

**DATE DESPRE IMOBILUL NR. 1**

Oficiul de Cadastru și Publicitate Imobiliară PRAHOVA
Biroul de Cadastru și Publicitate Imobiliară Câmpina

A. Partea I. Descrierea imobilului

Unitate individuală

Adresa: Loc. Adunati, Nr. 230, Et. Parter (partial), Ap. 1, Jud. Prahova

Părți comune: acoperis

Nr crt	Nr cadastral	Suprafața construită	Suprafața utilă (mp)	Cote părți comune	Cote teren	Observații / Referințe
A1	20540-C1-U1	89	60,59	4840/100	15245/100	APART. CU 2 CAM. + DEPENDINTE ; SU MASURATA = 60.59 MP ; TEREN AFERENT IN PROPRIETATE = 152.45 MP ; COTA INDIV. FOL. COM. = 48.40 %

B. Partea II. Proprietari și acte

Inscrieri privitoare la dreptul de proprietate și alte drepturi reale		Referințe
14617 / 29/06/2016		
Act Notarial nr. 2373, din 28/06/2016 emis de NP Ivan Mihaela;		
B1	Se infiinteaza cartea funciara 20540-C1-U1 a unitatii individuale cu numarul cadastral 20540-C1-U1/Adunati, rezultat din apartamentarea constructiei cu numarul cadastral 20540-C1 inscrisa in cartea funciara 20540-C1;	A1
Act Notarial nr. 814, din 05/03/2013 emis de DOBRE ANDREEA;		
B3	se noteaza transformarea cartii funciare individuale, in carte funciara colectiva <i>OBSERVATII: pozitie transcrisa din CF 20540-C1/Adunati, inscrisa prin incheierea nr. 5039 din 28-MAR-13;</i>	A1
14641 / 29/06/2016		
Act Notarial nr. 2375, din 28/06/2016 emis de NP Ivan Mihaela;		
B4	Intabulare, drept de PROPRIETATE donatie, dobandit prin Conventie, cota actuala 1/1 1) HOITAN IONELIA , nuda proprietate ptr teren de 152,45 mp indiviz din 315 mp aferent ap 1 cu nr cad 20540-C1-U1	A1

C. Partea III. SARCINI

Inscrieri privind dezmembramintele dreptului de proprietate, drepturi reale de garanție și sarcini		Referințe
14641 / 29/06/2016		
Act Notarial nr. 2375, din 28/06/2016 emis de NP Ivan Mihaela;		
C1	Intabulare, drept de HABITATIE, cota actuala 1/1, cota initiala 1/1 1) STOIAN ION 2) STOIAN RODICA	A1
C2	Intabulare, drept de IPOTECA LEGALA, Valoare:0 reprezentand contraprestatia obligatiei de ingrijire 1) STOIAN RODICA	A1

Anexa Nr. 1 La Partea I

Unitate individuală, Adresa: Loc. Adunati, Nr. 230, Et. Parter (partial), Ap. 1, Jud. Prahova

Părți comune: acoperis

Nr crt	Nr cadastral	Suprafața construită	Suprafața utilă (mp)	Cote părți comune	Cote teren	Observații / Referințe
A1	20540-C1-U1	89	60,59	4840/100	15245/100	APART. CU 2 CAM. + DEPENDINTE ; SU MASURATA = 60.59 MP ; TEREN AFERENT IN PROPRIETATE = 152.45 MP ; COTA INDIV. FOL. COM. = 48.40 %

**DATE DESPRE IMOBILUL NR. 1**

Oficiul de Cadastru și Publicitate Imobiliară PRAHOVA
Biroul de Cadastru și Publicitate Imobiliară Câmpina

A. Partea I. Descrierea imobilului

Unitate individuală

Nr. CF vechi:51
Nr. cadastral vechi:87

Adresa: Loc. Adunati, Str Ocinei, Nr. FN, Ap. SPATIU COMERCIAL, Jud. Prahova

Părți comune: acoperis

Nr crt	Nr cadastral	Suprafața construită	Suprafața utilă (mp)	Cote părți comune	Cote teren	Observații / Referințe
A1	CAD: 87	90	75	90/283	100/997	spatiul comercial in Sc=89,89 mp ,Su=75,33 mp impreuna cu teren aferent de 100 mp indiviz din intreg terenul

B. Partea II. Proprietari și acte

Inscrieri privitoare la dreptul de proprietate și alte drepturi reale		Referințe
28138 / 11/11/2019		
Act Notarial nr. 1930, din 05/11/2019 emis de NP Onea Lucia;		
B2	Intabulare, drept de PROPRIETATE cumparare ca bun comun, dobandit prin Conventie, cota actuala 1/1 1) VOINESCU ADRIAN-MIHAI 2) VOINESCU EMILIA-SIMONA	A1

C. Partea III. SARCINI .

Inscrieri privind dezmembramintele dreptului de proprietate, drepturi reale de garanție și sarcini	Referințe
NU SUNT	

Anexa Nr. 1 La Partea I

Unitate individuală, Adresa: Loc. Adunati, Str Ocinei, Nr. FN, Ap. SPATIU COMERCIAL, Jud. Prahova

Părți comune: acoperis

Nr crt	Nr cadastral	Suprafața construită	Suprafața utilă (mp)	Cote părți comune	Cote teren	Observații / Referințe
A1	CAD: 87	90	75	90/283	100/997	spatiul comercial in Sc=89,89 mp ,Su=75,33 mp impreuna cu teren aferent de 100 mp indiviz din intreg terenul

**DATE DESPRE IMOBILUL NR. 1**

Oficiul de Cadastru și Publicitate Imobiliară PRAHOVA
Biroul de Cadastru și Publicitate Imobiliară Câmpina

A. Partea I. Descrierea imobilului

Unitate individuală

Nr. CF vechi:143

Nr. cadastral vechi:147

Adresa: Loc. Ocina De Sus, Nr. 155, Ap. 1, Jud. Prahova

Părți comune: acoperis

Nr crt	Nr cadastral	Suprafața construită	Suprafața utilă (mp)	Cote părți comune	Cote teren	Observații / Referințe
A1	CAD: 147	0	52	1/2	1/3	etajul locuintei su- 52,33 mp, compus din camerele 9,10,11,12,13, 14 su- 52,33 mp, balcon su- 8,27 mp si beciul nr. 16 su- 8,15 mp, impreuna cu terenul aferent de 1/3

B. Partea II. Proprietari și acte

Inscrieri privitoare la dreptul de proprietate și alte drepturi reale		Referințe
9294 / 15/12/2005		
Act Notarial nr. 1773, din 14/12/2005 emis de NP Dragan VF;		
B5	Intabulare, drept de PROPRIETATE, dobandit prin Conventie, cota actuala 1/1 1) CURCA CONSTANTIN 2) CURCA MARIA	A1

C. Partea III. SARCINI .

Inscrieri privind dezmembramintele dreptului de proprietate, drepturi reale de garanție și sarcini	Referințe
NU SUNT	

Anexa Nr. 1 La Partea I

Unitate individuală, Adresa: Loc. Ocina De Sus, Nr. 155, Ap. 1, Jud. Prahova

Părți comune: acoperis

Nr crt	Nr cadastral	Suprafața construită	Suprafața utilă (mp)	Cote părți comune	Cote teren	Observații / Referințe
A1	CAD: 147	0	52	1/2	1/3	etajul locuintei su- 52,33 mp, compus din camerele 9,10,11,12,13, 14 su- 52,33 mp, balcon su- 8,27 mp si beciul nr. 16 su- 8,15 mp, impreuna cu terenul aferent de 1/3

**DATE DESPRE IMOBILUL NR. 1**

Oficiul de Cadastru și Publicitate Imobiliară PRAHOVA
Biroul de Cadastru și Publicitate Imobiliară Câmpina

A. Partea I. Descrierea imobilului

TEREN Extravilan

Nr. CF vechi:170

Nr. cadastral vechi:259

Adresa: Jud. Prahova

Nr. Crt	Nr cadastral Nr. topografic	Suprafața* (mp)	Observații / Referințe
A1	20513	24.276	Sector cadastral:21 Teren neimprejmuit; com. Adunati, pct. Varful Mosului

B. Partea II. Proprietari și acte

Inscrieri privitoare la dreptul de proprietate și alte drepturi reale	Referințe
3594 / 15/05/2006	
Act Notarial nr. 467, din 12/05/2006 emis de NP Dragan Victoria Florentina;	
B1	A1
Intabulare, drept de PROPRIETATE cumparare ca bun comun, dobandit prin Conventie, cota actuala 1/1	
1) DUTA MIHAI	
2) DUTA DANIELA	
<i>OBSERVATII: (provenita din conversia CF 170)</i>	

C. Partea III. SARCINI .

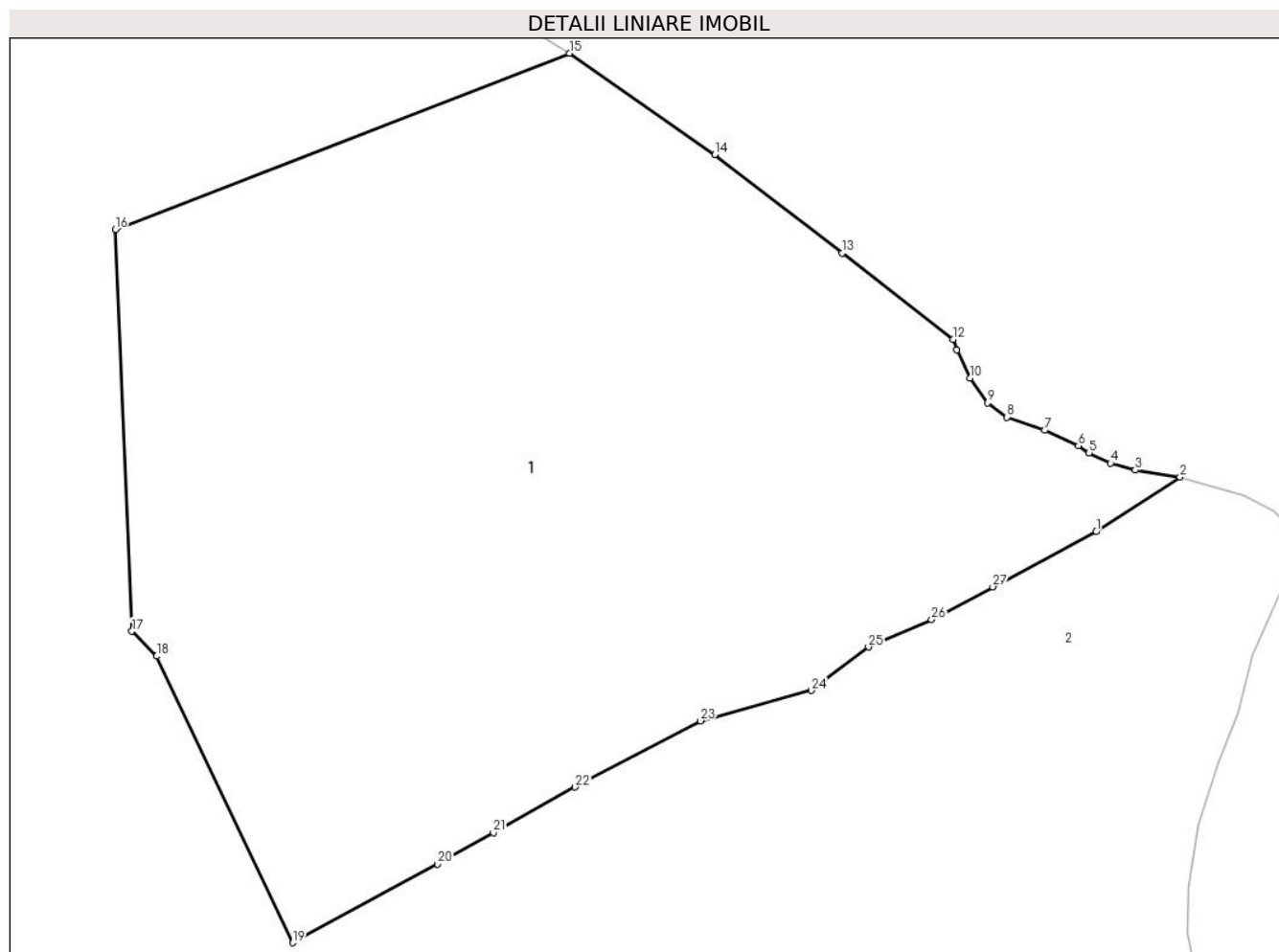
Inscrieri privind dezmembramintele dreptului de proprietate, drepturi reale de garanție și sarcini	Referințe
NU SUNT	

Anexa Nr. 1 La Partea I

Teren

Nr cadastral	Suprafața (mp)*	Observații / Referințe
20513	24.276	com. Adunati, pct. Varful Mosului

* Suprafața este determinată în planul de proiecție Stereo 70.



Date referitoare la teren

Crt	Categorie folosință	Intravilan	Suprafața (mp)	Tarla	Parcelă	Nr. topo	Observații / Referințe
1	pasune	NU	15.656	-	-	-	
2	altele	NU	8.620	-	-	-	

Lungime Segmente

1) Valorile lungimilor segmentelor sunt obținute din proiecție în plan.

Punct început	X / Y	Punct sfârșit	X / Y	Lungime segment (** (m)
1	548.533,278 410.896,167	2	548.551,294 410.907,937	21.521
3	548.541,61 410.909,401	4	548.536,365 410.910,874	5.449
5	548.531,72 410.913,055	6	548.529,456 410.914,656	2.773
7	548.522,184 410.917,92	8	548.514,141 410.920,758	8.529

Punct început	X / Y	Punct sfârșit	X / Y	Lungime segment (** (m)
2	548.551,294 410.907,937	3	548.541,61 410.909,401	9.794
4	548.536,365 410.910,874	5	548.531,72 410.913,055	5.131
6	548.529,456 410.914,656	7	548.522,184 410.917,92	7.97
8	548.514,141 410.920,758	9	548.509,983 410.923,802	5.154

Punct început	X / Y	Punct sfârșit	X / Y	Lungime segment (** (m)
9	548.509,983 410.923,802	10	548.506,149 410.929,16	6.588
11	548.503,366 410.935,173	12	548.502,545 410.937,443	2.414
13	548.478,792 410.955,98	14	548.451,362 410.977,069	34.6
15	548.420,228 410.998,827	16	548.322,678 410.960,967	104.639
17	548.326,266 410.874,817	18	548.331,583 410.869,487	7.529
19	548.360,797 410.807,997	20	548.391,928 410.824,857	35.403
21	548.403,868 410.831,577	22	548.421,448 410.841,377	20.127
23	548.448,298 410.855,617	24	548.472,158 410.862,127	24.732
25	548.484,408 410.871,437	26	548.497,928 410.877,317	14.743
27	548.511,057 410.884,347	1	548.533,278 410.896,167	25.169

Punct început	X / Y	Punct sfârșit	X / Y	Lungime segment (** (m)
10	548.506,149 410.929,16	11	548.503,366 410.935,173	6.626
12	548.502,545 410.937,443	13	548.478,792 410.955,98	30.13
14	548.451,362 410.977,069	15	548.420,228 410.998,827	37.983
16	548.322,678 410.960,967	17	548.326,266 410.874,817	86.225
18	548.331,583 410.869,487	19	548.360,797 410.807,997	68.077
20	548.391,928 410.824,857	21	548.403,868 410.831,577	13.701
22	548.421,448 410.841,377	23	548.448,298 410.855,617	30.392
24	548.472,158 410.862,127	25	548.484,408 410.871,437	15.386
26	548.497,928 410.877,317	27	548.511,057 410.884,347	14.893

** Lungimile segmentelor sunt determinate în planul de proiecție Stereo 70 și sunt rotunjite la 1 milimetru.

*** Distanța dintre puncte este formată din segmente cumulate ce sunt mai mici decât valoarea 1 milimetru.

**DATE DESPRE IMOBILUL NR. 2**

Oficiul de Cadastru și Publicitate Imobiliară PRAHOVA
Biroul de Cadastru și Publicitate Imobiliară Câmpina

A. Partea I. Descrierea imobilului

Unitate individuală

Adresa: Loc. Adunati, Nr. 230, Et. Parter (partial) si Etaj 1, Ap. 2, Jud. Prahova

Părți comune: acoperis

Nr crt	Nr cadastral	Suprafața construită	Suprafața utilă (mp)	Cote părți comune	Cote teren	Observații / Referințe
A1	20540-C1-U2	91	64,6	5160/100	16255/100 0	APART. CU 2 CAM. + DEPENDINTE ; SU MASURATA = 64.60 MP ; TEREN AFERENT IN PROPRIETATE = 162.55 MP ; COTA INDIV. FOL. COM. = 51.60 %

B. Partea II. Proprietari și acte

Inscrieri privitoare la dreptul de proprietate și alte drepturi reale		Referințe
14617 / 29/06/2016		
Act Notarial nr. 2373, din 28/06/2016 emis de NP Ivan Mihaela;		
B1	Se infiinteaza cartea funciara 20540-C1-U2 a unitatii individuale cu numarul cadastral 20540-C1-U2/Adunati, rezultat din apartamentarea constructiei cu numarul cadastral 20540-C1 inscrisa in cartea funciara 20540-C1;	A1
Act Notarial nr. 814, din 05/03/2013 emis de DOBRE ANDREEA;		
B3	se noteaza transformarea cartii funciare individuale, in carte funciara colectiva <i>OBSERVATII: pozitie transcrisa din CF 20540-C1/Adunati, inscrisa prin incheierea nr. 5039 din 28-MAR-13;</i>	A1
14628 / 29/06/2016		
Act Notarial nr. 2374, din 28/06/2016 emis de NP Ivan Mihaela;		
B4	Intabulare, drept de PROPRIETATE donatie, dobandit prin Conventie, cota actuala 1/1 1) TUDORAN ANDREEA CRISTINA	A1

C. Partea III. SARCINI

Inscrieri privind dezmembramintele dreptului de proprietate, drepturi reale de garanție și sarcini		Referințe
14628 / 29/06/2016		
Act Notarial nr. 2374, din 28/06/2016 emis de NP Ivan Mihaela;		
C1	Intabulare, drept de IPOTECA LEGALA, Valoare:0 reprezentand contraprestatia obligatiei de ingrijire 1) STOIAN ION	A1

Anexa Nr. 1 La Partea I

Unitate individuală, Adresa: Loc. Adunati, Nr. 230, Et. Parter (partial) si Etaj 1, Ap. 2, Jud. Prahova

Părți comune: acoperis

Nr crt	Nr cadastral	Suprafața construită	Suprafața utilă (mp)	Cote părți comune	Cote teren	Observații / Referințe
A1	20540-C1-U2	91	64,6	5160/100	16255/1000	APART. CU 2 CAM. + DEPENDINTE ; SU MASURATA = 64.60 MP ; TEREN AFERENT IN PROPRIETATE = 162.55 MP ; COTA INDIV. FOL. COM. = 51.60 %

**DATE DESPRE IMOBILUL NR. 2**

Oficiul de Cadastru și Publicitate Imobiliară PRAHOVA
Biroul de Cadastru și Publicitate Imobiliară Câmpina

A. Partea I. Descrierea imobilului

Unitate individuală

Nr. CF vechi:51
Nr. cadastral vechi:87

Adresa: Loc. Adunati, Str Ocinei, Nr. FN, Ap. LOCUINTA, Jud. Prahova

Părți comune: acoperis

Nr crt	Nr cadastral	Suprafața construită	Suprafața utilă (mp)	Cote părți comune	Cote teren	Observații / Referințe
A1	CAD: 87	283	190	193/283	897/997	spatiul comercial in Sc=89,89 mp ,Su=75,33 mp impreuna cu teren aferent de 100 mp indiviz din intreg terenul

B. Partea II. Proprietari și acte

Inscrieri privitoare la dreptul de proprietate și alte drepturi reale		Referințe
/		
Act Normativ nr. 7, din 13/03/1996 emis de PARLAMENTUL ROMANIEI;		
B1	Intabulare, drept de PROPRIETATE, dobandit prin Lege, cota actuala 1/1 1) NEIDENTIFICAT NEIDENTIFICAT	A1

C. Partea III. SARCINI .

Inscrieri privind dezmembramintele dreptului de proprietate, drepturi reale de garanție și sarcini	Referințe
NU SUNT	

Anexa Nr. 1 La Partea I

Unitate individuală, Adresa: Loc. Adunati, Str Ocinei, Nr. FN, Ap. LOCUINTA, Jud. Prahova

Părți comune: acoperis

Nr crt	Nr cadastral	Suprafața construită	Suprafața utilă (mp)	Cote părți comune	Cote teren	Observații / Referințe
A1	CAD: 87	283	190	193/283	897/997	spatiul comercial in Sc=89,89 mp ,Su=75,33 mp impreuna cu teren aferent de 100 mp indiviz din intreg terenul

**DATE DESPRE IMOBILUL NR. 2**

Oficiul de Cadastru și Publicitate Imobiliară PRAHOVA
Biroul de Cadastru și Publicitate Imobiliară Câmpina

A. Partea I. Descrierea imobilului

Unitate individuală

Nr. CF vechi:143

Nr. cadastral vechi:147

Adresa: Loc. Ocina De Sus, Nr. 155, Ap. 2, Jud. Prahova

Părți comune: acoperis

Nr crt	Nr cadastral	Suprafața construită	Suprafața utilă (mp)	Cote părți comune	Cote teren	Observații / Referințe
A1	CAD: 147	0	40	1/2	2/3	parte din parterul locuintei: camerele 3,4,5 su- 40,50 mp, terasa nr. 8, s- 4,63 mp, beci nr. 15 su- 12,54 mp, impreuna 2/3 din teren

B. Partea II. Proprietari și acte

Inscrieri privitoare la dreptul de proprietate și alte drepturi reale		Referințe
9639 / 11/09/2006		
Act Notarial nr. 1165, din 08/09/2006 emis de NP Dragan FV;		
B6	Intabulare, drept de PROPRIETATE, dobandit prin Conventie, cota actuala 1/1 1) URSE NICUSOR 2) URSE LUMINITA MAGDALENA	A1

C. Partea III. SARCINI .

Inscrieri privind dezmembramintele dreptului de proprietate, drepturi reale de garanție și sarcini	Referințe
NU SUNT	

Anexa Nr. 1 La Partea I

Unitate individuală, Adresa: Loc. Ocina De Sus, Nr. 155, Ap. 2, Jud. Prahova

Părți comune: acoperis

Nr crt	Nr cadastral	Suprafața construită	Suprafața utilă (mp)	Cote părți comune	Cote teren	Observații / Referințe
A1	CAD: 147	0	40	1/2	2/3	parte din parterul locuintei: camerele 3,4,5 su- 40,50 mp, terasa nr. 8, s- 4,63 mp, beci nr. 15 su- 12,54 mp, impreuna 2/3 din teren

**DATE DESPRE IMOBILUL NR. 2**

Oficiul de Cadastru și Publicitate Imobiliară PRAHOVA
Biroul de Cadastru și Publicitate Imobiliară Câmpina

A. Partea I. Descrierea imobilului

TEREN Necunoscut

Adresa: Loc. Ocina De Sus, Jud. Prahova

Nr. Crt	Nr cadastral Nr. topografic	Suprafața* (mp)	Observații / Referințe
A1		127.904	Sector cadastral:21 Teren neimprejmuit;

B. Partea II. Proprietari și acte

Inscrieri privitoare la dreptul de proprietate și alte drepturi reale		Referințe
/		
Act Normativ nr. 7, din 13/03/1996 emis de PARLAMENTUL ROMANIEI (ART.13);		
B1	Inscrierea posesiei, drept de PROPRIETATE, dobandit prin Constituire, cota actuala 1/1 1) NEIDENTIFICAT NEIDENTIFICAT	A1
B2	SE NOTEAZA MENTIUNEA DE PROPRIETAR NEIDENTIFICAT	A1

C. Partea III. SARCINI .

Inscrieri privind dezmembramintele dreptului de proprietate, drepturi reale de garanție și sarcini	Referințe
NU SUNT	

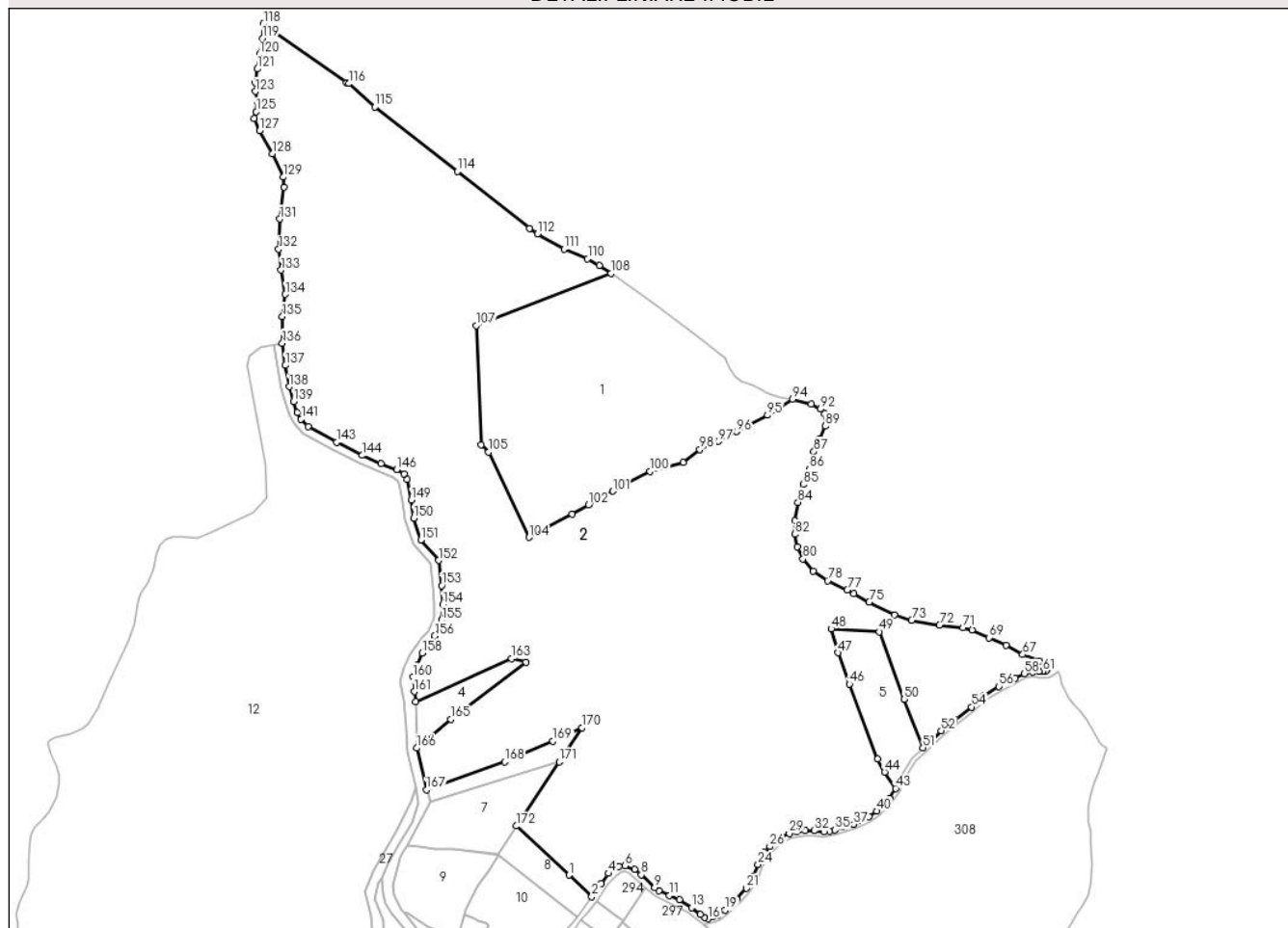
Anexa Nr. 1 La Partea I

Teren

Nr cadastral	Suprafața (mp)*	Observații / Referințe
	127.904	

* Suprafața este determinată în planul de proiecție Stereo 70.

DETALII LINIARE IMOBIL



Date referitoare la teren

Crt	Categorie folosință	Intravilan	Suprafața (mp)	Tarla	Parcelă	Nr. topo	Observații / Referințe
1	pasune	NU	116.715	31,32	1558-1616	-	
2	pasune	DA	11.189	31,32	1558-1616	-	

Lungime Segmente

1) Valorile lungimilor segmentelor sunt obținute din proiecție în plan.

Punct început	X / Y	Punct sfârșit	X / Y	Lungime segment	Punct început	X / Y	Punct sfârșit	X / Y	Lungime segment	Punct început	X / Y	Punct sfârșit	X / Y	Lungime segment
1	548.389,911 410.563,923	2	548.406,152 410.548,415	22.456	2	548.406,152 410.548,415	3	548.412,974 410.557,87	11.659	3	548.412,974 410.557,87	4	548.418,203 410.565,174	8.983
4	548.418,203 410.565,174	5	548.425,64 410.569,977	8.853	5	548.425,64 410.569,977	6	548.430,27 410.570,685	4.683	6	548.430,27 410.570,685	7	548.437,097 410.568,073	7.309
7	548.437,097 410.568,073	8	548.441,947 410.564,162	6.23	8	548.441,947 410.564,162	9	548.451,613 410.554,801	13.456	9	548.451,613 410.554,801	10	548.454,833 410.552,663	3.865
10	548.454,833 410.552,663	11	548.462,396 410.549,24	8.301	11	548.462,396 410.549,24	12	548.469,643 410.546,229	7.848	12	548.469,643 410.546,229	13	548.478,529 410.540,352	10.655
13	548.478,529 410.540,352	14	548.484,572 410.535,402	7.811	14	548.484,572 410.535,402	15	548.487,574 410.533,154	3.751	15	548.487,574 410.533,154	16	548.490,162 410.532,361	2.707

Punct început	X / Y	Punct sfârșit	X / Y	Lungime segment	Punct început	X / Y	Punct sfârșit	X / Y	Lungime segment	Punct început	X / Y	Punct sfârșit	X / Y	Lungime segment
16	548.490,162 410.532,361	17	548.493,96 410.533,646	4.009	17	548.493,96 410.533,646	18	548.497,395 410.535,29	3.809	18	548.497,395 410.535,29	19	548.502,623 410.538,561	6.167
19	548.502,623 410.538,561	20	548.511,004 410.546,447	11.508	20	548.511,004 410.546,447	21	548.517,978 410.554,553	10.693	21	548.517,978 410.554,553	22	548.521,512 410.559,502	6.081
22	548.521,512 410.559,502	23	548.523,144 410.563,284	4.119	23	548.523,144 410.563,284	24	548.526,377 410.571,485	8.815	24	548.526,377 410.571,485	25	548.531,344 410.580,218	10.047
25	548.531,344 410.580,218	26	548.534,983 410.584,538	5.648	26	548.534,983 410.584,538	27	548.538,99 410.588,506	5.64	27	548.538,99 410.588,506	28	548.543,465 410.591,453	5.358
28	548.543,465 410.591,453	29	548.549,034 410.593,973	6.113	29	548.549,034 410.593,973	30	548.554,301 410.595,356	5.445	30	548.554,301 410.595,356	31	548.560,377 410.596,05	6.116
31	548.560,377 410.596,05	32	548.566,981 410.595,962	6.605	32	548.566,981 410.595,962	33	548.573,979 410.595,335	7.026	33	548.573,979 410.595,335	34	548.577,995 410.595,635	4.027
34	548.577,995 410.595,635	35	548.581,864 410.596,496	3.964	35	548.581,864 410.596,496	36	548.589,156 410.598,884	7.672	36	548.589,156 410.598,884	37	548.595,495 410.600,688	6.591
37	548.595,495 410.600,688	38	548.600,928 410.603,22	5.994	38	548.600,928 410.603,22	39	548.606,628 410.606,169	6.418	39	548.606,628 410.606,169	40	548.612,259 410.610,098	6.865
40	548.612,259 410.610,098	41	548.617,388 410.614,655	6.861	41	548.617,388 410.614,655	42	548.621,344 410.619,508	6.262	42	548.621,344 410.619,508	43	548.625,9 410.626,6	8.429
43	548.625,9 410.626,6	44	548.617,885 410.638,322	14.2	44	548.617,885 410.638,322	45	548.612,95 410.647,703	10.6	45	548.612,95 410.647,703	46	548.592,541 410.701,994	58.0
46	548.592,541 410.701,994	47	548.584,338 410.724,548	24.0	47	548.584,338 410.724,548	48	548.579,329 410.741,837	18.0	48	548.579,329 410.741,837	49	548.614,267 410.739,756	35.0
49	548.614,267 410.739,756	50	548.632,016 410.690,879	52.0	50	548.632,016 410.690,879	51	548.645,566 410.655,912	37.5	51	548.645,566 410.655,912	52	548.658,789 410.668,293	18.114
52	548.658,789 410.668,293	53	548.668,368 410.675,788	12.163	53	548.668,368 410.675,788	54	548.680,758 410.685,362	15.658	54	548.680,758 410.685,362	55	548.689,487 410.693,386	11.856
55	548.689,487 410.693,386	56	548.700,454 410.700,25	12.939	56	548.700,454 410.700,25	57	548.712,304 410.706,285	13.298	57	548.712,304 410.706,285	58	548.718,767 410.709,556	7.244
58	548.718,767 410.709,556	59	548.725,223 410.710,672	6.552	59	548.725,223 410.710,672	60	548.729,458 410.710,972	4.245	60	548.729,458 410.710,972	61	548.732,192 410.711,083	2.736
61	548.732,192 410.711,083	62	548.734,556 410.711,66	2.434	62	548.734,556 410.711,66	63	548.735,484 410.712,767	1.444	63	548.735,484 410.712,767	64	548.735,376 410.714,286	1.523
64	548.735,376 410.714,286	65	548.734,084 410.715,814	2.0	65	548.734,084 410.715,814	66	548.729,801 410.718,476	5.043	66	548.729,801 410.718,476	67	548.717,838 410.723,305	12.901
67	548.717,838 410.723,305	68	548.705,628 410.729,854	13.856	68	548.705,628 410.729,854	69	548.693,29 410.735,362	13.511	69	548.693,29 410.735,362	70	548.681,006 410.741,071	13.546
70	548.681,006 410.741,071	71	548.674,727 410.742,716	6.491	71	548.674,727 410.742,716	72	548.657,555 410.744,569	17.272	72	548.657,555 410.744,569	73	548.637,378 410.748,113	20.486
73	548.637,378 410.748,113	74	548.625,252 410.751,758	12.661	74	548.625,252 410.751,758	75	548.606,772 410.761,165	20.736	75	548.606,772 410.761,165	76	548.595,86 410.767,247	12.493
76	548.595,86 410.767,247	77	548.591,038 410.770,076	5.591	77	548.591,038 410.770,076	78	548.576,7 410.776,532	15.725	78	548.576,7 410.776,532	79	548.566,311 410.783,514	12.517
79	548.566,311 410.783,514	80	548.558,936 410.792,338	11.5	80	548.558,936 410.792,338	81	548.554,667 410.801,159	9.8	81	548.554,667 410.801,159	82	548.552,979 410.810,203	9.2
82	548.552,979 410.810,203	83	548.553,065 410.820,003	9.8	83	548.553,065 410.820,003	84	548.555,305 410.833,316	13.5	84	548.555,305 410.833,316	85	548.559,215 410.846,237	13.5
85	548.559,215 410.846,237	86	548.563,648 410.857,347	11.962	86	548.563,648 410.857,347	87	548.566,854 410.869,816	12.875	87	548.566,854 410.869,816	88	548.570,93 410.879,032	10.076
88	548.570,93 410.879,032	89	548.575,17 410.888,29	10.183	89	548.575,17 410.888,29	90	548.575,968 410.893,599	5.369	90	548.575,968 410.893,599	91	548.574,661 410.897,157	3.791
91	548.574,661 410.897,157	92	548.571,508 410.900,581	4.654	92	548.571,508 410.900,581	93	548.565,022 410.904,024	7.343	93	548.565,022 410.904,024	94	548.551,294 410.907,937	14.274
94	548.551,294 410.907,937	95	548.533,278 410.896,167	21.521	95	548.533,278 410.896,167	96	548.511,057 410.884,347	25.169	96	548.511,057 410.884,347	97	548.497,928 410.877,317	14.893
97	548.497,928 410.877,317	98	548.484,408 410.871,437	14.743	98	548.484,408 410.871,437	99	548.472,158 410.862,127	15.386	99	548.472,158 410.862,127	100	548.448,298 410.855,617	24.732
100	548.448,298 410.855,617	101	548.421,448 410.841,377	30.392	101	548.421,448 410.841,377	102	548.403,868 410.831,577	20.127	102	548.403,868 410.831,577	103	548.391,928 410.824,857	13.701
103	548.391,928 410.824,857	104	548.360,797 410.807,997	35.403	104	548.360,797 410.807,997	105	548.331,583 410.869,487	68.077	105	548.331,583 410.869,487	106	548.326,266 410.874,817	7.529
106	548.326,266 410.874,817	107	548.322,678 410.960,967	86.225	107	548.322,678 410.960,967	108	548.420,228 410.998,827	104.639	108	548.420,228 410.998,827	109	548.411,601 411.004,289	10.211
109	548.411,601 411.004,289	110	548.403,144 411.009,242	9.8	110	548.403,144 411.009,242	111	548.386,129 411.016,244	18.4	111	548.386,129 411.016,244	112	548.366,885 411.027,313	22.2
112	548.366,885 411.027,313	113	548.361,139 411.030,95	6.8	113	548.361,139 411.030,95	114	548.309,191 411.072,306	66.4	114	548.309,191 411.072,306	115	548.249,379 411.118,87	75.8

Punct început	X / Y	Punct sfârșit	X / Y	Lungime segment	Punct început	X / Y	Punct sfârșit	X / Y	Lungime segment	Punct început	X / Y	Punct sfârșit	X / Y	Lungime segment
115	548.249,379 411.118,87	116	548.230,446 411.135,801	25.4	116	548.230,446 411.135,801	117	548.228,935 411.136,328	1.6	117	548.228,935 411.136,328	118	548.168,875 411.179,107	73.738
118	548.168,875 411.179,107	119	548.168,228 411.168,57	10.556	119	548.168,228 411.168,57	120	548.165,86 411.156,872	11.935	120	548.165,86 411.156,872	121	548.164,283 411.146,328	10.662
121	548.164,283 411.146,328	122	548.163,176 411.136,372	10.017	122	548.163,176 411.136,372	123	548.162,987 411.130,191	6.184	123	548.162,987 411.130,191	124	548.164,157 411.122,807	7.475
124	548.164,157 411.122,807	125	548.163,588 411.115,581	7.248	125	548.163,588 411.115,581	126	548.162,253 411.110,557	5.199	126	548.162,253 411.110,557	127	548.166,089 411.101,788	9.571
127	548.166,089 411.101,788	128	548.175,11 411.085,168	18.91	128	548.175,11 411.085,168	129	548.183,362 411.068,244	18.828	129	548.183,362 411.068,244	130	548.183,821 411.061,12	7.139
130	548.183,821 411.061,12	131	548.180,6 411.037,965	23.378	131	548.180,6 411.037,965	132	548.179,814 411.016,16	21.819	132	548.179,814 411.016,16	133	548.181,576 411.001,082	15.181
133	548.181,576 411.001,082	134	548.184,645 410.983,486	17.861	134	548.184,645 410.983,486	135	548.182,407 410.967,618	16.026	135	548.182,407 410.967,618	136	548.182,407 410.948,336	19.281
136	548.182,407 410.948,336	137	548.184,611 410.932,156	16.33	137	548.184,611 410.932,156	138	548.187,394 410.916,879	15.528	138	548.187,394 410.916,879	139	548.190,705 410.905,984	11.387
139	548.190,705 410.905,984	140	548.193,322 410.898,137	8.272	140	548.193,322 410.898,137	141	548.196,032 410.893,326	5.521	141	548.196,032 410.893,326	142	548.201,174 410.888,046	7.371
142	548.201,174 410.888,046	143	548.221,712 410.876,601	23.511	143	548.221,712 410.876,601	144	548.240,086 410.867,16	20.658	144	548.240,086 410.867,16	145	548.253,838 410.861,116	15.021
145	548.253,838 410.861,116	146	548.265,231 410.856,887	12.153	146	548.265,231 410.856,887	147	548.270,502 410.853,899	6.058	147	548.270,502 410.853,899	148	548.272,866 410.849,8	4.732
148	548.272,866 410.849,8	149	548.275,632 410.834,865	15.189	149	548.275,632 410.834,865	150	548.277,391 410.821,797	13.185	150	548.277,391 410.821,797	151	548.282,692 410.806,103	16.566
151	548.282,692 410.806,103	152	548.295,34 410.791,276	19.488	152	548.295,34 410.791,276	153	548.297,664 410.773,09	18.334	153	548.297,664 410.773,09	154	548.298,622 410.759,578	13.545
154	548.298,622 410.759,578	155	548.297,703 410.748,28	11.336	155	548.297,703 410.748,28	156	548.292,609 410.736,762	12.594	156	548.292,609 410.736,762	157	548.287,788 410.731,46	7.166
157	548.287,788 410.731,46	158	548.283,541 410.724,275	8.347	158	548.283,541 410.724,275	159	548.279,776 410.715,465	9.581	159	548.279,776 410.715,465	160	548.276,864 410.707,07	8.885
160	548.276,864 410.707,07	161	548.277,821 410.696,445	10.669	161	548.277,821 410.696,445	162	548.278,82 410.689,289	7.225	162	548.278,82 410.689,289	163	548.348,275 410.720,363	76.089
163	548.348,275 410.720,363	164	548.358,574 410.717,707	10.636	164	548.358,574 410.717,707	165	548.304,305 410.676,562	68.103	165	548.304,305 410.676,562	166	548.279,558 410.655,634	32.41
166	548.279,558 410.655,634	167	548.286,582 410.625,437	31.003	167	548.286,582 410.625,437	168	548.343,144 410.645,909	60.153	168	548.343,144 410.645,909	169	548.378,112 410.660,786	38.001
169	548.378,112 410.660,786	170	548.399,092 410.670,447	23.097	170	548.399,092 410.670,447	171	548.382,645 410.645,834	29.602	171	548.382,645 410.645,834	172	548.351,773 410.599,411	55.751
172	548.351,773 410.599,411	1	548.389,911 410.563,923	52.095										

** Lungimile segmentelor sunt determinate în planul de proiecție Stereo 70 și sunt rotunjite la 1 milimetru.

*** Distanța dintre puncte este formată din segmente cumulate ce sunt mai mici decât valoarea 1 milimetru.

**DATE DESPRE IMOBILUL NR. 3**

Oficiul de Cadastru și Publicitate Imobiliară PRAHOVA
Biroul de Cadastru și Publicitate Imobiliară Câmpina

A. Partea I. Descrierea imobilului

TEREN Necunoscut

Adresa: Loc. Ocina De Sus, Jud. Prahova

Nr. Crt	Nr cadastral Nr. topografic	Suprafața* (mp)	Observații / Referințe
A1		3.781	Sector cadastral:21 Teren neimprejmuit;

B. Partea II. Proprietari și acte

Inscrieri privitoare la dreptul de proprietate și alte drepturi reale	Referințe
/	
Act Normativ nr. 7, din 13/03/1996 emis de PARLAMENTUL ROMANIEI (ODG 57/03.07.2019);	
B1	A1
Intabulare, drept de PROPRIETATE, dobandit prin Lege, cota actuala 1/1	
1) COMUNA ADUNATI, CIF:9999999999999, DOMENIUL PUBLIC	

C. Partea III. SARCINI .

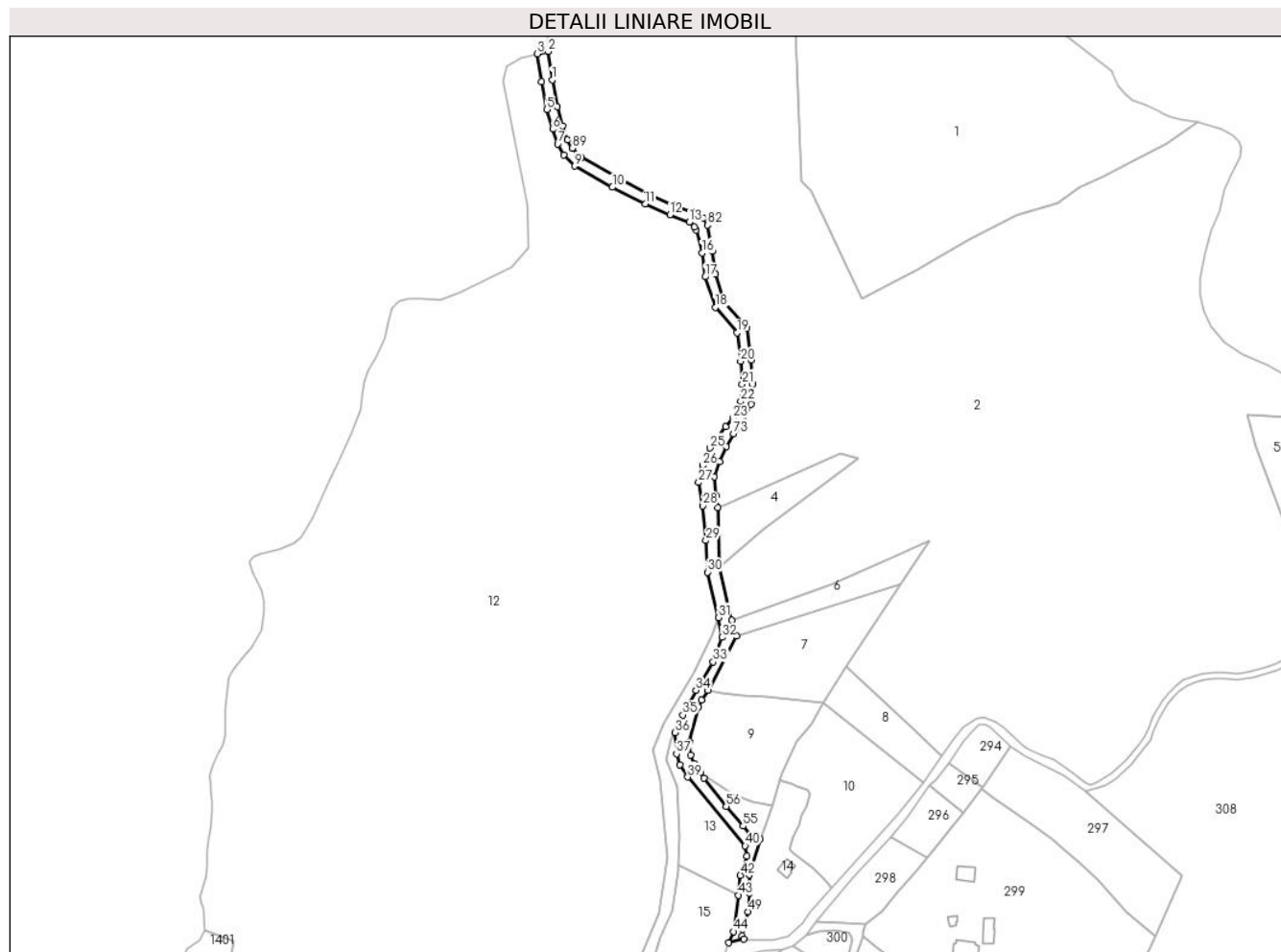
Inscrieri privind dezmembramintele dreptului de proprietate, drepturi reale de garanție și sarcini	Referințe
NU SUNT	

Anexa Nr. 1 La Partea I

Teren

Nr cadastral	Suprafața (mp)*	Observații / Referințe
	3.781	

* Suprafața este determinată în planul de proiecție Stereo 70.



Date referitoare la teren

Crt	Categorie folosință	Intravilan	Suprafața (mp)	Tarla	Parcelă	Nr. topo	Observații / Referințe
1	drum	NU	2.338	-	-	-	
2	drum	DA	1.443	-	-	-	

Lungime Segmente

1) Valorile lungimilor segmentelor sunt obținute din proiecție în plan.

Punct început	X / Y	Punct sfârșit	X / Y	Lungime segment	Punct început	X / Y	Punct sfârșit	X / Y	Lungime segment	Punct început	X / Y	Punct sfârșit	X / Y	Lungime segment
1	548.184,611 410.932,156	2	548.182,407 410.948,336	16.33	2	548.182,407 410.948,336	3	548.176,286 410.947,006	6.265	3	548.176,286 410.947,006	4	548.178,672 410.931,277	15.909
4	548.178,672 410.931,277	5	548.181,553 410.915,465	16.072	5	548.181,553 410.915,465	6	548.184,988 410.904,162	11.813	6	548.184,988 410.904,162	7	548.187,812 410.895,693	8.928
7	548.187,812 410.895,693	8	548.191,188 410.889,7	6.878	8	548.191,188 410.889,7	9	548.197,488 410.883,231	9.029	9	548.197,488 410.883,231	10	548.218,879 410.871,311	24.489
10	548.218,879 410.871,311	11	548.237,506 410.861,74	20.942	11	548.237,506 410.861,74	12	548.251,585 410.855,553	15.379	12	548.251,585 410.855,553	13	548.262,692 410.851,429	11.847
13	548.262,692 410.851,429	14	548.265,521 410.848,686	3.941	14	548.265,521 410.848,686	15	548.266,554 410.846,894	2.068	15	548.266,554 410.846,894	16	548.269,706 410.833,918	13.354

Punct început	X / Y	Punct sfârșit	X / Y	Lungime segment	Punct început	X / Y	Punct sfârșit	X / Y	Lungime segment	Punct început	X / Y	Punct sfârșit	X / Y	Lungime segment
16	548.269,706 410.833,918	17	548.271,521 410.820,425	13.615	17	548.271,521 410.820,425	18	548.277,378 410.803,088	18.299	18	548.277,378 410.803,088	19	548.289,615 410.788,742	18.856
19	548.289,615 410.788,742	20	548.291,691 410.772,497	16.377	20	548.291,691 410.772,497	21	548.292,605 410.759,61	12.919	21	548.292,605 410.759,61	22	548.291,805 410.749,778	9.864
22	548.291,805 410.749,778	23	548.287,516 410.740,078	10.606	23	548.287,516 410.740,078	24	548.283,141 410.735,27	6.501	24	548.283,141 410.735,27	25	548.274,298 410.723,274	14.903
25	548.274,298 410.723,274	26	548.270,046 410.713,325	10.819	26	548.270,046 410.713,325	27	548.267,872 410.703,779	9.79	27	548.267,872 410.703,779	28	548.270,218 410.690,507	13.478
28	548.270,218 410.690,507	29	548.272,016 410.670,78	19.809	29	548.272,016 410.670,78	30	548.272,914 410.652,854	17.948	30	548.272,914 410.652,854	31	548.279,118 410.627,062	26.528
31	548.279,118 410.627,062	32	548.281,113 410.615,882	11.357	32	548.281,113 410.615,882	33	548.276,106 410.601,899	14.853	33	548.276,106 410.601,899	34	548.266,369 410.585,848	18.773
34	548.266,369 410.585,848	35	548.258,816 410.571,834	15.919	35	548.258,816 410.571,834	36	548.254,444 410.561,774	10.969	36	548.254,444 410.561,774	37	548.255,318 410.549,806	12.0
37	548.255,318 410.549,806	38	548.257,103 410.543,452	6.6	38	548.257,103 410.543,452	39	548.261,693 410.536,581	8.263	39	548.261,693 410.536,581	40	548.294,349 410.497,54	50.898
40	548.294,349 410.497,54	41	548.295,194 410.491,839	5.763	41	548.295,194 410.491,839	42	548.291,655 410.480,776	11.615	42	548.291,655 410.480,776	43	548.290,492 410.469,527	11.309
43	548.290,492 410.469,527	44	548.287,542 410.448,875	20.862	44	548.287,542 410.448,875	45	548.285,11 410.442,542	6.784	45	548.285,11 410.442,542	46	548.293,526 410.444,702	8.689
46	548.293,526 410.444,702	47	548.292,553 410.446,5	2.044	47	548.292,553 410.446,5	48	548.292,869 410.450,047	3.561	48	548.292,869 410.450,047	49	548.295,823 410.460,266	10.637
49	548.295,823 410.460,266	50	548.296,505 410.470,623	10.379	50	548.296,505 410.470,623	51	548.296,802 410.481,196	10.577	51	548.296,802 410.481,196	52	548.298,35 410.485,749	4.809
52	548.298,35 410.485,749	53	548.302,71 410.501,396	16.243	53	548.302,71 410.501,396	54	548.298,476 410.502,533	4.384	54	548.298,476 410.502,533	55	548.293,09 410.508,717	8.2
55	548.293,09 410.508,717	56	548.283,444 410.519,941	14.8	56	548.283,444 410.519,941	57	548.270,748 410.535,909	20.4	57	548.270,748 410.535,909	58	548.268,776 410.539,177	3.817
58	548.268,776 410.539,177	59	548.265,533 410.544,269	6.037	59	548.265,533 410.544,269	60	548.263,424 410.549,014	5.193	60	548.263,424 410.549,014	61	548.262,517 410.556,599	7.639
61	548.262,517 410.556,599	62	548.267,913 410.576,332	20.457	62	548.267,913 410.576,332	63	548.269,664 410.580,303	4.34	63	548.269,664 410.580,303	64	548.273,313 410.585,69	6.507
64	548.273,313 410.585,69	65	548.289,327 410.616,647	34.854	65	548.289,327 410.616,647	66	548.286,582 410.625,437	9.208	66	548.286,582 410.625,437	67	548.279,558 410.655,634	31.003
67	548.279,558 410.655,634	68	548.278,82 410.689,289	33.663	68	548.278,82 410.689,289	69	548.277,821 410.696,445	7.225	69	548.277,821 410.696,445	70	548.276,864 410.707,07	10.669
70	548.276,864 410.707,07	71	548.279,776 410.715,465	8.885	71	548.279,776 410.715,465	72	548.283,541 410.724,275	9.581	72	548.283,541 410.724,275	73	548.287,788 410.731,46	8.347
73	548.287,788 410.731,46	74	548.292,609 410.736,762	7.166	74	548.292,609 410.736,762	75	548.297,703 410.748,28	12.594	75	548.297,703 410.748,28	76	548.298,622 410.759,578	11.336
76	548.298,622 410.759,578	77	548.297,664 410.773,09	13.545	77	548.297,664 410.773,09	78	548.295,34 410.791,276	18.334	78	548.295,34 410.791,276	79	548.282,692 410.806,103	19.488
79	548.282,692 410.806,103	80	548.277,391 410.821,797	16.566	80	548.277,391 410.821,797	81	548.275,632 410.834,865	13.185	81	548.275,632 410.834,865	82	548.272,866 410.849,8	15.189
82	548.272,866 410.849,8	83	548.270,502 410.853,899	4.732	83	548.270,502 410.853,899	84	548.265,231 410.856,887	6.058	84	548.265,231 410.856,887	85	548.253,838 410.861,116	12.153
85	548.253,838 410.861,116	86	548.240,086 410.867,16	15.021	86	548.240,086 410.867,16	87	548.221,712 410.876,601	20.658	87	548.221,712 410.876,601	88	548.201,174 410.888,046	23.511
88	548.201,174 410.888,046	89	548.196,032 410.893,326	7.371	89	548.196,032 410.893,326	90	548.193,322 410.898,137	5.521	90	548.193,322 410.898,137	91	548.190,705 410.905,984	8.272
91	548.190,705 410.905,984	92	548.187,394 410.916,879	11.387	92	548.187,394 410.916,879	1	548.184,611 410.932,156	15.528					

** Lungimile segmentelor sunt determinate în planul de proiecție Stereo 70 și sunt rotunjite la 1 milimetru.

*** Distanța dintre puncte este formată din segmente cumulate ce sunt mai mici decât valoarea 1 milimetru.

**DATE DESPRE IMOBILUL NR. 4**

Oficiul de Cadastru și Publicitate Imobiliară PRAHOVA
Biroul de Cadastru și Publicitate Imobiliară Câmpina

A. Partea I. Descrierea imobilului

TEREN Extravilan

Adresa: Jud. Prahova

Nr. Crt	Nr cadastral Nr. topografic	Suprafața* (mp)	Observații / Referințe
A1		1.546	Sector cadastral:21 Teren imprejmuit;

B. Partea II. Proprietari și acte

Inscrieri privitoare la dreptul de proprietate și alte drepturi reale		Referințe
/		
Act Normativ nr. 7, din 13/03/1996 emis de PARLAMENTUL ROMANIEI (ART.13);		
B1	Inscrierea posesiei, drept de PROPRIETATE, dobandit prin Constituire, cota actuala 1/1 1) NEIDENTIFICAT NEIDENTIFICAT	A1
B2	SE NOTEAZA MENTIUNEA DE PROPRIETAR NEIDENTIFICAT	A1

C. Partea III. SARCINI .

Inscrieri privind dezmembramintele dreptului de proprietate, drepturi reale de garanție și sarcini	Referințe
NU SUNT	

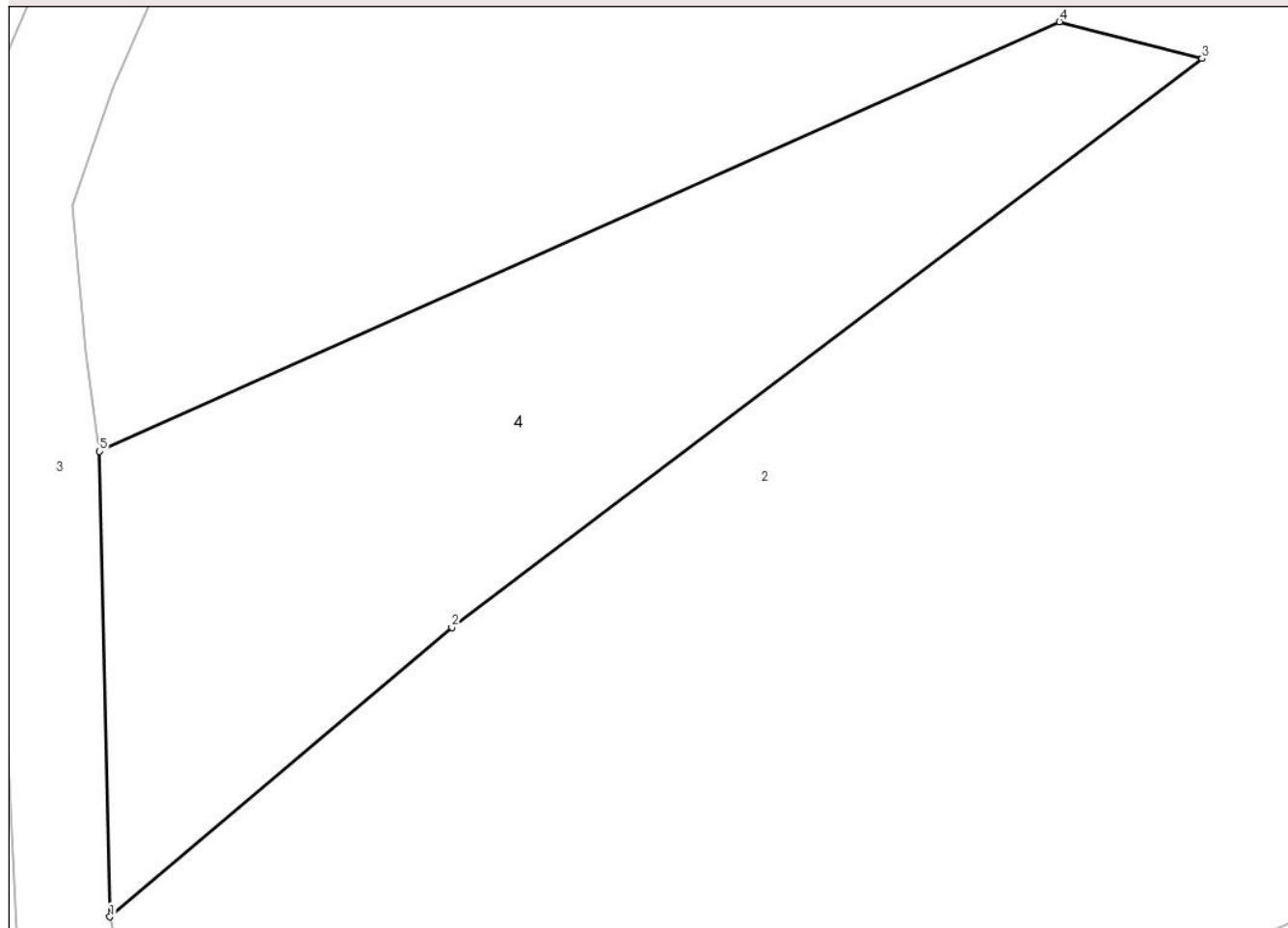
Anexa Nr. 1 La Partea I

Teren

Nr cadastral	Suprafața (mp)*	Observații / Referințe
	1.546	

* Suprafața este determinată în planul de proiecție Stereo 70.

DETALII LINIARE IMOBIL



Date referitoare la teren

Crt	Categorie folosință	Intravilan	Suprafața (mp)	Tarla	Parcelă	Nr. topo	Observații / Referințe
1	pasune	NU	1.546	-	-	-	

Lungime Segmente

1) Valorile lungimilor segmentelor sunt obținute din proiecție în plan.

Punct început	X / Y	Punct sfârșit	X / Y	Lungime segment (** (m)
1	548.279,558 410.655,634	2	548.304,305 410.676,562	32.41
2	548.304,305 410.676,562	3	548.358,574 410.717,707	68.103
3	548.358,574 410.717,707	4	548.348,275 410.720,363	10.636
4	548.348,275 410.720,363	5	548.278,82 410.689,289	76.089
5	548.278,82 410.689,289	1	548.279,558 410.655,634	33.663

**** Lungimile segmentelor sunt determinate în planul de proiecție Stereo 70 și sunt rotunjite la 1 milimetru.**

***** Distanța dintre puncte este formată din segmente cumulate ce sunt mai mici decât valoarea 1 milimetru.**

**DATE DESPRE IMOBILUL NR. 5**

Oficiul de Cadastru și Publicitate Imobiliară PRAHOVA
Biroul de Cadastru și Publicitate Imobiliară Câmpina

A. Partea I. Descrierea imobilului

TEREN Extravilan

Adresa: Jud. Prahova

Nr. Crt	Nr cadastral Nr. topografic	Suprafața* (mp)	Observații / Referințe
A1		3.493	Sector cadastral:21 Teren neimprejmit;

B. Partea II. Proprietari și acte

Inscrieri privitoare la dreptul de proprietate și alte drepturi reale		Referințe
/		
Act Normativ nr. 7, din 13/03/1996 emis de PARLAMENTUL ROMANIEI (ART.13);		
B1	Inscrierea posesiei, drept de PROPRIETATE, dobandit prin Constituire, cota actuala 1/1 1) NEIDENTIFICAT NEIDENTIFICAT	A1
B2	SE NOTEAZA MENTIUNEA DE PROPRIETAR NEIDENTIFICAT	A1

C. Partea III. SARCINI .

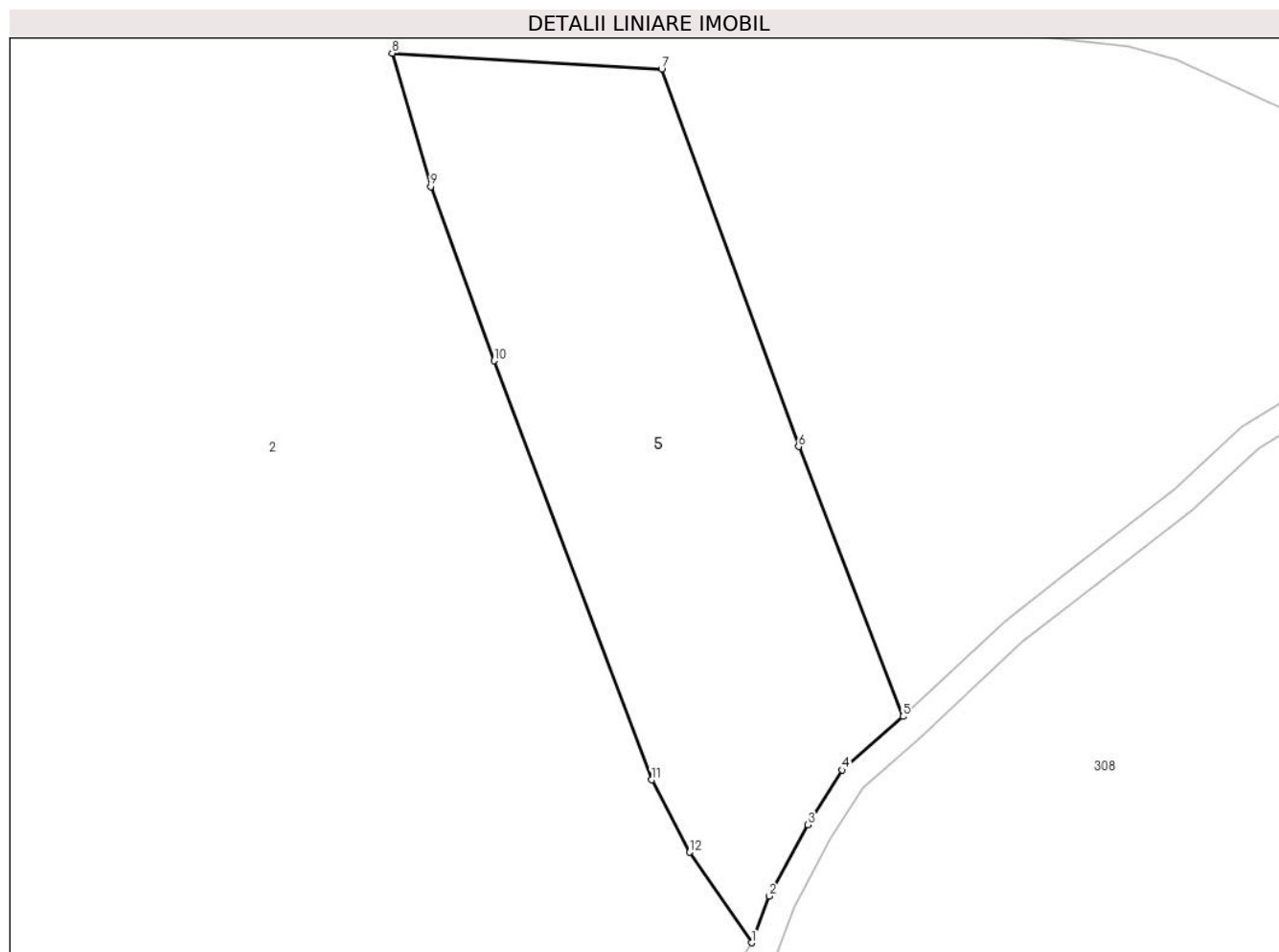
Inscrieri privind dezmembramintele dreptului de proprietate, drepturi reale de garanție și sarcini	Referințe
NU SUNT	

Anexa Nr. 1 La Partea I

Teren

Nr cadastral	Suprafața (mp)*	Observații / Referințe
	3.493	

* Suprafața este determinată în planul de proiecție Stereo 70.



Date referitoare la teren

Crt	Categorie folosință	Intra vilan	Suprafața (mp)	Tarla	Parcelă	Nr. topo	Observații / Referințe
1	pasune	NU	3.493	-	-	-	

Lungime Segmente

1) Valorile lungimilor segmentelor sunt obținute din proiecție în plan.

Punct început	X / Y	Punct sfârșit	X / Y	Lungime segment (** (m)
1	548.625,9 410.626,6	2	548.628,212 410.632,635	6.462
2	548.628,212 410.632,635	3	548.633,182 410.641,884	10.5
3	548.633,182 410.641,884	4	548.637,684 410.648,976	8.4
4	548.637,684 410.648,976	5	548.645,566 410.655,912	10.5
5	548.645,566 410.655,912	6	548.632,016 410.690,879	37.5

Punct început	X / Y	Punct sfârșit	X / Y	Lungime segment (** (m)
6	548.632,016 410.690,879	7	548.614,267 410.739,756	52.0
7	548.614,267 410.739,756	8	548.579,329 410.741,837	35.0
8	548.579,329 410.741,837	9	548.584,338 410.724,548	18.0
9	548.584,338 410.724,548	10	548.592,541 410.701,994	24.0
10	548.592,541 410.701,994	11	548.612,95 410.647,703	58.0
11	548.612,95 410.647,703	12	548.617,885 410.638,322	10.6
12	548.617,885 410.638,322	1	548.625,9 410.626,6	14.2

** Lungimile segmentelor sunt determinate în planul de proiecție Stereo 70 și sunt rotunjite la 1 milimetru.

*** Distanța dintre puncte este formată din segmente cumulate ce sunt mai mici decât valoarea 1 milimetru.

**DATE DESPRE IMOBILUL NR. 6**

Oficiul de Cadastru și Publicitate Imobiliară PRAHOVA
Biroul de Cadastru și Publicitate Imobiliară Câmpina

A. Partea I. Descrierea imobilului

TEREN Extravilan

Adresa: Jud. Prahova

Nr. Crt	Nr cadastral Nr. topografic	Suprafața* (mp)	Observații / Referințe
A1	20923	1.330	Sector cadastral:21 Teren imprejmuit;

B. Partea II. Proprietari și acte

Inscrieri privitoare la dreptul de proprietate și alte drepturi reale		Referințe
20422 / 18/04/2023		
Act Notarial nr. 6637, din 22/09/1992 emis de NSL CAMPINA; (-CONTRACT DE VANZARE CUMPARARE ; act notarial nr 27 din 26.05.2009, emis de BNP MOLNAR GYONGYIKE-BRASOV;;act notarial nr 18 din 24.02.2023, emis de BNP MOLNAR GYONGYIKE-BRASOV;;act notarial nr 12 din 14.02.2023, emis de BNP MOLNAR GYONGYIKE-BRASOV;);		
B1	Intabulare, drept de PROPRIETATE, dobandit prin Succesiune, cota actuala 13/16 1) MUSAT LILIANA	A1
B2	Intabulare, drept de PROPRIETATE, dobandit prin Succesiune, cota actuala 3/64 1) MUSAT GABRIELLA	A1
B3	Intabulare, drept de PROPRIETATE, dobandit prin Succesiune, cota actuala 9/64 1) MUSAT MIRCEA	A1

C. Partea III. SARCINI .

Inscrieri privind dezmembramintele dreptului de proprietate, drepturi reale de garanție și sarcini	Referințe
NU SUNT	

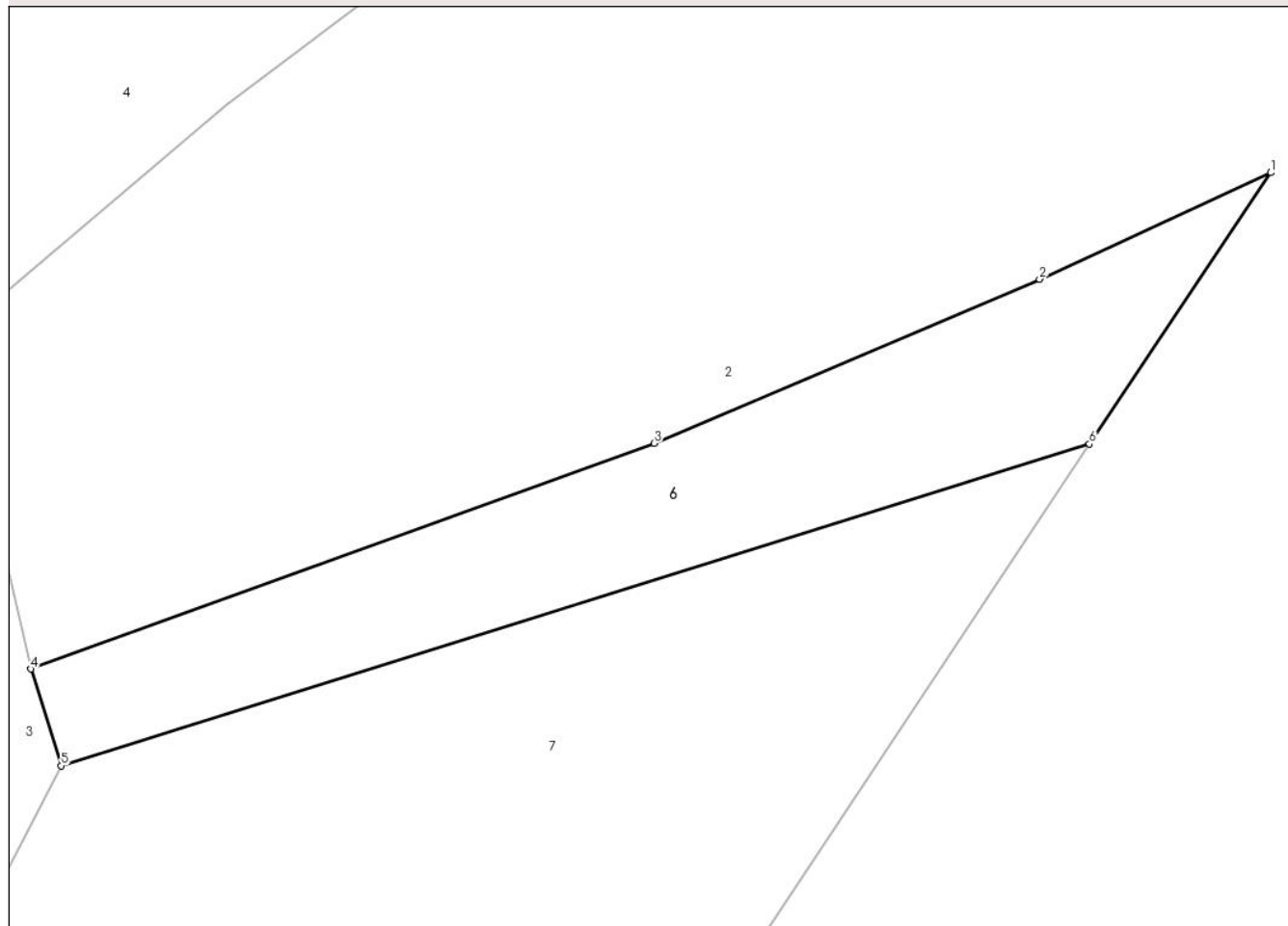
Anexa Nr. 1 La Partea I

Teren

Nr cadastral	Suprafața (mp)*	Observații / Referințe
20923	1.330	

* Suprafața este determinată în planul de proiecție Stereo 70.

DETALII LINIARE IMOBIL



Date referitoare la teren

Crt	Categorie folosință	Intra vilan	Suprafața (mp)	Tarla	Parcelă	Nr. topo	Observații / Referințe
1	faneata	NU	1.330	32	1609,1610	-	

Lungime Segmente

1) Valorile lungimilor segmentelor sunt obținute din proiecție în plan.

Punct început	X / Y	Punct sfârșit	X / Y	Lungime segment (** (m)
1	548.399,092 410.670,447	2	548.378,112 410.660,786	23.097
2	548.378,112 410.660,786	3	548.343,144 410.645,909	38.001
3	548.343,144 410.645,909	4	548.286,582 410.625,437	60.153
4	548.286,582 410.625,437	5	548.289,327 410.616,647	9.208
5	548.289,327 410.616,647	6	548.382,645 410.645,834	97.776

Punct început	X / Y	Punct sfârşit	X / Y	Lungime segment (** (m)
6	548.382,645 410.645,834	1	548.399,092 410.670,447	29.602

** Lungimile segmentelor sunt determinate în planul de proiecţie Stereo 70 şi sunt rotunjite la 1 milimetru.

*** Distanţa dintre puncte este formată din segmente cumulate ce sunt mai mici decât valoarea 1 milimetru.

**DATE DESPRE IMOBILUL NR. 7**

Oficiul de Cadastru și Publicitate Imobiliară PRAHOVA
Biroul de Cadastru și Publicitate Imobiliară Câmpina

A. Partea I. Descrierea imobilului

TEREN Necunoscut

Adresa: Loc. Ocina De Sus, Jud. Prahova

Nr. Crt	Nr cadastral Nr. topografic	Suprafața* (mp)	Observații / Referințe
A1		3.549	Sector cadastral:21 Teren imprejmuit;

B. Partea II. Proprietari și acte

Inscrieri privitoare la dreptul de proprietate și alte drepturi reale		Referințe
/		
Act Normativ nr. 7, din 13/03/1996 emis de PARLAMENTUL ROMANIEI (ART.13);		
B1	Inscrierea posesiei, drept de PROPRIETATE, dobandit prin Constituire, cota actuala 1/1 1) NEIDENTIFICAT NEIDENTIFICAT	A1
B2	SE NOTEAZA MENTIUNEA DE PROPRIETAR NEIDENTIFICAT	A1

C. Partea III. SARCINI .

Inscrieri privind dezmembramentele dreptului de proprietate, drepturi reale de garanție și sarcini	Referințe
NU SUNT	

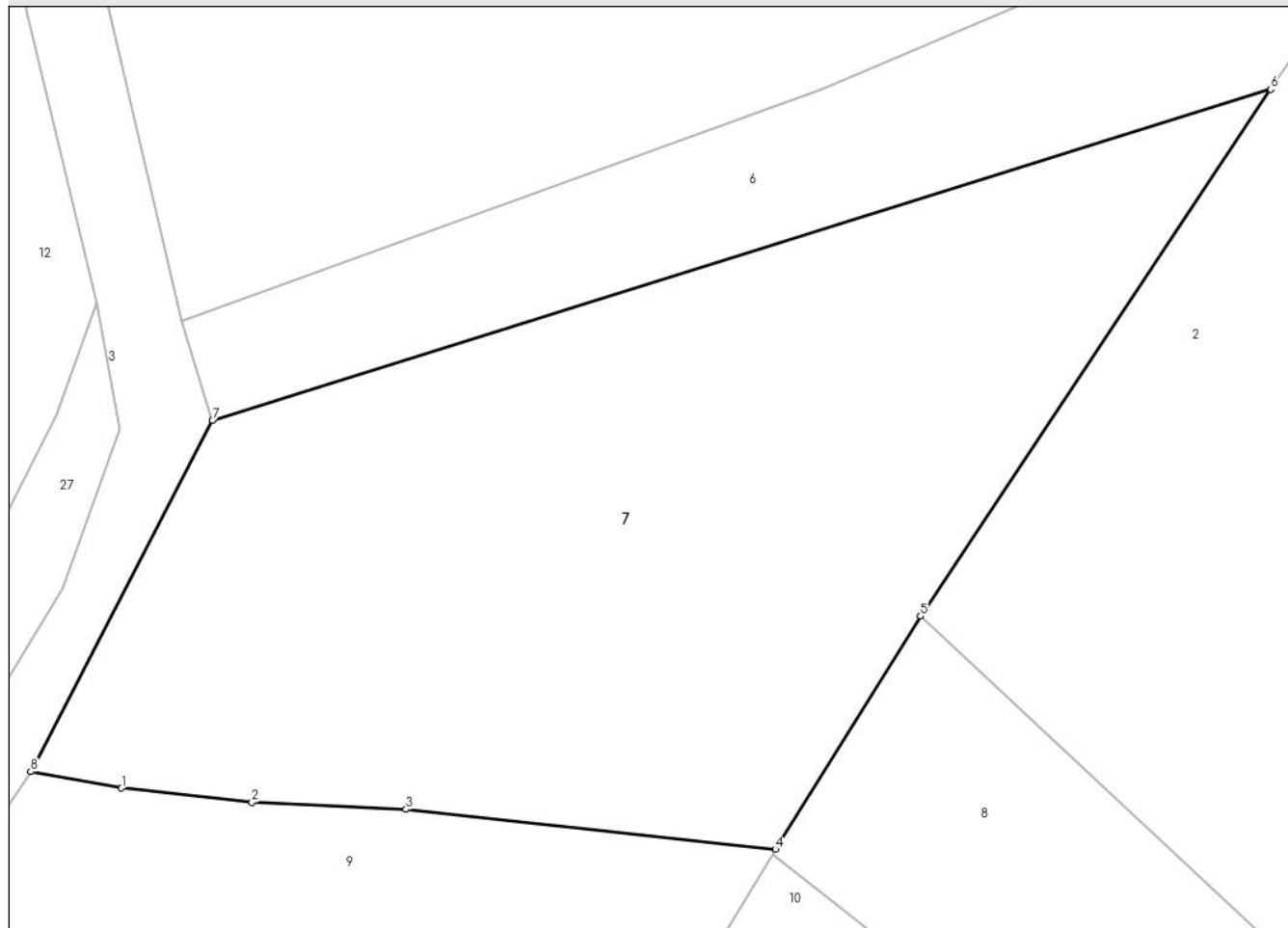
Anexa Nr. 1 La Partea I

Teren

Nr cadastral	Suprafața (mp)*	Observații / Referințe
	3.549	

* Suprafața este determinată în planul de proiecție Stereo 70.

DETALII LINIARE IMOBIL



Date referitoare la teren

Crt	Categorie folosință	Intravilan	Suprafața (mp)	Tarla	Parcelă	Nr. topo	Observații / Referințe
1	pasune	NU	1.702	-	-	-	
2	pasune	DA	1.847	-	-	-	

Lungime Segmente

1) Valorile lungimilor segmentelor sunt obținute din proiecție în plan.

Punct început	X / Y	Punct sfârșit	X / Y	Lungime segment (** (m))
1	548.281,305 410.584,252	2	548.292,812 410.582,993	11.576
2	548.292,812 410.582,993	3	548.306,389 410.582,392	13.59
3	548.306,389 410.582,392	4	548.338,957 410.578,864	32.759
4	548.338,957 410.578,864	5	548.351,773 410.599,411	24.216

Punct început	X / Y	Punct sfârșit	X / Y	Lungime segment (** (m)
5	548.351,773 410.599,411	6	548.382,645 410.645,834	55.751
6	548.382,645 410.645,834	7	548.289,327 410.616,647	97.776
7	548.289,327 410.616,647	8	548.273,313 410.585,69	34.854
8	548.273,313 410.585,69	1	548.281,305 410.584,252	8.12

** Lungimile segmentelor sunt determinate în planul de proiecție Stereo 70 și sunt rotunjite la 1 milimetru.

*** Distanța dintre puncte este formată din segmente cumulate ce sunt mai mici decât valoarea 1 milimetru.

**DATE DESPRE IMOBILUL NR. 8**

Oficiul de Cadastru și Publicitate Imobiliară PRAHOVA
Biroul de Cadastru și Publicitate Imobiliară Câmpina

A. Partea I. Descrierea imobilului

TEREN Intravilan

Adresa: Loc. Ocina De Sus, Nr. FN, Jud. Prahova

Nr. Crt	Nr cadastral Nr. topografic	Suprafața* (mp)	Observații / Referințe
A1	20924	1.563	Sector cadastral:21 Teren imprejmuit; Teren intravilan imprejmuit partial cu sarma si marcat cu pietre de hotar

B. Partea II. Proprietari și acte

Inscrieri privitoare la dreptul de proprietate și alte drepturi reale		Referințe
26668 / 24/05/2023		
Act Notarial nr. 641, din 24/05/2023 emis de Dragan Florentina Victoria;		
B4	Intabulare, drept de PROPRIETATE, dobandit prin Conventie, cota actuala 1/1 1) UNGUREANU HOSOSPSCHI SASKIA MARA	A1

C. Partea III. SARCINI .

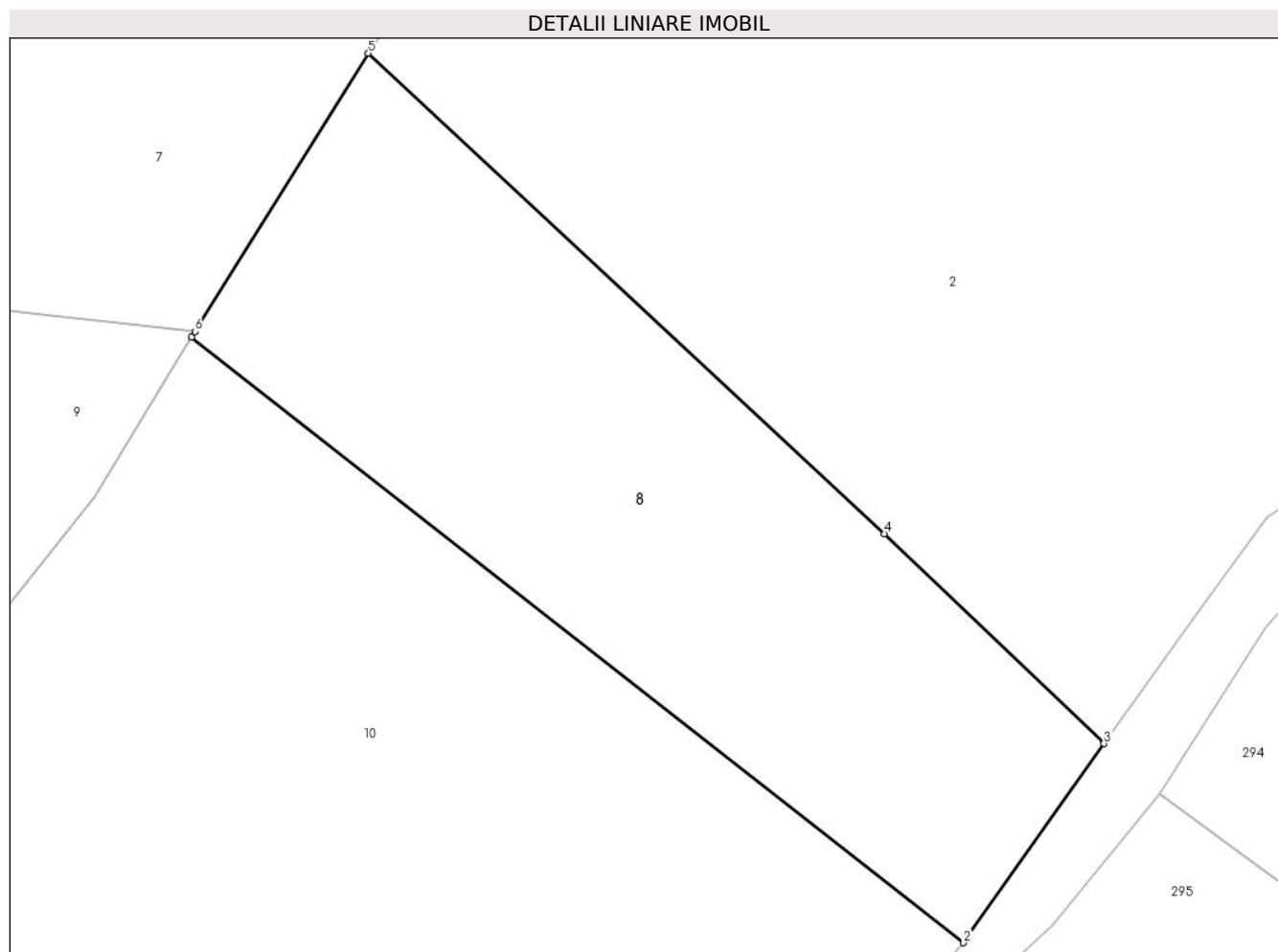
Inscrieri privind dezmembramintele dreptului de proprietate, drepturi reale de garanție și sarcini	Referințe
NU SUNT	

Anexa Nr. 1 La Partea I

Teren

Nr cadastral	Suprafața (mp)*	Observații / Referințe
20924	1.563	Teren intravilan imprejmuit partial cu sarma si marcat cu pietre de hotar

* Suprafața este determinată în planul de proiecție Stereo 70.



Date referitoare la teren

Crt	Categorie folosință	Intravilan	Suprafața (mp)	Tarla	Parcelă	Nr. topo	Observații / Referințe
1	faneata	DA	1.563	32	1601	-	

Lungime Segmente

1) Valorile lungimilor segmentelor sunt obținute din proiecție în plan.

Punct început	X / Y	Punct sfârșit	X / Y	Lungime segment (** (m)
1	548.338,699 410.578,455	2	548.395,78 410.533,704	72.532
2	548.395,78 410.533,704	3	548.406,152 410.548,415	18.0
3	548.406,152 410.548,415	4	548.389,911 410.563,923	22.456
4	548.389,911 410.563,923	5	548.351,773 410.599,411	52.095
5	548.351,773 410.599,411	6	548.338,957 410.578,864	24.216

Punct început	X / Y	Punct sfârșit	X / Y	Lungime segment (** (m)
6	548.338,957 410.578,864	1	548.338,699 410.578,455	0.484

** Lungimile segmentelor sunt determinate în planul de proiecție Stereo 70 și sunt rotunjite la 1 milimetru.

*** Distanța dintre puncte este formată din segmente cumulate ce sunt mai mici decât valoarea 1 milimetru.

**DATE DESPRE IMOBILUL NR. 9**

Oficiul de Cadastru și Publicitate Imobiliară PRAHOVA
Biroul de Cadastru și Publicitate Imobiliară Câmpina

A. Partea I. Descrierea imobilului

TEREN Intravilan

Adresa: Loc. Ocina De Sus, Jud. Prahova

Nr. Crt	Nr cadastral Nr. topografic	Suprafața* (mp)	Observații / Referințe
A1	20595	Din acte: 4.600 Masurata: 3.190	Sector cadastral:21 Teren neimprejmuit;

B. Partea II. Proprietari și acte

Inscrieri privitoare la dreptul de proprietate și alte drepturi reale		Referințe
22832 / 29/05/2024		
Act Notarial nr. 1298, din 28/05/2024 emis de Ivan Mihaela;		
B3	Intabulare, drept de PROPRIETATEcumpărare ca bun comun, dobandit prin Conventie, cota actuala 1/1 1) GAVRILOVICI MIRELA - OANA 2) GAVRILOVICI CONSTANTIN - DANIEL	A1

C. Partea III. SARCINI .

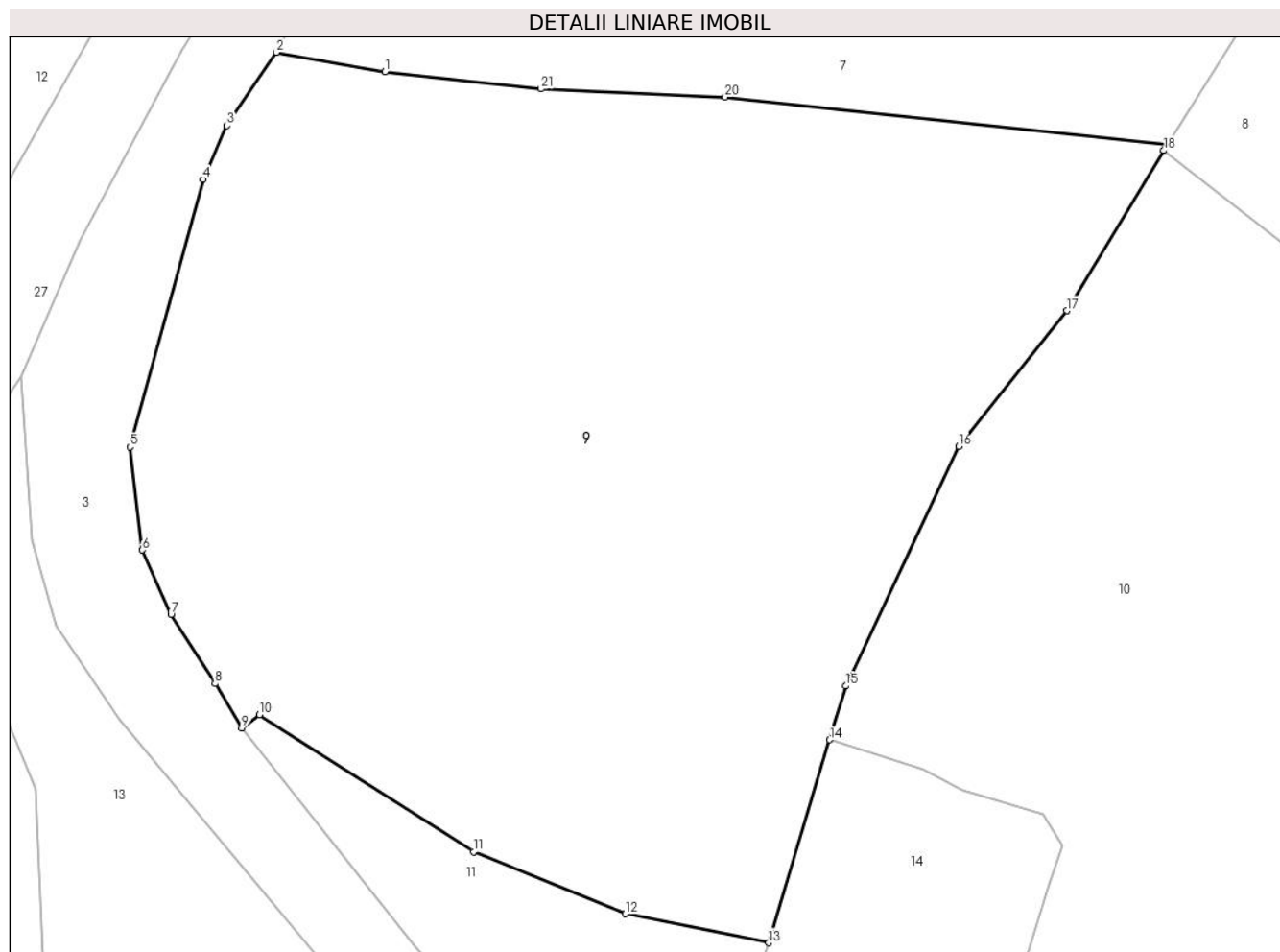
Inscrieri privind dezmembramintele dreptului de proprietate, drepturi reale de garanție și sarcini	Referințe
NU SUNT	

Anexa Nr. 1 La Partea I

Teren

Nr cadastral	Suprafața (mp)*	Observații / Referințe
20595	Din acte: 4.600 Masurata: 3.190	

* Suprafața este determinată în planul de proiecție Stereo 70.



Date referitoare la teren

Crt	Categorie folosință	Intra vilan	Suprafața (mp)	Tarla	Parcelă	Nr. topo	Observații / Referințe
1	faneata	DA	3.190	32	1607	-	PUNCT " HATIS "

Lungime Segmente

1) Valorile lungimilor segmentelor sunt obținute din proiecție în plan.

Punct început	X / Y	Punct sfârșit	X / Y	Lungime segment (** (m)
1	548.281,305 410.584,252	2	548.273,313 410.585,69	8.12
3	548.269,664 410.580,303	4	548.267,913 410.576,332	4.34
5	548.262,517 410.556,599	6	548.263,424 410.549,014	7.639
7	548.265,533 410.544,269	8	548.268,776 410.539,177	6.037
9	548.270,748 410.535,909	10	548.272,054 410.536,887	1.632

Punct început	X / Y	Punct sfârșit	X / Y	Lungime segment (** (m)
2	548.273,313 410.585,69	3	548.269,664 410.580,303	6.507
4	548.267,913 410.576,332	5	548.262,517 410.556,599	20.457
6	548.263,424 410.549,014	7	548.265,533 410.544,269	5.193
8	548.268,776 410.539,177	9	548.270,748 410.535,909	3.817
10	548.272,054 410.536,887	11	548.287,829 410.526,787	18.731

Punct început	X / Y	Punct sfârșit	X / Y	Lungime segment (** (m)
11	548.287,829 410.526,787	12	548.299,023 410.522,211	12.093
13	548.309,592 410.520,077	14	548.314,075 410.535,034	15.614
15	548.315,263 410.538,997	16	548.323,581 410.556,647	19.512
17	548.331,561 410.566,656	18	548.338,699 410.578,455	13.79
19	548.338,957 410.578,864	20	548.306,389 410.582,392	32.759
21	548.292,812 410.582,993	1	548.281,305 410.584,252	11.576

Punct început	X / Y	Punct sfârșit	X / Y	Lungime segment (** (m)
12	548.299,023 410.522,211	13	548.309,592 410.520,077	10.782
14	548.314,075 410.535,034	15	548.315,263 410.538,997	4.137
16	548.323,581 410.556,647	17	548.331,561 410.566,656	12.801
18	548.338,699 410.578,455	19	548.338,957 410.578,864	0.484
20	548.306,389 410.582,392	21	548.292,812 410.582,993	13.59

** Lungimile segmentelor sunt determinate în planul de proiecție Stereo 70 și sunt rotunjite la 1 milimetru.

*** Distanța dintre puncte este formată din segmente cumulate ce sunt mai mici decât valoarea 1 milimetru.

**DATE DESPRE IMOBILUL NR. 10**

Oficiul de Cadastru și Publicitate Imobiliară PRAHOVA
Biroul de Cadastru și Publicitate Imobiliară Câmpina

A. Partea I. Descrierea imobilului

TEREN Intravilan

Adresa: Loc. Ocina De Sus, Jud. Prahova

Nr. Crt	Nr cadastral Nr. topografic	Suprafața* (mp)	Observații / Referințe
A1		4.433	Sector cadastral:21 Teren imprejmuit;

B. Partea II. Proprietari și acte

Inscrieri privitoare la dreptul de proprietate și alte drepturi reale		Referințe
/		
Act Normativ nr. 7, din 13/03/1996 emis de PARLAMENTUL ROMANIEI (ART.13);		
B1	Inscrierea posesiei, drept de PROPRIETATE, dobandit prin Constituire, cota actuala 1/1 1) NEIDENTIFICAT NEIDENTIFICAT	A1
B2	SE NOTEAZA MENTIUNEA DE PROPRIETAR NEIDENTIFICAT	A1

C. Partea III. SARCINI .

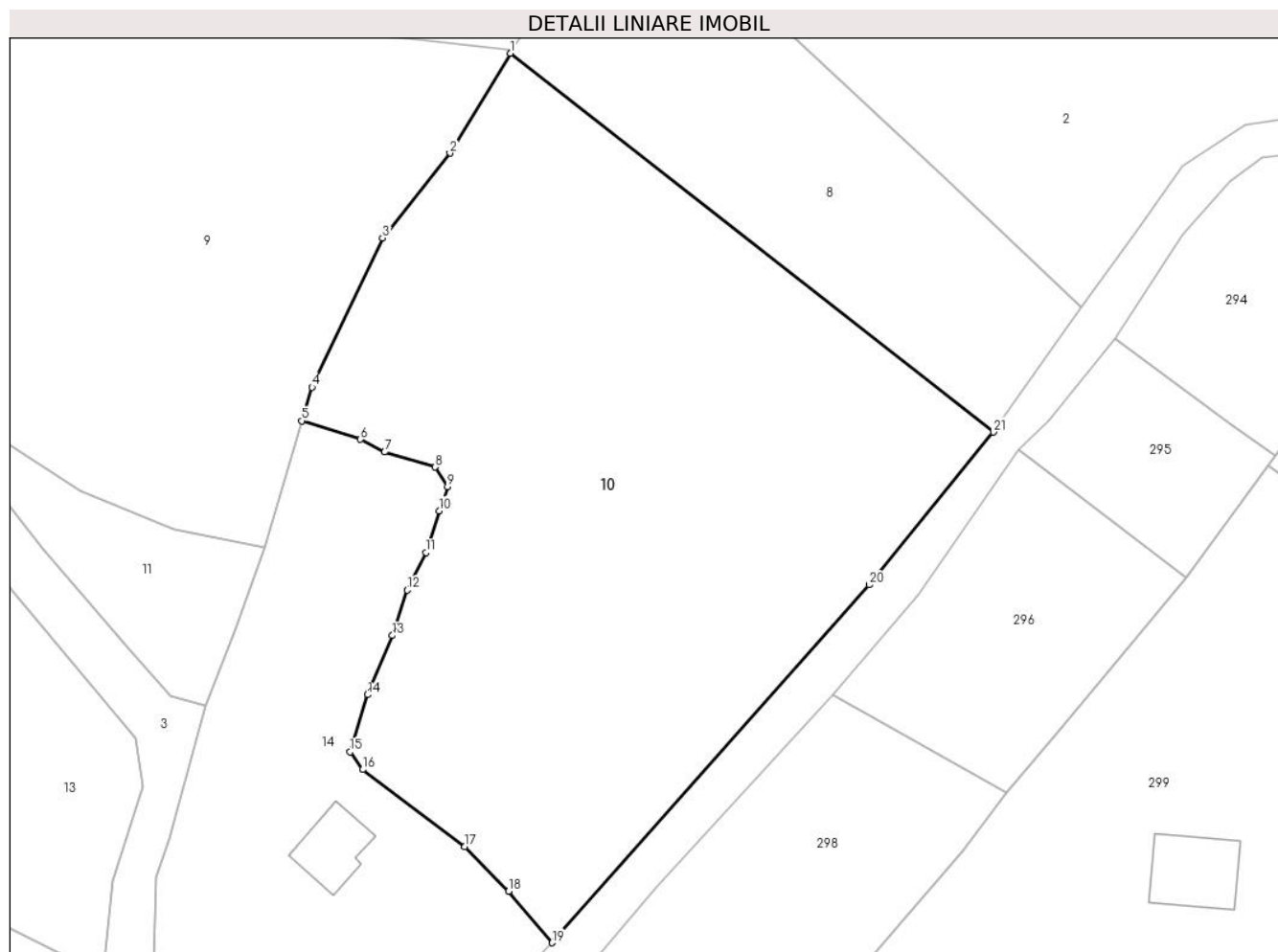
Inscrieri privind dezmembramintele dreptului de proprietate, drepturi reale de garanție și sarcini	Referințe
NU SUNT	

Anexa Nr. 1 La Partea I

Teren

Nr cadastral	Suprafața (mp)*	Observații / Referințe
	4.433	

* Suprafața este determinată în planul de proiecție Stereo 70.



Date referitoare la teren

Crt	Categorie folosință	Intra vilan	Suprafața (mp)	Tarla	Parcelă	Nr. topo	Observații / Referințe
1	faneata	DA	4.433	-	-	-	

Lungime Segmente

1) Valorile lungimilor segmentelor sunt obținute din proiecție în plan.

Punct început	X / Y	Punct sfârșit	X / Y	Lungime segment (** (m)
1	548.338,699 410.578,455	2	548.331,561 410.566,656	13.79
3	548.323,581 410.556,647	4	548.315,263 410.538,997	19.512
5	548.314,075 410.535,034	6	548.320,988 410.532,852	7.249
7	548.323,813 410.531,343	8	548.329,802 410.529,574	6.245
9	548.331,274 410.527,259	10	548.330,267 410.524,406	3.026

Punct început	X / Y	Punct sfârșit	X / Y	Lungime segment (** (m)
2	548.331,561 410.566,656	3	548.323,581 410.556,647	12.801
4	548.315,263 410.538,997	5	548.314,075 410.535,034	4.137
6	548.320,988 410.532,852	7	548.323,813 410.531,343	3.203
8	548.329,802 410.529,574	9	548.331,274 410.527,259	2.743
10	548.330,267 410.524,406	11	548.328,723 410.519,464	5.178

Punct început	X / Y	Punct sfârșit	X / Y	Lungime segment (** (m)
11	548.328,723 410.519,464	12	548.326,494 410.515,033	4.96
13	548.324,743 410.509,667	14	548.321,809 410.502,692	7.567
15	548.319,756 410.495,921	16	548.321,258 410.493,839	2.567
17	548.333,315 410.484,739	18	548.338,511 410.479,485	7.389
19	548.343,621 410.473,384	20	548.381,108 410.515,656	56.5
21	548.395,78 410.533,704	1	548.338,699 410.578,455	72.532

Punct început	X / Y	Punct sfârșit	X / Y	Lungime segment (** (m)
12	548.326,494 410.515,033	13	548.324,743 410.509,667	5.644
14	548.321,809 410.502,692	15	548.319,756 410.495,921	7.075
16	548.321,258 410.493,839	17	548.333,315 410.484,739	15.106
18	548.338,511 410.479,485	19	548.343,621 410.473,384	7.958
20	548.381,108 410.515,656	21	548.395,78 410.533,704	23.259

** Lungimile segmentelor sunt determinate în planul de proiecție Stereo 70 și sunt rotunjite la 1 milimetru.

*** Distanța dintre puncte este formată din segmente cumulate ce sunt mai mici decât valoarea 1 milimetru.

**DATE DESPRE IMOBILUL NR. 11**

Oficiul de Cadastru și Publicitate Imobiliară PRAHOVA
Biroul de Cadastru și Publicitate Imobiliară Câmpina

A. Partea I. Descrierea imobilului

TEREN Intravilan

Adresa: Loc. Ocina De Sus, Jud. Prahova

Nr. Crt	Nr cadastral Nr. topografic	Suprafața* (mp)	Observații / Referințe
A1		444	Sector cadastral:21 Teren imprejmuit;

B. Partea II. Proprietari și acte

Inscrieri privitoare la dreptul de proprietate și alte drepturi reale		Referințe
/		
Act Normativ nr. 7, din 13/03/1996 emis de PARLAMENTUL ROMANIEI (ART.13);		
B1	Inscrierea posesiei, drept de PROPRIETATE, dobandit prin Constituire, cota actuala 1/1 1) NEIDENTIFICAT NEIDENTIFICAT	A1
B2	SE NOTEAZA MENTIUNEA DE PROPRIETAR NEIDENTIFICAT	A1

C. Partea III. SARCINI .

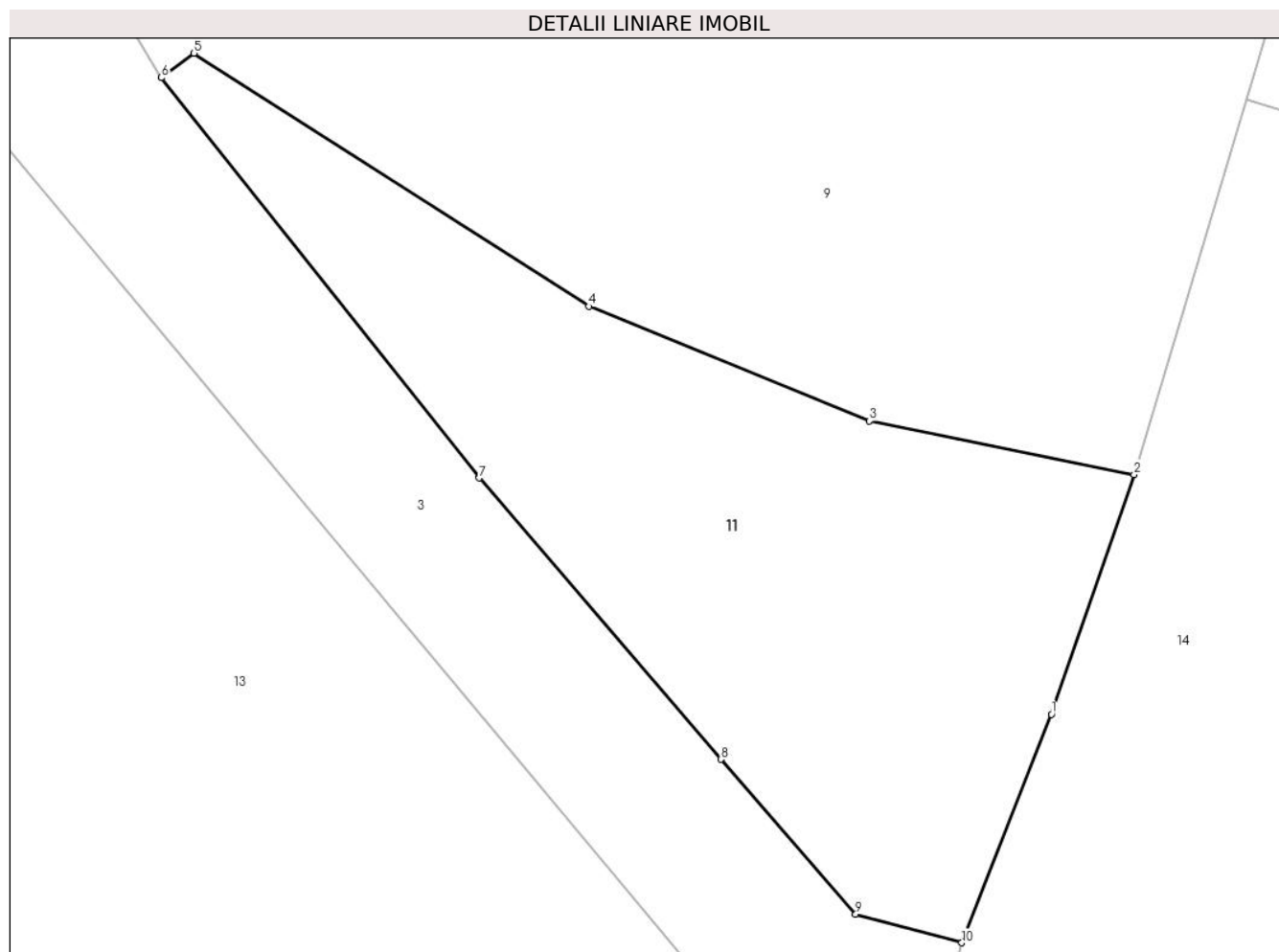
Inscrieri privind dezmembramintele dreptului de proprietate, drepturi reale de garanție și sarcini	Referințe
NU SUNT	

Anexa Nr. 1 La Partea I

Teren

Nr cadastral	Suprafața (mp)*	Observații / Referințe
	444	

* Suprafața este determinată în planul de proiecție Stereo 70.



Date referitoare la teren

Crt	Categorie folosință	Intravilan	Suprafața (mp)	Tarla	Parcelă	Nr. topo	Observații / Referințe
1	faneata	DA	444	32	1606	-	

Lungime Segmente

1) Valorile lungimilor segmentelor sunt obținute din proiecție în plan.

Punct început	X / Y	Punct sfârșit	X / Y	Lungime segment (** (m)
1	548.306,289 410.510,511	2	548.309,592 410.520,077	10.12
2	548.309,592 410.520,077	3	548.299,023 410.522,211	10.782
3	548.299,023 410.522,211	4	548.287,829 410.526,787	12.093
4	548.287,829 410.526,787	5	548.272,054 410.536,887	18.731
5	548.272,054 410.536,887	6	548.270,748 410.535,909	1.632

Punct început	X / Y	Punct sfârșit	X / Y	Lungime segment (** (m)
6	548.270,748 410.535,909	7	548.283,444 410.519,941	20.4
7	548.283,444 410.519,941	8	548.293,09 410.508,717	14.8
8	548.293,09 410.508,717	9	548.298,476 410.502,533	8.2
9	548.298,476 410.502,533	10	548.302,71 410.501,396	4.384
10	548.302,71 410.501,396	1	548.306,289 410.510,511	9.792

** Lungimile segmentelor sunt determinate în planul de proiecție Stereo 70 și sunt rotunjite la 1 milimetru.

*** Distanța dintre puncte este formată din segmente cumulate ce sunt mai mici decât valoarea 1 milimetru.

**DATE DESPRE IMOBILUL NR. 12**

Oficiul de Cadastru și Publicitate Imobiliară PRAHOVA
Biroul de Cadastru și Publicitate Imobiliară Câmpina

A. Partea I. Descrierea imobilului

TEREN Necunoscut

Adresa: Loc. Ocina De Sus, Jud. Prahova

Nr. Crt	Nr cadastral Nr. topografic	Suprafața* (mp)	Observații / Referințe
A1		152.394	Sector cadastral:21 Teren neimprejmuit;

B. Partea II. Proprietari și acte

Inscrieri privitoare la dreptul de proprietate și alte drepturi reale		Referințe
/		
Act Normativ nr. 7, din 13/03/1996 emis de PARLAMENTUL ROMANIEI (ART.13);		
B1	Inscrierea posesiei, drept de PROPRIETATE, dobandit prin Constituire, cota actuala 1/1 1) NEIDENTIFICAT NEIDENTIFICAT	A1
B2	SE NOTEAZA MENTIUNEA DE PROPRIETAR NEIDENTIFICAT	A1

C. Partea III. SARCINI .

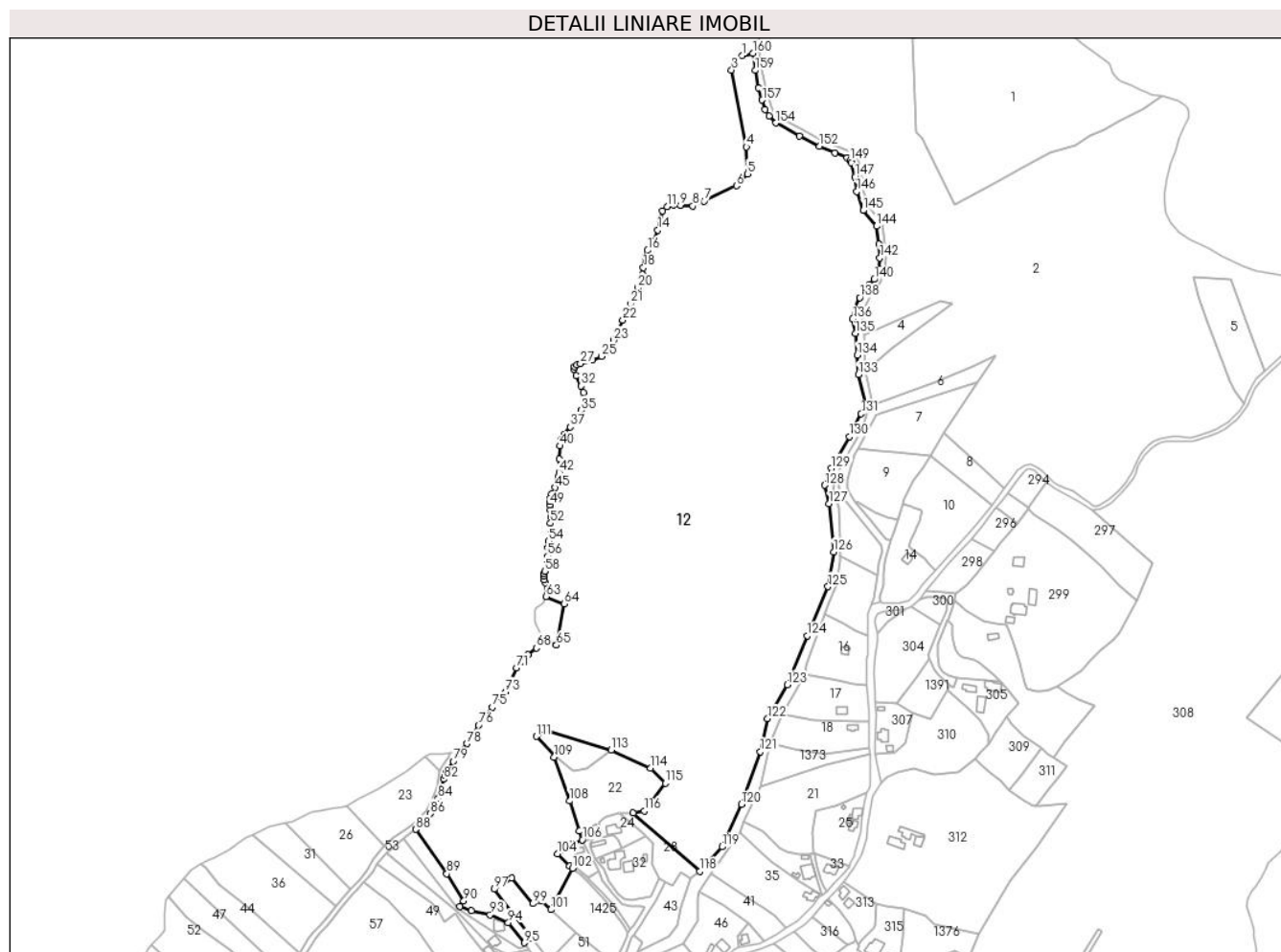
Inscrieri privind dezmembramintele dreptului de proprietate, drepturi reale de garanție și sarcini	Referințe
NU SUNT	

Anexa Nr. 1 La Partea I

Teren

Nr cadastral	Suprafața (mp)*	Observații / Referințe
	152.394	

* Suprafața este determinată în planul de proiecție Stereo 70.



Date referitoare la teren

Crt	Categorie folosință	Intravilan	Suprafața (mp)	Tarla	Parcelă	Nr. topo	Observații / Referințe
1	faneata	NU	92.560	-	-	-	
2	faneata	DA	59.834	-	-	-	

Lungime Segmente

1) Valorile lungimilor segmentelor sunt obținute din proiecție în plan.

Punct început	X / Y	Punct sfârșit	X / Y	Lungime segment	Punct început	X / Y	Punct sfârșit	X / Y	Lungime segment	Punct început	X / Y	Punct sfârșit	X / Y	Lungime segment
1	548.166,786 410.944,941	2	548.159,182 410.939,533	9.331	2	548.159,182 410.939,533	3	548.156,893 410.931,687	8.173	3	548.156,893 410.931,687	4	548.170,496 410.861,392	71.6
4	548.170,496 410.861,392	5	548.171,454 410.836,681	24.73	5	548.171,454 410.836,681	6	548.161,384 410.825,695	14.903	6	548.161,384 410.825,695	7	548.131,972 410.811,704	32.571
7	548.131,972 410.811,704	8	548.121,444 410.807,299	11.412	8	548.121,444 410.807,299	9	548.110,255 410.807,939	11.208	9	548.110,255 410.807,939	10	548.103,55 410.808,216	6.711
10	548.103,55 410.808,216	11	548.097,888 410.806,515	5.912	11	548.097,888 410.806,515	12	548.093,456 410.802,537	5.955	12	548.093,456 410.802,537	13	548.091,428 410.795,13	7.68
13	548.091,428 410.795,13	14	548.089,487 410.785,119	10.197	14	548.089,487 410.785,119	15	548.085,069 410.774,81	11.216	15	548.085,069 410.774,81	16	548.080,107 410.766,672	9.532

Punct început	X / Y	Punct sfârșit	X / Y	Lungime segment	Punct început	X / Y	Punct sfârșit	X / Y	Lungime segment	Punct început	X / Y	Punct sfârșit	X / Y	Lungime segment
16	548.080,107 410.766,672	17	548.077,912 410.760,819	6.25	17	548.077,912 410.760,819	18	548.076,179 410.750,805	10.16 3	18	548.076,179 410.750,805	19	548.075,552 410.744,949	5.89
19	548.075,552 410.744,949	20	548.071,182 410.732,466	13.22 6	20	548.071,182 410.732,466	21	548.064,314 410.717,718	16.26 9	21	548.064,314 410.717,718	22	548.057,319 410.702,928	16.36
22	548.057,319 410.702,928	23	548.048,85 410.684,378	20.39 2	23	548.048,85 410.684,378	24	548.041,88 410.672,974	13.36 5	24	548.041,88 410.672,974	25	548.037,74 410.669,564	5.364
25	548.037,74 410.669,564	26	548.029,736 410.666,102	8.721	26	548.029,736 410.666,102	27	548.018,628 410.663,073	11.51 3	27	548.018,628 410.663,073	28	548.015,304 410.661,909	3.522
28	548.015,304 410.661,909	29	548.013,115 410.659,978	2.919	29	548.013,115 410.659,978	30	548.012,714 410.658,173	1.849	30	548.012,714 410.658,173	31	548.014,598 410.652,175	6.287
31	548.014,598 410.652,175	32	548.019,187 410.642,6	10.61 8	32	548.019,187 410.642,6	33	548.021,207 410.636,538	6.389	33	548.021,207 410.636,538	34	548.021,207 410.630,135	6.404
34	548.021,207 410.630,135	35	548.019,261 410.620,187	10.13 6	35	548.019,261 410.620,187	36	548.013,876 410.610,063	11.46 7	36	548.013,876 410.610,063	37	548.009,434 410.604,987	6.745
37	548.009,434 410.604,987	38	548.003,484 410.598,268	8.975	38	548.003,484 410.598,268	39	548.000,889 410.593,252	5.648	39	548.000,889 410.593,252	40	547.999,991 410.587,688	5.636
40	547.999,991 410.587,688	41	547.999,206 410.575,522	12.19 1	41	547.999,206 410.575,522	42	547.999,106 410.563,344	12.17 9	42	547.999,106 410.563,344	43	547.998,76 410.560,351	3.013
43	547.998,76 410.560,351	44	547.997,25 410.554,742	5.808	44	547.997,25 410.554,742	45	547.995,14 410.549,573	5.584	45	547.995,14 410.549,573	46	547.992,18 410.543,454	6.798
46	547.992,18 410.543,454	47	547.990,973 410.539,928	3.727	47	547.990,973 410.539,928	48	547.990,15 410.536,88	3.157	48	547.990,15 410.536,88	49	547.990,488 410.533,586	3.312
49	547.990,488 410.533,586	50	547.990,999 410.529,496	4.121	50	547.990,999 410.529,496	51	547.991,308 410.522,474	7.029	51	547.991,308 410.522,474	52	547.991,205 410.516,967	5.508
52	547.991,205 410.516,967	53	547.990,388 410.507,883	9.121	53	547.990,388 410.507,883	54	547.989,387 410.500,672	7.28	54	547.989,387 410.500,672	55	547.988,804 410.494,646	6.054
55	547.988,804 410.494,646	56	547.988,604 410.486,771	7.878	56	547.988,604 410.486,771	57	547.988,07 410.480,152	6.64	57	547.988,07 410.480,152	58	547.985,856 410.472,876	7.606
58	547.985,856 410.472,876	59	547.985,031 410.470,494	2.521	59	547.985,031 410.470,494	60	547.984,742 410.468,544	1.972	60	547.984,742 410.468,544	61	547.985,213 410.465,483	3.097
61	547.985,213 410.465,483	62	547.986,579 410.462,226	3.532	62	547.986,579 410.462,226	63	547.987,141 410.449,87	12.36 9	63	547.987,141 410.449,87	64	548.003,604 410.443,273	17.73 6
64	548.003,604 410.443,273	65	547.996,553 410.405,448	38.47 6	65	547.996,553 410.405,448	66	547.983,258 410.411,064	14.43 3	66	547.983,258 410.411,064	67	547.981,724 410.406,601	4.719
67	547.981,724 410.406,601	68	547.978,242 410.402,88	5.096	68	547.978,242 410.402,88	69	547.970,775 410.396,623	9.742	69	547.970,775 410.396,623	70	547.964,416 410.390,553	8.791
70	547.964,416 410.390,553	71	547.960,003 410.384,853	7.21	71	547.960,003 410.384,853	72	547.954,932 410.372,956	12.93 2	72	547.954,932 410.372,956	73	547.950,014 410.362,711	11.36 4
73	547.950,014 410.362,711	74	547.946,728 410.357,671	6.017	74	547.946,728 410.357,671	75	547.937,847 410.348,79	12.55 9	75	547.937,847 410.348,79	76	547.925,274 410.332,289	20.74 5
76	547.925,274 410.332,289	77	547.918,925 410.321,773	12.28 4	77	547.918,925 410.321,773	78	547.914,644 410.315,351	7.718	78	547.914,644 410.315,351	79	547.902,057 410.299,226	20.45 6
79	547.902,057 410.299,226	80	547.895,967 410.289,637	11.35 9	80	547.895,967 410.289,637	81	547.894,23 410.286,334	3.732	81	547.894,23 410.286,334	82	547.893,293 410.282,742	3.712
82	547.893,293 410.282,742	83	547.891,478 410.274,863	8.085	83	547.891,478 410.274,863	84	547.888,396 410.265,302	10.04 5	84	547.888,396 410.265,302	85	547.885,45 410.258,132	7.752
85	547.885,45 410.258,132	86	547.881,328 410.251,352	7.935	86	547.881,328 410.251,352	87	547.873,085 410.242,421	12.15 4	87	547.873,085 410.242,421	88	547.867,705 410.236,82	7.766
88	547.867,705 410.236,82	89	547.896,23 410.196,194	49.64	89	547.896,23 410.196,194	90	547.911,713 410.171,53	29.12 1	90	547.911,713 410.171,53	91	547.907,953 410.166,206	6.518
91	547.907,953 410.166,206	92	547.918,79 410.162,454	11.46 8	92	547.918,79 410.162,454	93	547.935,808 410.158,695	17.42 8	93	547.935,808 410.158,695	94	547.952,463 410.151,742	18.04 8
94	547.952,463 410.151,742	95	547.967,159 410.133,143	23.70 4	95	547.967,159 410.133,143	96	547.974,234 410.137,065	8.089	96	547.974,234 410.137,065	97	547.939,432 410.182,169	56.96 9
97	547.939,432 410.182,169	98	547.955,67 410.192,616	19.30 8	98	547.955,67 410.192,616	99	547.975,213 410.168,949	30.69 3	99	547.975,213 410.168,949	100	547.983,253 410.171,252	8.363
100	547.983,253 410.171,252	101	547.991,56 410.163,507	11.35 7	101	547.991,56 410.163,507	102	548.011,34 410.201,186	42.55 5	102	548.011,34 410.201,186	103	548.008,542 410.203,448	3.598
103	548.008,542 410.203,448	104	547.997,379 410.214,382	15.62 6	104	547.997,379 410.214,382	105	548.011,06 410.223,16	16.25 5	105	548.011,06 410.223,16	106	548.020,232 410.227,213	10.02 8
106	548.020,232 410.227,213	107	548.017,261 410.235,555	8.855	107	548.017,261 410.235,555	108	548.008,742 410.262,949	28.68 8	108	548.008,742 410.262,949	109	547.994,529 410.303,057	42.55 2
109	547.994,529 410.303,057	110	547.995,074 410.304,541	1.581	110	547.995,074 410.304,541	111	547.978,266 410.321,952	24.2	111	547.978,266 410.321,952	112	547.988,703 410.327,16	11.66 4
112	547.988,703 410.327,16	113	548.046,772 410.309,497	60.69 6	113	548.046,772 410.309,497	114	548.082,759 410.292,814	39.66 6	114	548.082,759 410.292,814	115	548.096,336 410.279,076	19.31 5

Punct început	X / Y	Punct sfârșit	X / Y	Lungime segment	Punct început	X / Y	Punct sfârșit	X / Y	Lungime segment	Punct început	X / Y	Punct sfârșit	X / Y	Lungime segment
115	548.096,336 410.279,076	116	548.076,97 410.253,714	31.91	116	548.076,97 410.253,714	117	548.066,845 410.251,909	10.28 5	117	548.066,845 410.251,909	118	548.127,696 410.198,472	80.98 3
118	548.127,696 410.198,472	119	548.148,087 410.220,952	30.34 9	119	548.148,087 410.220,952	120	548.166,094 410.260,0	43.0	120	548.166,094 410.260,0	121	548.183,258 410.308,024	51.0
121	548.183,258 410.308,024	122	548.189,972 410.338,254	30.96 6	122	548.189,972 410.338,254	123	548.208,091 410.369,232	35.88 8	123	548.208,091 410.369,232	124	548.226,166 410.413,94	48.22 4
124	548.226,166 410.413,94	125	548.245,188 410.458,97	48.88 3	125	548.245,188 410.458,97	126	548.250,466 410.490,709	32.17 5	126	548.250,466 410.490,709	127	548.246,234 410.534,796	44.28 9
127	548.246,234 410.534,796	128	548.242,206 410.551,785	17.46	128	548.242,206 410.551,785	129	548.248,343 410.567,215	16.60 6	129	548.248,343 410.567,215	130	548.264,907 410.596,104	33.3
130	548.264,907 410.596,104	131	548.275,586 410.617,146	23.59 7	131	548.275,586 410.617,146	132	548.279,118 410.627,062	10.52 6	132	548.279,118 410.627,062	133	548.272,914 410.652,854	26.52 8
133	548.272,914 410.652,854	134	548.272,016 410.670,78	17.94 8	134	548.272,016 410.670,78	135	548.270,218 410.690,507	19.80 9	135	548.270,218 410.690,507	136	548.267,872 410.703,779	13.47 8
136	548.267,872 410.703,779	137	548.270,046 410.713,325	9.79	137	548.270,046 410.713,325	138	548.274,298 410.723,274	10.81 9	138	548.274,298 410.723,274	139	548.283,141 410.735,27	14.90 3
139	548.283,141 410.735,27	140	548.287,516 410.740,078	6.501	140	548.287,516 410.740,078	141	548.291,805 410.749,778	10.60 6	141	548.291,805 410.749,778	142	548.292,605 410.759,61	9.864
142	548.292,605 410.759,61	143	548.291,691 410.772,497	12.91 9	143	548.291,691 410.772,497	144	548.289,615 410.788,742	16.37 7	144	548.289,615 410.788,742	145	548.277,378 410.803,088	18.85 6
145	548.277,378 410.803,088	146	548.271,521 410.820,425	18.29 9	146	548.271,521 410.820,425	147	548.269,706 410.833,918	13.61 5	147	548.269,706 410.833,918	148	548.266,554 410.846,894	13.35 4
148	548.266,554 410.846,894	149	548.265,521 410.848,686	2.068	149	548.265,521 410.848,686	150	548.262,692 410.851,429	3.941	150	548.262,692 410.851,429	151	548.251,585 410.855,553	11.84 7
151	548.251,585 410.855,553	152	548.237,506 410.861,74	15.37 9	152	548.237,506 410.861,74	153	548.218,879 410.871,311	20.94 2	153	548.218,879 410.871,311	154	548.197,488 410.883,231	24.48 9
154	548.197,488 410.883,231	155	548.191,188 410.889,7	9.029	155	548.191,188 410.889,7	156	548.187,812 410.895,693	6.878	156	548.187,812 410.895,693	157	548.184,988 410.904,162	8.928
157	548.184,988 410.904,162	158	548.181,553 410.915,465	11.81 3	158	548.181,553 410.915,465	159	548.178,672 410.931,277	16.07 2	159	548.178,672 410.931,277	160	548.176,286 410.947,006	15.90 9
160	548.176,286 410.947,006	1	548.166,786 410.944,941	9.721										

** Lungimile segmentelor sunt determinate în planul de proiecție Stereo 70 și sunt rotunjite la 1 milimetru.

*** Distanța dintre puncte este formată din segmente cumulate ce sunt mai mici decât valoarea 1 milimetru.

**DATE DESPRE IMOBILUL NR. 13**

Oficiul de Cadastru și Publicitate Imobiliară PRAHOVA
Biroul de Cadastru și Publicitate Imobiliară Câmpina

A. Partea I. Descrierea imobilului

TEREN Necunoscut

Adresa: Loc. Ocina De Sus, Jud. Prahova

Nr. Crt	Nr cadastral Nr. topografic	Suprafața* (mp)	Observații / Referințe
A1		1.716	Sector cadastral:21 Teren imprejmuit;

B. Partea II. Proprietari și acte

Inscrieri privitoare la dreptul de proprietate și alte drepturi reale		Referințe
/		
Act Normativ nr. 7, din 13/03/1996 emis de PARLAMENTUL ROMANIEI (ART.13);		
B1	Inscrierea posesiei, drept de PROPRIETATE, dobandit prin Constituire, cota actuala 1/1 1) NEIDENTIFICAT NEIDENTIFICAT	A1
B2	SE NOTEAZA MENTIUNEA DE PROPRIETAR NEIDENTIFICAT	A1

C. Partea III. SARCINI .

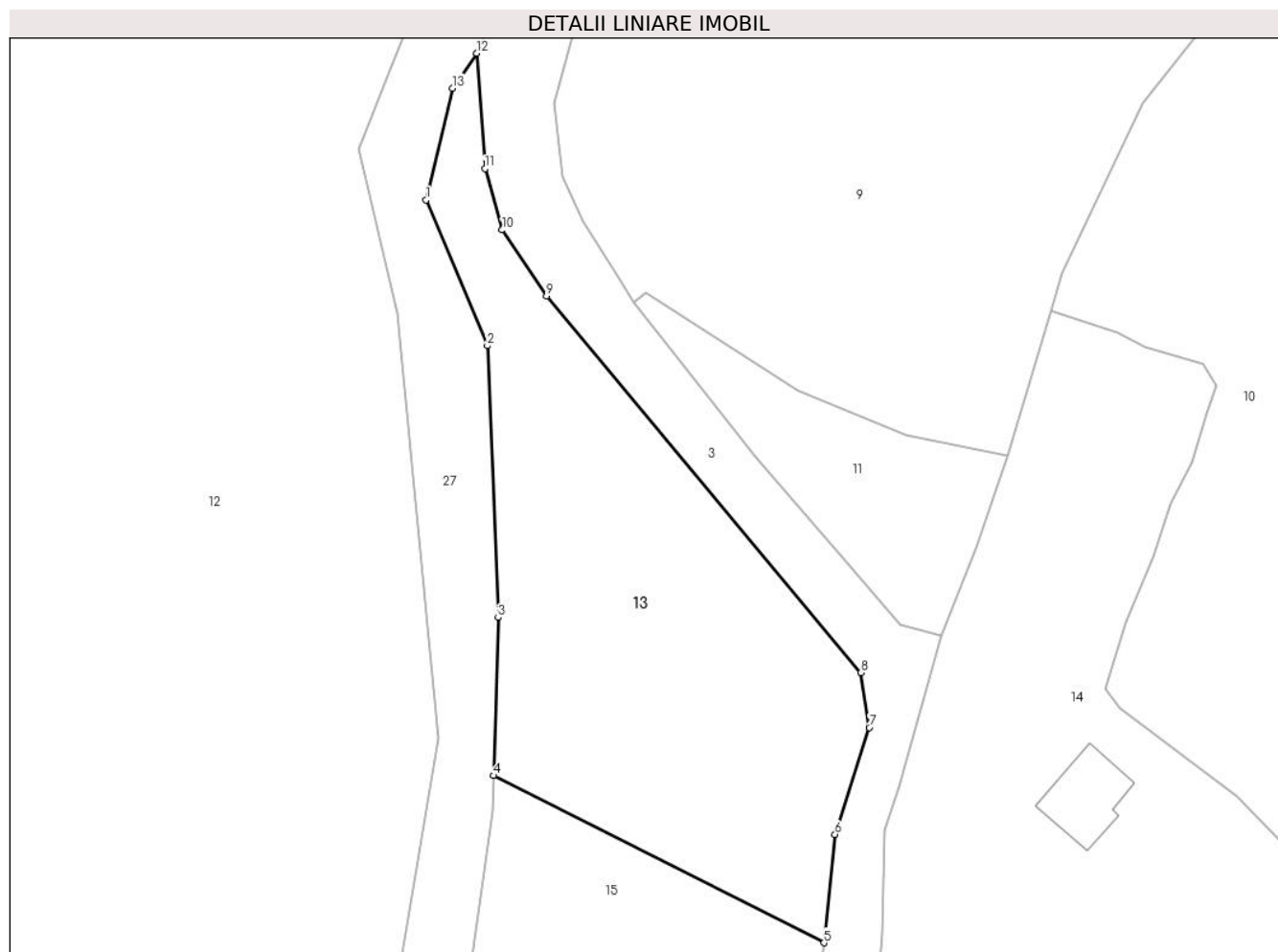
Inscrieri privind dezmembramintele dreptului de proprietate, drepturi reale de garanție și sarcini	Referințe
NU SUNT	

Anexa Nr. 1 La Partea I

Teren

Nr cadastral	Suprafața (mp)*	Observații / Referințe
	1.716	

* Suprafața este determinată în planul de proiecție Stereo 70.



Date referitoare la teren

Crt	Categorie folosință	Intra vilan	Suprafața (mp)	Tarla	Parcelă	Nr. topo	Observații / Referințe
1	faneata	NU	101	-	-	-	
2	faneata	DA	1.615	-	-	-	

Lungime Segmente

1) Valorile lungimilor segmentelor sunt obținute din proiecție în plan.

Punct început	X / Y	Punct sfârșit	X / Y	Lungime segment (** (m)
1	548.249,216 410.546,552	2	548.255,579 410.531,436	16.4
2	548.255,579 410.531,436	3	548.256,689 410.503,258	28.2
3	548.256,689 410.503,258	4	548.256,244 410.486,859	16.405
4	548.256,244 410.486,859	5	548.290,492 410.469,527	38.384

Punct început	X / Y	Punct sfârşit	X / Y	Lungime segment (** (m)
5	548.290,492 410.469,527	6	548.291,655 410.480,776	11.309
6	548.291,655 410.480,776	7	548.295,194 410.491,839	11.615
7	548.295,194 410.491,839	8	548.294,349 410.497,54	5.763
8	548.294,349 410.497,54	9	548.261,693 410.536,581	50.898
9	548.261,693 410.536,581	10	548.257,103 410.543,452	8.263
10	548.257,103 410.543,452	11	548.255,318 410.549,806	6.6
11	548.255,318 410.549,806	12	548.254,444 410.561,774	12.0
12	548.254,444 410.561,774	13	548.251,935 410.558,152	4.406
13	548.251,935 410.558,152	1	548.249,216 410.546,552	11.914

** Lungimile segmentelor sunt determinate în planul de proiecție Stereo 70 și sunt rotunjite la 1 milimetru.

*** Distanța dintre puncte este formată din segmente cumulate ce sunt mai mici decât valoarea 1 milimetru.

**DATE DESPRE IMOBILUL NR. 14**

Oficiul de Cadastru și Publicitate Imobiliară PRAHOVA
Biroul de Cadastru și Publicitate Imobiliară Câmpina

A. Partea I. Descrierea imobilului

TEREN Intravilan

Adresa: Loc. Ocina De Sus, Jud. Prahova

Nr. Crt	Nr cadastral Nr. topografic	Suprafața* (mp)	Observații / Referințe
A1	20640	Din acte: 2.721 Masurata: 2.482	Sector cadastral:21 Teren imprejmuit;

B. Partea II. Proprietari și acte

Inscrieri privitoare la dreptul de proprietate și alte drepturi reale		Referințe
23060 / 10/07/2015		
Act Notarial nr. 935, din 08/07/2015 emis de DRAGAN FLORENTINA VICTORIA;		
B2	Intabulare, drept de PROPRIETATEcumparare ca bun propriu, dobandit prin Conventie, cota actuala 1/2 1) COSERU CRISTIAN	A1
B3	Intabulare, drept de PROPRIETATEcumparare ca bun propriu, dobandit prin Conventie, cota actuala 1/2 1) DIMA VIOLETA	A1

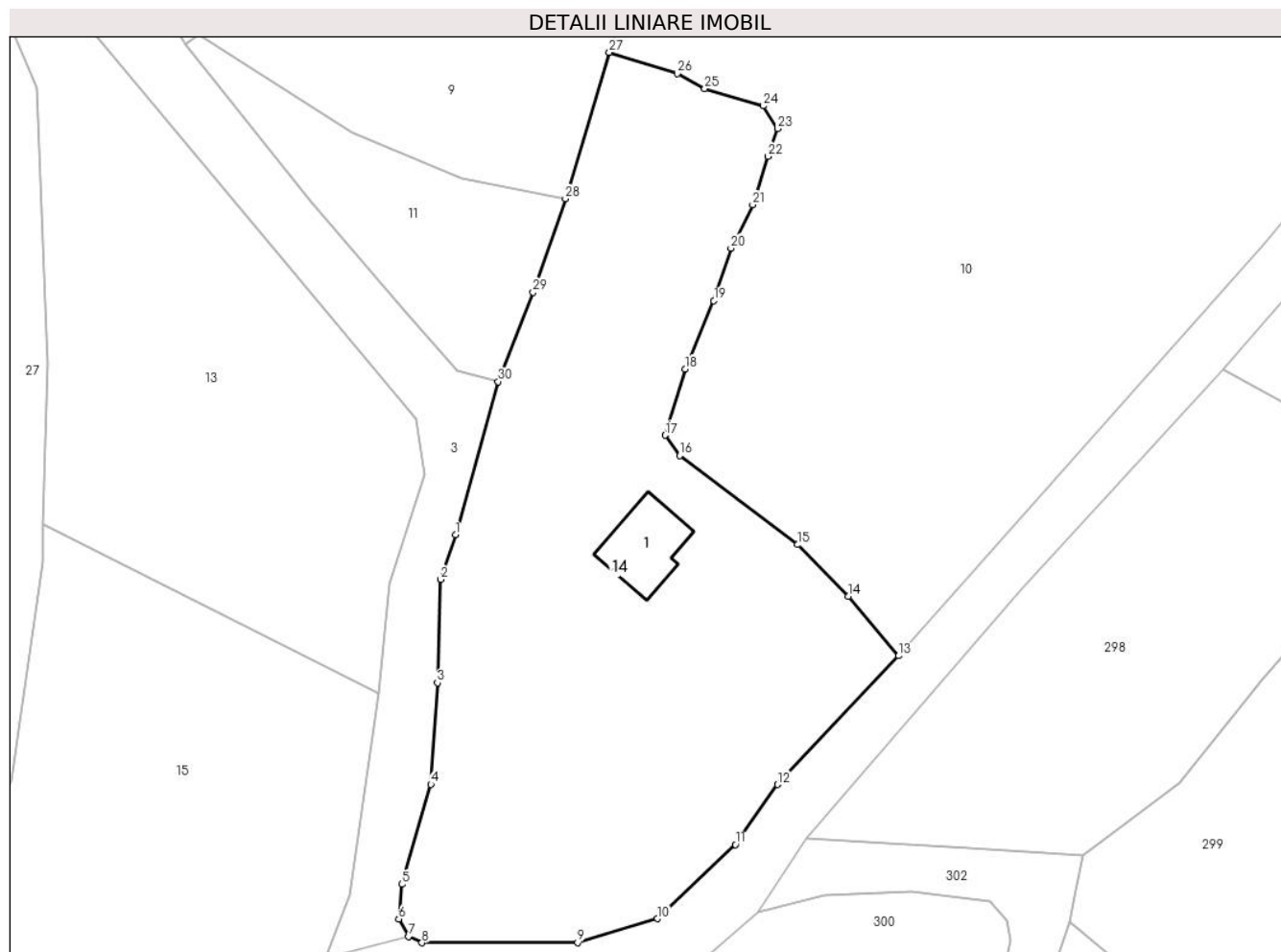
C. Partea III. SARCINI .

Inscrieri privind dezmembramintele dreptului de proprietate, drepturi reale de garanție și sarcini	Referințe
NU SUNT	

Anexa Nr. 1 La Partea I**Teren**

Nr cadastral	Suprafața (mp)*	Observații / Referințe
20640	Din acte: 2.721 Masurata: 2.482	

* Suprafața este determinată în planul de proiecție Stereo 70.

**Date referitoare la teren**

Crt	Categorie folosință	Intravilan	Suprafața (mp)	Tarla	Parcelă	Nr. topo	Observații / Referințe
1	curți constructii	DA	500	32	1605	-	
2	faneata	DA	1.982	32	1605	-	

Date referitoare la construcții

Crt	Număr	Destinație construcție	Supraf. (mp)	Situație juridică	Observații / Referințe
A1.1	20640-C1	construcții de locuințe	58	Fara acte	Nr. niveluri:1; S. construita la sol:58 mp; LOCUINTA

Lungime Segmente

1) Valorile lungimilor segmentelor sunt obținute din proiecție în plan.

Punct început	X / Y	Punct sfârșit	X / Y	Lungime segment (** (m)
1	548.298,35 410.485,749	2	548.296,802 410.481,196	4.809
3	548.296,505 410.470,623	4	548.295,823 410.460,266	10.379

Punct început	X / Y	Punct sfârșit	X / Y	Lungime segment (** (m)
2	548.296,802 410.481,196	3	548.296,505 410.470,623	10.577
4	548.295,823 410.460,266	5	548.292,869 410.450,047	10.637

Punct început	X / Y	Punct sfârșit	X / Y	Lungime segment (** (m)
5	548.292,869 410.450,047	6	548.292,553 410.446,5	3.561
7	548.293,526 410.444,702	8	548.294,919 410.444,072	1.529
9	548.310,825 410.444,074	10	548.318,981 410.446,523	8.516
11	548.326,957 410.454,095	12	548.331,243 410.460,245	7.496
13	548.343,621 410.473,384	14	548.338,511 410.479,485	7.958
15	548.333,315 410.484,739	16	548.321,258 410.493,839	15.106
17	548.319,756 410.495,921	18	548.321,809 410.502,692	7.075
19	548.324,743 410.509,667	20	548.326,494 410.515,033	5.644
21	548.328,723 410.519,464	22	548.330,267 410.524,406	5.178
23	548.331,274 410.527,259	24	548.329,802 410.529,574	2.743
25	548.323,813 410.531,343	26	548.320,988 410.532,852	3.203
27	548.314,075 410.535,034	28	548.309,592 410.520,077	15.614
29	548.306,289 410.510,511	30	548.302,71 410.501,396	9.792

Punct început	X / Y	Punct sfârșit	X / Y	Lungime segment (** (m)
6	548.292,553 410.446,5	7	548.293,526 410.444,702	2.044
8	548.294,919 410.444,072	9	548.310,825 410.444,074	15.906
10	548.318,981 410.446,523	11	548.326,957 410.454,095	10.998
12	548.331,243 410.460,245	13	548.343,621 410.473,384	18.051
14	548.338,511 410.479,485	15	548.333,315 410.484,739	7.389
16	548.321,258 410.493,839	17	548.319,756 410.495,921	2.567
18	548.321,809 410.502,692	19	548.324,743 410.509,667	7.567
20	548.326,494 410.515,033	21	548.328,723 410.519,464	4.96
22	548.330,267 410.524,406	23	548.331,274 410.527,259	3.026
24	548.329,802 410.529,574	25	548.323,813 410.531,343	6.245
26	548.320,988 410.532,852	27	548.314,075 410.535,034	7.249
28	548.309,592 410.520,077	29	548.306,289 410.510,511	10.12
30	548.302,71 410.501,396	1	548.298,35 410.485,749	16.243

** Lungimile segmentelor sunt determinate în planul de proiecție Stereo 70 și sunt rotunjite la 1 milimetru.

*** Distanța dintre puncte este formată din segmente cumulate ce sunt mai mici decât valoarea 1 milimetru.

**DATE DESPRE IMOBILUL NR. 15**

Oficiul de Cadastru și Publicitate Imobiliară PRAHOVA
Biroul de Cadastru și Publicitate Imobiliară Câmpina

A. Partea I. Descrierea imobilului

TEREN Intravilan

Adresa: Loc. Ocina De Sus, Jud. Prahova

Nr. Crt	Nr cadastral Nr. topografic	Suprafața* (mp)	Observații / Referințe
A1		2.082	Sector cadastral:21 Teren imprejmuit;

B. Partea II. Proprietari și acte

Inscrieri privitoare la dreptul de proprietate și alte drepturi reale		Referințe
/		
Act Normativ nr. 7, din 13/03/1996 emis de PARLAMENTUL ROMANIEI (ART.13);		
B1	Inscrierea posesiei, drept de PROPRIETATE, dobandit prin Constituire, cota actuala 1/1 1) NEIDENTIFICAT NEIDENTIFICAT	A1
B2	SE NOTEAZA MENTIUNEA DE PROPRIETAR NEIDENTIFICAT	A1

C. Partea III. SARCINI .

Inscrieri privind dezmembramintele dreptului de proprietate, drepturi reale de garanție și sarcini	Referințe
NU SUNT	

Anexa Nr. 1 La Partea I

Teren

Nr cadastral	Suprafața (mp)*	Observații / Referințe
	2.082	

* Suprafața este determinată în planul de proiecție Stereo 70.



Date referitoare la teren

Crt	Categorie folosință	Intravilan	Suprafața (mp)	Tarla	Parcelă	Nr. topo	Observații / Referințe
1	faneata	DA	2.082	-	-	-	

Lungime Segmente

1) Valorile lungimilor segmentelor sunt obținute din proiecție în plan.

Punct început	X / Y	Punct sfârșit	X / Y	Lungime segment (** (m)
1	548.256,141 410.483,066	2	548.252,997 410.460,686	22.6
2	548.252,997 410.460,686	3	548.246,169 410.445,336	16.8
3	548.246,169 410.445,336	4	548.242,362 410.434,106	11.857
4	548.242,362 410.434,106	5	548.242,395 410.434,088	0.038
5	548.242,395 410.434,088	6	548.246,665 410.431,685	4.9

Punct început	X / Y	Punct sfârșit	X / Y	Lungime segment (** (m)
6	548.246,665 410.431,685	7	548.259,127 410.424,671	14.3
7	548.259,127 410.424,671	8	548.270,606 410.418,974	12.815
8	548.270,606 410.418,974	9	548.281,788 410.414,539	12.029
9	548.281,788 410.414,539	10	548.281,693 410.433,646	19.107
10	548.281,693 410.433,646	11	548.285,11 410.442,542	9.53
11	548.285,11 410.442,542	12	548.287,542 410.448,875	6.784
12	548.287,542 410.448,875	13	548.290,492 410.469,527	20.862
13	548.290,492 410.469,527	14	548.256,244 410.486,859	38.384
14	548.256,244 410.486,859	1	548.256,141 410.483,066	3.795

** Lungimile segmentelor sunt determinate în planul de proiecție Stereo 70 și sunt rotunjite la 1 milimetru.

*** Distanța dintre puncte este formată din segmente cumulate ce sunt mai mici decât valoarea 1 milimetru.

**DATE DESPRE IMOBILUL NR. 16**

Oficiul de Cadastru și Publicitate Imobiliară PRAHOVA
Biroul de Cadastru și Publicitate Imobiliară Câmpina

A. Partea I. Descrierea imobilului

TEREN Intravilan

Adresa: Loc. Ocina De Sus, Jud. Prahova

Nr. Crt	Nr cadastral Nr. topografic	Suprafața* (mp)	Observații / Referințe
A1		2.580	Sector cadastral:21 Teren imprejmuit;

B. Partea II. Proprietari și acte

Inscrieri privitoare la dreptul de proprietate și alte drepturi reale		Referințe
/		
Act Normativ nr. 7, din 13/03/1996 emis de PARLAMENTUL ROMANIEI (ART.13);		
B1	Inscrierea posesiei, drept de PROPRIETATE, dobandit prin Constituire, cota actuala 1/1 1) NEIDENTIFICAT NEIDENTIFICAT	A1
B2	SE NOTEAZA MENTIUNEA DE PROPRIETAR NEIDENTIFICAT	A1

C. Partea III. SARCINI .

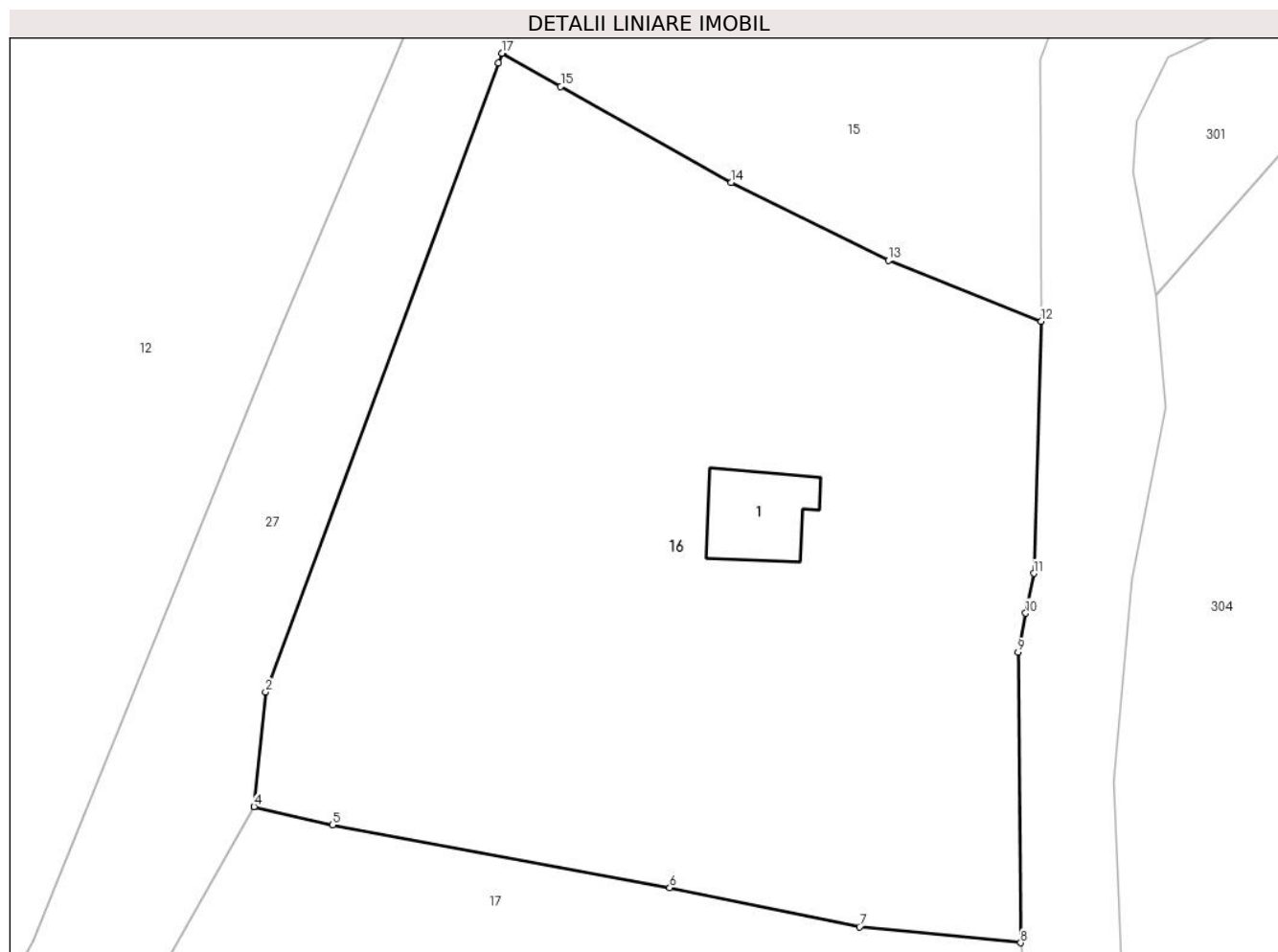
Inscrieri privind dezmembramentele dreptului de proprietate, drepturi reale de garanție și sarcini	Referințe
NU SUNT	

Anexa Nr. 1 La Partea I

Teren

Nr cadastral	Suprafața (mp)*	Observații / Referințe
	2.580	

* Suprafața este determinată în planul de proiecție Stereo 70.



Date referitoare la teren

Crt	Categorie folosință	Intravilan	Suprafața (mp)	Tarla	Parcelă	Nr. topo	Observații / Referințe
1	curti constructii	DA	580	-	-	-	
2	faneata	DA	2.000	-	-	-	

Date referitoare la construcții

Crt	Număr	Destinație construcție	Supraf. (mp)	Situație juridică	Observații / Referințe
A1.1		construcții de locuințe	47	Fara acte	Nr. niveluri:1; S. construita la sol:47 mp; LOCUINTA

Lungime Segmente

1) Valorile lungimilor segmentelor sunt obținute din proiecție în plan.

Punct început	X / Y	Punct sfârșit	X / Y	Lungime segment (** (m)
1	548.242,124 410.433,403	2	548.225,092 410.387,458	49.0
2	548.225,092 410.387,458	3	548.224,238 410.379,093	8.408
3	548.224,238 410.379,093	4	548.224,236 410.379,09	0.004

Punct început	X / Y	Punct sfârșit	X / Y	Lungime segment (** (m)
4	548.224,236 410.379,09	5	548.229,982 410.377,751	5.9
5	548.229,982 410.377,751	6	548.254,626 410.373,163	25.067
6	548.254,626 410.373,163	7	548.268,497 410.370,307	14.162
7	548.268,497 410.370,307	8	548.280,272 410.369,149	11.832
8	548.280,272 410.369,149	9	548.280,088 410.390,37	21.222
9	548.280,088 410.390,37	10	548.280,633 410.393,221	2.903
10	548.280,633 410.393,221	11	548.281,225 410.396,129	2.968
11	548.281,225 410.396,129	12	548.281,788 410.414,539	18.419
12	548.281,788 410.414,539	13	548.270,606 410.418,974	12.029
13	548.270,606 410.418,974	14	548.259,127 410.424,671	12.815
14	548.259,127 410.424,671	15	548.246,665 410.431,685	14.3
15	548.246,665 410.431,685	16	548.242,395 410.434,088	4.9
16	548.242,395 410.434,088	17	548.242,362 410.434,106	0.038
17	548.242,362 410.434,106	1	548.242,124 410.433,403	0.743

** Lungimile segmentelor sunt determinate în planul de proiecție Stereo 70 și sunt rotunjite la 1 milimetru.

*** Distanța dintre puncte este formată din segmente cumulate ce sunt mai mici decât valoarea 1 milimetru.

**DATE DESPRE IMOBILUL NR. 17**

Oficiul de Cadastru și Publicitate Imobiliară PRAHOVA
Biroul de Cadastru și Publicitate Imobiliară Câmpina

A. Partea I. Descrierea imobilului

TEREN Intravilan

Adresa: Loc. Ocina De Sus, Jud. Prahova

Nr. Crt	Nr cadastral Nr. topografic	Suprafața* (mp)	Observații / Referințe
A1		2.555	Sector cadastral:21 Teren imprejmuit;

Construcții

Crt	Nr cadastral Nr. topografic	Adresa	Observații / Referințe
A1.1		Loc. Ocina De Sus, Jud. Prahova	Nr. niveluri:2; S. construita la sol:62 mp; LOCUINTA S+P

B. Partea II. Proprietari și acte

Inscrieri privitoare la dreptul de proprietate și alte drepturi reale		Referințe
/		
Act Notarial nr. 344/2003, din 21/07/2003 emis de NP MIHAELA IVAN;		
B1	Intabulare, drept de PROPRIETATE, dobandit prin Succesiune, cota actuala 1/1 1) BURTEA MIRELA	A1
Act Administrativ nr. 1887, din 16/04/2024 emis de PRIMARIA COMUNEI ADUNATI;		
B2	Intabulare, drept de PROPRIETATE, dobandit prin Construire, cota actuala 1/1 1) BURTEA MIRELA	A1.1

C. Partea III. SARCINI .

Inscrieri privind dezmembramintele dreptului de proprietate, drepturi reale de garanție și sarcini	Referințe
NU SUNT	

Anexa Nr. 1 La Partea I

Teren

Nr cadastral	Suprafața (mp)*	Observații / Referințe
	2.555	

* Suprafața este determinată în planul de proiecție Stereo 70.

DETALII LINIARE IMOBIL



Date referitoare la teren

Crt	Categorie folosință	Intravilan	Suprafața (mp)	Tarla	Parcelă	Nr. topo	Observații / Referințe
1	curți constructii	DA	555	-	-	-	
2	faneata	DA	2.000	-	-	-	

Date referitoare la construcții

Crt	Număr	Destinație construcție	Supraf. (mp)	Situație juridică	Observații / Referințe
A1.1		construcții de locuințe	62	Cu acte	Nr. niveluri:2; S. construita la sol:62 mp; LOCUINTA S+P

Lungime Segmente

1) Valorile lungimilor segmentelor sunt obținute din proiecție în plan.

Punct început	X / Y	Punct sfârșit	X / Y	Lungime segment (** (m)
1	548.211,215 410.355,954	2	548.203,582 410.341,88	16.01
2	548.203,582 410.341,88	3	548.232,409 410.337,288	29.19
3	548.232,409 410.337,288	4	548.271,882 410.335,827	39.5

Punct început	X / Y	Punct sfârșit	X / Y	Lungime segment (** (m)
4	548.271,882 410.335,827	5	548.283,021 410.335,853	11.14
5	548.283,021 410.335,853	6	548.282,859 410.344,626	8.774
6	548.282,859 410.344,626	7	548.282,196 410.355,398	10.792
7	548.282,196 410.355,398	8	548.281,888 410.357,82	2.442
8	548.281,888 410.357,82	9	548.280,272 410.369,149	11.444
9	548.280,272 410.369,149	10	548.268,497 410.370,307	11.832
10	548.268,497 410.370,307	11	548.254,626 410.373,163	14.162
11	548.254,626 410.373,163	12	548.229,982 410.377,751	25.067
12	548.229,982 410.377,751	13	548.224,236 410.379,09	5.9
13	548.224,236 410.379,09	1	548.211,215 410.355,954	26.548

** Lungimile segmentelor sunt determinate în planul de proiecție Stereo 70 și sunt rotunjite la 1 milimetru.

*** Distanța dintre puncte este formată din segmente cumulate ce sunt mai mici decât valoarea 1 milimetru.

**DATE DESPRE IMOBILUL NR. 18**

Oficiul de Cadastru și Publicitate Imobiliară PRAHOVA
Biroul de Cadastru și Publicitate Imobiliară Câmpina

A. Partea I. Descrierea imobilului

TEREN Intravilan

Adresa: Loc. Ocina De Sus, Jud. Prahova

Nr. Crt	Nr cadastral Nr. topografic	Suprafața* (mp)	Observații / Referințe
A1		2.436	Sector cadastral:21 Teren imprejmuit;

B. Partea II. Proprietari și acte

Inscrieri privitoare la dreptul de proprietate și alte drepturi reale		Referințe
/		
Act Normativ nr. 7, din 13/03/1996 emis de PARLAMENTUL ROMANIEI (ART.13);		
B1	Inscrierea posesiei, drept de PROPRIETATE, dobandit prin Constituire, cota actuala 1/1 1) NEIDENTIFICAT NEIDENTIFICAT	A1
B2	SE NOTEAZA MENTIUNEA DE PROPRIETAR NEIDENTIFICAT	A1

C. Partea III. SARCINI .

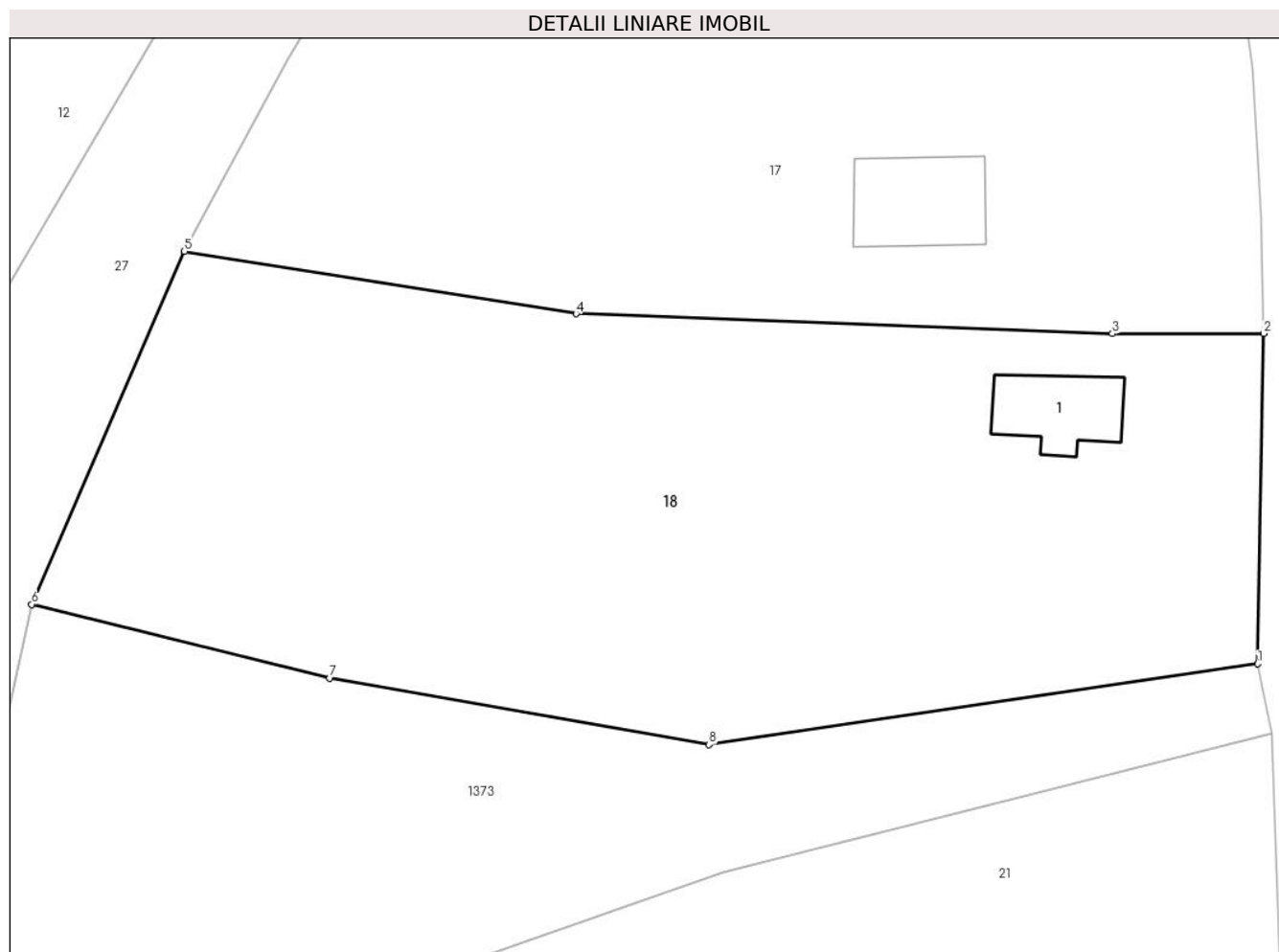
Inscrieri privind dezmembramintele dreptului de proprietate, drepturi reale de garanție și sarcini	Referințe
NU SUNT	

Anexa Nr. 1 La Partea I

Teren

Nr cadastral	Suprafața (mp)*	Observații / Referințe
	2.436	

* Suprafața este determinată în planul de proiecție Stereo 70.



Date referitoare la teren

Crt	Categorie folosință	Intravilan	Suprafața (mp)	Tarla	Parcelă	Nr. topo	Observații / Referințe
1	curți constructii	DA	500	-	-	-	
2	faneata	DA	1.936	-	-	-	

Date referitoare la construcții

Crt	Număr	Destinație construcție	Supraf. (mp)	Situație juridică	Observații / Referințe
A1.1		construcții de locuințe	47	Fara acte	Nr. niveluri:1; S. construita la sol:47 mp; LOCUINTA

Lungime Segmente

1) Valorile lungimilor segmentelor sunt obținute din proiecție în plan.

Punct început	X / Y	Punct sfârșit	X / Y	Lungime segment (** (m)
1	548.282,568 410.311,554	2	548.283,021 410.335,853	24.303
2	548.283,021 410.335,853	3	548.271,882 410.335,827	11.14
3	548.271,882 410.335,827	4	548.232,409 410.337,288	39.5

Punct început	X / Y	Punct sfârșit	X / Y	Lungime segment (** (m)
4	548.232,409 410.337,288	5	548.203,582 410.341,88	29.19
5	548.203,582 410.341,88	6	548.192,345 410.315,93	28.279
6	548.192,345 410.315,93	7	548.214,283 410.310,499	22.6
7	548.214,283 410.310,499	8	548.242,205 410.305,609	28.347
8	548.242,205 410.305,609	1	548.282,568 410.311,554	40.799

** Lungimile segmentelor sunt determinate în planul de proiecție Stereo 70 și sunt rotunjite la 1 milimetru.

*** Distanța dintre puncte este formată din segmente cumulate ce sunt mai mici decât valoarea 1 milimetru.

**DATE DESPRE IMOBILUL NR. 19**

Oficiul de Cadastru și Publicitate Imobiliară PRAHOVA
Biroul de Cadastru și Publicitate Imobiliară Câmpina

A. Partea I. Descrierea imobilului

TEREN Intravilan

Adresa: Loc. Ocina De Sus, Jud. Prahova

Nr. Crt	Nr cadastral Nr. topografic	Suprafața* (mp)	Observații / Referințe
A1		1.206	Sector cadastral:21 Teren imprejmuit;

B. Partea II. Proprietari și acte

Inscrieri privitoare la dreptul de proprietate și alte drepturi reale		Referințe
/		
Act Administrativ nr. 1798, din 11/04/2024 emis de PRIMARIA COMUNEI ADUNATI (REGASIT IN ANEXA LA NR. CRT.18);		
B1	Inscrierea posesiei, drept de PROPRIETATE, dobandit prin Constituire, cota actuala 1/1 1) PINTA CONSTANTIN	A1

C. Partea III. SARCINI .

Inscrieri privind dezmembramintele dreptului de proprietate, drepturi reale de garanție și sarcini	Referințe
NU SUNT	

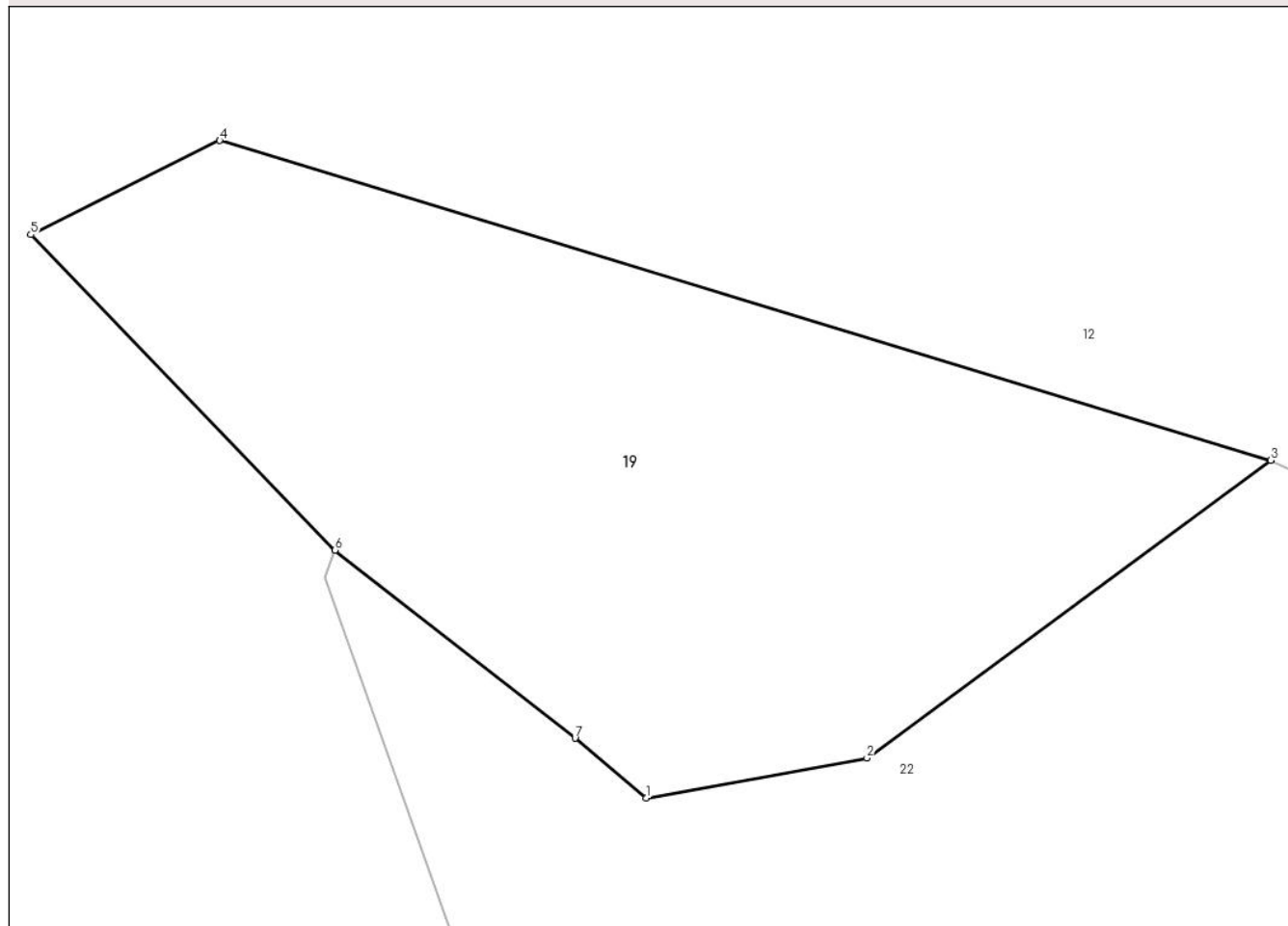
Anexa Nr. 1 La Partea I

Teren

Nr cadastral	Suprafața (mp)*	Observații / Referințe
	1.206	

* Suprafața este determinată în planul de proiecție Stereo 70.

DETALII LINIARE IMOBIL



Date referitoare la teren

Crt	Categorie folosință	Intra vilan	Suprafața (mp)	Tarla	Parcelă	Nr. topo	Observații / Referințe
1	livada	DA	1.206	38	1809/1	-	

Lungime Segmente

1) Valorile lungimilor segmentelor sunt obținute din proiecție în plan.

Punct început	X / Y	Punct sfârșit	X / Y	Lungime segment (** (m)
1	548.012,258 410.290,845	2	548.024,457 410.293,047	12.396
2	548.024,457 410.293,047	3	548.046,772 410.309,497	27.723
3	548.046,772 410.309,497	4	547.988,703 410.327,16	60.696
4	547.988,703 410.327,16	5	547.978,266 410.321,952	11.664
5	547.978,266 410.321,952	6	547.995,074 410.304,541	24.2

Punct început	X / Y	Punct sfârșit	X / Y	Lungime segment (** (m)
6	547.995,074 410.304,541	7	548.008,336 410.294,152	16.847
7	548.008,336 410.294,152	1	548.012,258 410.290,845	5.13

** Lungimile segmentelor sunt determinate în planul de proiecție Stereo 70 și sunt rotunjite la 1 milimetru.

*** Distanța dintre puncte este formată din segmente cumulate ce sunt mai mici decât valoarea 1 milimetru.

**DATE DESPRE IMOBILUL NR. 20**

Oficiul de Cadastru și Publicitate Imobiliară PRAHOVA
Biroul de Cadastru și Publicitate Imobiliară Câmpina

A. Partea I. Descrierea imobilului

TEREN Intravilan

Adresa: Loc. Ocina De Sus, Jud. Prahova

Nr. Crt	Nr cadastral Nr. topografic	Suprafața* (mp)	Observații / Referințe
A1		182	Sector cadastral:21 Teren neimprejmit;

B. Partea II. Proprietari și acte

Inscrieri privitoare la dreptul de proprietate și alte drepturi reale		Referințe
/		
Act Normativ nr. 7, din 13/03/1996 emis de PARLAMENTUL ROMANIEI (ART.13);		
B1	Inscrierea posesiei, drept de PROPRIETATE, dobandit prin Constituire, cota actuala 1/1 1) NEIDENTIFICAT NEIDENTIFICAT	A1
Act Normativ nr. 7, din 13/03/1996 emis de PARLAMENTUL ROMANIEI;		
B2	SE NOTEAZA MENTIUNEA DE PROPRIETAR NEIDENTIFICAT	A1

C. Partea III. SARCINI .

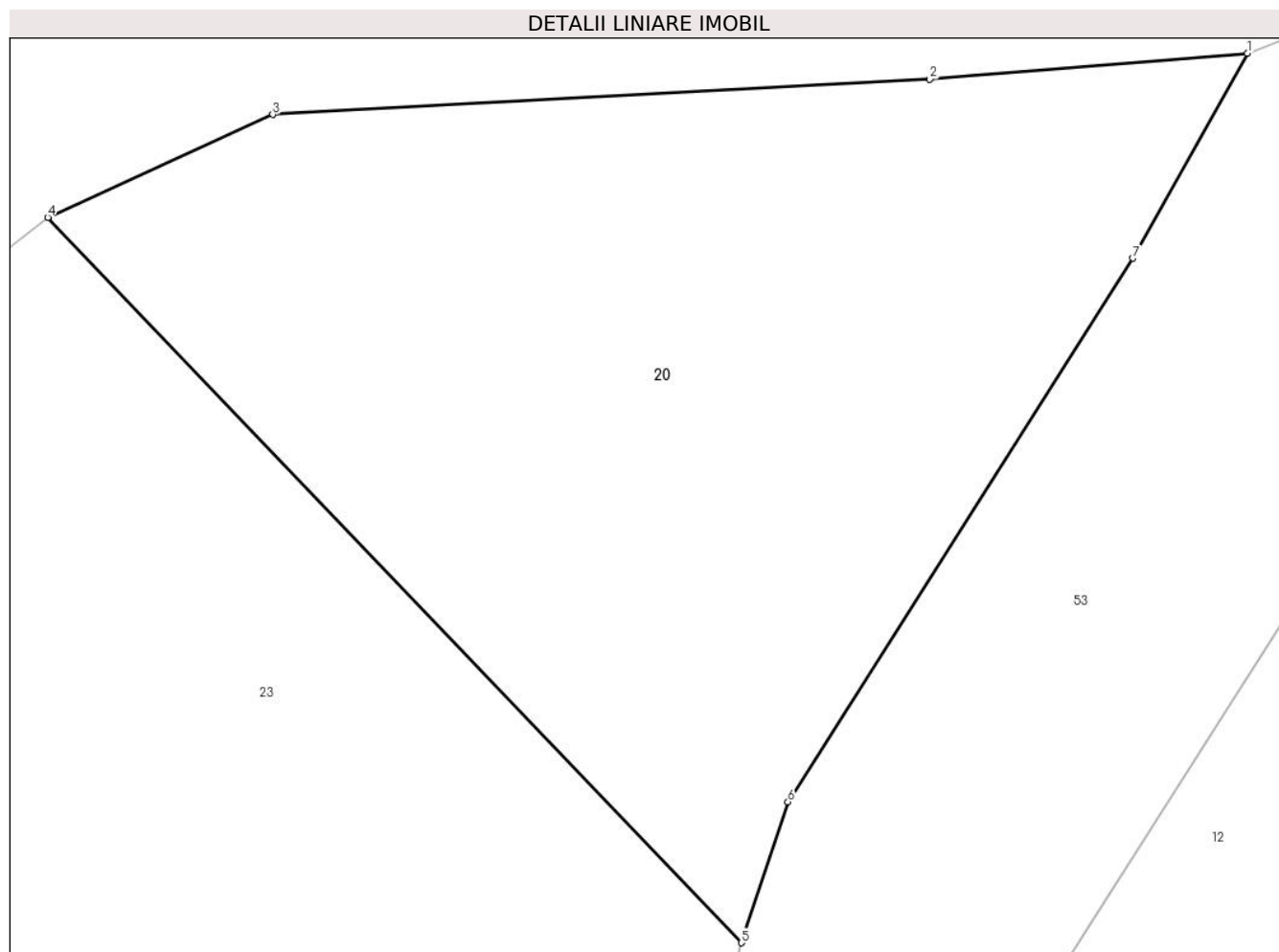
Inscrieri privind dezmembramintele dreptului de proprietate, drepturi reale de garanție și sarcini	Referințe
NU SUNT	

Anexa Nr. 1 La Partea I

Teren

Nr cadastral	Suprafața (mp)*	Observații / Referințe
	182	

* Suprafața este determinată în planul de proiecție Stereo 70.



Date referitoare la teren

Crt	Categorie folosință	Intra vilan	Suprafața (mp)	Tarla	Parcelă	Nr. topo	Observații / Referințe
1	faneata	DA	182	-	-	-	

Lungime Segmente

1) Valorile lungimilor segmentelor sunt obținute din proiecție în plan.

Punct început	X / Y	Punct sfârșit	X / Y	Lungime segment (** (m)
1	547.899,367 410.306,642	2	547.893,423 410.306,159	5.964
2	547.893,423 410.306,159	3	547.881,135 410.305,495	12.306
3	547.881,135 410.305,495	4	547.876,93 410.303,575	4.623
4	547.876,93 410.303,575	5	547.889,898 410.290,016	18.762
5	547.889,898 410.290,016	6	547.890,771 410.292,647	2.772

Punct început	X / Y	Punct sfârșit	X / Y	Lungime segment (** (m)
6	547.890,771 410.292,647	7	547.897,227 410.302,811	12.041
7	547.897,227 410.302,811	1	547.899,367 410.306,642	4.388

** Lungimile segmentelor sunt determinate în planul de proiecție Stereo 70 și sunt rotunjite la 1 milimetru.

*** Distanța dintre puncte este formată din segmente cumulate ce sunt mai mici decât valoarea 1 milimetru.

**DATE DESPRE IMOBILUL NR. 21**

Oficiul de Cadastru și Publicitate Imobiliară PRAHOVA
Biroul de Cadastru și Publicitate Imobiliară Câmpina

A. Partea I. Descrierea imobilului

TEREN Intravilan

Adresa: Loc. Ocina De Sus, Jud. Prahova

Nr. Crt	Nr cadastral Nr. topografic	Suprafața* (mp)	Observații / Referințe
A1		5.372	Sector cadastral:21 Teren imprejmuit;

B. Partea II. Proprietari și acte

Inscrieri privitoare la dreptul de proprietate și alte drepturi reale		Referințe
/		
Act Normativ nr. 7, din 13/03/1996 emis de PARLAMENTUL ROMANIEI (ART.13);		
B1	Inscrierea posesiei, drept de PROPRIETATE, dobandit prin Constituire, cota actuala 1/1 1) NEIDENTIFICAT NEIDENTIFICAT	A1
B2	SE NOTEAZA MENTIUNEA DE PROPRIETAR NEIDENTIFICAT	A1

C. Partea III. SARCINI .

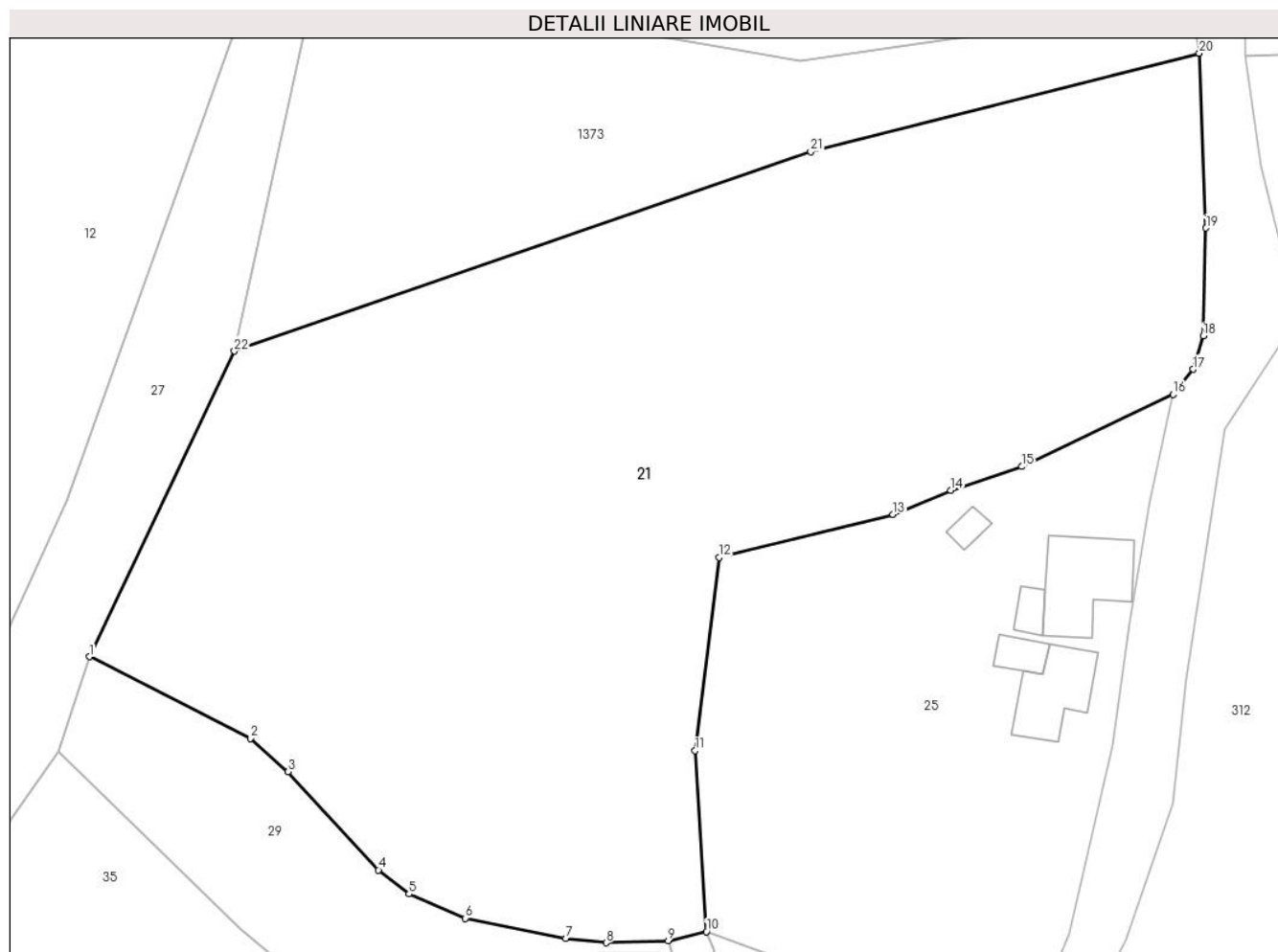
Inscrieri privind dezmembramintele dreptului de proprietate, drepturi reale de garanție și sarcini	Referințe
NU SUNT	

Anexa Nr. 1 La Partea I

Teren

Nr cadastral	Suprafața (mp)*	Observații / Referințe
	5.372	

* Suprafața este determinată în planul de proiecție Stereo 70.



Date referitoare la teren

Crt	Categorie folosință	Intravilan	Suprafața (mp)	Tarla	Parcelă	Nr. topo	Observații / Referințe
1	faneata	DA	5.372	-	-	-	

Lungime Segmente

1) Valorile lungimilor segmentelor sunt obținute din proiecție în plan.

Punct început	X / Y	Punct sfârșit	X / Y	Lungime segment (** (m)
1	548.168,39 410.243,82	2	548.185,11 410.235,35	18.743
3	548.189,03 410.231,9	4	548.198,4 410.221,7	13.851
5	548.201,56 410.219,22	6	548.207,41 410.216,68	6.378
7	548.217,84 410.214,59	8	548.222,02 410.214,15	4.203
9	548.228,47 410.214,35	10	548.232,439 410.215,304	4.082

Punct început	X / Y	Punct sfârșit	X / Y	Lungime segment (** (m)
2	548.185,11 410.235,35	3	548.189,03 410.231,9	5.222
4	548.198,4 410.221,7	5	548.201,56 410.219,22	4.017
6	548.207,41 410.216,68	7	548.217,84 410.214,59	10.637
8	548.222,02 410.214,15	9	548.228,47 410.214,35	6.453
10	548.232,439 410.215,304	11	548.231,245 410.234,066	18.8

Punct început	X / Y	Punct sfârșit	X / Y	Lungime segment (** (m)
11	548.231,245 410.234,066	12	548.233,756 410.254,099	20.19
13	548.251,801 410.258,574	14	548.257,8 410.261,067	6.496
15	548.265,146 410.263,531	16	548.280,862 410.271,019	17.409
17	548.282,945 410.273,627	18	548.283,986 410.277,085	3.611
19	548.284,28 410.288,275	20	548.283,593 410.306,4	18.138
21	548.243,266 410.296,182	22	548.183,459 410.275,509	63.279

Punct început	X / Y	Punct sfârșit	X / Y	Lungime segment (** (m)
12	548.233,756 410.254,099	13	548.251,801 410.258,574	18.592
14	548.257,8 410.261,067	15	548.265,146 410.263,531	7.748
16	548.280,862 410.271,019	17	548.282,945 410.273,627	3.338
18	548.283,986 410.277,085	19	548.284,28 410.288,275	11.194
20	548.283,593 410.306,4	21	548.243,266 410.296,182	41.601
22	548.183,459 410.275,509	1	548.168,39 410.243,82	35.09

** Lungimile segmentelor sunt determinate în planul de proiecție Stereo 70 și sunt rotunjite la 1 milimetru.

*** Distanța dintre puncte este formată din segmente cumulate ce sunt mai mici decât valoarea 1 milimetru.

**DATE DESPRE IMOBILUL NR. 22**

Oficiul de Cadastru și Publicitate Imobiliară PRAHOVA
Biroul de Cadastru și Publicitate Imobiliară Câmpina

A. Partea I. Descrierea imobilului

TEREN Intravilan

Adresa: Loc. Ocina De Sus, Nr. 78, Jud. Prahova

Nr. Crt	Nr cadastral Nr. topografic	Suprafața* (mp)	Observații / Referințe
A1		4.851	Sector cadastral:21 Teren imprejmuit;

B. Partea II. Proprietari și acte

Inscrieri privitoare la dreptul de proprietate și alte drepturi reale		Referințe
/		
Act Normativ nr. 7, din 13/03/1996 emis de PARLAMENTUL ROMANIEI (ART.13);		
B1	Inscrierea posesiei, drept de PROPRIETATE, dobandit prin Constituire, cota actuala 1/1 1) NEIDENTIFICAT NEIDENTIFICAT	A1
B2	SE NOTEAZA MENTIUNEA DE PROPRIETAR NEIDENTIFICAT	A1

C. Partea III. SARCINI .

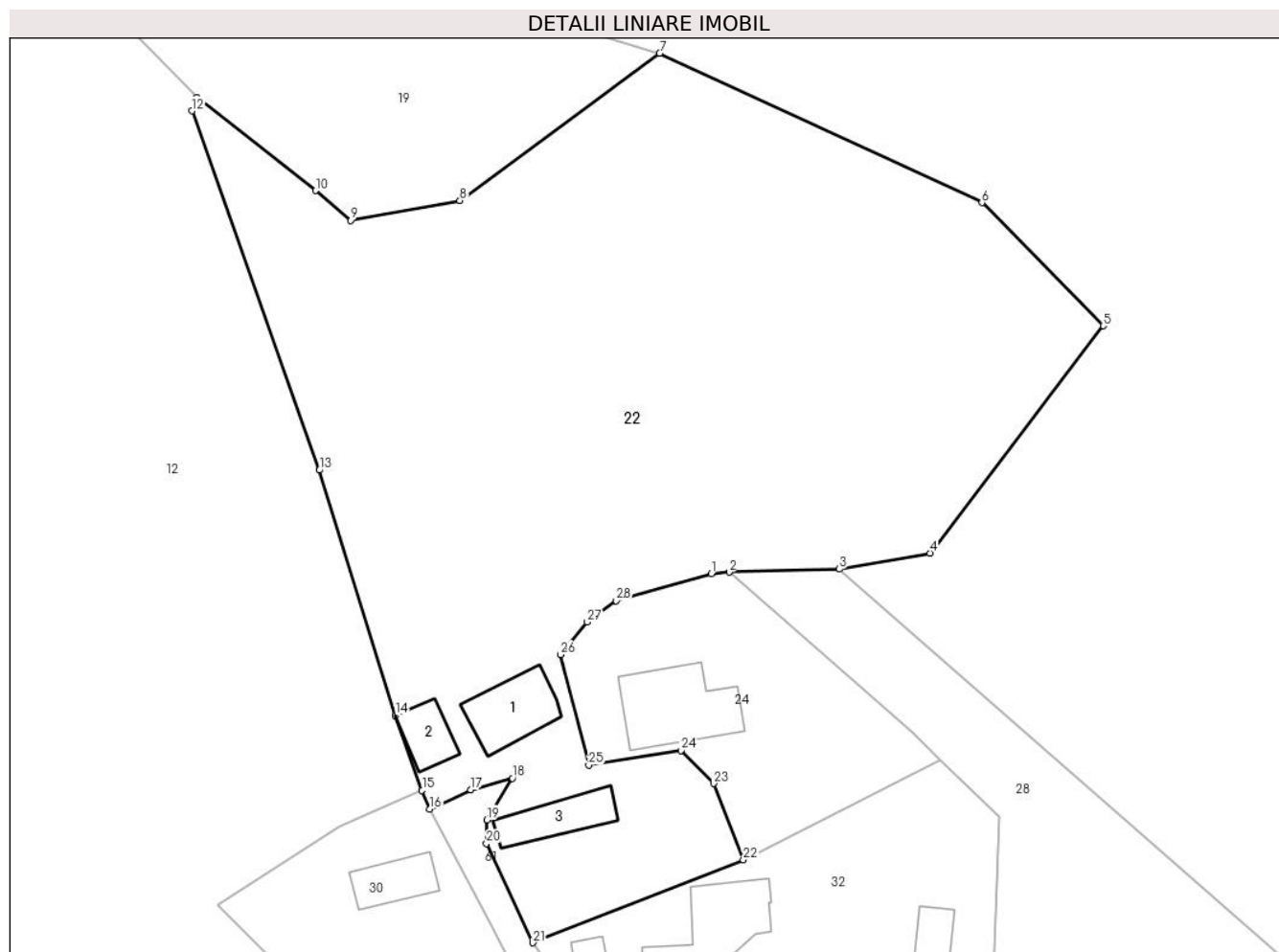
Inscrieri privind dezmembramintele dreptului de proprietate, drepturi reale de garanție și sarcini	Referințe
NU SUNT	

Anexa Nr. 1 La Partea I

Teren

Nr cadastral	Suprafața (mp)*	Observații / Referințe
	4.851	

* Suprafața este determinată în planul de proiecție Stereo 70.



Date referitoare la teren

Crt	Categorie folosință	Intravilan	Suprafața (mp)	Tarla	Parcelă	Nr. topo	Observații / Referințe
1	curți constructii	DA	850	-	-	-	
2	faneata	DA	3.100	-	-	-	
3	livada	DA	901	-	-	-	

Date referitoare la construcții

Crt	Număr	Destinație construcție	Supraf. (mp)	Situație juridică	Observații / Referințe
A1.1		construcții de locuințe	63	Fara acte	Nr. niveluri:1; S. construita la sol:63 mp; LOCUINTA
A1.2		construcții de locuințe	33	Fara acte	Nr. niveluri:1; S. construita la sol:33 mp; LOCUINTA
A1.3		construcții anexa	49	Fara acte	Nr. niveluri:1; S. construita la sol:49 mp; ANEXA

Lungime Segmente

1) Valorile lungimilor segmentelor sunt obținute din proiecție în plan.

Punct început	X / Y	Punct sfârșit	X / Y	Lungime segment (** (m)	Punct început	X / Y	Punct sfârșit	X / Y	Lungime segment (** (m)
---------------	-------	---------------	-------	-------------------------	---------------	-------	---------------	-------	-------------------------

Punct început	X / Y	Punct sfârșit	X / Y	Lungime segment (** (m)
1	548.052,55 410.251,387	2	548.054,543 410.251,577	2.002
3	548.066,845 410.251,909	4	548.076,97 410.253,714	10.285
5	548.096,336 410.279,076	6	548.082,759 410.292,814	19.315
7	548.046,772 410.309,497	8	548.024,457 410.293,047	27.723
9	548.012,258 410.290,845	10	548.008,336 410.294,152	5.13
11	547.995,074 410.304,541	12	547.994,529 410.303,057	1.581
13	548.008,742 410.262,949	14	548.017,261 410.235,555	28.688
15	548.020,232 410.227,213	16	548.021,079 410.225,118	2.26
17	548.025,691 410.227,275	18	548.030,325 410.228,574	4.813
19	548.027,48 410.223,909	20	548.027,423 410.221,295	2.615
21	548.032,619 410.210,198	22	548.056,113 410.219,467	25.256
23	548.052,809 410.227,976	24	548.049,162 410.231,67	5.191
25	548.038,84 410.230,017	26	548.035,676 410.242,351	12.733
27	548.038,692 410.246,006	28	548.041,925 410.248,384	4.013

Punct început	X / Y	Punct sfârșit	X / Y	Lungime segment (** (m)
2	548.054,543 410.251,577	3	548.066,845 410.251,909	12.306
4	548.076,97 410.253,714	5	548.096,336 410.279,076	31.91
6	548.082,759 410.292,814	7	548.046,772 410.309,497	39.666
8	548.024,457 410.293,047	9	548.012,258 410.290,845	12.396
10	548.008,336 410.294,152	11	547.995,074 410.304,541	16.847
12	547.994,529 410.303,057	13	548.008,742 410.262,949	42.552
14	548.017,261 410.235,555	15	548.020,232 410.227,213	8.855
16	548.021,079 410.225,118	17	548.025,691 410.227,275	5.091
18	548.030,325 410.228,574	19	548.027,48 410.223,909	5.464
20	548.027,423 410.221,295	21	548.032,619 410.210,198	12.253
22	548.056,113 410.219,467	23	548.052,809 410.227,976	9.128
24	548.049,162 410.231,67	25	548.038,84 410.230,017	10.454
26	548.035,676 410.242,351	27	548.038,692 410.246,006	4.739
28	548.041,925 410.248,384	1	548.052,55 410.251,387	11.041

** Lungimile segmentelor sunt determinate în planul de proiecție Stereo 70 și sunt rotunjite la 1 milimetru.

*** Distanța dintre puncte este formată din segmente cumulate ce sunt mai mici decât valoarea 1 milimetru.

**DATE DESPRE IMOBILUL NR. 23**

Oficiul de Cadastru și Publicitate Imobiliară PRAHOVA
Biroul de Cadastru și Publicitate Imobiliară Câmpina

A. Partea I. Descrierea imobilului

TEREN Intravilan

Adresa: Loc. Ocina De Sus, Jud. Prahova

Nr. Crt	Nr cadastral Nr. topografic	Suprafața* (mp)	Observații / Referințe
A1		3.325	Sector cadastral:21 Teren imprejmuit;

B. Partea II. Proprietari și acte

Inscrieri privitoare la dreptul de proprietate și alte drepturi reale		Referințe
/		
Act Normativ nr. 7, din 13/03/1996 emis de PARLAMENTUL ROMANIEI (ART.13);		
B1	Inscrierea posesiei, drept de PROPRIETATE, dobandit prin Constituire, cota actuala 1/1 1) NEIDENTIFICAT NEIDENTIFICAT	A1
B2	SE NOTEAZA MENTIUNEA DE PROPRIETAR NEIDENTIFICAT	A1

C. Partea III. SARCINI .

Inscrieri privind dezmembramintele dreptului de proprietate, drepturi reale de garanție și sarcini	Referințe
NU SUNT	

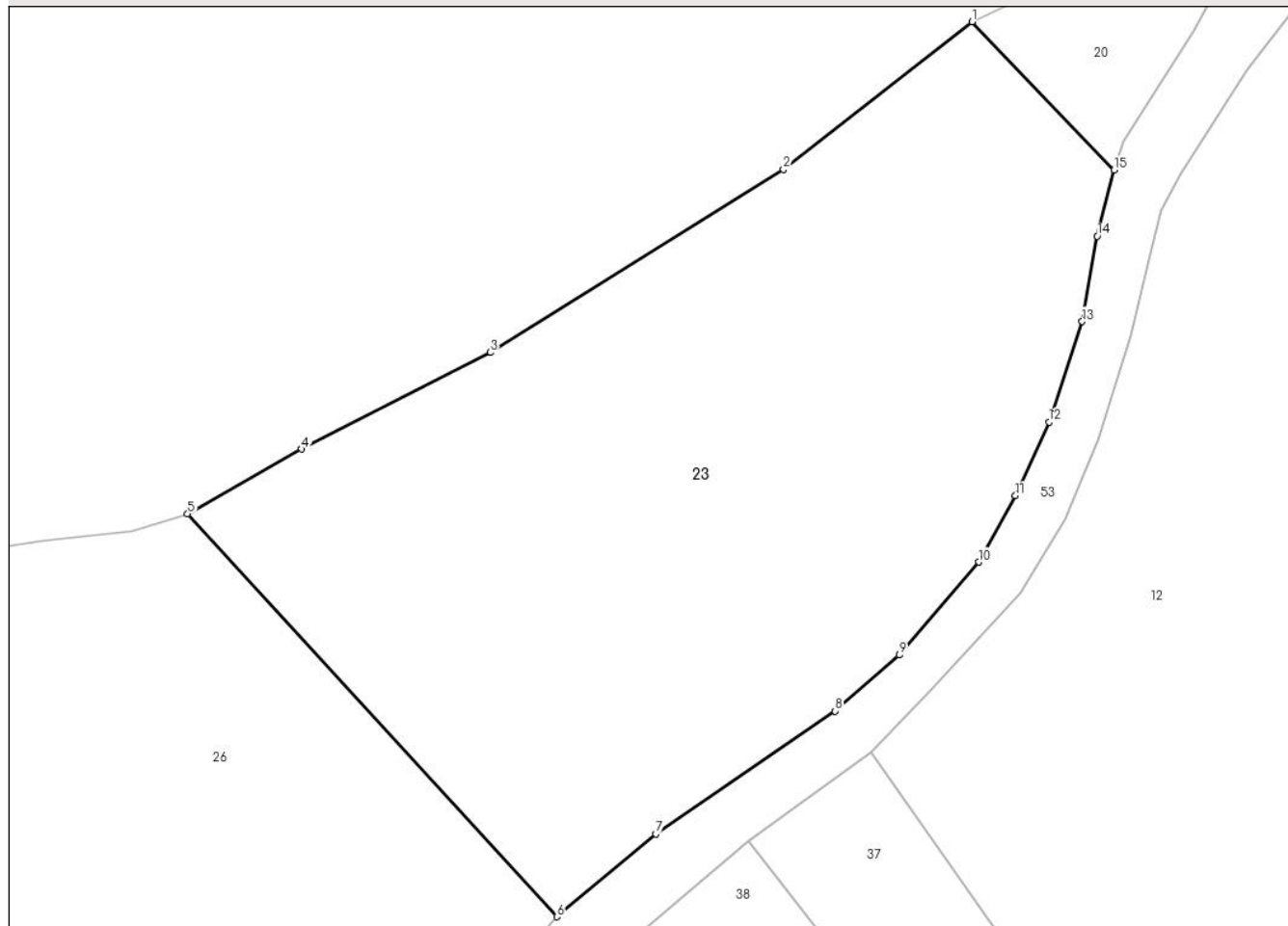
Anexa Nr. 1 La Partea I

Teren

Nr cadastral	Suprafața (mp)*	Observații / Referințe
	3.325	

* Suprafața este determinată în planul de proiecție Stereo 70.

DETALII LINIARE IMOBIL



Date referitoare la teren

Crt	Categorie folosință	Intravilan	Suprafața (mp)	Tarla	Parcelă	Nr. topo	Observații / Referințe
1	faneata	DA	3.325	-	-	-	

Lungime Segmente

1) Valorile lungimilor segmentelor sunt obținute din proiecție în plan.

Punct început	X / Y	Punct sfârșit	X / Y	Lungime segment (** (m)
1	547.876,93 410.303,575	2	547.859,669 410.290,08	21.91
2	547.859,669 410.290,08	3	547.832,837 410.273,335	31.628
3	547.832,837 410.273,335	4	547.815,588 410.264,51	19.376
4	547.815,588 410.264,51	5	547.805,152 410.258,582	12.002
5	547.805,152 410.258,582	6	547.838,921 410.221,749	49.971

Punct început	X / Y	Punct sfârșit	X / Y	Lungime segment (** (m)
6	547.838,921 410.221,749	7	547.847,987 410.229,309	11.805
7	547.847,987 410.229,309	8	547.864,376 410.240,554	19.876
8	547.864,376 410.240,554	9	547.870,249 410.245,669	7.789
9	547.870,249 410.245,669	10	547.877,512 410.254,181	11.189
10	547.877,512 410.254,181	11	547.880,879 410.260,247	6.938
11	547.880,879 410.260,247	12	547.883,957 410.266,966	7.391
12	547.883,957 410.266,966	13	547.886,989 410.276,16	9.681
13	547.886,989 410.276,16	14	547.888,366 410.283,973	7.933
14	547.888,366 410.283,973	15	547.889,898 410.290,016	6.234
15	547.889,898 410.290,016	1	547.876,93 410.303,575	18.762

** Lungimile segmentelor sunt determinate în planul de proiecție Stereo 70 și sunt rotunjite la 1 milimetru.

*** Distanța dintre puncte este formată din segmente cumulate ce sunt mai mici decât valoarea 1 milimetru.

**DATE DESPRE IMOBILUL NR. 24**

Oficiul de Cadastru și Publicitate Imobiliară PRAHOVA
Biroul de Cadastru și Publicitate Imobiliară Câmpina

A. Partea I. Descrierea imobilului

TEREN Intravilan

Adresa: Loc. Ocina De Sus, Jud. Prahova

Nr. Crt	Nr cadastral Nr. topografic	Suprafața* (mp)	Observații / Referințe
A1		719	Sector cadastral:21 Teren imprejmuit;

Construcții

Crt	Nr cadastral Nr. topografic	Adresa	Observații / Referințe
A1.1		Loc. Ocina De Sus, Jud. Prahova	Nr. niveluri:1; S. construita la sol:97 mp; LOCUINTA

B. Partea II. Proprietari și acte

Inscrieri privitoare la dreptul de proprietate și alte drepturi reale		Referințe
/		
Act Administrativ nr. 1798, din 11/04/2024 emis de PRIMARIA COMUNEI ADUNATI (REGASIT IN ANEXA LA NR. CRT.17);		
B1	Inscrierea posesiei, drept de PROPRIETATE, dobandit prin Constituire, cota actuala 1/1 1) PINTA CONSTANTIN	A1
Act Administrativ nr. 1887, din 16/04/2024 emis de PRIMARIA COMUNEI ADUNATI;		
B2	Intabulare, drept de PROPRIETATE, dobandit prin Construire, cota actuala 1/1 1) PINTA CONSTANTIN	A1.1

C. Partea III. SARCINI .

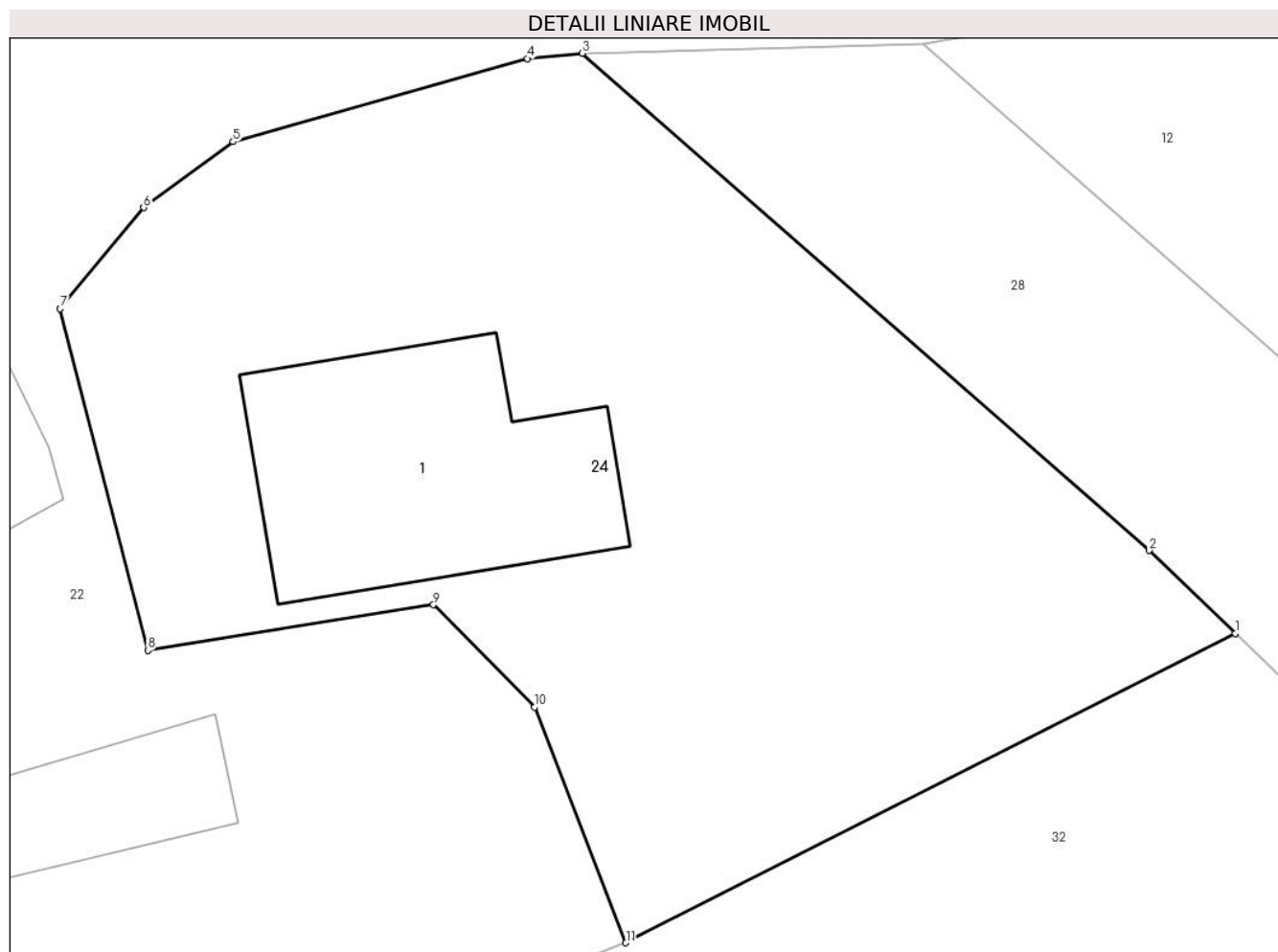
Inscrieri privind dezmembramintele dreptului de proprietate, drepturi reale de garanție și sarcini	Referințe
NU SUNT	

Anexa Nr. 1 La Partea I

Teren

Nr cadastral	Suprafața (mp)*	Observații / Referințe
	719	

* Suprafața este determinată în planul de proiecție Stereo 70.



Date referitoare la teren

Crt	Categorie folosință	Intra vilan	Suprafața (mp)	Tarla	Parcelă	Nr. topo	Observații / Referințe
1	curți constructii	DA	719	38	2039/1	-	

Date referitoare la construcții

Crt	Număr	Destinație construcție	Supraf. (mp)	Situație juridică	Observații / Referințe
A1.1		construcții de locuințe	97	Cu acte	Nr. niveluri:1; S. construita la sol:97 mp; LOCUINTA

Lungime Segmente

1) Valorile lungimilor segmentelor sunt obținute din proiecție în plan.

Punct început	X / Y	Punct sfârșit	X / Y	Lungime segment (** (m)
1	548.078,122 410.230,627	2	548.075,022 410.233,631	4.317
2	548.075,022 410.233,631	3	548.054,543 410.251,577	27.229
3	548.054,543 410.251,577	4	548.052,55 410.251,387	2.002
4	548.052,55 410.251,387	5	548.041,925 410.248,384	11.041

Punct început	X / Y	Punct sfârșit	X / Y	Lungime segment (** (m)
5	548.041,925 410.248,384	6	548.038,692 410.246,006	4.013
6	548.038,692 410.246,006	7	548.035,676 410.242,351	4.739
7	548.035,676 410.242,351	8	548.038,84 410.230,017	12.733
8	548.038,84 410.230,017	9	548.049,162 410.231,67	10.454
9	548.049,162 410.231,67	10	548.052,809 410.227,976	5.191
10	548.052,809 410.227,976	11	548.056,113 410.219,467	9.128
11	548.056,113 410.219,467	1	548.078,122 410.230,627	24.677

** Lungimile segmentelor sunt determinate în planul de proiecție Stereo 70 și sunt rotunjite la 1 milimetru.

*** Distanța dintre puncte este formată din segmente cumulate ce sunt mai mici decât valoarea 1 milimetru.

**DATE DESPRE IMOBILUL NR. 25**

Oficiul de Cadastru și Publicitate Imobiliară PRAHOVA
Biroul de Cadastru și Publicitate Imobiliară Câmpina

A. Partea I. Descrierea imobilului

TEREN Intravilan

Adresa: Loc. Ocina De Sus, Nr. 65, Jud. Prahova

Nr. Crt	Nr cadastral Nr. topografic	Suprafața* (mp)	Observații / Referințe
A1		2.159	Sector cadastral:21 Teren imprejmuit;

B. Partea II. Proprietari și acte

Inscrieri privitoare la dreptul de proprietate și alte drepturi reale		Referințe
/		
Act Normativ nr. 7, din 13/03/1996 emis de PARLAMENTUL ROMANIEI (ART.13);		
B1	Inscrierea posesiei, drept de PROPRIETATE, dobandit prin Constituire, cota actuala 1/1 1) NEIDENTIFICAT NEIDENTIFICAT	A1
B2	SE NOTEAZA MENTIUNEA DE PROPRIETAR NEIDENTIFICAT	A1

C. Partea III. SARCINI .

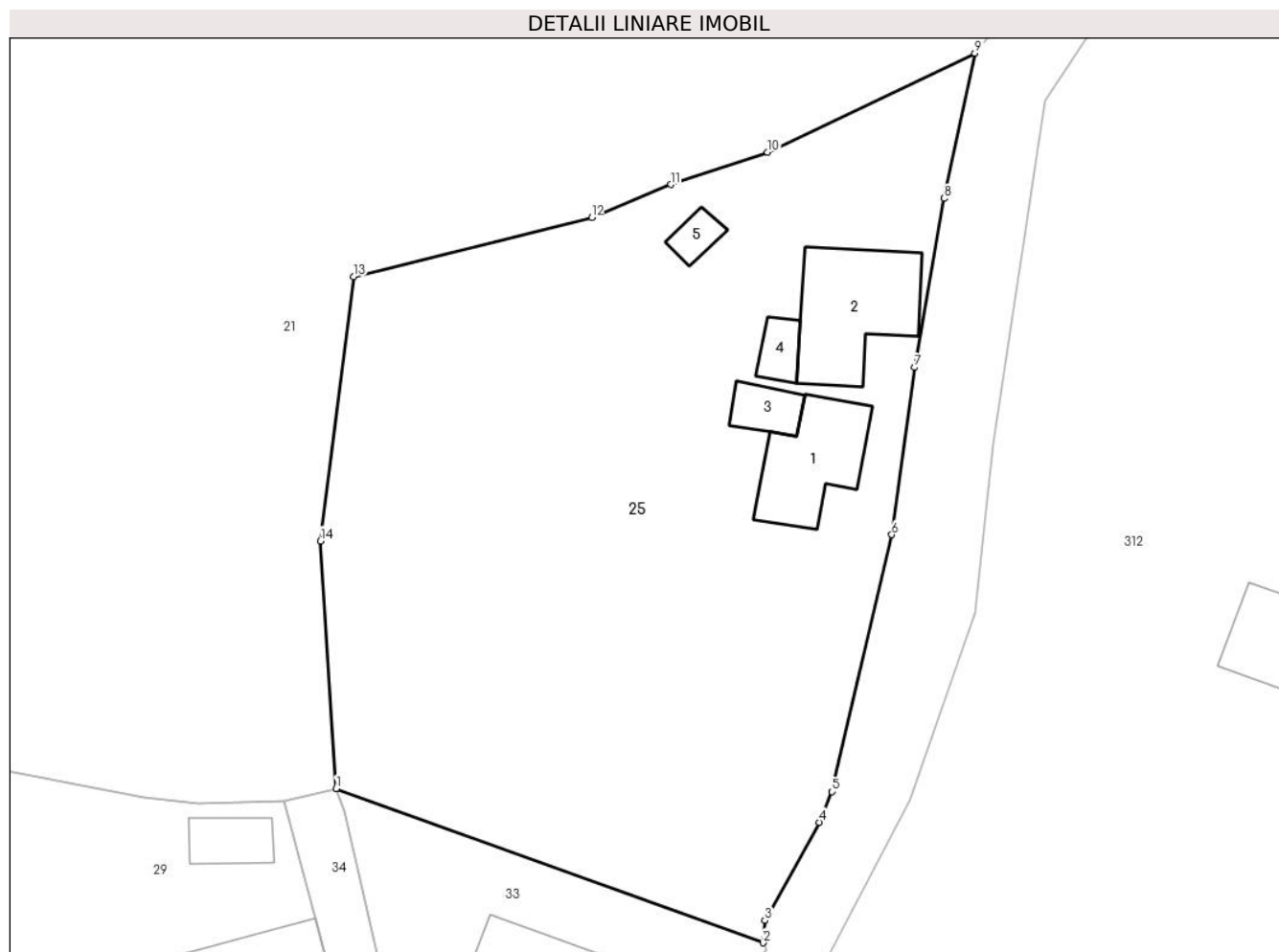
Inscrieri privind dezmembramintele dreptului de proprietate, drepturi reale de garanție și sarcini	Referințe
NU SUNT	

Anexa Nr. 1 La Partea I

Teren

Nr cadastral	Suprafața (mp)*	Observații / Referințe
	2.159	

* Suprafața este determinată în planul de proiecție Stereo 70.



Date referitoare la teren

Crt	Categorie folosință	Intravilan	Suprafața (mp)	Tarla	Parcelă	Nr. topo	Observații / Referințe
1	curți constructii	DA	1.200	-	-	-	
2	faneata	DA	959	-	-	-	

Date referitoare la construcții

Crt	Număr	Destinație construcție	Supraf. (mp)	Situație juridică	Observații / Referințe
A1.1		construcții de locuințe	57	Fara acte	Nr. niveluri:2; S. construita la sol:57 mp; LOCUINTA S+P
A1.2		construcții de locuințe	77	Fara acte	Nr. niveluri:1; S. construita la sol:77 mp; LOCUINTA
A1.3		construcții anexa	17	Fara acte	Nr. niveluri:1; S. construita la sol:17 mp; ANEXA
A1.4		construcții anexa	13	Fara acte	Nr. niveluri:1; S. construita la sol:13 mp; ANEXA
A1.5		construcții anexa	10	Fara acte	Nr. niveluri:1; S. construita la sol:10 mp; ANEXA

Lungime Segmente

1) Valorile lungimilor segmentelor sunt obținute din proiecție în plan.

Punct început	X / Y	Punct sfârșit	X / Y	Lungime segment (** (m)
1	548.232,439 410.215,304	2	548.264,79 410.203,62	34.396
2	548.264,79 410.203,62	3	548.264,949 410.205,304	1.691
3	548.264,949 410.205,304	4	548.269,069 410.212,746	8.506
4	548.269,069 410.212,746	5	548.270,03 410.215,067	2.512
5	548.270,03 410.215,067	6	548.274,563 410.234,542	19.996
6	548.274,563 410.234,542	7	548.276,311 410.247,203	12.781
7	548.276,311 410.247,203	8	548.278,525 410.260,021	13.008
8	548.278,525 410.260,021	9	548.280,862 410.271,019	11.244
9	548.280,862 410.271,019	10	548.265,146 410.263,531	17.409
10	548.265,146 410.263,531	11	548.257,8 410.261,067	7.748
11	548.257,8 410.261,067	12	548.251,801 410.258,574	6.496
12	548.251,801 410.258,574	13	548.233,756 410.254,099	18.592
13	548.233,756 410.254,099	14	548.231,245 410.234,066	20.19
14	548.231,245 410.234,066	1	548.232,439 410.215,304	18.8

** Lungimile segmentelor sunt determinate în planul de proiecție Stereo 70 și sunt rotunjite la 1 milimetru.

*** Distanța dintre puncte este formată din segmente cumulate ce sunt mai mici decât valoarea 1 milimetru.

**DATE DESPRE IMOBILUL NR. 26**

Oficiul de Cadastru și Publicitate Imobiliară PRAHOVA
Biroul de Cadastru și Publicitate Imobiliară Câmpina

A. Partea I. Descrierea imobilului

TEREN Intravilan

Adresa: Loc. Ocina De Sus, Jud. Prahova

Nr. Crt	Nr cadastral Nr. topografic	Suprafața* (mp)	Observații / Referințe
A1		3.508	Sector cadastral:21 Teren imprejmuit;

B. Partea II. Proprietari și acte

Inscrieri privitoare la dreptul de proprietate și alte drepturi reale		Referințe
/		
Act Normativ nr. 7, din 13/03/1996 emis de PARLAMENTUL ROMANIEI (ART.13);		
B1	Inscrierea posesiei, drept de PROPRIETATE, dobandit prin Constituire, cota actuala 1/1 1) NEIDENTIFICAT NEIDENTIFICAT	A1
B2	SE NOTEAZA MENTIUNEA DE PROPRIETAR NEIDENTIFICAT	A1

C. Partea III. SARCINI .

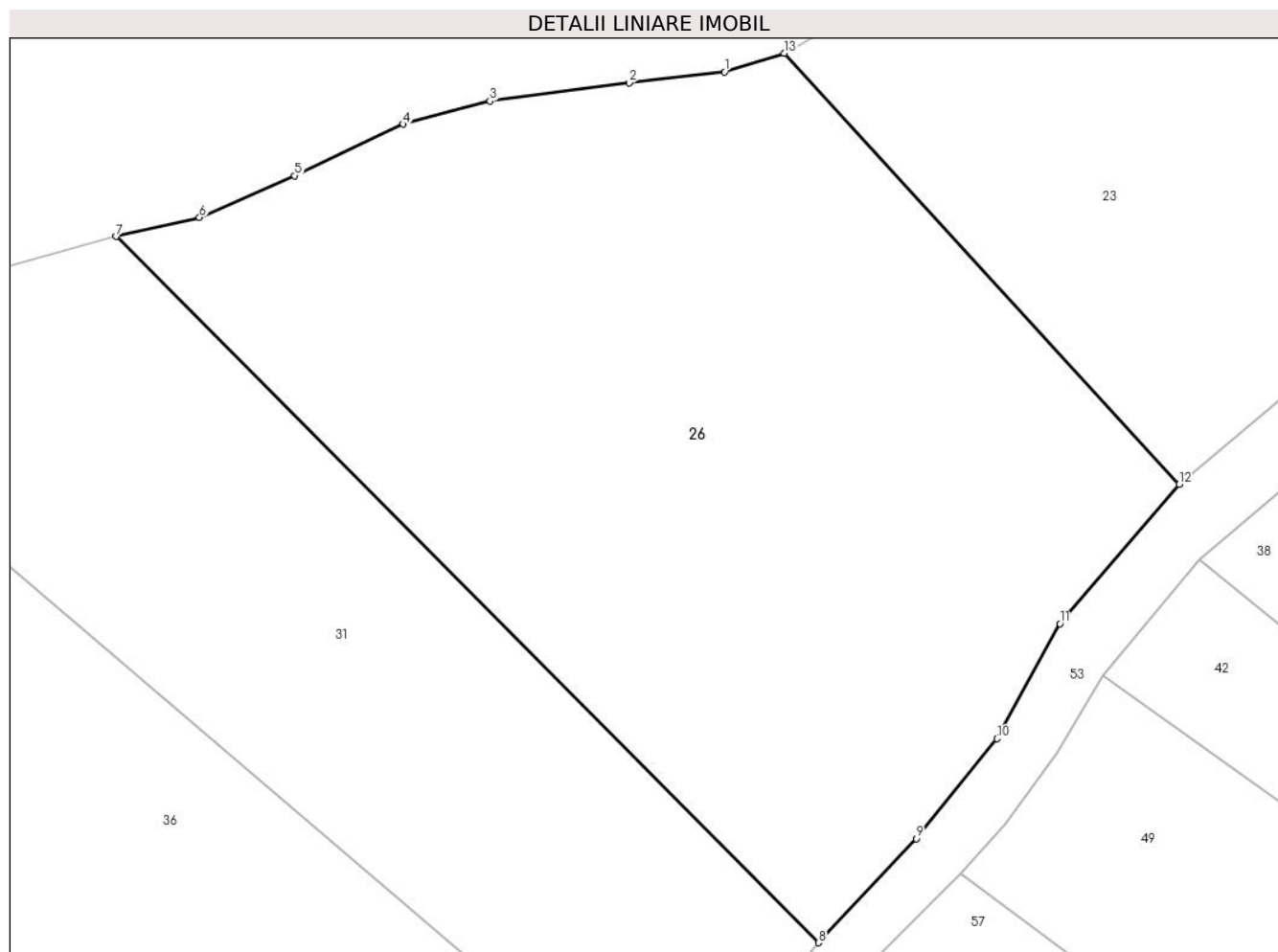
Inscrieri privind dezmembramintele dreptului de proprietate, drepturi reale de garanție și sarcini	Referințe
NU SUNT	

Anexa Nr. 1 La Partea I

Teren

Nr cadastral	Suprafața (mp)*	Observații / Referințe
	3.508	

* Suprafața este determinată în planul de proiecție Stereo 70.



Date referitoare la teren

Crt	Categorie folosință	Intra vilan	Suprafața (mp)	Tarla	Parcelă	Nr. topo	Observații / Referințe
1	livada	DA	3.508	-	-	-	

Lungime Segmente

1) Valorile lungimilor segmentelor sunt obținute din proiecție în plan.

Punct început	X / Y	Punct sfârșit	X / Y	Lungime segment (** (m)
1	547.800,051 410.256,988	2	547.791,886 410.256,058	8.218
2	547.791,886 410.256,058	3	547.780,011 410.254,488	11.978
3	547.780,011 410.254,488	4	547.772,578 410.252,512	7.691
4	547.772,578 410.252,512	5	547.763,292 410.248,114	10.275
5	547.763,292 410.248,114	6	547.755,151 410.244,552	8.886

Punct început	X / Y	Punct sfârșit	X / Y	Lungime segment (** (m)
6	547.755,151 410.244,552	7	547.748,035 410.242,924	7.3
7	547.748,035 410.242,924	8	547.808,079 410.182,566	85.137
8	547.808,079 410.182,566	9	547.816,437 410.191,453	12.2
9	547.816,437 410.191,453	10	547.823,353 410.200,008	11.0
10	547.823,353 410.200,008	11	547.828,743 410.209,825	11.2
11	547.828,743 410.209,825	12	547.838,921 410.221,749	15.677
12	547.838,921 410.221,749	13	547.805,152 410.258,582	49.971
13	547.805,152 410.258,582	1	547.800,051 410.256,988	5.344

** Lungimile segmentelor sunt determinate în planul de proiecție Stereo 70 și sunt rotunjite la 1 milimetru.

*** Distanța dintre puncte este formată din segmente cumulate ce sunt mai mici decât valoarea 1 milimetru.

**DATE DESPRE IMOBILUL NR. 27**

Oficiul de Cadastru și Publicitate Imobiliară PRAHOVA
Biroul de Cadastru și Publicitate Imobiliară Câmpina

A. Partea I. Descrierea imobilului

TEREN Necunoscut

Adresa: Loc. Ocina De Sus, Jud. Prahova

Nr. Crt	Nr cadastral Nr. topografic	Suprafața* (mp)	Observații / Referințe
A1		7.240	Sector cadastral:21 Teren neimprejmuit;

B. Partea II. Proprietari și acte

Inscrieri privitoare la dreptul de proprietate și alte drepturi reale	Referințe
/	
Act Normativ nr. 7, din 13/03/1996 emis de PARLAMENTUL ROMANIEI (ODG 57/03.07.2019);	
B1	A1
Intabulare, drept de PROPRIETATE, dobandit prin Lege, cota actuala 1/1 1) COMUNA ADUNATI, CIF:9999999999999, DOMENIUL PUBLIC	

C. Partea III. SARCINI .

Inscrieri privind dezmembramintele dreptului de proprietate, drepturi reale de garanție și sarcini	Referințe
NU SUNT	

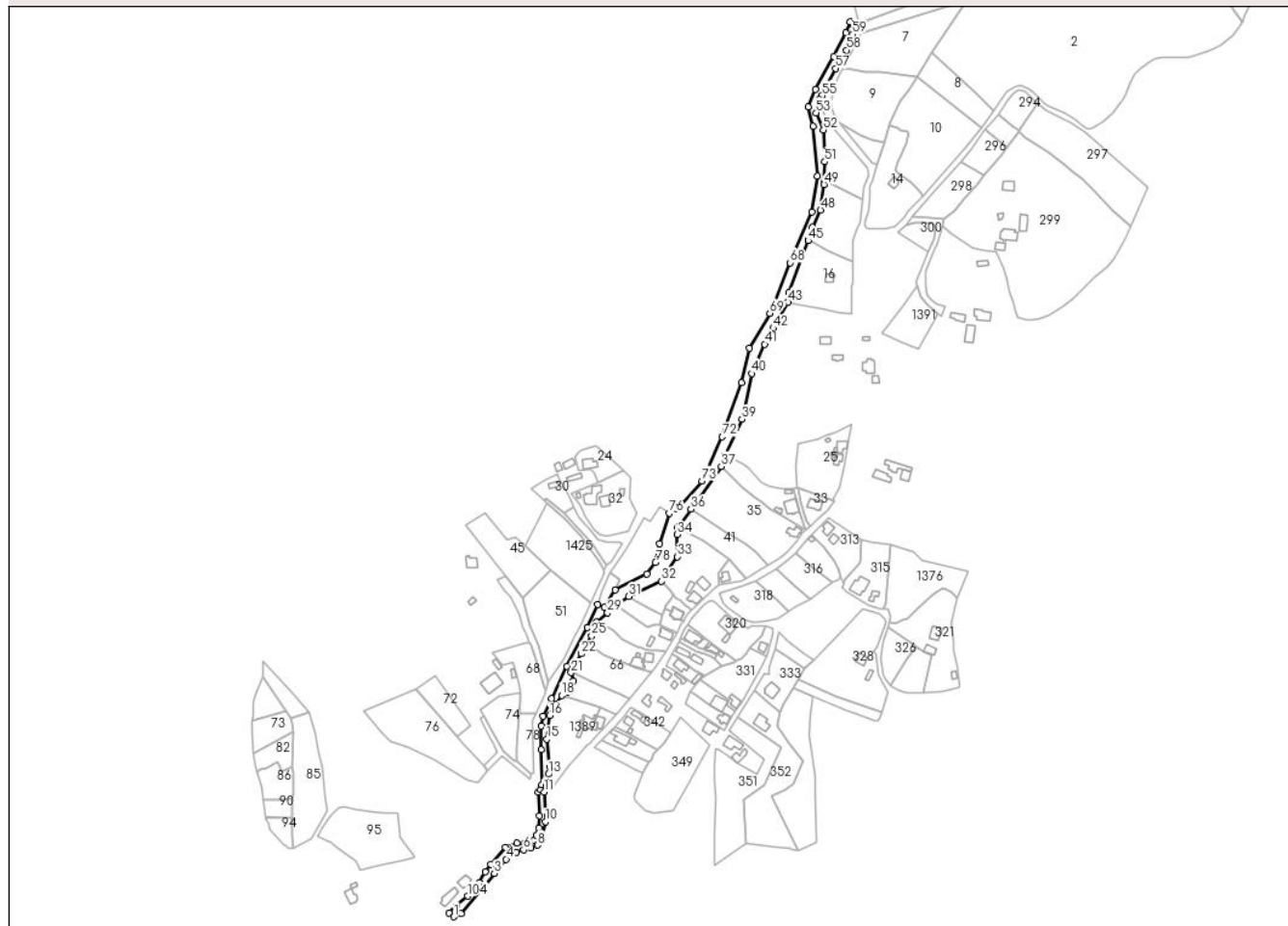
Anexa Nr. 1 La Partea I

Teren

Nr cadastral	Suprafața (mp)*	Observații / Referințe
	7.240	

* Suprafața este determinată în planul de proiecție Stereo 70.

DETALII LINIARE IMOBIL



Date referitoare la teren

Crt	Categorie folosință	Intravilan	Suprafața (mp)	Tarla	Parcelă	Nr. topo	Observații / Referințe
1	curți constructii	NU	1.278	-	-	-	CANAL
2	curți constructii	DA	5.962	-	-	-	CANAL

Lungime Segmente

1) Valorile lungimilor segmentelor sunt obținute din proiecție în plan.

Punct început	X / Y	Punct sfârșit	X / Y	Lungime segment
1	547.928,372 409.835,544	2	547.934,72 409.838,471	6.99
4	547.974,855 409.886,382	5	547.983,766 409.892,658	10.9
7	547.996,82 409.896,42	8	548.002,514 409.898,874	6.2
10	548.009,515 409.919,601	11	548.008,517 409.945,931	26.349
2	547.934,72 409.838,471	3	547.964,333 409.873,802	46.1
5	547.983,766 409.892,658	6	547.990,206 409.894,844	6.8
8	548.002,514 409.898,874	9	548.006,046 409.902,959	5.4
11	548.008,517 409.945,931	12	548.010,615 409.952,288	6.694
3	547.964,333 409.873,802	4	547.974,855 409.886,382	16.4
6	547.990,206 409.894,844	7	547.996,82 409.896,42	6.8
9	548.006,046 409.902,959	10	548.009,515 409.919,601	17.0
12	548.010,615 409.952,288	13	548.012,387 409.961,644	9.522

Punct început	X / Y	Punct sfârșit	X / Y	Lungime segment	Punct început	X / Y	Punct sfârșit	X / Y	Lungime segment	Punct început	X / Y	Punct sfârșit	X / Y	Lungime segment
13	548.012,387 409.961,644	14	548.013,334 409.968,341	6.764	14	548.013,334 409.968,341	15	548.010,713 409.992,512	24.31 3	15	548.010,713 409.992,512	16	548.013,533 410.013,426	21.10 3
16	548.013,533 410.013,426	17	548.018,518 410.023,318	11.07 7	17	548.018,518 410.023,318	18	548.023,931 410.031,451	9.769	18	548.023,931 410.031,451	19	548.029,641 410.034,556	6.5
19	548.029,641 410.034,556	20	548.034,414 410.043,955	10.54 1	20	548.034,414 410.043,955	21	548.032,251 410.051,409	7.761	21	548.032,251 410.051,409	22	548.041,361 410.068,039	18.96 2
22	548.041,361 410.068,039	23	548.045,181 410.076,889	9.639	23	548.045,181 410.076,889	24	548.046,773 410.077,53	1.716	24	548.046,773 410.077,53	25	548.050,465 410.084,003	7.452
25	548.050,465 410.084,003	26	548.054,441 410.090,556	7.665	26	548.054,441 410.090,556	27	548.054,9 410.093,507	2.986	27	548.054,9 410.093,507	28	548.054,5 410.096,143	2.666
28	548.054,5 410.096,143	29	548.064,483 410.104,447	12.98 5	29	548.064,483 410.104,447	30	548.072,497 410.110,457	10.01 7	30	548.072,497 410.110,457	31	548.083,166 410.118,76	13.52
31	548.083,166 410.118,76	32	548.112,422 410.132,252	32.21 7	32	548.112,422 410.132,252	33	548.126,433 410.153,916	25.8	33	548.126,433 410.153,916	34	548.126,317 410.173,516	19.6
34	548.126,317 410.173,516	35	548.126,885 410.180,192	6.7	35	548.126,885 410.180,192	36	548.138,273 410.195,995	19.47 9	36	548.138,273 410.195,995	37	548.165,13 410.233,94	46.48 8
37	548.165,13 410.233,94	38	548.168,39 410.243,82	10.40 4	38	548.168,39 410.243,82	39	548.183,459 410.275,509	35.09	39	548.183,459 410.275,509	40	548.192,345 410.315,93	41.38 6
40	548.192,345 410.315,93	41	548.203,582 410.341,88	28.27 9	41	548.203,582 410.341,88	42	548.211,215 410.355,954	16.01	42	548.211,215 410.355,954	43	548.224,238 410.379,093	26.55 2
43	548.224,238 410.379,093	44	548.225,092 410.387,458	8.408	44	548.225,092 410.387,458	45	548.242,124 410.433,403	49.0	45	548.242,124 410.433,403	46	548.242,362 410.434,106	0.743
46	548.242,362 410.434,106	47	548.246,169 410.445,336	11.85 7	47	548.246,169 410.445,336	48	548.252,997 410.460,686	16.8	48	548.252,997 410.460,686	49	548.256,141 410.483,066	22.6
49	548.256,141 410.483,066	50	548.256,244 410.486,859	3.795	50	548.256,244 410.486,859	51	548.256,689 410.503,258	16.40 5	51	548.256,689 410.503,258	52	548.255,579 410.531,436	28.2
52	548.255,579 410.531,436	53	548.249,216 410.546,552	16.4	53	548.249,216 410.546,552	54	548.251,935 410.558,152	11.91 4	54	548.251,935 410.558,152	55	548.254,444 410.561,774	4.406
55	548.254,444 410.561,774	56	548.258,816 410.571,834	10.96 9	56	548.258,816 410.571,834	57	548.266,369 410.585,848	15.91 9	57	548.266,369 410.585,848	58	548.276,106 410.601,899	18.77 3
58	548.276,106 410.601,899	59	548.281,113 410.615,882	14.85 3	59	548.281,113 410.615,882	60	548.279,118 410.627,062	11.35 7	60	548.279,118 410.627,062	61	548.275,586 410.617,146	10.52 6
61	548.275,586 410.617,146	62	548.264,907 410.596,104	23.59 7	62	548.264,907 410.596,104	63	548.248,343 410.567,215	33.3	63	548.248,343 410.567,215	64	548.242,206 410.551,785	16.60 6
64	548.242,206 410.551,785	65	548.246,234 410.534,796	17.46	65	548.246,234 410.534,796	66	548.250,466 410.490,709	44.28 9	66	548.250,466 410.490,709	67	548.245,188 410.458,97	32.17 5
67	548.245,188 410.458,97	68	548.226,166 410.413,94	48.88 3	68	548.226,166 410.413,94	69	548.208,091 410.369,232	48.22 4	69	548.208,091 410.369,232	70	548.189,972 410.338,254	35.88 8
70	548.189,972 410.338,254	71	548.183,258 410.308,024	30.96 6	71	548.183,258 410.308,024	72	548.166,094 410.260,0	51.0	72	548.166,094 410.260,0	73	548.148,087 410.220,952	43.0
73	548.148,087 410.220,952	74	548.127,696 410.198,472	30.34 9	74	548.127,696 410.198,472	75	548.125,138 410.196,393	3.297	75	548.125,138 410.196,393	76	548.119,172 410.192,583	7.079
76	548.119,172 410.192,583	77	548.110,62 410.165,404	28.49 3	77	548.110,62 410.165,404	78	548.107,072 410.148,947	16.83 5	78	548.107,072 410.148,947	79	548.099,556 410.138,586	12.8
79	548.099,556 410.138,586	80	548.071,29 410.124,434	31.61	80	548.071,29 410.124,434	81	548.061,817 410.109,176	17.96	81	548.061,817 410.109,176	82	548.055,743 410.111,518	6.509
82	548.055,743 410.111,518	83	548.046,514 410.091,24	22.28	83	548.046,514 410.091,24	84	548.028,656 410.057,245	38.4	84	548.028,656 410.057,245	85	548.015,04 410.028,507	31.8
85	548.015,04 410.028,507	86	548.007,59 410.012,783	17.4	86	548.007,59 410.012,783	87	548.005,735 410.004,181	8.8	87	548.005,735 410.004,181	88	548.005,936 409.983,382	20.8
88	548.005,936 409.983,382	89	548.006,54 409.952,11	31.27 8	89	548.006,54 409.952,11	90	548.005,098 409.947,934	4.418	90	548.005,098 409.947,934	91	548.003,346 409.946,013	2.6
91	548.003,346 409.946,013	92	548.004,511 409.925,046	21.0	92	548.004,511 409.925,046	93	548.003,664 409.914,279	10.8	93	548.003,664 409.914,279	94	548.001,842 409.907,52	7.0
94	548.001,842 409.907,52	95	547.999,448 409.903,36	4.8	95	547.999,448 409.903,36	96	547.996,974 409.901,663	3.0	96	547.996,974 409.901,663	97	547.991,449 409.900,749	5.6
97	547.991,449 409.900,749	98	547.984,45 409.900,896	7.0	98	547.984,45 409.900,896	99	547.974,063 409.896,969	11.10 5	99	547.974,063 409.896,969	100	547.961,318 409.881,972	19.68 1
100	547.961,318 409.881,972	101	547.956,259 409.875,187	8.463	101	547.956,259 409.875,187	102	547.950,925 409.865,695	10.88 8	102	547.950,925 409.865,695	103	547.948,369 409.862,037	4.463
103	547.948,369 409.862,037	104	547.940,678 409.853,664	11.36 9	104	547.940,678 409.853,664	105	547.930,813 409.845,152	13.03	105	547.930,813 409.845,152	106	547.924,499 409.838,745	8.995
106	547.924,499 409.838,745	1	547.928,372 409.835,544	5.025										

**** Lungimile segmentelor sunt determinate în planul de proiecție Stereo 70 și sunt rotunjite la 1 milimetru.**

***** Distanța dintre puncte este formată din segmente cumulate ce sunt mai mici decât valoarea 1 milimetru.**

**DATE DESPRE IMOBILUL NR. 28**

Oficiul de Cadastru și Publicitate Imobiliară PRAHOVA
Biroul de Cadastru și Publicitate Imobiliară Câmpina

A. Partea I. Descrierea imobilului

TEREN Intravilan

Adresa: Loc. Ocina De Sus, Jud. Prahova

Nr. Crt	Nr cadastral Nr. topografic	Suprafața* (mp)	Observații / Referințe
A1	20820	Din acte: 1.300 Masurata: 1.315	Sector cadastral:21 Teren imprejmuit; Teren imprejmuit cu gard de plasa si sarma si marcat cu pietre de hotar

B. Partea II. Proprietari și acte

Inscrieri privitoare la dreptul de proprietate și alte drepturi reale		Referințe
20263 / 17/05/2021		
Act Notarial nr. 202, din 23/08/2019 emis de BIN POP MIHAELA CRISTINA (CERTIFICAT DE MOSTENITOR ; act administrativ nr 89 din 16.05.2021, emis de BANCA ROMANEASCA;act administrativ nr 2556 din 20.04.2021, emis de PRIMARIA ADUNATI;act administrativ nr 115418 din 10.09.2012, emis de SPCLEP BREAZA;inscris sub semnatura privata nr 2 din 16.05.2021, emis de PFA BURLACU SANDU);		
B1	Intabulare, drept de PROPRIETATE, dobandit prin Succesiune, cota actuala 1/1 1) NEGOTEI CRISTIAN	A1

C. Partea III. SARCINI .

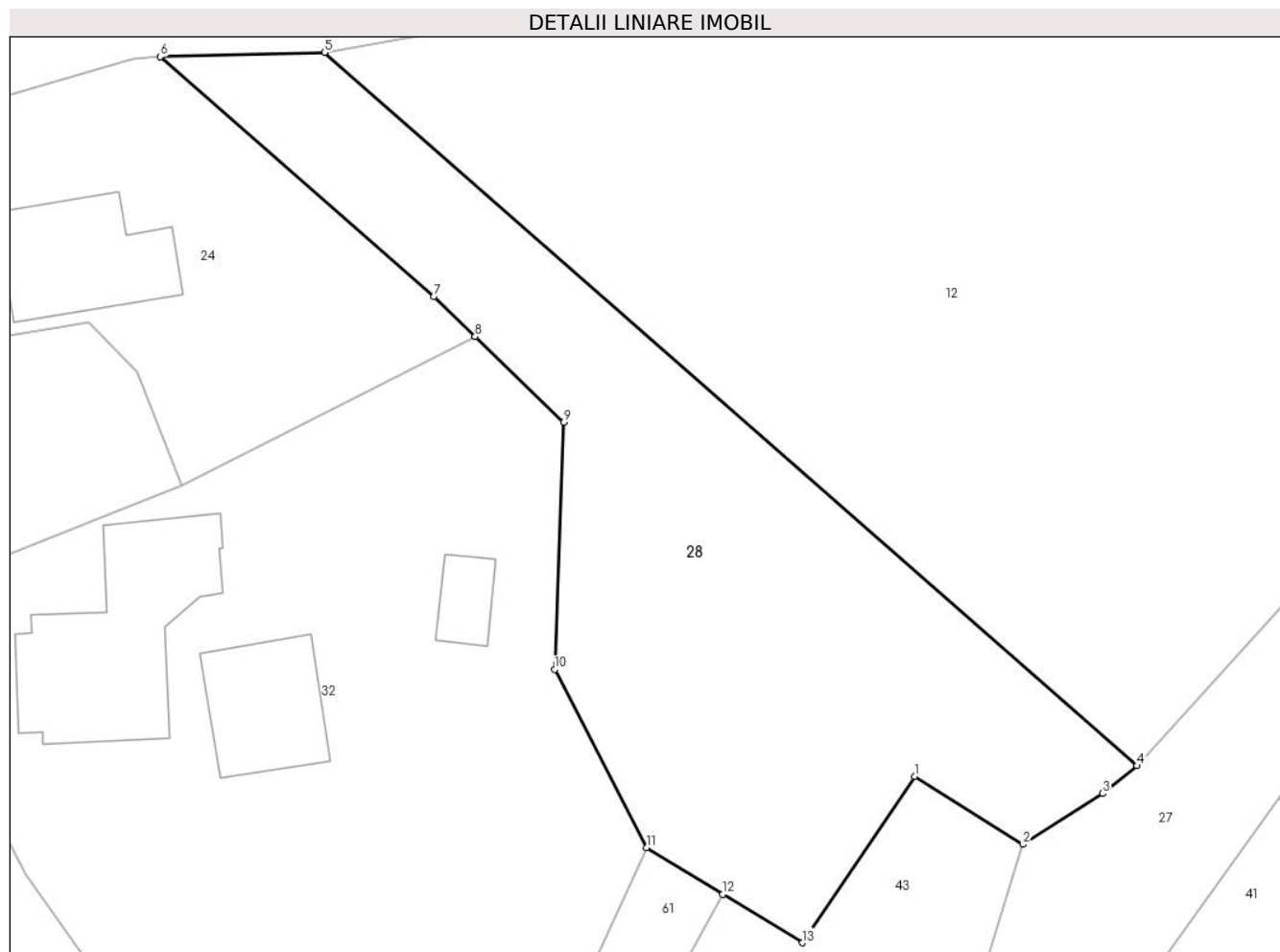
Inscrieri privind dezmembramintele dreptului de proprietate, drepturi reale de garanție și sarcini	Referințe
NU SUNT	

Anexa Nr. 1 La Partea I

Teren

Nr cadastral	Suprafața (mp)*	Observații / Referințe
20820	Din acte: 1.300 Masurata: 1.315	Teren imprejmuit cu gard de plasa si sarma si marcat cu pietre de hotar

* Suprafața este determinată în planul de proiecție Stereo 70.



Date referitoare la teren

Crt	Categorie folosință	Intra vilan	Suprafața (mp)	Tarla	Parcelă	Nr. topo	Observații / Referințe
1	faneata	DA	1.315	38	1813,1814	-	

Lungime Segmente

1) Valorile lungimilor segmentelor sunt obținute din proiecție în plan.

Punct început	X / Y	Punct sfârșit	X / Y	Lungime segment (** (m)
1	548.111,041 410.197,672	2	548.119,172 410.192,583	9.592
2	548.119,172 410.192,583	3	548.125,138 410.196,393	7.079
3	548.125,138 410.196,393	4	548.127,696 410.198,472	3.297
4	548.127,696 410.198,472	5	548.066,845 410.251,909	80.983
5	548.066,845 410.251,909	6	548.054,543 410.251,577	12.306

Punct început	X / Y	Punct sfârșit	X / Y	Lungime segment (** (m)
6	548.054,543 410.251,577	7	548.075,022 410.233,631	27.229
7	548.075,022 410.233,631	8	548.078,122 410.230,627	4.317
8	548.078,122 410.230,627	9	548.084,755 410.224,199	9.237
9	548.084,755 410.224,199	10	548.084,067 410.205,695	18.517
10	548.084,067 410.205,695	11	548.090,941 410.192,34	15.02
11	548.090,941 410.192,34	12	548.096,668 410.188,849	6.706
12	548.096,668 410.188,849	13	548.102,625 410.185,218	6.977
13	548.102,625 410.185,218	1	548.111,041 410.197,672	15.03

** Lungimile segmentelor sunt determinate în planul de proiecție Stereo 70 și sunt rotunjite la 1 milimetru.

*** Distanța dintre puncte este formată din segmente cumulate ce sunt mai mici decât valoarea 1 milimetru.

**DATE DESPRE IMOBILUL NR. 29**

Oficiul de Cadastru și Publicitate Imobiliară PRAHOVA
Biroul de Cadastru și Publicitate Imobiliară Câmpina

A. Partea I. Descrierea imobilului

TEREN Intravilan

Adresa: Loc. Ocina De Sus, Nr. 67, Jud. Prahova

Nr. Crt	Nr cadastral Nr. topografic	Suprafața* (mp)	Observații / Referințe
A1	20634	Din acte: 1.380 Masurata: 1.398	Sector cadastral:21 Teren imprejmuit;

Construcții

Crt	Nr cadastral Nr. topografic	Adresa	Observații / Referințe
A1.1	20634-C1	Loc. Ocina De Sus, Nr. 67, Jud. Prahova	Nr. niveluri:3; S. construita la sol:131 mp; C1 - D(beci si camera centralei)+P+M
A1.2	20634-C2	Loc. Ocina De Sus, Nr. 67, Jud. Prahova	Nr. niveluri:1; S. construita la sol:22 mp; Anexa gospodareasca
A1.3	20634-C3	Loc. Ocina De Sus, Nr. 67, Jud. Prahova	Nr. niveluri:1; S. construita la sol:22 mp; Anexa

B. Partea II. Proprietari și acte

Inscrieri privitoare la dreptul de proprietate și alte drepturi reale		Referințe
13835 / 11/05/2015		
Act Notarial nr. 1256, din 29/03/1990 emis de NOTARIATUL DE STAT LOCAL CAMPINA (act administrativ nr. 1179/07-05-2015 emis de PRIMARIA COMUNEI ADUNATI; act administrativ nr. 11774/24-04-2015 emis de BCPI CAMPINA;);		
B1	Intabulare, drept de PROPRIETATEcumparare ca bun comun si construire, dobandit prin Conventie, cota actuala 1/1 1) SUPEALA GHEORGHE 2) SUPEALA MIHAELA	A1, A1.1, A1.2, A1.3

C. Partea III. SARCINI .

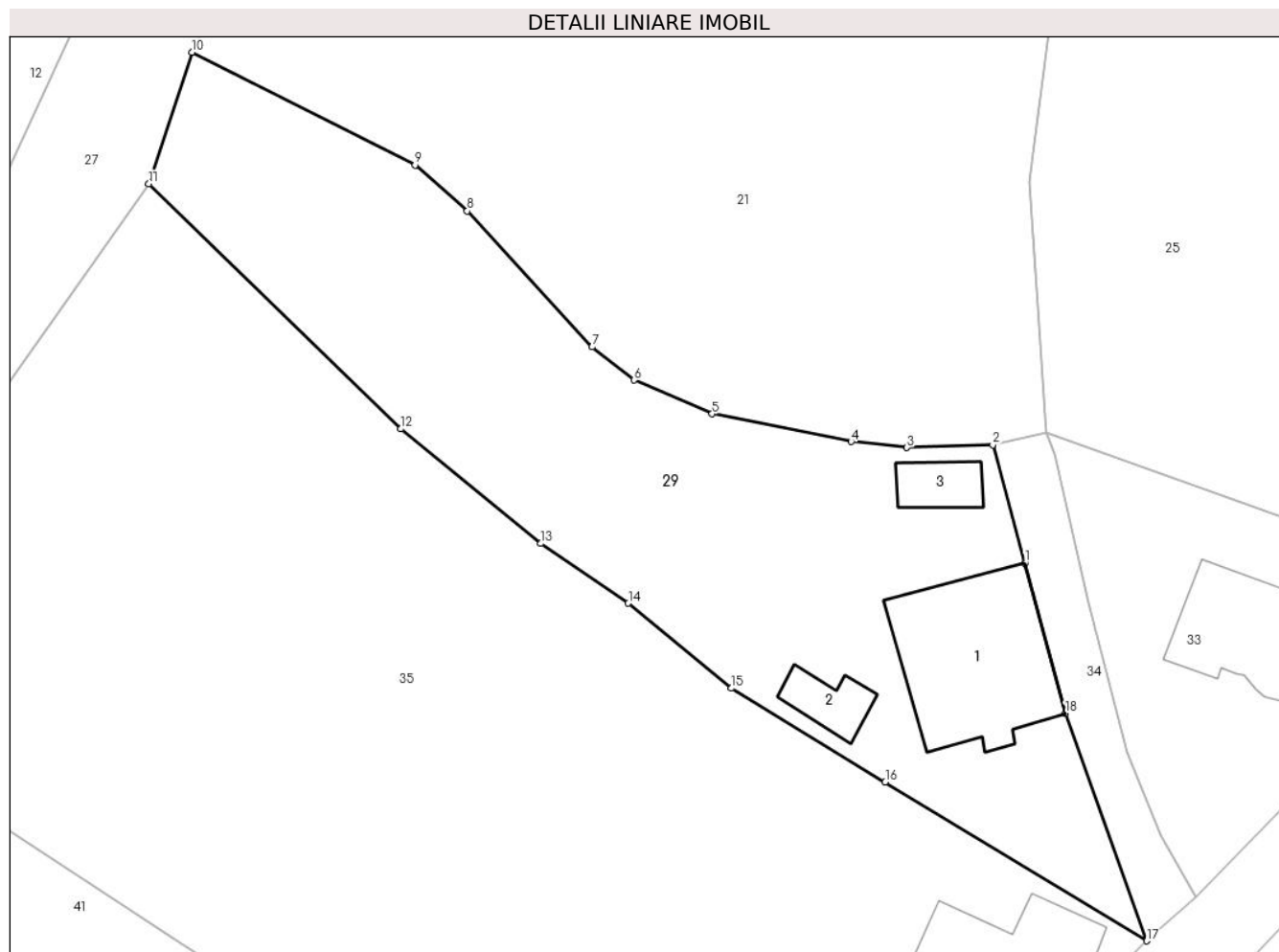
Inscrieri privind dezmembramintele dreptului de proprietate, drepturi reale de garanție și sarcini	Referințe
NU SUNT	

Anexa Nr. 1 La Partea I

Teren

Nr cadastral	Suprafața (mp)*	Observații / Referințe
20634	Din acte: 1.380 Masurata: 1.398	

* Suprafața este determinată în planul de proiecție Stereo 70.



Date referitoare la teren

Crt	Categorie folosință	Intra vilan	Suprafața (mp)	Tarla	Parcelă	Nr. topo	Observații / Referințe
1	curți constructii	DA	558	42	2016,2017,2 018,2019	-	
2	arabil	DA	319	42	2016,2017,2 018,2019.	-	
3	faneata	DA	521	42	2016,2017,2 018,2019	-	

Date referitoare la construcții

Crt	Număr	Destinație construcție	Supraf. (mp)	Situație juridică	Observații / Referințe
A1.1	20634-C1	construcții de locuințe	131	Cu acte	Nr. niveluri:3; S. construita la sol:131 mp; C1 - D(beci si camera centralei)+P+M
A1.2	20634-C2	construcții anexa	22	Cu acte	Nr. niveluri:1; S. construita la sol:22 mp; Anexa gospodareasca
A1.3	20634-C3	construcții anexa	22	Cu acte	Nr. niveluri:1; S. construita la sol:22 mp; Anexa

Lungime Segmente

1) Valorile lungimilor segmentelor sunt obținute din proiecție în plan.

Punct început	X / Y	Punct sfârșit	X / Y	Lungime segment (** (m)
1	548.230,87 410.205,49	2	548.228,47 410.214,35	9.179
2	548.228,47 410.214,35	3	548.222,02 410.214,15	6.453
3	548.222,02 410.214,15	4	548.217,84 410.214,59	4.203
4	548.217,84 410.214,59	5	548.207,41 410.216,68	10.637
5	548.207,41 410.216,68	6	548.201,56 410.219,22	6.378
6	548.201,56 410.219,22	7	548.198,4 410.221,7	4.017
7	548.198,4 410.221,7	8	548.189,03 410.231,9	13.851
8	548.189,03 410.231,9	9	548.185,11 410.235,35	5.222
9	548.185,11 410.235,35	10	548.168,39 410.243,82	18.743
10	548.168,39 410.243,82	11	548.165,13 410.233,94	10.404
11	548.165,13 410.233,94	12	548.184,045 410.215,545	26.385
12	548.184,045 410.215,545	13	548.194,56 410.206,95	13.581
13	548.194,56 410.206,95	14	548.201,12 410.202,46	7.949
14	548.201,12 410.202,46	15	548.208,86 410.196,08	10.031
15	548.208,86 410.196,08	16	548.220,39 410.189,04	13.509
16	548.220,39 410.189,04	17	548.240,01 410.177,12	22.957
17	548.240,01 410.177,12	18	548.233,91 410.194,19	18.127
18	548.233,91 410.194,19	1	548.230,87 410.205,49	11.702

** Lungimile segmentelor sunt determinate în planul de proiecție Stereo 70 și sunt rotunjite la 1 milimetru.

*** Distanța dintre puncte este formată din segmente cumulate ce sunt mai mici decât valoarea 1 milimetru.

**DATE DESPRE IMOBILUL NR. 30**

Oficiul de Cadastru și Publicitate Imobiliară PRAHOVA
Biroul de Cadastru și Publicitate Imobiliară Câmpina

A. Partea I. Descrierea imobilului

TEREN Intravilan

Adresa: Loc. Ocina De Sus, Nr. 79, Jud. Prahova

Nr. Crt	Nr cadastral Nr. topografic	Suprafața* (mp)	Observații / Referințe
A1		627	Sector cadastral:21 Teren imprejmuit;

B. Partea II. Proprietari și acte

Inscrieri privitoare la dreptul de proprietate și alte drepturi reale		Referințe
/		
Act Normativ nr. 7, din 13/03/1996 emis de PARLAMENTUL ROMANIEI (ART.13);		
B1	Inscrierea posesiei, drept de PROPRIETATE, dobandit prin Constituire, cota actuala 1/1 1) NEIDENTIFICAT NEIDENTIFICAT	A1
B2	SE NOTEAZA MENTIUNEA DE PROPRIETAR NEIDENTIFICAT	A1

C. Partea III. SARCINI .

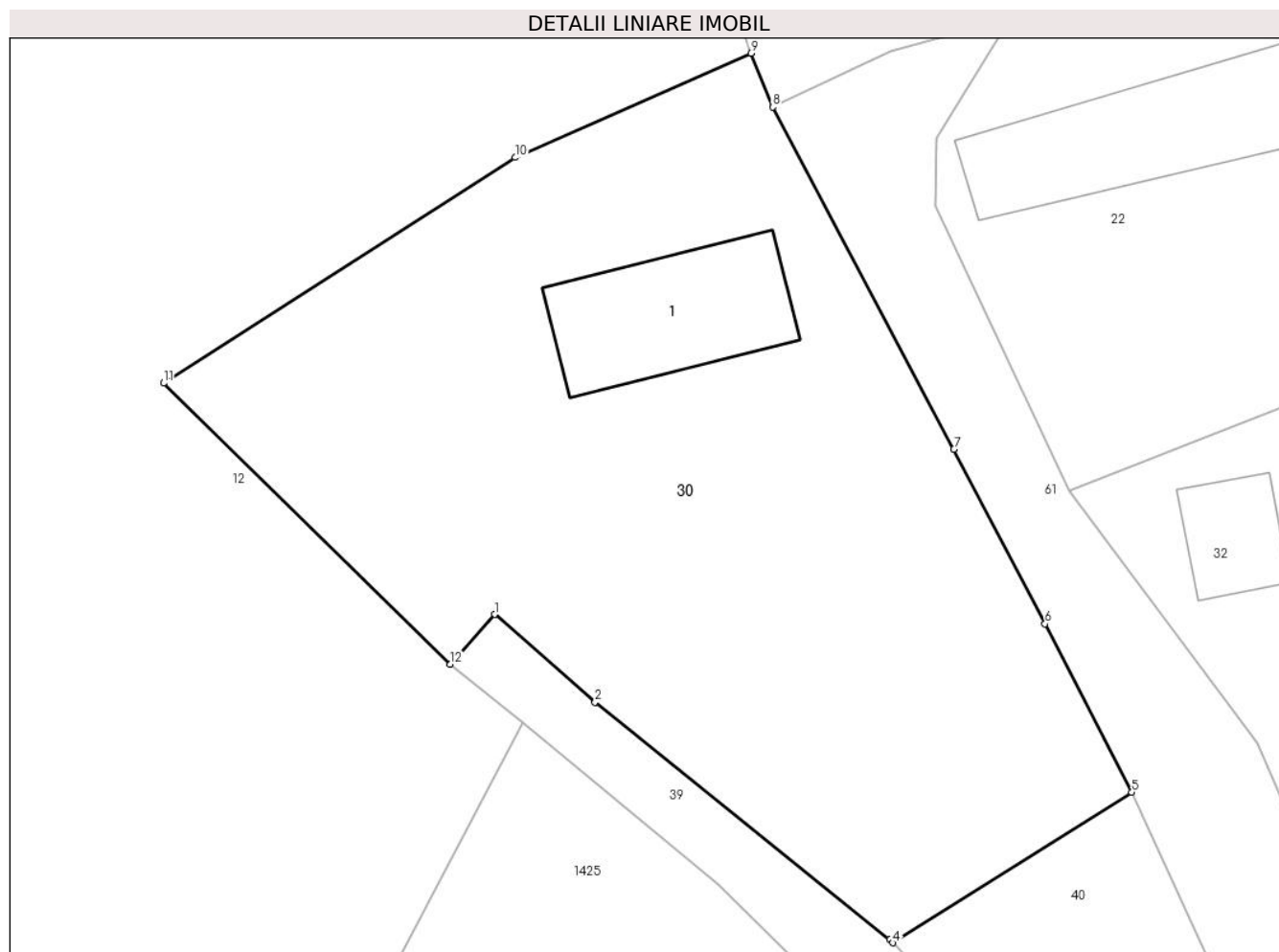
Inscrieri privind dezmembramintele dreptului de proprietate, drepturi reale de garanție și sarcini	Referințe
NU SUNT	

Anexa Nr. 1 La Partea I

Teren

Nr cadastral	Suprafața (mp)*	Observații / Referințe
	627	

* Suprafața este determinată în planul de proiecție Stereo 70.



Date referitoare la teren

Crt	Categorie folosință	Intravilan	Suprafața (mp)	Tarla	Parcelă	Nr. topo	Observații / Referințe
1	curți constructii	DA	627	-	-	-	

Date referitoare la construcții

Crt	Număr	Destinație construcție	Supraf. (mp)	Situație juridică	Observații / Referințe
A1.1		construcții de locuințe	41	Fara acte	Nr. niveluri:2; S. construita la sol:41 mp; LOCUINTA S+P

Lungime Segmente

1) Valorile lungimilor segmentelor sunt obținute din proiecție în plan.

Punct început	X / Y	Punct sfârșit	X / Y	Lungime segment (** (m)
1	548.010,257 410.205,394	2	548.014,174 410.201,981	5.195
2	548.014,174 410.201,981	3	548.025,642 410.192,752	14.72
3	548.025,642 410.192,752	4	548.025,763 410.192,623	0.177
4	548.025,763 410.192,623	5	548.035,055 410.198,471	10.979

Punct început	X / Y	Punct sfârșit	X / Y	Lungime segment (** (m)
5	548.035,055 410.198,471	6	548.031,682 410.205,028	7.374
6	548.031,682 410.205,028	7	548.028,134 410.211,819	7.662
7	548.028,134 410.211,819	8	548.021,079 410.225,118	15.054
8	548.021,079 410.225,118	9	548.020,232 410.227,213	2.26
9	548.020,232 410.227,213	10	548.011,06 410.223,16	10.028
10	548.011,06 410.223,16	11	547.997,379 410.214,382	16.255
11	547.997,379 410.214,382	12	548.008,542 410.203,448	15.626
12	548.008,542 410.203,448	1	548.010,257 410.205,394	2.594

** Lungimile segmentelor sunt determinate în planul de proiecție Stereo 70 și sunt rotunjite la 1 milimetru.

*** Distanța dintre puncte este formată din segmente cumulate ce sunt mai mici decât valoarea 1 milimetru.

**DATE DESPRE IMOBILUL NR. 31**

Oficiul de Cadastru și Publicitate Imobiliară PRAHOVA
Biroul de Cadastru și Publicitate Imobiliară Câmpina

A. Partea I. Descrierea imobilului

TEREN Intravilan

Adresa: Loc. Ocina De Sus, Jud. Prahova

Nr. Crt	Nr cadastral Nr. topografic	Suprafața* (mp)	Observații / Referințe
A1	20864	Din acte: 2.470 Masurata: 2.257	Sector cadastral:21 Teren imprejmuit;

B. Partea II. Proprietari și acte

Inscrieri privitoare la dreptul de proprietate și alte drepturi reale		Referințe
10821 / 11/03/2022		
Act Notarial nr. 130, din 11/03/2022 emis de Danescu Petruta;		
B2	Intabulare, drept de PROPRIETATEcumparare ca bun propriu, dobandit prin Conventie, cota actuala 1/1 1) BASEANU ION-LAURENTIU	A1

C. Partea III. SARCINI .

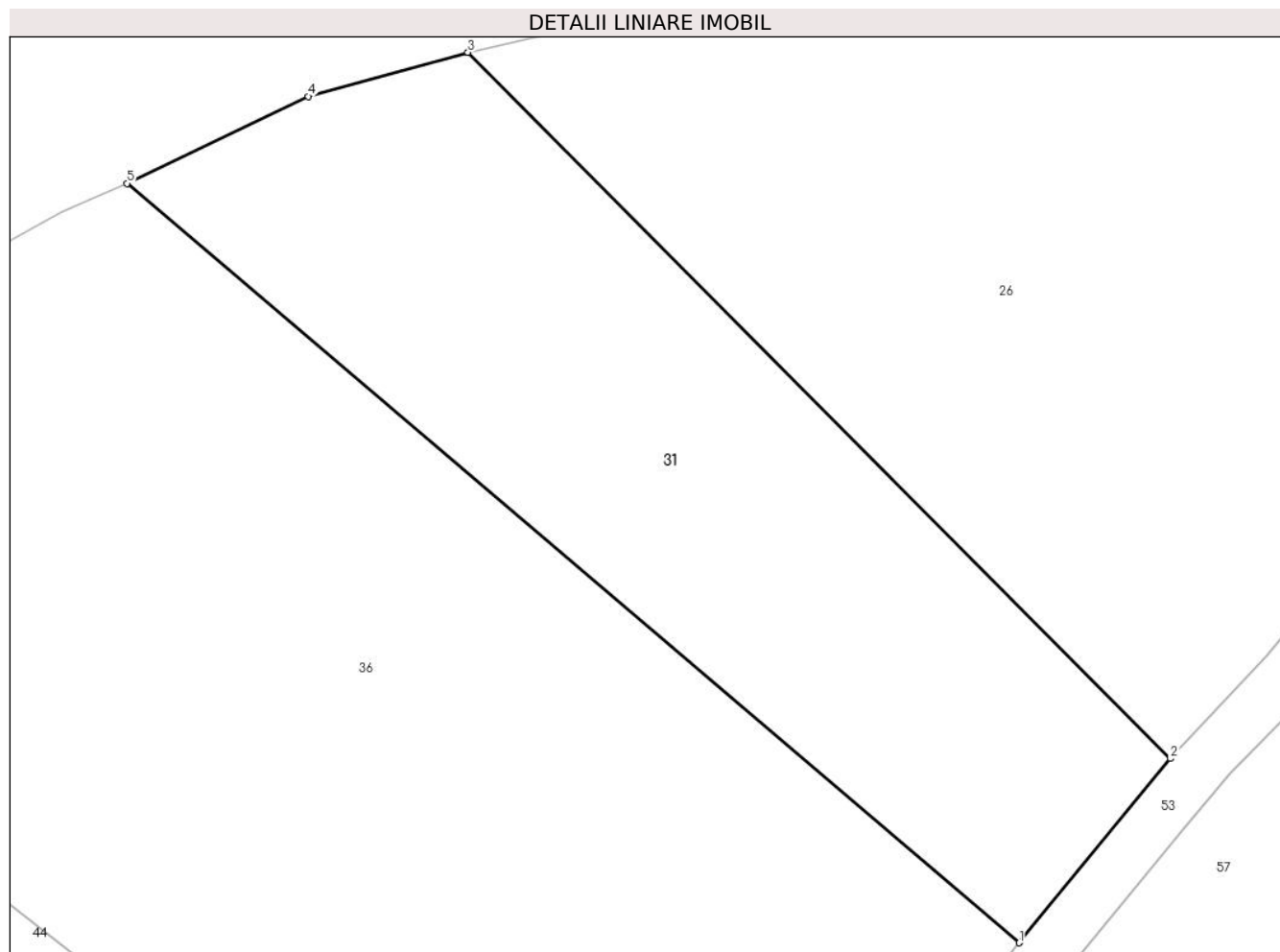
Inscrieri privind dezmembramintele dreptului de proprietate, drepturi reale de garanție și sarcini	Referințe
NU SUNT	

Anexa Nr. 1 La Partea I

Teren

Nr cadastral	Suprafața (mp)*	Observații / Referințe
20864	Din acte: 2.470 Masurata: 2.257	

* Suprafața este determinată în planul de proiecție Stereo 70.



Date referitoare la teren

Crt	Categorie folosință	Intra vilan	Suprafața (mp)	Tarla	Parcelă	Nr. topo	Observații / Referințe
1	faneata	DA	2.257	46	2224,2225	-	

Lungime Segmente

1) Valorile lungimilor segmentelor sunt obținute din proiecție în plan.

Punct început	X / Y	Punct sfârșit	X / Y	Lungime segment (** (m)
1	547.795,146 410.166,829	2	547.808,079 410.182,566	20.369
2	547.808,079 410.182,566	3	547.748,035 410.242,924	85.137
3	547.748,035 410.242,924	4	547.734,372 410.239,162	14.171
4	547.734,372 410.239,162	5	547.718,895 410.231,721	17.173
5	547.718,895 410.231,721	1	547.795,146 410.166,829	100.126

**** Lungimile segmentelor sunt determinate în planul de proiecție Stereo 70 și sunt rotunjite la 1 milimetru.**

***** Distanța dintre puncte este formată din segmente cumulate ce sunt mai mici decât valoarea 1 milimetru.**

**DATE DESPRE IMOBILUL NR. 32**

Oficiul de Cadastru și Publicitate Imobiliară PRAHOVA
Biroul de Cadastru și Publicitate Imobiliară Câmpina

A. Partea I. Descrierea imobilului

TEREN Intravilan

Adresa: Loc. Ocina De Sus, Nr. 76, Jud. Prahova

Nr. Crt	Nr cadastral Nr. topografic	Suprafața* (mp)	Observații / Referințe
A1		2.095	Sector cadastral:21 Teren imprejmuit;

B. Partea II. Proprietari și acte

Inscrieri privitoare la dreptul de proprietate și alte drepturi reale		Referințe
/		
Act Normativ nr. 7, din 13/03/1996 emis de PARLAMENTUL ROMANIEI (ART.13);		
B1	Inscrierea posesiei, drept de PROPRIETATE, dobandit prin Constituire, cota actuala 1/1 1) NEIDENTIFICAT NEIDENTIFICAT	A1
B2	SE NOTEAZA MENTIUNEA DE PROPRIETAR NEIDENTIFICAT	A1

C. Partea III. SARCINI .

Inscrieri privind dezmembramintele dreptului de proprietate, drepturi reale de garanție și sarcini	Referințe
NU SUNT	

Anexa Nr. 1 La Partea I

Teren

Nr cadastral	Suprafața (mp)*	Observații / Referințe
	2.095	

* Suprafața este determinată în planul de proiecție Stereo 70.



Date referitoare la teren

Crt	Categorie folosință	Intra vilan	Suprafața (mp)	Tarla	Parcelă	Nr. topo	Observații / Referințe
1	curți constructii	DA	1.200	-	-	-	
2	arabil	DA	895	-	-	-	

Date referitoare la construcții

Crt	Număr	Destinație construcție	Supraf. (mp)	Situație juridică	Observații / Referințe
A1.1		construcții de locuințe	164	Fara acte	Nr. niveluri:3; S. construita la sol:164 mp; LOCUINTA S+P+M
A1.2		construcții de locuințe	80	Fara acte	Nr. niveluri:2; S. construita la sol:80 mp; LOCUINTA P+M
A1.3		construcții anexa	25	Fara acte	Nr. niveluri:1; S. construita la sol:25 mp; ANEXA
A1.4		construcții anexa	16	Fara acte	Nr. niveluri:1; S. construita la sol:16 mp; ANEXA

Lungime Segmente

1) Valorile lungimilor segmentelor sunt obținute din proiecție în plan.

Punct început	X / Y	Punct sfârșit	X / Y	Lungime segment (** (m)

Punct început	X / Y	Punct sfârșit	X / Y	Lungime segment (** (m)
1	548.090,941 410.192,34	2	548.084,067 410.205,695	15.02
2	548.084,067 410.205,695	3	548.084,755 410.224,199	18.517
3	548.084,755 410.224,199	4	548.078,122 410.230,627	9.237
4	548.078,122 410.230,627	5	548.056,113 410.219,467	24.677
5	548.056,113 410.219,467	6	548.032,619 410.210,198	25.256
6	548.032,619 410.210,198	7	548.039,956 410.200,381	12.256
7	548.039,956 410.200,381	8	548.043,029 410.193,169	7.839
8	548.043,029 410.193,169	9	548.044,44 410.190,342	3.16
9	548.044,44 410.190,342	10	548.053,204 410.178,059	15.089
10	548.053,204 410.178,059	11	548.058,586 410.173,192	7.256
11	548.058,586 410.173,192	12	548.064,865 410.171,703	6.453
12	548.064,865 410.171,703	13	548.083,45 410.175,992	19.073
13	548.083,45 410.175,992	1	548.090,941 410.192,34	17.983

** Lungimile segmentelor sunt determinate în planul de proiecție Stereo 70 și sunt rotunjite la 1 milimetru.

*** Distanța dintre puncte este formată din segmente cumulate ce sunt mai mici decât valoarea 1 milimetru.

**DATE DESPRE IMOBILUL NR. 33**

Oficiul de Cadastru și Publicitate Imobiliară PRAHOVA
Biroul de Cadastru și Publicitate Imobiliară Câmpina

A. Partea I. Descrierea imobilului

TEREN Intravilan

Nr. CF vechi:109(e:109)
Nr. cadastral vechi:172(e:10166)

Adresa: Loc. Ocina De Sus, Jud. Prahova

Nr. Crt	Nr cadastral Nr. topografic	Suprafața* (mp)	Observații / Referințe
A1	20190	Din acte: 533 Masurata: 549	Sector cadastral:21 Teren imprejmuit;

Construcții

Crt	Nr cadastral Nr. topografic	Adresa	Observații / Referințe
A1.1	20190-C1	Loc. Ocina De Sus, Jud. Prahova	Nr. niveluri:3; S. construita la sol:89 mp; CASA DE LOCUIT (D+P+E)

B. Partea II. Proprietari și acte

Inscrieri privitoare la dreptul de proprietate și alte drepturi reale		Referințe
51124 / 13/12/2021		
Act Notarial nr. 3236, din 10/12/2021 emis de Lupu Maria Luiza;		
B7	Intabulare, drept de PROPRIETATEcumparare ca bun propriu, dobandit prin Conventie, cota actuala 1/1 1) MULLER CARMEN-RAMONA	A1, A1.1

C. Partea III. SARCINI

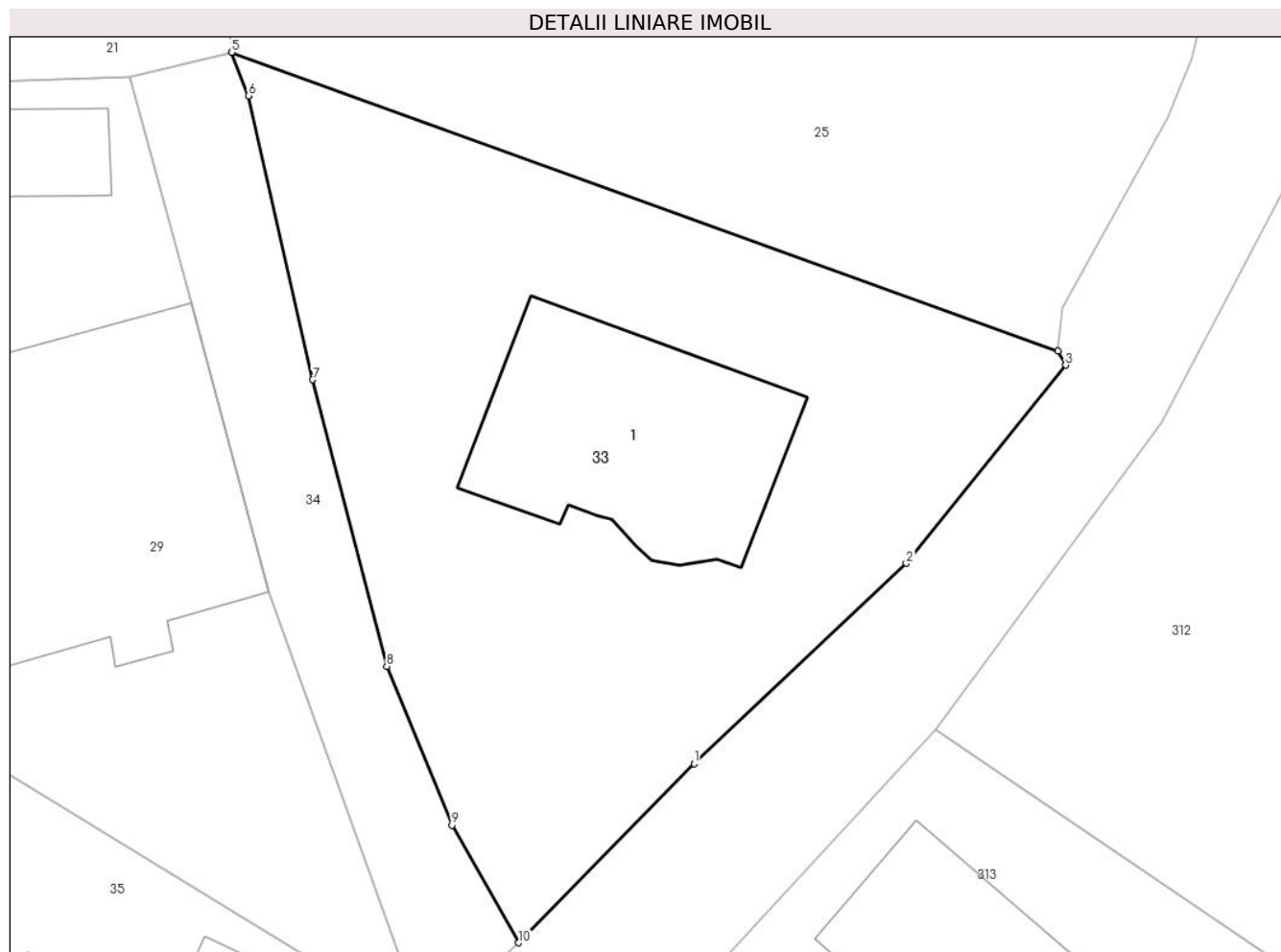
Inscrieri privind dezmembramintele dreptului de proprietate, drepturi reale de garanție și sarcini		Referințe
7586 / 23/02/2022		
Act Notarial nr. 807, din 18/02/2022 emis de Barladeanu Alexandru;		
C5	se radiaza ipotecile si interdictiile aferente inscrise prin incheierile nr: 14103/28.08.2009, 4318/25.03.2011, 23777/03.11.2016 de sub C1, 2,3,4 si B6 in baza declaratiei aut nr: 807/18.02.2022 emisa de NP Barladeanu Alexandru	A1, A1.1

Anexa Nr. 1 La Partea I

Teren

Nr cadastral	Suprafața (mp)*	Observații / Referințe
20190	Din acte: 533 Masurata: 549	

* Suprafața este determinată în planul de proiecție Stereo 70.



Date referitoare la teren

Crt	Categorie folosință	Intra vilan	Suprafața (mp)	Tarla	Parcelă	Nr. topo	Observații / Referințe
1	curți constructii	DA	549	43	2012	-	

Date referitoare la construcții

Crt	Număr	Destinație construcție	Supraf. (mp)	Situație juridică	Observații / Referințe
A1.1	20190-C1	construcții de locuințe	89	Cu acte	Nr. niveluri:3; S. construita la sol:89 mp; CASA DE LOCUIT (D+P+E)

Lungime Segmente

1) Valorile lungimilor segmentelor sunt obținute din proiecție în plan.

Punct început	X / Y	Punct sfârșit	X / Y	Lungime segment (** (m)
1	548.250,54 410.187,46	2	548.258,85 410.195,3	11.425
2	548.258,85 410.195,3	3	548.265,09 410.203,06	9.958
3	548.265,09 410.203,06	4	548.264,79 410.203,62	0.635

Punct început	X / Y	Punct sfârșit	X / Y	Lungime segment (** (m)
4	548.264,79 410.203,62	5	548.232,439 410.215,304	34.396
5	548.232,439 410.215,304	6	548.233,095 410.213,607	1.819
6	548.233,095 410.213,607	7	548.235,61 410.202,49	11.398
7	548.235,61 410.202,49	8	548.238,51 410.191,27	11.589
8	548.238,51 410.191,27	9	548.241,06 410.185,05	6.722
9	548.241,06 410.185,05	10	548.243,68 410.180,45	5.294
10	548.243,68 410.180,45	1	548.250,54 410.187,46	9.808

** Lungimile segmentelor sunt determinate în planul de proiecție Stereo 70 și sunt rotunjite la 1 milimetru.

*** Distanța dintre puncte este formată din segmente cumulate ce sunt mai mici decât valoarea 1 milimetru.

**DATE DESPRE IMOBILUL NR. 34**

Oficiul de Cadastru și Publicitate Imobiliară PRAHOVA
Biroul de Cadastru și Publicitate Imobiliară Câmpina

A. Partea I. Descrierea imobilului

TEREN Intravilan

Adresa: Loc. Ocina De Sus, Jud. Prahova

Nr. Crt	Nr cadastral Nr. topografic	Suprafața* (mp)	Observații / Referințe
A1	20872	Din acte: 129 Masurata: 146	Sector cadastral:21 Teren imprejmuit;

B. Partea II. Proprietari și acte

Inscrieri privitoare la dreptul de proprietate și alte drepturi reale		Referințe
4379 / 04/02/2022		
Act Administrativ nr. 28, din 06/09/1999 emis de Primaria Comunei Adunati (act administrativ nr 399 din 26.01.2022, emis de Primaria Comunei Adunati;act administrativ nr 466 din 26.01.2022, emis de Primaria Comunei Adunati);		
B1	Intabulare, drept de PROPRIETATE, dobandit prin Lege, cota actuala 1/1 1) COMUNA ADUNATI, CIF:2843248, domeniul public	A1

C. Partea III. SARCINI .

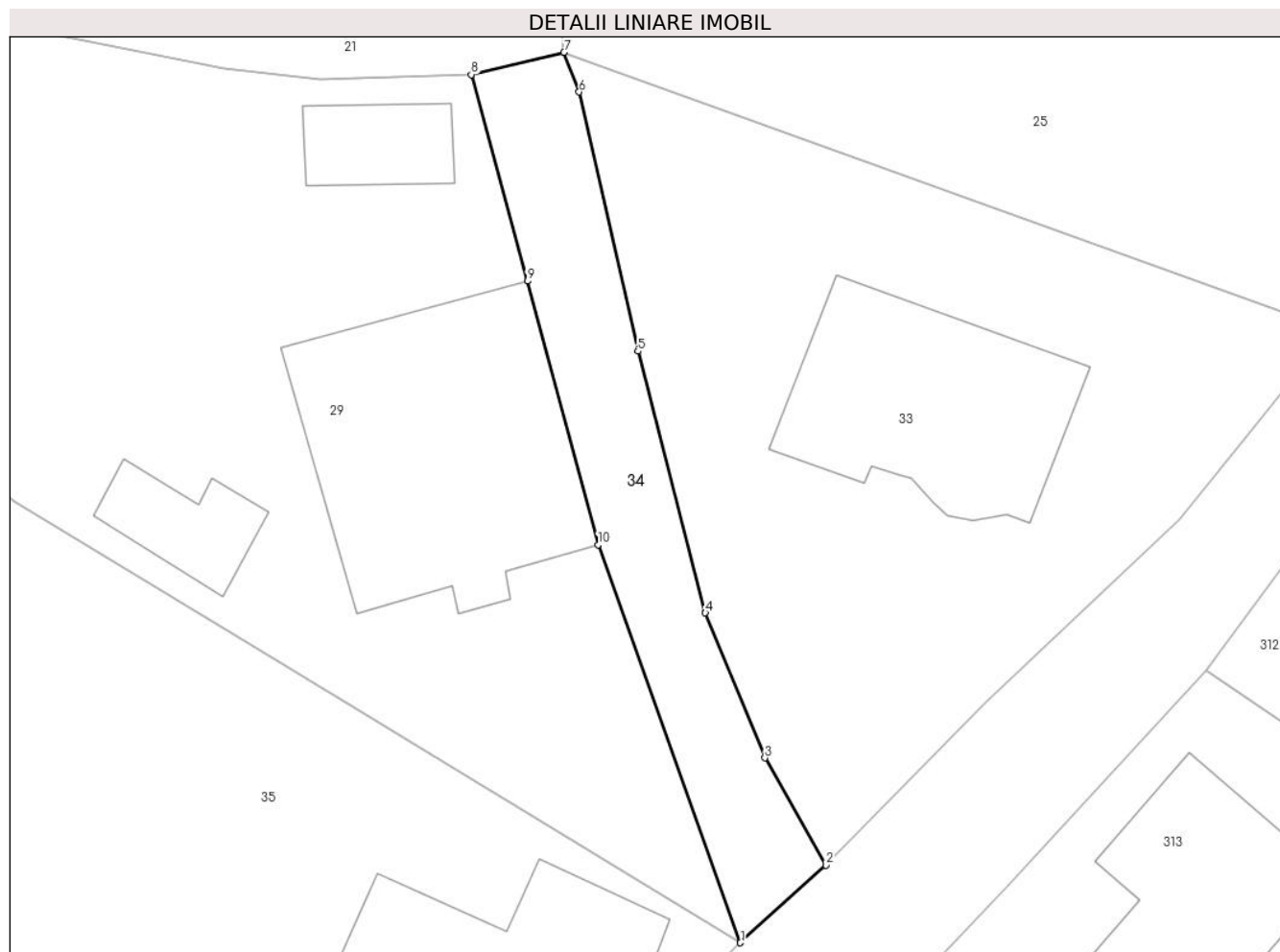
Inscrieri privind dezmembramintele dreptului de proprietate, drepturi reale de garanție și sarcini	Referințe
NU SUNT	

Anexa Nr. 1 La Partea I

Teren

Nr cadastral	Suprafața (mp)*	Observații / Referințe
20872	Din acte: 129 Masurata: 146	

* Suprafața este determinată în planul de proiecție Stereo 70.



Date referitoare la teren

Crt	Categorie folosință	Intra vilan	Suprafața (mp)	Tarla	Parcelă	Nr. topo	Observații / Referințe
1	drum	DA	146	43	2013	-	

Lungime Segmente

1) Valorile lungimilor segmentelor sunt obținute din proiecție în plan.

Punct început	X / Y	Punct sfârșit	X / Y	Lungime segment (** (m)
1	548.240,01 410.177,12	2	548.243,68 410.180,45	4.956
2	548.243,68 410.180,45	3	548.241,06 410.185,05	5.294
3	548.241,06 410.185,05	4	548.238,51 410.191,27	6.722
4	548.238,51 410.191,27	5	548.235,61 410.202,49	11.589
5	548.235,61 410.202,49	6	548.233,095 410.213,607	11.398

Punct început	X / Y	Punct sfârșit	X / Y	Lungime segment (** (m)
6	548.233,095 410.213,607	7	548.232,439 410.215,304	1.819
7	548.232,439 410.215,304	8	548.228,47 410.214,35	4.082
8	548.228,47 410.214,35	9	548.230,87 410.205,49	9.179
9	548.230,87 410.205,49	10	548.233,91 410.194,19	11.702
10	548.233,91 410.194,19	1	548.240,01 410.177,12	18.127

** Lungimile segmentelor sunt determinate în planul de proiecție Stereo 70 și sunt rotunjite la 1 milimetru.

*** Distanța dintre puncte este formată din segmente cumulate ce sunt mai mici decât valoarea 1 milimetru.

**DATE DESPRE IMOBILUL NR. 35**

Oficiul de Cadastru și Publicitate Imobiliară PRAHOVA
Biroul de Cadastru și Publicitate Imobiliară Câmpina

A. Partea I. Descrierea imobilului

TEREN Intravilan

Adresa: Loc. Ocina De Sus, Jud. Prahova

Nr. Crt	Nr cadastral Nr. topografic	Suprafața* (mp)	Observații / Referințe
A1		3.750	Sector cadastral:21 Teren imprejmuit;

B. Partea II. Proprietari și acte

Inscrieri privitoare la dreptul de proprietate și alte drepturi reale		Referințe
/		
Act Normativ nr. 7, din 13/03/1996 emis de PARLAMENTUL ROMANIEI (ART.13);		
B1	Inscrierea posesiei, drept de PROPRIETATE, dobandit prin Constituire, cota actuala 1/1 1) NEIDENTIFICAT NEIDENTIFICAT	A1
B2	SE NOTEAZA MENTIUNEA DE PROPRIETAR NEIDENTIFICAT	A1

C. Partea III. SARCINI .

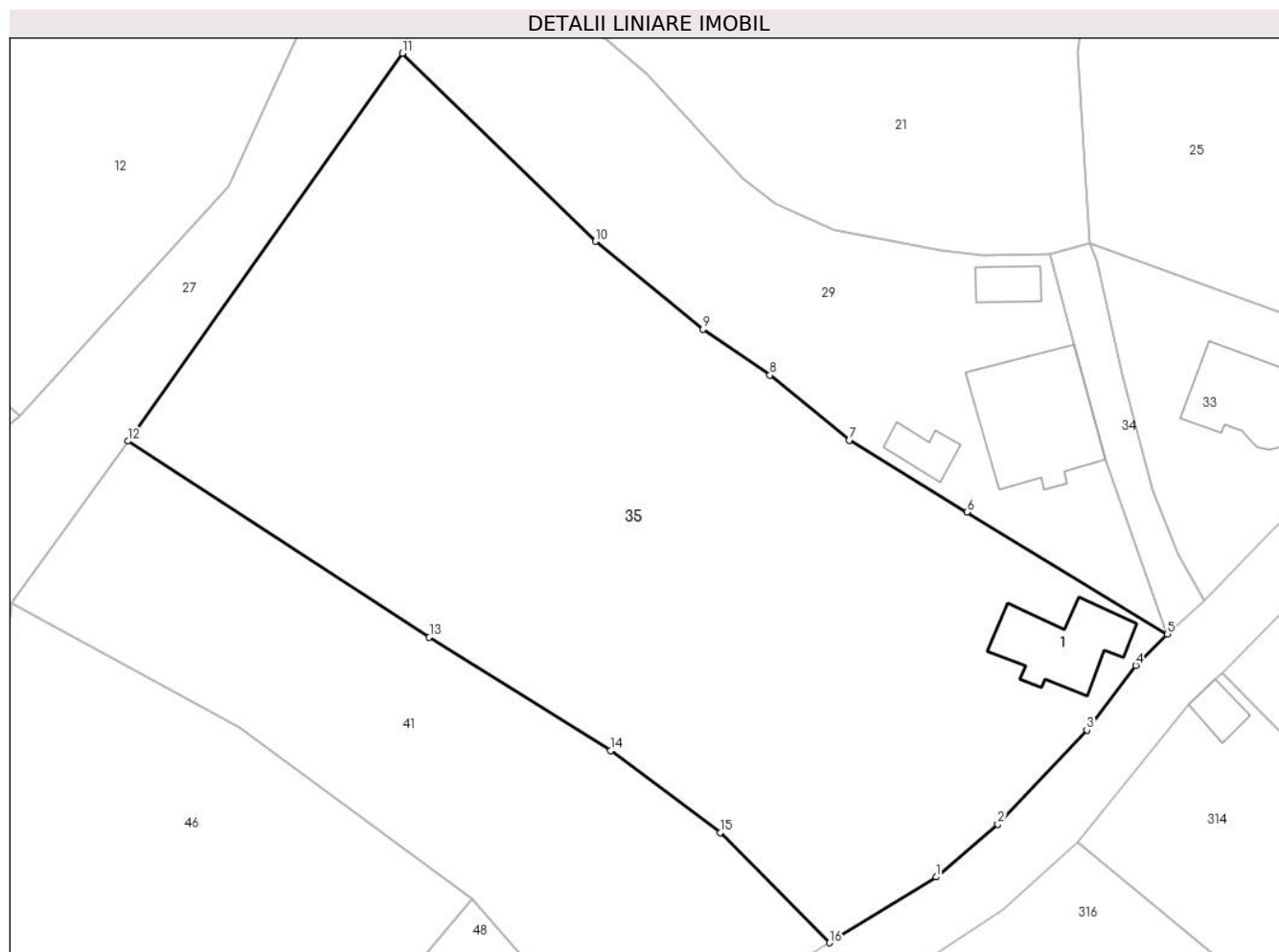
Inscrieri privind dezmembramintele dreptului de proprietate, drepturi reale de garanție și sarcini	Referințe
NU SUNT	

Anexa Nr. 1 La Partea I

Teren

Nr cadastral	Suprafața (mp)*	Observații / Referințe
	3.750	

* Suprafața este determinată în planul de proiecție Stereo 70.



Date referitoare la teren

Crt	Categorie folosință	Intravilan	Suprafața (mp)	Tarla	Parcelă	Nr. topo	Observații / Referințe
1	curți constructii	DA	600	-	-	-	
2	faneata	DA	3.150	-	-	-	

Date referitoare la construcții

Crt	Număr	Destinație construcție	Supraf. (mp)	Situație juridică	Observații / Referințe
A1.1		construcții de locuințe	78	Fara acte	Nr. niveluri:1; S. construita la sol:78 mp; LOCUINTA

Lungime Segmente

1) Valorile lungimilor segmentelor sunt obținute din proiecție în plan.

Punct început	X / Y	Punct sfârșit	X / Y	Lungime segment (** (m)
1	548.217,376 410.153,362	2	548.223,408 410.158,527	7.941
2	548.223,408 410.158,527	3	548.232,131 410.167,719	12.672
3	548.232,131 410.167,719	4	548.236,926 410.174,052	7.943

Punct început	X / Y	Punct sfârșit	X / Y	Lungime segment (** (m)
4	548.236,926 410.174,052	5	548.240,01 410.177,12	4.35
5	548.240,01 410.177,12	6	548.220,39 410.189,04	22.957
6	548.220,39 410.189,04	7	548.208,86 410.196,08	13.509
7	548.208,86 410.196,08	8	548.201,12 410.202,46	10.031
8	548.201,12 410.202,46	9	548.194,56 410.206,95	7.949
9	548.194,56 410.206,95	10	548.184,045 410.215,545	13.581
10	548.184,045 410.215,545	11	548.165,13 410.233,94	26.385
11	548.165,13 410.233,94	12	548.138,273 410.195,995	46.488
12	548.138,273 410.195,995	13	548.167,767 410.176,814	35.183
13	548.167,767 410.176,814	14	548.185,528 410.165,733	20.934
14	548.185,528 410.165,733	15	548.196,229 410.157,707	13.376
15	548.196,229 410.157,707	16	548.206,934 410.146,924	15.194
16	548.206,934 410.146,924	1	548.217,376 410.153,362	12.267

** Lungimile segmentelor sunt determinate în planul de proiecție Stereo 70 și sunt rotunjite la 1 milimetru.

*** Distanța dintre puncte este formată din segmente cumulate ce sunt mai mici decât valoarea 1 milimetru.

**DATE DESPRE IMOBILUL NR. 36**

Oficiul de Cadastru și Publicitate Imobiliară PRAHOVA
Biroul de Cadastru și Publicitate Imobiliară Câmpina

A. Partea I. Descrierea imobilului

TEREN Intravilan

Adresa: Loc. Ocina De Sus, Jud. Prahova

Nr. Crt	Nr cadastral Nr. topografic	Suprafața* (mp)	Observații / Referințe
A1		5.910	Sector cadastral:21 Teren imprejmuit;

B. Partea II. Proprietari și acte

Inscrieri privitoare la dreptul de proprietate și alte drepturi reale		Referințe
/		
Act Normativ nr. 7, din 13/03/1996 emis de PARLAMENTUL ROMANIEI (ART.13);		
B1	Inscrierea posesiei, drept de PROPRIETATE, dobandit prin Constituire, cota actuala 1/1 1) NEIDENTIFICAT NEIDENTIFICAT	A1
B2	SE NOTEAZA MENTIUNEA DE PROPRIETAR NEIDENTIFICAT	A1

C. Partea III. SARCINI .

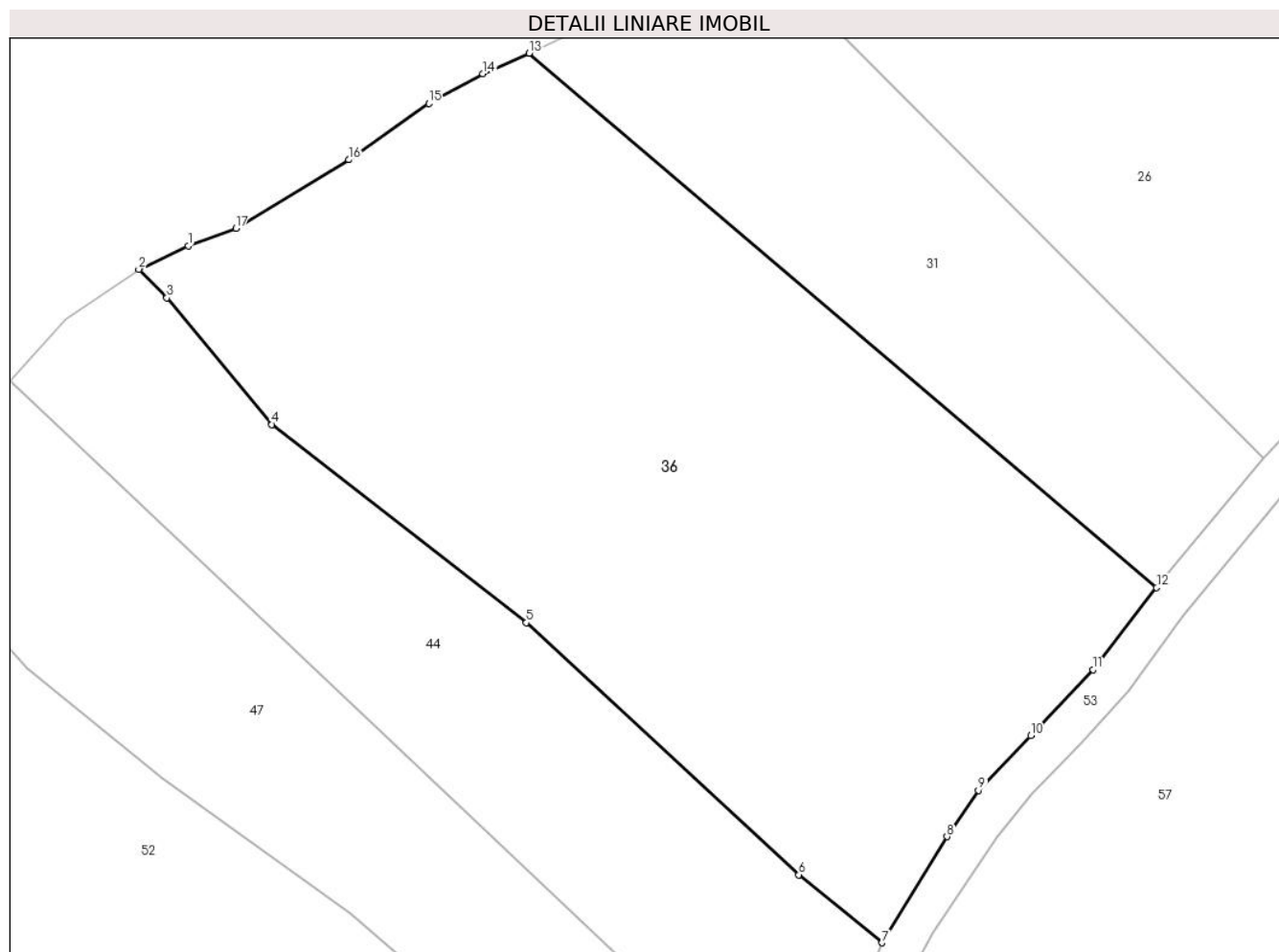
Inscrieri privind dezmembramentele dreptului de proprietate, drepturi reale de garanție și sarcini	Referințe
NU SUNT	

Anexa Nr. 1 La Partea I

Teren

Nr cadastral	Suprafața (mp)*	Observații / Referințe
	5.910	

* Suprafața este determinată în planul de proiecție Stereo 70.



Date referitoare la teren

Crt	Categorie folosință	Intra vilan	Suprafața (mp)	Tarla	Parcelă	Nr. topo	Observații / Referințe
1	livada	DA	5.910	-	-	-	

Lungime Segmente

1) Valorile lungimilor segmentelor sunt obținute din proiecție în plan.

Punct început	X / Y	Punct sfârșit	X / Y	Lungime segment (** (m)
1	547.677,456 410.208,332	2	547.671,442 410.205,496	6.65
2	547.671,442 410.205,496	3	547.674,873 410.202,012	4.89
3	547.674,873 410.202,012	4	547.687,631 410.186,647	19.971
4	547.687,631 410.186,647	5	547.718,552 410.162,564	39.193
5	547.718,552 410.162,564	6	547.751,673 410.131,961	45.095

Punct început	X / Y	Punct sfârșit	X / Y	Lungime segment (** (m)
6	547.751,673 410.131,961	7	547.761,79 410.123,706	13.058
7	547.761,79 410.123,706	8	547.769,657 410.136,595	15.1
8	547.769,657 410.136,595	9	547.773,486 410.142,214	6.8
9	547.773,486 410.142,214	10	547.779,848 410.148,86	9.2
10	547.779,848 410.148,86	11	547.787,397 410.156,861	11.0
11	547.787,397 410.156,861	12	547.795,146 410.166,829	12.626
12	547.795,146 410.166,829	13	547.718,895 410.231,721	100.126
13	547.718,895 410.231,721	14	547.713,274 410.229,237	6.145
14	547.713,274 410.229,237	15	547.706,699 410.225,629	7.5
15	547.706,699 410.225,629	16	547.696,965 410.218,784	11.9
16	547.696,965 410.218,784	17	547.683,244 410.210,472	16.043
17	547.683,244 410.210,472	1	547.677,456 410.208,332	6.17

** Lungimile segmentelor sunt determinate în planul de proiecție Stereo 70 și sunt rotunjite la 1 milimetru.

*** Distanța dintre puncte este formată din segmente cumulate ce sunt mai mici decât valoarea 1 milimetru.

**DATE DESPRE IMOBILUL NR. 37**

Oficiul de Cadastru și Publicitate Imobiliară PRAHOVA
Biroul de Cadastru și Publicitate Imobiliară Câmpina

A. Partea I. Descrierea imobilului

TEREN Intravilan

Adresa: Loc. Ocina De Sus, Nr. 80B, Jud. Prahova

Nr. Crt	Nr cadastral Nr. topografic	Suprafața* (mp)	Observații / Referințe
A1	20855	1.580	Sector cadastral:21 Teren imprejmuit;

Construcții

Crt	Nr cadastral Nr. topografic	Adresa	Observații / Referințe
A1.1	20855-C1	Loc. Ocina De Sus, Nr. 80B, Jud. Prahova	Nr. niveluri:2; S. construita la sol:90 mp; S. construita desfasurata:115 mp; Locuinta Ds+P

B. Partea II. Proprietari și acte

Inscrieri privitoare la dreptul de proprietate și alte drepturi reale		Referințe
49536 / 02/12/2021		
Act Notarial nr. 1898, din 26/11/2021 emis de NICA ROXANA ELENA;		
B1	Intabulare, drept de PROPRIETATEcumparare ca bun comun, dobandit prin Conventie, cota actuala 1/1 1) BURTEA CRISTINEL 2) BURTEA NICOLETA-ROMINA	A1, A1.1

C. Partea III. SARCINI .

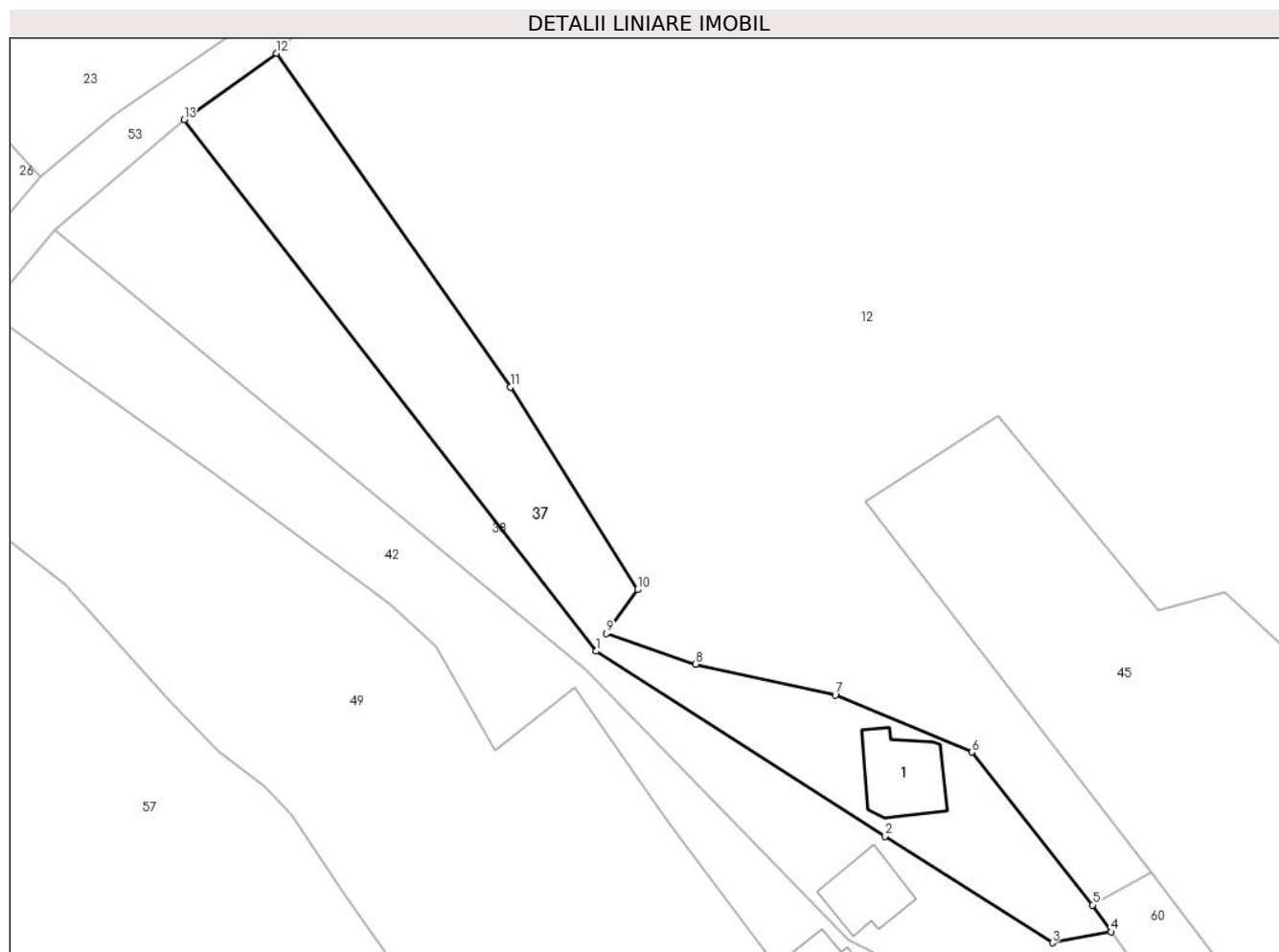
Inscrieri privind dezmembramintele dreptului de proprietate, drepturi reale de garanție și sarcini	Referințe
NU SUNT	

Anexa Nr. 1 La Partea I

Teren

Nr cadastral	Suprafața (mp)*	Observații / Referințe
20855	1.580	

* Suprafața este determinată în planul de proiecție Stereo 70.



Date referitoare la teren

Crt	Categorie folosință	Intra vilan	Suprafața (mp)	Tarla	Parcelă	Nr. topo	Observații / Referințe
1	curți constructii	DA	420	45	2168,2169,2 170,2177,21 79,2180	-	
2	faneata	DA	1.160	45	2168,2169,2 170,2177,21 79,2180	-	

Date referitoare la construcții

Crt	Număr	Destinație construcție	Supraf. (mp)	Situație juridică	Observații / Referințe
A1.1	20855-C1	construcții de locuințe	90	Cu acte	Nr. niveluri:2; S. construita la sol:90 mp; S. construita desfasurata:115 mp; Locuinta Ds+P

Lungime Segmente

1) Valorile lungimilor segmentelor sunt obținute din proiecție în plan.

Punct început	X / Y	Punct sfârșit	X / Y	Lungime segment (** (m)
1	547.906,656 410.164,021	2	547.941,86 410.141,516	41.783
2	547.941,86 410.141,516	3	547.962,257 410.128,538	24.176

Punct început	X / Y	Punct sfârșit	X / Y	Lungime segment (** (m)
3	547.962,257 410.128,538	4	547.969,449 410.129,864	7.313
4	547.969,449 410.129,864	5	547.967,159 410.133,143	3.999
5	547.967,159 410.133,143	6	547.952,463 410.151,742	23.704
6	547.952,463 410.151,742	7	547.935,808 410.158,695	18.048
7	547.935,808 410.158,695	8	547.918,79 410.162,454	17.428
8	547.918,79 410.162,454	9	547.907,953 410.166,206	11.468
9	547.907,953 410.166,206	10	547.911,713 410.171,53	6.518
10	547.911,713 410.171,53	11	547.896,23 410.196,194	29.121
11	547.896,23 410.196,194	12	547.867,705 410.236,82	49.64
12	547.867,705 410.236,82	13	547.856,463 410.228,728	13.851
13	547.856,463 410.228,728	1	547.906,656 410.164,021	81.892

** Lungimile segmentelor sunt determinate în planul de proiecție Stereo 70 și sunt rotunjite la 1 milimetru.

*** Distanța dintre puncte este formată din segmente cumulate ce sunt mai mici decât valoarea 1 milimetru.

**DATE DESPRE IMOBILUL NR. 38**

Oficiul de Cadastru și Publicitate Imobiliară PRAHOVA
Biroul de Cadastru și Publicitate Imobiliară Câmpina

A. Partea I. Descrierea imobilului

TEREN Intravilan

Adresa: Loc. Ocina De Sus, Nr. 80A, Jud. Prahova

Nr. Crt	Nr cadastral Nr. topografic	Suprafața* (mp)	Observații / Referințe
A1	20853	1.575	Sector cadastral:21 Teren imprejmuit;

Construcții

Crt	Nr cadastral Nr. topografic	Adresa	Observații / Referințe
A1.1	20853-C1	Loc. Ocina De Sus, Nr. 80A, Jud. Prahova	Nr. niveluri:2; S. construita la sol:70 mp; S. construita desfasurata:82 mp; Locuinta S+P

B. Partea II. Proprietari și acte

Inscrieri privitoare la dreptul de proprietate și alte drepturi reale		Referințe
49531 / 02/12/2021		
Act Notarial nr. 1899, din 26/11/2021 emis de NP NICA ROXANA ELENA;		
B1	Intabulare, drept de PROPRIETATEcumparare ca bun propriu, dobandit prin Conventie, cota actuala 1/1 1) BURTEA AUREL, ptr nuda proprietate	A1, A1.1

C. Partea III. SARCINI

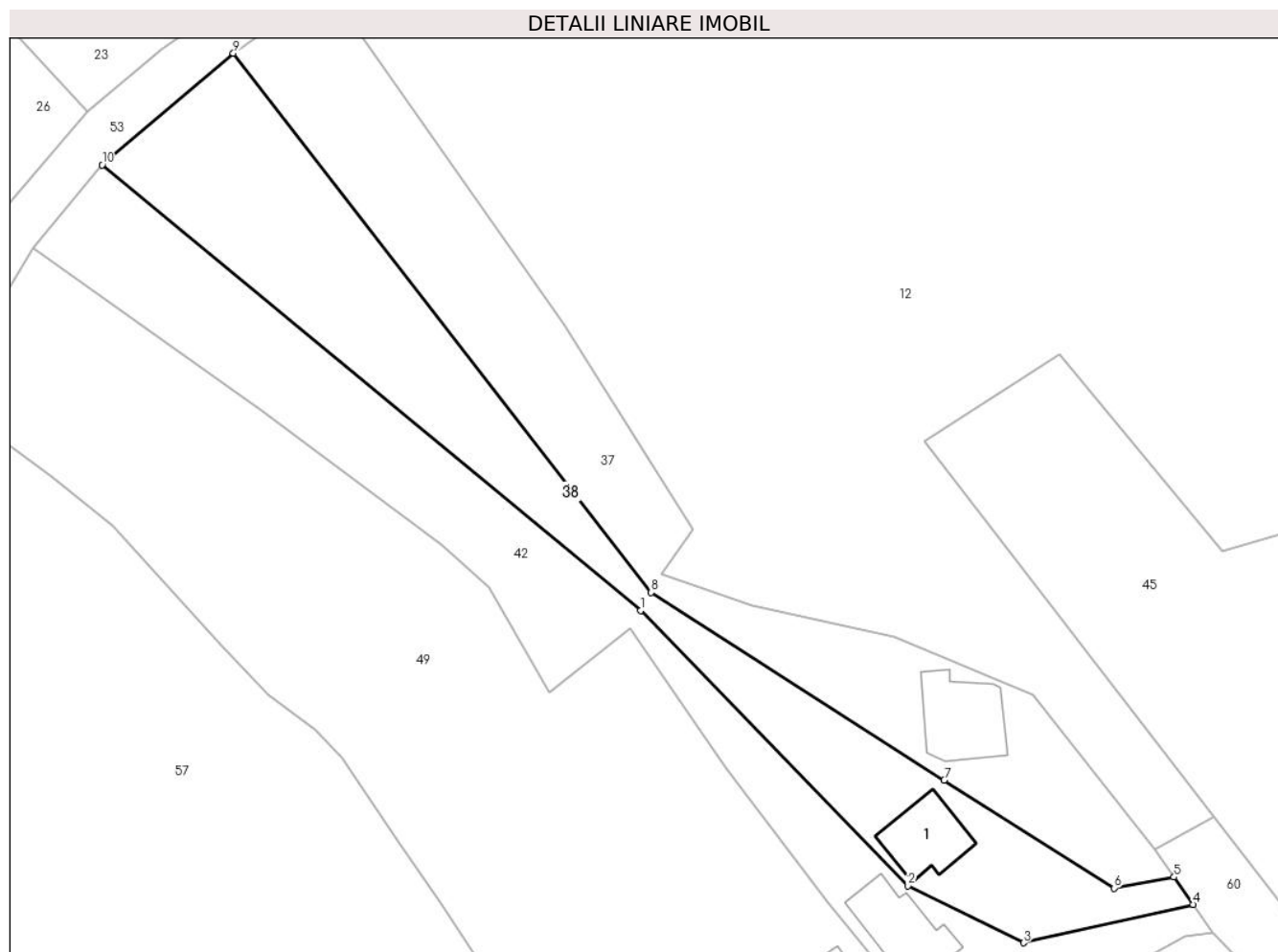
Inscrieri privind dezmembramintele dreptului de proprietate, drepturi reale de garanție și sarcini		Referințe
49531 / 02/12/2021		
Act Notarial nr. 1899, din 26/11/2021 emis de NP NICA ROXANA ELENA;		
C1	Intabulare, drept de UZUFRACT VIAGER, dobandit prin Conventie, cota actuala 1/1, cota initiala 1/1 1) BURTEA ELENA 2) BURTEA VASILE	A1, A1.1

Anexa Nr. 1 La Partea I

Teren

Nr cadastral	Suprafața (mp)*	Observații / Referințe
20853	1.575	

* Suprafața este determinată în planul de proiecție Stereo 70.



Date referitoare la teren

Crt	Categorie folosință	Intravilan	Suprafața (mp)	Tarla	Parcelă	Nr. topo	Observații / Referințe
1	curți constructii	DA	380	45	2168,2169,2 170,2171,21 72,2177,217 9	-	
2	faneata	DA	1.195	45	2168,2169,2 170,2171,21 72,2177,217 9	-	

Date referitoare la construcții

Crt	Număr	Destinație construcție	Supraf. (mp)	Situație juridică	Observații / Referințe
A1.1	20853-C1	construcții de locuințe	70	Cu acte	Nr. niveluri:2; S. construita la sol:70 mp; S. construita desfasurata:82 mp; Locuinta S+P

Lungime Segmente

1) Valorile lungimilor segmentelor sunt obținute din proiecție în plan.

Punct început	X / Y	Punct sfârșit	X / Y	Lungime segment (** (m)
1	547.905,36 410.161,837	2	547.937,486 410.128,822	46.066

Punct început	X / Y	Punct sfârșit	X / Y	Lungime segment (** (m)
2	547.937,486 410.128,822	3	547.951,365 410.121,977	15.475
3	547.951,365 410.121,977	4	547.971,739 410.126,584	20.888
4	547.971,739 410.126,584	5	547.969,449 410.129,864	4.0
5	547.969,449 410.129,864	6	547.962,257 410.128,538	7.313
6	547.962,257 410.128,538	7	547.941,86 410.141,516	24.176
7	547.941,86 410.141,516	8	547.906,656 410.164,021	41.783
8	547.906,656 410.164,021	9	547.856,463 410.228,728	81.892
9	547.856,463 410.228,728	10	547.840,719 410.215,342	20.665
10	547.840,719 410.215,342	1	547.905,36 410.161,837	83.912

** Lungimile segmentelor sunt determinate în planul de proiecție Stereo 70 și sunt rotunjite la 1 milimetru.

*** Distanța dintre puncte este formată din segmente cumulate ce sunt mai mici decât valoarea 1 milimetru.

**DATE DESPRE IMOBILUL NR. 39**

Oficiul de Cadastru și Publicitate Imobiliară PRAHOVA
Biroul de Cadastru și Publicitate Imobiliară Câmpina

A. Partea I. Descrierea imobilului

TEREN Intravilan

Adresa: Loc. Ocina De Sus, Jud. Prahova

Nr. Crt	Nr cadastral Nr. topografic	Suprafața* (mp)	Observații / Referințe
A1	20880	Din acte: 240 Masurata: 254	Sector cadastral:21 Teren imprejmuit;

B. Partea II. Proprietari și acte

Inscrieri privitoare la dreptul de proprietate și alte drepturi reale		Referințe
4333 / 04/02/2022		
Act Administrativ nr. 468, din 26/01/2022 emis de Primaria Comunei Adunati (act administrativ nr 28 din 06.09.1999, emis de Primaria Comunei Adunati;act administrativ nr 402 din 26.01.2022, emis de Primaria Comunei Adunati);		
B1	Intabulare, drept de PROPRIETATE, dobandit prin Lege, cota actuala 1/1 1) Comuna Adunati, CIF:2843248, domeniul public	A1

C. Partea III. SARCINI .

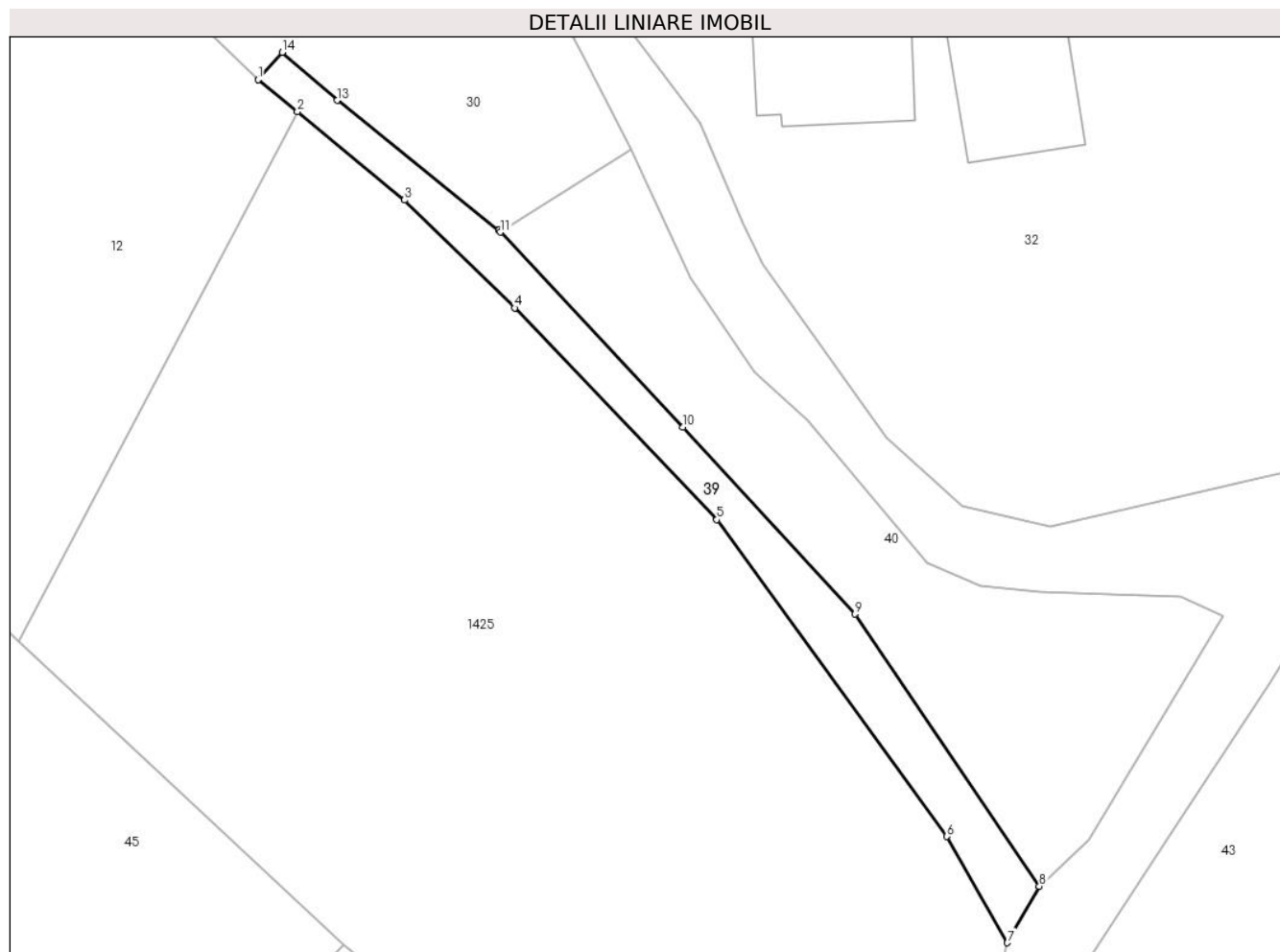
Inscrieri privind dezmembramintele dreptului de proprietate, drepturi reale de garanție și sarcini	Referințe
NU SUNT	

Anexa Nr. 1 La Partea I

Teren

Nr cadastral	Suprafața (mp)*	Observații / Referințe
20880	Din acte: 240 Masurata: 254	

* Suprafața este determinată în planul de proiecție Stereo 70.



Date referitoare la teren

Crt	Categorie folosință	Intra vilan	Suprafața (mp)	Tarla	Parcelă	Nr. topo	Observații / Referințe
1	drum	DA	254	45	2154/1	-	

Lungime Segmente

1) Valorile lungimilor segmentelor sunt obținute din proiecție în plan.

Punct început	X / Y	Punct sfârșit	X / Y	Lungime segment (** (m)
1	548.008,542 410.203,448	2	548.011,34 410.201,186	3.598
2	548.011,34 410.201,186	3	548.018,947 410.194,898	9.87
3	548.018,947 410.194,898	4	548.026,775 410.187,231	10.957
4	548.026,775 410.187,231	5	548.041,151 410.172,201	20.798
5	548.041,151 410.172,201	6	548.057,491 410.149,69	27.816

Punct început	X / Y	Punct sfârșit	X / Y	Lungime segment (** (m)
6	548.057,491 410.149,69	7	548.061,791 410.142,133	8.695
7	548.061,791 410.142,133	8	548.064,062 410.146,141	4.607
8	548.064,062 410.146,141	9	548.050,972 410.165,481	23.353
9	548.050,972 410.165,481	10	548.038,748 410.178,766	18.053
10	548.038,748 410.178,766	11	548.025,763 410.192,623	18.99
11	548.025,763 410.192,623	12	548.025,642 410.192,752	0.177
12	548.025,642 410.192,752	13	548.014,174 410.201,981	14.72
13	548.014,174 410.201,981	14	548.010,257 410.205,394	5.195
14	548.010,257 410.205,394	1	548.008,542 410.203,448	2.594

** Lungimile segmentelor sunt determinate în planul de proiecție Stereo 70 și sunt rotunjite la 1 milimetru.

*** Distanța dintre puncte este formată din segmente cumulate ce sunt mai mici decât valoarea 1 milimetru.

**DATE DESPRE IMOBILUL NR. 40**

Oficiul de Cadastru și Publicitate Imobiliară PRAHOVA
Biroul de Cadastru și Publicitate Imobiliară Câmpina

A. Partea I. Descrierea imobilului

TEREN Intravilan

Adresa: Loc. Ocina De Sus, Jud. Prahova

Nr. Crt	Nr cadastral Nr. topografic	Suprafața* (mp)	Observații / Referințe
A1		581	Sector cadastral:21 Teren imprejmuit;

B. Partea II. Proprietari și acte

Inscrieri privitoare la dreptul de proprietate și alte drepturi reale		Referințe
/		
Act Normativ nr. 7, din 13/03/1996 emis de PARLAMENTUL ROMANIEI (ART.13);		
B1	Inscrierea posesiei, drept de PROPRIETATE, dobandit prin Constituire, cota actuala 1/1 1) NEIDENTIFICAT NEIDENTIFICAT	A1
B2	SE NOTEAZA MENTIUNEA DE PROPRIETAR NEIDENTIFICAT	A1

C. Partea III. SARCINI .

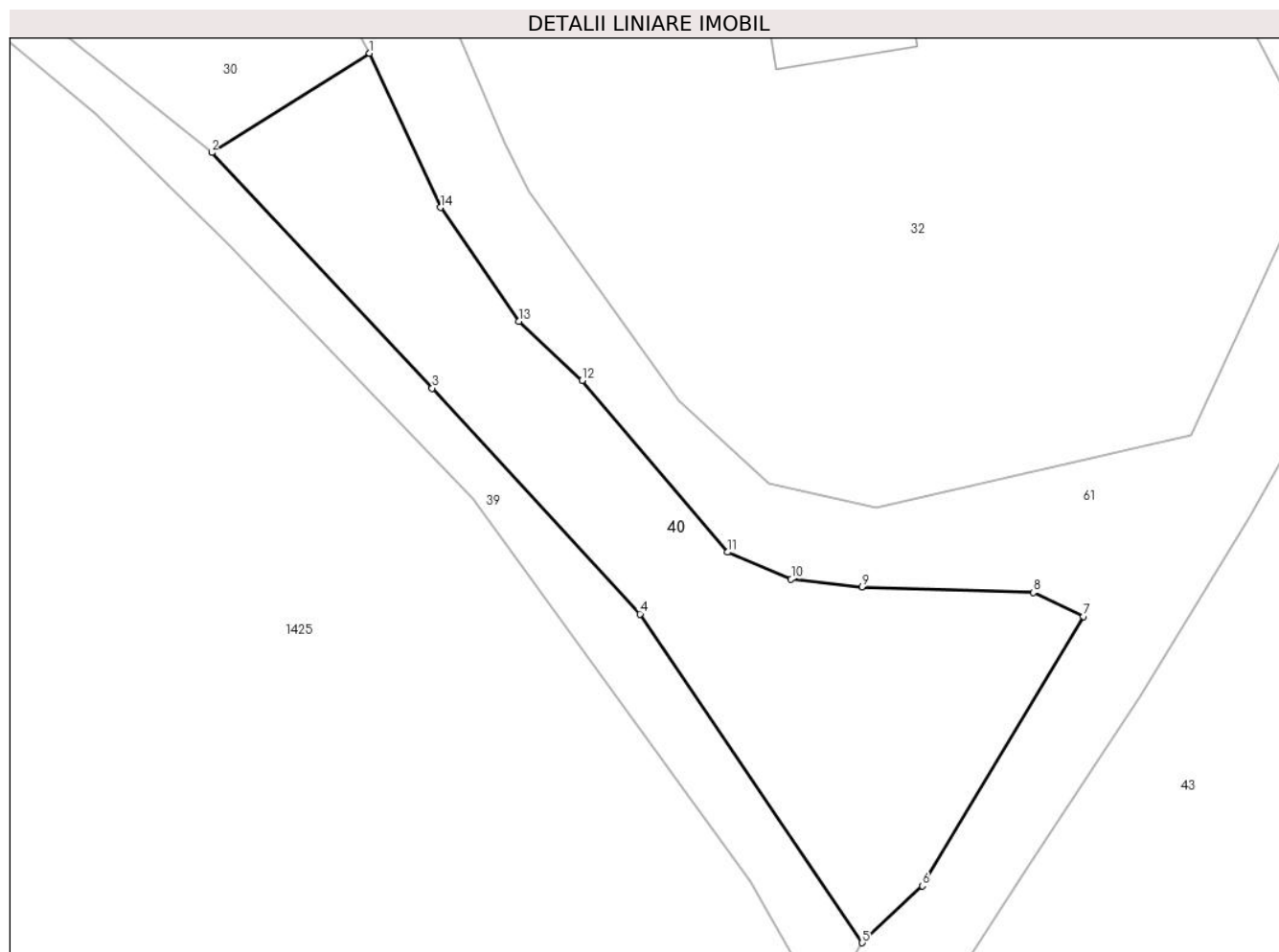
Inscrieri privind dezmembramintele dreptului de proprietate, drepturi reale de garanție și sarcini	Referințe
NU SUNT	

Anexa Nr. 1 La Partea I

Teren

Nr cadastral	Suprafața (mp)*	Observații / Referințe
	581	

* Suprafața este determinată în planul de proiecție Stereo 70.



Date referitoare la teren

Crt	Categorie folosință	Intravilan	Suprafața (mp)	Tarla	Parcelă	Nr. topo	Observații / Referințe
1	faneata	DA	581	-	-	-	

Lungime Segmente

1) Valorile lungimilor segmentelor sunt obținute din proiecție în plan.

Punct început	X / Y	Punct sfârșit	X / Y	Lungime segment (** (m)
1	548.035,055 410.198,471	2	548.025,763 410.192,623	10.979
2	548.025,763 410.192,623	3	548.038,748 410.178,766	18.99
3	548.038,748 410.178,766	4	548.050,972 410.165,481	18.053
4	548.050,972 410.165,481	5	548.064,062 410.146,141	23.353
5	548.064,062 410.146,141	6	548.067,591 410.149,493	4.867

Punct început	X / Y	Punct sfârșit	X / Y	Lungime segment (** (m)
6	548.067,591 410.149,493	7	548.077,093 410.165,344	18.481
7	548.077,093 410.165,344	8	548.074,139 410.166,756	3.274
8	548.074,139 410.166,756	9	548.064,042 410.167,081	10.102
9	548.064,042 410.167,081	10	548.059,871 410.167,534	4.196
10	548.059,871 410.167,534	11	548.056,116 410.169,116	4.075
11	548.056,116 410.169,116	12	548.047,572 410.179,228	13.238
12	548.047,572 410.179,228	13	548.043,849 410.182,708	5.096
13	548.043,849 410.182,708	14	548.039,227 410.189,399	8.132
14	548.039,227 410.189,399	1	548.035,055 410.198,471	9.985

** Lungimile segmentelor sunt determinate în planul de proiecție Stereo 70 și sunt rotunjite la 1 milimetru.

*** Distanța dintre puncte este formată din segmente cumulate ce sunt mai mici decât valoarea 1 milimetru.

**DATE DESPRE IMOBILUL NR. 41**

Oficiul de Cadastru și Publicitate Imobiliară PRAHOVA
Biroul de Cadastru și Publicitate Imobiliară Câmpina

A. Partea I. Descrierea imobilului

TEREN Intravilan

Adresa: Loc. Ocina De Sus, Jud. Prahova

Nr. Crt	Nr cadastral Nr. topografic	Suprafața* (mp)	Observații / Referințe
A1		1.577	Sector cadastral:21 Teren imprejmuit;

B. Partea II. Proprietari și acte

Inscrieri privitoare la dreptul de proprietate și alte drepturi reale		Referințe
/		
Act Normativ nr. 7, din 13/03/1996 emis de PARLAMENTUL ROMANIEI (ART.13);		
B1	Inscrierea posesiei, drept de PROPRIETATE, dobandit prin Constituire, cota actuala 1/1 1) NEIDENTIFICAT NEIDENTIFICAT	A1
B2	SE NOTEAZA MENTIUNEA DE PROPRIETAR NEIDENTIFICAT	A1

C. Partea III. SARCINI .

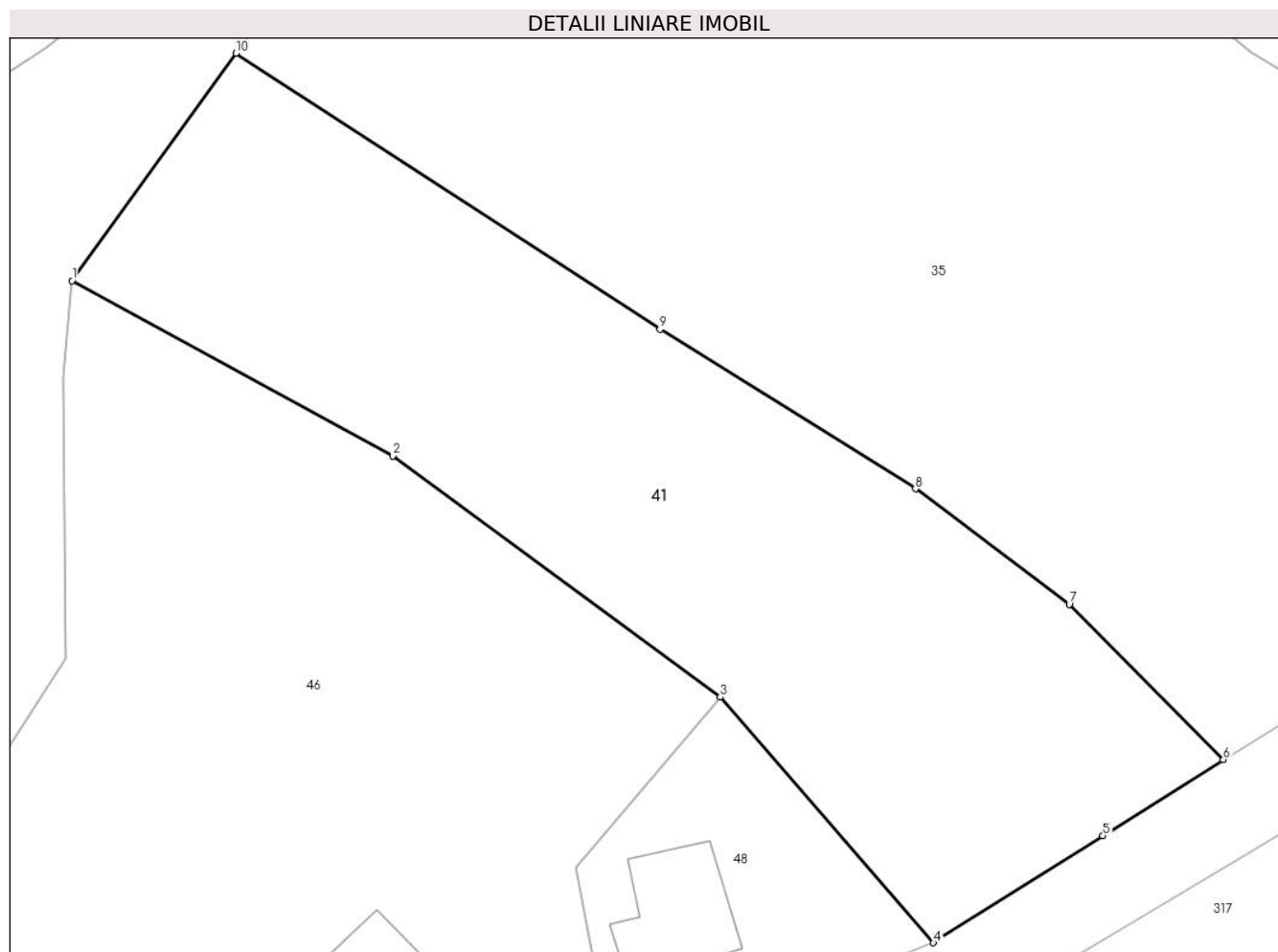
Inscrieri privind dezmembramintele dreptului de proprietate, drepturi reale de garanție și sarcini	Referințe
NU SUNT	

Anexa Nr. 1 La Partea I

Teren

Nr cadastral	Suprafața (mp)*	Observații / Referințe
	1.577	

* Suprafața este determinată în planul de proiecție Stereo 70.



Date referitoare la teren

Crt	Categorie folosință	Intravilan	Suprafața (mp)	Tarla	Parcelă	Nr. topo	Observații / Referințe
1	faneata	DA	1.577	-	-	-	

Lungime Segmente

1) Valorile lungimilor segmentelor sunt obținute din proiecție în plan.

Punct început	X / Y	Punct sfârșit	X / Y	Lungime segment (** (m)
1	548.126,885 410.180,192	2	548.149,183 410.168,027	25.4
2	548.149,183 410.168,027	3	548.171,943 410.151,263	28.268
3	548.171,943 410.151,263	4	548.186,784 410.134,191	22.621
4	548.186,784 410.134,191	5	548.198,562 410.141,619	13.925
5	548.198,562 410.141,619	6	548.206,934 410.146,924	9.911

Punct început	X / Y	Punct sfârșit	X / Y	Lungime segment (** (m)
6	548.206,934 410.146,924	7	548.196,229 410.157,707	15.194
7	548.196,229 410.157,707	8	548.185,528 410.165,733	13.376
8	548.185,528 410.165,733	9	548.167,767 410.176,814	20.934
9	548.167,767 410.176,814	10	548.138,273 410.195,995	35.183
10	548.138,273 410.195,995	1	548.126,885 410.180,192	19.479

** Lungimile segmentelor sunt determinate în planul de proiecție Stereo 70 și sunt rotunjite la 1 milimetru.

*** Distanța dintre puncte este formată din segmente cumulate ce sunt mai mici decât valoarea 1 milimetru.

**DATE DESPRE IMOBILUL NR. 42**

Oficiul de Cadastru și Publicitate Imobiliară PRAHOVA
Biroul de Cadastru și Publicitate Imobiliară Câmpina

A. Partea I. Descrierea imobilului

TEREN Intravilan

Adresa: Loc. Ocina De Sus, Nr. 80, Jud. Prahova

Nr. Crt	Nr cadastral Nr. topografic	Suprafața* (mp)	Observații / Referințe
A1	20854	1.576	Sector cadastral:21 Teren imprejmuit; T 45 ; PARC. 2171 ; 2172 ; 2177 ; 2178 ; 2179

Construcții

Crt	Nr cadastral Nr. topografic	Adresa	Observații / Referințe
A1.1	20854-C1	Loc. Ocina De Sus, Nr. 80, Jud. Prahova	Nr. niveluri:2; S. construita la sol:85 mp; S. construita desfasurata:105 mp; LOCUINTA (Ds+P)
A1.2	20854-C2	Loc. Ocina De Sus, Nr. 80, Jud. Prahova	Nr. niveluri:1; S. construita la sol:34 mp; S. construita desfasurata:34 mp; GARAJ (P)

B. Partea II. Proprietari și acte

Inscrieri privitoare la dreptul de proprietate și alte drepturi reale		Referințe
49594 / 02/12/2021		
Act Notarial nr. 1897, din 26/11/2021 emis de NICA ROXANA ELENA;		
B2	Intabulare, drept de PROPRIETATEcumparare ca bun comun, dobandit prin Conventie, cota actuala 1/1 1) BURTEA VASILE-DANIEL 2) BURTEA GEORGIANA-ALINA	A1, A1.1, A1.2

C. Partea III. SARCINI .

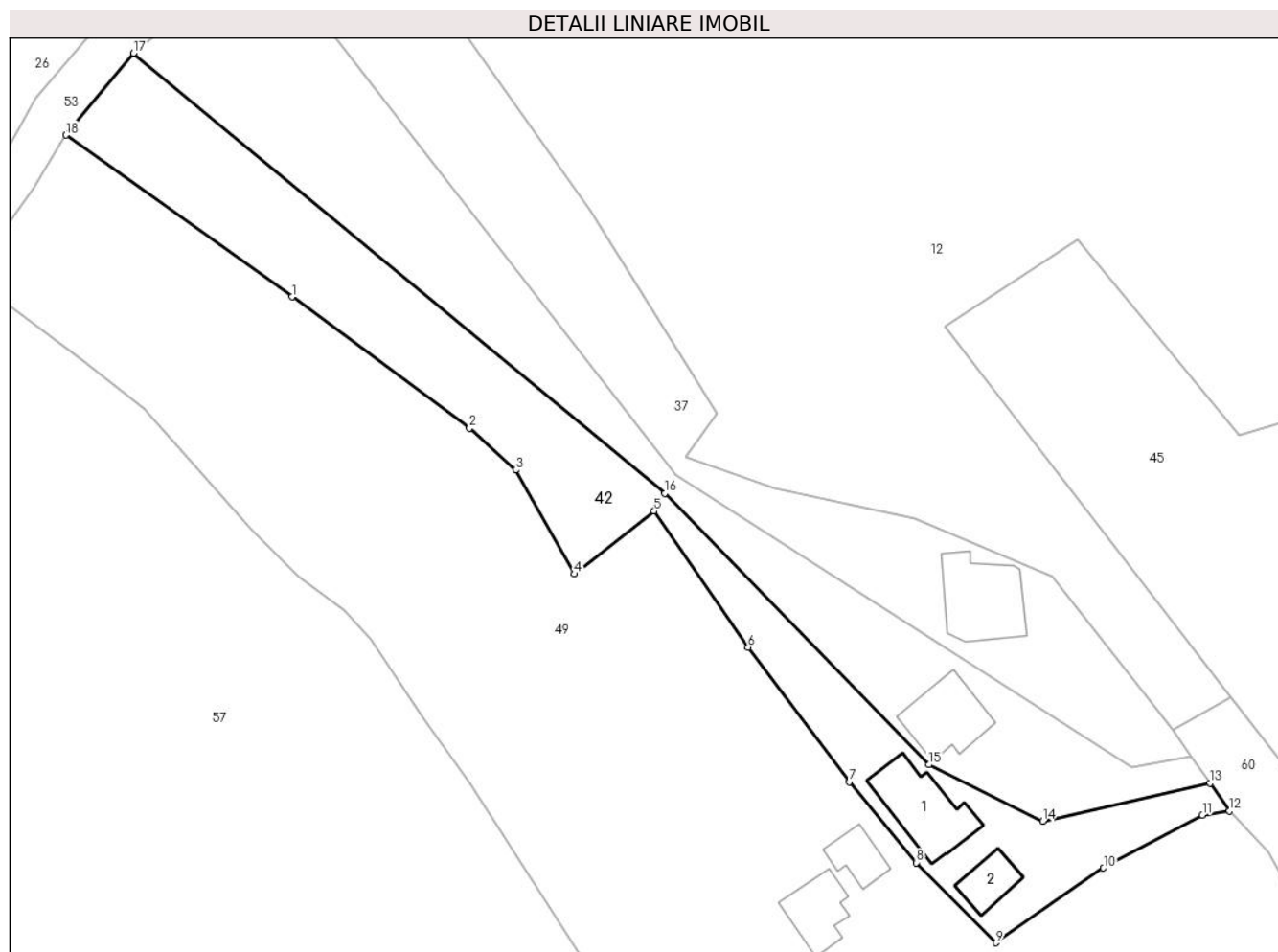
Inscrieri privind dezmembramintele dreptului de proprietate, drepturi reale de garanție și sarcini	Referințe
NU SUNT	

Anexa Nr. 1 La Partea I

Teren

Nr cadastral	Suprafața (mp)*	Observații / Referințe
20854	1.576	T 45 ; PARC. 2171 ; 2172 ; 2177 ; 2178 ; 2179

* Suprafața este determinată în planul de proiecție Stereo 70.



Date referitoare la teren

Crt	Categorie folosință	Intra vilan	Suprafața (mp)	Tarla	Parcelă	Nr. topo	Observații / Referințe
1	curți constructii	DA	435	45	2171;2172; 2177;2178; 2179	-	
2	faneata	DA	1.141	45	2171;2172; 2177;2178; 2179	-	

Date referitoare la construcții

Crt	Număr	Destinație construcție	Supraf. (mp)	Situație juridică	Observații / Referințe
A1.1	20854-C1	construcții de locuințe	85	Cu acte	Nr. niveluri:2; S. construita la sol:85 mp; S. construita desfasurata:105 mp; LOCUINTA (Ds+P)
A1.2	20854-C2	construcții anexa	34	Cu acte	Nr. niveluri:1; S. construita la sol:34 mp; S. construita desfasurata:34 mp; GARAJ (P)

Lungime Segmente

1) Valorile lungimilor segmentelor sunt obținute din proiecție în plan.

Punct început	X / Y	Punct sfârșit	X / Y	Lungime segment (** (m)
---------------	-------	---------------	-------	-------------------------

Punct început	X / Y	Punct sfârșit	X / Y	Lungime segment (** (m)
1	547.859,998 410.185,716	2	547.881,589 410.169,753	26.851
2	547.881,589 410.169,753	3	547.887,205 410.164,662	7.58
3	547.887,205 410.164,662	4	547.894,388 410.152,02	14.54
4	547.894,388 410.152,02	5	547.904,062 410.159,651	12.321
5	547.904,062 410.159,651	6	547.915,503 410.143,105	20.116
6	547.915,503 410.143,105	7	547.927,849 410.126,749	20.492
7	547.927,849 410.126,749	8	547.935,972 410.116,915	12.755
8	547.935,972 410.116,915	9	547.945,665 410.107,179	13.738
9	547.945,665 410.107,179	10	547.958,744 410.116,271	15.929
10	547.958,744 410.116,271	11	547.970,779 410.122,718	13.653
11	547.970,779 410.122,718	12	547.974,086 410.123,222	3.345
12	547.974,086 410.123,222	13	547.971,739 410.126,584	4.1
13	547.971,739 410.126,584	14	547.951,365 410.121,977	20.888
14	547.951,365 410.121,977	15	547.937,486 410.128,822	15.475
15	547.937,486 410.128,822	16	547.905,36 410.161,837	46.066
16	547.905,36 410.161,837	17	547.840,719 410.215,342	83.912
17	547.840,719 410.215,342	18	547.832,464 410.205,393	12.928
18	547.832,464 410.205,393	1	547.859,998 410.185,716	33.842

** Lungimile segmentelor sunt determinate în planul de proiecție Stereo 70 și sunt rotunjite la 1 milimetru.

*** Distanța dintre puncte este formată din segmente cumulate ce sunt mai mici decât valoarea 1 milimetru.

**DATE DESPRE IMOBILUL NR. 43**

Oficiul de Cadastru și Publicitate Imobiliară PRAHOVA
Biroul de Cadastru și Publicitate Imobiliară Câmpina

A. Partea I. Descrierea imobilului

TEREN Intravilan

Adresa: Loc. Ocina De Sus, Jud. Prahova

Nr. Crt	Nr cadastral Nr. topografic	Suprafața* (mp)	Observații / Referințe
A1		1.660	Sector cadastral:21 Teren imprejmuit;

B. Partea II. Proprietari și acte

Inscrieri privitoare la dreptul de proprietate și alte drepturi reale		Referințe
/		
Act Normativ nr. 7, din 13/03/1996 emis de PARLAMENTUL ROMANIEI (ART.13);		
B1	Inscrierea posesiei, drept de PROPRIETATE, dobandit prin Constituire, cota actuala 1/1 1) NEIDENTIFICAT NEIDENTIFICAT	A1
B2	SE NOTEAZA MENTIUNEA DE PROPRIETAR NEIDENTIFICAT	A1

C. Partea III. SARCINI .

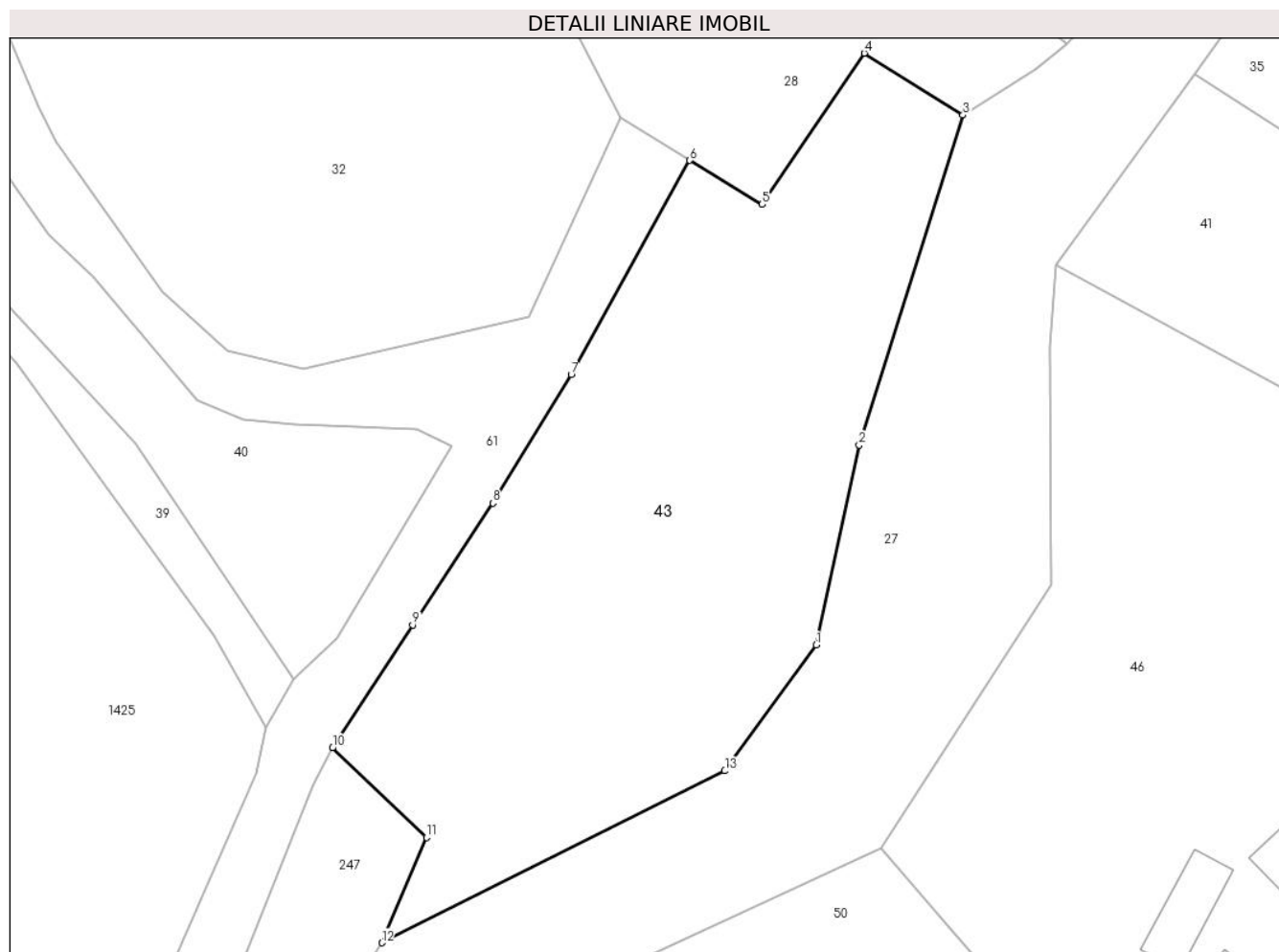
Inscrieri privind dezmembramintele dreptului de proprietate, drepturi reale de garanție și sarcini	Referințe
NU SUNT	

Anexa Nr. 1 La Partea I

Teren

Nr cadastral	Suprafața (mp)*	Observații / Referințe
	1.660	

* Suprafața este determinată în planul de proiecție Stereo 70.



Date referitoare la teren

Crt	Categorie folosință	Intravilan	Suprafața (mp)	Tarla	Parcelă	Nr. topo	Observații / Referințe
1	faneata	DA	1.660	-	-	-	

Lungime Segmente

1) Valorile lungimilor segmentelor sunt obținute din proiecție în plan.

Punct început	X / Y	Punct sfârșit	X / Y	Lungime segment (** (m)
1	548.107,072 410.148,947	2	548.110,62 410.165,404	16.835
2	548.110,62 410.165,404	3	548.119,172 410.192,583	28.493
3	548.119,172 410.192,583	4	548.111,041 410.197,672	9.592
4	548.111,041 410.197,672	5	548.102,625 410.185,218	15.03
5	548.102,625 410.185,218	6	548.096,668 410.188,849	6.977

Punct început	X / Y	Punct sfârșit	X / Y	Lungime segment (** (m)
6	548.096,668 410.188,849	7	548.086,903 410.171,212	20.16
7	548.086,903 410.171,212	8	548.080,436 410.160,631	12.4
8	548.080,436 410.160,631	9	548.073,84 410.150,607	12.0
9	548.073,84 410.150,607	10	548.067,222 410.140,477	12.1
10	548.067,222 410.140,477	11	548.074,965 410.133,116	10.683
11	548.074,965 410.133,116	12	548.071,29 410.124,434	9.427
12	548.071,29 410.124,434	13	548.099,556 410.138,586	31.61
13	548.099,556 410.138,586	1	548.107,072 410.148,947	12.8

** Lungimile segmentelor sunt determinate în planul de proiecție Stereo 70 și sunt rotunjite la 1 milimetru.

*** Distanța dintre puncte este formată din segmente cumulate ce sunt mai mici decât valoarea 1 milimetru.

**DATE DESPRE IMOBILUL NR. 44**

Oficiul de Cadastru și Publicitate Imobiliară PRAHOVA
Biroul de Cadastru și Publicitate Imobiliară Câmpina

A. Partea I. Descrierea imobilului

TEREN Intravilan

Adresa: Loc. Ocina De Sus, Jud. Prahova

Nr. Crt	Nr cadastral Nr. topografic	Suprafața* (mp)	Observații / Referințe
A1	20783	2.665	Sector cadastral:21 Teren imprejmuit;

B. Partea II. Proprietari și acte

Inscrieri privitoare la dreptul de proprietate și alte drepturi reale		Referințe
43704 / 16/12/2020		
Act Notarial nr. 2457, din 15/12/2020 emis de DRĂGUȘIN Emil (DEZLIPIRE +PARTAJ VOLUNTAR);		
B5	Intabulare, drept de PROPRIETATEpartaj, dobandit prin Conventie, cota actuala 1/1 1) DEMETER MARIA , reinscris pentru intreaga cota	A1

C. Partea III. SARCINI .

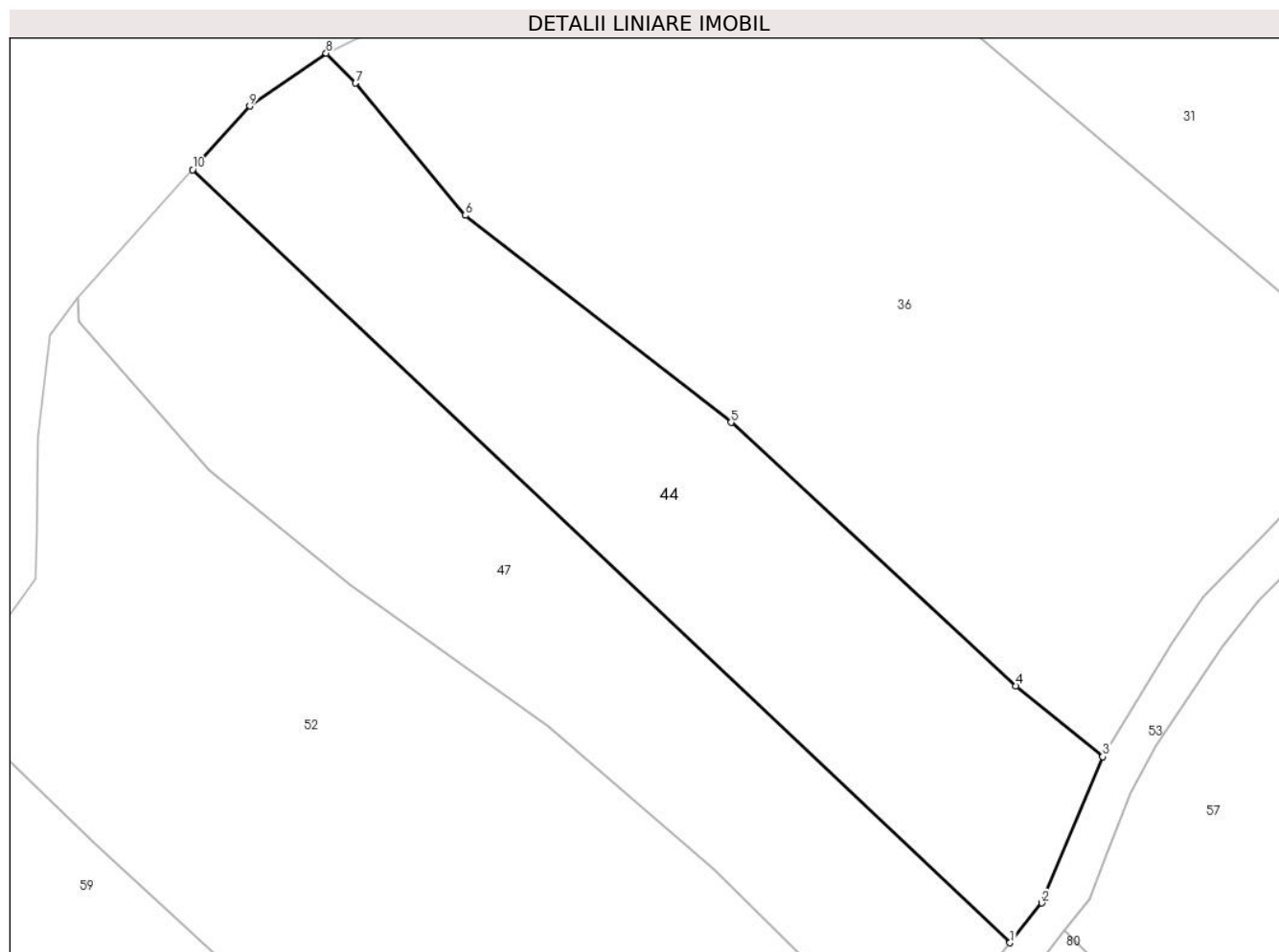
Inscrieri privind dezmembramintele dreptului de proprietate, drepturi reale de garanție și sarcini	Referințe
NU SUNT	

Anexa Nr. 1 La Partea I

Teren

Nr cadastral	Suprafața (mp)*	Observații / Referințe
20783	2.665	

* Suprafața este determinată în planul de proiecție Stereo 70.



Date referitoare la teren

Crt	Categorie folosință	Intravilan	Suprafața (mp)	Tarla	Parcelă	Nr. topo	Observații / Referințe
1	livada	DA	2.665	16	2231 ; 2232 ; 2233	-	

Lungime Segmente

1) Valorile lungimilor segmentelor sunt obținute din proiecție în plan.

Punct început	X / Y	Punct sfârșit	X / Y	Lungime segment (** (m)
1	547.750,993 410.102,083	2	547.754,706 410.106,694	5.92
2	547.754,706 410.106,694	3	547.761,79 410.123,706	18.428
3	547.761,79 410.123,706	4	547.751,673 410.131,961	13.058
4	547.751,673 410.131,961	5	547.718,552 410.162,564	45.095
5	547.718,552 410.162,564	6	547.687,631 410.186,647	39.193

Punct început	X / Y	Punct sfârșit	X / Y	Lungime segment (** (m)
6	547.687,631 410.186,647	7	547.674,873 410.202,012	19.971
7	547.674,873 410.202,012	8	547.671,442 410.205,496	4.89
8	547.671,442 410.205,496	9	547.662,546 410.199,344	10.816
9	547.662,546 410.199,344	10	547.655,895 410.191,955	9.941
10	547.655,895 410.191,955	1	547.750,993 410.102,083	130.846

** Lungimile segmentelor sunt determinate în planul de proiecție Stereo 70 și sunt rotunjite la 1 milimetru.

*** Distanța dintre puncte este formată din segmente cumulate ce sunt mai mici decât valoarea 1 milimetru.

**DATE DESPRE IMOBILUL NR. 45**

Oficiul de Cadastru și Publicitate Imobiliară PRAHOVA
Biroul de Cadastru și Publicitate Imobiliară Câmpina

A. Partea I. Descrierea imobilului

TEREN Intravilan

Nr. cadastral vechi:10212

Adresa: Loc. Ocina De Sus, Jud. Prahova

Nr. Crt	Nr cadastral Nr. topografic	Suprafața* (mp)	Observații / Referințe
A1	20239	2.108	Sector cadastral:21 Teren neimprejmuit;

B. Partea II. Proprietari și acte

Inscrieri privitoare la dreptul de proprietate și alte drepturi reale		Referințe
16219 / 27/09/2013		
Act Notarial nr. 1302, din 26/09/2013 emis de DRAGAN FLORENTINA VICTORIA (act notarial nr. 55/19-09-2013 emis de DRAGAN FLORENTINA VICTORIA; act notarial nr. 1398/15-10-1991 emis de POP MIHAI; act notarial nr. 1215/14-12-1983 emis de POP MIHAI;);		
B1	Intabulare, drept de PROPRIETATEcumparare ca bun comun, dobandit prin Conventie, cota actuala 5/10 1) PINTA TEODOR 2) PINTA MARIA	A1
B2	Intabulare, drept de PROPRIETATEcumparare ca bun comun, dobandit prin Conventie, cota actuala 3/10 1) PINTA MARIUS RAZVAN 2) PINTA CRISTINA OFELIA	A1
B3	Intabulare, drept de PROPRIETATE, dobandit prin Succesiune, cota actuala 2/10 1) PINTA ION	A1

C. Partea III. SARCINI .

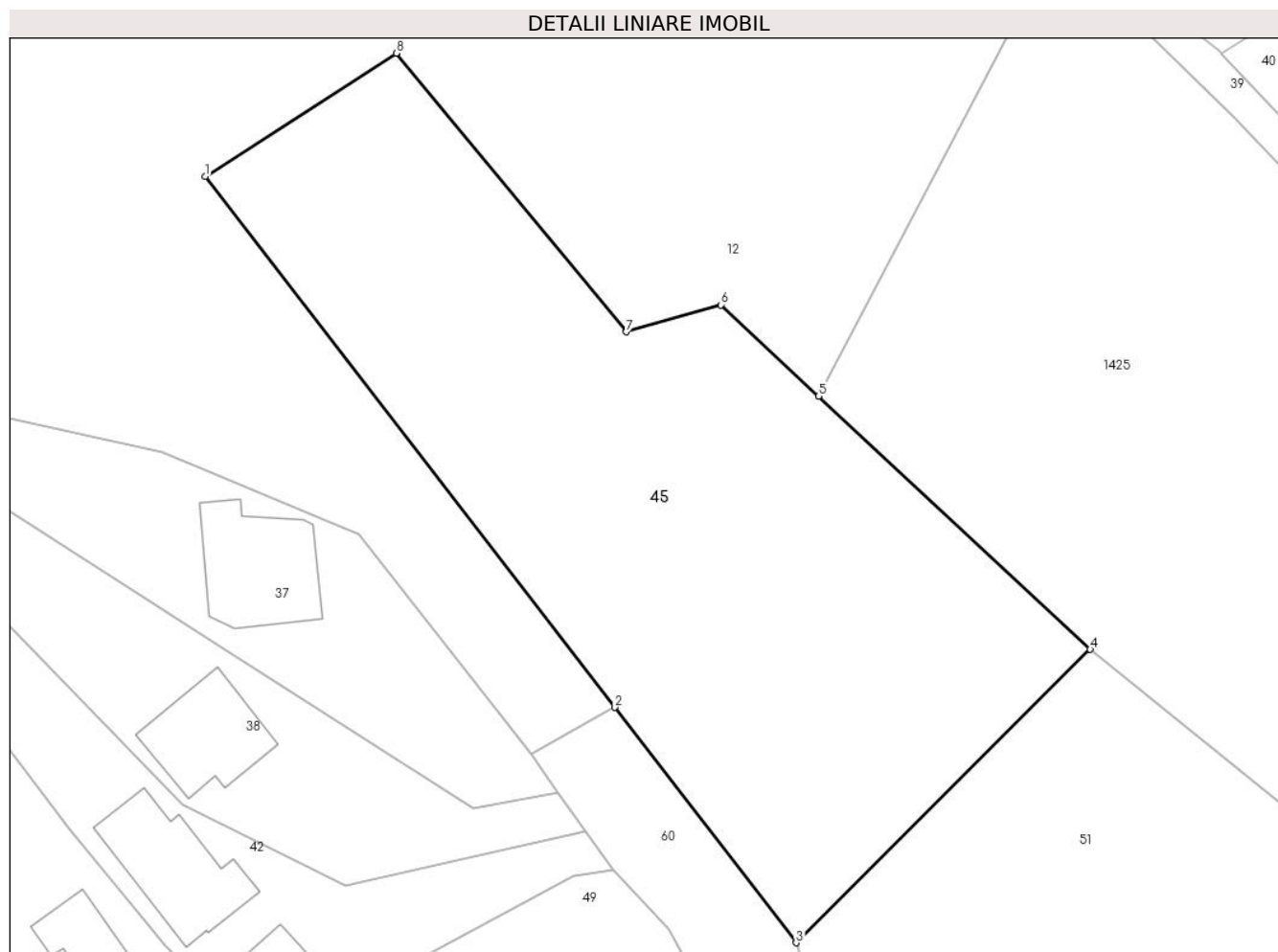
Inscrieri privind dezmembramintele dreptului de proprietate, drepturi reale de garanție și sarcini	Referințe
NU SUNT	

Anexa Nr. 1 La Partea I

Teren

Nr cadastral	Suprafața (mp)*	Observații / Referințe
20239	2.108	

* Suprafața este determinată în planul de proiecție Stereo 70.



Date referitoare la teren

Crt	Categorie folosință	Intravilan	Suprafața (mp)	Tarla	Parcelă	Nr. topo	Observații / Referințe
1	faneata	DA	2.108	45	2160 ; 2161 ; 2161/1	-	

Lungime Segmente

1) Valorile lungimilor segmentelor sunt obținute din proiecție în plan.

Punct început	X / Y	Punct sfârșit	X / Y	Lungime segment (** (m)
1	547.939,432 410.182,169	2	547.974,234 410.137,065	56.969
2	547.974,234 410.137,065	3	547.989,652 410.117,082	25.24
3	547.989,652 410.117,082	4	548.014,642 410.141,989	35.282
4	548.014,642 410.141,989	5	547.991,56 410.163,507	31.557
5	547.991,56 410.163,507	6	547.983,253 410.171,252	11.357

Punct început	X / Y	Punct sfârșit	X / Y	Lungime segment (** (m)
6	547.983,253 410.171,252	7	547.975,213 410.168,949	8.363
7	547.975,213 410.168,949	8	547.955,67 410.192,616	30.693
8	547.955,67 410.192,616	1	547.939,432 410.182,169	19.308

** Lungimile segmentelor sunt determinate în planul de proiecție Stereo 70 și sunt rotunjite la 1 milimetru.

*** Distanța dintre puncte este formată din segmente cumulate ce sunt mai mici decât valoarea 1 milimetru.

**DATE DESPRE IMOBILUL NR. 46**

Oficiul de Cadastru și Publicitate Imobiliară PRAHOVA
Biroul de Cadastru și Publicitate Imobiliară Câmpina

A. Partea I. Descrierea imobilului

TEREN Intravilan

Adresa: Loc. Ocina De Sus, Jud. Prahova

Nr. Crt	Nr cadastral Nr. topografic	Suprafața* (mp)	Observații / Referințe
A1		2.306	Sector cadastral:21 Teren imprejmuit;

B. Partea II. Proprietari și acte

Inscrieri privitoare la dreptul de proprietate și alte drepturi reale		Referințe
/		
Act Normativ nr. 7, din 13/03/1996 emis de PARLAMENTUL ROMANIEI (ART.13);		
B1	Inscrierea posesiei, drept de PROPRIETATE, dobandit prin Constituire, cota actuala 1/1 1) NEIDENTIFICAT NEIDENTIFICAT	A1
B2	SE NOTEAZA MENTIUNEA DE PROPRIETAR NEIDENTIFICAT	A1

C. Partea III. SARCINI .

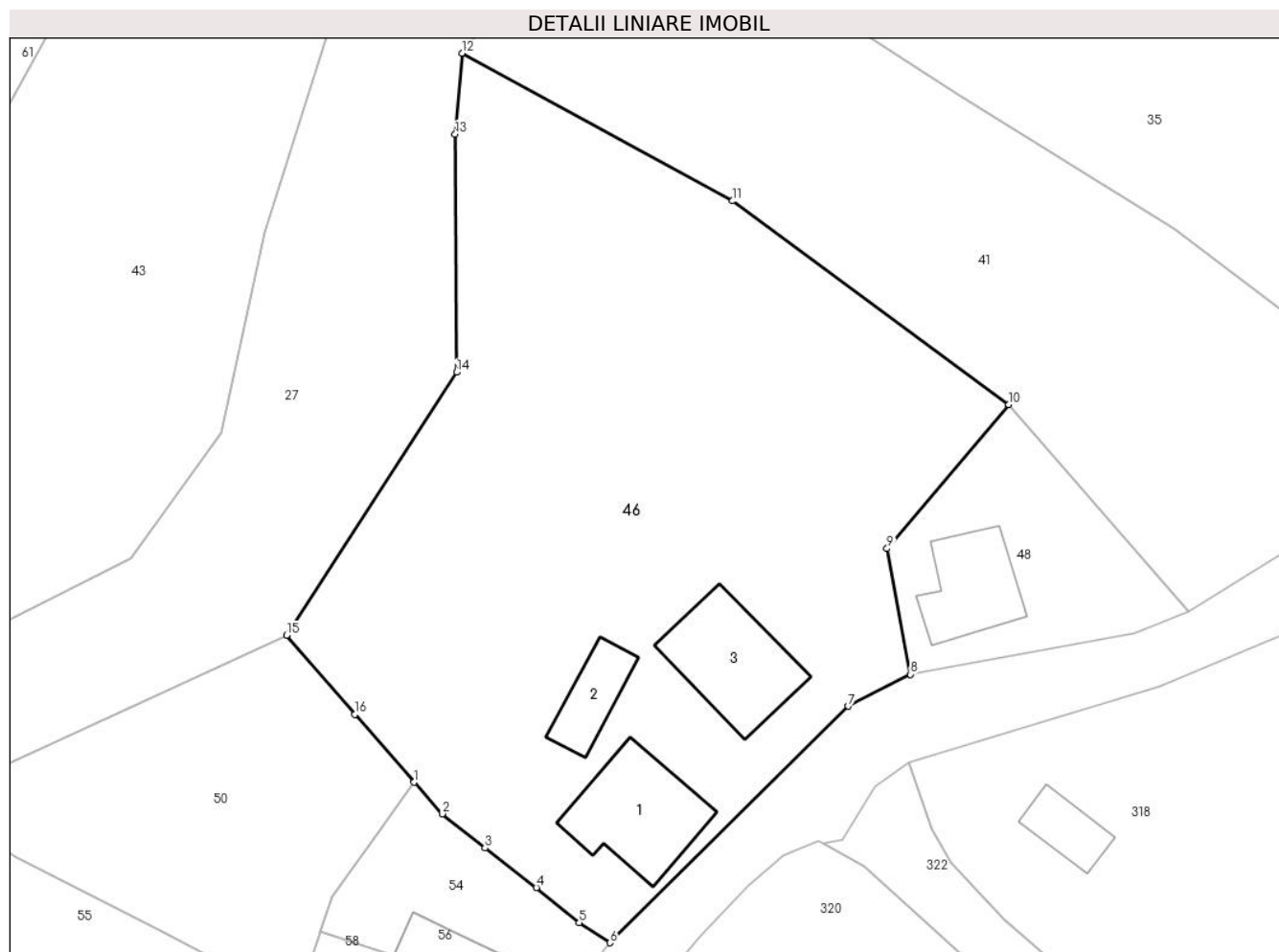
Inscrieri privind dezmembramintele dreptului de proprietate, drepturi reale de garanție și sarcini	Referințe
NU SUNT	

Anexa Nr. 1 La Partea I

Teren

Nr cadastral	Suprafața (mp)*	Observații / Referințe
	2.306	

* Suprafața este determinată în planul de proiecție Stereo 70.



Date referitoare la teren

Crt	Categorie folosință	Intra vilan	Suprafața (mp)	Tarla	Parcelă	Nr. topo	Observații / Referințe
1	curți constructii	DA	1.000	-	-	-	
2	faneata	DA	1.306	-	-	-	

Date referitoare la construcții

Crt	Număr	Destinație construcție	Supraf. (mp)	Situație juridică	Observații / Referințe
A1.1		construcții de locuințe	82	Fara acte	Nr. niveluri:3; S. construita la sol:82 mp; LOCUINTA S+P+M
A1.2		construcții de locuințe	35	Fara acte	Nr. niveluri:1; S. construita la sol:35 mp; LOCUINTA
A1.3		construcții de locuințe	80	Fara acte	Nr. niveluri:2; S. construita la sol:80 mp; LOCUINTA P+M

Lungime Segmente

1) Valorile lungimilor segmentelor sunt obținute din proiecție în plan.

Punct început	X / Y	Punct sfârșit	X / Y	Lungime segment (** (m)
1	548.122,922 410.120,146	2	548.125,253 410.117,55	3.489

Punct început	X / Y	Punct sfârșit	X / Y	Lungime segment (** (m)
2	548.125,253 410.117,55	3	548.128,769 410.114,729	4.508
3	548.128,769 410.114,729	4	548.133,007 410.111,469	5.347
4	548.133,007 410.111,469	5	548.136,54 410.108,577	4.565
5	548.136,54 410.108,577	6	548.139,063 410.106,93	3.013
6	548.139,063 410.106,93	7	548.158,72 410.126,417	27.68
7	548.158,72 410.126,417	8	548.163,853 410.129,037	5.763
8	548.163,853 410.129,037	9	548.161,913 410.139,391	10.534
9	548.161,913 410.139,391	10	548.171,943 410.151,263	15.542
10	548.171,943 410.151,263	11	548.149,183 410.168,027	28.268
11	548.149,183 410.168,027	12	548.126,885 410.180,192	25.4
12	548.126,885 410.180,192	13	548.126,317 410.173,516	6.7
13	548.126,317 410.173,516	14	548.126,433 410.153,916	19.6
14	548.126,433 410.153,916	15	548.112,422 410.132,252	25.8
15	548.112,422 410.132,252	16	548.118,038 410.125,739	8.6
16	548.118,038 410.125,739	1	548.122,922 410.120,146	7.426

** Lungimile segmentelor sunt determinate în planul de proiecție Stereo 70 și sunt rotunjite la 1 milimetru.

*** Distanța dintre puncte este formată din segmente cumulate ce sunt mai mici decât valoarea 1 milimetru.

**DATE DESPRE IMOBILUL NR. 47**

Oficiul de Cadastru și Publicitate Imobiliară PRAHOVA
Biroul de Cadastru și Publicitate Imobiliară Câmpina

A. Partea I. Descrierea imobilului

TEREN Intravilan

Adresa: Loc. Ocina De Sus, Jud. Prahova

Nr. Crt	Nr cadastral Nr. topografic	Suprafața* (mp)	Observații / Referințe
A1	20782	2.665	Sector cadastral:21 Teren imprejmuit;

B. Partea II. Proprietari și acte

Inscrieri privitoare la dreptul de proprietate și alte drepturi reale		Referințe
43704 / 16/12/2020		
Act Notarial nr. 2457, din 15/12/2020 emis de DRĂGUȘIN Emil (DEZLIPIRE +PARTAJ VOLUNTAR);		
B5	Intabulare, drept de PROPRIETATEpartaj, dobandit prin Conventie, cota actuala 1/1 1) NEGOTEI GHEORGHE , reinscris pentru intreaga cota	A1

C. Partea III. SARCINI .

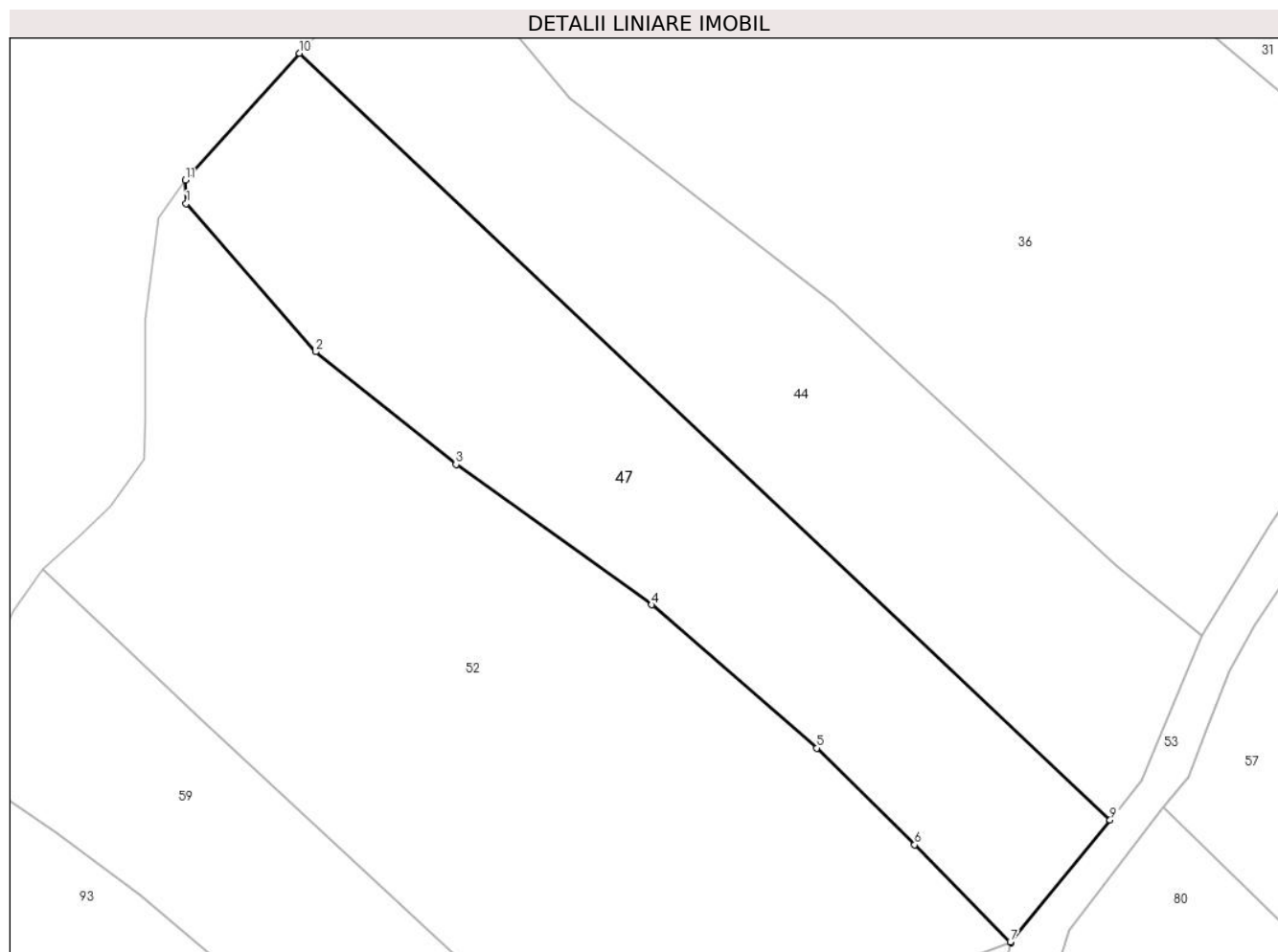
Inscrieri privind dezmembramintele dreptului de proprietate, drepturi reale de garanție și sarcini	Referințe
NU SUNT	

Anexa Nr. 1 La Partea I

Teren

Nr cadastral	Suprafața (mp)*	Observații / Referințe
20782	2.665	

* Suprafața este determinată în planul de proiecție Stereo 70.



Date referitoare la teren

Crt	Categorie folosință	Intravilan	Suprafața (mp)	Tarla	Parcelă	Nr. topo	Observații / Referințe
1	livada	DA	2.665	16	2231 ; 2232 ; 2233	-	

Lungime Segmente

1) Valorile lungimilor segmentelor sunt obținute din proiecție în plan.

Punct început	X / Y	Punct sfârșit	X / Y	Lungime segment (** (m)
1	547.642,632 410.174,326	2	547.657,811 410.156,967	23.059
2	547.657,811 410.156,967	3	547.674,262 410.143,752	21.101
3	547.674,262 410.143,752	4	547.697,21 410.127,306	28.233
4	547.697,21 410.127,306	5	547.716,574 410.110,519	25.627
5	547.716,574 410.110,519	6	547.728,072 410.099,181	16.148

Punct început	X / Y	Punct sfârșit	X / Y	Lungime segment (** (m)
6	547.728,072 410.099,181	7	547.739,302 410.087,801	15.988
7	547.739,302 410.087,801	8	547.739,406 410.087,695	0.148
8	547.739,406 410.087,695	9	547.750,993 410.102,083	18.474
9	547.750,993 410.102,083	10	547.655,895 410.191,955	130.846
10	547.655,895 410.191,955	11	547.642,516 410.177,089	20.0
11	547.642,516 410.177,089	1	547.642,632 410.174,326	2.765

** Lungimile segmentelor sunt determinate în planul de proiecție Stereo 70 și sunt rotunjite la 1 milimetru.

*** Distanța dintre puncte este formată din segmente cumulate ce sunt mai mici decât valoarea 1 milimetru.

**DATE DESPRE IMOBILUL NR. 48**

Oficiul de Cadastru și Publicitate Imobiliară PRAHOVA
Biroul de Cadastru și Publicitate Imobiliară Câmpina

A. Partea I. Descrierea imobilului

TEREN Intravilan

Adresa: Loc. Ocina De Sus, Jud. Prahova

Nr. Crt	Nr cadastral Nr. topografic	Suprafața* (mp)	Observații / Referințe
A1		307	Sector cadastral:21 Teren imprejmuit;

B. Partea II. Proprietari și acte

Inscrieri privitoare la dreptul de proprietate și alte drepturi reale		Referințe
/		
Act Normativ nr. 7, din 13/03/1996 emis de PARLAMENTUL ROMANIEI (ART.13);		
B1	Inscrierea posesiei, drept de PROPRIETATE, dobandit prin Constituire, cota actuala 1/1 1) NEIDENTIFICAT NEIDENTIFICAT	A1
B2	SE NOTEAZA MENTIUNEA DE PROPRIETAR NEIDENTIFICAT	A1

C. Partea III. SARCINI .

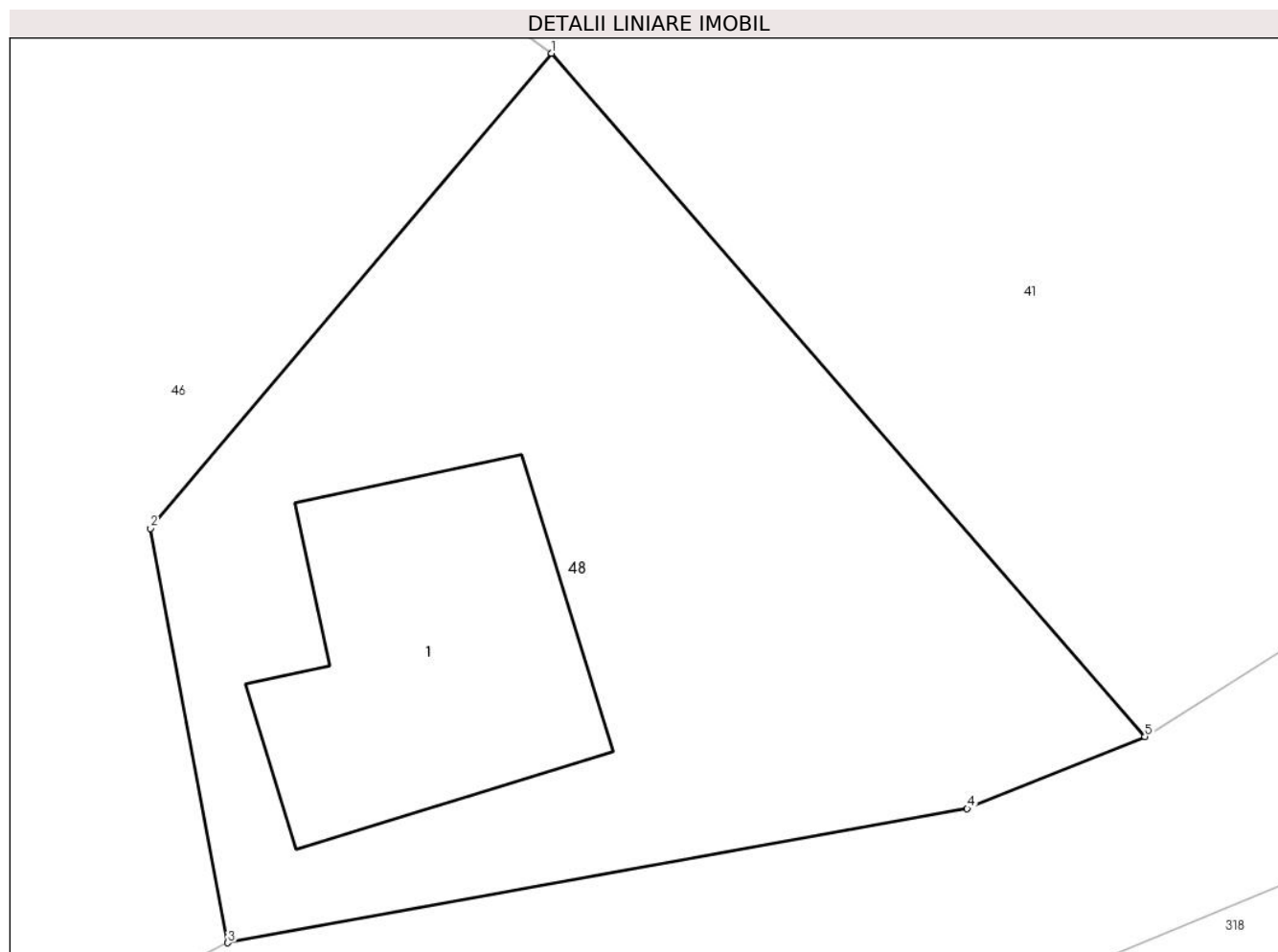
Inscrieri privind dezmembramintele dreptului de proprietate, drepturi reale de garanție și sarcini	Referințe
NU SUNT	

Anexa Nr. 1 La Partea I

Teren

Nr cadastral	Suprafața (mp)*	Observații / Referințe
	307	

* Suprafața este determinată în planul de proiecție Stereo 70.



Date referitoare la teren

Crt	Categorie folosință	Intra vilan	Suprafața (mp)	Tarla	Parcelă	Nr. topo	Observații / Referințe
1	curți constructii	DA	307	-	-	-	

Date referitoare la construcții

Crt	Număr	Destinație construcție	Supraf. (mp)	Situație juridică	Observații / Referințe
A1.1		construcții de locuințe	58	Fara acte	Nr. niveluri:2; S. construita la sol:58 mp; LOCUINTA S+P

Lungime Segmente

1) Valorile lungimilor segmentelor sunt obținute din proiecție în plan.

Punct început	X / Y	Punct sfârșit	X / Y	Lungime segment (** (m)
1	548.171,943 410.151,263	2	548.161,913 410.139,391	15.542
2	548.161,913 410.139,391	3	548.163,853 410.129,037	10.534
3	548.163,853 410.129,037	4	548.182,34 410.132,389	18.788
4	548.182,34 410.132,389	5	548.186,784 410.134,191	4.795

Punct început	X / Y	Punct sfârşit	X / Y	Lungime segment (** (m)
5	548.186,784 410.134,191	1	548.171,943 410.151,263	22.621

** Lungimile segmentelor sunt determinate în planul de proiecţie Stereo 70 şi sunt rotunjite la 1 milimetru.

*** Distanţa dintre puncte este formată din segmente cumulate ce sunt mai mici decât valoarea 1 milimetru.

**DATE DESPRE IMOBILUL NR. 49**

Oficiul de Cadastru și Publicitate Imobiliară PRAHOVA
Biroul de Cadastru și Publicitate Imobiliară Câmpina

A. Partea I. Descrierea imobilului

TEREN Intravilan

Adresa: Loc. Ocina De Sus, Jud. Prahova

Nr. Crt	Nr cadastral Nr. topografic	Suprafața* (mp)	Observații / Referințe
A1		7.322	Sector cadastral:21 Teren imprejmuit;

B. Partea II. Proprietari și acte

Inscrieri privitoare la dreptul de proprietate și alte drepturi reale		Referințe
/		
Act Normativ nr. 7, din 13/03/1996 emis de PARLAMENTUL ROMANIEI (ART.13);		
B1	Inscrierea posesiei, drept de PROPRIETATE, dobandit prin Constituire, cota actuala 1/1 1) NEIDENTIFICAT NEIDENTIFICAT	A1
B2	SE NOTEAZA MENTIUNEA DE PROPRIETAR NEIDENTIFICAT	A1

C. Partea III. SARCINI .

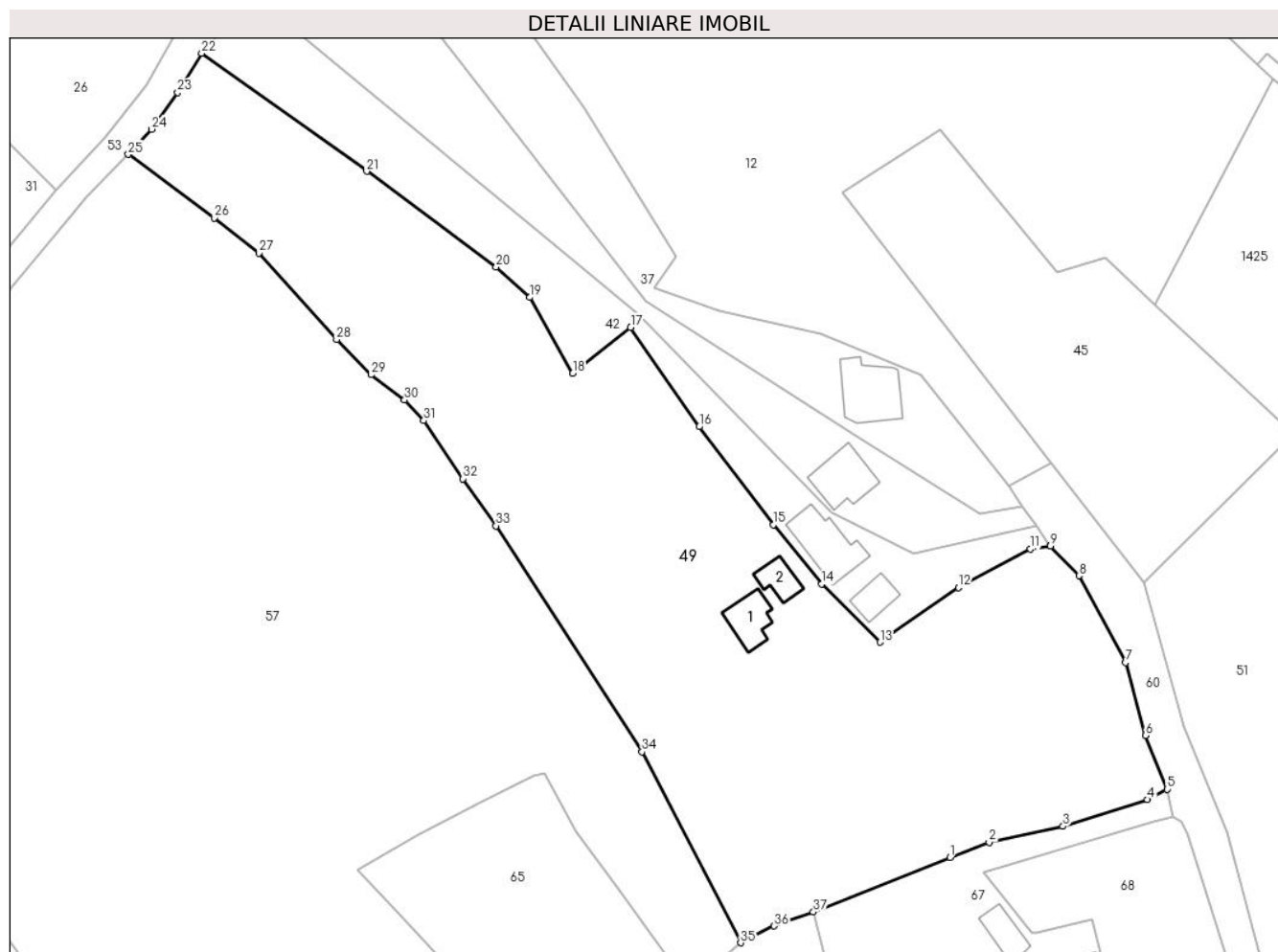
Inscrieri privind dezmembramintele dreptului de proprietate, drepturi reale de garanție și sarcini	Referințe
NU SUNT	

Anexa Nr. 1 La Partea I

Teren

Nr cadastral	Suprafața (mp)*	Observații / Referințe
	7.322	

* Suprafața este determinată în planul de proiecție Stereo 70.



Date referitoare la teren

Crt	Categorie folosință	Intravilan	Suprafața (mp)	Tarla	Parcelă	Nr. topo	Observații / Referințe
1	curti constructii	DA	1.000	-	-	-	
2	faneata	DA	6.322	-	-	-	

Date referitoare la construcții

Crt	Număr	Destinație construcție	Supraf. (mp)	Situație juridică	Observații / Referințe
A1.1		construcții de locuințe	50	Fara acte	Nr. niveluri:1; S. construita la sol:50 mp; LOCUINTA
A1.2		construcții anexa	32	Fara acte	Nr. niveluri:1; S. construita la sol:32 mp; ANEXA

Lungime Segmente

1) Valorile lungimilor segmentelor sunt obținute din proiecție în plan.

Punct început	X / Y	Punct sfârșit	X / Y	Lungime segment (** (m)
1	547.957,315 410.071,271	2	547.963,852 410.073,821	7.017
3	547.976,214 410.076,491	4	547.990,292 410.080,929	14.761

Punct început	X / Y	Punct sfârșit	X / Y	Lungime segment (** (m)
2	547.963,852 410.073,821	3	547.976,214 410.076,491	12.647
4	547.990,292 410.080,929	5	547.993,55 410.082,673	3.695

Punct început	X / Y	Punct sfârșit	X / Y	Lungime segment (** (m)
5	547.993,55 410.082,673	6	547.989,957 410.091,599	9.622
7	547.986,616 410.103,802	8	547.978,85 410.118,269	16.42
9	547.974,1 410.123,218	10	547.974,086 410.123,222	0.014
11	547.970,779 410.122,718	12	547.958,744 410.116,271	13.653
13	547.945,665 410.107,179	14	547.935,972 410.116,915	13.738
15	547.927,849 410.126,749	16	547.915,503 410.143,105	20.492
17	547.904,062 410.159,651	18	547.894,388 410.152,02	12.321
19	547.887,205 410.164,662	20	547.881,589 410.169,753	7.58
21	547.859,998 410.185,716	22	547.832,464 410.205,393	33.842
23	547.828,447 410.198,824	24	547.824,073 410.192,731	7.5
25	547.820,225 410.188,526	26	547.834,533 410.177,938	17.8
27	547.841,999 410.172,063	28	547.854,979 410.157,645	19.4
29	547.860,716 410.151,787	30	547.866,317 410.147,587	7.0
31	547.869,518 410.144,146	32	547.876,036 410.134,429	11.7
33	547.881,563 410.126,58	34	547.905,932 410.088,895	44.878
35	547.922,408 410.057,056	36	547.928,003 410.059,875	6.265
37	547.934,545 410.062,197	1	547.957,315 410.071,271	24.512

Punct început	X / Y	Punct sfârșit	X / Y	Lungime segment (** (m)
6	547.989,957 410.091,599	7	547.986,616 410.103,802	12.652
8	547.978,85 410.118,269	9	547.974,1 410.123,218	6.86
10	547.974,086 410.123,222	11	547.970,779 410.122,718	3.345
12	547.958,744 410.116,271	13	547.945,665 410.107,179	15.929
14	547.935,972 410.116,915	15	547.927,849 410.126,749	12.755
16	547.915,503 410.143,105	17	547.904,062 410.159,651	20.116
18	547.894,388 410.152,02	19	547.887,205 410.164,662	14.54
20	547.881,589 410.169,753	21	547.859,998 410.185,716	26.851
22	547.832,464 410.205,393	23	547.828,447 410.198,824	7.7
24	547.824,073 410.192,731	25	547.820,225 410.188,526	5.7
26	547.834,533 410.177,938	27	547.841,999 410.172,063	9.5
28	547.854,979 410.157,645	29	547.860,716 410.151,787	8.2
30	547.866,317 410.147,587	31	547.869,518 410.144,146	4.7
32	547.876,036 410.134,429	33	547.881,563 410.126,58	9.6
34	547.905,932 410.088,895	35	547.922,408 410.057,056	35.849
36	547.928,003 410.059,875	37	547.934,545 410.062,197	6.941

** Lungimile segmentelor sunt determinate în planul de proiecție Stereo 70 și sunt rotunjite la 1 milimetru.

*** Distanța dintre puncte este formată din segmente cumulate ce sunt mai mici decât valoarea 1 milimetru.

**DATE DESPRE IMOBILUL NR. 50**

Oficiul de Cadastru și Publicitate Imobiliară PRAHOVA
Biroul de Cadastru și Publicitate Imobiliară Câmpina

A. Partea I. Descrierea imobilului

TEREN Intravilan

Adresa: Loc. Ocina De Sus, Jud. Prahova

Nr. Crt	Nr cadastral Nr. topografic	Suprafața* (mp)	Observații / Referințe
A1		598	Sector cadastral:21 Teren neimprejmuit;

B. Partea II. Proprietari și acte

Inscrieri privitoare la dreptul de proprietate și alte drepturi reale		Referințe
/		
Act Normativ nr. 7, din 13/03/1996 emis de PARLAMENTUL ROMANIEI (ART.13);		
B1	Inscrierea posesiei, drept de PROPRIETATE, dobandit prin Constituire, cota actuala 1/1 1) NEIDENTIFICAT NEIDENTIFICAT	A1
B1	SE NOTEAZA MENTIUNEA DE PROPRIETAR NEIDENTIFICAT	A1

C. Partea III. SARCINI .

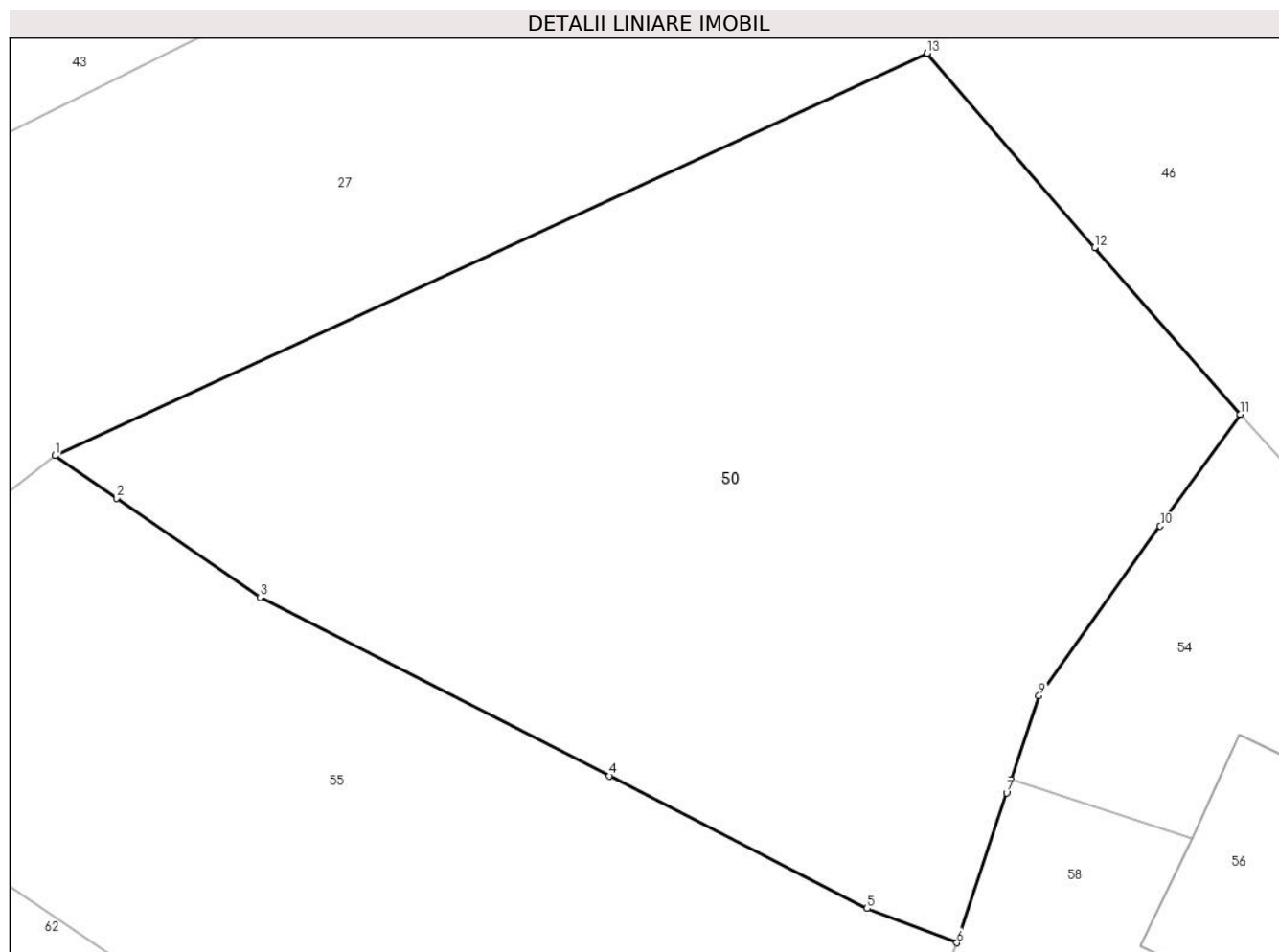
Inscrieri privind dezmembramintele dreptului de proprietate, drepturi reale de garanție și sarcini	Referințe
NU SUNT	

Anexa Nr. 1 La Partea I

Teren

Nr cadastral	Suprafața (mp)*	Observații / Referințe
	598	

* Suprafața este determinată în planul de proiecție Stereo 70.



Date referitoare la teren

Crt	Categorie folosință	Intra vilan	Suprafața (mp)	Tarla	Parcelă	Nr. topo	Observații / Referințe
1	faneata	DA	598	-	-	-	

Lungime Segmente

1) Valorile lungimilor segmentelor sunt obținute din proiecție în plan.

Punct început	X / Y	Punct sfârșit	X / Y	Lungime segment (** (m)
1	548.083,166 410.118,76	2	548.085,224 410.117,341	2.499
2	548.085,224 410.117,341	3	548.090,036 410.114,014	5.85
3	548.090,036 410.114,014	4	548.101,763 410.108,026	13.168
4	548.101,763 410.108,026	5	548.110,408 410.103,582	9.72
5	548.110,408 410.103,582	6	548.113,414 410.102,43	3.22

Punct început	X / Y	Punct sfârșit	X / Y	Lungime segment (** (m)
6	548.113,414 410.102,43	7	548.115,088 410.107,456	5.297
7	548.115,088 410.107,456	8	548.115,233 410.107,89	0.457
8	548.115,233 410.107,89	9	548.116,174 410.110,717	2.98
9	548.116,174 410.110,717	10	548.120,241 410.116,398	6.987
10	548.120,241 410.116,398	11	548.122,922 410.120,146	4.608
11	548.122,922 410.120,146	12	548.118,038 410.125,739	7.426
12	548.118,038 410.125,739	13	548.112,422 410.132,252	8.6
13	548.112,422 410.132,252	1	548.083,166 410.118,76	32.217

** Lungimile segmentelor sunt determinate în planul de proiecție Stereo 70 și sunt rotunjite la 1 milimetru.

*** Distanța dintre puncte este formată din segmente cumulate ce sunt mai mici decât valoarea 1 milimetru.

**DATE DESPRE IMOBILUL NR. 51**

Oficiul de Cadastru și Publicitate Imobiliară PRAHOVA
Biroul de Cadastru și Publicitate Imobiliară Câmpina

A. Partea I. Descrierea imobilului

TEREN Intravilan

Adresa: Loc. Ocina De Sus, Jud. Prahova

Nr. Crt	Nr cadastral Nr. topografic	Suprafața* (mp)	Observații / Referințe
A1		3.061	Sector cadastral:21 Teren neimprejmuit;

B. Partea II. Proprietari și acte

Inscrieri privitoare la dreptul de proprietate și alte drepturi reale		Referințe
/		
Act Normativ nr. 7, din 13/03/1996 emis de PARLAMENTUL ROMANIEI (ART.13);		
B1	Inscrierea posesiei, drept de PROPRIETATE, dobandit prin Constituire, cota actuala 1/1 1) NEIDENTIFICAT NEIDENTIFICAT	A1
B2	SE NOTEAZA MENTIUNEA DE PROPRIETAR NEIDENTIFICAT	A1

C. Partea III. SARCINI .

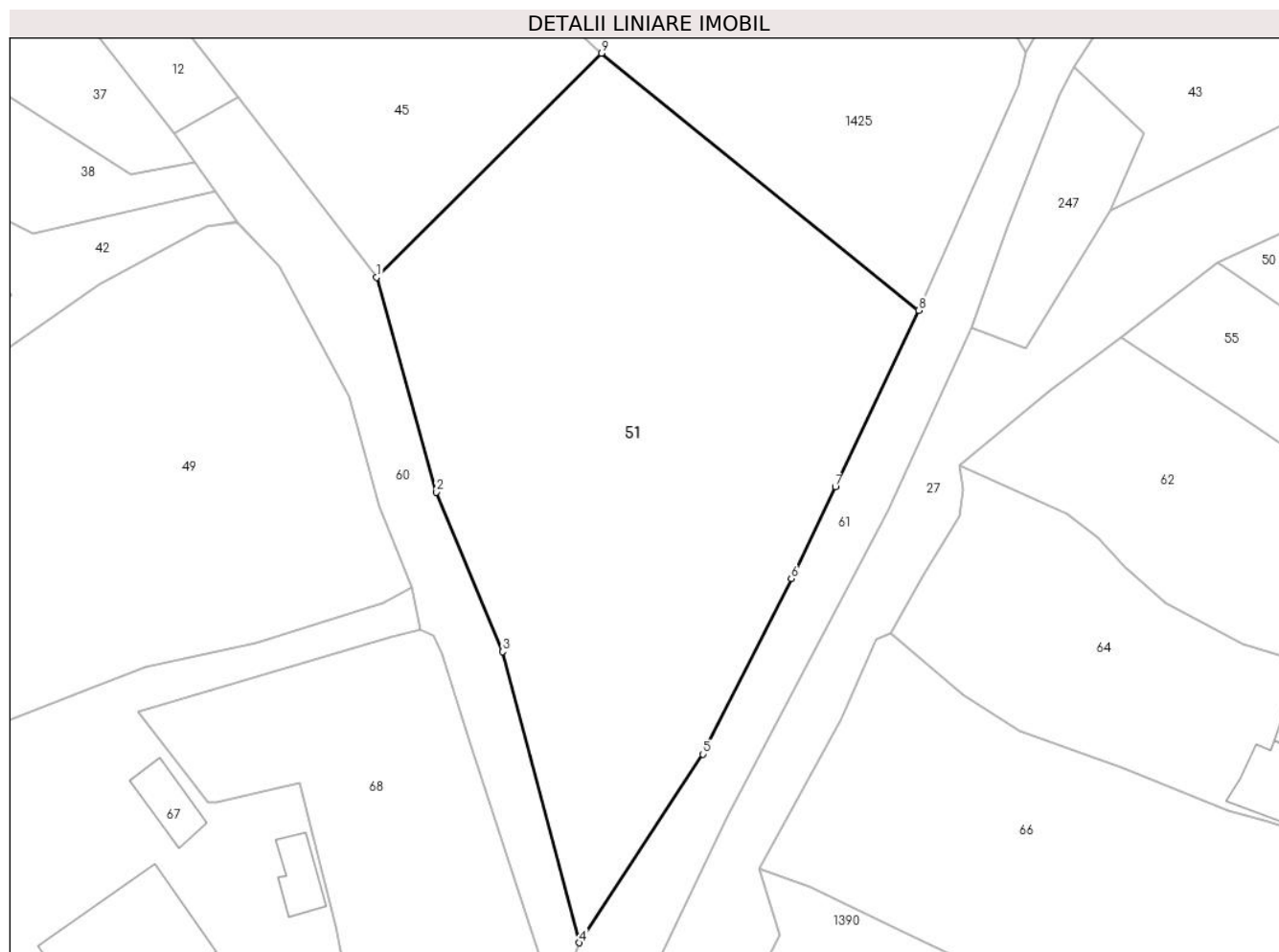
Inscrieri privind dezmembramintele dreptului de proprietate, drepturi reale de garanție și sarcini	Referințe
NU SUNT	

Anexa Nr. 1 La Partea I

Teren

Nr cadastral	Suprafața (mp)*	Observații / Referințe
	3.061	

* Suprafața este determinată în planul de proiecție Stereo 70.



Date referitoare la teren

Crt	Categorie folosință	Intravilan	Suprafața (mp)	Tarla	Parcelă	Nr. topo	Observații / Referințe
1	livada	DA	3.061	-	-	-	

Lungime Segmente

1) Valorile lungimilor segmentelor sunt obținute din proiecție în plan.

Punct început	X / Y	Punct sfârșit	X / Y	Lungime segment (** (m)
1	547.989,652 410.117,082	2	547.996,296 410.093,207	24.782
2	547.996,296 410.093,207	3	548.003,646 410.075,47	19.2
3	548.003,646 410.075,47	4	548.012,2 410.043,117	33.464
4	548.012,2 410.043,117	5	548.025,922 410.064,084	25.058
5	548.025,922 410.064,084	6	548.035,774 410.083,583	21.847

Punct început	X / Y	Punct sfârșit	X / Y	Lungime segment (** (m)
6	548.035,774 410.083,583	7	548.040,663 410.093,762	11.292
7	548.040,663 410.093,762	8	548.049,916 410.113,409	21.717
8	548.049,916 410.113,409	9	548.014,642 410.141,989	45.399
9	548.014,642 410.141,989	1	547.989,652 410.117,082	35.282

** Lungimile segmentelor sunt determinate în planul de proiecție Stereo 70 și sunt rotunjite la 1 milimetru.

*** Distanța dintre puncte este formată din segmente cumulate ce sunt mai mici decât valoarea 1 milimetru.

**DATE DESPRE IMOBILUL NR. 52**

Oficiul de Cadastru și Publicitate Imobiliară PRAHOVA
Biroul de Cadastru și Publicitate Imobiliară Câmpina

A. Partea I. Descrierea imobilului

TEREN Intravilan

Adresa: Loc. Ocina De Sus, Jud. Prahova

Nr. Crt	Nr cadastral Nr. topografic	Suprafața* (mp)	Observații / Referințe
A1		4.782	Sector cadastral:21 Teren imprejmuit;

B. Partea II. Proprietari și acte

Inscrieri privitoare la dreptul de proprietate și alte drepturi reale		Referințe
/		
Act Normativ nr. 7, din 13/03/1996 emis de PARLAMENTUL ROMANIEI (ART.13);		
B1	Inscrierea posesiei, drept de PROPRIETATE, dobandit prin Constituire, cota actuala 1/1 1) NEIDENTIFICAT NEIDENTIFICAT	A1
B2	SE NOTEAZA MENTIUNEA DE PROPRIETAR NEIDENTIFICAT	A1

C. Partea III. SARCINI .

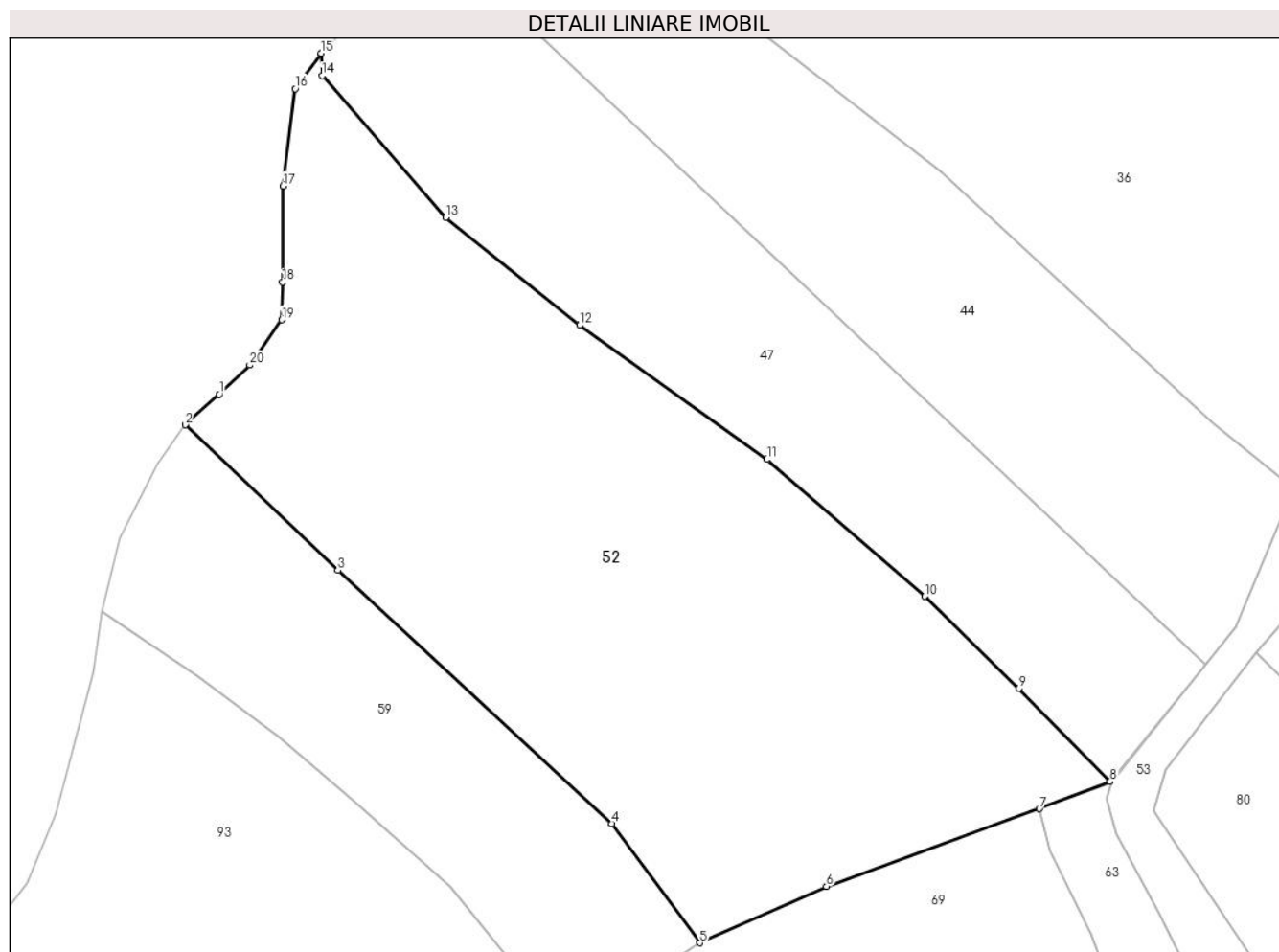
Inscrieri privind dezmembramentele dreptului de proprietate, drepturi reale de garanție și sarcini	Referințe
NU SUNT	

Anexa Nr. 1 La Partea I

Teren

Nr cadastral	Suprafața (mp)*	Observații / Referințe
	4.782	

* Suprafața este determinată în planul de proiecție Stereo 70.



Date referitoare la teren

Crt	Categorie folosință	Intra vilan	Suprafața (mp)	Tarla	Parcelă	Nr. topo	Observații / Referințe
1	livada	DA	4.782	46	2234-2239	-	

Lungime Segmente

1) Valorile lungimilor segmentelor sunt obținute din proiecție în plan.

Punct început	X / Y	Punct sfârșit	X / Y	Lungime segment (** (m)
1	547.629,989 410.135,28	2	547.625,832 410.131,528	5.6
2	547.625,832 410.131,528	3	547.644,567 410.113,693	25.867
3	547.644,567 410.113,693	4	547.678,187 410.082,653	45.758
4	547.678,187 410.082,653	5	547.688,963 410.068,045	18.153
5	547.688,963 410.068,045	6	547.704,5 410.074,945	17.0

Punct început	X / Y	Punct sfârșit	X / Y	Lungime segment (** (m)
6	547.704,5 410.074,945	7	547.730,614 410.084,476	27.8
7	547.730,614 410.084,476	8	547.739,302 410.087,801	9.302
8	547.739,302 410.087,801	9	547.728,072 410.099,181	15.988
9	547.728,072 410.099,181	10	547.716,574 410.110,519	16.148
10	547.716,574 410.110,519	11	547.697,21 410.127,306	25.627
11	547.697,21 410.127,306	12	547.674,262 410.143,752	28.233
12	547.674,262 410.143,752	13	547.657,811 410.156,967	21.101
13	547.657,811 410.156,967	14	547.642,632 410.174,326	23.059
14	547.642,632 410.174,326	15	547.642,516 410.177,089	2.765
15	547.642,516 410.177,089	16	547.639,343 410.172,728	5.393
16	547.639,343 410.172,728	17	547.637,857 410.160,821	12.0
17	547.637,857 410.160,821	18	547.637,807 410.149,021	11.8
18	547.637,807 410.149,021	19	547.637,673 410.144,423	4.6
19	547.637,673 410.144,423	20	547.633,758 410.138,863	6.8
20	547.633,758 410.138,863	1	547.629,989 410.135,28	5.2

** Lungimile segmentelor sunt determinate în planul de proiecție Stereo 70 și sunt rotunjite la 1 milimetru.

*** Distanța dintre puncte este formată din segmente cumulate ce sunt mai mici decât valoarea 1 milimetru.

**DATE DESPRE IMOBILUL NR. 53**

Oficiul de Cadastru și Publicitate Imobiliară PRAHOVA
Biroul de Cadastru și Publicitate Imobiliară Câmpina

A. Partea I. Descrierea imobilului

TEREN Intravilan

Adresa: Loc. Ocina De Sus, Jud. Prahova

Nr. Crt	Nr cadastral Nr. topografic	Suprafața* (mp)	Observații / Referințe
A1		3.262	Sector cadastral:21 Teren neimprejmuit;

B. Partea II. Proprietari și acte

Inscrieri privitoare la dreptul de proprietate și alte drepturi reale	Referințe
/	
Act Normativ nr. 7, din 13/03/1996 emis de PARLAMENTUL ROMANIEI (ODG 57/03.07.2019);	
B1	A1
Intabulare, drept de PROPRIETATE, dobandit prin Lege, cota actuala 1/1 1) COMUNA ADUNATI, CIF:2843248, DOMENIUL PUBLIC	

C. Partea III. SARCINI .

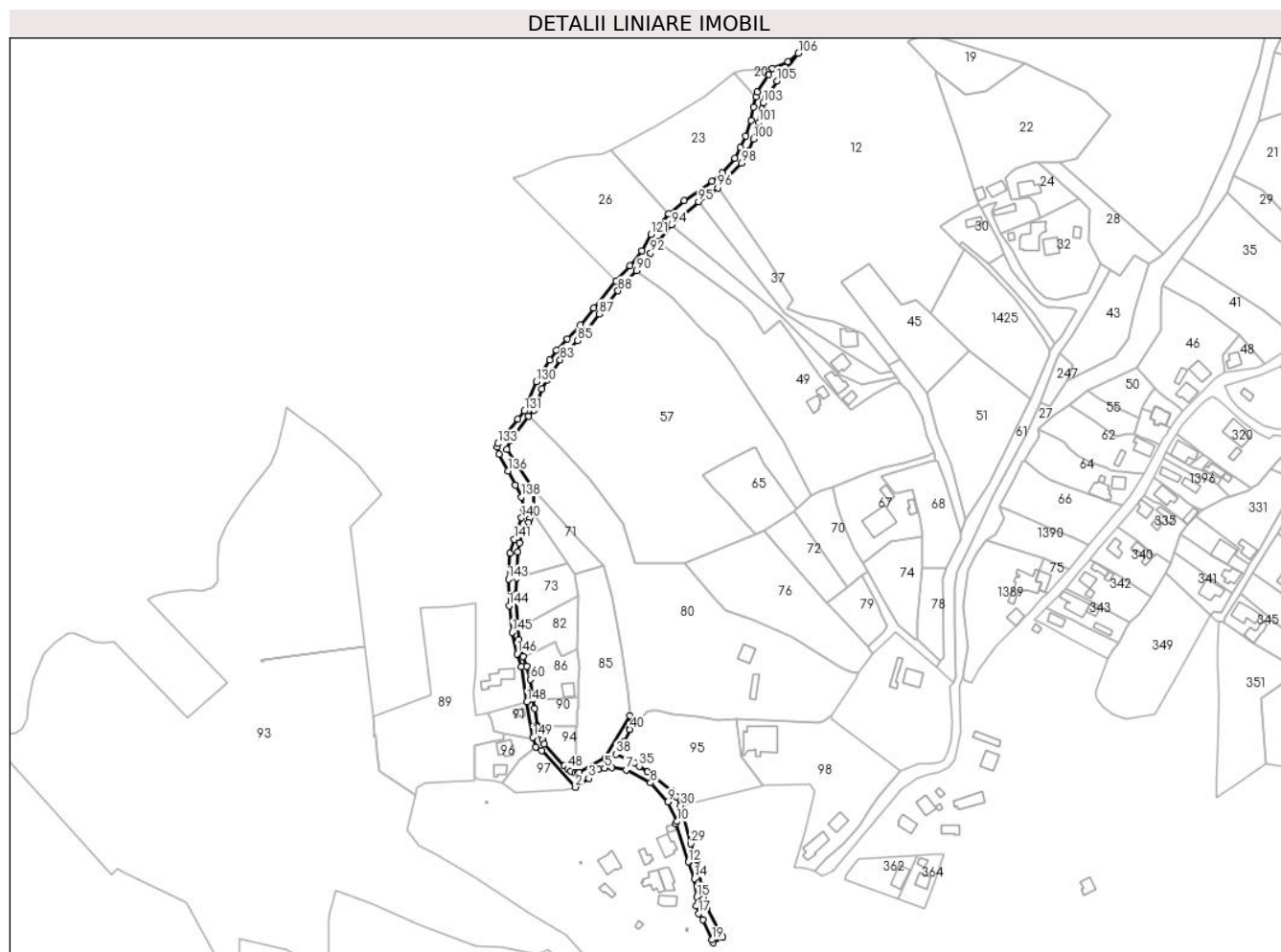
Inscrieri privind dezmembramintele dreptului de proprietate, drepturi reale de garanție și sarcini	Referințe
NU SUNT	

Anexa Nr. 1 La Partea I

Teren

Nr cadastral	Suprafața (mp)*	Observații / Referințe
	3.262	

* Suprafața este determinată în planul de proiecție Stereo 70.



Date referitoare la teren

Crt	Categorie folosință	Intravilan	Suprafața (mp)	Tarla	Parcelă	Nr. topo	Observații / Referințe
1	drum	DA	3.262	-	-	-	

Lungime Segmente

1) Valorile lungimilor segmentelor sunt obținute din proiecție în plan.

Punct început	X / Y	Punct sfârșit	X / Y	Lungime segment
1	547.764,891 409.908,782	2	547.784,54 409.887,319	29.099
4	547.798,029 409.897,743	5	547.801,506 409.898,456	3.549
7	547.814,306 409.897,382	8	547.828,408 409.889,926	15.952
10	547.843,9 409.867,344	11	547.843,055 409.866,014	1.576
13	547.850,925 409.843,734	14	547.853,836 409.834,01	10.15
16	547.855,126 409.818,07	17	547.856,3 409.813,635	4.588
2	547.784,54 409.887,319	3	547.792,304 409.892,503	9.336
5	547.801,506 409.898,456	6	547.805,787 409.898,792	4.294
8	547.828,408 409.889,926	9	547.838,352 409.878,777	14.939
11	547.843,055 409.866,014	12	547.850,52 409.843,708	23.522
14	547.853,836 409.834,01	15	547.855,32 409.823,322	10.791
17	547.856,3 409.813,635	18	547.858,829 409.810,017	4.414
3	547.792,304 409.892,503	4	547.798,029 409.897,743	7.761
6	547.805,787 409.898,792	7	547.814,306 409.897,382	8.635
9	547.838,352 409.878,777	10	547.843,9 409.867,344	12.708
12	547.850,52 409.843,708	13	547.850,925 409.843,734	0.406
15	547.855,32 409.823,322	16	547.855,126 409.818,07	5.256
18	547.858,829 409.810,017	19	547.864,133 409.798,368	12.8

Punct început	X / Y	Punct sfârșit	X / Y	Lungime segment	Punct început	X / Y	Punct sfârșit	X / Y	Lungime segment	Punct început	X / Y	Punct sfârșit	X / Y	Lungime segment
19	547.864,133 409.798,368	20	547.864,866 409.796,634	1.882	20	547.864,866 409.796,634	21	547.870,615 409.800,012	6.668	21	547.870,615 409.800,012	22	547.869,215 409.801,709	2.2
22	547.869,215 409.801,709	23	547.861,329 409.816,769	17.0	23	547.861,329 409.816,769	24	547.859,419 409.822,246	5.8	24	547.859,419 409.822,246	25	547.858,262 409.830,162	8.0
25	547.858,262 409.830,162	26	547.856,84 409.837,424	7.4	26	547.856,84 409.837,424	27	547.855,309 409.845,072	7.8	27	547.855,309 409.845,072	28	547.853,799 409.849,838	5.0
28	547.853,799 409.849,838	29	547.851,822 409.854,431	5.0	29	547.851,822 409.854,431	30	547.845,976 409.876,616	22.94 2	30	547.845,976 409.876,616	31	547.843,6 409.881,773	5.678
31	547.843,6 409.881,773	32	547.840,88 409.884,902	4.146	32	547.840,88 409.884,902	33	547.830,794 409.893,107	13.00 2	33	547.830,794 409.893,107	34	547.826,38 409.896,182	5.38
34	547.826,38 409.896,182	35	547.821,811 409.899,602	5.707	35	547.821,811 409.899,602	36	547.819,515 409.901,379	2.903	36	547.819,515 409.901,379	37	547.816,882 409.902,558	2.885
37	547.816,882 409.902,558	38	547.808,131 409.906,641	9.657	38	547.808,131 409.906,641	39	547.812,736 409.913,821	8.53	39	547.812,736 409.913,821	40	547.816,219 409.921,09	8.06
40	547.816,219 409.921,09	41	547.816,297 409.921,173	0.114	41	547.816,297 409.921,173	42	547.816,359 409.929,15	7.977	42	547.816,359 409.929,15	43	547.802,076 409.904,257	28.7
43	547.802,076 409.904,257	44	547.786,869 409.896,102	17.25 5	44	547.786,869 409.896,102	45	547.785,654 409.895,732	1.27	45	547.785,654 409.895,732	46	547.784,33 409.895,687	1.325
46	547.784,33 409.895,687	47	547.781,957 409.896,539	2.521	47	547.781,957 409.896,539	48	547.779,945 409.898,045	2.513	48	547.779,945 409.898,045	49	547.778,116 409.899,798	2.533
49	547.778,116 409.899,798	50	547.766,349 409.912,673	17.44 2	50	547.766,349 409.912,673	51	547.765,224 409.915,019	2.602	51	547.765,224 409.915,019	52	547.764,999 409.917,46	2.451
52	547.764,999 409.917,46	53	547.764,887 409.918,03	0.581	53	547.764,887 409.918,03	54	547.763,261 409.920,288	2.783	54	547.763,261 409.920,288	55	547.762,258 409.922,824	2.727
55	547.762,258 409.922,824	56	547.761,977 409.923,533	0.763	56	547.761,977 409.923,533	57	547.760,848 409.933,224	9.757	57	547.760,848 409.933,224	58	547.759,747 409.938,565	5.453
58	547.759,747 409.938,565	59	547.759,254 409.940,957	2.442	59	547.759,254 409.940,957	60	547.758,217 409.950,148	9.249	60	547.758,217 409.950,148	61	547.756,338 409.957,775	7.855
61	547.756,338 409.957,775	62	547.754,117 409.963,62	6.253	62	547.754,117 409.963,62	63	547.752,79 409.968,441	5.0	63	547.752,79 409.968,441	64	547.751,716 409.973,529	5.2
64	547.751,716 409.973,529	65	547.750,765 409.980,092	6.632	65	547.750,765 409.980,092	66	547.749,918 409.999,924	19.84 9	66	547.749,918 409.999,924	67	547.750,35 410.009,181	9.268
67	547.750,35 410.009,181	68	547.750,534 410.013,148	3.971	68	547.750,534 410.013,148	69	547.750,714 410.024,547	11.4	69	547.750,714 410.024,547	70	547.751,938 410.029,806	5.4
70	547.751,938 410.029,806	71	547.755,249 410.037,744	8.6	71	547.755,249 410.037,744	72	547.757,12 410.041,759	4.43	72	547.757,12 410.041,759	73	547.757,9 410.043,8	2.185
73	547.757,9 410.043,8	74	547.760,001 410.047,067	3.884	74	547.760,001 410.047,067	75	547.760,13 410.061,204	14.13 7	75	547.760,13 410.061,204	76	547.744,652 410.084,247	27.75 9
76	547.744,652 410.084,247	77	547.746,191 410.089,199	5.186	77	547.746,191 410.089,199	78	547.757,256 410.103,584	18.14 8	78	547.757,256 410.103,584	79	547.760,263 410.107,123	4.644
79	547.760,263 410.107,123	80	547.762,182 410.112,43	5.644	80	547.762,182 410.112,43	81	547.765,08 410.119,564	7.7	81	547.765,08 410.119,564	82	547.767,998 410.124,966	6.139
82	547.767,998 410.124,966	83	547.775,662 410.136,562	13.9	83	547.775,662 410.136,562	84	547.779,931 410.141,858	6.803	84	547.779,931 410.141,858	85	547.785,798 410.147,87	8.4
85	547.785,798 410.147,87	86	547.791,665 410.154,238	8.659	86	547.791,665 410.154,238	87	547.798,329 410.163,364	11.3	87	547.798,329 410.163,364	88	547.809,419 410.176,778	17.40 4
88	547.809,419 410.176,778	89	547.813,158 410.181,342	5.9	89	547.813,158 410.181,342	90	547.820,225 410.188,526	10.07 8	90	547.820,225 410.188,526	91	547.824,073 410.192,731	5.7
91	547.824,073 410.192,731	92	547.828,447 410.198,824	7.5	92	547.828,447 410.198,824	93	547.832,464 410.205,393	7.7	93	547.832,464 410.205,393	94	547.840,719 410.215,342	12.92 8
94	547.840,719 410.215,342	95	547.856,463 410.228,728	20.66 5	95	547.856,463 410.228,728	96	547.867,705 410.236,82	13.85 1	96	547.867,705 410.236,82	97	547.873,085 410.242,421	7.766
97	547.873,085 410.242,421	98	547.881,328 410.251,352	12.15 4	98	547.881,328 410.251,352	99	547.885,45 410.258,132	7.935	99	547.885,45 410.258,132	100	547.888,396 410.265,302	7.752
100	547.888,396 410.265,302	101	547.891,478 410.274,863	10.04 5	101	547.891,478 410.274,863	102	547.893,293 410.282,742	8.085	102	547.893,293 410.282,742	103	547.894,23 410.286,334	3.712
103	547.894,23 410.286,334	104	547.895,967 410.289,637	3.732	104	547.895,967 410.289,637	105	547.902,057 410.299,226	11.35 9	105	547.902,057 410.299,226	106	547.914,644 410.315,351	20.45 6
106	547.914,644 410.315,351	107	547.908,721 410.310,339	7.759	107	547.908,721 410.310,339	108	547.899,367 410.306,642	10.05 8	108	547.899,367 410.306,642	109	547.897,227 410.302,811	4.388
109	547.897,227 410.302,811	110	547.890,771 410.292,647	12.04 1	110	547.890,771 410.292,647	111	547.889,898 410.290,016	2.772	111	547.889,898 410.290,016	112	547.888,366 410.283,973	6.234
112	547.888,366 410.283,973	113	547.886,989 410.276,16	7.933	113	547.886,989 410.276,16	114	547.883,957 410.266,966	9.681	114	547.883,957 410.266,966	115	547.880,879 410.260,247	7.391
115	547.880,879 410.260,247	116	547.877,512 410.254,181	6.938	116	547.877,512 410.254,181	117	547.870,249 410.245,669	11.18 9	117	547.870,249 410.245,669	118	547.864,376 410.240,554	7.789

Punct început	X / Y	Punct sfârșit	X / Y	Lungime segment	Punct început	X / Y	Punct sfârșit	X / Y	Lungime segment	Punct început	X / Y	Punct sfârșit	X / Y	Lungime segment
118	547.864,376 410.240,554	119	547.847,987 410.229,309	19.876	119	547.847,987 410.229,309	120	547.838,921 410.221,749	11.805	120	547.838,921 410.221,749	121	547.828,743 410.209,825	15.677
121	547.828,743 410.209,825	122	547.823,353 410.200,008	11.2	122	547.823,353 410.200,008	123	547.816,437 410.191,453	11.0	123	547.816,437 410.191,453	124	547.808,079 410.182,566	12.2
124	547.808,079 410.182,566	125	547.795,146 410.166,829	20.369	125	547.795,146 410.166,829	126	547.787,397 410.156,861	12.626	126	547.787,397 410.156,861	127	547.779,848 410.148,86	11.0
127	547.779,848 410.148,86	128	547.773,486 410.142,214	9.2	128	547.773,486 410.142,214	129	547.769,657 410.136,595	6.8	129	547.769,657 410.136,595	130	547.761,79 410.123,706	15.1
130	547.761,79 410.123,706	131	547.754,706 410.106,694	18.428	131	547.754,706 410.106,694	132	547.750,993 410.102,083	5.92	132	547.750,993 410.102,083	133	547.739,406 410.087,695	18.474
133	547.739,406 410.087,695	134	547.738,815 410.085,723	2.059	134	547.738,815 410.085,723	135	547.739,991 410.081,483	4.4	135	547.739,991 410.081,483	136	547.745,178 410.071,783	11.0
136	547.745,178 410.071,783	137	547.749,375 410.063,57	9.224	137	547.749,375 410.063,57	138	547.752,914 410.056,645	7.777	138	547.752,914 410.056,645	139	547.754,501 410.049,827	7.0
139	547.754,501 410.049,827	140	547.753,123 410.044,47	5.532	140	547.753,123 410.044,47	141	547.748,819 410.031,894	13.293	141	547.748,819 410.031,894	142	547.746,393 410.023,628	8.615
142	547.746,393 410.023,628	143	547.745,44 410.008,689	14.969	143	547.745,44 410.008,689	144	547.745,813 409.993,093	15.6	144	547.745,813 409.993,093	145	547.747,631 409.977,599	15.6
145	547.747,631 409.977,599	146	547.750,584 409.965,145	12.8	146	547.750,584 409.965,145	147	547.752,909 409.957,49	8.0	147	547.752,909 409.957,49	148	547.756,33 409.937,149	20.627
148	547.756,33 409.937,149	149	547.759,837 409.916,393	21.05	149	547.759,837 409.916,393	150	547.761,568 409.910,743	5.909	150	547.761,568 409.910,743	1	547.764,891 409.908,782	3.858

** Lungimile segmentelor sunt determinate în planul de proiecție Stereo 70 și sunt rotunjite la 1 milimetru.

*** Distanța dintre puncte este formată din segmente cumulate ce sunt mai mici decât valoarea 1 milimetru.

**DATE DESPRE IMOBILUL NR. 54**

Oficiul de Cadastru și Publicitate Imobiliară PRAHOVA
Biroul de Cadastru și Publicitate Imobiliară Câmpina

A. Partea I. Descrierea imobilului

TEREN Intravilan

Adresa: Loc. Ocina De Sus, Nr. 72, Jud. Prahova

Nr. Crt	Nr cadastral Nr. topografic	Suprafața* (mp)	Observații / Referințe
A1	20767	201	Sector cadastral:21 Teren imprejmuit;

B. Partea II. Proprietari și acte

Inscrieri privitoare la dreptul de proprietate și alte drepturi reale		Referințe
14195 / 11/06/2020		
Act Notarial nr. 2170, din 11/06/2020 emis de NP Pop Mihaela Cristina;		
B9	Intabulare, drept de PROPRIETATEpartaj, dobandit prin Conventie, cota actuala 1/1 1) COSTEA MARIA	A1

C. Partea III. SARCINI .

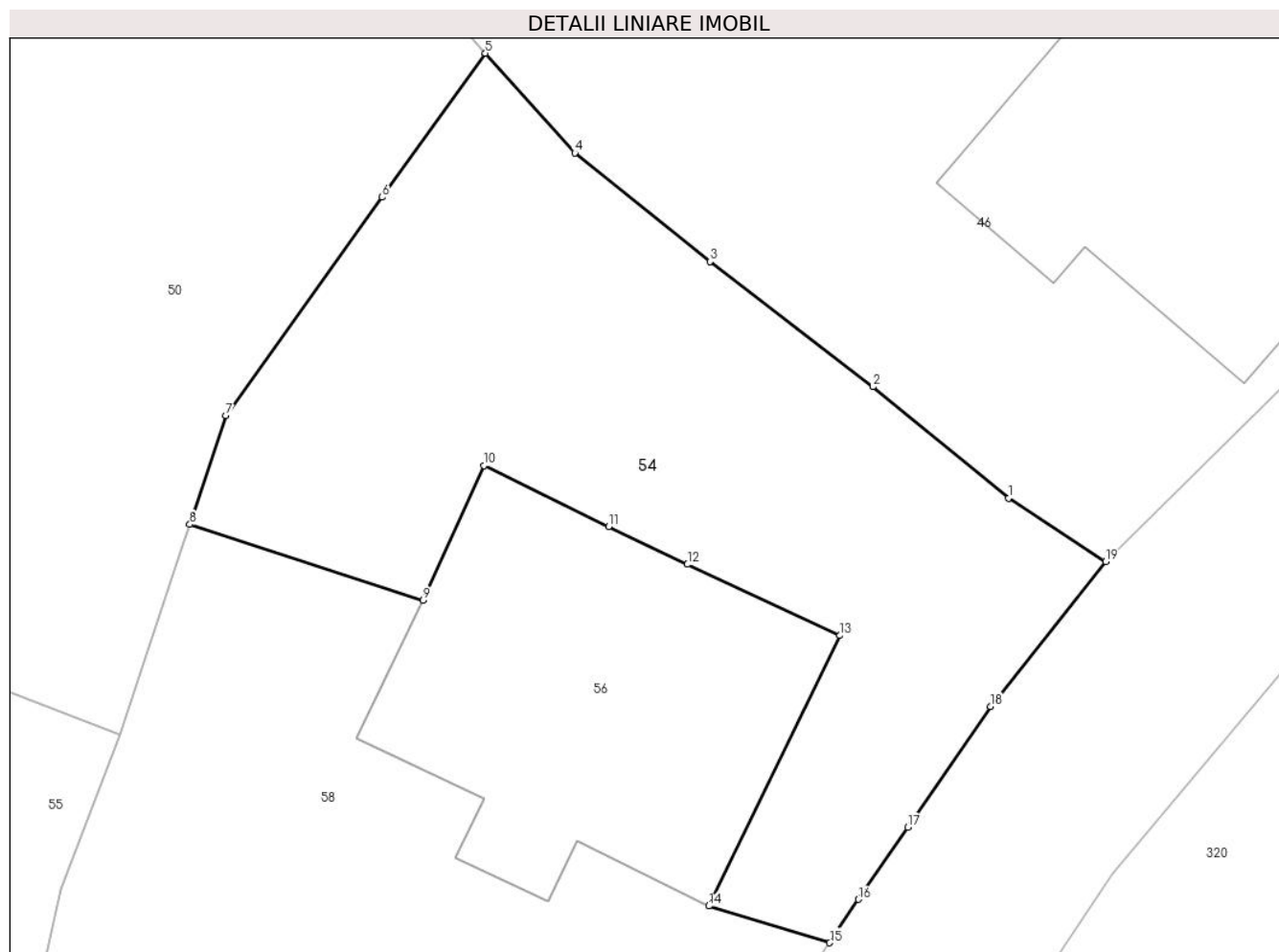
Inscrieri privind dezmembramintele dreptului de proprietate, drepturi reale de garanție și sarcini	Referințe
NU SUNT	

Anexa Nr. 1 La Partea I

Teren

Nr cadastral	Suprafața (mp)*	Observații / Referințe
20767	201	

* Suprafața este determinată în planul de proiecție Stereo 70.



Date referitoare la teren

Crt	Categorie folosință	Intravilan	Suprafața (mp)	Tarla	Parcelă	Nr. topo	Observații / Referințe
1	curți constructii	DA	201	43	2053	-	

Lungime Segmente

1) Valorile lungimilor segmentelor sunt obținute din proiecție în plan.

Punct început	X / Y	Punct sfârșit	X / Y	Lungime segment (** (m)
1	548.136,54 410.108,577	2	548.133,007 410.111,469	4.565
2	548.133,007 410.111,469	3	548.128,769 410.114,729	5.347
3	548.128,769 410.114,729	4	548.125,253 410.117,55	4.508
4	548.125,253 410.117,55	5	548.122,922 410.120,146	3.489
5	548.122,922 410.120,146	6	548.120,241 410.116,398	4.608

Punct început	X / Y	Punct sfârșit	X / Y	Lungime segment (** (m)
6	548.120,241 410.116,398	7	548.116,174 410.110,717	6.987
7	548.116,174 410.110,717	8	548.115,233 410.107,89	2.98
8	548.115,233 410.107,89	9	548.121,305 410.105,92	6.383
9	548.121,305 410.105,92	10	548.122,886 410.109,417	3.839
10	548.122,886 410.109,417	11	548.126,137 410.107,84	3.613
11	548.126,137 410.107,84	12	548.128,182 410.106,853	2.271
12	548.128,182 410.106,853	13	548.132,152 410.105,002	4.381
13	548.132,152 410.105,002	14	548.128,739 410.097,969	7.817
14	548.128,739 410.097,969	15	548.131,886 410.097,012	3.289
15	548.131,886 410.097,012	16	548.132,634 410.098,139	1.352
16	548.132,634 410.098,139	17	548.133,913 410.100,015	2.271
17	548.133,913 410.100,015	18	548.136,067 410.103,158	3.81
18	548.136,067 410.103,158	19	548.139,063 410.106,93	4.817
19	548.139,063 410.106,93	1	548.136,54 410.108,577	3.013

** Lungimile segmentelor sunt determinate în planul de proiecție Stereo 70 și sunt rotunjite la 1 milimetru.

*** Distanța dintre puncte este formată din segmente cumulate ce sunt mai mici decât valoarea 1 milimetru.

**DATE DESPRE IMOBILUL NR. 55**

Oficiul de Cadastru și Publicitate Imobiliară PRAHOVA
Biroul de Cadastru și Publicitate Imobiliară Câmpina

A. Partea I. Descrierea imobilului

TEREN Intravilan

Nr. CF vechi:168
Nr. cadastral vechi:255

Adresa: Loc. Ocina De Sus, Nr. 72, Jud. Prahova

Nr. Crt	Nr cadastral Nr. topografic	Suprafața* (mp)	Observații / Referințe
A1	20511	506	Sector cadastral:21 Teren imprejmuit;

B. Partea II. Proprietari și acte

Inscrieri privitoare la dreptul de proprietate și alte drepturi reale		Referințe
2948 / 18/04/2006		
Act Notarial nr. 888, din 14/04/2006 emis de NP Ionita Dorina;		
B1	Intabulare, drept de PROPRIETATEcumparare ca bun propriu, dobandit prin Conventie, cota actuala 1/1 1) NEAGOE GABRIEL <i>OBSERVATII: (provenita din conversia CF 168)</i>	A1

C. Partea III. SARCINI .

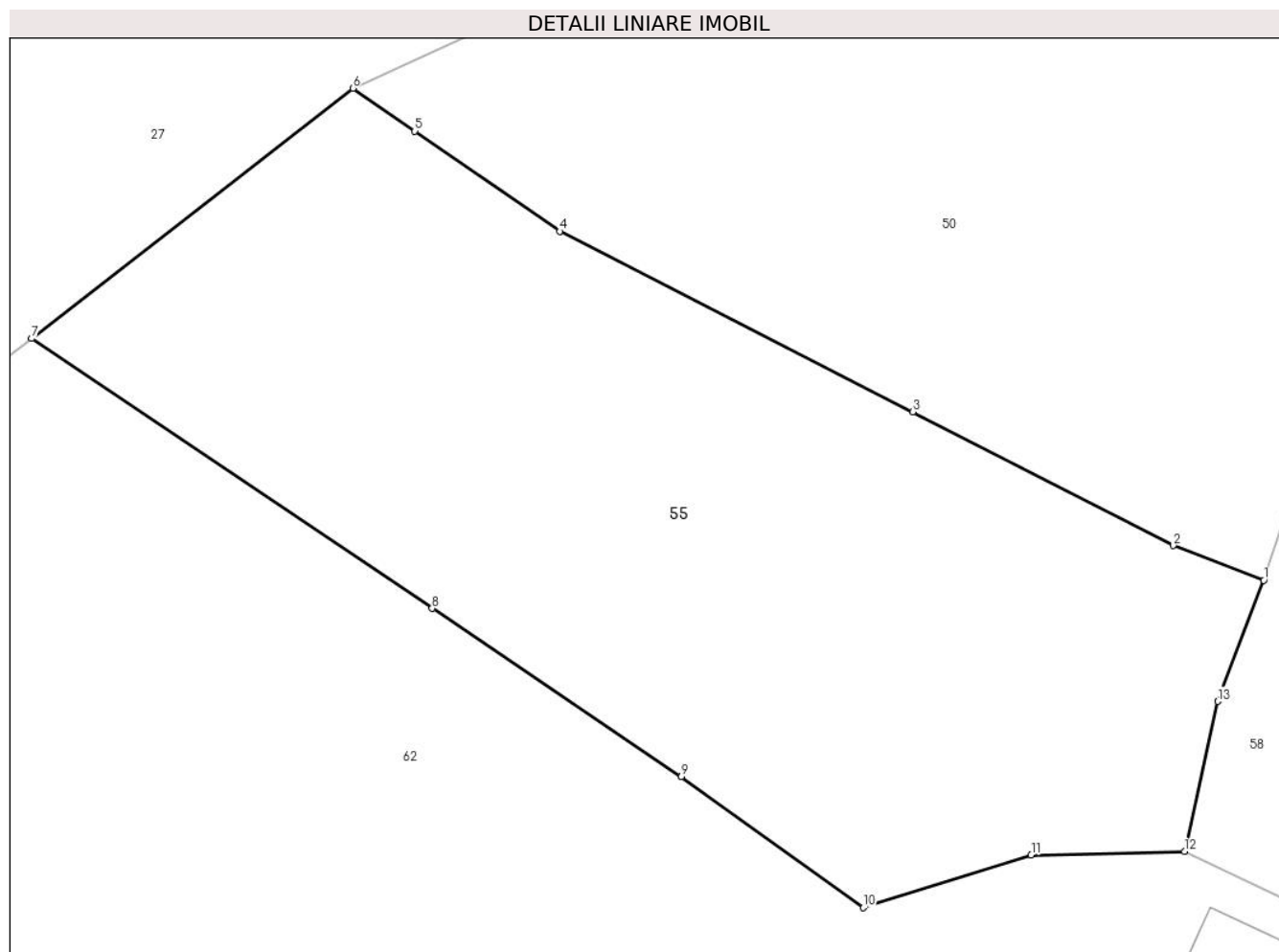
Inscrieri privind dezmembramintele dreptului de proprietate, drepturi reale de garanție și sarcini	Referințe
NU SUNT	

Anexa Nr. 1 La Partea I

Teren

Nr cadastral	Suprafața (mp)*	Observații / Referințe
20511	506	

* Suprafața este determinată în planul de proiecție Stereo 70.



Date referitoare la teren

Crt	Categorie folosință	Intravilan	Suprafața (mp)	Tarla	Parcelă	Nr. topo	Observații / Referințe
1	arabil	DA	506	-	-	-	

Lungime Segmente

1) Valorile lungimilor segmentelor sunt obținute din proiecție în plan.

Punct început	X / Y	Punct sfârșit	X / Y	Lungime segment (** (m)
1	548.113,414 410.102,43	2	548.110,408 410.103,582	3.22
2	548.110,408 410.103,582	3	548.101,763 410.108,026	9.72
3	548.101,763 410.108,026	4	548.090,036 410.114,014	13.168
4	548.090,036 410.114,014	5	548.085,224 410.117,341	5.85
5	548.085,224 410.117,341	6	548.083,166 410.118,76	2.499

Punct început	X / Y	Punct sfârșit	X / Y	Lungime segment (** (m)
6	548.083,166 410.118,76	7	548.072,497 410.110,457	13.52
7	548.072,497 410.110,457	8	548.085,795 410.101,498	16.035
8	548.085,795 410.101,498	9	548.094,076 410.095,917	9.986
9	548.094,076 410.095,917	10	548.100,116 410.091,567	7.443
10	548.100,116 410.091,567	11	548.105,69 410.093,321	5.843
11	548.105,69 410.093,321	12	548.110,781 410.093,434	5.092
12	548.110,781 410.093,434	13	548.111,884 410.098,416	5.103
13	548.111,884 410.098,416	1	548.113,414 410.102,43	4.296

** Lungimile segmentelor sunt determinate în planul de proiecție Stereo 70 și sunt rotunjite la 1 milimetru.

*** Distanța dintre puncte este formată din segmente cumulate ce sunt mai mici decât valoarea 1 milimetru.

**DATE DESPRE IMOBILUL NR. 56**

Oficiul de Cadastru și Publicitate Imobiliară PRAHOVA
Biroul de Cadastru și Publicitate Imobiliară Câmpina

A. Partea I. Descrierea imobilului

TEREN Intravilan

Adresa: Loc. Ocina De Sus, Nr. 72, Jud. Prahova

Nr. Crt	Nr cadastral Nr. topografic	Suprafața* (mp)	Observații / Referințe
A1	20766	84	Sector cadastral:21 Teren neimprejmuit; Neagoie Gabriel (1/2 din terenul de 510 mp) si Costea Maria impreuna cu Bors Elena(1/2 din terenul de 510 mp)

Construcții

Crt	Nr cadastral Nr. topografic	Adresa	Observații / Referințe
A1.1	20766-C1	Loc. Ocina De Sus, Nr. 72, Jud. Prahova	Nr. niveluri:2; S. construita la sol:84 mp; S. construita desfasurata:110 mp; LOCUINTA S+P

B. Partea II. Proprietari și acte

Inscrieri privitoare la dreptul de proprietate și alte drepturi reale		Referințe
14193 / 11/06/2020		
Act Notarial nr. 2170, din 11/06/2020 emis de Pop Mihaela Cristina;		
B11	Intabulare, drept de PROPRIETATEpartaj pentru terenul in suprafata de 30 mp indiviz din 84 mp impreuna cu parte din constructia C1 in suprafata construita de 30 mp si beci in suprafata utila de 10,24 mp (suprafata construita 13 mp), dobandit prin Conventie, cota actuala 30/84 1) NEAGOE GABRIEL	A1, A1.1
B12	Intabulare, drept de PROPRIETATEpartaj, pentru terenul in suprafata de 54 mp indiviz din 84 mp impreuna cu parte din constructia C1 in suprafata construita de 54 mp si beci in suprafata utila de 9,18 mp (suprafata construita de 13 mp), dobandit prin Conventie, cota actuala 54/84 1) COSTEA MARIA	A1, A1.1

C. Partea III. SARCINI .

Inscrieri privind dezmembramintele dreptului de proprietate, drepturi reale de garanție și sarcini	Referințe
NU SUNT	

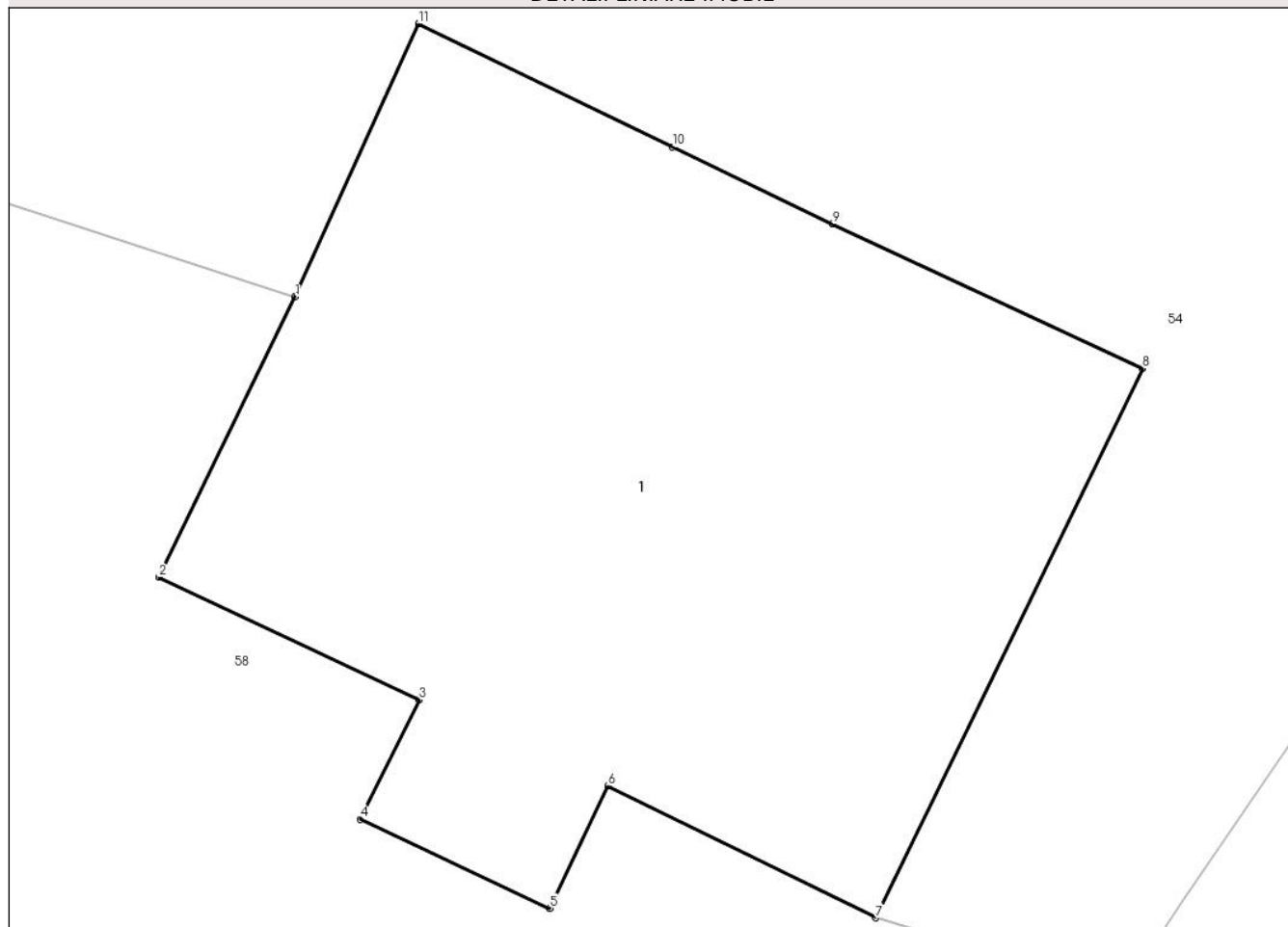
Anexa Nr. 1 La Partea I

Teren

Nr cadastral	Suprafața (mp)*	Observații / Referințe
20766	84	Neagoie Gabriel (1/2 din terenul de 510 mp) si Costea Maria impreuna cu Bors Elena (1/2 din terenul de 510 mp)

* Suprafața este determinată în planul de proiecție Stereo 70.

DETALII LINIARE IMOBIL



Date referitoare la teren

Crt	Categorie folosință	Intra vilan	Suprafața (mp)	Tarla	Parcelă	Nr. topo	Observații / Referințe
1	curți constructii	DA	84	43	2053	-	

Date referitoare la construcții

Crt	Număr	Destinație construcție	Supraf. (mp)	Situație juridică	Observații / Referințe
A1.1	20766-C1	construcții de locuințe	84	Cu acte	Nr. niveluri:2; S. construita la sol:84 mp; S. construita desfasurata:110 mp; LOCUINTA S+P

Lungime Segmente

1) Valorile lungimilor segmentelor sunt obținute din proiecție în plan.

Punct început	X / Y	Punct sfârșit	X / Y	Lungime segment (** (m)
1	548.121,305 410.105,92	2	548.119,564 410.102,33	3.989
2	548.119,564 410.102,33	3	548.122,898 410.100,757	3.687
3	548.122,898 410.100,757	4	548.122,139 410.099,233	1.702

Punct început	X / Y	Punct sfârșit	X / Y	Lungime segment (** (m)
4	548.122,139 410.099,233	5	548.124,566 410.098,09	2.683
5	548.124,566 410.098,09	6	548.125,313 410.099,659	1.738
6	548.125,313 410.099,659	7	548.128,739 410.097,969	3.821
7	548.128,739 410.097,969	8	548.132,152 410.105,002	7.817
8	548.132,152 410.105,002	9	548.128,182 410.106,853	4.381
9	548.128,182 410.106,853	10	548.126,137 410.107,84	2.271
10	548.126,137 410.107,84	11	548.122,886 410.109,417	3.613
11	548.122,886 410.109,417	1	548.121,305 410.105,92	3.839

** Lungimile segmentelor sunt determinate în planul de proiecție Stereo 70 și sunt rotunjite la 1 milimetru.

*** Distanța dintre puncte este formată din segmente cumulate ce sunt mai mici decât valoarea 1 milimetru.

**DATE DESPRE IMOBILUL NR. 57**

Oficiul de Cadastru și Publicitate Imobiliară PRAHOVA
Biroul de Cadastru și Publicitate Imobiliară Câmpina

A. Partea I. Descrierea imobilului

TEREN Intravilan

Adresa: Loc. Ocina De Sus, Jud. Prahova

Nr. Crt	Nr cadastral Nr. topografic	Suprafața* (mp)	Observații / Referințe
A1		14.392	Sector cadastral:21 Teren neimprejmuit;

B. Partea II. Proprietari și acte

Inscrieri privitoare la dreptul de proprietate și alte drepturi reale		Referințe
/		
Act Normativ nr. 7, din 13/03/1996 emis de PARLAMENTUL ROMANIEI (ART.13);		
B1	Inscrierea posesiei, drept de PROPRIETATE, dobandit prin Constituire, cota actuala 1/1 1) NEIDENTIFICAT NEIDENTIFICAT	A1
B2	SE NOTEAZA MENTIUNEA DE PROPRIETAR NEIDENTIFICAT	A1

C. Partea III. SARCINI .

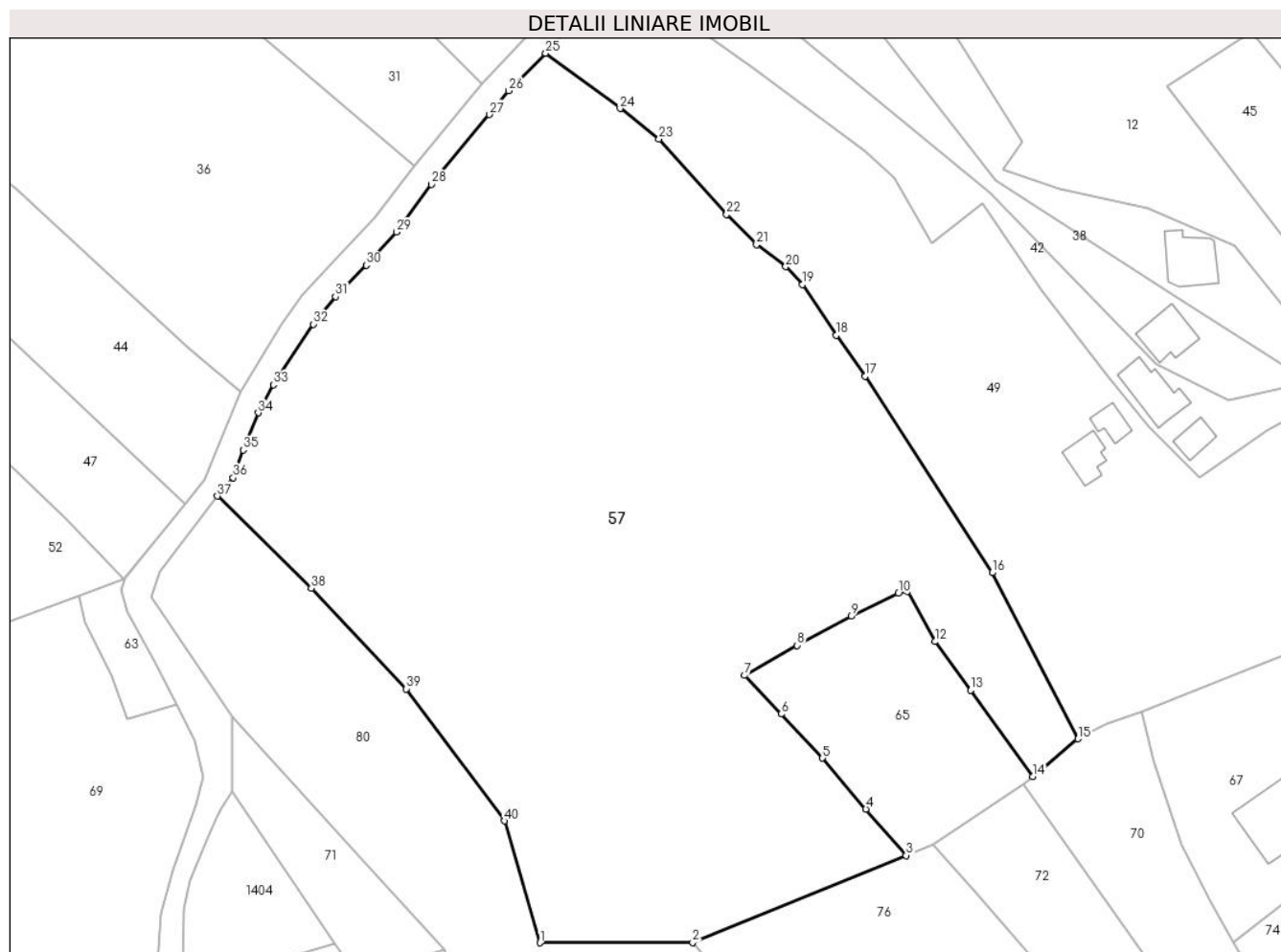
Inscrieri privind dezmembramintele dreptului de proprietate, drepturi reale de garanție și sarcini	Referințe
NU SUNT	

Anexa Nr. 1 La Partea I

Teren

Nr cadastral	Suprafața (mp)*	Observații / Referințe
	14.392	

* Suprafața este determinată în planul de proiecție Stereo 70.



Date referitoare la teren

Crt	Categorie folosință	Intravilan	Suprafața (mp)	Tarla	Parcelă	Nr. topo	Observații / Referințe
1	livada	DA	14.392	-	-	-	

Lungime Segmente

1) Valorile lungimilor segmentelor sunt obținute din proiecție în plan.

Punct început	X / Y	Punct sfârșit	X / Y	Lungime segment (** (m)
1	547.819,176 410.017,937	2	547.848,439 410.018,011	29.263
3	547.889,41 410.034,682	4	547.881,688 410.043,603	11.8
5	547.873,388 410.053,348	6	547.865,439 410.061,796	11.6
7	547.858,448 410.069,224	8	547.868,521 410.074,978	11.6
9	547.878,916 410.080,563	10	547.887,904 410.084,946	10.0

Punct început	X / Y	Punct sfârșit	X / Y	Lungime segment (** (m)
2	547.848,439 410.018,011	3	547.889,41 410.034,682	44.233
4	547.881,688 410.043,603	5	547.873,388 410.053,348	12.8
6	547.865,439 410.061,796	7	547.858,448 410.069,224	10.2
8	547.868,521 410.074,978	9	547.878,916 410.080,563	11.8
10	547.887,904 410.084,946	11	547.889,661 410.085,336	1.8

Punct început	X / Y	Punct sfârșit	X / Y	Lungime segment (** (m)
11	547.889,661 410.085,336	12	547.894,927 410.075,678	11.0
13	547.901,821 410.066,349	14	547.913,745 410.049,83	20.373
15	547.922,408 410.057,056	16	547.905,932 410.088,895	35.849
17	547.881,563 410.126,58	18	547.876,036 410.134,429	9.6
19	547.869,518 410.144,146	20	547.866,317 410.147,587	4.7
21	547.860,716 410.151,787	22	547.854,979 410.157,645	8.2
23	547.841,999 410.172,063	24	547.834,533 410.177,938	9.5
25	547.820,225 410.188,526	26	547.813,158 410.181,342	10.078
27	547.809,419 410.176,778	28	547.798,329 410.163,364	17.404
29	547.791,665 410.154,238	30	547.785,798 410.147,87	8.659
31	547.779,931 410.141,858	32	547.775,662 410.136,562	6.803
33	547.767,998 410.124,966	34	547.765,08 410.119,564	6.139
35	547.762,182 410.112,43	36	547.760,263 410.107,123	5.644
37	547.757,256 410.103,584	38	547.775,256 410.085,971	25.184
39	547.793,503 410.066,623	40	547.812,327 410.041,307	31.547

Punct început	X / Y	Punct sfârșit	X / Y	Lungime segment (** (m)
12	547.894,927 410.075,678	13	547.901,821 410.066,349	11.6
14	547.913,745 410.049,83	15	547.922,408 410.057,056	11.281
16	547.905,932 410.088,895	17	547.881,563 410.126,58	44.878
18	547.876,036 410.134,429	19	547.869,518 410.144,146	11.7
20	547.866,317 410.147,587	21	547.860,716 410.151,787	7.0
22	547.854,979 410.157,645	23	547.841,999 410.172,063	19.4
24	547.834,533 410.177,938	25	547.820,225 410.188,526	17.8
26	547.813,158 410.181,342	27	547.809,419 410.176,778	5.9
28	547.798,329 410.163,364	29	547.791,665 410.154,238	11.3
30	547.785,798 410.147,87	31	547.779,931 410.141,858	8.4
32	547.775,662 410.136,562	33	547.767,998 410.124,966	13.9
34	547.765,08 410.119,564	35	547.762,182 410.112,43	7.7
36	547.760,263 410.107,123	37	547.757,256 410.103,584	4.644
38	547.775,256 410.085,971	39	547.793,503 410.066,623	26.595
40	547.812,327 410.041,307	1	547.819,176 410.017,937	24.353

** Lungimile segmentelor sunt determinate în planul de proiecție Stereo 70 și sunt rotunjite la 1 milimetru.

*** Distanța dintre puncte este formată din segmente cumulate ce sunt mai mici decât valoarea 1 milimetru.

**DATE DESPRE IMOBILUL NR. 58**

Oficiul de Cadastru și Publicitate Imobiliară PRAHOVA
Biroul de Cadastru și Publicitate Imobiliară Câmpina

A. Partea I. Descrierea imobilului

TEREN Intravilan

Adresa: Loc. Ocina De Sus, Nr. 72, Jud. Prahova

Nr. Crt	Nr cadastral Nr. topografic	Suprafața* (mp)	Observații / Referințe
A1	20768	225	Sector cadastral:21 Teren imprejmuit;

B. Partea II. Proprietari și acte

Inscrieri privitoare la dreptul de proprietate și alte drepturi reale		Referințe
14196 / 11/06/2020		
Act Notarial nr. 2170, din 11/06/2020 emis de Pop Mihaela Cristina;		
B9	Intabulare, drept de PROPRIETATEpartaj, dobandit prin Conventie, cota actuala 1/1 1) NEAGOE GABRIEL	A1

C. Partea III. SARCINI .

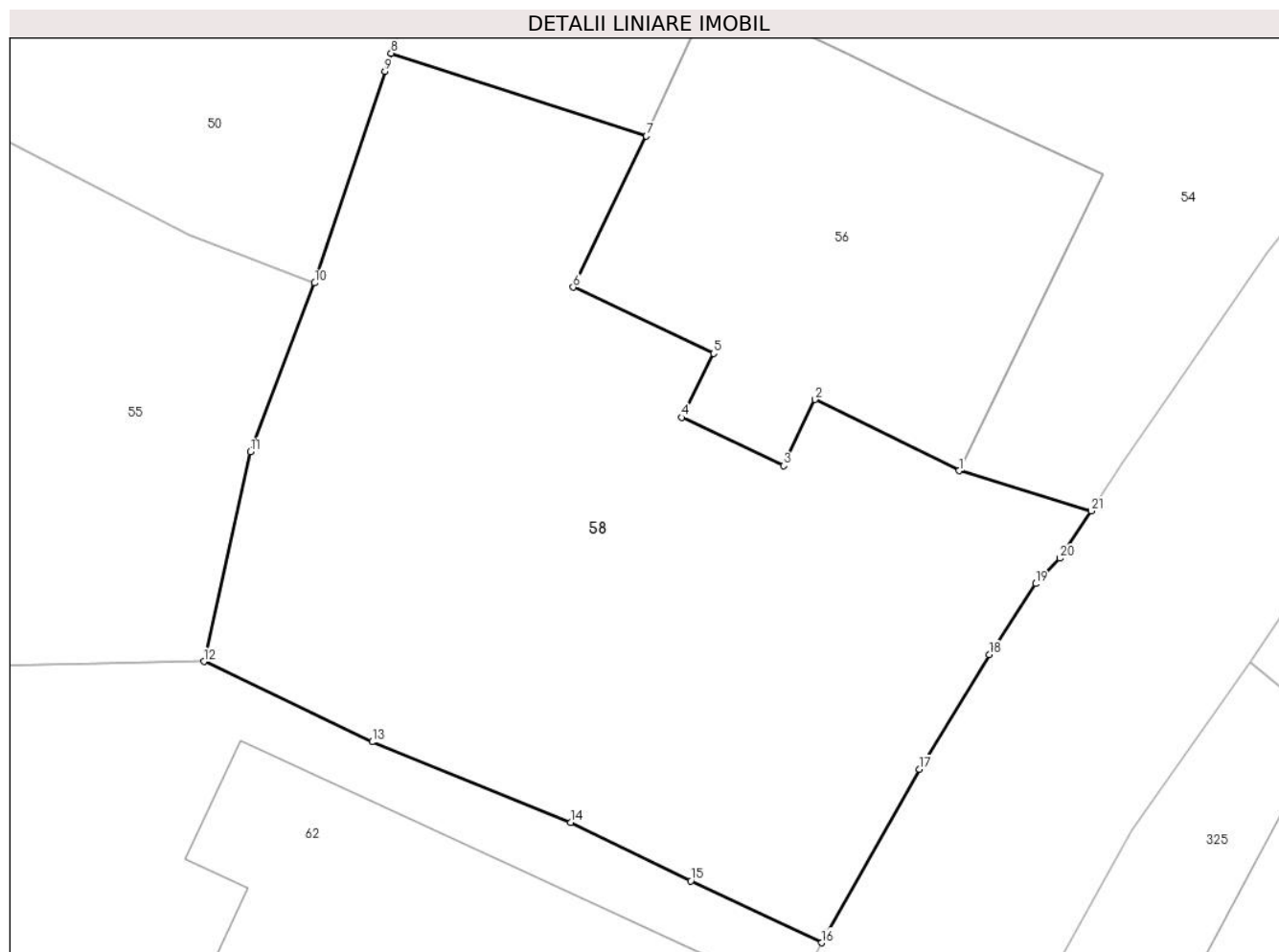
Inscrieri privind dezmembramintele dreptului de proprietate, drepturi reale de garanție și sarcini	Referințe
NU SUNT	

Anexa Nr. 1 La Partea I

Teren

Nr cadastral	Suprafața (mp)*	Observații / Referințe
20768	225	

* Suprafața este determinată în planul de proiecție Stereo 70.



Date referitoare la teren

Crt	Categorie folosință	Intra vilan	Suprafața (mp)	Tarla	Parcelă	Nr. topo	Observații / Referințe
1	curți constructii	DA	225	43	2053	-	

Lungime Segmente

1) Valorile lungimilor segmentelor sunt obținute din proiecție în plan.

Punct început	X / Y	Punct sfârșit	X / Y	Lungime segment (** (m)
1	548.128,739 410.097,969	2	548.125,313 410.099,659	3.821
3	548.124,566 410.098,09	4	548.122,139 410.099,233	2.683
5	548.122,898 410.100,757	6	548.119,564 410.102,33	3.687
7	548.121,305 410.105,92	8	548.115,233 410.107,89	6.383
9	548.115,088 410.107,456	10	548.113,414 410.102,43	5.297

Punct început	X / Y	Punct sfârșit	X / Y	Lungime segment (** (m)
2	548.125,313 410.099,659	3	548.124,566 410.098,09	1.738
4	548.122,139 410.099,233	5	548.122,898 410.100,757	1.702
6	548.119,564 410.102,33	7	548.121,305 410.105,92	3.989
8	548.115,233 410.107,89	9	548.115,088 410.107,456	0.457
10	548.113,414 410.102,43	11	548.111,884 410.098,416	4.296

Punct început	X / Y	Punct sfârșit	X / Y	Lungime segment (** (m)
11	548.111,884 410.098,416	12	548.110,781 410.093,434	5.103
13	548.114,779 410.091,523	14	548.119,5 410.089,614	5.092
15	548.122,359 410.088,22	16	548.125,47 410.086,749	3.441
17	548.127,796 410.090,872	18	548.129,453 410.093,594	3.186
19	548.130,557 410.095,282	20	548.131,138 410.095,886	0.838
21	548.131,886 410.097,012	1	548.128,739 410.097,969	3.289

Punct început	X / Y	Punct sfârșit	X / Y	Lungime segment (** (m)
12	548.110,781 410.093,434	13	548.114,779 410.091,523	4.431
14	548.119,5 410.089,614	15	548.122,359 410.088,22	3.181
16	548.125,47 410.086,749	17	548.127,796 410.090,872	4.734
18	548.129,453 410.093,594	19	548.130,557 410.095,282	2.017
20	548.131,138 410.095,886	21	548.131,886 410.097,012	1.352

** Lungimile segmentelor sunt determinate în planul de proiecție Stereo 70 și sunt rotunjite la 1 milimetru.

*** Distanța dintre puncte este formată din segmente cumulate ce sunt mai mici decât valoarea 1 milimetru.

**DATE DESPRE IMOBILUL NR. 59**

Oficiul de Cadastru și Publicitate Imobiliară PRAHOVA
Biroul de Cadastru și Publicitate Imobiliară Câmpina

A. Partea I. Descrierea imobilului

TEREN Intravilan

Adresa: Loc. Ocina De Sus, Jud. Prahova

Nr. Crt	Nr cadastral Nr. topografic	Suprafața* (mp)	Observații / Referințe
A1	20649	Din acte: 1.833 Masurata: 1.720	Sector cadastral:21 Teren neimprejmut;

B. Partea II. Proprietari și acte

Inscrieri privitoare la dreptul de proprietate și alte drepturi reale		Referințe
37701 / 31/12/2015		
Act Notarial nr. 2993, din 30/12/2015 emis de NP TONEATA MARIA;		
B6	Intabulare, drept de PROPRIETATEpartaj, dobandit prin Conventie, cota actuala 1/1 1) OPRISOR TATIANA	A1

C. Partea III. SARCINI .

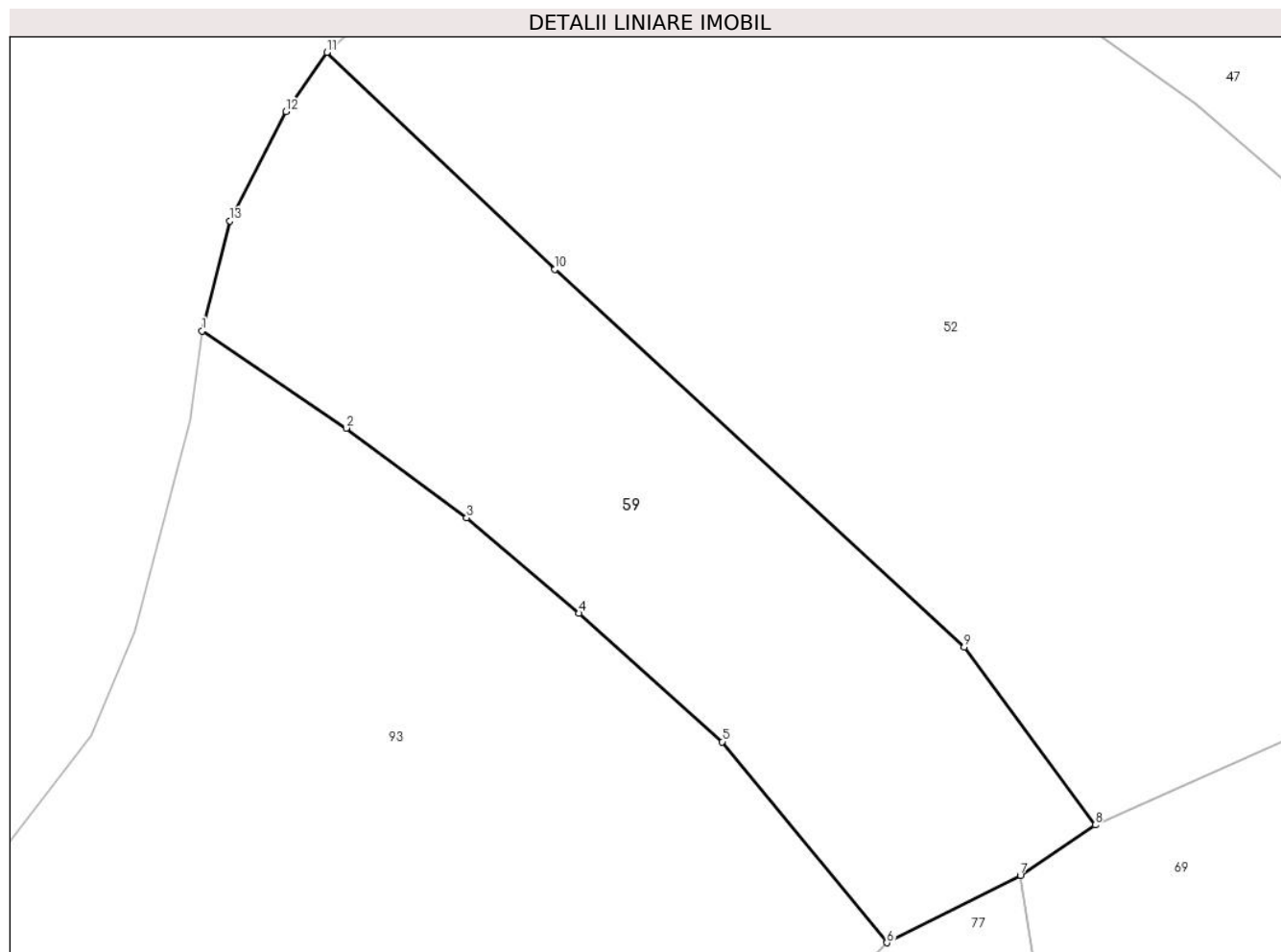
Inscrieri privind dezmembramintele dreptului de proprietate, drepturi reale de garanție și sarcini	Referințe
NU SUNT	

Anexa Nr. 1 La Partea I

Teren

Nr cadastral	Suprafața (mp)*	Observații / Referințe
20649	Din acte: 1.833 Masurata: 1.720	

* Suprafața este determinată în planul de proiecție Stereo 70.



Date referitoare la teren

Crt	Categorie folosință	Intra vilan	Suprafața (mp)	Tarla	Parcelă	Nr. topo	Observații / Referințe
1	faneata	DA	1.720	46	2240,2241	-	

Lungime Segmente

1) Valorile lungimilor segmentelor sunt obținute din proiecție în plan.

Punct început	X / Y	Punct sfârșit	X / Y	Lungime segment (** (m)
1	547.615,574 410.108,647	2	547.627,42 410.100,659	14.288
2	547.627,42 410.100,659	3	547.637,305 410.093,289	12.33
3	547.637,305 410.093,289	4	547.646,53 410.085,446	12.108
4	547.646,53 410.085,446	5	547.658,319 410.074,89	15.824
5	547.658,319 410.074,89	6	547.671,841 410.058,375	21.345

Punct început	X / Y	Punct sfârșit	X / Y	Lungime segment (** (m)
6	547.671,841 410.058,375	7	547.682,802 410.063,895	12.272
7	547.682,802 410.063,895	8	547.688,963 410.068,045	7.428
8	547.688,963 410.068,045	9	547.678,187 410.082,653	18.153
9	547.678,187 410.082,653	10	547.644,567 410.113,693	45.758
10	547.644,567 410.113,693	11	547.625,832 410.131,528	25.867
11	547.625,832 410.131,528	12	547.622,457 410.126,65	5.932
12	547.622,457 410.126,65	13	547.617,862 410.117,686	10.073
13	547.617,862 410.117,686	1	547.615,574 410.108,647	9.324

** Lungimile segmentelor sunt determinate în planul de proiecție Stereo 70 și sunt rotunjite la 1 milimetru.

*** Distanța dintre puncte este formată din segmente cumulate ce sunt mai mici decât valoarea 1 milimetru.

**DATE DESPRE IMOBILUL NR. 60**

Oficiul de Cadastru și Publicitate Imobiliară PRAHOVA
Biroul de Cadastru și Publicitate Imobiliară Câmpina

A. Partea I. Descrierea imobilului

TEREN Intravilan

Adresa: Loc. Ocina De Sus, Jud. Prahova

Nr. Crt	Nr cadastral Nr. topografic	Suprafața* (mp)	Observații / Referințe
A1		705	Sector cadastral:21 Teren neimprejmuit;

B. Partea II. Proprietari și acte

Inscrieri privitoare la dreptul de proprietate și alte drepturi reale	Referințe
/	
Act Normativ nr. 7, din 13/03/1996 emis de PARLAMENTUL ROMANIEI (ODG 57/03.07.2019);	
B1	A1
Intabulare, drept de PROPRIETATE, dobândit prin Lege, cota actuala 1/1 1) COMUNA ADUNATI, CIF:2843248, DOMENIUL PUBLIC	

C. Partea III. SARCINI .

Inscrieri privind dezmembramintele dreptului de proprietate, drepturi reale de garanție și sarcini	Referințe
NU SUNT	

Anexa Nr. 1 La Partea I

Teren

Nr cadastral	Suprafața (mp)*	Observații / Referințe
	705	

* Suprafața este determinată în planul de proiecție Stereo 70.



Date referitoare la teren

Crt	Categorie folosință	Intravilan	Suprafața (mp)	Tarla	Parcelă	Nr. topo	Observații / Referințe
1	drum	DA	705	-	-	-	

Lungime Segmente

1) Valorile lungimilor segmentelor sunt obținute din proiecție în plan.

Punct început	X / Y	Punct sfârșit	X / Y	Lungime segment (** (m)
1	547.996,296 410.093,207	2	547.989,652 410.117,082	24.782
2	547.989,652 410.117,082	3	547.974,234 410.137,065	25.24
3	547.974,234 410.137,065	4	547.967,159 410.133,143	8.089
4	547.967,159 410.133,143	5	547.969,449 410.129,864	3.999
5	547.969,449 410.129,864	6	547.971,739 410.126,584	4.0

Punct început	X / Y	Punct sfârşit	X / Y	Lungime segment (** (m)
6	547.971,739 410.126,584	7	547.974,086 410.123,222	4.1
7	547.974,086 410.123,222	8	547.974,1 410.123,218	0.014
8	547.974,1 410.123,218	9	547.978,85 410.118,269	6.86
9	547.978,85 410.118,269	10	547.986,616 410.103,802	16.42
10	547.986,616 410.103,802	11	547.989,957 410.091,599	12.652
11	547.989,957 410.091,599	12	547.993,55 410.082,673	9.622
12	547.993,55 410.082,673	13	547.994,485 410.077,979	4.786
13	547.994,485 410.077,979	14	547.996,027 410.077,299	1.685
14	547.996,027 410.077,299	15	547.996,963 410.075,262	2.242
15	547.996,963 410.075,262	16	547.999,921 410.065,787	9.926
16	547.999,921 410.065,787	17	548.008,999 410.038,112	29.126
17	548.008,999 410.038,112	18	548.009,508 410.035,579	2.584
18	548.009,508 410.035,579	19	548.012,2 410.043,117	8.005
19	548.012,2 410.043,117	20	548.003,646 410.075,47	33.464
20	548.003,646 410.075,47	1	547.996,296 410.093,207	19.2

** Lungimile segmentelor sunt determinate în planul de proiecție Stereo 70 și sunt rotunjite la 1 milimetru.

*** Distanța dintre puncte este formată din segmente cumulate ce sunt mai mici decât valoarea 1 milimetru.

**DATE DESPRE IMOBILUL NR. 61**

Oficiul de Cadastru și Publicitate Imobiliară PRAHOVA
Biroul de Cadastru și Publicitate Imobiliară Câmpina

A. Partea I. Descrierea imobilului

TEREN Intravilan

Adresa: Loc. Ocina De Sus, Jud. Prahova

Nr. Crt	Nr cadastral Nr. topografic	Suprafața* (mp)	Observații / Referințe
A1		2.108	Sector cadastral:21 Teren neimprejmuit;

B. Partea II. Proprietari și acte

Inscrieri privitoare la dreptul de proprietate și alte drepturi reale	Referințe
/	
Act Normativ nr. 7, din 13/03/1996 emis de PARLAMENTUL ROMANIEI (ODG 57/03.07.2019);	
B1	A1
Intabulare, drept de PROPRIETATE, dobandit prin Lege, cota actuala 1/1 1) COMUNA ADUNATI, CIF:2843248, DOMENIUL PUBLIC	

C. Partea III. SARCINI .

Inscrieri privind dezmembramintele dreptului de proprietate, drepturi reale de garanție și sarcini	Referințe
NU SUNT	

Punct început	X / Y	Punct sfârșit	X / Y	Lungime segment	Punct început	X / Y	Punct sfârșit	X / Y	Lungime segment	Punct început	X / Y	Punct sfârșit	X / Y	Lungime segment
19	548.007,59 410.012,783	20	548.015,04 410.028,507	17.4	20	548.015,04 410.028,507	21	548.028,656 410.057,245	31.8	21	548.028,656 410.057,245	22	548.046,514 410.091,24	38.4
22	548.046,514 410.091,24	23	548.055,743 410.111,518	22.28	23	548.055,743 410.111,518	24	548.059,799 410.122,705	11.9	24	548.059,799 410.122,705	25	548.065,602 410.137,401	15.8
25	548.065,602 410.137,401	26	548.067,222 410.140,477	3.476	26	548.067,222 410.140,477	27	548.073,84 410.150,607	12.1	27	548.073,84 410.150,607	28	548.080,436 410.160,631	12.0
28	548.080,436 410.160,631	29	548.086,903 410.171,212	12.4	29	548.086,903 410.171,212	30	548.096,668 410.188,849	20.16	30	548.096,668 410.188,849	31	548.090,941 410.192,34	6.706
31	548.090,941 410.192,34	32	548.083,45 410.175,992	17.98 3	32	548.083,45 410.175,992	33	548.064,865 410.171,703	19.07 3	33	548.064,865 410.171,703	34	548.058,586 410.173,192	6.453
34	548.058,586 410.173,192	35	548.053,204 410.178,059	7.256	35	548.053,204 410.178,059	36	548.044,44 410.190,342	15.08 9	36	548.044,44 410.190,342	37	548.043,029 410.193,169	3.16
37	548.043,029 410.193,169	38	548.039,956 410.200,381	7.839	38	548.039,956 410.200,381	39	548.032,619 410.210,198	12.25 6	39	548.032,619 410.210,198	40	548.027,423 410.221,295	12.25 3
40	548.027,423 410.221,295	41	548.027,48 410.223,909	2.615	41	548.027,48 410.223,909	42	548.030,325 410.228,574	5.464	42	548.030,325 410.228,574	43	548.025,691 410.227,275	4.813
43	548.025,691 410.227,275	44	548.021,079 410.225,118	5.091	44	548.021,079 410.225,118	45	548.028,134 410.211,819	15.05 4	45	548.028,134 410.211,819	46	548.031,682 410.205,028	7.662
46	548.031,682 410.205,028	47	548.035,055 410.198,471	7.374	47	548.035,055 410.198,471	48	548.039,227 410.189,399	9.985	48	548.039,227 410.189,399	49	548.043,849 410.182,708	8.132
49	548.043,849 410.182,708	50	548.047,572 410.179,228	5.096	50	548.047,572 410.179,228	51	548.056,116 410.169,116	13.23 8	51	548.056,116 410.169,116	52	548.059,871 410.167,534	4.075
52	548.059,871 410.167,534	53	548.064,042 410.167,081	4.196	53	548.064,042 410.167,081	54	548.074,139 410.166,756	10.10 2	54	548.074,139 410.166,756	55	548.077,093 410.165,344	3.274
55	548.077,093 410.165,344	56	548.067,591 410.149,493	18.48 1	56	548.067,591 410.149,493	57	548.064,062 410.146,141	4.867	57	548.064,062 410.146,141	58	548.061,791 410.142,133	4.607
58	548.061,791 410.142,133	1	548.060,995 410.138,434	3.784										

** Lungimile segmentelor sunt determinate în planul de proiecție Stereo 70 și sunt rotunjite la 1 milimetru.

*** Distanța dintre puncte este formată din segmente cumulate ce sunt mai mici decât valoarea 1 milimetru.

**DATE DESPRE IMOBILUL NR. 62**

Oficiul de Cadastru și Publicitate Imobiliară PRAHOVA
Biroul de Cadastru și Publicitate Imobiliară Câmpina

A. Partea I. Descrierea imobilului

TEREN Intravilan

Adresa: Loc. Ocina De Sus, Jud. Prahova

Nr. Crt	Nr cadastral Nr. topografic	Suprafața* (mp)	Observații / Referințe
A1		1.330	Sector cadastral:21 Teren imprejmuit;

B. Partea II. Proprietari și acte

Inscrieri privitoare la dreptul de proprietate și alte drepturi reale		Referințe
/		
Act Normativ nr. 7, din 13/03/1996 emis de PARLAMENTUL ROMANIEI (ART.13);		
B1	Inscrierea posesiei, drept de PROPRIETATE, dobandit prin Constituire, cota actuala 1/1 1) NEIDENTIFICAT NEIDENTIFICAT	A1
B2	SE NOTEAZA MENTIUNEA DE PROPRIETAR NEIDENTIFICAT	A1

C. Partea III. SARCINI .

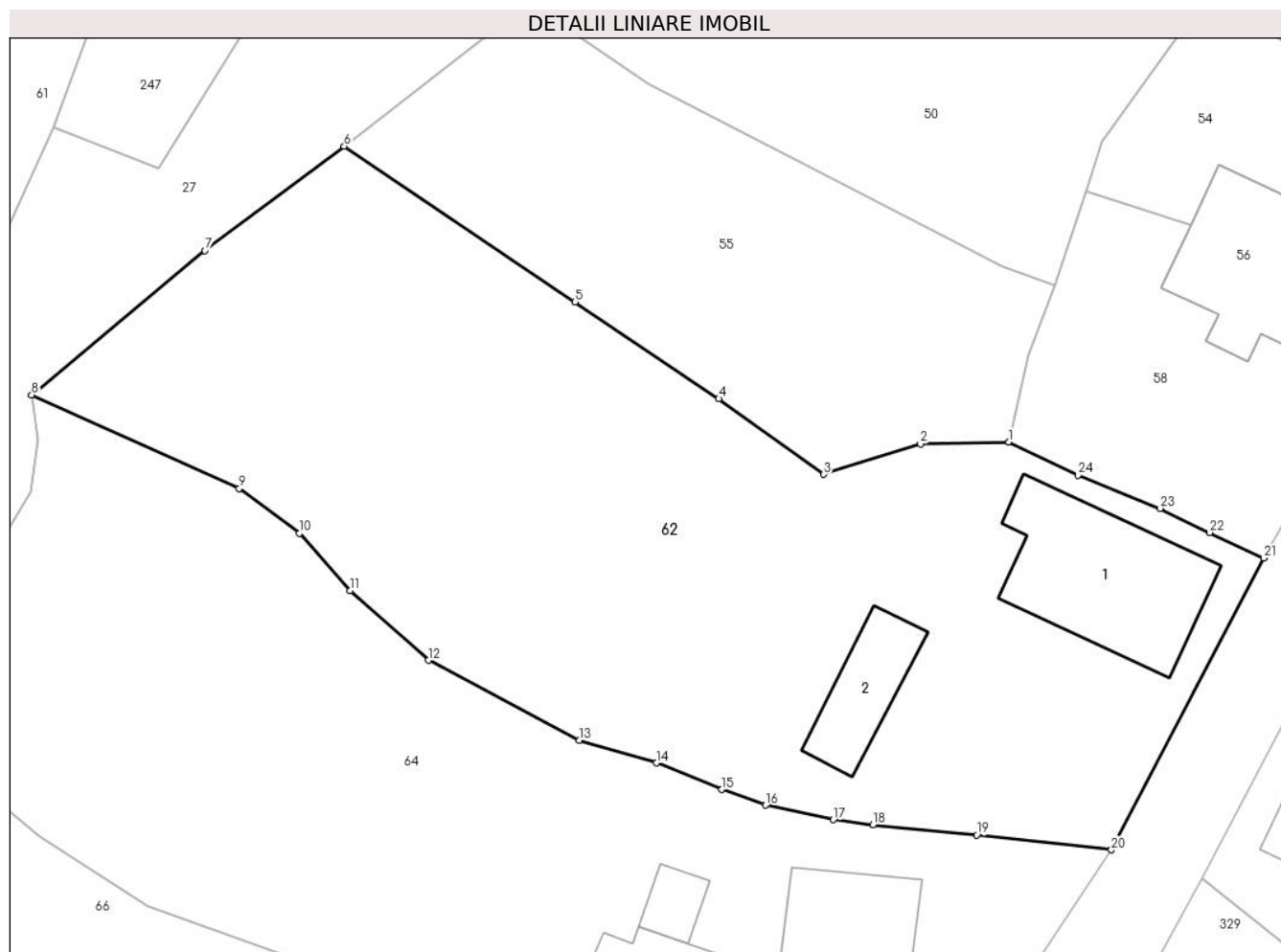
Inscrieri privind dezmembramintele dreptului de proprietate, drepturi reale de garanție și sarcini	Referințe
NU SUNT	

Anexa Nr. 1 La Partea I

Teren

Nr cadastral	Suprafața (mp)*	Observații / Referințe
	1.330	

* Suprafața este determinată în planul de proiecție Stereo 70.



Date referitoare la teren

Crt	Categorie folosință	Intravilan	Suprafața (mp)	Tarla	Parcelă	Nr. topo	Observații / Referințe
1	curți constructii	DA	750	-	-	-	
2	arabil	DA	580	-	-	-	

Date referitoare la construcții

Crt	Număr	Destinație construcție	Supraf. (mp)	Situație juridică	Observații / Referințe
A1.1		construcții de locuințe	83	Fara acte	Nr. niveluri:2; S. construita la sol:83 mp; LOCUINTA S+P
A1.2		construcții anexa	32	Fara acte	Nr. niveluri:1; S. construita la sol:32 mp; ANEXA

Lungime Segmente

1) Valorile lungimilor segmentelor sunt obținute din proiecție în plan.

Punct început	X / Y	Punct sfârșit	X / Y	Lungime segment (** (m)
1	548.110,781 410.093,434	2	548.105,69 410.093,321	5.092
3	548.100,116 410.091,567	4	548.094,076 410.095,917	7.443

Punct început	X / Y	Punct sfârșit	X / Y	Lungime segment (** (m)
2	548.105,69 410.093,321	3	548.100,116 410.091,567	5.843
4	548.094,076 410.095,917	5	548.085,795 410.101,498	9.986

Punct început	X / Y	Punct sfârșit	X / Y	Lungime segment (** (m)
5	548.085,795 410.101,498	6	548.072,497 410.110,457	16.035
7	548.064,483 410.104,447	8	548.054,5 410.096,143	12.985
9	548.066,461 410.090,752	10	548.069,941 410.088,173	4.331
11	548.072,832 410.084,873	12	548.077,367 410.080,868	6.05
13	548.086,058 410.076,261	14	548.090,487 410.074,954	4.618
15	548.094,254 410.073,423	16	548.096,777 410.072,526	2.678
17	548.100,669 410.071,694	18	548.102,95 410.071,404	2.299
19	548.108,93 410.070,806	20	548.116,687 410.069,954	7.804
21	548.125,47 410.086,749	22	548.122,359 410.088,22	3.441
23	548.119,5 410.089,614	24	548.114,779 410.091,523	5.092

Punct început	X / Y	Punct sfârșit	X / Y	Lungime segment (** (m)
6	548.072,497 410.110,457	7	548.064,483 410.104,447	10.017
8	548.054,5 410.096,143	9	548.066,461 410.090,752	13.12
10	548.069,941 410.088,173	11	548.072,832 410.084,873	4.387
12	548.077,367 410.080,868	13	548.086,058 410.076,261	9.837
14	548.090,487 410.074,954	15	548.094,254 410.073,423	4.066
16	548.096,777 410.072,526	17	548.100,669 410.071,694	3.98
18	548.102,95 410.071,404	19	548.108,93 410.070,806	6.01
20	548.116,687 410.069,954	21	548.125,47 410.086,749	18.953
22	548.122,359 410.088,22	23	548.119,5 410.089,614	3.181
24	548.114,779 410.091,523	1	548.110,781 410.093,434	4.431

** Lungimile segmentelor sunt determinate în planul de proiecție Stereo 70 și sunt rotunjite la 1 milimetru.

*** Distanța dintre puncte este formată din segmente cumulate ce sunt mai mici decât valoarea 1 milimetru.

**DATE DESPRE IMOBILUL NR. 63**

Oficiul de Cadastru și Publicitate Imobiliară PRAHOVA
Biroul de Cadastru și Publicitate Imobiliară Câmpina

A. Partea I. Descrierea imobilului

TEREN Intravilan

Adresa: Loc. Ocina De Sus, Jud. Prahova

Nr. Crt	Nr cadastral Nr. topografic	Suprafața* (mp)	Observații / Referințe
A1		223	Sector cadastral:21 Teren imprejmuit;

B. Partea II. Proprietari și acte

Inscrieri privitoare la dreptul de proprietate și alte drepturi reale		Referințe
/		
Act Normativ nr. 7, din 13/03/1996 emis de PARLAMENTUL ROMANIEI (ART.13);		
B1	Inscrierea posesiei, drept de PROPRIETATE, dobandit prin Constituire, cota actuala 1/1 1) NEIDENTIFICAT NEIDENTIFICAT	A1
B2	SE NOTEAZA MENTIUNEA DE PROPRIETAR NEIDENTIFICAT	A1

C. Partea III. SARCINI .

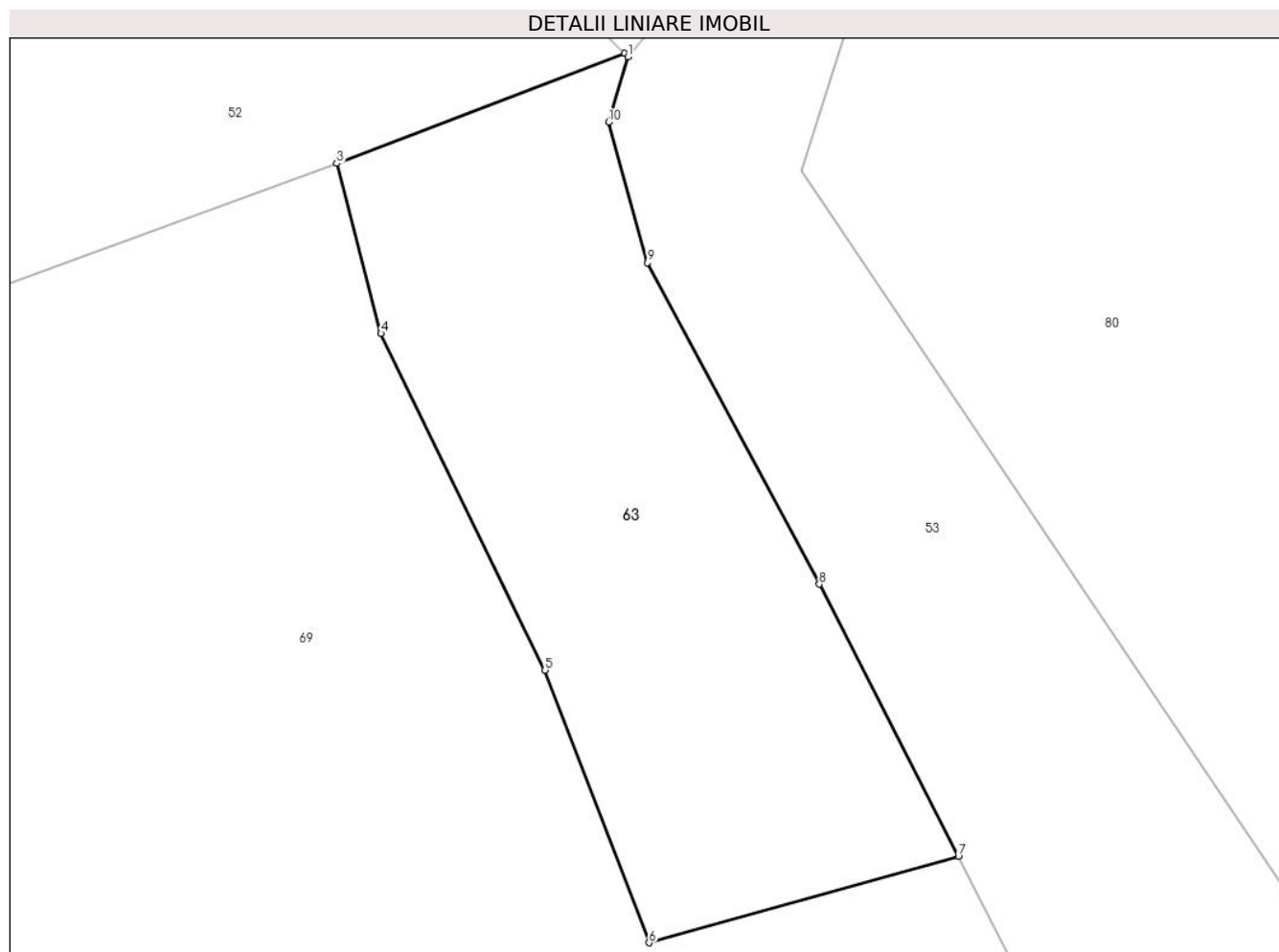
Inscrieri privind dezmembramintele dreptului de proprietate, drepturi reale de garanție și sarcini	Referințe
NU SUNT	

Anexa Nr. 1 La Partea I

Teren

Nr cadastral	Suprafața (mp)*	Observații / Referințe
	223	

* Suprafața este determinată în planul de proiecție Stereo 70.



Date referitoare la teren

Crt	Categorie folosință	Intra vilan	Suprafața (mp)	Tarla	Parcelă	Nr. topo	Observații / Referințe
1	livada	DA	223	-	-	-	

Lungime Segmente

1) Valorile lungimilor segmentelor sunt obținute din proiecție în plan.

Punct început	X / Y	Punct sfârșit	X / Y	Lungime segment (** (m)
1	547.739,406 410.087,695	2	547.739,302 410.087,801	0.148
2	547.739,302 410.087,801	3	547.730,614 410.084,476	9.302
3	547.730,614 410.084,476	4	547.731,944 410.079,345	5.3
4	547.731,944 410.079,345	5	547.736,899 410.069,19	11.3
5	547.736,899 410.069,19	6	547.740,038 410.060,968	8.8

Punct început	X / Y	Punct sfârșit	X / Y	Lungime segment (** (m)
6	547.740,038 410.060,968	7	547.749,375 410.063,57	9.693
7	547.749,375 410.063,57	8	547.745,178 410.071,783	9.224
8	547.745,178 410.071,783	9	547.739,991 410.081,483	11.0
9	547.739,991 410.081,483	10	547.738,815 410.085,723	4.4
10	547.738,815 410.085,723	1	547.739,406 410.087,695	2.059

** Lungimile segmentelor sunt determinate în planul de proiecție Stereo 70 și sunt rotunjite la 1 milimetru.

*** Distanța dintre puncte este formată din segmente cumulate ce sunt mai mici decât valoarea 1 milimetru.

**DATE DESPRE IMOBILUL NR. 64**

Oficiul de Cadastru și Publicitate Imobiliară PRAHOVA
Biroul de Cadastru și Publicitate Imobiliară Câmpina

A. Partea I. Descrierea imobilului

TEREN Intravilan

Adresa: Loc. Ocina De Sus, Nr. 74, Jud. Prahova

Nr. Crt	Nr cadastral Nr. topografic	Suprafața* (mp)	Observații / Referințe
A1	20576	Din acte: 1.266 Masurata: 1.273	Sector cadastral:21 Teren imprejmuit;

Construcții

Crt	Nr cadastral Nr. topografic	Adresa	Observații / Referințe
A1.2	20576-C2	Loc. Ocina De Sus, Nr. 74, Jud. Prahova	Nr. niveluri:1; S. construita la sol:56 mp; LOCUINTA
A1.3	20576-C3	Loc. Ocina De Sus, Nr. 74, Jud. Prahova	Nr. niveluri:1; S. construita la sol:11 mp; grajd

B. Partea II. Proprietari și acte

Inscrieri privitoare la dreptul de proprietate și alte drepturi reale		Referințe
17251 / 15/10/2013		
Act Notarial nr. 248, din 03/06/2004 emis de NP Mihaela Ivan (act administrativ nr. 1645/06-08-2013 emis de Primaria Adunati);		
B1	Intabulare, drept de PROPRIETATEpartaj si construire, dobandit prin Succesiune, cota actuala 1/1 1) BADILA MARIA 2) BADILA ION	A1, A1.2, A1.3
6350 / 06/03/2018		
Act Administrativ nr. 17251, din 18/10/2013 emis de OCPI Prahova;		
B2	se repositioneaza imobilul conform documentatiei tehnice avizate	A1, A1.2, A1.3

C. Partea III. SARCINI .

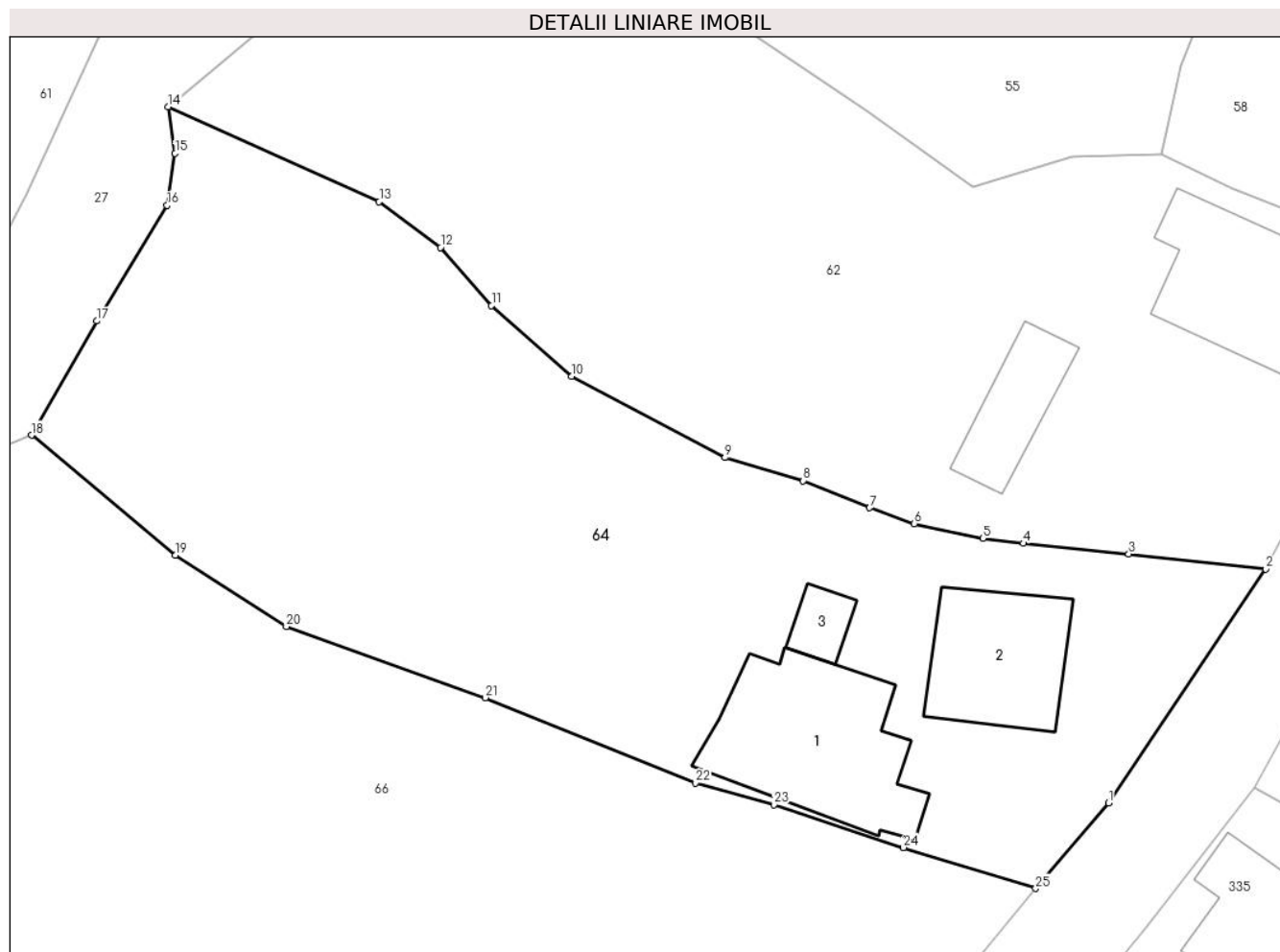
Inscrieri privind dezmembramintele dreptului de proprietate, drepturi reale de garanție și sarcini	Referințe
NU SUNT	

Anexa Nr. 1 La Partea I

Teren

Nr cadastral	Suprafața (mp)*	Observații / Referințe
20576	Din acte: 1.266 Masurata: 1.273	

* Suprafața este determinată în planul de proiecție Stereo 70.



Date referitoare la teren

Crt	Categorie folosință	Intra vilan	Suprafața (mp)	Tarla	Parcelă	Nr. topo	Observații / Referințe
1	curți constructii	DA	488	43	2059,2058	-	
2	faneata	DA	785	43	2059,2058	-	

Date referitoare la construcții

Crt	Număr	Destinație construcție	Supraf. (mp)	Situație juridică	Observații / Referințe
A1.1	20576-C1	construcții de locuințe	86	Fara acte	Nr. niveluri:2; S. construita la sol:86 mp; LOCUINTA P+1E
A1.2	20576-C2	construcții de locuințe	56	Cu acte	Nr. niveluri:1; S. construita la sol:56 mp; LOCUINTA
A1.3	20576-C3	construcții anexa	11	Cu acte	Nr. niveluri:1; S. construita la sol:11 mp; grajd

Lungime Segmente

1) Valorile lungimilor segmentelor sunt obținute din proiecție în plan.

Punct început	X / Y	Punct sfârșit	X / Y	Lungime segment (** (m))	Punct început	X / Y	Punct sfârșit	X / Y	Lungime segment (** (m))
1	548.107,791 410.056,712	2	548.116,687 410.069,954	15.953	2	548.116,687 410.069,954	3	548.108,93 410.070,806	7.804

Punct început	X / Y	Punct sfârșit	X / Y	Lungime segment (** (m)
3	548.108,93 410.070,806	4	548.102,95 410.071,404	6.01
5	548.100,669 410.071,694	6	548.096,777 410.072,526	3.98
7	548.094,254 410.073,423	8	548.090,487 410.074,954	4.066
9	548.086,058 410.076,261	10	548.077,367 410.080,868	9.837
11	548.072,832 410.084,873	12	548.069,941 410.088,173	4.387
13	548.066,461 410.090,752	14	548.054,5 410.096,143	13.12
15	548.054,9 410.093,507	16	548.054,441 410.090,556	2.986
17	548.050,465 410.084,003	18	548.046,773 410.077,53	7.452
19	548.054,906 410.070,733	20	548.061,205 410.066,688	7.486
21	548.072,471 410.062,669	22	548.084,382 410.057,834	12.855
23	548.088,821 410.056,609	24	548.096,164 410.054,177	7.735
25	548.103,661 410.051,859	1	548.107,791 410.056,712	6.372

Punct început	X / Y	Punct sfârșit	X / Y	Lungime segment (** (m)
4	548.102,95 410.071,404	5	548.100,669 410.071,694	2.299
6	548.096,777 410.072,526	7	548.094,254 410.073,423	2.678
8	548.090,487 410.074,954	9	548.086,058 410.076,261	4.618
10	548.077,367 410.080,868	11	548.072,832 410.084,873	6.05
12	548.069,941 410.088,173	13	548.066,461 410.090,752	4.331
14	548.054,5 410.096,143	15	548.054,9 410.093,507	2.666
16	548.054,441 410.090,556	17	548.050,465 410.084,003	7.665
18	548.046,773 410.077,53	19	548.054,906 410.070,733	10.599
20	548.061,205 410.066,688	21	548.072,471 410.062,669	11.961
22	548.084,382 410.057,834	23	548.088,821 410.056,609	4.605
24	548.096,164 410.054,177	25	548.103,661 410.051,859	7.847

** Lungimile segmentelor sunt determinate în planul de proiecție Stereo 70 și sunt rotunjite la 1 milimetru.

*** Distanța dintre puncte este formată din segmente cumulate ce sunt mai mici decât valoarea 1 milimetru.

**DATE DESPRE IMOBILUL NR. 65**

Oficiul de Cadastru și Publicitate Imobiliară PRAHOVA
Biroul de Cadastru și Publicitate Imobiliară Câmpina

A. Partea I. Descrierea imobilului

TEREN Intravilan

Adresa: Loc. Ocina De Sus, Jud. Prahova

Nr. Crt	Nr cadastral Nr. topografic	Suprafața* (mp)	Observații / Referințe
A1		1.403	Sector cadastral:21 Teren imprejmuit;

B. Partea II. Proprietari și acte

Inscrieri privitoare la dreptul de proprietate și alte drepturi reale		Referințe
/		
Act Normativ nr. 7, din 13/03/1996 emis de PARLAMENTUL ROMANIEI (ART.13);		
B1	Inscrierea posesiei, drept de PROPRIETATE, dobandit prin Constituire, cota actuala 1/1 1) NEIDENTIFICAT NEIDENTIFICAT	A1
B2	SE NOTEAZA MENTIUNEA DE PROPRIETAR NEIDENTIFICAT	A1

C. Partea III. SARCINI .

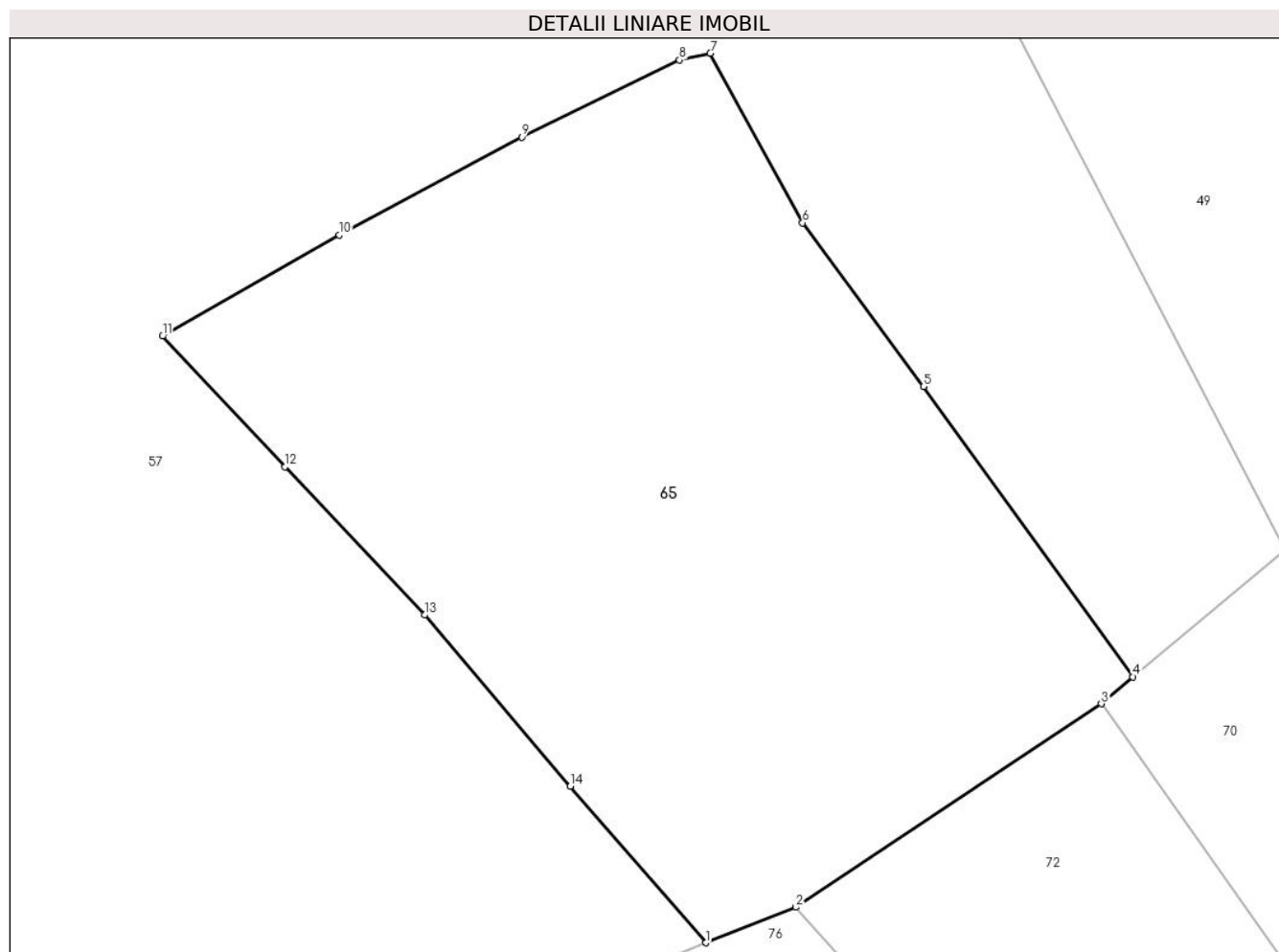
Inscrieri privind dezmembramintele dreptului de proprietate, drepturi reale de garanție și sarcini	Referințe
NU SUNT	

Anexa Nr. 1 La Partea I

Teren

Nr cadastral	Suprafața (mp)*	Observații / Referințe
	1.403	

* Suprafața este determinată în planul de proiecție Stereo 70.



Date referitoare la teren

Crt	Categorie folosință	Intra vilan	Suprafața (mp)	Tarla	Parcelă	Nr. topo	Observații / Referințe
1	livada	DA	1.403	-	-	-	

Lungime Segmente

1) Valorile lungimilor segmentelor sunt obținute din proiecție în plan.

Punct început	X / Y	Punct sfârșit	X / Y	Lungime segment (** (m)
1	547.889,41 410.034,682	2	547.894,528 410.036,706	5.504
2	547.894,528 410.036,706	3	547.911,943 410.048,286	20.914
3	547.911,943 410.048,286	4	547.913,745 410.049,83	2.373
4	547.913,745 410.049,83	5	547.901,821 410.066,349	20.373
5	547.901,821 410.066,349	6	547.894,927 410.075,678	11.6

Punct început	X / Y	Punct sfârșit	X / Y	Lungime segment (** (m)
6	547.894,927 410.075,678	7	547.889,661 410.085,336	11.0
7	547.889,661 410.085,336	8	547.887,904 410.084,946	1.8
8	547.887,904 410.084,946	9	547.878,916 410.080,563	10.0
9	547.878,916 410.080,563	10	547.868,521 410.074,978	11.8
10	547.868,521 410.074,978	11	547.858,448 410.069,224	11.6
11	547.858,448 410.069,224	12	547.865,439 410.061,796	10.2
12	547.865,439 410.061,796	13	547.873,388 410.053,348	11.6
13	547.873,388 410.053,348	14	547.881,688 410.043,603	12.8
14	547.881,688 410.043,603	1	547.889,41 410.034,682	11.8

** Lungimile segmentelor sunt determinate în planul de proiecție Stereo 70 și sunt rotunjite la 1 milimetru.

*** Distanța dintre puncte este formată din segmente cumulate ce sunt mai mici decât valoarea 1 milimetru.

**DATE DESPRE IMOBILUL NR. 66**

Oficiul de Cadastru și Publicitate Imobiliară PRAHOVA
Biroul de Cadastru și Publicitate Imobiliară Câmpina

A. Partea I. Descrierea imobilului

TEREN Intravilan

Nr. CF vechi:510

Nr. cadastral vechi:10093

Adresa: Loc. Adunati, Jud. Prahova

Nr. Crt	Nr cadastral Nr. topografic	Suprafața* (mp)	Observații / Referințe
A1	20112	Din acte: 1.658 Masurata: 1.631	Sector cadastral:21 Teren imprejmuit;

B. Partea II. Proprietari și acte

Inscrieri privitoare la dreptul de proprietate și alte drepturi reale		Referințe
21784 / 20/11/2007		
Act Notarial nr. 3883, din 28/10/1969 emis de NOT DE STAT LOCAL CAMPINA (certificat mostenitor nr. 128/06.08.2007 emis de NP BOGASIU GHEORGHE);		
B1	Intabulare, drept de PROPRIETATE in indiviziune, dobandit prin Conventie, cota actuala 1/1 1) PINTA ELENA , - cumparare si mostenire 2) PINTA DANIEL MARIUS , - mostenire	A1
6382 / 07/03/2018		
Act Administrativ nr. 6306, din 06/03/2018 emis de BCPI Campina;		
B2	se repositioneaza imobilul conform documentatiei tehnice avizate	A1

C. Partea III. SARCINI .

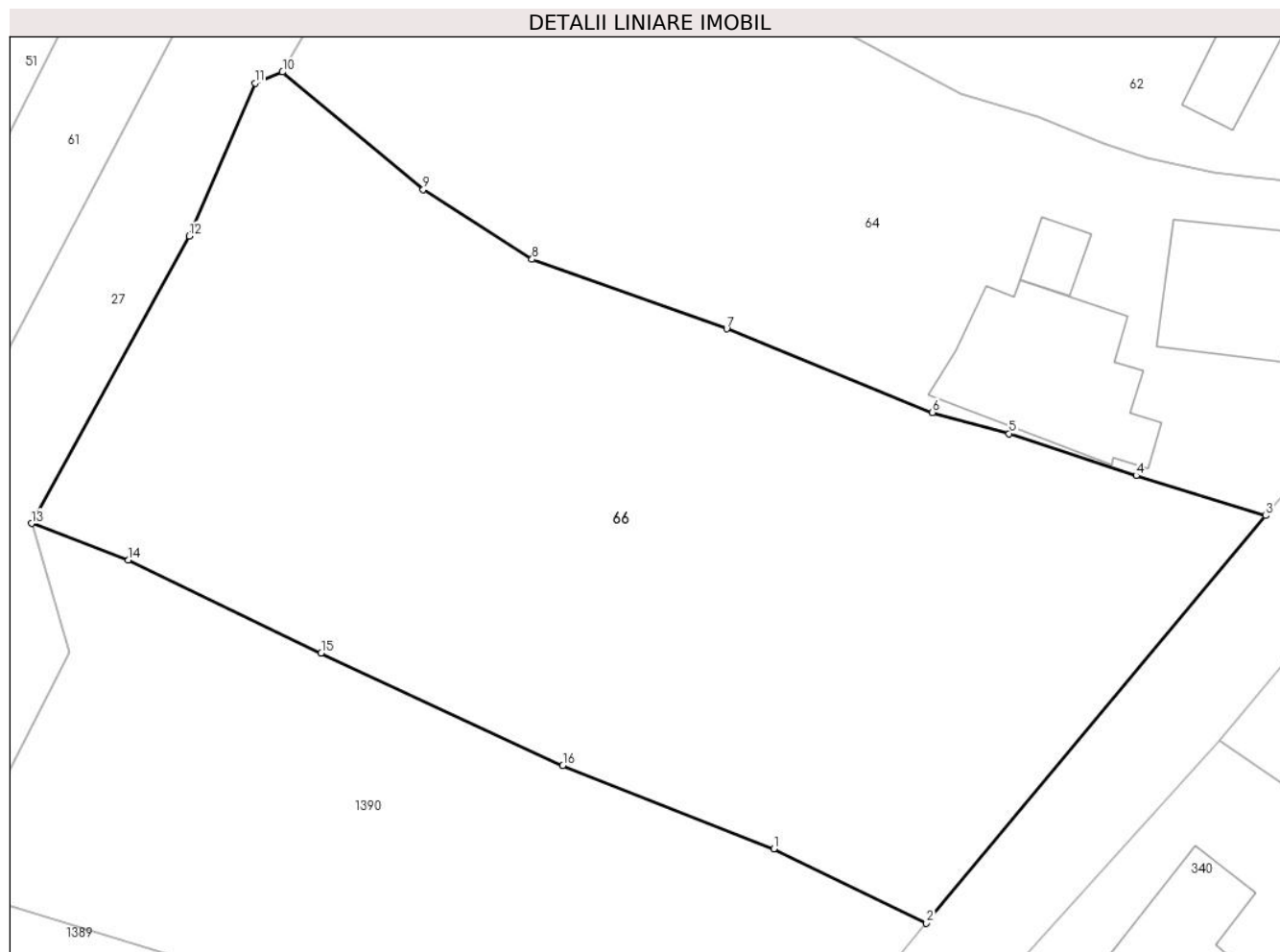
Inscrieri privind dezmembramintele dreptului de proprietate, drepturi reale de garanție și sarcini	Referințe
NU SUNT	

Anexa Nr. 1 La Partea I

Teren

Nr cadastral	Suprafața (mp)*	Observații / Referințe
20112	Din acte: 1.658 Masurata: 1.631	

* Suprafața este determinată în planul de proiecție Stereo 70.



Date referitoare la teren

Crt	Categorie folosință	Intra vilan	Suprafața (mp)	Tarla	Parcelă	Nr. topo	Observații / Referințe
1	faneata	DA	1.631	43	2060,2061	-	

Lungime Segmente

1) Valorile lungimilor segmentelor sunt obținute din proiecție în plan.

Punct început	X / Y	Punct sfârșit	X / Y	Lungime segment (** (m)
1	548.075,201 410.032,589	2	548.084,031 410.028,283	9.824
2	548.084,031 410.028,283	3	548.103,661 410.051,859	30.678
3	548.103,661 410.051,859	4	548.096,164 410.054,177	7.847
4	548.096,164 410.054,177	5	548.088,821 410.056,609	7.735
5	548.088,821 410.056,609	6	548.084,382 410.057,834	4.605

Punct început	X / Y	Punct sfârșit	X / Y	Lungime segment (** (m)
6	548.084,382 410.057,834	7	548.072,471 410.062,669	12.855
7	548.072,471 410.062,669	8	548.061,205 410.066,688	11.961
8	548.061,205 410.066,688	9	548.054,906 410.070,733	7.486
9	548.054,906 410.070,733	10	548.046,773 410.077,53	10.599
10	548.046,773 410.077,53	11	548.045,181 410.076,889	1.716
11	548.045,181 410.076,889	12	548.041,361 410.068,039	9.639
12	548.041,361 410.068,039	13	548.032,251 410.051,409	18.962
13	548.032,251 410.051,409	14	548.037,851 410.049,289	5.988
14	548.037,851 410.049,289	15	548.049,011 410.043,919	12.385
15	548.049,011 410.043,919	16	548.062,991 410.037,399	15.426
16	548.062,991 410.037,399	1	548.075,201 410.032,589	13.123

** Lungimile segmentelor sunt determinate în planul de proiecție Stereo 70 și sunt rotunjite la 1 milimetru.

*** Distanța dintre puncte este formată din segmente cumulate ce sunt mai mici decât valoarea 1 milimetru.

**DATE DESPRE IMOBILUL NR. 67**

Oficiul de Cadastru și Publicitate Imobiliară PRAHOVA
Biroul de Cadastru și Publicitate Imobiliară Câmpina

A. Partea I. Descrierea imobilului

TEREN Intravilan

Adresa: Loc. Ocina De Sus, Nr. 82, Jud. Prahova

Nr. Crt	Nr cadastral Nr. topografic	Suprafața* (mp)	Observații / Referințe
A1		Din acte: 930 Masurata: 1.827	Sector cadastral:21 Teren imprejmuit;

Construcții

Crt	Nr cadastral Nr. topografic	Adresa	Observații / Referințe
A1.1		Loc. Ocina De Sus, Nr. 82, Jud. Prahova	Nr. niveluri:4; S. construita la sol:190 mp; LOCUINTA D+P+1+M
A1.2		Loc. Ocina De Sus, Nr. 82, Jud. Prahova	Nr. niveluri:1; S. construita la sol:33 mp; LOCUINTA
A1.3		Loc. Ocina De Sus, Nr. 82, Jud. Prahova	Nr. niveluri:1; S. construita la sol:39 mp; LOCUINTA

B. Partea II. Proprietari și acte

Inscrieri privitoare la dreptul de proprietate și alte drepturi reale		Referințe
/		
Act Administrativ nr. 38067, din 30/07/2002 emis de COMISIA JUDETEANA PRAHOVA;		
B1	Intabulare, drept de PROPRIETATE, dobandit prin Reconstituire, cota actuala 1/1 1) PINTA S MIRCEA CONSTANTIN	A1
Act Administrativ nr. 1887, din 16/04/2024 emis de PRIMARIA COMUNEI ADUNATI;		
B2	Intabulare, drept de PROPRIETATE, dobandit prin Construire, cota actuala 1/1 1) PINTA S MIRCEA CONSTANTIN	A1.1, A1.2, A1.3

C. Partea III. SARCINI .

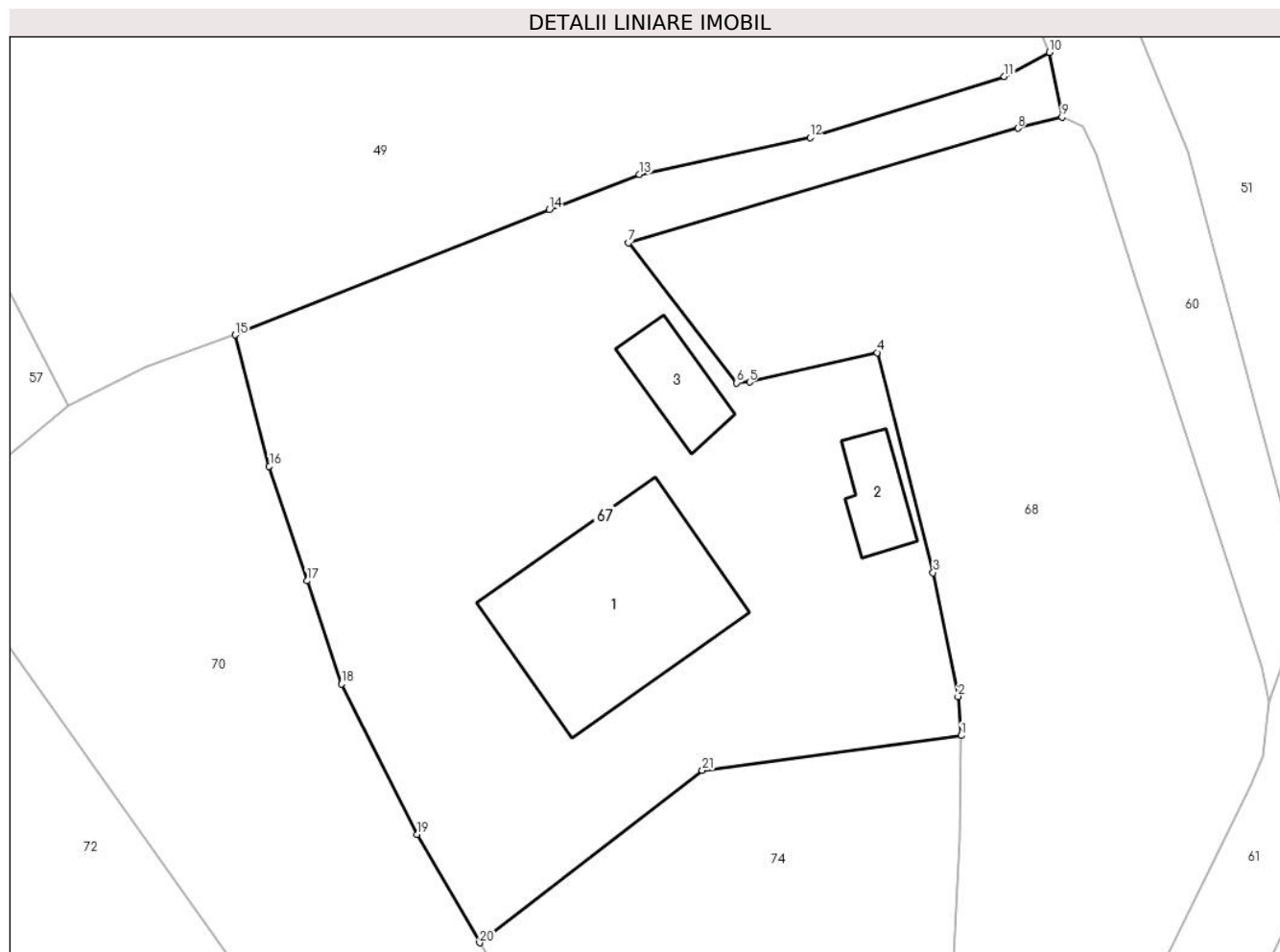
Inscrieri privind dezmembramintele dreptului de proprietate, drepturi reale de garanție și sarcini	Referințe
NU SUNT	

Anexa Nr. 1 La Partea I

Teren

Nr cadastral	Suprafața (mp)*	Observații / Referințe
	Din acte: 930 Masurata: 1.827	

* Suprafața este determinată în planul de proiecție Stereo 70.



Date referitoare la teren

Crt	Categorie folosință	Intra vilan	Suprafața (mp)	Tarla	Parcelă	Nr. topo	Observații / Referințe
1	curți constructii	DA	1.200	45	2182	-	
2	arabil	DA	627	45	2182/1, 2183,2184,2 184/1	-	

Date referitoare la construcții

Crt	Număr	Destinație construcție	Supraf. (mp)	Situație juridică	Observații / Referințe
A1.1		construcții de locuințe	190	Cu acte	Nr. niveluri:4; S. construita la sol:190 mp; LOCUINTA D+P+1+M
A1.2		construcții de locuințe	33	Cu acte	Nr. niveluri:1; S. construita la sol:33 mp; LOCUINTA
A1.3		construcții de locuințe	39	Cu acte	Nr. niveluri:1; S. construita la sol:39 mp; LOCUINTA

Lungime Segmente

1) Valorile lungimilor segmentelor sunt obținute din proiecție în plan.

Punct început	X / Y	Punct sfârșit	X / Y	Lungime segment (** (m)	Punct început	X / Y	Punct sfârșit	X / Y	Lungime segment (** (m)
---------------	-------	---------------	-------	-------------------------	---------------	-------	---------------	-------	-------------------------

Punct început	X / Y	Punct sfârșit	X / Y	Lungime segment (** (m)
1	547.987,185 410.033,152	2	547.986,939 410.035,98	2.839
3	547.985,14 410.044,963	4	547.981,079 410.060,909	16.455
5	547.971,829 410.058,781	6	547.970,902 410.058,721	0.929
7	547.963,034 410.068,859	8	547.991,283 410.077,174	29.447
9	547.994,485 410.077,979	10	547.993,55 410.082,673	4.786
11	547.990,292 410.080,929	12	547.976,214 410.076,491	14.761
13	547.963,852 410.073,821	14	547.957,315 410.071,271	7.017
15	547.934,545 410.062,197	16	547.937,004 410.052,669	9.84
17	547.939,758 410.044,365	18	547.942,258 410.036,88	7.891
19	547.947,742 410.025,973	20	547.952,258 410.018,128	9.052
21	547.968,402 410.030,616	1	547.987,185 410.033,152	18.953

Punct început	X / Y	Punct sfârșit	X / Y	Lungime segment (** (m)
2	547.986,939 410.035,98	3	547.985,14 410.044,963	9.161
4	547.981,079 410.060,909	5	547.971,829 410.058,781	9.492
6	547.970,902 410.058,721	7	547.963,034 410.068,859	12.833
8	547.991,283 410.077,174	9	547.994,485 410.077,979	3.302
10	547.993,55 410.082,673	11	547.990,292 410.080,929	3.695
12	547.976,214 410.076,491	13	547.963,852 410.073,821	12.647
14	547.957,315 410.071,271	15	547.934,545 410.062,197	24.512
16	547.937,004 410.052,669	17	547.939,758 410.044,365	8.749
18	547.942,258 410.036,88	19	547.947,742 410.025,973	12.208
20	547.952,258 410.018,128	21	547.968,402 410.030,616	20.41

** Lungimile segmentelor sunt determinate în planul de proiecție Stereo 70 și sunt rotunjite la 1 milimetru.

*** Distanța dintre puncte este formată din segmente cumulate ce sunt mai mici decât valoarea 1 milimetru.

**DATE DESPRE IMOBILUL NR. 68**

Oficiul de Cadastru și Publicitate Imobiliară PRAHOVA
Biroul de Cadastru și Publicitate Imobiliară Câmpina

A. Partea I. Descrierea imobilului

TEREN Intravilan

Adresa: Loc. Ocina De Sus, Nr. 82B, Jud. Prahova

Nr. Crt	Nr cadastral Nr. topografic	Suprafața* (mp)	Observații / Referințe
A1	20796	Din acte: 1.424 Masurata: 1.388	Sector cadastral:21 Teren imprejmuit;

B. Partea II. Proprietari și acte

Inscrieri privitoare la dreptul de proprietate și alte drepturi reale		Referințe
29003 / 29/09/2020		
Inscris Sub Semnatura Privata nr. 103, din 17/09/2020 emis de Gheorghiu Andrei Ciprian (inscris sub semnatura privata nr 103 din 22.09.2020, emis de Gheorghiu Andrei Ciprian;hotarare judecatoreasca nr 1412 din 29.10.2013, emis de TRIBUNALUL PRAHOVA;act notarial nr 4 din 27.01.2014, emis de NOTAR PUBLIC ROXANA ANDREEA MUSAT;hotarare judecatoreasca nr 2522 din 06.09.2012, emis de JUDECATORIA CAMPINA);		
B1	Intabulare, drept de PROPRIETATE, dobandit prin Succesiune, cota actuala 1/4 1) STOIAN MARIA-DANIELA	A1
B2	Intabulare, drept de PROPRIETATEin indiviziune, dobandit prin Hotarare Judecatoreasca, cota actuala 3/4 1) STOIAN MARIA-DANIELA 2) BADILA SORIN IOAN 3) CONSTANTIN CARMEN 4) BADILA VERONICA NADIA	A1

C. Partea III. SARCINI .

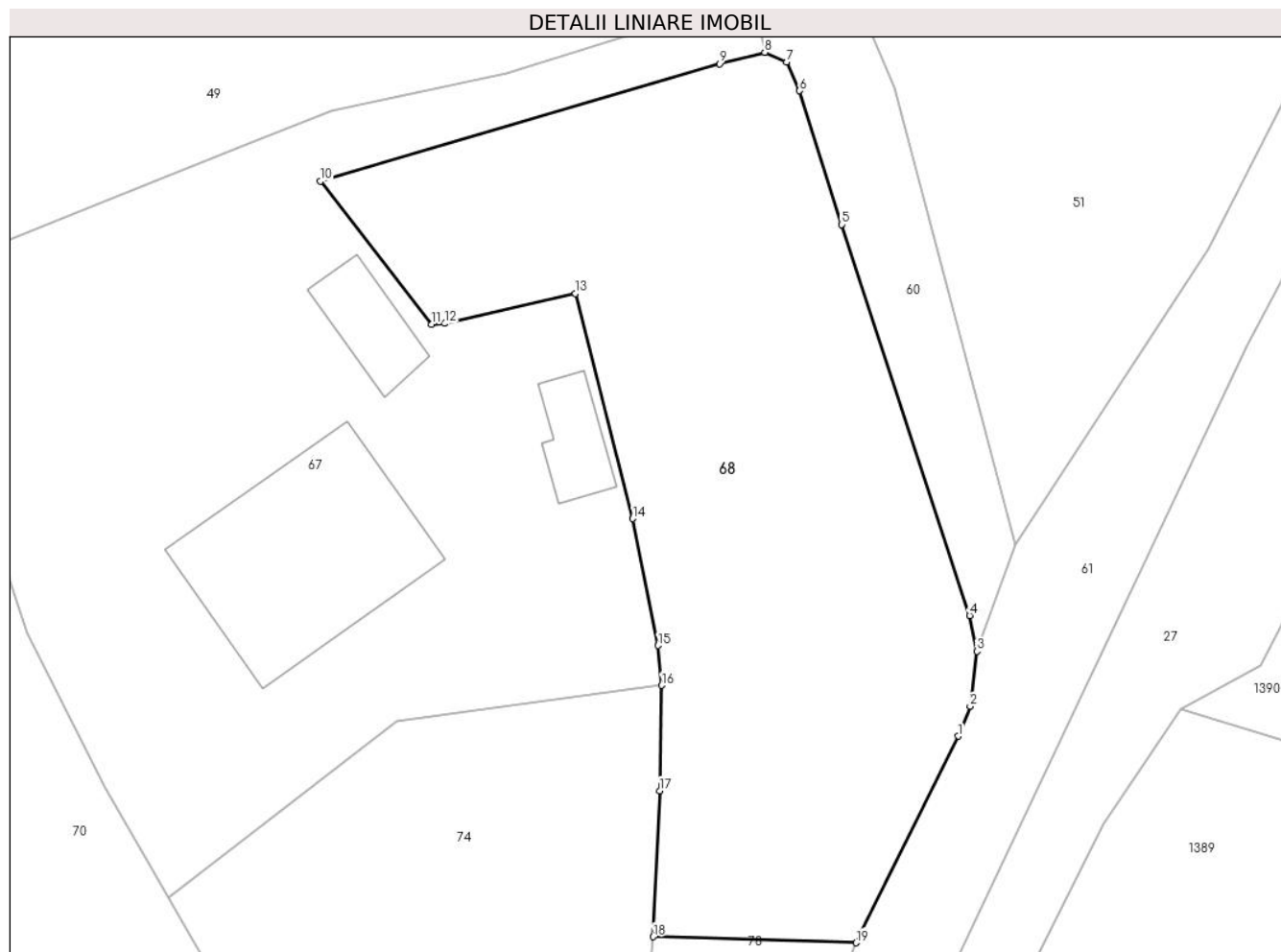
Inscrieri privind dezmembramintele dreptului de proprietate, drepturi reale de garanție și sarcini	Referințe
NU SUNT	

Anexa Nr. 1 La Partea I

Teren

Nr cadastral	Suprafața (mp)*	Observații / Referințe
20796	Din acte: 1.424 Masurata: 1.388	

* Suprafața este determinată în planul de proiecție Stereo 70.



Date referitoare la teren

Crt	Categorie folosință	Intra vilan	Suprafața (mp)	Tarla	Parcelă	Nr. topo	Observații / Referințe
1	faneata	DA	1.388	45	2185,2186	-	

Lungime Segmente

1) Valorile lungimilor segmentelor sunt obținute din proiecție în plan.

Punct început	X / Y	Punct sfârșit	X / Y	Lungime segment (** (m)
1	548.008,185 410.029,568	2	548.009,037 410.031,681	2.278
2	548.009,037 410.031,681	3	548.009,508 410.035,579	3.926
3	548.009,508 410.035,579	4	548.008,999 410.038,112	2.584
4	548.008,999 410.038,112	5	547.999,921 410.065,787	29.126
5	547.999,921 410.065,787	6	547.996,963 410.075,262	9.926

Punct început	X / Y	Punct sfârșit	X / Y	Lungime segment (** (m)
6	547.996,963 410.075,262	7	547.996,027 410.077,299	2.242
7	547.996,027 410.077,299	8	547.994,485 410.077,979	1.685
8	547.994,485 410.077,979	9	547.991,283 410.077,174	3.302
9	547.991,283 410.077,174	10	547.963,034 410.068,859	29.447
10	547.963,034 410.068,859	11	547.970,902 410.058,721	12.833
11	547.970,902 410.058,721	12	547.971,829 410.058,781	0.929
12	547.971,829 410.058,781	13	547.981,079 410.060,909	9.492
13	547.981,079 410.060,909	14	547.985,14 410.044,963	16.455
14	547.985,14 410.044,963	15	547.986,939 410.035,98	9.161
15	547.986,939 410.035,98	16	547.987,185 410.033,152	2.839
16	547.987,185 410.033,152	17	547.987,044 410.025,699	7.454
17	547.987,044 410.025,699	18	547.986,582 410.015,352	10.357
18	547.986,582 410.015,352	19	548.000,96 410.014,936	14.384
19	548.000,96 410.014,936	1	548.008,185 410.029,568	16.319

** Lungimile segmentelor sunt determinate în planul de proiecție Stereo 70 și sunt rotunjite la 1 milimetru.

*** Distanța dintre puncte este formată din segmente cumulate ce sunt mai mici decât valoarea 1 milimetru.

**DATE DESPRE IMOBILUL NR. 69**

Oficiul de Cadastru și Publicitate Imobiliară PRAHOVA
Biroul de Cadastru și Publicitate Imobiliară Câmpina

A. Partea I. Descrierea imobilului

TEREN Intravilan

Adresa: Loc. Ocina De Sus, Jud. Prahova

Nr. Crt	Nr cadastral Nr. topografic	Suprafața* (mp)	Observații / Referințe
A1		4.605	Sector cadastral:21 Teren imprejmuit;

B. Partea II. Proprietari și acte

Inscrieri privitoare la dreptul de proprietate și alte drepturi reale		Referințe
/		
Act Normativ nr. 7, din 13/03/1996 emis de PARLAMENTUL ROMANIEI (ART.13);		
B1	Inscrierea posesiei, drept de PROPRIETATE, dobandit prin Constituire, cota actuala 1/1 1) NEIDENTIFICAT NEIDENTIFICAT	A1
B2	SE NOTEAZA MENTIUNEA DE PROPRIETAR NEIDENTIFICAT	A1

C. Partea III. SARCINI .

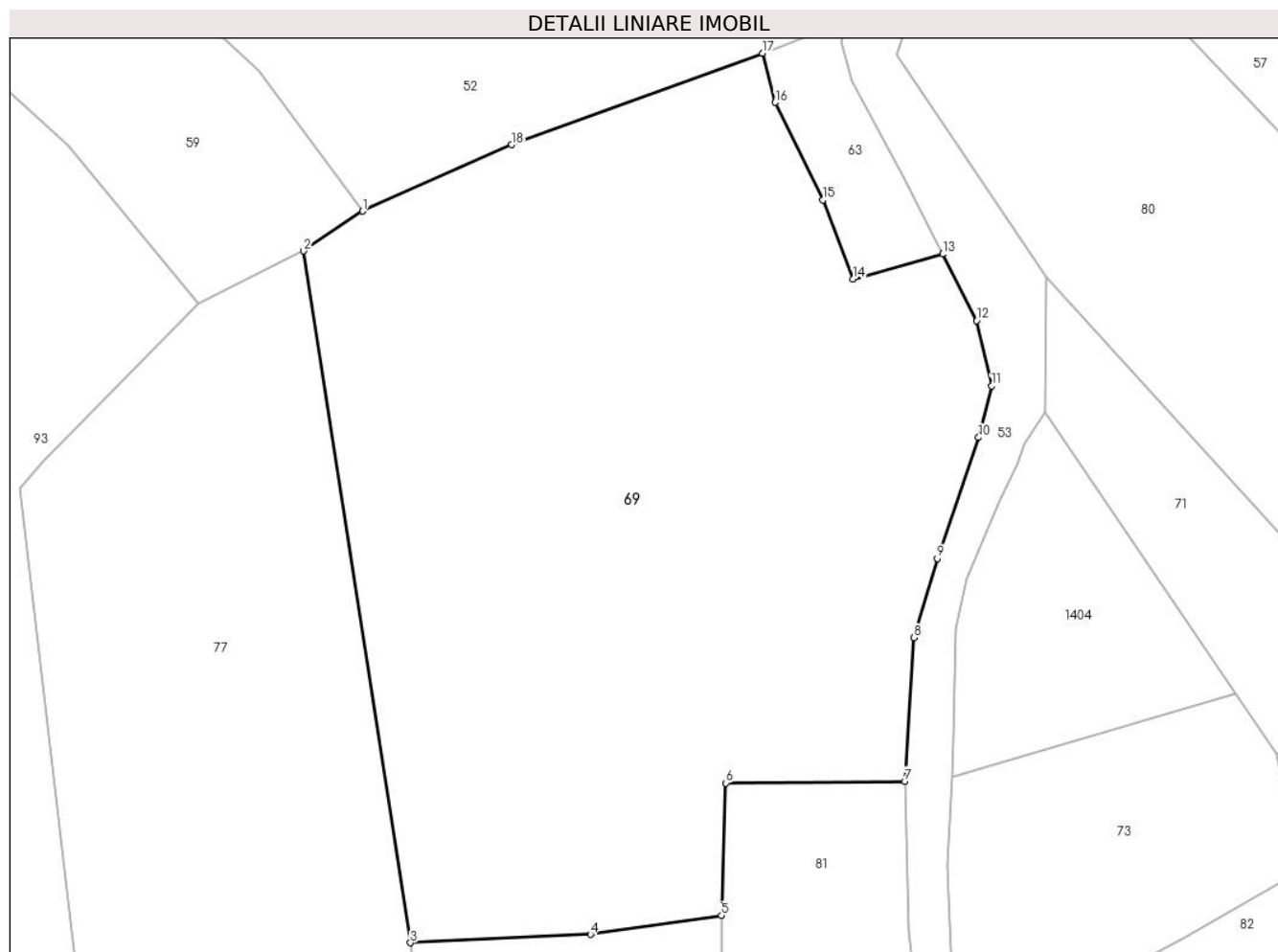
Inscrieri privind dezmembramintele dreptului de proprietate, drepturi reale de garanție și sarcini	Referințe
NU SUNT	

Anexa Nr. 1 La Partea I

Teren

Nr cadastral	Suprafața (mp)*	Observații / Referințe
	4.605	

* Suprafața este determinată în planul de proiecție Stereo 70.



Date referitoare la teren

Crt	Categorie folosință	Intra vilan	Suprafața (mp)	Tarla	Parcelă	Nr. topo	Observații / Referințe
1	livada	DA	4.605	-	-	-	

Lungime Segmente

1) Valorile lungimilor segmentelor sunt obținute din proiecție în plan.

Punct început	X / Y	Punct sfârșit	X / Y	Lungime segment (** (m)
1	547.688,963 410.068,045	2	547.682,802 410.063,895	7.428
2	547.682,802 410.063,895	3	547.693,932 409.991,884	72.866
3	547.693,932 409.991,884	4	547.712,691 409.992,762	18.78
4	547.712,691 409.992,762	5	547.726,346 409.994,713	13.794
5	547.726,346 409.994,713	6	547.726,808 410.008,505	13.8

Punct început	X / Y	Punct sfârşit	X / Y	Lungime segment (** (m)
6	547.726,808 410.008,505	7	547.745,44 410.008,689	18.632
7	547.745,44 410.008,689	8	547.746,393 410.023,628	14.969
8	547.746,393 410.023,628	9	547.748,819 410.031,894	8.615
9	547.748,819 410.031,894	10	547.753,123 410.044,47	13.293
10	547.753,123 410.044,47	11	547.754,501 410.049,827	5.532
11	547.754,501 410.049,827	12	547.752,914 410.056,645	7.0
12	547.752,914 410.056,645	13	547.749,375 410.063,57	7.777
13	547.749,375 410.063,57	14	547.740,038 410.060,968	9.693
14	547.740,038 410.060,968	15	547.736,899 410.069,19	8.8
15	547.736,899 410.069,19	16	547.731,944 410.079,345	11.3
16	547.731,944 410.079,345	17	547.730,614 410.084,476	5.3
17	547.730,614 410.084,476	18	547.704,5 410.074,945	27.8
18	547.704,5 410.074,945	1	547.688,963 410.068,045	17.0

** Lungimile segmentelor sunt determinate în planul de proiecție Stereo 70 și sunt rotunjite la 1 milimetru.

*** Distanța dintre puncte este formată din segmente cumulate ce sunt mai mici decât valoarea 1 milimetru.

**DATE DESPRE IMOBILUL NR. 70**

Oficiul de Cadastru și Publicitate Imobiliară PRAHOVA
Biroul de Cadastru și Publicitate Imobiliară Câmpina

A. Partea I. Descrierea imobilului

TEREN Intravilan

Adresa: Loc. Ocina De Sus, Nr. F.N., Jud. Prahova

Nr. Crt	Nr cadastral Nr. topografic	Suprafața* (mp)	Observații / Referințe
A1	20829	1.044	Sector cadastral:21 Teren imprejmuit; Teren imprejmuit partial cu gard de lemn

B. Partea II. Proprietari și acte

Inscrieri privitoare la dreptul de proprietate și alte drepturi reale		Referințe
8019 / 24/02/2022		
Act Notarial nr. 338, din 24/02/2022 emis de Dragan Florentina Victoria;		
B1	Intabulare, drept de PROPRIETATEcumparare ca bun comun, dobandit prin Conventie, cota actuala 1/1 1) PINTA MADALIN-CONSTANTIN 2) PINTA ALEXANDRA-STEFANIA	A1

C. Partea III. SARCINI .

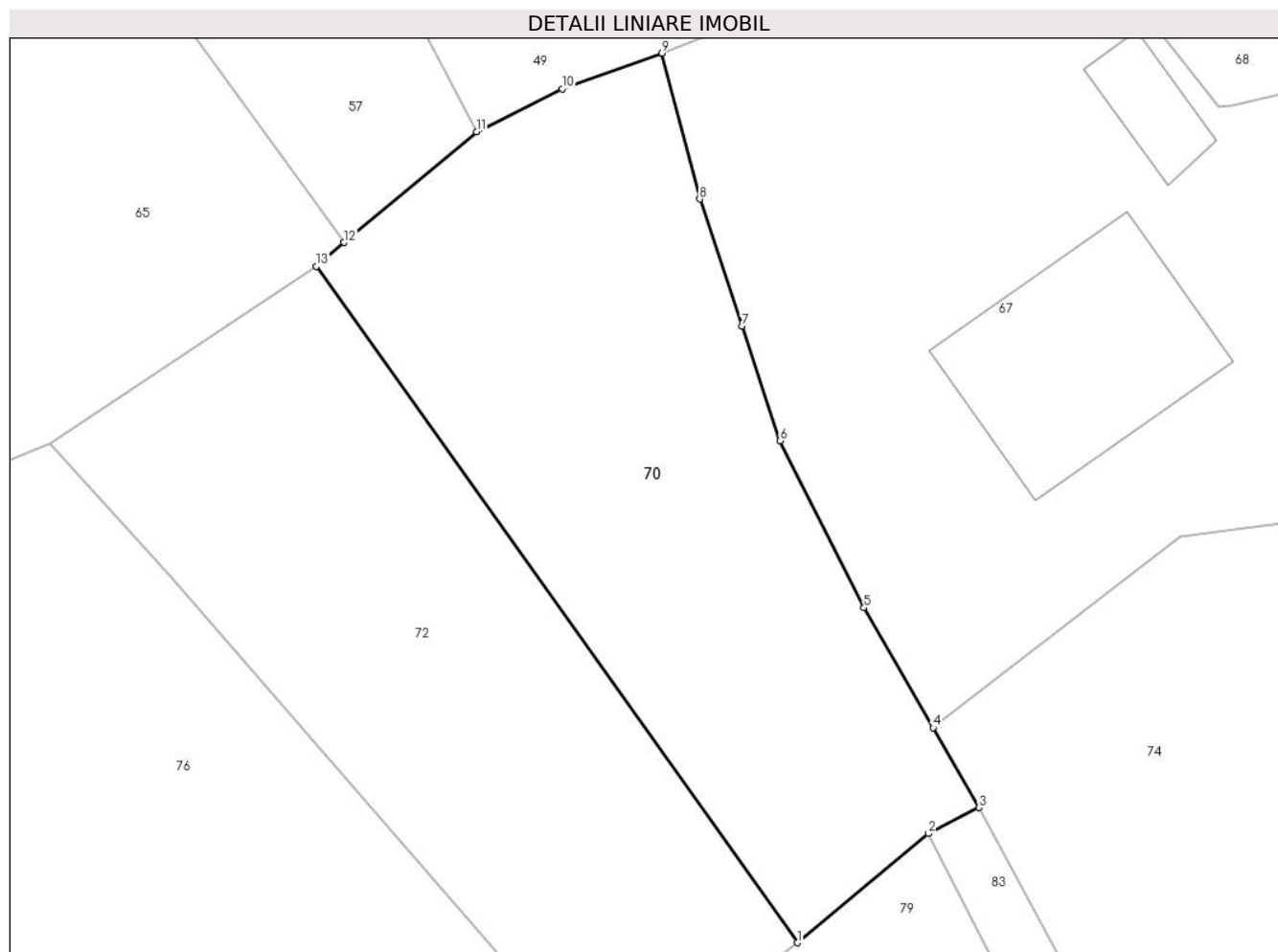
Inscrieri privind dezmembramintele dreptului de proprietate, drepturi reale de garanție și sarcini	Referințe
NU SUNT	

Anexa Nr. 1 La Partea I

Teren

Nr cadastral	Suprafața (mp)*	Observații / Referințe
20829	1.044	Teren imprejmuit partial cu gard de lemn

* Suprafața este determinată în planul de proiecție Stereo 70.



Date referitoare la teren

Crt	Categorie folosință	Intra vilan	Suprafața (mp)	Tarla	Parcelă	Nr. topo	Observații / Referințe
1	faneata	DA	1.044	45	2190	-	

Lungime Segmente

1) Valorile lungimilor segmentelor sunt obținute din proiecție în plan.

Punct început	X / Y	Punct sfârșit	X / Y	Lungime segment (** (m)
1	547.943,38 410.004,085	2	547.951,957 410.011,223	11.158
2	547.951,957 410.011,223	3	547.955,258 410.012,918	3.711
3	547.955,258 410.012,918	4	547.952,258 410.018,128	6.011
4	547.952,258 410.018,128	5	547.947,742 410.025,973	9.052
5	547.947,742 410.025,973	6	547.942,258 410.036,88	12.208

Punct început	X / Y	Punct sfârșit	X / Y	Lungime segment (** (m)
6	547.942,258 410.036,88	7	547.939,758 410.044,365	7.891
7	547.939,758 410.044,365	8	547.937,004 410.052,669	8.749
8	547.937,004 410.052,669	9	547.934,545 410.062,197	9.84
9	547.934,545 410.062,197	10	547.928,003 410.059,875	6.941
10	547.928,003 410.059,875	11	547.922,408 410.057,056	6.265
11	547.922,408 410.057,056	12	547.913,745 410.049,83	11.281
12	547.913,745 410.049,83	13	547.911,943 410.048,286	2.373
13	547.911,943 410.048,286	1	547.943,38 410.004,085	54.24

** Lungimile segmentelor sunt determinate în planul de proiecție Stereo 70 și sunt rotunjite la 1 milimetru.

*** Distanța dintre puncte este formată din segmente cumulate ce sunt mai mici decât valoarea 1 milimetru.

**DATE DESPRE IMOBILUL NR. 71**

Oficiul de Cadastru și Publicitate Imobiliară PRAHOVA
Biroul de Cadastru și Publicitate Imobiliară Câmpina

A. Partea I. Descrierea imobilului

TEREN Intravilan

Adresa: Loc. Ocina De Sus, Jud. Prahova

Nr. Crt	Nr cadastral Nr. topografic	Suprafața* (mp)	Observații / Referințe
A1		648	Sector cadastral:21 Teren imprejmuit;

B. Partea II. Proprietari și acte

Inscrieri privitoare la dreptul de proprietate și alte drepturi reale		Referințe
/		
Act Normativ nr. 7, din 13/03/1996 emis de PARLAMENTUL ROMANIEI (ART.13);		
B1	Inscrierea posesiei, drept de PROPRIETATE, dobandit prin Constituire, cota actuala 1/1 1) NEIDENTIFICAT NEIDENTIFICAT	A1
B2	SE NOTEAZA MENTIUNEA DE PROPRIETAR NEIDENTIFICAT	A1

C. Partea III. SARCINI .

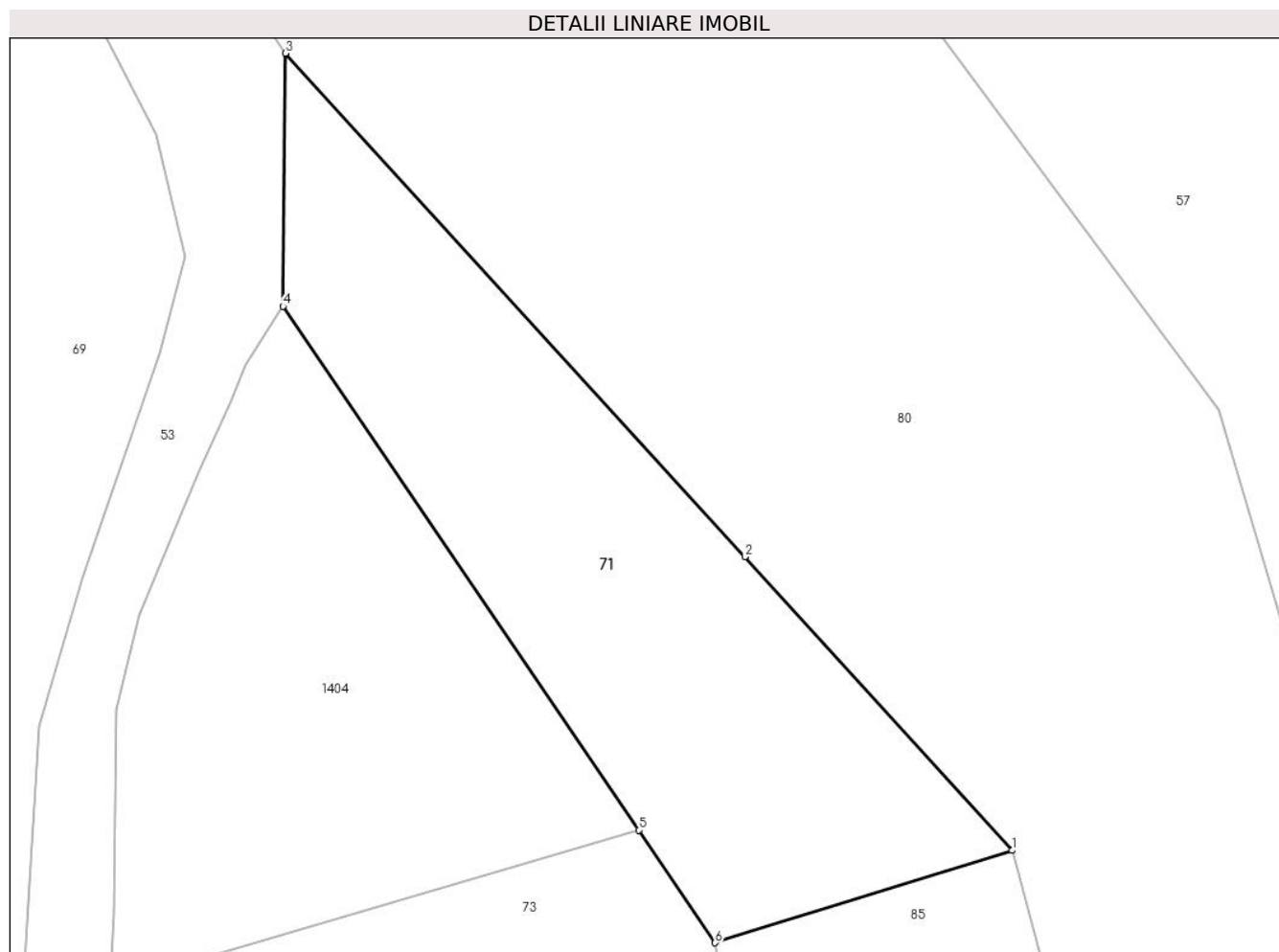
Inscrieri privind dezmembramintele dreptului de proprietate, drepturi reale de garanție și sarcini	Referințe
NU SUNT	

Anexa Nr. 1 La Partea I

Teren

Nr cadastral	Suprafața (mp)*	Observații / Referințe
	648	

* Suprafața este determinată în planul de proiecție Stereo 70.



Date referitoare la teren

Crt	Categorie folosință	Intravilan	Suprafața (mp)	Tarla	Parcelă	Nr. topo	Observații / Referințe
1	livada	DA	648	-	-	-	

Lungime Segmente

1) Valorile lungimilor segmentelor sunt obținute din proiecție în plan.

Punct început	X / Y	Punct sfârșit	X / Y	Lungime segment (** (m)
1	547.800,763 410.016,673	2	547.785,811 410.033,079	22.197
2	547.785,811 410.033,079	3	547.760,13 410.061,204	38.086
3	547.760,13 410.061,204	4	547.760,001 410.047,067	14.137
4	547.760,001 410.047,067	5	547.779,878 410.017,812	35.369
5	547.779,878 410.017,812	6	547.784,154 410.011,518	7.609

Punct început	X / Y	Punct sfârşit	X / Y	Lungime segment (** (m)
6	547.784,154 410.011,518	1	547.800,763 410.016,673	17.391

** Lungimile segmentelor sunt determinate în planul de proiecţie Stereo 70 şi sunt rotunjite la 1 milimetru.

*** Distanţa dintre puncte este formată din segmente cumulate ce sunt mai mici decât valoarea 1 milimetru.

**DATE DESPRE IMOBILUL NR. 72**

Oficiul de Cadastru și Publicitate Imobiliară PRAHOVA
Biroul de Cadastru și Publicitate Imobiliară Câmpina

A. Partea I. Descrierea imobilului

TEREN Intravilan

Adresa: Loc. Ocina De Sus, Jud. Prahova

Nr. Crt	Nr cadastral Nr. topografic	Suprafața* (mp)	Observații / Referințe
A1		984	Sector cadastral:21 Teren imprejmuit;

B. Partea II. Proprietari și acte

Inscrieri privitoare la dreptul de proprietate și alte drepturi reale		Referințe
/		
Act Normativ nr. 7, din 13/03/1996 emis de PARLAMENTUL ROMANIEI (ART.13);		
B1	Inscrierea posesiei, drept de PROPRIETATE, dobandit prin Constituire, cota actuala 1/1 1) NEIDENTIFICAT NEIDENTIFICAT	A1
B2	SE NOTEAZA MENTIUNEA DE PROPRIETAR NEIDENTIFICAT	A1

C. Partea III. SARCINI .

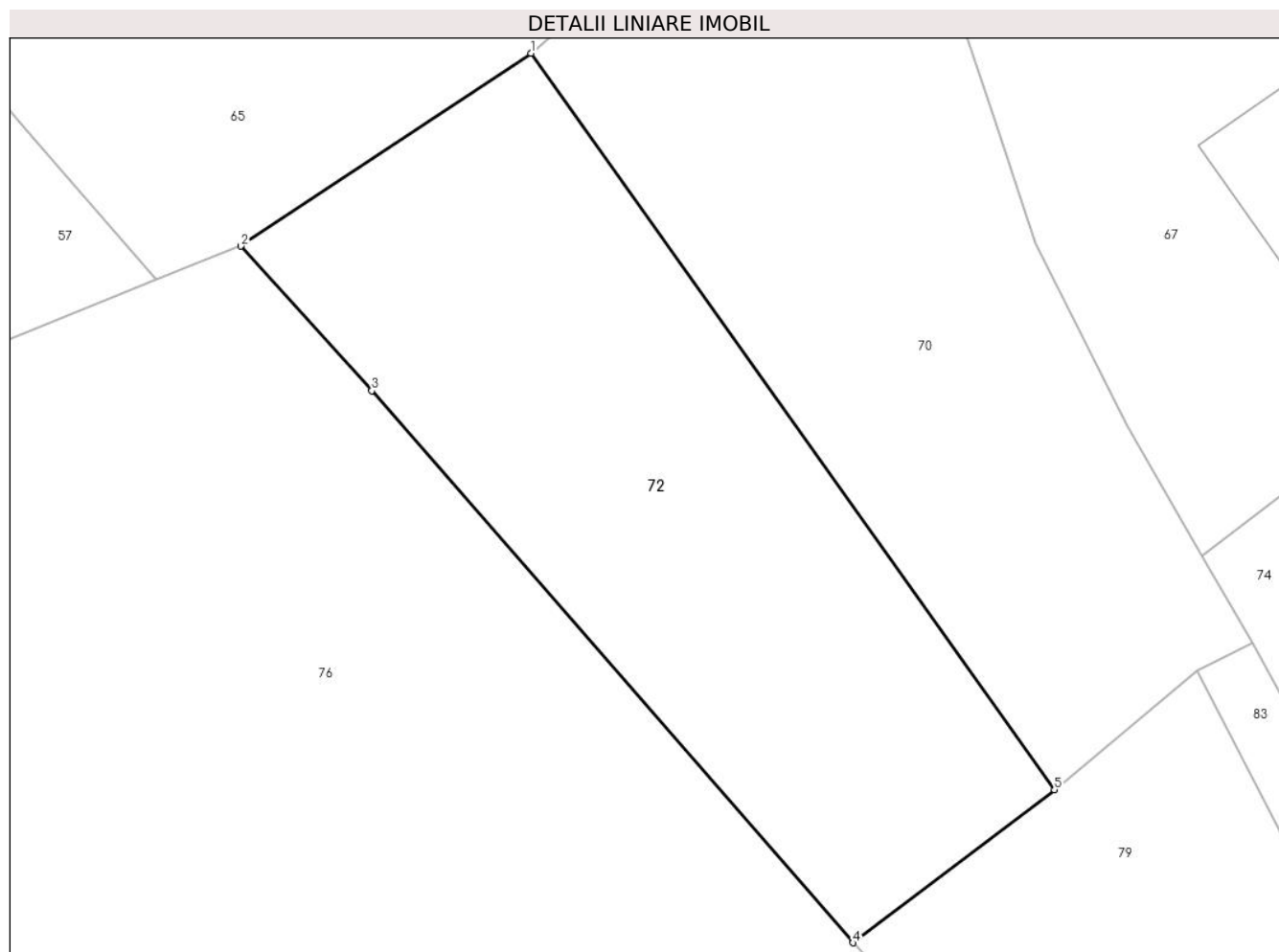
Inscrieri privind dezmembramintele dreptului de proprietate, drepturi reale de garanție și sarcini	Referințe
NU SUNT	

Anexa Nr. 1 La Partea I

Teren

Nr cadastral	Suprafața (mp)*	Observații / Referințe
	984	

* Suprafața este determinată în planul de proiecție Stereo 70.



Date referitoare la teren

Crt	Categorie folosință	Intravilan	Suprafața (mp)	Tarla	Parcelă	Nr. topo	Observații / Referințe
1	faneata	DA	984	45	2190/1	-	

Lungime Segmente

1) Valorile lungimilor segmentelor sunt obținute din proiecție în plan.

Punct început	X / Y	Punct sfârșit	X / Y	Lungime segment (** (m)
1	547.911,943 410.048,286	2	547.894,528 410.036,706	20.914
2	547.894,528 410.036,706	3	547.902,382 410.028,036	11.698
3	547.902,382 410.028,036	4	547.931,272 409.994,903	43.96
4	547.931,272 409.994,903	5	547.943,38 410.004,085	15.196
5	547.943,38 410.004,085	1	547.911,943 410.048,286	54.24

**** Lungimile segmentelor sunt determinate în planul de proiecție Stereo 70 și sunt rotunjite la 1 milimetru.**

***** Distanța dintre puncte este formată din segmente cumulate ce sunt mai mici decât valoarea 1 milimetru.**

**DATE DESPRE IMOBILUL NR. 73**

Oficiul de Cadastru și Publicitate Imobiliară PRAHOVA
Biroul de Cadastru și Publicitate Imobiliară Câmpina

A. Partea I. Descrierea imobilului

TEREN Intravilan

Adresa: Loc. Ocina De Sus, Jud. Prahova

Nr. Crt	Nr cadastral Nr. topografic	Suprafața* (mp)	Observații / Referințe
A1		861	Sector cadastral:21 Teren imprejmuit;

B. Partea II. Proprietari și acte

Inscrieri privitoare la dreptul de proprietate și alte drepturi reale		Referințe
/		
Act Normativ nr. 7, din 13/03/1996 emis de PARLAMENTUL ROMANIEI (ART.13);		
B1	Inscrierea posesiei, drept de PROPRIETATE, dobandit prin Constituire, cota actuala 1/1 1) NEIDENTIFICAT NEIDENTIFICAT	A1
B2	SE NOTEAZA MENTIUNEA DE PROPRIETAR NEIDENTIFICAT	A1

C. Partea III. SARCINI .

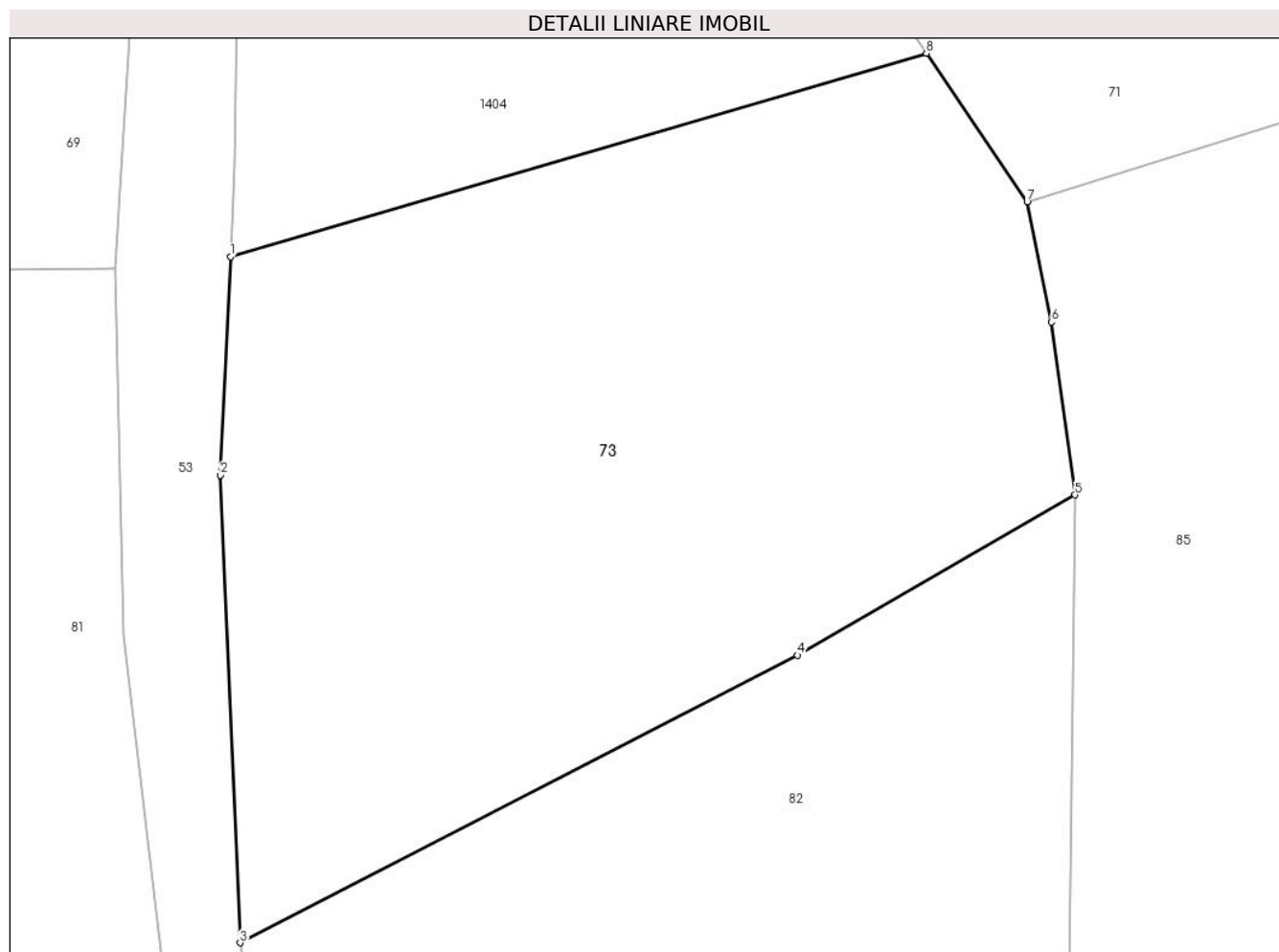
Inscrieri privind dezmembramintele dreptului de proprietate, drepturi reale de garanție și sarcini	Referințe
NU SUNT	

Anexa Nr. 1 La Partea I

Teren

Nr cadastral	Suprafața (mp)*	Observații / Referințe
	861	

* Suprafața este determinată în planul de proiecție Stereo 70.



Date referitoare la teren

Crt	Categorie folosință	Intra vilan	Suprafața (mp)	Tarla	Parcelă	Nr. topo	Observații / Referințe
1	faneata	DA	861	-	-	-	

Lungime Segmente

1) Valorile lungimilor segmentelor sunt obținute din proiecție în plan.

Punct început	X / Y	Punct sfârșit	X / Y	Lungime segment (** (m)
1	547.750,35 410.009,181	2	547.749,918 409.999,924	9.268
2	547.749,918 409.999,924	3	547.750,765 409.980,092	19.849
3	547.750,765 409.980,092	4	547.774,405 409.992,287	26.6
4	547.774,405 409.992,287	5	547.786,186 409.999,081	13.6
5	547.786,186 409.999,081	6	547.785,183 410.006,413	7.4

Punct început	X / Y	Punct sfârșit	X / Y	Lungime segment (** (m)
6	547.785,183 410.006,413	7	547.784,154 410.011,518	5.208
7	547.784,154 410.011,518	8	547.779,878 410.017,812	7.609
8	547.779,878 410.017,812	1	547.750,35 410.009,181	30.764

** Lungimile segmentelor sunt determinate în planul de proiecție Stereo 70 și sunt rotunjite la 1 milimetru.

*** Distanța dintre puncte este formată din segmente cumulate ce sunt mai mici decât valoarea 1 milimetru.

**DATE DESPRE IMOBILUL NR. 74**

Oficiul de Cadastru și Publicitate Imobiliară PRAHOVA
Biroul de Cadastru și Publicitate Imobiliară Câmpina

A. Partea I. Descrierea imobilului

TEREN Intravilan

Nr. CF vechi:454
Nr. cadastral vechi:196

Adresa: Loc. Adunati, Jud. Prahova

Nr. Crt	Nr cadastral Nr. topografic	Suprafața* (mp)	Observații / Referințe
A1	20051	Din acte: 1.250 Masurata: 1.247	Sector cadastral:21 Teren imprejmuit;

B. Partea II. Proprietari și acte

Inscrieri privitoare la dreptul de proprietate și alte drepturi reale	Referințe
10303 / 29/06/2007	
Act Notarial nr. 1917, din 28/06/2007 emis de NP POP MIHAI;	
B1	A1
Intabulare, drept de PROPRIETATEcumparare ca bun comun, dobandit prin Conventie, cota actuala 1/1	
1) MARUSCA CONSTANTIN	
2) MARUSCA IOANA	

C. Partea III. SARCINI .

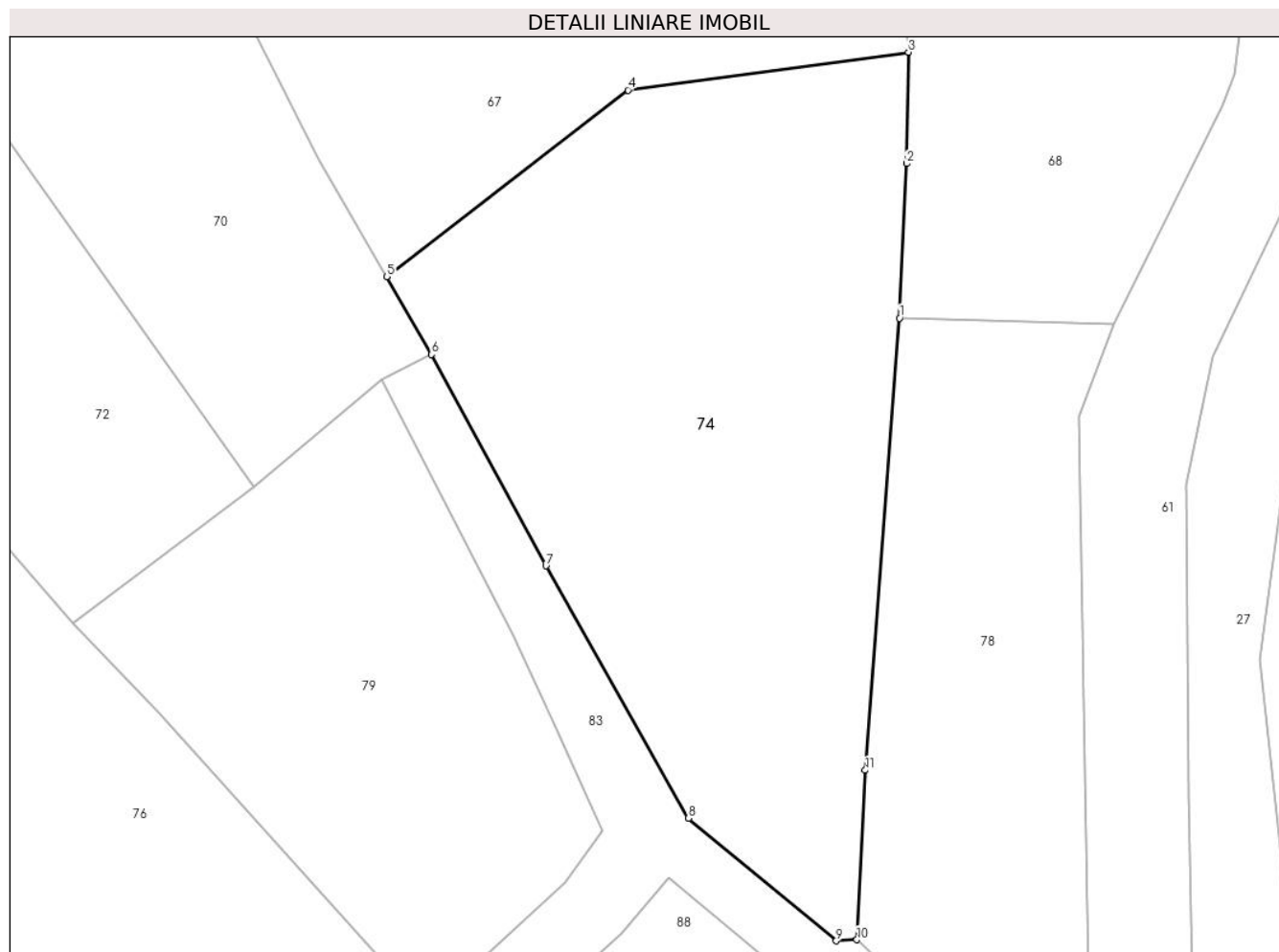
Inscrieri privind dezmembramintele dreptului de proprietate, drepturi reale de garanție și sarcini	Referințe
NU SUNT	

Anexa Nr. 1 La Partea I

Teren

Nr cadastral	Suprafața (mp)*	Observații / Referințe
20051	Din acte: 1.250 Masurata: 1.247	

* Suprafața este determinată în planul de proiecție Stereo 70.



Date referitoare la teren

Crt	Categorie folosință	Intra vilan	Suprafața (mp)	Tarla	Parcelă	Nr. topo	Observații / Referințe
1	faneata	DA	1.247	45	2188	-	

Lungime Segmente

1) Valorile lungimilor segmentelor sunt obținute din proiecție în plan.

Punct început	X / Y	Punct sfârșit	X / Y	Lungime segment (** (m)
1	547.986,582 410.015,352	2	547.987,044 410.025,699	10.357
2	547.987,044 410.025,699	3	547.987,185 410.033,152	7.454
3	547.987,185 410.033,152	4	547.968,402 410.030,616	18.953
4	547.968,402 410.030,616	5	547.952,258 410.018,128	20.41
5	547.952,258 410.018,128	6	547.955,258 410.012,918	6.011

Punct început	X / Y	Punct sfârșit	X / Y	Lungime segment (** (m)
6	547.955,258 410.012,918	7	547.962,912 409.998,756	16.099
7	547.962,912 409.998,756	8	547.972,454 409.981,866	19.399
8	547.972,454 409.981,866	9	547.982,34 409.973,646	12.857
9	547.982,34 409.973,646	10	547.983,726 409.973,719	1.388
10	547.983,726 409.973,719	11	547.984,288 409.985,074	11.369
11	547.984,288 409.985,074	1	547.986,582 410.015,352	30.365

** Lungimile segmentelor sunt determinate în planul de proiecție Stereo 70 și sunt rotunjite la 1 milimetru.

*** Distanța dintre puncte este formată din segmente cumulate ce sunt mai mici decât valoarea 1 milimetru.

**DATE DESPRE IMOBILUL NR. 75**

Oficiul de Cadastru și Publicitate Imobiliară PRAHOVA
Biroul de Cadastru și Publicitate Imobiliară Câmpina

A. Partea I. Descrierea imobilului

TEREN Intravilan

Adresa: Loc. Ocina De Sus, Jud. Prahova

Nr. Crt	Nr cadastral Nr. topografic	Suprafața* (mp)	Observații / Referințe
A1		211	Sector cadastral:21 Teren imprejmuit;

Construcții

Crt	Nr cadastral Nr. topografic	Adresa	Observații / Referințe
A1.1		Loc. Ocina De Sus, Jud. Prahova	Nr. niveluri:1; S. construita la sol:64 mp; LOCUINTA

B. Partea II. Proprietari și acte

Inscrieri privitoare la dreptul de proprietate și alte drepturi reale	Referințe
/	
Act Notarial nr. 491, din 09/05/1998 emis de NP MIHAELA IVAN;	
B1	A1, A1.1
Intabulare, drept de PROPRIETATE, dobandit prin Conventie, cota actuala 1/1 1) BUNEA LAURENTIU FLORIN	

C. Partea III. SARCINI .

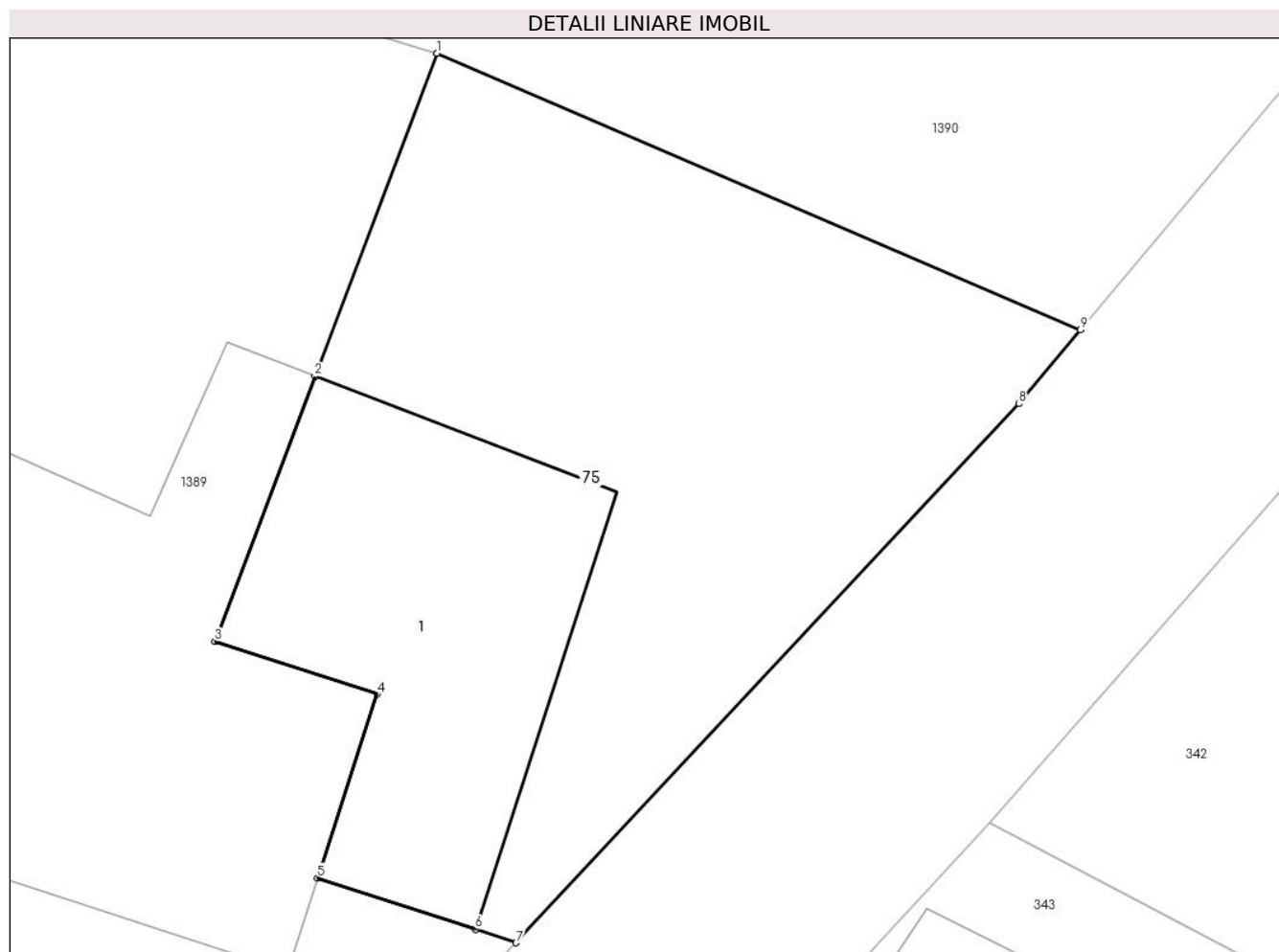
Inscrieri privind dezmembramintele dreptului de proprietate, drepturi reale de garanție și sarcini	Referințe
NU SUNT	

Anexa Nr. 1 La Partea I

Teren

Nr cadastral	Suprafața (mp)*	Observații / Referințe
	211	

* Suprafața este determinată în planul de proiecție Stereo 70.



Date referitoare la teren

Crt	Categorie folosință	Intra vilan	Suprafața (mp)	Tarla	Parcelă	Nr. topo	Observații / Referințe
1	curți constructii	DA	211	-	-	-	

Date referitoare la construcții

Crt	Număr	Destinație construcție	Supraf. (mp)	Situație juridică	Observații / Referințe
A1.1		construcții de locuințe	64	Cu acte	Nr. niveluri:1; S. construita la sol:64 mp; LOCUINTA

Lungime Segmente

1) Valorile lungimilor segmentelor sunt obținute din proiecție în plan.

Punct început	X / Y	Punct sfârșit	X / Y	Lungime segment (** (m)
1	548.057,946 410.021,061	2	548.055,146 410.013,66	7.913
2	548.055,146 410.013,66	3	548.052,85 410.007,593	6.487
3	548.052,85 410.007,593	4	548.056,571 410.006,386	3.912
4	548.056,571 410.006,386	5	548.055,206 410.002,177	4.425

Punct început	X / Y	Punct sfârșit	X / Y	Lungime segment (** (m)
5	548.055,206 410.002,177	6	548.058,824 410.001,003	3.804
6	548.058,824 410.001,003	7	548.059,756 410.000,691	0.983
7	548.059,756 410.000,691	8	548.071,274 410.013,033	16.882
8	548.071,274 410.013,033	9	548.072,692 410.014,728	2.21
9	548.072,692 410.014,728	1	548.057,946 410.021,061	16.048

** Lungimile segmentelor sunt determinate în planul de proiecție Stereo 70 și sunt rotunjite la 1 milimetru.

*** Distanța dintre puncte este formată din segmente cumulate ce sunt mai mici decât valoarea 1 milimetru.

**DATE DESPRE IMOBILUL NR. 76**

Oficiul de Cadastru și Publicitate Imobiliară PRAHOVA
Biroul de Cadastru și Publicitate Imobiliară Câmpina

A. Partea I. Descrierea imobilului

TEREN Intravilan

Nr. CF vechi:164
Nr. cadastral vechi:238

Adresa: Loc. Adunati, Jud. Prahova

Nr. Crt	Nr cadastral Nr. topografic	Suprafața* (mp)	Observații / Referințe
A1	20508	3.651	Sector cadastral:21 Teren imprejmuit;

B. Partea II. Proprietari și acte

Inscrieri privitoare la dreptul de proprietate și alte drepturi reale		Referințe
2414 / 03/04/2006		
Act Notarial nr. 279, din 31/03/2006 emis de NP Dragan VF;		
B1	Intabulare, drept de PROPRIETATEcumparare ca bun propriu, dobandit prin Conventie, cota actuala 1/1 1) COMAN COSMIN NICOLAE <i>OBSERVATII: (provenita din conversia CF 164)</i>	A1

C. Partea III. SARCINI

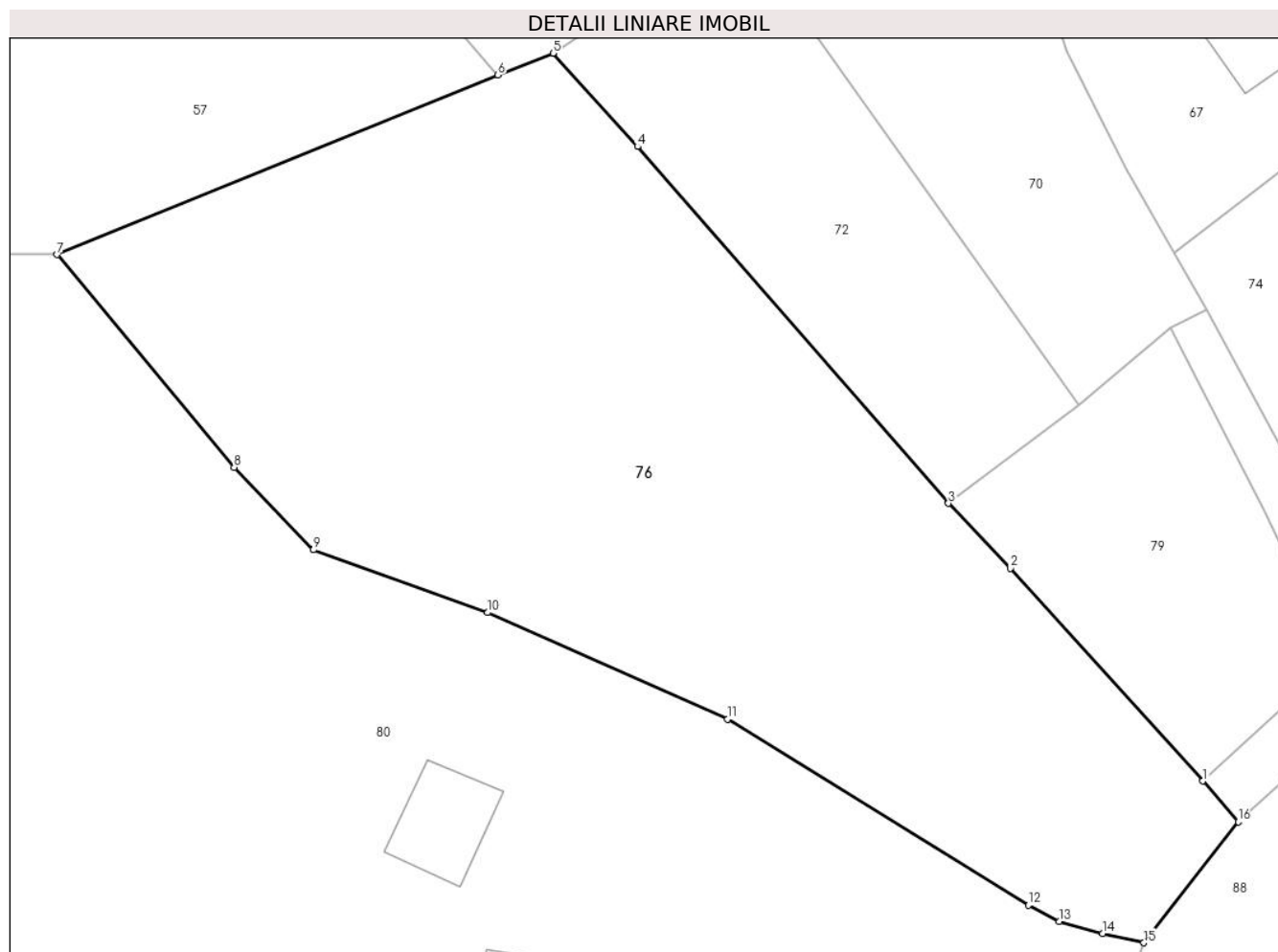
Inscrieri privind dezmembramintele dreptului de proprietate, drepturi reale de garanție și sarcini		Referințe
21448 / 24/05/2021		
Act Administrativ nr. 2, din 13/03/2019 emis de CONSILIUL LOCAL ADUNATI;		
C2	se radiaza dreptul de uzufruct viager in scris prin inch.2414/2006, de sub C1, intrucat beneficiarul acestui drept a decedat	A1

Anexa Nr. 1 La Partea I

Teren

Nr cadastral	Suprafața (mp)*	Observații / Referințe
20508	3.651	

* Suprafața este determinată în planul de proiecție Stereo 70.



Date referitoare la teren

Crt	Categorie folosință	Intravilan	Suprafața (mp)	Tarla	Parcelă	Nr. topo	Observații / Referințe
1	faneata	DA	3.651	45	2191	-	

Lungime Segmente

1) Valorile lungimilor segmentelor sunt obținute din proiecție în plan.

Punct început	X / Y	Punct sfârșit	X / Y	Lungime segment (** (m)
1	547.954,928 409.969,104	2	547.937,049 409.988,864	26.648
2	547.937,049 409.988,864	3	547.931,272 409.994,903	8.357
3	547.931,272 409.994,903	4	547.902,382 410.028,036	43.96
4	547.902,382 410.028,036	5	547.894,528 410.036,706	11.698
5	547.894,528 410.036,706	6	547.889,41 410.034,682	5.504

Punct început	X / Y	Punct sfârșit	X / Y	Lungime segment (** (m)
6	547.889,41 410.034,682	7	547.848,439 410.018,011	44.233
7	547.848,439 410.018,011	8	547.864,889 409.998,25	25.712
8	547.864,889 409.998,25	9	547.872,27 409.990,574	10.649
9	547.872,27 409.990,574	10	547.888,452 409.984,746	17.2
10	547.888,452 409.984,746	11	547.910,736 409.974,847	24.383
11	547.910,736 409.974,847	12	547.938,706 409.957,563	32.879
12	547.938,706 409.957,563	13	547.941,605 409.956,077	3.258
13	547.941,605 409.956,077	14	547.945,625 409.954,942	4.177
14	547.945,625 409.954,942	15	547.949,449 409.954,084	3.919
15	547.949,449 409.954,084	16	547.958,215 409.965,336	14.264
16	547.958,215 409.965,336	1	547.954,928 409.969,104	5.0

** Lungimile segmentelor sunt determinate în planul de proiecție Stereo 70 și sunt rotunjite la 1 milimetru.

*** Distanța dintre puncte este formată din segmente cumulate ce sunt mai mici decât valoarea 1 milimetru.

**DATE DESPRE IMOBILUL NR. 77**

Oficiul de Cadastru și Publicitate Imobiliară PRAHOVA
Biroul de Cadastru și Publicitate Imobiliară Câmpina

A. Partea I. Descrierea imobilului

TEREN Intravilan

Adresa: Loc. Ocina De Sus, Jud. Prahova

Nr. Crt	Nr cadastral Nr. topografic	Suprafața* (mp)	Observații / Referințe
A1		4.102	Sector cadastral:21 Teren imprejmuit;

B. Partea II. Proprietari și acte

Inscrieri privitoare la dreptul de proprietate și alte drepturi reale		Referințe
/		
Act Normativ nr. 7, din 13/03/1996 emis de PARLAMENTUL ROMANIEI (ART.13);		
B1	Inscrierea posesiei, drept de PROPRIETATE, dobandit prin Constituire, cota actuala 1/1 1) NEIDENTIFICAT NEIDENTIFICAT	A1
B2	SE NOTEAZA MENTIUNEA DE PROPRIETAR NEIDENTIFICAT	A1

C. Partea III. SARCINI .

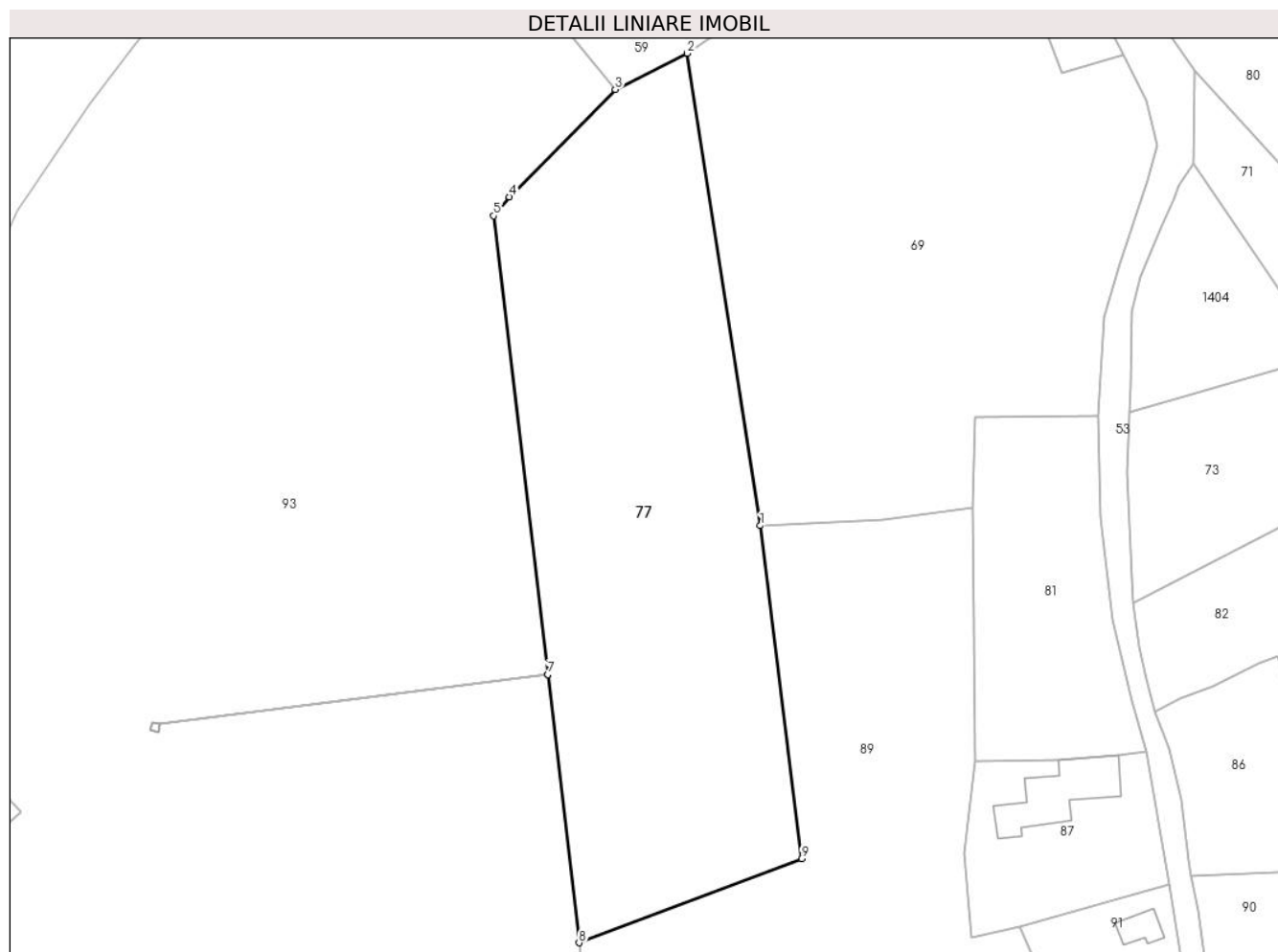
Inscrieri privind dezmembramintele dreptului de proprietate, drepturi reale de garanție și sarcini	Referințe
NU SUNT	

Anexa Nr. 1 La Partea I

Teren

Nr cadastral	Suprafața (mp)*	Observații / Referințe
	4.102	

* Suprafața este determinată în planul de proiecție Stereo 70.



Date referitoare la teren

Crt	Categorie folosință	Intravilan	Suprafața (mp)	Tarla	Parcelă	Nr. topo	Observații / Referințe
1	livada	DA	4.102	-	-	-	

Lungime Segmente

1) Valorile lungimilor segmentelor sunt obținute din proiecție în plan.

Punct început	X / Y	Punct sfârșit	X / Y	Lungime segment (** (m)
1	547.693,932 409.991,884	2	547.682,802 410.063,895	72.866
2	547.682,802 410.063,895	3	547.671,841 410.058,375	12.272
3	547.671,841 410.058,375	4	547.655,704 410.041,986	23.0
4	547.655,704 410.041,986	5	547.653,309 410.039,136	3.723
5	547.653,309 410.039,136	6	547.661,52 409.969,19	70.426

Punct început	X / Y	Punct sfârşit	X / Y	Lungime segment (** (m)
6	547.661,52 409.969,19	7	547.661,52 409.969,187	0.003
7	547.661,52 409.969,187	8	547.666,318 409.928,317	41.151
8	547.666,318 409.928,317	9	547.700,248 409.941,13	36.269
9	547.700,248 409.941,13	1	547.693,932 409.991,884	51.145

** Lungimile segmentelor sunt determinate în planul de proiecție Stereo 70 și sunt rotunjite la 1 milimetru.

*** Distanța dintre puncte este formată din segmente cumulate ce sunt mai mici decât valoarea 1 milimetru.

**DATE DESPRE IMOBILUL NR. 78**

Oficiul de Cadastru și Publicitate Imobiliară PRAHOVA
Biroul de Cadastru și Publicitate Imobiliară Câmpina

A. Partea I. Descrierea imobilului

TEREN Intravilan

Adresa: Loc. Ocina De Sus, Jud. Prahova

Nr. Crt	Nr cadastral Nr. topografic	Suprafața* (mp)	Observații / Referințe
A1		689	Sector cadastral:21 Teren imprejmuit;

B. Partea II. Proprietari și acte

Inscrieri privitoare la dreptul de proprietate și alte drepturi reale		Referințe
/		
Act Normativ nr. 7, din 13/03/1996 emis de PARLAMENTUL ROMANIEI (ART.13);		
B1	Inscrierea posesiei, drept de PROPRIETATE, dobandit prin Constituire, cota actuala 1/1 1) NEIDENTIFICAT NEIDENTIFICAT	A1
B2	SE NOTEAZA MENTIUNEA DE PROPRIETAR NEIDENTIFICAT	A1

C. Partea III. SARCINI .

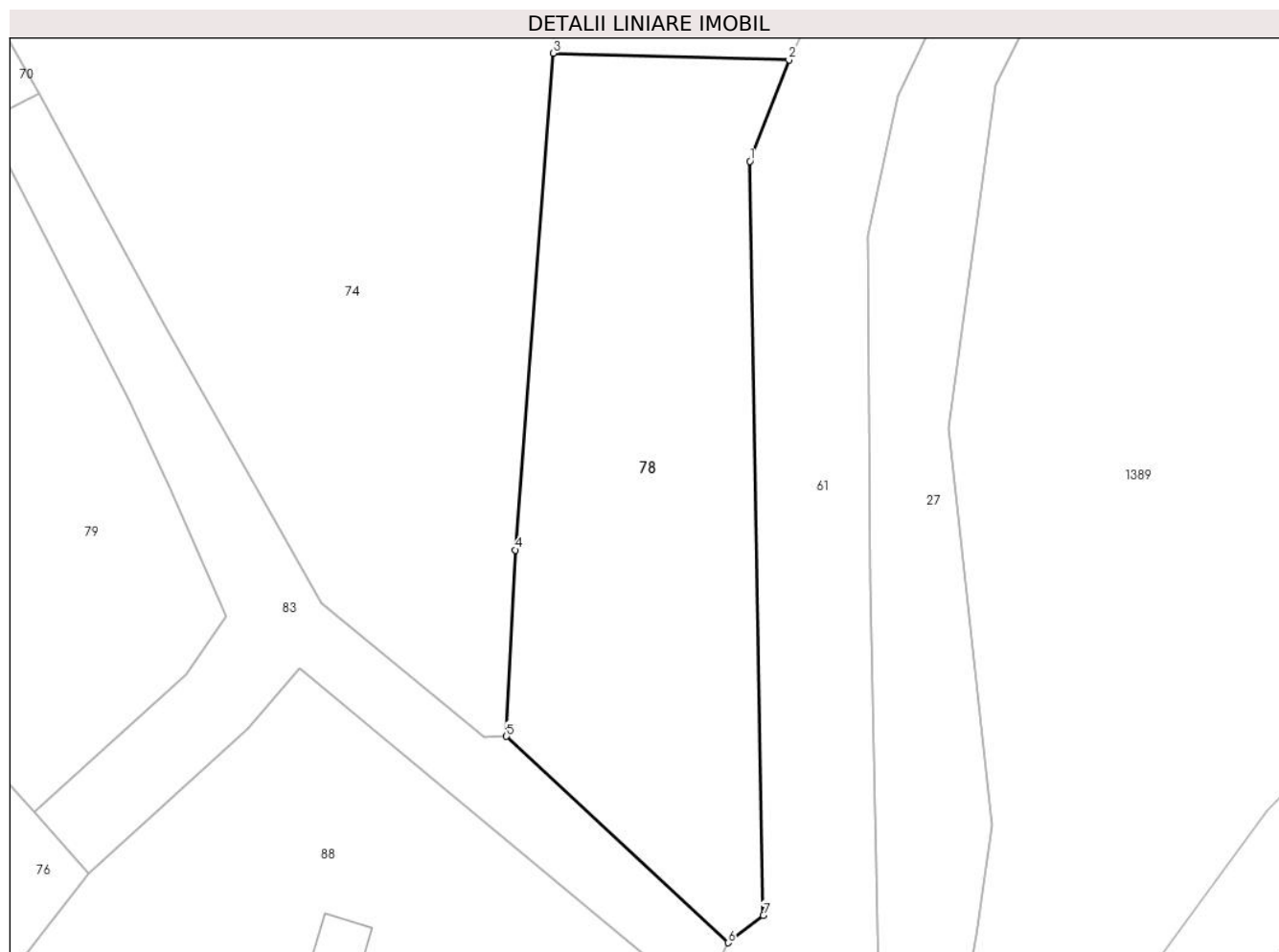
Inscrieri privind dezmembramintele dreptului de proprietate, drepturi reale de garanție și sarcini	Referințe
NU SUNT	

Anexa Nr. 1 La Partea I

Teren

Nr cadastral	Suprafața (mp)*	Observații / Referințe
	689	

* Suprafața este determinată în planul de proiecție Stereo 70.



Date referitoare la teren

Crt	Categorie folosință	Intravilan	Suprafața (mp)	Tarla	Parcelă	Nr. topo	Observații / Referințe
1	faneata	DA	689	-	-	-	

Lungime Segmente

1) Valorile lungimilor segmentelor sunt obținute din proiecție în plan.

Punct început	X / Y	Punct sfârșit	X / Y	Lungime segment (** (m)
1	547.998,577 410.008,767	2	548.000,96 410.014,936	6.613
2	548.000,96 410.014,936	3	547.986,582 410.015,352	14.384
3	547.986,582 410.015,352	4	547.984,288 409.985,074	30.365
4	547.984,288 409.985,074	5	547.983,726 409.973,719	11.369
5	547.983,726 409.973,719	6	547.997,242 409.961,146	18.46

Punct început	X / Y	Punct sfârșit	X / Y	Lungime segment (** (m)
6	547.997,242 409.961,146	7	547.999,389 409.962,819	2.722
7	547.999,389 409.962,819	1	547.998,577 410.008,767	45.955

** Lungimile segmentelor sunt determinate în planul de proiecție Stereo 70 și sunt rotunjite la 1 milimetru.

*** Distanța dintre puncte este formată din segmente cumulate ce sunt mai mici decât valoarea 1 milimetru.

**DATE DESPRE IMOBILUL NR. 79**

Oficiul de Cadastru și Publicitate Imobiliară PRAHOVA
Biroul de Cadastru și Publicitate Imobiliară Câmpina

A. Partea I. Descrierea imobilului

TEREN Intravilan

Adresa: Loc. Ocina De Sus, Jud. Prahova

Nr. Crt	Nr cadastral Nr. topografic	Suprafața* (mp)	Observații / Referințe
A1		Din acte: 716 Masurata: 731	Sector cadastral:21 Teren imprejmuit;

B. Partea II. Proprietari și acte

Inscrieri privitoare la dreptul de proprietate și alte drepturi reale		Referințe
/		
Act Notarial nr. 995, din 11/03/2024 emis de NP POP MIHAELA CRISTINA;		
B1	Intabulare, drept de PROPRIETATE, dobandit prin Conventie, cota actuala 1/1 1) BADILA TRAIAN	A1

C. Partea III. SARCINI .

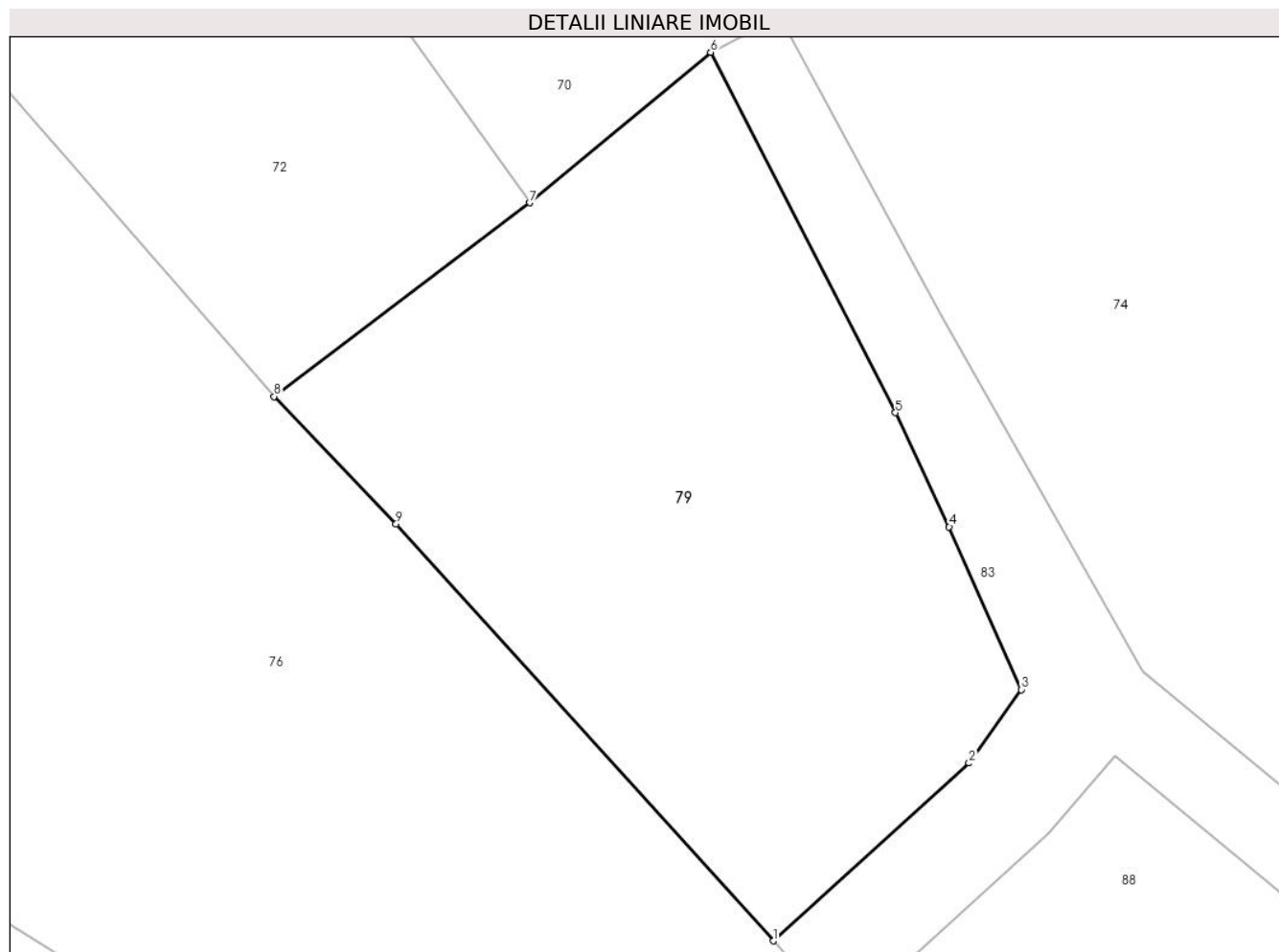
Inscrieri privind dezmembramintele dreptului de proprietate, drepturi reale de garanție și sarcini	Referințe
NU SUNT	

Anexa Nr. 1 La Partea I

Teren

Nr cadastral	Suprafața (mp)*	Observații / Referințe
	Din acte: 716 Masurata: 731	

* Suprafața este determinată în planul de proiecție Stereo 70.



Date referitoare la teren

Crt	Categorie folosință	Intravilan	Suprafața (mp)	Tarla	Parcelă	Nr. topo	Observații / Referințe
1	faneata	DA	731	45	2189	-	

Lungime Segmente

1) Valorile lungimilor segmentelor sunt obținute din proiecție în plan.

Punct început	X / Y	Punct sfârșit	X / Y	Lungime segment (** (m)
1	547.954,928 409.969,104	2	547.964,202 409.977,53	12.531
2	547.964,202 409.977,53	3	547.966,672 409.981,014	4.27
3	547.966,672 409.981,014	4	547.963,259 409.988,732	8.439
4	547.963,259 409.988,732	5	547.960,717 409.994,139	5.975
5	547.960,717 409.994,139	6	547.951,957 410.011,223	19.199

Punct început	X / Y	Punct sfârşit	X / Y	Lungime segment (** (m)
6	547.951,957 410.011,223	7	547.943,38 410.004,085	11.158
7	547.943,38 410.004,085	8	547.931,272 409.994,903	15.196
8	547.931,272 409.994,903	9	547.937,049 409.988,864	8.357
9	547.937,049 409.988,864	1	547.954,928 409.969,104	26.648

** Lungimile segmentelor sunt determinate în planul de proiecție Stereo 70 și sunt rotunjite la 1 milimetru.

*** Distanța dintre puncte este formată din segmente cumulate ce sunt mai mici decât valoarea 1 milimetru.

**DATE DESPRE IMOBILUL NR. 80**

Oficiul de Cadastru și Publicitate Imobiliară PRAHOVA
Biroul de Cadastru și Publicitate Imobiliară Câmpina

A. Partea I. Descrierea imobilului

TEREN Intravilan

Adresa: Loc. Ocina De Sus, Nr. 95, Jud. Prahova

Nr. Crt	Nr cadastral Nr. topografic	Suprafața* (mp)	Observații / Referințe
A1		11.102	Sector cadastral:21 Teren imprejmuit;

B. Partea II. Proprietari și acte

Inscrieri privitoare la dreptul de proprietate și alte drepturi reale		Referințe
/		
Act Normativ nr. 7, din 13/03/1996 emis de PARLAMENTUL ROMANIEI (ART.13);		
B1	Inscrierea posesiei, drept de PROPRIETATE, dobandit prin Constituire, cota actuala 1/1 1) NEIDENTIFICAT NEIDENTIFICAT	A1
B2	SE NOTEAZA MENTIUNEA DE PROPRIETAR NEIDENTIFICAT	A1

C. Partea III. SARCINI .

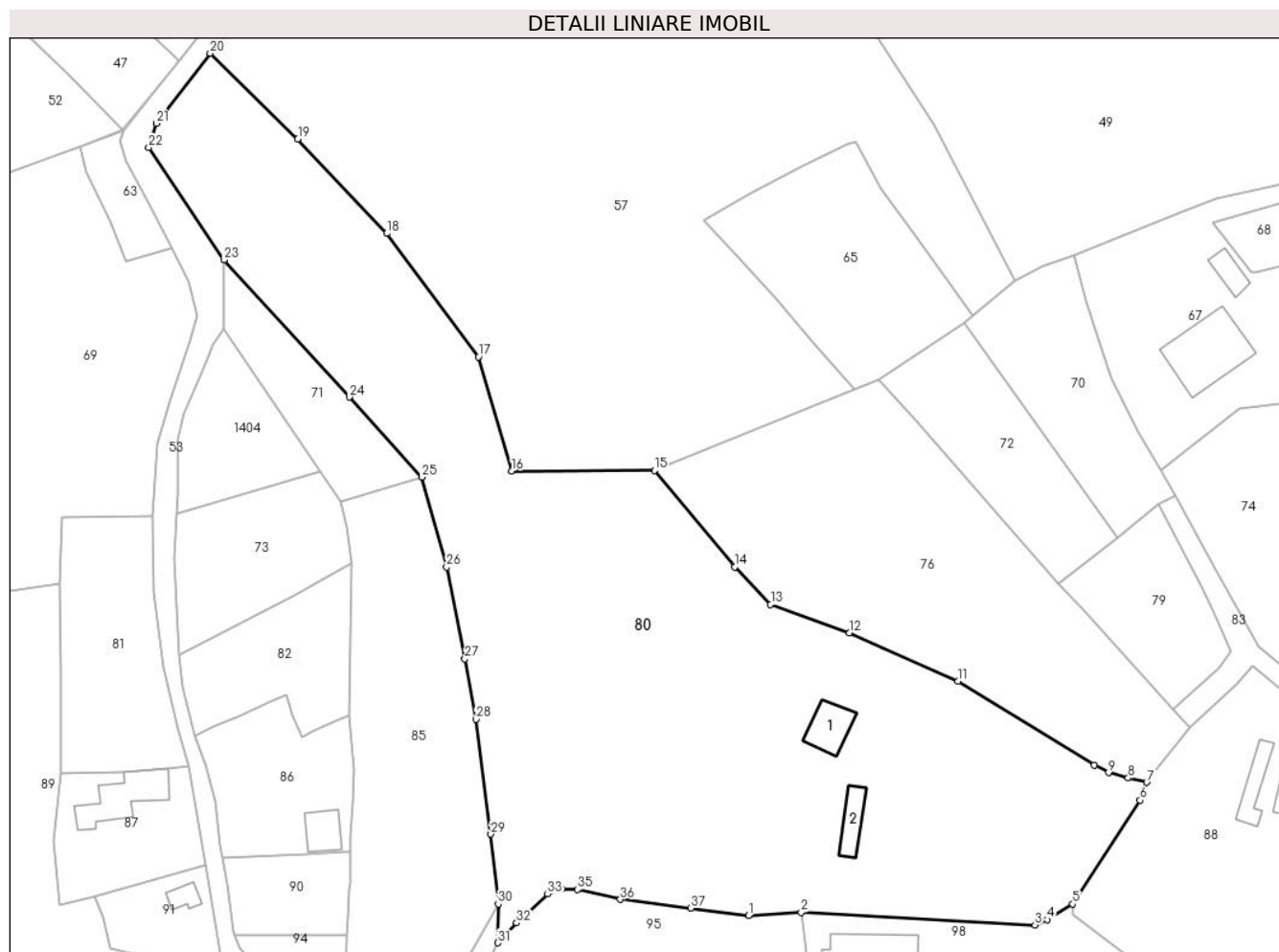
Inscrieri privind dezmembramintele dreptului de proprietate, drepturi reale de garanție și sarcini	Referințe
NU SUNT	

Anexa Nr. 1 La Partea I

Teren

Nr cadastral	Suprafața (mp)*	Observații / Referințe
	11.102	

* Suprafața este determinată în planul de proiecție Stereo 70.



Date referitoare la teren

Crt	Categorie folosință	Intravilan	Suprafața (mp)	Tarla	Parcelă	Nr. topo	Observații / Referințe
1	curți construcții	DA	1.200	57	2776-2781	-	
2	livada	DA	7.412	57	2776-2781	-	
3	faneata	DA	2.490	45	2201	-	

Date referitoare la construcții

Crt	Număr	Destinație construcție	Supraf. (mp)	Situație juridică	Observații / Referințe
A1.1		construcții de locuințe	74	Fara acte	Nr. niveluri:1; S. construita la sol:74 mp; LOCUINTA
A1.2		construcții anexa	51	Fara acte	Nr. niveluri:1; S. construita la sol:51 mp; ANEXA

Lungime Segmente

1) Valorile lungimilor segmentelor sunt obținute din proiecție în plan.

Punct început	X / Y	Punct sfârșit	X / Y	Lungime segment (** (m))	Punct început	X / Y	Punct sfârșit	X / Y	Lungime segment (** (m))
1	547.867,723 409.926,739	2	547.878,559 409.927,42	10.857	2	547.878,559 409.927,42	3	547.926,535 409.924,817	48.047

Punct început	X / Y	Punct sfârșit	X / Y	Lungime segment (** (m)
3	547.926,535 409.924,817	4	547.929,037 409.925,923	2.736
5	547.934,257 409.929,108	6	547.948,102 409.950,403	25.4
7	547.949,449 409.954,084	8	547.945,625 409.954,942	3.919
9	547.941,605 409.956,077	10	547.938,706 409.957,563	3.258
11	547.910,736 409.974,847	12	547.888,452 409.984,746	24.383
13	547.872,27 409.990,574	14	547.864,889 409.998,25	10.649
15	547.848,439 410.018,011	16	547.819,176 410.017,937	29.263
17	547.812,327 410.041,307	18	547.793,503 410.066,623	31.547
19	547.775,256 410.085,971	20	547.757,256 410.103,584	25.184
21	547.746,191 410.089,199	22	547.744,652 410.084,247	5.186
23	547.760,13 410.061,204	24	547.785,811 410.033,079	38.086
25	547.800,763 410.016,673	26	547.805,78 409.998,237	19.106
27	547.809,548 409.979,366	28	547.811,788 409.967,004	12.563
29	547.814,869 409.943,436	30	547.816,359 409.929,15	14.363
31	547.816,297 409.921,173	32	547.820,139 409.925,268	5.616
33	547.826,538 409.931,178	34	547.829,438 409.932,272	3.099
35	547.832,639 409.932,12	36	547.841,437 409.930,071	9.033
37	547.855,906 409.928,281	1	547.867,723 409.926,739	11.917

Punct început	X / Y	Punct sfârșit	X / Y	Lungime segment (** (m)
4	547.929,037 409.925,923	5	547.934,257 409.929,108	6.115
6	547.948,102 409.950,403	7	547.949,449 409.954,084	3.92
8	547.945,625 409.954,942	9	547.941,605 409.956,077	4.177
10	547.938,706 409.957,563	11	547.910,736 409.974,847	32.879
12	547.888,452 409.984,746	13	547.872,27 409.990,574	17.2
14	547.864,889 409.998,25	15	547.848,439 410.018,011	25.712
16	547.819,176 410.017,937	17	547.812,327 410.041,307	24.353
18	547.793,503 410.066,623	19	547.775,256 410.085,971	26.595
20	547.757,256 410.103,584	21	547.746,191 410.089,199	18.148
22	547.744,652 410.084,247	23	547.760,13 410.061,204	27.759
24	547.785,811 410.033,079	25	547.800,763 410.016,673	22.197
26	547.805,78 409.998,237	27	547.809,548 409.979,366	19.244
28	547.811,788 409.967,004	29	547.814,869 409.943,436	23.769
30	547.816,359 409.929,15	31	547.816,297 409.921,173	7.977
32	547.820,139 409.925,268	33	547.826,538 409.931,178	8.711
34	547.829,438 409.932,272	35	547.832,639 409.932,12	3.205
36	547.841,437 409.930,071	37	547.855,906 409.928,281	14.579

** Lungimile segmentelor sunt determinate în planul de proiecție Stereo 70 și sunt rotunjite la 1 milimetru.

*** Distanța dintre puncte este formată din segmente cumulate ce sunt mai mici decât valoarea 1 milimetru.

**DATE DESPRE IMOBILUL NR. 81**

Oficiul de Cadastru și Publicitate Imobiliară PRAHOVA
Biroul de Cadastru și Publicitate Imobiliară Câmpina

A. Partea I. Descrierea imobilului

TEREN Intravilan

Adresa: Loc. Ocina De Sus, Jud. Prahova

Nr. Crt	Nr cadastral Nr. topografic	Suprafața* (mp)	Observații / Referințe
A1		1.112	Sector cadastral:21 Teren imprejmuit;

B. Partea II. Proprietari și acte

Inscrieri privitoare la dreptul de proprietate și alte drepturi reale		Referințe
/		
Act Normativ nr. 7, din 13/03/1996 emis de PARLAMENTUL ROMANIEI (ART.13);		
B1	Inscrierea posesiei, drept de PROPRIETATE, dobandit prin Constituire, cota actuala 1/1 1) NEIDENTIFICAT NEIDENTIFICAT	A1
B2	SE NOTEAZA MENTIUNEA DE PROPRIETAR NEIDENTIFICAT	A1

C. Partea III. SARCINI .

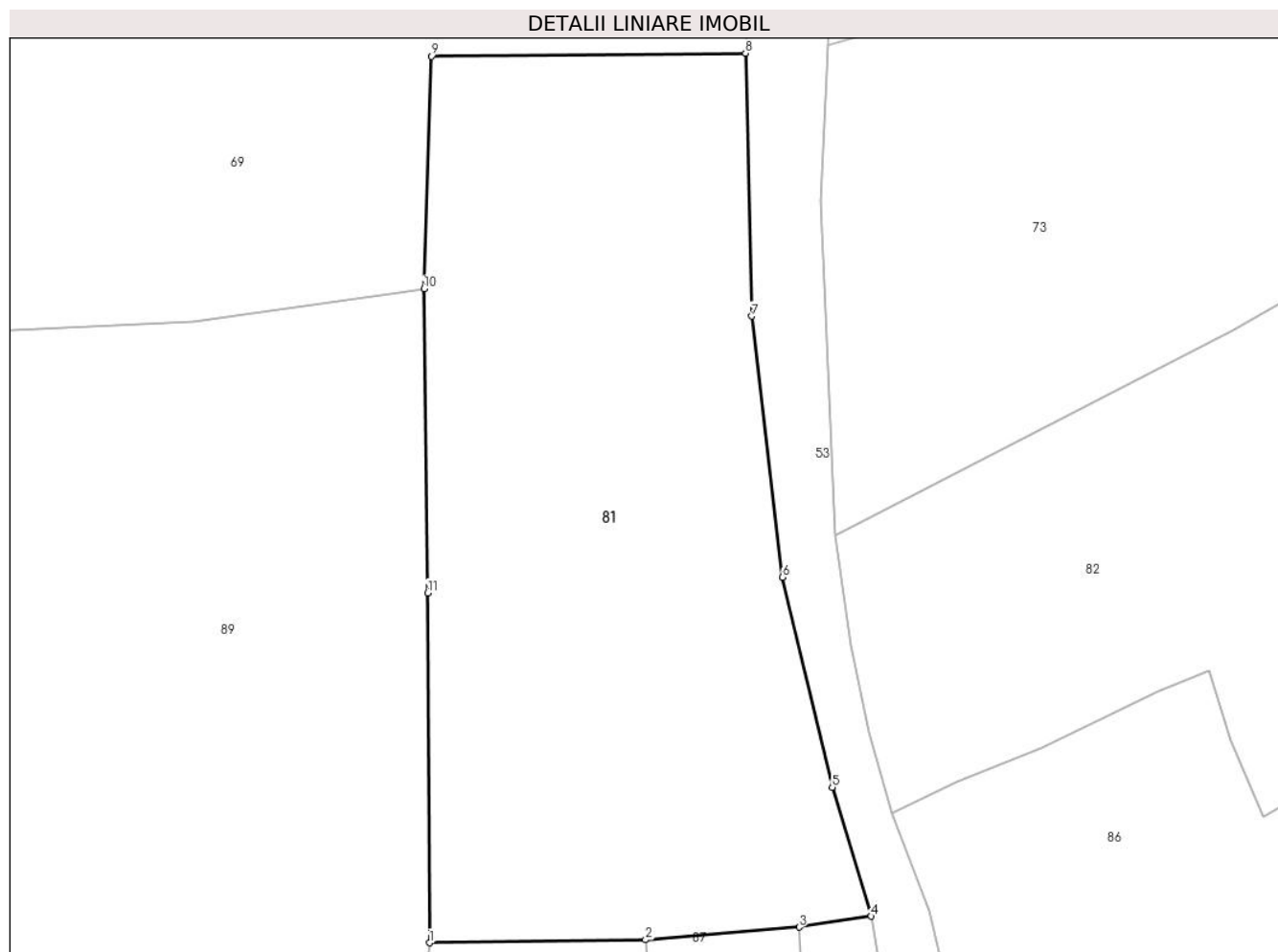
Inscrieri privind dezmembramintele dreptului de proprietate, drepturi reale de garanție și sarcini	Referințe
NU SUNT	

Anexa Nr. 1 La Partea I

Teren

Nr cadastral	Suprafața (mp)*	Observații / Referințe
	1.112	

* Suprafața este determinată în planul de proiecție Stereo 70.



Date referitoare la teren

Crt	Categorie folosință	Intravilan	Suprafața (mp)	Tarla	Parcelă	Nr. topo	Observații / Referințe
1	livada	DA	1.112	-	-	-	

Lungime Segmente

1) Valorile lungimilor segmentelor sunt obținute din proiecție în plan.

Punct început	X / Y	Punct sfârșit	X / Y	Lungime segment (** (m)
1	547.726,67 409.955,916	2	547.739,499 409.956,093	12.83
2	547.739,499 409.956,093	3	547.748,632 409.956,847	9.164
3	547.748,632 409.956,847	4	547.752,909 409.957,49	4.325
4	547.752,909 409.957,49	5	547.750,584 409.965,145	8.0
5	547.750,584 409.965,145	6	547.747,631 409.977,599	12.8

Punct început	X / Y	Punct sfârșit	X / Y	Lungime segment (** (m)
6	547.747,631 409.977,599	7	547.745,813 409.993,093	15.6
7	547.745,813 409.993,093	8	547.745,44 410.008,689	15.6
8	547.745,44 410.008,689	9	547.726,808 410.008,505	18.632
9	547.726,808 410.008,505	10	547.726,346 409.994,713	13.8
10	547.726,346 409.994,713	11	547.726,56 409.976,672	18.042
11	547.726,56 409.976,672	1	547.726,67 409.955,916	20.756

** Lungimile segmentelor sunt determinate în planul de proiecție Stereo 70 și sunt rotunjite la 1 milimetru.

*** Distanța dintre puncte este formată din segmente cumulate ce sunt mai mici decât valoarea 1 milimetru.

**DATE DESPRE IMOBILUL NR. 82**

Oficiul de Cadastru și Publicitate Imobiliară PRAHOVA
Biroul de Cadastru și Publicitate Imobiliară Câmpina

A. Partea I. Descrierea imobilului

TEREN Intravilan

Adresa: Loc. Ocina De Sus, Jud. Prahova

Nr. Crt	Nr cadastral Nr. topografic	Suprafața* (mp)	Observații / Referințe
A1		Din acte: 800 Masurata: 768	Sector cadastral:21 Teren imprejmuit;

B. Partea II. Proprietari și acte

Inscrieri privitoare la dreptul de proprietate și alte drepturi reale		Referințe
/		
Act Notarial nr. 54, din 22/08/2011 emis de N.P. IONITA DORINA;		
B1	Intabulare, drept de PROPRIETATE, dobandit prin Succesiune, cota actuala 2/8 1) BURTEA ION, DECEDAT DEFUNCT:Da	A1
B2	Intabulare, drept de PROPRIETATE, dobandit prin Succesiune, cota actuala 2/8 1) BURTEA SIMION	A1
B3	Intabulare, drept de PROPRIETATE, dobandit prin Succesiune, cota actuala 1/8 1) GABRIAN DIANA-VASILICA	A1
B4	Intabulare, drept de PROPRIETATE, dobandit prin Succesiune, cota actuala 1/8 1) SAVU MADALINA-ELENA	A1
B5	Intabulare, drept de PROPRIETATE, dobandit prin Succesiune, cota actuala 1/8 1) BURTEA DANIEL-MARIUS	A1
B6	Intabulare, drept de PROPRIETATE, dobandit prin Succesiune, cota actuala 1/8 1) STERESCU MIHAELA	A1

C. Partea III. SARCINI .

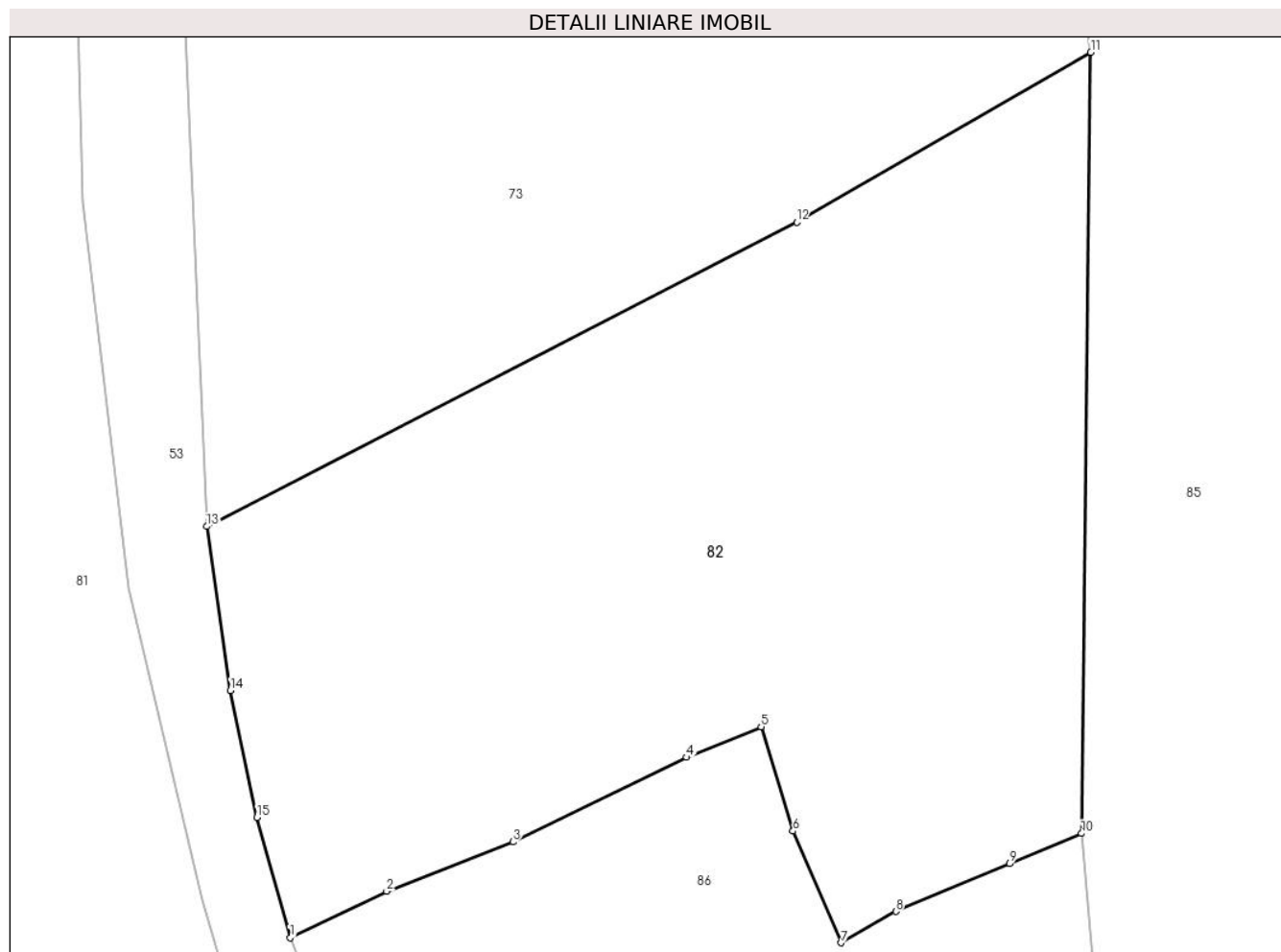
Inscrieri privind dezmembramintele dreptului de proprietate, drepturi reale de garanție și sarcini	Referințe
NU SUNT	

Anexa Nr. 1 La Partea I

Teren

Nr cadastral	Suprafața (mp)*	Observații / Referințe
	Din acte: 800 Masurata: 768	

* Suprafața este determinată în planul de proiecție Stereo 70.



Date referitoare la teren

Crt	Categorie folosință	Intra vilan	Suprafața (mp)	Tarla	Parcelă	Nr. topo	Observații / Referințe
1	faneata	DA	768	57	2767, 2768, 2769	-	

Lungime Segmente

1) Valorile lungimilor segmentelor sunt obținute din proiecție în plan.

Punct început	X / Y	Punct sfârșit	X / Y	Lungime segment (** (m)
1	547.754,117 409.963,62	2	547.757,98 409.965,477	4.286
2	547.757,98 409.965,477	3	547.763,037 409.967,46	5.432
3	547.763,037 409.967,46	4	547.769,988 409.970,847	7.732
4	547.769,988 409.970,847	5	547.772,977 409.972,073	3.231
5	547.772,977 409.972,073	6	547.774,258 409.967,894	4.371

Punct început	X / Y	Punct sfârșit	X / Y	Lungime segment (** (m)
6	547.774,258 409.967,894	7	547.776,185 409.963,419	4.872
7	547.776,185 409.963,419	8	547.778,372 409.964,671	2.52
8	547.778,372 409.964,671	9	547.782,929 409.966,585	4.943
9	547.782,929 409.966,585	10	547.785,812 409.967,795	3.127
10	547.785,812 409.967,795	11	547.786,186 409.999,081	31.289
11	547.786,186 409.999,081	12	547.774,405 409.992,287	13.6
12	547.774,405 409.992,287	13	547.750,765 409.980,092	26.6
13	547.750,765 409.980,092	14	547.751,716 409.973,529	6.632
14	547.751,716 409.973,529	15	547.752,79 409.968,441	5.2
15	547.752,79 409.968,441	1	547.754,117 409.963,62	5.0

** Lungimile segmentelor sunt determinate în planul de proiecție Stereo 70 și sunt rotunjite la 1 milimetru.

*** Distanța dintre puncte este formată din segmente cumulate ce sunt mai mici decât valoarea 1 milimetru.

**DATE DESPRE IMOBILUL NR. 83**

Oficiul de Cadastru și Publicitate Imobiliară PRAHOVA
Biroul de Cadastru și Publicitate Imobiliară Câmpina

A. Partea I. Descrierea imobilului

TEREN Intravilan

Adresa: Loc. Ocina De Sus, Jud. Prahova

Nr. Crt	Nr cadastral Nr. topografic	Suprafața* (mp)	Observații / Referințe
A1		381	Sector cadastral:21 Teren neimprejmuit;

B. Partea II. Proprietari și acte

Inscrieri privitoare la dreptul de proprietate și alte drepturi reale	Referințe
/	
Act Normativ nr. 7, din 13/03/1996 emis de PARLAMENTUL ROMANIEI (ODG 57/03.07.2019);	
B1	A1
Intabulare, drept de PROPRIETATE, dobandit prin Lege, cota actuala 1/1 1) COMUNA ADUNATI, CIF:2843248, DOMENIUL PUBLIC	

C. Partea III. SARCINI .

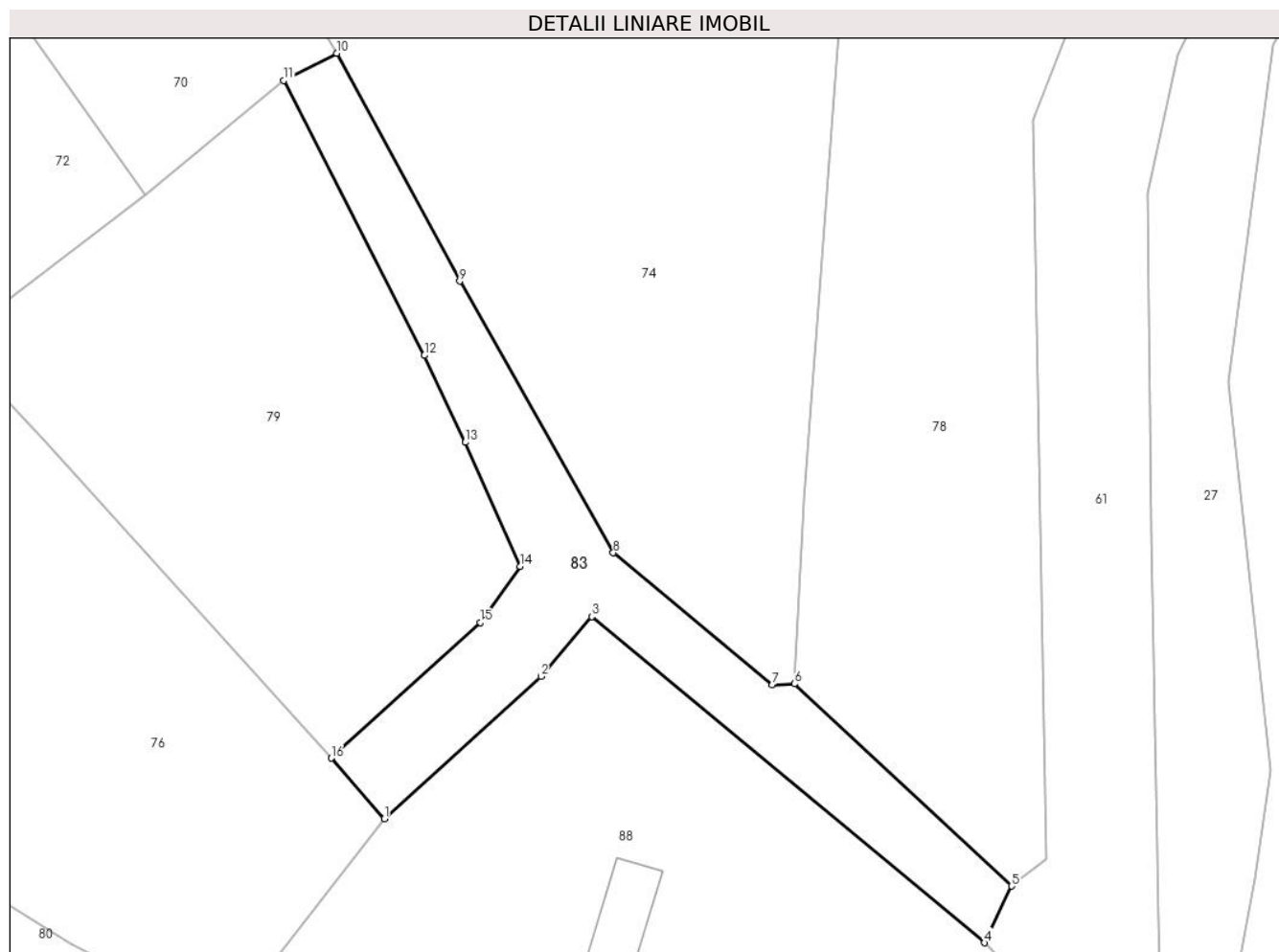
Inscrieri privind dezmembramintele dreptului de proprietate, drepturi reale de garanție și sarcini	Referințe
NU SUNT	

Anexa Nr. 1 La Partea I

Teren

Nr cadastral	Suprafața (mp)*	Observații / Referințe
	381	

* Suprafața este determinată în planul de proiecție Stereo 70.



Date referitoare la teren

Crt	Categorie folosință	Intravilan	Suprafața (mp)	Tarla	Parcelă	Nr. topo	Observații / Referințe
1	drum	DA	381	-	-	-	

Lungime Segmente

1) Valorile lungimilor segmentelor sunt obținute din proiecție în plan.

Punct început	X / Y	Punct sfârșit	X / Y	Lungime segment (** (m)
1	547.958,215 409.965,336	2	547.967,961 409.974,187	13.166
2	547.967,961 409.974,187	3	547.971,117 409.977,895	4.869
3	547.971,117 409.977,895	4	547.995,555 409.957,624	31.751
4	547.995,555 409.957,624	5	547.997,242 409.961,146	3.906
5	547.997,242 409.961,146	6	547.983,726 409.973,719	18.46

Punct început	X / Y	Punct sfârșit	X / Y	Lungime segment (** (m)
6	547.983,726 409.973,719	7	547.982,34 409.973,646	1.388
7	547.982,34 409.973,646	8	547.972,454 409.981,866	12.857
8	547.972,454 409.981,866	9	547.962,912 409.998,756	19.399
9	547.962,912 409.998,756	10	547.955,258 410.012,918	16.099
10	547.955,258 410.012,918	11	547.951,957 410.011,223	3.711
11	547.951,957 410.011,223	12	547.960,717 409.994,139	19.199
12	547.960,717 409.994,139	13	547.963,259 409.988,732	5.975
13	547.963,259 409.988,732	14	547.966,672 409.981,014	8.439
14	547.966,672 409.981,014	15	547.964,202 409.977,53	4.27
15	547.964,202 409.977,53	16	547.954,928 409.969,104	12.531
16	547.954,928 409.969,104	1	547.958,215 409.965,336	5.0

** Lungimile segmentelor sunt determinate în planul de proiecție Stereo 70 și sunt rotunjite la 1 milimetru.

*** Distanța dintre puncte este formată din segmente cumulate ce sunt mai mici decât valoarea 1 milimetru.

**DATE DESPRE IMOBILUL NR. 84**

Oficiul de Cadastru și Publicitate Imobiliară PRAHOVA
Biroul de Cadastru și Publicitate Imobiliară Câmpina

A. Partea I. Descrierea imobilului

TEREN Intravilan

Adresa: Loc. Ocina De Sus, Jud. Prahova

Nr. Crt	Nr cadastral Nr. topografic	Suprafața* (mp)	Observații / Referințe
A1		Din acte: 1 Masurata: 2	Sector cadastral:21 Teren neimpregmuit;

Construcții

Crt	Nr cadastral Nr. topografic	Adresa	Observații / Referințe
A1.1		Loc. Ocina De Sus, Jud. Prahova	Nr. niveluri:1; S. construita la sol:1 mp; STALP ENERGIE ELECTRICA LEA 20KV

B. Partea II. Proprietari și acte

Inscrieri privitoare la dreptul de proprietate și alte drepturi reale		Referințe
/		
Act Normativ nr. 123, din 10/07/2012 emis de PARLAMENTUL ROMANIEI;		
B1	Intabulare, drept de PROPRIETATE, dobandit prin Lege, cota actuala 1/1 1) STATUL ROMAN, CIF:9999999999999, DOMENIU PUBLIC	A1, A1.1
Act Normativ nr. 980, din 16/12/2015 emis de GUVERNUL ROMANIEI;		
B2	Intabulare, drept de ADMINISTRARE, dobandit prin Lege 1) MINISTERUL ECONOMIEI, ENERGIEI SI MEDIULUI DE AFACERI, CIF:9999999999999	A1, A1.1
Act Administrativ nr. 9, din 07/10/2005 emis de MINISTERUL ECONOMIEI SI COMERTULUI (ACT ADITIOAL 1/10.06.2008 EMIS DE MINISTERUL ECONOMIEI SI FINANTELOR, ACT ADITIOAL 2/18.06.2015 EMIS DE MINISTERUL ENERGIEI, INTREPRINDERILOR MICI SI MIJLOCII SI MEDIULUI DE AFACERI, ACT ADITIOAL 3/10.02.2016 EMIS DE MINISTERUL ENERGIEI, ACT ADITIOAL 4/02.03.2017 EMIS DE MINISTERUL ENERGIEI);		
B3	Intabulare, drept de CONCESIUNE, dobandit prin Lege 1) DISTRIBUTIE ENERGIE ELECTRICA ROMANIA SA, CIF:14476722	A1, A1.1

C. Partea III. SARCINI .

Inscrieri privind dezmembramintele dreptului de proprietate, drepturi reale de garanție și sarcini	Referințe
NU SUNT	


Anexa Nr. 1 La Partea I

Teren

Nr cadastral	Suprafața (mp)*	Observații / Referințe
	Din acte: 1 Masurata: 2	

* Suprafața este determinată în planul de proiecție Stereo 70.

DETALII LINIARE IMOBIL



Date referitoare la teren

Crt	Categorie folosință	Intra vilan	Suprafața (mp)	Tarla	Parcelă	Nr. topo	Observații / Referințe
1	curti constructii	DA	2	-	-	-	

Date referitoare la construcții

Crt	Număr	Destinație construcție	Supraf. (mp)	Situație juridică	Observații / Referințe
A1.1		construcții industriale și edilitare	1	Cu acte	Nr. niveluri:1; S. construita la sol:1 mp; STALP ENERGIE ELECTRICA LEA 20KV

Lungime Segmente

1) Valorile lungimilor segmentelor sunt obținute din proiecție în plan.

Punct început	X / Y	Punct sfârșit	X / Y	Lungime segment (** (m)
1	547.602,386 409.961,616	2	547.601,199 409.961,898	1.22
2	547.601,199 409.961,898	3	547.600,917 409.960,711	1.22
3	547.600,917 409.960,711	4	547.602,104 409.960,429	1.22

Punct început	X / Y	Punct sfârșit	X / Y	Lungime segment (** (m)
4	547.602,104 409.960,429	5	547.602,386 409.961,613	1.217
5	547.602,386 409.961,613	6	547.661,52 409.969,187	59.617
6	547.661,52 409.969,187	7	547.661,52 409.969,19	0.003
7	547.661,52 409.969,19	1	547.602,386 409.961,616	59.617

** Lungimile segmentelor sunt determinate în planul de proiecție Stereo 70 și sunt rotunjite la 1 milimetru.

*** Distanța dintre puncte este formată din segmente cumulate ce sunt mai mici decât valoarea 1 milimetru.

**DATE DESPRE IMOBILUL NR. 85**

Oficiul de Cadastru și Publicitate Imobiliară PRAHOVA
Biroul de Cadastru și Publicitate Imobiliară Câmpina

A. Partea I. Descrierea imobilului

TEREN Intravilan

Adresa: Loc. Ocina De Sus, Jud. Prahova

Nr. Crt	Nr cadastral Nr. topografic	Suprafața* (mp)	Observații / Referințe
A1		2.732	Sector cadastral:21 Teren imprejmuit;

B. Partea II. Proprietari și acte

Inscrieri privitoare la dreptul de proprietate și alte drepturi reale		Referințe
/		
Act Normativ nr. 7, din 13/03/1996 emis de PARLAMENTUL ROMANIEI (ART.13);		
B1	Inscrierea posesiei, drept de PROPRIETATE, dobandit prin Constituire, cota actuala 1/1 1) NEIDENTIFICAT NEIDENTIFICAT	A1
B2	SE NOTEAZA MENTIUNEA DE PROPRIETAR NEIDENTIFICAT	A1

C. Partea III. SARCINI .

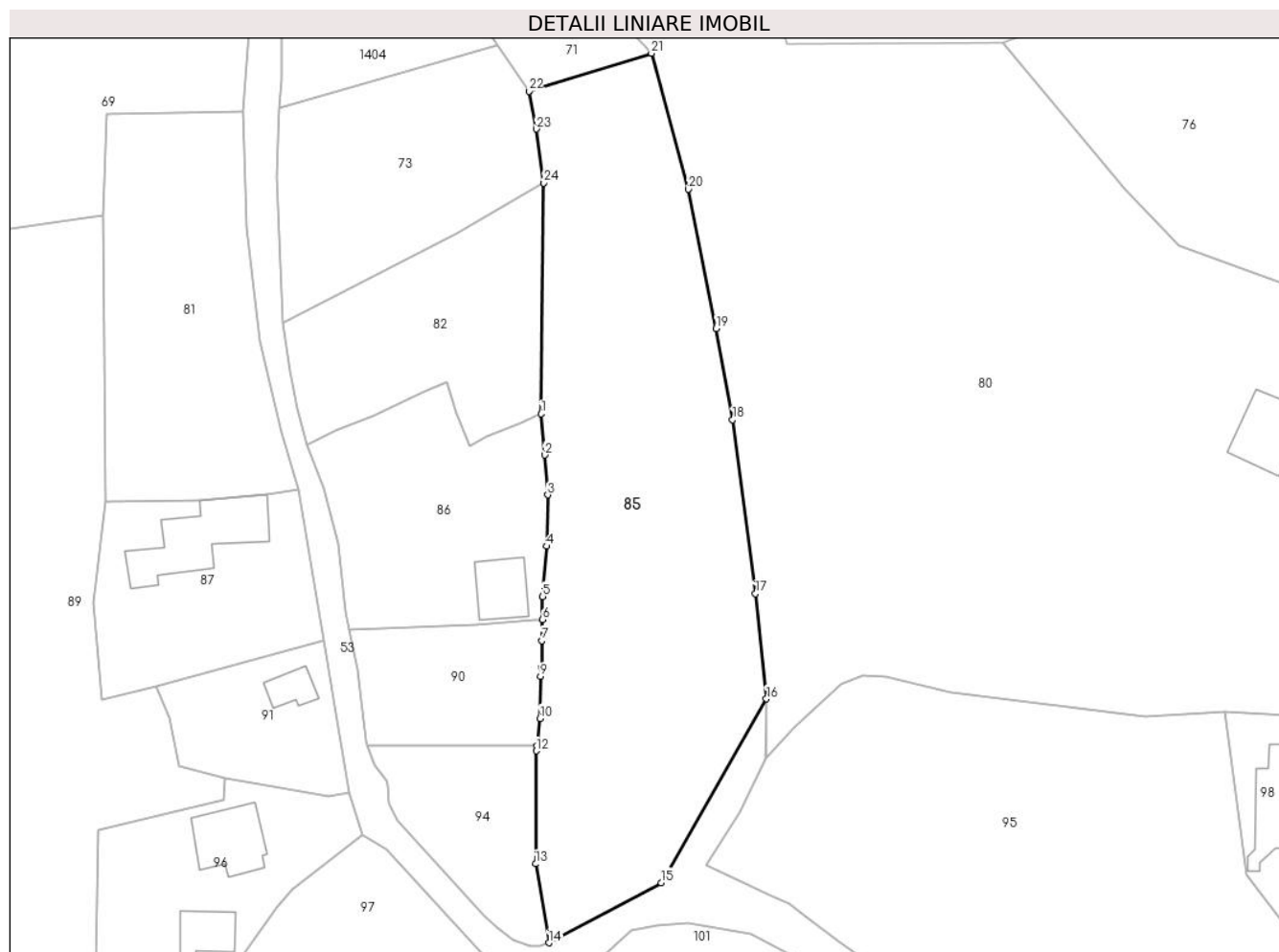
Inscrieri privind dezmembramintele dreptului de proprietate, drepturi reale de garanție și sarcini	Referințe
NU SUNT	

Anexa Nr. 1 La Partea I

Teren

Nr cadastral	Suprafața (mp)*	Observații / Referințe
	2.732	

* Suprafața este determinată în planul de proiecție Stereo 70.



Date referitoare la teren

Crt	Categorie folosință	Intravilan	Suprafața (mp)	Tarla	Parcelă	Nr. topo	Observații / Referințe
1	livada	DA	2.732	-	-	-	

Lungime Segmente

1) Valorile lungimilor segmentelor sunt obținute din proiecție în plan.

Punct început	X / Y	Punct sfârșit	X / Y	Lungime segment (** (m)	Punct început	X / Y	Punct sfârșit	X / Y	Lungime segment (** (m)
1	547.785,812 409.967,795	2	547.786,305 409.962,224	5.593	2	547.786,305 409.962,224	3	547.786,717 409.956,82	5.42
3	547.786,717 409.956,82	4	547.786,562 409.949,851	6.971	4	547.786,562 409.949,851	5	547.786,006 409.943,031	6.843
5	547.786,006 409.943,031	6	547.785,961 409.939,897	3.134	6	547.785,961 409.939,897	7	547.785,92 409.937,063	2.834
7	547.785,92 409.937,063	8	547.785,913 409.933,432	3.631	8	547.785,913 409.933,432	9	547.785,736 409.932,209	1.236
9	547.785,736 409.932,209	10	547.785,642 409.926,507	5.703	10	547.785,642 409.926,507	11	547.785,25 409.922,824	3.704

Punct început	X / Y	Punct sfârșit	X / Y	Lungime segment (** (m)
11	547.785,25 409.922,824	12	547.785,176 409.922,124	0.704
13	547.785,042 409.906,802	14	547.786,869 409.896,102	10.855
15	547.802,076 409.904,257	16	547.816,359 409.929,15	28.7
17	547.814,869 409.943,436	18	547.811,788 409.967,004	23.769
19	547.809,548 409.979,366	20	547.805,78 409.998,237	19.244
21	547.800,763 410.016,673	22	547.784,154 410.011,518	17.391
23	547.785,183 410.006,413	24	547.786,186 409.999,081	7.4

Punct început	X / Y	Punct sfârșit	X / Y	Lungime segment (** (m)
12	547.785,176 409.922,124	13	547.785,042 409.906,802	15.323
14	547.786,869 409.896,102	15	547.802,076 409.904,257	17.255
16	547.816,359 409.929,15	17	547.814,869 409.943,436	14.363
18	547.811,788 409.967,004	19	547.809,548 409.979,366	12.563
20	547.805,78 409.998,237	21	547.800,763 410.016,673	19.106
22	547.784,154 410.011,518	23	547.785,183 410.006,413	5.208
24	547.786,186 409.999,081	1	547.785,812 409.967,795	31.289

** Lungimile segmentelor sunt determinate în planul de proiecție Stereo 70 și sunt rotunjite la 1 milimetru.

*** Distanța dintre puncte este formată din segmente cumulate ce sunt mai mici decât valoarea 1 milimetru.

**DATE DESPRE IMOBILUL NR. 86**

Oficiul de Cadastru și Publicitate Imobiliară PRAHOVA
Biroul de Cadastru și Publicitate Imobiliară Câmpina

A. Partea I. Descrierea imobilului

TEREN Intravilan

Adresa: Loc. Ocina De Sus, Nr. 91, Jud. Prahova

Nr. Crt	Nr cadastral Nr. topografic	Suprafața* (mp)	Observații / Referințe
A1	20938	820	Sector cadastral:21 Teren imprejmuit;

Construcții

Crt	Nr cadastral Nr. topografic	Adresa	Observații / Referințe
A1.1	20938-C1	Loc. Ocina De Sus, Nr. 91, Jud. Prahova	Nr. niveluri:1; S. construita la sol:54 mp; Locuinta P

B. Partea II. Proprietari și acte

Inscrieri privitoare la dreptul de proprietate și alte drepturi reale	Referințe
44950 / 20/09/2023	
Act Notarial nr. 2144, din 15/09/2023 emis de Musat Roxana Andreea;	
B11 se respinge cererea cu privire la întabularea dreptului de proprietate în baza actului de partaj aut nr 2144 din 15.09.2023 emis de NP Musat Roxana Andreea pentru motivele arătate	A1, A1.1
50172 / 25/10/2023	
Act Notarial nr. 2144, din 15/09/2023 emis de Musat Roxana Andreea;	
B12 Intabulare, drept de PROPRIETATEpartaj, dobandit prin Conventie, cota actuala 201/820 1) FRATILOIU CAMELIA	A1
B13 Intabulare, drept de PROPRIETATEpartaj, dobandit prin Conventie, cota actuala 201/820 1) BURTEA ION	A1
B14 Intabulare, drept de PROPRIETATEpartaj, dobandit prin Conventie, cota actuala 201/820 1) BURTEA RODICA	A1
B15 Intabulare, drept de PROPRIETATEpartaj, dobandit prin Conventie, cota actuala 109/820 1) POENARU MIHAELA-MADALINA	A1
B16 Intabulare, drept de PROPRIETATEpartaj, dobandit prin Conventie, cota actuala 109/820 1) BURTEA FLORINEL-CIPRIAN	A1
B17 Intabulare, drept de PROPRIETATEpartaj, dobandit prin Conventie, cota actuala 1/2 1) POENARU MIHAELA-MADALINA	A1.1
B18 Intabulare, drept de PROPRIETATEpartaj, dobandit prin Conventie, cota actuala 1/2 1) BURTEA FLORINEL-CIPRIAN	A1.1

C. Partea III. SARCINI .

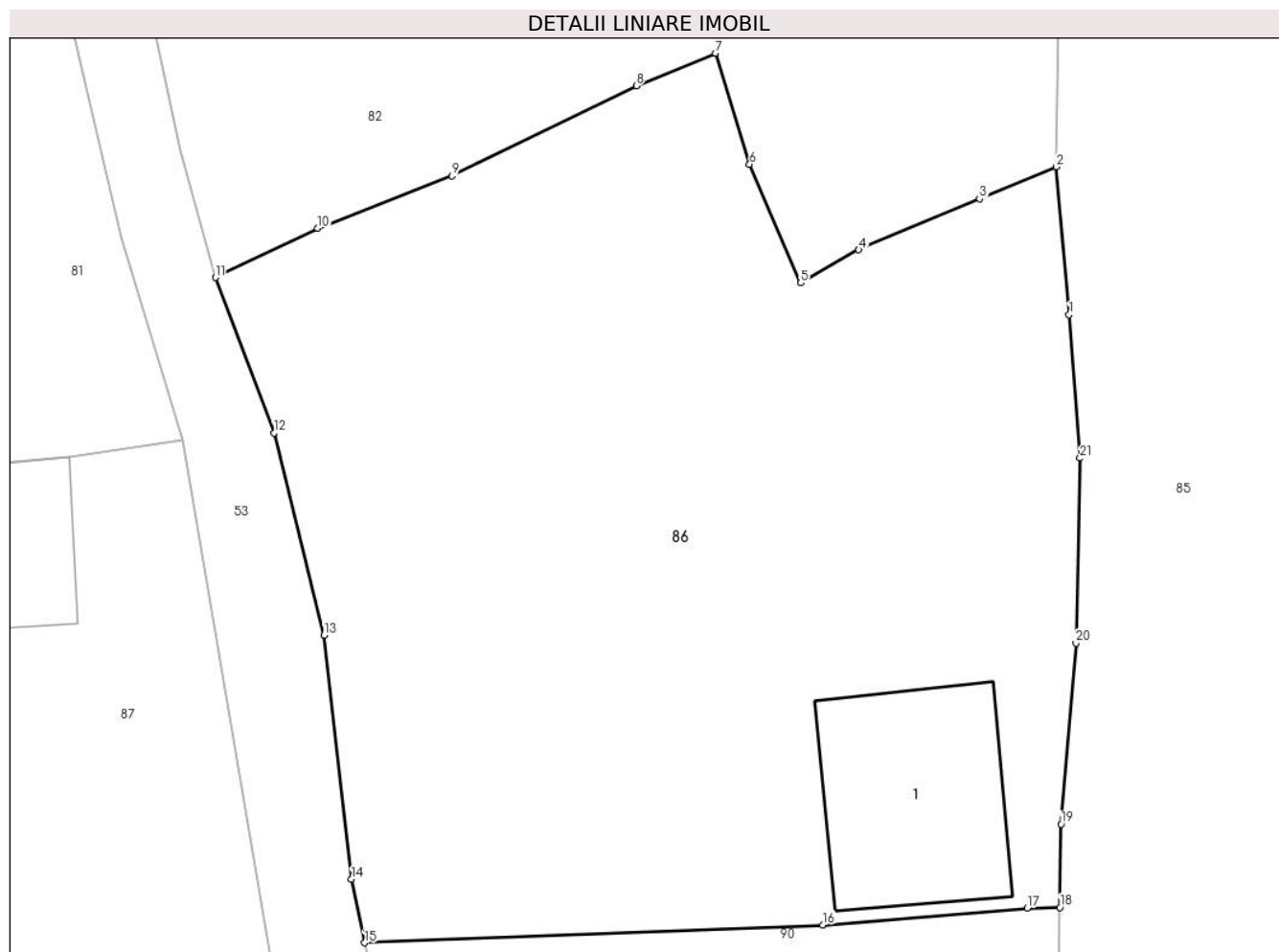
Inscrieri privind dezmembramintele dreptului de proprietate, drepturi reale de garanție și sarcini	Referințe
NU SUNT	

Anexa Nr. 1 La Partea I

Teren

Nr cadastral	Suprafața (mp)*	Observații / Referințe
20938	820	

* Suprafața este determinată în planul de proiecție Stereo 70.



Date referitoare la teren

Crt	Categorie folosință	Intravilan	Suprafața (mp)	Tarla	Parcelă	Nr. topo	Observații / Referințe
1	curti constructii	DA	97	57	2770,2771,2 772,2773,27 74	-	
2	faneata	DA	723	57	2770,2771,2 772,2773,27 74	-	

Date referitoare la construcții

Crt	Număr	Destinație construcție	Supraf. (mp)	Situație juridică	Observații / Referințe
A1.1	20938-C1	construcții de locuințe	54	Cu acte	Nr. niveluri:1; S. construita la sol:54 mp; Locuinta P

Lungime Segmente

1) Valorile lungimilor segmentelor sunt obținute din proiecție în plan.

Punct început	X / Y	Punct sfârșit	X / Y	Lungime segment (** (m)
1	547.786,305 409.962,224	2	547.785,812 409.967,795	5.593
3	547.782,929 409.966,585	4	547.778,372 409.964,671	4.943

Punct început	X / Y	Punct sfârșit	X / Y	Lungime segment (** (m)
2	547.785,812 409.967,795	3	547.782,929 409.966,585	3.127
4	547.778,372 409.964,671	5	547.776,185 409.963,419	2.52

Punct început	X / Y	Punct sfârșit	X / Y	Lungime segment (** (m)
5	547.776,185 409.963,419	6	547.774,258 409.967,894	4.872
7	547.772,977 409.972,073	8	547.769,988 409.970,847	3.231
9	547.763,037 409.967,46	10	547.757,98 409.965,477	5.432
11	547.754,117 409.963,62	12	547.756,338 409.957,775	6.253
13	547.758,217 409.950,148	14	547.759,254 409.940,957	9.249
15	547.759,747 409.938,565	16	547.777,018 409.939,239	17.284
17	547.784,724 409.939,866	18	547.785,961 409.939,897	1.237
19	547.786,006 409.943,031	20	547.786,562 409.949,851	6.843
21	547.786,717 409.956,82	1	547.786,305 409.962,224	5.42

Punct început	X / Y	Punct sfârșit	X / Y	Lungime segment (** (m)
6	547.774,258 409.967,894	7	547.772,977 409.972,073	4.371
8	547.769,988 409.970,847	9	547.763,037 409.967,46	7.732
10	547.757,98 409.965,477	11	547.754,117 409.963,62	4.286
12	547.756,338 409.957,775	13	547.758,217 409.950,148	7.855
14	547.759,254 409.940,957	15	547.759,747 409.938,565	2.442
16	547.777,018 409.939,239	17	547.784,724 409.939,866	7.732
18	547.785,961 409.939,897	19	547.786,006 409.943,031	3.134
20	547.786,562 409.949,851	21	547.786,717 409.956,82	6.971

** Lungimile segmentelor sunt determinate în planul de proiecție Stereo 70 și sunt rotunjite la 1 milimetru.

*** Distanța dintre puncte este formată din segmente cumulate ce sunt mai mici decât valoarea 1 milimetru.

**DATE DESPRE IMOBILUL NR. 87**

Oficiul de Cadastru și Publicitate Imobiliară PRAHOVA
Biroul de Cadastru și Publicitate Imobiliară Câmpina

A. Partea I. Descrierea imobilului

TEREN Intravilan

Adresa: Loc. Ocina De Sus, Nr. 92, Jud. Prahova

Nr. Crt	Nr cadastral Nr. topografic	Suprafața* (mp)	Observații / Referințe
A1		684	Sector cadastral:21 Teren imprejmuit;

B. Partea II. Proprietari și acte

Inscrieri privitoare la dreptul de proprietate și alte drepturi reale		Referințe
/		
Act Normativ nr. 7, din 13/03/1996 emis de PARLAMENTUL ROMANIEI (ART.13);		
B1	Inscrierea posesiei, drept de PROPRIETATE, dobandit prin Constituire, cota actuala 1/1 1) NEIDENTIFICAT NEIDENTIFICAT	A1
B2	SE NOTEAZA MENTIUNEA DE PROPRIETAR NEIDENTIFICAT	A1

C. Partea III. SARCINI .

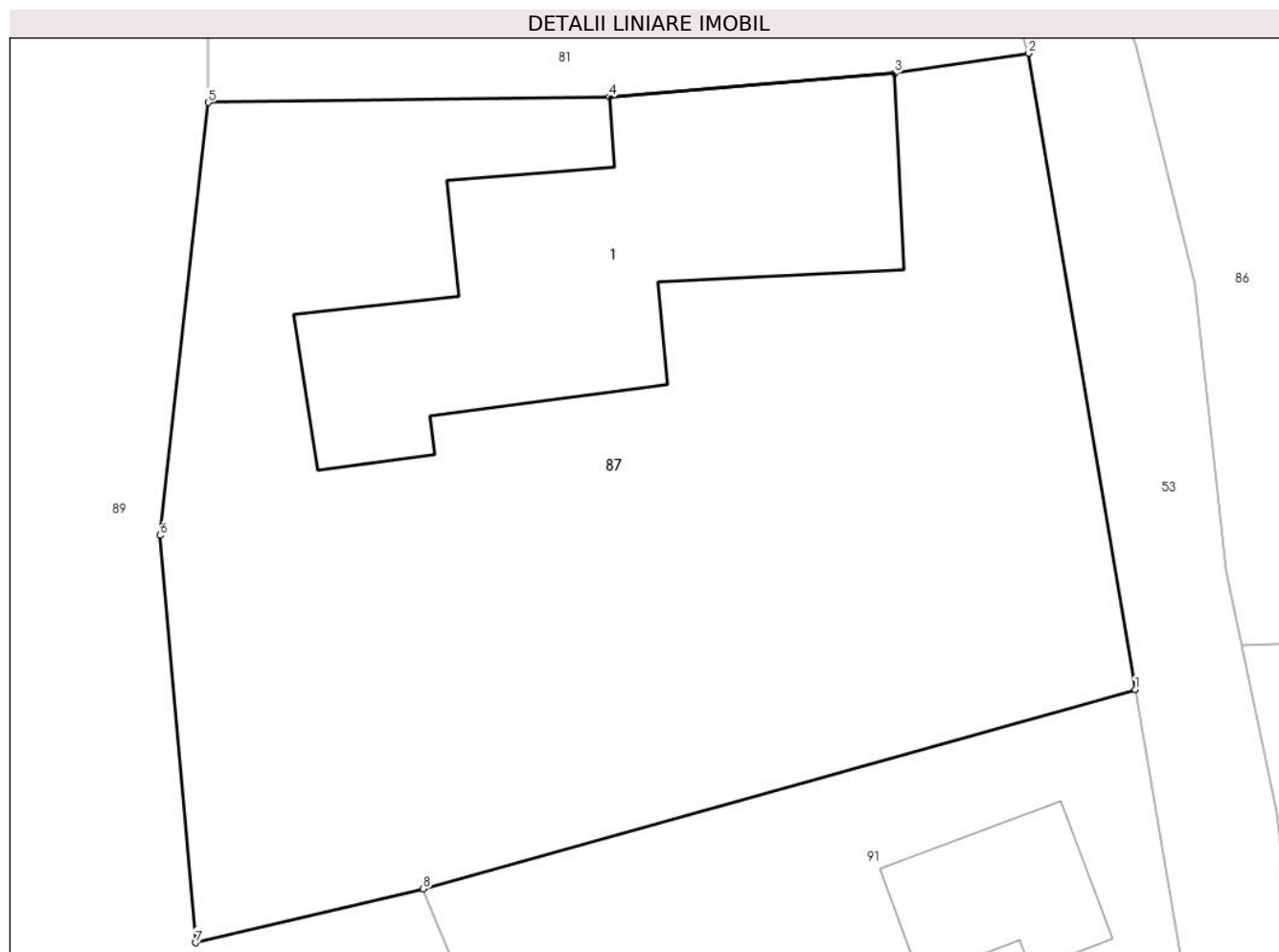
Inscrieri privind dezmembramintele dreptului de proprietate, drepturi reale de garanție și sarcini	Referințe
NU SUNT	

Anexa Nr. 1 La Partea I

Teren

Nr cadastral	Suprafața (mp)*	Observații / Referințe
	684	

* Suprafața este determinată în planul de proiecție Stereo 70.



Date referitoare la teren

Crt	Categorie folosință	Intra vilan	Suprafața (mp)	Tarla	Parcelă	Nr. topo	Observații / Referințe
1	curți constructii	DA	684	-	-	-	

Date referitoare la construcții

Crt	Număr	Destinație construcție	Supraf. (mp)	Situație juridică	Observații / Referințe
A1.1		construcții de locuințe	122	Fara acte	Nr. niveluri:1; S. construita la sol:122 mp; LOCUINTA

Lungime Segmente

1) Valorile lungimilor segmentelor sunt obținute din proiecție în plan.

Punct început	X / Y	Punct sfârșit	X / Y	Lungime segment (** (m)
1	547.756,33 409.937,149	2	547.752,909 409.957,49	20.627
2	547.752,909 409.957,49	3	547.748,632 409.956,847	4.325
3	547.748,632 409.956,847	4	547.739,499 409.956,093	9.164
4	547.739,499 409.956,093	5	547.726,67 409.955,916	12.83

Punct început	X / Y	Punct sfârșit	X / Y	Lungime segment (** (m)
5	547.726,67 409.955,916	6	547.725,136 409.942,077	13.924
6	547.725,136 409.942,077	7	547.726,264 409.929,053	13.073
7	547.726,264 409.929,053	8	547.733,55 409.930,775	7.487
8	547.733,55 409.930,775	1	547.756,33 409.937,149	23.655

** Lungimile segmentelor sunt determinate în planul de proiecție Stereo 70 și sunt rotunjite la 1 milimetru.

*** Distanța dintre puncte este formată din segmente cumulate ce sunt mai mici decât valoarea 1 milimetru.

**DATE DESPRE IMOBILUL NR. 88**

Oficiul de Cadastru și Publicitate Imobiliară PRAHOVA
Biroul de Cadastru și Publicitate Imobiliară Câmpina

A. Partea I. Descrierea imobilului

TEREN Intravilan

Adresa: Loc. Ocina De Sus, Jud. Prahova

Nr. Crt	Nr cadastral Nr. topografic	Suprafața* (mp)	Observații / Referințe
A1		3.649	Sector cadastral:21 Teren imprejmuit;

B. Partea II. Proprietari și acte

Inscrieri privitoare la dreptul de proprietate și alte drepturi reale		Referințe
/		
Act Normativ nr. 7, din 13/03/1996 emis de PARLAMENTUL ROMANIEI (ART.13);		
B1	Inscrierea posesiei, drept de PROPRIETATE, dobandit prin Constituire, cota actuala 1/1 1) NEIDENTIFICAT NEIDENTIFICAT	A1
B2	SE NOTEAZA MENTIUNEA DE PROPRIETAR NEIDENTIFICAT	A1

C. Partea III. SARCINI .

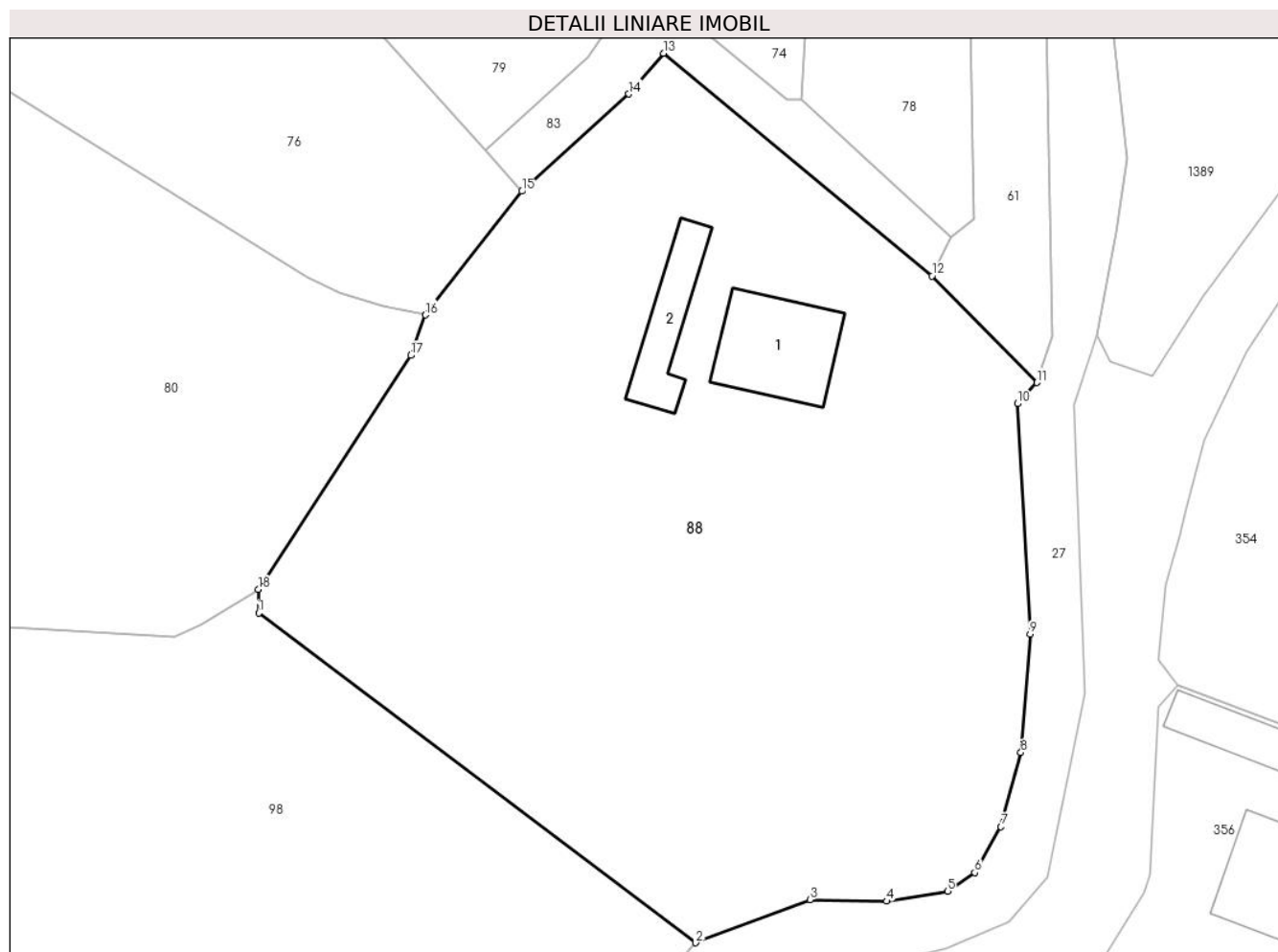
Inscrieri privind dezmembramintele dreptului de proprietate, drepturi reale de garanție și sarcini	Referințe
NU SUNT	

Anexa Nr. 1 La Partea I

Teren

Nr cadastral	Suprafața (mp)*	Observații / Referințe
	3.649	

* Suprafața este determinată în planul de proiecție Stereo 70.



Date referitoare la teren

Crt	Categorie folosință	Intra vilan	Suprafața (mp)	Tarla	Parcelă	Nr. topo	Observații / Referințe
1	curti constructii	DA	800	-	-	-	
2	faneata	DA	2.849	-	-	-	

Date referitoare la construcții

Crt	Număr	Destinație construcție	Supraf. (mp)	Situație juridică	Observații / Referințe
A1.1		construcții de locuințe	92	Fara acte	Nr. niveluri:1; S. construita la sol:92 mp; LOCUINTA
A1.2		construcții anexa	57	Fara acte	Nr. niveluri:1; S. construita la sol:57 mp; ANEXA

Lungime Segmente

1) Valorile lungimilor segmentelor sunt obținute din proiecție în plan.

Punct început	X / Y	Punct sfârșit	X / Y	Lungime segment (** (m)
1	547.934,265 409.926,966	2	547.974,063 409.896,969	49.837
2	547.974,063 409.896,969	3	547.984,45 409.900,896	11.105

Punct început	X / Y	Punct sfârşit	X / Y	Lungime segment (** (m)
3	547.984,45 409.900,896	4	547.991,449 409.900,749	7.0
4	547.991,449 409.900,749	5	547.996,974 409.901,663	5.6
5	547.996,974 409.901,663	6	547.999,448 409.903,36	3.0
6	547.999,448 409.903,36	7	548.001,842 409.907,52	4.8
7	548.001,842 409.907,52	8	548.003,664 409.914,279	7.0
8	548.003,664 409.914,279	9	548.004,511 409.925,046	10.8
9	548.004,511 409.925,046	10	548.003,346 409.946,013	21.0
10	548.003,346 409.946,013	11	548.005,098 409.947,934	2.6
11	548.005,098 409.947,934	12	547.995,555 409.957,624	13.6
12	547.995,555 409.957,624	13	547.971,117 409.977,895	31.751
13	547.971,117 409.977,895	14	547.967,961 409.974,187	4.869
14	547.967,961 409.974,187	15	547.958,215 409.965,336	13.166
15	547.958,215 409.965,336	16	547.949,449 409.954,084	14.264
16	547.949,449 409.954,084	17	547.948,102 409.950,403	3.92
17	547.948,102 409.950,403	18	547.934,257 409.929,108	25.4
18	547.934,257 409.929,108	1	547.934,265 409.926,966	2.142

** Lungimile segmentelor sunt determinate în planul de proiecție Stereo 70 și sunt rotunjite la 1 milimetru.

*** Distanța dintre puncte este formată din segmente cumulate ce sunt mai mici decât valoarea 1 milimetru.

**DATE DESPRE IMOBILUL NR. 89**

Oficiul de Cadastru și Publicitate Imobiliară PRAHOVA
Biroul de Cadastru și Publicitate Imobiliară Câmpina

A. Partea I. Descrierea imobilului

TEREN Intravilan

Adresa: Loc. Ocina De Sus, Jud. Prahova

Nr. Crt	Nr cadastral Nr. topografic	Suprafața* (mp)	Observații / Referințe
A1		4.455	Sector cadastral:21 Teren imprejmuit;

B. Partea II. Proprietari și acte

Inscrieri privitoare la dreptul de proprietate și alte drepturi reale		Referințe
/		
Act Normativ nr. 7, din 13/03/1996 emis de PARLAMENTUL ROMANIEI (ART.13);		
B1	Inscrierea posesiei, drept de PROPRIETATE, dobandit prin Constituire, cota actuala 1/1 1) NEIDENTIFICAT NEIDENTIFICAT	A1
B2	SE NOTEAZA MENTIUNEA DE PROPRIETAR NEIDENTIFICAT	A1

C. Partea III. SARCINI .

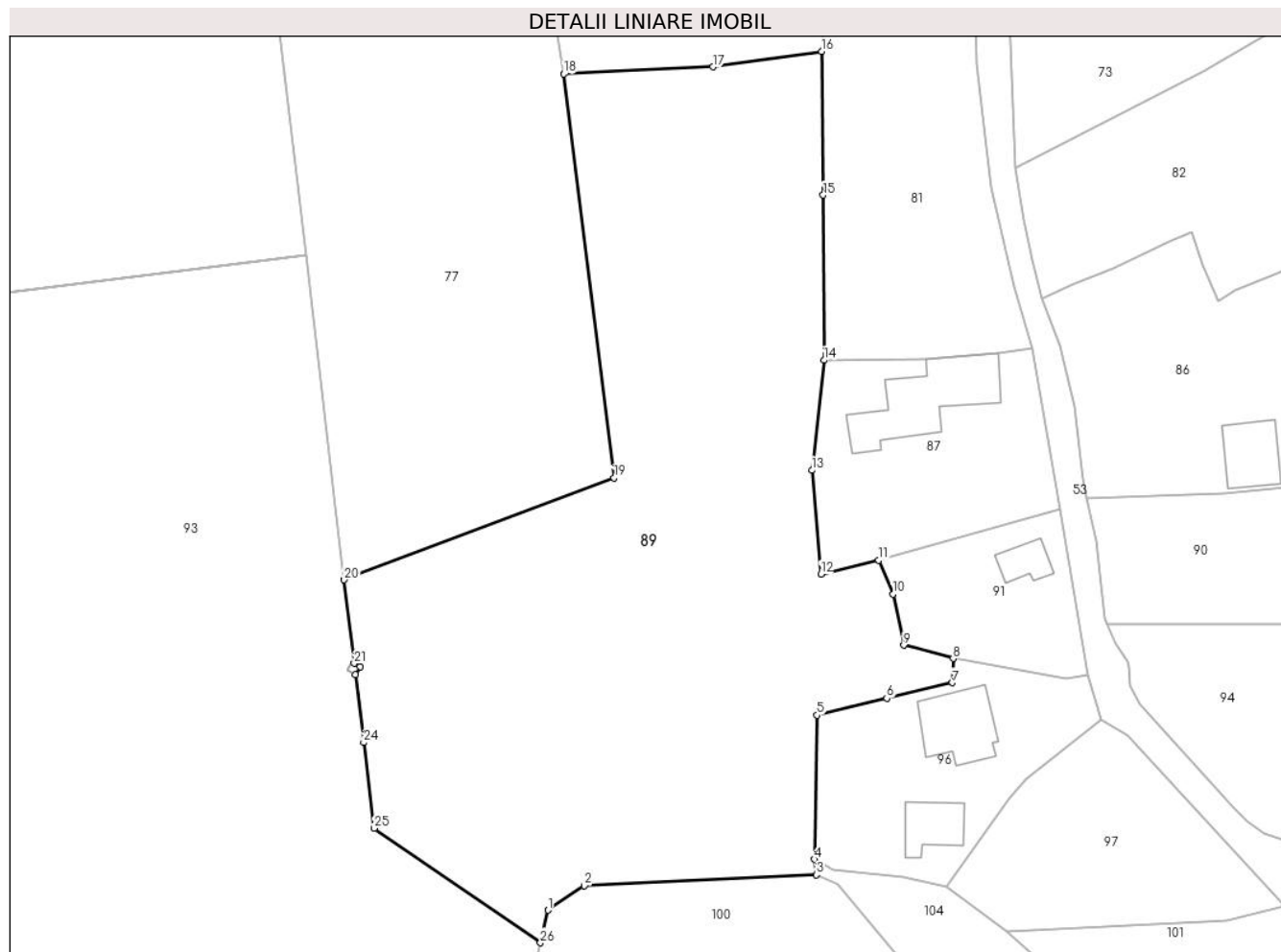
Inscrieri privind dezmembramintele dreptului de proprietate, drepturi reale de garanție și sarcini	Referințe
NU SUNT	

Anexa Nr. 1 La Partea I

Teren

Nr cadastral	Suprafața (mp)*	Observații / Referințe
	4.455	

* Suprafața este determinată în planul de proiecție Stereo 70.



Date referitoare la teren

Crt	Categorie folosință	Intravilan	Suprafața (mp)	Tarla	Parcelă	Nr. topo	Observații / Referințe
1	livada	DA	4.455	57	2741-2743	-	

Lungime Segmente

1) Valorile lungimilor segmentelor sunt obținute din proiecție în plan.

Punct început	X / Y	Punct sfârșit	X / Y	Lungime segment (** (m)
1	547.691,956 409.886,823	2	547.696,522 409.889,89	5.5
3	547.725,7 409.891,258	4	547.725,468 409.893,222	1.978
5	547.725,792 409.911,335	6	547.734,557 409.913,447	9.016
7	547.742,789 409.915,417	8	547.742,9 409.918,437	3.022
9	547.736,674 409.920,119	10	547.735,31 409.926,532	6.556

Punct început	X / Y	Punct sfârșit	X / Y	Lungime segment (** (m)
2	547.696,522 409.889,89	3	547.725,7 409.891,258	29.21
4	547.725,468 409.893,222	5	547.725,792 409.911,335	18.116
6	547.734,557 409.913,447	7	547.742,789 409.915,417	8.464
8	547.742,9 409.918,437	9	547.736,674 409.920,119	6.449
10	547.735,31 409.926,532	11	547.733,55 409.930,775	4.594

Punct început	X / Y	Punct sfârșit	X / Y	Lungime segment (** (m)
11	547.733,55 409.930,775	12	547.726,264 409.929,053	7.487
13	547.725,136 409.942,077	14	547.726,67 409.955,916	13.924
15	547.726,56 409.976,672	16	547.726,346 409.994,713	18.042
17	547.712,691 409.992,762	18	547.693,932 409.991,884	18.78
19	547.700,248 409.941,13	20	547.666,318 409.928,317	36.269
21	547.667,569 409.917,836	22	547.668,299 409.917,432	0.835
23	547.667,738 409.916,418	24	547.668,757 409.907,883	8.596
25	547.670,073 409.897,11	26	547.690,988 409.882,736	25.378

Punct început	X / Y	Punct sfârșit	X / Y	Lungime segment (** (m)
12	547.726,264 409.929,053	13	547.725,136 409.942,077	13.073
14	547.726,67 409.955,916	15	547.726,56 409.976,672	20.756
16	547.726,346 409.994,713	17	547.712,691 409.992,762	13.794
18	547.693,932 409.991,884	19	547.700,248 409.941,13	51.145
20	547.666,318 409.928,317	21	547.667,569 409.917,836	10.555
22	547.668,299 409.917,432	23	547.667,738 409.916,418	1.159
24	547.668,757 409.907,883	25	547.670,073 409.897,11	10.853
26	547.690,988 409.882,736	1	547.691,956 409.886,823	4.2

** Lungimile segmentelor sunt determinate în planul de proiecție Stereo 70 și sunt rotunjite la 1 milimetru.

*** Distanța dintre puncte este formată din segmente cumulate ce sunt mai mici decât valoarea 1 milimetru.

**DATE DESPRE IMOBILUL NR. 90**

Oficiul de Cadastru și Publicitate Imobiliară PRAHOVA
Biroul de Cadastru și Publicitate Imobiliară Câmpina

A. Partea I. Descrierea imobilului

TEREN Intravilan

Adresa: Loc. Ocina De Sus, Nr. 91, Jud. Prahova

Nr. Crt	Nr cadastral Nr. topografic	Suprafața* (mp)	Observații / Referințe
A1	20937	403	Sector cadastral:21 Teren imprejmuit;

B. Partea II. Proprietari și acte

Inscrieri privitoare la dreptul de proprietate și alte drepturi reale	Referințe
44839 / 20/09/2023	
Act Notarial nr. 2144, din 15/09/2023 emis de Musat Roxana Andreea;	
B11	A1
Intabulare, drept de PROPRIETATEpartaj, dobandit prin Conventie, cota actuala 1/1	
1) PAUNA ANGELICA	
2) BURTEA SAMSON, în indiviziune	

C. Partea III. SARCINI .

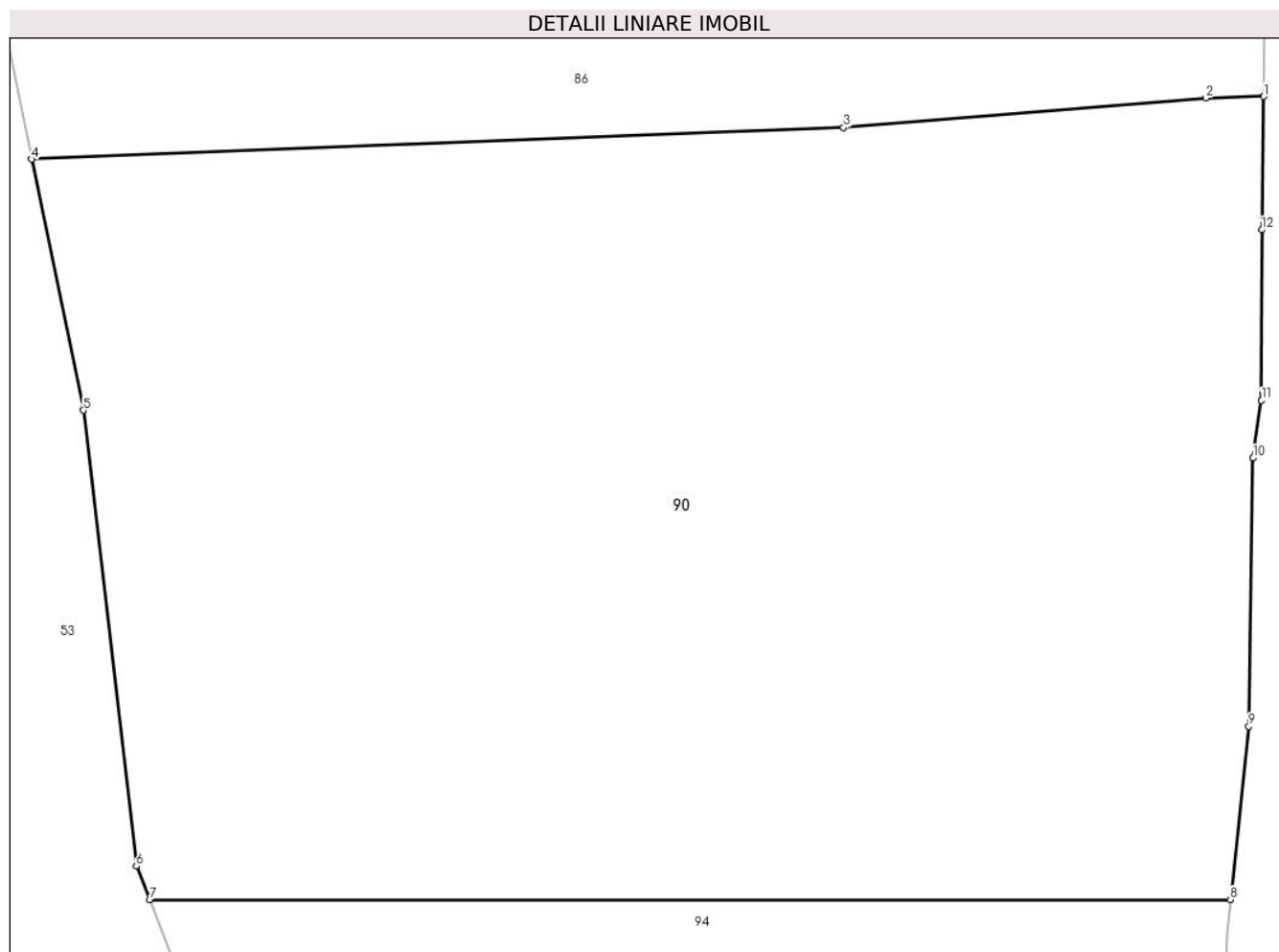
Inscrieri privind dezmembramintele dreptului de proprietate, drepturi reale de garanție și sarcini	Referințe
NU SUNT	

Anexa Nr. 1 La Partea I

Teren

Nr cadastral	Suprafața (mp)*	Observații / Referințe
20937	403	

* Suprafața este determinată în planul de proiecție Stereo 70.



Date referitoare la teren

Crt	Categorie folosință	Intravilan	Suprafața (mp)	Tarla	Parcelă	Nr. topo	Observații / Referințe
1	curti constructii	DA	31	57	2770,2771,2 772,2773,27 74	-	
2	faneata	DA	192	57	2770,2771,2 772,2773,27 74	-	
3	faneata	DA	180	57	2770,2771,2 772,2773,27 74	-	

Lungime Segmente

1) Valorile lungimilor segmentelor sunt obținute din proiecție în plan.

Punct început	X / Y	Punct sfârșit	X / Y	Lungime segment (** (m)
1	547.785,961 409.939,897	2	547.784,724 409.939,866	1.237

Punct început	X / Y	Punct sfârșit	X / Y	Lungime segment (** (m)
2	547.784,724 409.939,866	3	547.777,018 409.939,239	7.732
3	547.777,018 409.939,239	4	547.759,747 409.938,565	17.284
4	547.759,747 409.938,565	5	547.760,848 409.933,224	5.453
5	547.760,848 409.933,224	6	547.761,977 409.923,533	9.757
6	547.761,977 409.923,533	7	547.762,258 409.922,824	0.763
7	547.762,258 409.922,824	8	547.785,25 409.922,824	22.993
8	547.785,25 409.922,824	9	547.785,642 409.926,507	3.704
9	547.785,642 409.926,507	10	547.785,736 409.932,209	5.703
10	547.785,736 409.932,209	11	547.785,913 409.933,432	1.236
11	547.785,913 409.933,432	12	547.785,92 409.937,063	3.631
12	547.785,92 409.937,063	1	547.785,961 409.939,897	2.834

** Lungimile segmentelor sunt determinate în planul de proiecție Stereo 70 și sunt rotunjite la 1 milimetru.

*** Distanța dintre puncte este formată din segmente cumulate ce sunt mai mici decât valoarea 1 milimetru.

**DATE DESPRE IMOBILUL NR. 91**

Oficiul de Cadastru și Publicitate Imobiliară PRAHOVA
Biroul de Cadastru și Publicitate Imobiliară Câmpina

A. Partea I. Descrierea imobilului

TEREN Intravilan

Adresa: Loc. Ocina De Sus, Jud. Prahova

Nr. Crt	Nr cadastral Nr. topografic	Suprafața* (mp)	Observații / Referințe
A1		377	Sector cadastral:21 Teren imprejmuit;

B. Partea II. Proprietari și acte

Inscrieri privitoare la dreptul de proprietate și alte drepturi reale		Referințe
/		
Act Normativ nr. 7, din 13/03/1996 emis de PARLAMENTUL ROMANIEI (ART.13);		
B1	Inscrierea posesiei, drept de PROPRIETATE, dobandit prin Constituire, cota actuala 1/1 1) NEIDENTIFICAT NEIDENTIFICAT	A1
B2	SE NOTEAZA MENTIUNEA DE PROPRIETAR NEIDENTIFICAT	A1

C. Partea III. SARCINI .

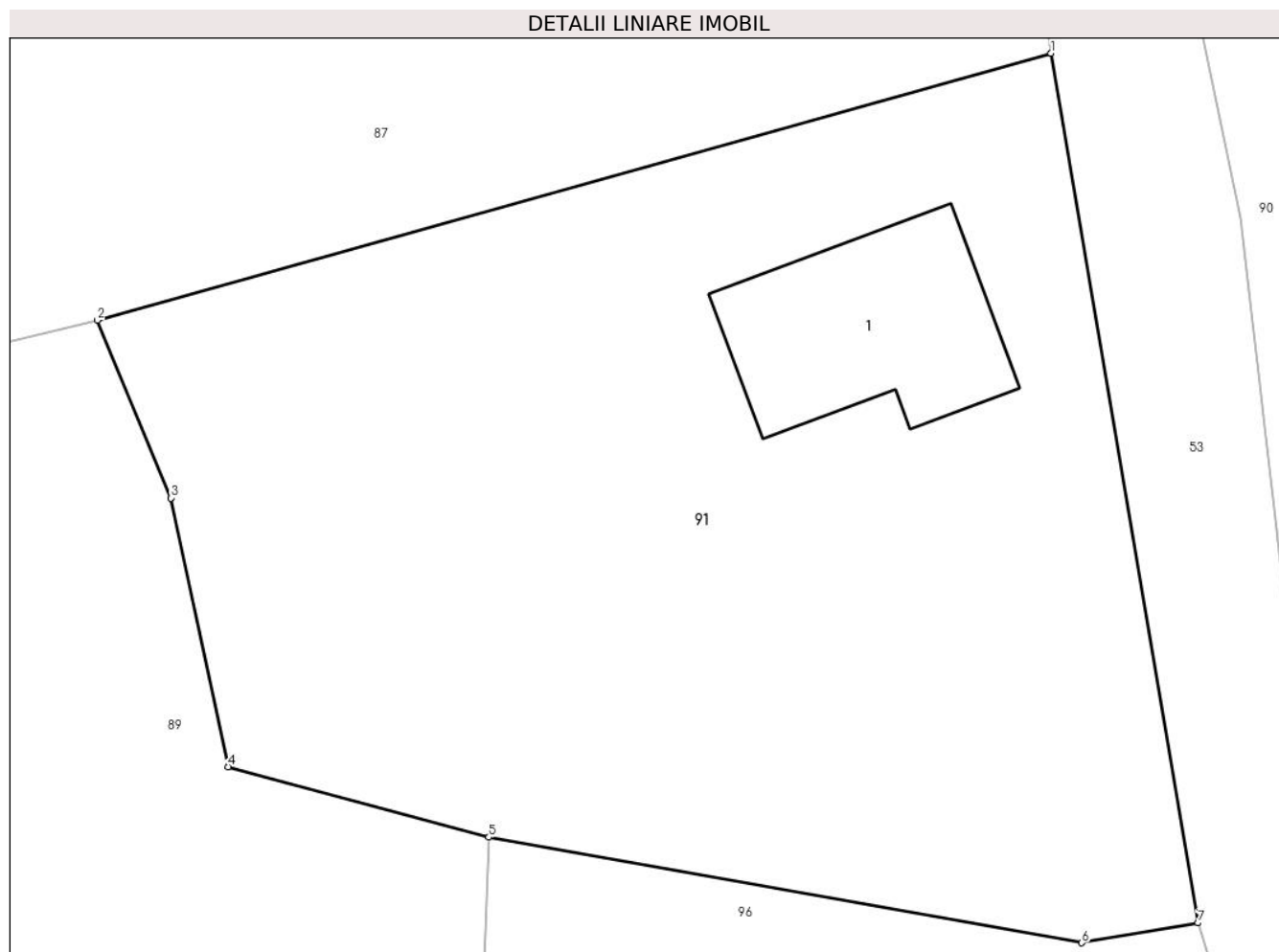
Inscrieri privind dezmembramintele dreptului de proprietate, drepturi reale de garanție și sarcini	Referințe
NU SUNT	

Anexa Nr. 1 La Partea I

Teren

Nr cadastral	Suprafața (mp)*	Observații / Referințe
	377	

* Suprafața este determinată în planul de proiecție Stereo 70.



Date referitoare la teren

Crt	Categorie folosință	Intra vilan	Suprafața (mp)	Tarla	Parcelă	Nr. topo	Observații / Referințe
1	curți constructii	DA	377	-	-	-	

Date referitoare la construcții

Crt	Număr	Destinație construcție	Supraf. (mp)	Situație juridică	Observații / Referințe
A1.1		construcții de locuințe	26	Fara acte	Nr. niveluri:1; S. construita la sol:26 mp; LOCUINTA

Lungime Segmente

1) Valorile lungimilor segmentelor sunt obținute din proiecție în plan.

Punct început	X / Y	Punct sfârșit	X / Y	Lungime segment (** (m)
1	547.756,33 409.937,149	2	547.733,55 409.930,775	23.655
2	547.733,55 409.930,775	3	547.735,31 409.926,532	4.594
3	547.735,31 409.926,532	4	547.736,674 409.920,119	6.556
4	547.736,674 409.920,119	5	547.742,9 409.918,437	6.449

Punct început	X / Y	Punct sfârșit	X / Y	Lungime segment (** (m)
5	547.742,9 409.918,437	6	547.757,06 409.915,918	14.382
6	547.757,06 409.915,918	7	547.759,837 409.916,393	2.817
7	547.759,837 409.916,393	1	547.756,33 409.937,149	21.05

** Lungimile segmentelor sunt determinate în planul de proiecție Stereo 70 și sunt rotunjite la 1 milimetru.

*** Distanța dintre puncte este formată din segmente cumulate ce sunt mai mici decât valoarea 1 milimetru.

**DATE DESPRE IMOBILUL NR. 92**

Oficiul de Cadastru și Publicitate Imobiliară PRAHOVA
Biroul de Cadastru și Publicitate Imobiliară Câmpina

A. Partea I. Descrierea imobilului

TEREN Intravilan

Adresa: Loc. Ocina De Sus, Jud. Prahova

Nr. Crt	Nr cadastral Nr. topografic	Suprafața* (mp)	Observații / Referințe
A1		1	Sector cadastral:21 Teren neimpregmuit;

Construcții

Crt	Nr cadastral Nr. topografic	Adresa	Observații / Referințe
A1.1		Loc. Ocina De Sus, Jud. Prahova	Nr. niveluri:1; S. construita la sol:1 mp; STALP ENERGIE ELECTRICA LEA 20KV

B. Partea II. Proprietari și acte

Inscrieri privitoare la dreptul de proprietate și alte drepturi reale		Referințe
/		
Act Normativ nr. 123, din 10/07/2012 emis de PARLAMENTUL ROMANIEI;		
B1	Intabulare, drept de PROPRIETATE, dobandit prin Lege, cota actuala 1/1 1) STATUL ROMAN, CIF:9999999999999, DOMENIU PUBLIC	A1, A1.1
Act Normativ nr. 980, din 16/12/2015 emis de GUVERNUL ROMANIEI;		
B2	Intabulare, drept de ADMINISTRARE, dobandit prin Lege 1) MINISTERUL ECONOMIEI, ENERGIEI SI MEDIULUI DE AFACERI, CIF:9999999999999	A1, A1.1
Act Administrativ nr. 9, din 07/10/2005 emis de MINISTERUL ECONOMIEI SI COMERTULUI (ACT ADITIONAL 1/10.06.2008 EMIS DE MINISTERUL ECONOMIEI SI FINANTELOR, ACT ADITIONAL 2/18.06.2015 EMIS DE MINISTERUL ENERGIEI, INTREPRINDERILOR MICI SI MIJLOCII SI MEDIULUI DE AFACERI, ACT ADITIONAL 3/10.02.2016 EMIS DE MINISTERUL ENERGIEI, ACT ADITIONAL 4/02.03.2017 EMIS DE MINISTERUL ENERGIEI);		
B3	Intabulare, drept de CONCESIUNE, dobandit prin Lege 1) DISTRIBUTIE ENERGIE ELECTRICA ROMANIA SA, CIF:14476722	A1, A1.1

C. Partea III. SARCINI .

Inscrieri privind dezmembramintele dreptului de proprietate, drepturi reale de garanție și sarcini	Referințe
NU SUNT	

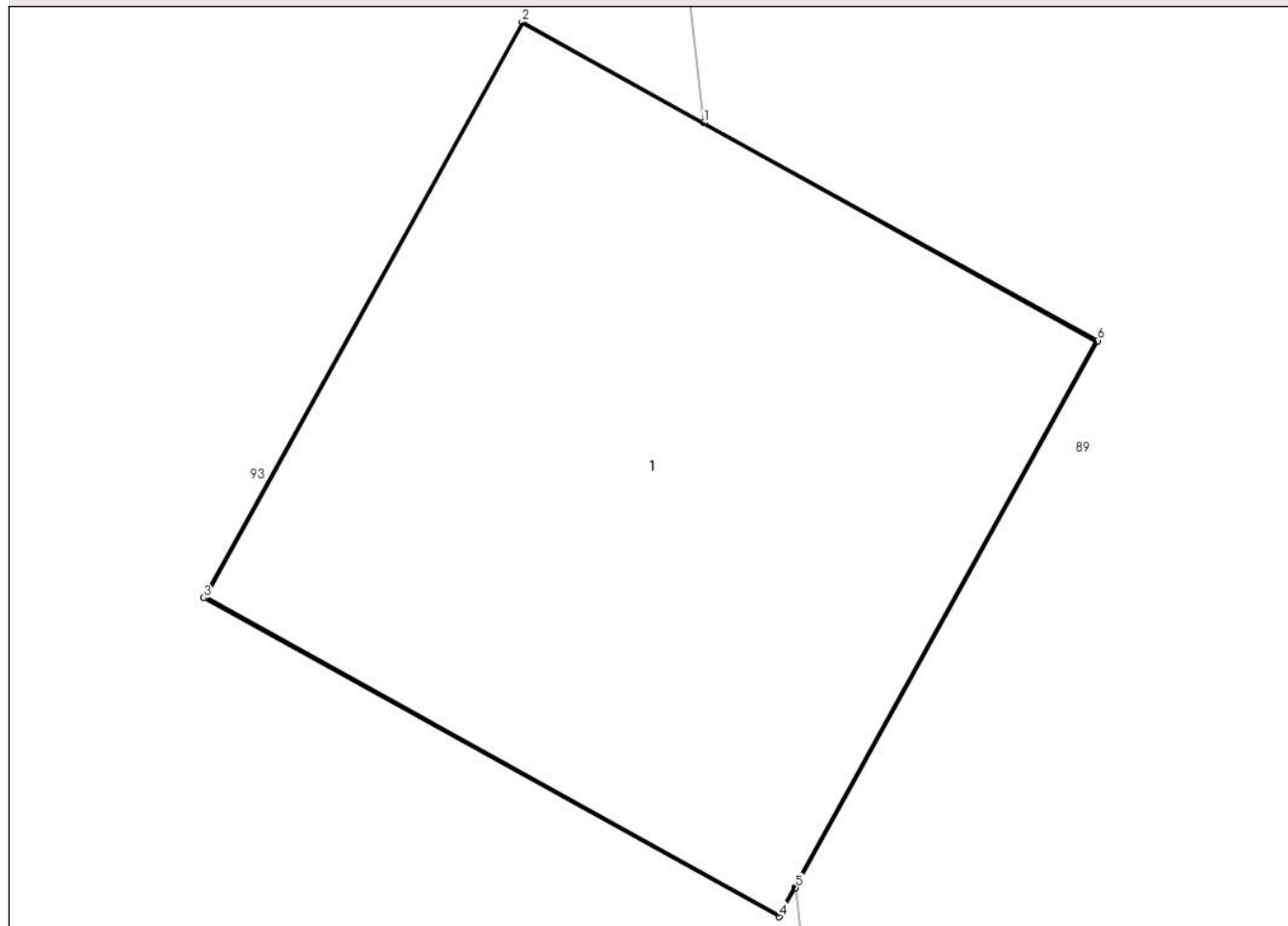
Anexa Nr. 1 La Partea I

Teren

Nr cadastral	Suprafața (mp)*	Observații / Referințe
	1	

* Suprafața este determinată în planul de proiecție Stereo 70.

DETALII LINIARE IMOBIL



Date referitoare la teren

Crt	Categorie folosință	Intra vilan	Suprafața (mp)	Tarla	Parcelă	Nr. topo	Observații / Referințe
1	curți constructii	DA	1	56	2741	-	

Date referitoare la construcții

Crt	Număr	Destinație construcție	Supraf. (mp)	Situație juridică	Observații / Referințe
A1.1		construcții industriale și edilitare	1	Cu acte	Nr. niveluri:1; S. construită la sol:1 mp; STALP ENERGIE ELECTRICA LEA 20KV

Lungime Segmente

1) Valorile lungimilor segmentelor sunt obținute din proiecție în plan.

Punct început	X / Y	Punct sfârșit	X / Y	Lungime segment (** (m)
1	547.667,569 409.917,836	2	547.667,232 409.918,023	0.386
2	547.667,232 409.918,023	3	547.666,641 409.916,955	1.22
3	547.666,641 409.916,955	4	547.667,708 409.916,364	1.22

Punct început	X / Y	Punct sfârșit	X / Y	Lungime segment (** (m)
4	547.667,708 409.916,364	5	547.667,738 409.916,418	0.061
5	547.667,738 409.916,418	6	547.668,299 409.917,432	1.159
6	547.668,299 409.917,432	1	547.667,569 409.917,836	0.835

** Lungimile segmentelor sunt determinate în planul de proiecție Stereo 70 și sunt rotunjite la 1 milimetru.

*** Distanța dintre puncte este formată din segmente cumulate ce sunt mai mici decât valoarea 1 milimetru.

**DATE DESPRE IMOBILUL NR. 93**

Oficiul de Cadastru și Publicitate Imobiliară PRAHOVA
Biroul de Cadastru și Publicitate Imobiliară Câmpina

A. Partea I. Descrierea imobilului

TEREN Intravilan

Adresa: Loc. Ocina De Sus, Jud. Prahova

Nr. Crt	Nr cadastral Nr. topografic	Suprafața* (mp)	Observații / Referințe
A1		44.070	Sector cadastral:21 Teren neimprejmuț;

B. Partea II. Proprietari și acte

Inscrieri privitoare la dreptul de proprietate și alte drepturi reale		Referințe
/		
Act Normativ nr. 7, din 13/03/1996 emis de PARLAMENTUL ROMANIEI (ART.13);		
B1	Inscrierea posesiei, drept de PROPRIETATE, dobandit prin Constituire, cota actuala 1/1 1) NEIDENTIFICAT NEIDENTIFICAT	A1
B2	SE NOTEAZA MENTIUNEA DE PROPRIETAR NEIDENTIFICAT	A1

C. Partea III. SARCINI .

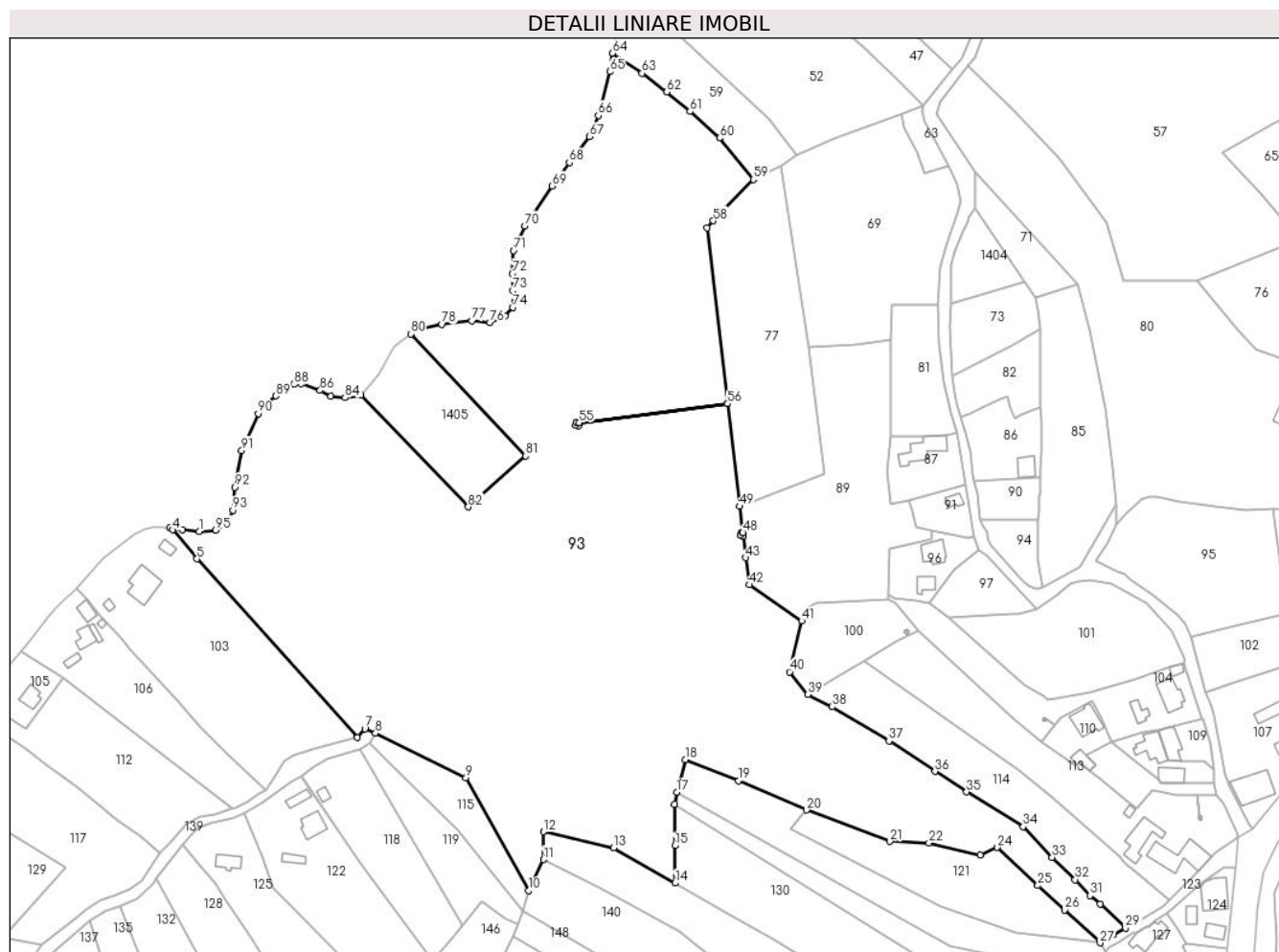
Inscrieri privind dezmembramintele dreptului de proprietate, drepturi reale de garanție și sarcini	Referințe
NU SUNT	

Anexa Nr. 1 La Partea I

Teren

Nr cadastral	Suprafața (mp)*	Observații / Referințe
	44.070	

* Suprafața este determinată în planul de proiecție Stereo 70.



Date referitoare la teren

Crt	Categorie folosință	Intravilan	Suprafața (mp)	Tarla	Parcelă	Nr. topo	Observații / Referințe
1	faneata	DA	44.070	-	-	-	

Lungime Segmente

1) Valorile lungimilor segmentelor sunt obținute din proiecție în plan.

Punct început	X / Y	Punct sfârșit	X / Y	Lungime segment	Punct început	X / Y	Punct sfârșit	X / Y	Lungime segment	Punct început	X / Y	Punct sfârșit	X / Y	Lungime segment
1	547.451,075 409.918,359	2	547.444,346 409.919,144	6.774	2	547.444,346 409.919,144	3	547.439,381 409.919,758	5.003	3	547.439,381 409.919,758	4	547.440,482 409.918,916	1.386
4	547.440,482 409.918,916	5	547.450,122 409.907,431	14.995	5	547.450,122 409.907,431	6	547.514,086 409.836,262	95.689	6	547.514,086 409.836,262	7	547.517,064 409.839,854	4.666
7	547.517,064 409.839,854	8	547.521,242 409.838,047	4.552	8	547.521,242 409.838,047	9	547.557,326 409.820,326	40.2	9	547.557,326 409.820,326	10	547.582,331 409.775,368	51.445
10	547.582,331 409.775,368	11	547.588,144 409.787,781	13.707	11	547.588,144 409.787,781	12	547.588,137 409.798,792	11.012	12	547.588,137 409.798,792	13	547.616,028 409.792,362	28.623
13	547.616,028 409.792,362	14	547.640,571 409.778,39	28.241	14	547.640,571 409.778,39	15	547.640,497 409.793,304	14.914	15	547.640,497 409.793,304	16	547.640,333 409.809,8	16.497
16	547.640,333 409.809,8	17	547.641,307 409.814,499	4.799	17	547.641,307 409.814,499	18	547.644,746 409.827,45	13.4	18	547.644,746 409.827,45	19	547.665,83 409.819,102	22.677

Punct început	X / Y	Punct sfârșit	X / Y	Lungime segment	Punct început	X / Y	Punct sfârșit	X / Y	Lungime segment	Punct început	X / Y	Punct sfârșit	X / Y	Lungime segment
19	547.665,83 409.819,102	20	547.692,929 409.807,426	29.507	20	547.692,929 409.807,426	21	547.726,232 409.794,973	35.555	21	547.726,232 409.794,973	22	547.741,748 409.794,293	15.531
22	547.741,748 409.794,293	23	547.762,059 409.789,56	20.855	23	547.762,059 409.789,56	24	547.768,967 409.792,583	7.54	24	547.768,967 409.792,583	25	547.785,084 409.777,409	22.136
25	547.785,084 409.777,409	26	547.795,661 409.767,623	14.41	26	547.795,661 409.767,623	27	547.809,907 409.754,634	19.279	27	547.809,907 409.754,634	28	547.814,917 409.757,825	5.94
28	547.814,917 409.757,825	29	547.819,992 409.760,528	5.75	29	547.819,992 409.760,528	30	547.809,938 409.769,987	13.804	30	547.809,938 409.769,987	31	547.805,876 409.773,465	5.348
31	547.805,876 409.773,465	32	547.799,895 409.779,747	8.674	32	547.799,895 409.779,747	33	547.790,739 409.788,611	12.744	33	547.790,739 409.788,611	34	547.779,164 409.800,875	16.864
34	547.779,164 409.800,875	35	547.756,695 409.814,646	26.353	35	547.756,695 409.814,646	36	547.744,087 409.822,864	15.05	36	547.744,087 409.822,864	37	547.725,768 409.834,982	21.964
37	547.725,768 409.834,982	38	547.703,103 409.848,582	26.432	38	547.703,103 409.848,582	39	547.693,494 409.853,539	10.812	39	547.693,494 409.853,539	40	547.686,158 409.862,402	11.505
40	547.686,158 409.862,402	41	547.690,988 409.882,736	20.9	41	547.690,988 409.882,736	42	547.670,073 409.897,11	25.378	42	547.670,073 409.897,11	43	547.668,757 409.907,883	10.853
43	547.668,757 409.907,883	44	547.667,738 409.916,418	8.596	44	547.667,738 409.916,418	45	547.667,708 409.916,364	0.061	45	547.667,708 409.916,364	46	547.666,641 409.916,955	1.22
46	547.666,641 409.916,955	47	547.667,232 409.918,023	1.22	47	547.667,232 409.918,023	48	547.667,569 409.917,836	0.386	48	547.667,569 409.917,836	49	547.666,318 409.928,317	10.555
49	547.666,318 409.928,317	50	547.661,52 409.969,187	41.151	50	547.661,52 409.969,187	51	547.602,386 409.961,613	59.617	51	547.602,386 409.961,613	52	547.602,104 409.960,429	1.217
52	547.602,104 409.960,429	53	547.600,917 409.960,711	1.22	53	547.600,917 409.960,711	54	547.601,199 409.961,898	1.22	54	547.601,199 409.961,898	55	547.602,386 409.961,616	1.22
55	547.602,386 409.961,616	56	547.661,52 409.969,19	59.617	56	547.661,52 409.969,19	57	547.653,309 410.039,136	70.426	57	547.653,309 410.039,136	58	547.655,704 410.041,986	3.723
58	547.655,704 410.041,986	59	547.671,841 410.058,375	23.0	59	547.671,841 410.058,375	60	547.658,319 410.074,89	21.345	60	547.658,319 410.074,89	61	547.646,53 410.085,446	15.824
61	547.646,53 410.085,446	62	547.637,305 410.093,289	12.108	62	547.637,305 410.093,289	63	547.627,42 410.100,659	12.33	63	547.627,42 410.100,659	64	547.615,574 410.108,647	14.288
64	547.615,574 410.108,647	65	547.614,599 410.101,298	7.413	65	547.614,599 410.101,298	66	547.610,051 410.083,882	18.0	66	547.610,051 410.083,882	67	547.606,446 410.075,418	9.2
67	547.606,446 410.075,418	68	547.598,54 410.065,098	13.0	68	547.598,54 410.065,098	69	547.591,556 410.055,836	11.6	69	547.591,556 410.055,836	70	547.580,736 410.039,976	19.2
70	547.580,736 410.039,976	71	547.576,278 410.030,139	10.8	71	547.576,278 410.030,139	72	547.575,748 410.020,954	9.2	72	547.575,748 410.020,954	73	547.575,891 410.014,155	6.8
73	547.575,891 410.014,155	74	547.575,9 410.007,555	6.6	74	547.575,9 410.007,555	75	547.572,878 410.004,087	4.6	75	547.572,878 410.004,087	76	547.566,833 410.001,437	6.6
76	547.566,833 410.001,437	77	547.559,674 410.002,205	7.2	77	547.559,674 410.002,205	78	547.547,759 410.000,784	12.0	78	547.547,759 410.000,784	79	547.538,91 409.999,137	9.0
79	547.538,91 409.999,137	80	547.535,321 409.996,956	4.2	80	547.535,321 409.996,956	81	547.581,168 409.948,338	66.825	81	547.581,168 409.948,338	82	547.558,253 409.928,11	30.566
82	547.558,253 409.928,11	83	547.515,535 409.972,541	61.636	83	547.515,535 409.972,541	84	547.509,205 409.971,6	6.4	84	547.509,205 409.971,6	85	547.503,424 409.972,065	5.8
85	547.503,424 409.972,065	86	547.499,262 409.974,456	4.8	86	547.499,262 409.974,456	87	547.491,739 409.977,178	8.0	87	547.491,739 409.977,178	88	547.488,755 409.976,871	3.0
88	547.488,755 409.976,871	89	547.481,592 409.972,293	8.5	89	547.481,592 409.972,293	90	547.474,559 409.965,185	10.0	90	547.474,559 409.965,185	91	547.468,022 409.950,554	16.025
91	547.468,022 409.950,554	92	547.465,17 409.935,951	14.879	92	547.465,17 409.935,951	93	547.464,447 409.926,807	9.173	93	547.464,447 409.926,807	94	547.461,669 409.921,655	5.853
94	547.461,669 409.921,655	95	547.457,691 409.918,904	4.837	95	547.457,691 409.918,904	1	547.451,075 409.918,359	6.638					

** Lungimile segmentelor sunt determinate în planul de proiecție Stereo 70 și sunt rotunjite la 1 milimetru.

*** Distanța dintre puncte este formată din segmente cumulate ce sunt mai mici decât valoarea 1 milimetru.

**DATE DESPRE IMOBILUL NR. 94**

Oficiul de Cadastru și Publicitate Imobiliară PRAHOVA
Biroul de Cadastru și Publicitate Imobiliară Câmpina

A. Partea I. Descrierea imobilului

TEREN Intravilan

Adresa: Loc. Ocina De Sus, Nr. 91, Jud. Prahova

Nr. Crt	Nr cadastral Nr. topografic	Suprafața* (mp)	Observații / Referințe
A1	20936	404	Sector cadastral:21 Teren imprejmuit;

B. Partea II. Proprietari și acte

Inscrieri privitoare la dreptul de proprietate și alte drepturi reale		Referințe
44048 / 19/09/2023		
Act Notarial nr. 2144, din 15/09/2023 emis de Musat Roxana Andreea;		
B11	Intabulare, drept de PROPRIETATEpartaj, dobandit prin Conventie, cota actuala 1/1 1) BURTEA FLORIAN CATALIN	A1
20589 / 16/05/2024		
Act Administrativ nr. 4, din 29/04/2024 emis de PRIMARIA COMUNEI ADUNATI;		
B12	se notează autorizația de construire nr 4 din 29.04.2024 emisă de PRIMARIA COMUNEI ADUNATI, pentru construire locuință, alei carosabile și pietonale, fosă septică vidanjabilă și bransament electric	A1

C. Partea III. SARCINI .

Inscrieri privind dezmembramintele dreptului de proprietate, drepturi reale de garanție și sarcini	Referințe
NU SUNT	

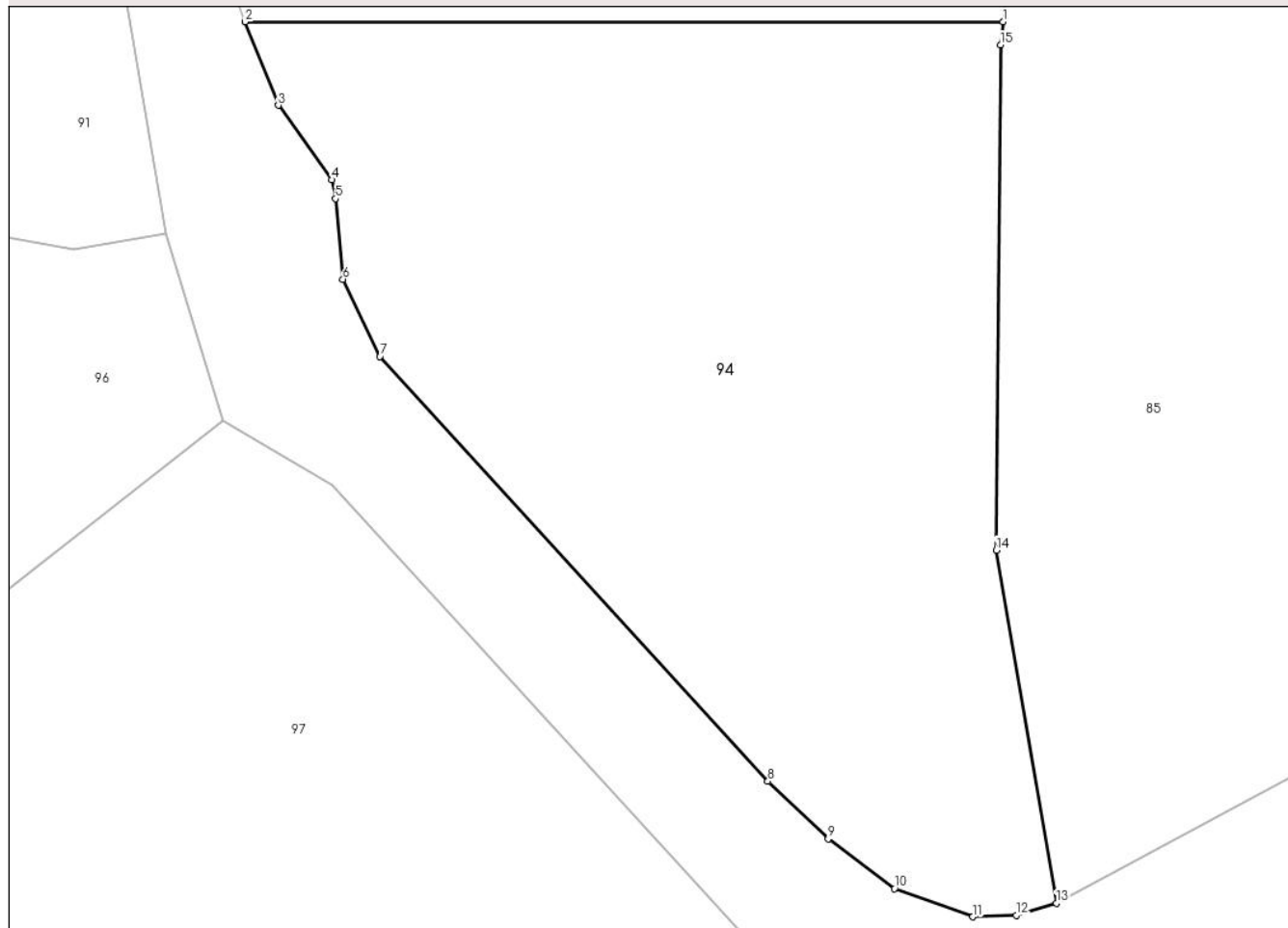
Anexa Nr. 1 La Partea I

Teren

Nr cadastral	Suprafața (mp)*	Observații / Referințe
20936	404	

* Suprafața este determinată în planul de proiecție Stereo 70.

DETALII LINIARE IMOBIL



Date referitoare la teren

Crt	Categorie folosință	Intra vilan	Suprafața (mp)	Tarla	Parcelă	Nr. topo	Observații / Referințe
1	curti constructii	DA	10	57	2770,2771,2 772,2773,27 74	-	
2	faneata	DA	378	57	2770,2771,2 772,2773,27 74	-	
3	faneata	DA	16	57	2770,2771,2 772,2773,27 74	-	

Lungime Segmente

1) Valorile lungimilor segmentelor sunt obținute din proiecție în plan.

Punct început	X / Y	Punct sfârșit	X / Y	Lungime segment (** (m)
1	547.785,25 409.922,824	2	547.762,258 409.922,824	22.993

Punct început	X / Y	Punct sfârșit	X / Y	Lungime segment (** (m)
2	547.762,258 409.922,824	3	547.763,261 409.920,288	2.727
3	547.763,261 409.920,288	4	547.764,887 409.918,03	2.783
4	547.764,887 409.918,03	5	547.764,999 409.917,46	0.581
5	547.764,999 409.917,46	6	547.765,224 409.915,019	2.451
6	547.765,224 409.915,019	7	547.766,349 409.912,673	2.602
7	547.766,349 409.912,673	8	547.778,116 409.899,798	17.442
8	547.778,116 409.899,798	9	547.779,945 409.898,045	2.533
9	547.779,945 409.898,045	10	547.781,957 409.896,539	2.513
10	547.781,957 409.896,539	11	547.784,33 409.895,687	2.521
11	547.784,33 409.895,687	12	547.785,654 409.895,732	1.325
12	547.785,654 409.895,732	13	547.786,869 409.896,102	1.27
13	547.786,869 409.896,102	14	547.785,042 409.906,802	10.855
14	547.785,042 409.906,802	15	547.785,176 409.922,124	15.323
15	547.785,176 409.922,124	1	547.785,25 409.922,824	0.704

** Lungimile segmentelor sunt determinate în planul de proiecție Stereo 70 și sunt rotunjite la 1 milimetru.

*** Distanța dintre puncte este formată din segmente cumulate ce sunt mai mici decât valoarea 1 milimetru.

**DATE DESPRE IMOBILUL NR. 95**

Oficiul de Cadastru și Publicitate Imobiliară PRAHOVA
Biroul de Cadastru și Publicitate Imobiliară Câmpina

A. Partea I. Descrierea imobilului

TEREN Intravilan

Adresa: Loc. Ocina De Sus, Jud. Prahova

Nr. Crt	Nr cadastral Nr. topografic	Suprafața* (mp)	Observații / Referințe
A1	20811	Din acte: 3.047 Masurata: 2.943	Sector cadastral:21 Teren imprejmuit; TEREN IMPREJMUIT CU GARD DE PLASA

B. Partea II. Proprietari și acte

Inscrieri privitoare la dreptul de proprietate și alte drepturi reale		Referințe
21578 / 25/05/2021		
Act Notarial nr. 715, din 25/05/2021 emis de Dragan Florentina Victoria;		
B2	Intabulare, drept de PROPRIETATEcumparare ca bun comun, dobandit prin Conventie, cota actuala 1/1 1) ENOIU FLORIN 2) ENOIU MARIANA	A1
6489 / 21/02/2024		
Act Administrativ nr. 11, din 24/11/2023 emis de PRIMARIA COMUNEI ADUNATI;		
B3	se notează autorizația de construire nr 11 din 24.11.2023 emisă de PRIMARIA COMUNEI ADUNATI privind executarea lucrărilor de construire construire doua anexe parter-lucrări executate fără autorizație de construire	A1

C. Partea III. SARCINI .

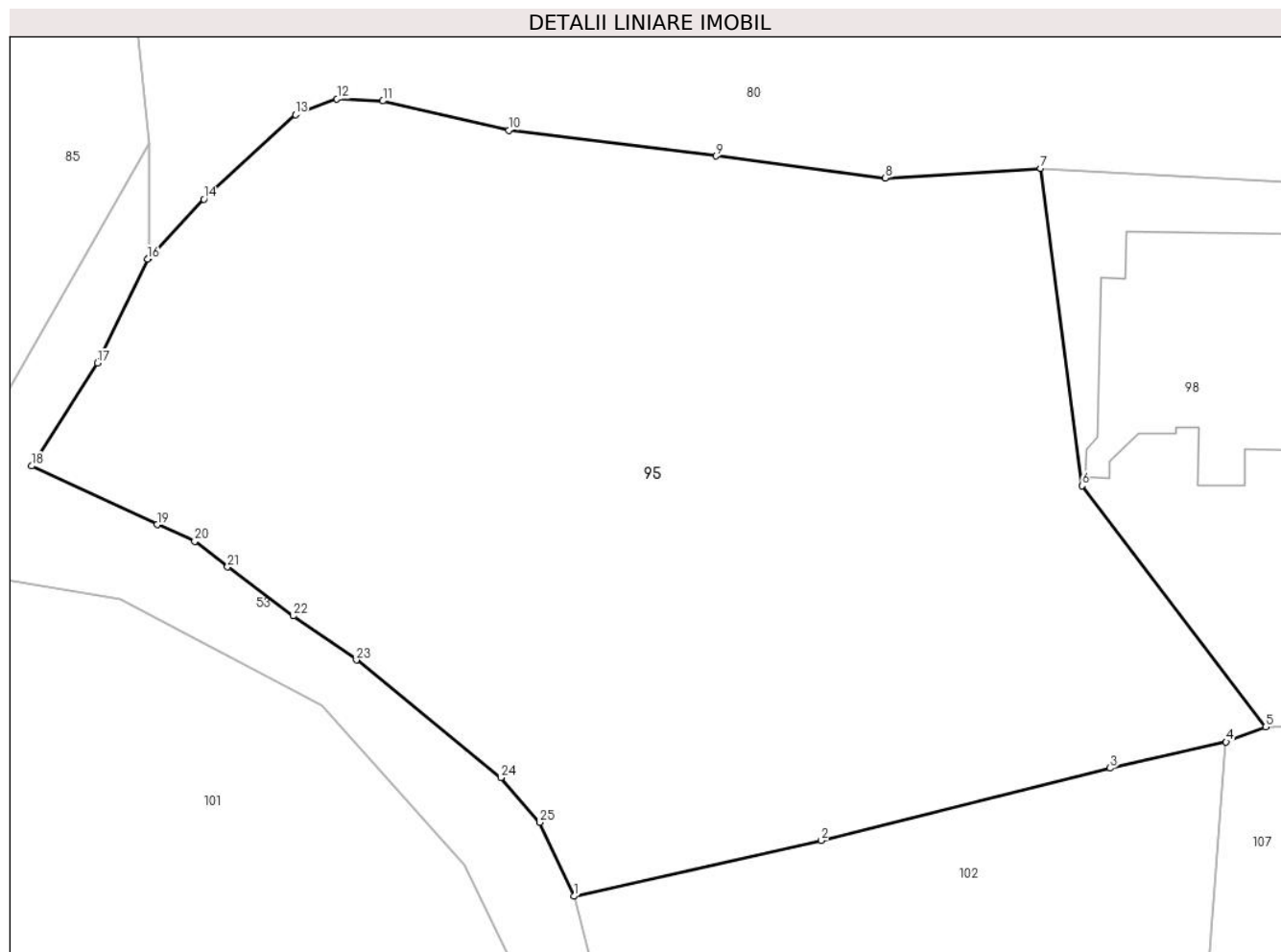
Inscrieri privind dezmembramintele dreptului de proprietate, drepturi reale de garanție și sarcini	Referințe
NU SUNT	

Anexa Nr. 1 La Partea I

Teren

Nr cadastral	Suprafața (mp)*	Observații / Referințe
20811	Din acte: 3.047 Masurata: 2.943	TEREN IMPREJMUIT CU GARD DE PLASA

* Suprafața este determinată în planul de proiecție Stereo 70.



Date referitoare la teren

Crt	Categorie folosință	Intra vilan	Suprafața (mp)	Tarla	Parcelă	Nr. topo	Observații / Referințe
1	faneata	DA	2.943	57	2787	-	

Lungime Segmente

1) Valorile lungimilor segmentelor sunt obținute din proiecție în plan.

Punct început	X / Y	Punct sfârșit	X / Y	Lungime segment (** (m)
1	547.845,976 409.876,616	2	547.863,249 409.880,514	17.707
3	547.883,403 409.885,565	4	547.891,499 409.887,392	8.3
5	547.894,266 409.888,436	6	547.881,437 409.905,262	21.159
7	547.878,559 409.927,42	8	547.867,723 409.926,739	10.857
9	547.855,906 409.928,281	10	547.841,437 409.930,071	14.579

Punct început	X / Y	Punct sfârșit	X / Y	Lungime segment (** (m)
2	547.863,249 409.880,514	3	547.883,403 409.885,565	20.777
4	547.891,499 409.887,392	5	547.894,266 409.888,436	2.957
6	547.881,437 409.905,262	7	547.878,559 409.927,42	22.344
8	547.867,723 409.926,739	9	547.855,906 409.928,281	11.917
10	547.841,437 409.930,071	11	547.832,639 409.932,12	9.033

Punct început	X / Y	Punct sfârșit	X / Y	Lungime segment (** (m)
11	547.832,639 409.932,12	12	547.829,438 409.932,272	3.205
13	547.826,538 409.931,178	14	547.820,139 409.925,268	8.711
15	547.816,297 409.921,173	16	547.816,219 409.921,09	0.114
17	547.812,736 409.913,821	18	547.808,131 409.906,641	8.53
19	547.816,882 409.902,558	20	547.819,515 409.901,379	2.885
21	547.821,811 409.899,602	22	547.826,38 409.896,182	5.707
23	547.830,794 409.893,107	24	547.840,88 409.884,902	13.002
25	547.843,6 409.881,773	1	547.845,976 409.876,616	5.678

Punct început	X / Y	Punct sfârșit	X / Y	Lungime segment (** (m)
12	547.829,438 409.932,272	13	547.826,538 409.931,178	3.099
14	547.820,139 409.925,268	15	547.816,297 409.921,173	5.616
16	547.816,219 409.921,09	17	547.812,736 409.913,821	8.06
18	547.808,131 409.906,641	19	547.816,882 409.902,558	9.657
20	547.819,515 409.901,379	21	547.821,811 409.899,602	2.903
22	547.826,38 409.896,182	23	547.830,794 409.893,107	5.38
24	547.840,88 409.884,902	25	547.843,6 409.881,773	4.146

** Lungimile segmentelor sunt determinate în planul de proiecție Stereo 70 și sunt rotunjite la 1 milimetru.

*** Distanța dintre puncte este formată din segmente cumulate ce sunt mai mici decât valoarea 1 milimetru.

**DATE DESPRE IMOBILUL NR. 96**

Oficiul de Cadastru și Publicitate Imobiliară PRAHOVA
Biroul de Cadastru și Publicitate Imobiliară Câmpina

A. Partea I. Descrierea imobilului

TEREN Intravilan

Adresa: Loc. Ocina De Sus, Nr. 95, Jud. Prahova

Nr. Crt	Nr cadastral Nr. topografic	Suprafața* (mp)	Observații / Referințe
A1		652	Sector cadastral:21 Teren imprejmuit;

B. Partea II. Proprietari și acte

Inscrieri privitoare la dreptul de proprietate și alte drepturi reale		Referințe
/		
Act Normativ nr. 7, din 13/03/1996 emis de PARLAMENTUL ROMANIEI (ART.13);		
B1	Inscrierea posesiei, drept de PROPRIETATE, dobandit prin Constituire, cota actuala 1/1 1) NEIDENTIFICAT NEIDENTIFICAT	A1
B2	SE NOTEAZA MENTIUNEA DE PROPRIETAR NEIDENTIFICAT	A1

C. Partea III. SARCINI .

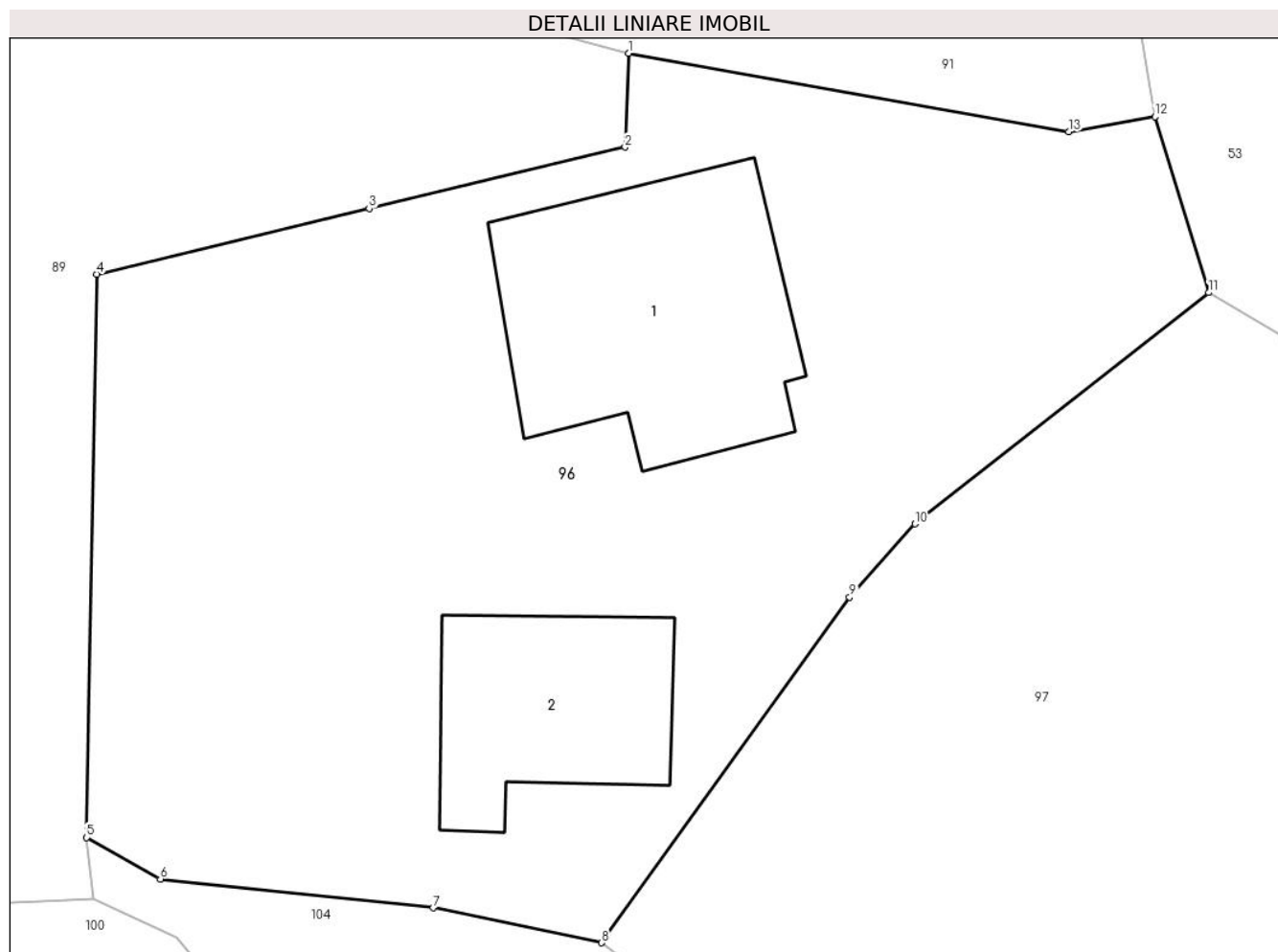
Inscrieri privind dezmembramintele dreptului de proprietate, drepturi reale de garanție și sarcini	Referințe
NU SUNT	

Anexa Nr. 1 La Partea I

Teren

Nr cadastral	Suprafața (mp)*	Observații / Referințe
	652	

* Suprafața este determinată în planul de proiecție Stereo 70.



Date referitoare la teren

Crt	Categorie folosință	Intravilan	Suprafața (mp)	Tarla	Parcelă	Nr. topo	Observații / Referințe
1	curți constructii	DA	652	-	-	-	

Date referitoare la construcții

Crt	Număr	Destinație construcție	Supraf. (mp)	Situație juridică	Observații / Referințe
A1.1		construcții de locuințe	74	Fara acte	Nr. niveluri:1; S. construita la sol:74 mp; LOCUINTA
A1.2		construcții de locuințe	43	Fara acte	Nr. niveluri:1; S. construita la sol:43 mp; LOCUINTA

Lungime Segmente

1) Valorile lungimilor segmentelor sunt obținute din proiecție în plan.

Punct început	X / Y	Punct sfârșit	X / Y	Lungime segment (** (m)
1	547.742,9 409.918,437	2	547.742,789 409.915,417	3.022
2	547.742,789 409.915,417	3	547.734,557 409.913,447	8.464
3	547.734,557 409.913,447	4	547.725,792 409.911,335	9.016

Punct început	X / Y	Punct sfârșit	X / Y	Lungime segment (** (m)
4	547.725,792 409.911,335	5	547.725,468 409.893,222	18.116
5	547.725,468 409.893,222	6	547.727,843 409.891,893	2.722
6	547.727,843 409.891,893	7	547.736,617 409.890,963	8.823
7	547.736,617 409.890,963	8	547.742,033 409.889,842	5.531
8	547.742,033 409.889,842	9	547.750,015 409.900,95	13.678
9	547.750,015 409.900,95	10	547.752,118 409.903,309	3.16
10	547.752,118 409.903,309	11	547.761,568 409.910,743	12.024
11	547.761,568 409.910,743	12	547.759,837 409.916,393	5.909
12	547.759,837 409.916,393	13	547.757,06 409.915,918	2.817
13	547.757,06 409.915,918	1	547.742,9 409.918,437	14.382

** Lungimile segmentelor sunt determinate în planul de proiecție Stereo 70 și sunt rotunjite la 1 milimetru.

*** Distanța dintre puncte este formată din segmente cumulate ce sunt mai mici decât valoarea 1 milimetru.

**DATE DESPRE IMOBILUL NR. 97**

Oficiul de Cadastru și Publicitate Imobiliară PRAHOVA
Biroul de Cadastru și Publicitate Imobiliară Câmpina

A. Partea I. Descrierea imobilului

TEREN Intravilan

Adresa: Loc. Ocina De Sus, Jud. Prahova

Nr. Crt	Nr cadastral Nr. topografic	Suprafața* (mp)	Observații / Referințe
A1		645	Sector cadastral:21 Teren imprejmuit;

B. Partea II. Proprietari și acte

Inscrieri privitoare la dreptul de proprietate și alte drepturi reale		Referințe
/		
Act Normativ nr. 7, din 13/03/1996 emis de PARLAMENTUL ROMANIEI (ART.13);		
B1	Inscrierea posesiei, drept de PROPRIETATE, dobandit prin Constituire, cota actuala 1/1 1) NEIDENTIFICAT NEIDENTIFICAT	A1
B2	SE NOTEAZA MENTIUNEA DE PROPRIETAR NEIDENTIFICAT	A1

C. Partea III. SARCINI .

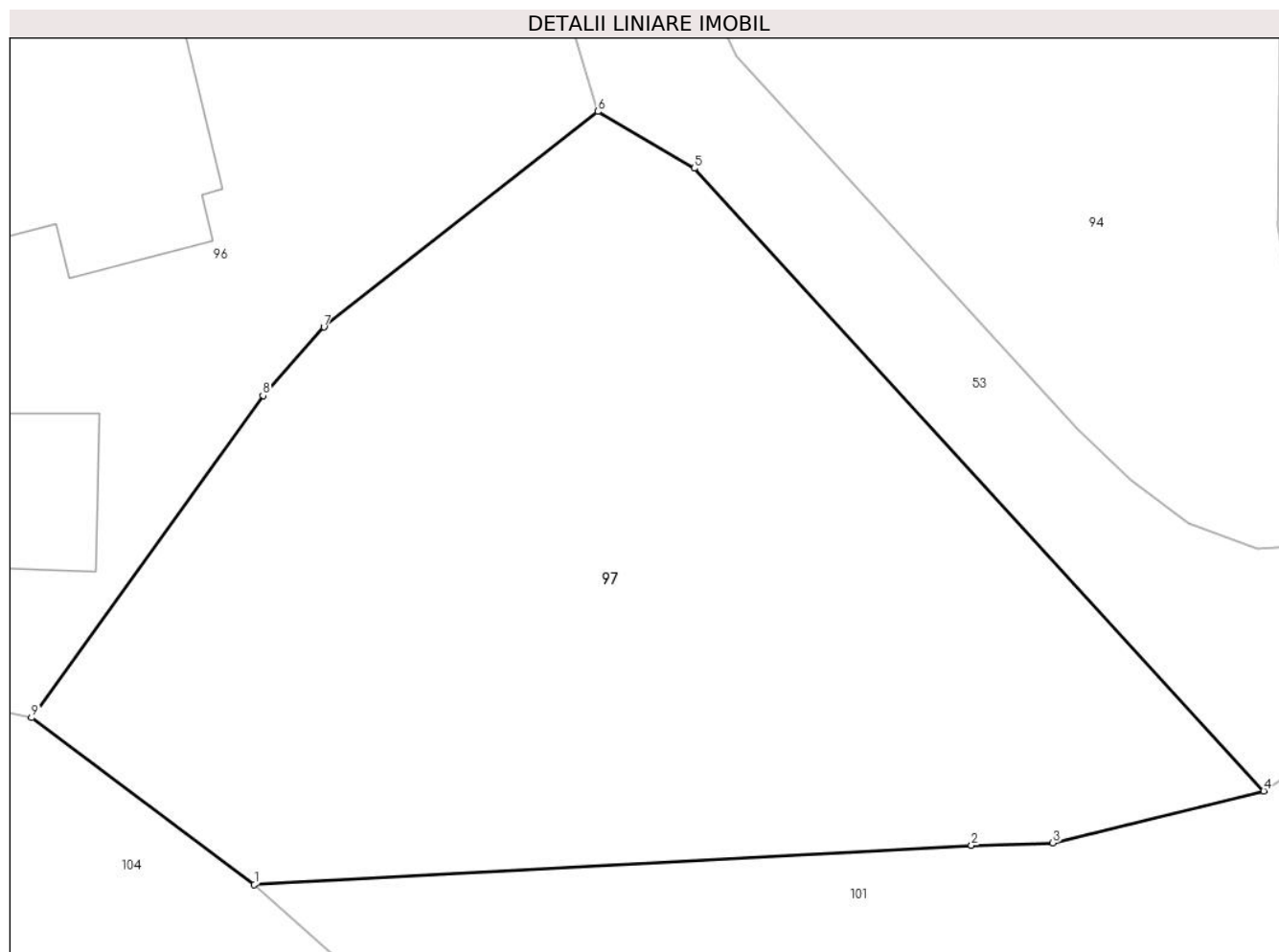
Inscrieri privind dezmembramintele dreptului de proprietate, drepturi reale de garanție și sarcini	Referințe
NU SUNT	

Anexa Nr. 1 La Partea I

Teren

Nr cadastral	Suprafața (mp)*	Observații / Referințe
	645	

* Suprafața este determinată în planul de proiecție Stereo 70.



Date referitoare la teren

Crt	Categorie folosință	Intravilan	Suprafața (mp)	Tarla	Parcelă	Nr. topo	Observații / Referințe
1	faneata	DA	645	-	-	-	

Lungime Segmente

1) Valorile lungimilor segmentelor sunt obținute din proiecție în plan.

Punct început	X / Y	Punct sfârșit	X / Y	Lungime segment (** (m)
1	547.749,718 409.884,092	2	547.774,458 409.885,443	24.777
2	547.774,458 409.885,443	3	547.777,265 409.885,528	2.808
3	547.777,265 409.885,528	4	547.784,54 409.887,319	7.492
4	547.784,54 409.887,319	5	547.764,891 409.908,782	29.099
5	547.764,891 409.908,782	6	547.761,568 409.910,743	3.858

Punct început	X / Y	Punct sfârșit	X / Y	Lungime segment (** (m)
6	547.761,568 409.910,743	7	547.752,118 409.903,309	12.024
7	547.752,118 409.903,309	8	547.750,015 409.900,95	3.16
8	547.750,015 409.900,95	9	547.742,033 409.889,842	13.678
9	547.742,033 409.889,842	1	547.749,718 409.884,092	9.598

** Lungimile segmentelor sunt determinate în planul de proiecție Stereo 70 și sunt rotunjite la 1 milimetru.

*** Distanța dintre puncte este formată din segmente cumulate ce sunt mai mici decât valoarea 1 milimetru.

**DATE DESPRE IMOBILUL NR. 98**

Oficiul de Cadastru și Publicitate Imobiliară PRAHOVA
Biroul de Cadastru și Publicitate Imobiliară Câmpina

A. Partea I. Descrierea imobilului

TEREN Intravilan

Nr. CF vechi:31(e:31)

Nr. cadastral vechi:52

Adresa: Loc. Adunati, Str Principala, Nr. 84, Jud. Prahova

Nr. Crt	Nr cadastral Nr. topografic	Suprafața* (mp)	Observații / Referințe
A1	20249	Din acte: 7.450 Masurata: 4.234	Sector cadastral:21 Teren imprejmuit;

Construcții

Crt	Nr cadastral Nr. topografic	Adresa	Observații / Referințe
A1.1	20249-C1	Loc. Adunati, Str Principala, Nr. 84, Jud. Prahova	Nr. niveluri:3; S. construita la sol:299 mp; LOCUINTA Ds+P+1
A1.2	20249-C2	Loc. Adunati, Str Principala, Nr. 84, Jud. Prahova	Nr. niveluri:2; S. construita la sol:109 mp; LOCUINTA P+1
A1.3	20249-C3	Loc. Adunati, Str Principala, Nr. 84, Jud. Prahova	Nr. niveluri:1; S. construita la sol:69 mp; ANEXA

B. Partea II. Proprietari și acte

Inscrieri privitoare la dreptul de proprietate și alte drepturi reale		Referințe
4090 / 05/12/2000		
Act Notarial nr. 1418, din 06/04/1990 emis de NSL CAMPINA;		
B1	Intabulare, drept de PROPRIETATEcumparare, dobandit prin Conventie, cota actuala 1/2 1) MIRONESCU JULIETA	A1, A1.1, A1.2, A1.3
3317 / 04/03/2010		
Act Notarial nr. 8, din 26/02/2010 emis de NP GHICA LIVIA;		
B2	Intabulare, drept de PROPRIETATE, dobandit prin Succesiune, cota actuala 1/2 1) MIRONESCU LAURENTIU	A1, A1.1, A1.2, A1.3
20844 / 23/05/2022		
Act Notarial nr. 594, din 29/04/2022 emis de NP GHICA LIVIA (hotarare judecatoreasca nr 2637 din 23.06.2015, emis de JUDECATORIA CAMPINA);		
B3	se actualizeaza informatiile cadastrale in sensul modificarii limitei si suprafetei imobilului conform documentatiei tehnice avizate	A1, A1.1, A1.2, A1.3

C. Partea III. SARCINI .

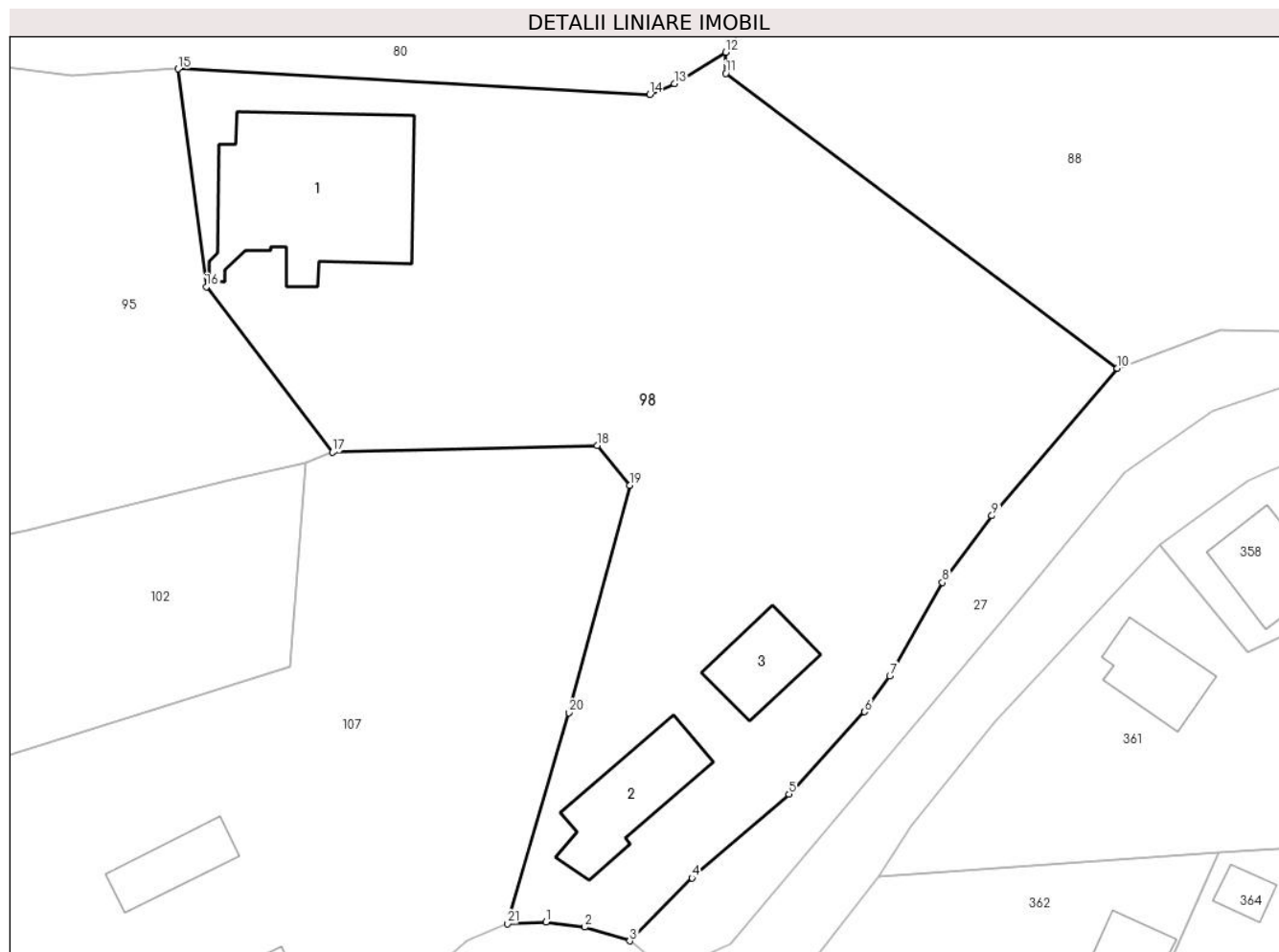
Inscrieri privind dezmembramintele dreptului de proprietate, drepturi reale de garanție și sarcini	Referințe
NU SUNT	

Anexa Nr. 1 La Partea I

Teren

Nr cadastral	Suprafața (mp)*	Observații / Referințe
20249	Din acte: 7.450 Masurata: 4.234	

* Suprafața este determinată în planul de proiecție Stereo 70.



Date referitoare la teren

Crt	Categorie folosință	Intra vilan	Suprafața (mp)	Tarla	Parcelă	Nr. topo	Observații / Referințe
1	curți constructii	DA	4.234	28	194,193	-	

Date referitoare la construcții

Crt	Număr	Destinație construcție	Supraf. (mp)	Situație juridică	Observații / Referințe
A1.1	20249-C1	construcții de locuințe	299	Cu acte	Nr. niveluri:3; S. construita la sol:299 mp; LOCUINTA Ds+P+1
A1.2	20249-C2	construcții de locuințe	109	Cu acte	Nr. niveluri:2; S. construita la sol:109 mp; LOCUINTA P+1
A1.3	20249-C3	construcții anexa	69	Cu acte	Nr. niveluri:1; S. construita la sol:69 mp; ANEXA

Lungime Segmente

1) Valorile lungimilor segmentelor sunt obținute din proiecție în plan.

Punct început	X / Y	Punct sfârșit	X / Y	Lungime segment (** (m)	Punct început	X / Y	Punct sfârșit	X / Y	Lungime segment (** (m)
1	547.915,993 409.840,659	2	547.919,883 409.840,147	3.924	2	547.919,883 409.840,147	3	547.924,499 409.838,745	4.824

Punct început	X / Y	Punct sfârșit	X / Y	Lungime segment (** (m)
3	547.924,499 409.838,745	4	547.930,813 409.845,152	8.995
5	547.940,678 409.853,664	6	547.948,369 409.862,037	11.369
7	547.950,925 409.865,695	8	547.956,259 409.875,187	10.888
9	547.961,318 409.881,972	10	547.974,063 409.896,969	19.681
11	547.934,265 409.926,966	12	547.934,257 409.929,108	2.142
13	547.929,037 409.925,923	14	547.926,535 409.924,817	2.736
15	547.878,559 409.927,42	16	547.881,437 409.905,262	22.344
17	547.894,266 409.888,436	18	547.921,197 409.889,131	26.94
19	547.924,488 409.885,087	20	547.918,285 409.861,964	23.941
21	547.912,066 409.840,482	1	547.915,993 409.840,659	3.931

Punct început	X / Y	Punct sfârșit	X / Y	Lungime segment (** (m)
4	547.930,813 409.845,152	5	547.940,678 409.853,664	13.03
6	547.948,369 409.862,037	7	547.950,925 409.865,695	4.463
8	547.956,259 409.875,187	9	547.961,318 409.881,972	8.463
10	547.974,063 409.896,969	11	547.934,265 409.926,966	49.837
12	547.934,257 409.929,108	13	547.929,037 409.925,923	6.115
14	547.926,535 409.924,817	15	547.878,559 409.927,42	48.047
16	547.881,437 409.905,262	17	547.894,266 409.888,436	21.159
18	547.921,197 409.889,131	19	547.924,488 409.885,087	5.214
20	547.918,285 409.861,964	21	547.912,066 409.840,482	22.364

** Lungimile segmentelor sunt determinate în planul de proiecție Stereo 70 și sunt rotunjite la 1 milimetru.

*** Distanța dintre puncte este formată din segmente cumulate ce sunt mai mici decât valoarea 1 milimetru.

**DATE DESPRE IMOBILUL NR. 99**

Oficiul de Cadastru și Publicitate Imobiliară PRAHOVA
Biroul de Cadastru și Publicitate Imobiliară Câmpina

A. Partea I. Descrierea imobilului

TEREN Intravilan

Adresa: Loc. Ocina De Sus, Jud. Prahova

Nr. Crt	Nr cadastral Nr. topografic	Suprafața* (mp)	Observații / Referințe
A1		1	Sector cadastral:21 Teren neimpregmuit;

Construcții

Crt	Nr cadastral Nr. topografic	Adresa	Observații / Referințe
A1.1		Loc. Ocina De Sus, Jud. Prahova	Nr. niveluri:1; S. construita la sol:1 mp; STALP ENERGIE ELECTRICA LEA 20KV

B. Partea II. Proprietari și acte

Inscrieri privitoare la dreptul de proprietate și alte drepturi reale		Referințe
/		
Act Normativ nr. 123, din 10/07/2012 emis de PARLAMENTUL ROMANIEI;		
B1	Intabulare, drept de PROPRIETATE, dobandit prin Lege, cota actuala 1/1 1) STATUL ROMAN, CIF:9999999999999, DOMENIU PUBLIC	A1, A1.1
Act Normativ nr. 980, din 16/12/2015 emis de GUVERNUL ROMANIEI;		
B2	Intabulare, drept de ADMINISTRARE, dobandit prin Lege 1) MINISTERUL ECONOMIEI, ENERGIEI SI MEDIULUI DE AFACERI, CIF:9999999999999	A1, A1.1
Act Administrativ nr. 9, din 07/10/2005 emis de MINISTERUL ECONOMIEI SI COMERTULUI (ACT ADITIONAL 1/10.06.2008 EMIS DE MINISTERUL ECONOMIEI SI FINANTELOR, ACT ADITIONAL 2/18.06.2015 EMIS DE MINISTERUL ENERGIEI, INTREPRINDERILOR MICI SI MIJLOCII SI MEDIULUI DE AFACERI, ACT ADITIONAL 3/10.02.2016 EMIS DE MINISTERUL ENERGIEI, ACT ADITIONAL 4/02.03.2017 EMIS DE MINISTERUL ENERGIEI);		
B3	Intabulare, drept de CONCESIUNE, dobandit prin Lege 1) DISTRIBUTIE ENERGIE ELECTRICA ROMANIA SA, CIF:14476722	A1, A1.1

C. Partea III. SARCINI .

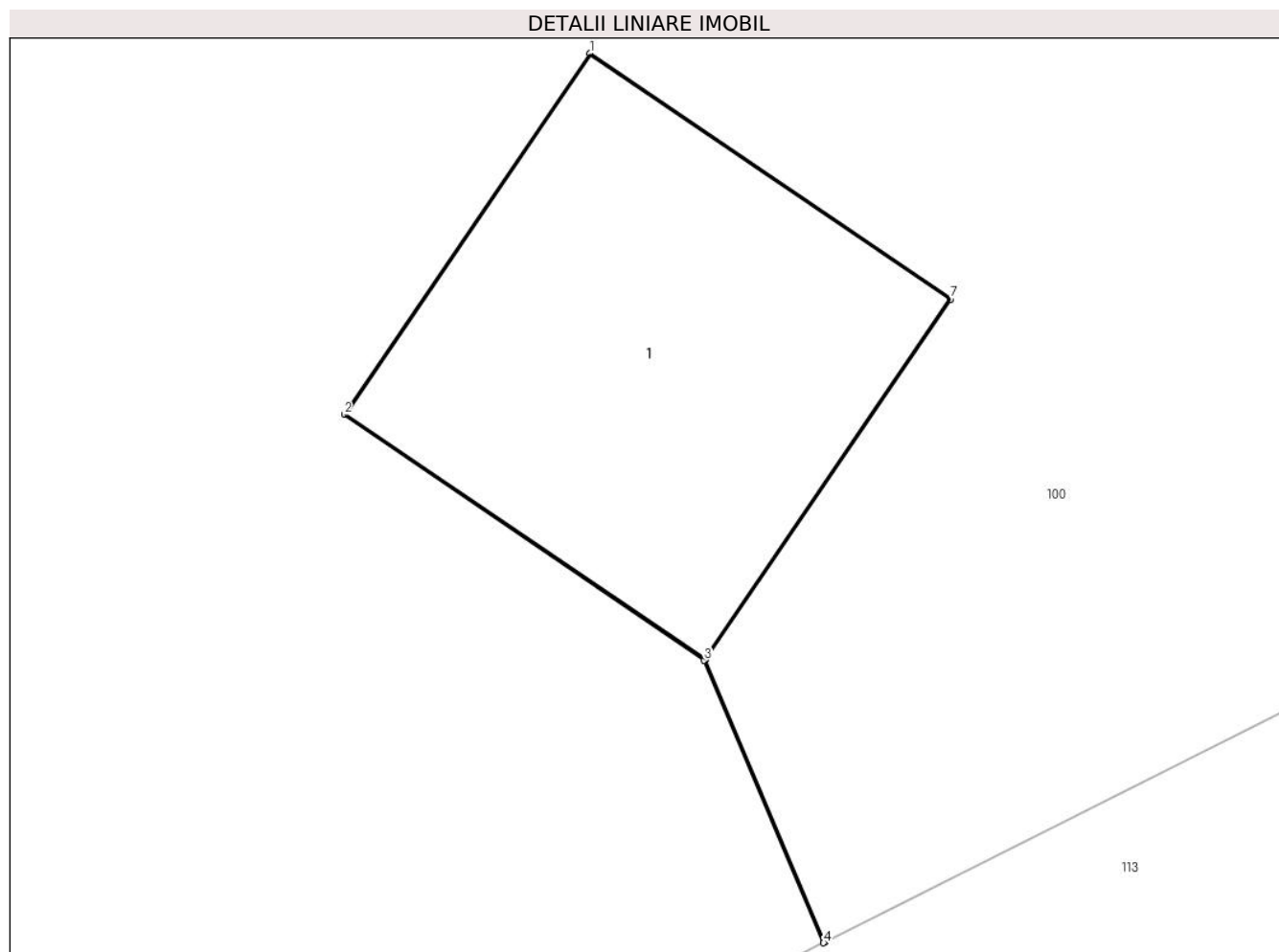
Inscrieri privind dezmembramintele dreptului de proprietate, drepturi reale de garanție și sarcini	Referințe
NU SUNT	

Anexa Nr. 1 La Partea I

Teren

Nr cadastral	Suprafața (mp)*	Observații / Referințe
	1	

* Suprafața este determinată în planul de proiecție Stereo 70.



Date referitoare la teren

Crt	Categorie folosință	Intra vilan	Suprafața (mp)	Tarla	Parcelă	Nr. topo	Observații / Referințe
1	curti constructii	DA	1	-	-	-	

Date referitoare la construcții

Crt	Număr	Destinație construcție	Supraf. (mp)	Situație juridică	Observații / Referințe
A1.1		construcții industriale și edilitare	1	Cu acte	Nr. niveluri:1; S. construita la sol:1 mp; STALP ENERGIE ELECTRICA LEA 20KV

Lungime Segmente

1) Valorile lungimilor segmentelor sunt obținute din proiecție în plan.

Punct început	X / Y	Punct sfârșit	X / Y	Lungime segment (** (m)
1	547.732,652 409.879,246	2	547.731,966 409.878,237	1.22
2	547.731,966 409.878,237	3	547.732,972 409.877,551	1.217
3	547.732,972 409.877,551	4	547.733,306 409.876,762	0.857

Punct început	X / Y	Punct sfârșit	X / Y	Lungime segment (** (m)
4	547.733,306 409.876,762	5	547.733,308 409.876,763	0.003
5	547.733,308 409.876,763	6	547.732,975 409.877,551	0.855
6	547.732,975 409.877,551	7	547.733,661 409.878,56	1.22
7	547.733,661 409.878,56	1	547.732,652 409.879,246	1.22

** Lungimile segmentelor sunt determinate în planul de proiecție Stereo 70 și sunt rotunjite la 1 milimetru.

*** Distanța dintre puncte este formată din segmente cumulate ce sunt mai mici decât valoarea 1 milimetru.

**DATE DESPRE IMOBILUL NR. 100**

Oficiul de Cadastru și Publicitate Imobiliară PRAHOVA
Biroul de Cadastru și Publicitate Imobiliară Câmpina

A. Partea I. Descrierea imobilului

TEREN Intravilan

Adresa: Loc. Ocina De Sus, Jud. Prahova

Nr. Crt	Nr cadastral Nr. topografic	Suprafața* (mp)	Observații / Referințe
A1		1.136	Sector cadastral:21 Teren imprejmuit;

B. Partea II. Proprietari și acte

Inscrieri privitoare la dreptul de proprietate și alte drepturi reale		Referințe
/		
Act Normativ nr. 7, din 13/03/1996 emis de PARLAMENTUL ROMANIEI (ART.13);		
B1	Inscrierea posesiei, drept de PROPRIETATE, dobandit prin Constituire, cota actuala 1/1 1) NEIDENTIFICAT NEIDENTIFICAT	A1
B2	SE NOTEAZA MENTIUNEA DE PROPRIETAR NEIDENTIFICAT	A1

C. Partea III. SARCINI .

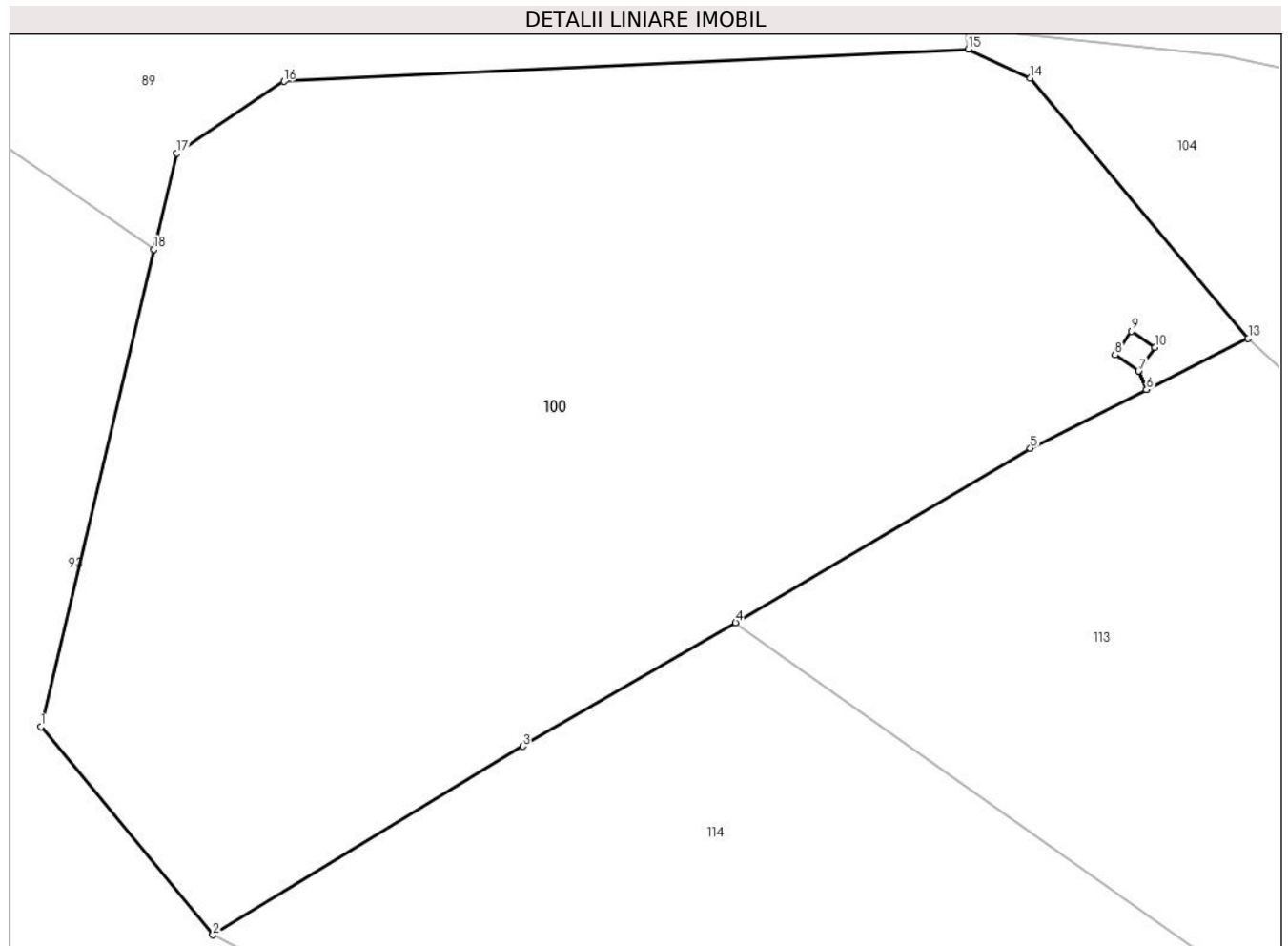
Inscrieri privind dezmembramentele dreptului de proprietate, drepturi reale de garanție și sarcini	Referințe
NU SUNT	

Anexa Nr. 1 La Partea I

Teren

Nr cadastral	Suprafața (mp)*	Observații / Referințe
	1.136	

* Suprafața este determinată în planul de proiecție Stereo 70.



Date referitoare la teren

Crt	Categorie folosință	Intravilan	Suprafața (mp)	Tarla	Parcelă	Nr. topo	Observații / Referințe
1	livada	DA	1.136	56	2729	-	

Lungime Segmente

1) Valorile lungimilor segmentelor sunt obținute din proiecție în plan.

Punct început	X / Y	Punct sfârșit	X / Y	Lungime segment (** (m)
1	547.686,158 409.862,402	2	547.693,494 409.853,539	11.505
2	547.693,494 409.853,539	3	547.706,704 409.861,57	15.46
3	547.706,704 409.861,57	4	547.715,781 409.866,837	10.494
4	547.715,781 409.866,837	5	547.728,35 409.874,265	14.6
5	547.728,35 409.874,265	6	547.733,306 409.876,762	5.549

Punct început	X / Y	Punct sfârşit	X / Y	Lungime segment (** (m)
6	547.733,306 409.876,762	7	547.732,972 409.877,551	0.857
7	547.732,972 409.877,551	8	547.731,966 409.878,237	1.217
8	547.731,966 409.878,237	9	547.732,652 409.879,246	1.22
9	547.732,652 409.879,246	10	547.733,661 409.878,56	1.22
10	547.733,661 409.878,56	11	547.732,975 409.877,551	1.22
11	547.732,975 409.877,551	12	547.733,308 409.876,763	0.855
12	547.733,308 409.876,763	13	547.737,638 409.878,945	4.848
13	547.737,638 409.878,945	14	547.728,351 409.890,028	14.46
14	547.728,351 409.890,028	15	547.725,7 409.891,258	2.923
15	547.725,7 409.891,258	16	547.696,522 409.889,89	29.21
16	547.696,522 409.889,89	17	547.691,956 409.886,823	5.5
17	547.691,956 409.886,823	18	547.690,988 409.882,736	4.2
18	547.690,988 409.882,736	1	547.686,158 409.862,402	20.9

** Lungimile segmentelor sunt determinate în planul de proiecție Stereo 70 și sunt rotunjite la 1 milimetru.

*** Distanța dintre puncte este formată din segmente cumulate ce sunt mai mici decât valoarea 1 milimetru.

**DATE DESPRE IMOBILUL NR. 101**

Oficiul de Cadastru și Publicitate Imobiliară PRAHOVA
Biroul de Cadastru și Publicitate Imobiliară Câmpina

A. Partea I. Descrierea imobilului

TEREN Intravilan

Nr. CF vechi:538

Nr. cadastral vechi:268

Adresa: Loc. Ocina De Sus, Jud. Prahova

Nr. Crt	Nr cadastral Nr. topografic	Suprafața* (mp)	Observații / Referințe
A1	20120	Din acte: 2.563 Masurata: 2.562	Sector cadastral:21 Teren imprejmuit; pct. " Hatis" TEREN IMPREJMUIT CU GARD DE PLASA

B. Partea II. Proprietari și acte

Inscrieri privitoare la dreptul de proprietate și alte drepturi reale		Referințe
3789 / 17/02/2015		
Act Notarial nr. 271, din 13/02/2015 emis de NP DRAGAN FLORENTINA VICTORIA;		
B2	Intabulare, drept de PROPRIETATE donatie, dobandit prin Conventie, cota actuala 1/1 1) ILIE ELENA PETRUTA	A1
16193 / 25/06/2020		
Inscris Sub Semnatura Privata nr. 1, din 24/06/2020 emis de PFA BURLACU SANDU (inscris sub semnatura privata nr 5 din 24.06.2020, emis de PFA BURLACU SANDU;inscris sub semnatura privata nr 3 din 24.06.2020, emis de PFA BURLACU SANDU;inscris sub semnatura privata nr 6 din 24.06.2020, emis de PFA BURLACU SANDU;inscris sub semnatura privata nr 2 din 24.06.2020, emis de PFA BURLACU SANDU;inscris sub semnatura privata nr 4 din 24.06.2020, emis de PFA BURLACU SANDU);		
B3	se repositioneaza imobilul, conform documentatiei tehnice avizate	A1

C. Partea III. SARCINI .

Inscrieri privind dezmembramintele dreptului de proprietate, drepturi reale de garanție și sarcini	Referințe
NU SUNT	

Anexa Nr. 1 La Partea I

Teren

Nr cadastral	Suprafața (mp)*	Observații / Referințe
20120	Din acte: 2.563 Masurata: 2.562	pct. " Hatis" TEREN IMPREJMUIT CU GARD DE PLASA

* Suprafața este determinată în planul de proiecție Stereo 70.

DETALII LINIARE IMOBIL



Date referitoare la teren

Crt	Categorie folosință	Intra vilan	Suprafața (mp)	Tarla	Parcelă	Nr. topo	Observații / Referințe
1	faneata	DA	2.562	56	2578, 2579	-	

Lungime Segmente

1) Valorile lungimilor segmentelor sunt obținute din proiecție în plan.

Punct început	X / Y	Punct sfârșit	X / Y	Lungime segment (** (m)
1	547.837,32 409.864,178	2	547.843,055 409.866,014	6.022
2	547.843,055 409.866,014	3	547.843,9 409.867,344	1.576
3	547.843,9 409.867,344	4	547.838,352 409.878,777	12.708
4	547.838,352 409.878,777	5	547.828,408 409.889,926	14.939
5	547.828,408 409.889,926	6	547.814,306 409.897,382	15.952

Punct început	X / Y	Punct sfârșit	X / Y	Lungime segment (** (m)
6	547.814,306 409.897,382	7	547.805,787 409.898,792	8.635
7	547.805,787 409.898,792	8	547.801,506 409.898,456	4.294
8	547.801,506 409.898,456	9	547.798,029 409.897,743	3.549
9	547.798,029 409.897,743	10	547.792,304 409.892,503	7.761
10	547.792,304 409.892,503	11	547.784,54 409.887,319	9.336
11	547.784,54 409.887,319	12	547.777,265 409.885,528	7.492
12	547.777,265 409.885,528	13	547.774,458 409.885,443	2.808
13	547.774,458 409.885,443	14	547.749,718 409.884,092	24.777
14	547.749,718 409.884,092	15	547.779,981 409.857,346	40.388
15	547.779,981 409.857,346	16	547.787,262 409.852,667	8.655
16	547.787,262 409.852,667	17	547.788,813 409.851,395	2.006
17	547.788,813 409.851,395	18	547.792,332 409.851,647	3.528
18	547.792,332 409.851,647	19	547.805,591 409.854,319	13.526
19	547.805,591 409.854,319	20	547.823,886 409.859,694	19.068
20	547.823,886 409.859,694	1	547.837,32 409.864,178	14.163

** Lungimile segmentelor sunt determinate în planul de proiecție Stereo 70 și sunt rotunjite la 1 milimetru.

*** Distanța dintre puncte este formată din segmente cumulate ce sunt mai mici decât valoarea 1 milimetru.

**DATE DESPRE IMOBILUL NR. 102**

Oficiul de Cadastru și Publicitate Imobiliară PRAHOVA
Biroul de Cadastru și Publicitate Imobiliară Câmpina

A. Partea I. Descrierea imobilului

TEREN Intravilan

Nr. CF vechi:150
Nr. cadastral vechi:98

Adresa: Loc. Ocina De Sus, Nr. F.N., Jud. Prahova

Nr. Crt	Nr cadastral Nr. topografic	Suprafața* (mp)	Observații / Referințe
A1	20477	Din acte: 947 Masurata: 917	Sector cadastral:21 Teren imprejmuit; pct. Acasa

B. Partea II. Proprietari și acte

Inscrieri privitoare la dreptul de proprietate și alte drepturi reale	Referințe
7446 / 24/02/2021	
Act Notarial nr. 228, din 24/02/2021 emis de Dobre Dana;	
B5	A1
Intabulare, drept de PROPRIETATEcumparare ca bun comun, dobandit prin Conventie, cota actuala 1/1	
1) RADU EDUARD-RAZVAN	
2) RADU IRINA	

C. Partea III. SARCINI .

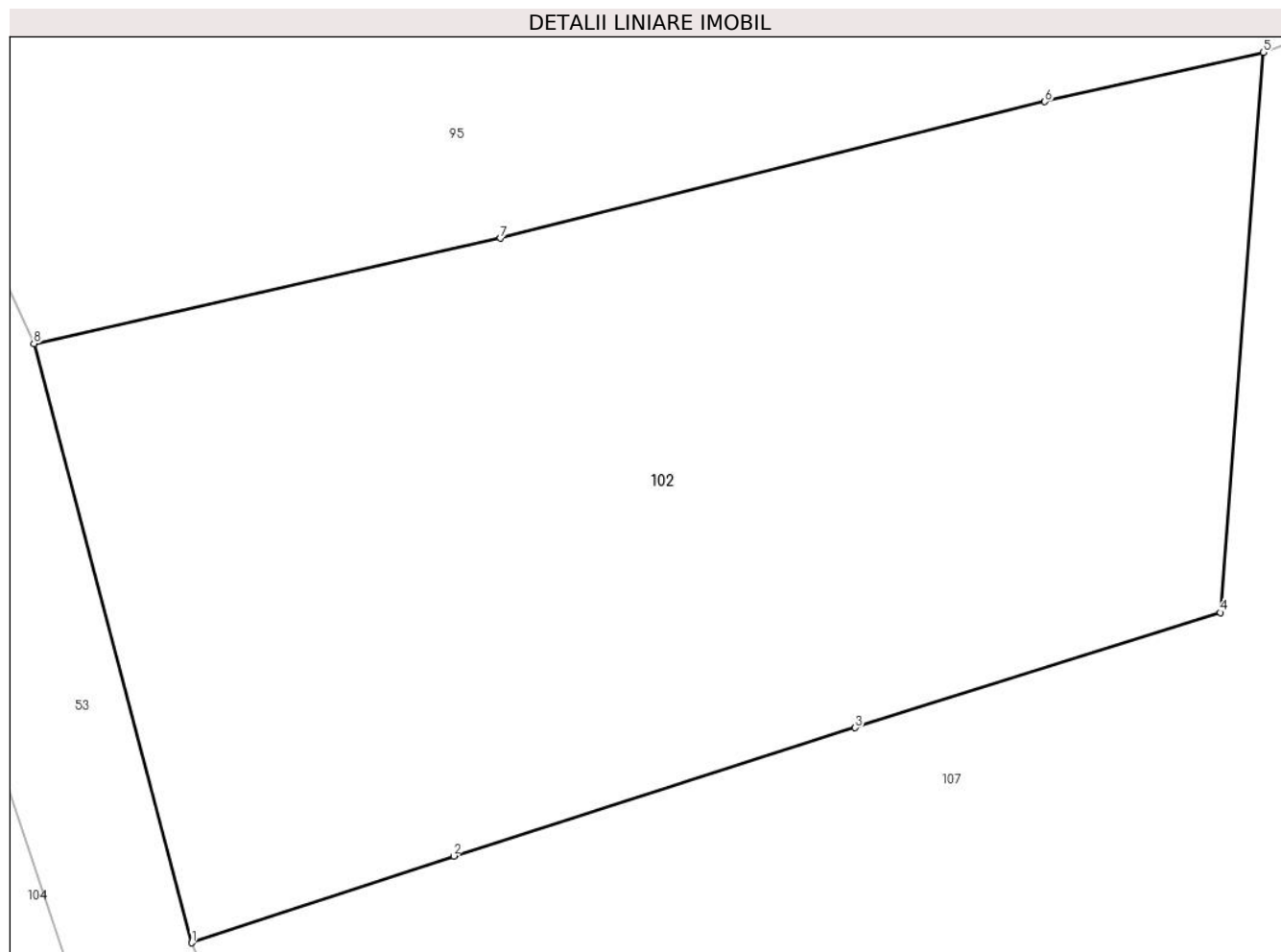
Inscrieri privind dezmembramintele dreptului de proprietate, drepturi reale de garanție și sarcini	Referințe
NU SUNT	

Anexa Nr. 1 La Partea I

Teren

Nr cadastral	Suprafața (mp)*	Observații / Referințe
20477	Din acte: 947 Masurata: 917	pct. Acasa

* Suprafața este determinată în planul de proiecție Stereo 70.



Date referitoare la teren

Crt	Categorie folosință	Intra vilan	Suprafața (mp)	Tarla	Parcelă	Nr. topo	Observații / Referințe
1	faneata	DA	917	57	2792	-	

Lungime Segmente

1) Valorile lungimilor segmentelor sunt obținute din proiecție în plan.

Punct început	X / Y	Punct sfârșit	X / Y	Lungime segment (** (m)
1	547.851,822 409.854,431	2	547.861,518 409.857,645	10.215
2	547.861,518 409.857,645	3	547.876,38 409.862,395	15.603
3	547.876,38 409.862,395	4	547.889,897 409.866,651	14.171
4	547.889,897 409.866,651	5	547.891,499 409.887,392	20.803
5	547.891,499 409.887,392	6	547.883,403 409.885,565	8.3

Punct început	X / Y	Punct sfârșit	X / Y	Lungime segment (** (m)
6	547.883,403 409.885,565	7	547.863,249 409.880,514	20.777
7	547.863,249 409.880,514	8	547.845,976 409.876,616	17.707
8	547.845,976 409.876,616	1	547.851,822 409.854,431	22.942

** Lungimile segmentelor sunt determinate în planul de proiecție Stereo 70 și sunt rotunjite la 1 milimetru.

*** Distanța dintre puncte este formată din segmente cumulate ce sunt mai mici decât valoarea 1 milimetru.

**DATE DESPRE IMOBILUL NR. 103**

Oficiul de Cadastru și Publicitate Imobiliară PRAHOVA
Biroul de Cadastru și Publicitate Imobiliară Câmpina

A. Partea I. Descrierea imobilului

TEREN Intravilan

Adresa: Loc. Ocina De Sus, Jud. Prahova

Nr. Crt	Nr cadastral Nr. topografic	Suprafața* (mp)	Observații / Referințe
A1		4.810	Sector cadastral:21 Teren imprejmuit;

B. Partea II. Proprietari și acte

Inscrieri privitoare la dreptul de proprietate și alte drepturi reale		Referințe
/		
Act Normativ nr. 7, din 13/03/1996 emis de PARLAMENTUL ROMANIEI (ART.13);		
B1	Inscrierea posesiei, drept de PROPRIETATE, dobandit prin Constituire, cota actuala 1/1 1) NEIDENTIFICAT NEIDENTIFICAT	A1
B2	SE NOTEAZA MENTIUNEA DE PROPRIETAR NEIDENTIFICAT	A1

C. Partea III. SARCINI .

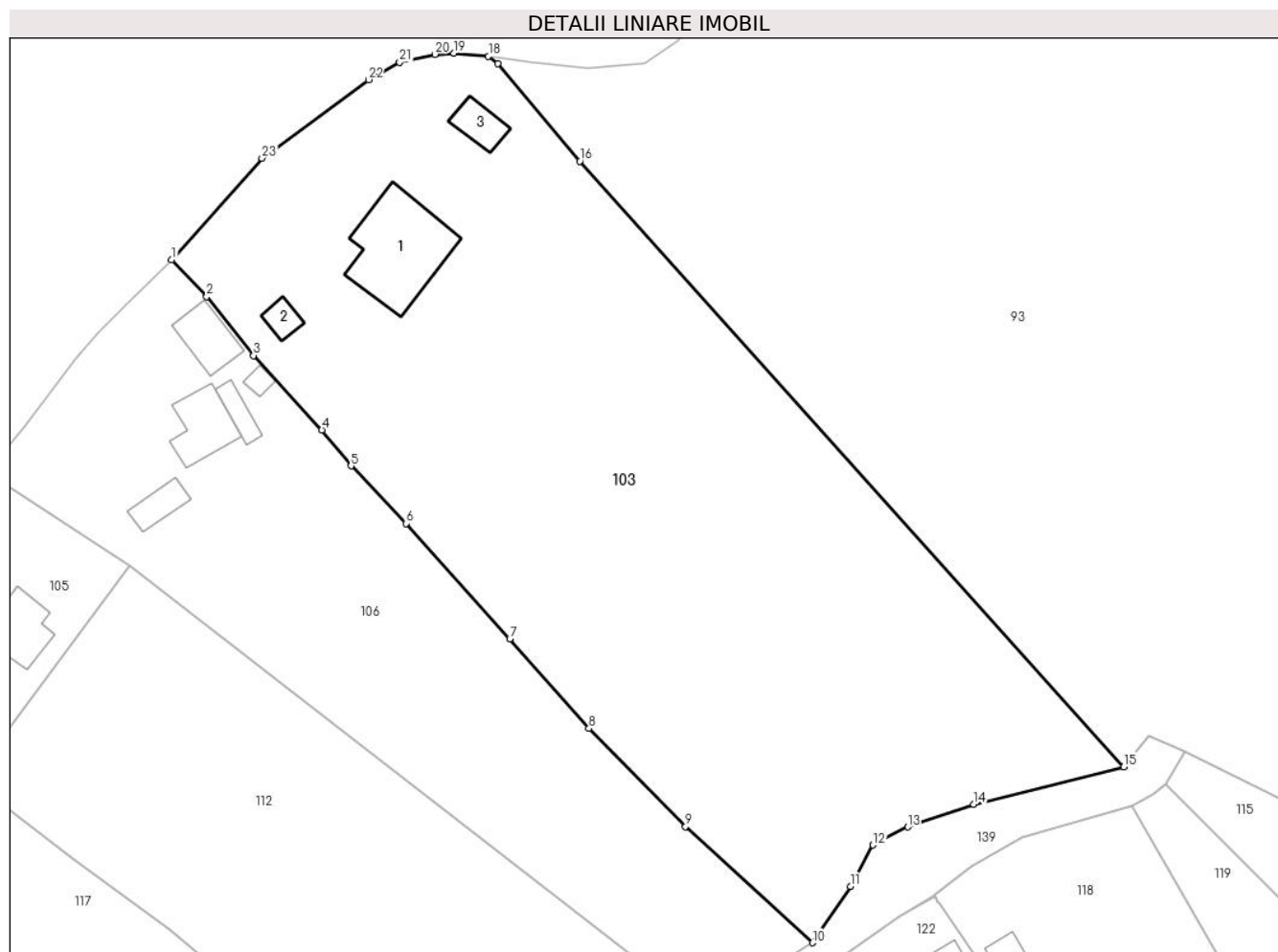
Inscrieri privind dezmembramintele dreptului de proprietate, drepturi reale de garanție și sarcini	Referințe
NU SUNT	

Anexa Nr. 1 La Partea I

Teren

Nr cadastral	Suprafața (mp)*	Observații / Referințe
	4.810	

* Suprafața este determinată în planul de proiecție Stereo 70.



Date referitoare la teren

Crt	Categorie folosință	Intravilan	Suprafața (mp)	Tarla	Parcelă	Nr. topo	Observații / Referințe
1	curti constructii	DA	650	-	-	-	
2	livada	DA	4.160	-	-	-	

Date referitoare la construcții

Crt	Număr	Destinație construcție	Supraf. (mp)	Situație juridică	Observații / Referințe
A1.1		construcții industriale și edilitare	117	Fara acte	Nr. niveluri:1; S. construita la sol:117 mp; LOCUINTA
A1.2		construcții anexa	13	Fara acte	Nr. niveluri:1; S. construita la sol:13 mp; ANEXA
A1.3		construcții anexa	24	Fara acte	Nr. niveluri:1; S. construita la sol:24 mp; ANEXA

Lungime Segmente

1) Valorile lungimilor segmentelor sunt obținute din proiecție în plan.

Punct început	X / Y	Punct sfârșit	X / Y	Lungime segment (** (m))	Punct început	X / Y	Punct sfârșit	X / Y	Lungime segment (** (m))

Punct început	X / Y	Punct sfârșit	X / Y	Lungime segment (** (m)
1	547.402,128 409.895,826	2	547.406,249 409.891,525	5.957
3	547.411,745 409.884,582	4	547.419,789 409.875,833	11.885
5	547.423,215 409.871,606	6	547.429,697 409.864,844	9.367
7	547.441,895 409.851,301	8	547.451,207 409.840,749	14.073
9	547.462,557 409.829,232	10	547.477,512 409.815,572	20.255
11	547.481,947 409.822,216	12	547.484,617 409.827,052	5.523
13	547.488,687 409.829,187	14	547.496,427 409.831,857	8.188
15	547.514,086 409.836,262	16	547.450,122 409.907,431	95.689
17	547.440,482 409.918,916	18	547.439,381 409.919,758	1.386
19	547.435,319 409.920,116	20	547.433,095 409.919,996	2.227
21	547.428,936 409.919,047	22	547.425,275 409.917,004	4.192
23	547.412,742 409.907,775	1	547.402,128 409.895,826	15.983

Punct început	X / Y	Punct sfârșit	X / Y	Lungime segment (** (m)
2	547.406,249 409.891,525	3	547.411,745 409.884,582	8.855
4	547.419,789 409.875,833	5	547.423,215 409.871,606	5.441
6	547.429,697 409.864,844	7	547.441,895 409.851,301	18.226
8	547.451,207 409.840,749	9	547.462,557 409.829,232	16.17
10	547.477,512 409.815,572	11	547.481,947 409.822,216	7.989
12	547.484,617 409.827,052	13	547.488,687 409.829,187	4.596
14	547.496,427 409.831,857	15	547.514,086 409.836,262	18.2
16	547.450,122 409.907,431	17	547.440,482 409.918,916	14.995
18	547.439,381 409.919,758	19	547.435,319 409.920,116	4.078
20	547.433,095 409.919,996	21	547.428,936 409.919,047	4.266
22	547.425,275 409.917,004	23	547.412,742 409.907,775	15.564

** Lungimile segmentelor sunt determinate în planul de proiecție Stereo 70 și sunt rotunjite la 1 milimetru.

*** Distanța dintre puncte este formată din segmente cumulate ce sunt mai mici decât valoarea 1 milimetru.

**DATE DESPRE IMOBILUL NR. 104**

Oficiul de Cadastru și Publicitate Imobiliară PRAHOVA
Biroul de Cadastru și Publicitate Imobiliară Câmpina

A. Partea I. Descrierea imobilului

TEREN Intravilan

Adresa: Loc. Ocina De Sus, Nr. 96A, Jud. Prahova

Nr. Crt	Nr cadastral Nr. topografic	Suprafața* (mp)	Observații / Referințe
A1		1.892	Sector cadastral:21 Teren imprejmuit;

B. Partea II. Proprietari și acte

Inscrieri privitoare la dreptul de proprietate și alte drepturi reale		Referințe
/		
Act Normativ nr. 7, din 13/03/1996 emis de PARLAMENTUL ROMANIEI (ART.13);		
B1	Inscrierea posesiei, drept de PROPRIETATE, dobandit prin Constituire, cota actuala 1/1 1) NEIDENTIFICAT NEIDENTIFICAT	A1
B2	SE NOTEAZA MENTIUNEA DE PROPRIETAR NEIDENTIFICAT	A1

C. Partea III. SARCINI .

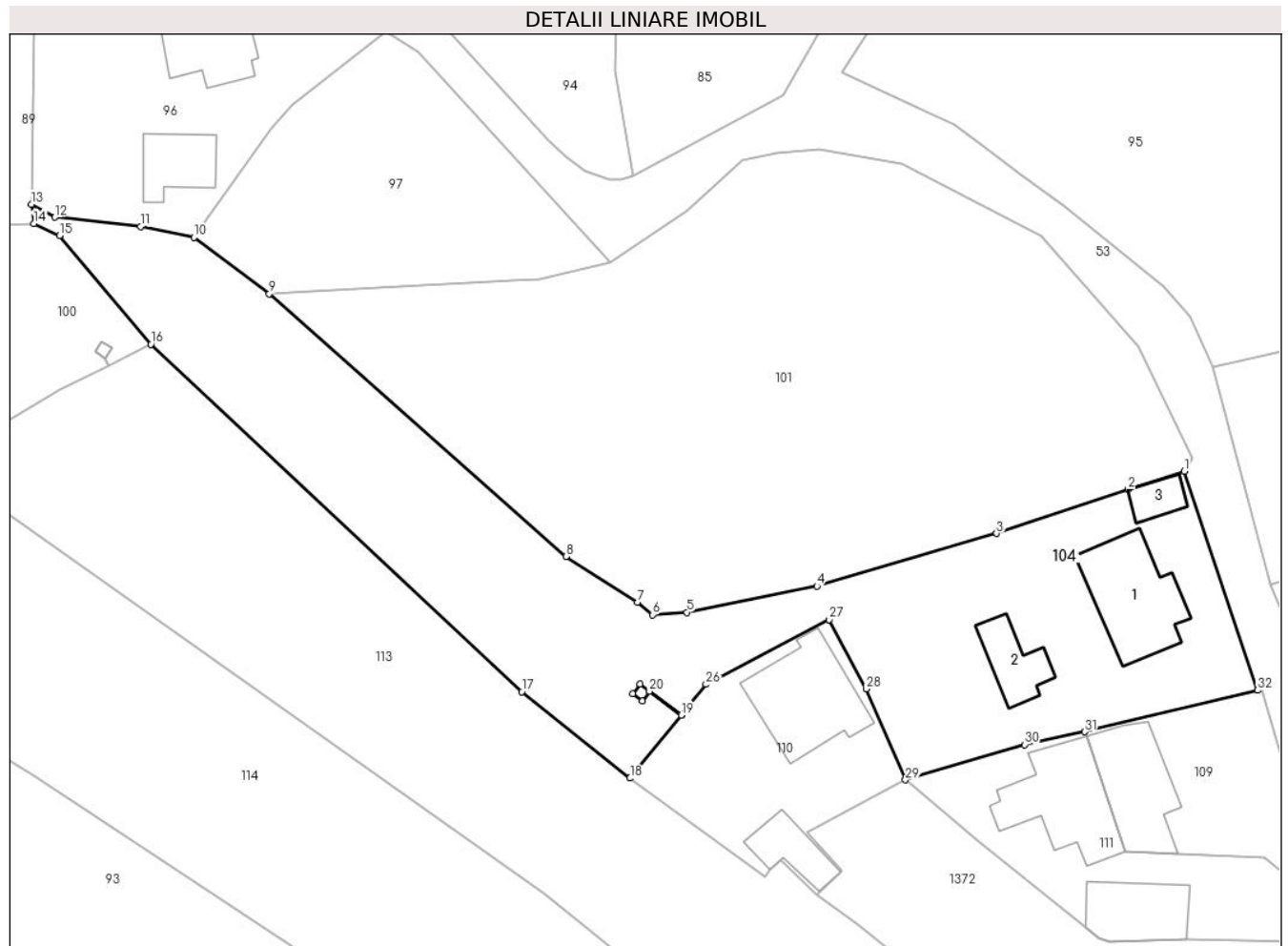
Inscrieri privind dezmembramintele dreptului de proprietate, drepturi reale de garanție și sarcini	Referințe
NU SUNT	

Anexa Nr. 1 La Partea I

Teren

Nr cadastral	Suprafața (mp)*	Observații / Referințe
	1.892	

* Suprafața este determinată în planul de proiecție Stereo 70.



Date referitoare la teren

Crt	Categorie folosință	Intravilan	Suprafața (mp)	Tarla	Parcelă	Nr. topo	Observații / Referințe
1	curți constructii	DA	650	56	2761	-	
2	livada	DA	1.242	56	2728,2760	-	

Date referitoare la construcții

Crt	Număr	Destinație construcție	Supraf. (mp)	Situație juridică	Observații / Referințe
A1.1		construcții de locuințe	93	Fara acte	Nr. niveluri:2; S. construita la sol:93 mp; LOCUINTA S+P
A1.2		construcții de locuințe	38	Fara acte	Nr. niveluri:1; S. construita la sol:38 mp; LOCUINTA
A1.3		construcții anexa	19	Fara acte	Nr. niveluri:1; S. construita la sol:19 mp; ANEXA

Lungime Segmente

1) Valorile lungimilor segmentelor sunt obținute din proiecție în plan.

Punct început	X / Y	Punct sfârșit	X / Y	Lungime segment (** (m))
1	547.843,055 409.866,014	2	547.837,32 409.864,178	6.022

Punct început	X / Y	Punct sfârșit	X / Y	Lungime segment (** (m))
2	547.837,32 409.864,178	3	547.823,886 409.859,694	14.163

Punct început	X / Y	Punct sfârșit	X / Y	Lungime segment (** (m)
3	547.823,886 409.859,694	4	547.805,591 409.854,319	19.068
5	547.792,332 409.851,647	6	547.788,813 409.851,395	3.528
7	547.787,262 409.852,667	8	547.779,981 409.857,346	8.655
9	547.749,718 409.884,092	10	547.742,033 409.889,842	9.598
11	547.736,617 409.890,963	12	547.727,843 409.891,893	8.823
13	547.725,468 409.893,222	14	547.725,7 409.891,258	1.978
15	547.728,351 409.890,028	16	547.737,638 409.878,945	14.46
17	547.775,464 409.843,555	18	547.786,52 409.834,758	14.129
19	547.791,73 409.841,183	20	547.788,498 409.843,604	4.038
21	547.787,768 409.842,63	22	547.786,792 409.843,362	1.22
23	547.787,523 409.844,338	24	547.788,5 409.843,607	1.22
25	547.791,732 409.841,185	26	547.794,264 409.844,308	4.021
27	547.806,836 409.850,919	28	547.810,581 409.843,844	8.005
29	547.814,606 409.834,58	30	547.826,746 409.838,175	12.661
31	547.832,892 409.839,489	32	547.850,52 409.843,708	18.126

Punct început	X / Y	Punct sfârșit	X / Y	Lungime segment (** (m)
4	547.805,591 409.854,319	5	547.792,332 409.851,647	13.526
6	547.788,813 409.851,395	7	547.787,262 409.852,667	2.006
8	547.779,981 409.857,346	9	547.749,718 409.884,092	40.388
10	547.742,033 409.889,842	11	547.736,617 409.890,963	5.531
12	547.727,843 409.891,893	13	547.725,468 409.893,222	2.722
14	547.725,7 409.891,258	15	547.728,351 409.890,028	2.923
16	547.737,638 409.878,945	17	547.775,464 409.843,555	51.8
18	547.786,52 409.834,758	19	547.791,73 409.841,183	8.271
20	547.788,498 409.843,604	21	547.787,768 409.842,63	1.217
22	547.786,792 409.843,362	23	547.787,523 409.844,338	1.22
24	547.788,5 409.843,607	25	547.791,732 409.841,185	4.039
26	547.794,264 409.844,308	27	547.806,836 409.850,919	14.204
28	547.810,581 409.843,844	29	547.814,606 409.834,58	10.101
30	547.826,746 409.838,175	31	547.832,892 409.839,489	6.285
32	547.850,52 409.843,708	1	547.843,055 409.866,014	23.522

** Lungimile segmentelor sunt determinate în planul de proiecție Stereo 70 și sunt rotunjite la 1 milimetru.

*** Distanța dintre puncte este formată din segmente cumulate ce sunt mai mici decât valoarea 1 milimetru.

**DATE DESPRE IMOBILUL NR. 105**

Oficiul de Cadastru și Publicitate Imobiliară PRAHOVA
Biroul de Cadastru și Publicitate Imobiliară Câmpina

A. Partea I. Descrierea imobilului

TEREN Intravilan

Adresa: Loc. Ocina De Sus, Jud. Prahova

Nr. Crt	Nr cadastral Nr. topografic	Suprafața* (mp)	Observații / Referințe
A1		533	Sector cadastral:21 Teren imprejmuit;

B. Partea II. Proprietari și acte

Inscrieri privitoare la dreptul de proprietate și alte drepturi reale		Referințe
/		
Act Normativ nr. 7, din 13/03/1996 emis de PARLAMENTUL ROMANIEI (ART.13);		
B1	Inscrierea posesiei, drept de PROPRIETATE, dobandit prin Constituire, cota actuala 1/1 1) NEIDENTIFICAT NEIDENTIFICAT	A1
B2	SE NOTEAZA MENTIUNEA DE PROPRIETAR NEIDENTIFICAT	A1

C. Partea III. SARCINI .

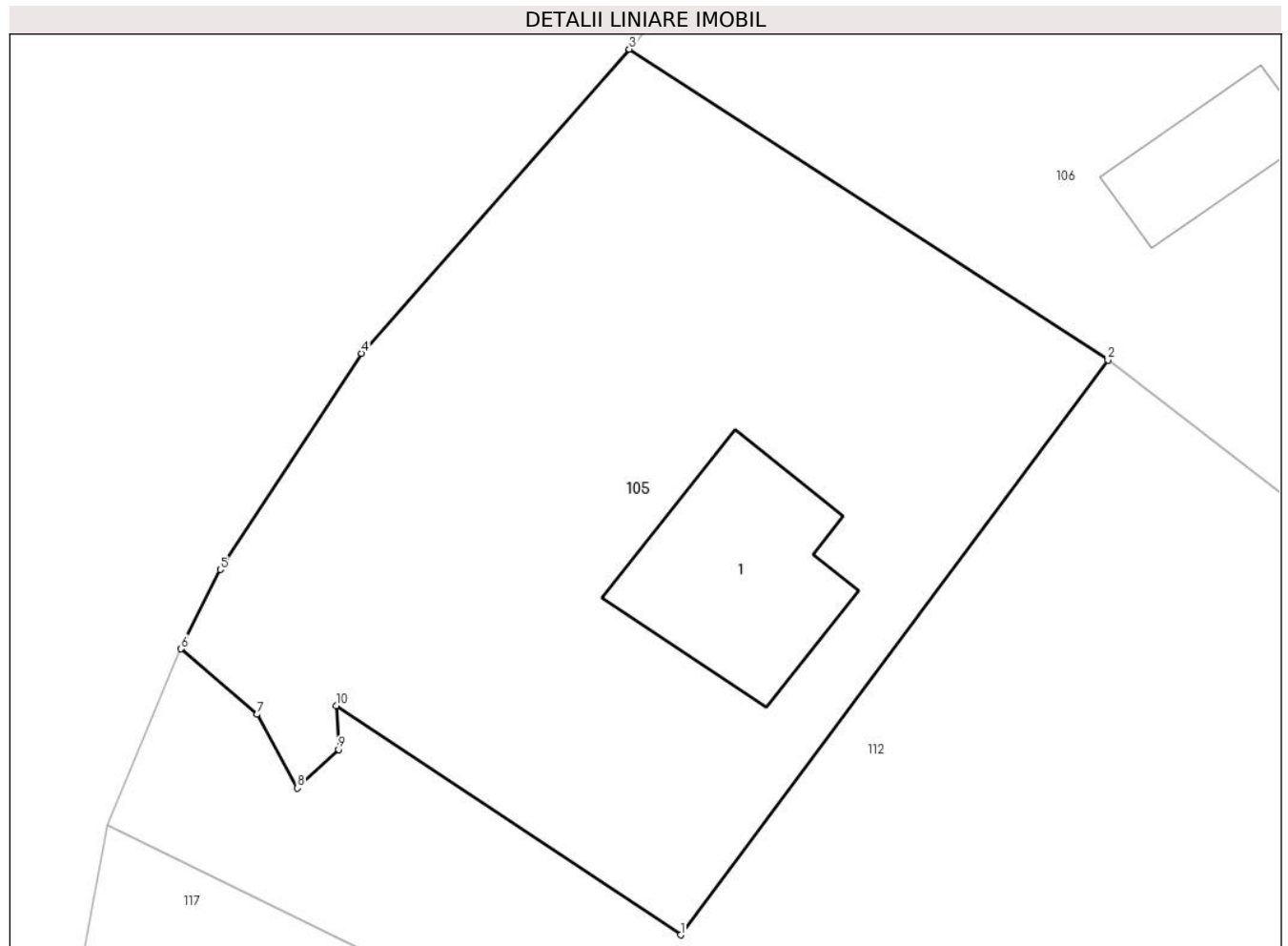
Inscrieri privind dezmembramintele dreptului de proprietate, drepturi reale de garanție și sarcini	Referințe
NU SUNT	

Anexa Nr. 1 La Partea I

Teren

Nr cadastral	Suprafața (mp)*	Observații / Referințe
	533	

* Suprafața este determinată în planul de proiecție Stereo 70.



Date referitoare la teren

Crt	Categorie folosință	Intra vilan	Suprafața (mp)	Tarla	Parcelă	Nr. topo	Observații / Referințe
1	curți constructii	DA	533	-	-	-	

Date referitoare la construcții

Crt	Număr	Destinație construcție	Supraf. (mp)	Situație juridică	Observații / Referințe
A1.1		construcții de locuințe	47	Fara acte	Nr. niveluri:1; S. construita la sol:47 mp; LOCUINTA

Lungime Segmente

1) Valorile lungimilor segmentelor sunt obținute din proiecție în plan.

Punct început	X / Y	Punct sfârșit	X / Y	Lungime segment (** (m)
1	547.382,121 409.839,668	2	547.397,167 409.859,882	25.199
2	547.397,167 409.859,882	3	547.380,31 409.870,816	20.093
3	547.380,31 409.870,816	4	547.370,887 409.860,118	14.256
4	547.370,887 409.860,118	5	547.365,908 409.852,516	9.087

Punct început	X / Y	Punct sfârșit	X / Y	Lungime segment (** (m)
5	547.365,908 409.852,516	6	547.364,53 409.849,729	3.109
6	547.364,53 409.849,729	7	547.367,212 409.847,423	3.537
7	547.367,212 409.847,423	8	547.368,628 409.844,835	2.95
8	547.368,628 409.844,835	9	547.370,076 409.846,192	1.984
9	547.370,076 409.846,192	10	547.369,992 409.847,727	1.537
10	547.369,992 409.847,727	1	547.382,121 409.839,668	14.562

** Lungimile segmentelor sunt determinate în planul de proiecție Stereo 70 și sunt rotunjite la 1 milimetru.

*** Distanța dintre puncte este formată din segmente cumulate ce sunt mai mici decât valoarea 1 milimetru.

**DATE DESPRE IMOBILUL NR. 106**

Oficiul de Cadastru și Publicitate Imobiliară PRAHOVA
Biroul de Cadastru și Publicitate Imobiliară Câmpina

A. Partea I. Descrierea imobilului

TEREN Intravilan

Adresa: Loc. Ocina De Sus, Nr. 196, Jud. Prahova

Nr. Crt	Nr cadastral Nr. topografic	Suprafața* (mp)	Observații / Referințe
A1	20761	2.382	Sector cadastral:21 Teren imprejmuit;

Construcții

Crt	Nr cadastral Nr. topografic	Adresa	Observații / Referințe
A1.1	20761-C1	Loc. Ocina De Sus, Nr. 196, Jud. Prahova	Nr. niveluri:1; S. construita la sol:47 mp; S. construita desfasurata:47 mp; locuinta
A1.2	20761-C2	Loc. Ocina De Sus, Nr. 196, Jud. Prahova	Nr. niveluri:1; S. construita la sol:37 mp; S. construita desfasurata:37 mp; locuinta
A1.3	20761-C3	Loc. Ocina De Sus, Nr. 196, Jud. Prahova	Nr. niveluri:1; S. construita la sol:21 mp; S. construita desfasurata:21 mp; grajd
A1.4	20761-C4	Loc. Ocina De Sus, Nr. 196, Jud. Prahova	Nr. niveluri:1; S. construita la sol:16 mp; S. construita desfasurata:16 mp; anexa
A1.5	20761-C5	Loc. Ocina De Sus, Nr. 196, Jud. Prahova	Nr. niveluri:1; S. construita la sol:7 mp; S. construita desfasurata:7 mp; anexa

B. Partea II. Proprietari și acte

Inscrieri privitoare la dreptul de proprietate și alte drepturi reale		Referințe
31654 / 17/12/2019		
Act Notarial nr. 6637, din 16/12/2019 emis de NP Pop Mihaela Cristina;		
B1	Intabulare, drept de PROPRIETATEcumparare ca bun comun pentru teren de 1882 mp indiviz din 2382 mp, dobandit prin Conventie, cota actuala 1882/2382 1) STOIAN GEORGE-DANIEL 2) STOIAN SILVIA-RAMONA	A1
6325 / 17/02/2021		
Inscris Sub Semnatura Privata nr. 2, din 16/02/2021 emis de PFA BURLACU SANDU (CERERE ANEXA 1.31 ; act notarial nr 198 din 01.10.2020, emis de BIN POP MIHAELA CRISTINA;act administrativ nr 3389 din 09.10.2019, emis de PRIMARIA ADUNATI;act administrativ nr 1095 din 16.02.2021, emis de PRIMARIA ADUNATI;act administrativ nr 4922 din 09.02.2021, emis de BCPI CAMPINA;act administrativ nr 26 din 16.02.2021, emis de BANCA ROMANEASCA;act administrativ nr 3388 din 09.10.2019, emis de PRIMARIA ADUNATI;act administrativ nr 3390 din 09.10.2019, emis de PRIMARIA ADUNATI;act administrativ nr 3387 din 09.10.2019, emis de PRIMARIA ADUNATI;act administrativ nr 3391 din 09.10.2019, emis de PRIMARIA ADUNATI;act administrativ nr 736467 din 03.02.1979, emis de MILITIA ORAS BREAZA);		
B2	se respinge cererea cu privire la actualizarea informatiilor cadastrale ptr motivele aratate	A1
12686 / 26/03/2021		
Act Notarial nr. 1467, din 25/03/2021 emis de Pop Mihaela Cristina;		
B3	Intabulare, drept de PROPRIETATEcumparare ca bun comun pentru teren de 500 mp indiviz din 2382 mp, dobandit prin Conventie, cota actuala 500/2382 1) STOIAN GEORGE-DANIEL 2) STOIAN SILVIA-RAMONA	A1
38287 / 28/09/2021		
Act Notarial nr. 4891, din 24/09/2021 emis de Pop Mihaela Cristina (Certificat de moștenitor 198/01.10.2020 Act de vanzare 4891/24.09.2021);		
B4	Intabulare, drept de PROPRIETATEcumparare ca bun comun, dobandit prin Conventie, cota actuala 1/1 1) STOIAN GEORGE-DANIEL 2) STOIAN SILVIA-RAMONA	A1.1, A1.2, A1.3, A1.4, A1.5

C. Partea III. SARCINI .

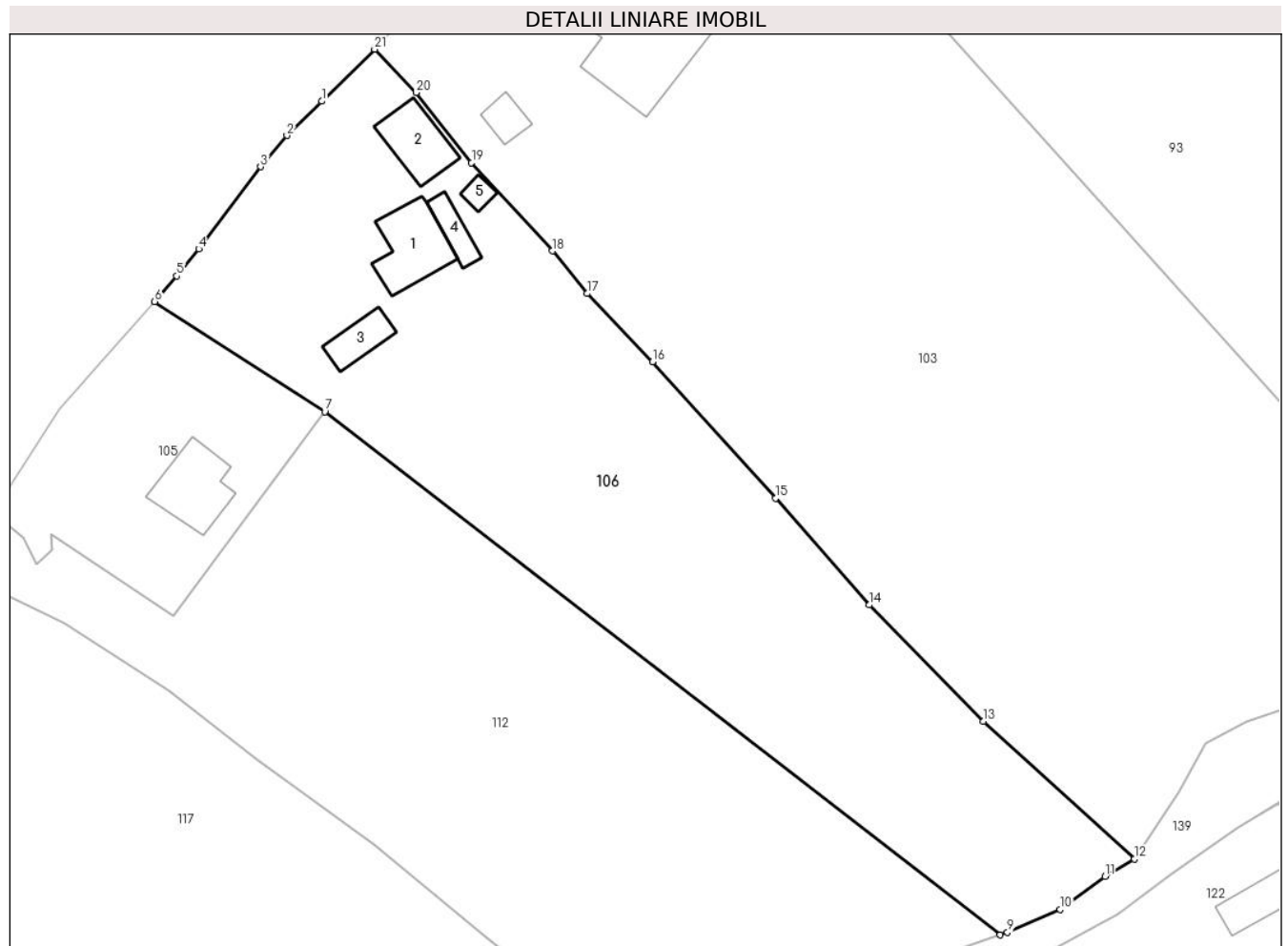
Inscrieri privind dezmembramintele dreptului de proprietate, drepturi reale de garanție și sarcini	Referințe
NU SUNT	

Anexa Nr. 1 La Partea I

Teren

Nr cadastral	Suprafața (mp)*	Observații / Referințe
20761	2.382	

* Suprafața este determinată în planul de proiecție Stereo 70.



Date referitoare la teren

Crt	Categorie folosință	Intravilan	Suprafața (mp)	Tarla	Parcelă	Nr. topo	Observații / Referințe
1	curți constructii	DA	592	47	2274	-	
2	arabil	DA	225	47	2275	-	
3	padure	DA	1.565	47	2276	-	

Date referitoare la construcții

Crt	Număr	Destinație construcție	Supraf. (mp)	Situație juridică	Observații / Referințe
A1.1	20761-C1	construcții de locuințe	47	Cu acte	Nr. niveluri:1; S. construita la sol:47 mp; S. construita desfasurata:47 mp; locuinta
A1.2	20761-C2	construcții de locuințe	37	Cu acte	Nr. niveluri:1; S. construita la sol:37 mp; S. construita desfasurata:37 mp; locuinta
A1.3	20761-C3	construcții anexa	21	Cu acte	Nr. niveluri:1; S. construita la sol:21 mp; S. construita desfasurata:21 mp; grajd
A1.4	20761-C4	construcții anexa	16	Cu acte	Nr. niveluri:1; S. construita la sol:16 mp; S. construita desfasurata:16 mp; anexa
A1.5	20761-C5	construcții anexa	7	Cu acte	Nr. niveluri:1; S. construita la sol:7 mp; S. construita desfasurata:7 mp; anexa

Lungime Segmente

1) Valorile lungimilor segmentelor sunt obținute din proiecție în plan.

Punct început	X / Y	Punct sfârșit	X / Y	Lungime segment (** (m)
1	547.396,871 409.890,678	2	547.393,421 409.887,267	4.852
3	547.390,819 409.884,168	4	547.384,662 409.876,03	10.205
5	547.382,48 409.873,356	6	547.380,31 409.870,816	3.341
7	547.397,167 409.859,882	8	547.464,193 409.808,043	84.734
9	547.464,934 409.808,293	10	547.470,161 409.810,552	5.694
11	547.474,611 409.813,828	12	547.477,512 409.815,572	3.385
13	547.462,557 409.829,232	14	547.451,207 409.840,749	16.17
15	547.441,895 409.851,301	16	547.429,697 409.864,844	18.226
17	547.423,215 409.871,606	18	547.419,789 409.875,833	5.441
19	547.411,745 409.884,582	20	547.406,249 409.891,525	8.855
21	547.402,128 409.895,826	1	547.396,871 409.890,678	7.358

Punct început	X / Y	Punct sfârșit	X / Y	Lungime segment (** (m)
2	547.393,421 409.887,267	3	547.390,819 409.884,168	4.047
4	547.384,662 409.876,03	5	547.382,48 409.873,356	3.451
6	547.380,31 409.870,816	7	547.397,167 409.859,882	20.093
8	547.464,193 409.808,043	9	547.464,934 409.808,293	0.782
10	547.470,161 409.810,552	11	547.474,611 409.813,828	5.526
12	547.477,512 409.815,572	13	547.462,557 409.829,232	20.255
14	547.451,207 409.840,749	15	547.441,895 409.851,301	14.073
16	547.429,697 409.864,844	17	547.423,215 409.871,606	9.367
18	547.419,789 409.875,833	19	547.411,745 409.884,582	11.885
20	547.406,249 409.891,525	21	547.402,128 409.895,826	5.957

** Lungimile segmentelor sunt determinate în planul de proiecție Stereo 70 și sunt rotunjite la 1 milimetru.

*** Distanța dintre puncte este formată din segmente cumulate ce sunt mai mici decât valoarea 1 milimetru.

**DATE DESPRE IMOBILUL NR. 107**

Oficiul de Cadastru și Publicitate Imobiliară PRAHOVA
Biroul de Cadastru și Publicitate Imobiliară Câmpina

A. Partea I. Descrierea imobilului

TEREN Intravilan

Adresa: Loc. Ocina De Sus, Nr. 86, Jud. Prahova

Nr. Crt	Nr cadastral Nr. topografic	Suprafața* (mp)	Observații / Referințe
A1		3.210	Sector cadastral:21 Teren imprejmuit;

B. Partea II. Proprietari și acte

Inscrieri privitoare la dreptul de proprietate și alte drepturi reale		Referințe
/		
Act Normativ nr. 7, din 13/03/1996 emis de PARLAMENTUL ROMANIEI (ART.13);		
B1	Inscrierea posesiei, drept de PROPRIETATE, dobandit prin Constituire, cota actuala 1/1 1) NEIDENTIFICAT NEIDENTIFICAT	A1
B2	SE NOTEAZA MENTIUNEA DE PROPRIETAR NEIDENTIFICAT	A1

C. Partea III. SARCINI .

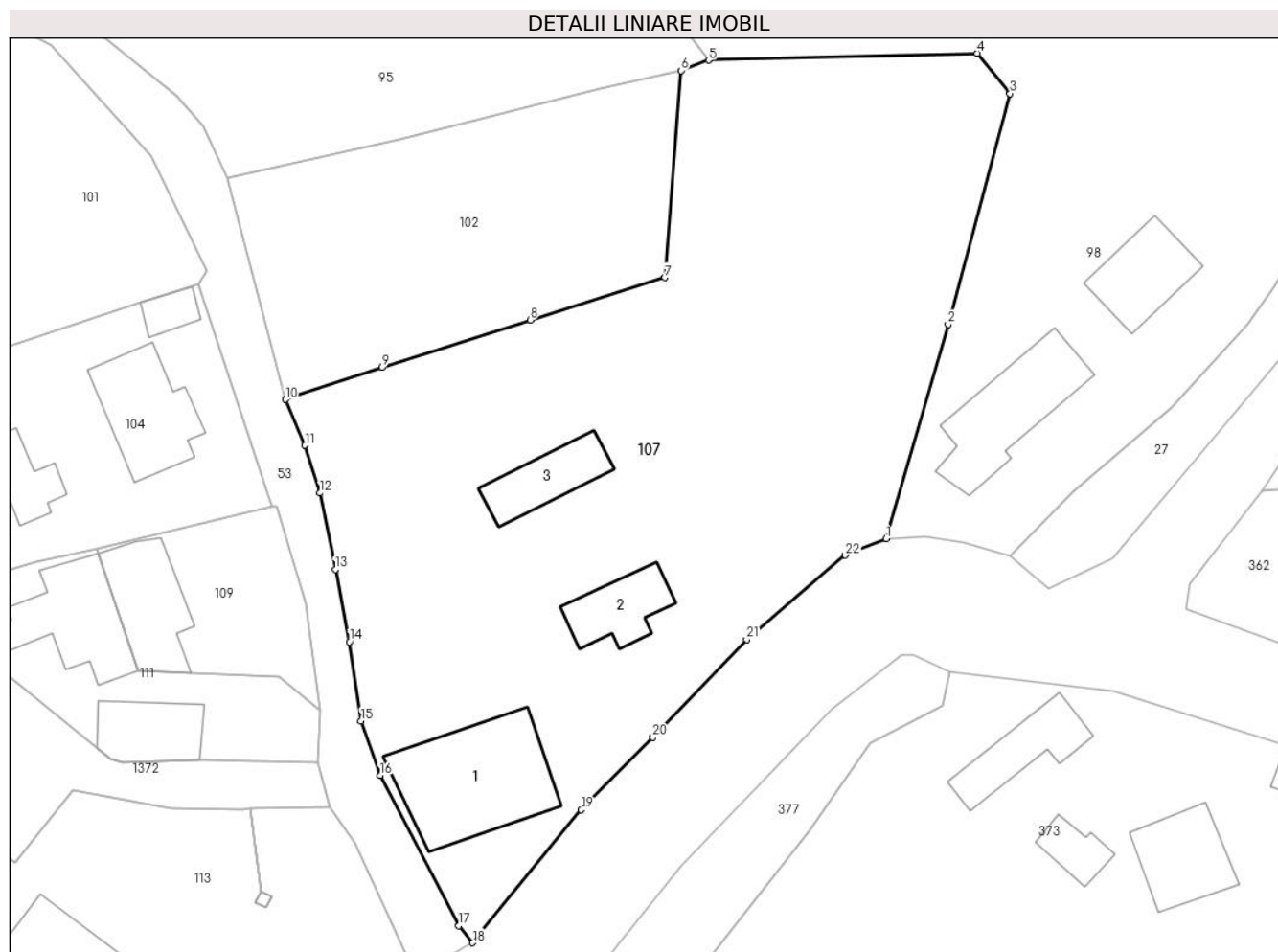
Inscrieri privind dezmembramintele dreptului de proprietate, drepturi reale de garanție și sarcini	Referințe
NU SUNT	

Anexa Nr. 1 La Partea I

Teren

Nr cadastral	Suprafața (mp)*	Observații / Referințe
	3.210	

* Suprafața este determinată în planul de proiecție Stereo 70.



Date referitoare la teren

Crt	Categorie folosință	Intravilan	Suprafața (mp)	Tarla	Parcelă	Nr. topo	Observații / Referințe
1	curți construcții	DA	1.000	-	-	-	
2	faneata	DA	2.210	-	-	-	

Date referitoare la construcții

Crt	Număr	Destinație construcție	Supraf. (mp)	Situație juridică	Observații / Referințe
A1.1		construcții industriale și edilitare	155	Fara acte	Nr. niveluri:1; S. construita la sol:155 mp; LOCUINTA
A1.2		construcții de locuințe	55	Fara acte	Nr. niveluri:1; S. construita la sol:55 mp; LOCUINTA
A1.3		construcții anexa	57	Fara acte	Nr. niveluri:1; S. construita la sol:57 mp; ANEXA

Lungime Segmente

1) Valorile lungimilor segmentelor sunt obținute din proiecție în plan.

Punct început	X / Y	Punct sfârșit	X / Y	Lungime segment (** (m))	Punct început	X / Y	Punct sfârșit	X / Y	Lungime segment (** (m))
---------------	-------	---------------	-------	--------------------------	---------------	-------	---------------	-------	--------------------------

Punct început	X / Y	Punct sfârșit	X / Y	Lungime segment (** (m)	Punct început	X / Y	Punct sfârșit	X / Y	Lungime segment (** (m)
1	547.912,066 409.840,482	2	547.918,285 409.861,964	22.364	2	547.918,285 409.861,964	3	547.924,488 409.885,087	23.941
3	547.924,488 409.885,087	4	547.921,197 409.889,131	5.214	4	547.921,197 409.889,131	5	547.894,266 409.888,436	26.94
5	547.894,266 409.888,436	6	547.891,499 409.887,392	2.957	6	547.891,499 409.887,392	7	547.889,897 409.866,651	20.803
7	547.889,897 409.866,651	8	547.876,38 409.862,395	14.171	8	547.876,38 409.862,395	9	547.861,518 409.857,645	15.603
9	547.861,518 409.857,645	10	547.851,822 409.854,431	10.215	10	547.851,822 409.854,431	11	547.853,799 409.849,838	5.0
11	547.853,799 409.849,838	12	547.855,309 409.845,072	5.0	12	547.855,309 409.845,072	13	547.856,84 409.837,424	7.8
13	547.856,84 409.837,424	14	547.858,262 409.830,162	7.4	14	547.858,262 409.830,162	15	547.859,419 409.822,246	8.0
15	547.859,419 409.822,246	16	547.861,329 409.816,769	5.8	16	547.861,329 409.816,769	17	547.869,215 409.801,709	17.0
17	547.869,215 409.801,709	18	547.870,615 409.800,012	2.2	18	547.870,615 409.800,012	19	547.881,501 409.813,328	17.2
19	547.881,501 409.813,328	20	547.888,662 409.820,592	10.2	20	547.888,662 409.820,592	21	547.898,075 409.830,408	13.6
21	547.898,075 409.830,408	22	547.907,969 409.838,84	13.0	22	547.907,969 409.838,84	1	547.912,066 409.840,482	4.414

** Lungimile segmentelor sunt determinate în planul de proiecție Stereo 70 și sunt rotunjite la 1 milimetru.

*** Distanța dintre puncte este formată din segmente cumulate ce sunt mai mici decât valoarea 1 milimetru.

**DATE DESPRE IMOBILUL NR. 108**

Oficiul de Cadastru și Publicitate Imobiliară PRAHOVA
Biroul de Cadastru și Publicitate Imobiliară Câmpina

A. Partea I. Descrierea imobilului

TEREN Intravilan

Adresa: Loc. Ocina De Sus, Jud. Prahova

Nr. Crt	Nr cadastral Nr. topografic	Suprafața* (mp)	Observații / Referințe
A1		Din acte: 1 Masurata: 2	Sector cadastral:21 Teren neimpregmuit;

Construcții

Crt	Nr cadastral Nr. topografic	Adresa	Observații / Referințe
A1.1		Loc. Ocina De Sus, Jud. Prahova	Nr. niveluri:1; S. construita la sol:1 mp; STALP ENERGIE ELECTRICA LEA 20KV

B. Partea II. Proprietari și acte

Inscrieri privitoare la dreptul de proprietate și alte drepturi reale		Referințe
/		
Act Normativ nr. 123, din 10/07/2012 emis de PARLAMENTUL ROMANIEI;		
B1	Intabulare, drept de PROPRIETATE, dobandit prin Lege, cota actuala 1/1 1) STATUL ROMAN, CIF:9999999999999, DOMENIU PUBLIC	A1, A1.1
Act Normativ nr. 980, din 16/12/2015 emis de GUVERNUL ROMANIEI;		
B2	Intabulare, drept de ADMINISTRARE, dobandit prin Lege 1) MINISTERUL ECONOMIEI, ENERGIEI SI MEDIULUI DE AFACERI, CIF:9999999999999	A1, A1.1
Act Administrativ nr. 9, din 07/10/2005 emis de MINISTERUL ECONOMIEI SI COMERTULUI (ACT ADITIOAL 1/10.06.2008 EMIS DE MINISTERUL ECONOMIEI SI FINANTELOR, ACT ADITIOAL 2/18.06.2015 EMIS DE MINISTERUL ENERGIEI, INTREPRINDERILOR MICI SI MIJLOCII SI MEDIULUI DE AFACERI, ACT ADITIOAL 3/10.02.2016 EMIS DE MINISTERUL ENERGIEI, ACT ADITIOAL 4/02.03.2017 EMIS DE MINISTERUL ENERGIEI);		
B3	Intabulare, drept de CONCESIUNE, dobandit prin Lege 1) DISTRIBUTIE ENERGIE ELECTRICA ROMANIA SA, CIF:14476722	A1, A1.1

C. Partea III. SARCINI .

Inscrieri privind dezmembramintele dreptului de proprietate, drepturi reale de garanție și sarcini	Referințe
NU SUNT	

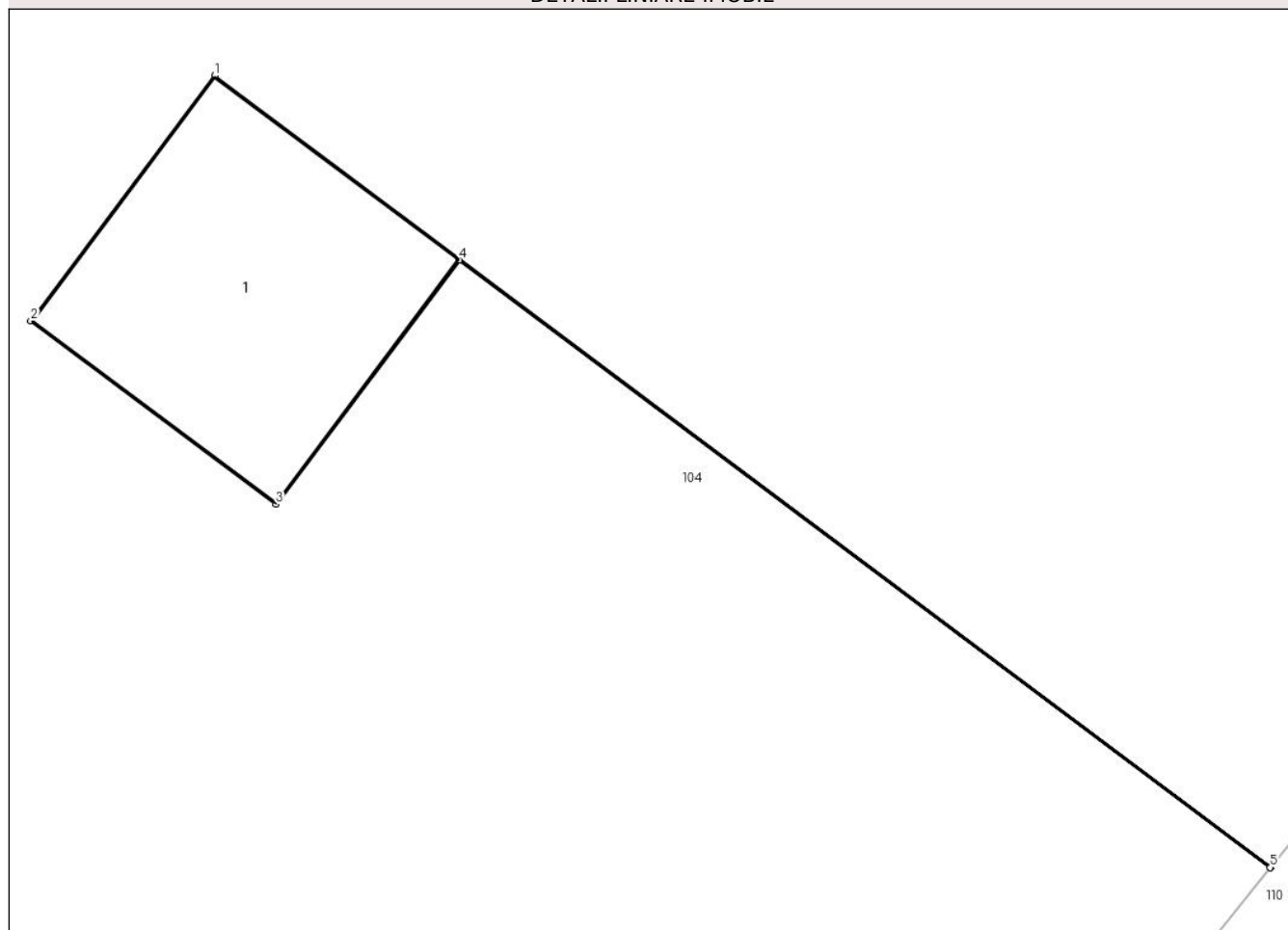
Anexa Nr. 1 La Partea I

Teren

Nr cadastral	Suprafața (mp)*	Observații / Referințe
	Din acte: 1 Masurata: 2	

* Suprafața este determinată în planul de proiecție Stereo 70.

DETALII LINIARE IMOBIL



Date referitoare la teren

Crt	Categorie folosință	Intra vilan	Suprafața (mp)	Tarla	Parcelă	Nr. topo	Observații / Referințe
1	curti constructii	DA	2	-	-	-	

Date referitoare la construcții

Crt	Număr	Destinație construcție	Supraf. (mp)	Situație juridică	Observații / Referințe
A1.1		construcții industriale și edilitare	1	Cu acte	Nr. niveluri:1; S. construita la sol:1 mp; STALP ENERGIE ELECTRICA LEA 20KV

Lungime Segmente

1) Valorile lungimilor segmentelor sunt obținute din proiecție în plan.

Punct început	X / Y	Punct sfârșit	X / Y	Lungime segment (** (m)
1	547.787,523 409.844,338	2	547.786,792 409.843,362	1.22
2	547.786,792 409.843,362	3	547.787,768 409.842,63	1.22
3	547.787,768 409.842,63	4	547.788,498 409.843,604	1.217

Punct început	X / Y	Punct sfârşit	X / Y	Lungime segment (** (m)
4	547.788,498 409.843,604	5	547.791,73 409.841,183	4.038
5	547.791,73 409.841,183	6	547.791,732 409.841,185	0.003
6	547.791,732 409.841,185	7	547.788,5 409.843,607	4.039
7	547.788,5 409.843,607	1	547.787,523 409.844,338	1.22

** Lungimile segmentelor sunt determinate în planul de proiecție Stereo 70 și sunt rotunjite la 1 milimetru.

*** Distanța dintre puncte este formată din segmente cumulate ce sunt mai mici decât valoarea 1 milimetru.

**DATE DESPRE IMOBILUL NR. 109**

Oficiul de Cadastru și Publicitate Imobiliară PRAHOVA
Biroul de Cadastru și Publicitate Imobiliară Câmpina

A. Partea I. Descrierea imobilului

TEREN Intravilan

Nr. CF vechi:111
Nr. cadastral vechi:24

Adresa: Loc. Adunati, Str Burtesti, Nr. 97, Jud. Prahova

Nr. Crt	Nr cadastral Nr. topografic	Suprafața* (mp)	Observații / Referințe
A1	20427	283	Sector cadastral:21 Teren imprejmuit;

Construcții

Crt	Nr cadastral Nr. topografic	Adresa	Observații / Referințe
A1.1	20427-C1	Loc. Adunati, Str Burtesti, Nr. 97, Jud. Prahova	Nr. niveluri:2; S. construita la sol:81 mp; C1-locuinta P+M

B. Partea II. Proprietari și acte

Inscrieri privitoare la dreptul de proprietate și alte drepturi reale		Referințe
1347 / 02/03/2005		
Act Notarial nr. 631, din 01/03/2005 emis de NP Musat M;		
B1	Intabulare, drept de PROPRIETATEcumparare ca bun comun, dobandit prin Conventie, cota actuala 1/1 1) NEGOTEI GHEORGHE 2) NEGOTEI DANIELA <i>OBSERVATII: (provenita din conversia CF 111)</i>	A1, A1.1

C. Partea III. SARCINI .

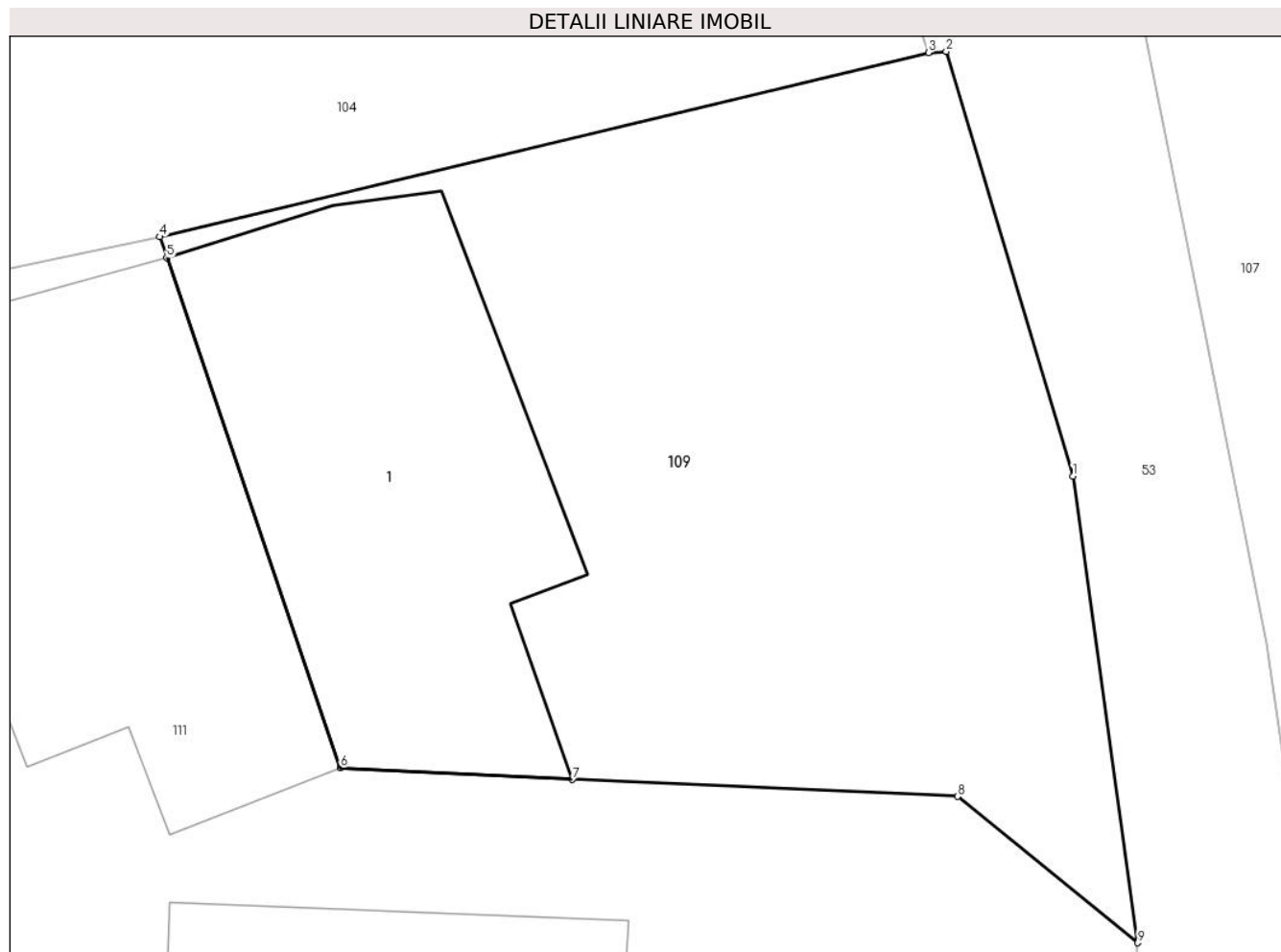
Inscrieri privind dezmembramintele dreptului de proprietate, drepturi reale de garanție și sarcini	Referințe
NU SUNT	

Anexa Nr. 1 La Partea I

Teren

Nr cadastral	Suprafața (mp)*	Observații / Referințe
20427	283	

* Suprafața este determinată în planul de proiecție Stereo 70.



Date referitoare la teren

Crt	Categorie folosință	Intra vilan	Suprafața (mp)	Tarla	Parcelă	Nr. topo	Observații / Referințe
1	curți constructii	DA	283	-	-	-	

Date referitoare la construcții

Crt	Număr	Destinație construcție	Supraf. (mp)	Situație juridică	Observații / Referințe
A1.1	20427-C1	construcții de locuințe	81	Cu acte	Nr. niveluri:2; S. construita la sol:81 mp; C1-locuinta P+M

Lungime Segmente

1) Valorile lungimilor segmentelor sunt obținute din proiecție în plan.

Punct început	X / Y	Punct sfârșit	X / Y	Lungime segment (** (m)
1	547.853,836 409.834,01	2	547.850,925 409.843,734	10.15
2	547.850,925 409.843,734	3	547.850,52 409.843,708	0.406
3	547.850,52 409.843,708	4	547.832,892 409.839,489	18.126
4	547.832,892 409.839,489	5	547.833,057 409.839,005	0.512

Punct început	X / Y	Punct sfârşit	X / Y	Lungime segment (** (m)
5	547.833,057 409.839,005	6	547.837,042 409.827,326	12.34
6	547.837,042 409.827,326	7	547.842,351 409.827,061	5.316
7	547.842,351 409.827,061	8	547.851,19 409.826,673	8.847
8	547.851,19 409.826,673	9	547.855,32 409.823,322	5.318
9	547.855,32 409.823,322	1	547.853,836 409.834,01	10.791

** Lungimile segmentelor sunt determinate în planul de proiecție Stereo 70 și sunt rotunjite la 1 milimetru.

*** Distanța dintre puncte este formată din segmente cumulate ce sunt mai mici decât valoarea 1 milimetru.

**DATE DESPRE IMOBILUL NR. 110**

Oficiul de Cadastru și Publicitate Imobiliară PRAHOVA
Biroul de Cadastru și Publicitate Imobiliară Câmpina

A. Partea I. Descrierea imobilului

TEREN Intravilan

Nr. CF vechi:49
Nr. cadastral vechi:80

Adresa: Loc. Adunati, Str Burtesti, Nr. 94, Jud. Prahova

Nr. Crt	Nr cadastral Nr. topografic	Suprafața* (mp)	Observații / Referințe
A1	20470	414	Sector cadastral:21 Teren imprejmuit;

Construcții

Crt	Nr cadastral Nr. topografic	Adresa	Observații / Referințe
A1.1	20470-C1	Loc. Adunati, Str Burtesti, Nr. 94, Jud. Prahova	Nr. niveluri:3; S. construita la sol:96 mp; LOCUINTA

B. Partea II. Proprietari și acte

Inscrieri privitoare la dreptul de proprietate și alte drepturi reale		Referințe
2590 / 06/08/2001		
Act Notarial nr. 546, din 03/08/2001 emis de BNP COZEA CEBUC FLORENTINA VICTORIA;		
B1	Intabulare, drept de PROPRIETATEcumparare ca bun comun, dobandit prin Conventie, cota actuala 1/1 1) PIROSCA TUDOR 2) PIROSCA LILIANA <i>OBSERVATII: (provenita din conversia CF 49)</i>	A1, A1.1
B2	Se noteaza faptul ca accesul la teren se face pe drumul de acces cu numarul cadastral 81 proprietatea lui BURTEA VALERIU si BURTEA VASILICA <i>OBSERVATII: (provenita din conversia CF 49)</i>	A1, A1.1

C. Partea III. SARCINI .

Inscrieri privind dezmembramintele dreptului de proprietate, drepturi reale de garanție și sarcini	Referințe
NU SUNT	

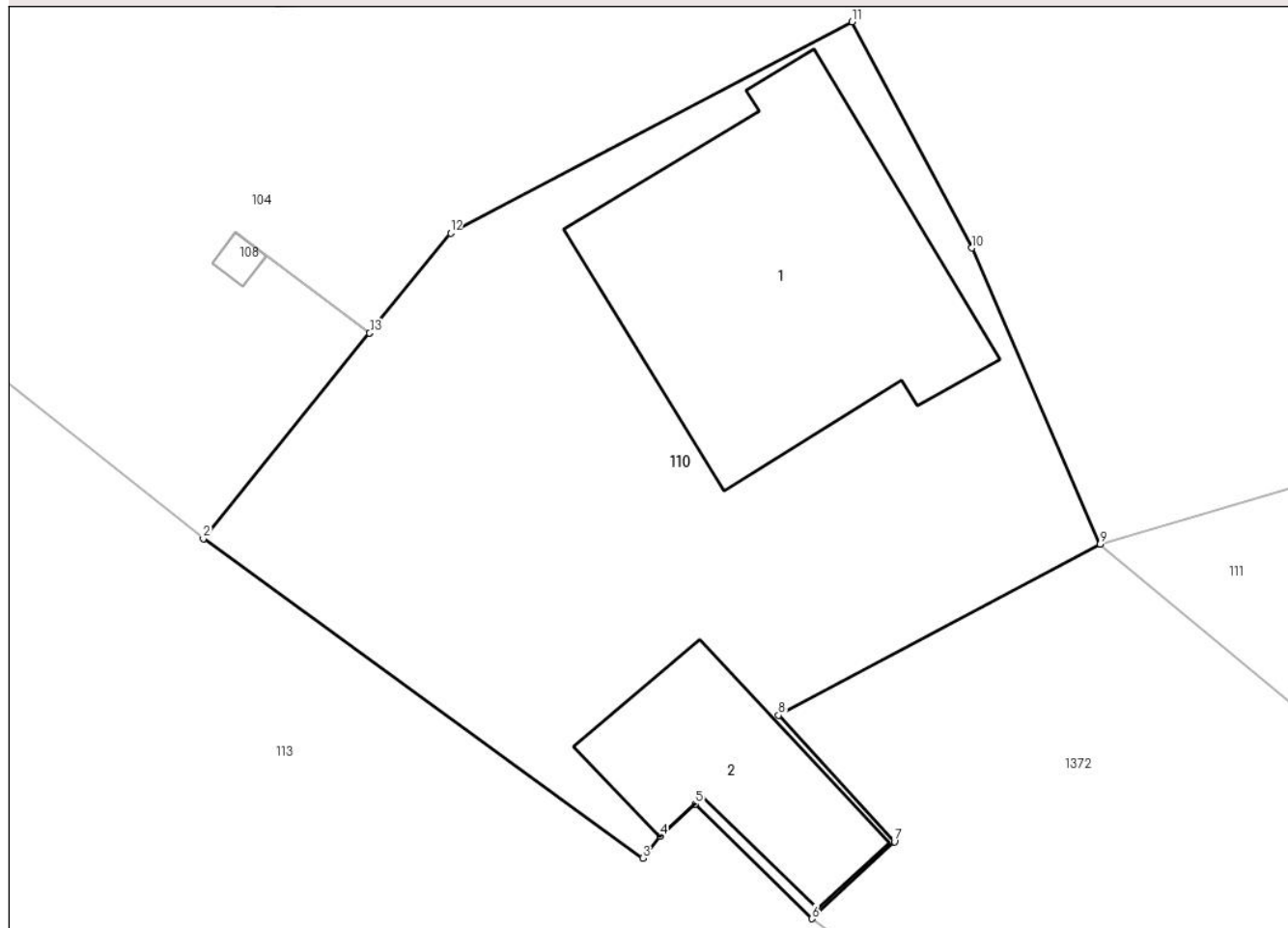
Anexa Nr. 1 La Partea I

Teren

Nr cadastral	Suprafața (mp)*	Observații / Referințe
20470	414	

* Suprafața este determinată în planul de proiecție Stereo 70.

DETALII LINIARE IMOBIL



Date referitoare la teren

Crt	Categorie folosință	Intra vilan	Suprafața (mp)	Tarla	Parcelă	Nr. topo	Observații / Referințe
1	curți constructii	DA	414	-	-	-	

Date referitoare la construcții

Crt	Număr	Destinație construcție	Supraf. (mp)	Situație juridică	Observații / Referințe
A1.1	20470-C1	construcții de locuințe	96	Cu acte	Nr. niveluri:3; S. construita la sol:96 mp; LOCUINTA
A1.2	20470-C2	construcții anexa	35	Fara acte	Nr. niveluri:1; S. construita la sol:35 mp; ANEXA

Lungime Segmente

1) Valorile lungimilor segmentelor sunt obținute din proiecție în plan.

Punct început	X / Y	Punct sfârșit	X / Y	Lungime segment (** (m)
1	547.791,73 409.841,183	2	547.786,52 409.834,758	8.271
2	547.786,52 409.834,758	3	547.800,283 409.824,76	17.011
3	547.800,283 409.824,76	4	547.800,826 409.825,441	0.871

Punct început	X / Y	Punct sfârşit	X / Y	Lungime segment (** (m)
4	547.800,826 409.825,441	5	547.801,919 409.826,456	1.491
5	547.801,919 409.826,456	6	547.805,578 409.822,867	5.125
6	547.805,578 409.822,867	7	547.808,157 409.825,279	3.531
7	547.808,157 409.825,279	8	547.804,532 409.829,231	5.363
8	547.804,532 409.829,231	9	547.814,606 409.834,58	11.406
9	547.814,606 409.834,58	10	547.810,581 409.843,844	10.101
10	547.810,581 409.843,844	11	547.806,836 409.850,919	8.005
11	547.806,836 409.850,919	12	547.794,264 409.844,308	14.204
12	547.794,264 409.844,308	13	547.791,732 409.841,185	4.021
13	547.791,732 409.841,185	1	547.791,73 409.841,183	0.003

** Lungimile segmentelor sunt determinate în planul de proiecţie Stereo 70 şi sunt rotunjite la 1 milimetru.

*** Distanţa dintre puncte este formată din segmente cumulate ce sunt mai mici decât valoarea 1 milimetru.

**DATE DESPRE IMOBILUL NR. 111**

Oficiul de Cadastru și Publicitate Imobiliară PRAHOVA
Biroul de Cadastru și Publicitate Imobiliară Câmpina

A. Partea I. Descrierea imobilului

TEREN Intravilan

Adresa: Loc. Ocina De Sus, Nr. 97, Jud. Prahova

Nr. Crt	Nr cadastral Nr. topografic	Suprafața* (mp)	Observații / Referințe
A1		399	Sector cadastral:21 Teren imprejmuit;

B. Partea II. Proprietari și acte

Inscrieri privitoare la dreptul de proprietate și alte drepturi reale		Referințe
/		
Act Normativ nr. 7, din 13/03/1996 emis de PARLAMENTUL ROMANIEI (ART.13);		
B1	Inscrierea posesiei, drept de PROPRIETATE, dobandit prin Constituire, cota actuala 1/1 1) NEIDENTIFICAT NEIDENTIFICAT	A1
B2	SE NOTEAZA MENTIUNEA DE PROPRIETAR NEIDENTIFICAT	A1

C. Partea III. SARCINI .

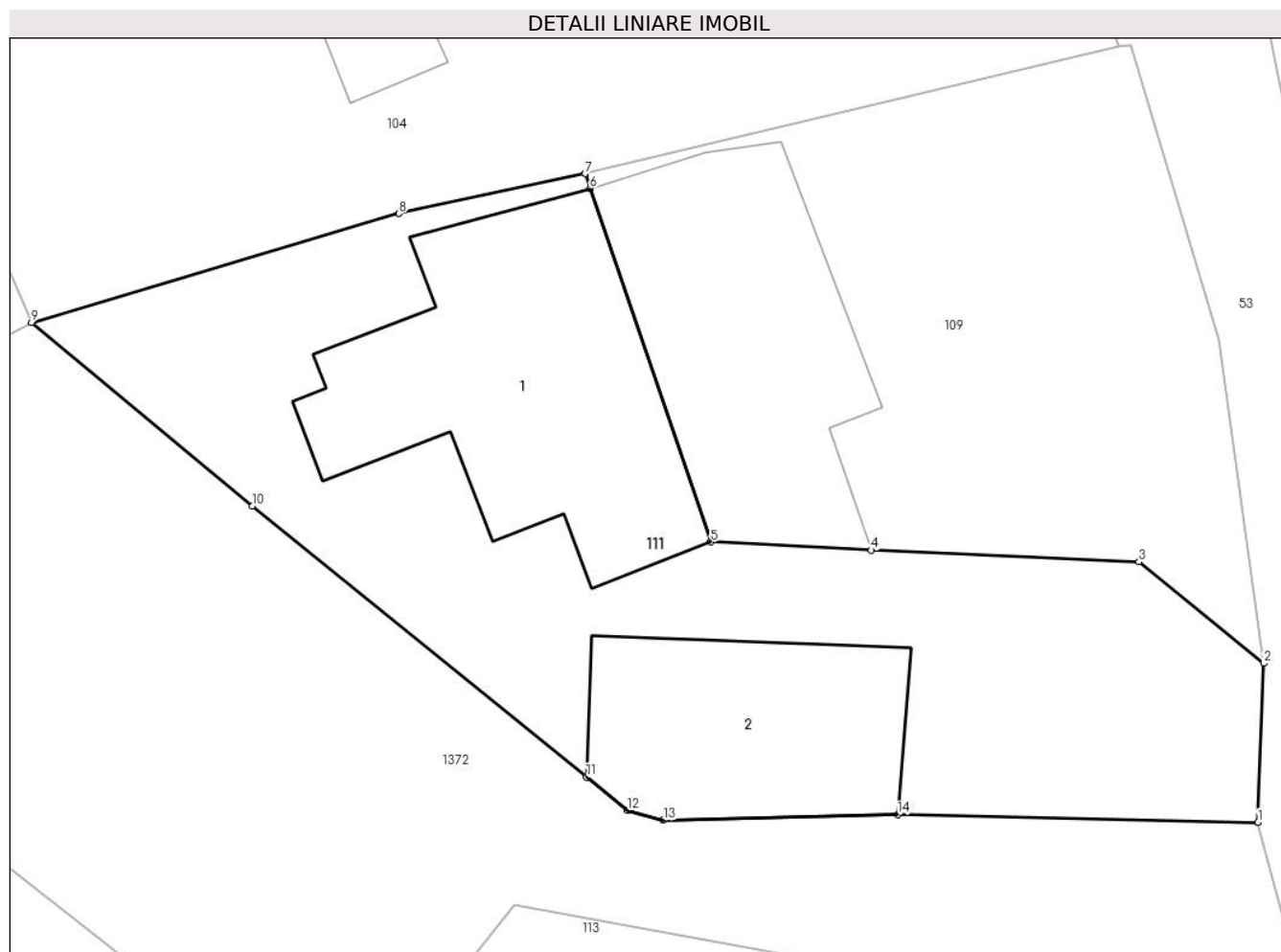
Inscrieri privind dezmembramintele dreptului de proprietate, drepturi reale de garanție și sarcini	Referințe
NU SUNT	

Anexa Nr. 1 La Partea I

Teren

Nr cadastral	Suprafața (mp)*	Observații / Referințe
	399	

* Suprafața este determinată în planul de proiecție Stereo 70.



Date referitoare la teren

Crt	Categorie folosință	Intravilan	Suprafața (mp)	Tarla	Parcelă	Nr. topo	Observații / Referințe
1	curți constructii	DA	399	-	-	-	

Date referitoare la construcții

Crt	Număr	Destinație construcție	Supraf. (mp)	Situație juridică	Observații / Referințe
A1.1		construcții de locuințe	96	Fara acte	Nr. niveluri:1; S. construita la sol:96 mp; LOCUINTA
A1.2		construcții de locuințe	59	Fara acte	Nr. niveluri:1; S. construita la sol:59 mp; LOCUINTA

Lungime Segmente

1) Valorile lungimilor segmentelor sunt obținute din proiecție în plan.

Punct început	X / Y	Punct sfârșit	X / Y	Lungime segment (** (m)
1	547.855,126 409.818,07	2	547.855,32 409.823,322	5.256
2	547.855,32 409.823,322	3	547.851,19 409.826,673	5.318
3	547.851,19 409.826,673	4	547.842,351 409.827,061	8.847

Punct început	X / Y	Punct sfârșit	X / Y	Lungime segment (** (m)
4	547.842,351 409.827,061	5	547.837,042 409.827,326	5.316
5	547.837,042 409.827,326	6	547.833,057 409.839,005	12.34
6	547.833,057 409.839,005	7	547.832,892 409.839,489	0.512
7	547.832,892 409.839,489	8	547.826,746 409.838,175	6.285
8	547.826,746 409.838,175	9	547.814,606 409.834,58	12.661
9	547.814,606 409.834,58	10	547.821,901 409.828,511	9.489
10	547.821,901 409.828,511	11	547.832,943 409.819,567	14.21
11	547.832,943 409.819,567	12	547.834,296 409.818,471	1.741
12	547.834,296 409.818,471	13	547.835,481 409.818,136	1.231
13	547.835,481 409.818,136	14	547.843,216 409.818,33	7.737
14	547.843,216 409.818,33	1	547.855,126 409.818,07	11.913

** Lungimile segmentelor sunt determinate în planul de proiecție Stereo 70 și sunt rotunjite la 1 milimetru.

*** Distanța dintre puncte este formată din segmente cumulate ce sunt mai mici decât valoarea 1 milimetru.

**DATE DESPRE IMOBILUL NR. 112**

Oficiul de Cadastru și Publicitate Imobiliară PRAHOVA
Biroul de Cadastru și Publicitate Imobiliară Câmpina

A. Partea I. Descrierea imobilului

TEREN Intravilan

Adresa: Loc. Ocina De Sus, Nr. 196, Jud. Prahova

Nr. Crt	Nr cadastral Nr. topografic	Suprafața* (mp)	Observații / Referințe
A1	20759	Din acte: 2.500 Masurata: 2.501	Sector cadastral:21 Teren imprejmuit;

B. Partea II. Proprietari și acte

Inscrieri privitoare la dreptul de proprietate și alte drepturi reale		Referințe
29574 / 02/10/2020		
Act Notarial nr. 198, din 01/10/2020 emis de Pop Mihaela Cristina;		
B3	Intabulare, drept de PROPRIETATE, dobandit prin Succesiune, cota actuala 6/192 1) TUDORAN ANDREEA-ELENA	A1
B4	Intabulare, drept de PROPRIETATE, dobandit prin Succesiune, cota actuala 6/192 1) BADEA COSMIN CONSTANTIN	A1
B5	Intabulare, drept de PROPRIETATE, dobandit prin Succesiune, cota actuala 6/192 1) SUPIALA GEORGIANA-IONELA	A1
B6	Intabulare, drept de PROPRIETATE, dobandit prin Succesiune, cota actuala 18/192 1) BOROȘ VASILE	A1
B7	Intabulare, drept de PROPRIETATE, dobandit prin Reconstituire, cota actuala 9/192 1) BOROS IOANA-ALEXANDRA	A1
B8	Intabulare, drept de PROPRIETATE, dobandit prin Succesiune, cota actuala 9/192 1) BOROS MARIA-MIRABELA	A1
12682 / 26/03/2021		
Act Notarial nr. 1466, din 25/03/2021 emis de Pop Mihaela Cristina;		
B10	Intabulare, drept de PROPRIETATE cumparare ca bun comun, dobandit prin Conventie, cota actuala 69/96 1) STOIAN GEORGE-DANIEL 2) STOIAN SILVIA-RAMONA	A1

C. Partea III. SARCINI .

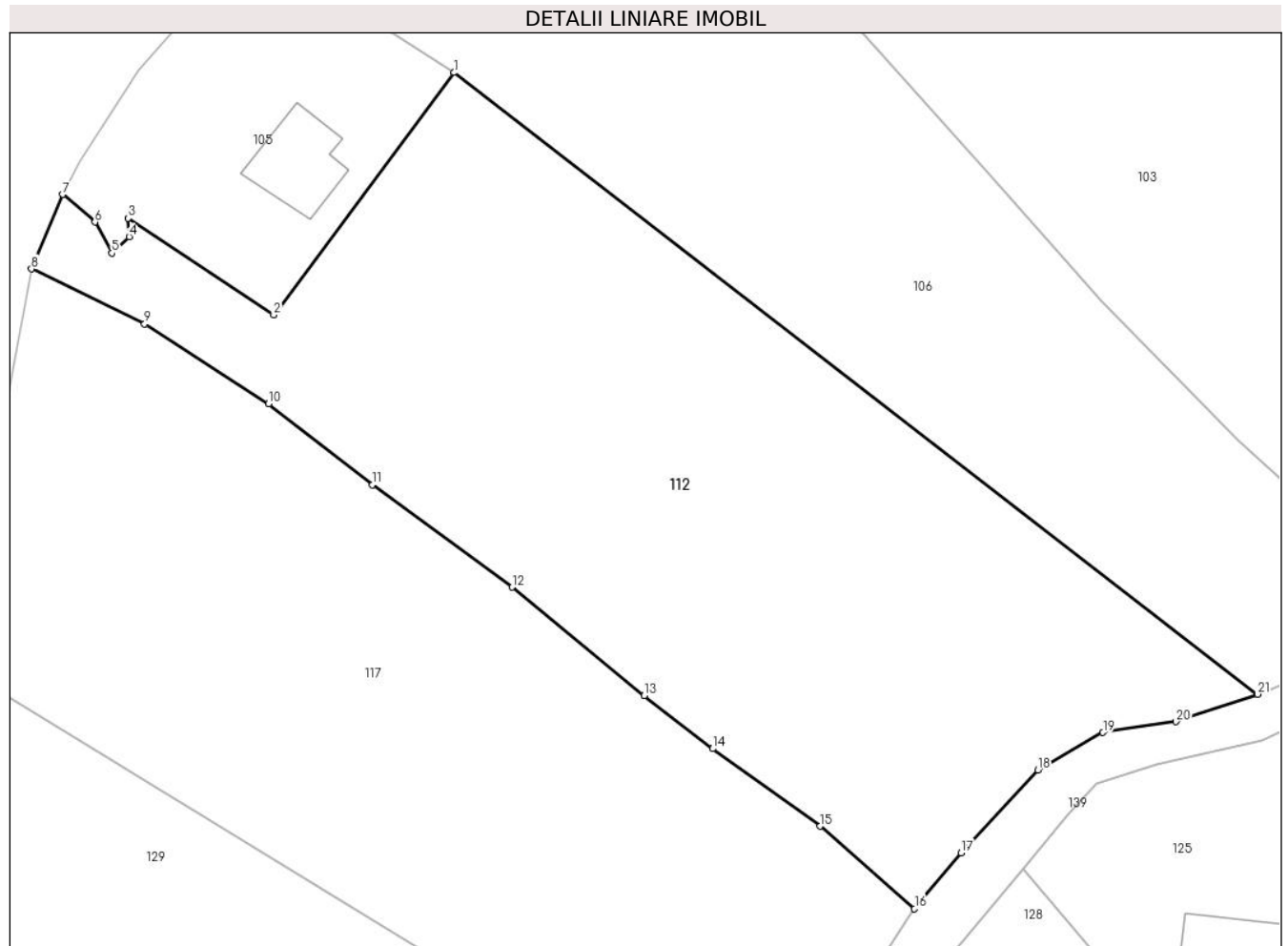
Inscrieri privind dezmembramintele dreptului de proprietate, drepturi reale de garanție și sarcini	Referințe
NU SUNT	

Anexa Nr. 1 La Partea I

Teren

Nr cadastral	Suprafața (mp)*	Observații / Referințe
20759	Din acte: 2.500 Masurata: 2.501	

* Suprafața este determinată în planul de proiecție Stereo 70.



Date referitoare la teren

Crt	Categorie folosință	Intravilan	Suprafața (mp)	Tarla	Parcelă	Nr. topo	Observații / Referințe
1	faneata	DA	397	47	2275,2276,2 277	-	
2	padure	DA	2.104	47	2275,2276,2 277	-	

Lungime Segmente

1) Valorile lungimilor segmentelor sunt obținute din proiecție în plan.

Punct început	X / Y	Punct sfârșit	X / Y	Lungime segment (** (m)
1	547.397,167 409.859,882	2	547.382,121 409.839,668	25.199
3	547.369,992 409.847,727	4	547.370,076 409.846,192	1.537
5	547.368,628 409.844,835	6	547.367,212 409.847,423	2.95
7	547.364,53 409.849,729	8	547.361,92 409.843,515	6.74

Punct început	X / Y	Punct sfârșit	X / Y	Lungime segment (** (m)
2	547.382,121 409.839,668	3	547.369,992 409.847,727	14.562
4	547.370,076 409.846,192	5	547.368,628 409.844,835	1.984
6	547.367,212 409.847,423	7	547.364,53 409.849,729	3.537
8	547.361,92 409.843,515	9	547.371,352 409.838,916	10.493

Punct început	X / Y	Punct sfârșit	X / Y	Lungime segment (** (m)
9	547.371,352 409.838,916	10	547.381,691 409.832,259	12.297
11	547.390,367 409.825,512	12	547.402,007 409.816,976	14.434
13	547.413,034 409.807,934	14	547.418,732 409.803,502	7.219
15	547.427,705 409.797,036	16	547.435,577 409.790,169	10.446
17	547.439,472 409.794,82	18	547.445,869 409.801,729	9.415
19	547.451,298 409.804,853	20	547.457,399 409.805,751	6.167
21	547.464,193 409.808,043	1	547.397,167 409.859,882	84.734

Punct început	X / Y	Punct sfârșit	X / Y	Lungime segment (** (m)
10	547.381,691 409.832,259	11	547.390,367 409.825,512	10.991
12	547.402,007 409.816,976	13	547.413,034 409.807,934	14.26
14	547.418,732 409.803,502	15	547.427,705 409.797,036	11.06
16	547.435,577 409.790,169	17	547.439,472 409.794,82	6.067
18	547.445,869 409.801,729	19	547.451,298 409.804,853	6.264
20	547.457,399 409.805,751	21	547.464,193 409.808,043	7.17

** Lungimile segmentelor sunt determinate în planul de proiecție Stereo 70 și sunt rotunjite la 1 milimetru.

*** Distanța dintre puncte este formată din segmente cumulate ce sunt mai mici decât valoarea 1 milimetru.

**DATE DESPRE IMOBILUL NR. 113**

Oficiul de Cadastru și Publicitate Imobiliară PRAHOVA
Biroul de Cadastru și Publicitate Imobiliară Câmpina

A. Partea I. Descrierea imobilului

TEREN Intravilan

Adresa: Loc. Ocina De Sus, Nr. 98, Jud. Prahova

Nr. Crt	Nr cadastral Nr. topografic	Suprafața* (mp)	Observații / Referințe
A1		3.430	Sector cadastral:21 Teren imprejmuit;

B. Partea II. Proprietari și acte

Inscrieri privitoare la dreptul de proprietate și alte drepturi reale		Referințe
/		
Act Normativ nr. 7, din 13/03/1996 emis de PARLAMENTUL ROMANIEI (ART.13);		
B1	Inscrierea posesiei, drept de PROPRIETATE, dobandit prin Constituire, cota actuala 1/1 1) NEIDENTIFICAT NEIDENTIFICAT	A1
B2	SE NOTEAZA MENTIUNEA DE PROPRIETAR NEIDENTIFICAT	A1

C. Partea III. SARCINI .

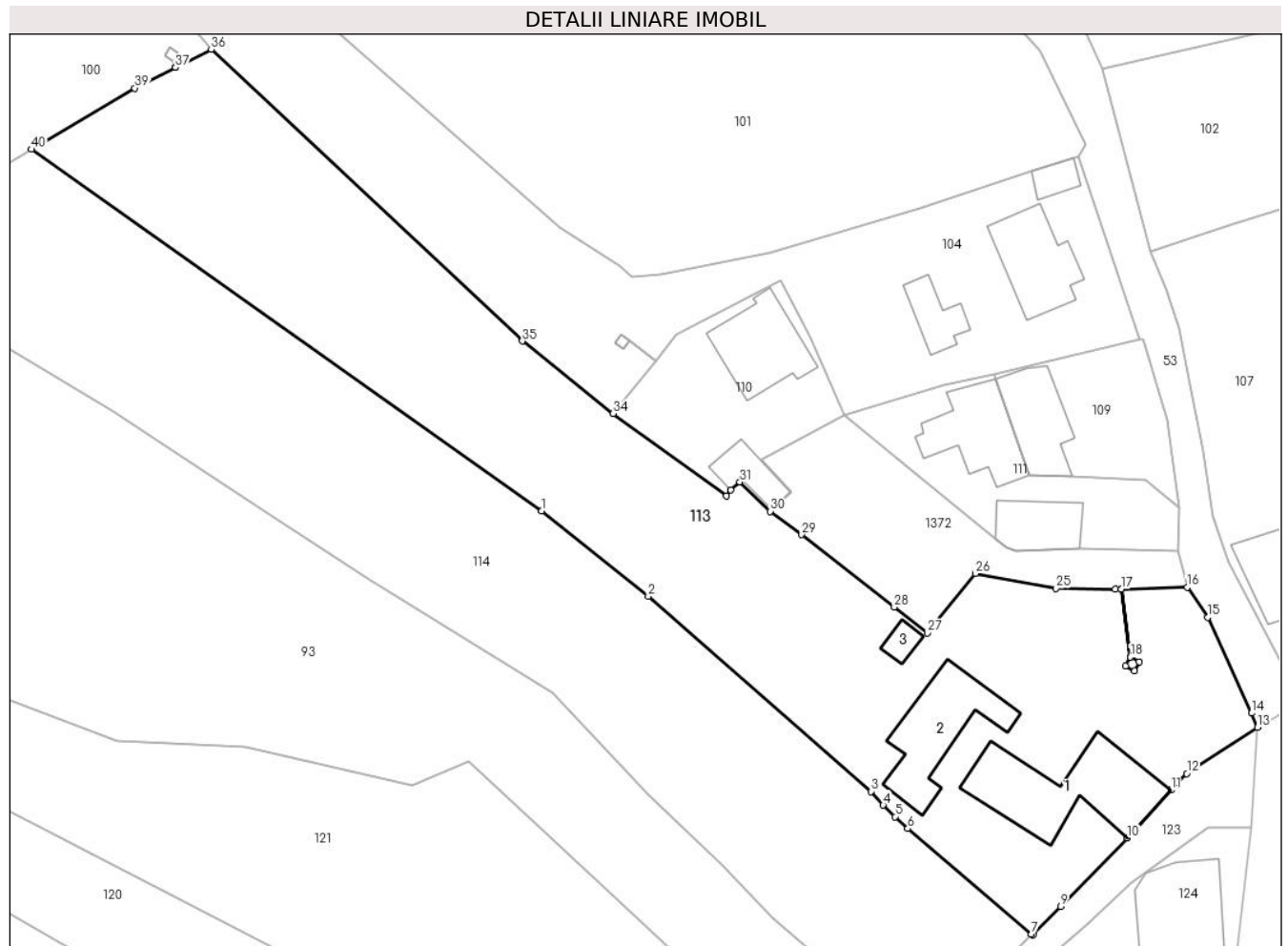
Inscrieri privind dezmembramintele dreptului de proprietate, drepturi reale de garanție și sarcini	Referințe
NU SUNT	

Anexa Nr. 1 La Partea I

Teren

Nr cadastral	Suprafața (mp)*	Observații / Referințe
	3.430	

* Suprafața este determinată în planul de proiecție Stereo 70.



Date referitoare la teren

Crt	Categorie folosință	Intravilan	Suprafața (mp)	Tarla	Parcelă	Nr. topo	Observații / Referințe
1	curți constructii	DA	1.000	56	2722	-	
2	livada	DA	2.430	56	2723-2725	-	

Date referitoare la construcții

Crt	Număr	Destinație construcție	Supraf. (mp)	Situație juridică	Observații / Referințe
A1.1		construcții de locuințe	171	Fara acte	Nr. niveluri:2; S. construita la sol:171 mp; LOCUINTA S+P
A1.2		construcții de locuințe	120	Fara acte	Nr. niveluri:1; S. construita la sol:120 mp; LOCUINTA
A1.3		construcții anexa	14	Fara acte	Nr. niveluri:1; S. construita la sol:14 mp; ANEXA

Lungime Segmente

1) Valorile lungimilor segmentelor sunt obținute din proiecție în plan.

Punct început	X / Y	Punct sfârșit	X / Y	Lungime segment (** (m))
1	547.777,821 409.822,949	2	547.790,788 409.812,587	16.599

Punct început	X / Y	Punct sfârșit	X / Y	Lungime segment (** (m))
2	547.790,788 409.812,587	3	547.817,855 409.788,853	35.999

Punct început	X / Y	Punct sfârșit	X / Y	Lungime segment (** (m)	Punct început	X / Y	Punct sfârșit	X / Y	Lungime segment (** (m)
3	547.817,855 409.788,853	4	547.819,346 409.787,2	2.226	4	547.819,346 409.787,2	5	547.820,793 409.785,791	2.02
5	547.820,793 409.785,791	6	547.822,318 409.784,348	2.099	6	547.822,318 409.784,348	7	547.837,371 409.771,521	19.777
7	547.837,371 409.771,521	8	547.837,593 409.771,49	0.224	8	547.837,593 409.771,49	9	547.840,914 409.774,904	4.763
9	547.840,914 409.774,904	10	547.849,015 409.783,2	11.595	10	547.849,015 409.783,2	11	547.854,376 409.789,027	7.918
11	547.854,376 409.789,027	12	547.856,263 409.791,021	2.745	12	547.856,263 409.791,021	13	547.864,866 409.796,634	10.272
13	547.864,866 409.796,634	14	547.864,133 409.798,368	1.882	14	547.864,133 409.798,368	15	547.858,829 409.810,017	12.8
15	547.858,829 409.810,017	16	547.856,3 409.813,635	4.414	16	547.856,3 409.813,635	17	547.848,27 409.813,423	8.033
17	547.848,27 409.813,423	18	547.849,39 409.805,169	8.329	18	547.849,39 409.805,169	19	547.850,461 409.804,593	1.216
19	547.850,461 409.804,593	20	547.849,883 409.803,518	1.22	20	547.849,883 409.803,518	21	547.848,808 409.804,096	1.22
21	547.848,808 409.804,096	22	547.849,386 409.805,171	1.22	22	547.849,386 409.805,171	23	547.848,266 409.813,423	8.328
23	547.848,266 409.813,423	24	547.847,579 409.813,405	0.687	24	547.847,579 409.813,405	25	547.840,38 409.813,535	7.2
25	547.840,38 409.813,535	26	547.830,542 409.815,327	10.0	26	547.830,542 409.815,327	27	547.824,7 409.808,09	9.3
27	547.824,7 409.808,09	28	547.820,682 409.811,231	5.1	28	547.820,682 409.811,231	29	547.809,437 409.820,039	14.284
29	547.809,437 409.820,039	30	547.805,578 409.822,867	4.785	30	547.805,578 409.822,867	31	547.801,919 409.826,456	5.125
31	547.801,919 409.826,456	32	547.800,826 409.825,441	1.491	32	547.800,826 409.825,441	33	547.800,283 409.824,76	0.871
33	547.800,283 409.824,76	34	547.786,52 409.834,758	17.011	34	547.786,52 409.834,758	35	547.775,464 409.843,555	14.129
35	547.775,464 409.843,555	36	547.737,638 409.878,945	51.8	36	547.737,638 409.878,945	37	547.733,308 409.876,763	4.848
37	547.733,308 409.876,763	38	547.733,306 409.876,762	0.003	38	547.733,306 409.876,762	39	547.728,35 409.874,265	5.549
39	547.728,35 409.874,265	40	547.715,781 409.866,837	14.6	40	547.715,781 409.866,837	1	547.777,821 409.822,949	75.994

** Lungimile segmentelor sunt determinate în planul de proiecție Stereo 70 și sunt rotunjite la 1 milimetru.

*** Distanța dintre puncte este formată din segmente cumulate ce sunt mai mici decât valoarea 1 milimetru.

**DATE DESPRE IMOBILUL NR. 114**

Oficiul de Cadastru și Publicitate Imobiliară PRAHOVA
Biroul de Cadastru și Publicitate Imobiliară Câmpina

A. Partea I. Descrierea imobilului

TEREN Intravilan

Nr. CF vechi:145(e:145)

Nr. cadastral vechi:229

Adresa: Loc. Adunati, Jud. Prahova

Nr. Crt	Nr cadastral Nr. topografic	Suprafața* (mp)	Observații / Referințe
A1	20055	Din acte: 3.300 Masurata: 3.017	Sector cadastral:21 Teren neimprejmuit;

B. Partea II. Proprietari și acte

Inscrieri privitoare la dreptul de proprietate și alte drepturi reale	Referințe
12348 / 27/07/2007	
Act Notarial nr. 2705, din 25/07/2007 emis de NP DOINA ELENA DOBRA;	
B3	A1
Intabulare, drept de PROPRIETATEcumparare ca bun comun, dobandit prin Conventie, cota actuala 1/1	
1) OPROIU VASILE	
2) OPROIU XENIA	

C. Partea III. SARCINI .

Inscrieri privind dezmembramintele dreptului de proprietate, drepturi reale de garanție și sarcini	Referințe
NU SUNT	

Anexa Nr. 1 La Partea I

Teren

Nr cadastral	Suprafața (mp)*	Observații / Referințe
20055	Din acte: 3.300 Masurata: 3.017	

* Suprafața este determinată în planul de proiecție Stereo 70.



Date referitoare la teren

Crt	Categorie folosință	Intra vilan	Suprafața (mp)	Tarla	Parcelă	Nr. topo	Observații / Referințe
1	faneata	DA	3.017	-	-	-	

Lungime Segmente

1) Valorile lungimilor segmentelor sunt obținute din proiecție în plan.

Punct început	X / Y	Punct sfârșit	X / Y	Lungime segment (** (m)
1	547.715,781 409.866,837	2	547.706,704 409.861,57	10.494
3	547.693,494 409.853,539	4	547.703,103 409.848,582	10.812
5	547.725,768 409.834,982	6	547.744,087 409.822,864	21.964
7	547.756,695 409.814,646	8	547.779,164 409.800,875	26.353
9	547.790,739 409.788,611	10	547.799,895 409.779,747	12.744

Punct început	X / Y	Punct sfârșit	X / Y	Lungime segment (** (m)
2	547.706,704 409.861,57	3	547.693,494 409.853,539	15.46
4	547.703,103 409.848,582	5	547.725,768 409.834,982	26.432
6	547.744,087 409.822,864	7	547.756,695 409.814,646	15.05
8	547.779,164 409.800,875	9	547.790,739 409.788,611	16.864
10	547.799,895 409.779,747	11	547.805,876 409.773,465	8.674

Punct început	X / Y	Punct sfârșit	X / Y	Lungime segment (** (m)
11	547.805,876 409.773,465	12	547.809,938 409.769,987	5.348
13	547.819,992 409.760,528	14	547.826,205 409.763,84	7.041
15	547.835,045 409.769,204	16	547.837,371 409.771,521	3.283
17	547.822,318 409.784,348	18	547.820,793 409.785,791	2.099
19	547.819,346 409.787,2	20	547.817,855 409.788,853	2.226
21	547.790,788 409.812,587	22	547.777,821 409.822,949	16.599

Punct început	X / Y	Punct sfârșit	X / Y	Lungime segment (** (m)
12	547.809,938 409.769,987	13	547.819,992 409.760,528	13.804
14	547.826,205 409.763,84	15	547.835,045 409.769,204	10.34
16	547.837,371 409.771,521	17	547.822,318 409.784,348	19.777
18	547.820,793 409.785,791	19	547.819,346 409.787,2	2.02
20	547.817,855 409.788,853	21	547.790,788 409.812,587	35.999
22	547.777,821 409.822,949	1	547.715,781 409.866,837	75.994

** Lungimile segmentelor sunt determinate în planul de proiecție Stereo 70 și sunt rotunjite la 1 milimetru.

*** Distanța dintre puncte este formată din segmente cumulate ce sunt mai mici decât valoarea 1 milimetru.

**DATE DESPRE IMOBILUL NR. 115**

Oficiul de Cadastru și Publicitate Imobiliară PRAHOVA
Biroul de Cadastru și Publicitate Imobiliară Câmpina

A. Partea I. Descrierea imobilului

TEREN Intravilan

Adresa: Loc. Ocina De Sus, Jud. Prahova

Nr. Crt	Nr cadastral Nr. topografic	Suprafața* (mp)	Observații / Referințe
A1	20616	1.000	Sector cadastral:21 Teren neimprejmuit;

B. Partea II. Proprietari și acte

Inscrieri privitoare la dreptul de proprietate și alte drepturi reale		Referințe
21969 / 02/07/2015		
Act Notarial nr. 2506, din 30/06/2015 emis de Ivan Mihaela;		
B1	Intabulare, drept de PROPRIETATEcumparare ca bun propriu, dobandit prin Conventie, cota actuala 1/2 1) BADILA MARIA	A1
B2	Intabulare, drept de PROPRIETATEcumparare ca bun comun, dobandit prin Conventie, cota actuala 1/2 1) SOARE ELENA 2) SOARE VALENTIN GABRIEL	A1

C. Partea III. SARCINI

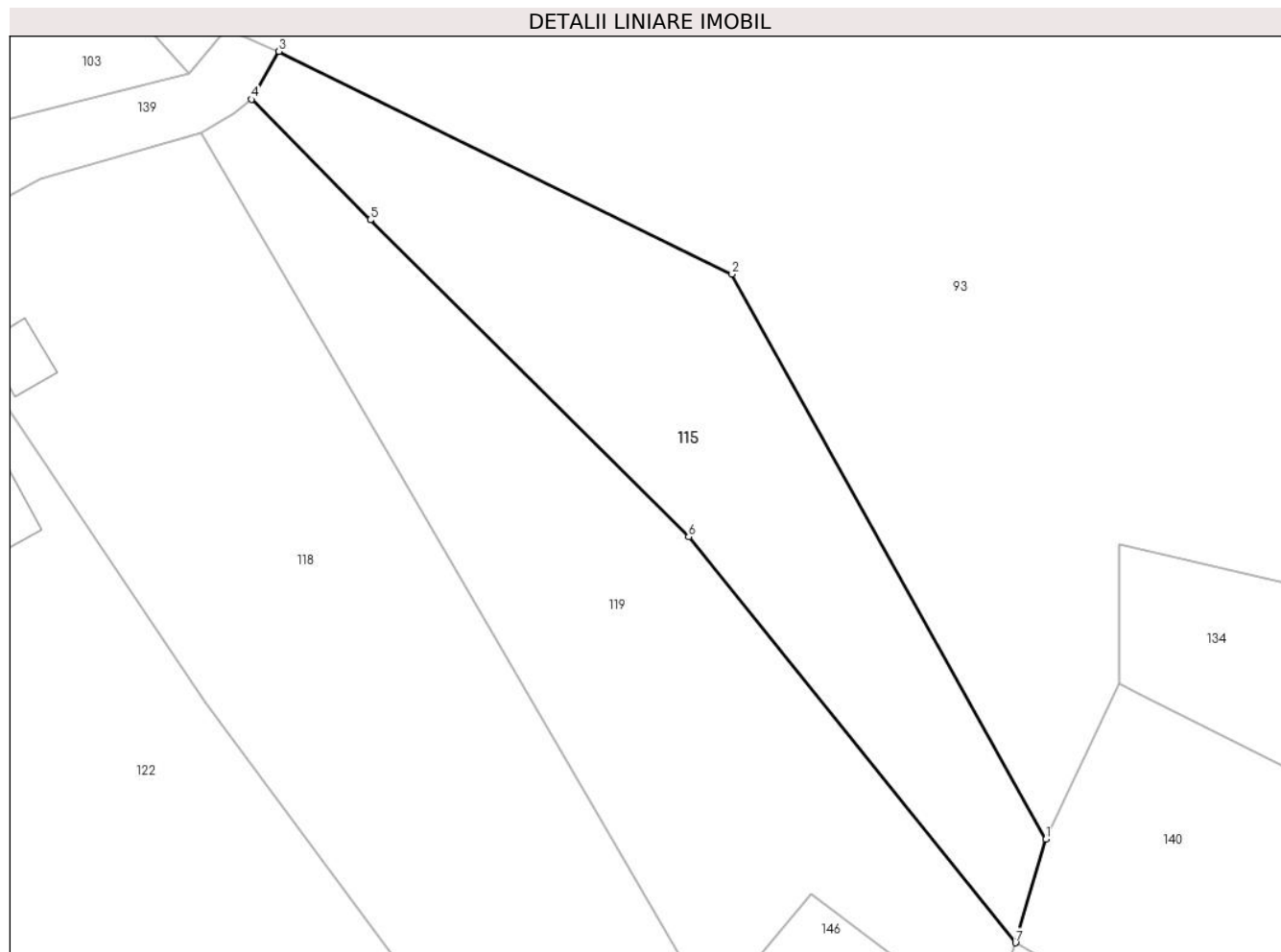
Inscrieri privind dezmembramintele dreptului de proprietate, drepturi reale de garanție și sarcini		Referințe
21969 / 02/07/2015		
Act Notarial nr. 2506, din 30/06/2015 emis de Ivan Mihaela;		
C1	Intabulare, drept de IPOTECA LEGALA, Valoare:0 reprezentand contraprestatia obligatiei de intretinere si ingrijire viagera 1) BADILA GHEORGHE 2) BADILA VASILICA	A1

Anexa Nr. 1 La Partea I

Teren

Nr cadastral	Suprafața (mp)*	Observații / Referințe
20616	1.000	

* Suprafața este determinată în planul de proiecție Stereo 70.



Date referitoare la teren

Crt	Categorie folosință	Intra vilan	Suprafața (mp)	Tarla	Parcelă	Nr. topo	Observații / Referințe
1	livada	DA	1.000	55	2689, 2690	-	

Lungime Segmente

1) Valorile lungimilor segmentelor sunt obținute din proiecție în plan.

Punct început	X / Y	Punct sfârșit	X / Y	Lungime segment (** (m)
1	547.582,331 409.775,368	2	547.557,326 409.820,326	51.445
2	547.557,326 409.820,326	3	547.521,242 409.838,047	40.2
3	547.521,242 409.838,047	4	547.519,048 409.834,229	4.403
4	547.519,048 409.834,229	5	547.528,511 409.824,648	13.466
5	547.528,511 409.824,648	6	547.553,865 409.799,433	35.758

Punct început	X / Y	Punct sfârșit	X / Y	Lungime segment (** (m)
6	547.553,865 409.799,433	7	547.579,902 409.767,137	41.484
7	547.579,902 409.767,137	1	547.582,331 409.775,368	8.581

** Lungimile segmentelor sunt determinate în planul de proiecție Stereo 70 și sunt rotunjite la 1 milimetru.

*** Distanța dintre puncte este formată din segmente cumulate ce sunt mai mici decât valoarea 1 milimetru.

**DATE DESPRE IMOBILUL NR. 116**

Oficiul de Cadastru și Publicitate Imobiliară PRAHOVA
Biroul de Cadastru și Publicitate Imobiliară Câmpina

A. Partea I. Descrierea imobilului

TEREN Intravilan

Adresa: Loc. Ocina De Sus, Jud. Prahova

Nr. Crt	Nr cadastral Nr. topografic	Suprafața* (mp)	Observații / Referințe
A1		Din acte: 1 Masurata: 2	Sector cadastral:21 Teren neimprijmit;

Construcții

Crt	Nr cadastral Nr. topografic	Adresa	Observații / Referințe
A1.1		Loc. Ocina De Sus, Jud. Prahova	Nr. niveluri:1; S. construita la sol:1 mp; STALP ENERGIE ELECTRICA LEA 20KV

B. Partea II. Proprietari și acte

Inscrieri privitoare la dreptul de proprietate și alte drepturi reale		Referințe
/		
Act Normativ nr. 123, din 10/07/2012 emis de PARLAMENTUL ROMANIEI;		
B1	Intabulare, drept de PROPRIETATE, dobandit prin Lege, cota actuala 1/1 1) STATUL ROMAN, CIF:9999999999999, DOMENIU PUBLIC	A1, A1.1
Act Normativ nr. 980, din 16/12/2015 emis de GUVERNUL ROMANIEI;		
B2	Intabulare, drept de ADMINISTRARE, dobandit prin Lege 1) MINISTERUL ECONOMIEI, ENERGIEI SI MEDIULUI DE AFACERI, CIF:9999999999999	A1, A1.1
Act Administrativ nr. 9, din 07/10/2005 emis de MINISTERUL ECONOMIEI SI COMERTULUI (ACT ADITIOAL 1/10.06.2008 EMIS DE MINISTERUL ECONOMIEI SI FINANTELOR, ACT ADITIOAL 2/18.06.2015 EMIS DE MINISTERUL ENERGIEI, INTREPRINDERILOR MICI SI MIJLOCII SI MEDIULUI DE AFACERI, ACT ADITIOAL 3/10.02.2016 EMIS DE MINISTERUL ENERGIEI, ACT ADITIOAL 4/02.03.2017 EMIS DE MINISTERUL ENERGIEI);		
B3	Intabulare, drept de CONCESIUNE, dobandit prin Lege 1) DISTRIBUTIE ENERGIE ELECTRICA ROMANIA SA, CIF:14476722	A1, A1.1

C. Partea III. SARCINI .

Inscrieri privind dezmembramintele dreptului de proprietate, drepturi reale de garanție și sarcini	Referințe
NU SUNT	

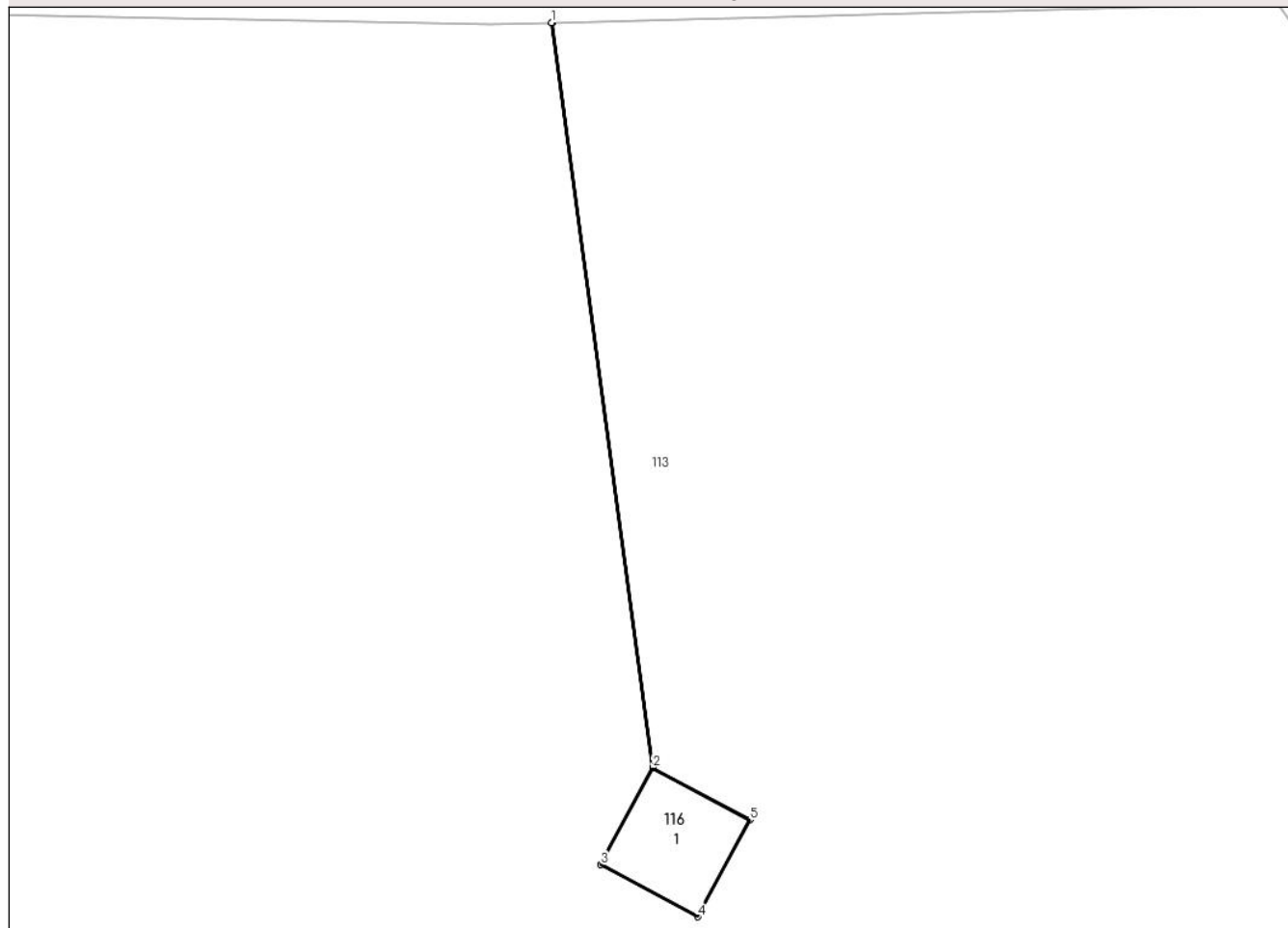
Anexa Nr. 1 La Partea I

Teren

Nr cadastral	Suprafața (mp)*	Observații / Referințe
	Din acte: 1 Masurata: 2	

* Suprafața este determinată în planul de proiecție Stereo 70.

DETALII LINIARE IMOBIL



Date referitoare la teren

Crt	Categorie folosință	Intra vilan	Suprafața (mp)	Tarla	Parcelă	Nr. topo	Observații / Referințe
1	curți constructii	DA	2	-	-	-	

Date referitoare la construcții

Crt	Număr	Destinație construcție	Supraf. (mp)	Situație juridică	Observații / Referințe
A1.1		construcții industriale și edilitare	1	Cu acte	Nr. niveluri:1; S. construita la sol:1 mp; STALP ENERGIE ELECTRICA LEA 20KV

Lungime Segmente

1) Valorile lungimilor segmentelor sunt obținute din proiecție în plan.

Punct început	X / Y	Punct sfârșit	X / Y	Lungime segment (** (m)
1	547.848,266 409.813,423	2	547.849,386 409.805,171	8.328
2	547.849,386 409.805,171	3	547.848,808 409.804,096	1.22
3	547.848,808 409.804,096	4	547.849,883 409.803,518	1.22

Punct început	X / Y	Punct sfârșit	X / Y	Lungime segment (** (m)
4	547.849,883 409.803,518	5	547.850,461 409.804,593	1.22
5	547.850,461 409.804,593	6	547.849,39 409.805,169	1.216
6	547.849,39 409.805,169	7	547.848,27 409.813,423	8.329
7	547.848,27 409.813,423	1	547.848,266 409.813,423	0.003

** Lungimile segmentelor sunt determinate în planul de proiecție Stereo 70 și sunt rotunjite la 1 milimetru.

*** Distanța dintre puncte este formată din segmente cumulate ce sunt mai mici decât valoarea 1 milimetru.

**DATE DESPRE IMOBILUL NR. 117**

Oficiul de Cadastru și Publicitate Imobiliară PRAHOVA
Biroul de Cadastru și Publicitate Imobiliară Câmpina

A. Partea I. Descrierea imobilului

TEREN Intravilan

Adresa: Loc. Ocina De Sus, Jud. Prahova

Nr. Crt	Nr cadastral Nr. topografic	Suprafața* (mp)	Observații / Referințe
A1		3.000	Sector cadastral:21 Teren imprejmuit;

B. Partea II. Proprietari și acte

Inscrieri privitoare la dreptul de proprietate și alte drepturi reale		Referințe
/		
Act Notarial nr. 13, din 23/03/2011 emis de N.P. DANESCU PETRUTA;		
B1	Intabulare, drept de PROPRIETATE, dobandit prin Succesiune, cota actuala 2/8 1) DOGARU VASILICA	A1
B2	Intabulare, drept de PROPRIETATE, dobandit prin Succesiune, cota actuala 3/8 1) DOGARU GHEORGHE	A1
B3	Intabulare, drept de PROPRIETATE, dobandit prin Succesiune, cota actuala 3/8 1) DANGALAS EMILIA	A1

C. Partea III. SARCINI .

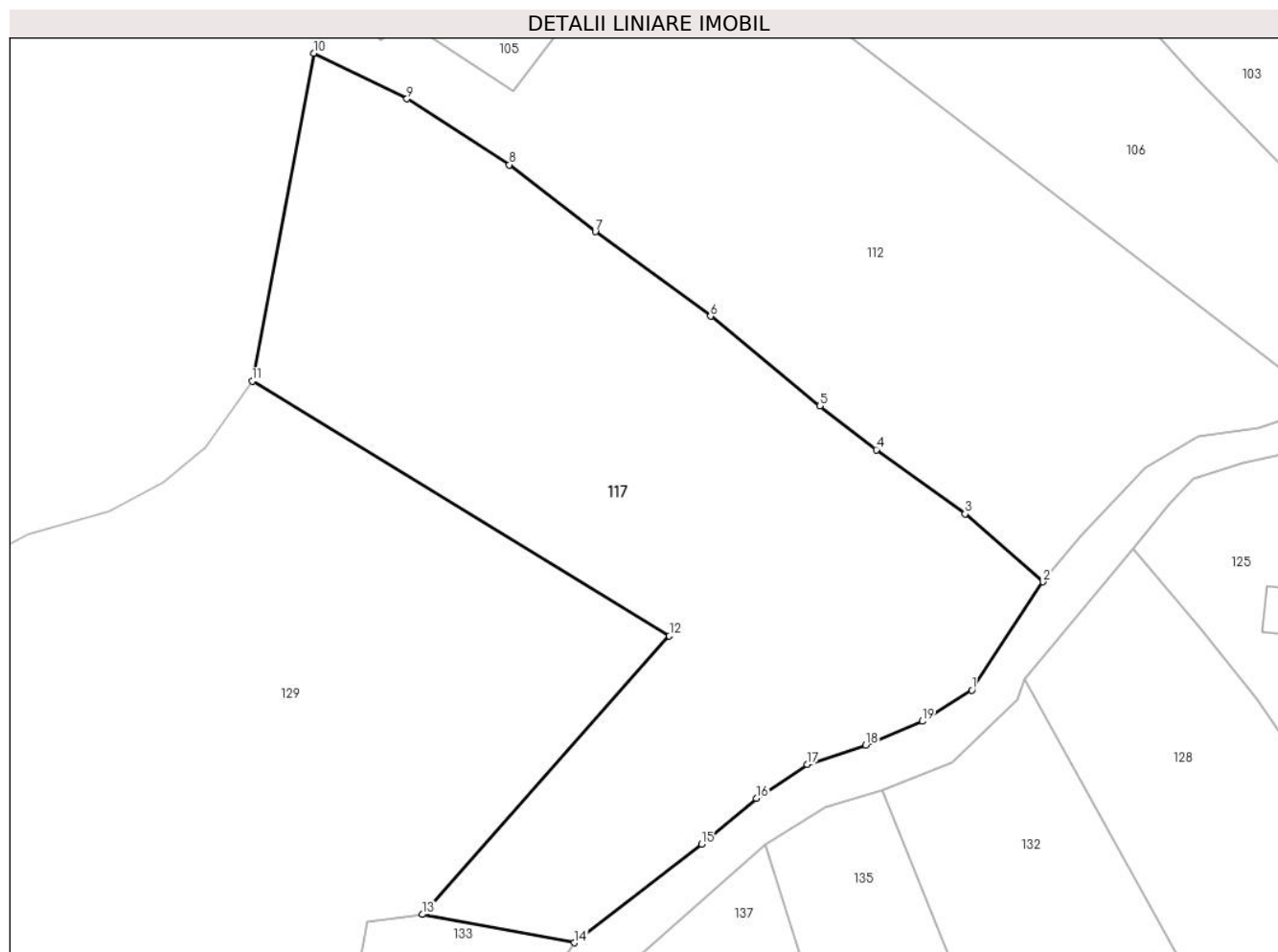
Inscrieri privind dezmembramintele dreptului de proprietate, drepturi reale de garanție și sarcini	Referințe
NU SUNT	

Anexa Nr. 1 La Partea I

Teren

Nr cadastral	Suprafața (mp)*	Observații / Referințe
	3.000	

* Suprafața este determinată în planul de proiecție Stereo 70.



Date referitoare la teren

Crt	Categorie folosință	Intravilan	Suprafața (mp)	Tarla	Parcelă	Nr. topo	Observații / Referințe
1	livada	DA	3.000	-	-	-	

Lungime Segmente

1) Valorile lungimilor segmentelor sunt obținute din proiecție în plan.

Punct început	X / Y	Punct sfârșit	X / Y	Lungime segment (** (m)
1	547.428,386 409.779,238	2	547.435,577 409.790,169	13.084
2	547.435,577 409.790,169	3	547.427,705 409.797,036	10.446
3	547.427,705 409.797,036	4	547.418,732 409.803,502	11.06
4	547.418,732 409.803,502	5	547.413,034 409.807,934	7.219
5	547.413,034 409.807,934	6	547.402,007 409.816,976	14.26

Punct început	X / Y	Punct sfârșit	X / Y	Lungime segment (** (m)
6	547.402,007 409.816,976	7	547.390,367 409.825,512	14.434
7	547.390,367 409.825,512	8	547.381,691 409.832,259	10.991
8	547.381,691 409.832,259	9	547.371,352 409.838,916	12.297
9	547.371,352 409.838,916	10	547.361,92 409.843,515	10.493
10	547.361,92 409.843,515	11	547.355,726 409.810,432	33.658
11	547.355,726 409.810,432	12	547.397,837 409.784,716	49.342
12	547.397,837 409.784,716	13	547.372,904 409.756,615	37.568
13	547.372,904 409.756,615	14	547.388,258 409.753,757	15.617
14	547.388,258 409.753,757	15	547.401,079 409.763,726	16.241
15	547.401,079 409.763,726	16	547.406,616 409.768,328	7.2
16	547.406,616 409.768,328	17	547.411,788 409.771,747	6.2
17	547.411,788 409.771,747	18	547.417,678 409.773,685	6.2
18	547.417,678 409.773,685	19	547.423,384 409.776,111	6.2
19	547.423,384 409.776,111	1	547.428,386 409.779,238	5.9

** Lungimile segmentelor sunt determinate în planul de proiecție Stereo 70 și sunt rotunjite la 1 milimetru.

*** Distanța dintre puncte este formată din segmente cumulate ce sunt mai mici decât valoarea 1 milimetru.

**DATE DESPRE IMOBILUL NR. 118**

Oficiul de Cadastru și Publicitate Imobiliară PRAHOVA
Biroul de Cadastru și Publicitate Imobiliară Câmpina

A. Partea I. Descrierea imobilului

TEREN Intravilan

Adresa: Loc. Ocina De Sus, Jud. Prahova

Nr. Crt	Nr cadastral Nr. topografic	Suprafața* (mp)	Observații / Referințe
A1		1.895	Sector cadastral:21 Teren imprejmuit;

B. Partea II. Proprietari și acte

Inscrieri privitoare la dreptul de proprietate și alte drepturi reale		Referințe
/		
Act Normativ nr. 7, din 13/03/1996 emis de PARLAMENTUL ROMANIEI (ART.13);		
B1	Inscrierea posesiei, drept de PROPRIETATE, dobandit prin Constituire, cota actuala 1/1 1) NEIDENTIFICAT NEIDENTIFICAT	A1
B2	SE NOTEAZA MENTIUNEA DE PROPRIETAR NEIDENTIFICAT	A1

C. Partea III. SARCINI .

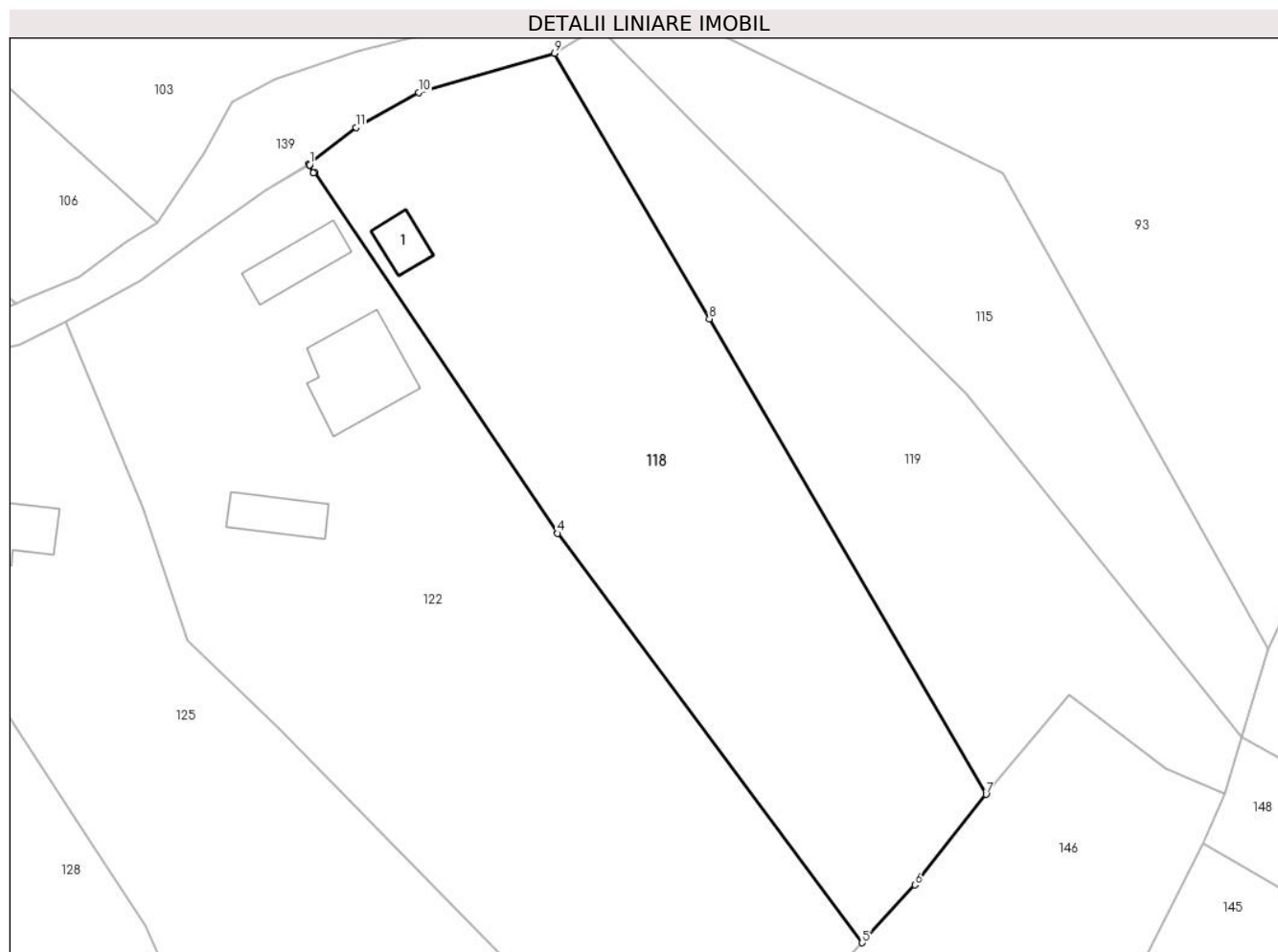
Inscrieri privind dezmembramintele dreptului de proprietate, drepturi reale de garanție și sarcini	Referințe
NU SUNT	

Anexa Nr. 1 La Partea I

Teren

Nr cadastral	Suprafața (mp)*	Observații / Referințe
	1.895	

* Suprafața este determinată în planul de proiecție Stereo 70.



Date referitoare la teren

Crt	Categorie folosință	Intravilan	Suprafața (mp)	Tarla	Parcelă	Nr. topo	Observații / Referințe
1	curți constructii	DA	400	50	2384	-	
2	faneata	DA	700	50	2386	-	
3	livada	DA	795	50	2385,2387	-	

Date referitoare la construcții

Crt	Număr	Destinație construcție	Supraf. (mp)	Situație juridică	Observații / Referințe
A1.1		construcții de locuințe	19	Fara acte	Nr. niveluri:1; S. construita la sol:19 mp; LOCUINTA

Lungime Segmente

1) Valorile lungimilor segmentelor sunt obținute din proiecție în plan.

Punct început	X / Y	Punct sfârșit	X / Y	Lungime segment (** (m)
1	547.491,904 409.821,072	2	547.492,261 409.820,332	0.821
2	547.492,261 409.820,332	3	547.492,42 409.820,332	0.159

Punct început	X / Y	Punct sfârșit	X / Y	Lungime segment (** (m)
3	547.492,42 409.820,332	4	547.515,318 409.786,323	40.999
4	547.515,318 409.786,323	5	547.544,065 409.747,706	48.142
5	547.544,065 409.747,706	6	547.549,03 409.753,168	7.381
6	547.549,03 409.753,168	7	547.555,751 409.761,7	10.862
7	547.555,751 409.761,7	8	547.529,622 409.806,554	51.909
8	547.529,622 409.806,554	9	547.515,025 409.831,612	29.0
9	547.515,025 409.831,612	10	547.502,206 409.827,928	13.337
10	547.502,206 409.827,928	11	547.496,264 409.824,622	6.8
11	547.496,264 409.824,622	12	547.491,861 409.821,162	5.6
12	547.491,861 409.821,162	13	547.491,916 409.821,08	0.099
13	547.491,916 409.821,08	1	547.491,904 409.821,072	0.014

** Lungimile segmentelor sunt determinate în planul de proiecție Stereo 70 și sunt rotunjite la 1 milimetru.

*** Distanța dintre puncte este formată din segmente cumulate ce sunt mai mici decât valoarea 1 milimetru.

**DATE DESPRE IMOBILUL NR. 119**

Oficiul de Cadastru și Publicitate Imobiliară PRAHOVA
Biroul de Cadastru și Publicitate Imobiliară Câmpina

A. Partea I. Descrierea imobilului

TEREN Intravilan

Adresa: Loc. Ocina De Sus, Jud. Prahova

Nr. Crt	Nr cadastral Nr. topografic	Suprafața* (mp)	Observații / Referințe
A1		1.240	Sector cadastral:21 Teren imprejmuit;

B. Partea II. Proprietari și acte

Inscrieri privitoare la dreptul de proprietate și alte drepturi reale		Referințe
/		
Act Normativ nr. 7, din 13/03/1996 emis de PARLAMENTUL ROMANIEI (ART.13);		
B1	Inscrierea posesiei, drept de PROPRIETATE, dobandit prin Constituire, cota actuala 1/1 1) NEIDENTIFICAT NEIDENTIFICAT	A1
B2	SE NOTEAZA MENTIUNEA DE PROPRIETAR NEIDENTIFICAT	A1

C. Partea III. SARCINI .

Inscrieri privind dezmembramintele dreptului de proprietate, drepturi reale de garanție și sarcini	Referințe
NU SUNT	

Anexa Nr. 1 La Partea I

Teren

Nr cadastral	Suprafața (mp)*	Observații / Referințe
	1.240	

* Suprafața este determinată în planul de proiecție Stereo 70.



Date referitoare la teren

Crt	Categorie folosință	Intravilan	Suprafața (mp)	Tarla	Parcelă	Nr. topo	Observații / Referințe
1	livada	DA	1.240	-	-	-	

Lungime Segmente

1) Valorile lungimilor segmentelor sunt obținute din proiecție în plan.

Punct început	X / Y	Punct sfârșit	X / Y	Lungime segment (** (m)
1	547.517,648 409.833,129	2	547.515,025 409.831,612	3.03
2	547.515,025 409.831,612	3	547.529,622 409.806,554	29.0
3	547.529,622 409.806,554	4	547.555,751 409.761,7	51.909
4	547.555,751 409.761,7	5	547.563,594 409.771,049	12.202
5	547.563,594 409.771,049	6	547.572,65 409.764,173	11.371

Punct început	X / Y	Punct sfârșit	X / Y	Lungime segment (** (m)
6	547.572,65 409.764,173	7	547.578,284 409.761,781	6.12
7	547.578,284 409.761,781	8	547.579,902 409.767,137	5.595
8	547.579,902 409.767,137	9	547.553,865 409.799,433	41.484
9	547.553,865 409.799,433	10	547.528,511 409.824,648	35.758
10	547.528,511 409.824,648	11	547.519,048 409.834,229	13.466
11	547.519,048 409.834,229	1	547.517,648 409.833,129	1.78

** Lungimile segmentelor sunt determinate în planul de proiecție Stereo 70 și sunt rotunjite la 1 milimetru.

*** Distanța dintre puncte este formată din segmente cumulate ce sunt mai mici decât valoarea 1 milimetru.

**DATE DESPRE IMOBILUL NR. 120**

Oficiul de Cadastru și Publicitate Imobiliară PRAHOVA
Biroul de Cadastru și Publicitate Imobiliară Câmpina

A. Partea I. Descrierea imobilului

TEREN Intravilan

Adresa: Loc. Ocina De Sus, Jud. Prahova

Nr. Crt	Nr cadastral Nr. topografic	Suprafața* (mp)	Observații / Referințe
A1		2.313	Sector cadastral:21 Teren imprejmuit;

B. Partea II. Proprietari și acte

Inscrieri privitoare la dreptul de proprietate și alte drepturi reale		Referințe
/		
Act Normativ nr. 7, din 13/03/1996 emis de PARLAMENTUL ROMANIEI (ART.13);		
B1	Inscrierea posesiei, drept de PROPRIETATE, dobandit prin Constituire, cota actuala 1/1 1) NEIDENTIFICAT NEIDENTIFICAT	A1
B2	SE NOTEAZA MENTIUNEA DE PROPRIETAR NEIDENTIFICAT	A1

C. Partea III. SARCINI .

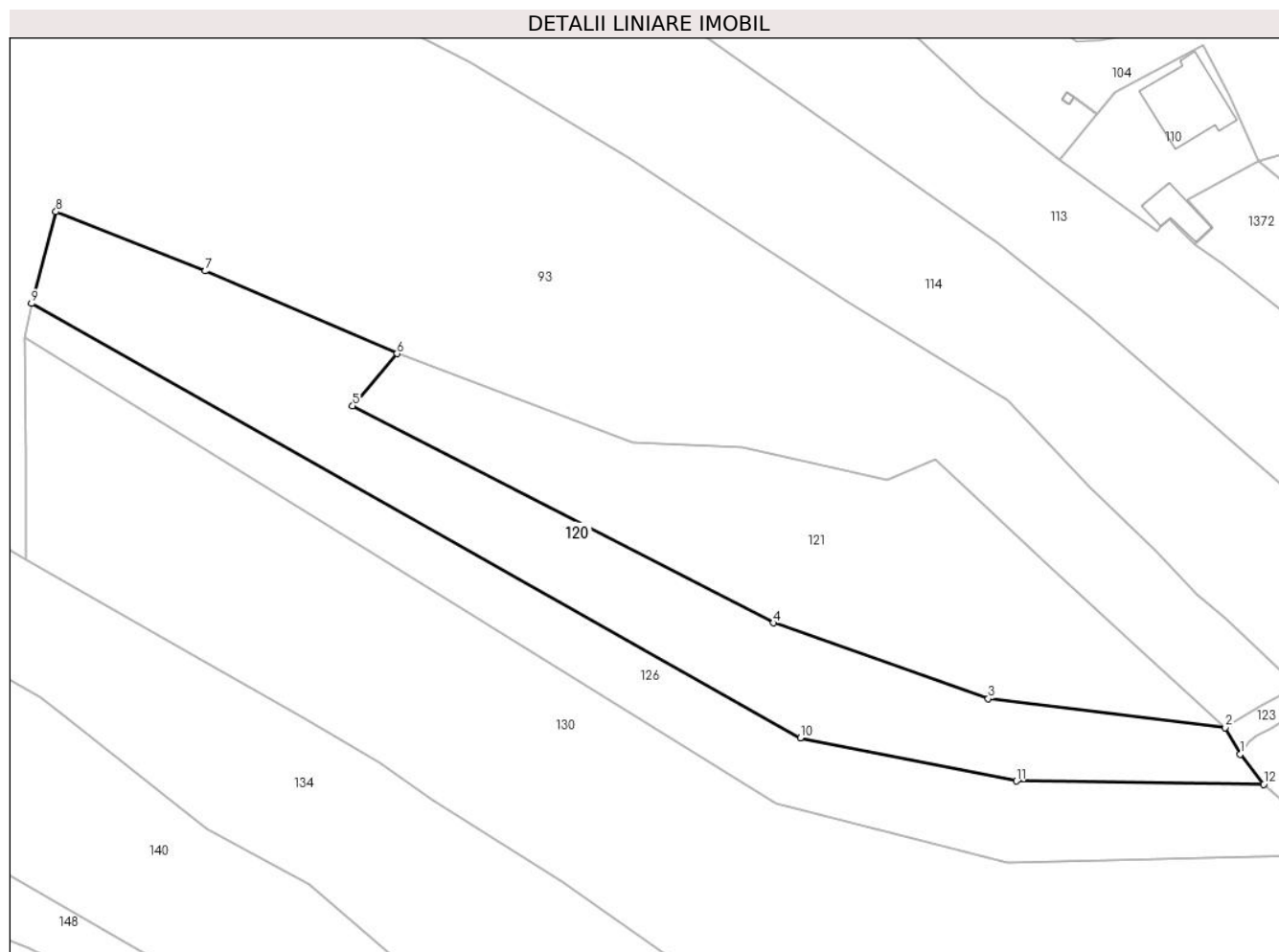
Inscrieri privind dezmembramintele dreptului de proprietate, drepturi reale de garanție și sarcini	Referințe
NU SUNT	

Anexa Nr. 1 La Partea I

Teren

Nr cadastral	Suprafața (mp)*	Observații / Referințe
	2.313	

* Suprafața este determinată în planul de proiecție Stereo 70.



Date referitoare la teren

Crt	Categorie folosință	Intravilan	Suprafața (mp)	Tarla	Parcelă	Nr. topo	Observații / Referințe
1	livada	DA	2.313	-	-	-	

Lungime Segmente

1) Valorile lungimilor segmentelor sunt obținute din proiecție în plan.

Punct început	X / Y	Punct sfârșit	X / Y	Lungime segment (** (m)
1	547.811,979 409.750,882	2	547.809,907 409.754,634	4.286
2	547.809,907 409.754,634	3	547.776,41 409.758,723	33.746
3	547.776,41 409.758,723	4	547.746,066 409.769,44	32.181
4	547.746,066 409.769,44	5	547.686,641 409.800,054	66.847
5	547.686,641 409.800,054	6	547.692,929 409.807,426	9.689

Punct început	X / Y	Punct sfârșit	X / Y	Lungime segment (** (m)
6	547.692,929 409.807,426	7	547.665,83 409.819,102	29.507
7	547.665,83 409.819,102	8	547.644,746 409.827,45	22.677
8	547.644,746 409.827,45	9	547.641,307 409.814,499	13.4
9	547.641,307 409.814,499	10	547.749,87 409.753,184	124.681
10	547.749,87 409.753,184	11	547.780,394 409.747,125	31.12
11	547.780,394 409.747,125	12	547.815,319 409.746,666	34.928
12	547.815,319 409.746,666	1	547.811,979 409.750,882	5.379

** Lungimile segmentelor sunt determinate în planul de proiecție Stereo 70 și sunt rotunjite la 1 milimetru.

*** Distanța dintre puncte este formată din segmente cumulate ce sunt mai mici decât valoarea 1 milimetru.

**DATE DESPRE IMOBILUL NR. 121**

Oficiul de Cadastru și Publicitate Imobiliară PRAHOVA
Biroul de Cadastru și Publicitate Imobiliară Câmpina

A. Partea I. Descrierea imobilului

TEREN Intravilan

Adresa: Loc. Ocina De Sus, Jud. Prahova

Nr. Crt	Nr cadastral Nr. topografic	Suprafața* (mp)	Observații / Referințe
A1		2.116	Sector cadastral:21 Teren imprejmuit;

B. Partea II. Proprietari și acte

Inscrieri privitoare la dreptul de proprietate și alte drepturi reale		Referințe
/		
Act Normativ nr. 7, din 13/03/1996 emis de PARLAMENTUL ROMANIEI (ART.13);		
B1	Inscrierea posesiei, drept de PROPRIETATE, dobandit prin Constituire, cota actuala 1/1 1) NEIDENTIFICAT NEIDENTIFICAT	A1
B2	SE NOTEAZA MENTIUNEA DE PROPRIETAR NEIDENTIFICAT	A1

C. Partea III. SARCINI .

Inscrieri privind dezmembramintele dreptului de proprietate, drepturi reale de garanție și sarcini	Referințe
NU SUNT	

Anexa Nr. 1 La Partea I

Teren

Nr cadastral	Suprafața (mp)*	Observații / Referințe
	2.116	

* Suprafața este determinată în planul de proiecție Stereo 70.



Date referitoare la teren

Crt	Categorie folosință	Intravilan	Suprafața (mp)	Tarla	Parcelă	Nr. topo	Observații / Referințe
1	livada	DA	2.116	-	-	-	

Lungime Segmente

1) Valorile lungimilor segmentelor sunt obținute din proiecție în plan.

Punct început	X / Y	Punct sfârșit	X / Y	Lungime segment (** (m)
1	547.776,41 409.758,723	2	547.809,907 409.754,634	33.746
2	547.809,907 409.754,634	3	547.795,661 409.767,623	19.279
3	547.795,661 409.767,623	4	547.785,084 409.777,409	14.41
4	547.785,084 409.777,409	5	547.768,967 409.792,583	22.136
5	547.768,967 409.792,583	6	547.762,059 409.789,56	7.54

Punct început	X / Y	Punct sfârșit	X / Y	Lungime segment (** (m)
6	547.762,059 409.789,56	7	547.741,748 409.794,293	20.855
7	547.741,748 409.794,293	8	547.726,232 409.794,973	15.531
8	547.726,232 409.794,973	9	547.692,929 409.807,426	35.555
9	547.692,929 409.807,426	10	547.686,641 409.800,054	9.689
10	547.686,641 409.800,054	11	547.746,066 409.769,44	66.847
11	547.746,066 409.769,44	1	547.776,41 409.758,723	32.181

** Lungimile segmentelor sunt determinate în planul de proiecție Stereo 70 și sunt rotunjite la 1 milimetru.

*** Distanța dintre puncte este formată din segmente cumulate ce sunt mai mici decât valoarea 1 milimetru.

**DATE DESPRE IMOBILUL NR. 122**

Oficiul de Cadastru și Publicitate Imobiliară PRAHOVA
Biroul de Cadastru și Publicitate Imobiliară Câmpina

A. Partea I. Descrierea imobilului

TEREN Intravilan

Adresa: Loc. Ocina De Sus, Jud. Prahova

Nr. Crt	Nr cadastral Nr. topografic	Suprafața* (mp)	Observații / Referințe
A1		2.771	Sector cadastral:21 Teren imprejmuit;

B. Partea II. Proprietari și acte

Inscrieri privitoare la dreptul de proprietate și alte drepturi reale		Referințe
/		
Act Normativ nr. 7, din 13/03/1996 emis de PARLAMENTUL ROMANIEI (ART.13);		
B1	Inscrierea posesiei, drept de PROPRIETATE, dobandit prin Constituire, cota actuala 1/1 1) NEIDENTIFICAT NEIDENTIFICAT	A1
B2	SE NOTEAZA MENTIUNEA DE PROPRIETAR NEIDENTIFICAT	A1

C. Partea III. SARCINI .

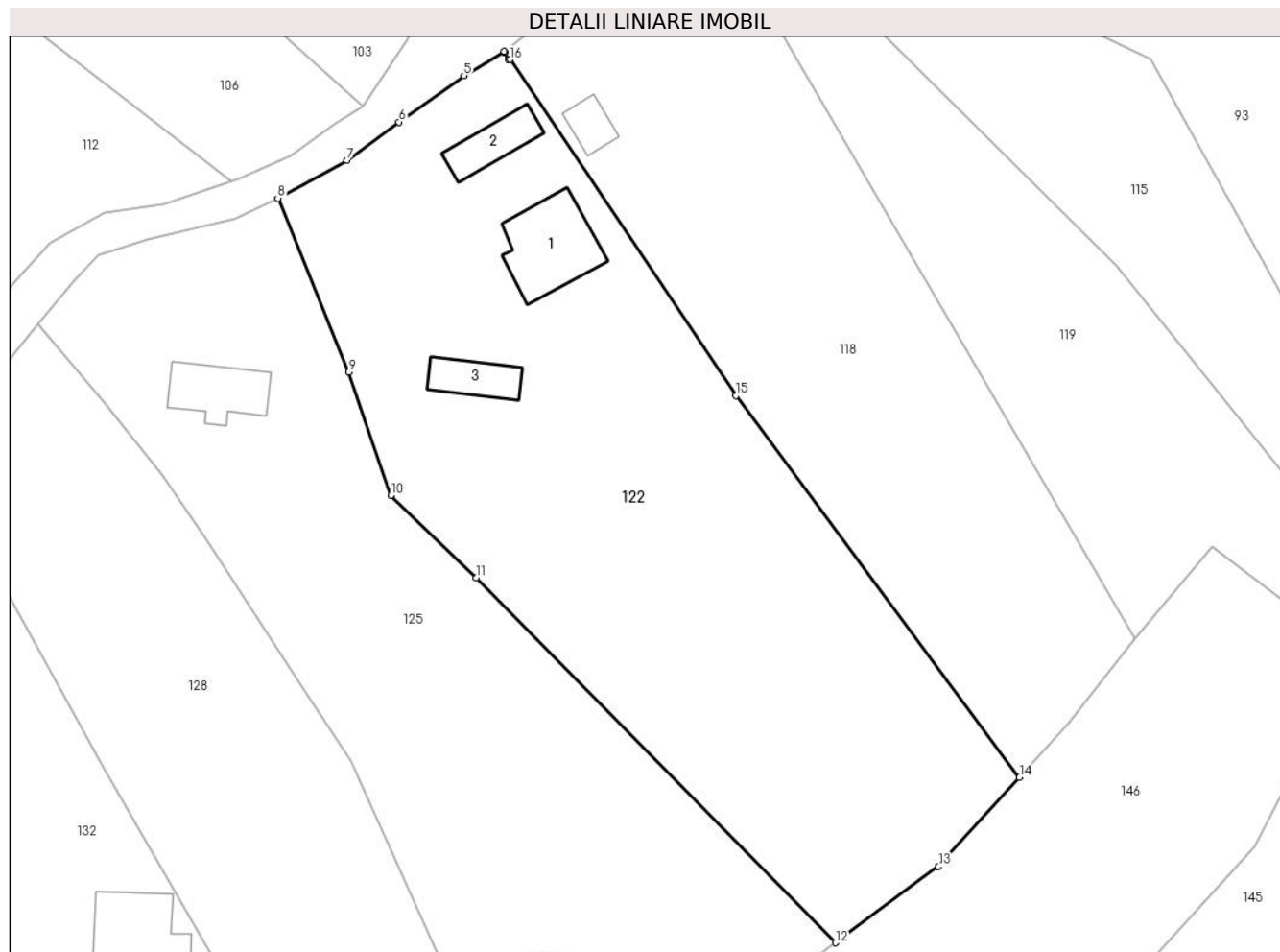
Inscrieri privind dezmembramintele dreptului de proprietate, drepturi reale de garanție și sarcini	Referințe
NU SUNT	

Anexa Nr. 1 La Partea I

Teren

Nr cadastral	Suprafața (mp)*	Observații / Referințe
	2.771	

* Suprafața este determinată în planul de proiecție Stereo 70.



Date referitoare la teren

Crt	Categorie folosință	Intravilan	Suprafața (mp)	Tarla	Parcelă	Nr. topo	Observații / Referințe
1	curti constructii	DA	850	-	-	-	
2	faneata	DA	950	-	-	-	
3	livada	DA	971	-	-	-	

Date referitoare la construcții

Crt	Număr	Destinație construcție	Supraf. (mp)	Situație juridică	Observații / Referințe
A1.1		construcții de locuințe	74	Fara acte	Nr. niveluri:1; S. construita la sol:74 mp; LOCUINTA
A1.2		construcții anexa	34	Fara acte	Nr. niveluri:1; S. construita la sol:34 mp; ANEXA
A1.3		construcții anexa	32	Fara acte	Nr. niveluri:1; S. construita la sol:32 mp; ANEXA

Lungime Segmente

1) Valorile lungimilor segmentelor sunt obținute din proiecție în plan.

Punct început	X / Y	Punct sfârșit	X / Y	Lungime segment (** (m)
---------------	-------	---------------	-------	-------------------------

Punct început	X / Y	Punct sfârșit	X / Y	Lungime segment (** (m)
1	547.492,261 409.820,332	2	547.491,904 409.821,072	0.821
2	547.491,904 409.821,072	3	547.491,916 409.821,08	0.014
3	547.491,916 409.821,08	4	547.491,861 409.821,162	0.099
4	547.491,861 409.821,162	5	547.487,789 409.818,7	4.758
5	547.487,789 409.818,7	6	547.481,185 409.814,011	8.1
6	547.481,185 409.814,011	7	547.475,947 409.810,127	6.521
7	547.475,947 409.810,127	8	547.468,923 409.806,298	8.0
8	547.468,923 409.806,298	9	547.476,131 409.788,718	19.0
9	547.476,131 409.788,718	10	547.480,363 409.776,215	13.2
10	547.480,363 409.776,215	11	547.489,017 409.767,902	12.0
11	547.489,017 409.767,902	12	547.525,426 409.730,962	51.867
12	547.525,426 409.730,962	13	547.535,866 409.738,686	12.987
13	547.535,866 409.738,686	14	547.544,065 409.747,706	12.19
14	547.544,065 409.747,706	15	547.515,318 409.786,323	48.142
15	547.515,318 409.786,323	16	547.492,42 409.820,332	40.999
16	547.492,42 409.820,332	1	547.492,261 409.820,332	0.159

** Lungimile segmentelor sunt determinate în planul de proiecție Stereo 70 și sunt rotunjite la 1 milimetru.

*** Distanța dintre puncte este formată din segmente cumulate ce sunt mai mici decât valoarea 1 milimetru.

**DATE DESPRE IMOBILUL NR. 123**

Oficiul de Cadastru și Publicitate Imobiliară PRAHOVA
Biroul de Cadastru și Publicitate Imobiliară Câmpina

A. Partea I. Descrierea imobilului

TEREN Intravilan

Adresa: Loc. Ocina De Sus, Jud. Prahova

Nr. Crt	Nr cadastral Nr. topografic	Suprafața* (mp)	Observații / Referințe
A1	20873	Din acte: 300 Masurata: 298	Sector cadastral:21 Teren imprejmuit;

B. Partea II. Proprietari și acte

Inscrieri privitoare la dreptul de proprietate și alte drepturi reale		Referințe
4341 / 04/02/2022		
Act Administrativ nr. 28, din 06/09/1999 emis de Primaria Comunei Adunati (act administrativ nr 469 din 26.01.2022, emis de Primaria Comunei Adunati;act administrativ nr 403 din 26.01.2022, emis de Primaria Comunei Adunati);		
B1	Intabulare, drept de PROPRIETATE, dobandit prin Lege, cota actuala 1/1 1) Comuna Adunati, CIF:2843248, domeniul public	A1

C. Partea III. SARCINI .

Inscrieri privind dezmembramintele dreptului de proprietate, drepturi reale de garanție și sarcini	Referințe
NU SUNT	

Anexa Nr. 1 La Partea I

Teren

Nr cadastral	Suprafața (mp)*	Observații / Referințe
20873	Din acte: 300 Masurata: 298	

* Suprafața este determinată în planul de proiecție Stereo 70.

DETALII LINIARE IMOBIL



Date referitoare la teren

Crt	Categorie folosință	Intravilan	Suprafața (mp)	Tarla	Parcelă	Nr. topo	Observații / Referințe
1	drum	DA	298	56	2720	-	

Lungime Segmente

1) Valorile lungimilor segmentelor sunt obținute din proiecție în plan.

Punct început	X / Y	Punct sfârșit	X / Y	Lungime segment (** (m)
1	547.809,907 409.754,634	2	547.811,979 409.750,882	4.286
3	547.813,22 409.752,678	4	547.814,184 409.753,513	1.275
5	547.816,355 409.754,465	6	547.823,104 409.758,862	8.055
7	547.824,258 409.758,774	8	547.828,214 409.761,105	4.592
9	547.829,516 409.761,232	10	547.831,687 409.763,295	2.995

Punct început	X / Y	Punct sfârșit	X / Y	Lungime segment (** (m)
2	547.811,979 409.750,882	3	547.813,22 409.752,678	2.183
4	547.814,184 409.753,513	5	547.816,355 409.754,465	2.371
6	547.823,104 409.758,862	7	547.824,258 409.758,774	1.157
8	547.828,214 409.761,105	9	547.829,516 409.761,232	1.308
10	547.831,687 409.763,295	11	547.836,69 409.766,31	5.841

Punct început	X / Y	Punct sfârșit	X / Y	Lungime segment (** (m)
11	547.836,69 409.766,31	12	547.837,112 409.766,624	0.526
13	547.839,999 409.769,201	14	547.844,39 409.772,951	5.774
15	547.849,573 409.777,751	16	547.858,89 409.784,419	11.457
17	547.864,032 409.784,421	18	547.864,866 409.796,634	12.241
19	547.856,263 409.791,021	20	547.854,376 409.789,027	2.745
21	547.849,015 409.783,2	22	547.840,914 409.774,904	11.595
23	547.837,593 409.771,49	24	547.837,371 409.771,521	0.224
25	547.835,045 409.769,204	26	547.826,205 409.763,84	10.34
27	547.819,992 409.760,528	28	547.814,917 409.757,825	5.75

Punct început	X / Y	Punct sfârșit	X / Y	Lungime segment (** (m)
12	547.837,112 409.766,624	13	547.839,999 409.769,201	3.87
14	547.844,39 409.772,951	15	547.849,573 409.777,751	7.064
16	547.858,89 409.784,419	17	547.864,032 409.784,421	5.142
18	547.864,866 409.796,634	19	547.856,263 409.791,021	10.272
20	547.854,376 409.789,027	21	547.849,015 409.783,2	7.918
22	547.840,914 409.774,904	23	547.837,593 409.771,49	4.763
24	547.837,371 409.771,521	25	547.835,045 409.769,204	3.283
26	547.826,205 409.763,84	27	547.819,992 409.760,528	7.041
28	547.814,917 409.757,825	1	547.809,907 409.754,634	5.94

** Lungimile segmentelor sunt determinate în planul de proiecție Stereo 70 și sunt rotunjite la 1 milimetru.

*** Distanța dintre puncte este formată din segmente cumulate ce sunt mai mici decât valoarea 1 milimetru.

**DATE DESPRE IMOBILUL NR. 124**

Oficiul de Cadastru și Publicitate Imobiliară PRAHOVA
Biroul de Cadastru și Publicitate Imobiliară Câmpina

A. Partea I. Descrierea imobilului

TEREN Intravilan

Adresa: Loc. Ocina De Sus, Nr. 100, Jud. Prahova

Nr. Crt	Nr cadastral Nr. topografic	Suprafața* (mp)	Observații / Referințe
A1		555	Sector cadastral:21 Teren imprejmuit;

B. Partea II. Proprietari și acte

Inscrieri privitoare la dreptul de proprietate și alte drepturi reale		Referințe
/		
Act Normativ nr. 7, din 13/03/1996 emis de PARLAMENTUL ROMANIEI (ART.13);		
B1	Inscrierea posesiei, drept de PROPRIETATE, dobandit prin Constituire, cota actuala 1/1 1) NEIDENTIFICAT NEIDENTIFICAT	A1
B2	SE NOTEAZA MENTIUNEA DE PROPRIETAR NEIDENTIFICAT	A1

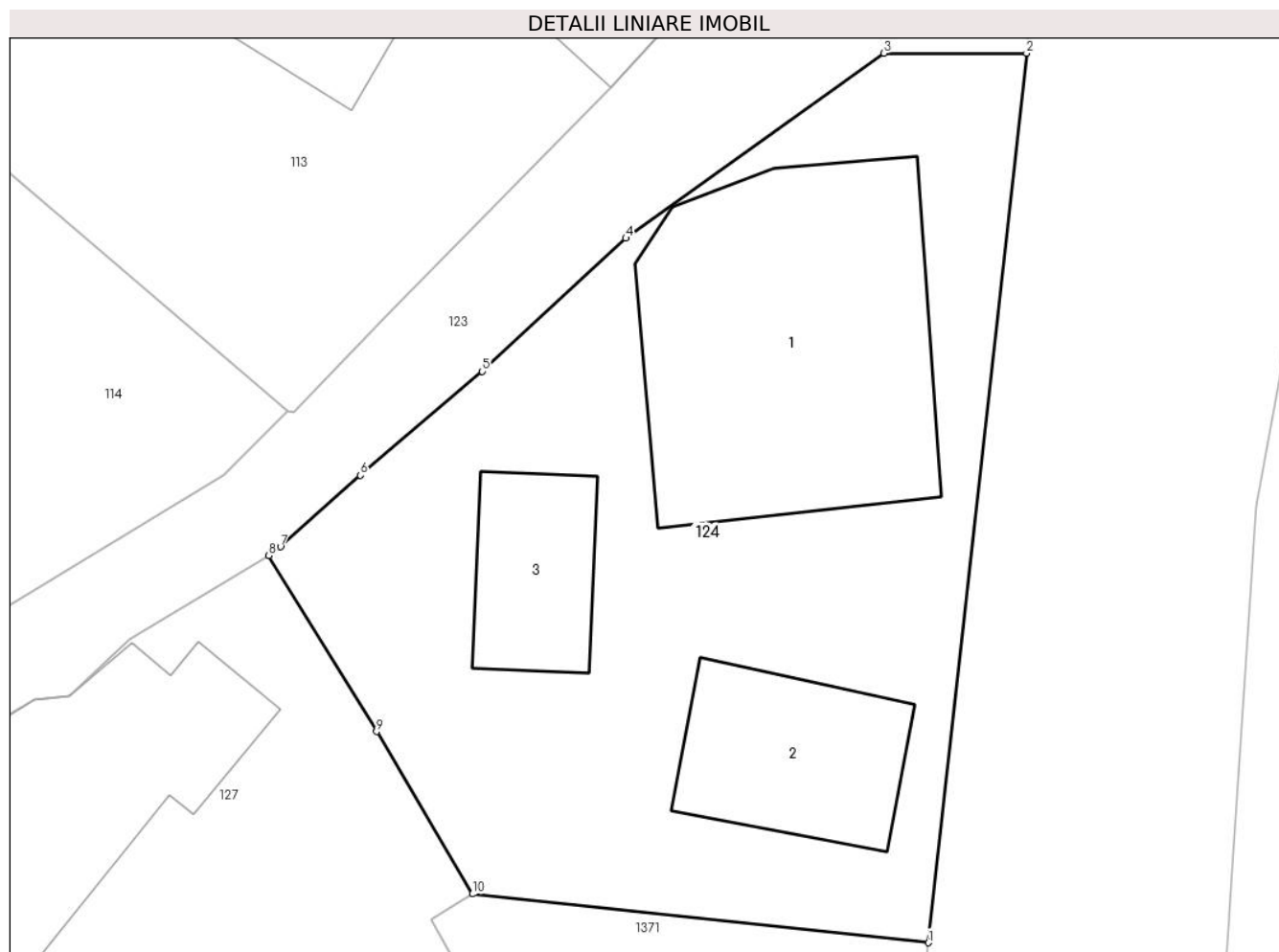
C. Partea III. SARCINI .

Inscrieri privind dezmembramintele dreptului de proprietate, drepturi reale de garanție și sarcini	Referințe
NU SUNT	

Anexa Nr. 1 La Partea I**Teren**

Nr cadastral	Suprafața (mp)*	Observații / Referințe
	555	

* Suprafața este determinată în planul de proiecție Stereo 70.

**Date referitoare la teren**

Crt	Categorie folosință	Intravilan	Suprafața (mp)	Tarla	Parcelă	Nr. topo	Observații / Referințe
1	curți constructii	DA	555	-	-	-	

Date referitoare la construcții

Crt	Număr	Destinație construcție	Supraf. (mp)	Situație juridică	Observații / Referințe
A1.1		construcții industriale și edilitare	124	Fara acte	Nr. niveluri:1; S. construita la sol:124 mp; LOCUINTA
A1.2		construcții anexa	44	Fara acte	Nr. niveluri:1; S. construita la sol:44 mp; ANEXA
A1.3		construcții anexa	30	Fara acte	Nr. niveluri:1; S. construita la sol:30 mp; ANEXA

Lungime Segmente

1) Valorile lungimilor segmentelor sunt obținute din proiecție în plan.

Punct început	X / Y	Punct sfârșit	X / Y	Lungime segment (** (m))
1	547.860,481 409.752,351	2	547.864,032 409.784,421	32.266

Punct început	X / Y	Punct sfârșit	X / Y	Lungime segment (** (m)
2	547.864,032 409.784,421	3	547.858,89 409.784,419	5.142
3	547.858,89 409.784,419	4	547.849,573 409.777,751	11.457
4	547.849,573 409.777,751	5	547.844,39 409.772,951	7.064
5	547.844,39 409.772,951	6	547.839,999 409.769,201	5.774
6	547.839,999 409.769,201	7	547.837,112 409.766,624	3.87
7	547.837,112 409.766,624	8	547.836,69 409.766,31	0.526
8	547.836,69 409.766,31	9	547.840,579 409.759,964	7.443
9	547.840,579 409.759,964	10	547.844,032 409.754,108	6.798
10	547.844,032 409.754,108	1	547.860,481 409.752,351	16.543

** Lungimile segmentelor sunt determinate în planul de proiecție Stereo 70 și sunt rotunjite la 1 milimetru.

*** Distanța dintre puncte este formată din segmente cumulate ce sunt mai mici decât valoarea 1 milimetru.

**DATE DESPRE IMOBILUL NR. 125**

Oficiul de Cadastru și Publicitate Imobiliară PRAHOVA
Biroul de Cadastru și Publicitate Imobiliară Câmpina

A. Partea I. Descrierea imobilului

TEREN Intravilan

Adresa: Loc. Ocina De Sus, Jud. Prahova

Nr. Crt	Nr cadastral Nr. topografic	Suprafața* (mp)	Observații / Referințe
A1		2.205	Sector cadastral:21 Teren imprejmuit;

B. Partea II. Proprietari și acte

Inscrieri privitoare la dreptul de proprietate și alte drepturi reale		Referințe
/		
Act Normativ nr. 7, din 13/03/1996 emis de PARLAMENTUL ROMANIEI (ART.13);		
B1	Inscrierea posesiei, drept de PROPRIETATE, dobandit prin Constituire, cota actuala 1/1 1) NEIDENTIFICAT NEIDENTIFICAT	A1
B2	SE NOTEAZA MENTIUNEA DE PROPRIETAR NEIDENTIFICAT	A1

C. Partea III. SARCINI .

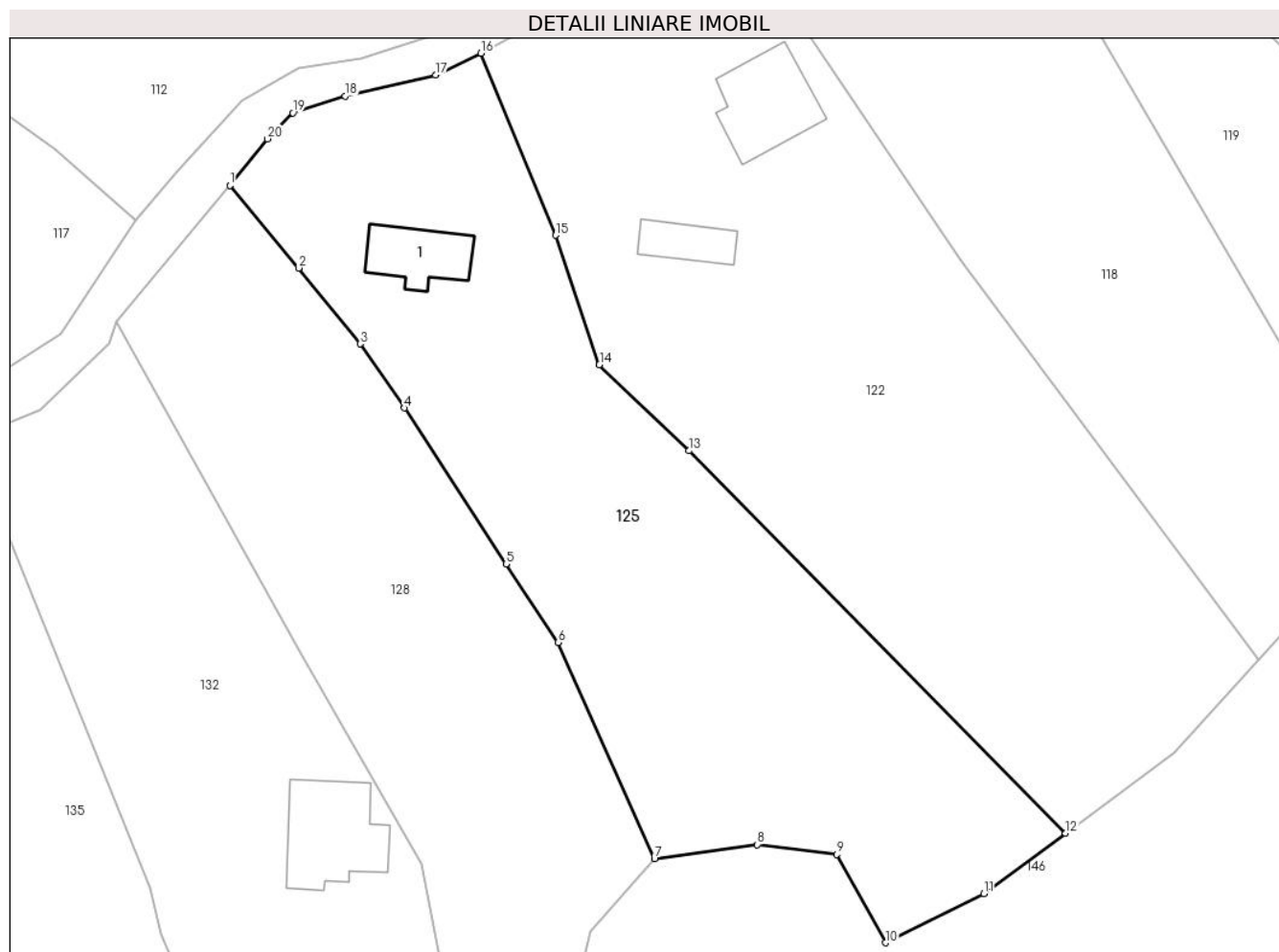
Inscrieri privind dezmembramintele dreptului de proprietate, drepturi reale de garanție și sarcini	Referințe
NU SUNT	

Anexa Nr. 1 La Partea I

Teren

Nr cadastral	Suprafața (mp)*	Observații / Referințe
	2.205	

* Suprafața este determinată în planul de proiecție Stereo 70.



Date referitoare la teren

Crt	Categorie folosință	Intravilan	Suprafața (mp)	Tarla	Parcelă	Nr. topo	Observații / Referințe
1	curți constructii	DA	500	-	-	-	
2	faneata	DA	400	-	-	-	
3	livada	DA	1.305	-	-	-	

Date referitoare la construcții

Crt	Număr	Destinație construcție	Supraf. (mp)	Situație juridică	Observații / Referințe
A1.1		construcții de locuințe	49	Fara acte	Nr. niveluri:1; S. construita la sol:49 mp; LOCUINTA

Lungime Segmente

1) Valorile lungimilor segmentelor sunt obținute din proiecție în plan.

Punct început	X / Y	Punct sfârșit	X / Y	Lungime segment (** (m)
1	547.444,651 409.793,522	2	547.451,313 409.785,554	10.386
2	547.451,313 409.785,554	3	547.457,264 409.778,232	9.435

Punct început	X / Y	Punct sfârșit	X / Y	Lungime segment (** (m)
3	547.457,264 409.778,232	4	547.461,53 409.772,053	7.509
4	547.461,53 409.772,053	5	547.471,346 409.756,964	18.0
5	547.471,346 409.756,964	6	547.476,375 409.749,395	9.088
6	547.476,375 409.749,395	7	547.485,687 409.728,492	22.883
7	547.485,687 409.728,492	8	547.495,634 409.729,87	10.041
8	547.495,634 409.729,87	9	547.503,32 409.728,933	7.743
9	547.503,32 409.728,933	10	547.508,006 409.720,396	9.739
10	547.508,006 409.720,396	11	547.517,537 409.725,124	10.64
11	547.517,537 409.725,124	12	547.525,426 409.730,962	9.814
12	547.525,426 409.730,962	13	547.489,017 409.767,902	51.867
13	547.489,017 409.767,902	14	547.480,363 409.776,215	12.0
14	547.480,363 409.776,215	15	547.476,131 409.788,718	13.2
15	547.476,131 409.788,718	16	547.468,923 409.806,298	19.0
16	547.468,923 409.806,298	17	547.464,57 409.804,179	4.841
17	547.464,57 409.804,179	18	547.455,801 409.802,154	9.0
18	547.455,801 409.802,154	19	547.450,753 409.800,539	5.3
19	547.450,753 409.800,539	20	547.448,309 409.798,023	3.508
20	547.448,309 409.798,023	1	547.444,651 409.793,522	5.8

** Lungimile segmentelor sunt determinate în planul de proiecție Stereo 70 și sunt rotunjite la 1 milimetru.

*** Distanța dintre puncte este formată din segmente cumulate ce sunt mai mici decât valoarea 1 milimetru.

**DATE DESPRE IMOBILUL NR. 126**

Oficiul de Cadastru și Publicitate Imobiliară PRAHOVA
Biroul de Cadastru și Publicitate Imobiliară Câmpina

A. Partea I. Descrierea imobilului

TEREN Intravilan

Adresa: Loc. Ocina De Sus, Jud. Prahova

Nr. Crt	Nr cadastral Nr. topografic	Suprafața* (mp)	Observații / Referințe
A1		1.678	Sector cadastral:21 Teren imprejmuit;

B. Partea II. Proprietari și acte

Inscrieri privitoare la dreptul de proprietate și alte drepturi reale		Referințe
/		
Act Normativ nr. 7, din 13/03/1996 emis de PARLAMENTUL ROMANIEI (ART.13);		
B1	Inscrierea posesiei, drept de PROPRIETATE, dobandit prin Constituire, cota actuala 1/1 1) NEIDENTIFICAT NEIDENTIFICAT	A1
B2	SE NOTEAZA MENTIUNEA DE PROPRIETAR NEIDENTIFICAT	A1

C. Partea III. SARCINI .

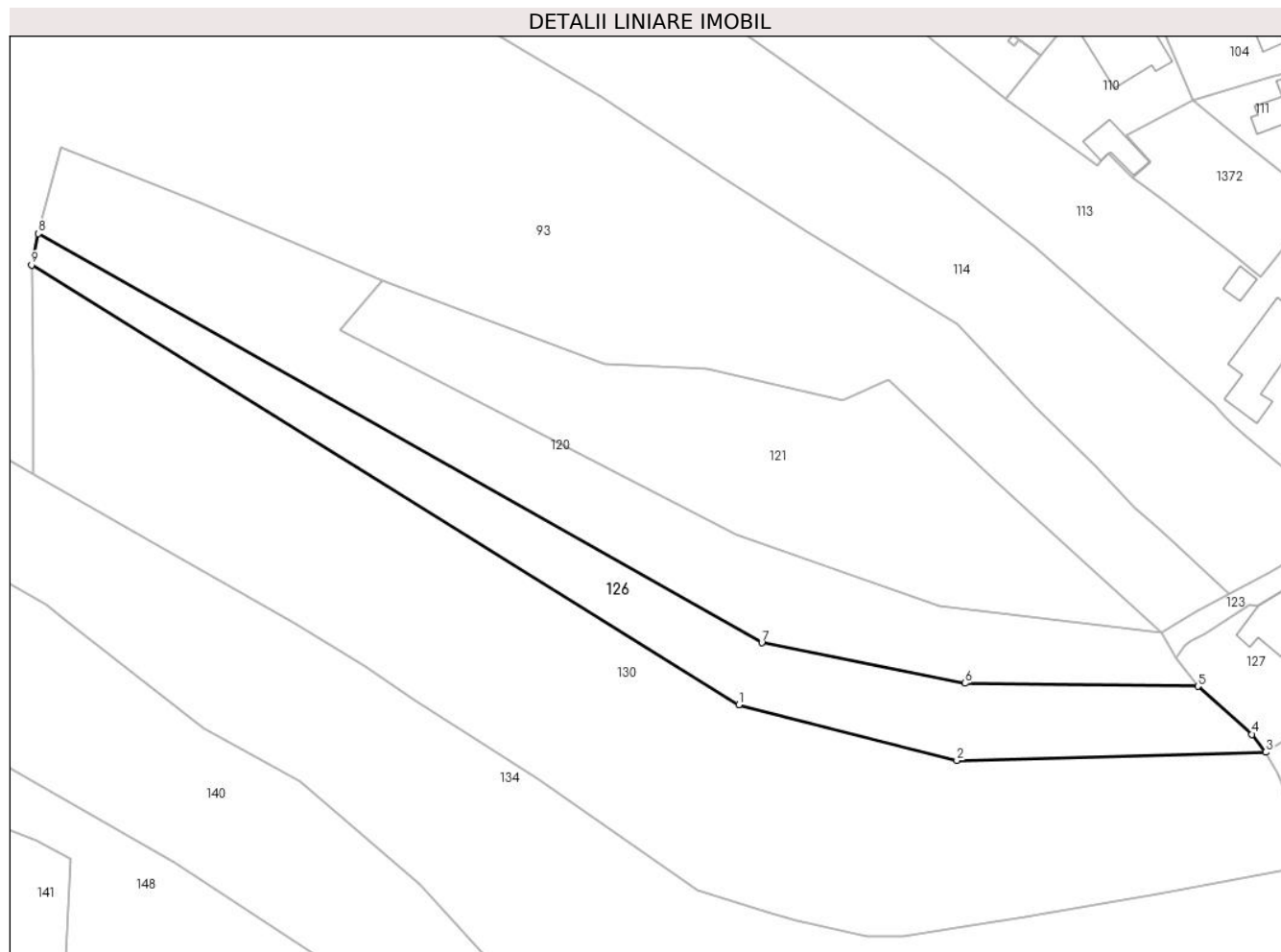
Inscrieri privind dezmembramintele dreptului de proprietate, drepturi reale de garanție și sarcini	Referințe
NU SUNT	

Anexa Nr. 1 La Partea I

Teren

Nr cadastral	Suprafața (mp)*	Observații / Referințe
	1.678	

* Suprafața este determinată în planul de proiecție Stereo 70.



Date referitoare la teren

Crt	Categorie folosință	Intravilan	Suprafața (mp)	Tarla	Parcelă	Nr. topo	Observații / Referințe
1	livada	DA	1.678	-	-	-	

Lungime Segmente

1) Valorile lungimilor segmentelor sunt obținute din proiecție în plan.

Punct început	X / Y	Punct sfârșit	X / Y	Lungime segment (** (m)
1	547.746,413 409.743,916	2	547.779,149 409.735,549	33.788
2	547.779,149 409.735,549	3	547.825,485 409.736,782	46.352
3	547.825,485 409.736,782	4	547.823,4 409.739,471	3.403
4	547.823,4 409.739,471	5	547.815,319 409.746,666	10.82
5	547.815,319 409.746,666	6	547.780,394 409.747,125	34.928

Punct început	X / Y	Punct sfârşit	X / Y	Lungime segment (** (m)
6	547.780,394 409.747,125	7	547.749,87 409.753,184	31.12
7	547.749,87 409.753,184	8	547.641,307 409.814,499	124.681
8	547.641,307 409.814,499	9	547.640,333 409.809,8	4.799
9	547.640,333 409.809,8	1	547.746,413 409.743,916	124.875

** Lungimile segmentelor sunt determinate în planul de proiecţie Stereo 70 şi sunt rotunjite la 1 milimetru.

*** Distanţa dintre puncte este formată din segmente cumulate ce sunt mai mici decât valoarea 1 milimetru.

**DATE DESPRE IMOBILUL NR. 127**

Oficiul de Cadastru și Publicitate Imobiliară PRAHOVA
Biroul de Cadastru și Publicitate Imobiliară Câmpina

A. Partea I. Descrierea imobilului

TEREN Intravilan

Adresa: Loc. Ocina De Sus, Jud. Prahova

Nr. Crt	Nr cadastral Nr. topografic	Suprafața* (mp)	Observații / Referințe
A1		521	Sector cadastral:21 Teren imprejmuit;

B. Partea II. Proprietari și acte

Inscrieri privitoare la dreptul de proprietate și alte drepturi reale		Referințe
/		
Act Normativ nr. 7, din 13/03/1996 emis de PARLAMENTUL ROMANIEI (ART.13);		
B1	Inscrierea posesiei, drept de PROPRIETATE, dobandit prin Constituire, cota actuala 1/1 1) NEIDENTIFICAT NEIDENTIFICAT	A1
B2	SE NOTEAZA MENTIUNEA DE PROPRIETAR NEIDENTIFICAT	A1

C. Partea III. SARCINI .

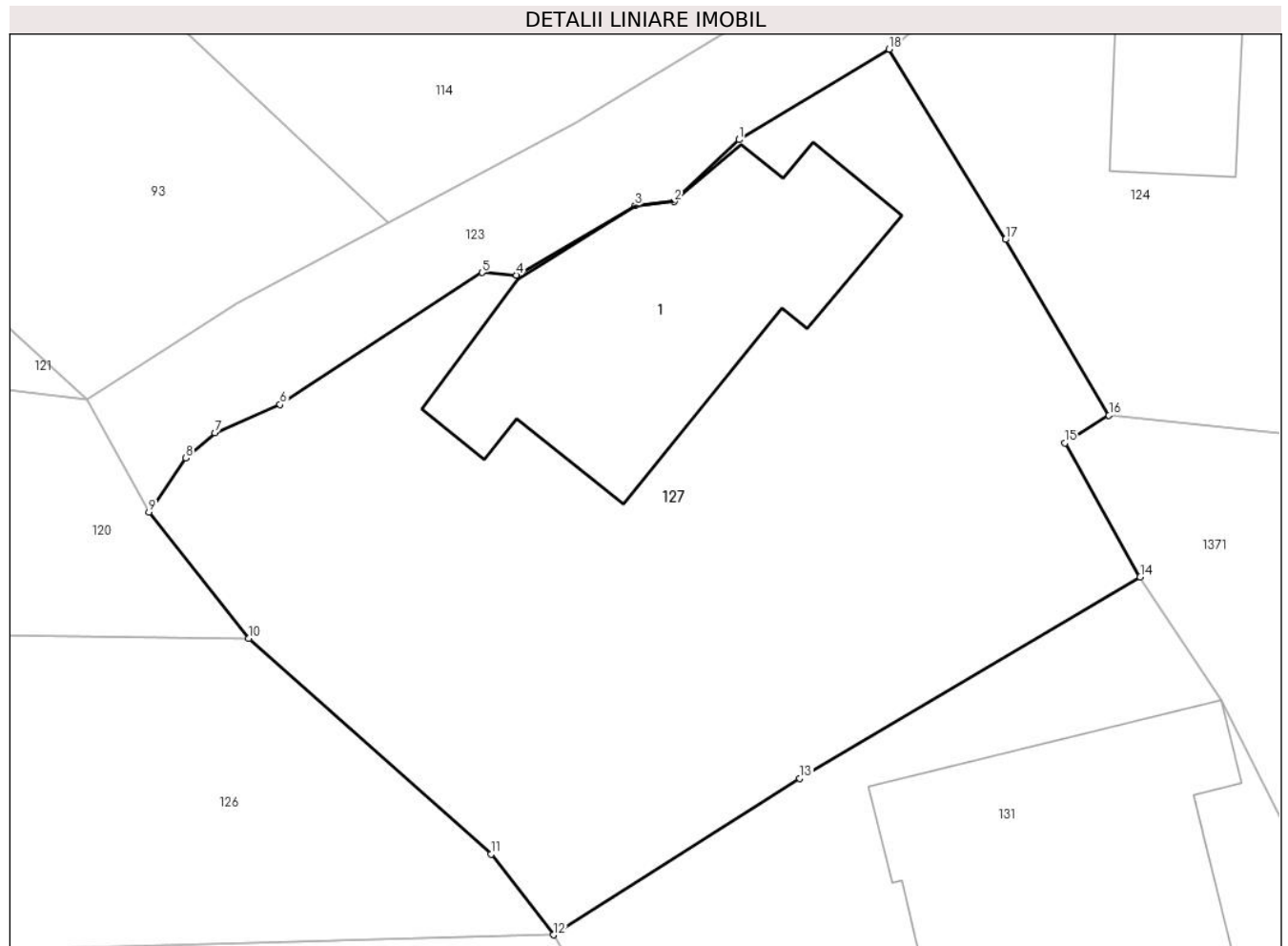
Inscrieri privind dezmembramintele dreptului de proprietate, drepturi reale de garanție și sarcini	Referințe
NU SUNT	

Anexa Nr. 1 La Partea I

Teren

Nr cadastral	Suprafața (mp)*	Observații / Referințe
	521	

* Suprafața este determinată în planul de proiecție Stereo 70.



Date referitoare la teren

Crt	Categorie folosință	Intra vilan	Suprafața (mp)	Tarla	Parcelă	Nr. topo	Observații / Referințe
1	curți constructii	DA	521	-	-	-	

Date referitoare la construcții

Crt	Număr	Destinație construcție	Supraf. (mp)	Situație juridică	Observații / Referințe
A1.1		construcții de locuințe	89	Fara acte	Nr. niveluri:1; S. construita la sol:89 mp; LOCUINTA

Lungime Segmente

1) Valorile lungimilor segmentelor sunt obținute din proiecție în plan.

Punct început	X / Y	Punct sfârșit	X / Y	Lungime segment (** (m)
1	547.831,687 409.763,295	2	547.829,516 409.761,232	2.995
2	547.829,516 409.761,232	3	547.828,214 409.761,105	1.308
3	547.828,214 409.761,105	4	547.824,258 409.758,774	4.592
4	547.824,258 409.758,774	5	547.823,104 409.758,862	1.157

Punct început	X / Y	Punct sfârșit	X / Y	Lungime segment (** (m)
5	547.823,104 409.758,862	6	547.816,355 409.754,465	8.055
6	547.816,355 409.754,465	7	547.814,184 409.753,513	2.371
7	547.814,184 409.753,513	8	547.813,22 409.752,678	1.275
8	547.813,22 409.752,678	9	547.811,979 409.750,882	2.183
9	547.811,979 409.750,882	10	547.815,319 409.746,666	5.379
10	547.815,319 409.746,666	11	547.823,4 409.739,471	10.82
11	547.823,4 409.739,471	12	547.825,485 409.736,782	3.403
12	547.825,485 409.736,782	13	547.833,715 409.741,993	9.741
13	547.833,715 409.741,993	14	547.845,074 409.748,717	13.2
14	547.845,074 409.748,717	15	547.842,561 409.753,181	5.123
15	547.842,561 409.753,181	16	547.844,032 409.754,108	1.739
16	547.844,032 409.754,108	17	547.840,579 409.759,964	6.798
17	547.840,579 409.759,964	18	547.836,69 409.766,31	7.443
18	547.836,69 409.766,31	1	547.831,687 409.763,295	5.841

** Lungimile segmentelor sunt determinate în planul de proiecție Stereo 70 și sunt rotunjite la 1 milimetru.

*** Distanța dintre puncte este formată din segmente cumulate ce sunt mai mici decât valoarea 1 milimetru.

**DATE DESPRE IMOBILUL NR. 128**

Oficiul de Cadastru și Publicitate Imobiliară PRAHOVA
Biroul de Cadastru și Publicitate Imobiliară Câmpina

A. Partea I. Descrierea imobilului

TEREN Intravilan

Adresa: Loc. Ocina De Sus, Jud. Prahova

Nr. Crt	Nr cadastral Nr. topografic	Suprafața* (mp)	Observații / Referințe
A1		1.719	Sector cadastral:21 Teren imprejmuit;

B. Partea II. Proprietari și acte

Inscrieri privitoare la dreptul de proprietate și alte drepturi reale		Referințe
/		
Act Normativ nr. 7, din 13/03/1996 emis de PARLAMENTUL ROMANIEI (ART.13);		
B1	Inscrierea posesiei, drept de PROPRIETATE, dobandit prin Constituire, cota actuala 1/1 1) NEIDENTIFICAT NEIDENTIFICAT	A1
B2	SE NOTEAZA MENTIUNEA DE PROPRIETAR NEIDENTIFICAT	A1

C. Partea III. SARCINI .

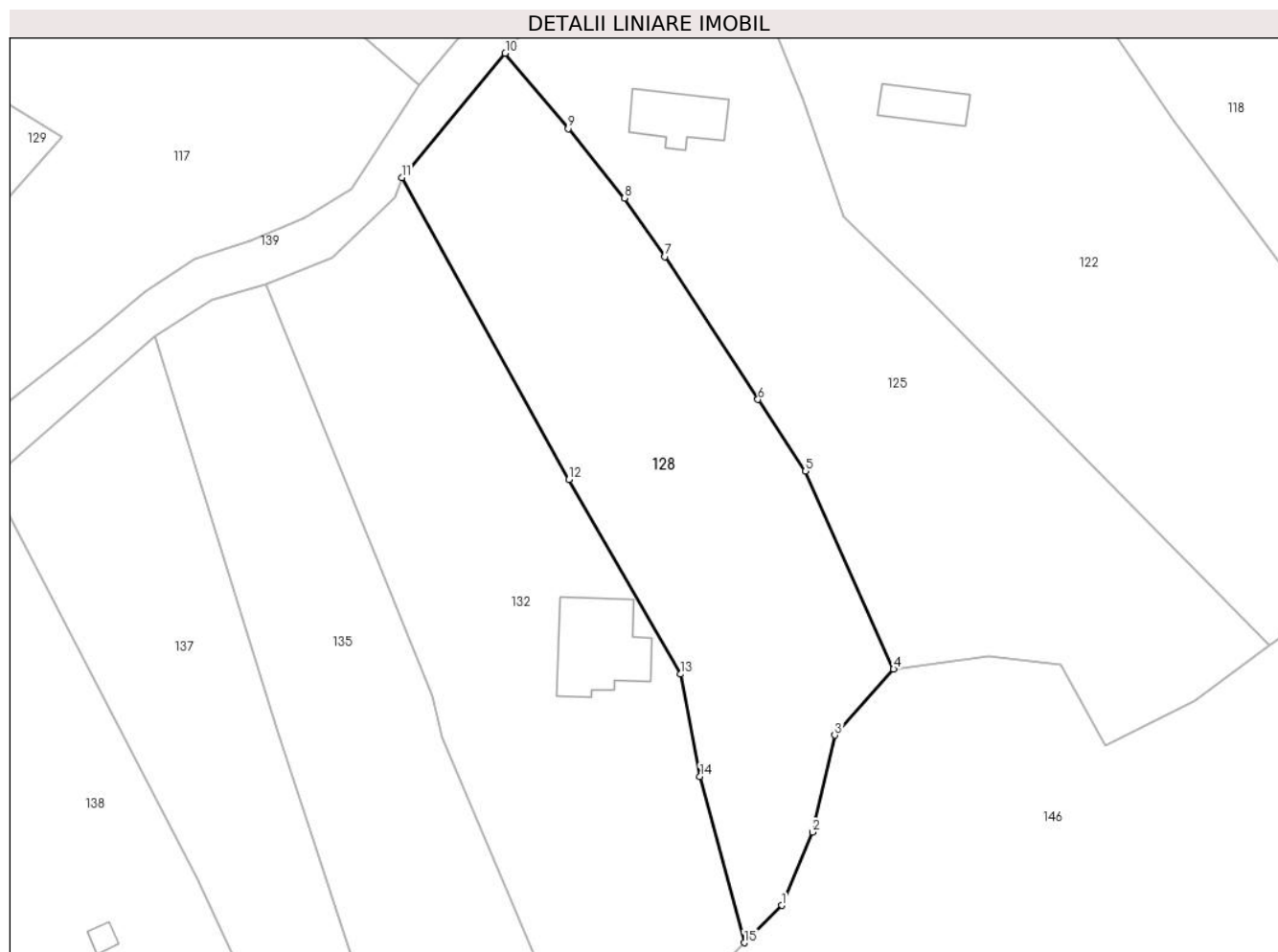
Inscrieri privind dezmembramentele dreptului de proprietate, drepturi reale de garanție și sarcini	Referințe
NU SUNT	

Anexa Nr. 1 La Partea I

Teren

Nr cadastral	Suprafața (mp)*	Observații / Referințe
	1.719	

* Suprafața este determinată în planul de proiecție Stereo 70.



Date referitoare la teren

Crt	Categorie folosință	Intravilan	Suprafața (mp)	Tarla	Parcelă	Nr. topo	Observații / Referințe
1	livada	DA	1.719	-	-	-	

Lungime Segmente

1) Valorile lungimilor segmentelor sunt obținute din proiecție în plan.

Punct început	X / Y	Punct sfârșit	X / Y	Lungime segment (** (m)
1	547.473,854 409.703,562	2	547.477,094 409.711,297	8.386
2	547.477,094 409.711,297	3	547.479,476 409.721,523	10.5
3	547.479,476 409.721,523	4	547.485,687 409.728,492	9.336
4	547.485,687 409.728,492	5	547.476,375 409.749,395	22.883
5	547.476,375 409.749,395	6	547.471,346 409.756,964	9.088

Punct început	X / Y	Punct sfârșit	X / Y	Lungime segment (** (m)
6	547.471,346 409.756,964	7	547.461,53 409.772,053	18.0
7	547.461,53 409.772,053	8	547.457,264 409.778,232	7.509
8	547.457,264 409.778,232	9	547.451,313 409.785,554	9.435
9	547.451,313 409.785,554	10	547.444,651 409.793,522	10.386
10	547.444,651 409.793,522	11	547.433,704 409.780,397	17.091
11	547.433,704 409.780,397	12	547.451,371 409.748,508	36.456
12	547.451,371 409.748,508	13	547.463,184 409.727,967	23.696
13	547.463,184 409.727,967	14	547.465,224 409.717,174	10.984
14	547.465,224 409.717,174	15	547.469,904 409.699,613	18.174
15	547.469,904 409.699,613	1	547.473,854 409.703,562	5.585

** Lungimile segmentelor sunt determinate în planul de proiecție Stereo 70 și sunt rotunjite la 1 milimetru.

*** Distanța dintre puncte este formată din segmente cumulate ce sunt mai mici decât valoarea 1 milimetru.

**DATE DESPRE IMOBILUL NR. 129**

Oficiul de Cadastru și Publicitate Imobiliară PRAHOVA
Biroul de Cadastru și Publicitate Imobiliară Câmpina

A. Partea I. Descrierea imobilului

TEREN Intravilan

Adresa: Loc. Ocina De Sus, Jud. Prahova

Nr. Crt	Nr cadastral Nr. topografic	Suprafața* (mp)	Observații / Referințe
A1		Din acte: 7.500 Masurata: 7.175	Sector cadastral:21 Teren imprejmuit;

B. Partea II. Proprietari și acte

Inscrieri privitoare la dreptul de proprietate și alte drepturi reale		Referințe
/		
Act Notarial nr. 13, din 23/03/2011 emis de N.P. DANESCU PETRUTA;		
B1	Intabulare, drept de PROPRIETATE, dobandit prin Succesiune, cota actuala 2/8 1) DOGARU VASILICA	A1
B2	Intabulare, drept de PROPRIETATE, dobandit prin Succesiune, cota actuala 3/8 1) DOGARU GHEORGHE	A1
B3	Intabulare, drept de PROPRIETATE, dobandit prin Succesiune, cota actuala 3/8 1) DANGALAS EMILIA	A1

C. Partea III. SARCINI .

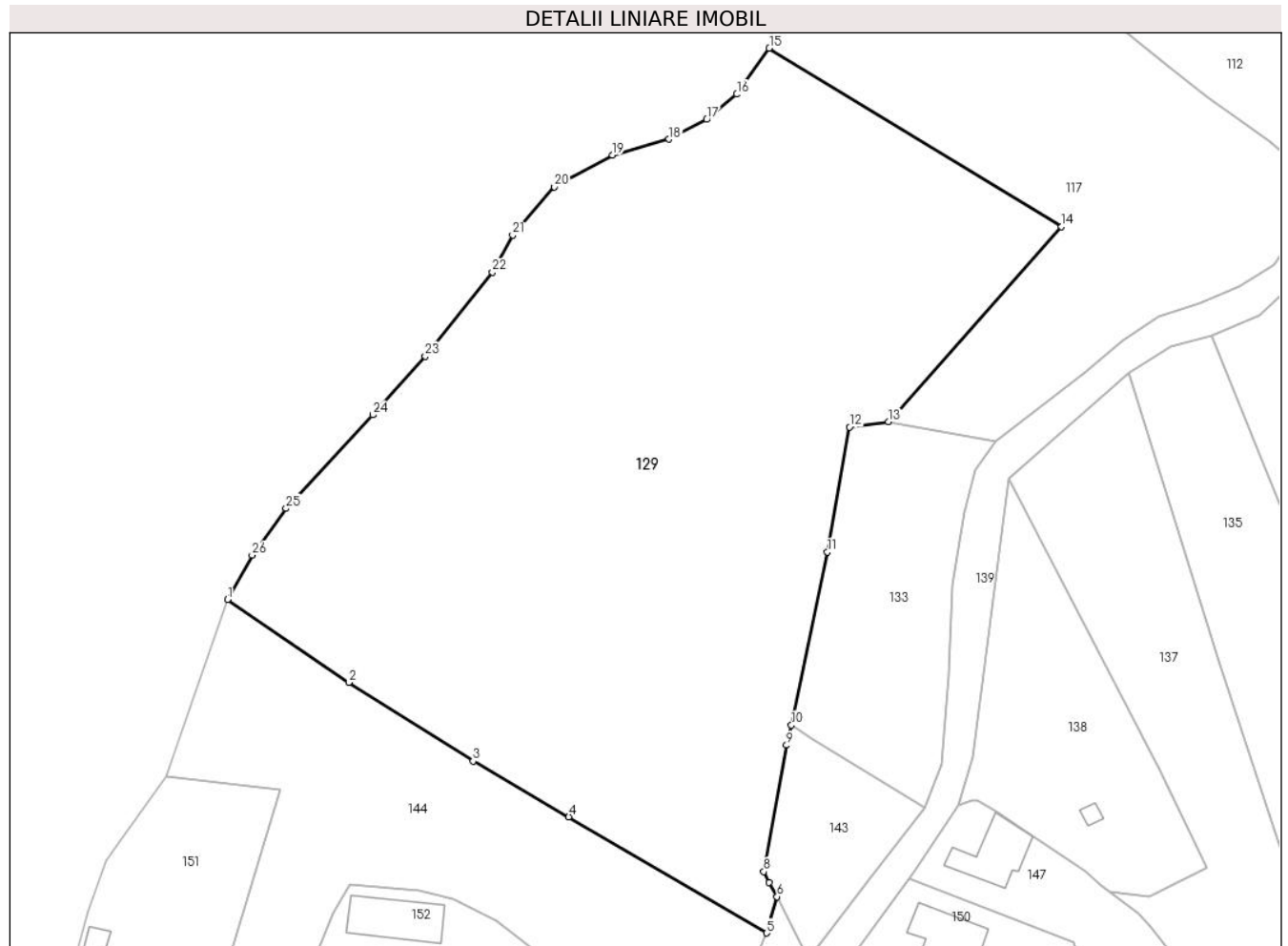
Inscrieri privind dezmembramintele dreptului de proprietate, drepturi reale de garanție și sarcini	Referințe
NU SUNT	

Anexa Nr. 1 La Partea I

Teren

Nr cadastral	Suprafața (mp)*	Observații / Referințe
	Din acte: 7.500 Masurata: 7.175	

* Suprafața este determinată în planul de proiecție Stereo 70.



Date referitoare la teren

Crt	Categorie folosință	Intra vilan	Suprafața (mp)	Tarla	Parcelă	Nr. topo	Observații / Referințe
1	livada	DA	7.175	-	-	-	

Lungime Segmente

1) Valorile lungimilor segmentelor sunt obținute din proiecție în plan.

Punct început	X / Y	Punct sfârșit	X / Y	Lungime segment (** (m)
1	547.277,677 409.731,044	2	547.295,154 409.719,091	21.174
3	547.313,07 409.707,772	4	547.326,859 409.699,741	15.957
5	547.355,341 409.683,011	6	547.356,855 409.688,247	5.451
7	547.355,68 409.690,289	8	547.354,95 409.691,852	1.725
9	547.358,22 409.710,054	10	547.358,919 409.712,943	2.973

Punct început	X / Y	Punct sfârșit	X / Y	Lungime segment (** (m)
2	547.295,154 409.719,091	3	547.313,07 409.707,772	21.192
4	547.326,859 409.699,741	5	547.355,341 409.683,011	33.032
6	547.356,855 409.688,247	7	547.355,68 409.690,289	2.356
8	547.354,95 409.691,852	9	547.358,22 409.710,054	18.493
10	547.358,919 409.712,943	11	547.364,082 409.737,875	25.46

Punct început	X / Y	Punct sfârșit	X / Y	Lungime segment (** (m)
11	547.364,082 409.737,875	12	547.367,285 409.755,886	18.294
13	547.372,904 409.756,615	14	547.397,837 409.784,716	37.568
15	547.355,726 409.810,432	16	547.351,052 409.803,805	8.109
17	547.346,694 409.800,168	18	547.341,298 409.797,34	6.092
19	547.333,14 409.795,039	20	547.324,777 409.790,472	9.529
21	547.318,774 409.783,514	22	547.315,846 409.778,183	6.082
23	547.306,202 409.766,083	24	547.298,603 409.757,621	11.373
25	547.286,13 409.744,148	26	547.281,234 409.737,416	8.324

Punct început	X / Y	Punct sfârșit	X / Y	Lungime segment (** (m)
12	547.367,285 409.755,886	13	547.372,904 409.756,615	5.666
14	547.397,837 409.784,716	15	547.355,726 409.810,432	49.342
16	547.351,052 409.803,805	17	547.346,694 409.800,168	5.676
18	547.341,298 409.797,34	19	547.333,14 409.795,039	8.476
20	547.324,777 409.790,472	21	547.318,774 409.783,514	9.189
22	547.315,846 409.778,183	23	547.306,202 409.766,083	15.473
24	547.298,603 409.757,621	25	547.286,13 409.744,148	18.361
26	547.281,234 409.737,416	1	547.277,677 409.731,044	7.297

** Lungimile segmentelor sunt determinate în planul de proiecție Stereo 70 și sunt rotunjite la 1 milimetru.

*** Distanța dintre puncte este formată din segmente cumulate ce sunt mai mici decât valoarea 1 milimetru.

**DATE DESPRE IMOBILUL NR. 130**

Oficiul de Cadastru și Publicitate Imobiliară PRAHOVA
Biroul de Cadastru și Publicitate Imobiliară Câmpina

A. Partea I. Descrierea imobilului

TEREN Intravilan

Adresa: Loc. Ocina De Sus, Jud. Prahova

Nr. Crt	Nr cadastral Nr. topografic	Suprafața* (mp)	Observații / Referințe
A1		5.215	Sector cadastral:21 Teren imprejmuit;

B. Partea II. Proprietari și acte

Inscrieri privitoare la dreptul de proprietate și alte drepturi reale		Referințe
/		
Act Normativ nr. 7, din 13/03/1996 emis de PARLAMENTUL ROMANIEI (ART.13);		
B1	Inscrierea posesiei, drept de PROPRIETATE, dobandit prin Constituire, cota actuala 1/1 1) NEIDENTIFICAT NEIDENTIFICAT	A1
B2	SE NOTEAZA MENTIUNEA DE PROPRIETAR NEIDENTIFICAT	A1

C. Partea III. SARCINI .

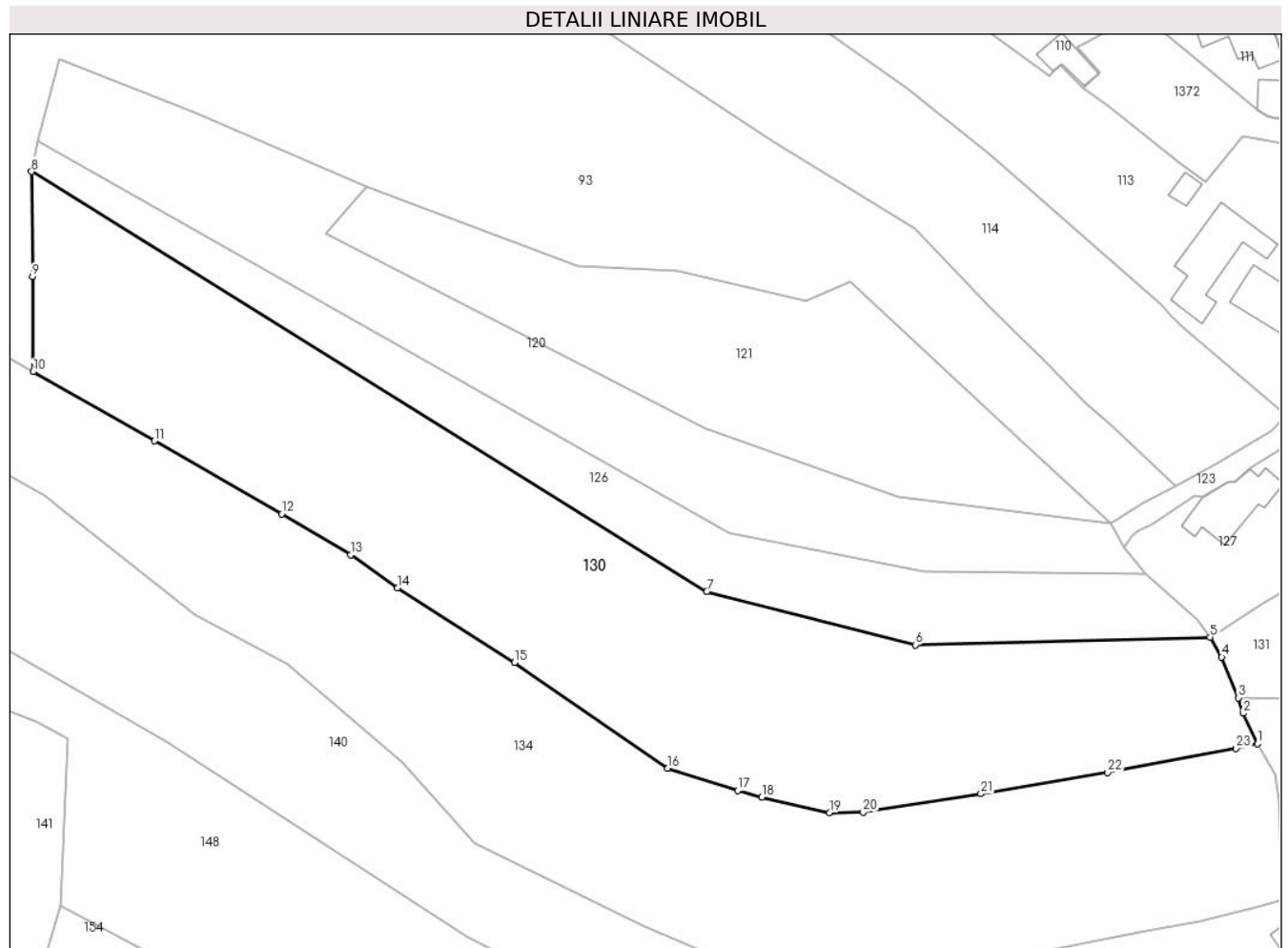
Inscrieri privind dezmembramintele dreptului de proprietate, drepturi reale de garanție și sarcini	Referințe
NU SUNT	

Anexa Nr. 1 La Partea I

Teren

Nr cadastral	Suprafața (mp)*	Observații / Referințe
	5.215	

* Suprafața este determinată în planul de proiecție Stereo 70.



Date referitoare la teren

Crt	Categorie folosință	Intravilan	Suprafața (mp)	Tarla	Parcelă	Nr. topo	Observații / Referințe
1	livada	DA	5.215	-	-	-	

Lungime Segmente

1) Valorile lungimilor segmentelor sunt obținute din proiecție în plan.

Punct început	X / Y	Punct sfârșit	X / Y	Lungime segment (** (m)
1	547.832,921 409.720,044	2	547.830,624 409.724,833	5.312
3	547.829,932 409.727,25	4	547.827,288 409.733,638	6.914
5	547.825,485 409.736,782	6	547.779,149 409.735,549	46.352
7	547.746,413 409.743,916	8	547.640,333 409.809,8	124.875
9	547.640,497 409.793,304	10	547.640,571 409.778,39	14.914

Punct început	X / Y	Punct sfârșit	X / Y	Lungime segment (** (m)
2	547.830,624 409.724,833	3	547.829,932 409.727,25	2.514
4	547.827,288 409.733,638	5	547.825,485 409.736,782	3.624
6	547.779,149 409.735,549	7	547.746,413 409.743,916	33.788
8	547.640,333 409.809,8	9	547.640,497 409.793,304	16.497
10	547.640,571 409.778,39	11	547.659,64 409.767,534	21.942

Punct început	X / Y	Punct sfârșit	X / Y	Lungime segment (** (m)
11	547.659,64 409.767,534	12	547.679,622 409.756,082	23.031
13	547.690,452 409.749,681	14	547.697,872 409.744,51	9.044
15	547.716,24 409.732,816	16	547.740,292 409.716,172	29.249
17	547.751,253 409.712,729	18	547.755,035 409.711,653	3.932
19	547.765,694 409.709,226	20	547.770,976 409.709,293	5.282
21	547.789,459 409.712,189	22	547.809,351 409.715,541	20.172
23	547.829,571 409.719,327	1	547.832,921 409.720,044	3.426

Punct început	X / Y	Punct sfârșit	X / Y	Lungime segment (** (m)
12	547.679,622 409.756,082	13	547.690,452 409.749,681	12.58
14	547.697,872 409.744,51	15	547.716,24 409.732,816	21.774
16	547.740,292 409.716,172	17	547.751,253 409.712,729	11.489
18	547.755,035 409.711,653	19	547.765,694 409.709,226	10.932
20	547.770,976 409.709,293	21	547.789,459 409.712,189	18.709
22	547.809,351 409.715,541	23	547.829,571 409.719,327	20.571

** Lungimile segmentelor sunt determinate în planul de proiecție Stereo 70 și sunt rotunjite la 1 milimetru.

*** Distanța dintre puncte este formată din segmente cumulate ce sunt mai mici decât valoarea 1 milimetru.

**DATE DESPRE IMOBILUL NR. 131**

Oficiul de Cadastru și Publicitate Imobiliară PRAHOVA
Biroul de Cadastru și Publicitate Imobiliară Câmpina

A. Partea I. Descrierea imobilului

TEREN Intravilan

Adresa: Loc. Ocina De Sus, Nr. 101, Jud. Prahova

Nr. Crt	Nr cadastral Nr. topografic	Suprafața* (mp)	Observații / Referințe
A1		Din acte: 450 Masurata: 457	Sector cadastral:21 Teren imprejmuit;

Construcții

Crt	Nr cadastral Nr. topografic	Adresa	Observații / Referințe
A1.1		Loc. Ocina De Sus, Nr. 101, Jud. Prahova	Nr. niveluri:1; S. construita la sol:135 mp; LOCUINTA

B. Partea II. Proprietari și acte

Inscrieri privitoare la dreptul de proprietate și alte drepturi reale		Referințe
/		
Act Administrativ nr. 38046, din 27/06/2002 emis de COMISIA JUDETEANA PRAHOVA;		
B1	Intabulare, drept de PROPRIETATE, dobandit prin Constituire, cota actuala 1/1 1) COMAN MARIA 2) COMAN GHEORGHE	A1
Act Notarial nr. 2089, din 14/05/1988 emis de NOTARIATUL DE STAT LOCAL CAMPINA;		
B2	Intabulare, drept de PROPRIETATE, dobandit prin Conventie, cota actuala 1/1 1) COMAN MARIA 2) COMAN GHEORGHE	A1.1

C. Partea III. SARCINI .

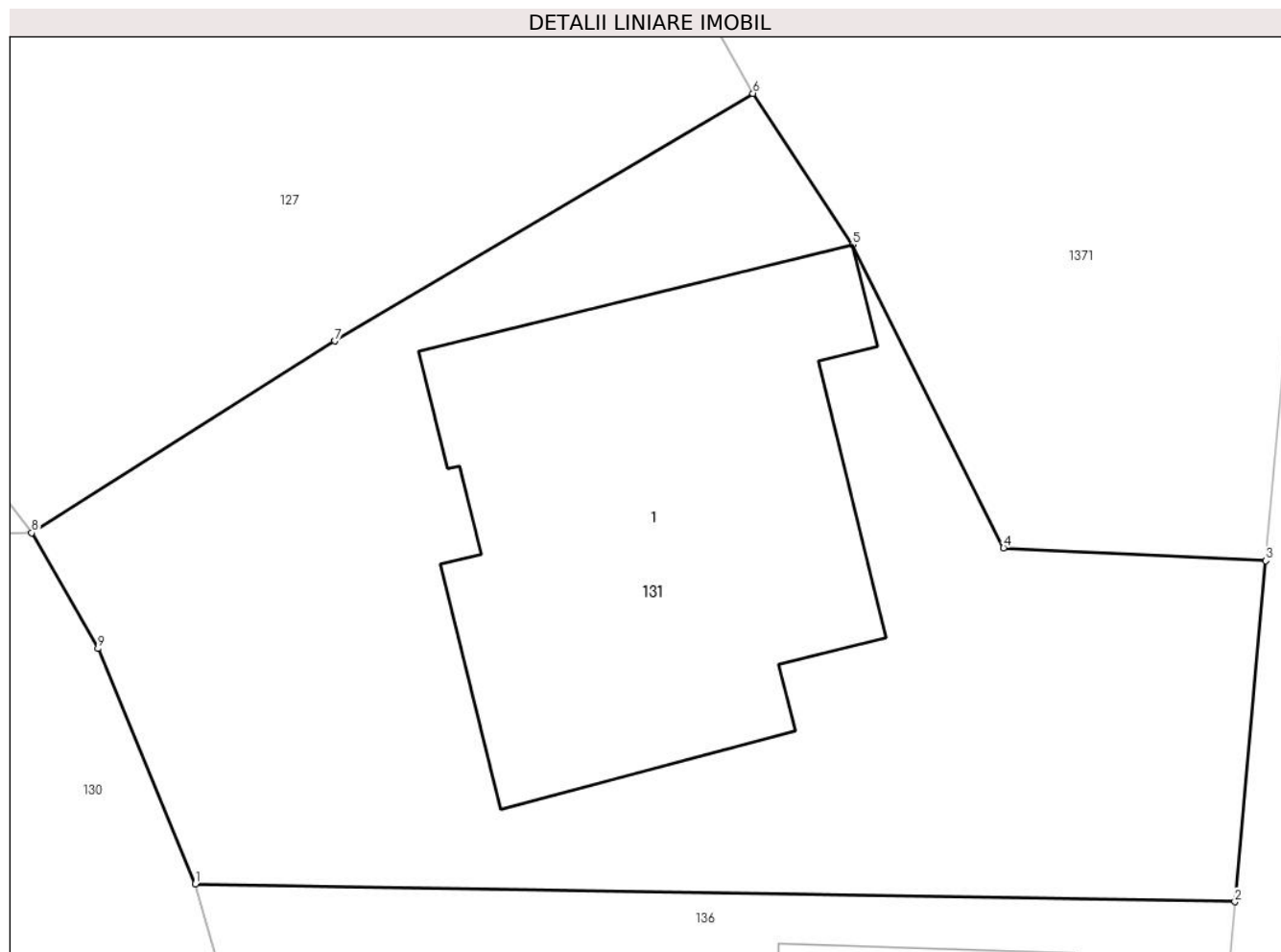
Inscrieri privind dezmembramintele dreptului de proprietate, drepturi reale de garanție și sarcini	Referințe
NU SUNT	

Anexa Nr. 1 La Partea I

Teren

Nr cadastral	Suprafața (mp)*	Observații / Referințe
	Din acte: 450 Masurata: 457	

* Suprafața este determinată în planul de proiecție Stereo 70.



Date referitoare la teren

Crt	Categorie folosință	Intra vilan	Suprafața (mp)	Tarla	Parcelă	Nr. topo	Observații / Referințe
1	curți constructii	DA	457	55	2698	-	

Date referitoare la construcții

Crt	Număr	Destinație construcție	Supraf. (mp)	Situație juridică	Observații / Referințe
A1.1		construcții industriale și edilitare	135	Cu acte	Nr. niveluri:1; S. construita la sol:135 mp; LOCUINTA

Lungime Segmente

1) Valorile lungimilor segmentelor sunt obținute din proiecție în plan.

Punct început	X / Y	Punct sfârșit	X / Y	Lungime segment (** (m)
1	547.829,932 409.727,25	2	547.858,165 409.726,759	28.237
2	547.858,165 409.726,759	3	547.859,004 409.736,024	9.303
3	547.859,004 409.736,024	4	547.851,884 409.736,374	7.128

Punct început	X / Y	Punct sfârșit	X / Y	Lungime segment (** (m)
4	547.851,884 409.736,374	5	547.847,783 409.744,604	9.195
5	547.847,783 409.744,604	6	547.845,074 409.748,717	4.925
6	547.845,074 409.748,717	7	547.833,715 409.741,993	13.2
7	547.833,715 409.741,993	8	547.825,485 409.736,782	9.741
8	547.825,485 409.736,782	9	547.827,288 409.733,638	3.624
9	547.827,288 409.733,638	1	547.829,932 409.727,25	6.914

** Lungimile segmentelor sunt determinate în planul de proiecție Stereo 70 și sunt rotunjite la 1 milimetru.

*** Distanța dintre puncte este formată din segmente cumulate ce sunt mai mici decât valoarea 1 milimetru.

**DATE DESPRE IMOBILUL NR. 132**

Oficiul de Cadastru și Publicitate Imobiliară PRAHOVA
Biroul de Cadastru și Publicitate Imobiliară Câmpina

A. Partea I. Descrierea imobilului

TEREN Intravilan

Nr. CF vechi:128

Nr. cadastral vechi:211

Adresa: Loc. Ocina De Sus, Nr. 188, Jud. Prahova

Nr. Crt	Nr cadastral Nr. topografic	Suprafața* (mp)	Observații / Referințe
A1	20442	1.954	Sector cadastral:21 Teren imprejmuit;

Construcții

Crt	Nr cadastral Nr. topografic	Adresa	Observații / Referințe
A1.1	20442-C1	Loc. Ocina De Sus, Nr. 188, Jud. Prahova	Nr. niveluri:2; S. construita la sol:86 mp; C1- locuinta S+P

B. Partea II. Proprietari și acte

Inscrieri privitoare la dreptul de proprietate și alte drepturi reale		Referințe
4782 / 06/07/2005		
Act Notarial nr. 794, din 05/07/2005 emis de NP Dragan VF;		
B1	Intabulare, drept de PROPRIETATEcumparare ca bun propriu, dobandit prin Conventie, cota actuala 1/1 1) GRECU MIHAELA GEORGETA <i>OBSERVATII: (provenita din conversia CF 128)</i>	A1, A1.1

C. Partea III. SARCINI .

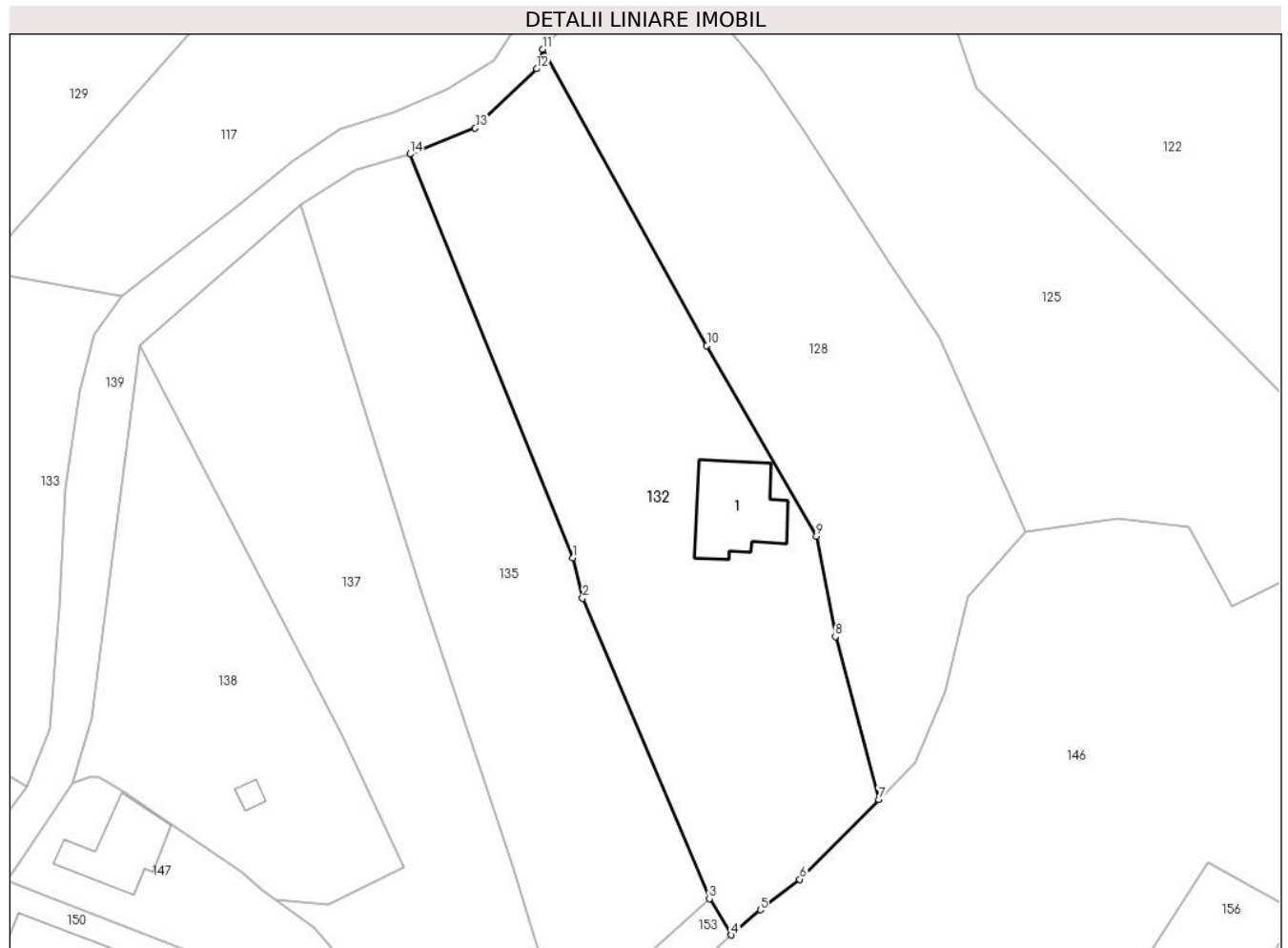
Inscrieri privind dezmembramintele dreptului de proprietate, drepturi reale de garanție și sarcini	Referințe
NU SUNT	

Anexa Nr. 1 La Partea I

Teren

Nr cadastral	Suprafața (mp)*	Observații / Referințe
20442	1.954	

* Suprafața este determinată în planul de proiecție Stereo 70.



Date referitoare la teren

Crt	Categorie folosință	Intravilan	Suprafața (mp)	Tarla	Parcelă	Nr. topo	Observații / Referințe
1	curți constructii	DA	367	50	2366	-	
2	arabil	DA	764	50	2365	-	
3	livada	DA	823	50	2364,2368,2367	-	

Date referitoare la construcții

Crt	Număr	Destinație construcție	Supraf. (mp)	Situație juridică	Observații / Referințe
A1.1	20442-C1	construcții de locuințe	86	Cu acte	Nr. niveluri:2; S. construita la sol:86 mp; C1-locuinta S+P

Lungime Segmente

1) Valorile lungimilor segmentelor sunt obținute din proiecție în plan.

Punct început	X / Y	Punct sfârșit	X / Y	Lungime segment (** (m)
1	547.436,927 409.725,634	2	547.437,97 409.721,295	4.463
2	547.437,97 409.721,295	3	547.451,645 409.688,963	35.105

Punct început	X / Y	Punct sfârșit	X / Y	Lungime segment (** (m)
3	547.451,645 409.688,963	4	547.454,003 409.685,048	4.57
4	547.454,003 409.685,048	5	547.457,141 409.687,759	4.147
5	547.457,141 409.687,759	6	547.461,397 409.691,029	5.367
6	547.461,397 409.691,029	7	547.469,904 409.699,613	12.085
7	547.469,904 409.699,613	8	547.465,224 409.717,174	18.174
8	547.465,224 409.717,174	9	547.463,184 409.727,967	10.984
9	547.463,184 409.727,967	10	547.451,371 409.748,508	23.696
10	547.451,371 409.748,508	11	547.433,704 409.780,397	36.456
11	547.433,704 409.780,397	12	547.433,014 409.778,297	2.21
12	547.433,014 409.778,297	13	547.426,404 409.771,902	9.197
13	547.426,404 409.771,902	14	547.419,394 409.769,107	7.547
14	547.419,394 409.769,107	1	547.436,927 409.725,634	46.875

** Lungimile segmentelor sunt determinate în planul de proiecție Stereo 70 și sunt rotunjite la 1 milimetru.

*** Distanța dintre puncte este formată din segmente cumulate ce sunt mai mici decât valoarea 1 milimetru.

**DATE DESPRE IMOBILUL NR. 133**

Oficiul de Cadastru și Publicitate Imobiliară PRAHOVA
Biroul de Cadastru și Publicitate Imobiliară Câmpina

A. Partea I. Descrierea imobilului

TEREN Intravilan

Adresa: Loc. Ocina De Sus, Jud. Prahova

Nr. Crt	Nr cadastral Nr. topografic	Suprafața* (mp)	Observații / Referințe
A1		986	Sector cadastral:21 Teren imprejmuit;

B. Partea II. Proprietari și acte

Inscrieri privitoare la dreptul de proprietate și alte drepturi reale		Referințe
/		
Act Normativ nr. 7, din 13/03/1996 emis de PARLAMENTUL ROMANIEI (ART.13);		
B1	Inscrierea posesiei, drept de PROPRIETATE, dobandit prin Constituire, cota actuala 1/1 1) NEIDENTIFICAT NEIDENTIFICAT	A1
B2	SE NOTEAZA MENTIUNEA DE PROPRIETAR NEIDENTIFICAT	A1

C. Partea III. SARCINI .

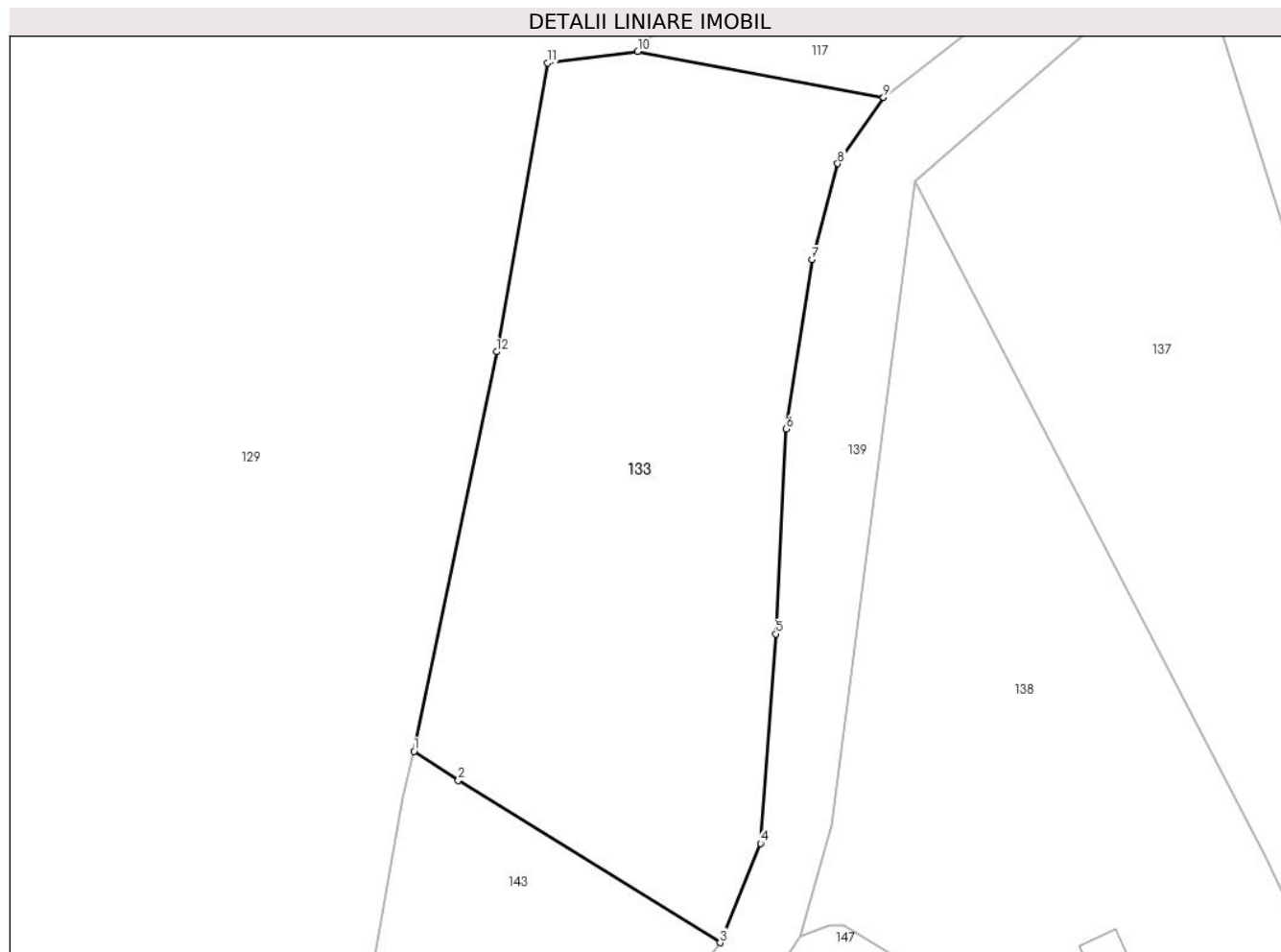
Inscrieri privind dezmembramintele dreptului de proprietate, drepturi reale de garanție și sarcini	Referințe
NU SUNT	

Anexa Nr. 1 La Partea I

Teren

Nr cadastral	Suprafața (mp)*	Observații / Referințe
	986	

* Suprafața este determinată în planul de proiecție Stereo 70.



Date referitoare la teren

Crt	Categorie folosință	Intravilan	Suprafața (mp)	Tarla	Parcelă	Nr. topo	Observații / Referințe
1	livada	DA	986	47	2287,2286	-	

Lungime Segmente

1) Valorile lungimilor segmentelor sunt obținute din proiecție în plan.

Punct început	X / Y	Punct sfârșit	X / Y	Lungime segment (** (m)
1	547.358,919 409.712,943	2	547.361,699 409.711,127	3.32
2	547.361,699 409.711,127	3	547.378,053 409.700,994	19.239
3	547.378,053 409.700,994	4	547.380,574 409.707,201	6.7
4	547.380,574 409.707,201	5	547.381,519 409.720,267	13.1
5	547.381,519 409.720,267	6	547.382,164 409.733,051	12.8

Punct început	X / Y	Punct sfârșit	X / Y	Lungime segment (** (m)
6	547.382,164 409.733,051	7	547.383,779 409.743,628	10.7
7	547.383,779 409.743,628	8	547.385,392 409.749,615	6.2
8	547.385,392 409.749,615	9	547.388,258 409.753,757	5.037
9	547.388,258 409.753,757	10	547.372,904 409.756,615	15.617
10	547.372,904 409.756,615	11	547.367,285 409.755,886	5.666
11	547.367,285 409.755,886	12	547.364,082 409.737,875	18.294
12	547.364,082 409.737,875	1	547.358,919 409.712,943	25.46

** Lungimile segmentelor sunt determinate în planul de proiecție Stereo 70 și sunt rotunjite la 1 milimetru.

*** Distanța dintre puncte este formată din segmente cumulate ce sunt mai mici decât valoarea 1 milimetru.

**DATE DESPRE IMOBILUL NR. 134**

Oficiul de Cadastru și Publicitate Imobiliară PRAHOVA
Biroul de Cadastru și Publicitate Imobiliară Câmpina

A. Partea I. Descrierea imobilului

TEREN Intravilan

Nr. CF vechi:140
Nr. cadastral vechi:224

Adresa: Loc. Ocina De Sus, Jud. Prahova

Nr. Crt	Nr cadastral Nr. topografic	Suprafața* (mp)	Observații / Referințe
A1	20450	5.949	Sector cadastral:21 Teren imprejmuit;

B. Partea II. Proprietari și acte

Inscrieri privitoare la dreptul de proprietate și alte drepturi reale		Referințe
8779 / 30/11/2005		
Act Notarial nr. 1709, din 29/11/2005 emis de NP Dragan VF;		
B1	Intabulare, drept de PROPRIETATE cumparare ca bun comun, dobandit prin Conventie, cota actuala 1/1 1) DOGARU NICOLAE 2) DOGARU AURICA	A1

C. Partea III. SARCINI .

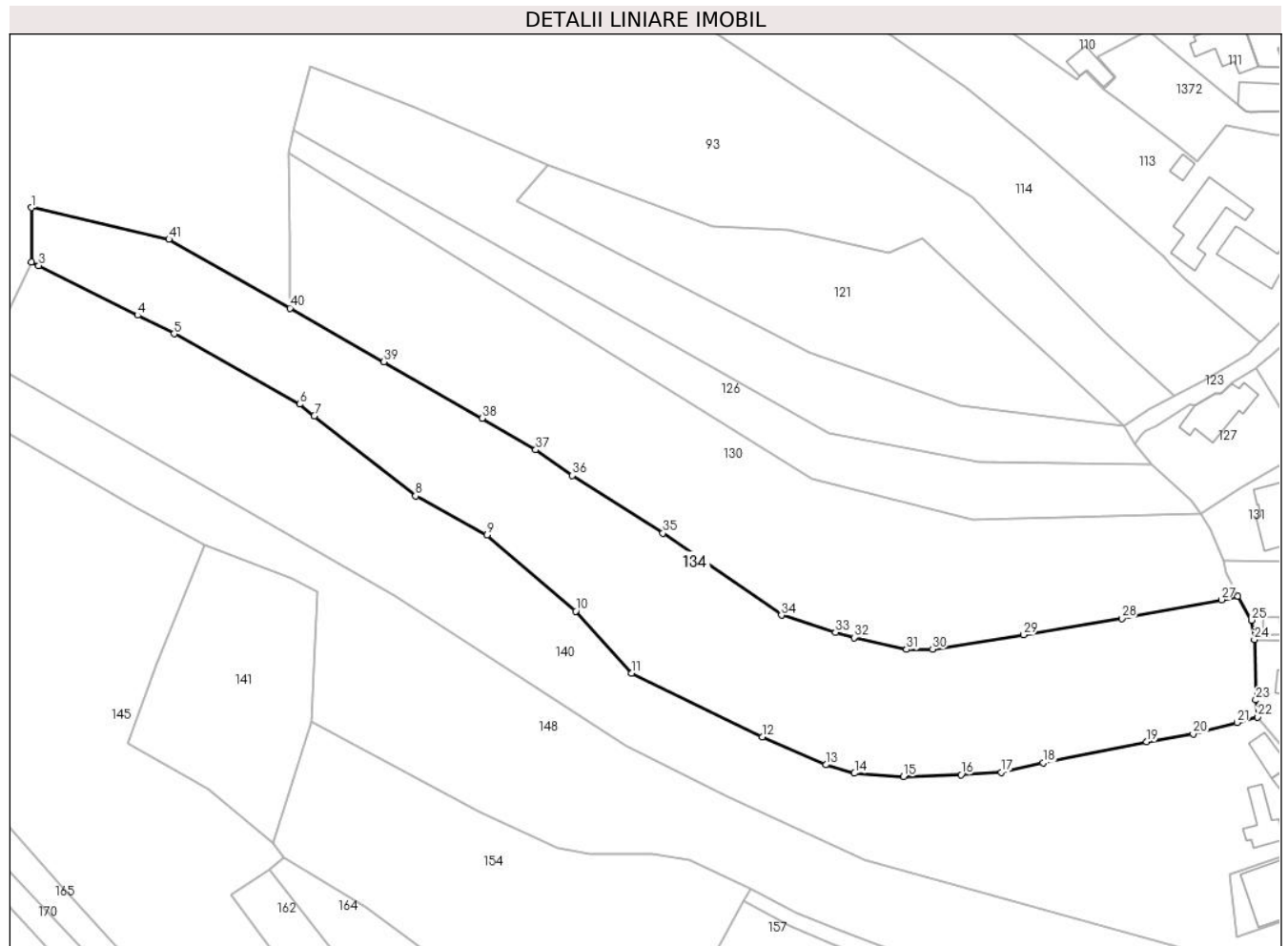
Inscrieri privind dezmembramintele dreptului de proprietate, drepturi reale de garanție și sarcini	Referințe
NU SUNT	

Anexa Nr. 1 La Partea I

Teren

Nr cadastral	Suprafața (mp)*	Observații / Referințe
20450	5.949	

* Suprafața este determinată în planul de proiecție Stereo 70.



Date referitoare la teren

Crt	Categorie folosință	Intravilan	Suprafața (mp)	Tarla	Parcelă	Nr. topo	Observații / Referințe
1	livada	DA	2.474	-	-	-	
2	faneata	DA	2.515	-	-	-	
3	padure	DA	960	-	-	-	

Lungime Segmente

1) Valorile lungimilor segmentelor sunt obținute din proiecție în plan.

Punct început	X / Y	Punct sfârșit	X / Y	Lungime segment	Punct început	X / Y	Punct sfârșit	X / Y	Lungime segment	Punct început	X / Y	Punct sfârșit	X / Y	Lungime segment
1	547.588,137 409.798,792	2	547.588,144 409.787,781	11.012	2	547.588,144 409.787,781	3	547.589,633 409.787,031	1.667	3	547.589,633 409.787,031	4	547.609,657 409.776,952	22.418
4	547.609,657 409.776,952	5	547.617,072 409.773,201	8.31	5	547.617,072 409.773,201	6	547.642,537 409.758,952	29.179	6	547.642,537 409.758,952	7	547.645,534 409.756,581	3.822
7	547.645,534 409.756,581	8	547.666,074 409.740,327	26.193	8	547.666,074 409.740,327	9	547.680,578 409.732,452	16.504	9	547.680,578 409.732,452	10	547.698,572 409.717,007	23.713
10	547.698,572 409.717,007	11	547.709,911 409.704,423	16.939	11	547.709,911 409.704,423	12	547.736,452 409.691,487	29.526	12	547.736,452 409.691,487	13	547.749,341 409.685,868	14.061

Punct început	X / Y	Punct sfârșit	X / Y	Lungime segment	Punct început	X / Y	Punct sfârșit	X / Y	Lungime segment	Punct început	X / Y	Punct sfârșit	X / Y	Lungime segment
13	547.749,341 409.685,868	14	547.755,116 409.684,166	6.021	14	547.755,116 409.684,166	15	547.765,084 409.683,481	9.991	15	547.765,084 409.683,481	16	547.776,782 409.683,856	11.704
16	547.776,782 409.683,856	17	547.784,914 409.684,321	8.145	17	547.784,914 409.684,321	18	547.793,383 409.686,247	8.685	18	547.793,383 409.686,247	19	547.814,404 409.690,533	21.453
19	547.814,404 409.690,533	20	547.823,842 409.692,094	9.566	20	547.823,842 409.692,094	21	547.832,78 409.694,404	9.232	21	547.832,78 409.694,404	22	547.836,912 409.695,574	4.294
22	547.836,912 409.695,574	23	547.836,55 409.698,997	3.442	23	547.836,55 409.698,997	24	547.836,283 409.711,236	12.242	24	547.836,283 409.711,236	25	547.835,666 409.715,163	3.975
25	547.835,666 409.715,163	26	547.832,921 409.720,044	5.599	26	547.832,921 409.720,044	27	547.829,571 409.719,327	3.426	27	547.829,571 409.719,327	28	547.809,351 409.715,541	20.571
28	547.809,351 409.715,541	29	547.789,459 409.712,189	20.172	29	547.789,459 409.712,189	30	547.770,976 409.709,293	18.709	30	547.770,976 409.709,293	31	547.765,694 409.709,226	5.282
31	547.765,694 409.709,226	32	547.755,035 409.711,653	10.932	32	547.755,035 409.711,653	33	547.751,253 409.712,729	3.932	33	547.751,253 409.712,729	34	547.740,292 409.716,172	11.489
34	547.740,292 409.716,172	35	547.716,24 409.732,816	29.249	35	547.716,24 409.732,816	36	547.697,872 409.744,51	21.774	36	547.697,872 409.744,51	37	547.690,452 409.749,681	9.044
37	547.690,452 409.749,681	38	547.679,622 409.756,082	12.58	38	547.679,622 409.756,082	39	547.659,64 409.767,534	23.031	39	547.659,64 409.767,534	40	547.640,571 409.778,39	21.942
40	547.640,571 409.778,39	41	547.616,028 409.792,362	28.241	41	547.616,028 409.792,362	1	547.588,137 409.798,792	28.623					

** Lungimile segmentelor sunt determinate în planul de proiecție Stereo 70 și sunt rotunjite la 1 milimetru.

*** Distanța dintre puncte este formată din segmente cumulate ce sunt mai mici decât valoarea 1 milimetru.

**DATE DESPRE IMOBILUL NR. 135**

Oficiul de Cadastru și Publicitate Imobiliară PRAHOVA
Biroul de Cadastru și Publicitate Imobiliară Câmpina

A. Partea I. Descrierea imobilului

TEREN Intravilan

Adresa: Loc. Ocina De Sus, Jud. Prahova

Nr. Crt	Nr cadastral Nr. topografic	Suprafața* (mp)	Observații / Referințe
A1		1.456	Sector cadastral:21 Teren imprejmuit;

B. Partea II. Proprietari și acte

Inscrieri privitoare la dreptul de proprietate și alte drepturi reale		Referințe
/		
Act Normativ nr. 7, din 13/03/1996 emis de PARLAMENTUL ROMANIEI (ART.13);		
B1	Inscrierea posesiei, drept de PROPRIETATE, dobandit prin Constituire, cota actuala 1/1 1) NEIDENTIFICAT NEIDENTIFICAT	A1
B2	SE NOTEAZA MENTIUNEA DE PROPRIETAR NEIDENTIFICAT	A1

C. Partea III. SARCINI .

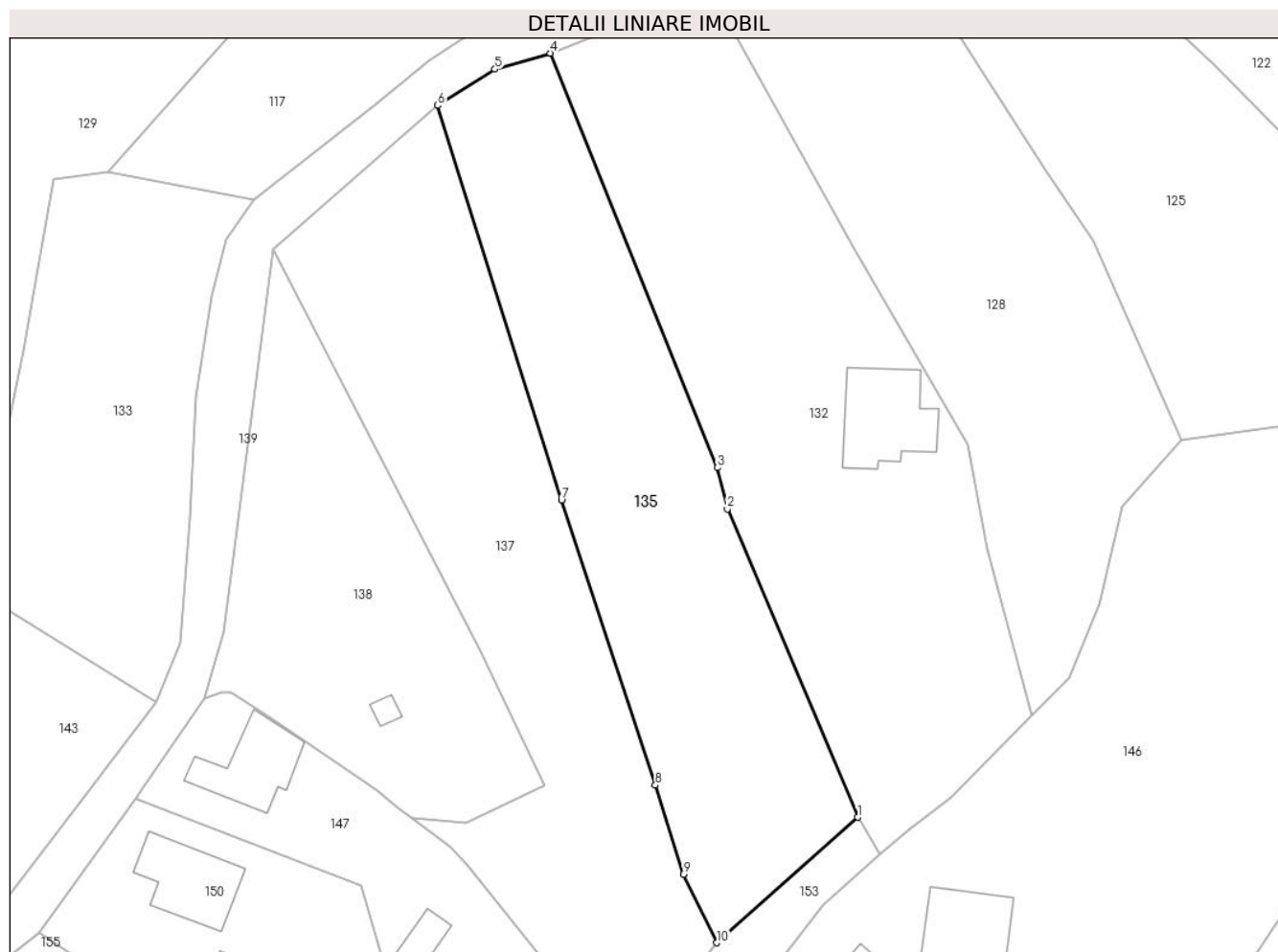
Inscrieri privind dezmembramintele dreptului de proprietate, drepturi reale de garanție și sarcini	Referințe
NU SUNT	

Anexa Nr. 1 La Partea I

Teren

Nr cadastral	Suprafața (mp)*	Observații / Referințe
	1.456	

* Suprafața este determinată în planul de proiecție Stereo 70.



Date referitoare la teren

Crt	Categorie folosință	Intravilan	Suprafața (mp)	Tarla	Parcelă	Nr. topo	Observații / Referințe
1	livada	DA	1.456	-	-	-	

Lungime Segmente

1) Valorile lungimilor segmentelor sunt obținute din proiecție în plan.

Punct început	X / Y	Punct sfârșit	X / Y	Lungime segment (** (m)
1	547.451,645 409.688,963	2	547.437,97 409.721,295	35.105
2	547.437,97 409.721,295	3	547.436,927 409.725,634	4.463
3	547.436,927 409.725,634	4	547.419,394 409.769,107	46.875
4	547.419,394 409.769,107	5	547.413,578 409.767,425	6.055
5	547.413,578 409.767,425	6	547.407,578 409.763,629	7.1

Punct început	X / Y	Punct sfârșit	X / Y	Lungime segment (** (m)
6	547.407,578 409.763,629	7	547.420,561 409.722,217	43.4
7	547.420,561 409.722,217	8	547.430,419 409.692,32	31.48
8	547.430,419 409.692,32	9	547.433,357 409.682,971	9.8
9	547.433,357 409.682,971	10	547.436,885 409.675,791	8.0
10	547.436,885 409.675,791	1	547.451,645 409.688,963	19.783

** Lungimile segmentelor sunt determinate în planul de proiecție Stereo 70 și sunt rotunjite la 1 milimetru.

*** Distanța dintre puncte este formată din segmente cumulate ce sunt mai mici decât valoarea 1 milimetru.

**DATE DESPRE IMOBILUL NR. 136**

Oficiul de Cadastru și Publicitate Imobiliară PRAHOVA
Biroul de Cadastru și Publicitate Imobiliară Câmpina

A. Partea I. Descrierea imobilului

TEREN Intravilan

Nr. CF vechi:61(e:61)
Nr. cadastral vechi:97

Adresa: Loc. Adunati, Str Principala, Nr. 102, Jud. Prahova

Nr. Crt	Nr cadastral Nr. topografic	Suprafața* (mp)	Observații / Referințe
A1	20159	388	Sector cadastral:21 Teren neimprejmuit;

Construcții

Crt	Nr cadastral Nr. topografic	Adresa	Observații / Referințe
A1.1	20159-C1	Loc. Adunati, Str Principala, Nr. 102, Jud. Prahova	Nr. niveluri:1; S. construita la sol:62 mp; C1-locuinta
A1.2	20159-C2	Loc. Adunati, Str Principala, Nr. 102, Jud. Prahova	Nr. niveluri:1; S. construita la sol:19 mp; C2-anexa

B. Partea II. Proprietari și acte

Inscrieri privitoare la dreptul de proprietate și alte drepturi reale		Referințe
27364 / 23/12/2016		
Act Notarial nr. 122, din 19/12/2016 emis de NP Cetinturk Adela (act notarial nr 123 din 19.12.2016, emis de NP Cetinturk Adela);		
B4	Intabulare, drept de PROPRIETATE, dobandit prin Succesiune, cota actuala 3/32 1) DUMITRESCU VLAD	A1, A1.1, A1.2
B5	Intabulare, drept de PROPRIETATE, dobandit prin Succesiune, cota actuala 3/32 1) TOPORAS CRISTINA	A1, A1.1, A1.2
7250 / 15/03/2019		
Act Notarial nr. Certificat de mostenitor nr.28, din 14/03/2019 emis de Nechita Raluca (act notarial nr 123 din 19.12.2016, emis de NP Cetinturk Adela);		
B7	Intabulare, drept de PROPRIETATE, dobandit prin Succesiune, cota actuala 26/32 1) COSTANDA TEODORA-MIHAELA	A1, A1.1, A1.2

C. Partea III. SARCINI .

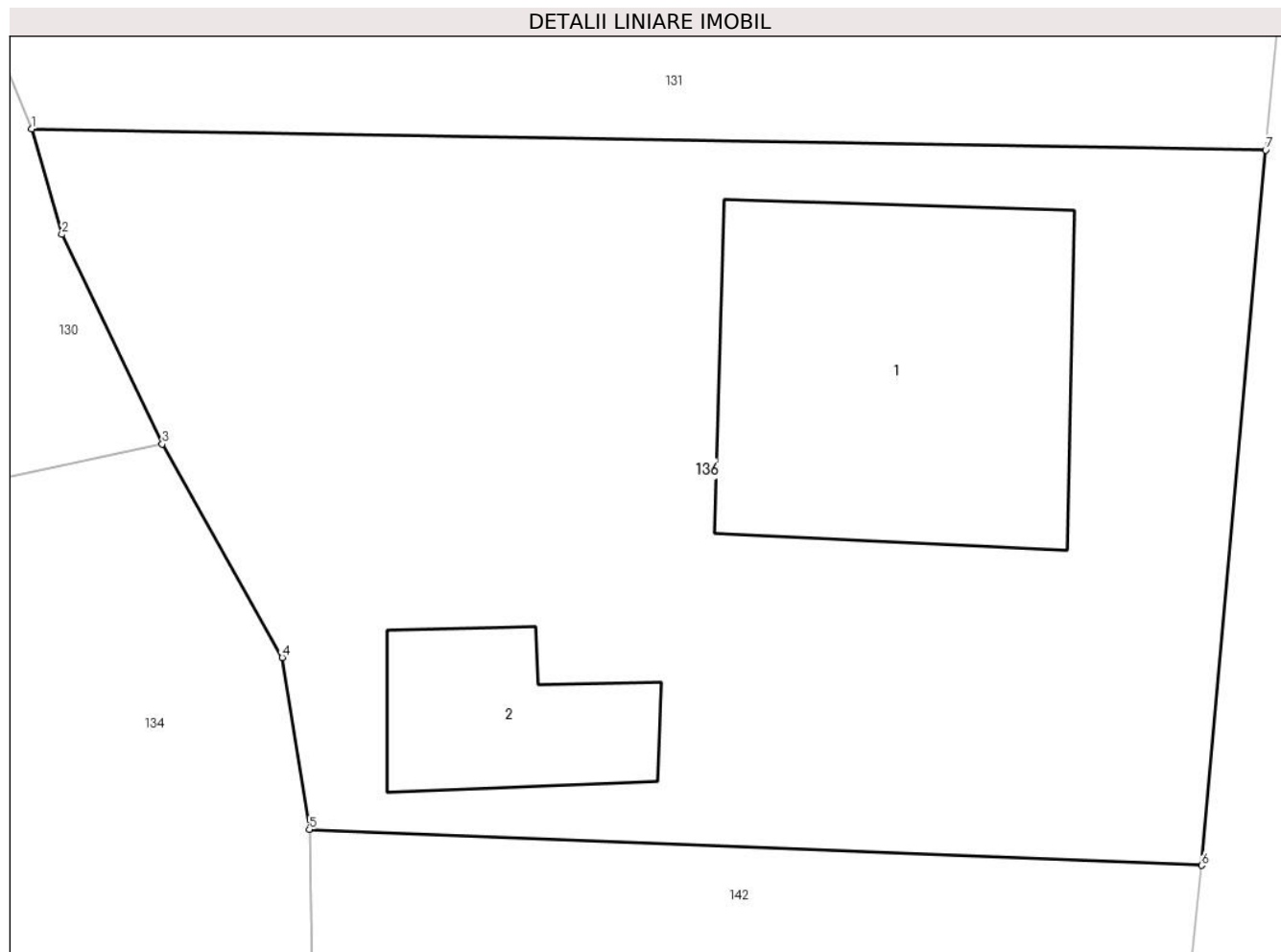
Inscrieri privind dezmembramintele dreptului de proprietate, drepturi reale de garanție și sarcini	Referințe
NU SUNT	

Anexa Nr. 1 La Partea I

Teren

Nr cadastral	Suprafața (mp)*	Observații / Referințe
20159	388	

* Suprafața este determinată în planul de proiecție Stereo 70.



Date referitoare la teren

Crt	Categorie folosință	Intravilan	Suprafața (mp)	Tarla	Parcelă	Nr. topo	Observații / Referințe
1	curți constructii	DA	388	-	-	-	

Date referitoare la construcții

Crt	Număr	Destinație construcție	Supraf. (mp)	Situație juridică	Observații / Referințe
A1.1	20159-C1	construcții de locuințe	62	Cu acte	Nr. niveluri:1; S. construita la sol:62 mp; C1-locuinta
A1.2	20159-C2	construcții anexa	19	Cu acte	Nr. niveluri:1; S. construita la sol:19 mp; C2-anexa

Lungime Segmente

1) Valorile lungimilor segmentelor sunt obținute din proiecție în plan.

Punct început	X / Y	Punct sfârșit	X / Y	Lungime segment (** (m)
1	547.829,932 409.727,25	2	547.830,624 409.724,833	2.514
2	547.830,624 409.724,833	3	547.832,921 409.720,044	5.312
3	547.832,921 409.720,044	4	547.835,666 409.715,163	5.599

Punct început	X / Y	Punct sfârșit	X / Y	Lungime segment (** (m)
4	547.835,666 409.715,163	5	547.836,283 409.711,236	3.975
5	547.836,283 409.711,236	6	547.856,701 409.710,414	20.434
6	547.856,701 409.710,414	7	547.858,165 409.726,759	16.41
7	547.858,165 409.726,759	1	547.829,932 409.727,25	28.237

** Lungimile segmentelor sunt determinate în planul de proiecție Stereo 70 și sunt rotunjite la 1 milimetru.

*** Distanța dintre puncte este formată din segmente cumulate ce sunt mai mici decât valoarea 1 milimetru.

**DATE DESPRE IMOBILUL NR. 137**

Oficiul de Cadastru și Publicitate Imobiliară PRAHOVA
Biroul de Cadastru și Publicitate Imobiliară Câmpina

A. Partea I. Descrierea imobilului

TEREN Intravilan

Adresa: Loc. Ocina De Sus, Jud. Prahova

Nr. Crt	Nr cadastral Nr. topografic	Suprafața* (mp)	Observații / Referințe
A1		1.548	Sector cadastral:21 Teren imprejmuit;

B. Partea II. Proprietari și acte

Inscrieri privitoare la dreptul de proprietate și alte drepturi reale		Referințe
/		
Act Normativ nr. 7, din 13/03/1996 emis de PARLAMENTUL ROMANIEI (ART.13);		
B1	Inscrierea posesiei, drept de PROPRIETATE, dobandit prin Constituire, cota actuala 1/1 1) NEIDENTIFICAT NEIDENTIFICAT	A1
B2	SE NOTEAZA MENTIUNEA DE PROPRIETAR NEIDENTIFICAT	A1

C. Partea III. SARCINI .

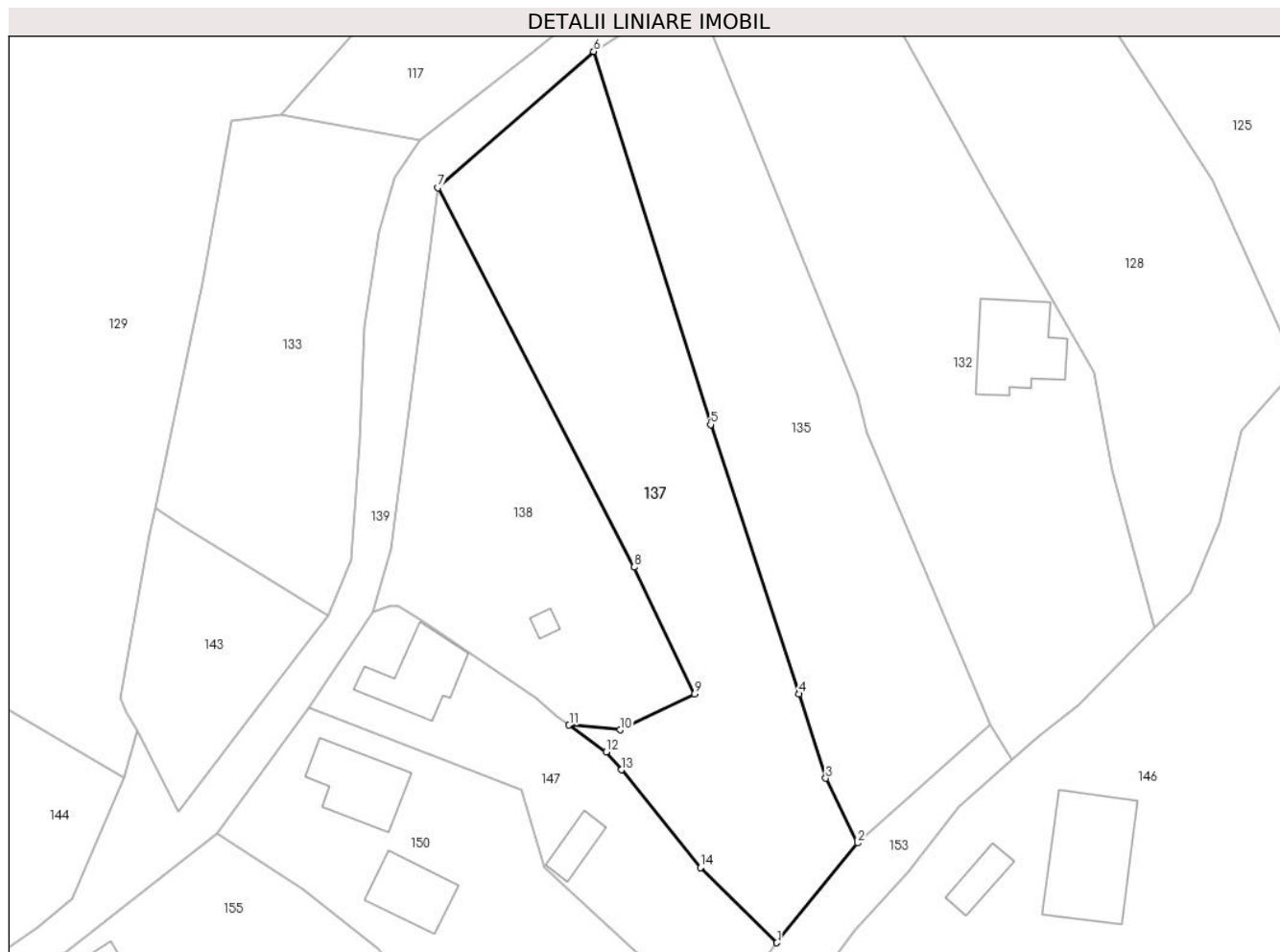
Inscrieri privind dezmembramintele dreptului de proprietate, drepturi reale de garanție și sarcini	Referințe
NU SUNT	

Anexa Nr. 1 La Partea I

Teren

Nr cadastral	Suprafața (mp)*	Observații / Referințe
	1.548	

* Suprafața este determinată în planul de proiecție Stereo 70.



Date referitoare la teren

Crt	Categorie folosință	Intra vilan	Suprafața (mp)	Tarla	Parcelă	Nr. topo	Observații / Referințe
1	livada	DA	1.548	-	-	-	

Lungime Segmente

1) Valorile lungimilor segmentelor sunt obținute din proiecție în plan.

Punct început	X / Y	Punct sfârșit	X / Y	Lungime segment (** (m)
1	547.427,923 409.664,722	2	547.436,885 409.675,791	14.242
2	547.436,885 409.675,791	3	547.433,357 409.682,971	8.0
3	547.433,357 409.682,971	4	547.430,419 409.692,32	9.8
4	547.430,419 409.692,32	5	547.420,561 409.722,217	31.48
5	547.420,561 409.722,217	6	547.407,578 409.763,629	43.4

Punct început	X / Y	Punct sfârșit	X / Y	Lungime segment (** (m)
6	547.407,578 409.763,629	7	547.390,266 409.748,504	22.988
7	547.390,266 409.748,504	8	547.412,089 409.706,406	47.418
8	547.412,089 409.706,406	9	547.418,753 409.692,331	15.573
9	547.418,753 409.692,331	10	547.410,526 409.688,343	9.143
10	547.410,526 409.688,343	11	547.404,838 409.688,877	5.713
11	547.404,838 409.688,877	12	547.408,949 409.685,901	5.075
12	547.408,949 409.685,901	13	547.410,677 409.683,917	2.631
13	547.410,677 409.683,917	14	547.419,429 409.673,053	13.951
14	547.419,429 409.673,053	1	547.427,923 409.664,722	11.898

** Lungimile segmentelor sunt determinate în planul de proiecție Stereo 70 și sunt rotunjite la 1 milimetru.

*** Distanța dintre puncte este formată din segmente cumulate ce sunt mai mici decât valoarea 1 milimetru.

**DATE DESPRE IMOBILUL NR. 138**

Oficiul de Cadastru și Publicitate Imobiliară PRAHOVA
Biroul de Cadastru și Publicitate Imobiliară Câmpina

A. Partea I. Descrierea imobilului

TEREN Intravilan

Adresa: Loc. Ocina De Sus, Jud. Prahova

Nr. Crt	Nr cadastral Nr. topografic	Suprafața* (mp)	Observații / Referințe
A1		973	Sector cadastral:21 Teren imprejmuit;

B. Partea II. Proprietari și acte

Inscrieri privitoare la dreptul de proprietate și alte drepturi reale		Referințe
/		
Act Normativ nr. 7, din 13/03/1996 emis de PARLAMENTUL ROMANIEI (ART.13);		
B1	Inscrierea posesiei, drept de PROPRIETATE, dobandit prin Constituire, cota actuala 1/1 1) NEIDENTIFICAT NEIDENTIFICAT	A1
B2	SE NOTEAZA MENTIUNEA DE PROPRIETAR NEIDENTIFICAT	A1

C. Partea III. SARCINI .

Inscrieri privind dezmembramintele dreptului de proprietate, drepturi reale de garanție și sarcini	Referințe
NU SUNT	

Anexa Nr. 1 La Partea I

Teren

Nr cadastral	Suprafața (mp)*	Observații / Referințe
	973	

* Suprafața este determinată în planul de proiecție Stereo 70.



Date referitoare la teren

Crt	Categorie folosință	Intravilan	Suprafața (mp)	Tarla	Parcelă	Nr. topo	Observații / Referințe
1	curți constructii	DA	350	-	-	-	
2	livada	DA	623	-	-	-	

Date referitoare la construcții

Crt	Număr	Destinație construcție	Supraf. (mp)	Situație juridică	Observații / Referințe
A1.1		construcții anexa	6	Fara acte	Nr. niveluri:1; S. construita la sol:6 mp; ANEXA

Lungime Segmente

1) Valorile lungimilor segmentelor sunt obținute din proiecție în plan.

Punct început	X / Y	Punct sfârșit	X / Y	Lungime segment (** (m)
1	547.404,838 409.688,877	2	547.410,526 409.688,343	5.713
2	547.410,526 409.688,343	3	547.418,753 409.692,331	9.143
3	547.418,753 409.692,331	4	547.412,089 409.706,406	15.573

Punct început	X / Y	Punct sfârșit	X / Y	Lungime segment (** (m)
4	547.412,089 409.706,406	5	547.390,266 409.748,504	47.418
5	547.390,266 409.748,504	6	547.385,057 409.708,342	40.499
6	547.385,057 409.708,342	7	547.383,048 409.701,379	7.247
7	547.383,048 409.701,379	8	547.384,862 409.702,07	1.941
8	547.384,862 409.702,07	9	547.385,807 409.702,087	0.945
9	547.385,807 409.702,087	10	547.388,667 409.700,304	3.37
10	547.388,667 409.700,304	11	547.392,415 409.697,786	4.515
11	547.392,415 409.697,786	12	547.401,228 409.691,846	10.628
12	547.401,228 409.691,846	13	547.403,433 409.689,94	2.915
13	547.403,433 409.689,94	1	547.404,838 409.688,877	1.762

** Lungimile segmentelor sunt determinate în planul de proiecție Stereo 70 și sunt rotunjite la 1 milimetru.

*** Distanța dintre puncte este formată din segmente cumulate ce sunt mai mici decât valoarea 1 milimetru.

**DATE DESPRE IMOBILUL NR. 139**

Oficiul de Cadastru și Publicitate Imobiliară PRAHOVA
Biroul de Cadastru și Publicitate Imobiliară Câmpina

A. Partea I. Descrierea imobilului

TEREN Intravilan

Adresa: Loc. Ocina De Sus, Jud. Prahova

Nr. Crt	Nr cadastral Nr. topografic	Suprafața* (mp)	Observații / Referințe
A1		2.009	Sector cadastral:21 Teren neimprejmuit;

B. Partea II. Proprietari și acte

Inscrieri privitoare la dreptul de proprietate și alte drepturi reale	Referințe
/	
Act Normativ nr. 7, din 13/03/1996 emis de PARLAMENTUL ROMANIEI (ODG 57/03.07.2019);	
B1	A1
Intabulare, drept de PROPRIETATE, dobandit prin Lege, cota actuala 1/1 1) COMUNA ADUNATI, CIF:2843248, DOMENIUL PUBLIC	

C. Partea III. SARCINI .

Inscrieri privind dezmembramintele dreptului de proprietate, drepturi reale de garanție și sarcini	Referințe
NU SUNT	

Anexa Nr. 1 La Partea I

Teren

Nr cadastral	Suprafața (mp)*	Observații / Referințe
	2.009	

* Suprafața este determinată în planul de proiecție Stereo 70.

DETALII LINIARE IMOBIL



Date referitoare la teren

Crt	Categorie folosință	Intravilan	Suprafața (mp)	Tarla	Parcelă	Nr. topo	Observații / Referințe
1	drum	DA	2.009	-	-	-	

Lungime Segmente

1) Valorile lungimilor segmentelor sunt obținute din proiecție în plan.

Punct început	X / Y	Punct sfârșit	X / Y	Lungime segment
1	547.521,242 409.838,047	2	547.517,064 409.839,854	4.552
4	547.496,427 409.831,857	5	547.488,687 409.829,187	8.188
7	547.481,947 409.822,216	8	547.477,512 409.815,572	7.989
10	547.470,161 409.810,552	11	547.464,934 409.808,293	5.694
13	547.457,399 409.805,751	14	547.451,298 409.804,853	6.167
16	547.439,472 409.794,82	17	547.435,577 409.790,169	6.067
2	547.517,064 409.839,854	3	547.514,086 409.836,262	4.666
5	547.488,687 409.829,187	6	547.484,617 409.827,052	4.596
8	547.477,512 409.815,572	9	547.474,611 409.813,828	3.385
11	547.464,934 409.808,293	12	547.464,193 409.808,043	0.782
14	547.451,298 409.804,853	15	547.445,869 409.801,729	6.264
17	547.435,577 409.790,169	18	547.428,386 409.779,238	13.084
3	547.514,086 409.836,262	4	547.496,427 409.831,857	18.2
6	547.484,617 409.827,052	7	547.481,947 409.822,216	5.523
9	547.474,611 409.813,828	10	547.470,161 409.810,552	5.526
12	547.464,193 409.808,043	13	547.457,399 409.805,751	7.17
15	547.445,869 409.801,729	16	547.439,472 409.794,82	9.415
18	547.428,386 409.779,238	19	547.423,384 409.776,111	5.9

Punct început	X / Y	Punct sfârșit	X / Y	Lungime segment	Punct început	X / Y	Punct sfârșit	X / Y	Lungime segment	Punct început	X / Y	Punct sfârșit	X / Y	Lungime segment
19	547.423,384 409.776,111	20	547.417,678 409.773,685	6.2	20	547.417,678 409.773,685	21	547.411,788 409.771,747	6.2	21	547.411,788 409.771,747	22	547.406,616 409.768,328	6.2
22	547.406,616 409.768,328	23	547.401,079 409.763,726	7.2	23	547.401,079 409.763,726	24	547.388,258 409.753,757	16.24 1	24	547.388,258 409.753,757	25	547.385,392 409.749,615	5.037
25	547.385,392 409.749,615	26	547.383,779 409.743,628	6.2	26	547.383,779 409.743,628	27	547.382,164 409.733,051	10.7	27	547.382,164 409.733,051	28	547.381,519 409.720,267	12.8
28	547.381,519 409.720,267	29	547.380,574 409.707,201	13.1	29	547.380,574 409.707,201	30	547.378,053 409.700,994	6.7	30	547.378,053 409.700,994	31	547.370,41 409.691,017	12.56 8
31	547.370,41 409.691,017	32	547.361,372 409.679,214	14.86 6	32	547.361,372 409.679,214	33	547.356,855 409.688,247	10.1	33	547.356,855 409.688,247	34	547.355,341 409.683,011	5.451
34	547.355,341 409.683,011	35	547.349,647 409.669,635	14.53 8	35	547.349,647 409.669,635	36	547.345,761 409.666,351	5.088	36	547.345,761 409.666,351	37	547.336,471 409.660,057	11.22 1
37	547.336,471 409.660,057	38	547.327,025 409.654,171	11.13	38	547.327,025 409.654,171	39	547.321,988 409.650,446	6.265	39	547.321,988 409.650,446	40	547.318,4 409.646,249	5.522
40	547.318,4 409.646,249	41	547.312,796 409.629,354	17.8	41	547.312,796 409.629,354	42	547.308,275 409.619,498	10.84 3	42	547.308,275 409.619,498	43	547.306,515 409.617,638	2.561
43	547.306,515 409.617,638	44	547.303,919 409.615,544	3.335	44	547.303,919 409.615,544	45	547.298,816 409.611,986	6.221	45	547.298,816 409.611,986	46	547.278,738 409.598,646	24.10 6
46	547.278,738 409.598,646	47	547.257,134 409.584,737	25.69 4	47	547.257,134 409.584,737	48	547.251,804 409.581,384	6.297	48	547.251,804 409.581,384	49	547.217,524 409.559,788	40.51 5
49	547.217,524 409.559,788	50	547.215,837 409.560,539	1.847	50	547.215,837 409.560,539	51	547.220,596 409.553,3	8.663	51	547.220,596 409.553,3	52	547.221,102 409.555,126	1.895
52	547.221,102 409.555,126	53	547.234,043 409.564,694	16.09 4	53	547.234,043 409.564,694	54	547.236,889 409.566,799	3.54	54	547.236,889 409.566,799	55	547.241,386 409.570,125	5.594
55	547.241,386 409.570,125	56	547.245,792 409.573,383	5.479	56	547.245,792 409.573,383	57	547.254,941 409.579,43	10.96 7	57	547.254,941 409.579,43	58	547.261,205 409.582,821	7.123
58	547.261,205 409.582,821	59	547.269,007 409.587,121	8.908	59	547.269,007 409.587,121	60	547.282,353 409.596,493	16.30 8	60	547.282,353 409.596,493	61	547.295,847 409.605,59	16.27 4
61	547.295,847 409.605,59	62	547.299,447 409.608,011	4.338	62	547.299,447 409.608,011	63	547.309,202 409.614,859	11.91 9	63	547.309,202 409.614,859	64	547.311,648 409.616,736	3.083
64	547.311,648 409.616,736	65	547.313,281 409.620,109	3.748	65	547.313,281 409.620,109	66	547.316,343 409.629,442	9.822	66	547.316,343 409.629,442	67	547.318,436 409.635,384	6.3
67	547.318,436 409.635,384	68	547.321,351 409.642,511	7.7	68	547.321,351 409.642,511	69	547.322,793 409.645,027	2.9	69	547.322,793 409.645,027	70	547.325,517 409.648,719	4.588
70	547.325,517 409.648,719	71	547.328,615 409.651,245	3.997	71	547.328,615 409.651,245	72	547.332,218 409.653,403	4.2	72	547.332,218 409.653,403	73	547.339,495 409.657,092	8.158
73	547.339,495 409.657,092	74	547.339,76 409.657,413	0.416	74	547.339,76 409.657,413	75	547.347,768 409.662,708	9.6	75	547.347,768 409.662,708	76	547.365,703 409.676,897	22.86 9
76	547.365,703 409.676,897	77	547.375,884 409.690,862	17.28 2	77	547.375,884 409.690,862	78	547.376,681 409.692,013	1.4	78	547.376,681 409.692,013	79	547.383,048 409.701,379	11.32 5
79	547.383,048 409.701,379	80	547.385,057 409.708,342	7.247	80	547.385,057 409.708,342	81	547.390,266 409.748,504	40.49 9	81	547.390,266 409.748,504	82	547.407,578 409.763,629	22.98 8
82	547.407,578 409.763,629	83	547.413,578 409.767,425	7.1	83	547.413,578 409.767,425	84	547.419,394 409.769,107	6.055	84	547.419,394 409.769,107	85	547.426,404 409.771,902	7.547
85	547.426,404 409.771,902	86	547.433,014 409.778,297	9.197	86	547.433,014 409.778,297	87	547.433,704 409.780,397	2.21	87	547.433,704 409.780,397	88	547.444,651 409.793,522	17.09 1
88	547.444,651 409.793,522	89	547.448,309 409.798,023	5.8	89	547.448,309 409.798,023	90	547.450,753 409.800,539	3.508	90	547.450,753 409.800,539	91	547.455,801 409.802,154	5.3
91	547.455,801 409.802,154	92	547.464,57 409.804,179	9.0	92	547.464,57 409.804,179	93	547.468,923 409.806,298	4.841	93	547.468,923 409.806,298	94	547.475,947 409.810,127	8.0
94	547.475,947 409.810,127	95	547.481,185 409.814,011	6.521	95	547.481,185 409.814,011	96	547.487,789 409.818,7	8.1	96	547.487,789 409.818,7	97	547.491,861 409.821,162	4.758
97	547.491,861 409.821,162	98	547.496,264 409.824,622	5.6	98	547.496,264 409.824,622	99	547.502,206 409.827,928	6.8	99	547.502,206 409.827,928	100	547.515,025 409.831,612	13.33 7
100	547.515,025 409.831,612	101	547.517,648 409.833,129	3.03	101	547.517,648 409.833,129	102	547.519,048 409.834,229	1.78	102	547.519,048 409.834,229	1	547.521,242 409.838,047	4.403

** Lungimile segmentelor sunt determinate în planul de proiecție Stereo 70 și sunt rotunjite la 1 milimetru.

*** Distanța dintre puncte este formată din segmente cumulate ce sunt mai mici decât valoarea 1 milimetru.

**DATE DESPRE IMOBILUL NR. 140**

Oficiul de Cadastru și Publicitate Imobiliară PRAHOVA
Biroul de Cadastru și Publicitate Imobiliară Câmpina

A. Partea I. Descrierea imobilului

TEREN Intravilan

Adresa: Loc. Ocina De Sus, Nr. 104, Jud. Prahova

Nr. Crt	Nr cadastral Nr. topografic	Suprafața* (mp)	Observații / Referințe
A1		6.772	Sector cadastral:21 Teren imprejmuit;

B. Partea II. Proprietari și acte

Inscrieri privitoare la dreptul de proprietate și alte drepturi reale		Referințe
/		
Act Normativ nr. 7, din 13/03/1996 emis de PARLAMENTUL ROMANIEI (ART.13);		
B1	Inscrierea posesiei, drept de PROPRIETATE, dobandit prin Constituire, cota actuala 1/1 1) NEIDENTIFICAT NEIDENTIFICAT	A1
B2	SE NOTEAZA MENTIUNEA DE PROPRIETAR NEIDENTIFICAT	A1

C. Partea III. SARCINI .

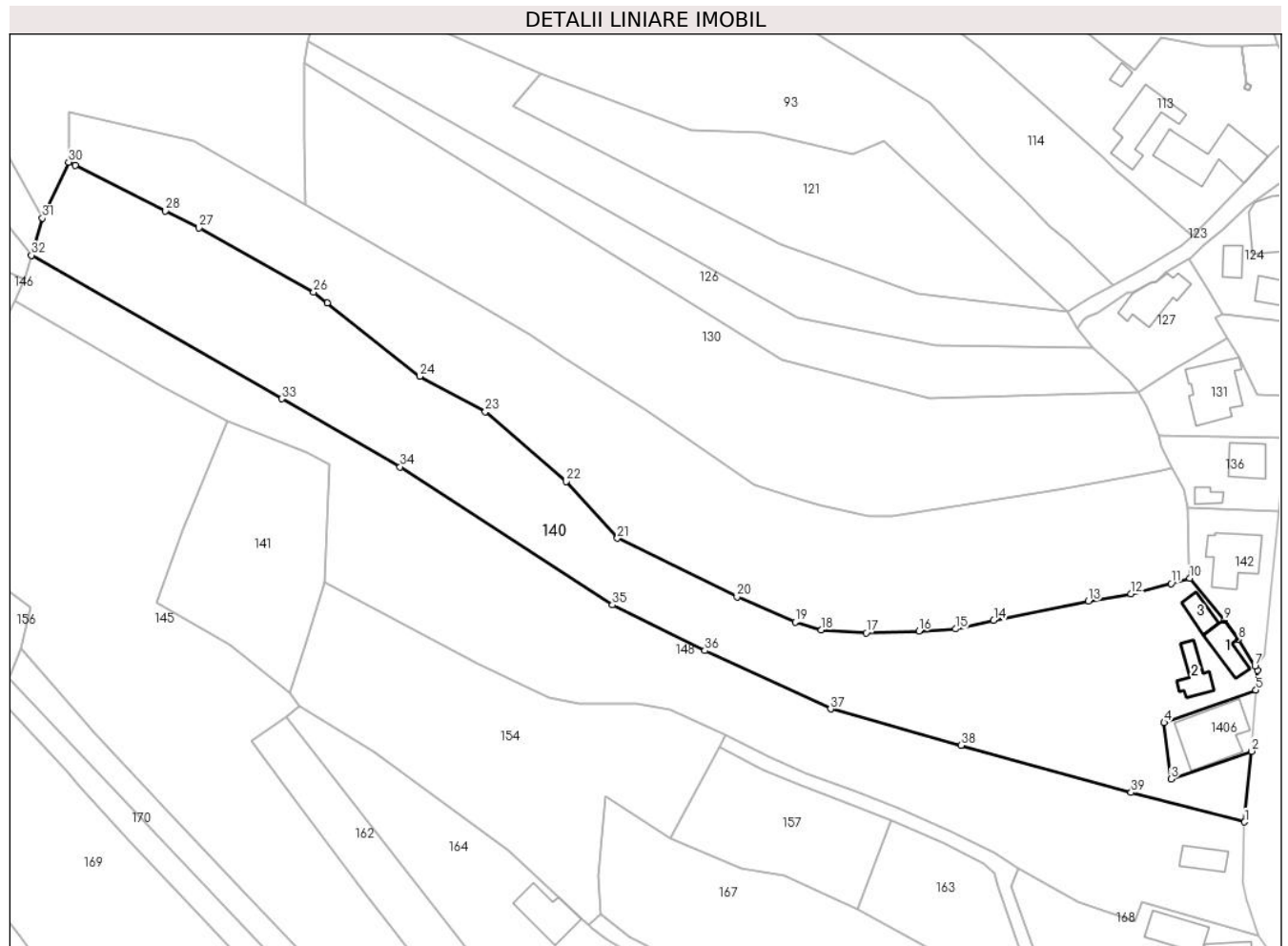
Inscrieri privind dezmembramintele dreptului de proprietate, drepturi reale de garanție și sarcini	Referințe
NU SUNT	

Anexa Nr. 1 La Partea I

Teren

Nr cadastral	Suprafața (mp)*	Observații / Referințe
	6.772	

* Suprafața este determinată în planul de proiecție Stereo 70.



Date referitoare la teren

Crt	Categorie folosință	Intravilan	Suprafața (mp)	Tarla	Parcelă	Nr. topo	Observații / Referințe
1	curți constructii	DA	602	-	-	-	
2	livada	DA	6.170	-	-	-	

Date referitoare la construcții

Crt	Număr	Destinație construcție	Supraf. (mp)	Situație juridică	Observații / Referințe
A1.1		construcții de locuințe	56	Fara acte	Nr. niveluri:2; S. construita la sol:56 mp; LOCUINTA
A1.2		construcții anexa	52	Fara acte	Nr. niveluri:1; S. construita la sol:52 mp; ANEXA
A1.3		construcții anexa	36	Fara acte	Nr. niveluri:1; S. construita la sol:36 mp; ANEXA

Lungime Segmente

1) Valorile lungimilor segmentelor sunt obținute din proiecție în plan.

Punct început	X / Y	Punct sfârșit	X / Y	Lungime segment (** (m))
1	547.849,044 409.641,562	2	547.850,562 409.657,257	15.768

Punct început	X / Y	Punct sfârșit	X / Y	Lungime segment (** (m))
2	547.850,562 409.657,257	3	547.832,735 409.651,063	18.872

Punct început	X / Y	Punct sfârșit	X / Y	Lungime segment (** (m)
3	547.832,735 409.651,063	4	547.831,189 409.663,572	12.604
5	547.851,552 409.670,783	6	547.851,925 409.675,144	4.377
7	547.851,325 409.676,066	8	547.847,622 409.682,053	7.04
9	547.844,536 409.686,268	10	547.836,912 409.695,574	12.03
11	547.832,78 409.694,404	12	547.823,842 409.692,094	9.232
13	547.814,404 409.690,533	14	547.793,383 409.686,247	21.453
15	547.784,914 409.684,321	16	547.776,782 409.683,856	8.145
17	547.765,084 409.683,481	18	547.755,116 409.684,166	9.991
19	547.749,341 409.685,868	20	547.736,452 409.691,487	14.061
21	547.709,911 409.704,423	22	547.698,572 409.717,007	16.939
23	547.680,578 409.732,452	24	547.666,074 409.740,327	16.504
25	547.645,534 409.756,581	26	547.642,537 409.758,952	3.822
27	547.617,072 409.773,201	28	547.609,657 409.776,952	8.31
29	547.589,633 409.787,031	30	547.588,144 409.787,781	1.667
31	547.582,331 409.775,368	32	547.579,902 409.767,137	8.581
33	547.635,435 409.735,34	34	547.661,707 409.720,26	30.292
35	547.708,831 409.689,644	36	547.729,314 409.679,544	22.838
37	547.757,205 409.666,63	38	547.786,125 409.658,531	30.033
39	547.823,878 409.648,119	1	547.849,044 409.641,562	26.006

Punct început	X / Y	Punct sfârșit	X / Y	Lungime segment (** (m)
4	547.831,189 409.663,572	5	547.851,552 409.670,783	21.602
6	547.851,925 409.675,144	7	547.851,325 409.676,066	1.1
8	547.847,622 409.682,053	9	547.844,536 409.686,268	5.224
10	547.836,912 409.695,574	11	547.832,78 409.694,404	4.294
12	547.823,842 409.692,094	13	547.814,404 409.690,533	9.566
14	547.793,383 409.686,247	15	547.784,914 409.684,321	8.685
16	547.776,782 409.683,856	17	547.765,084 409.683,481	11.704
18	547.755,116 409.684,166	19	547.749,341 409.685,868	6.021
20	547.736,452 409.691,487	21	547.709,911 409.704,423	29.526
22	547.698,572 409.717,007	23	547.680,578 409.732,452	23.713
24	547.666,074 409.740,327	25	547.645,534 409.756,581	26.193
26	547.642,537 409.758,952	27	547.617,072 409.773,201	29.179
28	547.609,657 409.776,952	29	547.589,633 409.787,031	22.418
30	547.588,144 409.787,781	31	547.582,331 409.775,368	13.707
32	547.579,902 409.767,137	33	547.635,435 409.735,34	63.992
34	547.661,707 409.720,26	35	547.708,831 409.689,644	56.196
36	547.729,314 409.679,544	37	547.757,205 409.666,63	30.736
38	547.786,125 409.658,531	39	547.823,878 409.648,119	39.162

** Lungimile segmentelor sunt determinate în planul de proiecție Stereo 70 și sunt rotunjite la 1 milimetru.

*** Distanța dintre puncte este formată din segmente cumulate ce sunt mai mici decât valoarea 1 milimetru.

**DATE DESPRE IMOBILUL NR. 141**

Oficiul de Cadastru și Publicitate Imobiliară PRAHOVA
Biroul de Cadastru și Publicitate Imobiliară Câmpina

A. Partea I. Descrierea imobilului

TEREN Intravilan

Adresa: Loc. Ocina De Sus, Jud. Prahova

Nr. Crt	Nr cadastral Nr. topografic	Suprafața* (mp)	Observații / Referințe
A1		1.446	Sector cadastral:21 Teren imprejmuit;

B. Partea II. Proprietari și acte

Inscrieri privitoare la dreptul de proprietate și alte drepturi reale		Referințe
/		
Act Administrativ nr. 1798, din 11/04/2024 emis de PRIMARIA COMUNEI ADUNATI (REGASIT IN ANEXA LA NR. CRT.19);		
B1	Inscrierea posesiei, drept de PROPRIETATE, dobandit prin Constituire, cota actuala 1/1 1) NICOLAE ELENA	A1

C. Partea III. SARCINI .

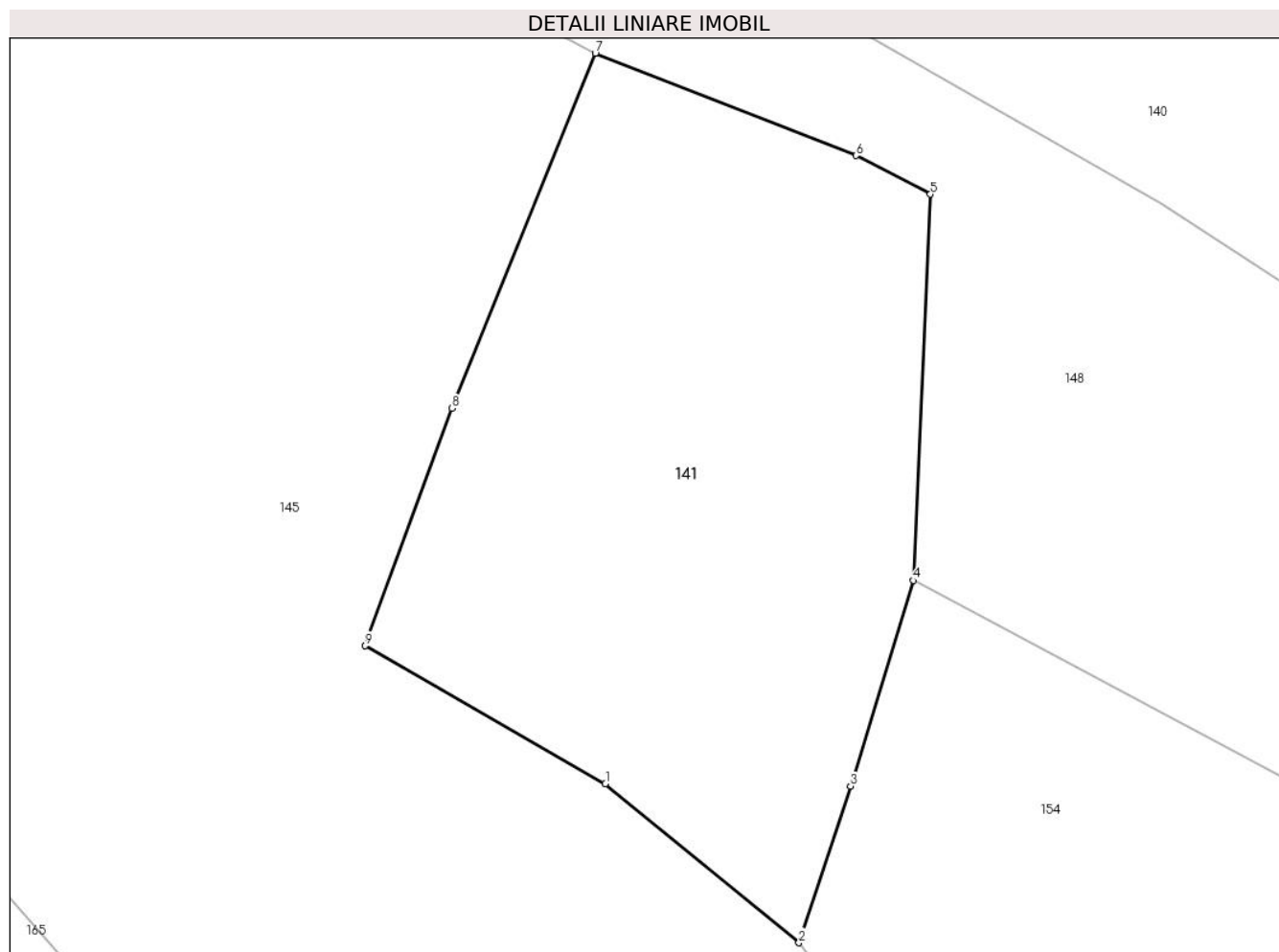
Inscrieri privind dezmembramintele dreptului de proprietate, drepturi reale de garanție și sarcini	Referințe
NU SUNT	

Anexa Nr. 1 La Partea I

Teren

Nr cadastral	Suprafața (mp)*	Observații / Referințe
	1.446	

* Suprafața este determinată în planul de proiecție Stereo 70.



Date referitoare la teren

Crt	Categorie folosință	Intra vilan	Suprafața (mp)	Tarla	Parcelă	Nr. topo	Observații / Referințe
1	livada	DA	1.446	55	2663,2664	-	

Lungime Segmente

1) Valorile lungimilor segmentelor sunt obținute din proiecție în plan.

Punct început	X / Y	Punct sfârșit	X / Y	Lungime segment (** (m)
1	547.624,032 409.680,891	2	547.637,172 409.670,105	17.0
2	547.637,172 409.670,105	3	547.640,68 409.680,723	11.183
3	547.640,68 409.680,723	4	547.644,943 409.694,687	14.6
4	547.644,943 409.694,687	5	547.646,101 409.720,878	26.217
5	547.646,101 409.720,878	6	547.641,055 409.723,502	5.687

Punct început	X / Y	Punct sfârşit	X / Y	Lungime segment (** (m)
6	547.641,055 409.723,502	7	547.623,352 409.730,449	19.017
7	547.623,352 409.730,449	8	547.613,604 409.706,36	25.987
8	547.613,604 409.706,36	9	547.607,711 409.690,25	17.154
9	547.607,711 409.690,25	1	547.624,032 409.680,891	18.814

** Lungimile segmentelor sunt determinate în planul de proiecție Stereo 70 și sunt rotunjite la 1 milimetru.

*** Distanța dintre puncte este formată din segmente cumulate ce sunt mai mici decât valoarea 1 milimetru.

**DATE DESPRE IMOBILUL NR. 142**

Oficiul de Cadastru și Publicitate Imobiliară PRAHOVA
Biroul de Cadastru și Publicitate Imobiliară Câmpina

A. Partea I. Descrierea imobilului

TEREN Intravilan

Adresa: Loc. Ocina De Sus, Jud. Prahova

Nr. Crt	Nr cadastral Nr. topografic	Suprafața* (mp)	Observații / Referințe
A1		482	Sector cadastral:21 Teren imprejmuit;

B. Partea II. Proprietari și acte

Inscrieri privitoare la dreptul de proprietate și alte drepturi reale		Referințe
/		
Act Normativ nr. 7, din 13/03/1996 emis de PARLAMENTUL ROMANIEI (ART.13);		
B1	Inscrierea posesiei, drept de PROPRIETATE, dobandit prin Constituire, cota actuala 1/1 1) NEIDENTIFICAT NEIDENTIFICAT	A1
B2	SE NOTEAZA MENTIUNEA DE PROPRIETAR NEIDENTIFICAT	A1

C. Partea III. SARCINI .

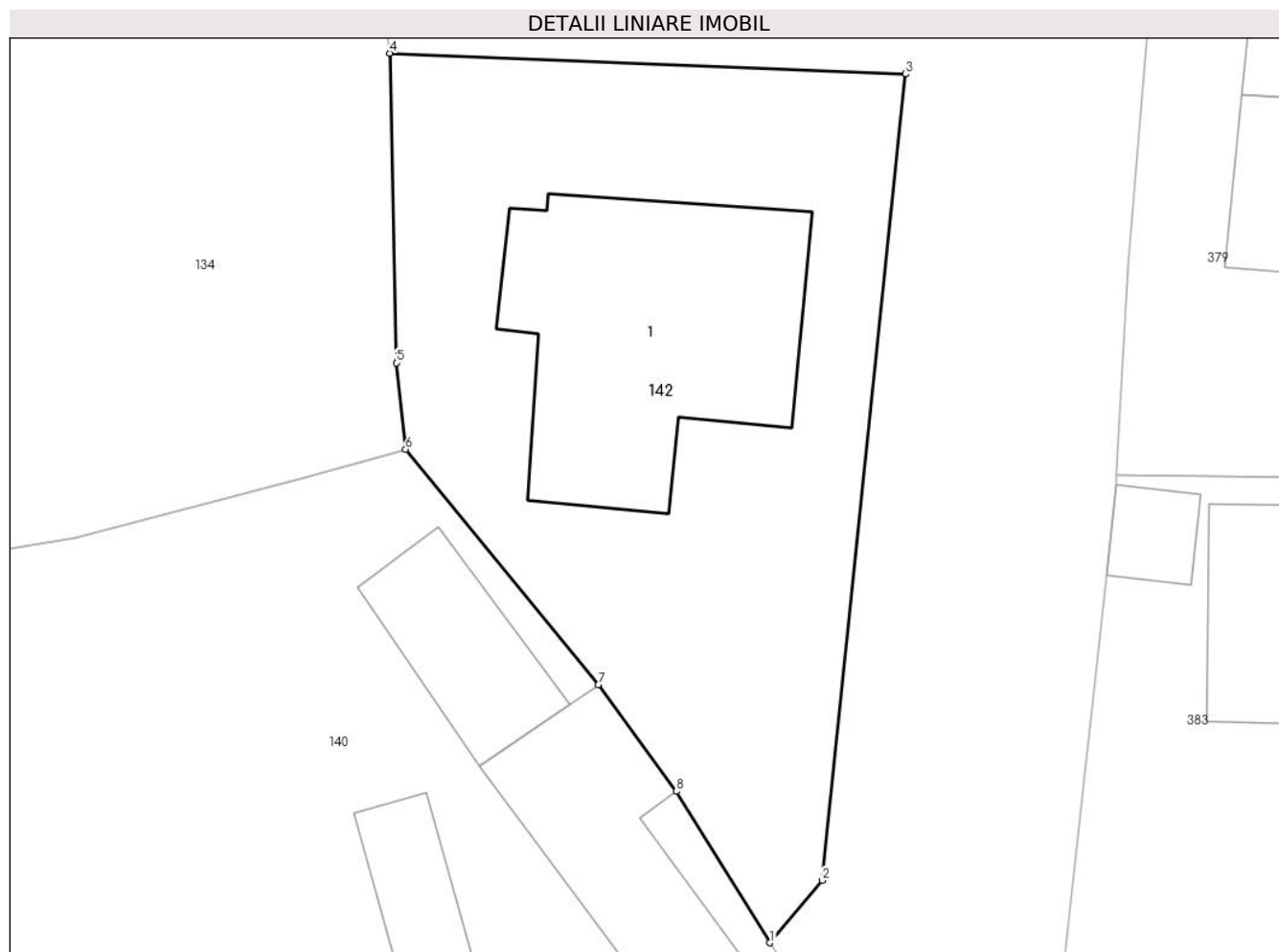
Inscrieri privind dezmembramintele dreptului de proprietate, drepturi reale de garanție și sarcini	Referințe
NU SUNT	

Anexa Nr. 1 La Partea I

Teren

Nr cadastral	Suprafața (mp)*	Observații / Referințe
	482	

* Suprafața este determinată în planul de proiecție Stereo 70.



Date referitoare la teren

Crt	Categorie folosință	Intravilan	Suprafața (mp)	Tarla	Parcelă	Nr. topo	Observații / Referințe
1	curți constructii	DA	482	-	-	-	

Date referitoare la construcții

Crt	Număr	Destinație construcție	Supraf. (mp)	Situație juridică	Observații / Referințe
A1.1		construcții de locuințe	117	Fara acte	Nr. niveluri:1; S. construita la sol:117 mp; LOCUINTA

Lungime Segmente

1) Valorile lungimilor segmentelor sunt obținute din proiecție în plan.

Punct început	X / Y	Punct sfârșit	X / Y	Lungime segment (** (m)
1	547.851,325 409.676,066	2	547.853,396 409.678,533	3.221
2	547.853,396 409.678,533	3	547.856,701 409.710,414	32.052
3	547.856,701 409.710,414	4	547.836,283 409.711,236	20.434
4	547.836,283 409.711,236	5	547.836,55 409.698,997	12.242

Punct început	X / Y	Punct sfârșit	X / Y	Lungime segment (** (m)
5	547.836,55 409.698,997	6	547.836,912 409.695,574	3.442
6	547.836,912 409.695,574	7	547.844,536 409.686,268	12.03
7	547.844,536 409.686,268	8	547.847,622 409.682,053	5.224
8	547.847,622 409.682,053	1	547.851,325 409.676,066	7.04

** Lungimile segmentelor sunt determinate în planul de proiecție Stereo 70 și sunt rotunjite la 1 milimetru.

*** Distanța dintre puncte este formată din segmente cumulate ce sunt mai mici decât valoarea 1 milimetru.

**DATE DESPRE IMOBILUL NR. 143**

Oficiul de Cadastru și Publicitate Imobiliară PRAHOVA
Biroul de Cadastru și Publicitate Imobiliară Câmpina

A. Partea I. Descrierea imobilului

TEREN Intravilan

Adresa: Loc. Ocina De Sus, Nr. 190A, Jud. Prahova

Nr. Crt	Nr cadastral Nr. topografic	Suprafața* (mp)	Observații / Referințe
A1	20826	401	Sector cadastral:21 Teren imprejmuit; Teren intravilan imprejmuit cu gard de lemn si sarma

B. Partea II. Proprietari și acte

Inscrieri privitoare la dreptul de proprietate și alte drepturi reale		Referințe
43571 / 28/10/2021		
Act Notarial nr. 1557, din 27/10/2021 emis de Dragan Florentina Victoria;		
B5	Intabulare, drept de PROPRIETATE, dobandit prin Conventie, cota actuala 1/1 1) NEAGU MARIA	A1
21499 / 25/04/2023		
Act Administrativ nr. 2496, din 24/04/2023 emis de PRIMARIA COMUNEI ADUNATI;		
B6	se actualizeaza informatiile cadastrale in sensul ca adresa actuala a imobilului este com Adunati, sat Ocina De Sus, Nr. 190A, Jud. Prahova, conform documentatiei tehnice avizate	A1

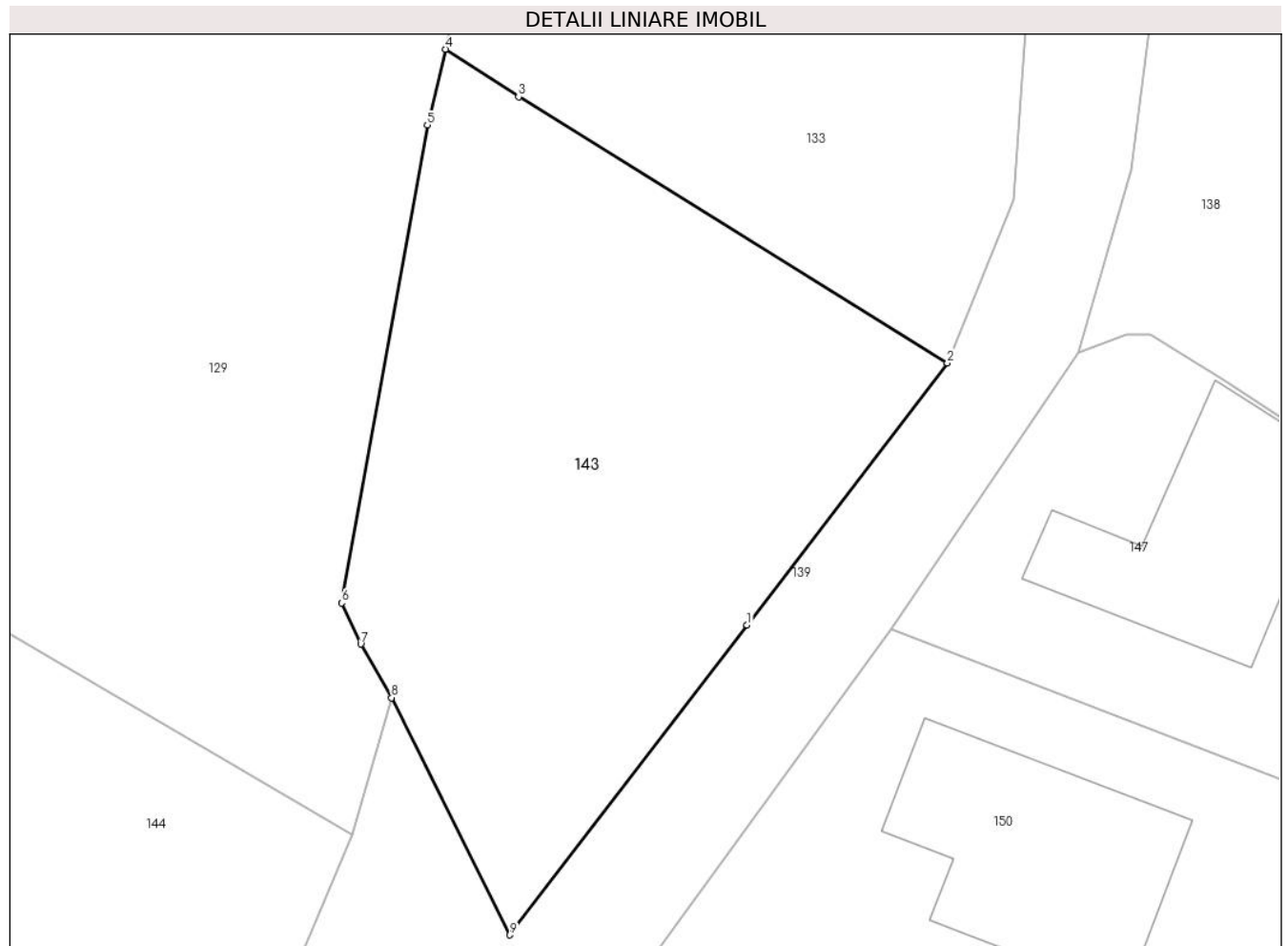
C. Partea III. SARCINI .

Inscrieri privind dezmembramintele dreptului de proprietate, drepturi reale de garanție și sarcini	Referințe
NU SUNT	

Anexa Nr. 1 La Partea I**Teren**

Nr cadastral	Suprafața (mp)*	Observații / Referințe
20826	401	Teren intravilan imprejmuit cu gard de lemn si sarma

* Suprafața este determinată în planul de proiecție Stereo 70.

**Date referitoare la teren**

Crt	Categorie folosință	Intravilan	Suprafața (mp)	Tarla	Parcelă	Nr. topo	Observații / Referințe
1	livada	DA	401	47	2288,2289	-	

Lungime Segmente

1) Valorile lungimilor segmentelor sunt obținute din proiecție în plan.

Punct început	X / Y	Punct sfârșit	X / Y	Lungime segment (** (m)
1	547.370,41 409.691,017	2	547.378,053 409.700,994	12.568
2	547.378,053 409.700,994	3	547.361,699 409.711,127	19.239
3	547.361,699 409.711,127	4	547.358,919 409.712,943	3.32
4	547.358,919 409.712,943	5	547.358,22 409.710,054	2.973
5	547.358,22 409.710,054	6	547.354,95 409.691,852	18.493

Punct început	X / Y	Punct sfârșit	X / Y	Lungime segment (** (m)
6	547.354,95 409.691,852	7	547.355,68 409.690,289	1.725
7	547.355,68 409.690,289	8	547.356,855 409.688,247	2.356
8	547.356,855 409.688,247	9	547.361,372 409.679,214	10.1
9	547.361,372 409.679,214	1	547.370,41 409.691,017	14.866

** Lungimile segmentelor sunt determinate în planul de proiecție Stereo 70 și sunt rotunjite la 1 milimetru.

*** Distanța dintre puncte este formată din segmente cumulate ce sunt mai mici decât valoarea 1 milimetru.

**DATE DESPRE IMOBILUL NR. 144**

Oficiul de Cadastru și Publicitate Imobiliară PRAHOVA
Biroul de Cadastru și Publicitate Imobiliară Câmpina

A. Partea I. Descrierea imobilului

TEREN Intravilan

Adresa: Loc. Ocina De Sus, Jud. Prahova

Nr. Crt	Nr cadastral Nr. topografic	Suprafața* (mp)	Observații / Referințe
A1		2.518	Sector cadastral:21 Teren imprejmuit;

B. Partea II. Proprietari și acte

Inscrieri privitoare la dreptul de proprietate și alte drepturi reale		Referințe
/		
Act Normativ nr. 7, din 13/03/1996 emis de PARLAMENTUL ROMANIEI (ART.13);		
B1	Inscrierea posesiei, drept de PROPRIETATE, dobandit prin Constituire, cota actuala 1/1 1) NEIDENTIFICAT NEIDENTIFICAT	A1
B2	SE NOTEAZA MENTIUNEA DE PROPRIETAR NEIDENTIFICAT	A1

C. Partea III. SARCINI .

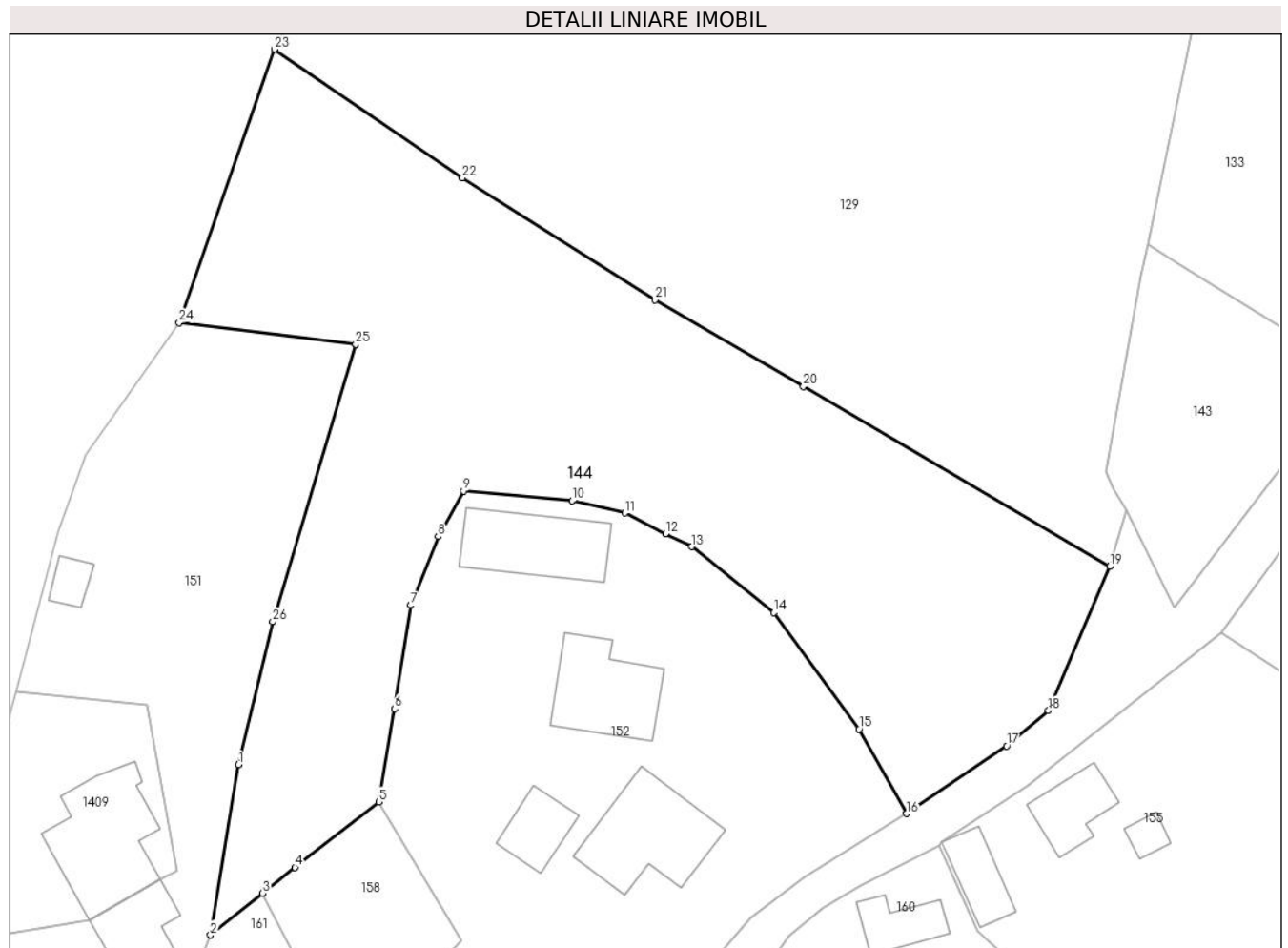
Inscrieri privind dezmembramintele dreptului de proprietate, drepturi reale de garanție și sarcini	Referințe
NU SUNT	

Anexa Nr. 1 La Partea I

Teren

Nr cadastral	Suprafața (mp)*	Observații / Referințe
	2.518	

* Suprafața este determinată în planul de proiecție Stereo 70.



Date referitoare la teren

Crt	Categorie folosință	Intravilan	Suprafața (mp)	Tarla	Parcelă	Nr. topo	Observații / Referințe
1	livada	DA	2.518	-	-	-	

Lungime Segmente

1) Valorile lungimilor segmentelor sunt obținute din proiecție în plan.

Punct început	X / Y	Punct sfârșit	X / Y	Lungime segment (** (m)
1	547.274,346 409.664,605	2	547.271,737 409.648,791	16.028
3	547.276,588 409.652,657	4	547.279,599 409.655,056	3.85
5	547.287,386 409.661,153	6	547.288,871 409.669,8	8.774
7	547.290,345 409.679,427	8	547.292,895 409.685,806	6.87
9	547.295,256 409.690,025	10	547.305,348 409.689,1	10.134

Punct început	X / Y	Punct sfârșit	X / Y	Lungime segment (** (m)
2	547.271,737 409.648,791	3	547.276,588 409.652,657	6.203
4	547.279,599 409.655,056	5	547.287,386 409.661,153	9.89
6	547.288,871 409.669,8	7	547.290,345 409.679,427	9.739
8	547.292,895 409.685,806	9	547.295,256 409.690,025	4.835
10	547.305,348 409.689,1	11	547.310,249 409.687,967	5.03

Punct început	X / Y	Punct sfârșit	X / Y	Lungime segment (** (m)	Punct început	X / Y	Punct sfârșit	X / Y	Lungime segment (** (m)
11	547.310,249 409.687,967	12	547.314,046 409.686,064	4.247	12	547.314,046 409.686,064	13	547.316,478 409.684,845	2.72
13	547.316,478 409.684,845	14	547.324,12 409.678,724	9.791	14	547.324,12 409.678,724	15	547.332,039 409.667,914	13.4
15	547.332,039 409.667,914	16	547.336,471 409.660,057	9.021	16	547.336,471 409.660,057	17	547.345,761 409.666,351	11.221
17	547.345,761 409.666,351	18	547.349,647 409.669,635	5.088	18	547.349,647 409.669,635	19	547.355,341 409.683,011	14.538
19	547.355,341 409.683,011	20	547.326,859 409.699,741	33.032	20	547.326,859 409.699,741	21	547.313,07 409.707,772	15.957
21	547.313,07 409.707,772	22	547.295,154 409.719,091	21.192	22	547.295,154 409.719,091	23	547.277,677 409.731,044	21.174
23	547.277,677 409.731,044	24	547.268,84 409.705,637	26.9	24	547.268,84 409.705,637	25	547.285,237 409.703,643	16.518
25	547.285,237 409.703,643	26	547.277,517 409.677,868	26.906	26	547.277,517 409.677,868	1	547.274,346 409.664,605	13.637

** Lungimile segmentelor sunt determinate în planul de proiecție Stereo 70 și sunt rotunjite la 1 milimetru.

*** Distanța dintre puncte este formată din segmente cumulate ce sunt mai mici decât valoarea 1 milimetru.

**DATE DESPRE IMOBILUL NR. 145**

Oficiul de Cadastru și Publicitate Imobiliară PRAHOVA
Biroul de Cadastru și Publicitate Imobiliară Câmpina

A. Partea I. Descrierea imobilului

TEREN Intravilan

Adresa: Loc. Ocina De Sus, Jud. Prahova

Nr. Crt	Nr cadastral Nr. topografic	Suprafața* (mp)	Observații / Referințe
A1		6.198	Sector cadastral:21 Teren imprejmuit;

B. Partea II. Proprietari și acte

Inscrieri privitoare la dreptul de proprietate și alte drepturi reale		Referințe
/		
Act Normativ nr. 7, din 13/03/1996 emis de PARLAMENTUL ROMANIEI (ART.13);		
B1	Inscrierea posesiei, drept de PROPRIETATE, dobandit prin Constituire, cota actuala 1/1 1) NEIDENTIFICAT NEIDENTIFICAT	A1
B2	SE NOTEAZA MENTIUNEA DE PROPRIETAR NEIDENTIFICAT	A1

C. Partea III. SARCINI .

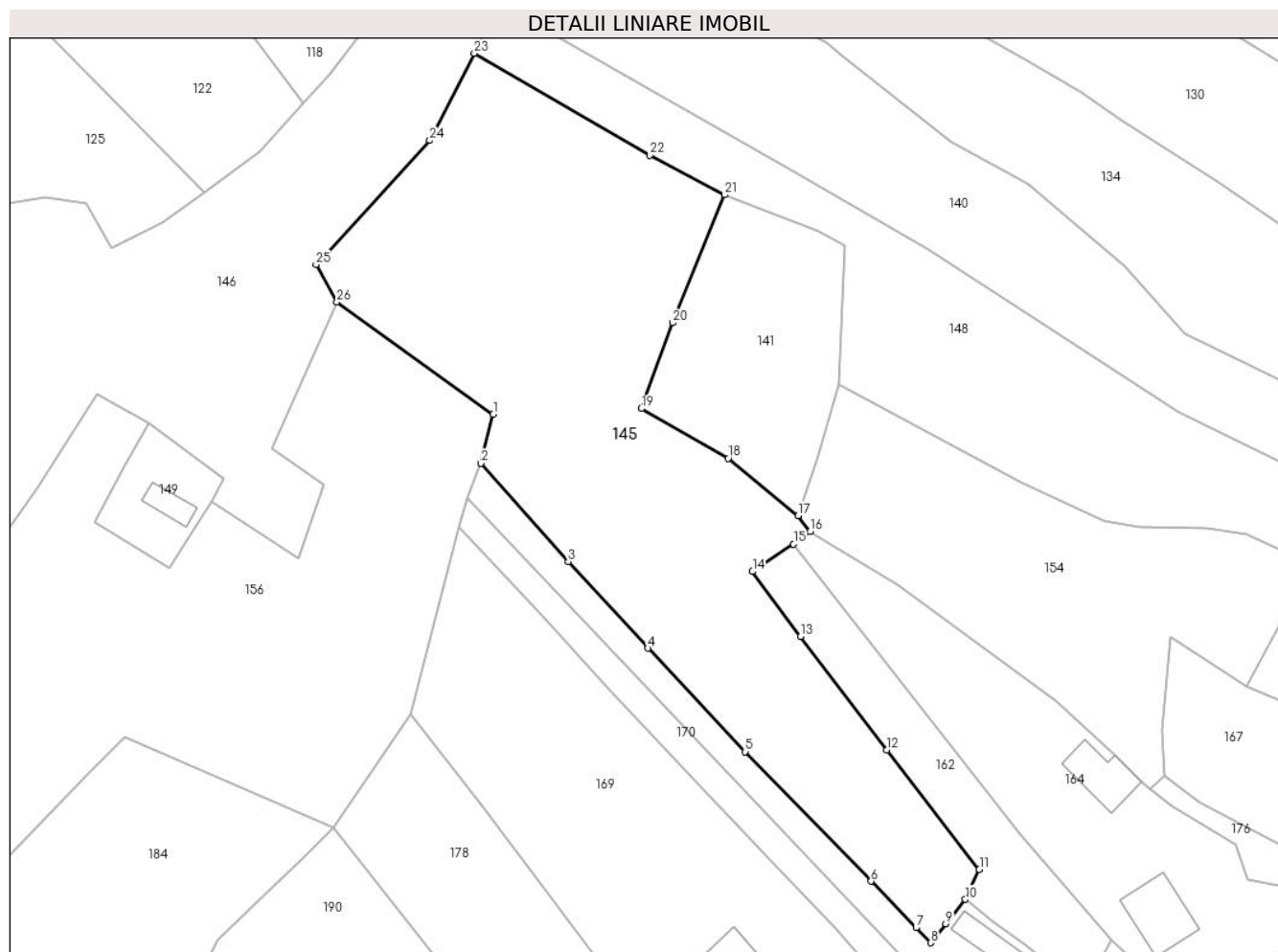
Inscrieri privind dezmembramintele dreptului de proprietate, drepturi reale de garanție și sarcini	Referințe
NU SUNT	

Anexa Nr. 1 La Partea I

Teren

Nr cadastral	Suprafața (mp)*	Observații / Referințe
	6.198	

* Suprafața este determinată în planul de proiecție Stereo 70.



Date referitoare la teren

Crt	Categorie folosință	Intravilan	Suprafața (mp)	Tarla	Parcelă	Nr. topo	Observații / Referințe
1	livada	DA	6.198	-	-	-	

Lungime Segmente

1) Valorile lungimilor segmentelor sunt obținute din proiecție în plan.

Punct început	X / Y	Punct sfârșit	X / Y	Lungime segment (** (m)
1	547.579,83 409.689,169	2	547.577,528 409.679,961	9.492
3	547.593,925 409.661,47	4	547.608,903 409.645,188	22.123
5	547.627,272 409.625,724	6	547.650,938 409.601,355	33.969
7	547.659,402 409.592,639	8	547.662,153 409.589,806	3.949
9	547.664,974 409.593,367	10	547.668,69 409.597,967	5.913

Punct început	X / Y	Punct sfârșit	X / Y	Lungime segment (** (m)
2	547.577,528 409.679,961	3	547.593,925 409.661,47	24.714
4	547.608,903 409.645,188	5	547.627,272 409.625,724	26.763
6	547.650,938 409.601,355	7	547.659,402 409.592,639	12.149
8	547.662,153 409.589,806	9	547.664,974 409.593,367	4.543
10	547.668,69 409.597,967	11	547.671,3 409.603,6	6.209

Punct început	X / Y	Punct sfârșit	X / Y	Lungime segment (** (m)	Punct început	X / Y	Punct sfârșit	X / Y	Lungime segment (** (m)
11	547.671,3 409.603,6	12	547.653,852 409.626,046	28.43	12	547.653,852 409.626,046	13	547.637,631 409.647,377	26.798
13	547.637,631 409.647,377	14	547.628,613 409.659,609	15.197	14	547.628,613 409.659,609	15	547.636,345 409.664,758	9.29
15	547.636,345 409.664,758	16	547.639,425 409.667,132	3.889	16	547.639,425 409.667,132	17	547.637,172 409.670,105	3.73
17	547.637,172 409.670,105	18	547.624,032 409.680,891	17.0	18	547.624,032 409.680,891	19	547.607,711 409.690,25	18.814
19	547.607,711 409.690,25	20	547.613,604 409.706,36	17.154	20	547.613,604 409.706,36	21	547.623,352 409.730,449	25.987
21	547.623,352 409.730,449	22	547.609,319 409.737,91	15.893	22	547.609,319 409.737,91	23	547.576,255 409.757,067	38.213
23	547.576,255 409.757,067	24	547.567,9 409.740,658	18.414	24	547.567,9 409.740,658	25	547.546,483 409.717,327	31.67
25	547.546,483 409.717,327	26	547.550,446 409.710,322	8.048	26	547.550,446 409.710,322	1	547.579,83 409.689,169	36.206

** Lungimile segmentelor sunt determinate în planul de proiecție Stereo 70 și sunt rotunjite la 1 milimetru.

*** Distanța dintre puncte este formată din segmente cumulate ce sunt mai mici decât valoarea 1 milimetru.

**DATE DESPRE IMOBILUL NR. 146**

Oficiul de Cadastru și Publicitate Imobiliară PRAHOVA
Biroul de Cadastru și Publicitate Imobiliară Câmpina

A. Partea I. Descrierea imobilului

TEREN Intravilan

Nr. CF vechi:82
Nr. cadastral vechi:127

Adresa: Loc. Adunati, Str Tudorani, Nr. FN, Jud. Prahova

Nr. Crt	Nr cadastral Nr. topografic	Suprafața* (mp)	Observații / Referințe
A1	20388	7.981	Sector cadastral:21 Teren imprejmuit;

Construcții

Crt	Nr cadastral Nr. topografic	Adresa	Observații / Referințe
A1.1	20388-C1	Loc. Adunati, Str Tudorani, Jud. Prahova	Nr. niveluri:1; S. construita la sol:123 mp; C1-locuinta
A1.2	20388-C2	Loc. Adunati, Str Tudorani, Jud. Prahova	Nr. niveluri:1; S. construita la sol:24 mp; ANEXA
A1.3	20388-C3	Loc. Adunati, Str Tudorani, Nr. FN, Jud. Prahova	Nr. niveluri:2; S. construita la sol:34 mp; ANEXA

B. Partea II. Proprietari și acte

Inscrieri privitoare la dreptul de proprietate și alte drepturi reale		Referințe
2097 / 26/06/2003		
Act Notarial nr. 2300, din 25/06/2003 emis de NP Ivan M;		
B1	Intabulare, drept de PROPRIETATEcumparare ca bun comun, dobandit prin Conventie, cota actuala 1/1 1) BADILA IOAN 2) BADILA ILEANA <i>OBSERVATII: (provenita din conversia CF 82)</i>	A1, A1.1
/		
Act Administrativ nr. 1887, din 16/04/2024 emis de PRIMARIA COMUNEI ADUNATI;		
B2	Intabulare, drept de PROPRIETATE, dobandit prin Construire, cota actuala 1/1 1) BADILA IOAN 2) BADILA ILEANA	A1.2, A1.3

C. Partea III. SARCINI

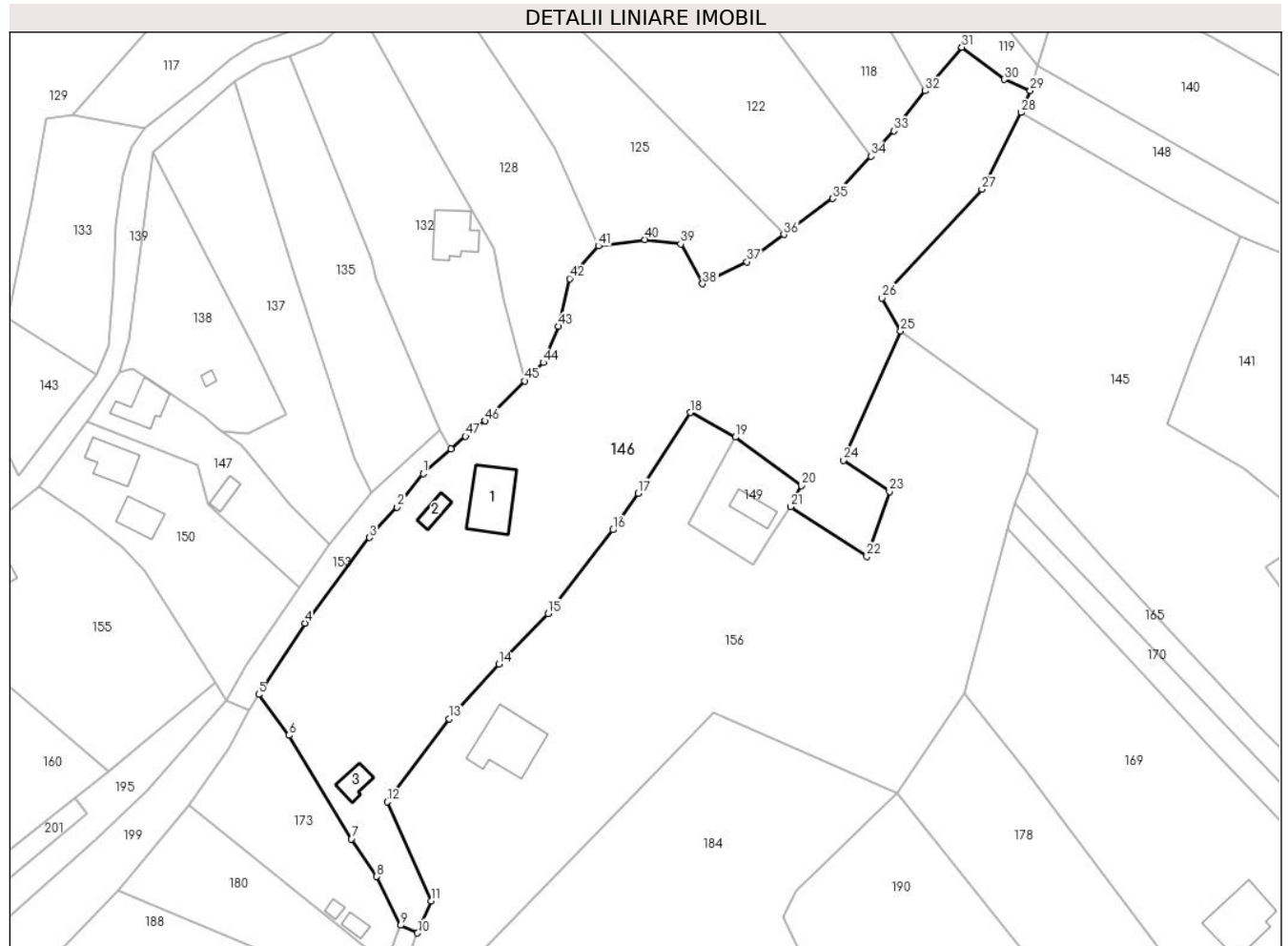
Inscrieri privind dezmembramintele dreptului de proprietate, drepturi reale de garanție și sarcini		Referințe
2097 / 26/06/2003		
Act Notarial nr. 2300, din 25/06/2003 emis de NP Ivan M;		
C1	Intabulare, drept de HABITATIE, cota actuala 1/1, cota initiala 1/1 1) BADILA GHEORGHE <i>OBSERVATII: (provenita din conversia CF 82)</i>	A1, A1.1

Anexa Nr. 1 La Partea I

Teren

Nr cadastral	Suprafața (mp)*	Observații / Referințe
20388	7.981	

* Suprafața este determinată în planul de proiecție Stereo 70.



Date referitoare la teren

Crt	Categorie folosință	Intravilan	Suprafața (mp)	Tarla	Parcelă	Nr. topo	Observații / Referințe
1	curți construcții	DA	639	51	2390,2394	-	
2	pasune	DA	7.342	51	2388,2389,2391-2393	-	

Date referitoare la construcții

Crt	Număr	Destinație construcție	Supraf. (mp)	Situație juridică	Observații / Referințe
A1.1	20388-C1	construcții de locuințe	123	Cu acte	Nr. niveluri:1; S. construită la sol:123 mp; C1-locuința
A1.2	20388-C2	construcții anexa	24	Cu acte	Nr. niveluri:1; S. construită la sol:24 mp; ANEXA
A1.3	20388-C3	construcții anexa	34	Cu acte	Nr. niveluri:2; S. construită la sol:34 mp; ANEXA

Lungime Segmente

1) Valorile lungimilor segmentelor sunt obținute din proiecție în plan.

Punct început	X / Y	Punct sfârșit	X / Y	Lungime segment	Punct început	X / Y	Punct sfârșit	X / Y	Lungime segment	Punct început	X / Y	Punct sfârșit	X / Y	Lungime segment
1	547.448,092 409.679,742	2	547.442,501 409.672,563	9.1	2	547.442,501 409.672,563	3	547.436,56 409.666,07	8.8	3	547.436,56 409.666,07	4	547.422,712 409.647,723	22.987

Punct început	X / Y	Punct sfârșit	X / Y	Lungime segment	Punct început	X / Y	Punct sfârșit	X / Y	Lungime segment	Punct început	X / Y	Punct sfârșit	X / Y	Lungime segment
4	547.422,712 409.647,723	5	547.412,794 409.632,474	18.191	5	547.412,794 409.632,474	6	547.419,312 409.623,724	10.911	6	547.419,312 409.623,724	7	547.432,688 409.601,507	25.933
7	547.432,688 409.601,507	8	547.438,11 409.593,458	9.705	8	547.438,11 409.593,458	9	547.443,205 409.583,01	11.624	9	547.443,205 409.583,01	10	547.446,88 409.581,368	4.025
10	547.446,88 409.581,368	11	547.449,803 409.588,241	7.469	11	547.449,803 409.588,241	12	547.440,394 409.609,453	23.205	12	547.440,394 409.609,453	13	547.453,636 409.627,202	22.144
13	547.453,636 409.627,202	14	547.464,311 409.638,92	15.851	14	547.464,311 409.638,92	15	547.474,893 409.649,78	15.163	15	547.474,893 409.649,78	16	547.488,791 409.667,713	22.688
16	547.488,791 409.667,713	17	547.494,142 409.675,556	9.495	17	547.494,142 409.675,556	18	547.505,355 409.692,85	20.611	18	547.505,355 409.692,85	19	547.515,016 409.687,562	11.013
19	547.515,016 409.687,562	20	547.529,204 409.677,16	17.593	20	547.529,204 409.677,16	21	547.526,901 409.672,668	5.048	21	547.526,901 409.672,668	22	547.543,213 409.661,986	19.498
22	547.543,213 409.661,986	23	547.548,061 409.675,909	14.743	23	547.548,061 409.675,909	24	547.538,221 409.682,644	11.924	24	547.538,221 409.682,644	25	547.550,446 409.710,322	30.258
25	547.550,446 409.710,322	26	547.546,483 409.717,327	8.048	26	547.546,483 409.717,327	27	547.567,9 409.740,658	31.67	27	547.567,9 409.740,658	28	547.576,255 409.757,067	18.414
28	547.576,255 409.757,067	29	547.578,284 409.761,781	5.131	29	547.578,284 409.761,781	30	547.572,65 409.764,173	6.12	30	547.572,65 409.764,173	31	547.563,594 409.771,049	11.371
31	547.563,594 409.771,049	32	547.555,751 409.761,7	12.202	32	547.555,751 409.761,7	33	547.549,03 409.753,168	10.862	33	547.549,03 409.753,168	34	547.544,065 409.747,706	7.381
34	547.544,065 409.747,706	35	547.535,866 409.738,686	12.19	35	547.535,866 409.738,686	36	547.525,426 409.730,962	12.987	36	547.525,426 409.730,962	37	547.517,537 409.725,124	9.814
37	547.517,537 409.725,124	38	547.508,006 409.720,396	10.64	38	547.508,006 409.720,396	39	547.503,32 409.728,933	9.739	39	547.503,32 409.728,933	40	547.495,634 409.729,87	7.743
40	547.495,634 409.729,87	41	547.485,687 409.728,492	10.041	41	547.485,687 409.728,492	42	547.479,476 409.721,523	9.336	42	547.479,476 409.721,523	43	547.477,094 409.711,297	10.5
43	547.477,094 409.711,297	44	547.473,854 409.703,562	8.386	44	547.473,854 409.703,562	45	547.469,904 409.699,613	5.585	45	547.469,904 409.699,613	46	547.461,397 409.691,029	12.085
46	547.461,397 409.691,029	47	547.457,141 409.687,759	5.367	47	547.457,141 409.687,759	48	547.454,003 409.685,048	4.147	48	547.454,003 409.685,048	1	547.448,092 409.679,742	7.943

** Lungimile segmentelor sunt determinate în planul de proiecție Stereo 70 și sunt rotunjite la 1 milimetru.

*** Distanța dintre puncte este formată din segmente cumulate ce sunt mai mici decât valoarea 1 milimetru.

**DATE DESPRE IMOBILUL NR. 147**

Oficiul de Cadastru și Publicitate Imobiliară PRAHOVA
Biroul de Cadastru și Publicitate Imobiliară Câmpina

A. Partea I. Descrierea imobilului

TEREN Intravilan

Adresa: Loc. Ocina De Sus, Nr. 185, Jud. Prahova

Nr. Crt	Nr cadastral Nr. topografic	Suprafața* (mp)	Observații / Referințe
A1	20326	Din acte: 1.786 Masurata: 698	Sector cadastral:21 Teren imprejmuit;

Construcții

Crt	Nr cadastral Nr. topografic	Adresa	Observații / Referințe
A1.1	20326-C1	Loc. Ocina De Sus, Nr. 185, Jud. Prahova	Nr. niveluri:1; S. construita la sol:22 mp; ANEXA

B. Partea II. Proprietari și acte

Inscrieri privitoare la dreptul de proprietate și alte drepturi reale		Referințe
9672 / 22/06/2011		
Act Notarial nr. 2723, din 21/06/2011 emis de NP IVAN MIHAELA;		
B1	Intabulare, drept de PROPRIETATEcumparare ca bun comun, dobandit prin Conventie, cota actuala 1/1 1) TUDOSOIU ION LUCIAN 2) TUDOSOIU FLORENTINA ALEXANDRA	A1, A1.1

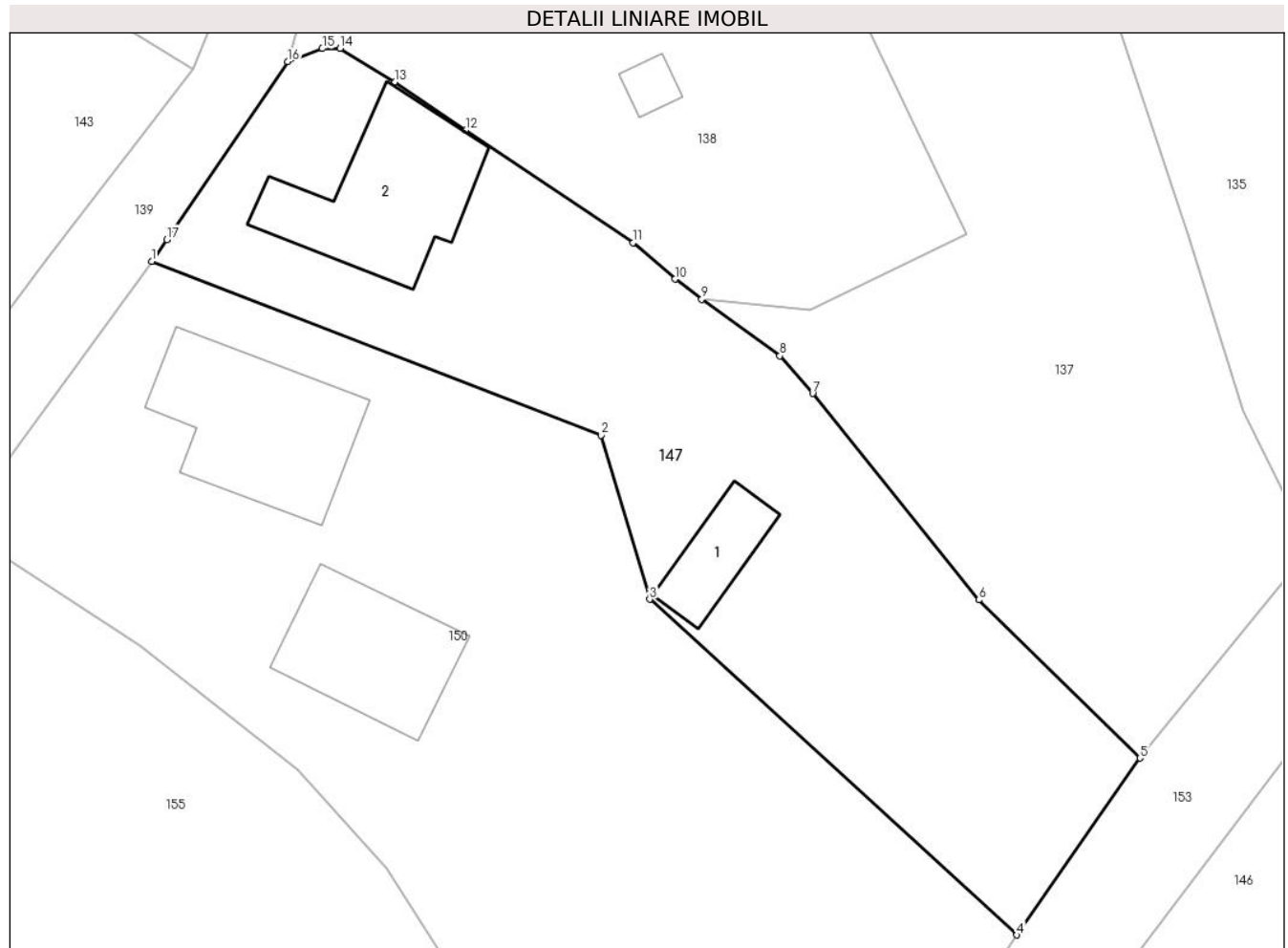
C. Partea III. SARCINI .

Inscrieri privind dezmembramintele dreptului de proprietate, drepturi reale de garanție și sarcini	Referințe
NU SUNT	

Anexa Nr. 1 La Partea I**Teren**

Nr cadastral	Suprafața (mp)*	Observații / Referințe
20326	Din acte: 1.786 Masurata: 698	

* Suprafața este determinată în planul de proiecție Stereo 70.

**Date referitoare la teren**

Crt	Categorie folosință	Intra vilan	Suprafața (mp)	Tarla	Parcelă	Nr. topo	Observații / Referințe
1	curți constructii	DA	451	50	2350; 2351; 2352; 2353; 2354; 2354/1	-	
2	faneata	DA	247	50	2350; 2351; 2352; 2353; 2354; 2354/1	-	

Date referitoare la construcții

Crt	Număr	Destinație construcție	Supraf. (mp)	Situație juridică	Observații / Referințe
A1.1	20326-C1	construcții anexa	22	Cu acte	Nr. niveluri:1; S. construita la sol:22 mp; ANEXA
A1.2	20326-C2	construcții de locuințe	66	Fara acte	Nr. niveluri:1; S. construita la sol:66 mp; LOCUINTA

Lungime Segmente

1) Valorile lungimilor segmentelor sunt obținute din proiecție în plan.

Punct început	X / Y	Punct sfârșit	X / Y	Lungime segment (** (m)
---------------	-------	---------------	-------	-------------------------

Punct început	X / Y	Punct sfârșit	X / Y	Lungime segment (** (m)
1	547.375,884 409.690,862	2	547.399,542 409.681,726	25.361
2	547.399,542 409.681,726	3	547.402,094 409.673,084	9.011
3	547.402,094 409.673,084	4	547.421,432 409.655,41	26.198
4	547.421,432 409.655,41	5	547.427,923 409.664,722	11.351
5	547.427,923 409.664,722	6	547.419,429 409.673,053	11.898
6	547.419,429 409.673,053	7	547.410,677 409.683,917	13.951
7	547.410,677 409.683,917	8	547.408,949 409.685,901	2.631
8	547.408,949 409.685,901	9	547.404,838 409.688,877	5.075
9	547.404,838 409.688,877	10	547.403,433 409.689,94	1.762
10	547.403,433 409.689,94	11	547.401,228 409.691,846	2.915
11	547.401,228 409.691,846	12	547.392,415 409.697,786	10.628
12	547.392,415 409.697,786	13	547.388,667 409.700,304	4.515
13	547.388,667 409.700,304	14	547.385,807 409.702,087	3.37
14	547.385,807 409.702,087	15	547.384,862 409.702,07	0.945
15	547.384,862 409.702,07	16	547.383,048 409.701,379	1.941
16	547.383,048 409.701,379	17	547.376,681 409.692,013	11.325
17	547.376,681 409.692,013	1	547.375,884 409.690,862	1.4

** Lungimile segmentelor sunt determinate în planul de proiecție Stereo 70 și sunt rotunjite la 1 milimetru.

*** Distanța dintre puncte este formată din segmente cumulate ce sunt mai mici decât valoarea 1 milimetru.

**DATE DESPRE IMOBILUL NR. 148**

Oficiul de Cadastru și Publicitate Imobiliară PRAHOVA
Biroul de Cadastru și Publicitate Imobiliară Câmpina

A. Partea I. Descrierea imobilului

TEREN Intravilan

Adresa: Loc. Ocina De Sus, Jud. Prahova

Nr. Crt	Nr cadastral Nr. topografic	Suprafața* (mp)	Observații / Referințe
A1		5.693	Sector cadastral:21 Teren imprejmuit;

B. Partea II. Proprietari și acte

Inscrieri privitoare la dreptul de proprietate și alte drepturi reale		Referințe
/		
Act Normativ nr. 7, din 13/03/1996 emis de PARLAMENTUL ROMANIEI (ART.13);		
B1	Inscrierea posesiei, drept de PROPRIETATE, dobandit prin Constituire, cota actuala 1/1 1) NEIDENTIFICAT NEIDENTIFICAT	A1
B2	SE NOTEAZA MENTIUNEA DE PROPRIITAR NEIDENTIFICAT	A1

C. Partea III. SARCINI .

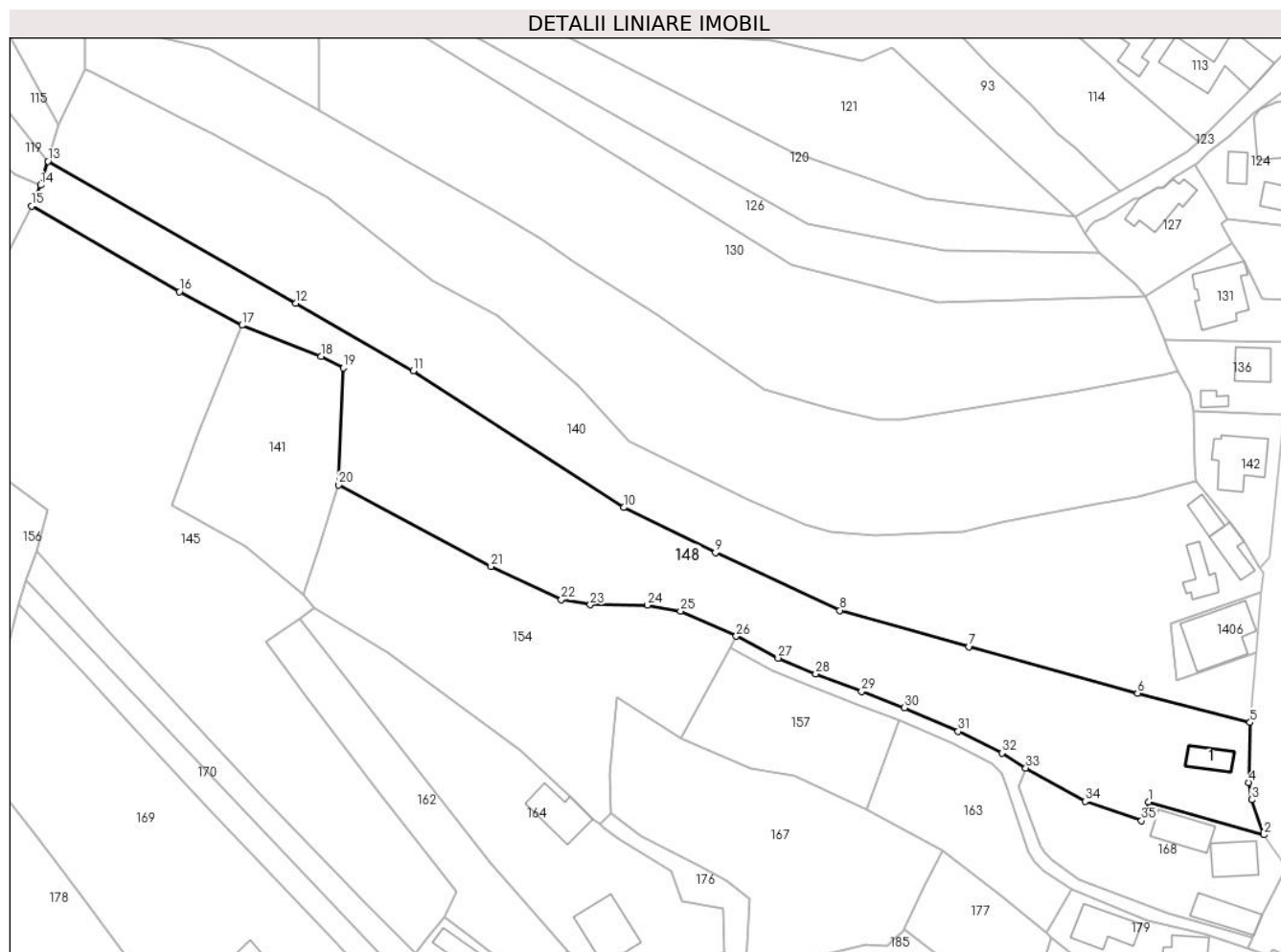
Inscrieri privind dezmembramintele dreptului de proprietate, drepturi reale de garanție și sarcini	Referințe
NU SUNT	

Anexa Nr. 1 La Partea I

Teren

Nr cadastral	Suprafața (mp)*	Observații / Referințe
	5.693	

* Suprafața este determinată în planul de proiecție Stereo 70.



Date referitoare la teren

Crt	Categorie folosință	Intravilan	Suprafața (mp)	Tarla	Parcelă	Nr. topo	Observații / Referințe
1	curți constructii	DA	500	55	2672	-	
2	livada	DA	5.193	55	2673-2675	-	

Date referitoare la construcții

Crt	Număr	Destinație construcție	Supraf. (mp)	Situație juridică	Observații / Referințe
A1.1		construcții de locuințe	47	Fara acte	Nr. niveluri:1; S. construita la sol:47 mp; LOCUINTA

Lungime Segmente

1) Valorile lungimilor segmentelor sunt obținute din proiecție în plan.

Punct început	X / Y	Punct sfârșit	X / Y	Lungime segment (** (m)
1	547.826,277 409.623,787	2	547.852,119 409.616,415	26.873
3	547.849,424 409.624,272	4	547.848,677 409.628,108	3.908
5	547.849,044 409.641,562	6	547.823,878 409.648,119	26.006

Punct început	X / Y	Punct sfârșit	X / Y	Lungime segment (** (m)
2	547.852,119 409.616,415	3	547.849,424 409.624,272	8.306
4	547.848,677 409.628,108	5	547.849,044 409.641,562	13.459
6	547.823,878 409.648,119	7	547.786,125 409.658,531	39.162

Punct început	X / Y	Punct sfârșit	X / Y	Lungime segment (** (m)
7	547.786,125 409.658,531	8	547.757,205 409.666,63	30.033
9	547.729,314 409.679,544	10	547.708,831 409.689,644	22.838
11	547.661,707 409.720,26	12	547.635,435 409.735,34	30.292
13	547.579,902 409.767,137	14	547.578,284 409.761,781	5.595
15	547.576,255 409.757,067	16	547.609,319 409.737,91	38.213
17	547.623,352 409.730,449	18	547.641,055 409.723,502	19.017
19	547.646,101 409.720,878	20	547.644,943 409.694,687	26.217
21	547.679,111 409.676,448	22	547.694,829 409.669,027	17.382
23	547.701,329 409.667,884	24	547.714,122 409.667,819	12.793
25	547.721,545 409.666,515	26	547.733,992 409.660,85	13.676
27	547.743,393 409.655,953	28	547.751,778 409.652,417	9.1
29	547.762,057 409.648,5	30	547.771,682 409.644,833	10.3
31	547.783,676 409.639,566	32	547.793,448 409.634,737	10.9
33	547.798,835 409.631,359	34	547.812,146 409.623,916	15.25
35	547.824,756 409.619,573	1	547.826,277 409.623,787	4.48

Punct început	X / Y	Punct sfârșit	X / Y	Lungime segment (** (m)
8	547.757,205 409.666,63	9	547.729,314 409.679,544	30.736
10	547.708,831 409.689,644	11	547.661,707 409.720,26	56.196
12	547.635,435 409.735,34	13	547.579,902 409.767,137	63.992
14	547.578,284 409.761,781	15	547.576,255 409.757,067	5.131
16	547.609,319 409.737,91	17	547.623,352 409.730,449	15.893
18	547.641,055 409.723,502	19	547.646,101 409.720,878	5.687
20	547.644,943 409.694,687	21	547.679,111 409.676,448	38.731
22	547.694,829 409.669,027	23	547.701,329 409.667,884	6.6
24	547.714,122 409.667,819	25	547.721,545 409.666,515	7.537
26	547.733,992 409.660,85	27	547.743,393 409.655,953	10.6
28	547.751,778 409.652,417	29	547.762,057 409.648,5	11.0
30	547.771,682 409.644,833	31	547.783,676 409.639,566	13.1
32	547.793,448 409.634,737	33	547.798,835 409.631,359	6.358
34	547.812,146 409.623,916	35	547.824,756 409.619,573	13.337

** Lungimile segmentelor sunt determinate în planul de proiecție Stereo 70 și sunt rotunjite la 1 milimetru.

*** Distanța dintre puncte este formată din segmente cumulate ce sunt mai mici decât valoarea 1 milimetru.

**DATE DESPRE IMOBILUL NR. 149**

Oficiul de Cadastru și Publicitate Imobiliară PRAHOVA
Biroul de Cadastru și Publicitate Imobiliară Câmpina

A. Partea I. Descrierea imobilului

TEREN Intravilan

Nr. CF vechi:464

Nr. cadastral vechi:10048

Adresa: Loc. Ocina De Sus, Nr. 156, Jud. Prahova

Nr. Crt	Nr cadastral Nr. topografic	Suprafața* (mp)	Observații / Referințe
A1	20064	Din acte: 250 Masurata: 353	Sector cadastral:21 Teren imprejmuit;

Construcții

Crt	Nr cadastral Nr. topografic	Adresa	Observații / Referințe
A1.1	20064-C1	Loc. Ocina De Sus, Nr. 156, Jud. Prahova	Nr. niveluri:1; S. construita la sol:40 mp; C1-LOCUINTA

B. Partea II. Proprietari și acte

Inscrieri privitoare la dreptul de proprietate și alte drepturi reale		Referințe
16764 / 20/09/2007		
Act Notarial nr. 1769, din 19/09/2007 emis de NP FLORENTINA VICTORIA DRAGAN;		
B2	Intabulare, drept de PROPRIETATEcumparare ca bun comun, dobandit prin Conventie, cota actuala 1/1 1) TRAISTARU MARIAN 2) TRAISTARU CONSTANTA	A1, A1.1

C. Partea III. SARCINI .

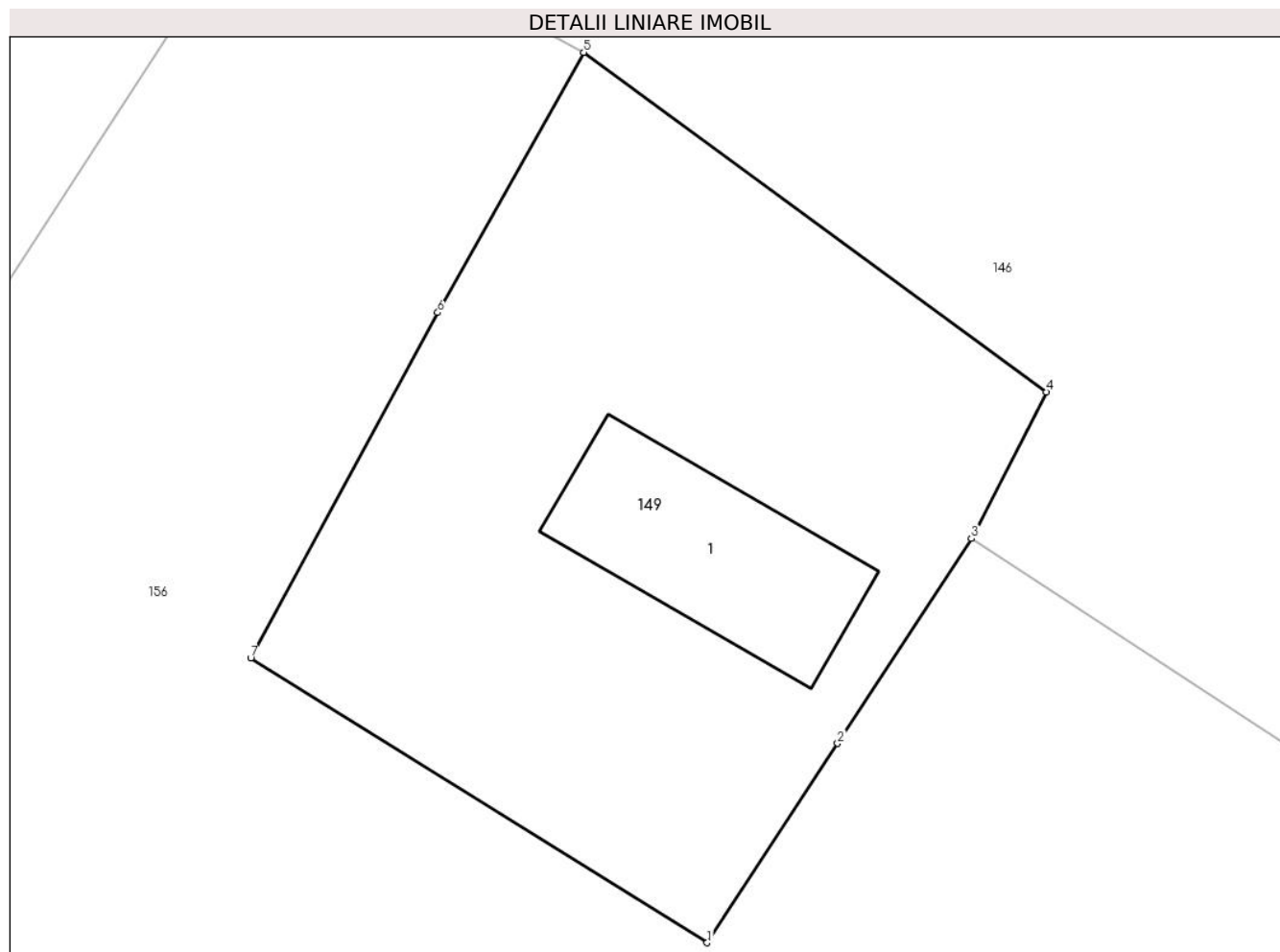
Inscrieri privind dezmembramintele dreptului de proprietate, drepturi reale de garanție și sarcini	Referințe
NU SUNT	

Anexa Nr. 1 La Partea I

Teren

Nr cadastral	Suprafața (mp)*	Observații / Referințe
20064	Din acte: 250 Masurata: 353	

* Suprafața este determinată în planul de proiecție Stereo 70.



Date referitoare la teren

Crt	Categorie folosință	Intra vilan	Suprafața (mp)	Tarla	Parcelă	Nr. topo	Observații / Referințe
1	curți constructii	DA	251	51	2400	-	
2	faneata	DA	102	51	2400	-	

Date referitoare la construcții

Crt	Număr	Destinație construcție	Supraf. (mp)	Situație juridică	Observații / Referințe
A1.1	20064-C1	construcții de locuințe	40	Cu acte	Nr. niveluri:1; S. construita la sol:40 mp; C1-LOCUINTA

Lungime Segmente

1) Valorile lungimilor segmentelor sunt obținute din proiecție în plan.

Punct început	X / Y	Punct sfârșit	X / Y	Lungime segment (** (m)
1	547.518,803 409.660,28	2	547.522,797 409.666,39	7.3
2	547.522,797 409.666,39	3	547.526,901 409.672,668	7.5

Punct început	X / Y	Punct sfârșit	X / Y	Lungime segment (** (m)
3	547.526,901 409.672,668	4	547.529,204 409.677,16	5.048
4	547.529,204 409.677,16	5	547.515,016 409.687,562	17.593
5	547.515,016 409.687,562	6	547.510,548 409.679,588	9.14
6	547.510,548 409.679,588	7	547.504,818 409.669,002	12.037
7	547.504,818 409.669,002	1	547.518,803 409.660,28	16.482

** Lungimile segmentelor sunt determinate în planul de proiecție Stereo 70 și sunt rotunjite la 1 milimetru.

*** Distanța dintre puncte este formată din segmente cumulate ce sunt mai mici decât valoarea 1 milimetru.

**DATE DESPRE IMOBILUL NR. 150**

Oficiul de Cadastru și Publicitate Imobiliară PRAHOVA
Biroul de Cadastru și Publicitate Imobiliară Câmpina

A. Partea I. Descrierea imobilului

TEREN Intravilan

Adresa: Loc. Ocina De Sus, Jud. Prahova

Nr. Crt	Nr cadastral Nr. topografic	Suprafața* (mp)	Observații / Referințe
A1		1.305	Sector cadastral:21 Teren imprejmuit;

B. Partea II. Proprietari și acte

Inscrieri privitoare la dreptul de proprietate și alte drepturi reale		Referințe
/		
Act Normativ nr. 7, din 13/03/1996 emis de PARLAMENTUL ROMANIEI (ART.13);		
B1	Inscrierea posesiei, drept de PROPRIETATE, dobandit prin Constituire, cota actuala 1/1 1) NEIDENTIFICAT NEIDENTIFICAT	A1
B2	SE NOTEAZA MENTIUNEA DE PROPRIETAR NEIDENTIFICAT	A1

C. Partea III. SARCINI .

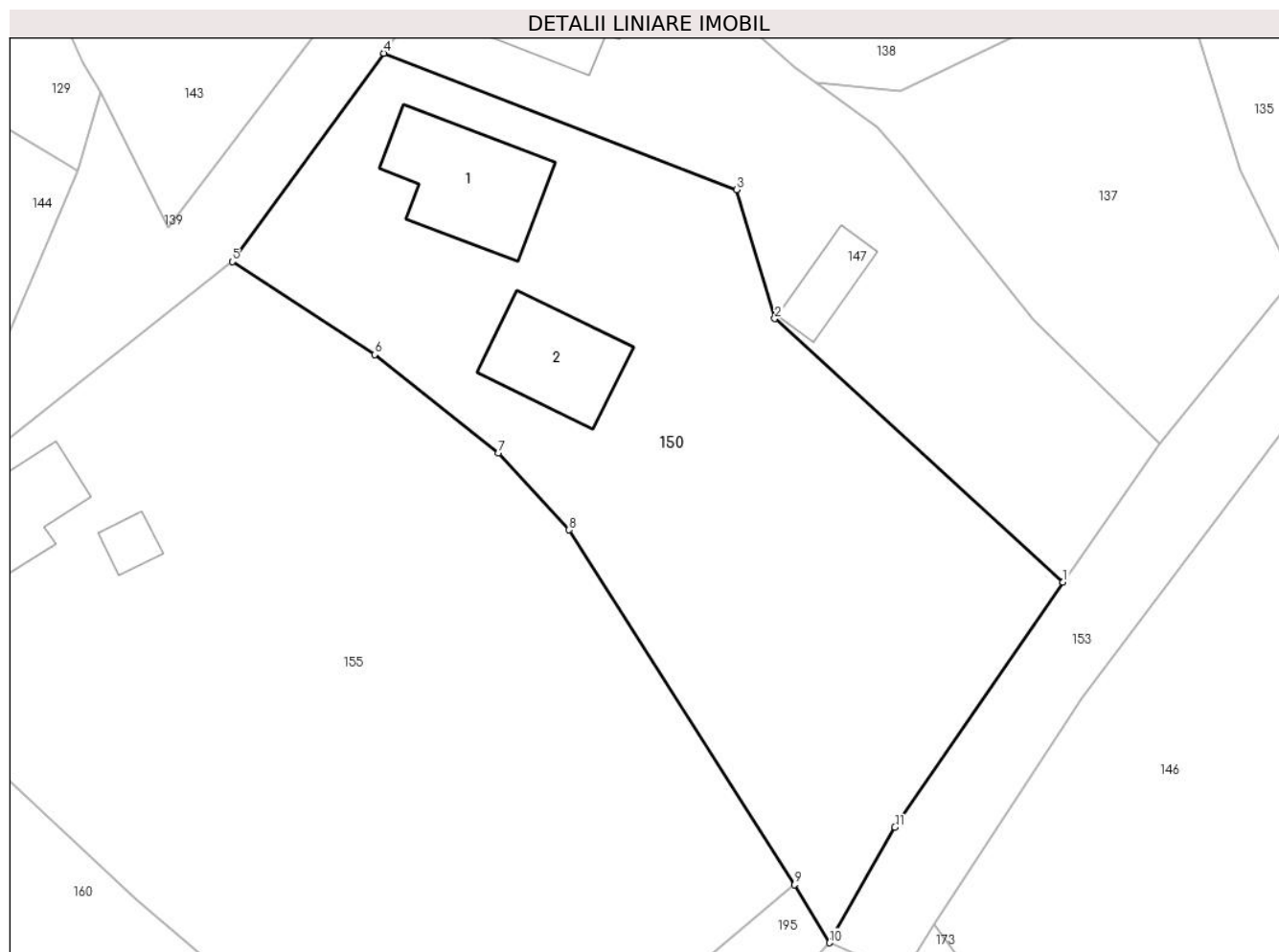
Inscrieri privind dezmembramintele dreptului de proprietate, drepturi reale de garanție și sarcini	Referințe
NU SUNT	

Anexa Nr. 1 La Partea I

Teren

Nr cadastral	Suprafața (mp)*	Observații / Referințe
	1.305	

* Suprafața este determinată în planul de proiecție Stereo 70.



Date referitoare la teren

Crt	Categorie folosință	Intravilan	Suprafața (mp)	Tarla	Parcelă	Nr. topo	Observații / Referințe
1	curti constructii	DA	800	-	-	-	
2	livada	DA	505	-	-	-	

Date referitoare la construcții

Crt	Număr	Destinație construcție	Supraf. (mp)	Situație juridică	Observații / Referințe
A1.1		construcții de locuințe	70	Fara acte	Nr. niveluri:1; S. construita la sol:70 mp; LOCUINTA
A1.2		construcții anexa	53	Fara acte	Nr. niveluri:1; S. construita la sol:53 mp; ANEXA

Lungime Segmente

1) Valorile lungimilor segmentelor sunt obținute din proiecție în plan.

Punct început	X / Y	Punct sfârșit	X / Y	Lungime segment (** (m)
1	547.421,432 409.655,41	2	547.402,094 409.673,084	26.198
2	547.402,094 409.673,084	3	547.399,542 409.681,726	9.011

Punct început	X / Y	Punct sfârșit	X / Y	Lungime segment (** (m)
3	547.399,542 409.681,726	4	547.375,884 409.690,862	25.361
4	547.375,884 409.690,862	5	547.365,703 409.676,897	17.282
5	547.365,703 409.676,897	6	547.375,248 409.670,664	11.4
6	547.375,248 409.670,664	7	547.383,557 409.664,083	10.6
7	547.383,557 409.664,083	8	547.388,282 409.658,918	7.0
8	547.388,282 409.658,918	9	547.403,411 409.635,132	28.19
9	547.403,411 409.635,132	10	547.405,749 409.631,246	4.535
10	547.405,749 409.631,246	11	547.410,144 409.639,002	8.915
11	547.410,144 409.639,002	1	547.421,432 409.655,41	19.916

** Lungimile segmentelor sunt determinate în planul de proiecție Stereo 70 și sunt rotunjite la 1 milimetru.

*** Distanța dintre puncte este formată din segmente cumulate ce sunt mai mici decât valoarea 1 milimetru.

**DATE DESPRE IMOBILUL NR. 151**

Oficiul de Cadastru și Publicitate Imobiliară PRAHOVA
Biroul de Cadastru și Publicitate Imobiliară Câmpina

A. Partea I. Descrierea imobilului

TEREN Intravilan

Adresa: Loc. Ocina De Sus, Jud. Prahova

Nr. Crt	Nr cadastral Nr. topografic	Suprafața* (mp)	Observații / Referințe
A1		1.027	Sector cadastral:21 Teren imprejmuit;

B. Partea II. Proprietari și acte

Inscrieri privitoare la dreptul de proprietate și alte drepturi reale		Referințe
/		
Act Normativ nr. 7, din 13/03/1996 emis de PARLAMENTUL ROMANIEI (ART.13);		
B1	Inscrierea posesiei, drept de PROPRIETATE, dobandit prin Constituire, cota actuala 1/1 1) NEIDENTIFICAT NEIDENTIFICAT	A1
B2	SE NOTEAZA MENTIUNEA DE PROPRIETAR NEIDENTIFICAT	A1

C. Partea III. SARCINI .

Inscrieri privind dezmembramintele dreptului de proprietate, drepturi reale de garanție și sarcini	Referințe
NU SUNT	

Anexa Nr. 1 La Partea I**Teren**

Nr cadastral	Suprafața (mp)*	Observații / Referințe
	1.027	

* Suprafața este determinată în planul de proiecție Stereo 70.

**Date referitoare la teren**

Crt	Categorie folosință	Intravilan	Suprafața (mp)	Tarla	Parcelă	Nr. topo	Observații / Referințe
1	curți constructii	DA	187	-	-	-	
2	faneata	DA	840	-	-	-	

Date referitoare la construcții

Crt	Număr	Destinație construcție	Supraf. (mp)	Situație juridică	Observații / Referințe
A1.1		construcții de locuințe	46	Fara acte	Nr. niveluri:1; S. construita la sol:46 mp; LOCUINTA
A1.2		construcții anexa	19	Fara acte	Nr. niveluri:1; S. construita la sol:19 mp; ANEXA
A1.3		construcții anexa	13	Fara acte	Nr. niveluri:1; S. construita la sol:13 mp; ANEXA

Lungime Segmente

1) Valorile lungimilor segmentelor sunt obținute din proiecție în plan.

Punct început	X / Y	Punct sfârșit	X / Y	Lungime segment (** (m)
1	547.260,513 409.650,224	2	547.250,177 409.648,451	10.487

Punct început	X / Y	Punct sfârșit	X / Y	Lungime segment (** (m)
2	547.250,177 409.648,451	3	547.252,594 409.646,551	3.075
3	547.252,594 409.646,551	4	547.266,791 409.636,936	17.146
4	547.266,791 409.636,936	5	547.271,737 409.648,791	12.846
5	547.271,737 409.648,791	6	547.274,346 409.664,605	16.028
6	547.274,346 409.664,605	7	547.277,517 409.677,868	13.637
7	547.277,517 409.677,868	8	547.285,237 409.703,643	26.906
8	547.285,237 409.703,643	9	547.268,84 409.705,637	16.518
9	547.268,84 409.705,637	10	547.260,166 409.693,408	14.993
10	547.260,166 409.693,408	11	547.257,583 409.686,264	7.597
11	547.257,583 409.686,264	12	547.253,612 409.671,39	15.394
12	547.253,612 409.671,39	13	547.265,814 409.670,204	12.26
13	547.265,814 409.670,204	14	547.268,62 409.654,78	15.678
14	547.268,62 409.654,78	15	547.267,11 409.653,931	1.733
15	547.267,11 409.653,931	1	547.260,513 409.650,224	7.567

** Lungimile segmentelor sunt determinate în planul de proiecție Stereo 70 și sunt rotunjite la 1 milimetru.

*** Distanța dintre puncte este formată din segmente cumulate ce sunt mai mici decât valoarea 1 milimetru.

**DATE DESPRE IMOBILUL NR. 152**

Oficiul de Cadastru și Publicitate Imobiliară PRAHOVA
Biroul de Cadastru și Publicitate Imobiliară Câmpina

A. Partea I. Descrierea imobilului

TEREN Intravilan

Adresa: Loc. Ocina De Sus, Jud. Prahova

Nr. Crt	Nr cadastral Nr. topografic	Suprafața* (mp)	Observații / Referințe
A1		1.773	Sector cadastral:21 Teren imprejmuit;

B. Partea II. Proprietari și acte

Inscrieri privitoare la dreptul de proprietate și alte drepturi reale		Referințe
/		
Act Normativ nr. 7, din 13/03/1996 emis de PARLAMENTUL ROMANIEI (ART.13);		
B1	Inscrierea posesiei, drept de PROPRIETATE, dobandit prin Constituire, cota actuala 1/1 1) NEIDENTIFICAT NEIDENTIFICAT	A1
B2	SE NOTEAZA MENTIUNEA DE PROPRIETAR NEIDENTIFICAT	A1

C. Partea III. SARCINI .

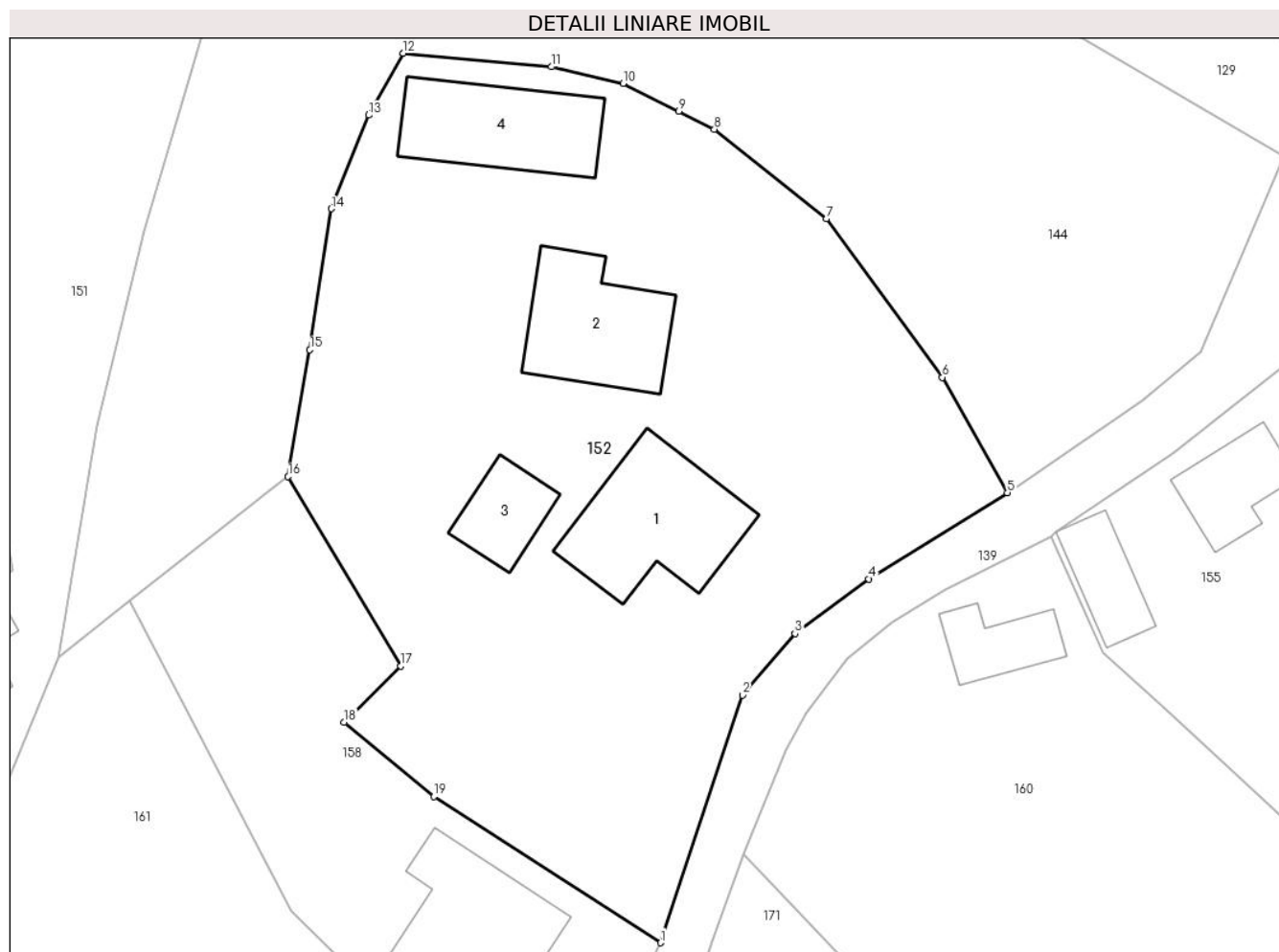
Inscrieri privind dezmembramintele dreptului de proprietate, drepturi reale de garanție și sarcini	Referințe
NU SUNT	

Anexa Nr. 1 La Partea I

Teren

Nr cadastral	Suprafața (mp)*	Observații / Referințe
	1.773	

* Suprafața este determinată în planul de proiecție Stereo 70.



Date referitoare la teren

Crt	Categorie folosință	Intra vilan	Suprafața (mp)	Tarla	Parcelă	Nr. topo	Observații / Referințe
1	curți constructii	DA	1.200	-	-	-	
2	faneata	DA	573	-	-	-	

Date referitoare la construcții

Crt	Număr	Destinație construcție	Supraf. (mp)	Situație juridică	Observații / Referințe
A1.1		construcții de locuințe	88	Fara acte	Nr. niveluri:1; S. construita la sol:88 mp; LOCUINTA
A1.2		construcții de locuințe	75	Fara acte	Nr. niveluri:1; S. construita la sol:75 mp; LOCUINTA
A1.3		construcții anexa	32	Fara acte	Nr. niveluri:1; S. construita la sol:32 mp; ANEXA
A1.4		construcții anexa	75	Fara acte	Nr. niveluri:1; S. construita la sol:75 mp; ANEXA

Lungime Segmente

1) Valorile lungimilor segmentelor sunt obținute din proiecție în plan.

Punct început	X / Y	Punct sfârșit	X / Y	Lungime segment (** (m)

Punct început	X / Y	Punct sfârșit	X / Y	Lungime segment (** (m)
1	547.312,796 409.629,354	2	547.318,4 409.646,249	17.8
2	547.318,4 409.646,249	3	547.321,988 409.650,446	5.522
3	547.321,988 409.650,446	4	547.327,025 409.654,171	6.265
4	547.327,025 409.654,171	5	547.336,471 409.660,057	11.13
5	547.336,471 409.660,057	6	547.332,039 409.667,914	9.021
6	547.332,039 409.667,914	7	547.324,12 409.678,724	13.4
7	547.324,12 409.678,724	8	547.316,478 409.684,845	9.791
8	547.316,478 409.684,845	9	547.314,046 409.686,064	2.72
9	547.314,046 409.686,064	10	547.310,249 409.687,967	4.247
10	547.310,249 409.687,967	11	547.305,348 409.689,1	5.03
11	547.305,348 409.689,1	12	547.295,256 409.690,025	10.134
12	547.295,256 409.690,025	13	547.292,895 409.685,806	4.835
13	547.292,895 409.685,806	14	547.290,345 409.679,427	6.87
14	547.290,345 409.679,427	15	547.288,871 409.669,8	9.739
15	547.288,871 409.669,8	16	547.287,386 409.661,153	8.774
16	547.287,386 409.661,153	17	547.295,086 409.648,235	15.039
17	547.295,086 409.648,235	18	547.291,218 409.644,399	5.448
18	547.291,218 409.644,399	19	547.297,335 409.639,327	7.946
19	547.297,335 409.639,327	1	547.312,796 409.629,354	18.398

** Lungimile segmentelor sunt determinate în planul de proiecție Stereo 70 și sunt rotunjite la 1 milimetru.

*** Distanța dintre puncte este formată din segmente cumulate ce sunt mai mici decât valoarea 1 milimetru.

**DATE DESPRE IMOBILUL NR. 153**

Oficiul de Cadastru și Publicitate Imobiliară PRAHOVA
Biroul de Cadastru și Publicitate Imobiliară Câmpina

A. Partea I. Descrierea imobilului

TEREN Intravilan

Adresa: Loc. Ocina De Sus, Jud. Prahova

Nr. Crt	Nr cadastral Nr. topografic	Suprafața* (mp)	Observații / Referințe
A1		404	Sector cadastral:21 Teren neimprejmuit;

B. Partea II. Proprietari și acte

Inscrieri privitoare la dreptul de proprietate și alte drepturi reale		Referințe
/		
Act Normativ nr. 7, din 13/03/1996 emis de PARLAMENTUL ROMANIEI (ART.13);		
B1	Inscrierea posesiei, drept de PROPRIETATE, dobandit prin Constituire, cota actuala 1/1 1) NEIDENTIFICAT NEIDENTIFICAT	A1
B2	SE NOTEAZA MENTIUNEA DE PROPRIETAR NEIDENTIFICAT	A1

C. Partea III. SARCINI .

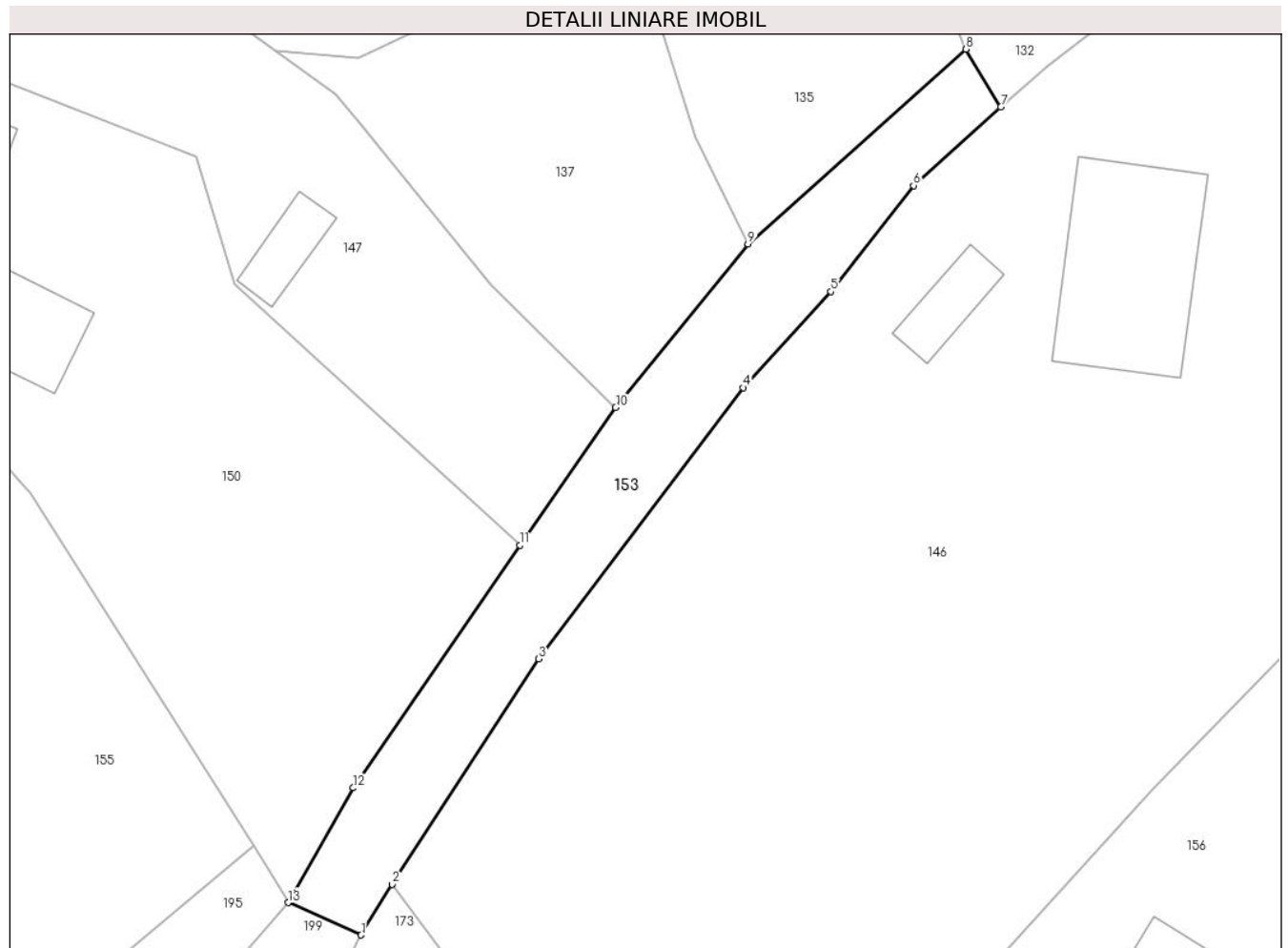
Inscrieri privind dezmembramintele dreptului de proprietate, drepturi reale de garanție și sarcini	Referințe
NU SUNT	

Anexa Nr. 1 La Partea I

Teren

Nr cadastral	Suprafața (mp)*	Observații / Referințe
	404	

* Suprafața este determinată în planul de proiecție Stereo 70.



Date referitoare la teren

Crt	Categorie folosință	Intravilan	Suprafața (mp)	Tarla	Parcelă	Nr. topo	Observații / Referințe
1	faneata	DA	404	-	-	-	

Lungime Segmente

1) Valorile lungimilor segmentelor sunt obținute din proiecție în plan.

Punct început	X / Y	Punct sfârșit	X / Y	Lungime segment (** (m)
1	547.410,68 409.629,05	2	547.412,794 409.632,474	4.024
2	547.412,794 409.632,474	3	547.422,712 409.647,723	18.191
3	547.422,712 409.647,723	4	547.436,56 409.666,07	22.987
4	547.436,56 409.666,07	5	547.442,501 409.672,563	8.8
5	547.442,501 409.672,563	6	547.448,092 409.679,742	9.1

Punct început	X / Y	Punct sfârșit	X / Y	Lungime segment (** (m)
6	547.448,092 409.679,742	7	547.454,003 409.685,048	7.943
7	547.454,003 409.685,048	8	547.451,645 409.688,963	4.57
8	547.451,645 409.688,963	9	547.436,885 409.675,791	19.783
9	547.436,885 409.675,791	10	547.427,923 409.664,722	14.242
10	547.427,923 409.664,722	11	547.421,432 409.655,41	11.351
11	547.421,432 409.655,41	12	547.410,144 409.639,002	19.916
12	547.410,144 409.639,002	13	547.405,749 409.631,246	8.915
13	547.405,749 409.631,246	1	547.410,68 409.629,05	5.398

** Lungimile segmentelor sunt determinate în planul de proiecție Stereo 70 și sunt rotunjite la 1 milimetru.

*** Distanța dintre puncte este formată din segmente cumulate ce sunt mai mici decât valoarea 1 milimetru.

**DATE DESPRE IMOBILUL NR. 154**

Oficiul de Cadastru și Publicitate Imobiliară PRAHOVA
Biroul de Cadastru și Publicitate Imobiliară Câmpina

A. Partea I. Descrierea imobilului

TEREN Intravilan

Adresa: Loc. Ocina De Sus, Jud. Prahova

Nr. Crt	Nr cadastral Nr. topografic	Suprafața* (mp)	Observații / Referințe
A1		2.949	Sector cadastral:21 Teren imprejmuit;

B. Partea II. Proprietari și acte

Inscrieri privitoare la dreptul de proprietate și alte drepturi reale		Referințe
/		
Act Normativ nr. 7, din 13/03/1996 emis de PARLAMENTUL ROMANIEI (ART.13);		
B1	Inscrierea posesiei, drept de PROPRIETATE, dobandit prin Constituire, cota actuala 1/1 1) NEIDENTIFICAT NEIDENTIFICAT	A1
B2	SE NOTEAZA MENTIUNEA DE PROPRIETAR NEIDENTIFICAT	A1

C. Partea III. SARCINI .

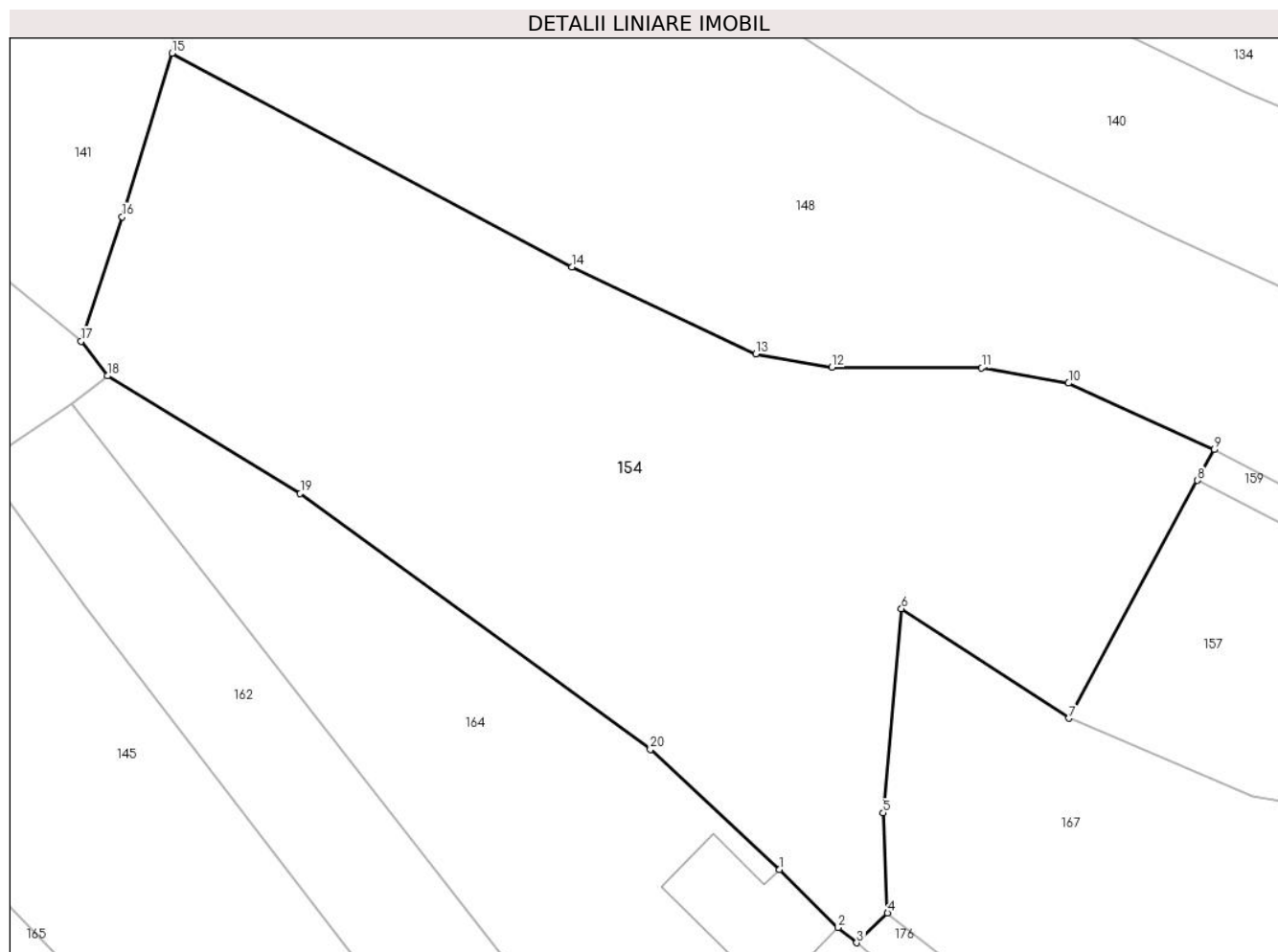
Inscrieri privind dezmembramintele dreptului de proprietate, drepturi reale de garanție și sarcini	Referințe
NU SUNT	

Anexa Nr. 1 La Partea I

Teren

Nr cadastral	Suprafața (mp)*	Observații / Referințe
	2.949	

* Suprafața este determinată în planul de proiecție Stereo 70.



Date referitoare la teren

Crt	Categorie folosință	Intravilan	Suprafața (mp)	Tarla	Parcelă	Nr. topo	Observații / Referințe
1	livada	DA	2.949	-	-	-	

Lungime Segmente

1) Valorile lungimilor segmentelor sunt obținute din proiecție în plan.

Punct început	X / Y	Punct sfârșit	X / Y	Lungime segment (** (m)
1	547.696,835 409.625,0	2	547.701,86 409.620,038	7.062
2	547.701,86 409.620,038	3	547.703,449 409.618,738	2.053
3	547.703,449 409.618,738	4	547.706,085 409.621,277	3.66
4	547.706,085 409.621,277	5	547.705,707 409.629,824	8.555
5	547.705,707 409.629,824	6	547.707,27 409.647,266	17.512

Punct început	X / Y	Punct sfârșit	X / Y	Lungime segment (** (m)
6	547.707,27 409.647,266	7	547.721,585 409.637,905	17.104
7	547.721,585 409.637,905	8	547.732,565 409.658,211	23.084
8	547.732,565 409.658,211	9	547.733,992 409.660,85	3.0
9	547.733,992 409.660,85	10	547.721,545 409.666,515	13.676
10	547.721,545 409.666,515	11	547.714,122 409.667,819	7.537
11	547.714,122 409.667,819	12	547.701,329 409.667,884	12.793
12	547.701,329 409.667,884	13	547.694,829 409.669,027	6.6
13	547.694,829 409.669,027	14	547.679,111 409.676,448	17.382
14	547.679,111 409.676,448	15	547.644,943 409.694,687	38.731
15	547.644,943 409.694,687	16	547.640,68 409.680,723	14.6
16	547.640,68 409.680,723	17	547.637,172 409.670,105	11.183
17	547.637,172 409.670,105	18	547.639,425 409.667,132	3.73
18	547.639,425 409.667,132	19	547.655,895 409.657,096	19.287
19	547.655,895 409.657,096	20	547.685,807 409.635,245	37.043
20	547.685,807 409.635,245	1	547.696,835 409.625,0	15.052

** Lungimile segmentelor sunt determinate în planul de proiecție Stereo 70 și sunt rotunjite la 1 milimetru.

*** Distanța dintre puncte este formată din segmente cumulate ce sunt mai mici decât valoarea 1 milimetru.

**DATE DESPRE IMOBILUL NR. 155**

Oficiul de Cadastru și Publicitate Imobiliară PRAHOVA
Biroul de Cadastru și Publicitate Imobiliară Câmpina

A. Partea I. Descrierea imobilului

TEREN Intravilan

Adresa: Loc. Ocina De Sus, Jud. Prahova

Nr. Crt	Nr cadastral Nr. topografic	Suprafața* (mp)	Observații / Referințe
A1		2.029	Sector cadastral:21 Teren neimprejmit;

B. Partea II. Proprietari și acte

Inscrieri privitoare la dreptul de proprietate și alte drepturi reale		Referințe
/		
Act Normativ nr. 7, din 13/03/1996 emis de PARLAMENTUL ROMANIEI (ART.13);		
B1	Inscrierea posesiei, drept de PROPRIETATE, dobandit prin Constituire, cota actuala 1/1 1) NEIDENTIFICAT NEIDENTIFICAT	A1
B2	SE NOTEAZA MENTIUNEA DE PROPRIETAR NEIDENTIFICAT	A1

C. Partea III. SARCINI .

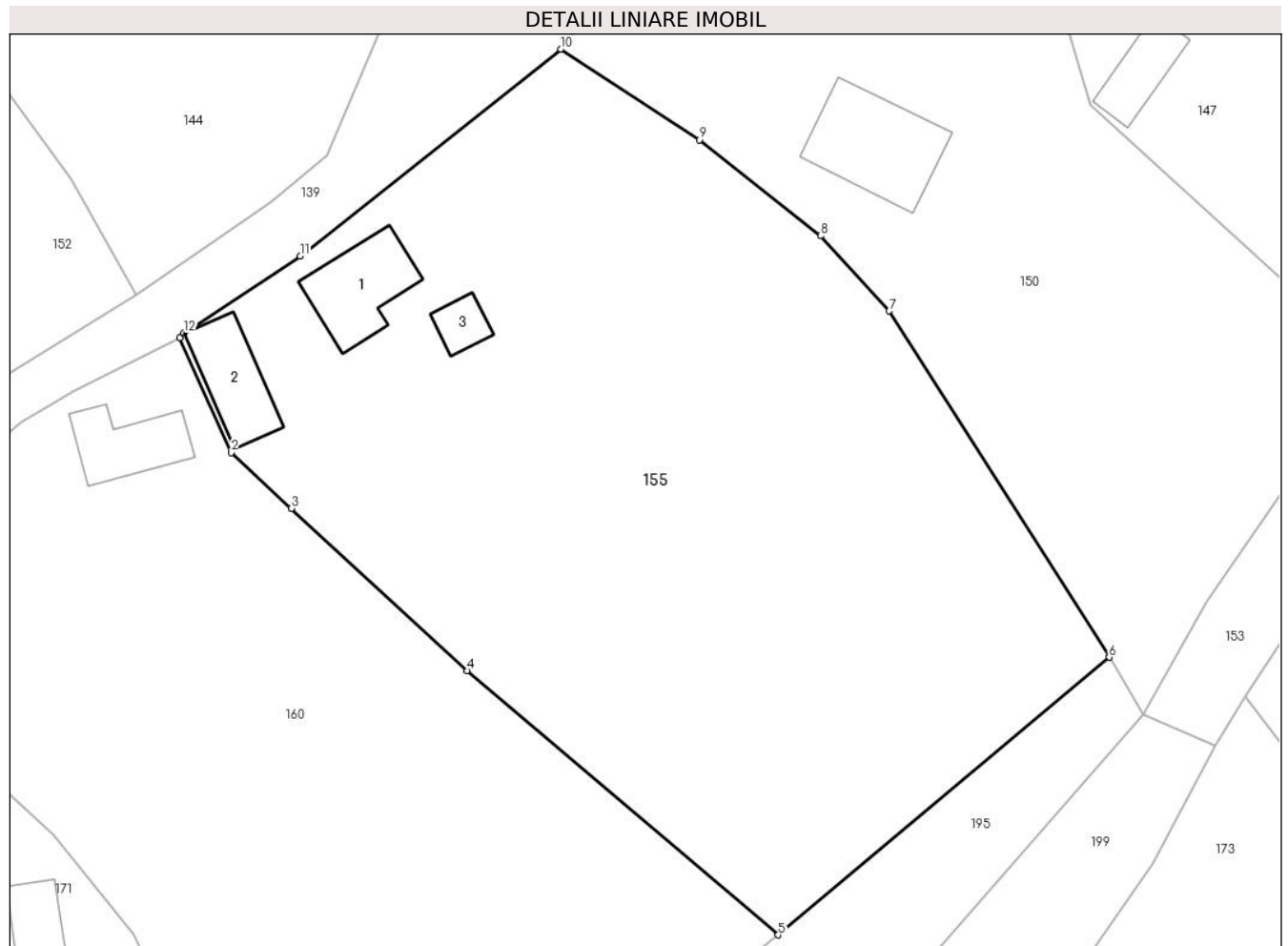
Inscrieri privind dezmembramintele dreptului de proprietate, drepturi reale de garanție și sarcini	Referințe
NU SUNT	

Anexa Nr. 1 La Partea I

Teren

Nr cadastral	Suprafața (mp)*	Observații / Referințe
	2.029	

* Suprafața este determinată în planul de proiecție Stereo 70.



Date referitoare la teren

Crt	Categorie folosință	Intravilan	Suprafața (mp)	Tarla	Parcelă	Nr. topo	Observații / Referințe
1	curți constructii	DA	1.000	-	-	-	
2	livada	DA	1.029	-	-	-	

Date referitoare la construcții

Crt	Număr	Destinație construcție	Supraf. (mp)	Situație juridică	Observații / Referințe
A1.1		construcții de locuințe	38	Fara acte	Nr. niveluri:1; S. construita la sol:38 mp; LOCUINTA
A1.2		construcții anexa	32	Fara acte	Nr. niveluri:1; S. construita la sol:32 mp; ANEXA
A1.3		construcții anexa	11	Fara acte	Nr. niveluri:1; S. construita la sol:11 mp; ANEXA

Lungime Segmente

1) Valorile lungimilor segmentelor sunt obținute din proiecție în plan.

Punct început	X / Y	Punct sfârșit	X / Y	Lungime segment (** (m)
1	547.339,495 409.657,092	2	547.343,02 409.649,182	8.66

Punct început	X / Y	Punct sfârșit	X / Y	Lungime segment (** (m)
2	547.343,02 409.649,182	3	547.347,171 409.645,361	5.642
3	547.347,171 409.645,361	4	547.359,24 409.634,222	16.424
4	547.359,24 409.634,222	5	547.380,65 409.616,07	28.069
5	547.380,65 409.616,07	6	547.403,411 409.635,132	29.689
6	547.403,411 409.635,132	7	547.388,282 409.658,918	28.19
7	547.388,282 409.658,918	8	547.383,557 409.664,083	7.0
8	547.383,557 409.664,083	9	547.375,248 409.670,664	10.6
9	547.375,248 409.670,664	10	547.365,703 409.676,897	11.4
10	547.365,703 409.676,897	11	547.347,768 409.662,708	22.869
11	547.347,768 409.662,708	12	547.339,76 409.657,413	9.6
12	547.339,76 409.657,413	1	547.339,495 409.657,092	0.416

** Lungimile segmentelor sunt determinate în planul de proiecție Stereo 70 și sunt rotunjite la 1 milimetru.

*** Distanța dintre puncte este formată din segmente cumulate ce sunt mai mici decât valoarea 1 milimetru.

**DATE DESPRE IMOBILUL NR. 156**

Oficiul de Cadastru și Publicitate Imobiliară PRAHOVA
Biroul de Cadastru și Publicitate Imobiliară Câmpina

A. Partea I. Descrierea imobilului

TEREN Intravilan

Adresa: Loc. Ocina De Sus, Jud. Prahova

Nr. Crt	Nr cadastral Nr. topografic	Suprafața* (mp)	Observații / Referințe
A1		7.615	Sector cadastral:21 Teren imprejmuit;

Construcții

Crt	Nr cadastral Nr. topografic	Adresa	Observații / Referințe
A1.1		Loc. Ocina De Sus, Jud. Prahova	Nr. niveluri:1; S. construita la sol:148 mp; LOCUINTA

B. Partea II. Proprietari și acte

Inscrieri privitoare la dreptul de proprietate și alte drepturi reale		Referințe
/		
Act Administrativ nr. 1798, din 11/04/2024 emis de PRIMARIA COMUNEI ADUNATI (REGASITI IN ANEXA LA NR. CRT.4);		
B1	Inscrierea posesiei, drept de PROPRIETATE, dobandit prin Constituire, cota actuala 1/1 1) BADILA VIOREL 2) GOGA FLAVIA	A1
Act Administrativ nr. 1887, din 16/04/2024 emis de PRIMARIA COMUNEI ADUNATI;		
B2	Intabulare, drept de PROPRIETATE, dobandit prin Construire, cota actuala 1/1 1) BADILA VIOREL 2) GOGA FLAVIA	A1.1

C. Partea III. SARCINI .

Inscrieri privind dezmembramintele dreptului de proprietate, drepturi reale de garanție și sarcini	Referințe
NU SUNT	

Anexa Nr. 1 La Partea I**Teren**

Nr cadastral	Suprafața (mp)*	Observații / Referințe
	7.615	

* Suprafața este determinată în planul de proiecție Stereo 70.

**Date referitoare la teren**

Crt	Categorie folosință	Intravilan	Suprafața (mp)	Tarla	Parcelă	Nr. topo	Observații / Referințe
1	curti constructii	DA	450	55	2396	-	
2	faneata	DA	7.165	55	2395,2397,2398	-	

Date referitoare la construcții

Crt	Număr	Destinație construcție	Supraf. (mp)	Situație juridică	Observații / Referințe
A1.1		construcții de locuințe	148	Cu acte	Nr. niveluri:1; S. construita la sol:148 mp; LOCUINTA

Lungime Segmente

1) Valorile lungimilor segmentelor sunt obținute din proiecție în plan.

Punct început	X / Y	Punct sfârșit	X / Y	Lungime segment (** (m)
1	547.573,458 409.667,946	2	547.575,007 409.673,413	5.682
3	547.577,528 409.679,961	4	547.579,83 409.689,169	9.492
5	547.550,446 409.710,322	6	547.538,221 409.682,644	30.258

Punct început	X / Y	Punct sfârșit	X / Y	Lungime segment (** (m)
2	547.575,007 409.673,413	3	547.577,528 409.679,961	7.016
4	547.579,83 409.689,169	5	547.550,446 409.710,322	36.206
6	547.538,221 409.682,644	7	547.548,061 409.675,909	11.924

Punct început	X / Y	Punct sfârșit	X / Y	Lungime segment (** (m)
7	547.548,061 409.675,909	8	547.543,213 409.661,986	14.743
9	547.526,901 409.672,668	10	547.522,797 409.666,39	7.5
11	547.518,803 409.660,28	12	547.504,818 409.669,002	16.482
13	547.510,548 409.679,588	14	547.515,016 409.687,562	9.14
15	547.505,355 409.692,85	16	547.494,142 409.675,556	20.611
17	547.488,791 409.667,713	18	547.474,893 409.649,78	22.688
19	547.464,311 409.638,92	20	547.453,636 409.627,202	15.851
21	547.440,394 409.609,453	22	547.449,803 409.588,241	23.205
23	547.446,88 409.581,368	24	547.444,907 409.576,313	5.426
25	547.443,82 409.573,15	26	547.455,81 409.572,54	12.006
27	547.503,76 409.621,65	28	547.510,41 409.628,46	9.518
29	547.549,68 409.611,39	30	547.564,199 409.632,779	25.851

Punct început	X / Y	Punct sfârșit	X / Y	Lungime segment (** (m)
8	547.543,213 409.661,986	9	547.526,901 409.672,668	19.498
10	547.522,797 409.666,39	11	547.518,803 409.660,28	7.3
12	547.504,818 409.669,002	13	547.510,548 409.679,588	12.037
14	547.515,016 409.687,562	15	547.505,355 409.692,85	11.013
16	547.494,142 409.675,556	17	547.488,791 409.667,713	9.495
18	547.474,893 409.649,78	19	547.464,311 409.638,92	15.163
20	547.453,636 409.627,202	21	547.440,394 409.609,453	22.144
22	547.449,803 409.588,241	23	547.446,88 409.581,368	7.469
24	547.444,907 409.576,313	25	547.443,82 409.573,15	3.345
26	547.455,81 409.572,54	27	547.503,76 409.621,65	68.637
28	547.510,41 409.628,46	29	547.549,68 409.611,39	42.82
30	547.564,199 409.632,779	1	547.573,458 409.667,946	36.366

** Lungimile segmentelor sunt determinate în planul de proiecție Stereo 70 și sunt rotunjite la 1 milimetru.

*** Distanța dintre puncte este formată din segmente cumulate ce sunt mai mici decât valoarea 1 milimetru.

**DATE DESPRE IMOBILUL NR. 157**

Oficiul de Cadastru și Publicitate Imobiliară PRAHOVA
Biroul de Cadastru și Publicitate Imobiliară Câmpina

A. Partea I. Descrierea imobilului

TEREN Intravilan

Adresa: Loc. Ocina De Sus, Jud. Prahova

Nr. Crt	Nr cadastral Nr. topografic	Suprafața* (mp)	Observații / Referințe
A1		916	Sector cadastral:21 Teren imprejmuit;

B. Partea II. Proprietari și acte

Inscrieri privitoare la dreptul de proprietate și alte drepturi reale		Referințe
/		
Act Administrativ nr. 1798, din 11/04/2024 emis de PRIMARIA COMUNEI ADUNATI (REGASITI IN ANEXA LA NR. CRT.15);		
B1	Inscrierea posesiei, drept de PROPRIETATE, dobandit prin Constituire, cota actuala 1/1 1) MOS TRAIAN 2) NICOLAE ELENA 3) MOS ION 4) MOS OANA DAN MIHAIL	A1

C. Partea III. SARCINI .

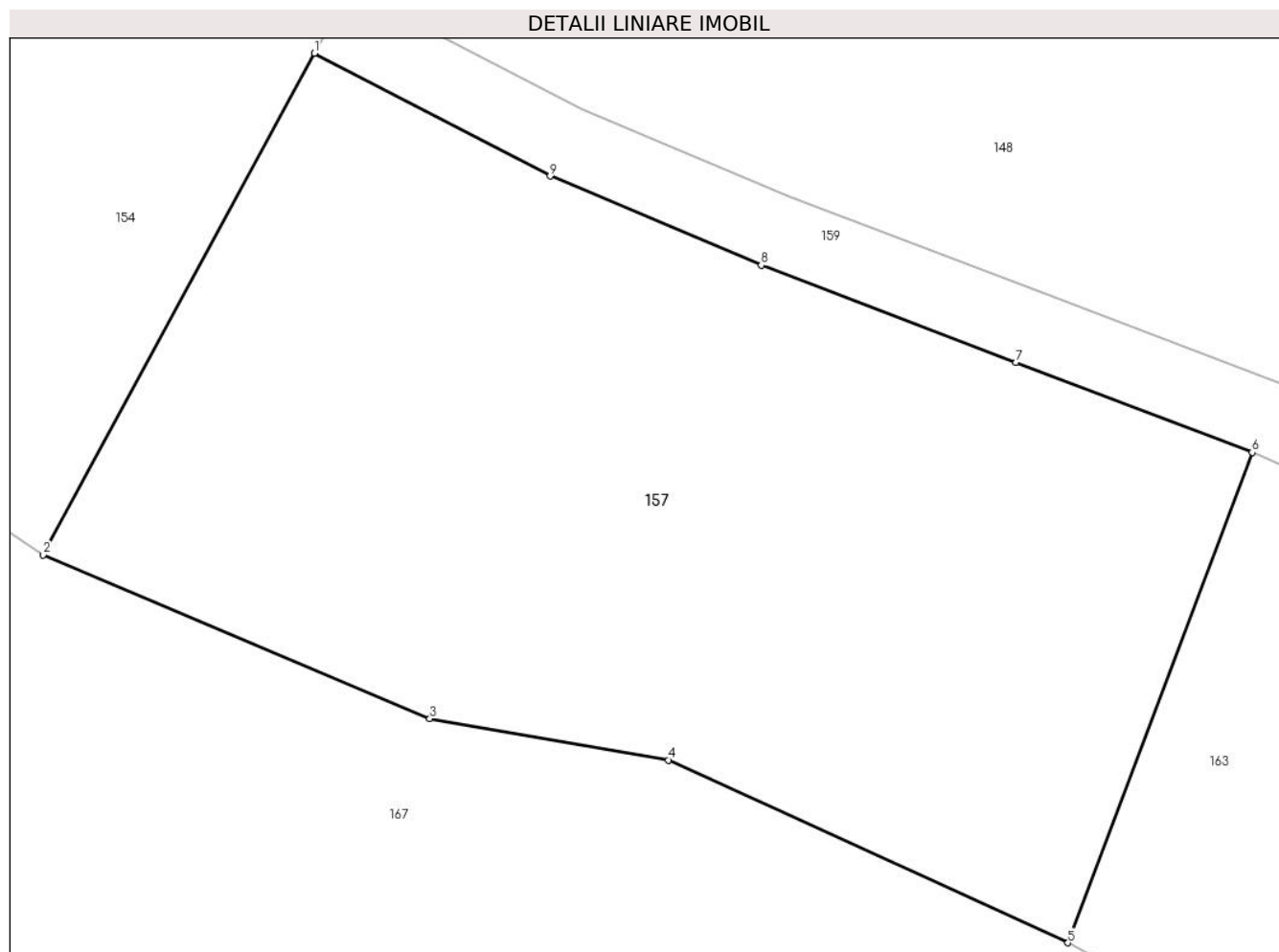
Inscrieri privind dezmembramintele dreptului de proprietate, drepturi reale de garanție și sarcini	Referințe
NU SUNT	

Anexa Nr. 1 La Partea I

Teren

Nr cadastral	Suprafața (mp)*	Observații / Referințe
	916	

* Suprafața este determinată în planul de proiecție Stereo 70.



Date referitoare la teren

Crt	Categorie folosință	Intravilan	Suprafața (mp)	Tarla	Parcelă	Nr. topo	Observații / Referințe
1	livada	DA	916	55	2656	-	

Lungime Segmente

1) Valorile lungimilor segmentelor sunt obținute din proiecție în plan.

Punct început	X / Y	Punct sfârșit	X / Y	Lungime segment (** (m)
1	547.732,565 409.658,211	2	547.721,585 409.637,905	23.084
2	547.721,585 409.637,905	3	547.737,241 409.631,279	17.0
3	547.737,241 409.631,279	4	547.746,896 409.629,6	9.8
4	547.746,896 409.629,6	5	547.763,088 409.622,208	17.8
5	547.763,088 409.622,208	6	547.770,544 409.642,056	21.203

Punct început	X / Y	Punct sfârșit	X / Y	Lungime segment (** (m)
6	547.770,544 409.642,056	7	547.760,989 409.645,697	10.225
7	547.760,989 409.645,697	8	547.750,661 409.649,632	11.053
8	547.750,661 409.649,632	9	547.742,115 409.653,236	9.274
9	547.742,115 409.653,236	1	547.732,565 409.658,211	10.768

** Lungimile segmentelor sunt determinate în planul de proiecție Stereo 70 și sunt rotunjite la 1 milimetru.

*** Distanța dintre puncte este formată din segmente cumulate ce sunt mai mici decât valoarea 1 milimetru.

**DATE DESPRE IMOBILUL NR. 158**

Oficiul de Cadastru și Publicitate Imobiliară PRAHOVA
Biroul de Cadastru și Publicitate Imobiliară Câmpina

A. Partea I. Descrierea imobilului

TEREN Intravilan

Adresa: Loc. Ocina De Sus, Nr. 192, Jud. Prahova

Nr. Crt	Nr cadastral Nr. topografic	Suprafața* (mp)	Observații / Referințe
A1	20674	Din acte: 1.682 Masurata: 610	Sector cadastral:21 Teren imprejmuit;

Construcții

Crt	Nr cadastral Nr. topografic	Adresa	Observații / Referințe
A1.5	20674-C5	Loc. Ocina De Sus, Nr. 192, Jud. Prahova	Nr. niveluri:3; S. construita la sol:104 mp; Locuinta Dp+P+M

B. Partea II. Proprietari și acte

Inscrieri privitoare la dreptul de proprietate și alte drepturi reale		Referințe
12919 / 06/06/2016		
Act Notarial nr. 822, din 06/06/2016 emis de BIN ONEA LUCIA;		
B1	Se infiinteaza cartea funciara 20674 a imobilului cu numarul cadastral 20674/Adunati, rezultat din dezmembrarea imobilului cu numarul cadastral 20668 in scris in cartea funciara 20668;	A1, A1.5
Act Notarial nr. 541, din 13/04/2016 emis de BIN ONEA LUCIA;		
B2	Se infiinteaza cartea funciara 20668 a imobilului cu numarul cadastral 20668/Adunati, rezultat din alipirea urmatoarelor imobile:~-nr.cad.66 (id electronic 20464) din cf.44 (id electronic 20464) care se sisteaza; ~-nr.cad.64 (id electronic 20463) din cf.44 (id electronic 20463) care se sisteaza;	A1, A1.5
<i>OBSERVATII: pozitie transcrisa din CF 20668/Adunati, in scrisa prin incheierea nr. 9051 din 15/04/2016;</i>		
Act Administrativ nr. C4938, din 20/05/2016 emis de OCPI PH;		
B4	se noteaza referatul de admitere privind documentatia de alipire a imobilului	A1, A1.5
<i>OBSERVATII: pozitie transcrisa din CF 20668/Adunati, in scrisa prin incheierea nr. 11912 din 24/05/2016;</i>		
12920 / 06/06/2016		
Act Notarial nr. 823, din 06/06/2016 emis de BIN ONEA LUCIA;		
B5	Intabulare, drept de PROPRIETATEcumparare ca bun comun, dobandit prin Conventie, cota actuala 1/1 1) VOINEA GABRIELA MADALINA 2) VOINEA DANIEL	A1, A1.5

C. Partea III. SARCINI .

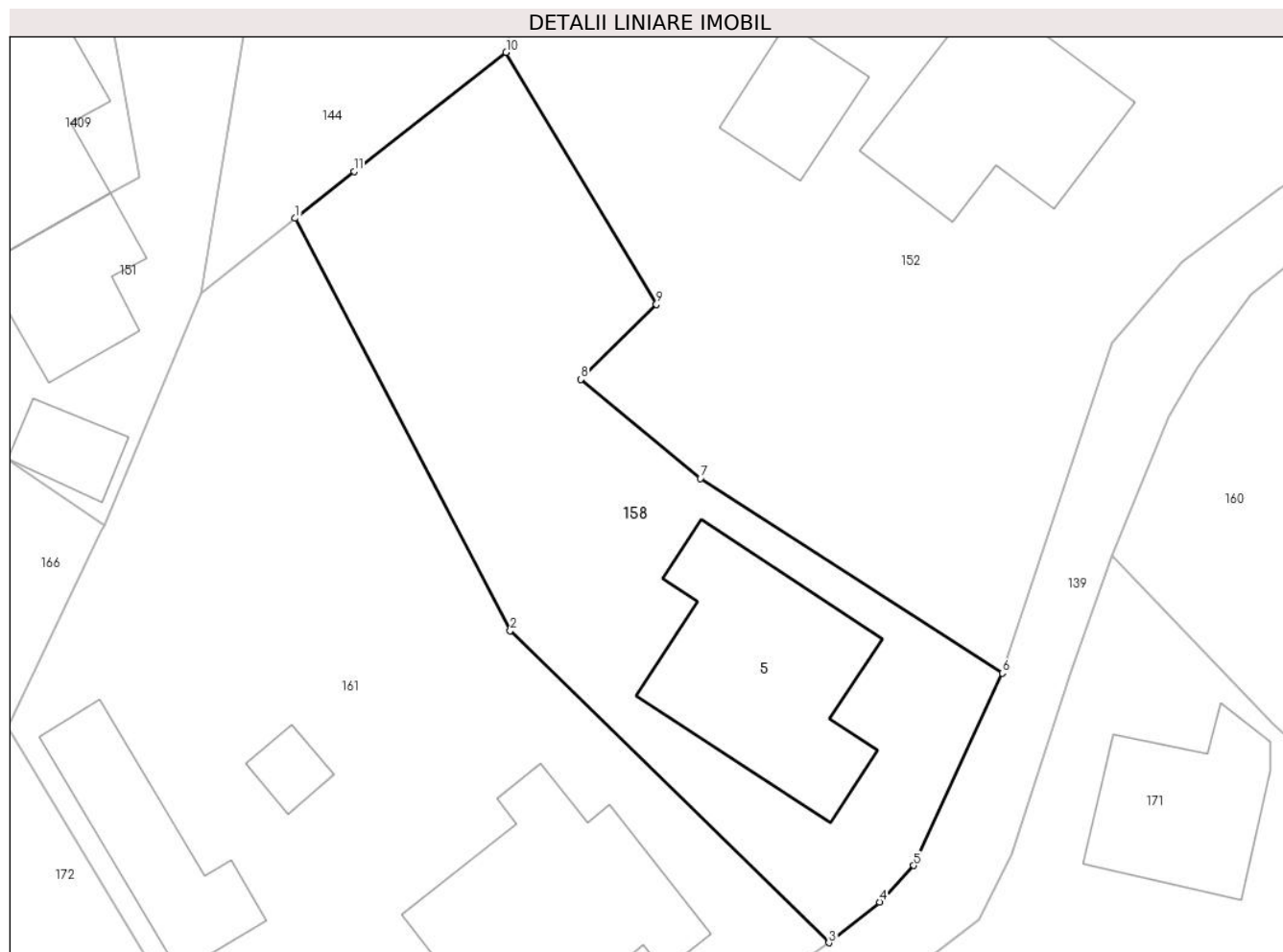
Inscrieri privind dezmembramintele dreptului de proprietate, drepturi reale de garanție și sarcini	Referințe
NU SUNT	

Anexa Nr. 1 La Partea I

Teren

Nr cadastral	Suprafața (mp)*	Observații / Referințe
20674	Din acte: 1.682 Masurata: 610	

* Suprafața este determinată în planul de proiecție Stereo 70.



Date referitoare la teren

Crt	Categorie folosință	Intra vilan	Suprafața (mp)	Tarla	Parcelă	Nr. topo	Observații / Referințe
1	curți constructii	DA	610	48	2307, 2308, 2309, 2310, 2311	-	

Date referitoare la construcții

Crt	Număr	Destinație construcție	Supraf. (mp)	Situație juridică	Observații / Referințe
A1.5	20674-C5	construcții de locuințe	104	Cu acte	Nr. niveluri:3; S. construita la sol:104 mp; Locuinta Dp+P+M

Lungime Segmente

1) Valorile lungimilor segmentelor sunt obținute din proiecție în plan.

Punct început	X / Y	Punct sfârșit	X / Y	Lungime segment (** (m)
1	547.276,588 409.652,657	2	547.287,601 409.631,52	23.834
2	547.287,601 409.631,52	3	547.303,919 409.615,544	22.837
3	547.303,919 409.615,544	4	547.306,515 409.617,638	3.335

Punct început	X / Y	Punct sfârșit	X / Y	Lungime segment (** (m)
4	547.306,515 409.617,638	5	547.308,275 409.619,498	2.561
5	547.308,275 409.619,498	6	547.312,796 409.629,354	10.843
6	547.312,796 409.629,354	7	547.297,335 409.639,327	18.398
7	547.297,335 409.639,327	8	547.291,218 409.644,399	7.946
8	547.291,218 409.644,399	9	547.295,086 409.648,235	5.448
9	547.295,086 409.648,235	10	547.287,386 409.661,153	15.039
10	547.287,386 409.661,153	11	547.279,599 409.655,056	9.89
11	547.279,599 409.655,056	1	547.276,588 409.652,657	3.85

** Lungimile segmentelor sunt determinate în planul de proiecție Stereo 70 și sunt rotunjite la 1 milimetru.

*** Distanța dintre puncte este formată din segmente cumulate ce sunt mai mici decât valoarea 1 milimetru.

**DATE DESPRE IMOBILUL NR. 159**

Oficiul de Cadastru și Publicitate Imobiliară PRAHOVA
Biroul de Cadastru și Publicitate Imobiliară Câmpina

A. Partea I. Descrierea imobilului

TEREN Intravilan

Adresa: Loc. Ocina De Sus, Jud. Prahova

Nr. Crt	Nr cadastral Nr. topografic	Suprafața* (mp)	Observații / Referințe
A1		420	Sector cadastral:21 Teren imprejmuit;

B. Partea II. Proprietari și acte

Inscrieri privitoare la dreptul de proprietate și alte drepturi reale	Referințe
/	
Act Normativ nr. 7, din 13/03/1996 emis de PARLAMENTUL ROMANIEI (ODG 57/03.07.2019);	
B1	A1
Intabulare, drept de PROPRIETATE, dobandit prin Lege, cota actuala 1/1	
1) COMUNA ADUNATI, CIF:2843248, DOMENIUL PUBLIC	

C. Partea III. SARCINI .

Inscrieri privind dezmembramintele dreptului de proprietate, drepturi reale de garanție și sarcini	Referințe
NU SUNT	

Anexa Nr. 1 La Partea I

Teren

Nr cadastral	Suprafața (mp)*	Observații / Referințe
	420	

* Suprafața este determinată în planul de proiecție Stereo 70.

DETALII LINIARE IMOBIL



Date referitoare la teren

Crt	Categorie folosință	Intramilan	Suprafața (mp)	Tarla	Parcelă	Nr. topo	Observații / Referințe
1	drum	DA	420	-	-	-	

Lungime Segmente

1) Valorile lungimilor segmentelor sunt obținute din proiecție în plan.

Punct început	X / Y	Punct sfârșit	X / Y	Lungime segment (** (m)
1	547.733,992 409.660,85	2	547.732,565 409.658,211	3.0
3	547.742,115 409.653,236	4	547.750,661 409.649,632	9.274
5	547.760,989 409.645,697	6	547.770,544 409.642,056	10.225
7	547.782,408 409.636,846	8	547.791,263 409.632,314	9.947
9	547.793,486 409.630,106	10	547.794,444 409.627,245	3.017

Punct început	X / Y	Punct sfârșit	X / Y	Lungime segment (** (m)
2	547.732,565 409.658,211	3	547.742,115 409.653,236	10.768
4	547.750,661 409.649,632	5	547.760,989 409.645,697	11.053
6	547.770,544 409.642,056	7	547.782,408 409.636,846	12.957
8	547.791,263 409.632,314	9	547.793,486 409.630,106	3.133
10	547.794,444 409.627,245	11	547.799,413 409.612,648	15.42

Punct început	X / Y	Punct sfârșit	X / Y	Lungime segment (** (m)
11	547.799,413 409.612,648	12	547.800,863 409.610,428	2.652
13	547.802,816 409.608,363	14	547.809,003 409.604,114	7.505
15	547.826,083 409.597,179	16	547.838,869 409.594,197	13.129
17	547.848,568 409.590,912	18	547.849,591 409.593,533	2.813
19	547.830,725 409.598,93	20	547.810,667 409.606,427	21.413
21	547.804,798 409.610,633	22	547.803,228 409.612,294	2.286
23	547.802,116 409.613,996	24	547.797,335 409.627,241	14.081
25	547.798,835 409.631,359	26	547.793,448 409.634,737	6.358
27	547.783,676 409.639,566	28	547.771,682 409.644,833	13.1
29	547.762,057 409.648,5	30	547.751,778 409.652,417	11.0
31	547.743,393 409.655,953	1	547.733,992 409.660,85	10.6

Punct început	X / Y	Punct sfârșit	X / Y	Lungime segment (** (m)
12	547.800,863 409.610,428	13	547.802,816 409.608,363	2.843
14	547.809,003 409.604,114	15	547.826,083 409.597,179	18.434
16	547.838,869 409.594,197	17	547.848,568 409.590,912	10.24
18	547.849,591 409.593,533	19	547.830,725 409.598,93	19.623
20	547.810,667 409.606,427	21	547.804,798 409.610,633	7.22
22	547.803,228 409.612,294	23	547.802,116 409.613,996	2.033
24	547.797,335 409.627,241	25	547.798,835 409.631,359	4.383
26	547.793,448 409.634,737	27	547.783,676 409.639,566	10.9
28	547.771,682 409.644,833	29	547.762,057 409.648,5	10.3
30	547.751,778 409.652,417	31	547.743,393 409.655,953	9.1

** Lungimile segmentelor sunt determinate în planul de proiecție Stereo 70 și sunt rotunjite la 1 milimetru.

*** Distanța dintre puncte este formată din segmente cumulate ce sunt mai mici decât valoarea 1 milimetru.

**DATE DESPRE IMOBILUL NR. 160**

Oficiul de Cadastru și Publicitate Imobiliară PRAHOVA
Biroul de Cadastru și Publicitate Imobiliară Câmpina

A. Partea I. Descrierea imobilului

TEREN Intravilan

Adresa: Loc. Ocina De Sus, Jud. Prahova

Nr. Crt	Nr cadastral Nr. topografic	Suprafața* (mp)	Observații / Referințe
A1		1.858	Sector cadastral:21 Teren imprejmuit;

B. Partea II. Proprietari și acte

Inscrieri privitoare la dreptul de proprietate și alte drepturi reale		Referințe
/		
Act Normativ nr. 7, din 13/03/1996 emis de PARLAMENTUL ROMANIEI (ART.13);		
B1	Inscrierea posesiei, drept de PROPRIETATE, dobandit prin Constituire, cota actuala 1/1 1) NEIDENTIFICAT NEIDENTIFICAT	A1
B2	SE NOTEAZA MENTIUNEA DE PROPRIETAR NEIDENTIFICAT	A1

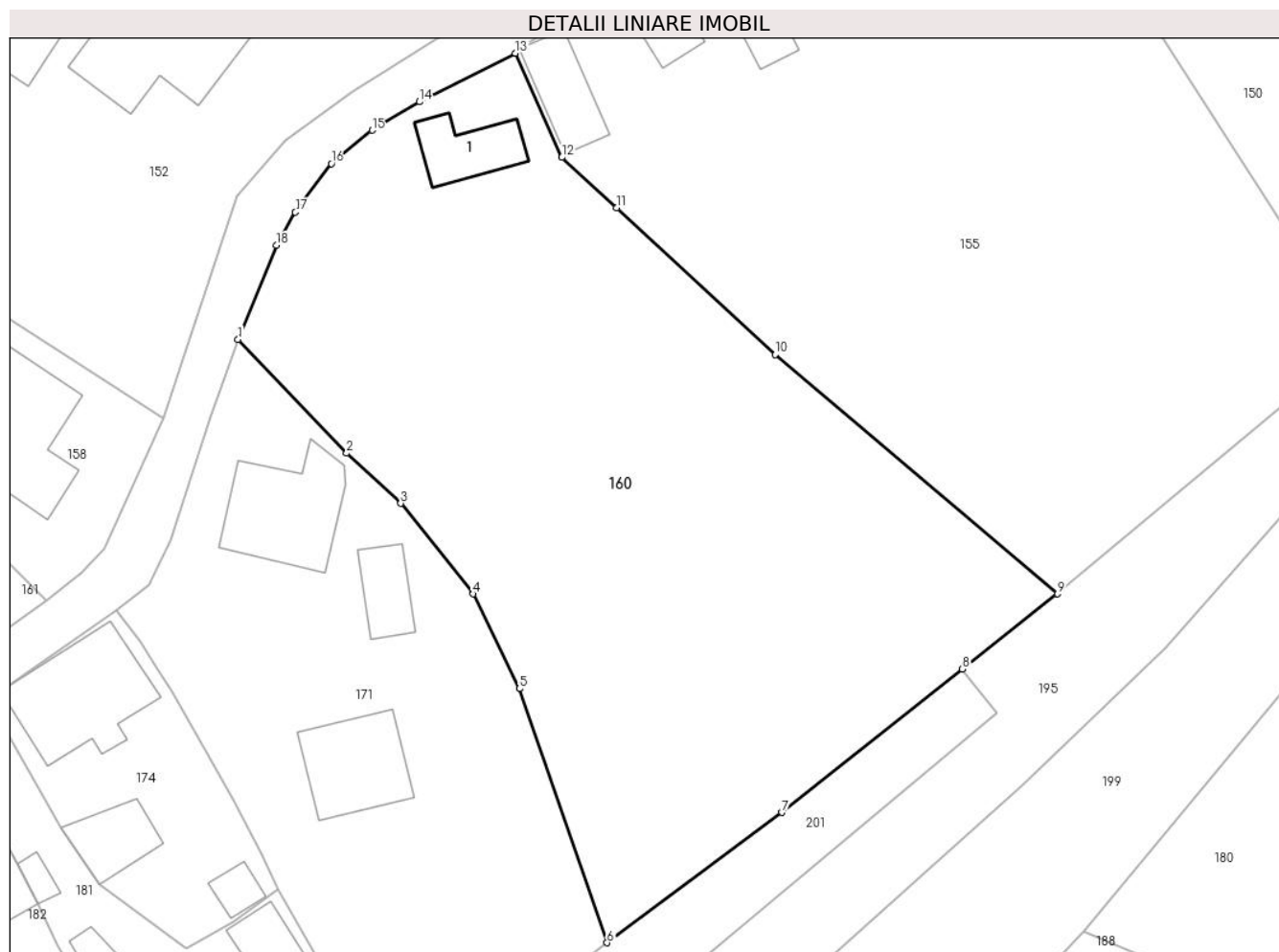
C. Partea III. SARCINI .

Inscrieri privind dezmembramintele dreptului de proprietate, drepturi reale de garanție și sarcini	Referințe
NU SUNT	

Anexa Nr. 1 La Partea I**Teren**

Nr cadastral	Suprafața (mp)*	Observații / Referințe
	1.858	

* Suprafața este determinată în planul de proiecție Stereo 70.

**Date referitoare la teren**

Crt	Categorie folosință	Intravilan	Suprafața (mp)	Tarla	Parcelă	Nr. topo	Observații / Referințe
1	curti constructii	DA	400	-	-	-	
2	faneata	DA	1.458	-	-	-	

Date referitoare la construcții

Crt	Număr	Destinație construcție	Supraf. (mp)	Situație juridică	Observații / Referințe
A1.1		construcții de locuințe	30	Fara acte	Nr. niveluri:1; S. construita la sol:30 mp; LOCUINTA

Lungime Segmente

1) Valorile lungimilor segmentelor sunt obținute din proiecție în plan.

Punct început	X / Y	Punct sfârșit	X / Y	Lungime segment (** (m)
1	547.318,436 409.635,384	2	547.326,688 409.626,742	11.949
2	547.326,688 409.626,742	3	547.330,791 409.622,93	5.6
3	547.330,791 409.622,93	4	547.336,302 409.616,069	8.8

Punct început	X / Y	Punct sfârșit	X / Y	Lungime segment (** (m)
4	547.336,302 409.616,069	5	547.339,79 409.608,87	8.0
5	547.339,79 409.608,87	6	547.346,456 409.589,59	20.4
6	547.346,456 409.589,59	7	547.359,75 409.599,48	16.569
7	547.359,75 409.599,48	8	547.373,44 409.610,35	17.481
8	547.373,44 409.610,35	9	547.380,65 409.616,07	9.203
9	547.380,65 409.616,07	10	547.359,24 409.634,222	28.069
10	547.359,24 409.634,222	11	547.347,171 409.645,361	16.424
11	547.347,171 409.645,361	12	547.343,02 409.649,182	5.642
12	547.343,02 409.649,182	13	547.339,495 409.657,092	8.66
13	547.339,495 409.657,092	14	547.332,218 409.653,403	8.158
14	547.332,218 409.653,403	15	547.328,615 409.651,245	4.2
15	547.328,615 409.651,245	16	547.325,517 409.648,719	3.997
16	547.325,517 409.648,719	17	547.322,793 409.645,027	4.588
17	547.322,793 409.645,027	18	547.321,351 409.642,511	2.9
18	547.321,351 409.642,511	1	547.318,436 409.635,384	7.7

** Lungimile segmentelor sunt determinate în planul de proiecție Stereo 70 și sunt rotunjite la 1 milimetru.

*** Distanța dintre puncte este formată din segmente cumulate ce sunt mai mici decât valoarea 1 milimetru.



DATE DESPRE IMOBILUL NR. 161

Oficiul de Cadastru și Publicitate Imobiliară PRAHOVA
Biroul de Cadastru și Publicitate Imobiliară Câmpina

A. Partea I. Descrierea imobilului

TEREN Intravilan

Adresa: Loc. Ocina De Sus, Nr. 192, Jud. Prahova, LOT 1

Nr. Crt	Nr cadastral Nr. topografic	Suprafața* (mp)	Observații / Referințe
A1	20673	Din acte: 1.682 Masurata: 1.072	Sector cadastral:21 Teren imprejmuit;

Construcții

Crt	Nr cadastral Nr. topografic	Adresa	Observații / Referințe
A1.1	20673-C1	Loc. Ocina De Sus, Nr. 192, Jud. Prahova	Nr. niveluri:2; S. construita la sol:105 mp; Locuinta P+M
A1.2	20673-C2	Loc. Ocina De Sus, Nr. 192, Jud. Prahova	Nr. niveluri:1; S. construita la sol:57 mp; Anexa
A1.3	20673-C3	Loc. Ocina De Sus, Nr. 192, Jud. Prahova	Nr. niveluri:1; S. construita la sol:20 mp; Anexa
A1.4	20673-C4	Loc. Ocina De Sus, Nr. 192, Jud. Prahova	Nr. niveluri:1; S. construita la sol:10 mp; Anexa

B. Partea II. Proprietari și acte

Inscrieri privitoare la dreptul de proprietate și alte drepturi reale	Referințe
12919 / 06/06/2016	
Act Notarial nr. 822, din 06/06/2016 emis de BIN ONEA LUCIA;	
B1	Se infiinteaza cartea funciara 20673 a imobilului cu numarul cadastral 20673/Adunati, rezultat din dezmembrearea imobilului cu numarul cadastral 20668 in scris in cartea funciara 20668;
Act Notarial nr. 541, din 13/04/2016 emis de BIN ONEA LUCIA;	
B2	Se infiinteaza cartea funciara 20668 a imobilului cu numarul cadastral 20668/Adunati, rezultat din alipirea urmatoarelor imobile:~-nr.cad.66 (id electronic 20464) din cf.44 (id electronic 20464) care se sisteaza; ~-nr.cad.64 (id electronic 20463) din cf.44 (id electronic 20463) care se sisteaza;
<i>OBSERVATII: pozitie transcrisa din CF 20668/Adunati, in scrisa prin incheierea nr. 9051 din 15/04/2016;</i>	
Act Administrativ nr. 434, din 16/02/2016 emis de PRIMARIA ADUNATI (Contract de vanzare-cumparare nr. 359, din 05.06.2001, emis de BNP COZEA CEBUC FLORENTINA VICTORIA, CVC 360/05.06.2001BNP COZEA CEBUC FLORENTINA VICTORIA;Act administrativ nr. 445, din 17.02.2016, emis de PRIMARIA ADUNATI, act administrativ nr. 4510/25-02-2016 emis de OCPI PRAHOVA; act administrativ nr. 351/18-02-2016 emis de PRIMARIA ADUNATI ; act administrativ nr. 433/16-02-2016 emis de PRIMARIA ADUNATI; act administrativ nr. 4508/25-02-2016 emis de BCPI Campina; act administrativ nr. 350/18-02-2016 emis de PRIMARIA ADUNATI;);	
B3	Intabulare, drept de PROPRIETATE, dobandit prin Conventie, cota actuala 1/1
1) BADILA ION 2) BADILA DOINITA	
Act Administrativ nr. C4938, din 20/05/2016 emis de OCPI PH;	
B4	se noteaza referatul de admitere privind documentatia de alipire a imobilului
<i>OBSERVATII: pozitie transcrisa din CF 20668/Adunati, in scrisa prin incheierea nr. 11912 din 24/05/2016;</i>	

C. Partea III. SARCINI .

Inscrieri privind dezmembramentele dreptului de proprietate, drepturi reale de garanție și sarcini	Referințe
NU SUNT	

Anexa Nr. 1 La Partea I

Teren

Nr cadastral	Suprafața (mp)*	Observații / Referințe
20673	Din acte: 1.682 Masurata: 1.072	

* Suprafața este determinată în planul de proiecție Stereo 70.



Date referitoare la teren

Crt	Categorie folosință	Intra vilan	Suprafața (mp)	Tarla	Parcelă	Nr. topo	Observații / Referințe
1	curți constructii	DA	857	48	2307, 2308, 2309, 2310, 2311	-	Teren împrejmuit partial cu gard de fier, plasa si lemn.
2	arabil	DA	215	48	2307	-	

Date referitoare la construcții

Crt	Număr	Destinație construcție	Supraf. (mp)	Situație juridică	Observații / Referințe
A1.1	20673-C1	construcții de locuințe	105	Cu acte	Nr. niveluri:2; S. construita la sol:105 mp; Locuinta P+M
A1.2	20673-C2	construcții anexa	57	Cu acte	Nr. niveluri:1; S. construita la sol:57 mp; Anexa
A1.3	20673-C3	construcții anexa	20	Cu acte	Nr. niveluri:1; S. construita la sol:20 mp; Anexa
A1.4	20673-C4	construcții anexa	10	Cu acte	Nr. niveluri:1; S. construita la sol:10 mp; Anexa

Lungime Segmente

1) Valorile lungimilor segmentelor sunt obținute din proiecție în plan.

Punct început	X / Y	Punct sfârșit	X / Y	Lungime segment (** (m)
1	547.261,862 409.626,58	2	547.278,738 409.598,646	32.636
2	547.278,738 409.598,646	3	547.298,816 409.611,986	24.106
3	547.298,816 409.611,986	4	547.303,919 409.615,544	6.221
4	547.303,919 409.615,544	5	547.287,601 409.631,52	22.837
5	547.287,601 409.631,52	6	547.276,588 409.652,657	23.834
6	547.276,588 409.652,657	7	547.271,737 409.648,791	6.203
7	547.271,737 409.648,791	8	547.266,791 409.636,936	12.846
8	547.266,791 409.636,936	9	547.266,651 409.636,601	0.363
9	547.266,651 409.636,601	1	547.261,862 409.626,58	11.107

** Lungimile segmentelor sunt determinate în planul de proiecție Stereo 70 și sunt rotunjite la 1 milimetru.

*** Distanța dintre puncte este formată din segmente cumulate ce sunt mai mici decât valoarea 1 milimetru.

**DATE DESPRE IMOBILUL NR. 162**

Oficiul de Cadastru și Publicitate Imobiliară PRAHOVA
Biroul de Cadastru și Publicitate Imobiliară Câmpina

A. Partea I. Descrierea imobilului

TEREN Intravilan

Adresa: Loc. Ocina De Sus, Jud. Prahova

Nr. Crt	Nr cadastral Nr. topografic	Suprafața* (mp)	Observații / Referințe
A1		1.063	Sector cadastral:21 Teren imprejmuit;

B. Partea II. Proprietari și acte

Inscrieri privitoare la dreptul de proprietate și alte drepturi reale		Referințe
/		
Act Normativ nr. 7, din 13/03/1996 emis de PARLAMENTUL ROMANIEI (ART.13);		
B1	Inscrierea posesiei, drept de PROPRIETATE, dobandit prin Constituire, cota actuala 1/1 1) NEIDENTIFICAT NEIDENTIFICAT	A1
B2	SE NOTEAZA MENTIUNEA DE PROPRIETAR NEIDENTIFICAT	A1

C. Partea III. SARCINI .

Inscrieri privind dezmembramintele dreptului de proprietate, drepturi reale de garanție și sarcini	Referințe
NU SUNT	

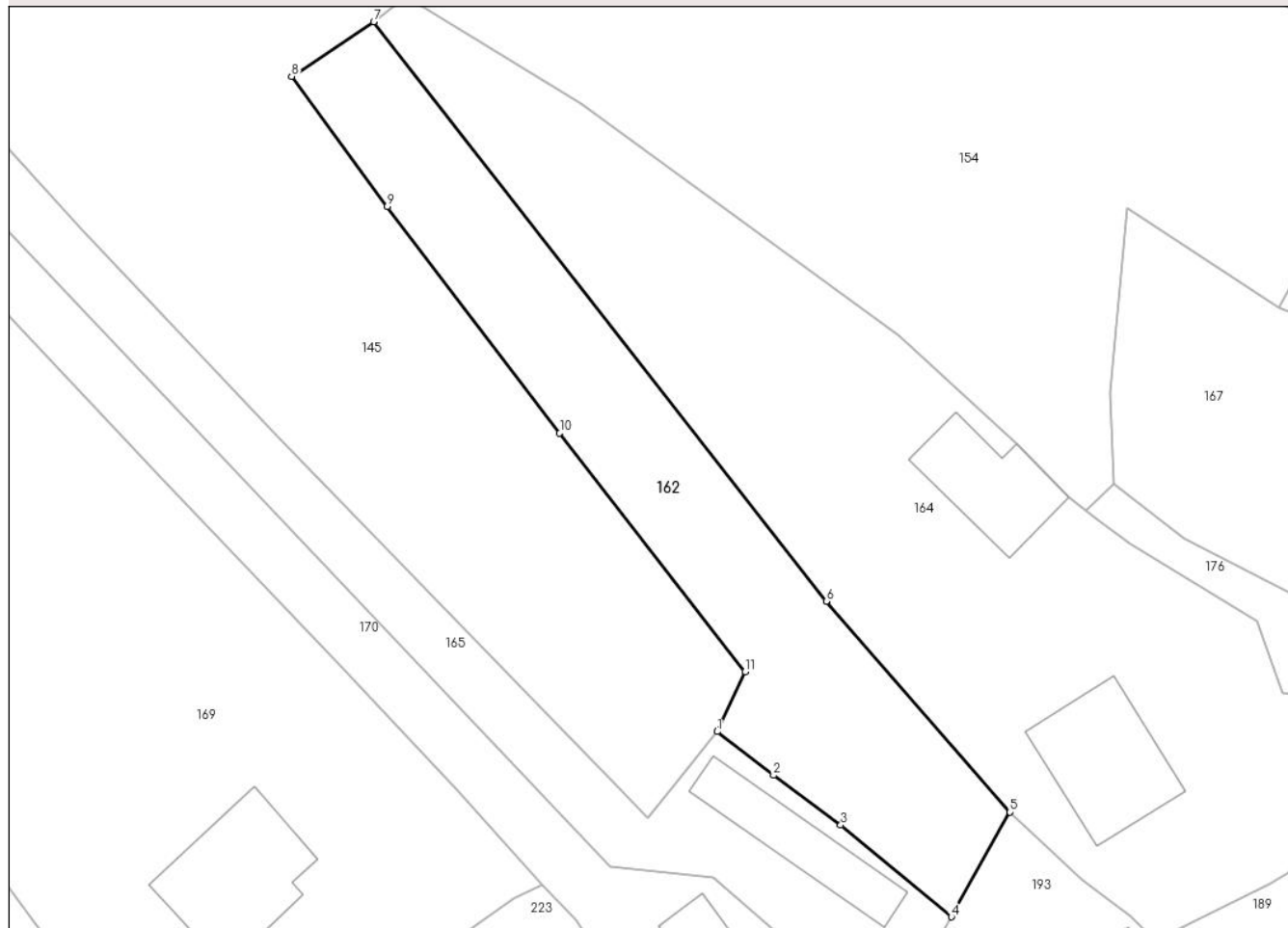
Anexa Nr. 1 La Partea I

Teren

Nr cadastral	Suprafața (mp)*	Observații / Referințe
	1.063	

* Suprafața este determinată în planul de proiecție Stereo 70.

DETALII LINIARE IMOBIL



Date referitoare la teren

Crt	Categorie folosință	Intravilan	Suprafața (mp)	Tarla	Parcelă	Nr. topo	Observații / Referințe
1	livada	DA	1.063	-	-	-	

Lungime Segmente

1) Valorile lungimilor segmentelor sunt obținute din proiecție în plan.

Punct început	X / Y	Punct sfârșit	X / Y	Lungime segment (** (m)
1	547.668,69 409.597,967	2	547.673,998 409.593,852	6.716
2	547.673,998 409.593,852	3	547.680,316 409.589,161	7.868
3	547.680,316 409.589,161	4	547.690,723 409.580,537	13.516
4	547.690,723 409.580,537	5	547.696,259 409.590,388	11.3
5	547.696,259 409.590,388	6	547.678,953 409.610,231	26.329

Punct început	X / Y	Punct sfârșit	X / Y	Lungime segment (** (m)
6	547.678,953 409.610,231	7	547.636,345 409.664,758	69.2
7	547.636,345 409.664,758	8	547.628,613 409.659,609	9.29
8	547.628,613 409.659,609	9	547.637,631 409.647,377	15.197
9	547.637,631 409.647,377	10	547.653,852 409.626,046	26.798
10	547.653,852 409.626,046	11	547.671,3 409.603,6	28.43
11	547.671,3 409.603,6	1	547.668,69 409.597,967	6.209

** Lungimile segmentelor sunt determinate în planul de proiecție Stereo 70 și sunt rotunjite la 1 milimetru.

*** Distanța dintre puncte este formată din segmente cumulate ce sunt mai mici decât valoarea 1 milimetru.

**DATE DESPRE IMOBILUL NR. 163**

Oficiul de Cadastru și Publicitate Imobiliară PRAHOVA
Biroul de Cadastru și Publicitate Imobiliară Câmpina

A. Partea I. Descrierea imobilului

TEREN Intravilan

Adresa: Loc. Ocina De Sus, Jud. Prahova

Nr. Crt	Nr cadastral Nr. topografic	Suprafața* (mp)	Observații / Referințe
A1		896	Sector cadastral:21 Teren imprejmuit;

B. Partea II. Proprietari și acte

Inscrieri privitoare la dreptul de proprietate și alte drepturi reale		Referințe
/		
Act Normativ nr. 7, din 13/03/1996 emis de PARLAMENTUL ROMANIEI (ART.13);		
B1	Inscrierea posesiei, drept de PROPRIETATE, dobandit prin Constituire, cota actuala 1/1 1) NEIDENTIFICAT NEIDENTIFICAT	A1
B2	SE NOTEAZA MENTIUNEA DE PROPRIETAR NEIDENTIFICAT	A1

C. Partea III. SARCINI .

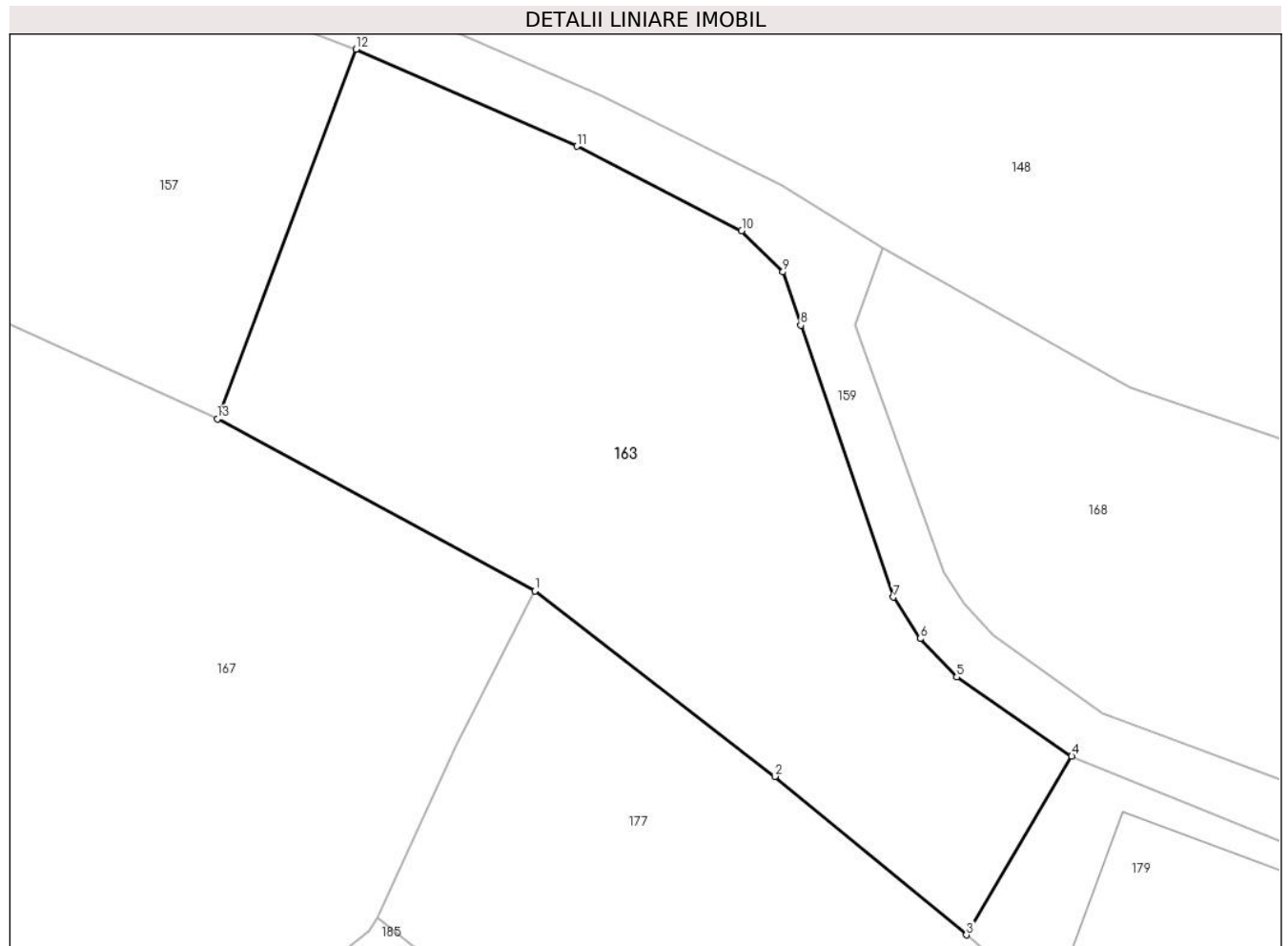
Inscrieri privind dezmembramintele dreptului de proprietate, drepturi reale de garanție și sarcini	Referințe
NU SUNT	

Anexa Nr. 1 La Partea I

Teren

Nr cadastral	Suprafața (mp)*	Observații / Referințe
	896	

* Suprafața este determinată în planul de proiecție Stereo 70.



Date referitoare la teren

Crt	Categorie folosință	Intravilan	Suprafața (mp)	Tarla	Parcelă	Nr. topo	Observații / Referințe
1	faneata	DA	896	-	-	-	

Lungime Segmente

1) Valorile lungimilor segmentelor sunt obținute din proiecție în plan.

Punct început	X / Y	Punct sfârșit	X / Y	Lungime segment (** (m)
1	547.780,165 409.612,982	2	547.793,052 409.603,032	16.281
2	547.793,052 409.603,032	3	547.803,345 409.594,527	13.352
3	547.803,345 409.594,527	4	547.809,003 409.604,114	11.132
4	547.809,003 409.604,114	5	547.802,816 409.608,363	7.505
5	547.802,816 409.608,363	6	547.800,863 409.610,428	2.843

Punct început	X / Y	Punct sfârșit	X / Y	Lungime segment (** (m)
6	547.800,863 409.610,428	7	547.799,413 409.612,648	2.652
7	547.799,413 409.612,648	8	547.794,444 409.627,245	15.42
8	547.794,444 409.627,245	9	547.793,486 409.630,106	3.017
9	547.793,486 409.630,106	10	547.791,263 409.632,314	3.133
10	547.791,263 409.632,314	11	547.782,408 409.636,846	9.947
11	547.782,408 409.636,846	12	547.770,544 409.642,056	12.957
12	547.770,544 409.642,056	13	547.763,088 409.622,208	21.203
13	547.763,088 409.622,208	1	547.780,165 409.612,982	19.41

** Lungimile segmentelor sunt determinate în planul de proiecție Stereo 70 și sunt rotunjite la 1 milimetru.

*** Distanța dintre puncte este formată din segmente cumulate ce sunt mai mici decât valoarea 1 milimetru.

**DATE DESPRE IMOBILUL NR. 164**

Oficiul de Cadastru și Publicitate Imobiliară PRAHOVA
Biroul de Cadastru și Publicitate Imobiliară Câmpina

A. Partea I. Descrierea imobilului

TEREN Intravilan

Adresa: Loc. Ocina De Sus, Jud. Prahova

Nr. Crt	Nr cadastral Nr. topografic	Suprafața* (mp)	Observații / Referințe
A1		2.273	Sector cadastral:21 Teren imprejmuit;

B. Partea II. Proprietari și acte

Inscrieri privitoare la dreptul de proprietate și alte drepturi reale		Referințe
/		
Act Normativ nr. 7, din 13/03/1996 emis de PARLAMENTUL ROMANIEI (ART.13);		
B1	Inscrierea posesiei, drept de PROPRIETATE, dobandit prin Constituire, cota actuala 1/1 1) NEIDENTIFICAT NEIDENTIFICAT	A1
B2	SE NOTEAZA MENTIUNEA DE PROPRIETAR NEIDENTIFICAT	A1

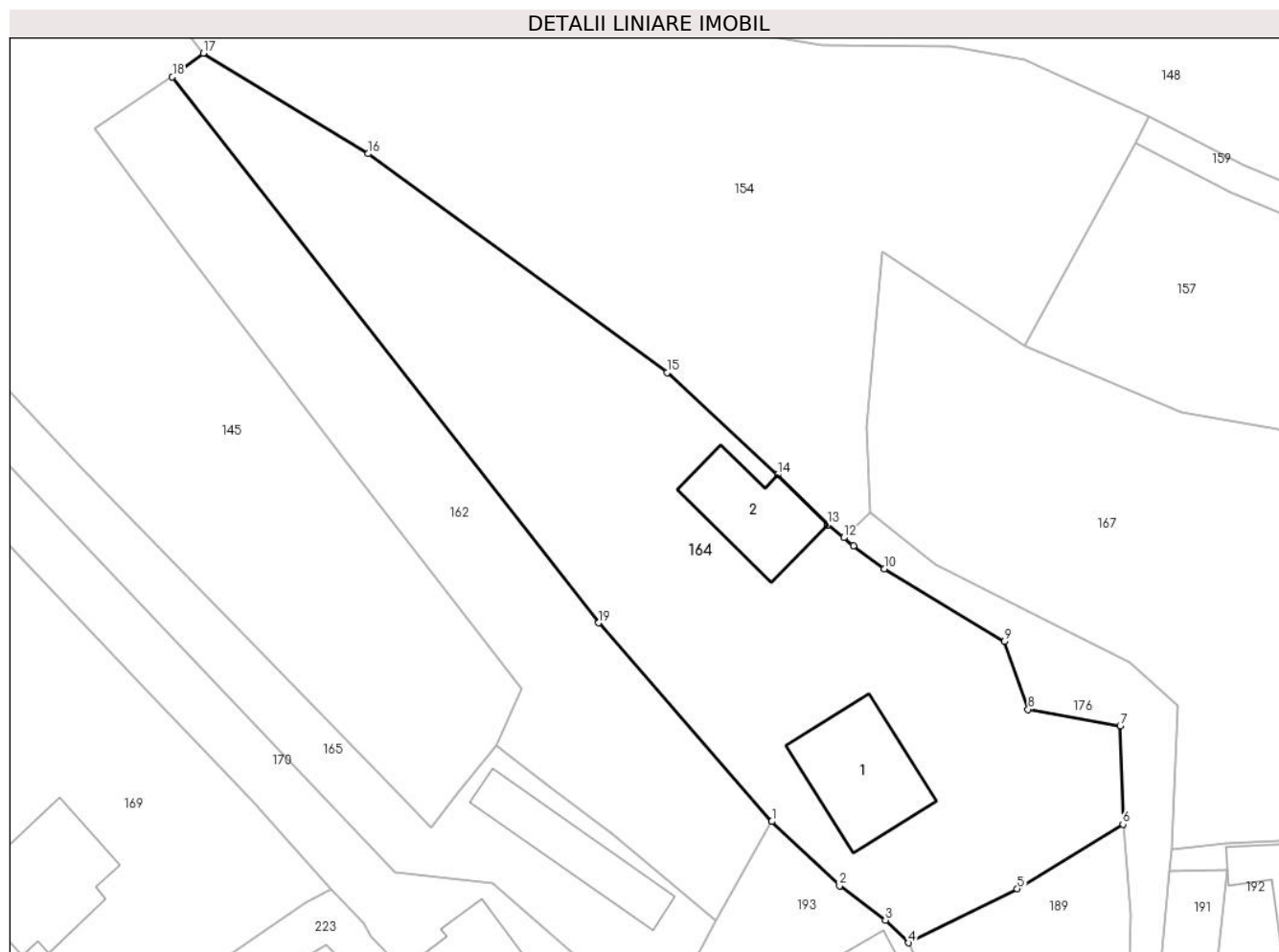
C. Partea III. SARCINI .

Inscrieri privind dezmembramintele dreptului de proprietate, drepturi reale de garanție și sarcini	Referințe
NU SUNT	

Anexa Nr. 1 La Partea I**Teren**

Nr cadastral	Suprafața (mp)*	Observații / Referințe
	2.273	

* Suprafața este determinată în planul de proiecție Stereo 70.

**Date referitoare la teren**

Crt	Categorie folosință	Intravilan	Suprafața (mp)	Tarla	Parcelă	Nr. topo	Observații / Referințe
1	curti constructii	DA	500	-	-	-	
2	faneata	DA	1.773	-	-	-	

Date referitoare la construcții

Crt	Număr	Destinație construcție	Supraf. (mp)	Situație juridică	Observații / Referințe
A1.1		construcții de locuințe	124	Fara acte	Nr. niveluri:1; S. construita la sol:124 mp; LOCUINTA
A1.2		construcții anexa	96	Fara acte	Nr. niveluri:1; S. construita la sol:96 mp; ANEXA

Lungime Segmente

1) Valorile lungimilor segmentelor sunt obținute din proiecție în plan.

Punct început	X / Y	Punct sfârșit	X / Y	Lungime segment (** (m)
1	547.696,259 409.590,388	2	547.703,041 409.583,968	9.339
2	547.703,041 409.583,968	3	547.707,609 409.580,541	5.711

Punct început	X / Y	Punct sfârșit	X / Y	Lungime segment (** (m)
3	547.707,609 409.580,541	4	547.709,932 409.578,278	3.243
4	547.709,932 409.578,278	5	547.720,79 409.583,682	12.128
5	547.720,79 409.583,682	6	547.731,357 409.590,111	12.369
6	547.731,357 409.590,111	7	547.731,082 409.599,941	9.834
7	547.731,082 409.599,941	8	547.721,884 409.601,589	9.344
8	547.721,884 409.601,589	9	547.719,505 409.608,385	7.2
9	547.719,505 409.608,385	10	547.707,509 409.615,646	14.022
10	547.707,509 409.615,646	11	547.704,43 409.617,936	3.837
11	547.704,43 409.617,936	12	547.703,449 409.618,738	1.267
12	547.703,449 409.618,738	13	547.701,86 409.620,038	2.053
13	547.701,86 409.620,038	14	547.696,835 409.625,0	7.062
14	547.696,835 409.625,0	15	547.685,807 409.635,245	15.052
15	547.685,807 409.635,245	16	547.655,895 409.657,096	37.043
16	547.655,895 409.657,096	17	547.639,425 409.667,132	19.287
17	547.639,425 409.667,132	18	547.636,345 409.664,758	3.889
18	547.636,345 409.664,758	19	547.678,953 409.610,231	69.2
19	547.678,953 409.610,231	1	547.696,259 409.590,388	26.329

** Lungimile segmentelor sunt determinate în planul de proiecție Stereo 70 și sunt rotunjite la 1 milimetru.

*** Distanța dintre puncte este formată din segmente cumulate ce sunt mai mici decât valoarea 1 milimetru.

**DATE DESPRE IMOBILUL NR. 165**

Oficiul de Cadastru și Publicitate Imobiliară PRAHOVA
Biroul de Cadastru și Publicitate Imobiliară Câmpina

A. Partea I. Descrierea imobilului

TEREN Intravilan

Adresa: Loc. Ocina De Sus, Nr. 120, Jud. Prahova

Nr. Crt	Nr cadastral Nr. topografic	Suprafața* (mp)	Observații / Referințe
A1	20742	1.022	Sector cadastral:21 Teren imprejmuit;

Construcții

Crt	Nr cadastral Nr. topografic	Adresa	Observații / Referințe
A1.1	20742-C1	Loc. Ocina De Sus, Nr. 120, Jud. Prahova	Nr. niveluri:1; S. construita la sol:89 mp; ANEXA C1 (PRTER)

B. Partea II. Proprietari și acte

Inscrieri privitoare la dreptul de proprietate și alte drepturi reale		Referințe
12085 / 15/05/2019		
Act Notarial nr. 925, din 13/05/2019 emis de NP Musat Roxana Andreea;		
B6	Intabulare, drept de PROPRIETATEpartaj, dobandit prin Conventie, cota actuala 1/1 1) BADILA FLORENTINA	A1, A1.1

C. Partea III. SARCINI .

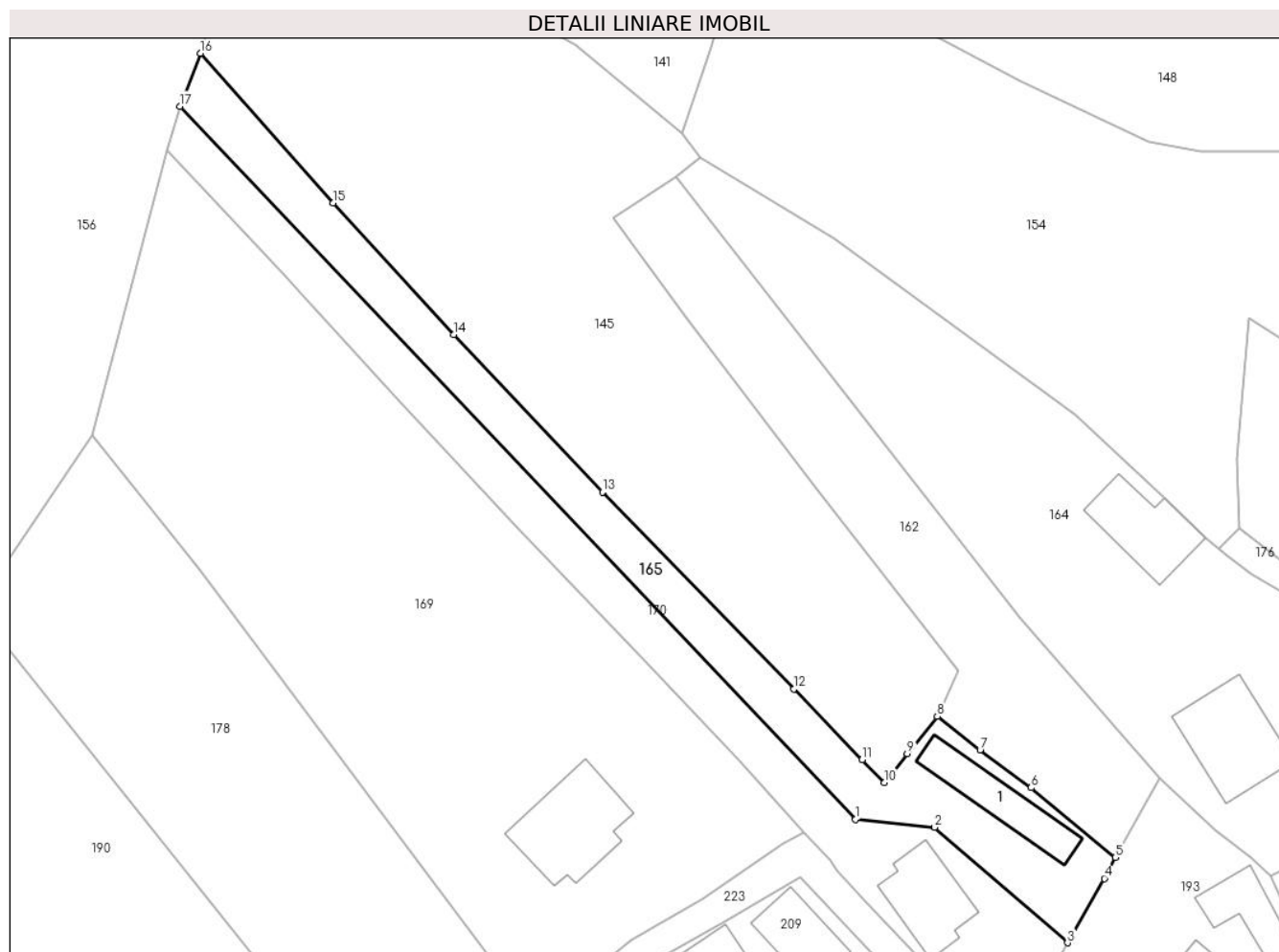
Inscrieri privind dezmembramintele dreptului de proprietate, drepturi reale de garanție și sarcini	Referințe
NU SUNT	

Anexa Nr. 1 La Partea I

Teren

Nr cadastral	Suprafața (mp)*	Observații / Referințe
20742	1.022	

* Suprafața este determinată în planul de proiecție Stereo 70.



Date referitoare la teren

Crt	Categorie folosință	Intra vilan	Suprafața (mp)	Tarla	Parcelă	Nr. topo	Observații / Referințe
1	curti constructii	DA	355	55	2643,2644	-	
2	faneata	DA	667	55	2645	-	

Date referitoare la construcții

Crt	Număr	Destinație construcție	Supraf. (mp)	Situație juridică	Observații / Referințe
A1.1	20742-C1	construcții anexa	89	Cu acte	Nr. niveluri:1; S. construita la sol:89 mp; ANEXA C1(PRTER)

Lungime Segmente

1) Valorile lungimilor segmentelor sunt obținute din proiecție în plan.

Punct început	X / Y	Punct sfârșit	X / Y	Lungime segment (** (m)
1	547.658,553 409.585,263	2	547.668,367 409.584,273	9.864
2	547.668,367 409.584,273	3	547.684,795 409.569,995	21.765
3	547.684,795 409.569,995	4	547.689,348 409.577,947	9.163

Punct început	X / Y	Punct sfârșit	X / Y	Lungime segment (** (m)
4	547.689,348 409.577,947	5	547.690,723 409.580,537	2.933
5	547.690,723 409.580,537	6	547.680,316 409.589,161	13.516
6	547.680,316 409.589,161	7	547.673,998 409.593,852	7.868
7	547.673,998 409.593,852	8	547.668,69 409.597,967	6.716
8	547.668,69 409.597,967	9	547.664,974 409.593,367	5.913
9	547.664,974 409.593,367	10	547.662,153 409.589,806	4.543
10	547.662,153 409.589,806	11	547.659,402 409.592,639	3.949
11	547.659,402 409.592,639	12	547.650,938 409.601,355	12.149
12	547.650,938 409.601,355	13	547.627,272 409.625,724	33.969
13	547.627,272 409.625,724	14	547.608,903 409.645,188	26.763
14	547.608,903 409.645,188	15	547.593,925 409.661,47	22.123
15	547.593,925 409.661,47	16	547.577,528 409.679,961	24.714
16	547.577,528 409.679,961	17	547.575,007 409.673,413	7.016
17	547.575,007 409.673,413	1	547.658,553 409.585,263	121.451

** Lungimile segmentelor sunt determinate în planul de proiecție Stereo 70 și sunt rotunjite la 1 milimetru.

*** Distanța dintre puncte este formată din segmente cumulate ce sunt mai mici decât valoarea 1 milimetru.

**DATE DESPRE IMOBILUL NR. 166**

Oficiul de Cadastru și Publicitate Imobiliară PRAHOVA
Biroul de Cadastru și Publicitate Imobiliară Câmpina

A. Partea I. Descrierea imobilului

TEREN Intravilan

Nr. CF vechi:94

Nr. cadastral vechi:142

Adresa: Loc. Ocina De Sus, Nr. 195, Jud. Prahova

Nr. Crt	Nr cadastral Nr. topografic	Suprafața* (mp)	Observații / Referințe
A1	20415	871	Sector cadastral:21 Teren imprejmuit;

B. Partea II. Proprietari și acte

Inscrieri privitoare la dreptul de proprietate și alte drepturi reale		Referințe
66 / 09/01/2004		
Act Notarial nr. 10, din 08/01/2004 emis de NP Dragan F V;		
B1	Intabulare, drept de PROPRIETATEcumparare ca bun comun, dobandit prin Conventie, cota actuala 1/1 1) ETOR ELENA 2) ETOR FARAGE <i>OBSERVATII: (provenita din conversia CF 94)</i>	A1

C. Partea III. SARCINI .

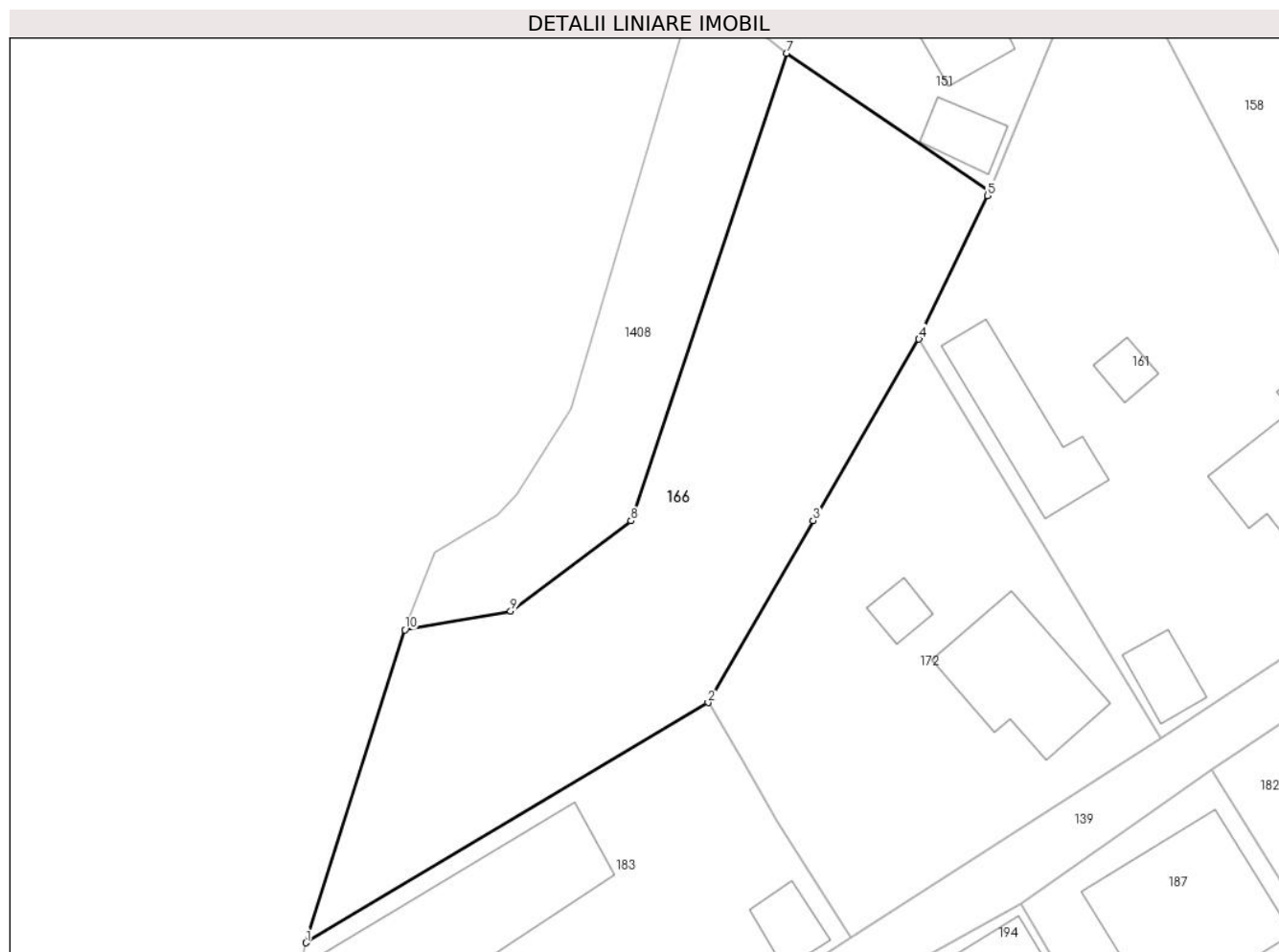
Inscrieri privind dezmembramintele dreptului de proprietate, drepturi reale de garanție și sarcini	Referințe
NU SUNT	

Anexa Nr. 1 La Partea I

Teren

Nr cadastral	Suprafața (mp)*	Observații / Referințe
20415	871	

* Suprafața este determinată în planul de proiecție Stereo 70.



Date referitoare la teren

Crt	Categorie folosință	Intravilan	Suprafața (mp)	Tarla	Parcelă	Nr. topo	Observații / Referințe
1	faneata	DA	871	48	2315	-	

Lungime Segmente

1) Valorile lungimilor segmentelor sunt obținute din proiecție în plan.

Punct început	X / Y	Punct sfârșit	X / Y	Lungime segment (** (m)
1	547.219,0 409.584,4	2	547.247,114 409.601,176	32.739
2	547.247,114 409.601,176	3	547.254,453 409.613,897	14.686
3	547.254,453 409.613,897	4	547.261,862 409.626,58	14.688
4	547.261,862 409.626,58	5	547.266,651 409.636,601	11.107
5	547.266,651 409.636,601	6	547.266,791 409.636,936	0.363

Punct început	X / Y	Punct sfârșit	X / Y	Lungime segment (** (m)
6	547.266,791 409.636,936	7	547.252,594 409.646,551	17.146
7	547.252,594 409.646,551	8	547.241,727 409.613,875	34.436
8	547.241,727 409.613,875	9	547.233,308 409.607,576	10.514
9	547.233,308 409.607,576	10	547.225,922 409.606,273	7.5
10	547.225,922 409.606,273	1	547.219,0 409.584,4	22.942

** Lungimile segmentelor sunt determinate în planul de proiecție Stereo 70 și sunt rotunjite la 1 milimetru.

*** Distanța dintre puncte este formată din segmente cumulate ce sunt mai mici decât valoarea 1 milimetru.

**DATE DESPRE IMOBILUL NR. 167**

Oficiul de Cadastru și Publicitate Imobiliară PRAHOVA
Biroul de Cadastru și Publicitate Imobiliară Câmpina

A. Partea I. Descrierea imobilului

TEREN Intravilan

Adresa: Loc. Ocina De Sus, Jud. Prahova

Nr. Crt	Nr cadastral Nr. topografic	Suprafața* (mp)	Observații / Referințe
A1		2.170	Sector cadastral:21 Teren imprejmuit;

B. Partea II. Proprietari și acte

Inscrieri privitoare la dreptul de proprietate și alte drepturi reale		Referințe
/		
Act Normativ nr. 7, din 13/03/1996 emis de PARLAMENTUL ROMANIEI (ART.13);		
B1	Inscrierea posesiei, drept de PROPRIETATE, dobandit prin Constituire, cota actuala 1/1 1) NEIDENTIFICAT NEIDENTIFICAT	A1
B2	SE NOTEAZA MENTIUNEA DE PROPRIETAR NEIDENTIFICAT	A1

C. Partea III. SARCINI .

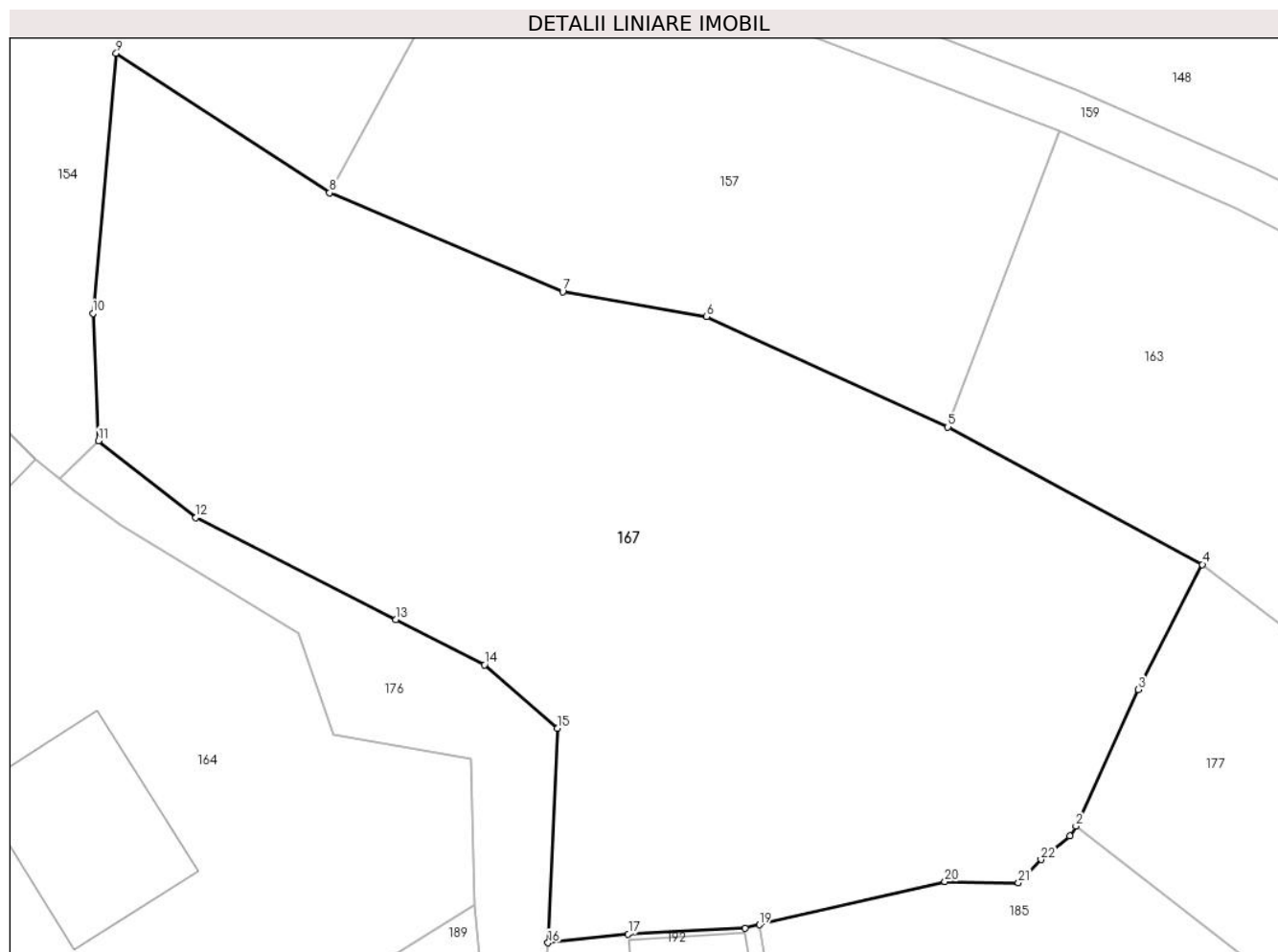
Inscrieri privind dezmembramintele dreptului de proprietate, drepturi reale de garanție și sarcini	Referințe
NU SUNT	

Anexa Nr. 1 La Partea I

Teren

Nr cadastral	Suprafața (mp)*	Observații / Referințe
	2.170	

* Suprafața este determinată în planul de proiecție Stereo 70.



Date referitoare la teren

Crt	Categorie folosință	Intravilan	Suprafața (mp)	Tarla	Parcelă	Nr. topo	Observații / Referințe
1	livada	DA	2.170	-	-	-	

Lungime Segmente

1) Valorile lungimilor segmentelor sunt obținute din proiecție în plan.

Punct început	X / Y	Punct sfârșit	X / Y	Lungime segment (** (m)
1	547.771,274 409.594,767	2	547.771,675 409.595,426	0.771
3	547.775,874 409.604,599	4	547.780,165 409.612,982	9.417
5	547.763,088 409.622,208	6	547.746,896 409.629,6	17.8
7	547.737,241 409.631,279	8	547.721,585 409.637,905	17.0
9	547.707,27 409.647,266	10	547.705,707 409.629,824	17.512

Punct început	X / Y	Punct sfârșit	X / Y	Lungime segment (** (m)
2	547.771,675 409.595,426	3	547.775,874 409.604,599	10.088
4	547.780,165 409.612,982	5	547.763,088 409.622,208	19.41
6	547.746,896 409.629,6	7	547.737,241 409.631,279	9.8
8	547.721,585 409.637,905	9	547.707,27 409.647,266	17.104
10	547.705,707 409.629,824	11	547.706,085 409.621,277	8.555

Punct început	X / Y	Punct sfârșit	X / Y	Lungime segment (** (m)
11	547.706,085 409.621,277	12	547.712,618 409.616,123	8.321
13	547.726,038 409.609,274	14	547.731,976 409.606,244	6.666
15	547.736,895 409.601,988	16	547.736,25 409.587,609	14.393
17	547.741,636 409.588,191	18	547.749,455 409.588,592	7.829
19	547.750,44 409.588,82	20	547.762,889 409.591,706	12.779
21	547.767,82 409.591,64	22	547.769,336 409.593,193	2.17

Punct început	X / Y	Punct sfârșit	X / Y	Lungime segment (** (m)
12	547.712,618 409.616,123	13	547.726,038 409.609,274	15.067
14	547.731,976 409.606,244	15	547.736,895 409.601,988	6.505
16	547.736,25 409.587,609	17	547.741,636 409.588,191	5.417
18	547.749,455 409.588,592	19	547.750,44 409.588,82	1.011
20	547.762,889 409.591,706	21	547.767,82 409.591,64	4.931
22	547.769,336 409.593,193	1	547.771,274 409.594,767	2.497

** Lungimile segmentelor sunt determinate în planul de proiecție Stereo 70 și sunt rotunjite la 1 milimetru.

*** Distanța dintre puncte este formată din segmente cumulate ce sunt mai mici decât valoarea 1 milimetru.

**DATE DESPRE IMOBILUL NR. 168**

Oficiul de Cadastru și Publicitate Imobiliară PRAHOVA
Biroul de Cadastru și Publicitate Imobiliară Câmpina

A. Partea I. Descrierea imobilului

TEREN Intravilan

Adresa: Loc. Ocina De Sus, Jud. Prahova

Nr. Crt	Nr cadastral Nr. topografic	Suprafața* (mp)	Observații / Referințe
A1		1.128	Sector cadastral:21 Teren imprejmuit;

B. Partea II. Proprietari și acte

Inscrieri privitoare la dreptul de proprietate și alte drepturi reale		Referințe
/		
Act Normativ nr. 7, din 13/03/1996 emis de PARLAMENTUL ROMANIEI (ART.13);		
B1	Inscrierea posesiei, drept de PROPRIETATE, dobandit prin Constituire, cota actuala 1/1 1) NEIDENTIFICAT NEIDENTIFICAT	A1
B2	SE NOTEAZA MENTIUNEA DE PROPRIETAR NEIDENTIFICAT	A1

C. Partea III. SARCINI .

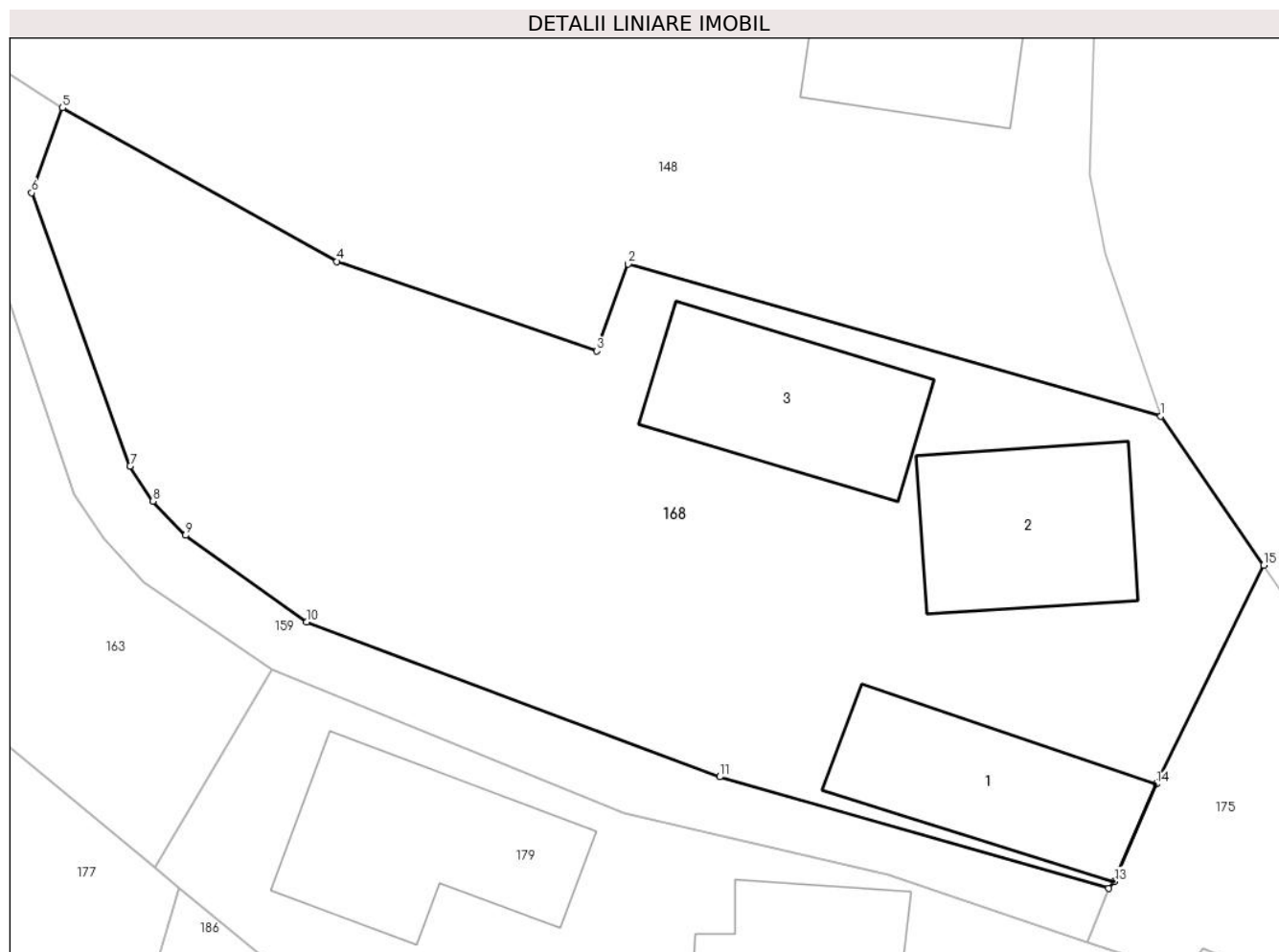
Inscrieri privind dezmembramintele dreptului de proprietate, drepturi reale de garanție și sarcini	Referințe
NU SUNT	

Anexa Nr. 1 La Partea I

Teren

Nr cadastral	Suprafața (mp)*	Observații / Referințe
	1.128	

* Suprafața este determinată în planul de proiecție Stereo 70.



Date referitoare la teren

Crt	Categorie folosință	Intra vilan	Suprafața (mp)	Tarla	Parcelă	Nr. topo	Observații / Referințe
1	curți constructii	DA	800	-	-	-	
2	faneata	DA	328	-	-	-	

Date referitoare la construcții

Crt	Număr	Destinație construcție	Supraf. (mp)	Situație juridică	Observații / Referințe
A1.1		construcții de locuințe	79	Fara acte	Nr. niveluri:1; S. construita la sol:79 mp; LOCUINTA
A1.2		construcții de locuințe	79	Fara acte	Nr. niveluri:1; S. construita la sol:79 mp; LOCUINTA
A1.3		construcții anexa	81	Fara acte	Nr. niveluri:1; S. construita la sol:81 mp; ANEXA

Lungime Segmente

1) Valorile lungimilor segmentelor sunt obținute din proiecție în plan.

Punct început	X / Y	Punct sfârșit	X / Y	Lungime segment (** (m)
1	547.852,119 409.616,415	2	547.826,277 409.623,787	26.873

Punct început	X / Y	Punct sfârșit	X / Y	Lungime segment (** (m)
2	547.826,277 409.623,787	3	547.824,756 409.619,573	4.48
3	547.824,756 409.619,573	4	547.812,146 409.623,916	13.337
4	547.812,146 409.623,916	5	547.798,835 409.631,359	15.25
5	547.798,835 409.631,359	6	547.797,335 409.627,241	4.383
6	547.797,335 409.627,241	7	547.802,116 409.613,996	14.081
7	547.802,116 409.613,996	8	547.803,228 409.612,294	2.033
8	547.803,228 409.612,294	9	547.804,798 409.610,633	2.286
9	547.804,798 409.610,633	10	547.810,667 409.606,427	7.22
10	547.810,667 409.606,427	11	547.830,725 409.598,93	21.413
11	547.830,725 409.598,93	12	547.849,591 409.593,533	19.623
12	547.849,591 409.593,533	13	547.849,863 409.593,852	0.419
13	547.849,863 409.593,852	14	547.851,905 409.598,58	5.15
14	547.851,905 409.598,58	15	547.857,111 409.609,194	11.822
15	547.857,111 409.609,194	1	547.852,119 409.616,415	8.779

** Lungimile segmentelor sunt determinate în planul de proiecție Stereo 70 și sunt rotunjite la 1 milimetru.

*** Distanța dintre puncte este formată din segmente cumulate ce sunt mai mici decât valoarea 1 milimetru.

**DATE DESPRE IMOBILUL NR. 169**

Oficiul de Cadastru și Publicitate Imobiliară PRAHOVA
Biroul de Cadastru și Publicitate Imobiliară Câmpina

A. Partea I. Descrierea imobilului

TEREN Intravilan

Adresa: Loc. Ocina De Sus, Jud. Prahova

Nr. Crt	Nr cadastral Nr. topografic	Suprafața* (mp)	Observații / Referințe
A1		3.550	Sector cadastral:21 Teren imprejmuit;

B. Partea II. Proprietari și acte

Inscrieri privitoare la dreptul de proprietate și alte drepturi reale		Referințe
/		
Act Normativ nr. 7, din 13/03/1996 emis de PARLAMENTUL ROMANIEI (ART.13);		
B1	Inscrierea posesiei, drept de PROPRIETATE, dobandit prin Constituire, cota actuala 1/1 1) NEIDENTIFICAT NEIDENTIFICAT	A1
B2	SE NOTEAZA MENTIUNEA DE PROPRIETAR NEIDENTIFICAT	A1

C. Partea III. SARCINI .

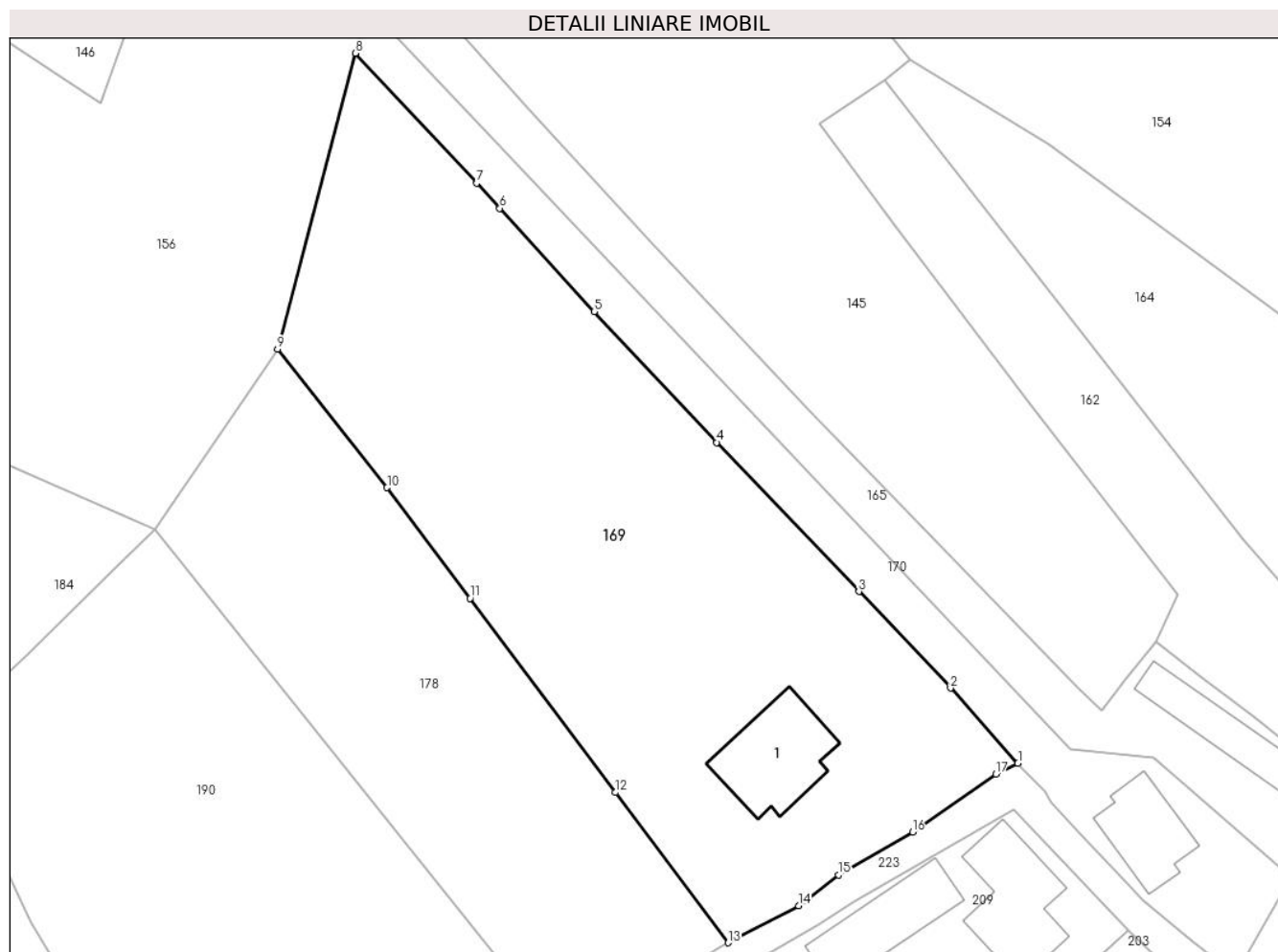
Inscrieri privind dezmembramintele dreptului de proprietate, drepturi reale de garanție și sarcini	Referințe
NU SUNT	

Anexa Nr. 1 La Partea I

Teren

Nr cadastral	Suprafața (mp)*	Observații / Referințe
	3.550	

* Suprafața este determinată în planul de proiecție Stereo 70.



Date referitoare la teren

Crt	Categorie folosință	Intravilan	Suprafața (mp)	Tarla	Parcelă	Nr. topo	Observații / Referințe
1	curti constructii	DA	600	-	-	-	
2	livada	DA	2.950	-	-	-	

Date referitoare la construcții

Crt	Număr	Destinație construcție	Supraf. (mp)	Situație juridică	Observații / Referințe
A1.1		construcții de locuințe	133	Fara acte	Nr. niveluri:1; S. construita la sol:133 mp; LOCUINTA

Lungime Segmente

1) Valorile lungimilor segmentelor sunt obținute din proiecție în plan.

Punct început	X / Y	Punct sfârșit	X / Y	Lungime segment (** (m)
1	547.652,233 409.583,592	2	547.644,223 409.592,505	11.983
2	547.644,223 409.592,505	3	547.633,328 409.603,982	15.824
3	547.633,328 409.603,982	4	547.616,426 409.621,692	24.482

Punct început	X / Y	Punct sfârșit	X / Y	Lungime segment (** (m)
4	547.616,426 409.621,692	5	547.601,851 409.637,249	21.318
5	547.601,851 409.637,249	6	547.590,642 409.649,528	16.626
6	547.590,642 409.649,528	7	547.587,903 409.652,529	4.063
7	547.587,903 409.652,529	8	547.573,458 409.667,946	21.126
8	547.573,458 409.667,946	9	547.564,199 409.632,779	36.366
9	547.564,199 409.632,779	10	547.577,222 409.616,322	20.986
10	547.577,222 409.616,322	11	547.587,089 409.603,171	16.441
11	547.587,089 409.603,171	12	547.604,369 409.580,097	28.827
12	547.604,369 409.580,097	13	547.617,779 409.562,248	22.325
13	547.617,779 409.562,248	14	547.626,155 409.566,663	9.468
14	547.626,155 409.566,663	15	547.630,906 409.570,319	5.995
15	547.630,906 409.570,319	16	547.639,708 409.575,408	10.167
16	547.639,708 409.575,408	17	547.649,62 409.582,302	12.074
17	547.649,62 409.582,302	1	547.652,233 409.583,592	2.914

** Lungimile segmentelor sunt determinate în planul de proiecție Stereo 70 și sunt rotunjite la 1 milimetru.

*** Distanța dintre puncte este formată din segmente cumulate ce sunt mai mici decât valoarea 1 milimetru.

**DATE DESPRE IMOBILUL NR. 170**

Oficiul de Cadastru și Publicitate Imobiliară PRAHOVA
Biroul de Cadastru și Publicitate Imobiliară Câmpina

A. Partea I. Descrierea imobilului

TEREN Intravilan

Adresa: Loc. Ocina De Sus, Nr. 120, Jud. Prahova

Nr. Crt	Nr cadastral Nr. topografic	Suprafața* (mp)	Observații / Referințe
A1	20741	1.023	Sector cadastral:21 Teren neimprejmuit;

Construcții

Crt	Nr cadastral Nr. topografic	Adresa	Observații / Referințe
A1.1	20741-C1	Loc. Ocina De Sus, Nr. 120, Jud. Prahova	Nr. niveluri:1; S. construita la sol:93 mp; LOCUINTA C1 (PARTER)

B. Partea II. Proprietari și acte

Inscrieri privitoare la dreptul de proprietate și alte drepturi reale		Referințe
12091 / 15/05/2019		
Act Notarial nr. 926, din 13/05/2019 emis de NP Musat Roxana Andreea;		
B7	Intabulare, drept de PROPRIETATE donatie, dobandit prin Conventie, cota actuala 1/1 1) BRAN CATALIN-GEORGE	A1, A1.1

C. Partea III. SARCINI .

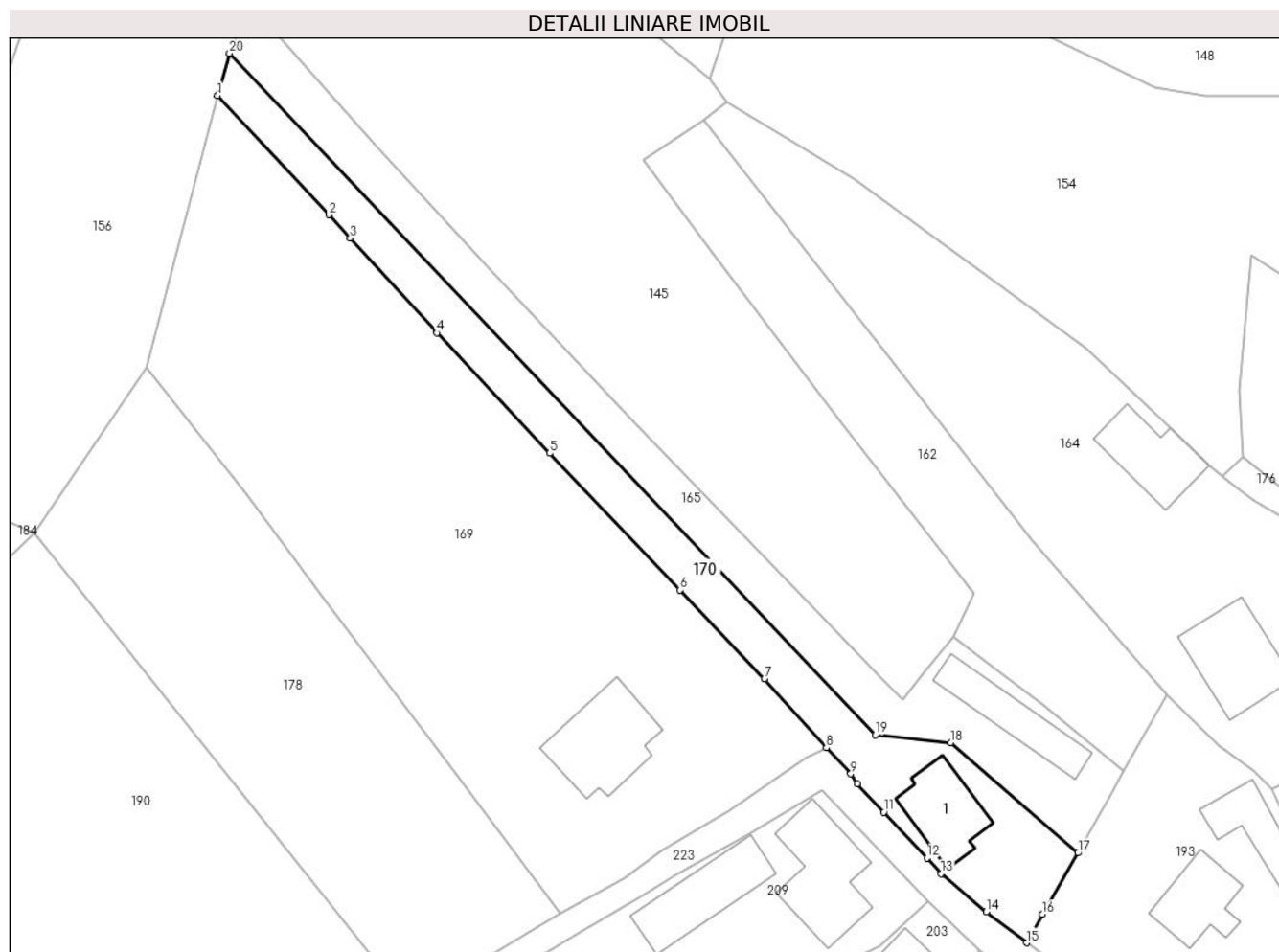
Inscrieri privind dezmembramintele dreptului de proprietate, drepturi reale de garanție și sarcini	Referințe
NU SUNT	

Anexa Nr. 1 La Partea I

Teren

Nr cadastral	Suprafața (mp)*	Observații / Referințe
20741	1.023	

* Suprafața este determinată în planul de proiecție Stereo 70.



Date referitoare la teren

Crt	Categorie folosință	Intravilan	Suprafața (mp)	Tarla	Parcelă	Nr. topo	Observații / Referințe
1	curți constructii	DA	379	55	2643,2644	-	
2	faneata	DA	644	55	2645	-	

Date referitoare la construcții

Crt	Număr	Destinație construcție	Supraf. (mp)	Situație juridică	Observații / Referințe
A1.1	20741-C1	construcții de locuințe	93	Cu acte	Nr. niveluri:1; S. construita la sol:93 mp; LOCUINTA C1(PARTER)

Lungime Segmente

1) Valorile lungimilor segmentelor sunt obținute din proiecție în plan.

Punct început	X / Y	Punct sfârșit	X / Y	Lungime segment (** (m)
1	547.573,458 409.667,946	2	547.587,903 409.652,529	21.126
2	547.587,903 409.652,529	3	547.590,642 409.649,528	4.063
3	547.590,642 409.649,528	4	547.601,851 409.637,249	16.626

Punct început	X / Y	Punct sfârșit	X / Y	Lungime segment (** (m)
4	547.601,851 409.637,249	5	547.616,426 409.621,692	21.318
5	547.616,426 409.621,692	6	547.633,328 409.603,982	24.482
6	547.633,328 409.603,982	7	547.644,223 409.592,505	15.824
7	547.644,223 409.592,505	8	547.652,233 409.583,592	11.983
8	547.652,233 409.583,592	9	547.655,408 409.580,239	4.618
9	547.655,408 409.580,239	10	547.656,226 409.578,962	1.517
10	547.656,226 409.578,962	11	547.659,67 409.575,277	5.044
11	547.659,67 409.575,277	12	547.665,264 409.569,331	8.163
12	547.665,264 409.569,331	13	547.667,095 409.567,332	2.711
13	547.667,095 409.567,332	14	547.672,938 409.562,409	7.64
14	547.672,938 409.562,409	15	547.678,18 409.558,385	6.608
15	547.678,18 409.558,385	16	547.680,195 409.562,061	4.192
16	547.680,195 409.562,061	17	547.684,795 409.569,995	9.171
17	547.684,795 409.569,995	18	547.668,367 409.584,273	21.765
18	547.668,367 409.584,273	19	547.658,553 409.585,263	9.864
19	547.658,553 409.585,263	20	547.575,007 409.673,413	121.451
20	547.575,007 409.673,413	1	547.573,458 409.667,946	5.682

** Lungimile segmentelor sunt determinate în planul de proiecție Stereo 70 și sunt rotunjite la 1 milimetru.

*** Distanța dintre puncte este formată din segmente cumulate ce sunt mai mici decât valoarea 1 milimetru.

**DATE DESPRE IMOBILUL NR. 171**

Oficiul de Cadastru și Publicitate Imobiliară PRAHOVA
Biroul de Cadastru și Publicitate Imobiliară Câmpina

A. Partea I. Descrierea imobilului

TEREN Intravilan

Adresa: Loc. Ocina De Sus, Jud. Prahova

Nr. Crt	Nr cadastral Nr. topografic	Suprafața* (mp)	Observații / Referințe
A1		1.045	Sector cadastral:21 Teren imprejmuit;

B. Partea II. Proprietari și acte

Inscrieri privitoare la dreptul de proprietate și alte drepturi reale		Referințe
/		
Act Normativ nr. 7, din 13/03/1996 emis de PARLAMENTUL ROMANIEI (ART.13);		
B1	Inscrierea posesiei, drept de PROPRIETATE, dobandit prin Constituire, cota actuala 1/1 1) NEIDENTIFICAT NEIDENTIFICAT	A1
B2	SE NOTEAZA MENTIUNEA DE PROPRIETAR NEIDENTIFICAT	A1

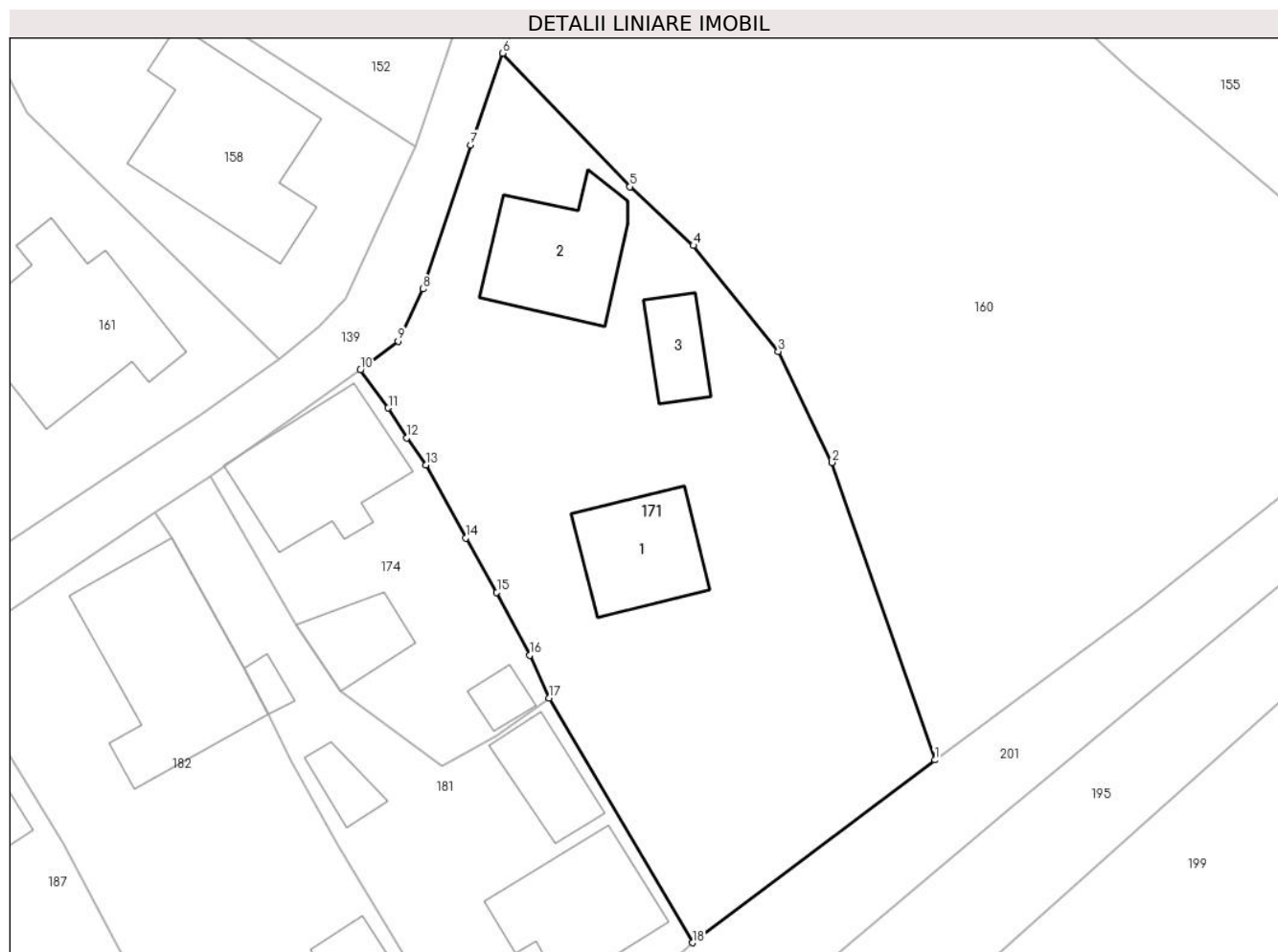
C. Partea III. SARCINI .

Inscrieri privind dezmembramintele dreptului de proprietate, drepturi reale de garanție și sarcini	Referințe
NU SUNT	

Anexa Nr. 1 La Partea I**Teren**

Nr cadastral	Suprafața (mp)*	Observații / Referințe
	1.045	

* Suprafața este determinată în planul de proiecție Stereo 70.

**Date referitoare la teren**

Crt	Categorie folosință	Intra vilan	Suprafața (mp)	Tarla	Parcelă	Nr. topo	Observații / Referințe
1	curți constructii	DA	700	-	-	-	
2	arabil	DA	345	-	-	-	

Date referitoare la construcții

Crt	Număr	Destinație construcție	Supraf. (mp)	Situație juridică	Observații / Referințe
A1.1		construcții de locuințe	52	Fara acte	Nr. niveluri:1; S. construita la sol:52 mp; LOCUINTA
A1.2		construcții de locuințe	63	Fara acte	Nr. niveluri:1; S. construita la sol:63 mp; LOCUINTA
A1.3		construcții anexa	23	Fara acte	Nr. niveluri:1; S. construita la sol:23 mp; ANEXA

Lungime Segmente

1) Valorile lungimilor segmentelor sunt obținute din proiecție în plan.

Punct început	X / Y	Punct sfârșit	X / Y	Lungime segment (** (m)
1	547.346,456 409.589,59	2	547.339,79 409.608,87	20.4

Punct început	X / Y	Punct sfârșit	X / Y	Lungime segment (** (m)
2	547.339,79 409.608,87	3	547.336,302 409.616,069	8.0
3	547.336,302 409.616,069	4	547.330,791 409.622,93	8.8
4	547.330,791 409.622,93	5	547.326,688 409.626,742	5.6
5	547.326,688 409.626,742	6	547.318,436 409.635,384	11.949
6	547.318,436 409.635,384	7	547.316,343 409.629,442	6.3
7	547.316,343 409.629,442	8	547.313,281 409.620,109	9.822
8	547.313,281 409.620,109	9	547.311,648 409.616,736	3.748
9	547.311,648 409.616,736	10	547.309,202 409.614,859	3.083
10	547.309,202 409.614,859	11	547.311,014 409.612,401	3.053
11	547.311,014 409.612,401	12	547.312,223 409.610,473	2.276
12	547.312,223 409.610,473	13	547.313,442 409.608,71	2.143
13	547.313,442 409.608,71	14	547.316,029 409.603,976	5.394
14	547.316,029 409.603,976	15	547.318,048 409.600,447	4.066
15	547.318,048 409.600,447	16	547.320,201 409.596,392	4.591
16	547.320,201 409.596,392	17	547.321,448 409.593,617	3.042
17	547.321,448 409.593,617	18	547.330,73 409.577,747	18.385
18	547.330,73 409.577,747	1	547.346,456 409.589,59	19.687

** Lungimile segmentelor sunt determinate în planul de proiecție Stereo 70 și sunt rotunjite la 1 milimetru.

*** Distanța dintre puncte este formată din segmente cumulate ce sunt mai mici decât valoarea 1 milimetru.

**DATE DESPRE IMOBILUL NR. 172**

Oficiul de Cadastru și Publicitate Imobiliară PRAHOVA
Biroul de Cadastru și Publicitate Imobiliară Câmpina

A. Partea I. Descrierea imobilului

TEREN Intravilan

Adresa: Loc. Ocina De Sus, Nr. 193, Jud. Prahova

Nr. Crt	Nr cadastral Nr. topografic	Suprafața* (mp)	Observații / Referințe
A1	20851	670	Sector cadastral:21 Teren imprejmuit;

Construcții

Crt	Nr cadastral Nr. topografic	Adresa	Observații / Referințe
A1.1	20851-C1	Loc. Ocina De Sus, Nr. 193, Jud. Prahova	Nr. niveluri:2; S. construita la sol:72 mp; S. construita desfasurata:87 mp; Locuinta S+P
A1.2	20851-C2	Loc. Ocina De Sus, Nr. 193, Jud. Prahova	Nr. niveluri:1; S. construita la sol:11 mp; S. construita desfasurata:11 mp; Anexa P

B. Partea II. Proprietari și acte

Inscrieri privitoare la dreptul de proprietate și alte drepturi reale		Referințe
38323 / 28/09/2021		
Act Notarial nr. 99/2019, din 17/12/2019 emis de NP FLORENTINA VICTORIA DRAGAN (act administrativ nr 5177 din 09.09.2021, emis de PRIMARIA ADUNATI;act administrativ nr 210927S888665966 din 27.09.2021, emis de BCR;hotarare judecatoreasca nr 4097 din 14.09.1993, emis de JUDECATORIA CAMPINA);		
B1	Intabulare, drept de PROPRIETATE, dobandit prin Succesiune, cota actuala 1/3 1) DINOIU ION	A1, A1.1, A1.2
45785 / 11/11/2021		
Act Notarial nr. 1670, din 11/11/2021 emis de Dragan Florentina Victoria;		
B4	Intabulare, drept de PROPRIETATEcumparare ca bun comun, dobandit prin Conventie, cota actuala 2/3 1) DINOIU ION 2) DINOIU RODICA	A1, A1.1, A1.2

C. Partea III. SARCINI .

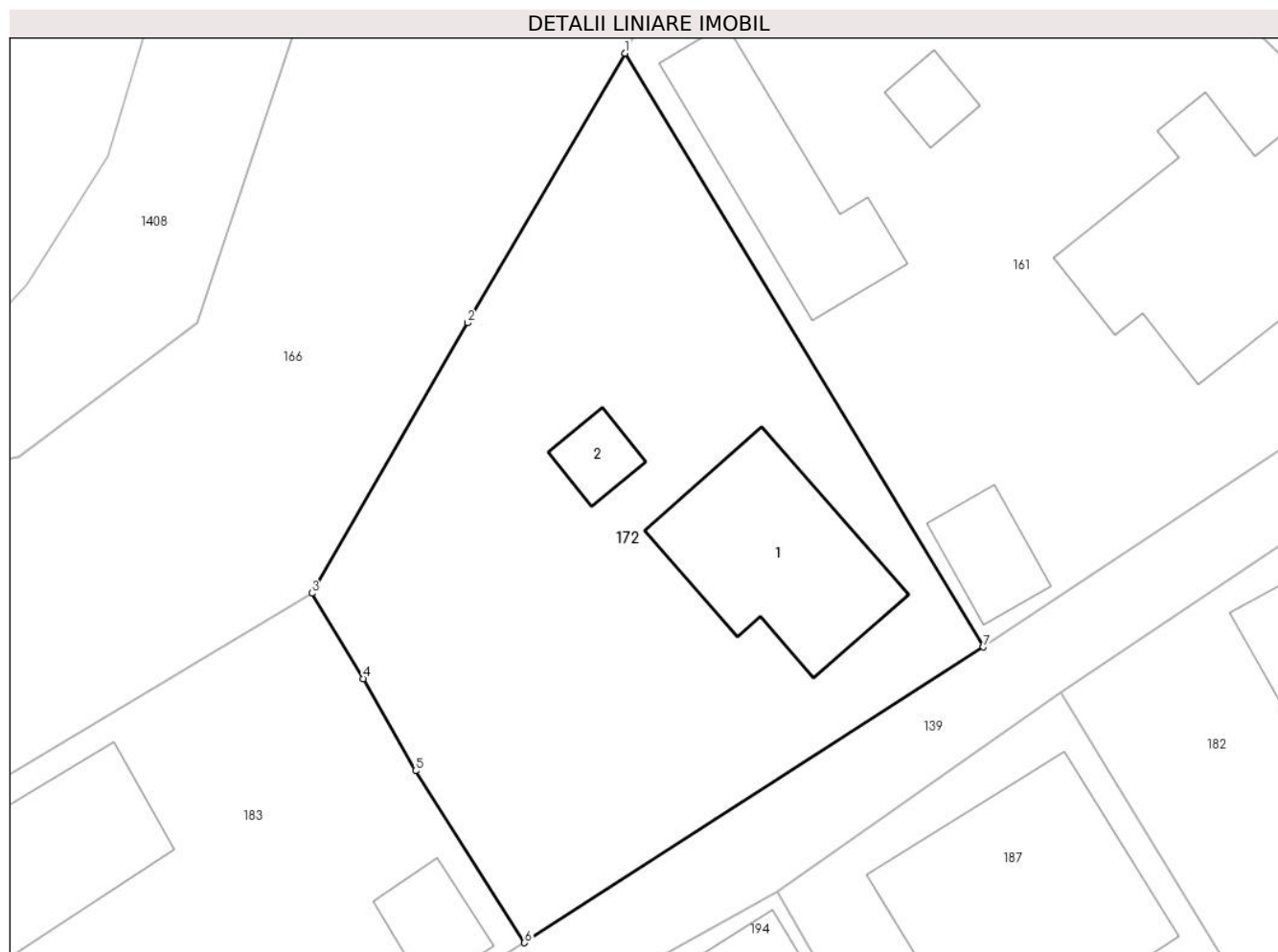
Inscrieri privind dezmembramintele dreptului de proprietate, drepturi reale de garanție și sarcini	Referințe
NU SUNT	

Anexa Nr. 1 La Partea I

Teren

Nr cadastral	Suprafața (mp)*	Observații / Referințe
20851	670	

* Suprafața este determinată în planul de proiecție Stereo 70.



Date referitoare la teren

Crt	Categorie folosință	Intra vilan	Suprafața (mp)	Tarla	Parcelă	Nr. topo	Observații / Referințe
1	curti constructii	DA	245	48	2312,2313,2314	-	
2	faneata	DA	425	48	2312,2313,2314	-	

Date referitoare la construcții

Crt	Număr	Destinație construcție	Supraf. (mp)	Situație juridică	Observații / Referințe
A1.1	20851-C1	construcții de locuințe	72	Cu acte	Nr. niveluri:2; S. construita la sol:72 mp; S. construita desfasurata:87 mp; Locuinta S+P
A1.2	20851-C2	construcții anexa	11	Cu acte	Nr. niveluri:1; S. construita la sol:11 mp; S. construita desfasurata:11 mp; Anexa P

Lungime Segmente

1) Valorile lungimilor segmentelor sunt obținute din proiecție în plan.

Punct început	X / Y	Punct sfârșit	X / Y	Lungime segment (** (m)
1	547.261,862 409.626,58	2	547.254,453 409.613,897	14.688
2	547.254,453 409.613,897	3	547.247,114 409.601,176	14.686

Punct început	X / Y	Punct sfârșit	X / Y	Lungime segment (** (m)
3	547.247,114 409.601,176	4	547.249,538 409.597,161	4.69
4	547.249,538 409.597,161	5	547.251,999 409.592,824	4.987
5	547.251,999 409.592,824	6	547.257,134 409.584,737	9.58
6	547.257,134 409.584,737	7	547.278,738 409.598,646	25.694
7	547.278,738 409.598,646	1	547.261,862 409.626,58	32.636

** Lungimile segmentelor sunt determinate în planul de proiecție Stereo 70 și sunt rotunjite la 1 milimetru.

*** Distanța dintre puncte este formată din segmente cumulate ce sunt mai mici decât valoarea 1 milimetru.

**DATE DESPRE IMOBILUL NR. 173**

Oficiul de Cadastru și Publicitate Imobiliară PRAHOVA
Biroul de Cadastru și Publicitate Imobiliară Câmpina

A. Partea I. Descrierea imobilului

TEREN Intravilan

Nr. CF vechi:130(e:130)
Nr. cadastral vechi:214(e:10077)

Adresa: Loc. Ocina De Sus, Jud. Prahova

Nr. Crt	Nr cadastral Nr. topografic	Suprafața* (mp)	Observații / Referințe
A1	20053	Din acte: 751 Masurata: 988	Sector cadastral:21 Teren imprejmuit;

B. Partea II. Proprietari și acte

Inscrieri privitoare la dreptul de proprietate și alte drepturi reale		Referințe
6804 / 21/09/2005		
Act Notarial nr. 1281, din 19/09/2005 emis de NP FLORENTINA VICTORIA DRAGAN;		
B1	Intabulare, drept de PROPRIETATEcumparare ca bun comun, dobandit prin Conventie, cota actuala 1/1 1) ION NICULAE 2) ION JULIETA	A1
19295 / 18/10/2007		
Act Administrativ nr. 15231, din 27/09/2007 emis de BCPI CAMPINA;		
B3	Se noteaza modificarea descrierii imobilului din "Teren f. situat in intravilanul com. Adunati sat Ocina de Sus, pct. "Tudorani", jud. Prahova." in "teren intravilan fâneata, in suprafata masurata de 926 mp, in suprafata din acte de 751 mp, cu destinatia terenuri aflate în intravilane(TDI), "	A1
B4	Se noteaza modificarea adresei imobilului din "ADUNATI, , Parcela: F 2401, Tarla: , Obsevatii: " in "Ocina de Sus, Parcela: F 2401, Tarla: 51, Obsevatii: PUNCT ' TUDORANI '"	A1
B5	se noteaza schimbarea numarului cad. din 214 in 10077,dupa conversie	A1
B6	se noteaza actualizarea informatiilor cadastrale	A1

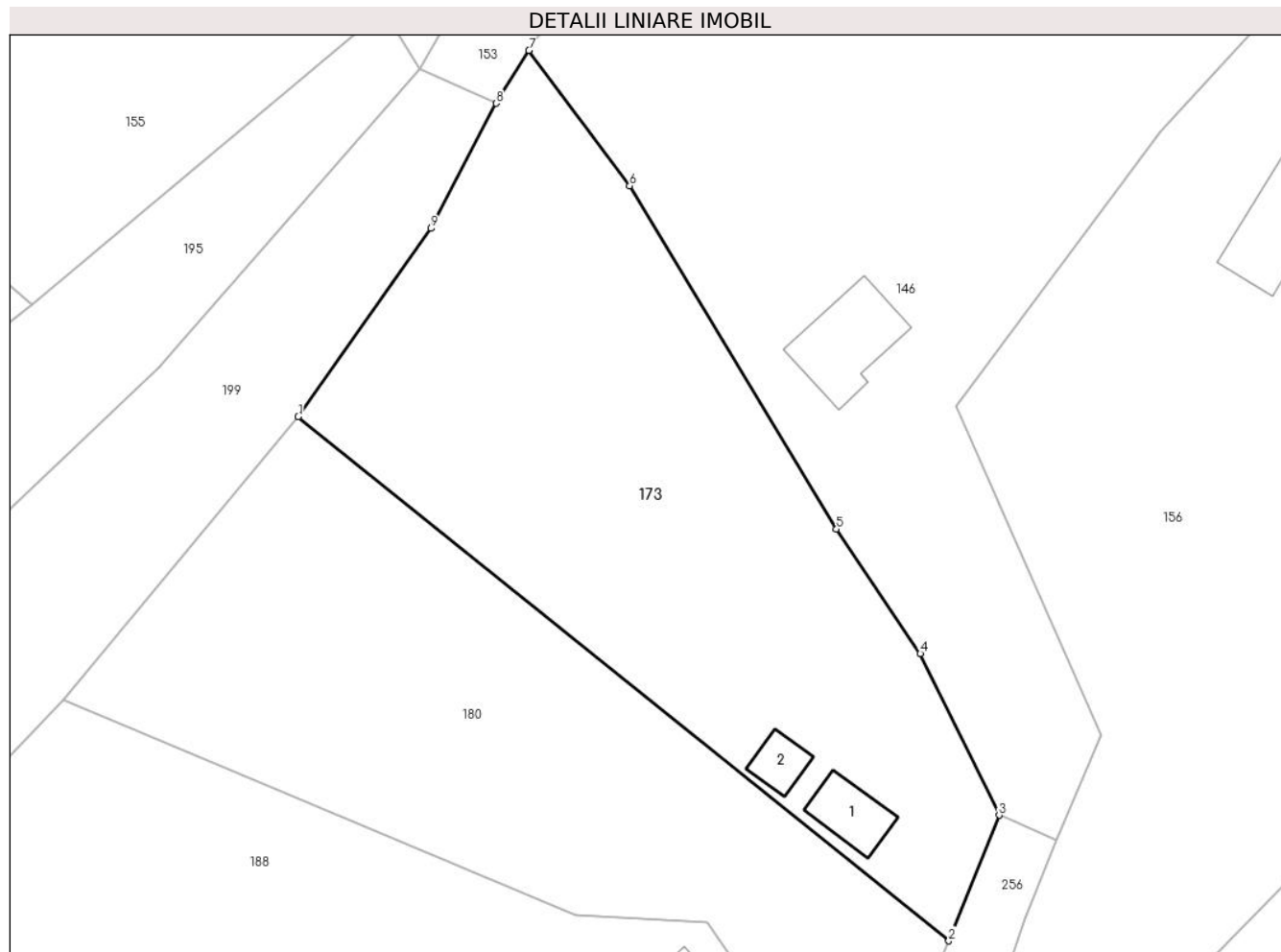
C. Partea III. SARCINI .

Inscrieri privind dezmembramintele dreptului de proprietate, drepturi reale de garanție și sarcini	Referințe
NU SUNT	

Anexa Nr. 1 La Partea I**Teren**

Nr cadastral	Suprafața (mp)*	Observații / Referințe
20053	Din acte: 751 Masurata: 988	

* Suprafața este determinată în planul de proiecție Stereo 70.

**Date referitoare la teren**

Crt	Categorie folosință	Intra vilan	Suprafața (mp)	Tarla	Parcelă	Nr. topo	Observații / Referințe
1	faneata	DA	988	51	2401	-	

Date referitoare la construcții

Crt	Număr	Destinație construcție	Supraf. (mp)	Situație juridică	Observații / Referințe
A1.1	20053-C1	construcții anexa	17	Fara acte	Nr. niveluri:1; S. construita la sol:17 mp; ANEXA
A1.2	20053-C2	construcții anexa	10	Fara acte	Nr. niveluri:1; S. construita la sol:10 mp; ANEXA

Lungime Segmente

1) Valorile lungimilor segmentelor sunt obținute din proiecție în plan.

Punct început	X / Y	Punct sfârșit	X / Y	Lungime segment (** (m))
1	547.397,881 409.608,799	2	547.439,953 409.574,886	54.038
2	547.439,953 409.574,886	3	547.443,205 409.583,01	8.751

Punct început	X / Y	Punct sfârșit	X / Y	Lungime segment (** (m)
3	547.443,205 409.583,01	4	547.438,11 409.593,458	11.624
4	547.438,11 409.593,458	5	547.432,688 409.601,507	9.705
5	547.432,688 409.601,507	6	547.419,312 409.623,724	25.933
6	547.419,312 409.623,724	7	547.412,794 409.632,474	10.911
7	547.412,794 409.632,474	8	547.410,68 409.629,05	4.024
8	547.410,68 409.629,05	9	547.406,446 409.620,958	9.133
9	547.406,446 409.620,958	1	547.397,881 409.608,799	14.873

** Lungimile segmentelor sunt determinate în planul de proiecție Stereo 70 și sunt rotunjite la 1 milimetru.

*** Distanța dintre puncte este formată din segmente cumulate ce sunt mai mici decât valoarea 1 milimetru.

**DATE DESPRE IMOBILUL NR. 174**

Oficiul de Cadastru și Publicitate Imobiliară PRAHOVA
Biroul de Cadastru și Publicitate Imobiliară Câmpina

A. Partea I. Descrierea imobilului

TEREN Intravilan

Adresa: Loc. Ocina De Sus, Nr. 180, Jud. Prahova

Nr. Crt	Nr cadastral Nr. topografic	Suprafața* (mp)	Observații / Referințe
A1	20703	Din acte: 250 Masurata: 282	Sector cadastral:21 Teren imprejmuit;

Construcții

Crt	Nr cadastral Nr. topografic	Adresa	Observații / Referințe
A1.1	20703-C1	Loc. Ocina De Sus, Nr. 180, Jud. Prahova	Nr. niveluri:1; S. construita la sol:71 mp; LOCUINTA

B. Partea II. Proprietari și acte

Inscrieri privitoare la dreptul de proprietate și alte drepturi reale		Referințe
5821 / 28/02/2019		
Act Notarial nr. 280, din 20/02/2019 emis de NP Dragan Florentina Victoria;		
B2	Intabulare, drept de PROPRIETATEcumparare ca bun propriu, dobandit prin Conventie, cota actuala 1/1 1) SUPEALA IOAN, ptr nuda proprietate	A1, A1.1

C. Partea III. SARCINI

Inscrieri privind dezmembramintele dreptului de proprietate, drepturi reale de garanție și sarcini		Referințe
5821 / 28/02/2019		
Act Notarial nr. 280, din 20/02/2019 emis de NP Dragan Florentina Victoria;		
C1	Intabulare, drept de UZUFRUCT VIAGER, dobandit prin Conventie, cota actuala 1/1, cota initiala 1/1 1) NEGOTEI ION	A1, A1.1

Anexa Nr. 1 La Partea I**Teren**

Nr cadastral	Suprafața (mp)*	Observații / Referințe
20703	Din acte: 250 Masurata: 282	

* Suprafața este determinată în planul de proiecție Stereo 70.

**Date referitoare la teren**

Crt	Categorie folosință	Intra vilan	Suprafața (mp)	Tarla	Parcelă	Nr. topo	Observații / Referințe
1	curți constructii	DA	282	50	2338	-	

Date referitoare la construcții

Crt	Număr	Destinație construcție	Supraf. (mp)	Situație juridică	Observații / Referințe
A1.1	20703-C1	construcții de locuințe	71	Cu acte	Nr. niveluri:1; S. construita la sol:71 mp; LOCUINTA
A1.2	20703-C2	construcții anexa	27	Fara acte	Nr. niveluri:1; S. construita la sol:27 mp; ANEXA
A1.3	20703-C3	construcții anexa	10	Fara acte	Nr. niveluri:1; S. construita la sol:10 mp; ANEXA

Lungime Segmente

1) Valorile lungimilor segmentelor sunt obținute din proiecție în plan.

Punct început	X / Y	Punct sfârșit	X / Y	Lungime segment (** (m)
1	547.299,447 409.608,011	2	547.305,013 409.598,366	11.136

Punct început	X / Y	Punct sfârșit	X / Y	Lungime segment (** (m)
2	547.305,013 409.598,366	3	547.307,919 409.594,045	5.207
3	547.307,919 409.594,045	4	547.314,468 409.589,162	8.169
4	547.314,468 409.589,162	5	547.318,04 409.591,191	4.108
5	547.318,04 409.591,191	6	547.321,448 409.593,617	4.183
6	547.321,448 409.593,617	7	547.320,201 409.596,392	3.042
7	547.320,201 409.596,392	8	547.318,048 409.600,447	4.591
8	547.318,048 409.600,447	9	547.316,029 409.603,976	4.066
9	547.316,029 409.603,976	10	547.313,442 409.608,71	5.394
10	547.313,442 409.608,71	11	547.312,223 409.610,473	2.143
11	547.312,223 409.610,473	12	547.311,014 409.612,401	2.276
12	547.311,014 409.612,401	13	547.309,202 409.614,859	3.053
13	547.309,202 409.614,859	1	547.299,447 409.608,011	11.919

** Lungimile segmentelor sunt determinate în planul de proiecție Stereo 70 și sunt rotunjite la 1 milimetru.

*** Distanța dintre puncte este formată din segmente cumulate ce sunt mai mici decât valoarea 1 milimetru.

**DATE DESPRE IMOBILUL NR. 175**

Oficiul de Cadastru și Publicitate Imobiliară PRAHOVA
Biroul de Cadastru și Publicitate Imobiliară Câmpina

A. Partea I. Descrierea imobilului

TEREN Intravilan

Adresa: Loc. Ocina De Sus, Jud. Prahova

Nr. Crt	Nr cadastral Nr. topografic	Suprafața* (mp)	Observații / Referințe
A1		147	Sector cadastral:21 Teren neimprejmuit;

B. Partea II. Proprietari și acte

Inscrieri privitoare la dreptul de proprietate și alte drepturi reale	Referințe
/	
Act Normativ nr. 7, din 13/03/1996 emis de PARLAMENTUL ROMANIEI (ODG 57/03.07.2019);	
B1	A1
Intabulare, drept de PROPRIETATE, dobândit prin Lege, cota actuala 1/1 1) COMUNA ADUNATI, CIF:2843248, DOMENIUL PUBLIC	

C. Partea III. SARCINI .

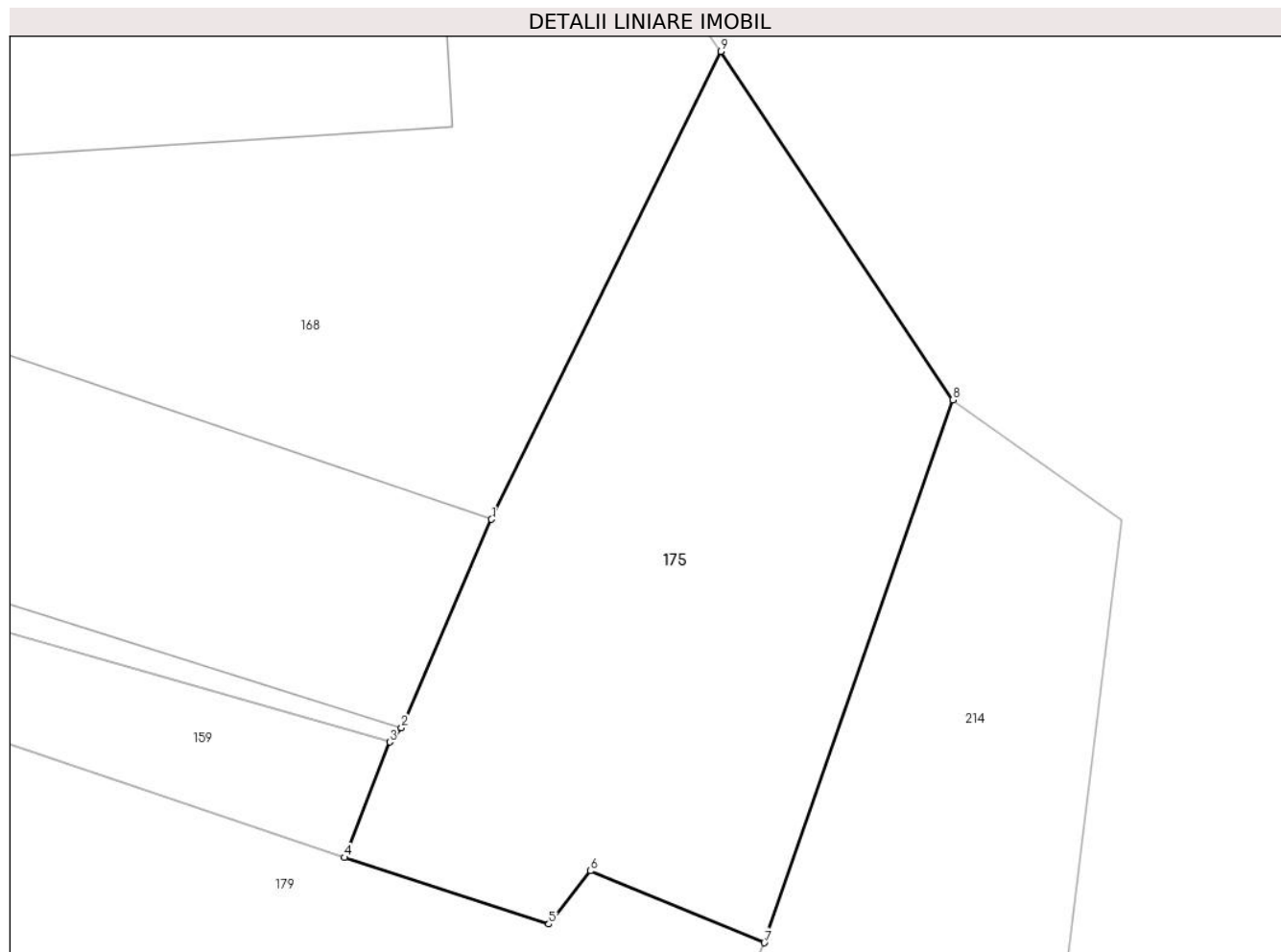
Inscrieri privind dezmembramintele dreptului de proprietate, drepturi reale de garanție și sarcini	Referințe
NU SUNT	

Anexa Nr. 1 La Partea I

Teren

Nr cadastral	Suprafața (mp)*	Observații / Referințe
	147	

* Suprafața este determinată în planul de proiecție Stereo 70.



Date referitoare la teren

Crt	Categorie folosință	Intravilan	Suprafața (mp)	Tarla	Parcelă	Nr. topo	Observații / Referințe
1	drum	DA	147	-	-	-	

Lungime Segmente

1) Valorile lungimilor segmentelor sunt obținute din proiecție în plan.

Punct început	X / Y	Punct sfârșit	X / Y	Lungime segment (** (m)
1	547.851,905 409.598,58	2	547.849,863 409.593,852	5.15
2	547.849,863 409.593,852	3	547.849,591 409.593,533	0.419
3	547.849,591 409.593,533	4	547.848,568 409.590,912	2.813
4	547.848,568 409.590,912	5	547.853,206 409.589,401	4.878
5	547.853,206 409.589,401	6	547.854,151 409.590,609	1.534

Punct început	X / Y	Punct sfârșit	X / Y	Lungime segment (** (m)
6	547.854,151 409.590,609	7	547.858,098 409.588,979	4.27
7	547.858,098 409.588,979	8	547.862,38 409.601,289	13.033
8	547.862,38 409.601,289	9	547.857,111 409.609,194	9.5
9	547.857,111 409.609,194	1	547.851,905 409.598,58	11.822

** Lungimile segmentelor sunt determinate în planul de proiecție Stereo 70 și sunt rotunjite la 1 milimetru.

*** Distanța dintre puncte este formată din segmente cumulate ce sunt mai mici decât valoarea 1 milimetru.

**DATE DESPRE IMOBILUL NR. 176**

Oficiul de Cadastru și Publicitate Imobiliară PRAHOVA
Biroul de Cadastru și Publicitate Imobiliară Câmpina

A. Partea I. Descrierea imobilului

TEREN Intravilan

Adresa: Loc. Ocina De Sus, Jud. Prahova

Nr. Crt	Nr cadastral Nr. topografic	Suprafața* (mp)	Observații / Referințe
A1		374	Sector cadastral:21 Teren neimprejmuit;

B. Partea II. Proprietari și acte

Inscrieri privitoare la dreptul de proprietate și alte drepturi reale	Referințe
/	
Act Normativ nr. 7, din 13/03/1996 emis de PARLAMENTUL ROMANIEI (ODG 57/03.07.2019);	
B1	A1
Intabulare, drept de PROPRIETATE, dobandit prin Lege, cota actuala 1/1	
1) COMUNA ADUNATI, CIF:2843248, DOMENIUL PUBLIC	

C. Partea III. SARCINI .

Inscrieri privind dezmembramintele dreptului de proprietate, drepturi reale de garanție și sarcini	Referințe
NU SUNT	

Anexa Nr. 1 La Partea I

Teren

Nr cadastral	Suprafața (mp)*	Observații / Referințe
	374	

* Suprafața este determinată în planul de proiecție Stereo 70.



Date referitoare la teren

Crt	Categorie folosință	Intra vilan	Suprafața (mp)	Tarla	Parcelă	Nr. topo	Observații / Referințe
1	drum	DA	374	-	-	-	

Lungime Segmente

1) Valorile lungimilor segmentelor sunt obținute din proiecție în plan.

Punct început	X / Y	Punct sfârșit	X / Y	Lungime segment (** (m)
1	547.730,031 409.564,302	2	547.727,551 409.551,3	13.236
3	547.731,839 409.551,178	4	547.732,077 409.556,473	5.3
5	547.734,135 409.568,092	6	547.735,327 409.577,517	9.5
7	547.736,051 409.585,432	8	547.736,25 409.587,609	2.186
9	547.736,895 409.601,988	10	547.731,976 409.606,244	6.505

Punct început	X / Y	Punct sfârșit	X / Y	Lungime segment (** (m)
2	547.727,551 409.551,3	3	547.731,839 409.551,178	4.29
4	547.732,077 409.556,473	5	547.734,135 409.568,092	11.8
6	547.735,327 409.577,517	7	547.736,051 409.585,432	7.948
8	547.736,25 409.587,609	9	547.736,895 409.601,988	14.393
10	547.731,976 409.606,244	11	547.726,038 409.609,274	6.666

Punct început	X / Y	Punct sfârșit	X / Y	Lungime segment (** (m)
11	547.726,038 409.609,274	12	547.712,618 409.616,123	15.067
13	547.706,085 409.621,277	14	547.703,449 409.618,738	3.66
15	547.704,43 409.617,936	16	547.707,509 409.615,646	3.837
17	547.719,505 409.608,385	18	547.721,884 409.601,589	7.2
19	547.731,082 409.599,941	20	547.731,357 409.590,111	9.834
21	547.732,123 409.581,14	22	547.732,026 409.576,304	4.837
23	547.731,851 409.574,385	1	547.730,031 409.564,302	10.246

Punct început	X / Y	Punct sfârșit	X / Y	Lungime segment (** (m)
12	547.712,618 409.616,123	13	547.706,085 409.621,277	8.321
14	547.703,449 409.618,738	15	547.704,43 409.617,936	1.267
16	547.707,509 409.615,646	17	547.719,505 409.608,385	14.022
18	547.721,884 409.601,589	19	547.731,082 409.599,941	9.344
20	547.731,357 409.590,111	21	547.732,123 409.581,14	9.004
22	547.732,026 409.576,304	23	547.731,851 409.574,385	1.927

** Lungimile segmentelor sunt determinate în planul de proiecție Stereo 70 și sunt rotunjite la 1 milimetru.

*** Distanța dintre puncte este formată din segmente cumulate ce sunt mai mici decât valoarea 1 milimetru.

**DATE DESPRE IMOBILUL NR. 177**

Oficiul de Cadastru și Publicitate Imobiliară PRAHOVA
Biroul de Cadastru și Publicitate Imobiliară Câmpina

A. Partea I. Descrierea imobilului

TEREN Intravilan

Adresa: Loc. Ocina De Sus, Jud. Prahova

Nr. Crt	Nr cadastral Nr. topografic	Suprafața* (mp)	Observații / Referințe
A1	20852	Din acte: 680 Masurata: 620	Sector cadastral:21 Teren imprejmuit;

B. Partea II. Proprietari și acte

Inscrieri privitoare la dreptul de proprietate și alte drepturi reale		Referințe
49754 / 01/11/2022		
Act Notarial nr. 1744, din 31/10/2022 emis de Dragan Florentina Victoria;		
B2	Intabulare, drept de PROPRIETATEcumparare ca bun comun, dobandit prin Conventie, cota actuala 1/1 1) BADILA CATALIN-IONUT 2) BADILA IOANA ANDREEA	A1

C. Partea III. SARCINI

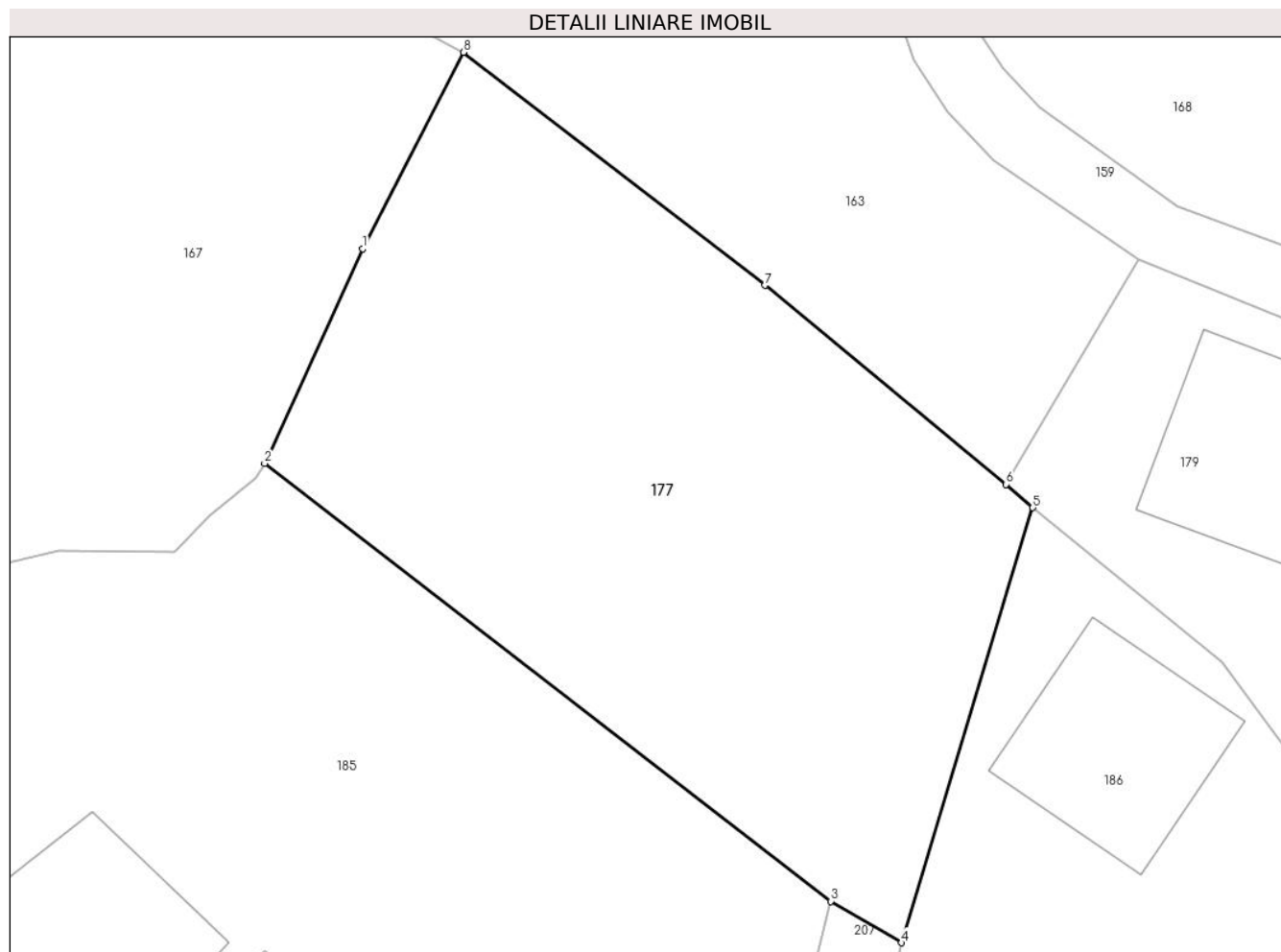
Inscrieri privind dezmembramintele dreptului de proprietate, drepturi reale de garanție și sarcini		Referințe
38327 / 28/09/2021		
Act Notarial nr. 282, din 31/03/1998 emis de NP MIHAELA IVAN (act administrativ nr 08 din 27.06.2003, emis de PRIMARIA ADUNATI;act administrativ nr 13 din 03.10.2000, emis de PRIMARIA ADUNATI);		
C1	se radiaza obligatia de intretinere si ingrijire si dreptul de uzufruct viager constituite in favoarea lui Anca Ion si Anca Eugenia si transcrise in RTI sub nr 2839-2840/1998 intrucat beneficiarii au decedat	A1

Anexa Nr. 1 La Partea I

Teren

Nr cadastral	Suprafața (mp)*	Observații / Referințe
20852	Din acte: 680 Masurata: 620	

* Suprafața este determinată în planul de proiecție Stereo 70.



Date referitoare la teren

Crt	Categorie folosință	Intra vilan	Suprafața (mp)	Tarla	Parcelă	Nr. topo	Observații / Referințe
1	faneata	DA	620	55	2627	-	

Lungime Segmente

1) Valorile lungimilor segmentelor sunt obținute din proiecție în plan.

Punct început	X / Y	Punct sfârșit	X / Y	Lungime segment (** (m)
1	547.775,874 409.604,599	2	547.771,675 409.595,426	10.088
2	547.771,675 409.595,426	3	547.795,866 409.576,723	30.578
3	547.795,866 409.576,723	4	547.798,884 409.574,95	3.5
4	547.798,884 409.574,95	5	547.804,494 409.593,529	19.408
5	547.804,494 409.593,529	6	547.803,345 409.594,527	1.522

Punct început	X / Y	Punct sfârșit	X / Y	Lungime segment (** (m)
6	547.803,345 409.594,527	7	547.793,052 409.603,032	13.352
7	547.793,052 409.603,032	8	547.780,165 409.612,982	16.281
8	547.780,165 409.612,982	1	547.775,874 409.604,599	9.417

** Lungimile segmentelor sunt determinate în planul de proiecție Stereo 70 și sunt rotunjite la 1 milimetru.

*** Distanța dintre puncte este formată din segmente cumulate ce sunt mai mici decât valoarea 1 milimetru.

**DATE DESPRE IMOBILUL NR. 178**

Oficiul de Cadastru și Publicitate Imobiliară PRAHOVA
Biroul de Cadastru și Publicitate Imobiliară Câmpina

A. Partea I. Descrierea imobilului

TEREN Intravilan

Adresa: Loc. Ocina De Sus, Jud. Prahova

Nr. Crt	Nr cadastral Nr. topografic	Suprafața* (mp)	Observații / Referințe
A1		1.978	Sector cadastral:21 Teren imprejmuit;

B. Partea II. Proprietari și acte

Inscrieri privitoare la dreptul de proprietate și alte drepturi reale		Referințe
/		
Act Normativ nr. 7, din 13/03/1996 emis de PARLAMENTUL ROMANIEI (ART.13);		
B1	Inscrierea posesiei, drept de PROPRIETATE, dobandit prin Constituire, cota actuala 1/1 1) NEIDENTIFICAT NEIDENTIFICAT	A1
B2	SE NOTEAZA MENTIUNEA DE PROPRIETAR NEIDENTIFICAT	A1

C. Partea III. SARCINI .

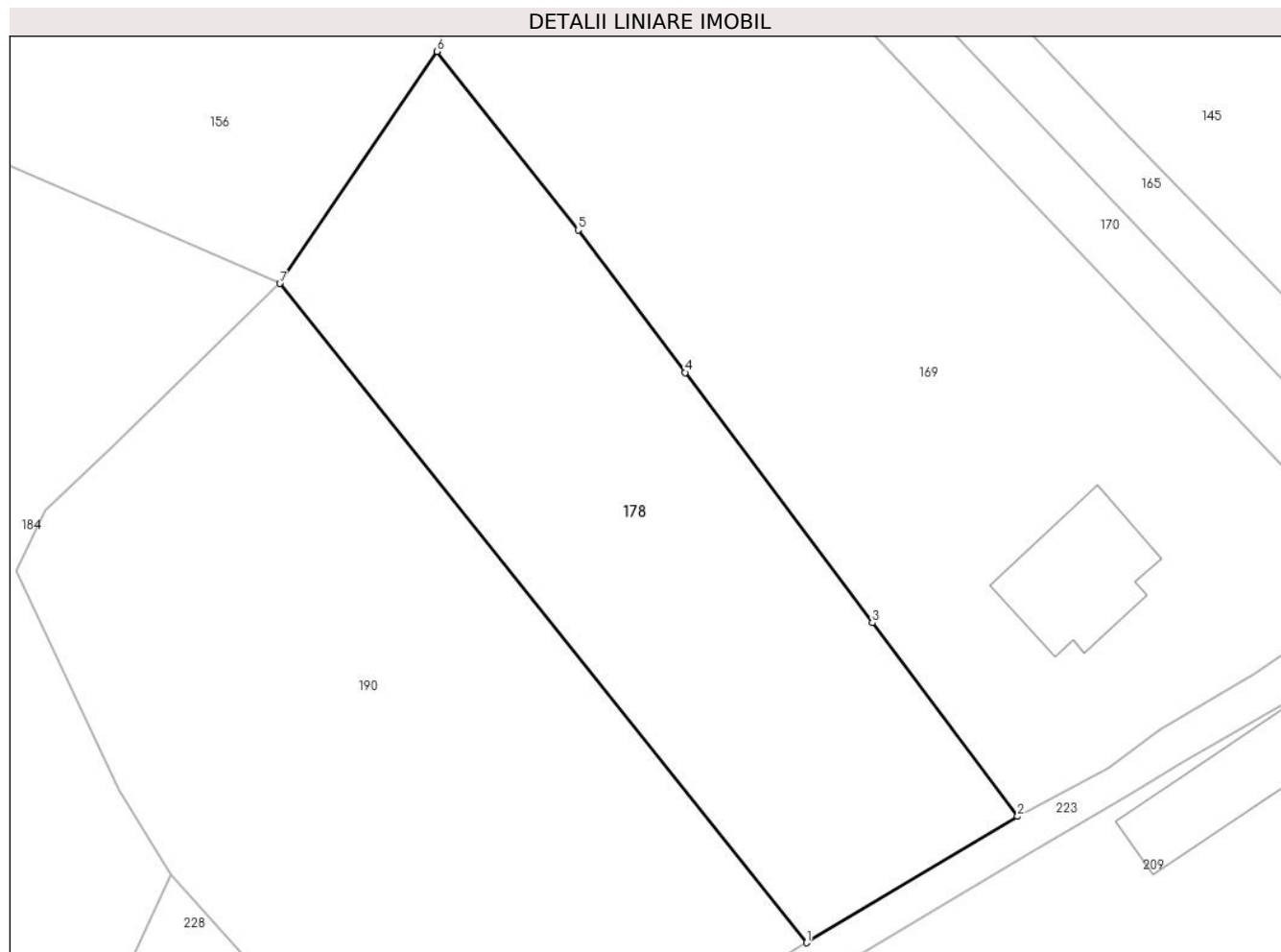
Inscrieri privind dezmembramintele dreptului de proprietate, drepturi reale de garanție și sarcini	Referințe
NU SUNT	

Anexa Nr. 1 La Partea I

Teren

Nr cadastral	Suprafața (mp)*	Observații / Referințe
	1.978	

* Suprafața este determinată în planul de proiecție Stereo 70.



Date referitoare la teren

Crt	Categorie folosință	Intravilan	Suprafața (mp)	Tarla	Parcelă	Nr. topo	Observații / Referințe
1	livada	DA	1.978	-	-	-	

Lungime Segmente

1) Valorile lungimilor segmentelor sunt obținute din proiecție în plan.

Punct început	X / Y	Punct sfârșit	X / Y	Lungime segment (** (m)
1	547.598,301 409.550,595	2	547.617,779 409.562,248	22.698
2	547.617,779 409.562,248	3	547.604,369 409.580,097	22.325
3	547.604,369 409.580,097	4	547.587,089 409.603,171	28.827
4	547.587,089 409.603,171	5	547.577,222 409.616,322	16.441
5	547.577,222 409.616,322	6	547.564,199 409.632,779	20.986

Punct început	X / Y	Punct sfârșit	X / Y	Lungime segment (** (m)
6	547.564,199 409.632,779	7	547.549,68 409.611,39	25.851
7	547.549,68 409.611,39	1	547.598,301 409.550,595	77.846

** Lungimile segmentelor sunt determinate în planul de proiecție Stereo 70 și sunt rotunjite la 1 milimetru.

*** Distanța dintre puncte este formată din segmente cumulate ce sunt mai mici decât valoarea 1 milimetru.

**DATE DESPRE IMOBILUL NR. 179**

Oficiul de Cadastru și Publicitate Imobiliară PRAHOVA
Biroul de Cadastru și Publicitate Imobiliară Câmpina

A. Partea I. Descrierea imobilului

TEREN Intravilan

Adresa: Loc. Ocina De Sus, Jud. Prahova

Nr. Crt	Nr cadastral Nr. topografic	Suprafața* (mp)	Observații / Referințe
A1		760	Sector cadastral:21 Teren imprejmuit;

B. Partea II. Proprietari și acte

Inscrieri privitoare la dreptul de proprietate și alte drepturi reale		Referințe
/		
Act Normativ nr. 7, din 13/03/1996 emis de PARLAMENTUL ROMANIEI (ART.13);		
B1	Inscrierea posesiei, drept de PROPRIETATE, dobandit prin Constituire, cota actuala 1/1 1) NEIDENTIFICAT NEIDENTIFICAT	A1
B2	SE NOTEAZA MENTIUNEA DE PROPRIETAR NEIDENTIFICAT	A1

C. Partea III. SARCINI .

Inscrieri privind dezmembramintele dreptului de proprietate, drepturi reale de garanție și sarcini	Referințe
NU SUNT	

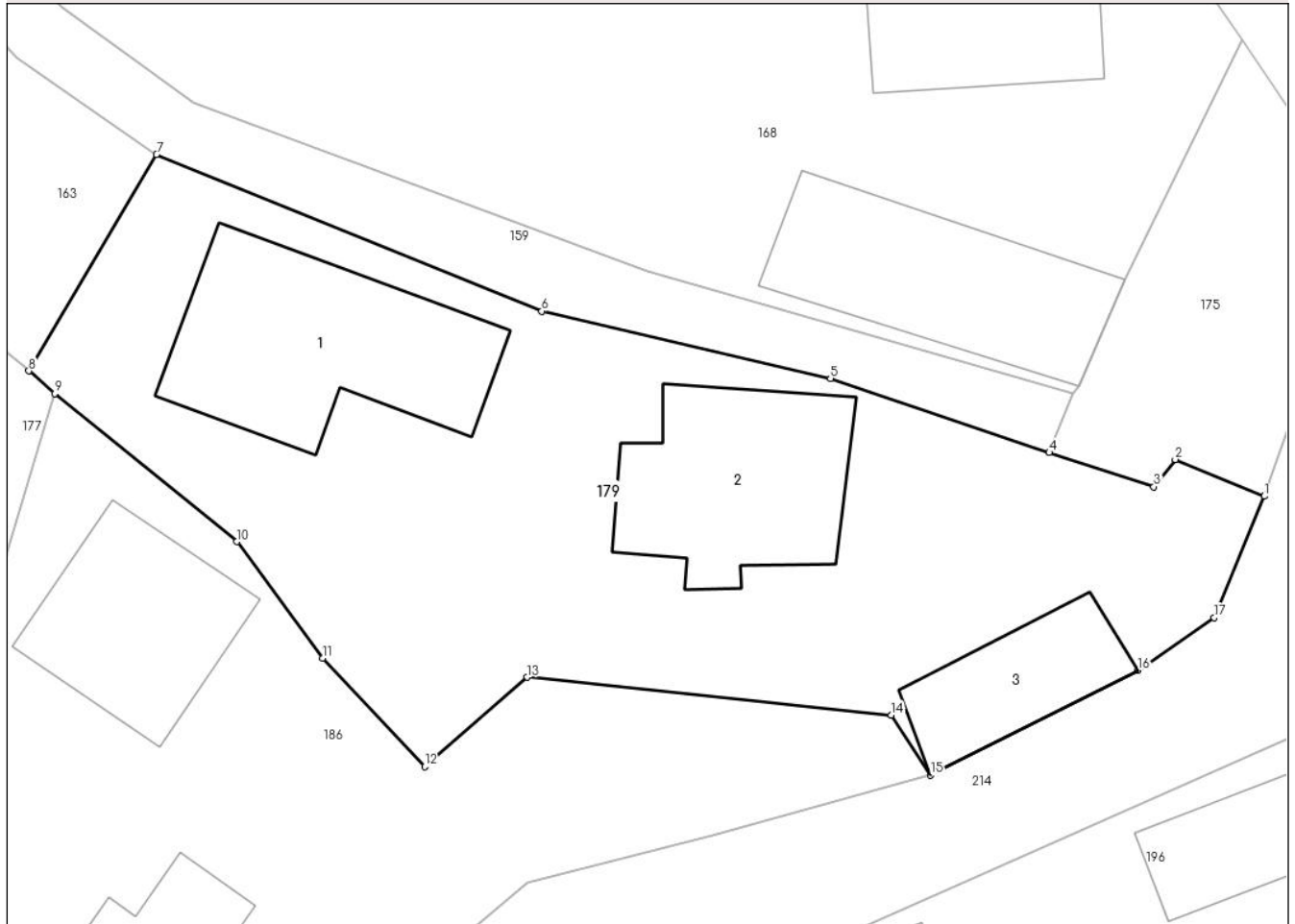
Anexa Nr. 1 La Partea I

Teren

Nr cadastral	Suprafața (mp)*	Observații / Referințe
	760	

* Suprafața este determinată în planul de proiecție Stereo 70.

DETALII LINIARE IMOBIL



Date referitoare la teren

Crt	Categorie folosință	Intravilan	Suprafața (mp)	Tarla	Parcelă	Nr. topo	Observații / Referințe
1	curți constructii	DA	760	-	-	-	

Date referitoare la construcții

Crt	Număr	Destinație construcție	Supraf. (mp)	Situație juridică	Observații / Referințe
A1.1		construcții de locuințe	93	Fara acte	Nr. niveluri:1; S. construita la sol:93 mp; LOCUINTA
A1.2		construcții de locuințe	75	Fara acte	Nr. niveluri:1; S. construita la sol:75 mp; LOCUINTA
A1.3		construcții anexa	40	Fara acte	Nr. niveluri:1; S. construita la sol:40 mp; ANEXA

Lungime Segmente

1) Valorile lungimilor segmentelor sunt obținute din proiecție în plan.

Punct început	X / Y	Punct sfârșit	X / Y	Lungime segment (** (m)
1	547.858,098 409.588,979	2	547.854,151 409.590,609	4.27
2	547.854,151 409.590,609	3	547.853,206 409.589,401	1.534

Punct început	X / Y	Punct sfârșit	X / Y	Lungime segment (** (m)
3	547.853,206 409.589,401	4	547.848,568 409.590,912	4.878
4	547.848,568 409.590,912	5	547.838,869 409.594,197	10.24
5	547.838,869 409.594,197	6	547.826,083 409.597,179	13.129
6	547.826,083 409.597,179	7	547.809,003 409.604,114	18.434
7	547.809,003 409.604,114	8	547.803,345 409.594,527	11.132
8	547.803,345 409.594,527	9	547.804,494 409.593,529	1.522
9	547.804,494 409.593,529	10	547.812,563 409.586,968	10.4
10	547.812,563 409.586,968	11	547.816,361 409.581,817	6.4
11	547.816,361 409.581,817	12	547.820,888 409.577,014	6.6
12	547.820,888 409.577,014	13	547.825,432 409.580,96	6.019
13	547.825,432 409.580,96	14	547.841,573 409.579,292	16.226
14	547.841,573 409.579,292	15	547.843,313 409.576,625	3.185
15	547.843,313 409.576,625	16	547.852,508 409.581,266	10.3
16	547.852,508 409.581,266	17	547.855,877 409.583,603	4.1
17	547.855,877 409.583,603	1	547.858,098 409.588,979	5.816

** Lungimile segmentelor sunt determinate în planul de proiecție Stereo 70 și sunt rotunjite la 1 milimetru.

*** Distanța dintre puncte este formată din segmente cumulate ce sunt mai mici decât valoarea 1 milimetru.

**DATE DESPRE IMOBILUL NR. 180**

Oficiul de Cadastru și Publicitate Imobiliară PRAHOVA
 Biroul de Cadastru și Publicitate Imobiliară Câmpina

A. Partea I. Descrierea imobilului

TEREN Intravilan

Nr. cadastral vechi:10046

Adresa: Loc. Ocina De Sus, Nr. 158B, Jud. Prahova

Nr. Crt	Nr cadastral Nr. topografic	Suprafața* (mp)	Observații / Referințe
A1	20063	Din acte: 898 Masurata: 895	Sector cadastral:21 Teren imprejmuit; Teren imprejmuit partial cu gard de plasa si lemn

B. Partea II. Proprietari și acte

Inscrieri privitoare la dreptul de proprietate și alte drepturi reale		Referințe
30117 / 19/06/2023		
Act Notarial nr. 754, din 19/06/2023 emis de Dragan Florentina Victoria;		
B3	Intabulare, drept de PROPRIETATEcumparare ca bun comun, dobandit prin Conventie, cota actuala 1/1 1) CONSTANTINESCU ION 2) CONSTANTINESCU MARIANTI-ADRIANA	A1
42745 / 12/09/2023		
Act Administrativ nr. 4976, din 08/09/2023 emis de PRIMARIA COMUNEI ADUNATI;		
B4	se actualizează informațiile cadastrale, în sensul că adresa actuală a imobilului este: com.Adunați, sat Ocina de Sus, nr.158B, jud.Prahova, conform documentației tehnice avizate	A1

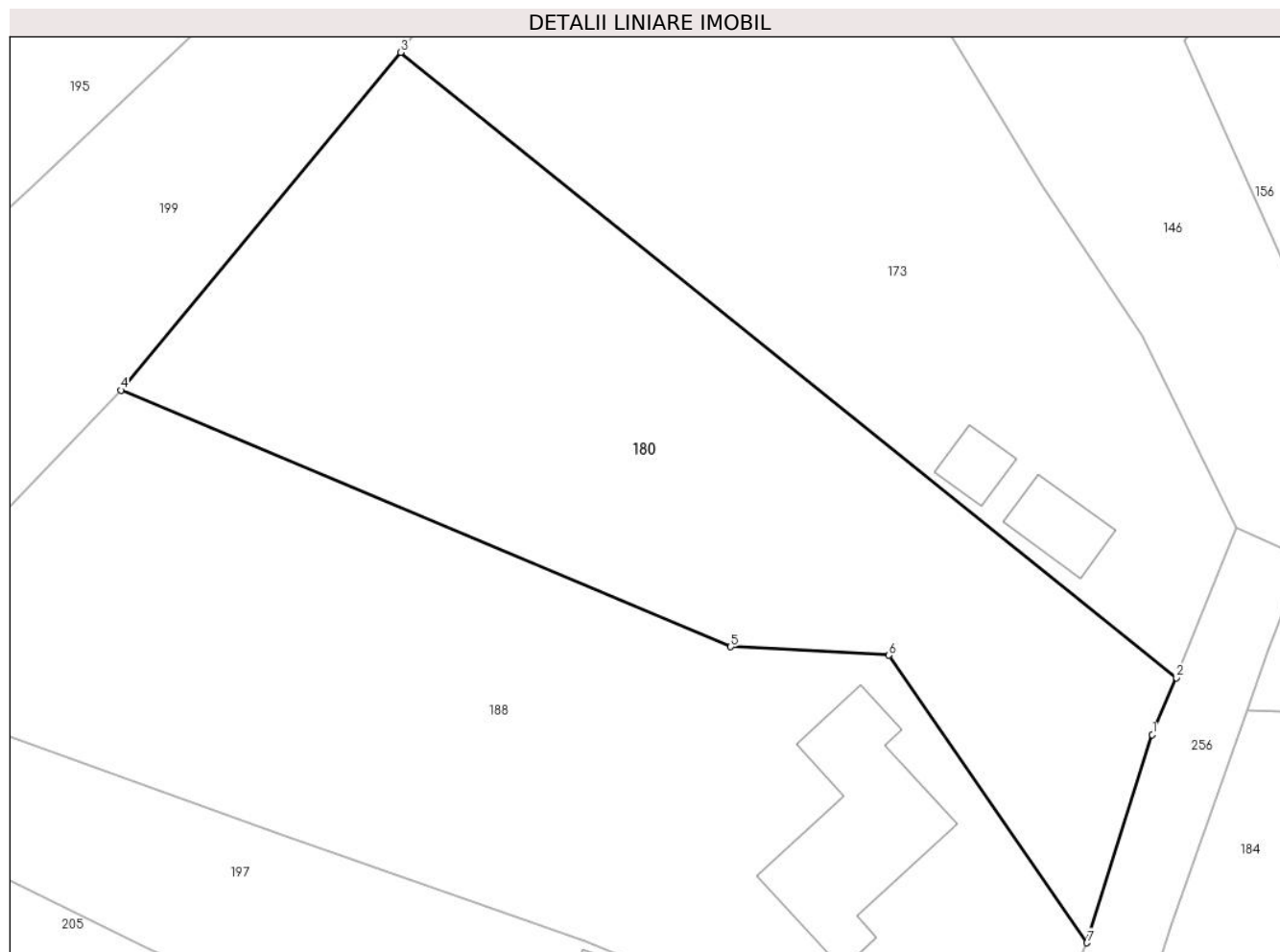
C. Partea III. SARCINI .

Inscrieri privind dezmembramintele dreptului de proprietate, drepturi reale de garanție și sarcini	Referințe
NU SUNT	

Anexa Nr. 1 La Partea I**Teren**

Nr cadastral	Suprafața (mp)*	Observații / Referințe
20063	Din acte: 898 Masurata: 895	Teren imprejmuit partial cu gard de plasa si lemn

* Suprafața este determinată în planul de proiecție Stereo 70.

**Date referitoare la teren**

Crt	Categorie folosință	Intra vilan	Suprafața (mp)	Tarla	Parcelă	Nr. topo	Observații / Referințe
1	faneata	DA	895	51	2402,2403	-	

Lungime Segmente

1) Valorile lungimilor segmentelor sunt obținute din proiecție în plan.

Punct început	X / Y	Punct sfârșit	X / Y	Lungime segment (** (m)
1	547.438,645 409.571,796	2	547.439,953 409.574,886	3.355
2	547.439,953 409.574,886	3	547.397,881 409.608,799	54.038
3	547.397,881 409.608,799	4	547.382,693 409.590,475	23.8
4	547.382,693 409.590,475	5	547.415,778 409.576,566	35.89
5	547.415,778 409.576,566	6	547.424,351 409.576,102	8.586

Punct început	X / Y	Punct sfârșit	X / Y	Lungime segment (** (m)
6	547.424,351 409.576,102	7	547.435,094 409.560,512	18.933
7	547.435,094 409.560,512	1	547.438,645 409.571,796	11.83

** Lungimile segmentelor sunt determinate în planul de proiecție Stereo 70 și sunt rotunjite la 1 milimetru.

*** Distanța dintre puncte este formată din segmente cumulate ce sunt mai mici decât valoarea 1 milimetru.

**DATE DESPRE IMOBILUL NR. 181**

Oficiul de Cadastru și Publicitate Imobiliară PRAHOVA
Biroul de Cadastru și Publicitate Imobiliară Câmpina

A. Partea I. Descrierea imobilului

TEREN Intravilan

Adresa: Loc. Ocina De Sus, Jud. Prahova

Nr. Crt	Nr cadastral Nr. topografic	Suprafața* (mp)	Observații / Referințe
A1		438	Sector cadastral:21 Teren imprejmuit;

B. Partea II. Proprietari și acte

Inscrieri privitoare la dreptul de proprietate și alte drepturi reale		Referințe
/		
Act Normativ nr. 7, din 13/03/1996 emis de PARLAMENTUL ROMANIEI (ART.13);		
B1	Inscrierea posesiei, drept de PROPRIETATE, dobandit prin Constituire, cota actuala 1/1 1) NEIDENTIFICAT NEIDENTIFICAT	A1
B2	SE NOTEAZA MENTIUNEA DE PROPRIITAR NEIDENTIFICAT	A1

C. Partea III. SARCINI .

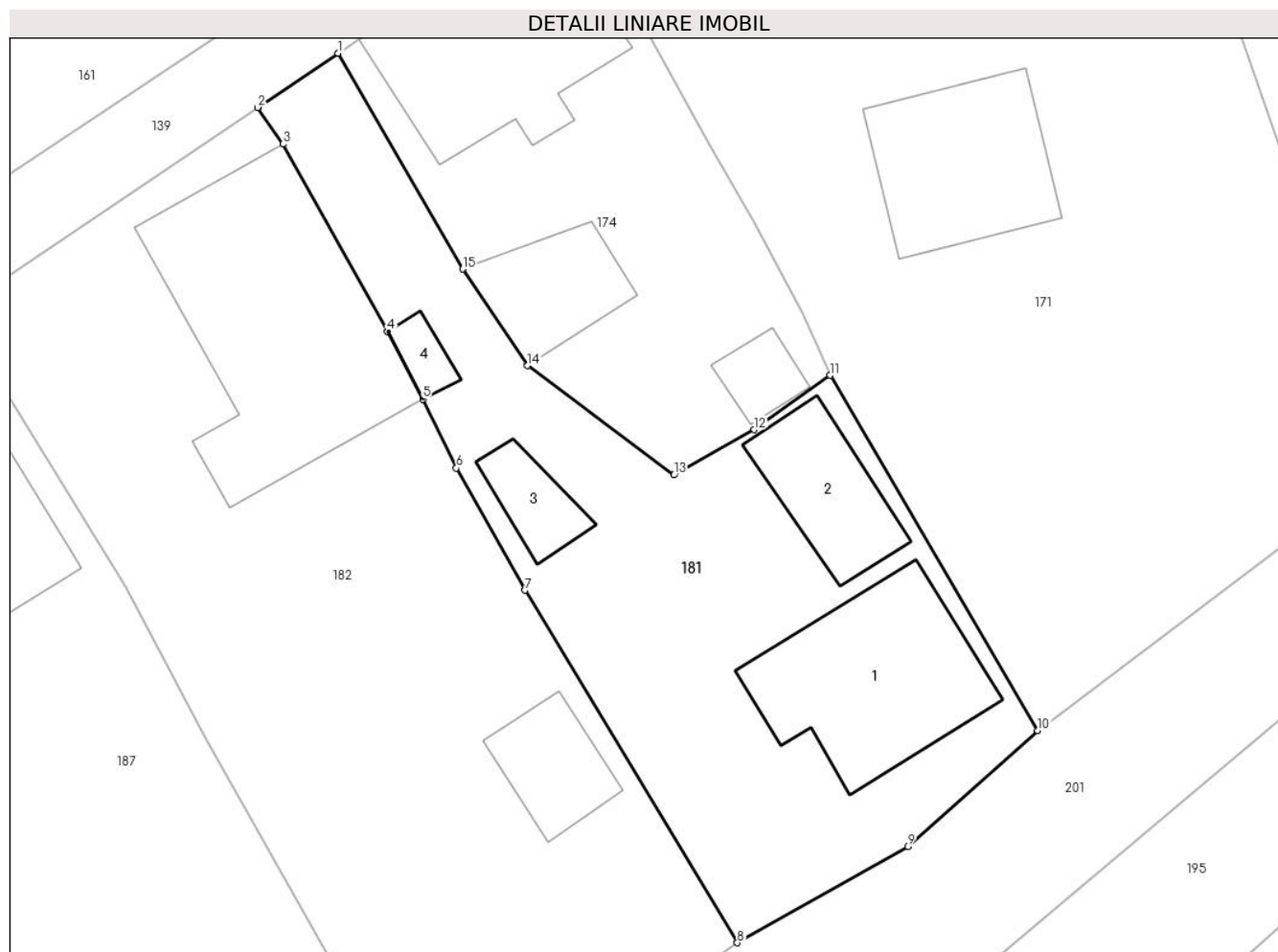
Inscrieri privind dezmembramintele dreptului de proprietate, drepturi reale de garanție și sarcini	Referințe
NU SUNT	

Anexa Nr. 1 La Partea I

Teren

Nr cadastral	Suprafața (mp)*	Observații / Referințe
	438	

* Suprafața este determinată în planul de proiecție Stereo 70.



Date referitoare la teren

Crt	Categorie folosință	Intravilan	Suprafața (mp)	Tarla	Parcelă	Nr. topo	Observații / Referințe
1	curți constructii	DA	438	-	-	-	

Date referitoare la construcții

Crt	Număr	Destinație construcție	Supraf. (mp)	Situație juridică	Observații / Referințe
A1.1		construcții de locuințe	65	Fara acte	Nr. niveluri:1; S. construita la sol:65 mp; LOCUINTA
A1.2		construcții anexa	30	Fara acte	Nr. niveluri:1; S. construita la sol:30 mp; ANEXA
A1.3		construcții anexa	14	Fara acte	Nr. niveluri:1; S. construita la sol:14 mp; ANEXA
A1.4		construcții anexa	6	Fara acte	Nr. niveluri:1; S. construita la sol:6 mp; ANEXA

Lungime Segmente

1) Valorile lungimilor segmentelor sunt obținute din proiecție în plan.

Punct început	X / Y	Punct sfârșit	X / Y	Lungime segment (** (m)
1	547.299,447 409.608,011	2	547.295,847 409.605,59	4.338

Punct început	X / Y	Punct sfârșit	X / Y	Lungime segment (** (m)
2	547.295,847 409.605,59	3	547.296,98 409.603,952	1.992
3	547.296,98 409.603,952	4	547.301,661 409.595,57	9.6
4	547.301,661 409.595,57	5	547.303,231 409.592,553	3.401
5	547.303,231 409.592,553	6	547.304,736 409.589,476	3.426
6	547.304,736 409.589,476	7	547.307,796 409.584,01	6.264
7	547.307,796 409.584,01	8	547.317,301 409.568,259	18.397
8	547.317,301 409.568,259	9	547.324,918 409.572,559	8.747
9	547.324,918 409.572,559	10	547.330,73 409.577,747	7.791
10	547.330,73 409.577,747	11	547.321,448 409.593,617	18.385
11	547.321,448 409.593,617	12	547.318,04 409.591,191	4.183
12	547.318,04 409.591,191	13	547.314,468 409.589,162	4.108
13	547.314,468 409.589,162	14	547.307,919 409.594,045	8.169
14	547.307,919 409.594,045	15	547.305,013 409.598,366	5.207
15	547.305,013 409.598,366	1	547.299,447 409.608,011	11.136

** Lungimile segmentelor sunt determinate în planul de proiecție Stereo 70 și sunt rotunjite la 1 milimetru.

*** Distanța dintre puncte este formată din segmente cumulate ce sunt mai mici decât valoarea 1 milimetru.

**DATE DESPRE IMOBILUL NR. 182**

Oficiul de Cadastru și Publicitate Imobiliară PRAHOVA
Biroul de Cadastru și Publicitate Imobiliară Câmpina

A. Partea I. Descrierea imobilului

TEREN Intravilan

Adresa: Loc. Ocina De Sus, Jud. Prahova

Nr. Crt	Nr cadastral Nr. topografic	Suprafața* (mp)	Observații / Referințe
A1		688	Sector cadastral:21 Teren imprejmuit;

B. Partea II. Proprietari și acte

Inscrieri privitoare la dreptul de proprietate și alte drepturi reale		Referințe
/		
Act Normativ nr. 7, din 13/03/1996 emis de PARLAMENTUL ROMANIEI (ART.13);		
B1	Inscrierea posesiei, drept de PROPRIETATE, dobandit prin Constituire, cota actuala 1/1 1) NEIDENTIFICAT NEIDENTIFICAT	A1
B2	SE NOTEAZA MENTIUNEA DE PROPRIETAR NEIDENTIFICAT	A1

C. Partea III. SARCINI .

Inscrieri privind dezmembramintele dreptului de proprietate, drepturi reale de garanție și sarcini	Referințe
NU SUNT	

Anexa Nr. 1 La Partea I

Teren

Nr cadastral	Suprafața (mp)*	Observații / Referințe
	688	

* Suprafața este determinată în planul de proiecție Stereo 70.



Date referitoare la teren

Crt	Categorie folosință	Intra vilan	Suprafața (mp)	Tarla	Parcelă	Nr. topo	Observații / Referințe
1	curți constructii	DA	688	-	-	-	

Date referitoare la construcții

Crt	Număr	Destinație construcție	Supraf. (mp)	Situație juridică	Observații / Referințe
A1.1		construcții de locuințe	107	Fara acte	Nr. niveluri:1; S. construita la sol:107 mp; LOCUINTA
A1.2		construcții anexa	21	Fara acte	Nr. niveluri:1; S. construita la sol:21 mp; ANEXA

Lungime Segmente

1) Valorile lungimilor segmentelor sunt obținute din proiecție în plan.

Punct început	X / Y	Punct sfârșit	X / Y	Lungime segment (** (m)
1	547.282,353 409.596,493	2	547.289,941 409.584,152	14.487
2	547.289,941 409.584,152	3	547.293,51 409.577,413	7.626
3	547.293,51 409.577,413	4	547.303,955 409.558,997	21.172

Punct început	X / Y	Punct sfârșit	X / Y	Lungime segment (** (m)
4	547.303,955 409.558,997	5	547.317,301 409.568,259	16.245
5	547.317,301 409.568,259	6	547.307,796 409.584,01	18.397
6	547.307,796 409.584,01	7	547.304,736 409.589,476	6.264
7	547.304,736 409.589,476	8	547.303,231 409.592,553	3.426
8	547.303,231 409.592,553	9	547.301,661 409.595,57	3.401
9	547.301,661 409.595,57	10	547.296,98 409.603,952	9.6
10	547.296,98 409.603,952	11	547.295,847 409.605,59	1.992
11	547.295,847 409.605,59	1	547.282,353 409.596,493	16.274

** Lungimile segmentelor sunt determinate în planul de proiecție Stereo 70 și sunt rotunjite la 1 milimetru.

*** Distanța dintre puncte este formată din segmente cumulate ce sunt mai mici decât valoarea 1 milimetru.

**DATE DESPRE IMOBILUL NR. 183**

Oficiul de Cadastru și Publicitate Imobiliară PRAHOVA
Biroul de Cadastru și Publicitate Imobiliară Câmpina

A. Partea I. Descrierea imobilului

TEREN Intravilan

Adresa: Loc. Ocina De Sus, Jud. Prahova

Nr. Crt	Nr cadastral Nr. topografic	Suprafața* (mp)	Observații / Referințe
A1		823	Sector cadastral:21 Teren imprejmuit;

B. Partea II. Proprietari și acte

Inscrieri privitoare la dreptul de proprietate și alte drepturi reale	Referințe
/	
Hotarare Judecatoreasca nr. 4097, din 14/09/1993 emis de JUDECATORIA CAMPINA;	
B1	A1
Intabulare, drept de PROPRIETATE, dobandit prin Hotarare Judecatoreasca, cota actuala 1/1	
1) BADILA ION CRISTIAN	
2) BADILA ION SORIN	

C. Partea III. SARCINI .

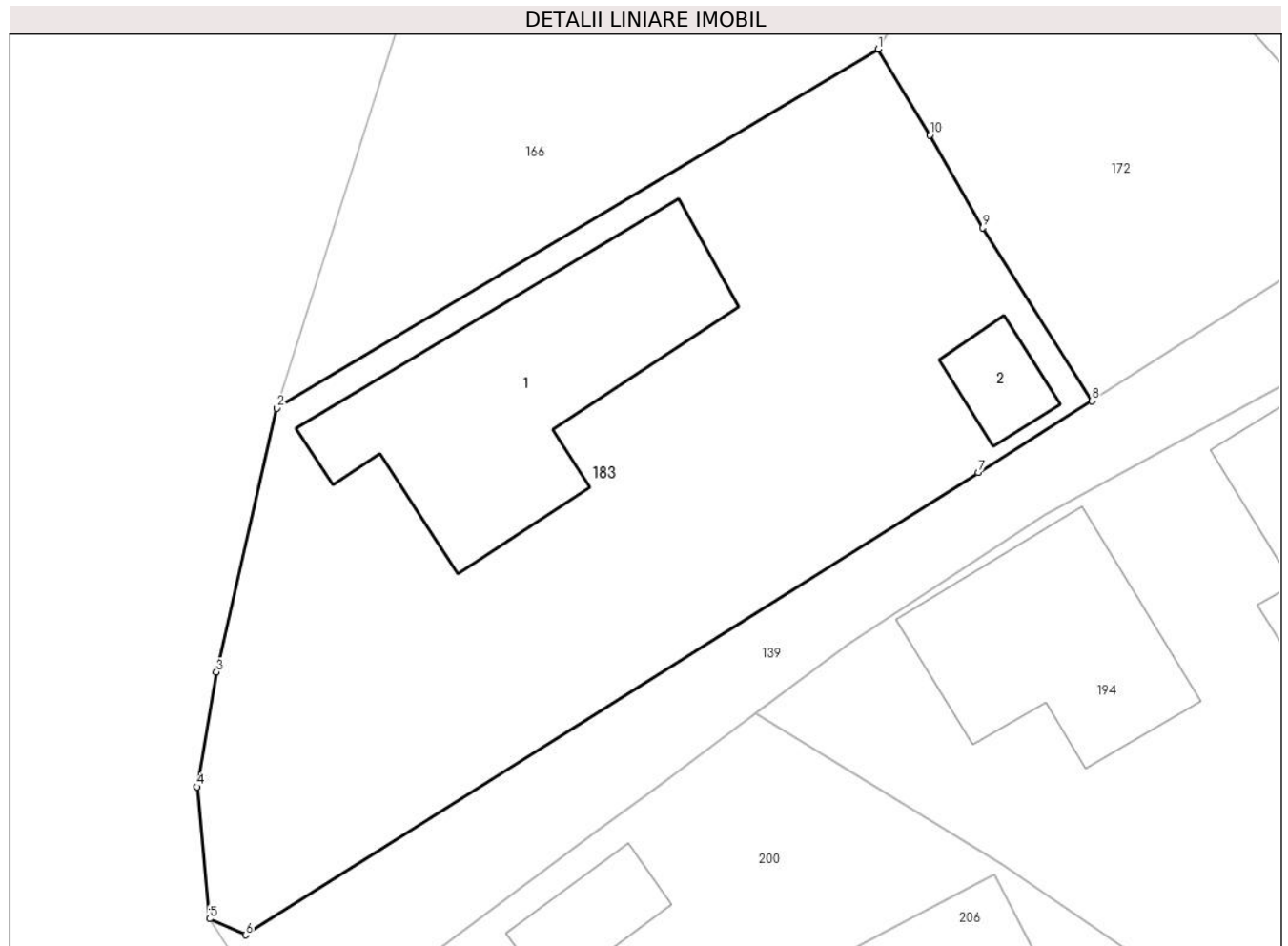
Inscrieri privind dezmembramintele dreptului de proprietate, drepturi reale de garanție și sarcini	Referințe
NU SUNT	

Anexa Nr. 1 La Partea I

Teren

Nr cadastral	Suprafața (mp)*	Observații / Referințe
	823	

* Suprafața este determinată în planul de proiecție Stereo 70.



Date referitoare la teren

Crt	Categorie folosință	Intra vilan	Suprafața (mp)	Tarla	Parcelă	Nr. topo	Observații / Referințe
1	curți constructii	DA	823	-	-	-	

Date referitoare la construcții

Crt	Număr	Destinație construcție	Supraf. (mp)	Situație juridică	Observații / Referințe
A1.1		construcții de locuințe	143	Fara acte	Nr. niveluri:1; S. construita la sol:143 mp; LOCUINTA
A1.2		construcții anexa	18	Fara acte	Nr. niveluri:1; S. construita la sol:18 mp; ANEXA

Lungime Segmente

1) Valorile lungimilor segmentelor sunt obținute din proiecție în plan.

Punct început	X / Y	Punct sfârșit	X / Y	Lungime segment (** (m)
1	547.247,114 409.601,176	2	547.219,0 409.584,4	32.739
2	547.219,0 409.584,4	3	547.216,167 409.572,071	12.65
3	547.216,167 409.572,071	4	547.215,245 409.566,708	5.442

Punct început	X / Y	Punct sfârșit	X / Y	Lungime segment (** (m)
4	547.215,245 409.566,708	5	547.215,837 409.560,539	6.197
5	547.215,837 409.560,539	6	547.217,524 409.559,788	1.847
6	547.217,524 409.559,788	7	547.251,804 409.581,384	40.515
7	547.251,804 409.581,384	8	547.257,134 409.584,737	6.297
8	547.257,134 409.584,737	9	547.251,999 409.592,824	9.58
9	547.251,999 409.592,824	10	547.249,538 409.597,161	4.987
10	547.249,538 409.597,161	1	547.247,114 409.601,176	4.69

** Lungimile segmentelor sunt determinate în planul de proiecție Stereo 70 și sunt rotunjite la 1 milimetru.

*** Distanța dintre puncte este formată din segmente cumulate ce sunt mai mici decât valoarea 1 milimetru.

**DATE DESPRE IMOBILUL NR. 184**

Oficiul de Cadastru și Publicitate Imobiliară PRAHOVA
Biroul de Cadastru și Publicitate Imobiliară Câmpina

A. Partea I. Descrierea imobilului

TEREN Intravilan

Adresa: Loc. Ocina De Sus, Str Tudorani, Nr. FN, Jud. Prahova

Nr. Crt	Nr cadastral Nr. topografic	Suprafața* (mp)	Observații / Referințe
A1	20599	Din acte: 5.390 Masurata: 5.039	Sector cadastral:21 Teren imprejmuit;

B. Partea II. Proprietari și acte

Inscrieri privitoare la dreptul de proprietate și alte drepturi reale		Referințe
27928 / 03/09/2015		
Act Notarial nr. 279, din 18/08/2015 emis de Savulescu Vasile;		
B2	Intabulare, drept de PROPRIETATE, dobandit prin Succesiune, cota actuala 1/2 1) SERBAN CIPRIAN FLORIN	A1
B3	Intabulare, drept de PROPRIETATE, dobandit prin Succesiune, cota actuala 1/2 1) SERBAN CLAUDIA	A1

C. Partea III. SARCINI .

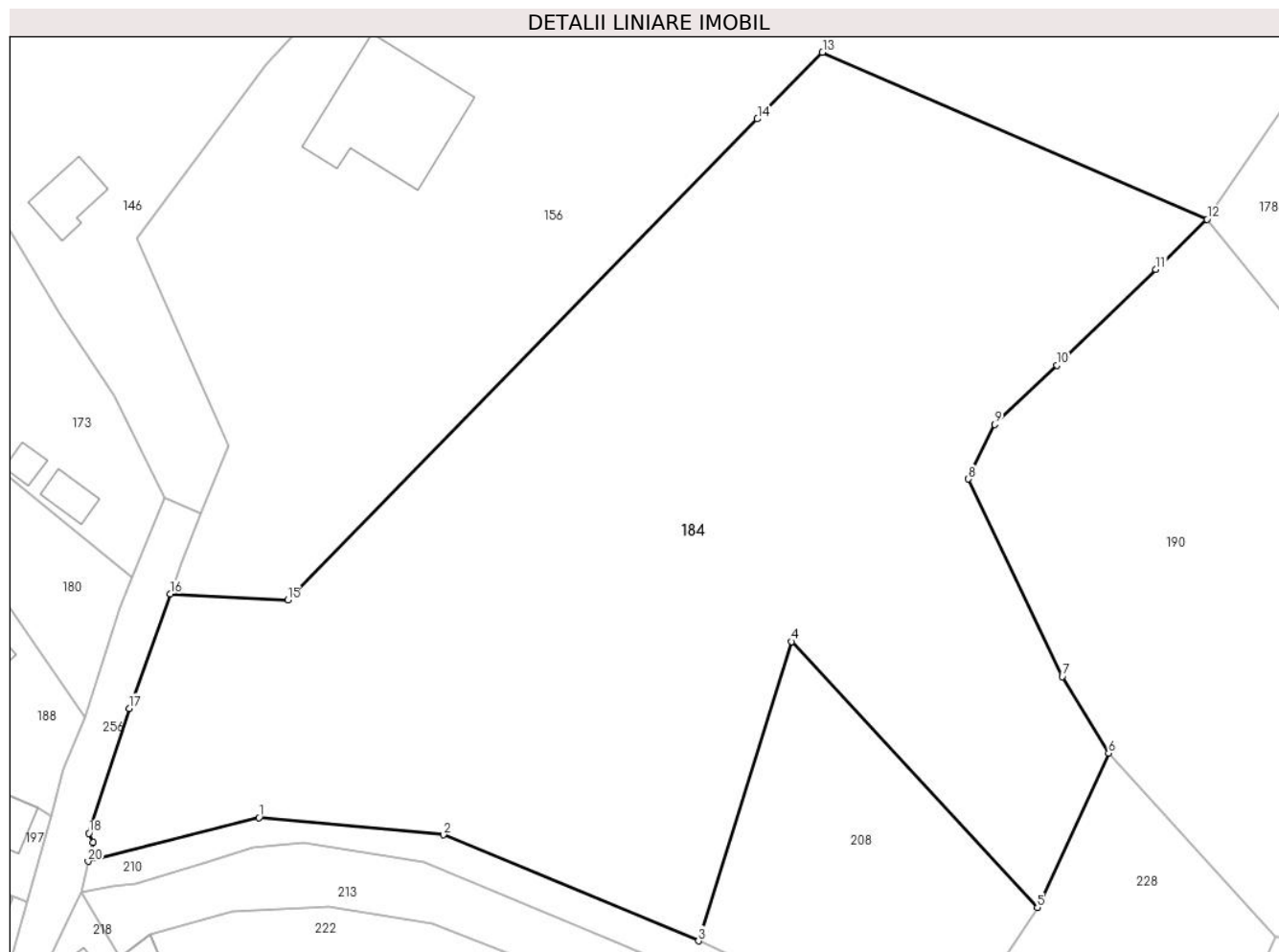
Inscrieri privind dezmembramintele dreptului de proprietate, drepturi reale de garanție și sarcini	Referințe
NU SUNT	

Anexa Nr. 1 La Partea I

Teren

Nr cadastral	Suprafața (mp)*	Observații / Referințe
20599	Din acte: 5.390 Masurata: 5.039	

* Suprafața este determinată în planul de proiecție Stereo 70.



Date referitoare la teren

Crt	Categorie folosință	Intra vilan	Suprafața (mp)	Tarla	Parcelă	Nr. topo	Observații / Referințe
1	faneata	DA	5.039	52	2462, 2468	-	

Lungime Segmente

1) Valorile lungimilor segmentelor sunt obținute din proiecție în plan.

Punct început	X / Y	Punct sfârșit	X / Y	Lungime segment (** (m)
1	547.452,89 409.550,31	2	547.471,69 409.548,54	18.883
2	547.471,69 409.548,54	3	547.497,76 409.537,71	28.23
3	547.497,76 409.537,71	4	547.507,24 409.568,28	32.006
4	547.507,24 409.568,28	5	547.532,34 409.541,1	36.997
5	547.532,34 409.541,1	6	547.539,61 409.556,9	17.392

Punct început	X / Y	Punct sfârşit	X / Y	Lungime segment (** (m)
6	547.539,61 409.556,9	7	547.534,88 409.564,69	9.114
7	547.534,88 409.564,69	8	547.525,31 409.584,89	22.352
8	547.525,31 409.584,89	9	547.527,98 409.590,44	6.159
9	547.527,98 409.590,44	10	547.534,36 409.596,49	8.792
10	547.534,36 409.596,49	11	547.544,44 409.606,29	14.059
11	547.544,44 409.606,29	12	547.549,68 409.611,39	7.312
12	547.549,68 409.611,39	13	547.510,41 409.628,46	42.82
13	547.510,41 409.628,46	14	547.503,76 409.621,65	9.518
14	547.503,76 409.621,65	15	547.455,81 409.572,54	68.637
15	547.455,81 409.572,54	16	547.443,82 409.573,15	12.006
16	547.443,82 409.573,15	17	547.439,64 409.561,46	12.415
17	547.439,64 409.561,46	18	547.435,53 409.548,69	13.415
18	547.435,53 409.548,69	19	547.435,92 409.547,76	1.008
19	547.435,92 409.547,76	20	547.435,44 409.545,83	1.989
20	547.435,44 409.545,83	1	547.452,89 409.550,31	18.016

** Lungimile segmentelor sunt determinate în planul de proiecţie Stereo 70 şi sunt rotunjite la 1 milimetru.

*** Distanţa dintre puncte este formată din segmente cumulate ce sunt mai mici decât valoarea 1 milimetru.

**DATE DESPRE IMOBILUL NR. 185**

Oficiul de Cadastru și Publicitate Imobiliară PRAHOVA
Biroul de Cadastru și Publicitate Imobiliară Câmpina

A. Partea I. Descrierea imobilului

TEREN Intravilan

Adresa: Loc. Ocina De Sus, Jud. Prahova

Nr. Crt	Nr cadastral Nr. topografic	Suprafața* (mp)	Observații / Referințe
A1		993	Sector cadastral:21 Teren imprejmuit;

Construcții

Crt	Nr cadastral Nr. topografic	Adresa	Observații / Referințe
A1.1		Loc. Ocina De Sus, Jud. Prahova	Nr. niveluri:1; S. construita la sol:61 mp; LOCUINTA

B. Partea II. Proprietari și acte

Inscrieri privitoare la dreptul de proprietate și alte drepturi reale		Referințe
/		
Act Administrativ nr. 1798, din 11/04/2024 emis de PRIMARIA COMUNEI ADUNATI (REGASIT IN ANEXA LA NR. CRT.23);		
B1	Inscrierea posesiei, drept de PROPRIETATE, dobandit prin Constituire, cota actuala 1/1 1) BADILA CORNELIU	A1
Act Administrativ nr. 1887, din 16/04/2024 emis de PRIMARIA COMUNEI ADUNATI;		
B2	Intabulare, drept de PROPRIETATE, dobandit prin Construire, cota actuala 1/1 1) BADILA CORNELIU	A1.1

C. Partea III. SARCINI .

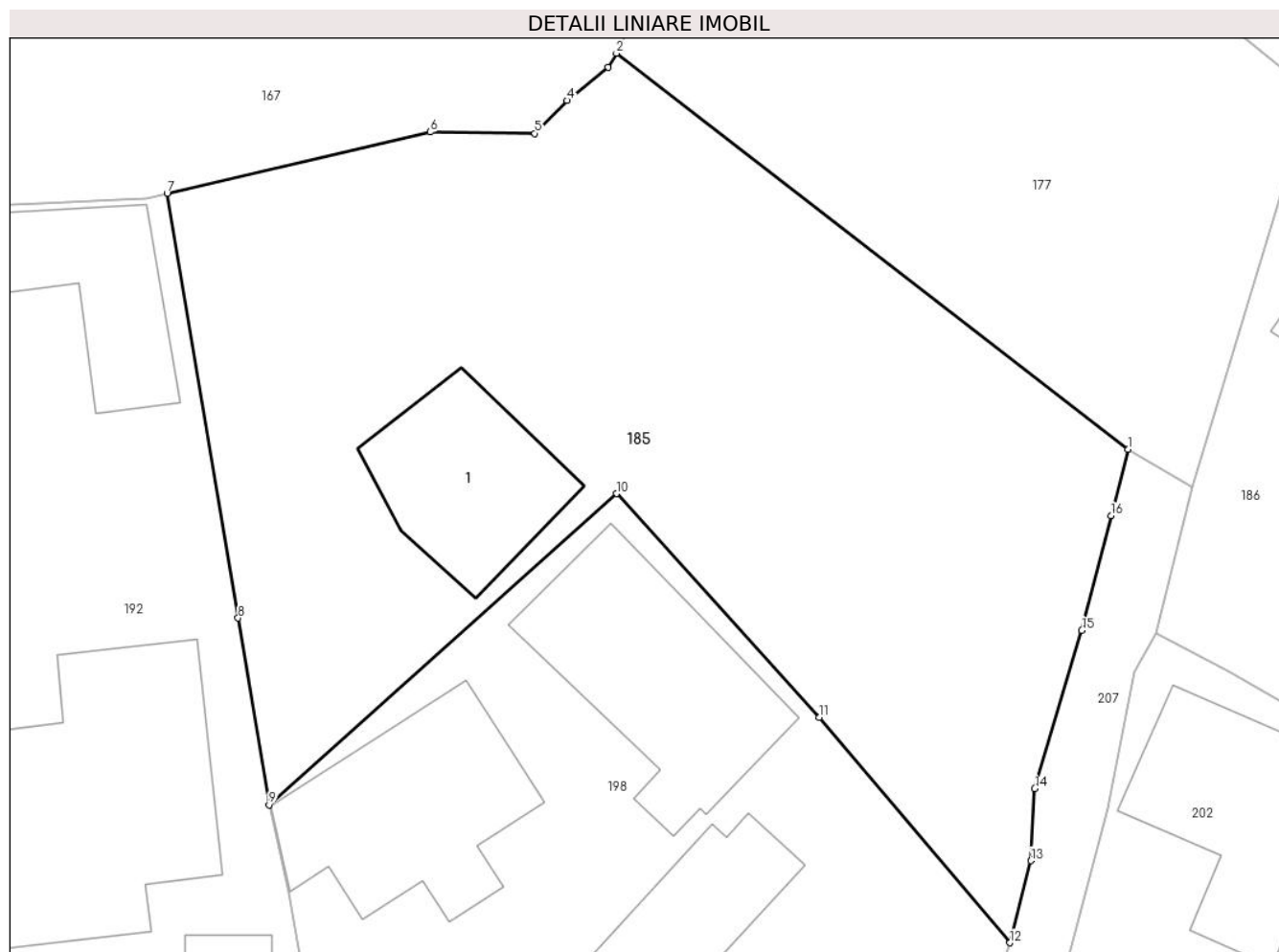
Inscrieri privind dezmembramintele dreptului de proprietate, drepturi reale de garanție și sarcini	Referințe
NU SUNT	

Anexa Nr. 1 La Partea I

Teren

Nr cadastral	Suprafața (mp)*	Observații / Referințe
	993	

* Suprafața este determinată în planul de proiecție Stereo 70.



Date referitoare la teren

Crt	Categorie folosință	Intravilan	Suprafața (mp)	Tarla	Parcelă	Nr. topo	Observații / Referințe
1	curți constructii	DA	450	54	2630	-	
2	faneata	DA	543	54	2628	-	

Date referitoare la construcții

Crt	Număr	Destinație construcție	Supraf. (mp)	Situație juridică	Observații / Referințe
A1.1		construcții de locuințe	61	Cu acte	Nr. niveluri:1; S. construita la sol:61 mp; LOCUINTA

Lungime Segmente

1) Valorile lungimilor segmentelor sunt obținute din proiecție în plan.

Punct început	X / Y	Punct sfârșit	X / Y	Lungime segment (** (m)
1	547.795,866 409.576,723	2	547.771,675 409.595,426	30.578
2	547.771,675 409.595,426	3	547.771,274 409.594,767	0.771
3	547.771,274 409.594,767	4	547.769,336 409.593,193	2.497

Punct început	X / Y	Punct sfârșit	X / Y	Lungime segment (** (m)
4	547.769,336 409.593,193	5	547.767,82 409.591,64	2.17
5	547.767,82 409.591,64	6	547.762,889 409.591,706	4.931
6	547.762,889 409.591,706	7	547.750,44 409.588,82	12.779
7	547.750,44 409.588,82	8	547.753,797 409.568,758	20.341
8	547.753,797 409.568,758	9	547.755,26 409.559,93	8.949
9	547.755,26 409.559,93	10	547.771,68 409.574,63	22.039
10	547.771,68 409.574,63	11	547.781,27 409.564,06	14.272
11	547.781,27 409.564,06	12	547.790,27 409.553,42	13.936
12	547.790,27 409.553,42	13	547.791,255 409.557,297	4.0
13	547.791,255 409.557,297	14	547.791,447 409.560,692	3.4
14	547.791,447 409.560,692	15	547.793,671 409.568,168	7.8
15	547.793,671 409.568,168	16	547.795,053 409.573,594	5.6
16	547.795,053 409.573,594	1	547.795,866 409.576,723	3.232

** Lungimile segmentelor sunt determinate în planul de proiecție Stereo 70 și sunt rotunjite la 1 milimetru.

*** Distanța dintre puncte este formată din segmente cumulate ce sunt mai mici decât valoarea 1 milimetru.

**DATE DESPRE IMOBILUL NR. 186**

Oficiul de Cadastru și Publicitate Imobiliară PRAHOVA
Biroul de Cadastru și Publicitate Imobiliară Câmpina

A. Partea I. Descrierea imobilului

TEREN Intravilan

Adresa: Loc. Ocina De Sus, Jud. Prahova

Nr. Crt	Nr cadastral Nr. topografic	Suprafața* (mp)	Observații / Referințe
A1		645	Sector cadastral:21 Teren imprejmuit;

B. Partea II. Proprietari și acte

Inscrieri privitoare la dreptul de proprietate și alte drepturi reale		Referințe
/		
Act Normativ nr. 7, din 13/03/1996 emis de PARLAMENTUL ROMANIEI (ART.13);		
B1	Inscrierea posesiei, drept de PROPRIETATE, dobandit prin Constituire, cota actuala 1/1 1) NEIDENTIFICAT NEIDENTIFICAT	A1
B2	SE NOTEAZA MENTIUNEA DE PROPRIETAR NEIDENTIFICAT	A1

C. Partea III. SARCINI .

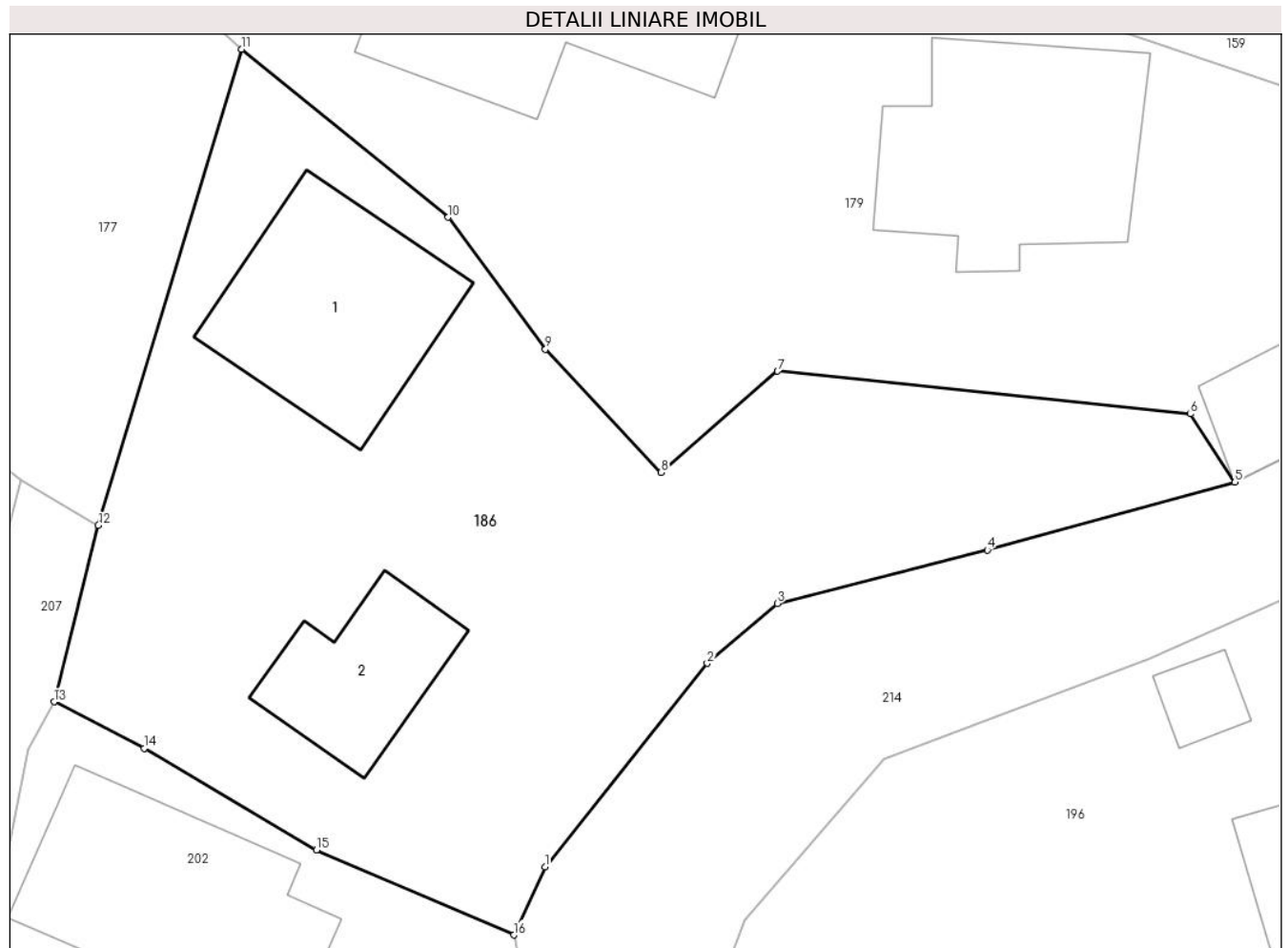
Inscrieri privind dezmembramintele dreptului de proprietate, drepturi reale de garanție și sarcini	Referințe
NU SUNT	

Anexa Nr. 1 La Partea I

Teren

Nr cadastral	Suprafața (mp)*	Observații / Referințe
	645	

* Suprafața este determinată în planul de proiecție Stereo 70.



Date referitoare la teren

Crt	Categorie folosință	Intravilan	Suprafața (mp)	Tarla	Parcelă	Nr. topo	Observații / Referințe
1	curți constructii	DA	645	-	-	-	

Date referitoare la construcții

Crt	Număr	Destinație construcție	Supraf. (mp)	Situație juridică	Observații / Referințe
A1.1		construcții de locuințe	62	Fara acte	Nr. niveluri:1; S. construita la sol:62 mp; LOCUINTA
A1.2		construcții anexa	34	Fara acte	Nr. niveluri:1; S. construita la sol:34 mp; ANEXA

Lungime Segmente

1) Valorile lungimilor segmentelor sunt obținute din proiecție în plan.

Punct început	X / Y	Punct sfârșit	X / Y	Lungime segment (** (m)
1	547.816,345 409.561,608	2	547.822,683 409.569,555	10.165
2	547.822,683 409.569,555	3	547.825,422 409.571,891	3.6
3	547.825,422 409.571,891	4	547.833,641 409.573,984	8.481

Punct început	X / Y	Punct sfârșit	X / Y	Lungime segment (** (m)
4	547.833,641 409.573,984	5	547.843,313 409.576,625	10.026
5	547.843,313 409.576,625	6	547.841,573 409.579,292	3.185
6	547.841,573 409.579,292	7	547.825,432 409.580,96	16.226
7	547.825,432 409.580,96	8	547.820,888 409.577,014	6.019
8	547.820,888 409.577,014	9	547.816,361 409.581,817	6.6
9	547.816,361 409.581,817	10	547.812,563 409.586,968	6.4
10	547.812,563 409.586,968	11	547.804,494 409.593,529	10.4
11	547.804,494 409.593,529	12	547.798,884 409.574,95	19.408
12	547.798,884 409.574,95	13	547.797,156 409.568,057	7.106
13	547.797,156 409.568,057	14	547.800,673 409.566,24	3.959
14	547.800,673 409.566,24	15	547.807,418 409.562,274	7.825
15	547.807,418 409.562,274	16	547.815,123 409.558,954	8.39
16	547.815,123 409.558,954	1	547.816,345 409.561,608	2.921

** Lungimile segmentelor sunt determinate în planul de proiecție Stereo 70 și sunt rotunjite la 1 milimetru.

*** Distanța dintre puncte este formată din segmente cumulate ce sunt mai mici decât valoarea 1 milimetru.

**DATE DESPRE IMOBILUL NR. 187**

Oficiul de Cadastru și Publicitate Imobiliară PRAHOVA
Biroul de Cadastru și Publicitate Imobiliară Câmpina

A. Partea I. Descrierea imobilului

TEREN Intravilan

Adresa: Loc. Ocina De Sus, Nr. 177, Jud. Prahova

Nr. Crt	Nr cadastral Nr. topografic	Suprafața* (mp)	Observații / Referințe
A1	20698	702	Sector cadastral:21 Teren imprejmuit;

Construcții

Crt	Nr cadastral Nr. topografic	Adresa	Observații / Referințe
A1.1	20698-C1	Loc. Ocina De Sus, Nr. 177, Jud. Prahova	Nr. niveluri:3; S. construita la sol:113 mp; S. construita desfasurata:205 mp; Locuinta S+P+M

B. Partea II. Proprietari și acte

Inscrieri privitoare la dreptul de proprietate și alte drepturi reale	Referințe
27988 / 18/09/2020	
Act Notarial nr. 2642, din 17/09/2020 emis de Ivan Mihaela;	
B10	Intabulare, drept de PROPRIETATEcumparare ca bun comun, dobandit prin Conventie, cota actuala 1/1 1) COMAN GHEORGHE-RAZVAN 2) COMAN MIHAELA-ANDREEA
Act Notarial nr. 2648, din 17/09/2020 emis de Ivan Mihaela;	
B11	se noteaza interdictia de grevare cu sarcini sau servituti 1) ALPHA BANK ROMANIA SA, CIF:5062063

C. Partea III. SARCINI

Inscrieri privind dezmembramintele dreptului de proprietate, drepturi reale de garanție și sarcini	Referințe
6942 / 07/04/2017	
Act Notarial nr. 540, din 06/04/2017 emis de NP Dragan Florentina Victoria;	
C2	se radiaza ipoteca legala inscrisa prin inch. 4775/2017, de sub C.1, in baza declaratiei aut sub nr 540/06.04.2017-NP Florentina Victoria Dragan
27988 / 18/09/2020	
Act Notarial nr. 2648, din 17/09/2020 emis de Ivan Mihaela;	
C3	Intabulare, drept de IPOTECA, Valoare:95800 LEI+ celelalte obligatii de plata aferente creditului 1) ALPHA BANK ROMANIA SA, CIF:5062063

Anexa Nr. 1 La Partea I

Teren

Nr cadastral	Suprafața (mp)*	Observații / Referințe
20698	702	

* Suprafața este determinată în planul de proiecție Stereo 70.



Date referitoare la teren

Crt	Categorie folosință	Intravilan	Suprafața (mp)	Tarla	Parcelă	Nr. topo	Observații / Referințe
1	curti constructii	DA	350	50	2331, 2332	-	
2	faneata	DA	352	50	2331, 2332	-	

Date referitoare la construcții

Crt	Număr	Destinație construcție	Supraf. (mp)	Situație juridică	Observații / Referințe
A1.1	20698-C1	construcții de locuințe	113	Cu acte	Nr. niveluri:3; S. construita la sol:113 mp; S. construita desfasurata:205 mp; Locuinta S+P+M

Lungime Segmente

1) Valorile lungimilor segmentelor sunt obținute din proiecție în plan.

Punct început	X / Y	Punct sfârșit	X / Y	Lungime segment (** (m))
1	547.290,894 409.549,831	2	547.303,955 409.558,997	15.956
2	547.303,955 409.558,997	3	547.293,51 409.577,413	21.172

Punct început	X / Y	Punct sfârşit	X / Y	Lungime segment (** (m)
3	547.293,51 409.577,413	4	547.289,941 409.584,152	7.626
4	547.289,941 409.584,152	5	547.282,353 409.596,493	14.487
5	547.282,353 409.596,493	6	547.269,007 409.587,121	16.308
6	547.269,007 409.587,121	1	547.290,894 409.549,831	43.239

** Lungimile segmentelor sunt determinate în planul de proiecție Stereo 70 și sunt rotunjite la 1 milimetru.

*** Distanța dintre puncte este formată din segmente cumulate ce sunt mai mici decât valoarea 1 milimetru.

**DATE DESPRE IMOBILUL NR. 188**

Oficiul de Cadastru și Publicitate Imobiliară PRAHOVA
Biroul de Cadastru și Publicitate Imobiliară Câmpina

A. Partea I. Descrierea imobilului

TEREN Intravilan

Adresa: Loc. Ocina De Sus, Jud. Prahova

Nr. Crt	Nr cadastral Nr. topografic	Suprafața* (mp)	Observații / Referințe
A1		1.152	Sector cadastral:21 Teren imprejmuit;

B. Partea II. Proprietari și acte

Inscrieri privitoare la dreptul de proprietate și alte drepturi reale		Referințe
/		
Act Normativ nr. 7, din 13/03/1996 emis de PARLAMENTUL ROMANIEI (ART.13);		
B1	Inscrierea posesiei, drept de PROPRIETATE, dobandit prin Constituire, cota actuala 1/1 1) NEIDENTIFICAT NEIDENTIFICAT	A1
B2	SE NOTEAZA MENTIUNEA DE PROPRIETAR NEIDENTIFICAT	A1

C. Partea III. SARCINI .

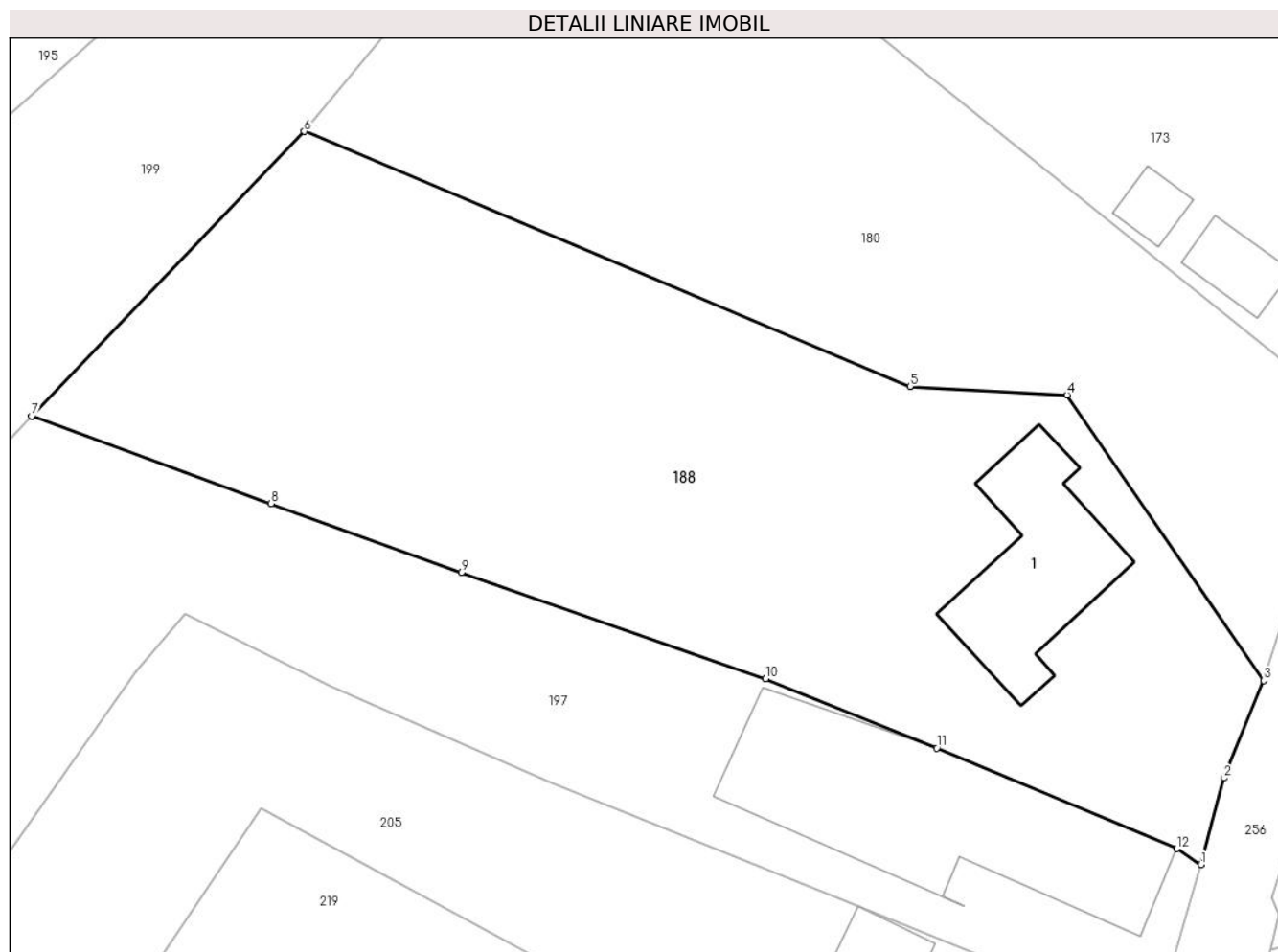
Inscrieri privind dezmembramintele dreptului de proprietate, drepturi reale de garanție și sarcini	Referințe
NU SUNT	

Anexa Nr. 1 La Partea I

Teren

Nr cadastral	Suprafața (mp)*	Observații / Referințe
	1.152	

* Suprafața este determinată în planul de proiecție Stereo 70.



Date referitoare la teren

Crt	Categorie folosință	Intravilan	Suprafața (mp)	Tarla	Parcelă	Nr. topo	Observații / Referințe
1	curti constructii	DA	550	-	-	-	
2	faneata	DA	602	-	-	-	

Date referitoare la construcții

Crt	Număr	Destinație construcție	Supraf. (mp)	Situație juridică	Observații / Referințe
A1.1		construcții de locuințe	73	Fara acte	Nr. niveluri:1; S. construita la sol:73 mp; LOCUINTA

Lungime Segmente

1) Valorile lungimilor segmentelor sunt obținute din proiecție în plan.

Punct început	X / Y	Punct sfârșit	X / Y	Lungime segment (** (m)
1	547.431,669 409.550,471	2	547.432,906 409.555,194	4.882
2	547.432,906 409.555,194	3	547.435,094 409.560,512	5.751
3	547.435,094 409.560,512	4	547.424,351 409.576,102	18.933

Punct început	X / Y	Punct sfârșit	X / Y	Lungime segment (** (m)
4	547.424,351 409.576,102	5	547.415,778 409.576,566	8.586
5	547.415,778 409.576,566	6	547.382,693 409.590,475	35.89
6	547.382,693 409.590,475	7	547.367,801 409.574,933	21.525
7	547.367,801 409.574,933	8	547.380,886 409.570,176	13.923
8	547.380,886 409.570,176	9	547.391,273 409.566,405	11.05
9	547.391,273 409.566,405	10	547.407,894 409.560,615	17.601
10	547.407,894 409.560,615	11	547.417,245 409.556,824	10.09
11	547.417,245 409.556,824	12	547.430,341 409.551,335	14.2
12	547.430,341 409.551,335	1	547.431,669 409.550,471	1.584

** Lungimile segmentelor sunt determinate în planul de proiecție Stereo 70 și sunt rotunjite la 1 milimetru.

*** Distanța dintre puncte este formată din segmente cumulate ce sunt mai mici decât valoarea 1 milimetru.

**DATE DESPRE IMOBILUL NR. 189**

Oficiul de Cadastru și Publicitate Imobiliară PRAHOVA
Biroul de Cadastru și Publicitate Imobiliară Câmpina

A. Partea I. Descrierea imobilului

TEREN Intravilan

Adresa: Loc. Ocina De Sus, Nr. 118, Jud. Prahova

Nr. Crt	Nr cadastral Nr. topografic	Suprafața* (mp)	Observații / Referințe
A1		535	Sector cadastral:21 Teren imprejmuit;

B. Partea II. Proprietari și acte

Inscrieri privitoare la dreptul de proprietate și alte drepturi reale		Referințe
/		
Act Normativ nr. 7, din 13/03/1996 emis de PARLAMENTUL ROMANIEI (ART.13);		
B1	Inscrierea posesiei, drept de PROPRIETATE, dobandit prin Constituire, cota actuala 1/1 1) NEIDENTIFICAT NEIDENTIFICAT	A1
B2	SE NOTEAZA MENTIUNEA DE PROPRIETAR NEIDENTIFICAT	A1

C. Partea III. SARCINI .

Inscrieri privind dezmembramintele dreptului de proprietate, drepturi reale de garanție și sarcini	Referințe
NU SUNT	

Anexa Nr. 1 La Partea I

Teren

Nr cadastral	Suprafața (mp)*	Observații / Referințe
	535	

* Suprafața este determinată în planul de proiecție Stereo 70.



Date referitoare la teren

Crt	Categorie folosință	Intra vilan	Suprafața (mp)	Tarla	Parcelă	Nr. topo	Observații / Referințe
1	curți constructii	DA	535	-	-	-	

Date referitoare la construcții

Crt	Număr	Destinație construcție	Supraf. (mp)	Situație juridică	Observații / Referințe
A1.1		construcții de locuințe	105	Fara acte	Nr. niveluri:1; S. construita la sol:105 mp; LOCUINTA
A1.2		construcții anexa	29	Fara acte	Nr. niveluri:1; S. construita la sol:29 mp; ANEXA

Lungime Segmente

1) Valorile lungimilor segmentelor sunt obținute din proiecție în plan.

Punct început	X / Y	Punct sfârșit	X / Y	Lungime segment (** (m)
1	547.709,932 409.578,278	2	547.715,284 409.566,323	13.098
2	547.715,284 409.566,323	3	547.717,583 409.559,414	7.281
3	547.717,583 409.559,414	4	547.720,655 409.551,104	8.86

Punct început	X / Y	Punct sfârșit	X / Y	Lungime segment (** (m)
4	547.720,655 409.551,104	5	547.721,678 409.547,585	3.665
5	547.721,678 409.547,585	6	547.727,149 409.549,534	5.808
6	547.727,149 409.549,534	7	547.727,551 409.551,3	1.811
7	547.727,551 409.551,3	8	547.730,031 409.564,302	13.236
8	547.730,031 409.564,302	9	547.731,851 409.574,385	10.246
9	547.731,851 409.574,385	10	547.732,026 409.576,304	1.927
10	547.732,026 409.576,304	11	547.732,123 409.581,14	4.837
11	547.732,123 409.581,14	12	547.731,357 409.590,111	9.004
12	547.731,357 409.590,111	13	547.720,79 409.583,682	12.369
13	547.720,79 409.583,682	1	547.709,932 409.578,278	12.128

** Lungimile segmentelor sunt determinate în planul de proiecție Stereo 70 și sunt rotunjite la 1 milimetru.

*** Distanța dintre puncte este formată din segmente cumulate ce sunt mai mici decât valoarea 1 milimetru.

**DATE DESPRE IMOBILUL NR. 190**

Oficiul de Cadastru și Publicitate Imobiliară PRAHOVA
Biroul de Cadastru și Publicitate Imobiliară Câmpina

A. Partea I. Descrierea imobilului

TEREN Intravilan

Adresa: Loc. Ocina De Sus, Jud. Prahova

Nr. Crt	Nr cadastral Nr. topografic	Suprafața* (mp)	Observații / Referințe
A1		2.838	Sector cadastral:21 Teren imprejmuit;

B. Partea II. Proprietari și acte

Inscrieri privitoare la dreptul de proprietate și alte drepturi reale		Referințe
/		
Act Normativ nr. 7, din 13/03/1996 emis de PARLAMENTUL ROMANIEI (ART.13);		
B1	Inscrierea posesiei, drept de PROPRIETATE, dobandit prin Constituire, cota actuala 1/1 1) NEIDENTIFICAT NEIDENTIFICAT	A1
B2	SE NOTEAZA MENTIUNEA DE PROPRIETAR NEIDENTIFICAT	A1

C. Partea III. SARCINI .

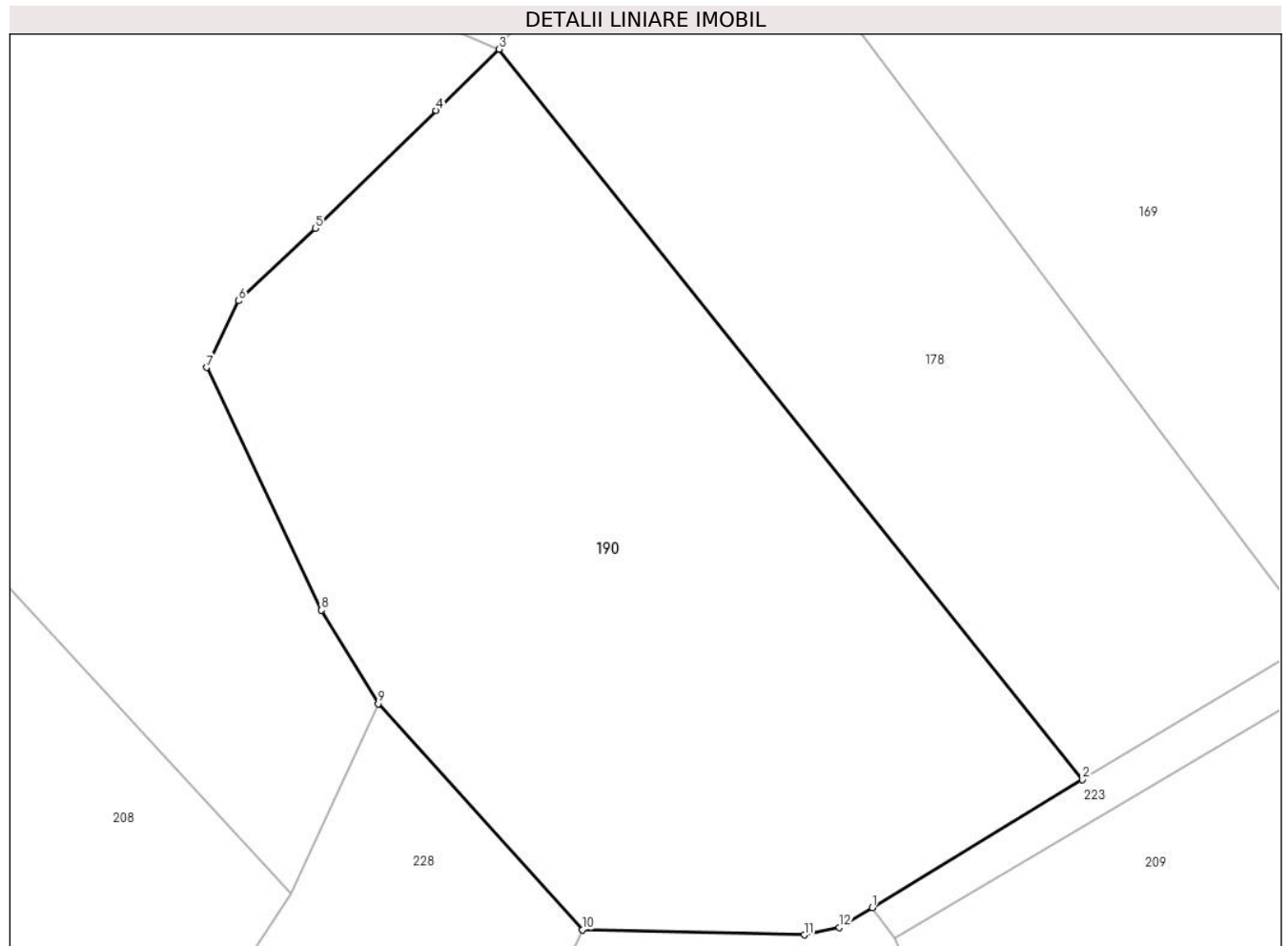
Inscrieri privind dezmembramintele dreptului de proprietate, drepturi reale de garanție și sarcini	Referințe
NU SUNT	

Anexa Nr. 1 La Partea I

Teren

Nr cadastral	Suprafața (mp)*	Observații / Referințe
	2.838	

* Suprafața este determinată în planul de proiecție Stereo 70.



Date referitoare la teren

Crt	Categorie folosință	Intra vilan	Suprafața (mp)	Tarla	Parcelă	Nr. topo	Observații / Referințe
1	livada	DA	2.838	-	-	-	

Lungime Segmente

1) Valorile lungimilor segmentelor sunt obținute din proiecție în plan.

Punct început	X / Y	Punct sfârșit	X / Y	Lungime segment (** (m)
1	547.580,798 409.539,933	2	547.598,301 409.550,595	20.495
2	547.598,301 409.550,595	3	547.549,68 409.611,39	77.846
3	547.549,68 409.611,39	4	547.544,44 409.606,29	7.312
4	547.544,44 409.606,29	5	547.534,36 409.596,49	14.059
5	547.534,36 409.596,49	6	547.527,98 409.590,44	8.792

Punct început	X / Y	Punct sfârșit	X / Y	Lungime segment (** (m)
6	547.527,98 409.590,44	7	547.525,31 409.584,89	6.159
7	547.525,31 409.584,89	8	547.534,88 409.564,69	22.352
8	547.534,88 409.564,69	9	547.539,61 409.556,9	9.114
9	547.539,61 409.556,9	10	547.556,626 409.538,086	25.368
10	547.556,626 409.538,086	11	547.575,121 409.537,656	18.5
11	547.575,121 409.537,656	12	547.578,049 409.538,286	2.995
12	547.578,049 409.538,286	1	547.580,798 409.539,933	3.205

** Lungimile segmentelor sunt determinate în planul de proiecție Stereo 70 și sunt rotunjite la 1 milimetru.

*** Distanța dintre puncte este formată din segmente cumulate ce sunt mai mici decât valoarea 1 milimetru.

**DATE DESPRE IMOBILUL NR. 191**

Oficiul de Cadastru și Publicitate Imobiliară PRAHOVA
Biroul de Cadastru și Publicitate Imobiliară Câmpina

A. Partea I. Descrierea imobilului

TEREN Intravilan

Nr. CF vechi:36
Nr. cadastral vechi:53

Adresa: Loc. Adunati, Nr. 115, Jud. Prahova

Nr. Crt	Nr cadastral Nr. topografic	Suprafața* (mp)	Observații / Referințe
A1	20451	204	Sector cadastral:21 Teren neimprejmuit; PCT ACASA

Construcții

Crt	Nr cadastral Nr. topografic	Adresa	Observații / Referințe
A1.1	20451-C1	Loc. Adunati, Nr. 115, Jud. Prahova	Nr. niveluri:1; S. construita la sol:35 mp; ANEXA

B. Partea II. Proprietari și acte

Inscrieri privitoare la dreptul de proprietate și alte drepturi reale	Referințe
9147 / 12/12/2005	
Act Notarial nr. 1747, din 09/12/2005 emis de NP DRAGAN FLORENTINA VICTORIA;	
B1	A1, A1.1
Intabulare, drept de PROPRIETATEcumparare ca bun propriu, dobandit prin Conventie, cota actuala 1/1	
1) BADILA MARIA	
<i>OBSERVATII: (provenita din conversia CF 36)</i>	

C. Partea III. SARCINI .

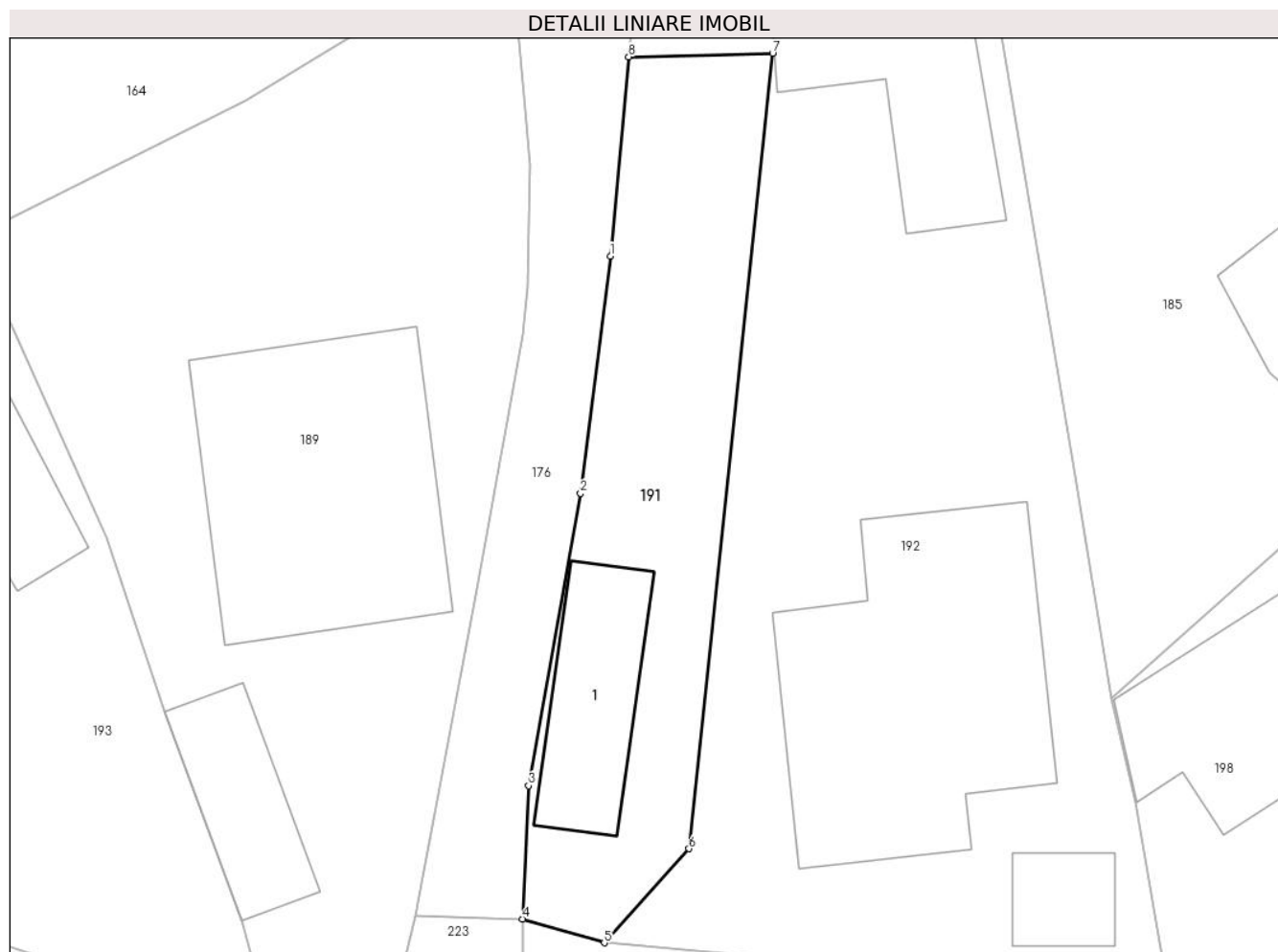
Inscrieri privind dezmembramintele dreptului de proprietate, drepturi reale de garanție și sarcini	Referințe
NU SUNT	

Anexa Nr. 1 La Partea I

Teren

Nr cadastral	Suprafața (mp)*	Observații / Referințe
20451	204	PCT ACASA

* Suprafața este determinată în planul de proiecție Stereo 70.



Date referitoare la teren

Crt	Categorie folosință	Intra vilan	Suprafața (mp)	Tarla	Parcelă	Nr. topo	Observații / Referințe
1	curți constructii	DA	204	-	-	-	

Date referitoare la construcții

Crt	Număr	Destinație construcție	Supraf. (mp)	Situație juridică	Observații / Referințe
A1.1	20451-C1	constructii anexa	35	Cu acte	Nr. niveluri:1; S. construita la sol:35 mp; ANEXA

Lungime Segmente

1) Valorile lungimilor segmentelor sunt obținute din proiecție în plan.

Punct început	X / Y	Punct sfârșit	X / Y	Lungime segment (** (m)
1	547.735,327 409.577,517	2	547.734,135 409.568,092	9.5
2	547.734,135 409.568,092	3	547.732,077 409.556,473	11.8
3	547.732,077 409.556,473	4	547.731,839 409.551,178	5.3
4	547.731,839 409.551,178	5	547.735,079 409.550,236	3.374

Punct început	X / Y	Punct sfârșit	X / Y	Lungime segment (** (m)
5	547.735,079 409.550,236	6	547.738,446 409.553,97	5.028
6	547.738,446 409.553,97	7	547.741,77 409.585,571	31.775
7	547.741,77 409.585,571	8	547.736,051 409.585,432	5.72
8	547.736,051 409.585,432	1	547.735,327 409.577,517	7.948

** Lungimile segmentelor sunt determinate în planul de proiecție Stereo 70 și sunt rotunjite la 1 milimetru.

*** Distanța dintre puncte este formată din segmente cumulate ce sunt mai mici decât valoarea 1 milimetru.

**DATE DESPRE IMOBILUL NR. 192**

Oficiul de Cadastru și Publicitate Imobiliară PRAHOVA
Biroul de Cadastru și Publicitate Imobiliară Câmpina

A. Partea I. Descrierea imobilului

TEREN Intravilan

Nr. CF vechi:37
Nr. cadastral vechi:54

Adresa: Loc. Ocina De Sus, Nr. 115, Jud. Prahova

Nr. Crt	Nr cadastral Nr. topografic	Suprafața* (mp)	Observații / Referințe
A1	20452	564	Sector cadastral:21 Teren imprejmuit;

Construcții

Crt	Nr cadastral Nr. topografic	Adresa	Observații / Referințe
A1.1	20452-C1	Loc. Ocina De Sus, Nr. 115, Jud. Prahova	Nr. niveluri:1; S. construita la sol:121 mp; LOCUINTA
A1.2	20452-C2	Loc. Ocina De Sus, Nr. 115, Jud. Prahova	Nr. niveluri:1; S. construita la sol:15 mp; ANEXA
A1.3	20452-C3	Loc. Ocina De Sus, Nr. 115, Jud. Prahova	Nr. niveluri:1; S. construita la sol:52 mp; ANEXA

B. Partea II. Proprietari și acte

Inscrieri privitoare la dreptul de proprietate și alte drepturi reale		Referințe
22590 / 19/10/2016		
Act Notarial nr. 1526, din 18/10/2016 emis de NP Dragan Florentina Victoria (ACT DE PARTAJ VOLUNTAR);		
B8	Intabulare, drept de PROPRIETATEpartaj, dobandit prin Conventie, cota actuala 1/1 1) BADILA COSTEL TUDOREL	A1, A1.1
/		
Act Administrativ nr. 1887, din 16/04/2024 emis de PRIMARIA COMUNEI ADUNATI;		
B9	Intabulare, drept de PROPRIETATE, dobandit prin Construire, cota actuala 1/1 1) BADILA COSTEL TUDOREL	A1.2, A1.3

C. Partea III. SARCINI

Inscrieri privind dezmembramintele dreptului de proprietate, drepturi reale de garanție și sarcini		Referințe
22590 / 19/10/2016		
Act Notarial nr. 1526, din 18/10/2016 emis de NP Dragan Florentina Victoria (ACT DE PARTAJ VOLUNTAR);		
C1	Intabulare, drept de UZUFRACT VIAGER, cota actuala 1/1, cota initiala 1/1 1) BADILA ELENA	A1, A1.1

Anexa Nr. 1 La Partea I**Teren**

Nr cadastral	Suprafața (mp)*	Observații / Referințe
20452	564	

* Suprafața este determinată în planul de proiecție Stereo 70.

**Date referitoare la teren**

Crt	Categorie folosință	Intra vilan	Suprafața (mp)	Tarla	Parcelă	Nr. topo	Observații / Referințe
1	curti constructii	DA	286	55	2632	-	
2	faneata	DA	278	55	2632	-	

Date referitoare la construcții

Crt	Număr	Destinație construcție	Supraf. (mp)	Situație juridică	Observații / Referințe
A1.1	20452-C1	construcții de locuințe	121	Cu acte	Nr. niveluri:1; S. construita la sol:121 mp; LOCUINTA
A1.2	20452-C2	construcții anexa	15	Cu acte	Nr. niveluri:1; S. construita la sol:15 mp; ANEXA
A1.3	20452-C3	construcții anexa	52	Cu acte	Nr. niveluri:1; S. construita la sol:52 mp; ANEXA

Lungime Segmente

1) Valorile lungimilor segmentelor sunt obținute din proiecție în plan.

Punct început	X / Y	Punct sfârșit	X / Y	Lungime segment (** (m)
1	547.757,41 409.548,85	2	547.756,18 409.555,8	7.058

Punct început	X / Y	Punct sfârșit	X / Y	Lungime segment (** (m)
2	547.756,18 409.555,8	3	547.755,26 409.559,93	4.231
3	547.755,26 409.559,93	4	547.753,797 409.568,758	8.949
4	547.753,797 409.568,758	5	547.750,44 409.588,82	20.341
5	547.750,44 409.588,82	6	547.749,455 409.588,592	1.011
6	547.749,455 409.588,592	7	547.741,636 409.588,191	7.829
7	547.741,636 409.588,191	8	547.736,25 409.587,609	5.417
8	547.736,25 409.587,609	9	547.736,051 409.585,432	2.186
9	547.736,051 409.585,432	10	547.741,77 409.585,571	5.72
10	547.741,77 409.585,571	11	547.738,446 409.553,97	31.775
11	547.738,446 409.553,97	12	547.735,079 409.550,236	5.028
12	547.735,079 409.550,236	13	547.757,29 409.548,25	22.3
13	547.757,29 409.548,25	1	547.757,41 409.548,85	0.612

** Lungimile segmentelor sunt determinate în planul de proiecție Stereo 70 și sunt rotunjite la 1 milimetru.

*** Distanța dintre puncte este formată din segmente cumulate ce sunt mai mici decât valoarea 1 milimetru.

**DATE DESPRE IMOBILUL NR. 193**

Oficiul de Cadastru și Publicitate Imobiliară PRAHOVA
Biroul de Cadastru și Publicitate Imobiliară Câmpina

A. Partea I. Descrierea imobilului

TEREN Intravilan

Adresa: Loc. Ocina De Sus, Nr. 119, Jud. Prahova

Nr. Crt	Nr cadastral Nr. topografic	Suprafața* (mp)	Observații / Referințe
A1		936	Sector cadastral:21 Teren imprejmuit;

Construcții

Crt	Nr cadastral Nr. topografic	Adresa	Observații / Referințe
A1.1		Loc. Ocina De Sus, Nr. 119, Jud. Prahova	Nr. niveluri:1; S. construita la sol:82 mp; LOCUINTA
A1.2		Loc. Ocina De Sus, Nr. 119, Jud. Prahova	Nr. niveluri:1; S. construita la sol:75 mp; ANEXA

B. Partea II. Proprietari și acte

Inscrieri privitoare la dreptul de proprietate și alte drepturi reale		Referințe
/		
Act Notarial nr. 2675, din 26/03/1993 emis de NOTARIATUL DE STAT LOCAL CAMPINA;		
B1	Intabulare, drept de PROPRIETATE, dobandit prin Conventie, cota actuala 1/1 1) BADILA CORNEL	A1, A1.1, A1.2

C. Partea III. SARCINI .

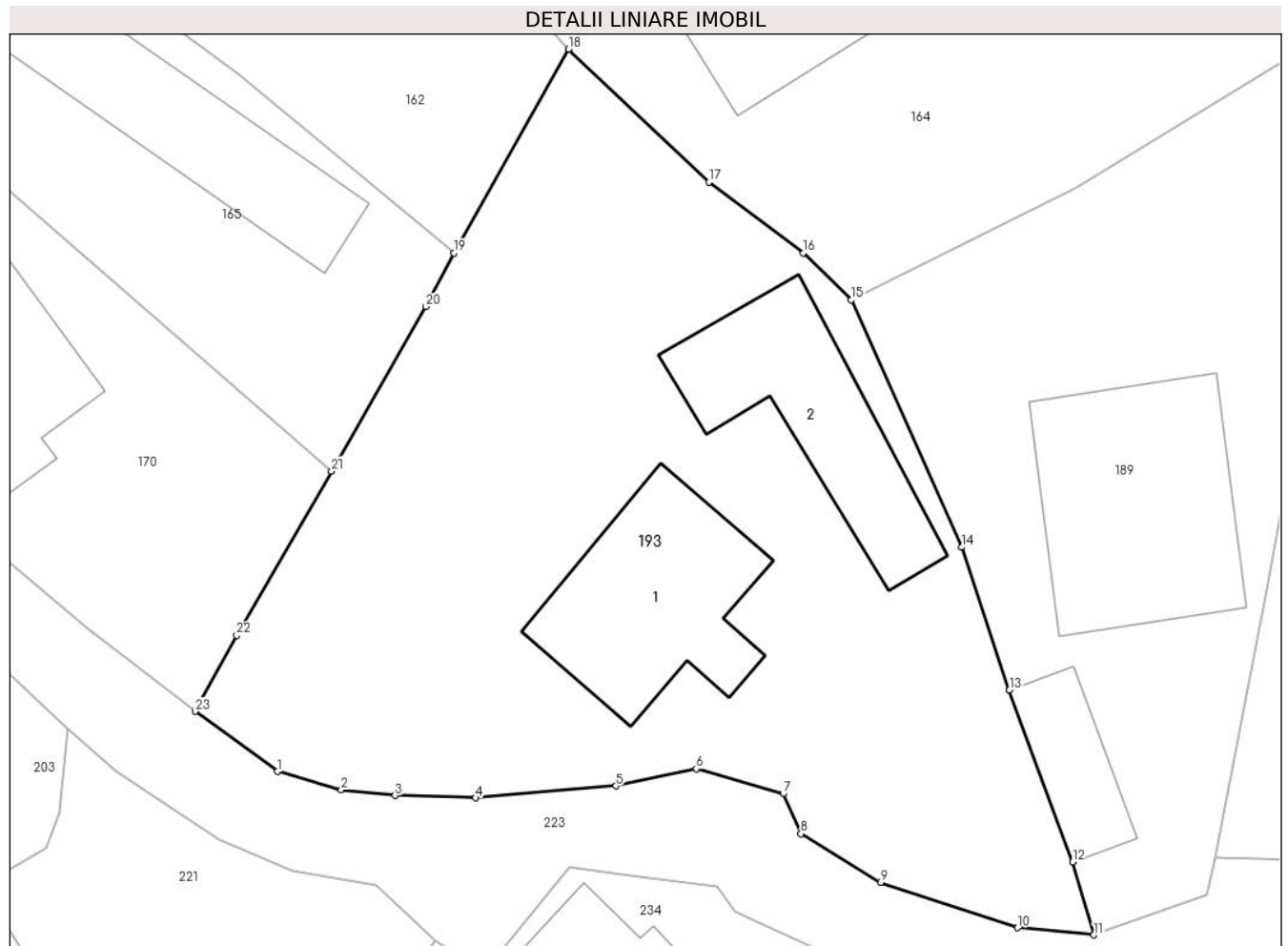
Inscrieri privind dezmembramintele dreptului de proprietate, drepturi reale de garanție și sarcini	Referințe
NU SUNT	

Anexa Nr. 1 La Partea I

Teren

Nr cadastral	Suprafața (mp)*	Observații / Referințe
	936	

* Suprafața este determinată în planul de proiecție Stereo 70.



Date referitoare la teren

Crt	Categorie folosință	Intra vilan	Suprafața (mp)	Tarla	Parcelă	Nr. topo	Observații / Referințe
1	curți constructii	DA	936	-	-	-	

Date referitoare la construcții

Crt	Număr	Destinație construcție	Supraf. (mp)	Situație juridică	Observații / Referințe
A1.1		construcții de locuințe	82	Cu acte	Nr. niveluri:1; S. construita la sol:82 mp; LOCUINTA
A1.2		construcții anexa	75	Cu acte	Nr. niveluri:1; S. construita la sol:75 mp; ANEXA

Lungime Segmente

1) Valorile lungimilor segmentelor sunt obținute din proiecție în plan.

Punct început	X / Y	Punct sfârșit	X / Y	Lungime segment (** (m)
1	547.682,181 409.555,481	2	547.685,259 409.554,598	3.202
3	547.687,857 409.554,316	4	547.691,76 409.554,206	3.905
5	547.698,542 409.554,785	6	547.702,433 409.555,614	3.979

Punct început	X / Y	Punct sfârșit	X / Y	Lungime segment (** (m)
2	547.685,259 409.554,598	3	547.687,857 409.554,316	2.613
4	547.691,76 409.554,206	5	547.698,542 409.554,785	6.806
6	547.702,433 409.555,614	7	547.706,64 409.554,412	4.375

Punct început	X / Y	Punct sfârșit	X / Y	Lungime segment (** (m)
7	547.706,64 409.554,412	8	547.707,494 409.552,472	2.12
9	547.711,348 409.550,132	10	547.717,977 409.547,932	6.984
11	547.721,678 409.547,585	12	547.720,655 409.551,104	3.665
13	547.717,583 409.559,414	14	547.715,284 409.566,323	7.281
15	547.709,932 409.578,278	16	547.707,609 409.580,541	3.243
17	547.703,041 409.583,968	18	547.696,259 409.590,388	9.339
19	547.690,723 409.580,537	20	547.689,348 409.577,947	2.933
21	547.684,795 409.569,995	22	547.680,195 409.562,061	9.171
23	547.678,18 409.558,385	1	547.682,181 409.555,481	4.944

Punct început	X / Y	Punct sfârșit	X / Y	Lungime segment (** (m)
8	547.707,494 409.552,472	9	547.711,348 409.550,132	4.509
10	547.717,977 409.547,932	11	547.721,678 409.547,585	3.717
12	547.720,655 409.551,104	13	547.717,583 409.559,414	8.86
14	547.715,284 409.566,323	15	547.709,932 409.578,278	13.098
16	547.707,609 409.580,541	17	547.703,041 409.583,968	5.711
18	547.696,259 409.590,388	19	547.690,723 409.580,537	11.3
20	547.689,348 409.577,947	21	547.684,795 409.569,995	9.163
22	547.680,195 409.562,061	23	547.678,18 409.558,385	4.192

** Lungimile segmentelor sunt determinate în planul de proiecție Stereo 70 și sunt rotunjite la 1 milimetru.

*** Distanța dintre puncte este formată din segmente cumulate ce sunt mai mici decât valoarea 1 milimetru.

**DATE DESPRE IMOBILUL NR. 194**

Oficiul de Cadastru și Publicitate Imobiliară PRAHOVA
Biroul de Cadastru și Publicitate Imobiliară Câmpina

A. Partea I. Descrierea imobilului

TEREN Intravilan

Adresa: Loc. Ocina De Sus, Nr. 176, Jud. Prahova

Nr. Crt	Nr cadastral Nr. topografic	Suprafața* (mp)	Observații / Referințe
A1	20845	955	Sector cadastral:21 Teren imprejmuit; Teren intravilan imprejmuit partial cu gard de lemn si plasa

Construcții

Crt	Nr cadastral Nr. topografic	Adresa	Observații / Referințe
A1.1	20845-C1	Loc. Ocina De Sus, Nr. 176, Jud. Prahova	Nr. niveluri:2; S. construita la sol:93 mp; S. construita desfasurata:102 mp; Locuinta S+P
A1.2	20845-C2	Loc. Ocina De Sus, Nr. 176, Jud. Prahova	Nr. niveluri:2; S. construita la sol:89 mp; S. construita desfasurata:104 mp; Locuinta S+P

B. Partea II. Proprietari și acte

Inscrieri privitoare la dreptul de proprietate și alte drepturi reale		Referințe
43544 / 28/10/2021		
Act Notarial nr. 1557, din 27/10/2021 emis de Dragan Florentina Victoria;		
B7	Intabulare, drept de PROPRIETATEpartaj, dobandit prin Conventie, cota actuala 1/1 1) NEGOTEI VIOREL	A1, A1.1, A1.2

C. Partea III. SARCINI .

Inscrieri privind dezmembramintele dreptului de proprietate, drepturi reale de garanție și sarcini	Referințe
NU SUNT	

Anexa Nr. 1 La Partea I

Teren

Nr cadastral	Suprafața (mp)*	Observații / Referințe
20845	955	Teren intravilan imprejmuit partial cu gard de lemn si plasa

* Suprafața este determinată în planul de proiecție Stereo 70.



Date referitoare la teren

Crt	Categorie folosință	Intra vilan	Suprafața (mp)	Tarla	Parcelă	Nr. topo	Observații / Referințe
1	curti constructii	DA	344	50	2327-2330	-	
2	faneata	DA	611	50	2327-2330	-	

Date referitoare la construcții

Crt	Număr	Destinație construcție	Supraf. (mp)	Situație juridică	Observații / Referințe
A1.1	20845-C1	construcții de locuințe	93	Cu acte	Nr. niveluri:2; S. construita la sol:93 mp; S. construita desfasurata:102 mp; Locuinta S+P
A1.2	20845-C2	construcții de locuințe	89	Cu acte	Nr. niveluri:2; S. construita la sol:89 mp; S. construita desfasurata:104 mp; Locuinta S+P

Lungime Segmente

1) Valorile lungimilor segmentelor sunt obținute din proiecție în plan.

Punct început	X / Y	Punct sfârșit	X / Y	Lungime segment (** (m)
1	547.252,939 409.563,06	2	547.282,064 409.543,333	35.177
2	547.282,064 409.543,333	3	547.290,894 409.549,831	10.964

Punct început	X / Y	Punct sfârșit	X / Y	Lungime segment (** (m)
3	547.290,894 409.549,831	4	547.269,007 409.587,121	43.239
4	547.269,007 409.587,121	5	547.261,205 409.582,821	8.908
5	547.261,205 409.582,821	6	547.254,941 409.579,43	7.123
6	547.254,941 409.579,43	7	547.245,792 409.573,383	10.967
7	547.245,792 409.573,383	8	547.241,386 409.570,125	5.479
8	547.241,386 409.570,125	1	547.252,939 409.563,06	13.541

** Lungimile segmentelor sunt determinate în planul de proiecție Stereo 70 și sunt rotunjite la 1 milimetru.

*** Distanța dintre puncte este formată din segmente cumulate ce sunt mai mici decât valoarea 1 milimetru.

**DATE DESPRE IMOBILUL NR. 195**

Oficiul de Cadastru și Publicitate Imobiliară PRAHOVA
Biroul de Cadastru și Publicitate Imobiliară Câmpina

A. Partea I. Descrierea imobilului

TEREN Intravilan

Nr. CF vechi:186(e:186)

Nr. cadastral vechi:272

Adresa: Loc. Adunati, Jud. Prahova

Nr. Crt	Nr cadastral Nr. topografic	Suprafața* (mp)	Observații / Referințe
A1	20011	Din acte: 1.285 Masurata: 1.485	Sector cadastral:21 Teren neimprejmit; pct. Neagoe

B. Partea II. Proprietari și acte

Inscrieri privitoare la dreptul de proprietate și alte drepturi reale	Referințe
15005 / 21/12/2006	
Act Notarial nr. 1730, din 20/12/2006 emis de NP FLORENTINA VICTORIA DRAGAN;	
B2	A1
Intabulare, drept de PROPRIETATE cumparare ca bun comun, dobandit prin Conventie, cota actuala 1/1	
1) BULIGA ION	
2) BULIGA MARIETA	

C. Partea III. SARCINI .

Inscrieri privind dezmembramintele dreptului de proprietate, drepturi reale de garanție și sarcini	Referințe
NU SUNT	

Anexa Nr. 1 La Partea I

Teren

Nr cadastral	Suprafața (mp)*	Observații / Referințe
20011	Din acte: 1.285 Masurata: 1.485	pct. Neagoe

* Suprafața este determinată în planul de proiecție Stereo 70.

DETALII LINIARE IMOBIL



Date referitoare la teren

Crt	Categorie folosință	Intra vilan	Suprafața (mp)	Tarla	Parcelă	Nr. topo	Observații / Referințe
1	arabil	DA	1.485	50	2407, 2408, 2409	-	

Lungime Segmente

1) Valorile lungimilor segmentelor sunt obținute din proiecție în plan.

Punct început	X / Y	Punct sfârșit	X / Y	Lungime segment (** (m)	Punct început	X / Y	Punct sfârșit	X / Y	Lungime segment (** (m)
1	547.283,22 409.529,88	2	547.270,93 409.521,23	15.029	2	547.270,93 409.521,23	3	547.274,39 409.511,74	10.101
3	547.274,39 409.511,74	4	547.274,41 409.506,1	5.64	4	547.274,41 409.506,1	5	547.273,94 409.505,52	0.747
5	547.273,94 409.505,52	6	547.273,487 409.504,603	1.023	6	547.273,487 409.504,603	7	547.275,207 409.503,999	1.823
7	547.275,207 409.503,999	8	547.277,648 409.502,555	2.836	8	547.277,648 409.502,555	9	547.278,555 409.502,69	0.917
9	547.278,555 409.502,69	10	547.277,97 409.504,66	2.055	10	547.277,97 409.504,66	11	547.279,55 409.509,28	4.883

Punct început	X / Y	Punct sfârșit	X / Y	Lungime segment (** (m)
11	547.279,55 409.509,28	12	547.281,72 409.512,26	3.686
13	547.312,45 409.541,74	14	547.336,55 409.564,55	33.183
15	547.377,95 409.601,55	16	547.388,84 409.611,94	15.051
17	547.405,749 409.631,246	18	547.403,411 409.635,132	4.535
19	547.380,65 409.616,07	20	547.373,44 409.610,35	9.203
21	547.376,09 409.607,02	22	547.351,34 409.586,44	32.188
23	547.307,15 409.549,35	1	547.283,22 409.529,88	30.85

Punct început	X / Y	Punct sfârșit	X / Y	Lungime segment (** (m)
12	547.281,72 409.512,26	13	547.312,45 409.541,74	42.584
14	547.336,55 409.564,55	15	547.377,95 409.601,55	55.524
16	547.388,84 409.611,94	17	547.405,749 409.631,246	25.664
18	547.403,411 409.635,132	19	547.380,65 409.616,07	29.689
20	547.373,44 409.610,35	21	547.376,09 409.607,02	4.256
22	547.351,34 409.586,44	23	547.307,15 409.549,35	57.692

** Lungimile segmentelor sunt determinate în planul de proiecție Stereo 70 și sunt rotunjite la 1 milimetru.

*** Distanța dintre puncte este formată din segmente cumulate ce sunt mai mici decât valoarea 1 milimetru.

**DATE DESPRE IMOBILUL NR. 196**

Oficiul de Cadastru și Publicitate Imobiliară PRAHOVA
Biroul de Cadastru și Publicitate Imobiliară Câmpina

A. Partea I. Descrierea imobilului

TEREN Intravilan

Adresa: Loc. Ocina De Sus, Nr. 108, Jud. Prahova

Nr. Crt	Nr cadastral Nr. topografic	Suprafața* (mp)	Observații / Referințe
A1	20588	582	Sector cadastral:21 Teren imprejmuit;

Construcții

Crt	Nr cadastral Nr. topografic	Adresa	Observații / Referințe
A1.1	20588-C1	Loc. Ocina De Sus, Nr. 108, Jud. Prahova	Nr. niveluri:2; S. construita la sol:59 mp; C1 - Locuinta (Sp+P)
A1.2	20588-C2	Loc. Ocina De Sus, Nr. 108, Jud. Prahova	Nr. niveluri:1; S. construita la sol:34 mp; C2 - Anexa (P)
A1.3	20588-C3	Loc. Ocina De Sus, Nr. 108, Jud. Prahova	Nr. niveluri:1; S. construita la sol:9 mp; C3 - Anexa (P)

B. Partea II. Proprietari și acte

Inscrieri privitoare la dreptul de proprietate și alte drepturi reale		Referințe
6069 / 30/03/2017		
Act Notarial nr. 743, din 29/03/2017 emis de NP Musat Roxana Andreea;		
B2	Intabulare, drept de PROPRIETATEcumparare ca bun comun, dobandit prin Conventie, cota actuala 1/1 1) POGA VASILE-FLORIAN 2) POGA NICOLETA-ALINA	A1, A1.1, A1.2, A1.3

C. Partea III. SARCINI .

Inscrieri privind dezmembramintele dreptului de proprietate, drepturi reale de garanție și sarcini	Referințe
NU SUNT	

Anexa Nr. 1 La Partea I

Teren

Nr cadastral	Suprafața (mp)*	Observații / Referințe
20588	582	

* Suprafața este determinată în planul de proiecție Stereo 70.



Date referitoare la teren

Crt	Categorie folosință	Intravilan	Suprafața (mp)	Tarla	Parcelă	Nr. topo	Observații / Referințe
1	curți constructii	DA	582	54	2612	-	

Date referitoare la construcții

Crt	Număr	Destinație construcție	Supraf. (mp)	Situație juridică	Observații / Referințe
A1.1	20588-C1	construcții de locuințe	59	Cu acte	Nr. niveluri:2; S. construita la sol:59 mp; C1 - Locuinta (Sp+P)
A1.2	20588-C2	construcții anexa	34	Cu acte	Nr. niveluri:1; S. construita la sol:34 mp; C2 - Anexa (P)
A1.3	20588-C3	construcții anexa	9	Cu acte	Nr. niveluri:1; S. construita la sol:9 mp; C3 - Anexa (P)

Lungime Segmente

1) Valorile lungimilor segmentelor sunt obținute din proiecție în plan.

Punct început	X / Y	Punct sfârșit	X / Y	Lungime segment (** (m)
1	547.863,945 409.580,295	2	547.859,662 409.578,476	4.653
2	547.859,662 409.578,476	3	547.839,9 409.569,716	21.617

Punct început	X / Y	Punct sfârșit	X / Y	Lungime segment (** (m)
3	547.839,9 409.569,716	4	547.829,605 409.565,814	11.01
4	547.829,605 409.565,814	5	547.824,136 409.559,549	8.316
5	547.824,136 409.559,549	6	547.823,02 409.556,478	3.267
6	547.823,02 409.556,478	7	547.824,159 409.556,518	1.14
7	547.824,159 409.556,518	8	547.830,323 409.556,762	6.169
8	547.830,323 409.556,762	9	547.836,132 409.556,21	5.835
9	547.836,132 409.556,21	10	547.841,983 409.554,882	6.0
10	547.841,983 409.554,882	11	547.852,355 409.548,847	12.0
11	547.852,355 409.548,847	12	547.860,513 409.567,254	20.134
12	547.860,513 409.567,254	13	547.862,227 409.571,747	4.809
13	547.862,227 409.571,747	14	547.863,602 409.578,185	6.583
14	547.863,602 409.578,185	1	547.863,945 409.580,295	2.138

** Lungimile segmentelor sunt determinate în planul de proiecție Stereo 70 și sunt rotunjite la 1 milimetru.

*** Distanța dintre puncte este formată din segmente cumulate ce sunt mai mici decât valoarea 1 milimetru.

**DATE DESPRE IMOBILUL NR. 197**

Oficiul de Cadastru și Publicitate Imobiliară PRAHOVA
Biroul de Cadastru și Publicitate Imobiliară Câmpina

A. Partea I. Descrierea imobilului

TEREN Intravilan

Adresa: Loc. Ocina De Sus, Jud. Prahova

Nr. Crt	Nr cadastral Nr. topografic	Suprafața* (mp)	Observații / Referințe
A1		1.013	Sector cadastral:21 Teren imprejmuit;

B. Partea II. Proprietari și acte

Inscrieri privitoare la dreptul de proprietate și alte drepturi reale		Referințe
/		
Act Normativ nr. 7, din 13/03/1996 emis de PARLAMENTUL ROMANIEI (ART.13);		
B1	Inscrierea posesiei, drept de PROPRIETATE, dobandit prin Constituire, cota actuala 1/1 1) NEIDENTIFICAT NEIDENTIFICAT	A1
B2	SE NOTEAZA MENTIUNEA DE PROPRIETAR NEIDENTIFICAT	A1

C. Partea III. SARCINI .

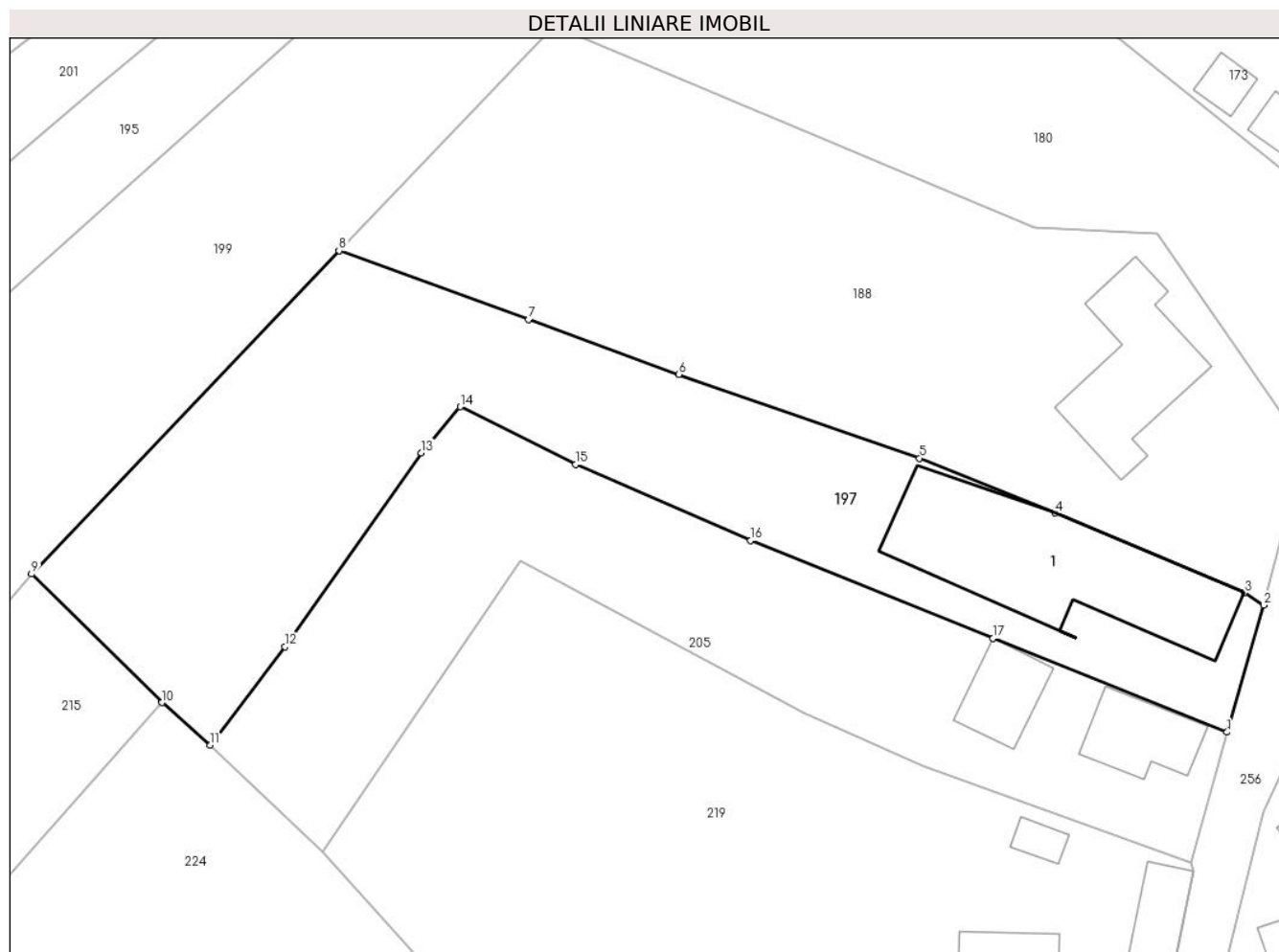
Inscrieri privind dezmembramintele dreptului de proprietate, drepturi reale de garanție și sarcini	Referințe
NU SUNT	

Anexa Nr. 1 La Partea I

Teren

Nr cadastral	Suprafața (mp)*	Observații / Referințe
	1.013	

* Suprafața este determinată în planul de proiecție Stereo 70.



Date referitoare la teren

Crt	Categorie folosință	Intravilan	Suprafața (mp)	Tarla	Parcelă	Nr. topo	Observații / Referințe
1	curti constructii	DA	500	-	-	-	
2	faneata	DA	513	-	-	-	

Date referitoare la construcții

Crt	Număr	Destinație construcție	Supraf. (mp)	Situație juridică	Observații / Referințe
A1.1		construcții de locuințe	150	Fara acte	Nr. niveluri:1; S. construita la sol:150 mp; LOCUINTA

Lungime Segmente

1) Valorile lungimilor segmentelor sunt obținute din proiecție în plan.

Punct început	X / Y	Punct sfârșit	X / Y	Lungime segment (** (m)
1	547.429,142 409.541,704	2	547.431,669 409.550,471	9.123
2	547.431,669 409.550,471	3	547.430,341 409.551,335	1.584
3	547.430,341 409.551,335	4	547.417,245 409.556,824	14.2

Punct început	X / Y	Punct sfârşit	X / Y	Lungime segment (** (m)
4	547.417,245 409.556,824	5	547.407,894 409.560,615	10.09
5	547.407,894 409.560,615	6	547.391,273 409.566,405	17.601
6	547.391,273 409.566,405	7	547.380,886 409.570,176	11.05
7	547.380,886 409.570,176	8	547.367,801 409.574,933	13.923
8	547.367,801 409.574,933	9	547.346,562 409.552,627	30.8
9	547.346,562 409.552,627	10	547.355,581 409.543,745	12.658
10	547.355,581 409.543,745	11	547.358,91 409.540,798	4.446
11	547.358,91 409.540,798	12	547.364,063 409.547,608	8.54
12	547.364,063 409.547,608	13	547.373,494 409.560,975	16.359
13	547.373,494 409.560,975	14	547.376,162 409.564,16	4.155
14	547.376,162 409.564,16	15	547.384,151 409.560,184	8.923
15	547.384,151 409.560,184	16	547.396,225 409.554,942	13.163
16	547.396,225 409.554,942	17	547.412,973 409.548,181	18.061
17	547.412,973 409.548,181	1	547.429,142 409.541,704	17.418

** Lungimile segmentelor sunt determinate în planul de proiecţie Stereo 70 şi sunt rotunjite la 1 milimetru.

*** Distanţa dintre puncte este formată din segmente cumulate ce sunt mai mici decât valoarea 1 milimetru.

**DATE DESPRE IMOBILUL NR. 198**

Oficiul de Cadastru și Publicitate Imobiliară PRAHOVA
Biroul de Cadastru și Publicitate Imobiliară Câmpina

A. Partea I. Descrierea imobilului

TEREN Intravilan

Nr. CF vechi:543

Nr. cadastral vechi:10113

Adresa: Loc. Ocina De Sus, Nr. 114, Jud. Prahova

Nr. Crt	Nr cadastral Nr. topografic	Suprafața* (mp)	Observații / Referințe
A1	20129	Din acte: 604 Masurata: 641	Sector cadastral:21 Teren neimprejmuit; **NEVALIDATA**

B. Partea II. Proprietari și acte

Inscrieri privitoare la dreptul de proprietate și alte drepturi reale		Referințe
6417 / 27/03/2008		
Act Notarial nr. 1197, din 30/10/1989 emis de NSL Campina;		
B1	Intabulare, drept de PROPRIETATE, dobandit prin Conventie, cota actuala 1/3 1) BADILA CORNELIU	A1
16077 / 31/07/2008		
Act Notarial nr. 1439, din 30/07/2008 emis de NP FLORENTINA VICTORIA DRAGAN;		
B2	Intabulare, drept de PROPRIETATE, dobandit prin Conventie, cota actuala 1/3 1) BADILA CATALIN IONUT 2) BADILA IOANA ANDREEA	A1
17769 / 22/08/2008		
Act Notarial nr. 1621, din 21/08/2008 emis de 60;		
B4	Intabulare, drept de PROPRIETATE, dobandit prin Conventie, cota actuala 1/3 1) BADILA RAZVAN - MIHAIL	A1

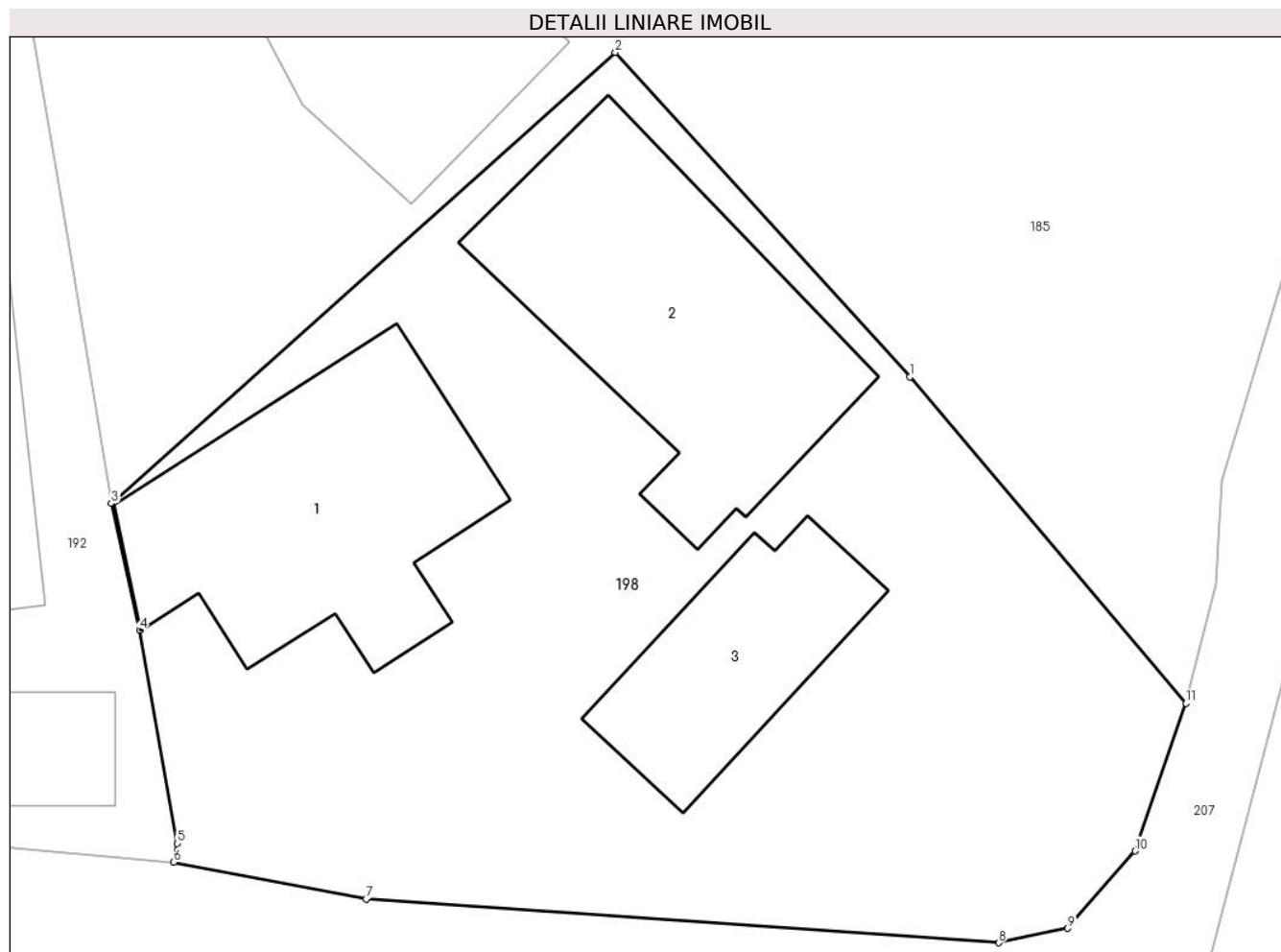
C. Partea III. SARCINI .

Inscrieri privind dezmembramintele dreptului de proprietate, drepturi reale de garanție și sarcini	Referințe
NU SUNT	

Anexa Nr. 1 La Partea I**Teren**

Nr cadastral	Suprafața (mp)*	Observații / Referințe
20129	Din acte: 604 Masurata: 641	**NEVALIDATA**

* Suprafața este determinată în planul de proiecție Stereo 70.

**Date referitoare la teren**

Crt	Categorie folosință	Intravilan	Suprafața (mp)	Tarla	Parcelă	Nr. topo	Observații / Referințe
1	curți constructii	DA	641	54	2629	-	

Date referitoare la construcții

Crt	Număr	Destinație construcție	Supraf. (mp)	Situație juridică	Observații / Referințe
A1.1	20129-C1	construcții de locuințe	83	Fara acte	Nr. niveluri:1; S. construita la sol:83 mp; LOCUINTA
A1.2	20129-C2	construcții anexa	89	Fara acte	Nr. niveluri:1; S. construita la sol:89 mp; ANEXA
A1.3	20129-C3	construcții anexa	43	Fara acte	Nr. niveluri:1; S. construita la sol:43 mp; ANEXA

Lungime Segmente

1) Valorile lungimilor segmentelor sunt obținute din proiecție în plan.

Punct început	X / Y	Punct sfârșit	X / Y	Lungime segment (** (m)
1	547.781,27 409.564,06	2	547.771,68 409.574,63	14.272

Punct început	X / Y	Punct sfârșit	X / Y	Lungime segment (** (m)
2	547.771,68 409.574,63	3	547.755,26 409.559,93	22.039
3	547.755,26 409.559,93	4	547.756,18 409.555,8	4.231
4	547.756,18 409.555,8	5	547.757,41 409.548,85	7.058
5	547.757,41 409.548,85	6	547.757,29 409.548,25	0.612
6	547.757,29 409.548,25	7	547.763,56 409.547,04	6.386
7	547.763,56 409.547,04	8	547.784,17 409.545,62	20.659
8	547.784,17 409.545,62	9	547.786,42 409.546,09	2.299
9	547.786,42 409.546,09	10	547.788,61 409.548,61	3.339
10	547.788,61 409.548,61	11	547.790,27 409.553,42	5.088
11	547.790,27 409.553,42	1	547.781,27 409.564,06	13.936

** Lungimile segmentelor sunt determinate în planul de proiecție Stereo 70 și sunt rotunjite la 1 milimetru.

*** Distanța dintre puncte este formată din segmente cumulate ce sunt mai mici decât valoarea 1 milimetru.

**DATE DESPRE IMOBILUL NR. 199**

Oficiul de Cadastru și Publicitate Imobiliară PRAHOVA
Biroul de Cadastru și Publicitate Imobiliară Câmpina

A. Partea I. Descrierea imobilului

TEREN Intravilan

Adresa: Loc. Ocina De Sus, Jud. Prahova

Nr. Crt	Nr cadastral Nr. topografic	Suprafața* (mp)	Observații / Referințe
A1		2.438	Sector cadastral:21 Teren imprejmuit;

B. Partea II. Proprietari și acte

Inscrieri privitoare la dreptul de proprietate și alte drepturi reale		Referințe
/		
Act Normativ nr. 7, din 13/03/1996 emis de PARLAMENTUL ROMANIEI (ART.13);		
B1	Inscrierea posesiei, drept de PROPRIETATE, dobandit prin Constituire, cota actuala 1/1 1) NEIDENTIFICAT NEIDENTIFICAT	A1
B2	SE NOTEAZA MENTIUNEA DE PROPRIETAR NEIDENTIFICAT	A1

C. Partea III. SARCINI .

Inscrieri privind dezmembramintele dreptului de proprietate, drepturi reale de garanție și sarcini	Referințe
NU SUNT	

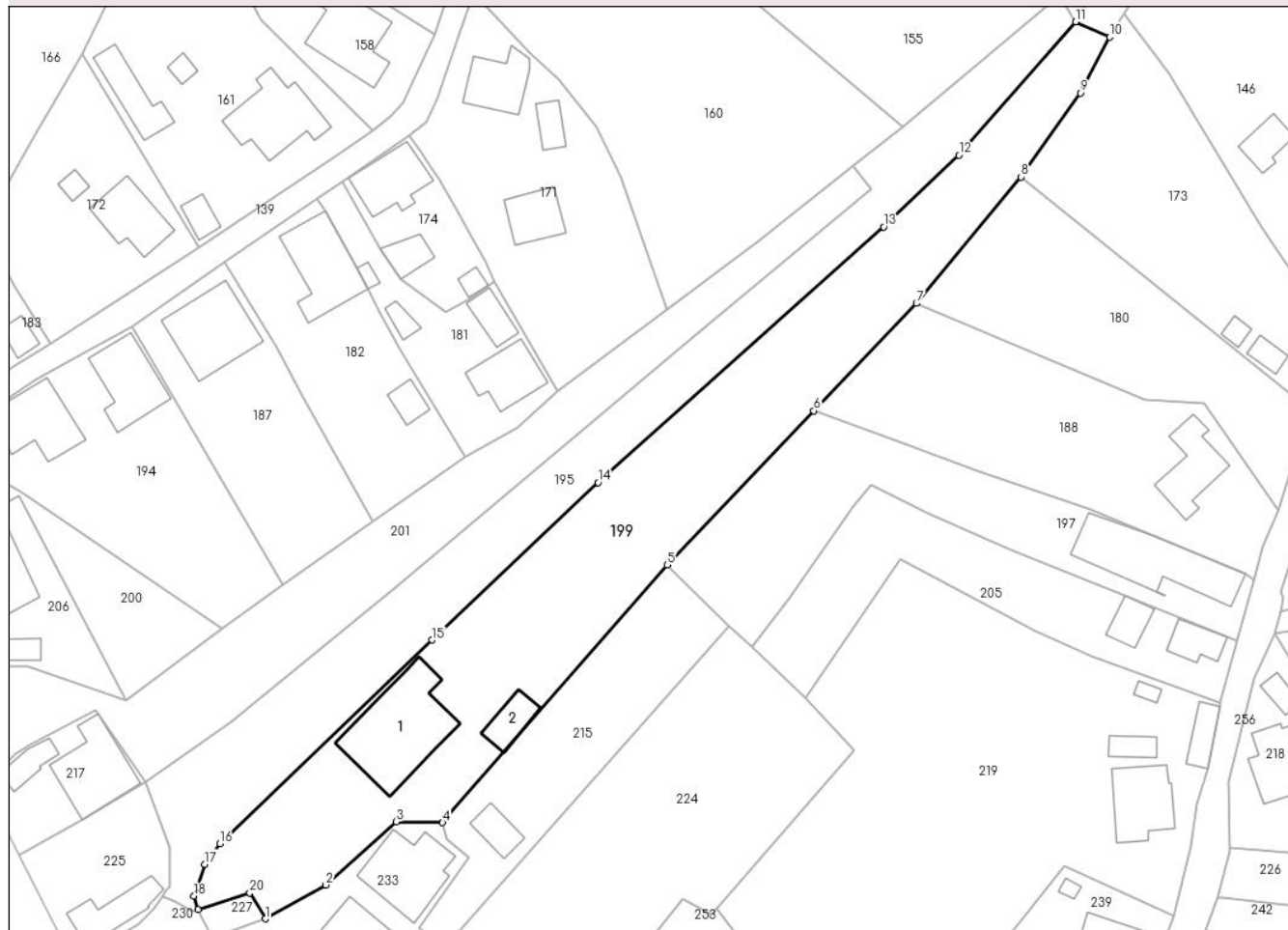
Anexa Nr. 1 La Partea I

Teren

Nr cadastral	Suprafața (mp)*	Observații / Referințe
	2.438	

* Suprafața este determinată în planul de proiecție Stereo 70.

DETALII LINIARE IMOBIL



Date referitoare la teren

Crt	Categorie folosință	Intravilan	Suprafața (mp)	Tarla	Parcelă	Nr. topo	Observații / Referințe
1	curți construcții	DA	600	-	-	-	
2	arabil	DA	838	-	-	-	
3	faneata	DA	1.000	-	-	-	

Date referitoare la construcții

Crt	Număr	Destinație construcție	Supraf. (mp)	Situație juridică	Observații / Referințe
A1.1		construcții de locuințe	173	Fara acte	Nr. niveluri:2; S. construita la sol:173 mp; LOCUINTA P+1
A1.2		construcții anexa	36	Fara acte	Nr. niveluri:1; S. construita la sol:36 mp; ANEXA

Lungime Segmente

1) Valorile lungimilor segmentelor sunt obținute din proiecție în plan.

Punct început	X / Y	Punct sfârșit	X / Y	Lungime segment (** (m)
1	547.288,293 409.501,393	2	547.297,051 409.506,292	10.035

Punct început	X / Y	Punct sfârșit	X / Y	Lungime segment (** (m)
2	547.297,051 409.506,292	3	547.307,322 409.515,464	13.77
3	547.307,322 409.515,464	4	547.314,008 409.515,317	6.688
4	547.314,008 409.515,317	5	547.346,562 409.552,627	49.516
5	547.346,562 409.552,627	6	547.367,801 409.574,933	30.8
6	547.367,801 409.574,933	7	547.382,693 409.590,475	21.525
7	547.382,693 409.590,475	8	547.397,881 409.608,799	23.8
8	547.397,881 409.608,799	9	547.406,446 409.620,958	14.873
9	547.406,446 409.620,958	10	547.410,68 409.629,05	9.133
10	547.410,68 409.629,05	11	547.405,749 409.631,246	5.398
11	547.405,749 409.631,246	12	547.388,84 409.611,94	25.664
12	547.388,84 409.611,94	13	547.377,95 409.601,55	15.051
13	547.377,95 409.601,55	14	547.336,55 409.564,55	55.524
14	547.336,55 409.564,55	15	547.312,45 409.541,74	33.183
15	547.312,45 409.541,74	16	547.281,72 409.512,26	42.584
16	547.281,72 409.512,26	17	547.279,55 409.509,28	3.686
17	547.279,55 409.509,28	18	547.277,97 409.504,66	4.883
18	547.277,97 409.504,66	19	547.278,555 409.502,69	2.055
19	547.278,555 409.502,69	20	547.286,063 409.505,148	7.9
20	547.286,063 409.505,148	1	547.288,293 409.501,393	4.367

** Lungimile segmentelor sunt determinate în planul de proiecție Stereo 70 și sunt rotunjite la 1 milimetru.

*** Distanța dintre puncte este formată din segmente cumulate ce sunt mai mici decât valoarea 1 milimetru.

**DATE DESPRE IMOBILUL NR. 200**

Oficiul de Cadastru și Publicitate Imobiliară PRAHOVA
Biroul de Cadastru și Publicitate Imobiliară Câmpina

A. Partea I. Descrierea imobilului

TEREN Intravilan

Adresa: Loc. Ocina De Sus, Nr. 176, Jud. Prahova

Nr. Crt	Nr cadastral Nr. topografic	Suprafața* (mp)	Observații / Referințe
A1	20846	587	Sector cadastral:21 Teren imprejmuit; Teren intravilan imprejmuit partial cu gard de lemn si plasa

Construcții

Crt	Nr cadastral Nr. topografic	Adresa	Observații / Referințe
A1.1	20846-C1	Loc. Ocina De Sus, Nr. 176, Jud. Prahova	Nr. niveluri:1; S. construita la sol:25 mp; S. construita desfasurata:25 mp; Magazie

B. Partea II. Proprietari și acte

Inscrieri privitoare la dreptul de proprietate și alte drepturi reale		Referințe
23757 / 08/05/2023		
Act Notarial nr. 35, din 04/05/2023 emis de Dragan Florentina Victoria;		
B8	Intabulare, drept de PROPRIETATE, dobandit prin Succesiune, cota actuala 1/4 1) NEGOTEI ROZALIA	A1, A1.1
B9	Intabulare, drept de PROPRIETATE, dobandit prin Succesiune, cota actuala 3/4 1) POSEA ANDREEA-CRISTINA	A1, A1.1

C. Partea III. SARCINI .

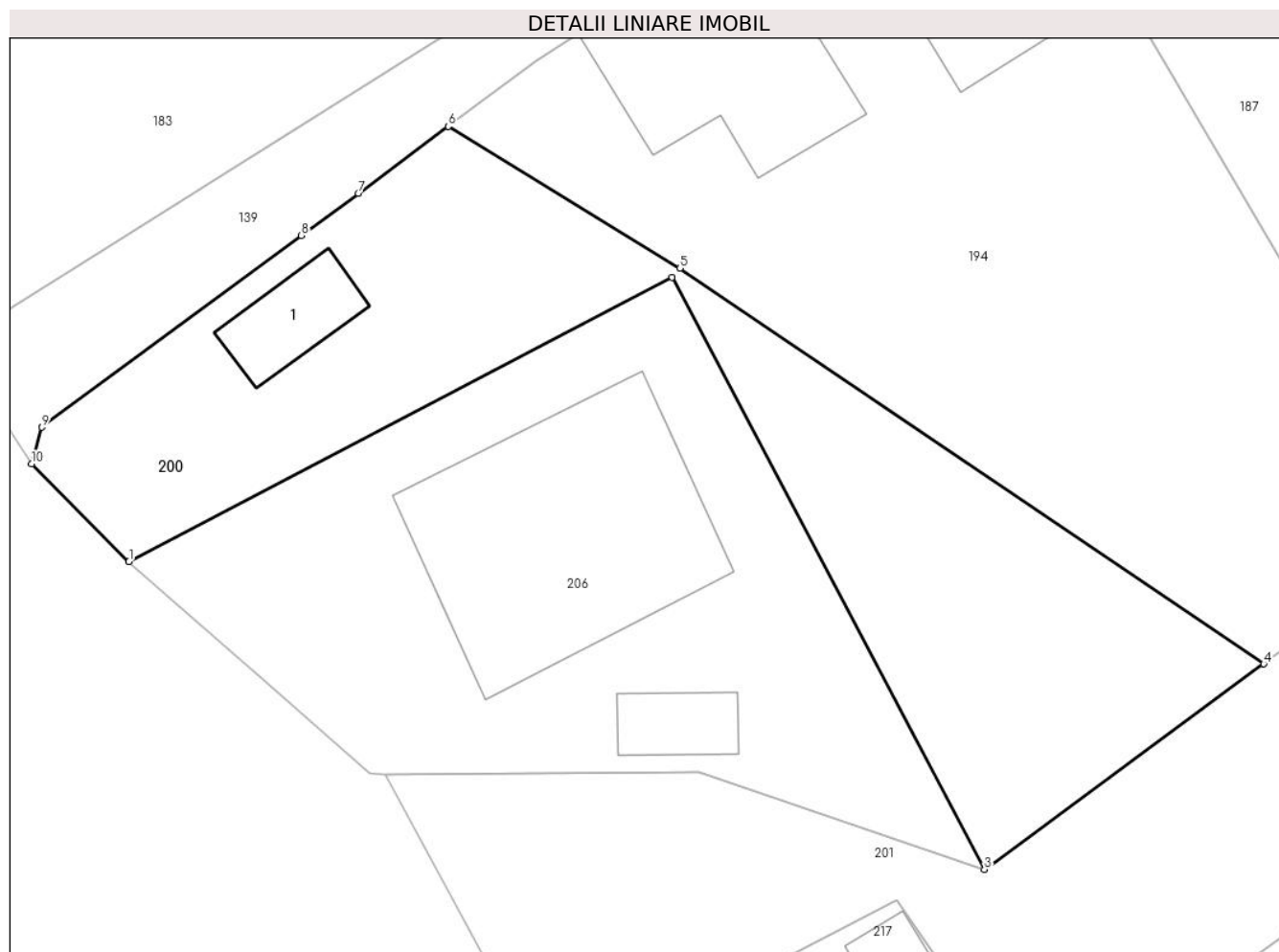
Inscrieri privind dezmembramintele dreptului de proprietate, drepturi reale de garanție și sarcini	Referințe
NU SUNT	

Anexa Nr. 1 La Partea I

Teren

Nr cadastral	Suprafața (mp)*	Observații / Referințe
20846	587	Teren intravilan imprejmuit partial cu gard de lemn si plasa

* Suprafața este determinată în planul de proiecție Stereo 70.



Date referitoare la teren

Crt	Categorie folosință	Intra vilan	Suprafața (mp)	Tarla	Parcelă	Nr. topo	Observații / Referințe
1	curti constructii	DA	106	50	2327-2330	-	
2	faneata	DA	481	50	2327-2330	-	

Date referitoare la construcții

Crt	Număr	Destinație construcție	Supraf. (mp)	Situație juridică	Observații / Referințe
A1.1	20846-C1	construcții anexa	25	Cu acte	Nr. niveluri:1; S. construita la sol:25 mp; S. construita desfasurata:25 mp; Magazie

Lungime Segmente

1) Valorile lungimilor segmentelor sunt obținute din proiecție în plan.

Punct început	X / Y	Punct sfârșit	X / Y	Lungime segment (** (m)
1	547.225,451 409.548,43	2	547.252,541 409.562,611	30.577
2	547.252,541 409.562,611	3	547.268,13 409.533,08	33.393
3	547.268,13 409.533,08	4	547.282,064 409.543,333	17.299

Punct început	X / Y	Punct sfârșit	X / Y	Lungime segment (** (m)
4	547.282,064 409.543,333	5	547.252,939 409.563,06	35.177
5	547.252,939 409.563,06	6	547.241,386 409.570,125	13.541
6	547.241,386 409.570,125	7	547.236,889 409.566,799	5.594
7	547.236,889 409.566,799	8	547.234,043 409.564,694	3.54
8	547.234,043 409.564,694	9	547.221,102 409.555,126	16.094
9	547.221,102 409.555,126	10	547.220,596 409.553,3	1.895
10	547.220,596 409.553,3	1	547.225,451 409.548,43	6.877

** Lungimile segmentelor sunt determinate în planul de proiecție Stereo 70 și sunt rotunjite la 1 milimetru.

*** Distanța dintre puncte este formată din segmente cumulate ce sunt mai mici decât valoarea 1 milimetru.

**DATE DESPRE IMOBILUL NR. 201**

Oficiul de Cadastru și Publicitate Imobiliară PRAHOVA
Biroul de Cadastru și Publicitate Imobiliară Câmpina

A. Partea I. Descrierea imobilului

TEREN Intravilan

Nr. CF vechi:187(e:187)

Nr. cadastral vechi:273

Adresa: Loc. Adunati, Jud. Prahova

Nr. Crt	Nr cadastral Nr. topografic	Suprafața* (mp)	Observații / Referințe
A1	20012	Din acte: 1.237 Masurata: 1.317	Sector cadastral:21 Teren imprejmuit; pct " Ilie Neagoe"

B. Partea II. Proprietari și acte

Inscrieri privitoare la dreptul de proprietate și alte drepturi reale		Referințe
15004 / 21/12/2006		
Act Notarial nr. 1730, din 20/12/2006 emis de NP FLORENTINA VICTORIA DRAGAN;		
B3	Intabulare, drept de PROPRIETATE cumparare ca bun comun, dobandit prin Conventie, cota actuala 1/1 1) BULIGA ION 2) BULIGA MARIETA	A1

C. Partea III. SARCINI .

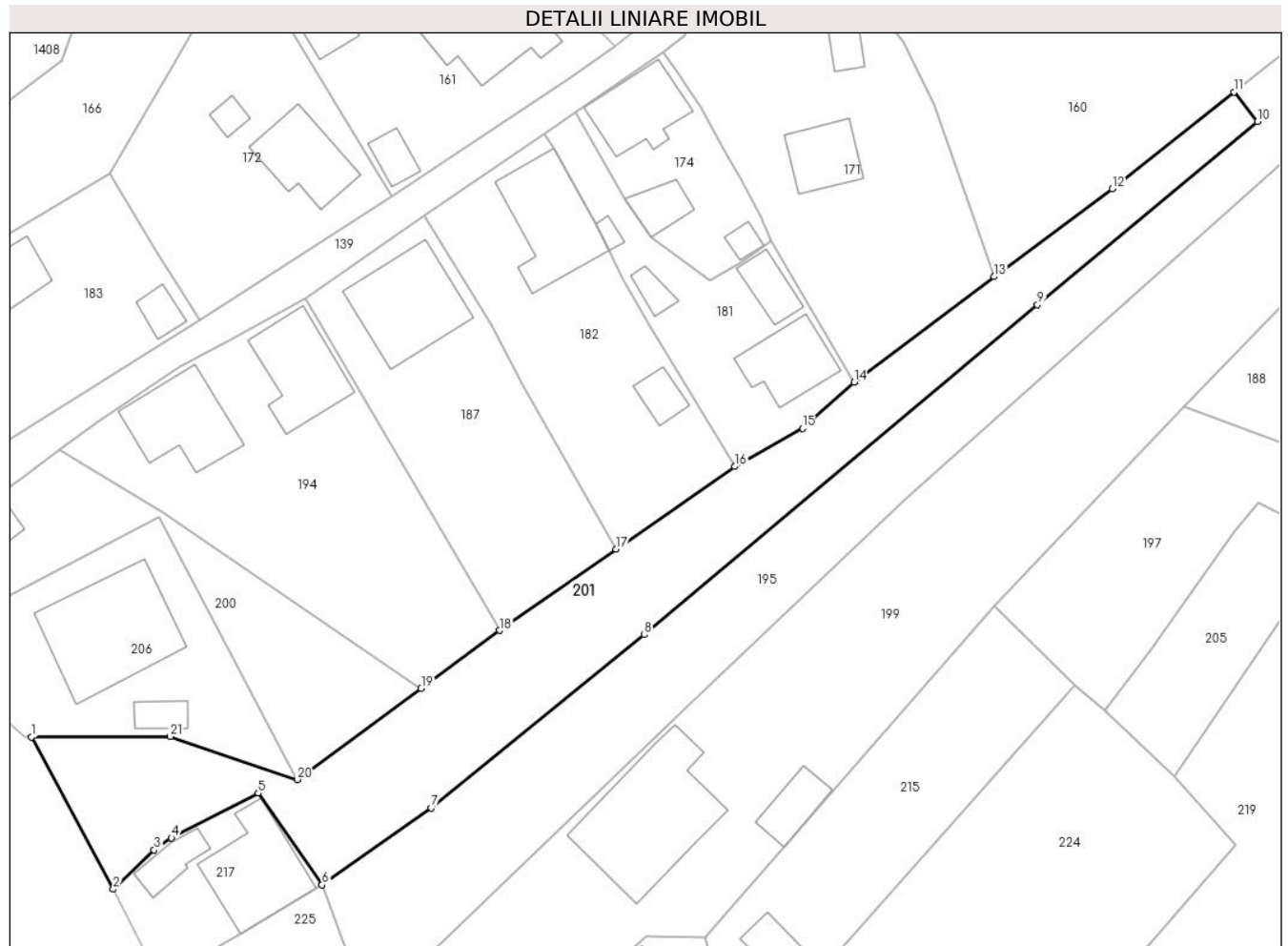
Inscrieri privind dezmembramintele dreptului de proprietate, drepturi reale de garanție și sarcini	Referințe
NU SUNT	

Anexa Nr. 1 La Partea I

Teren

Nr cadastral	Suprafața (mp)*	Observații / Referințe
20012	Din acte: 1.237 Masurata: 1.317	pct " Ilie Neagoe"

* Suprafața este determinată în planul de proiecție Stereo 70.



Date referitoare la teren

Crt	Categorie folosință	Intra vilan	Suprafața (mp)	Tarla	Parcelă	Nr. topo	Observații / Referințe
1	faneata	DA	1.070	50	2325	-	
2	livada	DA	247	50	2325	-	

Lungime Segmente

1) Valorile lungimilor segmentelor sunt obținute din proiecție în plan.

Punct început	X / Y	Punct sfârșit	X / Y	Lungime segment (** (m)
1	547.238,26 409.537,83	2	547.247,45 409.520,74	19.404
3	547.252,04 409.525,17	4	547.253,99 409.526,51	2.366
5	547.263,75 409.531,55	6	547.270,93 409.521,23	12.572
7	547.283,22 409.529,88	8	547.307,15 409.549,35	30.85

Punct început	X / Y	Punct sfârșit	X / Y	Lungime segment (** (m)
2	547.247,45 409.520,74	3	547.252,04 409.525,17	6.379
4	547.253,99 409.526,51	5	547.263,75 409.531,55	10.984
6	547.270,93 409.521,23	7	547.283,22 409.529,88	15.029
8	547.307,15 409.549,35	9	547.351,34 409.586,44	57.692

Punct început	X / Y	Punct sfârșit	X / Y	Lungime segment (** (m)
9	547.351,34 409.586,44	10	547.376,09 409.607,02	32.188
11	547.373,44 409.610,35	12	547.359,75 409.599,48	17.481
13	547.346,456 409.589,59	14	547.330,73 409.577,747	19.687
15	547.324,918 409.572,559	16	547.317,301 409.568,259	8.747
17	547.303,955 409.558,997	18	547.290,894 409.549,831	15.956
19	547.282,064 409.543,333	20	547.268,13 409.533,08	17.299
21	547.253,86 409.537,91	1	547.238,26 409.537,83	15.6

Punct început	X / Y	Punct sfârșit	X / Y	Lungime segment (** (m)
10	547.376,09 409.607,02	11	547.373,44 409.610,35	4.256
12	547.359,75 409.599,48	13	547.346,456 409.589,59	16.569
14	547.330,73 409.577,747	15	547.324,918 409.572,559	7.791
16	547.317,301 409.568,259	17	547.303,955 409.558,997	16.245
18	547.290,894 409.549,831	19	547.282,064 409.543,333	10.964
20	547.268,13 409.533,08	21	547.253,86 409.537,91	15.065

** Lungimile segmentelor sunt determinate în planul de proiecție Stereo 70 și sunt rotunjite la 1 milimetru.

*** Distanța dintre puncte este formată din segmente cumulate ce sunt mai mici decât valoarea 1 milimetru.

**DATE DESPRE IMOBILUL NR. 202**

Oficiul de Cadastru și Publicitate Imobiliară PRAHOVA
Biroul de Cadastru și Publicitate Imobiliară Câmpina

A. Partea I. Descrierea imobilului

TEREN Intravilan

Adresa: Loc. Ocina De Sus, Jud. Prahova

Nr. Crt	Nr cadastral Nr. topografic	Suprafața* (mp)	Observații / Referințe
A1	20740	Din acte: 592 Masurata: 540	Sector cadastral:21 Teren imprejmuit;

Construcții

Crt	Nr cadastral Nr. topografic	Adresa	Observații / Referințe
A1.1	20740-C1	Loc. Ocina De Sus, Jud. Prahova	Nr. niveluri:1; S. construita la sol:87 mp; Locuinta

B. Partea II. Proprietari și acte

Inscrieri privitoare la dreptul de proprietate și alte drepturi reale		Referințe
31436 / 11/12/2018		
Act Notarial nr. 6461, din 11/12/2018 emis de NP Pop Mihaela Cristina;		
B2	Intabulare, drept de PROPRIETATEcumparare ca bun propriu, dobandit prin Conventie, cota actuala 1/1 1) SUPIALA MIHAELA-DALIA	A1, A1.1

C. Partea III. SARCINI

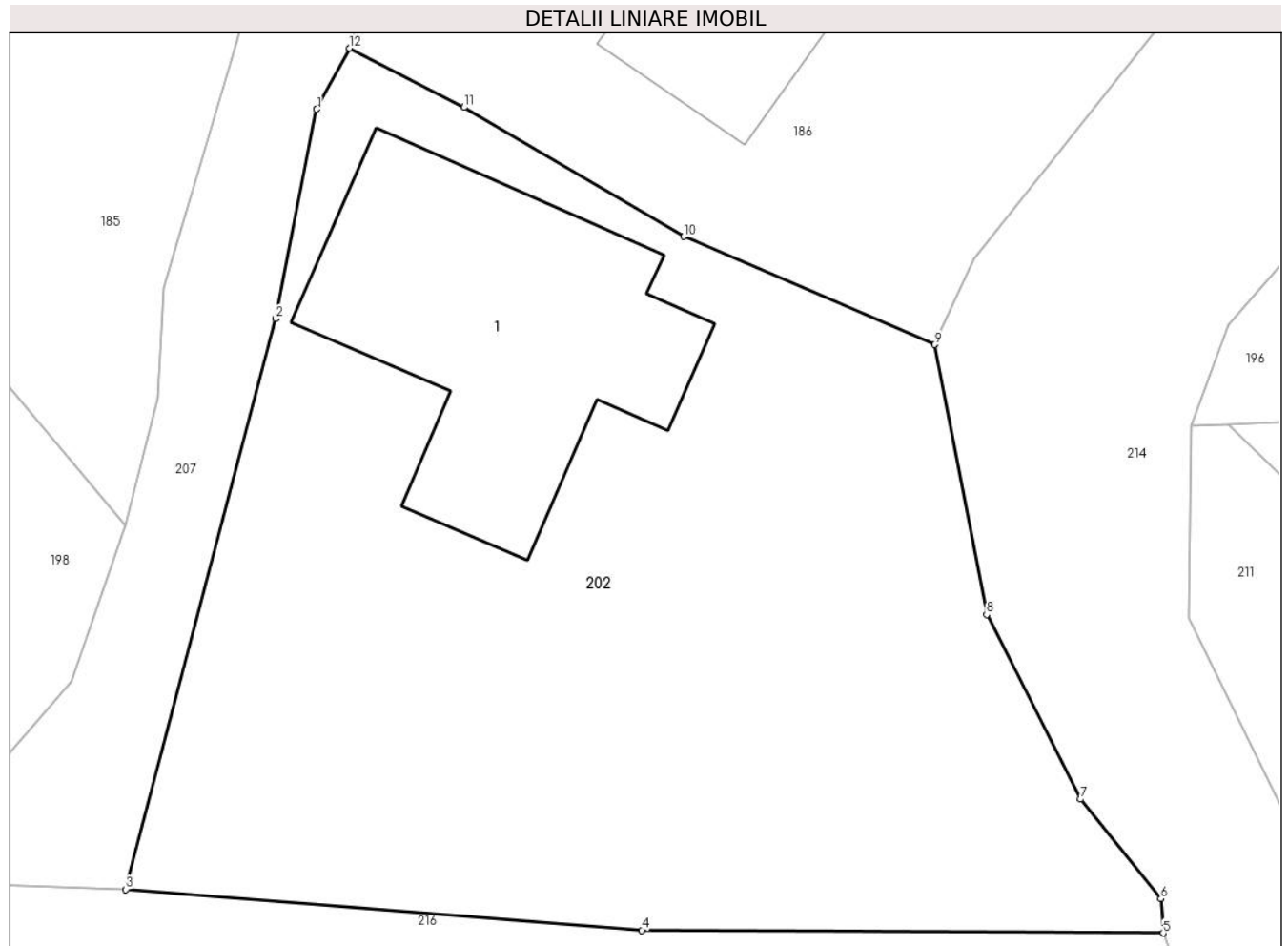
Inscrieri privind dezmembramintele dreptului de proprietate, drepturi reale de garanție și sarcini		Referințe
39993 / 25/11/2020		
Somatie nr. 527/2020, din 17/11/2020 emis de SCPEJ GOSLAN SI STINGA (hotarare judecatoreasca nr 1894/2019 din 27.05.2020, emis de JUDECATORIA CAMPINA;hotarare judecatoreasca nr 637 din 21.02.2020, emis de JUDECATORIA CAMPINA);		
C1	se noteaza incuviintarea executarii silite a imobilului pentru suma de 2175,98 Lei reprezentand debit si cheltuieli de executare (suma de plata se va actualiza la data achitarii integrale a debitului) in favoarea creditorului cesionar B2Kapital Portfolio Management SRL, la cererea BEJ GOSLAN MIHAI	A1, A1.1

Anexa Nr. 1 La Partea I

Teren

Nr cadastral	Suprafața (mp)*	Observații / Referințe
20740	Din acte: 592 Masurata: 540	

* Suprafața este determinată în planul de proiecție Stereo 70.



Date referitoare la teren

Crt	Categorie folosință	Intravilan	Suprafața (mp)	Tarla	Parcelă	Nr. topo	Observații / Referințe
1	curți constructii	DA	540	55	2625	-	

Date referitoare la construcții

Crt	Număr	Destinație construcție	Supraf. (mp)	Situație juridică	Observații / Referințe
A1.1	20740-C1	construcții de locuințe	87	Cu acte	Nr. niveluri:1; S. construita la sol:87 mp; Locuinta

Lungime Segmente

1) Valorile lungimilor segmentelor sunt obținute din proiecție în plan.

Punct început	X / Y	Punct sfârșit	X / Y	Lungime segment (** (m)
1	547.796,15 409.566,187	2	547.794,882 409.559,749	6.562
2	547.794,882 409.559,749	3	547.790,287 409.542,225	18.116
3	547.790,287 409.542,225	4	547.806,138 409.540,971	15.901

Punct început	X / Y	Punct sfârșit	X / Y	Lungime segment (** (m)
4	547.806,138 409.540,971	5	547.822,148 409.540,887	16.01
5	547.822,148 409.540,887	6	547.822,078 409.541,938	1.053
6	547.822,078 409.541,938	7	547.819,608 409.544,997	3.932
7	547.819,608 409.544,997	8	547.816,726 409.550,667	6.36
8	547.816,726 409.550,667	9	547.815,123 409.558,954	8.441
9	547.815,123 409.558,954	10	547.807,418 409.562,274	8.39
10	547.807,418 409.562,274	11	547.800,673 409.566,24	7.825
11	547.800,673 409.566,24	12	547.797,156 409.568,057	3.959
12	547.797,156 409.568,057	1	547.796,15 409.566,187	2.123

** Lungimile segmentelor sunt determinate în planul de proiecție Stereo 70 și sunt rotunjite la 1 milimetru.

*** Distanța dintre puncte este formată din segmente cumulate ce sunt mai mici decât valoarea 1 milimetru.

**DATE DESPRE IMOBILUL NR. 203**

Oficiul de Cadastru și Publicitate Imobiliară PRAHOVA
Biroul de Cadastru și Publicitate Imobiliară Câmpina

A. Partea I. Descrierea imobilului

TEREN Intravilan

Adresa: Loc. Ocina De Sus, Jud. Prahova

Nr. Crt	Nr cadastral Nr. topografic	Suprafața* (mp)	Observații / Referințe
A1		406	Sector cadastral:21 Teren imprejmuit;

B. Partea II. Proprietari și acte

Inscrieri privitoare la dreptul de proprietate și alte drepturi reale		Referințe
/		
Act Normativ nr. 7, din 13/03/1996 emis de PARLAMENTUL ROMANIEI (ART.13);		
B1	Inscrierea posesiei, drept de PROPRIETATE, dobandit prin Constituire, cota actuala 1/1 1) NEIDENTIFICAT NEIDENTIFICAT	A1
B2	SE NOTEAZA MENTIUNEA DE PROPRIETAR NEIDENTIFICAT	A1

C. Partea III. SARCINI .

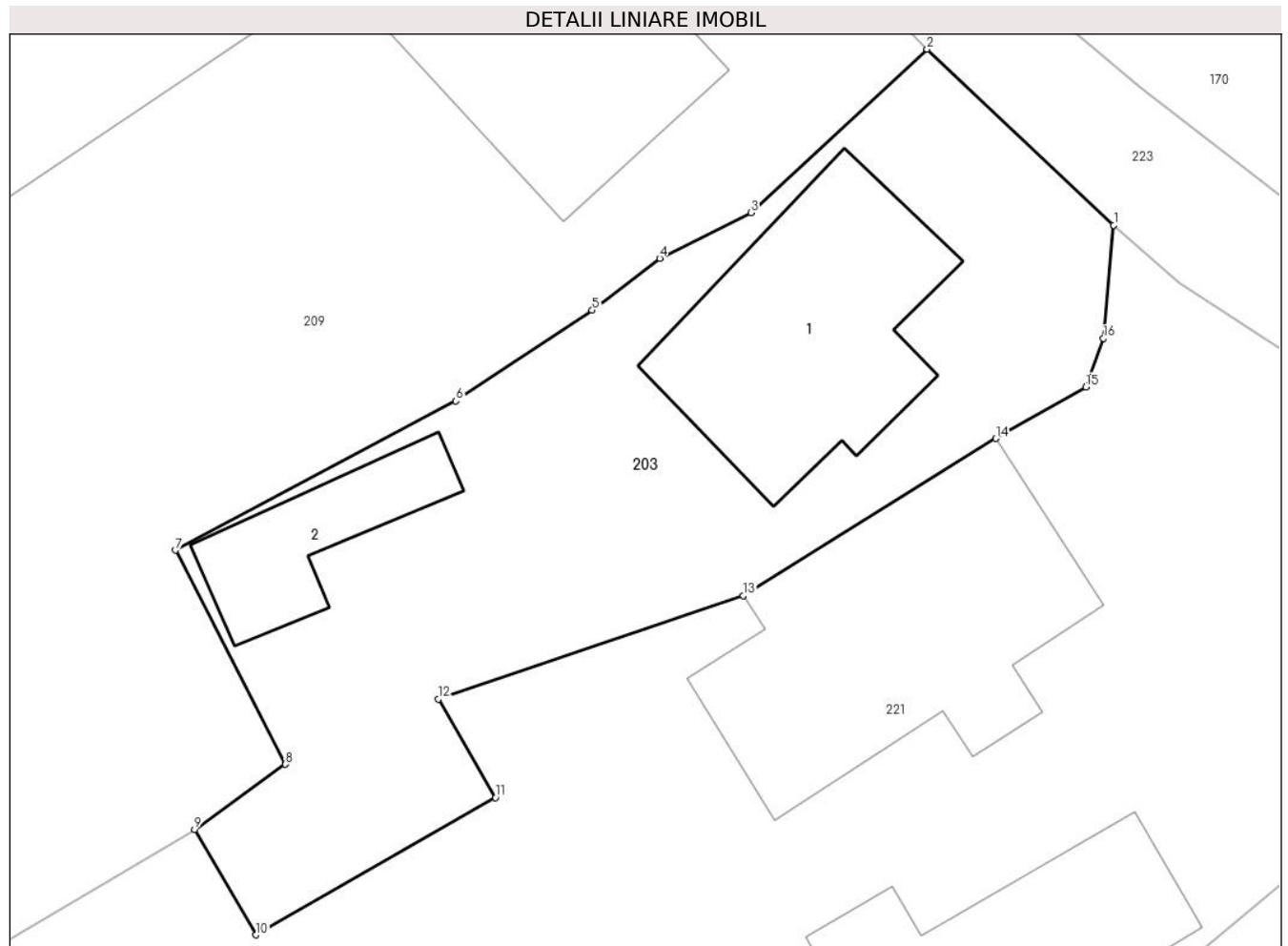
Inscrieri privind dezmembramintele dreptului de proprietate, drepturi reale de garanție și sarcini	Referințe
NU SUNT	

Anexa Nr. 1 La Partea I

Teren

Nr cadastral	Suprafața (mp)*	Observații / Referințe
	406	

* Suprafața este determinată în planul de proiecție Stereo 70.



Date referitoare la teren

Crt	Categorie folosință	Intra vilan	Suprafața (mp)	Tarla	Parcelă	Nr. topo	Observații / Referințe
1	curți constructii	DA	406	-	-	-	

Date referitoare la construcții

Crt	Număr	Destinație construcție	Supraf. (mp)	Situație juridică	Observații / Referințe
A1.1		construcții de locuințe	75	Fara acte	Nr. niveluri:2; S. construita la sol:75 mp; LOCUINTA S+P
A1.2		construcții anexa	28	Fara acte	Nr. niveluri:1; S. construita la sol:28 mp; ANEXA

Lungime Segmente

1) Valorile lungimilor segmentelor sunt obținute din proiecție în plan.

Punct început	X / Y	Punct sfârșit	X / Y	Lungime segment (** (m)
1	547.671,998 409.557,519	2	547.665,358 409.563,767	9.117
2	547.665,358 409.563,767	3	547.659,1 409.557,964	8.534
3	547.659,1 409.557,964	4	547.655,854 409.556,345	3.627

Punct început	X / Y	Punct sfârșit	X / Y	Lungime segment (** (m)
4	547.655,854 409.556,345	5	547.653,455 409.554,498	3.028
5	547.653,455 409.554,498	6	547.648,613 409.551,273	5.818
6	547.648,613 409.551,273	7	547.638,63 409.545,973	11.303
7	547.638,63 409.545,973	8	547.642,55 409.538,376	8.548
8	547.642,55 409.538,376	9	547.639,315 409.536,064	3.976
9	547.639,315 409.536,064	10	547.641,506 409.532,319	4.339
10	547.641,506 409.532,319	11	547.650,015 409.537,197	9.808
11	547.650,015 409.537,197	12	547.647,984 409.540,688	4.039
12	547.647,984 409.540,688	13	547.658,823 409.544,367	11.446
13	547.658,823 409.544,367	14	547.667,803 409.549,949	10.574
14	547.667,803 409.549,949	15	547.671,001 409.551,776	3.683
15	547.671,001 409.551,776	16	547.671,628 409.553,499	1.834
16	547.671,628 409.553,499	1	547.671,998 409.557,519	4.037

** Lungimile segmentelor sunt determinate în planul de proiecție Stereo 70 și sunt rotunjite la 1 milimetru.

*** Distanța dintre puncte este formată din segmente cumulate ce sunt mai mici decât valoarea 1 milimetru.

**DATE DESPRE IMOBILUL NR. 204**

Oficiul de Cadastru și Publicitate Imobiliară PRAHOVA
Biroul de Cadastru și Publicitate Imobiliară Câmpina

A. Partea I. Descrierea imobilului

TEREN Intravilan

Adresa: Loc. Ocina De Sus, Jud. Prahova

Nr. Crt	Nr cadastral Nr. topografic	Suprafața* (mp)	Observații / Referințe
A1	20556	Din acte: 283 Masurata: 278	Sector cadastral:21 Teren imprejmuit;

Construcții

Crt	Nr cadastral Nr. topografic	Adresa	Observații / Referințe
A1.1	20556-C1	Loc. Ocina De Sus, Jud. Prahova	Nr. niveluri:1; S. construita la sol:62 mp; LOCUINTA

B. Partea II. Proprietari și acte

Inscrieri privitoare la dreptul de proprietate și alte drepturi reale		Referințe
6280 / 16/04/2013		
Act Notarial nr. 433, din 15/04/2013 emis de DRAGAN FLORENTINA VICTORIA;		
B3	Intabulare, drept de PROPRIETATEcumparare ca bun comun, dobandit prin Conventie, cota actuala 1/1 1) BACESCU VALERIAN MIHAI 2) BACESCU IONELIA EMILIA	A1, A1.1

C. Partea III. SARCINI .

Inscrieri privind dezmembramintele dreptului de proprietate, drepturi reale de garanție și sarcini	Referințe
NU SUNT	

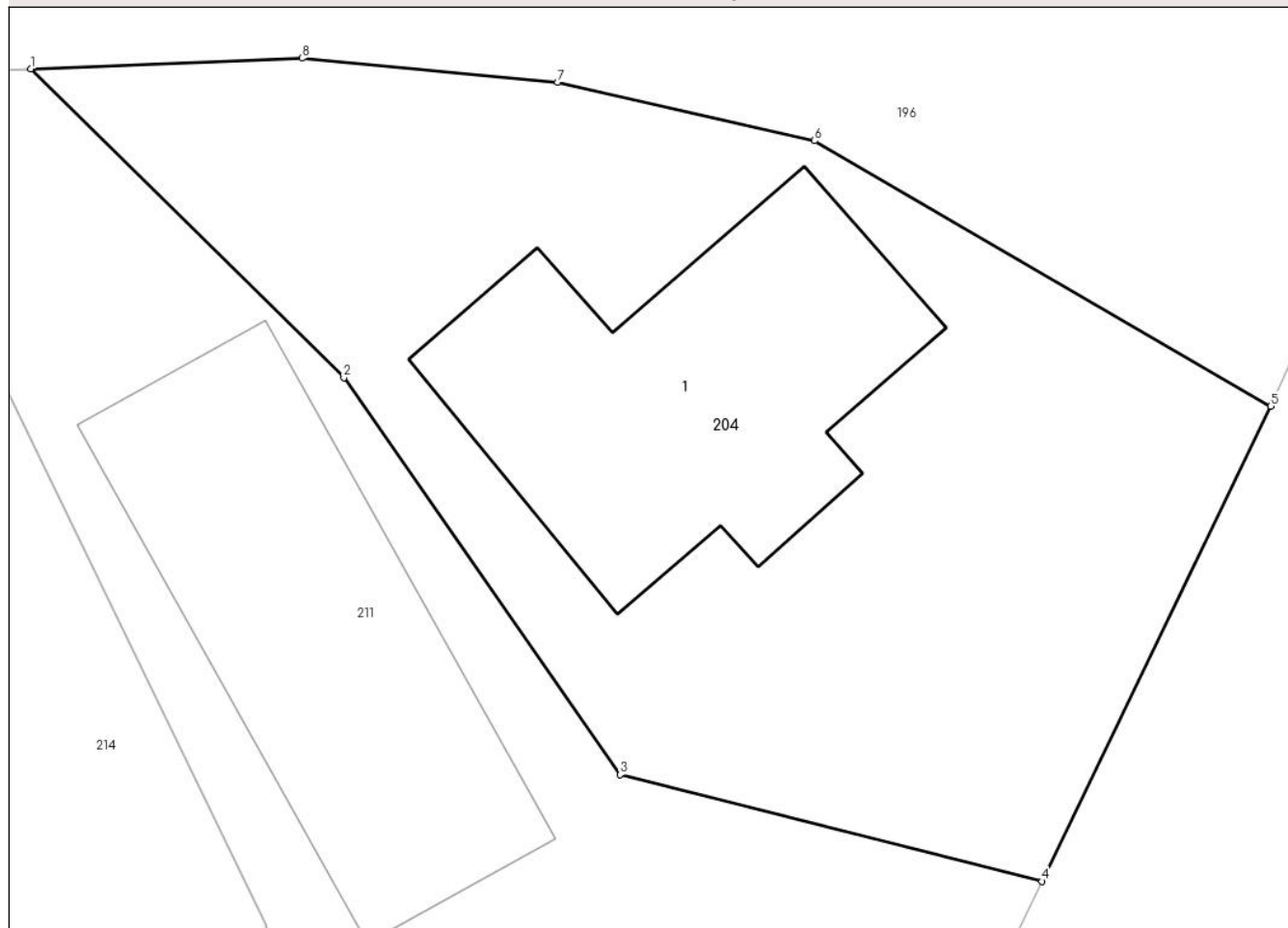
Anexa Nr. 1 La Partea I

Teren

Nr cadastral	Suprafața (mp)*	Observații / Referințe
20556	Din acte: 283 Masurata: 278	

* Suprafața este determinată în planul de proiecție Stereo 70.

DETALII LINIARE IMOBIL



Date referitoare la teren

Crt	Categorie folosință	Intra vilan	Suprafața (mp)	Tarla	Parcelă	Nr. topo	Observații / Referințe
1	curți constructii	DA	278	54	2611	-	

Date referitoare la construcții

Crt	Număr	Destinație construcție	Supraf. (mp)	Situație juridică	Observații / Referințe
A1.1	20556-C1	construcții de locuințe	62	Cu acte	Nr. niveluri:1; S. construita la sol:62 mp; LOCUINTA

Lungime Segmente

1) Valorile lungimilor segmentelor sunt obținute din proiecție în plan.

Punct început	X / Y	Punct sfârșit	X / Y	Lungime segment (** (m)
1	547.824,159 409.556,518	2	547.831,276 409.549,493	10.0
2	547.831,276 409.549,493	3	547.837,556 409.540,461	11.001
3	547.837,556 409.540,461	4	547.847,152 409.538,034	9.898

Punct început	X / Y	Punct sfârșit	X / Y	Lungime segment (** (m)
4	547.847,152 409.538,034	5	547.852,355 409.548,847	12.0
5	547.852,355 409.548,847	6	547.841,983 409.554,882	12.0
6	547.841,983 409.554,882	7	547.836,132 409.556,21	6.0
7	547.836,132 409.556,21	8	547.830,323 409.556,762	5.835
8	547.830,323 409.556,762	1	547.824,159 409.556,518	6.169

** Lungimile segmentelor sunt determinate în planul de proiecție Stereo 70 și sunt rotunjite la 1 milimetru.

*** Distanța dintre puncte este formată din segmente cumulate ce sunt mai mici decât valoarea 1 milimetru.

**DATE DESPRE IMOBILUL NR. 205**

Oficiul de Cadastru și Publicitate Imobiliară PRAHOVA
Biroul de Cadastru și Publicitate Imobiliară Câmpina

A. Partea I. Descrierea imobilului

TEREN Intravilan

Adresa: Loc. Ocina De Sus, Jud. Prahova

Nr. Crt	Nr cadastral Nr. topografic	Suprafața* (mp)	Observații / Referințe
A1		764	Sector cadastral:21 Teren imprejmuit;

B. Partea II. Proprietari și acte

Inscrieri privitoare la dreptul de proprietate și alte drepturi reale		Referințe
/		
Act Normativ nr. 7, din 13/03/1996 emis de PARLAMENTUL ROMANIEI (ART.13);		
B1	Inscrierea posesiei, drept de PROPRIETATE, dobandit prin Constituire, cota actuala 1/1 1) NEIDENTIFICAT NEIDENTIFICAT	A1
B2	SE NOTEAZA MENTIUNEA DE PROPRIETAR NEIDENTIFICAT	A1

C. Partea III. SARCINI .

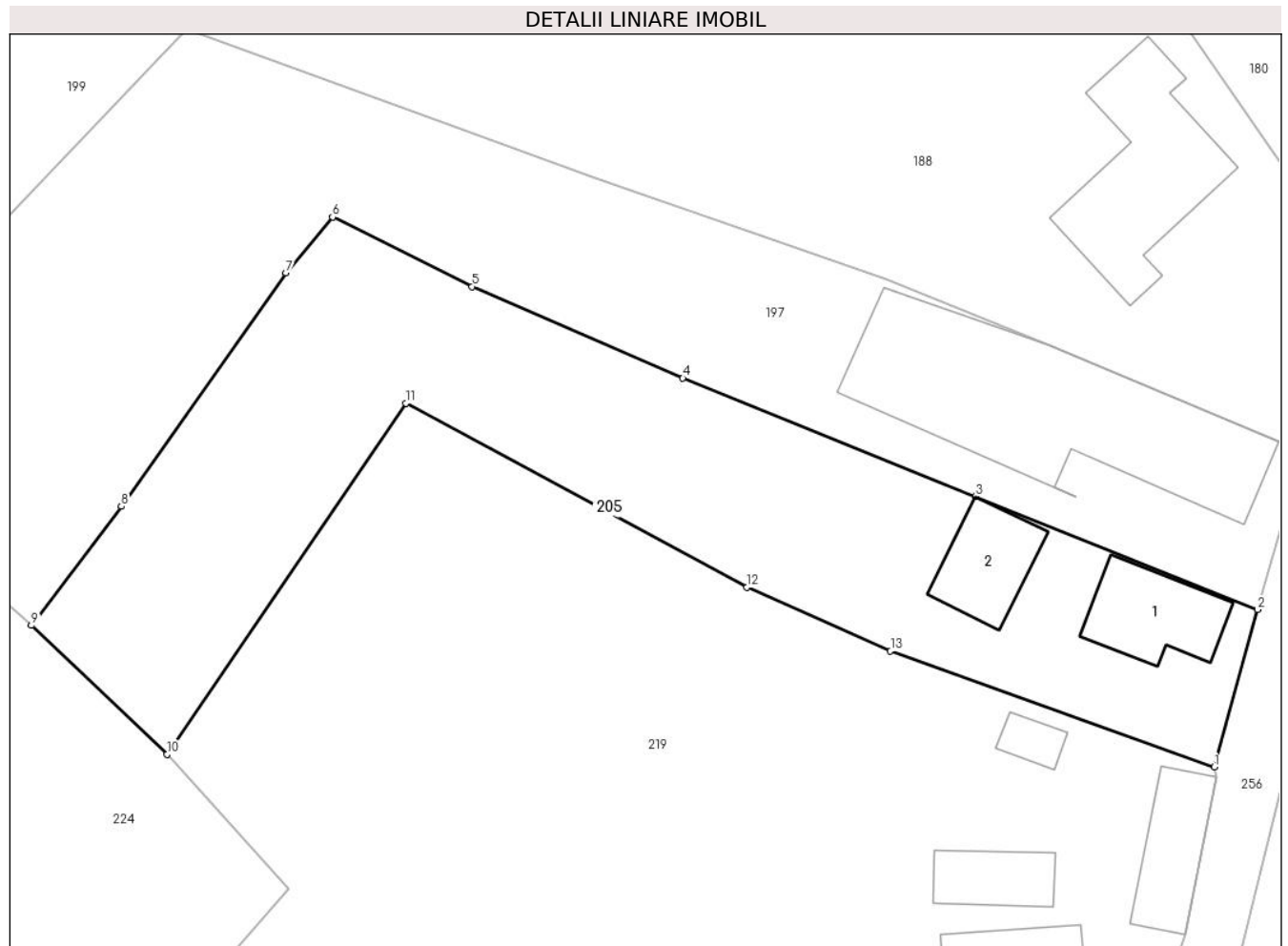
Inscrieri privind dezmembramintele dreptului de proprietate, drepturi reale de garanție și sarcini	Referințe
NU SUNT	

Anexa Nr. 1 La Partea I

Teren

Nr cadastral	Suprafața (mp)*	Observații / Referințe
	764	

* Suprafața este determinată în planul de proiecție Stereo 70.



Date referitoare la teren

Crt	Categorie folosință	Intra vilan	Suprafața (mp)	Tarla	Parcelă	Nr. topo	Observații / Referințe
1	curți constructii	DA	350	-	-	-	
2	faneata	DA	414	-	-	-	

Date referitoare la construcții

Crt	Număr	Destinație construcție	Supraf. (mp)	Situație juridică	Observații / Referințe
A1.1		construcții de locuințe	34	Fara acte	Nr. niveluri:1; S. construita la sol:34 mp; LOCUINTA
A1.2		construcții anexa	29	Fara acte	Nr. niveluri:1; S. construita la sol:29 mp; ANEXA

Lungime Segmente

1) Valorile lungimilor segmentelor sunt obținute din proiecție în plan.

Punct început	X / Y	Punct sfârșit	X / Y	Lungime segment (** (m)
1	547.426,656 409.532,697	2	547.429,142 409.541,704	9.344
2	547.429,142 409.541,704	3	547.412,973 409.548,181	17.418

Punct început	X / Y	Punct sfârșit	X / Y	Lungime segment (** (m)
3	547.412,973 409.548,181	4	547.396,225 409.554,942	18.061
4	547.396,225 409.554,942	5	547.384,151 409.560,184	13.163
5	547.384,151 409.560,184	6	547.376,162 409.564,16	8.923
6	547.376,162 409.564,16	7	547.373,494 409.560,975	4.155
7	547.373,494 409.560,975	8	547.364,063 409.547,608	16.359
8	547.364,063 409.547,608	9	547.358,91 409.540,798	8.54
9	547.358,91 409.540,798	10	547.366,683 409.533,428	10.711
10	547.366,683 409.533,428	11	547.380,346 409.553,513	24.292
11	547.380,346 409.553,513	12	547.399,893 409.542,989	22.2
12	547.399,893 409.542,989	13	547.408,115 409.539,328	9.0
13	547.408,115 409.539,328	1	547.426,656 409.532,697	19.691

** Lungimile segmentelor sunt determinate în planul de proiecție Stereo 70 și sunt rotunjite la 1 milimetru.

*** Distanța dintre puncte este formată din segmente cumulate ce sunt mai mici decât valoarea 1 milimetru.

**DATE DESPRE IMOBILUL NR. 206**

Oficiul de Cadastru și Publicitate Imobiliară PRAHOVA
Biroul de Cadastru și Publicitate Imobiliară Câmpina

A. Partea I. Descrierea imobilului

TEREN Intravilan

Adresa: Loc. Ocina De Sus, Nr. 176A, Jud. Prahova

Nr. Crt	Nr cadastral Nr. topografic	Suprafața* (mp)	Observații / Referințe
A1	20667	604	Sector cadastral:21 Teren neimprejmut;

Construcții

Crt	Nr cadastral Nr. topografic	Adresa	Observații / Referințe
A1.1	20667-C1	Loc. Ocina De Sus, Nr. 176A, Jud. Prahova	Nr. niveluri:2; S. construita la sol:154 mp; Locuinta - (P+1E)
A1.2	20667-C2	Loc. Ocina De Sus, Nr. 176A, Jud. Prahova	Nr. niveluri:1; S. construita la sol:18 mp; ANEXA - MAGAZIE

B. Partea II. Proprietari și acte

Inscrieri privitoare la dreptul de proprietate și alte drepturi reale		Referințe
23758 / 08/05/2023		
Act Notarial nr. 35, din 04/05/2023 emis de Dragan Florentina Victoria (act notarial nr 1 din 23.05.2023, emis de Dragan Florentina Victoria);		
B1	Intabulare, drept de PROPRIETATE, dobandit prin Conventie, cota actuala 1/8 1) NEGOTEI ROZALIA	A1, A1.1, A1.2
B2	Intabulare, drept de PROPRIETATE, dobandit prin Succesiune, cota actuala 3/8 1) POSEA ANDREEA-CRISTINA	A1, A1.1, A1.2
B3	Intabulare, drept de PROPRIETATE, dobandit prin Conventie, cota actuala 1/2 1) PROPRIETAR NEIDENTIFICAT, CIF:999999999999	A1, A1.1, A1.2

C. Partea III. SARCINI .

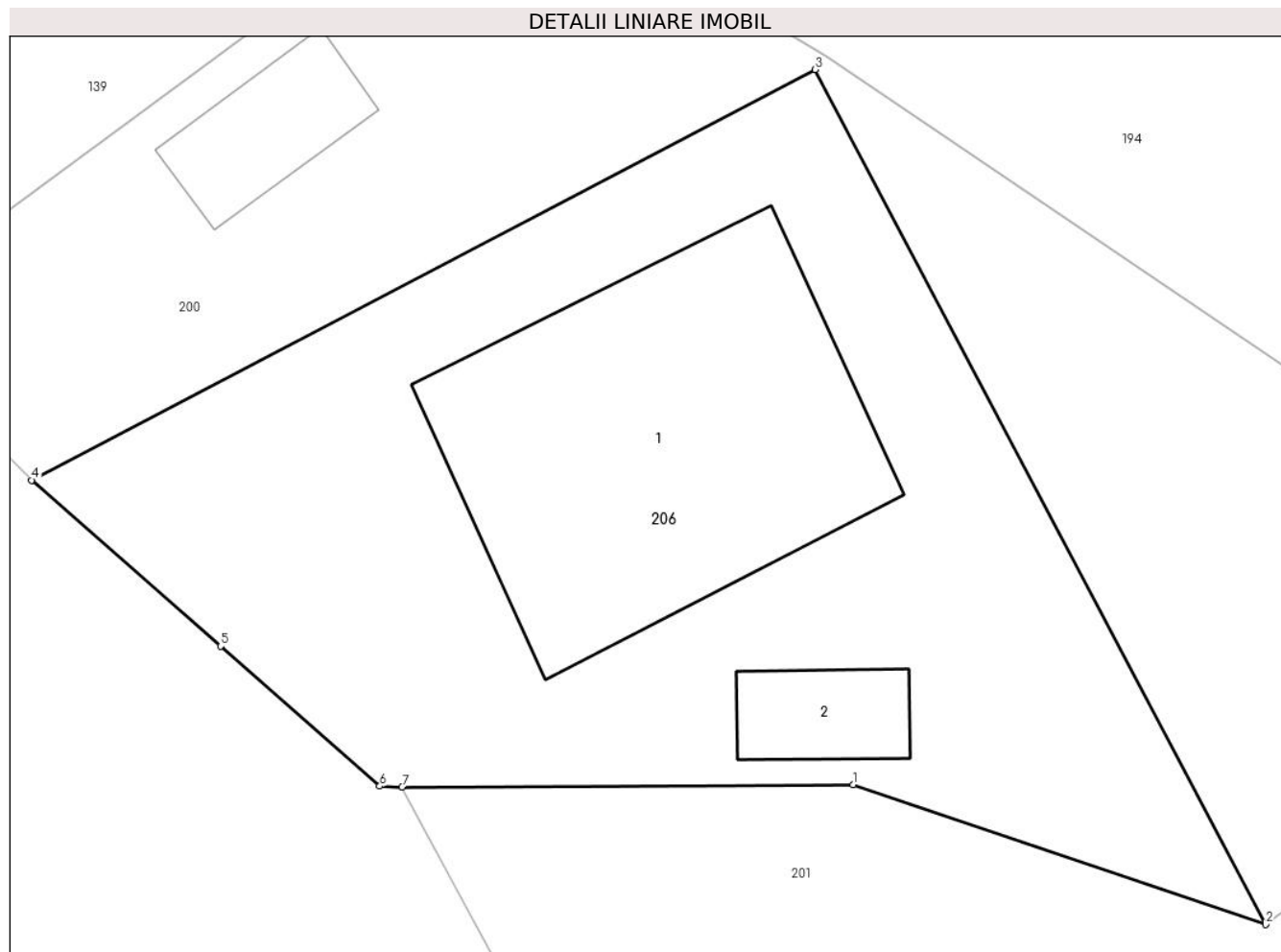
Inscrieri privind dezmembramintele dreptului de proprietate, drepturi reale de garanție și sarcini	Referințe
NU SUNT	

Anexa Nr. 1 La Partea I

Teren

Nr cadastral	Suprafața (mp)*	Observații / Referințe
20667	604	

* Suprafața este determinată în planul de proiecție Stereo 70.



Date referitoare la teren

Crt	Categorie folosință	Intra vilan	Suprafața (mp)	Tarla	Parcelă	Nr. topo	Observații / Referințe
1	curți constructii	DA	604	-	2326;2327; 2328	-	

Date referitoare la construcții

Crt	Număr	Destinație construcție	Supraf. (mp)	Situație juridică	Observații / Referințe
A1.1	20667-C1	construcții de locuințe	154	Cu acte	Nr. niveluri:2; S. construita la sol:154 mp; Locuinta - (P+1E)
A1.2	20667-C2	construcții anexa	18	Cu acte	Nr. niveluri:1; S. construita la sol:18 mp; ANEXA - MAGAZIE

Lungime Segmente

1) Valorile lungimilor segmentelor sunt obținute din proiecție în plan.

Punct început	X / Y	Punct sfârșit	X / Y	Lungime segment (** (m)
1	547.253,86 409.537,91	2	547.268,13 409.533,08	15.065
2	547.268,13 409.533,08	3	547.252,541 409.562,611	33.393
3	547.252,541 409.562,611	4	547.225,451 409.548,43	30.577

Punct început	X / Y	Punct sfârșit	X / Y	Lungime segment (** (m)
4	547.225,451 409.548,43	5	547.231,982 409.542,696	8.691
5	547.231,982 409.542,696	6	547.237,488 409.537,862	7.327
6	547.237,488 409.537,862	7	547.238,26 409.537,83	0.773
7	547.238,26 409.537,83	1	547.253,86 409.537,91	15.6

** Lungimile segmentelor sunt determinate în planul de proiecție Stereo 70 și sunt rotunjite la 1 milimetru.

*** Distanța dintre puncte este formată din segmente cumulate ce sunt mai mici decât valoarea 1 milimetru.

**DATE DESPRE IMOBILUL NR. 207**

Oficiul de Cadastru și Publicitate Imobiliară PRAHOVA
Biroul de Cadastru și Publicitate Imobiliară Câmpina

A. Partea I. Descrierea imobilului

TEREN Intravilan

Adresa: Loc. Ocina De Sus, Jud. Prahova

Nr. Crt	Nr cadastral Nr. topografic	Suprafața* (mp)	Observații / Referințe
A1		333	Sector cadastral:21 Teren neimprejmuit;

B. Partea II. Proprietari și acte

Inscrieri privitoare la dreptul de proprietate și alte drepturi reale	Referințe
/	
Act Normativ nr. 7, din 13/03/1996 emis de PARLAMENTUL ROMANIEI (ODG 57/03.07.2019);	
B1	A1
Intabulare, drept de PROPRIETATE, dobandit prin Lege, cota actuala 1/1 1) COMUNA ADUNATI, CIF:2843248, DOMENIUL PUBLIC	

C. Partea III. SARCINI .

Inscrieri privind dezmembramintele dreptului de proprietate, drepturi reale de garanție și sarcini	Referințe
NU SUNT	

Anexa Nr. 1 La Partea I

Teren

Nr cadastral	Suprafața (mp)*	Observații / Referințe
	333	

* Suprafața este determinată în planul de proiecție Stereo 70.



Date referitoare la teren

Crt	Categorie folosință	Intravilan	Suprafața (mp)	Tarla	Parcelă	Nr. topo	Observații / Referințe
1	drum	DA	333	-	-	-	

Lungime Segmente

1) Valorile lungimilor segmentelor sunt obținute din proiecție în plan.

Punct început	X / Y	Punct sfârșit	X / Y	Lungime segment (** (m)
1	547.795,053 409.573,594	2	547.793,671 409.568,168	5.6
3	547.791,447 409.560,692	4	547.791,255 409.557,297	3.4
5	547.790,27 409.553,42	6	547.788,61 409.548,61	5.088
7	547.786,42 409.546,09	8	547.784,17 409.545,62	2.299
9	547.763,56 409.547,04	10	547.757,29 409.548,25	6.386

Punct început	X / Y	Punct sfârșit	X / Y	Lungime segment (** (m)
2	547.793,671 409.568,168	3	547.791,447 409.560,692	7.8
4	547.791,255 409.557,297	5	547.790,27 409.553,42	4.0
6	547.788,61 409.548,61	7	547.786,42 409.546,09	3.339
8	547.784,17 409.545,62	9	547.763,56 409.547,04	20.659
10	547.757,29 409.548,25	11	547.735,079 409.550,236	22.3

Punct început	X / Y	Punct sfârșit	X / Y	Lungime segment (** (m)
11	547.735,079 409.550,236	12	547.731,839 409.551,178	3.374
13	547.731,889 409.546,023	14	547.743,203 409.545,251	11.341
15	547.769,897 409.542,867	16	547.770,283 409.542,855	0.386
17	547.790,287 409.542,225	18	547.794,882 409.559,749	18.116
19	547.796,15 409.566,187	20	547.797,156 409.568,057	2.123
21	547.798,884 409.574,95	22	547.795,866 409.576,723	3.5

Punct început	X / Y	Punct sfârșit	X / Y	Lungime segment (** (m)
12	547.731,839 409.551,178	13	547.731,889 409.546,023	5.155
14	547.743,203 409.545,251	15	547.769,897 409.542,867	26.8
16	547.770,283 409.542,855	17	547.790,287 409.542,225	20.014
18	547.794,882 409.559,749	19	547.796,15 409.566,187	6.562
20	547.797,156 409.568,057	21	547.798,884 409.574,95	7.106
22	547.795,866 409.576,723	1	547.795,053 409.573,594	3.232

** Lungimile segmentelor sunt determinate în planul de proiecție Stereo 70 și sunt rotunjite la 1 milimetru.

*** Distanța dintre puncte este formată din segmente cumulate ce sunt mai mici decât valoarea 1 milimetru.

**DATE DESPRE IMOBILUL NR. 208**

Oficiul de Cadastru și Publicitate Imobiliară PRAHOVA
Biroul de Cadastru și Publicitate Imobiliară Câmpina

A. Partea I. Descrierea imobilului

TEREN Intravilan

Adresa: Loc. Ocina De Sus, Jud. Prahova

Nr. Crt	Nr cadastral Nr. topografic	Suprafața* (mp)	Observații / Referințe
A1		753	Sector cadastral:21 Teren neimprejmuit;

B. Partea II. Proprietari și acte

Inscrieri privitoare la dreptul de proprietate și alte drepturi reale		Referințe
/		
Act Normativ nr. 7, din 13/03/1996 emis de PARLAMENTUL ROMANIEI (ART.13);		
B1	Inscrierea posesiei, drept de PROPRIETATE, dobandit prin Constituire, cota actuala 1/1 1) NEIDENTIFICAT NEIDENTIFICAT	A1
B2	SE NOTEAZA MENTIUNEA DE PROPRIETAR NEIDENTIFICAT	A1

C. Partea III. SARCINI .

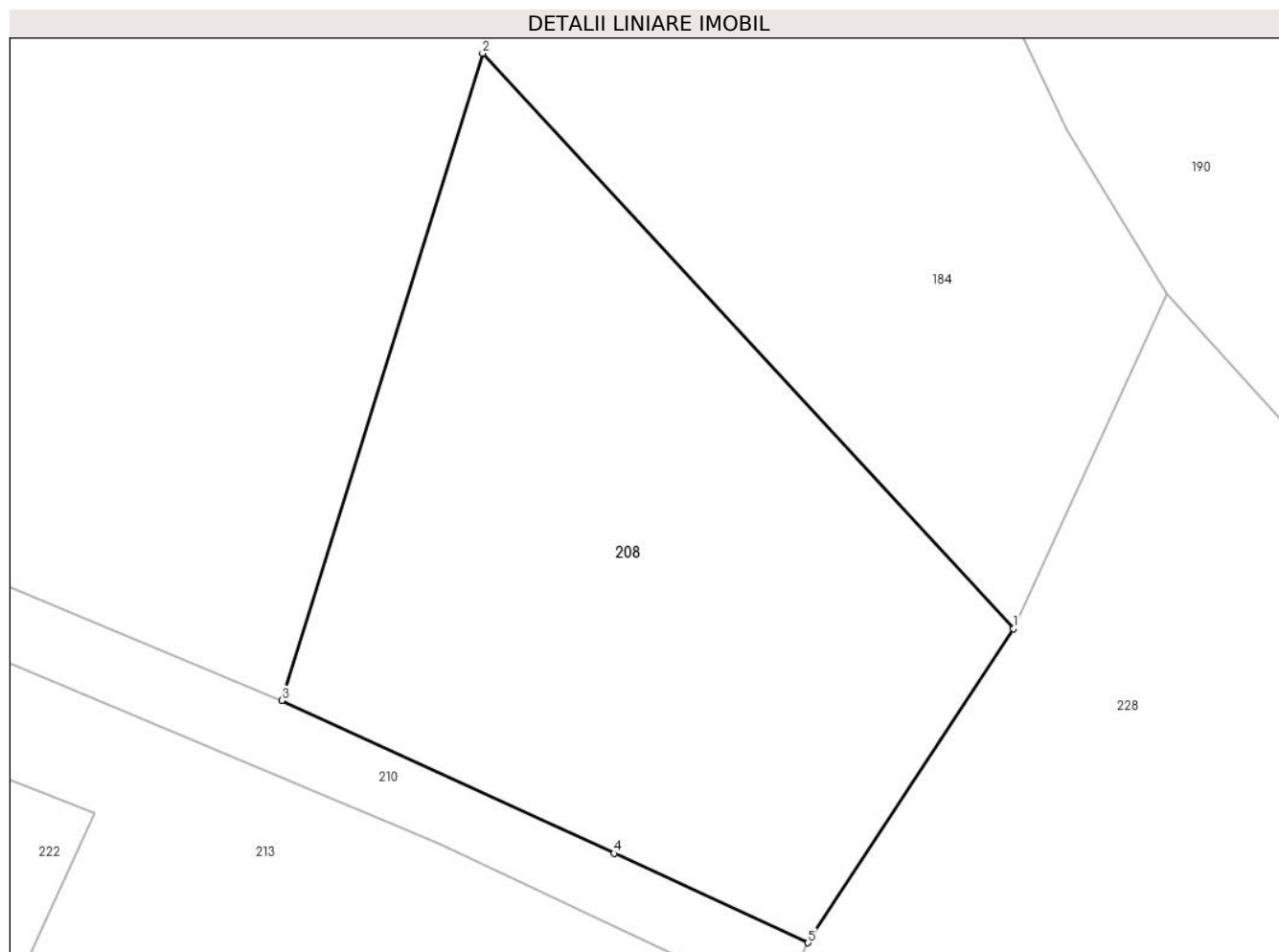
Inscrieri privind dezmembramintele dreptului de proprietate, drepturi reale de garanție și sarcini	Referințe
NU SUNT	

Anexa Nr. 1 La Partea I

Teren

Nr cadastral	Suprafața (mp)*	Observații / Referințe
	753	

* Suprafața este determinată în planul de proiecție Stereo 70.



Date referitoare la teren

Crt	Categorie folosință	Intravilan	Suprafața (mp)	Tarla	Parcelă	Nr. topo	Observații / Referințe
1	livada	DA	753	-	-	-	

Lungime Segmente

1) Valorile lungimilor segmentelor sunt obținute din proiecție în plan.

Punct început	X / Y	Punct sfârșit	X / Y	Lungime segment (** (m)
1	547.532,34 409.541,1	2	547.507,24 409.568,28	36.997
2	547.507,24 409.568,28	3	547.497,76 409.537,71	32.006
3	547.497,76 409.537,71	4	547.513,457 409.530,487	17.279
4	547.513,457 409.530,487	5	547.522,632 409.526,265	10.1
5	547.522,632 409.526,265	1	547.532,34 409.541,1	17.729

**** Lungimile segmentelor sunt determinate în planul de proiecție Stereo 70 și sunt rotunjite la 1 milimetru.**

***** Distanța dintre puncte este formată din segmente cumulate ce sunt mai mici decât valoarea 1 milimetru.**

**DATE DESPRE IMOBILUL NR. 209**

Oficiul de Cadastru și Publicitate Imobiliară PRAHOVA
Biroul de Cadastru și Publicitate Imobiliară Câmpina

A. Partea I. Descrierea imobilului

TEREN Intravilan

Adresa: Loc. Ocina De Sus, Jud. Prahova

Nr. Crt	Nr cadastral Nr. topografic	Suprafața* (mp)	Observații / Referințe
A1		2.255	Sector cadastral:21 Teren imprejmuit;

B. Partea II. Proprietari și acte

Inscrieri privitoare la dreptul de proprietate și alte drepturi reale		Referințe
/		
Act Normativ nr. 7, din 13/03/1996 emis de PARLAMENTUL ROMANIEI (ART.13);		
B1	Inscrierea posesiei, drept de PROPRIETATE, dobandit prin Constituire, cota actuala 1/1 1) NEIDENTIFICAT NEIDENTIFICAT	A1
B2	SE NOTEAZA MENTIUNEA DE PROPRIETAR NEIDENTIFICAT	A1

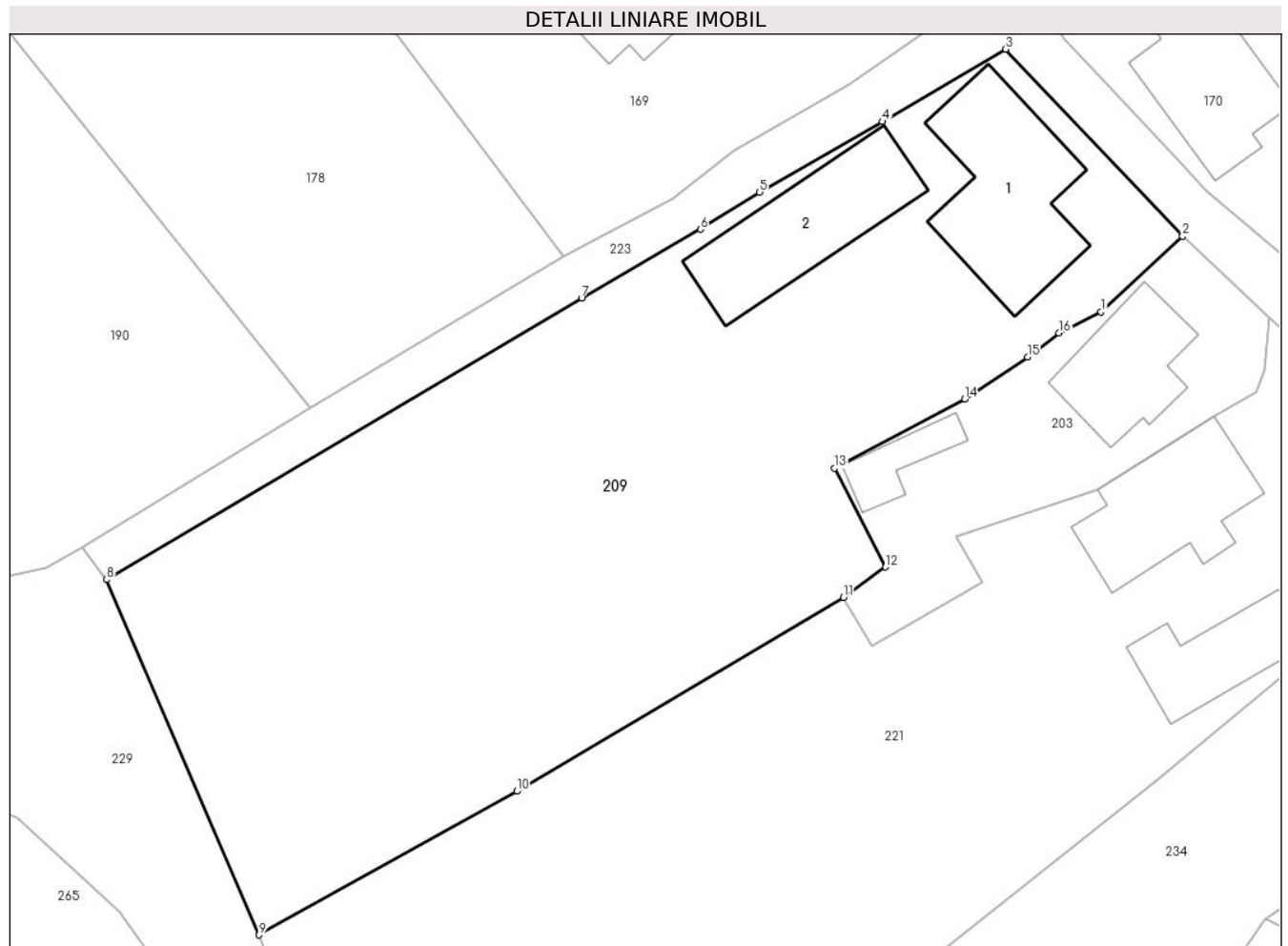
C. Partea III. SARCINI .

Inscrieri privind dezmembramintele dreptului de proprietate, drepturi reale de garanție și sarcini	Referințe
NU SUNT	

Anexa Nr. 1 La Partea I**Teren**

Nr cadastral	Suprafața (mp)*	Observații / Referințe
	2.255	

* Suprafața este determinată în planul de proiecție Stereo 70.

**Date referitoare la teren**

Crt	Categorie folosință	Intravilan	Suprafața (mp)	Tarla	Parcelă	Nr. topo	Observații / Referințe
1	curți constructii	DA	650	53	2596	-	
2	livada	DA	1.605	53	2597,2592,2591	-	

Date referitoare la construcții

Crt	Număr	Destinație construcție	Supraf. (mp)	Situație juridică	Observații / Referințe
A1.1		construcții de locuințe	136	Fara acte	Nr. niveluri:1; S. construita la sol:136 mp; LOCUINTA
A1.2		construcții anexa	113	Fara acte	Nr. niveluri:1; S. construita la sol:113 mp; ANEXA

Lungime Segmente

1) Valorile lungimilor segmentelor sunt obținute din proiecție în plan.

Punct început	X / Y	Punct sfârșit	X / Y	Lungime segment (** (m)
1	547.659,1 409.557,964	2	547.665,358 409.563,767	8.534
2	547.665,358 409.563,767	3	547.651,758 409.578,118	19.771

Punct început	X / Y	Punct sfârșit	X / Y	Lungime segment (** (m)
3	547.651,758 409.578,118	4	547.642,287 409.572,557	10.983
4	547.642,287 409.572,557	5	547.632,853 409.567,153	10.872
5	547.632,853 409.567,153	6	547.628,319 409.564,306	5.353
6	547.628,319 409.564,306	7	547.619,19 409.559,005	10.557
7	547.619,19 409.559,005	8	547.582,693 409.537,42	42.402
8	547.582,693 409.537,42	9	547.594,415 409.510,156	29.677
9	547.594,415 409.510,156	10	547.614,209 409.521,172	22.653
10	547.614,209 409.521,172	11	547.639,315 409.536,064	29.19
11	547.639,315 409.536,064	12	547.642,55 409.538,376	3.976
12	547.642,55 409.538,376	13	547.638,63 409.545,973	8.548
13	547.638,63 409.545,973	14	547.648,613 409.551,273	11.303
14	547.648,613 409.551,273	15	547.653,455 409.554,498	5.818
15	547.653,455 409.554,498	16	547.655,854 409.556,345	3.028
16	547.655,854 409.556,345	1	547.659,1 409.557,964	3.627

** Lungimile segmentelor sunt determinate în planul de proiecție Stereo 70 și sunt rotunjite la 1 milimetru.

*** Distanța dintre puncte este formată din segmente cumulate ce sunt mai mici decât valoarea 1 milimetru.

**DATE DESPRE IMOBILUL NR. 210**

Oficiul de Cadastru și Publicitate Imobiliară PRAHOVA
Biroul de Cadastru și Publicitate Imobiliară Câmpina

A. Partea I. Descrierea imobilului

TEREN Intravilan

Adresa: Loc. Ocina De Sus, Jud. Prahova

Nr. Crt	Nr cadastral Nr. topografic	Suprafața* (mp)	Observații / Referințe
A1		284	Sector cadastral:21 Teren imprejmuit;

B. Partea II. Proprietari și acte

Inscrieri privitoare la dreptul de proprietate și alte drepturi reale		Referințe
/		
Act Normativ nr. 7, din 13/03/1996 emis de PARLAMENTUL ROMANIEI (ART.13);		
B1	Inscrierea posesiei, drept de PROPRIETATE, dobandit prin Constituire, cota actuala 1/1 1) NEIDENTIFICAT NEIDENTIFICAT	A1
B2	SE NOTEAZA MENTIUNEA DE PROPRIETAR NEIDENTIFICAT	A1

C. Partea III. SARCINI .

Inscrieri privind dezmembramintele dreptului de proprietate, drepturi reale de garanție și sarcini	Referințe
NU SUNT	

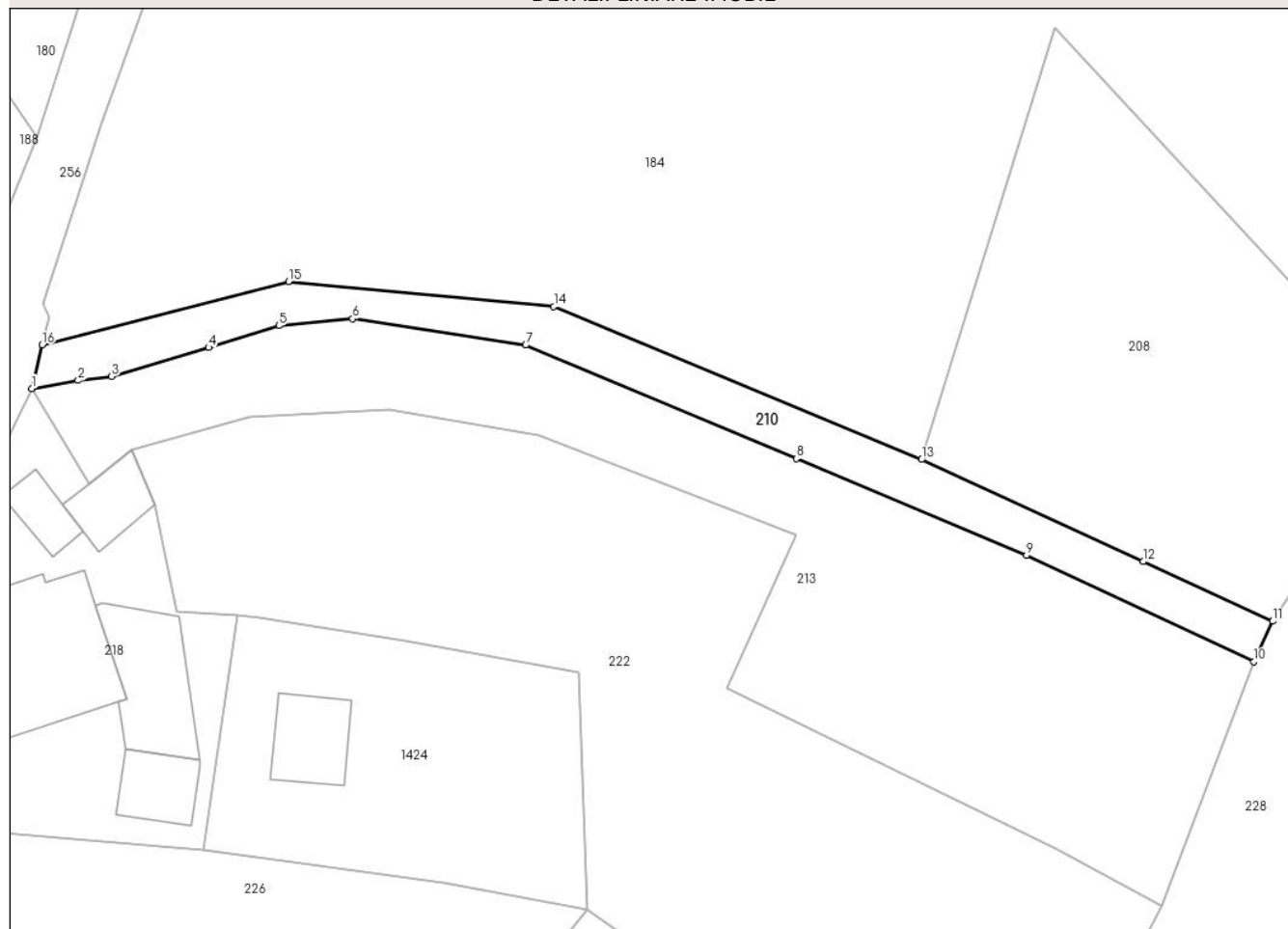
Anexa Nr. 1 La Partea I

Teren

Nr cadastral	Suprafața (mp)*	Observații / Referințe
	284	

* Suprafața este determinată în planul de proiecție Stereo 70.

DETALII LINIARE IMOBIL



Date referitoare la teren

Crt	Categorie folosință	Intra vilan	Suprafața (mp)	Tarla	Parcelă	Nr. topo	Observații / Referințe
1	faneata	DA	284	-	-	-	

Lungime Segmente

1) Valorile lungimilor segmentelor sunt obținute din proiecție în plan.

Punct început	X / Y	Punct sfârșit	X / Y	Lungime segment (** (m)
1	547.434,704 409.542,732	2	547.437,996 409.543,308	3.342
2	547.437,996 409.543,308	3	547.440,346 409.543,591	2.367
3	547.440,346 409.543,591	4	547.447,234 409.545,645	7.188
4	547.447,234 409.545,645	5	547.452,208 409.547,191	5.209
5	547.452,208 409.547,191	6	547.457,436 409.547,677	5.25

Punct început	X / Y	Punct sfârșit	X / Y	Lungime segment (** (m)
6	547.457,436 409.547,677	7	547.469,705 409.545,813	12.41
7	547.469,705 409.545,813	8	547.488,88 409.537,777	20.791
8	547.488,88 409.537,777	9	547.505,186 409.530,948	17.678
9	547.505,186 409.530,948	10	547.521,294 409.523,387	17.794
10	547.521,294 409.523,387	11	547.522,632 409.526,265	3.174
11	547.522,632 409.526,265	12	547.513,457 409.530,487	10.1
12	547.513,457 409.530,487	13	547.497,76 409.537,71	17.279
13	547.497,76 409.537,71	14	547.471,69 409.548,54	28.23
14	547.471,69 409.548,54	15	547.452,89 409.550,31	18.883
15	547.452,89 409.550,31	16	547.435,44 409.545,83	18.016
16	547.435,44 409.545,83	1	547.434,704 409.542,732	3.184

** Lungimile segmentelor sunt determinate în planul de proiecție Stereo 70 și sunt rotunjite la 1 milimetru.

*** Distanța dintre puncte este formată din segmente cumulate ce sunt mai mici decât valoarea 1 milimetru.

**DATE DESPRE IMOBILUL NR. 211**

Oficiul de Cadastru și Publicitate Imobiliară PRAHOVA
Biroul de Cadastru și Publicitate Imobiliară Câmpina

A. Partea I. Descrierea imobilului

TEREN Intravilan

Nr. CF vechi:69

Nr. cadastral vechi:105

Adresa: Loc. Ocina De Sus, Jud. Prahova

Nr. Crt	Nr cadastral Nr. topografic	Suprafața* (mp)	Observații / Referințe
A1	20365	353	Sector cadastral:21 Teren imprejmuit; pct"Acasa"

Construcții

Crt	Nr cadastral Nr. topografic	Adresa	Observații / Referințe
A1.1	20365-C1	Loc. Ocina De Sus, Jud. Prahova	Nr. niveluri:1; S. construita la sol:66 mp; LOCUINTA

B. Partea II. Proprietari și acte

Inscrieri privitoare la dreptul de proprietate și alte drepturi reale		Referințe
1922 / 03/06/2002		
Act Notarial nr. 2230, din 22/04/2002 emis de NP Mihaela Ivan;		
B1	Intabulare, drept de PROPRIETATEcumparare ca bun propriu, dobandit prin Conventie, cota actuala 1/2 1) BACESCU VALERIAN MIHAI <i>OBSERVATII: (provenita din conversia CF 69)</i>	A1, A1.1
B2	Intabulare, drept de PROPRIETATEcumparare ca bun propriu, dobandit prin Conventie, cota actuala 1/2 1) BRINZEA IONELIA EMILIA <i>OBSERVATII: (provenita din conversia CF 69)</i>	A1, A1.1

C. Partea III. SARCINI .

Inscrieri privind dezmembramintele dreptului de proprietate, drepturi reale de garanție și sarcini	Referințe
NU SUNT	

Anexa Nr. 1 La Partea I

Teren

Nr cadastral	Suprafața (mp)*	Observații / Referințe
20365	353	pct"Acasa"

* Suprafața este determinată în planul de proiecție Stereo 70.



Date referitoare la teren

Crt	Categorie folosință	Intra vilan	Suprafața (mp)	Tarla	Parcelă	Nr. topo	Observații / Referințe
1	curti constructii	DA	353	-	-	-	

Date referitoare la construcții

Crt	Număr	Destinație construcție	Supraf. (mp)	Situație juridică	Observații / Referințe
A1.1	20365-C1	construcții de locuințe	66	Cu acte	Nr. niveluri:1; S. construita la sol:66 mp; LOCUINTA

Lungime Segmente

1) Valorile lungimilor segmentelor sunt obținute din proiecție în plan.

Punct început	X / Y	Punct sfârșit	X / Y	Lungime segment (** (m)
1	547.841,498 409.526,55	2	547.847,152 409.538,034	12.8
2	547.847,152 409.538,034	3	547.837,556 409.540,461	9.898
3	547.837,556 409.540,461	4	547.831,276 409.549,493	11.001
4	547.831,276 409.549,493	5	547.824,159 409.556,518	10.0

Punct început	X / Y	Punct sfârşit	X / Y	Lungime segment (** (m)
5	547.824,159 409.556,518	6	547.823,02 409.556,478	1.14
6	547.823,02 409.556,478	7	547.822,952 409.550,552	5.926
7	547.822,952 409.550,552	8	547.829,503 409.537,058	15.0
8	547.829,503 409.537,058	9	547.834,531 409.516,052	21.6
9	547.834,531 409.516,052	1	547.841,498 409.526,55	12.6

** Lungimile segmentelor sunt determinate în planul de proiecție Stereo 70 și sunt rotunjite la 1 milimetru.

*** Distanța dintre puncte este formată din segmente cumulate ce sunt mai mici decât valoarea 1 milimetru.

**DATE DESPRE IMOBILUL NR. 212**

Oficiul de Cadastru și Publicitate Imobiliară PRAHOVA
Biroul de Cadastru și Publicitate Imobiliară Câmpina

A. Partea I. Descrierea imobilului

TEREN Intravilan

Adresa: Loc. Ocina De Sus, Nr. 111A, Jud. Prahova

Nr. Crt	Nr cadastral Nr. topografic	Suprafața* (mp)	Observații / Referințe
A1	20958	1.189	Sector cadastral:21 Teren imprejmuit; Teren intravilan imprejmuit cu gard de metal si lemn;Detine 150mp cu Titlu de proprietate si 1039mp in posesie;

Construcții

Crt	Nr cadastral Nr. topografic	Adresa	Observații / Referințe
A1.1	20958-C1	Loc. Ocina De Sus, Nr. 111A, Jud. Prahova	Nr. niveluri:2; S. construita la sol:104 mp; LOCUINTA
A1.2	20958-C2	Loc. Ocina De Sus, Nr. 111A, Jud. Prahova	Nr. niveluri:1; S. construita la sol:34 mp; ANEXA
A1.3	20958-C3	Loc. Ocina De Sus, Nr. 111A, Jud. Prahova	Nr. niveluri:1; S. construita la sol:15 mp; ANEXA

B. Partea II. Proprietari și acte

Inscrieri privitoare la dreptul de proprietate și alte drepturi reale		Referințe
52138 / 08/11/2023		
Act Administrativ nr. 38066, din 30/07/2002 emis de COMISIA JUDETEANA PRAHOVA (TITLU DE PROPRIETATE ; act administrativ nr 4090 din 30.07.2023, emis de PRIMARIA ADUNATI;inscris sub semnatura privata nr 2 din 26.06.2023, emis de PFA BURLACU SANDU;act administrativ nr 4143 din 01.11.2023, emis de PRIMARIA ADUNATI;act administrativ nr 4142 din 21.07.2023, emis de PRIMARIA ADUNATI;;act administrativ nr 4089 din 30.07.2023, emis de PRIMARIA ADUNATI;act administrativ nr 4141 din 21.07.2023, emis de PRIMARIA ADUNATI;);		
B1	Intabulare, drept de PROPRIETATE, dobandit prin Constituire, cota actuala 75/1189 1) BADILA VIORELIA	A1
B2	Inscrierea posesiei, drept de PROPRIETATE, dobandit prin Constituire, cota actuala 519/1189 1) BADILA VIORELIA	A1
B3	Intabulare, drept de PROPRIETATE, dobandit prin Construire, cota actuala 1/2 1) BADILA VIORELIA	A1.1, A1.2, A1.3
14475 / 05/04/2024		
Act Notarial nr. 93, din 22/03/2024 emis de Ivan Mihaela;		
B4	Intabulare, drept de PROPRIETATE, dobandit prin Succesiune, cota actuala 75/1189 1) BADILA MIHAELA-CARMEN , cota de 1/2 2) VOICU IOANA-LOREDANA , cota de 1/2	A1
B5	Inscrierea posesiei, drept de PROPRIETATE, dobandit prin Constituire, cota actuala 520/1189 1) BADILA MIHAELA-CARMEN , cota de 1/2 2) VOICU IOANA-LOREDANA , cota de 1/2	A1
B6	Intabulare, drept de PROPRIETATE, dobandit prin Succesiune, cota actuala 1/4 1) BADILA MIHAELA-CARMEN , cota de 1/2	A1.1, A1.2, A1.3
B7	Intabulare, drept de PROPRIETATE, dobandit prin Succesiune, cota actuala 1/4 1) VOICU IOANA-LOREDANA , cota de 1/2	A1.1, A1.2, A1.3

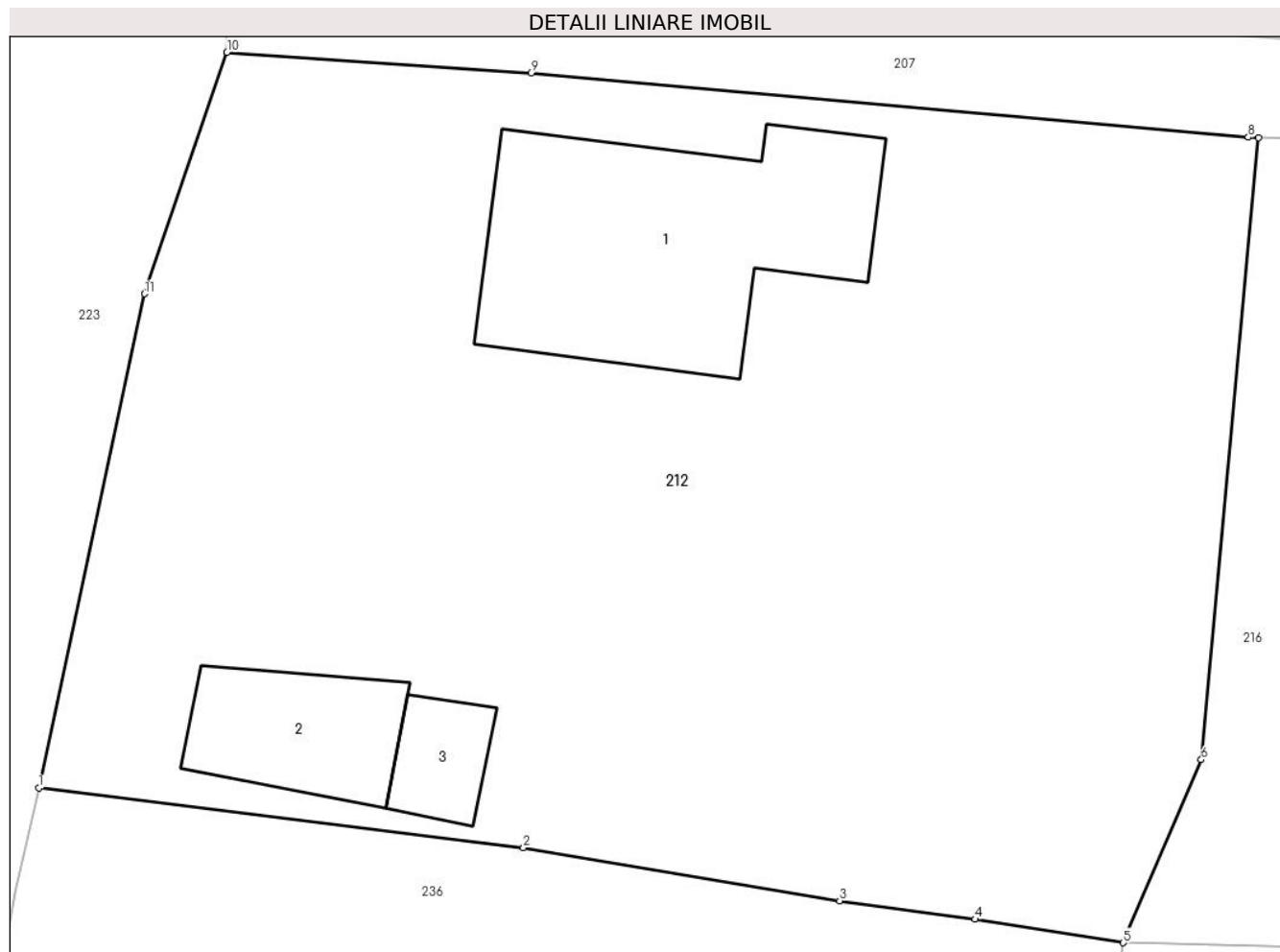
C. Partea III. SARCINI .

Inscrieri privind dezmembramintele dreptului de proprietate, drepturi reale de garanție și sarcini	Referințe
NU SUNT	

Anexa Nr. 1 La Partea I**Teren**

Nr cadastral	Suprafața (mp)*	Observații / Referințe
20958	1.189	Teren intravilan împrejmuit cu gard de metal si lemn; Detine 150mp cu Titlu de proprietate si 1039mp in posesie;

* Suprafața este determinată în planul de proiecție Stereo 70.

**Date referitoare la teren**

Crt	Categorie folosință	Intra vilan	Suprafața (mp)	Tarla	Parcelă	Nr. topo	Observații / Referințe
1	curți constructii	DA	609	55	2621,2621/1	-	
2	faneata	DA	580	55	2620,2622,2623	-	

Date referitoare la construcții

Crt	Număr	Destinație construcție	Supraf. (mp)	Situație juridică	Observații / Referințe
A1.1	20958-C1	construcții de locuințe	104	Cu acte	Nr. niveluri:2; S. construita la sol:104 mp; LOCUINTA
A1.2	20958-C2	construcții anexa	34	Cu acte	Nr. niveluri:1; S. construita la sol:34 mp; ANEXA
A1.3	20958-C3	construcții anexa	15	Cu acte	Nr. niveluri:1; S. construita la sol:15 mp; ANEXA

Lungime Segmente

1) Valorile lungimilor segmentelor sunt obținute din proiecție în plan.

Punct început	X / Y	Punct sfârșit	X / Y	Lungime segment (** (m))
1	547.724,881 409.518,649	2	547.742,92 409.516,422	18.176

Punct început	X / Y	Punct sfârşit	X / Y	Lungime segment (** (m)
2	547.742,92 409.516,422	3	547.754,691 409.514,452	11.935
3	547.754,691 409.514,452	4	547.759,727 409.513,764	5.083
4	547.759,727 409.513,764	5	547.765,246 409.512,891	5.587
5	547.765,246 409.512,891	6	547.768,149 409.519,701	7.403
6	547.768,149 409.519,701	7	547.770,283 409.542,855	23.252
7	547.770,283 409.542,855	8	547.769,897 409.542,867	0.386
8	547.769,897 409.542,867	9	547.743,203 409.545,251	26.8
9	547.743,203 409.545,251	10	547.731,889 409.546,023	11.341
10	547.731,889 409.546,023	11	547.728,829 409.537,038	9.492
11	547.728,829 409.537,038	1	547.724,881 409.518,649	18.808

** Lungimile segmentelor sunt determinate în planul de proiecție Stereo 70 și sunt rotunjite la 1 milimetru.

*** Distanța dintre puncte este formată din segmente cumulate ce sunt mai mici decât valoarea 1 milimetru.

**DATE DESPRE IMOBILUL NR. 213**

Oficiul de Cadastru și Publicitate Imobiliară PRAHOVA
Biroul de Cadastru și Publicitate Imobiliară Câmpina

A. Partea I. Descrierea imobilului

TEREN Intravilan

Nr. CF vechi:180

Nr. cadastral vechi:148

Adresa: Loc. Ocina De Sus, Nr. 155, Jud. Prahova

Nr. Crt	Nr cadastral Nr. topografic	Suprafața* (mp)	Observații / Referințe
A1	20520	918	Sector cadastral:21 Teren imprejmuit; teren de 879,05 mp

B. Partea II. Proprietari și acte

Inscrieri privitoare la dreptul de proprietate și alte drepturi reale	Referințe
9638 / 11/09/2006	
Act Notarial nr. 1165, din 08/09/2006 emis de NP Dragan FV;	
B1	A1
Intabulare, drept de PROPRIETATE cumparare ca bun comun, dobandit prin Conventie, cota actuala 1/1	
1) URSE LUMINITA MAGDALENA	
2) URSE NICUSOR	
OBSERVATII: (provenita din conversia CF 180)	

C. Partea III. SARCINI .

Inscrieri privind dezmembramintele dreptului de proprietate, drepturi reale de garanție și sarcini	Referințe
NU SUNT	

Anexa Nr. 1 La Partea I**Teren**

Nr cadastral	Suprafața (mp)*	Observații / Referințe
20520	918	teren de 879,05 mp

* Suprafața este determinată în planul de proiecție Stereo 70.

DETALII LINIARE IMOBIL**Date referitoare la teren**

Crt	Categorie folosință	Intra vilan	Suprafața (mp)	Tarla	Parcelă	Nr. topo	Observații / Referințe
1	arabil	DA	918	-	-	-	

Lungime Segmente

1) Valorile lungimilor segmentelor sunt obținute din proiecție în plan.

Punct început	X / Y	Punct sfârșit	X / Y	Lungime segment (** (m)
1	547.438,744 409.536,007	2	547.441,821 409.538,382	3.887
2	547.441,821 409.538,382	3	547.450,127 409.540,727	8.63
3	547.450,127 409.540,727	4	547.460,049 409.541,256	9.937
4	547.460,049 409.541,256	5	547.470,581 409.539,466	10.683
5	547.470,581 409.539,466	6	547.488,884 409.532,408	19.616

Punct început	X / Y	Punct sfârșit	X / Y	Lungime segment (** (m)
6	547.488,884 409.532,408	7	547.483,941 409.521,527	11.951
7	547.483,941 409.521,527	8	547.507,278 409.510,153	25.961
8	547.507,278 409.510,153	9	547.514,813 409.506,113	8.55
9	547.514,813 409.506,113	10	547.521,294 409.523,387	18.45
10	547.521,294 409.523,387	11	547.505,186 409.530,948	17.794
11	547.505,186 409.530,948	12	547.488,88 409.537,777	17.678
12	547.488,88 409.537,777	13	547.469,705 409.545,813	20.791
13	547.469,705 409.545,813	14	547.457,436 409.547,677	12.41
14	547.457,436 409.547,677	15	547.452,208 409.547,191	5.25
15	547.452,208 409.547,191	16	547.447,234 409.545,645	5.209
16	547.447,234 409.545,645	17	547.440,346 409.543,591	7.188
17	547.440,346 409.543,591	18	547.437,996 409.543,308	2.367
18	547.437,996 409.543,308	19	547.434,704 409.542,732	3.342
19	547.434,704 409.542,732	1	547.438,744 409.536,007	7.845

** Lungimile segmentelor sunt determinate în planul de proiecție Stereo 70 și sunt rotunjite la 1 milimetru.

*** Distanța dintre puncte este formată din segmente cumulate ce sunt mai mici decât valoarea 1 milimetru.

**DATE DESPRE IMOBILUL NR. 214**

Oficiul de Cadastru și Publicitate Imobiliară PRAHOVA
Biroul de Cadastru și Publicitate Imobiliară Câmpina

A. Partea I. Descrierea imobilului

TEREN Intravilan

Adresa: Loc. Ocina De Sus, Jud. Prahova

Nr. Crt	Nr cadastral Nr. topografic	Suprafața* (mp)	Observații / Referințe
A1		956	Sector cadastral:21 Teren neimprejmuit;

B. Partea II. Proprietari și acte

Inscrieri privitoare la dreptul de proprietate și alte drepturi reale	Referințe
/	
Act Normativ nr. 7, din 13/03/1996 emis de PARLAMENTUL ROMANIEI (ODG 57/03.07.2019);	
B1	A1
Intabulare, drept de PROPRIETATE, dobandit prin Lege, cota actuala 1/1 1) COMUNA ADUNATI, CIF:9999999999999, DOMENIUL PUBLIC	

C. Partea III. SARCINI .

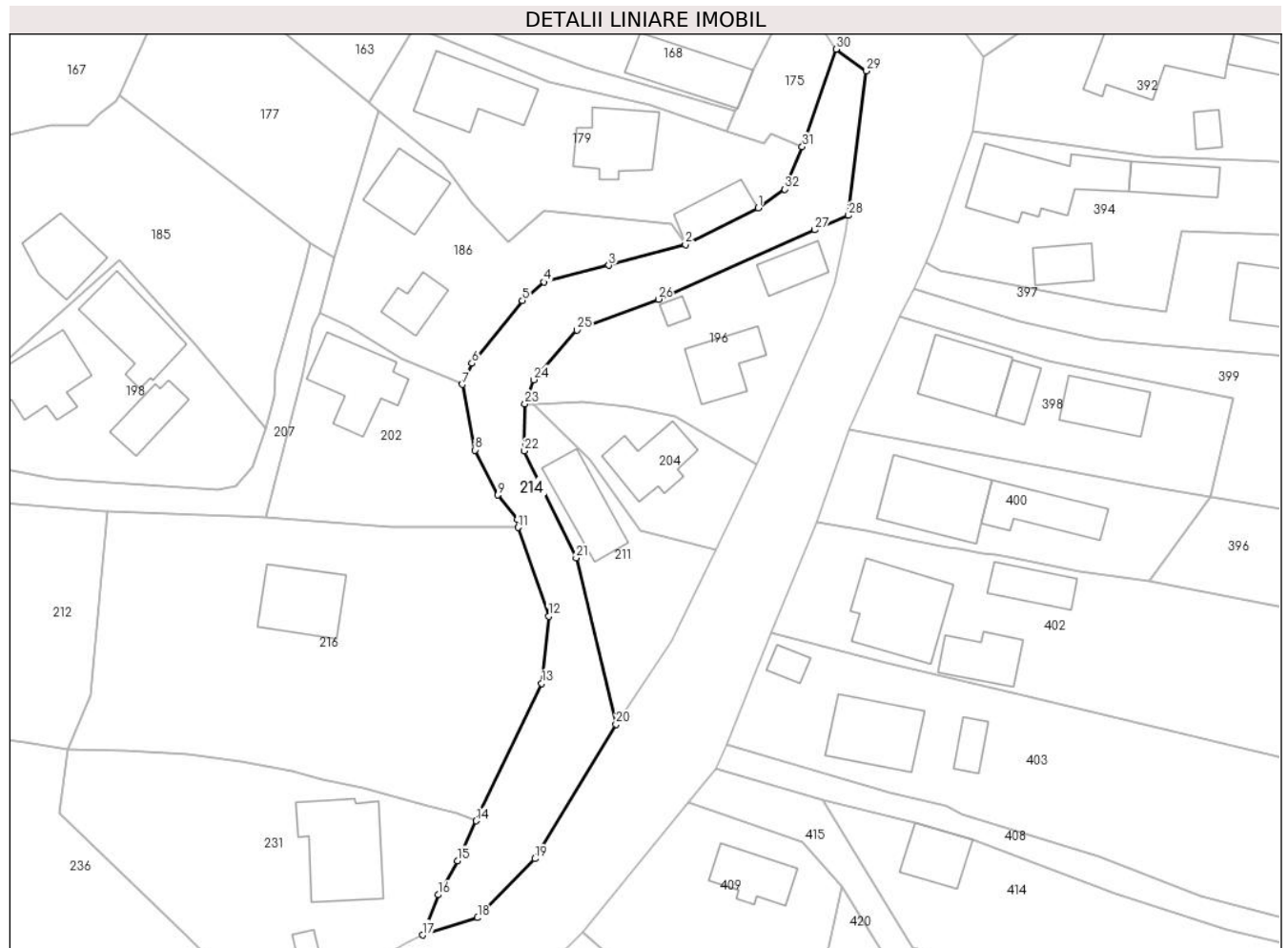
Inscrieri privind dezmembramintele dreptului de proprietate, drepturi reale de garanție și sarcini	Referințe
NU SUNT	

Anexa Nr. 1 La Partea I

Teren

Nr cadastral	Suprafața (mp)*	Observații / Referințe
	956	

* Suprafața este determinată în planul de proiecție Stereo 70.



Date referitoare la teren

Crt	Categorie folosință	Intravilan	Suprafața (mp)	Tarla	Parcelă	Nr. topo	Observații / Referințe
1	curți constructii	DA	956	-	-	-	CANAL

Lungime Segmente

1) Valorile lungimilor segmentelor sunt obținute din proiecție în plan.

Punct început	X / Y	Punct sfârșit	X / Y	Lungime segment (** (m)	Punct început	X / Y	Punct sfârșit	X / Y	Lungime segment (** (m)
1	547.852,508 409.581,266	2	547.843,313 409.576,625	10.3	2	547.843,313 409.576,625	3	547.833,641 409.573,984	10.026
3	547.833,641 409.573,984	4	547.825,422 409.571,891	8.481	4	547.825,422 409.571,891	5	547.822,683 409.569,555	3.6
5	547.822,683 409.569,555	6	547.816,345 409.561,608	10.165	6	547.816,345 409.561,608	7	547.815,123 409.558,954	2.921
7	547.815,123 409.558,954	8	547.816,726 409.550,667	8.441	8	547.816,726 409.550,667	9	547.819,608 409.544,997	6.36
9	547.819,608 409.544,997	10	547.822,078 409.541,938	3.932	10	547.822,078 409.541,938	11	547.822,148 409.540,887	1.053

Punct început	X / Y	Punct sfârșit	X / Y	Lungime segment (** (m)
11	547.822,148 409.540,887	12	547.826,015 409.529,668	11.867
13	547.825,145 409.521,2	14	547.816,856 409.503,852	19.227
15	547.814,509 409.498,812	16	547.812,042 409.494,513	4.957
17	547.810,071 409.489,429	18	547.817,037 409.491,61	7.3
19	547.824,285 409.499,07	20	547.834,531 409.516,052	19.834
21	547.829,503 409.537,058	22	547.822,952 409.550,552	15.0
23	547.823,02 409.556,478	24	547.824,136 409.559,549	3.267
25	547.829,605 409.565,814	26	547.839,9 409.569,716	11.01
27	547.859,662 409.578,476	28	547.863,945 409.580,295	4.653
29	547.866,219 409.598,554	30	547.862,38 409.601,289	4.714
31	547.858,098 409.588,979	32	547.855,877 409.583,603	5.816

Punct început	X / Y	Punct sfârșit	X / Y	Lungime segment (** (m)
12	547.826,015 409.529,668	13	547.825,145 409.521,2	8.513
14	547.816,856 409.503,852	15	547.814,509 409.498,812	5.56
16	547.812,042 409.494,513	17	547.810,071 409.489,429	5.453
18	547.817,037 409.491,61	19	547.824,285 409.499,07	10.4
20	547.834,531 409.516,052	21	547.829,503 409.537,058	21.6
22	547.822,952 409.550,552	23	547.823,02 409.556,478	5.926
24	547.824,136 409.559,549	25	547.829,605 409.565,814	8.316
26	547.839,9 409.569,716	27	547.859,662 409.578,476	21.617
28	547.863,945 409.580,295	29	547.866,219 409.598,554	18.4
30	547.862,38 409.601,289	31	547.858,098 409.588,979	13.033
32	547.855,877 409.583,603	1	547.852,508 409.581,266	4.1

** Lungimile segmentelor sunt determinate în planul de proiecție Stereo 70 și sunt rotunjite la 1 milimetru.

*** Distanța dintre puncte este formată din segmente cumulate ce sunt mai mici decât valoarea 1 milimetru.

**DATE DESPRE IMOBILUL NR. 215**

Oficiul de Cadastru și Publicitate Imobiliară PRAHOVA
Biroul de Cadastru și Publicitate Imobiliară Câmpina

A. Partea I. Descrierea imobilului

TEREN Intravilan

Adresa: Loc. Ocina De Sus, Nr. 174, Jud. Prahova

Nr. Crt	Nr cadastral Nr. topografic	Suprafața* (mp)	Observații / Referințe
A1	20656	690	Sector cadastral:21 Teren imprejmuit;

B. Partea II. Proprietari și acte

Inscrieri privitoare la dreptul de proprietate și alte drepturi reale		Referințe
2121 / 01/02/2016		
Act Notarial nr. C.V.C nr.7246, din 16/12/2004 emis de NP Mihaela Ivan (act administrativ nr. Certificat fiscal nr.128/19-01-2016 emis de Primaria Adunati);		
B1	Intabulare, drept de PROPRIETATEcumparare ca bun propriu, dobandit prin Conventie, cota actuala 1/1 1) BACESCU MAGDALENA	A1

C. Partea III. SARCINI .

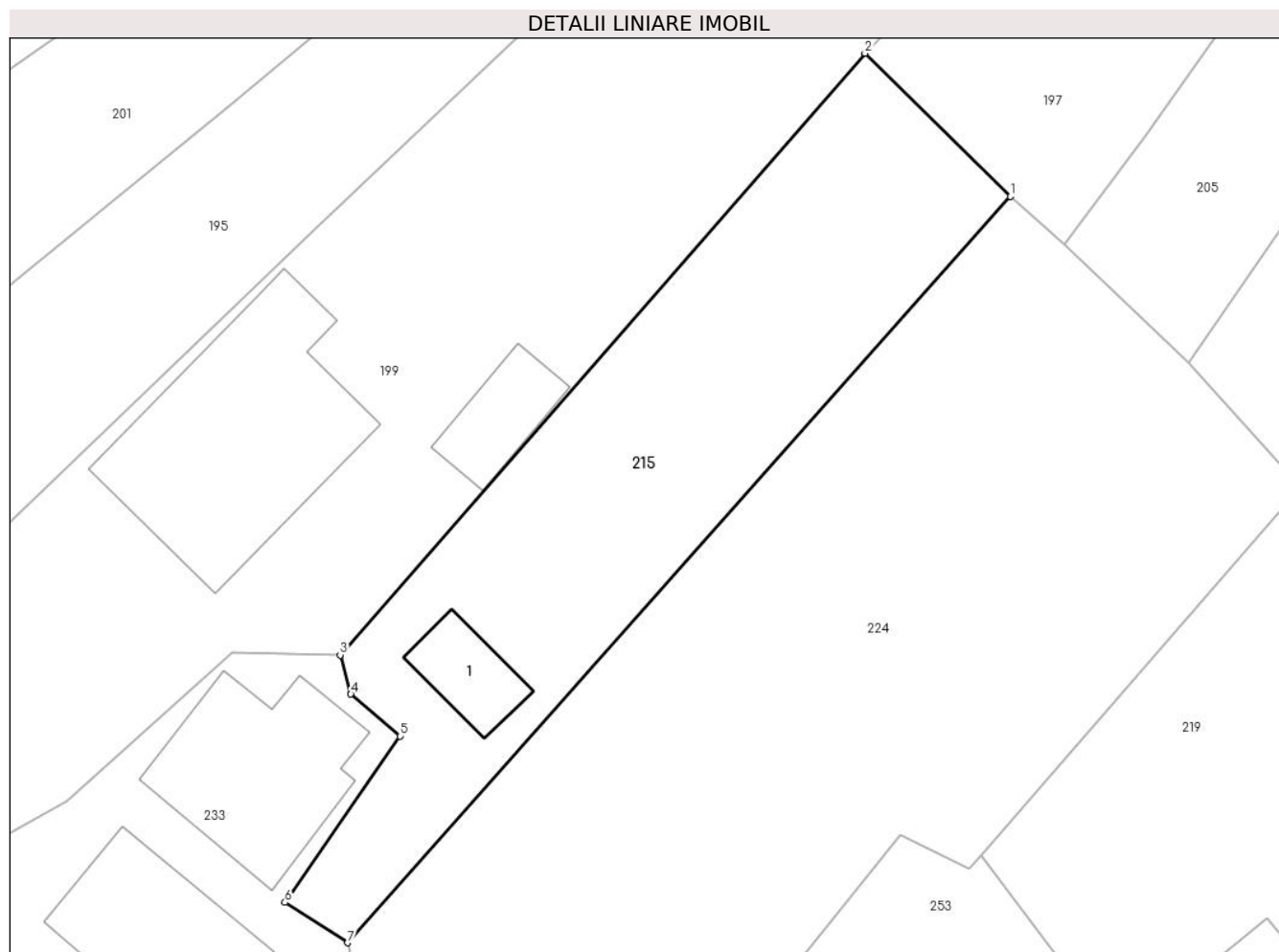
Inscrieri privind dezmembramintele dreptului de proprietate, drepturi reale de garanție și sarcini	Referințe
NU SUNT	

Anexa Nr. 1 La Partea I

Teren

Nr cadastral	Suprafața (mp)*	Observații / Referințe
20656	690	

* Suprafața este determinată în planul de proiecție Stereo 70.



Date referitoare la teren

Crt	Categorie folosință	Intravilan	Suprafața (mp)	Tarla	Parcelă	Nr. topo	Observații / Referințe
1	arabil	DA	390	51	2412;2413; 2414;2415	-	
2	curți constructii	DA	300	51	2412;2413; 2414;2415	-	

Date referitoare la construcții

Crt	Număr	Destinație construcție	Supraf. (mp)	Situație juridică	Observații / Referințe
A1.1	20656-C1	construcții anexa	30	Fara acte	Nr. niveluri:1; S. construita la sol:30 mp; ANEXA

Lungime Segmente

1) Valorile lungimilor segmentelor sunt obținute din proiecție în plan.

Punct început	X / Y	Punct sfârșit	X / Y	Lungime segment (** (m)
1	547.355,581 409.543,745	2	547.346,562 409.552,627	12.658
2	547.346,562 409.552,627	3	547.314,008 409.515,317	49.516
3	547.314,008 409.515,317	4	547.314,672 409.512,9	2.507

Punct început	X / Y	Punct sfârșit	X / Y	Lungime segment (** (m)
4	547.314,672 409.512,9	5	547.317,738 409.510,294	4.023
5	547.317,738 409.510,294	6	547.310,596 409.499,98	12.545
6	547.310,596 409.499,98	7	547.314,477 409.497,483	4.614
7	547.314,477 409.497,483	1	547.355,581 409.543,745	61.885

** Lungimile segmentelor sunt determinate în planul de proiecție Stereo 70 și sunt rotunjite la 1 milimetru.

*** Distanța dintre puncte este formată din segmente cumulate ce sunt mai mici decât valoarea 1 milimetru.

**DATE DESPRE IMOBILUL NR. 216**

Oficiul de Cadastru și Publicitate Imobiliară PRAHOVA
Biroul de Cadastru și Publicitate Imobiliară Câmpina

A. Partea I. Descrierea imobilului

TEREN Intravilan

Adresa: Loc. Ocina De Sus, Nr. 111B, Jud. Prahova

Nr. Crt	Nr cadastral Nr. topografic	Suprafața* (mp)	Observații / Referințe
A1	20973	Din acte: 1.500 Masurata: 1.784	Sector cadastral:21 Teren imprejmuit;

Construcții

Crt	Nr cadastral Nr. topografic	Adresa	Observații / Referințe
A1.1	20973-C1	Loc. Ocina De Sus, Nr. 111B, Jud. Prahova	Nr. niveluri:2; S. construita la sol:82 mp; LOCUINTA

B. Partea II. Proprietari și acte

Inscrieri privitoare la dreptul de proprietate și alte drepturi reale		Referințe
20324 / 15/05/2024		
Act Notarial nr. 93, din 22/03/2024 emis de SPN SAVULESCU VASILE - IVAN MIHAELA (act administrativ nr 2196 din 09.05.2024, emis de PRIMARIA COMUNEI ADUNATI;act administrativ nr 2206 din 09.05.2024, emis de PRIMARIA COMUNEI ADUNATI;act notarial nr 1046 din 14.05.2024, emis de BIN MUSAT ROXANA ANDREEA; in scris sub semnatura privata nr 6 din 14.05.2024, emis de SOARE CONSTANTIN OCTAVIAN;act notarial nr 2847 din 14.04.1993, emis de NOTARIATUL DE STAT LOCAL CAMPINA);		
B1	Intabulare, drept de PROPRIETATEcumpărare, dobandit prin Conventie, cota actuala 1/2 1) BADILA VIORELIA	A1, A1.1
B2	Intabulare, drept de PROPRIETATE, dobandit prin Succesiune, cota actuala 1/4 1) BADILA MIHAELA-CARMEN	A1, A1.1
B3	Intabulare, drept de PROPRIETATE, dobandit prin Succesiune, cota actuala 1/4 1) VOICU IOANA-LOREDANA	A1, A1.1

C. Partea III. SARCINI .

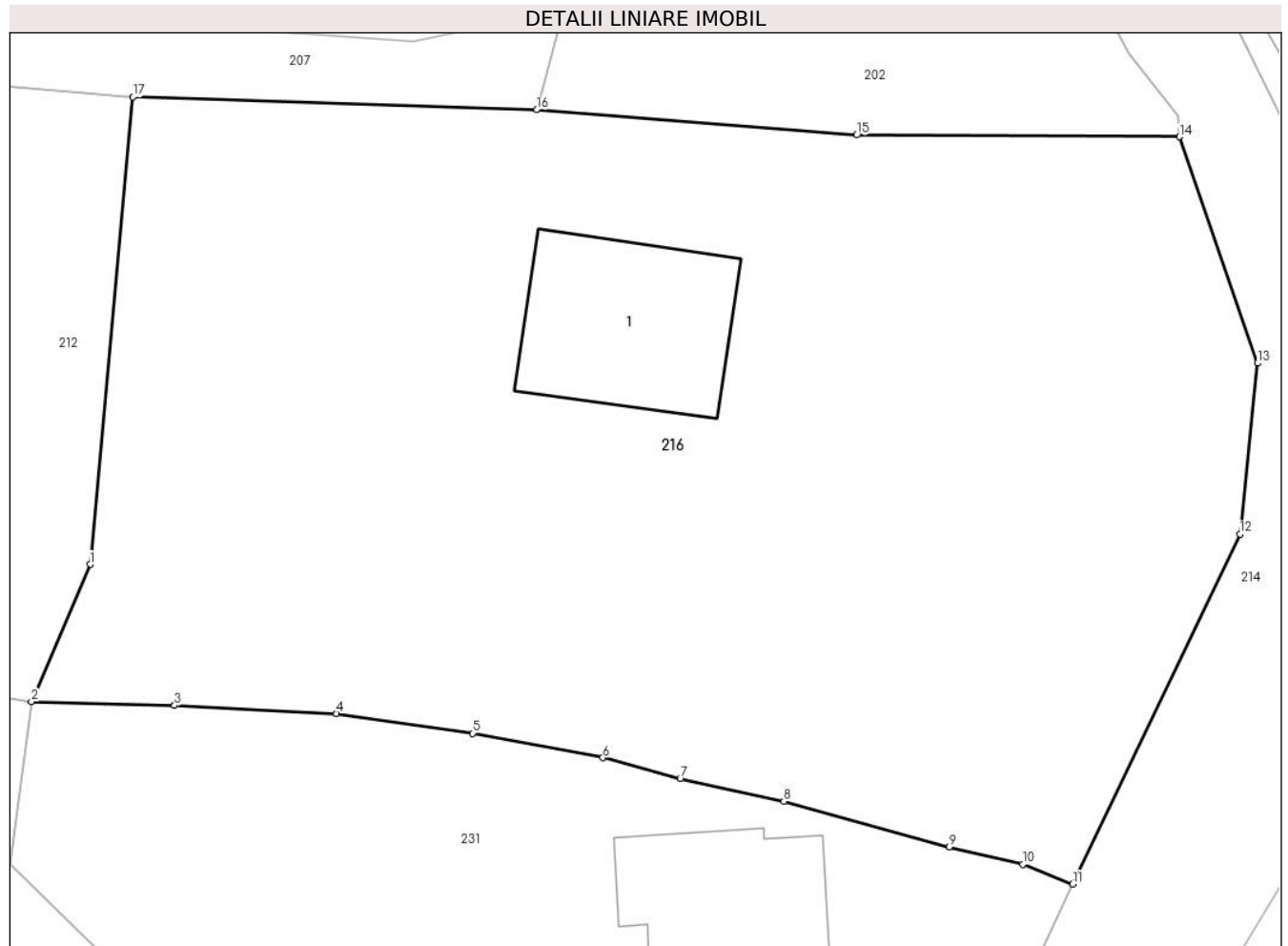
Inscrieri privind dezmembramintele dreptului de proprietate, drepturi reale de garanție și sarcini	Referințe
NU SUNT	

Anexa Nr. 1 La Partea I

Teren

Nr cadastral	Suprafața (mp)*	Observații / Referințe
20973	Din acte: 1.500 Masurata: 1.784	

* Suprafața este determinată în planul de proiecție Stereo 70.



Date referitoare la teren

Crt	Categorie folosință	Intra vilan	Suprafața (mp)	Tarla	Parcelă	Nr. topo	Observații / Referințe
1	curți constructii	DA	400	55	2614	-	
2	faneata	DA	1.384	55	2613	-	

Date referitoare la construcții

Crt	Număr	Destinație construcție	Supraf. (mp)	Situație juridică	Observații / Referințe
A1.1	20973-C1	construcții de locuințe	82	Cu acte	Nr. niveluri:2; S. construita la sol:82 mp; LOCUINTA

Lungime Segmente

1) Valorile lungimilor segmentelor sunt obținute din proiecție în plan.

Punct început	X / Y	Punct sfârșit	X / Y	Lungime segment (** (m)
1	547.768,149 409.519,701	2	547.765,246 409.512,891	7.403
2	547.765,246 409.512,891	3	547.772,337 409.512,707	7.094

Punct început	X / Y	Punct sfârșit	X / Y	Lungime segment (** (m)
3	547.772,337 409.512,707	4	547.780,36 409.512,31	8.033
4	547.780,36 409.512,31	5	547.787,102 409.511,329	6.813
5	547.787,102 409.511,329	6	547.793,565 409.510,121	6.575
6	547.793,565 409.510,121	7	547.797,399 409.509,076	3.974
7	547.797,399 409.509,076	8	547.802,541 409.507,954	5.263
8	547.802,541 409.507,954	9	547.810,728 409.505,683	8.496
9	547.810,728 409.505,683	10	547.814,38 409.504,845	3.747
10	547.814,38 409.504,845	11	547.816,856 409.503,852	2.668
11	547.816,856 409.503,852	12	547.825,145 409.521,2	19.227
12	547.825,145 409.521,2	13	547.826,015 409.529,668	8.513
13	547.826,015 409.529,668	14	547.822,148 409.540,887	11.867
14	547.822,148 409.540,887	15	547.806,138 409.540,971	16.01
15	547.806,138 409.540,971	16	547.790,287 409.542,225	15.901
16	547.790,287 409.542,225	17	547.770,283 409.542,855	20.014
17	547.770,283 409.542,855	1	547.768,149 409.519,701	23.252

** Lungimile segmentelor sunt determinate în planul de proiecție Stereo 70 și sunt rotunjite la 1 milimetru.

*** Distanța dintre puncte este formată din segmente cumulate ce sunt mai mici decât valoarea 1 milimetru.

**DATE DESPRE IMOBILUL NR. 217**

Oficiul de Cadastru și Publicitate Imobiliară PRAHOVA
Biroul de Cadastru și Publicitate Imobiliară Câmpina

A. Partea I. Descrierea imobilului

TEREN Intravilan

Adresa: Loc. Ocina De Sus, Nr. 175, Jud. Prahova

Nr. Crt	Nr cadastral Nr. topografic	Suprafața* (mp)	Observații / Referințe
A1	20884	258	Sector cadastral:21 Teren imprejmuit;

Construcții

Crt	Nr cadastral Nr. topografic	Adresa	Observații / Referințe
A1.1	20884-C1	Loc. Ocina De Sus, Nr. 175, Jud. Prahova	Nr. niveluri:2; S. construita la sol:100 mp; S. construita desfasurata:120 mp; Locuinta Sp+P
A1.2	20884-C2	Loc. Ocina De Sus, Nr. 175, Jud. Prahova	Nr. niveluri:1; S. construita la sol:27 mp; S. construita desfasurata:27 mp; Anexa P

B. Partea II. Proprietari și acte

Inscrieri privitoare la dreptul de proprietate și alte drepturi reale		Referințe
32545 / 10/08/2022		
Act Notarial nr. 1190, din 10/08/2022 emis de Dragan Florentina Victoria;		
B3	Intabulare, drept de PROPRIETATEpartaj, dobandit prin Conventie, cota actuala 1/1 1) NEGOTEI FRONI	A1, A1.1, A1.2

C. Partea III. SARCINI .

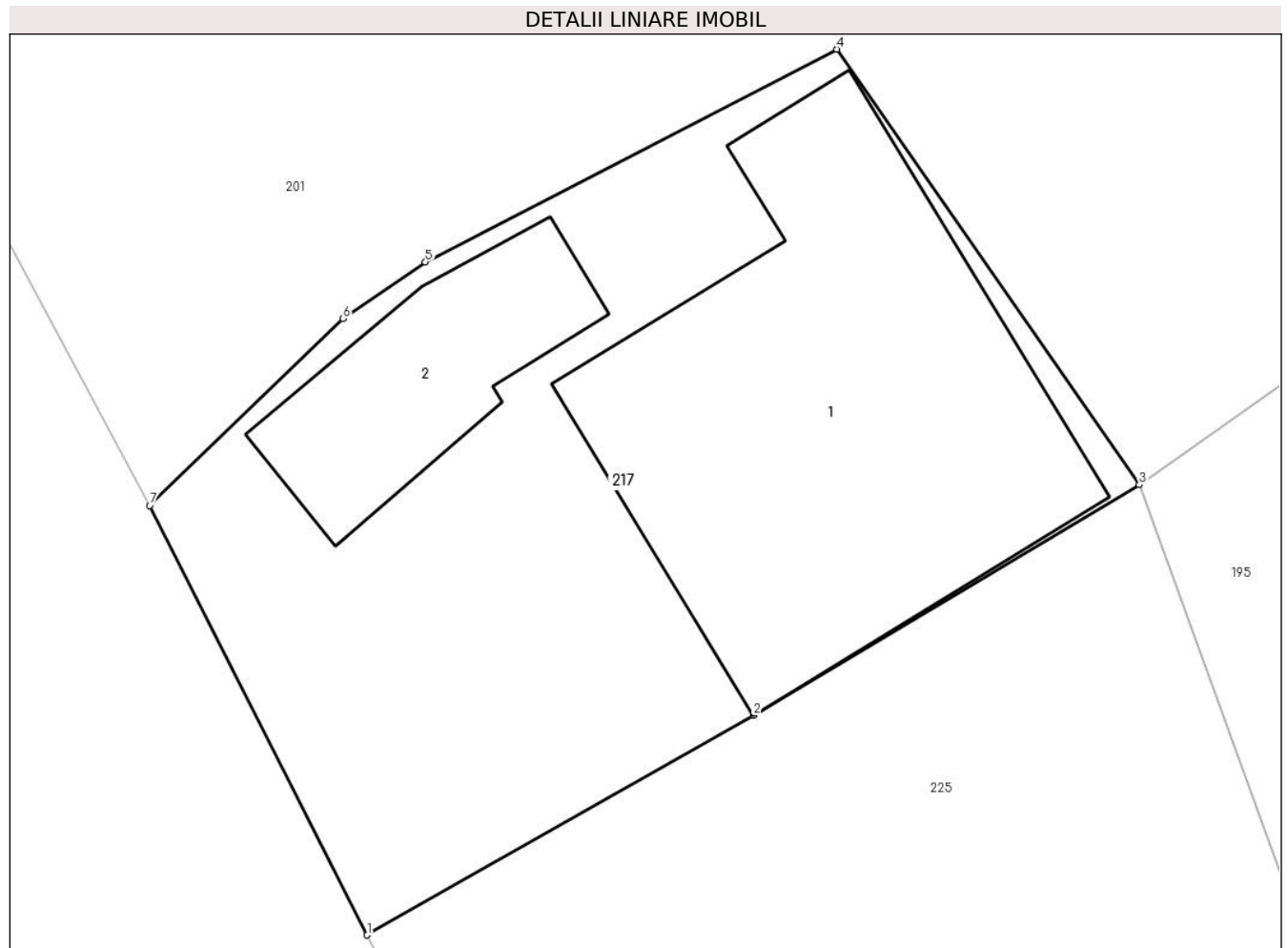
Inscrieri privind dezmembramintele dreptului de proprietate, drepturi reale de garanție și sarcini	Referințe
NU SUNT	

Anexa Nr. 1 La Partea I

Teren

Nr cadastral	Suprafața (mp)*	Observații / Referințe
20884	258	

* Suprafața este determinată în planul de proiecție Stereo 70.



Date referitoare la teren

Crt	Categorie folosință	Intra vilan	Suprafața (mp)	Tarla	Parcelă	Nr. topo	Observații / Referințe
1	curti constructii	DA	258	51	2410	-	

Date referitoare la construcții

Crt	Număr	Destinație construcție	Supraf. (mp)	Situație juridică	Observații / Referințe
A1.1	20884-C1	construcții de locuințe	100	Cu acte	Nr. niveluri:2; S. construita la sol:100 mp; S. construita desfasurata:120 mp; Locuinta Sp+P
A1.2	20884-C2	construcții anexa	27	Cu acte	Nr. niveluri:1; S. construita la sol:27 mp; S. construita desfasurata:27 mp; Anexa P

Lungime Segmente

1) Valorile lungimilor segmentelor sunt obținute din proiecție în plan.

Punct început	X / Y	Punct sfârșit	X / Y	Lungime segment (** (m)
1	547.252,609 409.510,565	2	547.261,777 409.515,77	10.542
2	547.261,777 409.515,77	3	547.270,93 409.521,23	10.658
3	547.270,93 409.521,23	4	547.263,75 409.531,55	12.572

Punct început	X / Y	Punct sfârșit	X / Y	Lungime segment (** (m)
4	547.263,75 409.531,55	5	547.253,99 409.526,51	10.984
5	547.253,99 409.526,51	6	547.252,04 409.525,17	2.366
6	547.252,04 409.525,17	7	547.247,45 409.520,74	6.379
7	547.247,45 409.520,74	1	547.252,609 409.510,565	11.408

** Lungimile segmentelor sunt determinate în planul de proiecție Stereo 70 și sunt rotunjite la 1 milimetru.

*** Distanța dintre puncte este formată din segmente cumulate ce sunt mai mici decât valoarea 1 milimetru.

**DATE DESPRE IMOBILUL NR. 218**

Oficiul de Cadastru și Publicitate Imobiliară PRAHOVA
Biroul de Cadastru și Publicitate Imobiliară Câmpina

A. Partea I. Descrierea imobilului

TEREN Intravilan

Nr. CF vechi:143

Nr. cadastral vechi:147

Adresa: Loc. Ocina De Sus, Nr. 155, Jud. Prahova

Nr. Crt	Nr cadastral Nr. topografic	Suprafața* (mp)	Observații / Referințe
A1	20462	472	Sector cadastral:21 Teren imprejmuit; Constructia C2 inscrisa in CF 20462-C2;

Construcții

Crt	Nr cadastral Nr. topografic	Adresa	Observații / Referințe
A1.3	20462-C3	Loc. Ocina De Sus, Nr. 155, Jud. Prahova	Nr. niveluri:1; S. construita la sol:25 mp; ANEXA
A1.4	20462-C4	Loc. Ocina De Sus, Nr. 155, Jud. Prahova	Nr. niveluri:1; S. construita la sol:16 mp; ANEXA

B. Partea II. Proprietari și acte

Inscrieri privitoare la dreptul de proprietate și alte drepturi reale		Referințe
9294 / 15/12/2005		
Act Notarial nr. 1773, din 14/12/2005 emis de NP Dragan VF;		
B1	Intabulare, drept de PROPRIETATEcumparare ca bun comun,, dobandit prin Conventie, cota actuala 1/3 1) CURCA CONSTANTIN 2) CURCA MARIA <i>OBSERVATII: (provenita din conversia CF 143)</i>	A1
B2	Intabulare, drept de PROPRIETATEcumparare ca bun comun, dobandit prin Conventie, cota actuala 1/1 1) CURCA CONSTANTIN 2) CURCA MARIA	A1.3
9639 / 11/09/2006		
Act Notarial nr. 1165, din 08/09/2006 emis de NP Dragan FV;		
B3	Intabulare, drept de PROPRIETATEcumparare ca bun comun, dobandit prin Conventie, cota actuala 2/3 1) URSE NICUSOR 2) URSE LUMINITA MAGDALENA <i>OBSERVATII: (provenita din conversia CF 143)</i>	A1
B4	Intabulare, drept de PROPRIETATEcumparare ca bun comun, dobandit prin Conventie, cota actuala 1/1 1) URSE NICUSOR 2) URSE LUMINITA MAGDALENA	A1.4

C. Partea III. SARCINI .

Inscrieri privind dezmembramintele dreptului de proprietate, drepturi reale de garanție și sarcini	Referințe
NU SUNT	

Anexa Nr. 1 La Partea I

Teren

Nr cadastral	Suprafața (mp)*	Observații / Referințe
20462	472	

* Suprafața este determinată în planul de proiecție Stereo 70.



Date referitoare la teren

Crt	Categorie folosință	Intravilan	Suprafața (mp)	Tarla	Parcelă	Nr. topo	Observații / Referințe
1	curți constructii	DA	472	-	-	-	

Date referitoare la construcții

Crt	Număr	Destinație construcție	Supraf. (mp)	Situație juridică	Observații / Referințe
*A1.2	20462-C2	construcții de locuințe	84	Cu acte în CF propriu	Nr. niveluri:2; S. construită la sol:84 mp; LOCUINTA
A1.3	20462-C3	construcții anexa	25	Cu acte	Nr. niveluri:1; S. construită la sol:25 mp; ANEXA
A1.4	20462-C4	construcții anexa	16	Cu acte	Nr. niveluri:1; S. construită la sol:16 mp; ANEXA
A1.6	20462-C6	construcții anexa	24	Fara acte	Nr. niveluri:1; S. construită la sol:24 mp; ANEXA
A1.7	20462-C7	construcții de locuințe	53	Fara acte	Nr. niveluri:1; S. construită la sol:53 mp; LOCUINTA

* Aceasta construcție este înscrisă într-o carte funciara proprie

Lungime Segmente

1) Valorile lungimilor segmentelor sunt obținute din proiecție în plan.

Punct început	X / Y	Punct sfârșit	X / Y	Lungime segment (** (m)
1	547.433,961 409.541,156	2	547.431,647 409.536,223	5.449
2	547.431,647 409.536,223	3	547.427,928 409.521,175	15.501
3	547.427,928 409.521,175	4	547.428,084 409.511,699	9.477
4	547.428,084 409.511,699	5	547.446,892 409.510,032	18.881
5	547.446,892 409.510,032	6	547.449,288 409.526,649	16.788
6	547.449,288 409.526,649	7	547.444,989 409.526,93	4.308
7	547.444,989 409.526,93	8	547.443,422 409.534,502	7.732
8	547.443,422 409.534,502	9	547.441,821 409.538,382	4.198
9	547.441,821 409.538,382	10	547.438,744 409.536,007	3.887
10	547.438,744 409.536,007	11	547.434,704 409.542,732	7.845
11	547.434,704 409.542,732	1	547.433,961 409.541,156	1.742

** Lungimile segmentelor sunt determinate în planul de proiecție Stereo 70 și sunt rotunjite la 1 milimetru.

*** Distanța dintre puncte este formată din segmente cumulate ce sunt mai mici decât valoarea 1 milimetru.

**DATE DESPRE IMOBILUL NR. 219**

Oficiul de Cadastru și Publicitate Imobiliară PRAHOVA
Biroul de Cadastru și Publicitate Imobiliară Câmpina

A. Partea I. Descrierea imobilului

TEREN Intravilan

Adresa: Loc. Ocina De Sus, Jud. Prahova

Nr. Crt	Nr cadastral Nr. topografic	Suprafața* (mp)	Observații / Referințe
A1		2.671	Sector cadastral:21 Teren imprejmuit;

B. Partea II. Proprietari și acte

Inscrieri privitoare la dreptul de proprietate și alte drepturi reale		Referințe
/		
Act Normativ nr. 7, din 13/03/1996 emis de PARLAMENTUL ROMANIEI (ART.13);		
B1	Inscrierea posesiei, drept de PROPRIETATE, dobandit prin Constituire, cota actuala 1/1 1) NEIDENTIFICAT NEIDENTIFICAT	A1
B2	SE NOTEAZA MENTIUNEA DE PROPRIETAR NEIDENTIFICAT	A1

C. Partea III. SARCINI .

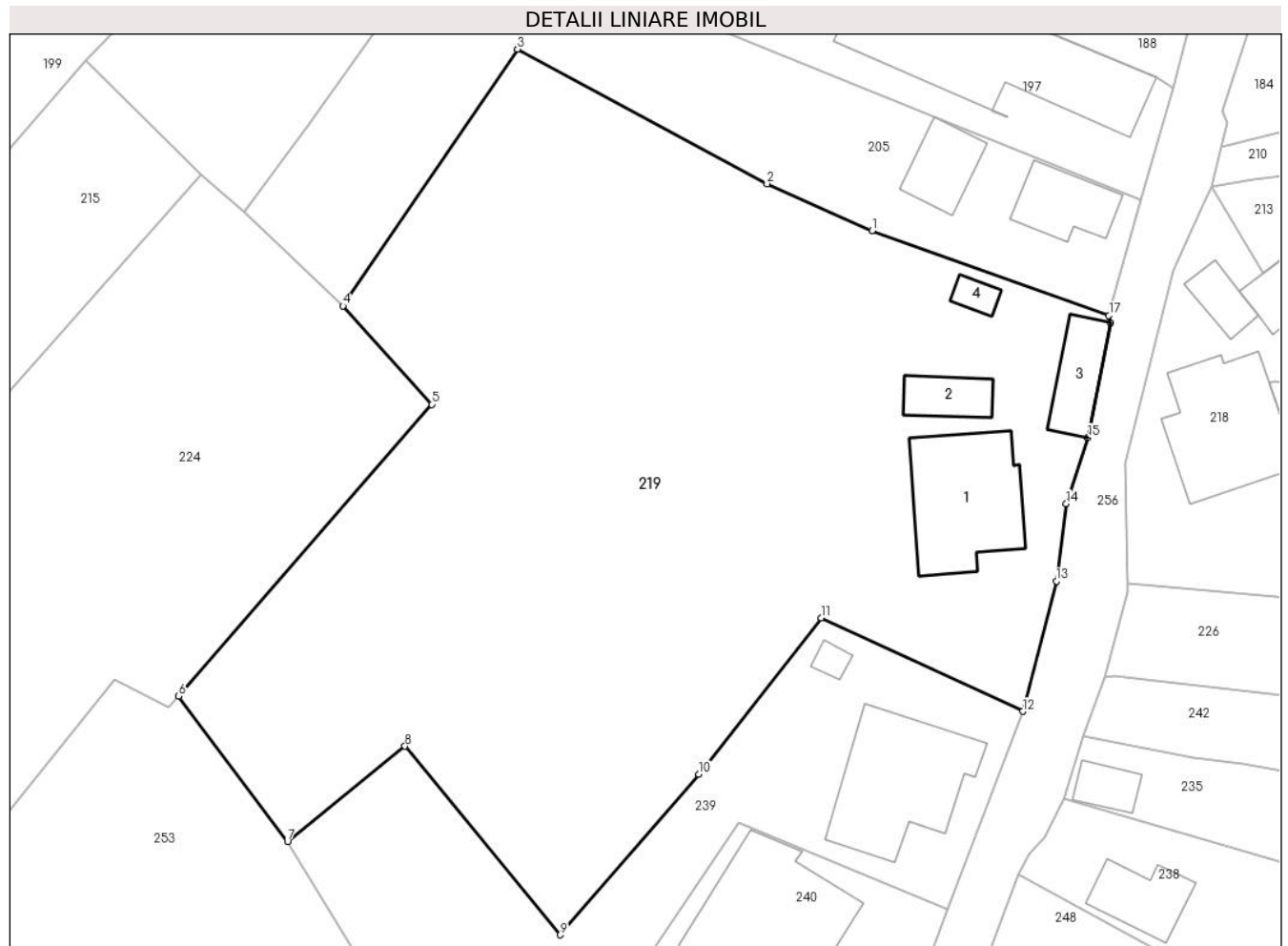
Inscrieri privind dezmembramintele dreptului de proprietate, drepturi reale de garanție și sarcini	Referințe
NU SUNT	

Anexa Nr. 1 La Partea I

Teren

Nr cadastral	Suprafața (mp)*	Observații / Referințe
	2.671	

* Suprafața este determinată în planul de proiecție Stereo 70.



Date referitoare la teren

Crt	Categorie folosință	Intra vilan	Suprafața (mp)	Tarla	Parcelă	Nr. topo	Observații / Referințe
1	curți constructii	DA	850	-	-	-	
2	faneata	DA	1.821	-	-	-	

Date referitoare la construcții

Crt	Număr	Destinație construcție	Supraf. (mp)	Situație juridică	Observații / Referințe
A1.1		construcții de locuințe	85	Fara acte	Nr. niveluri:1; S. construita la sol:85 mp; LOCUINTA
A1.2		construcții anexa	21	Fara acte	Nr. niveluri:1; S. construita la sol:21 mp; ANEXA
A1.3		construcții anexa	30	Fara acte	Nr. niveluri:1; S. construita la sol:30 mp; ANEXA
A1.4		construcții anexa	8	Fara acte	Nr. niveluri:1; S. construita la sol:8 mp; ANEXA

Lungime Segmente

1) Valorile lungimilor segmentelor sunt obținute din proiecție în plan.

Punct început	X / Y	Punct sfârșit	X / Y	Lungime segment (** (m)

Punct început	X / Y	Punct sfârșit	X / Y	Lungime segment (** (m)
1	547.408,115 409.539,328	2	547.399,893 409.542,989	9.0
2	547.399,893 409.542,989	3	547.380,346 409.553,513	22.2
3	547.380,346 409.553,513	4	547.366,683 409.533,428	24.292
4	547.366,683 409.533,428	5	547.373,616 409.525,739	10.353
5	547.373,616 409.525,739	6	547.353,797 409.502,918	30.226
6	547.353,797 409.502,918	7	547.362,332 409.491,563	14.205
7	547.362,332 409.491,563	8	547.371,533 409.499,007	11.835
8	547.371,533 409.499,007	9	547.383,688 409.484,253	19.116
9	547.383,688 409.484,253	10	547.394,534 409.496,82	16.6
10	547.394,534 409.496,82	11	547.404,116 409.509,054	15.54
11	547.404,116 409.509,054	12	547.419,923 409.501,731	17.421
12	547.419,923 409.501,731	13	547.422,545 409.511,917	10.518
13	547.422,545 409.511,917	14	547.423,315 409.517,982	6.114
14	547.423,315 409.517,982	15	547.425,001 409.523,143	5.429
15	547.425,001 409.523,143	16	547.426,784 409.532,124	9.156
16	547.426,784 409.532,124	17	547.426,656 409.532,697	0.588
17	547.426,656 409.532,697	1	547.408,115 409.539,328	19.691

** Lungimile segmentelor sunt determinate în planul de proiecție Stereo 70 și sunt rotunjite la 1 milimetru.

*** Distanța dintre puncte este formată din segmente cumulate ce sunt mai mici decât valoarea 1 milimetru.

**DATE DESPRE IMOBILUL NR. 220**

Oficiul de Cadastru și Publicitate Imobiliară PRAHOVA
Biroul de Cadastru și Publicitate Imobiliară Câmpina

A. Partea I. Descrierea imobilului

TEREN Intravilan

Adresa: Loc. Ocina De Sus, Nr. 127, Jud. Prahova

Nr. Crt	Nr cadastral Nr. topografic	Suprafața* (mp)	Observații / Referințe
A1		1.057	Sector cadastral:21 Teren imprejmuit;

B. Partea II. Proprietari și acte

Inscrieri privitoare la dreptul de proprietate și alte drepturi reale		Referințe
/		
Act Normativ nr. 7, din 13/03/1996 emis de PARLAMENTUL ROMANIEI (ART.13);		
B1	Inscrierea posesiei, drept de PROPRIETATE, dobandit prin Constituire, cota actuala 1/1 1) NEIDENTIFICAT NEIDENTIFICAT	A1
B2	SE NOTEAZA MENTIUNEA DE PROPRIETAR NEIDENTIFICAT	A1

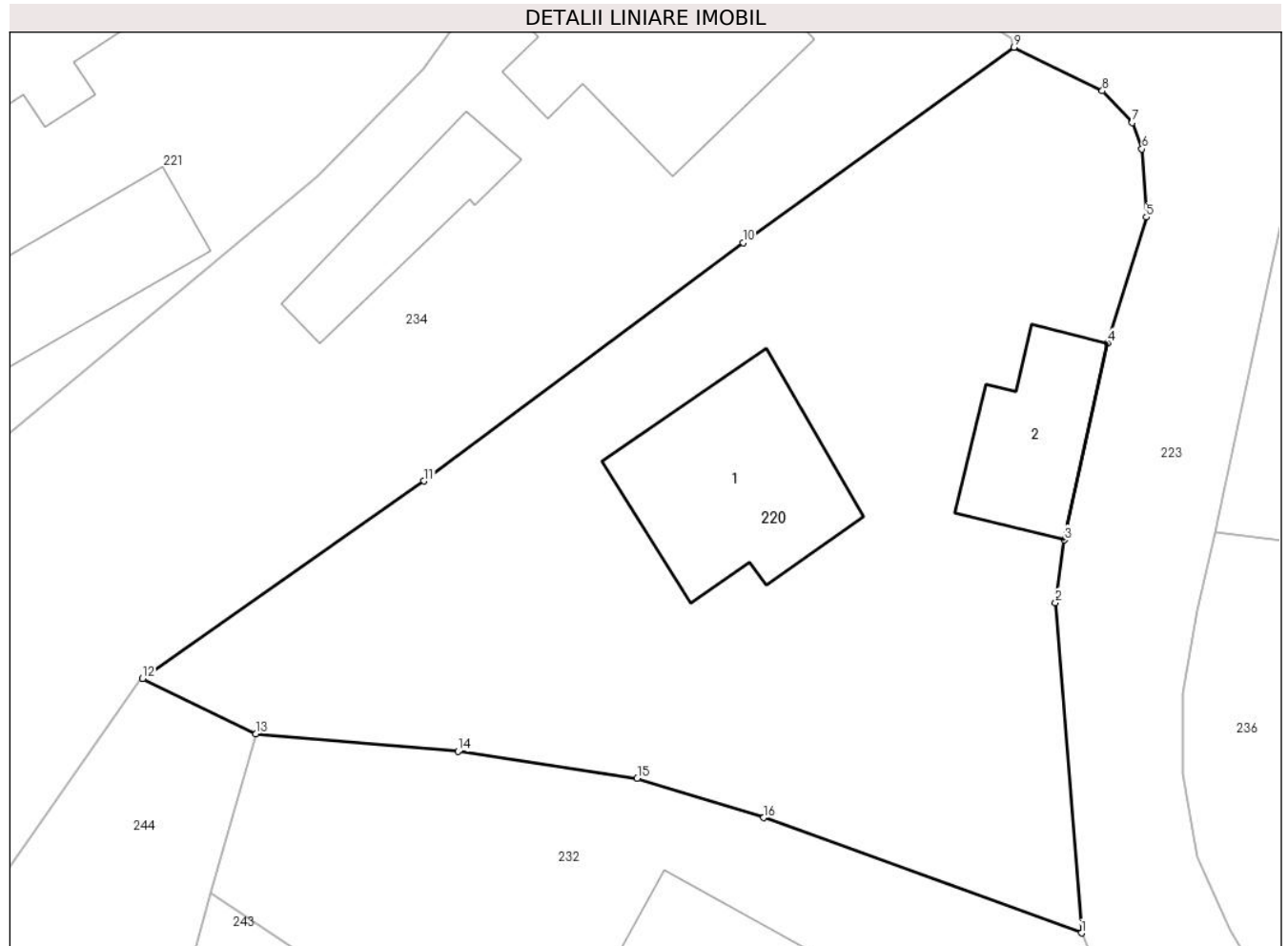
C. Partea III. SARCINI .

Inscrieri privind dezmembramintele dreptului de proprietate, drepturi reale de garanție și sarcini	Referințe
NU SUNT	

Anexa Nr. 1 La Partea I**Teren**

Nr cadastral	Suprafața (mp)*	Observații / Referințe
	1.057	

* Suprafața este determinată în planul de proiecție Stereo 70.

**Date referitoare la teren**

Crt	Categorie folosință	Intravilan	Suprafața (mp)	Tarla	Parcelă	Nr. topo	Observații / Referințe
1	curți constructii	DA	600	-	-	-	
2	faneata	DA	457	-	-	-	

Date referitoare la construcții

Crt	Număr	Destinație construcție	Supraf. (mp)	Situație juridică	Observații / Referințe
A1.1		construcții de locuințe	89	Fara acte	Nr. niveluri:2; S. construita la sol:89 mp; LOCUINTA S+P
A1.2		construcții anexa	49	Fara acte	Nr. niveluri:1; S. construita la sol:49 mp; ANEXA

Lungime Segmente

1) Valorile lungimilor segmentelor sunt obținute din proiecție în plan.

Punct început	X / Y	Punct sfârșit	X / Y	Lungime segment (** (m)
1	547.718,271 409.498,817	2	547.716,988 409.515,15	16.383
2	547.716,988 409.515,15	3	547.717,405 409.518,254	3.132

Punct început	X / Y	Punct sfârșit	X / Y	Lungime segment (** (m)
3	547.717,405 409.518,254	4	547.719,551 409.527,986	9.966
4	547.719,551 409.527,986	5	547.721,486 409.534,21	6.518
5	547.721,486 409.534,21	6	547.721,262 409.537,583	3.38
6	547.721,262 409.537,583	7	547.720,792 409.538,889	1.388
7	547.720,792 409.538,889	8	547.719,301 409.540,456	2.162
8	547.719,301 409.540,456	9	547.714,932 409.542,609	4.871
9	547.714,932 409.542,609	10	547.701,513 409.532,953	16.533
10	547.701,513 409.532,953	11	547.685,72 409.521,159	19.71
11	547.685,72 409.521,159	12	547.671,786 409.511,393	17.015
12	547.671,786 409.511,393	13	547.677,405 409.508,673	6.242
13	547.677,405 409.508,673	14	547.687,403 409.507,796	10.036
14	547.687,403 409.507,796	15	547.696,275 409.506,468	8.971
15	547.696,275 409.506,468	16	547.702,541 409.504,516	6.563
16	547.702,541 409.504,516	1	547.718,271 409.498,817	16.73

** Lungimile segmentelor sunt determinate în planul de proiecție Stereo 70 și sunt rotunjite la 1 milimetru.

*** Distanța dintre puncte este formată din segmente cumulate ce sunt mai mici decât valoarea 1 milimetru.

**DATE DESPRE IMOBILUL NR. 221**

Oficiul de Cadastru și Publicitate Imobiliară PRAHOVA
Biroul de Cadastru și Publicitate Imobiliară Câmpina

A. Partea I. Descrierea imobilului

TEREN Intravilan

Adresa: Loc. Ocina De Sus, Nr. 125, Jud. Prahova

Nr. Crt	Nr cadastral Nr. topografic	Suprafața* (mp)	Observații / Referințe
A1		2.547	Sector cadastral:21 Teren imprejmuit;

B. Partea II. Proprietari și acte

Inscrieri privitoare la dreptul de proprietate și alte drepturi reale		Referințe
/		
Act Normativ nr. 7, din 13/03/1996 emis de PARLAMENTUL ROMANIEI (ART.13);		
B1	Inscrierea posesiei, drept de PROPRIETATE, dobandit prin Constituire, cota actuala 1/1 1) NEIDENTIFICAT NEIDENTIFICAT	A1
B2	SE NOTEAZA MENTIUNEA DE PROPRIETAR NEIDENTIFICAT	A1

C. Partea III. SARCINI .

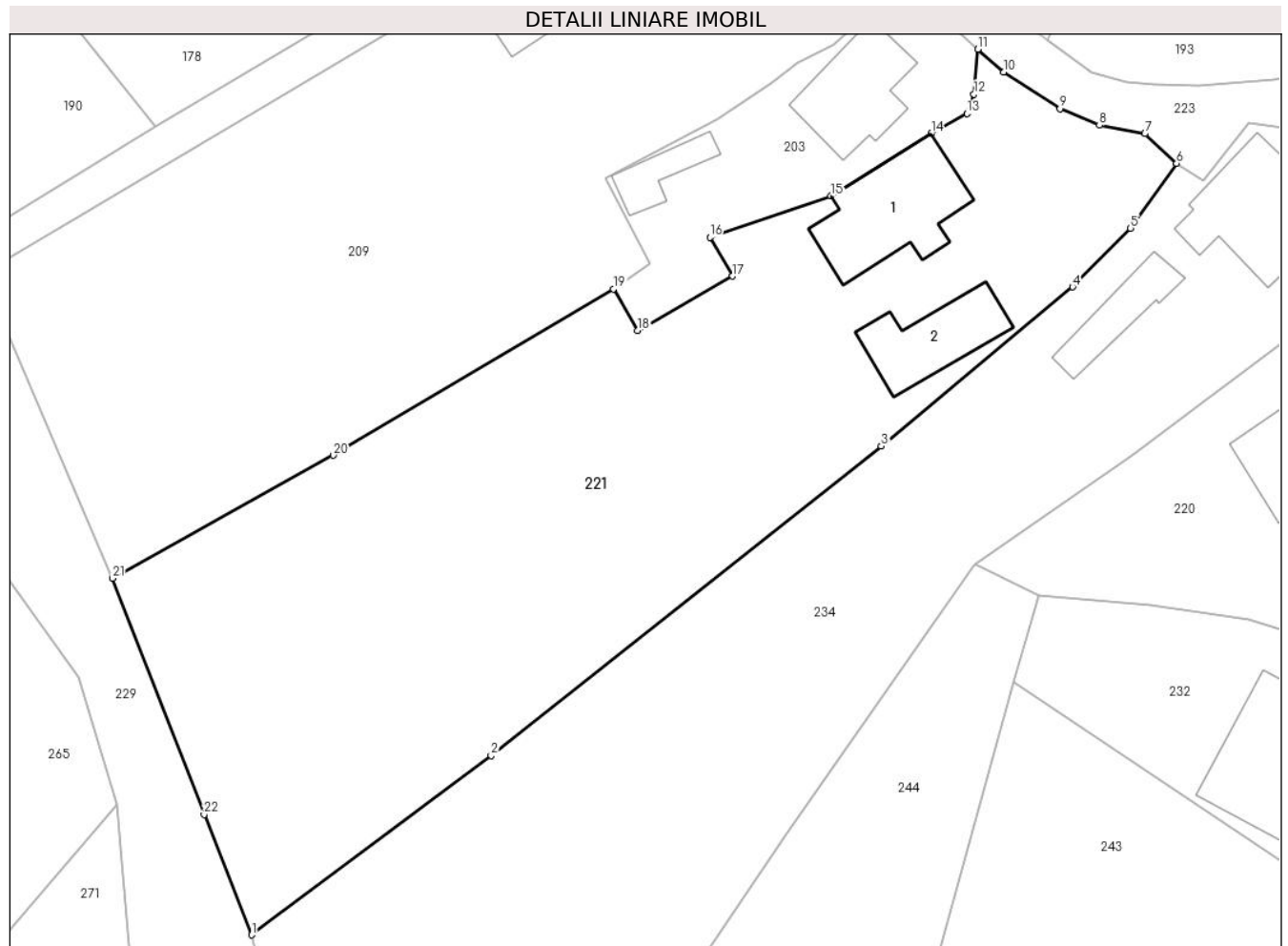
Inscrieri privind dezmembramintele dreptului de proprietate, drepturi reale de garanție și sarcini	Referințe
NU SUNT	

Anexa Nr. 1 La Partea I

Teren

Nr cadastral	Suprafața (mp)*	Observații / Referințe
	2.547	

* Suprafața este determinată în planul de proiecție Stereo 70.



Date referitoare la teren

Crt	Categorie folosință	Intra vilan	Suprafața (mp)	Tarla	Parcelă	Nr. topo	Observații / Referințe
1	curți constructii	DA	700	-	-	-	
2	faneata	DA	900	-	-	-	
3	livada	DA	947	-	-	-	

Date referitoare la construcții

Crt	Număr	Destinație construcție	Supraf. (mp)	Situație juridică	Observații / Referințe
A1.1		construcții de locuințe	101	Fara acte	Nr. niveluri:1; S. construita la sol:101 mp; LOCUINTA
A1.2		construcții anexa	66	Fara acte	Nr. niveluri:1; S. construita la sol:66 mp; ANEXA

Lungime Segmente

1) Valorile lungimilor segmentelor sunt obținute din proiecție în plan.

Punct început	X / Y	Punct sfârșit	X / Y	Lungime segment (** (m))
1	547.606,892 409.478,236	2	547.628,359 409.494,281	26.801

Punct început	X / Y	Punct sfârșit	X / Y	Lungime segment (** (m))
2	547.628,359 409.494,281	3	547.663,322 409.521,991	44.613

Punct început	X / Y	Punct sfârșit	X / Y	Lungime segment (** (m)
3	547.663,322 409.521,991	4	547.680,469 409.536,244	22.297
5	547.685,668 409.541,499	6	547.689,803 409.547,301	7.125
7	547.686,955 409.549,965	8	547.682,888 409.550,702	4.133
9	547.679,358 409.552,192	10	547.674,319 409.555,484	6.019
11	547.671,998 409.557,519	12	547.671,628 409.553,499	4.037
13	547.671,001 409.551,776	14	547.667,803 409.549,949	3.683
15	547.658,823 409.544,367	16	547.647,984 409.540,688	11.446
17	547.650,015 409.537,197	18	547.641,506 409.532,319	9.808
19	547.639,315 409.536,064	20	547.614,209 409.521,172	29.19
21	547.594,415 409.510,156	22	547.602,637 409.489,002	22.696

Punct început	X / Y	Punct sfârșit	X / Y	Lungime segment (** (m)
4	547.680,469 409.536,244	5	547.685,668 409.541,499	7.392
6	547.689,803 409.547,301	7	547.686,955 409.549,965	3.9
8	547.682,888 409.550,702	9	547.679,358 409.552,192	3.832
10	547.674,319 409.555,484	11	547.671,998 409.557,519	3.087
12	547.671,628 409.553,499	13	547.671,001 409.551,776	1.834
14	547.667,803 409.549,949	15	547.658,823 409.544,367	10.574
16	547.647,984 409.540,688	17	547.650,015 409.537,197	4.039
18	547.641,506 409.532,319	19	547.639,315 409.536,064	4.339
20	547.614,209 409.521,172	21	547.594,415 409.510,156	22.653
22	547.602,637 409.489,002	1	547.606,892 409.478,236	11.576

** Lungimile segmentelor sunt determinate în planul de proiecție Stereo 70 și sunt rotunjite la 1 milimetru.

*** Distanța dintre puncte este formată din segmente cumulate ce sunt mai mici decât valoarea 1 milimetru.

**DATE DESPRE IMOBILUL NR. 222**

Oficiul de Cadastru și Publicitate Imobiliară PRAHOVA
Biroul de Cadastru și Publicitate Imobiliară Câmpina

A. Partea I. Descrierea imobilului

TEREN Intravilan

Nr. CF vechi:181
Nr. cadastral vechi:149

Adresa: Loc. Ocina De Sus, Nr. 155, Jud. Prahova

Nr. Crt	Nr cadastral Nr. topografic	Suprafața* (mp)	Observații / Referințe
A1	20521	1.460	Sector cadastral:21 Teren imprejmuit;

B. Partea II. Proprietari și acte

Inscrieri privitoare la dreptul de proprietate și alte drepturi reale		Referințe
9637 / 11/09/2006		
Act Notarial nr. 1165, din 08/09/2006 emis de NP Dragan FV;		
B1	Intabulare, drept de PROPRIETATEcumparare ca bun comun, dobandit prin Conventie, cota actuala 1/1 1) URSE NICUSOR 2) URSE LUMINITA MAGDALENA <i>OBSERVATII: (provenita din conversia CF 181)</i>	A1

C. Partea III. SARCINI .

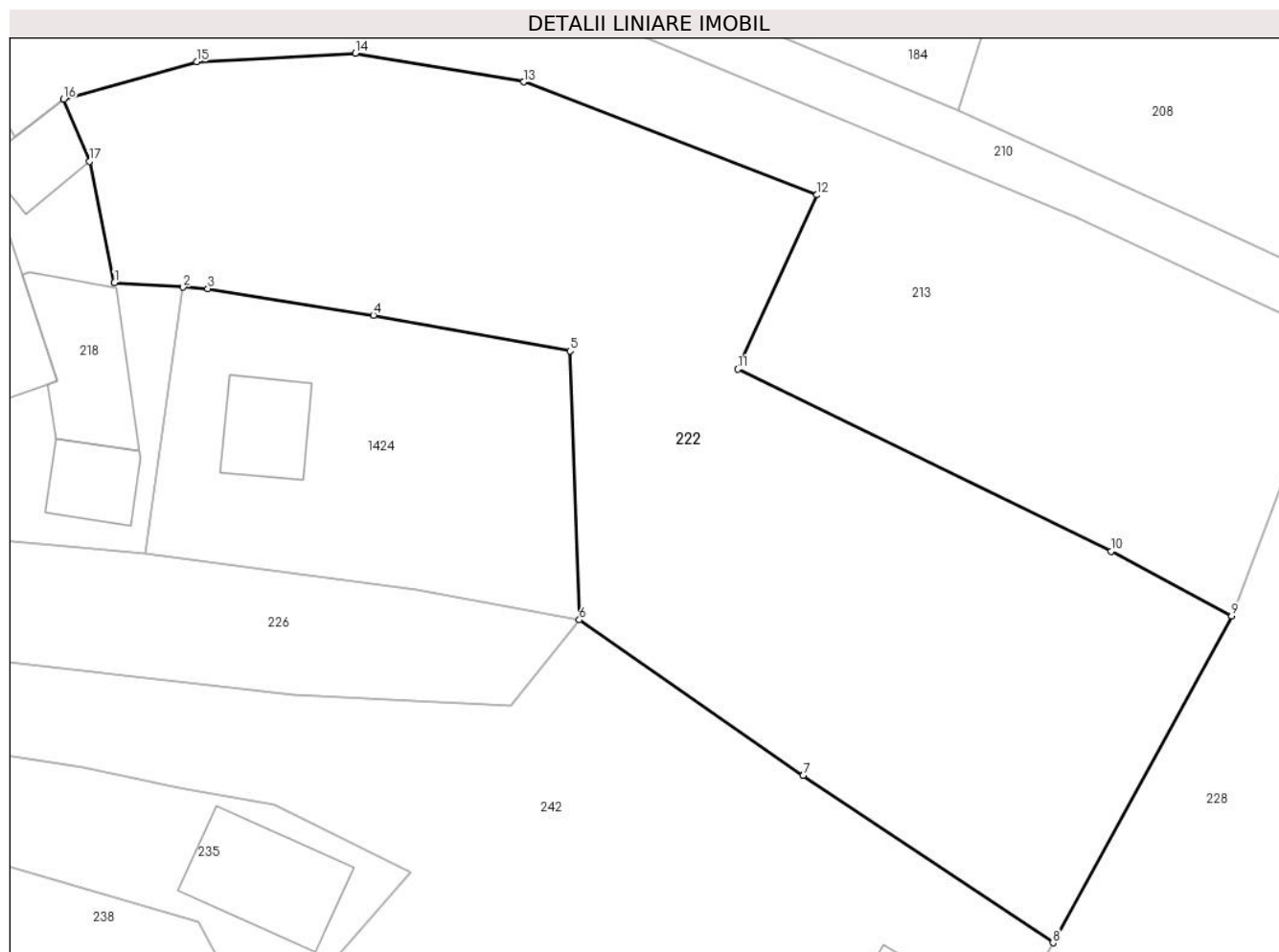
Inscrieri privind dezmembramintele dreptului de proprietate, drepturi reale de garanție și sarcini	Referințe
NU SUNT	

Anexa Nr. 1 La Partea I

Teren

Nr cadastral	Suprafața (mp)*	Observații / Referințe
20521	1.460	

* Suprafața este determinată în planul de proiecție Stereo 70.



Date referitoare la teren

Crt	Categorie folosință	Intra vilan	Suprafața (mp)	Tarla	Parcelă	Nr. topo	Observații / Referințe
1	arabil	DA	1.460	52	2467,2468	-	

Lungime Segmente

1) Valorile lungimilor segmentelor sunt obținute din proiecție în plan.

Punct început	X / Y	Punct sfârșit	X / Y	Lungime segment (** (m)
1	547.444,989 409.526,93	2	547.449,288 409.526,649	4.308
2	547.449,288 409.526,649	3	547.450,824 409.526,548	1.54
3	547.450,824 409.526,548	4	547.461,18 409.524,889	10.488
4	547.461,18 409.524,889	5	547.473,46 409.522,656	12.481
5	547.473,46 409.522,656	6	547.474,042 409.505,867	16.799

Punct început	X / Y	Punct sfârșit	X / Y	Lungime segment (** (m)
6	547.474,042 409.505,867	7	547.488,034 409.496,144	17.038
7	547.488,034 409.496,144	8	547.503,647 409.485,701	18.783
8	547.503,647 409.485,701	9	547.514,813 409.506,113	23.266
9	547.514,813 409.506,113	10	547.507,278 409.510,153	8.55
10	547.507,278 409.510,153	11	547.483,941 409.521,527	25.961
11	547.483,941 409.521,527	12	547.488,884 409.532,408	11.951
12	547.488,884 409.532,408	13	547.470,581 409.539,466	19.616
13	547.470,581 409.539,466	14	547.460,049 409.541,256	10.683
14	547.460,049 409.541,256	15	547.450,127 409.540,727	9.937
15	547.450,127 409.540,727	16	547.441,821 409.538,382	8.63
16	547.441,821 409.538,382	17	547.443,422 409.534,502	4.198
17	547.443,422 409.534,502	1	547.444,989 409.526,93	7.732

** Lungimile segmentelor sunt determinate în planul de proiecție Stereo 70 și sunt rotunjite la 1 milimetru.

*** Distanța dintre puncte este formată din segmente cumulate ce sunt mai mici decât valoarea 1 milimetru.

**DATE DESPRE IMOBILUL NR. 223**

Oficiul de Cadastru și Publicitate Imobiliară PRAHOVA
Biroul de Cadastru și Publicitate Imobiliară Câmpina

A. Partea I. Descrierea imobilului

TEREN Intravilan

Adresa: Loc. Ocina De Sus, Str Lucesti, Jud. Prahova

Nr. Crt	Nr cadastral Nr. topografic	Suprafața* (mp)	Observații / Referințe
A1	20549	Din acte: 956 Masurata: 1.594	Sector cadastral:21 Teren neimprejmuit;

B. Partea II. Proprietari și acte

Inscrieri privitoare la dreptul de proprietate și alte drepturi reale	Referințe
1684 / 06/02/2013	
Act Normativ nr. 679, din 23/07/2013 emis de Guvernul Romaniei (act normativ nr. 1359/18-02-2002 emis de Guvernul Romaniei; act administrativ nr. 28/06-09-1999 emis de Consiliul Local Adunati;);	
B1	A1
Intabulare, drept de PROPRIETATE, dobandit prin Lege, cota actuala 1/1 1) COMUNA ADUNATI, CIF:2843248, DOMENIUL PUBLIC	

C. Partea III. SARCINI .

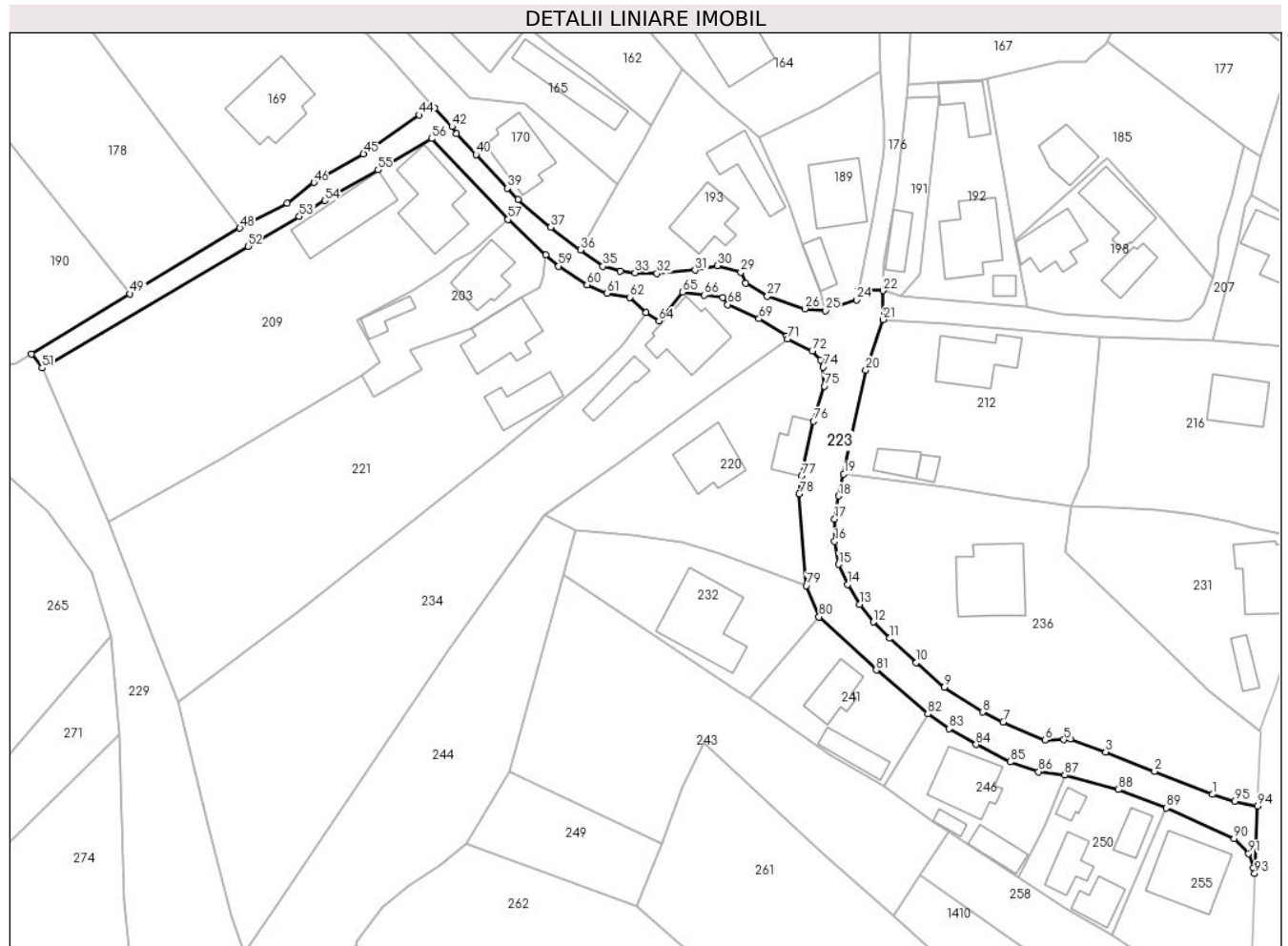
Inscrieri privind dezmembramintele dreptului de proprietate, drepturi reale de garanție și sarcini	Referințe
NU SUNT	

Anexa Nr. 1 La Partea I

Teren

Nr cadastral	Suprafața (mp)*	Observații / Referințe
20549	Din acte: 956 Masurata: 1.594	

* Suprafața este determinată în planul de proiecție Stereo 70.



Date referitoare la teren

Crt	Categorie folosință	Intra vilan	Suprafața (mp)	Tarla	Parcelă	Nr. topo	Observații / Referințe
1	drum	DA	1.594	0	DS2608	-	

Lungime Segmente

1) Valorile lungimilor segmentelor sunt obținute din proiecție în plan.

Punct început	X / Y	Punct sfârșit	X / Y	Lungime segment	Punct început	X / Y	Punct sfârșit	X / Y	Lungime segment	Punct început	X / Y	Punct sfârșit	X / Y	Lungime segment
1	547.790,287 409.461,807	2	547.780,029 409.465,914	11.05	2	547.780,029 409.465,914	3	547.771,358 409.469,323	9.317	3	547.771,358 409.469,323	4	547.765,063 409.471,621	6.701
4	547.765,063 409.471,621	5	547.763,944 409.471,496	1.126	5	547.763,944 409.471,496	6	547.760,597 409.471,425	3.348	6	547.760,597 409.471,425	7	547.753,202 409.474,647	8.066
7	547.753,202 409.474,647	8	547.749,513 409.476,41	4.089	8	547.749,513 409.476,41	9	547.742,722 409.480,796	8.084	9	547.742,722 409.480,796	10	547.737,767 409.485,166	6.607
10	547.737,767 409.485,166	11	547.733,005 409.489,487	6.43	11	547.733,005 409.489,487	12	547.730,157 409.492,392	4.068	12	547.730,157 409.492,392	13	547.727,741 409.495,505	3.941
13	547.727,741 409.495,505	14	547.725,576 409.499,019	4.127	14	547.725,576 409.499,019	15	547.723,984 409.502,607	3.925	15	547.723,984 409.502,607	16	547.723,294 409.506,681	4.132

Punct început	X / Y	Punct sfârșit	X / Y	Lungime segment	Punct început	X / Y	Punct sfârșit	X / Y	Lungime segment	Punct început	X / Y	Punct sfârșit	X / Y	Lungime segment
16	547.723,294 409.506,681	17	547.723,287 409.510,651	3.97	17	547.723,287 409.510,651	18	547.724,012 409.514,746	4.159	18	547.724,012 409.514,746	19	547.724,881 409.518,649	3.999
19	547.724,881 409.518,649	20	547.728,829 409.537,038	18.808	20	547.728,829 409.537,038	21	547.731,889 409.546,023	9.492	21	547.731,889 409.546,023	22	547.731,839 409.551,178	5.155
22	547.731,839 409.551,178	23	547.727,551 409.551,3	4.29	23	547.727,551 409.551,3	24	547.727,149 409.549,534	1.811	24	547.727,149 409.549,534	25	547.721,678 409.547,585	5.808
25	547.721,678 409.547,585	26	547.717,977 409.547,932	3.717	26	547.717,977 409.547,932	27	547.711,348 409.550,132	6.984	27	547.711,348 409.550,132	28	547.707,494 409.552,472	4.509
28	547.707,494 409.552,472	29	547.706,64 409.554,412	2.12	29	547.706,64 409.554,412	30	547.702,433 409.555,614	4.375	30	547.702,433 409.555,614	31	547.698,542 409.554,785	3.979
31	547.698,542 409.554,785	32	547.691,76 409.554,206	6.806	32	547.691,76 409.554,206	33	547.687,857 409.554,316	3.905	33	547.687,857 409.554,316	34	547.685,259 409.554,598	2.613
34	547.685,259 409.554,598	35	547.682,181 409.555,481	3.202	35	547.682,181 409.555,481	36	547.678,18 409.558,385	4.944	36	547.678,18 409.558,385	37	547.672,938 409.562,409	6.608
37	547.672,938 409.562,409	38	547.667,095 409.567,332	7.64	38	547.667,095 409.567,332	39	547.665,264 409.569,331	2.711	39	547.665,264 409.569,331	40	547.659,67 409.575,277	8.163
40	547.659,67 409.575,277	41	547.656,226 409.578,962	5.044	41	547.656,226 409.578,962	42	547.655,408 409.580,239	1.517	42	547.655,408 409.580,239	43	547.652,233 409.583,592	4.618
43	547.652,233 409.583,592	44	547.649,62 409.582,302	2.914	44	547.649,62 409.582,302	45	547.639,708 409.575,408	12.074	45	547.639,708 409.575,408	46	547.630,906 409.570,319	10.167
46	547.630,906 409.570,319	47	547.626,155 409.566,663	5.995	47	547.626,155 409.566,663	48	547.617,779 409.562,248	9.468	48	547.617,779 409.562,248	49	547.598,301 409.550,595	22.698
49	547.598,301 409.550,595	50	547.580,798 409.539,933	20.495	50	547.580,798 409.539,933	51	547.582,693 409.537,42	3.147	51	547.582,693 409.537,42	52	547.619,19 409.559,005	42.402
52	547.619,19 409.559,005	53	547.628,319 409.564,306	10.557	53	547.628,319 409.564,306	54	547.632,853 409.567,153	5.353	54	547.632,853 409.567,153	55	547.642,287 409.572,557	10.872
55	547.642,287 409.572,557	56	547.651,758 409.578,118	10.983	56	547.651,758 409.578,118	57	547.665,358 409.563,767	19.771	57	547.665,358 409.563,767	58	547.671,998 409.557,519	9.117
58	547.671,998 409.557,519	59	547.674,319 409.555,484	3.087	59	547.674,319 409.555,484	60	547.679,358 409.552,192	6.019	60	547.679,358 409.552,192	61	547.682,888 409.550,702	3.832
61	547.682,888 409.550,702	62	547.686,955 409.549,965	4.133	62	547.686,955 409.549,965	63	547.689,803 409.547,301	3.9	63	547.689,803 409.547,301	64	547.692,147 409.545,782	2.793
64	547.692,147 409.545,782	65	547.696,291 409.550,864	6.557	65	547.696,291 409.550,864	66	547.700,156 409.550,361	3.898	66	547.700,156 409.550,361	67	547.703,456 409.549,942	3.326
67	547.703,456 409.549,942	68	547.704,316 409.548,684	1.524	68	547.704,316 409.548,684	69	547.709,879 409.546,154	6.111	69	547.709,879 409.546,154	70	547.714,76 409.543,088	5.764
70	547.714,76 409.543,088	71	547.714,932 409.542,609	0.509	71	547.714,932 409.542,609	72	547.719,301 409.540,456	4.871	72	547.719,301 409.540,456	73	547.720,792 409.538,889	2.162
73	547.720,792 409.538,889	74	547.721,262 409.537,583	1.388	74	547.721,262 409.537,583	75	547.721,486 409.534,21	3.38	75	547.721,486 409.534,21	76	547.719,551 409.527,986	6.518
76	547.719,551 409.527,986	77	547.717,405 409.518,254	9.966	77	547.717,405 409.518,254	78	547.716,988 409.515,15	3.132	78	547.716,988 409.515,15	79	547.718,271 409.498,817	16.383
79	547.718,271 409.498,817	80	547.720,516 409.493,296	5.96	80	547.720,516 409.493,296	81	547.730,646 409.483,843	13.855	81	547.730,646 409.483,843	82	547.739,811 409.476,1	11.998
82	547.739,811 409.476,1	83	547.743,602 409.473,476	4.611	83	547.743,602 409.473,476	84	547.748,393 409.470,664	5.555	84	547.748,393 409.470,664	85	547.754,418 409.467,564	6.776
85	547.754,418 409.467,564	86	547.759,467 409.465,829	5.339	86	547.759,467 409.465,829	87	547.764,094 409.465,233	4.665	87	547.764,094 409.465,233	88	547.773,646 409.462,653	9.894
88	547.773,646 409.462,653	89	547.782,12 409.459,426	9.068	89	547.782,12 409.459,426	90	547.794,144 409.454,001	13.191	90	547.794,144 409.454,001	91	547.796,714 409.451,339	3.7
91	547.796,714 409.451,339	92	547.797,576 409.448,801	2.68	92	547.797,576 409.448,801	93	547.797,796 409.447,775	1.049	93	547.797,796 409.447,775	94	547.798,302 409.459,725	11.961
94	547.798,302 409.459,725	95	547.794,202 409.460,576	4.187	95	547.794,202 409.460,576	1	547.790,287 409.461,807	4.104					

** Lungimile segmentelor sunt determinate în planul de proiecție Stereo 70 și sunt rotunjite la 1 milimetru.

*** Distanța dintre puncte este formată din segmente cumulate ce sunt mai mici decât valoarea 1 milimetru.

**DATE DESPRE IMOBILUL NR. 224**

Oficiul de Cadastru și Publicitate Imobiliară PRAHOVA
Biroul de Cadastru și Publicitate Imobiliară Câmpina

A. Partea I. Descrierea imobilului

TEREN Intravilan

Adresa: Loc. Ocina De Sus, Jud. Prahova

Nr. Crt	Nr cadastral Nr. topografic	Suprafața* (mp)	Observații / Referințe
A1	20657	1.665	Sector cadastral:21 Teren imprejmuit;

B. Partea II. Proprietari și acte

Inscrieri privitoare la dreptul de proprietate și alte drepturi reale		Referințe
2116 / 01/02/2016		
Act Notarial nr. 7248, din 16/12/2004 emis de NP - Mihaela Ivan (act administrativ nr. Certificat fiscal nr. 127/19-01-2016 emis de Primaria Adunati);		
B1	Intabulare, drept de PROPRIETATEcumparare ca bun propriu, dobandit prin Conventie, cota actuala 1/1 1) BACESCU IOAN	A1

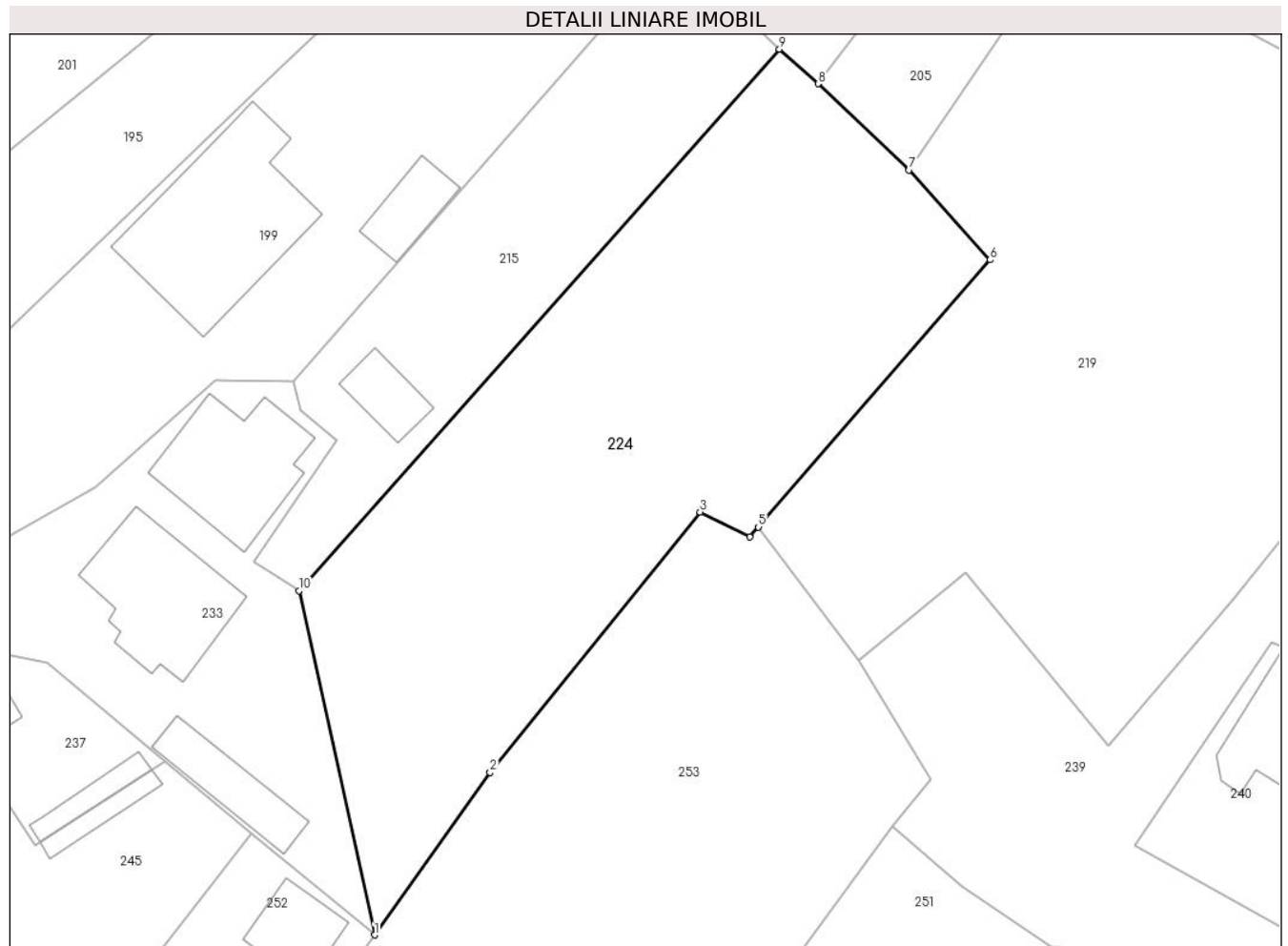
C. Partea III. SARCINI

Inscrieri privind dezmembramintele dreptului de proprietate, drepturi reale de garanție și sarcini		Referințe
7373 / 25/03/2016		
Act Notarial nr. 968, din 16/03/2016 emis de NP IVAN MIHAELA;		
C3	se radiaza ipoteca legala si dreptul de uzufruct viager inscrise prin incheierea nr. 2116/01.02.2016,de sub C1.2 si C2.2, in scris in favoarea lui Bacescu Ioan, in baza declaratiei aut.nr. 968/16.03.2016 NP Ivan Mihaela	A1
Act Administrativ nr. DZ 936503, din 11/06/2013 emis de CONSILIUL LOCAL AL MUNICIPIULUI PLOIESTI;		
C4	se radiaza ipoteca legala si dreptul de uzufruct viager inscrise prin incheierea nr. 2118/01.02.2016 in favoarea lui Bacescu Maria de sub C1.1 si C2.1, intrucat beneficiara a decedat	A1

Anexa Nr. 1 La Partea I**Teren**

Nr cadastral	Suprafața (mp)*	Observații / Referințe
20657	1.665	

* Suprafața este determinată în planul de proiecție Stereo 70.

**Date referitoare la teren**

Crt	Categorie folosință	Intravilan	Suprafața (mp)	Tarla	Parcelă	Nr. topo	Observații / Referințe
1	arabil	DA	1.665	51	2412;2413; 2414;2415	-	

Lungime Segmente

1) Valorile lungimilor segmentelor sunt obținute din proiecție în plan.

Punct început	X / Y	Punct sfârșit	X / Y	Lungime segment (** (m)
1	547.320,955 409.468,07	2	547.330,832 409.481,949	17.035
2	547.330,832 409.481,949	3	547.348,802 409.504,206	28.606
3	547.348,802 409.504,206	4	547.353,051 409.502,059	4.761
4	547.353,051 409.502,059	5	547.353,797 409.502,918	1.138
5	547.353,797 409.502,918	6	547.373,616 409.525,739	30.226

Punct început	X / Y	Punct sfârșit	X / Y	Lungime segment (** (m)
6	547.373,616 409.525,739	7	547.366,683 409.533,428	10.353
7	547.366,683 409.533,428	8	547.358,91 409.540,798	10.711
8	547.358,91 409.540,798	9	547.355,581 409.543,745	4.446
9	547.355,581 409.543,745	10	547.314,477 409.497,483	61.885
10	547.314,477 409.497,483	1	547.320,955 409.468,07	30.118

** Lungimile segmentelor sunt determinate în planul de proiecție Stereo 70 și sunt rotunjite la 1 milimetru.

*** Distanța dintre puncte este formată din segmente cumulate ce sunt mai mici decât valoarea 1 milimetru.

**DATE DESPRE IMOBILUL NR. 225**

Oficiul de Cadastru și Publicitate Imobiliară PRAHOVA
Biroul de Cadastru și Publicitate Imobiliară Câmpina

A. Partea I. Descrierea imobilului

TEREN Intravilan

Adresa: Loc. Ocina De Sus, Nr. 175A, Jud. Prahova

Nr. Crt	Nr cadastral Nr. topografic	Suprafața* (mp)	Observații / Referințe
A1	20886	324	Sector cadastral:21 Teren imprejmuit;

Construcții

Crt	Nr cadastral Nr. topografic	Adresa	Observații / Referințe
A1.1	20886-C1	Loc. Ocina De Sus, Nr. 175A, Jud. Prahova	Nr. niveluri:1; S. construita la sol:56 mp; S. construita desfasurata:56 mp; Locuinta P

B. Partea II. Proprietari și acte

Inscrieri privitoare la dreptul de proprietate și alte drepturi reale		Referințe
32548 / 10/08/2022		
Act Notarial nr. 1190, din 10/08/2022 emis de Dragan Florentina Victoria;		
B3	Intabulare, drept de PROPRIETATEpartaj, dobandit prin Conventie, cota actuala 1/1 1) NEGOTEI MARIANA-OTILIA	A1, A1.1

C. Partea III. SARCINI .

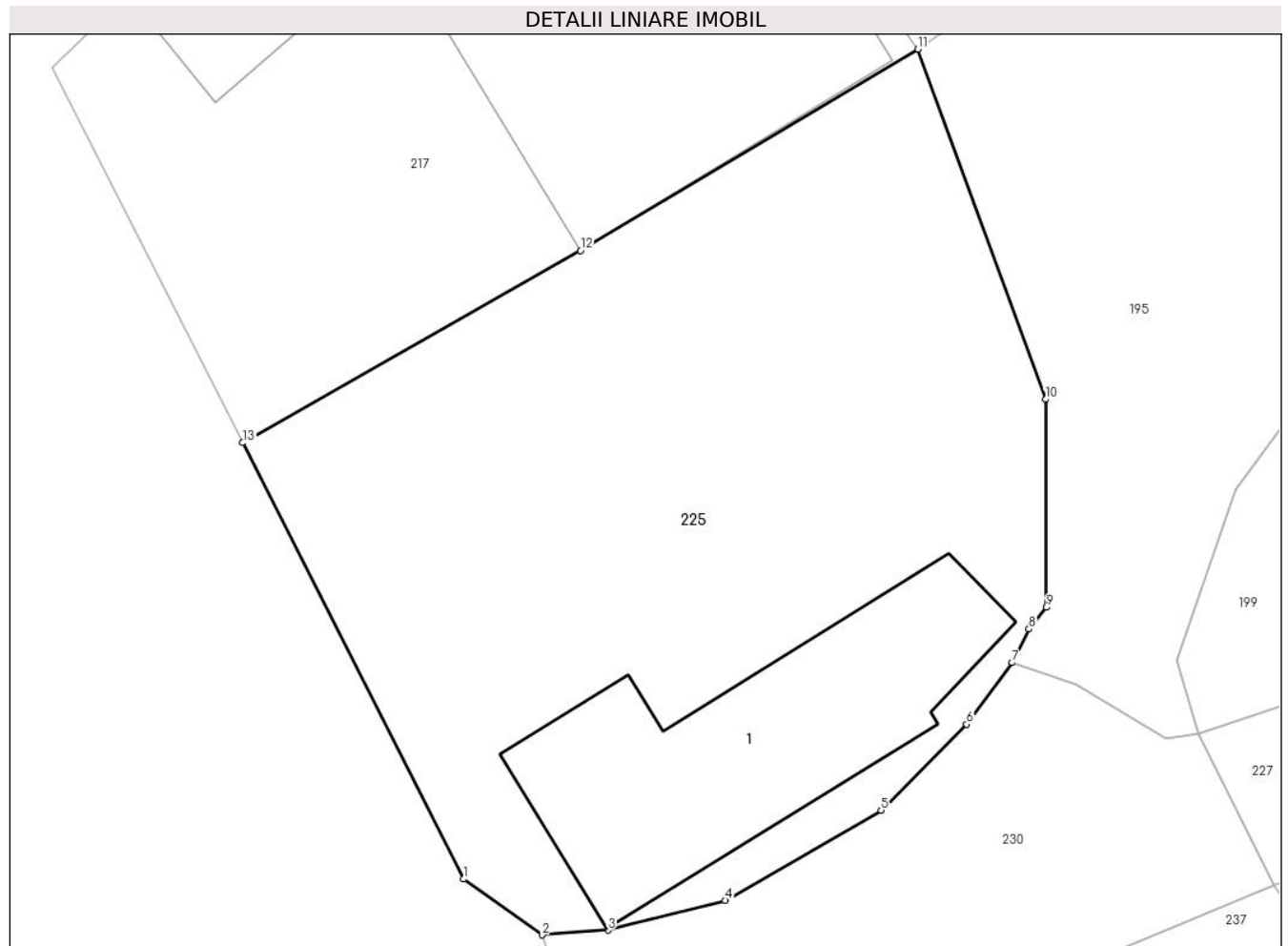
Inscrieri privind dezmembramintele dreptului de proprietate, drepturi reale de garanție și sarcini	Referințe
NU SUNT	

Anexa Nr. 1 La Partea I

Teren

Nr cadastral	Suprafața (mp)*	Observații / Referințe
20886	324	

* Suprafața este determinată în planul de proiecție Stereo 70.



Date referitoare la teren

Crt	Categorie folosință	Intra vilan	Suprafața (mp)	Tarla	Parcelă	Nr. topo	Observații / Referințe
1	curți constructii	DA	324	51	2410	-	

Date referitoare la construcții

Crt	Număr	Destinație construcție	Supraf. (mp)	Situație juridică	Observații / Referințe
A1.1	20886-C1	construcții de locuințe	56	Cu acte	Nr. niveluri:1; S. construita la sol:56 mp; S. construita desfasurata:56 mp; Locuinta P

Lungime Segmente

1) Valorile lungimilor segmentelor sunt obținute din proiecție în plan.

Punct început	X / Y	Punct sfârșit	X / Y	Lungime segment (** (m)
1	547.258,605 409.498,741	2	547.260,739 409.497,226	2.617
2	547.260,739 409.497,226	3	547.262,525 409.497,353	1.791
3	547.262,525 409.497,353	4	547.265,696 409.498,163	3.273
4	547.265,696 409.498,163	5	547.269,933 409.500,603	4.889

Punct început	X / Y	Punct sfârșit	X / Y	Lungime segment (** (m)
5	547.269,933 409.500,603	6	547.272,255 409.502,932	3.289
6	547.272,255 409.502,932	7	547.273,487 409.504,603	2.076
7	547.273,487 409.504,603	8	547.273,94 409.505,52	1.023
8	547.273,94 409.505,52	9	547.274,41 409.506,1	0.747
9	547.274,41 409.506,1	10	547.274,39 409.511,74	5.64
10	547.274,39 409.511,74	11	547.270,93 409.521,23	10.101
11	547.270,93 409.521,23	12	547.261,777 409.515,77	10.658
12	547.261,777 409.515,77	13	547.252,609 409.510,565	10.542
13	547.252,609 409.510,565	1	547.258,605 409.498,741	13.257

** Lungimile segmentelor sunt determinate în planul de proiecție Stereo 70 și sunt rotunjite la 1 milimetru.

*** Distanța dintre puncte este formată din segmente cumulate ce sunt mai mici decât valoarea 1 milimetru.

**DATE DESPRE IMOBILUL NR. 226**

Oficiul de Cadastru și Publicitate Imobiliară PRAHOVA
Biroul de Cadastru și Publicitate Imobiliară Câmpina

A. Partea I. Descrierea imobilului

TEREN Intravilan

Nr. cadastral vechi:261

Adresa: Loc. Ocina De Sus, Str Tudorani, Nr. 155B, Jud. Prahova

Nr. Crt	Nr cadastral Nr. topografic	Suprafața* (mp)	Observații / Referințe
A1	20337	Din acte: 325 Masurata: 327	Sector cadastral:21 Teren imprejmuit;

B. Partea II. Proprietari și acte

Inscrieri privitoare la dreptul de proprietate și alte drepturi reale	Referințe
10609 / 06/07/2011	
Act Notarial nr. C.V.C 3118, din 05/07/2011 emis de NP IVAN MIHAELA;	
B1	A1
Intabulare, drept de PROPRIETATEcumparare ca bun comun, dobandit prin Conventie, cota actuala 1/1	
1) CURCA CONSTANTIN	
2) CURCA MARIA	

C. Partea III. SARCINI .

Inscrieri privind dezmembramintele dreptului de proprietate, drepturi reale de garanție și sarcini	Referințe
NU SUNT	

Anexa Nr. 1 La Partea I

Teren

Nr cadastral	Suprafața (mp)*	Observații / Referințe
20337	Din acte: 325 Masurata: 327	

* Suprafața este determinată în planul de proiecție Stereo 70.



Date referitoare la teren

Crt	Categorie folosință	Intra vilan	Suprafața (mp)	Tarla	Parcelă	Nr. topo	Observații / Referințe
1	faneata	DA	327	-	-	-	

Lungime Segmente

1) Valorile lungimilor segmentelor sunt obținute din proiecție în plan.

Punct început	X / Y	Punct sfârșit	X / Y	Lungime segment (** (m)
1	547.446,892 409.510,032	2	547.428,084 409.511,699	18.881
2	547.428,084 409.511,699	3	547.428,094 409.511,076	0.623
3	547.428,094 409.511,076	4	547.426,335 409.504,384	6.919
4	547.426,335 409.504,384	5	547.427,046 409.504,502	0.721
5	547.427,046 409.504,502	6	547.456,181 409.501,216	29.32

Punct început	X / Y	Punct sfârșit	X / Y	Lungime segment (** (m)
6	547.456,181 409.501,216	7	547.469,758 409.500,481	13.597
7	547.469,758 409.500,481	8	547.474,042 409.505,867	6.882
8	547.474,042 409.505,867	9	547.463,869 409.507,762	10.348
9	547.463,869 409.507,762	1	547.446,892 409.510,032	17.129

** Lungimile segmentelor sunt determinate în planul de proiecție Stereo 70 și sunt rotunjite la 1 milimetru.

*** Distanța dintre puncte este formată din segmente cumulate ce sunt mai mici decât valoarea 1 milimetru.

**DATE DESPRE IMOBILUL NR. 227**

Oficiul de Cadastru și Publicitate Imobiliară PRAHOVA
Biroul de Cadastru și Publicitate Imobiliară Câmpina

A. Partea I. Descrierea imobilului

TEREN Intravilan

Adresa: Loc. Ocina De Sus, Jud. Prahova

Nr. Crt	Nr cadastral Nr. topografic	Suprafața* (mp)	Observații / Referințe
A1		36	Sector cadastral:21 Teren neimprejmuit;

B. Partea II. Proprietari și acte

Inscrieri privitoare la dreptul de proprietate și alte drepturi reale		Referințe
/		
Act Normativ nr. 7, din 13/03/1996 emis de PARLAMENTUL ROMANIEI (ART.13);		
B1	Inscrierea posesiei, drept de PROPRIETATE, dobandit prin Constituire, cota actuala 1/1 1) NEIDENTIFICAT NEIDENTIFICAT	A1
B2	SE NOTEAZA MENTIUNEA DE PROPRIETAR NEIDENTIFICAT	A1

C. Partea III. SARCINI .

Inscrieri privind dezmembramintele dreptului de proprietate, drepturi reale de garanție și sarcini	Referințe
NU SUNT	

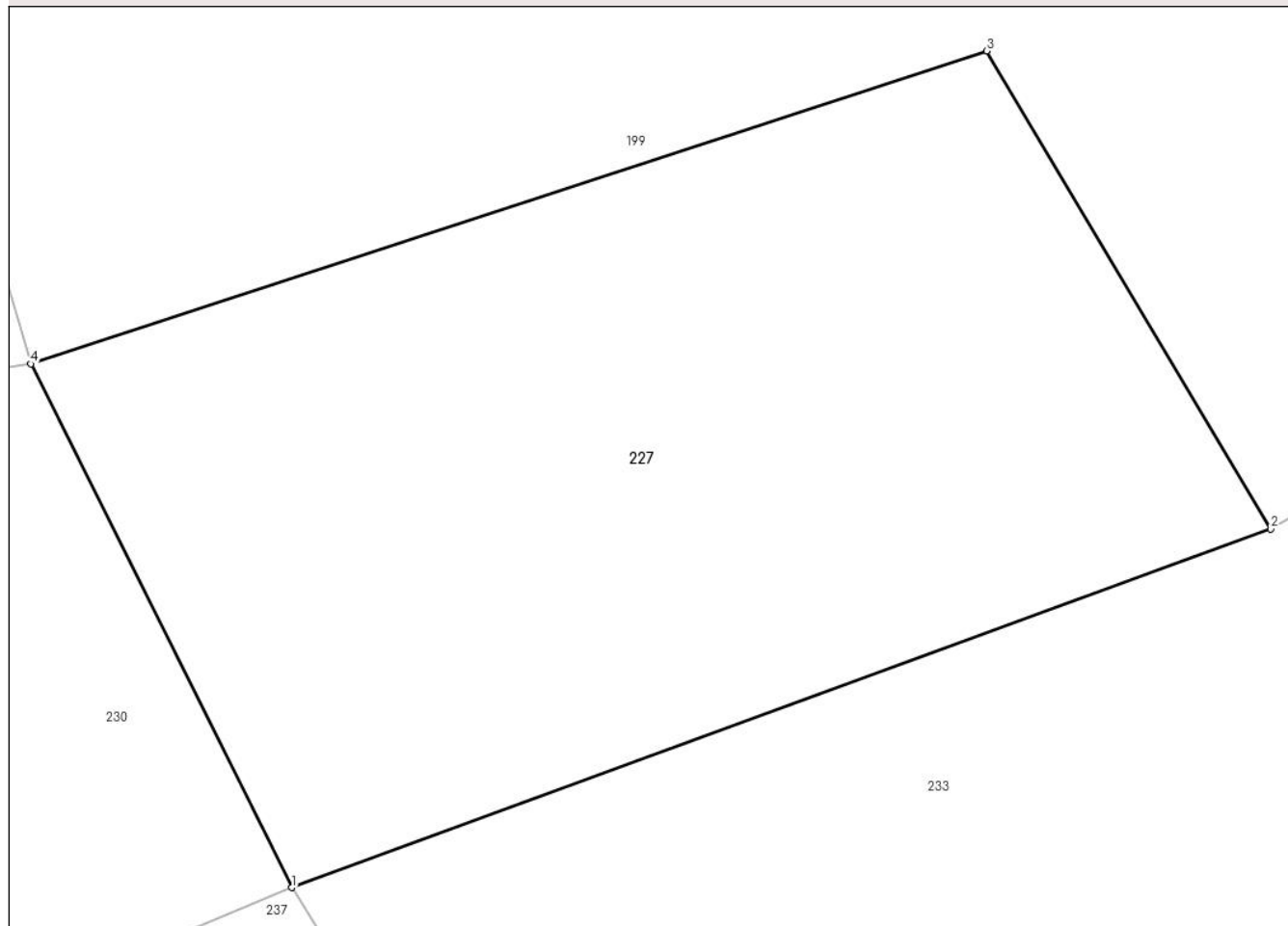
Anexa Nr. 1 La Partea I

Teren

Nr cadastral	Suprafața (mp)*	Observații / Referințe
	36	

* Suprafața este determinată în planul de proiecție Stereo 70.

DETALII LINIARE IMOBIL



Date referitoare la teren

Crt	Categorie folosință	Intra vilan	Suprafața (mp)	Tarla	Parcelă	Nr. topo	Observații / Referințe
1	drum	DA	36	-	-	-	

Lungime Segmente

1) Valorile lungimilor segmentelor sunt obținute din proiecție în plan.

Punct început	X / Y	Punct sfârșit	X / Y	Lungime segment (** (m)
1	547.280,605 409.498,578	2	547.288,293 409.501,393	8.187
2	547.288,293 409.501,393	3	547.286,063 409.505,148	4.367
3	547.286,063 409.505,148	4	547.278,555 409.502,69	7.9
4	547.278,555 409.502,69	1	547.280,605 409.498,578	4.595

** Lungimile segmentelor sunt determinate în planul de proiecție Stereo 70 și sunt rotunjite la 1 milimetru.

***** Distanţa dintre puncte este formată din segmente cumulate ce sunt mai mici decât valoarea 1 milimetru.**

**DATE DESPRE IMOBILUL NR. 228**

Oficiul de Cadastru și Publicitate Imobiliară PRAHOVA
Biroul de Cadastru și Publicitate Imobiliară Câmpina

A. Partea I. Descrierea imobilului

TEREN Intravilan

Adresa: Loc. Ocina De Sus, Jud. Prahova

Nr. Crt	Nr cadastral Nr. topografic	Suprafața* (mp)	Observații / Referințe
A1		2.563	Sector cadastral:21 Teren imprejmuit;

B. Partea II. Proprietari și acte

Inscrieri privitoare la dreptul de proprietate și alte drepturi reale		Referințe
/		
Act Normativ nr. 7, din 13/03/1996 emis de PARLAMENTUL ROMANIEI (ART.13);		
B1	Inscrierea posesiei, drept de PROPRIETATE, dobandit prin Constituire, cota actuala 1/1 1) NEIDENTIFICAT NEIDENTIFICAT	A1
B2	SE NOTEAZA MENTIUNEA DE PROPRIETAR NEIDENTIFICAT	A1

C. Partea III. SARCINI .

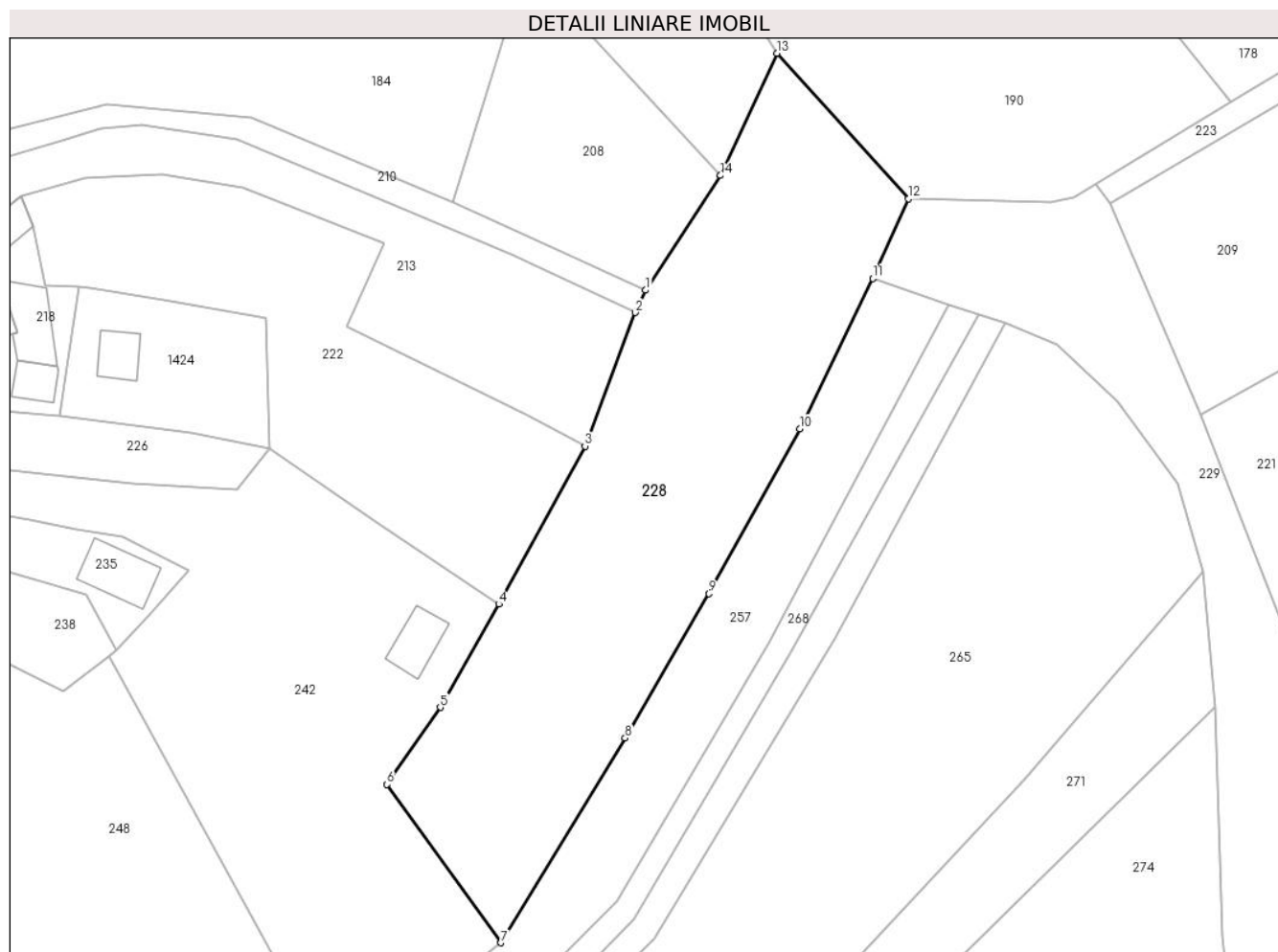
Inscrieri privind dezmembramintele dreptului de proprietate, drepturi reale de garanție și sarcini	Referințe
NU SUNT	

Anexa Nr. 1 La Partea I

Teren

Nr cadastral	Suprafața (mp)*	Observații / Referințe
	2.563	

* Suprafața este determinată în planul de proiecție Stereo 70.



Date referitoare la teren

Crt	Categorie folosință	Intravilan	Suprafața (mp)	Tarla	Parcelă	Nr. topo	Observații / Referințe
1	livada	DA	2.563	-	-	-	

Lungime Segmente

1) Valorile lungimilor segmentelor sunt obținute din proiecție în plan.

Punct început	X / Y	Punct sfârșit	X / Y	Lungime segment (** (m)
1	547.522,632 409.526,265	2	547.521,294 409.523,387	3.174
2	547.521,294 409.523,387	3	547.514,813 409.506,113	18.45
3	547.514,813 409.506,113	4	547.503,647 409.485,701	23.266
4	547.503,647 409.485,701	5	547.496,081 409.472,349	15.347
5	547.496,081 409.472,349	6	547.489,184 409.462,379	12.123

Punct început	X / Y	Punct sfârșit	X / Y	Lungime segment (** (m)
6	547.489,184 409.462,379	7	547.503,935 409.441,924	25.219
7	547.503,935 409.441,924	8	547.519,983 409.468,388	30.95
8	547.519,983 409.468,388	9	547.530,842 409.487,043	21.585
9	547.530,842 409.487,043	10	547.542,585 409.508,36	24.338
10	547.542,585 409.508,36	11	547.552,007 409.527,794	21.597
11	547.552,007 409.527,794	12	547.556,626 409.538,086	11.281
12	547.556,626 409.538,086	13	547.539,61 409.556,9	25.368
13	547.539,61 409.556,9	14	547.532,34 409.541,1	17.392
14	547.532,34 409.541,1	1	547.522,632 409.526,265	17.729

** Lungimile segmentelor sunt determinate în planul de proiecție Stereo 70 și sunt rotunjite la 1 milimetru.

*** Distanța dintre puncte este formată din segmente cumulate ce sunt mai mici decât valoarea 1 milimetru.

**DATE DESPRE IMOBILUL NR. 229**

Oficiul de Cadastru și Publicitate Imobiliară PRAHOVA
Biroul de Cadastru și Publicitate Imobiliară Câmpina

A. Partea I. Descrierea imobilului

TEREN Intravilan

Adresa: Loc. Ocina De Sus, Jud. Prahova

Nr. Crt	Nr cadastral Nr. topografic	Suprafața* (mp)	Observații / Referințe
A1		1.627	Sector cadastral:21 Teren imprejmuit;

B. Partea II. Proprietari și acte

Inscrieri privitoare la dreptul de proprietate și alte drepturi reale		Referințe
/		
Act Normativ nr. 7, din 13/03/1996 emis de PARLAMENTUL ROMANIEI (ART.13);		
B1	Inscrierea posesiei, drept de PROPRIETATE, dobandit prin Constituire, cota actuala 1/1 1) NEIDENTIFICAT NEIDENTIFICAT	A1
B2	SE NOTEAZA MENTIUNEA DE PROPRIETAR NEIDENTIFICAT	A1

C. Partea III. SARCINI .

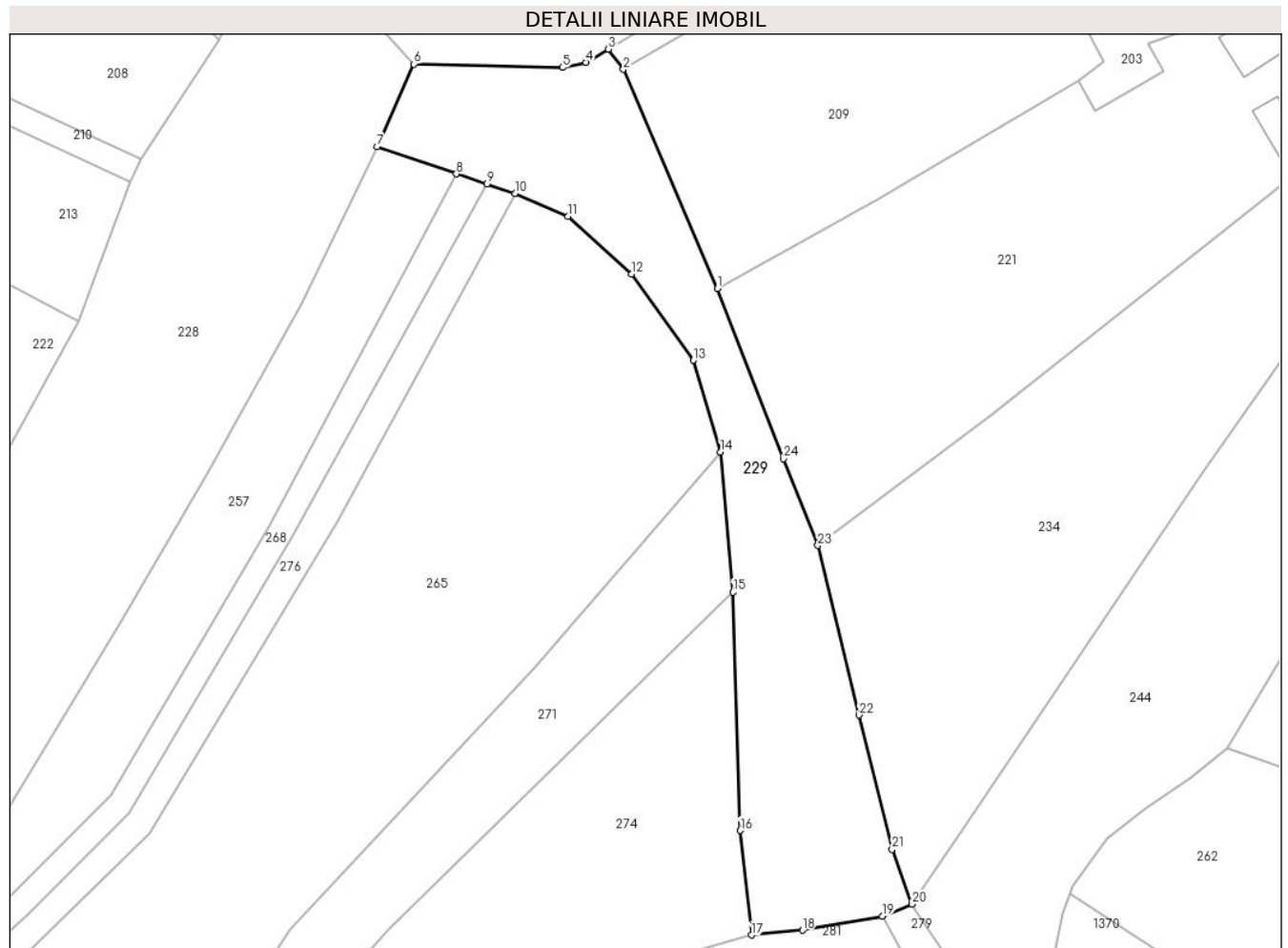
Inscrieri privind dezmembramintele dreptului de proprietate, drepturi reale de garanție și sarcini	Referințe
NU SUNT	

Anexa Nr. 1 La Partea I

Teren

Nr cadastral	Suprafața (mp)*	Observații / Referințe
	1.627	

* Suprafața este determinată în planul de proiecție Stereo 70.



Date referitoare la teren

Crt	Categorie folosință	Intravilan	Suprafața (mp)	Tarla	Parcelă	Nr. topo	Observații / Referințe
1	livada	DA	1.627	-	-	-	

Lungime Segmente

1) Valorile lungimilor segmentelor sunt obținute din proiecție în plan.

Punct început	X / Y	Punct sfârșit	X / Y	Lungime segment (** (m)
1	547.594,415 409.510,156	2	547.582,693 409.537,42	29.677
3	547.580,798 409.539,933	4	547.578,049 409.538,286	3.205
5	547.575,121 409.537,656	6	547.556,626 409.538,086	18.5
7	547.552,007 409.527,794	8	547.561,898 409.524,432	10.447
9	547.565,697 409.523,166	10	547.569,195 409.522,0	3.687

Punct început	X / Y	Punct sfârșit	X / Y	Lungime segment (** (m)
2	547.582,693 409.537,42	3	547.580,798 409.539,933	3.147
4	547.578,049 409.538,286	5	547.575,121 409.537,656	2.995
6	547.556,626 409.538,086	7	547.552,007 409.527,794	11.281
8	547.561,898 409.524,432	9	547.565,697 409.523,166	4.004
10	547.569,195 409.522,0	11	547.575,8 409.519,175	7.184

Punct început	X / Y	Punct sfârșit	X / Y	Lungime segment (** (m)
11	547.575,8 409.519,175	12	547.583,701 409.511,969	10.694
13	547.591,397 409.501,26	14	547.594,807 409.489,866	11.893
15	547.596,339 409.472,415	16	547.597,231 409.442,801	29.627
17	547.598,63 409.429,8	18	547.604,99 409.430,39	6.387
19	547.614,95 409.432,12	20	547.618,636 409.433,634	3.985
21	547.616,151 409.440,447	22	547.612,032 409.457,143	17.197
23	547.606,892 409.478,236	24	547.602,637 409.489,002	11.576

Punct început	X / Y	Punct sfârșit	X / Y	Lungime segment (** (m)
12	547.583,701 409.511,969	13	547.591,397 409.501,26	13.188
14	547.594,807 409.489,866	15	547.596,339 409.472,415	17.518
16	547.597,231 409.442,801	17	547.598,63 409.429,8	13.076
18	547.604,99 409.430,39	19	547.614,95 409.432,12	10.109
20	547.618,636 409.433,634	21	547.616,151 409.440,447	7.252
22	547.612,032 409.457,143	23	547.606,892 409.478,236	21.71
24	547.602,637 409.489,002	1	547.594,415 409.510,156	22.696

** Lungimile segmentelor sunt determinate în planul de proiecție Stereo 70 și sunt rotunjite la 1 milimetru.

*** Distanța dintre puncte este formată din segmente cumulate ce sunt mai mici decât valoarea 1 milimetru.

**DATE DESPRE IMOBILUL NR. 230**

Oficiul de Cadastru și Publicitate Imobiliară PRAHOVA
Biroul de Cadastru și Publicitate Imobiliară Câmpina

A. Partea I. Descrierea imobilului

TEREN Intravilan

Adresa: Loc. Ocina De Sus, Jud. Prahova

Nr. Crt	Nr cadastral Nr. topografic	Suprafața* (mp)	Observații / Referințe
A1		116	Sector cadastral:21 Teren neimprejmuit;

B. Partea II. Proprietari și acte

Inscrieri privitoare la dreptul de proprietate și alte drepturi reale	Referințe
/	
Act Normativ nr. 7, din 13/03/1996 emis de PARLAMENTUL ROMANIEI (ODG 57/03.07.2019);	
B1	A1
Intabulare, drept de PROPRIETATE, dobandit prin Lege, cota actuala 1/1 1) COMUNA ADUNATI, CIF:999999999999, DOMENIUL PUBLIC	

C. Partea III. SARCINI .

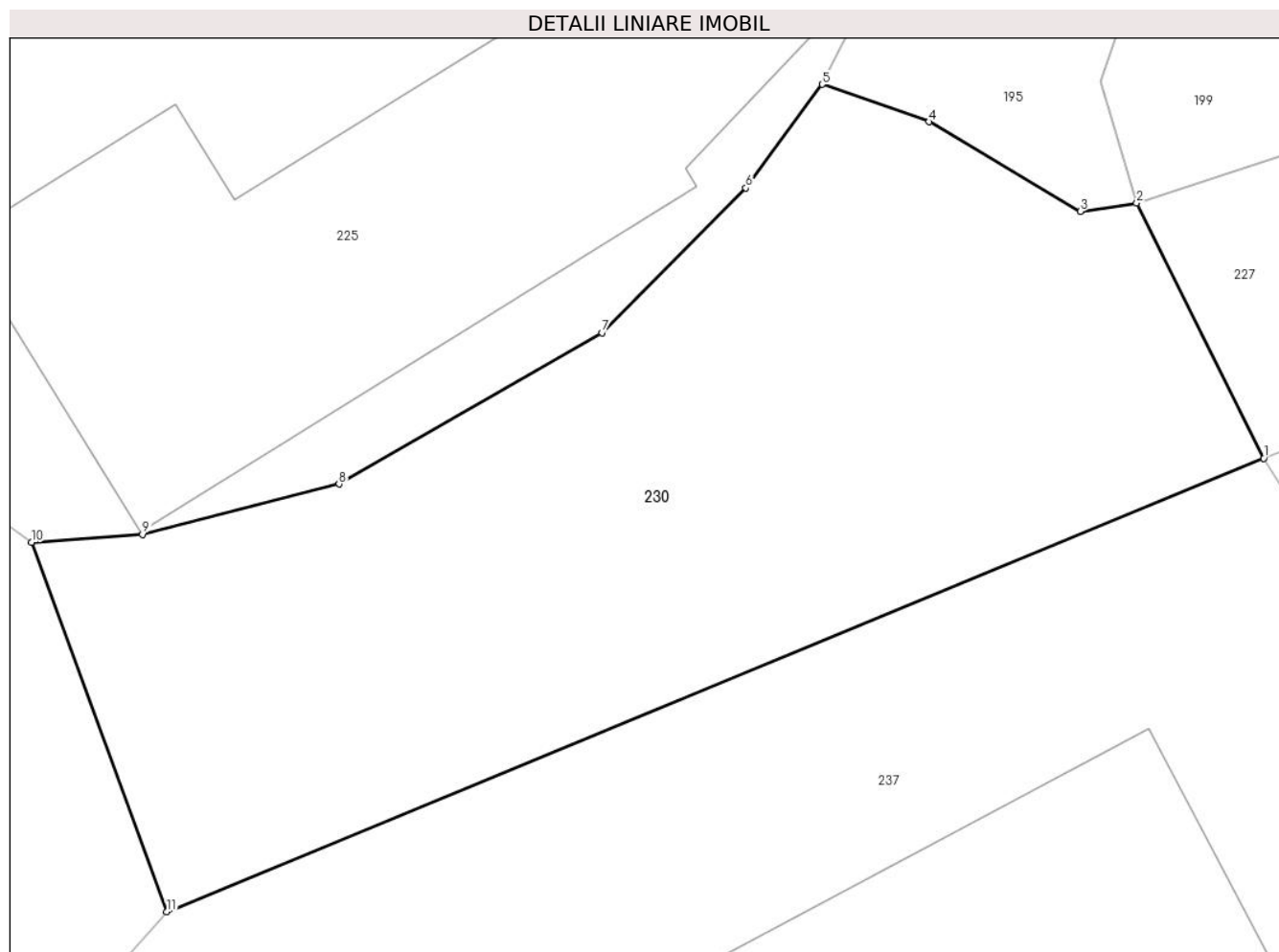
Inscrieri privind dezmembramintele dreptului de proprietate, drepturi reale de garanție și sarcini	Referințe
NU SUNT	

Anexa Nr. 1 La Partea I

Teren

Nr cadastral	Suprafața (mp)*	Observații / Referințe
	116	

* Suprafața este determinată în planul de proiecție Stereo 70.



Date referitoare la teren

Crt	Categorie folosință	Intravilan	Suprafața (mp)	Tarla	Parcelă	Nr. topo	Observații / Referințe
1	drum	DA	116	-	-	-	

Lungime Segmente

1) Valorile lungimilor segmentelor sunt obținute din proiecție în plan.

Punct început	X / Y	Punct sfârșit	X / Y	Lungime segment (** (m)
1	547.280,605 409.498,578	2	547.278,555 409.502,69	4.595
2	547.278,555 409.502,69	3	547.277,648 409.502,555	0.917
3	547.277,648 409.502,555	4	547.275,207 409.503,999	2.836
4	547.275,207 409.503,999	5	547.273,487 409.504,603	1.823
5	547.273,487 409.504,603	6	547.272,255 409.502,932	2.076

Punct început	X / Y	Punct sfârșit	X / Y	Lungime segment (** (m)
6	547.272,255 409.502,932	7	547.269,933 409.500,603	3.289
7	547.269,933 409.500,603	8	547.265,696 409.498,163	4.889
8	547.265,696 409.498,163	9	547.262,525 409.497,353	3.273
9	547.262,525 409.497,353	10	547.260,739 409.497,226	1.791
10	547.260,739 409.497,226	11	547.262,921 409.491,274	6.339
11	547.262,921 409.491,274	1	547.280,605 409.498,578	19.133

** Lungimile segmentelor sunt determinate în planul de proiecție Stereo 70 și sunt rotunjite la 1 milimetru.

*** Distanța dintre puncte este formată din segmente cumulate ce sunt mai mici decât valoarea 1 milimetru.

**DATE DESPRE IMOBILUL NR. 231**

Oficiul de Cadastru și Publicitate Imobiliară PRAHOVA
Biroul de Cadastru și Publicitate Imobiliară Câmpina

A. Partea I. Descrierea imobilului

TEREN Intravilan

Adresa: Loc. Ocina De Sus, Nr. 110, Jud. Prahova

Nr. Crt	Nr cadastral Nr. topografic	Suprafața* (mp)	Observații / Referințe
A1	20738	Din acte: 1.115 Masurata: 1.117	Sector cadastral:21 Teren imprejmuit;

Construcții

Crt	Nr cadastral Nr. topografic	Adresa	Observații / Referințe
A1.1	20738-C1	Loc. Ocina De Sus, Nr. 110, Jud. Prahova	Nr. niveluri:3; S. construita la sol:119 mp; Locuinta (Beci+P+E)
A1.2	20738-C2	Loc. Ocina De Sus, Nr. 110, Jud. Prahova	Nr. niveluri:1; S. construita la sol:28 mp; Anexa - Grajd (P)

B. Partea II. Proprietari și acte

Inscrieri privitoare la dreptul de proprietate și alte drepturi reale		Referințe
27765 / 25/10/2018		
Act Notarial nr. 5772, din 24/10/2018 emis de NP Pop Mihaela Cristina;		
B2	Intabulare, drept de PROPRIETATEcumparare ca bun propriu, dobandit prin Conventie, cota actuala 1/1 1) MARIN MIHAELA-ELENA	A1, A1.1, A1.2

C. Partea III. SARCINI .

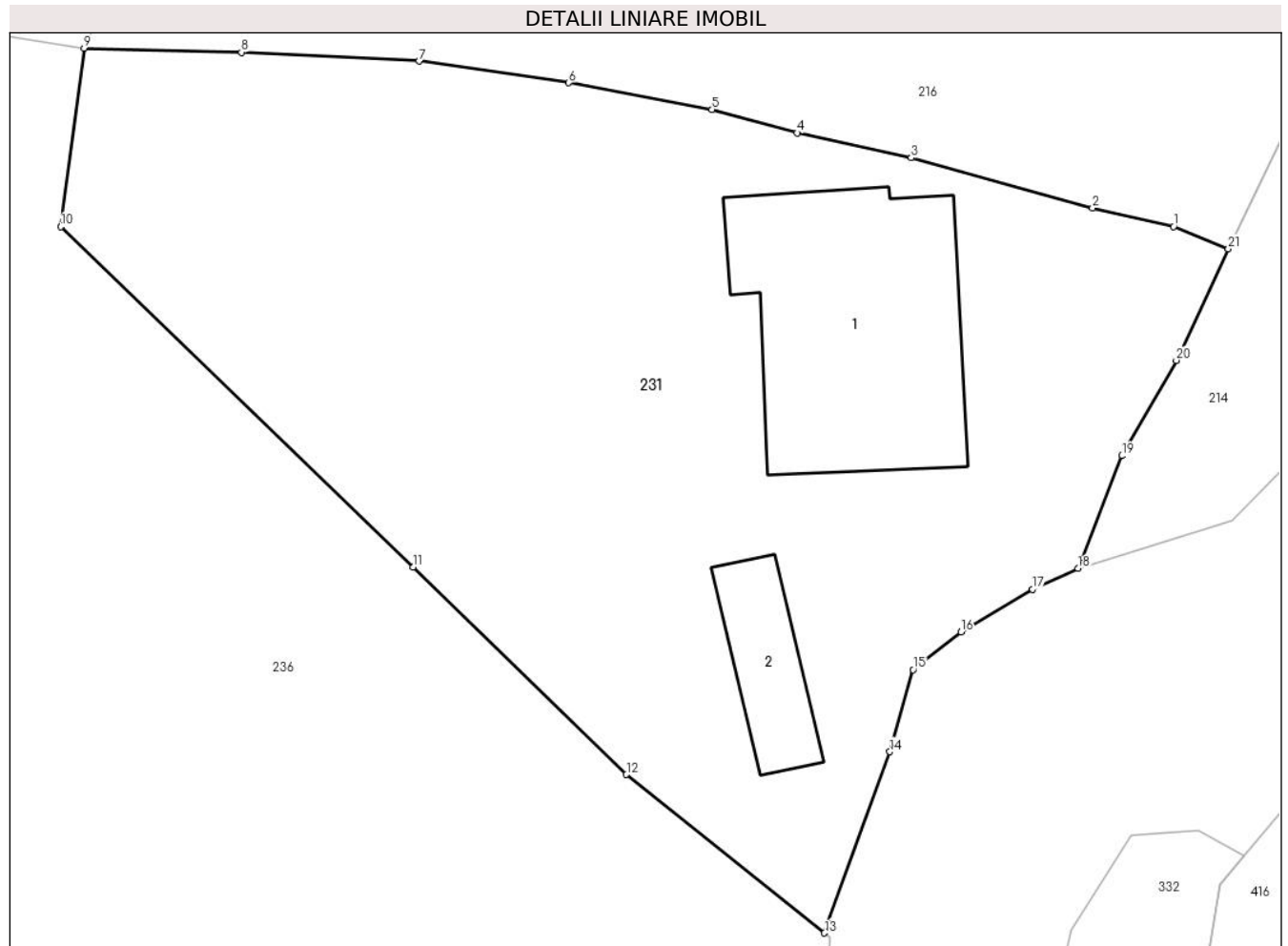
Inscrieri privind dezmembramintele dreptului de proprietate, drepturi reale de garanție și sarcini	Referințe
NU SUNT	

Anexa Nr. 1 La Partea I

Teren

Nr cadastral	Suprafața (mp)*	Observații / Referințe
20738	Din acte: 1.115 Masurata: 1.117	

* Suprafața este determinată în planul de proiecție Stereo 70.



Date referitoare la teren

Crt	Categorie folosință	Intravilan	Suprafața (mp)	Tarla	Parcelă	Nr. topo	Observații / Referințe
1	curți constructii	DA	521	55	2615, 2616	-	
2	faneata	DA	596	55	2615, 2616	-	

Date referitoare la construcții

Crt	Număr	Destinație construcție	Supraf. (mp)	Situație juridică	Observații / Referințe
A1.1	20738-C1	construcții de locuințe	119	Cu acte	Nr. niveluri:3; S. construita la sol:119 mp; Locuinta (Beci+P+E)
A1.2	20738-C2	construcții anexa	28	Cu acte	Nr. niveluri:1; S. construita la sol:28 mp; Anexa - Grajd (P)

Lungime Segmente

1) Valorile lungimilor segmentelor sunt obținute din proiecție în plan.

Punct început	X / Y	Punct sfârșit	X / Y	Lungime segment (** (m))	Punct început	X / Y	Punct sfârșit	X / Y	Lungime segment (** (m))
1	547.814,38 409.504,845	2	547.810,728 409.505,683	3.747	2	547.810,728 409.505,683	3	547.802,541 409.507,954	8.496
3	547.802,541 409.507,954	4	547.797,399 409.509,076	5.263	4	547.797,399 409.509,076	5	547.793,565 409.510,121	3.974

Punct început	X / Y	Punct sfârșit	X / Y	Lungime segment (** (m))
5	547.793,565 409.510,121	6	547.787,102 409.511,329	6.575
7	547.780,36 409.512,31	8	547.772,337 409.512,707	8.033
9	547.765,246 409.512,891	10	547.764,181 409.504,84	8.121
11	547.780,073 409.489,485	12	547.789,705 409.480,136	13.423
13	547.798,634 409.472,99	14	547.801,583 409.481,163	8.688
15	547.802,637 409.484,861	16	547.804,792 409.486,571	2.751
17	547.808,018 409.488,493	18	547.810,071 409.489,429	2.256
19	547.812,042 409.494,513	20	547.814,509 409.498,812	4.957
21	547.816,856 409.503,852	1	547.814,38 409.504,845	2.668

Punct început	X / Y	Punct sfârșit	X / Y	Lungime segment (** (m))
6	547.787,102 409.511,329	7	547.780,36 409.512,31	6.813
8	547.772,337 409.512,707	9	547.765,246 409.512,891	7.094
10	547.764,181 409.504,84	11	547.780,073 409.489,485	22.098
12	547.789,705 409.480,136	13	547.798,634 409.472,99	11.437
14	547.801,583 409.481,163	15	547.802,637 409.484,861	3.845
16	547.804,792 409.486,571	17	547.808,018 409.488,493	3.755
18	547.810,071 409.489,429	19	547.812,042 409.494,513	5.453
20	547.814,509 409.498,812	21	547.816,856 409.503,852	5.56

** Lungimile segmentelor sunt determinate în planul de proiecție Stereo 70 și sunt rotunjite la 1 milimetru.

*** Distanța dintre puncte este formată din segmente cumulate ce sunt mai mici decât valoarea 1 milimetru.

**DATE DESPRE IMOBILUL NR. 232**

Oficiul de Cadastru și Publicitate Imobiliară PRAHOVA
Biroul de Cadastru și Publicitate Imobiliară Câmpina

A. Partea I. Descrierea imobilului

TEREN Intravilan

Nr. CF vechi:445
Nr. cadastral vechi:10037

Adresa: Loc. Adunati, Str Lucesti, Jud. Prahova

Nr. Crt	Nr cadastral Nr. topografic	Suprafața* (mp)	Observații / Referințe
A1	20050	Din acte: 710 Masurata: 718	Sector cadastral:21 Teren neimprejmuit; pct. " Badila Constantin"

B. Partea II. Proprietari și acte

Inscrieri privitoare la dreptul de proprietate și alte drepturi reale		Referințe
13575 / 13/08/2007		
Act Administrativ nr. 8913, din 12/06/2007 emis de BCPI Campina;		
B3	se indreapta eroarea materiala strecurata in incheierea nr 8913/2007 in sensul ca imobilul de sub A1 se afla in com Adunati ,str Lucesti si nu in com Adunati ,Ocina de Sus ,str Lucesti cum din eroare a fost in scris	A1
13895 / 16/08/2007		
Act Administrativ nr. 13895, din 16/08/2007 emis de BCF CAMPINA;		
B4	se indreapta eroarea materiala strecurata in incheierea nr. 13575/2007 in sensul ca imobilul de sub A1 se afla in com. Adunati, str. Lucesti ,pct. "Badila Constantin" si nu in com. Adunati, str. Lucesti cum din eroare a fost in scris	A1
14657 / 28/08/2007		
Act Notarial nr. 1551, din 27/08/2007 emis de NP FLORENTINA VICTORIA DRAGAN;		
B5	Intabulare, drept de PROPRIETATEcumparare ca bun comun, dobandit prin Conventie, cota actuala 1/1 1) BADILA ID IOANA-ELENA 2) BADILA MARIAN-CATALIN	A1

C. Partea III. SARCINI .

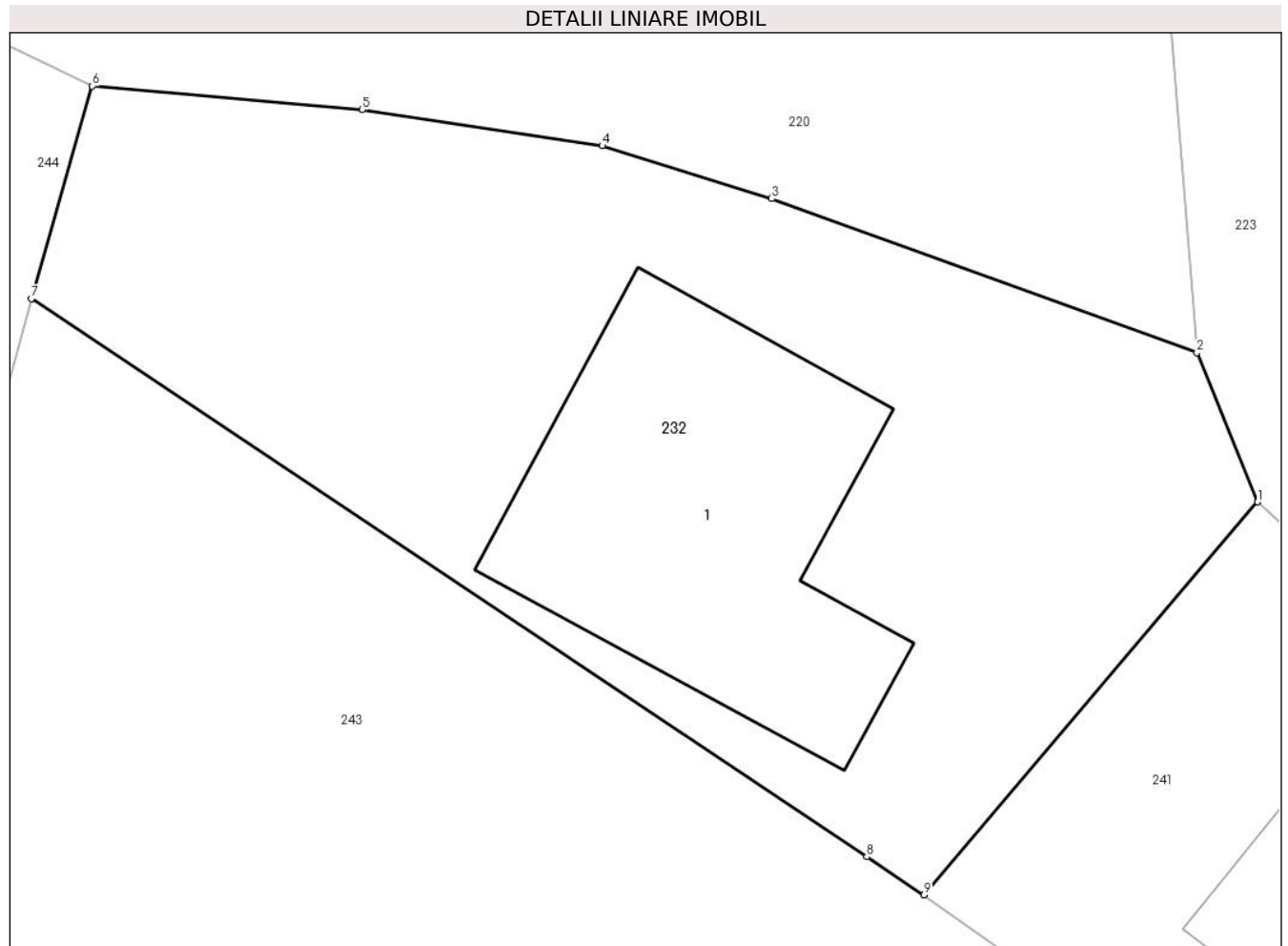
Inscrieri privind dezmembramintele dreptului de proprietate, drepturi reale de garanție și sarcini	Referințe
NU SUNT	

Anexa Nr. 1 La Partea I

Teren

Nr cadastral	Suprafața (mp)*	Observații / Referințe
20050	Din acte: 710 Masurata: 718	pct. " Badila Constantin"

* Suprafața este determinată în planul de proiecție Stereo 70.



Date referitoare la teren

Crt	Categorie folosință	Intravilan	Suprafața (mp)	Tarla	Parcelă	Nr. topo	Observații / Referințe
1	curți constructii	DA	718	53	2573,2574,2 575,2576	-	

Date referitoare la construcții

Crt	Număr	Destinație construcție	Supraf. (mp)	Situație juridică	Observații / Referințe
A1.1	20050-C1	construcții de locuințe	162	Fara acte	Nr. niveluri:1; S. construita la sol:162 mp; LOCUINTA

Lungime Segmente

1) Valorile lungimilor segmentelor sunt obținute din proiecție în plan.

Punct început	X / Y	Punct sfârșit	X / Y	Lungime segment (** (m)
1	547.720,516 409.493,296	2	547.718,271 409.498,817	5.96
2	547.718,271 409.498,817	3	547.702,541 409.504,516	16.73
3	547.702,541 409.504,516	4	547.696,275 409.506,468	6.563

Punct început	X / Y	Punct sfârșit	X / Y	Lungime segment (** (m)
4	547.696,275 409.506,468	5	547.687,403 409.507,796	8.971
5	547.687,403 409.507,796	6	547.677,405 409.508,673	10.036
6	547.677,405 409.508,673	7	547.675,159 409.500,82	8.168
7	547.675,159 409.500,82	8	547.706,06 409.480,168	37.167
8	547.706,06 409.480,168	9	547.708,175 409.478,754	2.544
9	547.708,175 409.478,754	1	547.720,516 409.493,296	19.073

** Lungimile segmentelor sunt determinate în planul de proiecție Stereo 70 și sunt rotunjite la 1 milimetru.

*** Distanța dintre puncte este formată din segmente cumulate ce sunt mai mici decât valoarea 1 milimetru.

**DATE DESPRE IMOBILUL NR. 233**

Oficiul de Cadastru și Publicitate Imobiliară PRAHOVA
Biroul de Cadastru și Publicitate Imobiliară Câmpina

A. Partea I. Descrierea imobilului

TEREN Intravilan

Adresa: Loc. Ocina De Sus, Nr. 174, Jud. Prahova

Nr. Crt	Nr cadastral Nr. topografic	Suprafața* (mp)	Observații / Referințe
A1	20658	Din acte: 790 Masurata: 794	Sector cadastral:21 Teren imprejmuit;

Construcții

Crt	Nr cadastral Nr. topografic	Adresa	Observații / Referințe
A1.1	20658-C1	Loc. Ocina De Sus, Nr. 174, Jud. Prahova	Nr. niveluri:2; S. construita la sol:111 mp; Locuinta S+P

B. Partea II. Proprietari și acte

Inscrieri privitoare la dreptul de proprietate și alte drepturi reale		Referințe
2118 / 01/02/2016		
Act Notarial nr. 7248, din 16/12/2004 emis de NP Mihaela Ivan (act notarial nr. 968/16-03-2016 emis de NP IVAN MIHAELA);		
B1	Intabulare, drept de PROPRIETATEcumparare ca bun propriu, dobandit prin Conventie, cota actuala 1/2 1) BACESCU IOAN	A1
B2	Intabulare, drept de PROPRIETATEcumparare ca bun propriu, dobandit prin Conventie, cota actuala 1/1 1) BACESCU IOAN	A1.1
Act Notarial nr. 7246, din 16/12/2004 emis de Np Mihaela Ivan (act notarial nr. 968/16-03-2016 emis de NP IVAN MIHAELA);		
B3	Intabulare, drept de PROPRIETATEcumparare ca bun propriu, dobandit prin Conventie, cota actuala 1/2 1) BACESCU MAGDALENA	A1

C. Partea III. SARCINI

Inscrieri privind dezmembramintele dreptului de proprietate, drepturi reale de garanție și sarcini		Referințe
7372 / 25/03/2016		
Act Administrativ nr. DZ 936503, din 11/06/2013 emis de CONSILIUL LOCAL AL MUNICIPIULUI PLOIESTI (act notarial nr. 968/16-03-2016 emis de NP IVAN MIHAELA);		
C3	se radiaza ipoteca legala si dreptul de uzufruct viager inscrise prin incheierea nr. 2118/01.02.2016, sub C1.1 si C2.1, intrucat beneficiara acestui drept, Bacescu Maria, a decedat	A1, A1.1
C4	se radiaza ipoteca legala si dreptul de uzufruct viager inscrise prin incheierea nr. 2118/01.02.2016, sub C1.2 si C2.2, in scris in favoarea lui Bacescu Ioan, in baza declaratiei aut.nr. 968/16.03.2016 NP Ivan Mihaela	A1, A1.1

Anexa Nr. 1 La Partea I**Teren**

Nr cadastral	Suprafața (mp)*	Observații / Referințe
20658	Din acte: 790 Masurata: 794	

* Suprafața este determinată în planul de proiecție Stereo 70.

**Date referitoare la teren**

Crt	Categorie folosință	Intravilan	Suprafața (mp)	Tarla	Parcelă	Nr. topo	Observații / Referințe
1	curți constructii	DA	794	51	2412;2413; 2414;2415	-	

Date referitoare la construcții

Crt	Număr	Destinație construcție	Supraf. (mp)	Situație juridică	Observații / Referințe
A1.1	20658-C1	construcții de locuințe	Din acte: 107 Masurata: 111	Cu acte	Nr. niveluri:2; S. construita la sol:111 mp; Locuinta S+P
A1.3	20658-C3	construcții anexa	107	Fara acte	Nr. niveluri:1; S. construita la sol:107 mp; ANEXA
A1.4	20658-C4	construcții anexa	50	Fara acte	Nr. niveluri:1; S. construita la sol:50 mp; ANEXA

Lungime Segmente

1) Valorile lungimilor segmentelor sunt obținute din proiecție în plan.

Punct început	X / Y	Punct sfârșit	X / Y	Lungime segment (** (m)
1	547.284,059 409.493,031	2	547.292,981 409.491,271	9.094

Punct început	X / Y	Punct sfârșit	X / Y	Lungime segment (** (m)
2	547.292,981 409.491,271	3	547.303,049 409.482,921	13.081
3	547.303,049 409.482,921	4	547.310,434 409.476,725	9.639
4	547.310,434 409.476,725	5	547.320,955 409.468,07	13.624
5	547.320,955 409.468,07	6	547.314,477 409.497,483	30.118
6	547.314,477 409.497,483	7	547.310,596 409.499,98	4.614
7	547.310,596 409.499,98	8	547.317,738 409.510,294	12.545
8	547.317,738 409.510,294	9	547.314,672 409.512,9	4.023
9	547.314,672 409.512,9	10	547.314,008 409.515,317	2.507
10	547.314,008 409.515,317	11	547.307,322 409.515,464	6.688
11	547.307,322 409.515,464	12	547.297,051 409.506,292	13.77
12	547.297,051 409.506,292	13	547.288,293 409.501,393	10.035
13	547.288,293 409.501,393	14	547.280,605 409.498,578	8.187
14	547.280,605 409.498,578	1	547.284,059 409.493,031	6.534

** Lungimile segmentelor sunt determinate în planul de proiecție Stereo 70 și sunt rotunjite la 1 milimetru.

*** Distanța dintre puncte este formată din segmente cumulate ce sunt mai mici decât valoarea 1 milimetru.

**DATE DESPRE IMOBILUL NR. 234**

Oficiul de Cadastru și Publicitate Imobiliară PRAHOVA
Biroul de Cadastru și Publicitate Imobiliară Câmpina

A. Partea I. Descrierea imobilului

TEREN Intravilan

Adresa: Loc. Ocina De Sus, Str Badilesti, Nr. 126, Jud. Prahova

Nr. Crt	Nr cadastral Nr. topografic	Suprafața* (mp)	Observații / Referințe
A1		2.892	Sector cadastral:21 Teren imprejmuit;

Construcții

Crt	Nr cadastral Nr. topografic	Adresa	Observații / Referințe
A1.1		Loc. Ocina De Sus, Str Badilesti, Nr. 126, Jud. Prahova	Nr. niveluri:2; S. construita la sol:108 mp; LOCUINTA D+P
A1.2		Loc. Ocina De Sus, Str Badilesti, Nr. 126, Jud. Prahova	Nr. niveluri:1; S. construita la sol:41 mp; ANEXA

B. Partea II. Proprietari și acte

Inscrieri privitoare la dreptul de proprietate și alte drepturi reale		Referințe
/		
Act Notarial nr. 942, din 01/04/1999 emis de NP POP MIHAL;		
B1	Intabulare, drept de PROPRIETATE, dobandit prin Conventie, cota actuala 1/1 1) MIHALCIOIU LUCIAN DEFUNCT:Da 2) MIHALCIOIU SIMONA MARIA, BUN COMUN	A1, A1.1, A1.2

C. Partea III. SARCINI .

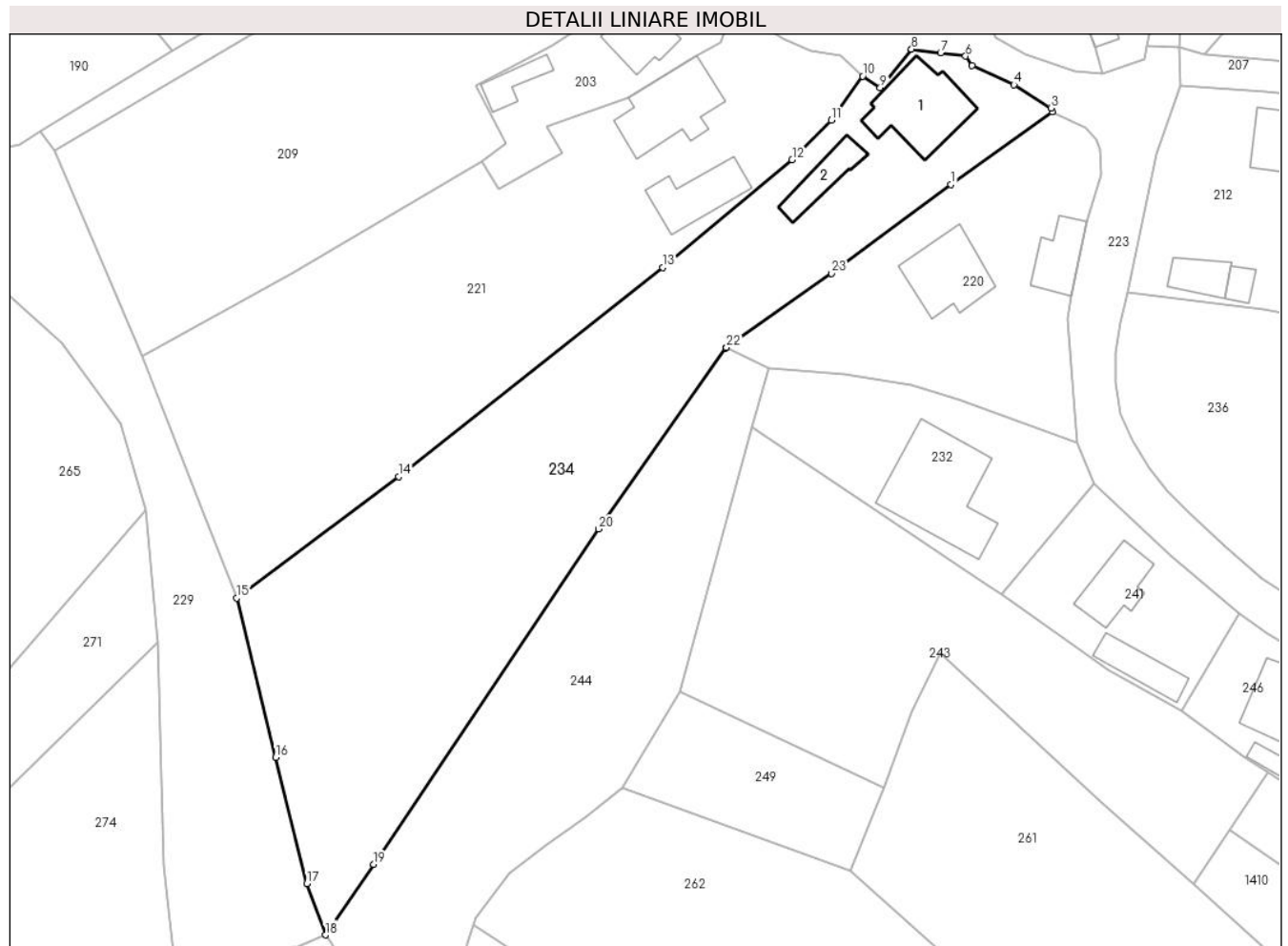
Inscrieri privind dezmembramintele dreptului de proprietate, drepturi reale de garanție și sarcini	Referințe
NU SUNT	

Anexa Nr. 1 La Partea I

Teren

Nr cadastral	Suprafața (mp)*	Observații / Referințe
	2.892	

* Suprafața este determinată în planul de proiecție Stereo 70.



Date referitoare la teren

Crt	Categorie folosință	Intravilan	Suprafața (mp)	Tarla	Parcelă	Nr. topo	Observații / Referințe
1	curți construcții	DA	600	53	2582	-	
2	faneata	DA	1.300	53	2582	-	
3	livada	DA	992	53	2582	-	

Date referitoare la construcții

Crt	Număr	Destinație construcție	Supraf. (mp)	Situație juridică	Observații / Referințe
A1.1		construcții de locuințe	108	Cu acte	Nr. niveluri:2; S. construita la sol:108 mp; LOCUINTA D+P
A1.2		construcții anexa	41	Cu acte	Nr. niveluri:1; S. construita la sol:41 mp; ANEXA

Lungime Segmente

1) Valorile lungimilor segmentelor sunt obținute din proiecție în plan.

Punct început	X / Y	Punct sfârșit	X / Y	Lungime segment (** (m)
1	547.701,513 409.532,953	2	547.714,932 409.542,609	16.533

Punct început	X / Y	Punct sfârșit	X / Y	Lungime segment (** (m)
2	547.714,932 409.542,609	3	547.714,76 409.543,088	0.509

Punct început	X / Y	Punct sfârșit	X / Y	Lungime segment (** (m)
3	547.714,76 409.543,088	4	547.709,879 409.546,154	5.764
5	547.704,316 409.548,684	6	547.703,456 409.549,942	1.524
7	547.700,156 409.550,361	8	547.696,291 409.550,864	3.898
9	547.692,147 409.545,782	10	547.689,803 409.547,301	2.793
11	547.685,668 409.541,499	12	547.680,469 409.536,244	7.392
13	547.663,322 409.521,991	14	547.628,359 409.494,281	44.613
15	547.606,892 409.478,236	16	547.612,032 409.457,143	21.71
17	547.616,151 409.440,447	18	547.618,636 409.433,634	7.252
19	547.625,029 409.442,952	20	547.654,842 409.487,366	53.492
21	547.671,665 409.511,308	22	547.671,786 409.511,393	0.148
23	547.685,72 409.521,159	1	547.701,513 409.532,953	19.71

Punct început	X / Y	Punct sfârșit	X / Y	Lungime segment (** (m)
4	547.709,879 409.546,154	5	547.704,316 409.548,684	6.111
6	547.703,456 409.549,942	7	547.700,156 409.550,361	3.326
8	547.696,291 409.550,864	9	547.692,147 409.545,782	6.557
10	547.689,803 409.547,301	11	547.685,668 409.541,499	7.125
12	547.680,469 409.536,244	13	547.663,322 409.521,991	22.297
14	547.628,359 409.494,281	15	547.606,892 409.478,236	26.801
16	547.612,032 409.457,143	17	547.616,151 409.440,447	17.197
18	547.618,636 409.433,634	19	547.625,029 409.442,952	11.3
20	547.654,842 409.487,366	21	547.671,665 409.511,308	29.261
22	547.671,786 409.511,393	23	547.685,72 409.521,159	17.015

** Lungimile segmentelor sunt determinate în planul de proiecție Stereo 70 și sunt rotunjite la 1 milimetru.

*** Distanța dintre puncte este formată din segmente cumulate ce sunt mai mici decât valoarea 1 milimetru.

**DATE DESPRE IMOBILUL NR. 235**

Oficiul de Cadastru și Publicitate Imobiliară PRAHOVA
Biroul de Cadastru și Publicitate Imobiliară Câmpina

A. Partea I. Descrierea imobilului

TEREN Intravilan

Nr. CF vechi:42
Nr. cadastral vechi:63

Adresa: Loc. Adunati, Jud. Prahova

Nr. Crt	Nr cadastral Nr. topografic	Suprafața* (mp)	Observații / Referințe
A1	20458	293	Sector cadastral:21 Teren imprejmuit; PUNCT ACASA

Construcții

Crt	Nr cadastral Nr. topografic	Adresa	Observații / Referințe
A1.1	20458-C1	Loc. Adunati, Jud. Prahova	Nr. niveluri:1; S. construita la sol:15 mp; GARAJ
A1.2	20458-C2	Loc. Adunati, Jud. Prahova	Nr. niveluri:1; S. construita la sol:55 mp; LOCUINTA

B. Partea II. Proprietari și acte

Inscrieri privitoare la dreptul de proprietate și alte drepturi reale		Referințe
1764 / 29/05/2001		
Act Notarial nr. 327, din 25/05/2001 emis de BNP CEBUC COZEA FLORENTINA VICTORIA;		
B1	Intabulare, drept de PROPRIETATEcumparare ca bun comun, dobandit prin Conventie, cota actuala 1/1 1) BASALAU ALEXANDRU 2) BASALAU MARIA <i>OBSERVATII: (provenita din conversia CF 42)</i>	A1, A1.1
/		
Act Administrativ nr. 1887, din 16/04/2024 emis de PRIMARIA COMUNEI ADUNATI;		
B2	Intabulare, drept de PROPRIETATE, dobandit prin Construire, cota actuala 1/1 1) BASALAU ALEXANDRU 2) BASALAU MARIA	A1.2

C. Partea III. SARCINI .

Inscrieri privind dezmembramintele dreptului de proprietate, drepturi reale de garanție și sarcini	Referințe
NU SUNT	

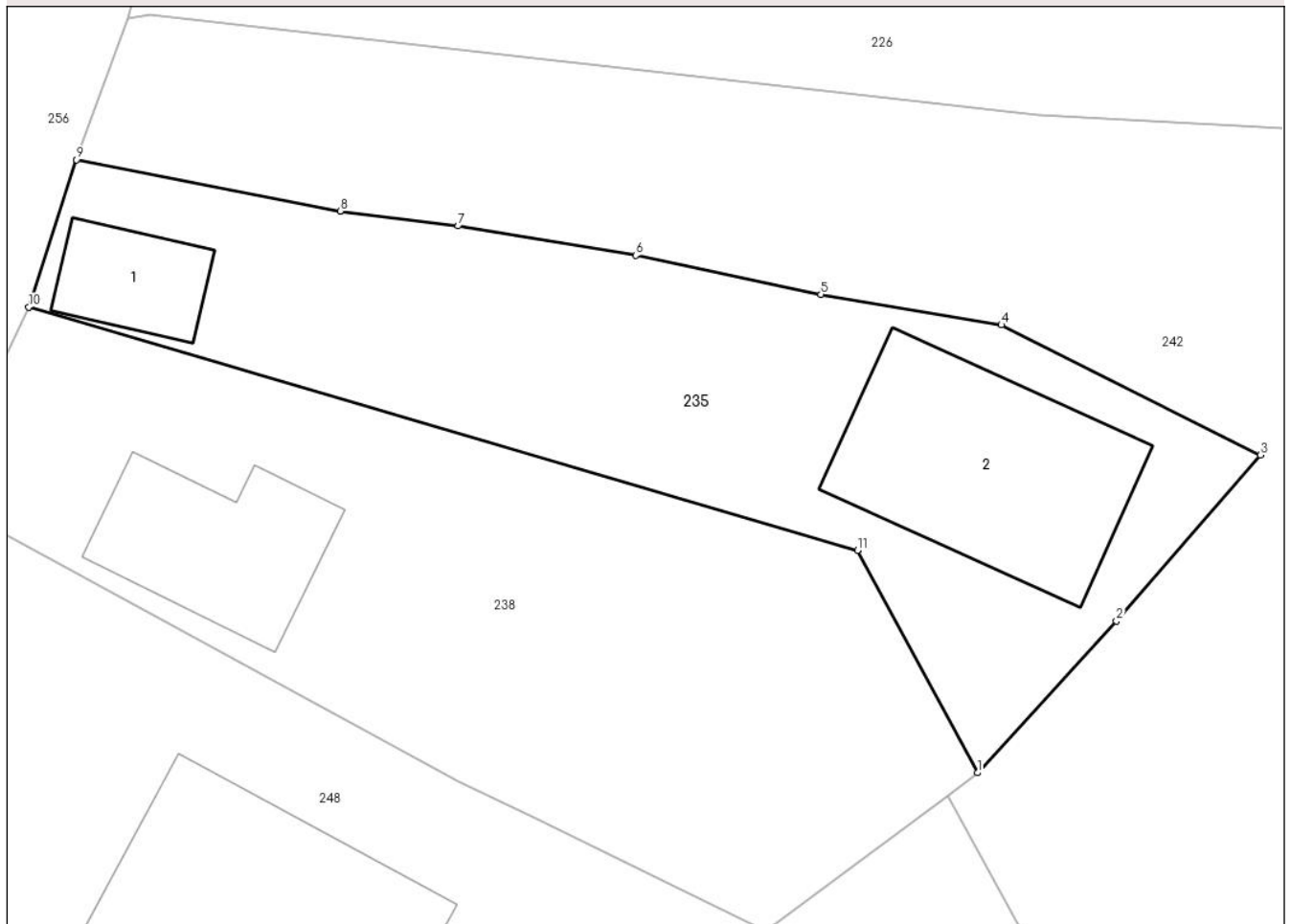
Anexa Nr. 1 La Partea I

Teren

Nr cadastral	Suprafața (mp)*	Observații / Referințe
20458	293	PUNCT ACASA

* Suprafața este determinată în planul de proiecție Stereo 70.

DETALII LINIARE IMOBIL



Date referitoare la teren

Crt	Categorie folosință	Intravilan	Suprafața (mp)	Tarla	Parcelă	Nr. topo	Observații / Referințe
1	curți constructii	DA	293	-	-	-	

Date referitoare la construcții

Crt	Număr	Destinație construcție	Supraf. (mp)	Situație juridică	Observații / Referințe
A1.1	20458-C1	constructii anexa	15	Cu acte	Nr. niveluri:1; S. construita la sol:15 mp; GARAJ
A1.2	20458-C2	constructii de locuinte	55	Cu acte	Nr. niveluri:1; S. construita la sol:55 mp; LOCUINTA

Lungime Segmente

1) Valorile lungimilor segmentelor sunt obținute din proiecție în plan.

Punct început	X / Y	Punct sfârșit	X / Y	Lungime segment (** (m)
1	547.454,193 409.479,684	2	547.458,747 409.484,654	6.741
2	547.458,747 409.484,654	3	547.463,467 409.490,092	7.2
3	547.463,467 409.490,092	4	547.454,976 409.494,352	9.5

Punct început	X / Y	Punct sfârșit	X / Y	Lungime segment (** (m)
4	547.454,976 409.494,352	5	547.449,06 409.495,354	6.0
5	547.449,06 409.495,354	6	547.442,993 409.496,633	6.2
6	547.442,993 409.496,633	7	547.437,171 409.497,591	5.9
7	547.437,171 409.497,591	8	547.433,302 409.498,08	3.9
8	547.433,302 409.498,08	9	547.424,664 409.499,76	8.8
9	547.424,664 409.499,76	10	547.423,093 409.494,936	5.073
10	547.423,093 409.494,936	11	547.450,257 409.486,972	28.307
11	547.450,257 409.486,972	1	547.454,193 409.479,684	8.283

** Lungimile segmentelor sunt determinate în planul de proiecție Stereo 70 și sunt rotunjite la 1 milimetru.

*** Distanța dintre puncte este formată din segmente cumulate ce sunt mai mici decât valoarea 1 milimetru.

**DATE DESPRE IMOBILUL NR. 236**

Oficiul de Cadastru și Publicitate Imobiliară PRAHOVA
Biroul de Cadastru și Publicitate Imobiliară Câmpina

A. Partea I. Descrierea imobilului

TEREN Intravilan

Nr. CF vechi:17
Nr. cadastral vechi:29

Adresa: Loc. Ocina De Sus, Nr. 111, Jud. Prahova

Nr. Crt	Nr cadastral Nr. topografic	Suprafața* (mp)	Observații / Referințe
A1	20339	Din acte: 2.171 Masurata: 2.170	Sector cadastral:21 Teren imprejmuit; pct"Acasa"

Construcții

Crt	Nr cadastral Nr. topografic	Adresa	Observații / Referințe
A1.2	20339-C2	Loc. Ocina De Sus, Nr. 111, Jud. Prahova	Nr. niveluri:2; S. construita la sol:147 mp; LOCUINTA DE VACANTA P+M

B. Partea II. Proprietari și acte

Inscrieri privitoare la dreptul de proprietate și alte drepturi reale		Referințe
12476 / 05/08/2011		
Act Notarial nr. 3814, din 04/08/2011 emis de NP SAVULESCU VASILE;		
B2	Intabulare, drept de PROPRIETATEcumparare, dobandit prin Conventie, cota actuala 1/1 1) IRIMIA CAROLINA LARISA 2) IRIMIA GHEORGHE	A1
16118 / 05/10/2011		
Act Administrativ nr. 1620, din 26/09/2011 emis de PRIMARIA ADUNATI;		
B3	se noteaza atribuirea numarului postal al imobilului, respectiv " nr. 111", in baza certificatului de nomenclatura stradala nr. 1620/26.09.2011 eliberat de Primaria com. Adunati	A1
16229 / 07/10/2011		
Act Notarial nr. 3814, din 04/08/2011 emis de B.N.P. IVAN MIHAELA - SAVULESCU VASILE (act normativ nr. ÎNCHEIERE DE ÎNDREPTARE A ERORII NR.14323/30-09-2011 emis de B.N.P. IVAN MIHAELA - SAVULESCU VASILE; act notarial nr. CONTRACT DE VÂNZARE-CUMPARARE NR.5130/30-09-2011 emis de B.N.P. IVAN MIHAELA - SAVULESCU VASILE; act administrativ nr. EXTRAS DE CARTE FUNCIARA PT. INFORMARE NR. 14029/30-08-2011 emis de B.C.P.I. CÂMPINA; act notarial nr. DECLARAȚIE NR.5127/30-09-2011 emis de B.N. P. IVAN MIHAELA - SAVULESCU VASILE; act notarial nr. DECLARAȚIE NR.1453/27-09-2011 emis de B.N.P. FLORENTINA VICTORIA DRAGAN; act notarial nr. DECLARAȚIE NR.1454/27-09-2011 emis de B.N.P. FLORENTINA VICTORIA DRAGAN; act administrativ nr. AUTORIZAȚIE DE CONSTRUIRE NR.22/15-12-2006 emis de PRIMARIA COMUNEI ADUNAȚI; act administrativ nr. AUTORIZAȚIE DE CONSTRUIRE NR.4/18-04-2001 emis de PRIMARIA COMUNEI ADUNAȚI; act administrativ nr. PROCES-VERBAL DE RECEȚIE NR.1234/12-08-2010 emis de PRIMARIA COMUNEI ADUNAȚI; act administrativ nr. PROCESE - VERBALE DE RECEȚIE FINALA NR. 1367/13-06-2003 emis de PRIMARIA COMUNEI ADUNAȚI; act administrativ nr. ADEVERINȚA NR.1644//30-09-2011 emis de PRIMARIA COMUNEI ADUNAȚI; act administrativ nr. DECIZIE NR.3406/31-10-2000 emis de MIN. AGRICULTURII ȘI ALIMENTAȚIEI-O.C.A.O.T.Ă.);		
B4	se noteaza modificarea limitei de proprietate si a suprafetei imobilului,	A1, A1.2
B5	se radiaza constructia C1 in baza autorizatiei de desfiintare nr. 22/15.12.2006 si a procesului verbal de receptie la terminarea lucrarilor nr. 1234/12.08.2010 elib.de Primaria com.Adunati	A1, A1.2
B6	Intabulare, drept de PROPRIETATEcumparare ca bun comun, dobandit prin Conventie, cota actuala 1/1 1) IRIMIA CAROLINA LARISA 2) IRIMIA GHEORGHE	A1.2

C. Partea III. SARCINI

Inscrieri privind dezmembramintele dreptului de proprietate, drepturi reale de garanție și sarcini		Referințe
12476 / 05/08/2011		
Act Notarial nr. 3814, din 04/08/2011 emis de NP SAVULESCU VASILE;		
C1	Intabulare, drept de UZUFRACT VIAGER, cota actuala 1/1, cota initiala 1/1	A1

Inscrieri privind dezmembramintele dreptului de proprietate, drepturi reale de garanție și sarcini	Referințe
1) GALEA ELENA	
16229 / 07/10/2011	
Act Notarial nr. 5130, din 30/09/2011 emis de B.N.P. IVAN MIHAELA - SAVULESCU VASILE;	
C2	Intabulare, drept de UZUFRACT VIAGER, cota actuala 1/1, cota initiala 1/1
1) GALEA ELENA	A1.2

Anexa Nr. 1 La Partea I**Teren**

Nr cadastral	Suprafața (mp)*	Observații / Referințe
20339	Din acte: 2.171 Masurata: 2.170	pct"Acasa"

* Suprafața este determinată în planul de proiecție Stereo 70.

**Date referitoare la teren**

Crt	Categorie folosință	Intra vilan	Suprafața (mp)	Tarla	Parcelă	Nr. topo	Observații / Referințe
1	curți constructii	DA	425	53	2617, 2618, 2619	-	
2	faneata	DA	1.073	53	2617, 2618, 2619	-	
3	faneata	DA	616	53	2617, 2618, 2619	-	
4	faneata	DA	56	53	2617, 2618, 2619	-	

Date referitoare la construcții

Crt	Număr	Destinație construcție	Supraf. (mp)	Situație juridică	Observații / Referințe
A1.2	20339-C2	construcții de locuințe	147	Cu acte	Nr. niveluri:2; S. construita la sol:147 mp; LOCUINTA DE VACANTA P+M

Lungime Segmente

1) Valorile lungimilor segmentelor sunt obținute din proiecție în plan.

Punct început	X / Y	Punct sfârșit	X / Y	Lungime segment (** (m))	Punct început	X / Y	Punct sfârșit	X / Y	Lungime segment (** (m))
---------------	-------	---------------	-------	--------------------------	---------------	-------	---------------	-------	--------------------------

Punct început	X / Y	Punct sfârșit	X / Y	Lungime segment (** (m)
1	547.798,634 409.472,99	2	547.789,705 409.480,136	11.437
3	547.780,073 409.489,485	4	547.764,181 409.504,84	22.098
5	547.765,246 409.512,891	6	547.759,727 409.513,764	5.587
7	547.754,691 409.514,452	8	547.742,92 409.516,422	11.935
9	547.724,881 409.518,649	10	547.724,012 409.514,746	3.999
11	547.723,287 409.510,651	12	547.723,294 409.506,681	3.97
13	547.723,984 409.502,607	14	547.725,576 409.499,019	3.925
15	547.727,741 409.495,505	16	547.730,157 409.492,392	3.941
17	547.733,005 409.489,487	18	547.737,767 409.485,166	6.43
19	547.742,722 409.480,796	20	547.749,513 409.476,41	8.084
21	547.753,202 409.474,647	22	547.760,597 409.471,425	8.066
23	547.763,944 409.471,496	24	547.765,063 409.471,621	1.126
25	547.771,358 409.469,323	26	547.780,029 409.465,914	9.317
27	547.790,287 409.461,807	28	547.794,202 409.460,576	4.104
29	547.798,302 409.459,725	30	547.798,655 409.469,098	9.38
31	547.798,908 409.472,771	1	547.798,634 409.472,99	0.351

Punct început	X / Y	Punct sfârșit	X / Y	Lungime segment (** (m)
2	547.789,705 409.480,136	3	547.780,073 409.489,485	13.423
4	547.764,181 409.504,84	5	547.765,246 409.512,891	8.121
6	547.759,727 409.513,764	7	547.754,691 409.514,452	5.083
8	547.742,92 409.516,422	9	547.724,881 409.518,649	18.176
10	547.724,012 409.514,746	11	547.723,287 409.510,651	4.159
12	547.723,294 409.506,681	13	547.723,984 409.502,607	4.132
14	547.725,576 409.499,019	15	547.727,741 409.495,505	4.127
16	547.730,157 409.492,392	17	547.733,005 409.489,487	4.068
18	547.737,767 409.485,166	19	547.742,722 409.480,796	6.607
20	547.749,513 409.476,41	21	547.753,202 409.474,647	4.089
22	547.760,597 409.471,425	23	547.763,944 409.471,496	3.348
24	547.765,063 409.471,621	25	547.771,358 409.469,323	6.701
26	547.780,029 409.465,914	27	547.790,287 409.461,807	11.05
28	547.794,202 409.460,576	29	547.798,302 409.459,725	4.187
30	547.798,655 409.469,098	31	547.798,908 409.472,771	3.682

** Lungimile segmentelor sunt determinate în planul de proiecție Stereo 70 și sunt rotunjite la 1 milimetru.

*** Distanța dintre puncte este formată din segmente cumulate ce sunt mai mici decât valoarea 1 milimetru.

**DATE DESPRE IMOBILUL NR. 237**

Oficiul de Cadastru și Publicitate Imobiliară PRAHOVA
 Biroul de Cadastru și Publicitate Imobiliară Câmpina

A. Partea I. Descrierea imobilului

TEREN Intravilan

Nr. CF vechi:412
 Nr. cadastral vechi:276

Adresa: Loc. Ocina De Sus, Nr. 172, Jud. Prahova

Nr. Crt	Nr cadastral Nr. topografic	Suprafața* (mp)	Observații / Referințe
A1	20026	Din acte: 400 Masurata: 570	Sector cadastral:21 Teren imprejmuit;

B. Partea II. Proprietari și acte

Inscrieri privitoare la dreptul de proprietate și alte drepturi reale	Referințe
2455 / 28/02/2007	
Act Notarial nr. 289, din 27/02/2007 emis de NP FLORENTINA VICTORIA DRAGAN;	
B1	A1
Intabulare, drept de PROPRIETATEcumparare ca bun propriu, dobandit prin Conventie, cota actuala 1/1 1) FRATILA CONSTANTIN ALIN	

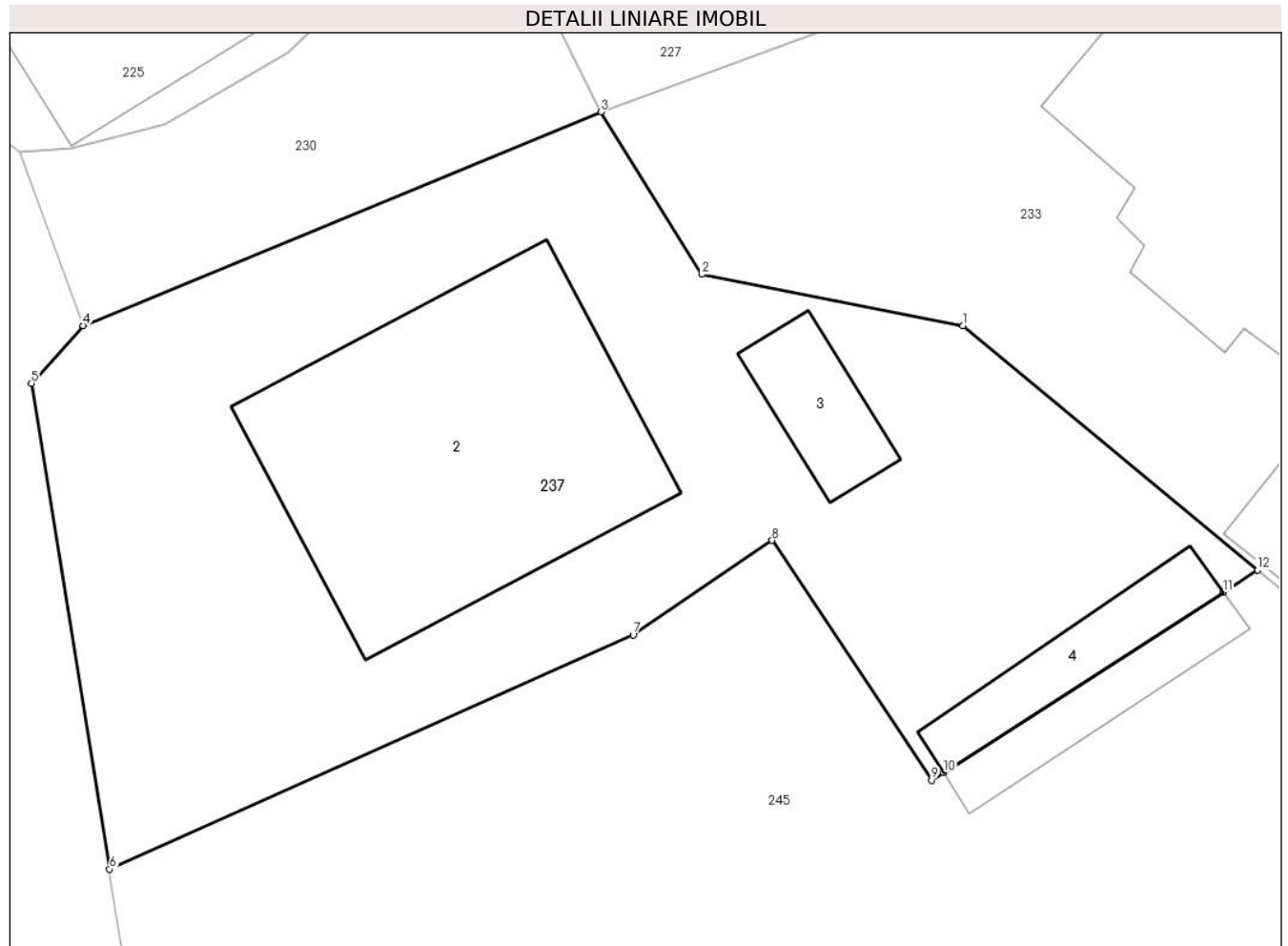
C. Partea III. SARCINI .

Inscrieri privind dezmembramintele dreptului de proprietate, drepturi reale de garanție și sarcini	Referințe
NU SUNT	

Anexa Nr. 1 La Partea I**Teren**

Nr cadastral	Suprafața (mp)*	Observații / Referințe
20026	Din acte: 400 Masurata: 570	

* Suprafața este determinată în planul de proiecție Stereo 70.

**Date referitoare la teren**

Crt	Categorie folosință	Intravilan	Suprafața (mp)	Tarla	Parcelă	Nr. topo	Observații / Referințe
1	curți constructii	DA	570	51	2411	-	

Date referitoare la construcții

Crt	Număr	Destinație construcție	Supraf. (mp)	Situație juridică	Observații / Referințe
A1.2	20026-C2	construcții de locuințe	120	Fara acte	Nr. niveluri:1; S. construita la sol:120 mp; LOCUINTA
A1.3	20026-C3	construcții anexa	17	Fara acte	Nr. niveluri:1; S. construita la sol:17 mp; ANEXA
A1.4	20026-C4	construcții anexa	20	Fara acte	Nr. niveluri:1; S. construita la sol:20 mp; ANEXA

Lungime Segmente

1) Valorile lungimilor segmentelor sunt obținute din proiecție în plan.

Punct început	X / Y	Punct sfârșit	X / Y	Lungime segment (** (m)
1	547.292,981 409.491,271	2	547.284,059 409.493,031	9.094

Punct început	X / Y	Punct sfârșit	X / Y	Lungime segment (** (m)
2	547.284,059 409.493,031	3	547.280,605 409.498,578	6.534
3	547.280,605 409.498,578	4	547.262,921 409.491,274	19.133
4	547.262,921 409.491,274	5	547.261,148 409.489,3	2.653
5	547.261,148 409.489,3	6	547.263,821 409.472,701	16.813
6	547.263,821 409.472,701	7	547.281,71 409.480,71	19.6
7	547.281,71 409.480,71	8	547.286,456 409.483,941	5.741
8	547.286,456 409.483,941	9	547.291,904 409.475,745	9.841
9	547.291,904 409.475,745	10	547.292,315 409.476,01	0.488
10	547.292,315 409.476,01	11	547.301,876 409.482,165	11.371
11	547.301,876 409.482,165	12	547.303,049 409.482,921	1.396
12	547.303,049 409.482,921	1	547.292,981 409.491,271	13.081

** Lungimile segmentelor sunt determinate în planul de proiecție Stereo 70 și sunt rotunjite la 1 milimetru.

*** Distanța dintre puncte este formată din segmente cumulate ce sunt mai mici decât valoarea 1 milimetru.

**DATE DESPRE IMOBILUL NR. 238**

Oficiul de Cadastru și Publicitate Imobiliară PRAHOVA
Biroul de Cadastru și Publicitate Imobiliară Câmpina

A. Partea I. Descrierea imobilului

TEREN Intravilan

Nr. CF vechi:127
Nr. cadastral vechi:208

Adresa: Loc. Ocina De Sus, Str Tudorani, Nr. 155, Jud. Prahova

Nr. Crt	Nr cadastral Nr. topografic	Suprafața* (mp)	Observații / Referințe
A1	20441	329	Sector cadastral:21 Teren imprejmuit;

Construcții

Crt	Nr cadastral Nr. topografic	Adresa	Observații / Referințe
A1.1	20441-C1	Loc. Ocina De Sus, Str Tudorani, Nr. 155, Jud. Prahova	Nr. niveluri:1; S. construita la sol:32 mp; C1- locuinta

B. Partea II. Proprietari și acte

Inscrieri privitoare la dreptul de proprietate și alte drepturi reale		Referințe
4755 / 05/07/2005		
Act Notarial nr. 788, din 04/07/2005 emis de NP Dragan VF;		
B1	Intabulare, drept de PROPRIETATEcumparare ca bun comun, dobandit prin Conventie, cota actuala 1/1 1) BASALAU ALEXANDRU 2) BASALAU MARIA <i>OBSERVATII: (provenita din conversia CF 127)</i>	A1, A1.1

C. Partea III. SARCINI .

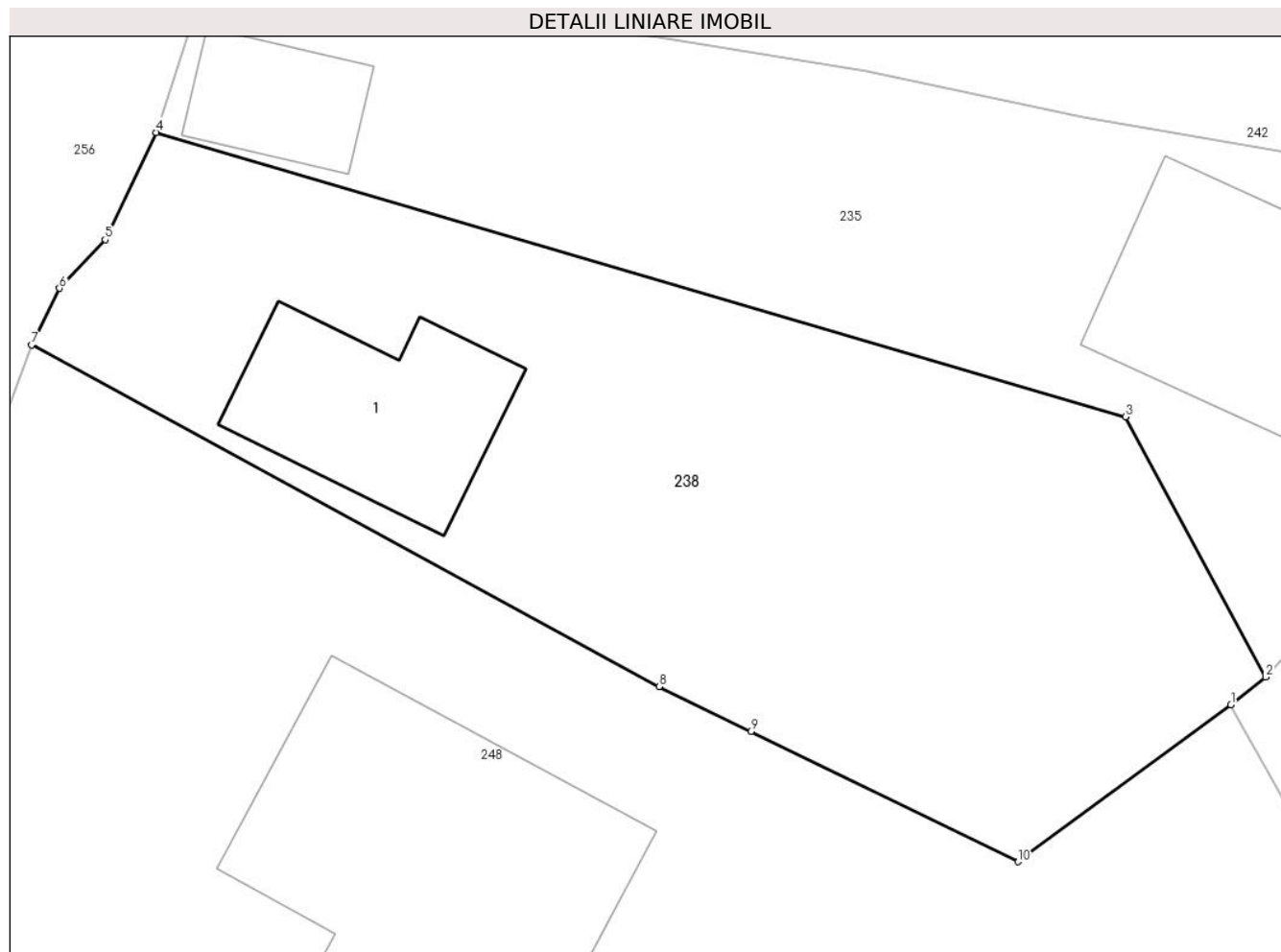
Inscrieri privind dezmembramintele dreptului de proprietate, drepturi reale de garanție și sarcini	Referințe
NU SUNT	

Anexa Nr. 1 La Partea I

Teren

Nr cadastral	Suprafața (mp)*	Observații / Referințe
20441	329	

* Suprafața este determinată în planul de proiecție Stereo 70.



Date referitoare la teren

Crt	Categorie folosință	Intravilan	Suprafața (mp)	Tarla	Parcelă	Nr. topo	Observații / Referințe
1	curți constructii	DA	329	-	-	-	

Date referitoare la construcții

Crt	Număr	Destinație construcție	Supraf. (mp)	Situație juridică	Observații / Referințe
A1.1	20441-C1	construcții de locuințe	32	Cu acte	Nr. niveluri:1; S. construita la sol:32 mp; C1-locuinta

Lungime Segmente

1) Valorile lungimilor segmentelor sunt obținute din proiecție în plan.

Punct început	X / Y	Punct sfârșit	X / Y	Lungime segment (** (m)
1	547.453,218 409.478,912	2	547.454,193 409.479,684	1.244
2	547.454,193 409.479,684	3	547.450,257 409.486,972	8.283
3	547.450,257 409.486,972	4	547.423,093 409.494,936	28.307
4	547.423,093 409.494,936	5	547.421,661 409.491,933	3.327

Punct început	X / Y	Punct sfârșit	X / Y	Lungime segment (** (m)
5	547.421,661 409.491,933	6	547.420,381 409.490,571	1.869
6	547.420,381 409.490,571	7	547.419,6 409.488,98	1.772
7	547.419,6 409.488,98	8	547.437,19 409.479,42	20.02
8	547.437,19 409.479,42	9	547.439,76 409.478,16	2.862
9	547.439,76 409.478,16	10	547.447,25 409.474,51	8.332
10	547.447,25 409.474,51	1	547.453,218 409.478,912	7.416

** Lungimile segmentelor sunt determinate în planul de proiecție Stereo 70 și sunt rotunjite la 1 milimetru.

*** Distanța dintre puncte este formată din segmente cumulate ce sunt mai mici decât valoarea 1 milimetru.

**DATE DESPRE IMOBILUL NR. 239**

Oficiul de Cadastru și Publicitate Imobiliară PRAHOVA
Biroul de Cadastru și Publicitate Imobiliară Câmpina

A. Partea I. Descrierea imobilului

TEREN Intravilan

Adresa: Loc. Ocina De Sus, Jud. Prahova

Nr. Crt	Nr cadastral Nr. topografic	Suprafața* (mp)	Observații / Referințe
A1		1.052	Sector cadastral:21 Teren imprejmuit;

B. Partea II. Proprietari și acte

Inscrieri privitoare la dreptul de proprietate și alte drepturi reale		Referințe
/		
Act Normativ nr. 7, din 13/03/1996 emis de PARLAMENTUL ROMANIEI (ART.13);		
B1	Inscrierea posesiei, drept de PROPRIETATE, dobandit prin Constituire, cota actuala 1/1 1) NEIDENTIFICAT NEIDENTIFICAT	A1
B2	SE NOTEAZA MENTIUNEA DE PROPRIITAR NEIDENTIFICAT	A1

C. Partea III. SARCINI .

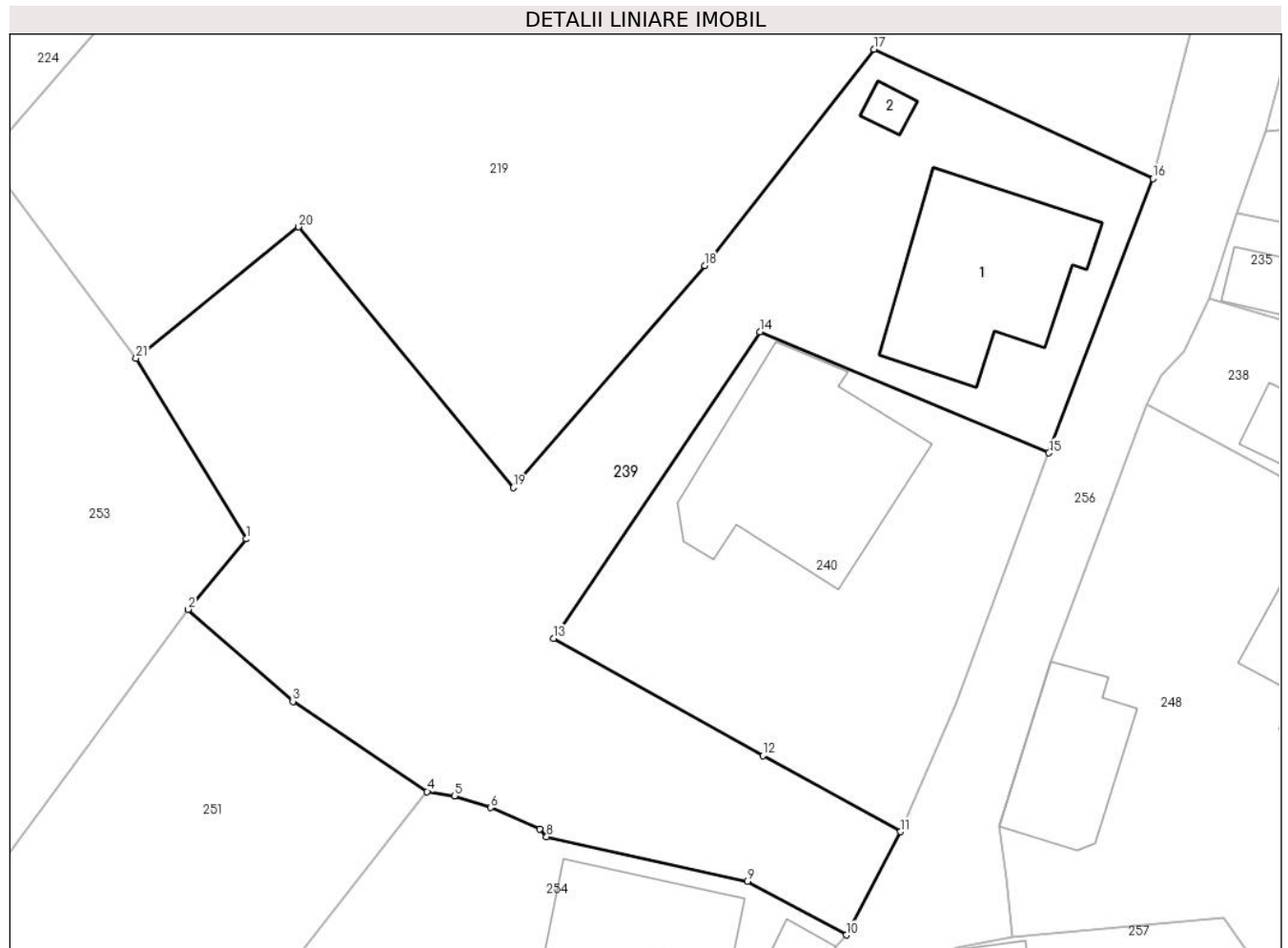
Inscrieri privind dezmembramintele dreptului de proprietate, drepturi reale de garanție și sarcini	Referințe
NU SUNT	

Anexa Nr. 1 La Partea I

Teren

Nr cadastral	Suprafața (mp)*	Observații / Referințe
	1.052	

* Suprafața este determinată în planul de proiecție Stereo 70.



Date referitoare la teren

Crt	Categorie folosință	Intravilan	Suprafața (mp)	Tarla	Parcelă	Nr. topo	Observații / Referințe
1	curți constructii	DA	450	-	-	-	
2	arabil	DA	602	-	-	-	

Date referitoare la construcții

Crt	Număr	Destinație construcție	Supraf. (mp)	Situație juridică	Observații / Referințe
A1.1		construcții de locuințe	92	Fara acte	Nr. niveluri:1; S. construita la sol:92 mp; LOCUINTA
A1.2		construcții anexa	6	Fara acte	Nr. niveluri:1; S. construita la sol:6 mp; ANEXA

Lungime Segmente

1) Valorile lungimilor segmentelor sunt obținute din proiecție în plan.

Punct început	X / Y	Punct sfârșit	X / Y	Lungime segment (** (m)
1	547.368,568 409.481,349	2	547.365,267 409.477,37	5.17
3	547.371,21 409.472,164	4	547.378,816 409.467,061	9.159

Punct început	X / Y	Punct sfârșit	X / Y	Lungime segment (** (m)
2	547.365,267 409.477,37	3	547.371,21 409.472,164	7.901
4	547.378,816 409.467,061	5	547.380,365 409.466,828	1.566

Punct început	X / Y	Punct sfârșit	X / Y	Lungime segment (** (m))
5	547.380,365 409.466,828	6	547.382,408 409.466,148	2.153
7	547.385,203 409.464,942	8	547.385,584 409.464,503	0.581
9	547.396,964 409.461,995	10	547.402,564 409.458,949	6.375
11	547.405,642 409.464,791	12	547.397,828 409.469,103	8.925
13	547.385,967 409.475,721	14	547.397,656 409.493,06	20.911
15	547.414,033 409.486,216	16	547.419,923 409.501,731	16.595
17	547.404,116 409.509,054	18	547.394,534 409.496,82	15.54
19	547.383,688 409.484,253	20	547.371,533 409.499,007	19.116
21	547.362,332 409.491,563	1	547.368,568 409.481,349	11.967

Punct început	X / Y	Punct sfârșit	X / Y	Lungime segment (** (m))
6	547.382,408 409.466,148	7	547.385,203 409.464,942	3.044
8	547.385,584 409.464,503	9	547.396,964 409.461,995	11.653
10	547.402,564 409.458,949	11	547.405,642 409.464,791	6.603
12	547.397,828 409.469,103	13	547.385,967 409.475,721	13.582
14	547.397,656 409.493,06	15	547.414,033 409.486,216	17.75
16	547.419,923 409.501,731	17	547.404,116 409.509,054	17.421
18	547.394,534 409.496,82	19	547.383,688 409.484,253	16.6
20	547.371,533 409.499,007	21	547.362,332 409.491,563	11.835

** Lungimile segmentelor sunt determinate în planul de proiecție Stereo 70 și sunt rotunjite la 1 milimetru.

*** Distanța dintre puncte este formată din segmente cumulate ce sunt mai mici decât valoarea 1 milimetru.

**DATE DESPRE IMOBILUL NR. 240**

Oficiul de Cadastru și Publicitate Imobiliară PRAHOVA
Biroul de Cadastru și Publicitate Imobiliară Câmpina

A. Partea I. Descrierea imobilului

TEREN Intravilan

Nr. CF vechi:96

Nr. cadastral vechi:145

Adresa: Loc. Ocina De Sus, Nr. 163, Jud. Prahova

Nr. Crt	Nr cadastral Nr. topografic	Suprafața* (mp)	Observații / Referințe
A1	20417	442	Sector cadastral:21 Teren imprejmuit;

Construcții

Crt	Nr cadastral Nr. topografic	Adresa	Observații / Referințe
A1.1	20417-C1	Loc. Ocina De Sus, Jud. Prahova	Nr. niveluri:2; S. construita la sol:111 mp; LOCUINTA

B. Partea II. Proprietari și acte

Inscrieri privitoare la dreptul de proprietate și alte drepturi reale		Referințe
242 / 23/01/2004		
Act Notarial nr. 76, din 22/01/2004 emis de NP Dragan F V;		
B1	Intabulare, drept de PROPRIETATEcumparare ca bun comun, dobandit prin Conventie, cota actuala 1/1 1) BURLACU TITI 2) BURLACU CORNELIA <i>OBSERVATII: (provenita din conversia CF 96)</i>	A1, A1.1

C. Partea III. SARCINI .

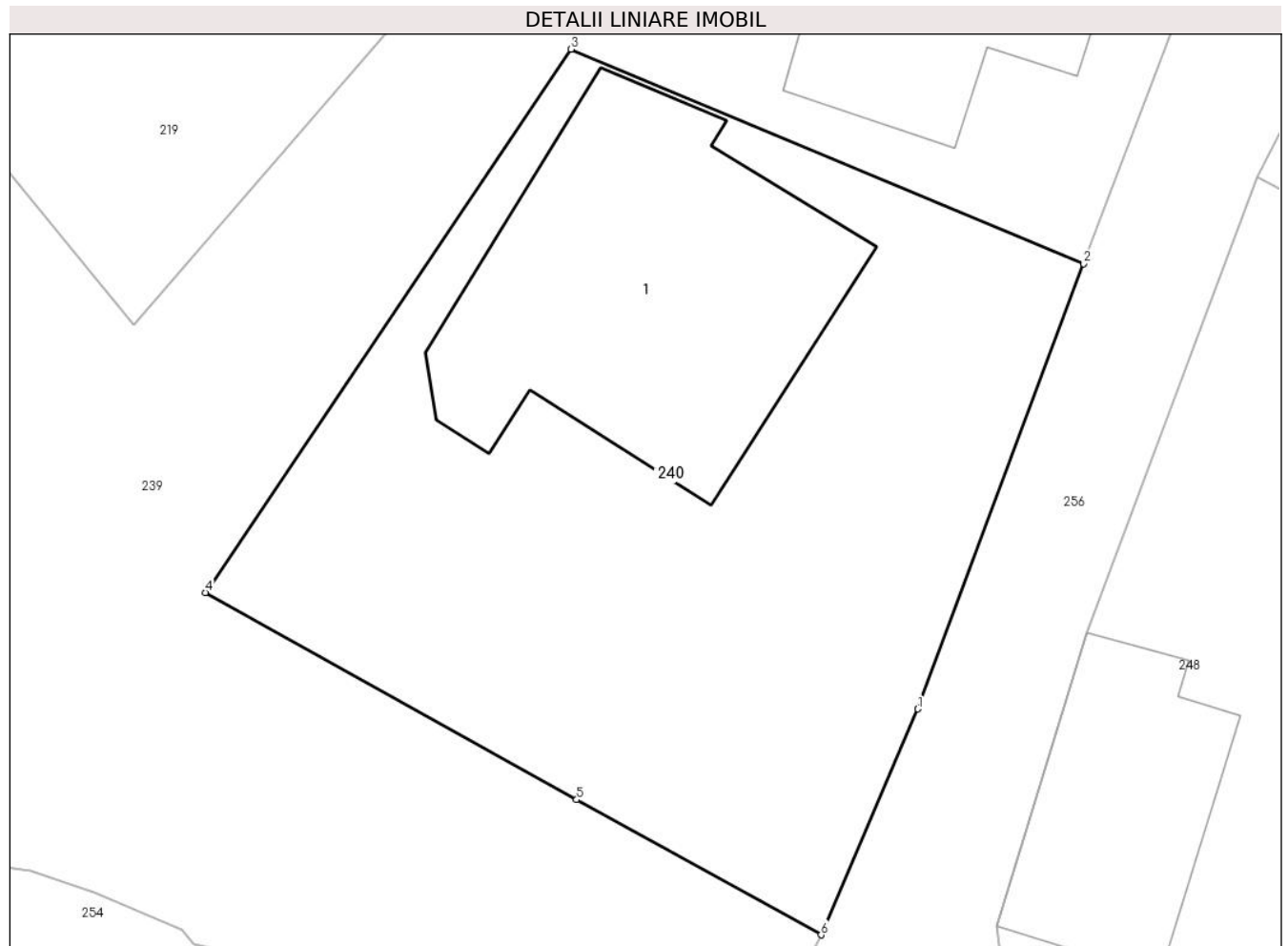
Inscrieri privind dezmembramintele dreptului de proprietate, drepturi reale de garanție și sarcini	Referințe
NU SUNT	

Anexa Nr. 1 La Partea I

Teren

Nr cadastral	Suprafața (mp)*	Observații / Referințe
20417	442	

* Suprafața este determinată în planul de proiecție Stereo 70.



Date referitoare la teren

Crt	Categorie folosință	Intra vilan	Suprafața (mp)	Tarla	Parcelă	Nr. topo	Observații / Referințe
1	curți constructii	DA	200	-	-	-	
2	faneata	DA	242	-	-	-	

Date referitoare la construcții

Crt	Număr	Destinație construcție	Supraf. (mp)	Situație juridică	Observații / Referințe
A1.1	20417-C1	construcții de locuințe	111	Cu acte	Nr. niveluri:2; S. construita la sol:111 mp; LOCUINTA

Lungime Segmente

1) Valorile lungimilor segmentelor sunt obținute din proiecție în plan.

Punct început	X / Y	Punct sfârșit	X / Y	Lungime segment (** (m)
1	547.408,738 409.472,004	2	547.414,033 409.486,216	15.167
2	547.414,033 409.486,216	3	547.397,656 409.493,06	17.75
3	547.397,656 409.493,06	4	547.385,967 409.475,721	20.911

Punct început	X / Y	Punct sfârşit	X / Y	Lungime segment (** (m)
4	547.385,967 409.475,721	5	547.397,828 409.469,103	13.582
5	547.397,828 409.469,103	6	547.405,642 409.464,791	8.925
6	547.405,642 409.464,791	1	547.408,738 409.472,004	7.849

** Lungimile segmentelor sunt determinate în planul de proiecție Stereo 70 și sunt rotunjite la 1 milimetru.

*** Distanța dintre puncte este formată din segmente cumulate ce sunt mai mici decât valoarea 1 milimetru.

**DATE DESPRE IMOBILUL NR. 241**

Oficiul de Cadastru și Publicitate Imobiliară PRAHOVA
Biroul de Cadastru și Publicitate Imobiliară Câmpina

A. Partea I. Descrierea imobilului

TEREN Intravilan

Adresa: Loc. Ocina De Sus, Nr. 128, Jud. Prahova

Nr. Crt	Nr cadastral Nr. topografic	Suprafața* (mp)	Observații / Referințe
A1		465	Sector cadastral:21 Teren imprejmuit;

B. Partea II. Proprietari și acte

Inscrieri privitoare la dreptul de proprietate și alte drepturi reale		Referințe
/		
Act Normativ nr. 7, din 13/03/1996 emis de PARLAMENTUL ROMANIEI (ART.13);		
B1	Inscrierea posesiei, drept de PROPRIETATE, dobandit prin Constituire, cota actuala 1/1 1) NEIDENTIFICAT NEIDENTIFICAT	A1
B2	SE NOTEAZA MENTIUNEA DE PROPRIETAR NEIDENTIFICAT	A1

C. Partea III. SARCINI .

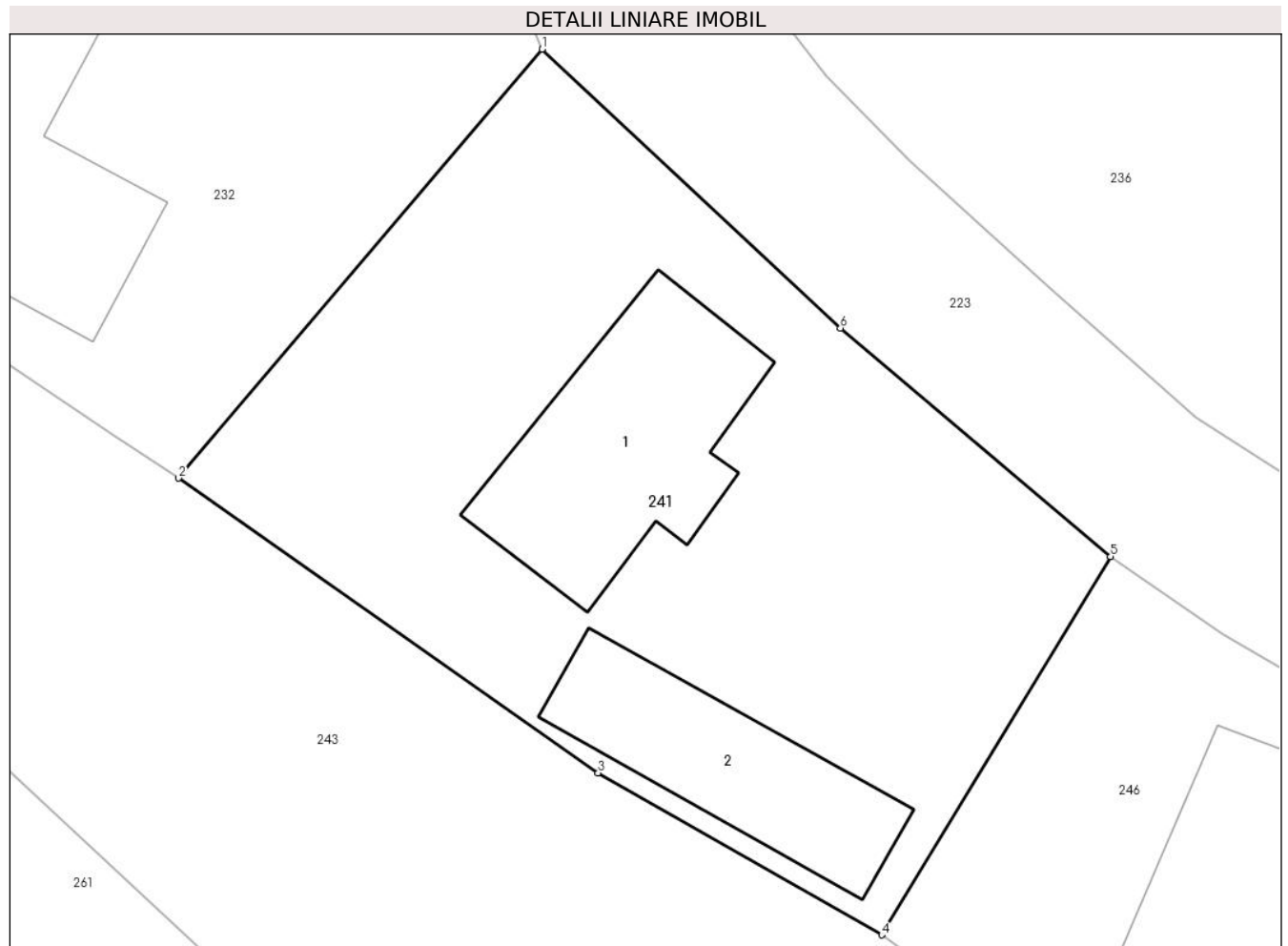
Inscrieri privind dezmembramintele dreptului de proprietate, drepturi reale de garanție și sarcini	Referințe
NU SUNT	

Anexa Nr. 1 La Partea I

Teren

Nr cadastral	Suprafața (mp)*	Observații / Referințe
	465	

* Suprafața este determinată în planul de proiecție Stereo 70.



Date referitoare la teren

Crt	Categorie folosință	Intravilan	Suprafața (mp)	Tarla	Parcelă	Nr. topo	Observații / Referințe
1	curți constructii	DA	465	-	-	-	

Date referitoare la construcții

Crt	Număr	Destinație construcție	Supraf. (mp)	Situație juridică	Observații / Referințe
A1.1		construcții de locuințe	60	Fara acte	Nr. niveluri:2; S. construita la sol:60 mp; LOCUINTA S+P
A1.2		construcții de locuințe	44	Fara acte	Nr. niveluri:1; S. construita la sol:44 mp; LOCUINTA

Lungime Segmente

1) Valorile lungimilor segmentelor sunt obținute din proiecție în plan.

Punct început	X / Y	Punct sfârșit	X / Y	Lungime segment (** (m)
1	547.720,516 409.493,296	2	547.708,175 409.478,754	19.073
2	547.708,175 409.478,754	3	547.722,419 409.468,761	17.4
3	547.722,419 409.468,761	4	547.732,041 409.463,266	11.08

Punct început	X / Y	Punct sfârșit	X / Y	Lungime segment (** (m)
4	547.732,041 409.463,266	5	547.739,811 409.476,1	15.003
5	547.739,811 409.476,1	6	547.730,646 409.483,843	11.998
6	547.730,646 409.483,843	1	547.720,516 409.493,296	13.855

** Lungimile segmentelor sunt determinate în planul de proiecție Stereo 70 și sunt rotunjite la 1 milimetru.

*** Distanța dintre puncte este formată din segmente cumulate ce sunt mai mici decât valoarea 1 milimetru.

**DATE DESPRE IMOBILUL NR. 242**

Oficiul de Cadastru și Publicitate Imobiliară PRAHOVA
Biroul de Cadastru și Publicitate Imobiliară Câmpina

A. Partea I. Descrierea imobilului

TEREN Intravilan

Adresa: Loc. Ocina De Sus, Jud. Prahova

Nr. Crt	Nr cadastral Nr. topografic	Suprafața* (mp)	Observații / Referințe
A1		2.391	Sector cadastral:21 Teren imprejmuit;

B. Partea II. Proprietari și acte

Inscrieri privitoare la dreptul de proprietate și alte drepturi reale		Referințe
/		
Act Normativ nr. 7, din 13/03/1996 emis de PARLAMENTUL ROMANIEI (ART.13);		
B1	Inscrierea posesiei, drept de PROPRIETATE, dobandit prin Constituire, cota actuala 1/1 1) NEIDENTIFICAT NEIDENTIFICAT	A1
B2	SE NOTEAZA MENTIUNEA DE PROPRIETAR NEIDENTIFICAT	A1

C. Partea III. SARCINI .

Inscrieri privind dezmembramintele dreptului de proprietate, drepturi reale de garanție și sarcini	Referințe
NU SUNT	

Anexa Nr. 1 La Partea I

Teren

Nr cadastral	Suprafața (mp)*	Observații / Referințe
	2.391	

* Suprafața este determinată în planul de proiecție Stereo 70.



Date referitoare la teren

Crt	Categorie folosință	Intravilan	Suprafața (mp)	Tarla	Parcelă	Nr. topo	Observații / Referințe
1	curti constructii	DA	700	-	-	-	
2	faneata	DA	400	-	-	-	
3	livada	DA	1.291	-	-	-	

Date referitoare la construcții

Crt	Număr	Destinație construcție	Supraf. (mp)	Situație juridică	Observații / Referințe
A1.1		construcții de locuințe	40	Fara acte	Nr. niveluri:1; S. construita la sol:40 mp; LOCUINTA

Lungime Segmente

1) Valorile lungimilor segmentelor sunt obținute din proiecție în plan.

Punct început	X / Y	Punct sfârșit	X / Y	Lungime segment (** (m)
1	547.488,034 409.496,144	2	547.474,042 409.505,867	17.038
3	547.469,758 409.500,481	4	547.456,181 409.501,216	13.597

Punct început	X / Y	Punct sfârșit	X / Y	Lungime segment (** (m)
2	547.474,042 409.505,867	3	547.469,758 409.500,481	6.882
4	547.456,181 409.501,216	5	547.427,046 409.504,502	29.32

Punct început	X / Y	Punct sfârșit	X / Y	Lungime segment (** (m)
5	547.427,046 409.504,502	6	547.426,335 409.504,384	0.721
7	547.424,664 409.499,76	8	547.433,302 409.498,08	8.8
9	547.437,171 409.497,591	10	547.442,993 409.496,633	5.9
11	547.449,06 409.495,354	12	547.454,976 409.494,352	6.0
13	547.463,467 409.490,092	14	547.458,747 409.484,654	7.2
15	547.454,193 409.479,684	16	547.453,218 409.478,912	1.244
17	547.478,49 409.433,01	18	547.486,052 409.435,762	8.047
19	547.491,321 409.435,794	20	547.497,704 409.436,948	6.487
21	547.503,935 409.441,924	22	547.489,184 409.462,379	25.219
23	547.496,081 409.472,349	24	547.503,647 409.485,701	15.347

Punct început	X / Y	Punct sfârșit	X / Y	Lungime segment (** (m)
6	547.426,335 409.504,384	7	547.424,664 409.499,76	4.917
8	547.433,302 409.498,08	9	547.437,171 409.497,591	3.9
10	547.442,993 409.496,633	11	547.449,06 409.495,354	6.2
12	547.454,976 409.494,352	13	547.463,467 409.490,092	9.5
14	547.458,747 409.484,654	15	547.454,193 409.479,684	6.741
16	547.453,218 409.478,912	17	547.478,49 409.433,01	52.399
18	547.486,052 409.435,762	19	547.491,321 409.435,794	5.27
20	547.497,704 409.436,948	21	547.503,935 409.441,924	7.974
22	547.489,184 409.462,379	23	547.496,081 409.472,349	12.123
24	547.503,647 409.485,701	1	547.488,034 409.496,144	18.783

** Lungimile segmentelor sunt determinate în planul de proiecție Stereo 70 și sunt rotunjite la 1 milimetru.

*** Distanța dintre puncte este formată din segmente cumulate ce sunt mai mici decât valoarea 1 milimetru.

**DATE DESPRE IMOBILUL NR. 243**

Oficiul de Cadastru și Publicitate Imobiliară PRAHOVA
Biroul de Cadastru și Publicitate Imobiliară Câmpina

A. Partea I. Descrierea imobilului

TEREN Intravilan

Adresa: Loc. Ocina De Sus, Jud. Prahova

Nr. Crt	Nr cadastral Nr. topografic	Suprafața* (mp)	Observații / Referințe
A1		1.719	Sector cadastral:21 Teren imprejmuit;

B. Partea II. Proprietari și acte

Inscrieri privitoare la dreptul de proprietate și alte drepturi reale		Referințe
/		
Act Normativ nr. 7, din 13/03/1996 emis de PARLAMENTUL ROMANIEI (ART.13);		
B1	Inscrierea posesiei, drept de PROPRIETATE, dobandit prin Constituire, cota actuala 1/1 1) NEIDENTIFICAT NEIDENTIFICAT	A1
B2	SE NOTEAZA MENTIUNEA DE PROPRIETAR NEIDENTIFICAT	A1

C. Partea III. SARCINI .

Inscrieri privind dezmembramintele dreptului de proprietate, drepturi reale de garanție și sarcini	Referințe
NU SUNT	

Anexa Nr. 1 La Partea I

Teren

Nr cadastral	Suprafața (mp)*	Observații / Referințe
	1.719	

* Suprafața este determinată în planul de proiecție Stereo 70.



Date referitoare la teren

Crt	Categorie folosință	Intravilan	Suprafața (mp)	Tarla	Parcelă	Nr. topo	Observații / Referințe
1	faneata	DA	1.719	53	2561,2562	-	

Lungime Segmente

1) Valorile lungimilor segmentelor sunt obținute din proiecție în plan.

Punct început	X / Y	Punct sfârșit	X / Y	Lungime segment (** (m)
1	547.722,419 409.468,761	2	547.708,175 409.478,754	17.4
2	547.708,175 409.478,754	3	547.706,06 409.480,168	2.544
3	547.706,06 409.480,168	4	547.675,159 409.500,82	37.167
4	547.675,159 409.500,82	5	547.665,546 409.465,795	36.32
5	547.665,546 409.465,795	6	547.692,718 409.453,082	29.999

Punct început	X / Y	Punct sfârșit	X / Y	Lungime segment (** (m)
6	547.692,718 409.453,082	7	547.696,336 409.463,082	10.634
7	547.696,336 409.463,082	8	547.700,148 409.470,902	8.7
8	547.700,148 409.470,902	9	547.721,449 409.451,245	28.984
9	547.721,449 409.451,245	10	547.733,651 409.440,327	16.374
10	547.733,651 409.440,327	11	547.738,502 409.447,6	8.743
11	547.738,502 409.447,6	12	547.743,549 409.455,166	9.095
12	547.743,549 409.455,166	13	547.740,542 409.457,141	3.597
13	547.740,542 409.457,141	14	547.732,041 409.463,266	10.477
14	547.732,041 409.463,266	1	547.722,419 409.468,761	11.08

** Lungimile segmentelor sunt determinate în planul de proiecție Stereo 70 și sunt rotunjite la 1 milimetru.

*** Distanța dintre puncte este formată din segmente cumulate ce sunt mai mici decât valoarea 1 milimetru.

**DATE DESPRE IMOBILUL NR. 244**

Oficiul de Cadastru și Publicitate Imobiliară PRAHOVA
Biroul de Cadastru și Publicitate Imobiliară Câmpina

A. Partea I. Descrierea imobilului

TEREN Intravilan

Adresa: Loc. Ocina De Sus, Jud. Prahova

Nr. Crt	Nr cadastral Nr. topografic	Suprafața* (mp)	Observații / Referințe
A1		1.611	Sector cadastral:21 Teren imprejmuit;

B. Partea II. Proprietari și acte

Inscrieri privitoare la dreptul de proprietate și alte drepturi reale		Referințe
/		
Act Normativ nr. 7, din 13/03/1996 emis de PARLAMENTUL ROMANIEI (ART.13);		
B1	Inscrierea posesiei, drept de PROPRIETATE, dobandit prin Constituire, cota actuala 1/1 1) NEIDENTIFICAT NEIDENTIFICAT	A1
B2	SE NOTEAZA MENTIUNEA DE PROPRIETAR NEIDENTIFICAT	A1

C. Partea III. SARCINI .

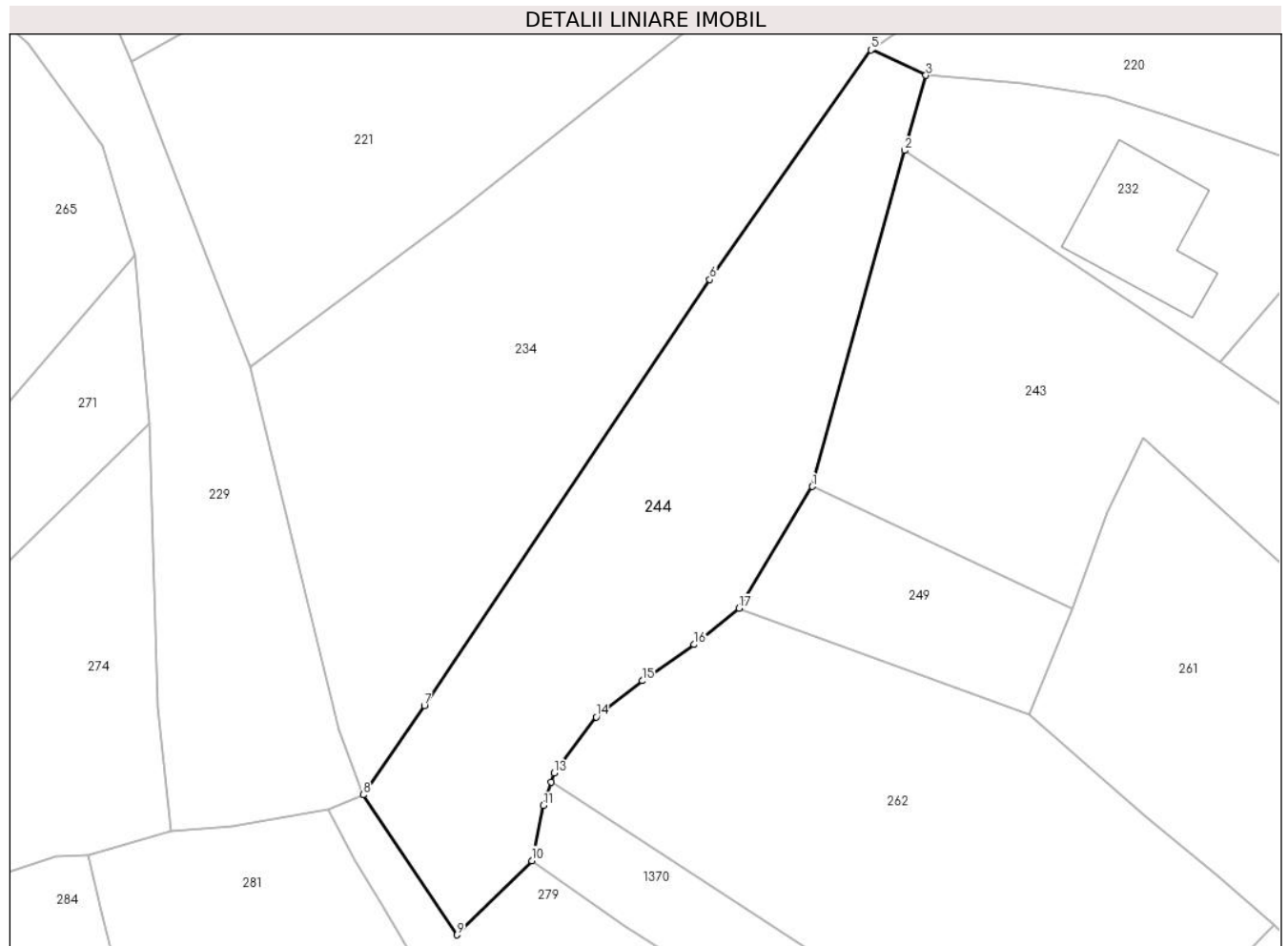
Inscrieri privind dezmembramintele dreptului de proprietate, drepturi reale de garanție și sarcini	Referințe
NU SUNT	

Anexa Nr. 1 La Partea I

Teren

Nr cadastral	Suprafața (mp)*	Observații / Referințe
	1.611	

* Suprafața este determinată în planul de proiecție Stereo 70.



Date referitoare la teren

Crt	Categorie folosință	Intravilan	Suprafața (mp)	Tarla	Parcelă	Nr. topo	Observații / Referințe
1	livada	DA	1.611	-	-	-	

Lungime Segmente

1) Valorile lungimilor segmentelor sunt obținute din proiecție în plan.

Punct început	X / Y	Punct sfârșit	X / Y	Lungime segment (** (m)
1	547.665,546 409.465,795	2	547.675,159 409.500,82	36.32
2	547.675,159 409.500,82	3	547.677,405 409.508,673	8.168
3	547.677,405 409.508,673	4	547.671,786 409.511,393	6.242
4	547.671,786 409.511,393	5	547.671,665 409.511,308	0.148
5	547.671,665 409.511,308	6	547.654,842 409.487,366	29.261

Punct început	X / Y	Punct sfârșit	X / Y	Lungime segment (** (m)
6	547.654,842 409.487,366	7	547.625,029 409.442,952	53.492
7	547.625,029 409.442,952	8	547.618,636 409.433,634	11.3
8	547.618,636 409.433,634	9	547.628,424 409.419,035	17.577
9	547.628,424 409.419,035	10	547.636,245 409.426,77	11.0
10	547.636,245 409.426,77	11	547.637,472 409.432,525	5.884
11	547.637,472 409.432,525	12	547.638,267 409.434,957	2.558
12	547.638,267 409.434,957	13	547.638,577 409.435,904	0.997
13	547.638,577 409.435,904	14	547.642,978 409.441,769	7.333
14	547.642,978 409.441,769	15	547.647,771 409.445,532	6.094
15	547.647,771 409.445,532	16	547.653,208 409.449,298	6.614
16	547.653,208 409.449,298	17	547.657,898 409.453,075	6.022
17	547.657,898 409.453,075	1	547.665,546 409.465,795	14.842

** Lungimile segmentelor sunt determinate în planul de proiecție Stereo 70 și sunt rotunjite la 1 milimetru.

*** Distanța dintre puncte este formată din segmente cumulate ce sunt mai mici decât valoarea 1 milimetru.

**DATE DESPRE IMOBILUL NR. 245**

Oficiul de Cadastru și Publicitate Imobiliară PRAHOVA
Biroul de Cadastru și Publicitate Imobiliară Câmpina

A. Partea I. Descrierea imobilului

TEREN Intravilan

Adresa: Loc. Ocina De Sus, Jud. Prahova

Nr. Crt	Nr cadastral Nr. topografic	Suprafața* (mp)	Observații / Referințe
A1		1.240	Sector cadastral:21 Teren imprejmuit;

Construcții

Crt	Nr cadastral Nr. topografic	Adresa	Observații / Referințe
A1.1		Loc. Ocina De Sus, Jud. Prahova	Nr. niveluri:1; S. construita la sol:72 mp; LOCUINTA
A1.2		Loc. Ocina De Sus, Jud. Prahova	Nr. niveluri:1; S. construita la sol:34 mp; ANEXA
A1.3		Loc. Ocina De Sus, Jud. Prahova	Nr. niveluri:1; S. construita la sol:18 mp; ANEXA

B. Partea II. Proprietari și acte

Inscrieri privitoare la dreptul de proprietate și alte drepturi reale		Referințe
/		
Act Notarial nr. 98, din 13/08/2004 emis de N.P. FLORENTINA VICTORIA DRAGAN;		
B1	Intabulare, drept de PROPRIETATE, dobandit prin Succesiune, cota actuala 1/1 1) PETRE VIORICA, DECEDAT DEFUNCT:Da	A1
B2	Intabulare, drept de PROPRIETATE, dobandit prin Succesiune, cota actuala 1/2 1) PETRE VIORICA, DECEDAT DEFUNCT:Da	A1.1, A1.2
Act Administrativ nr. 1887, din 16/04/2024 emis de PRIMARIA COMUNEI ADUNATI;		
B3	Intabulare, drept de PROPRIETATE, dobandit prin Construire, cota actuala 1/2 1) PETRE VIORICA, DECEDAT DEFUNCT:Da	A1.1, A1.2
B4	Intabulare, drept de PROPRIETATE, dobandit prin Construire, cota actuala 1/1 1) PETRE VIORICA, DECEDAT DEFUNCT:Da	A1.3

C. Partea III. SARCINI .

Inscrieri privind dezmembramintele dreptului de proprietate, drepturi reale de garanție și sarcini	Referințe
NU SUNT	

Anexa Nr. 1 La Partea I

Teren

Nr cadastral	Suprafața (mp)*	Observații / Referințe
	1.240	

* Suprafața este determinată în planul de proiecție Stereo 70.



Date referitoare la teren

Crt	Categorie folosință	Intravilan	Suprafața (mp)	Tarla	Parcelă	Nr. topo	Observații / Referințe
1	curți constructii	DA	800	-	-	-	
2	arabil	DA	440	-	-	-	

Date referitoare la construcții

Crt	Număr	Destinație construcție	Supraf. (mp)	Situație juridică	Observații / Referințe
A1.1		construcții de locuințe	72	Cu acte	Nr. niveluri:1; S. construita la sol:72 mp; LOCUINTA
A1.2		construcții anexa	34	Cu acte	Nr. niveluri:1; S. construita la sol:34 mp; ANEXA
A1.3		construcții anexa	18	Cu acte	Nr. niveluri:1; S. construita la sol:18 mp; ANEXA

Lungime Segmente

1) Valorile lungimilor segmentelor sunt obținute din proiecție în plan.

Punct început	X / Y	Punct sfârșit	X / Y	Lungime segment (** (m)
1	547.263,791 409.472,73	2	547.266,303 409.456,839	16.088

Punct început	X / Y	Punct sfârșit	X / Y	Lungime segment (** (m)
2	547.266,303 409.456,839	3	547.271,719 409.429,64	27.733
3	547.271,719 409.429,64	4	547.271,908 409.429,816	0.258
4	547.271,908 409.429,816	5	547.290,392 409.451,213	28.275
5	547.290,392 409.451,213	6	547.310,434 409.476,725	32.443
6	547.310,434 409.476,725	7	547.303,049 409.482,921	9.639
7	547.303,049 409.482,921	8	547.301,876 409.482,165	1.396
8	547.301,876 409.482,165	9	547.292,315 409.476,01	11.371
9	547.292,315 409.476,01	10	547.291,904 409.475,745	0.488
10	547.291,904 409.475,745	11	547.286,456 409.483,941	9.841
11	547.286,456 409.483,941	12	547.281,71 409.480,71	5.741
12	547.281,71 409.480,71	13	547.263,821 409.472,701	19.6
13	547.263,821 409.472,701	14	547.263,814 409.472,698	0.008
14	547.263,814 409.472,698	15	547.263,798 409.472,731	0.037
15	547.263,798 409.472,731	1	547.263,791 409.472,73	0.007

** Lungimile segmentelor sunt determinate în planul de proiecție Stereo 70 și sunt rotunjite la 1 milimetru.

*** Distanța dintre puncte este formată din segmente cumulate ce sunt mai mici decât valoarea 1 milimetru.

**DATE DESPRE IMOBILUL NR. 246**

Oficiul de Cadastru și Publicitate Imobiliară PRAHOVA
Biroul de Cadastru și Publicitate Imobiliară Câmpina

A. Partea I. Descrierea imobilului

TEREN Intravilan

Adresa: Loc. Ocina De Sus, Nr. 129, Jud. Prahova

Nr. Crt	Nr cadastral Nr. topografic	Suprafața* (mp)	Observații / Referințe
A1		459	Sector cadastral:21 Teren imprejmuit;

B. Partea II. Proprietari și acte

Inscrieri privitoare la dreptul de proprietate și alte drepturi reale		Referințe
/		
Act Normativ nr. 7, din 13/03/1996 emis de PARLAMENTUL ROMANIEI (ART.13);		
B1	Inscrierea posesiei, drept de PROPRIETATE, dobandit prin Constituire, cota actuala 1/1 1) NEIDENTIFICAT NEIDENTIFICAT	A1
B2	SE NOTEAZA MENTIUNEA DE PROPRIETAR NEIDENTIFICAT	A1

C. Partea III. SARCINI .

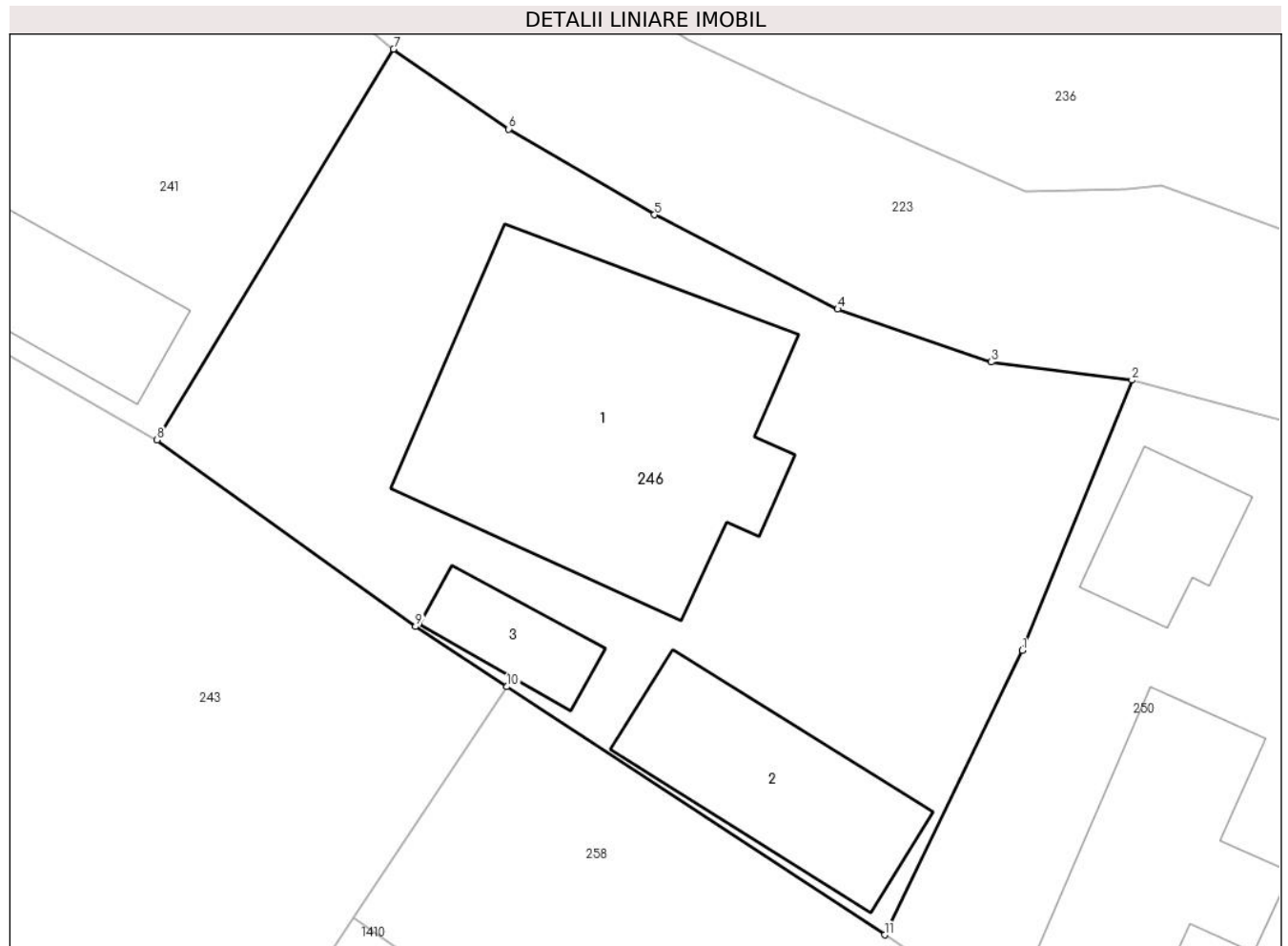
Inscrieri privind dezmembramintele dreptului de proprietate, drepturi reale de garanție și sarcini	Referințe
NU SUNT	

Anexa Nr. 1 La Partea I

Teren

Nr cadastral	Suprafața (mp)*	Observații / Referințe
	459	

* Suprafața este determinată în planul de proiecție Stereo 70.



Date referitoare la teren

Crt	Categorie folosință	Intravilan	Suprafața (mp)	Tarla	Parcelă	Nr. topo	Observații / Referințe
1	curți constructii	DA	459	53	2570,2563	-	

Date referitoare la construcții

Crt	Număr	Destinație construcție	Supraf. (mp)	Situație juridică	Observații / Referințe
A1.1		construcții de locuințe	106	Fara acte	Nr. niveluri:2; S. construita la sol:106 mp; LOCUINTA S+P
A1.2		construcții anexa	39	Fara acte	Nr. niveluri:1; S. construita la sol:39 mp; ANEXA
A1.3		construcții anexa	13	Fara acte	Nr. niveluri:1; S. construita la sol:13 mp; ANEXA

Lungime Segmente

1) Valorile lungimilor segmentelor sunt obținute din proiecție în plan.

Punct început	X / Y	Punct sfârșit	X / Y	Lungime segment (** (m)
1	547.760,487 409.456,358	2	547.764,094 409.465,233	9.58
2	547.764,094 409.465,233	3	547.759,467 409.465,829	4.665

Punct început	X / Y	Punct sfârșit	X / Y	Lungime segment (** (m)
3	547.759,467 409.465,829	4	547.754,418 409.467,564	5.339
4	547.754,418 409.467,564	5	547.748,393 409.470,664	6.776
5	547.748,393 409.470,664	6	547.743,602 409.473,476	5.555
6	547.743,602 409.473,476	7	547.739,811 409.476,1	4.611
7	547.739,811 409.476,1	8	547.732,041 409.463,266	15.003
8	547.732,041 409.463,266	9	547.740,542 409.457,141	10.477
9	547.740,542 409.457,141	10	547.743,549 409.455,166	3.597
10	547.743,549 409.455,166	11	547.755,962 409.447,016	14.85
11	547.755,962 409.447,016	1	547.760,487 409.456,358	10.38

** Lungimile segmentelor sunt determinate în planul de proiecție Stereo 70 și sunt rotunjite la 1 milimetru.

*** Distanța dintre puncte este formată din segmente cumulate ce sunt mai mici decât valoarea 1 milimetru.

**DATE DESPRE IMOBILUL NR. 247**

Oficiul de Cadastru și Publicitate Imobiliară PRAHOVA
Biroul de Cadastru și Publicitate Imobiliară Câmpina

A. Partea I. Descrierea imobilului

TEREN Intravilan

Nr. CF vechi:90

Nr. cadastral vechi:141

Adresa: Loc. Adunati, Nr. 76, Jud. Prahova

Nr. Crt	Nr cadastral Nr. topografic	Suprafața* (mp)	Observații / Referințe
A1	20413	264	Sector cadastral:21 Teren neimprejmuit;

B. Partea II. Proprietari și acte

Inscrieri privitoare la dreptul de proprietate și alte drepturi reale		Referințe
4377 / 27/11/2003		
Act Notarial nr. 1576, din 26/11/2003 emis de NP Cebuc-Cozea F V;		
B1	Intabulare, drept de PROPRIETATE cumparare ca bun comun, dobandit prin Conventie, cota actuala 1/1 1) PINTA CRISTIAN 2) PINTA ELENA <i>OBSERVATII: (provenita din conversia CF 90)</i>	A1

C. Partea III. SARCINI .

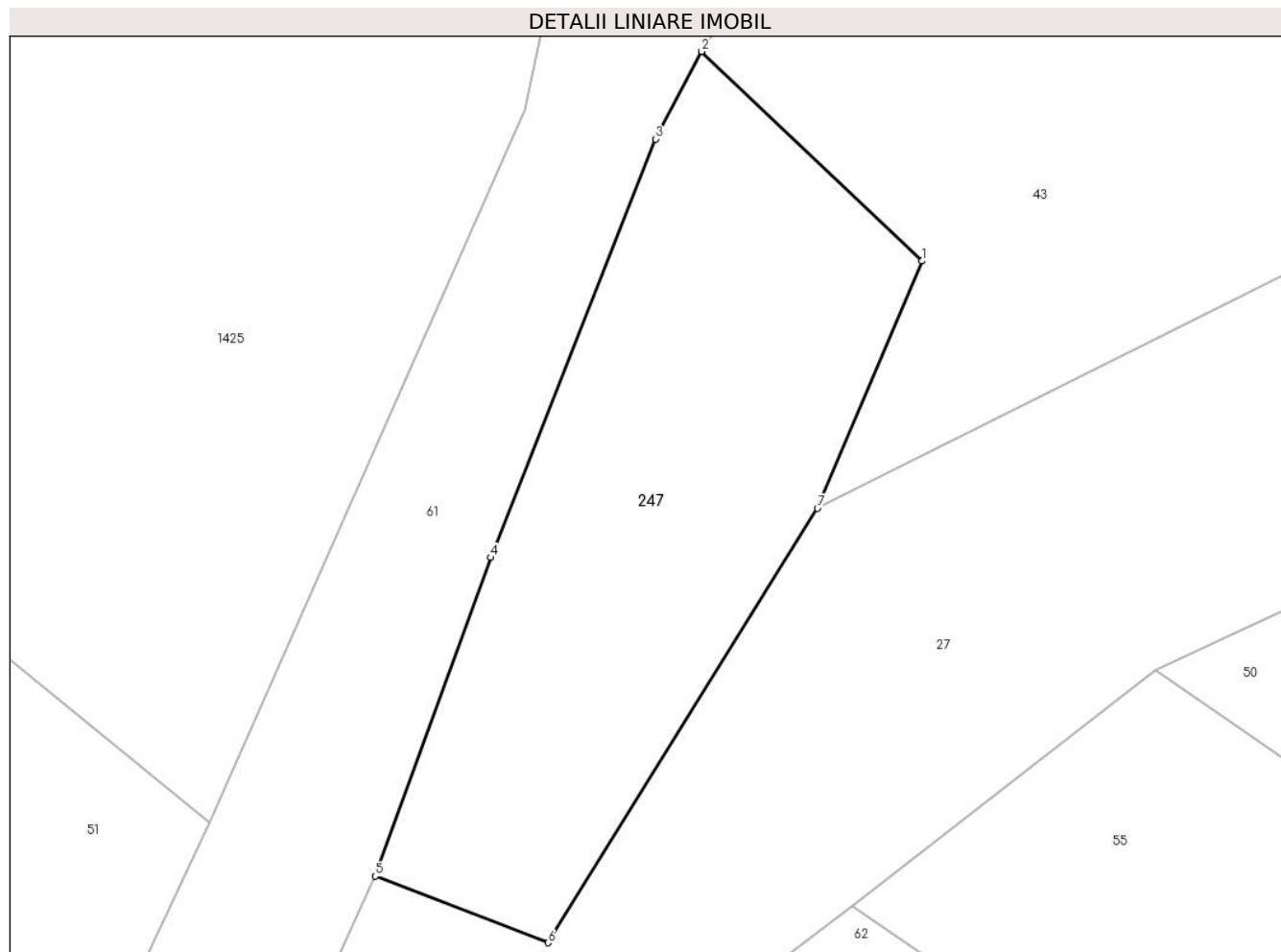
Inscrieri privind dezmembramintele dreptului de proprietate, drepturi reale de garanție și sarcini	Referințe
NU SUNT	

Anexa Nr. 1 La Partea I

Teren

Nr cadastral	Suprafața (mp)*	Observații / Referințe
20413	264	

* Suprafața este determinată în planul de proiecție Stereo 70.



Date referitoare la teren

Crt	Categorie folosință	Intravilan	Suprafața (mp)	Tarla	Parcelă	Nr. topo	Observații / Referințe
1	faneata	DA	264	-	-	-	

Lungime Segmente

1) Valorile lungimilor segmentelor sunt obținute din proiecție în plan.

Punct început	X / Y	Punct sfârșit	X / Y	Lungime segment (** (m)
1	548.074,965 410.133,116	2	548.067,222 410.140,477	10.683
2	548.067,222 410.140,477	3	548.065,602 410.137,401	3.476
3	548.065,602 410.137,401	4	548.059,799 410.122,705	15.8
4	548.059,799 410.122,705	5	548.055,743 410.111,518	11.9
5	548.055,743 410.111,518	6	548.061,817 410.109,176	6.509

Punct început	X / Y	Punct sfârșit	X / Y	Lungime segment (** (m)
6	548.061,817 410.109,176	7	548.071,29 410.124,434	17.96
7	548.071,29 410.124,434	1	548.074,965 410.133,116	9.427

** Lungimile segmentelor sunt determinate în planul de proiecție Stereo 70 și sunt rotunjite la 1 milimetru.

*** Distanța dintre puncte este formată din segmente cumulate ce sunt mai mici decât valoarea 1 milimetru.

**DATE DESPRE IMOBILUL NR. 248**

Oficiul de Cadastru și Publicitate Imobiliară PRAHOVA
Biroul de Cadastru și Publicitate Imobiliară Câmpina

A. Partea I. Descrierea imobilului

TEREN Intravilan

Adresa: Loc. Ocina De Sus, Str Tudorani, Nr. 155, Jud. Prahova

Nr. Crt	Nr cadastral Nr. topografic	Suprafața* (mp)	Observații / Referințe
A1	20602	Din acte: 2.186 Masurata: 2.249	Sector cadastral:21 Teren imprejmuit;

Construcții

Crt	Nr cadastral Nr. topografic	Adresa	Observații / Referințe
A1.1	20602-C1	Loc. Ocina De Sus, Str Tudorani, Nr. 155, Jud. Prahova	Nr. niveluri:2; S. construita la sol:76 mp; LOCUINTA
A1.2	20602-C2	Loc. Ocina De Sus, Str Tudorani, Nr. 155, Jud. Prahova	Nr. niveluri:1; S. construita la sol:51 mp; ANEXA
A1.3	20602-C3	Loc. Ocina De Sus, Str Tudorani, Nr. 155, Jud. Prahova	Nr. niveluri:1; S. construita la sol:24 mp; ANEXA

B. Partea II. Proprietari și acte

Inscrieri privitoare la dreptul de proprietate și alte drepturi reale		Referințe
27925 / 03/09/2015		
Act Notarial nr. 279, din 18/08/2015 emis de Savulescu Vasile;		
B2	Intabulare, drept de PROPRIETATE, dobandit prin Succesiune, cota actuala 1/2 1) SERBAN CIPRIAN FLORIN	A1, A1.1, A1.2, A1.3
B3	Intabulare, drept de PROPRIETATE, dobandit prin Succesiune, cota actuala 1/2 1) SERBAN CLAUDIA	A1, A1.1, A1.2, A1.3

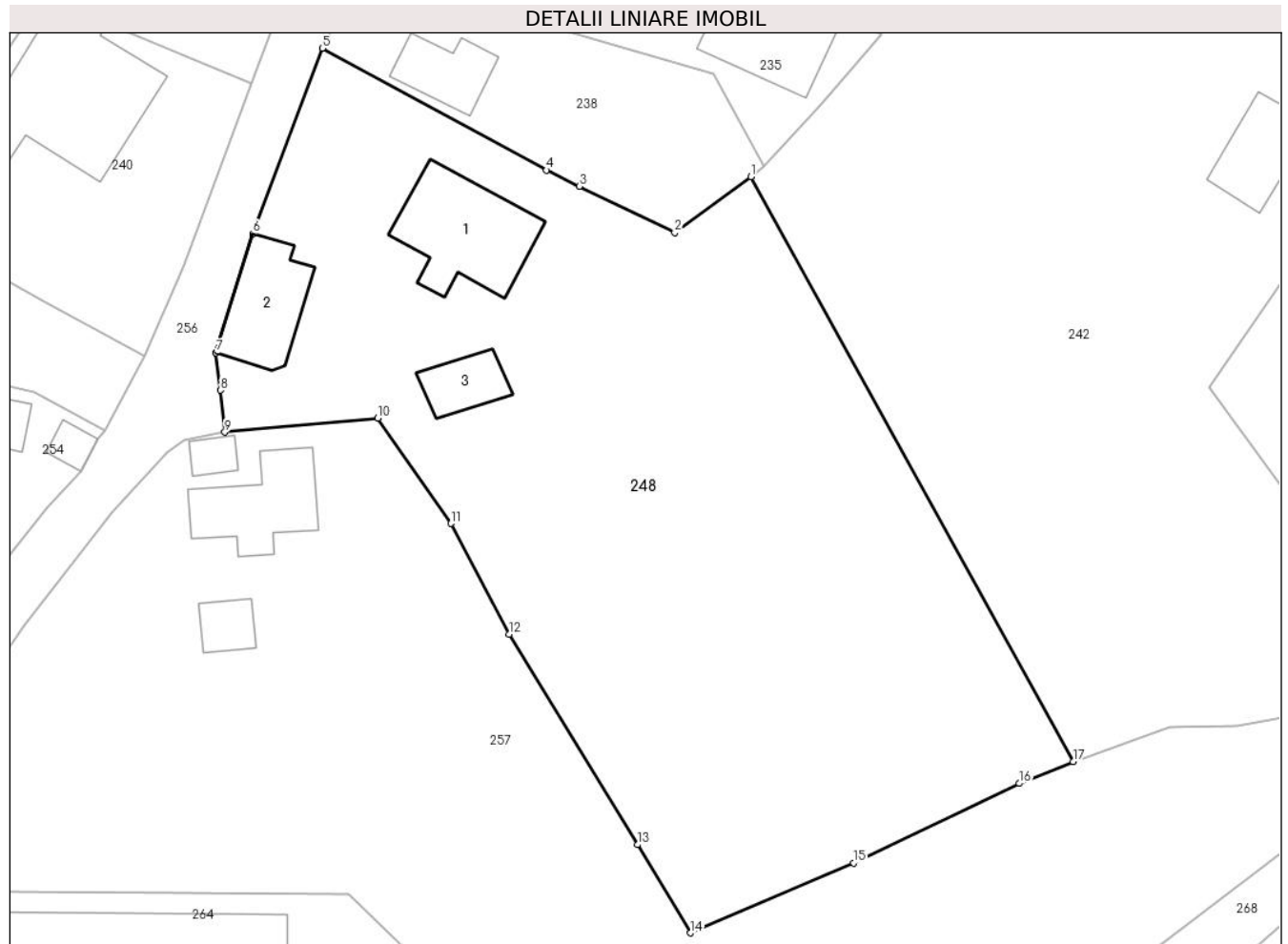
C. Partea III. SARCINI .

Inscrieri privind dezmembramintele dreptului de proprietate, drepturi reale de garanție și sarcini	Referințe
NU SUNT	

Anexa Nr. 1 La Partea I**Teren**

Nr cadastral	Suprafața (mp)*	Observații / Referințe
20602	Din acte: 2.186 Masurata: 2.249	

* Suprafața este determinată în planul de proiecție Stereo 70.

**Date referitoare la teren**

Crt	Categorie folosință	Intra vilan	Suprafața (mp)	Tarla	Parcelă	Nr. topo	Observații / Referințe
1	curți constructii	DA	677	52	2470, 2471, 2472, 2468	-	
2	livada	DA	1.572	52	2470, 2471, 2472, 2468	-	

Date referitoare la construcții

Crt	Număr	Destinație construcție	Supraf. (mp)	Situație juridică	Observații / Referințe
A1.1	20602-C1	construcții de locuințe	76	Cu acte	Nr. niveluri:2; S. construita la sol:76 mp; LOCUINTA
A1.2	20602-C2	construcții anexa	51	Cu acte	Nr. niveluri:1; S. construita la sol:51 mp; ANEXA
A1.3	20602-C3	construcții anexa	24	Cu acte	Nr. niveluri:1; S. construita la sol:24 mp; ANEXA

Lungime Segmente

1) Valorile lungimilor segmentelor sunt obținute din proiecție în plan.

Punct început	X / Y	Punct sfârșit	X / Y	Lungime segment (** (m)
1	547.453,218 409.478,912	2	547.447,25 409.474,51	7.416

Punct început	X / Y	Punct sfârşit	X / Y	Lungime segment (** (m)
2	547.447,25 409.474,51	3	547.439,76 409.478,16	8.332
3	547.439,76 409.478,16	4	547.437,19 409.479,42	2.862
4	547.437,19 409.479,42	5	547.419,6 409.488,98	20.02
5	547.419,6 409.488,98	6	547.414,14 409.474,43	15.541
6	547.414,14 409.474,43	7	547.411,25 409.465,09	9.777
7	547.411,25 409.465,09	8	547.411,61 409.462,15	2.962
8	547.411,61 409.462,15	9	547.411,94 409.458,86	3.307
9	547.411,94 409.458,86	10	547.423,95 409.459,95	12.059
10	547.423,95 409.459,95	11	547.429,68 409.451,7	10.045
11	547.429,68 409.451,7	12	547.434,23 409.443,02	9.8
12	547.434,23 409.443,02	13	547.444,33 409.426,5	19.363
13	547.444,33 409.426,5	14	547.448,47 409.419,58	8.064
14	547.448,47 409.419,58	15	547.461,28 409.425,06	13.933
15	547.461,28 409.425,06	16	547.474,28 409.431,3	14.42
16	547.474,28 409.431,3	17	547.478,49 409.433,01	4.544
17	547.478,49 409.433,01	1	547.453,218 409.478,912	52.399

** Lungimile segmentelor sunt determinate în planul de proiecție Stereo 70 și sunt rotunjite la 1 milimetru.

*** Distanța dintre puncte este formată din segmente cumulate ce sunt mai mici decât valoarea 1 milimetru.

**DATE DESPRE IMOBILUL NR. 249**

Oficiul de Cadastru și Publicitate Imobiliară PRAHOVA
Biroul de Cadastru și Publicitate Imobiliară Câmpina

A. Partea I. Descrierea imobilului

TEREN Intravilan

Adresa: Loc. Ocina De Sus, Jud. Prahova

Nr. Crt	Nr cadastral Nr. topografic	Suprafața* (mp)	Observații / Referințe
A1		413	Sector cadastral:21 Teren imprejmuit;

B. Partea II. Proprietari și acte

Inscrieri privitoare la dreptul de proprietate și alte drepturi reale		Referințe
/		
Act Normativ nr. 7, din 13/03/1996 emis de PARLAMENTUL ROMANIEI (ART.13);		
B1	Inscrierea posesiei, drept de PROPRIETATE, dobandit prin Constituire, cota actuala 1/1 1) NEIDENTIFICAT NEIDENTIFICAT	A1
B2	SE NOTEAZA MENTIUNEA DE PROPRIETAR NEIDENTIFICAT	A1

C. Partea III. SARCINI .

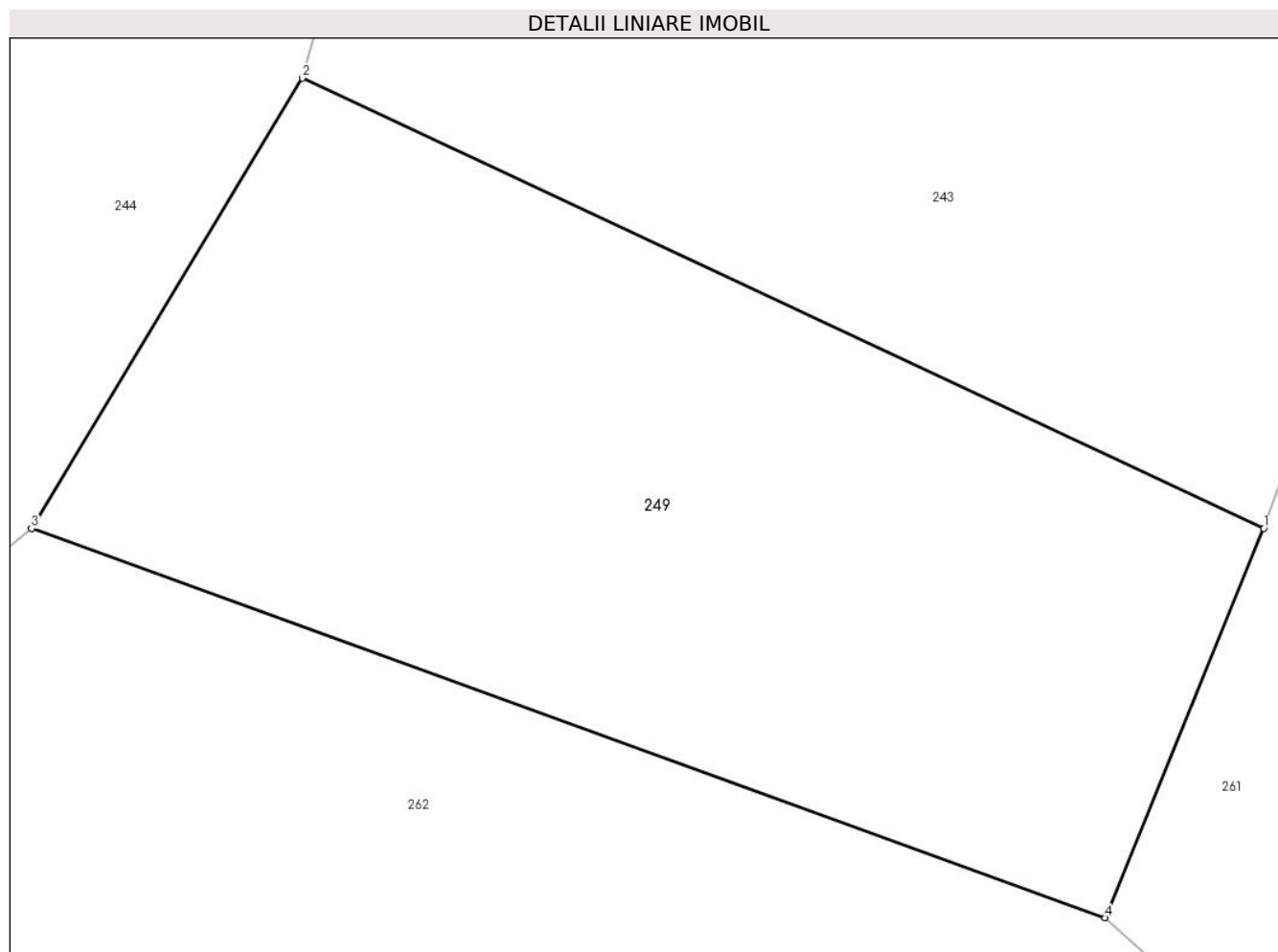
Inscrieri privind dezmembramintele dreptului de proprietate, drepturi reale de garanție și sarcini	Referințe
NU SUNT	

Anexa Nr. 1 La Partea I

Teren

Nr cadastral	Suprafața (mp)*	Observații / Referințe
	413	

* Suprafața este determinată în planul de proiecție Stereo 70.



Date referitoare la teren

Crt	Categorie folosință	Intra vilan	Suprafața (mp)	Tarla	Parcelă	Nr. topo	Observații / Referințe
1	faneata	DA	413	-	-	-	

Lungime Segmente

1) Valorile lungimilor segmentelor sunt obținute din proiecție în plan.

Punct început	X / Y	Punct sfârșit	X / Y	Lungime segment (** (m)
1	547.692,718 409.453,082	2	547.665,546 409.465,795	29.999
2	547.665,546 409.465,795	3	547.657,898 409.453,075	14.842
3	547.657,898 409.453,075	4	547.688,227 409.442,079	32.261
4	547.688,227 409.442,079	1	547.692,718 409.453,082	11.884

** Lungimile segmentelor sunt determinate în planul de proiecție Stereo 70 și sunt rotunjite la 1 milimetru.

***** Distanţa dintre puncte este formată din segmente cumulate ce sunt mai mici decât valoarea 1 milimetru.**

**DATE DESPRE IMOBILUL NR. 250**

Oficiul de Cadastru și Publicitate Imobiliară PRAHOVA
Biroul de Cadastru și Publicitate Imobiliară Câmpina

A. Partea I. Descrierea imobilului

TEREN Intravilan

Adresa: Loc. Ocina De Sus, Nr. 130, Jud. Prahova

Nr. Crt	Nr cadastral Nr. topografic	Suprafața* (mp)	Observații / Referințe
A1		427	Sector cadastral:21 Teren imprejmuit;

B. Partea II. Proprietari și acte

Inscrieri privitoare la dreptul de proprietate și alte drepturi reale		Referințe
/		
Act Normativ nr. 7, din 13/03/1996 emis de PARLAMENTUL ROMANIEI (ART.13);		
B1	Inscrierea posesiei, drept de PROPRIETATE, dobandit prin Constituire, cota actuala 1/1 1) NEIDENTIFICAT NEIDENTIFICAT	A1
B2	SE NOTEAZA MENTIUNEA DE PROPRIETAR NEIDENTIFICAT	A1

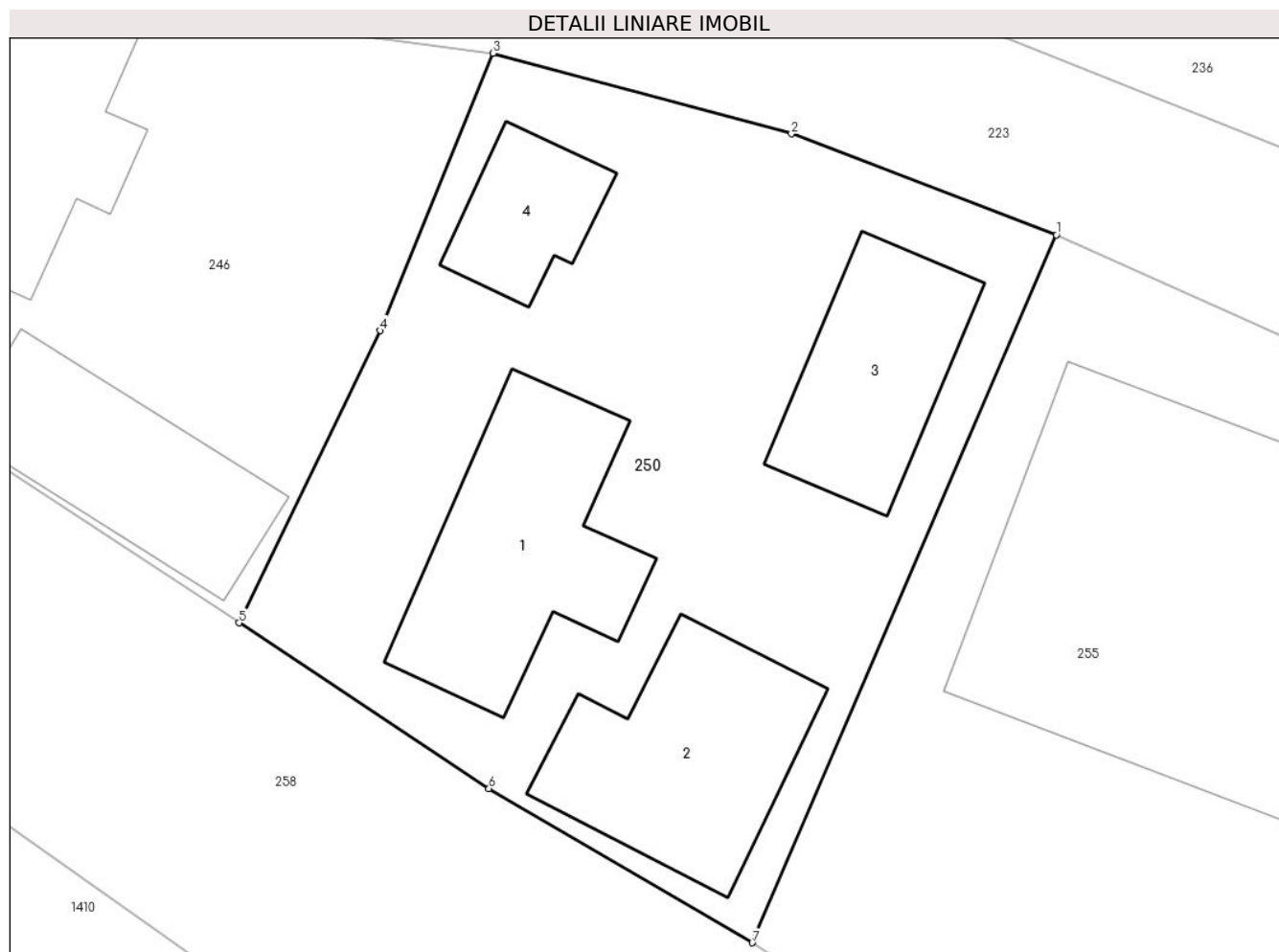
C. Partea III. SARCINI .

Inscrieri privind dezmembramintele dreptului de proprietate, drepturi reale de garanție și sarcini	Referințe
NU SUNT	

Anexa Nr. 1 La Partea I**Teren**

Nr cadastral	Suprafața (mp)*	Observații / Referințe
	427	

* Suprafața este determinată în planul de proiecție Stereo 70.

**Date referitoare la teren**

Crt	Categorie folosință	Intra vilan	Suprafața (mp)	Tarla	Parcelă	Nr. topo	Observații / Referințe
1	curți constructii	DA	427	-	-	-	

Date referitoare la construcții

Crt	Număr	Destinație construcție	Supraf. (mp)	Situație juridică	Observații / Referințe
A1.1		construcții de locuințe	50	Fara acte	Nr. niveluri:2; S. construita la sol:50 mp; LOCUINTA S+P
A1.2		construcții anexa	46	Fara acte	Nr. niveluri:1; S. construita la sol:46 mp; ANEXA
A1.3		construcții anexa	34	Fara acte	Nr. niveluri:1; S. construita la sol:34 mp; ANEXA
A1.4		construcții anexa	18	Fara acte	Nr. niveluri:1; S. construita la sol:18 mp; ANEXA

Lungime Segmente

1) Valorile lungimilor segmentelor sunt obținute din proiecție în plan.

Punct început	X / Y	Punct sfârșit	X / Y	Lungime segment (** (m)
1	547.782,12 409.459,426	2	547.773,646 409.462,653	9.068

Punct început	X / Y	Punct sfârșit	X / Y	Lungime segment (** (m)
2	547.773,646 409.462,653	3	547.764,094 409.465,233	9.894
3	547.764,094 409.465,233	4	547.760,487 409.456,358	9.58
4	547.760,487 409.456,358	5	547.755,962 409.447,016	10.38
5	547.755,962 409.447,016	6	547.763,961 409.441,719	9.594
6	547.763,961 409.441,719	7	547.772,388 409.436,785	9.765
7	547.772,388 409.436,785	1	547.782,12 409.459,426	24.644

** Lungimile segmentelor sunt determinate în planul de proiecție Stereo 70 și sunt rotunjite la 1 milimetru.

*** Distanța dintre puncte este formată din segmente cumulate ce sunt mai mici decât valoarea 1 milimetru.

**DATE DESPRE IMOBILUL NR. 251**

Oficiul de Cadastru și Publicitate Imobiliară PRAHOVA
Biroul de Cadastru și Publicitate Imobiliară Câmpina

A. Partea I. Descrierea imobilului

TEREN Intravilan

Adresa: Loc. Ocina De Sus, Nr. 165, Jud. Prahova

Nr. Crt	Nr cadastral Nr. topografic	Suprafața* (mp)	Observații / Referințe
A1	20753	932	Sector cadastral:21 Teren imprejmuit; T 51 ; CC 2445 ; F 2446

Construcții

Crt	Nr cadastral Nr. topografic	Adresa	Observații / Referințe
A1.1	20753-C1	Loc. Ocina De Sus, Nr. 165, Jud. Prahova	Nr. niveluri:3; S. construita la sol:98 mp; LOCUINTA
A1.2	20753-C2	Loc. Ocina De Sus, Nr. 165, Jud. Prahova	Nr. niveluri:1; S. construita la sol:10 mp; ANEXA

B. Partea II. Proprietari și acte

Inscrieri privitoare la dreptul de proprietate și alte drepturi reale		Referințe
12401 / 17/05/2019		
Act Notarial nr. 2603, din 16/05/2019 emis de NP Pop Mihaela Cristina;		
B3	Intabulare, drept de PROPRIETATEcumparare ca bun comun, dobandit prin Conventie, cota actuala 1/1 1) CLATINICI MARICEL 2) CLATINICI EMILIA	A1, A1.1, A1.2

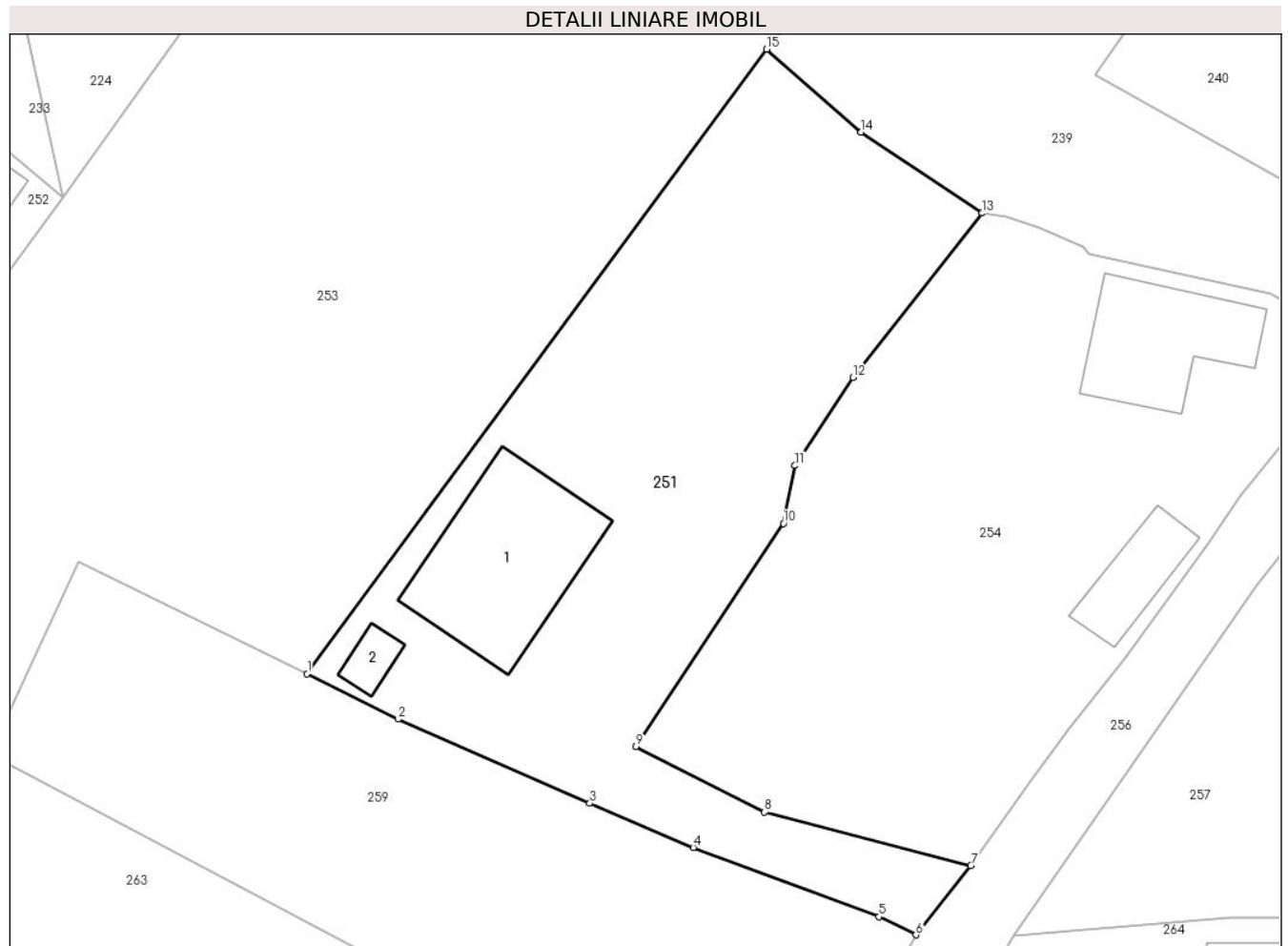
C. Partea III. SARCINI .

Inscrieri privind dezmembramintele dreptului de proprietate, drepturi reale de garanție și sarcini	Referințe
NU SUNT	

Anexa Nr. 1 La Partea I**Teren**

Nr cadastral	Suprafața (mp)*	Observații / Referințe
20753	932	T 51 ; CC 2445 ; F 2446

* Suprafața este determinată în planul de proiecție Stereo 70.

**Date referitoare la teren**

Crt	Categorie folosință	Intravilan	Suprafața (mp)	Tarla	Parcelă	Nr. topo	Observații / Referințe
1	curți constructii	DA	340	51	2445	-	
2	faneata	DA	592	51	2446	-	

Date referitoare la construcții

Crt	Număr	Destinație construcție	Supraf. (mp)	Situație juridică	Observații / Referințe
A1.1	20753-C1	construcții de locuințe	98	Cu acte	Nr. niveluri:3; S. construita la sol:98 mp; LOCUINTA
A1.2	20753-C2	construcții anexa	10	Cu acte	Nr. niveluri:1; S. construita la sol:10 mp; ANEXA

Lungime Segmente

1) Valorile lungimilor segmentelor sunt obținute din proiecție în plan.

Punct început	X / Y	Punct sfârșit	X / Y	Lungime segment (** (m))
1	547.336,327 409.438,101	2	547.342,045 409.435,236	6.396
2	547.342,045 409.435,236	3	547.354,126 409.429,945	13.189

Punct început	X / Y	Punct sfârșit	X / Y	Lungime segment (** (m)
3	547.354,126 409.429,945	4	547.360,649 409.427,175	7.087
4	547.360,649 409.427,175	5	547.372,321 409.422,803	12.464
5	547.372,321 409.422,803	6	547.374,658 409.421,668	2.598
6	547.374,658 409.421,668	7	547.378,119 409.426,035	5.572
7	547.378,119 409.426,035	8	547.365,128 409.429,389	13.417
8	547.365,128 409.429,389	9	547.357,04 409.433,506	9.076
9	547.357,04 409.433,506	10	547.366,322 409.447,542	16.828
10	547.366,322 409.447,542	11	547.367,044 409.451,185	3.714
11	547.367,044 409.451,185	12	547.370,694 409.456,737	6.644
12	547.370,694 409.456,737	13	547.378,816 409.467,061	13.136
13	547.378,816 409.467,061	14	547.371,21 409.472,164	9.159
14	547.371,21 409.472,164	15	547.365,267 409.477,37	7.901
15	547.365,267 409.477,37	1	547.336,327 409.438,101	48.781

** Lungimile segmentelor sunt determinate în planul de proiecție Stereo 70 și sunt rotunjite la 1 milimetru.

*** Distanța dintre puncte este formată din segmente cumulate ce sunt mai mici decât valoarea 1 milimetru.

**DATE DESPRE IMOBILUL NR. 252**

Oficiul de Cadastru și Publicitate Imobiliară PRAHOVA
Biroul de Cadastru și Publicitate Imobiliară Câmpina

A. Partea I. Descrierea imobilului

TEREN Intravilan

Adresa: Loc. Ocina De Sus, Jud. Prahova

Nr. Crt	Nr cadastral Nr. topografic	Suprafața* (mp)	Observații / Referințe
A1		809	Sector cadastral:21 Teren imprejmuit;

B. Partea II. Proprietari și acte

Inscrieri privitoare la dreptul de proprietate și alte drepturi reale		Referințe
/		
Act Normativ nr. 7, din 13/03/1996 emis de PARLAMENTUL ROMANIEI (ART.13);		
B1	Inscrierea posesiei, drept de PROPRIETATE, dobandit prin Constituire, cota actuala 1/1 1) NEIDENTIFICAT NEIDENTIFICAT	A1
B2	SE NOTEAZA MENTIUNEA DE PROPRIETAR NEIDENTIFICAT	A1

C. Partea III. SARCINI .

Inscrieri privind dezmembramintele dreptului de proprietate, drepturi reale de garanție și sarcini	Referințe
NU SUNT	

Anexa Nr. 1 La Partea I

Teren

Nr cadastral	Suprafața (mp)*	Observații / Referințe
	809	

* Suprafața este determinată în planul de proiecție Stereo 70.



Date referitoare la teren

Crt	Categorie folosință	Intra vilan	Suprafața (mp)	Tarla	Parcelă	Nr. topo	Observații / Referințe
1	curti constructii	DA	500	-	-	-	
2	faneata	DA	309	-	-	-	

Date referitoare la construcții

Crt	Număr	Destinație construcție	Supraf. (mp)	Situație juridică	Observații / Referințe
A1.1		construcții de locuințe	62	Fara acte	Nr. niveluri:1; S. construita la sol:62 mp; LOCUINTA

Lungime Segmente

1) Valorile lungimilor segmentelor sunt obținute din proiecție în plan.

Punct început	X / Y	Punct sfârșit	X / Y	Lungime segment (** (m)
1	547.271,722 409.429,624	2	547.271,132 409.429,516	0.6
2	547.271,132 409.429,516	3	547.272,512 409.423,396	6.274
3	547.272,512 409.423,396	4	547.273,723 409.417,187	6.326

Punct început	X / Y	Punct sfârșit	X / Y	Lungime segment (** (m)
4	547.273,723 409.417,187	5	547.274,304 409.415,156	2.112
5	547.274,304 409.415,156	6	547.274,359 409.415,015	0.151
6	547.274,359 409.415,015	7	547.274,362 409.415,02	0.006
7	547.274,362 409.415,02	8	547.292,878 409.441,795	32.554
8	547.292,878 409.441,795	9	547.300,114 409.438,145	8.104
9	547.300,114 409.438,145	10	547.303,609 409.444,461	7.219
10	547.303,609 409.444,461	11	547.320,955 409.468,07	29.296
11	547.320,955 409.468,07	12	547.310,434 409.476,725	13.624
12	547.310,434 409.476,725	13	547.290,392 409.451,213	32.443
13	547.290,392 409.451,213	14	547.271,908 409.429,816	28.275
14	547.271,908 409.429,816	15	547.271,719 409.429,64	0.258
15	547.271,719 409.429,64	1	547.271,722 409.429,624	0.017

** Lungimile segmentelor sunt determinate în planul de proiecție Stereo 70 și sunt rotunjite la 1 milimetru.

*** Distanța dintre puncte este formată din segmente cumulate ce sunt mai mici decât valoarea 1 milimetru.

**DATE DESPRE IMOBILUL NR. 253**

Oficiul de Cadastru și Publicitate Imobiliară PRAHOVA
Biroul de Cadastru și Publicitate Imobiliară Câmpina

A. Partea I. Descrierea imobilului

TEREN Intravilan

Adresa: Loc. Ocina De Sus, Jud. Prahova

Nr. Crt	Nr cadastral Nr. topografic	Suprafața* (mp)	Observații / Referințe
A1		3.272	Sector cadastral:21 Teren imprejmuit;

B. Partea II. Proprietari și acte

Inscrieri privitoare la dreptul de proprietate și alte drepturi reale		Referințe
/		
Act Normativ nr. 7, din 13/03/1996 emis de PARLAMENTUL ROMANIEI (ART.13);		
B1	Inscrierea posesiei, drept de PROPRIETATE, dobandit prin Constituire, cota actuala 1/1 1) NEIDENTIFICAT NEIDENTIFICAT	A1
B2	SE NOTEAZA MENTIUNEA DE PROPRIETAR NEIDENTIFICAT	A1

C. Partea III. SARCINI .

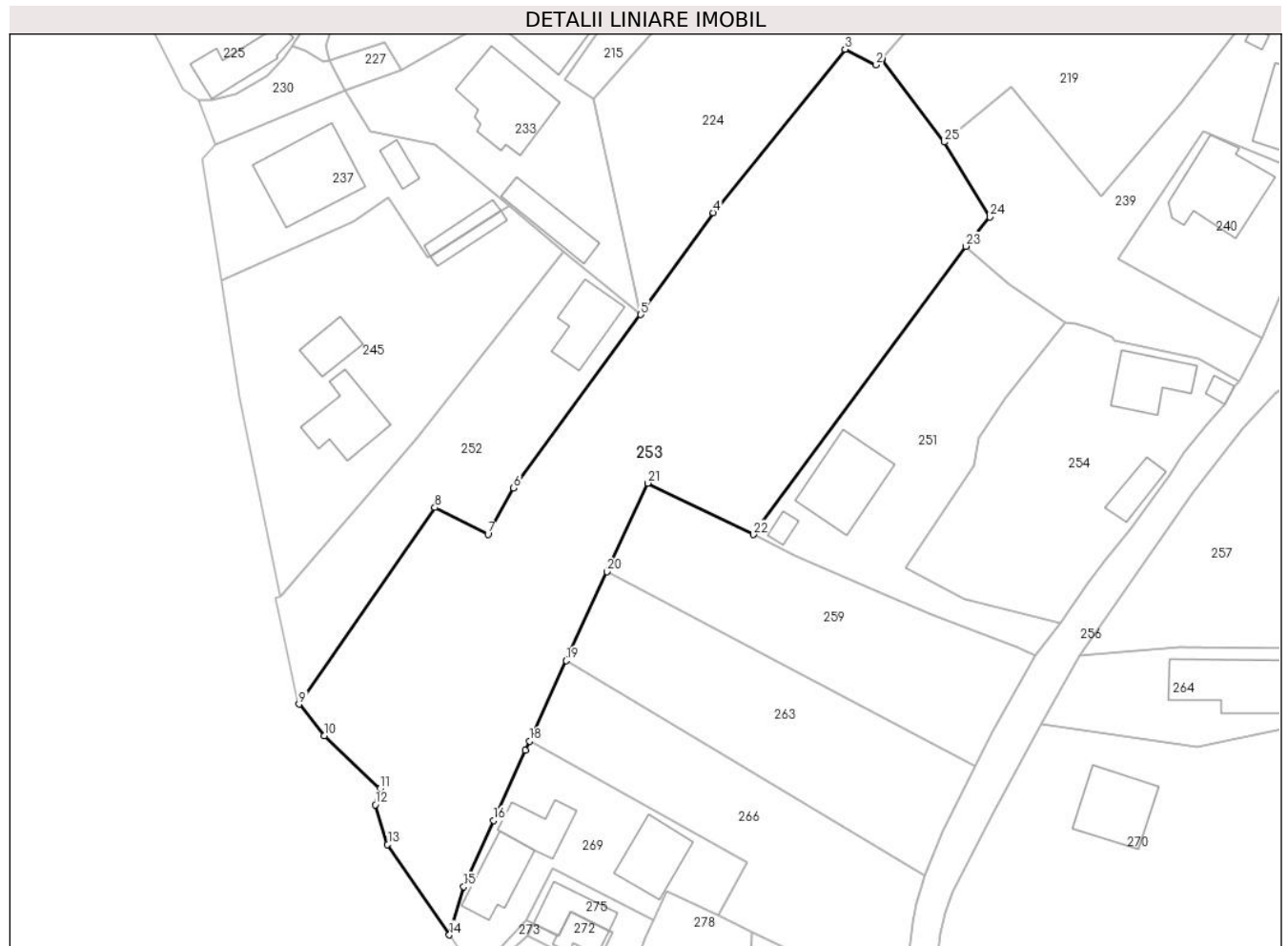
Inscrieri privind dezmembramintele dreptului de proprietate, drepturi reale de garanție și sarcini	Referințe
NU SUNT	

Anexa Nr. 1 La Partea I

Teren

Nr cadastral	Suprafața (mp)*	Observații / Referințe
	3.272	

* Suprafața este determinată în planul de proiecție Stereo 70.



Date referitoare la teren

Crt	Categorie folosință	Intravilan	Suprafața (mp)	Tarla	Parcelă	Nr. topo	Observații / Referințe
1	faneata	DA	3.272	-	-	-	

Lungime Segmente

1) Valorile lungimilor segmentelor sunt obținute din proiecție în plan.

Punct început	X / Y	Punct sfârșit	X / Y	Lungime segment (** (m)
1	547.353,797 409.502,918	2	547.353,051 409.502,059	1.138
3	547.348,802 409.504,206	4	547.330,832 409.481,949	28.606
5	547.320,955 409.468,07	6	547.303,609 409.444,461	29.296
7	547.300,114 409.438,145	8	547.292,878 409.441,795	8.104
9	547.274,362 409.415,02	10	547.277,828 409.410,725	5.519

Punct început	X / Y	Punct sfârșit	X / Y	Lungime segment (** (m)
2	547.353,051 409.502,059	3	547.348,802 409.504,206	4.761
4	547.330,832 409.481,949	5	547.320,955 409.468,07	17.035
6	547.303,609 409.444,461	7	547.300,114 409.438,145	7.219
8	547.292,878 409.441,795	9	547.274,362 409.415,02	32.554
10	547.277,828 409.410,725	11	547.285,409 409.403,497	10.475

Punct început	X / Y	Punct sfârșit	X / Y	Lungime segment (** (m)
11	547.285,409 409.403,497	12	547.284,748 409.401,292	2.302
13	547.286,435 409.395,896	14	547.294,86 409.383,59	14.914
15	547.296,82 409.390,15	16	547.300,87 409.399,16	9.878
17	547.305,2 409.408,7	18	547.305,77 409.409,97	1.392
19	547.310,778 409.420,937	20	547.316,333 409.433,044	13.321
21	547.321,911 409.445,115	22	547.336,327 409.438,101	16.032
23	547.365,267 409.477,37	24	547.368,568 409.481,349	5.17
25	547.362,332 409.491,563	1	547.353,797 409.502,918	14.205

Punct început	X / Y	Punct sfârșit	X / Y	Lungime segment (** (m)
12	547.284,748 409.401,292	13	547.286,435 409.395,896	5.654
14	547.294,86 409.383,59	15	547.296,82 409.390,15	6.847
16	547.300,87 409.399,16	17	547.305,2 409.408,7	10.477
18	547.305,77 409.409,97	19	547.310,778 409.420,937	12.056
20	547.316,333 409.433,044	21	547.321,911 409.445,115	13.297
22	547.336,327 409.438,101	23	547.365,267 409.477,37	48.781
24	547.368,568 409.481,349	25	547.362,332 409.491,563	11.967

** Lungimile segmentelor sunt determinate în planul de proiecție Stereo 70 și sunt rotunjite la 1 milimetru.

*** Distanța dintre puncte este formată din segmente cumulate ce sunt mai mici decât valoarea 1 milimetru.

**DATE DESPRE IMOBILUL NR. 254**

Oficiul de Cadastru și Publicitate Imobiliară PRAHOVA
Biroul de Cadastru și Publicitate Imobiliară Câmpina

A. Partea I. Descrierea imobilului

TEREN Intravilan

Adresa: Loc. Ocina De Sus, Str Tudorani, Nr. 164, Jud. Prahova

Nr. Crt	Nr cadastral Nr. topografic	Suprafața* (mp)	Observații / Referințe
A1	20890	Din acte: 961 Masurata: 962	Sector cadastral:21 Teren imprejmuit;

Construcții

Crt	Nr cadastral Nr. topografic	Adresa	Observații / Referințe
A1.1	20890-C1	Loc. Ocina De Sus, Drumul Tudorani, Nr. 164, Jud. Prahova	Nr. niveluri:2; S. construita la sol:65 mp; Locuinta
A1.2	20890-C2	Loc. Ocina De Sus, Drumul Tudorani, Nr. 164, Jud. Prahova	Nr. niveluri:1; S. construita la sol:30 mp; Anexa gospodareasca
A1.3	20890-C3	Loc. Ocina De Sus, Drumul Tudorani, Nr. 164, Jud. Prahova	Nr. niveluri:1; S. construita la sol:9 mp; Anexa gospodareasca

B. Partea II. Proprietari și acte

Inscrieri privitoare la dreptul de proprietate și alte drepturi reale		Referințe
19886 / 11/04/2023		
Act Notarial nr. 426, din 10/04/2023 emis de Dragan Florentina Victoria;		
B4	Intabulare, drept de PROPRIETATEcumparare ca bun propriu, dobandit prin Conventie, cota actuala 1/1 1) CUCU NASTASE FLORENTINA	A1, A1.1, A1.2, A1.3

C. Partea III. SARCINI .

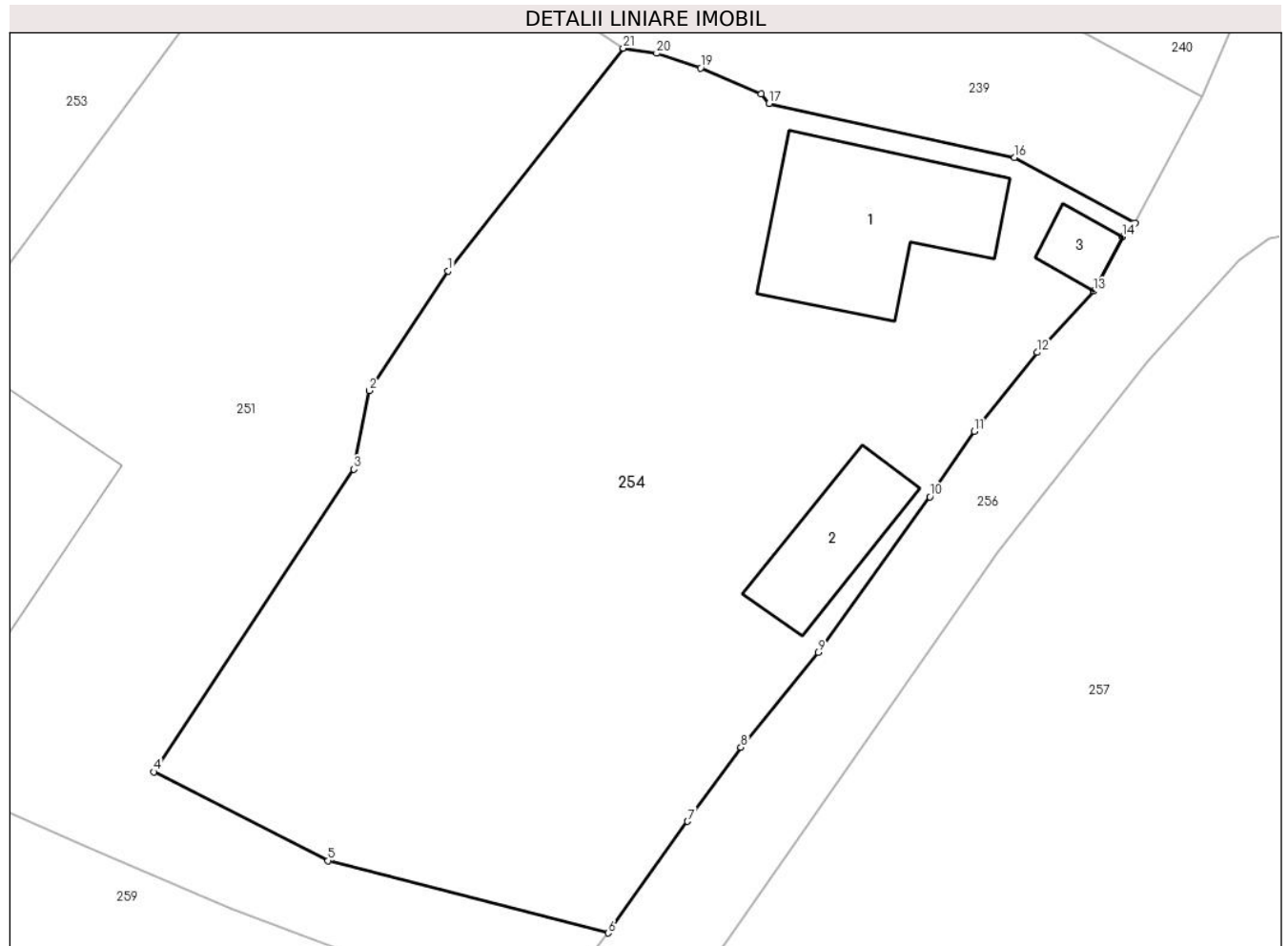
Inscrieri privind dezmembramintele dreptului de proprietate, drepturi reale de garanție și sarcini	Referințe
NU SUNT	

Anexa Nr. 1 La Partea I

Teren

Nr cadastral	Suprafața (mp)*	Observații / Referințe
20890	Din acte: 961 Masurata: 962	

* Suprafața este determinată în planul de proiecție Stereo 70.



Date referitoare la teren

Crt	Categorie folosință	Intra vilan	Suprafața (mp)	Tarla	Parcelă	Nr. topo	Observații / Referințe
1	curți constructii	DA	237	51	2447,2448	-	
2	faneata	DA	725	51	2447,2448	-	

Date referitoare la construcții

Crt	Număr	Destinație construcție	Supraf. (mp)	Situație juridică	Observații / Referințe
A1.1	20890-C1	construcții de locuințe	65	Cu acte	Nr. niveluri:2; S. construita la sol:65 mp; Locuinta
A1.2	20890-C2	construcții anexa	30	Cu acte	Nr. niveluri:1; S. construita la sol:30 mp; Anexa gospodareasca
A1.3	20890-C3	construcții anexa	9	Cu acte	Nr. niveluri:1; S. construita la sol:9 mp; Anexa gospodareasca

Lungime Segmente

1) Valorile lungimilor segmentelor sunt obținute din proiecție în plan.

Punct început	X / Y	Punct sfârșit	X / Y	Lungime segment (** (m)
1	547.370,694 409.456,737	2	547.367,044 409.451,185	6.644

Punct început	X / Y	Punct sfârșit	X / Y	Lungime segment (** (m)
2	547.367,044 409.451,185	3	547.366,322 409.447,542	3.714

Punct început	X / Y	Punct sfârșit	X / Y	Lungime segment (** (m)
3	547.366,322 409.447,542	4	547.357,04 409.433,506	16.828
5	547.365,128 409.429,389	6	547.378,119 409.426,035	13.417
7	547.381,802 409.431,214	8	547.384,274 409.434,645	4.229
9	547.387,853 409.439,048	10	547.393,034 409.446,265	8.884
11	547.395,103 409.449,303	12	547.398,014 409.452,955	4.67
13	547.400,642 409.455,794	14	547.401,978 409.458,326	2.863
15	547.402,564 409.458,949	16	547.396,964 409.461,995	6.375
17	547.385,584 409.464,503	18	547.385,203 409.464,942	0.581
19	547.382,408 409.466,148	20	547.380,365 409.466,828	2.153
21	547.378,816 409.467,061	1	547.370,694 409.456,737	13.136

Punct început	X / Y	Punct sfârșit	X / Y	Lungime segment (** (m)
4	547.357,04 409.433,506	5	547.365,128 409.429,389	9.076
6	547.378,119 409.426,035	7	547.381,802 409.431,214	6.355
8	547.384,274 409.434,645	9	547.387,853 409.439,048	5.674
10	547.393,034 409.446,265	11	547.395,103 409.449,303	3.676
12	547.398,014 409.452,955	13	547.400,642 409.455,794	3.869
14	547.401,978 409.458,326	15	547.402,564 409.458,949	0.855
16	547.396,964 409.461,995	17	547.385,584 409.464,503	11.653
18	547.385,203 409.464,942	19	547.382,408 409.466,148	3.044
20	547.380,365 409.466,828	21	547.378,816 409.467,061	1.566

** Lungimile segmentelor sunt determinate în planul de proiecție Stereo 70 și sunt rotunjite la 1 milimetru.

*** Distanța dintre puncte este formată din segmente cumulate ce sunt mai mici decât valoarea 1 milimetru.

**DATE DESPRE IMOBILUL NR. 255**

Oficiul de Cadastru și Publicitate Imobiliară PRAHOVA
Biroul de Cadastru și Publicitate Imobiliară Câmpina

A. Partea I. Descrierea imobilului

TEREN Intravilan

Adresa: Loc. Ocina De Sus, Nr. 131, Jud. Prahova

Nr. Crt	Nr cadastral Nr. topografic	Suprafața* (mp)	Observații / Referințe
A1		593	Sector cadastral:21 Teren imprejmuit;

B. Partea II. Proprietari și acte

Inscrieri privitoare la dreptul de proprietate și alte drepturi reale		Referințe
/		
Act Normativ nr. 7, din 13/03/1996 emis de PARLAMENTUL ROMANIEI (ART.13);		
B1	Inscrierea posesiei, drept de PROPRIETATE, dobandit prin Constituire, cota actuala 1/1 1) NEIDENTIFICAT NEIDENTIFICAT	A1
B2	SE NOTEAZA MENTIUNEA DE PROPRIETAR NEIDENTIFICAT	A1

C. Partea III. SARCINI .

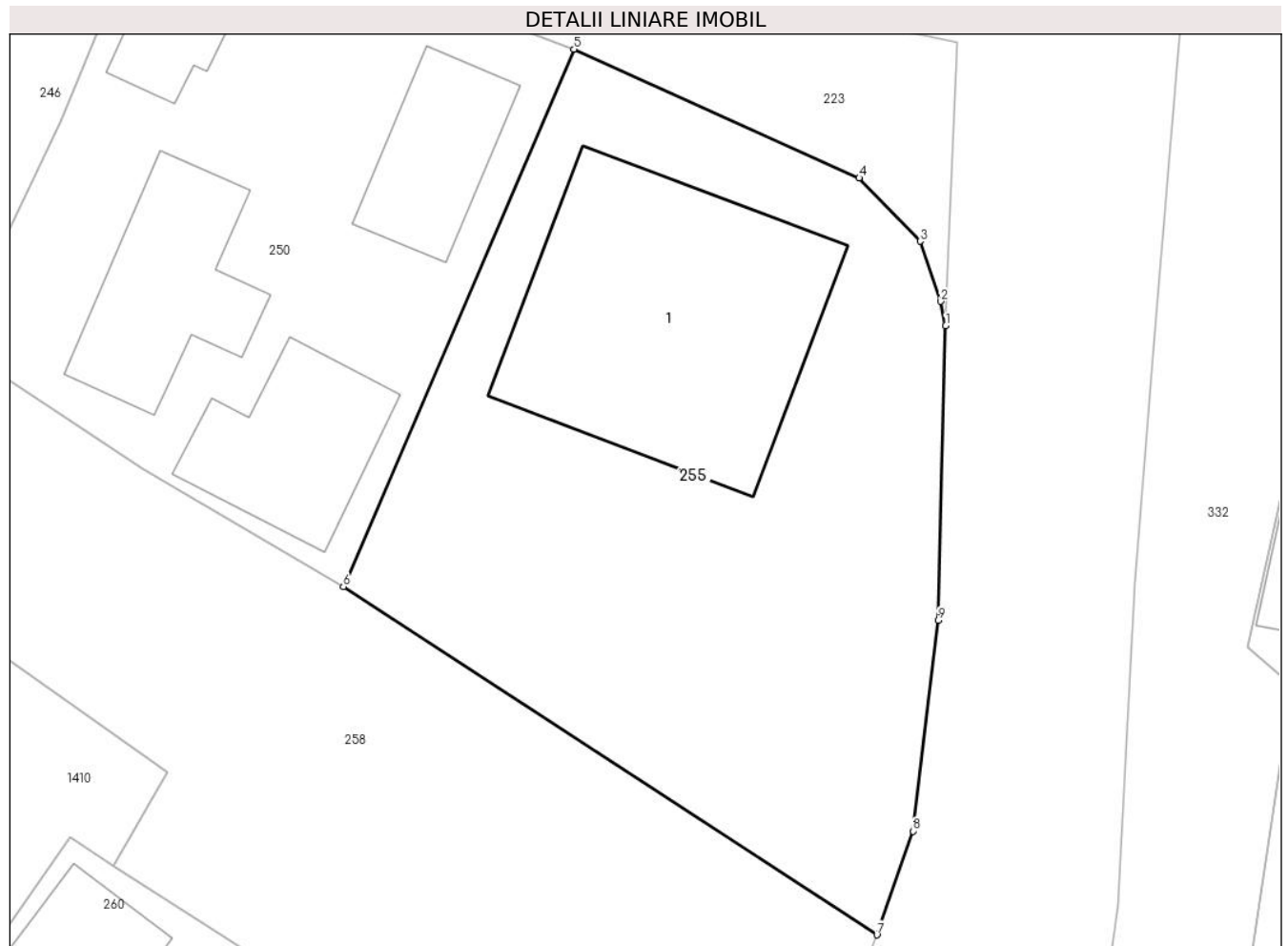
Inscrieri privind dezmembramintele dreptului de proprietate, drepturi reale de garanție și sarcini	Referințe
NU SUNT	

Anexa Nr. 1 La Partea I

Teren

Nr cadastral	Suprafața (mp)*	Observații / Referințe
	593	

* Suprafața este determinată în planul de proiecție Stereo 70.



Date referitoare la teren

Crt	Categorie folosință	Intra vilan	Suprafața (mp)	Tarla	Parcelă	Nr. topo	Observații / Referințe
1	curți constructii	DA	593	-	-	-	

Date referitoare la construcții

Crt	Număr	Destinație construcție	Supraf. (mp)	Situație juridică	Observații / Referințe
A1.1		construcții de locuințe	135	Fara acte	Nr. niveluri:2; S. construita la sol:135 mp; LOCUINTA S+P

Lungime Segmente

1) Valorile lungimilor segmentelor sunt obținute din proiecție în plan.

Punct început	X / Y	Punct sfârșit	X / Y	Lungime segment (** (m)
1	547.797,796 409.447,775	2	547.797,576 409.448,801	1.049
2	547.797,576 409.448,801	3	547.796,714 409.451,339	2.68
3	547.796,714 409.451,339	4	547.794,144 409.454,001	3.7
4	547.794,144 409.454,001	5	547.782,12 409.459,426	13.191

Punct început	X / Y	Punct sfârșit	X / Y	Lungime segment (** (m)
5	547.782,12 409.459,426	6	547.772,388 409.436,785	24.644
6	547.772,388 409.436,785	7	547.794,893 409.422,12	26.861
7	547.794,893 409.422,12	8	547.796,418 409.426,491	4.629
8	547.796,418 409.426,491	9	547.797,477 409.435,369	8.941
9	547.797,477 409.435,369	1	547.797,796 409.447,775	12.41

** Lungimile segmentelor sunt determinate în planul de proiecție Stereo 70 și sunt rotunjite la 1 milimetru.

*** Distanța dintre puncte este formată din segmente cumulate ce sunt mai mici decât valoarea 1 milimetru.

**DATE DESPRE IMOBILUL NR. 256**

Oficiul de Cadastru și Publicitate Imobiliară PRAHOVA
Biroul de Cadastru și Publicitate Imobiliară Câmpina

A. Partea I. Descrierea imobilului

TEREN Intravilan

Adresa: Loc. Ocina De Sus, Str Tudorani, Jud. Prahova

Nr. Crt	Nr cadastral Nr. topografic	Suprafața* (mp)	Observații / Referințe
A1	20551	Din acte: 1.027 Masurata: 1.414	Sector cadastral:21 Teren neimprejmuit;

B. Partea II. Proprietari și acte

Inscrieri privitoare la dreptul de proprietate și alte drepturi reale	Referințe
1685 / 06/02/2013	
Act Notarial nr. 679, din 23/07/2012 emis de Guvernul Romaniei (act normativ nr. 1359/18-02-2002 emis de Guvernul Romaniei; act administrativ nr. 28/06-09-1999 emis de Consiliul Local Adunati;);	
B1 Intabulare, drept de PROPRIETATE, dobandit prin Lege, cota actuala 1/1 1) COMUNA ADUNATI, CIF:2843248, DOMENIU PUBLIC	A1

C. Partea III. SARCINI .

Inscrieri privind dezmembramintele dreptului de proprietate, drepturi reale de garanție și sarcini	Referințe
NU SUNT	

Anexa Nr. 1 La Partea I

Teren

Nr cadastral	Suprafața (mp)*	Observații / Referințe
20551	Din acte: 1.027 Masurata: 1.414	

* Suprafața este determinată în planul de proiecție Stereo 70.

DETALII LINIARE IMOBIL



Date referitoare la teren

Crt	Categorie folosință	Intra vilan	Suprafața (mp)	Tarla	Parcelă	Nr. topo	Observații / Referințe
1	drum	DA	1.414	-	2461	-	

Lungime Segmente

1) Valorile lungimilor segmentelor sunt obținute din proiecție în plan.

Punct început	X / Y	Punct sfârșit	X / Y	Lungime segment	Punct început	X / Y	Punct sfârșit	X / Y	Lungime segment	Punct început	X / Y	Punct sfârșit	X / Y	Lungime segment
1	547.348,262 409.313,295	2	547.351,385 409.321,104	8.41	2	547.351,385 409.321,104	3	547.355,661 409.332,638	12.30 1	3	547.355,661 409.332,638	4	547.360,293 409.346,012	14.15 3
4	547.360,293 409.346,012	5	547.361,96 409.351,426	5.665	5	547.361,96 409.351,426	6	547.363,152 409.355,591	4.332	6	547.363,152 409.355,591	7	547.363,166 409.359,961	4.37
7	547.363,166 409.359,961	8	547.363,348 409.363,489	3.533	8	547.363,348 409.363,489	9	547.363,353 409.365,819	2.33	9	547.363,353 409.365,819	10	547.363,23 409.367,304	1.49
10	547.363,23 409.367,304	11	547.361,67 409.376,609	9.435	11	547.361,67 409.376,609	12	547.361,478 409.380,997	4.392	12	547.361,478 409.380,997	13	547.361,852 409.383,864	2.891
13	547.361,852 409.383,864	14	547.362,49 409.386,597	2.806	14	547.362,49 409.386,597	15	547.363,507 409.389,302	2.89	15	547.363,507 409.389,302	16	547.369,019 409.400,137	12.15 6

Punct început	X / Y	Punct sfârșit	X / Y	Lungime segment	Punct început	X / Y	Punct sfârșit	X / Y	Lungime segment	Punct început	X / Y	Punct sfârșit	X / Y	Lungime segment
16	547.369,019 409.400,137	17	547.375,567 409.412,341	13.85	17	547.375,567 409.412,341	18	547.380,78 409.421,613	10.63 7	18	547.380,78 409.421,613	19	547.396,19 409.443,73	26.95 6
19	547.396,19 409.443,73	20	547.403,129 409.452,546	11.21 9	20	547.403,129 409.452,546	21	547.407,404 409.457,251	6.357	21	547.407,404 409.457,251	22	547.408,76 409.458,241	1.679
22	547.408,76 409.458,241	23	547.411,94 409.458,86	3.24	23	547.411,94 409.458,86	24	547.411,61 409.462,15	3.307	24	547.411,61 409.462,15	25	547.411,25 409.465,09	2.962
25	547.411,25 409.465,09	26	547.414,14 409.474,43	9.777	26	547.414,14 409.474,43	27	547.419,6 409.488,98	15.54 1	27	547.419,6 409.488,98	28	547.420,381 409.490,571	1.772
28	547.420,381 409.490,571	29	547.421,661 409.491,933	1.869	29	547.421,661 409.491,933	30	547.423,093 409.494,936	3.327	30	547.423,093 409.494,936	31	547.424,664 409.499,76	5.073
31	547.424,664 409.499,76	32	547.426,335 409.504,384	4.917	32	547.426,335 409.504,384	33	547.428,094 409.511,076	6.919	33	547.428,094 409.511,076	34	547.428,084 409.511,699	0.623
34	547.428,084 409.511,699	35	547.427,928 409.521,175	9.477	35	547.427,928 409.521,175	36	547.431,647 409.536,223	15.50 1	36	547.431,647 409.536,223	37	547.433,961 409.541,156	5.449
37	547.433,961 409.541,156	38	547.434,704 409.542,732	1.742	38	547.434,704 409.542,732	39	547.435,44 409.545,83	3.184	39	547.435,44 409.545,83	40	547.435,92 409.547,76	1.989
40	547.435,92 409.547,76	41	547.435,53 409.548,69	1.008	41	547.435,53 409.548,69	42	547.439,64 409.561,46	13.41 5	42	547.439,64 409.561,46	43	547.443,82 409.573,15	12.41 5
43	547.443,82 409.573,15	44	547.444,907 409.576,313	3.345	44	547.444,907 409.576,313	45	547.446,88 409.581,368	5.426	45	547.446,88 409.581,368	46	547.443,205 409.583,01	4.025
46	547.443,205 409.583,01	47	547.439,953 409.574,886	8.751	47	547.439,953 409.574,886	48	547.438,645 409.571,796	3.355	48	547.438,645 409.571,796	49	547.435,094 409.560,512	11.83
49	547.435,094 409.560,512	50	547.432,906 409.555,194	5.751	50	547.432,906 409.555,194	51	547.431,669 409.550,471	4.882	51	547.431,669 409.550,471	52	547.429,142 409.541,704	9.123
52	547.429,142 409.541,704	53	547.426,656 409.532,697	9.344	53	547.426,656 409.532,697	54	547.426,784 409.532,124	0.588	54	547.426,784 409.532,124	55	547.425,001 409.523,143	9.156
55	547.425,001 409.523,143	56	547.423,315 409.517,982	5.429	56	547.423,315 409.517,982	57	547.422,545 409.511,917	6.114	57	547.422,545 409.511,917	58	547.419,923 409.501,731	10.51 8
58	547.419,923 409.501,731	59	547.414,033 409.486,216	16.59 5	59	547.414,033 409.486,216	60	547.408,738 409.472,004	15.16 7	60	547.408,738 409.472,004	61	547.405,642 409.464,791	7.849
61	547.405,642 409.464,791	62	547.402,564 409.458,949	6.603	62	547.402,564 409.458,949	63	547.401,978 409.458,326	0.855	63	547.401,978 409.458,326	64	547.400,642 409.455,794	2.863
64	547.400,642 409.455,794	65	547.398,014 409.452,955	3.869	65	547.398,014 409.452,955	66	547.395,103 409.449,303	4.67	66	547.395,103 409.449,303	67	547.393,034 409.446,265	3.676
67	547.393,034 409.446,265	68	547.387,853 409.439,048	8.884	68	547.387,853 409.439,048	69	547.384,274 409.434,645	5.674	69	547.384,274 409.434,645	70	547.381,802 409.431,214	4.229
70	547.381,802 409.431,214	71	547.378,119 409.426,035	6.355	71	547.378,119 409.426,035	72	547.374,658 409.421,668	5.572	72	547.374,658 409.421,668	73	547.368,873 409.411,206	11.95 5
73	547.368,873 409.411,206	74	547.366,557 409.406,565	5.187	74	547.366,557 409.406,565	75	547.362,203 409.397,759	9.824	75	547.362,203 409.397,759	76	547.360,017 409.392,445	5.746
76	547.360,017 409.392,445	77	547.359,723 409.391,634	0.863	77	547.359,723 409.391,634	78	547.359,16 409.390,085	1.648	78	547.359,16 409.390,085	79	547.358,571 409.387,881	2.281
79	547.358,571 409.387,881	80	547.357,996 409.385,284	2.66	80	547.357,996 409.385,284	81	547.357,582 409.381,145	4.16	81	547.357,582 409.381,145	82	547.357,598 409.373,708	7.437
82	547.357,598 409.373,708	83	547.358,353 409.362,724	11.01	83	547.358,353 409.362,724	84	547.358,322 409.356,31	6.414	84	547.358,322 409.356,31	85	547.356,711 409.348,704	7.775
85	547.356,711 409.348,704	86	547.355,264 409.343,658	5.249	86	547.355,264 409.343,658	87	547.351,938 409.334,123	10.09 9	87	547.351,938 409.334,123	88	547.348,374 409.324,223	10.52 2
88	547.348,374 409.324,223	89	547.346,897 409.322,028	2.646	89	547.346,897 409.322,028	90	547.333,304 409.323,022	13.62 9	90	547.333,304 409.323,022	91	547.333,791 409.320,418	2.649
91	547.333,791 409.320,418	92	547.343,47 409.311,623	13.07 8	92	547.343,47 409.311,623	1	547.348,262 409.313,295	5.075					

** Lungimile segmentelor sunt determinate în planul de proiecție Stereo 70 și sunt rotunjite la 1 milimetru.

*** Distanța dintre puncte este formată din segmente cumulate ce sunt mai mici decât valoarea 1 milimetru.

**DATE DESPRE IMOBILUL NR. 257**

Oficiul de Cadastru și Publicitate Imobiliară PRAHOVA
Biroul de Cadastru și Publicitate Imobiliară Câmpina

A. Partea I. Descrierea imobilului

TEREN Intravilan

Nr. CF vechi:704
Nr. cadastral vechi:164

Adresa: Loc. Ocina De Sus, Str Tudorani, Nr. 156, Jud. Prahova

Nr. Crt	Nr cadastral Nr. topografic	Suprafața* (mp)	Observații / Referințe
A1	20245	Din acte: 3.796 Masurata: 3.799	Sector cadastral:21 Teren imprejmuit;

Construcții

Crt	Nr cadastral Nr. topografic	Adresa	Observații / Referințe
A1.1	20245-C1	Loc. Ocina De Sus, Str Tudorani, Nr. 156, Jud. Prahova	Nr. niveluri:1; S. construita la sol:54 mp; LOCUINTA
A1.2	20245-C2	Loc. Ocina De Sus, Str Tudorani, Nr. 156, Jud. Prahova	Nr. niveluri:1; S. construita la sol:10 mp; ANEXA
A1.3	20245-C3	Loc. Ocina De Sus, Str Tudorani, Nr. 156, Jud. Prahova	Nr. niveluri:1; S. construita la sol:16 mp; ANEXA

B. Partea II. Proprietari și acte

Inscrieri privitoare la dreptul de proprietate și alte drepturi reale		Referințe
15239 / 07/06/2018		
Act Notarial nr. 2822, din 06/06/2018 emis de NP Pop Mihaela Cristina;		
B4	Intabulare, drept de PROPRIETATEcumparare ca bun comun, dobandit prin Conventie, cota actuala 1/1 1) NEAGOE CORNELIU-GEORGE 2) NEAGOE DANIELA	A1, A1.1, A1.2
/		
Act Administrativ nr. 1887, din 16/04/2024 emis de PRIMARIA COMUNEI ADUNATI;		
B5	Intabulare, drept de PROPRIETATE, dobandit prin Construire, cota actuala 1/1 1) NEAGOE CORNELIU-GEORGE 2) NEAGOE DANIELA	A1.3

C. Partea III. SARCINI .

Inscrieri privind dezmembramintele dreptului de proprietate, drepturi reale de garanție și sarcini	Referințe
NU SUNT	

Anexa Nr. 1 La Partea I**Teren**

Nr cadastral	Suprafața (mp)*	Observații / Referințe
20245	Din acte: 3.796 Masurata: 3.799	

* Suprafața este determinată în planul de proiecție Stereo 70.

**Date referitoare la teren**

Crt	Categorie folosință	Intra vilan	Suprafața (mp)	Tarla	Parcelă	Nr. topo	Observații / Referințe
1	curți constructii	DA	640	-	-	-	
2	livada	DA	3.159	-	-	-	

Date referitoare la construcții

Crt	Număr	Destinație construcție	Supraf. (mp)	Situație juridică	Observații / Referințe
A1.1	20245-C1	construcții de locuințe	54	Cu acte	Nr. niveluri:1; S. construita la sol:54 mp; LOCUINTA
A1.2	20245-C2	construcții anexa	10	Cu acte	Nr. niveluri:1; S. construita la sol:10 mp; ANEXA
A1.3	20245-C3	construcții anexa	16	Cu acte	Nr. niveluri:1; S. construita la sol:16 mp; ANEXA

Lungime Segmente

1) Valorile lungimilor segmentelor sunt obținute din proiecție în plan.

Punct început	X / Y	Punct sfârșit	X / Y	Lungime segment (** (m)
1	547.478,49 409.433,01	2	547.474,28 409.431,3	4.544

Punct început	X / Y	Punct sfârșit	X / Y	Lungime segment (** (m)
2	547.474,28 409.431,3	3	547.461,28 409.425,06	14.42

Punct început	X / Y	Punct sfârșit	X / Y	Lungime segment (** (m))
3	547.461,28 409.425,06	4	547.448,47 409.419,58	13.933
5	547.444,33 409.426,5	6	547.434,23 409.443,02	19.363
7	547.429,68 409.451,7	8	547.423,95 409.459,95	10.045
9	547.411,94 409.458,86	10	547.408,76 409.458,241	3.24
11	547.407,404 409.457,251	12	547.403,129 409.452,546	6.357
13	547.396,19 409.443,73	14	547.380,78 409.421,613	26.956
15	547.394,411 409.422,785	16	547.421,61 409.422,636	27.2
17	547.447,884 409.397,444	18	547.463,018 409.404,737	16.8
19	547.483,93 409.417,582	20	547.505,827 409.434,206	27.493
21	547.518,89 409.447,234	22	547.538,628 409.480,736	38.884
23	547.561,898 409.524,432	24	547.552,007 409.527,794	10.447
25	547.542,585 409.508,36	26	547.530,842 409.487,043	24.338
27	547.519,983 409.468,388	28	547.503,935 409.441,924	30.95
29	547.497,704 409.436,948	30	547.491,321 409.435,794	6.487
31	547.486,052 409.435,762	1	547.478,49 409.433,01	8.047

Punct început	X / Y	Punct sfârșit	X / Y	Lungime segment (** (m))
4	547.448,47 409.419,58	5	547.444,33 409.426,5	8.064
6	547.434,23 409.443,02	7	547.429,68 409.451,7	9.8
8	547.423,95 409.459,95	9	547.411,94 409.458,86	12.059
10	547.408,76 409.458,241	11	547.407,404 409.457,251	1.679
12	547.403,129 409.452,546	13	547.396,19 409.443,73	11.219
14	547.380,78 409.421,613	15	547.394,411 409.422,785	13.681
16	547.421,61 409.422,636	17	547.447,884 409.397,444	36.4
18	547.463,018 409.404,737	19	547.483,93 409.417,582	24.542
20	547.505,827 409.434,206	21	547.518,89 409.447,234	18.449
22	547.538,628 409.480,736	23	547.561,898 409.524,432	49.506
24	547.552,007 409.527,794	25	547.542,585 409.508,36	21.597
26	547.530,842 409.487,043	27	547.519,983 409.468,388	21.585
28	547.503,935 409.441,924	29	547.497,704 409.436,948	7.974
30	547.491,321 409.435,794	31	547.486,052 409.435,762	5.27

** Lungimile segmentelor sunt determinate în planul de proiecție Stereo 70 și sunt rotunjite la 1 milimetru.

*** Distanța dintre puncte este formată din segmente cumulate ce sunt mai mici decât valoarea 1 milimetru.

**DATE DESPRE IMOBILUL NR. 258**

Oficiul de Cadastru și Publicitate Imobiliară PRAHOVA
Biroul de Cadastru și Publicitate Imobiliară Câmpina

A. Partea I. Descrierea imobilului

TEREN Intravilan

Adresa: Loc. Ocina De Sus, Jud. Prahova

Nr. Crt	Nr cadastral Nr. topografic	Suprafața* (mp)	Observații / Referințe
A1		746	Sector cadastral:21 Teren imprejmuit;

B. Partea II. Proprietari și acte

Inscrieri privitoare la dreptul de proprietate și alte drepturi reale		Referințe
/		
Act Normativ nr. 7, din 13/03/1996 emis de PARLAMENTUL ROMANIEI (ART.13);		
B1	Inscrierea posesiei, drept de PROPRIETATE, dobandit prin Constituire, cota actuala 1/1 1) NEIDENTIFICAT NEIDENTIFICAT	A1
B2	SE NOTEAZA MENTIUNEA DE PROPRIETAR NEIDENTIFICAT	A1

C. Partea III. SARCINI .

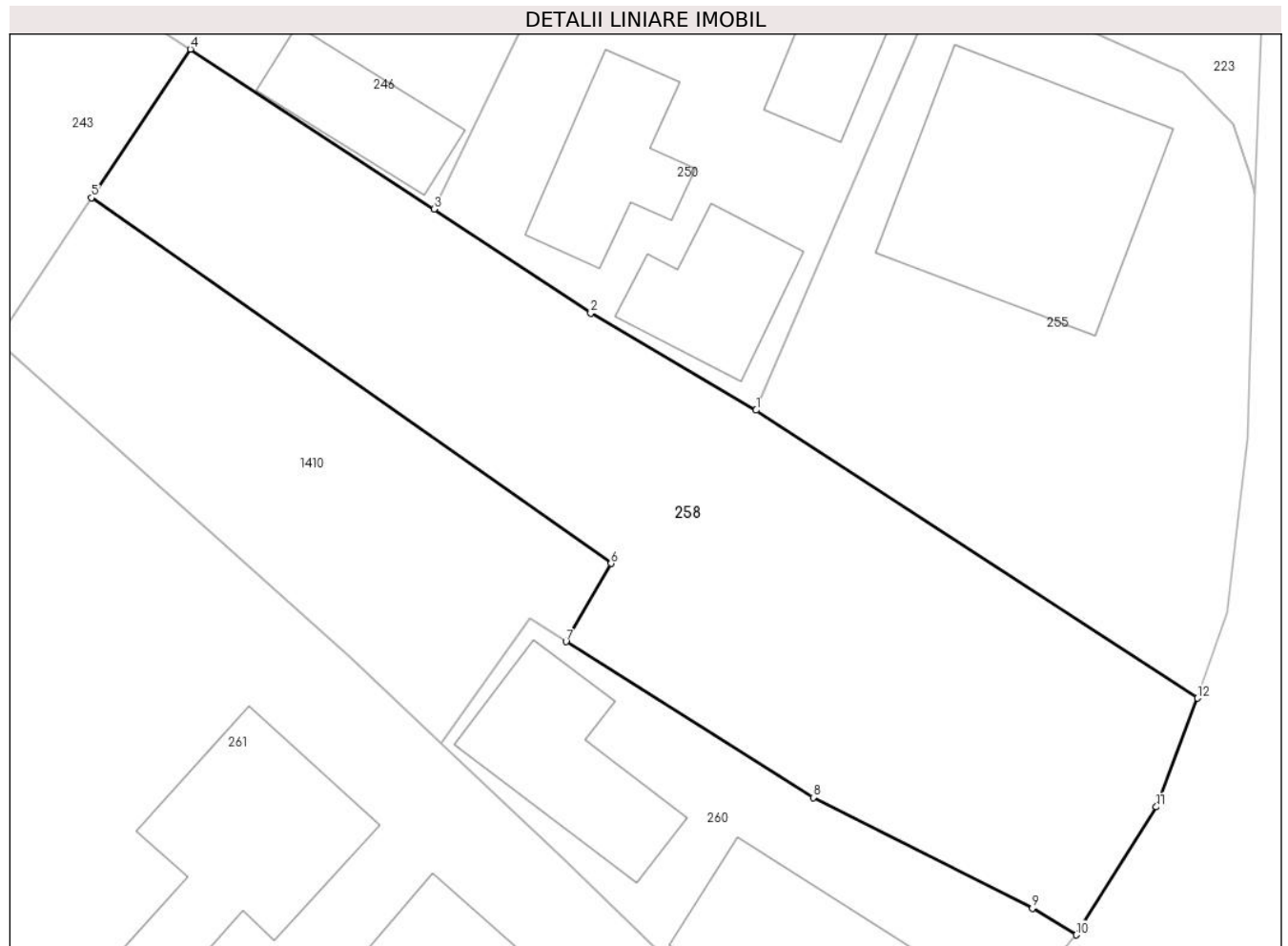
Inscrieri privind dezmembramintele dreptului de proprietate, drepturi reale de garanție și sarcini	Referințe
NU SUNT	

Anexa Nr. 1 La Partea I

Teren

Nr cadastral	Suprafața (mp)*	Observații / Referințe
	746	

* Suprafața este determinată în planul de proiecție Stereo 70.



Date referitoare la teren

Crt	Categorie folosință	Intravilan	Suprafața (mp)	Tarla	Parcelă	Nr. topo	Observații / Referințe
1	faneata	DA	746	-	-	-	

Lungime Segmente

1) Valorile lungimilor segmentelor sunt obținute din proiecție în plan.

Punct început	X / Y	Punct sfârșit	X / Y	Lungime segment (** (m)
1	547.772,388 409.436,785	2	547.763,961 409.441,719	9.765
2	547.763,961 409.441,719	3	547.755,962 409.447,016	9.594
3	547.755,962 409.447,016	4	547.743,549 409.455,166	14.85
4	547.743,549 409.455,166	5	547.738,502 409.447,6	9.095
5	547.738,502 409.447,6	6	547.764,994 409.428,982	32.38

Punct început	X / Y	Punct sfârșit	X / Y	Lungime segment (** (m)
6	547.764,994 409.428,982	7	547.762,69 409.425,001	4.6
7	547.762,69 409.425,001	8	547.775,299 409.417,063	14.9
8	547.775,299 409.417,063	9	547.786,478 409.411,416	12.524
9	547.786,478 409.411,416	10	547.788,7 409.410,066	2.6
10	547.788,7 409.410,066	11	547.792,791 409.416,582	7.694
11	547.792,791 409.416,582	12	547.794,893 409.422,12	5.923
12	547.794,893 409.422,12	1	547.772,388 409.436,785	26.861

** Lungimile segmentelor sunt determinate în planul de proiecție Stereo 70 și sunt rotunjite la 1 milimetru.

*** Distanța dintre puncte este formată din segmente cumulate ce sunt mai mici decât valoarea 1 milimetru.

**DATE DESPRE IMOBILUL NR. 259**

Oficiul de Cadastru și Publicitate Imobiliară PRAHOVA
Biroul de Cadastru și Publicitate Imobiliară Câmpina

A. Partea I. Descrierea imobilului

TEREN Intravilan

Nr. CF vechi:737

Nr. cadastral vechi:10231

Adresa: Loc. Ocina De Sus, Nr. 169, Jud. Prahova

Nr. Crt	Nr cadastral Nr. topografic	Suprafața* (mp)	Observații / Referințe
A1	20265	841	Sector cadastral:21 Teren neimprejmuit;

B. Partea II. Proprietari și acte

Inscrieri privitoare la dreptul de proprietate și alte drepturi reale		Referințe
12039 / 23/07/2010		
Act Notarial nr. 1695, din 22/07/2010 emis de NP POP MIHAELA CRISTINA;		
B1	Intabulare, drept de PROPRIETATEcumparare ca bun propriu, dobandit prin Conventie, cota actuala 1/1 1) STOICA MARILENA	A1

C. Partea III. SARCINI .

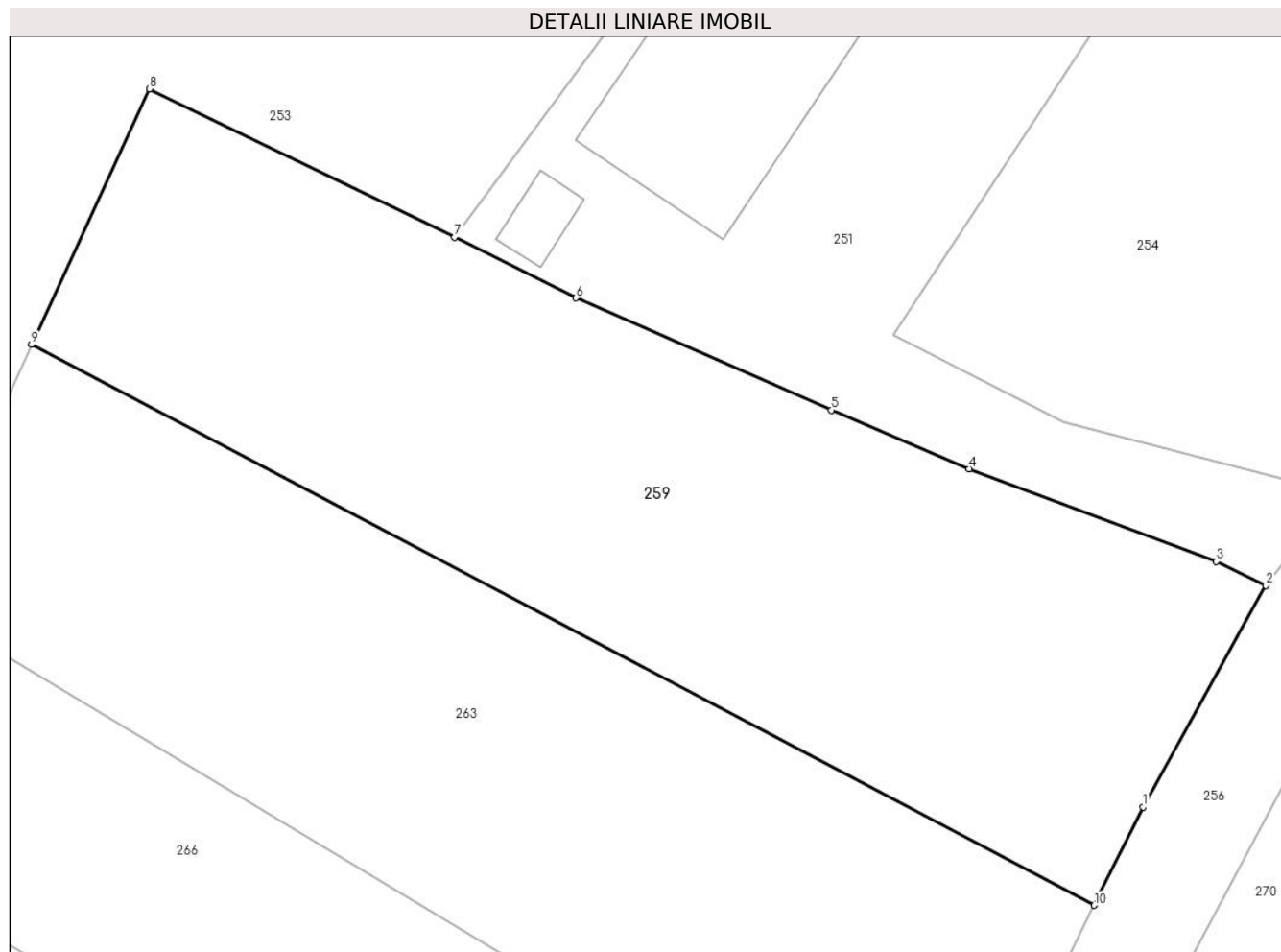
Inscrieri privind dezmembramintele dreptului de proprietate, drepturi reale de garanție și sarcini	Referințe
NU SUNT	

Anexa Nr. 1 La Partea I

Teren

Nr cadastral	Suprafața (mp)*	Observații / Referințe
20265	841	

* Suprafața este determinată în planul de proiecție Stereo 70.



Date referitoare la teren

Crt	Categorie folosință	Intravilan	Suprafața (mp)	Tarla	Parcelă	Nr. topo	Observații / Referințe
1	arabil	DA	350	51	-	-	
2	livada	DA	491	51	-	-	

Lungime Segmente

1) Valorile lungimilor segmentelor sunt obținute din proiecție în plan.

Punct început	X / Y	Punct sfârșit	X / Y	Lungime segment (** (m)
1	547.368,873 409.411,206	2	547.374,658 409.421,668	11.955
2	547.374,658 409.421,668	3	547.372,321 409.422,803	2.598
3	547.372,321 409.422,803	4	547.360,649 409.427,175	12.464
4	547.360,649 409.427,175	5	547.354,126 409.429,945	7.087

Punct început	X / Y	Punct sfârșit	X / Y	Lungime segment (** (m)
5	547.354,126 409.429,945	6	547.342,045 409.435,236	13.189
6	547.342,045 409.435,236	7	547.336,327 409.438,101	6.396
7	547.336,327 409.438,101	8	547.321,911 409.445,115	16.032
8	547.321,911 409.445,115	9	547.316,333 409.433,044	13.297
9	547.316,333 409.433,044	10	547.366,557 409.406,565	56.777
10	547.366,557 409.406,565	1	547.368,873 409.411,206	5.187

** Lungimile segmentelor sunt determinate în planul de proiecție Stereo 70 și sunt rotunjite la 1 milimetru.

*** Distanța dintre puncte este formată din segmente cumulate ce sunt mai mici decât valoarea 1 milimetru.

**DATE DESPRE IMOBILUL NR. 260**

Oficiul de Cadastru și Publicitate Imobiliară PRAHOVA
Biroul de Cadastru și Publicitate Imobiliară Câmpina

A. Partea I. Descrierea imobilului

TEREN Intravilan

Adresa: Loc. Ocina De Sus, Nr. 133, Jud. Prahova

Nr. Crt	Nr cadastral Nr. topografic	Suprafața* (mp)	Observații / Referințe
A1		350	Sector cadastral:21 Teren imprejmuit;

Construcții

Crt	Nr cadastral Nr. topografic	Adresa	Observații / Referințe
A1.1		Loc. Ocina De Sus, Nr. 133, Jud. Prahova	Nr. niveluri:1; S. construita la sol:93 mp; LOCUINTA
A1.2		Loc. Ocina De Sus, Nr. 133, Jud. Prahova	Nr. niveluri:1; S. construita la sol:62 mp; ANEXA

B. Partea II. Proprietari și acte

Inscrieri privitoare la dreptul de proprietate și alte drepturi reale		Referințe
/		
Act Notarial nr. 1170, din 09/08/2021 emis de NP NICA ROXANA ELENA;		
B1	Intabulare, drept de PROPRIETATE, dobandit prin Conventie, cota actuala 1/1 1) PINTA MIHAELA 2) PINTA ALEXANDRU LUCIAN	A1, A1.1, A1.2

C. Partea III. SARCINI

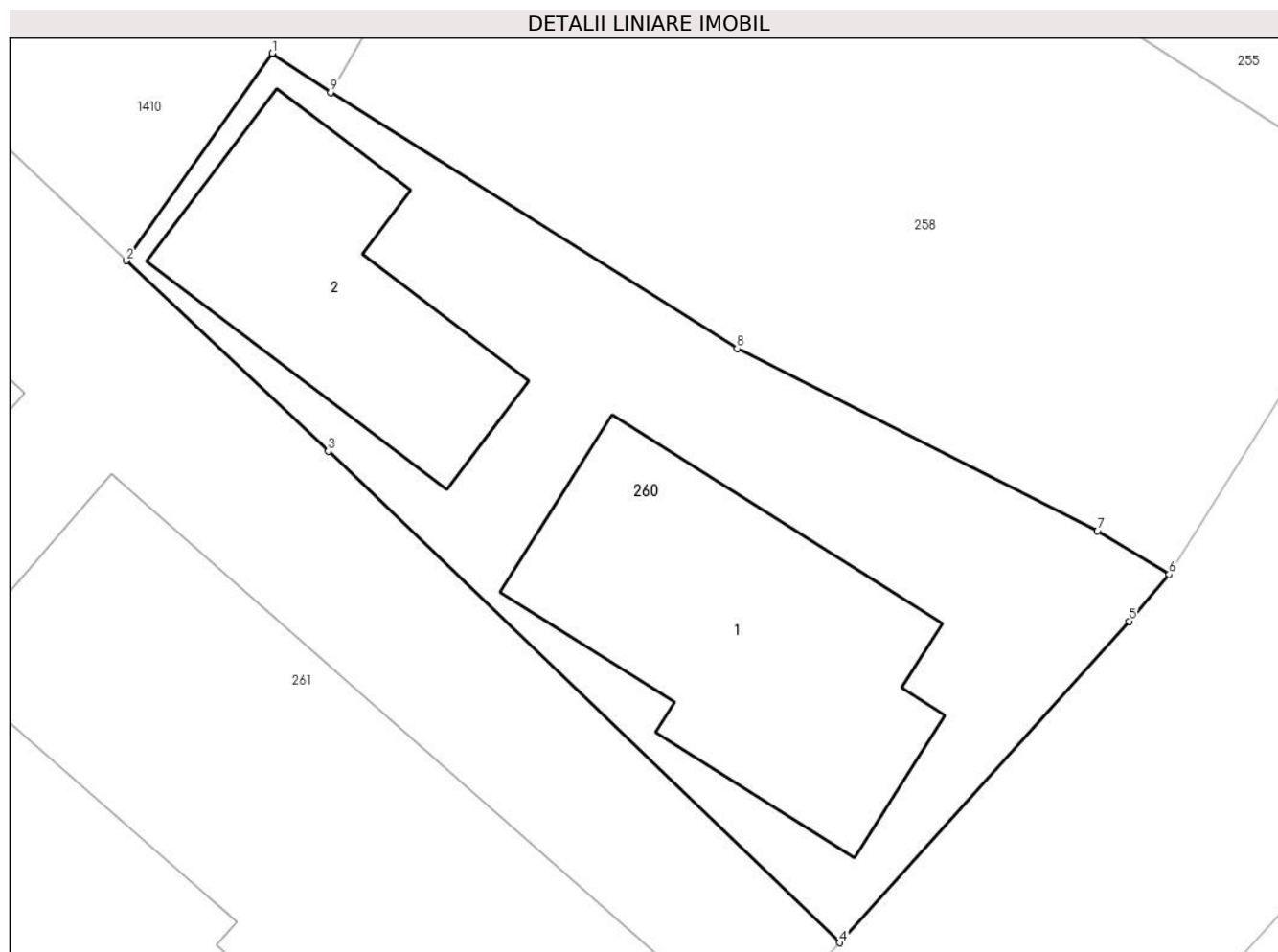
Inscrieri privind dezmembramintele dreptului de proprietate, drepturi reale de garanție și sarcini		Referințe
/		
Act Notarial nr. 1170, din 09/08/2021 emis de NP NICA ROXANA ELENA;		
C1	Intabulare, drept de UZUFRACT VIAGER, dobandit prin Conventie, cota actuala 1/1, cota initiala 1/1 1) PINTA PUICA	A1, A1.1, A1.2

Anexa Nr. 1 La Partea I

Teren

Nr cadastral	Suprafața (mp)*	Observații / Referințe
	350	

* Suprafața este determinată în planul de proiecție Stereo 70.



Date referitoare la teren

Crt	Categorie folosință	Intravilan	Suprafața (mp)	Tarla	Parcelă	Nr. topo	Observații / Referințe
1	curți constructii	DA	350	53	2564,2565	-	

Date referitoare la construcții

Crt	Număr	Destinație construcție	Supraf. (mp)	Situație juridică	Observații / Referințe
A1.1		construcții de locuințe	93	Cu acte	Nr. niveluri:1; S. construita la sol:93 mp; LOCUINTA
A1.2		construcții anexa	62	Cu acte	Nr. niveluri:1; S. construita la sol:62 mp; ANEXA

Lungime Segmente

1) Valorile lungimilor segmentelor sunt obținute din proiecție în plan.

Punct început	X / Y	Punct sfârșit	X / Y	Lungime segment (** (m)
1	547.760,882 409.426,218	2	547.756,353 409.419,791	7.862
2	547.756,353 409.419,791	3	547.762,62 409.413,884	8.612
3	547.762,62 409.413,884	4	547.778,491 409.398,649	22.0

Punct început	X / Y	Punct sfârșit	X / Y	Lungime segment (** (m)
4	547.778,491 409.398,649	5	547.787,459 409.408,615	13.407
5	547.787,459 409.408,615	6	547.788,7 409.410,066	1.909
6	547.788,7 409.410,066	7	547.786,478 409.411,416	2.6
7	547.786,478 409.411,416	8	547.775,299 409.417,063	12.524
8	547.775,299 409.417,063	9	547.762,69 409.425,001	14.9
9	547.762,69 409.425,001	1	547.760,882 409.426,218	2.179

** Lungimile segmentelor sunt determinate în planul de proiecție Stereo 70 și sunt rotunjite la 1 milimetru.

*** Distanța dintre puncte este formată din segmente cumulate ce sunt mai mici decât valoarea 1 milimetru.

**DATE DESPRE IMOBILUL NR. 261**

Oficiul de Cadastru și Publicitate Imobiliară PRAHOVA
Biroul de Cadastru și Publicitate Imobiliară Câmpina

A. Partea I. Descrierea imobilului

TEREN Intravilan

Adresa: Loc. Ocina De Sus, Jud. Prahova

Nr. Crt	Nr cadastral Nr. topografic	Suprafața* (mp)	Observații / Referințe
A1		Din acte: 3.024 Masurata: 2.968	Sector cadastral:21 Teren imprejmuit;

Construcții

Crt	Nr cadastral Nr. topografic	Adresa	Observații / Referințe
A1.1		Loc. Ocina De Sus, Jud. Prahova	Nr. niveluri:2; S. construita la sol:184 mp; LOCUINTA S+P
A1.2		Loc. Ocina De Sus, Jud. Prahova	Nr. niveluri:1; S. construita la sol:92 mp; ANEXA

B. Partea II. Proprietari și acte

Inscrieri privitoare la dreptul de proprietate și alte drepturi reale		Referințe
/		
Act Administrativ nr. 30856, din 27/06/2002 emis de COMISIA JUDETEANA PRAHOVA;		
B1	Intabulare, drept de PROPRIETATE, dobandit prin Constituire, cota actuala 1/1 1) DOGARU IRINEL	A1
Act Administrativ nr. 1887, din 16/04/2024 emis de PRIMARIA COMUNEI ADUNATI (CONTRACT DE VANZARE CUMPARARE NR. 3471/23.09.1988);		
B2	Intabulare, drept de PROPRIETATE, dobandit prin Construire, cota actuala 1/1 1) DOGARU IRINEL	A1.1, A1.2

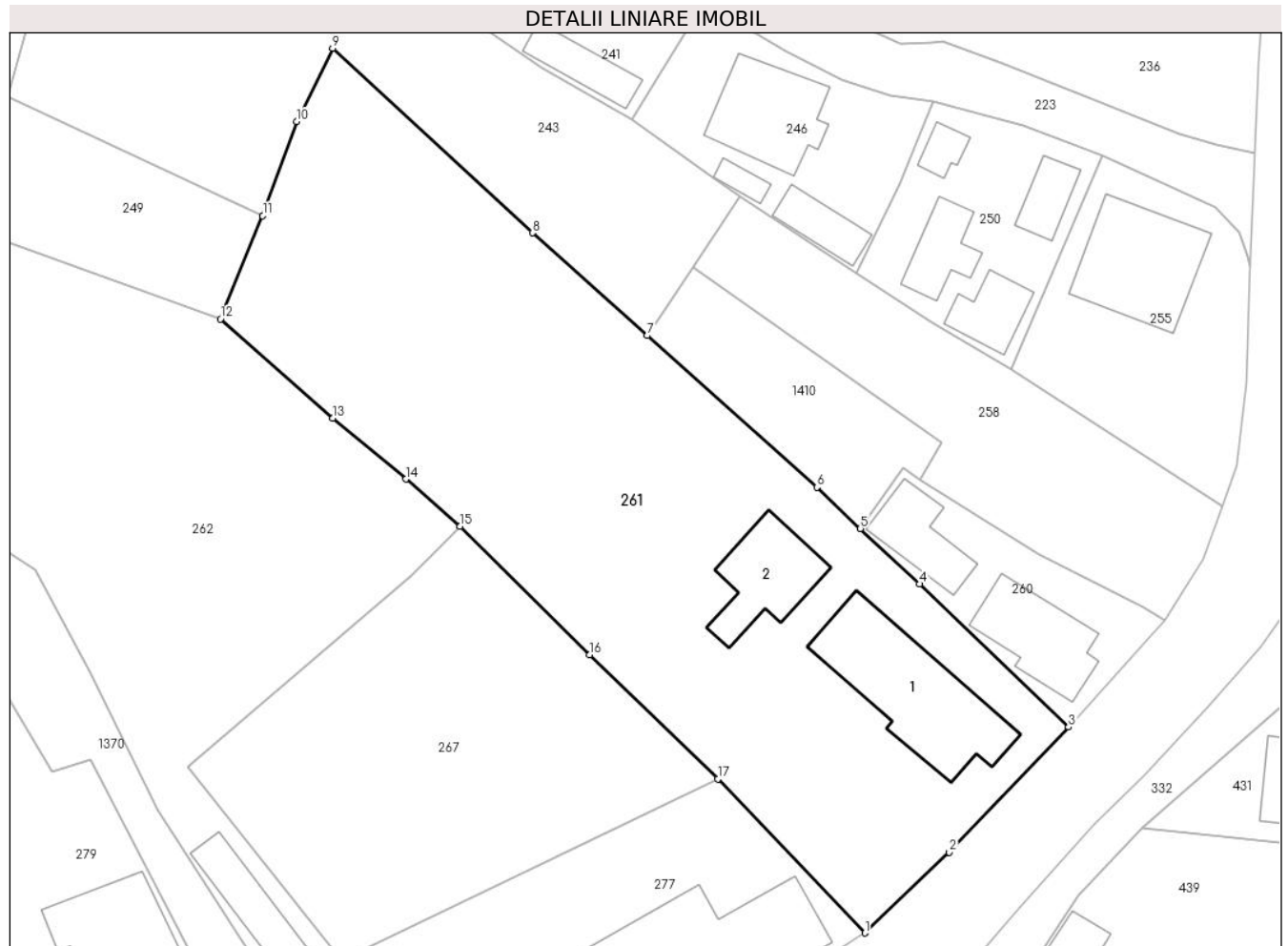
C. Partea III. SARCINI .

Inscrieri privind dezmembramintele dreptului de proprietate, drepturi reale de garanție și sarcini	Referințe
NU SUNT	

Anexa Nr. 1 La Partea I**Teren**

Nr cadastral	Suprafața (mp)*	Observații / Referințe
	Din acte: 3.024 Masurata: 2.968	

* Suprafața este determinată în planul de proiecție Stereo 70.

**Date referitoare la teren**

Crt	Categorie folosință	Intravilan	Suprafața (mp)	Tarla	Parcelă	Nr. topo	Observații / Referințe
1	curți constructii	DA	965	53	2555	-	
2	faneata	DA	1.582	53	2559	-	
3	arabil	DA	421	53	2557	-	

Date referitoare la construcții

Crt	Număr	Destinație construcție	Supraf. (mp)	Situație juridică	Observații / Referințe
A1.1		construcții de locuințe	184	Cu acte	Nr. niveluri:2; S. construita la sol:184 mp; LOCUINTA S+P
A1.2		construcții anexa	92	Cu acte	Nr. niveluri:1; S. construita la sol:92 mp; ANEXA

Lungime Segmente

1) Valorile lungimilor segmentelor sunt obținute din proiecție în plan.

Punct început	X / Y	Punct sfârșit	X / Y	Lungime segment (** (m)
1	547.756,807 409.376,738	2	547.765,799 409.385,326	12.435

Punct început	X / Y	Punct sfârșit	X / Y	Lungime segment (** (m)
2	547.765,799 409.385,326	3	547.778,491 409.398,649	18.4
3	547.778,491 409.398,649	4	547.762,62 409.413,884	22.0
4	547.762,62 409.413,884	5	547.756,353 409.419,791	8.612
5	547.756,353 409.419,791	6	547.751,705 409.424,173	6.388
6	547.751,705 409.424,173	7	547.733,651 409.440,327	24.226
7	547.733,651 409.440,327	8	547.721,449 409.451,245	16.374
8	547.721,449 409.451,245	9	547.700,148 409.470,902	28.984
9	547.700,148 409.470,902	10	547.696,336 409.463,082	8.7
10	547.696,336 409.463,082	11	547.692,718 409.453,082	10.634
11	547.692,718 409.453,082	12	547.688,227 409.442,079	11.884
12	547.688,227 409.442,079	13	547.700,167 409.431,513	15.943
13	547.700,167 409.431,513	14	547.707,963 409.425,052	10.126
14	547.707,963 409.425,052	15	547.713,742 409.420,032	7.654
15	547.713,742 409.420,032	16	547.727,521 409.406,366	19.406
16	547.727,521 409.406,366	17	547.741,154 409.393,133	19.0
17	547.741,154 409.393,133	1	547.756,807 409.376,738	22.667

** Lungimile segmentelor sunt determinate în planul de proiecție Stereo 70 și sunt rotunjite la 1 milimetru.

*** Distanța dintre puncte este formată din segmente cumulate ce sunt mai mici decât valoarea 1 milimetru.

**DATE DESPRE IMOBILUL NR. 262**

Oficiul de Cadastru și Publicitate Imobiliară PRAHOVA
Biroul de Cadastru și Publicitate Imobiliară Câmpina

A. Partea I. Descrierea imobilului

TEREN Intravilan

Adresa: Loc. Ocina De Sus, Nr. 136, Jud. Prahova

Nr. Crt	Nr cadastral Nr. topografic	Suprafața* (mp)	Observații / Referințe
A1		2.410	Sector cadastral:21 Teren imprejmuit;

Construcții

Crt	Nr cadastral Nr. topografic	Adresa	Observații / Referințe
A1.1		Loc. Ocina De Sus, Nr. 136, Jud. Prahova	Nr. niveluri:1; S. construita la sol:67 mp; LOCUINTA

B. Partea II. Proprietari și acte

Inscrieri privitoare la dreptul de proprietate și alte drepturi reale		Referințe
/		
Act Administrativ nr. 1798, din 11/04/2024 emis de PRIMARIA COMUNEI ADUNATI (REGASITI IN ANEXA LA NR. CRT.8);		
B1	Inscrierea posesiei, drept de PROPRIETATE, dobandit prin Constituire, cota actuala 1/1 1) BADILA TRAIAN 2) SOREANU VASILICA	A1
Act Administrativ nr. 1887, din 16/04/2024 emis de PRIMARIA COMUNEI ADUNATI;		
B2	Intabulare, drept de PROPRIETATE, dobandit prin Construire, cota actuala 1/1 1) BADILA TRAIAN 2) SOREANU VASILICA	A1.1

C. Partea III. SARCINI .

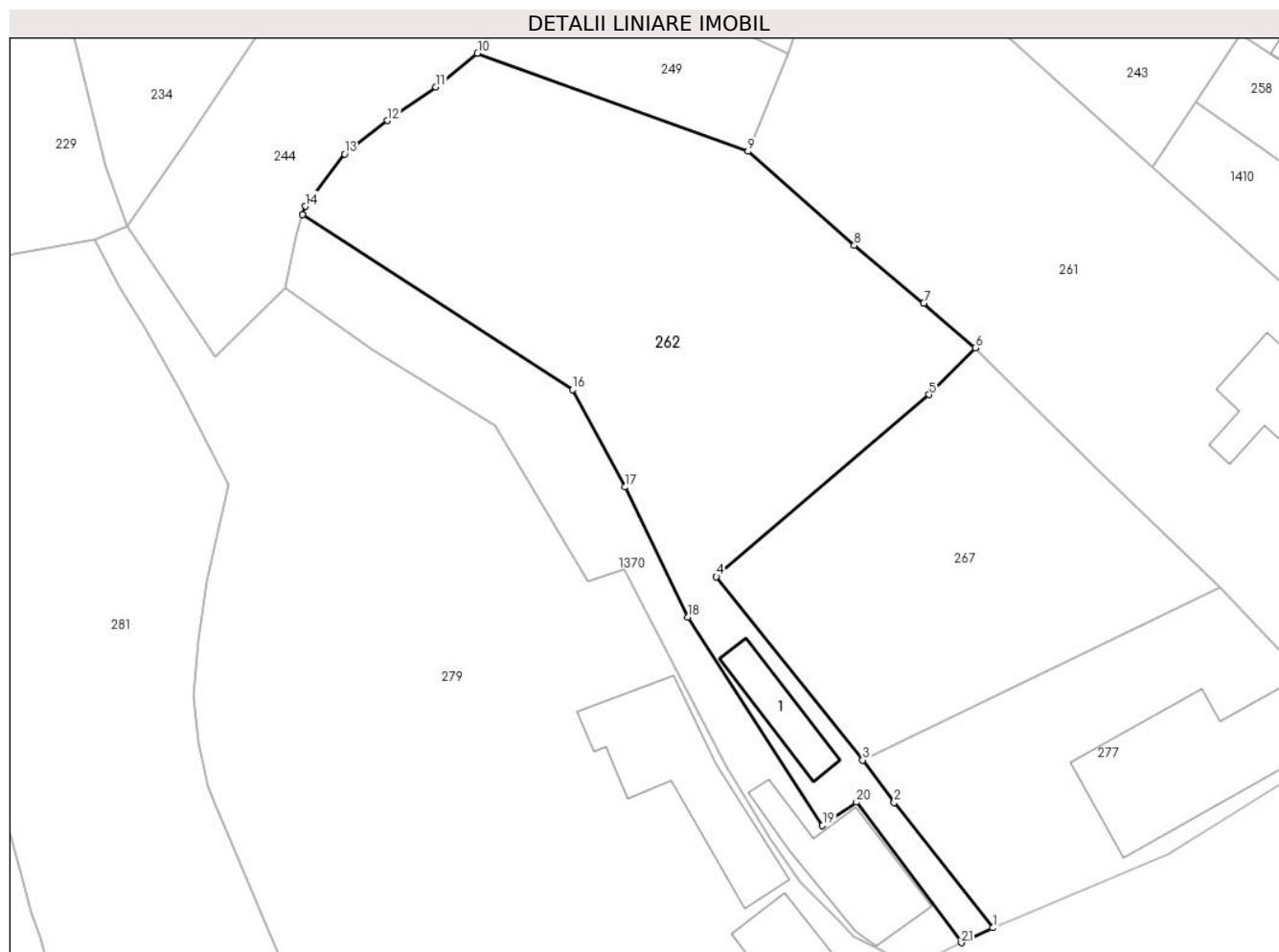
Inscrieri privind dezmembramintele dreptului de proprietate, drepturi reale de garanție și sarcini	Referințe
NU SUNT	

Anexa Nr. 1 La Partea I

Teren

Nr cadastral	Suprafața (mp)*	Observații / Referințe
	2.410	

* Suprafața este determinată în planul de proiecție Stereo 70.



Date referitoare la teren

Crt	Categorie folosință	Intravilan	Suprafața (mp)	Tarla	Parcelă	Nr. topo	Observații / Referințe
1	curti constructii	DA	265	53	2544	-	
2	faneata	DA	2.145	53	2545-2549	-	

Date referitoare la construcții

Crt	Număr	Destinație construcție	Supraf. (mp)	Situație juridică	Observații / Referințe
A1.1		construcții de locuințe	67	Cu acte	Nr. niveluri:1; S. construita la sol:67 mp; LOCUINTA

Lungime Segmente

1) Valorile lungimilor segmentelor sunt obținute din proiecție în plan.

Punct început	X / Y	Punct sfârșit	X / Y	Lungime segment (** (m)
1	547.715,706 409.354,999	2	547.704,663 409.369,059	17.878
3	547.701,101 409.373,811	4	547.684,701 409.394,371	26.3
5	547.708,553 409.414,798	6	547.713,742 409.420,032	7.37

Punct început	X / Y	Punct sfârșit	X / Y	Lungime segment (** (m)
2	547.704,663 409.369,059	3	547.701,101 409.373,811	5.939
4	547.684,701 409.394,371	5	547.708,553 409.414,798	31.404
6	547.713,742 409.420,032	7	547.707,963 409.425,052	7.654

Punct început	X / Y	Punct sfârșit	X / Y	Lungime segment (** (m)
7	547.707,963 409.425,052	8	547.700,167 409.431,513	10.126
9	547.688,227 409.442,079	10	547.657,898 409.453,075	32.261
11	547.653,208 409.449,298	12	547.647,771 409.445,532	6.614
13	547.642,978 409.441,769	14	547.638,577 409.435,904	7.333
15	547.638,267 409.434,957	16	547.668,573 409.415,344	36.098
17	547.674,442 409.404,418	18	547.681,519 409.389,846	16.2
19	547.696,612 409.366,5	20	547.700,416 409.369,087	4.6
21	547.712,184 409.353,323	1	547.715,706 409.354,999	3.9

Punct început	X / Y	Punct sfârșit	X / Y	Lungime segment (** (m)
8	547.700,167 409.431,513	9	547.688,227 409.442,079	15.943
10	547.657,898 409.453,075	11	547.653,208 409.449,298	6.022
12	547.647,771 409.445,532	13	547.642,978 409.441,769	6.094
14	547.638,577 409.435,904	15	547.638,267 409.434,957	0.997
16	547.668,573 409.415,344	17	547.674,442 409.404,418	12.402
18	547.681,519 409.389,846	19	547.696,612 409.366,5	27.8
20	547.700,416 409.369,087	21	547.712,184 409.353,323	19.672

** Lungimile segmentelor sunt determinate în planul de proiecție Stereo 70 și sunt rotunjite la 1 milimetru.

*** Distanța dintre puncte este formată din segmente cumulate ce sunt mai mici decât valoarea 1 milimetru.

**DATE DESPRE IMOBILUL NR. 263**

Oficiul de Cadastru și Publicitate Imobiliară PRAHOVA
Biroul de Cadastru și Publicitate Imobiliară Câmpina

A. Partea I. Descrierea imobilului

TEREN Intravilan

Nr. CF vechi:739

Nr. cadastral vechi:10227

Adresa: Loc. Ocina De Sus, Nr. 169, Jud. Prahova

Nr. Crt	Nr cadastral Nr. topografic	Suprafața* (mp)	Observații / Referințe
A1	20261	841	Sector cadastral:21 Teren neimprejmuit;

B. Partea II. Proprietari și acte

Inscrieri privitoare la dreptul de proprietate și alte drepturi reale		Referințe
12037 / 23/07/2010		
Act Notarial nr. 1694, din 22/07/2010 emis de NP POP MIHAELA CARISTINA;		
B1	Intabulare, drept de PROPRIETATEcumparare ca bun comun, dobandit prin Conventie, cota actuala 1/1 1) BARZOI VASILICA 2) BARZOI VALENTIN	A1

C. Partea III. SARCINI .

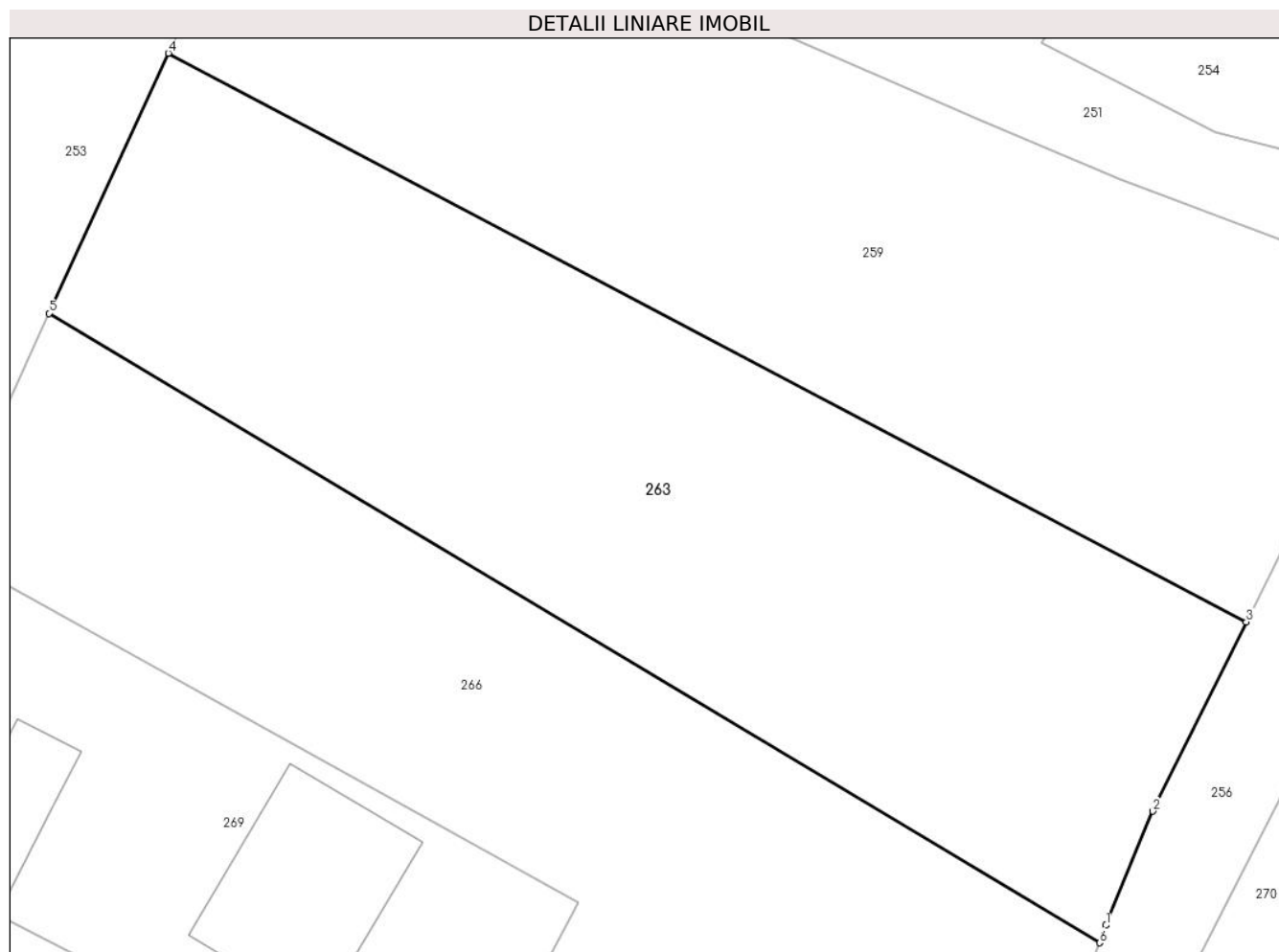
Inscrieri privind dezmembramintele dreptului de proprietate, drepturi reale de garanție și sarcini	Referințe
NU SUNT	

Anexa Nr. 1 La Partea I

Teren

Nr cadastral	Suprafața (mp)*	Observații / Referințe
20261	841	

* Suprafața este determinată în planul de proiecție Stereo 70.



Date referitoare la teren

Crt	Categorie folosință	Intravilan	Suprafața (mp)	Tarla	Parcelă	Nr. topo	Observații / Referințe
1	arabil	DA	350	51	-	-	
2	livada	DA	491	51	-	-	

Lungime Segmente

1) Valorile lungimilor segmentelor sunt obținute din proiecție în plan.

Punct început	X / Y	Punct sfârșit	X / Y	Lungime segment (** (m)
1	547.360,017 409.392,445	2	547.362,203 409.397,759	5.746
2	547.362,203 409.397,759	3	547.366,557 409.406,565	9.824
3	547.366,557 409.406,565	4	547.316,333 409.433,044	56.777
4	547.316,333 409.433,044	5	547.310,778 409.420,937	13.321

Punct început	X / Y	Punct sfârșit	X / Y	Lungime segment (** (m)
5	547.310,778 409.420,937	6	547.359,723 409.391,634	57.046
6	547.359,723 409.391,634	1	547.360,017 409.392,445	0.863

** Lungimile segmentelor sunt determinate în planul de proiecție Stereo 70 și sunt rotunjite la 1 milimetru.

*** Distanța dintre puncte este formată din segmente cumulate ce sunt mai mici decât valoarea 1 milimetru.

**DATE DESPRE IMOBILUL NR. 264**

Oficiul de Cadastru și Publicitate Imobiliară PRAHOVA
Biroul de Cadastru și Publicitate Imobiliară Câmpina

A. Partea I. Descrierea imobilului

TEREN Intravilan

Nr. CF vechi:28
Nr. cadastral vechi:46

Adresa: Loc. Ocina De Jos, Jud. Prahova

Nr. Crt	Nr cadastral Nr. topografic	Suprafața* (mp)	Observații / Referințe
A1	20408	1.131	Sector cadastral:21 Teren imprejmuit; PUNCT ACASA

Construcții

Crt	Nr cadastral Nr. topografic	Adresa	Observații / Referințe
A1.1	20408-C1	Loc. Ocina De Jos, Jud. Prahova	Nr. niveluri:2; S. construita la sol:139 mp; LOCUINTA

B. Partea II. Proprietari și acte

Inscrieri privitoare la dreptul de proprietate și alte drepturi reale		Referințe
3762 / 03/11/2000		
Act Notarial nr. 2803, din 02/11/2000 emis de NP IVAN MIHAELA;		
B1	Intabulare, drept de PROPRIETATE cumparare ca bun comun, dobandit prin Conventie, cota actuala 1/1 1) NECULAI PETRE 2) NECULAI HILDEGARDE <i>OBSERVATII: (provenita din conversia CF 28)</i>	A1
/		
Act Administrativ nr. 12, din 15/07/2006 emis de PRIMARIA COMUNEI ADUNATI (PV 71/13.01.2010 EMIS DE PRIMARIA COMUNEI ADUNATI);		
B2	Intabulare, drept de PROPRIETATE, dobandit prin Construire, cota actuala 1/1 1) NECULAI PETRE 2) NECULAI HILDEGARDE	A1.1

C. Partea III. SARCINI .

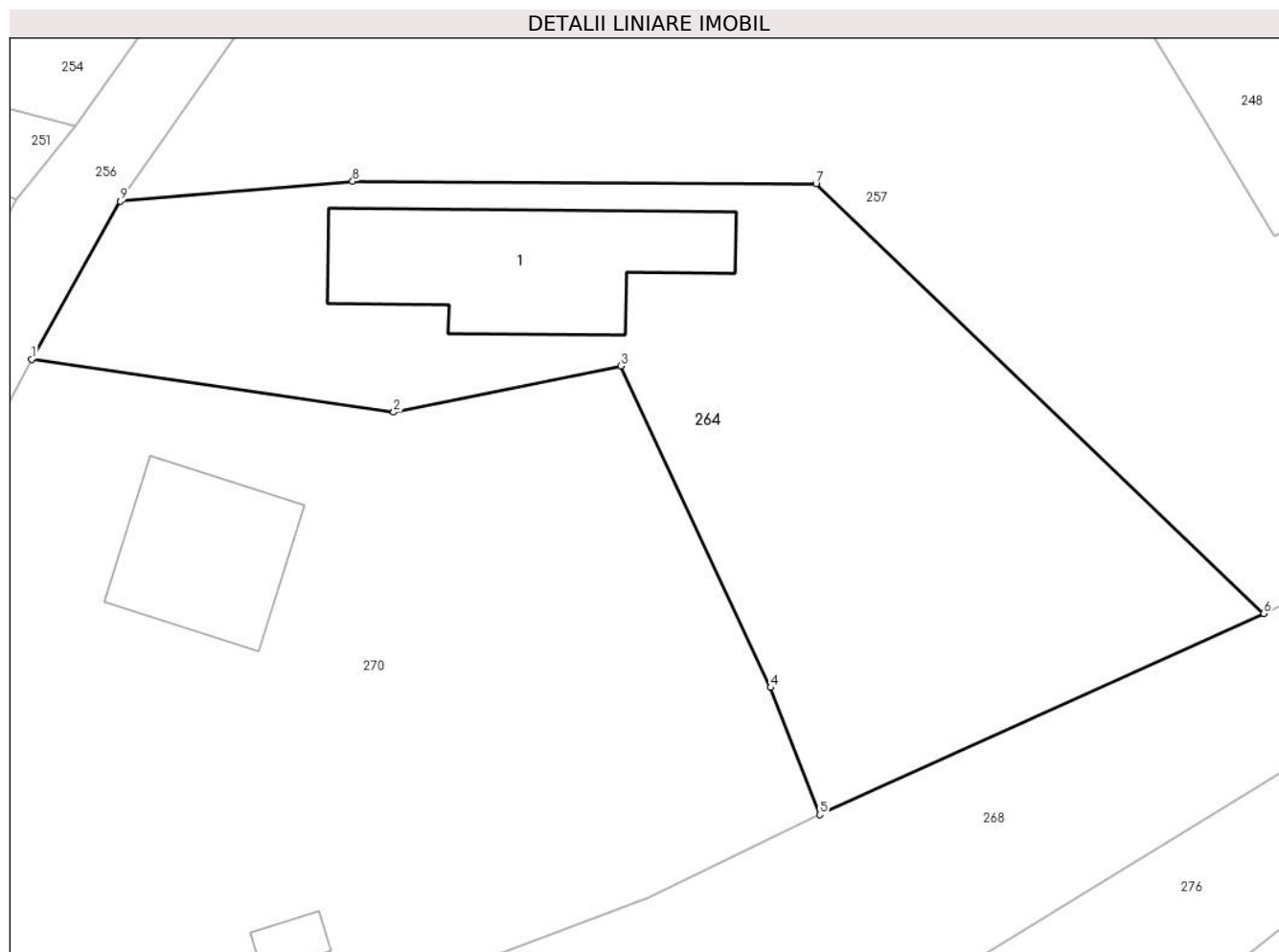
Inscrieri privind dezmembramintele dreptului de proprietate, drepturi reale de garanție și sarcini	Referințe
NU SUNT	

Anexa Nr. 1 La Partea I

Teren

Nr cadastral	Suprafața (mp)*	Observații / Referințe
20408	1.131	PUNCT ACASA

* Suprafața este determinată în planul de proiecție Stereo 70.



Date referitoare la teren

Crt	Categorie folosință	Intravilan	Suprafața (mp)	Tarla	Parcelă	Nr. topo	Observații / Referințe
1	curti constructii	DA	500	-	-	-	
2	faneata	DA	631	-	-	-	

Date referitoare la construcții

Crt	Număr	Destinație construcție	Supraf. (mp)	Situație juridică	Observații / Referințe
A1.1	20408-C1	construcții de locuințe	139	Cu acte	Nr. niveluri:2; S. construita la sol:139 mp; LOCUINTA

Lungime Segmente

1) Valorile lungimilor segmentelor sunt obținute din proiecție în plan.

Punct început	X / Y	Punct sfârșit	X / Y	Lungime segment (** (m)
1	547.375,567 409.412,341	2	547.396,822 409.409,249	21.479
2	547.396,822 409.409,249	3	547.410,152 409.411,947	13.6
3	547.410,152 409.411,947	4	547.418,938 409.393,094	20.8

Punct început	X / Y	Punct sfârșit	X / Y	Lungime segment (** (m)
4	547.418,938 409.393,094	5	547.421,834 409.385,637	8.0
5	547.421,834 409.385,637	6	547.447,884 409.397,444	28.6
6	547.447,884 409.397,444	7	547.421,61 409.422,636	36.4
7	547.421,61 409.422,636	8	547.394,411 409.422,785	27.2
8	547.394,411 409.422,785	9	547.380,78 409.421,613	13.681
9	547.380,78 409.421,613	1	547.375,567 409.412,341	10.637

** Lungimile segmentelor sunt determinate în planul de proiecție Stereo 70 și sunt rotunjite la 1 milimetru.

*** Distanța dintre puncte este formată din segmente cumulate ce sunt mai mici decât valoarea 1 milimetru.

**DATE DESPRE IMOBILUL NR. 265**

Oficiul de Cadastru și Publicitate Imobiliară PRAHOVA
Biroul de Cadastru și Publicitate Imobiliară Câmpina

A. Partea I. Descrierea imobilului

TEREN Intravilan

Adresa: Loc. Ocina De Sus, Nr. 150, Jud. Prahova

Nr. Crt	Nr cadastral Nr. topografic	Suprafața* (mp)	Observații / Referințe
A1		8.704	Sector cadastral:21 Teren imprejmuit;

B. Partea II. Proprietari și acte

Inscrieri privitoare la dreptul de proprietate și alte drepturi reale		Referințe
/		
Act Normativ nr. 7, din 13/03/1996 emis de PARLAMENTUL ROMANIEI (ART.13);		
B1	Inscrierea posesiei, drept de PROPRIETATE, dobandit prin Constituire, cota actuala 1/1 1) NEIDENTIFICAT NEIDENTIFICAT	A1
B2	SE NOTEAZA MENTIUNEA DE PROPRIETAR NEIDENTIFICAT	A1

C. Partea III. SARCINI .

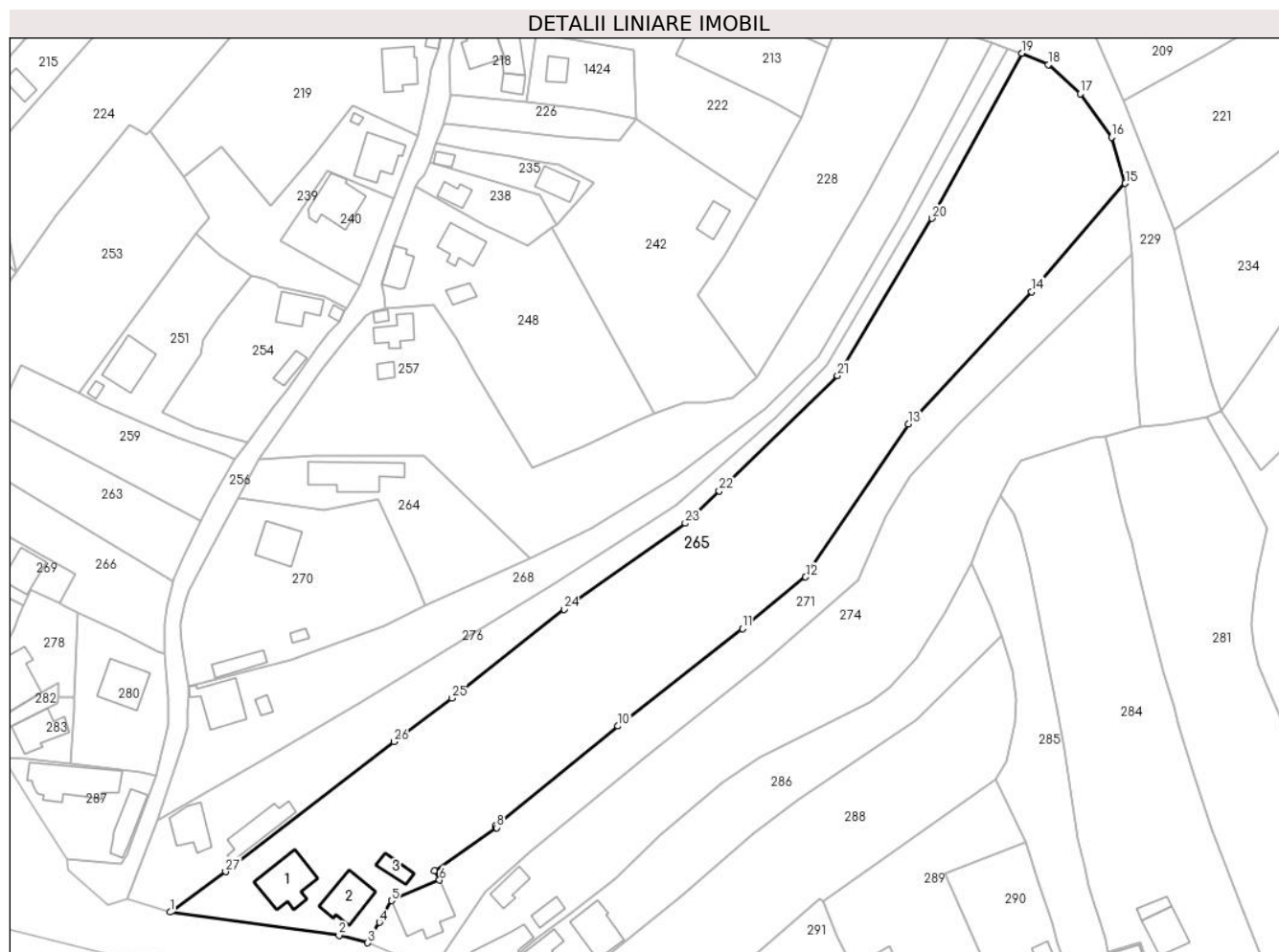
Inscrieri privind dezmembramintele dreptului de proprietate, drepturi reale de garanție și sarcini	Referințe
NU SUNT	

Anexa Nr. 1 La Partea I

Teren

Nr cadastral	Suprafața (mp)*	Observații / Referințe
	8.704	

* Suprafața este determinată în planul de proiecție Stereo 70.



Date referitoare la teren

Crt	Categorie folosință	Intravilan	Suprafața (mp)	Tarla	Parcelă	Nr. topo	Observații / Referințe
1	curti constructii	DA	700	-	-	-	
2	faneata	DA	2.000	-	-	-	
3	livada	DA	6.004	-	-	-	

Date referitoare la construcții

Crt	Număr	Destinație construcție	Supraf. (mp)	Situație juridică	Observații / Referințe
A1.1		construcții de locuințe	125	Fara acte	Nr. niveluri:2; S. construita la sol:125 mp; LOCUINTA S+P
A1.2		construcții de locuințe	95	Fara acte	Nr. niveluri:1; S. construita la sol:95 mp; LOCUINTA
A1.3		construcții anexa	31	Fara acte	Nr. niveluri:1; S. construita la sol:31 mp; ANEXA

Lungime Segmente

1) Valorile lungimilor segmentelor sunt obținute din proiecție în plan.

Punct început	X / Y	Punct sfârșit	X / Y	Lungime segment (** (m)	Punct început	X / Y	Punct sfârșit	X / Y	Lungime segment (** (m)
---------------	-------	---------------	-------	-------------------------	---------------	-------	---------------	-------	-------------------------

Punct început	X / Y	Punct sfârșit	X / Y	Lungime segment (** (m)
1	547.358,846 409.309,986	2	547.400,556 409.304,274	42.099
3	547.407,688 409.302,428	4	547.410,563 409.307,462	5.797
5	547.413,54 409.312,82	6	547.425,412 409.317,912	12.918
7	547.424,194 409.320,262	8	547.439,536 409.330,83	18.63
9	547.439,152 409.331,259	10	547.469,504 409.355,924	39.11
11	547.500,238 409.379,952	12	547.515,857 409.392,724	20.176
13	547.541,196 409.430,463	14	547.571,699 409.463,095	44.669
15	547.594,807 409.489,866	16	547.591,397 409.501,26	11.893
17	547.583,701 409.511,969	18	547.575,8 409.519,175	10.694
19	547.569,195 409.522,0	20	547.547,097 409.481,236	46.368
21	547.523,712 409.442,431	22	547.494,506 409.413,974	40.777
23	547.486,117 409.405,98	24	547.456,15 409.384,742	36.73
25	547.428,453 409.362,822	26	547.414,166 409.352,094	17.866
27	547.372,561 409.319,994	1	547.358,846 409.309,986	16.978

Punct început	X / Y	Punct sfârșit	X / Y	Lungime segment (** (m)
2	547.400,556 409.304,274	3	547.407,688 409.302,428	7.367
4	547.410,563 409.307,462	5	547.413,54 409.312,82	6.129
6	547.425,412 409.317,912	7	547.424,194 409.320,262	2.647
8	547.439,536 409.330,83	9	547.439,152 409.331,259	0.576
10	547.469,504 409.355,924	11	547.500,238 409.379,952	39.012
12	547.515,857 409.392,724	13	547.541,196 409.430,463	45.457
14	547.571,699 409.463,095	15	547.594,807 409.489,866	35.365
16	547.591,397 409.501,26	17	547.583,701 409.511,969	13.188
18	547.575,8 409.519,175	19	547.569,195 409.522,0	7.184
20	547.547,097 409.481,236	21	547.523,712 409.442,431	45.307
22	547.494,506 409.413,974	23	547.486,117 409.405,98	11.588
24	547.456,15 409.384,742	25	547.428,453 409.362,822	35.322
26	547.414,166 409.352,094	27	547.372,561 409.319,994	52.549

** Lungimile segmentelor sunt determinate în planul de proiecție Stereo 70 și sunt rotunjite la 1 milimetru.

*** Distanța dintre puncte este formată din segmente cumulate ce sunt mai mici decât valoarea 1 milimetru.

**DATE DESPRE IMOBILUL NR. 266**

Oficiul de Cadastru și Publicitate Imobiliară PRAHOVA
Biroul de Cadastru și Publicitate Imobiliară Câmpina

A. Partea I. Descrierea imobilului

TEREN Intravilan

Nr. CF vechi:735

Nr. cadastral vechi:10229

Adresa: Loc. Ocina De Sus, Nr. 169, Jud. Prahova

Nr. Crt	Nr cadastral Nr. topografic	Suprafața* (mp)	Observații / Referințe
A1	20263	Din acte: 3.444 Masurata: 842	Sector cadastral:21 Teren neimprejmuit;

B. Partea II. Proprietari și acte

Inscrieri privitoare la dreptul de proprietate și alte drepturi reale	Referințe
12040 / 23/07/2010	
Act Notarial nr. 1696, din 22/07/2010 emis de NP POP MIHAELA CRISTINA;	
B1	A1
Intabulare, drept de PROPRIETATEcumparare ca bun propriu, dobandit prin Conventie, cota actuala 1/1 1) STOICA DANIELA	

C. Partea III. SARCINI .

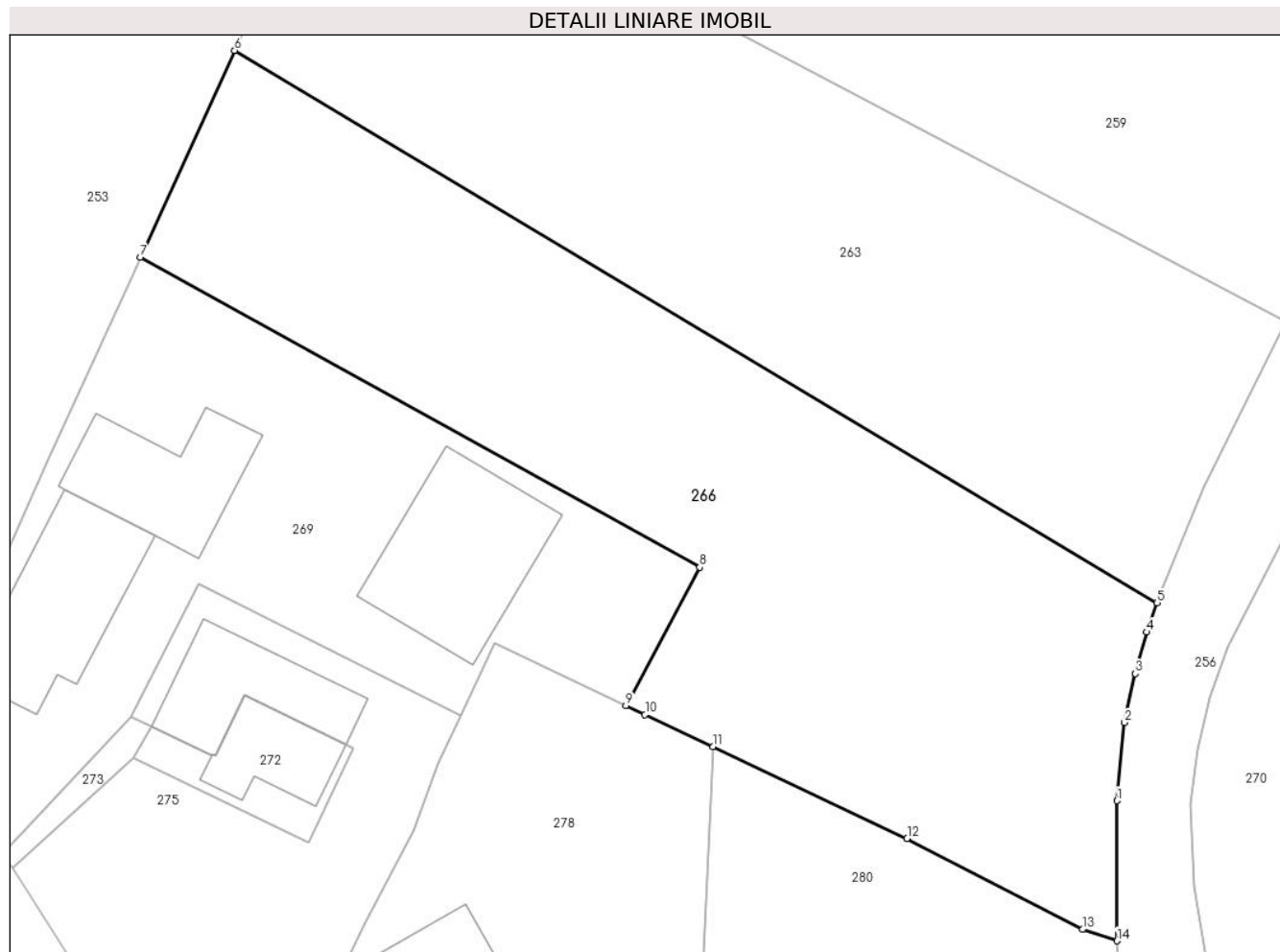
Inscrieri privind dezmembramintele dreptului de proprietate, drepturi reale de garanție și sarcini	Referințe
NU SUNT	

Anexa Nr. 1 La Partea I

Teren

Nr cadastral	Suprafața (mp)*	Observații / Referințe
20263	Din acte: 3.444 Masurata: 842	

* Suprafața este determinată în planul de proiecție Stereo 70.



Date referitoare la teren

Crt	Categorie folosință	Intra vilan	Suprafața (mp)	Tarla	Parcelă	Nr. topo	Observații / Referințe
1	faneata	DA	842	51	2449,2450,2 451,2452,24 53	-	

Lungime Segmente

1) Valorile lungimilor segmentelor sunt obținute din proiecție în plan.

Punct început	X / Y	Punct sfârșit	X / Y	Lungime segment (** (m)
1	547.357,582 409.381,145	2	547.357,996 409.385,284	4.16
2	547.357,996 409.385,284	3	547.358,571 409.387,881	2.66
3	547.358,571 409.387,881	4	547.359,16 409.390,085	2.281
4	547.359,16 409.390,085	5	547.359,723 409.391,634	1.648

Punct început	X / Y	Punct sfârșit	X / Y	Lungime segment (** (m)
5	547.359,723 409.391,634	6	547.310,778 409.420,937	57.046
6	547.310,778 409.420,937	7	547.305,77 409.409,97	12.056
7	547.305,77 409.409,97	8	547.335,458 409.393,519	33.941
8	547.335,458 409.393,519	9	547.331,53 409.386,19	8.315
9	547.331,53 409.386,19	10	547.332,548 409.385,704	1.128
10	547.332,548 409.385,704	11	547.336,146 409.384,011	3.976
11	547.336,146 409.384,011	12	547.346,458 409.379,139	11.405
12	547.346,458 409.379,139	13	547.355,755 409.374,312	10.475
13	547.355,755 409.374,312	14	547.357,598 409.373,708	1.939
14	547.357,598 409.373,708	1	547.357,582 409.381,145	7.437

** Lungimile segmentelor sunt determinate în planul de proiecție Stereo 70 și sunt rotunjite la 1 milimetru.

*** Distanța dintre puncte este formată din segmente cumulate ce sunt mai mici decât valoarea 1 milimetru.

**DATE DESPRE IMOBILUL NR. 267**

Oficiul de Cadastru și Publicitate Imobiliară PRAHOVA
Biroul de Cadastru și Publicitate Imobiliară Câmpina

A. Partea I. Descrierea imobilului

TEREN Intravilan

Adresa: Loc. Ocina De Sus, Jud. Prahova

Nr. Crt	Nr cadastral Nr. topografic	Suprafața* (mp)	Observații / Referințe
A1		1.301	Sector cadastral:21 Teren imprejmuit;

B. Partea II. Proprietari și acte

Inscrieri privitoare la dreptul de proprietate și alte drepturi reale		Referințe
/		
Act Normativ nr. 7, din 13/03/1996 emis de PARLAMENTUL ROMANIEI (ART.13);		
B1	Inscrierea posesiei, drept de PROPRIETATE, dobandit prin Constituire, cota actuala 1/1 1) NEIDENTIFICAT NEIDENTIFICAT	A1
B2	SE NOTEAZA MENTIUNEA DE PROPRIETAR NEIDENTIFICAT	A1

C. Partea III. SARCINI .

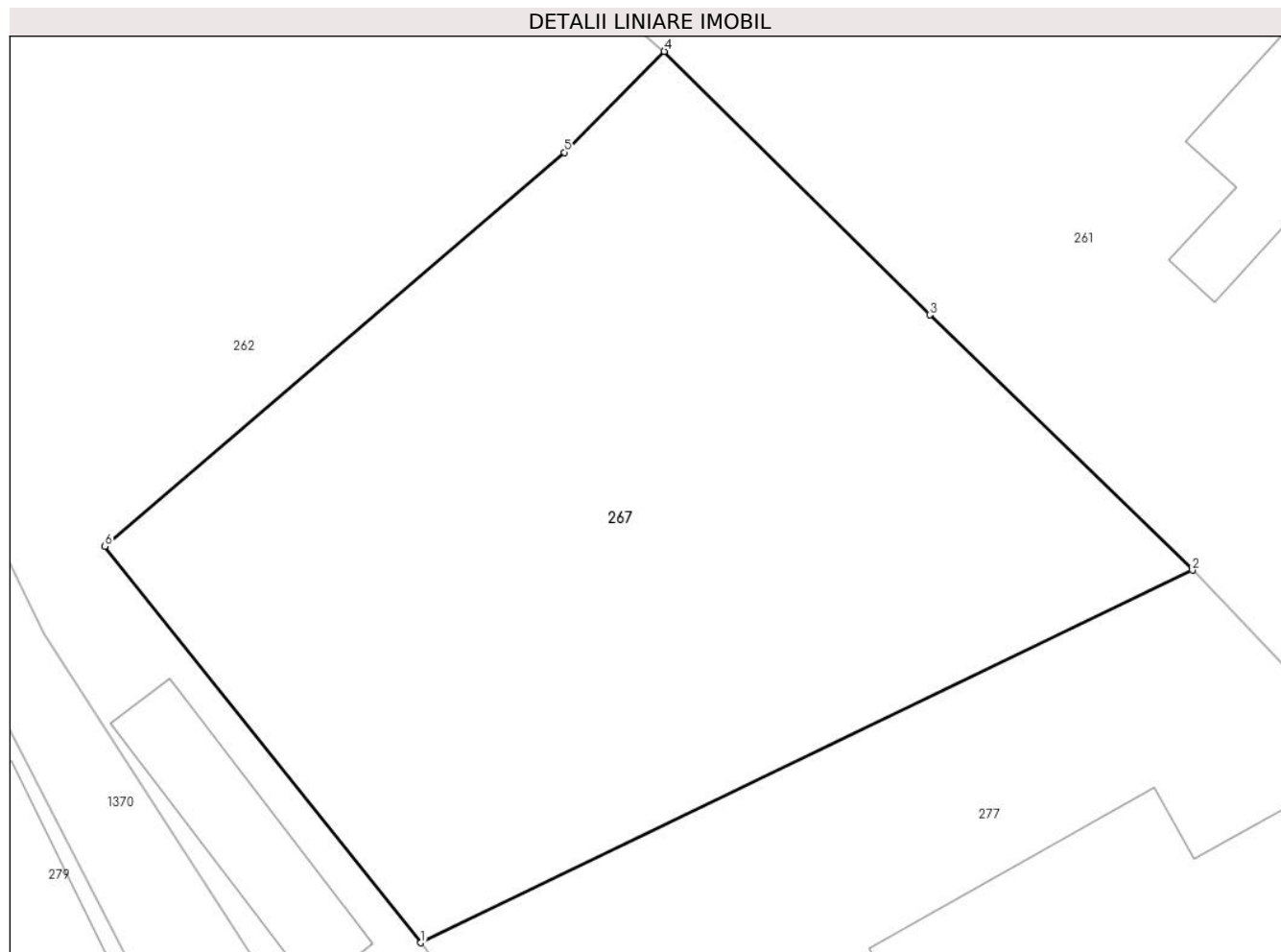
Inscrieri privind dezmembramintele dreptului de proprietate, drepturi reale de garanție și sarcini	Referințe
NU SUNT	

Anexa Nr. 1 La Partea I

Teren

Nr cadastral	Suprafața (mp)*	Observații / Referințe
	1.301	

* Suprafața este determinată în planul de proiecție Stereo 70.



Date referitoare la teren

Crt	Categorie folosință	Intravilan	Suprafața (mp)	Tarla	Parcelă	Nr. topo	Observații / Referințe
1	faneata	DA	1.301	53	2550-2553	-	

Lungime Segmente

1) Valorile lungimilor segmentelor sunt obținute din proiecție în plan.

Punct început	X / Y	Punct sfârșit	X / Y	Lungime segment (** (m)
1	547.701,101 409.373,811	2	547.741,154 409.393,133	44.47
2	547.741,154 409.393,133	3	547.727,521 409.406,366	19.0
3	547.727,521 409.406,366	4	547.713,742 409.420,032	19.406
4	547.713,742 409.420,032	5	547.708,553 409.414,798	7.37
5	547.708,553 409.414,798	6	547.684,701 409.394,371	31.404

Punct început	X / Y	Punct sfârşit	X / Y	Lungime segment (** (m)
6	547.684,701 409.394,371	1	547.701,101 409.373,811	26.3

** Lungimile segmentelor sunt determinate în planul de proiecţie Stereo 70 şi sunt rotunjite la 1 milimetru.

*** Distanţa dintre puncte este formată din segmente cumulate ce sunt mai mici decât valoarea 1 milimetru.

**DATE DESPRE IMOBILUL NR. 268**

Oficiul de Cadastru și Publicitate Imobiliară PRAHOVA
Biroul de Cadastru și Publicitate Imobiliară Câmpina

A. Partea I. Descrierea imobilului

TEREN Intravilan

Adresa: Loc. Ocina De Sus, Jud. Prahova

Nr. Crt	Nr cadastral Nr. topografic	Suprafața* (mp)	Observații / Referințe
A1		2.339	Sector cadastral:21 Teren imprejmuit;

B. Partea II. Proprietari și acte

Inscrieri privitoare la dreptul de proprietate și alte drepturi reale		Referințe
/		
Act Normativ nr. 7, din 13/03/1996 emis de PARLAMENTUL ROMANIEI (ART.13);		
B1	Inscrierea posesiei, drept de PROPRIETATE, dobandit prin Constituire, cota actuala 1/1 1) NEIDENTIFICAT NEIDENTIFICAT	A1
B2	SE NOTEAZA MENTIUNEA DE PROPRIETAR NEIDENTIFICAT	A1

C. Partea III. SARCINI .

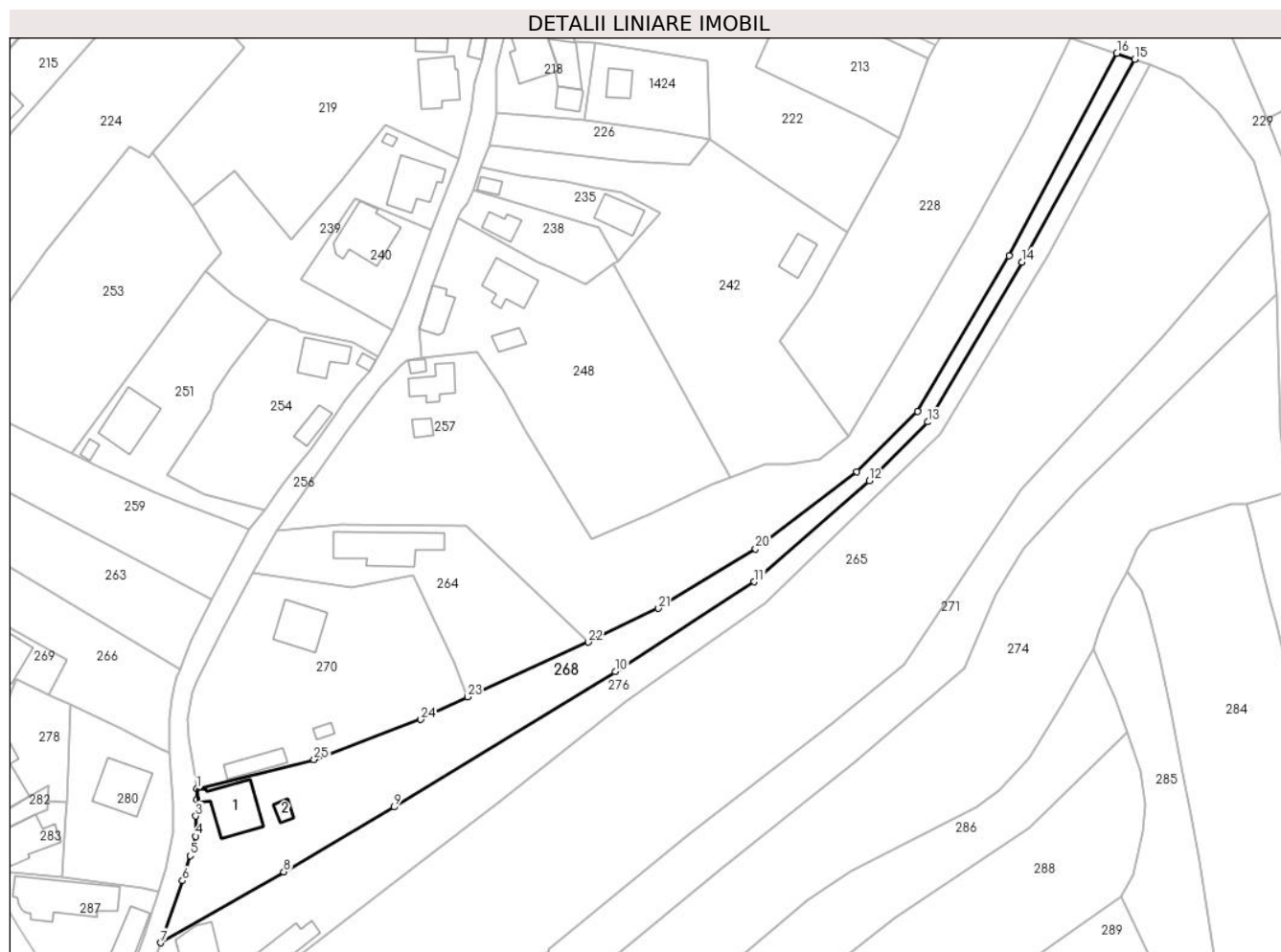
Inscrieri privind dezmembramintele dreptului de proprietate, drepturi reale de garanție și sarcini	Referințe
NU SUNT	

Anexa Nr. 1 La Partea I

Teren

Nr cadastral	Suprafața (mp)*	Observații / Referințe
	2.339	

* Suprafața este determinată în planul de proiecție Stereo 70.



Date referitoare la teren

Crt	Categorie folosință	Intravilan	Suprafața (mp)	Tarla	Parcelă	Nr. topo	Observații / Referințe
1	curți constructii	DA	600	-	-	-	
2	arabil	DA	800	-	-	-	
3	livada	DA	939	-	-	-	

Date referitoare la construcții

Crt	Număr	Destinație construcție	Supraf. (mp)	Situație juridică	Observații / Referințe
A1.1		construcții de locuințe	108	Fara acte	Nr. niveluri:1; S. construita la sol:108 mp; LOCUINTA
A1.2		construcții anexa	14	Fara acte	Nr. niveluri:1; S. construita la sol:14 mp; ANEXA

Lungime Segmente

1) Valorile lungimilor segmentelor sunt obținute din proiecție în plan.

Punct început	X / Y	Punct sfârșit	X / Y	Lungime segment (** (m))
1	547.363,353 409.365,819	2	547.363,348 409.363,489	2.33

Punct început	X / Y	Punct sfârșit	X / Y	Lungime segment (** (m))
2	547.363,348 409.363,489	3	547.363,166 409.359,961	3.533

Punct început	X / Y	Punct sfârșit	X / Y	Lungime segment (** (m))
3	547.363,166 409.359,961	4	547.363,152 409.355,591	4.37
5	547.361,96 409.351,426	6	547.360,293 409.346,012	5.665
7	547.355,661 409.332,638	8	547.382,176 409.347,912	30.6
9	547.405,997 409.361,889	10	547.453,7 409.391,093	55.933
11	547.483,694 409.410,456	12	547.508,478 409.432,252	33.005
13	547.521,099 409.444,946	14	547.541,442 409.479,396	40.009
15	547.565,697 409.523,166	16	547.561,898 409.524,432	4.004
17	547.538,628 409.480,736	18	547.518,89 409.447,234	38.884
19	547.505,827 409.434,206	20	547.483,93 409.417,582	27.493
21	547.463,018 409.404,737	22	547.447,884 409.397,444	16.8
23	547.421,834 409.385,637	24	547.411,751 409.380,763	11.2
25	547.388,708 409.372,149	1	547.363,353 409.365,819	26.133

Punct început	X / Y	Punct sfârșit	X / Y	Lungime segment (** (m))
4	547.363,152 409.355,591	5	547.361,96 409.351,426	4.332
6	547.360,293 409.346,012	7	547.355,661 409.332,638	14.153
8	547.382,176 409.347,912	9	547.405,997 409.361,889	27.618
10	547.453,7 409.391,093	11	547.483,694 409.410,456	35.701
12	547.508,478 409.432,252	13	547.521,099 409.444,946	17.9
14	547.541,442 409.479,396	15	547.565,697 409.523,166	50.041
16	547.561,898 409.524,432	17	547.538,628 409.480,736	49.506
18	547.518,89 409.447,234	19	547.505,827 409.434,206	18.449
20	547.483,93 409.417,582	21	547.463,018 409.404,737	24.542
22	547.447,884 409.397,444	23	547.421,834 409.385,637	28.6
24	547.411,751 409.380,763	25	547.388,708 409.372,149	24.6

** Lungimile segmentelor sunt determinate în planul de proiecție Stereo 70 și sunt rotunjite la 1 milimetru.

*** Distanța dintre puncte este formată din segmente cumulate ce sunt mai mici decât valoarea 1 milimetru.

**DATE DESPRE IMOBILUL NR. 269**

Oficiul de Cadastru și Publicitate Imobiliară PRAHOVA
Biroul de Cadastru și Publicitate Imobiliară Câmpina

A. Partea I. Descrierea imobilului

TEREN Intravilan

Nr. CF vechi:727

Nr. cadastral vechi:10228

Adresa: Loc. Ocina De Sus, Nr. 169, Jud. Prahova

Nr. Crt	Nr cadastral Nr. topografic	Suprafața* (mp)	Observații / Referințe
A1	20262	555	Sector cadastral:21 Teren neimprejmuit;

Construcții

Crt	Nr cadastral Nr. topografic	Adresa	Observații / Referințe
A1.2	20262-C2	Loc. Ocina De Sus, Nr. 169, Jud. Prahova	Nr. niveluri:1; S. construita la sol:66 mp; LOCUINTA
A1.3	20262-C3	Loc. Ocina De Sus, Nr. 169, Jud. Prahova	Nr. niveluri:1; S. construita la sol:58 mp; LOCUINTA
A1.4	20262-C4	Loc. Ocina De Sus, Nr. 169, Jud. Prahova	Nr. niveluri:1; S. construita la sol:46 mp; ANEXA

B. Partea II. Proprietari și acte

Inscrieri privitoare la dreptul de proprietate și alte drepturi reale		Referințe
12032 / 23/07/2010		
Act Notarial nr. 1690, din 22/07/2010 emis de NP POP MIHAELA CRISTINA (act administrativ nr. 383/20-02-2012 emis de PRIMARIA ADUNATI; act notarial nr. 1690/22-07-2010 emis de BIROU NOTARIAL; act administrativ nr. 4145/27-03-2012 emis de OCPI PRAHOVA;);		
B1	Intabulare, drept de PROPRIETATEcumparare ca bun comun, dobandit prin Conventie, cota actuala 1/1 1) RADUCANU ELENA 2) RADUCANU STEFAN	A1
5706 / 26/04/2012		
Act Administrativ nr. 1164, din 20/07/2010 emis de PRIMARIA ADUNATI (act administrativ nr. 383/20-02-2012 emis de PRIMARIA ADUNATI; act notarial nr. 1690/22-07-2010 emis de BIROU NOTARIAL; act administrativ nr. 4145/27-03-2012 emis de OCPI PRAHOVA;);		
B2	se noteaza actualizarea informatiilor cadastrale	A1, A1.2, A1.3, A1.4
B3	Intabulare, drept de PROPRIETATE, dobandit prin Construire, cota actuala 1/1 1) RADUCANU ELENA 2) RADUCANU STEFAN	A1.2, A1.3, A1.4

C. Partea III. SARCINI .

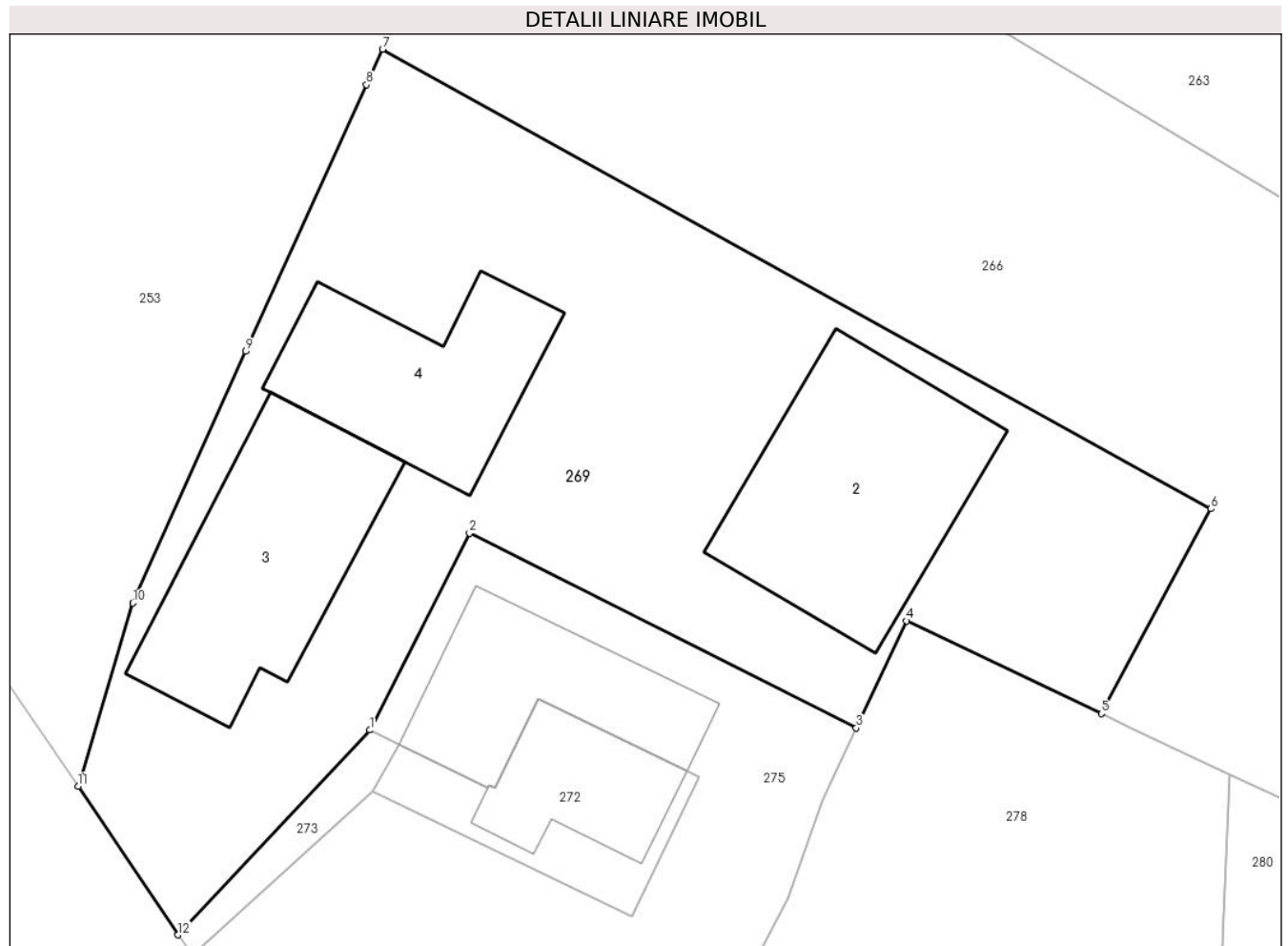
Inscrieri privind dezmembramintele dreptului de proprietate, drepturi reale de garanție și sarcini	Referințe
NU SUNT	

Anexa Nr. 1 La Partea I

Teren

Nr cadastral	Suprafața (mp)*	Observații / Referințe
20262	555	

* Suprafața este determinată în planul de proiecție Stereo 70.



Date referitoare la teren

Crt	Categorie folosință	Intravilan	Suprafața (mp)	Tarla	Parcelă	Nr. topo	Observații / Referințe
1	curți constructii	DA	555	51	2249;2450; 2452;2453	-	

Date referitoare la construcții

Crt	Număr	Destinație construcție	Supraf. (mp)	Situație juridică	Observații / Referințe
A1.2	20262-C2	construcții de locuințe	66	Cu acte	Nr. niveluri:1; S. construită la sol:66 mp; LOCUINTA
A1.3	20262-C3	construcții de locuințe	Din acte: 66 Masurata: 58	Cu acte	Nr. niveluri:1; S. construită la sol:58 mp; LOCUINTA
A1.4	20262-C4	construcții anexa	Din acte: 58 Masurata: 46	Cu acte	Nr. niveluri:1; S. construită la sol:46 mp; ANEXA

Lungime Segmente

1) Valorile lungimilor segmentelor sunt obținute din proiecție în plan.

Punct început	X / Y	Punct sfârșit	X / Y	Lungime segment (** (m)
1	547.305,316 409.385,6	2	547.308,889 409.392,646	7.9
2	547.308,889 409.392,646	3	547.322,75 409.385,68	15.513

Punct început	X / Y	Punct sfârșit	X / Y	Lungime segment (** (m)
3	547.322,75 409.385,68	4	547.324,55 409.389,51	4.232
4	547.324,55 409.389,51	5	547.331,53 409.386,19	7.729
5	547.331,53 409.386,19	6	547.335,458 409.393,519	8.315
6	547.335,458 409.393,519	7	547.305,77 409.409,97	33.941
7	547.305,77 409.409,97	8	547.305,2 409.408,7	1.392
8	547.305,2 409.408,7	9	547.300,87 409.399,16	10.477
9	547.300,87 409.399,16	10	547.296,82 409.390,15	9.878
10	547.296,82 409.390,15	11	547.294,86 409.383,59	6.847
11	547.294,86 409.383,59	12	547.298,445 409.378,27	6.415
12	547.298,445 409.378,27	1	547.305,316 409.385,6	10.047

** Lungimile segmentelor sunt determinate în planul de proiecție Stereo 70 și sunt rotunjite la 1 milimetru.

*** Distanța dintre puncte este formată din segmente cumulate ce sunt mai mici decât valoarea 1 milimetru.

**DATE DESPRE IMOBILUL NR. 270**

Oficiul de Cadastru și Publicitate Imobiliară PRAHOVA
Biroul de Cadastru și Publicitate Imobiliară Câmpina

A. Partea I. Descrierea imobilului

TEREN Intravilan

Adresa: Loc. Ocina De Sus, Jud. Prahova

Nr. Crt	Nr cadastral Nr. topografic	Suprafața* (mp)	Observații / Referințe
A1		1.896	Sector cadastral:21 Teren imprejmuit;

B. Partea II. Proprietari și acte

Inscrieri privitoare la dreptul de proprietate și alte drepturi reale		Referințe
/		
Act Normativ nr. 7, din 13/03/1996 emis de PARLAMENTUL ROMANIEI (ART.13);		
B1	Inscrierea posesiei, drept de PROPRIETATE, dobandit prin Constituire, cota actuala 1/1 1) NEIDENTIFICAT NEIDENTIFICAT	A1
B2	SE NOTEAZA MENTIUNEA DE PROPRIETAR NEIDENTIFICAT	A1

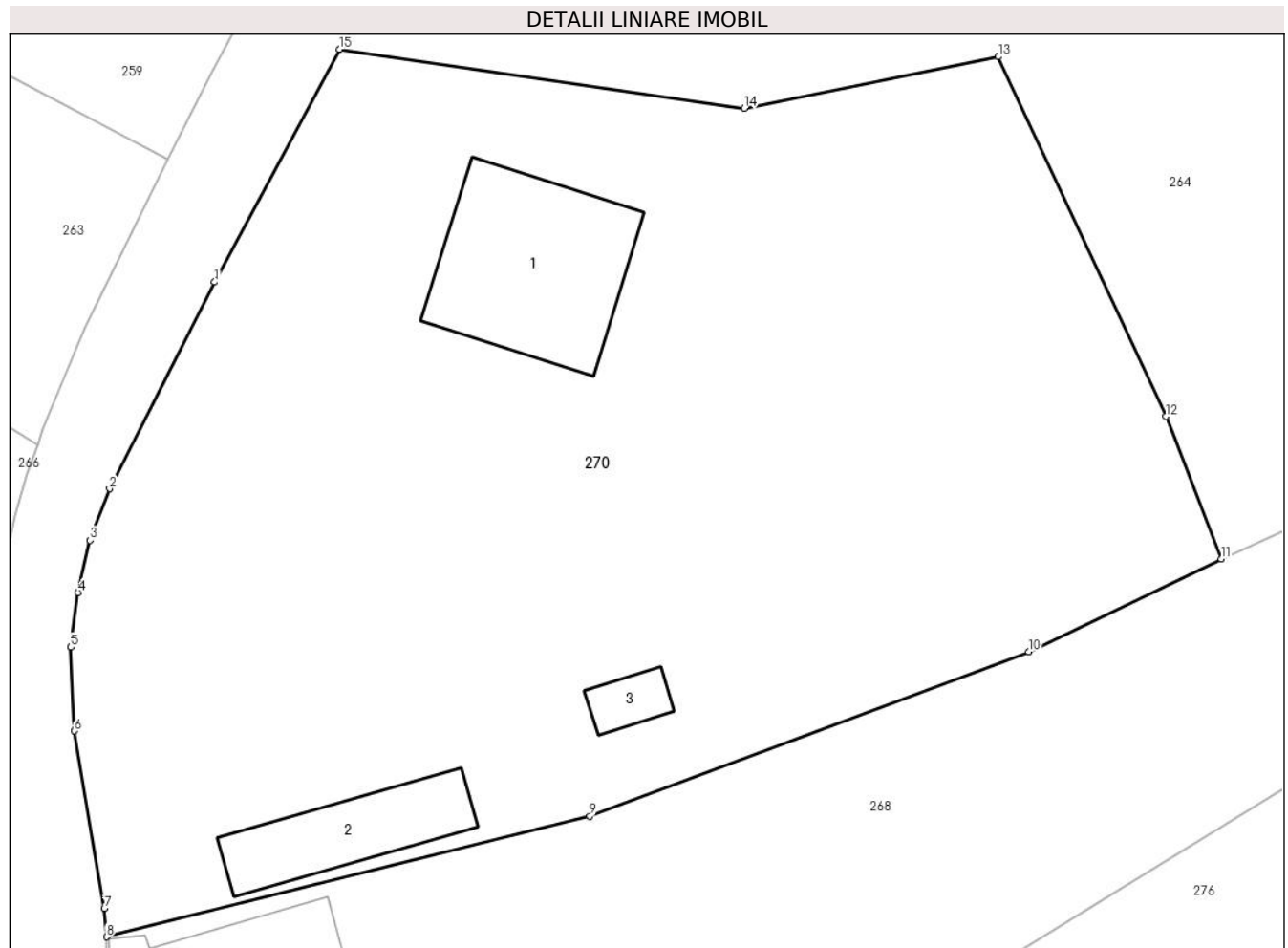
C. Partea III. SARCINI .

Inscrieri privind dezmembramintele dreptului de proprietate, drepturi reale de garanție și sarcini	Referințe
NU SUNT	

Anexa Nr. 1 La Partea I**Teren**

Nr cadastral	Suprafața (mp)*	Observații / Referințe
	1.896	

* Suprafața este determinată în planul de proiecție Stereo 70.

**Date referitoare la teren**

Crt	Categorie folosință	Intra vilan	Suprafața (mp)	Tarla	Parcelă	Nr. topo	Observații / Referințe
1	curți constructii	DA	500	-	-	-	
2	faneata	DA	1.396	-	-	-	

Date referitoare la construcții

Crt	Număr	Destinație construcție	Supraf. (mp)	Situație juridică	Observații / Referințe
A1.1		construcții de locuințe	86	Fara acte	Nr. niveluri:1; S. construita la sol:86 mp; LOCUINTA
A1.2		construcții anexa	43	Fara acte	Nr. niveluri:1; S. construita la sol:43 mp; ANEXA
A1.3		construcții anexa	10	Fara acte	Nr. niveluri:1; S. construita la sol:10 mp; ANEXA

Lungime Segmente

1) Valorile lungimilor segmentelor sunt obținute din proiecție în plan.

Punct început	X / Y	Punct sfârșit	X / Y	Lungime segment (** (m)
1	547.369,019 409.400,137	2	547.363,507 409.389,302	12.156

Punct început	X / Y	Punct sfârșit	X / Y	Lungime segment (** (m)
2	547.363,507 409.389,302	3	547.362,49 409.386,597	2.89
3	547.362,49 409.386,597	4	547.361,852 409.383,864	2.806
4	547.361,852 409.383,864	5	547.361,478 409.380,997	2.891
5	547.361,478 409.380,997	6	547.361,67 409.376,609	4.392
6	547.361,67 409.376,609	7	547.363,23 409.367,304	9.435
7	547.363,23 409.367,304	8	547.363,353 409.365,819	1.49
8	547.363,353 409.365,819	9	547.388,708 409.372,149	26.133
9	547.388,708 409.372,149	10	547.411,751 409.380,763	24.6
10	547.411,751 409.380,763	11	547.421,834 409.385,637	11.2
11	547.421,834 409.385,637	12	547.418,938 409.393,094	8.0
12	547.418,938 409.393,094	13	547.410,152 409.411,947	20.8
13	547.410,152 409.411,947	14	547.396,822 409.409,249	13.6
14	547.396,822 409.409,249	15	547.375,567 409.412,341	21.479
15	547.375,567 409.412,341	1	547.369,019 409.400,137	13.85

** Lungimile segmentelor sunt determinate în planul de proiecție Stereo 70 și sunt rotunjite la 1 milimetru.

*** Distanța dintre puncte este formată din segmente cumulate ce sunt mai mici decât valoarea 1 milimetru.

**DATE DESPRE IMOBILUL NR. 271**

Oficiul de Cadastru și Publicitate Imobiliară PRAHOVA
Biroul de Cadastru și Publicitate Imobiliară Câmpina

A. Partea I. Descrierea imobilului

TEREN Intravilan

Adresa: Loc. Ocina De Sus, Nr. 148, Jud. Prahova

Nr. Crt	Nr cadastral Nr. topografic	Suprafața* (mp)	Observații / Referințe
A1		2.714	Sector cadastral:21 Teren imprejmuit;

B. Partea II. Proprietari și acte

Inscrieri privitoare la dreptul de proprietate și alte drepturi reale		Referințe
/		
Act Normativ nr. 7, din 13/03/1996 emis de PARLAMENTUL ROMANIEI (ART.13);		
B1	Inscrierea posesiei, drept de PROPRIETATE, dobandit prin Constituire, cota actuala 1/1 1) NEIDENTIFICAT NEIDENTIFICAT	A1
B2	SE NOTEAZA MENTIUNEA DE PROPRIETAR NEIDENTIFICAT	A1

C. Partea III. SARCINI .

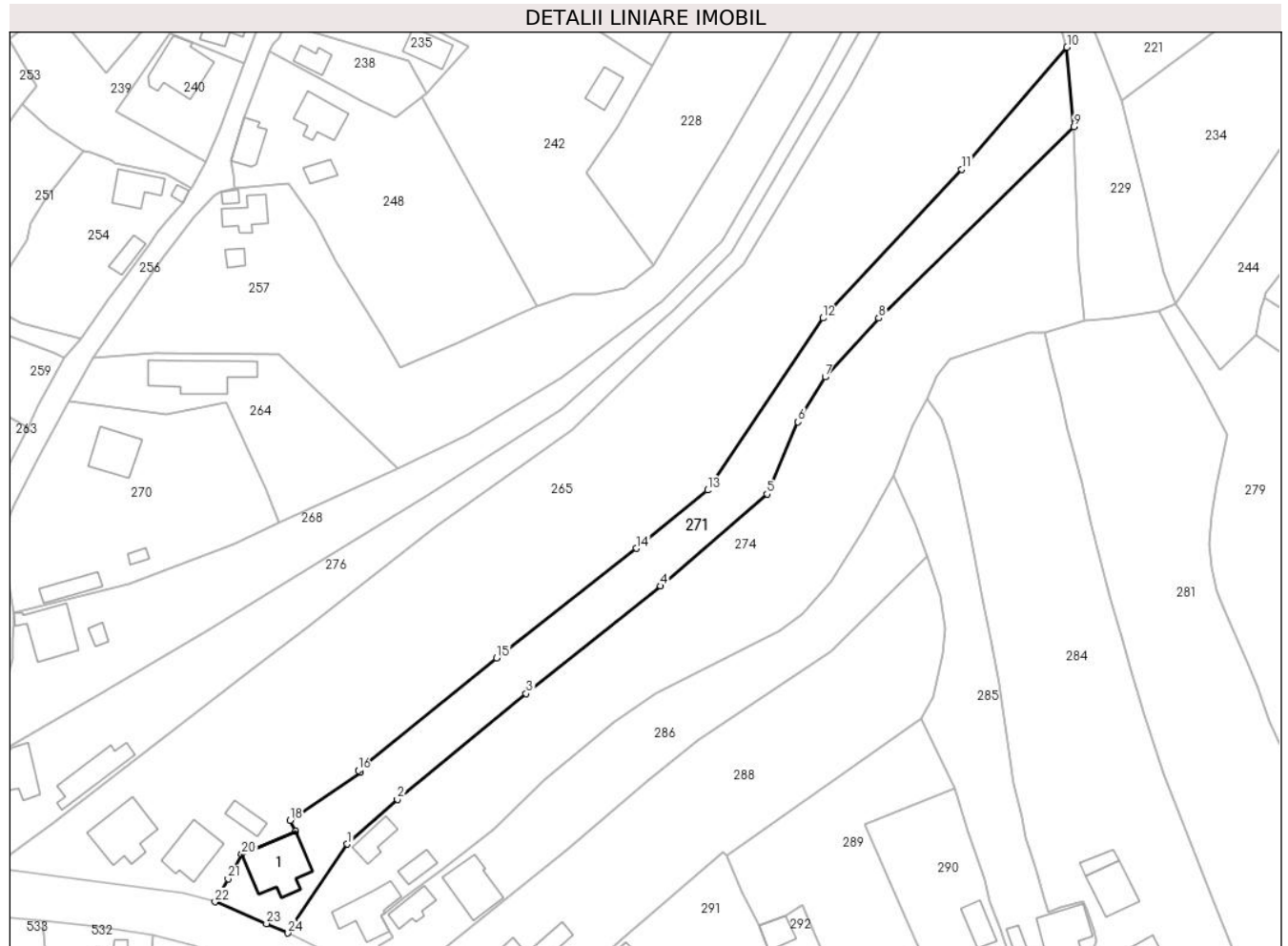
Inscrieri privind dezmembramintele dreptului de proprietate, drepturi reale de garanție și sarcini	Referințe
NU SUNT	

Anexa Nr. 1 La Partea I

Teren

Nr cadastral	Suprafața (mp)*	Observații / Referințe
	2.714	

* Suprafața este determinată în planul de proiecție Stereo 70.



Date referitoare la teren

Crt	Categorie folosință	Intravilan	Suprafața (mp)	Tarla	Parcelă	Nr. topo	Observații / Referințe
1	curți constructii	DA	600	-	-	-	
2	livada	DA	2.114	-	-	-	

Date referitoare la construcții

Crt	Număr	Destinație construcție	Supraf. (mp)	Situație juridică	Observații / Referințe
A1.1		construcții de locuințe	134	Fara acte	Nr. niveluri:1; S. construita la sol:134 mp; LOCUINTA

Lungime Segmente

1) Valorile lungimilor segmentelor sunt obținute din proiecție în plan.

Punct început	X / Y	Punct sfârșit	X / Y	Lungime segment (** (m)
1	547.436,719 409.315,078	2	547.447,743 409.324,878	14.75
3	547.475,99 409.348,109	4	547.505,563 409.371,684	37.82
5	547.528,926 409.391,847	6	547.535,723 409.407,689	17.239

Punct început	X / Y	Punct sfârșit	X / Y	Lungime segment (** (m)
2	547.447,743 409.324,878	3	547.475,99 409.348,109	36.573
4	547.505,563 409.371,684	5	547.528,926 409.391,847	30.861
6	547.535,723 409.407,689	7	547.541,73 409.417,539	11.537

Punct început	X / Y	Punct sfârșit	X / Y	Lungime segment (** (m))
7	547.541,73 409.417,539	8	547.553,446 409.430,452	17.436
9	547.596,339 409.472,415	10	547.594,807 409.489,866	17.518
11	547.571,699 409.463,095	12	547.541,196 409.430,463	44.669
13	547.515,857 409.392,724	14	547.500,238 409.379,952	20.176
15	547.469,504 409.355,924	16	547.439,152 409.331,259	39.11
17	547.439,536 409.330,83	18	547.424,194 409.320,262	18.63
19	547.425,412 409.317,912	20	547.413,54 409.312,82	12.918
21	547.410,563 409.307,462	22	547.407,688 409.302,428	5.797
23	547.419,005 409.297,641	24	547.423,704 409.295,574	5.134

Punct început	X / Y	Punct sfârșit	X / Y	Lungime segment (** (m))
8	547.553,446 409.430,452	9	547.596,339 409.472,415	60.006
10	547.594,807 409.489,866	11	547.571,699 409.463,095	35.365
12	547.541,196 409.430,463	13	547.515,857 409.392,724	45.457
14	547.500,238 409.379,952	15	547.469,504 409.355,924	39.012
16	547.439,152 409.331,259	17	547.439,536 409.330,83	0.576
18	547.424,194 409.320,262	19	547.425,412 409.317,912	2.647
20	547.413,54 409.312,82	21	547.410,563 409.307,462	6.129
22	547.407,688 409.302,428	23	547.419,005 409.297,641	12.288
24	547.423,704 409.295,574	1	547.436,719 409.315,078	23.448

** Lungimile segmentelor sunt determinate în planul de proiecție Stereo 70 și sunt rotunjite la 1 milimetru.

*** Distanța dintre puncte este formată din segmente cumulate ce sunt mai mici decât valoarea 1 milimetru.

**DATE DESPRE IMOBILUL NR. 272**

Oficiul de Cadastru și Publicitate Imobiliară PRAHOVA
Biroul de Cadastru și Publicitate Imobiliară Câmpina

A. Partea I. Descrierea imobilului

TEREN Intravilan

Nr. CF vechi:733

Nr. cadastral vechi:10232

Adresa: Loc. Ocina De Sus, Nr. 169, Jud. Prahova

Nr. Crt	Nr cadastral Nr. topografic	Suprafața* (mp)	Observații / Referințe
A1	20266	Din acte: 3.444 Masurata: 43	Sector cadastral:21 Teren neimprejmuit;

Construcții

Crt	Nr cadastral Nr. topografic	Adresa	Observații / Referințe
A1.1	20266-C1	Loc. Ocina De Sus, Nr. 169, Jud. Prahova	Nr. niveluri:1; S. construita la sol:25 mp; LOCUINTA

B. Partea II. Proprietari și acte

Inscrieri privitoare la dreptul de proprietate și alte drepturi reale		Referințe
12030 / 23/07/2010		
Act Notarial nr. 1687, din 22/07/2010 emis de NP POP MIHAELA CRISTINA;		
B1	Intabulare, drept de PROPRIETATEpartaj, dobandit prin Conventie, cota actuala 1/1 1) RADUCANU ELENA	A1, A1.1

C. Partea III. SARCINI .

Inscrieri privind dezmembramintele dreptului de proprietate, drepturi reale de garanție și sarcini	Referințe
NU SUNT	

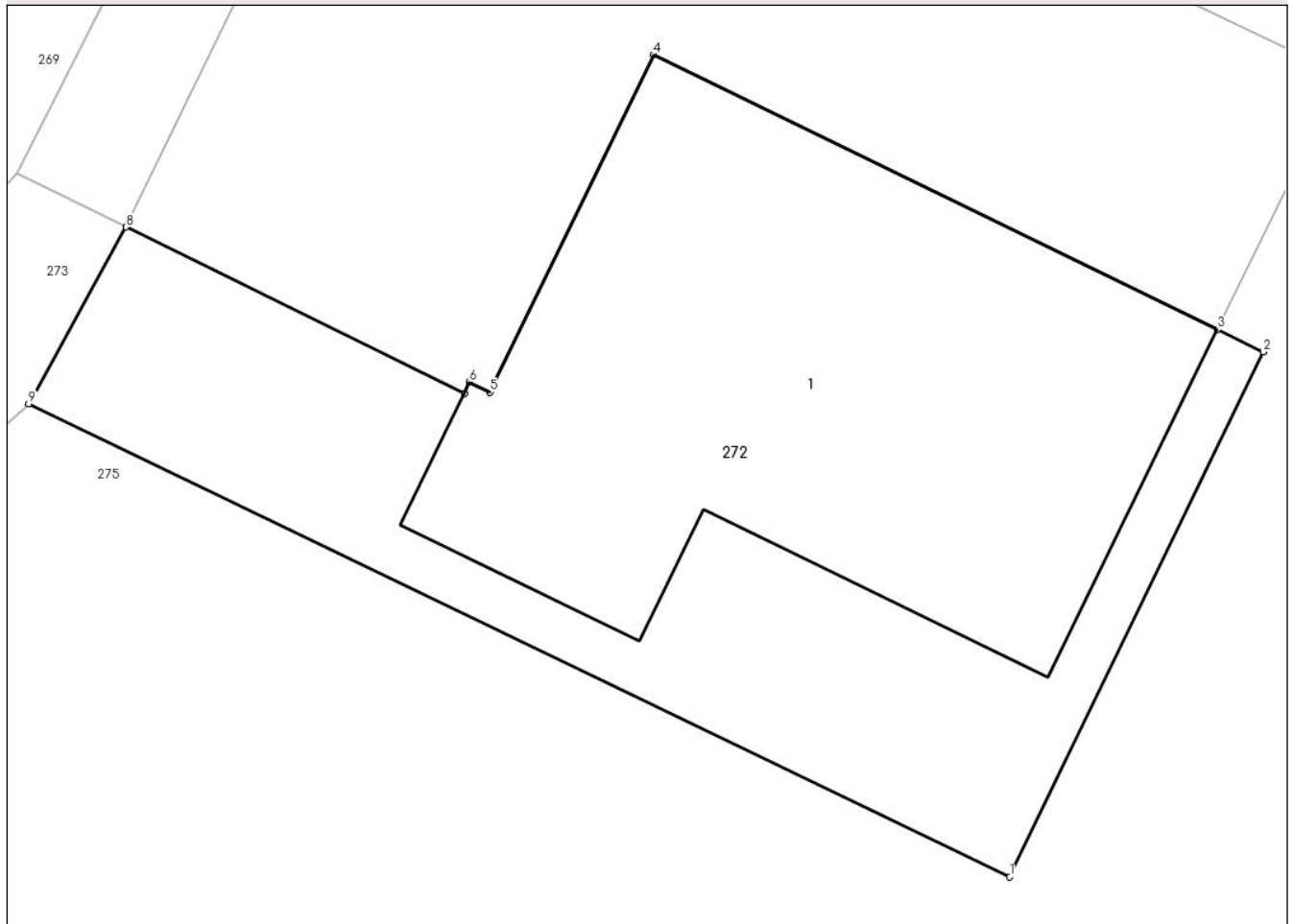
Anexa Nr. 1 La Partea I

Teren

Nr cadastral	Suprafața (mp)*	Observații / Referințe
20266	Din acte: 3.444 Masurata: 43	

* Suprafața este determinată în planul de proiecție Stereo 70.

DETALII LINIARE IMOBIL



Date referitoare la teren

Crt	Categorie folosință	Intra vilan	Suprafața (mp)	Tarla	Parcelă	Nr. topo	Observații / Referințe
1	curți constructii	DA	43	51	2449,2450,2 451,2452,24 53	-	

Date referitoare la construcții

Crt	Număr	Destinație construcție	Supraf. (mp)	Situație juridică	Observații / Referințe
A1.1	20266-C1	construcții de locuințe	25	Cu acte	Nr. niveluri:1; S. construita la sol:25 mp; LOCUINTA

Lungime Segmente

1) Valorile lungimilor segmentelor sunt obținute din proiecție în plan.

Punct început	X / Y	Punct sfârșit	X / Y	Lungime segment (** (m)
1	547.314,704 409.378,947	2	547.317,101 409.383,91	5.512
2	547.317,101 409.383,91	3	547.316,666 409.384,123	0.484
3	547.316,666 409.384,123	4	547.311,34 409.386,72	5.925

Punct început	X / Y	Punct sfârșit	X / Y	Lungime segment (** (m)
4	547.311,34 409.386,72	5	547.309,792 409.383,529	3.547
5	547.309,792 409.383,529	6	547.309,596 409.383,626	0.219
6	547.309,596 409.383,626	7	547.309,55 409.383,518	0.117
7	547.309,55 409.383,518	8	547.306,352 409.385,091	3.564
8	547.306,352 409.385,091	9	547.305,432 409.383,42	1.908
9	547.305,432 409.383,42	1	547.314,704 409.378,947	10.295

** Lungimile segmentelor sunt determinate în planul de proiecție Stereo 70 și sunt rotunjite la 1 milimetru.

*** Distanța dintre puncte este formată din segmente cumulate ce sunt mai mici decât valoarea 1 milimetru.

**DATE DESPRE IMOBILUL NR. 273**

Oficiul de Cadastru și Publicitate Imobiliară PRAHOVA
Biroul de Cadastru și Publicitate Imobiliară Câmpina

A. Partea I. Descrierea imobilului

TEREN Intravilan

Nr. CF vechi:729

Nr. cadastral vechi:10230

Adresa: Loc. Ocina De Sus, Nr. 169, Jud. Prahova

Nr. Crt	Nr cadastral Nr. topografic	Suprafața* (mp)	Observații / Referințe
A1	20264	Din acte: 3.444 Masurata: 13	Sector cadastral:21 Teren neimprejmuț;

B. Partea II. Proprietari și acte

Inscrieri privitoare la dreptul de proprietate și alte drepturi reale		Referințe
12031 / 23/07/2010		
Act Notarial nr. 1690, din 22/07/2010 emis de NP POP MIHAELA CRISTINA;		
B1	Intabulare, drept de PROPRIETATEcumparare ca bun comun, dobandit prin Conventie, cota actuala 3/6 1) RADUCANU ELENA 2) RADUCANU STEFAN	A1
12034 / 23/07/2010		
Act Notarial nr. 1691, din 22/07/2010 emis de NP POP MIHAELA CRISTINA;		
B3	Intabulare, drept de PROPRIETATEcumparare ca bun propriu, dobandit prin Conventie, cota actuala 1/6 1) STOICA DANIELA	A1
B4	Intabulare, drept de PROPRIETATEcumparare ca bun propriu, dobandit prin Conventie, cota actuala 1/6 1) STOICA MARILENA <i>OBSERVATII: (provenita din conversia CF 729)</i>	A1
B5	Intabulare, drept de PROPRIETATEcumparare ca bun comun, dobandit prin Conventie, cota actuala 1/6 1) BARZOI VASILICA 2) BARZOI VALENTIN <i>OBSERVATII: (provenita din conversia CF 729)</i>	A1

C. Partea III. SARCINI .

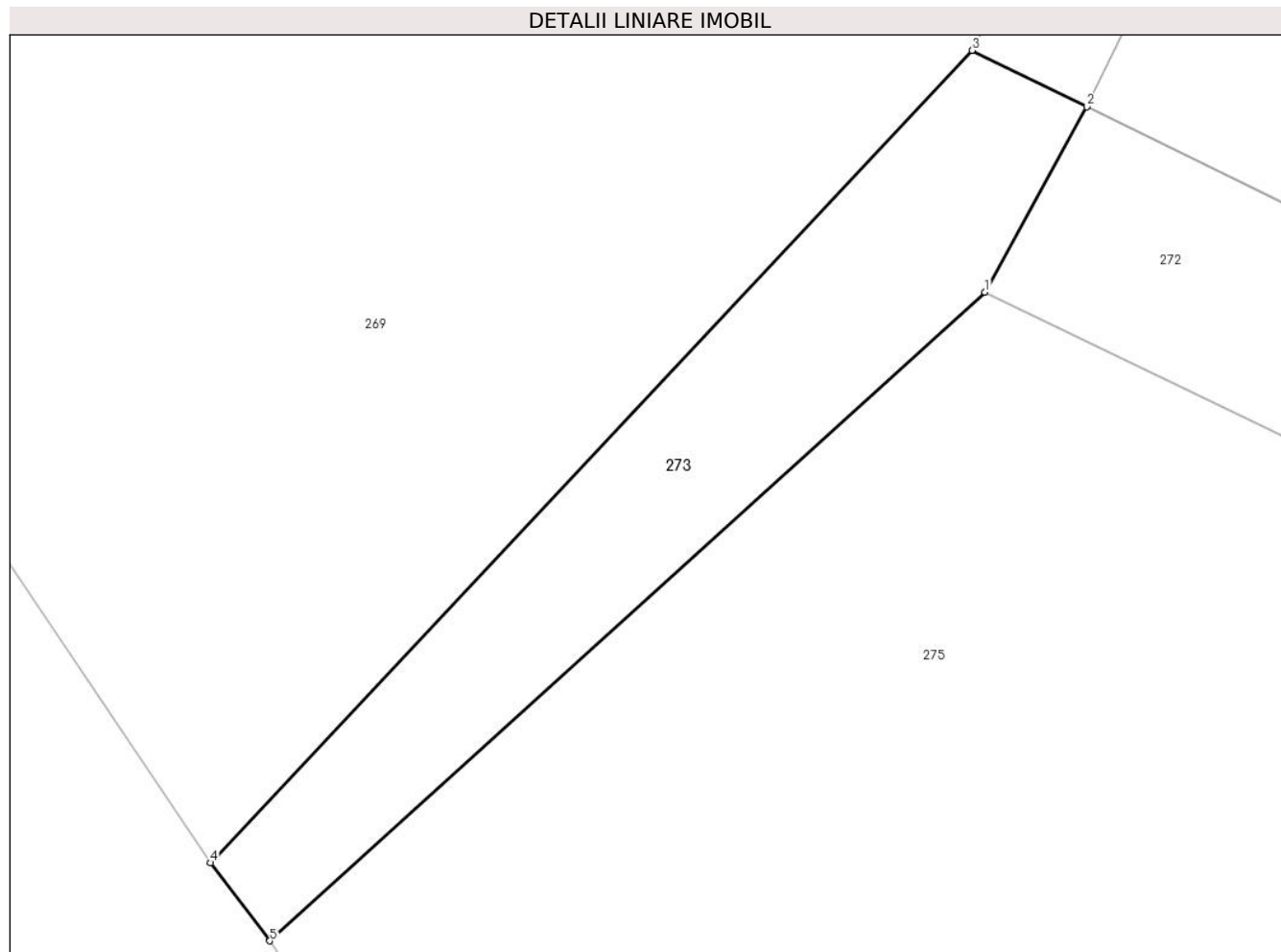
Inscrieri privind dezmembramintele dreptului de proprietate, drepturi reale de garanție și sarcini	Referințe
NU SUNT	

Anexa Nr. 1 La Partea I

Teren

Nr cadastral	Suprafața (mp)*	Observații / Referințe
20264	Din acte: 3.444 Masurata: 13	

* Suprafața este determinată în planul de proiecție Stereo 70.



Date referitoare la teren

Crt	Categorie folosință	Intra vilan	Suprafața (mp)	Tarla	Parcelă	Nr. topo	Observații / Referințe
1	curti constructii	DA	13	51	2449,2450,2 451,2452,24 53	-	

Lungime Segmente

1) Valorile lungimilor segmentelor sunt obținute din proiecție în plan.

Punct început	X / Y	Punct sfârșit	X / Y	Lungime segment (** (m)
1	547.305,432 409.383,42	2	547.306,352 409.385,091	1.908
2	547.306,352 409.385,091	3	547.305,316 409.385,6	1.154
3	547.305,316 409.385,6	4	547.298,445 409.378,27	10.047
4	547.298,445 409.378,27	5	547.298,98 409.377,566	0.884

Punct început	X / Y	Punct sfârşit	X / Y	Lungime segment (** (m)
5	547.298,98 409.377,566	1	547.305,432 409.383,42	8.712

** Lungimile segmentelor sunt determinate în planul de proiecţie Stereo 70 şi sunt rotunjite la 1 milimetru.

*** Distanţa dintre puncte este formată din segmente cumulate ce sunt mai mici decât valoarea 1 milimetru.

**DATE DESPRE IMOBILUL NR. 274**

Oficiul de Cadastru și Publicitate Imobiliară PRAHOVA
Biroul de Cadastru și Publicitate Imobiliară Câmpina

A. Partea I. Descrierea imobilului

TEREN Intravilan

Adresa: Loc. Ocina De Sus, Nr. 147, Jud. Prahova

Nr. Crt	Nr cadastral Nr. topografic	Suprafața* (mp)	Observații / Referințe
A1	20627	Din acte: 5.000 Masurata: 4.904	Sector cadastral:21 Teren imprejmuit;

Construcții

Crt	Nr cadastral Nr. topografic	Adresa	Observații / Referințe
A1.1	20627-C1	Loc. Ocina De Sus, Nr. 147, Jud. Prahova	Nr. niveluri:2; S. construita la sol:94 mp; Locuinta P+M
A1.2	20627-C2	Loc. Ocina De Sus, Nr. 147, Jud. Prahova	Nr. niveluri:1; S. construita la sol:43 mp; Grajd
A1.3	20627-C3	Loc. Ocina De Sus, Nr. 147, Jud. Prahova	Nr. niveluri:1; S. construita la sol:30 mp; Anexa

B. Partea II. Proprietari și acte

Inscrieri privitoare la dreptul de proprietate și alte drepturi reale	Referințe	
9142 / 02/04/2015		
Act Notarial nr. 3453, din 12/10/1973 emis de NSL CAMPINA (act administrativ nr. 4/17-05-1975 emis de PRIMARIA ADUNATI; act administrativ nr. 4/29-09-1978 emis de PRIMARIA ADUNATI; act notarial nr. 222/26-02-1990 emis de NSL CAMPINA; act administrativ nr. 716/25-03-2015 emis de PRIMARIA ADUNATI; act administrativ nr. 774/31-03-2015 emis de PRIMARIA ADUNATI; certificat de casatorie seria C9 nr. 683690/29.10.1994 elib.de Consiliul Local al com. Adunati);		
B2	Intabulare, drept de PROPRIETATE, dobandit prin Succesiune, cota actuala 3/8 1) NEDELUCU GHEORGHE	A1, A1.1, A1.2
B3	Intabulare, drept de PROPRIETATE, dobandit prin Construire, cota actuala 1/1 1) NEDELUCU GHEORGHE 2) NEDELUCU ALINA-CORINA	A1.3
13769 / 11/05/2015		
Act Notarial nr. 1600, din 08/05/2015 emis de POP MIHAELA CRISTINA (act administrativ nr. 4/17-05-1975 emis de PRIMARIA ADUNATI; act administrativ nr. 4/29-09-1978 emis de PRIMARIA ADUNATI; act notarial nr. 222/26-02-1990 emis de NSL CAMPINA; act administrativ nr. 716/25-03-2015 emis de PRIMARIA ADUNATI; act administrativ nr. 774/31-03-2015 emis de PRIMARIA ADUNATI; certificat de casatorie seria C9 nr. 683690/29.10.1994 elib.de Consiliul Local al com. Adunati);		
B4	Intabulare, drept de PROPRIETATEcumparare ca bun comun, dobandit prin Conventie, cota actuala 5/8 1) NEDELUCU GHEORGHE 2) NEDELUCU ALINA-CORINA	A1, A1.1, A1.2

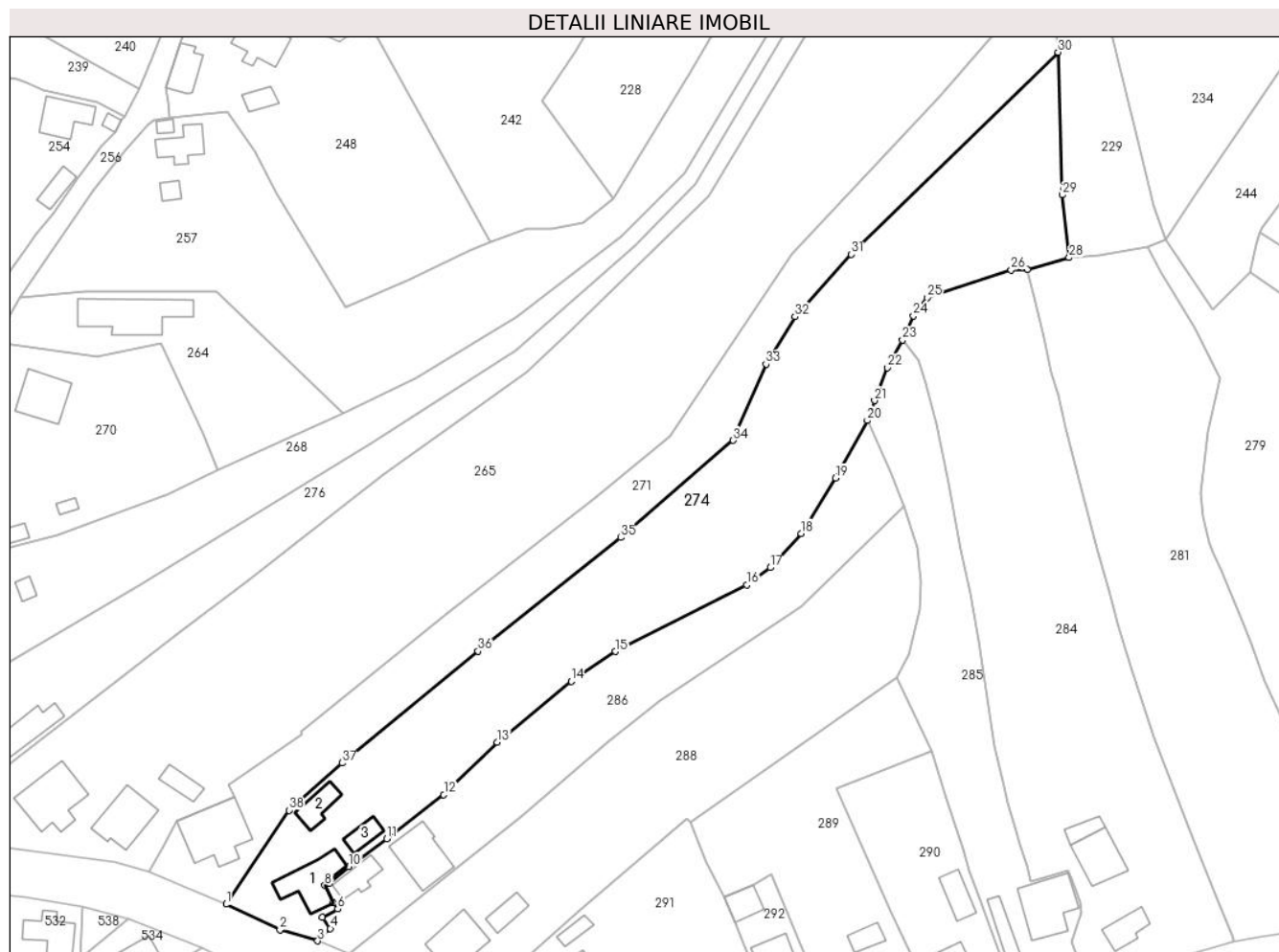
C. Partea III. SARCINI .

Inscrieri privind dezmembramintele dreptului de proprietate, drepturi reale de garanție și sarcini	Referințe
NU SUNT	

Anexa Nr. 1 La Partea I**Teren**

Nr cadastral	Suprafața (mp)*	Observații / Referințe
20627	Din acte: 5.000 Masurata: 4.904	

* Suprafața este determinată în planul de proiecție Stereo 70.

**Date referitoare la teren**

Crt	Categorie folosință	Intra vilan	Suprafața (mp)	Tarla	Parcelă	Nr. topo	Observații / Referințe
1	curți constructii	DA	600	52	2493, 2494, 2495, 2496, 2497	-	Teren împrejmuit cu gard din plasa si lemn.
2	livada	DA	4.304	52	2493, 2494, 2495, 2496, 2497	-	

Date referitoare la construcții

Crt	Număr	Destinație construcție	Supraf. (mp)	Situație juridică	Observații / Referințe
A1.1	20627-C1	construcții de locuințe	94	Cu acte	Nr. niveluri:2; S. construita la sol:94 mp; Locuinta P+M
A1.2	20627-C2	construcții anexa	43	Cu acte	Nr. niveluri:1; S. construita la sol:43 mp; Grajd
A1.3	20627-C3	construcții anexa	30	Cu acte	Nr. niveluri:1; S. construita la sol:30 mp; Anexa

Lungime Segmente

1) Valorile lungimilor segmentelor sunt obținute din proiecție în plan.

Punct început	X / Y	Punct sfârșit	X / Y	Lungime segment (** (m)
1	547.423,704 409.295,574	2	547.434,88 409.290,25	12.379
3	547.442,711 409.287,97	4	547.445,312 409.290,554	3.666
5	547.443,676 409.292,818	6	547.446,852 409.294,573	3.629
7	547.445,939 409.295,835	8	547.444,157 409.299,469	4.047
9	547.445,002 409.299,884	10	547.449,15 409.303,386	5.429
11	547.457,061 409.309,132	12	547.468,868 409.318,299	14.948
13	547.479,947 409.329,19	14	547.495,285 409.341,877	19.905
15	547.504,43 409.348,03	16	547.531,702 409.361,848	30.573
17	547.536,578 409.365,44	18	547.542,987 409.372,546	9.569
19	547.550,165 409.384,017	20	547.556,751 409.395,997	13.671
21	547.558,24 409.400,107	22	547.560,957 409.406,922	7.337
23	547.564,038 409.412,694	24	547.566,293 409.417,697	5.488
25	547.569,128 409.421,457	26	547.586,587 409.427,246	18.394
27	547.589,916 409.427,357	28	547.598,63 409.429,8	9.05
29	547.597,231 409.442,801	30	547.596,339 409.472,415	29.627
31	547.553,446 409.430,452	32	547.541,73 409.417,539	17.436
33	547.535,723 409.407,689	34	547.528,926 409.391,847	17.239
35	547.505,563 409.371,684	36	547.475,99 409.348,109	37.82
37	547.447,743 409.324,878	38	547.436,719 409.315,078	14.75

Punct început	X / Y	Punct sfârșit	X / Y	Lungime segment (** (m)
2	547.434,88 409.290,25	3	547.442,711 409.287,97	8.156
4	547.445,312 409.290,554	5	547.443,676 409.292,818	2.793
6	547.446,852 409.294,573	7	547.445,939 409.295,835	1.558
8	547.444,157 409.299,469	9	547.445,002 409.299,884	0.941
10	547.449,15 409.303,386	11	547.457,061 409.309,132	9.778
12	547.468,868 409.318,299	13	547.479,947 409.329,19	15.536
14	547.495,285 409.341,877	15	547.504,43 409.348,03	11.022
16	547.531,702 409.361,848	17	547.536,578 409.365,44	6.056
18	547.542,987 409.372,546	19	547.550,165 409.384,017	13.532
20	547.556,751 409.395,997	21	547.558,24 409.400,107	4.371
22	547.560,957 409.406,922	23	547.564,038 409.412,694	6.543
24	547.566,293 409.417,697	25	547.569,128 409.421,457	4.709
26	547.586,587 409.427,246	27	547.589,916 409.427,357	3.331
28	547.598,63 409.429,8	29	547.597,231 409.442,801	13.076
30	547.596,339 409.472,415	31	547.553,446 409.430,452	60.006
32	547.541,73 409.417,539	33	547.535,723 409.407,689	11.537
34	547.528,926 409.391,847	35	547.505,563 409.371,684	30.861
36	547.475,99 409.348,109	37	547.447,743 409.324,878	36.573
38	547.436,719 409.315,078	1	547.423,704 409.295,574	23.448

** Lungimile segmentelor sunt determinate în planul de proiecție Stereo 70 și sunt rotunjite la 1 milimetru.

*** Distanța dintre puncte este formată din segmente cumulate ce sunt mai mici decât valoarea 1 milimetru.

**DATE DESPRE IMOBILUL NR. 275**

Oficiul de Cadastru și Publicitate Imobiliară PRAHOVA
Biroul de Cadastru și Publicitate Imobiliară Câmpina

A. Partea I. Descrierea imobilului

TEREN Intravilan

Nr. CF vechi:731

Nr. cadastral vechi:10226

Adresa: Loc. Ocina De Sus, Nr. 169, Jud. Prahova

Nr. Crt	Nr cadastral Nr. topografic	Suprafața* (mp)	Observații / Referințe
A1	20260	Din acte: 3.444 Masurata: 309	Sector cadastral:21 Teren neimprejmuit;

Construcții

Crt	Nr cadastral Nr. topografic	Adresa	Observații / Referințe
A1.1	20260-C1	Loc. Ocina De Sus, Nr. 169, Jud. Prahova	Nr. niveluri:1; S. construita la sol:40 mp; LOCUINTA

B. Partea II. Proprietari și acte

Inscrieri privitoare la dreptul de proprietate și alte drepturi reale		Referințe
12033 / 23/07/2010		
Act Notarial nr. 1691, din 22/07/2010 emis de NP POP MIHAELA CRISTINA;		
B2	Intabulare, drept de PROPRIETATEcumparare ca bun propriu, dobandit prin Conventie, cota actuala 1/3 1) STOICA DANIELA	A1, A1.1
B3	Intabulare, drept de PROPRIETATEcumparare ca bun propriu, dobandit prin Conventie, cota actuala 1/3 1) STOICA MARILENA <i>OBSERVATII: (provenita din conversia CF 731)</i>	A1, A1.1
B4	Intabulare, drept de PROPRIETATEcumparare ca bun comun, dobandit prin Conventie, cota actuala 1/3 1) BARZOI VASILICA 2) BARZOI VALENTIN <i>OBSERVATII: (provenita din conversia CF 731)</i>	A1, A1.1

C. Partea III. SARCINI

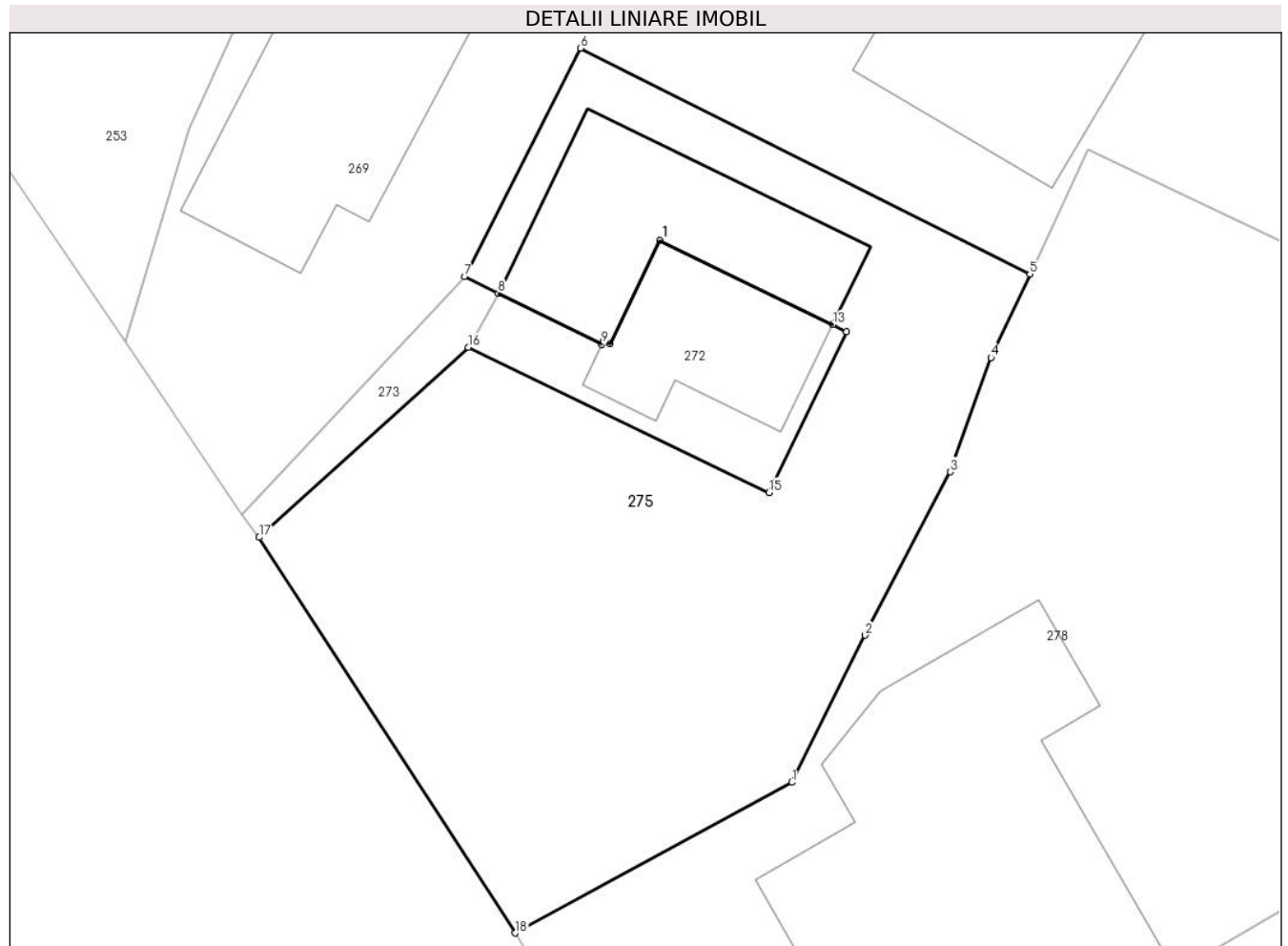
Inscrieri privind dezmembramintele dreptului de proprietate, drepturi reale de garanție și sarcini		Referințe
12033 / 23/07/2010		
Act Notarial nr. 1691, din 22/07/2010 emis de NP POP MIHAELA CRISTINA;		
C1	Intabulare, drept de UZUFRACT, cota actuala 1/1, cota initiala 1/1 1) STOICA EFTIMIE	A1, A1.1

Anexa Nr. 1 La Partea I

Teren

Nr cadastral	Suprafața (mp)*	Observații / Referințe
20260	Din acte: 3.444 Masurata: 309	

* Suprafața este determinată în planul de proiecție Stereo 70.



Date referitoare la teren

Crt	Categorie folosință	Intravilan	Suprafața (mp)	Tarla	Parcelă	Nr. topo	Observații / Referințe
1	curți constructii	DA	309	51	2449,2450,2 451,2452,24 53	-	

Date referitoare la construcții

Crt	Număr	Destinație construcție	Supraf. (mp)	Situație juridică	Observații / Referințe
A1.1	20260-C1	construcții de locuințe	40	Cu acte	Nr. niveluri:1; S. construita la sol:40 mp; LOCUINTA

Lungime Segmente

1) Valorile lungimilor segmentelor sunt obținute din proiecție în plan.

Punct început	X / Y	Punct sfârșit	X / Y	Lungime segment (** (m)
1	547.315,41 409.370,007	2	547.317,662 409.374,543	5.064
2	547.317,662 409.374,543	3	547.320,304 409.379,583	5.69
3	547.320,304 409.379,583	4	547.321,548 409.383,107	3.737

Punct început	X / Y	Punct sfârşit	X / Y	Lungime segment (** (m)
4	547.321,548 409.383,107	5	547.322,75 409.385,68	2.84
5	547.322,75 409.385,68	6	547.308,889 409.392,646	15.513
6	547.308,889 409.392,646	7	547.305,316 409.385,6	7.9
7	547.305,316 409.385,6	8	547.306,352 409.385,091	1.154
8	547.306,352 409.385,091	9	547.309,55 409.383,518	3.564
9	547.309,55 409.383,518	10	547.309,596 409.383,626	0.117
10	547.309,596 409.383,626	11	547.309,792 409.383,529	0.219
11	547.309,792 409.383,529	12	547.311,34 409.386,72	3.547
12	547.311,34 409.386,72	13	547.316,666 409.384,123	5.925
13	547.316,666 409.384,123	14	547.317,101 409.383,91	0.484
14	547.317,101 409.383,91	15	547.314,704 409.378,947	5.512
15	547.314,704 409.378,947	16	547.305,432 409.383,42	10.295
16	547.305,432 409.383,42	17	547.298,98 409.377,566	8.712
17	547.298,98 409.377,566	18	547.306,874 409.365,363	14.534
18	547.306,874 409.365,363	1	547.315,41 409.370,007	9.718

** Lungimile segmentelor sunt determinate în planul de proiecție Stereo 70 și sunt rotunjite la 1 milimetru.

*** Distanța dintre puncte este formată din segmente cumulate ce sunt mai mici decât valoarea 1 milimetru.

**DATE DESPRE IMOBILUL NR. 276**

Oficiul de Cadastru și Publicitate Imobiliară PRAHOVA
Biroul de Cadastru și Publicitate Imobiliară Câmpina

A. Partea I. Descrierea imobilului

TEREN Intravilan

Adresa: Loc. Ocina De Sus, Jud. Prahova

Nr. Crt	Nr cadastral Nr. topografic	Suprafața* (mp)	Observații / Referințe
A1		2.475	Sector cadastral:21 Teren imprejmuit;

Construcții

Crt	Nr cadastral Nr. topografic	Adresa	Observații / Referințe
A1.1		Loc. Ocina De Sus, Jud. Prahova	Nr. niveluri:1; S. construita la sol:82 mp; LOCUINTA
A1.2		Loc. Ocina De Sus, Jud. Prahova	Nr. niveluri:1; S. construita la sol:87 mp; ANEXA

B. Partea II. Proprietari și acte

Inscrieri privitoare la dreptul de proprietate și alte drepturi reale		Referințe
/		
Act Administrativ nr. 1798, din 11/04/2024 emis de PRIMARIA COMUNEI ADUNATI (REGASITI IN ANEXA LA NR. CRT.25);		
B1	Inscrierea posesiei, drept de PROPRIETATE, dobandit prin Constituire, cota actuala 1/1 1) HOITAN ELENA 2) HOITAN FLORIN 3) HOITAN TONIOARA	A1
Act Administrativ nr. 1887, din 16/04/2024 emis de PRIMARIA COMUNEI ADUNATI;		
B1	Intabulare, drept de PROPRIETATE, dobandit prin Construire, cota actuala 1/1 1) HOITAN ELENA 2) HOITAN FLORIN 3) HOITAN TONIOARA	A1.1, A1.2

C. Partea III. SARCINI .

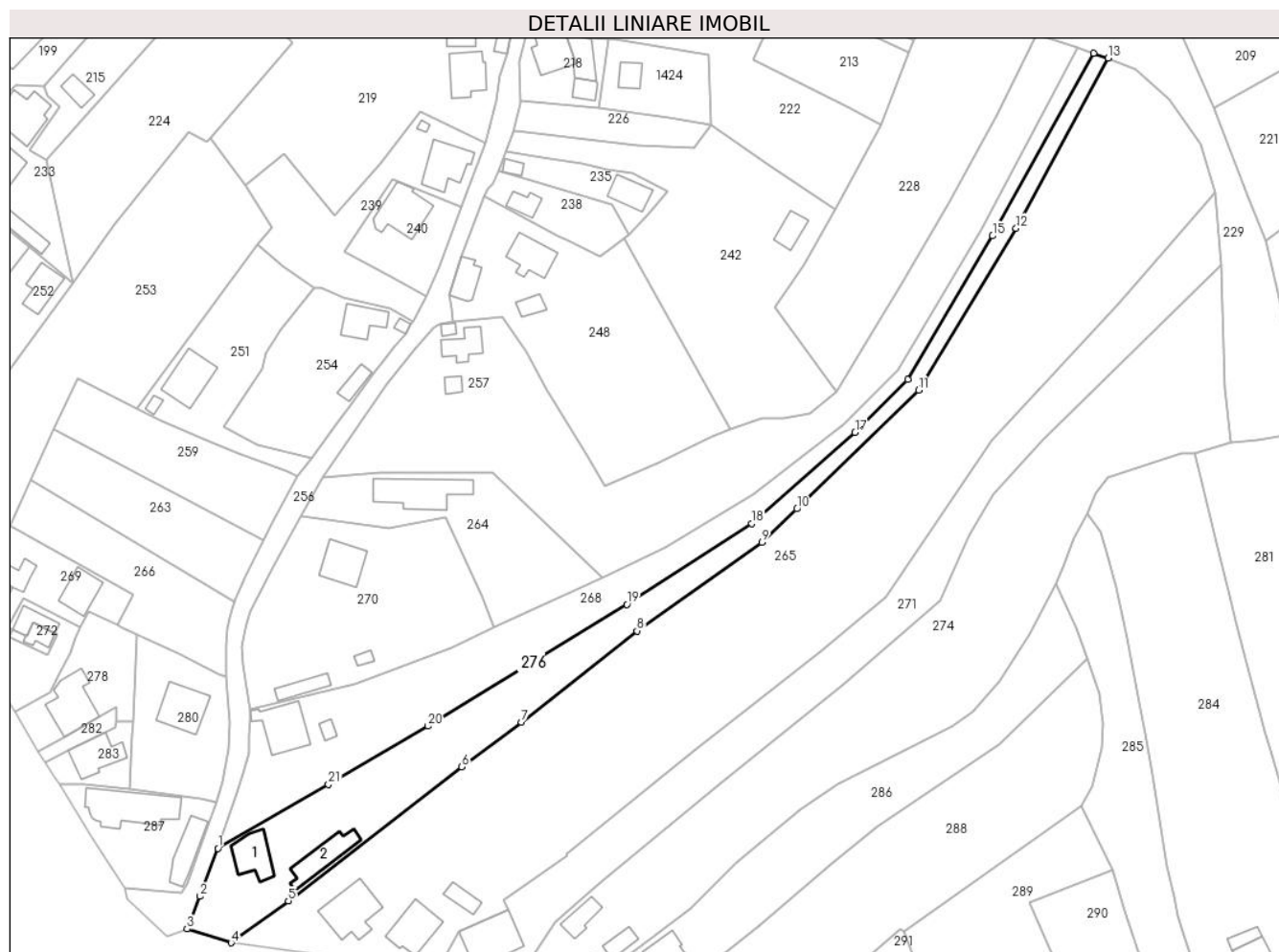
Inscrieri privind dezmembramintele dreptului de proprietate, drepturi reale de garanție și sarcini	Referințe
NU SUNT	

Anexa Nr. 1 La Partea I

Teren

Nr cadastral	Suprafața (mp)*	Observații / Referințe
	2.475	

* Suprafața este determinată în planul de proiecție Stereo 70.



Date referitoare la teren

Crt	Categorie folosință	Intravilan	Suprafața (mp)	Tarla	Parcelă	Nr. topo	Observații / Referințe
1	curți construcții	DA	550	52	2487	-	
2	arabil	DA	600	52	2486	-	
3	livada	DA	1.325	52	2485	-	

Date referitoare la construcții

Crt	Număr	Destinație construcție	Supraf. (mp)	Situație juridică	Observații / Referințe
A1.1		construcții de locuințe	82	Cu acte	Nr. niveluri:1; S. construita la sol:82 mp; LOCUINTA
A1.2		construcții anexa	87	Cu acte	Nr. niveluri:1; S. construita la sol:87 mp; ANEXA

Lungime Segmente

1) Valorile lungimilor segmentelor sunt obținute din proiecție în plan.

Punct început	X / Y	Punct sfârșit	X / Y	Lungime segment (** (m)
1	547.355,661 409.332,638	2	547.351,385 409.321,104	12.301

Punct început	X / Y	Punct sfârșit	X / Y	Lungime segment (** (m)
2	547.351,385 409.321,104	3	547.348,262 409.313,295	8.41

Punct început	X / Y	Punct sfârșit	X / Y	Lungime segment (** (m)
3	547.348,262 409.313,295	4	547.358,846 409.309,986	11.089
5	547.372,561 409.319,994	6	547.414,166 409.352,094	52.549
7	547.428,453 409.362,822	8	547.456,15 409.384,742	35.322
9	547.486,117 409.405,98	10	547.494,506 409.413,974	11.588
11	547.523,712 409.442,431	12	547.547,097 409.481,236	45.307
13	547.569,195 409.522,0	14	547.565,697 409.523,166	3.687
15	547.541,442 409.479,396	16	547.521,099 409.444,946	40.009
17	547.508,478 409.432,252	18	547.483,694 409.410,456	33.005
19	547.453,7 409.391,093	20	547.405,997 409.361,889	55.933
21	547.382,176 409.347,912	1	547.355,661 409.332,638	30.6

Punct început	X / Y	Punct sfârșit	X / Y	Lungime segment (** (m)
4	547.358,846 409.309,986	5	547.372,561 409.319,994	16.978
6	547.414,166 409.352,094	7	547.428,453 409.362,822	17.866
8	547.456,15 409.384,742	9	547.486,117 409.405,98	36.73
10	547.494,506 409.413,974	11	547.523,712 409.442,431	40.777
12	547.547,097 409.481,236	13	547.569,195 409.522,0	46.368
14	547.565,697 409.523,166	15	547.541,442 409.479,396	50.041
16	547.521,099 409.444,946	17	547.508,478 409.432,252	17.9
18	547.483,694 409.410,456	19	547.453,7 409.391,093	35.701
20	547.405,997 409.361,889	21	547.382,176 409.347,912	27.618

** Lungimile segmentelor sunt determinate în planul de proiecție Stereo 70 și sunt rotunjite la 1 milimetru.

*** Distanța dintre puncte este formată din segmente cumulate ce sunt mai mici decât valoarea 1 milimetru.

**DATE DESPRE IMOBILUL NR. 277**

Oficiul de Cadastru și Publicitate Imobiliară PRAHOVA
Biroul de Cadastru și Publicitate Imobiliară Câmpina

A. Partea I. Descrierea imobilului

TEREN Intravilan

Nr. CF vechi:51
Nr. cadastral vechi:87

Adresa: Loc. Adunati, Str Ocinei, Nr. FN, Jud. Prahova

Nr. Crt	Nr cadastral Nr. topografic	Suprafața* (mp)	Observații / Referințe
A1	20469	1.070	Sector cadastral:21 Teren imprejmuit; Constructia C1 inscrisa in CF 20469-C1;

B. Partea II. Proprietari și acte

Inscrieri privitoare la dreptul de proprietate și alte drepturi reale		Referințe
3554 / 31/10/2001		
Act Notarial nr. 740, din 12/10/2001 emis de NP Cebuc-Cozea FV;		
B1	Intabulare, drept de PROPRIETATE, dobandit prin Lege, cota actuala 897/997 1) COMUNA ADUNATI , CIF:9999999999999 <i>OBSERVATII: (provenita din conversia CF 51)</i>	A1
28138 / 11/11/2019		
Act Notarial nr. 1930, din 05/11/2019 emis de NP Onea Lucia;		
B3	Intabulare, drept de PROPRIETATEcumparare ca bun comun ptr cota de teren de 100mp indiviz din intreg terenul aferenta spatiului comercial cu nr cad 87/C1;-;a, dobandit prin Conventie, cota actuala 100/997 1) VOINESCU ADRIAN-MIHAI 2) VOINESCU EMILIA-SIMONA	A1

C. Partea III. SARCINI .

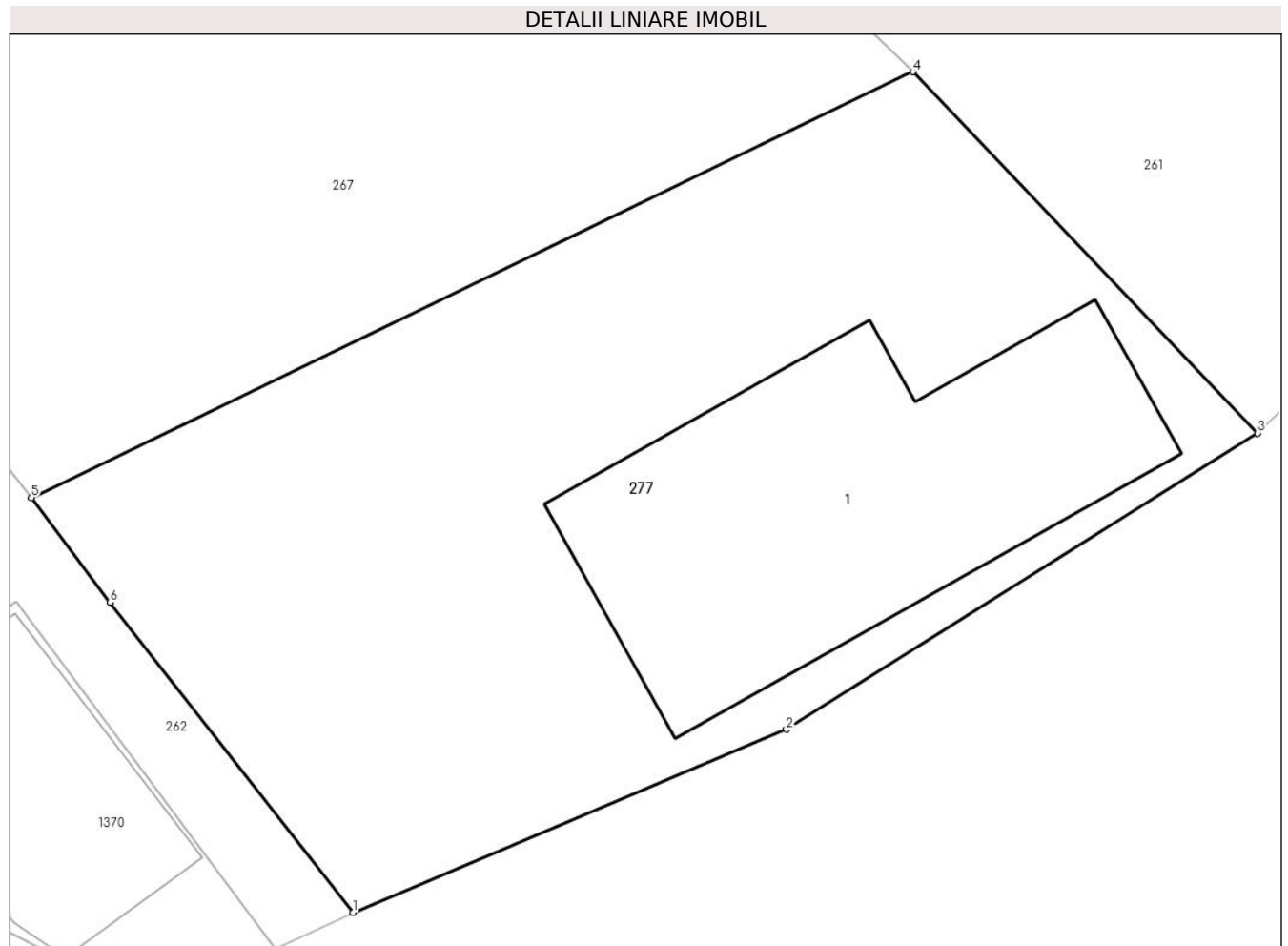
Inscrieri privind dezmembramintele dreptului de proprietate, drepturi reale de garanție și sarcini	Referințe
NU SUNT	

Anexa Nr. 1 La Partea I

Teren

Nr cadastral	Suprafața (mp)*	Observații / Referințe
20469	1.070	

* Suprafața este determinată în planul de proiecție Stereo 70.



Date referitoare la teren

Crt	Categorie folosință	Intravilan	Suprafața (mp)	Tarla	Parcelă	Nr. topo	Observații / Referințe
1	curți constructii	DA	1.070	-	-	-	

Lungime Segmente

1) Valorile lungimilor segmentelor sunt obținute din proiecție în plan.

Punct început	X / Y	Punct sfârșit	X / Y	Lungime segment (** (m)
1	547.715,706 409.354,999	2	547.735,4 409.363,294	21.37
2	547.735,4 409.363,294	3	547.756,807 409.376,738	25.278
3	547.756,807 409.376,738	4	547.741,154 409.393,133	22.667
4	547.741,154 409.393,133	5	547.701,101 409.373,811	44.47
5	547.701,101 409.373,811	6	547.704,663 409.369,059	5.939

Punct început	X / Y	Punct sfârşit	X / Y	Lungime segment (** (m)
6	547.704,663 409.369,059	1	547.715,706 409.354,999	17.878

** Lungimile segmentelor sunt determinate în planul de proiecţie Stereo 70 şi sunt rotunjite la 1 milimetru.

*** Distanţa dintre puncte este formată din segmente cumulate ce sunt mai mici decât valoarea 1 milimetru.

**DATE DESPRE IMOBILUL NR. 278**

Oficiul de Cadastru și Publicitate Imobiliară PRAHOVA
Biroul de Cadastru și Publicitate Imobiliară Câmpina

A. Partea I. Descrierea imobilului

TEREN Intravilan

Adresa: Loc. Ocina De Sus, Nr. 168, Jud. Prahova

Nr. Crt	Nr cadastral Nr. topografic	Suprafața* (mp)	Observații / Referințe
A1	20930	506	Sector cadastral:21 Teren imprejmuit; T 51 ; PARC. 2454 ; 2455 ; 2456

Construcții

Crt	Nr cadastral Nr. topografic	Adresa	Observații / Referințe
A1.1	20930-C1	Loc. Ocina De Sus, Nr. 168, Jud. Prahova	Nr. niveluri:3; S. construita la sol:114 mp; S. construita desfasurata:187 mp; LOCUINTA (Sp+P+M)

B. Partea II. Proprietari și acte

Inscrieri privitoare la dreptul de proprietate și alte drepturi reale		Referințe
31863 / 30/06/2023		
Act Notarial nr. 873, din 23/06/2023 emis de Onea Lucia;		
B1	Se infiinteaza cartea funciara 20930 a imobilului cu numarul cadastral 20930 / UAT Adunati, rezultat din dezmembrarea imobilului cu numarul cadastral 20913 inscris in cartea funciara 20913;	A1
Act Notarial nr. 2406, din 06/12/2022 emis de Onea Lucia;		
B3	Intabulare, drept de PROPRIETATEcumparare ca bun comun, dobandit prin Conventie, cota actuala 1/1 1) HOITAN MIHAI-ION 2) HOITAN SORINA <i>OBSERVATII: pozitie transcrisa din CF 20913/Adunati, inscrisa prin incheierea nr. 55310 din 09/12/2022;</i>	A1.1
31865 / 30/06/2023		
Act Notarial nr. 873, din 23/06/2023 emis de Onea Lucia;		
B6	Intabulare, drept de PROPRIETATEpartaj, dobandit prin Conventie, cota actuala 1/1 1) HOITAN MIHAI-ION 2) HOITAN SORINA	A1

C. Partea III. SARCINI .

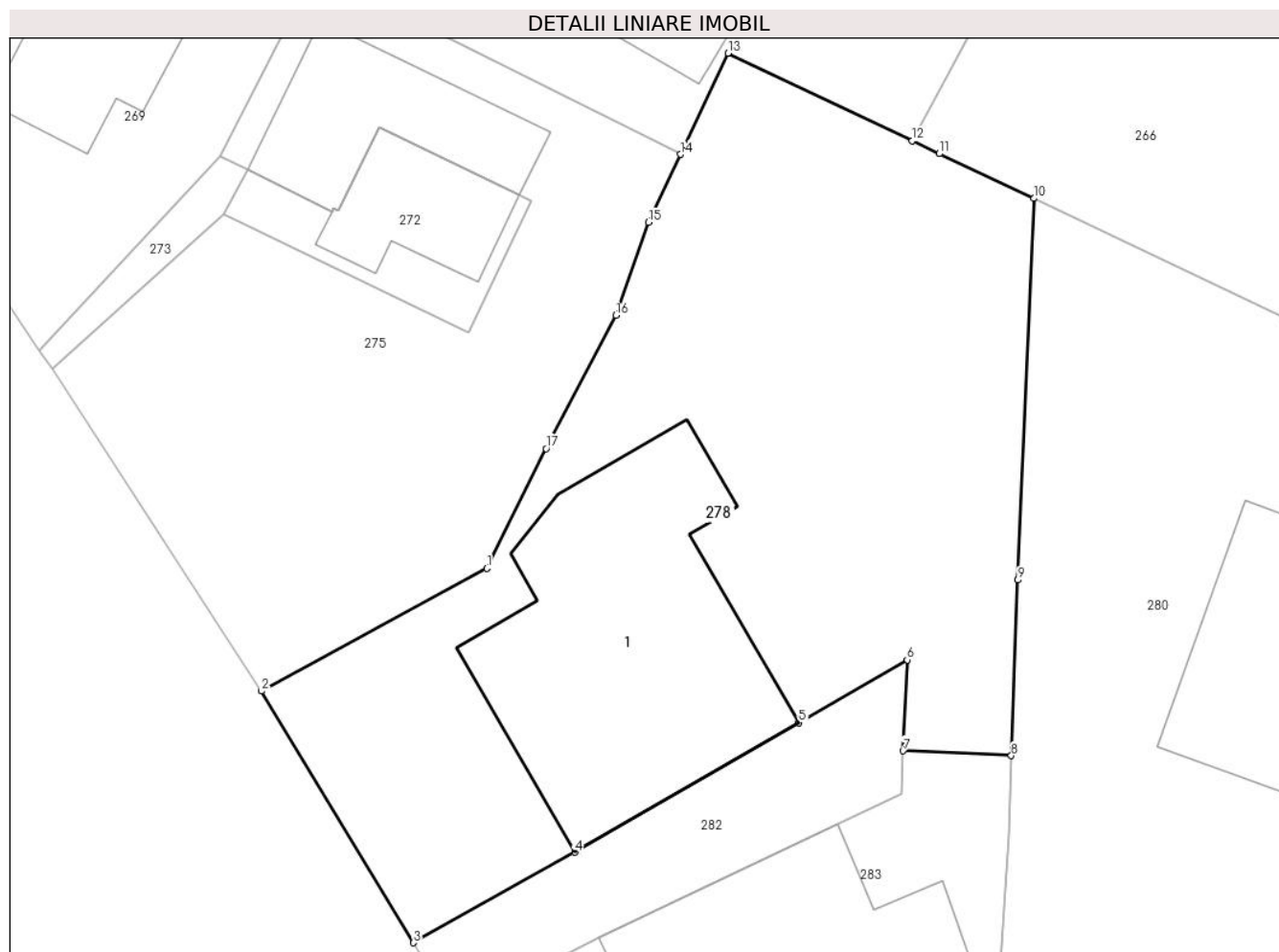
Inscrieri privind dezmembramintele dreptului de proprietate, drepturi reale de garanție și sarcini	Referințe
NU SUNT	

Anexa Nr. 1 La Partea I

Teren

Nr cadastral	Suprafața (mp)*	Observații / Referințe
20930	506	T 51 ; PARC. 2454 ; 2455 ; 2456

* Suprafața este determinată în planul de proiecție Stereo 70.



Date referitoare la teren

Crt	Categorie folosință	Intravilan	Suprafața (mp)	Tarla	Parcelă	Nr. topo	Observații / Referințe
1	curți constructii	DA	506	51	2454;2455; 2456	-	

Date referitoare la construcții

Crt	Număr	Destinație construcție	Supraf. (mp)	Situație juridică	Observații / Referințe
A1.1	20930-C1	construcții de locuințe	114	Cu acte	Nr. niveluri:3; S. construita la sol:114 mp; S. construita desfasurata:187 mp; LOCUINTA (Sp+P+M)

Lungime Segmente

1) Valorile lungimilor segmentelor sunt obținute din proiecție în plan.

Punct început	X / Y	Punct sfârșit	X / Y	Lungime segment (** (m)
1	547.315,41 409.370,007	2	547.306,874 409.365,363	9.718
2	547.306,874 409.365,363	3	547.312,639 409.355,833	11.138
3	547.312,639 409.355,833	4	547.318,756 409.359,255	7.009

Punct început	X / Y	Punct sfârșit	X / Y	Lungime segment (** (m)
4	547.318,756 409.359,255	5	547.327,237 409.364,165	9.8
5	547.327,237 409.364,165	6	547.331,344 409.366,543	4.746
6	547.331,344 409.366,543	7	547.331,187 409.363,101	3.446
7	547.331,187 409.363,101	8	547.335,286 409.362,914	4.103
8	547.335,286 409.362,914	9	547.335,537 409.369,566	6.657
9	547.335,537 409.369,566	10	547.336,146 409.384,011	14.458
10	547.336,146 409.384,011	11	547.332,548 409.385,704	3.976
11	547.332,548 409.385,704	12	547.331,53 409.386,19	1.128
12	547.331,53 409.386,19	13	547.324,55 409.389,51	7.729
13	547.324,55 409.389,51	14	547.322,75 409.385,68	4.232
14	547.322,75 409.385,68	15	547.321,548 409.383,107	2.84
15	547.321,548 409.383,107	16	547.320,304 409.379,583	3.737
16	547.320,304 409.379,583	17	547.317,662 409.374,543	5.69
17	547.317,662 409.374,543	1	547.315,41 409.370,007	5.064

** Lungimile segmentelor sunt determinate în planul de proiecție Stereo 70 și sunt rotunjite la 1 milimetru.

*** Distanța dintre puncte este formată din segmente cumulate ce sunt mai mici decât valoarea 1 milimetru.

**DATE DESPRE IMOBILUL NR. 279**

Oficiul de Cadastru și Publicitate Imobiliară PRAHOVA
Biroul de Cadastru și Publicitate Imobiliară Câmpina

A. Partea I. Descrierea imobilului

TEREN Intravilan

Adresa: Loc. Ocina De Sus, Jud. Prahova

Nr. Crt	Nr cadastral Nr. topografic	Suprafața* (mp)	Observații / Referințe
A1		5.451	Sector cadastral:21 Teren imprejmuit;

B. Partea II. Proprietari și acte

Inscrieri privitoare la dreptul de proprietate și alte drepturi reale		Referințe
/		
Act Normativ nr. 7, din 13/03/1996 emis de PARLAMENTUL ROMANIEI (ART.13);		
B1	Inscrierea posesiei, drept de PROPRIETATE, dobandit prin Constituire, cota actuala 1/1 1) NEIDENTIFICAT NEIDENTIFICAT	A1
B2	SE NOTEAZA MENTIUNEA DE PROPRIETAR NEIDENTIFICAT	A1

C. Partea III. SARCINI .

Inscrieri privind dezmembramintele dreptului de proprietate, drepturi reale de garanție și sarcini	Referințe
NU SUNT	

Anexa Nr. 1 La Partea I

Teren

Nr cadastral	Suprafața (mp)*	Observații / Referințe
	5.451	

* Suprafața este determinată în planul de proiecție Stereo 70.



Date referitoare la teren

Crt	Categorie folosință	Intra vilan	Suprafața (mp)	Tarla	Parcelă	Nr. topo	Observații / Referințe
1	curti constructii	DA	1.500	-	-	-	
2	faneata	DA	1.800	-	-	-	
3	livada	DA	2.151	-	-	-	

Date referitoare la construcții

Crt	Număr	Destinație construcție	Supraf. (mp)	Situație juridică	Observații / Referințe
A1.1		construcții de locuințe	123	Fara acte	Nr. niveluri:1; S. construita la sol:123 mp; LOCUINTA
A1.2		construcții de locuințe	145	Fara acte	Nr. niveluri:1; S. construita la sol:145 mp; LOCUINTA
A1.3		construcții de locuințe	210	Fara acte	Nr. niveluri:1; S. construita la sol:210 mp; LOCUINTA
A1.4		construcții anexa	74	Fara acte	Nr. niveluri:1; S. construita la sol:74 mp; ANEXA

Lungime Segmente

1) Valorile lungimilor segmentelor sunt obținute din proiecție în plan.

Punct început	X / Y	Punct sfârșit	X / Y	Lungime segment (** (m)
1	547.614,95 409.432,12	2	547.617,77 409.426,82	6.004
3	547.620,5 409.422,37	4	547.624,59 409.415,31	8.159
5	547.629,92 409.404,73	6	547.627,54 409.393,8	11.186
7	547.626,59 409.387,17	8	547.626,02 409.380,97	6.226
9	547.626,51 409.375,82	10	547.627,67 409.370,79	5.162
11	547.628,5 409.368,78	12	547.630,07 409.365,02	4.075
13	547.634,45 409.354,7	14	547.636,55 409.349,65	5.469
15	547.639,11 409.341,97	16	547.648,09 409.322,41	21.523
17	547.651,27 409.315,17	18	547.652,78 409.310,12	5.271
19	547.658,87 409.295,49	20	547.662,004 409.297,81	3.899
21	547.674,287 409.311,23	22	547.677,089 409.315,243	4.894
23	547.687,929 409.331,386	24	547.696,902 409.343,394	14.991
25	547.706,436 409.350,588	26	547.703,324 409.352,436	3.619
27	547.700,058 409.354,11	28	547.698,612 409.355,66	2.12
29	547.694,142 409.360,117	30	547.690,78 409.364,975	5.908
31	547.685,726 409.373,207	32	547.674,41 409.395,212	24.744
33	547.670,35 409.393,866	34	547.659,822 409.411,316	20.38
35	547.646,005 409.419,905	36	547.636,245 409.426,77	11.933
37	547.628,424 409.419,035	38	547.618,636 409.433,634	17.577

Punct început	X / Y	Punct sfârșit	X / Y	Lungime segment (** (m)
2	547.617,77 409.426,82	3	547.620,5 409.422,37	5.221
4	547.624,59 409.415,31	5	547.629,92 409.404,73	11.847
6	547.627,54 409.393,8	7	547.626,59 409.387,17	6.698
8	547.626,02 409.380,97	9	547.626,51 409.375,82	5.173
10	547.627,67 409.370,79	11	547.628,5 409.368,78	2.175
12	547.630,07 409.365,02	13	547.634,45 409.354,7	11.211
14	547.636,55 409.349,65	15	547.639,11 409.341,97	8.095
16	547.648,09 409.322,41	17	547.651,27 409.315,17	7.908
18	547.652,78 409.310,12	19	547.658,87 409.295,49	15.847
20	547.662,004 409.297,81	21	547.674,287 409.311,23	18.193
22	547.677,089 409.315,243	23	547.687,929 409.331,386	19.444
24	547.696,902 409.343,394	25	547.706,436 409.350,588	11.944
26	547.703,324 409.352,436	27	547.700,058 409.354,11	3.67
28	547.698,612 409.355,66	29	547.694,142 409.360,117	6.312
30	547.690,78 409.364,975	31	547.685,726 409.373,207	9.66
32	547.674,41 409.395,212	33	547.670,35 409.393,866	4.277
34	547.659,822 409.411,316	35	547.646,005 409.419,905	16.269
36	547.636,245 409.426,77	37	547.628,424 409.419,035	11.0
38	547.618,636 409.433,634	1	547.614,95 409.432,12	3.985

** Lungimile segmentelor sunt determinate în planul de proiecție Stereo 70 și sunt rotunjite la 1 milimetru.

*** Distanța dintre puncte este formată din segmente cumulate ce sunt mai mici decât valoarea 1 milimetru.

**DATE DESPRE IMOBILUL NR. 280**

Oficiul de Cadastru și Publicitate Imobiliară PRAHOVA
Biroul de Cadastru și Publicitate Imobiliară Câmpina

A. Partea I. Descrierea imobilului

TEREN Intravilan

Adresa: Loc. Ocina De Sus, Jud. Prahova

Nr. Crt	Nr cadastral Nr. topografic	Suprafața* (mp)	Observații / Referințe
A1		Din acte: 530 Masurata: 755	Sector cadastral:21 Teren imprejmuit;

Construcții

Crt	Nr cadastral Nr. topografic	Adresa	Observații / Referințe
A1.1		Loc. Ocina De Sus, Jud. Prahova	Nr. niveluri:1; S. construita la sol:102 mp; LOCUINTA

B. Partea II. Proprietari și acte

Inscrieri privitoare la dreptul de proprietate și alte drepturi reale		Referințe
/		
Act Notarial nr. 5184, din 23/07/1992 emis de NOTARIATUL DE STAT LOCAL CIMPINA;		
B1	Intabulare, drept de PROPRIETATE, dobandit prin Conventie, cota actuala 1/1 1) HOITAN VIOREL 2) HOITAN CORNELIA, BUN COMUN	A1
Act Administrativ nr. 1887, din 16/04/2024 emis de PRIMARIA COMUNEI ADUNATI;		
B2	Intabulare, drept de PROPRIETATE, dobandit prin Construire, cota actuala 1/1 1) HOITAN VIOREL 2) HOITAN CORNELIA, BUN COMUN	A1.1

C. Partea III. SARCINI .

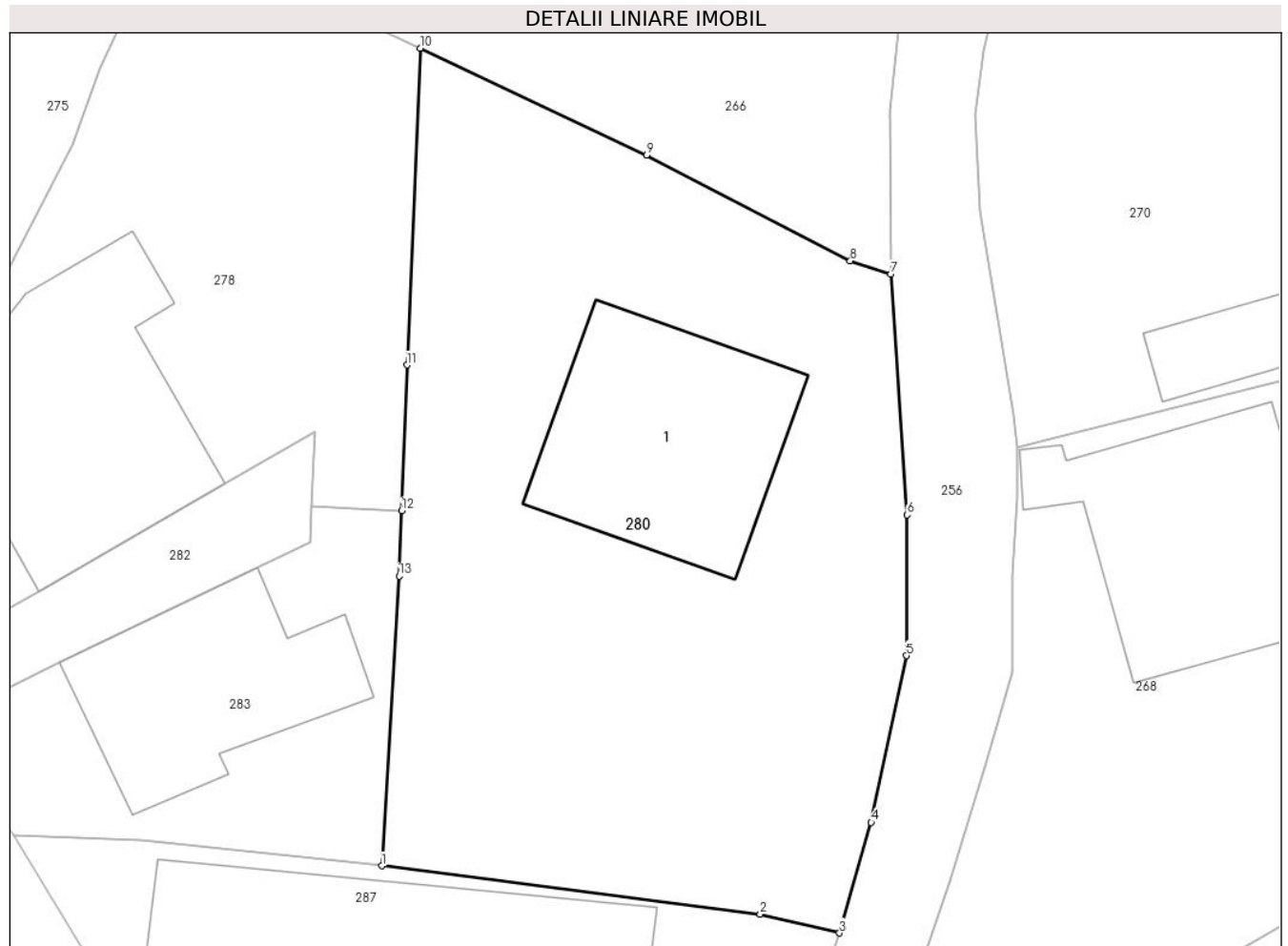
Inscrieri privind dezmembramintele dreptului de proprietate, drepturi reale de garanție și sarcini	Referințe
NU SUNT	

Anexa Nr. 1 La Partea I

Teren

Nr cadastral	Suprafața (mp)*	Observații / Referințe
	Din acte: 530 Masurata: 755	

* Suprafața este determinată în planul de proiecție Stereo 70.



Date referitoare la teren

Crt	Categorie folosință	Intra vilan	Suprafața (mp)	Tarla	Parcelă	Nr. topo	Observații / Referințe
1	curți constructii	DA	505	51	2457	-	
2	arabil	DA	250	51	2458	-	

Date referitoare la construcții

Crt	Număr	Destinație construcție	Supraf. (mp)	Situație juridică	Observații / Referințe
A1.1		construcții de locuințe	102	Cu acte	Nr. niveluri:1; S. construita la sol:102 mp; LOCUINTA

Lungime Segmente

1) Valorile lungimilor segmentelor sunt obținute din proiecție în plan.

Punct început	X / Y	Punct sfârșit	X / Y	Lungime segment (** (m)
1	547.334,385 409.346,722	2	547.351,644 409.344,515	17.4
2	547.351,644 409.344,515	3	547.355,264 409.343,658	3.72

Punct început	X / Y	Punct sfârșit	X / Y	Lungime segment (** (m)
3	547.355,264 409.343,658	4	547.356,711 409.348,704	5.249
4	547.356,711 409.348,704	5	547.358,322 409.356,31	7.775
5	547.358,322 409.356,31	6	547.358,353 409.362,724	6.414
6	547.358,353 409.362,724	7	547.357,598 409.373,708	11.01
7	547.357,598 409.373,708	8	547.355,755 409.374,312	1.939
8	547.355,755 409.374,312	9	547.346,458 409.379,139	10.475
9	547.346,458 409.379,139	10	547.336,146 409.384,011	11.405
10	547.336,146 409.384,011	11	547.335,537 409.369,566	14.458
11	547.335,537 409.369,566	12	547.335,286 409.362,914	6.657
12	547.335,286 409.362,914	13	547.335,174 409.359,936	2.98
13	547.335,174 409.359,936	1	547.334,385 409.346,722	13.238

** Lungimile segmentelor sunt determinate în planul de proiecție Stereo 70 și sunt rotunjite la 1 milimetru.

*** Distanța dintre puncte este formată din segmente cumulate ce sunt mai mici decât valoarea 1 milimetru.

**DATE DESPRE IMOBILUL NR. 281**

Oficiul de Cadastru și Publicitate Imobiliară PRAHOVA
Biroul de Cadastru și Publicitate Imobiliară Câmpina

A. Partea I. Descrierea imobilului

TEREN Intravilan

Adresa: Loc. Ocina De Sus, Jud. Prahova

Nr. Crt	Nr cadastral Nr. topografic	Suprafața* (mp)	Observații / Referințe
A1	20814	Din acte: 4.000 Masurata: 3.927	Sector cadastral:21 Teren imprejmuit;

B. Partea II. Proprietari și acte

Inscrieri privitoare la dreptul de proprietate și alte drepturi reale	Referințe
19449 / 11/05/2021	
Act Administrativ nr. 2899, din 07/05/2021 emis de PRIMARIA ADUNATI (act notarial nr 139 din 14.06.2017, emis de BIROU INDIVIDUAL NOTARIAL POP MIHAELA CRISTINA;act notarial nr 44 din 24.02.1997, emis de NOTAR PUBLIC POP MIHAI;act notarial nr 616 din 21.03.1962, emis de NOTARIATUL DE STAT CAMPINA;act notarial nr 2640 din 18.10.1961, emis de NOTARIATUL DE STAT CAMPINA;act notarial nr 2640 din 18.10.1961, emis de NOTARIATUL DE STAT CAMPINA;act notarial nr 44 din 24.02.1997, emis de NOTAR PUBLIC POP MIHAI;act notarial nr 44 din 24.02.1997, emis de NOTAR PUBLIC POP MIHAI;act notarial nr 2640 din 18.10.1961, emis de NOTARIATUL DE STAT CAMPINA;act notarial nr 616 din 21.03.1962, emis de NOTARIATUL DE STAT CAMPINA;act administrativ nr FN din 07.05.2021, emis de PRIMARIA ADUNATI;act notarial nr 139 din 14.06.2017, emis de BIROU INDIVIDUAL NOTARIAL POP MIHAELA CRISTINA;act notarial nr 616 din 21.03.1962, emis de NOTARIATUL DE STAT CAMPINA;act administrativ nr 2899 din 07.05.2021, emis de PRIMARIA ADUNATI;act notarial nr 139 din 14.06.2017, emis de BIROU INDIVIDUAL NOTARIAL POP MIHAELA CRISTINA;act notarial nr 139 din 14.06.2017, emis de BIROU INDIVIDUAL NOTARIAL POP MIHAELA CRISTINA;act notarial nr 139 din 14.06.2017, emis de BIROU INDIVIDUAL NOTARIAL POP MIHAELA CRISTINA;act notarial nr 139 din 14.06.2017, emis de BIROU INDIVIDUAL NOTARIAL POP MIHAELA CRISTINA);	
B1	Intabulare, drept de PROPRIETATE, dobandit prin Succesiune, cota actuala 1/1
	1) ANCA MARIEA, in indiviziune 2) ANCA COSTEL, in indiviziune 3) ANCA ION, in indiviziune
	A1

C. Partea III. SARCINI

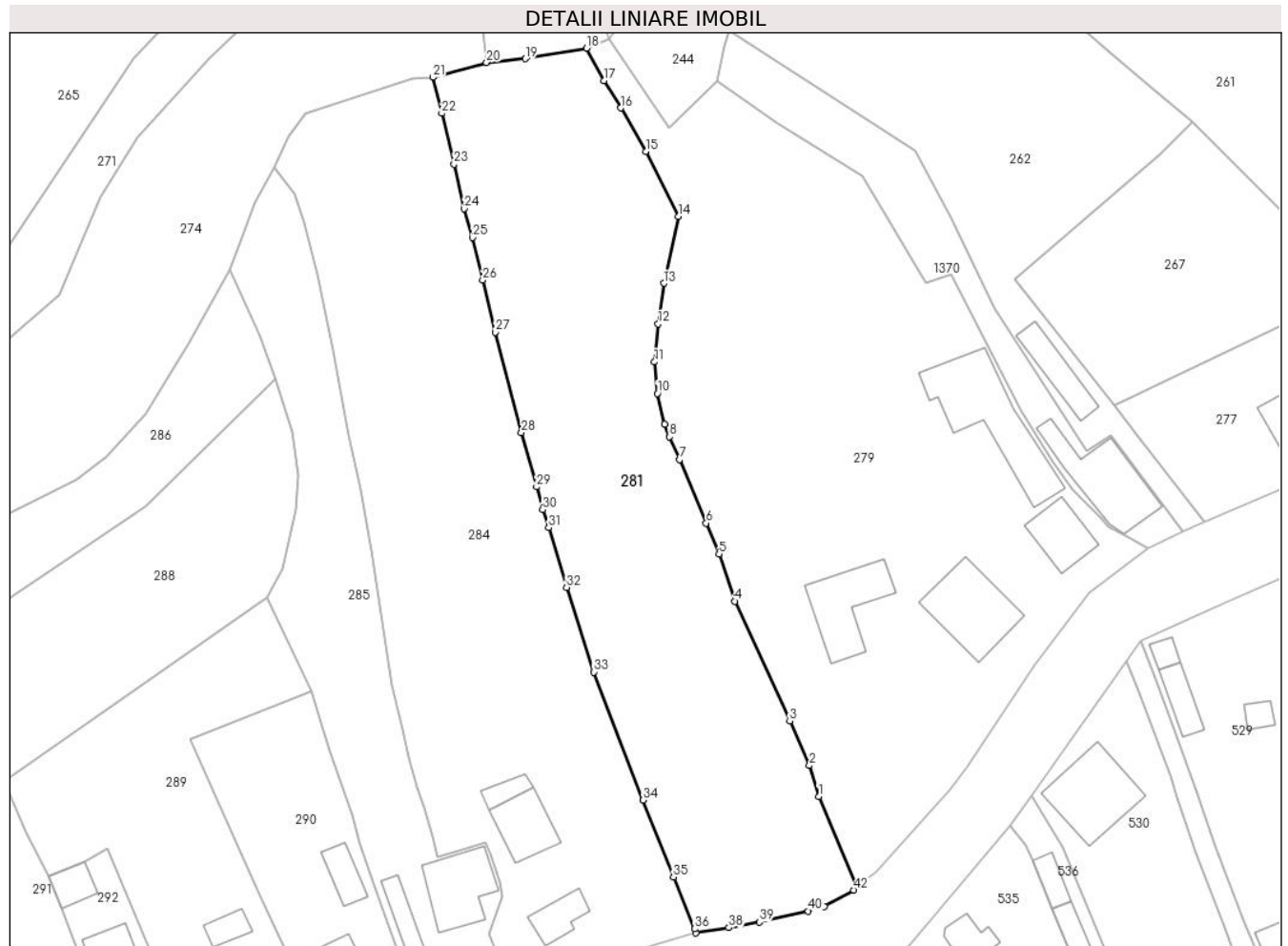
Inscrieri privind dezmembramintele dreptului de proprietate, drepturi reale de garanție și sarcini	Referințe
41260 / 13/09/2022	
Act Administrativ nr. 846/2013, din 08/09/2022 emis de BEJ ROSU CRISTIAN CORNEL (hotarare judecatoreasca nr 4441/204/2013 din 28.08.2013, emis de JUDECATORIA CAMPINA;act administrativ nr 846/2013 din 04.10.2013, emis de BEJ ROSU CRISTIAN CORNEL);	
C1	se noteaza urmarirea imobiliara pentru suma de 1708,17 euro reprezentand debit si suma de 1282,36 lei reprezentand cheltuieli de executare (suma de plata se va actualiza la data achitarii integrale a debitului) in favoarea creditoarei FRANKFURTER INKASSO GESELLSCHAFT MBH la cererea BEJ ROSU CRISTIAN CORNEL, ptr cota din imobil proprietatea lui ANCA ION
	A1

Anexa Nr. 1 La Partea I

Teren

Nr cadastral	Suprafața (mp)*	Observații / Referințe
20814	Din acte: 4.000 Masurata: 3.927	

* Suprafața este determinată în planul de proiecție Stereo 70.



Date referitoare la teren

Crt	Categorie folosință	Intra vilan	Suprafața (mp)	Tarla	Parcelă	Nr. topo	Observații / Referințe
1	faneata	DA	3.927	52	2535,2535/1, 2536,2537,2 538,2538/1	-	

Lungime Segmente

1) Valorile lungimilor segmentelor sunt obținute din proiecție în plan.

Punct început	X / Y	Punct sfârșit	X / Y	Lungime segment
1	547.652,78 409.310,12	2	547.651,27 409.315,17	5.271
4	547.639,11 409.341,97	5	547.636,55 409.349,65	8.095
7	547.630,07 409.365,02	8	547.628,5 409.368,78	4.075
10	547.626,51 409.375,82	11	547.626,02 409.380,97	5.173
13	547.627,54 409.393,8	14	547.629,92 409.404,73	11.186
2	547.651,27 409.315,17	3	547.648,09 409.322,41	7.908
5	547.636,55 409.349,65	6	547.634,45 409.354,7	5.469
8	547.628,5 409.368,78	9	547.627,67 409.370,79	2.175
11	547.626,02 409.380,97	12	547.626,59 409.387,17	6.226
14	547.629,92 409.404,73	15	547.624,59 409.415,31	11.847
3	547.648,09 409.322,41	4	547.639,11 409.341,97	21.523
6	547.634,45 409.354,7	7	547.630,07 409.365,02	11.211
9	547.627,67 409.370,79	10	547.626,51 409.375,82	5.162
12	547.626,59 409.387,17	13	547.627,54 409.393,8	6.698
15	547.624,59 409.415,31	16	547.620,5 409.422,37	8.159

Punct început	X / Y	Punct sfârșit	X / Y	Lungime segment	Punct început	X / Y	Punct sfârșit	X / Y	Lungime segment	Punct început	X / Y	Punct sfârșit	X / Y	Lungime segment
16	547.620,5 409.422,37	17	547.617,77 409.426,82	5.221	17	547.617,77 409.426,82	18	547.614,95 409.432,12	6.004	18	547.614,95 409.432,12	19	547.604,99 409.430,39	10.109
19	547.604,99 409.430,39	20	547.598,63 409.429,8	6.387	20	547.598,63 409.429,8	21	547.589,916 409.427,357	9.05	21	547.589,916 409.427,357	22	547.591,34 409.421,5	6.028
22	547.591,34 409.421,5	23	547.593,32 409.413,23	8.504	23	547.593,32 409.413,23	24	547.595,0 409.405,96	7.462	24	547.595,0 409.405,96	25	547.596,35 409.401,26	4.89
25	547.596,35 409.401,26	26	547.598,01 409.394,35	7.107	26	547.598,01 409.394,35	27	547.600,06 409.385,8	8.792	27	547.600,06 409.385,8	28	547.604,3 409.369,44	16.901
28	547.604,3 409.369,44	29	547.606,78 409.360,61	9.172	29	547.606,78 409.360,61	30	547.607,79 409.356,87	3.874	30	547.607,79 409.356,87	31	547.608,77 409.353,94	3.09
31	547.608,77 409.353,94	32	547.611,68 409.344,2	10.165	32	547.611,68 409.344,2	33	547.616,13 409.330,41	14.49	33	547.616,13 409.330,41	34	547.624,17 409.309,55	22.356
34	547.624,17 409.309,55	35	547.629,11 409.296,99	13.497	35	547.629,11 409.296,99	36	547.632,56 409.288,54	9.127	36	547.632,56 409.288,54	37	547.632,75 409.287,87	0.696
37	547.632,75 409.287,87	38	547.638,15 409.288,74	5.47	38	547.638,15 409.288,74	39	547.643,1 409.289,67	5.037	39	547.643,1 409.289,67	40	547.651,11 409.291,43	8.201
40	547.651,11 409.291,43	41	547.653,7 409.292,17	2.694	41	547.653,7 409.292,17	42	547.658,52 409.294,88	5.53	42	547.658,52 409.294,88	43	547.658,87 409.295,49	0.703
43	547.658,87 409.295,49	1	547.652,78 409.310,12	15.847										

** Lungimile segmentelor sunt determinate în planul de proiecție Stereo 70 și sunt rotunjite la 1 milimetru.

*** Distanța dintre puncte este formată din segmente cumulate ce sunt mai mici decât valoarea 1 milimetru.

**DATE DESPRE IMOBILUL NR. 282**

Oficiul de Cadastru și Publicitate Imobiliară PRAHOVA
Biroul de Cadastru și Publicitate Imobiliară Câmpina

A. Partea I. Descrierea imobilului

TEREN Intravilan

Adresa: Loc. Ocina De Sus, Nr. 168, Jud. Prahova

Nr. Crt	Nr cadastral Nr. topografic	Suprafața* (mp)	Observații / Referințe
A1	20929	73	Sector cadastral:21 Teren imprejmuit; T 51 ; PARC. 2454 ; 2455 ; 2456

B. Partea II. Proprietari și acte

Inscrieri privitoare la dreptul de proprietate și alte drepturi reale		Referințe
31863 / 30/06/2023		
Act Notarial nr. 873, din 23/06/2023 emis de Onea Lucia;		
B1	Se infiinteaza cartea funciara 20929 a imobilului cu numarul cadastral 20929 / UAT Adunati, rezultat din dezmembrarea imobilului cu numarul cadastral 20913 inscris in cartea funciara 20913;	A1
Act Notarial nr. 2406, din 06/12/2022 emis de Onea Lucia;		
B2	Intabulare, drept de PROPRIETATEcumparare ca bun comun, dobandit prin Conventie, cota actuala 1/2 1) HOITAN MIHAI-ION 2) HOITAN SORINA <i>OBSERVATII: pozitie transcrisa din CF 20913/Adunati, inscrisa prin incheierea nr. 55310 din 09/12/2022;</i>	A1
B3	Intabulare, drept de PROPRIETATEcumparare ca bun comun, dobandit prin Conventie, cota actuala 1/2 1) HOITAN CATALIN 2) HOITAN IRINA-CLAUDIA <i>OBSERVATII: pozitie transcrisa din CF 20913/Adunati, inscrisa prin incheierea nr. 55310 din 09/12/2022;</i>	A1

C. Partea III. SARCINI .

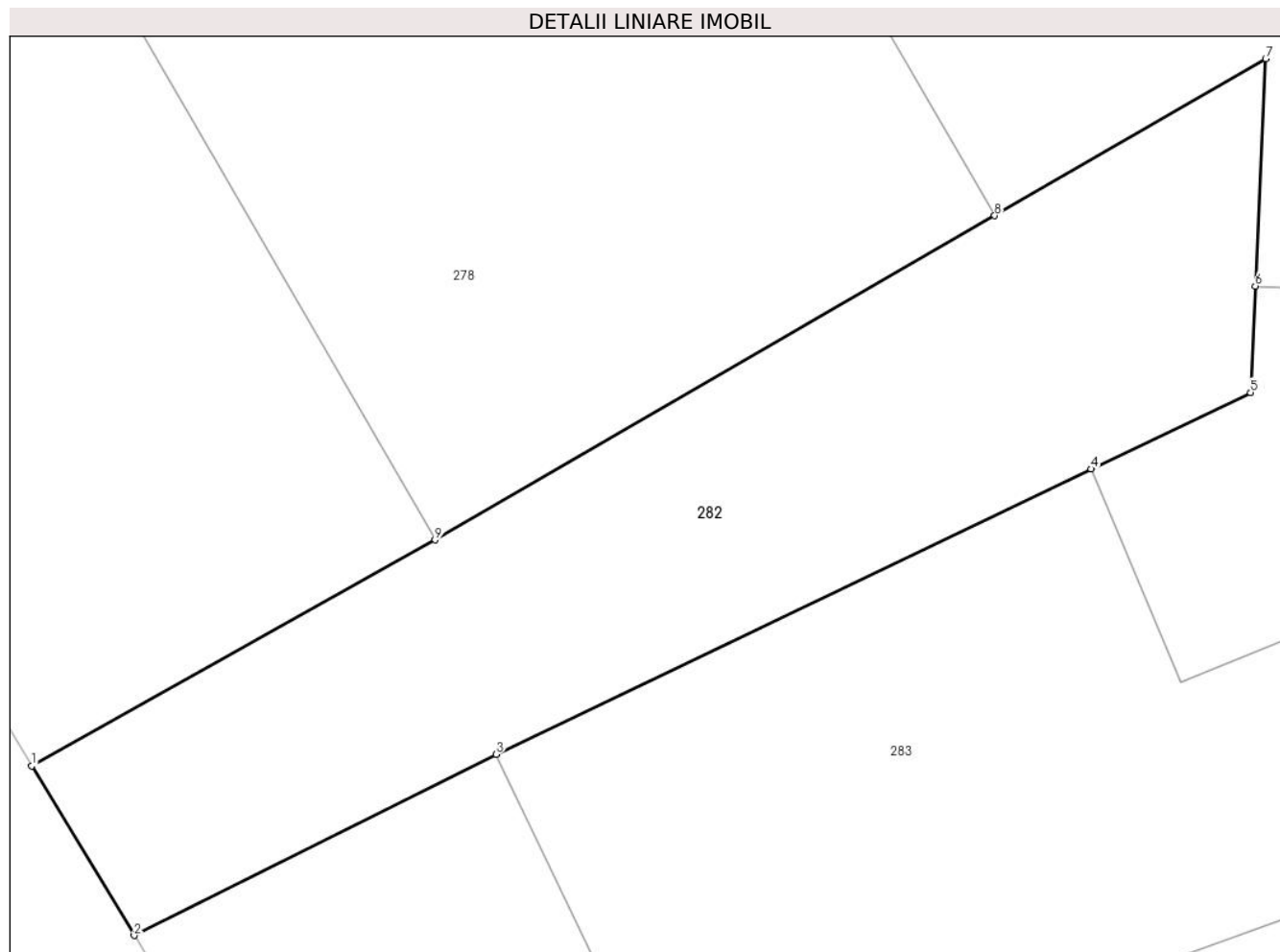
Inscrieri privind dezmembramintele dreptului de proprietate, drepturi reale de garanție și sarcini	Referințe
NU SUNT	

Anexa Nr. 1 La Partea I

Teren

Nr cadastral	Suprafața (mp)*	Observații / Referințe
20929	73	T 51 ; PARC. 2454 ; 2455 ; 2456

* Suprafața este determinată în planul de proiecție Stereo 70.



Date referitoare la teren

Crt	Categorie folosință	Intravilan	Suprafața (mp)	Tarla	Parcelă	Nr. topo	Observații / Referințe
1	curți constructii	DA	73	51	2454;2455; 2456	-	

Lungime Segmente

1) Valorile lungimilor segmentelor sunt obținute din proiecție în plan.

Punct început	X / Y	Punct sfârșit	X / Y	Lungime segment (** (m)
1	547.312,639 409.355,833	2	547.314,192 409.353,267	2.999
2	547.314,192 409.353,267	3	547.319,677 409.356,009	6.132
3	547.319,677 409.356,009	4	547.328,696 409.360,33	10.001
4	547.328,696 409.360,33	5	547.331,114 409.361,488	2.681
5	547.331,114 409.361,488	6	547.331,187 409.363,101	1.615

Punct început	X / Y	Punct sfârșit	X / Y	Lungime segment (** (m)
6	547.331,187 409.363,101	7	547.331,344 409.366,543	3.446
7	547.331,344 409.366,543	8	547.327,237 409.364,165	4.746
8	547.327,237 409.364,165	9	547.318,756 409.359,255	9.8
9	547.318,756 409.359,255	1	547.312,639 409.355,833	7.009

** Lungimile segmentelor sunt determinate în planul de proiecție Stereo 70 și sunt rotunjite la 1 milimetru.

*** Distanța dintre puncte este formată din segmente cumulate ce sunt mai mici decât valoarea 1 milimetru.

**DATE DESPRE IMOBILUL NR. 283**

Oficiul de Cadastru și Publicitate Imobiliară PRAHOVA
Biroul de Cadastru și Publicitate Imobiliară Câmpina

A. Partea I. Descrierea imobilului

TEREN Intravilan

Adresa: Loc. Ocina De Sus, Nr. 168, Jud. Prahova

Nr. Crt	Nr cadastral Nr. topografic	Suprafața* (mp)	Observații / Referințe
A1	20931	215	Sector cadastral:21 Teren imprejmuit; T 51 ; PARC. 2454 ; 2455 ; 2456

Construcții

Crt	Nr cadastral Nr. topografic	Adresa	Observații / Referințe
A1.1	20931-C1	Loc. Ocina De Sus, Nr. 168, Jud. Prahova	Nr. niveluri:3; S. construita la sol:84 mp; S. construita desfasurata:160 mp; LOCUINTA (Sp+P+M)

B. Partea II. Proprietari și acte

Inscrieri privitoare la dreptul de proprietate și alte drepturi reale		Referințe
31863 / 30/06/2023		
Act Notarial nr. 873, din 23/06/2023 emis de Onea Lucia;		
B1	Se infiinteaza cartea funciara 20931 a imobilului cu numarul cadastral 20931 / UAT Adunati, rezultat din dezmembrarea imobilului cu numarul cadastral 20913 inscris in cartea funciara 20913;	A1
Act Notarial nr. 2406, din 06/12/2022 emis de Onea Lucia;		
B4	Intabulare, drept de PROPRIETATEcumparare ca bun comun, dobandit prin Conventie, cota actuala 1/1 1) HOITAN CATALIN 2) HOITAN IRINA-CLAUDIA <i>OBSERVATII: pozitie transcrisa din CF 20913/Adunati, inscrisa prin incheierea nr. 55310 din 09/12/2022;</i>	A1.1
31866 / 30/06/2023		
Act Notarial nr. 873, din 23/06/2023 emis de Onea Lucia;		
B6	Intabulare, drept de PROPRIETATEpartaj, dobandit prin Conventie, cota actuala 1/1 1) HOITAN CATALIN 2) HOITAN IRINA-CLAUDIA	A1

C. Partea III. SARCINI .

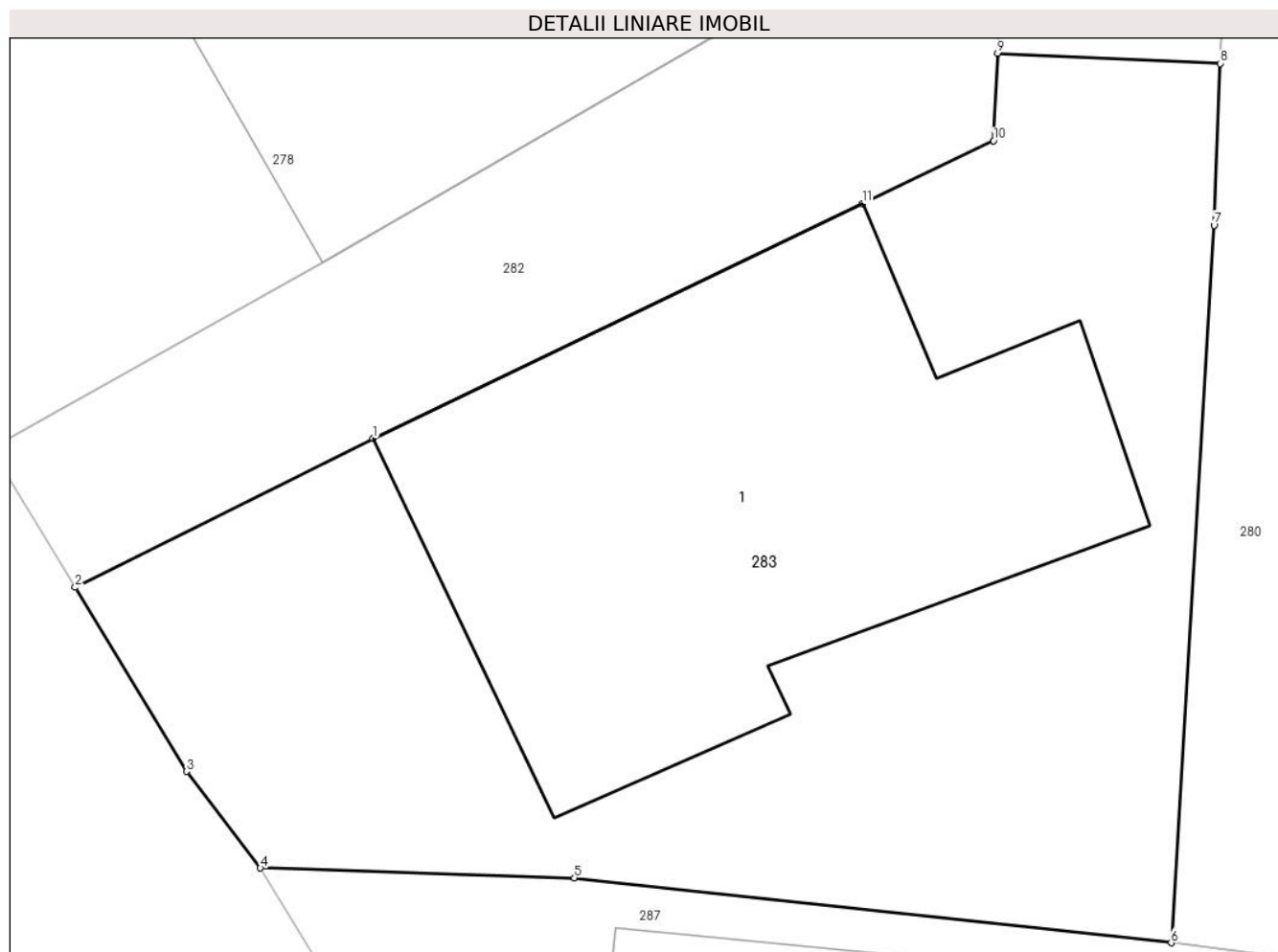
Inscrieri privind dezmembramintele dreptului de proprietate, drepturi reale de garanție și sarcini	Referințe
NU SUNT	

Anexa Nr. 1 La Partea I

Teren

Nr cadastral	Suprafața (mp)*	Observații / Referințe
20931	215	T 51 ; PARC. 2454 ; 2455 ; 2456

* Suprafața este determinată în planul de proiecție Stereo 70.



Date referitoare la teren

Crt	Categorie folosință	Intra vilan	Suprafața (mp)	Tarla	Parcelă	Nr. topo	Observații / Referințe
1	curți constructii	DA	215	51	2454;2455; 2456	-	

Date referitoare la construcții

Crt	Număr	Destinație construcție	Supraf. (mp)	Situație juridică	Observații / Referințe
A1.1	20931-C1	construcții de locuințe	84	Cu acte	Nr. niveluri:3; S. construita la sol:84 mp; S. construita desfasurata:160 mp; LOCUINTA (Sp+P+M)

Lungime Segmente

1) Valorile lungimilor segmentelor sunt obținute din proiecție în plan.

Punct început	X / Y	Punct sfârșit	X / Y	Lungime segment (** (m)
1	547.319,677 409.356,009	2	547.314,192 409.353,267	6.132
2	547.314,192 409.353,267	3	547.316,243 409.349,876	3.963
3	547.316,243 409.349,876	4	547.317,603 409.348,1	2.237

Punct început	X / Y	Punct sfârșit	X / Y	Lungime segment (** (m)
4	547.317,603 409.348,1	5	547.323,386 409.347,918	5.786
5	547.323,386 409.347,918	6	547.334,385 409.346,722	11.064
6	547.334,385 409.346,722	7	547.335,174 409.359,936	13.238
7	547.335,174 409.359,936	8	547.335,286 409.362,914	2.98
8	547.335,286 409.362,914	9	547.331,187 409.363,101	4.103
9	547.331,187 409.363,101	10	547.331,114 409.361,488	1.615
10	547.331,114 409.361,488	11	547.328,696 409.360,33	2.681
11	547.328,696 409.360,33	1	547.319,677 409.356,009	10.001

** Lungimile segmentelor sunt determinate în planul de proiecție Stereo 70 și sunt rotunjite la 1 milimetru.

*** Distanța dintre puncte este formată din segmente cumulate ce sunt mai mici decât valoarea 1 milimetru.

**DATE DESPRE IMOBILUL NR. 284**

Oficiul de Cadastru și Publicitate Imobiliară PRAHOVA
Biroul de Cadastru și Publicitate Imobiliară Câmpina

A. Partea I. Descrierea imobilului

TEREN Intravilan

Adresa: Loc. Ocina De Sus, Jud. Prahova

Nr. Crt	Nr cadastral Nr. topografic	Suprafața* (mp)	Observații / Referințe
A1		4.246	Sector cadastral:21 Teren imprejmuit;

B. Partea II. Proprietari și acte

Inscrieri privitoare la dreptul de proprietate și alte drepturi reale		Referințe
/		
Act Normativ nr. 7, din 13/03/1996 emis de PARLAMENTUL ROMANIEI (ART.13);		
B1	Inscrierea posesiei, drept de PROPRIETATE, dobandit prin Constituire, cota actuala 1/1 1) NEIDENTIFICAT NEIDENTIFICAT	A1
B2	SE NOTEAZA MENTIUNEA DE PROPRIETAR NEIDENTIFICAT	A1

C. Partea III. SARCINI .

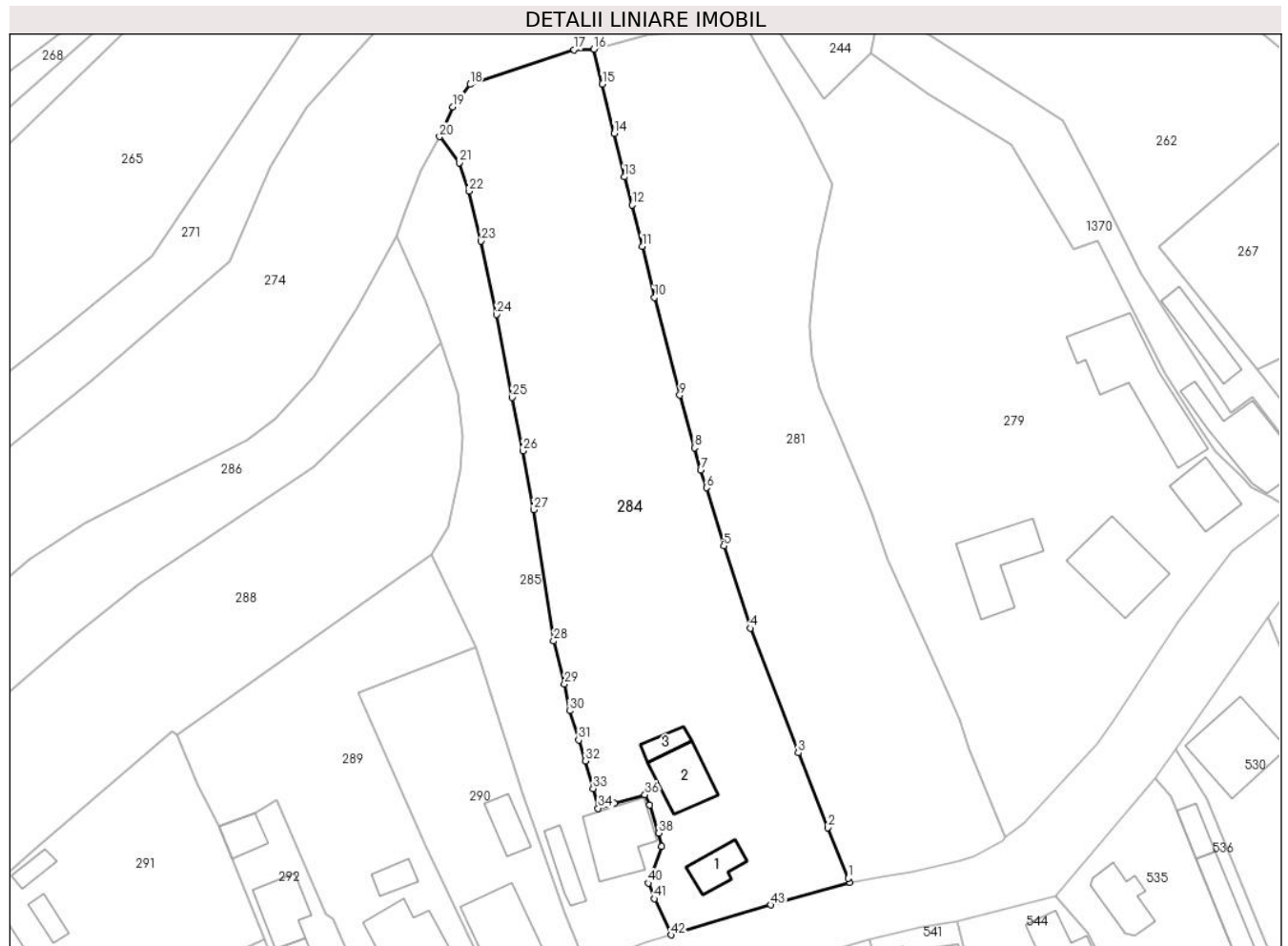
Inscrieri privind dezmembramintele dreptului de proprietate, drepturi reale de garanție și sarcini	Referințe
NU SUNT	

Anexa Nr. 1 La Partea I

Teren

Nr cadastral	Suprafața (mp)*	Observații / Referințe
	4.246	

* Suprafața este determinată în planul de proiecție Stereo 70.



Date referitoare la teren

Crt	Categorie folosință	Intravilan	Suprafața (mp)	Tarla	Parcelă	Nr. topo	Observații / Referințe
1	curți constructii	DA	800	-	-	-	
2	faneata	DA	1.500	-	-	-	
3	livada	DA	1.946	-	-	-	

Date referitoare la construcții

Crt	Număr	Destinație construcție	Supraf. (mp)	Situație juridică	Observații / Referințe
A1.1		construcții de locuințe	46	Fara acte	Nr. niveluri:2; S. construita la sol:46 mp; LOCUINTA S+P
A1.2		construcții de locuințe	81	Fara acte	Nr. niveluri:1; S. construita la sol:81 mp; LOCUINTA
A1.3		construcții anexa	24	Fara acte	Nr. niveluri:1; S. construita la sol:24 mp; ANEXA

Lungime Segmente

1) Valorile lungimilor segmentelor sunt obținute din proiecție în plan.

Punct început	X / Y	Punct sfârșit	X / Y	Lungime segment	Punct început	X / Y	Punct sfârșit	X / Y	Lungime segment
1	547.632,56 409.288,54	2	547.629,11 409.296,99	9.127	2	547.629,11 409.296,99	3	547.624,17 409.309,55	13.497
					3	547.624,17 409.309,55	4	547.616,13 409.330,41	22.356

Punct început	X / Y	Punct sfârșit	X / Y	Lungime segment	Punct început	X / Y	Punct sfârșit	X / Y	Lungime segment	Punct început	X / Y	Punct sfârșit	X / Y	Lungime segment
4	547.616,13 409.330,41	5	547.611,68 409.344,2	14.49	5	547.611,68 409.344,2	6	547.608,77 409.353,94	10.16 5	6	547.608,77 409.353,94	7	547.607,79 409.356,87	3.09
7	547.607,79 409.356,87	8	547.606,78 409.360,61	3.874	8	547.606,78 409.360,61	9	547.604,3 409.369,44	9.172	9	547.604,3 409.369,44	10	547.600,06 409.385,8	16.90 1
10	547.600,06 409.385,8	11	547.598,01 409.394,35	8.792	11	547.598,01 409.394,35	12	547.596,35 409.401,26	7.107	12	547.596,35 409.401,26	13	547.595,0 409.405,96	4.89
13	547.595,0 409.405,96	14	547.593,32 409.413,23	7.462	14	547.593,32 409.413,23	15	547.591,34 409.421,5	8.504	15	547.591,34 409.421,5	16	547.589,916 409.427,357	6.028
16	547.589,916 409.427,357	17	547.586,587 409.427,246	3.331	17	547.586,587 409.427,246	18	547.569,128 409.421,457	18.39 4	18	547.569,128 409.421,457	19	547.566,293 409.417,697	4.709
19	547.566,293 409.417,697	20	547.564,038 409.412,694	5.488	20	547.564,038 409.412,694	21	547.567,379 409.408,363	5.47	21	547.567,379 409.408,363	22	547.568,938 409.403,607	5.005
22	547.568,938 409.403,607	23	547.571,025 409.395,234	8.629	23	547.571,025 409.395,234	24	547.573,598 409.382,94	12.56	24	547.573,598 409.382,94	25	547.576,181 409.369,063	14.11 5
25	547.576,181 409.369,063	26	547.578,037 409.360,107	9.146	26	547.578,037 409.360,107	27	547.579,791 409.350,235	10.02 7	27	547.579,791 409.350,235	28	547.583,148 409.328,26	22.23
28	547.583,148 409.328,26	29	547.584,972 409.321,098	7.391	29	547.584,972 409.321,098	30	547.585,838 409.316,577	4.603	30	547.585,838 409.316,577	31	547.587,345 409.311,686	5.118
31	547.587,345 409.311,686	32	547.588,483 409.308,208	3.659	32	547.588,483 409.308,208	33	547.589,787 409.303,562	4.826	33	547.589,787 409.303,562	34	547.590,625 409.300,262	3.405
34	547.590,625 409.300,262	35	547.593,346 409.301,098	2.847	35	547.593,346 409.301,098	36	547.598,472 409.302,531	5.323	36	547.598,472 409.302,531	37	547.599,256 409.300,805	1.896
37	547.599,256 409.300,805	38	547.600,781 409.296,119	4.928	38	547.600,781 409.296,119	39	547.601,264 409.293,899	2.272	39	547.601,264 409.293,899	40	547.599,028 409.287,734	6.558
40	547.599,028 409.287,734	41	547.600,055 409.285,115	2.813	41	547.600,055 409.285,115	42	547.602,838 409.279,062	6.662	42	547.602,838 409.279,062	43	547.619,539 409.284,088	17.44 1
43	547.619,539 409.284,088	44	547.632,75 409.287,87	13.74 2	44	547.632,75 409.287,87	1	547.632,56 409.288,54	0.696					

** Lungimile segmentelor sunt determinate în planul de proiecție Stereo 70 și sunt rotunjite la 1 milimetru.

*** Distanța dintre puncte este formată din segmente cumulate ce sunt mai mici decât valoarea 1 milimetru.

**DATE DESPRE IMOBILUL NR. 285**

Oficiul de Cadastru și Publicitate Imobiliară PRAHOVA
Biroul de Cadastru și Publicitate Imobiliară Câmpina

A. Partea I. Descrierea imobilului

TEREN Intravilan

Nr. CF vechi:710
Nr. cadastral vechi:10217

Adresa: Loc. Ocina De Sus, Nr. 139, Jud. Prahova

Nr. Crt	Nr cadastral Nr. topografic	Suprafața* (mp)	Observații / Referințe
A1	20247	Din acte: 1.938 Masurata: 1.769	Sector cadastral:21 Teren imprejmuit;

Construcții

Crt	Nr cadastral Nr. topografic	Adresa	Observații / Referințe
A1.1	20247-C1	Loc. Ocina De Sus, Nr. 139, Jud. Prahova	Nr. niveluri:1; S. construita la sol:112 mp; LOCUINTA - PARTER
A1.2	20247-C2	Loc. Ocina De Sus, Nr. 139, Jud. Prahova	Nr. niveluri:1; S. construita la sol:39 mp; ANEXA - PARTER

B. Partea II. Proprietari și acte

Inscrieri privitoare la dreptul de proprietate și alte drepturi reale		Referințe
3517 / 09/03/2010		
Act Notarial nr. 232, din 08/03/2010 emis de NP FLORENTINA VICTORIA DRAGAN;		
B3	Intabulare, drept de PROPRIETATEcumparare ca bun comun, dobandit prin Conventie, cota actuala 1/1 1) DAVID DANIELA MARIANA 2) DAVID ADRIAN	A1, A1.1, A1.2

C. Partea III. SARCINI

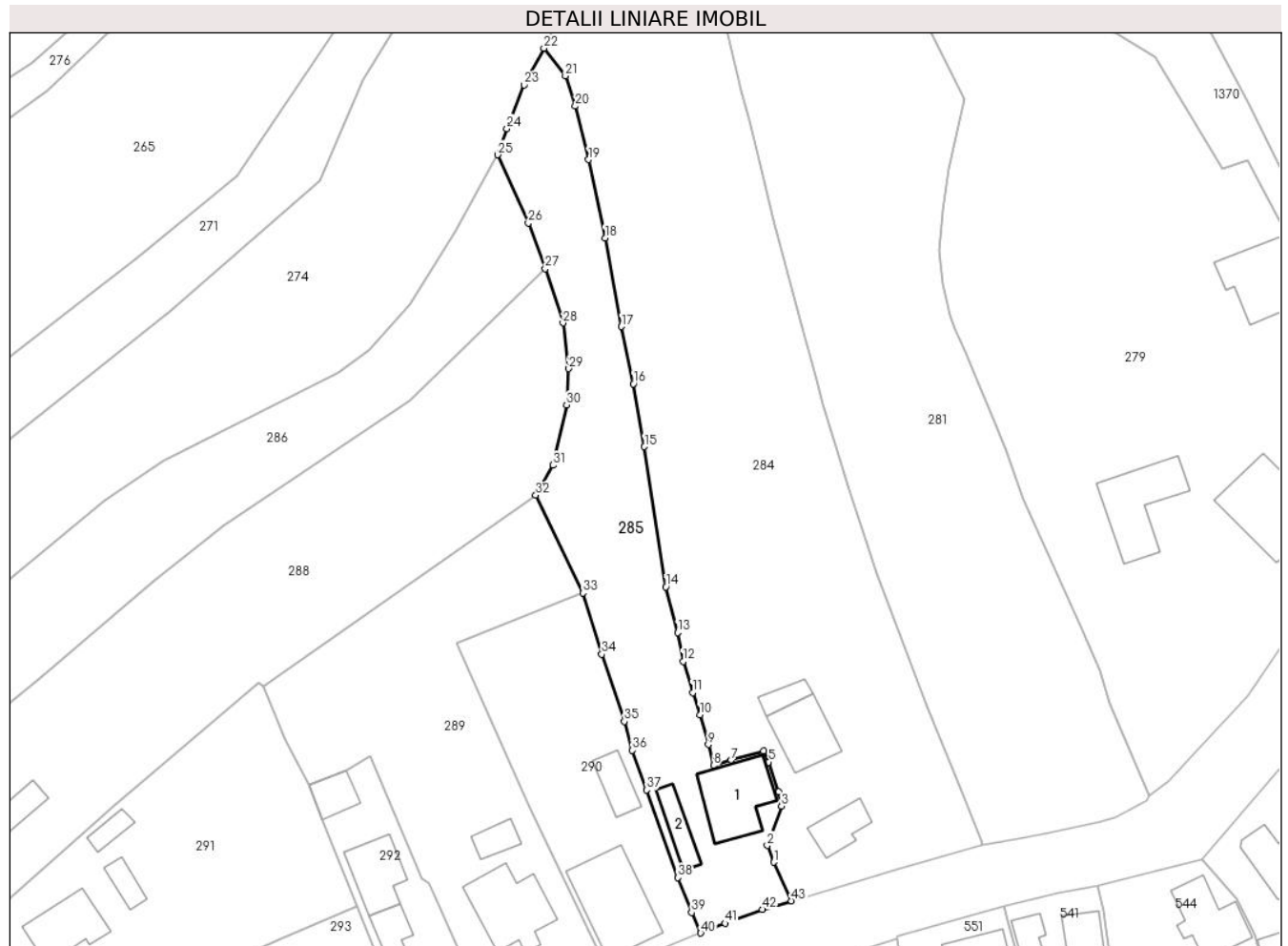
Inscrieri privind dezmembramintele dreptului de proprietate, drepturi reale de garanție și sarcini		Referințe
7972 / 24/02/2022		
Act Administrativ nr. 27, din 09/11/2020 emis de PRIMARIA COMUNEI ADUNATI (CERTIFICAT DE DECES);		
C5	se radiaza dreptul de uzufruct viager constituit in favoarea lui Badila Elena intrucat aceasta a decedat	A1, A1.1, A1.2

Anexa Nr. 1 La Partea I

Teren

Nr cadastral	Suprafața (mp)*	Observații / Referințe
20247	Din acte: 1.938 Masurata: 1.769	

* Suprafața este determinată în planul de proiecție Stereo 70.



Date referitoare la teren

Crt	Categorie folosință	Intra vilan	Suprafața (mp)	Tarla	Parcelă	Nr. topo	Observații / Referințe
1	curți constructii	DA	479	52	2527, 2528, 2529, 2530	-	
2	faneata	DA	1.290	52	2527, 2528, 2529, 2530	-	

Date referitoare la construcții

Crt	Număr	Destinație construcție	Supraf. (mp)	Situație juridică	Observații / Referințe
A1.1	20247-C1	construcții de locuințe	112	Cu acte	Nr. niveluri:1; S. construita la sol:112 mp; LOCUINTA - PARTER
A1.2	20247-C2	construcții anexa	39	Cu acte	Nr. niveluri:1; S. construita la sol:39 mp; ANEXA - PARTER

Lungime Segmente

1) Valorile lungimilor segmentelor sunt obținute din proiecție în plan.

Punct început	X / Y	Punct sfârșit	X / Y	Lungime segment	Punct început	X / Y	Punct sfârșit	X / Y	Lungime segment	Punct început	X / Y	Punct sfârșit	X / Y	Lungime segment
1	547.600,055 409.285,115	2	547.599,028 409.287,734	2.813	2	547.599,028 409.287,734	3	547.601,264 409.293,899	6.558	3	547.601,264 409.293,899	4	547.600,781 409.296,119	2.272
4	547.600,781 409.296,119	5	547.599,256 409.300,805	4.928	5	547.599,256 409.300,805	6	547.598,472 409.302,531	1.896	6	547.598,472 409.302,531	7	547.593,346 409.301,098	5.323

Punct început	X / Y	Punct sfârșit	X / Y	Lungime segment	Punct început	X / Y	Punct sfârșit	X / Y	Lungime segment	Punct început	X / Y	Punct sfârșit	X / Y	Lungime segment
7	547.593,346 409.301,098	8	547.590,625 409.300,262	2.847	8	547.590,625 409.300,262	9	547.589,787 409.303,562	3.405	9	547.589,787 409.303,562	10	547.588,483 409.308,208	4.826
10	547.588,483 409.308,208	11	547.587,345 409.311,686	3.659	11	547.587,345 409.311,686	12	547.585,838 409.316,577	5.118	12	547.585,838 409.316,577	13	547.584,972 409.321,098	4.603
13	547.584,972 409.321,098	14	547.583,148 409.328,26	7.391	14	547.583,148 409.328,26	15	547.579,791 409.350,235	22.23	15	547.579,791 409.350,235	16	547.578,037 409.360,107	10.027
16	547.578,037 409.360,107	17	547.576,181 409.369,063	9.146	17	547.576,181 409.369,063	18	547.573,598 409.382,94	14.115	18	547.573,598 409.382,94	19	547.571,025 409.395,234	12.56
19	547.571,025 409.395,234	20	547.568,938 409.403,607	8.629	20	547.568,938 409.403,607	21	547.567,379 409.408,363	5.005	21	547.567,379 409.408,363	22	547.564,038 409.412,694	5.47
22	547.564,038 409.412,694	23	547.560,957 409.406,922	6.543	23	547.560,957 409.406,922	24	547.558,24 409.400,107	7.337	24	547.558,24 409.400,107	25	547.556,751 409.395,997	4.371
25	547.556,751 409.395,997	26	547.561,582 409.385,279	11.756	26	547.561,582 409.385,279	27	547.564,231 409.378,143	7.612	27	547.564,231 409.378,143	28	547.567,028 409.369,632	8.959
28	547.567,028 409.369,632	29	547.567,928 409.362,471	7.217	29	547.567,928 409.362,471	30	547.567,581 409.356,782	5.7	30	547.567,581 409.356,782	31	547.565,412 409.347,342	9.686
31	547.565,412 409.347,342	32	547.562,738 409.342,648	5.402	32	547.562,738 409.342,648	33	547.570,115 409.327,309	17.021	33	547.570,115 409.327,309	34	547.573,096 409.317,715	10.046
34	547.573,096 409.317,715	35	547.576,642 409.307,186	11.11	35	547.576,642 409.307,186	36	547.577,896 409.302,639	4.717	36	547.577,896 409.302,639	37	547.580,121 409.296,445	6.582
37	547.580,121 409.296,445	38	547.585,041 409.282,713	14.587	38	547.585,041 409.282,713	39	547.587,173 409.277,233	5.88	39	547.587,173 409.277,233	40	547.588,607 409.274,014	3.524
40	547.588,607 409.274,014	41	547.592,431 409.275,522	4.111	41	547.592,431 409.275,522	42	547.598,247 409.277,706	6.213	42	547.598,247 409.277,706	43	547.602,838 409.279,062	4.787
43	547.602,838 409.279,062	1	547.600,055 409.285,115	6.662										

** Lungimile segmentelor sunt determinate în planul de proiecție Stereo 70 și sunt rotunjite la 1 milimetru.

*** Distanța dintre puncte este formată din segmente cumulate ce sunt mai mici decât valoarea 1 milimetru.

**DATE DESPRE IMOBILUL NR. 286**

Oficiul de Cadastru și Publicitate Imobiliară PRAHOVA
Biroul de Cadastru și Publicitate Imobiliară Câmpina

A. Partea I. Descrierea imobilului

TEREN Intravilan

Adresa: Loc. Ocina De Sus, Jud. Prahova

Nr. Crt	Nr cadastral Nr. topografic	Suprafața* (mp)	Observații / Referințe
A1		1.993	Sector cadastral:21 Teren imprejmuit;

B. Partea II. Proprietari și acte

Inscrieri privitoare la dreptul de proprietate și alte drepturi reale		Referințe
/		
Act Normativ nr. 7, din 13/03/1996 emis de PARLAMENTUL ROMANIEI (ART.13);		
B1	Inscrierea posesiei, drept de PROPRIETATE, dobandit prin Constituire, cota actuala 1/1 1) NEIDENTIFICAT NEIDENTIFICAT	A1
B2	SE NOTEAZA MENTIUNEA DE PROPRIETAR NEIDENTIFICAT	A1

C. Partea III. SARCINI .

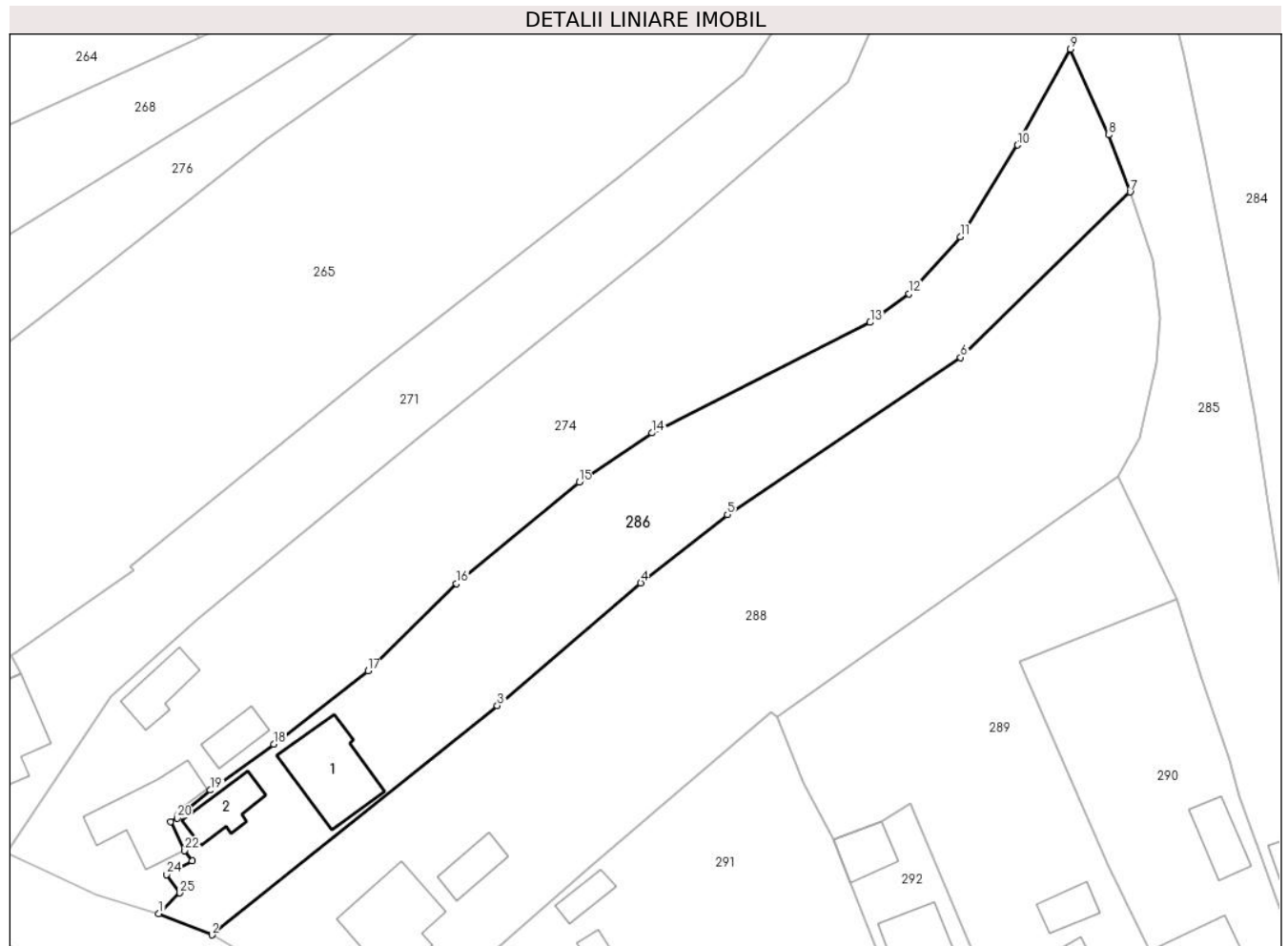
Inscrieri privind dezmembramintele dreptului de proprietate, drepturi reale de garanție și sarcini	Referințe
NU SUNT	

Anexa Nr. 1 La Partea I

Teren

Nr cadastral	Suprafața (mp)*	Observații / Referințe
	1.993	

* Suprafața este determinată în planul de proiecție Stereo 70.



Date referitoare la teren

Crt	Categorie folosință	Intravilan	Suprafața (mp)	Tarla	Parcelă	Nr. topo	Observații / Referințe
1	curți constructii	DA	600	-	-	-	
2	livada	DA	1.393	-	-	-	

Date referitoare la construcții

Crt	Număr	Destinație construcție	Supraf. (mp)	Situație juridică	Observații / Referințe
A1.1		construcții de locuințe	98	Fara acte	Nr. niveluri:1; S. construita la sol:98 mp; LOCUINTA
A1.2		construcții anexa	43	Fara acte	Nr. niveluri:1; S. construita la sol:43 mp; ANEXA

Lungime Segmente

1) Valorile lungimilor segmentelor sunt obținute din proiecție în plan.

Punct început	X / Y	Punct sfârșit	X / Y	Lungime segment (** (m)
1	547.442,711 409.287,97	2	547.449,324 409.285,3	7.132
3	547.485,059 409.313,948	4	547.502,994 409.329,287	23.6

Punct început	X / Y	Punct sfârșit	X / Y	Lungime segment (** (m)
2	547.449,324 409.285,3	3	547.485,059 409.313,948	45.8
4	547.502,994 409.329,287	5	547.513,838 409.337,822	13.8

Punct început	X / Y	Punct sfârșit	X / Y	Lungime segment (** (m)
5	547.513,838 409.337,822	6	547.543,04 409.357,477	35.2
7	547.564,231 409.378,143	8	547.561,582 409.385,279	7.612
9	547.556,751 409.395,997	10	547.550,165 409.384,017	13.671
11	547.542,987 409.372,546	12	547.536,578 409.365,44	9.569
13	547.531,702 409.361,848	14	547.504,43 409.348,03	30.573
15	547.495,285 409.341,877	16	547.479,947 409.329,19	19.905
17	547.468,868 409.318,299	18	547.457,061 409.309,132	14.948
19	547.449,15 409.303,386	20	547.445,002 409.299,884	5.429
21	547.444,157 409.299,469	22	547.445,939 409.295,835	4.047
23	547.446,852 409.294,573	24	547.443,676 409.292,818	3.629
25	547.445,312 409.290,554	1	547.442,711 409.287,97	3.666

Punct început	X / Y	Punct sfârșit	X / Y	Lungime segment (** (m)
6	547.543,04 409.357,477	7	547.564,231 409.378,143	29.6
8	547.561,582 409.385,279	9	547.556,751 409.395,997	11.756
10	547.550,165 409.384,017	11	547.542,987 409.372,546	13.532
12	547.536,578 409.365,44	13	547.531,702 409.361,848	6.056
14	547.504,43 409.348,03	15	547.495,285 409.341,877	11.022
16	547.479,947 409.329,19	17	547.468,868 409.318,299	15.536
18	547.457,061 409.309,132	19	547.449,15 409.303,386	9.778
20	547.445,002 409.299,884	21	547.444,157 409.299,469	0.941
22	547.445,939 409.295,835	23	547.446,852 409.294,573	1.558
24	547.443,676 409.292,818	25	547.445,312 409.290,554	2.793

** Lungimile segmentelor sunt determinate în planul de proiecție Stereo 70 și sunt rotunjite la 1 milimetru.

*** Distanța dintre puncte este formată din segmente cumulate ce sunt mai mici decât valoarea 1 milimetru.

**DATE DESPRE IMOBILUL NR. 287**

Oficiul de Cadastru și Publicitate Imobiliară PRAHOVA
Biroul de Cadastru și Publicitate Imobiliară Câmpina

A. Partea I. Descrierea imobilului

TEREN Intravilan

Adresa: Loc. Ocina De Sus, Nr. 167, Jud. Prahova

Nr. Crt	Nr cadastral Nr. topografic	Suprafața* (mp)	Observații / Referințe
A1		616	Sector cadastral:21 Teren imprejmuit;

B. Partea II. Proprietari și acte

Inscrieri privitoare la dreptul de proprietate și alte drepturi reale		Referințe
/		
Act Normativ nr. 7, din 13/03/1996 emis de PARLAMENTUL ROMANIEI (ART.13);		
B1	Inscrierea posesiei, drept de PROPRIETATE, dobandit prin Constituire, cota actuala 1/1 1) NEIDENTIFICAT NEIDENTIFICAT	A1
B2	SE NOTEAZA MENTIUNEA DE PROPRIETAR NEIDENTIFICAT	A1

C. Partea III. SARCINI .

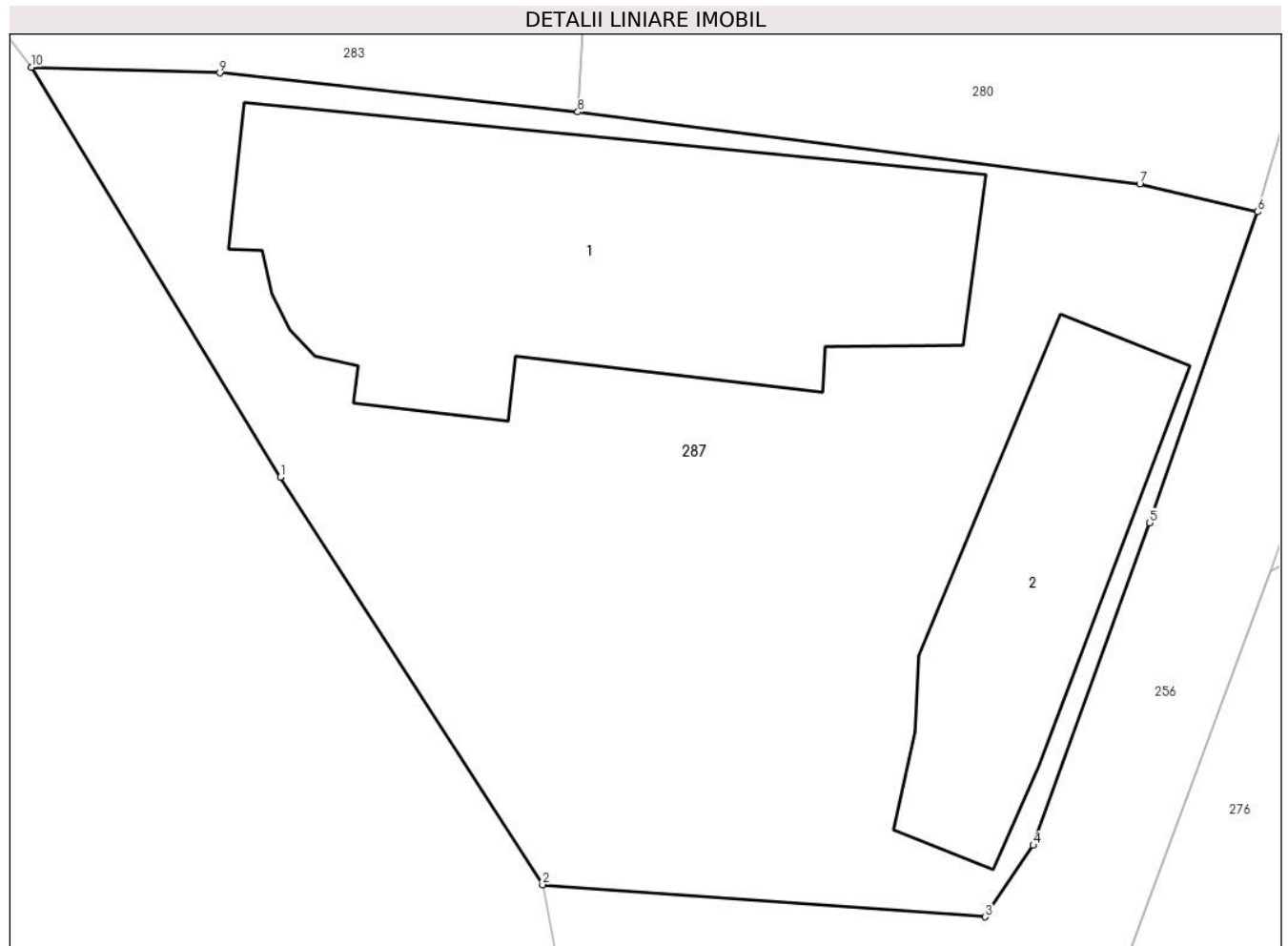
Inscrieri privind dezmembramintele dreptului de proprietate, drepturi reale de garanție și sarcini	Referințe
NU SUNT	

Anexa Nr. 1 La Partea I

Teren

Nr cadastral	Suprafața (mp)*	Observații / Referințe
	616	

* Suprafața este determinată în planul de proiecție Stereo 70.



Date referitoare la teren

Crt	Categorie folosință	Intra vilan	Suprafața (mp)	Tarla	Parcelă	Nr. topo	Observații / Referințe
1	curți constructii	DA	616	-	-	-	

Date referitoare la construcții

Crt	Număr	Destinație construcție	Supraf. (mp)	Situație juridică	Observații / Referințe
A1.1		construcții de locuințe	160	Fara acte	Nr. niveluri:1; S. construita la sol:160 mp; LOCUINTA
A1.2		construcții anexa	71	Fara acte	Nr. niveluri:1; S. construita la sol:71 mp; ANEXA

Lungime Segmente

1) Valorile lungimilor segmentelor sunt obținute din proiecție în plan.

Punct început	X / Y	Punct sfârșit	X / Y	Lungime segment (** (m)
1	547.325,249 409.335,525	2	547.333,304 409.323,022	14.873
2	547.333,304 409.323,022	3	547.346,897 409.322,028	13.629
3	547.346,897 409.322,028	4	547.348,374 409.324,223	2.646

Punct început	X / Y	Punct sfârșit	X / Y	Lungime segment (** (m)
4	547.348,374 409.324,223	5	547.351,938 409.334,123	10.522
5	547.351,938 409.334,123	6	547.355,264 409.343,658	10.099
6	547.355,264 409.343,658	7	547.351,644 409.344,515	3.72
7	547.351,644 409.344,515	8	547.334,385 409.346,722	17.4
8	547.334,385 409.346,722	9	547.323,386 409.347,918	11.064
9	547.323,386 409.347,918	10	547.317,603 409.348,1	5.786
10	547.317,603 409.348,1	1	547.325,249 409.335,525	14.717

** Lungimile segmentelor sunt determinate în planul de proiecție Stereo 70 și sunt rotunjite la 1 milimetru.

*** Distanța dintre puncte este formată din segmente cumulate ce sunt mai mici decât valoarea 1 milimetru.

**DATE DESPRE IMOBILUL NR. 288**

Oficiul de Cadastru și Publicitate Imobiliară PRAHOVA
Biroul de Cadastru și Publicitate Imobiliară Câmpina

A. Partea I. Descrierea imobilului

TEREN Intravilan

Nr. CF vechi:113
Nr. cadastral vechi:188

Adresa: Loc. Ocina De Sus, Str Principala, Nr. 145, Jud. Prahova

Nr. Crt	Nr cadastral Nr. topografic	Suprafața* (mp)	Observații / Referințe
A1	20429	3.205	Sector cadastral:21 Teren imprejmuit;

Construcții

Crt	Nr cadastral Nr. topografic	Adresa	Observații / Referințe
A1.1	20429-C1	Loc. Ocina De Sus, Nr. 145, Jud. Prahova	Nr. niveluri:2; S. construita la sol:97 mp; LOCUINTA
A1.3	20429-C3	Loc. Ocina De Sus, Nr. 145, Jud. Prahova	Nr. niveluri:1; S. construita la sol:32 mp; ANEXA

B. Partea II. Proprietari și acte

Inscrieri privitoare la dreptul de proprietate și alte drepturi reale		Referințe
2075 / 28/03/2005		
Act Notarial nr. 3290, din 29/12/2004 emis de NP must M;		
B1	Intabulare, drept de PROPRIETATEcumparare ca bun comun, dobandit prin Conventie, cota actuala 1/1 1) COMAN ELENA 2) COMAN VIOREL <i>OBSERVATII: (provenita din conversia CF 113)</i>	A1, A1.1, A1.3

C. Partea III. SARCINI

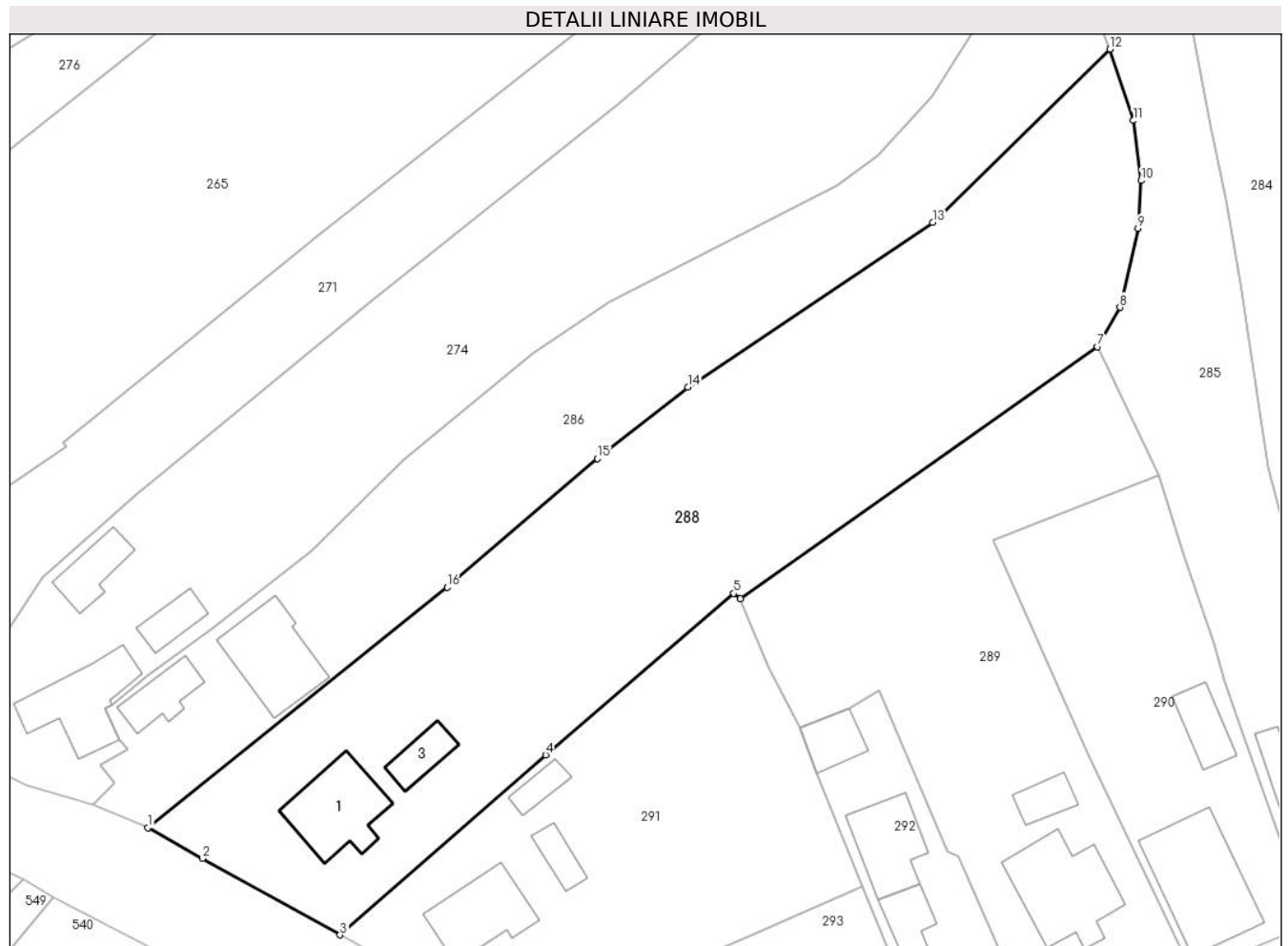
Inscrieri privind dezmembramintele dreptului de proprietate, drepturi reale de garanție și sarcini		Referințe
2075 / 28/03/2005		
Act Notarial nr. 3290, din 29/12/2004 emis de NP Musat m;		
C1	se noteaza obligatia de intretinere si ingrijire in favoarea lui Badila Elena <i>OBSERVATII: (provenita din conversia CF 113)</i>	A1, A1.1, A1.3
C2	Intabulare, drept de HABITATIEasupra camerelelor 1,2,3,4 din C1 1) BADILA ELENA	A1.1

Anexa Nr. 1 La Partea I

Teren

Nr cadastral	Suprafața (mp)*	Observații / Referințe
20429	3.205	

* Suprafața este determinată în planul de proiecție Stereo 70.



Date referitoare la teren

Crt	Categorie folosință	Intravilan	Suprafața (mp)	Tarla	Parcelă	Nr. topo	Observații / Referințe
1	curți constructii	DA	500	-	-	-	
2	arabil	DA	500	-	-	-	
3	livada	DA	500	-	-	-	
4	faneata	DA	1.705	-	-	-	

Date referitoare la construcții

Crt	Număr	Destinație construcție	Supraf. (mp)	Situație juridică	Observații / Referințe
A1.1	20429-C1	construcții de locuințe	97	Cu acte	Nr. niveluri:2; S. construita la sol:97 mp; LOCUINTA
A1.3	20429-C3	construcții anexa	32	Cu acte	Nr. niveluri:1; S. construita la sol:32 mp; ANEXA

Lungime Segmente

1) Valorile lungimilor segmentelor sunt obținute din proiecție în plan.

Punct început	X / Y	Punct sfârșit	X / Y	Lungime segment (** (m)
---------------	-------	---------------	-------	-------------------------

Punct început	X / Y	Punct sfârșit	X / Y	Lungime segment (** (m)
1	547.449,324 409.285,3	2	547.455,832 409.281,62	7.476
2	547.455,832 409.281,62	3	547.472,264 409.272,487	18.8
3	547.472,264 409.272,487	4	547.496,801 409.293,951	32.6
4	547.496,801 409.293,951	5	547.519,269 409.313,222	29.6
5	547.519,269 409.313,222	6	547.520,057 409.312,597	1.006
6	547.520,057 409.312,597	7	547.562,738 409.342,648	52.199
7	547.562,738 409.342,648	8	547.565,412 409.347,342	5.402
8	547.565,412 409.347,342	9	547.567,581 409.356,782	9.686
9	547.567,581 409.356,782	10	547.567,928 409.362,471	5.7
10	547.567,928 409.362,471	11	547.567,028 409.369,632	7.217
11	547.567,028 409.369,632	12	547.564,231 409.378,143	8.959
12	547.564,231 409.378,143	13	547.543,04 409.357,477	29.6
13	547.543,04 409.357,477	14	547.513,838 409.337,822	35.2
14	547.513,838 409.337,822	15	547.502,994 409.329,287	13.8
15	547.502,994 409.329,287	16	547.485,059 409.313,948	23.6
16	547.485,059 409.313,948	1	547.449,324 409.285,3	45.8

** Lungimile segmentelor sunt determinate în planul de proiecție Stereo 70 și sunt rotunjite la 1 milimetru.

*** Distanța dintre puncte este formată din segmente cumulate ce sunt mai mici decât valoarea 1 milimetru.

**DATE DESPRE IMOBILUL NR. 289**

Oficiul de Cadastru și Publicitate Imobiliară PRAHOVA
Biroul de Cadastru și Publicitate Imobiliară Câmpina

A. Partea I. Descrierea imobilului

TEREN Intravilan

Adresa: Loc. Ocina De Sus, Nr. 141, Jud. Prahova

Nr. Crt	Nr cadastral Nr. topografic	Suprafața* (mp)	Observații / Referințe
A1		1.804	Sector cadastral:21 Teren imprejmuit;

B. Partea II. Proprietari și acte

Inscrieri privitoare la dreptul de proprietate și alte drepturi reale		Referințe
/		
Act Normativ nr. 7, din 13/03/1996 emis de PARLAMENTUL ROMANIEI (ART.13);		
B1	Inscrierea posesiei, drept de PROPRIETATE, dobandit prin Constituire, cota actuala 1/1 1) NEIDENTIFICAT NEIDENTIFICAT	A1
B2	SE NOTEAZA MENTIUNEA DE PROPRIETAR NEIDENTIFICAT	A1

C. Partea III. SARCINI .

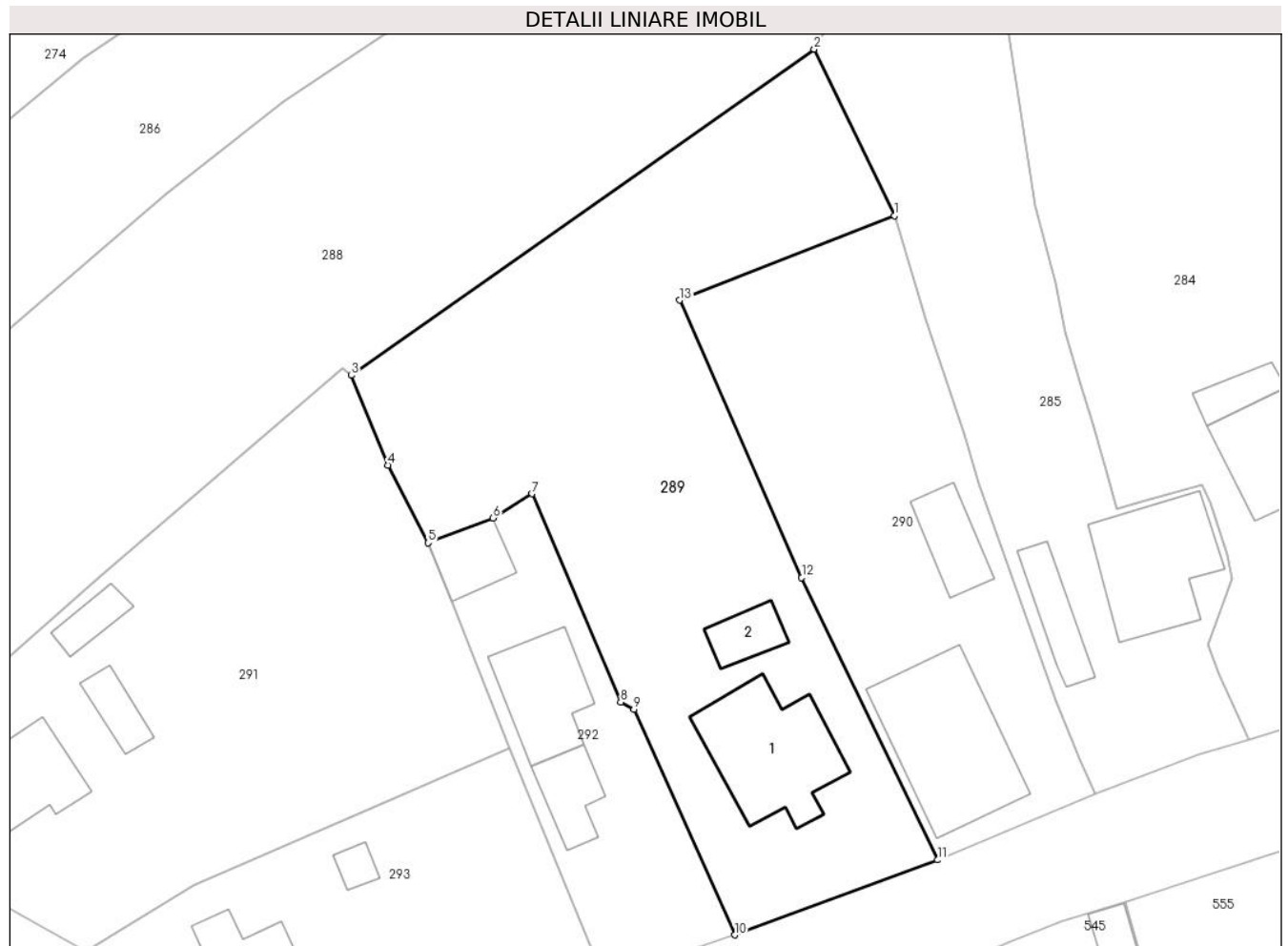
Inscrieri privind dezmembramintele dreptului de proprietate, drepturi reale de garanție și sarcini	Referințe
NU SUNT	

Anexa Nr. 1 La Partea I

Teren

Nr cadastral	Suprafața (mp)*	Observații / Referințe
	1.804	

* Suprafața este determinată în planul de proiecție Stereo 70.



Date referitoare la teren

Crt	Categorie folosință	Intravilan	Suprafața (mp)	Tarla	Parcelă	Nr. topo	Observații / Referințe
1	curți constructii	DA	800	-	-	-	
2	faneata	DA	1.004	-	-	-	

Date referitoare la construcții

Crt	Număr	Destinație construcție	Supraf. (mp)	Situație juridică	Observații / Referințe
A1.1		construcții de locuințe	121	Fara acte	Nr. niveluri:2; S. construita la sol:121 mp; LOCUINTA S+P
A1.2		construcții anexa	28	Fara acte	Nr. niveluri:1; S. construita la sol:28 mp; ANEXA

Lungime Segmente

1) Valorile lungimilor segmentelor sunt obținute din proiecție în plan.

Punct început	X / Y	Punct sfârșit	X / Y	Lungime segment (** (m)
1	547.570,115 409.327,309	2	547.562,738 409.342,648	17.021
2	547.562,738 409.342,648	3	547.520,057 409.312,597	52.199

Punct început	X / Y	Punct sfârșit	X / Y	Lungime segment (** (m)
3	547.520,057 409.312,597	4	547.523,418 409.304,332	8.922
4	547.523,418 409.304,332	5	547.527,133 409.297,175	8.064
5	547.527,133 409.297,175	6	547.533,107 409.299,471	6.4
6	547.533,107 409.299,471	7	547.536,705 409.301,705	4.235
7	547.536,705 409.301,705	8	547.544,894 409.282,498	20.88
8	547.544,894 409.282,498	9	547.546,102 409.281,832	1.38
9	547.546,102 409.281,832	10	547.555,392 409.261,06	22.754
10	547.555,392 409.261,06	11	547.574,112 409.267,969	19.954
11	547.574,112 409.267,969	12	547.561,581 409.293,98	28.871
12	547.561,581 409.293,98	13	547.550,341 409.319,527	27.911
13	547.550,341 409.319,527	1	547.570,115 409.327,309	21.25

** Lungimile segmentelor sunt determinate în planul de proiecție Stereo 70 și sunt rotunjite la 1 milimetru.

*** Distanța dintre puncte este formată din segmente cumulate ce sunt mai mici decât valoarea 1 milimetru.

**DATE DESPRE IMOBILUL NR. 290**

Oficiul de Cadastru și Publicitate Imobiliară PRAHOVA
Biroul de Cadastru și Publicitate Imobiliară Câmpina

A. Partea I. Descrierea imobilului

TEREN Intravilan

Nr. CF vechi:56
Nr. cadastral vechi:93

Adresa: Loc. Ocina De Sus, Nr. 140, Jud. Prahova

Nr. Crt	Nr cadastral Nr. topografic	Suprafața* (mp)	Observații / Referințe
A1	20490	1.034	Sector cadastral:21 Teren imprejmuit;

Construcții

Crt	Nr cadastral Nr. topografic	Adresa	Observații / Referințe
A1.1	20490-C1	Loc. Ocina De Sus, Nr. 140, Jud. Prahova	Nr. niveluri:1; S. construita la sol:144 mp; C1-locuinta

B. Partea II. Proprietari și acte

Inscrieri privitoare la dreptul de proprietate și alte drepturi reale		Referințe
3863 / 19/11/2001		
Act Notarial nr. 3172, din 16/11/2001 emis de NP POP MIHAL;		
B1	Intabulare, drept de PROPRIETATE cumparare ca bun comun, dobandit prin Conventie, cota actuala 1/2 1) DUMITRESCU DUMITRU <i>OBSERVATII: (provenita din conversia CF 56)</i>	A1, A1.1
10963 / 14/03/2022		
Act Notarial nr. 27, din 11/03/2022 emis de Maracine Ramona Poliana;		
B2	Intabulare, drept de PROPRIETATE, dobandit prin Succesiune, cota actuala 2/16 1) DUMITRESCU DUMITRU	A1, A1.1
B3	Intabulare, drept de PROPRIETATE, dobandit prin Succesiune, cota actuala 3/16 1) OTOIU PAULA-BIANCA	A1, A1.1
B4	Intabulare, drept de PROPRIETATE, dobandit prin Succesiune, cota actuala 3/16 1) DUMITRESCU CARMEN LOREDANA	A1, A1.1

C. Partea III. SARCINI .

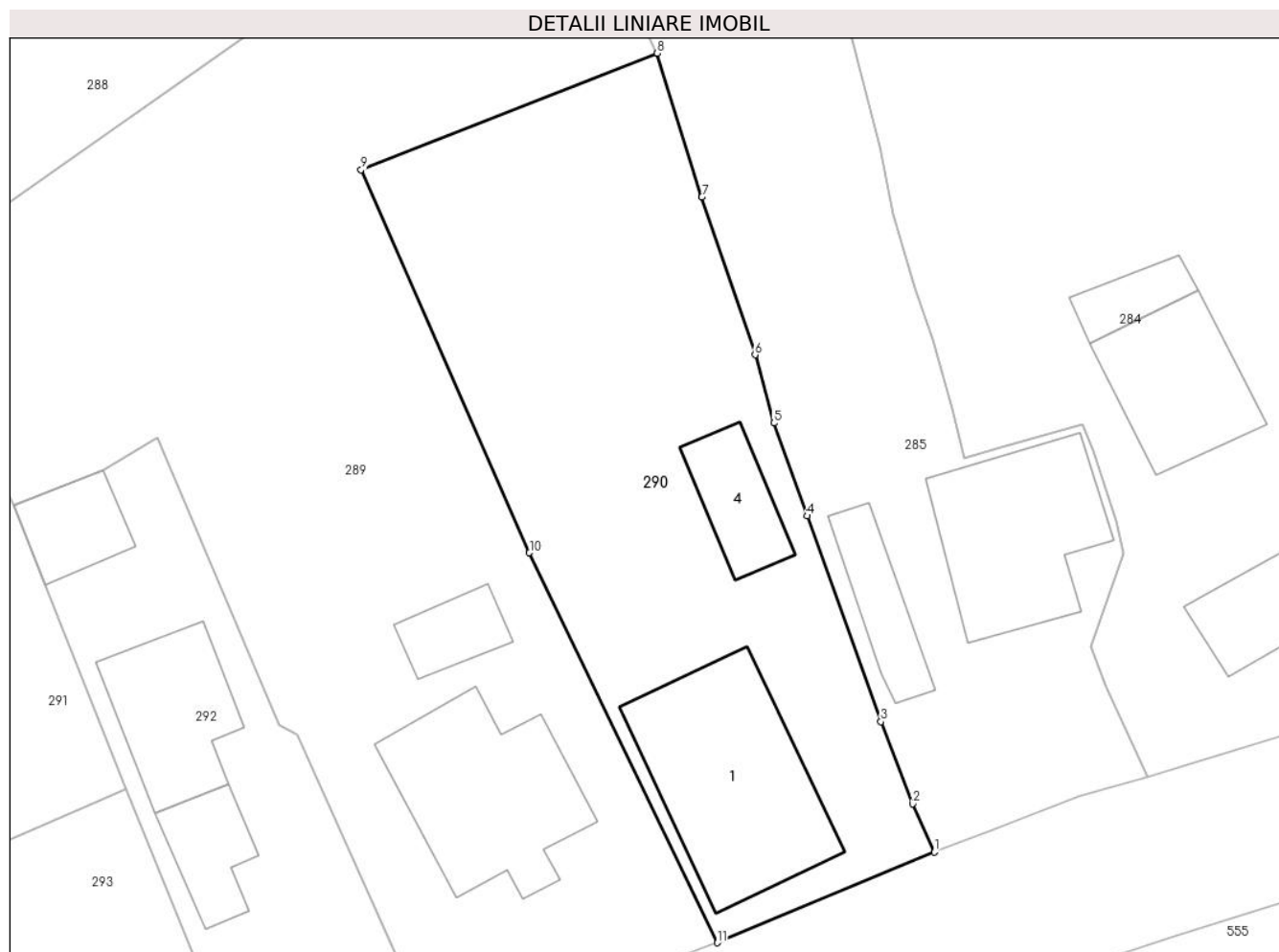
Inscrieri privind dezmembramintele dreptului de proprietate, drepturi reale de garanție și sarcini	Referințe
NU SUNT	

Anexa Nr. 1 La Partea I

Teren

Nr cadastral	Suprafața (mp)*	Observații / Referințe
20490	1.034	

* Suprafața este determinată în planul de proiecție Stereo 70.



Date referitoare la teren

Crt	Categorie folosință	Intravilan	Suprafața (mp)	Tarla	Parcelă	Nr. topo	Observații / Referințe
1	curți constructii	DA	607	-	-	-	
2	arabil	DA	159	-	-	-	
3	faneata	DA	268	-	-	-	

Date referitoare la construcții

Crt	Număr	Destinație construcție	Supraf. (mp)	Situație juridică	Observații / Referințe
A1.1	20490-C1	construcții de locuințe	144	Cu acte	Nr. niveluri:1; S. construita la sol:144 mp; C1-locuinta
A1.4	20490-C4	construcții anexa	42	Fara acte	Nr. niveluri:1; S. construita la sol:42 mp; ANEXA

Lungime Segmente

1) Valorile lungimilor segmentelor sunt obținute din proiecție în plan.

Punct început	X / Y	Punct sfârșit	X / Y	Lungime segment (** (m))
1	547.588,607 409.274,014	2	547.587,173 409.277,233	3.524

Punct început	X / Y	Punct sfârșit	X / Y	Lungime segment (** (m)
2	547.587,173 409.277,233	3	547.585,041 409.282,713	5.88
3	547.585,041 409.282,713	4	547.580,121 409.296,445	14.587
4	547.580,121 409.296,445	5	547.577,896 409.302,639	6.582
5	547.577,896 409.302,639	6	547.576,642 409.307,186	4.717
6	547.576,642 409.307,186	7	547.573,096 409.317,715	11.11
7	547.573,096 409.317,715	8	547.570,115 409.327,309	10.046
8	547.570,115 409.327,309	9	547.550,341 409.319,527	21.25
9	547.550,341 409.319,527	10	547.561,581 409.293,98	27.911
10	547.561,581 409.293,98	11	547.574,112 409.267,969	28.871
11	547.574,112 409.267,969	1	547.588,607 409.274,014	15.705

** Lungimile segmentelor sunt determinate în planul de proiecție Stereo 70 și sunt rotunjite la 1 milimetru.

*** Distanța dintre puncte este formată din segmente cumulate ce sunt mai mici decât valoarea 1 milimetru.

**DATE DESPRE IMOBILUL NR. 291**

Oficiul de Cadastru și Publicitate Imobiliară PRAHOVA
Biroul de Cadastru și Publicitate Imobiliară Câmpina

A. Partea I. Descrierea imobilului

TEREN Intravilan

Adresa: Loc. Ocina De Sus, Jud. Prahova

Nr. Crt	Nr cadastral Nr. topografic	Suprafața* (mp)	Observații / Referințe
A1		1.600	Sector cadastral:21 Teren imprejmuit;

B. Partea II. Proprietari și acte

Inscrieri privitoare la dreptul de proprietate și alte drepturi reale		Referințe
/		
Act Normativ nr. 7, din 13/03/1996 emis de PARLAMENTUL ROMANIEI (ART.13);		
B1	Inscrierea posesiei, drept de PROPRIETATE, dobandit prin Constituire, cota actuala 1/1 1) NEIDENTIFICAT NEIDENTIFICAT	A1
B2	SE NOTEAZA MENTIUNEA DE PROPRIETAR NEIDENTIFICAT	A1

C. Partea III. SARCINI .

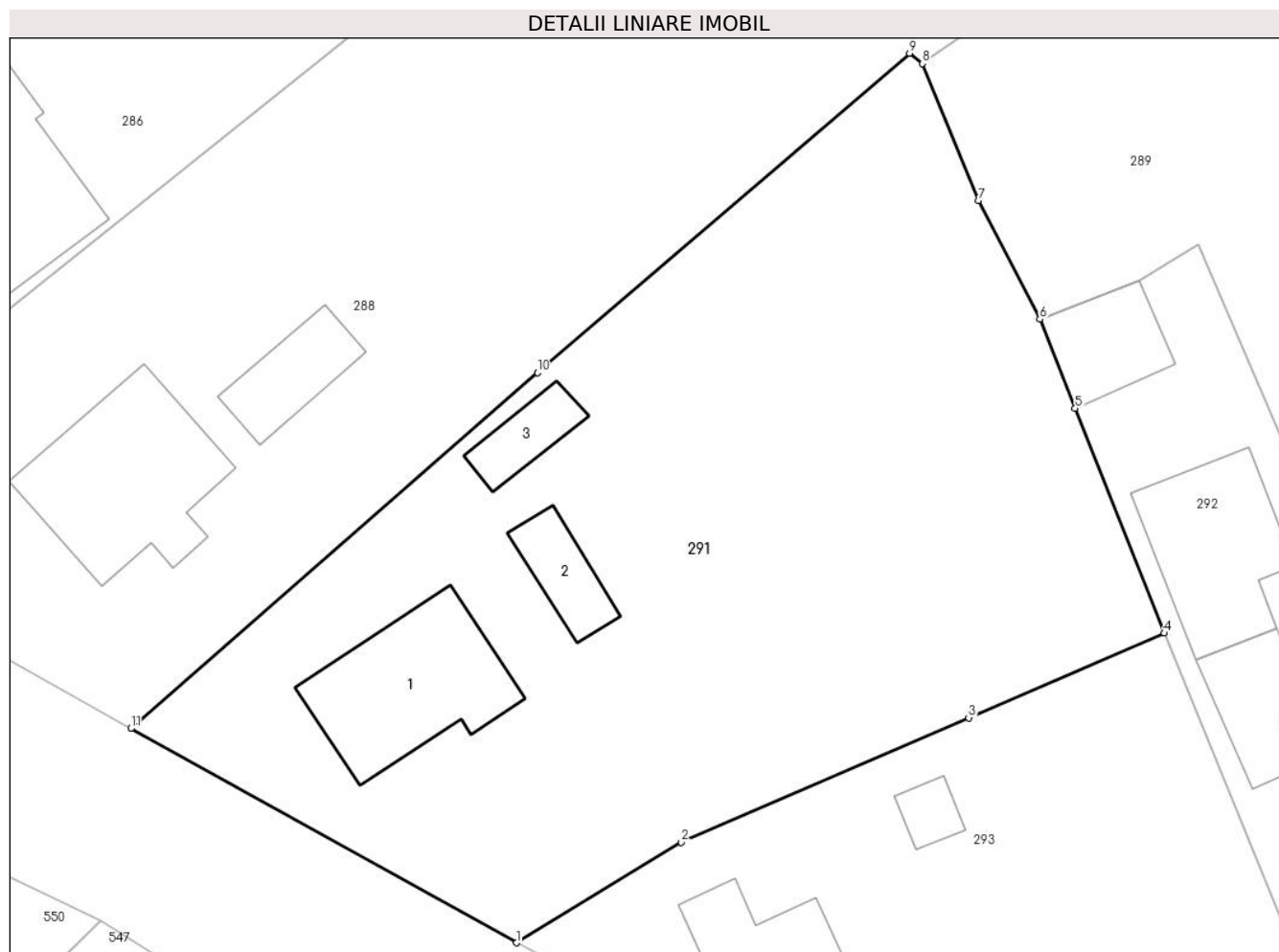
Inscrieri privind dezmembramintele dreptului de proprietate, drepturi reale de garanție și sarcini	Referințe
NU SUNT	

Anexa Nr. 1 La Partea I

Teren

Nr cadastral	Suprafața (mp)*	Observații / Referințe
	1.600	

* Suprafața este determinată în planul de proiecție Stereo 70.



Date referitoare la teren

Crt	Categorie folosință	Intravilan	Suprafața (mp)	Tarla	Parcelă	Nr. topo	Observații / Referințe
1	curți constructii	DA	700	-	-	-	
2	arabil	DA	900	-	-	-	

Date referitoare la construcții

Crt	Număr	Destinație construcție	Supraf. (mp)	Situație juridică	Observații / Referințe
A1.1		construcții de locuințe	84	Fara acte	Nr. niveluri:1; S. construita la sol:84 mp; LOCUINTA
A1.2		construcții anexa	25	Fara acte	Nr. niveluri:1; S. construita la sol:25 mp; ANEXA
A1.3		construcții anexa	21	Fara acte	Nr. niveluri:1; S. construita la sol:21 mp; ANEXA

Lungime Segmente

1) Valorile lungimilor segmentelor sunt obținute din proiecție în plan.

Punct început	X / Y	Punct sfârșit	X / Y	Lungime segment (** (m)
1	547.495,53 409.259,56	2	547.505,49 409.265,62	11.659

Punct început	X / Y	Punct sfârşit	X / Y	Lungime segment (** (m)
2	547.505,49 409.265,62	3	547.522,84 409.273,13	18.906
3	547.522,84 409.273,13	4	547.534,66 409.278,24	12.877
4	547.534,66 409.278,24	5	547.529,27 409.291,8	14.592
5	547.529,27 409.291,8	6	547.527,133 409.297,175	5.784
6	547.527,133 409.297,175	7	547.523,418 409.304,332	8.064
7	547.523,418 409.304,332	8	547.520,057 409.312,597	8.922
8	547.520,057 409.312,597	9	547.519,269 409.313,222	1.006
9	547.519,269 409.313,222	10	547.496,801 409.293,951	29.6
10	547.496,801 409.293,951	11	547.472,264 409.272,487	32.6
11	547.472,264 409.272,487	1	547.495,53 409.259,56	26.616

** Lungimile segmentelor sunt determinate în planul de proiecţie Stereo 70 şi sunt rotunjite la 1 milimetru.

*** Distanţa dintre puncte este formată din segmente cumulate ce sunt mai mici decât valoarea 1 milimetru.

**DATE DESPRE IMOBILUL NR. 292**

Oficiul de Cadastru și Publicitate Imobiliară PRAHOVA
Biroul de Cadastru și Publicitate Imobiliară Câmpina

A. Partea I. Descrierea imobilului

TEREN Intravilan

Adresa: Loc. Ocina De Sus, Nr. 142, Jud. Prahova

Nr. Crt	Nr cadastral Nr. topografic	Suprafața* (mp)	Observații / Referințe
A1		508	Sector cadastral:21 Teren imprejmuit;

B. Partea II. Proprietari și acte

Inscrieri privitoare la dreptul de proprietate și alte drepturi reale		Referințe
/		
Act Normativ nr. 7, din 13/03/1996 emis de PARLAMENTUL ROMANIEI (ART.13);		
B1	Inscrierea posesiei, drept de PROPRIETATE, dobandit prin Constituire, cota actuala 1/1 1) NEIDENTIFICAT NEIDENTIFICAT	A1
B2	SE NOTEAZA MENTIUNEA DE PROPRIETAR NEIDENTIFICAT	A1

C. Partea III. SARCINI .

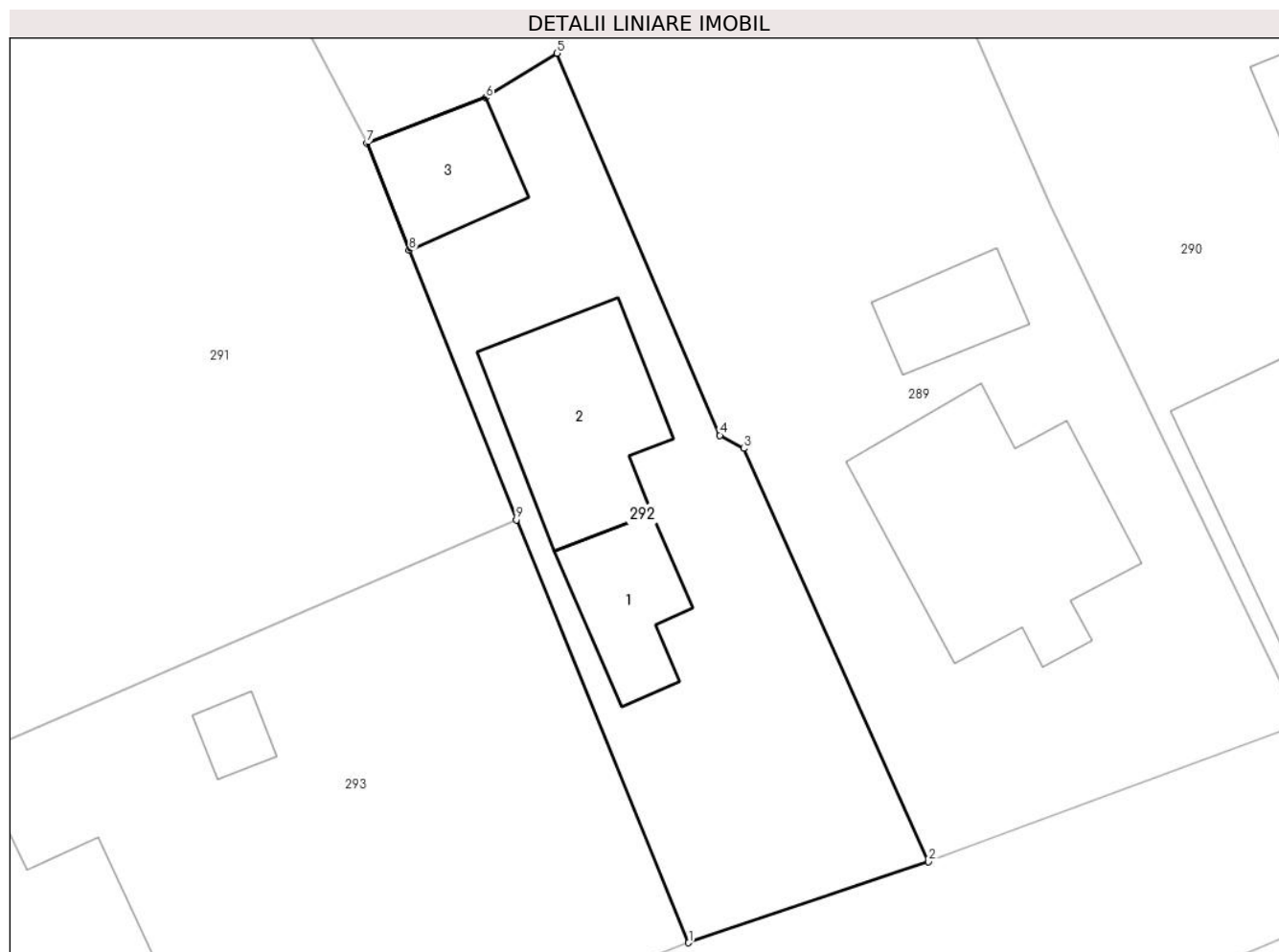
Inscrieri privind dezmembramintele dreptului de proprietate, drepturi reale de garanție și sarcini	Referințe
NU SUNT	

Anexa Nr. 1 La Partea I

Teren

Nr cadastral	Suprafața (mp)*	Observații / Referințe
	508	

* Suprafața este determinată în planul de proiecție Stereo 70.



Date referitoare la teren

Crt	Categorie folosință	Intravilan	Suprafața (mp)	Tarla	Parcelă	Nr. topo	Observații / Referințe
1	curți constructii	DA	508	-	-	-	

Date referitoare la construcții

Crt	Număr	Destinație construcție	Supraf. (mp)	Situație juridică	Observații / Referințe
A1.1		constructii anexa	38	Fara acte	Nr. niveluri:1; S. construita la sol:38 mp; ANEXA
A1.2		constructii de locuinte	75	Fara acte	Nr. niveluri:2; S. construita la sol:75 mp; LOCUINTA S+P
A1.3		constructii anexa	37	Fara acte	Nr. niveluri:1; S. construita la sol:37 mp; ANEXA

Lungime Segmente

1) Valorile lungimilor segmentelor sunt obținute din proiecție în plan.

Punct început	X / Y	Punct sfârșit	X / Y	Lungime segment (** (m)
1	547.543,32 409.256,98	2	547.555,392 409.261,06	12.743
2	547.555,392 409.261,06	3	547.546,102 409.281,832	22.754

Punct început	X / Y	Punct sfârșit	X / Y	Lungime segment (** (m)
3	547.546,102 409.281,832	4	547.544,894 409.282,498	1.38
4	547.544,894 409.282,498	5	547.536,705 409.301,705	20.88
5	547.536,705 409.301,705	6	547.533,107 409.299,471	4.235
6	547.533,107 409.299,471	7	547.527,133 409.297,175	6.4
7	547.527,133 409.297,175	8	547.529,27 409.291,8	5.784
8	547.529,27 409.291,8	9	547.534,66 409.278,24	14.592
9	547.534,66 409.278,24	1	547.543,32 409.256,98	22.956

** Lungimile segmentelor sunt determinate în planul de proiecție Stereo 70 și sunt rotunjite la 1 milimetru.

*** Distanța dintre puncte este formată din segmente cumulate ce sunt mai mici decât valoarea 1 milimetru.

**DATE DESPRE IMOBILUL NR. 293**

Oficiul de Cadastru și Publicitate Imobiliară PRAHOVA
Biroul de Cadastru și Publicitate Imobiliară Câmpina

A. Partea I. Descrierea imobilului

TEREN Intravilan

Nr. CF vechi:536
Nr. cadastral vechi:10100

Adresa: Loc. Ocina De Sus, Nr. 143, Jud. Prahova

Nr. Crt	Nr cadastral Nr. topografic	Suprafața* (mp)	Observații / Referințe
A1	20119	Din acte: 852 Masurata: 746	Sector cadastral:21 Teren imprejmuit;

Construcții

Crt	Nr cadastral Nr. topografic	Adresa	Observații / Referințe
A1.1	20119-C1	Loc. Ocina De Sus, Nr. 143, Jud. Prahova	Nr. niveluri:1; S. construita la sol:63 mp; LOCUINTA

B. Partea II. Proprietari și acte

Inscrieri privitoare la dreptul de proprietate și alte drepturi reale		Referințe
8366 / 01/06/2011		
Act Notarial nr. 1802, din 31/05/2011 emis de NP TARTA BIANCA ALINA;		
B7	Intabulare, drept de PROPRIETATEcumparare ca bun propriu, dobandit prin Conventie, cota actuala 1/1 1) NEATU ADRIANA	A1, A1.1

C. Partea III. SARCINI

Inscrieri privind dezmembramintele dreptului de proprietate, drepturi reale de garanție și sarcini		Referințe
20680 / 23/12/2011		
Act Notarial nr. 4742, din 20/12/2011 emis de NP BIANCA ALINA OPREA;		
C2	se radiaza privilegiul vanzatorului inscris prin incheierea nr 8366/2011 de sub C1 in baza declaratiei aut nr 4742/20.12.2011 NP Bianca Alina Oprea	A1, A1.1

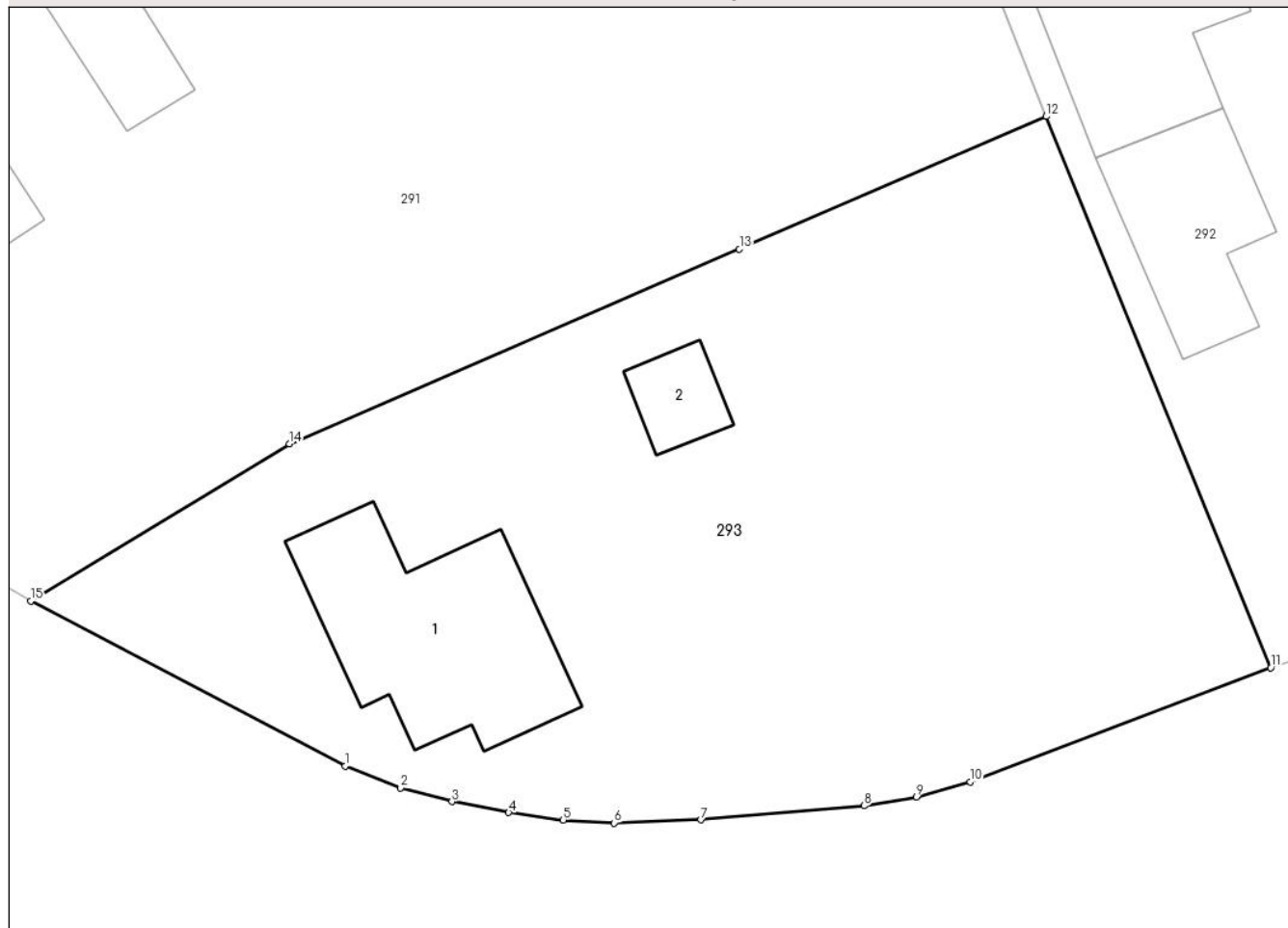
Anexa Nr. 1 La Partea I

Teren

Nr cadastral	Suprafața (mp)*	Observații / Referințe
20119	Din acte: 852 Masurata: 746	

* Suprafața este determinată în planul de proiecție Stereo 70.

DETALII LINIARE IMOBIL



Date referitoare la teren

Crt	Categorie folosință	Intra vilan	Suprafața (mp)	Tarla	Parcelă	Nr. topo	Observații / Referințe
1	arabil	DA	286	52	2513, 2514	-	
2	curți constructii	DA	460	52	2513, 2514	-	

Date referitoare la construcții

Crt	Număr	Destinație construcție	Supraf. (mp)	Situație juridică	Observații / Referințe
A1.1	20119-C1	construcții de locuințe	63	Cu acte	Nr. niveluri:1; S. construita la sol:63 mp; LOCUINTA
A1.2	20119-C2	construcții anexa	11	Fara acte	Nr. niveluri:1; S. construita la sol:11 mp; ANEXA

Lungime Segmente

1) Valorile lungimilor segmentelor sunt obținute din proiecție în plan.

Punct început	X / Y	Punct sfârșit	X / Y	Lungime segment (** (m)
1	547.507,64 409.253,19	2	547.509,78 409.252,35	2.299
2	547.509,78 409.252,35	3	547.511,76 409.251,82	2.05

Punct început	X / Y	Punct sfârşit	X / Y	Lungime segment (** (m)
3	547.511,76 409.251,82	4	547.513,95 409.251,4	2.23
4	547.513,95 409.251,4	5	547.516,05 409.251,11	2.12
5	547.516,05 409.251,11	6	547.518,02 409.250,99	1.974
6	547.518,02 409.250,99	7	547.521,36 409.251,12	3.343
7	547.521,36 409.251,12	8	547.527,64 409.251,66	6.303
8	547.527,64 409.251,66	9	547.529,67 409.252,0	2.058
9	547.529,67 409.252,0	10	547.531,73 409.252,58	2.14
10	547.531,73 409.252,58	11	547.543,32 409.256,98	12.397
11	547.543,32 409.256,98	12	547.534,66 409.278,24	22.956
12	547.534,66 409.278,24	13	547.522,84 409.273,13	12.877
13	547.522,84 409.273,13	14	547.505,49 409.265,62	18.906
14	547.505,49 409.265,62	15	547.495,53 409.259,56	11.659
15	547.495,53 409.259,56	1	547.507,64 409.253,19	13.683

** Lungimile segmentelor sunt determinate în planul de proiecție Stereo 70 și sunt rotunjite la 1 milimetru.

*** Distanța dintre puncte este formată din segmente cumulate ce sunt mai mici decât valoarea 1 milimetru.

**DATE DESPRE IMOBILUL NR. 294**

Oficiul de Cadastru și Publicitate Imobiliară PRAHOVA
Biroul de Cadastru și Publicitate Imobiliară Câmpina

A. Partea I. Descrierea imobilului

TEREN Intravilan

Adresa: Loc. Ocina De Sus, Jud. Prahova

Nr. Crt	Nr cadastral Nr. topografic	Suprafața* (mp)	Observații / Referințe
A1		678	Sector cadastral:22 Teren imprejmuit;

B. Partea II. Proprietari și acte

Inscrieri privitoare la dreptul de proprietate și alte drepturi reale		Referințe
/		
Act Normativ nr. 7, din 13/03/1996 emis de PARLAMENTUL ROMANIEI (ART.13);		
B1	Inscrierea posesiei, drept de PROPRIETATE, dobandit prin Constituire, cota actuala 1/1 1) NEIDENTIFICAT NEIDENTIFICAT	A1
B2	SE NOTEAZA MENTIUNEA DE PROPRIETAR NEIDENTIFICAT	A1

C. Partea III. SARCINI .

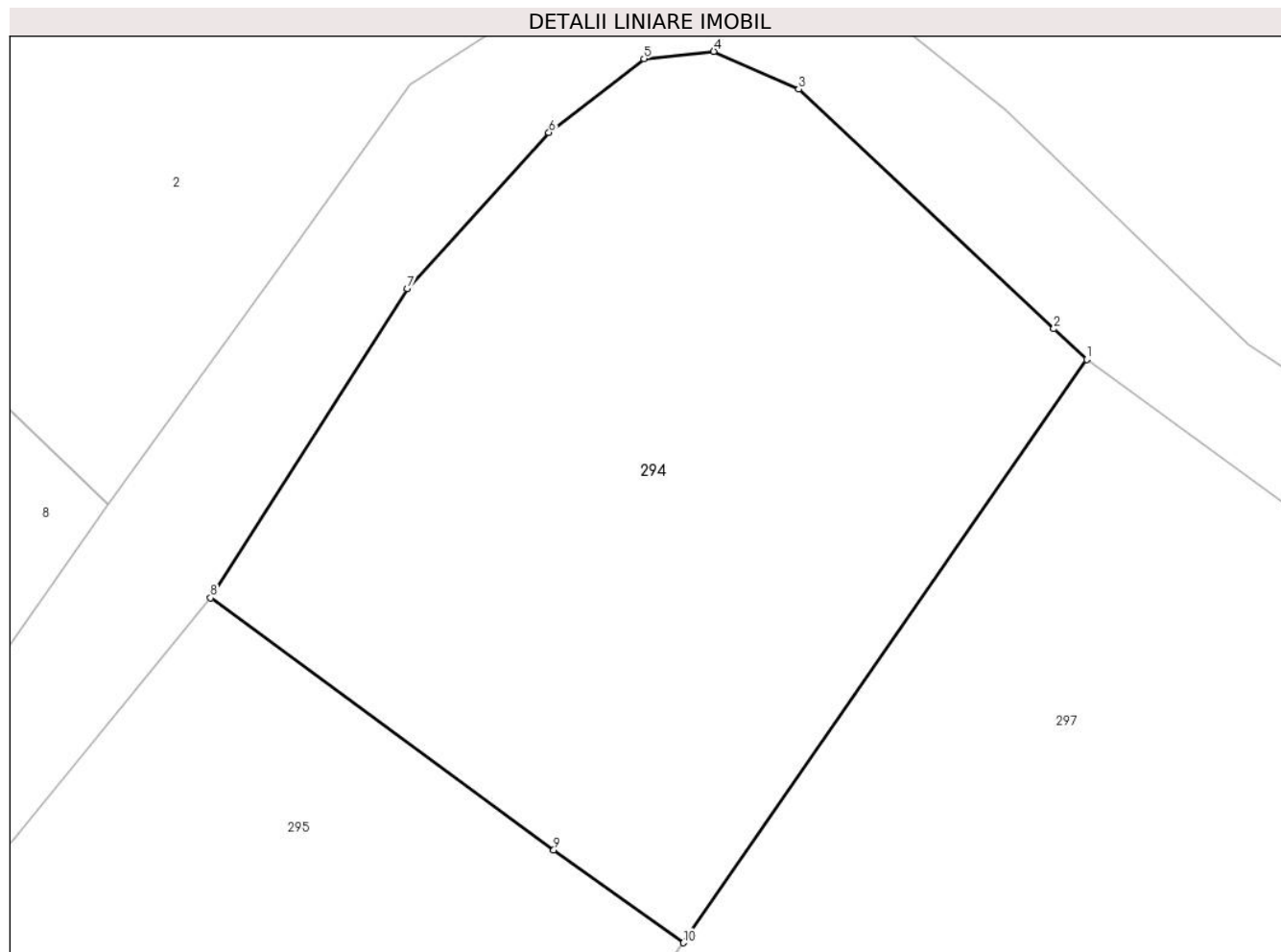
Inscrieri privind dezmembramintele dreptului de proprietate, drepturi reale de garanție și sarcini	Referințe
NU SUNT	

Anexa Nr. 1 La Partea I

Teren

Nr cadastral	Suprafața (mp)*	Observații / Referințe
	678	

* Suprafața este determinată în planul de proiecție Stereo 70.



Date referitoare la teren

Crt	Categorie folosință	Intravilan	Suprafața (mp)	Tarla	Parcelă	Nr. topo	Observații / Referințe
1	faneata	DA	678	39	-	-	

Lungime Segmente

1) Valorile lungimilor segmentelor sunt obținute din proiecție în plan.

Punct început	X / Y	Punct sfârșit	X / Y	Lungime segment (** (m)
1	548.445,188 410.554,202	2	548.443,869 410.555,428	1.8
2	548.443,869 410.555,428	3	548.433,696 410.564,973	13.95
3	548.433,696 410.564,973	4	548.430,315 410.566,475	3.7
4	548.430,315 410.566,475	5	548.427,531 410.566,18	2.8
5	548.427,531 410.566,18	6	548.423,735 410.563,242	4.8

Punct început	X / Y	Punct sfârșit	X / Y	Lungime segment (** (m)
6	548.423,735 410.563,242	7	548.418,092 410.557,02	8.4
7	548.418,092 410.557,02	8	548.410,24 410.544,711	14.6
8	548.410,24 410.544,711	9	548.423,928 410.534,665	16.98
9	548.423,928 410.534,665	10	548.429,102 410.530,967	6.359
10	548.429,102 410.530,967	1	548.445,188 410.554,202	28.259

** Lungimile segmentelor sunt determinate în planul de proiecție Stereo 70 și sunt rotunjite la 1 milimetru.

*** Distanța dintre puncte este formată din segmente cumulate ce sunt mai mici decât valoarea 1 milimetru.

**DATE DESPRE IMOBILUL NR. 295**

Oficiul de Cadastru și Publicitate Imobiliară PRAHOVA
 Biroul de Cadastru și Publicitate Imobiliară Câmpina

A. Partea I. Descrierea imobilului

TEREN Intravilan

Adresa: Loc. Ocina De Sus, Nr. FN, Jud. Prahova

Nr. Crt	Nr cadastral Nr. topografic	Suprafața* (mp)	Observații / Referințe
A1	20925	Din acte: 421 Masurata: 419	Sector cadastral:22 Teren imprejmuit; Teren intravilan imprejmuit cu sarma

B. Partea II. Proprietari și acte

Inscrieri privitoare la dreptul de proprietate și alte drepturi reale		Referințe
26671 / 24/05/2023		
Act Notarial nr. 642, din 24/05/2023 emis de Dragan Florentina Victoria;		
B4	Intabulare, drept de PROPRIETATEcumparare ca bun comun, dobandit prin Conventie, cota actuala 1/1 1) DUTA DANIELA 2) DUTA MIHAI	A1

C. Partea III. SARCINI .

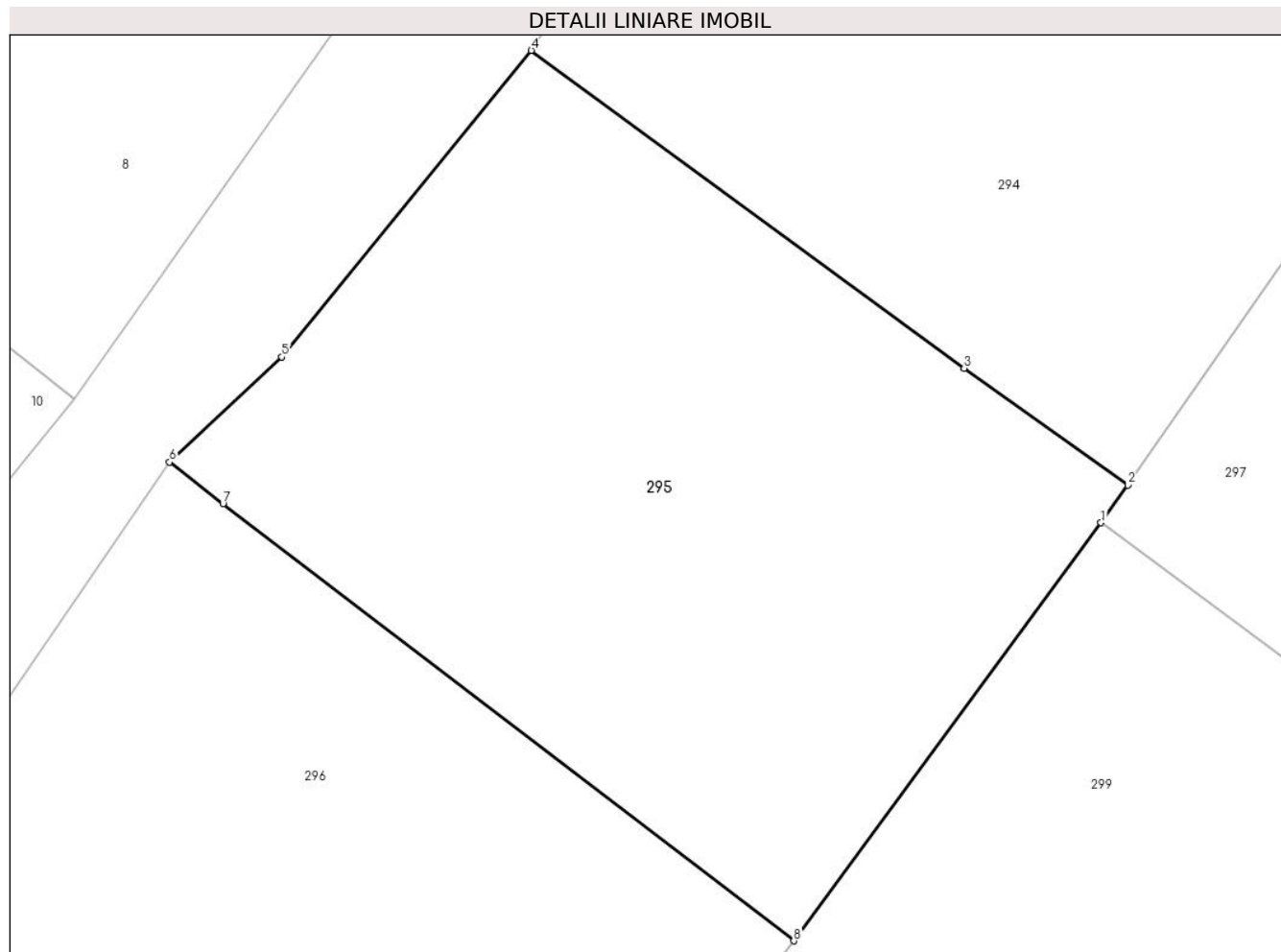
Inscrieri privind dezmembramintele dreptului de proprietate, drepturi reale de garanție și sarcini	Referințe
NU SUNT	

Anexa Nr. 1 La Partea I

Teren

Nr cadastral	Suprafața (mp)*	Observații / Referințe
20925	Din acte: 421 Masurata: 419	Teren intravilan imprejmuit cu sarma

* Suprafața este determinată în planul de proiecție Stereo 70.



Date referitoare la teren

Crt	Categorie folosință	Intra vilan	Suprafața (mp)	Tarla	Parcelă	Nr. topo	Observații / Referințe
1	faneata	DA	419	39	1871	-	

Lungime Segmente

1) Valorile lungimilor segmentelor sunt obținute din proiecție în plan.

Punct început	X / Y	Punct sfârșit	X / Y	Lungime segment (** (m)
1	548.428,259 410.529,776	2	548.429,102 410.530,967	1.46
2	548.429,102 410.530,967	3	548.423,928 410.534,665	6.359
3	548.423,928 410.534,665	4	548.410,24 410.544,711	16.98
4	548.410,24 410.544,711	5	548.402,346 410.535,019	12.5
5	548.402,346 410.535,019	6	548.398,804 410.531,695	4.857

Punct început	X / Y	Punct sfârșit	X / Y	Lungime segment (** (m)
6	548.398,804 410.531,695	7	548.400,489 410.530,376	2.14
7	548.400,489 410.530,376	8	548.418,544 410.516,555	22.738
8	548.418,544 410.516,555	1	548.428,259 410.529,776	16.407

** Lungimile segmentelor sunt determinate în planul de proiecție Stereo 70 și sunt rotunjite la 1 milimetru.

*** Distanța dintre puncte este formată din segmente cumulate ce sunt mai mici decât valoarea 1 milimetru.

**DATE DESPRE IMOBILUL NR. 296**

Oficiul de Cadastru și Publicitate Imobiliară PRAHOVA
Biroul de Cadastru și Publicitate Imobiliară Câmpina

A. Partea I. Descrierea imobilului

TEREN Intravilan

Adresa: Loc. Ocina De Sus, Jud. Prahova

Nr. Crt	Nr cadastral Nr. topografic	Suprafața* (mp)	Observații / Referințe
A1		821	Sector cadastral:22 Teren imprejmuit;

B. Partea II. Proprietari și acte

Inscrieri privitoare la dreptul de proprietate și alte drepturi reale		Referințe
/		
Act Normativ nr. 7, din 13/03/1996 emis de PARLAMENTUL ROMANIEI (ART.13);		
B1	Inscrierea posesiei, drept de PROPRIETATE, dobandit prin Constituire, cota actuala 1/1 1) NEIDENTIFICAT NEIDENTIFICAT	A1
B2	SE NOTEAZA MENTIUNEA DE PROPRIETAR NEIDENTIFICAT	A1

C. Partea III. SARCINI .

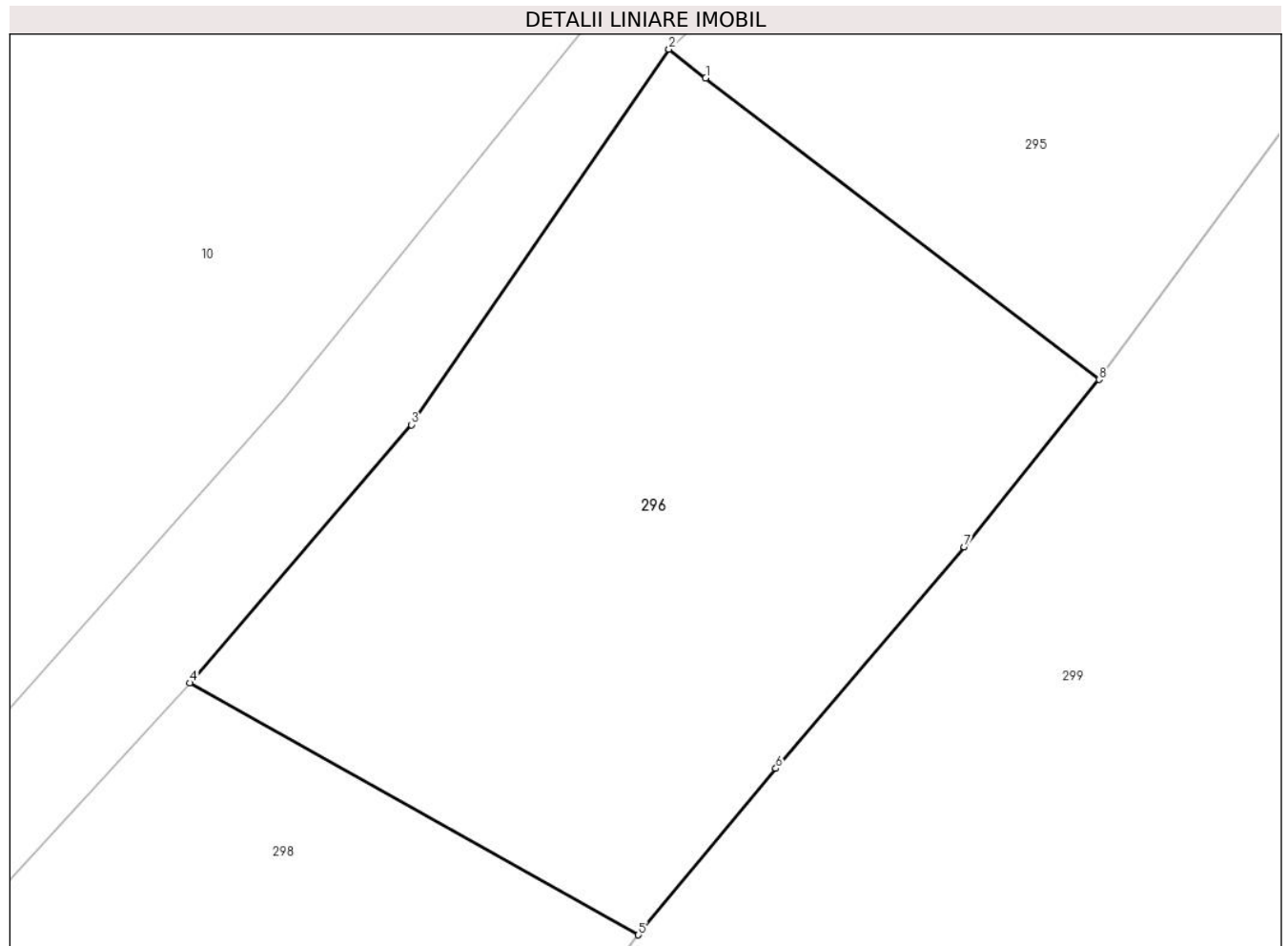
Inscrieri privind dezmembramintele dreptului de proprietate, drepturi reale de garanție și sarcini	Referințe
NU SUNT	

Anexa Nr. 1 La Partea I

Teren

Nr cadastral	Suprafața (mp)*	Observații / Referințe
	821	

* Suprafața este determinată în planul de proiecție Stereo 70.



Date referitoare la teren

Crt	Categorie folosință	Intra vilan	Suprafața (mp)	Tarla	Parcelă	Nr. topo	Observații / Referințe
1	faneata	DA	821	39	1869,1869/1, 1870	-	

Lungime Segmente

1) Valorile lungimilor segmentelor sunt obținute din proiecție în plan.

Punct început	X / Y	Punct sfârșit	X / Y	Lungime segment (** (m)
1	548.400,489 410.530,376	2	548.398,804 410.531,695	2.14
2	548.398,804 410.531,695	3	548.386,987 410.514,484	20.878
3	548.386,987 410.514,484	4	548.376,818 410.502,653	15.6
4	548.376,818 410.502,653	5	548.397,401 410.491,107	23.6
5	548.397,401 410.491,107	6	548.403,707 410.498,73	9.893

Punct început	X / Y	Punct sfârșit	X / Y	Lungime segment (** (m)
6	548.403,707 410.498,73	7	548.412,356 410.508,889	13.342
7	548.412,356 410.508,889	8	548.418,544 410.516,555	9.852
8	548.418,544 410.516,555	1	548.400,489 410.530,376	22.738

** Lungimile segmentelor sunt determinate în planul de proiecție Stereo 70 și sunt rotunjite la 1 milimetru.

*** Distanța dintre puncte este formată din segmente cumulate ce sunt mai mici decât valoarea 1 milimetru.

**DATE DESPRE IMOBILUL NR. 297**

Oficiul de Cadastru și Publicitate Imobiliară PRAHOVA
Biroul de Cadastru și Publicitate Imobiliară Câmpina

A. Partea I. Descrierea imobilului

TEREN Intravilan

Adresa: Loc. Ocina De Sus, Jud. Prahova

Nr. Crt	Nr cadastral Nr. topografic	Suprafața* (mp)	Observații / Referințe
A1		4.147	Sector cadastral:22 Teren imprejmuit;

B. Partea II. Proprietari și acte

Inscrieri privitoare la dreptul de proprietate și alte drepturi reale		Referințe
/		
Act Normativ nr. 7, din 13/03/1996 emis de PARLAMENTUL ROMANIEI (ART.13);		
B1	Inscrierea posesiei, drept de PROPRIETATE, dobandit prin Constituire, cota actuala 1/1 1) NEIDENTIFICAT NEIDENTIFICAT	A1
B2	SE NOTEAZA MENTIUNEA DE PROPRIETAR NEIDENTIFICAT	A1

C. Partea III. SARCINI .

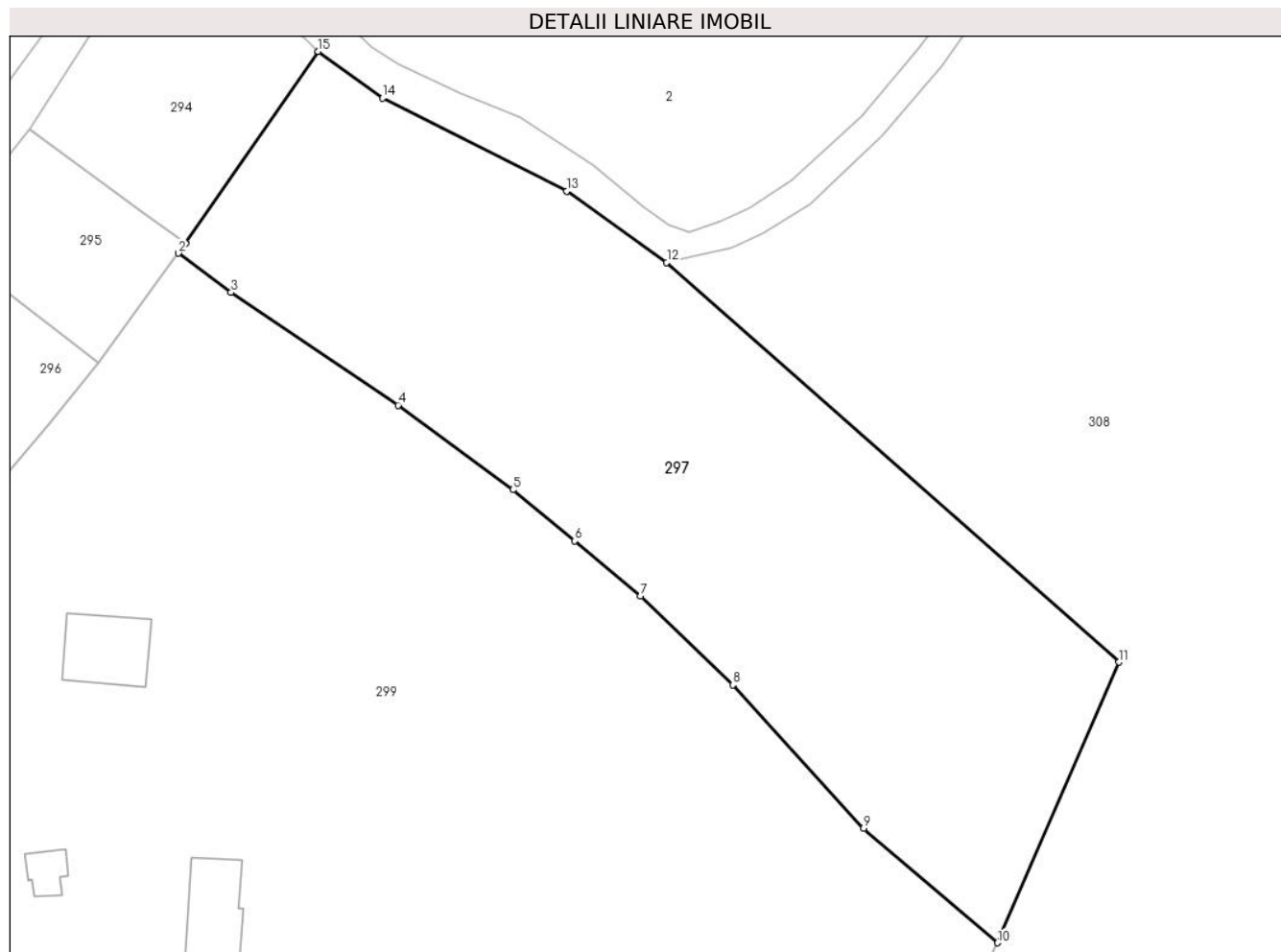
Inscrieri privind dezmembramintele dreptului de proprietate, drepturi reale de garanție și sarcini	Referințe
NU SUNT	

Anexa Nr. 1 La Partea I

Teren

Nr cadastral	Suprafața (mp)*	Observații / Referințe
	4.147	

* Suprafața este determinată în planul de proiecție Stereo 70.



Date referitoare la teren

Crt	Categorie folosință	Intra vilan	Suprafața (mp)	Tarla	Parcelă	Nr. topo	Observații / Referințe
1	livada	DA	4.147	39	1872	-	

Lungime Segmente

1) Valorile lungimilor segmentelor sunt obținute din proiecție în plan.

Punct început	X / Y	Punct sfârșit	X / Y	Lungime segment (** (m)
1	548.429,102 410.530,967	2	548.428,259 410.529,776	1.46
2	548.428,259 410.529,776	3	548.434,633 410.525,039	7.941
3	548.434,633 410.525,039	4	548.454,859 410.511,394	24.398
4	548.454,859 410.511,394	5	548.468,794 410.501,173	17.282
5	548.468,794 410.501,173	6	548.476,232 410.494,959	9.692

Punct început	X / Y	Punct sfârșit	X / Y	Lungime segment (** (m)
6	548.476,232 410.494,959	7	548.484,223 410.488,303	10.4
7	548.484,223 410.488,303	8	548.495,44 410.477,538	15.547
8	548.495,44 410.477,538	9	548.511,27 410.460,181	23.492
9	548.511,27 410.460,181	10	548.527,485 410.446,345	21.316
10	548.527,485 410.446,345	11	548.542,196 410.480,295	37.0
11	548.542,196 410.480,295	12	548.487,41 410.528,671	73.088
12	548.487,41 410.528,671	13	548.475,304 410.537,311	14.872
13	548.475,304 410.537,311	14	548.452,972 410.548,547	25.0
14	548.452,972 410.548,547	15	548.445,188 410.554,202	9.621
15	548.445,188 410.554,202	1	548.429,102 410.530,967	28.259

** Lungimile segmentelor sunt determinate în planul de proiecție Stereo 70 și sunt rotunjite la 1 milimetru.

*** Distanța dintre puncte este formată din segmente cumulate ce sunt mai mici decât valoarea 1 milimetru.

**DATE DESPRE IMOBILUL NR. 298**

Oficiul de Cadastru și Publicitate Imobiliară PRAHOVA
Biroul de Cadastru și Publicitate Imobiliară Câmpina

A. Partea I. Descrierea imobilului

TEREN Intravilan

Adresa: Loc. Ocina De Sus, Jud. Prahova

Nr. Crt	Nr cadastral Nr. topografic	Suprafața* (mp)	Observații / Referințe
A1		1.383	Sector cadastral:22 Teren imprejmuit;

B. Partea II. Proprietari și acte

Inscrieri privitoare la dreptul de proprietate și alte drepturi reale		Referințe
/		
Act Administrativ nr. 1798, din 11/04/2024 emis de PRIMARIA COMUNEI ADUNATI (REGASIT IN ANEXA LA NR. CRT.13);		
B1	Inscrierea posesiei, drept de PROPRIETATE, dobandit prin Constituire, cota actuala 1/1 1) DOGARU PARASCHIVA	A1

C. Partea III. SARCINI .

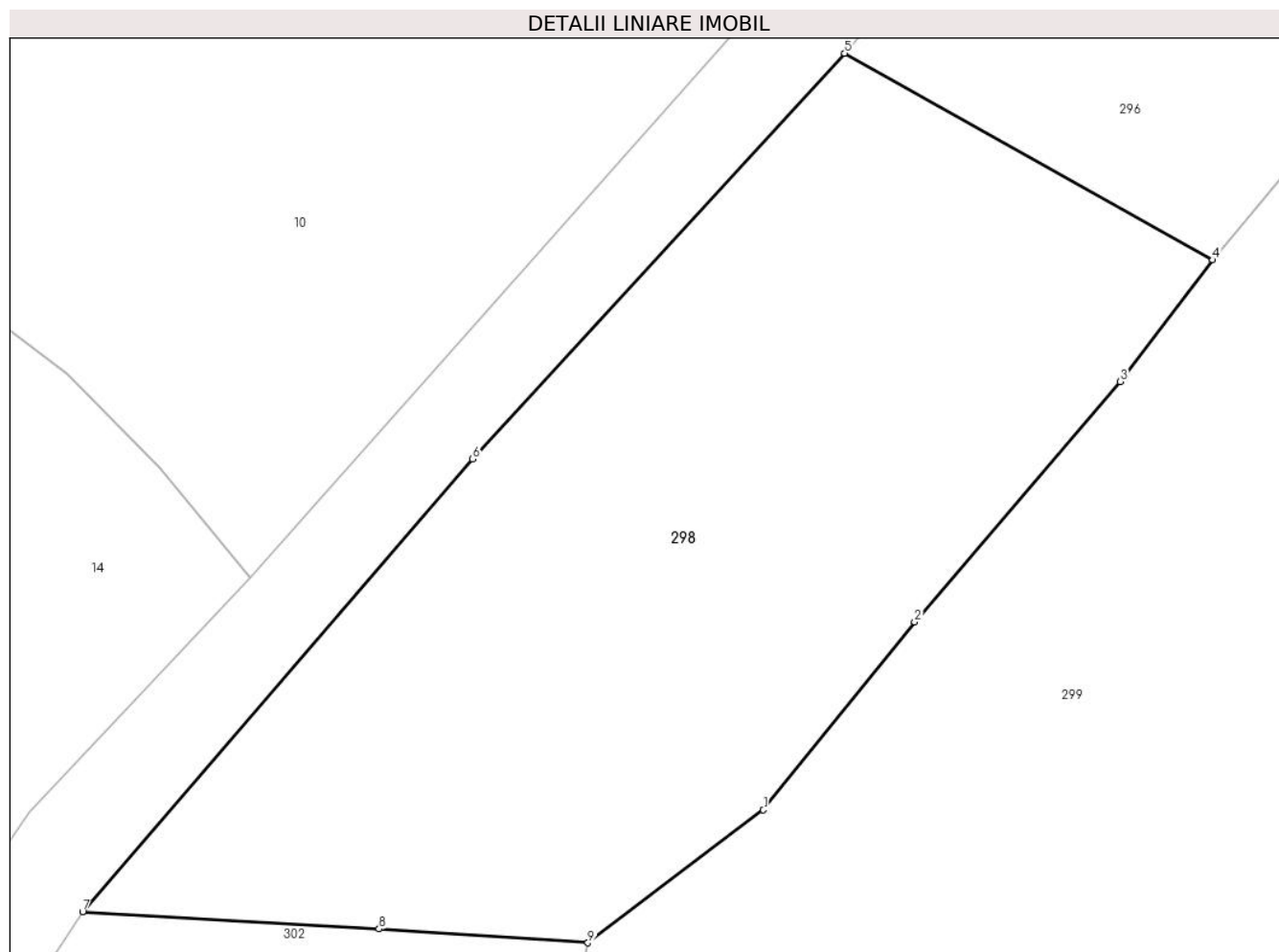
Inscrieri privind dezmembramintele dreptului de proprietate, drepturi reale de garanție și sarcini	Referințe
NU SUNT	

Anexa Nr. 1 La Partea I

Teren

Nr cadastral	Suprafața (mp)*	Observații / Referințe
	1.383	

* Suprafața este determinată în planul de proiecție Stereo 70.



Date referitoare la teren

Crt	Categorie folosință	Intra vilan	Suprafața (mp)	Tarla	Parcelă	Nr. topo	Observații / Referințe
1	faneata	DA	1.383	39	1868	-	

Lungime Segmente

1) Valorile lungimilor segmentelor sunt obținute din proiecție în plan.

Punct început	X / Y	Punct sfârșit	X / Y	Lungime segment (** (m)
1	548.372,279 410.460,384	2	548.380,732 410.470,892	13.486
2	548.380,732 410.470,892	3	548.392,226 410.484,313	17.67
3	548.392,226 410.484,313	4	548.397,401 410.491,107	8.54
4	548.397,401 410.491,107	5	548.376,818 410.502,653	23.6
5	548.376,818 410.502,653	6	548.356,029 410.479,989	30.756

Punct început	X / Y	Punct sfârşit	X / Y	Lungime segment (** (m)
6	548.356,029 410.479,989	7	548.334,225 410.454,687	33.4
7	548.334,225 410.454,687	8	548.350,798 410.453,741	16.6
8	548.350,798 410.453,741	9	548.362,472 410.452,964	11.7
9	548.362,472 410.452,964	1	548.372,279 410.460,384	12.298

** Lungimile segmentelor sunt determinate în planul de proiecție Stereo 70 și sunt rotunjite la 1 milimetru.

*** Distanța dintre puncte este formată din segmente cumulate ce sunt mai mici decât valoarea 1 milimetru.

**DATE DESPRE IMOBILUL NR. 299**

Oficiul de Cadastru și Publicitate Imobiliară PRAHOVA
Biroul de Cadastru și Publicitate Imobiliară Câmpina

A. Partea I. Descrierea imobilului

TEREN Intravilan

Adresa: Loc. Ocina De Sus, Nr. 62, Jud. Prahova

Nr. Crt	Nr cadastral Nr. topografic	Suprafața* (mp)	Observații / Referințe
A1	20650	Din acte: 18.374 Masurata: 14.575	Sector cadastral:22 Teren neimpregmuit;

Construcții

Crt	Nr cadastral Nr. topografic	Adresa	Observații / Referințe
A1.1	20650-C1	Loc. Ocina De Sus, Nr. 62, Jud. Prahova	Nr. niveluri:1; S. construita la sol:134 mp; LOCUINTA
A1.2	20650-C2	Loc. Ocina De Sus, Nr. 62, Jud. Prahova	Nr. niveluri:1; S. construita la sol:91 mp; GRAJD
A1.3	20650-C3	Loc. Ocina De Sus, Nr. 62, Jud. Prahova	Nr. niveluri:1; S. construita la sol:24 mp; GARAJ
A1.4	20650-C4	Loc. Ocina De Sus, Nr. 62, Jud. Prahova	Nr. niveluri:1; S. construita la sol:49 mp; MAGAZIE

B. Partea II. Proprietari și acte

Inscrieri privitoare la dreptul de proprietate și alte drepturi reale		Referințe
31660 / 19/10/2015		
Act Notarial nr. 9, din 13/02/2015 emis de NP FLORENTINA VICTORIA DRAGAN (act administrativ nr. CERT. DE EDIF. NR. 2318/08-09-2015 emis de PRIMARIA COM. ADUNATI; sentinta civila nr. 3220/30.10.1991 Judecatoria Campina; act administrativ nr. CERT. Fiscal NR.2683/13-10-2015 si nr. 2938/10.11.2015 emis de PRIMARIA ADUNATI; act notarial nr. 59/09-11-2015 emis de NP Dragan Valeria; act administrativ seria CG nr. 311628/21-02-2015 emis de Primaria Adunati;);		
B1	Intabulare, drept de PROPRIETATE, dobandit prin Succesiune, cota actuala 1/4 1) DUTA DOINITA	A1
B2	Intabulare, drept de PROPRIETATE, dobandit prin Succesiune, cota actuala 1/4 1) NEGRU MAGDALENA	A1
B3	Intabulare, drept de PROPRIETATE, dobandit prin Succesiune, cota actuala 1/4 1) DUTA MIHAI	A1
B4	Intabulare, drept de PROPRIETATE, dobandit prin Succesiune, cota actuala 1/4 1) ILIE ELENA-PETRUTA	A1
B5	Intabulare, drept de PROPRIETATE, dobandit prin Succesiune, cota actuala 1/1 1) DUTA DOINITA, construire si mostenire 2) NEGRU MAGDALENA, mostenire 3) ILIE ELENA-PETRUTA, mostenire 4) DUTA MIHAI, mostenire, in indiviziune	A1.1, A1.2, A1.3, A1.4

C. Partea III. SARCINI .

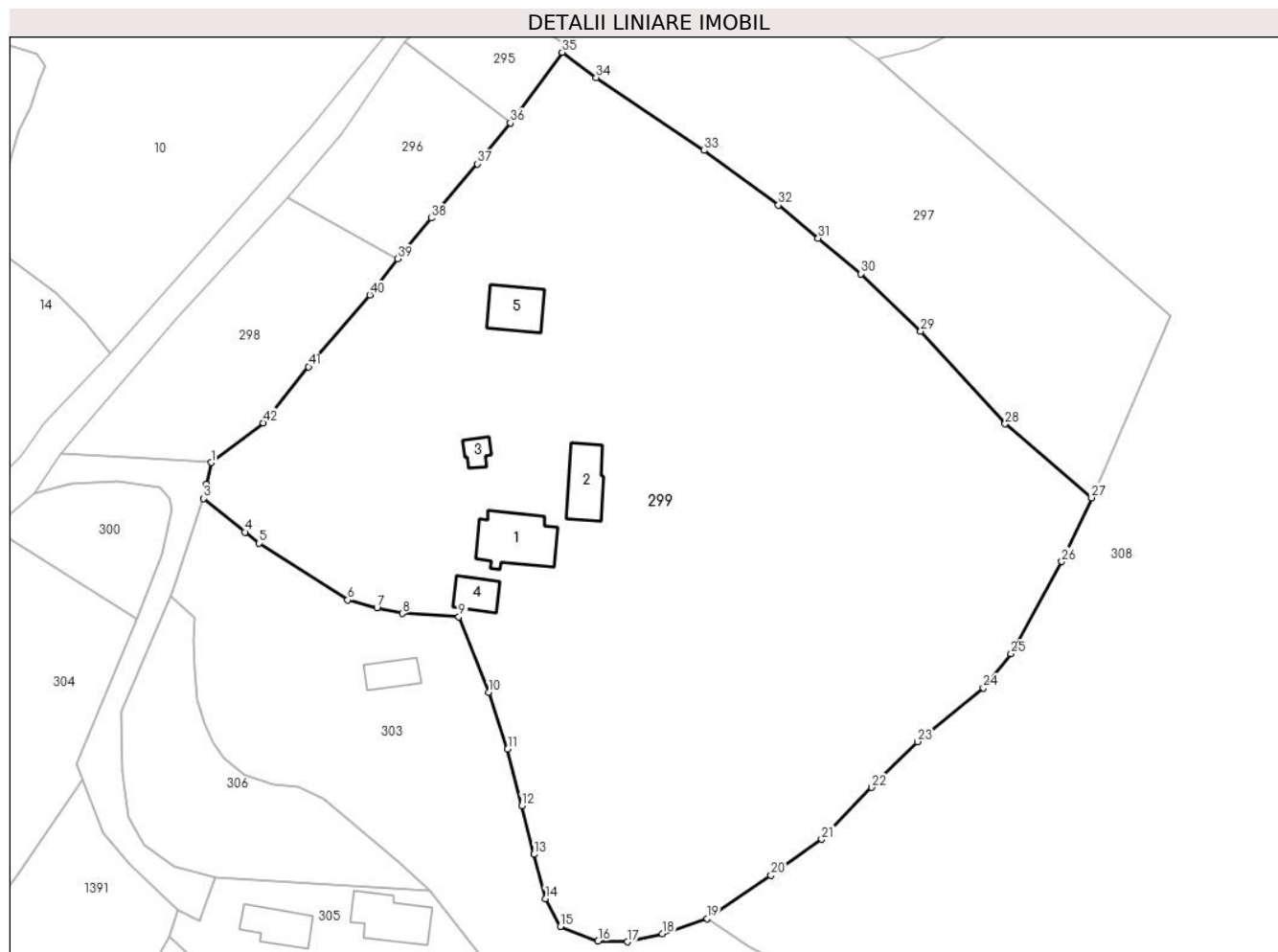
Inscrieri privind dezmembramintele dreptului de proprietate, drepturi reale de garanție și sarcini	Referințe
NU SUNT	

Anexa Nr. 1 La Partea I

Teren

Nr cadastral	Suprafața (mp)*	Observații / Referințe
20650	Din acte: 18.374 Masurata: 14.575	

* Suprafața este determinată în planul de proiecție Stereo 70.



Date referitoare la teren

Crt	Categorie folosință	Intra vilan	Suprafața (mp)	Tarla	Parcelă	Nr. topo	Observații / Referințe
1	curți constructii	DA	1.526	39	1865	-	
2	faneata	DA	986	39	1867	-	
3	faneata	DA	12.063	39	1860,1861,1862,1863,1864,1866	-	

Date referitoare la construcții

Crt	Număr	Destinație construcție	Supraf. (mp)	Situație juridică	Observații / Referințe
A1.1	20650-C1	construcții de locuințe	134	Cu acte	Nr. niveluri:1; S. construita la sol:134 mp; LOCUINTA
A1.2	20650-C2	construcții anexa	91	Cu acte	Nr. niveluri:1; S. construita la sol:91 mp; GRAJD
A1.3	20650-C3	construcții anexa	24	Cu acte	Nr. niveluri:1; S. construita la sol:24 mp; GARAJ
A1.4	20650-C4	construcții anexa	49	Cu acte	Nr. niveluri:1; S. construita la sol:49 mp; MAGAZIE
A1.5	20650-C5	construcții de locuințe	83	Fara acte	Nr. niveluri:3; S. construita la sol:83 mp; LOCUINTA S+P+M

Lungime Segmente

1) Valorile lungimilor segmentelor sunt obținute din proiecție în plan.

Punct început	X / Y	Punct sfârșit	X / Y	Lungime segment	Punct început	X / Y	Punct sfârșit	X / Y	Lungime segment	Punct început	X / Y	Punct sfârșit	X / Y	Lungime segment
1	548.362,472 410.452,964	2	548.361,641 410.448,867	4.18	2	548.361,641 410.448,867	3	548.361,078 410.446,206	2.72	3	548.361,078 410.446,206	4	548.368,796 410.439,916	9.956
4	548.368,796 410.439,916	5	548.371,486 410.437,819	3.411	5	548.371,486 410.437,819	6	548.388,084 410.427,227	19.69	6	548.388,084 410.427,227	7	548.393,546 410.425,787	5.649
7	548.393,546 410.425,787	8	548.398,304 410.424,682	4.885	8	548.398,304 410.424,682	9	548.408,904 410.424,032	10.62	9	548.408,904 410.424,032	10	548.414,479 410.409,91	15.18 3
10	548.414,479 410.409,91	11	548.418,05 410.399,281	11.21 3	11	548.418,05 410.399,281	12	548.420,678 410.388,694	10.90 8	12	548.420,678 410.388,694	13	548.422,986 410.379,574	9.408
13	548.422,986 410.379,574	14	548.425,123 410.371,291	8.554	14	548.425,123 410.371,291	15	548.427,931 410.366,046	5.95	15	548.427,931 410.366,046	16	548.435,011 410.363,329	7.583
16	548.435,011 410.363,329	17	548.440,462 410.363,191	5.453	17	548.440,462 410.363,191	18	548.447,053 410.364,697	6.761	18	548.447,053 410.364,697	19	548.455,38 410.367,56	8.805
19	548.455,38 410.367,56	20	548.467,406 410.375,66	14.49 9	20	548.467,406 410.375,66	21	548.476,893 410.382,388	11.63 1	21	548.476,893 410.382,388	22	548.486,281 410.392,115	13.51 8
22	548.486,281 410.392,115	23	548.494,864 410.400,674	12.12 1	23	548.494,864 410.400,674	24	548.507,207 410.410,745	15.93	24	548.507,207 410.410,745	25	548.512,398 410.417,131	8.23
25	548.512,398 410.417,131	26	548.521,885 410.434,419	19.72	26	548.521,885 410.434,419	27	548.527,485 410.446,345	13.17 5	27	548.527,485 410.446,345	28	548.511,27 410.460,181	21.31 6
28	548.511,27 410.460,181	29	548.495,44 410.477,538	23.49 2	29	548.495,44 410.477,538	30	548.484,223 410.488,303	15.54 7	30	548.484,223 410.488,303	31	548.476,232 410.494,959	10.4
31	548.476,232 410.494,959	32	548.468,794 410.501,173	9.692	32	548.468,794 410.501,173	33	548.454,859 410.511,394	17.28 2	33	548.454,859 410.511,394	34	548.434,633 410.525,039	24.39 8
34	548.434,633 410.525,039	35	548.428,259 410.529,776	7.941	35	548.428,259 410.529,776	36	548.418,544 410.516,555	16.40 7	36	548.418,544 410.516,555	37	548.412,356 410.508,889	9.852
37	548.412,356 410.508,889	38	548.403,707 410.498,73	13.34 2	38	548.403,707 410.498,73	39	548.397,401 410.491,107	9.893	39	548.397,401 410.491,107	40	548.392,226 410.484,313	8.54
40	548.392,226 410.484,313	41	548.380,732 410.470,892	17.67	41	548.380,732 410.470,892	42	548.372,279 410.460,384	13.48 6	42	548.372,279 410.460,384	1	548.362,472 410.452,964	12.29 8

** Lungimile segmentelor sunt determinate în plan de proiecție Stereo 70 și sunt rotunjite la 1 milimetru.

*** Distanța dintre puncte este formată din segmente cumulate ce sunt mai mici decât valoarea 1 milimetru.

**DATE DESPRE IMOBILUL NR. 300**

Oficiul de Cadastru și Publicitate Imobiliară PRAHOVA
Biroul de Cadastru și Publicitate Imobiliară Câmpina

A. Partea I. Descrierea imobilului

TEREN Intravilan

Adresa: Loc. Ocina De Sus, Jud. Prahova

Nr. Crt	Nr cadastral Nr. topografic	Suprafața* (mp)	Observații / Referințe
A1		511	Sector cadastral:22 Teren imprejmuit;

B. Partea II. Proprietari și acte

Inscrieri privitoare la dreptul de proprietate și alte drepturi reale		Referințe
/		
Act Administrativ nr. 1798, din 11/04/2024 emis de PRIMARIA COMUNEI ADUNATI (REGASIT IN ANEXA LA NR. CRT.11);		
B1	Inscrierea posesiei, drept de PROPRIETATE, dobandit prin Constituire, cota actuala 1/1 1) DOGARU PARASCHIVA	A1

C. Partea III. SARCINI .

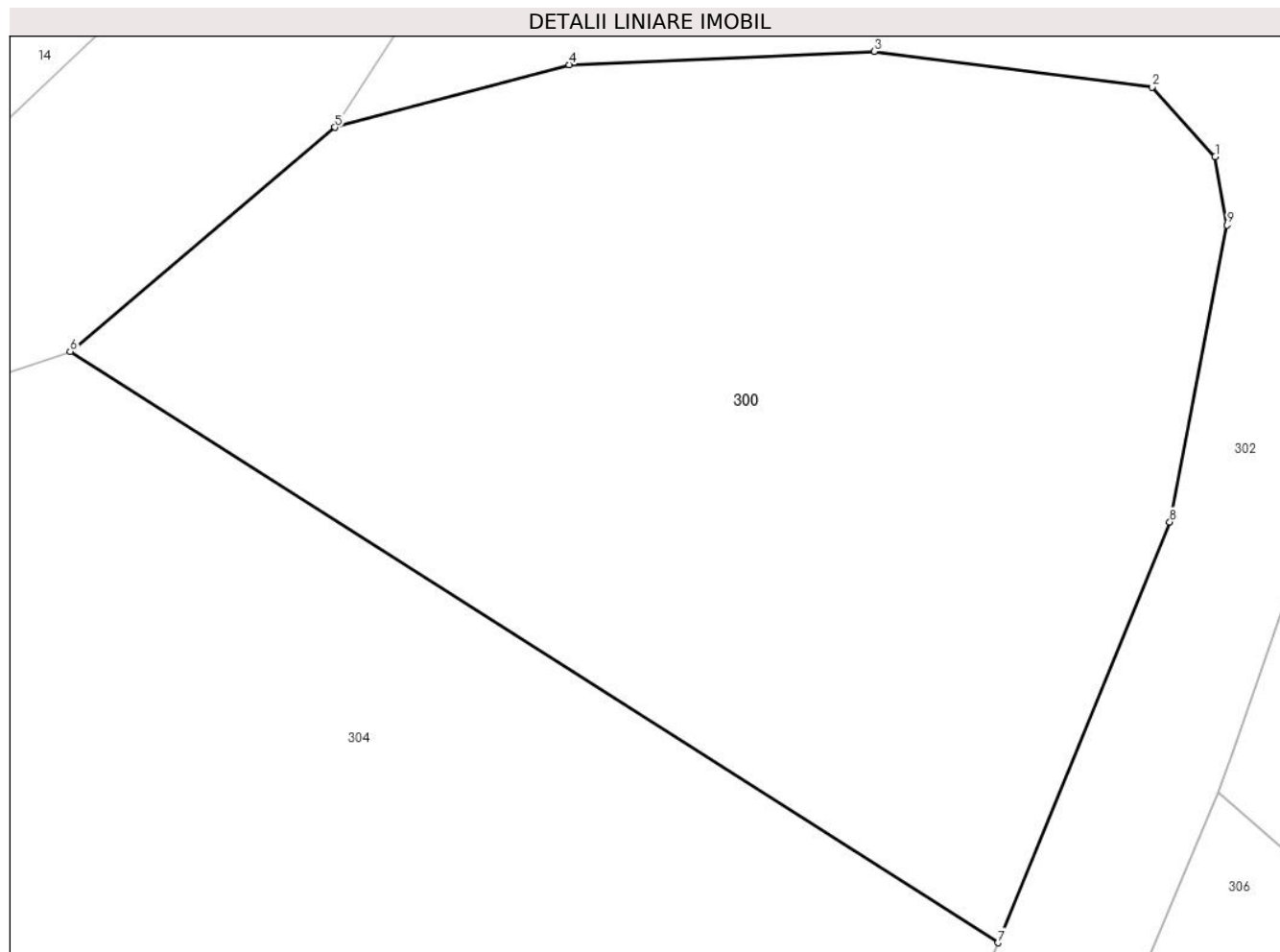
Inscrieri privind dezmembramintele dreptului de proprietate, drepturi reale de garanție și sarcini	Referințe
NU SUNT	

Anexa Nr. 1 La Partea I

Teren

Nr cadastral	Suprafața (mp)*	Observații / Referințe
	511	

* Suprafața este determinată în planul de proiecție Stereo 70.



Date referitoare la teren

Crt	Categorie folosință	Intravilan	Suprafața (mp)	Tarla	Parcelă	Nr. topo	Observații / Referințe
1	arabil	DA	511	39	1842	-	

Lungime Segmente

1) Valorile lungimilor segmentelor sunt obținute din proiecție în plan.

Punct început	X / Y	Punct sfârșit	X / Y	Lungime segment (** (m)
1	548.354,713 410.446,299	2	548.352,9 410.448,3	2.7
2	548.352,9 410.448,3	3	548.344,874 410.449,329	8.092
3	548.344,874 410.449,329	4	548.336,082 410.448,946	8.8
4	548.336,082 410.448,946	5	548.329,318 410.447,142	7.0
5	548.329,318 410.447,142	6	548.321,687 410.440,682	9.999

Punct început	X / Y	Punct sfârșit	X / Y	Lungime segment (** (m)
6	548.321,687 410.440,682	7	548.348,445 410.423,649	31.719
7	548.348,445 410.423,649	8	548.353,409 410.435,772	13.1
8	548.353,409 410.435,772	9	548.355,06 410.444,329	8.715
9	548.355,06 410.444,329	1	548.354,713 410.446,299	2.0

** Lungimile segmentelor sunt determinate în planul de proiecție Stereo 70 și sunt rotunjite la 1 milimetru.

*** Distanța dintre puncte este formată din segmente cumulate ce sunt mai mici decât valoarea 1 milimetru.

**DATE DESPRE IMOBILUL NR. 301**

Oficiul de Cadastru și Publicitate Imobiliară PRAHOVA
Biroul de Cadastru și Publicitate Imobiliară Câmpina

A. Partea I. Descrierea imobilului

TEREN Intravilan

Adresa: Loc. Ocina De Sus, Jud. Prahova

Nr. Crt	Nr cadastral Nr. topografic	Suprafața* (mp)	Observații / Referințe
A1	20641	228	Sector cadastral:22 Teren neimprejmuit;

B. Partea II. Proprietari și acte

Inscrieri privitoare la dreptul de proprietate și alte drepturi reale		Referințe
23062 / 10/07/2015		
Act Notarial nr. 935, din 08/07/2015 emis de DRAGAN FLORENTINA VICTORIA;		
B2	Intabulare, drept de PROPRIETATEcumparare ca bun propriu, dobandit prin Conventie, cota actuala 1/2 1) COSERU CRISTIAN	A1
B3	Intabulare, drept de PROPRIETATEcumparare ca bun propriu, dobandit prin Conventie, cota actuala 1/2 1) DIMA VIOLETA	A1

C. Partea III. SARCINI .

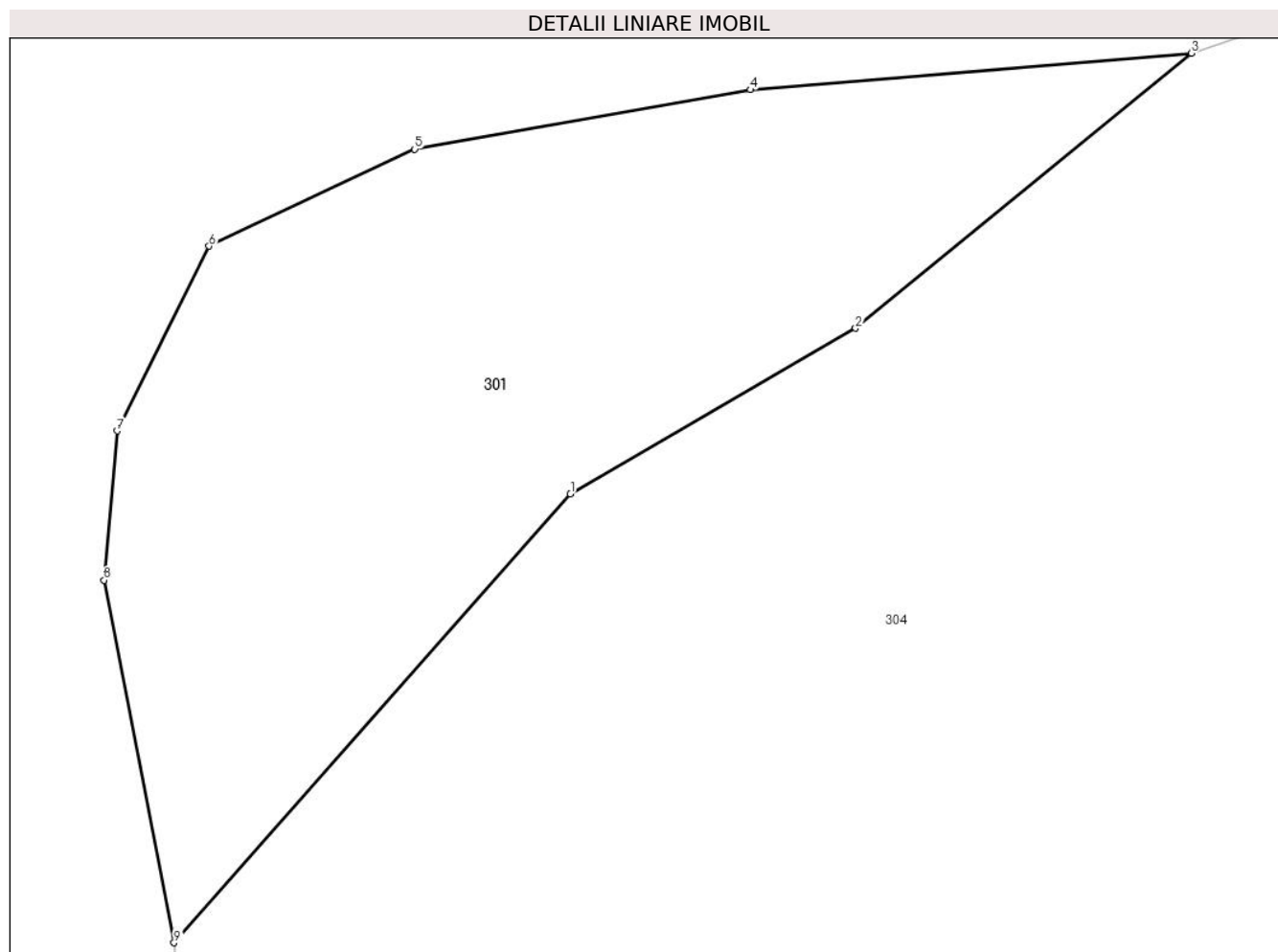
Inscrieri privind dezmembramintele dreptului de proprietate, drepturi reale de garanție și sarcini	Referințe
NU SUNT	

Anexa Nr. 1 La Partea I

Teren

Nr cadastral	Suprafața (mp)*	Observații / Referințe
20641	228	

* Suprafața este determinată în planul de proiecție Stereo 70.



Date referitoare la teren

Crt	Categorie folosință	Intravilan	Suprafața (mp)	Tarla	Parcelă	Nr. topo	Observații / Referințe
1	faneata	DA	228	39	F1837	-	

Lungime Segmente

1) Valorile lungimilor segmentelor sunt obținute din proiecție în plan.

Punct început	X / Y	Punct sfârșit	X / Y	Lungime segment (** (m)
1	548.300,064 410.427,619	2	548.307,157 410.431,736	8.201
2	548.307,157 410.431,736	3	548.315,507 410.438,571	10.791
3	548.315,507 410.438,571	4	548.304,546 410.437,663	10.999
4	548.304,546 410.437,663	5	548.296,188 410.436,185	8.488
5	548.296,188 410.436,185	6	548.291,073 410.433,777	5.653

Punct început	X / Y	Punct sfârșit	X / Y	Lungime segment (** (m)
6	548.291,073 410.433,777	7	548.288,786 410.429,181	5.134
7	548.288,786 410.429,181	8	548.288,462 410.425,472	3.723
8	548.288,462 410.425,472	9	548.290,201 410.416,458	9.18
9	548.290,201 410.416,458	1	548.300,064 410.427,619	14.895

** Lungimile segmentelor sunt determinate în planul de proiecție Stereo 70 și sunt rotunjite la 1 milimetru.

*** Distanța dintre puncte este formată din segmente cumulate ce sunt mai mici decât valoarea 1 milimetru.

**DATE DESPRE IMOBILUL NR. 302**

Oficiul de Cadastru și Publicitate Imobiliară PRAHOVA
Biroul de Cadastru și Publicitate Imobiliară Câmpina

A. Partea I. Descrierea imobilului

TEREN Intravilan

Adresa: Loc. Ocina De Sus, Jud. Prahova

Nr. Crt	Nr cadastral Nr. topografic	Suprafața* (mp)	Observații / Referințe
A1		630	Sector cadastral:22 Teren neimprejmuit;

B. Partea II. Proprietari și acte

Inscrieri privitoare la dreptul de proprietate și alte drepturi reale	Referințe
/	
Act Normativ nr. 7, din 13/03/1996 emis de PARLAMENTUL ROMANIEI (ODG 57/03.07.2019);	
B1	A1
Intabulare, drept de PROPRIETATE, dobandit prin Lege, cota actuala 1/1 1) COMUNA ADUNATI, CIF:2843248, DOMENIU PUBLIC	

C. Partea III. SARCINI .

Inscrieri privind dezmembramintele dreptului de proprietate, drepturi reale de garanție și sarcini	Referințe
NU SUNT	

Anexa Nr. 1 La Partea I

Teren

Nr cadastral	Suprafața (mp)*	Observații / Referințe
	630	

* Suprafața este determinată în planul de proiecție Stereo 70.



Date referitoare la teren

Crt	Categorie folosință	Intramilan	Suprafața (mp)	Tarla	Parcelă	Nr. topo	Observații / Referințe
1	drum	DA	630	-	1843	-	

Lungime Segmente

1) Valorile lungimilor segmentelor sunt obținute din proiecție în plan.

Punct început	X / Y	Punct sfârșit	X / Y	Lungime segment (** (m)
1	548.344,874 410.449,329	2	548.352,9 410.448,3	8.092
3	548.354,713 410.446,299	4	548.355,06 410.444,329	2.0
5	548.353,409 410.435,772	6	548.348,445 410.423,649	13.1
7	548.337,212 410.396,456	8	548.338,342 410.393,616	3.057
9	548.342,316 410.383,635	10	548.347,232 410.377,84	7.6

Punct început	X / Y	Punct sfârșit	X / Y	Lungime segment (** (m)
2	548.352,9 410.448,3	3	548.354,713 410.446,299	2.7
4	548.355,06 410.444,329	5	548.353,409 410.435,772	8.715
6	548.348,445 410.423,649	7	548.337,212 410.396,456	29.422
8	548.338,342 410.393,616	9	548.342,316 410.383,635	10.743
10	548.347,232 410.377,84	11	548.356,348 410.369,069	12.65

Punct început	X / Y	Punct sfârșit	X / Y	Lungime segment (** (m)
11	548.356,348 410.369,069	12	548.360,349 410.367,009	4.5
13	548.363,234 410.375,217	14	548.355,502 410.377,267	8.0
15	548.349,872 410.381,257	16	548.347,074 410.386,451	5.9
17	548.345,786 410.394,853	18	548.345,656 410.406,252	11.4
19	548.354,789 410.427,992	20	548.355,236 410.429,127	1.22
21	548.361,078 410.446,206	22	548.361,641 410.448,867	2.72
23	548.362,472 410.452,964	24	548.350,798 410.453,741	11.7
25	548.334,225 410.454,687	26	548.329,318 410.447,142	9.0
27	548.336,082 410.448,946	1	548.344,874 410.449,329	8.8

Punct început	X / Y	Punct sfârșit	X / Y	Lungime segment (** (m)
12	548.360,349 410.367,009	13	548.363,234 410.375,217	8.7
14	548.355,502 410.377,267	15	548.349,872 410.381,257	6.9
16	548.347,074 410.386,451	17	548.345,786 410.394,853	8.5
18	548.345,656 410.406,252	19	548.354,789 410.427,992	23.58
20	548.355,236 410.429,127	21	548.361,078 410.446,206	18.051
22	548.361,641 410.448,867	23	548.362,472 410.452,964	4.18
24	548.350,798 410.453,741	25	548.334,225 410.454,687	16.6
26	548.329,318 410.447,142	27	548.336,082 410.448,946	7.0

** Lungimile segmentelor sunt determinate în planul de proiecție Stereo 70 și sunt rotunjite la 1 milimetru.

*** Distanța dintre puncte este formată din segmente cumulate ce sunt mai mici decât valoarea 1 milimetru.

**DATE DESPRE IMOBILUL NR. 303**

Oficiul de Cadastru și Publicitate Imobiliară PRAHOVA
Biroul de Cadastru și Publicitate Imobiliară Câmpina

A. Partea I. Descrierea imobilului

TEREN Intravilan

Adresa: Loc. Ocina De Sus, Jud. Prahova

Nr. Crt	Nr cadastral Nr. topografic	Suprafața* (mp)	Observații / Referințe
A1		5.857	Sector cadastral:22 Teren imprejmuit;

Construcții

Crt	Nr cadastral Nr. topografic	Adresa	Observații / Referințe
A1.1		Loc. Ocina De Sus, Jud. Prahova	Nr. niveluri:1; S. construita la sol:49 mp; LOCUINTA

B. Partea II. Proprietari și acte

Inscrieri privitoare la dreptul de proprietate și alte drepturi reale	Referințe
/	
Act Notarial nr. 147, din 27/10/2021 emis de NP FLORENTINA VICTORIA DRAGAN;	
B1	A1, A1.1
Intabulare, drept de PROPRIETATE, dobandit prin Succesiune, cota actuala 1/1 1) BADILA GEORGETA	

C. Partea III. SARCINI .

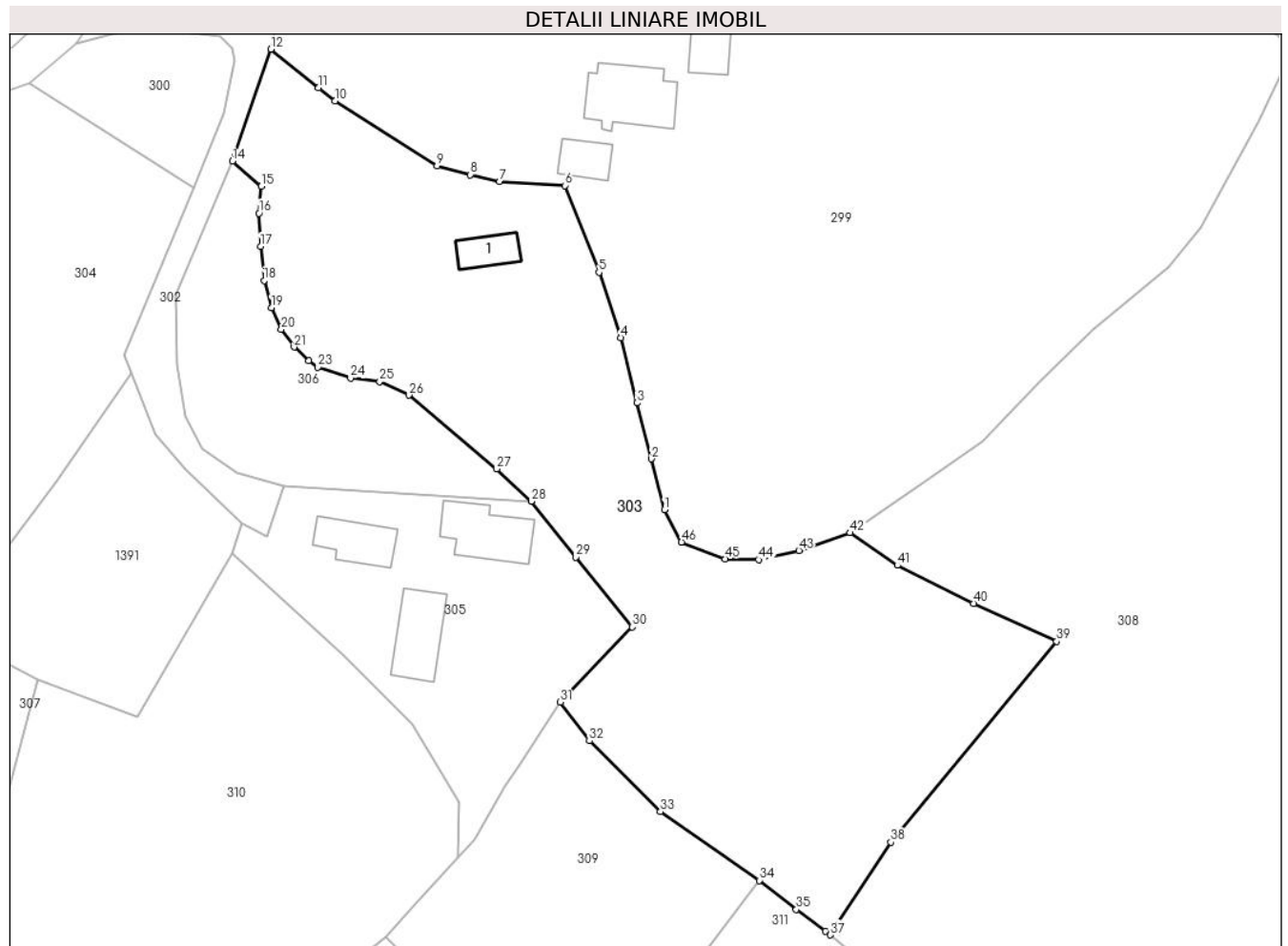
Inscrieri privind dezmembramintele dreptului de proprietate, drepturi reale de garanție și sarcini	Referințe
NU SUNT	

Anexa Nr. 1 La Partea I

Teren

Nr cadastral	Suprafața (mp)*	Observații / Referințe
	5.857	

* Suprafața este determinată în planul de proiecție Stereo 70.



Date referitoare la teren

Crt	Categorie folosință	Intravilan	Suprafața (mp)	Tarla	Parcelă	Nr. topo	Observații / Referințe
1	curți constructii	DA	337	39	1859	-	
2	faneata	DA	5.520	39	1857,1858,1913	-	

Date referitoare la construcții

Crt	Număr	Destinație construcție	Supraf. (mp)	Situație juridică	Observații / Referințe
A1.1		construcții de locuințe	49	Cu acte	Nr. niveluri:1; S. construita la sol:49 mp; LOCUINTA

Lungime Segmente

1) Valorile lungimilor segmentelor sunt obținute din proiecție în plan.

Punct început	X / Y	Punct sfârșit	X / Y	Lungime segment	Punct început	X / Y	Punct sfârșit	X / Y	Lungime segment	Punct început	X / Y	Punct sfârșit	X / Y	Lungime segment
1	548.425,123 410.371,291	2	548.422,986 410.379,574	8.554	2	548.422,986 410.379,574	3	548.420,678 410.388,694	9.408	3	548.420,678 410.388,694	4	548.418,05 410.399,281	10.908
4	548.418,05 410.399,281	5	548.414,479 410.409,91	11.213	5	548.414,479 410.409,91	6	548.408,904 410.424,032	15.183	6	548.408,904 410.424,032	7	548.398,304 410.424,682	10.62
7	548.398,304 410.424,682	8	548.393,546 410.425,787	4.885	8	548.393,546 410.425,787	9	548.388,084 410.427,227	5.649	9	548.388,084 410.427,227	10	548.371,486 410.437,819	19.69

Punct început	X / Y	Punct sfârșit	X / Y	Lungime segment	Punct început	X / Y	Punct sfârșit	X / Y	Lungime segment	Punct început	X / Y	Punct sfârșit	X / Y	Lungime segment
10	548.371,486 410.437,819	11	548.368,796 410.439,916	3.411	11	548.368,796 410.439,916	12	548.361,078 410.446,206	9.956	12	548.361,078 410.446,206	13	548.355,236 410.429,127	18.051
13	548.355,236 410.429,127	14	548.354,789 410.427,992	1.22	14	548.354,789 410.427,992	15	548.359,47 410.423,911	6.21	15	548.359,47 410.423,911	16	548.359,121 410.419,548	4.377
16	548.359,121 410.419,548	17	548.359,39 410.414,159	5.395	17	548.359,39 410.414,159	18	548.359,952 410.408,588	5.599	18	548.359,952 410.408,588	19	548.361,146 410.404,166	4.581
19	548.361,146 410.404,166	20	548.362,752 410.400,646	3.868	20	548.362,752 410.400,646	21	548.364,83 410.397,752	3.563	21	548.364,83 410.397,752	22	548.367,257 410.395,58	3.258
22	548.367,257 410.395,58	23	548.368,73 410.394,489	1.832	23	548.368,73 410.394,489	24	548.374,039 410.392,71	5.599	24	548.374,039 410.392,71	25	548.378,79 410.392,149	4.785
25	548.378,79 410.392,149	26	548.383,512 410.389,956	5.206	26	548.383,512 410.389,956	27	548.397,834 410.377,963	18.68	27	548.397,834 410.377,963	28	548.403,456 410.372,665	7.725
28	548.403,456 410.372,665	29	548.410,678 410.363,567	11.616	29	548.410,678 410.363,567	30	548.419,904 410.352,243	14.607	30	548.419,904 410.352,243	31	548.408,19 410.340,03	16.923
31	548.408,19 410.340,03	32	548.412,914 410.333,727	7.877	32	548.412,914 410.333,727	33	548.424,483 410.322,202	16.33	33	548.424,483 410.322,202	34	548.440,56 410.311,019	19.584
34	548.440,56 410.311,019	35	548.446,615 410.306,311	7.67	35	548.446,615 410.306,311	36	548.451,393 410.302,818	5.919	36	548.451,393 410.302,818	37	548.452,174 410.302,17	1.014
37	548.452,174 410.302,17	38	548.462,019 410.317,231	17.994	38	548.462,019 410.317,231	39	548.488,999 410.349,887	42.359	39	548.488,999 410.349,887	40	548.475,464 410.356,076	14.883
40	548.475,464 410.356,076	41	548.463,072 410.362,268	13.853	41	548.463,072 410.362,268	42	548.455,38 410.367,56	9.337	42	548.455,38 410.367,56	43	548.447,053 410.364,697	8.805
43	548.447,053 410.364,697	44	548.440,462 410.363,191	6.761	44	548.440,462 410.363,191	45	548.435,011 410.363,329	5.453	45	548.435,011 410.363,329	46	548.427,931 410.366,046	7.583
46	548.427,931 410.366,046	1	548.425,123 410.371,291	5.95										

** Lungimile segmentelor sunt determinate în planul de proiecție Stereo 70 și sunt rotunjite la 1 milimetru.

*** Distanța dintre puncte este formată din segmente cumulate ce sunt mai mici decât valoarea 1 milimetru.

**DATE DESPRE IMOBILUL NR. 304**

Oficiul de Cadastru și Publicitate Imobiliară PRAHOVA
Biroul de Cadastru și Publicitate Imobiliară Câmpina

A. Partea I. Descrierea imobilului

TEREN Intravilan

Adresa: Loc. Ocina De Sus, Jud. Prahova

Nr. Crt	Nr cadastral Nr. topografic	Suprafața* (mp)	Observații / Referințe
A1		3.512	Sector cadastral:22 Teren imprejmuit;

B. Partea II. Proprietari și acte

Inscrieri privitoare la dreptul de proprietate și alte drepturi reale		Referințe
/		
Act Normativ nr. 7, din 13/03/1996 emis de PARLAMENTUL ROMANIEI (ART.13);		
B1	Inscrierea posesiei, drept de PROPRIETATE, dobandit prin Constituire, cota actuala 1/1 1) NEIDENTIFICAT NEIDENTIFICAT	A1
B2	SE NOTEAZA MENTIUNEA DE PROPRIETAR NEIDENTIFICAT	A1

C. Partea III. SARCINI .

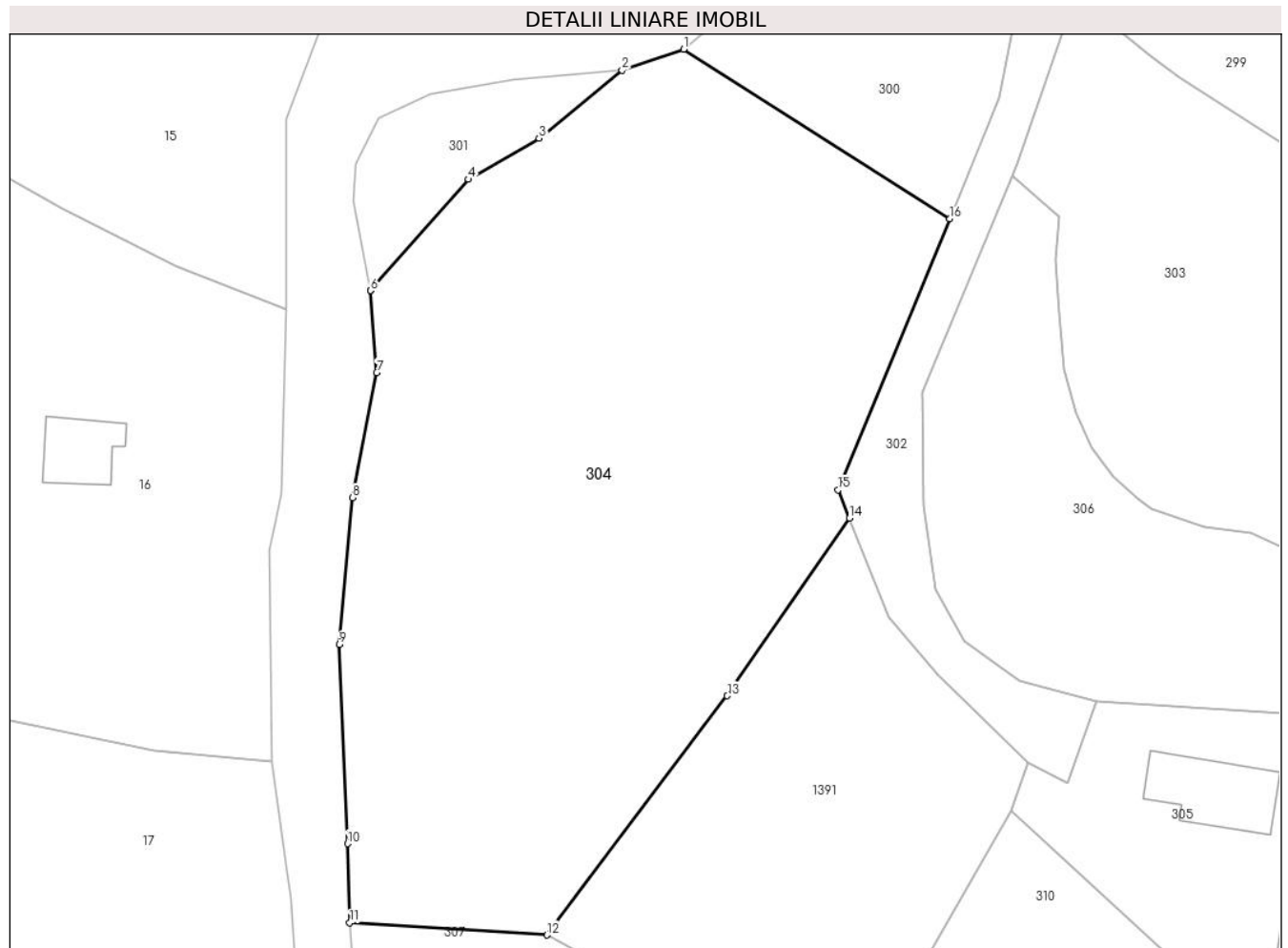
Inscrieri privind dezmembramintele dreptului de proprietate, drepturi reale de garanție și sarcini	Referințe
NU SUNT	

Anexa Nr. 1 La Partea I

Teren

Nr cadastral	Suprafața (mp)*	Observații / Referințe
	3.512	

* Suprafața este determinată în planul de proiecție Stereo 70.



Date referitoare la teren

Crt	Categorie folosință	Intravilan	Suprafața (mp)	Tarla	Parcelă	Nr. topo	Observații / Referințe
1	faneata	DA	3.512	42	1838..1841	-	

Lungime Segmente

1) Valorile lungimilor segmentelor sunt obținute din proiecție în plan.

Punct început	X / Y	Punct sfârșit	X / Y	Lungime segment (** (m)
1	548.321,687 410.440,682	2	548.315,507 410.438,571	6.531
2	548.315,507 410.438,571	3	548.307,157 410.431,736	10.791
3	548.307,157 410.431,736	4	548.300,064 410.427,619	8.201
4	548.300,064 410.427,619	5	548.290,201 410.416,458	14.895
5	548.290,201 410.416,458	6	548.290,211 410.416,459	0.01

Punct început	X / Y	Punct sfârșit	X / Y	Lungime segment (** (m)
6	548.290,211 410.416,459	7	548.290,83 410.408,224	8.258
7	548.290,83 410.408,224	8	548.288,402 410.395,656	12.8
8	548.288,402 410.395,656	9	548.287,069 410.380,916	14.8
9	548.287,069 410.380,916	10	548.287,9 410.360,934	20.0
10	548.287,9 410.360,934	11	548.288,132 410.352,994	7.943
11	548.288,132 410.352,994	12	548.307,935 410.351,761	19.841
12	548.307,935 410.351,761	13	548.326,077 410.375,766	30.089
13	548.326,077 410.375,766	14	548.338,342 410.393,616	21.658
14	548.338,342 410.393,616	15	548.337,212 410.396,456	3.057
15	548.337,212 410.396,456	16	548.348,445 410.423,649	29.422
16	548.348,445 410.423,649	1	548.321,687 410.440,682	31.719

** Lungimile segmentelor sunt determinate în planul de proiecție Stereo 70 și sunt rotunjite la 1 milimetru.

*** Distanța dintre puncte este formată din segmente cumulate ce sunt mai mici decât valoarea 1 milimetru.

**DATE DESPRE IMOBILUL NR. 305**

Oficiul de Cadastru și Publicitate Imobiliară PRAHOVA
Biroul de Cadastru și Publicitate Imobiliară Câmpina

A. Partea I. Descrierea imobilului

TEREN Intravilan

Adresa: Loc. Ocina De Sus, Nr. 60, Jud. Prahova

Nr. Crt	Nr cadastral Nr. topografic	Suprafața* (mp)	Observații / Referințe
A1		1.883	Sector cadastral:22 Teren imprejmuit;

B. Partea II. Proprietari și acte

Inscrieri privitoare la dreptul de proprietate și alte drepturi reale		Referințe
/		
Act Normativ nr. 7, din 13/03/1996 emis de PARLAMENTUL ROMANIEI (ART.13);		
B1	Inscrierea posesiei, drept de PROPRIETATE, dobandit prin Constituire, cota actuala 1/1 1) NEIDENTIFICAT NEIDENTIFICAT	A1
B2	SE NOTEAZA MENTIUNEA DE PROPRIETAR NEIDENTIFICAT	A1

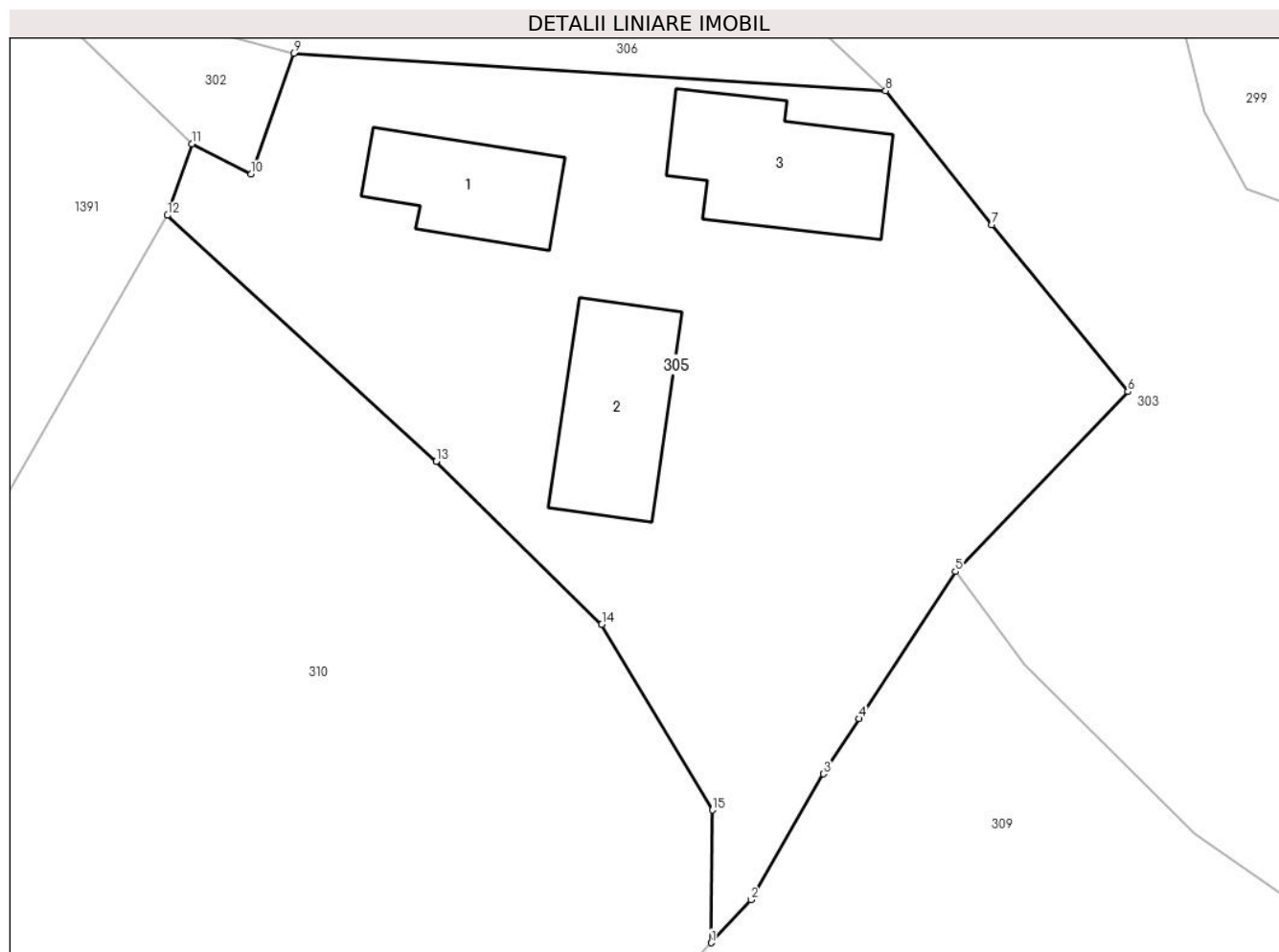
C. Partea III. SARCINI .

Inscrieri privind dezmembramintele dreptului de proprietate, drepturi reale de garanție și sarcini	Referințe
NU SUNT	

Anexa Nr. 1 La Partea I**Teren**

Nr cadastral	Suprafața (mp)*	Observații / Referințe
	1.883	

* Suprafața este determinată în planul de proiecție Stereo 70.

**Date referitoare la teren**

Crt	Categorie folosință	Intravilan	Suprafața (mp)	Tarla	Parcelă	Nr. topo	Observații / Referințe
1	curți constructii	DA	1.000	39	1855	-	
2	livada	DA	883	39	1852,1854	-	

Date referitoare la construcții

Crt	Număr	Destinație construcție	Supraf. (mp)	Situație juridică	Observații / Referințe
A1.1		construcții de locuințe	78	Fara acte	Nr. niveluri:1; S. construita la sol:78 mp; LOCUINTA
A1.2		construcții anexa	102	Fara acte	Nr. niveluri:1; S. construita la sol:102 mp; ANEXA
A1.3		construcții anexa	111	Fara acte	Nr. niveluri:1; S. construita la sol:111 mp; ANEXA

Lungime Segmente

1) Valorile lungimilor segmentelor sunt obținute din proiecție în plan.

Punct început	X / Y	Punct sfârșit	X / Y	Lungime segment (** (m)
1	548.391,598 410.314,827	2	548.394,29 410.317,74	3.966

Punct început	X / Y	Punct sfârșit	X / Y	Lungime segment (** (m)
2	548.394,29 410.317,74	3	548.399,22 410.326,3	9.878
3	548.399,22 410.326,3	4	548.401,66 410.330,04	4.466
4	548.401,66 410.330,04	5	548.408,19 410.340,03	11.935
5	548.408,19 410.340,03	6	548.419,904 410.352,243	16.923
6	548.419,904 410.352,243	7	548.410,678 410.363,567	14.607
7	548.410,678 410.363,567	8	548.403,456 410.372,665	11.616
8	548.403,456 410.372,665	9	548.363,234 410.375,217	40.303
9	548.363,234 410.375,217	10	548.360,349 410.367,009	8.7
10	548.360,349 410.367,009	11	548.356,348 410.369,069	4.5
11	548.356,348 410.369,069	12	548.354,661 410.364,214	5.14
12	548.354,661 410.364,214	13	548.372,908 410.347,505	24.742
13	548.372,908 410.347,505	14	548.384,164 410.336,442	15.783
14	548.384,164 410.336,442	15	548.391,681 410.323,834	14.678
15	548.391,681 410.323,834	1	548.391,598 410.314,827	9.008

** Lungimile segmentelor sunt determinate în planul de proiecție Stereo 70 și sunt rotunjite la 1 milimetru.

*** Distanța dintre puncte este formată din segmente cumulate ce sunt mai mici decât valoarea 1 milimetru.

**DATE DESPRE IMOBILUL NR. 306**

Oficiul de Cadastru și Publicitate Imobiliară PRAHOVA
Biroul de Cadastru și Publicitate Imobiliară Câmpina

A. Partea I. Descrierea imobilului

TEREN Intravilan

Nr. CF vechi:121
Nr. cadastral vechi:199

Adresa: Loc. Ocina De Sus, Jud. Prahova

Nr. Crt	Nr cadastral Nr. topografic	Suprafața* (mp)	Observații / Referințe
A1	20435	1.201	Sector cadastral:22 Teren imprejmuit;

B. Partea II. Proprietari și acte

Inscrieri privitoare la dreptul de proprietate și alte drepturi reale		Referințe
4336 / 21/06/2005		
Act Notarial nr. 702, din 20/06/2005 emis de NP Dragan VF;		
B1	Intabulare, drept de PROPRIETATE cumparare ca bun comun, dobandit prin Conventie, cota actuala 1/1 1) SUPEALA ION 2) SUPEALA IOANA GABRIELA <i>OBSERVATII: (provenita din conversia CF 121)</i>	A1

C. Partea III. SARCINI .

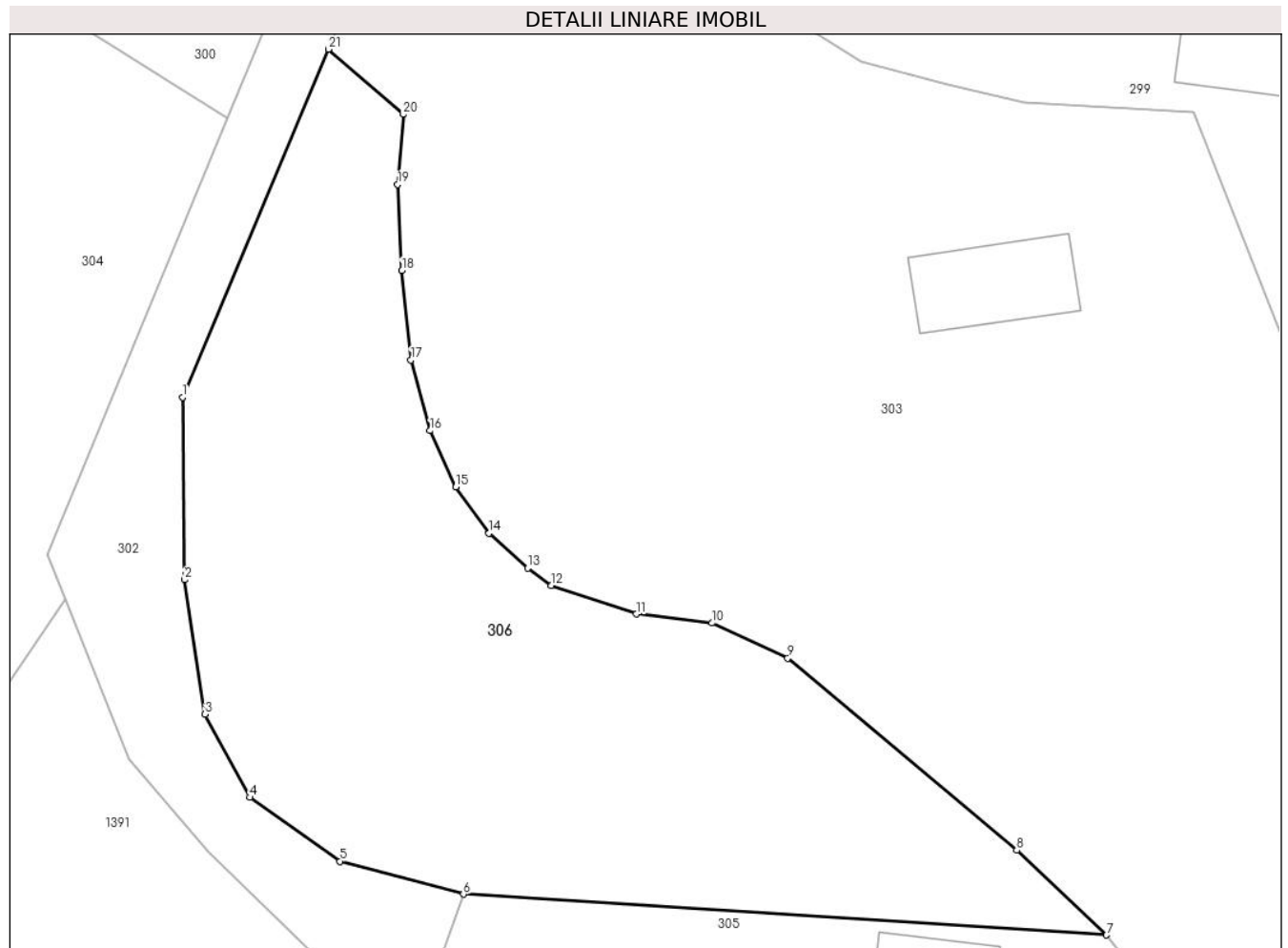
Inscrieri privind dezmembramintele dreptului de proprietate, drepturi reale de garanție și sarcini	Referințe
NU SUNT	

Anexa Nr. 1 La Partea I

Teren

Nr cadastral	Suprafața (mp)*	Observații / Referințe
20435	1.201	

* Suprafața este determinată în planul de proiecție Stereo 70.



Date referitoare la teren

Crt	Categorie folosință	Intravilan	Suprafața (mp)	Tarla	Parcelă	Nr. topo	Observații / Referințe
1	faneata	DA	1.201	-	-	-	

Lungime Segmente

1) Valorile lungimilor segmentelor sunt obținute din proiecție în plan.

Punct început	X / Y	Punct sfârșit	X / Y	Lungime segment (** (m)
1	548.345,656 410.406,252	2	548.345,786 410.394,853	11.4
3	548.347,074 410.386,451	4	548.349,872 410.381,257	5.9
5	548.355,502 410.377,267	6	548.363,234 410.375,217	8.0
7	548.403,456 410.372,665	8	548.397,834 410.377,963	7.725
9	548.383,512 410.389,956	10	548.378,79 410.392,149	5.206

Punct început	X / Y	Punct sfârșit	X / Y	Lungime segment (** (m)
2	548.345,786 410.394,853	3	548.347,074 410.386,451	8.5
4	548.349,872 410.381,257	5	548.355,502 410.377,267	6.9
6	548.363,234 410.375,217	7	548.403,456 410.372,665	40.303
8	548.397,834 410.377,963	9	548.383,512 410.389,956	18.68
10	548.378,79 410.392,149	11	548.374,039 410.392,71	4.785

Punct început	X / Y	Punct sfârșit	X / Y	Lungime segment (** (m)
11	548.374,039 410.392,71	12	548.368,73 410.394,489	5.599
13	548.367,257 410.395,58	14	548.364,83 410.397,752	3.258
15	548.362,752 410.400,646	16	548.361,146 410.404,166	3.868
17	548.359,952 410.408,588	18	548.359,39 410.414,159	5.599
19	548.359,121 410.419,548	20	548.359,47 410.423,911	4.377
21	548.354,789 410.427,992	1	548.345,656 410.406,252	23.58

Punct început	X / Y	Punct sfârșit	X / Y	Lungime segment (** (m)
12	548.368,73 410.394,489	13	548.367,257 410.395,58	1.832
14	548.364,83 410.397,752	15	548.362,752 410.400,646	3.563
16	548.361,146 410.404,166	17	548.359,952 410.408,588	4.581
18	548.359,39 410.414,159	19	548.359,121 410.419,548	5.395
20	548.359,47 410.423,911	21	548.354,789 410.427,992	6.21

** Lungimile segmentelor sunt determinate în planul de proiecție Stereo 70 și sunt rotunjite la 1 milimetru.

*** Distanța dintre puncte este formată din segmente cumulate ce sunt mai mici decât valoarea 1 milimetru.

**DATE DESPRE IMOBILUL NR. 307**

Oficiul de Cadastru și Publicitate Imobiliară PRAHOVA
Biroul de Cadastru și Publicitate Imobiliară Câmpina

A. Partea I. Descrierea imobilului

TEREN Intravilan

Adresa: Loc. Ocina De Sus, Nr. 59, Jud. Prahova

Nr. Crt	Nr cadastral Nr. topografic	Suprafața* (mp)	Observații / Referințe
A1		1.291	Sector cadastral:22 Teren imprejmuit;

B. Partea II. Proprietari și acte

Inscrieri privitoare la dreptul de proprietate și alte drepturi reale		Referințe
/		
Act Normativ nr. 7, din 13/03/1996 emis de PARLAMENTUL ROMANIEI (ART.13);		
B1	Inscrierea posesiei, drept de PROPRIETATE, dobandit prin Constituire, cota actuala 1/1 1) NEIDENTIFICAT NEIDENTIFICAT	A1
B2	SE NOTEAZA MENTIUNEA DE PROPRIETAR NEIDENTIFICAT	A1

C. Partea III. SARCINI .

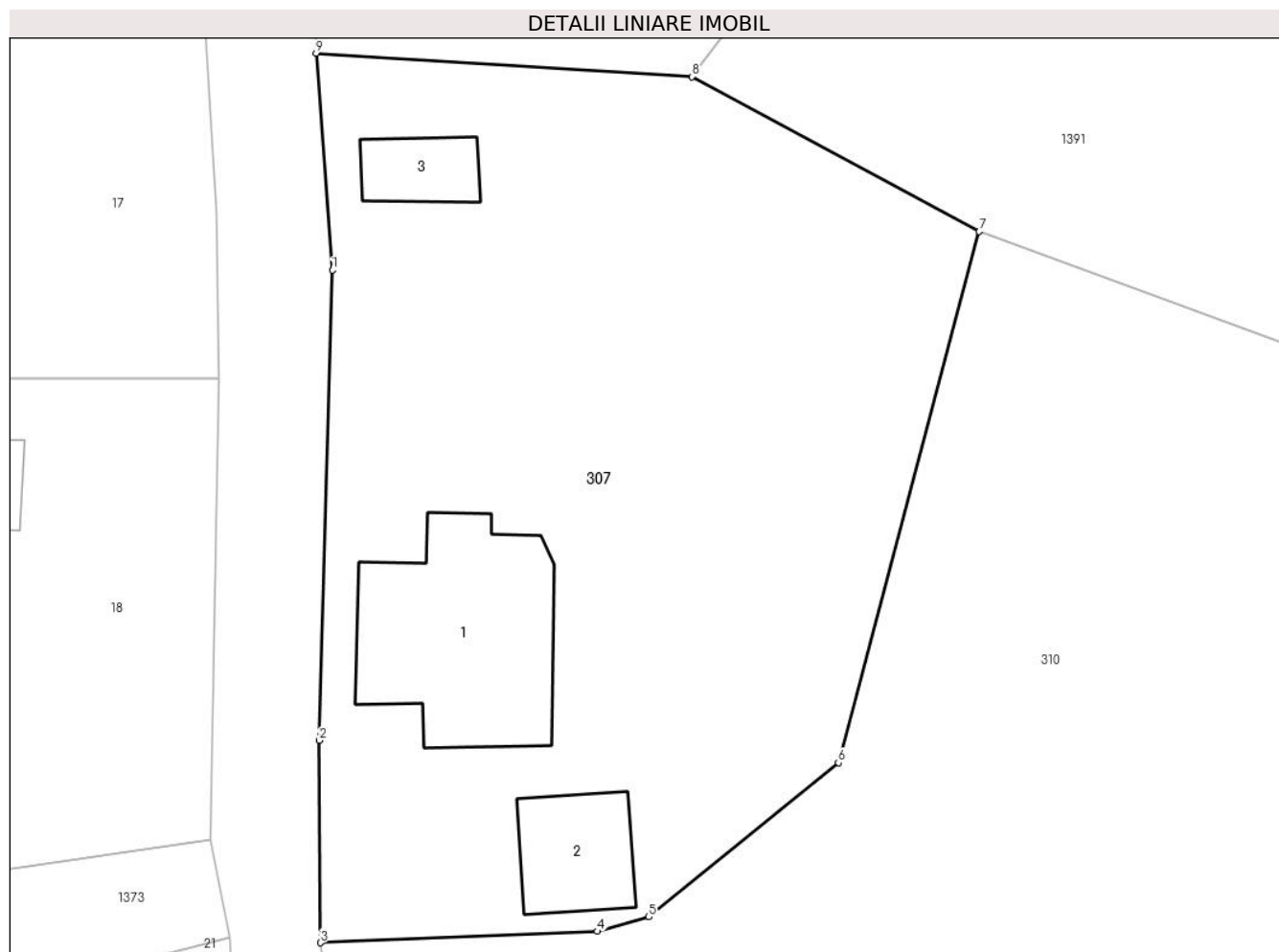
Inscrieri privind dezmembramintele dreptului de proprietate, drepturi reale de garanție și sarcini	Referințe
NU SUNT	

Anexa Nr. 1 La Partea I

Teren

Nr cadastral	Suprafața (mp)*	Observații / Referințe
	1.291	

* Suprafața este determinată în planul de proiecție Stereo 70.



Date referitoare la teren

Crt	Categorie folosință	Intravilan	Suprafața (mp)	Tarla	Parcelă	Nr. topo	Observații / Referințe
1	arabil	DA	200	42	1846	-	
2	livada	DA	450	42	1847	-	
3	curți construcții	DA	641	42	1848	-	

Date referitoare la construcții

Crt	Număr	Destinație construcție	Supraf. (mp)	Situație juridică	Observații / Referințe
A1.1		construcții de locuințe	106	Fara acte	Nr. niveluri:1; S. construita la sol:106 mp; LOCUINTA
A1.2		construcții anexa	36	Fara acte	Nr. niveluri:1; S. construita la sol:36 mp; ANEXA
A1.3		construcții anexa	21	Fara acte	Nr. niveluri:1; S. construita la sol:21 mp; ANEXA

Lungime Segmente

1) Valorile lungimilor segmentelor sunt obținute din proiecție în plan.

Punct început	X / Y	Punct sfârșit	X / Y	Lungime segment (** (m)
---------------	-------	---------------	-------	-------------------------

Punct început	X / Y	Punct sfârșit	X / Y	Lungime segment (** (m)
1	548.288,981 410.341,574	2	548.288,296 410.316,784	24.8
2	548.288,296 410.316,784	3	548.288,351 410.306,126	10.658
3	548.288,351 410.306,126	4	548.302,961 410.306,724	14.622
4	548.302,961 410.306,724	5	548.305,673 410.307,49	2.818
5	548.305,673 410.307,49	6	548.315,665 410.315,612	12.877
6	548.315,665 410.315,612	7	548.323,089 410.343,604	28.96
7	548.323,089 410.343,604	8	548.307,935 410.351,761	17.21
8	548.307,935 410.351,761	9	548.288,132 410.352,994	19.841
9	548.288,132 410.352,994	1	548.288,981 410.341,574	11.451

** Lungimile segmentelor sunt determinate în planul de proiecție Stereo 70 și sunt rotunjite la 1 milimetru.

*** Distanța dintre puncte este formată din segmente cumulate ce sunt mai mici decât valoarea 1 milimetru.

**DATE DESPRE IMOBILUL NR. 308**

Oficiul de Cadastru și Publicitate Imobiliară PRAHOVA
Biroul de Cadastru și Publicitate Imobiliară Câmpina

A. Partea I. Descrierea imobilului

TEREN Necunoscut

Adresa: Loc. Ocina De Sus, Jud. Prahova

Nr. Crt	Nr cadastral Nr. topografic	Suprafața* (mp)	Observații / Referințe
A1		142.171	Sector cadastral:22 Teren neimprejmuit;

B. Partea II. Proprietari și acte

Inscrieri privitoare la dreptul de proprietate și alte drepturi reale		Referințe
/		
Act Normativ nr. 7, din 13/03/1996 emis de PARLAMENTUL ROMANIEI (ART.13);		
B1	Inscrierea posesiei, drept de PROPRIETATE, dobandit prin Constituire, cota actuala 1/1 1) NEIDENTIFICAT NEIDENTIFICAT	A1
B2	SE NOTEAZA MENTIUNEA DE PROPRIETAR NEIDENTIFICAT	A1

C. Partea III. SARCINI .

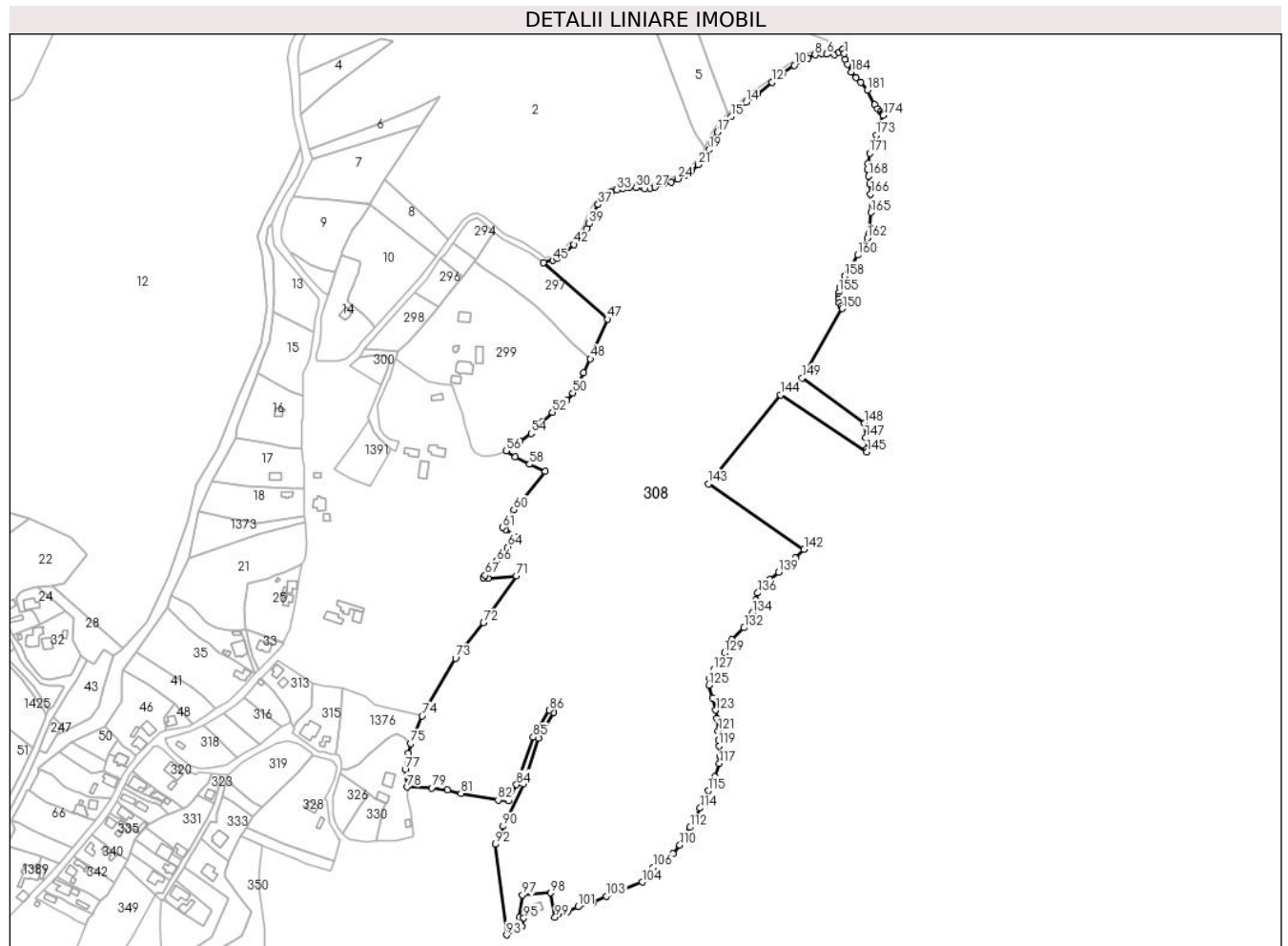
Inscrieri privind dezmembramintele dreptului de proprietate, drepturi reale de garanție și sarcini	Referințe
NU SUNT	

Anexa Nr. 1 La Partea I

Teren

Nr cadastral	Suprafața (mp)*	Observații / Referințe
	142.171	

* Suprafața este determinată în planul de proiecție Stereo 70.



Date referitoare la teren

Crt	Categorie folosință	Intravilan	Suprafața (mp)	Tarla	Parcelă	Nr. topo	Observații / Referințe
1	faneata	DA	49.087	40	1909-1980	-	
2	faneata	NU	93.084	40	1876-1931	-	

Lungime Segmente

1) Valorile lungimilor segmentelor sunt obținute din proiecție în plan.

Punct început	X / Y	Punct sfârșit	X / Y	Lungime segment	Punct început	X / Y	Punct sfârșit	X / Y	Lungime segment	Punct început	X / Y	Punct sfârșit	X / Y	Lungime segment
1	548.744,943 410.707,131	2	548.743,584 410.711,027	4.126	2	548.743,584 410.711,027	3	548.743,584 410.711,027	0.001	3	548.743,584 410.711,027	4	548.740,201 410.708,532	4.203
4	548.740,201 410.708,532	5	548.736,383 410.706,3	4.423	5	548.736,383 410.706,3	6	548.729,653 410.706,678	6.74	6	548.729,653 410.706,678	7	548.725,646 410.707,193	4.039
7	548.725,646 410.707,193	8	548.719,88 410.706,196	5.852	8	548.719,88 410.706,196	9	548.713,889 410.703,164	6.715	9	548.713,889 410.703,164	10	548.702,18 410.697,202	13.13 9
10	548.702,18 410.697,202	11	548.691,617 410.690,591	12.46 1	11	548.691,617 410.690,591	12	548.683,017 410.682,684	11.68 3	12	548.683,017 410.682,684	13	548.670,517 410.673,025	15.79 7
13	548.670,517 410.673,025	14	548.661,068 410.665,632	11.99 7	14	548.661,068 410.665,632	15	548.647,919 410.653,321	18.01 3	15	548.647,919 410.653,321	16	548.640,371 410.646,678	10.05 4

Punct început	X / Y	Punct sfârșit	X / Y	Lungime segment	Punct început	X / Y	Punct sfârșit	X / Y	Lungime segment	Punct început	X / Y	Punct sfârșit	X / Y	Lungime segment
16	548.640,371 410.646,678	17	548.636,205 410.640,115	7.774	17	548.636,205 410.640,115	18	548.631,401 410.631,174	10.15	18	548.631,401 410.631,174	19	548.629,039 410.625,011	6.6
19	548.629,039 410.625,011	20	548.624,182 410.617,45	8.987	20	548.624,182 410.617,45	21	548.619,923 410.612,225	6.741	21	548.619,923 410.612,225	22	548.614,43 410.607,345	7.347
22	548.614,43 410.607,345	23	548.608,442 410.603,167	7.302	23	548.608,442 410.603,167	24	548.602,472 410.600,078	6.721	24	548.602,472 410.600,078	25	548.596,721 410.597,398	6.345
25	548.596,721 410.597,398	26	548.590,18 410.595,536	6.801	26	548.590,18 410.595,536	27	548.582,791 410.593,117	7.774	27	548.582,791 410.593,117	28	548.578,508 410.592,163	4.388
28	548.578,508 410.592,163	29	548.573,953 410.591,823	4.568	29	548.573,953 410.591,823	30	548.566,801 410.592,464	7.181	30	548.566,801 410.592,464	31	548.560,553 410.592,547	6.249
31	548.560,553 410.592,547	32	548.554,947 410.591,907	5.642	32	548.554,947 410.591,907	33	548.550,208 410.590,663	4.899	33	548.550,208 410.590,663	34	548.545,16 410.588,378	5.542
34	548.545,16 410.588,378	35	548.541,206 410.585,774	4.734	35	548.541,206 410.585,774	36	548.537,558 410.582,162	5.134	36	548.537,558 410.582,162	37	548.534,228 410.578,209	5.169
37	548.534,228 410.578,209	38	548.529,542 410.569,97	9.478	38	548.529,542 410.569,97	39	548.526,379 410.561,949	8.623	39	548.526,379 410.561,949	40	548.524,578 410.557,772	4.549
40	548.524,578 410.557,772	41	548.520,735 410.552,39	6.613	41	548.520,735 410.552,39	42	548.513,537 410.544,024	11.036	42	548.513,537 410.544,024	43	548.504,771 410.535,776	12.036
43	548.504,771 410.535,776	44	548.499,084 410.532,219	6.708	44	548.499,084 410.532,219	45	548.495,281 410.530,398	4.217	45	548.495,281 410.530,398	46	548.487,41 410.528,671	8.058
46	548.487,41 410.528,671	47	548.542,196 410.480,295	73.088	47	548.542,196 410.480,295	48	548.527,485 410.446,345	37.0	48	548.527,485 410.446,345	49	548.521,885 410.434,419	13.175
49	548.521,885 410.434,419	50	548.512,398 410.417,131	19.72	50	548.512,398 410.417,131	51	548.507,207 410.410,745	8.23	51	548.507,207 410.410,745	52	548.494,864 410.400,674	15.93
52	548.494,864 410.400,674	53	548.486,281 410.392,115	12.121	53	548.486,281 410.392,115	54	548.476,893 410.382,388	13.518	54	548.476,893 410.382,388	55	548.467,406 410.375,66	11.631
55	548.467,406 410.375,66	56	548.455,38 410.367,56	14.499	56	548.455,38 410.367,56	57	548.463,072 410.362,268	9.337	57	548.463,072 410.362,268	58	548.475,464 410.356,076	13.853
58	548.475,464 410.356,076	59	548.488,999 410.349,887	14.883	59	548.488,999 410.349,887	60	548.462,019 410.317,231	42.359	60	548.462,019 410.317,231	61	548.452,174 410.302,17	17.994
61	548.452,174 410.302,17	62	548.454,71 410.300,063	3.297	62	548.454,71 410.300,063	63	548.463,655 410.294,28	10.651	63	548.463,655 410.294,28	64	548.456,908 410.285,55	11.033
64	548.456,908 410.285,55	65	548.452,585 410.280,632	6.548	65	548.452,585 410.280,632	66	548.447,211 410.273,3	9.091	66	548.447,211 410.273,3	67	548.437,498 410.261,095	15.598
67	548.437,498 410.261,095	68	548.435,714 410.258,852	2.866	68	548.435,714 410.258,852	69	548.435,8 410.258,9	0.099	69	548.435,8 410.258,9	70	548.439,879 410.258,488	4.1
70	548.439,879 410.258,488	71	548.464,183 410.260,747	24.408	71	548.464,183 410.260,747	72	548.436,147 410.220,368	49.158	72	548.436,147 410.220,368	73	548.412,048 410.190,186	38.623
73	548.412,048 410.190,186	74	548.383,475 410.141,042	56.847	74	548.383,475 410.141,042	75	548.373,502 410.117,147	25.893	75	548.373,502 410.117,147	76	548.371,62 410.109,173	8.193
76	548.371,62 410.109,173	77	548.368,929 410.095,202	14.228	77	548.368,929 410.095,202	78	548.370,434 410.080,116	15.161	78	548.370,434 410.080,116	79	548.391,917 410.079,384	21.496
79	548.391,917 410.079,384	80	548.405,175 410.077,44	13.4	80	548.405,175 410.077,44	81	548.416,634 410.074,622	11.8	81	548.416,634 410.074,622	82	548.448,524 410.068,897	32.4
82	548.448,524 410.068,897	83	548.457,381 410.068,434	8.869	83	548.457,381 410.068,434	84	548.464,381 410.082,034	15.296	84	548.464,381 410.082,034	85	548.478,581 410.122,834	43.2
85	548.478,581 410.122,834	86	548.492,581 410.145,834	26.926	86	548.492,581 410.145,834	87	548.495,981 410.143,834	3.945	87	548.495,981 410.143,834	88	548.483,181 410.121,634	25.626
88	548.483,181 410.121,634	89	548.470,181 410.082,634	41.11	89	548.470,181 410.082,634	90	548.452,681 410.046,634	40.028	90	548.452,681 410.046,634	91	548.450,139 410.035,932	11.0
91	548.450,139 410.035,932	92	548.446,216 410.031,13	6.2	92	548.446,216 410.031,13	93	548.455,763 409.953,669	78.047	93	548.455,763 409.953,669	94	548.468,724 409.961,134	14.957
94	548.468,724 409.961,134	95	548.470,535 409.967,945	7.048	95	548.470,535 409.967,945	96	548.466,558 409.968,569	4.026	96	548.466,558 409.968,569	97	548.469,303 409.987,916	19.541
97	548.469,303 409.987,916	98	548.493,278 409.989,655	24.038	98	548.493,278 409.989,655	99	548.497,261 409.968,59	21.438	99	548.497,261 409.968,59	100	548.507,593 409.973,087	11.268
100	548.507,593 409.973,087	101	548.516,85 409.977,784	10.38	101	548.516,85 409.977,784	102	548.529,826 409.981,747	13.568	102	548.529,826 409.981,747	103	548.541,114 409.986,82	12.376
103	548.541,114 409.986,82	104	548.571,892 409.998,756	33.011	104	548.571,892 409.998,756	105	548.574,814 410.002,274	4.573	105	548.574,814 410.002,274	106	548.581,344 410.011,366	11.194
106	548.581,344 410.011,366	107	548.585,911 410.016,532	6.895	107	548.585,911 410.016,532	108	548.593,282 410.018,615	7.66	108	548.593,282 410.018,615	109	548.598,205 410.023,096	6.657
109	548.598,205 410.023,096	110	548.604,001 410.030,452	9.365	110	548.604,001 410.030,452	111	548.607,426 410.037,203	7.57	111	548.607,426 410.037,203	112	548.612,819 410.045,618	9.995
112	548.612,819 410.045,618	113	548.616,598 410.052,47	7.825	113	548.616,598 410.052,47	114	548.621,425 410.062,118	10.788	114	548.621,425 410.062,118	115	548.628,642 410.076,908	16.457

Punct început	X / Y	Punct sfârșit	X / Y	Lungime segment	Punct început	X / Y	Punct sfârșit	X / Y	Lungime segment	Punct început	X / Y	Punct sfârșit	X / Y	Lungime segment
115	548.628,642 410.076,908	116	548.634,291 410.088,901	13.257	116	548.634,291 410.088,901	117	548.637,968 410.100,18	11.863	117	548.637,968 410.100,18	118	548.638,547 410.106,667	6.513
118	548.638,547 410.106,667	119	548.637,639 410.115,136	8.518	119	548.637,639 410.115,136	120	548.637,349 410.120,178	5.05	120	548.637,349 410.120,178	121	548.636,796 410.127,858	7.7
121	548.636,796 410.127,858	122	548.635,599 410.138,618	10.826	122	548.635,599 410.138,618	123	548.634,767 410.145,842	7.272	123	548.634,767 410.145,842	124	548.632,22 410.156,228	10.694
124	548.632,22 410.156,228	125	548.628,884 410.167,212	11.479	125	548.628,884 410.167,212	126	548.629,669 410.173,422	6.259	126	548.629,669 410.173,422	127	548.633,004 410.180,222	7.574
127	548.633,004 410.180,222	128	548.636,861 410.184,995	6.137	128	548.636,861 410.184,995	129	548.642,36 410.194,667	11.126	129	548.642,36 410.194,667	130	548.645,979 410.200,918	7.223
130	548.645,979 410.200,918	131	548.648,365 410.206,181	5.779	131	548.648,365 410.206,181	132	548.659,141 410.216,297	14.78	132	548.659,141 410.216,297	133	548.663,831 410.221,644	7.112
133	548.663,831 410.221,644	134	548.666,216 410.228,552	7.308	134	548.666,216 410.228,552	135	548.669,265 410.239,875	11.726	135	548.669,265 410.239,875	136	548.670,926 410.246,117	6.459
136	548.670,926 410.246,117	137	548.674,378 410.251,495	6.391	137	548.674,378 410.251,495	138	548.681,087 410.257,537	9.029	138	548.681,087 410.257,537	139	548.688,658 410.263,978	9.94
139	548.688,658 410.263,978	140	548.695,964 410.270,22	9.609	140	548.695,964 410.270,22	141	548.702,915 410.276,166	9.147	141	548.702,915 410.276,166	142	548.710,487 410.283,354	10.441
142	548.710,487 410.283,354	143	548.628,573 410.339,221	99.152	143	548.628,573 410.339,221	144	548.690,471 410.415,338	98.107	144	548.690,471 410.415,338	145	548.764,405 410.366,537	88.587
145	548.764,405 410.366,537	146	548.764,212 410.368,996	2.467	146	548.764,212 410.368,996	147	548.763,287 410.378,741	9.789	147	548.763,287 410.378,741	148	548.762,426 410.391,461	12.749
148	548.762,426 410.391,461	149	548.708,806 410.429,788	65.91	149	548.708,806 410.429,788	150	548.743,17 410.489,247	68.674	150	548.743,17 410.489,247	151	548.742,077 410.491,02	2.083
151	548.742,077 410.491,02	152	548.740,727 410.494,035	3.303	152	548.740,727 410.494,035	153	548.740,231 410.497,363	3.365	153	548.740,231 410.497,363	154	548.740,097 410.499,568	2.209
154	548.740,097 410.499,568	155	548.740,161 410.503,0	3.433	155	548.740,161 410.503,0	156	548.741,214 410.507,431	4.554	156	548.741,214 410.507,431	157	548.743,286 410.511,827	4.86
157	548.743,286 410.511,827	158	548.744,994 410.516,985	5.433	158	548.744,994 410.516,985	159	548.752,4 410.527,477	12.843	159	548.752,4 410.527,477	160	548.756,558 410.534,971	8.57
160	548.756,558 410.534,971	161	548.761,266 410.541,733	8.24	161	548.761,266 410.541,733	162	548.764,929 410.549,52	8.606	162	548.764,929 410.549,52	163	548.766,367 410.553,466	4.2
163	548.766,367 410.553,466	164	548.766,958 410.558,337	4.907	164	548.766,958 410.558,337	165	548.767,658 410.571,395	13.077	165	548.767,658 410.571,395	166	548.767,398 410.587,179	15.786
166	548.767,398 410.587,179	167	548.766,84 410.595,763	8.602	167	548.766,84 410.595,763	168	548.765,634 410.602,446	6.791	168	548.765,634 410.602,446	169	548.764,94 410.608,075	5.672
169	548.764,94 410.608,075	170	548.765,068 410.613,41	5.337	170	548.765,068 410.613,41	171	548.766,628 410.622,173	8.901	171	548.766,628 410.622,173	172	548.769,345 410.630,695	8.945
172	548.769,345 410.630,695	173	548.772,222 410.637,514	7.401	173	548.772,222 410.637,514	174	548.778,337 410.654,516	18.068	174	548.778,337 410.654,516	175	548.778,786 410.655,588	1.162
175	548.778,786 410.655,588	176	548.778,229 410.655,987	0.685	176	548.778,229 410.655,987	177	548.777,596 410.656,599	0.88	177	548.777,596 410.656,599	178	548.776,147 410.657,607	1.765
178	548.776,147 410.657,607	179	548.773,312 410.660,19	3.835	179	548.773,312 410.660,19	180	548.771,164 410.663,871	4.262	180	548.771,164 410.663,871	181	548.764,747 410.676,183	13.884
181	548.764,747 410.676,183	182	548.759,109 410.682,773	8.673	182	548.759,109 410.682,773	183	548.755,12 410.686,762	5.641	183	548.755,12 410.686,762	184	548.750,767 410.691,483	6.422
184	548.750,767 410.691,483	185	548.747,547 410.698,202	7.451	185	548.747,547 410.698,202	186	548.745,653 410.701,961	4.209	186	548.745,653 410.701,961	1	548.744,943 410.707,131	5.219

** Lungimile segmentelor sunt determinate în planul de proiecție Stereo 70 și sunt rotunjite la 1 milimetru.

*** Distanța dintre puncte este formată din segmente cumulate ce sunt mai mici decât valoarea 1 milimetru.

**DATE DESPRE IMOBILUL NR. 309**

Oficiul de Cadastru și Publicitate Imobiliară PRAHOVA
Biroul de Cadastru și Publicitate Imobiliară Câmpina

A. Partea I. Descrierea imobilului

TEREN Intravilan

Adresa: Loc. Ocina De Sus, Jud. Prahova

Nr. Crt	Nr cadastral Nr. topografic	Suprafața* (mp)	Observații / Referințe
A1	20747	Din acte: 2.082 Masurata: 1.954	Sector cadastral:22 Teren imprejmuit; teren extravilan imprejmuit situat in Ocina de Sus

B. Partea II. Proprietari și acte

Inscrieri privitoare la dreptul de proprietate și alte drepturi reale		Referințe
5 / 03/01/2019		
Act Notarial nr. 6862, din 28/09/1992 emis de NSL CAMPINA (hotarare judecatoreasca nr 4101 din 05.09.2017, emis de JUDECATORIA CAMPINA;act administrativ nr 3317 din 19.11.2018, emis de PRIMARIA ADUNATI);		
B1	Intabulare, drept de PROPRIETATE, dobandit prin Conventie, cota actuala 1/1 1) PINTA SONIA 2) PINTA MIRCEA MARIAN	A1
B2	se noteaza servitutea de trecere in suprafata de 197 mp, lungime de 69 mp conform Sentintei civile 4101/06.11.2017-Judecatoria Campina	A1
13553 / 04/06/2020		
Act Administrativ nr. 5, din 03/01/2019 emis de BCPI Campina;		
B3	se repositioneaza imobilul conform documentatiei tehnice avizate	A1

C. Partea III. SARCINI .

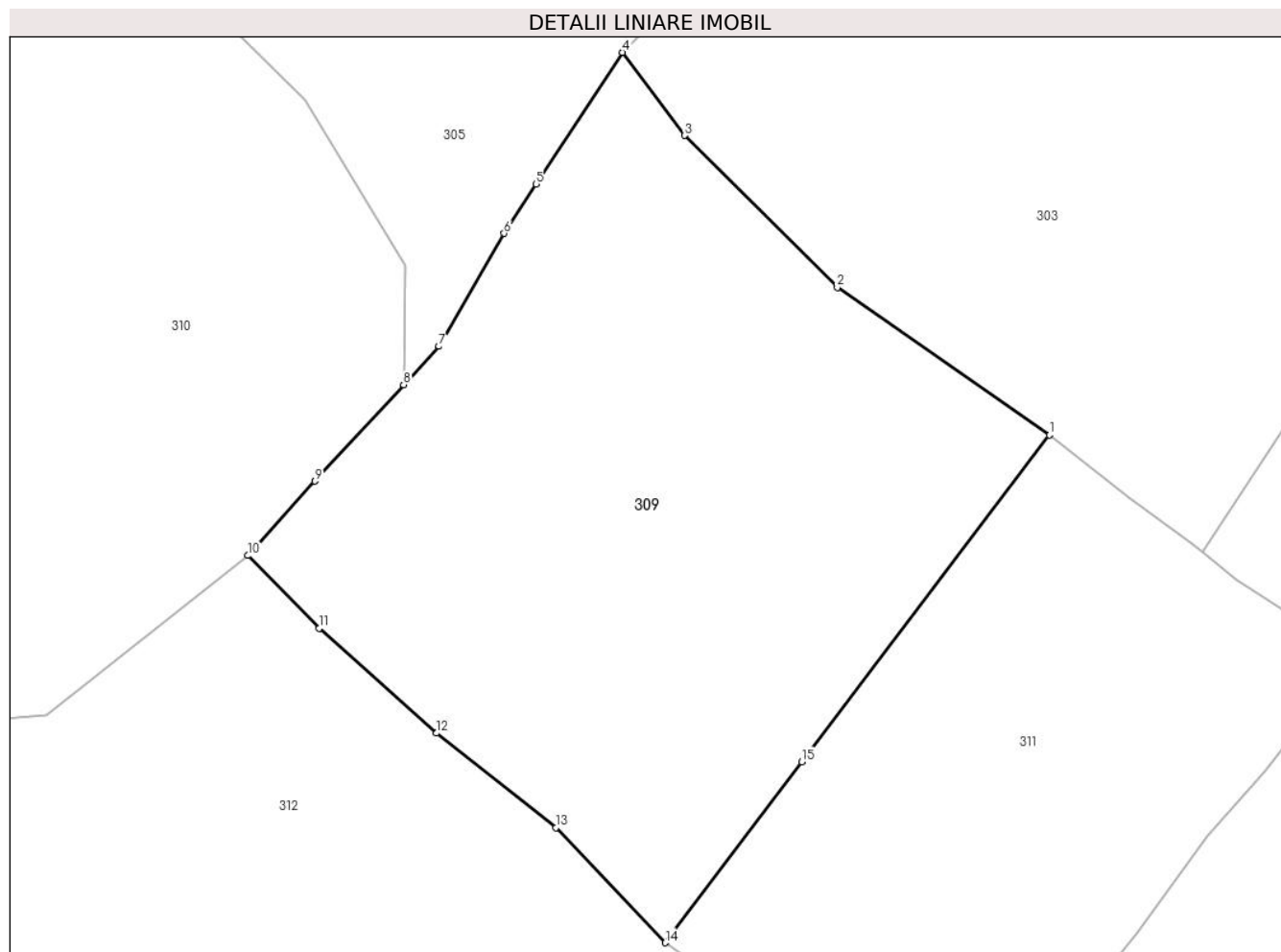
Inscrieri privind dezmembramintele dreptului de proprietate, drepturi reale de garanție și sarcini	Referințe
NU SUNT	

Anexa Nr. 1 La Partea I

Teren

Nr cadastral	Suprafața (mp)*	Observații / Referințe
20747	Din acte: 2.082 Masurata: 1.954	teren extravilan inprejmuit situat in Ocina de Sus

* Suprafața este determinată în planul de proiecție Stereo 70.



Date referitoare la teren

Crt	Categorie folosință	Intra vilan	Suprafața (mp)	Tarla	Parcelă	Nr. topo	Observații / Referințe
1	faneata	DA	1.954	39	1850,1851	-	

Lungime Segmente

1) Valorile lungimilor segmentelor sunt obținute din proiecție în plan.

Punct început	X / Y	Punct sfârșit	X / Y	Lungime segment (** (m)
1	548.440,56 410.311,019	2	548.424,483 410.322,202	19.584
2	548.424,483 410.322,202	3	548.412,914 410.333,727	16.33
3	548.412,914 410.333,727	4	548.408,19 410.340,03	7.877
4	548.408,19 410.340,03	5	548.401,66 410.330,04	11.935
5	548.401,66 410.330,04	6	548.399,22 410.326,3	4.466

Punct început	X / Y	Punct sfârșit	X / Y	Lungime segment (** (m)
6	548.399,22 410.326,3	7	548.394,29 410.317,74	9.878
7	548.394,29 410.317,74	8	548.391,598 410.314,827	3.966
8	548.391,598 410.314,827	9	548.384,881 410.307,515	9.929
9	548.384,881 410.307,515	10	548.379,81 410.301,879	7.582
10	548.379,81 410.301,879	11	548.385,185 410.296,352	7.71
11	548.385,185 410.296,352	12	548.394,107 410.288,419	11.939
12	548.394,107 410.288,419	13	548.403,152 410.281,245	11.545
13	548.403,152 410.281,245	14	548.411,425 410.272,521	12.023
14	548.411,425 410.272,521	15	548.421,807 410.286,239	17.204
15	548.421,807 410.286,239	1	548.440,56 410.311,019	31.076

** Lungimile segmentelor sunt determinate în planul de proiecție Stereo 70 și sunt rotunjite la 1 milimetru.

*** Distanța dintre puncte este formată din segmente cumulate ce sunt mai mici decât valoarea 1 milimetru.

**DATE DESPRE IMOBILUL NR. 310**

Oficiul de Cadastru și Publicitate Imobiliară PRAHOVA
Biroul de Cadastru și Publicitate Imobiliară Câmpina

A. Partea I. Descrierea imobilului

TEREN Intravilan

Adresa: Loc. Ocina De Sus, Jud. Prahova

Nr. Crt	Nr cadastral Nr. topografic	Suprafața* (mp)	Observații / Referințe
A1		4.409	Sector cadastral:22 Teren imprejmuit;

B. Partea II. Proprietari și acte

Inscrieri privitoare la dreptul de proprietate și alte drepturi reale		Referințe
/		
Act Normativ nr. 7, din 13/03/1996 emis de PARLAMENTUL ROMANIEI (ART.13);		
B1	Inscrierea posesiei, drept de PROPRIETATE, dobandit prin Constituire, cota actuala 1/1 1) NEIDENTIFICAT NEIDENTIFICAT	A1
B2	SE NOTEAZA MENTIUNEA DE PROPRIETAR NEIDENTIFICAT	A1

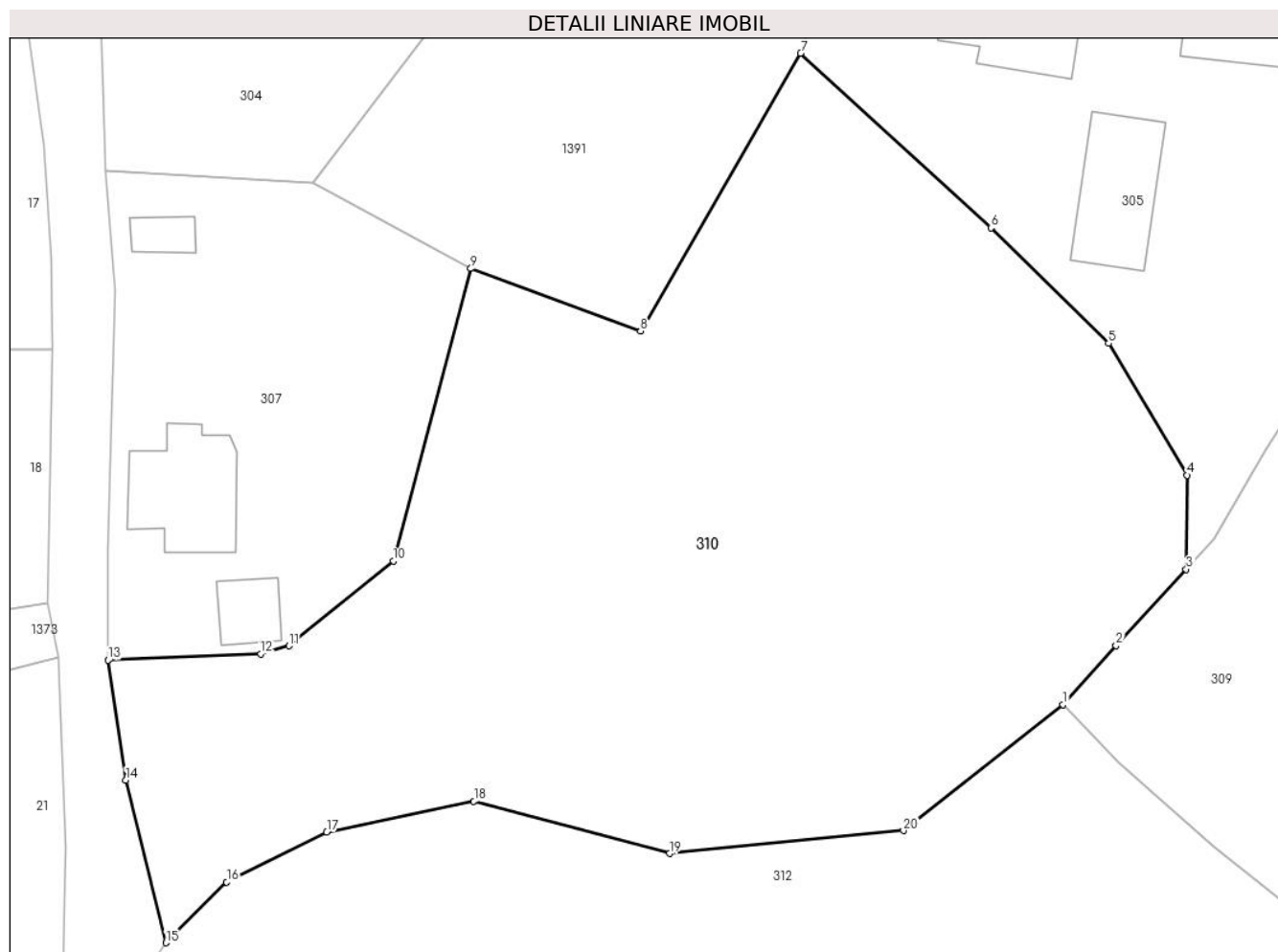
C. Partea III. SARCINI .

Inscrieri privind dezmembramintele dreptului de proprietate, drepturi reale de garanție și sarcini	Referințe
NU SUNT	

Anexa Nr. 1 La Partea I**Teren**

Nr cadastral	Suprafața (mp)*	Observații / Referințe
	4.409	

* Suprafața este determinată în planul de proiecție Stereo 70.

**Date referitoare la teren**

Crt	Categorie folosință	Intravilan	Suprafața (mp)	Tarla	Parcelă	Nr. topo	Observații / Referințe
1	livada	DA	4.409	42	1849	-	

Lungime Segmente

1) Valorile lungimilor segmentelor sunt obținute din proiecție în plan.

Punct început	X / Y	Punct sfârșit	X / Y	Lungime segment (** (m)
1	548.379,81 410.301,879	2	548.384,881 410.307,515	7.582
2	548.384,881 410.307,515	3	548.391,598 410.314,827	9.929
3	548.391,598 410.314,827	4	548.391,681 410.323,834	9.008
4	548.391,681 410.323,834	5	548.384,164 410.336,442	14.678
5	548.384,164 410.336,442	6	548.372,908 410.347,505	15.783

Punct început	X / Y	Punct sfârșit	X / Y	Lungime segment (** (m)
6	548.372,908 410.347,505	7	548.354,661 410.364,214	24.742
7	548.354,661 410.364,214	8	548.339,325 410.337,619	30.7
8	548.339,325 410.337,619	9	548.323,089 410.343,604	17.304
9	548.323,089 410.343,604	10	548.315,665 410.315,612	28.96
10	548.315,665 410.315,612	11	548.305,673 410.307,49	12.877
11	548.305,673 410.307,49	12	548.302,961 410.306,724	2.818
12	548.302,961 410.306,724	13	548.288,351 410.306,126	14.622
13	548.288,351 410.306,126	14	548.290,044 410.294,65	11.6
14	548.290,044 410.294,65	15	548.293,864 410.279,077	16.035
15	548.293,864 410.279,077	16	548.299,691 410.284,89	8.231
16	548.299,691 410.284,89	17	548.309,273 410.289,674	10.71
17	548.309,273 410.289,674	18	548.323,377 410.292,613	14.407
18	548.323,377 410.292,613	19	548.342,106 410.287,619	19.383
19	548.342,106 410.287,619	20	548.364,524 410.289,823	22.526
20	548.364,524 410.289,823	1	548.379,81 410.301,879	19.468

** Lungimile segmentelor sunt determinate în planul de proiecție Stereo 70 și sunt rotunjite la 1 milimetru.

*** Distanța dintre puncte este formată din segmente cumulate ce sunt mai mici decât valoarea 1 milimetru.

**DATE DESPRE IMOBILUL NR. 311**

Oficiul de Cadastru și Publicitate Imobiliară PRAHOVA
Biroul de Cadastru și Publicitate Imobiliară Câmpina

A. Partea I. Descrierea imobilului

TEREN Necunoscut

Adresa: Loc. Ocina De Sus, Nr. FN, Jud. Prahova

Nr. Crt	Nr cadastral Nr. topografic	Suprafața* (mp)	Observații / Referințe
A1	20772	1.331	Sector cadastral:22 Teren imprejmuit; TERENUL ESTE PARTIAL IMPREJMUIT. TERENUL SE VA INSTRAINA CATRE PROP. IMOBIL RIVERAN, CONF. DECLARATIE NR. 702/2020, BIN ONEA LUCIA, COMARNIC

B. Partea II. Proprietari și acte

Inscrieri privitoare la dreptul de proprietate și alte drepturi reale	Referințe	
13885 / 09/06/2020		
Act Notarial nr. 35, din 13/03/2020 emis de BIN ONEA LUCIA, COMARNIC (inscris sub semnatura privata nr 55/1 din 03.06.2020, emis de MITRACHE MARIUS PRESTARI SERVICII PFA, BREAZA;inscris sub semnatura privata nr 55/4 din 08.08.2019, emis de MITRACHE MARIUS PRESTARI SERVICII PFA, BREAZA;act notarial nr 34 din 13.02.2020, emis de BIN ONEA LUCIA, COMARNIC;act administrativ nr 25 din 07.02.2020, emis de PRIMARIA ADUNATI;inscris sub semnatura privata nr 55/3 din 03.06.2020, emis de MITRACHE MARIUS PRESTARI SERVICII PFA, BREAZA;inscris sub semnatura privata nr 55/2 din 03.06.2020, emis de MITRACHE MARIUS PRESTARI SERVICII PFA, BREAZA;act administrativ nr 26 din 07.02.2020, emis de PRIMARIA ADUNATI; act notarial nr 702 din 28.05.2020, emis de BIN ONEA LUCIA, COMARNIC;inscris sub semnatura privata nr 55/10 din 03.06.2020, emis de MITRACHE MARIUS PRESTARI SERVICII PFA, BREAZA;act administrativ nr 2032 din 22.05.2020, emis de PRIMARIA ADUNATI;act administrativ nr 20203974771PH din 09.06.2020, emis de OCPI PRAHOVA;inscris sub semnatura privata nr 55/11 din 03.06.2020, emis de MITRACHE MARIUS PRESTARI SERVICII PFA, BREAZA;inscris sub semnatura privata nr 55/7 din 03.06.2020, emis de MITRACHE MARIUS PRESTARI SERVICII PFA, BREAZA;act administrativ nr PX281561 din 26.08.2014, emis de SPCLEP SINAIA; inscris sub semnatura privata nr 55/5 din 13.01.2020, emis de MITRACHE MARIUS PRESTARI SERVICII PFA, BREAZA;inscris sub semnatura privata nr PH3 din 09.06.2020, emis de Mitrache Marius;inscris sub semnatura privata nr 55/6 din 03.06.2020, emis de MITRACHE MARIUS PRESTARI SERVICII PFA, BREAZA;inscris sub semnatura privata nr 55/8 din 03.06.2020, emis de MITRACHE MARIUS PRESTARI SERVICII PFA, BREAZA; inscris sub semnatura privata nr 55/9 din 03.06.2020, emis de MITRACHE MARIUS PRESTARI SERVICII PFA, BREAZA);		
B1	Intabulare, drept de PROPRIETATE, dobandit prin Succesiune, cota actuala 1/1 1) BUJGOI LIVIU	A1

C. Partea III. SARCINI .

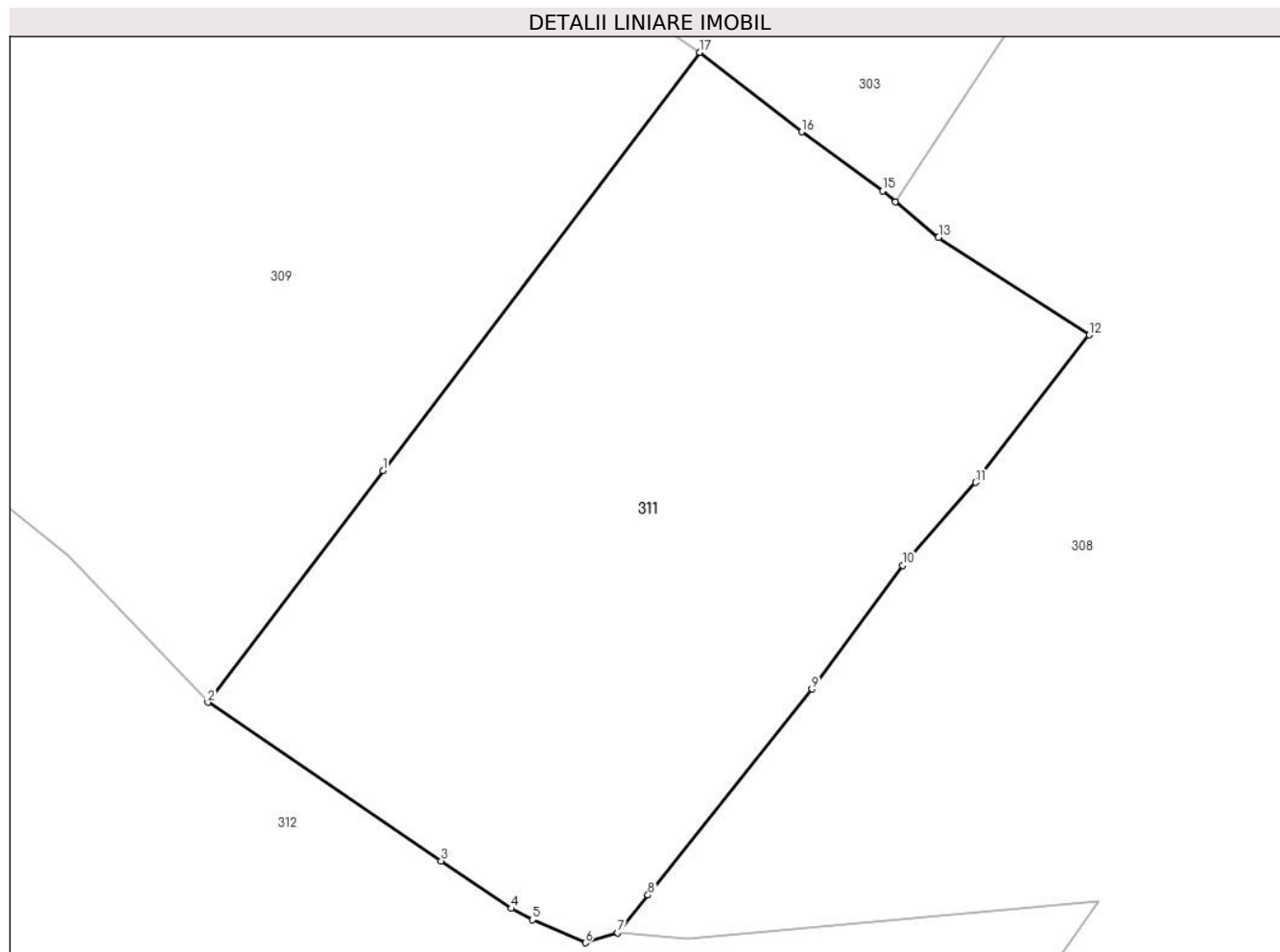
Inscrieri privind dezmembramintele dreptului de proprietate, drepturi reale de garanție și sarcini	Referințe
NU SUNT	

Anexa Nr. 1 La Partea I

Teren

Nr cadastral	Suprafața (mp)*	Observații / Referințe
20772	1.331	TERENUL ESTE PARTIAL IMPREJMUIT. TERENUL SE VA INSTRAINA CATRE PROP. IMOBIL RIVERAN, CONF. DECLARATIE NR. 702/2020, BIN ONEA LUCIA, COMARNIC

* Suprafața este determinată în planul de proiecție Stereo 70.



Date referitoare la teren

Crt	Categorie folosință	Intra vilan	Suprafața (mp)	Tarla	Parcelă	Nr. topo	Observații / Referințe
1	livada	DA	1.306	40	1915	-	
2	livada	NU	25	40	1915	-	

Lungime Segmente

1) Valorile lungimilor segmentelor sunt obținute din proiecție în plan.

Punct început	X / Y	Punct sfârșit	X / Y	Lungime segment (** (m)
1	548.421,807 410.286,239	2	548.411,425 410.272,521	17.204
2	548.411,425 410.272,521	3	548.425,252 410.263,122	16.719
3	548.425,252 410.263,122	4	548.429,397 410.260,305	5.012
4	548.429,397 410.260,305	5	548.430,647 410.259,636	1.418

Punct început	X / Y	Punct sfârșit	X / Y	Lungime segment (** (m)
5	548.430,647 410.259,636	6	548.433,789 410.258,275	3.424
6	548.433,789 410.258,275	7	548.435,714 410.258,852	2.009
7	548.435,714 410.258,852	8	548.437,498 410.261,095	2.866
8	548.437,498 410.261,095	9	548.447,211 410.273,3	15.598
9	548.447,211 410.273,3	10	548.452,585 410.280,632	9.091
10	548.452,585 410.280,632	11	548.456,908 410.285,55	6.548
11	548.456,908 410.285,55	12	548.463,655 410.294,28	11.033
12	548.463,655 410.294,28	13	548.454,71 410.300,063	10.651
13	548.454,71 410.300,063	14	548.452,174 410.302,17	3.297
14	548.452,174 410.302,17	15	548.451,393 410.302,818	1.014
15	548.451,393 410.302,818	16	548.446,615 410.306,311	5.919
16	548.446,615 410.306,311	17	548.440,56 410.311,019	7.67
17	548.440,56 410.311,019	1	548.421,807 410.286,239	31.076

** Lungimile segmentelor sunt determinate în planul de proiecție Stereo 70 și sunt rotunjite la 1 milimetru.

*** Distanța dintre puncte este formată din segmente cumulate ce sunt mai mici decât valoarea 1 milimetru.

**DATE DESPRE IMOBILUL NR. 312**

Oficiul de Cadastru și Publicitate Imobiliară PRAHOVA
Biroul de Cadastru și Publicitate Imobiliară Câmpina

A. Partea I. Descrierea imobilului

TEREN Intravilan

Adresa: Loc. Ocina De Sus, Jud. Prahova

Nr. Crt	Nr cadastral Nr. topografic	Suprafața* (mp)	Observații / Referințe
A1		19.241	Sector cadastral:22 Teren imprejmuit;

Construcții

Crt	Nr cadastral Nr. topografic	Adresa	Observații / Referințe
A1.1		Loc. Ocina De Sus, Jud. Prahova	Nr. niveluri:1; S. construita la sol:123 mp; LOCUINTA
A1.2		Loc. Ocina De Sus, Jud. Prahova	Nr. niveluri:1; S. construita la sol:101 mp; LOCUINTA
A1.3		Loc. Ocina De Sus, Jud. Prahova	Nr. niveluri:1; S. construita la sol:68 mp; ANEXA

B. Partea II. Proprietari și acte

Inscrieri privitoare la dreptul de proprietate și alte drepturi reale		Referințe
/		
Act Administrativ nr. 1798, din 11/04/2024 emis de PRIMARIA COMUNEI ADUNATI (REGASIT IN ANEXA LA NR. CRT.12);		
B1	Inscrierea posesiei, drept de PROPRIETATE, dobandit prin Constituire, cota actuala 1/1 1) DOGARU PARASCHIVA	A1
Act Administrativ nr. 1887, din 16/04/2024 emis de PRIMARIA COMUNEI ADUNATI;		
B2	Intabulare, drept de PROPRIETATE, dobandit prin Construire, cota actuala 1/1 1) DOGARU PARASCHIVA	A1.1, A1.2, A1.3

C. Partea III. SARCINI .

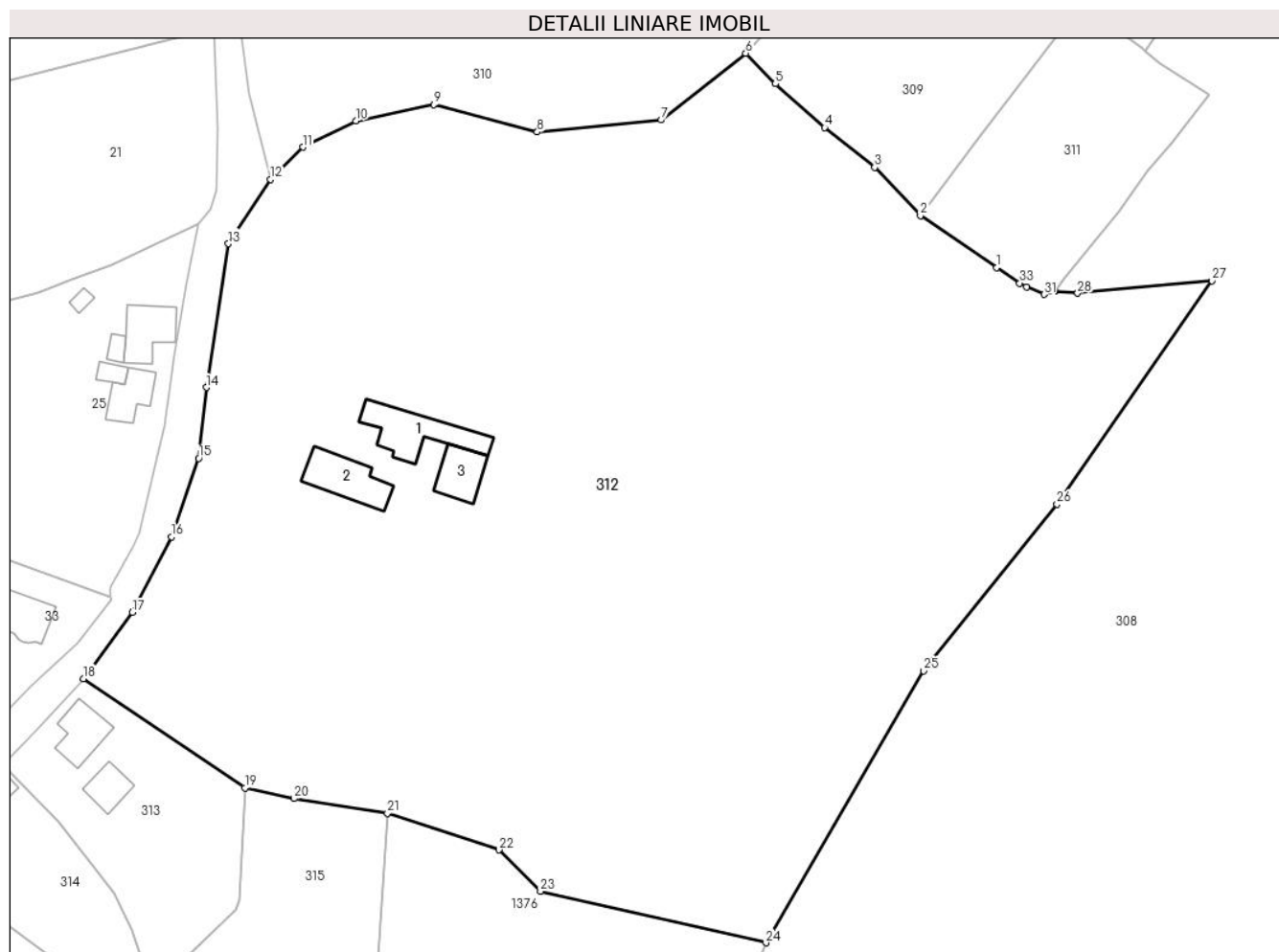
Inscrieri privind dezmembramintele dreptului de proprietate, drepturi reale de garanție și sarcini	Referințe
NU SUNT	

Anexa Nr. 1 La Partea I

Teren

Nr cadastral	Suprafața (mp)*	Observații / Referințe
	19.241	

* Suprafața este determinată în planul de proiecție Stereo 70.



Date referitoare la teren

Crt	Categorie folosință	Intravilan	Suprafața (mp)	Tarla	Parcelă	Nr. topo	Observații / Referințe
1	livada	DA	16.807	42	1961	-	
2	curți construcții	DA	1.000	42	1962	-	
3	arabil	DA	1.434	42	1963	-	

Date referitoare la construcții

Crt	Număr	Destinație construcție	Supraf. (mp)	Situație juridică	Observații / Referințe
A1.1		construcții de locuințe	123	Cu acte	Nr. niveluri:1; S. construita la sol:123 mp; LOCUINTA
A1.2		construcții de locuințe	101	Cu acte	Nr. niveluri:1; S. construita la sol:101 mp; LOCUINTA
A1.3		construcții anexa	68	Cu acte	Nr. niveluri:1; S. construita la sol:68 mp; ANEXA

Lungime Segmente

1) Valorile lungimilor segmentelor sunt obținute din proiecție în plan.

Punct început	X / Y	Punct sfârșit	X / Y	Lungime segment (** (m)	Punct început	X / Y	Punct sfârșit	X / Y	Lungime segment (** (m)
---------------	-------	---------------	-------	-------------------------	---------------	-------	---------------	-------	-------------------------

Punct început	X / Y	Punct sfârșit	X / Y	Lungime segment (** (m)
1	548.425,252 410.263,122	2	548.411,425 410.272,521	16.719
3	548.403,152 410.281,245	4	548.394,107 410.288,419	11.545
5	548.385,185 410.296,352	6	548.379,81 410.301,879	7.71
7	548.364,524 410.289,823	8	548.342,106 410.287,619	22.526
9	548.323,377 410.292,613	10	548.309,273 410.289,674	14.407
11	548.299,691 410.284,89	12	548.293,864 410.279,077	8.231
13	548.286,233 410.267,439	14	548.282,228 410.241,446	26.3
15	548.280,85 410.228,62	16	548.275,965 410.214,437	15.0
17	548.268,824 410.200,793	18	548.259,975 410.188,805	14.9
19	548.289,19 410.169,056	20	548.298,068 410.167,106	9.09
21	548.315,0 410.164,458	22	548.335,206 410.157,845	21.261
23	548.342,681 410.150,346	24	548.383,475 410.141,042	41.842
25	548.412,048 410.190,186	26	548.436,147 410.220,368	38.623
27	548.464,183 410.260,747	28	548.439,879 410.258,488	24.408
29	548.435,8 410.258,9	30	548.435,714 410.258,852	0.099
31	548.433,789 410.258,275	32	548.430,647 410.259,636	3.424
33	548.429,397 410.260,305	1	548.425,252 410.263,122	5.012

Punct început	X / Y	Punct sfârșit	X / Y	Lungime segment (** (m)
2	548.411,425 410.272,521	3	548.403,152 410.281,245	12.023
4	548.394,107 410.288,419	5	548.385,185 410.296,352	11.939
6	548.379,81 410.301,879	7	548.364,524 410.289,823	19.468
8	548.342,106 410.287,619	9	548.323,377 410.292,613	19.383
10	548.309,273 410.289,674	11	548.299,691 410.284,89	10.71
12	548.293,864 410.279,077	13	548.286,233 410.267,439	13.917
14	548.282,228 410.241,446	15	548.280,85 410.228,62	12.9
16	548.275,965 410.214,437	17	548.268,824 410.200,793	15.4
18	548.259,975 410.188,805	19	548.289,19 410.169,056	35.264
20	548.298,068 410.167,106	21	548.315,0 410.164,458	17.138
22	548.335,206 410.157,845	23	548.342,681 410.150,346	10.588
24	548.383,475 410.141,042	25	548.412,048 410.190,186	56.847
26	548.436,147 410.220,368	27	548.464,183 410.260,747	49.158
28	548.439,879 410.258,488	29	548.435,8 410.258,9	4.1
30	548.435,714 410.258,852	31	548.433,789 410.258,275	2.009
32	548.430,647 410.259,636	33	548.429,397 410.260,305	1.418

** Lungimile segmentelor sunt determinate în planul de proiecție Stereo 70 și sunt rotunjite la 1 milimetru.

*** Distanța dintre puncte este formată din segmente cumulate ce sunt mai mici decât valoarea 1 milimetru.

**DATE DESPRE IMOBILUL NR. 313**

Oficiul de Cadastru și Publicitate Imobiliară PRAHOVA
Biroul de Cadastru și Publicitate Imobiliară Câmpina

A. Partea I. Descrierea imobilului

TEREN Intravilan

Adresa: Loc. Ocina De Sus, Jud. Prahova

Nr. Crt	Nr cadastral Nr. topografic	Suprafața* (mp)	Observații / Referințe
A1		1.254	Sector cadastral:22 Teren imprejmuit;

B. Partea II. Proprietari și acte

Inscrieri privitoare la dreptul de proprietate și alte drepturi reale		Referințe
/		
Act Normativ nr. 7, din 13/03/1996 emis de PARLAMENTUL ROMANIEI (ART.13);		
B1	Inscrierea posesiei, drept de PROPRIETATE, dobandit prin Constituire, cota actuala 1/1 1) NEIDENTIFICAT NEIDENTIFICAT	A1
B2	SE NOTEAZA MENTIUNEA DE PROPRIETAR NEIDENTIFICAT	A1

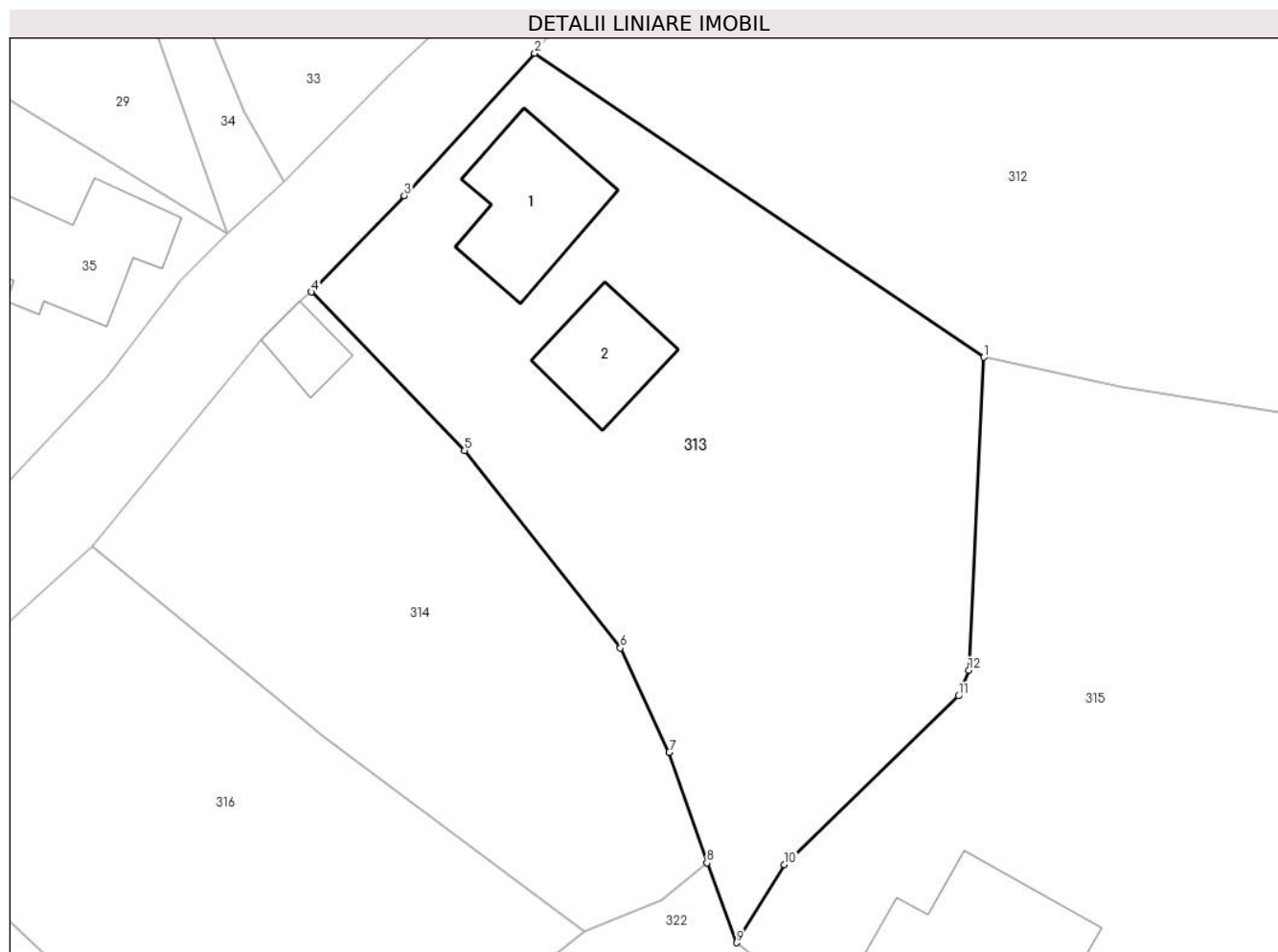
C. Partea III. SARCINI .

Inscrieri privind dezmembramintele dreptului de proprietate, drepturi reale de garanție și sarcini	Referințe
NU SUNT	

Anexa Nr. 1 La Partea I**Teren**

Nr cadastral	Suprafața (mp)*	Observații / Referințe
	1.254	

* Suprafața este determinată în planul de proiecție Stereo 70.

**Date referitoare la teren**

Crt	Categorie folosință	Intravilan	Suprafața (mp)	Tarla	Parcelă	Nr. topo	Observații / Referințe
1	livada	DA	250	42	1984	-	
2	arabil	DA	604	42	1985	-	
3	curți constructii	DA	400	42	1986	-	

Date referitoare la construcții

Crt	Număr	Destinație construcție	Supraf. (mp)	Situație juridică	Observații / Referințe
A1.1		construcții de locuințe	70	Fara acte	Nr. niveluri:1; S. construita la sol:70 mp; LOCUINTA
A1.2		construcții de locuințe	46	Fara acte	Nr. niveluri:1; S. construita la sol:46 mp; LOCUINTA

Lungime Segmente

1) Valorile lungimilor segmentelor sunt obținute din proiecție în plan.

Punct început	X / Y	Punct sfârșit	X / Y	Lungime segment (** (m))
1	548.289,19 410.169,056	2	548.259,975 410.188,805	35.264

Punct început	X / Y	Punct sfârșit	X / Y	Lungime segment (** (m)
2	548.259,975 410.188,805	3	548.251,494 410.179,551	12.552
3	548.251,494 410.179,551	4	548.245,455 410.173,295	8.695
4	548.245,455 410.173,295	5	548.255,419 410.163,001	14.326
5	548.255,419 410.163,001	6	548.265,548 410.150,154	16.36
6	548.265,548 410.150,154	7	548.268,72 410.143,386	7.474
7	548.268,72 410.143,386	8	548.271,174 410.136,202	7.592
8	548.271,174 410.136,202	9	548.273,098 410.131,006	5.541
9	548.273,098 410.131,006	10	548.276,221 410.136,078	5.956
10	548.276,221 410.136,078	11	548.287,539 410.147,04	15.756
11	548.287,539 410.147,04	12	548.288,203 410.148,705	1.793
12	548.288,203 410.148,705	1	548.289,19 410.169,056	20.375

** Lungimile segmentelor sunt determinate în planul de proiecție Stereo 70 și sunt rotunjite la 1 milimetru.

*** Distanța dintre puncte este formată din segmente cumulate ce sunt mai mici decât valoarea 1 milimetru.

**DATE DESPRE IMOBILUL NR. 314**

Oficiul de Cadastru și Publicitate Imobiliară PRAHOVA
Biroul de Cadastru și Publicitate Imobiliară Câmpina

A. Partea I. Descrierea imobilului

TEREN Intravilan

Adresa: Loc. Ocina De Sus, Jud. Prahova

Nr. Crt	Nr cadastral Nr. topografic	Suprafața* (mp)	Observații / Referințe
A1		756	Sector cadastral:22 Teren imprejmuit;

B. Partea II. Proprietari și acte

Inscrieri privitoare la dreptul de proprietate și alte drepturi reale		Referințe
/		
Act Normativ nr. 7, din 13/03/1996 emis de PARLAMENTUL ROMANIEI (ART.13);		
B1	Inscrierea posesiei, drept de PROPRIETATE, dobandit prin Constituire, cota actuala 1/1 1) NEIDENTIFICAT NEIDENTIFICAT	A1
B2	SE NOTEAZA MENTIUNEA DE PROPRIETAR NEIDENTIFICAT	A1

C. Partea III. SARCINI .

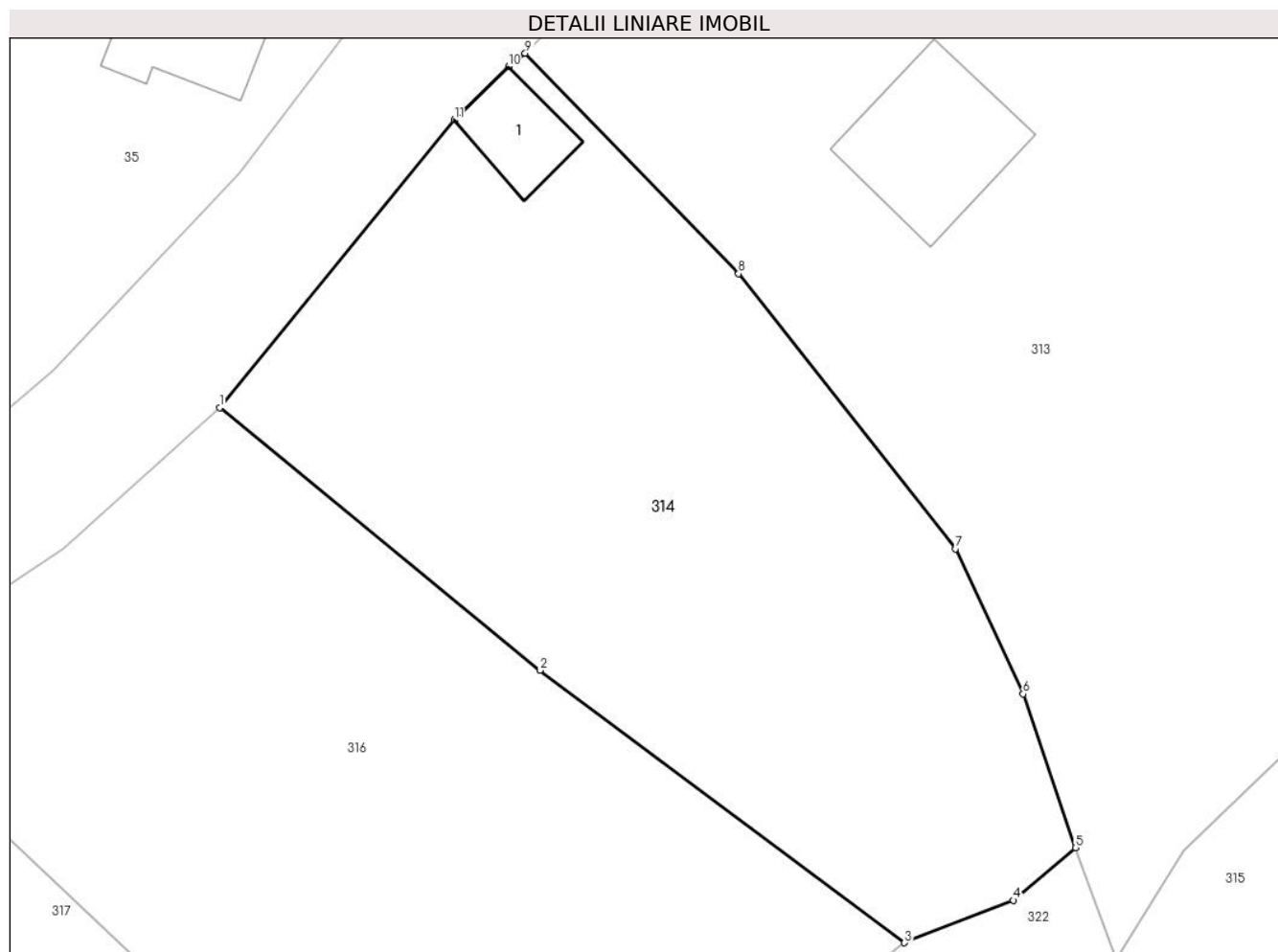
Inscrieri privind dezmembramintele dreptului de proprietate, drepturi reale de garanție și sarcini	Referințe
NU SUNT	

Anexa Nr. 1 La Partea I

Teren

Nr cadastral	Suprafața (mp)*	Observații / Referințe
	756	

* Suprafața este determinată în planul de proiecție Stereo 70.



Date referitoare la teren

Crt	Categorie folosință	Intravilan	Suprafața (mp)	Tarla	Parcelă	Nr. topo	Observații / Referințe
1	curti constructii	DA	50	42	1987/1	-	
2	arabil	DA	706	42	1987	-	

Date referitoare la construcții

Crt	Număr	Destinație construcție	Supraf. (mp)	Situație juridică	Observații / Referințe
A1.1		construcții anexa	19	Fara acte	Nr. niveluri:1; S. construita la sol:19 mp; ANEXA

Lungime Segmente

1) Valorile lungimilor segmentelor sunt obținute din proiecție în plan.

Punct început	X / Y	Punct sfârșit	X / Y	Lungime segment (** (m)
1	548.231,181 410.156,747	2	548.246,147 410.144,488	19.345
2	548.246,147 410.144,488	3	548.263,178 410.131,767	21.257
3	548.263,178 410.131,767	4	548.268,254 410.133,751	5.45

Punct început	X / Y	Punct sfârșit	X / Y	Lungime segment (** (m)
4	548.268,254 410.133,751	5	548.271,174 410.136,202	3.812
5	548.271,174 410.136,202	6	548.268,72 410.143,386	7.592
6	548.268,72 410.143,386	7	548.265,548 410.150,154	7.474
7	548.265,548 410.150,154	8	548.255,419 410.163,001	16.36
8	548.255,419 410.163,001	9	548.245,455 410.173,295	14.326
9	548.245,455 410.173,295	10	548.244,671 410.172,681	0.996
10	548.244,671 410.172,681	11	548.242,148 410.170,178	3.554
11	548.242,148 410.170,178	1	548.231,181 410.156,747	17.34

** Lungimile segmentelor sunt determinate în planul de proiecție Stereo 70 și sunt rotunjite la 1 milimetru.

*** Distanța dintre puncte este formată din segmente cumulate ce sunt mai mici decât valoarea 1 milimetru.

**DATE DESPRE IMOBILUL NR. 315**

Oficiul de Cadastru și Publicitate Imobiliară PRAHOVA
Biroul de Cadastru și Publicitate Imobiliară Câmpina

A. Partea I. Descrierea imobilului

TEREN Intravilan

Adresa: Loc. Ocina De Sus, Nr. 55, Jud. Prahova

Nr. Crt	Nr cadastral Nr. topografic	Suprafața* (mp)	Observații / Referințe
A1		1.687	Sector cadastral:22 Teren imprejmuit;

B. Partea II. Proprietari și acte

Inscrieri privitoare la dreptul de proprietate și alte drepturi reale		Referințe
/		
Act Normativ nr. 7, din 13/03/1996 emis de PARLAMENTUL ROMANIEI (ART.13);		
B1	Inscrierea posesiei, drept de PROPRIETATE, dobandit prin Constituire, cota actuala 1/1 1) NEIDENTIFICAT NEIDENTIFICAT	A1
B2	SE NOTEAZA MENTIUNEA DE PROPRIETAR NEIDENTIFICAT	A1

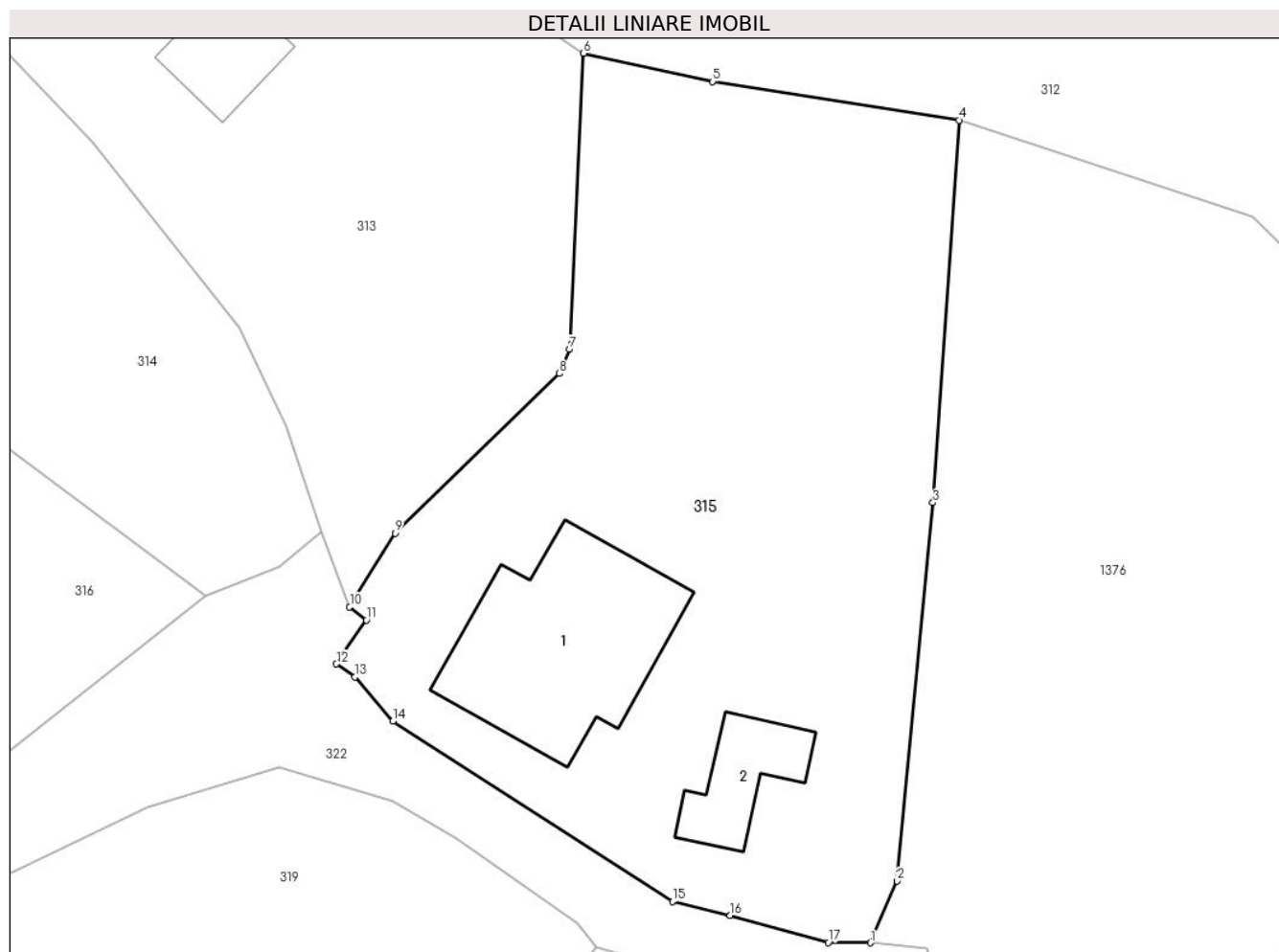
C. Partea III. SARCINI .

Inscrieri privind dezmembramintele dreptului de proprietate, drepturi reale de garanție și sarcini	Referințe
NU SUNT	

Anexa Nr. 1 La Partea I**Teren**

Nr cadastral	Suprafața (mp)*	Observații / Referințe
	1.687	

* Suprafața este determinată în planul de proiecție Stereo 70.

**Date referitoare la teren**

Crt	Categorie folosință	Intravilan	Suprafața (mp)	Tarla	Parcelă	Nr. topo	Observații / Referințe
1	livada	DA	400	42	1981	-	
2	arabil	DA	687	42	1982	-	
3	curți construcții	DA	600	42	1983	-	

Date referitoare la construcții

Crt	Număr	Destinație construcție	Supraf. (mp)	Situație juridică	Observații / Referințe
A1.1		construcții de locuințe	167	Fara acte	Nr. niveluri:1; S. construita la sol:167 mp; LOCUINTA
A1.2		construcții de locuințe	46	Fara acte	Nr. niveluri:1; S. construita la sol:46 mp; LOCUINTA

Lungime Segmente

1) Valorile lungimilor segmentelor sunt obținute din proiecție în plan.

Punct început	X / Y	Punct sfârșit	X / Y	Lungime segment (** (m))
1	548.308,916 410.107,923	2	548.310,744 410.112,165	4.619

Punct început	X / Y	Punct sfârşit	X / Y	Lungime segment (** (m)
2	548.310,744 410.112,165	3	548.313,212 410.138,167	26.119
3	548.313,212 410.138,167	4	548.315,0 410.164,458	26.352
4	548.315,0 410.164,458	5	548.298,068 410.167,106	17.138
5	548.298,068 410.167,106	6	548.289,19 410.169,056	9.09
6	548.289,19 410.169,056	7	548.288,203 410.148,705	20.375
7	548.288,203 410.148,705	8	548.287,539 410.147,04	1.793
8	548.287,539 410.147,04	9	548.276,221 410.136,078	15.756
9	548.276,221 410.136,078	10	548.273,098 410.131,006	5.956
10	548.273,098 410.131,006	11	548.274,252 410.130,103	1.465
11	548.274,252 410.130,103	12	548.272,19 410.127,082	3.658
12	548.272,19 410.127,082	13	548.273,468 410.126,186	1.561
13	548.273,468 410.126,186	14	548.276,057 410.123,15	3.99
14	548.276,057 410.123,15	15	548.295,297 410.110,762	22.883
15	548.295,297 410.110,762	16	548.299,256 410.109,808	4.072
16	548.299,256 410.109,808	17	548.306,024 410.107,939	7.021
17	548.306,024 410.107,939	1	548.308,916 410.107,923	2.892

** Lungimile segmentelor sunt determinate în planul de proiecție Stereo 70 și sunt rotunjite la 1 milimetru.

*** Distanța dintre puncte este formată din segmente cumulate ce sunt mai mici decât valoarea 1 milimetru.

**DATE DESPRE IMOBILUL NR. 316**

Oficiul de Cadastru și Publicitate Imobiliară PRAHOVA
Biroul de Cadastru și Publicitate Imobiliară Câmpina

A. Partea I. Descrierea imobilului

TEREN Intravilan

Adresa: Loc. Ocina De Sus, Jud. Prahova

Nr. Crt	Nr cadastral Nr. topografic	Suprafața* (mp)	Observații / Referințe
A1		904	Sector cadastral:22 Teren imprejmuit;

B. Partea II. Proprietari și acte

Inscrieri privitoare la dreptul de proprietate și alte drepturi reale		Referințe
/		
Act Normativ nr. 7, din 13/03/1996 emis de PARLAMENTUL ROMANIEI (ART.13);		
B1	Inscrierea posesiei, drept de PROPRIETATE, dobandit prin Constituire, cota actuala 1/1 1) NEIDENTIFICAT NEIDENTIFICAT	A1
B2	SE NOTEAZA MENTIUNEA DE PROPRIETAR NEIDENTIFICAT	A1

C. Partea III. SARCINI .

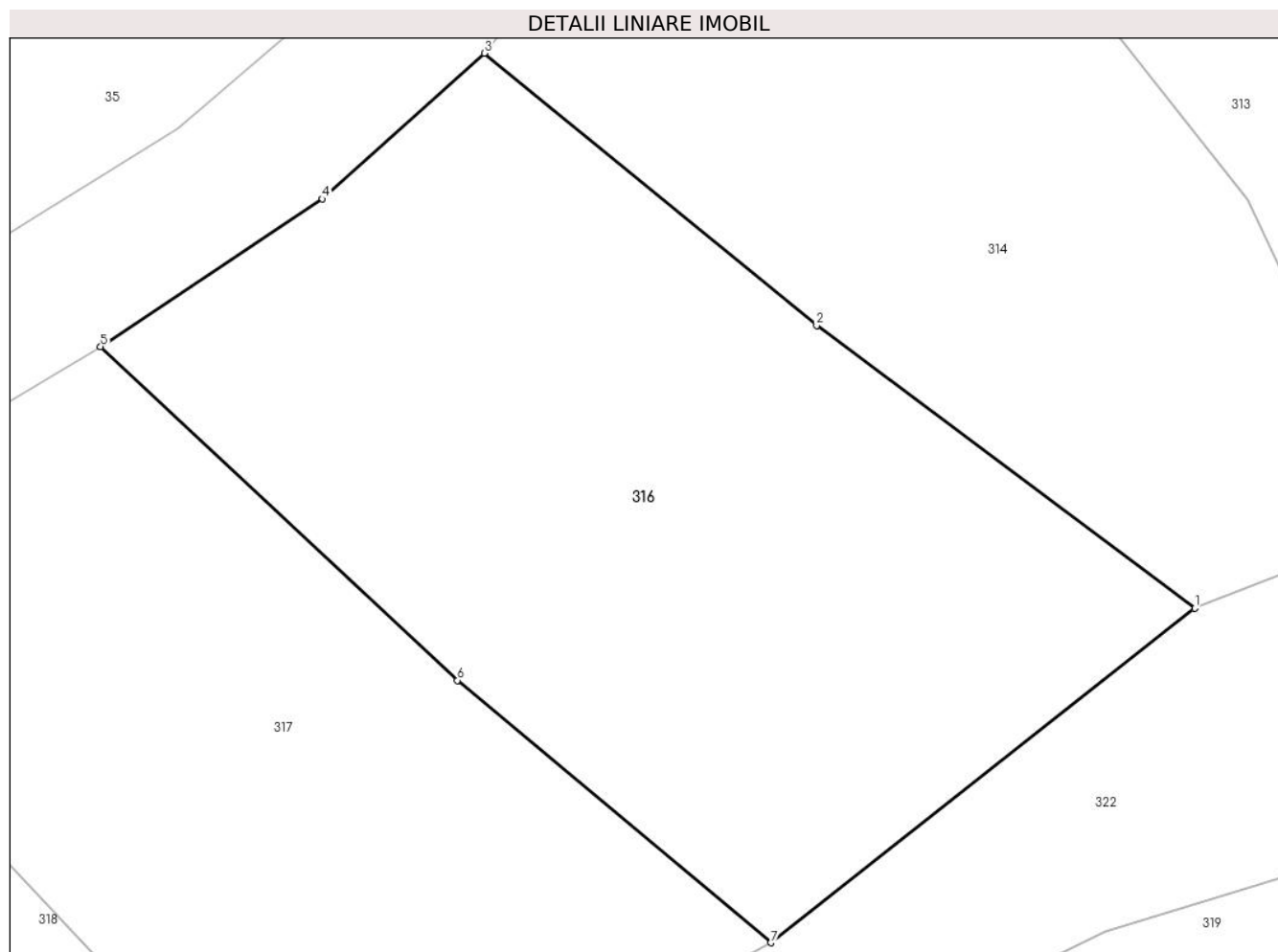
Inscrieri privind dezmembramintele dreptului de proprietate, drepturi reale de garanție și sarcini	Referințe
NU SUNT	

Anexa Nr. 1 La Partea I

Teren

Nr cadastral	Suprafața (mp)*	Observații / Referințe
	904	

* Suprafața este determinată în planul de proiecție Stereo 70.



Date referitoare la teren

Crt	Categorie folosință	Intravilan	Suprafața (mp)	Tarla	Parcelă	Nr. topo	Observații / Referințe
1	livada	DA	904	42	1988	-	

Lungime Segmente

1) Valorile lungimilor segmentelor sunt obținute din proiecție în plan.

Punct început	X / Y	Punct sfârșit	X / Y	Lungime segment (** (m)
1	548.263,178 410.131,767	2	548.246,147 410.144,488	21.257
2	548.246,147 410.144,488	3	548.231,181 410.156,747	19.345
3	548.231,181 410.156,747	4	548.223,898 410.150,19	9.8
4	548.223,898 410.150,19	5	548.213,904 410.143,547	12.0
5	548.213,904 410.143,547	6	548.229,972 410.128,519	22.0

Punct început	X / Y	Punct sfârșit	X / Y	Lungime segment (** (m)
6	548.229,972 410.128,519	7	548.244,085 410.116,713	18.4
7	548.244,085 410.116,713	1	548.263,178 410.131,767	24.314

** Lungimile segmentelor sunt determinate în planul de proiecție Stereo 70 și sunt rotunjite la 1 milimetru.

*** Distanța dintre puncte este formată din segmente cumulate ce sunt mai mici decât valoarea 1 milimetru.

**DATE DESPRE IMOBILUL NR. 317**

Oficiul de Cadastru și Publicitate Imobiliară PRAHOVA
Biroul de Cadastru și Publicitate Imobiliară Câmpina

A. Partea I. Descrierea imobilului

TEREN Intravilan

Adresa: Loc. Ocina De Sus, Jud. Prahova

Nr. Crt	Nr cadastral Nr. topografic	Suprafața* (mp)	Observații / Referințe
A1		806	Sector cadastral:22 Teren imprejmuit;

B. Partea II. Proprietari și acte

Inscrieri privitoare la dreptul de proprietate și alte drepturi reale		Referințe
/		
Act Normativ nr. 7, din 13/03/1996 emis de PARLAMENTUL ROMANIEI (ART.13);		
B1	Inscrierea posesiei, drept de PROPRIETATE, dobandit prin Constituire, cota actuala 1/1 1) NEIDENTIFICAT NEIDENTIFICAT	A1
B2	SE NOTEAZA MENTIUNEA DE PROPRIETAR NEIDENTIFICAT	A1

C. Partea III. SARCINI .

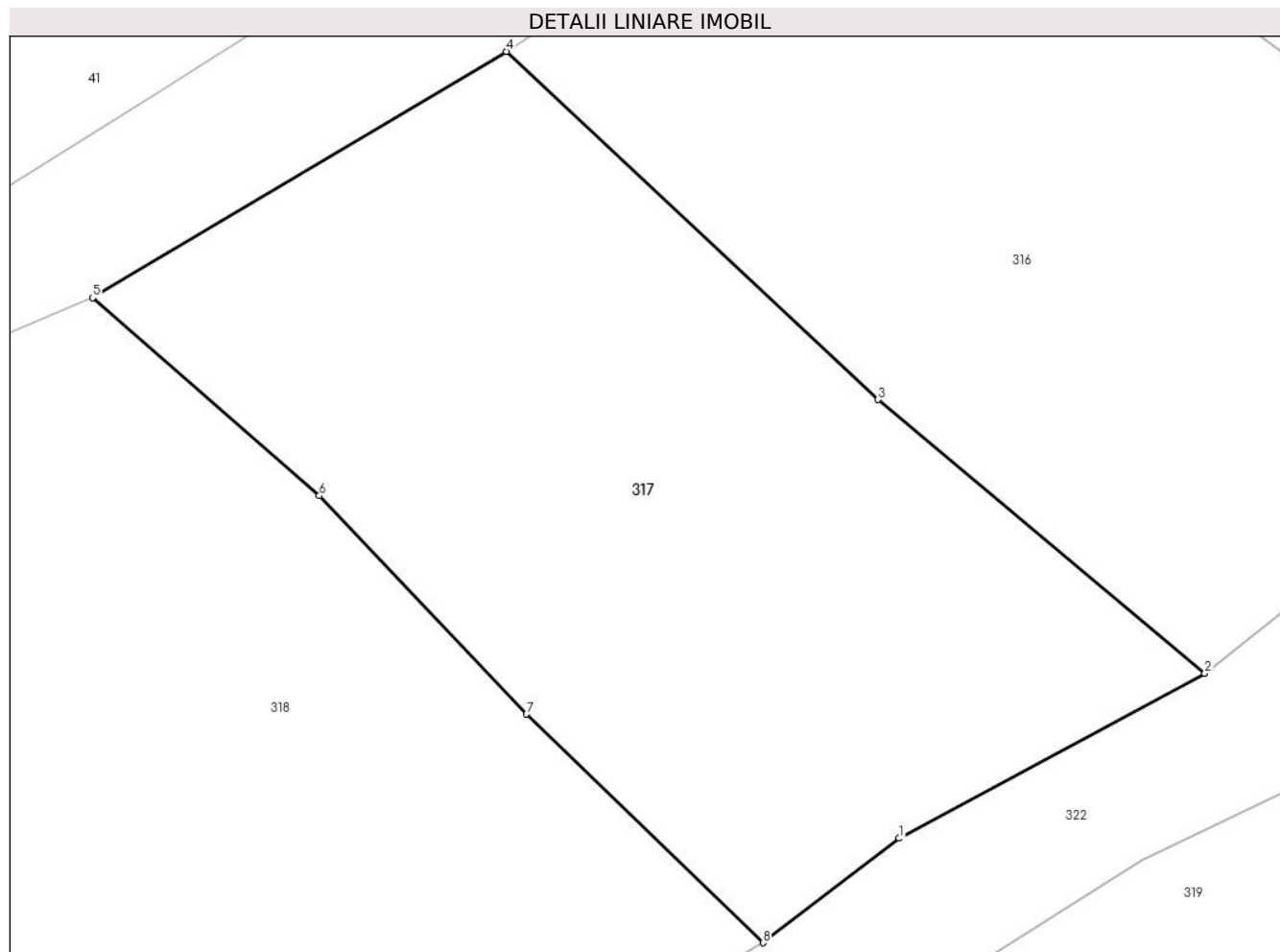
Inscrieri privind dezmembramintele dreptului de proprietate, drepturi reale de garanție și sarcini	Referințe
NU SUNT	

Anexa Nr. 1 La Partea I

Teren

Nr cadastral	Suprafața (mp)*	Observații / Referințe
	806	

* Suprafața este determinată în planul de proiecție Stereo 70.



Date referitoare la teren

Crt	Categorie folosință	Intra vilan	Suprafața (mp)	Tarla	Parcelă	Nr. topo	Observații / Referințe
1	livada	DA	806	42	1989	-	

Lungime Segmente

1) Valorile lungimilor segmentelor sunt obținute din proiecție în plan.

Punct început	X / Y	Punct sfârșit	X / Y	Lungime segment (** (m)
1	548.230,886 410.109,587	2	548.244,085 410.116,713	15.0
2	548.244,085 410.116,713	3	548.229,972 410.128,519	18.4
3	548.229,972 410.128,519	4	548.213,904 410.143,547	22.0
4	548.213,904 410.143,547	5	548.196,028 410.132,914	20.8
5	548.196,028 410.132,914	6	548.205,826 410.124,37	13.0

Punct început	X / Y	Punct sfârșit	X / Y	Lungime segment (** (m)
6	548.205,826 410.124,37	7	548.214,781 410.114,946	13.0
7	548.214,781 410.114,946	8	548.224,991 410.105,077	14.2
8	548.224,991 410.105,077	1	548.230,886 410.109,587	7.422

** Lungimile segmentelor sunt determinate în planul de proiecție Stereo 70 și sunt rotunjite la 1 milimetru.

*** Distanța dintre puncte este formată din segmente cumulate ce sunt mai mici decât valoarea 1 milimetru.

**DATE DESPRE IMOBILUL NR. 318**

Oficiul de Cadastru și Publicitate Imobiliară PRAHOVA
Biroul de Cadastru și Publicitate Imobiliară Câmpina

A. Partea I. Descrierea imobilului

TEREN Intravilan

Adresa: Loc. Ocina De Sus, Jud. Prahova

Nr. Crt	Nr cadastral Nr. topografic	Suprafața* (mp)	Observații / Referințe
A1		1.330	Sector cadastral:22 Teren imprejmuit;

B. Partea II. Proprietari și acte

Inscrieri privitoare la dreptul de proprietate și alte drepturi reale		Referințe
/		
Act Normativ nr. 7, din 13/03/1996 emis de PARLAMENTUL ROMANIEI (ART.13);		
B1	Inscrierea posesiei, drept de PROPRIETATE, dobandit prin Constituire, cota actuala 1/1 1) NEIDENTIFICAT NEIDENTIFICAT	A1
B2	SE NOTEAZA MENTIUNEA DE PROPRIETAR NEIDENTIFICAT	A1

C. Partea III. SARCINI .

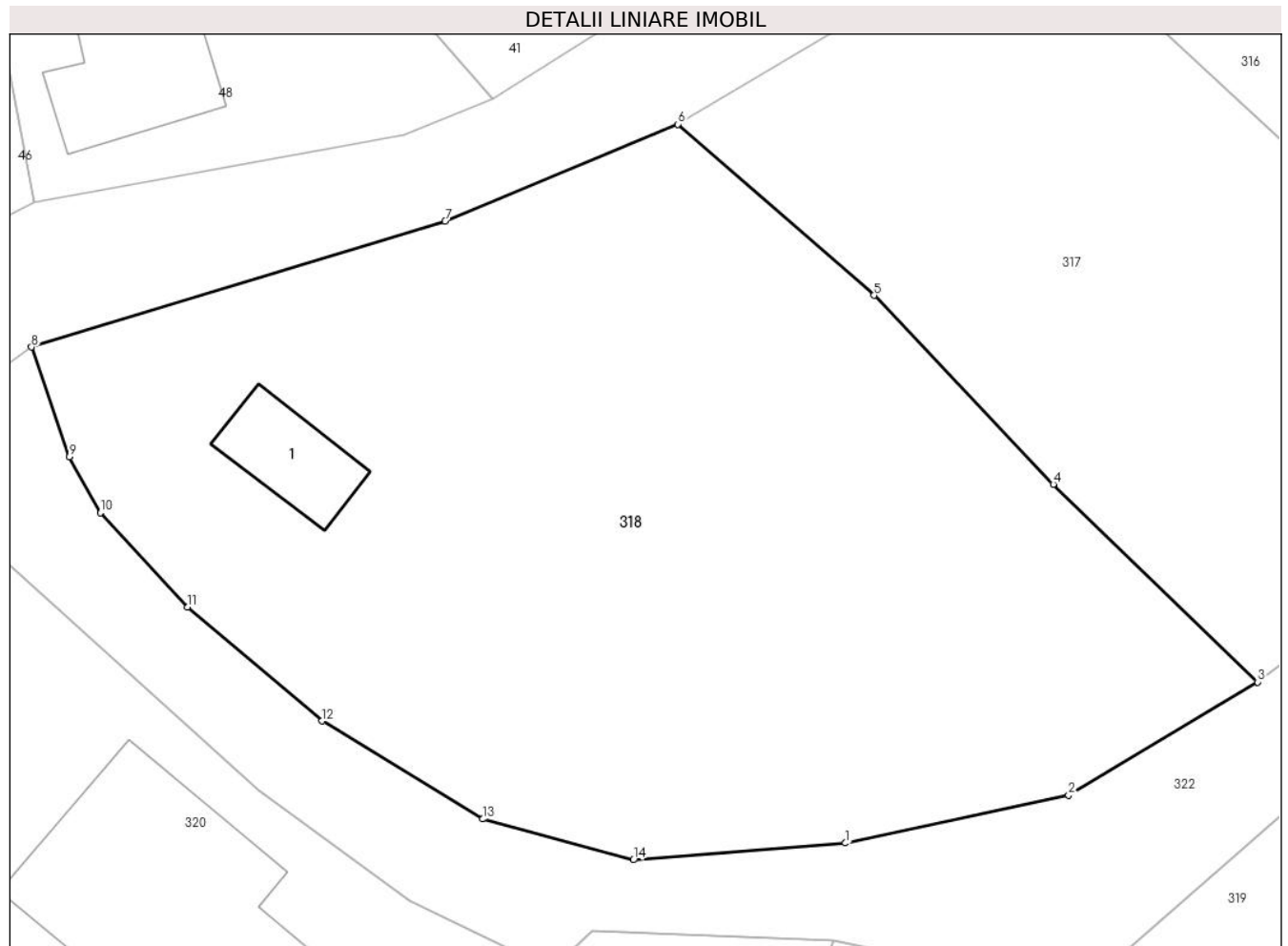
Inscrieri privind dezmembramintele dreptului de proprietate, drepturi reale de garanție și sarcini	Referințe
NU SUNT	

Anexa Nr. 1 La Partea I

Teren

Nr cadastral	Suprafața (mp)*	Observații / Referințe
	1.330	

* Suprafața este determinată în planul de proiecție Stereo 70.



Date referitoare la teren

Crt	Categorie folosință	Intravilan	Suprafața (mp)	Tarla	Parcelă	Nr. topo	Observații / Referințe
1	curți constructii	DA	300	42	1992	-	
2	arabil	DA	430	42	1991	-	
3	livada	DA	600	42	1990	-	

Date referitoare la construcții

Crt	Număr	Destinație construcție	Supraf. (mp)	Situație juridică	Observații / Referințe
A1.1		construcții de locuințe	27	Fara acte	Nr. niveluri:2; S. construita la sol:27 mp; LOCUINTA S+P

Lungime Segmente

1) Valorile lungimilor segmentelor sunt obținute din proiecție în plan.

Punct început	X / Y	Punct sfârșit	X / Y	Lungime segment (** (m)
1	548.204,403 410.097,04	2	548.215,548 410.099,434	11.4
2	548.215,548 410.099,434	3	548.224,991 410.105,077	11.0

Punct început	X / Y	Punct sfârșit	X / Y	Lungime segment (** (m)
3	548.224,991 410.105,077	4	548.214,781 410.114,946	14.2
4	548.214,781 410.114,946	5	548.205,826 410.124,37	13.0
5	548.205,826 410.124,37	6	548.196,028 410.132,914	13.0
6	548.196,028 410.132,914	7	548.184,397 410.128,068	12.6
7	548.184,397 410.128,068	8	548.163,729 410.121,792	21.6
8	548.163,729 410.121,792	9	548.165,613 410.116,306	5.8
9	548.165,613 410.116,306	10	548.167,182 410.113,517	3.2
10	548.167,182 410.113,517	11	548.171,532 410.108,823	6.4
11	548.171,532 410.108,823	12	548.178,246 410.103,134	8.8
12	548.178,246 410.103,134	13	548.186,271 410.098,24	9.4
13	548.186,271 410.098,24	14	548.193,8 410.096,2	7.8
14	548.193,8 410.096,2	1	548.204,403 410.097,04	10.636

** Lungimile segmentelor sunt determinate în planul de proiecție Stereo 70 și sunt rotunjite la 1 milimetru.

*** Distanța dintre puncte este formată din segmente cumulate ce sunt mai mici decât valoarea 1 milimetru.

**DATE DESPRE IMOBILUL NR. 319**

Oficiul de Cadastru și Publicitate Imobiliară PRAHOVA
Biroul de Cadastru și Publicitate Imobiliară Câmpina

A. Partea I. Descrierea imobilului

TEREN Intravilan

Nr. CF vechi:18
Nr. cadastral vechi:28

Adresa: Loc. Ocina De Sus, Jud. Prahova

Nr. Crt	Nr cadastral Nr. topografic	Suprafața* (mp)	Observații / Referințe
A1	20395	2.213	Sector cadastral:22 Teren neimprejmuț; punct HATIS

B. Partea II. Proprietari și acte

Inscrieri privitoare la dreptul de proprietate și alte drepturi reale	Referințe
2120 / 14/06/2000	
Act Notarial nr. 289, din 06/06/2000 emis de BNP IVAN MIHAELA-SAVULESCU VASILE;	
B1	A1
Intabulare, drept de PROPRIETATE cumparare ca bun comun, dobandit prin Conventie, cota actuala 1/1	
1) GEORGESCU CAMILE VASILE	
2) GEORGESCU SUZANA	
OBSERVATII: (provenita din conversia CF 18)	

C. Partea III. SARCINI .

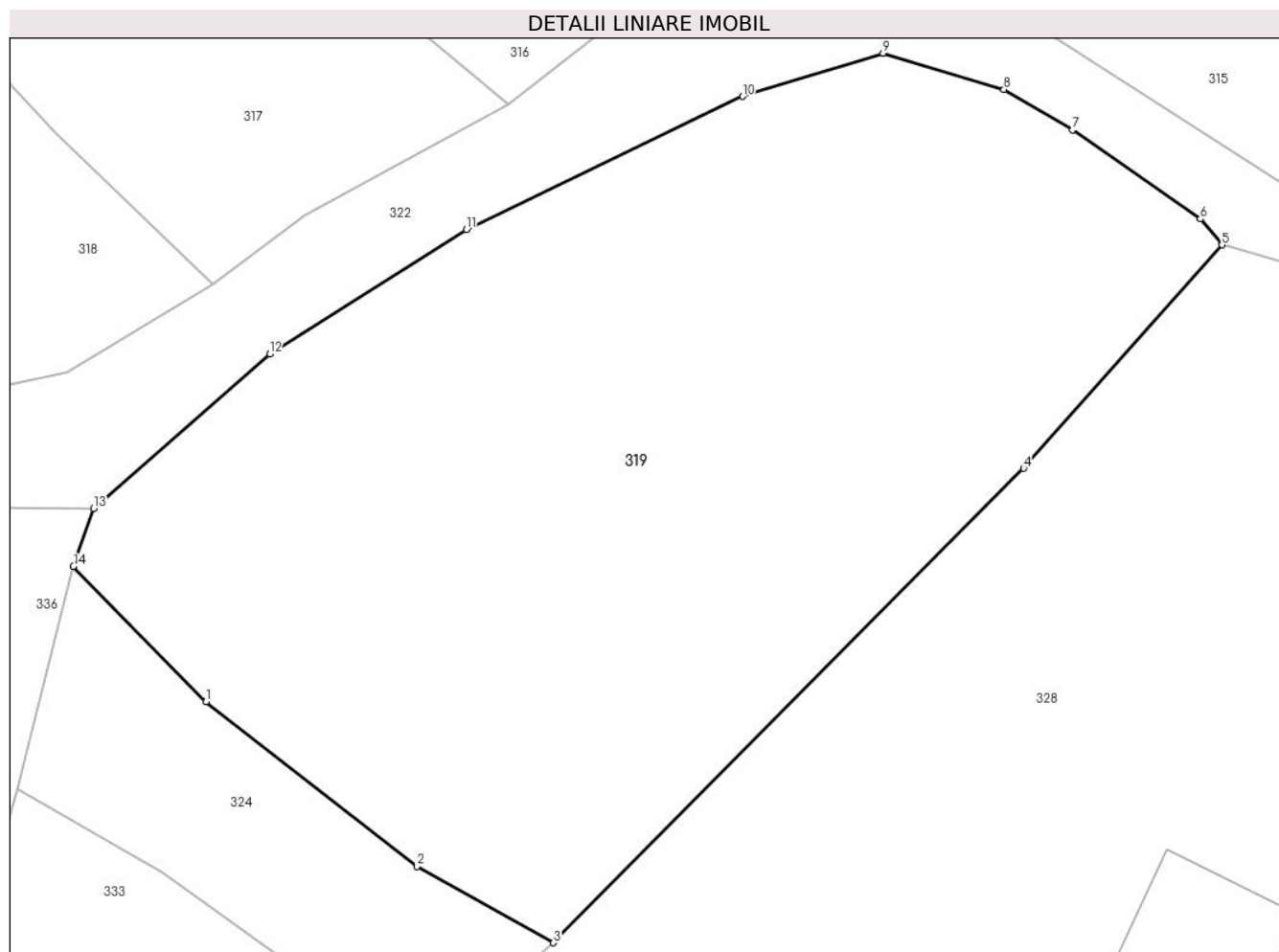
Inscrieri privind dezmembramintele dreptului de proprietate, drepturi reale de garanție și sarcini	Referințe
NU SUNT	

Anexa Nr. 1 La Partea I

Teren

Nr cadastral	Suprafața (mp)*	Observații / Referințe
20395	2.213	punct HATIS

* Suprafața este determinată în planul de proiecție Stereo 70.



Date referitoare la teren

Crt	Categorie folosință	Intravilan	Suprafața (mp)	Tarla	Parcelă	Nr. topo	Observații / Referințe
1	curți constructii	DA	2.213	-	-	-	

Lungime Segmente

1) Valorile lungimilor segmentelor sunt obținute din proiecție în plan.

Punct început	X / Y	Punct sfârșit	X / Y	Lungime segment (** (m)
1	548.224,551 410.078,199	2	548.238,161 410.067,589	17.257
2	548.238,161 410.067,589	3	548.246,961 410.062,659	10.087
3	548.246,961 410.062,659	4	548.277,291 410.093,249	43.077
4	548.277,291 410.093,249	5	548.290,091 410.107,649	19.267
5	548.290,091 410.107,649	6	548.288,701 410.109,319	2.173

Punct început	X / Y	Punct sfârșit	X / Y	Lungime segment (** (m)
6	548.288,701 410.109,319	7	548.280,461 410.115,059	10.042
7	548.280,461 410.115,059	8	548.276,031 410.117,669	5.142
8	548.276,031 410.117,669	9	548.268,241 410.120,009	8.134
9	548.268,241 410.120,009	10	548.259,171 410.117,219	9.489
10	548.259,171 410.117,219	11	548.241,361 410.108,639	19.769
11	548.241,361 410.108,639	12	548.228,651 410.100,629	15.023
12	548.228,651 410.100,629	13	548.217,311 410.090,659	15.1
13	548.217,311 410.090,659	14	548.216,001 410.086,929	3.953
14	548.216,001 410.086,929	1	548.224,551 410.078,199	12.219

** Lungimile segmentelor sunt determinate în planul de proiecție Stereo 70 și sunt rotunjite la 1 milimetru.

*** Distanța dintre puncte este formată din segmente cumulate ce sunt mai mici decât valoarea 1 milimetru.

**DATE DESPRE IMOBILUL NR. 320**

Oficiul de Cadastru și Publicitate Imobiliară PRAHOVA
Biroul de Cadastru și Publicitate Imobiliară Câmpina

A. Partea I. Descrierea imobilului

TEREN Intravilan

Adresa: Loc. Ocina De Sus, Nr. 46, Jud. Prahova

Nr. Crt	Nr cadastral Nr. topografic	Suprafața* (mp)	Observații / Referințe
A1		1.729	Sector cadastral:22 Teren imprejmuit;

B. Partea II. Proprietari și acte

Inscrieri privitoare la dreptul de proprietate și alte drepturi reale		Referințe
/		
Act Normativ nr. 7, din 13/03/1996 emis de PARLAMENTUL ROMANIEI (ART.13);		
B1	Inscrierea posesiei, drept de PROPRIETATE, dobandit prin Constituire, cota actuala 1/1 1) NEIDENTIFICAT NEIDENTIFICAT	A1
B2	SE NOTEAZA MENTIUNEA DE PROPRIETAR NEIDENTIFICAT	A1

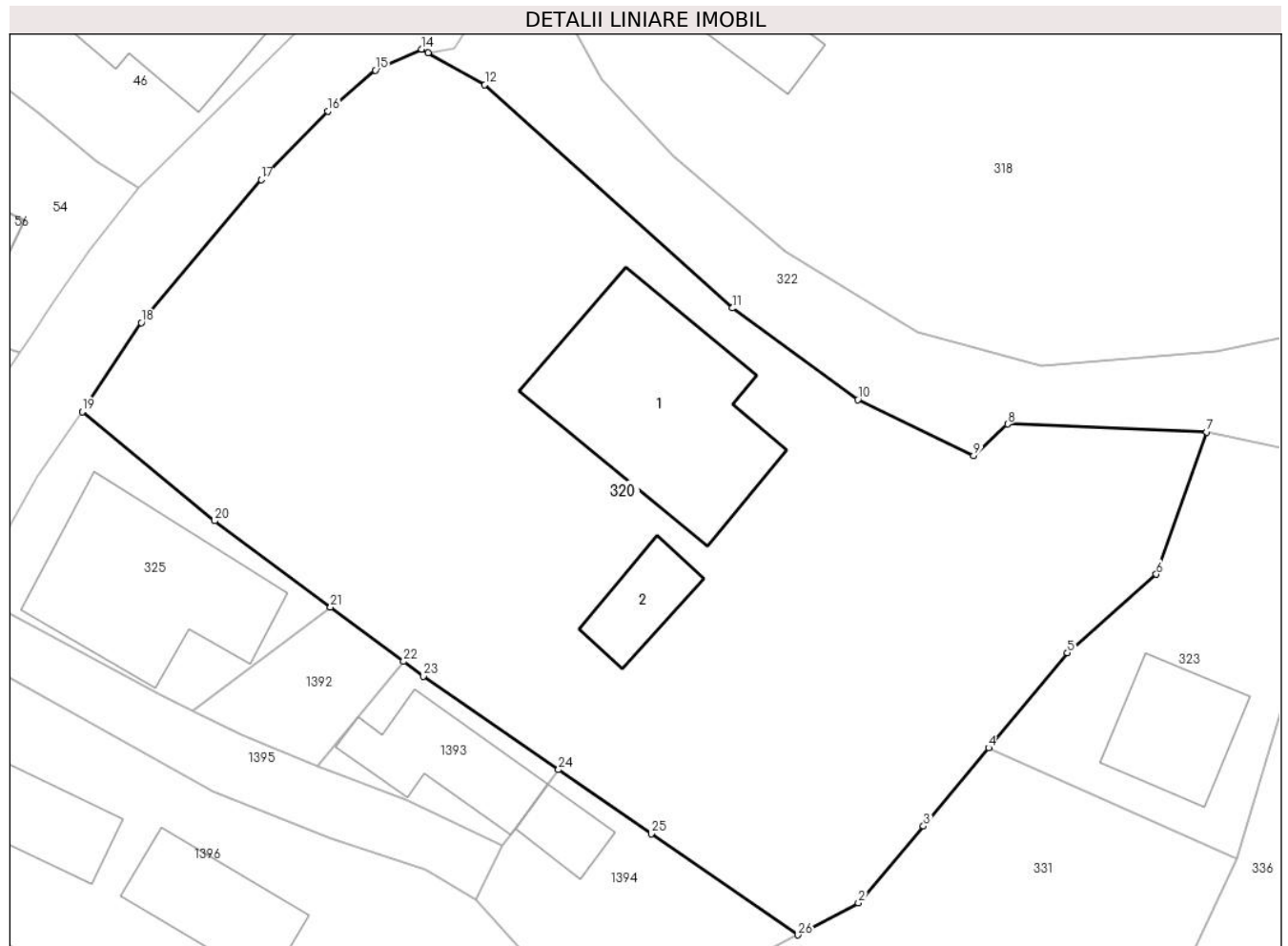
C. Partea III. SARCINI .

Inscrieri privind dezmembramintele dreptului de proprietate, drepturi reale de garanție și sarcini	Referințe
NU SUNT	

Anexa Nr. 1 La Partea I**Teren**

Nr cadastral	Suprafața (mp)*	Observații / Referințe
	1.729	

* Suprafața este determinată în planul de proiecție Stereo 70.

**Date referitoare la teren**

Crt	Categorie folosință	Intravilan	Suprafața (mp)	Tarla	Parcelă	Nr. topo	Observații / Referințe
1	faneata	DA	400	44	2109	-	
2	curti constructii	DA	450	44	2110	-	
3	arabil	DA	879	44	2111	-	

Date referitoare la construcții

Crt	Număr	Destinație construcție	Supraf. (mp)	Situație juridică	Observații / Referințe
A1.1		construcții de locuințe	136	Fara acte	Nr. niveluri:3; S. construita la sol:136 mp; LOCUINTA S+P+M
A1.2		construcții anexa	27	Fara acte	Nr. niveluri:1; S. construita la sol:27 mp; ANEXA

Lungime Segmente

1) Valorile lungimilor segmentelor sunt obținute din proiecție în plan.

Punct început	X / Y	Punct sfârșit	X / Y	Lungime segment (** (m))	Punct început	X / Y	Punct sfârșit	X / Y	Lungime segment (** (m))
1	548.179,678 410.062,081	2	548.182,701 410.063,679	3.419	2	548.182,701 410.063,679	3	548.186,641 410.068,324	6.091

Punct început	X / Y	Punct sfârșit	X / Y	Lungime segment (** (m)
3	548.186,641 410.068,324	4	548.190,581 410.073,064	6.164
5	548.195,361 410.078,814	6	548.200,751 410.083,574	7.191
7	548.203,811 410.092,184	8	548.191,743 410.092,66	12.078
9	548.189,688 410.090,759	10	548.182,664 410.094,15	7.8
11	548.175,065 410.099,684	12	548.160,057 410.113,204	20.2
13	548.156,609 410.115,134	14	548.156,218 410.115,353	0.448
15	548.153,413 410.114,08	16	548.150,53 410.111,604	3.8
17	548.146,496 410.107,465	18	548.139,234 410.098,808	11.3
19	548.135,654 410.093,417	20	548.143,681 410.086,804	10.4
21	548.150,707 410.081,58	22	548.155,13 410.078,29	5.513
23	548.156,328 410.077,4	24	548.164,519 410.071,741	9.955
25	548.170,134 410.067,862	26	548.179,036 410.061,742	10.803

Punct început	X / Y	Punct sfârșit	X / Y	Lungime segment (** (m)
4	548.190,581 410.073,064	5	548.195,361 410.078,814	7.477
6	548.200,751 410.083,574	7	548.203,811 410.092,184	9.138
8	548.191,743 410.092,66	9	548.189,688 410.090,759	2.8
10	548.182,664 410.094,15	11	548.175,065 410.099,684	9.4
12	548.160,057 410.113,204	13	548.156,609 410.115,134	3.952
14	548.156,218 410.115,353	15	548.153,413 410.114,08	3.08
16	548.150,53 410.111,604	17	548.146,496 410.107,465	5.78
18	548.139,234 410.098,808	19	548.135,654 410.093,417	6.471
20	548.143,681 410.086,804	21	548.150,707 410.081,58	8.755
22	548.155,13 410.078,29	23	548.156,328 410.077,4	1.492
24	548.164,519 410.071,741	25	548.170,134 410.067,862	6.824
26	548.179,036 410.061,742	1	548.179,678 410.062,081	0.727

** Lungimile segmentelor sunt determinate în planul de proiecție Stereo 70 și sunt rotunjite la 1 milimetru.

*** Distanța dintre puncte este formată din segmente cumulate ce sunt mai mici decât valoarea 1 milimetru.

**DATE DESPRE IMOBILUL NR. 321**

Oficiul de Cadastru și Publicitate Imobiliară PRAHOVA
Biroul de Cadastru și Publicitate Imobiliară Câmpina

A. Partea I. Descrierea imobilului

TEREN Intravilan

Nr. CF vechi:613

Nr. cadastral vechi:10151

Adresa: Loc. Ocina De Sus, Jud. Prahova

Nr. Crt	Nr cadastral Nr. topografic	Suprafața* (mp)	Observații / Referințe
A1	20178	2.896	Sector cadastral:22 Teren imprejmuit;

Construcții

Crt	Nr cadastral Nr. topografic	Adresa	Observații / Referințe
A1.1	20178-C1	Loc. Ocina De Sus, Jud. Prahova	Nr. niveluri:1; S. construita la sol:93 mp; LOCUINTA
A1.2	20178-C2	Loc. Ocina De Sus, Jud. Prahova	Nr. niveluri:1; S. construita la sol:60 mp; ANEXA

B. Partea II. Proprietari și acte

Inscrieri privitoare la dreptul de proprietate și alte drepturi reale		Referințe
24078 / 18/11/2008		
Act Notarial nr. 5809, din 17/11/2008 emis de NP MIHAELA IVAN;		
B2	Intabulare, drept de PROPRIETATE, dobandit prin Conventie, cota actuala 1/1 1) BRAN FLORIN 2) BRAN IONELA	A1, A1.1, A1.2

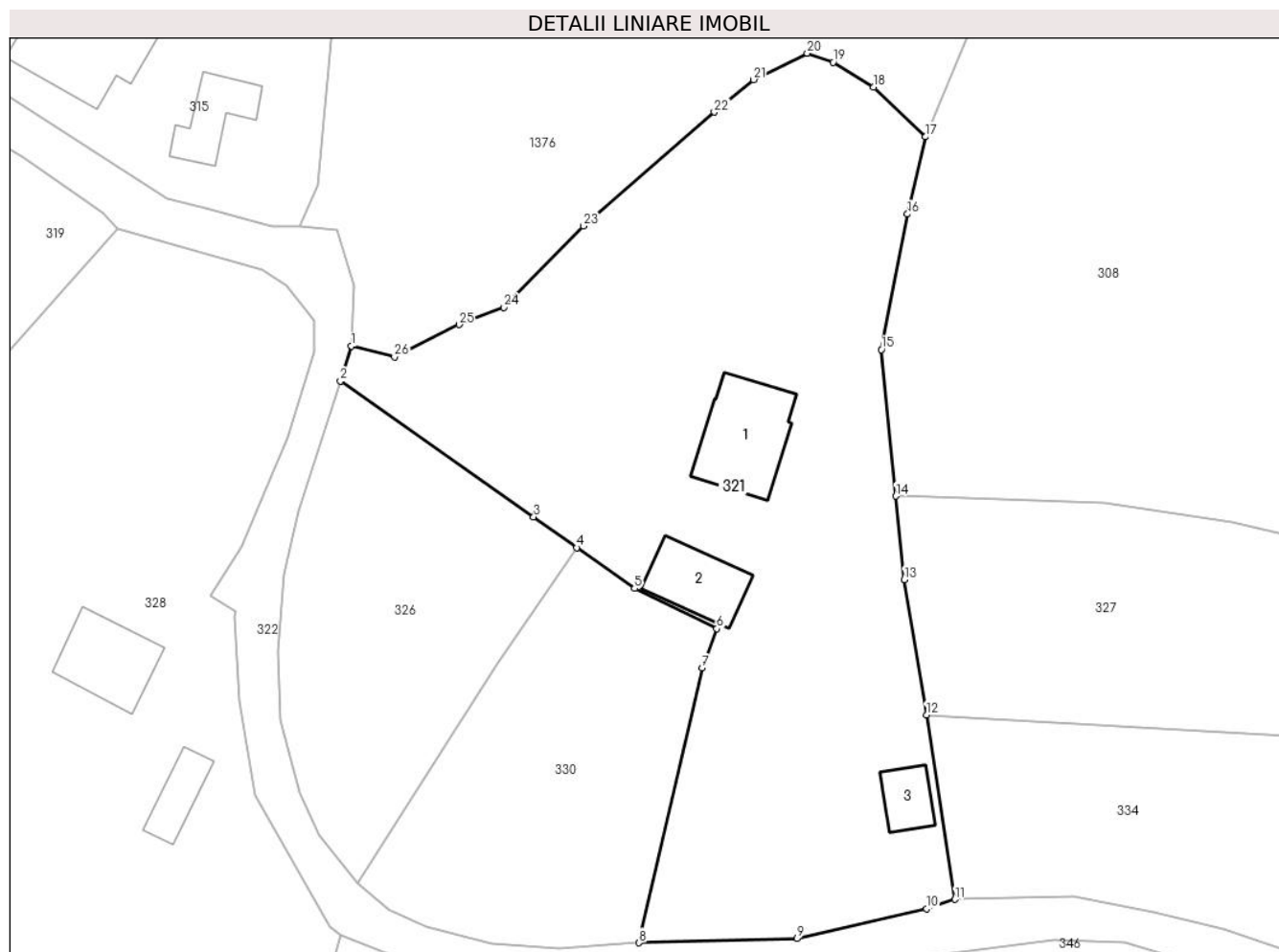
C. Partea III. SARCINI .

Inscrieri privind dezmembramintele dreptului de proprietate, drepturi reale de garanție și sarcini	Referințe
NU SUNT	

Anexa Nr. 1 La Partea I**Teren**

Nr cadastral	Suprafața (mp)*	Observații / Referințe
20178	2.896	

* Suprafața este determinată în planul de proiecție Stereo 70.

**Date referitoare la teren**

Crt	Categorie folosință	Intra vilan	Suprafața (mp)	Tarla	Parcelă	Nr. topo	Observații / Referințe
1	curți constructii	DA	415	42	1965;1966; 1967;1968; 1970;1972; 1974;1975	-	
2	faneata	DA	512	42	1965;1966; 1967;1968; 1970;1972; 1974;1975	-	
3	faneata	DA	1.922	42	1965;1966; 1967;1968; 1970;1972; 1974;1975	-	
4	arabil	DA	47	42	1965;1966; 1967;1968; 1970;1972; 1974;1975	-	

Date referitoare la construcții

Crt	Număr	Destinație construcție	Supraf. (mp)	Situație juridică	Observații / Referințe
A1.1	20178-C1	construcții de locuințe	93	Cu acte	Nr. niveluri:1; S. construita la sol:93 mp; LOCUINTA
A1.2	20178-C2	construcții anexa	60	Cu acte	Nr. niveluri:1; S. construita la sol:60 mp; ANEXA

Crt	Număr	Destinație construcție	Supraf. (mp)	Situație juridică	Observații / Referințe
A1.3	20178-C3	construcții anexa	30	Fara acte	Nr. niveluri:1; S. construita la sol:30 mp; ANEXA

Lungime Segmente

1) Valorile lungimilor segmentelor sunt obținute din proiecție în plan.

Punct început	X / Y	Punct sfârșit	X / Y	Lungime segment (** (m))	Punct început	X / Y	Punct sfârșit	X / Y	Lungime segment (** (m))
1	548.314,265 410.095,576	2	548.313,128 410.091,981	3.771	2	548.313,128 410.091,981	3	548.333,07 410.077,98	24.366
3	548.333,07 410.077,98	4	548.337,522 410.074,788	5.478	4	548.337,522 410.074,788	5	548.343,474 410.070,593	7.282
5	548.343,474 410.070,593	6	548.351,955 410.066,449	9.439	6	548.351,955 410.066,449	7	548.350,44 410.062,39	4.333
7	548.350,44 410.062,39	8	548.343,954 410.034,061	29.062	8	548.343,954 410.034,061	9	548.360,248 410.034,495	16.3
9	548.360,248 410.034,495	10	548.373,621 410.037,56	13.72	10	548.373,621 410.037,56	11	548.376,534 410.038,529	3.07
11	548.376,534 410.038,529	12	548.373,592 410.057,558	19.255	12	548.373,592 410.057,558	13	548.371,292 410.071,508	14.138
13	548.371,292 410.071,508	14	548.370,434 410.080,116	8.651	14	548.370,434 410.080,116	15	548.368,929 410.095,202	15.161
15	548.368,929 410.095,202	16	548.371,62 410.109,173	14.228	16	548.371,62 410.109,173	17	548.373,502 410.117,147	8.193
17	548.373,502 410.117,147	18	548.368,153 410.122,253	7.395	18	548.368,153 410.122,253	19	548.363,96 410.124,838	4.926
19	548.363,96 410.124,838	20	548.361,292 410.125,761	2.823	20	548.361,292 410.125,761	21	548.355,762 410.123,035	6.165
21	548.355,762 410.123,035	22	548.351,698 410.119,698	5.258	22	548.351,698 410.119,698	23	548.338,195 410.107,96	17.892
23	548.338,195 410.107,96	24	548.330,015 410.099,553	11.73	24	548.330,015 410.099,553	25	548.325,359 410.097,786	4.98
25	548.325,359 410.097,786	26	548.318,71 410.094,433	7.447	26	548.318,71 410.094,433	1	548.314,265 410.095,576	4.59

** Lungimile segmentelor sunt determinate în planul de proiecție Stereo 70 și sunt rotunjite la 1 milimetru.

*** Distanța dintre puncte este formată din segmente cumulate ce sunt mai mici decât valoarea 1 milimetru.

**DATE DESPRE IMOBILUL NR. 322**

Oficiul de Cadastru și Publicitate Imobiliară PRAHOVA
Biroul de Cadastru și Publicitate Imobiliară Câmpina

A. Partea I. Descrierea imobilului

TEREN Intravilan

Adresa: Loc. Ocina De Sus, Jud. Prahova

Nr. Crt	Nr cadastral Nr. topografic	Suprafața* (mp)	Observații / Referințe
A1		2.635	Sector cadastral:22 Teren imprejmuit;

B. Partea II. Proprietari și acte

Inscrieri privitoare la dreptul de proprietate și alte drepturi reale	Referințe
/	
Act Normativ nr. 7, din 13/03/1996 emis de PARLAMENTUL ROMANIEI (ODG 57/03.07.2019);	
B1	A1
Intabulare, drept de PROPRIETATE, dobândit prin Lege, cota actuala 1/1 1) COMUNA ADUNATI, CIF:2843248, DOMENIU PUBLIC	

C. Partea III. SARCINI .

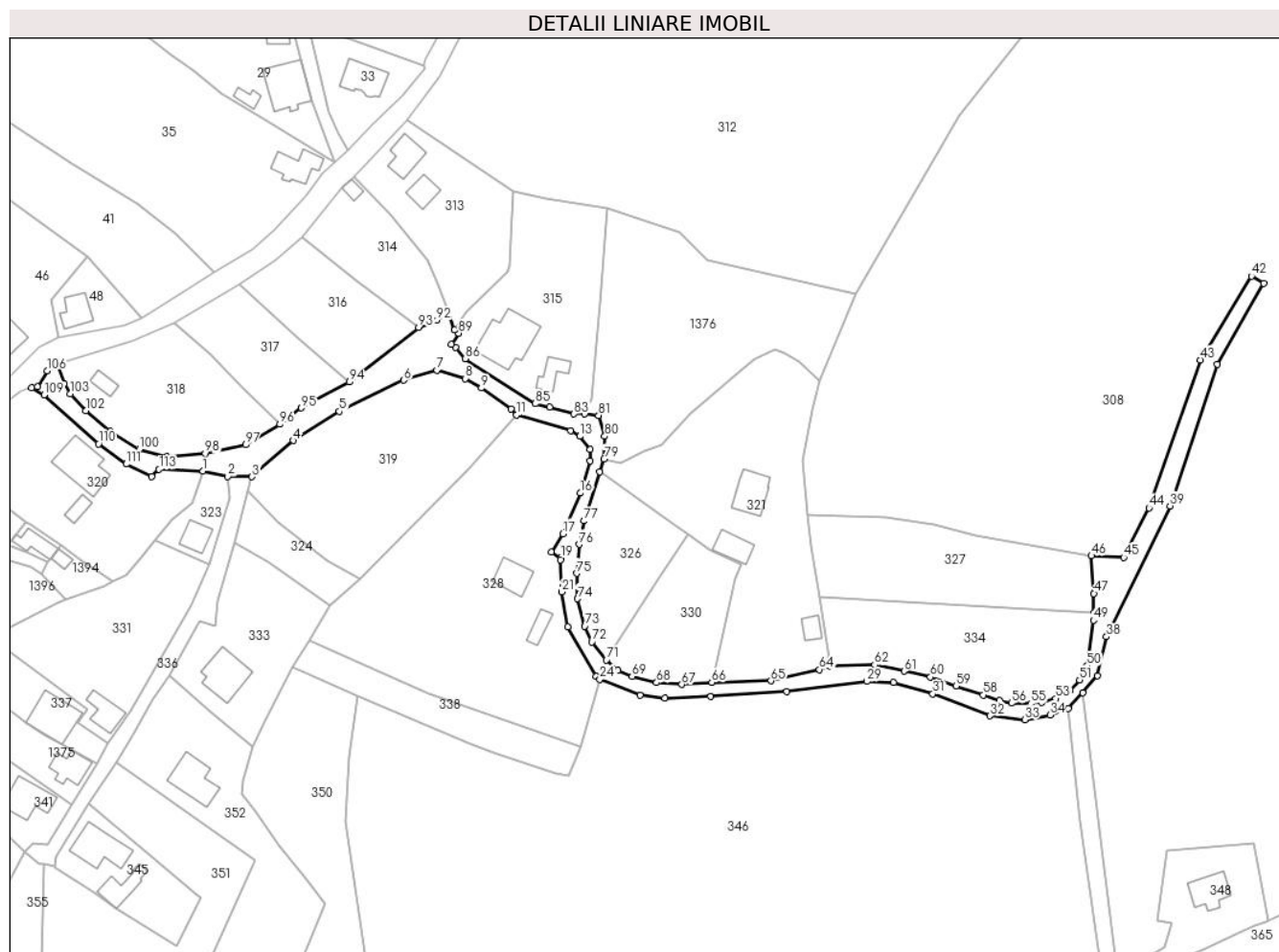
Inscrieri privind dezmembramintele dreptului de proprietate, drepturi reale de garanție și sarcini	Referințe
NU SUNT	

Anexa Nr. 1 La Partea I

Teren

Nr cadastral	Suprafața (mp)*	Observații / Referințe
	2.635	

* Suprafața este determinată în planul de proiecție Stereo 70.



Date referitoare la teren

Crt	Categorie folosință	Intravilan	Suprafața (mp)	Tarla	Parcelă	Nr. topo	Observații / Referințe
1	drum	DA	2.635	-	2069	-	

Lungime Segmente

1) Valorile lungimilor segmentelor sunt obținute din proiecție în plan.

Punct început	X / Y	Punct sfârșit	X / Y	Lungime segment	Punct început	X / Y	Punct sfârșit	X / Y	Lungime segment	Punct început	X / Y	Punct sfârșit	X / Y	Lungime segment
1	548.203,811 410.092,184	2	548.210,661 410.090,724	7.004	2	548.210,661 410.090,724	3	548.217,311 410.090,659	6.65	3	548.217,311 410.090,659	4	548.228,651 410.100,629	15.1
4	548.228,651 410.100,629	5	548.241,361 410.108,639	15.023	5	548.241,361 410.108,639	6	548.259,171 410.117,219	19.769	6	548.259,171 410.117,219	7	548.268,241 410.120,009	9.489
7	548.268,241 410.120,009	8	548.276,031 410.117,669	8.134	8	548.276,031 410.117,669	9	548.280,461 410.115,059	5.142	9	548.280,461 410.115,059	10	548.288,701 410.109,319	10.042
10	548.288,701 410.109,319	11	548.290,091 410.107,649	2.173	11	548.290,091 410.107,649	12	548.305,1 410.103,395	15.6	12	548.305,1 410.103,395	13	548.307,623 410.101,771	3.0
13	548.307,623 410.101,771	14	548.310,457 410.098,148	4.6	14	548.310,457 410.098,148	15	548.310,471 410.094,948	3.2	15	548.310,471 410.094,948	16	548.307,735 410.086,164	9.2
16	548.307,735 410.086,164	17	548.302,99 410.074,95	12.177	17	548.302,99 410.074,95	18	548.299,78 410.069,881	6.0	18	548.299,78 410.069,881	19	548.302,374 410.068,238	3.071

Punct început	X / Y	Punct sfârșit	X / Y	Lungime segment	Punct început	X / Y	Punct sfârșit	X / Y	Lungime segment	Punct început	X / Y	Punct sfârșit	X / Y	Lungime segment
19	548.302,374 410.068,238	20	548.302,229 410.067,744	0.514	20	548.302,229 410.067,744	21	548.302,665 410.058,955	8.8	21	548.302,665 410.058,955	22	548.304,328 410.049,298	9.8
22	548.304,328 410.049,298	23	548.312,037 410.035,735	15.6	23	548.312,037 410.035,735	24	548.313,129 410.034,859	1.4	24	548.313,129 410.034,859	25	548.324,201 410.030,462	11.914
25	548.324,201 410.030,462	26	548.330,964 410.029,747	6.8	26	548.330,964 410.029,747	27	548.343,659 410.030,141	12.702	27	548.343,659 410.030,141	28	548.364,607 410.031,486	20.991
28	548.364,607 410.031,486	29	548.386,666 410.034,315	22.24	29	548.386,666 410.034,315	30	548.394,061 410.034,05	7.4	30	548.394,061 410.034,05	31	548.404,815 410.030,921	11.2
31	548.404,815 410.030,921	32	548.420,606 410.024,84	16.922	32	548.420,606 410.024,84	33	548.430,145 410.023,757	9.6	33	548.430,145 410.023,757	34	548.437,12 410.025,062	7.096
34	548.437,12 410.025,062	35	548.442,095 410.026,867	5.292	35	548.442,095 410.026,867	36	548.446,216 410.031,13	5.93	36	548.446,216 410.031,13	37	548.450,139 410.035,932	6.2
37	548.450,139 410.035,932	38	548.452,681 410.046,634	11.0	38	548.452,681 410.046,634	39	548.470,181 410.082,634	40.028	39	548.470,181 410.082,634	40	548.483,181 410.121,634	41.11
40	548.483,181 410.121,634	41	548.495,981 410.143,834	25.626	41	548.495,981 410.143,834	42	548.492,581 410.145,834	3.945	42	548.492,581 410.145,834	43	548.478,581 410.122,834	26.926
43	548.478,581 410.122,834	44	548.464,381 410.082,034	43.2	44	548.464,381 410.082,034	45	548.457,381 410.068,434	15.296	45	548.457,381 410.068,434	46	548.448,524 410.068,897	8.869
46	548.448,524 410.068,897	47	548.449,21 410.058,519	10.4	47	548.449,21 410.058,519	48	548.449,088 410.053,072	5.449	48	548.449,088 410.053,072	49	548.449,053 410.051,141	1.931
49	548.449,053 410.051,141	50	548.447,308 410.038,646	12.616	50	548.447,308 410.038,646	51	548.445,28 410.034,682	4.453	51	548.445,28 410.034,682	52	548.442,46 410.031,675	4.122
52	548.442,46 410.031,675	53	548.438,697 410.029,573	4.31	53	548.438,697 410.029,573	54	548.434,93 410.028,608	3.889	54	548.434,93 410.028,608	55	548.431,815 410.028,24	3.137
55	548.431,815 410.028,24	56	548.426,56 410.028,351	5.256	56	548.426,56 410.028,351	57	548.423,23 410.029,116	3.417	57	548.423,23 410.029,116	58	548.418,709 410.030,585	4.754
58	548.418,709 410.030,585	59	548.411,217 410.033,07	7.893	59	548.411,217 410.033,07	60	548.404,186 410.035,518	7.445	60	548.404,186 410.035,518	61	548.396,969 410.037,158	7.401
61	548.396,969 410.037,158	62	548.388,803 410.038,853	8.34	62	548.388,803 410.038,853	63	548.376,534 410.038,529	12.273	63	548.376,534 410.038,529	64	548.373,621 410.037,56	3.07
64	548.373,621 410.037,56	65	548.360,248 410.034,495	13.72	65	548.360,248 410.034,495	66	548.343,954 410.034,061	16.3	66	548.343,954 410.034,061	67	548.335,71 410.033,46	8.266
67	548.335,71 410.033,46	68	548.328,745 410.033,998	6.986	68	548.328,745 410.033,998	69	548.321,98 410.035,735	6.985	69	548.321,98 410.035,735	70	548.318,1 410.037,412	4.227
70	548.318,1 410.037,412	71	548.314,92 410.040,23	4.249	71	548.314,92 410.040,23	72	548.310,932 410.045,14	6.325	72	548.310,932 410.045,14	73	548.308,981 410.049,525	4.8
73	548.308,981 410.049,525	74	548.306,969 410.057,061	7.8	74	548.306,969 410.057,061	75	548.306,722 410.064,057	7.0	75	548.306,722 410.064,057	76	548.307,366 410.072,031	8.0
76	548.307,366 410.072,031	77	548.308,759 410.078,482	6.6	77	548.308,759 410.078,482	78	548.313,128 410.091,981	14.188	78	548.313,128 410.091,981	79	548.314,265 410.095,576	3.771
79	548.314,265 410.095,576	80	548.314,492 410.101,782	6.21	80	548.314,492 410.101,782	81	548.312,788 410.107,54	6.005	81	548.312,788 410.107,54	82	548.308,916 410.107,923	3.891
82	548.308,916 410.107,923	83	548.306,024 410.107,939	2.892	83	548.306,024 410.107,939	84	548.299,256 410.109,808	7.021	84	548.299,256 410.109,808	85	548.295,297 410.110,762	4.072
85	548.295,297 410.110,762	86	548.276,057 410.123,15	22.883	86	548.276,057 410.123,15	87	548.273,468 410.126,186	3.99	87	548.273,468 410.126,186	88	548.272,19 410.127,082	1.561
88	548.272,19 410.127,082	89	548.274,252 410.130,103	3.658	89	548.274,252 410.130,103	90	548.273,098 410.131,006	1.465	90	548.273,098 410.131,006	91	548.271,174 410.136,202	5.541
91	548.271,174 410.136,202	92	548.268,254 410.133,751	3.812	92	548.268,254 410.133,751	93	548.263,178 410.131,767	5.45	93	548.263,178 410.131,767	94	548.244,085 410.116,713	24.314
94	548.244,085 410.116,713	95	548.230,886 410.109,587	15.0	95	548.230,886 410.109,587	96	548.224,991 410.105,077	7.422	96	548.224,991 410.105,077	97	548.215,548 410.099,434	11.0
97	548.215,548 410.099,434	98	548.204,403 410.097,04	11.4	98	548.204,403 410.097,04	99	548.193,8 410.096,2	10.636	99	548.193,8 410.096,2	100	548.186,271 410.098,24	7.8
100	548.186,271 410.098,24	101	548.178,246 410.103,134	9.4	101	548.178,246 410.103,134	102	548.171,532 410.108,823	8.8	102	548.171,532 410.108,823	103	548.167,182 410.113,517	6.4
103	548.167,182 410.113,517	104	548.165,613 410.116,306	3.2	104	548.165,613 410.116,306	105	548.163,729 410.121,792	5.8	105	548.163,729 410.121,792	106	548.160,915 410.119,783	3.457
106	548.160,915 410.119,783	107	548.158,23 410.115,375	5.161	107	548.158,23 410.115,375	108	548.156,609 410.115,134	1.639	108	548.156,609 410.115,134	109	548.160,057 410.113,204	3.952
109	548.160,057 410.113,204	110	548.175,065 410.099,684	20.2	110	548.175,065 410.099,684	111	548.182,664 410.094,15	9.4	111	548.182,664 410.094,15	112	548.189,688 410.090,759	7.8
112	548.189,688 410.090,759	113	548.191,743 410.092,66	2.8	113	548.191,743 410.092,66	1	548.203,811 410.092,184	12.078					

**** Lungimile segmentelor sunt determinate în planul de proiecție Stereo 70 și sunt rotunjite la 1 milimetru.**

***** Distanța dintre puncte este formată din segmente cumulate ce sunt mai mici decât valoarea 1 milimetru.**

**DATE DESPRE IMOBILUL NR. 323**

Oficiul de Cadastru și Publicitate Imobiliară PRAHOVA
Biroul de Cadastru și Publicitate Imobiliară Câmpina

A. Partea I. Descrierea imobilului

TEREN Intravilan

Nr. CF vechi:448

Nr. cadastral vechi:10027

Adresa: Loc. Ocina De Sus, Nr. 47, Jud. Prahova

Nr. Crt	Nr cadastral Nr. topografic	Suprafața* (mp)	Observații / Referințe
A1	20040	Din acte: 2.138 Masurata: 272	Sector cadastral:22 Teren imprejmuit;

B. Partea II. Proprietari și acte

Inscrieri privitoare la dreptul de proprietate și alte drepturi reale	Referințe
10346 / 29/06/2007	
Act Notarial nr. 2893, din 28/06/2007 emis de NP IVAN MIHAELA;	
B2	A1
Intabulare, drept de PROPRIETATEcumparare ca bun comun, dobandit prin Conventie, cota actuala 1/1	
1) PINTA VIRGIL-NICOLAE	
2) PINTA GEORGETA	

C. Partea III. SARCINI .

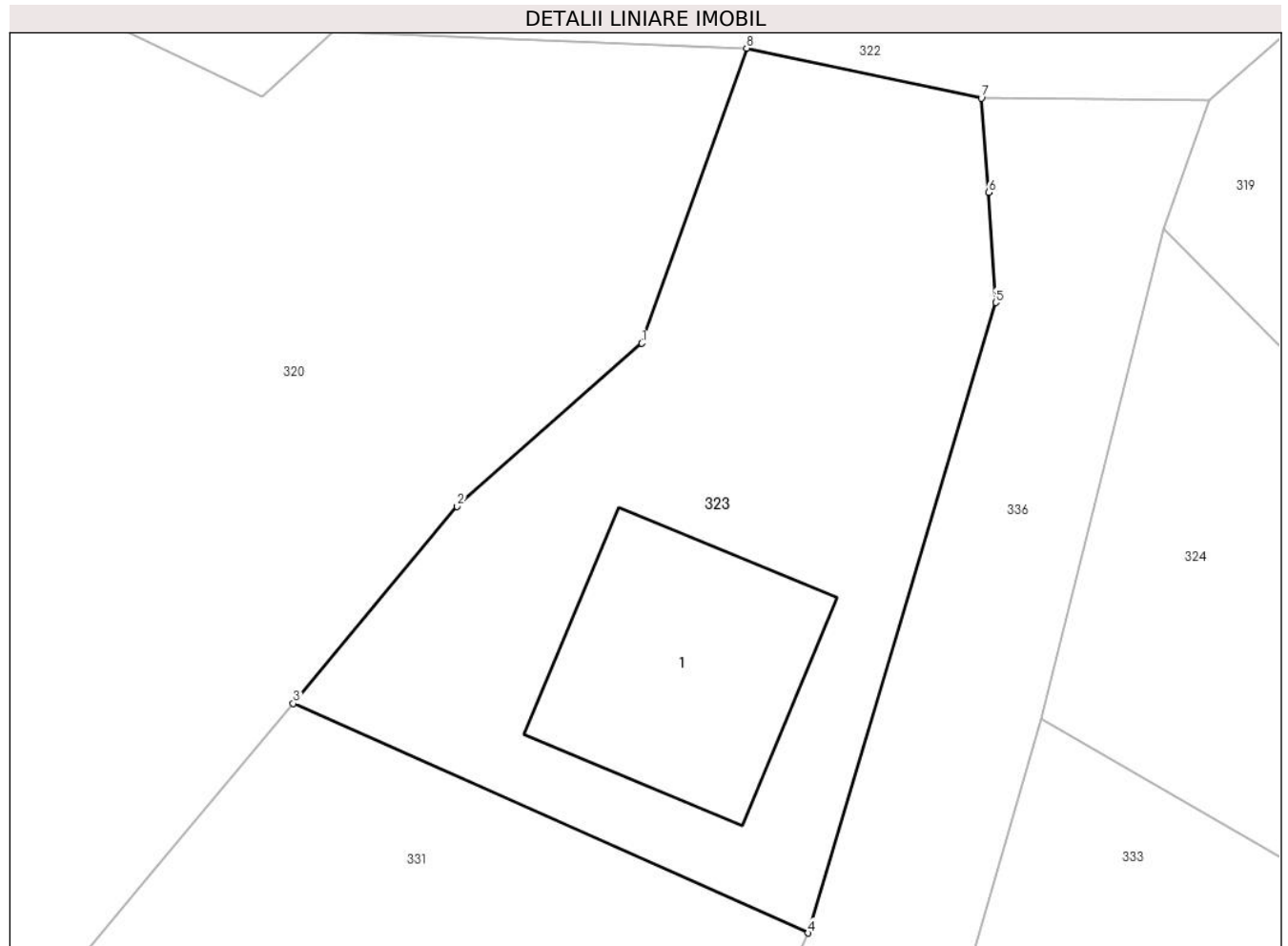
Inscrieri privind dezmembramintele dreptului de proprietate, drepturi reale de garanție și sarcini	Referințe
NU SUNT	

Anexa Nr. 1 La Partea I

Teren

Nr cadastral	Suprafața (mp)*	Observații / Referințe
20040	Din acte: 2.138 Masurata: 272	

* Suprafața este determinată în planul de proiecție Stereo 70.



Date referitoare la teren

Crt	Categorie folosință	Intra vilan	Suprafața (mp)	Tarla	Parcelă	Nr. topo	Observații / Referințe
1	curți constructii	DA	272	-	-	-	

Date referitoare la construcții

Crt	Număr	Destinație construcție	Supraf. (mp)	Situație juridică	Observații / Referințe
A1.1	20040-C1	construcții de locuințe	50	Fara acte	Nr. niveluri:1; S. construita la sol:50 mp; LOCUINTA

Lungime Segmente

1) Valorile lungimilor segmentelor sunt obținute din proiecție în plan.

Punct început	X / Y	Punct sfârșit	X / Y	Lungime segment (** (m)
1	548.200,751 410.083,574	2	548.195,361 410.078,814	7.191
2	548.195,361 410.078,814	3	548.190,581 410.073,064	7.477
3	548.190,581 410.073,064	4	548.205,611 410.066,364	16.456

Punct început	X / Y	Punct sfârșit	X / Y	Lungime segment (** (m)
4	548.205,611 410.066,364	5	548.211,081 410.084,764	19.196
5	548.211,081 410.084,764	6	548.210,871 410.087,974	3.217
6	548.210,871 410.087,974	7	548.210,661 410.090,724	2.758
7	548.210,661 410.090,724	8	548.203,811 410.092,184	7.004
8	548.203,811 410.092,184	1	548.200,751 410.083,574	9.138

** Lungimile segmentelor sunt determinate în planul de proiecție Stereo 70 și sunt rotunjite la 1 milimetru.

*** Distanța dintre puncte este formată din segmente cumulate ce sunt mai mici decât valoarea 1 milimetru.

**DATE DESPRE IMOBILUL NR. 324**

Oficiul de Cadastru și Publicitate Imobiliară PRAHOVA
Biroul de Cadastru și Publicitate Imobiliară Câmpina

A. Partea I. Descrierea imobilului

TEREN Intravilan

Adresa: Loc. Ocina De Sus, Jud. Prahova

Nr. Crt	Nr cadastral Nr. topografic	Suprafața* (mp)	Observații / Referințe
A1		382	Sector cadastral:22 Teren imprejmuit;

B. Partea II. Proprietari și acte

Inscrieri privitoare la dreptul de proprietate și alte drepturi reale		Referințe
/		
Act Normativ nr. 7, din 13/03/1996 emis de PARLAMENTUL ROMANIEI (ART.13);		
B1	Inscrierea posesiei, drept de PROPRIETATE, dobandit prin Constituire, cota actuala 1/1 1) NEIDENTIFICAT NEIDENTIFICAT	A1
B2	SE NOTEAZA MENTIUNEA DE PROPRIETAR NEIDENTIFICAT	A1

C. Partea III. SARCINI .

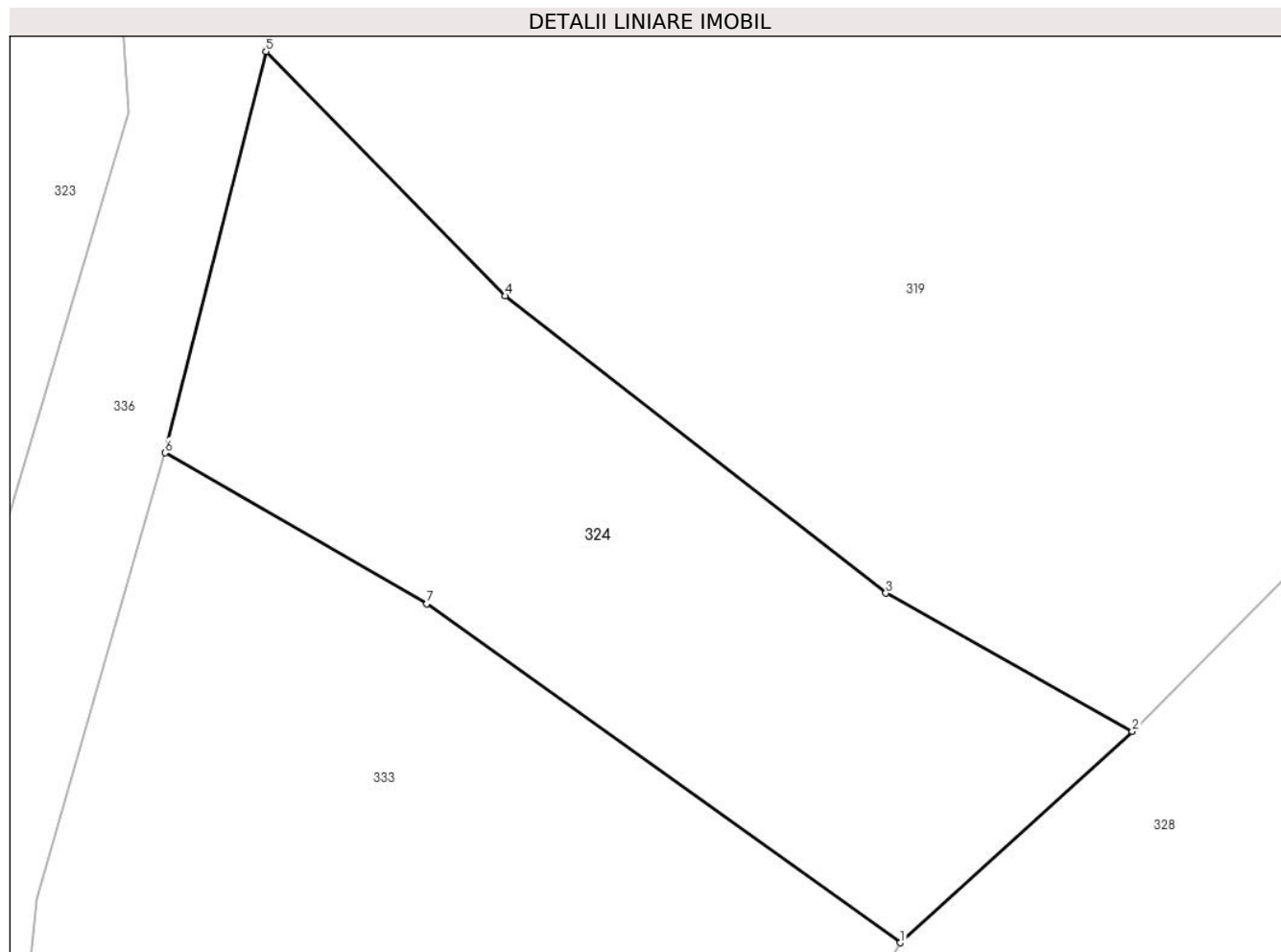
Inscrieri privind dezmembramintele dreptului de proprietate, drepturi reale de garanție și sarcini	Referințe
NU SUNT	

Anexa Nr. 1 La Partea I

Teren

Nr cadastral	Suprafața (mp)*	Observații / Referințe
	382	

* Suprafața este determinată în planul de proiecție Stereo 70.



Date referitoare la teren

Crt	Categorie folosință	Intravilan	Suprafața (mp)	Tarla	Parcelă	Nr. topo	Observații / Referințe
1	livada	DA	382	44	2090/1	-	

Lungime Segmente

1) Valorile lungimilor segmentelor sunt obținute din proiecție în plan.

Punct început	X / Y	Punct sfârșit	X / Y	Lungime segment (** (m)
1	548.238,677 410.055,108	2	548.246,961 410.062,659	11.209
2	548.246,961 410.062,659	3	548.238,161 410.067,589	10.087
3	548.238,161 410.067,589	4	548.224,551 410.078,199	17.257
4	548.224,551 410.078,199	5	548.216,001 410.086,929	12.219
5	548.216,001 410.086,929	6	548.212,4 410.072,6	14.774

Punct început	X / Y	Punct sfârșit	X / Y	Lungime segment (** (m)
6	548.212,4 410.072,6	7	548.221,756 410.067,205	10.8
7	548.221,756 410.067,205	1	548.238,677 410.055,108	20.8

** Lungimile segmentelor sunt determinate în planul de proiecție Stereo 70 și sunt rotunjite la 1 milimetru.

*** Distanța dintre puncte este formată din segmente cumulate ce sunt mai mici decât valoarea 1 milimetru.

**DATE DESPRE IMOBILUL NR. 325**

Oficiul de Cadastru și Publicitate Imobiliară PRAHOVA
Biroul de Cadastru și Publicitate Imobiliară Câmpina

A. Partea I. Descrierea imobilului

TEREN Intravilan

Adresa: Loc. Ocina De Sus, Jud. Prahova

Nr. Crt	Nr cadastral Nr. topografic	Suprafața* (mp)	Observații / Referințe
A1		195	Sector cadastral:22 Teren imprejmuit;

Construcții

Crt	Nr cadastral Nr. topografic	Adresa	Observații / Referințe
A1.1		Loc. Ocina De Sus, Jud. Prahova	Nr. niveluri:1; S. construita la sol:109 mp; LOCUINTA

B. Partea II. Proprietari și acte

Inscrieri privitoare la dreptul de proprietate și alte drepturi reale		Referințe
/		
Act Administrativ nr. 38091, din 11/06/2003 emis de COMISIA JUDETEANA PRAHOVA;		
B1	Intabulare, drept de PROPRIETATE, dobandit prin Constituire, cota actuala 1/1 1) BADILA ST DANIELA	A1
Act Notarial nr. 1081, din 01/04/1987 emis de NOTARIATUL DE STAT LOCAL CAMPINA;		
B2	Intabulare, drept de PROPRIETATE, dobandit prin Conventie, cota actuala 1/1 1) BADILA ST DANIELA	A1.1

C. Partea III. SARCINI .

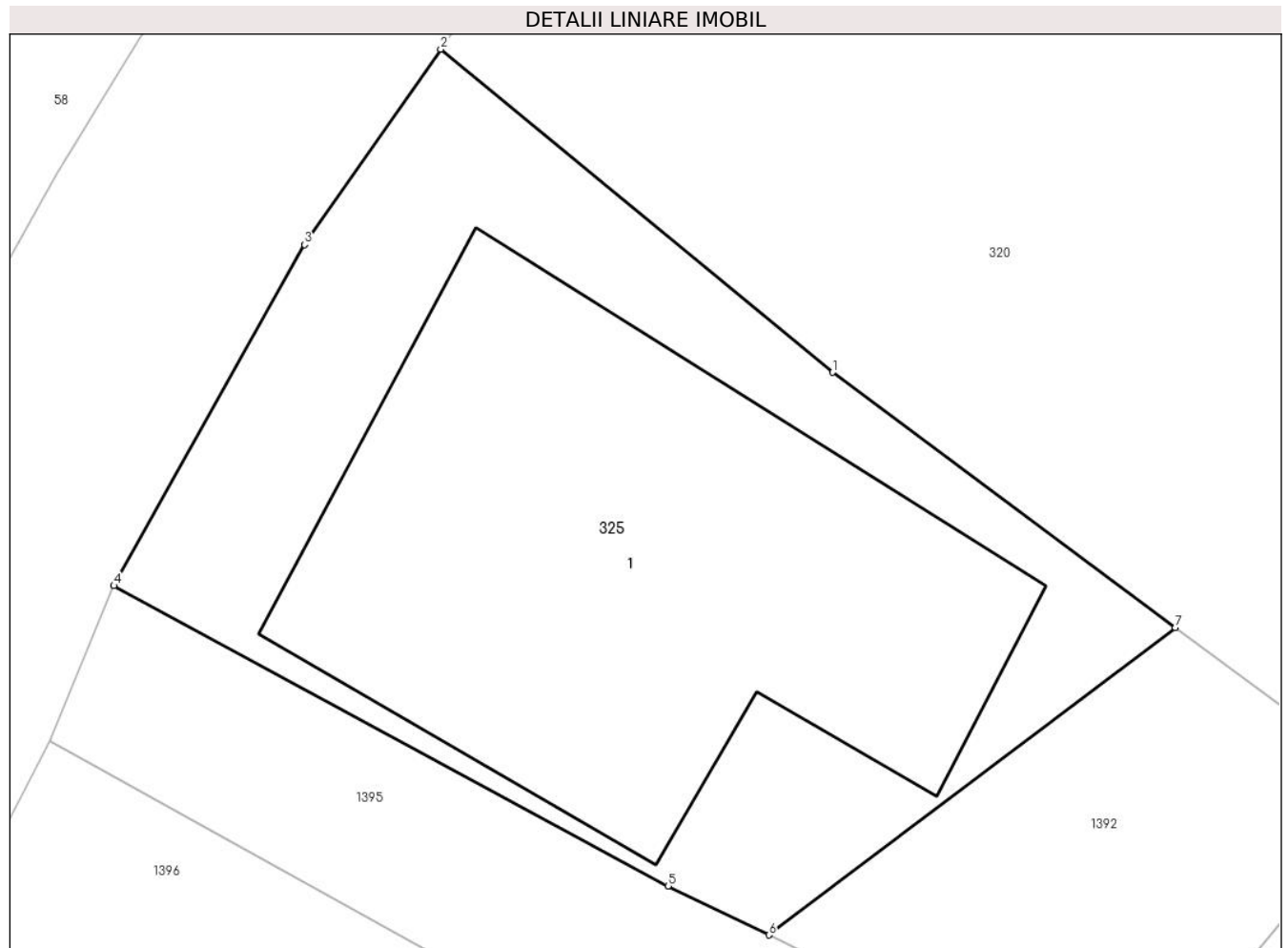
Inscrieri privind dezmembramintele dreptului de proprietate, drepturi reale de garanție și sarcini	Referințe
NU SUNT	

Anexa Nr. 1 La Partea I

Teren

Nr cadastral	Suprafața (mp)*	Observații / Referințe
	195	

* Suprafața este determinată în planul de proiecție Stereo 70.



Date referitoare la teren

Crt	Categorie folosință	Intra vilan	Suprafața (mp)	Tarla	Parcelă	Nr. topo	Observații / Referințe
1	curți constructii	DA	195	44	2113	-	

Date referitoare la construcții

Crt	Număr	Destinație construcție	Supraf. (mp)	Situație juridică	Observații / Referințe
A1.1		construcții de locuințe	109	Cu acte	Nr. niveluri:1; S. construita la sol:109 mp; LOCUINTA

Lungime Segmente

1) Valorile lungimilor segmentelor sunt obținute din proiecție în plan.

Punct început	X / Y	Punct sfârșit	X / Y	Lungime segment (** (m)
1	548.143,681 410.086,804	2	548.135,654 410.093,417	10.4
2	548.135,654 410.093,417	3	548.132,864 410.089,414	4.88
3	548.132,864 410.089,414	4	548.128,953 410.082,435	8.0
4	548.128,953 410.082,435	5	548.140,312 410.076,29	12.915

Punct început	X / Y	Punct sfârșit	X / Y	Lungime segment (** (m)
5	548.140,312 410.076,29	6	548.142,377 410.075,286	2.296
6	548.142,377 410.075,286	7	548.150,707 410.081,58	10.441
7	548.150,707 410.081,58	1	548.143,681 410.086,804	8.755

** Lungimile segmentelor sunt determinate în planul de proiecție Stereo 70 și sunt rotunjite la 1 milimetru.

*** Distanța dintre puncte este formată din segmente cumulate ce sunt mai mici decât valoarea 1 milimetru.

**DATE DESPRE IMOBILUL NR. 326**

Oficiul de Cadastru și Publicitate Imobiliară PRAHOVA
Biroul de Cadastru și Publicitate Imobiliară Câmpina

A. Partea I. Descrierea imobilului

TEREN Intravilan

Adresa: Loc. Ocina De Sus, Jud. Prahova

Nr. Crt	Nr cadastral Nr. topografic	Suprafața* (mp)	Observații / Referințe
A1		866	Sector cadastral:22 Teren imprejmuit;

B. Partea II. Proprietari și acte

Inscrieri privitoare la dreptul de proprietate și alte drepturi reale		Referințe
/		
Act Normativ nr. 7, din 13/03/1996 emis de PARLAMENTUL ROMANIEI (ART.13);		
B1	Inscrierea posesiei, drept de PROPRIETATE, dobandit prin Constituire, cota actuala 1/1 1) NEIDENTIFICAT NEIDENTIFICAT	A1
B2	SE NOTEAZA MENTIUNEA DE PROPRIETAR NEIDENTIFICAT	A1

C. Partea III. SARCINI .

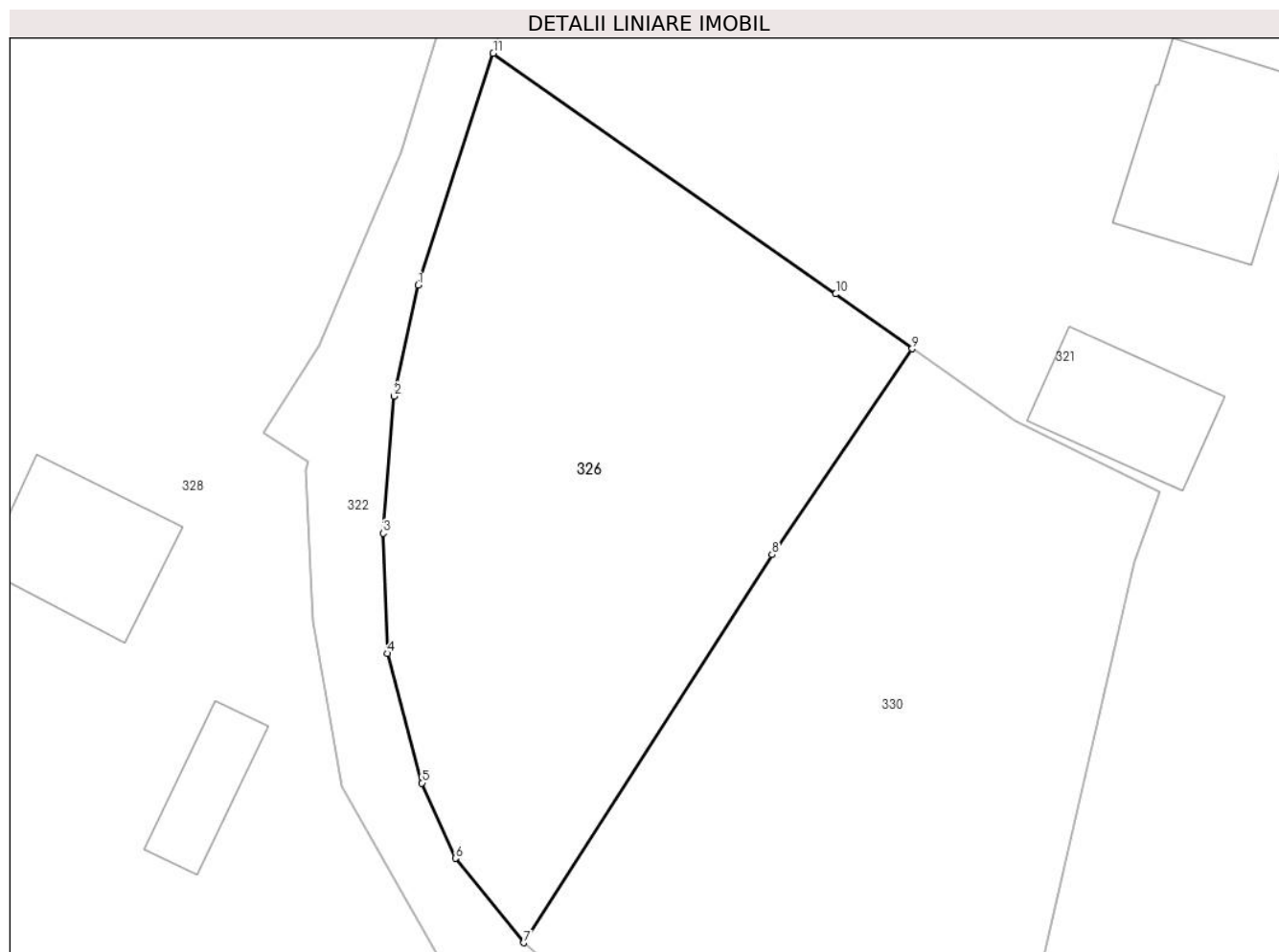
Inscrieri privind dezmembramintele dreptului de proprietate, drepturi reale de garanție și sarcini	Referințe
NU SUNT	

Anexa Nr. 1 La Partea I

Teren

Nr cadastral	Suprafața (mp)*	Observații / Referințe
	866	

* Suprafața este determinată în planul de proiecție Stereo 70.



Date referitoare la teren

Crt	Categorie folosință	Intravilan	Suprafața (mp)	Tarla	Parcelă	Nr. topo	Observații / Referințe
1	livada	DA	866	42	1973	-	

Lungime Segmente

1) Valorile lungimilor segmentelor sunt obținute din proiecție în plan.

Punct început	X / Y	Punct sfârșit	X / Y	Lungime segment (** (m)
1	548.308,759 410.078,482	2	548.307,366 410.072,031	6.6
2	548.307,366 410.072,031	3	548.306,722 410.064,057	8.0
3	548.306,722 410.064,057	4	548.306,969 410.057,061	7.0
4	548.306,969 410.057,061	5	548.308,981 410.049,525	7.8
5	548.308,981 410.049,525	6	548.310,932 410.045,14	4.8

Punct început	X / Y	Punct sfârșit	X / Y	Lungime segment (** (m)
6	548.310,932 410.045,14	7	548.314,92 410.040,23	6.325
7	548.314,92 410.040,23	8	548.329,36 410.062,81	26.802
8	548.329,36 410.062,81	9	548.337,522 410.074,788	14.495
9	548.337,522 410.074,788	10	548.333,07 410.077,98	5.478
10	548.333,07 410.077,98	11	548.313,128 410.091,981	24.366
11	548.313,128 410.091,981	1	548.308,759 410.078,482	14.188

** Lungimile segmentelor sunt determinate în planul de proiecție Stereo 70 și sunt rotunjite la 1 milimetru.

*** Distanța dintre puncte este formată din segmente cumulate ce sunt mai mici decât valoarea 1 milimetru.

**DATE DESPRE IMOBILUL NR. 327**

Oficiul de Cadastru și Publicitate Imobiliară PRAHOVA
Biroul de Cadastru și Publicitate Imobiliară Câmpina

A. Partea I. Descrierea imobilului

TEREN Intravilan

Adresa: Loc. Ocina De Sus, Jud. Prahova

Nr. Crt	Nr cadastral Nr. topografic	Suprafața* (mp)	Observații / Referințe
A1		1.560	Sector cadastral:22 Teren imprejmuit;

B. Partea II. Proprietari și acte

Inscrieri privitoare la dreptul de proprietate și alte drepturi reale		Referințe
/		
Act Normativ nr. 7, din 13/03/1996 emis de PARLAMENTUL ROMANIEI (ART.13);		
B1	Inscrierea posesiei, drept de PROPRIETATE, dobandit prin Constituire, cota actuala 1/1 1) NEIDENTIFICAT NEIDENTIFICAT	A1
B2	SE NOTEAZA MENTIUNEA DE PROPRIETAR NEIDENTIFICAT	A1

C. Partea III. SARCINI .

Inscrieri privind dezmembramintele dreptului de proprietate, drepturi reale de garanție și sarcini	Referințe
NU SUNT	

Anexa Nr. 1 La Partea I

Teren

Nr cadastral	Suprafața (mp)*	Observații / Referințe
	1.560	

* Suprafața este determinată în planul de proiecție Stereo 70.

DETALII LINIARE IMOBIL



Date referitoare la teren

Crt	Categorie folosință	Intravilan	Suprafața (mp)	Tarla	Parcelă	Nr. topo	Observații / Referințe
1	faneata	DA	1.560	42	1939/1	-	

Lungime Segmente

1) Valorile lungimilor segmentelor sunt obținute din proiecție în plan.

Punct început	X / Y	Punct sfârșit	X / Y	Lungime segment (** (m)
1	548.449,088 410.053,072	2	548.449,21 410.058,519	5.449
2	548.449,21 410.058,519	3	548.448,524 410.068,897	10.4
3	548.448,524 410.068,897	4	548.416,634 410.074,622	32.4
4	548.416,634 410.074,622	5	548.405,175 410.077,44	11.8
5	548.405,175 410.077,44	6	548.391,917 410.079,384	13.4

Punct început	X / Y	Punct sfârșit	X / Y	Lungime segment (** (m)
6	548.391,917 410.079,384	7	548.370,434 410.080,116	21.496
7	548.370,434 410.080,116	8	548.371,292 410.071,508	8.651
8	548.371,292 410.071,508	9	548.373,592 410.057,558	14.138
9	548.373,592 410.057,558	1	548.449,088 410.053,072	75.629

** Lungimile segmentelor sunt determinate în planul de proiecție Stereo 70 și sunt rotunjite la 1 milimetru.

*** Distanța dintre puncte este formată din segmente cumulate ce sunt mai mici decât valoarea 1 milimetru.

**DATE DESPRE IMOBILUL NR. 328**

Oficiul de Cadastru și Publicitate Imobiliară PRAHOVA
Biroul de Cadastru și Publicitate Imobiliară Câmpina

A. Partea I. Descrierea imobilului

TEREN Intravilan

Adresa: Loc. Ocina De Sus, Jud. Prahova

Nr. Crt	Nr cadastral Nr. topografic	Suprafața* (mp)	Observații / Referințe
A1		3.950	Sector cadastral:22 Teren imprejmuit;

B. Partea II. Proprietari și acte

Inscrieri privitoare la dreptul de proprietate și alte drepturi reale		Referințe
/		
Act Normativ nr. 7, din 13/03/1996 emis de PARLAMENTUL ROMANIEI (ART.13);		
B1	Inscrierea posesiei, drept de PROPRIETATE, dobandit prin Constituire, cota actuala 1/1 1) NEIDENTIFICAT NEIDENTIFICAT	A1
B2	SE NOTEAZA MENTIUNEA DE PROPRIETAR NEIDENTIFICAT	A1

C. Partea III. SARCINI .

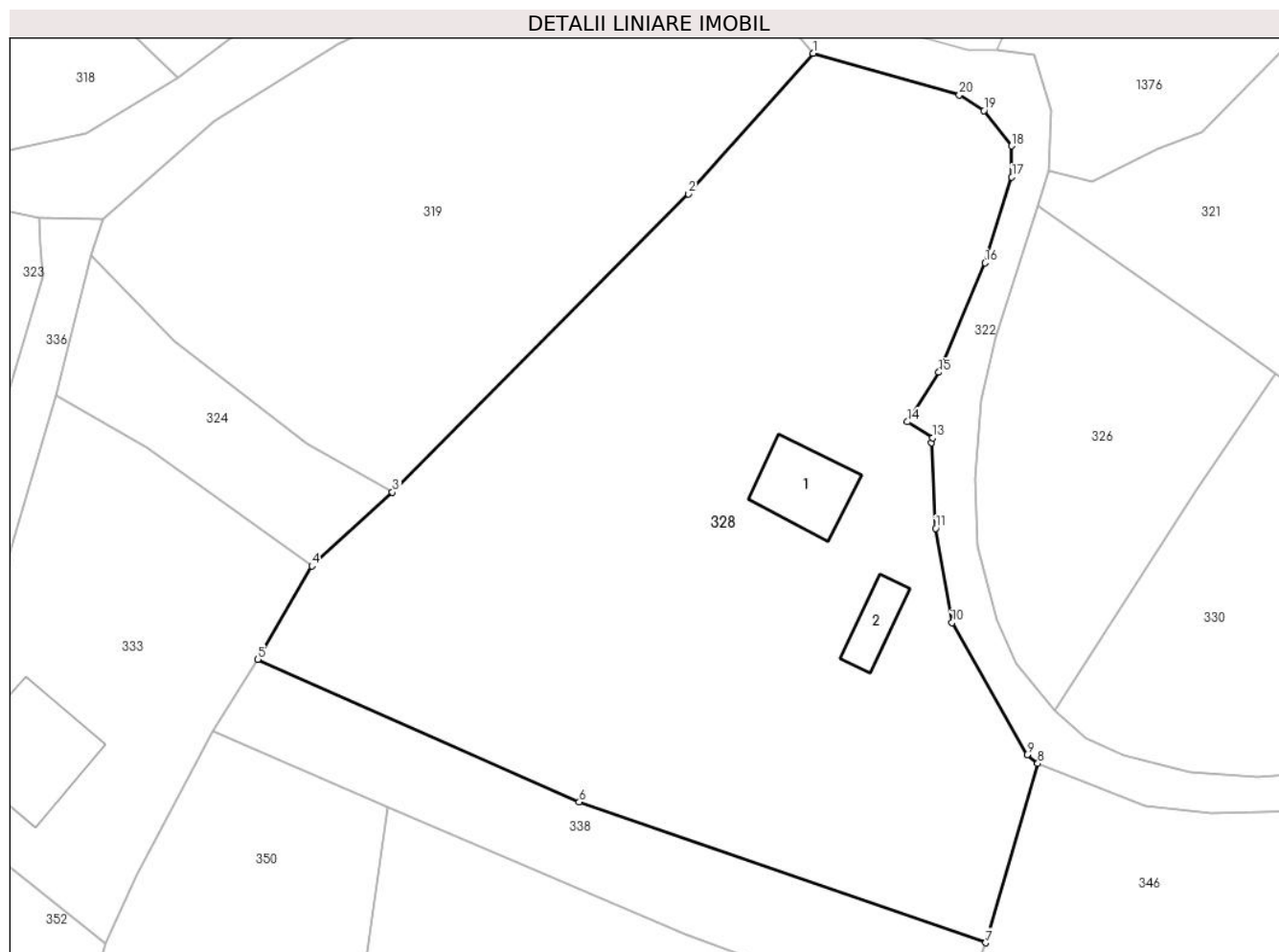
Inscrieri privind dezmembramintele dreptului de proprietate, drepturi reale de garanție și sarcini	Referințe
NU SUNT	

Anexa Nr. 1 La Partea I

Teren

Nr cadastral	Suprafața (mp)*	Observații / Referințe
	3.950	

* Suprafața este determinată în planul de proiecție Stereo 70.



Date referitoare la teren

Crt	Categorie folosință	Intravilan	Suprafața (mp)	Tarla	Parcelă	Nr. topo	Observații / Referințe
1	faneata	DA	200	44	2085	-	
2	curti constructii	DA	400	44	2086	-	
3	livada	DA	800	44	2087	-	
4	arabil	DA	2.550	44	2088	-	

Date referitoare la construcții

Crt	Număr	Destinație construcție	Supraf. (mp)	Situație juridică	Observații / Referințe
A1.1		construcții de locuințe	70	Fara acte	Nr. niveluri:1; S. construita la sol:70 mp; LOCUINTA
A1.2		construcții anexa	33	Fara acte	Nr. niveluri:1; S. construita la sol:33 mp; ANEXA

Lungime Segmente

1) Valorile lungimilor segmentelor sunt obținute din proiecție în plan.

Punct început	X / Y	Punct sfârșit	X / Y	Lungime segment (** (m)
---------------	-------	---------------	-------	-------------------------

Punct început	X / Y	Punct sfârșit	X / Y	Lungime segment (** (m)
1	548.290,091 410.107,649	2	548.277,291 410.093,249	19.267
2	548.277,291 410.093,249	3	548.246,961 410.062,659	43.077
3	548.246,961 410.062,659	4	548.238,677 410.055,108	11.209
4	548.238,677 410.055,108	5	548.233,124 410.045,54	11.063
5	548.233,124 410.045,54	6	548.266,111 410.030,91	36.086
6	548.266,111 410.030,91	7	548.307,796 410.016,486	44.11
7	548.307,796 410.016,486	8	548.313,129 410.034,859	19.132
8	548.313,129 410.034,859	9	548.312,037 410.035,735	1.4
9	548.312,037 410.035,735	10	548.304,328 410.049,298	15.6
10	548.304,328 410.049,298	11	548.302,665 410.058,955	9.8
11	548.302,665 410.058,955	12	548.302,229 410.067,744	8.8
12	548.302,229 410.067,744	13	548.302,374 410.068,238	0.514
13	548.302,374 410.068,238	14	548.299,78 410.069,881	3.071
14	548.299,78 410.069,881	15	548.302,99 410.074,95	6.0
15	548.302,99 410.074,95	16	548.307,735 410.086,164	12.177
16	548.307,735 410.086,164	17	548.310,471 410.094,948	9.2
17	548.310,471 410.094,948	18	548.310,457 410.098,148	3.2
18	548.310,457 410.098,148	19	548.307,623 410.101,771	4.6
19	548.307,623 410.101,771	20	548.305,1 410.103,395	3.0
20	548.305,1 410.103,395	1	548.290,091 410.107,649	15.6

** Lungimile segmentelor sunt determinate în planul de proiecție Stereo 70 și sunt rotunjite la 1 milimetru.

*** Distanța dintre puncte este formată din segmente cumulate ce sunt mai mici decât valoarea 1 milimetru.

**DATE DESPRE IMOBILUL NR. 329**

Oficiul de Cadastru și Publicitate Imobiliară PRAHOVA
Biroul de Cadastru și Publicitate Imobiliară Câmpina

A. Partea I. Descrierea imobilului

TEREN Intravilan

Nr. CF vechi:185(e:185)

Nr. cadastral vechi:271

Adresa: Loc. Ocina De Sus, Jud. Prahova

Nr. Crt	Nr cadastral Nr. topografic	Suprafața* (mp)	Observații / Referințe
A1	20006	Din acte: 338 Masurata: 348	Sector cadastral:22 Teren imprejmuit; pct"Neacsa"

B. Partea II. Proprietari și acte

Inscrieri privitoare la dreptul de proprietate și alte drepturi reale		Referințe
16551 / 26/10/2012		
Act Notarial nr. 1223, din 25/10/2012 emis de DRAGAN FLORENTINA VICTORIA (hotarare judecatoreasca nr. 1643/05-06-2007 emis de JUDECATORIA CAMPINA);		
B2	se noteaza schimbarea numelui proprietarei din NOVITCHI GABRIELA in BADILA GABRIELA	A1
B3	Intabulare, drept de PROPRIETATEcumparare ca bun comun, dobandit prin Conventie, cota actuala 1/1 1) LEPUSU CONSTANTIN 2) LEPUSU ANDA FLAVIA	A1
2761 / 18/02/2014		
Act Administrativ nr. 16551, din 26/10/2012 emis de BCPI CAMPINA (hotarare judecatoreasca nr. 1643/05-06-2007 emis de JUDECATORIA CAMPINA);		
B4	se noteaza repositionarea imobilului,	A1

C. Partea III. SARCINI .

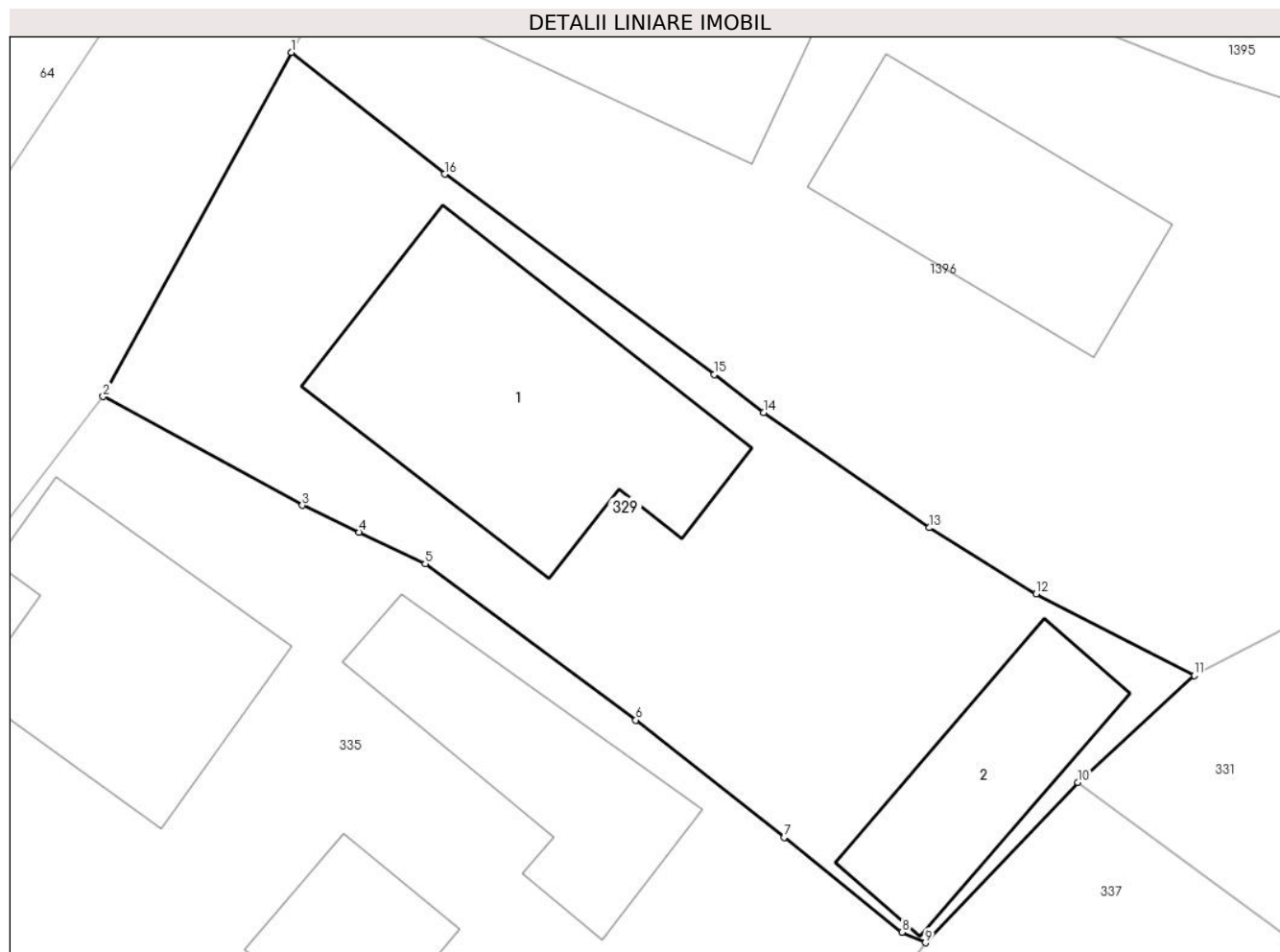
Inscrieri privind dezmembramintele dreptului de proprietate, drepturi reale de garanție și sarcini	Referințe
NU SUNT	

Anexa Nr. 1 La Partea I

Teren

Nr cadastral	Suprafața (mp)*	Observații / Referințe
20006	Din acte: 338 Masurata: 348	pct"Neacsa"

* Suprafața este determinată în planul de proiecție Stereo 70.



Date referitoare la teren

Crt	Categorie folosință	Intra vilan	Suprafața (mp)	Tarla	Parcelă	Nr. topo	Observații / Referințe
1	curți constructii	DA	348	44	2117	-	

Date referitoare la construcții

Crt	Număr	Destinație construcție	Supraf. (mp)	Situație juridică	Observații / Referințe
A1.1	20006-C1	construcții de locuințe	79	Fara acte	Nr. niveluri:2; S. construita la sol:79 mp; LOCUINTA P+E
A1.2	20006-C2	construcții anexa	35	Fara acte	Nr. niveluri:1; S. construita la sol:35 mp; ANEXA

Lungime Segmente

1) Valorile lungimilor segmentelor sunt obținute din proiecție în plan.

Punct început	X / Y	Punct sfârșit	X / Y	Lungime segment (** (m)
1	548.121,899 410.068,297	2	548.116,029 410.057,56	12.237
2	548.116,029 410.057,56	3	548.122,239 410.054,171	7.075

Punct început	X / Y	Punct sfârșit	X / Y	Lungime segment (** (m)
3	548.122,239 410.054,171	4	548.124,017 410.053,33	1.967
4	548.124,017 410.053,33	5	548.126,076 410.052,344	2.283
5	548.126,076 410.052,344	6	548.132,65 410.047,47	8.184
6	548.132,65 410.047,47	7	548.137,277 410.043,815	5.896
7	548.137,277 410.043,815	8	548.140,952 410.040,855	4.719
8	548.140,952 410.040,855	9	548.141,682 410.040,523	0.802
9	548.141,682 410.040,523	10	548.146,43 410.045,53	6.9
10	548.146,43 410.045,53	11	548.150,066 410.048,864	4.933
11	548.150,066 410.048,864	12	548.145,136 410.051,404	5.546
12	548.145,136 410.051,404	13	548.141,804 410.053,469	3.92
13	548.141,804 410.053,469	14	548.136,628 410.057,062	6.301
14	548.136,628 410.057,062	15	548.135,086 410.058,243	1.942
15	548.135,086 410.058,243	16	548.126,688 410.064,501	10.473
16	548.126,688 410.064,501	1	548.121,899 410.068,297	6.111

** Lungimile segmentelor sunt determinate în planul de proiecție Stereo 70 și sunt rotunjite la 1 milimetru.

*** Distanța dintre puncte este formată din segmente cumulate ce sunt mai mici decât valoarea 1 milimetru.

**DATE DESPRE IMOBILUL NR. 330**

Oficiul de Cadastru și Publicitate Imobiliară PRAHOVA
Biroul de Cadastru și Publicitate Imobiliară Câmpina

A. Partea I. Descrierea imobilului

TEREN Intravilan

Nr. CF vechi:614

Nr. cadastral vechi:10152

Adresa: Loc. Ocina De Sus, Jud. Prahova

Nr. Crt	Nr cadastral Nr. topografic	Suprafața* (mp)	Observații / Referințe
A1	20179	894	Sector cadastral:22 Teren imprejmuit;

B. Partea II. Proprietari și acte

Inscrieri privitoare la dreptul de proprietate și alte drepturi reale		Referințe
24076 / 18/11/2008		
Act Notarial nr. 6183, din 09/11/2005 emis de NP Ivan Mihaela;		
B1	Intabulare, drept de PROPRIETATE, dobandit prin Conventie, cota actuala 1/1 1) SUPEALA ROZALIA MONICA	A1
Act Notarial nr. 5793, din 17/11/2008 emis de NP MIHAELA IVAN;		
B1	Se infiintează cartea funciara nr. 614 a unitatii administrativ teritoriale Adunati , care cuprinde imobilul cu numarul cadastral 10152 descris la PI/A+1, rezultat din dezmembrarea imobilului cu numarul cadastral 10150 / cu numar cadastral hartie 170 din cartea funciara nr. 134 a aceleiasi unitati administrativ teritoriale.	A1

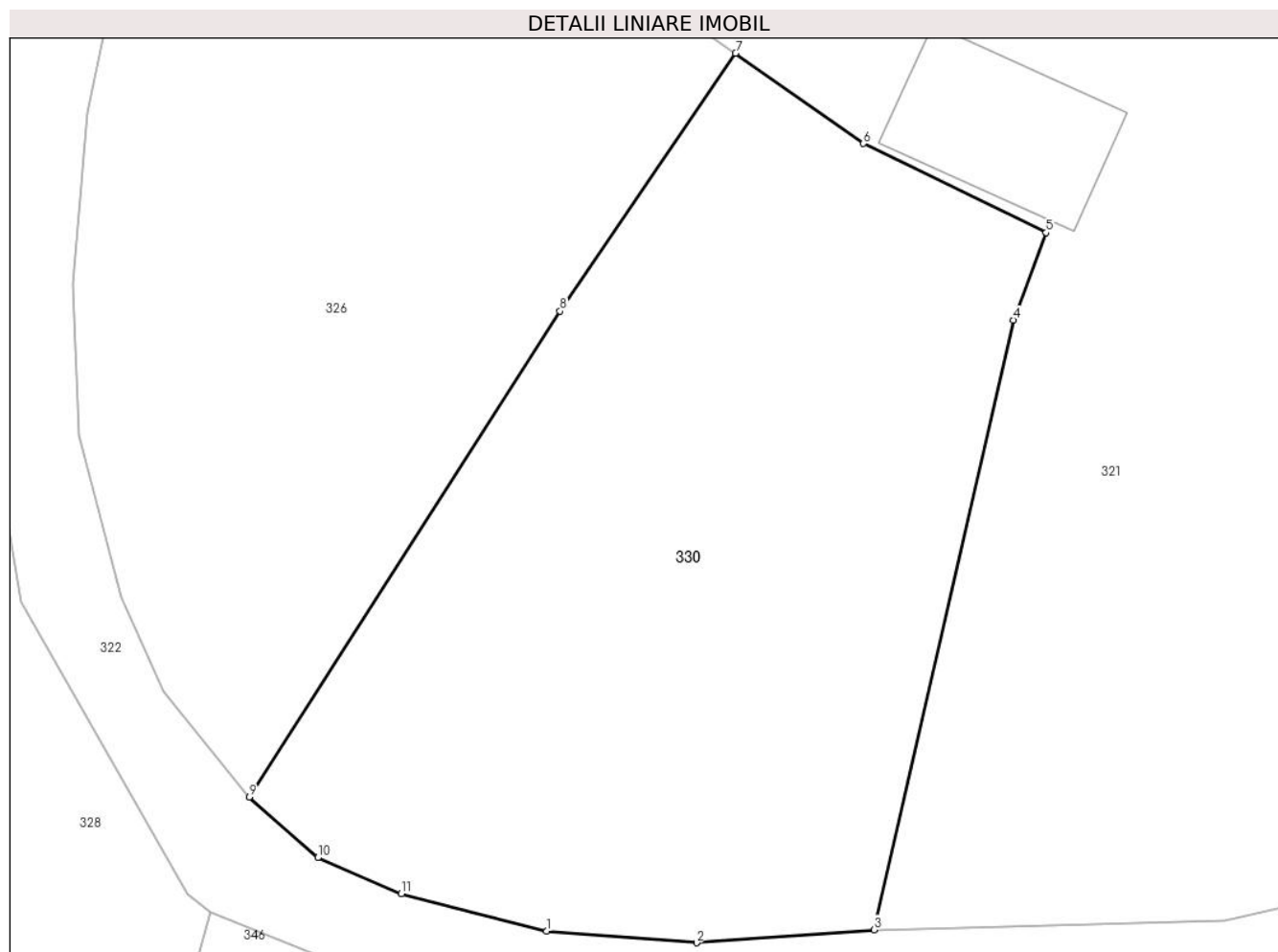
C. Partea III. SARCINI

Inscrieri privind dezmembramintele dreptului de proprietate, drepturi reale de garanție și sarcini		Referințe
24076 / 18/11/2008		
Act Notarial nr. 6183, din 09/11/2005 emis de NP Ivan Mihaela;		
C1	se noteaza obligatia de intretinere in favoarea lui Supeala Constantin	A1
C2	se noteaza obligatia de intretinere in favoarea lui Supeala Georgiana	A1
C3	Intabulare, drept de UZUFRACT, cota actuala 1/1, cota initiala 1/1 1) SUPEALA CONSTANTIN 2) SUPEALA GEORGETA	A1

Anexa Nr. 1 La Partea I**Teren**

Nr cadastral	Suprafața (mp)*	Observații / Referințe
20179	894	

* Suprafața este determinată în planul de proiecție Stereo 70.

**Date referitoare la teren**

Crt	Categorie folosință	Intravilan	Suprafața (mp)	Tarla	Parcelă	Nr. topo	Observații / Referințe
1	arabil	DA	894	42	1965;1966; 1967;1968; 1970;1972; 1974;1975	-	

Lungime Segmente

1) Valorile lungimilor segmentelor sunt obținute din proiecție în plan.

Punct început	X / Y	Punct sfârșit	X / Y	Lungime segment (** (m)
1	548.328,745 410.033,998	2	548.335,71 410.033,46	6.986
2	548.335,71 410.033,46	3	548.343,954 410.034,061	8.266
3	548.343,954 410.034,061	4	548.350,44 410.062,39	29.062
4	548.350,44 410.062,39	5	548.351,955 410.066,449	4.333

Punct început	X / Y	Punct sfârșit	X / Y	Lungime segment (** (m)
5	548.351,955 410.066,449	6	548.343,474 410.070,593	9.439
6	548.343,474 410.070,593	7	548.337,522 410.074,788	7.282
7	548.337,522 410.074,788	8	548.329,36 410.062,81	14.495
8	548.329,36 410.062,81	9	548.314,92 410.040,23	26.802
9	548.314,92 410.040,23	10	548.318,1 410.037,412	4.249
10	548.318,1 410.037,412	11	548.321,98 410.035,735	4.227
11	548.321,98 410.035,735	1	548.328,745 410.033,998	6.985

** Lungimile segmentelor sunt determinate în planul de proiecție Stereo 70 și sunt rotunjite la 1 milimetru.

*** Distanța dintre puncte este formată din segmente cumulate ce sunt mai mici decât valoarea 1 milimetru.

**DATE DESPRE IMOBILUL NR. 331**

Oficiul de Cadastru și Publicitate Imobiliară PRAHOVA
Biroul de Cadastru și Publicitate Imobiliară Câmpina

A. Partea I. Descrierea imobilului

TEREN Intravilan

Nr. CF vechi:447

Nr. cadastral vechi:10026

Adresa: Loc. Ocina De Sus, Nr. 47, Jud. Prahova

Nr. Crt	Nr cadastral Nr. topografic	Suprafața* (mp)	Observații / Referințe
A1	20039	Din acte: 2.138 Masurata: 1.455	Sector cadastral:22 Teren imprejmuit;

Construcții

Crt	Nr cadastral Nr. topografic	Adresa	Observații / Referințe
A1.1	20039-C1	Loc. Ocina De Sus, Nr. 47, Jud. Prahova	Nr. niveluri:2; S. construita la sol:62 mp; C1-LOCUINTA D+P

B. Partea II. Proprietari și acte

Inscrieri privitoare la dreptul de proprietate și alte drepturi reale		Referințe
10345 / 29/06/2007		
Act Notarial nr. 344, din 21/07/2003 emis de BNP IVAN MIHAELA;		
B1	Intabulare, drept de PROPRIETATE, dobandit prin Succesiune, cota actuala 1/1 1) BURTEA MIRELA	A1, A1.1
Act Notarial nr. 2881, din 28/06/2007 emis de NP IVAN MIHAELA;		
B1	Se infiintează cartea funciara nr. 447 a unitatii administrativ teritoriale Adunati , care cuprinde imobilul cu numarul cadastral 10026 descris la PI/A+1, rezultat din dezmembrarea imobilului cu numarul cadastral 10012 din cartea funciara nr. 416 a aceleiasi unitati administrativ teritoriale.	A1, A1.1

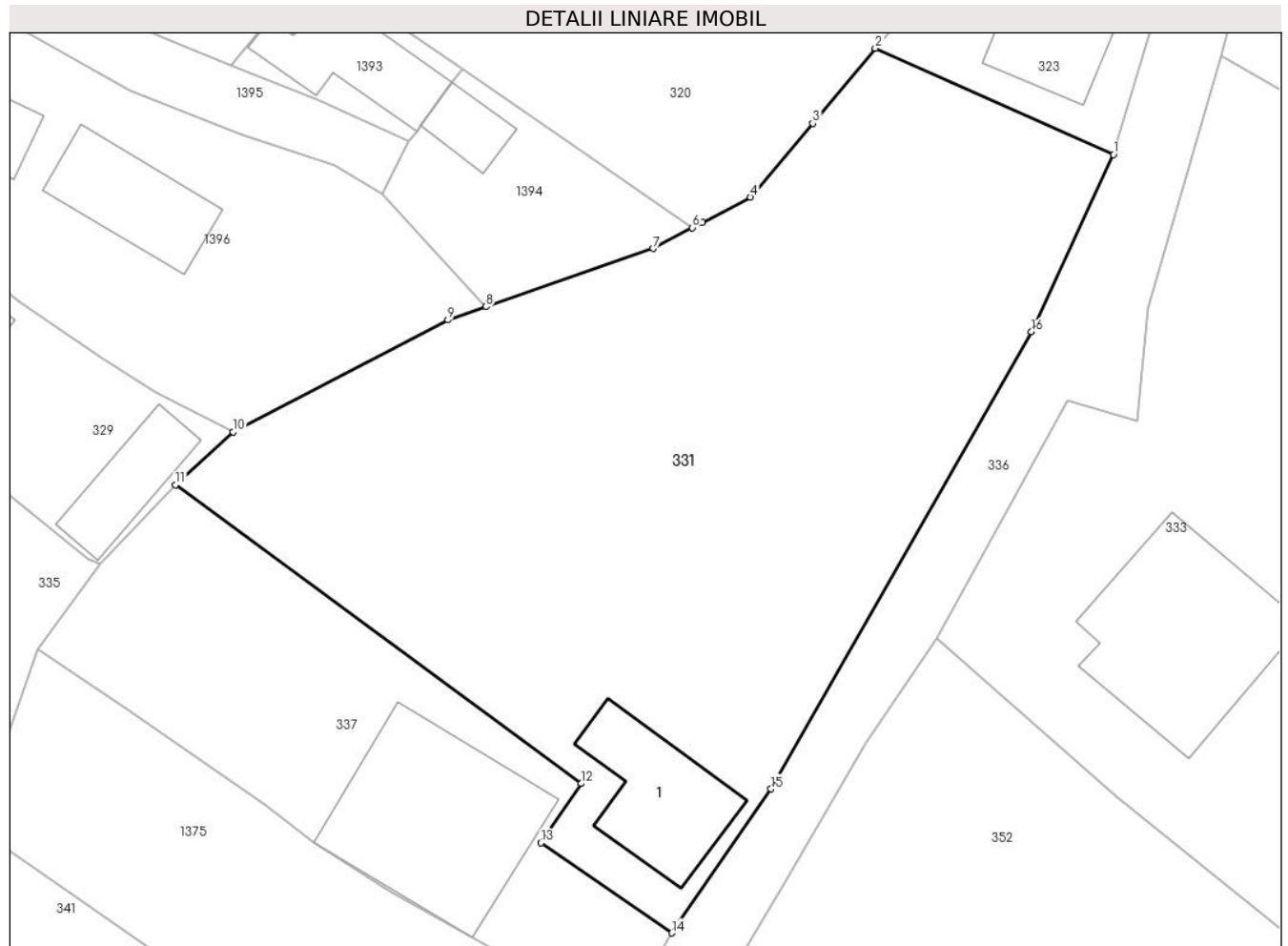
C. Partea III. SARCINI .

Inscrieri privind dezmembramintele dreptului de proprietate, drepturi reale de garanție și sarcini	Referințe
NU SUNT	

Anexa Nr. 1 La Partea I**Teren**

Nr cadastral	Suprafața (mp)*	Observații / Referințe
20039	Din acte: 2.138 Masurata: 1.455	

* Suprafața este determinată în planul de proiecție Stereo 70.

**Date referitoare la teren**

Crt	Categorie folosință	Intravilan	Suprafața (mp)	Tarla	Parcelă	Nr. topo	Observații / Referințe
1	faneata	DA	466	44	2101, 2102, 2103	-	
2	arabil	DA	789	44	2101, 2102, 2103	-	
3	curti constructii	DA	200	44	2101, 2102, 2103	-	

Date referitoare la construcții

Crt	Număr	Destinație construcție	Supraf. (mp)	Situație juridică	Observații / Referințe
A1.1	20039-C1	construcții de locuințe	62	Cu acte	Nr. niveluri:2; S. construita la sol:62 mp; C1-LOCUINTA D+P

Lungime Segmente

1) Valorile lungimilor segmentelor sunt obținute din proiecție în plan.

Punct început	X / Y	Punct sfârșit	X / Y	Lungime segment (** (m)
1	548.205,611 410.066,364	2	548.190,581 410.073,064	16.456

Punct început	X / Y	Punct sfârşit	X / Y	Lungime segment (** (m)
2	548.190,581 410.073,064	3	548.186,641 410.068,324	6.164
3	548.186,641 410.068,324	4	548.182,701 410.063,679	6.091
4	548.182,701 410.063,679	5	548.179,678 410.062,081	3.419
5	548.179,678 410.062,081	6	548.179,036 410.061,742	0.727
6	548.179,036 410.061,742	7	548.176,561 410.060,434	2.799
7	548.176,561 410.060,434	8	548.166,023 410.056,764	11.158
8	548.166,023 410.056,764	9	548.163,611 410.055,924	2.554
9	548.163,611 410.055,924	10	548.150,066 410.048,864	15.275
10	548.150,066 410.048,864	11	548.146,43 410.045,53	4.933
11	548.146,43 410.045,53	12	548.172,02 410.026,68	31.783
12	548.172,02 410.026,68	13	548.169,48 410.022,94	4.521
13	548.169,48 410.022,94	14	548.177,731 410.017,254	10.021
14	548.177,731 410.017,254	15	548.184,001 410.026,334	11.034
15	548.184,001 410.026,334	16	548.200,441 410.055,174	33.197
16	548.200,441 410.055,174	1	548.205,611 410.066,364	12.327

** Lungimile segmentelor sunt determinate în planul de proiecție Stereo 70 și sunt rotunjite la 1 milimetru.

*** Distanța dintre puncte este formată din segmente cumulate ce sunt mai mici decât valoarea 1 milimetru.

**DATE DESPRE IMOBILUL NR. 332**

Oficiul de Cadastru și Publicitate Imobiliară PRAHOVA
Biroul de Cadastru și Publicitate Imobiliară Câmpina

A. Partea I. Descrierea imobilului

TEREN Intravilan

Adresa: Loc. Ocina De Sus, Jud. Prahova

Nr. Crt	Nr cadastral Nr. topografic	Suprafața* (mp)	Observații / Referințe
A1		785	Sector cadastral:23 Teren neimprejmuit;

B. Partea II. Proprietari și acte

Inscrieri privitoare la dreptul de proprietate și alte drepturi reale		Referințe
/		
Act Normativ nr. 7, din 13/03/1996 emis de PARLAMENTUL ROMANIEI (ODG 57/03.07.2019);		
B1	Intabulare, drept de PROPRIETATE, dobândit prin Lege, cota actuala 1/1 1) COMUNA ADUNATI, CIF:2843248, DOMENIU PUBLIC	A1

C. Partea III. SARCINI .

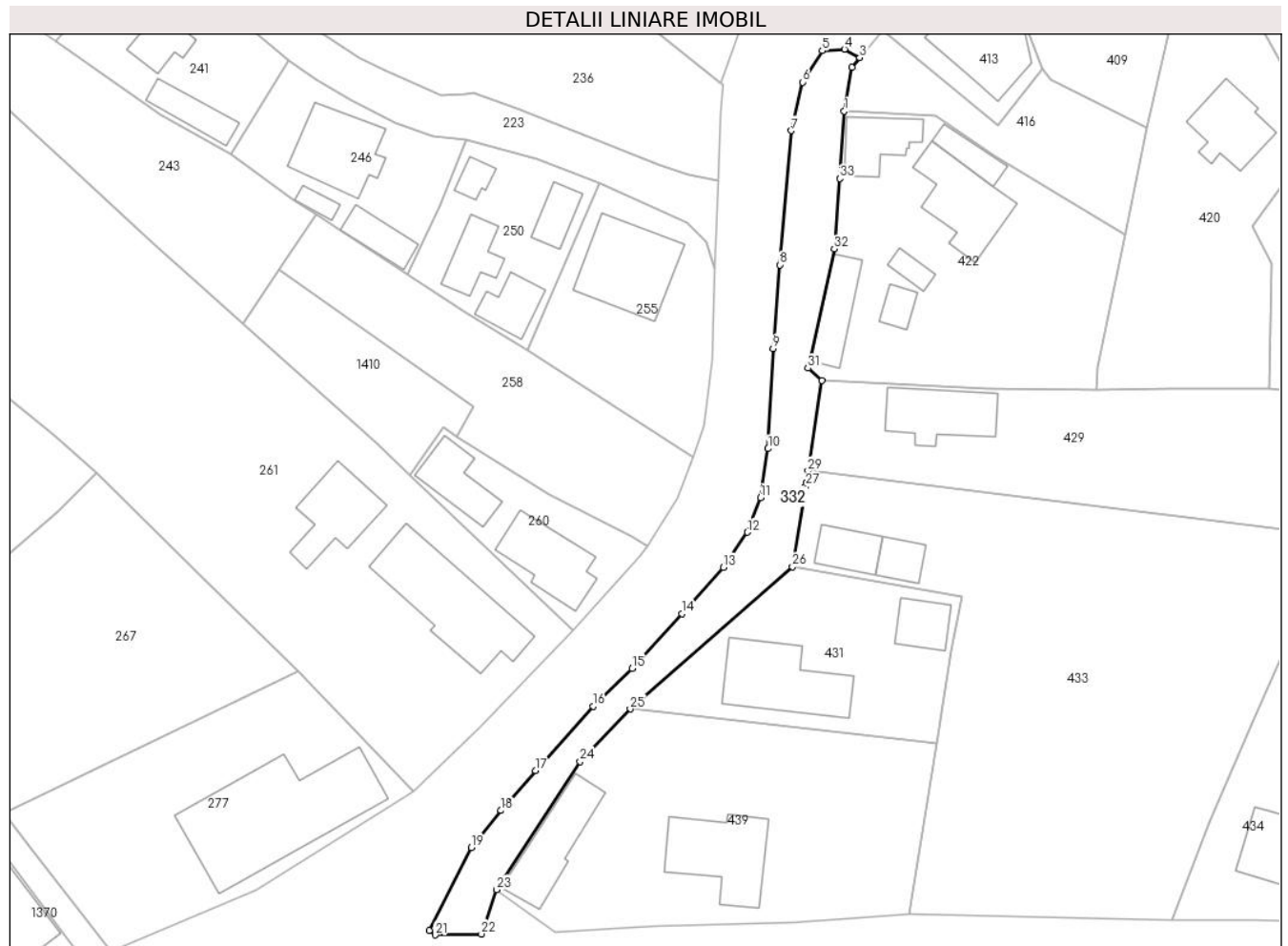
Inscrieri privind dezmembramintele dreptului de proprietate, drepturi reale de garanție și sarcini	Referințe
NU SUNT	

Anexa Nr. 1 La Partea I

Teren

Nr cadastral	Suprafața (mp)*	Observații / Referințe
	785	

* Suprafața este determinată în planul de proiecție Stereo 70.



Date referitoare la teren

Crt	Categorie folosință	Intravilan	Suprafața (mp)	Tarla	Parcelă	Nr. topo	Observații / Referințe
1	curți constructii	DA	785	-	2609	-	CANAL

Lungime Segmente

1) Valorile lungimilor segmentelor sunt obținute din proiecție în plan.

Punct început	X / Y	Punct sfârșit	X / Y	Lungime segment (** (m)
1	547.815,452 409.469,205	2	547.816,5 409.475,172	6.058
3	547.817,567 409.476,454	4	547.815,506 409.477,617	2.366
5	547.812,459 409.477,401	6	547.809,789 409.473,133	5.034
7	547.808,245 409.466,55	8	547.806,667 409.448,294	18.325
9	547.805,761 409.436,948	10	547.805,084 409.423,328	13.637

Punct început	X / Y	Punct sfârșit	X / Y	Lungime segment (** (m)
2	547.816,5 409.475,172	3	547.817,567 409.476,454	1.668
4	547.815,506 409.477,617	5	547.812,459 409.477,401	3.055
6	547.809,789 409.473,133	7	547.808,245 409.466,55	6.762
8	547.806,667 409.448,294	9	547.805,761 409.436,948	11.382
10	547.805,084 409.423,328	11	547.804,05 409.416,652	6.756

Punct început	X / Y	Punct sfârșit	X / Y	Lungime segment (** (m)
11	547.804,05 409.416,652	12	547.802,279 409.411,949	5.025
13	547.799,005 409.407,178	14	547.793,347 409.400,876	8.469
15	547.786,579 409.393,465	16	547.781,256 409.388,334	7.393
17	547.773,446 409.379,548	18	547.768,746 409.374,127	7.175
19	547.764,714 409.369,112	20	547.758,977 409.357,829	12.658
21	547.759,778 409.357,23	22	547.766,077 409.357,354	6.3
23	547.768,14 409.363,392	24	547.779,516 409.380,783	20.782
25	547.786,314 409.387,942	26	547.808,396 409.407,281	29.353
27	547.810,213 409.418,224	28	547.810,285 409.418,652	0.434
29	547.810,536 409.420,286	30	547.812,426 409.432,603	12.461
31	547.810,526 409.434,258	32	547.814,096 409.450,47	16.6
33	547.814,849 409.460,04	1	547.815,452 409.469,205	9.185

Punct început	X / Y	Punct sfârșit	X / Y	Lungime segment (** (m)
12	547.802,279 409.411,949	13	547.799,005 409.407,178	5.786
14	547.793,347 409.400,876	15	547.786,579 409.393,465	10.036
16	547.781,256 409.388,334	17	547.773,446 409.379,548	11.755
18	547.768,746 409.374,127	19	547.764,714 409.369,112	6.434
20	547.758,977 409.357,829	21	547.759,778 409.357,23	1.0
22	547.766,077 409.357,354	23	547.768,14 409.363,392	6.381
24	547.779,516 409.380,783	25	547.786,314 409.387,942	9.872
26	547.808,396 409.407,281	27	547.810,213 409.418,224	11.093
28	547.810,285 409.418,652	29	547.810,536 409.420,286	1.653
30	547.812,426 409.432,603	31	547.810,526 409.434,258	2.52
32	547.814,096 409.450,47	33	547.814,849 409.460,04	9.6

** Lungimile segmentelor sunt determinate în planul de proiecție Stereo 70 și sunt rotunjite la 1 milimetru.

*** Distanța dintre puncte este formată din segmente cumulate ce sunt mai mici decât valoarea 1 milimetru.

**DATE DESPRE IMOBILUL NR. 333**

Oficiul de Cadastru și Publicitate Imobiliară PRAHOVA
Biroul de Cadastru și Publicitate Imobiliară Câmpina

A. Partea I. Descrierea imobilului

TEREN Intravilan

Adresa: Loc. Ocina De Sus, Jud. Prahova

Nr. Crt	Nr cadastral Nr. topografic	Suprafața* (mp)	Observații / Referințe
A1		1.227	Sector cadastral:22 Teren imprejmuit;

B. Partea II. Proprietari și acte

Inscrieri privitoare la dreptul de proprietate și alte drepturi reale		Referințe
/		
Act Normativ nr. 7, din 13/03/1996 emis de PARLAMENTUL ROMANIEI (ART.13);		
B1	Inscrierea posesiei, drept de PROPRIETATE, dobandit prin Constituire, cota actuala 1/1 1) NEIDENTIFICAT NEIDENTIFICAT	A1
B2	SE NOTEAZA MENTIUNEA DE PROPRIETAR NEIDENTIFICAT	A1

C. Partea III. SARCINI .

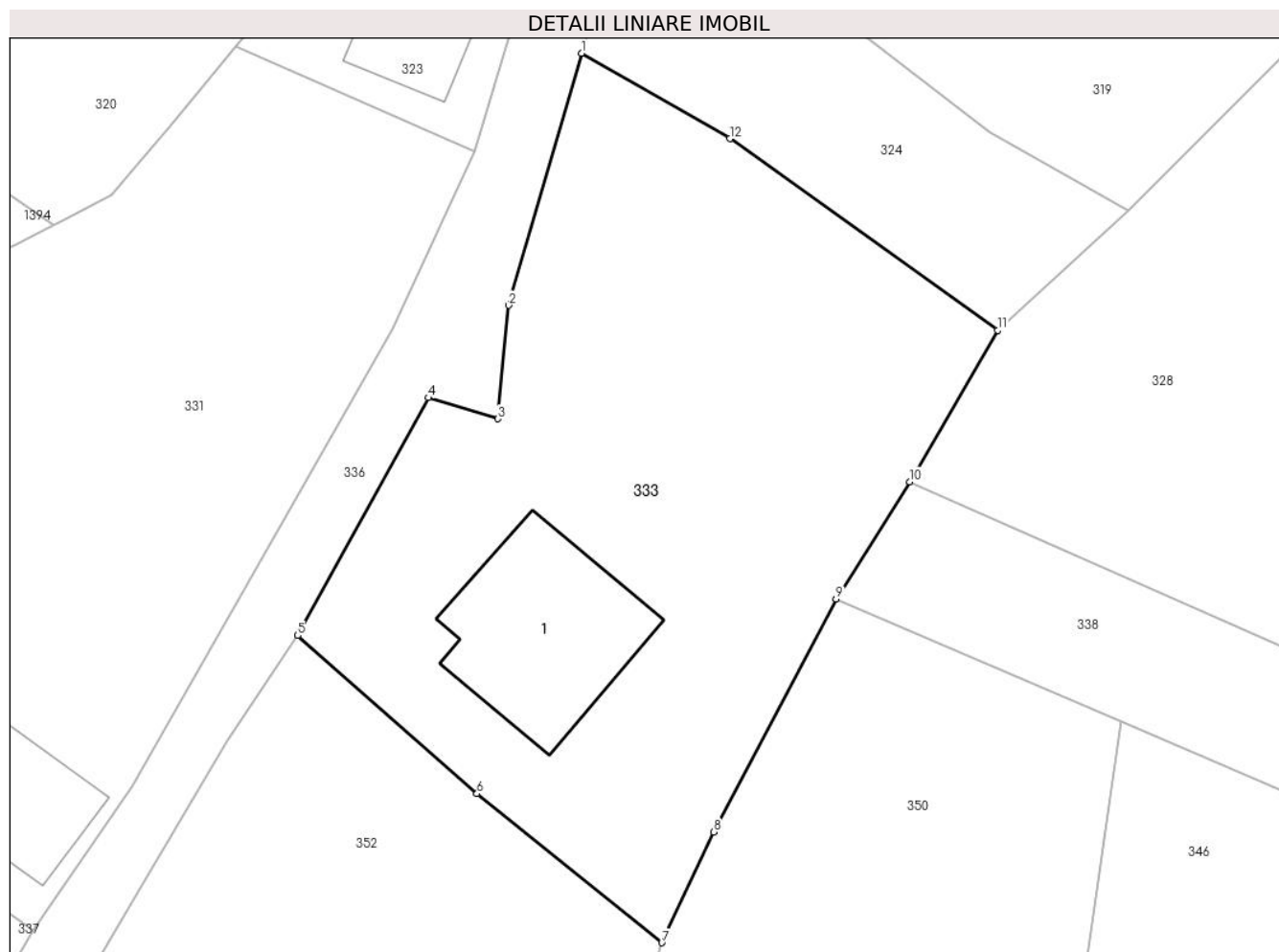
Inscrieri privind dezmembramintele dreptului de proprietate, drepturi reale de garanție și sarcini	Referințe
NU SUNT	

Anexa Nr. 1 La Partea I

Teren

Nr cadastral	Suprafața (mp)*	Observații / Referințe
	1.227	

* Suprafața este determinată în planul de proiecție Stereo 70.



Date referitoare la teren

Crt	Categorie folosință	Intravilan	Suprafața (mp)	Tarla	Parcelă	Nr. topo	Observații / Referințe
1	livada	DA	827	44	2090	-	
2	curți construcții	DA	400	44	2091	-	

Date referitoare la construcții

Crt	Număr	Destinație construcție	Supraf. (mp)	Situație juridică	Observații / Referințe
A1.1		construcții de locuințe	118	Fara acte	Nr. niveluri:1; S. construita la sol:118 mp; LOCUINTA

Lungime Segmente

1) Valorile lungimilor segmentelor sunt obținute din proiecție în plan.

Punct început	X / Y	Punct sfârșit	X / Y	Lungime segment (** (m)
1	548.212,4 410.072,6	2	548.207,79 410.056,683	16.571
2	548.207,79 410.056,683	3	548.207,11 410.049,516	7.2
3	548.207,11 410.049,516	4	548.202,708 410.050,85	4.6

Punct început	X / Y	Punct sfârșit	X / Y	Lungime segment (** (m)
4	548.202,708 410.050,85	5	548.194,463 410.035,843	17.122
5	548.194,463 410.035,843	6	548.205,787 410.025,857	15.098
6	548.205,787 410.025,857	7	548.217,466 410.016,444	15.0
7	548.217,466 410.016,444	8	548.220,737 410.023,437	7.72
8	548.220,737 410.023,437	9	548.228,472 410.038,144	16.617
9	548.228,472 410.038,144	10	548.233,124 410.045,54	8.737
10	548.233,124 410.045,54	11	548.238,677 410.055,108	11.063
11	548.238,677 410.055,108	12	548.221,756 410.067,205	20.8
12	548.221,756 410.067,205	1	548.212,4 410.072,6	10.8

** Lungimile segmentelor sunt determinate în planul de proiecție Stereo 70 și sunt rotunjite la 1 milimetru.

*** Distanța dintre puncte este formată din segmente cumulate ce sunt mai mici decât valoarea 1 milimetru.

**DATE DESPRE IMOBILUL NR. 334**

Oficiul de Cadastru și Publicitate Imobiliară PRAHOVA
Biroul de Cadastru și Publicitate Imobiliară Câmpina

A. Partea I. Descrierea imobilului

TEREN Intravilan

Nr. CF vechi:773

Nr. cadastral vechi:10257

Adresa: Loc. Ocina De Sus, Jud. Prahova

Nr. Crt	Nr cadastral Nr. topografic	Suprafața* (mp)	Observații / Referințe
A1	20288	Din acte: 1.629 Masurata: 1.567	Sector cadastral:22 Teren neimprejmuit;

B. Partea II. Proprietari și acte

Inscrieri privitoare la dreptul de proprietate și alte drepturi reale	Referințe
17824 / 02/11/2010	
Act Notarial nr. 3617, din 24/06/1991 emis de NOTARIATUL DE STAT LOCAL CAMPINA;	
B1	A1
Intabulare, drept de PROPRIETATEpartaj, dobandit prin Conventie, cota actuala 1/1 1) STRAJERU GEORGETA	

C. Partea III. SARCINI .

Inscrieri privind dezmembramintele dreptului de proprietate, drepturi reale de garanție și sarcini	Referințe
NU SUNT	

Anexa Nr. 1 La Partea I

Teren

Nr cadastral	Suprafața (mp)*	Observații / Referințe
20288	Din acte: 1.629 Masurata: 1.567	

* Suprafața este determinată în planul de proiecție Stereo 70.



Date referitoare la teren

Crt	Categorie folosință	Intra vilan	Suprafața (mp)	Tarla	Parcelă	Nr. topo	Observații / Referințe
1	faneata	DA	1.567	42	1939	-	

Lungime Segmente

1) Valorile lungimilor segmentelor sunt obținute din proiecție în plan.

Punct început	X / Y	Punct sfârșit	X / Y	Lungime segment (** (m)
1	548.373,592 410.057,558	2	548.376,534 410.038,529	19.255
2	548.376,534 410.038,529	3	548.388,803 410.038,853	12.273
3	548.388,803 410.038,853	4	548.396,969 410.037,158	8.34
4	548.396,969 410.037,158	5	548.404,186 410.035,518	7.401
5	548.404,186 410.035,518	6	548.411,217 410.033,07	7.445

Punct început	X / Y	Punct sfârșit	X / Y	Lungime segment (** (m)
6	548.411,217 410.033,07	7	548.418,709 410.030,585	7.893
7	548.418,709 410.030,585	8	548.423,23 410.029,116	4.754
8	548.423,23 410.029,116	9	548.426,56 410.028,351	3.417
9	548.426,56 410.028,351	10	548.431,815 410.028,24	5.256
10	548.431,815 410.028,24	11	548.434,93 410.028,608	3.137
11	548.434,93 410.028,608	12	548.438,697 410.029,573	3.889
12	548.438,697 410.029,573	13	548.442,46 410.031,675	4.31
13	548.442,46 410.031,675	14	548.445,28 410.034,682	4.122
14	548.445,28 410.034,682	15	548.447,308 410.038,646	4.453
15	548.447,308 410.038,646	16	548.449,053 410.051,141	12.616
16	548.449,053 410.051,141	17	548.449,088 410.053,072	1.931
17	548.449,088 410.053,072	1	548.373,592 410.057,558	75.629

** Lungimile segmentelor sunt determinate în planul de proiecție Stereo 70 și sunt rotunjite la 1 milimetru.

*** Distanța dintre puncte este formată din segmente cumulate ce sunt mai mici decât valoarea 1 milimetru.

**DATE DESPRE IMOBILUL NR. 335**

Oficiul de Cadastru și Publicitate Imobiliară PRAHOVA
Biroul de Cadastru și Publicitate Imobiliară Câmpina

A. Partea I. Descrierea imobilului

TEREN Intravilan

Adresa: Loc. Ocina De Sus, Nr. 43, Jud. Prahova

Nr. Crt	Nr cadastral Nr. topografic	Suprafața* (mp)	Observații / Referințe
A1		831	Sector cadastral:22 Teren imprejmuit;

B. Partea II. Proprietari și acte

Inscrieri privitoare la dreptul de proprietate și alte drepturi reale		Referințe
/		
Act Normativ nr. 7, din 13/03/1996 emis de PARLAMENTUL ROMANIEI (ART.13);		
B1	Inscrierea posesiei, drept de PROPRIETATE, dobandit prin Constituire, cota actuala 1/1 1) NEIDENTIFICAT NEIDENTIFICAT	A1
B2	SE NOTEAZA MENTIUNEA DE PROPRIETAR NEIDENTIFICAT	A1

C. Partea III. SARCINI .

Inscrieri privind dezmembramintele dreptului de proprietate, drepturi reale de garanție și sarcini	Referințe
NU SUNT	

Anexa Nr. 1 La Partea I

Teren

Nr cadastral	Suprafața (mp)*	Observații / Referințe
	831	

* Suprafața este determinată în planul de proiecție Stereo 70.



Date referitoare la teren

Crt	Categorie folosință	Intravilan	Suprafața (mp)	Tarla	Parcelă	Nr. topo	Observații / Referințe
1	curți constructii	DA	381	44	2118	-	
2	altele	DA	450	44	2119	-	

Date referitoare la construcții

Crt	Număr	Destinație construcție	Supraf. (mp)	Situație juridică	Observații / Referințe
A1.1		construcții de locuințe	57	Fara acte	Nr. niveluri:2; S. construita la sol:57 mp; LOCUINTA S+P
A1.2		construcții anexa	42	Fara acte	Nr. niveluri:1; S. construita la sol:42 mp; ANEXA
A1.3		construcții anexa	22	Fara acte	Nr. niveluri:1; S. construita la sol:22 mp; ANEXA

Lungime Segmente

1) Valorile lungimilor segmentelor sunt obținute din proiecție în plan.

Punct început	X / Y	Punct sfârșit	X / Y	Lungime segment (** (m)
1	548.109,893 410.049,661	2	548.101,01 410.038,84	14.0

Punct început	X / Y	Punct sfârșit	X / Y	Lungime segment (** (m)
2	548.101,01 410.038,84	3	548.112,35 410.031,08	13.741
3	548.112,35 410.031,08	4	548.122,38 410.022,19	13.403
4	548.122,38 410.022,19	5	548.123,28 410.023,41	1.516
5	548.123,28 410.023,41	6	548.131,57 410.017,74	10.044
6	548.131,57 410.017,74	7	548.133,786 410.023,958	6.601
7	548.133,786 410.023,958	8	548.137,77 410.035,14	11.87
8	548.137,77 410.035,14	9	548.141,682 410.040,523	6.654
9	548.141,682 410.040,523	10	548.140,952 410.040,855	0.802
10	548.140,952 410.040,855	11	548.137,277 410.043,815	4.719
11	548.137,277 410.043,815	12	548.132,65 410.047,47	5.896
12	548.132,65 410.047,47	13	548.126,076 410.052,344	8.184
13	548.126,076 410.052,344	14	548.124,017 410.053,33	2.283
14	548.124,017 410.053,33	15	548.122,239 410.054,171	1.967
15	548.122,239 410.054,171	16	548.116,029 410.057,56	7.075
16	548.116,029 410.057,56	1	548.109,893 410.049,661	10.002

** Lungimile segmentelor sunt determinate în planul de proiecție Stereo 70 și sunt rotunjite la 1 milimetru.

*** Distanța dintre puncte este formată din segmente cumulate ce sunt mai mici decât valoarea 1 milimetru.

**DATE DESPRE IMOBILUL NR. 336**

Oficiul de Cadastru și Publicitate Imobiliară PRAHOVA
Biroul de Cadastru și Publicitate Imobiliară Câmpina

A. Partea I. Descrierea imobilului

TEREN Intravilan

Adresa: Loc. Ocina De Sus, Jud. Prahova

Nr. Crt	Nr cadastral Nr. topografic	Suprafața* (mp)	Observații / Referințe
A1		560	Sector cadastral:22 Teren imprejmuit;

B. Partea II. Proprietari și acte

Inscrieri privitoare la dreptul de proprietate și alte drepturi reale	Referințe
/	
Act Normativ nr. 7, din 13/03/1996 emis de PARLAMENTUL ROMANIEI (ODG 57/03.07.2019);	
B1	A1
Intabulare, drept de PROPRIETATE, dobândit prin Lege, cota actuala 1/1 1) COMUNA ADUNATI, CIF:2843248, DOMENIU PUBLIC	

C. Partea III. SARCINI .

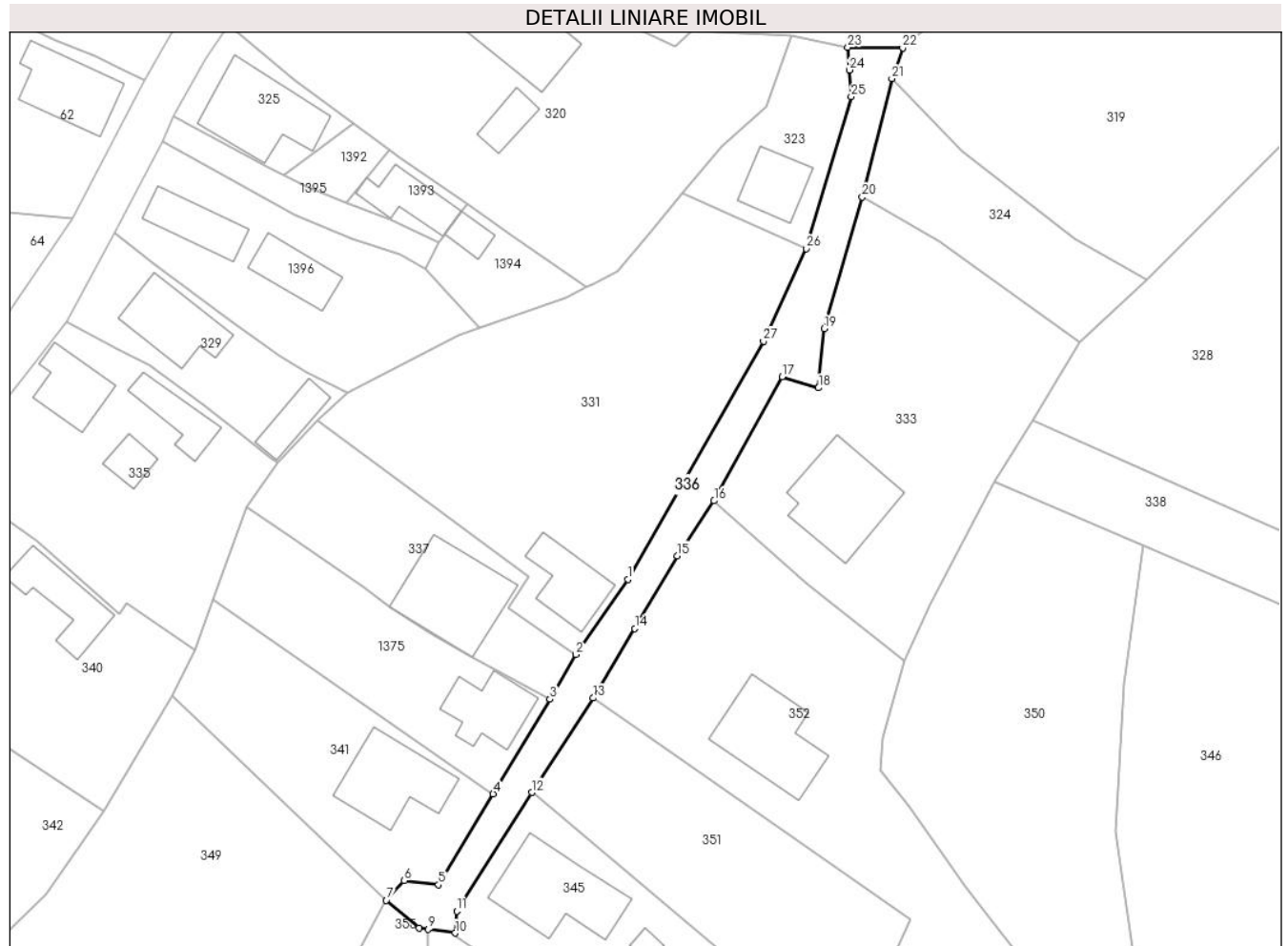
Inscrieri privind dezmembramintele dreptului de proprietate, drepturi reale de garanție și sarcini	Referințe
NU SUNT	

Anexa Nr. 1 La Partea I

Teren

Nr cadastral	Suprafața (mp)*	Observații / Referințe
	560	

* Suprafața este determinată în planul de proiecție Stereo 70.



Date referitoare la teren

Crt	Categorie folosință	Intra vilan	Suprafața (mp)	Tarla	Parcelă	Nr. topo	Observații / Referințe
1	drum	DA	560	-	2100	-	

Lungime Segmente

1) Valorile lungimilor segmentelor sunt obținute din proiecție în plan.

Punct început	X / Y	Punct sfârșit	X / Y	Lungime segment (** (m)
1	548.184,001 410.026,334	2	548.177,731 410.017,254	11.034
3	548.174,61 410.011,84	4	548.167,702 410.000,392	13.371
5	548.161,075 409.989,407	6	548.156,904 409.989,896	4.2
7	548.154,76 409.987,521	8	548.158,766 409.984,196	5.207
9	548.159,851 409.984,012	10	548.163,095 409.983,565	3.275

Punct început	X / Y	Punct sfârșit	X / Y	Lungime segment (** (m)
2	548.177,731 410.017,254	3	548.174,61 410.011,84	6.249
4	548.167,702 410.000,392	5	548.161,075 409.989,407	12.829
6	548.156,904 409.989,896	7	548.154,76 409.987,521	3.2
8	548.158,766 409.984,196	9	548.159,851 409.984,012	1.1
10	548.163,095 409.983,565	11	548.163,289 409.986,216	2.658

Punct început	X / Y	Punct sfârșit	X / Y	Lungime segment (** (m)
11	548.163,289 409.986,216	12	548.172,408 410.000,563	17.0
13	548.179,822 410.011,996	14	548.184,866 410.020,397	9.799
15	548.189,993 410.029,215	16	548.194,463 410.035,843	7.995
17	548.202,708 410.050,85	18	548.207,11 410.049,516	4.6
19	548.207,79 410.056,683	20	548.212,4 410.072,6	16.571
21	548.216,001 410.086,929	22	548.217,311 410.090,659	3.953
23	548.210,661 410.090,724	24	548.210,871 410.087,974	2.758
25	548.211,081 410.084,764	26	548.205,611 410.066,364	19.196
27	548.200,441 410.055,174	1	548.184,001 410.026,334	33.197

Punct început	X / Y	Punct sfârșit	X / Y	Lungime segment (** (m)
12	548.172,408 410.000,563	13	548.179,822 410.011,996	13.626
14	548.184,866 410.020,397	15	548.189,993 410.029,215	10.2
16	548.194,463 410.035,843	17	548.202,708 410.050,85	17.122
18	548.207,11 410.049,516	19	548.207,79 410.056,683	7.2
20	548.212,4 410.072,6	21	548.216,001 410.086,929	14.774
22	548.217,311 410.090,659	23	548.210,661 410.090,724	6.65
24	548.210,871 410.087,974	25	548.211,081 410.084,764	3.217
26	548.205,611 410.066,364	27	548.200,441 410.055,174	12.327

** Lungimile segmentelor sunt determinate în planul de proiecție Stereo 70 și sunt rotunjite la 1 milimetru.

*** Distanța dintre puncte este formată din segmente cumulate ce sunt mai mici decât valoarea 1 milimetru.

**DATE DESPRE IMOBILUL NR. 337**

Oficiul de Cadastru și Publicitate Imobiliară PRAHOVA
Biroul de Cadastru și Publicitate Imobiliară Câmpina

A. Partea I. Descrierea imobilului

TEREN Intravilan

Nr. CF vechi:446

Nr. cadastral vechi:10025

Adresa: Loc. Ocina De Sus, Nr. 47, Jud. Prahova

Nr. Crt	Nr cadastral Nr. topografic	Suprafața* (mp)	Observații / Referințe
A1	20038	Din acte: 2.138 Masurata: 492	Sector cadastral:22 Teren imprejmuit;

B. Partea II. Proprietari și acte

Inscrieri privitoare la dreptul de proprietate și alte drepturi reale	Referințe
10347 / 29/06/2007	
Act Notarial nr. 2894, din 28/06/2007 emis de NP IVAN MIHAELA;	
B2	A1
Intabulare, drept de PROPRIETATEcumparare ca bun propriu, dobandit prin Conventie, cota actuala 1/1 1) HOITAN LAURENTIU	

C. Partea III. SARCINI .

Inscrieri privind dezmembramintele dreptului de proprietate, drepturi reale de garanție și sarcini	Referințe
NU SUNT	

Anexa Nr. 1 La Partea I

Teren

Nr cadastral	Suprafața (mp)*	Observații / Referințe
20038	Din acte: 2.138 Masurata: 492	

* Suprafața este determinată în planul de proiecție Stereo 70.

DETALII LINIARE IMOBIL



Date referitoare la teren

Crt	Categorie folosință	Intra vilan	Suprafața (mp)	Tarla	Parcelă	Nr. topo	Observații / Referințe
1	curți constructii	DA	200	44	2101,2102,2 103	-	
2	arabil	DA	292	44	2101,2102,2 103	-	

Date referitoare la construcții

Crt	Număr	Destinație construcție	Supraf. (mp)	Situație juridică	Observații / Referințe
A1.3	20038-C3	construcții de locuințe	122	Fara acte	Nr. niveluri:1; S. construita la sol:122 mp; LOCUINTA

Lungime Segmente

1) Valorile lungimilor segmentelor sunt obținute din proiecție în plan.

Punct început	X / Y	Punct sfârșit	X / Y	Lungime segment (** (m)
1	548.169,48 410.022,94	2	548.172,02 410.026,68	4.521
2	548.172,02 410.026,68	3	548.146,43 410.045,53	31.783

Punct început	X / Y	Punct sfârșit	X / Y	Lungime segment (** (m)
3	548.146,43 410.045,53	4	548.141,682 410.040,523	6.9
4	548.141,682 410.040,523	5	548.137,77 410.035,14	6.654
5	548.137,77 410.035,14	6	548.143,27 410.031,41	6.646
6	548.143,27 410.031,41	7	548.152,1 410.025,29	10.744
7	548.152,1 410.025,29	8	548.155,12 410.022,988	3.797
8	548.155,12 410.022,988	9	548.160,04 410.019,82	5.852
9	548.160,04 410.019,82	10	548.165,138 410.016,945	5.853
10	548.165,138 410.016,945	11	548.174,61 410.011,84	10.76
11	548.174,61 410.011,84	12	548.177,731 410.017,254	6.249
12	548.177,731 410.017,254	1	548.169,48 410.022,94	10.021

** Lungimile segmentelor sunt determinate în planul de proiecție Stereo 70 și sunt rotunjite la 1 milimetru.

*** Distanța dintre puncte este formată din segmente cumulate ce sunt mai mici decât valoarea 1 milimetru.

**DATE DESPRE IMOBILUL NR. 338**

Oficiul de Cadastru și Publicitate Imobiliară PRAHOVA
Biroul de Cadastru și Publicitate Imobiliară Câmpina

A. Partea I. Descrierea imobilului

TEREN Intravilan

Adresa: Loc. Ocina De Sus, Jud. Prahova

Nr. Crt	Nr cadastral Nr. topografic	Suprafața* (mp)	Observații / Referințe
A1	20805	713	Sector cadastral:22 Teren imprejmuit;

B. Partea II. Proprietari și acte

Inscrieri privitoare la dreptul de proprietate și alte drepturi reale		Referințe
3765 / 01/02/2021		
Act Notarial nr. 242, din 29/01/2021 emis de Ivan Mihaela;		
B1	Intabulare, drept de PROPRIETATEcumparare ca bun comun, dobandit prin Conventie, cota actuala 1/2 1) PINTA CORNELIU 2) PINTA MIRELA	A1
B2	Intabulare, drept de PROPRIETATEcumparare ca bun comun, dobandit prin Conventie, cota actuala 1/2 1) PINTA MARIUS GABRIEL 2) PINTA IOANA-CAMELIA	A1

C. Partea III. SARCINI .

Inscrieri privind dezmembramintele dreptului de proprietate, drepturi reale de garanție și sarcini	Referințe
NU SUNT	

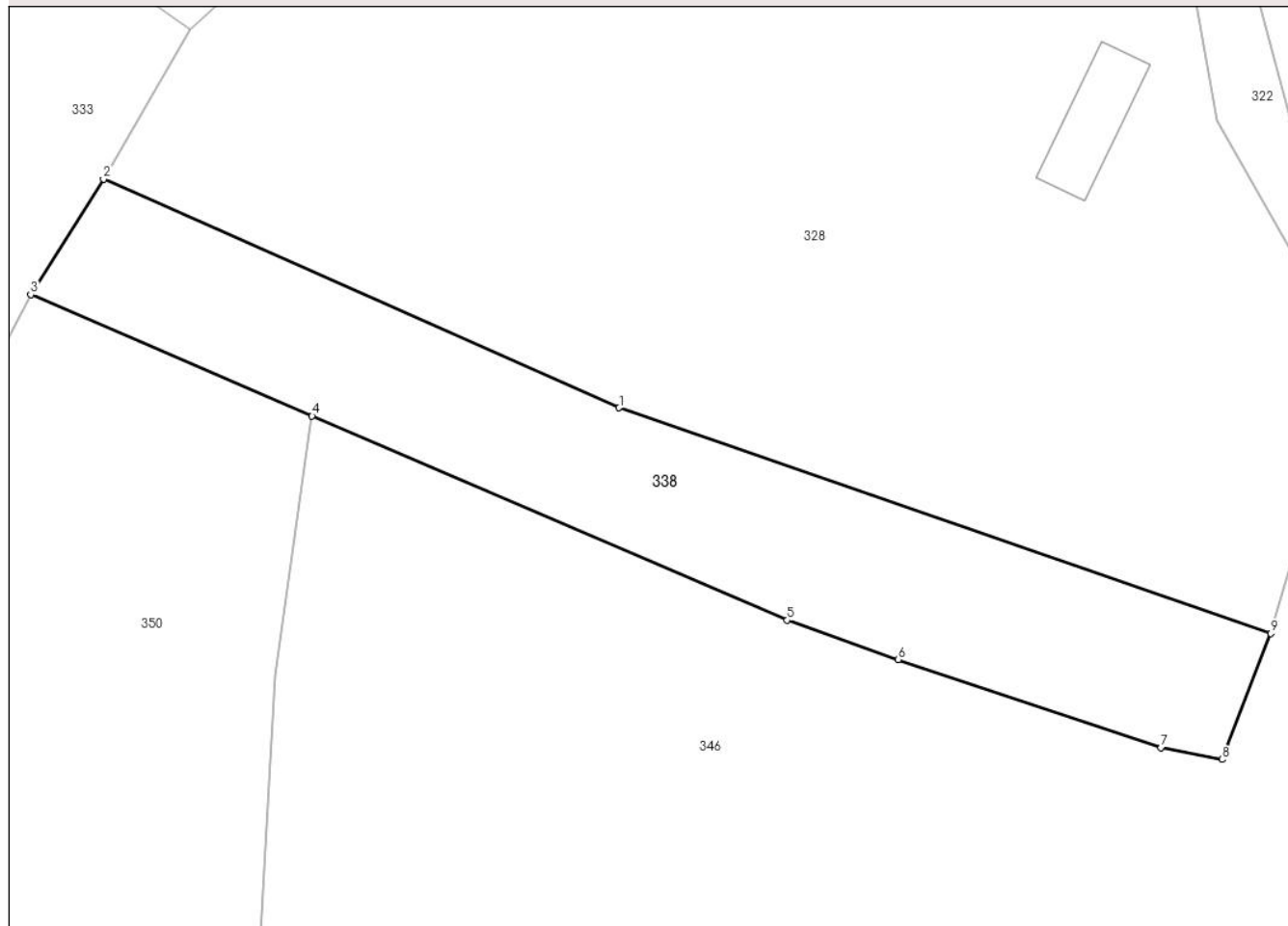
Anexa Nr. 1 La Partea I

Teren

Nr cadastral	Suprafața (mp)*	Observații / Referințe
20805	713	

* Suprafața este determinată în planul de proiecție Stereo 70.

DETALII LINIARE IMOBIL



Date referitoare la teren

Crt	Categorie folosință	Intra vilan	Suprafața (mp)	Tarla	Parcelă	Nr. topo	Observații / Referințe
1	faneata	DA	713	44	2085,2088	-	

Lungime Segmente

1) Valorile lungimilor segmentelor sunt obținute din proiecție în plan.

Punct început	X / Y	Punct sfârșit	X / Y	Lungime segment (** (m)
1	548.266,111 410.030,91	2	548.233,124 410.045,54	36.086
2	548.233,124 410.045,54	3	548.228,472 410.038,144	8.737
3	548.228,472 410.038,144	4	548.246,464 410.030,385	19.594
4	548.246,464 410.030,385	5	548.276,859 410.017,334	33.078
5	548.276,859 410.017,334	6	548.283,952 410.014,808	7.529

Punct început	X / Y	Punct sfârșit	X / Y	Lungime segment (** (m)
6	548.283,952 410.014,808	7	548.300,767 410.009,168	17.736
7	548.300,767 410.009,168	8	548.304,685 410.008,427	3.987
8	548.304,685 410.008,427	9	548.307,796 410.016,486	8.639
9	548.307,796 410.016,486	1	548.266,111 410.030,91	44.11

** Lungimile segmentelor sunt determinate în planul de proiecție Stereo 70 și sunt rotunjite la 1 milimetru.

*** Distanța dintre puncte este formată din segmente cumulate ce sunt mai mici decât valoarea 1 milimetru.

**DATE DESPRE IMOBILUL NR. 340**

Oficiul de Cadastru și Publicitate Imobiliară PRAHOVA
Biroul de Cadastru și Publicitate Imobiliară Câmpina

A. Partea I. Descrierea imobilului

TEREN Intravilan

Nr. CF vechi:506

Nr. cadastral vechi:10088

Adresa: Loc. Adunati, Jud. Prahova

Nr. Crt	Nr cadastral Nr. topografic	Suprafața* (mp)	Observații / Referințe
A1	20107	Din acte: 800 Masurata: 902	Sector cadastral:22 Teren imprejmuit;

Construcții

Crt	Nr cadastral Nr. topografic	Adresa	Observații / Referințe
A1.1	20107-C1	Loc. Adunati, Jud. Prahova	Nr. niveluri:1; S. construita la sol:55 mp; C1-LOCUINTA
A1.2	20107-C2	Loc. Adunati, Jud. Prahova	Nr. niveluri:1; S. construita la sol:65 mp; C2-ANEXA

B. Partea II. Proprietari și acte

Inscrieri privitoare la dreptul de proprietate și alte drepturi reale		Referințe
3065 / 15/02/2008		
Act Notarial nr. 428, din 11/02/2008 emis de NP IONITA DORINA;		
B3	Intabulare, drept de PROPRIETATEcumparare, dobandit prin Conventie, cota actuala 1/1 1) SUPEALA ROZALIA MONICA	A1, A1.1, A1.2

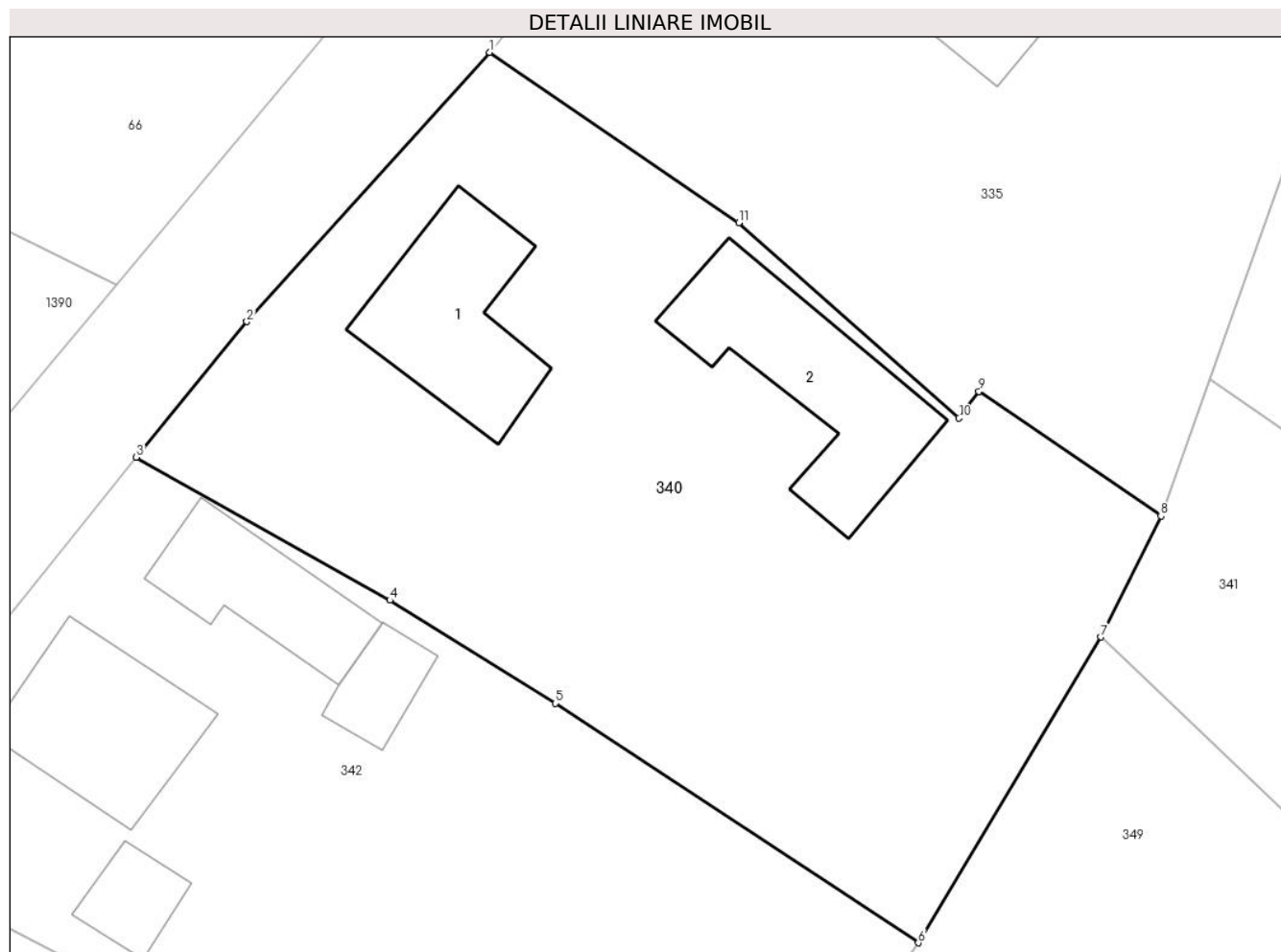
C. Partea III. SARCINI

Inscrieri privind dezmembramintele dreptului de proprietate, drepturi reale de garanție și sarcini		Referințe
3065 / 15/02/2008		
Act Notarial nr. 428, din 11/02/2008 emis de NP IONITA DORINA;		
C1	Intabulare, drept de UZUFRACT, cota actuala 1/1, cota initiala 1/1 1) SUPEALA CONSTANTIN 2) SUPEALA GEORGETA	A1, A1.1, A1.2

Anexa Nr. 1 La Partea I**Teren**

Nr cadastral	Suprafața (mp)*	Observații / Referințe
20107	Din acte: 800 Masurata: 902	

* Suprafața este determinată în planul de proiecție Stereo 70.

**Date referitoare la teren**

Crt	Categorie folosință	Intra vilan	Suprafața (mp)	Tarla	Parcelă	Nr. topo	Observații / Referințe
1	curți constructii	DA	400	44	2120,2121	-	
2	arabil	DA	502	44	2120,2121	-	

Date referitoare la construcții

Crt	Număr	Destinație construcție	Supraf. (mp)	Situație juridică	Observații / Referințe
A1.1	20107-C1	construcții de locuințe	55	Cu acte	Nr. niveluri:1; S. construita la sol:55 mp; C1-LOCUINTA
A1.2	20107-C2	construcții anexa	65	Cu acte	Nr. niveluri:1; S. construita la sol:65 mp; C2-ANEXA

Lungime Segmente

1) Valorile lungimilor segmentelor sunt obținute din proiecție în plan.

Punct început	X / Y	Punct sfârșit	X / Y	Lungime segment (** (m)
1	548.101,01 410.038,84	2	548.089,96 410.026,58	16.505
2	548.089,96 410.026,58	3	548.084,93 410.020,41	7.961

Punct început	X / Y	Punct sfârșit	X / Y	Lungime segment (** (m)
3	548.084,93 410.020,41	4	548.096,47 410.013,9	13.25
4	548.096,47 410.013,9	5	548.104,01 410.009,21	8.88
5	548.104,01 410.009,21	6	548.120,52 409.998,31	19.784
6	548.120,52 409.998,31	7	548.128,845 410.012,225	16.215
7	548.128,845 410.012,225	8	548.131,57 410.017,74	6.151
8	548.131,57 410.017,74	9	548.123,28 410.023,41	10.044
9	548.123,28 410.023,41	10	548.122,38 410.022,19	1.516
10	548.122,38 410.022,19	11	548.112,35 410.031,08	13.403
11	548.112,35 410.031,08	1	548.101,01 410.038,84	13.741

** Lungimile segmentelor sunt determinate în planul de proiecție Stereo 70 și sunt rotunjite la 1 milimetru.

*** Distanța dintre puncte este formată din segmente cumulate ce sunt mai mici decât valoarea 1 milimetru.

**DATE DESPRE IMOBILUL NR. 341**

Oficiul de Cadastru și Publicitate Imobiliară PRAHOVA
Biroul de Cadastru și Publicitate Imobiliară Câmpina

A. Partea I. Descrierea imobilului

TEREN Intravilan

Adresa: Loc. Ocina De Sus, Jud. Prahova

Nr. Crt	Nr cadastral Nr. topografic	Suprafața* (mp)	Observații / Referințe
A1		604	Sector cadastral:22 Teren imprejmuit;

Construcții

Crt	Nr cadastral Nr. topografic	Adresa	Observații / Referințe
A1.1		Loc. Ocina De Sus, Jud. Prahova	Nr. niveluri:1; S. construita la sol:98 mp; LOCUINTA

B. Partea II. Proprietari și acte

Inscrieri privitoare la dreptul de proprietate și alte drepturi reale		Referințe
/		
Act Administrativ nr. 1798, din 11/04/2024 emis de PRIMARIA COMUNEI ADUNATI (REGASIT IN ANEXA LA NR. CRT.26);		
B1	Inscrierea posesiei, drept de PROPRIETATE, dobandit prin Constituire, cota actuala 1/1 1) PINTA GHEORGHE	A1
Act Administrativ nr. 10, din 27/08/1980 emis de PRIMARIA COMUNEI ADUNATI;		
B2	Intabulare, drept de PROPRIETATE, dobandit prin Construire, cota actuala 1/1 1) PINTA GHEORGHE	A1.1

C. Partea III. SARCINI .

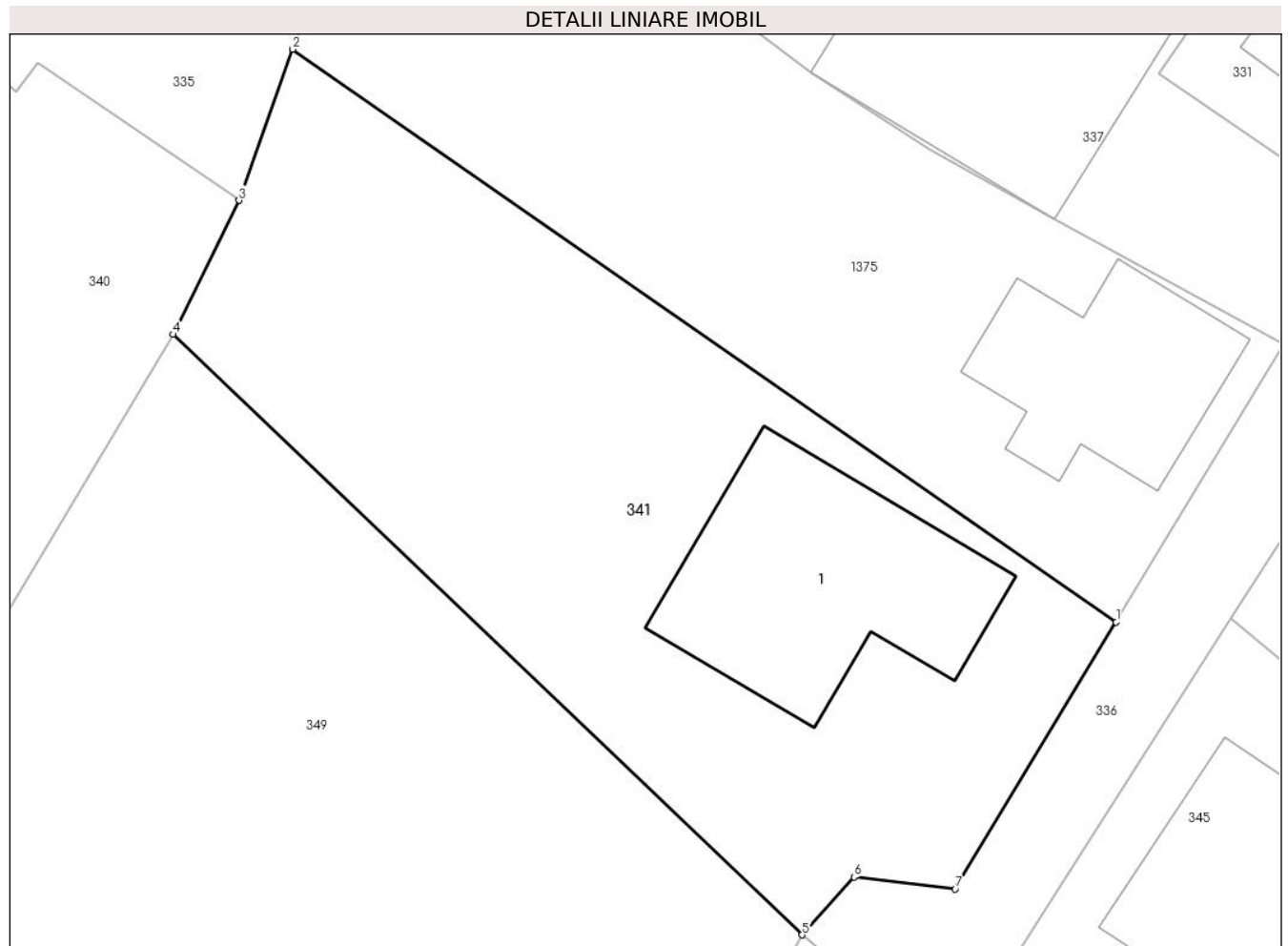
Inscrieri privind dezmembramintele dreptului de proprietate, drepturi reale de garanție și sarcini	Referințe
NU SUNT	

Anexa Nr. 1 La Partea I

Teren

Nr cadastral	Suprafața (mp)*	Observații / Referințe
	604	

* Suprafața este determinată în planul de proiecție Stereo 70.



Date referitoare la teren

Crt	Categorie folosință	Intravilan	Suprafața (mp)	Tarla	Parcelă	Nr. topo	Observații / Referințe
1	curți constructii	DA	300	44	2104	-	
2	faneata	DA	304	44	2105	-	

Date referitoare la construcții

Crt	Număr	Destinație construcție	Supraf. (mp)	Situație juridică	Observații / Referințe
A1.1		construcții de locuințe	98	Cu acte	Nr. niveluri:1; S. construita la sol:98 mp; LOCUINTA

Lungime Segmente

1) Valorile lungimilor segmentelor sunt obținute din proiecție în plan.

Punct început	X / Y	Punct sfârșit	X / Y	Lungime segment (** (m)
1	548.167,702 410.000,392	2	548.133,786 410.023,958	41.301
2	548.133,786 410.023,958	3	548.131,57 410.017,74	6.601
3	548.131,57 410.017,74	4	548.128,845 410.012,225	6.151

Punct început	X / Y	Punct sfârşit	X / Y	Lungime segment (** (m)
4	548.128,845 410.012,225	5	548.154,76 409.987,521	35.803
5	548.154,76 409.987,521	6	548.156,904 409.989,896	3.2
6	548.156,904 409.989,896	7	548.161,075 409.989,407	4.2
7	548.161,075 409.989,407	1	548.167,702 410.000,392	12.829

** Lungimile segmentelor sunt determinate în planul de proiecție Stereo 70 și sunt rotunjite la 1 milimetru.

*** Distanța dintre puncte este formată din segmente cumulate ce sunt mai mici decât valoarea 1 milimetru.

**DATE DESPRE IMOBILUL NR. 342**

Oficiul de Cadastru și Publicitate Imobiliară PRAHOVA
Biroul de Cadastru și Publicitate Imobiliară Câmpina

A. Partea I. Descrierea imobilului

TEREN Intravilan

Adresa: Loc. Ocina De Sus, Nr. 41, Jud. Prahova

Nr. Crt	Nr cadastral Nr. topografic	Suprafața* (mp)	Observații / Referințe
A1		881	Sector cadastral:22 Teren imprejmuit;

B. Partea II. Proprietari și acte

Inscrieri privitoare la dreptul de proprietate și alte drepturi reale		Referințe
/		
Act Normativ nr. 7, din 13/03/1996 emis de PARLAMENTUL ROMANIEI (ART.13);		
B1	Inscrierea posesiei, drept de PROPRIETATE, dobandit prin Constituire, cota actuala 1/1 1) NEIDENTIFICAT NEIDENTIFICAT	A1
B2	SE NOTEAZA MENTIUNEA DE PROPRIETAR NEIDENTIFICAT	A1

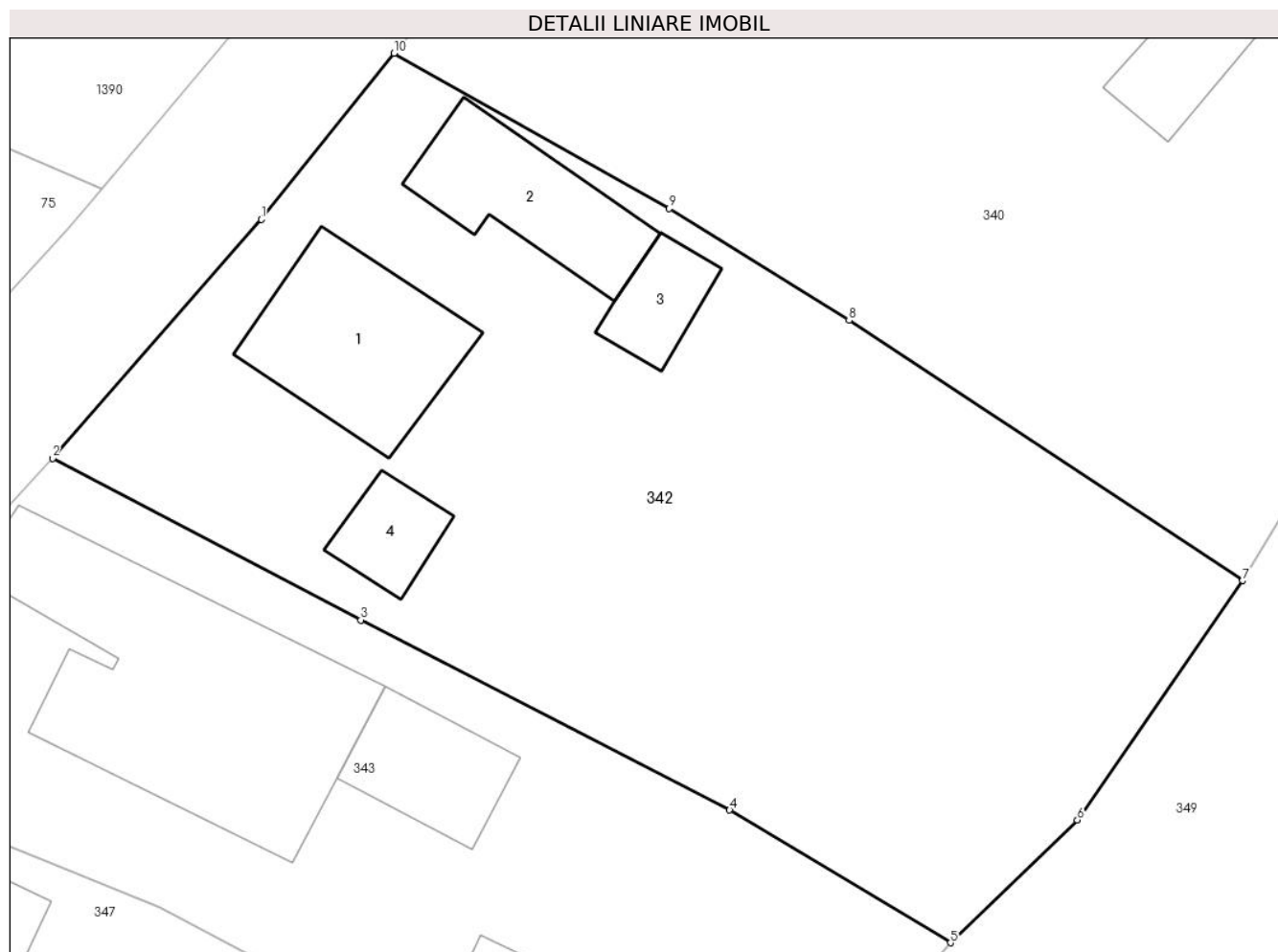
C. Partea III. SARCINI .

Inscrieri privind dezmembramintele dreptului de proprietate, drepturi reale de garanție și sarcini	Referințe
NU SUNT	

Anexa Nr. 1 La Partea I**Teren**

Nr cadastral	Suprafața (mp)*	Observații / Referințe
	881	

* Suprafața este determinată în planul de proiecție Stereo 70.

**Date referitoare la teren**

Crt	Categorie folosință	Intravilan	Suprafața (mp)	Tarla	Parcelă	Nr. topo	Observații / Referințe
1	arabil	DA	431	44	2122	-	
2	curți construcții	DA	450	44	2123	-	

Date referitoare la construcții

Crt	Număr	Destinație construcție	Supraf. (mp)	Situație juridică	Observații / Referințe
A1.1		construcții de locuințe	52	Fara acte	Nr. niveluri:2; S. construita la sol:52 mp; LOCUINTA S+P
A1.2		construcții de locuințe	38	Fara acte	Nr. niveluri:1; S. construita la sol:38 mp; LOCUINTA
A1.3		construcții anexa	16	Fara acte	Nr. niveluri:1; S. construita la sol:16 mp; ANEXA
A1.4		construcții anexa	15	Fara acte	Nr. niveluri:1; S. construita la sol:15 mp; ANEXA

Lungime Segmente

1) Valorile lungimilor segmentelor sunt obținute din proiecție în plan.

Punct început	X / Y	Punct sfârșit	X / Y	Lungime segment (** (m)
---------------	-------	---------------	-------	-------------------------

Punct început	X / Y	Punct sfârșit	X / Y	Lungime segment (** (m)
1	548.079,364 410.013,447	2	548.070,602 410.003,441	13.3
2	548.070,602 410.003,441	3	548.083,531 409.996,659	14.6
3	548.083,531 409.996,659	4	548.099,0 409.988,691	17.4
4	548.099,0 409.988,691	5	548.108,259 409.983,133	10.8
5	548.108,259 409.983,133	6	548.113,579 409.988,277	7.4
6	548.113,579 409.988,277	7	548.120,52 409.998,31	12.2
7	548.120,52 409.998,31	8	548.104,01 410.009,21	19.784
8	548.104,01 410.009,21	9	548.096,47 410.013,9	8.88
9	548.096,47 410.013,9	10	548.084,93 410.020,41	13.25
10	548.084,93 410.020,41	1	548.079,364 410.013,447	8.915

** Lungimile segmentelor sunt determinate în planul de proiecție Stereo 70 și sunt rotunjite la 1 milimetru.

*** Distanța dintre puncte este formată din segmente cumulate ce sunt mai mici decât valoarea 1 milimetru.

**DATE DESPRE IMOBILUL NR. 343**

Oficiul de Cadastru și Publicitate Imobiliară PRAHOVA
Biroul de Cadastru și Publicitate Imobiliară Câmpina

A. Partea I. Descrierea imobilului

TEREN Intravilan

Adresa: Loc. Ocina De Sus, Nr. 40, Jud. Prahova

Nr. Crt	Nr cadastral Nr. topografic	Suprafața* (mp)	Observații / Referințe
A1		Din acte: 250 Masurata: 645	Sector cadastral:22 Teren imprejmuit;

Construcții

Crt	Nr cadastral Nr. topografic	Adresa	Observații / Referințe
A1.1		Loc. Ocina De Sus, Nr. 40, Jud. Prahova	Nr. niveluri:2; S. construita la sol:120 mp; LOCUINTA
A1.2		Loc. Ocina De Sus, Nr. 40, Jud. Prahova	Nr. niveluri:1; S. construita la sol:28 mp; ANEXA
A1.3		Loc. Ocina De Sus, Nr. 40, Jud. Prahova	Nr. niveluri:1; S. construita la sol:36 mp; ANEXA

B. Partea II. Proprietari și acte

Inscrieri privitoare la dreptul de proprietate și alte drepturi reale		Referințe
/		
Act Administrativ nr. 38065, din 30/07/2002 emis de COMISIA JUDETEANA PRAHOVA;		
B1	Intabulare, drept de PROPRIETATE, dobandit prin Constituire, cota actuala 1/1 1) SUPIALA VASILE	A1
Act Administrativ nr. 1887, din 16/04/2024 emis de PRIMARIA COMUNEI ADUNATI (AUTORIZATIE NR. 14 DIN 29.10.1981);		
B2	Intabulare, drept de PROPRIETATE, dobandit prin Construire, cota actuala 1/1 1) SUPIALA VASILE	A1.1, A1.2, A1.3

C. Partea III. SARCINI .

Inscrieri privind dezmembramintele dreptului de proprietate, drepturi reale de garanție și sarcini	Referințe
NU SUNT	

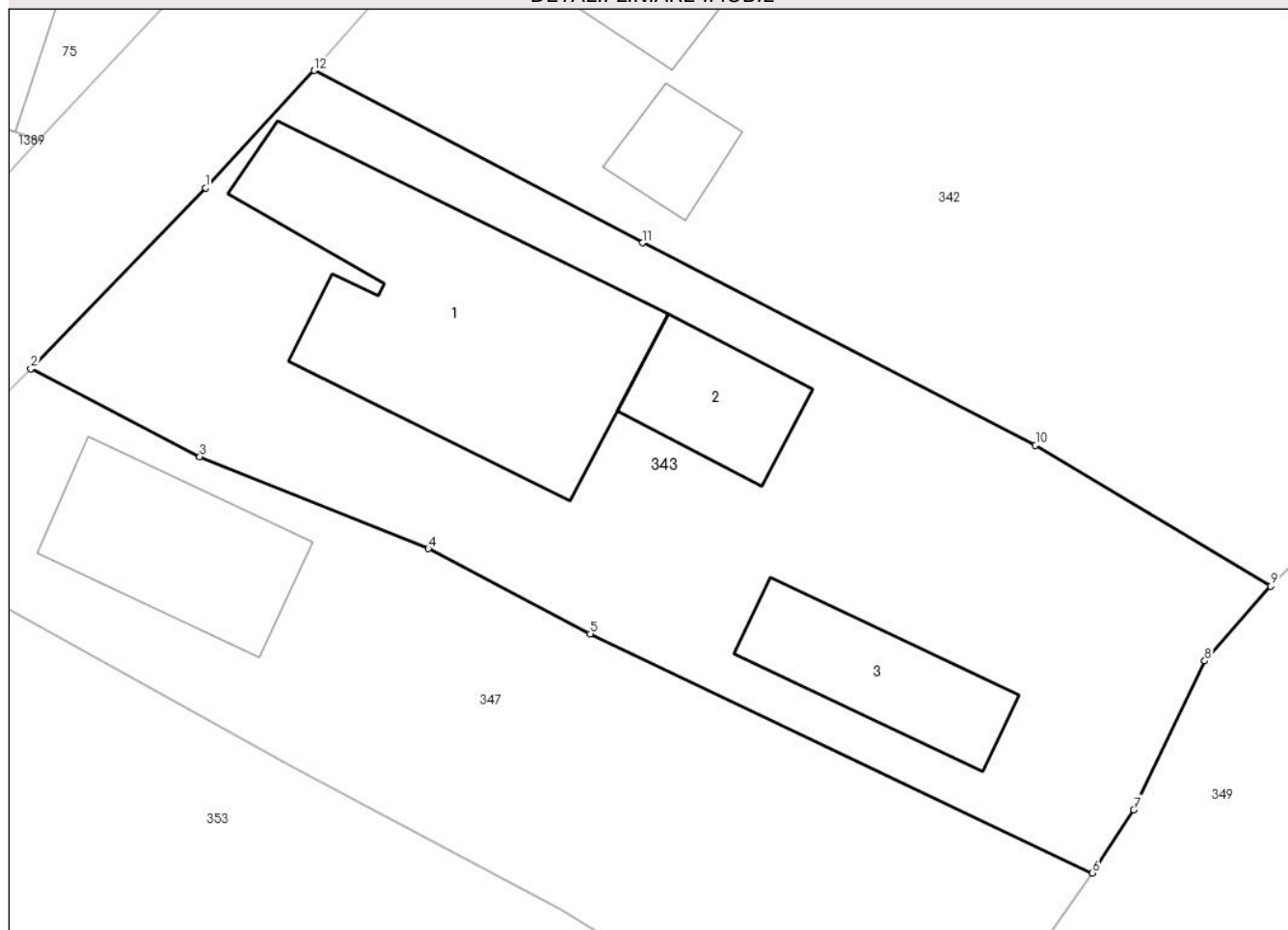
Anexa Nr. 1 La Partea I

Teren

Nr cadastral	Suprafața (mp)*	Observații / Referințe
	Din acte: 250 Masurata: 645	

* Suprafața este determinată în planul de proiecție Stereo 70.

DETALII LINIARE IMOBIL



Date referitoare la teren

Crt	Categorie folosință	Intra vilan	Suprafața (mp)	Tarla	Parcelă	Nr. topo	Observații / Referințe
1	curți constructii	DA	500	44	2124	-	
2	arabil	DA	145	44	2125	-	

Date referitoare la construcții

Crt	Număr	Destinație construcție	Supraf. (mp)	Situație juridică	Observații / Referințe
A1.1		construcții de locuințe	120	Cu acte	Nr. niveluri:2; S. construita la sol:120 mp; LOCUINTA
A1.2		construcții anexa	28	Cu acte	Nr. niveluri:1; S. construita la sol:28 mp; ANEXA
A1.3		construcții anexa	36	Cu acte	Nr. niveluri:1; S. construita la sol:36 mp; ANEXA

Lungime Segmente

1) Valorile lungimilor segmentelor sunt obținute din proiecție în plan.

Punct început	X / Y	Punct sfârșit	X / Y	Lungime segment (** (m)
1	548.066,329 409.998,814	2	548.059,45 409.991,694	9.9

Punct început	X / Y	Punct sfârșit	X / Y	Lungime segment (** (m)
2	548.059,45 409.991,694	3	548.066,101 409.988,23	7.5
3	548.066,101 409.988,23	4	548.075,101 409.984,61	9.7
4	548.075,101 409.984,61	5	548.081,473 409.981,259	7.2
5	548.081,473 409.981,259	6	548.101,245 409.971,842	21.9
6	548.101,245 409.971,842	7	548.102,865 409.974,327	2.967
7	548.102,865 409.974,327	8	548.105,665 409.980,193	6.5
8	548.105,665 409.980,193	9	548.108,259 409.983,133	3.921
9	548.108,259 409.983,133	10	548.099,0 409.988,691	10.8
10	548.099,0 409.988,691	11	548.083,531 409.996,659	17.4
11	548.083,531 409.996,659	12	548.070,602 410.003,441	14.6
12	548.070,602 410.003,441	1	548.066,329 409.998,814	6.298

** Lungimile segmentelor sunt determinate în planul de proiecție Stereo 70 și sunt rotunjite la 1 milimetru.

*** Distanța dintre puncte este formată din segmente cumulate ce sunt mai mici decât valoarea 1 milimetru.

**DATE DESPRE IMOBILUL NR. 344**

Oficiul de Cadastru și Publicitate Imobiliară PRAHOVA
Biroul de Cadastru și Publicitate Imobiliară Câmpina

A. Partea I. Descrierea imobilului

TEREN Intravilan

Adresa: Loc. Ocina De Sus, Jud. Prahova

Nr. Crt	Nr cadastral Nr. topografic	Suprafața* (mp)	Observații / Referințe
A1		403	Sector cadastral:22 Teren imprejmuit;

B. Partea II. Proprietari și acte

Inscrieri privitoare la dreptul de proprietate și alte drepturi reale	Referințe
/	
Act Normativ nr. 7, din 13/03/1996 emis de PARLAMENTUL ROMANIEI (ODG 57/03.07.2019);	
B1	A1
Intabulare, drept de PROPRIETATE, dobandit prin Lege, cota actuala 1/1	
1) COMUNA ADUNATI, CIF:2843248, DOMENIU PUBLIC	

C. Partea III. SARCINI .

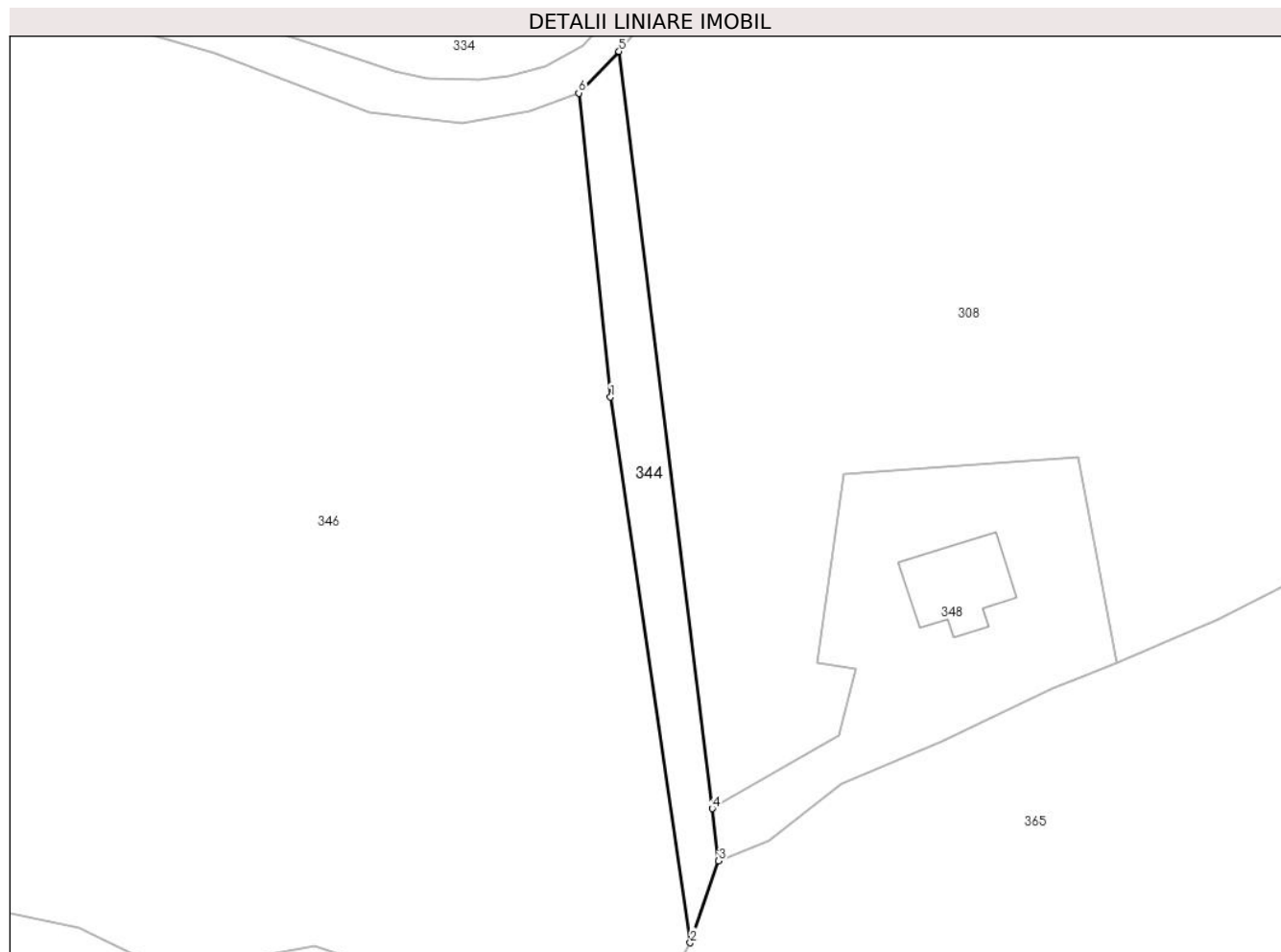
Inscrieri privind dezmembramintele dreptului de proprietate, drepturi reale de garanție și sarcini	Referințe
NU SUNT	

Anexa Nr. 1 La Partea I

Teren

Nr cadastral	Suprafața (mp)*	Observații / Referințe
	403	

* Suprafața este determinată în planul de proiecție Stereo 70.



Date referitoare la teren

Crt	Categorie folosință	Intravilan	Suprafața (mp)	Tarla	Parcelă	Nr. topo	Observații / Referințe
1	drum	DA	403	-	-	-	

Lungime Segmente

1) Valorile lungimilor segmentelor sunt obținute din proiecție în plan.

Punct început	X / Y	Punct sfârșit	X / Y	Lungime segment (** (m)
1	548.445,343 409.995,755	2	548.453,515 409.939,93	56.42
2	548.453,515 409.939,93	3	548.456,425 409.948,296	8.858
3	548.456,425 409.948,296	4	548.455,763 409.953,669	5.414
4	548.455,763 409.953,669	5	548.446,216 410.031,13	78.047
5	548.446,216 410.031,13	6	548.442,095 410.026,867	5.93

Punct început	X / Y	Punct sfârșit	X / Y	Lungime segment (** (m)
6	548.442,095 410.026,867	1	548.445,343 409.995,755	31.281

** Lungimile segmentelor sunt determinate în planul de proiecție Stereo 70 și sunt rotunjite la 1 milimetru.

*** Distanța dintre puncte este formată din segmente cumulate ce sunt mai mici decât valoarea 1 milimetru.

**DATE DESPRE IMOBILUL NR. 345**

Oficiul de Cadastru și Publicitate Imobiliară PRAHOVA
Biroul de Cadastru și Publicitate Imobiliară Câmpina

A. Partea I. Descrierea imobilului

TEREN Intravilan

Adresa: Loc. Ocina De Sus, Nr. 49, Jud. Prahova

Nr. Crt	Nr cadastral Nr. topografic	Suprafața* (mp)	Observații / Referințe
A1	20348	700	Sector cadastral:22 Teren imprejmuit;

Construcții

Crt	Nr cadastral Nr. topografic	Adresa	Observații / Referințe
A1.1	20348-C1	Loc. Ocina De Sus, Str 49, Jud. Prahova	Nr. niveluri:3; S. construita la sol:118 mp; LOCUINTA
A1.2	20348-C2	Loc. Ocina De Sus, Str 49, Jud. Prahova	Nr. niveluri:1; S. construita la sol:67 mp; ANEXA

B. Partea II. Proprietari și acte

Inscrieri privitoare la dreptul de proprietate și alte drepturi reale		Referințe
15176 / 20/09/2011		
Act Notarial nr. 3406, din 12/05/1994 emis de Notariatul de Stat Local Campina (act administrativ nr. 1467/26-08-2011 emis de Primaria Comunei Adunati);		
B1	Intabulare, drept de PROPRIETATEcumparare ca bun comun, dobandit prin Conventie, cota actuala 1/1 1) PINTA FLORIAN 2) PINTA GEORGETA	A1, A1.1, A1.2

C. Partea III. SARCINI

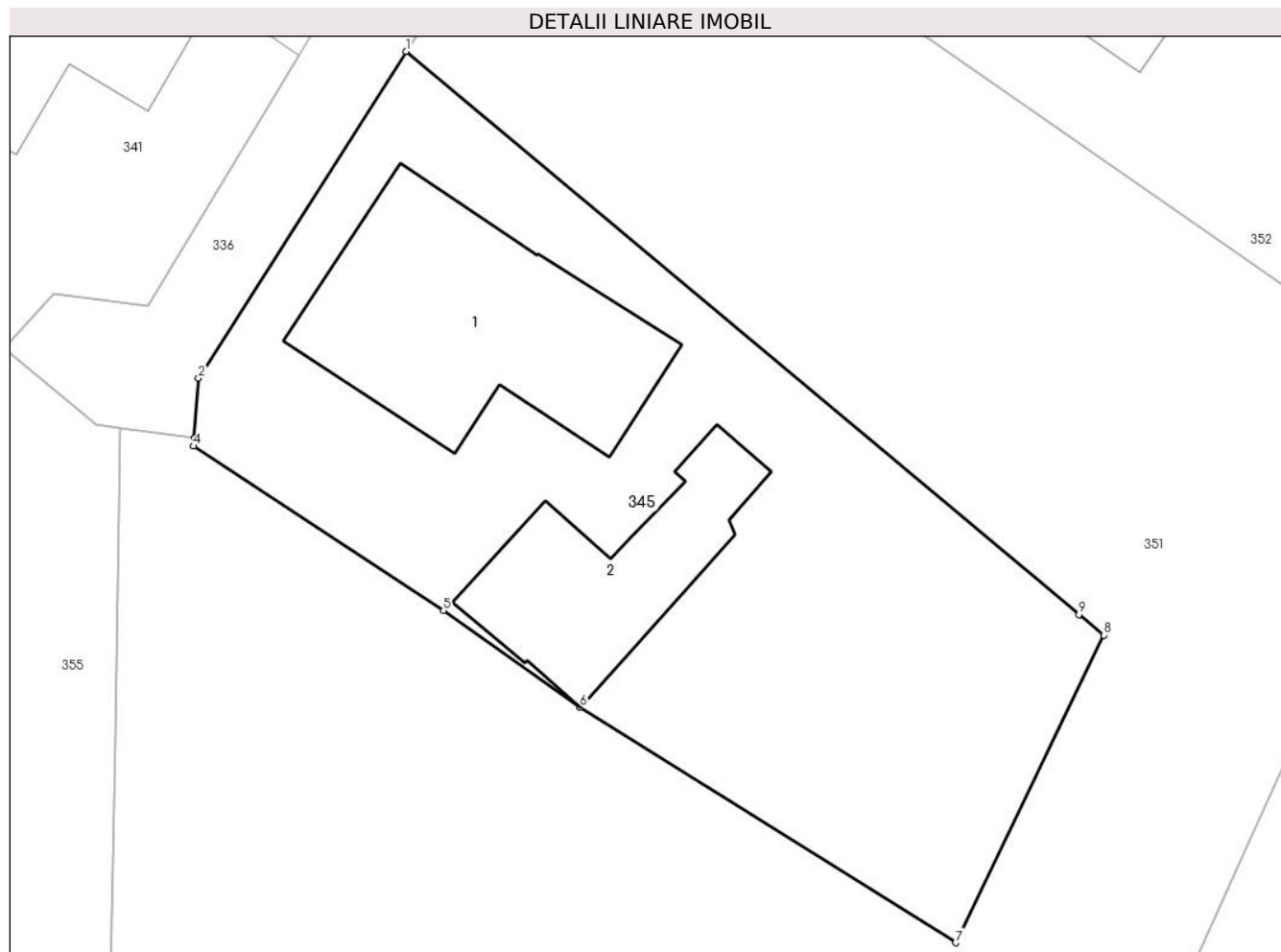
Inscrieri privind dezmembramintele dreptului de proprietate, drepturi reale de garanție și sarcini		Referințe
15176 / 20/09/2011		
Act Notarial nr. 3406, din 12/05/1994 emis de Notariatul de Stat Local Campina (act administrativ nr. 1467/26-08-2011 emis de Primaria Comunei Adunati);		
C1	se noteaza obligatia de intretinere si ingrijire in favoarea lui Pinta Teodor	A1, A1.1, A1.2
C2	se noteaza obligatia de intretinere si ingrijire in favoarea lui Pinta Maria	A1, A1.1, A1.2
C3	Intabulare, drept de UZUFRICT VIAGER, cota actuala 1/1, cota initiala 1/1 1) PINTA TEODOR 2) PINTA MARIA	A1, A1.1, A1.2

Anexa Nr. 1 La Partea I

Teren

Nr cadastral	Suprafața (mp)*	Observații / Referințe
20348	700	

* Suprafața este determinată în planul de proiecție Stereo 70.



Date referitoare la teren

Crt	Categorie folosință	Intra vilan	Suprafața (mp)	Tarla	Parcelă	Nr. topo	Observații / Referințe
1	curți constructii	DA	700	44	2096	-	

Date referitoare la construcții

Crt	Număr	Destinație construcție	Supraf. (mp)	Situație juridică	Observații / Referințe
A1.1	20348-C1	construcții de locuințe	118	Cu acte	Nr. niveluri:3; S. construita la sol:118 mp; LOCUINTA
A1.2	20348-C2	construcții anexa	67	Cu acte	Nr. niveluri:1; S. construita la sol:67 mp; ANEXA

Lungime Segmente

1) Valorile lungimilor segmentelor sunt obținute din proiecție în plan.

Punct început	X / Y	Punct sfârșit	X / Y	Lungime segment (** (m)
1	548.172,408 410.000,563	2	548.163,289 409.986,216	17.0
2	548.163,289 409.986,216	3	548.163,095 409.983,565	2.658
3	548.163,095 409.983,565	4	548.163,07 409.983,224	0.342

Punct început	X / Y	Punct sfârșit	X / Y	Lungime segment (** (m)
4	548.163,07 409.983,224	5	548.174,059 409.976,009	13.146
5	548.174,059 409.976,009	6	548.180,067 409.971,747	7.366
6	548.180,067 409.971,747	7	548.196,578 409.961,41	19.48
7	548.196,578 409.961,41	8	548.203,091 409.974,922	15.0
8	548.203,091 409.974,922	9	548.202,005 409.975,829	1.415
9	548.202,005 409.975,829	1	548.172,408 410.000,563	38.571

** Lungimile segmentelor sunt determinate în planul de proiecție Stereo 70 și sunt rotunjite la 1 milimetru.

*** Distanța dintre puncte este formată din segmente cumulate ce sunt mai mici decât valoarea 1 milimetru.

**DATE DESPRE IMOBILUL NR. 346**

Oficiul de Cadastru și Publicitate Imobiliară PRAHOVA
Biroul de Cadastru și Publicitate Imobiliară Câmpina

A. Partea I. Descrierea imobilului

TEREN Intravilan

Adresa: Loc. Ocina De Sus, Jud. Prahova

Nr. Crt	Nr cadastral Nr. topografic	Suprafața* (mp)	Observații / Referințe
A1		19.494	Sector cadastral:22 Teren imprejmuit;

B. Partea II. Proprietari și acte

Inscrieri privitoare la dreptul de proprietate și alte drepturi reale		Referințe
/		
Act Normativ nr. 7, din 13/03/1996 emis de PARLAMENTUL ROMANIEI (ART.13);		
B1	Inscrierea posesiei, drept de PROPRIETATE, dobandit prin Constituire, cota actuala 1/1 1) NEIDENTIFICAT NEIDENTIFICAT	A1
B2	SE NOTEAZA MENTIUNEA DE PROPRIETAR NEIDENTIFICAT	A1

C. Partea III. SARCINI .

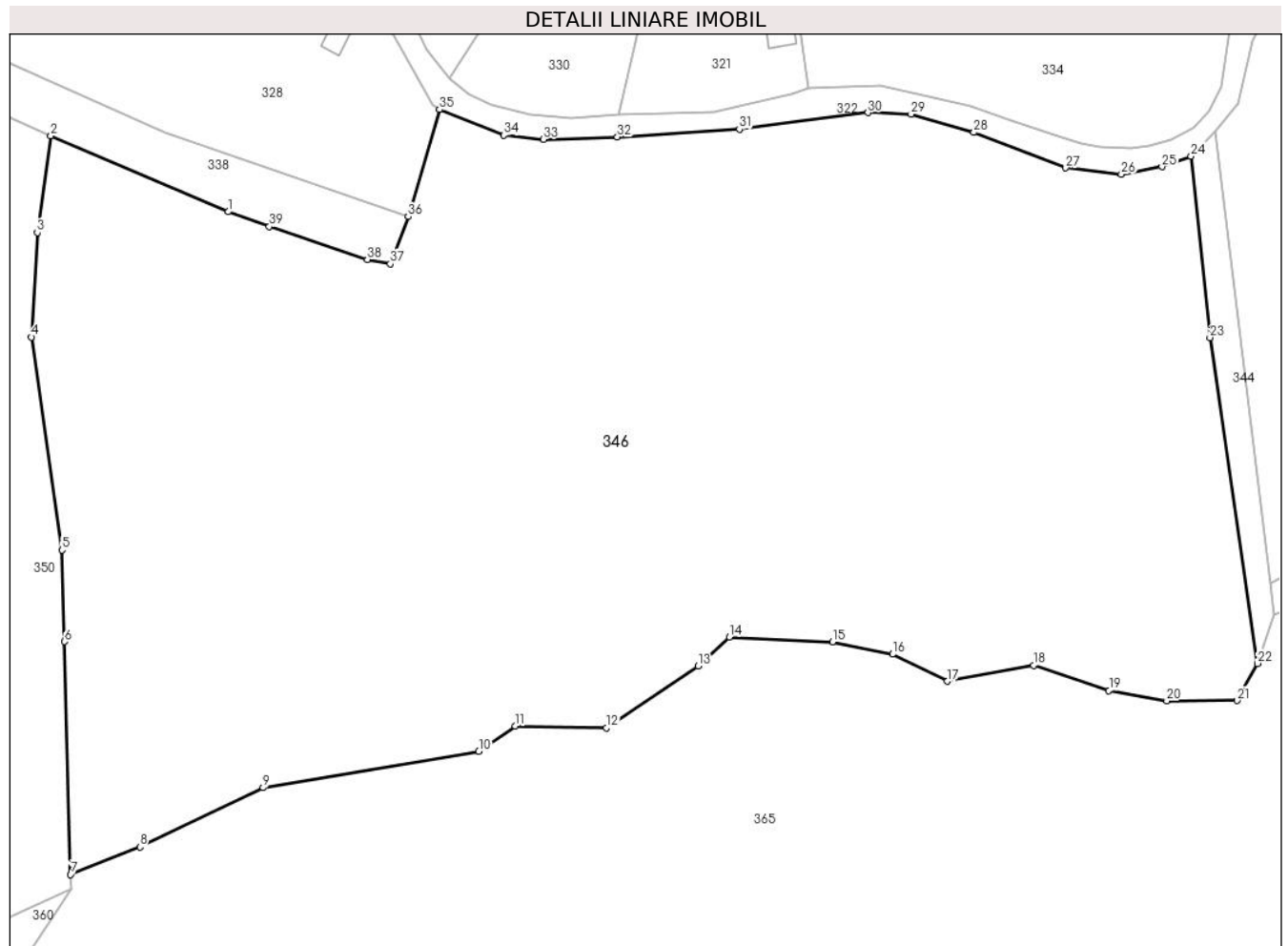
Inscrieri privind dezmembramintele dreptului de proprietate, drepturi reale de garanție și sarcini	Referințe
NU SUNT	

Anexa Nr. 1 La Partea I

Teren

Nr cadastral	Suprafața (mp)*	Observații / Referințe
	19.494	

* Suprafața este determinată în planul de proiecție Stereo 70.



Date referitoare la teren

Crt	Categorie folosință	Intravilan	Suprafața (mp)	Tarla	Parcelă	Nr. topo	Observații / Referințe
1	faneata	DA	19.494	44	2070.. 2083,2093/1, 2094,2095/1	-	

Lungime Segmente

1) Valorile lungimilor segmentelor sunt obținute din proiecție în plan.

Punct început	X / Y	Punct sfârșit	X / Y	Lungime segment (** (m))	Punct început	X / Y	Punct sfârșit	X / Y	Lungime segment (** (m))
1	548.276,859 410.017,334	2	548.246,464 410.030,385	33.078	2	548.246,464 410.030,385	3	548.244,112 410.013,747	16.803
3	548.244,112 410.013,747	4	548.243,126 409.995,861	17.913	4	548.243,126 409.995,861	5	548.248,361 409.959,357	36.877
5	548.248,361 409.959,357	6	548.248,782 409.943,662	15.701	6	548.248,782 409.943,662	7	548.249,854 409.903,749	39.927
7	548.249,854 409.903,749	8	548.261,718 409.908,485	12.774	8	548.261,718 409.908,485	9	548.282,845 409.918,637	23.44

Punct început	X / Y	Punct sfârșit	X / Y	Lungime segment (** (m)
9	548.282,845 409.918,637	10	548.319,876 409.924,9	37.557
11	548.326,158 409.929,171	12	548.341,785 409.928,856	15.63
13	548.357,494 409.939,465	14	548.362,898 409.944,477	7.37
15	548.380,558 409.943,6	16	548.390,884 409.941,515	10.534
17	548.400,312 409.936,883	18	548.415,088 409.939,62	15.027
19	548.428,025 409.935,29	20	548.437,926 409.933,503	10.061
21	548.449,964 409.933,589	22	548.453,515 409.939,93	7.268
23	548.445,343 409.995,755	24	548.442,095 410.026,867	31.281
25	548.437,12 410.025,062	26	548.430,145 410.023,757	7.096
27	548.420,606 410.024,84	28	548.404,815 410.030,921	16.922
29	548.394,061 410.034,05	30	548.386,666 410.034,315	7.4
31	548.364,607 410.031,486	32	548.343,659 410.030,141	20.991
33	548.330,964 410.029,747	34	548.324,201 410.030,462	6.8
35	548.313,129 410.034,859	36	548.307,796 410.016,486	19.132
37	548.304,685 410.008,427	38	548.300,767 410.009,168	3.987
39	548.283,952 410.014,808	1	548.276,859 410.017,334	7.529

Punct început	X / Y	Punct sfârșit	X / Y	Lungime segment (** (m)
10	548.319,876 409.924,9	11	548.326,158 409.929,171	7.596
12	548.341,785 409.928,856	13	548.357,494 409.939,465	18.956
14	548.362,898 409.944,477	15	548.380,558 409.943,6	17.682
16	548.390,884 409.941,515	17	548.400,312 409.936,883	10.504
18	548.415,088 409.939,62	19	548.428,025 409.935,29	13.642
20	548.437,926 409.933,503	21	548.449,964 409.933,589	12.038
22	548.453,515 409.939,93	23	548.445,343 409.995,755	56.42
24	548.442,095 410.026,867	25	548.437,12 410.025,062	5.292
26	548.430,145 410.023,757	27	548.420,606 410.024,84	9.6
28	548.404,815 410.030,921	29	548.394,061 410.034,05	11.2
30	548.386,666 410.034,315	31	548.364,607 410.031,486	22.24
32	548.343,659 410.030,141	33	548.330,964 410.029,747	12.702
34	548.324,201 410.030,462	35	548.313,129 410.034,859	11.914
36	548.307,796 410.016,486	37	548.304,685 410.008,427	8.639
38	548.300,767 410.009,168	39	548.283,952 410.014,808	17.736

** Lungimile segmentelor sunt determinate în planul de proiecție Stereo 70 și sunt rotunjite la 1 milimetru.

*** Distanța dintre puncte este formată din segmente cumulate ce sunt mai mici decât valoarea 1 milimetru.

**DATE DESPRE IMOBILUL NR. 347**

Oficiul de Cadastru și Publicitate Imobiliară PRAHOVA
Biroul de Cadastru și Publicitate Imobiliară Câmpina

A. Partea I. Descrierea imobilului

TEREN Intravilan

Adresa: Loc. Ocina De Sus, Jud. Prahova

Nr. Crt	Nr cadastral Nr. topografic	Suprafața* (mp)	Observații / Referințe
A1		473	Sector cadastral:22 Teren imprejmuit;

B. Partea II. Proprietari și acte

Inscrieri privitoare la dreptul de proprietate și alte drepturi reale		Referințe
/		
Act Normativ nr. 7, din 13/03/1996 emis de PARLAMENTUL ROMANIEI (ART.13);		
B1	Inscrierea posesiei, drept de PROPRIETATE, dobandit prin Constituire, cota actuala 1/1 1) NEIDENTIFICAT NEIDENTIFICAT	A1
B2	SE NOTEAZA MENTIUNEA DE PROPRIETAR NEIDENTIFICAT	A1

C. Partea III. SARCINI .

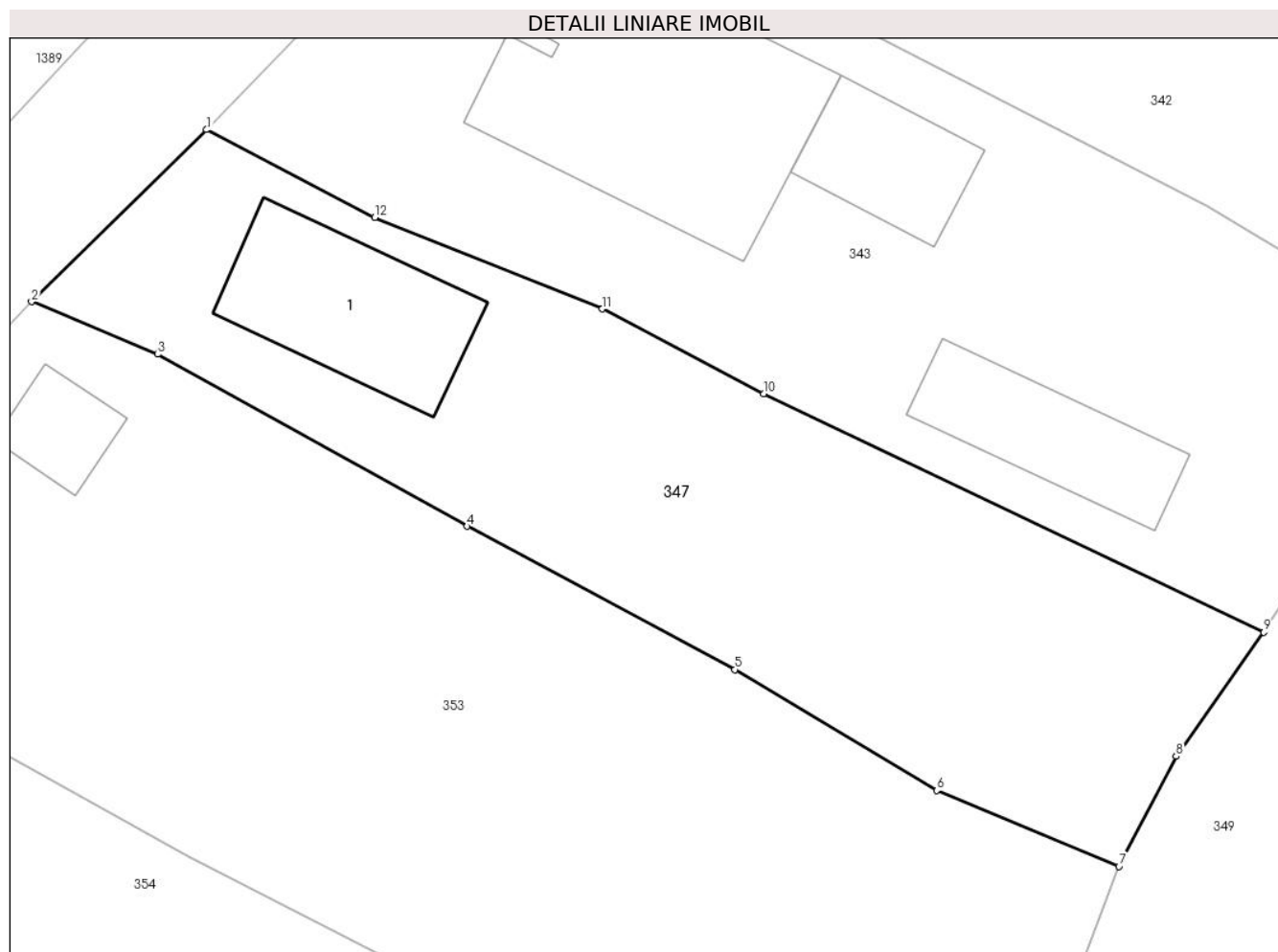
Inscrieri privind dezmembramintele dreptului de proprietate, drepturi reale de garanție și sarcini	Referințe
NU SUNT	

Anexa Nr. 1 La Partea I

Teren

Nr cadastral	Suprafața (mp)*	Observații / Referințe
	473	

* Suprafața este determinată în planul de proiecție Stereo 70.



Date referitoare la teren

Crt	Categorie folosință	Intravilan	Suprafața (mp)	Tarla	Parcelă	Nr. topo	Observații / Referințe
1	faneata	DA	323	44	2126	-	
2	curți constructii	DA	150	44	2127	-	

Date referitoare la construcții

Crt	Număr	Destinație construcție	Supraf. (mp)	Situație juridică	Observații / Referințe
A1.1		construcții de locuințe	48	Fara acte	Nr. niveluri:1; S. construita la sol:48 mp; LOCUINTA

Lungime Segmente

1) Valorile lungimilor segmentelor sunt obținute din proiecție în plan.

Punct început	X / Y	Punct sfârșit	X / Y	Lungime segment (** (m)
1	548.059,45 409.991,694	2	548.052,534 409.984,903	9.692
2	548.052,534 409.984,903	3	548.057,517 409.982,822	5.4
3	548.057,517 409.982,822	4	548.069,756 409.976,024	14.0

Punct început	X / Y	Punct sfârșit	X / Y	Lungime segment (** (m)
4	548.069,756 409.976,024	5	548.080,337 409.970,363	12.0
5	548.080,337 409.970,363	6	548.088,318 409.965,589	9.3
6	548.088,318 409.965,589	7	548.095,52 409.962,595	7.8
7	548.095,52 409.962,595	8	548.097,781 409.966,942	4.9
8	548.097,781 409.966,942	9	548.101,245 409.971,842	6.0
9	548.101,245 409.971,842	10	548.081,473 409.981,259	21.9
10	548.081,473 409.981,259	11	548.075,101 409.984,61	7.2
11	548.075,101 409.984,61	12	548.066,101 409.988,23	9.7
12	548.066,101 409.988,23	1	548.059,45 409.991,694	7.5

** Lungimile segmentelor sunt determinate în planul de proiecție Stereo 70 și sunt rotunjite la 1 milimetru.

*** Distanța dintre puncte este formată din segmente cumulate ce sunt mai mici decât valoarea 1 milimetru.

**DATE DESPRE IMOBILUL NR. 348**

Oficiul de Cadastru și Publicitate Imobiliară PRAHOVA
Biroul de Cadastru și Publicitate Imobiliară Câmpina

A. Partea I. Descrierea imobilului

TEREN Intravilan

Adresa: Loc. Ocina De Sus, Jud. Prahova

Nr. Crt	Nr cadastral Nr. topografic	Suprafața* (mp)	Observații / Referințe
A1		801	Sector cadastral:22 Teren imprejmuit;

B. Partea II. Proprietari și acte

Inscrieri privitoare la dreptul de proprietate și alte drepturi reale		Referințe
/		
Act Normativ nr. 7, din 13/03/1996 emis de PARLAMENTUL ROMANIEI (ART.13);		
B1	Inscrierea posesiei, drept de PROPRIETATE, dobandit prin Constituire, cota actuala 1/1 1) NEIDENTIFICAT NEIDENTIFICAT	A1
B2	SE NOTEAZA MENTIUNEA DE PROPRIETAR NEIDENTIFICAT	A1

C. Partea III. SARCINI .

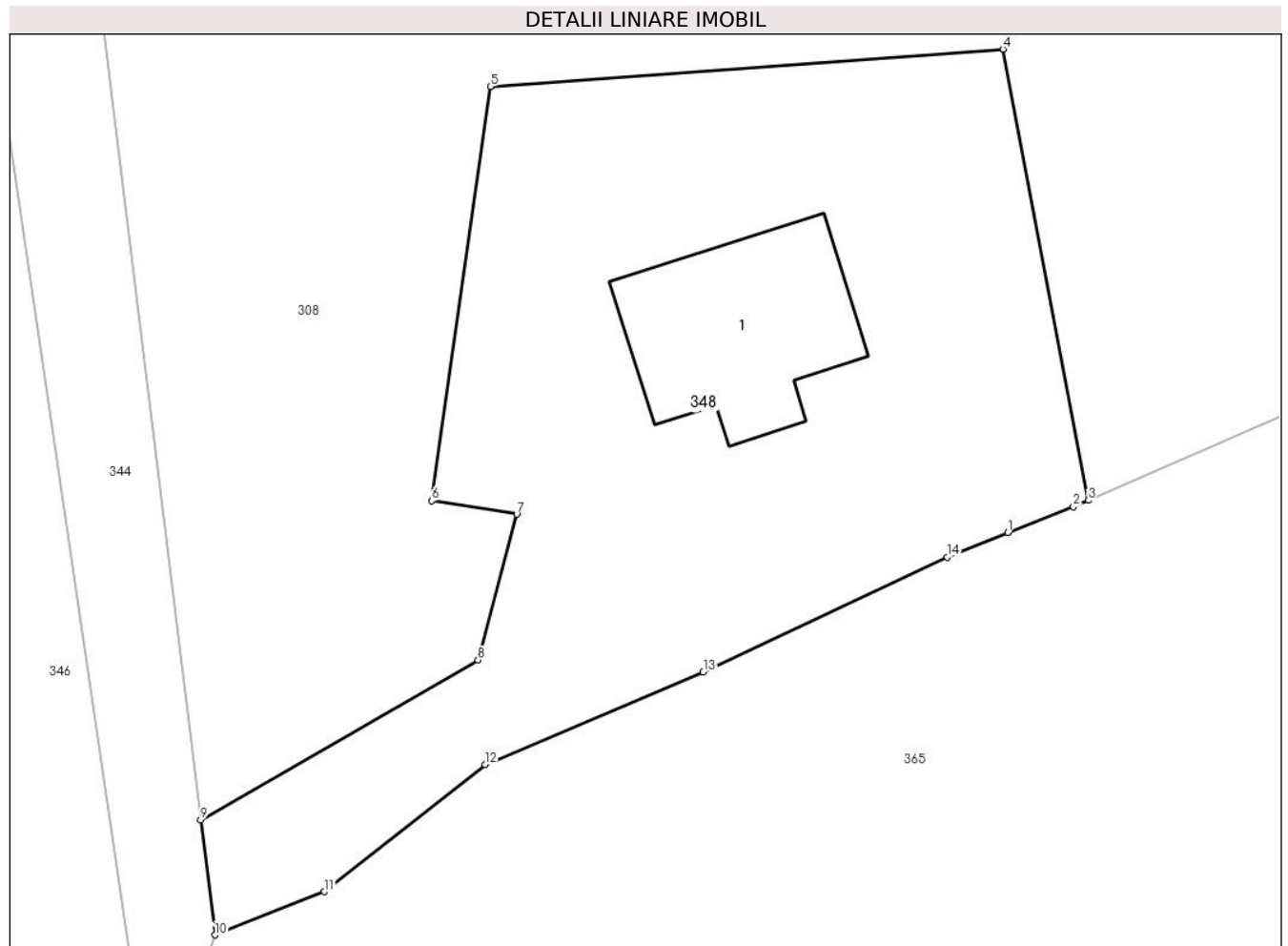
Inscrieri privind dezmembramintele dreptului de proprietate, drepturi reale de garanție și sarcini	Referințe
NU SUNT	

Anexa Nr. 1 La Partea I

Teren

Nr cadastral	Suprafața (mp)*	Observații / Referințe
	801	

* Suprafața este determinată în planul de proiecție Stereo 70.



Date referitoare la teren

Crt	Categorie folosință	Intra vilan	Suprafața (mp)	Tarla	Parcelă	Nr. topo	Observații / Referințe
1	curți constructii	DA	801	41	1936	-	

Date referitoare la construcții

Crt	Număr	Destinație construcție	Supraf. (mp)	Situație juridică	Observații / Referințe
A1.1		construcții de locuințe	81	Fara acte	Nr. niveluri:1; S. construita la sol:81 mp; LOCUINTA

Lungime Segmente

1) Valorile lungimilor segmentelor sunt obținute din proiecție în plan.

Punct început	X / Y	Punct sfârșit	X / Y	Lungime segment (** (m)
1	548.493,499 409.967,082	2	548.496,574 409.968,291	3.304
2	548.496,574 409.968,291	3	548.497,261 409.968,59	0.749
3	548.497,261 409.968,59	4	548.493,278 409.989,655	21.438
4	548.493,278 409.989,655	5	548.469,303 409.987,916	24.038

Punct început	X / Y	Punct sfârșit	X / Y	Lungime segment (** (m)
5	548.469,303 409.987,916	6	548.466,558 409.968,569	19.541
6	548.466,558 409.968,569	7	548.470,535 409.967,945	4.026
7	548.470,535 409.967,945	8	548.468,724 409.961,134	7.048
8	548.468,724 409.961,134	9	548.455,763 409.953,669	14.957
9	548.455,763 409.953,669	10	548.456,425 409.948,296	5.414
10	548.456,425 409.948,296	11	548.461,554 409.950,31	5.51
11	548.461,554 409.950,31	12	548.469,056 409.956,248	9.568
12	548.469,056 409.956,248	13	548.479,261 409.960,573	11.084
13	548.479,261 409.960,573	14	548.490,671 409.965,94	12.609
14	548.490,671 409.965,94	1	548.493,499 409.967,082	3.05

** Lungimile segmentelor sunt determinate în planul de proiecție Stereo 70 și sunt rotunjite la 1 milimetru.

*** Distanța dintre puncte este formată din segmente cumulate ce sunt mai mici decât valoarea 1 milimetru.

**DATE DESPRE IMOBILUL NR. 349**

Oficiul de Cadastru și Publicitate Imobiliară PRAHOVA
Biroul de Cadastru și Publicitate Imobiliară Câmpina

A. Partea I. Descrierea imobilului

TEREN Intravilan

Adresa: Loc. Ocina De Sus, Jud. Prahova

Nr. Crt	Nr cadastral Nr. topografic	Suprafața* (mp)	Observații / Referințe
A1		2.979	Sector cadastral:22 Teren imprejmuit;

B. Partea II. Proprietari și acte

Inscrieri privitoare la dreptul de proprietate și alte drepturi reale		Referințe
/		
Act Normativ nr. 7, din 13/03/1996 emis de PARLAMENTUL ROMANIEI (ART.13);		
B1	Inscrierea posesiei, drept de PROPRIETATE, dobandit prin Constituire, cota actuala 1/1 1) NEIDENTIFICAT NEIDENTIFICAT	A1
B2	SE NOTEAZA MENTIUNEA DE PROPRIETAR NEIDENTIFICAT	A1

C. Partea III. SARCINI .

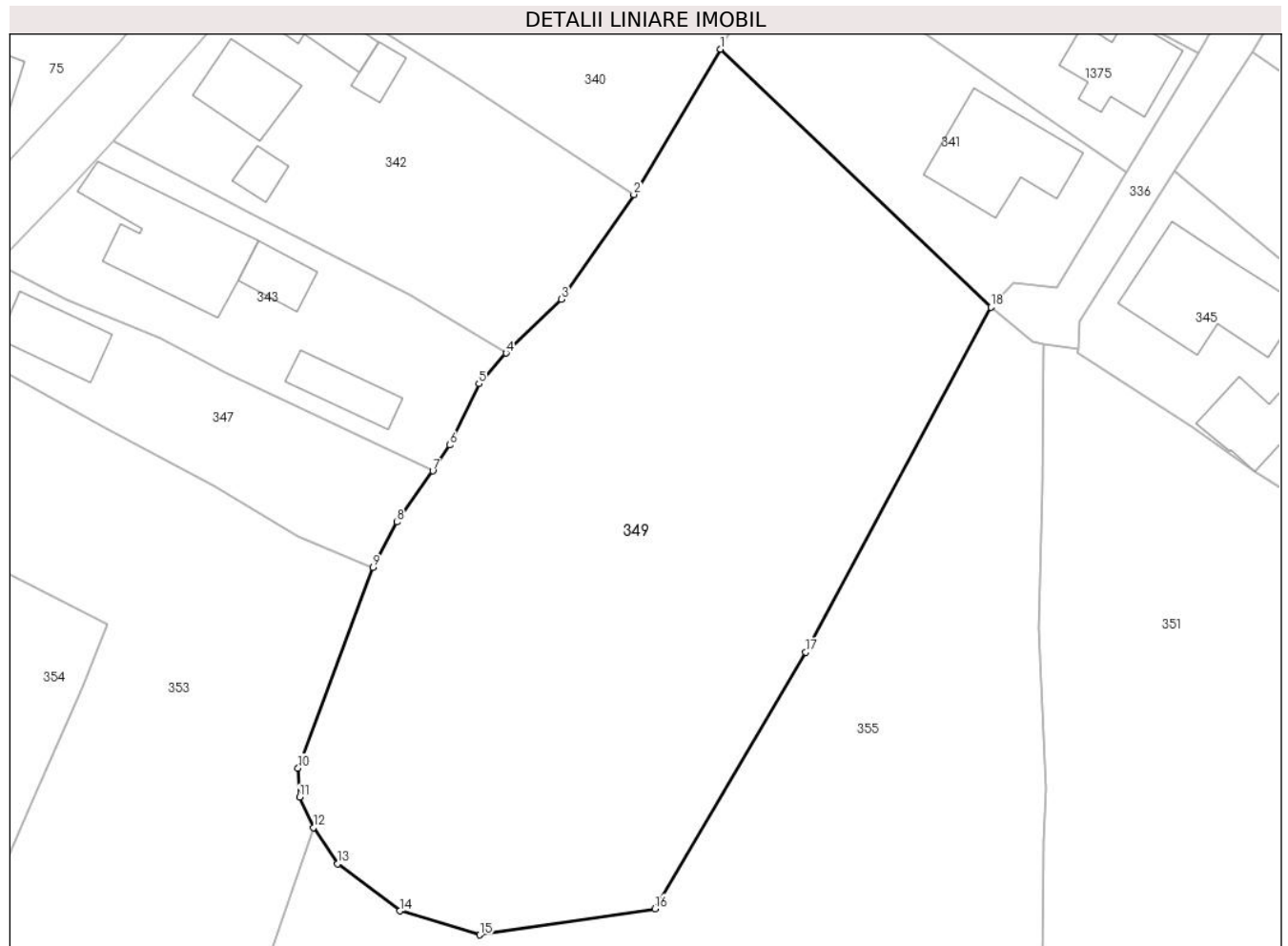
Inscrieri privind dezmembramintele dreptului de proprietate, drepturi reale de garanție și sarcini	Referințe
NU SUNT	

Anexa Nr. 1 La Partea I

Teren

Nr cadastral	Suprafața (mp)*	Observații / Referințe
	2.979	

* Suprafața este determinată în planul de proiecție Stereo 70.



Date referitoare la teren

Crt	Categorie folosință	Intravilan	Suprafața (mp)	Tarla	Parcelă	Nr. topo	Observații / Referințe
1	arabil	DA	400	44	2107	-	
2	livada	DA	2.579	44	2108	-	

Lungime Segmente

1) Valorile lungimilor segmentelor sunt obținute din proiecție în plan.

Punct început	X / Y	Punct sfârșit	X / Y	Lungime segment (** (m)
1	548.128,845 410.012,225	2	548.120,52 409.998,31	16.215
2	548.120,52 409.998,31	3	548.113,579 409.988,277	12.2
3	548.113,579 409.988,277	4	548.108,259 409.983,133	7.4
4	548.108,259 409.983,133	5	548.105,665 409.980,193	3.921

Punct început	X / Y	Punct sfârșit	X / Y	Lungime segment (** (m)
5	548.105,665 409.980,193	6	548.102,865 409.974,327	6.5
6	548.102,865 409.974,327	7	548.101,245 409.971,842	2.967
7	548.101,245 409.971,842	8	548.097,781 409.966,942	6.0
8	548.097,781 409.966,942	9	548.095,52 409.962,595	4.9
9	548.095,52 409.962,595	10	548.088,331 409.943,397	20.5
10	548.088,331 409.943,397	11	548.088,467 409.940,6	2.8
11	548.088,467 409.940,6	12	548.089,789 409.937,686	3.2
12	548.089,789 409.937,686	13	548.092,107 409.934,227	4.164
13	548.092,107 409.934,227	14	548.098,087 409.929,7	7.5
14	548.098,087 409.929,7	15	548.105,753 409.927,413	8.0
15	548.105,753 409.927,413	16	548.122,567 409.929,918	17.0
16	548.122,567 409.929,918	17	548.136,999 409.954,493	28.5
17	548.136,999 409.954,493	18	548.154,76 409.987,521	37.5
18	548.154,76 409.987,521	1	548.128,845 410.012,225	35.803

** Lungimile segmentelor sunt determinate în planul de proiecție Stereo 70 și sunt rotunjite la 1 milimetru.

*** Distanța dintre puncte este formată din segmente cumulate ce sunt mai mici decât valoarea 1 milimetru.

**DATE DESPRE IMOBILUL NR. 350**

Oficiul de Cadastru și Publicitate Imobiliară PRAHOVA
Biroul de Cadastru și Publicitate Imobiliară Câmpina

A. Partea I. Descrierea imobilului

TEREN Intravilan

Adresa: Loc. Ocina De Sus, Jud. Prahova

Nr. Crt	Nr cadastral Nr. topografic	Suprafața* (mp)	Observații / Referințe
A1	20613	3.244	Sector cadastral:22 Teren neimprejmuit;

B. Partea II. Proprietari și acte

Inscrieri privitoare la dreptul de proprietate și alte drepturi reale		Referințe
21967 / 02/07/2015		
Act Notarial nr. 2506, din 30/06/2015 emis de Ivan Mihaela;		
B1	Intabulare, drept de PROPRIETATEcumparare ca bun propriu, dobandit prin Conventie, cota actuala 1/2 1) BADILA MARIA	A1
B2	Intabulare, drept de PROPRIETATEcumparare ca bun propriu, dobandit prin Conventie, cota actuala 1/2 1) SOARE ELENA 2) SOARE VALENTIN GABRIEL	A1

C. Partea III. SARCINI

Inscrieri privind dezmembramintele dreptului de proprietate, drepturi reale de garanție și sarcini		Referințe
21967 / 02/07/2015		
Act Notarial nr. 2506, din 30/06/2015 emis de Ivan Mihaela;		
C1	Intabulare, drept de IPOTECA LEGALA, Valoare:0 reprezentand contrapresatia obligatiei de ingrijire viagera in caz de boala sau neputinta 1) BADILA GHEORGHE 2) BADILA VASILICA	A1

Anexa Nr. 1 La Partea I

Teren

Nr cadastral	Suprafața (mp)*	Observații / Referințe
20613	3.244	

* Suprafața este determinată în planul de proiecție Stereo 70.



Date referitoare la teren

Crt	Categorie folosință	Intravilan	Suprafața (mp)	Tarla	Parcelă	Nr. topo	Observații / Referințe
1	faneata	DA	3.244	44	2093, 2093/2, 2094/1, 2095, 2095/2	-	

Lungime Segmente

1) Valorile lungimilor segmentelor sunt obținute din proiecție în plan.

Punct început	X / Y	Punct sfârșit	X / Y	Lungime segment (** (m))
1	548.228,472 410.038,144	2	548.220,737 410.023,437	16.617
3	548.217,466 410.016,444	4	548.214,883 410.007,187	9.611
5	548.214,615 410.003,284	6	548.218,161 409.998,827	5.696
7	548.224,944 409.989,163	8	548.232,047 409.980,041	11.561

Punct început	X / Y	Punct sfârșit	X / Y	Lungime segment (** (m))
2	548.220,737 410.023,437	3	548.217,466 410.016,444	7.72
4	548.214,883 410.007,187	5	548.214,615 410.003,284	3.912
6	548.218,161 409.998,827	7	548.224,944 409.989,163	11.807
8	548.232,047 409.980,041	9	548.237,516 409.973,229	8.736

Punct început	X / Y	Punct sfârșit	X / Y	Lungime segment (** (m)
9	548.237,516 409.973,229	10	548.232,088 409.960,11	14.198
11	548.228,876 409.952,743	12	548.221,124 409.948,109	9.031
13	548.209,644 409.942,03	14	548.233,557 409.893,922	53.723
15	548.249,918 409.901,353	16	548.249,854 409.903,749	2.397
17	548.248,782 409.943,662	18	548.248,361 409.959,357	15.701
19	548.243,126 409.995,861	20	548.244,112 410.013,747	17.913
21	548.246,464 410.030,385	1	548.228,472 410.038,144	19.594

Punct început	X / Y	Punct sfârșit	X / Y	Lungime segment (** (m)
10	548.232,088 409.960,11	11	548.228,876 409.952,743	8.037
12	548.221,124 409.948,109	13	548.209,644 409.942,03	12.99
14	548.233,557 409.893,922	15	548.249,918 409.901,353	17.969
16	548.249,854 409.903,749	17	548.248,782 409.943,662	39.927
18	548.248,361 409.959,357	19	548.243,126 409.995,861	36.877
20	548.244,112 410.013,747	21	548.246,464 410.030,385	16.803

** Lungimile segmentelor sunt determinate în planul de proiecție Stereo 70 și sunt rotunjite la 1 milimetru.

*** Distanța dintre puncte este formată din segmente cumulate ce sunt mai mici decât valoarea 1 milimetru.

**DATE DESPRE IMOBILUL NR. 351**

Oficiul de Cadastru și Publicitate Imobiliară PRAHOVA
Biroul de Cadastru și Publicitate Imobiliară Câmpina

A. Partea I. Descrierea imobilului

TEREN Intravilan

Adresa: Loc. Ocina De Sus, Jud. Prahova

Nr. Crt	Nr cadastral Nr. topografic	Suprafața* (mp)	Observații / Referințe
A1	20349	Din acte: 6.579 Masurata: 3.469	Sector cadastral:22 Teren neimprejmut;

B. Partea II. Proprietari și acte

Inscrieri privitoare la dreptul de proprietate și alte drepturi reale		Referințe
18246 / 14/11/2011		
Act Notarial nr. 3510, din 11/11/2011 emis de NP POP MIHAL;		
B1	Intabulare, drept de PROPRIETATE donatie, dobandit prin Conventie, cota actuala 1/1 1) PINTA FLORIAN	A1

C. Partea III. SARCINI .

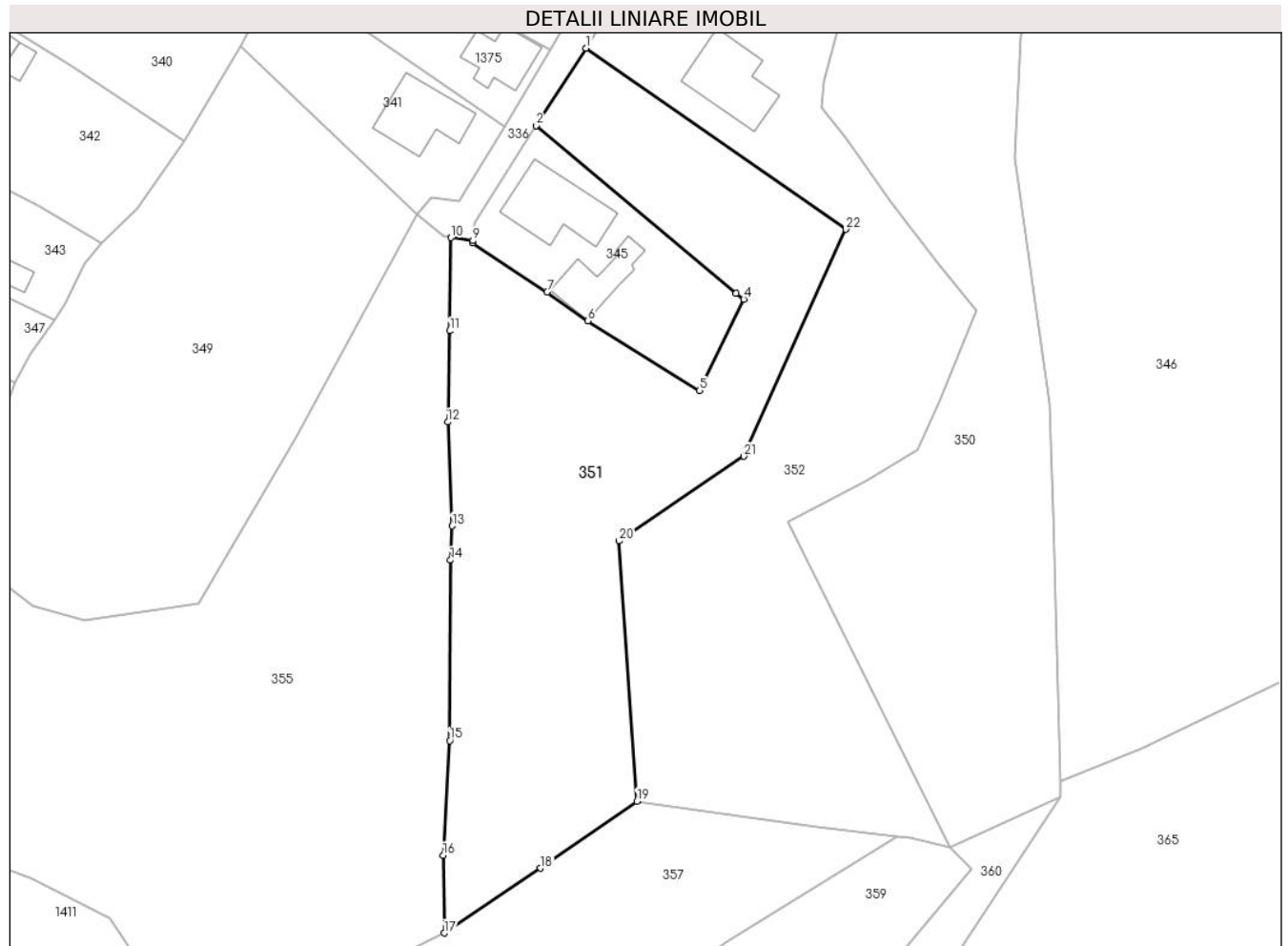
Inscrieri privind dezmembramintele dreptului de proprietate, drepturi reale de garanție și sarcini	Referințe
NU SUNT	

Anexa Nr. 1 La Partea I

Teren

Nr cadastral	Suprafața (mp)*	Observații / Referințe
20349	Din acte: 6.579 Masurata: 3.469	

* Suprafața este determinată în planul de proiecție Stereo 70.



Date referitoare la teren

Crt	Categorie folosință	Intra vilan	Suprafața (mp)	Tarla	Parcelă	Nr. topo	Observații / Referințe
1	faneata	DA	3.469	44	2092,2096,2097,2098,2099	-	

Lungime Segmente

1) Valorile lungimilor segmentelor sunt obținute din proiecție în plan.

Punct început	X / Y	Punct sfârșit	X / Y	Lungime segment (** (m)
1	548.179,822 410.011,996	2	548.172,408 410.000,563	13.626
3	548.202,005 409.975,829	4	548.203,091 409.974,922	1.415
5	548.196,578 409.961,41	6	548.180,067 409.971,747	19.48
7	548.174,059 409.976,009	8	548.163,07 409.983,224	13.146

Punct început	X / Y	Punct sfârșit	X / Y	Lungime segment (** (m)
2	548.172,408 410.000,563	3	548.202,005 409.975,829	38.571
4	548.203,091 409.974,922	5	548.196,578 409.961,41	15.0
6	548.180,067 409.971,747	7	548.174,059 409.976,009	7.366
8	548.163,07 409.983,224	9	548.163,095 409.983,565	0.342

Punct început	X / Y	Punct sfârșit	X / Y	Lungime segment (** (m)
9	548.163,095 409.983,565	10	548.159,851 409.984,012	3.275
11	548.159,648 409.970,249	12	548.159,368 409.956,776	13.476
13	548.160,026 409.941,417	14	548.159,776 409.936,376	5.047
15	548.159,653 409.909,729	16	548.158,702 409.892,751	17.005
17	548.158,842 409.881,303	18	548.173,083 409.890,883	17.163
19	548.187,324 409.900,779	20	548.184,717 409.939,2	38.509
21	548.203,114 409.951,715	22	548.218,195 409.985,242	36.763

Punct început	X / Y	Punct sfârșit	X / Y	Lungime segment (** (m)
10	548.159,851 409.984,012	11	548.159,648 409.970,249	13.764
12	548.159,368 409.956,776	13	548.160,026 409.941,417	15.373
14	548.159,776 409.936,376	15	548.159,653 409.909,729	26.647
16	548.158,702 409.892,751	17	548.158,842 409.881,303	11.449
18	548.173,083 409.890,883	19	548.187,324 409.900,779	17.342
20	548.184,717 409.939,2	21	548.203,114 409.951,715	22.25
22	548.218,195 409.985,242	1	548.179,822 410.011,996	46.779

** Lungimile segmentelor sunt determinate în planul de proiecție Stereo 70 și sunt rotunjite la 1 milimetru.

*** Distanța dintre puncte este formată din segmente cumulate ce sunt mai mici decât valoarea 1 milimetru.

**DATE DESPRE IMOBILUL NR. 352**

Oficiul de Cadastru și Publicitate Imobiliară PRAHOVA
Biroul de Cadastru și Publicitate Imobiliară Câmpina

A. Partea I. Descrierea imobilului

TEREN Intravilan

Adresa: Loc. Ocina De Sus, Nr. 49, Jud. Prahova

Nr. Crt	Nr cadastral Nr. topografic	Suprafața* (mp)	Observații / Referințe
A1	20350	Din acte: 6.579 Masurata: 3.539	Sector cadastral:22 Teren neimprijmit;

Construcții

Crt	Nr cadastral Nr. topografic	Adresa	Observații / Referințe
A1.1	20350-C1	Loc. Ocina De Sus, Nr. 49, Jud. Prahova	Nr. niveluri:1; S. construita la sol:110 mp; LOCUINTA

B. Partea II. Proprietari și acte

Inscrieri privitoare la dreptul de proprietate și alte drepturi reale		Referințe
18249 / 14/11/2011		
Act Notarial nr. 3511, din 11/11/2011 emis de NP POP MIHAI;		
B1	Intabulare, drept de PROPRIETATEdonatie, dobandit prin Conventie, cota actuala 1/1 1) PINTA TEODORU	A1
/		
Act Administrativ nr. 2, din 22/01/1996 emis de CONSILIUL LOCAL AL COMUNEI ADUNATI;		
B2	Intabulare, drept de PROPRIETATE, dobandit prin Construire, cota actuala 1/1 1) PINTA TEODORU	A1.1

C. Partea III. SARCINI .

Inscrieri privind dezmembramintele dreptului de proprietate, drepturi reale de garanție și sarcini	Referințe
NU SUNT	

Anexa Nr. 1 La Partea I

Teren

Nr cadastral	Suprafața (mp)*	Observații / Referințe
20350	Din acte: 6.579 Masurata: 3.539	

* Suprafața este determinată în planul de proiecție Stereo 70.



Date referitoare la teren

Crt	Categorie folosință	Intravilan	Suprafața (mp)	Tarla	Parcelă	Nr. topo	Observații / Referințe
1	curți constructii	DA	593	44	2092,2096,2 097,2098,20 99	-	
2	faneata	DA	2.946	44	2092,2096,2 097,2098,20 99	-	

Date referitoare la construcții

Crt	Număr	Destinație construcție	Supraf. (mp)	Situație juridică	Observații / Referințe
A1.1	20350-C1	construcții de locuințe	110	Cu acte	Nr. niveluri:1; S. construita la sol:110 mp; LOCUINTA

Lungime Segmente

1) Valorile lungimilor segmentelor sunt obținute din proiecție în plan.

Punct început	X / Y	Punct sfârșit	X / Y	Lungime segment (** (m)
1	548.194,463 410.035,843	2	548.189,993 410.029,215	7.995

Punct început	X / Y	Punct sfârșit	X / Y	Lungime segment (** (m)
2	548.189,993 410.029,215	3	548.184,866 410.020,397	10.2

Punct început	X / Y	Punct sfârșit	X / Y	Lungime segment (** (m)
3	548.184,866 410.020,397	4	548.179,822 410.011,996	9.799
5	548.218,195 409.985,242	6	548.203,114 409.951,715	36.763
7	548.184,717 409.939,2	8	548.187,324 409.900,779	38.509
9	548.213,957 409.896,969	10	548.225,855 409.895,603	11.976
11	548.227,769 409.895,383	12	548.233,557 409.893,922	5.97
13	548.209,644 409.942,03	14	548.221,124 409.948,109	12.99
15	548.228,876 409.952,743	16	548.232,088 409.960,11	8.037
17	548.237,516 409.973,229	18	548.232,047 409.980,041	8.736
19	548.224,944 409.989,163	20	548.218,161 409.998,827	11.807
21	548.214,615 410.003,284	22	548.214,883 410.007,187	3.912
23	548.217,466 410.016,444	24	548.205,787 410.025,857	15.0

Punct început	X / Y	Punct sfârșit	X / Y	Lungime segment (** (m)
4	548.179,822 410.011,996	5	548.218,195 409.985,242	46.779
6	548.203,114 409.951,715	7	548.184,717 409.939,2	22.25
8	548.187,324 409.900,779	9	548.213,957 409.896,969	26.904
10	548.225,855 409.895,603	11	548.227,769 409.895,383	1.927
12	548.233,557 409.893,922	13	548.209,644 409.942,03	53.723
14	548.221,124 409.948,109	15	548.228,876 409.952,743	9.031
16	548.232,088 409.960,11	17	548.237,516 409.973,229	14.198
18	548.232,047 409.980,041	19	548.224,944 409.989,163	11.561
20	548.218,161 409.998,827	21	548.214,615 410.003,284	5.696
22	548.214,883 410.007,187	23	548.217,466 410.016,444	9.611
24	548.205,787 410.025,857	1	548.194,463 410.035,843	15.098

** Lungimile segmentelor sunt determinate în planul de proiecție Stereo 70 și sunt rotunjite la 1 milimetru.

*** Distanța dintre puncte este formată din segmente cumulate ce sunt mai mici decât valoarea 1 milimetru.

**DATE DESPRE IMOBILUL NR. 353**

Oficiul de Cadastru și Publicitate Imobiliară PRAHOVA
Biroul de Cadastru și Publicitate Imobiliară Câmpina

A. Partea I. Descrierea imobilului

TEREN Intravilan

Adresa: Loc. Ocina De Sus, Jud. Prahova

Nr. Crt	Nr cadastral Nr. topografic	Suprafața* (mp)	Observații / Referințe
A1		2.247	Sector cadastral:22 Teren imprejmuit;

B. Partea II. Proprietari și acte

Inscrieri privitoare la dreptul de proprietate și alte drepturi reale		Referințe
/		
Act Normativ nr. 7, din 13/03/1996 emis de PARLAMENTUL ROMANIEI (ART.13);		
B1	Inscrierea posesiei, drept de PROPRIETATE, dobandit prin Constituire, cota actuala 1/1 1) NEIDENTIFICAT NEIDENTIFICAT	A1
B2	SE NOTEAZA MENTIUNEA DE PROPRIETAR NEIDENTIFICAT	A1

C. Partea III. SARCINI .

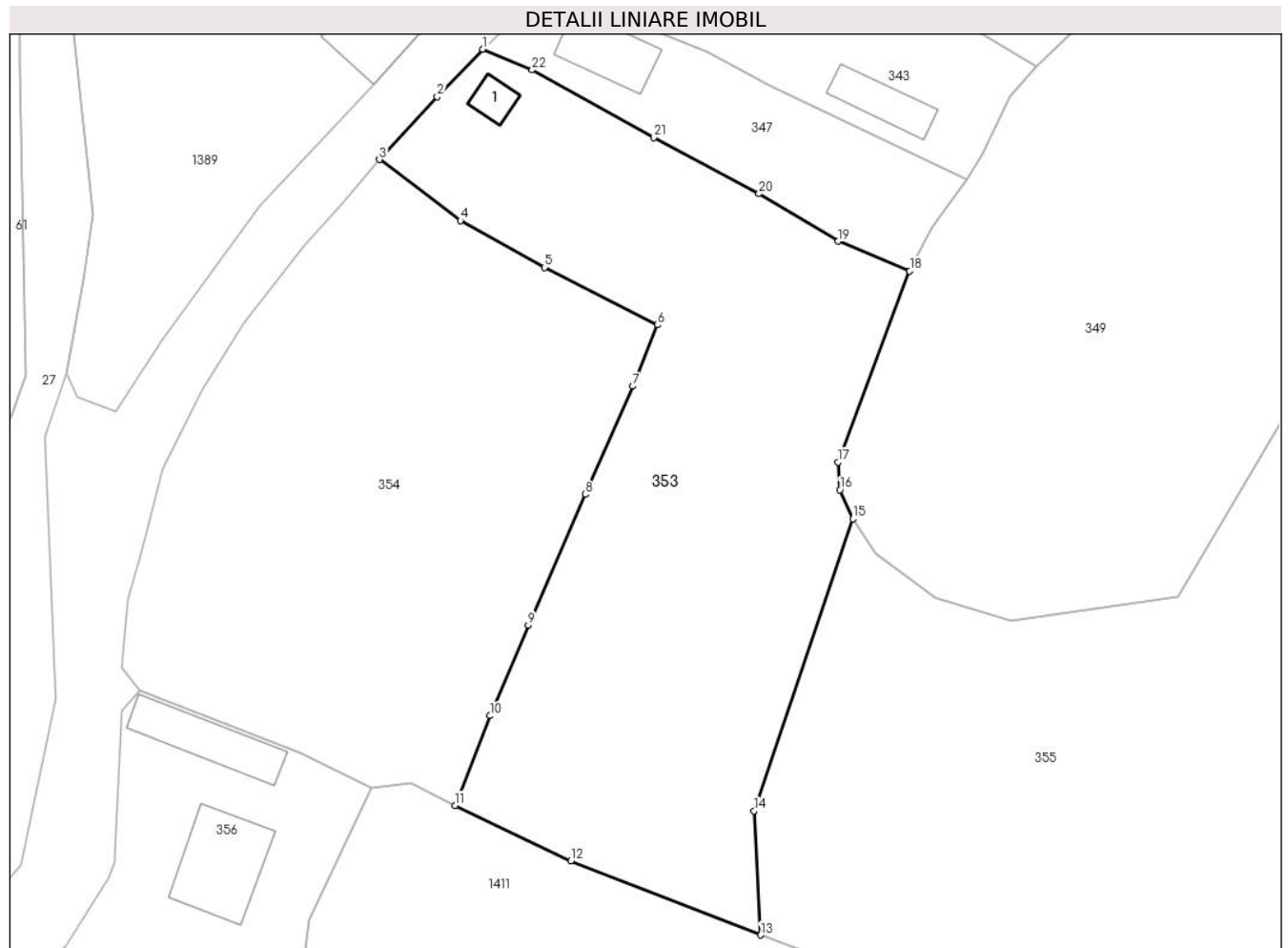
Inscrieri privind dezmembramintele dreptului de proprietate, drepturi reale de garanție și sarcini	Referințe
NU SUNT	

Anexa Nr. 1 La Partea I

Teren

Nr cadastral	Suprafața (mp)*	Observații / Referințe
	2.247	

* Suprafața este determinată în planul de proiecție Stereo 70.



Date referitoare la teren

Crt	Categorie folosință	Intravilan	Suprafața (mp)	Tarla	Parcelă	Nr. topo	Observații / Referințe
1	curți constructii	DA	200	44	2128	-	
2	faneata	DA	847	44	2129	-	
3	arabil	DA	1.200	44	2130	-	

Date referitoare la construcții

Crt	Număr	Destinație construcție	Supraf. (mp)	Situație juridică	Observații / Referințe
A1.1		constructii anexa	14	Fara acte	Nr. niveluri:1; S. construita la sol:14 mp; ANEXA

Lungime Segmente

1) Valorile lungimilor segmentelor sunt obținute din proiecție în plan.

Punct început	X / Y	Punct sfârșit	X / Y	Lungime segment (** (m)
1	548.052,534 409.984,903	2	548.047,963 409.980,112	6.622
3	548.042,114 409.973,808	4	548.050,288 409.967,681	10.215

Punct început	X / Y	Punct sfârșit	X / Y	Lungime segment (** (m)
2	548.047,963 409.980,112	3	548.042,114 409.973,808	8.6
4	548.050,288 409.967,681	5	548.058,763 409.962,966	9.698

Punct început	X / Y	Punct sfârșit	X / Y	Lungime segment (** (m)
5	548.058,763 409.962,966	6	548.070,095 409.957,196	12.716
7	548.067,61 409.951,019	8	548.062,841 409.940,158	11.862
9	548.057,106 409.927,015	10	548.053,28 409.917,897	9.888
11	548.049,763 409.908,874	12	548.061,388 409.903,308	12.889
13	548.080,521 409.895,855	14	548.079,84 409.908,326	12.489
15	548.089,789 409.937,686	16	548.088,467 409.940,6	3.2
17	548.088,331 409.943,397	18	548.095,52 409.962,595	20.5
19	548.088,318 409.965,589	20	548.080,337 409.970,363	9.3
21	548.069,756 409.976,024	22	548.057,517 409.982,822	14.0

Punct început	X / Y	Punct sfârșit	X / Y	Lungime segment (** (m)
6	548.070,095 409.957,196	7	548.067,61 409.951,019	6.658
8	548.062,841 409.940,158	9	548.057,106 409.927,015	14.34
10	548.053,28 409.917,897	11	548.049,763 409.908,874	9.684
12	548.061,388 409.903,308	13	548.080,521 409.895,855	20.533
14	548.079,84 409.908,326	15	548.089,789 409.937,686	31.0
16	548.088,467 409.940,6	17	548.088,331 409.943,397	2.8
18	548.095,52 409.962,595	19	548.088,318 409.965,589	7.8
20	548.080,337 409.970,363	21	548.069,756 409.976,024	12.0
22	548.057,517 409.982,822	1	548.052,534 409.984,903	5.4

** Lungimile segmentelor sunt determinate în planul de proiecție Stereo 70 și sunt rotunjite la 1 milimetru.

*** Distanța dintre puncte este formată din segmente cumulate ce sunt mai mici decât valoarea 1 milimetru.

**DATE DESPRE IMOBILUL NR. 354**

Oficiul de Cadastru și Publicitate Imobiliară PRAHOVA
Biroul de Cadastru și Publicitate Imobiliară Câmpina

A. Partea I. Descrierea imobilului

TEREN Intravilan

Adresa: Loc. Ocina De Sus, Jud. Prahova, pct.Baltis

Nr. Crt	Nr cadastral Nr. topografic	Suprafața* (mp)	Observații / Referințe
A1	20844	Din acte: 2.100 Masurata: 2.090	Sector cadastral:22 Teren imprejmuit;

B. Partea II. Proprietari și acte

Inscrieri privitoare la dreptul de proprietate și alte drepturi reale		Referințe
5002 / 12/02/2024		
Act Notarial nr. 604, din 12/02/2024 emis de Pop Mihaela Cristina;		
B2	Intabulare, drept de PROPRIETATEcumpărare ca bun comun, dobandit prin Conventie, cota actuala 1/1 1) RAPOLTI DANIEL - CAROL 2) RAPOLTI CAMELIA-IONELIA	A1

C. Partea III. SARCINI .

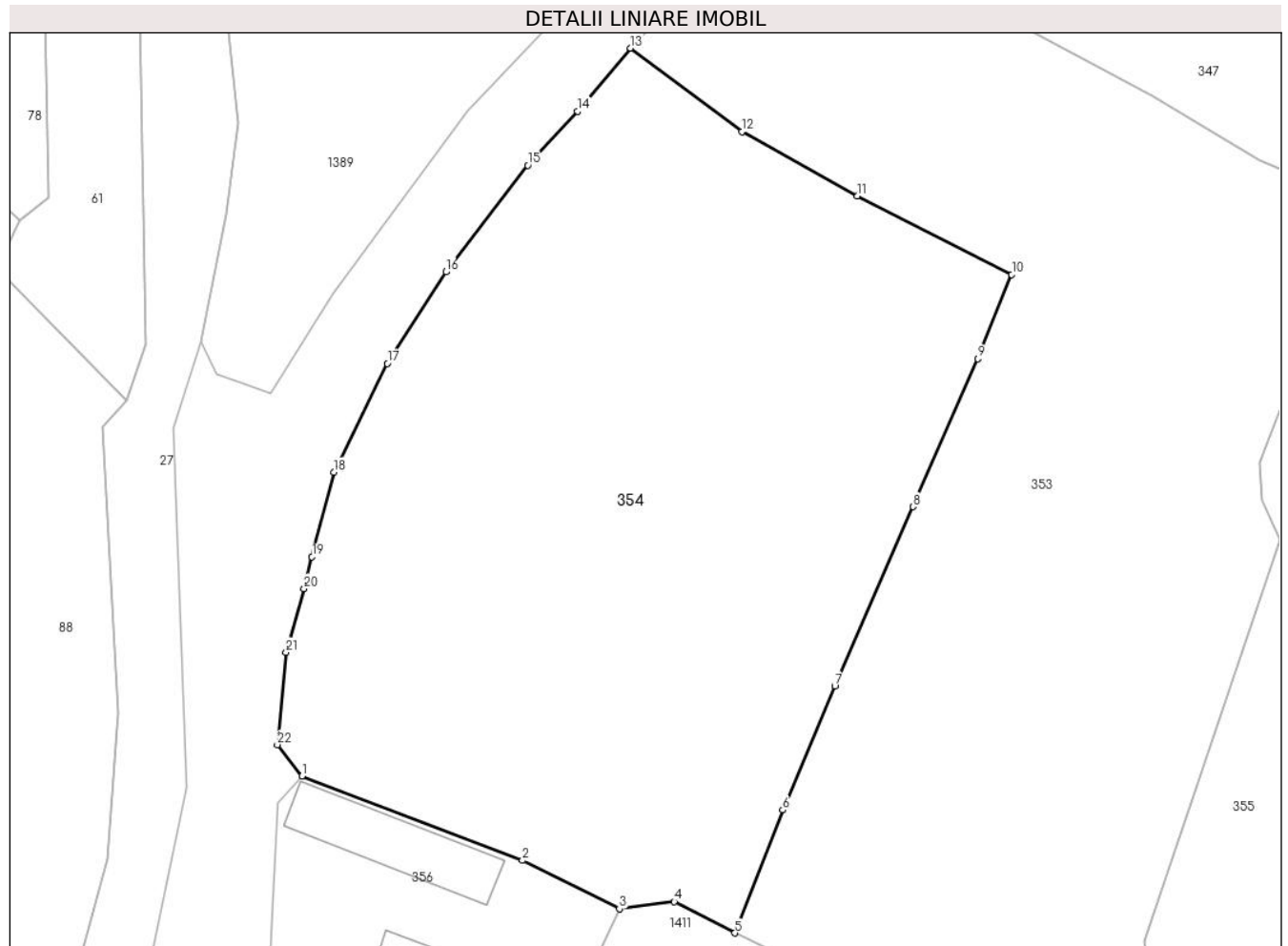
Inscrieri privind dezmembramintele dreptului de proprietate, drepturi reale de garanție și sarcini	Referințe
NU SUNT	

Anexa Nr. 1 La Partea I

Teren

Nr cadastral	Suprafața (mp)*	Observații / Referințe
20844	Din acte: 2.100 Masurata: 2.090	

* Suprafața este determinată în planul de proiecție Stereo 70.



Date referitoare la teren

Crt	Categorie folosință	Intra vilan	Suprafața (mp)	Tarla	Parcelă	Nr. topo	Observații / Referințe
1	faneata	DA	2.090	44	2138,2139	-	

Lungime Segmente

1) Valorile lungimilor segmentelor sunt obținute din proiecție în plan.

Punct început	X / Y	Punct sfârșit	X / Y	Lungime segment (** (m)
1	548.017,988 409.920,386	2	548.034,167 409.914,202	17.321
3	548.041,293 409.910,656	4	548.045,32 409.911,168	4.059
5	548.049,763 409.908,874	6	548.053,28 409.917,897	9.684
7	548.057,106 409.927,015	8	548.062,841 409.940,158	14.34
9	548.067,61 409.951,019	10	548.070,095 409.957,196	6.658

Punct început	X / Y	Punct sfârșit	X / Y	Lungime segment (** (m)
2	548.034,167 409.914,202	3	548.041,293 409.910,656	7.96
4	548.045,32 409.911,168	5	548.049,763 409.908,874	5.0
6	548.053,28 409.917,897	7	548.057,106 409.927,015	9.888
8	548.062,841 409.940,158	9	548.067,61 409.951,019	11.862
10	548.070,095 409.957,196	11	548.058,763 409.962,966	12.716

Punct început	X / Y	Punct sfârșit	X / Y	Lungime segment (** (m)
11	548.058,763 409.962,966	12	548.050,288 409.967,681	9.698
13	548.042,114 409.973,808	14	548.038,212 409.969,188	6.047
15	548.034,572 409.965,214	16	548.028,559 409.957,391	9.867
17	548.024,246 409.950,675	18	548.020,336 409.942,702	8.88
19	548.018,719 409.936,484	20	548.018,142 409.934,156	2.398
21	548.016,82 409.929,484	22	548.016,173 409.922,694	6.821

Punct început	X / Y	Punct sfârșit	X / Y	Lungime segment (** (m)
12	548.050,288 409.967,681	13	548.042,114 409.973,808	10.215
14	548.038,212 409.969,188	15	548.034,572 409.965,214	5.389
16	548.028,559 409.957,391	17	548.024,246 409.950,675	7.982
18	548.020,336 409.942,702	19	548.018,719 409.936,484	6.425
20	548.018,142 409.934,156	21	548.016,82 409.929,484	4.855
22	548.016,173 409.922,694	1	548.017,988 409.920,386	2.936

** Lungimile segmentelor sunt determinate în planul de proiecție Stereo 70 și sunt rotunjite la 1 milimetru.

*** Distanța dintre puncte este formată din segmente cumulate ce sunt mai mici decât valoarea 1 milimetru.

**DATE DESPRE IMOBILUL NR. 355**

Oficiul de Cadastru și Publicitate Imobiliară PRAHOVA
Biroul de Cadastru și Publicitate Imobiliară Câmpina

A. Partea I. Descrierea imobilului

TEREN Intravilan

Adresa: Loc. Ocina De Sus, Jud. Prahova

Nr. Crt	Nr cadastral Nr. topografic	Suprafața* (mp)	Observații / Referințe
A1		4.949	Sector cadastral:22 Teren imprejmuit;

B. Partea II. Proprietari și acte

Inscrieri privitoare la dreptul de proprietate și alte drepturi reale		Referințe
/		
Act Normativ nr. 7, din 13/03/1996 emis de PARLAMENTUL ROMANIEI (ART.13);		
B1	Inscrierea posesiei, drept de PROPRIETATE, dobandit prin Constituire, cota actuala 1/1 1) NEIDENTIFICAT NEIDENTIFICAT	A1
B2	SE NOTEAZA MENTIUNEA DE PROPRIETAR NEIDENTIFICAT	A1

C. Partea III. SARCINI .

Inscrieri privind dezmembramintele dreptului de proprietate, drepturi reale de garanție și sarcini	Referințe
NU SUNT	

Anexa Nr. 1 La Partea I

Teren

Nr cadastral	Suprafața (mp)*	Observații / Referințe
	4.949	

* Suprafața este determinată în planul de proiecție Stereo 70.



Date referitoare la teren

Crt	Categorie folosință	Intravilan	Suprafața (mp)	Tarla	Parcelă	Nr. topo	Observații / Referințe
1	faneata	DA	4.949	44	2131,2132	-	

Lungime Segmente

1) Valorile lungimilor segmentelor sunt obținute din proiecție în plan.

Punct început	X / Y	Punct sfârșit	X / Y	Lungime segment (** (m)
1	548.137,387 409.873,884	2	548.142,52 409.872,65	5.279
3	548.151,441 409.877,706	4	548.158,842 409.881,303	8.229
5	548.158,702 409.892,751	6	548.159,653 409.909,729	17.005
7	548.159,776 409.936,376	8	548.160,026 409.941,417	5.047
9	548.159,368 409.956,776	10	548.159,648 409.970,249	13.476

Punct început	X / Y	Punct sfârșit	X / Y	Lungime segment (** (m)
2	548.142,52 409.872,65	3	548.151,441 409.877,706	10.254
4	548.158,842 409.881,303	5	548.158,702 409.892,751	11.449
6	548.159,653 409.909,729	7	548.159,776 409.936,376	26.647
8	548.160,026 409.941,417	9	548.159,368 409.956,776	15.373
10	548.159,648 409.970,249	11	548.159,851 409.984,012	13.764

Punct început	X / Y	Punct sfârșit	X / Y	Lungime segment (** (m)
11	548.159,851 409.984,012	12	548.158,766 409.984,196	1.1
13	548.154,76 409.987,521	14	548.136,999 409.954,493	37.5
15	548.122,567 409.929,918	16	548.105,753 409.927,413	17.0
17	548.098,087 409.929,7	18	548.092,107 409.934,227	7.5
19	548.089,789 409.937,686	20	548.079,84 409.908,326	31.0
21	548.080,521 409.895,855	22	548.097,942 409.889,38	18.585
23	548.109,51 409.883,474	24	548.114,865 409.875,309	9.764
25	548.119,595 409.876,15	26	548.127,937 409.876,016	8.343

Punct început	X / Y	Punct sfârșit	X / Y	Lungime segment (** (m)
12	548.158,766 409.984,196	13	548.154,76 409.987,521	5.207
14	548.136,999 409.954,493	15	548.122,567 409.929,918	28.5
16	548.105,753 409.927,413	17	548.098,087 409.929,7	8.0
18	548.092,107 409.934,227	19	548.089,789 409.937,686	4.164
20	548.079,84 409.908,326	21	548.080,521 409.895,855	12.489
22	548.097,942 409.889,38	23	548.109,51 409.883,474	12.988
24	548.114,865 409.875,309	25	548.119,595 409.876,15	4.804
26	548.127,937 409.876,016	1	548.137,387 409.873,884	9.688

** Lungimile segmentelor sunt determinate în planul de proiecție Stereo 70 și sunt rotunjite la 1 milimetru.

*** Distanța dintre puncte este formată din segmente cumulate ce sunt mai mici decât valoarea 1 milimetru.

**DATE DESPRE IMOBILUL NR. 356**

Oficiul de Cadastru și Publicitate Imobiliară PRAHOVA
Biroul de Cadastru și Publicitate Imobiliară Câmpina

A. Partea I. Descrierea imobilului

TEREN Intravilan

Adresa: Loc. Ocina De Sus, Jud. Prahova

Nr. Crt	Nr cadastral Nr. topografic	Suprafața* (mp)	Observații / Referințe
A1		792	Sector cadastral:22 Teren imprejmuit;

B. Partea II. Proprietari și acte

Inscrieri privitoare la dreptul de proprietate și alte drepturi reale		Referințe
/		
Act Normativ nr. 7, din 13/03/1996 emis de PARLAMENTUL ROMANIEI (ART.13);		
B1	Inscrierea posesiei, drept de PROPRIETATE, dobandit prin Constituire, cota actuala 1/1 1) NEIDENTIFICAT NEIDENTIFICAT	A1
B2	SE NOTEAZA MENTIUNEA DE PROPRIETAR NEIDENTIFICAT	A1

C. Partea III. SARCINI .

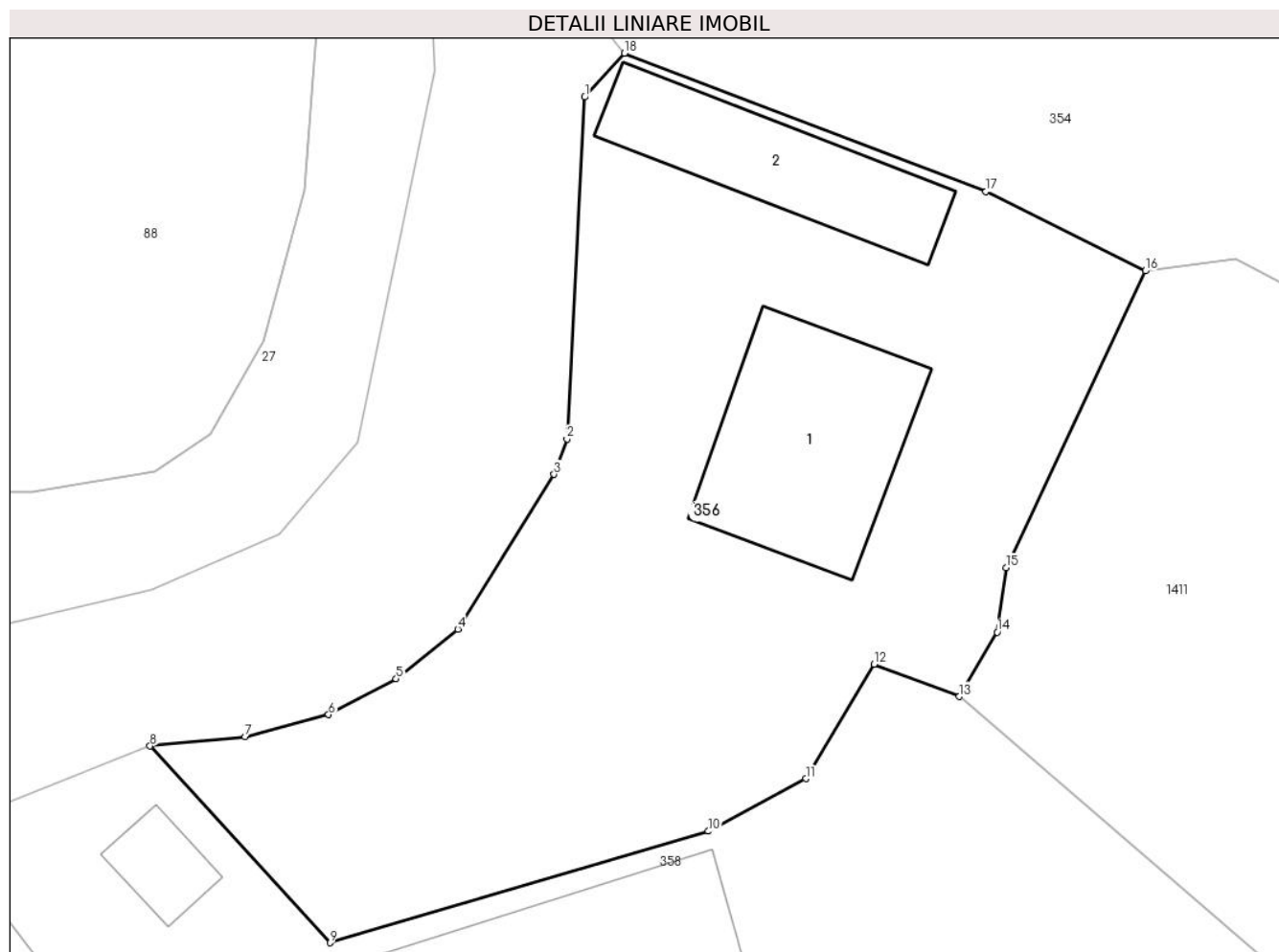
Inscrieri privind dezmembramintele dreptului de proprietate, drepturi reale de garanție și sarcini	Referințe
NU SUNT	

Anexa Nr. 1 La Partea I

Teren

Nr cadastral	Suprafața (mp)*	Observații / Referințe
	792	

* Suprafața este determinată în planul de proiecție Stereo 70.



Date referitoare la teren

Crt	Categorie folosință	Intra vilan	Suprafața (mp)	Tarla	Parcelă	Nr. topo	Observații / Referințe
1	curți constructii	DA	350	44	2137	-	
2	arabil	DA	442	44	2140	-	

Date referitoare la construcții

Crt	Număr	Destinație construcție	Supraf. (mp)	Situație juridică	Observații / Referințe
A1.1		construcții de locuințe	80	Fara acte	Nr. niveluri:1; S. construita la sol:80 mp; LOCUINTA
A1.2		construcții anexa	57	Fara acte	Nr. niveluri:1; S. construita la sol:57 mp; ANEXA

Lungime Segmente

1) Valorile lungimilor segmentelor sunt obținute din proiecție în plan.

Punct început	X / Y	Punct sfârșit	X / Y	Lungime segment (** (m)
1	548.016,214 409.918,426	2	548.015,416 409.903,143	15.304
2	548.015,416 409.903,143	3	548.014,838 409.901,553	1.692

Punct început	X / Y	Punct sfârșit	X / Y	Lungime segment (** (m)
3	548.014,838 409.901,553	4	548.010,529 409.894,637	8.149
4	548.010,529 409.894,637	5	548.007,774 409.892,412	3.541
5	548.007,774 409.892,412	6	548.004,75 409.890,808	3.423
6	548.004,75 409.890,808	7	548.001,022 409.889,817	3.857
7	548.001,022 409.889,817	8	547.996,763 409.889,404	4.279
8	547.996,763 409.889,404	9	548.004,81 409.880,611	11.919
9	548.004,81 409.880,611	10	548.021,741 409.885,599	17.65
10	548.021,741 409.885,599	11	548.026,107 409.887,949	4.958
11	548.026,107 409.887,949	12	548.029,162 409.893,07	5.963
12	548.029,162 409.893,07	13	548.032,968 409.891,618	4.074
13	548.032,968 409.891,618	14	548.034,67 409.894,498	3.345
14	548.034,67 409.894,498	15	548.035,065 409.897,384	2.913
15	548.035,065 409.897,384	16	548.041,293 409.910,656	14.661
16	548.041,293 409.910,656	17	548.034,167 409.914,202	7.96
17	548.034,167 409.914,202	18	548.017,988 409.920,386	17.321
18	548.017,988 409.920,386	1	548.016,214 409.918,426	2.644

** Lungimile segmentelor sunt determinate în planul de proiecție Stereo 70 și sunt rotunjite la 1 milimetru.

*** Distanța dintre puncte este formată din segmente cumulate ce sunt mai mici decât valoarea 1 milimetru.

**DATE DESPRE IMOBILUL NR. 357**

Oficiul de Cadastru și Publicitate Imobiliară PRAHOVA
Biroul de Cadastru și Publicitate Imobiliară Câmpina

A. Partea I. Descrierea imobilului

TEREN Intravilan

Nr. CF vechi:604

Nr. cadastral vechi:10144

Adresa: Loc. Ocina De Sus, Jud. Prahova

Nr. Crt	Nr cadastral Nr. topografic	Suprafața* (mp)	Observații / Referințe
A1	20173	Din acte: 1.572 Masurata: 1.489	Sector cadastral:22 Teren neimprejmuit;

B. Partea II. Proprietari și acte

Inscrieri privitoare la dreptul de proprietate și alte drepturi reale		Referințe
24835 / 02/12/2008		
Act Notarial nr. 2383, din 28/11/2008 emis de NP FLORENTINA VICTORIA DRAGAN;		
B2	Intabulare, drept de PROPRIETATE, dobandit prin Conventie, cota actuala 1/1 1) PARFENE DANIEL-MARIAN 2) PARFENE CRISTINA	A1

C. Partea III. SARCINI .

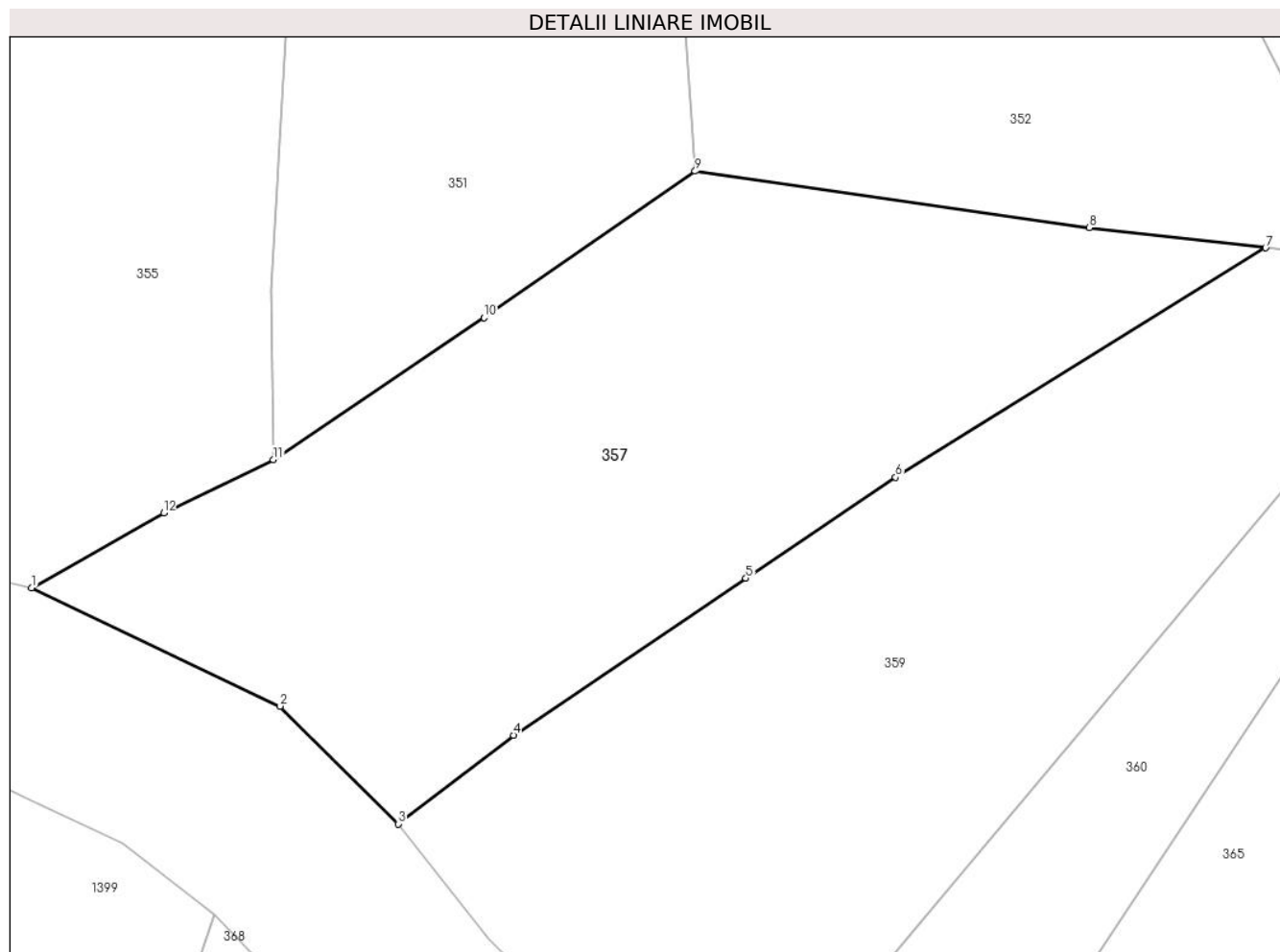
Inscrieri privind dezmembramintele dreptului de proprietate, drepturi reale de garanție și sarcini	Referințe
NU SUNT	

Anexa Nr. 1 La Partea I

Teren

Nr cadastral	Suprafața (mp)*	Observații / Referințe
20173	Din acte: 1.572 Masurata: 1.489	

* Suprafața este determinată în planul de proiecție Stereo 70.



Date referitoare la teren

Crt	Categorie folosință	Intra vilan	Suprafața (mp)	Tarla	Parcelă	Nr. topo	Observații / Referințe
1	faneata	DA	1.489	44	2135	-	

Lungime Segmente

1) Valorile lungimilor segmentelor sunt obținute din proiecție în plan.

Punct început	X / Y	Punct sfârșit	X / Y	Lungime segment (** (m)
1	548.142,52 409.872,65	2	548.159,3 409.864,66	18.585
2	548.159,3 409.864,66	3	548.167,26 409.856,71	11.25
3	548.167,26 409.856,71	4	548.175,06 409.862,7	9.835
4	548.175,06 409.862,7	5	548.190,75 409.873,3	18.935
5	548.190,75 409.873,3	6	548.200,85 409.880,12	12.187

Punct început	X / Y	Punct sfârșit	X / Y	Lungime segment (** (m)
6	548.200,85 409.880,12	7	548.225,855 409.895,603	29.41
7	548.225,855 409.895,603	8	548.213,957 409.896,969	11.976
8	548.213,957 409.896,969	9	548.187,324 409.900,779	26.904
9	548.187,324 409.900,779	10	548.173,083 409.890,883	17.342
10	548.173,083 409.890,883	11	548.158,842 409.881,303	17.163
11	548.158,842 409.881,303	12	548.151,441 409.877,706	8.229
12	548.151,441 409.877,706	1	548.142,52 409.872,65	10.254

** Lungimile segmentelor sunt determinate în planul de proiecție Stereo 70 și sunt rotunjite la 1 milimetru.

*** Distanța dintre puncte este formată din segmente cumulate ce sunt mai mici decât valoarea 1 milimetru.

**DATE DESPRE IMOBILUL NR. 358**

Oficiul de Cadastru și Publicitate Imobiliară PRAHOVA
Biroul de Cadastru și Publicitate Imobiliară Câmpina

A. Partea I. Descrierea imobilului

TEREN Intravilan

Adresa: Loc. Ocina De Sus, Nr. 37, Jud. Prahova

Nr. Crt	Nr cadastral Nr. topografic	Suprafața* (mp)	Observații / Referințe
A1		1.285	Sector cadastral:22 Teren imprejmuit;

B. Partea II. Proprietari și acte

Inscrieri privitoare la dreptul de proprietate și alte drepturi reale		Referințe
/		
Hotarare Judecatoreasca nr. 1188, din 12/04/2011 emis de JUDECATORIA CAMPINA;		
B1	Intabulare, drept de PROPRIETATE, dobandit prin Hotarare Judecatoreasca, cota actuala 1/1 1) BADILA NECULAE	A1

C. Partea III. SARCINI .

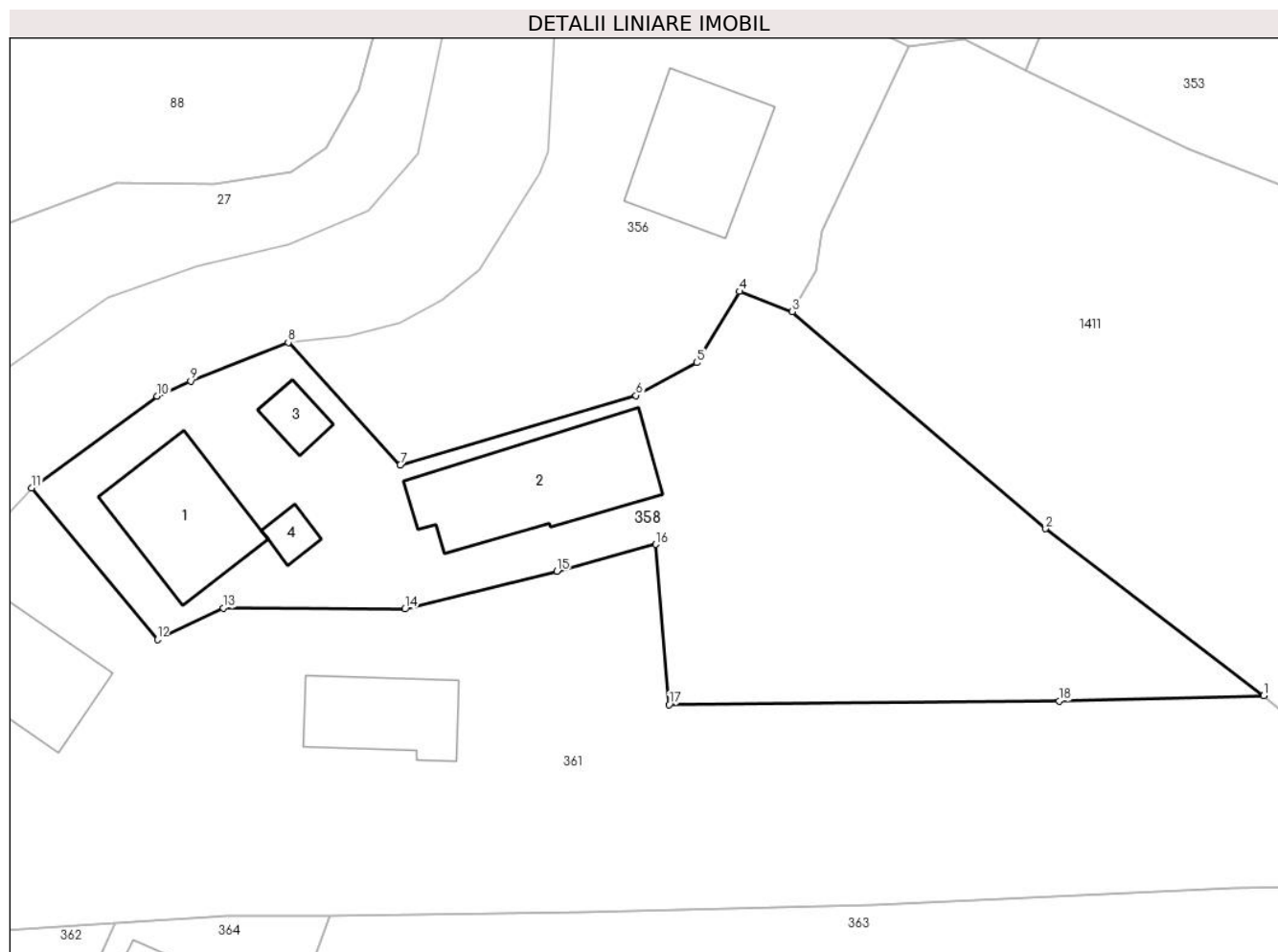
Inscrieri privind dezmembramintele dreptului de proprietate, drepturi reale de garanție și sarcini	Referințe
NU SUNT	

Anexa Nr. 1 La Partea I

Teren

Nr cadastral	Suprafața (mp)*	Observații / Referințe
	1.285	

* Suprafața este determinată în planul de proiecție Stereo 70.



Date referitoare la teren

Crt	Categorie folosință	Intravilan	Suprafața (mp)	Tarla	Parcelă	Nr. topo	Observații / Referințe
1	faneata	DA	885	44	2141	-	
2	curți constructii	DA	400	44	2142	-	

Date referitoare la construcții

Crt	Număr	Destinație construcție	Supraf. (mp)	Situație juridică	Observații / Referințe
A1.1		construcții de locuințe	77	Fara acte	Nr. niveluri:2; S. construita la sol:77 mp; LOCUINTA S+P
A1.2		construcții de locuințe	106	Fara acte	Nr. niveluri:1; S. construita la sol:106 mp; LOCUINTA
A1.3		construcții anexa	15	Fara acte	Nr. niveluri:1; S. construita la sol:15 mp; ANEXA
A1.4		construcții anexa	10	Fara acte	Nr. niveluri:1; S. construita la sol:10 mp; ANEXA

Lungime Segmente

1) Valorile lungimilor segmentelor sunt obținute din proiecție în plan.

Punct început	X / Y	Punct sfârșit	X / Y	Lungime segment (** (m)
---------------	-------	---------------	-------	-------------------------

Punct început	X / Y	Punct sfârșit	X / Y	Lungime segment (** (m)
1	548.066,822 409.864,057	2	548.051,16 409.876,037	19.718
2	548.051,16 409.876,037	3	548.032,968 409.891,618	23.952
3	548.032,968 409.891,618	4	548.029,162 409.893,07	4.074
4	548.029,162 409.893,07	5	548.026,107 409.887,949	5.963
5	548.026,107 409.887,949	6	548.021,741 409.885,599	4.958
6	548.021,741 409.885,599	7	548.004,81 409.880,611	17.65
7	548.004,81 409.880,611	8	547.996,763 409.889,404	11.919
8	547.996,763 409.889,404	9	547.989,76 409.886,629	7.533
9	547.989,76 409.886,629	10	547.987,355 409.885,538	2.641
10	547.987,355 409.885,538	11	547.978,329 409.878,969	11.163
11	547.978,329 409.878,969	12	547.987,364 409.868,073	14.155
12	547.987,364 409.868,073	13	547.992,109 409.870,342	5.26
13	547.992,109 409.870,342	14	548.005,142 409.870,266	13.033
14	548.005,142 409.870,266	15	548.016,056 409.872,989	11.249
15	548.016,056 409.872,989	16	548.023,16 409.874,905	7.358
16	548.023,16 409.874,905	17	548.024,124 409.863,407	11.538
17	548.024,124 409.863,407	18	548.052,139 409.863,669	28.016
18	548.052,139 409.863,669	1	548.066,822 409.864,057	14.688

** Lungimile segmentelor sunt determinate în planul de proiecție Stereo 70 și sunt rotunjite la 1 milimetru.

*** Distanța dintre puncte este formată din segmente cumulate ce sunt mai mici decât valoarea 1 milimetru.

**DATE DESPRE IMOBILUL NR. 359**

Oficiul de Cadastru și Publicitate Imobiliară PRAHOVA
Biroul de Cadastru și Publicitate Imobiliară Câmpina

A. Partea I. Descrierea imobilului

TEREN Intravilan

Nr. CF vechi:618

Nr. cadastral vechi:10142

Adresa: Loc. Ocina De Sus, Jud. Prahova

Nr. Crt	Nr cadastral Nr. topografic	Suprafața* (mp)	Observații / Referințe
A1	20170	1.563	Sector cadastral:22 Teren neimprejmuit;

B. Partea II. Proprietari și acte

Inscrieri privitoare la dreptul de proprietate și alte drepturi reale		Referințe
25224 / 08/12/2008		
Act Notarial nr. 161, din 05/12/2008 emis de bnp FLORENTINA VICTORIA DRAGAN-BREAZA;		
B1	Intabulare, drept de PROPRIETATE, dobandit prin Conventie, cota actuala 1/1 1) PARFENE DANIEL-MARIAN 2) PARFENE CRISTINA	A1

C. Partea III. SARCINI .

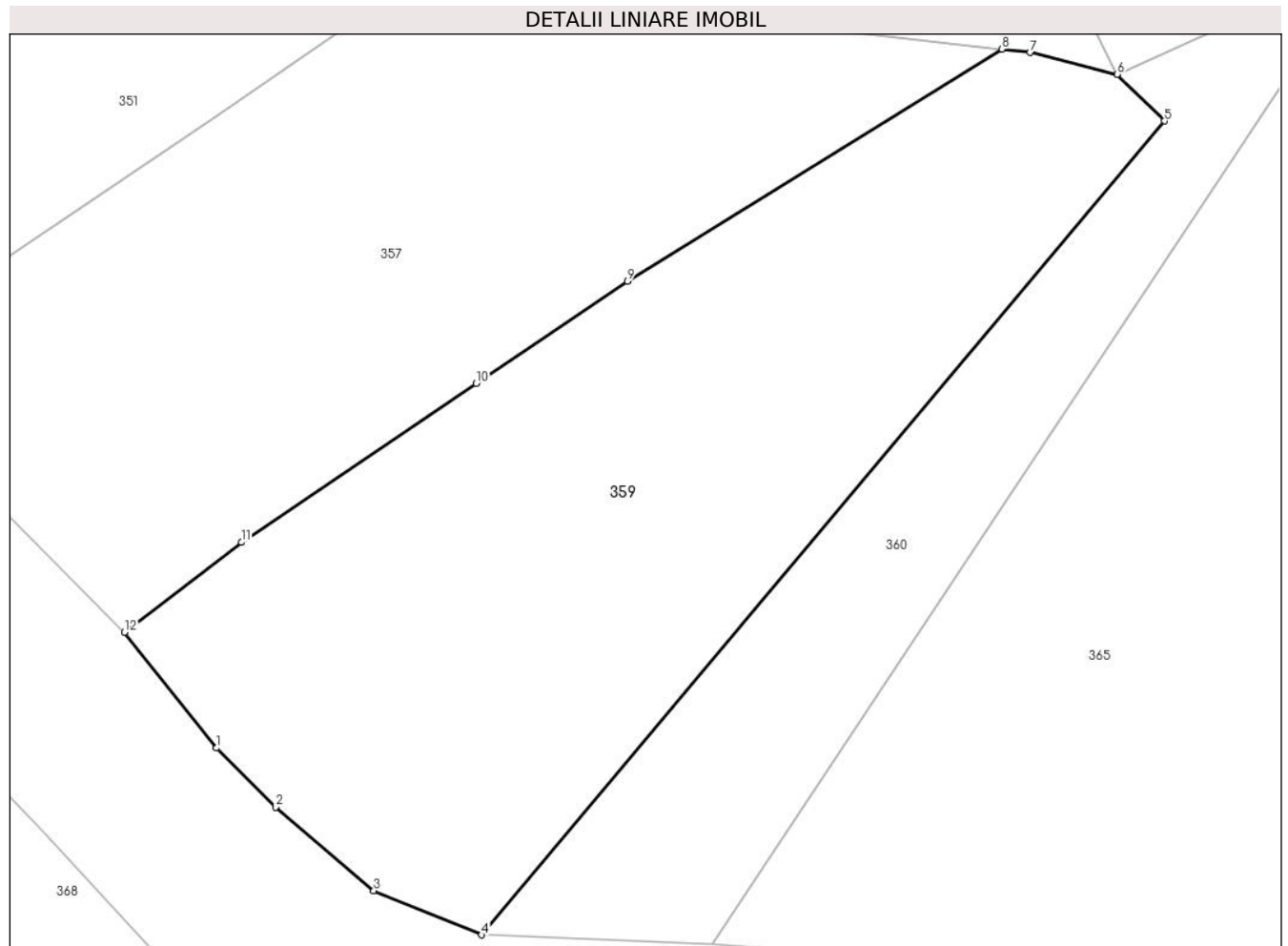
Inscrieri privind dezmembramintele dreptului de proprietate, drepturi reale de garanție și sarcini	Referințe
NU SUNT	

Anexa Nr. 1 La Partea I

Teren

Nr cadastral	Suprafața (mp)*	Observații / Referințe
20170	1.563	

* Suprafața este determinată în planul de proiecție Stereo 70.



Date referitoare la teren

Crt	Categorie folosință	Intravilan	Suprafața (mp)	Tarla	Parcelă	Nr. topo	Observații / Referințe
1	faneata	DA	1.563	44	2134	-	

Lungime Segmente

1) Valorile lungimilor segmentelor sunt obținute din proiecție în plan.

Punct început	X / Y	Punct sfârșit	X / Y	Lungime segment (** (m)
1	548.173,4 409.848,98	2	548.177,34 409.845,04	5.572
2	548.177,34 409.845,04	3	548.183,9 409.839,46	8.612
3	548.183,9 409.839,46	4	548.191,1 409.836,51	7.781
4	548.191,1 409.836,51	5	548.236,72 409.890,81	70.92
5	548.236,72 409.890,81	6	548.233,557 409.893,922	4.437

Punct început	X / Y	Punct sfârșit	X / Y	Lungime segment (** (m)
6	548.233,557 409.893,922	7	548.227,769 409.895,383	5.97
7	548.227,769 409.895,383	8	548.225,855 409.895,603	1.927
8	548.225,855 409.895,603	9	548.200,85 409.880,12	29.41
9	548.200,85 409.880,12	10	548.190,75 409.873,3	12.187
10	548.190,75 409.873,3	11	548.175,06 409.862,7	18.935
11	548.175,06 409.862,7	12	548.167,26 409.856,71	9.835
12	548.167,26 409.856,71	1	548.173,4 409.848,98	9.872

** Lungimile segmentelor sunt determinate în planul de proiecție Stereo 70 și sunt rotunjite la 1 milimetru.

*** Distanța dintre puncte este formată din segmente cumulate ce sunt mai mici decât valoarea 1 milimetru.

**DATE DESPRE IMOBILUL NR. 360**

Oficiul de Cadastru și Publicitate Imobiliară PRAHOVA
Biroul de Cadastru și Publicitate Imobiliară Câmpina

A. Partea I. Descrierea imobilului

TEREN Intravilan

Adresa: Loc. Ocina De Sus, Jud. Prahova

Nr. Crt	Nr cadastral Nr. topografic	Suprafața* (mp)	Observații / Referințe
A1		673	Sector cadastral:22 Teren neimprejmuit;

B. Partea II. Proprietari și acte

Inscrieri privitoare la dreptul de proprietate și alte drepturi reale		Referințe
/		
Act Normativ nr. 7, din 13/03/1996 emis de PARLAMENTUL ROMANIEI (ART.13);		
B1	Inscrierea posesiei, drept de PROPRIETATE, dobandit prin Constituire, cota actuala 1/1 1) NEIDENTIFICAT NEIDENTIFICAT	A1
B2	SE NOTEAZA MENTIUNEA DE PROPRIETAR NEIDENTIFICAT	A1

C. Partea III. SARCINI .

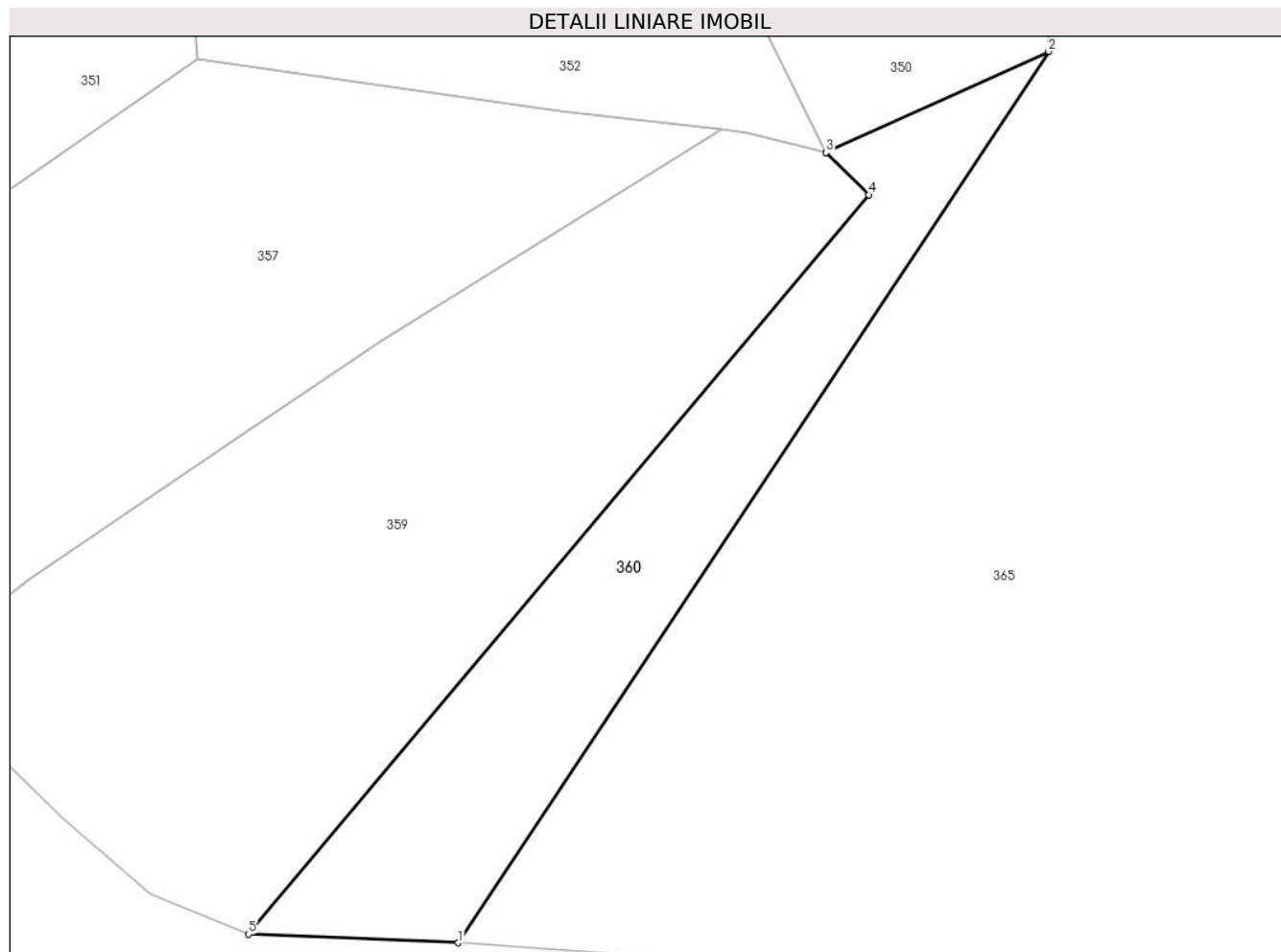
Inscrieri privind dezmembramintele dreptului de proprietate, drepturi reale de garanție și sarcini	Referințe
NU SUNT	

Anexa Nr. 1 La Partea I

Teren

Nr cadastral	Suprafața (mp)*	Observații / Referințe
	673	

* Suprafața este determinată în planul de proiecție Stereo 70.



Date referitoare la teren

Crt	Categorie folosință	Intravilan	Suprafața (mp)	Tarla	Parcelă	Nr. topo	Observații / Referințe
1	faneata	DA	673	44	2133	-	

Lungime Segmente

1) Valorile lungimilor segmentelor sunt obținute din proiecție în plan.

Punct început	X / Y	Punct sfârșit	X / Y	Lungime segment (** (m)
1	548.206,498 409.835,887	2	548.249,918 409.901,353	78.556
2	548.249,918 409.901,353	3	548.233,557 409.893,922	17.969
3	548.233,557 409.893,922	4	548.236,72 409.890,81	4.437
4	548.236,72 409.890,81	5	548.191,1 409.836,51	70.92
5	548.191,1 409.836,51	1	548.206,498 409.835,887	15.411

**** Lungimile segmentelor sunt determinate în planul de proiecție Stereo 70 și sunt rotunjite la 1 milimetru.**

***** Distanța dintre puncte este formată din segmente cumulate ce sunt mai mici decât valoarea 1 milimetru.**

**DATE DESPRE IMOBILUL NR. 361**

Oficiul de Cadastru și Publicitate Imobiliară PRAHOVA
Biroul de Cadastru și Publicitate Imobiliară Câmpina

A. Partea I. Descrierea imobilului

TEREN Intravilan

Adresa: Loc. Ocina De Sus, Jud. Prahova

Nr. Crt	Nr cadastral Nr. topografic	Suprafața* (mp)	Observații / Referințe
A1		2.262	Sector cadastral:22 Teren imprejmuit;

B. Partea II. Proprietari și acte

Inscrieri privitoare la dreptul de proprietate și alte drepturi reale		Referințe
/		
Act Normativ nr. 7, din 13/03/1996 emis de PARLAMENTUL ROMANIEI;		
B1	Inscrierea provizorie, drept de PROPRIETATE, dobandit prin Constituire, cota actuala 1711/2262 1) NEIDENTIFICAT NEIDENTIFICAT	A1
Hotarare Judecatoreasca nr. 1188, din 12/04/2011 emis de JUDECATORIA CAMPINA;		
B1	Intabulare, drept de PROPRIETATE, dobandit prin Hotarare Judecatoreasca, cota actuala 551/2262 1) BALANOIU ELISABETA	A1

C. Partea III. SARCINI .

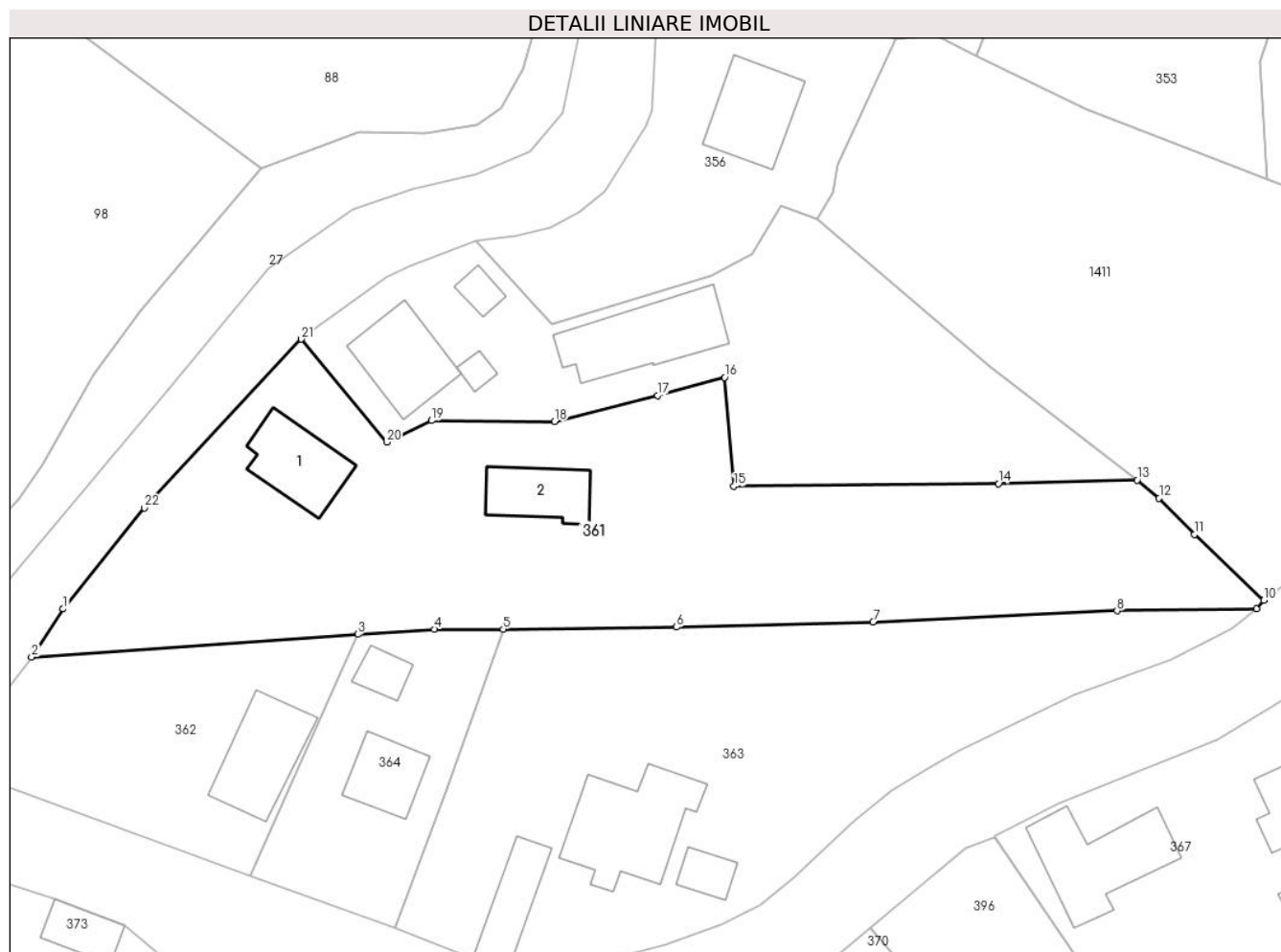
Inscrieri privind dezmembramintele dreptului de proprietate, drepturi reale de garanție și sarcini	Referințe
NU SUNT	

Anexa Nr. 1 La Partea I

Teren

Nr cadastral	Suprafața (mp)*	Observații / Referințe
	2.262	

* Suprafața este determinată în planul de proiecție Stereo 70.



Date referitoare la teren

Crt	Categorie folosință	Intravilan	Suprafața (mp)	Tarla	Parcelă	Nr. topo	Observații / Referințe
1	curți constructii	DA	600	44	2142/1	-	
2	arabil	DA	360	44	2143	-	
3	faneata	DA	602	44	2144	-	
4	livada	DA	700	44	2145	-	

Date referitoare la construcții

Crt	Număr	Destinație construcție	Supraf. (mp)	Situație juridică	Observații / Referințe
A1.1		construcții de locuințe	71	Fara acte	Nr. niveluri:1; S. construita la sol:71 mp; LOCUINTA
A1.2		construcții de locuințe	58	Fara acte	Nr. niveluri:1; S. construita la sol:58 mp; LOCUINTA

Lungime Segmente

1) Valorile lungimilor segmentelor sunt obținute din proiecție în plan.

Punct început	X / Y	Punct sfârșit	X / Y	Lungime segment (** (m)	Punct început	X / Y	Punct sfârșit	X / Y	Lungime segment (** (m)

Punct început	X / Y	Punct sfârșit	X / Y	Lungime segment (** (m)
1	547.953,108 409.850,418	2	547.949,775 409.845,338	6.076
3	547.984,322 409.847,733	4	547.992,403 409.848,289	8.1
5	547.999,712 409.848,28	6	548.018,059 409.848,495	18.348
7	548.038,858 409.849,038	8	548.064,702 409.850,219	25.871
9	548.079,452 409.850,444	10	548.080,234 409.851,33	1.182
11	548.072,865 409.858,293	12	548.069,143 409.862,145	5.356
13	548.066,822 409.864,057	14	548.052,139 409.863,669	14.688
15	548.024,124 409.863,407	16	548.023,16 409.874,905	11.538
17	548.016,056 409.872,989	18	548.005,142 409.870,266	11.249
19	547.992,109 409.870,342	20	547.987,364 409.868,073	5.26
21	547.978,329 409.878,969	22	547.961,725 409.861,094	24.397

Punct început	X / Y	Punct sfârșit	X / Y	Lungime segment (** (m)
2	547.949,775 409.845,338	3	547.984,322 409.847,733	34.63
4	547.992,403 409.848,289	5	547.999,712 409.848,28	7.309
6	548.018,059 409.848,495	7	548.038,858 409.849,038	20.806
8	548.064,702 409.850,219	9	548.079,452 409.850,444	14.752
10	548.080,234 409.851,33	11	548.072,865 409.858,293	10.138
12	548.069,143 409.862,145	13	548.066,822 409.864,057	3.007
14	548.052,139 409.863,669	15	548.024,124 409.863,407	28.016
16	548.023,16 409.874,905	17	548.016,056 409.872,989	7.358
18	548.005,142 409.870,266	19	547.992,109 409.870,342	13.033
20	547.987,364 409.868,073	21	547.978,329 409.878,969	14.155
22	547.961,725 409.861,094	1	547.953,108 409.850,418	13.72

** Lungimile segmentelor sunt determinate în planul de proiecție Stereo 70 și sunt rotunjite la 1 milimetru.

*** Distanța dintre puncte este formată din segmente cumulate ce sunt mai mici decât valoarea 1 milimetru.

**DATE DESPRE IMOBILUL NR. 362**

Oficiul de Cadastru și Publicitate Imobiliară PRAHOVA
Biroul de Cadastru și Publicitate Imobiliară Câmpina

A. Partea I. Descrierea imobilului

TEREN Intravilan

Nr. CF vechi:116
Nr. cadastral vechi:200

Adresa: Loc. Adunati, Jud. Prahova

Nr. Crt	Nr cadastral Nr. topografic	Suprafața* (mp)	Observații / Referințe
A1	20431	662	Sector cadastral:22 Teren imprejmuit; pct"Acasa"

Construcții

Crt	Nr cadastral Nr. topografic	Adresa	Observații / Referințe
A1.1	20431-C1	Loc. Adunati, Jud. Prahova	Nr. niveluri:1; S. construita la sol:85 mp; C1-locuinta

B. Partea II. Proprietari și acte

Inscrieri privitoare la dreptul de proprietate și alte drepturi reale		Referințe
2512 / 12/04/2005		
Act Notarial nr. 1269, din 10/04/2005 emis de NP Pop Mihai;		
B1	Intabulare, drept de PROPRIETATEcumparare ca bun comun, dobandit prin Conventie, cota actuala 1/1 1) NECULAE MARIAN SORIN 2) NECULAE CRISTINA ALINA <i>OBSERVATII: (provenita din conversia CF 116)</i>	A1, A1.1

C. Partea III. SARCINI .

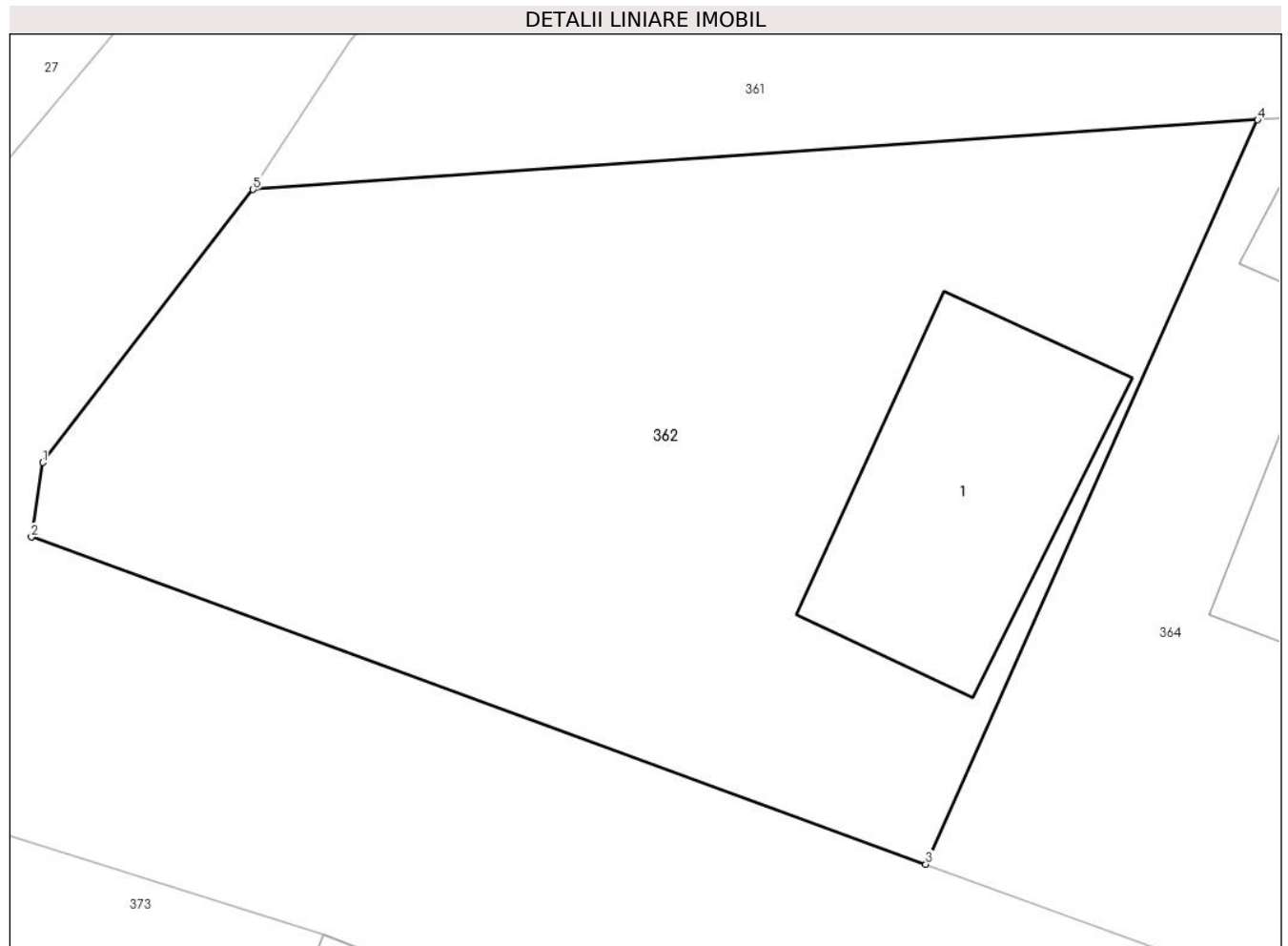
Inscrieri privind dezmembramintele dreptului de proprietate, drepturi reale de garanție și sarcini	Referințe
NU SUNT	

Anexa Nr. 1 La Partea I

Teren

Nr cadastral	Suprafața (mp)*	Observații / Referințe
20431	662	pct"Acasa"

* Suprafața este determinată în planul de proiecție Stereo 70.



Date referitoare la teren

Crt	Categorie folosință	Intravilan	Suprafața (mp)	Tarla	Parcelă	Nr. topo	Observații / Referințe
1	curti constructii	DA	240	-	-	-	
2	arabil	DA	422	-	-	-	

Date referitoare la construcții

Crt	Număr	Destinație construcție	Supraf. (mp)	Situație juridică	Observații / Referințe
A1.1	20431-C1	construcții de locuințe	85	Cu acte	Nr. niveluri:1; S. construita la sol:85 mp; C1-locuinta

Lungime Segmente

1) Valorile lungimilor segmentelor sunt obținute din proiecție în plan.

Punct început	X / Y	Punct sfârșit	X / Y	Lungime segment (** (m)
1	547.942,537 409.835,961	2	547.942,154 409.833,4	2.589
2	547.942,154 409.833,4	3	547.972,914 409.822,162	32.749
3	547.972,914 409.822,162	4	547.984,322 409.847,733	28.0

Punct început	X / Y	Punct sfârșit	X / Y	Lungime segment (** (m)
4	547.984,322 409.847,733	5	547.949,775 409.845,338	34.63
5	547.949,775 409.845,338	1	547.942,537 409.835,961	11.846

** Lungimile segmentelor sunt determinate în planul de proiecție Stereo 70 și sunt rotunjite la 1 milimetru.

*** Distanța dintre puncte este formată din segmente cumulate ce sunt mai mici decât valoarea 1 milimetru.

**DATE DESPRE IMOBILUL NR. 363**

Oficiul de Cadastru și Publicitate Imobiliară PRAHOVA
Biroul de Cadastru și Publicitate Imobiliară Câmpina

A. Partea I. Descrierea imobilului

TEREN Intravilan

Adresa: Loc. Ocina De Sus, Nr. 34, Jud. Prahova

Nr. Crt	Nr cadastral Nr. topografic	Suprafața* (mp)	Observații / Referințe
A1		1.812	Sector cadastral:22 Teren imprejmuit;

B. Partea II. Proprietari și acte

Inscrieri privitoare la dreptul de proprietate și alte drepturi reale		Referințe
/		
Act Normativ nr. 7, din 13/03/1996 emis de PARLAMENTUL ROMANIEI (ART.13);		
B1	Inscrierea posesiei, drept de PROPRIETATE, dobandit prin Constituire, cota actuala 1/1 1) NEIDENTIFICAT NEIDENTIFICAT	A1
B2	SE NOTEAZA MENTIUNEA DE PROPRIETAR NEIDENTIFICAT	A1

C. Partea III. SARCINI .

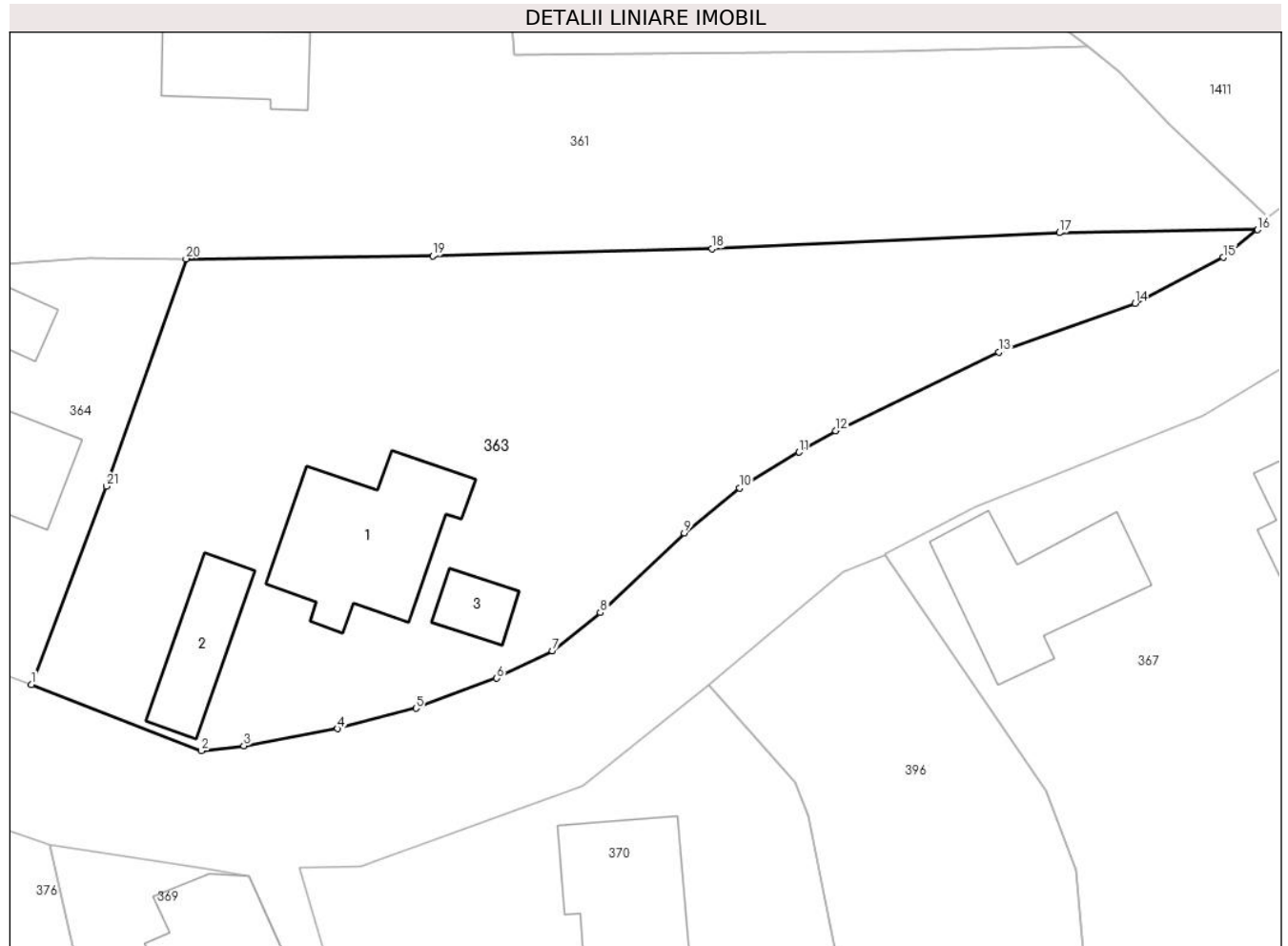
Inscrieri privind dezmembramintele dreptului de proprietate, drepturi reale de garanție și sarcini	Referințe
NU SUNT	

Anexa Nr. 1 La Partea I

Teren

Nr cadastral	Suprafața (mp)*	Observații / Referințe
	1.812	

* Suprafața este determinată în planul de proiecție Stereo 70.



Date referitoare la teren

Crt	Categorie folosință	Intravilan	Suprafața (mp)	Tarla	Parcelă	Nr. topo	Observații / Referințe
1	livada	DA	500	44	2146	-	
2	arabil	DA	812	44	2147,2149	-	
3	curți construcții	DA	500	44	2148	-	

Date referitoare la construcții

Crt	Număr	Destinație construcție	Supraf. (mp)	Situație juridică	Observații / Referințe
A1.1		construcții de locuințe	123	Fara acte	Nr. niveluri:1; S. construita la sol:123 mp; LOCUINTA
A1.2		construcții de locuințe	52	Fara acte	Nr. niveluri:1; S. construita la sol:52 mp; LOCUINTA
A1.3		construcții anexa	23	Fara acte	Nr. niveluri:1; S. construita la sol:23 mp; ANEXA

Lungime Segmente

1) Valorile lungimilor segmentelor sunt obținute din proiecție în plan.

Punct început	X / Y	Punct sfârșit	X / Y	Lungime segment (** (m)	Punct început	X / Y	Punct sfârșit	X / Y	Lungime segment (** (m)
---------------	-------	---------------	-------	-------------------------	---------------	-------	---------------	-------	-------------------------

Punct început	X / Y	Punct sfârșit	X / Y	Lungime segment (** (m)
1	547.988,197 409.816,628	2	548.000,84 409.811,724	13.561
3	548.003,997 409.812,081	4	548.010,993 409.813,347	7.11
5	548.016,815 409.814,865	6	548.022,828 409.817,1	6.415
7	548.026,954 409.819,142	8	548.030,53 409.821,987	4.57
9	548.036,786 409.827,904	10	548.040,914 409.831,253	5.316
11	548.045,337 409.833,901	12	548.048,059 409.835,499	3.156
13	548.060,192 409.841,331	14	548.070,334 409.844,971	10.775
15	548.076,91 409.848,377	16	548.079,452 409.850,444	3.276
17	548.064,702 409.850,219	18	548.038,858 409.849,038	25.871
19	548.018,059 409.848,495	20	547.999,712 409.848,28	18.348
21	547.993,782 409.831,375	1	547.988,197 409.816,628	15.769

Punct început	X / Y	Punct sfârșit	X / Y	Lungime segment (** (m)
2	548.000,84 409.811,724	3	548.003,997 409.812,081	3.177
4	548.010,993 409.813,347	5	548.016,815 409.814,865	6.017
6	548.022,828 409.817,1	7	548.026,954 409.819,142	4.604
8	548.030,53 409.821,987	9	548.036,786 409.827,904	8.611
10	548.040,914 409.831,253	11	548.045,337 409.833,901	5.155
12	548.048,059 409.835,499	13	548.060,192 409.841,331	13.462
14	548.070,334 409.844,971	15	548.076,91 409.848,377	7.406
16	548.079,452 409.850,444	17	548.064,702 409.850,219	14.752
18	548.038,858 409.849,038	19	548.018,059 409.848,495	20.806
20	547.999,712 409.848,28	21	547.993,782 409.831,375	17.915

** Lungimile segmentelor sunt determinate în planul de proiecție Stereo 70 și sunt rotunjite la 1 milimetru.

*** Distanța dintre puncte este formată din segmente cumulate ce sunt mai mici decât valoarea 1 milimetru.

**DATE DESPRE IMOBILUL NR. 364**

Oficiul de Cadastru și Publicitate Imobiliară PRAHOVA
Biroul de Cadastru și Publicitate Imobiliară Câmpina

A. Partea I. Descrierea imobilului

TEREN Intravilan

Adresa: Loc. Ocina De Sus, Jud. Prahova

Nr. Crt	Nr cadastral Nr. topografic	Suprafața* (mp)	Observații / Referințe
A1		473	Sector cadastral:22 Teren imprejmuit;

B. Partea II. Proprietari și acte

Inscrieri privitoare la dreptul de proprietate și alte drepturi reale		Referințe
/		
Act Normativ nr. 7, din 13/03/1996 emis de PARLAMENTUL ROMANIEI (ART.13);		
B1	Inscrierea posesiei, drept de PROPRIETATE, dobandit prin Constituire, cota actuala 1/1 1) NEIDENTIFICAT NEIDENTIFICAT	A1
B2	SE NOTEAZA MENTIUNEA DE PROPRIETAR NEIDENTIFICAT	A1

C. Partea III. SARCINI .

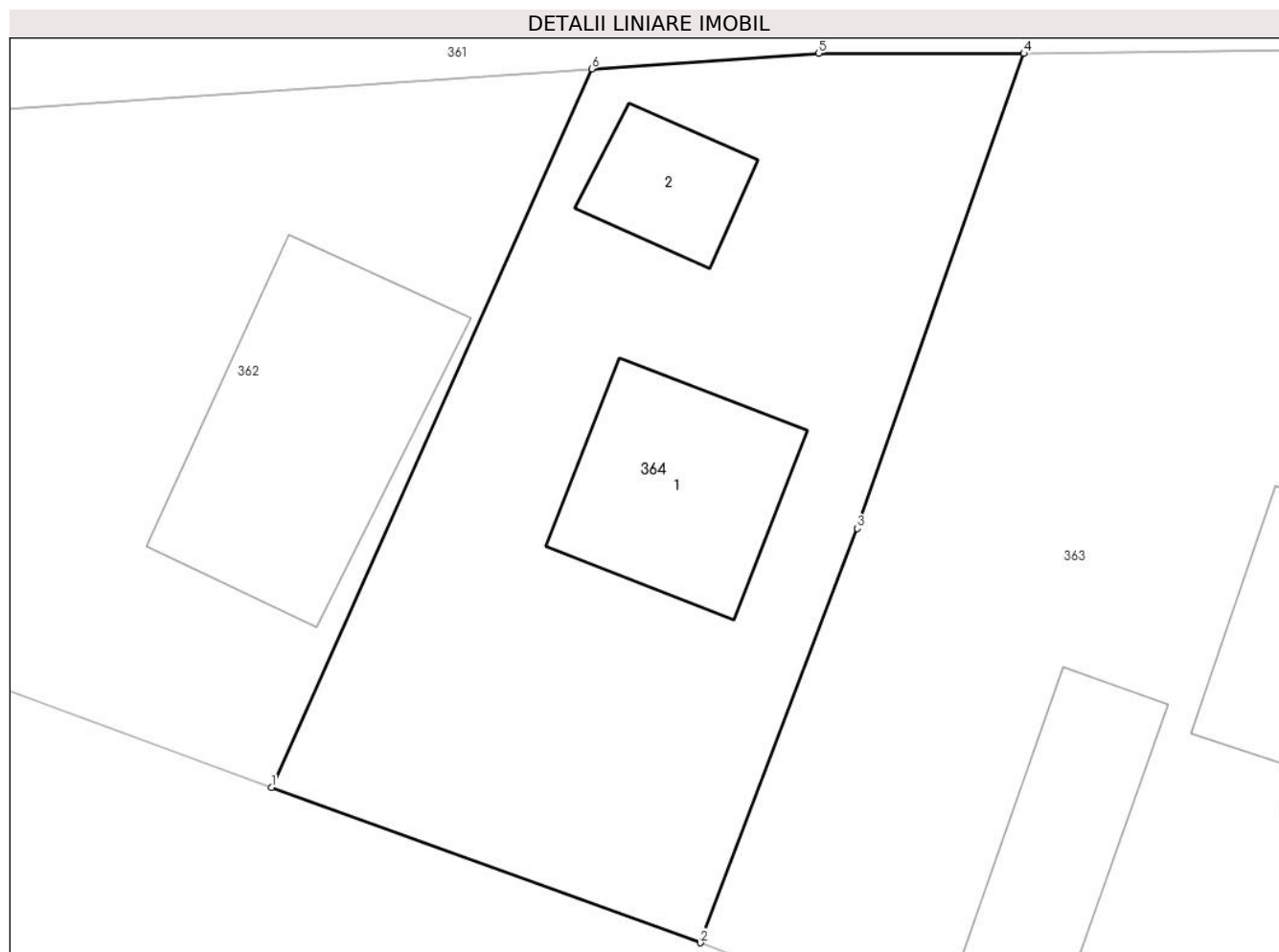
Inscrieri privind dezmembramintele dreptului de proprietate, drepturi reale de garanție și sarcini	Referințe
NU SUNT	

Anexa Nr. 1 La Partea I

Teren

Nr cadastral	Suprafața (mp)*	Observații / Referințe
	473	

* Suprafața este determinată în planul de proiecție Stereo 70.



Date referitoare la teren

Crt	Categorie folosință	Intravilan	Suprafața (mp)	Tarla	Parcelă	Nr. topo	Observații / Referințe
1	curți constructii	DA	473	44	2150	-	

Date referitoare la construcții

Crt	Număr	Destinație construcție	Supraf. (mp)	Situație juridică	Observații / Referințe
A1.1		construcții de locuințe	52	Fara acte	Nr. niveluri:1; S. construita la sol:52 mp; LOCUINTA
A1.2		construcții anexa	22	Fara acte	Nr. niveluri:1; S. construita la sol:22 mp; ANEXA

Lungime Segmente

1) Valorile lungimilor segmentelor sunt obținute din proiecție în plan.

Punct început	X / Y	Punct sfârșit	X / Y	Lungime segment (** (m)
1	547.972,914 409.822,162	2	547.988,197 409.816,628	16.254
2	547.988,197 409.816,628	3	547.993,782 409.831,375	15.769
3	547.993,782 409.831,375	4	547.999,712 409.848,28	17.915

Punct început	X / Y	Punct sfârșit	X / Y	Lungime segment (** (m)
4	547.999,712 409.848,28	5	547.992,403 409.848,289	7.309
5	547.992,403 409.848,289	6	547.984,322 409.847,733	8.1
6	547.984,322 409.847,733	1	547.972,914 409.822,162	28.0

** Lungimile segmentelor sunt determinate în planul de proiecție Stereo 70 și sunt rotunjite la 1 milimetru.

*** Distanța dintre puncte este formată din segmente cumulate ce sunt mai mici decât valoarea 1 milimetru.

**DATE DESPRE IMOBILUL NR. 365**

Oficiul de Cadastru și Publicitate Imobiliară PRAHOVA
Biroul de Cadastru și Publicitate Imobiliară Câmpina

A. Partea I. Descrierea imobilului

TEREN Necunoscut

Adresa: Loc. Ocina De Jos, Jud. Prahova

Nr. Crt	Nr cadastral Nr. topografic	Suprafața* (mp)	Observații / Referințe
A1	20779	Din acte: 91.848 Masurata: 91.884	Sector cadastral:22 Teren imprejmuit;

B. Partea II. Proprietari și acte

Inscrieri privitoare la dreptul de proprietate și alte drepturi reale		Referințe
18839 / 05/05/2021		
Act Notarial nr. 594, din 05/05/2021 emis de Dragan Florentina Victoria;		
B1	Se infiinteaza cartea funciara 20779 a imobilului cu numarul cadastral 20779 / UAT Adunati, rezultat din dezmembrarea imobilului cu numarul cadastral 20774 inscris in cartea funciara 20774;	A1
Act Administrativ nr. 13, din 30/04/2020 emis de CONSILIUL LOCAL AL COM. ADUNATI;		
B2	Intabulare, drept de PROPRIETATE, dobandit prin Lege, cota actuala 1/1 1) Comuna Adunati , CIF:2843248, domeniul privat <i>OBSERVATII: pozitie transcrisa din CF 20774/Adunati, inscrisa prin incheierea nr. 15343 din 19/06/2020;</i>	A1
56438 / 16/12/2022		
Act Administrativ nr. C11686, din 12/12/2022 emis de OCPI PRAHOVA - SERVICIUL CADASTRU;		
B4	se actualizeaza informatiile cadastrale in baza referatului nr. C11686/12.12.2022 emis de OCPI Prahova - Serviciul Cadastru, in sensul ca Imobilul este traversat de limita unităților administrativ-teritoriale Breaza și Adunați	A1
27598 / 30/05/2023		
Act Notarial nr. 660, din 26/05/2023 emis de BNP "FLORENTINA VICTORIA DRAGAN";		
B5	se actualizeaza informatiile cadastrale in sensul modificarii limitei si suprafetei imobilului conform documentatiei tehnice avizate	A1

C. Partea III. SARCINI .

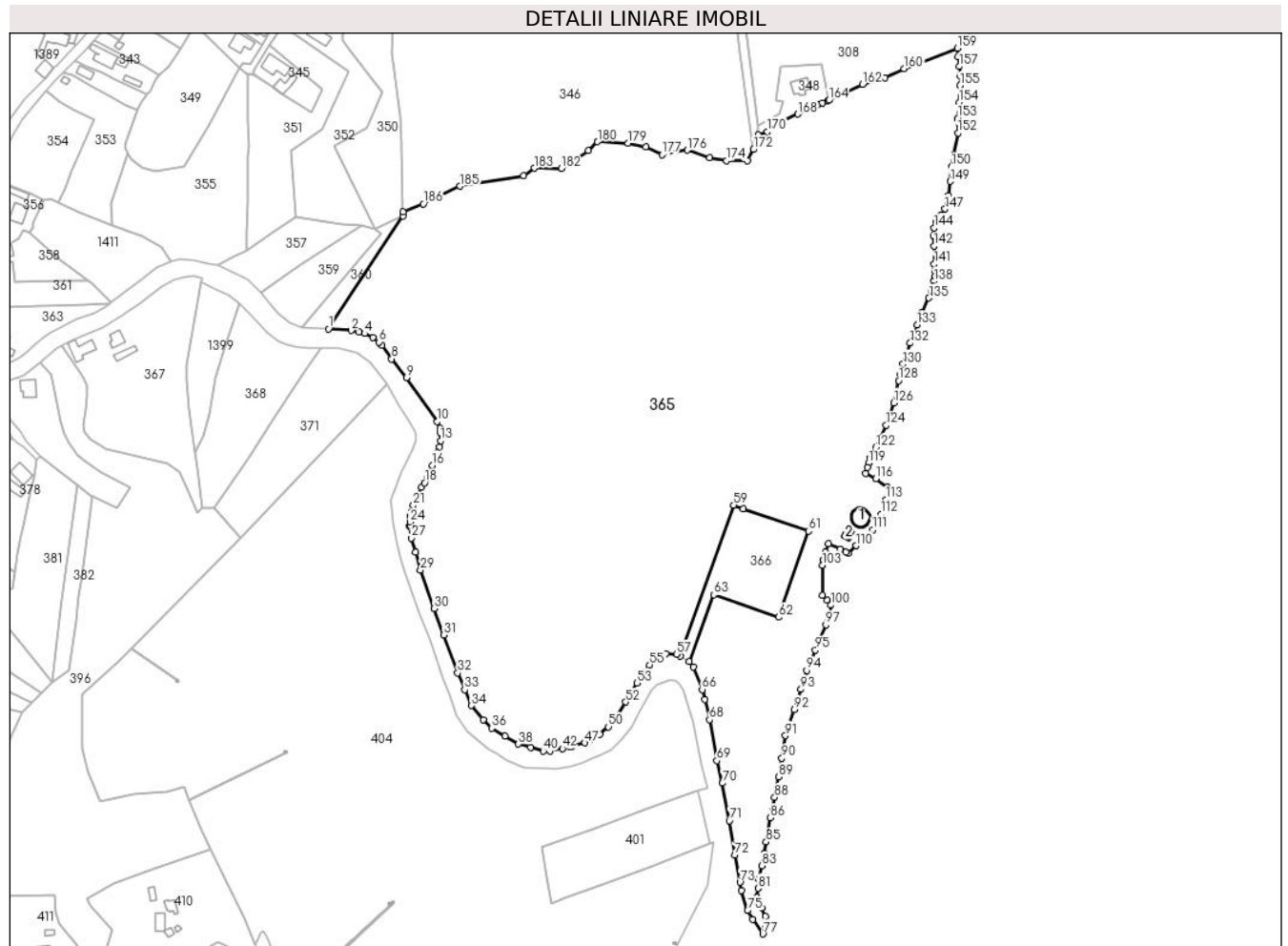
Inscrieri privind dezmembramintele dreptului de proprietate, drepturi reale de garanție și sarcini	Referințe
NU SUNT	

Anexa Nr. 1 La Partea I

Teren

Nr cadastral	Suprafața (mp)*	Observații / Referințe
20779	Din acte: 91.848 Masurata: 91.884	

* Suprafața este determinată în planul de proiecție Stereo 70.



Date referitoare la teren

Crt	Categorie folosință	Intra vilan	Suprafața (mp)	Tarla	Parcelă	Nr. topo	Observații / Referințe
1	pasune	DA	88.213	26	1512	-	
2	pasune	NU	3.111	26	1512	-	
3	pasune	DA	560	26	1512	-	

Date referitoare la construcții

Crt	Număr	Destinație construcție	Supraf. (mp)	Situație juridică	Observații / Referințe
A1.1	20779-C1	construcții industriale și edilitare	96	Fara acte	Nr. niveluri:1; S. construita la sol:96 mp; CIE
A1.2	20779-C2	construcții industriale și edilitare	27	Fara acte	Nr. niveluri:1; S. construita la sol:27 mp; CIE

Lungime Segmente

1) Valorile lungimilor segmentelor sunt obținute din proiecție în plan.

Punct început	X / Y	Punct sfârșit	X / Y	Lungime segment	Punct început	X / Y	Punct sfârșit	X / Y	Lungime segment	Punct început	X / Y	Punct sfârșit	X / Y	Lungime segment
1	548.206,498 409.835,887	2	548.219,831 409.834,908	13.369	2	548.219,831 409.834,908	3	548.224,326 409.834,065	4.573	3	548.224,326 409.834,065	4	548.227,538 409.833,176	3.333
4	548.227,538 409.833,176	5	548.232,48 409.830,851	5.462	5	548.232,48 409.830,851	6	548.235,911 409.828,221	4.323	6	548.235,911 409.828,221	7	548.237,689 409.826,26	2.647
7	548.237,689 409.826,26	8	548.243,318 409.818,463	9.617	8	548.243,318 409.818,463	9	548.251,823 409.807,56	13.828	9	548.251,823 409.807,56	10	548.269,766 409.782,105	31.143
10	548.269,766 409.782,105	11	548.271,266 409.778,194	4.189	11	548.271,266 409.778,194	12	548.271,577 409.775,886	2.329	12	548.271,577 409.775,886	13	548.271,655 409.770,985	4.902
13	548.271,655 409.770,985	14	548.271,06 409.767,541	3.495	14	548.271,06 409.767,541	15	548.269,94 409.764,404	3.331	15	548.269,94 409.764,404	16	548.266,765 409.756,656	8.373
16	548.266,765 409.756,656	17	548.263,861 409.749,342	7.869	17	548.263,861 409.749,342	18	548.262,275 409.746,496	3.258	18	548.262,275 409.746,496	19	548.260,534 409.744,04	3.01
19	548.260,534 409.744,04	20	548.257,746 409.738,71	6.015	20	548.257,746 409.738,71	21	548.255,81 409.733,417	5.636	21	548.255,81 409.733,417	22	548.254,605 409.729,65	3.955
22	548.254,605 409.729,65	23	548.254,126 409.727,231	2.466	23	548.254,126 409.727,231	24	548.253,907 409.723,776	3.462	24	548.253,907 409.723,776	25	548.253,927 409.721,575	2.201
25	548.253,927 409.721,575	26	548.253,537 409.721,432	0.415	26	548.253,537 409.721,432	27	548.254,835 409.714,462	7.09	27	548.254,835 409.714,462	28	548.256,997 409.706,317	8.427
28	548.256,997 409.706,317	29	548.259,961 409.695,956	10.777	29	548.259,961 409.695,956	30	548.267,918 409.673,577	23.751	30	548.267,918 409.673,577	31	548.273,403 409.658,245	16.284
31	548.273,403 409.658,245	32	548.281,581 409.636,164	23.547	32	548.281,581 409.636,164	33	548.285,663 409.626,481	10.508	33	548.285,663 409.626,481	34	548.289,574 409.617,214	10.058
34	548.289,574 409.617,214	35	548.296,55 409.609,136	10.673	35	548.296,55 409.609,136	36	548.301,296 409.604,131	6.897	36	548.301,296 409.604,131	37	548.309,165 409.599,672	9.045
37	548.309,165 409.599,672	38	548.316,903 409.594,927	9.077	38	548.316,903 409.594,927	39	548.324,067 409.592,986	7.422	39	548.324,067 409.592,986	40	548.331,354 409.590,789	7.611
40	548.331,354 409.590,789	41	548.335,366 409.590,867	4.013	41	548.335,366 409.590,867	42	548.342,403 409.592,276	7.177	42	548.342,403 409.592,276	43	548.346,661 409.593,124	4.342
43	548.346,661 409.593,124	44	548.346,613 409.593,739	0.617	44	548.346,613 409.593,739	45	548.348,114 409.594,121	1.549	45	548.348,114 409.594,121	46	548.348,262 409.593,501	0.637
46	548.348,262 409.593,501	47	548.355,564 409.595,636	7.608	47	548.355,564 409.595,636	48	548.359,643 409.597,571	4.515	48	548.359,643 409.597,571	49	548.364,097 409.600,752	5.473
49	548.364,097 409.600,752	50	548.369,234 409.604,918	6.614	50	548.369,234 409.604,918	51	548.373,979 409.610,398	7.249	51	548.373,979 409.610,398	52	548.379,325 409.619,285	10.371
52	548.379,325 409.619,285	53	548.385,733 409.630,433	12.858	53	548.385,733 409.630,433	54	548.390,366 409.636,927	7.977	54	548.390,366 409.636,927	55	548.393,185 409.640,891	4.864
55	548.393,185 409.640,891	56	548.402,531 409.647,239	11.298	56	548.402,531 409.647,239	57	548.408,743 409.646,998	6.217	57	548.408,743 409.646,998	58	548.410,745 409.645,817	2.324
58	548.410,745 409.645,817	59	548.441,944 409.733,511	93.079	59	548.441,944 409.733,511	60	548.447,597 409.731,5	6.0	60	548.447,597 409.731,5	61	548.485,425 409.718,499	40.0
61	548.485,425 409.718,499	62	548.468,264 409.668,566	52.8	62	548.468,264 409.668,566	63	548.430,427 409.681,539	39.999	63	548.430,427 409.681,539	64	548.416,008 409.642,711	41.419
64	548.416,008 409.642,711	65	548.418,623 409.639,536	4.113	65	548.418,623 409.639,536	66	548.423,669 409.626,517	13.963	66	548.423,669 409.626,517	67	548.425,059 409.620,799	5.885
67	548.425,059 409.620,799	68	548.427,932 409.609,057	12.088	68	548.427,932 409.609,057	69	548.432,178 409.585,274	24.159	69	548.432,178 409.585,274	70	548.435,406 409.572,192	13.474
70	548.435,406 409.572,192	71	548.439,495 409.550,381	22.191	71	548.439,495 409.550,381	72	548.442,624 409.530,5	20.126	72	548.442,624 409.530,5	73	548.445,678 409.514,677	16.115
73	548.445,678 409.514,677	74	548.446,368 409.509,888	4.838	74	548.446,368 409.509,888	75	548.450,025 409.498,288	12.163	75	548.450,025 409.498,288	76	548.453,052 409.493,265	5.865
76	548.453,052 409.493,265	77	548.458,891 409.484,719	10.35	77	548.458,891 409.484,719	78	548.460,317 409.494,776	10.158	78	548.460,317 409.494,776	79	548.458,18 409.499,949	5.597
79	548.458,18 409.499,949	80	548.455,717 409.505,91	6.45	80	548.455,717 409.505,91	81	548.456,191 409.511,189	5.3	81	548.456,191 409.511,189	82	548.456,665 409.516,468	5.3
82	548.456,665 409.516,468	83	548.458,377 409.524,249	7.967	83	548.458,377 409.524,249	84	548.459,652 409.531,472	7.335	84	548.459,652 409.531,472	85	548.460,835 409.538,172	6.804
85	548.460,835 409.538,172	86	548.463,293 409.552,096	14.139	86	548.463,293 409.552,096	87	548.464,473 409.557,754	5.78	87	548.464,473 409.557,754	88	548.465,766 409.563,958	6.337
88	548.465,766 409.563,958	89	548.468,239 409.575,82	12.117	89	548.468,239 409.575,82	90	548.469,984 409.586,702	11.021	90	548.469,984 409.586,702	91	548.472,091 409.599,849	13.315
91	548.472,091 409.599,849	92	548.477,164 409.614,963	15.943	92	548.477,164 409.614,963	93	548.481,096 409.626,676	12.355	93	548.481,096 409.626,676	94	548.484,367 409.637,695	11.494
94	548.484,367 409.637,695	95	548.489,421 409.649,539	12.877	95	548.489,421 409.649,539	96	548.491,805 409.655,465	6.388	96	548.491,805 409.655,465	97	548.495,573 409.664,099	9.42

Punct început	X / Y	Punct sfârşit	X / Y	Lungime segment	Punct început	X / Y	Punct sfârşit	X / Y	Lungime segment	Punct început	X / Y	Punct sfârşit	X / Y	Lungime segment
97	548.495,573 409.664,099	98	548.497,108 409.667,702	3.916	98	548.497,108 409.667,702	99	548.497,849 409.669,979	2.395	99	548.497,849 409.669,979	100	548.498,357 409.675,527	5.571
100	548.498,357 409.675,527	101	548.496,416 409.678,286	3.373	101	548.496,416 409.678,286	102	548.493,702 409.681,333	4.08	102	548.493,702 409.681,333	103	548.493,697 409.698,634	17.301
103	548.493,697 409.698,634	104	548.494,089 409.701,665	3.056	104	548.494,089 409.701,665	105	548.495,352 409.706,414	4.914	105	548.495,352 409.706,414	106	548.497,212 409.711,041	4.987
106	548.497,212 409.711,041	107	548.503,946 409.707,913	7.425	107	548.503,946 409.707,913	108	548.507,075 409.706,334	3.505	108	548.507,075 409.706,334	109	548.508,508 409.705,724	1.557
109	548.508,508 409.705,724	110	548.513,182 409.710,071	6.383	110	548.513,182 409.710,071	111	548.522,736 409.719,359	13.325	111	548.522,736 409.719,359	112	548.527,607 409.728,391	10.262
112	548.527,607 409.728,391	113	548.530,445 409.736,78	8.856	113	548.530,445 409.736,78	114	548.532,31 409.742,997	6.491	114	548.532,31 409.742,997	115	548.531,165 409.744,177	1.644
115	548.531,165 409.744,177	116	548.524,628 409.748,829	8.023	116	548.524,628 409.748,829	117	548.518,693 409.751,945	6.703	117	548.518,693 409.751,945	118	548.519,834 409.755,394	3.633
118	548.519,834 409.755,394	119	548.520,505 409.758,111	2.799	119	548.520,505 409.758,111	120	548.521,452 409.761,042	3.08	120	548.521,452 409.761,042	121	548.522,398 409.762,812	2.007
121	548.522,398 409.762,812	122	548.524,444 409.766,996	4.657	122	548.524,444 409.766,996	123	548.527,009 409.772,643	6.202	123	548.527,009 409.772,643	124	548.530,547 409.780,014	8.176
124	548.530,547 409.780,014	125	548.532,613 409.785,467	5.831	125	548.532,613 409.785,467	126	548.535,018 409.792,919	7.83	126	548.535,018 409.792,919	127	548.536,542 409.799,05	6.318
127	548.536,542 409.799,05	128	548.537,869 409.805,913	6.99	128	548.537,869 409.805,913	129	548.538,846 409.809,538	3.754	129	548.538,846 409.809,538	130	548.540,379 409.815,441	6.099
130	548.540,379 409.815,441	131	548.542,75 409.821,714	6.706	131	548.542,75 409.821,714	132	548.544,609 409.827,617	6.189	132	548.544,609 409.827,617	133	548.548,634 409.838,207	11.329
133	548.548,634 409.838,207	134	548.551,517 409.845,429	7.776	134	548.551,517 409.845,429	135	548.555,444 409.853,808	9.254	135	548.555,444 409.853,808	136	548.557,15 409.857,832	4.371
136	548.557,15 409.857,832	137	548.558,035 409.861,014	3.303	137	548.558,035 409.861,014	138	548.558,584 409.863,585	2.629	138	548.558,584 409.863,585	139	548.558,669 409.866,176	2.592
139	548.558,669 409.866,176	140	548.558,785 409.869,676	3.502	140	548.558,785 409.869,676	141	548.558,592 409.873,502	3.831	141	548.558,592 409.873,502	142	548.558,274 409.884,026	10.529
142	548.558,274 409.884,026	143	548.558,209 409.889,702	5.676	143	548.558,209 409.889,702	144	548.558,592 409.894,486	4.799	144	548.558,592 409.894,486	145	548.559,614 409.897,802	3.47
145	548.559,614 409.897,802	146	548.562,548 409.901,947	5.078	146	548.562,548 409.901,947	147	548.564,86 409.905,428	4.179	147	548.564,86 409.905,428	148	548.566,96 409.913,048	7.904
148	548.566,96 409.913,048	149	548.567,693 409.921,45	8.434	149	548.567,693 409.921,45	150	548.568,523 409.929,949	8.539	150	548.568,523 409.929,949	151	548.569,941 409.936,935	7.128
151	548.569,941 409.936,935	152	548.572,352 409.949,547	12.84	152	548.572,352 409.949,547	153	548.572,045 409.958,027	8.486	153	548.572,045 409.958,027	154	548.573,028 409.967,428	9.452
154	548.573,028 409.967,428	155	548.573,529 409.977,176	9.761	155	548.573,529 409.977,176	156	548.573,826 409.982,732	5.564	156	548.573,826 409.982,732	157	548.573,032 409.988,14	5.466
157	548.573,032 409.988,14	158	548.572,487 409.993,795	5.681	158	548.572,487 409.993,795	159	548.571,892 409.998,756	4.997	159	548.571,892 409.998,756	160	548.541,114 409.986,82	33.011
160	548.541,114 409.986,82	161	548.529,826 409.981,747	12.376	161	548.529,826 409.981,747	162	548.516,85 409.977,784	13.568	162	548.516,85 409.977,784	163	548.507,593 409.973,087	10.38
163	548.507,593 409.973,087	164	548.497,261 409.968,59	11.268	164	548.497,261 409.968,59	165	548.496,574 409.968,291	0.749	165	548.496,574 409.968,291	166	548.493,499 409.967,082	3.304
166	548.493,499 409.967,082	167	548.490,671 409.965,94	3.05	167	548.490,671 409.965,94	168	548.479,261 409.960,573	12.609	168	548.479,261 409.960,573	169	548.469,056 409.956,248	11.084
169	548.469,056 409.956,248	170	548.461,554 409.950,31	9.568	170	548.461,554 409.950,31	171	548.456,425 409.948,296	5.51	171	548.456,425 409.948,296	172	548.453,515 409.939,93	8.858
172	548.453,515 409.939,93	173	548.449,964 409.933,589	7.268	173	548.449,964 409.933,589	174	548.437,926 409.933,503	12.038	174	548.437,926 409.933,503	175	548.428,025 409.935,29	10.061
175	548.428,025 409.935,29	176	548.415,088 409.939,62	13.642	176	548.415,088 409.939,62	177	548.400,312 409.936,883	15.027	177	548.400,312 409.936,883	178	548.390,884 409.941,515	10.504
178	548.390,884 409.941,515	179	548.380,558 409.943,6	10.534	179	548.380,558 409.943,6	180	548.362,898 409.944,477	17.682	180	548.362,898 409.944,477	181	548.357,494 409.939,465	7.37
181	548.357,494 409.939,465	182	548.341,785 409.928,856	18.956	182	548.341,785 409.928,856	183	548.326,158 409.929,171	15.63	183	548.326,158 409.929,171	184	548.319,876 409.924,9	7.596
184	548.319,876 409.924,9	185	548.282,845 409.918,637	37.557	185	548.282,845 409.918,637	186	548.261,718 409.908,485	23.44	186	548.261,718 409.908,485	187	548.249,854 409.903,749	12.774
187	548.249,854 409.903,749	188	548.249,918 409.901,353	2.397	188	548.249,918 409.901,353	1	548.206,498 409.835,887	78.556					

** Lungimile segmentelor sunt determinate în planul de proiecție Stereo 70 și sunt rotunjite la 1 milimetru.

*** Distanța dintre puncte este formată din segmente cumulate ce sunt mai mici decât valoarea 1 milimetru.

**DATE DESPRE IMOBILUL NR. 366**

Oficiul de Cadastru și Publicitate Imobiliară PRAHOVA
Biroul de Cadastru și Publicitate Imobiliară Câmpina

A. Partea I. Descrierea imobilului

TEREN Intravilan

Adresa: Loc. Ocina De Jos, Jud. Prahova

Nr. Crt	Nr cadastral Nr. topografic	Suprafața* (mp)	Observații / Referințe
A1	20780	2.701	Sector cadastral:22 Teren neimprejmuit; PASUNEA BORUNGOCI ; T 26 ; P 1512

B. Partea II. Proprietari și acte

Inscrieri privitoare la dreptul de proprietate și alte drepturi reale		Referințe
18839 / 05/05/2021		
Act Notarial nr. 594, din 05/05/2021 emis de Dragan Florentina Victoria;		
B1	Se infiinteaza cartea funciara 20780 a imobilului cu numarul cadastral 20780 / UAT Adunati, rezultat din dezmembrarea imobilului cu numarul cadastral 20774 inscris in cartea funciara 20774;	A1
Act Administrativ nr. 13, din 30/04/2020 emis de CONSILIUL LOCAL AL COM. ADUNATI;		
B2	Intabulare, drept de PROPRIETATE, dobandit prin Lege, cota actuala 1/1	A1
	1) Comuna Adunati , CIF:2843248, domeniul privat	
	<i>OBSERVATII: pozitie transcrisa din CF 20774/Adunati, inscrisa prin incheierea nr. 15343 din 19/06/2020;</i>	

C. Partea III. SARCINI .

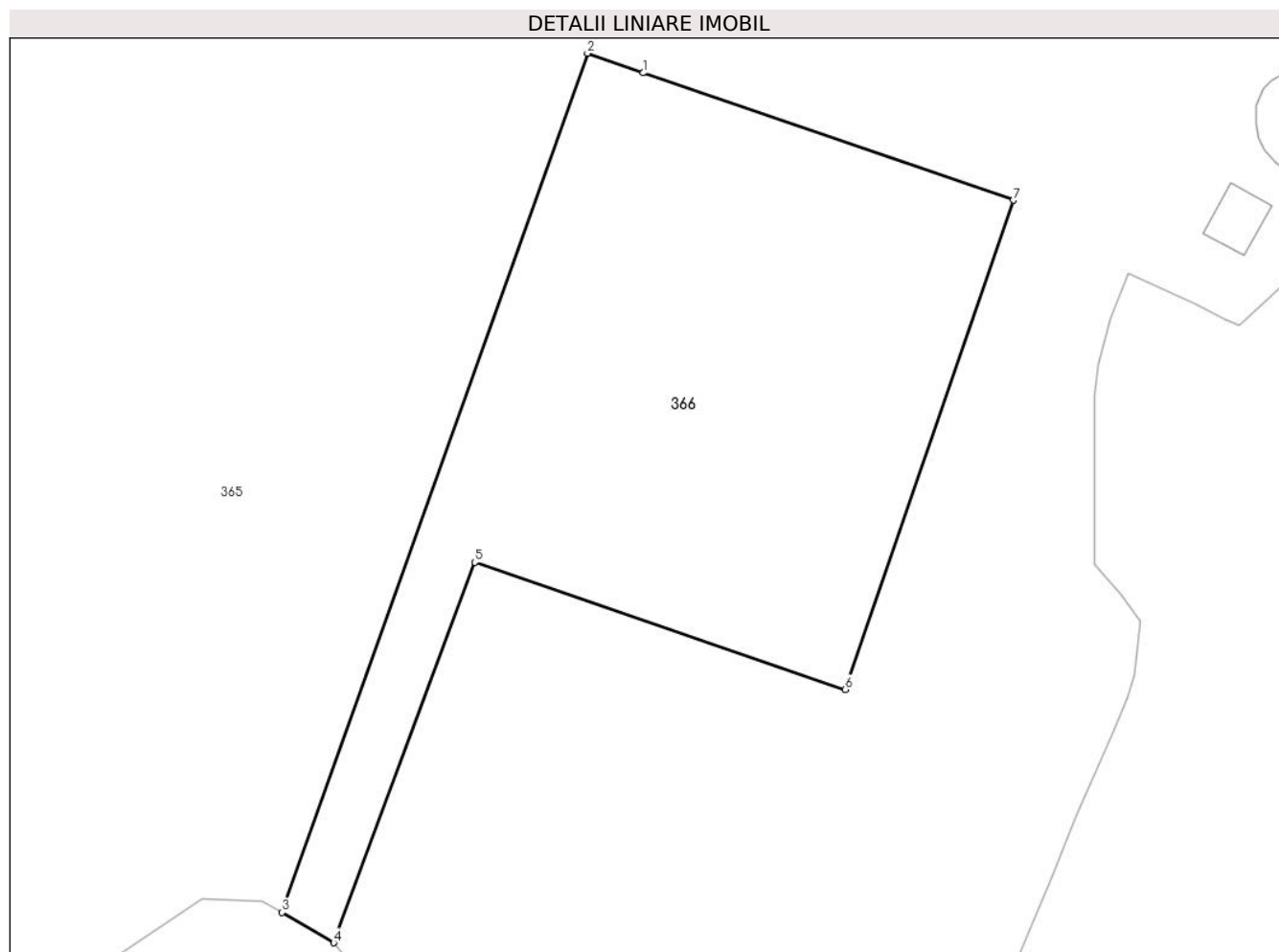
Inscrieri privind dezmembramintele dreptului de proprietate, drepturi reale de garanție și sarcini	Referințe
NU SUNT	

Anexa Nr. 1 La Partea I

Teren

Nr cadastral	Suprafața (mp)*	Observații / Referințe
20780	2.701	PASUNEA BORUNGOCI ; T 26 ; P 1512

* Suprafața este determinată în planul de proiecție Stereo 70.



Date referitoare la teren

Crt	Categorie folosință	Intravilan	Suprafața (mp)	Tarla	Parcelă	Nr. topo	Observații / Referințe
1	pasune	DA	2.701	26	1512	-	PASUNEA BORUNGOCI

Lungime Segmente

1) Valorile lungimilor segmentelor sunt obținute din proiecție în plan.

Punct început	X / Y	Punct sfârșit	X / Y	Lungime segment (** (m)
1	548.447,597 409.731,5	2	548.441,944 409.733,511	6.0
2	548.441,944 409.733,511	3	548.410,745 409.645,817	93.079
3	548.410,745 409.645,817	4	548.416,008 409.642,711	6.111
4	548.416,008 409.642,711	5	548.430,427 409.681,539	41.419
5	548.430,427 409.681,539	6	548.468,264 409.668,566	39.999

Punct început	X / Y	Punct sfârșit	X / Y	Lungime segment (** (m)
6	548.468,264 409.668,566	7	548.485,425 409.718,499	52.8
7	548.485,425 409.718,499	1	548.447,597 409.731,5	40.0

** Lungimile segmentelor sunt determinate în planul de proiecție Stereo 70 și sunt rotunjite la 1 milimetru.

*** Distanța dintre puncte este formată din segmente cumulate ce sunt mai mici decât valoarea 1 milimetru.

**DATE DESPRE IMOBILUL NR. 367**

Oficiul de Cadastru și Publicitate Imobiliară PRAHOVA
Biroul de Cadastru și Publicitate Imobiliară Câmpina

A. Partea I. Descrierea imobilului

TEREN Intravilan

Adresa: Loc. Ocina De Sus, Nr. 32, Jud. Prahova

Nr. Crt	Nr cadastral Nr. topografic	Suprafața* (mp)	Observații / Referințe
A1		5.875	Sector cadastral:23 Teren imprejmuit;

B. Partea II. Proprietari și acte

Inscrieri privitoare la dreptul de proprietate și alte drepturi reale		Referințe
/		
Act Normativ nr. 7, din 13/03/1996 emis de PARLAMENTUL ROMANIEI (ART.13);		
B1	Inscrierea posesiei, drept de PROPRIETATE, dobandit prin Constituire, cota actuala 1/1 1) NEIDENTIFICAT NEIDENTIFICAT	A1
B2	SE NOTEAZA MENTIUNEA DE PROPRIETAR NEIDENTIFICAT	A1

C. Partea III. SARCINI .

Inscrieri privind dezmembramintele dreptului de proprietate, drepturi reale de garanție și sarcini	Referințe
NU SUNT	

Anexa Nr. 1 La Partea I

Teren

Nr cadastral	Suprafața (mp)*	Observații / Referințe
	5.875	

* Suprafața este determinată în planul de proiecție Stereo 70.



Date referitoare la teren

Crt	Categorie folosință	Intravilan	Suprafața (mp)	Tarla	Parcelă	Nr. topo	Observații / Referințe
1	curți constructii	DA	875	-	-	-	
2	faneata	DA	5.000	-	-	-	

Date referitoare la construcții

Crt	Număr	Destinație construcție	Supraf. (mp)	Situație juridică	Observații / Referințe
A1.1		construcții de locuințe	108	Fara acte	Nr. niveluri:3; S. construita la sol:108 mp; LOCUINTA S+P+M
A1.2		construcții de locuințe	56	Fara acte	Nr. niveluri:2; S. construita la sol:56 mp; LOCUINTA S+P
A1.3		construcții anexa	44	Fara acte	Nr. niveluri:1; S. construita la sol:44 mp; ANEXA

Lungime Segmente

1) Valorile lungimilor segmentelor sunt obținute din proiecție în plan.

Punct început	X / Y	Punct sfârșit	X / Y	Lungime segment (** (m)
1	548.125,967 409.826,817	2	548.132,536 409.862,982	36.756

Punct început	X / Y	Punct sfârșit	X / Y	Lungime segment (** (m)
2	548.132,536 409.862,982	3	548.132,832 409.864,611	1.656

Punct început	X / Y	Punct sfârșit	X / Y	Lungime segment (** (m))
3	548.132,832 409.864,611	4	548.132,971 409.865,517	0.917
5	548.128,135 409.866,308	6	548.122,604 409.866,198	5.532
7	548.116,809 409.864,284	8	548.109,549 409.860,246	8.307
9	548.096,728 409.850,498	10	548.086,462 409.843,332	12.52
11	548.075,381 409.836,606	12	548.058,446 409.829,844	18.235
13	548.051,696 409.826,345	14	548.051,745 409.826,273	0.087
15	548.063,705 409.808,761	16	548.065,919 409.802,876	6.288
17	548.066,443 409.796,826	18	548.065,214 409.788,973	7.949
19	548.064,177 409.779,799	20	548.065,006 409.776,255	3.64
21	548.068,075 409.771,939	22	548.077,415 409.765,846	11.152
23	548.113,044 409.757,611	24	548.119,743 409.753,047	8.106
25	548.123,893 409.743,912	26	548.130,385 409.728,86	16.392
27	548.133,258 409.732,021	28	548.130,494 409.754,89	23.035
29	548.129,273 409.764,229	30	548.125,708 409.789,426	25.448
31	548.123,835 409.806,358	32	548.124,18 409.814,783	8.432

Punct început	X / Y	Punct sfârșit	X / Y	Lungime segment (** (m))
4	548.132,971 409.865,517	5	548.128,135 409.866,308	4.9
6	548.122,604 409.866,198	7	548.116,809 409.864,284	6.103
8	548.109,549 409.860,246	9	548.096,728 409.850,498	16.106
10	548.086,462 409.843,332	11	548.075,381 409.836,606	12.963
12	548.058,446 409.829,844	13	548.051,696 409.826,345	7.603
14	548.051,745 409.826,273	15	548.063,705 409.808,761	21.206
16	548.065,919 409.802,876	17	548.066,443 409.796,826	6.073
18	548.065,214 409.788,973	19	548.064,177 409.779,799	9.232
20	548.065,006 409.776,255	21	548.068,075 409.771,939	5.296
22	548.077,415 409.765,846	23	548.113,044 409.757,611	36.568
24	548.119,743 409.753,047	25	548.123,893 409.743,912	10.033
26	548.130,385 409.728,86	27	548.133,258 409.732,021	4.272
28	548.130,494 409.754,89	29	548.129,273 409.764,229	9.418
30	548.125,708 409.789,426	31	548.123,835 409.806,358	17.035
32	548.124,18 409.814,783	1	548.125,967 409.826,817	12.166

** Lungimile segmentelor sunt determinate în planul de proiecție Stereo 70 și sunt rotunjite la 1 milimetru.

*** Distanța dintre puncte este formată din segmente cumulate ce sunt mai mici decât valoarea 1 milimetru.

**DATE DESPRE IMOBILUL NR. 368**

Oficiul de Cadastru și Publicitate Imobiliară PRAHOVA
Biroul de Cadastru și Publicitate Imobiliară Câmpina

A. Partea I. Descrierea imobilului

TEREN Intravilan

Adresa: Loc. Ocina De Sus, Jud. Prahova

Nr. Crt	Nr cadastral Nr. topografic	Suprafața* (mp)	Observații / Referințe
A1		3.738	Sector cadastral:23 Teren imprejmuit;

B. Partea II. Proprietari și acte

Inscrieri privitoare la dreptul de proprietate și alte drepturi reale		Referințe
/		
Act Normativ nr. 7, din 13/03/1996 emis de PARLAMENTUL ROMANIEI (ART.13);		
B1	Inscrierea posesiei, drept de PROPRIETATE, dobandit prin Constituire, cota actuala 1/1 1) NEIDENTIFICAT NEIDENTIFICAT	A1
B2	SE NOTEAZA MENTIUNEA DE PROPRIETAR NEIDENTIFICAT	A1

C. Partea III. SARCINI .

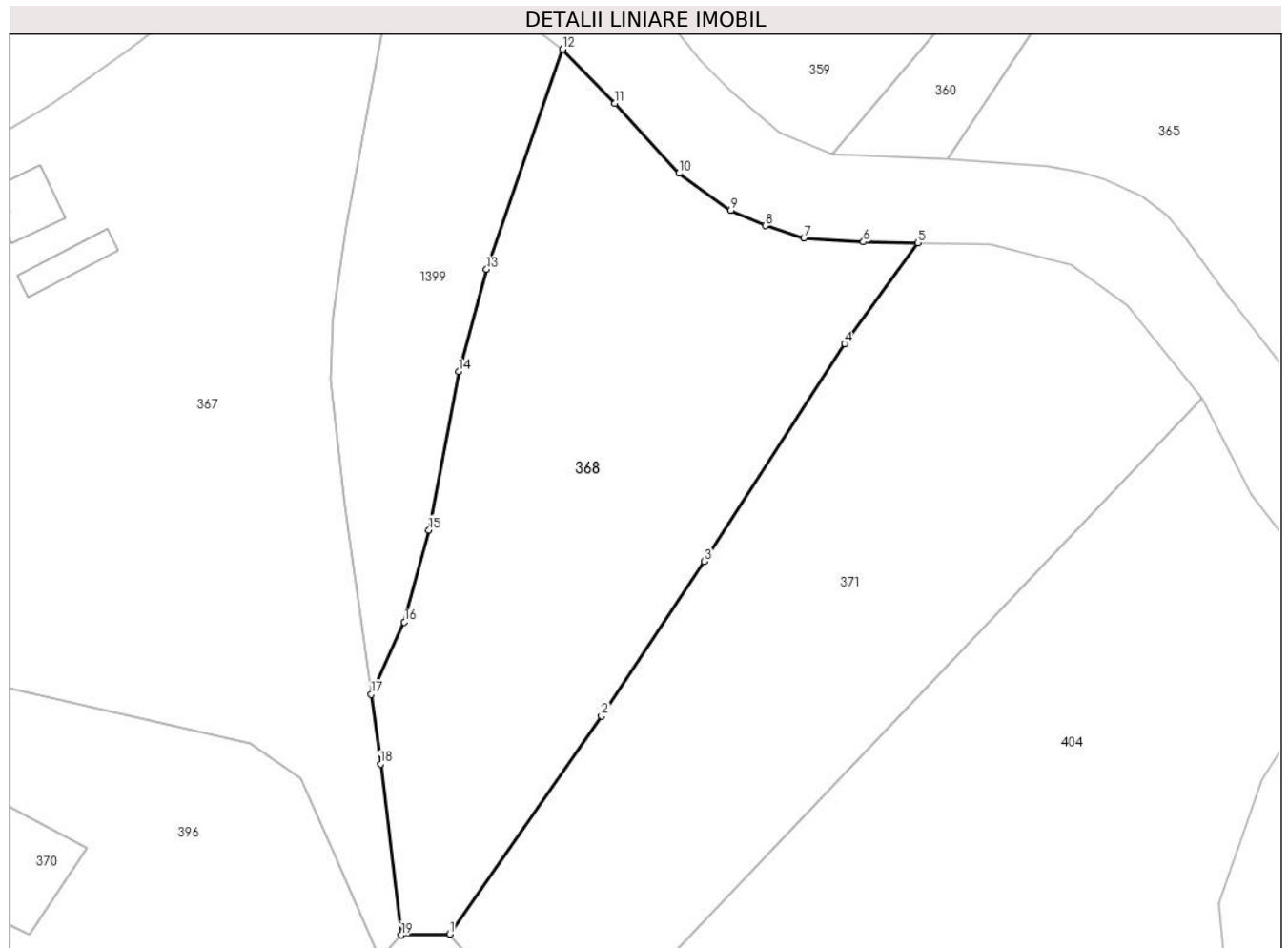
Inscrieri privind dezmembramintele dreptului de proprietate, drepturi reale de garanție și sarcini	Referințe
NU SUNT	

Anexa Nr. 1 La Partea I

Teren

Nr cadastral	Suprafața (mp)*	Observații / Referințe
	3.738	

* Suprafața este determinată în planul de proiecție Stereo 70.



Date referitoare la teren

Crt	Categorie folosință	Intravilan	Suprafața (mp)	Tarla	Parcelă	Nr. topo	Observații / Referințe
1	livada	DA	3.738	-	-	-	

Lungime Segmente

1) Valorile lungimilor segmentelor sunt obținute din proiecție în plan.

Punct început	X / Y	Punct sfârșit	X / Y	Lungime segment (** (m)
1	548.139,756 409.732,149	2	548.160,125 409.761,315	35.574
2	548.160,125 409.761,315	3	548.173,882 409.782,002	24.844
3	548.173,882 409.782,002	4	548.192,679 409.811,106	34.646
4	548.192,679 409.811,106	5	548.202,473 409.824,656	16.719
5	548.202,473 409.824,656	6	548.195,202 409.824,768	7.272

Punct început	X / Y	Punct sfârșit	X / Y	Lungime segment (** (m)
6	548.195,202 409.824,768	7	548.187,221 409.825,311	8.0
7	548.187,221 409.825,311	8	548.182,072 409.826,938	5.4
8	548.182,072 409.826,938	9	548.177,396 409.828,973	5.1
9	548.177,396 409.828,973	10	548.170,505 409.833,95	8.5
10	548.170,505 409.833,95	11	548.161,912 409.843,302	12.7
11	548.161,912 409.843,302	12	548.154,881 409.850,552	10.1
12	548.154,881 409.850,552	13	548.144,704 409.821,087	31.173
13	548.144,704 409.821,087	14	548.140,943 409.807,417	14.178
14	548.140,943 409.807,417	15	548.137,0 409.786,213	21.568
15	548.137,0 409.786,213	16	548.133,702 409.773,898	12.749
16	548.133,702 409.773,898	17	548.129,273 409.764,229	10.635
17	548.129,273 409.764,229	18	548.130,494 409.754,89	9.418
18	548.130,494 409.754,89	19	548.133,258 409.732,021	23.035
19	548.133,258 409.732,021	1	548.139,756 409.732,149	6.499

** Lungimile segmentelor sunt determinate în planul de proiecție Stereo 70 și sunt rotunjite la 1 milimetru.

*** Distanța dintre puncte este formată din segmente cumulate ce sunt mai mici decât valoarea 1 milimetru.

**DATE DESPRE IMOBILUL NR. 369**

Oficiul de Cadastru și Publicitate Imobiliară PRAHOVA
Biroul de Cadastru și Publicitate Imobiliară Câmpina

A. Partea I. Descrierea imobilului

TEREN Intravilan

Adresa: Loc. Ocina De Sus, Nr. 29, Jud. Prahova

Nr. Crt	Nr cadastral Nr. topografic	Suprafața* (mp)	Observații / Referințe
A1		367	Sector cadastral:23 Teren imprejmuit;

B. Partea II. Proprietari și acte

Inscrieri privitoare la dreptul de proprietate și alte drepturi reale		Referințe
/		
Act Normativ nr. 7, din 13/03/1996 emis de PARLAMENTUL ROMANIEI (ART.13);		
B1	Inscrierea posesiei, drept de PROPRIETATE, dobandit prin Constituire, cota actuala 1/1 1) NEIDENTIFICAT NEIDENTIFICAT	A1
B2	SE NOTEAZA MENTIUNEA DE PROPRIETAR NEIDENTIFICAT	A1

C. Partea III. SARCINI .

Inscrieri privind dezmembramintele dreptului de proprietate, drepturi reale de garanție și sarcini	Referințe
NU SUNT	

Anexa Nr. 1 La Partea I

Teren

Nr cadastral	Suprafața (mp)*	Observații / Referințe
	367	

* Suprafața este determinată în planul de proiecție Stereo 70.



Date referitoare la teren

Crt	Categorie folosință	Intravilan	Suprafața (mp)	Tarla	Parcelă	Nr. topo	Observații / Referințe
1	curți constructii	DA	367	-	-	-	

Date referitoare la construcții

Crt	Număr	Destinație construcție	Supraf. (mp)	Situație juridică	Observații / Referințe
A1.1		construcții de locuințe	86	Fara acte	Nr. niveluri:2; S. construita la sol:86 mp; LOCUINTA S+P
A1.2		construcții de locuințe	37	Fara acte	Nr. niveluri:1; S. construita la sol:37 mp; LOCUINTA
A1.3		construcții anexa	7	Fara acte	Nr. niveluri:1; S. construita la sol:7 mp; ANEXA

Lungime Segmente

1) Valorile lungimilor segmentelor sunt obținute din proiecție în plan.

Punct început	X / Y	Punct sfârșit	X / Y	Lungime segment (** (m)
1	547.999,009 409.779,808	2	548.013,432 409.786,708	15.989
2	548.013,432 409.786,708	3	548.007,741 409.794,966	10.029

Punct început	X / Y	Punct sfârșit	X / Y	Lungime segment (** (m)
3	548.007,741 409.794,966	4	548.004,384 409.802,372	8.131
4	548.004,384 409.802,372	5	548.001,301 409.802,931	3.133
5	548.001,301 409.802,931	6	547.989,559 409.804,713	11.876
6	547.989,559 409.804,713	7	547.992,108 409.793,663	11.34
7	547.992,108 409.793,663	8	547.994,837 409.777,812	16.084
8	547.994,837 409.777,812	1	547.999,009 409.779,808	4.625

** Lungimile segmentelor sunt determinate în planul de proiecție Stereo 70 și sunt rotunjite la 1 milimetru.

*** Distanța dintre puncte este formată din segmente cumulate ce sunt mai mici decât valoarea 1 milimetru.

**DATE DESPRE IMOBILUL NR. 370**

Oficiul de Cadastru și Publicitate Imobiliară PRAHOVA
Biroul de Cadastru și Publicitate Imobiliară Câmpina

A. Partea I. Descrierea imobilului

TEREN Intravilan

Adresa: Loc. Ocina De Sus, Jud. Prahova

Nr. Crt	Nr cadastral Nr. topografic	Suprafața* (mp)	Observații / Referințe
A1		2.063	Sector cadastral:23 Teren imprejmuit;

B. Partea II. Proprietari și acte

Inscrieri privitoare la dreptul de proprietate și alte drepturi reale		Referințe
/		
Act Normativ nr. 7, din 13/03/1996 emis de PARLAMENTUL ROMANIEI (ART.13);		
B1	Inscrierea posesiei, drept de PROPRIETATE, dobandit prin Constituire, cota actuala 1/1 1) NEIDENTIFICAT NEIDENTIFICAT	A1
B2	SE NOTEAZA MENTIUNEA DE PROPRIETAR NEIDENTIFICAT	A1

C. Partea III. SARCINI .

Inscrieri privind dezmembramintele dreptului de proprietate, drepturi reale de garanție și sarcini	Referințe
NU SUNT	

Anexa Nr. 1 La Partea I

Teren

Nr cadastral	Suprafața (mp)*	Observații / Referințe
	2.063	

* Suprafața este determinată în planul de proiecție Stereo 70.



Date referitoare la teren

Crt	Categorie folosință	Intravilan	Suprafața (mp)	Tarla	Parcelă	Nr. topo	Observații / Referințe
1	curti constructii	DA	800	-	-	-	
2	faneata	DA	1.263	-	-	-	

Date referitoare la construcții

Crt	Număr	Destinație construcție	Supraf. (mp)	Situație juridică	Observații / Referințe
A1.1		construcții de locuințe	89	Fara acte	Nr. niveluri:1; S. construita la sol:89 mp; LOCUINTA

Lungime Segmente

1) Valorile lungimilor segmentelor sunt obținute din proiecție în plan.

Punct început	X / Y	Punct sfârșit	X / Y	Lungime segment (** (m)
1	548.012,708 409.803,138	2	548.008,141 409.803,063	4.567
3	548.009,909 409.796,929	4	548.019,78 409.785,823	14.859
5	548.027,811 409.776,029	6	548.030,361 409.771,068	5.578

Punct început	X / Y	Punct sfârșit	X / Y	Lungime segment (** (m)
2	548.008,141 409.803,063	3	548.009,909 409.796,929	6.384
4	548.019,78 409.785,823	5	548.027,811 409.776,029	12.666
6	548.030,361 409.771,068	7	548.038,811 409.762,125	12.304

Punct început	X / Y	Punct sfârșit	X / Y	Lungime segment (** (m)
7	548.038,811 409.762,125	8	548.048,675 409.753,983	12.79
9	548.060,326 409.745,072	10	548.067,803 409.739,759	9.172
11	548.069,129 409.739,111	12	548.083,38 409.732,051	15.904
13	548.091,108 409.743,665	14	548.073,684 409.752,859	19.7
15	548.064,02 409.759,802	16	548.060,854 409.762,929	4.45
17	548.055,994 409.769,903	18	548.054,213 409.772,621	3.25
19	548.053,045 409.775,297	20	548.050,947 409.781,923	6.95
21	548.046,048 409.806,846	22	548.045,023 409.809,344	2.7
23	548.038,619 409.816,643	24	548.029,25 409.809,059	12.054

Punct început	X / Y	Punct sfârșit	X / Y	Lungime segment (** (m)
8	548.048,675 409.753,983	9	548.060,326 409.745,072	14.668
10	548.067,803 409.739,759	11	548.069,129 409.739,111	1.476
12	548.083,38 409.732,051	13	548.091,108 409.743,665	13.95
14	548.073,684 409.752,859	15	548.064,02 409.759,802	11.9
16	548.060,854 409.762,929	17	548.055,994 409.769,903	8.5
18	548.054,213 409.772,621	19	548.053,045 409.775,297	2.92
20	548.050,947 409.781,923	21	548.046,048 409.806,846	25.4
22	548.045,023 409.809,344	23	548.038,619 409.816,643	9.71
24	548.029,25 409.809,059	1	548.012,708 409.803,138	17.57

** Lungimile segmentelor sunt determinate în planul de proiecție Stereo 70 și sunt rotunjite la 1 milimetru.

*** Distanța dintre puncte este formată din segmente cumulate ce sunt mai mici decât valoarea 1 milimetru.

**DATE DESPRE IMOBILUL NR. 371**

Oficiul de Cadastru și Publicitate Imobiliară PRAHOVA
Biroul de Cadastru și Publicitate Imobiliară Câmpina

A. Partea I. Descrierea imobilului

TEREN Intravilan

Nr. cadastral vechi:263

Adresa: Loc. Adunati, Jud. Prahova

Nr. Crt	Nr cadastral Nr. topografic	Suprafața* (mp)	Observații / Referințe
A1	20568	4.039	Sector cadastral:23 Teren neimprejmuit; pct"Barungoci"

B. Partea II. Proprietari și acte

Inscrieri privitoare la dreptul de proprietate și alte drepturi reale	Referințe
8321 / 24/05/2013	
Act Notarial nr. 669, din 21/05/2013 emis de BNP ONEA LUCIA;	
B1	A1
Intabulare, drept de PROPRIETATEpartaj, dobandit prin Conventie, cota actuala 1/1 1) RADU MARIA	

C. Partea III. SARCINI .

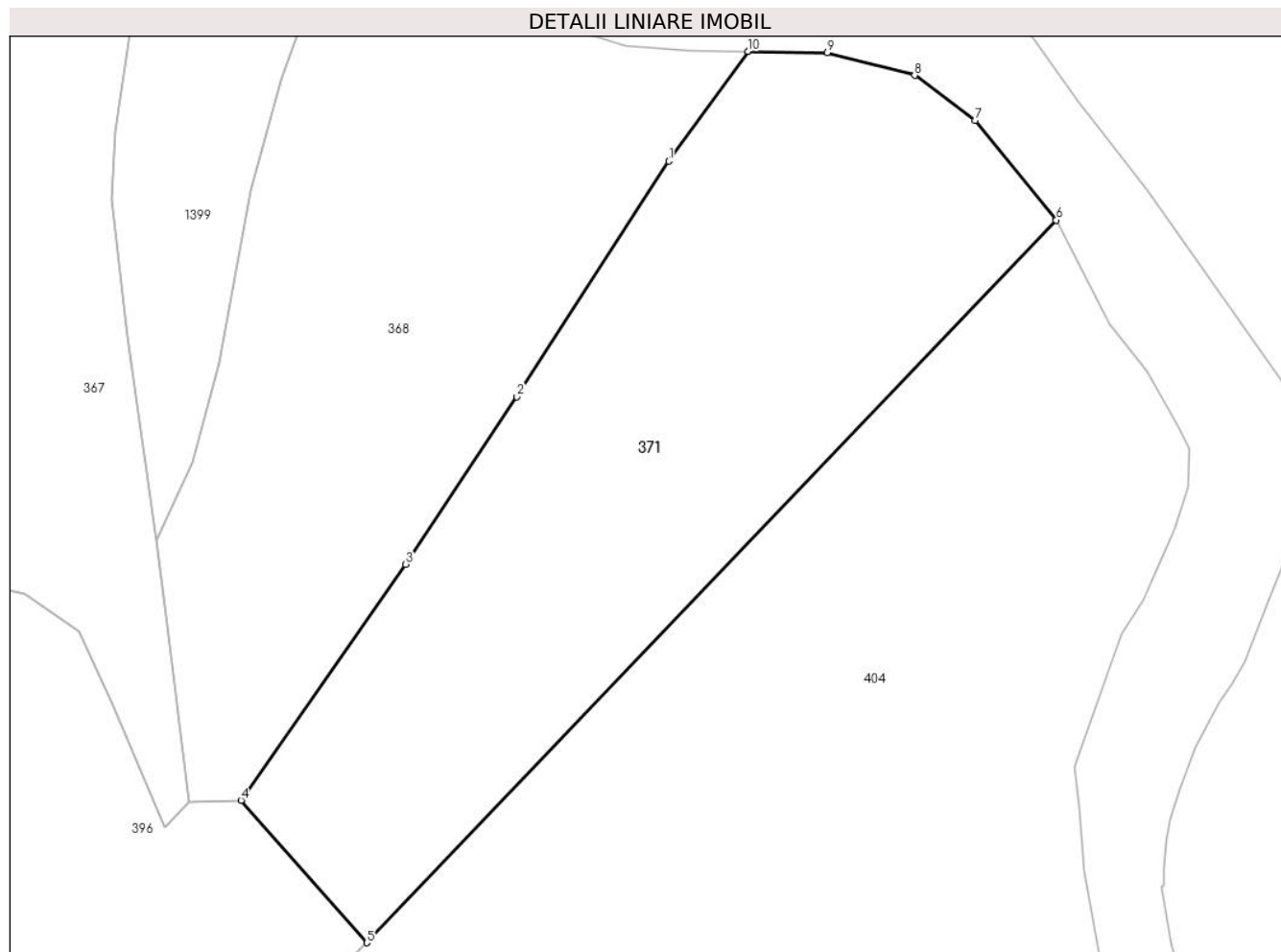
Inscrieri privind dezmembramintele dreptului de proprietate, drepturi reale de garanție și sarcini	Referințe
NU SUNT	

Anexa Nr. 1 La Partea I

Teren

Nr cadastral	Suprafața (mp)*	Observații / Referințe
20568	4.039	pct"Barungoci"

* Suprafața este determinată în planul de proiecție Stereo 70.



Date referitoare la teren

Crt	Categorie folosință	Intravilan	Suprafața (mp)	Tarla	Parcelă	Nr. topo	Observații / Referințe
1	faneata	DA	4.039	59	2834	-	

Lungime Segmente

1) Valorile lungimilor segmentelor sunt obținute din proiecție în plan.

Punct început	X / Y	Punct sfârșit	X / Y	Lungime segment (** (m)
1	548.192,679 409.811,106	2	548.173,882 409.782,002	34.646
2	548.173,882 409.782,002	3	548.160,125 409.761,315	24.844
3	548.160,125 409.761,315	4	548.139,756 409.732,149	35.574
4	548.139,756 409.732,149	5	548.155,3 409.714,562	23.472
5	548.155,3 409.714,562	6	548.240,575 409.803,817	123.444

Punct început	X / Y	Punct sfârșit	X / Y	Lungime segment (** (m)
6	548.240,575 409.803,817	7	548.230,533 409.816,148	15.903
7	548.230,533 409.816,148	8	548.223,063 409.821,698	9.306
8	548.223,063 409.821,698	9	548.212,26 409.824,506	11.162
9	548.212,26 409.824,506	10	548.202,473 409.824,656	9.788
10	548.202,473 409.824,656	1	548.192,679 409.811,106	16.719

** Lungimile segmentelor sunt determinate în planul de proiecție Stereo 70 și sunt rotunjite la 1 milimetru.

*** Distanța dintre puncte este formată din segmente cumulate ce sunt mai mici decât valoarea 1 milimetru.

**DATE DESPRE IMOBILUL NR. 372**

Oficiul de Cadastru și Publicitate Imobiliară PRAHOVA
Biroul de Cadastru și Publicitate Imobiliară Câmpina

A. Partea I. Descrierea imobilului

TEREN Intravilan

Adresa: Loc. Ocina De Sus, Nr. 29A, Jud. Prahova

Nr. Crt	Nr cadastral Nr. topografic	Suprafața* (mp)	Observații / Referințe
A1		423	Sector cadastral:23 Teren imprejmuit;

B. Partea II. Proprietari și acte

Inscrieri privitoare la dreptul de proprietate și alte drepturi reale		Referințe
/		
Act Normativ nr. 7, din 13/03/1996 emis de PARLAMENTUL ROMANIEI (ART.13);		
B1	Inscrierea posesiei, drept de PROPRIETATE, dobandit prin Constituire, cota actuala 1/1 1) NEIDENTIFICAT NEIDENTIFICAT	A1
B2	SE NOTEAZA MENTIUNEA DE PROPRIETAR NEIDENTIFICAT	A1

C. Partea III. SARCINI .

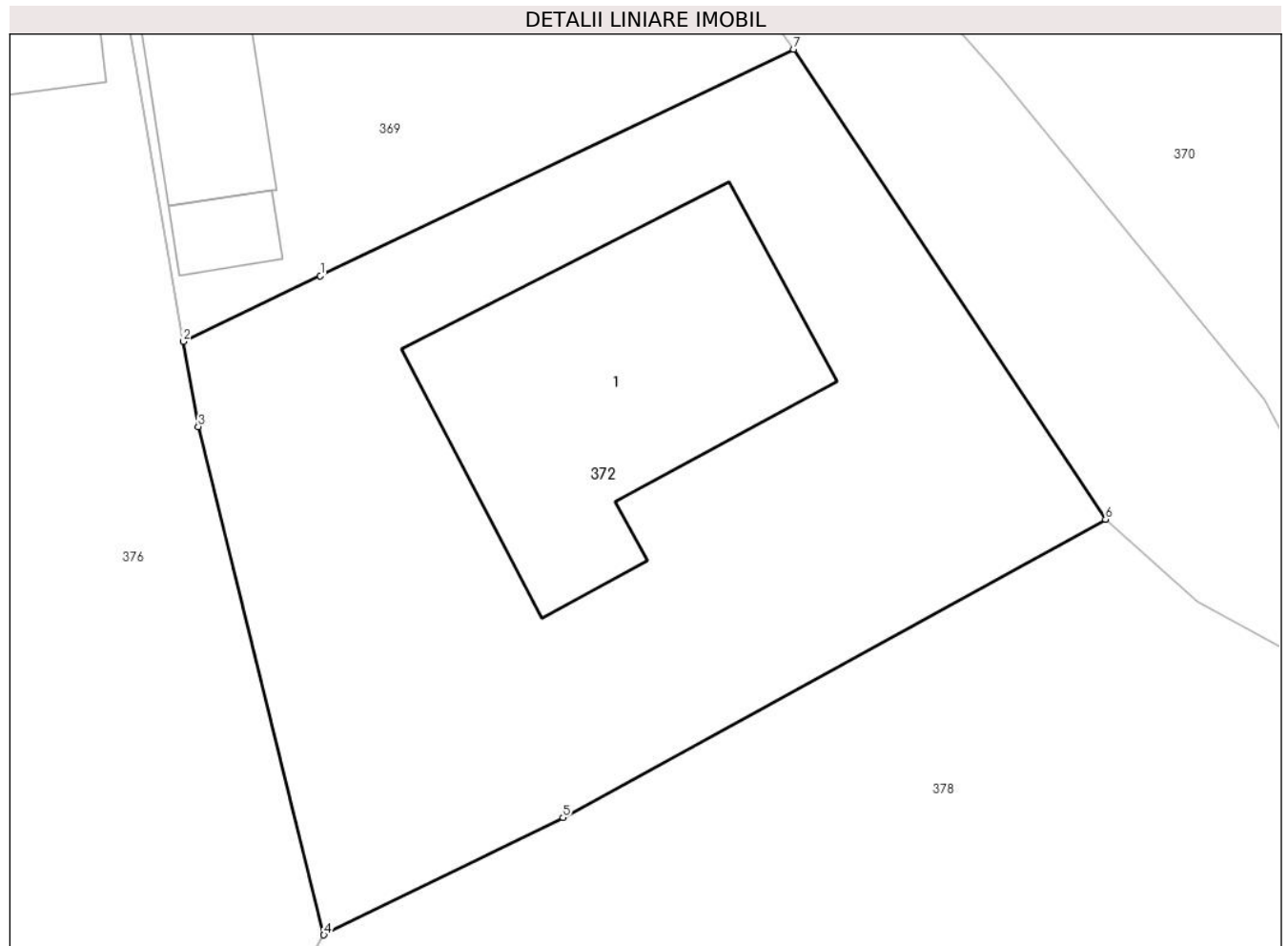
Inscrieri privind dezmembramintele dreptului de proprietate, drepturi reale de garanție și sarcini	Referințe
NU SUNT	

Anexa Nr. 1 La Partea I

Teren

Nr cadastral	Suprafața (mp)*	Observații / Referințe
	423	

* Suprafața este determinată în planul de proiecție Stereo 70.



Date referitoare la teren

Crt	Categorie folosință	Intra vilan	Suprafața (mp)	Tarla	Parcelă	Nr. topo	Observații / Referințe
1	curți constructii	DA	423	-	-	-	

Date referitoare la construcții

Crt	Număr	Destinație construcție	Supraf. (mp)	Situație juridică	Observații / Referințe
A1.1		construcții de locuințe	87	Fara acte	Nr. niveluri:2; S. construita la sol:87 mp; LOCUINTA S+P

Lungime Segmente

1) Valorile lungimilor segmentelor sunt obținute din proiecție în plan.

Punct început	X / Y	Punct sfârșit	X / Y	Lungime segment (** (m)
1	547.999,009 409.779,808	2	547.994,837 409.777,812	4.625
2	547.994,837 409.777,812	3	547.995,285 409.775,218	2.632
3	547.995,285 409.775,218	4	547.999,119 409.759,738	15.948
4	547.999,119 409.759,738	5	548.006,405 409.763,315	8.117

Punct început	X / Y	Punct sfârșit	X / Y	Lungime segment (** (m)
5	548.006,405 409.763,315	6	548.022,948 409.772,391	18.869
6	548.022,948 409.772,391	7	548.013,432 409.786,708	17.191
7	548.013,432 409.786,708	1	547.999,009 409.779,808	15.989

** Lungimile segmentelor sunt determinate în planul de proiecție Stereo 70 și sunt rotunjite la 1 milimetru.

*** Distanța dintre puncte este formată din segmente cumulate ce sunt mai mici decât valoarea 1 milimetru.

**DATE DESPRE IMOBILUL NR. 373**

Oficiul de Cadastru și Publicitate Imobiliară PRAHOVA
Biroul de Cadastru și Publicitate Imobiliară Câmpina

A. Partea I. Descrierea imobilului

TEREN Intravilan

Adresa: Loc. Ocina De Sus, Nr. 27, Jud. Prahova

Nr. Crt	Nr cadastral Nr. topografic	Suprafața* (mp)	Observații / Referințe
A1		6.404	Sector cadastral:23 Teren imprejmuit;

B. Partea II. Proprietari și acte

Inscrieri privitoare la dreptul de proprietate și alte drepturi reale		Referințe
/		
Act Normativ nr. 7, din 13/03/1996 emis de PARLAMENTUL ROMANIEI (ART.13);		
B1	Inscrierea posesiei, drept de PROPRIETATE, dobandit prin Constituire, cota actuala 1/1 1) NEIDENTIFICAT NEIDENTIFICAT	A1
B2	SE NOTEAZA MENTIUNEA DE PROPRIETAR NEIDENTIFICAT	A1

C. Partea III. SARCINI .

Inscrieri privind dezmembramintele dreptului de proprietate, drepturi reale de garanție și sarcini	Referințe
NU SUNT	

Anexa Nr. 1 La Partea I

Teren

Nr cadastral	Suprafața (mp)*	Observații / Referințe
	6.404	

* Suprafața este determinată în planul de proiecție Stereo 70.



Date referitoare la teren

Crt	Categorie folosință	Intravilan	Suprafața (mp)	Tarla	Parcelă	Nr. topo	Observații / Referințe
1	curți constructii	DA	1.200	-	-	-	
2	faneata	DA	5.204	-	-	-	

Date referitoare la construcții

Crt	Număr	Destinație construcție	Supraf. (mp)	Situație juridică	Observații / Referințe
A1.1		construcții de locuințe	73	Fara acte	Nr. niveluri:2; S. construita la sol:73 mp; LOCUINTA S+P
A1.2		construcții anexa	35	Fara acte	Nr. niveluri:1; S. construita la sol:35 mp; ANEXA
A1.3		construcții anexa	28	Fara acte	Nr. niveluri:1; S. construita la sol:28 mp; ANEXA
A1.4		construcții anexa	62	Fara acte	Nr. niveluri:1; S. construita la sol:62 mp; ANEXA

Lungime Segmente

1) Valorile lungimilor segmentelor sunt obținute din proiecție în plan.

Punct început	X / Y	Punct sfârșit	X / Y	Lungime segment (** (m)	Punct început	X / Y	Punct sfârșit	X / Y	Lungime segment (** (m)
---------------	-------	---------------	-------	-------------------------	---------------	-------	---------------	-------	-------------------------

Punct început	X / Y	Punct sfârșit	X / Y	Lungime segment (** (m)
1	547.900,075 409.673,137	2	547.907,091 409.671,352	7.24
3	547.916,113 409.707,321	4	547.927,181 409.745,428	39.682
5	547.927,182 409.745,431	6	547.928,036 409.748,37	3.061
7	547.928,036 409.748,373	8	547.930,863 409.758,105	10.134
9	547.938,903 409.776,411	10	547.945,792 409.788,537	13.946
11	547.963,564 409.813,661	12	547.959,658 409.816,913	5.083
13	547.952,181 409.819,745	14	547.934,849 409.825,206	18.172
15	547.918,411 409.827,195	16	547.917,7 409.823,789	3.479
17	547.910,477 409.820,026	18	547.904,463 409.811,303	10.595
19	547.884,405 409.786,025	20	547.879,436 409.774,37	12.67
21	547.880,036 409.756,06	22	547.879,409 409.728,028	28.039
23	547.885,534 409.718,023	24	547.892,003 409.707,444	12.4
25	547.893,965 409.694,799	26	547.893,039 409.676,447	18.375

Punct început	X / Y	Punct sfârșit	X / Y	Lungime segment (** (m)
2	547.907,091 409.671,352	3	547.916,113 409.707,321	37.083
4	547.927,181 409.745,428	5	547.927,182 409.745,431	0.003
6	547.928,036 409.748,37	7	547.928,036 409.748,373	0.003
8	547.930,863 409.758,105	9	547.938,903 409.776,411	19.994
10	547.945,792 409.788,537	11	547.963,564 409.813,661	30.774
12	547.959,658 409.816,913	13	547.952,181 409.819,745	7.995
14	547.934,849 409.825,206	15	547.918,411 409.827,195	16.558
16	547.917,7 409.823,789	17	547.910,477 409.820,026	8.144
18	547.904,463 409.811,303	19	547.884,405 409.786,025	32.269
20	547.879,436 409.774,37	21	547.880,036 409.756,06	18.32
22	547.879,409 409.728,028	23	547.885,534 409.718,023	11.731
24	547.892,003 409.707,444	25	547.893,965 409.694,799	12.796
26	547.893,039 409.676,447	1	547.900,075 409.673,137	7.776

** Lungimile segmentelor sunt determinate în planul de proiecție Stereo 70 și sunt rotunjite la 1 milimetru.

*** Distanța dintre puncte este formată din segmente cumulate ce sunt mai mici decât valoarea 1 milimetru.

**DATE DESPRE IMOBILUL NR. 374**

Oficiul de Cadastru și Publicitate Imobiliară PRAHOVA
Biroul de Cadastru și Publicitate Imobiliară Câmpina

A. Partea I. Descrierea imobilului

TEREN Intravilan

Adresa: Loc. Ocina De Sus, Jud. Prahova

Nr. Crt	Nr cadastral Nr. topografic	Suprafața* (mp)	Observații / Referințe
A1		Din acte: 1 Masurata: 2	Sector cadastral:23 Teren neimpregmuit;

Construcții

Crt	Nr cadastral Nr. topografic	Adresa	Observații / Referințe
A1.1		Loc. Ocina De Sus, Jud. Prahova	Nr. niveluri:1; S. construita la sol:2 mp; STALP ENERGIE ELECTRICA LEA 20KV

B. Partea II. Proprietari și acte

Inscrieri privitoare la dreptul de proprietate și alte drepturi reale		Referințe
/		
Act Normativ nr. 123, din 10/07/2012 emis de PARLAMENTUL ROMANIEI;		
B1	Intabulare, drept de PROPRIETATE, dobandit prin Lege, cota actuala 1/1 1) STATUL ROMAN, CIF:9999999999999, DOMENIU PUBLIC	A1, A1.1
Act Normativ nr. 980, din 16/12/2015 emis de GUVERNUL ROMANIEI;		
B2	Intabulare, drept de ADMINISTRARE, dobandit prin Lege 1) MINISTERUL ECONOMIEI, ENERGIEI SI MEDIULUI DE AFACERI, CIF:9999999999999	A1, A1.1
Act Administrativ nr. 9, din 07/10/2005 emis de MINISTERUL ECONOMIEI SI COMERTULUI (ACT ADITIOAL 1/10.06.2008 EMIS DE MINISTERUL ECONOMIEI SI FINANTELOR, ACT ADITIOAL 2/18.06.2015 EMIS DE MINISTERUL ENERGIEI, INTREPRINDERILOR MICI SI MIJLOCII SI MEDIULUI DE AFACERI, ACT ADITIOAL 3/10.02.2016 EMIS DE MINISTERUL ENERGIEI, ACT ADITIOAL 4/02.03.2017 EMIS DE MINISTERUL ENERGIEI);		
B3	Intabulare, drept de CONCESIUNE, dobandit prin Lege 1) DISTRIBUTIE ENERGIE ELECTRICA ROMANIA SA, CIF:14476722	A1, A1.1

C. Partea III. SARCINI .

Inscrieri privind dezmembramintele dreptului de proprietate, drepturi reale de garanție și sarcini	Referințe
NU SUNT	

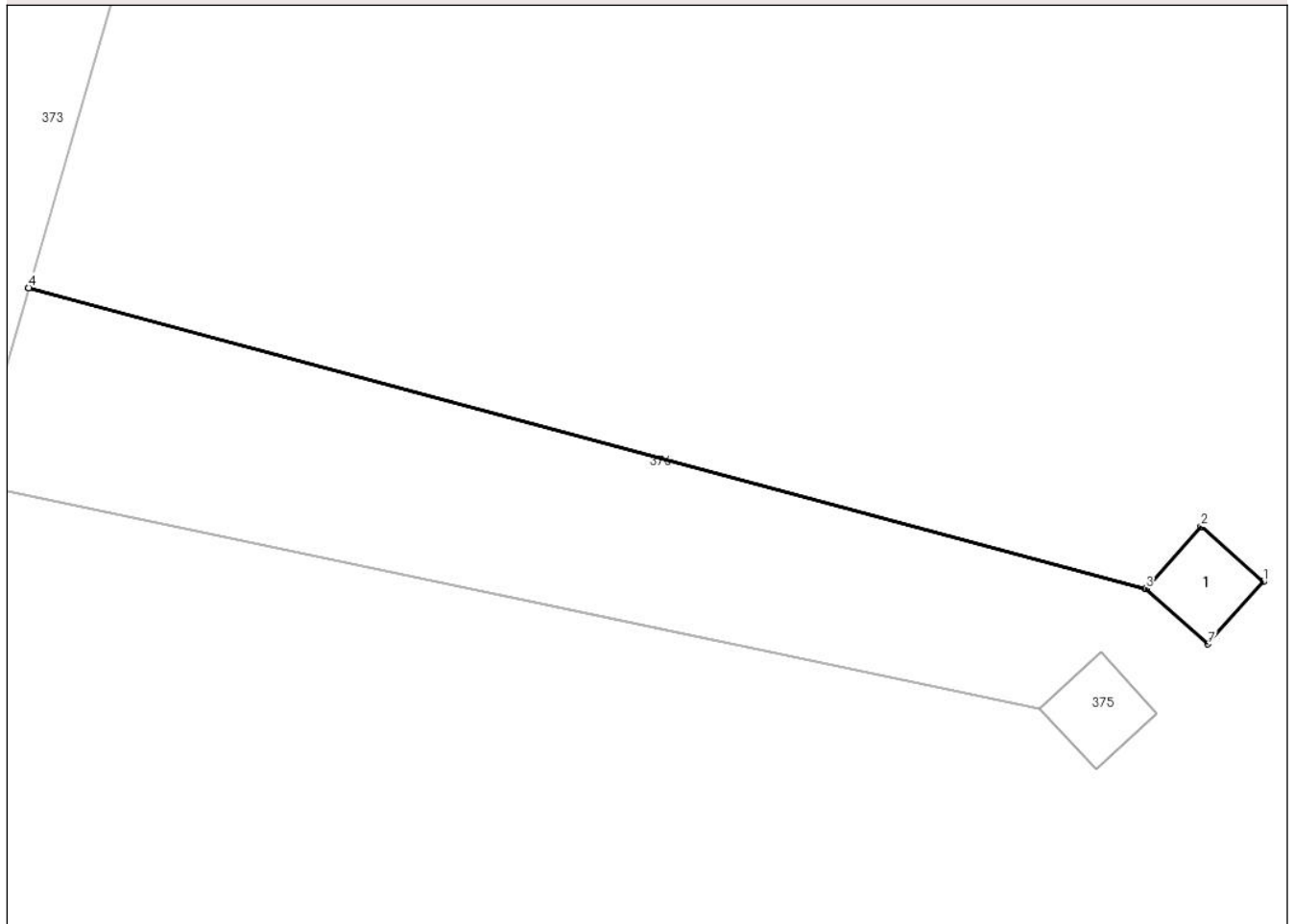
Anexa Nr. 1 La Partea I

Teren

Nr cadastral	Suprafața (mp)*	Observații / Referințe
	Din acte: 1 Masurata: 2	

* Suprafața este determinată în planul de proiecție Stereo 70.

DETALII LINIARE IMOBIL



Date referitoare la teren

Crt	Categorie folosință	Intra vilan	Suprafața (mp)	Tarla	Parcelă	Nr. topo	Observații / Referințe
1	curti constructii	DA	2	-	-	-	

Date referitoare la construcții

Crt	Număr	Destinație construcție	Supraf. (mp)	Situație juridică	Observații / Referințe
A1.1		construcții industriale și edilitare	2	Cu acte	Nr. niveluri:1; S. construita la sol:2 mp; STALP ENERGIE ELECTRICA LEA 20KV

Lungime Segmente

1) Valorile lungimilor segmentelor sunt obținute din proiecție în plan.

Punct început	X / Y	Punct sfârșit	X / Y	Lungime segment (** (m)
1	547.946,554 409.743,958	2	547.945,62 409.744,788	1.25
2	547.945,62 409.744,788	3	547.944,791 409.743,857	1.247
3	547.944,791 409.743,857	4	547.928,036 409.748,373	17.353

Punct început	X / Y	Punct sfârșit	X / Y	Lungime segment (** (m)
4	547.928,036 409.748,373	5	547.928,036 409.748,37	0.003
5	547.928,036 409.748,37	6	547.944,789 409.743,854	17.352
6	547.944,789 409.743,854	7	547.945,723 409.743,024	1.25
7	547.945,723 409.743,024	1	547.946,554 409.743,958	1.25

** Lungimile segmentelor sunt determinate în planul de proiecție Stereo 70 și sunt rotunjite la 1 milimetru.

*** Distanța dintre puncte este formată din segmente cumulate ce sunt mai mici decât valoarea 1 milimetru.

**DATE DESPRE IMOBILUL NR. 375**

Oficiul de Cadastru și Publicitate Imobiliară PRAHOVA
Biroul de Cadastru și Publicitate Imobiliară Câmpina

A. Partea I. Descrierea imobilului

TEREN Intravilan

Adresa: Loc. Ocina De Sus, Jud. Prahova

Nr. Crt	Nr cadastral Nr. topografic	Suprafața* (mp)	Observații / Referințe
A1		Din acte: 1 Masurata: 2	Sector cadastral:23 Teren neimpregmuit;

Construcții

Crt	Nr cadastral Nr. topografic	Adresa	Observații / Referințe
A1.1		Loc. Ocina De Sus, Jud. Prahova	Nr. niveluri:1; S. construita la sol:2 mp; STALP ENERGIE ELECTRICA LEA 20KV

B. Partea II. Proprietari și acte

Inscrieri privitoare la dreptul de proprietate și alte drepturi reale		Referințe
/		
Act Normativ nr. 123, din 10/07/2012 emis de PARLAMENTUL ROMANIEI;		
B1	Intabulare, drept de PROPRIETATE, dobandit prin Lege, cota actuala 1/1 1) STATUL ROMAN, CIF:9999999999999, DOMENIU PUBLIC	A1, A1.1
Act Normativ nr. 980, din 16/12/2015 emis de GUVERNUL ROMANIEI;		
B2	Intabulare, drept de ADMINISTRARE, dobandit prin Lege 1) MINISTERUL ECONOMIEI, ENERGIEI SI MEDIULUI DE AFACERI, CIF:9999999999999	A1, A1.1
Act Administrativ nr. 9, din 07/10/2005 emis de MINISTERUL ECONOMIEI SI COMERTULUI (ACT ADITIOAL 1/10.06.2008 EMIS DE MINISTERUL ECONOMIEI SI FINANTELOR, ACT ADITIOAL 2/18.06.2015 EMIS DE MINISTERUL ENERGIEI, INTREPRINDERILOR MICI SI MIJLOCII SI MEDIULUI DE AFACERI, ACT ADITIOAL 3/10.02.2016 EMIS DE MINISTERUL ENERGIEI, ACT ADITIOAL 4/02.03.2017 EMIS DE MINISTERUL ENERGIEI);		
B3	Intabulare, drept de CONCESIUNE, dobandit prin Lege 1) DISTRIBUTIE ENERGIE ELECTRICA ROMANIA SA, CIF:14476722	A1, A1.1

C. Partea III. SARCINI .

Inscrieri privind dezmembramintele dreptului de proprietate, drepturi reale de garanție și sarcini	Referințe
NU SUNT	

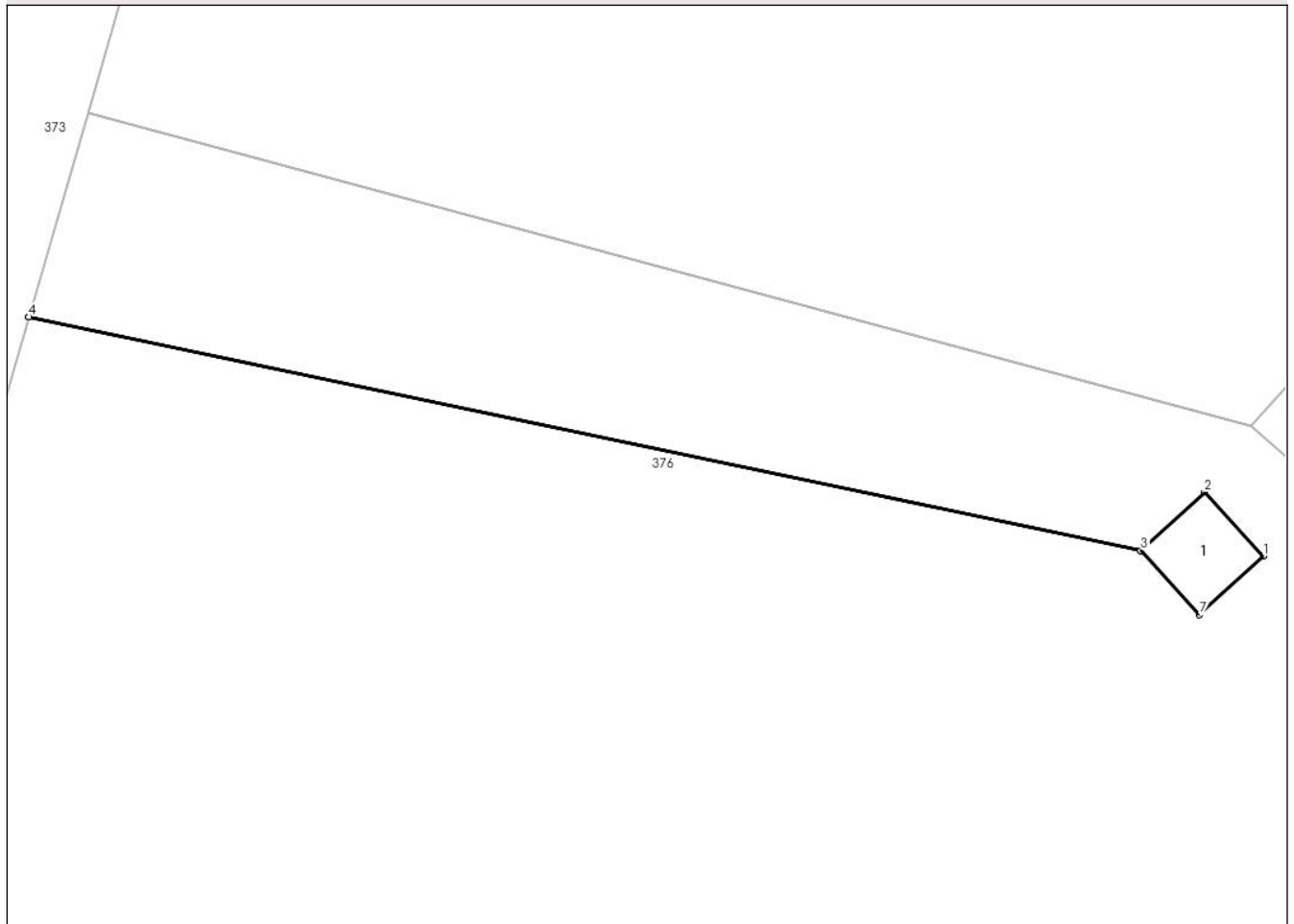
Anexa Nr. 1 La Partea I

Teren

Nr cadastral	Suprafața (mp)*	Observații / Referințe
	Din acte: 1 Masurata: 2	

* Suprafața este determinată în planul de proiecție Stereo 70.

DETALII LINIARE IMOBIL



Date referitoare la teren

Crt	Categorie folosință	Intravilan	Suprafața (mp)	Tarla	Parcelă	Nr. topo	Observații / Referințe
1	curți constructii	DA	2	-	-	-	

Date referitoare la construcții

Crt	Număr	Destinație construcție	Supraf. (mp)	Situație juridică	Observații / Referințe
A1.1		construcții industriale și edilitare	2	Cu acte	Nr. niveluri:1; S. construita la sol:2 mp; STALP ENERGIE ELECTRICA LEA 20KV

Lungime Segmente

1) Valorile lungimilor segmentelor sunt obținute din proiecție în plan.

Punct început	X / Y	Punct sfârșit	X / Y	Lungime segment (** (m)
1	547.944,962 409.741,986	2	547.944,115 409.742,905	1.25
2	547.944,115 409.742,905	3	547.943,198 409.742,061	1.246
3	547.943,198 409.742,061	4	547.927,182 409.745,431	16.367

Punct început	X / Y	Punct sfârșit	X / Y	Lungime segment (** (m)
4	547.927,182 409.745,431	5	547.927,181 409.745,428	0.003
5	547.927,181 409.745,428	6	547.943,196 409.742,058	16.365
6	547.943,196 409.742,058	7	547.944,042 409.741,139	1.25
7	547.944,042 409.741,139	1	547.944,962 409.741,986	1.25

** Lungimile segmentelor sunt determinate în planul de proiecție Stereo 70 și sunt rotunjite la 1 milimetru.

*** Distanța dintre puncte este formată din segmente cumulate ce sunt mai mici decât valoarea 1 milimetru.

**DATE DESPRE IMOBILUL NR. 376**

Oficiul de Cadastru și Publicitate Imobiliară PRAHOVA
Biroul de Cadastru și Publicitate Imobiliară Câmpina

A. Partea I. Descrierea imobilului

TEREN Intravilan

Nr. cadastral vechi:217

Adresa: Loc. Ocina De Sus, Str Principala, Nr. 28, Jud. Prahova

Nr. Crt	Nr cadastral Nr. topografic	Suprafața* (mp)	Observații / Referințe
A1	20563	7.487	Sector cadastral:23 Teren imprejmuit;

Construcții

Crt	Nr cadastral Nr. topografic	Adresa	Observații / Referințe
A1.1	20563-C1	Loc. Ocina De Sus, Str Principala, Nr. 28, Jud. Prahova	Nr. niveluri:3; S. construita la sol:185 mp; LOCUINTA S+P+M
A1.2	20563-C2	Loc. Ocina De Sus, Str Principala, Nr. 28, Jud. Prahova	Nr. niveluri:1; S. construita la sol:31 mp; anexa
A1.3	20563-C3	Loc. Ocina De Sus, Str Principala, Nr. 28, Jud. Prahova	Nr. niveluri:1; S. construita la sol:51 mp; anexa

B. Partea II. Proprietari și acte

Inscrieri privitoare la dreptul de proprietate și alte drepturi reale		Referințe
7905 / 17/05/2013		
Act Notarial nr. 668, din 16/05/2013 emis de BNP ONEA LUCIA (act administrativ nr. 19/24-09-2001 emis de PRIMARIA ADUNATI;);		
B1	Intabulare, drept de PROPRIETATEcumparare ca bun comun, dobandit prin Conventie, cota actuala 1/2 1) NENCIU CONSTANTIN ALIN 2) NENCIU GABRIELA , ptr.nuda proprietate	A1, A1.1, A1.2, A1.3
B2	Intabulare, drept de PROPRIETATEcumparare ca bun propriu, dobandit prin Conventie, cota actuala 1/2 1) VRABIE NICOLETA DANIELA , ptr.nuda proprietate	A1, A1.1, A1.2, A1.3
B3	se noteaza autorizatia de construire nr. 19/24.09.2001 emisa de Primaria com. Adunati,	A1, A1.1, A1.2, A1.3

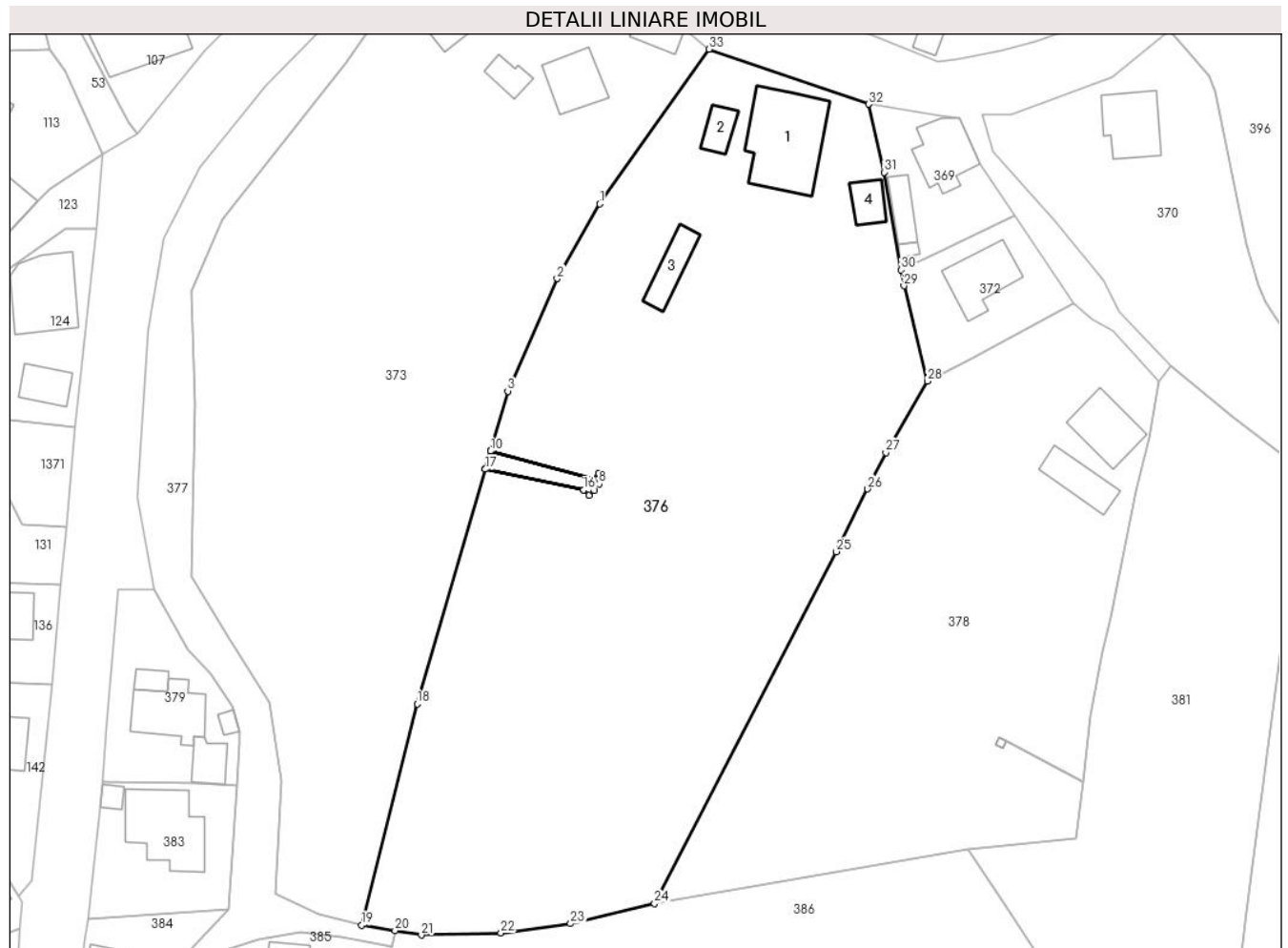
C. Partea III. SARCINI

Inscrieri privind dezmembramintele dreptului de proprietate, drepturi reale de garanție și sarcini		Referințe
7905 / 17/05/2013		
Act Notarial nr. 668, din 16/05/2013 emis de BNP ONEA LUCIA (act administrativ nr. 19/24-09-2001 emis de PRIMARIA ADUNATI;);		
C1	Intabulare, drept de UZUFRACT VIAGER, cota actuala 1/1, cota initiala 1/1 1) RADU MARIA	A1, A1.1, A1.2, A1.3

Anexa Nr. 1 La Partea I**Teren**

Nr cadastral	Suprafața (mp)*	Observații / Referințe
20563	7.487	

* Suprafața este determinată în planul de proiecție Stereo 70.

**Date referitoare la teren**

Crt	Categorie folosință	Intravilan	Suprafața (mp)	Tarla	Parcelă	Nr. topo	Observații / Referințe
1	curți constructii	DA	877	59	2809, 2810, 2810/1, 2811, 2812, 2812/1, 2813	-	
2	arabil	DA	361	59	2809, 2810, 2810/1, 2811, 2812, 2812/1, 2813	-	
3	faneata	DA	6.249	59	2809, 2810, 2810/1, 2811, 2812, 2812/1, 2813	-	

Date referitoare la construcții

Crt	Număr	Destinație construcție	Supraf. (mp)	Situație juridică	Observații / Referințe
A1.1	20563-C1	construcții de locuințe	185	Cu acte	Nr. niveluri:3; S. construită la sol:185 mp; LOCUINTA S+P+M
A1.2	20563-C2	construcții anexa	31	Cu acte	Nr. niveluri:1; S. construită la sol:31 mp; anexa
A1.3	20563-C3	construcții anexa	51	Cu acte	Nr. niveluri:1; S. construită la sol:51 mp; anexa
A1.4	20563-C4	construcții anexa	35	Fara acte	Nr. niveluri:1; S. construită la sol:35 mp; ANEXA

Lungime Segmente

1) Valorile lungimilor segmentelor sunt obținute din proiecție în plan.

Punct început	X / Y	Punct sfârșit	X / Y	Lungime segment (** (m)
1	547.945,792 409.788,537	2	547.938,903 409.776,411	13.946
3	547.930,863 409.758,105	4	547.928,036 409.748,373	10.134
5	547.944,791 409.743,857	6	547.945,62 409.744,788	1.247
7	547.946,554 409.743,958	8	547.945,723 409.743,024	1.25
9	547.944,789 409.743,854	10	547.928,036 409.748,37	17.352
11	547.927,182 409.745,431	12	547.943,198 409.742,061	16.367
13	547.944,115 409.742,905	14	547.944,962 409.741,986	1.25
15	547.944,042 409.741,139	16	547.943,196 409.742,058	1.25
17	547.927,181 409.745,428	18	547.916,113 409.707,321	39.682
19	547.907,091 409.671,352	20	547.912,525 409.670,461	5.507
21	547.916,803 409.669,76	22	547.929,746 409.670,091	12.947
23	547.941,077 409.671,603	24	547.954,73 409.674,872	14.039
25	547.984,261 409.732,027	26	547.989,397 409.742,23	11.423
27	547.992,371 409.748,138	28	547.999,119 409.759,738	13.42
29	547.995,285 409.775,218	30	547.994,837 409.777,812	2.632
31	547.992,108 409.793,663	32	547.989,559 409.804,713	11.34
33	547.963,564 409.813,661	1	547.945,792 409.788,537	30.774

Punct început	X / Y	Punct sfârșit	X / Y	Lungime segment (** (m)
2	547.938,903 409.776,411	3	547.930,863 409.758,105	19.994
4	547.928,036 409.748,373	5	547.944,791 409.743,857	17.353
6	547.945,62 409.744,788	7	547.946,554 409.743,958	1.25
8	547.945,723 409.743,024	9	547.944,789 409.743,854	1.25
10	547.928,036 409.748,37	11	547.927,182 409.745,431	3.061
12	547.943,198 409.742,061	13	547.944,115 409.742,905	1.246
14	547.944,962 409.741,986	15	547.944,042 409.741,139	1.25
16	547.943,196 409.742,058	17	547.927,181 409.745,428	16.365
18	547.916,113 409.707,321	19	547.907,091 409.671,352	37.083
20	547.912,525 409.670,461	21	547.916,803 409.669,76	4.335
22	547.929,746 409.670,091	23	547.941,077 409.671,603	11.431
24	547.954,73 409.674,872	25	547.984,261 409.732,027	64.333
26	547.989,397 409.742,23	27	547.992,371 409.748,138	6.614
28	547.999,119 409.759,738	29	547.995,285 409.775,218	15.948
30	547.994,837 409.777,812	31	547.992,108 409.793,663	16.084
32	547.989,559 409.804,713	33	547.963,564 409.813,661	27.492

** Lungimile segmentelor sunt determinate în planul de proiecție Stereo 70 și sunt rotunjite la 1 milimetru.

*** Distanța dintre puncte este formată din segmente cumulate ce sunt mai mici decât valoarea 1 milimetru.

**DATE DESPRE IMOBILUL NR. 377**

Oficiul de Cadastru și Publicitate Imobiliară PRAHOVA
Biroul de Cadastru și Publicitate Imobiliară Câmpina

A. Partea I. Descrierea imobilului

TEREN Intravilan

Adresa: Loc. Ocina De Sus, Jud. Prahova

Nr. Crt	Nr cadastral Nr. topografic	Suprafața* (mp)	Observații / Referințe
A1		1.669	Sector cadastral:23 Teren neimprejmuit;

B. Partea II. Proprietari și acte

Inscrieri privitoare la dreptul de proprietate și alte drepturi reale	Referințe
/	
Act Normativ nr. 7, din 13/03/1996 emis de PARLAMENTUL ROMANIEI (ODG 57/03.07.2019);	
B1	A1
Intabulare, drept de PROPRIETATE, dobândit prin Lege, cota actuala 1/1 1) COMUNA ADUNATI, CIF:2843248, DOMENIU PUBLIC	

C. Partea III. SARCINI .

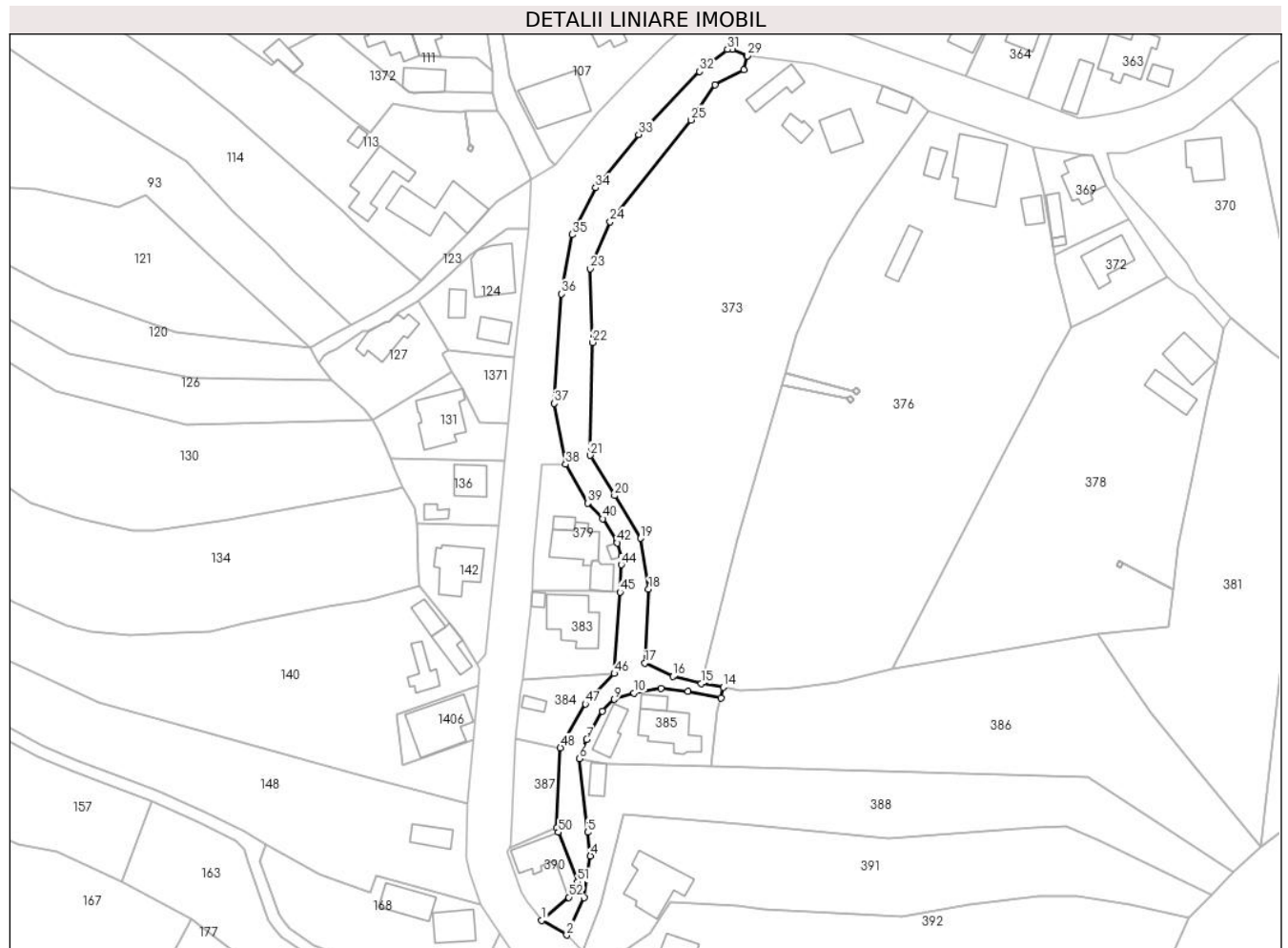
Inscrieri privind dezmembramintele dreptului de proprietate, drepturi reale de garanție și sarcini	Referințe
NU SUNT	

Anexa Nr. 1 La Partea I

Teren

Nr cadastral	Suprafața (mp)*	Observații / Referințe
	1.669	

* Suprafața este determinată în planul de proiecție Stereo 70.



Date referitoare la teren

Crt	Categorie folosință	Intravilan	Suprafața (mp)	Tarla	Parcelă	Nr. topo	Observații / Referințe
1	curți constructii	DA	1.669	-	2609	-	CANAL

Lungime Segmente

1) Valorile lungimilor segmentelor sunt obținute din proiecție în plan.

Punct început	X / Y	Punct sfârșit	X / Y	Lungime segment	Punct început	X / Y	Punct sfârșit	X / Y	Lungime segment	Punct început	X / Y	Punct sfârșit	X / Y	Lungime segment
1	547.867,433 409.612,553	2	547.873,632 409.608,929	7.181	2	547.873,632 409.608,929	3	547.877,889 409.618,175	10.179	3	547.877,889 409.618,175	4	547.879,525 409.628,535	10.488
4	547.879,525 409.628,535	5	547.878,854 409.634,417	5.92	5	547.878,854 409.634,417	6	547.876,718 409.652,705	18.412	6	547.876,718 409.652,705	7	547.878,582 409.657,462	5.109
7	547.878,582 409.657,462	8	547.882,511 409.664,539	8.095	8	547.882,511 409.664,539	9	547.885,451 409.667,425	4.12	9	547.885,451 409.667,425	10	547.890,35 409.669,011	5.149
10	547.890,35 409.669,011	11	547.897,07 409.670,149	6.816	11	547.897,07 409.670,149	12	547.903,753 409.669,405	6.724	12	547.903,753 409.669,405	13	547.911,927 409.667,851	8.32
13	547.911,927 409.667,851	14	547.912,525 409.670,461	2.678	14	547.912,525 409.670,461	15	547.907,091 409.671,352	5.507	15	547.907,091 409.671,352	16	547.900,075 409.673,137	7.24

Punct început	X / Y	Punct sfârșit	X / Y	Lungime segment	Punct început	X / Y	Punct sfârșit	X / Y	Lungime segment	Punct început	X / Y	Punct sfârșit	X / Y	Lungime segment
16	547.900,075 409.673,137	17	547.893,039 409.676,447	7.776	17	547.893,039 409.676,447	18	547.893,965 409.694,799	18.375	18	547.893,965 409.694,799	19	547.892,003 409.707,444	12.796
19	547.892,003 409.707,444	20	547.885,534 409.718,023	12.4	20	547.885,534 409.718,023	21	547.879,409 409.728,028	11.731	21	547.879,409 409.728,028	22	547.880,036 409.756,06	28.039
22	547.880,036 409.756,06	23	547.879,436 409.774,37	18.32	23	547.879,436 409.774,37	24	547.884,405 409.786,025	12.67	24	547.884,405 409.786,025	25	547.904,463 409.811,303	32.269
25	547.904,463 409.811,303	26	547.910,477 409.820,026	10.595	26	547.910,477 409.820,026	27	547.917,7 409.823,789	8.144	27	547.917,7 409.823,789	28	547.918,411 409.827,195	3.479
28	547.918,411 409.827,195	29	547.918,484 409.827,263	0.1	29	547.918,484 409.827,263	30	547.914,861 409.828,887	3.971	30	547.914,861 409.828,887	31	547.913,563 409.828,812	1.3
31	547.913,563 409.828,812	32	547.906,654 409.823,362	8.8	32	547.906,654 409.823,362	33	547.891,479 409.807,711	21.8	33	547.891,479 409.807,711	34	547.880,838 409.794,453	17.0
34	547.880,838 409.794,453	35	547.874,99 409.782,842	13.0	35	547.874,99 409.782,842	36	547.872,324 409.768,081	15.0	36	547.872,324 409.768,081	37	547.870,521 409.740,941	27.2
37	547.870,521 409.740,941	38	547.873,327 409.725,799	15.4	38	547.873,327 409.725,799	39	547.878,818 409.716,178	11.077	39	547.878,818 409.716,178	40	547.882,593 409.712,306	5.408
40	547.882,593 409.712,306	41	547.885,948 409.706,884	6.375	41	547.885,948 409.706,884	42	547.886,193 409.706,301	0.633	42	547.886,193 409.706,301	43	547.887,196 409.702,916	3.531
43	547.887,196 409.702,916	44	547.887,192 409.700,877	2.038	44	547.887,192 409.700,877	45	547.886,875 409.694,09	6.795	45	547.886,875 409.694,09	46	547.885,445 409.673,853	20.287
46	547.885,445 409.673,853	47	547.878,258 409.666,32	10.411	47	547.878,258 409.666,32	48	547.872,04 409.655,417	12.552	48	547.872,04 409.655,417	49	547.871,041 409.635,554	19.888
49	547.871,041 409.635,554	50	547.871,528 409.634,444	1.212	50	547.871,528 409.634,444	51	547.876,313 409.622,1	13.239	51	547.876,313 409.622,1	52	547.874,152 409.618,278	4.39
52	547.874,152 409.618,278	1	547.867,433 409.612,553	8.827										

** Lungimile segmentelor sunt determinate în planul de proiecție Stereo 70 și sunt rotunjite la 1 milimetru.

*** Distanța dintre puncte este formată din segmente cumulate ce sunt mai mici decât valoarea 1 milimetru.

**DATE DESPRE IMOBILUL NR. 378**

Oficiul de Cadastru și Publicitate Imobiliară PRAHOVA
Biroul de Cadastru și Publicitate Imobiliară Câmpina

A. Partea I. Descrierea imobilului

TEREN Intravilan

Adresa: Loc. Ocina De Sus, Nr. 30, Jud. Prahova

Nr. Crt	Nr cadastral Nr. topografic	Suprafața* (mp)	Observații / Referințe
A1		4.260	Sector cadastral:23 Teren imprejmuit;

B. Partea II. Proprietari și acte

Inscrieri privitoare la dreptul de proprietate și alte drepturi reale		Referințe
/		
Act Normativ nr. 7, din 13/03/1996 emis de PARLAMENTUL ROMANIEI (ART.13);		
B1	Inscrierea posesiei, drept de PROPRIETATE, dobandit prin Constituire, cota actuala 1/1 1) NEIDENTIFICAT NEIDENTIFICAT	A1
B2	SE NOTEAZA MENTIUNEA DE PROPRIETAR NEIDENTIFICAT	A1

C. Partea III. SARCINI .

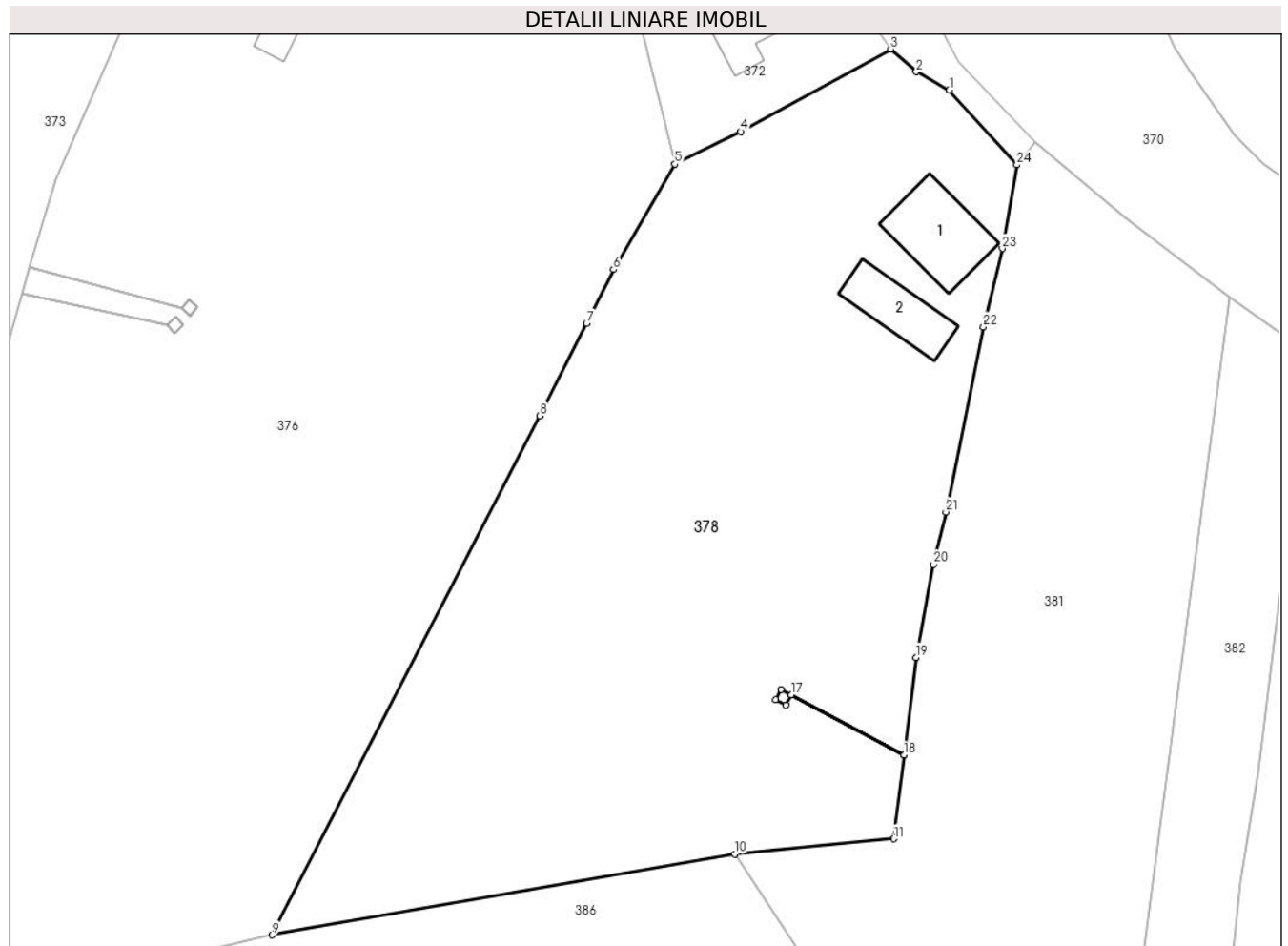
Inscrieri privind dezmembramintele dreptului de proprietate, drepturi reale de garanție și sarcini	Referințe
NU SUNT	

Anexa Nr. 1 La Partea I

Teren

Nr cadastral	Suprafața (mp)*	Observații / Referințe
	4.260	

* Suprafața este determinată în planul de proiecție Stereo 70.



Date referitoare la teren

Crt	Categorie folosință	Intravilan	Suprafața (mp)	Tarla	Parcelă	Nr. topo	Observații / Referințe
1	curti constructii	DA	650	-	-	-	
2	faneata	DA	3.610	-	-	-	

Date referitoare la construcții

Crt	Număr	Destinație construcție	Supraf. (mp)	Situație juridică	Observații / Referințe
A1.1		construcții de locuințe	85	Fara acte	Nr. niveluri:1; S. construita la sol:85 mp; LOCUINTA
A1.2		construcții de locuințe	60	Fara acte	Nr. niveluri:1; S. construita la sol:60 mp; LOCUINTA

Lungime Segmente

1) Valorile lungimilor segmentelor sunt obținute din proiecție în plan.

Punct început	X / Y	Punct sfârșit	X / Y	Lungime segment (** (m)
1	548.029,394 409.767,88	2	548.025,745 409.769,908	4.175
3	548.022,948 409.772,391	4	548.006,405 409.763,315	18.869

Punct început	X / Y	Punct sfârșit	X / Y	Lungime segment (** (m)
2	548.025,745 409.769,908	3	548.022,948 409.772,391	3.74
4	548.006,405 409.763,315	5	547.999,119 409.759,738	8.117

Punct început	X / Y	Punct sfârșit	X / Y	Lungime segment (** (m)
5	547.999,119 409.759,738	6	547.992,371 409.748,138	13.42
7	547.989,397 409.742,23	8	547.984,261 409.732,027	11.423
9	547.954,73 409.674,872	10	548.005,728 409.683,765	51.768
11	548.023,25 409.685,454	12	548.024,384 409.694,67	9.286
13	548.011,959 409.701,296	14	548.011,372 409.700,196	1.247
15	548.010,269 409.700,784	16	548.010,857 409.701,887	1.25
17	548.011,96 409.701,299	18	548.024,384 409.694,673	14.08
19	548.025,705 409.705,413	20	548.027,655 409.715,671	10.442
21	548.029,007 409.721,438	22	548.033,146 409.741,833	20.811
23	548.035,246 409.750,44	24	548.036,848 409.759,646	9.344

Punct început	X / Y	Punct sfârșit	X / Y	Lungime segment (** (m)
6	547.992,371 409.748,138	7	547.989,397 409.742,23	6.614
8	547.984,261 409.732,027	9	547.954,73 409.674,872	64.333
10	548.005,728 409.683,765	11	548.023,25 409.685,454	17.603
12	548.024,384 409.694,67	13	548.011,959 409.701,296	14.081
14	548.011,372 409.700,196	15	548.010,269 409.700,784	1.25
16	548.010,857 409.701,887	17	548.011,96 409.701,299	1.25
18	548.024,384 409.694,673	19	548.025,705 409.705,413	10.821
20	548.027,655 409.715,671	21	548.029,007 409.721,438	5.923
22	548.033,146 409.741,833	23	548.035,246 409.750,44	8.859
24	548.036,848 409.759,646	1	548.029,394 409.767,88	11.107

** Lungimile segmentelor sunt determinate în planul de proiecție Stereo 70 și sunt rotunjite la 1 milimetru.

*** Distanța dintre puncte este formată din segmente cumulate ce sunt mai mici decât valoarea 1 milimetru.

**DATE DESPRE IMOBILUL NR. 379**

Oficiul de Cadastru și Publicitate Imobiliară PRAHOVA
Biroul de Cadastru și Publicitate Imobiliară Câmpina

A. Partea I. Descrierea imobilului

TEREN Intravilan

Adresa: Loc. Ocina De Sus, Nr. 26, Jud. Prahova

Nr. Crt	Nr cadastral Nr. topografic	Suprafața* (mp)	Observații / Referințe
A1	20806	510	Sector cadastral:23 Teren imprejmuit;

Construcții

Crt	Nr cadastral Nr. topografic	Adresa	Observații / Referințe
A1.1	20806-C1	Loc. Ocina De Sus, Nr. 26, Jud. Prahova	Nr. niveluri:1; S. construita la sol:37 mp; Locuinta P
A1.2	20806-C2	Loc. Ocina De Sus, Nr. 26, Jud. Prahova	Nr. niveluri:1; S. construita la sol:94 mp; Locuinta P
A1.3	20806-C3	Loc. Ocina De Sus, Nr. 26, Jud. Prahova	Nr. niveluri:1; S. construita la sol:19 mp; Garaj P
A1.4	20806-C4	Loc. Ocina De Sus, Nr. 26, Jud. Prahova	Nr. niveluri:1; S. construita la sol:9 mp; Anexa P

B. Partea II. Proprietari și acte

Inscrieri privitoare la dreptul de proprietate și alte drepturi reale		Referințe
3770 / 01/02/2021		
Act Notarial nr. 243, din 29/01/2021 emis de NP Ivan Mihaela;		
B1	Intabulare, drept de PROPRIETATEcumparare ca bun comun, dobandit prin Conventie, cota actuala 1/1 1) PINTA IONELA ROXANA 2) PINTA MIHAIL	A1, A1.2, A1.3, A1.4
B2	Intabulare, drept de PROPRIETATEcumparare ca bun comun, dobandit prin Conventie, cota actuala 1/1 1) PINTA IONELA ROXANA 2) PINTA MIHAIL	A1.1

C. Partea III. SARCINI

Inscrieri privind dezmembramintele dreptului de proprietate, drepturi reale de garanție și sarcini		Referințe
3770 / 01/02/2021		
Act Notarial nr. 243, din 29/01/2021 emis de NP Ivan Mihaela;		
C1	Intabulare, drept de IPOTECA LEGALA, Valoare:0 reprezentand contraprestatia obligatiei de intretinere si ingrijire viagera 1) PINTA VIORICA 2) PINTA CORNELIU	A1, A1.1, A1.2, A1.3, A1.4
C2	Intabulare, drept de HABITATIE, cota actuala 1/1, cota initiala 1/1 1) PINTA VIORICA 2) PINTA CORNELIU	A1.1

Anexa Nr. 1 La Partea I

Teren

Nr cadastral	Suprafața (mp)*	Observații / Referințe
20806	510	

* Suprafața este determinată în planul de proiecție Stereo 70.



Date referitoare la teren

Crt	Categorie folosință	Intravilan	Suprafața (mp)	Tarla	Parcelă	Nr. topo	Observații / Referințe
1	curți constructii	DA	510	58	2803	-	

Date referitoare la construcții

Crt	Număr	Destinație construcție	Supraf. (mp)	Situație juridică	Observații / Referințe
A1.1	20806-C1	construcții de locuințe	37	Cu acte	Nr. niveluri:1; S. construită la sol:37 mp; Locuința P
A1.2	20806-C2	construcții de locuințe	94	Cu acte	Nr. niveluri:1; S. construită la sol:94 mp; Locuința P
A1.3	20806-C3	construcții anexa	19	Cu acte	Nr. niveluri:1; S. construită la sol:19 mp; Garaj P
A1.4	20806-C4	construcții anexa	9	Cu acte	Nr. niveluri:1; S. construită la sol:9 mp; Anexa P

Lungime Segmente

1) Valorile lungimilor segmentelor sunt obținute din proiecție în plan.

Punct început	X / Y	Punct sfârșit	X / Y	Lungime segment (** (m)
1	547.879,889 409.694,372	2	547.886,875 409.694,09	6.992

Punct început	X / Y	Punct sfârșit	X / Y	Lungime segment (** (m)
2	547.886,875 409.694,09	3	547.887,192 409.700,877	6.795
3	547.887,192 409.700,877	4	547.887,196 409.702,916	2.038
4	547.887,196 409.702,916	5	547.886,193 409.706,301	3.531
5	547.886,193 409.706,301	6	547.885,948 409.706,884	0.633
6	547.885,948 409.706,884	7	547.882,593 409.712,306	6.375
7	547.882,593 409.712,306	8	547.878,818 409.716,178	5.408
8	547.878,818 409.716,178	9	547.873,327 409.725,799	11.077
9	547.873,327 409.725,799	10	547.867,469 409.725,834	5.859
10	547.867,469 409.725,834	11	547.865,494 409.702,975	22.944
11	547.865,494 409.702,975	12	547.865,032 409.694,539	8.449
12	547.865,032 409.694,539	1	547.879,889 409.694,372	14.858

** Lungimile segmentelor sunt determinate în planul de proiecție Stereo 70 și sunt rotunjite la 1 milimetru.

*** Distanța dintre puncte este formată din segmente cumulate ce sunt mai mici decât valoarea 1 milimetru.

**DATE DESPRE IMOBILUL NR. 380**

Oficiul de Cadastru și Publicitate Imobiliară PRAHOVA
Biroul de Cadastru și Publicitate Imobiliară Câmpina

A. Partea I. Descrierea imobilului

TEREN Intravilan

Adresa: Loc. Ocina De Sus, Jud. Prahova

Nr. Crt	Nr cadastral Nr. topografic	Suprafața* (mp)	Observații / Referințe
A1		Din acte: 1 Masurata: 2	Sector cadastral:23 Teren neimprijmit;

Construcții

Crt	Nr cadastral Nr. topografic	Adresa	Observații / Referințe
A1.1		Loc. Ocina De Sus, Jud. Prahova	Nr. niveluri:1; S. construita la sol:2 mp; STALP ENERGIE ELECTRICA LEA 20KV

B. Partea II. Proprietari și acte

Inscrieri privitoare la dreptul de proprietate și alte drepturi reale		Referințe
/		
Act Normativ nr. 123, din 10/07/2012 emis de PARLAMENTUL ROMANIEI;		
B1	Intabulare, drept de PROPRIETATE, dobandit prin Lege, cota actuala 1/1 1) STATUL ROMAN, CIF:9999999999999, DOMENIU PUBLIC	A1, A1.1
Act Normativ nr. 980, din 16/12/2015 emis de GUVERNUL ROMANIEI;		
B2	Intabulare, drept de ADMINISTRARE, dobandit prin Lege 1) MINISTERUL ECONOMIEI, ENERGIEI SI MEDIULUI DE AFACERI, CIF:9999999999999	A1, A1.1
Act Administrativ nr. 9, din 07/10/2005 emis de MINISTERUL ECONOMIEI SI COMERTULUI (ACT ADITIOAL 1/10.06.2008 EMIS DE MINISTERUL ECONOMIEI SI FINANTELOR, ACT ADITIOAL 2/18.06.2015 EMIS DE MINISTERUL ENERGIEI, INTREPRINDERILOR MICI SI MIJLOCII SI MEDIULUI DE AFACERI, ACT ADITIOAL 3/10.02.2016 EMIS DE MINISTERUL ENERGIEI, ACT ADITIOAL 4/02.03.2017 EMIS DE MINISTERUL ENERGIEI);		
B3	Intabulare, drept de CONCESIUNE, dobandit prin Lege 1) DISTRIBUTIE ENERGIE ELECTRICA ROMANIA SA, CIF:14476722	A1, A1.1

C. Partea III. SARCINI .

Inscrieri privind dezmembramintele dreptului de proprietate, drepturi reale de garanție și sarcini	Referințe
NU SUNT	

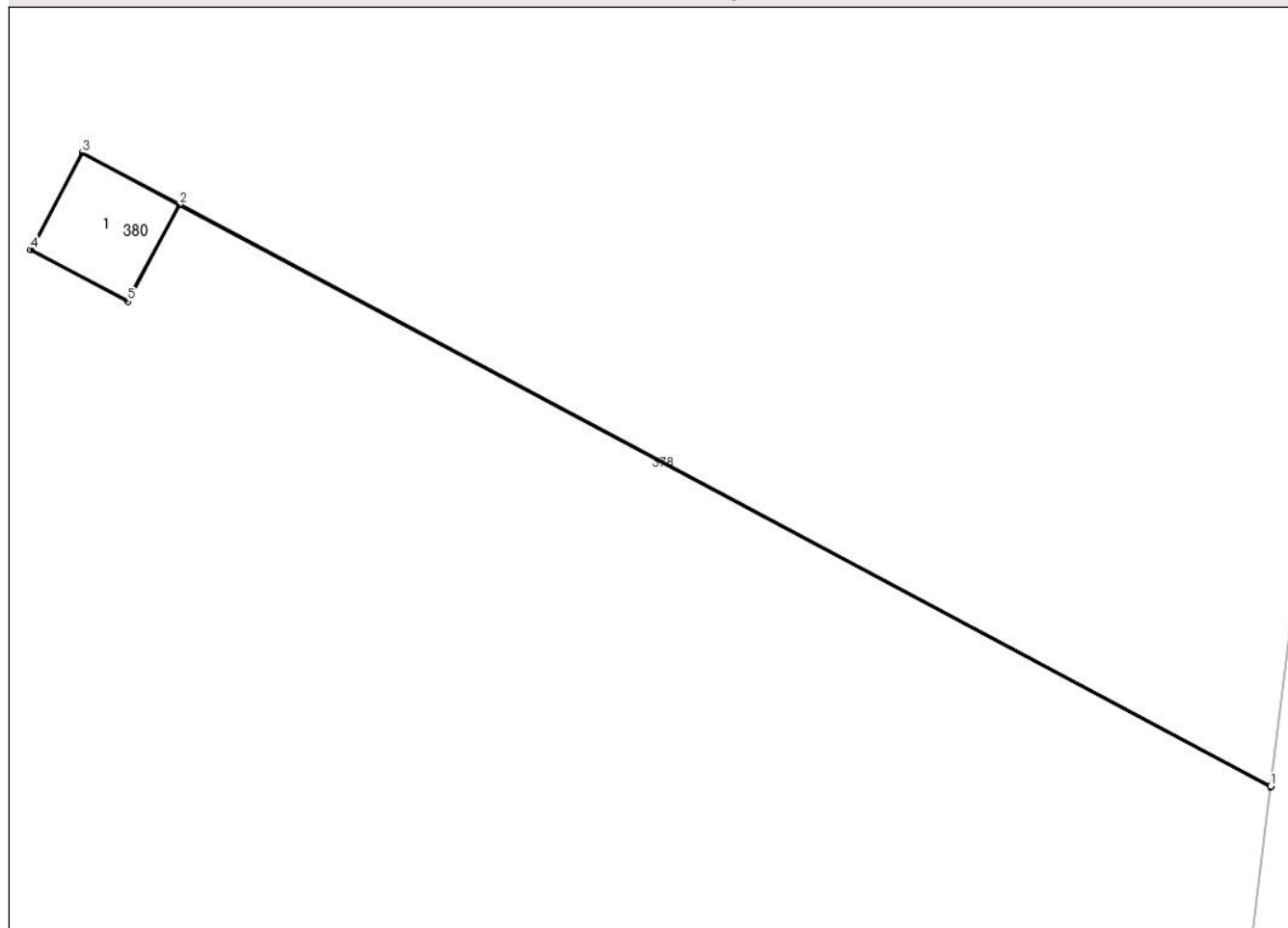
Anexa Nr. 1 La Partea I

Teren

Nr cadastral	Suprafața (mp)*	Observații / Referințe
	Din acte: 1 Masurata: 2	

* Suprafața este determinată în planul de proiecție Stereo 70.

DETALII LINIARE IMOBIL



Date referitoare la teren

Crt	Categorie folosință	Intravilan	Suprafața (mp)	Tarla	Parcelă	Nr. topo	Observații / Referințe
1	curți constructii	DA	2	-	-	-	

Date referitoare la construcții

Crt	Număr	Destinație construcție	Supraf. (mp)	Situație juridică	Observații / Referințe
A1.1		construcții industriale și edilitare	2	Cu acte	Nr. niveluri:1; S. construita la sol:2 mp; STALP ENERGIE ELECTRICA LEA 20KV

Lungime Segmente

1) Valorile lungimilor segmentelor sunt obținute din proiecție în plan.

Punct început	X / Y	Punct sfârșit	X / Y	Lungime segment (** (m)
1	548.024,384 409.694,673	2	548.011,96 409.701,299	14.08
2	548.011,96 409.701,299	3	548.010,857 409.701,887	1.25
3	548.010,857 409.701,887	4	548.010,269 409.700,784	1.25

Punct început	X / Y	Punct sfârșit	X / Y	Lungime segment (** (m)
4	548.010,269 409.700,784	5	548.011,372 409.700,196	1.25
5	548.011,372 409.700,196	6	548.011,959 409.701,296	1.247
6	548.011,959 409.701,296	7	548.024,384 409.694,67	14.081
7	548.024,384 409.694,67	1	548.024,384 409.694,673	0.003

** Lungimile segmentelor sunt determinate în planul de proiecție Stereo 70 și sunt rotunjite la 1 milimetru.

*** Distanța dintre puncte este formată din segmente cumulate ce sunt mai mici decât valoarea 1 milimetru.

**DATE DESPRE IMOBILUL NR. 381**

Oficiul de Cadastru și Publicitate Imobiliară PRAHOVA
Biroul de Cadastru și Publicitate Imobiliară Câmpina

A. Partea I. Descrierea imobilului

TEREN Intravilan

Adresa: Loc. Ocina De Sus, Jud. Prahova

Nr. Crt	Nr cadastral Nr. topografic	Suprafața* (mp)	Observații / Referințe
A1		3.269	Sector cadastral:23 Teren imprejmuit;

B. Partea II. Proprietari și acte

Inscrieri privitoare la dreptul de proprietate și alte drepturi reale		Referințe
/		
Act Normativ nr. 7, din 13/03/1996 emis de PARLAMENTUL ROMANIEI (ART.13);		
B1	Inscrierea posesiei, drept de PROPRIETATE, dobandit prin Constituire, cota actuala 1/1 1) NEIDENTIFICAT NEIDENTIFICAT	A1
B2	SE NOTEAZA MENTIUNEA DE PROPRIETAR NEIDENTIFICAT	A1

C. Partea III. SARCINI .

Inscrieri privind dezmembramintele dreptului de proprietate, drepturi reale de garanție și sarcini	Referințe
NU SUNT	

Anexa Nr. 1 La Partea I

Teren

Nr cadastral	Suprafața (mp)*	Observații / Referințe
	3.269	

* Suprafața este determinată în planul de proiecție Stereo 70.



Date referitoare la teren

Crt	Categorie folosință	Intravilan	Suprafața (mp)	Tarla	Parcelă	Nr. topo	Observații / Referințe
1	livada	DA	3.269	-	-	-	

Lungime Segmente

1) Valorile lungimilor segmentelor sunt obținute din proiecție în plan.

Punct început	X / Y	Punct sfârșit	X / Y	Lungime segment (** (m)
1	548.024,384 409.694,67	2	548.023,25 409.685,454	9.286
2	548.023,25 409.685,454	3	548.005,728 409.683,765	17.603
3	548.005,728 409.683,765	4	548.012,346 409.673,703	12.043
4	548.012,346 409.673,703	5	548.018,673 409.664,197	11.419
5	548.018,673 409.664,197	6	548.029,303 409.651,52	16.544

Punct început	X / Y	Punct sfârșit	X / Y	Lungime segment (** (m)
6	548.029,303 409.651,52	7	548.046,191 409.630,893	26.658
7	548.046,191 409.630,893	8	548.050,968 409.673,53	42.904
8	548.050,968 409.673,53	9	548.060,326 409.745,072	72.151
9	548.060,326 409.745,072	10	548.048,675 409.753,983	14.668
10	548.048,675 409.753,983	11	548.038,811 409.762,125	12.79
11	548.038,811 409.762,125	12	548.036,848 409.759,646	3.162
12	548.036,848 409.759,646	13	548.035,246 409.750,44	9.344
13	548.035,246 409.750,44	14	548.033,146 409.741,833	8.859
14	548.033,146 409.741,833	15	548.029,007 409.721,438	20.811
15	548.029,007 409.721,438	16	548.027,655 409.715,671	5.923
16	548.027,655 409.715,671	17	548.025,705 409.705,413	10.442
17	548.025,705 409.705,413	18	548.024,384 409.694,673	10.821
18	548.024,384 409.694,673	1	548.024,384 409.694,67	0.003

** Lungimile segmentelor sunt determinate în planul de proiecție Stereo 70 și sunt rotunjite la 1 milimetru.

*** Distanța dintre puncte este formată din segmente cumulate ce sunt mai mici decât valoarea 1 milimetru.

**DATE DESPRE IMOBILUL NR. 382**

Oficiul de Cadastru și Publicitate Imobiliară PRAHOVA
Biroul de Cadastru și Publicitate Imobiliară Câmpina

A. Partea I. Descrierea imobilului

TEREN Intravilan

Adresa: Loc. Ocina De Sus, Jud. Prahova

Nr. Crt	Nr cadastral Nr. topografic	Suprafața* (mp)	Observații / Referințe
A1		Din acte: 784 Masurata: 1.030	Sector cadastral:23 Teren imprejmuit;

B. Partea II. Proprietari și acte

Inscrieri privitoare la dreptul de proprietate și alte drepturi reale		Referințe
/		
Hotarare Judecatoreasca nr. 1708, din 09/06/2011 emis de JUDECATORIA CAMPINA;		
B1	Intabulare, drept de PROPRIETATE, dobandit prin Hotarare Judecatoreasca, cota actuala 1/1 1) MARIN RODICA	A1

C. Partea III. SARCINI .

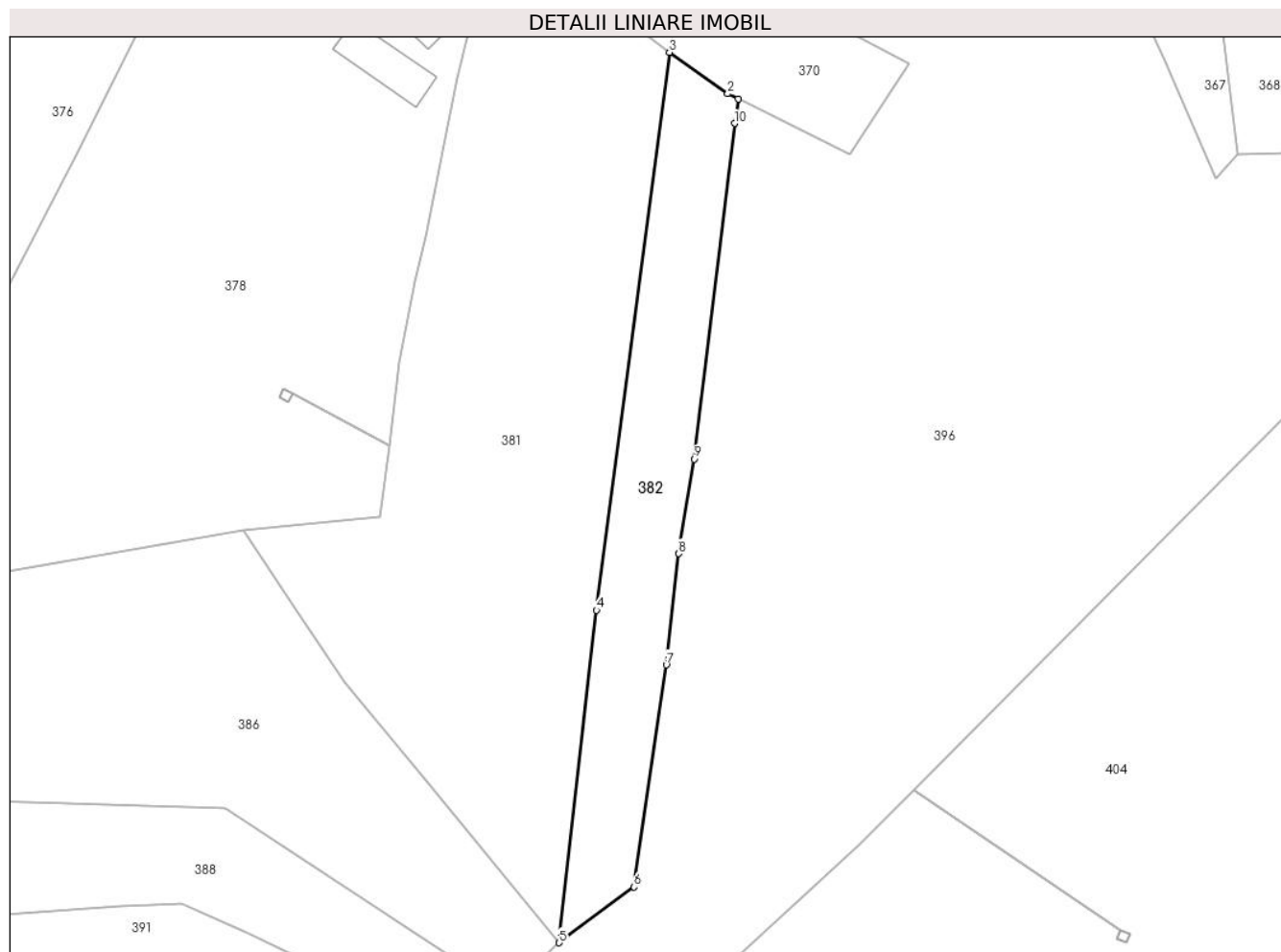
Inscrieri privind dezmembramintele dreptului de proprietate, drepturi reale de garanție și sarcini	Referințe
NU SUNT	

Anexa Nr. 1 La Partea I

Teren

Nr cadastral	Suprafața (mp)*	Observații / Referințe
	Din acte: 784 Masurata: 1.030	

* Suprafața este determinată în planul de proiecție Stereo 70.



Date referitoare la teren

Crt	Categorie folosință	Intra vilan	Suprafața (mp)	Tarla	Parcelă	Nr. topo	Observații / Referințe
1	faneata	DA	1.030	-	-	-	

Lungime Segmente

1) Valorile lungimilor segmentelor sunt obținute din proiecție în plan.

Punct început	X / Y	Punct sfârșit	X / Y	Lungime segment (** (m)
1	548.069,129 409.739,111	2	548.067,803 409.739,759	1.476
2	548.067,803 409.739,759	3	548.060,326 409.745,072	9.172
3	548.060,326 409.745,072	4	548.050,968 409.673,53	72.151
4	548.050,968 409.673,53	5	548.046,191 409.630,893	42.904
5	548.046,191 409.630,893	6	548.055,794 409.638,034	11.968

Punct început	X / Y	Punct sfârșit	X / Y	Lungime segment (** (m)
6	548.055,794 409.638,034	7	548.059,908 409.666,539	28.8
7	548.059,908 409.666,539	8	548.061,533 409.680,798	14.351
8	548.061,533 409.680,798	9	548.063,485 409.692,931	12.289
9	548.063,485 409.692,931	10	548.068,675 409.735,959	43.34
10	548.068,675 409.735,959	1	548.069,129 409.739,111	3.185

** Lungimile segmentelor sunt determinate în planul de proiecție Stereo 70 și sunt rotunjite la 1 milimetru.

*** Distanța dintre puncte este formată din segmente cumulate ce sunt mai mici decât valoarea 1 milimetru.

**DATE DESPRE IMOBILUL NR. 383**

Oficiul de Cadastru și Publicitate Imobiliară PRAHOVA
Biroul de Cadastru și Publicitate Imobiliară Câmpina

A. Partea I. Descrierea imobilului

TEREN Intravilan

Adresa: Loc. Ocina De Sus, Jud. Prahova

Nr. Crt	Nr cadastral Nr. topografic	Suprafața* (mp)	Observații / Referințe
A1		474	Sector cadastral:23 Teren imprejmuit;

B. Partea II. Proprietari și acte

Inscrieri privitoare la dreptul de proprietate și alte drepturi reale		Referințe
/		
Act Normativ nr. 7, din 13/03/1996 emis de PARLAMENTUL ROMANIEI (ART.13);		
B1	Inscrierea posesiei, drept de PROPRIETATE, dobandit prin Constituire, cota actuala 1/1 1) NEIDENTIFICAT NEIDENTIFICAT	A1
B2	SE NOTEAZA MENTIUNEA DE PROPRIETAR NEIDENTIFICAT	A1

C. Partea III. SARCINI .

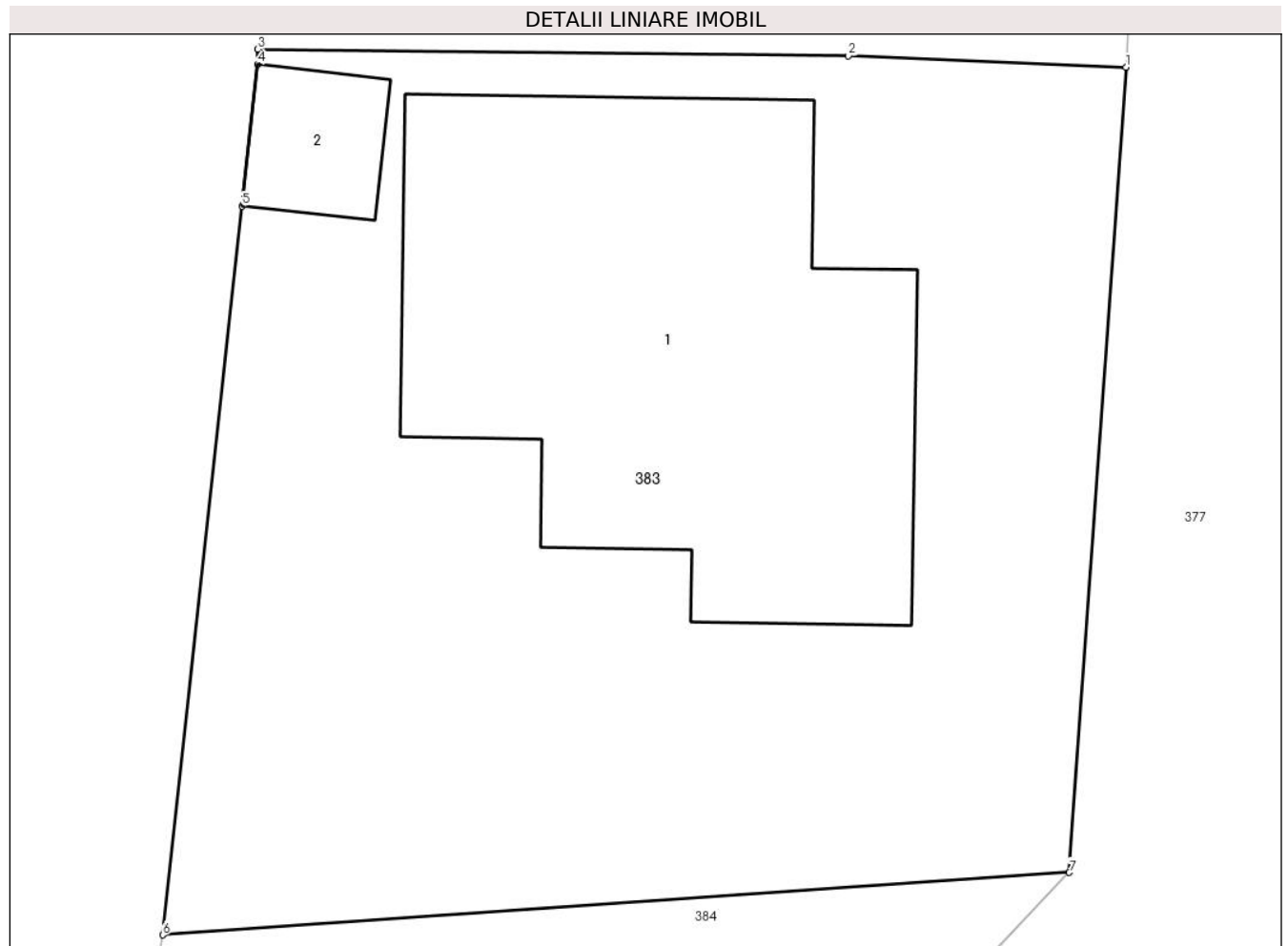
Inscrieri privind dezmembramintele dreptului de proprietate, drepturi reale de garanție și sarcini	Referințe
NU SUNT	

Anexa Nr. 1 La Partea I

Teren

Nr cadastral	Suprafața (mp)*	Observații / Referințe
	474	

* Suprafața este determinată în planul de proiecție Stereo 70.



Date referitoare la teren

Crt	Categorie folosință	Intravilan	Suprafața (mp)	Tarla	Parcelă	Nr. topo	Observații / Referințe
1	curți constructii	DA	474	-	-	-	

Date referitoare la construcții

Crt	Număr	Destinație construcție	Supraf. (mp)	Situație juridică	Observații / Referințe
A1.1		construcții de locuințe	136	Fara acte	Nr. niveluri:1; S. construita la sol:136 mp; LOCUINTA
A1.2		construcții anexa	12	Fara acte	Nr. niveluri:1; S. construita la sol:12 mp; ANEXA

Lungime Segmente

1) Valorile lungimilor segmentelor sunt obținute din proiecție în plan.

Punct început	X / Y	Punct sfârșit	X / Y	Lungime segment (** (m)
1	547.886,875 409.694,09	2	547.879,889 409.694,372	6.992
2	547.879,889 409.694,372	3	547.865,032 409.694,539	14.858
3	547.865,032 409.694,539	4	547.865,031 409.694,161	0.378

Punct început	X / Y	Punct sfârșit	X / Y	Lungime segment (** (m)
4	547.865,031 409.694,161	5	547.864,631 409.690,601	3.582
5	547.864,631 409.690,601	6	547.862,643 409.672,287	18.422
6	547.862,643 409.672,287	7	547.885,445 409.673,853	22.856
7	547.885,445 409.673,853	1	547.886,875 409.694,09	20.287

** Lungimile segmentelor sunt determinate în planul de proiecție Stereo 70 și sunt rotunjite la 1 milimetru.

*** Distanța dintre puncte este formată din segmente cumulate ce sunt mai mici decât valoarea 1 milimetru.

**DATE DESPRE IMOBILUL NR. 384**

Oficiul de Cadastru și Publicitate Imobiliară PRAHOVA
Biroul de Cadastru și Publicitate Imobiliară Câmpina

A. Partea I. Descrierea imobilului

TEREN Intravilan

Adresa: Loc. Ocina De Sus, Jud. Prahova

Nr. Crt	Nr cadastral Nr. topografic	Suprafața* (mp)	Observații / Referințe
A1		269	Sector cadastral:23 Teren imprejmuit;

B. Partea II. Proprietari și acte

Inscrieri privitoare la dreptul de proprietate și alte drepturi reale		Referințe
/		
Act Normativ nr. 7, din 13/03/1996 emis de PARLAMENTUL ROMANIEI (ART.13);		
B1	Inscrierea posesiei, drept de PROPRIETATE, dobandit prin Constituire, cota actuala 1/1 1) NEIDENTIFICAT NEIDENTIFICAT	A1
B2	SE NOTEAZA MENTIUNEA DE PROPRIETAR NEIDENTIFICAT	A1

C. Partea III. SARCINI .

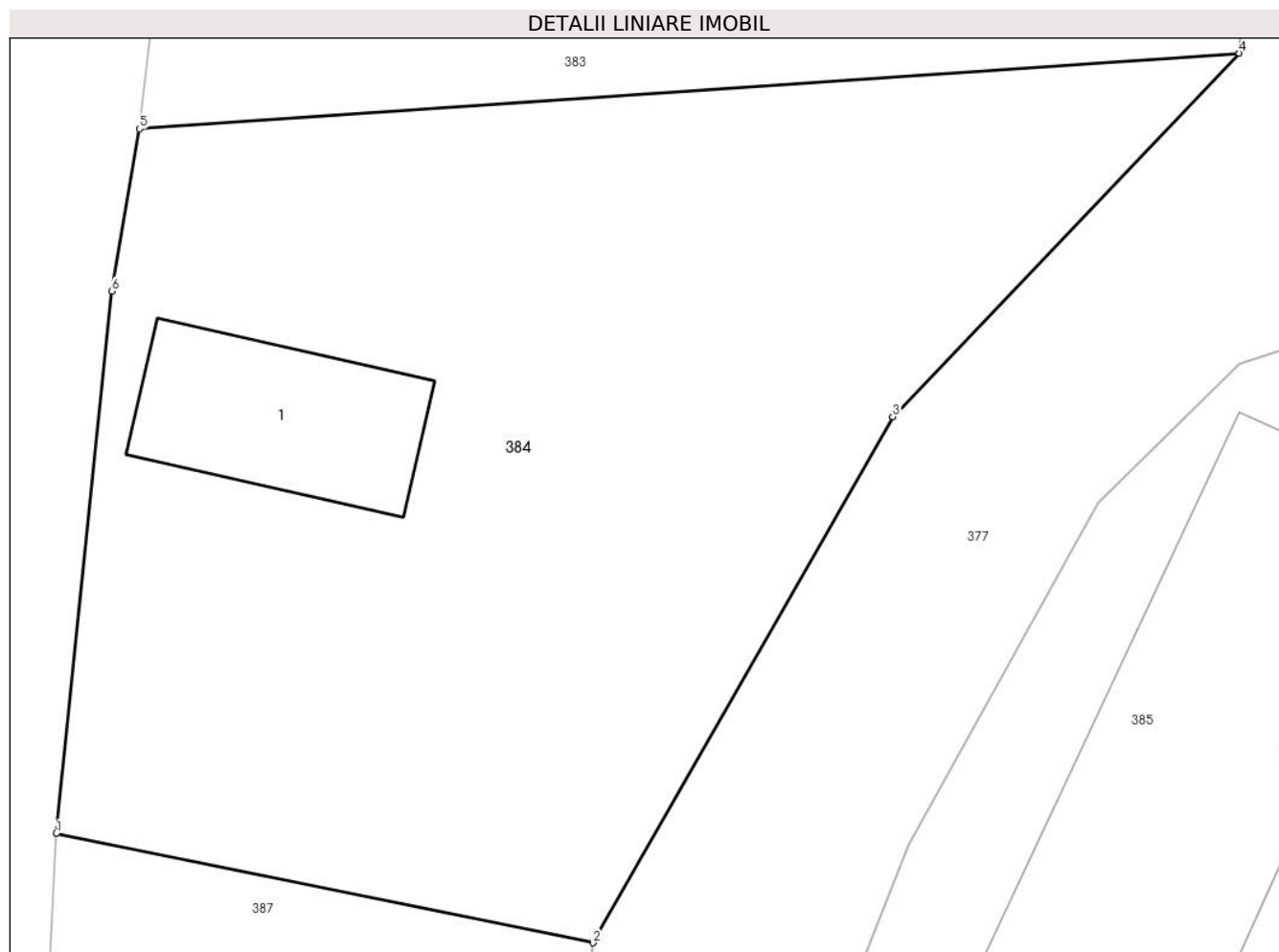
Inscrieri privind dezmembramintele dreptului de proprietate, drepturi reale de garanție și sarcini	Referințe
NU SUNT	

Anexa Nr. 1 La Partea I

Teren

Nr cadastral	Suprafața (mp)*	Observații / Referințe
	269	

* Suprafața este determinată în planul de proiecție Stereo 70.



Date referitoare la teren

Crt	Categorie folosință	Intravilan	Suprafața (mp)	Tarla	Parcelă	Nr. topo	Observații / Referințe
1	curți constructii	DA	269	58	2800	-	

Date referitoare la construcții

Crt	Număr	Destinație construcție	Supraf. (mp)	Situație juridică	Observații / Referințe
A1.1		constructii anexa	17	Fara acte	Nr. niveluri:1; S. construita la sol:17 mp; ANEXA

Lungime Segmente

1) Valorile lungimilor segmentelor sunt obținute din proiecție în plan.

Punct început	X / Y	Punct sfârșit	X / Y	Lungime segment (** (m)
1	547.860,906 409.657,68	2	547.872,04 409.655,417	11.362
2	547.872,04 409.655,417	3	547.878,258 409.666,32	12.552
3	547.878,258 409.666,32	4	547.885,445 409.673,853	10.411
4	547.885,445 409.673,853	5	547.862,643 409.672,287	22.856

Punct început	X / Y	Punct sfârșit	X / Y	Lungime segment (** (m)
5	547.862,643 409.672,287	6	547.862,057 409.668,922	3.416
6	547.862,057 409.668,922	1	547.860,906 409.657,68	11.301

** Lungimile segmentelor sunt determinate în planul de proiecție Stereo 70 și sunt rotunjite la 1 milimetru.

*** Distanța dintre puncte este formată din segmente cumulate ce sunt mai mici decât valoarea 1 milimetru.

**DATE DESPRE IMOBILUL NR. 385**

Oficiul de Cadastru și Publicitate Imobiliară PRAHOVA
Biroul de Cadastru și Publicitate Imobiliară Câmpina

A. Partea I. Descrierea imobilului

TEREN Intravilan

Adresa: Loc. Ocina De Sus, Nr. 23, Jud. Prahova

Nr. Crt	Nr cadastral Nr. topografic	Suprafața* (mp)	Observații / Referințe
A1	20601	535	Sector cadastral:23 Teren imprejmuit;

Construcții

Crt	Nr cadastral Nr. topografic	Adresa	Observații / Referințe
A1.1	20601-C1	Loc. Ocina De Sus, Nr. 23, Jud. Prahova	Nr. niveluri:1; S. construita la sol:115 mp; Locuinta
A1.2	20601-C2	Loc. Ocina De Sus, Nr. 23, Jud. Prahova	Nr. niveluri:1; S. construita la sol:54 mp; Locuinta
A1.3	20601-C3	Loc. Ocina De Sus, Nr. 23, Jud. Prahova	Nr. niveluri:1; S. construita la sol:24 mp; Anexa

B. Partea II. Proprietari și acte

Inscrieri privitoare la dreptul de proprietate și alte drepturi reale		Referințe
24546 / 12/12/2014		
Act Notarial nr. 221, din 11/12/2014 emis de POP MIHAELA CRISTINA (act notarial nr. 220/11-12-2014 emis de POP MIHAELA CRISTINA; act notarial nr. 4315/11-12-2014 emis de POP MIHAELA CRISTINA;);		
B1	Intabulare, drept de PROPRIETATEcumparare ca bun propriu si mostenire, dobandit prin Conventie, cota actuala 1/1 1) MARIN GHEORGHE	A1, A1.1, A1.2, A1.3

C. Partea III. SARCINI .

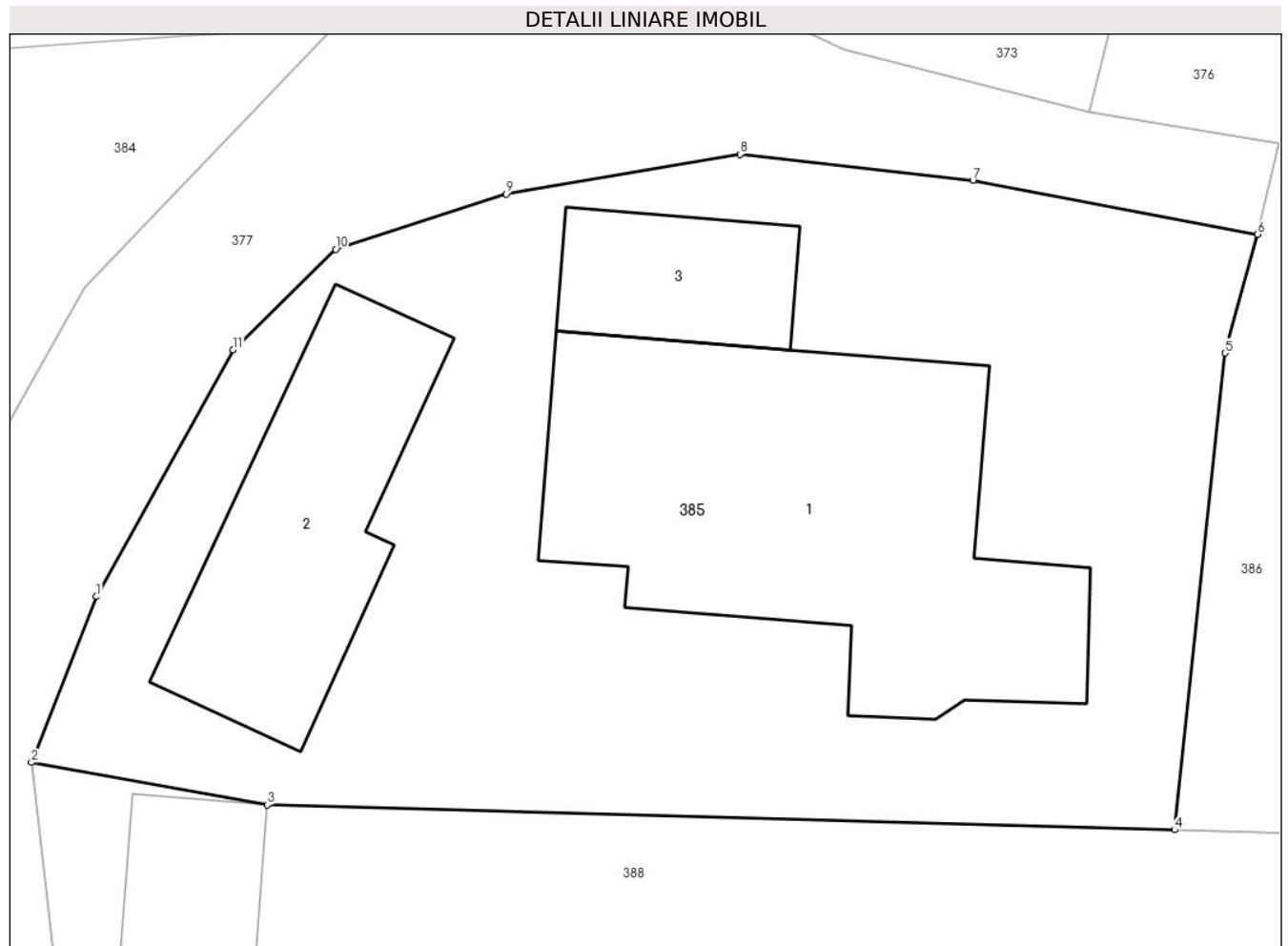
Inscrieri privind dezmembramintele dreptului de proprietate, drepturi reale de garanție și sarcini	Referințe
NU SUNT	

Anexa Nr. 1 La Partea I

Teren

Nr cadastral	Suprafața (mp)*	Observații / Referințe
20601	535	

* Suprafața este determinată în planul de proiecție Stereo 70.



Date referitoare la teren

Crt	Categorie folosință	Intra vilan	Suprafața (mp)	Tarla	Parcelă	Nr. topo	Observații / Referințe
1	curți constructii	DA	535	60	2847	-	

Date referitoare la construcții

Crt	Număr	Destinație construcție	Supraf. (mp)	Situație juridică	Observații / Referințe
A1.1	20601-C1	construcții de locuințe	115	Cu acte	Nr. niveluri:1; S. construita la sol:115 mp; Locuinta
A1.2	20601-C2	construcții de locuințe	54	Cu acte	Nr. niveluri:1; S. construita la sol:54 mp; Locuinta
A1.3	20601-C3	construcții anexa	24	Cu acte	Nr. niveluri:1; S. construita la sol:24 mp; Anexa

Lungime Segmente

1) Valorile lungimilor segmentelor sunt obținute din proiecție în plan.

Punct început	X / Y	Punct sfârșit	X / Y	Lungime segment (** (m)
1	547.878,582 409.657,462	2	547.876,718 409.652,705	5.109
2	547.876,718 409.652,705	3	547.883,487 409.651,488	6.878

Punct început	X / Y	Punct sfârșit	X / Y	Lungime segment (** (m)
3	547.883,487 409.651,488	4	547.909,545 409.650,772	26.068
4	547.909,545 409.650,772	5	547.910,991 409.664,447	13.751
5	547.910,991 409.664,447	6	547.911,927 409.667,851	3.53
6	547.911,927 409.667,851	7	547.903,753 409.669,405	8.32
7	547.903,753 409.669,405	8	547.897,07 409.670,149	6.724
8	547.897,07 409.670,149	9	547.890,35 409.669,011	6.816
9	547.890,35 409.669,011	10	547.885,451 409.667,425	5.149
10	547.885,451 409.667,425	11	547.882,511 409.664,539	4.12
11	547.882,511 409.664,539	1	547.878,582 409.657,462	8.095

** Lungimile segmentelor sunt determinate în planul de proiecție Stereo 70 și sunt rotunjite la 1 milimetru.

*** Distanța dintre puncte este formată din segmente cumulate ce sunt mai mici decât valoarea 1 milimetru.

**DATE DESPRE IMOBILUL NR. 386**

Oficiul de Cadastru și Publicitate Imobiliară PRAHOVA
Biroul de Cadastru și Publicitate Imobiliară Câmpina

A. Partea I. Descrierea imobilului

TEREN Intravilan

Adresa: Loc. Ocina De Sus, Jud. Prahova

Nr. Crt	Nr cadastral Nr. topografic	Suprafața* (mp)	Observații / Referințe
A1		3.367	Sector cadastral:23 Teren imprejmuit;

B. Partea II. Proprietari și acte

Inscrieri privitoare la dreptul de proprietate și alte drepturi reale		Referințe
/		
Act Normativ nr. 7, din 13/03/1996 emis de PARLAMENTUL ROMANIEI (ART.13);		
B1	Inscrierea posesiei, drept de PROPRIETATE, dobandit prin Constituire, cota actuala 1/1 1) NEIDENTIFICAT NEIDENTIFICAT	A1
B2	SE NOTEAZA MENTIUNEA DE PROPRIETAR NEIDENTIFICAT	A1

C. Partea III. SARCINI .

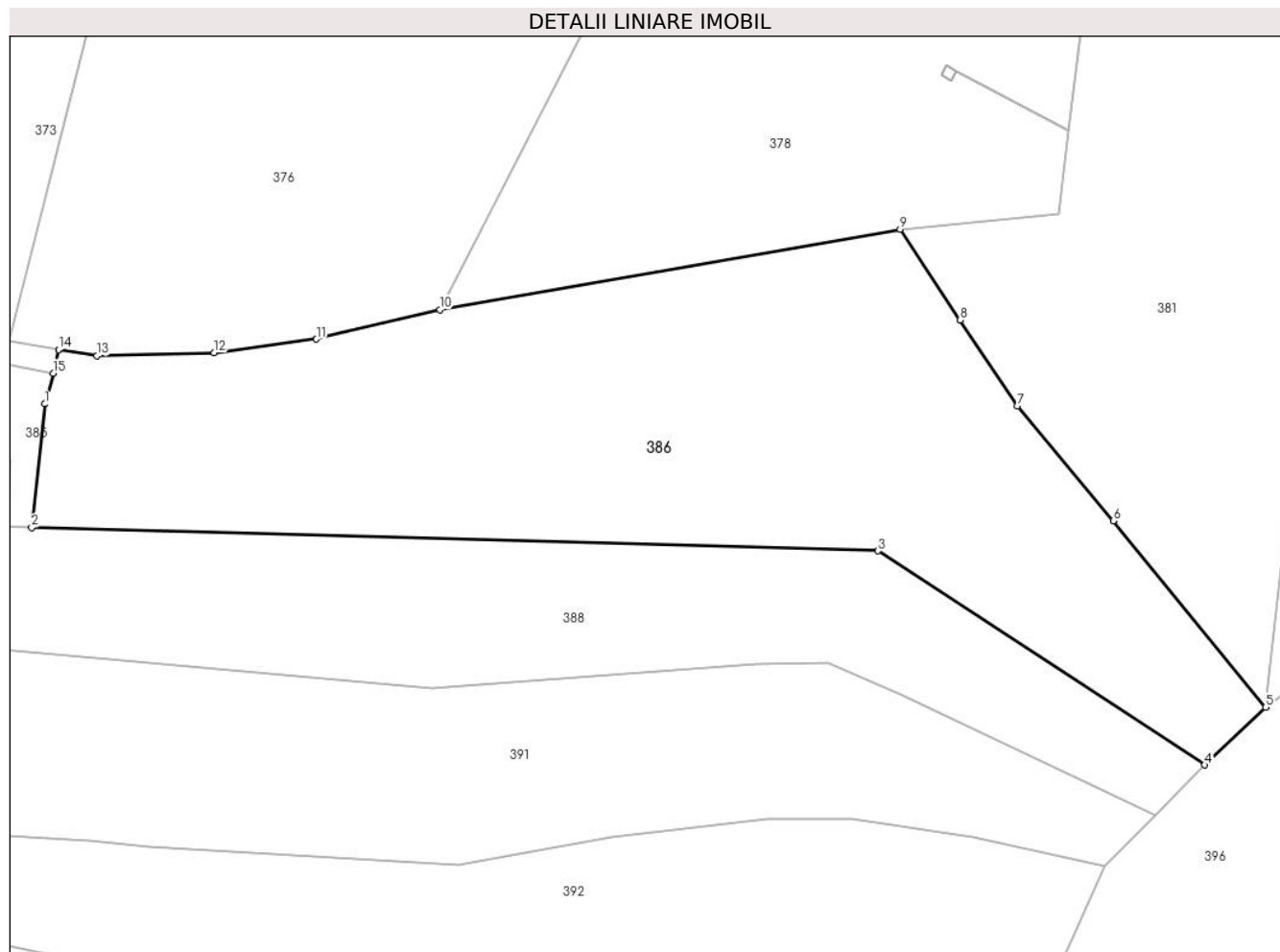
Inscrieri privind dezmembramintele dreptului de proprietate, drepturi reale de garanție și sarcini	Referințe
NU SUNT	

Anexa Nr. 1 La Partea I

Teren

Nr cadastral	Suprafața (mp)*	Observații / Referințe
	3.367	

* Suprafața este determinată în planul de proiecție Stereo 70.



Date referitoare la teren

Crt	Categorie folosință	Intravilan	Suprafața (mp)	Tarla	Parcelă	Nr. topo	Observații / Referințe
1	livada	DA	3.367	-	-	-	

Lungime Segmente

1) Valorile lungimilor segmentelor sunt obținute din proiecție în plan.

Punct început	X / Y	Punct sfârșit	X / Y	Lungime segment (** (m)
1	547.910,991 409.664,447	2	547.909,545 409.650,772	13.751
2	547.909,545 409.650,772	3	548.003,281 409.648,197	93.771
3	548.003,281 409.648,197	4	548.039,466 409.624,51	43.248
4	548.039,466 409.624,51	5	548.046,191 409.630,893	9.272
5	548.046,191 409.630,893	6	548.029,303 409.651,52	26.658

Punct început	X / Y	Punct sfârșit	X / Y	Lungime segment (** (m)
6	548.029,303 409.651,52	7	548.018,673 409.664,197	16.544
7	548.018,673 409.664,197	8	548.012,346 409.673,703	11.419
8	548.012,346 409.673,703	9	548.005,728 409.683,765	12.043
9	548.005,728 409.683,765	10	547.954,73 409.674,872	51.768
10	547.954,73 409.674,872	11	547.941,077 409.671,603	14.039
11	547.941,077 409.671,603	12	547.929,746 409.670,091	11.431
12	547.929,746 409.670,091	13	547.916,803 409.669,76	12.947
13	547.916,803 409.669,76	14	547.912,525 409.670,461	4.335
14	547.912,525 409.670,461	15	547.911,927 409.667,851	2.678
15	547.911,927 409.667,851	1	547.910,991 409.664,447	3.53

** Lungimile segmentelor sunt determinate în planul de proiecție Stereo 70 și sunt rotunjite la 1 milimetru.

*** Distanța dintre puncte este formată din segmente cumulate ce sunt mai mici decât valoarea 1 milimetru.

**DATE DESPRE IMOBILUL NR. 387**

Oficiul de Cadastru și Publicitate Imobiliară PRAHOVA
Biroul de Cadastru și Publicitate Imobiliară Câmpina

A. Partea I. Descrierea imobilului

TEREN Intravilan

Adresa: Loc. Ocina De Sus, Jud. Prahova

Nr. Crt	Nr cadastral Nr. topografic	Suprafața* (mp)	Observații / Referințe
A1		265	Sector cadastral:23 Teren imprejmuit;

B. Partea II. Proprietari și acte

Inscrieri privitoare la dreptul de proprietate și alte drepturi reale		Referințe
/		
Act Normativ nr. 7, din 13/03/1996 emis de PARLAMENTUL ROMANIEI (ART.13);		
B1	Inscrierea posesiei, drept de PROPRIETATE, dobandit prin Constituire, cota actuala 1/1 1) NEIDENTIFICAT NEIDENTIFICAT	A1
B2	SE NOTEAZA MENTIUNEA DE PROPRIETAR NEIDENTIFICAT	A1

C. Partea III. SARCINI .

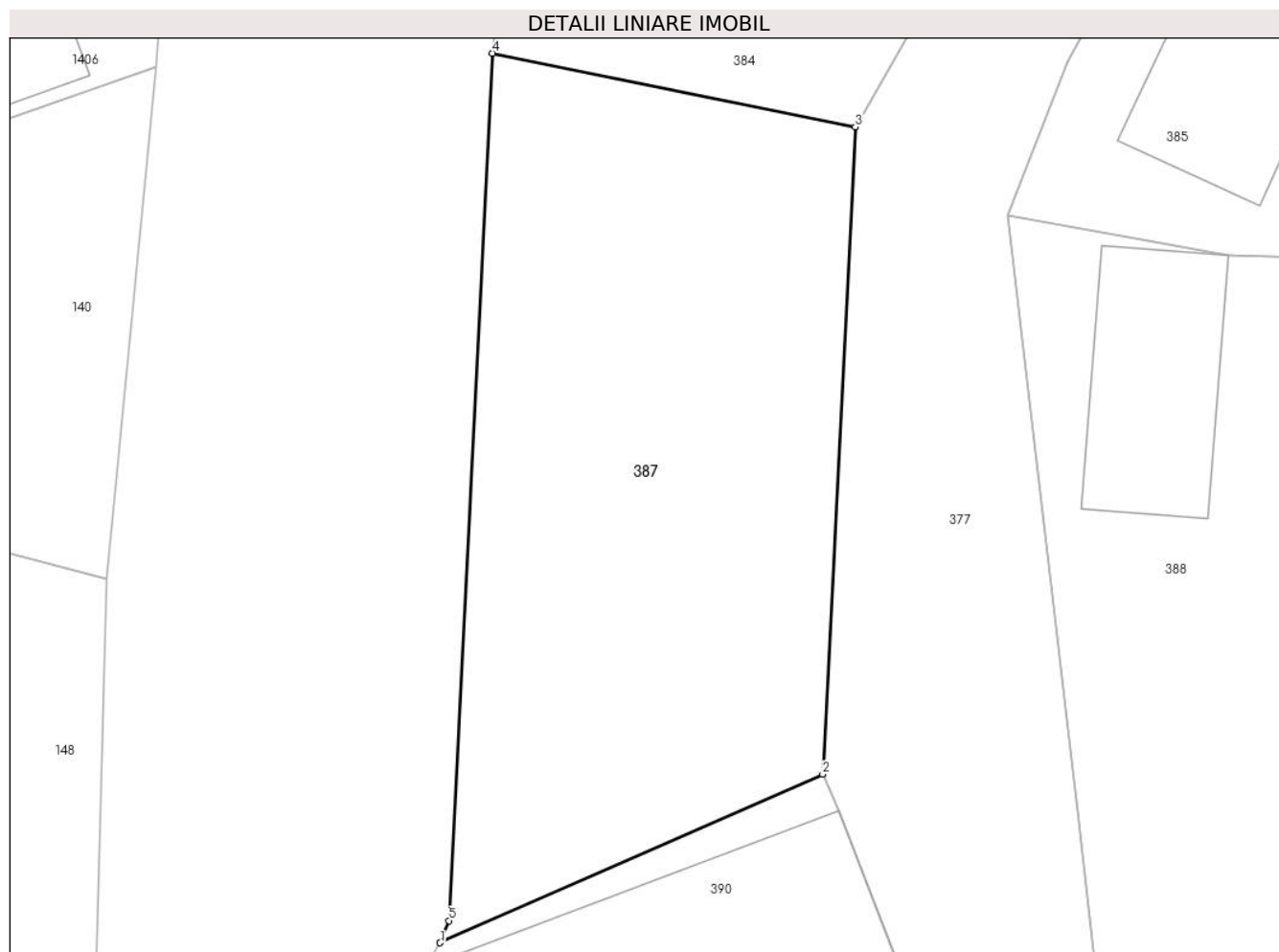
Inscrieri privind dezmembramintele dreptului de proprietate, drepturi reale de garanție și sarcini	Referințe
NU SUNT	

Anexa Nr. 1 La Partea I

Teren

Nr cadastral	Suprafața (mp)*	Observații / Referințe
	265	

* Suprafața este determinată în planul de proiecție Stereo 70.



Date referitoare la teren

Crt	Categorie folosință	Intravilan	Suprafața (mp)	Tarla	Parcelă	Nr. topo	Observații / Referințe
1	faneata	DA	265	-	-	-	

Lungime Segmente

1) Valorile lungimilor segmentelor sunt obținute din proiecție în plan.

Punct început	X / Y	Punct sfârșit	X / Y	Lungime segment (** (m)
1	547.859,293 409.630,381	2	547.871,041 409.635,554	12.836
2	547.871,041 409.635,554	3	547.872,04 409.655,417	19.888
3	547.872,04 409.655,417	4	547.860,906 409.657,68	11.362
4	547.860,906 409.657,68	5	547.859,562 409.631,059	26.655
5	547.859,562 409.631,059	1	547.859,293 409.630,381	0.729

**** Lungimile segmentelor sunt determinate în planul de proiecție Stereo 70 și sunt rotunjite la 1 milimetru.**

***** Distanța dintre puncte este formată din segmente cumulate ce sunt mai mici decât valoarea 1 milimetru.**

**DATE DESPRE IMOBILUL NR. 388**

Oficiul de Cadastru și Publicitate Imobiliară PRAHOVA
Biroul de Cadastru și Publicitate Imobiliară Câmpina

A. Partea I. Descrierea imobilului

TEREN Intravilan

Adresa: Loc. Ocina De Sus, Nr. 22, Jud. Prahova

Nr. Crt	Nr cadastral Nr. topografic	Suprafața* (mp)	Observații / Referințe
A1	20600	Din acte: 3.218 Masurata: 2.377	Sector cadastral:23 Teren imprejmuit;

Construcții

Crt	Nr cadastral Nr. topografic	Adresa	Observații / Referințe
A1.1	20600-C1	Loc. Ocina De Sus, Nr. 22, Jud. Prahova	Nr. niveluri:1; S. construita la sol:32 mp; Grajd

B. Partea II. Proprietari și acte

Inscrieri privitoare la dreptul de proprietate și alte drepturi reale		Referințe
24539 / 12/12/2014		
Act Notarial nr. 4314, din 11/12/2014 emis de POP MIHAELA CRISTINA;		
B2	Intabulare, drept de PROPRIETATEcumparare ca bun propriu, dobandit prin Conventie, cota actuala 1/1 1) MARIN GHEORGHE	A1, A1.1

C. Partea III. SARCINI .

Inscrieri privind dezmembramintele dreptului de proprietate, drepturi reale de garanție și sarcini	Referințe
NU SUNT	

Anexa Nr. 1 La Partea I**Teren**

Nr cadastral	Suprafața (mp)*	Observații / Referințe
20600	Din acte: 3.218 Masurata: 2.377	

* Suprafața este determinată în planul de proiecție Stereo 70.

DETALII LINIARE IMOBIL**Date referitoare la teren**

Crt	Categorie folosință	Intra vilan	Suprafața (mp)	Tarla	Parcelă	Nr. topo	Observații / Referințe
1	drum	DA	319	60	2848; 2850; 2851; 2852	-	
2	faneata	DA	1.800	60	2848; 2850; 2851; 2852	-	
3	curti constructii	DA	258	60	2848; 2850; 2851; 2852	-	

Date referitoare la construcții

Crt	Număr	Destinație construcție	Supraf. (mp)	Situație juridică	Observații / Referințe
A1.1	20600-C1	constructii anexa	32	Cu acte	Nr. niveluri:1; S. construita la sol:32 mp; Grajd

Lungime Segmente

1) Valorile lungimilor segmentelor sunt obținute din proiecție în plan.

Punct început	X / Y	Punct sfârșit	X / Y	Lungime segment (** (m)
1	547.877,451 409.604,78	2	547.882,098 409.616,584	12.686
2	547.882,098 409.616,584	3	547.885,96 409.631,851	15.748

Punct început	X / Y	Punct sfârșit	X / Y	Lungime segment (** (m)
3	547.885,96 409.631,851	4	547.887,758 409.638,958	7.331
4	547.887,758 409.638,958	5	547.916,647 409.636,393	29.003
5	547.916,647 409.636,393	6	547.953,791 409.632,956	37.303
6	547.953,791 409.632,956	7	547.989,802 409.635,627	36.11
7	547.989,802 409.635,627	8	547.997,785 409.635,833	7.986
8	547.997,785 409.635,833	9	548.006,082 409.632,194	9.06
9	548.006,082 409.632,194	10	548.033,962 409.618,925	30.877
10	548.033,962 409.618,925	11	548.039,466 409.624,51	7.841
11	548.039,466 409.624,51	12	548.003,281 409.648,197	43.248
12	548.003,281 409.648,197	13	547.909,545 409.650,772	93.771
13	547.909,545 409.650,772	14	547.883,487 409.651,488	26.068
14	547.883,487 409.651,488	15	547.876,718 409.652,705	6.878
15	547.876,718 409.652,705	16	547.878,854 409.634,417	18.412
16	547.878,854 409.634,417	17	547.879,525 409.628,535	5.92
17	547.879,525 409.628,535	18	547.877,889 409.618,175	10.488
18	547.877,889 409.618,175	19	547.873,632 409.608,929	10.179
19	547.873,632 409.608,929	1	547.877,451 409.604,78	5.639

** Lungimile segmentelor sunt determinate în planul de proiecție Stereo 70 și sunt rotunjite la 1 milimetru.

*** Distanța dintre puncte este formată din segmente cumulate ce sunt mai mici decât valoarea 1 milimetru.

**DATE DESPRE IMOBILUL NR. 389**

Oficiul de Cadastru și Publicitate Imobiliară PRAHOVA
Biroul de Cadastru și Publicitate Imobiliară Câmpina

A. Partea I. Descrierea imobilului

TEREN Intravilan

Adresa: Loc. Ocina De Sus, Jud. Prahova

Nr. Crt	Nr cadastral Nr. topografic	Suprafața* (mp)	Observații / Referințe
A1		Din acte: 1 Masurata: 2	Sector cadastral:23 Teren neimpregmuit;

Construcții

Crt	Nr cadastral Nr. topografic	Adresa	Observații / Referințe
A1.1		Loc. Ocina De Sus, Jud. Prahova	Nr. niveluri:1; S. construita la sol:2 mp; STALP ENERGIE ELECTRICA LEA 20KV

B. Partea II. Proprietari și acte

Inscrieri privitoare la dreptul de proprietate și alte drepturi reale		Referințe
/		
Act Normativ nr. 123, din 10/07/2012 emis de PARLAMENTUL ROMANIEI;		
B1	Intabulare, drept de PROPRIETATE, dobandit prin Lege, cota actuala 1/1 1) STATUL ROMAN, CIF:9999999999999, DOMENIU PUBLIC	A1, A1.1
Act Normativ nr. 980, din 16/12/2015 emis de GUVERNUL ROMANIEI;		
B2	Intabulare, drept de ADMINISTRARE, dobandit prin Lege 1) MINISTERUL ECONOMIEI, ENERGIEI SI MEDIULUI DE AFACERI, CIF:9999999999999	A1, A1.1
Act Administrativ nr. 9, din 07/10/2005 emis de MINISTERUL ECONOMIEI SI COMERTULUI (ACT ADITIOAL 1/10.06.2008 EMIS DE MINISTERUL ECONOMIEI SI FINANTELOR, ACT ADITIOAL 2/18.06.2015 EMIS DE MINISTERUL ENERGIEI, INTREPRINDERILOR MICI SI MIJLOCII SI MEDIULUI DE AFACERI, ACT ADITIOAL 3/10.02.2016 EMIS DE MINISTERUL ENERGIEI, ACT ADITIOAL 4/02.03.2017 EMIS DE MINISTERUL ENERGIEI);		
B3	Intabulare, drept de CONCESIUNE, dobandit prin Lege 1) DISTRIBUTIE ENERGIE ELECTRICA ROMANIA SA, CIF:14476722	A1, A1.1

C. Partea III. SARCINI .

Inscrieri privind dezmembramintele dreptului de proprietate, drepturi reale de garanție și sarcini	Referințe
NU SUNT	

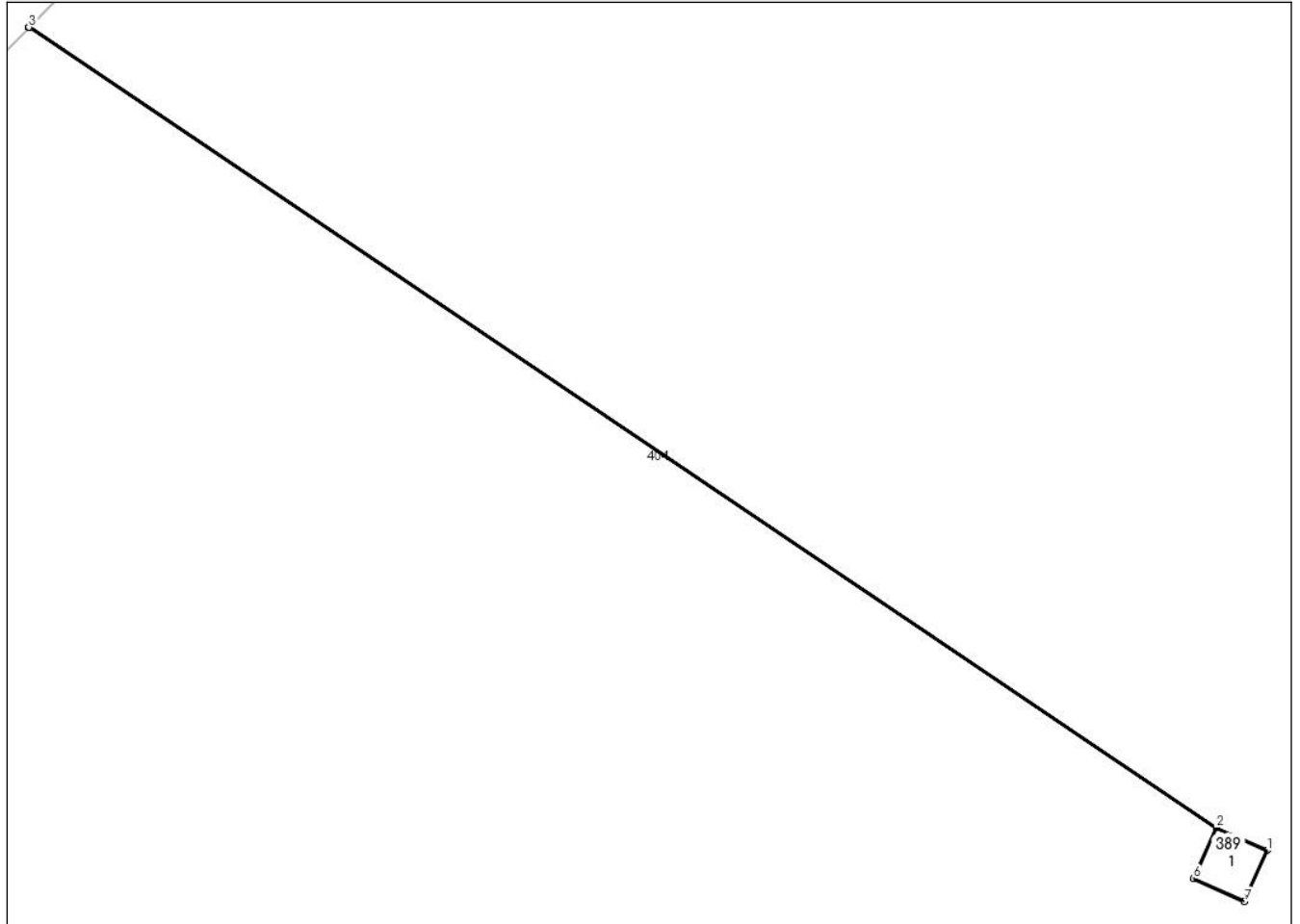
Anexa Nr. 1 La Partea I

Teren

Nr cadastral	Suprafața (mp)*	Observații / Referințe
	Din acte: 1 Masurata: 2	

* Suprafața este determinată în planul de proiecție Stereo 70.

DETALII LINIARE IMOBIL



Date referitoare la teren

Crt	Categorie folosință	Intra vilan	Suprafața (mp)	Tarla	Parcelă	Nr. topo	Observații / Referințe
1	curti constructii	DA	2	-	-	-	

Date referitoare la construcții

Crt	Număr	Destinație construcție	Supraf. (mp)	Situație juridică	Observații / Referințe
A1.1		construcții industriale și edilitare	2	Cu acte	Nr. niveluri:1; S. construita la sol:2 mp; STALP ENERGIE ELECTRICA LEA 20KV

Lungime Segmente

1) Valorile lungimilor segmentelor sunt obținute din proiecție în plan.

Punct început	X / Y	Punct sfârșit	X / Y	Lungime segment (** (m)
1	548.119,375 409.632,016	2	548.118,233 409.632,525	1.25
2	548.118,233 409.632,525	3	548.091,675 409.650,437	32.034
3	548.091,675 409.650,437	4	548.091,673 409.650,435	0.003

Punct început	X / Y	Punct sfârșit	X / Y	Lungime segment (** (m)
4	548.091,673 409.650,435	5	548.118,232 409.632,522	32.035
5	548.118,232 409.632,522	6	548.117,724 409.631,383	1.247
6	548.117,724 409.631,383	7	548.118,866 409.630,874	1.25
7	548.118,866 409.630,874	1	548.119,375 409.632,016	1.25

** Lungimile segmentelor sunt determinate în planul de proiecție Stereo 70 și sunt rotunjite la 1 milimetru.

*** Distanța dintre puncte este formată din segmente cumulate ce sunt mai mici decât valoarea 1 milimetru.

**DATE DESPRE IMOBILUL NR. 390**

Oficiul de Cadastru și Publicitate Imobiliară PRAHOVA
Biroul de Cadastru și Publicitate Imobiliară Câmpina

A. Partea I. Descrierea imobilului

TEREN Intravilan

Adresa: Loc. Ocina De Sus, Nr. 24, Jud. Prahova

Nr. Crt	Nr cadastral Nr. topografic	Suprafața* (mp)	Observații / Referințe
A1		238	Sector cadastral:23 Teren imprejmuit;

Construcții

Crt	Nr cadastral Nr. topografic	Adresa	Observații / Referințe
A1.1		Loc. Ocina De Sus, Nr. 24, Jud. Prahova	Nr. niveluri:2; S. construita la sol:110 mp; LOCUINTA S+P

B. Partea II. Proprietari și acte

Inscrieri privitoare la dreptul de proprietate și alte drepturi reale		Referințe
/		
Act Administrativ nr. 1798, din 11/04/2024 emis de PRIMARIA COMUNEI ADUNATI (REGASITI IN ANEXA LA NR. CRT.14);		
B1	Inscrierea posesiei, drept de PROPRIETATE, dobandit prin Constituire, cota actuala 1/1 1) MOS TRAIAN 2) NICOLAE ELENA 3) MOS ION 4) MOS OANA DAN MIHAIL	A1
Act Administrativ nr. 1887, din 16/04/2024 emis de PRIMARIA COMUNEI ADUNATI;		
B2	Intabulare, drept de PROPRIETATE, dobandit prin Construire, cota actuala 1/1 1) MOS TRAIAN 2) NICOLAE ELENA 3) MOS ION 4) MOS OANA DAN MIHAIL	A1.1

C. Partea III. SARCINI .

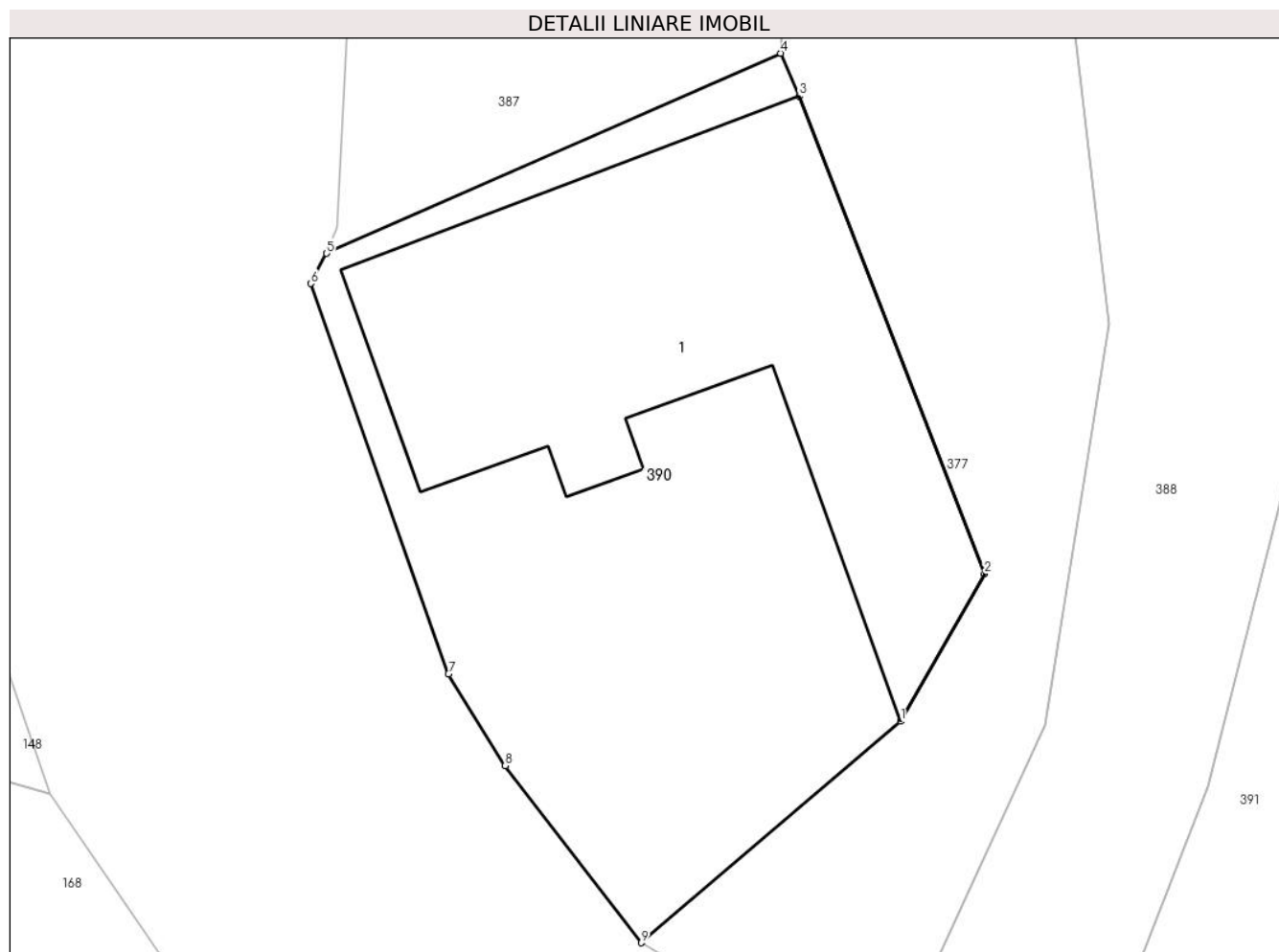
Inscrieri privind dezmembramintele dreptului de proprietate, drepturi reale de garanție și sarcini	Referințe
NU SUNT	

Anexa Nr. 1 La Partea I

Teren

Nr cadastral	Suprafața (mp)*	Observații / Referințe
	238	

* Suprafața este determinată în planul de proiecție Stereo 70.



Date referitoare la teren

Crt	Categorie folosință	Intra vilan	Suprafața (mp)	Tarla	Parcelă	Nr. topo	Observații / Referințe
1	curți constructii	DA	238	58	2798	-	

Date referitoare la construcții

Crt	Număr	Destinație construcție	Supraf. (mp)	Situație juridică	Observații / Referințe
A1.1		construcții de locuințe	110	Cu acte	Nr. niveluri:2; S. construita la sol:110 mp; LOCUINTA S+P

Lungime Segmente

1) Valorile lungimilor segmentelor sunt obținute din proiecție în plan.

Punct început	X / Y	Punct sfârșit	X / Y	Lungime segment (** (m)
1	547.874,152 409.618,278	2	547.876,313 409.622,1	4.39
2	547.876,313 409.622,1	3	547.871,528 409.634,444	13.239
3	547.871,528 409.634,444	4	547.871,041 409.635,554	1.212
4	547.871,041 409.635,554	5	547.859,293 409.630,381	12.836

Punct început	X / Y	Punct sfârșit	X / Y	Lungime segment (** (m)
5	547.859,293 409.630,381	6	547.858,885 409.629,6	0.881
6	547.858,885 409.629,6	7	547.862,443 409.619,502	10.706
7	547.862,443 409.619,502	8	547.863,915 409.617,134	2.788
8	547.863,915 409.617,134	9	547.867,433 409.612,553	5.776
9	547.867,433 409.612,553	1	547.874,152 409.618,278	8.827

** Lungimile segmentelor sunt determinate în planul de proiecție Stereo 70 și sunt rotunjite la 1 milimetru.

*** Distanța dintre puncte este formată din segmente cumulate ce sunt mai mici decât valoarea 1 milimetru.

**DATE DESPRE IMOBILUL NR. 391**

Oficiul de Cadastru și Publicitate Imobiliară PRAHOVA
Biroul de Cadastru și Publicitate Imobiliară Câmpina

A. Partea I. Descrierea imobilului

TEREN Intravilan

Nr. CF vechi:418
Nr. cadastral vechi:227

Adresa: Loc. Ocina De Sus, Nr. 22, Jud. Prahova

Nr. Crt	Nr cadastral Nr. topografic	Suprafața* (mp)	Observații / Referințe
A1	20027	Din acte: 2.785 Masurata: 2.810	Sector cadastral:23 Teren imprejmuit; pct." Badilesti"

Construcții

Crt	Nr cadastral Nr. topografic	Adresa	Observații / Referințe
A1.1	20027-C1	Loc. Ocina De Sus, Nr. 22, Jud. Prahova	Nr. niveluri:3; S. construita la sol:150 mp; Locuinta (D+P+M)

B. Partea II. Proprietari și acte

Inscrieri privitoare la dreptul de proprietate și alte drepturi reale		Referințe
3525 / 21/03/2007		
Act Notarial nr. 964, din 20/03/2007 emis de NP DOINA ELENA DOBRA (act administrativ nr. Extras C.F. Nr. 27271/26-08-2015 emis de BCPI Campina; hotarare judecatoreasca nr. Raport expertiza Nr.158/12-03-2014 emis de Judecatoria Campina; hotarare judecatoreasca nr. Sentita Civila Nr.3406/05-11-2014 emis de Judecatoria Campina; act administrativ nr. Certificat Nr.2157/17-08-2015 emis de Primaria comunei Adunati; act notarial nr. Declaratie Nr.964/30-04-2015 emis de NP Roxana Andreea Musat - Campina; hotarare judecatoreasca nr. P.V. Nr.74/30-04-2015 emis de Executor judecatoresc Francu Mihai);		
B1	Intabulare, drept de PROPRIETATEcumparare, dobandit prin Conventie, cota actuala 1/2 1) GROSESCU VASILICA	A1
31262 / 14/10/2015		
Act Administrativ nr. 2190, din 20/08/2015 emis de Primaria comunei Adunati (act administrativ nr. Extras C. F. Nr.27271/26-08-2015 emis de BCPI Campina; hotarare judecatoreasca nr. Raport expertiza Nr.158/12-03-2014 emis de Judecatoria Campina; hotarare judecatoreasca nr. Sentita Civila Nr.3406/05-11-2014 emis de Judecatoria Campina; act administrativ nr. Certificat Nr.2157/17-08-2015 emis de Primaria comunei Adunati; act notarial nr. Declaratie Nr.964/30-04-2015 emis de NP Roxana Andreea Musat - Campina; hotarare judecatoreasca nr. P.V. Nr.74/30-04-2015 emis de Executor judecatoresc Francu Mihai);		
B2	se noteaza actualizarea informatiilor cadastrale, conform documentatiei tehnice avizate	A1
B3	Intabulare, drept de PROPRIETATEpartaj, dobandit prin Construire, cota actuala 1/1 1) GROSESCU VASILICA	A1.1
B4	se intabuleaza dreptul de proprietate in sensul inscrierii extinderii locuintei C1 1) GROSESCU VASILICA	A1.1
16329 / 17/03/2023		
Act Notarial nr. 98, din 15/03/2023 emis de Ivan Mihaela (act administrativ nr. Extras C.F. Nr.27271/26-08-2015 emis de BCPI Campina; hotarare judecatoreasca nr. Raport expertiza Nr.158/12-03-2014 emis de Judecatoria Campina; hotarare judecatoreasca nr. Sentita Civila Nr.3406/05-11-2014 emis de Judecatoria Campina; act administrativ nr. Certificat Nr.2157/17-08-2015 emis de Primaria comunei Adunati; act notarial nr. Declaratie Nr.964/30-04-2015 emis de NP Roxana Andreea Musat - Campina; hotarare judecatoreasca nr. P.V. Nr.74/30-04-2015 emis de Executor judecatoresc Francu Mihai);		
B5	Intabulare, drept de PROPRIETATE, dobandit prin Succesiune, cota actuala 1/2 1) GROSESCU VASILICA	A1

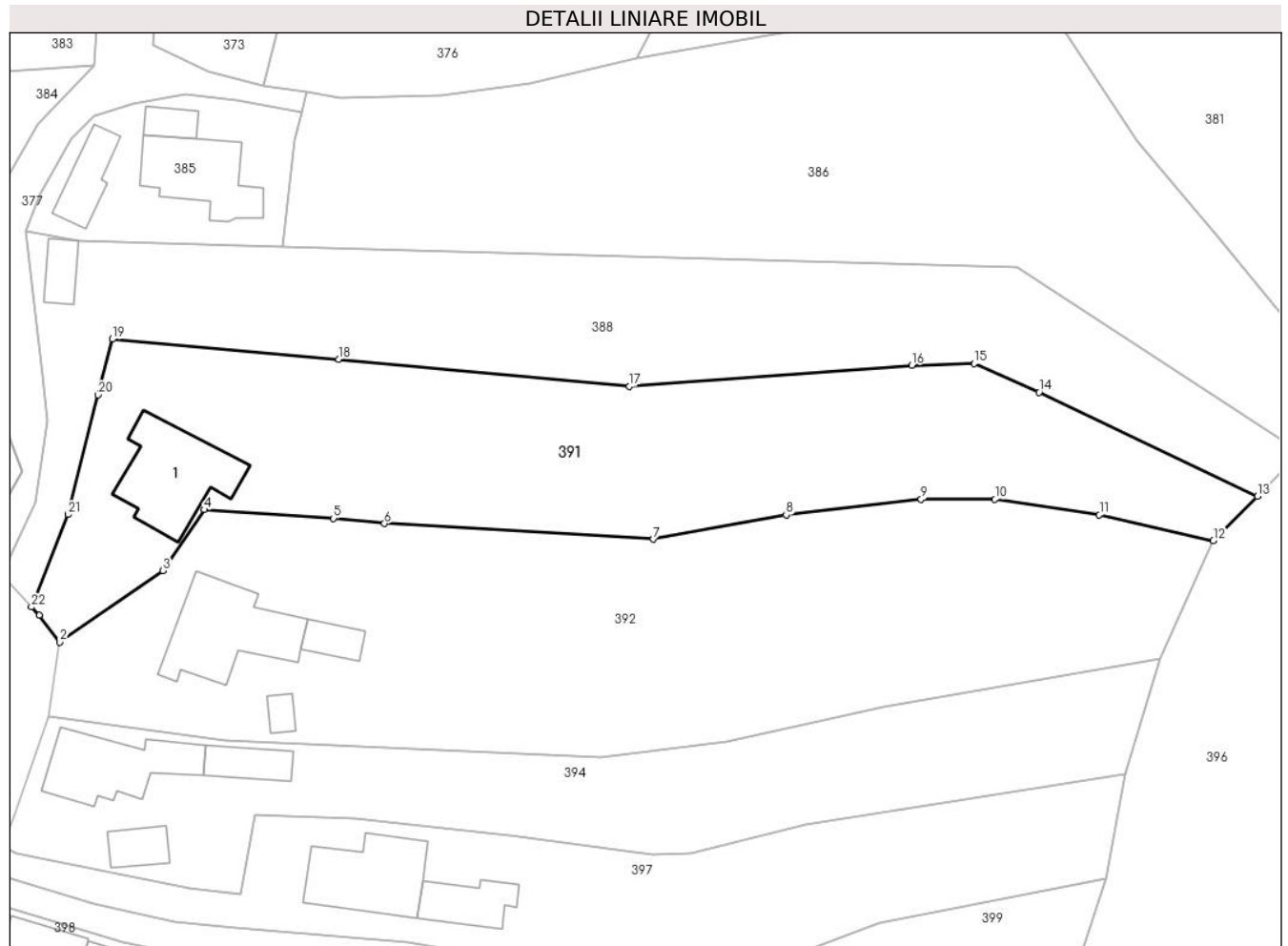
C. Partea III. SARCINI .

Inscrieri privind dezmembramentele dreptului de proprietate, drepturi reale de garanție și sarcini	Referințe
NU SUNT	

Anexa Nr. 1 La Partea I**Teren**

Nr cadastral	Suprafața (mp)*	Observații / Referințe
20027	Din acte: 2.785 Masurata: 2.810	pct." Badilesti"

* Suprafața este determinată în planul de proiecție Stereo 70.

**Date referitoare la teren**

Crt	Categorie folosință	Intra vilan	Suprafața (mp)	Tarla	Parcelă	Nr. topo	Observații / Referințe
1	curți constructii	DA	504	60	2848	-	
2	arabil	DA	1.143	60	2850	-	
3	faneata	DA	1.163	60	2851	-	

Date referitoare la construcții

Crt	Număr	Destinație construcție	Supraf. (mp)	Situație juridică	Observații / Referințe
A1.1	20027-C1	construcții de locuințe	150	Cu acte	Nr. niveluri:3; S. construita la sol:150 mp; Locuinta (D+P+M)

Lungime Segmente

1) Valorile lungimilor segmentelor sunt obținute din proiecție în plan.

Punct început	X / Y	Punct sfârșit	X / Y	Lungime segment (** (m)
1	547.878,428 409.603,718	2	547.881,09 409.600,317	4.319
3	547.894,216 409.609,427	4	547.899,519 409.617,205	9.414

Punct început	X / Y	Punct sfârșit	X / Y	Lungime segment (** (m)
2	547.881,09 409.600,317	3	547.894,216 409.609,427	15.978
4	547.899,519 409.617,205	5	547.915,998 409.616,095	16.516

Punct început	X / Y	Punct sfârșit	X / Y	Lungime segment (** (m)
5	547.915,998 409.616,095	6	547.922,518 409.615,426	6.554
7	547.956,832 409.613,442	8	547.973,793 409.616,526	17.239
9	547.991,018 409.618,52	10	548.000,444 409.618,514	9.426
11	548.013,77 409.616,54	12	548.028,321 409.613,259	14.916
13	548.033,962 409.618,925	14	548.006,082 409.632,194	30.877
15	547.997,785 409.635,833	16	547.989,802 409.635,627	7.986
17	547.953,791 409.632,956	18	547.916,647 409.636,393	37.303
19	547.887,758 409.638,958	20	547.885,96 409.631,851	7.331
21	547.882,098 409.616,584	22	547.877,451 409.604,78	12.686

Punct început	X / Y	Punct sfârșit	X / Y	Lungime segment (** (m)
6	547.922,518 409.615,426	7	547.956,832 409.613,442	34.371
8	547.973,793 409.616,526	9	547.991,018 409.618,52	17.341
10	548.000,444 409.618,514	11	548.013,77 409.616,54	13.471
12	548.028,321 409.613,259	13	548.033,962 409.618,925	7.995
14	548.006,082 409.632,194	15	547.997,785 409.635,833	9.06
16	547.989,802 409.635,627	17	547.953,791 409.632,956	36.11
18	547.916,647 409.636,393	19	547.887,758 409.638,958	29.003
20	547.885,96 409.631,851	21	547.882,098 409.616,584	15.748
22	547.877,451 409.604,78	1	547.878,428 409.603,718	1.443

** Lungimile segmentelor sunt determinate în planul de proiecție Stereo 70 și sunt rotunjite la 1 milimetru.

*** Distanța dintre puncte este formată din segmente cumulate ce sunt mai mici decât valoarea 1 milimetru.

**DATE DESPRE IMOBILUL NR. 392**

Oficiul de Cadastru și Publicitate Imobiliară PRAHOVA
Biroul de Cadastru și Publicitate Imobiliară Câmpina

A. Partea I. Descrierea imobilului

TEREN Intravilan

Adresa: Loc. Ocina De Sus, Nr. 21, Jud. Prahova

Nr. Crt	Nr cadastral Nr. topografic	Suprafața* (mp)	Observații / Referințe
A1		3.611	Sector cadastral:23 Teren imprejmuit;

B. Partea II. Proprietari și acte

Inscrieri privitoare la dreptul de proprietate și alte drepturi reale		Referințe
/		
Act Normativ nr. 7, din 13/03/1996 emis de PARLAMENTUL ROMANIEI;		
B1	Inscrierea posesiei, drept de PROPRIETATE, dobandit prin Constituire, cota actuala 1/1 1) NEIDENTIFICAT NEIDENTIFICAT	A1
Act Normativ nr. 7, din 13/03/1996 emis de PARLAMENTUL ROMANIEI (ART.13);		
B2	SE NOTEAZA MENTIUNEA DE PROPRIETAR NEIDENTIFICAT	A1

C. Partea III. SARCINI .

Inscrieri privind dezmembramintele dreptului de proprietate, drepturi reale de garanție și sarcini	Referințe
NU SUNT	

Anexa Nr. 1 La Partea I

Teren

Nr cadastral	Suprafața (mp)*	Observații / Referințe
	3.611	

* Suprafața este determinată în planul de proiecție Stereo 70.

DETALII LINIARE IMOBIL



Date referitoare la teren

Crt	Categorie folosință	Intravilan	Suprafața (mp)	Tarla	Parcelă	Nr. topo	Observații / Referințe
1	curți construcții	DA	700	-	-	-	
2	faneata	DA	2.000	-	-	-	
3	livada	DA	911	-	-	-	

Date referitoare la construcții

Crt	Număr	Destinație construcție	Supraf. (mp)	Situație juridică	Observații / Referințe
A1.1		construcții de locuințe	153	Fara acte	Nr. niveluri:3; S. construita la sol:153 mp; LOCUINTA S+P+M
A1.2		construcții anexa	30	Fara acte	Nr. niveluri:1; S. construita la sol:30 mp; ANEXA
A1.3		construcții anexa	15	Fara acte	Nr. niveluri:1; S. construita la sol:15 mp; ANEXA

Lungime Segmente

1) Valorile lungimilor segmentelor sunt obținute din proiecție în plan.

Punct început	X / Y	Punct sfârșit	X / Y	Lungime segment (** (m)
---------------	-------	---------------	-------	-------------------------

Punct început	X / Y	Punct sfârșit	X / Y	Lungime segment (** (m)
1	547.879,641 409.590,842	2	547.902,213 409.587,784	22.778
2	547.902,213 409.587,784	3	547.950,154 409.585,658	47.988
3	547.950,154 409.585,658	4	547.966,157 409.587,542	16.114
4	547.966,157 409.587,542	5	547.986,227 409.592,048	20.57
5	547.986,227 409.592,048	6	548.021,498 409.598,202	35.804
6	548.021,498 409.598,202	7	548.028,321 409.613,259	16.531
7	548.028,321 409.613,259	8	548.013,77 409.616,54	14.916
8	548.013,77 409.616,54	9	548.000,444 409.618,514	13.471
9	548.000,444 409.618,514	10	547.991,018 409.618,52	9.426
10	547.991,018 409.618,52	11	547.973,793 409.616,526	17.341
11	547.973,793 409.616,526	12	547.956,832 409.613,442	17.239
12	547.956,832 409.613,442	13	547.922,518 409.615,426	34.371
13	547.922,518 409.615,426	14	547.915,998 409.616,095	6.554
14	547.915,998 409.616,095	15	547.899,519 409.617,205	16.516
15	547.899,519 409.617,205	16	547.894,216 409.609,427	9.414
16	547.894,216 409.609,427	17	547.881,09 409.600,317	15.978
17	547.881,09 409.600,317	1	547.879,641 409.590,842	9.585

** Lungimile segmentelor sunt determinate în planul de proiecție Stereo 70 și sunt rotunjite la 1 milimetru.

*** Distanța dintre puncte este formată din segmente cumulate ce sunt mai mici decât valoarea 1 milimetru.

**DATE DESPRE IMOBILUL NR. 393**

Oficiul de Cadastru și Publicitate Imobiliară PRAHOVA
Biroul de Cadastru și Publicitate Imobiliară Câmpina

A. Partea I. Descrierea imobilului

TEREN Intravilan

Adresa: Loc. Ocina De Sus, Jud. Prahova

Nr. Crt	Nr cadastral Nr. topografic	Suprafața* (mp)	Observații / Referințe
A1		Din acte: 1 Masurata: 2	Sector cadastral:23 Teren neimprijmit;

Construcții

Crt	Nr cadastral Nr. topografic	Adresa	Observații / Referințe
A1.1		Loc. Ocina De Sus, Jud. Prahova	Nr. niveluri:1; S. construita la sol:2 mp; STALP ENERGIE ELECTRICA LEA 20KV

B. Partea II. Proprietari și acte

Inscrieri privitoare la dreptul de proprietate și alte drepturi reale		Referințe
/		
Act Normativ nr. 123, din 10/07/2012 emis de PARLAMENTUL ROMANIEI;		
B1	Intabulare, drept de PROPRIETATE, dobandit prin Lege, cota actuala 1/1 1) STATUL ROMAN, CIF:9999999999999, DOMENIU PUBLIC	A1, A1.1
Act Normativ nr. 980, din 16/12/2015 emis de GUVERNUL ROMANIEI;		
B2	Intabulare, drept de ADMINISTRARE, dobandit prin Lege 1) MINISTERUL ECONOMIEI, ENERGIEI SI MEDIULUI DE AFACERI, CIF:9999999999999	A1, A1.1
Act Administrativ nr. 9, din 07/10/2005 emis de MINISTERUL ECONOMIEI SI COMERTULUI (ACT ADITIOAL 1/10.06.2008 EMIS DE MINISTERUL ECONOMIEI SI FINANTELOR, ACT ADITIOAL 2/18.06.2015 EMIS DE MINISTERUL ENERGIEI, INTREPRINDERILOR MICI SI MIJLOCII SI MEDIULUI DE AFACERI, ACT ADITIOAL 3/10.02.2016 EMIS DE MINISTERUL ENERGIEI, ACT ADITIOAL 4/02.03.2017 EMIS DE MINISTERUL ENERGIEI);		
B3	Intabulare, drept de CONCESIUNE, dobandit prin Lege 1) DISTRIBUTIE ENERGIE ELECTRICA ROMANIA SA, CIF:14476722	A1, A1.1

C. Partea III. SARCINI .

Inscrieri privind dezmembramintele dreptului de proprietate, drepturi reale de garanție și sarcini	Referințe
NU SUNT	

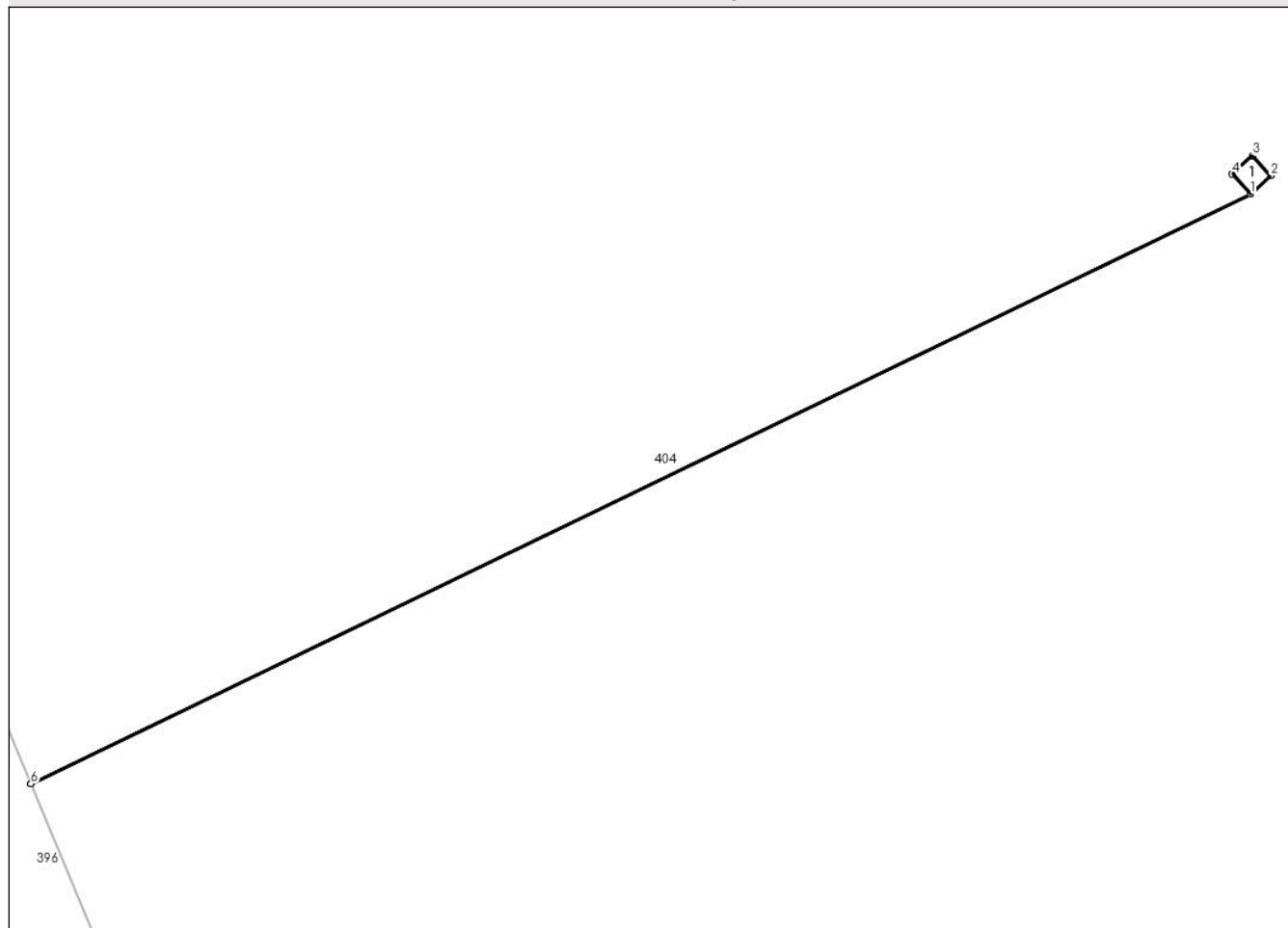
Anexa Nr. 1 La Partea I

Teren

Nr cadastral	Suprafața (mp)*	Observații / Referințe
	Din acte: 1 Masurata: 2	

* Suprafața este determinată în planul de proiecție Stereo 70.

DETALII LINIARE IMOBIL



Date referitoare la teren

Crt	Categorie folosință	Intra vilan	Suprafața (mp)	Tarla	Parcelă	Nr. topo	Observații / Referințe
1	curti constructii	DA	2	27	1514;1515; 1516	-	

Date referitoare la construcții

Crt	Număr	Destinație construcție	Supraf. (mp)	Situație juridică	Observații / Referințe
A1.1		construcții industriale și edilitare	2	Cu acte	Nr. niveluri:1; S. construita la sol:2 mp; STALP ENERGIE ELECTRICA LEA 20KV

Lungime Segmente

1) Valorile lungimilor segmentelor sunt obținute din proiecție în plan.

Punct început	X / Y	Punct sfârșit	X / Y	Lungime segment (** (m)
1	548.181,458 409.589,569	2	548.182,377 409.590,415	1.25
2	548.182,377 409.590,415	3	548.181,53 409.591,335	1.25
3	548.181,53 409.591,335	4	548.180,611 409.590,488	1.25

Punct început	X / Y	Punct sfârșit	X / Y	Lungime segment (** (m)
4	548.180,611 409.590,488	5	548.181,456 409.589,571	1.247
5	548.181,456 409.589,571	6	548.125,611 409.562,558	62.034
6	548.125,611 409.562,558	7	548.125,612 409.562,556	0.003
7	548.125,612 409.562,556	1	548.181,458 409.589,569	62.035

** Lungimile segmentelor sunt determinate în planul de proiecție Stereo 70 și sunt rotunjite la 1 milimetru.

*** Distanța dintre puncte este formată din segmente cumulate ce sunt mai mici decât valoarea 1 milimetru.

**DATE DESPRE IMOBILUL NR. 394**

Oficiul de Cadastru și Publicitate Imobiliară PRAHOVA
Biroul de Cadastru și Publicitate Imobiliară Câmpina

A. Partea I. Descrierea imobilului

TEREN Intravilan

Adresa: Loc. Ocina De Sus, Nr. 20, Jud. Prahova

Nr. Crt	Nr cadastral Nr. topografic	Suprafața* (mp)	Observații / Referințe
A1		1.911	Sector cadastral:23 Teren imprejmuit;

Construcții

Crt	Nr cadastral Nr. topografic	Adresa	Observații / Referințe
A1.1		Loc. Ocina De Sus, Nr. 20, Jud. Prahova	Nr. niveluri:2; S. construita la sol:125 mp; LOCUINTA P+M
A1.2		Loc. Ocina De Sus, Nr. 20, Jud. Prahova	Nr. niveluri:1; S. construita la sol:43 mp; ANEXA
A1.3		Loc. Ocina De Sus, Nr. 20, Jud. Prahova	Nr. niveluri:1; S. construita la sol:35 mp; ANEXA

B. Partea II. Proprietari și acte

Inscrieri privitoare la dreptul de proprietate și alte drepturi reale		Referințe
/		
Act Administrativ nr. 1798, din 11/04/2024 emis de PRIMARIA COMUNEI ADUNATI (REGASIT IN ANEXA LA NR. CRT.1);		
B1	Inscrierea posesiei, drept de PROPRIETATE, dobandit prin Constituire, cota actuala 1/1 1) PINTA PETRE	A1
Act Administrativ nr. 1887, din 16/04/2024 emis de PRIMARIA COMUNEI ADUNATI;		
B2	Intabulare, drept de PROPRIETATE, dobandit prin Construire, cota actuala 1/1 1) PINTA PETRE	A1.1, A1.2, A1.3

C. Partea III. SARCINI .

Inscrieri privind dezmembramintele dreptului de proprietate, drepturi reale de garanție și sarcini	Referințe
NU SUNT	

Anexa Nr. 1 La Partea I**Teren**

Nr cadastral	Suprafața (mp)*	Observații / Referințe
	1.911	

* Suprafața este determinată în planul de proiecție Stereo 70.

DETALII LINIARE IMOBIL**Date referitoare la teren**

Crt	Categorie folosință	Intravilan	Suprafața (mp)	Tarla	Parcelă	Nr. topo	Observații / Referințe
1	curți constructii	DA	813	58	2860	-	
2	faneata	DA	1.098	58	2861,2862	-	

Date referitoare la construcții

Crt	Număr	Destinație construcție	Supraf. (mp)	Situație juridică	Observații / Referințe
A1.1		construcții de locuințe	125	Cu acte	Nr. niveluri:2; S. construita la sol:125 mp; LOCUINTA P+M
A1.2		construcții anexa	43	Cu acte	Nr. niveluri:1; S. construita la sol:43 mp; ANEXA
A1.3		construcții anexa	35	Cu acte	Nr. niveluri:1; S. construita la sol:35 mp; ANEXA

Lungime Segmente

1) Valorile lungimilor segmentelor sunt obținute din proiecție în plan.

Punct început	X / Y	Punct sfârșit	X / Y	Lungime segment (** (m)
1	548.021,498 409.598,202	2	547.986,227 409.592,048	35.804

Punct început	X / Y	Punct sfârșit	X / Y	Lungime segment (** (m)
2	547.986,227 409.592,048	3	547.966,157 409.587,542	20.57
3	547.966,157 409.587,542	4	547.950,154 409.585,658	16.114
4	547.950,154 409.585,658	5	547.902,213 409.587,784	47.988
5	547.902,213 409.587,784	6	547.879,641 409.590,842	22.778
6	547.879,641 409.590,842	7	547.875,4 409.578,4	13.145
7	547.875,4 409.578,4	8	547.873,744 409.574,335	4.389
8	547.873,744 409.574,335	9	547.875,511 409.573,311	2.042
9	547.875,511 409.573,311	10	547.897,536 409.568,981	22.447
10	547.897,536 409.568,981	11	547.904,101 409.568,155	6.617
11	547.904,101 409.568,155	12	547.906,049 409.578,322	10.352
12	547.906,049 409.578,322	13	547.918,724 409.577,83	12.684
13	547.918,724 409.577,83	14	547.938,41 409.575,708	19.8
14	547.938,41 409.575,708	15	547.956,638 409.573,198	18.4
15	547.956,638 409.573,198	16	547.961,634 409.573,389	5.0
16	547.961,634 409.573,389	17	547.976,387 409.577,048	15.2
17	547.976,387 409.577,048	18	548.017,084 409.583,466	41.2
18	548.017,084 409.583,466	1	548.021,498 409.598,202	15.383

** Lungimile segmentelor sunt determinate în planul de proiecție Stereo 70 și sunt rotunjite la 1 milimetru.

*** Distanța dintre puncte este formată din segmente cumulate ce sunt mai mici decât valoarea 1 milimetru.

**DATE DESPRE IMOBILUL NR. 396**

Oficiul de Cadastru și Publicitate Imobiliară PRAHOVA
Biroul de Cadastru și Publicitate Imobiliară Câmpina

A. Partea I. Descrierea imobilului

TEREN Intravilan

Adresa: Loc. Ocina De Sus, Jud. Prahova

Nr. Crt	Nr cadastral Nr. topografic	Suprafața* (mp)	Observații / Referințe
A1		21.845	Sector cadastral:23 Teren neimprejmuit;

B. Partea II. Proprietari și acte

Inscrieri privitoare la dreptul de proprietate și alte drepturi reale		Referințe
/		
Act Normativ nr. 7, din 13/03/1996 emis de PARLAMENTUL ROMANIEI (ART.13);		
B1	Inscrierea posesiei, drept de PROPRIETATE, dobandit prin Constituire, cota actuala 1/1 1) NEIDENTIFICAT NEIDENTIFICAT	A1
B2	SE NOTEAZA MENTIUNEA DE PROPRIETAR NEIDENTIFICAT	A1

C. Partea III. SARCINI .

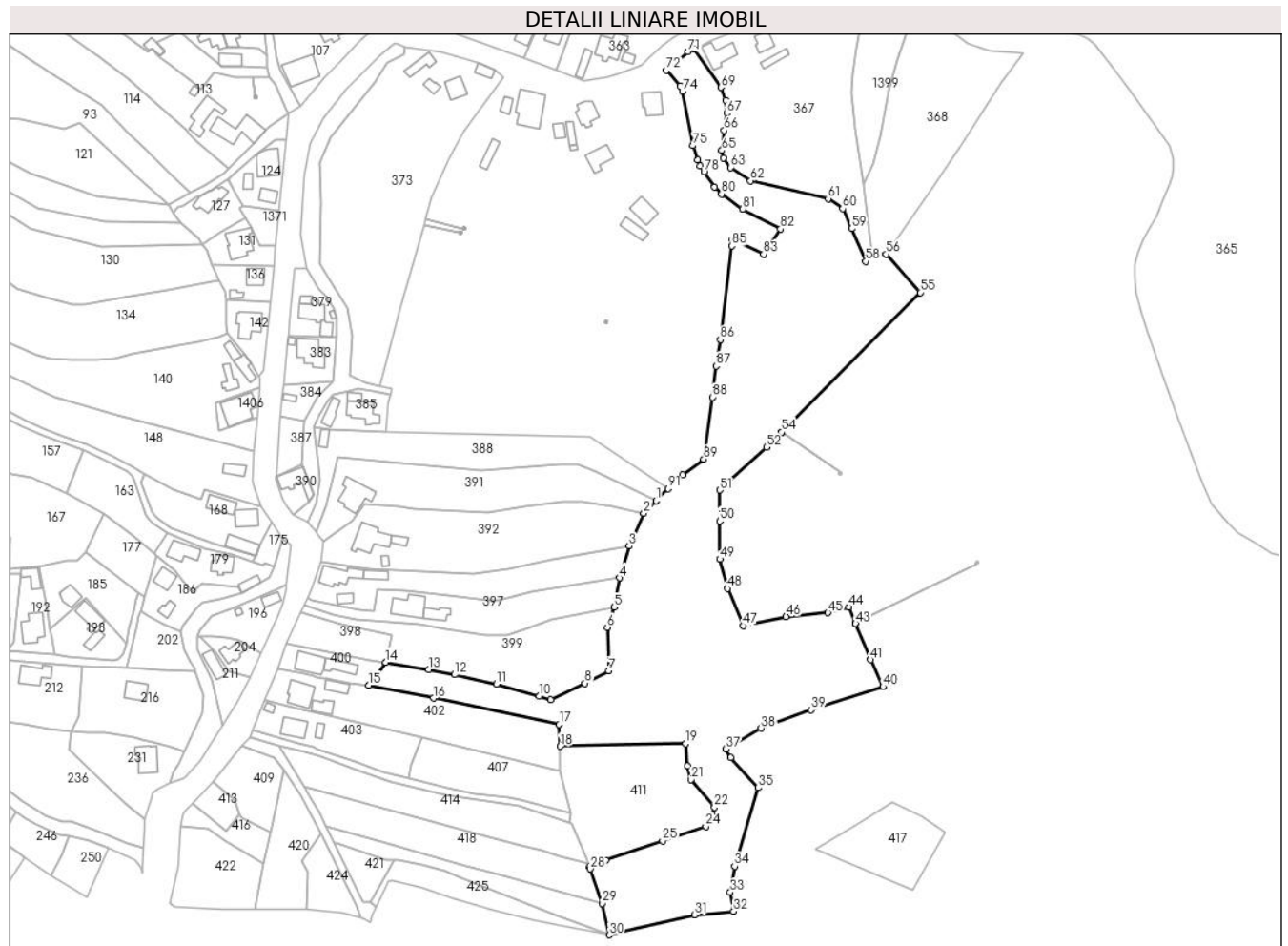
Inscrieri privind dezmembramintele dreptului de proprietate, drepturi reale de garanție și sarcini	Referințe
NU SUNT	

Anexa Nr. 1 La Partea I

Teren

Nr cadastral	Suprafața (mp)*	Observații / Referințe
	21.845	

* Suprafața este determinată în planul de proiecție Stereo 70.



Date referitoare la teren

Crt	Categorie folosință	Intra vilan	Suprafața (mp)	Tarla	Parcelă	Nr. topo	Observații / Referințe
1	faneata	DA	21.845	-	-	-	

Lungime Segmente

1) Valorile lungimilor segmentelor sunt obținute din proiecție în plan.

Punct început	X / Y	Punct sfârșit	X / Y	Lungime segment	Punct început	X / Y	Punct sfârșit	X / Y	Lungime segment	Punct început	X / Y	Punct sfârșit	X / Y	Lungime segment
1	548.033,962 409.618,925	2	548.028,321 409.613,259	7.995	2	548.028,321 409.613,259	3	548.021,498 409.598,202	16.53	3	548.021,498 409.598,202	4	548.017,084 409.583,466	15.38
4	548.017,084 409.583,466	5	548.014,693 409.570,113	13.56	5	548.014,693 409.570,113	6	548.011,5 409.560,81	9.836	6	548.011,5 409.560,81	7	548.012,13 409.540,93	19.89
7	548.012,13 409.540,93	8	548.001,28 409.535,13	12.30	8	548.001,28 409.535,13	9	547.985,47 409.527,68	17.47	9	547.985,47 409.527,68	10	547.980,17 409.529,26	5.53
10	547.980,17 409.529,26	11	547.960,51 409.534,76	20.41	11	547.960,51 409.534,76	12	547.941,24 409.539,11	19.75	12	547.941,24 409.539,11	13	547.929,48 409.541,45	11.99
13	547.929,48 409.541,45	14	547.909,66 409.544,74	20.09	14	547.909,66 409.544,74	15	547.901,899 409.534,155	13.12	15	547.901,899 409.534,155	16	547.931,535 409.528,346	30.2
16	547.931,535 409.528,346	17	547.989,396 409.516,227	59.11	17	547.989,396 409.516,227	18	547.989,809 409.506,187	10.04	18	547.989,809 409.506,187	19	548.047,481 409.507,384	57.68

Punct început	X / Y	Punct sfârșit	X / Y	Lungime segment	Punct început	X / Y	Punct sfârșit	X / Y	Lungime segment	Punct început	X / Y	Punct sfârșit	X / Y	Lungime segment
19	548.047,481 409.507,384	20	548.048,223 409.497,072	10.339	20	548.048,223 409.497,072	21	548.049,973 409.490,865	6.449	21	548.049,973 409.490,865	22	548.060,749 409.478,183	16.642
22	548.060,749 409.478,183	23	548.059,69 409.474,876	3.472	23	548.059,69 409.474,876	24	548.056,821 409.469,426	6.159	24	548.056,821 409.469,426	25	548.036,961 409.462,773	20.945
25	548.036,961 409.462,773	26	548.010,74 409.453,972	27.659	26	548.010,74 409.453,972	27	548.003,401 409.450,87	7.968	27	548.003,401 409.450,87	28	548.003,68 409.449,879	1.03
28	548.003,68 409.449,879	29	548.009,225 409.434,046	16.776	29	548.009,225 409.434,046	30	548.012,413 409.419,593	14.8	30	548.012,413 409.419,593	31	548.051,617 409.428,88	40.289
31	548.051,617 409.428,88	32	548.069,557 409.430,424	18.006	32	548.069,557 409.430,424	33	548.067,996 409.439,209	8.923	33	548.067,996 409.439,209	34	548.070,045 409.451,167	12.132
34	548.070,045 409.451,167	35	548.080,824 409.487,143	37.556	35	548.080,824 409.487,143	36	548.068,327 409.501,054	18.7	36	548.068,327 409.501,054	37	548.066,087 409.504,997	4.536
37	548.066,087 409.504,997	38	548.082,274 409.514,46	18.749	38	548.082,274 409.514,46	39	548.105,149 409.522,95	24.4	39	548.105,149 409.522,95	40	548.138,297 409.533,544	34.8
40	548.138,297 409.533,544	41	548.132,597 409.545,93	13.635	41	548.132,597 409.545,93	42	548.125,612 409.562,556	18.033	42	548.125,612 409.562,556	43	548.125,611 409.562,558	0.003
43	548.125,611 409.562,558	44	548.122,453 409.570,076	8.154	44	548.122,453 409.570,076	45	548.112,95 409.567,509	9.844	45	548.112,95 409.567,509	46	548.093,663 409.565,75	19.367
46	548.093,663 409.565,75	47	548.074,058 409.561,514	20.057	47	548.074,058 409.561,514	48	548.066,711 409.578,61	18.608	48	548.066,711 409.578,61	49	548.063,277 409.592,102	13.922
49	548.063,277 409.592,102	50	548.063,226 409.609,55	17.448	50	548.063,226 409.609,55	51	548.063,151 409.623,843	14.293	51	548.063,151 409.623,843	52	548.084,754 409.643,462	29.182
52	548.084,754 409.643,462	53	548.091,673 409.650,435	9.823	53	548.091,673 409.650,435	54	548.091,675 409.650,437	0.003	54	548.091,675 409.650,437	55	548.155,3 409.714,562	90.333
55	548.155,3 409.714,562	56	548.139,756 409.732,149	23.472	56	548.139,756 409.732,149	57	548.133,258 409.732,021	6.499	57	548.133,258 409.732,021	58	548.130,385 409.728,86	4.272
58	548.130,385 409.728,86	59	548.123,893 409.743,912	16.392	59	548.123,893 409.743,912	60	548.119,743 409.753,047	10.033	60	548.119,743 409.753,047	61	548.113,044 409.757,611	8.106
61	548.113,044 409.757,611	62	548.077,415 409.765,846	36.568	62	548.077,415 409.765,846	63	548.068,075 409.771,939	11.152	63	548.068,075 409.771,939	64	548.065,006 409.776,255	5.296
64	548.065,006 409.776,255	65	548.064,177 409.779,799	3.64	65	548.064,177 409.779,799	66	548.065,214 409.788,973	9.232	66	548.065,214 409.788,973	67	548.066,443 409.796,826	7.949
67	548.066,443 409.796,826	68	548.065,919 409.802,876	6.073	68	548.065,919 409.802,876	69	548.063,705 409.808,761	6.288	69	548.063,705 409.808,761	70	548.051,745 409.826,273	21.206
70	548.051,745 409.826,273	71	548.048,63 409.825,041	3.35	71	548.048,63 409.825,041	72	548.038,619 409.816,643	13.067	72	548.038,619 409.816,643	73	548.045,023 409.809,344	9.71
73	548.045,023 409.809,344	74	548.046,048 409.806,846	2.7	74	548.046,048 409.806,846	75	548.050,947 409.781,923	25.4	75	548.050,947 409.781,923	76	548.053,045 409.775,297	6.95
76	548.053,045 409.775,297	77	548.054,213 409.772,621	2.92	77	548.054,213 409.772,621	78	548.055,994 409.769,903	3.25	78	548.055,994 409.769,903	79	548.060,854 409.762,929	8.5
79	548.060,854 409.762,929	80	548.064,02 409.759,802	4.45	80	548.064,02 409.759,802	81	548.073,684 409.752,859	11.9	81	548.073,684 409.752,859	82	548.091,108 409.743,665	19.7
82	548.091,108 409.743,665	83	548.083,38 409.732,051	13.95	83	548.083,38 409.732,051	84	548.069,129 409.739,111	15.904	84	548.069,129 409.739,111	85	548.068,675 409.735,959	3.185
85	548.068,675 409.735,959	86	548.063,485 409.692,931	43.34	86	548.063,485 409.692,931	87	548.061,533 409.680,798	12.289	87	548.061,533 409.680,798	88	548.059,908 409.666,539	14.351
88	548.059,908 409.666,539	89	548.055,794 409.638,034	28.8	89	548.055,794 409.638,034	90	548.046,191 409.630,893	11.968	90	548.046,191 409.630,893	91	548.039,466 409.624,51	9.272
91	548.039,466 409.624,51	1	548.033,962 409.618,925	7.841										

** Lungimile segmentelor sunt determinate în planul de proiecție Stereo 70 și sunt rotunjite la 1 milimetru.

*** Distanța dintre puncte este formată din segmente cumulate ce sunt mai mici decât valoarea 1 milimetru.

**DATE DESPRE IMOBILUL NR. 397**

Oficiul de Cadastru și Publicitate Imobiliară PRAHOVA
Biroul de Cadastru și Publicitate Imobiliară Câmpina

A. Partea I. Descrierea imobilului

TEREN Intravilan

Adresa: Loc. Ocina De Sus, Jud. Prahova

Nr. Crt	Nr cadastral Nr. topografic	Suprafața* (mp)	Observații / Referințe
A1		1.806	Sector cadastral:23 Teren imprejmuit;

Construcții

Crt	Nr cadastral Nr. topografic	Adresa	Observații / Referințe
A1.1		Loc. Ocina De Sus, Jud. Prahova	Nr. niveluri:1; S. construita la sol:128 mp; LOCUINTA
A1.2		Loc. Ocina De Sus, Jud. Prahova	Nr. niveluri:1; S. construita la sol:60 mp; ANEXA

B. Partea II. Proprietari și acte

Inscrieri privitoare la dreptul de proprietate și alte drepturi reale		Referințe
/		
Act Administrativ nr. 142, din 21/08/2012 emis de N.P. MIHAELA CRISTINA;		
B1	Intabulare, drept de PROPRIETATE, dobandit prin Succesiune, cota actuala 1/1 1) PINTA MIRCEA MARIAN	A1
Act Administrativ nr. 1887, din 16/04/2024 emis de PRIMARIA COMUNEI ADUNATI (CERTIFICAT DE MOSTENITOR NR. 142/21.08.2012);		
B2	Intabulare, drept de PROPRIETATE, dobandit prin Construire, cota actuala 1/1 1) PINTA MIRCEA MARIAN	A1.1, A1.2

C. Partea III. SARCINI .

Inscrieri privind dezmembramintele dreptului de proprietate, drepturi reale de garanție și sarcini	Referințe
NU SUNT	

Anexa Nr. 1 La Partea I

Teren

Nr cadastral	Suprafața (mp)*	Observații / Referințe
	1.806	

* Suprafața este determinată în planul de proiecție Stereo 70.



Date referitoare la teren

Crt	Categorie folosință	Intravilan	Suprafața (mp)	Tarla	Parcelă	Nr. topo	Observații / Referințe
1	curți constructii	DA	800	58	2860/1	-	
2	faneata	DA	1.006	58	2863,2864	-	

Date referitoare la construcții

Crt	Număr	Destinație construcție	Supraf. (mp)	Situație juridică	Observații / Referințe
A1.1		construcții de locuințe	128	Cu acte	Nr. niveluri:1; S. construita la sol:128 mp; LOCUINTA
A1.2		construcții anexa	60	Cu acte	Nr. niveluri:1; S. construita la sol:60 mp; ANEXA

Lungime Segmente

1) Valorile lungimilor segmentelor sunt obținute din proiecție în plan.

Punct început	X / Y	Punct sfârșit	X / Y	Lungime segment (** (m))
1	547.873,744 409.574,335	2	547.872,245 409.570,964	3.689
3	547.885,518 409.566,896	4	547.895,65 409.564,675	10.373

Punct început	X / Y	Punct sfârșit	X / Y	Lungime segment (** (m))
2	547.872,245 409.570,964	3	547.885,518 409.566,896	13.882
4	547.895,65 409.564,675	5	547.903,483 409.563,816	7.88

Punct început	X / Y	Punct sfârșit	X / Y	Lungime segment (** (m)
5	547.903,483 409.563,816	6	547.925,396 409.562,027	21.986
7	547.937,051 409.560,047	8	547.955,369 409.557,443	18.502
9	547.965,547 409.557,13	10	547.975,153 409.560,462	10.167
11	547.985,644 409.564,529	12	548.014,693 409.570,113	29.581
13	548.017,084 409.583,466	14	547.976,387 409.577,048	41.2
15	547.961,634 409.573,389	16	547.956,638 409.573,198	5.0
17	547.938,41 409.575,708	18	547.918,724 409.577,83	19.8
19	547.906,049 409.578,322	20	547.904,101 409.568,155	10.352
21	547.897,536 409.568,981	22	547.875,511 409.573,311	22.447

Punct început	X / Y	Punct sfârșit	X / Y	Lungime segment (** (m)
6	547.925,396 409.562,027	7	547.937,051 409.560,047	11.822
8	547.955,369 409.557,443	9	547.965,547 409.557,13	10.183
10	547.975,153 409.560,462	11	547.985,644 409.564,529	11.252
12	548.014,693 409.570,113	13	548.017,084 409.583,466	13.565
14	547.976,387 409.577,048	15	547.961,634 409.573,389	15.2
16	547.956,638 409.573,198	17	547.938,41 409.575,708	18.4
18	547.918,724 409.577,83	19	547.906,049 409.578,322	12.684
20	547.904,101 409.568,155	21	547.897,536 409.568,981	6.617
22	547.875,511 409.573,311	1	547.873,744 409.574,335	2.042

** Lungimile segmentelor sunt determinate în planul de proiecție Stereo 70 și sunt rotunjite la 1 milimetru.

*** Distanța dintre puncte este formată din segmente cumulate ce sunt mai mici decât valoarea 1 milimetru.

**DATE DESPRE IMOBILUL NR. 398**

Oficiul de Cadastru și Publicitate Imobiliară PRAHOVA
Biroul de Cadastru și Publicitate Imobiliară Câmpina

A. Partea I. Descrierea imobilului

TEREN Intravilan

Nr. CF vechi:507
Nr. cadastral vechi:10079

Adresa: Loc. Ocina De Sus, Str Principala, Nr. 17, Jud. Prahova

Nr. Crt	Nr cadastral Nr. topografic	Suprafața* (mp)	Observații / Referințe
A1	20099	613	Sector cadastral:23 Teren imprejmuit;

Construcții

Crt	Nr cadastral Nr. topografic	Adresa	Observații / Referințe
A1.1	20099-C1	Loc. Ocina De Sus, Str Principala, Nr. 17, Jud. Prahova	Nr. niveluri:1; S. construita la sol:79 mp; LOCUINTA

B. Partea II. Proprietari și acte

Inscrieri privitoare la dreptul de proprietate și alte drepturi reale		Referințe
22223 / 26/11/2007		
Hotarare Judecatoreasca nr. 2578, din 13/12/2006 emis de JUDECATORIA CAMPINA;		
B1	Intabulare, drept de PROPRIETATEpartaj, dobandit prin Conventie, cota actuala 1/1 1) DUMITRACHE VALERIU	A1, A1.1
Act Notarial nr. 5879, din 23/11/2007 emis de NP IVAN MIHAELA;		
B1	Se infiintează cartea funciara nr. 507 a unitatii administrativ teritoriale Adunati , care cuprinde imobilul cu numarul cadastral 10079 descris la PI/A+1, rezultat din dezmembrarea imobilului cu numarul cadastral 10067 din cartea funciara nr. 480 a aceleiasi unitati administrativ teritoriale.	A1, A1.1

C. Partea III. SARCINI .

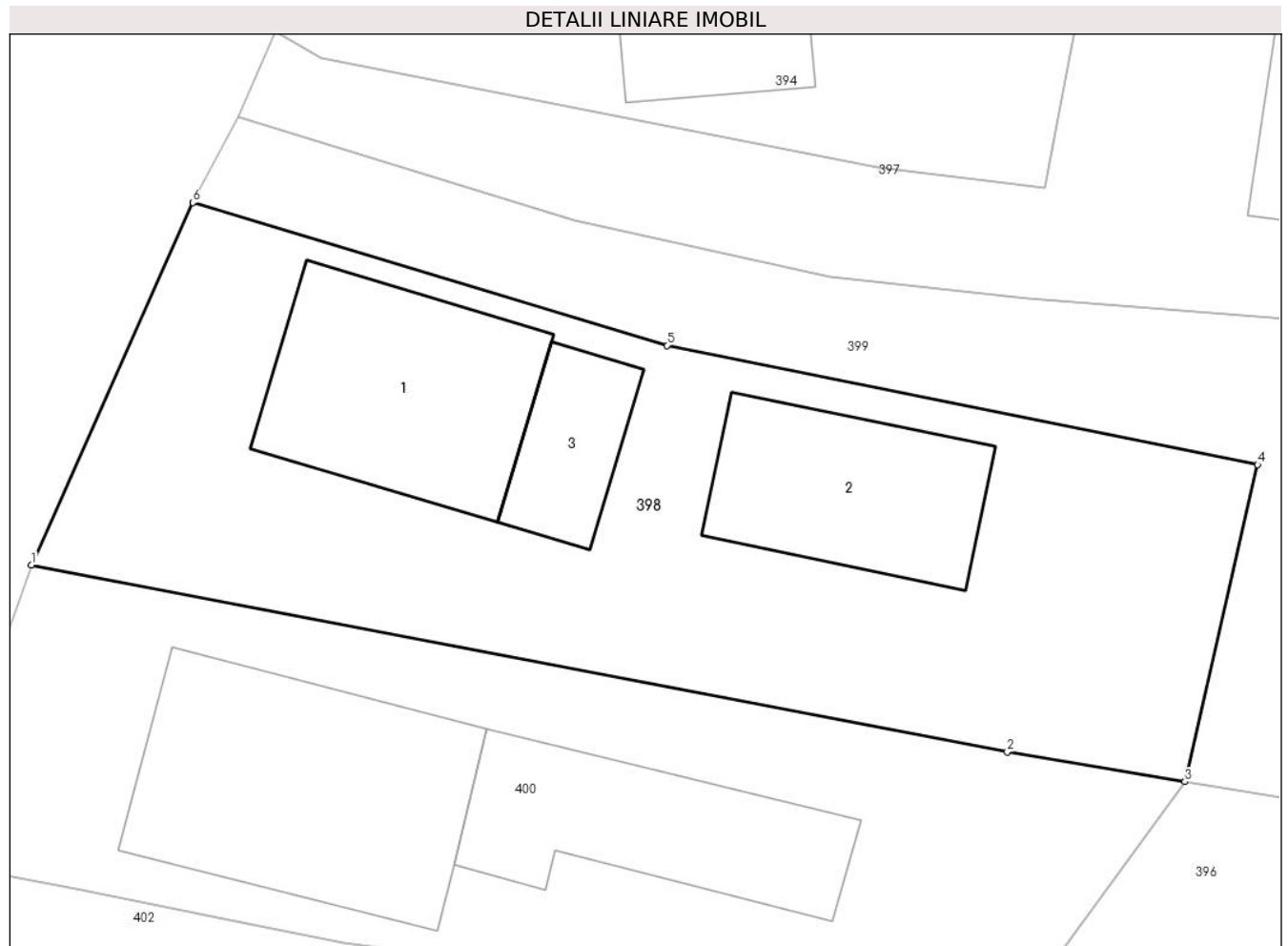
Inscrieri privind dezmembramintele dreptului de proprietate, drepturi reale de garanție și sarcini	Referințe
NU SUNT	

Anexa Nr. 1 La Partea I

Teren

Nr cadastral	Suprafața (mp)*	Observații / Referințe
20099	613	

* Suprafața este determinată în planul de proiecție Stereo 70.



Date referitoare la teren

Crt	Categorie folosință	Intravilan	Suprafața (mp)	Tarla	Parcelă	Nr. topo	Observații / Referințe
1	curți constructii	DA	540	58	2867	-	
2	faneata	DA	73	58	2867	-	

Date referitoare la construcții

Crt	Număr	Destinație construcție	Supraf. (mp)	Situație juridică	Observații / Referințe
A1.1	20099-C1	construcții de locuințe	79	Cu acte	Nr. niveluri:1; S. construita la sol:79 mp; LOCUINTA
A1.2	20099-C2	construcții anexa	62	Fara acte	Nr. niveluri:1; S. construita la sol:62 mp; ANEXA
A1.3	20099-C3	construcții anexa	28	Fara acte	Nr. niveluri:1; S. construita la sol:28 mp; ANEXA

Lungime Segmente

1) Valorile lungimilor segmentelor sunt obținute din proiecție în plan.

Punct început	X / Y	Punct sfârșit	X / Y	Lungime segment (** (m)
1	547.864,09 409.553,28	2	547.902,64 409.545,91	39.248

Punct început	X / Y	Punct sfârșit	X / Y	Lungime segment (** (m)
2	547.902,64 409.545,91	3	547.909,66 409.544,74	7.117
3	547.909,66 409.544,74	4	547.912,53 409.557,25	12.835
4	547.912,53 409.557,25	5	547.889,2 409.561,95	23.799
5	547.889,2 409.561,95	6	547.870,46 409.567,59	19.57
6	547.870,46 409.567,59	1	547.864,09 409.553,28	15.664

** Lungimile segmentelor sunt determinate în planul de proiecție Stereo 70 și sunt rotunjite la 1 milimetru.

*** Distanța dintre puncte este formată din segmente cumulate ce sunt mai mici decât valoarea 1 milimetru.

**DATE DESPRE IMOBILUL NR. 399**

Oficiul de Cadastru și Publicitate Imobiliară PRAHOVA
Biroul de Cadastru și Publicitate Imobiliară Câmpina

A. Partea I. Descrierea imobilului

TEREN Intravilan

Nr. CF vechi:508

Nr. cadastral vechi:10080

Adresa: Loc. Ocina De Sus, Str Principala, Nr. 17, Jud. Prahova

Nr. Crt	Nr cadastral Nr. topografic	Suprafața* (mp)	Observații / Referințe
A1	20100	2.770	Sector cadastral:23 Teren imprejmuit;

B. Partea II. Proprietari și acte

Inscrieri privitoare la dreptul de proprietate și alte drepturi reale		Referințe
22224 / 26/11/2007		
Act Notarial nr. 5881, din 23/11/2007 emis de NP IVAN MIHAELA;		
B4	Intabulare, drept de PROPRIETATEcumparare ca bun propriu, dobandit prin Conventie, cota actuala 1/2 1) CIUREA LILIANA ANDREEA	A1
12944 / 28/05/2020		
Act Notarial nr. 554, din 27/05/2020 emis de NP Dobrota Vitzman Norin Dan;		
B6	Intabulare, drept de PROPRIETATEcumparare ca bun comun, dobandit prin Conventie, cota actuala 1/2 1) CIUREA LILIANA ANDREEA 2) ANGHEL LAURENTIU-LIVIU	A1

C. Partea III. SARCINI .

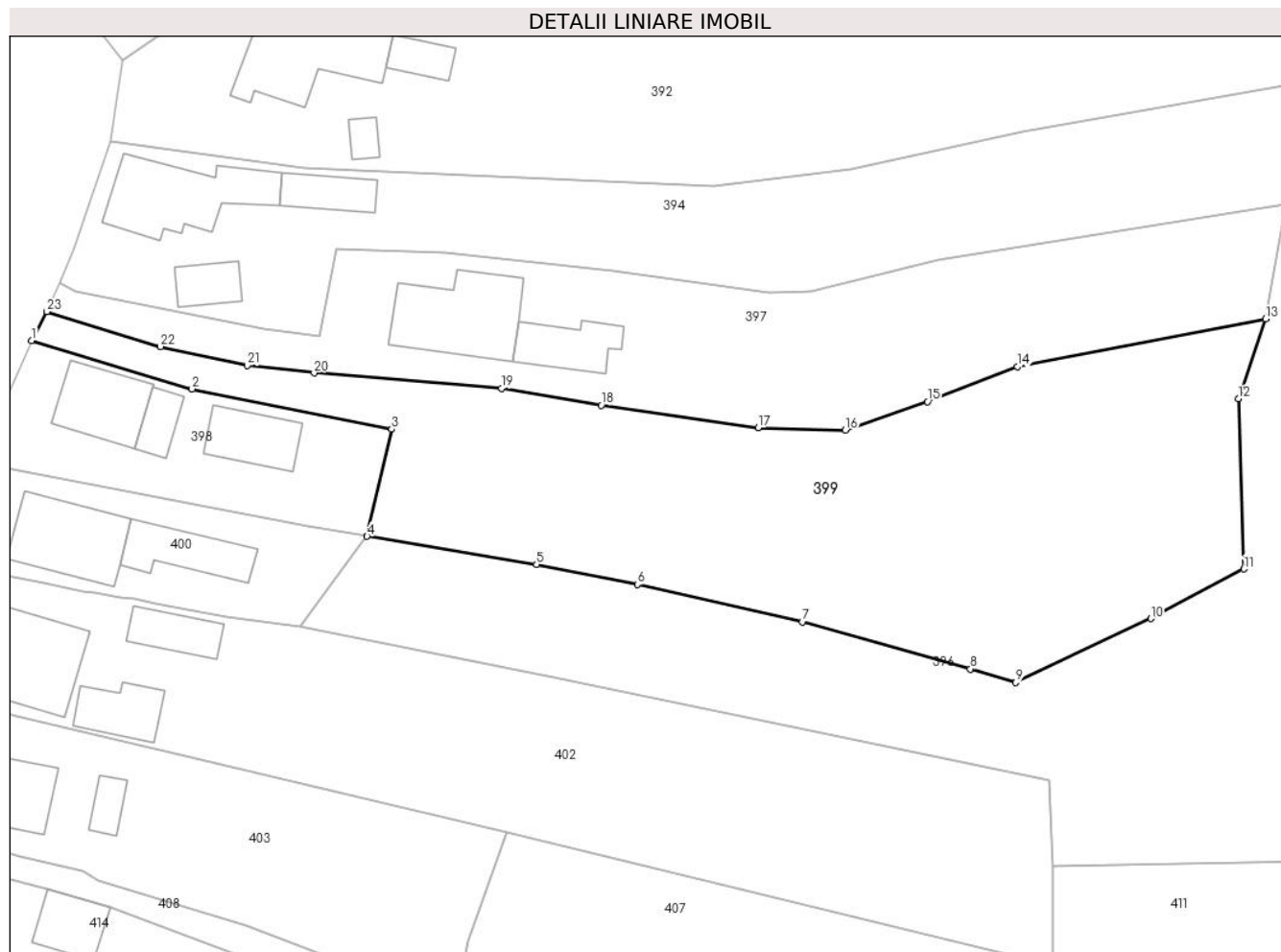
Inscrieri privind dezmembramintele dreptului de proprietate, drepturi reale de garanție și sarcini	Referințe
NU SUNT	

Anexa Nr. 1 La Partea I

Teren

Nr cadastral	Suprafața (mp)*	Observații / Referințe
20100	2.770	

* Suprafața este determinată în planul de proiecție Stereo 70.



Date referitoare la teren

Crt	Categorie folosință	Intra vilan	Suprafața (mp)	Tarla	Parcelă	Nr. topo	Observații / Referințe
1	faneata	DA	2.770	58	2867	-	

Lungime Segmente

1) Valorile lungimilor segmentelor sunt obținute din proiecție în plan.

Punct început	X / Y	Punct sfârșit	X / Y	Lungime segment (** (m)
1	547.870,46 409.567,59	2	547.889,2 409.561,95	19.57
3	547.912,53 409.557,25	4	547.909,66 409.544,74	12.835
5	547.929,48 409.541,45	6	547.941,24 409.539,11	11.991
7	547.960,51 409.534,76	8	547.980,17 409.529,26	20.415
9	547.985,47 409.527,68	10	548.001,28 409.535,13	17.477

Punct început	X / Y	Punct sfârșit	X / Y	Lungime segment (** (m)
2	547.889,2 409.561,95	3	547.912,53 409.557,25	23.799
4	547.909,66 409.544,74	5	547.929,48 409.541,45	20.091
6	547.941,24 409.539,11	7	547.960,51 409.534,76	19.755
8	547.980,17 409.529,26	9	547.985,47 409.527,68	5.53
10	548.001,28 409.535,13	11	548.012,13 409.540,93	12.303

Punct început	X / Y	Punct sfârșit	X / Y	Lungime segment (** (m)
11	548.012,13 409.540,93	12	548.011,5 409.560,81	19.89
13	548.014,693 409.570,113	14	547.985,644 409.564,529	29.581
15	547.975,153 409.560,462	16	547.965,547 409.557,13	10.167
17	547.955,369 409.557,443	18	547.937,051 409.560,047	18.502
19	547.925,396 409.562,027	20	547.903,483 409.563,816	21.986
21	547.895,65 409.564,675	22	547.885,518 409.566,896	10.373
23	547.872,245 409.570,964	1	547.870,46 409.567,59	3.817

Punct început	X / Y	Punct sfârșit	X / Y	Lungime segment (** (m)
12	548.011,5 409.560,81	13	548.014,693 409.570,113	9.836
14	547.985,644 409.564,529	15	547.975,153 409.560,462	11.252
16	547.965,547 409.557,13	17	547.955,369 409.557,443	10.183
18	547.937,051 409.560,047	19	547.925,396 409.562,027	11.822
20	547.903,483 409.563,816	21	547.895,65 409.564,675	7.88
22	547.885,518 409.566,896	23	547.872,245 409.570,964	13.882

** Lungimile segmentelor sunt determinate în planul de proiecție Stereo 70 și sunt rotunjite la 1 milimetru.

*** Distanța dintre puncte este formată din segmente cumulate ce sunt mai mici decât valoarea 1 milimetru.

**DATE DESPRE IMOBILUL NR. 400**

Oficiul de Cadastru și Publicitate Imobiliară PRAHOVA
Biroul de Cadastru și Publicitate Imobiliară Câmpina

A. Partea I. Descrierea imobilului

TEREN Intravilan

Adresa: Loc. Ocina De Sus, Str Principala, Nr. 18, Jud. Prahova

Nr. Crt	Nr cadastral Nr. topografic	Suprafața* (mp)	Observații / Referințe
A1	20719	Din acte: 500 Masurata: 539	Sector cadastral:23 Teren imprejmuit;

Construcții

Crt	Nr cadastral Nr. topografic	Adresa	Observații / Referințe
A1.1	20719-C1	Loc. Ocina De Sus, Nr. 18, Jud. Prahova	Nr. niveluri:2; S. construita la sol:107 mp; S. construita desfasurata:214 mp; locuinta
A1.2	20719-C2	Loc. Ocina De Sus, Nr. 18, Jud. Prahova	Nr. niveluri:1; S. construita la sol:67 mp; grajd

B. Partea II. Proprietari și acte

Inscrieri privitoare la dreptul de proprietate și alte drepturi reale		Referințe
12892 / 16/05/2018		
Act Notarial nr. 637, din 09/05/2018 emis de NP Dragan Florentina Victoria;		
B2	Intabulare, drept de PROPRIETATE donatie, dobandit prin Conventie, cota actuala 1/1 1) IONESCU IONUT-MARIAN 2) IONESCU CORINA MARIANA	A1, A1.1, A1.2

C. Partea III. SARCINI .

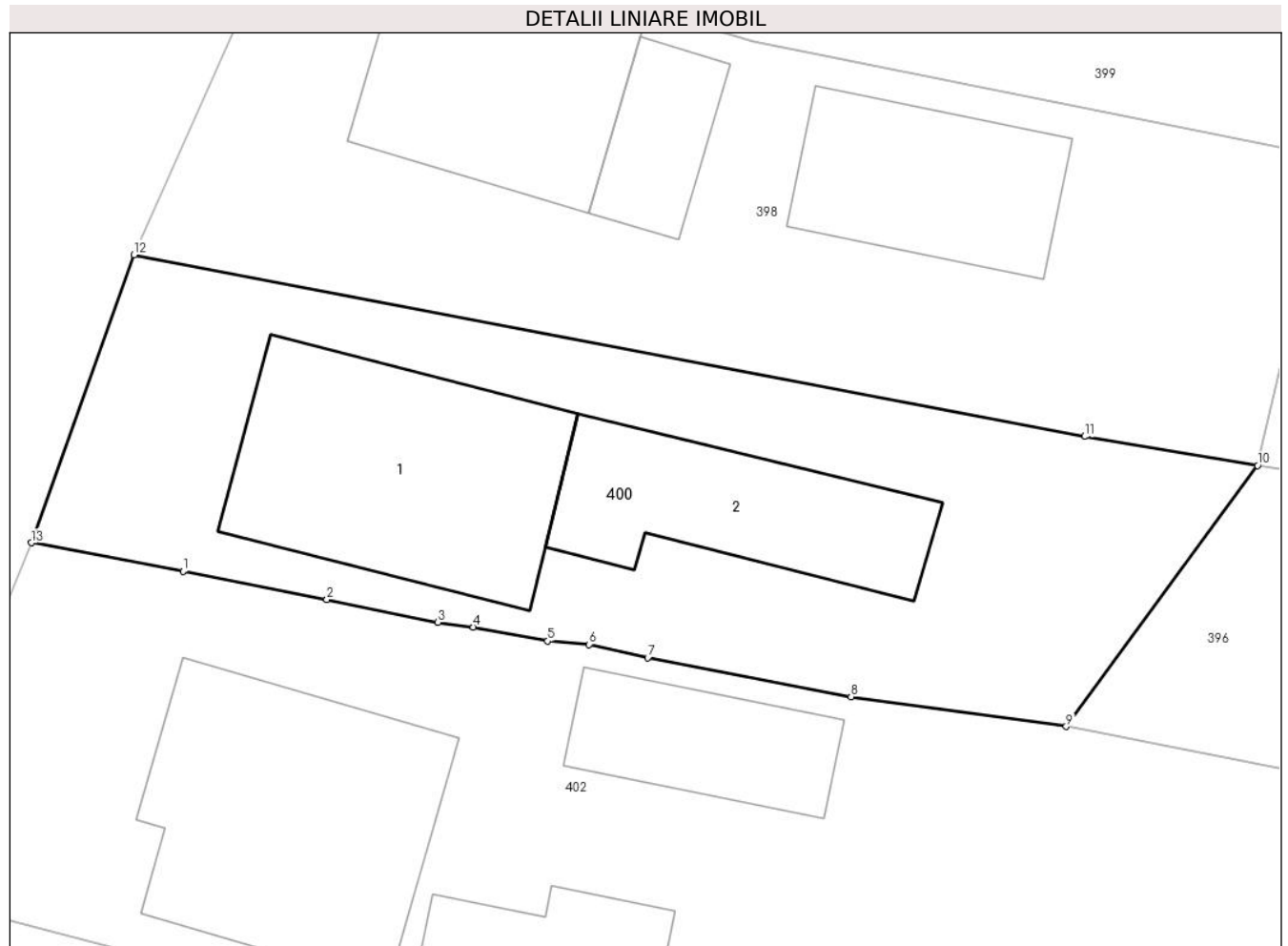
Inscrieri privind dezmembramintele dreptului de proprietate, drepturi reale de garanție și sarcini	Referințe
NU SUNT	

Anexa Nr. 1 La Partea I

Teren

Nr cadastral	Suprafața (mp)*	Observații / Referințe
20719	Din acte: 500 Masurata: 539	

* Suprafața este determinată în planul de proiecție Stereo 70.



Date referitoare la teren

Crt	Categorie folosință	Intravilan	Suprafața (mp)	Tarla	Parcelă	Nr. topo	Observații / Referințe
1	curți constructii	DA	539	60	2870	-	

Date referitoare la construcții

Crt	Număr	Destinație construcție	Supraf. (mp)	Situație juridică	Observații / Referințe
A1.1	20719-C1	construcții de locuințe	107	Cu acte	Nr. niveluri:2; S. construita la sol:107 mp; S. construita desfasurata:214 mp; locuinta
A1.2	20719-C2	construcții anexa	67	Cu acte	Nr. niveluri:1; S. construita la sol:67 mp; grajd

Lungime Segmente

1) Valorile lungimilor segmentelor sunt obținute din proiecție în plan.

Punct început	X / Y	Punct sfârșit	X / Y	Lungime segment (** (m)
1	547.866,08 409.540,446	2	547.871,914 409.539,3	5.946
2	547.871,914 409.539,3	3	547.876,416 409.538,375	4.596

Punct început	X / Y	Punct sfârșit	X / Y	Lungime segment (** (m)
3	547.876,416 409.538,375	4	547.877,855 409.538,183	1.452
4	547.877,855 409.538,183	5	547.880,868 409.537,621	3.066
5	547.880,868 409.537,621	6	547.882,555 409.537,479	1.692
6	547.882,555 409.537,479	7	547.884,928 409.536,936	2.435
7	547.884,928 409.536,936	8	547.893,17 409.535,356	8.392
8	547.893,17 409.535,356	9	547.901,899 409.534,155	8.811
9	547.901,899 409.534,155	10	547.909,66 409.544,74	13.126
10	547.909,66 409.544,74	11	547.902,64 409.545,91	7.117
11	547.902,64 409.545,91	12	547.864,09 409.553,28	39.248
12	547.864,09 409.553,28	13	547.859,929 409.541,605	12.394
13	547.859,929 409.541,605	1	547.866,08 409.540,446	6.259

** Lungimile segmentelor sunt determinate în planul de proiecție Stereo 70 și sunt rotunjite la 1 milimetru.

*** Distanța dintre puncte este formată din segmente cumulate ce sunt mai mici decât valoarea 1 milimetru.

**DATE DESPRE IMOBILUL NR. 401**

Oficiul de Cadastru și Publicitate Imobiliară PRAHOVA
Biroul de Cadastru și Publicitate Imobiliară Câmpina

A. Partea I. Descrierea imobilului

TEREN Extravilan

Adresa: Jud. Prahova

Nr. Crt	Nr cadastral Nr. topografic	Suprafața* (mp)	Observații / Referințe
A1		3.100	Sector cadastral:23 Teren imprejmuit;

B. Partea II. Proprietari și acte

Inscrieri privitoare la dreptul de proprietate și alte drepturi reale		Referințe
/		
Act Administrativ nr. 1798, din 11/04/2024 emis de PRIMARIA COMUNEI ADUNATI (REGASIT IN ANEXA LA NR. CRT.22);		
B1	Inscrierea posesiei, drept de PROPRIETATE, dobandit prin Constituire, cota actuala 1/1 1) BADILA CORNELIU	A1

C. Partea III. SARCINI .

Inscrieri privind dezmembramintele dreptului de proprietate, drepturi reale de garanție și sarcini	Referințe
NU SUNT	

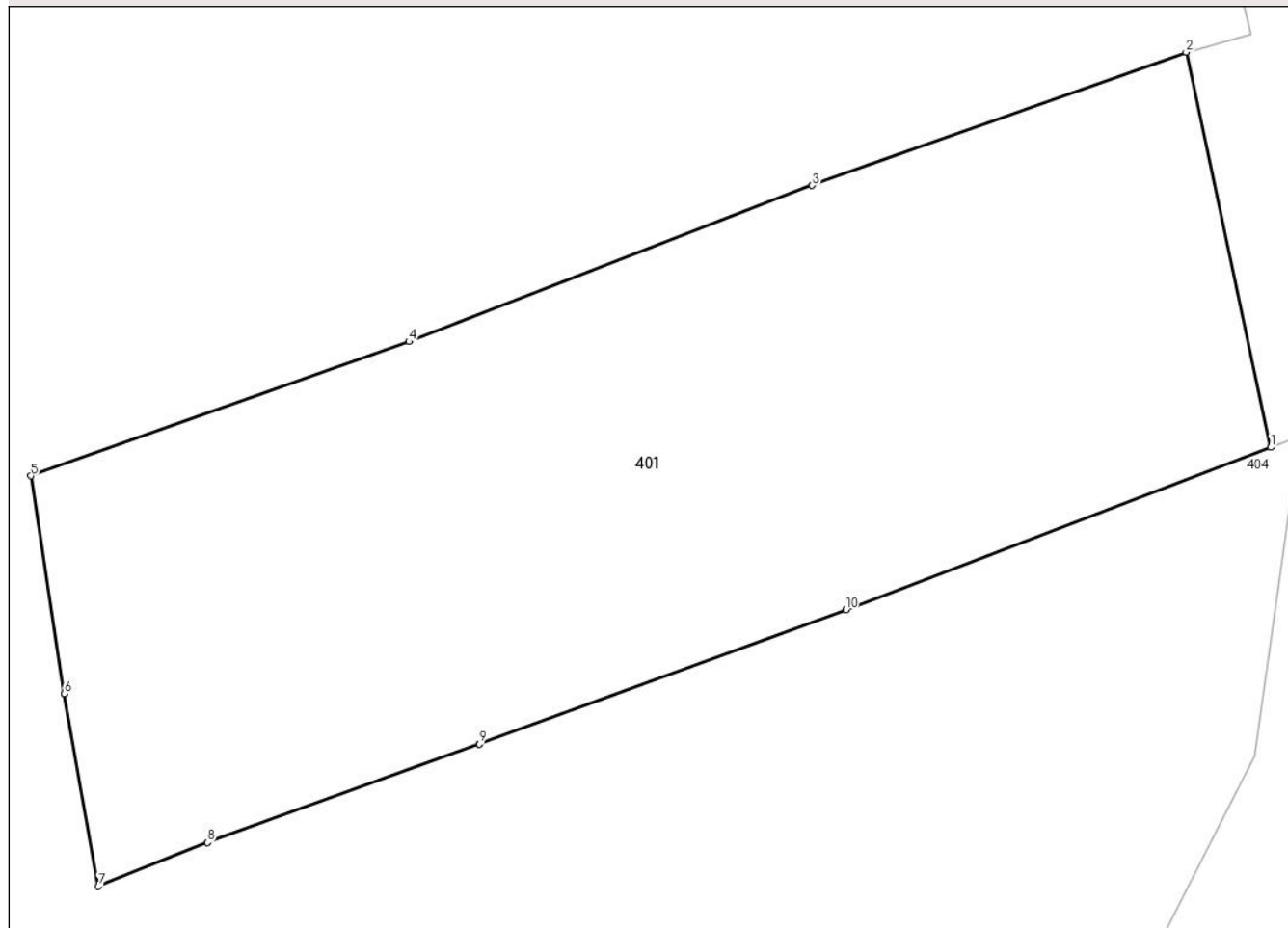
Anexa Nr. 1 La Partea I

Teren

Nr cadastral	Suprafața (mp)*	Observații / Referințe
	3.100	

* Suprafața este determinată în planul de proiecție Stereo 70.

DETALII LINIARE IMOBIL



Date referitoare la teren

Crt	Categorie folosință	Intravilan	Suprafața (mp)	Tarla	Parcelă	Nr. topo	Observații / Referințe
1	arabil	NU	3.100	27	1518	-	

Lungime Segmente

1) Valorile lungimilor segmentelor sunt obținute din proiecție în plan.

Punct început	X / Y	Punct sfârșit	X / Y	Lungime segment (** (m)
1	548.428,116 409.537,133	2	548.421,48 409.568,155	31.723
2	548.421,48 409.568,155	3	548.392,094 409.557,689	31.195
3	548.392,094 409.557,689	4	548.360,428 409.545,441	33.952
4	548.360,428 409.545,441	5	548.330,729 409.534,9	31.514
5	548.330,729 409.534,9	6	548.333,366 409.517,786	17.316

Punct început	X / Y	Punct sfârșit	X / Y	Lungime segment (** (m)
6	548.333,366 409.517,786	7	548.336,025 409.502,669	15.349
7	548.336,025 409.502,669	8	548.344,59 409.506,104	9.228
8	548.344,59 409.506,104	9	548.365,942 409.513,835	22.709
9	548.365,942 409.513,835	10	548.394,736 409.524,377	30.663
10	548.394,736 409.524,377	1	548.428,116 409.537,133	35.735

** Lungimile segmentelor sunt determinate în planul de proiecție Stereo 70 și sunt rotunjite la 1 milimetru.

*** Distanța dintre puncte este formată din segmente cumulate ce sunt mai mici decât valoarea 1 milimetru.

**DATE DESPRE IMOBILUL NR. 402**

Oficiul de Cadastru și Publicitate Imobiliară PRAHOVA
Biroul de Cadastru și Publicitate Imobiliară Câmpina

A. Partea I. Descrierea imobilului

TEREN Intravilan

Adresa: Loc. Ocina De Sus, Nr. 17, Jud. Prahova

Nr. Crt	Nr cadastral Nr. topografic	Suprafața* (mp)	Observații / Referințe
A1		2.501	Sector cadastral:23 Teren imprejmuit;

B. Partea II. Proprietari și acte

Inscrieri privitoare la dreptul de proprietate și alte drepturi reale		Referințe
/		
Act Normativ nr. 7, din 13/03/1996 emis de PARLAMENTUL ROMANIEI (ART.13);		
B1	Inscrierea posesiei, drept de PROPRIETATE, dobandit prin Constituire, cota actuala 1/1 1) NEIDENTIFICAT NEIDENTIFICAT	A1
B2	SE NOTEAZA MENTIUNEA DE PROPRIETAR NEIDENTIFICAT	A1

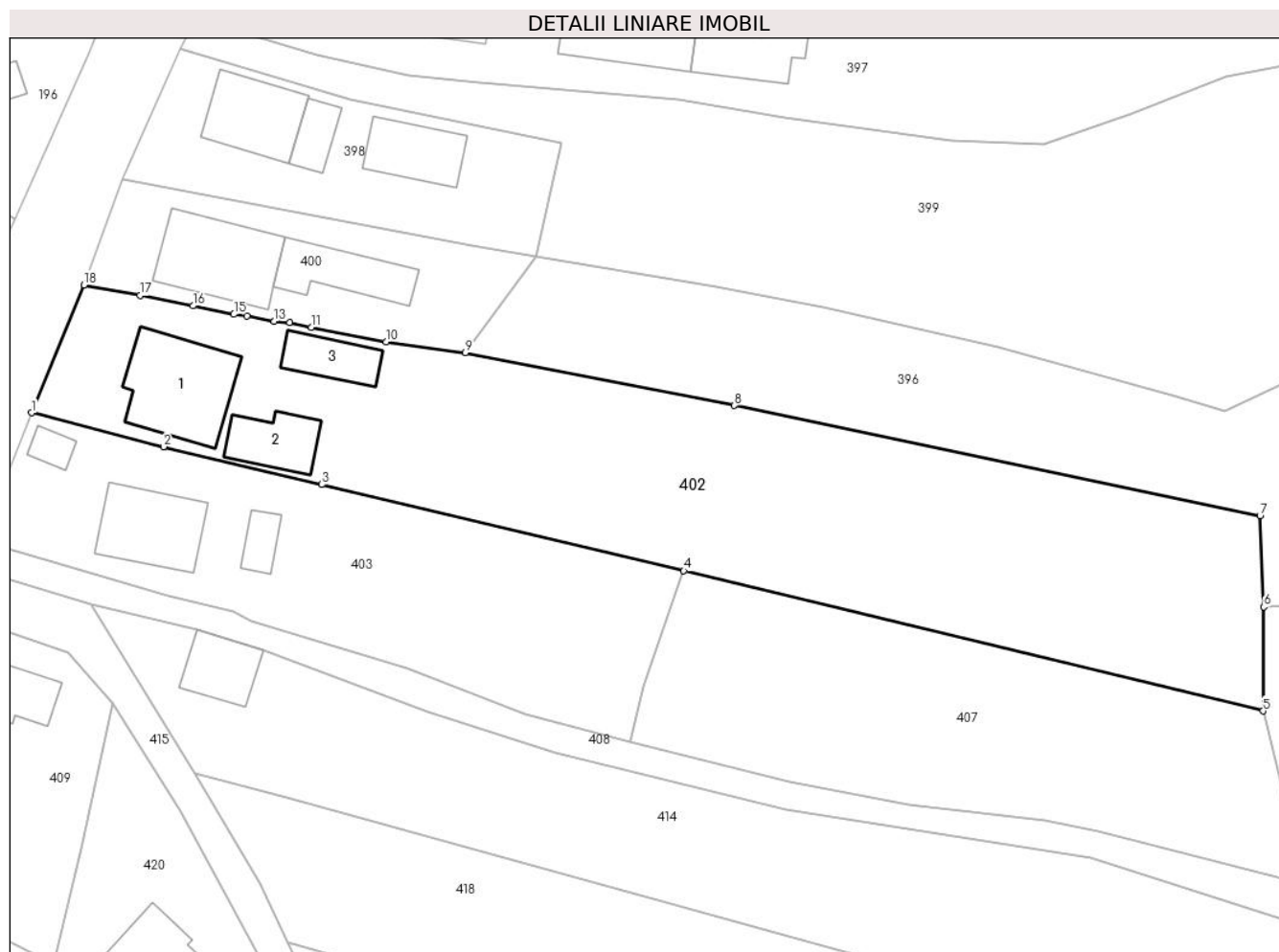
C. Partea III. SARCINI .

Inscrieri privind dezmembramintele dreptului de proprietate, drepturi reale de garanție și sarcini	Referințe
NU SUNT	

Anexa Nr. 1 La Partea I**Teren**

Nr cadastral	Suprafața (mp)*	Observații / Referințe
	2.501	

* Suprafața este determinată în planul de proiecție Stereo 70.

**Date referitoare la teren**

Crt	Categorie folosință	Intravilan	Suprafața (mp)	Tarla	Parcelă	Nr. topo	Observații / Referințe
1	curți constructii	DA	650	-	-	-	
2	faneata	DA	1.000	-	-	-	
3	livada	DA	851	-	-	-	

Date referitoare la construcții

Crt	Număr	Destinație construcție	Supraf. (mp)	Situație juridică	Observații / Referințe
A1.1		construcții industriale și edilitare	117	Fara acte	Nr. niveluri:2; S. construita la sol:117 mp; LOCUINTA S+P
A1.2		construcții anexa	53	Fara acte	Nr. niveluri:1; S. construita la sol:53 mp; ANEXA
A1.3		construcții anexa	44	Fara acte	Nr. niveluri:1; S. construita la sol:44 mp; ANEXA

Lungime Segmente

1) Valorile lungimilor segmentelor sunt obținute din proiecție în plan.

Punct început	X / Y	Punct sfârșit	X / Y	Lungime segment (** (m)
1	547.854,147 409.527,534	2	547.868,663 409.523,803	14.988
2	547.868,663 409.523,803	3	547.886,095 409.519,65	17.92
3	547.886,095 409.519,65	4	547.925,958 409.510,151	40.979
4	547.925,958 409.510,151	5	547.989,748 409.494,722	65.629
5	547.989,748 409.494,722	6	547.989,809 409.506,187	11.465
6	547.989,809 409.506,187	7	547.989,396 409.516,227	10.048
7	547.989,396 409.516,227	8	547.931,535 409.528,346	59.117
8	547.931,535 409.528,346	9	547.901,899 409.534,155	30.2
9	547.901,899 409.534,155	10	547.893,17 409.535,356	8.811
10	547.893,17 409.535,356	11	547.884,928 409.536,936	8.392
11	547.884,928 409.536,936	12	547.882,555 409.537,479	2.435
12	547.882,555 409.537,479	13	547.880,868 409.537,621	1.692
13	547.880,868 409.537,621	14	547.877,855 409.538,183	3.066
14	547.877,855 409.538,183	15	547.876,416 409.538,375	1.452
15	547.876,416 409.538,375	16	547.871,914 409.539,3	4.596
16	547.871,914 409.539,3	17	547.866,08 409.540,446	5.946
17	547.866,08 409.540,446	18	547.859,929 409.541,605	6.259
18	547.859,929 409.541,605	1	547.854,147 409.527,534	15.213

** Lungimile segmentelor sunt determinate în planul de proiecție Stereo 70 și sunt rotunjite la 1 milimetru.

*** Distanța dintre puncte este formată din segmente cumulate ce sunt mai mici decât valoarea 1 milimetru.



DATE DESPRE IMOBILUL NR. 403

Oficiul de Cadastru și Publicitate Imobiliară PRAHOVA
Biroul de Cadastru și Publicitate Imobiliară Câmpina

A. Partea I. Descrierea imobilului

TEREN Intravilan

Adresa: Loc. Ocina De Sus, Nr. 16, Jud. Prahova

Nr. Crt	Nr cadastral Nr. topografic	Suprafața* (mp)	Observații / Referințe
A1	20648	Din acte: 1.344 Masurata: 1.270	Sector cadastral:23 Teren imprejmuit;

Construcții

Crt	Nr cadastral Nr. topografic	Adresa	Observații / Referințe
A1.1	20648-C1	Loc. Ocina De Sus, Nr. 16, Jud. Prahova	Nr. niveluri:2; S. construita la sol:88 mp; NUMAR NIVELURI 2 (PARTER+PIVNITA)
A1.2	20648-C2	Loc. Ocina De Sus, Nr. 16, Jud. Prahova	Nr. niveluri:1; S. construita la sol:22 mp; NUMAR NIVELURI 1 (PARTER)
A1.3	20648-C3	Loc. Ocina De Sus, Nr. 16, Jud. Prahova	Nr. niveluri:1; S. construita la sol:16 mp; NUMAR NIVELURI 1 (PARTER)

B. Partea II. Proprietari și acte

Inscrieri privitoare la dreptul de proprietate și alte drepturi reale		Referințe
34189 / 12/11/2015		
Act Administrativ nr. 26658, din 19/08/2015 emis de BCPI CAMPINA;		
B2	se indreapta eroarea materiala strecurata in fisierul CP, in sensul ca numarul corect al parcelei cu categoria de folosinta curti constructii in suprafata de 519 mp, este Cc 2876 si nu Cc 286, cum din eroare a fost scris	A1, A1.1, A1.2, A1.3
34193 / 12/11/2015		
Act Notarial nr. 4662, din 10/11/2015 emis de NP POP MIHAELA CRISTINA;		
B3	Intabulare, drept de PROPRIETATEdonatie, dobandit prin Conventie, cota actuala 1/4 1) POPESCU MINODORA SEVERA, ptr nuda proprietate	A1
B4	Intabulare, drept de PROPRIETATEdonatie, dobandit prin Conventie, cota actuala 5/8 1) POPESCU MINODORA SEVERA, ptr nuda proprietate	A1.1, A1.2, A1.3
B5	Intabulare, drept de PROPRIETATE, dobandit prin Succesiune, cota actuala 3/8 1) POPESCU MINODORA SEVERA, ptr nuda proprietate	A1
B6	Intabulare, drept de PROPRIETATE, dobandit prin Succesiune, cota actuala 3/16 1) POPESCU MINODORA SEVERA, ptr nuda proprietate	A1.1, A1.2, A1.3
34195 / 12/11/2015		
Act Notarial nr. 4663, din 10/11/2015 emis de NP POP MIHAELA CRISTINA;		
B7	Intabulare, drept de PROPRIETATEdonatie, dobandit prin Conventie, cota actuala 3/8 1) POPESCU MINODORA SEVERA, ptr nuda proprietate	A1
B8	Intabulare, drept de PROPRIETATEdonatie, dobandit prin Conventie, cota actuala 3/16 1) POPESCU MINODORA SEVERA, ptr nuda proprietate	A1.1, A1.2, A1.3

C. Partea III. SARCINI

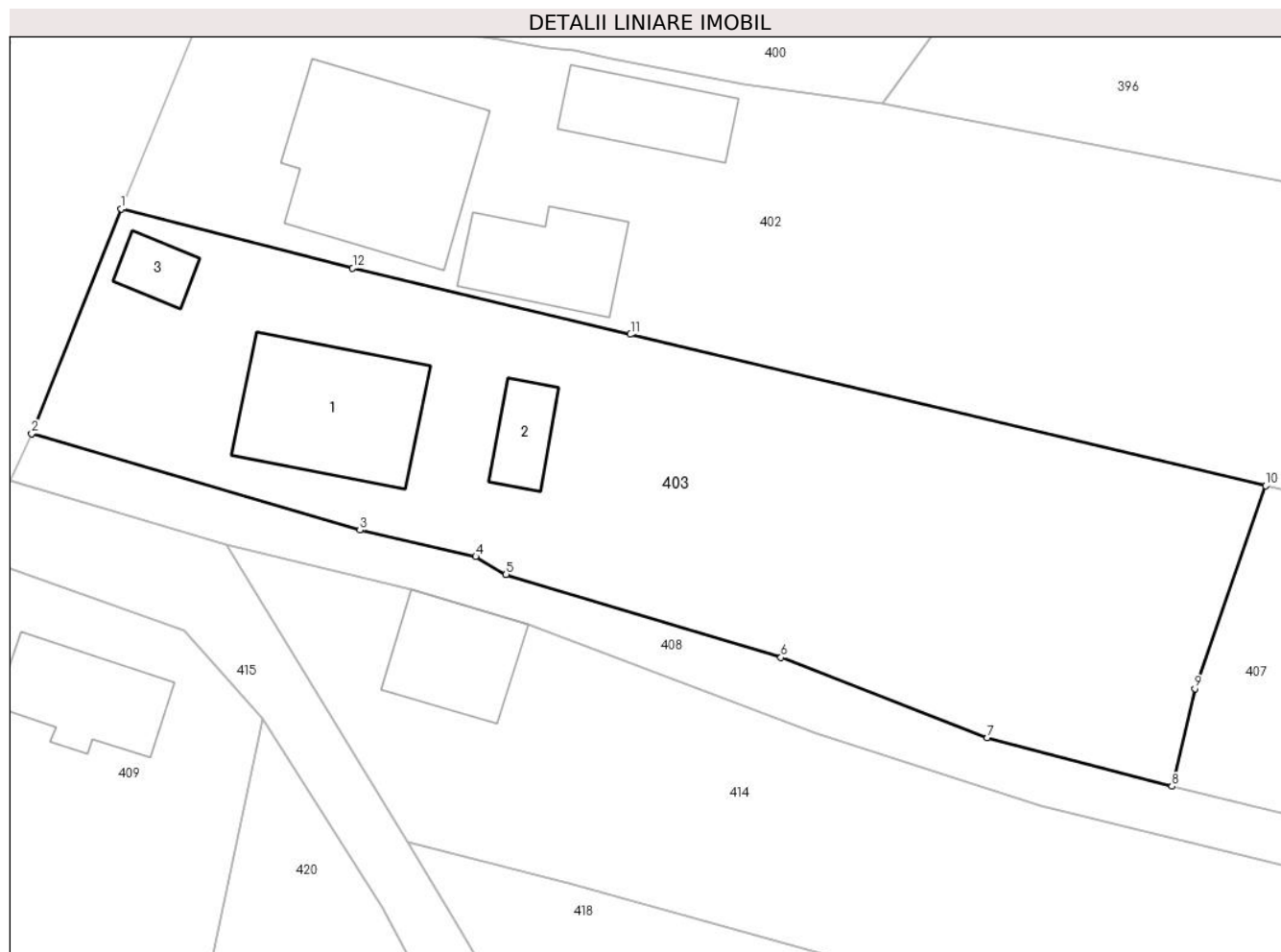
Inscrieri privind dezmembramintele dreptului de proprietate, drepturi reale de garanție și sarcini		Referințe
34193 / 12/11/2015		
Act Notarial nr. 4662, din 10/11/2015 emis de NP POP MIHAELA CRISTINA;		
C1	Intabulare, drept de UZUFRACT VIAGERasupra cotei proprietatea lui Popescu Minodora Severa, cota actuala 1/1, cota initiala 1/1 1) BADILA SEVERA	A1, A1.1, A1.2, A1.3
C2	Intabulare, drept de IPOTECA LEGALA, Valoare:0 reprezentand contraprestatie obligatie de intretinere si ingrijire , asupra cotei	A1, A1.1, A1.2, A1.3

Inscrieri privind dezmembramintele dreptului de proprietate, drepturi reale de garanție și sarcini		Referințe
C2	proprietatea lui Popescu Minodora Severa	A1, A1.1, A1.2, A1.3
	1) BADILA SEVERA	

Anexa Nr. 1 La Partea I**Teren**

Nr cadastral	Suprafața (mp)*	Observații / Referințe
20648	Din acte: 1.344 Masurata: 1.270	

* Suprafața este determinată în planul de proiecție Stereo 70.

**Date referitoare la teren**

Crt	Categorie folosință	Intra vilan	Suprafața (mp)	Tarla	Parcelă	Nr. topo	Observații / Referințe
1	curți constructii	DA	519	60	2876	-	
2	faneata	DA	751	60	2874/1; 2875	-	

Date referitoare la construcții

Crt	Număr	Destinație construcție	Supraf. (mp)	Situație juridică	Observații / Referințe
A1.1	20648-C1	construcții de locuințe	88	Cu acte	Nr. niveluri:2; S. construita la sol:88 mp; NUMAR NIVELURI 2 (PARTER+PIVNITA)
A1.2	20648-C2	construcții anexa	22	Cu acte	Nr. niveluri:1; S. construita la sol:22 mp; NUMAR NIVELURI 1 (PARTER)
A1.3	20648-C3	construcții anexa	16	Cu acte	Nr. niveluri:1; S. construita la sol:16 mp; NUMAR NIVELURI 1 (PARTER)

Lungime Segmente

1) Valorile lungimilor segmentelor sunt obținute din proiecție în plan.

Punct început	X / Y	Punct sfârșit	X / Y	Lungime segment (** (m)
1	547.854,147 409.527,534	2	547.848,518 409.513,414	15.201

Punct început	X / Y	Punct sfârșit	X / Y	Lungime segment (** (m)
2	547.848,518 409.513,414	3	547.869,128 409.507,364	21.48
3	547.869,128 409.507,364	4	547.876,381 409.505,715	7.438
4	547.876,381 409.505,715	5	547.878,288 409.504,59	2.214
5	547.878,288 409.504,59	6	547.895,538 409.499,376	18.021
6	547.895,538 409.499,376	7	547.908,494 409.494,348	13.897
7	547.908,494 409.494,348	8	547.920,067 409.491,288	11.971
8	547.920,067 409.491,288	9	547.921,504 409.497,42	6.298
9	547.921,504 409.497,42	10	547.925,958 409.510,151	13.488
10	547.925,958 409.510,151	11	547.886,095 409.519,65	40.979
11	547.886,095 409.519,65	12	547.868,663 409.523,803	17.92
12	547.868,663 409.523,803	1	547.854,147 409.527,534	14.988

** Lungimile segmentelor sunt determinate în planul de proiecție Stereo 70 și sunt rotunjite la 1 milimetru.

*** Distanța dintre puncte este formată din segmente cumulate ce sunt mai mici decât valoarea 1 milimetru.

**DATE DESPRE IMOBILUL NR. 404**

Oficiul de Cadastru și Publicitate Imobiliară PRAHOVA
Biroul de Cadastru și Publicitate Imobiliară Câmpina

A. Partea I. Descrierea imobilului

TEREN Necunoscut

Adresa: Loc. Ocina De Jos, Jud. Prahova

Nr. Crt	Nr cadastral Nr. topografic	Suprafața* (mp)	Observații / Referințe
A1	20777	Din acte: 97.681 Masurata: 94.919	Sector cadastral:23 Teren imprejmuit;

B. Partea II. Proprietari și acte

Inscrieri privitoare la dreptul de proprietate și alte drepturi reale		Referințe
15361 / 19/06/2020		
Act Administrativ nr. 13, din 30/04/2020 emis de CONSILIUL LOCAL AL COM. ADUNATI (act administrativ nr 1991 din 19.05.2020, emis de PRIMARIA ADUNATI);		
B1	Intabulare, drept de PROPRIETATE, dobandit prin Lege, cota actuala 1/1 1) Comuna Adunati, CIF:2843248, domeniul privat	A1
38434 / 29/09/2021		
Inscris Sub Semnatura Privata nr. 1, din 28/09/2021 emis de Dragusin Mugurel-Costin;		
B2	se repositioneaza imobilul conform documentatiei tehnice avizate	A1
27591 / 30/05/2023		
Act Notarial nr. 661, din 26/05/2023 emis de BN "FLORENTINA VICTORIA DRAGAN";		
B3	se actualizeaza informatiile cadastrale in sensul modificarii limitei si suprafetei imobilului conform documentatiei tehnice avizate	A1

C. Partea III. SARCINI .

Inscrieri privind dezmembramintele dreptului de proprietate, drepturi reale de garanție și sarcini	Referințe
NU SUNT	

Anexa Nr. 1 La Partea I

Teren

Nr cadastral	Suprafața (mp)*	Observații / Referințe
20777	Din acte: 97.681 Masurata: 94.919	

* Suprafața este determinată în planul de proiecție Stereo 70.



Date referitoare la teren

Crt	Categorie folosință	Intra vilan	Suprafața (mp)	Tarla	Parcelă	Nr. topo	Observații / Referințe
1	pasune	DA	30.511	27	1514;1515; 1516	-	
2	pasune	DA	892	27	1516	-	PASUNEA " BORUNGOCI "
3	pasune	NU	63.516	27	1516;1517; 1519;1520; 1521;1522; 1523	-	PASUNEA " BORUNGOCI "

Lungime Segmente

1) Valorile lungimilor segmentelor sunt obținute din proiecție în plan.

Punct început	X / Y	Punct sfârșit	X / Y	Lungime segment	Punct început	X / Y	Punct sfârșit	X / Y	Lungime segment	Punct început	X / Y	Punct sfârșit	X / Y	Lungime segment
1	548.389,875 409.328,812	2	548.376,512 409.361,145	34.986	2	548.376,512 409.361,145	3	548.374,639 409.370,836	9.87	3	548.374,639 409.370,836	4	548.375,209 409.380,447	9.628
4	548.375,209 409.380,447	5	548.378,059 409.410,355	30.043	5	548.378,059 409.410,355	6	548.388,492 409.435,247	26.991	6	548.388,492 409.435,247	7	548.397,24 409.450,252	17.368

Punct început	X / Y	Punct sfârșit	X / Y	Lungime segment	Punct început	X / Y	Punct sfârșit	X / Y	Lungime segment	Punct început	X / Y	Punct sfârșit	X / Y	Lungime segment
7	548.397,24 409.450,252	8	548.396,03 409.460,709	10.527	8	548.396,03 409.460,709	9	548.408,744 409.477,272	20.88	9	548.408,744 409.477,272	10	548.409,36 409.478,485	1.36
10	548.409,36 409.478,485	11	548.408,615 409.479,294	1.1	11	548.408,615 409.479,294	12	548.407,698 409.478,449	1.247	12	548.407,698 409.478,449	13	548.406,851 409.479,369	1.25
13	548.406,851 409.479,369	14	548.407,771 409.480,216	1.25	14	548.407,771 409.480,216	15	548.408,618 409.479,296	1.25	15	548.408,618 409.479,296	16	548.409,362 409.478,488	1.099
16	548.409,362 409.478,488	17	548.426,843 409.512,867	38.569	17	548.426,843 409.512,867	18	548.430,404 409.538,008	25.391	18	548.430,404 409.538,008	19	548.428,116 409.537,133	2.449
19	548.428,116 409.537,133	20	548.394,736 409.524,377	35.735	20	548.394,736 409.524,377	21	548.365,942 409.513,835	30.663	21	548.365,942 409.513,835	22	548.344,59 409.506,104	22.709
22	548.344,59 409.506,104	23	548.336,025 409.502,669	9.228	23	548.336,025 409.502,669	24	548.333,366 409.517,786	15.349	24	548.333,366 409.517,786	25	548.330,729 409.534,9	17.316
25	548.330,729 409.534,9	26	548.360,428 409.545,441	31.514	26	548.360,428 409.545,441	27	548.392,094 409.557,689	33.952	27	548.392,094 409.557,689	28	548.421,48 409.568,155	31.195
28	548.421,48 409.568,155	29	548.426,56 409.569,586	5.278	29	548.426,56 409.569,586	30	548.425,879 409.572,301	2.799	30	548.425,879 409.572,301	31	548.423,273 409.582,684	10.705
31	548.423,273 409.582,684	32	548.418,063 409.607,499	25.356	32	548.418,063 409.607,499	33	548.414,989 409.619,217	12.114	33	548.414,989 409.619,217	34	548.412,537 409.626,099	7.306
34	548.412,537 409.626,099	35	548.410,675 409.629,238	3.65	35	548.410,675 409.629,238	36	548.408,39 409.631,453	3.182	36	548.408,39 409.631,453	37	548.405,077 409.632,385	3.442
37	548.405,077 409.632,385	38	548.397,269 409.629,534	8.312	38	548.397,269 409.629,534	39	548.394,301 409.625,815	4.758	39	548.394,301 409.625,815	40	548.386,938 409.613,333	14.492
40	548.386,938 409.613,333	41	548.382,931 409.605,253	9.019	41	548.382,931 409.605,253	42	548.376,727 409.597,278	10.104	42	548.376,727 409.597,278	43	548.370,956 409.591,881	7.901
43	548.370,956 409.591,881	44	548.365,622 409.588,787	6.166	44	548.365,622 409.588,787	45	548.358,194 409.586,132	7.888	45	548.358,194 409.586,132	46	548.354,124 409.584,022	4.584
46	548.354,124 409.584,022	47	548.347,367 409.582,173	7.005	47	548.347,367 409.582,173	48	548.338,821 409.580,299	8.749	48	548.338,821 409.580,299	49	548.320,136 409.581,537	18.726
49	548.320,136 409.581,537	50	548.310,631 409.585,69	10.373	50	548.310,631 409.585,69	51	548.303,854 409.589,311	7.684	51	548.303,854 409.589,311	52	548.300,068 409.591,568	4.408
52	548.300,068 409.591,568	53	548.295,563 409.594,953	5.635	53	548.295,563 409.594,953	54	548.287,486 409.601,845	10.618	54	548.287,486 409.601,845	55	548.281,285 409.611,011	11.067
55	548.281,285 409.611,011	56	548.276,806 409.623,558	13.322	56	548.276,806 409.623,558	57	548.273,385 409.632,361	9.444	57	548.273,385 409.632,361	58	548.265,626 409.655,546	24.449
58	548.265,626 409.655,546	59	548.259,533 409.670,615	16.254	59	548.259,533 409.670,615	60	548.251,282 409.694,098	24.891	60	548.251,282 409.694,098	61	548.247,987 409.703,594	10.051
61	548.247,987 409.703,594	62	548.245,947 409.712,718	9.349	62	548.245,947 409.712,718	63	548.243,963 409.723,411	10.876	63	548.243,963 409.723,411	64	548.243,382 409.731,243	7.854
64	548.243,382 409.731,243	65	548.242,856 409.736,291	5.075	65	548.242,856 409.736,291	66	548.248,66 409.752,785	17.485	66	548.248,66 409.752,785	67	548.251,267 409.756,916	4.885
67	548.251,267 409.756,916	68	548.255,26 409.765,767	9.71	68	548.255,26 409.765,767	69	548.256,941 409.770,732	5.242	69	548.256,941 409.770,732	70	548.257,01 409.775,534	4.802
70	548.257,01 409.775,534	71	548.255,673 409.778,254	3.031	71	548.255,673 409.778,254	72	548.251,722 409.785,165	7.961	72	548.251,722 409.785,165	73	548.247,201 409.791,037	7.411
73	548.247,201 409.791,037	74	548.240,575 409.803,817	14.395	74	548.240,575 409.803,817	75	548.155,3 409.714,562	123.444	75	548.155,3 409.714,562	76	548.091,675 409.650,437	90.333
76	548.091,675 409.650,437	77	548.118,233 409.632,525	32.034	77	548.118,233 409.632,525	78	548.119,375 409.632,016	1.25	78	548.119,375 409.632,016	79	548.118,866 409.630,874	1.25
79	548.118,866 409.630,874	80	548.117,724 409.631,383	1.25	80	548.117,724 409.631,383	81	548.118,232 409.632,522	1.247	81	548.118,232 409.632,522	82	548.091,673 409.650,435	32.035
82	548.091,673 409.650,435	83	548.084,754 409.643,462	9.823	83	548.084,754 409.643,462	84	548.063,151 409.623,843	29.182	84	548.063,151 409.623,843	85	548.063,226 409.609,55	14.293
85	548.063,226 409.609,55	86	548.063,277 409.592,102	17.448	86	548.063,277 409.592,102	87	548.066,711 409.578,61	13.922	87	548.066,711 409.578,61	88	548.074,058 409.561,514	18.608
88	548.074,058 409.561,514	89	548.093,663 409.565,75	20.057	89	548.093,663 409.565,75	90	548.112,95 409.567,509	19.367	90	548.112,95 409.567,509	91	548.122,453 409.570,076	9.844
91	548.122,453 409.570,076	92	548.125,611 409.562,558	8.154	92	548.125,611 409.562,558	93	548.181,456 409.589,571	62.034	93	548.181,456 409.589,571	94	548.180,611 409.590,488	1.247
94	548.180,611 409.590,488	95	548.181,53 409.591,335	1.25	95	548.181,53 409.591,335	96	548.182,377 409.590,415	1.25	96	548.182,377 409.590,415	97	548.181,458 409.589,569	1.25
97	548.181,458 409.589,569	98	548.125,612 409.562,556	62.035	98	548.125,612 409.562,556	99	548.132,597 409.545,93	18.033	99	548.132,597 409.545,93	100	548.138,297 409.533,544	13.635
100	548.138,297 409.533,544	101	548.157,328 409.494,05	43.84	101	548.157,328 409.494,05	102	548.163,947 409.478,939	16.497	102	548.163,947 409.478,939	103	548.164,866 409.480,609	1.906
103	548.164,866 409.480,609	104	548.166,268 409.484,165	3.822	104	548.166,268 409.484,165	105	548.167,642 409.485,938	2.243	105	548.167,642 409.485,938	106	548.168,385 409.486,391	0.87

Punct început	X / Y	Punct sfârșit	X / Y	Lungime segment	Punct început	X / Y	Punct sfârșit	X / Y	Lungime segment	Punct început	X / Y	Punct sfârșit	X / Y	Lungime segment
106	548.168,385 409.486,391	107	548.170,46 409.482,838	4.115	107	548.170,46 409.482,838	108	548.175,463 409.471,198	12.67	108	548.175,463 409.471,198	109	548.175,972 409.465,682	5.539
109	548.175,972 409.465,682	110	548.176,531 409.459,617	6.091	110	548.176,531 409.459,617	111	548.167,705 409.450,44	12.73 2	111	548.167,705 409.450,44	112	548.175,201 409.439,697	13.1
112	548.175,201 409.439,697	113	548.242,151 409.501,344	91.01	113	548.242,151 409.501,344	114	548.241,307 409.502,262	1.247	114	548.241,307 409.502,262	115	548.242,226 409.503,108	1.25
115	548.242,226 409.503,108	116	548.243,073 409.502,189	1.25	116	548.243,073 409.502,189	117	548.242,153 409.501,342	1.25	117	548.242,153 409.501,342	118	548.175,203 409.439,694	91.01
118	548.175,203 409.439,694	119	548.175,584 409.439,148	0.666	119	548.175,584 409.439,148	120	548.244,142 409.502,276	93.19 5	120	548.244,142 409.502,276	121	548.243,297 409.503,193	1.247
121	548.243,297 409.503,193	122	548.244,217 409.504,04	1.25	122	548.244,217 409.504,04	123	548.245,064 409.503,12	1.25	123	548.245,064 409.503,12	124	548.244,144 409.502,274	1.25
124	548.244,144 409.502,274	125	548.175,586 409.439,146	93.19 5	125	548.175,586 409.439,146	126	548.198,127 409.406,841	39.39 1	126	548.198,127 409.406,841	127	548.272,421 409.460,678	91.75
127	548.272,421 409.460,678	128	548.271,689 409.461,688	1.247	128	548.271,689 409.461,688	129	548.272,701 409.462,421	1.25	129	548.272,701 409.462,421	130	548.273,435 409.461,409	1.25
130	548.273,435 409.461,409	131	548.272,423 409.460,676	1.25	131	548.272,423 409.460,676	132	548.198,128 409.406,839	91.75	132	548.198,128 409.406,839	133	548.205,017 409.396,966	12.03 8
133	548.205,017 409.396,966	134	548.209,451 409.391,66	6.915	134	548.209,451 409.391,66	135	548.216,783 409.388,265	8.08	135	548.216,783 409.388,265	136	548.225,755 409.377,532	13.98 9
136	548.225,755 409.377,532	137	548.232,681 409.368,263	11.57	137	548.232,681 409.368,263	138	548.293,733 409.427,581	85.12 3	138	548.293,733 409.427,581	139	548.292,889 409.428,498	1.247
139	548.292,889 409.428,498	140	548.293,808 409.429,345	1.25	140	548.293,808 409.429,345	141	548.294,655 409.428,425	1.25	141	548.294,655 409.428,425	142	548.293,735 409.427,578	1.25
142	548.293,735 409.427,578	143	548.232,682 409.368,261	85.12 4	143	548.232,682 409.368,261	144	548.239,254 409.359,466	10.97 8	144	548.239,254 409.359,466	145	548.262,634 409.380,994	31.78 2
145	548.262,634 409.380,994	146	548.261,789 409.381,912	1.247	146	548.261,789 409.381,912	147	548.262,708 409.382,758	1.25	147	548.262,708 409.382,758	148	548.263,555 409.381,839	1.25
148	548.263,555 409.381,839	149	548.262,636 409.380,992	1.25	149	548.262,636 409.380,992	150	548.239,256 409.359,464	31.78 2	150	548.239,256 409.359,464	151	548.244,417 409.352,556	8.624
151	548.244,417 409.352,556	152	548.305,897 409.409,166	83.57 3	152	548.305,897 409.409,166	153	548.305,053 409.410,083	1.247	153	548.305,053 409.410,083	154	548.305,972 409.410,93	1.25
154	548.305,972 409.410,93	155	548.306,819 409.410,01	1.25	155	548.306,819 409.410,01	156	548.305,899 409.409,164	1.25	156	548.305,899 409.409,164	157	548.244,419 409.352,553	83.57 4
157	548.244,419 409.352,553	158	548.247,899 409.347,896	5.814	158	548.247,899 409.347,896	159	548.267,65 409.325,267	30.03 6	159	548.267,65 409.325,267	160	548.283,813 409.307,414	24.08 3
160	548.283,813 409.307,414	161	548.305,543 409.286,467	30.18 2	161	548.305,543 409.286,467	162	548.313,722 409.278,064	11.72 6	162	548.313,722 409.278,064	163	548.363,562 409.211,17	83.42
163	548.363,562 409.211,17	164	548.381,282 409.186,454	30.41 2	164	548.381,282 409.186,454	165	548.408,083 409.149,657	45.52 3	165	548.408,083 409.149,657	166	548.422,247 409.154,054	14.83 1
166	548.422,247 409.154,054	167	548.422,008 409.156,0	1.96	167	548.422,008 409.156,0	168	548.420,07 409.161,161	5.513	168	548.420,07 409.161,161	169	548.412,05 409.176,28	17.11 5
169	548.412,05 409.176,28	170	548.406,337 409.203,01	27.33 3	170	548.406,337 409.203,01	171	548.402,066 409.220,348	17.85 6	171	548.402,066 409.220,348	172	548.406,191 409.237,721	17.85 6
172	548.406,191 409.237,721	173	548.406,311 409.246,63	8.91	173	548.406,311 409.246,63	174	548.406,002 409.265,839	19.21 1	174	548.406,002 409.265,839	175	548.405,576 409.275,465	9.635
175	548.405,576 409.275,465	176	548.404,456 409.301,017	25.57 7	176	548.404,456 409.301,017	177	548.404,322 409.304,068	3.054	177	548.404,322 409.304,068	178	548.401,332 409.310,087	6.72
178	548.401,332 409.310,087	179	548.394,533 409.321,226	13.05	179	548.394,533 409.321,226	180	548.392,724 409.324,695	3.912	180	548.392,724 409.324,695	1	548.389,875 409.328,812	5.007

** Lungimile segmentelor sunt determinate în planul de proiecție Stereo 70 și sunt rotunjite la 1 milimetru.

*** Distanța dintre puncte este formată din segmente cumulate ce sunt mai mici decât valoarea 1 milimetru.

**DATE DESPRE IMOBILUL NR. 405**

Oficiul de Cadastru și Publicitate Imobiliară PRAHOVA
Biroul de Cadastru și Publicitate Imobiliară Câmpina

A. Partea I. Descrierea imobilului

TEREN Extravilan

Adresa: Jud. Prahova

Nr. Crt	Nr cadastral Nr. topografic	Suprafața* (mp)	Observații / Referințe
A1		Din acte: 1 Masurata: 2	Sector cadastral:23 Teren neimprijmit;

Construcții

Crt	Nr cadastral Nr. topografic	Adresa	Observații / Referințe
A1.1		Jud. Prahova	Nr. niveluri:1; S. construita la sol:2 mp; STALP ENERGIE ELECTRICA LEA 20KV

B. Partea II. Proprietari și acte

Inscrieri privitoare la dreptul de proprietate și alte drepturi reale		Referințe
/		
Act Normativ nr. 123, din 10/07/2012 emis de PARLAMENTUL ROMANIEI;		
B1	Intabulare, drept de PROPRIETATE, dobandit prin Lege, cota actuala 1/1 1) STATUL ROMAN, CIF:9999999999999, DOMENIU PUBLIC	A1, A1.1
Act Normativ nr. 980, din 16/12/2015 emis de GUVERNUL ROMANIEI;		
B2	Intabulare, drept de ADMINISTRARE, dobandit prin Lege 1) MINISTERUL ECONOMIEI, ENERGIEI SI MEDIULUI DE AFACERI, CIF:9999999999999	A1, A1.1
Act Administrativ nr. 9, din 07/10/2005 emis de MINISTERUL ECONOMIEI SI COMERTULUI (ACT ADITIOAL 1/10.06.2008 EMIS DE MINISTERUL ECONOMIEI SI FINANTELOR, ACT ADITIOAL 2/18.06.2015 EMIS DE MINISTERUL ENERGIEI, INTREPRINDERILOR MICI SI MIJLOCII SI MEDIULUI DE AFACERI, ACT ADITIOAL 3/10.02.2016 EMIS DE MINISTERUL ENERGIEI, ACT ADITIOAL 4/02.03.2017 EMIS DE MINISTERUL ENERGIEI);		
B3	Intabulare, drept de CONCESIUNE, dobandit prin Lege 1) DISTRIBUTIE ENERGIE ELECTRICA ROMANIA SA, CIF:14476722	A1, A1.1

C. Partea III. SARCINI .

Inscrieri privind dezmembramintele dreptului de proprietate, drepturi reale de garanție și sarcini	Referințe
NU SUNT	

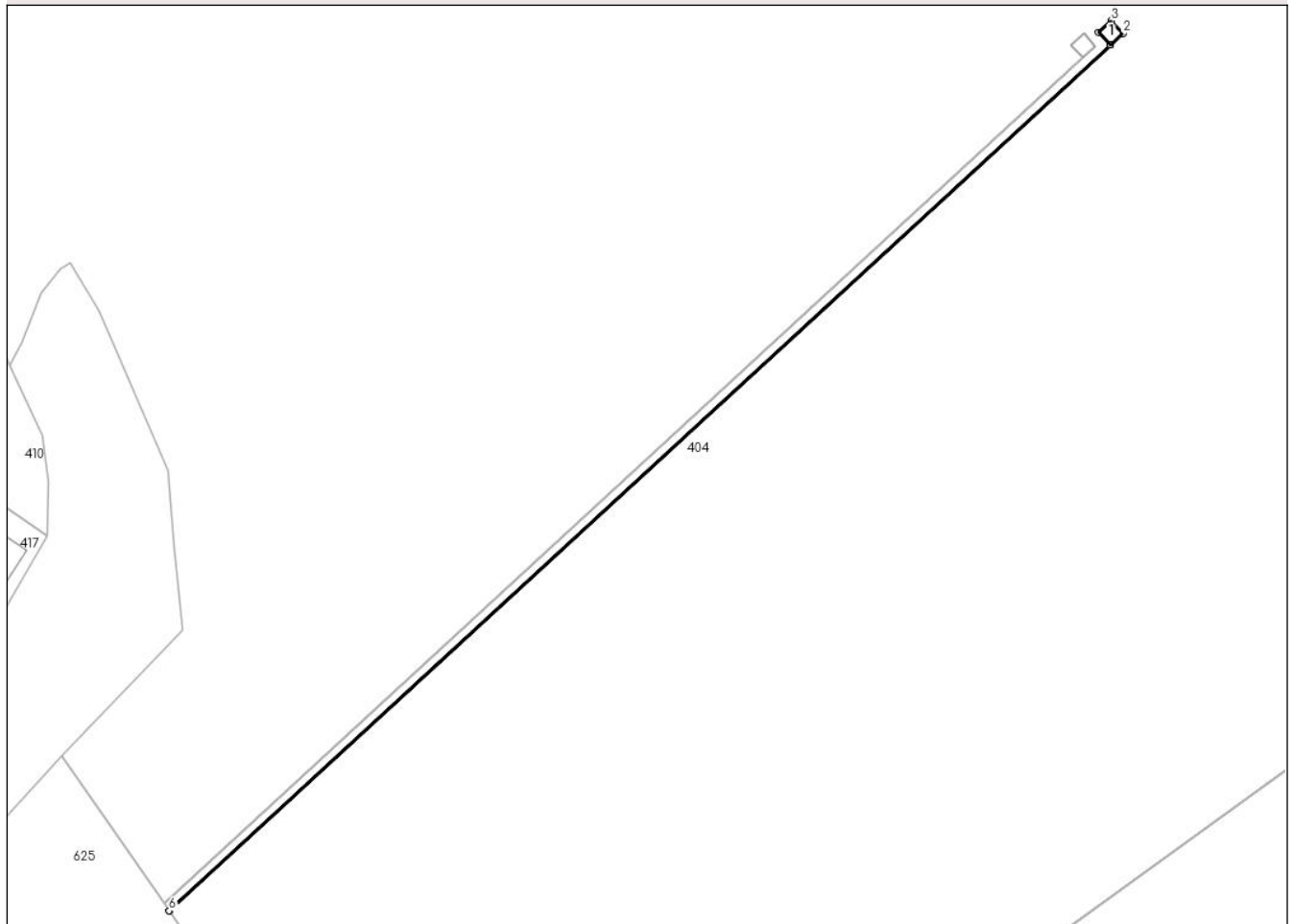
Anexa Nr. 1 La Partea I

Teren

Nr cadastral	Suprafața (mp)*	Observații / Referințe
	Din acte: 1 Masurata: 2	

* Suprafața este determinată în planul de proiecție Stereo 70.

DETALII LINIARE IMOBIL



Date referitoare la teren

Crt	Categorie folosință	Intra vilan	Suprafața (mp)	Tarla	Parcelă	Nr. topo	Observații / Referințe
1	curți constructii	NU	2	-	-	-	

Date referitoare la construcții

Crt	Număr	Destinație construcție	Supraf. (mp)	Situație juridică	Observații / Referințe
A1.1		construcții industriale și edilitare	2	Cu acte	Nr. niveluri:1; S. construita la sol:2 mp; STALP ENERGIE ELECTRICA LEA 20KV

Lungime Segmente

1) Valorile lungimilor segmentelor sunt obținute din proiecție în plan.

Punct început	X / Y	Punct sfârșit	X / Y	Lungime segment (** (m)
1	548.244,144 409.502,274	2	548.245,064 409.503,12	1.25
2	548.245,064 409.503,12	3	548.244,217 409.504,04	1.25
3	548.244,217 409.504,04	4	548.243,297 409.503,193	1.25

Punct început	X / Y	Punct sfârșit	X / Y	Lungime segment (** (m)
4	548.243,297 409.503,193	5	548.244,142 409.502,276	1.247
5	548.244,142 409.502,276	6	548.175,584 409.439,148	93.195
6	548.175,584 409.439,148	7	548.175,586 409.439,146	0.003
7	548.175,586 409.439,146	1	548.244,144 409.502,274	93.195

** Lungimile segmentelor sunt determinate în planul de proiecție Stereo 70 și sunt rotunjite la 1 milimetru.

*** Distanța dintre puncte este formată din segmente cumulate ce sunt mai mici decât valoarea 1 milimetru.

**DATE DESPRE IMOBILUL NR. 406**

Oficiul de Cadastru și Publicitate Imobiliară PRAHOVA
Biroul de Cadastru și Publicitate Imobiliară Câmpina

A. Partea I. Descrierea imobilului

TEREN Extravilan

Adresa: Jud. Prahova

Nr. Crt	Nr cadastral Nr. topografic	Suprafața* (mp)	Observații / Referințe
A1		Din acte: 1 Masurata: 2	Sector cadastral:23 Teren neimpregmuit;

Construcții

Crt	Nr cadastral Nr. topografic	Adresa	Observații / Referințe
A1.1		Jud. Prahova	Nr. niveluri:1; S. construita la sol:2 mp; STALP ENERGIE ELECTRICA LEA 20KV

B. Partea II. Proprietari și acte

Inscrieri privitoare la dreptul de proprietate și alte drepturi reale		Referințe
/		
Act Normativ nr. 123, din 10/07/2012 emis de PARLAMENTUL ROMANIEI;		
B1	Intabulare, drept de PROPRIETATE, dobandit prin Lege, cota actuala 1/1 1) STATUL ROMAN, CIF:9999999999999, DOMENIU PUBLIC	A1, A1.1
Act Normativ nr. 980, din 16/12/2015 emis de GUVERNUL ROMANIEI;		
B2	Intabulare, drept de ADMINISTRARE, dobandit prin Lege 1) MINISTERUL ECONOMIEI, ENERGIEI SI MEDIULUI DE AFACERI, CIF:9999999999999	A1, A1.1
Act Administrativ nr. 9, din 07/10/2005 emis de MINISTERUL ECONOMIEI SI COMERTULUI (ACT ADITIOAL 1/10.06.2008 EMIS DE MINISTERUL ECONOMIEI SI FINANTELOR, ACT ADITIOAL 2/18.06.2015 EMIS DE MINISTERUL ENERGIEI, INTREPRINDERILOR MICI SI MIJLOCII SI MEDIULUI DE AFACERI, ACT ADITIOAL 3/10.02.2016 EMIS DE MINISTERUL ENERGIEI, ACT ADITIOAL 4/02.03.2017 EMIS DE MINISTERUL ENERGIEI);		
B3	Intabulare, drept de CONCESIUNE, dobandit prin Lege 1) DISTRIBUTIE ENERGIE ELECTRICA ROMANIA SA, CIF:14476722	A1, A1.1

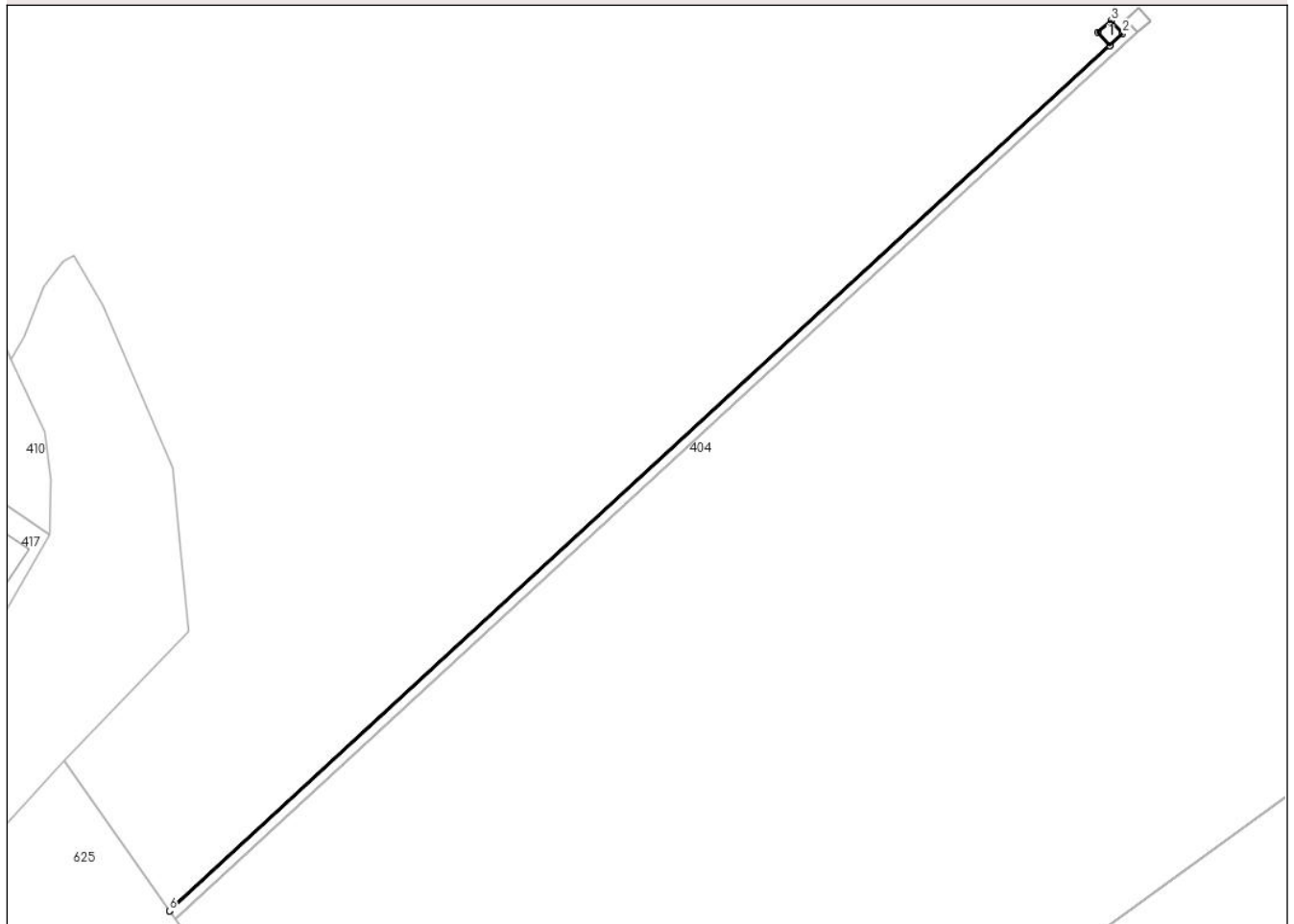
C. Partea III. SARCINI .

Inscrieri privind dezmembramintele dreptului de proprietate, drepturi reale de garanție și sarcini	Referințe
NU SUNT	

Anexa Nr. 1 La Partea I**Teren**

Nr cadastral	Suprafața (mp)*	Observații / Referințe
	Din acte: 1 Masurata: 2	

* Suprafața este determinată în planul de proiecție Stereo 70.

DETALII LINIARE IMOBIL**Date referitoare la teren**

Crt	Categorie folosință	Intra vilan	Suprafața (mp)	Tarla	Parcelă	Nr. topo	Observații / Referințe
1	curți constructii	NU	2	-	-	-	

Date referitoare la construcții

Crt	Număr	Destinație construcție	Supraf. (mp)	Situație juridică	Observații / Referințe
A1.1		construcții industriale și edilitare	2	Cu acte	Nr. niveluri:1; S. construita la sol:2 mp; STALP ENERGIE ELECTRICA LEA 20KV

Lungime Segmente

1) Valorile lungimilor segmentelor sunt obținute din proiecție în plan.

Punct început	X / Y	Punct sfârșit	X / Y	Lungime segment (** (m)
1	548.242,153 409.501,342	2	548.243,073 409.502,189	1.25
2	548.243,073 409.502,189	3	548.242,226 409.503,108	1.25
3	548.242,226 409.503,108	4	548.241,307 409.502,262	1.25

Punct început	X / Y	Punct sfârșit	X / Y	Lungime segment (** (m)
4	548.241,307 409.502,262	5	548.242,151 409.501,344	1.247
5	548.242,151 409.501,344	6	548.175,201 409.439,697	91.01
6	548.175,201 409.439,697	7	548.175,203 409.439,694	0.003
7	548.175,203 409.439,694	1	548.242,153 409.501,342	91.01

** Lungimile segmentelor sunt determinate în planul de proiecție Stereo 70 și sunt rotunjite la 1 milimetru.

*** Distanța dintre puncte este formată din segmente cumulate ce sunt mai mici decât valoarea 1 milimetru.

**DATE DESPRE IMOBILUL NR. 407**

Oficiul de Cadastru și Publicitate Imobiliară PRAHOVA
Biroul de Cadastru și Publicitate Imobiliară Câmpina

A. Partea I. Descrierea imobilului

TEREN Intravilan

Adresa: Loc. Ocina De Sus, Jud. Prahova

Nr. Crt	Nr cadastral Nr. topografic	Suprafața* (mp)	Observații / Referințe
A1		1.314	Sector cadastral:23 Teren neimprejmuit;

B. Partea II. Proprietari și acte

Inscrieri privitoare la dreptul de proprietate și alte drepturi reale		Referințe
/		
Act Normativ nr. 7, din 13/03/1996 emis de PARLAMENTUL ROMANIEI (ART.13);		
B1	Inscrierea posesiei, drept de PROPRIETATE, dobandit prin Constituire, cota actuala 1/1 1) NEIDENTIFICAT NEIDENTIFICAT	A1
B2	SE NOTEAZA MENTIUNEA DE PROPRIETAR NEIDENTIFICAT	A1

C. Partea III. SARCINI .

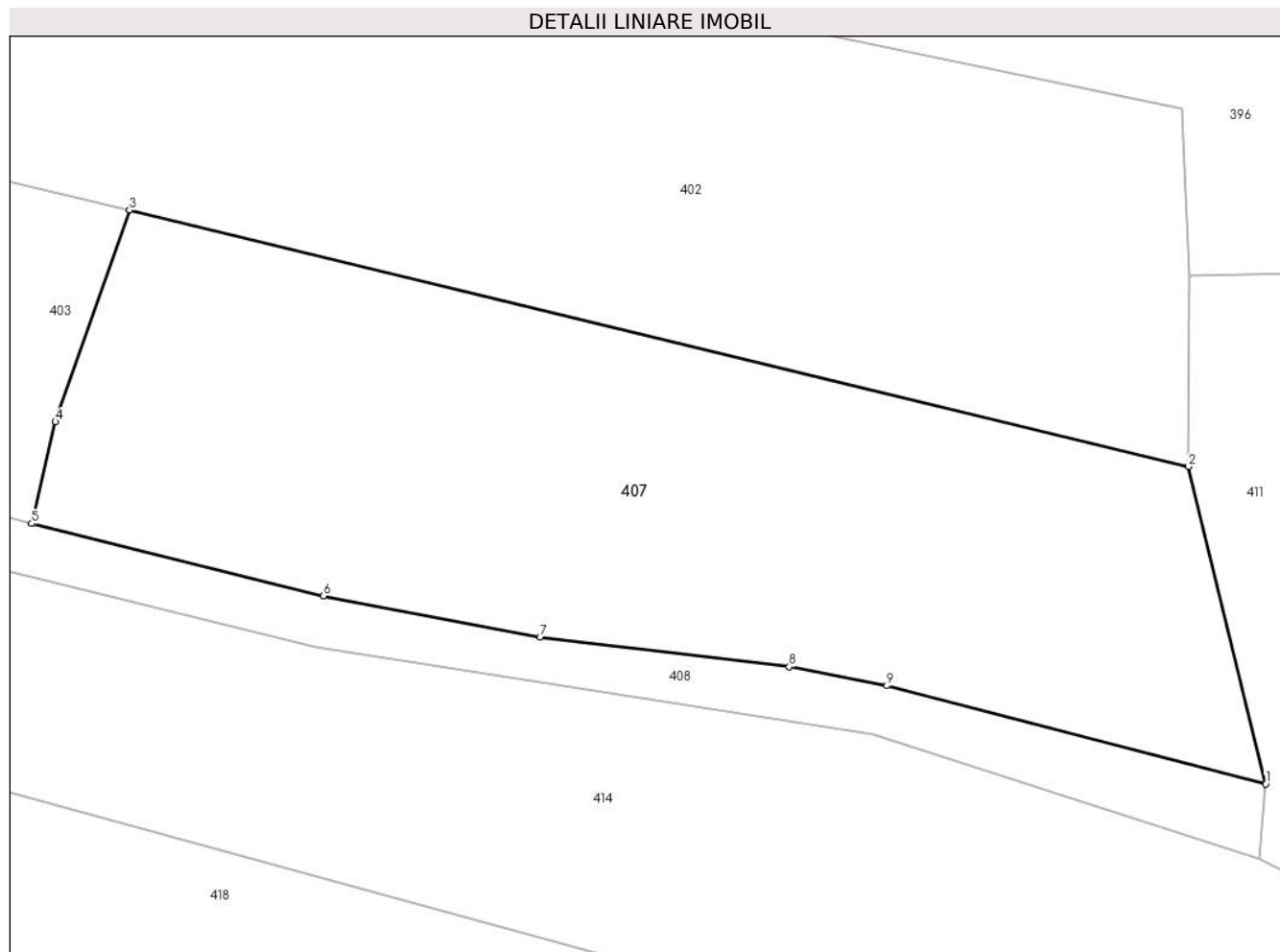
Inscrieri privind dezmembramintele dreptului de proprietate, drepturi reale de garanție și sarcini	Referințe
NU SUNT	

Anexa Nr. 1 La Partea I

Teren

Nr cadastral	Suprafața (mp)*	Observații / Referințe
	1.314	

* Suprafața este determinată în planul de proiecție Stereo 70.



Date referitoare la teren

Crt	Categorie folosință	Intravilan	Suprafața (mp)	Tarla	Parcelă	Nr. topo	Observații / Referințe
1	livada	DA	1.314	60	2874	-	

Lungime Segmente

1) Valorile lungimilor segmentelor sunt obținute din proiecție în plan.

Punct început	X / Y	Punct sfârșit	X / Y	Lungime segment (** (m)
1	547.994,408 409.475,627	2	547.989,748 409.494,722	19.655
2	547.989,748 409.494,722	3	547.925,958 409.510,151	65.629
3	547.925,958 409.510,151	4	547.921,504 409.497,42	13.488
4	547.921,504 409.497,42	5	547.920,067 409.491,288	6.298
5	547.920,067 409.491,288	6	547.937,636 409.486,935	18.1

Punct început	X / Y	Punct sfârșit	X / Y	Lungime segment (** (m)
6	547.937,636 409.486,935	7	547.950,706 409.484,474	13.3
7	547.950,706 409.484,474	8	547.965,699 409.482,679	15.1
8	547.965,699 409.482,679	9	547.971,588 409.481,532	6.0
9	547.971,588 409.481,532	1	547.994,408 409.475,627	23.571

** Lungimile segmentelor sunt determinate în planul de proiecție Stereo 70 și sunt rotunjite la 1 milimetru.

*** Distanța dintre puncte este formată din segmente cumulate ce sunt mai mici decât valoarea 1 milimetru.

**DATE DESPRE IMOBILUL NR. 408**

Oficiul de Cadastru și Publicitate Imobiliară PRAHOVA
Biroul de Cadastru și Publicitate Imobiliară Câmpina

A. Partea I. Descrierea imobilului

TEREN Intravilan

Adresa: Loc. Ocina De Sus, Jud. Prahova

Nr. Crt	Nr cadastral Nr. topografic	Suprafața* (mp)	Observații / Referințe
A1		487	Sector cadastral:23 Teren imprejmuit;

B. Partea II. Proprietari și acte

Inscrieri privitoare la dreptul de proprietate și alte drepturi reale		Referințe
/		
Act Normativ nr. 7, din 13/03/1996 emis de PARLAMENTUL ROMANIEI (ART.13);		
B1	Inscrierea posesiei, drept de PROPRIETATE, dobandit prin Constituire, cota actuala 1/1 1) NEIDENTIFICAT NEIDENTIFICAT	A1
B2	SE NOTEAZA MENTIUNEA DE PROPRIETAR NEIDENTIFICAT	A1

C. Partea III. SARCINI .

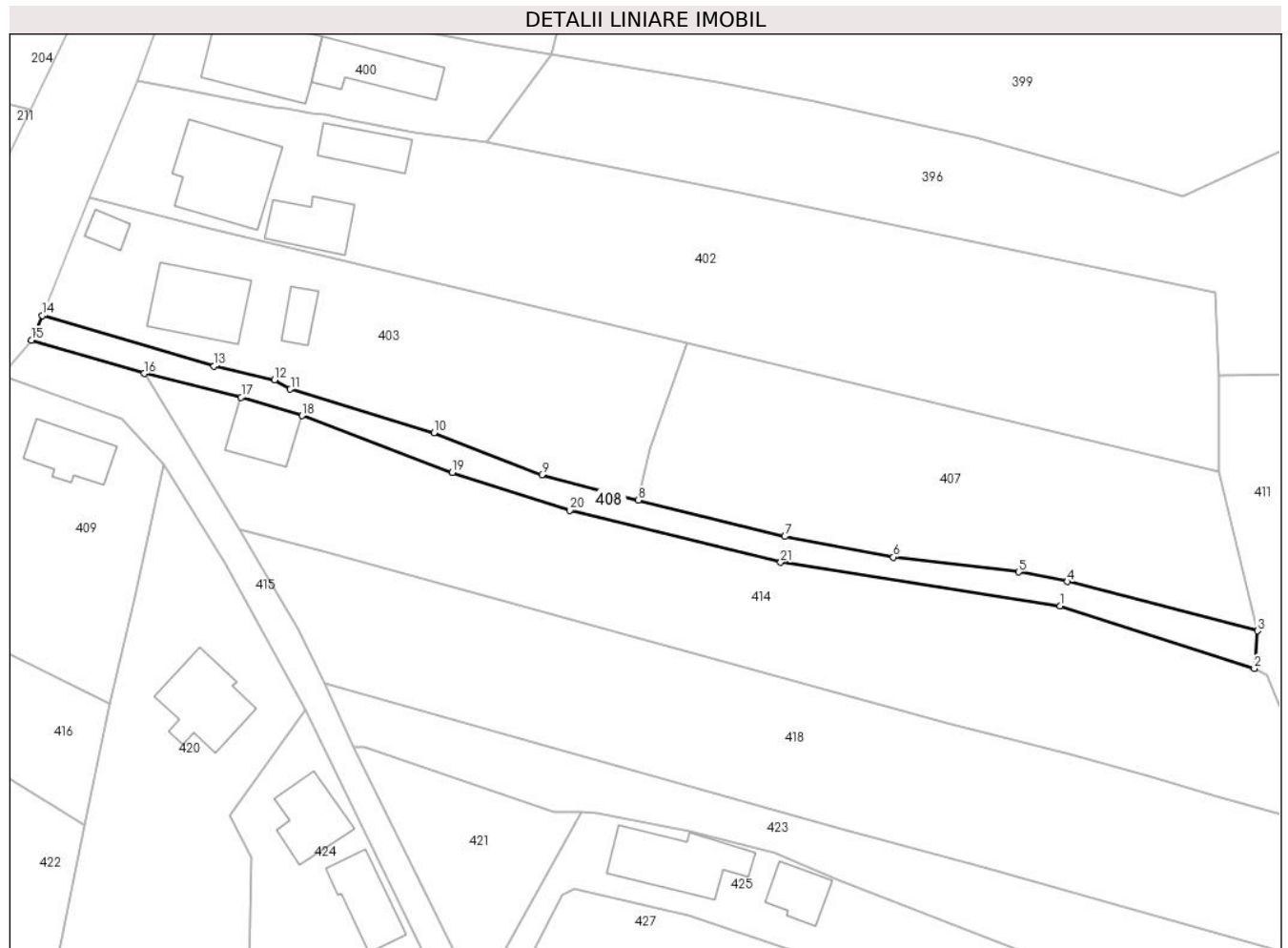
Inscrieri privind dezmembramintele dreptului de proprietate, drepturi reale de garanție și sarcini	Referințe
NU SUNT	

Anexa Nr. 1 La Partea I

Teren

Nr cadastral	Suprafața (mp)*	Observații / Referințe
	487	

* Suprafața este determinată în planul de proiecție Stereo 70.



Date referitoare la teren

Crt	Categorie folosință	Intravilan	Suprafața (mp)	Tarla	Parcelă	Nr. topo	Observații / Referințe
1	faneata	DA	487	-	-	-	

Lungime Segmente

1) Valorile lungimilor segmentelor sunt obținute din proiecție în plan.

Punct început	X / Y	Punct sfârșit	X / Y	Lungime segment (** (m)
1	547.970,719 409.478,631	2	547.994,014 409.471,113	24.478
3	547.994,408 409.475,627	4	547.971,588 409.481,532	23.571
5	547.965,699 409.482,679	6	547.950,706 409.484,474	15.1
7	547.937,636 409.486,935	8	547.920,067 409.491,288	18.1
9	547.908,494 409.494,348	10	547.895,538 409.499,376	13.897

Punct început	X / Y	Punct sfârșit	X / Y	Lungime segment (** (m)
2	547.994,014 409.471,113	3	547.994,408 409.475,627	4.531
4	547.971,588 409.481,532	5	547.965,699 409.482,679	6.0
6	547.950,706 409.484,474	7	547.937,636 409.486,935	13.3
8	547.920,067 409.491,288	9	547.908,494 409.494,348	11.971
10	547.895,538 409.499,376	11	547.878,288 409.504,59	18.021

Punct început	X / Y	Punct sfârșit	X / Y	Lungime segment (** (m)
11	547.878,288 409.504,59	12	547.876,381 409.505,715	2.214
13	547.869,128 409.507,364	14	547.848,518 409.513,414	21.48
15	547.847,207 409.510,46	16	547.860,732 409.506,475	14.1
17	547.872,377 409.503,621	18	547.879,693 409.501,434	7.636
19	547.897,719 409.494,596	20	547.911,837 409.490,079	14.823
21	547.937,158 409.483,837	1	547.970,719 409.478,631	33.962

Punct început	X / Y	Punct sfârșit	X / Y	Lungime segment (** (m)
12	547.876,381 409.505,715	13	547.869,128 409.507,364	7.438
14	547.848,518 409.513,414	15	547.847,207 409.510,46	3.232
16	547.860,732 409.506,475	17	547.872,377 409.503,621	11.99
18	547.879,693 409.501,434	19	547.897,719 409.494,596	19.279
20	547.911,837 409.490,079	21	547.937,158 409.483,837	26.079

** Lungimile segmentelor sunt determinate în planul de proiecție Stereo 70 și sunt rotunjite la 1 milimetru.

*** Distanța dintre puncte este formată din segmente cumulate ce sunt mai mici decât valoarea 1 milimetru.

**DATE DESPRE IMOBILUL NR. 409**

Oficiul de Cadastru și Publicitate Imobiliară PRAHOVA
Biroul de Cadastru și Publicitate Imobiliară Câmpina

A. Partea I. Descrierea imobilului

TEREN Intravilan

Adresa: Loc. Ocina De Sus, Jud. Prahova

Nr. Crt	Nr cadastral Nr. topografic	Suprafața* (mp)	Observații / Referințe
A1		752	Sector cadastral:23 Teren imprejmuit;

B. Partea II. Proprietari și acte

Inscrieri privitoare la dreptul de proprietate și alte drepturi reale		Referințe
/		
Act Normativ nr. 7, din 13/03/1996 emis de PARLAMENTUL ROMANIEI (ART.13);		
B1	Inscrierea posesiei, drept de PROPRIETATE, dobandit prin Constituire, cota actuala 1/1 1) NEIDENTIFICAT NEIDENTIFICAT	A1
B2	SE NOTEAZA MENTIUNEA DE PROPRIETAR NEIDENTIFICAT	A1

C. Partea III. SARCINI .

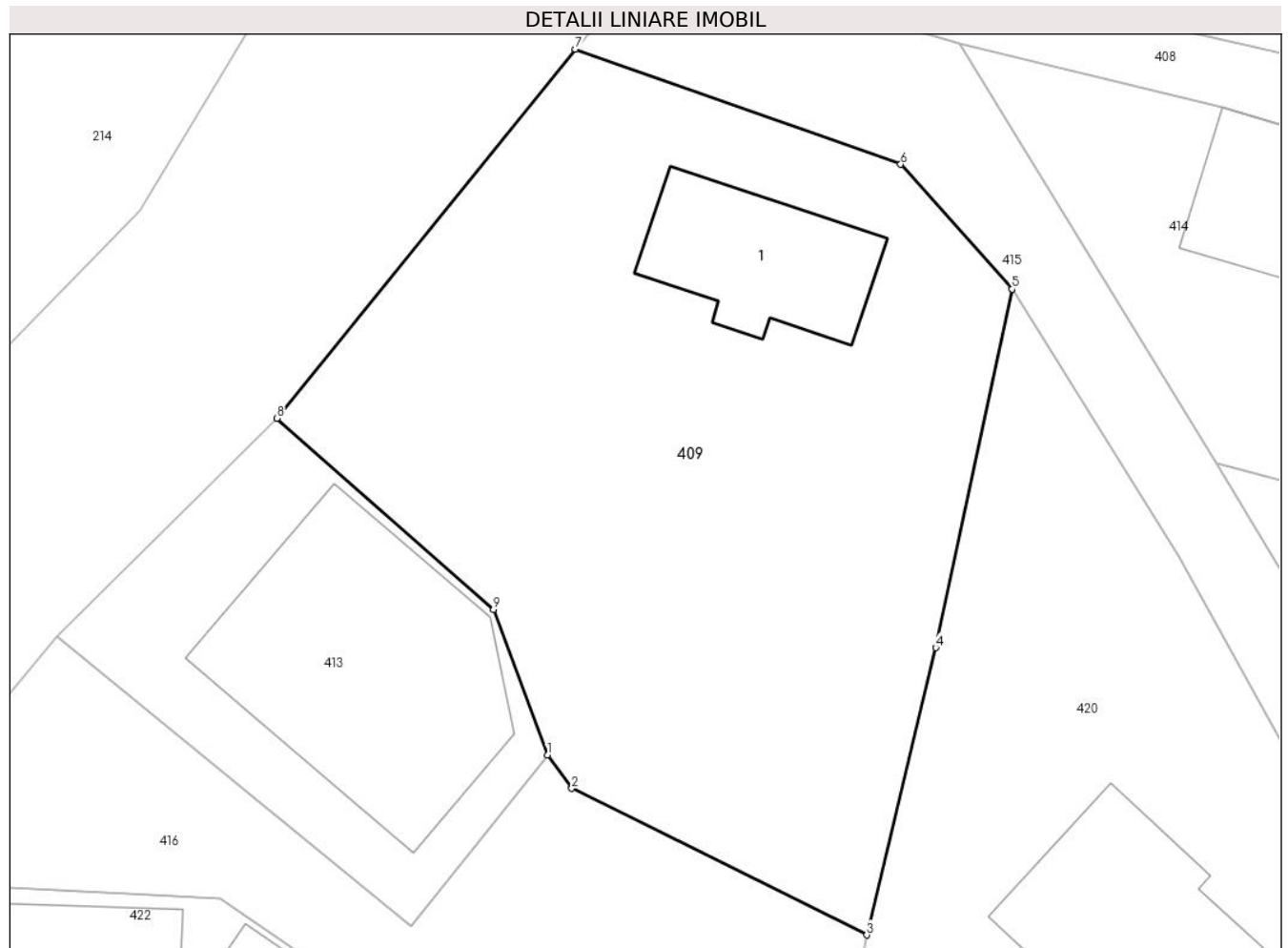
Inscrieri privind dezmembramintele dreptului de proprietate, drepturi reale de garanție și sarcini	Referințe
NU SUNT	

Anexa Nr. 1 La Partea I

Teren

Nr cadastral	Suprafața (mp)*	Observații / Referințe
	752	

* Suprafața este determinată în planul de proiecție Stereo 70.



Date referitoare la teren

Crt	Categorie folosință	Intra vilan	Suprafața (mp)	Tarla	Parcelă	Nr. topo	Observații / Referințe
1	curti constructii	DA	400	60	2906	-	
2	faneata	DA	352	60	2907	-	

Date referitoare la construcții

Crt	Număr	Destinație construcție	Supraf. (mp)	Situație juridică	Observații / Referințe
A1.1		construcții industriale și edilitare	53	Fara acte	Nr. niveluri:1; S. construita la sol:53 mp; LOCUINTA

Lungime Segmente

1) Valorile lungimilor segmentelor sunt obținute din proiecție în plan.

Punct început	X / Y	Punct sfârșit	X / Y	Lungime segment (** (m)
1	547.842,406 409.474,91	2	547.843,494 409.473,427	1.84
2	547.843,494 409.473,427	3	547.856,596 409.466,928	14.625

Punct început	X / Y	Punct sfârșit	X / Y	Lungime segment (** (m)
3	547.856,596 409.466,928	4	547.859,654 409.479,664	13.098
4	547.859,654 409.479,664	5	547.863,042 409.495,57	16.263
5	547.863,042 409.495,57	6	547.858,102 409.501,102	7.416
6	547.858,102 409.501,102	7	547.843,643 409.506,208	15.334
7	547.843,643 409.506,208	8	547.830,403 409.489,844	21.049
8	547.830,403 409.489,844	9	547.840,009 409.481,351	12.822
9	547.840,009 409.481,351	1	547.842,406 409.474,91	6.872

** Lungimile segmentelor sunt determinate în planul de proiecție Stereo 70 și sunt rotunjite la 1 milimetru.

*** Distanța dintre puncte este formată din segmente cumulate ce sunt mai mici decât valoarea 1 milimetru.

**DATE DESPRE IMOBILUL NR. 410**

Oficiul de Cadastru și Publicitate Imobiliară PRAHOVA
Biroul de Cadastru și Publicitate Imobiliară Câmpina

A. Partea I. Descrierea imobilului

TEREN Intravilan

Adresa: Loc. Ocina De Sus, Nr. 1, Jud. Prahova

Nr. Crt	Nr cadastral Nr. topografic	Suprafața* (mp)	Observații / Referințe
A1		5.474	Sector cadastral:23 Teren imprejmuit;

B. Partea II. Proprietari și acte

Inscrieri privitoare la dreptul de proprietate și alte drepturi reale		Referințe
/		
Act Normativ nr. 7, din 13/03/1996 emis de PARLAMENTUL ROMANIEI (ART.13);		
B1	Inscrierea posesiei, drept de PROPRIETATE, dobandit prin Constituire, cota actuala 1/1 1) NEIDENTIFICAT NEIDENTIFICAT	A1
B2	SE NOTEAZA MENTIUNEA DE PROPRIETAR NEIDENTIFICAT	A1

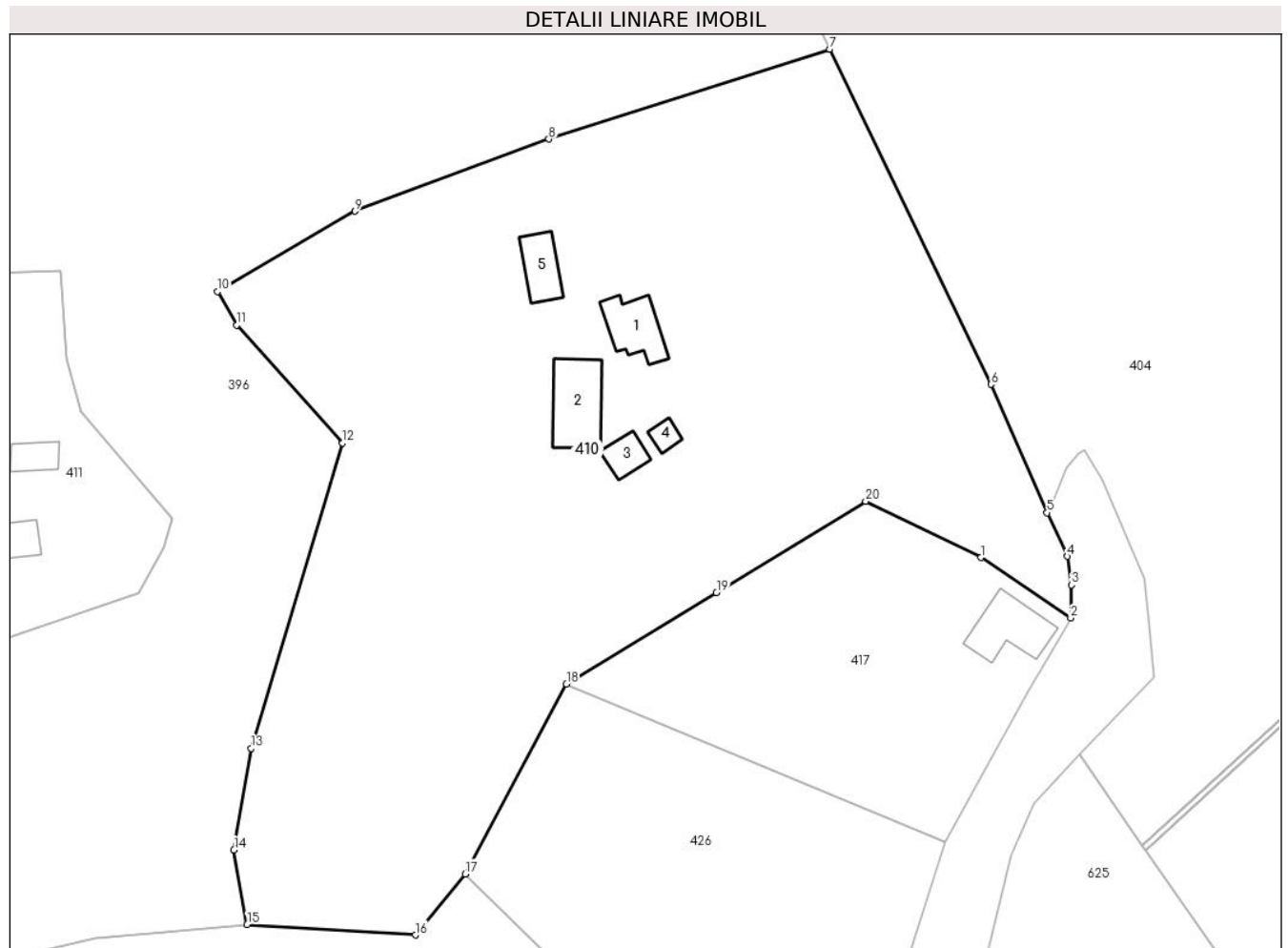
C. Partea III. SARCINI .

Inscrieri privind dezmembramintele dreptului de proprietate, drepturi reale de garanție și sarcini	Referințe
NU SUNT	

Anexa Nr. 1 La Partea I**Teren**

Nr cadastral	Suprafața (mp)*	Observații / Referințe
	5.474	

* Suprafața este determinată în planul de proiecție Stereo 70.

**Date referitoare la teren**

Crt	Categorie folosință	Intravilan	Suprafața (mp)	Tarla	Parcelă	Nr. topo	Observații / Referințe
1	curți constructii	DA	550	-	-	-	
2	faneata	DA	3.000	-	-	-	
3	livada	DA	1.924	-	-	-	

Date referitoare la construcții

Crt	Număr	Destinație construcție	Supraf. (mp)	Situație juridică	Observații / Referințe
A1.1		construcții de locuințe	40	Fara acte	Nr. niveluri:1; S. construita la sol:40 mp; LOCUINTA
A1.2		construcții de locuințe	60	Fara acte	Nr. niveluri:1; S. construita la sol:60 mp; LOCUINTA
A1.3		construcții anexa	19	Fara acte	Nr. niveluri:1; S. construita la sol:19 mp; ANEXA
A1.4		construcții anexa	9	Fara acte	Nr. niveluri:1; S. construita la sol:9 mp; ANEXA
A1.5		construcții anexa	31	Fara acte	Nr. niveluri:1; S. construita la sol:31 mp; ANEXA

Lungime Segmente

1) Valorile lungimilor segmentelor sunt obținute din proiecție în plan.

Punct început	X / Y	Punct sfârșit	X / Y	Lungime segment (** (m)
1	548.156,148 409.473,667	2	548.166,714 409.466,519	12.757
2	548.166,714 409.466,519	3	548.166,793 409.470,418	3.9
3	548.166,793 409.470,418	4	548.166,334 409.473,787	3.4
4	548.166,334 409.473,787	5	548.163,947 409.478,939	5.678
5	548.163,947 409.478,939	6	548.157,328 409.494,05	16.497
6	548.157,328 409.494,05	7	548.138,297 409.533,544	43.84
7	548.138,297 409.533,544	8	548.105,149 409.522,95	34.8
8	548.105,149 409.522,95	9	548.082,274 409.514,46	24.4
9	548.082,274 409.514,46	10	548.066,087 409.504,997	18.749
10	548.066,087 409.504,997	11	548.068,327 409.501,054	4.536
11	548.068,327 409.501,054	12	548.080,824 409.487,143	18.7
12	548.080,824 409.487,143	13	548.070,045 409.451,167	37.556
13	548.070,045 409.451,167	14	548.067,996 409.439,209	12.132
14	548.067,996 409.439,209	15	548.069,557 409.430,424	8.923
15	548.069,557 409.430,424	16	548.089,418 409.429,187	19.899
16	548.089,418 409.429,187	17	548.095,27 409.436,374	9.268
17	548.095,27 409.436,374	18	548.107,234 409.458,733	25.359
18	548.107,234 409.458,733	19	548.124,934 409.469,506	20.721
19	548.124,934 409.469,506	20	548.142,528 409.480,273	20.627
20	548.142,528 409.480,273	1	548.156,148 409.473,667	15.137

** Lungimile segmentelor sunt determinate în planul de proiecție Stereo 70 și sunt rotunjite la 1 milimetru.

*** Distanța dintre puncte este formată din segmente cumulate ce sunt mai mici decât valoarea 1 milimetru.

**DATE DESPRE IMOBILUL NR. 411**

Oficiul de Cadastru și Publicitate Imobiliară PRAHOVA
Biroul de Cadastru și Publicitate Imobiliară Câmpina

A. Partea I. Descrierea imobilului

TEREN Intravilan

Adresa: Loc. Ocina De Sus, Nr. 15, Jud. Prahova

Nr. Crt	Nr cadastral Nr. topografic	Suprafața* (mp)	Observații / Referințe
A1	20531	Din acte: 3.000 Masurata: 2.848	Sector cadastral:23 Teren imprejmuit;

Construcții

Crt	Nr cadastral Nr. topografic	Adresa	Observații / Referințe
A1.1	20531-C1	Loc. Ocina De Sus, Nr. 15, Jud. Prahova	Nr. niveluri:1; S. construita la sol:33 mp; Locuinta
A1.2	20531-C2	Loc. Ocina De Sus, Nr. 15, Jud. Prahova	Nr. niveluri:1; S. construita la sol:18 mp; Grajd

B. Partea II. Proprietari și acte

Inscrieri privitoare la dreptul de proprietate și alte drepturi reale		Referințe
14169 / 17/09/2012		
Act Notarial nr. 978, din 13/09/2012 emis de DRAGAN FLORENTINA VICTORIA;		
B1	Intabulare, drept de PROPRIETATEcumparare ca bun comun, dobandit prin Conventie, cota actuala 1/1 1) VOILA CONSTANTIN EMIL 2) VOILA MARIA	A1, A1.1, A1.2

C. Partea III. SARCINI .

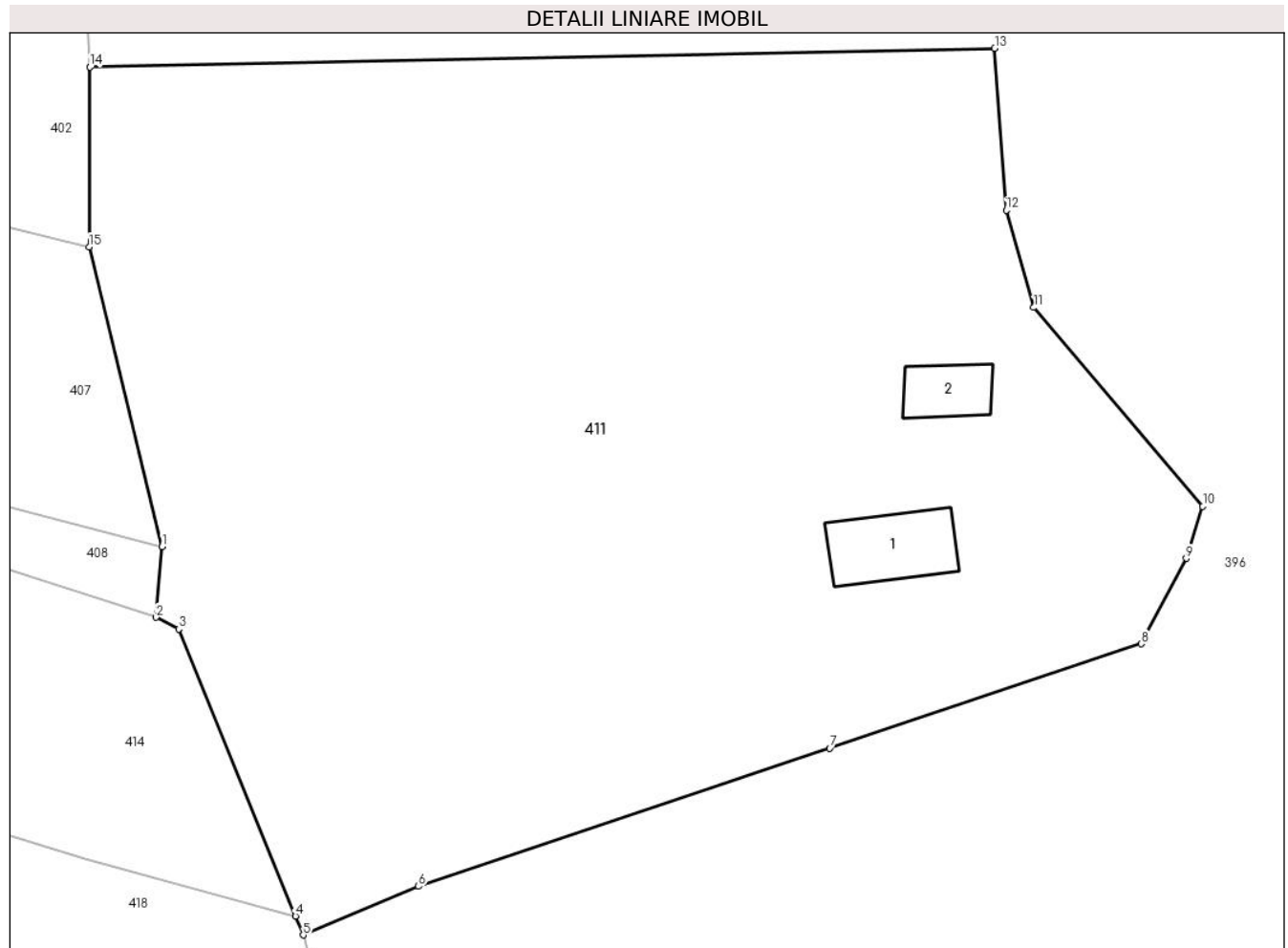
Inscrieri privind dezmembramintele dreptului de proprietate, drepturi reale de garanție și sarcini	Referințe
NU SUNT	

Anexa Nr. 1 La Partea I

Teren

Nr cadastral	Suprafața (mp)*	Observații / Referințe
20531	Din acte: 3.000 Masurata: 2.848	

* Suprafața este determinată în planul de proiecție Stereo 70.



Date referitoare la teren

Crt	Categorie folosință	Intravilan	Suprafața (mp)	Tarla	Parcelă	Nr. topo	Observații / Referințe
1	curți constructii	DA	378	60	2879	-	
2	livada	DA	2.470	60	2878	-	

Date referitoare la construcții

Crt	Număr	Destinație construcție	Supraf. (mp)	Situație juridică	Observații / Referințe
A1.1	20531-C1	construcții de locuințe	33	Cu acte	Nr. niveluri:1; S. construita la sol:33 mp; Locuinta
A1.2	20531-C2	construcții anexa	18	Cu acte	Nr. niveluri:1; S. construita la sol:18 mp; Grajd

Lungime Segmente

1) Valorile lungimilor segmentelor sunt obținute din proiecție în plan.

Punct început	X / Y	Punct sfârșit	X / Y	Lungime segment (** (m)
1	547.994,408 409.475,627	2	547.994,014 409.471,113	4.531
2	547.994,014 409.471,113	3	547.995,467 409.470,369	1.632

Punct început	X / Y	Punct sfârșit	X / Y	Lungime segment (** (m)
3	547.995,467 409.470,369	4	548.002,909 409.452,08	19.745
4	548.002,909 409.452,08	5	548.003,401 409.450,87	1.306
5	548.003,401 409.450,87	6	548.010,74 409.453,972	7.968
6	548.010,74 409.453,972	7	548.036,961 409.462,773	27.659
7	548.036,961 409.462,773	8	548.056,821 409.469,426	20.945
8	548.056,821 409.469,426	9	548.059,69 409.474,876	6.159
9	548.059,69 409.474,876	10	548.060,749 409.478,183	3.472
10	548.060,749 409.478,183	11	548.049,973 409.490,865	16.642
11	548.049,973 409.490,865	12	548.048,223 409.497,072	6.449
12	548.048,223 409.497,072	13	548.047,481 409.507,384	10.339
13	548.047,481 409.507,384	14	547.989,809 409.506,187	57.684
14	547.989,809 409.506,187	15	547.989,748 409.494,722	11.465
15	547.989,748 409.494,722	1	547.994,408 409.475,627	19.655

** Lungimile segmentelor sunt determinate în planul de proiecție Stereo 70 și sunt rotunjite la 1 milimetru.

*** Distanța dintre puncte este formată din segmente cumulate ce sunt mai mici decât valoarea 1 milimetru.

**DATE DESPRE IMOBILUL NR. 412**

Oficiul de Cadastru și Publicitate Imobiliară PRAHOVA
Biroul de Cadastru și Publicitate Imobiliară Câmpina

A. Partea I. Descrierea imobilului

TEREN Extravilan

Adresa: Jud. Prahova

Nr. Crt	Nr cadastral Nr. topografic	Suprafața* (mp)	Observații / Referințe
A1		Din acte: 1 Masurata: 2	Sector cadastral:23 Teren neimprijmit;

Construcții

Crt	Nr cadastral Nr. topografic	Adresa	Observații / Referințe
A1.1		Jud. Prahova	Nr. niveluri:1; S. construita la sol:2 mp; STALP ENERGIE ELECTRICA LEA 20KV

B. Partea II. Proprietari și acte

Inscrieri privitoare la dreptul de proprietate și alte drepturi reale		Referințe
/		
Act Normativ nr. 123, din 10/07/2012 emis de PARLAMENTUL ROMANIEI;		
B1	Intabulare, drept de PROPRIETATE, dobandit prin Lege, cota actuala 1/1 1) STATUL ROMAN, CIF:9999999999999, DOMENIU PUBLIC	A1, A1.1
Act Normativ nr. 980, din 16/12/2015 emis de GUVERNUL ROMANIEI;		
B2	Intabulare, drept de ADMINISTRARE, dobandit prin Lege 1) MINISTERUL ECONOMIEI, ENERGIEI SI MEDIULUI DE AFACERI, CIF:9999999999999	A1, A1.1
Act Administrativ nr. 9, din 07/10/2005 emis de MINISTERUL ECONOMIEI SI COMERTULUI (ACT ADITIOAL 1/10.06.2008 EMIS DE MINISTERUL ECONOMIEI SI FINANTELOR, ACT ADITIOAL 2/18.06.2015 EMIS DE MINISTERUL ENERGIEI, INTREPRINDERILOR MICI SI MIJLOCII SI MEDIULUI DE AFACERI, ACT ADITIOAL 3/10.02.2016 EMIS DE MINISTERUL ENERGIEI, ACT ADITIOAL 4/02.03.2017 EMIS DE MINISTERUL ENERGIEI);		
B3	Intabulare, drept de CONCESIUNE, dobandit prin Lege 1) DISTRIBUTIE ENERGIE ELECTRICA ROMANIA SA, CIF:14476722	A1, A1.1

C. Partea III. SARCINI .

Inscrieri privind dezmembramintele dreptului de proprietate, drepturi reale de garanție și sarcini	Referințe
NU SUNT	

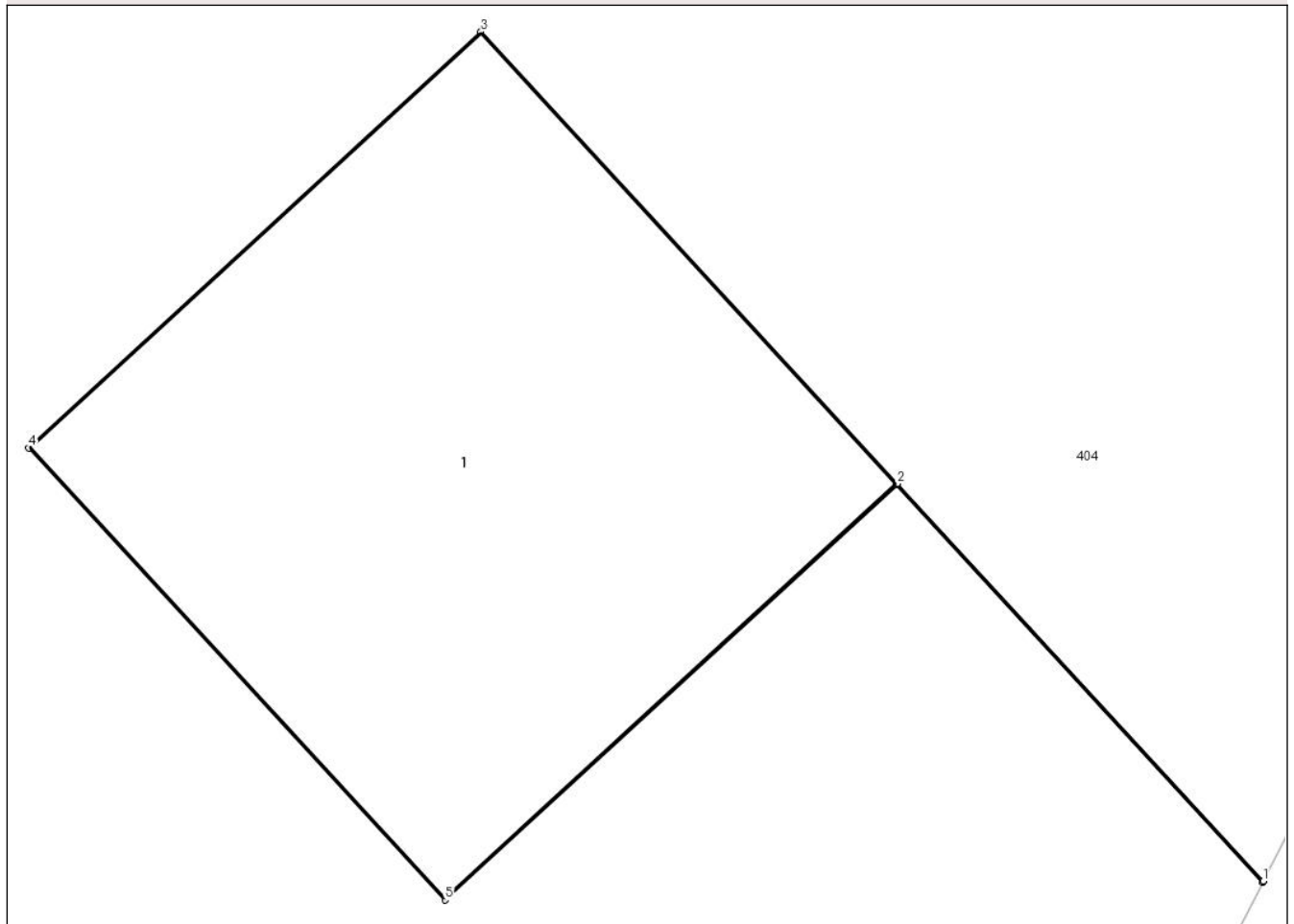
Anexa Nr. 1 La Partea I

Teren

Nr cadastral	Suprafața (mp)*	Observații / Referințe
	Din acte: 1 Masurata: 2	

* Suprafața este determinată în planul de proiecție Stereo 70.

DETALII LINIARE IMOBIL



Date referitoare la teren

Crt	Categorie folosință	Intra vilan	Suprafața (mp)	Tarla	Parcelă	Nr. topo	Observații / Referințe
1	curți constructii	NU	2	-	-	-	

Date referitoare la construcții

Crt	Număr	Destinație construcție	Supraf. (mp)	Situație juridică	Observații / Referințe
A1.1		construcții industriale și edilitare	2	Cu acte	Nr. niveluri:1; S. construita la sol:2 mp; STALP ENERGIE ELECTRICA LEA 20KV

Lungime Segmente

1) Valorile lungimilor segmentelor sunt obținute din proiecție în plan.

Punct început	X / Y	Punct sfârșit	X / Y	Lungime segment (** (m)
1	548.409,362 409.478,488	2	548.408,618 409.479,296	1.099
2	548.408,618 409.479,296	3	548.407,771 409.480,216	1.25
3	548.407,771 409.480,216	4	548.406,851 409.479,369	1.25

Punct început	X / Y	Punct sfârșit	X / Y	Lungime segment (** (m)
4	548.406,851 409.479,369	5	548.407,698 409.478,449	1.25
5	548.407,698 409.478,449	6	548.408,615 409.479,294	1.247
6	548.408,615 409.479,294	7	548.409,36 409.478,485	1.1
7	548.409,36 409.478,485	1	548.409,362 409.478,488	0.003

** Lungimile segmentelor sunt determinate în planul de proiecție Stereo 70 și sunt rotunjite la 1 milimetru.

*** Distanța dintre puncte este formată din segmente cumulate ce sunt mai mici decât valoarea 1 milimetru.

**DATE DESPRE IMOBILUL NR. 413**

Oficiul de Cadastru și Publicitate Imobiliară PRAHOVA
Biroul de Cadastru și Publicitate Imobiliară Câmpina

A. Partea I. Descrierea imobilului

TEREN Intravilan

Adresa: Loc. Ocina De Sus, Nr. 8A, Jud. Prahova

Nr. Crt	Nr cadastral Nr. topografic	Suprafața* (mp)	Observații / Referințe
A1	20785	250	Sector cadastral:23 Teren imprejmuit;

Construcții

Crt	Nr cadastral Nr. topografic	Adresa	Observații / Referințe
A1.1	20785-C1	Loc. Ocina De Sus, Nr. 8A, Jud. Prahova	Nr. niveluri:3; S. construita la sol:128 mp; S. construita desfasurata:232 mp; Locuinta S+P+M

B. Partea II. Proprietari și acte

Inscrieri privitoare la dreptul de proprietate și alte drepturi reale		Referințe
46336 / 17/10/2022		
Act Notarial nr. 2984, din 13/10/2022 emis de NP VASILE SAVULESCU;		
B4	Intabulare, drept de PROPRIETATEpartaj, dobandit prin Conventie, cota actuala 1/1 1) PINTA HERMINA	A1, A1.1

C. Partea III. SARCINI .

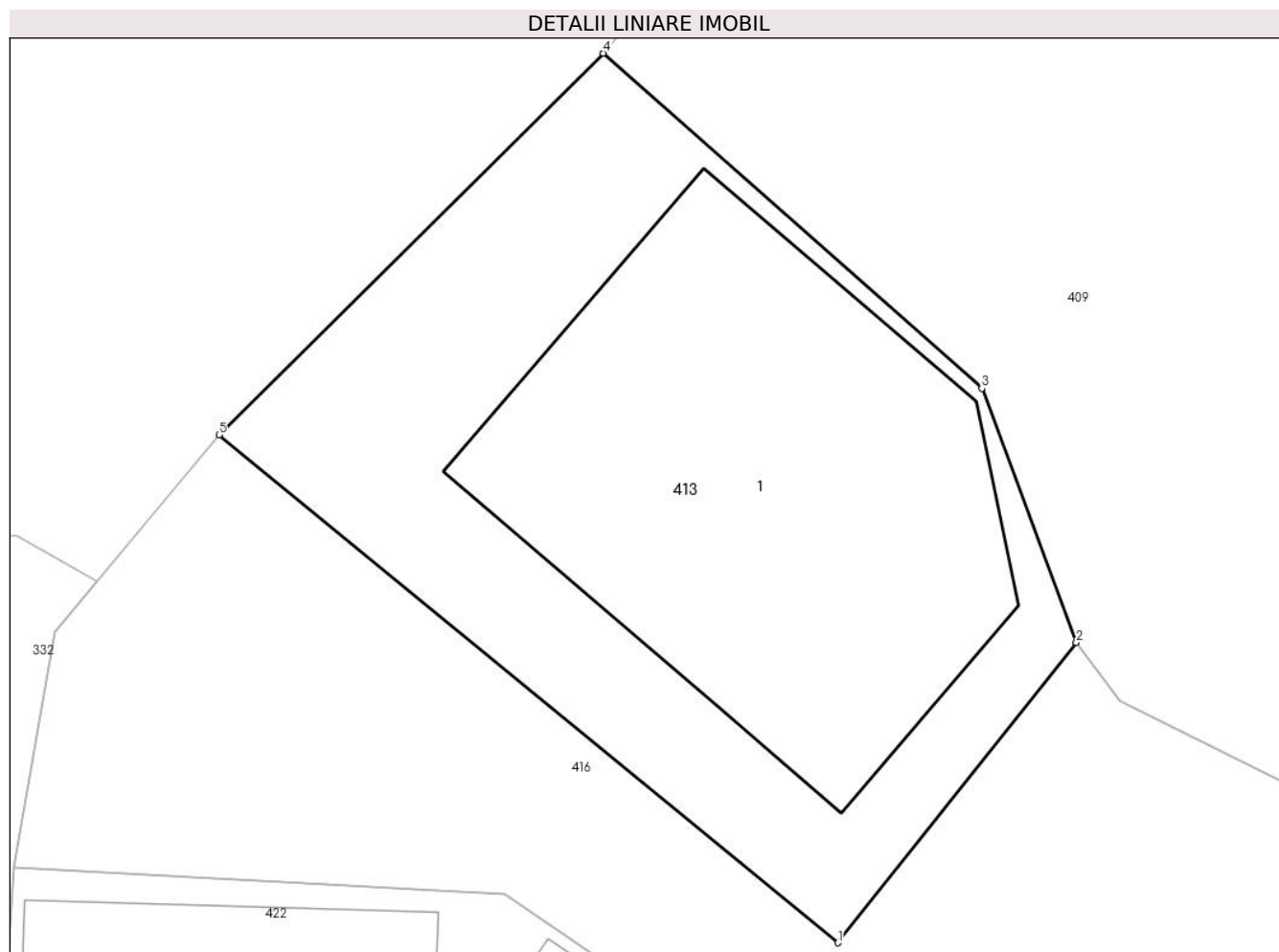
Inscrieri privind dezmembramintele dreptului de proprietate, drepturi reale de garanție și sarcini	Referințe
NU SUNT	

Anexa Nr. 1 La Partea I

Teren

Nr cadastral	Suprafața (mp)*	Observații / Referințe
20785	250	

* Suprafața este determinată în planul de proiecție Stereo 70.



Date referitoare la teren

Crt	Categorie folosință	Intravilan	Suprafața (mp)	Tarla	Parcelă	Nr. topo	Observații / Referințe
1	curți constructii	DA	250	60	2908	-	

Date referitoare la construcții

Crt	Număr	Destinație construcție	Supraf. (mp)	Situație juridică	Observații / Referințe
A1.1	20785-C1	construcții de locuințe	128	Cu acte	Nr. niveluri:3; S. construita la sol:128 mp; S. construita desfasurata:232 mp; Locuinta S+P+M

Lungime Segmente

1) Valorile lungimilor segmentelor sunt obținute din proiecție în plan.

Punct început	X / Y	Punct sfârșit	X / Y	Lungime segment (** (m)
1	547.836,356 409.467,296	2	547.842,406 409.474,91	9.725
2	547.842,406 409.474,91	3	547.840,009 409.481,351	6.872
3	547.840,009 409.481,351	4	547.830,403 409.489,844	12.822

Punct început	X / Y	Punct sfârșit	X / Y	Lungime segment (** (m)
4	547.830,403 409.489,844	5	547.820,656 409.480,167	13.735
5	547.820,656 409.480,167	1	547.836,356 409.467,296	20.301

** Lungimile segmentelor sunt determinate în planul de proiecție Stereo 70 și sunt rotunjite la 1 milimetru.

*** Distanța dintre puncte este formată din segmente cumulate ce sunt mai mici decât valoarea 1 milimetru.

**DATE DESPRE IMOBILUL NR. 414**

Oficiul de Cadastru și Publicitate Imobiliară PRAHOVA
Biroul de Cadastru și Publicitate Imobiliară Câmpina

A. Partea I. Descrierea imobilului

TEREN Intravilan

Adresa: Loc. Ocina De Sus, Nr. 13, Jud. Prahova

Nr. Crt	Nr cadastral Nr. topografic	Suprafața* (mp)	Observații / Referințe
A1	20770	Din acte: 2.172 Masurata: 2.008	Sector cadastral:23 Teren imprejmuit; Teren imprejmuit cu gard de plasa.

Construcții

Crt	Nr cadastral Nr. topografic	Adresa	Observații / Referințe
A1.1	20770-C1	Loc. Ocina De Sus, Nr. 13, Jud. Prahova	Nr. niveluri:2; S. construita la sol:50 mp; S. construita desfasurata:63 mp; Locuinta S+P

B. Partea II. Proprietari și acte

Inscrieri privitoare la dreptul de proprietate și alte drepturi reale		Referințe
15694 / 14/04/2021		
Act Notarial nr. 706, din 13/04/2021 emis de DRĂGUȘIN Emil;		
B2	Intabulare, drept de PROPRIETATE donatie, dobandit prin Conventie, cota actuala 1/1 1) TRIMBITAS GABRIEL MARIUS	A1, A1.1

C. Partea III. SARCINI

Inscrieri privind dezmembramintele dreptului de proprietate, drepturi reale de garanție și sarcini		Referințe
17574 / 03/05/2022		
Act Notarial nr. 1755, din 08/11/2021 emis de NP KORODI-POPA AURELIA-NICOLETA;		
C6	se radiaza ipoteca legala reprezentand sulta de sub C4,C5 in baza declaratiei aut nr 1755 din 08.11.2021 emisa de NP KORODI-POPA AURELIA-NICOLETA	A1, A1.1
Act Notarial nr. 1738, din 04/11/2021 emis de NP KORODI-POPA AURELIA-NICOLETA;		
C7	se radiaza ipoteca legala reprezentand sulta de sub C3 in baza declaratiei aut nr 11738 din 04.11.2021 emisa de NP KORODI-POPA AURELIA-NICOLETA	A1, A1.1
41546 / 31/08/2023		
Hotarare Judecatoreasca nr. 4467, din 10/05/2023 emis de JUD BRASOV;		
C8	SE RADIAZA IPOTECILE LEGALE INSCRISE PRIN INCH. 11439/2020, DE SUB C1 SI C2 IN BAZA SC NR4467 DIN 10.05.2023 EMIS DE JUDECATORIA BRASOV	A1, A1.1

Anexa Nr. 1 La Partea I**Teren**

Nr cadastral	Suprafața (mp)*	Observații / Referințe
20770	Din acte: 2.172 Masurata: 2.008	Teren imprejmuit cu gard de plasa.

* Suprafața este determinată în planul de proiecție Stereo 70.

DETALII LINIARE IMOBIL**Date referitoare la teren**

Crt	Categorie folosință	Intravilan	Suprafața (mp)	Tarla	Parcelă	Nr. topo	Observații / Referințe
1	curți constructii	DA	200	60	2897, 2898, 2899	-	
2	faneata	DA	1.808	60	2897, 2898, 2899	-	

Date referitoare la construcții

Crt	Număr	Destinație construcție	Supraf. (mp)	Situație juridică	Observații / Referințe
A1.1	20770-C1	construcții de locuințe	50	Cu acte	Nr. niveluri:2; S. construita la sol:50 mp; S. construita desfasurata:63 mp; Locuinta S+P

Lungime Segmente

1) Valorile lungimilor segmentelor sunt obținute din proiecție în plan.

Punct început	X / Y	Punct sfârșit	X / Y	Lungime segment (** (m)
1	547.860,732 409.506,475	2	547.872,119 409.487,834	21.844
2	547.872,119 409.487,834	3	547.882,18 409.485,187	10.403

Punct început	X / Y	Punct sfârşit	X / Y	Lungime segment (** (m)
3	547.882,18 409.485,187	4	547.957,043 409.464,617	77.638
4	547.957,043 409.464,617	5	547.971,904 409.460,879	15.324
5	547.971,904 409.460,879	6	547.981,192 409.458,285	9.643
6	547.981,192 409.458,285	7	547.989,501 409.455,722	8.695
7	547.989,501 409.455,722	8	548.002,909 409.452,08	13.894
8	548.002,909 409.452,08	9	547.995,467 409.470,369	19.745
9	547.995,467 409.470,369	10	547.994,014 409.471,113	1.632
10	547.994,014 409.471,113	11	547.970,719 409.478,631	24.478
11	547.970,719 409.478,631	12	547.937,158 409.483,837	33.962
12	547.937,158 409.483,837	13	547.911,837 409.490,079	26.079
13	547.911,837 409.490,079	14	547.897,719 409.494,596	14.823
14	547.897,719 409.494,596	15	547.879,693 409.501,434	19.279
15	547.879,693 409.501,434	16	547.872,377 409.503,621	7.636
16	547.872,377 409.503,621	1	547.860,732 409.506,475	11.99

** Lungimile segmentelor sunt determinate în planul de proiecție Stereo 70 și sunt rotunjite la 1 milimetru.

*** Distanța dintre puncte este formată din segmente cumulate ce sunt mai mici decât valoarea 1 milimetru.

**DATE DESPRE IMOBILUL NR. 415**

Oficiul de Cadastru și Publicitate Imobiliară PRAHOVA
Biroul de Cadastru și Publicitate Imobiliară Câmpina

A. Partea I. Descrierea imobilului

TEREN Intravilan

Adresa: Loc. Ocina De Sus, Jud. Prahova

Nr. Crt	Nr cadastral Nr. topografic	Suprafața* (mp)	Observații / Referințe
A1		421	Sector cadastral:23 Teren neimprejmuit;

B. Partea II. Proprietari și acte

Inscrieri privitoare la dreptul de proprietate și alte drepturi reale	Referințe
/	
Act Normativ nr. 7, din 13/03/1996 emis de PARLAMENTUL ROMANIEI (ODG 57/03.07.2019);	
B1	A1
Intabulare, drept de PROPRIETATE, dobandit prin Lege, cota actuala 1/1 1) COMUNA ADUNATI, CIF:2843248, DOMENIU PUBLIC	

C. Partea III. SARCINI .

Inscrieri privind dezmembramintele dreptului de proprietate, drepturi reale de garanție și sarcini	Referințe
NU SUNT	

Anexa Nr. 1 La Partea I

Teren

Nr cadastral	Suprafața (mp)*	Observații / Referințe
	421	

* Suprafața este determinată în planul de proiecție Stereo 70.



Date referitoare la teren

Crt	Categorie folosință	Intravilan	Suprafața (mp)	Tarla	Parcelă	Nr. topo	Observații / Referințe
1	drum	DA	421	-	-	-	

Lungime Segmente

1) Valorile lungimilor segmentelor sunt obținute din proiecție în plan.

Punct început	X / Y	Punct sfârșit	X / Y	Lungime segment (** (m)
1	547.899,6 409.426,79	2	547.902,252 409.425,511	2.944
3	547.903,655 409.429,195	4	547.905,115 409.432,602	3.707
5	547.902,393 409.434,857	6	547.899,325 409.434,832	3.068
7	547.898,092 409.436,862	8	547.885,921 409.461,752	27.706
9	547.882,343 409.469,325	10	547.879,282 409.475,772	7.137

Punct început	X / Y	Punct sfârșit	X / Y	Lungime segment (** (m)
2	547.902,252 409.425,511	3	547.903,655 409.429,195	3.942
4	547.905,115 409.432,602	5	547.902,393 409.434,857	3.535
6	547.899,325 409.434,832	7	547.898,092 409.436,862	2.375
8	547.885,921 409.461,752	9	547.882,343 409.469,325	8.376
10	547.879,282 409.475,772	11	547.875,09 409.482,897	8.267

Punct început	X / Y	Punct sfârșit	X / Y	Lungime segment (** (m)
11	547.875,09 409.482,897	12	547.872,119 409.487,834	5.762
13	547.860,732 409.506,475	14	547.847,207 409.510,46	14.1
15	547.843,643 409.506,208	16	547.858,102 409.501,102	15.334
17	547.863,042 409.495,57	18	547.870,485 409.483,713	14.0
19	547.880,095 409.466,15	20	547.896,525 409.432,594	37.362
21	547.898,31 409.427,34	1	547.899,6 409.426,79	1.402

Punct început	X / Y	Punct sfârșit	X / Y	Lungime segment (** (m)
12	547.872,119 409.487,834	13	547.860,732 409.506,475	21.844
14	547.847,207 409.510,46	15	547.843,643 409.506,208	5.548
16	547.858,102 409.501,102	17	547.863,042 409.495,57	7.416
18	547.870,485 409.483,713	19	547.880,095 409.466,15	20.02
20	547.896,525 409.432,594	21	547.898,31 409.427,34	5.549

** Lungimile segmentelor sunt determinate în planul de proiecție Stereo 70 și sunt rotunjite la 1 milimetru.

*** Distanța dintre puncte este formată din segmente cumulate ce sunt mai mici decât valoarea 1 milimetru.

**DATE DESPRE IMOBILUL NR. 416**

Oficiul de Cadastru și Publicitate Imobiliară PRAHOVA
Biroul de Cadastru și Publicitate Imobiliară Câmpina

A. Partea I. Descrierea imobilului

TEREN Intravilan

Adresa: Loc. Ocina De Sus, Jud. Prahova

Nr. Crt	Nr cadastral Nr. topografic	Suprafața* (mp)	Observații / Referințe
A1		402	Sector cadastral:23 Teren imprejmuit;

B. Partea II. Proprietari și acte

Inscrieri privitoare la dreptul de proprietate și alte drepturi reale		Referințe
/		
Act Normativ nr. 7, din 13/03/1996 emis de PARLAMENTUL ROMANIEI (ART.13);		
B1	Inscrierea posesiei, drept de PROPRIETATE, dobandit prin Constituire, cota actuala 1/1 1) NEIDENTIFICAT NEIDENTIFICAT	A1
B2	SE NOTEAZA MENTIUNEA DE PROPRIETAR NEIDENTIFICAT	A1

C. Partea III. SARCINI .

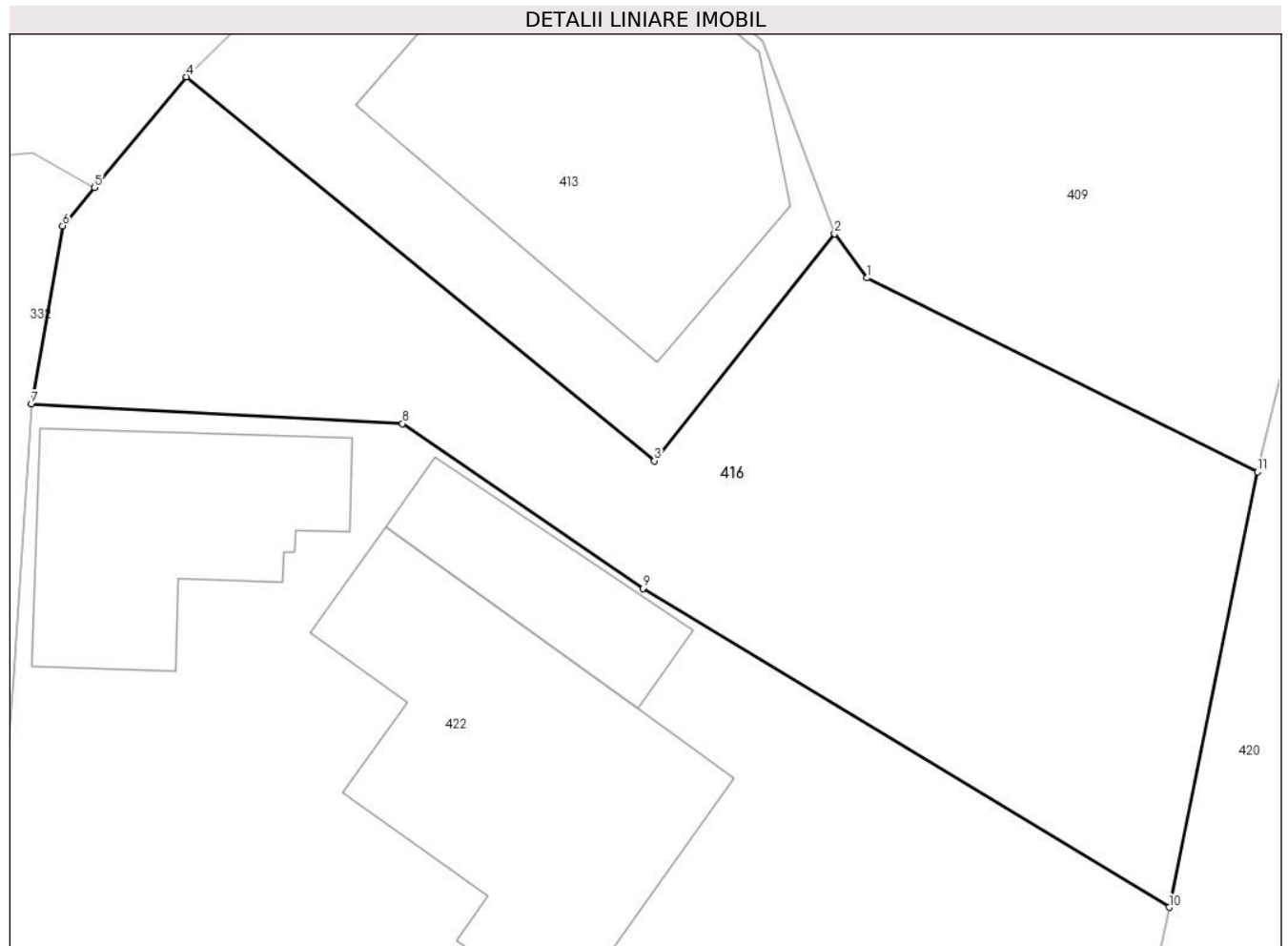
Inscrieri privind dezmembramintele dreptului de proprietate, drepturi reale de garanție și sarcini	Referințe
NU SUNT	

Anexa Nr. 1 La Partea I

Teren

Nr cadastral	Suprafața (mp)*	Observații / Referințe
	402	

* Suprafața este determinată în planul de proiecție Stereo 70.



Date referitoare la teren

Crt	Categorie folosință	Intra vilan	Suprafața (mp)	Tarla	Parcelă	Nr. topo	Observații / Referințe
1	faneata	DA	402	60	2908/1, 2908/2	-	

Lungime Segmente

1) Valorile lungimilor segmentelor sunt obținute din proiecție în plan.

Punct început	X / Y	Punct sfârșit	X / Y	Lungime segment (** (m)
1	547.843,494 409.473,427	2	547.842,406 409.474,91	1.84
2	547.842,406 409.474,91	3	547.836,356 409.467,296	9.725
3	547.836,356 409.467,296	4	547.820,656 409.480,167	20.301
4	547.820,656 409.480,167	5	547.817,567 409.476,454	4.83
5	547.817,567 409.476,454	6	547.816,5 409.475,172	1.668

Punct început	X / Y	Punct sfârșit	X / Y	Lungime segment (** (m)
6	547.816,5 409.475,172	7	547.815,452 409.469,205	6.058
7	547.815,452 409.469,205	8	547.827,898 409.468,543	12.464
8	547.827,898 409.468,543	9	547.835,982 409.463,029	9.785
9	547.835,982 409.463,029	10	547.853,628 409.452,338	20.632
10	547.853,628 409.452,338	11	547.856,596 409.466,928	14.889
11	547.856,596 409.466,928	1	547.843,494 409.473,427	14.625

** Lungimile segmentelor sunt determinate în planul de proiecție Stereo 70 și sunt rotunjite la 1 milimetru.

*** Distanța dintre puncte este formată din segmente cumulate ce sunt mai mici decât valoarea 1 milimetru.

**DATE DESPRE IMOBILUL NR. 417**

Oficiul de Cadastru și Publicitate Imobiliară PRAHOVA
Biroul de Cadastru și Publicitate Imobiliară Câmpina

A. Partea I. Descrierea imobilului

TEREN Intravilan

Adresa: Loc. Ocina De Sus, Jud. Prahova

Nr. Crt	Nr cadastral Nr. topografic	Suprafața* (mp)	Observații / Referințe
A1		1.241	Sector cadastral:23 Teren imprejmuit;

B. Partea II. Proprietari și acte

Inscrieri privitoare la dreptul de proprietate și alte drepturi reale		Referințe
/		
Act Normativ nr. 7, din 13/03/1996 emis de PARLAMENTUL ROMANIEI (ART.13);		
B1	Inscrierea posesiei, drept de PROPRIETATE, dobandit prin Constituire, cota actuala 1/1 1) NEIDENTIFICAT NEIDENTIFICAT	A1
B2	SE NOTEAZA MENTIUNEA DE PROPRIETAR NEIDENTIFICAT	A1

C. Partea III. SARCINI .

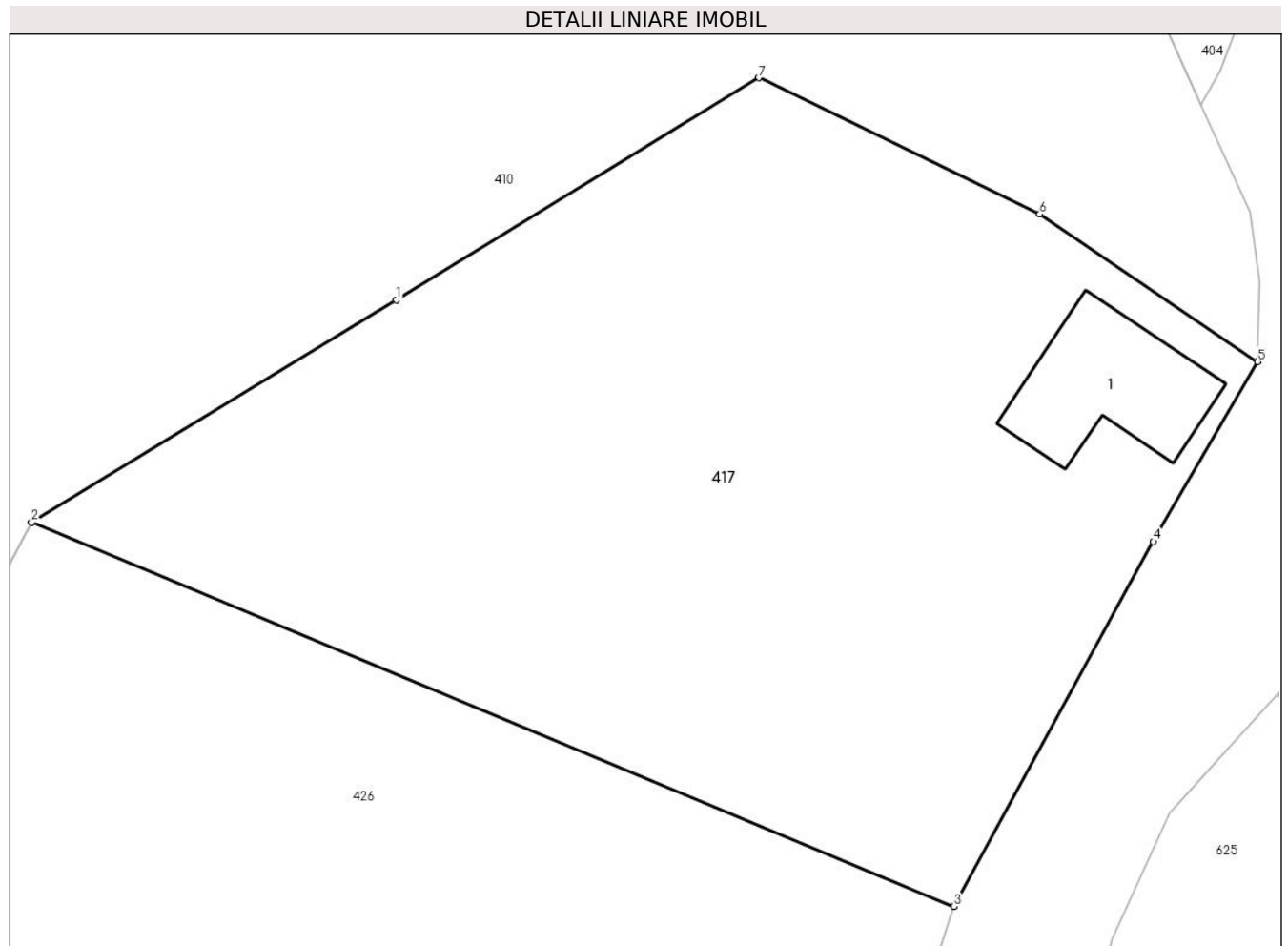
Inscrieri privind dezmembramintele dreptului de proprietate, drepturi reale de garanție și sarcini	Referințe
NU SUNT	

Anexa Nr. 1 La Partea I

Teren

Nr cadastral	Suprafața (mp)*	Observații / Referințe
	1.241	

* Suprafața este determinată în planul de proiecție Stereo 70.



Date referitoare la teren

Crt	Categorie folosință	Intravilan	Suprafața (mp)	Tarla	Parcelă	Nr. topo	Observații / Referințe
1	curți constructii	DA	500	-	-	-	
2	ape statatoare	DA	741	-	-	-	

Date referitoare la construcții

Crt	Număr	Destinație construcție	Supraf. (mp)	Situație juridică	Observații / Referințe
A1.1		construcții de locuințe	51	Fara acte	Nr. niveluri:1; S. construita la sol:51 mp; LOCUINTA

Lungime Segmente

1) Valorile lungimilor segmentelor sunt obținute din proiecție în plan.

Punct început	X / Y	Punct sfârșit	X / Y	Lungime segment (** (m)
1	548.124,934 409.469,506	2	548.107,234 409.458,733	20.721
2	548.107,234 409.458,733	3	548.151,979 409.440,13	48.458
3	548.151,979 409.440,13	4	548.161,659 409.457,808	20.155

Punct început	X / Y	Punct sfârșit	X / Y	Lungime segment (** (m)
4	548.161,659 409.457,808	5	548.166,714 409.466,519	10.071
5	548.166,714 409.466,519	6	548.156,148 409.473,667	12.757
6	548.156,148 409.473,667	7	548.142,528 409.480,273	15.137
7	548.142,528 409.480,273	1	548.124,934 409.469,506	20.627

** Lungimile segmentelor sunt determinate în planul de proiecție Stereo 70 și sunt rotunjite la 1 milimetru.

*** Distanța dintre puncte este formată din segmente cumulate ce sunt mai mici decât valoarea 1 milimetru.

**DATE DESPRE IMOBILUL NR. 418**

Oficiul de Cadastru și Publicitate Imobiliară PRAHOVA
Biroul de Cadastru și Publicitate Imobiliară Câmpina

A. Partea I. Descrierea imobilului

TEREN Intravilan

Nr. CF vechi:779

Nr. cadastral vechi:10237

Adresa: Loc. Ocina De Sus, Jud. Prahova

Nr. Crt	Nr cadastral Nr. topografic	Suprafața* (mp)	Observații / Referințe
A1	20271	Din acte: 2.078 Masurata: 2.079	Sector cadastral:23 Teren imprejmuit;

B. Partea II. Proprietari și acte

Inscrieri privitoare la dreptul de proprietate și alte drepturi reale	Referințe
19138 / 25/11/2010	
Act Notarial nr. 3081, din 24/11/2010 emis de NP POP MIHAELA CRISTINA;	
B1	A1
Intabulare, drept de PROPRIETATEcumparare ca bun propriu, dobandit prin Conventie, cota actuala 1/1	
1) MOS TRAIAN	

C. Partea III. SARCINI .

Inscrieri privind dezmembramintele dreptului de proprietate, drepturi reale de garanție și sarcini	Referințe
NU SUNT	

Anexa Nr. 1 La Partea I**Teren**

Nr cadastral	Suprafața (mp)*	Observații / Referințe
20271	Din acte: 2.078 Masurata: 2.079	

* Suprafața este determinată în planul de proiecție Stereo 70.

DETALII LINIARE IMOBIL**Date referitoare la teren**

Crt	Categorie folosință	Intra vilan	Suprafața (mp)	Tarla	Parcelă	Nr. topo	Observații / Referințe
1	faneata	DA	2.079	60	2901 ; 2902 ; 2903	-	

Lungime Segmente

1) Valorile lungimilor segmentelor sunt obținute din proiecție în plan.

Punct început	X / Y	Punct sfârșit	X / Y	Lungime segment (** (m)
1	547.875,09 409.482,897	2	547.879,282 409.475,772	8.267
2	547.879,282 409.475,772	3	547.882,343 409.469,325	7.137
3	547.882,343 409.469,325	4	547.907,853 409.462,154	26.499
4	547.907,853 409.462,154	5	547.944,32 409.451,968	37.863
5	547.944,32 409.451,968	6	547.961,449 409.447,274	17.761

Punct început	X / Y	Punct sfârşit	X / Y	Lungime segment (** (m)
6	547.961,449 409.447,274	7	548.000,731 409.436,164	40.823
7	548.000,731 409.436,164	8	548.009,225 409.434,046	8.754
8	548.009,225 409.434,046	9	548.003,68 409.449,879	16.776
9	548.003,68 409.449,879	10	548.003,401 409.450,87	1.03
10	548.003,401 409.450,87	11	548.002,909 409.452,08	1.306
11	548.002,909 409.452,08	12	547.989,501 409.455,722	13.894
12	547.989,501 409.455,722	13	547.981,192 409.458,285	8.695
13	547.981,192 409.458,285	14	547.971,904 409.460,879	9.643
14	547.971,904 409.460,879	15	547.957,043 409.464,617	15.324
15	547.957,043 409.464,617	16	547.882,18 409.485,187	77.638
16	547.882,18 409.485,187	17	547.872,119 409.487,834	10.403
17	547.872,119 409.487,834	1	547.875,09 409.482,897	5.762

** Lungimile segmentelor sunt determinate în planul de proiecție Stereo 70 și sunt rotunjite la 1 milimetru.

*** Distanța dintre puncte este formată din segmente cumulate ce sunt mai mici decât valoarea 1 milimetru.

**DATE DESPRE IMOBILUL NR. 419**

Oficiul de Cadastru și Publicitate Imobiliară PRAHOVA
Biroul de Cadastru și Publicitate Imobiliară Câmpina

A. Partea I. Descrierea imobilului

TEREN Extravilan

Adresa: Jud. Prahova

Nr. Crt	Nr cadastral Nr. topografic	Suprafața* (mp)	Observații / Referințe
A1		Din acte: 1 Masurata: 2	Sector cadastral:23 Teren neimpregmuit;

Construcții

Crt	Nr cadastral Nr. topografic	Adresa	Observații / Referințe
A1.1		Jud. Prahova	Nr. niveluri:1; S. construita la sol:2 mp; STALP ENERGIE ELECTRICA LEA 20KV

B. Partea II. Proprietari și acte

Inscrieri privitoare la dreptul de proprietate și alte drepturi reale		Referințe
/		
Act Normativ nr. 123, din 10/07/2012 emis de PARLAMENTUL ROMANIEI;		
B1	Intabulare, drept de PROPRIETATE, dobandit prin Lege, cota actuala 1/1 1) STATUL ROMAN, CIF:9999999999999, DOMENIU PUBLIC	A1, A1.1
Act Normativ nr. 980, din 16/12/2015 emis de GUVERNUL ROMANIEI;		
B2	Intabulare, drept de ADMINISTRARE, dobandit prin Lege 1) MINISTERUL ECONOMIEI, ENERGIEI SI MEDIULUI DE AFACERI, CIF:9999999999999	A1, A1.1
Act Administrativ nr. 9, din 07/10/2005 emis de MINISTERUL ECONOMIEI SI COMERTULUI (ACT ADITIOAL 1/10.06.2008 EMIS DE MINISTERUL ECONOMIEI SI FINANTELOR, ACT ADITIOAL 2/18.06.2015 EMIS DE MINISTERUL ENERGIEI, INTREPRINDERILOR MICI SI MIJLOCII SI MEDIULUI DE AFACERI, ACT ADITIOAL 3/10.02.2016 EMIS DE MINISTERUL ENERGIEI, ACT ADITIOAL 4/02.03.2017 EMIS DE MINISTERUL ENERGIEI);		
B3	Intabulare, drept de CONCESIUNE, dobandit prin Lege 1) DISTRIBUTIE ENERGIE ELECTRICA ROMANIA SA, CIF:14476722	A1, A1.1

C. Partea III. SARCINI .

Inscrieri privind dezmembramintele dreptului de proprietate, drepturi reale de garanție și sarcini	Referințe
NU SUNT	

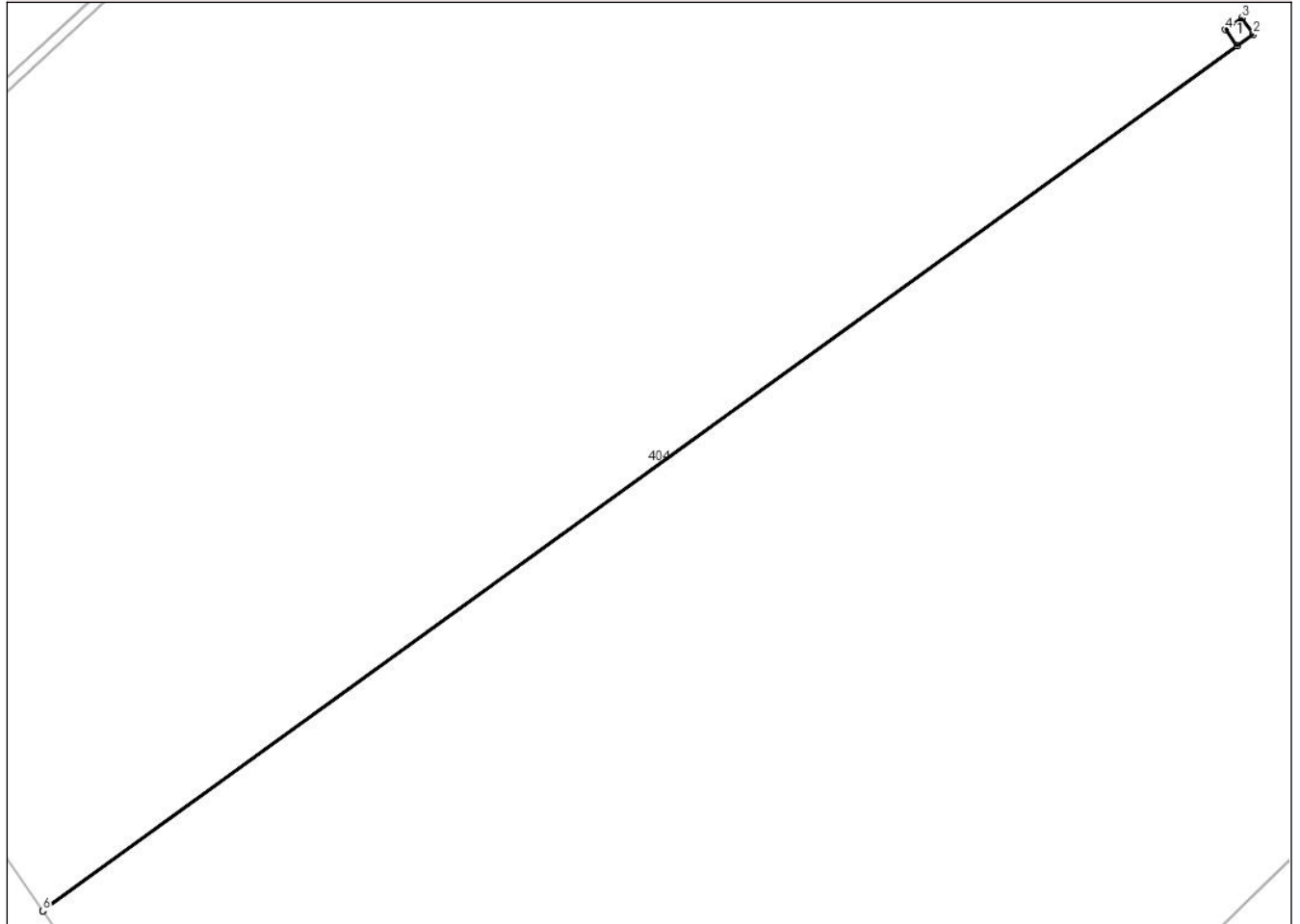
Anexa Nr. 1 La Partea I

Teren

Nr cadastral	Suprafața (mp)*	Observații / Referințe
	Din acte: 1 Masurata: 2	

* Suprafața este determinată în planul de proiecție Stereo 70.

DETALII LINIARE IMOBIL



Date referitoare la teren

Crt	Categorie folosință	Intra vilan	Suprafața (mp)	Tarla	Parcelă	Nr. topo	Observații / Referințe
1	curti constructii	NU	2	-	-	-	

Date referitoare la construcții

Crt	Număr	Destinație construcție	Supraf. (mp)	Situație juridică	Observații / Referințe
A1.1		construcții industriale și edilitare	2	Cu acte	Nr. niveluri:1; S. construita la sol:2 mp; STALP ENERGIE ELECTRICA LEA 20KV

Lungime Segmente

1) Valorile lungimilor segmentelor sunt obținute din proiecție în plan.

Punct început	X / Y	Punct sfârșit	X / Y	Lungime segment (** (m)
1	548.272,423 409.460,676	2	548.273,435 409.461,409	1.25
2	548.273,435 409.461,409	3	548.272,701 409.462,421	1.25
3	548.272,701 409.462,421	4	548.271,689 409.461,688	1.25

Punct început	X / Y	Punct sfârșit	X / Y	Lungime segment (** (m)
4	548.271,689 409.461,688	5	548.272,421 409.460,678	1.247
5	548.272,421 409.460,678	6	548.198,127 409.406,841	91.75
6	548.198,127 409.406,841	7	548.198,128 409.406,839	0.003
7	548.198,128 409.406,839	1	548.272,423 409.460,676	91.75

** Lungimile segmentelor sunt determinate în planul de proiecție Stereo 70 și sunt rotunjite la 1 milimetru.

*** Distanța dintre puncte este formată din segmente cumulate ce sunt mai mici decât valoarea 1 milimetru.

**DATE DESPRE IMOBILUL NR. 420**

Oficiul de Cadastru și Publicitate Imobiliară PRAHOVA
Biroul de Cadastru și Publicitate Imobiliară Câmpina

A. Partea I. Descrierea imobilului

TEREN Intravilan

Adresa: Loc. Ocina De Sus, Nr. 10, Jud. Prahova

Nr. Crt	Nr cadastral Nr. topografic	Suprafața* (mp)	Observații / Referințe
A1		1.087	Sector cadastral:23 Teren imprejmuit;

B. Partea II. Proprietari și acte

Inscrieri privitoare la dreptul de proprietate și alte drepturi reale		Referințe
/		
Act Normativ nr. 7, din 13/03/1996 emis de PARLAMENTUL ROMANIEI (ART.13);		
B1	Inscrierea posesiei, drept de PROPRIETATE, dobandit prin Constituire, cota actuala 1/1 1) NEIDENTIFICAT NEIDENTIFICAT	A1
B2	SE NOTEAZA MENTIUNEA DE PROPRIETAR NEIDENTIFICAT	A1

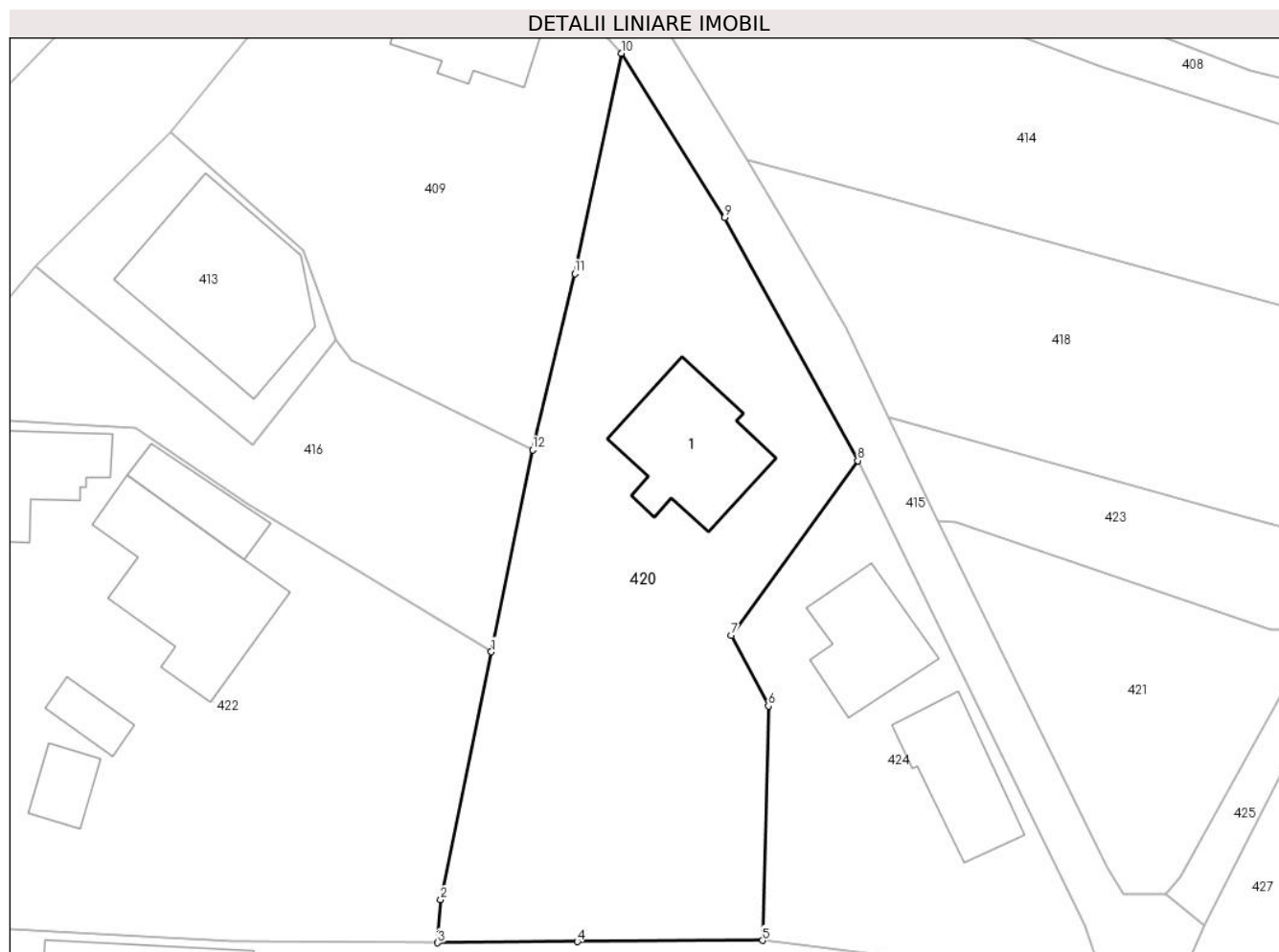
C. Partea III. SARCINI .

Inscrieri privind dezmembramintele dreptului de proprietate, drepturi reale de garanție și sarcini	Referințe
NU SUNT	

Anexa Nr. 1 La Partea I**Teren**

Nr cadastral	Suprafața (mp)*	Observații / Referințe
	1.087	

* Suprafața este determinată în planul de proiecție Stereo 70.

**Date referitoare la teren**

Crt	Categorie folosință	Intravilan	Suprafața (mp)	Tarla	Parcelă	Nr. topo	Observații / Referințe
1	curti constructii	DA	500	-	-	-	
2	faneata	DA	587	-	-	-	

Date referitoare la construcții

Crt	Număr	Destinație construcție	Supraf. (mp)	Situație juridică	Observații / Referințe
A1.1		construcții de locuințe	81	Fara acte	Nr. niveluri:2; S. construita la sol:81 mp; LOCUINTA S+P

Lungime Segmente

1) Valorile lungimilor segmentelor sunt obținute din proiecție în plan.

Punct început	X / Y	Punct sfârșit	X / Y	Lungime segment (** (m)
1	547.853,628 409.452,338	2	547.849,968 409.434,429	18.279
2	547.849,968 409.434,429	3	547.849,742 409.431,331	3.106
3	547.849,742 409.431,331	4	547.859,825 409.431,406	10.084

Punct început	X / Y	Punct sfârșit	X / Y	Lungime segment (** (m)
4	547.859,825 409.431,406	5	547.873,225 409.431,497	13.4
5	547.873,225 409.431,497	6	547.873,642 409.448,43	16.938
6	547.873,642 409.448,43	7	547.870,962 409.453,524	5.756
7	547.870,962 409.453,524	8	547.880,095 409.466,15	15.583
8	547.880,095 409.466,15	9	547.870,485 409.483,713	20.02
9	547.870,485 409.483,713	10	547.863,042 409.495,57	14.0
10	547.863,042 409.495,57	11	547.859,654 409.479,664	16.263
11	547.859,654 409.479,664	12	547.856,596 409.466,928	13.098
12	547.856,596 409.466,928	1	547.853,628 409.452,338	14.889

** Lungimile segmentelor sunt determinate în planul de proiecție Stereo 70 și sunt rotunjite la 1 milimetru.

*** Distanța dintre puncte este formată din segmente cumulate ce sunt mai mici decât valoarea 1 milimetru.

**DATE DESPRE IMOBILUL NR. 421**

Oficiul de Cadastru și Publicitate Imobiliară PRAHOVA
Biroul de Cadastru și Publicitate Imobiliară Câmpina

A. Partea I. Descrierea imobilului

TEREN Intravilan

Adresa: Loc. Ocina De Sus, Jud. Prahova

Nr. Crt	Nr cadastral Nr. topografic	Suprafața* (mp)	Observații / Referințe
A1	20611	341	Sector cadastral:23 Teren neimprejmuit;

B. Partea II. Proprietari și acte

Inscrieri privitoare la dreptul de proprietate și alte drepturi reale		Referințe
21964 / 02/07/2015		
Act Notarial nr. 2506, din 30/06/2015 emis de Ivan Mihaela;		
B1	Intabulare, drept de PROPRIETATEcumparare ca bun propriu, dobandit prin Conventie, cota actuala 1/2 1) BADILA MARIA	A1
B2	Intabulare, drept de PROPRIETATEcumparare ca bun comun, dobandit prin Conventie, cota actuala 1/2 1) SOARE ELENA 2) SOARE VALENTIN GABRIEL	A1

C. Partea III. SARCINI

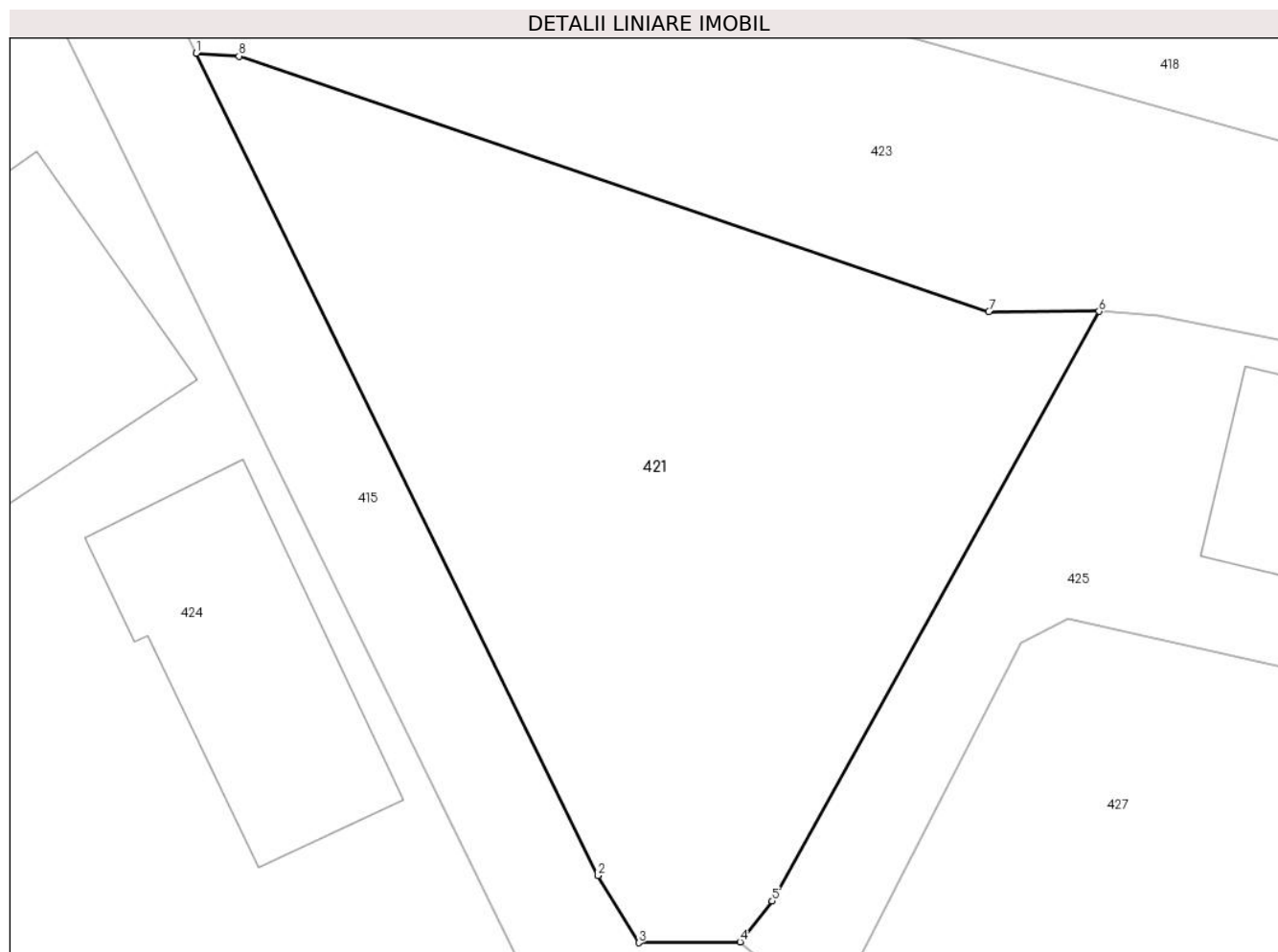
Inscrieri privind dezmembramintele dreptului de proprietate, drepturi reale de garanție și sarcini		Referințe
21964 / 02/07/2015		
Act Notarial nr. 2506, din 30/06/2015 emis de Ivan Mihaela;		
C1	Intabulare, drept de IPOTECA LEGALA, Valoare:0 reprezentand contraprestatia obligatiei de intretinere si ingrijire viagera 1) BADILA GHEORGHE 2) BADILA VASILICA	A1

Anexa Nr. 1 La Partea I

Teren

Nr cadastral	Suprafața (mp)*	Observații / Referințe
20611	341	

* Suprafața este determinată în planul de proiecție Stereo 70.



Date referitoare la teren

Crt	Categorie folosință	Intravilan	Suprafața (mp)	Tarla	Parcelă	Nr. topo	Observații / Referințe
1	arabil	DA	341	60	2915	-	

Lungime Segmente

1) Valorile lungimilor segmentelor sunt obținute din proiecție în plan.

Punct început	X / Y	Punct sfârșit	X / Y	Lungime segment (** (m)
1	547.885,921 409.461,752	2	547.898,092 409.436,862	27.706
2	547.898,092 409.436,862	3	547.899,325 409.434,832	2.375
3	547.899,325 409.434,832	4	547.902,393 409.434,857	3.068
4	547.902,393 409.434,857	5	547.903,368 409.436,097	1.577
5	547.903,368 409.436,097	6	547.913,267 409.453,943	20.408

Punct început	X / Y	Punct sfârșit	X / Y	Lungime segment (** (m)
6	547.913,267 409.453,943	7	547.909,924 409.453,928	3.343
7	547.909,924 409.453,928	8	547.887,218 409.461,664	23.988
8	547.887,218 409.461,664	1	547.885,921 409.461,752	1.3

** Lungimile segmentelor sunt determinate în planul de proiecție Stereo 70 și sunt rotunjite la 1 milimetru.

*** Distanța dintre puncte este formată din segmente cumulate ce sunt mai mici decât valoarea 1 milimetru.

**DATE DESPRE IMOBILUL NR. 422**

Oficiul de Cadastru și Publicitate Imobiliară PRAHOVA
Biroul de Cadastru și Publicitate Imobiliară Câmpina

A. Partea I. Descrierea imobilului

TEREN Intravilan

Nr. CF vechi:65

Nr. cadastral vechi:102

Adresa: Loc. Ocina De Sus, Nr. 8, Jud. Prahova

Nr. Crt	Nr cadastral Nr. topografic	Suprafața* (mp)	Observații / Referințe
A1	20363	1.223	Sector cadastral:23 Teren imprejmuit;

Construcții

Crt	Nr cadastral Nr. topografic	Adresa	Observații / Referințe
A1.1	20363-C1	Loc. Ocina De Sus, Nr. 8, Jud. Prahova	Nr. niveluri:1; S. construita la sol:63 mp; C1-locuinta-sc=50,92 mp ,Su=41,50 mp
A1.2	20363-C2	Loc. Ocina De Sus, Nr. 8, Jud. Prahova	Nr. niveluri:2; S. construita la sol:109 mp; C2-locuinta S+P
A1.3	20363-C3	Loc. Ocina De Sus, Nr. 8, Jud. Prahova	Nr. niveluri:1; S. construita la sol:17 mp; C3-garaj
A1.4	20363-C4	Loc. Ocina De Sus, Nr. 8, Jud. Prahova	Nr. niveluri:1; S. construita la sol:61 mp; C4-grajduri

B. Partea II. Proprietari și acte

Inscrieri privitoare la dreptul de proprietate și alte drepturi reale		Referințe
1213 / 25/04/2002		
Act Notarial nr. 1997, din 04/04/2002 emis de BNP Ivan-Savulescu (hotarare judecatoreasca nr. 836/22-05-2014 emis de TRIBUNALUL PRAHOVA;);		
B1	Intabulare, drept de PROPRIETATE, dobandit prin Conventie, cota actuala 50/119 1) ANGHEL CRISTINA 2) ANGHEL MARIAN VIOREL, soti,ptr teren de 500 mp indiviz din 1190 mp <i>OBSERVATII: (provenita din conversia CF 65)</i>	A1
B2	Intabulare, drept de PROPRIETATE, dobandit prin Conventie, cota actuala 1/1 1) ANGHEL CRISTINA 2) ANGHEL MARIAN VIOREL, soti,ptr teren de 500 mp indiviz din 1190 mp	A1.2, A1.3
16015 / 10/09/2014		
Hotarare Judecatoreasca nr. 1248, din 07/04/2014 emis de JUDECATORIA CAMPINA (hotarare judecatoreasca nr. 836/22-05-2014 emis de TRIBUNALUL PRAHOVA;);		
B5	Intabulare, drept de PROPRIETATEpartaj, dobandit prin Hotarare Judecatoreasca, cota actuala 503/1190 1) BADILA MICHAELA	A1
B6	Intabulare, drept de PROPRIETATEpartaj, dobandit prin Hotarare Judecatoreasca, cota actuala 1/1 1) BADILA MICHAELA	A1.1, A1.4

C. Partea III. SARCINI .

Inscrieri privind dezmembramintele dreptului de proprietate, drepturi reale de garanție și sarcini	Referințe
NU SUNT	

Anexa Nr. 1 La Partea I

Teren

Nr cadastral	Suprafața (mp)*	Observații / Referințe
20363	1.223	

* Suprafața este determinată în planul de proiecție Stereo 70.



Date referitoare la teren

Crt	Categorie folosință	Intra vilan	Suprafața (mp)	Tarla	Parcelă	Nr. topo	Observații / Referințe
1	curți constructii	DA	1.223	-	-	-	

Date referitoare la construcții

Crt	Număr	Destinație construcție	Supraf. (mp)	Situație juridică	Observații / Referințe
A1.1	20363-C1	construcții de locuințe	63	Cu acte	Nr. niveluri:1; S. construita la sol:63 mp; C1-locuinta-sc=50,92 mp ,Su=41,50 mp
A1.2	20363-C2	construcții de locuințe	109	Cu acte	Nr. niveluri:2; S. construita la sol:109 mp; C2-locuinta S+P
A1.3	20363-C3	construcții anexa	17	Cu acte	Nr. niveluri:1; S. construita la sol:17 mp; C3-garaj
A1.4	20363-C4	construcții anexa	61	Cu acte	Nr. niveluri:1; S. construita la sol:61 mp; C4-grajduri
A1.5	20363-C5	construcții anexa	21	Fara acte	Nr. niveluri:1; S. construita la sol:21 mp; ANEXA
A1.6	20363-C6	construcții anexa	32	Fara acte	Nr. niveluri:1; S. construita la sol:32 mp; ANEXA

Lungime Segmente

1) Valorile lungimilor segmentelor sunt obținute din proiecție în plan.

Punct început	X / Y	Punct sfârșit	X / Y	Lungime segment (** (m)
1	547.849,968 409.434,429	2	547.853,628 409.452,338	18.279
2	547.853,628 409.452,338	3	547.835,982 409.463,029	20.632
3	547.835,982 409.463,029	4	547.827,898 409.468,543	9.785
4	547.827,898 409.468,543	5	547.815,452 409.469,205	12.464
5	547.815,452 409.469,205	6	547.814,849 409.460,04	9.185
6	547.814,849 409.460,04	7	547.814,096 409.450,47	9.6
7	547.814,096 409.450,47	8	547.810,526 409.434,258	16.6
8	547.810,526 409.434,258	9	547.812,426 409.432,603	2.52
9	547.812,426 409.432,603	10	547.834,898 409.431,472	22.5
10	547.834,898 409.431,472	11	547.849,742 409.431,331	14.845
11	547.849,742 409.431,331	1	547.849,968 409.434,429	3.106

** Lungimile segmentelor sunt determinate în planul de proiecție Stereo 70 și sunt rotunjite la 1 milimetru.

*** Distanța dintre puncte este formată din segmente cumulate ce sunt mai mici decât valoarea 1 milimetru.

**DATE DESPRE IMOBILUL NR. 423**

Oficiul de Cadastru și Publicitate Imobiliară PRAHOVA
Biroul de Cadastru și Publicitate Imobiliară Câmpina

A. Partea I. Descrierea imobilului

TEREN Intravilan

Adresa: Loc. Ocina De Sus, Jud. Prahova

Nr. Crt	Nr cadastral Nr. topografic	Suprafața* (mp)	Observații / Referințe
A1		1.033	Sector cadastral:23 Teren imprejmuit;

B. Partea II. Proprietari și acte

Inscrieri privitoare la dreptul de proprietate și alte drepturi reale		Referințe
/		
Act Normativ nr. 7, din 13/03/1996 emis de PARLAMENTUL ROMANIEI (ART.13);		
B1	Inscrierea posesiei, drept de PROPRIETATE, dobandit prin Constituire, cota actuala 1/1 1) NEIDENTIFICAT NEIDENTIFICAT	A1
B2	SE NOTEAZA MENTIUNEA DE PROPRIETAR NEIDENTIFICAT	A1

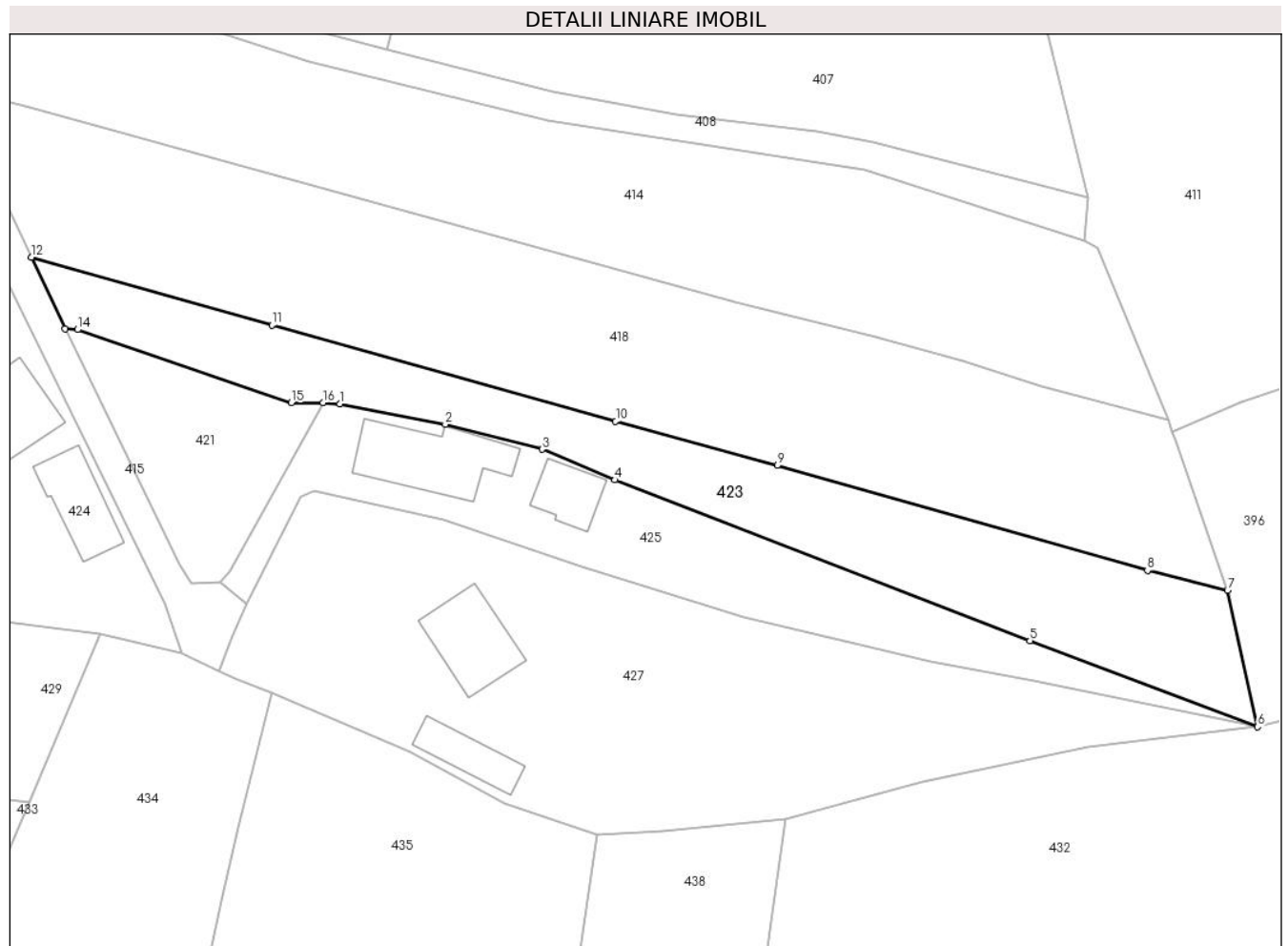
C. Partea III. SARCINI .

Inscrieri privind dezmembramintele dreptului de proprietate, drepturi reale de garanție și sarcini	Referințe
NU SUNT	

Anexa Nr. 1 La Partea I**Teren**

Nr cadastral	Suprafața (mp)*	Observații / Referințe
	1.033	

* Suprafața este determinată în planul de proiecție Stereo 70.

**Date referitoare la teren**

Crt	Categorie folosință	Intravilan	Suprafața (mp)	Tarla	Parcelă	Nr. topo	Observații / Referințe
1	faneata	DA	1.033	-	-	-	

Lungime Segmente

1) Valorile lungimilor segmentelor sunt obținute din proiecție în plan.

Punct început	X / Y	Punct sfârșit	X / Y	Lungime segment (** (m)
1	547.915,051 409.453,797	2	547.926,242 409.451,62	11.4
2	547.926,242 409.451,62	3	547.936,509 409.448,984	10.6
3	547.936,509 409.448,984	4	547.944,255 409.445,735	8.4
4	547.944,255 409.445,735	5	547.988,269 409.428,69	47.2
5	547.988,269 409.428,69	6	548.012,413 409.419,593	25.8

Punct început	X / Y	Punct sfârșit	X / Y	Lungime segment (** (m)
6	548.012,413 409.419,593	7	548.009,225 409.434,046	14.8
7	548.009,225 409.434,046	8	548.000,731 409.436,164	8.754
8	548.000,731 409.436,164	9	547.961,449 409.447,274	40.823
9	547.961,449 409.447,274	10	547.944,32 409.451,968	17.761
10	547.944,32 409.451,968	11	547.907,853 409.462,154	37.863
11	547.907,853 409.462,154	12	547.882,343 409.469,325	26.499
12	547.882,343 409.469,325	13	547.885,921 409.461,752	8.376
13	547.885,921 409.461,752	14	547.887,218 409.461,664	1.3
14	547.887,218 409.461,664	15	547.909,924 409.453,928	23.988
15	547.909,924 409.453,928	16	547.913,267 409.453,943	3.343
16	547.913,267 409.453,943	1	547.915,051 409.453,797	1.79

** Lungimile segmentelor sunt determinate în planul de proiecție Stereo 70 și sunt rotunjite la 1 milimetru.

*** Distanța dintre puncte este formată din segmente cumulate ce sunt mai mici decât valoarea 1 milimetru.

**DATE DESPRE IMOBILUL NR. 424**

Oficiul de Cadastru și Publicitate Imobiliară PRAHOVA
Biroul de Cadastru și Publicitate Imobiliară Câmpina

A. Partea I. Descrierea imobilului

TEREN Intravilan

Adresa: Loc. Ocina De Sus, Nr. 11, Jud. Prahova

Nr. Crt	Nr cadastral Nr. topografic	Suprafața* (mp)	Observații / Referințe
A1	20612	Din acte: 541 Masurata: 545	Sector cadastral:23 Teren imprejmuit;

Construcții

Crt	Nr cadastral Nr. topografic	Adresa	Observații / Referințe
A1.1	20612-C1	Loc. Ocina De Sus, Nr. 11, Jud. Prahova	Nr. niveluri:1; S. construita la sol:58 mp; C1 - Locuinta (P)
A1.2	20612-C2	Loc. Ocina De Sus, Nr. 11, Jud. Prahova	Nr. niveluri:1; S. construita la sol:57 mp; ANEXA

B. Partea II. Proprietari și acte

Inscrieri privitoare la dreptul de proprietate și alte drepturi reale		Referințe
21961 / 02/07/2015		
Act Notarial nr. 2506, din 30/06/2015 emis de Ivan Mihaela;		
B1	Intabulare, drept de PROPRIETATEcumparare ca bun propriu, dobandit prin Conventie, cota actuala 1/2 1) BADILA MARIA	A1, A1.1, A1.2
B2	Intabulare, drept de PROPRIETATEcumparare ca bun comun, dobandit prin Conventie, cota actuala 1/2 1) SOARE ELENA 2) SOARE VALENTIN GABRIEL	A1, A1.1, A1.2

C. Partea III. SARCINI

Inscrieri privind dezmembramintele dreptului de proprietate, drepturi reale de garanție și sarcini		Referințe
21961 / 02/07/2015		
Act Notarial nr. 2506, din 30/06/2015 emis de Ivan Mihaela;		
C1	Intabulare, drept de IPOTECA LEGALA, Valoare:0 reprezentand contraprestatie obligatie de intretinere si ingrijire 1) BADILA GHEORGHE 2) BADILA VASILICA	A1, A1.1, A1.2
C2	Intabulare, drept de HABITATIE, cota actuala 1/1, cota initiala 1/1 1) BADILA GHEORGHE 2) BADILA VASILICA	A1.1

Anexa Nr. 1 La Partea I

Teren

Nr cadastral	Suprafața (mp)*	Observații / Referințe
20612	Din acte: 541 Masurata: 545	

* Suprafața este determinată în planul de proiecție Stereo 70.



Date referitoare la teren

Crt	Categorie folosință	Intravilan	Suprafața (mp)	Tarla	Parcelă	Nr. topo	Observații / Referințe
1	curți constructii	DA	545	60	2913, 2914	-	

Date referitoare la construcții

Crt	Număr	Destinație construcție	Supraf. (mp)	Situație juridică	Observații / Referințe
A1.1	20612-C1	construcții de locuințe	58	Cu acte	Nr. niveluri:1; S. construita la sol:58 mp; C1 - Locuinta (P)
A1.2	20612-C2	construcții anexa	57	Cu acte	Nr. niveluri:1; S. construita la sol:57 mp; ANEXA

Lungime Segmente

1) Valorile lungimilor segmentelor sunt obținute din proiecție în plan.

Punct început	X / Y	Punct sfârșit	X / Y	Lungime segment (** (m)
1	547.880,095 409.466,15	2	547.870,962 409.453,524	15.583
2	547.870,962 409.453,524	3	547.873,642 409.448,43	5.756

Punct început	X / Y	Punct sfârșit	X / Y	Lungime segment (** (m)
3	547.873,642 409.448,43	4	547.873,225 409.431,497	16.938
4	547.873,225 409.431,497	5	547.889,63 409.429,46	16.531
5	547.889,63 409.429,46	6	547.898,31 409.427,34	8.935
6	547.898,31 409.427,34	7	547.896,525 409.432,594	5.549
7	547.896,525 409.432,594	1	547.880,095 409.466,15	37.362

** Lungimile segmentelor sunt determinate în planul de proiecție Stereo 70 și sunt rotunjite la 1 milimetru.

*** Distanța dintre puncte este formată din segmente cumulate ce sunt mai mici decât valoarea 1 milimetru.

**DATE DESPRE IMOBILUL NR. 425**

Oficiul de Cadastru și Publicitate Imobiliară PRAHOVA
Biroul de Cadastru și Publicitate Imobiliară Câmpina

A. Partea I. Descrierea imobilului

TEREN Intravilan

Adresa: Loc. Ocina De Sus, Jud. Prahova

Nr. Crt	Nr cadastral Nr. topografic	Suprafața* (mp)	Observații / Referințe
A1		772	Sector cadastral:23 Teren imprejmuit;

B. Partea II. Proprietari și acte

Inscrieri privitoare la dreptul de proprietate și alte drepturi reale		Referințe
/		
Act Normativ nr. 7, din 13/03/1996 emis de PARLAMENTUL ROMANIEI (ART.13);		
B1	Inscrierea posesiei, drept de PROPRIETATE, dobandit prin Constituire, cota actuala 1/1 1) NEIDENTIFICAT NEIDENTIFICAT	A1
B2	SE NOTEAZA MENTIUNEA DE PROPRIETAR NEIDENTIFICAT	A1

C. Partea III. SARCINI .

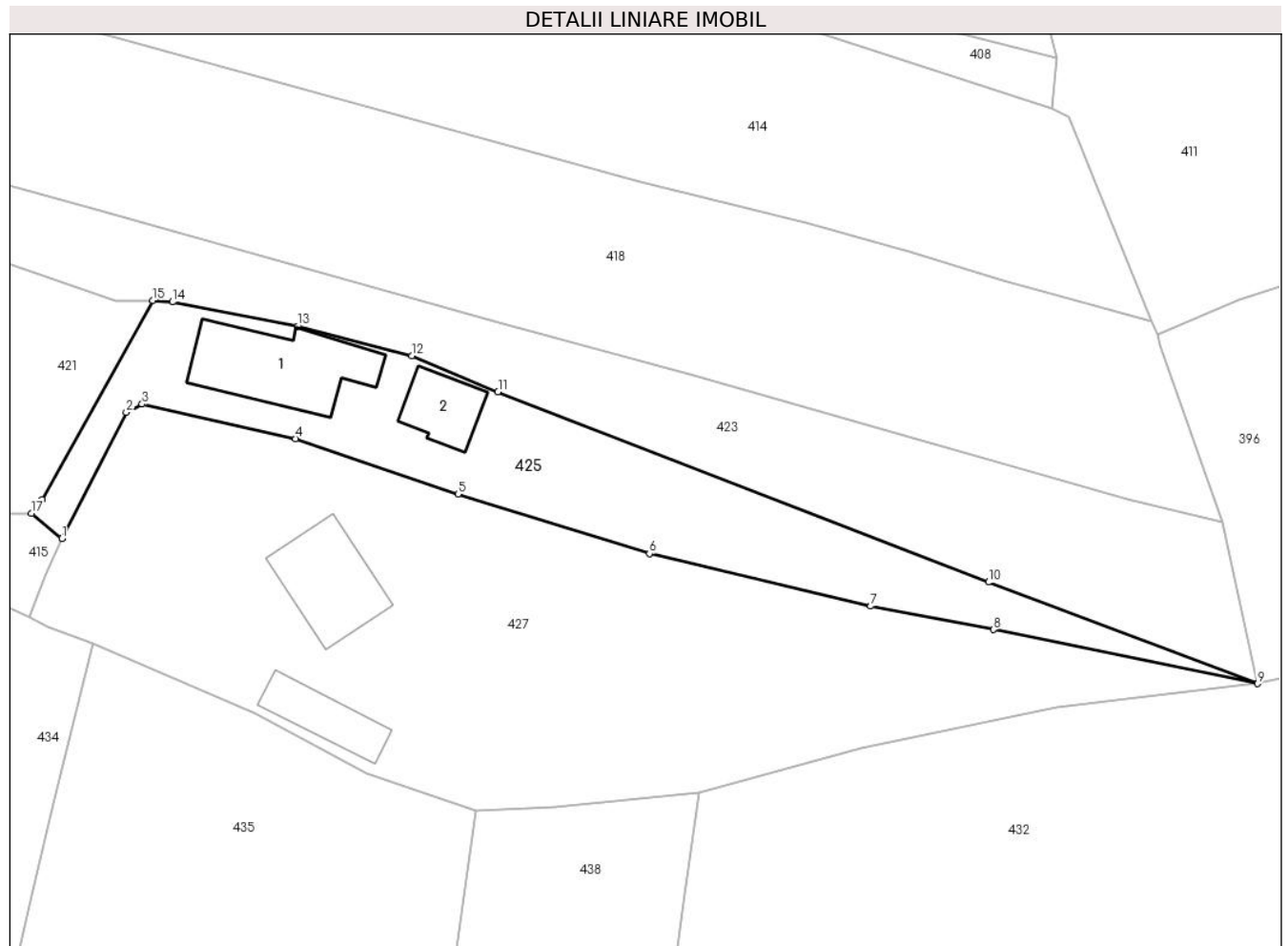
Inscrieri privind dezmembramintele dreptului de proprietate, drepturi reale de garanție și sarcini	Referințe
NU SUNT	

Anexa Nr. 1 La Partea I

Teren

Nr cadastral	Suprafața (mp)*	Observații / Referințe
	772	

* Suprafața este determinată în planul de proiecție Stereo 70.



Date referitoare la teren

Crt	Categorie folosință	Intra vilan	Suprafața (mp)	Tarla	Parcelă	Nr. topo	Observații / Referințe
1	curți constructii	DA	772	-	-	-	

Date referitoare la construcții

Crt	Număr	Destinație construcție	Supraf. (mp)	Situație juridică	Observații / Referințe
A1.1		construcții de locuințe	94	Fara acte	Nr. niveluri:1; S. construita la sol:94 mp; LOCUINTA
A1.2		construcții de locuințe	37	Fara acte	Nr. niveluri:1; S. construita la sol:37 mp; LOCUINTA

Lungime Segmente

1) Valorile lungimilor segmentelor sunt obținute din proiecție în plan.

Punct început	X / Y	Punct sfârșit	X / Y	Lungime segment (** (m)
1	547.905,115 409.432,602	2	547.910,904 409.443,906	12.7
2	547.910,904 409.443,906	3	547.912,327 409.444,637	1.6
3	547.912,327 409.444,637	4	547.926,088 409.441,56	14.1

Punct început	X / Y	Punct sfârșit	X / Y	Lungime segment (** (m)
4	547.926,088 409.441,56	5	547.940,664 409.436,593	15.4
5	547.940,664 409.436,593	6	547.957,851 409.431,242	18.0
6	547.957,851 409.431,242	7	547.977,703 409.426,546	20.4
7	547.977,703 409.426,546	8	547.988,704 409.424,444	11.2
8	547.988,704 409.424,444	9	548.012,413 409.419,593	24.2
9	548.012,413 409.419,593	10	547.988,269 409.428,69	25.8
10	547.988,269 409.428,69	11	547.944,255 409.445,735	47.2
11	547.944,255 409.445,735	12	547.936,509 409.448,984	8.4
12	547.936,509 409.448,984	13	547.926,242 409.451,62	10.6
13	547.926,242 409.451,62	14	547.915,051 409.453,797	11.4
14	547.915,051 409.453,797	15	547.913,267 409.453,943	1.79
15	547.913,267 409.453,943	16	547.903,368 409.436,097	20.408
16	547.903,368 409.436,097	17	547.902,393 409.434,857	1.577
17	547.902,393 409.434,857	1	547.905,115 409.432,602	3.535

** Lungimile segmentelor sunt determinate în planul de proiecție Stereo 70 și sunt rotunjite la 1 milimetru.

*** Distanța dintre puncte este formată din segmente cumulate ce sunt mai mici decât valoarea 1 milimetru.

**DATE DESPRE IMOBILUL NR. 426**

Oficiul de Cadastru și Publicitate Imobiliară PRAHOVA
Biroul de Cadastru și Publicitate Imobiliară Câmpina

A. Partea I. Descrierea imobilului

TEREN Intravilan

Adresa: Loc. Ocina De Sus, Jud. Prahova

Nr. Crt	Nr cadastral Nr. topografic	Suprafața* (mp)	Observații / Referințe
A1		1.794	Sector cadastral:23 Teren neimprejmuit;

B. Partea II. Proprietari și acte

Inscrieri privitoare la dreptul de proprietate și alte drepturi reale		Referințe
/		
Act Normativ nr. 7, din 13/03/1996 emis de PARLAMENTUL ROMANIEI (ART.13);		
B1	Inscrierea posesiei, drept de PROPRIETATE, dobandit prin Constituire, cota actuala 1/1 1) NEIDENTIFICAT NEIDENTIFICAT	A1
B2	SE NOTEAZA MENTIUNEA DE PROPRIETAR NEIDENTIFICAT	A1

C. Partea III. SARCINI .

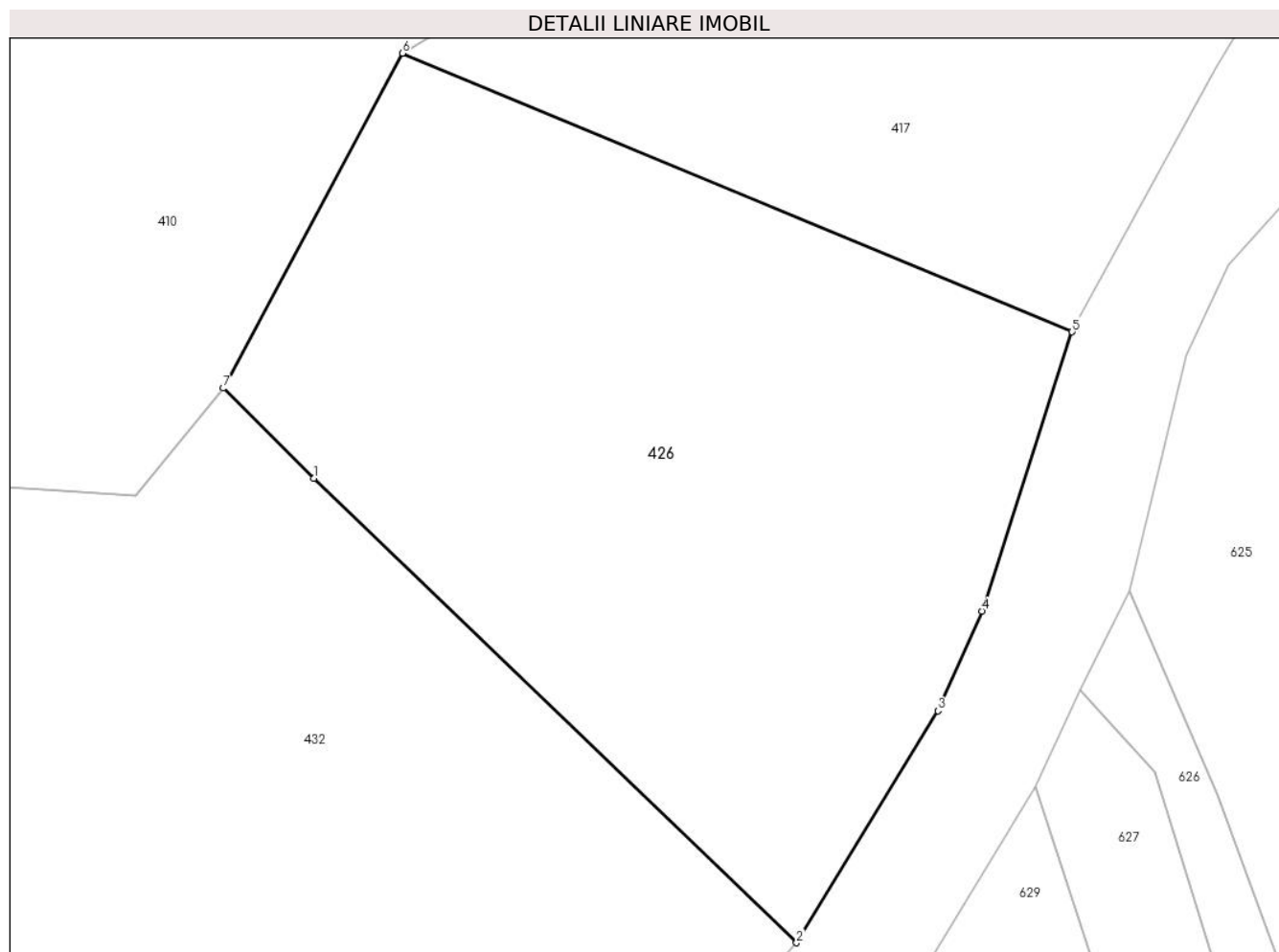
Inscrieri privind dezmembramintele dreptului de proprietate, drepturi reale de garanție și sarcini	Referințe
NU SUNT	

Anexa Nr. 1 La Partea I

Teren

Nr cadastral	Suprafața (mp)*	Observații / Referințe
	1.794	

* Suprafața este determinată în planul de proiecție Stereo 70.



Date referitoare la teren

Crt	Categorie folosință	Intravilan	Suprafața (mp)	Tarla	Parcelă	Nr. topo	Observații / Referințe
1	livada	DA	1.794	-	-	-	

Lungime Segmente

1) Valorile lungimilor segmentelor sunt obținute din proiecție în plan.

Punct început	X / Y	Punct sfârșit	X / Y	Lungime segment (** (m)
1	548.101,322 409.430,36	2	548.133,574 409.399,34	44.749
2	548.133,574 409.399,34	3	548.143,011 409.414,837	18.144
3	548.143,011 409.414,837	4	548.145,954 409.421,485	7.27
4	548.145,954 409.421,485	5	548.151,979 409.440,13	19.594
5	548.151,979 409.440,13	6	548.107,234 409.458,733	48.458

Punct început	X / Y	Punct sfârșit	X / Y	Lungime segment (** (m)
6	548.107,234 409.458,733	7	548.095,27 409.436,374	25.359
7	548.095,27 409.436,374	1	548.101,322 409.430,36	8.532

** Lungimile segmentelor sunt determinate în planul de proiecție Stereo 70 și sunt rotunjite la 1 milimetru.

*** Distanța dintre puncte este formată din segmente cumulate ce sunt mai mici decât valoarea 1 milimetru.

**DATE DESPRE IMOBILUL NR. 427**

Oficiul de Cadastru și Publicitate Imobiliară PRAHOVA
Biroul de Cadastru și Publicitate Imobiliară Câmpina

A. Partea I. Descrierea imobilului

TEREN Intravilan

Adresa: Loc. Ocina De Sus, Nr. 12, Jud. Prahova

Nr. Crt	Nr cadastral Nr. topografic	Suprafața* (mp)	Observații / Referințe
A1	20822	Din acte: 1.000 Masurata: 1.861	Sector cadastral:23 Teren imprejmuit;

Construcții

Crt	Nr cadastral Nr. topografic	Adresa	Observații / Referințe
A1.1	20822-C1	Loc. Ocina De Sus, Nr. 12, Jud. Prahova	Nr. niveluri:2; S. construita la sol:71 mp; S. construita desfasurata:84 mp; Locuinta S+P
A1.2	20822-C2	Loc. Ocina De Sus, Nr. 12, Jud. Prahova	Nr. niveluri:1; S. construita la sol:40 mp; S. construita desfasurata:40 mp; Grajd P

B. Partea II. Proprietari și acte

Inscrieri privitoare la dreptul de proprietate și alte drepturi reale		Referințe
29560 / 26/07/2021		
Act Notarial nr. 1033, din 26/07/2021 emis de Dragan Florentina Victoria;		
B2	Intabulare, drept de PROPRIETATEcumparare ca bun comun, dobandit prin Conventie, cota actuala 1/1 1) VOINESCU VALERIU 2) VOINESCU MARIANA	A1, A1.1, A1.2

C. Partea III. SARCINI .

Inscrieri privind dezmembramintele dreptului de proprietate, drepturi reale de garanție și sarcini	Referințe
NU SUNT	

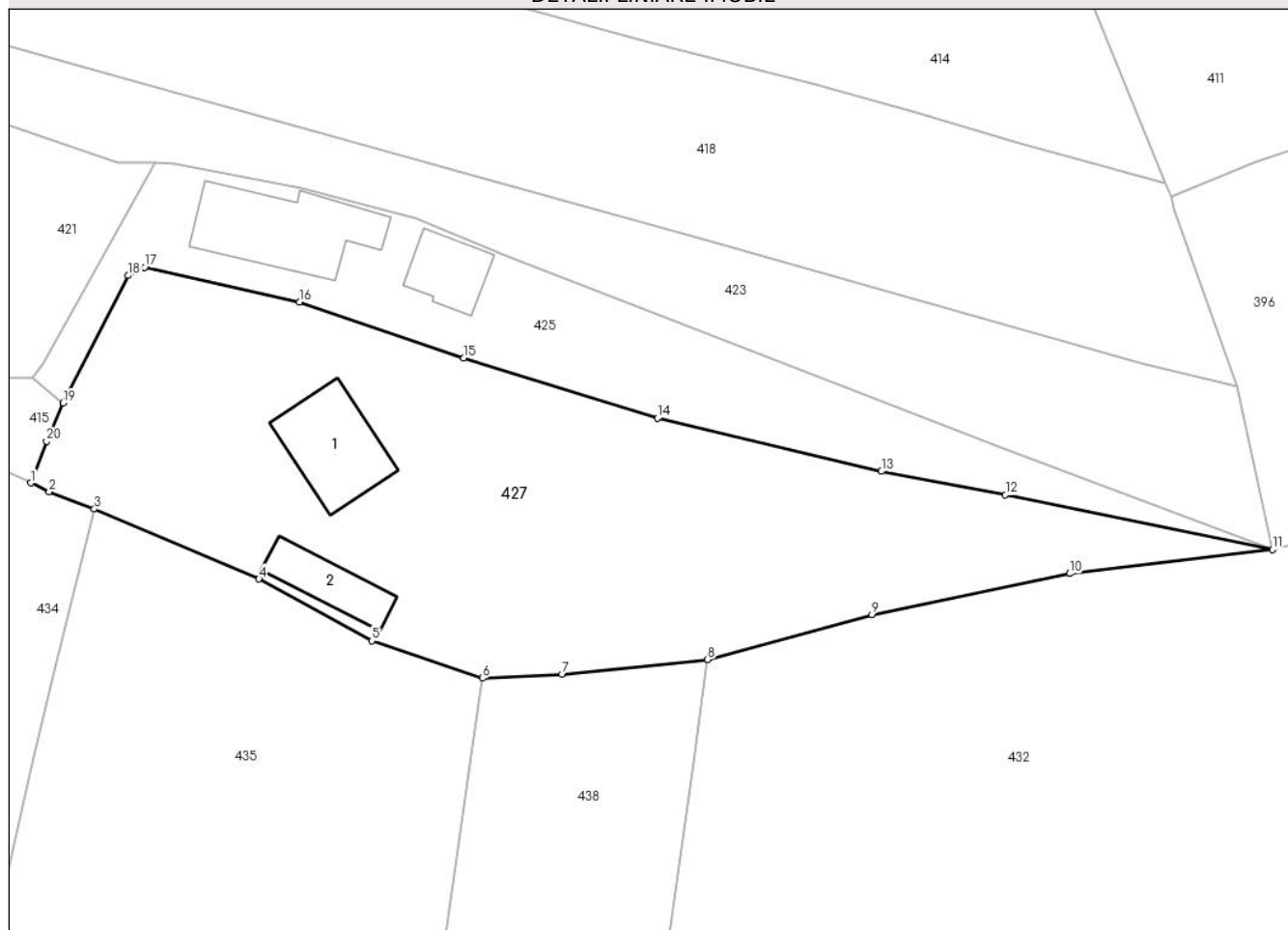
Anexa Nr. 1 La Partea I

Teren

Nr cadastral	Suprafața (mp)*	Observații / Referințe
20822	Din acte: 1.000 Masurata: 1.861	

* Suprafața este determinată în planul de proiecție Stereo 70.

DETALII LINIARE IMOBIL



Date referitoare la teren

Crt	Categorie folosință	Intra vilan	Suprafața (mp)	Tarla	Parcelă	Nr. topo	Observații / Referințe
1	curți constructii	DA	390	60	2916,2917,2 918	-	
2	faneata	DA	145	60	2916,2917,2 918	-	
3	faneata	DA	1.326	60	2916,2917,2 918	-	

Date referitoare la construcții

Crt	Număr	Destinație construcție	Supraf. (mp)	Situație juridică	Observații / Referințe
A1.1	20822-C1	construcții de locuințe	71	Cu acte	Nr. niveluri:2; S. construita la sol:71 mp; S. construita desfasurata:84 mp; Locuinta S+P
A1.2	20822-C2	construcții anexa	40	Cu acte	Nr. niveluri:1; S. construita la sol:40 mp; S. construita desfasurata:40 mp; Grajd P

Lungime Segmente

1) Valorile lungimilor segmentelor sunt obținute din proiecție în plan.

Punct început	X / Y	Punct sfârșit	X / Y	Lungime segment (** (m)

Punct început	X / Y	Punct sfârșit	X / Y	Lungime segment (** (m)
1	547.902,252 409.425,511	2	547.903,87 409.424,73	1.797
2	547.903,87 409.424,73	3	547.907,88 409.423,2	4.292
3	547.907,88 409.423,2	4	547.922,487 409.416,991	15.872
4	547.922,487 409.416,991	5	547.932,51 409.411,508	11.425
5	547.932,51 409.411,508	6	547.942,318 409.408,206	10.349
6	547.942,318 409.408,206	7	547.949,373 409.408,558	7.064
7	547.949,373 409.408,558	8	547.962,282 409.409,86	12.975
8	547.962,282 409.409,86	9	547.976,87 409.413,824	15.116
9	547.976,87 409.413,824	10	547.994,378 409.417,471	17.884
10	547.994,378 409.417,471	11	548.012,413 409.419,593	18.159
11	548.012,413 409.419,593	12	547.988,704 409.424,444	24.2
12	547.988,704 409.424,444	13	547.977,703 409.426,546	11.2
13	547.977,703 409.426,546	14	547.957,851 409.431,242	20.4
14	547.957,851 409.431,242	15	547.940,664 409.436,593	18.0
15	547.940,664 409.436,593	16	547.926,088 409.441,56	15.4
16	547.926,088 409.441,56	17	547.912,327 409.444,637	14.1
17	547.912,327 409.444,637	18	547.910,904 409.443,906	1.6
18	547.910,904 409.443,906	19	547.905,115 409.432,602	12.7
19	547.905,115 409.432,602	20	547.903,655 409.429,195	3.707
20	547.903,655 409.429,195	1	547.902,252 409.425,511	3.942

** Lungimile segmentelor sunt determinate în planul de proiecție Stereo 70 și sunt rotunjite la 1 milimetru.

*** Distanța dintre puncte este formată din segmente cumulate ce sunt mai mici decât valoarea 1 milimetru.

**DATE DESPRE IMOBILUL NR. 428**

Oficiul de Cadastru și Publicitate Imobiliară PRAHOVA
Biroul de Cadastru și Publicitate Imobiliară Câmpina

A. Partea I. Descrierea imobilului

TEREN Extravilan

Adresa: Jud. Prahova

Nr. Crt	Nr cadastral Nr. topografic	Suprafața* (mp)	Observații / Referințe
A1		Din acte: 1 Masurata: 2	Sector cadastral:23 Teren neimpregmuit;

Construcții

Crt	Nr cadastral Nr. topografic	Adresa	Observații / Referințe
A1.1		Jud. Prahova	Nr. niveluri:1; S. construita la sol:2 mp; STALP ENERGIE ELECTRICA LEA 20KV

B. Partea II. Proprietari și acte

Inscrieri privitoare la dreptul de proprietate și alte drepturi reale		Referințe
/		
Act Normativ nr. 123, din 10/07/2012 emis de PARLAMENTUL ROMANIEI;		
B1	Intabulare, drept de PROPRIETATE, dobandit prin Lege, cota actuala 1/1 1) STATUL ROMAN, CIF:9999999999999, DOMENIU PUBLIC	A1, A1.1
Act Normativ nr. 980, din 16/12/2015 emis de GUVERNUL ROMANIEI;		
B2	Intabulare, drept de ADMINISTRARE, dobandit prin Lege 1) MINISTERUL ECONOMIEI, ENERGIEI SI MEDIULUI DE AFACERI, CIF:9999999999999	A1, A1.1
Act Administrativ nr. 9, din 07/10/2005 emis de MINISTERUL ECONOMIEI SI COMERTULUI (ACT ADITIOAL 1/10.06.2008 EMIS DE MINISTERUL ECONOMIEI SI FINANTELOR, ACT ADITIOAL 2/18.06.2015 EMIS DE MINISTERUL ENERGIEI, INTREPRINDERILOR MICI SI MIJLOCII SI MEDIULUI DE AFACERI, ACT ADITIOAL 3/10.02.2016 EMIS DE MINISTERUL ENERGIEI, ACT ADITIOAL 4/02.03.2017 EMIS DE MINISTERUL ENERGIEI);		
B3	Intabulare, drept de CONCESIUNE, dobandit prin Lege 1) DISTRIBUTIE ENERGIE ELECTRICA ROMANIA SA, CIF:14476722	A1, A1.1

C. Partea III. SARCINI .

Inscrieri privind dezmembramintele dreptului de proprietate, drepturi reale de garanție și sarcini	Referințe
NU SUNT	

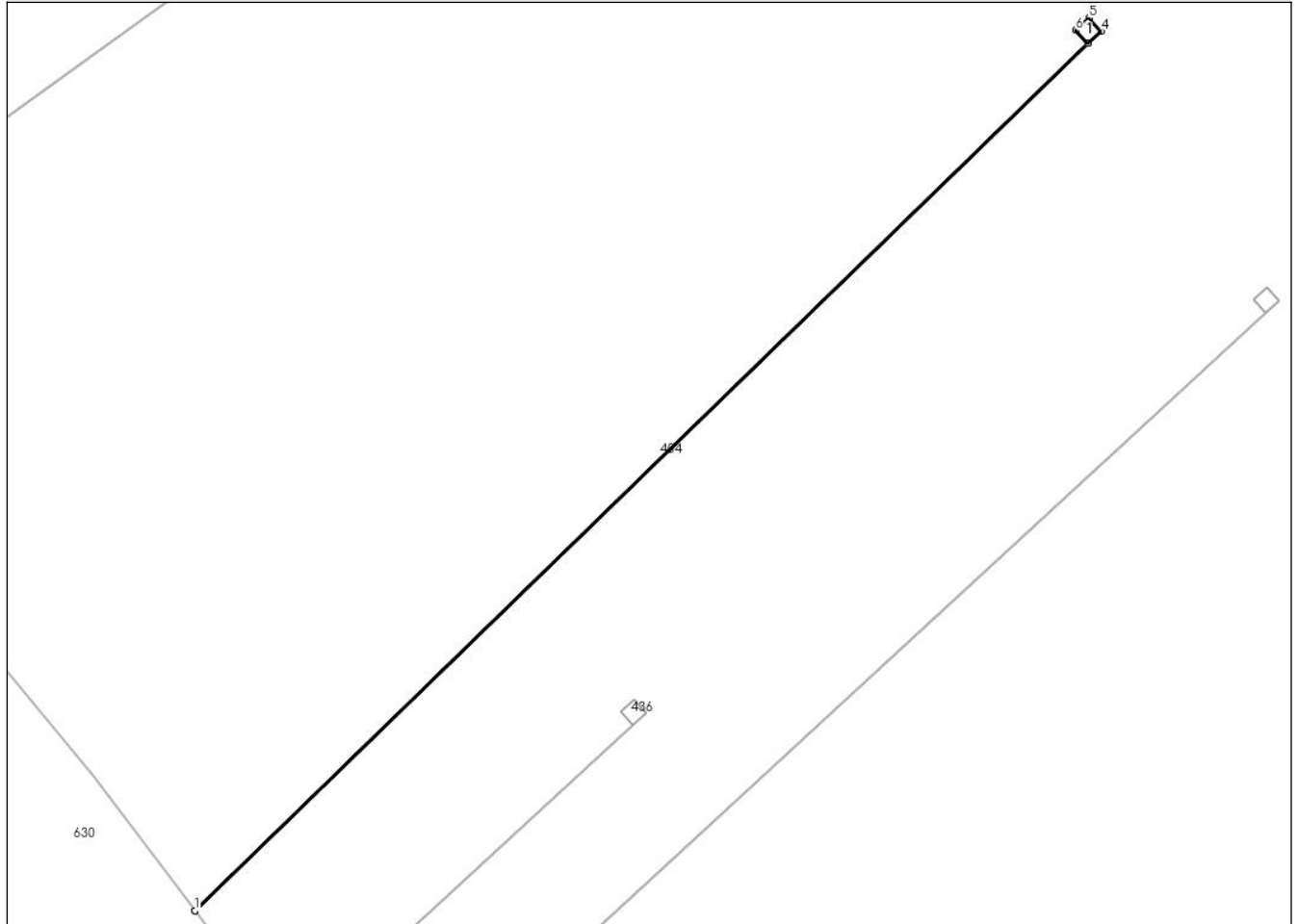
Anexa Nr. 1 La Partea I

Teren

Nr cadastral	Suprafața (mp)*	Observații / Referințe
	Din acte: 1 Masurata: 2	

* Suprafața este determinată în planul de proiecție Stereo 70.

DETALII LINIARE IMOBIL



Date referitoare la teren

Crt	Categorie folosință	Intravilan	Suprafața (mp)	Tarla	Parcelă	Nr. topo	Observații / Referințe
1	curți constructii	NU	2	-	-	-	

Date referitoare la construcții

Crt	Număr	Destinație construcție	Supraf. (mp)	Situație juridică	Observații / Referințe
A1.1		construcții industriale și edilitare	2	Cu acte	Nr. niveluri:1; S. construita la sol:2 mp; STALP ENERGIE ELECTRICA LEA 20KV

Lungime Segmente

1) Valorile lungimilor segmentelor sunt obținute din proiecție în plan.

Punct început	X / Y	Punct sfârșit	X / Y	Lungime segment (** (m)
1	548.232,681 409.368,263	2	548.232,682 409.368,261	0.003
2	548.232,682 409.368,261	3	548.293,735 409.427,578	85.124
3	548.293,735 409.427,578	4	548.294,655 409.428,425	1.25

Punct început	X / Y	Punct sfârșit	X / Y	Lungime segment (** (m)
4	548.294,655 409.428,425	5	548.293,808 409.429,345	1.25
5	548.293,808 409.429,345	6	548.292,889 409.428,498	1.25
6	548.292,889 409.428,498	7	548.293,733 409.427,581	1.247
7	548.293,733 409.427,581	1	548.232,681 409.368,263	85.123

** Lungimile segmentelor sunt determinate în planul de proiecție Stereo 70 și sunt rotunjite la 1 milimetru.

*** Distanța dintre puncte este formată din segmente cumulate ce sunt mai mici decât valoarea 1 milimetru.

**DATE DESPRE IMOBILUL NR. 429**

Oficiul de Cadastru și Publicitate Imobiliară PRAHOVA
Biroul de Cadastru și Publicitate Imobiliară Câmpina

A. Partea I. Descrierea imobilului

TEREN Intravilan

Adresa: Loc. Ocina De Sus, Jud. Prahova

Nr. Crt	Nr cadastral Nr. topografic	Suprafața* (mp)	Observații / Referințe
A1		1.180	Sector cadastral:23 Teren imprejmuit;

B. Partea II. Proprietari și acte

Inscrieri privitoare la dreptul de proprietate și alte drepturi reale		Referințe
/		
Act Normativ nr. 7, din 13/03/1996 emis de PARLAMENTUL ROMANIEI (ART.13);		
B1	Inscrierea posesiei, drept de PROPRIETATE, dobandit prin Constituire, cota actuala 1/1 1) NEIDENTIFICAT NEIDENTIFICAT	A1
B2	SE NOTEAZA MENTIUNEA DE PROPRIETAR NEIDENTIFICAT	A1

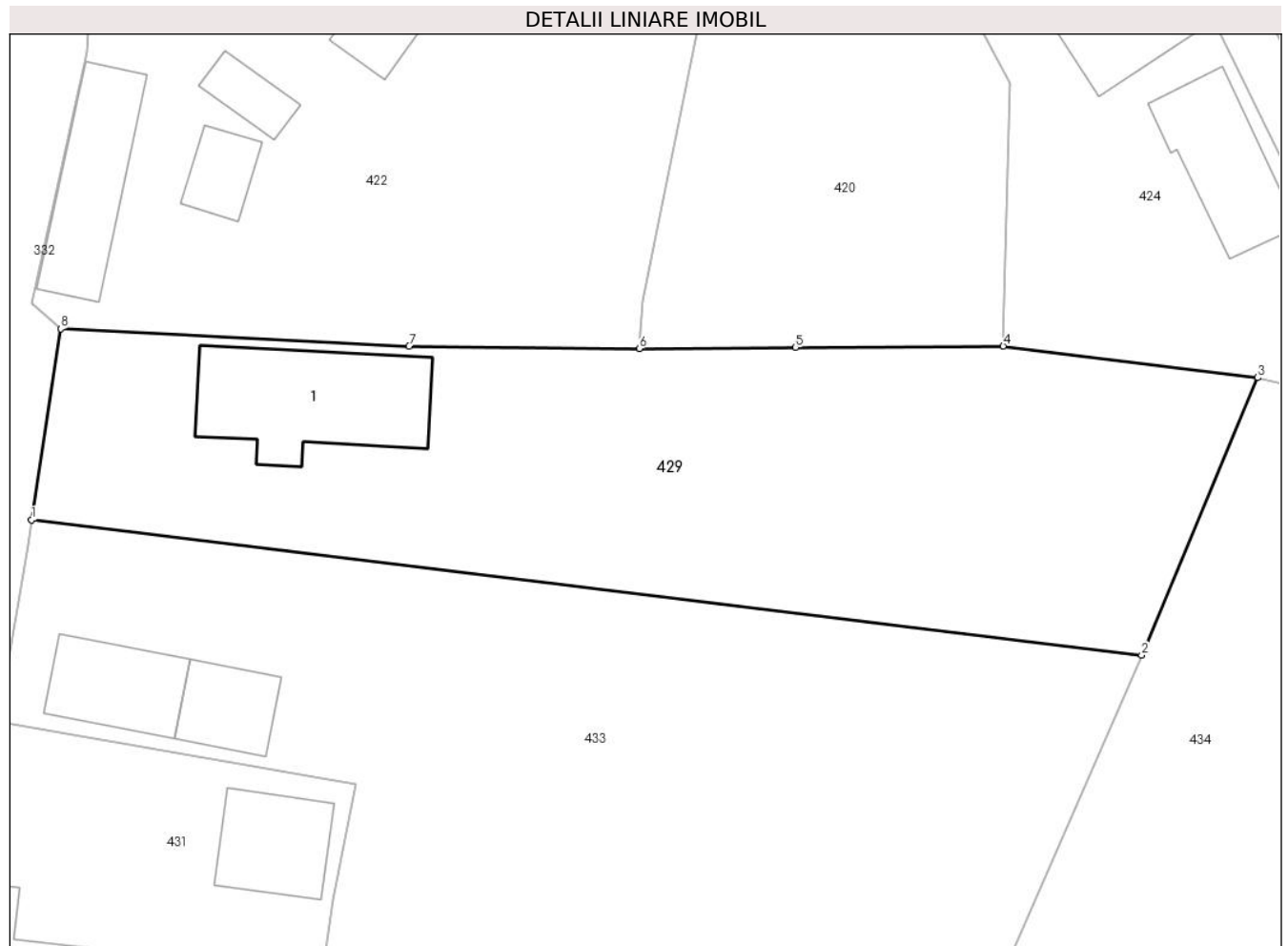
C. Partea III. SARCINI .

Inscrieri privind dezmembramintele dreptului de proprietate, drepturi reale de garanție și sarcini	Referințe
NU SUNT	

Anexa Nr. 1 La Partea I**Teren**

Nr cadastral	Suprafața (mp)*	Observații / Referințe
	1.180	

* Suprafața este determinată în planul de proiecție Stereo 70.

**Date referitoare la teren**

Crt	Categorie folosință	Intra vilan	Suprafața (mp)	Tarla	Parcelă	Nr. topo	Observații / Referințe
1	curti constructii	DA	500	-	-	-	
2	livada	DA	680	-	-	-	

Date referitoare la construcții

Crt	Număr	Destinație construcție	Supraf. (mp)	Situație juridică	Observații / Referințe
A1.1		construcții de locuințe	94	Fara acte	Nr. niveluri:1; S. construita la sol:94 mp; LOCUINTA

Lungime Segmente

1) Valorile lungimilor segmentelor sunt obținute din proiecție în plan.

Punct început	X / Y	Punct sfârșit	X / Y	Lungime segment (** (m)
1	547.810,536 409.420,286	2	547.882,16 409.411,57	72.153
2	547.882,16 409.411,57	3	547.889,63 409.429,46	19.387
3	547.889,63 409.429,46	4	547.873,225 409.431,497	16.531

Punct început	X / Y	Punct sfârșit	X / Y	Lungime segment (** (m)
4	547.873,225 409.431,497	5	547.859,825 409.431,406	13.4
5	547.859,825 409.431,406	6	547.849,742 409.431,331	10.084
6	547.849,742 409.431,331	7	547.834,898 409.431,472	14.845
7	547.834,898 409.431,472	8	547.812,426 409.432,603	22.5
8	547.812,426 409.432,603	1	547.810,536 409.420,286	12.461

** Lungimile segmentelor sunt determinate în planul de proiecție Stereo 70 și sunt rotunjite la 1 milimetru.

*** Distanța dintre puncte este formată din segmente cumulate ce sunt mai mici decât valoarea 1 milimetru.

**DATE DESPRE IMOBILUL NR. 430**

Oficiul de Cadastru și Publicitate Imobiliară PRAHOVA
Biroul de Cadastru și Publicitate Imobiliară Câmpina

A. Partea I. Descrierea imobilului

TEREN Extravilan

Adresa: Jud. Prahova

Nr. Crt	Nr cadastral Nr. topografic	Suprafața* (mp)	Observații / Referințe
A1		Din acte: 1 Masurata: 2	Sector cadastral:23 Teren neimprijmit;

Construcții

Crt	Nr cadastral Nr. topografic	Adresa	Observații / Referințe
A1.1		Jud. Prahova	Nr. niveluri:1; S. construita la sol:2 mp; STALP ENERGIE ELECTRICA LEA 20KV

B. Partea II. Proprietari și acte

Inscrieri privitoare la dreptul de proprietate și alte drepturi reale		Referințe
/		
Act Normativ nr. 123, din 10/07/2012 emis de PARLAMENTUL ROMANIEI;		
B1	Intabulare, drept de PROPRIETATE, dobandit prin Lege, cota actuala 1/1 1) STATUL ROMAN , CIF:99999999999999, DOMENIU PUBLIC	A1, A1.1
Act Normativ nr. 980, din 16/12/2015 emis de GUVERNUL ROMANIEI;		
B2	Intabulare, drept de ADMINISTRARE, dobandit prin Lege 1) MINISTERUL ECONOMIEI, ENERGIEI SI MEDIULUI DE AFACERI , CIF:99999999999999	A1, A1.1
Act Administrativ nr. 9, din 07/10/2005 emis de MINISTERUL ECONOMIEI SI COMERTULUI (ACT ADITIOAL 1/10.06.2008 EMIS DE MINISTERUL ECONOMIEI SI FINANTELOR, ACT ADITIOAL 2/18.06.2015 EMIS DE MINISTERUL ENERGIEI, INTREPRINDERILOR MICI SI MIJLOCII SI MEDIULUI DE AFACERI, ACT ADITIOAL 3/10.02.2016 EMIS DE MINISTERUL ENERGIEI, ACT ADITIOAL 4/02.03.2017 EMIS DE MINISTERUL ENERGIEI);		
B3	Intabulare, drept de CONCESIUNE, dobandit prin Lege 1) DISTRIBUTIE ENERGIE ELECTRICA ROMANIA SA , CIF:14476722	A1, A1.1

C. Partea III. SARCINI .

Inscrieri privind dezmembramintele dreptului de proprietate, drepturi reale de garanție și sarcini	Referințe
NU SUNT	

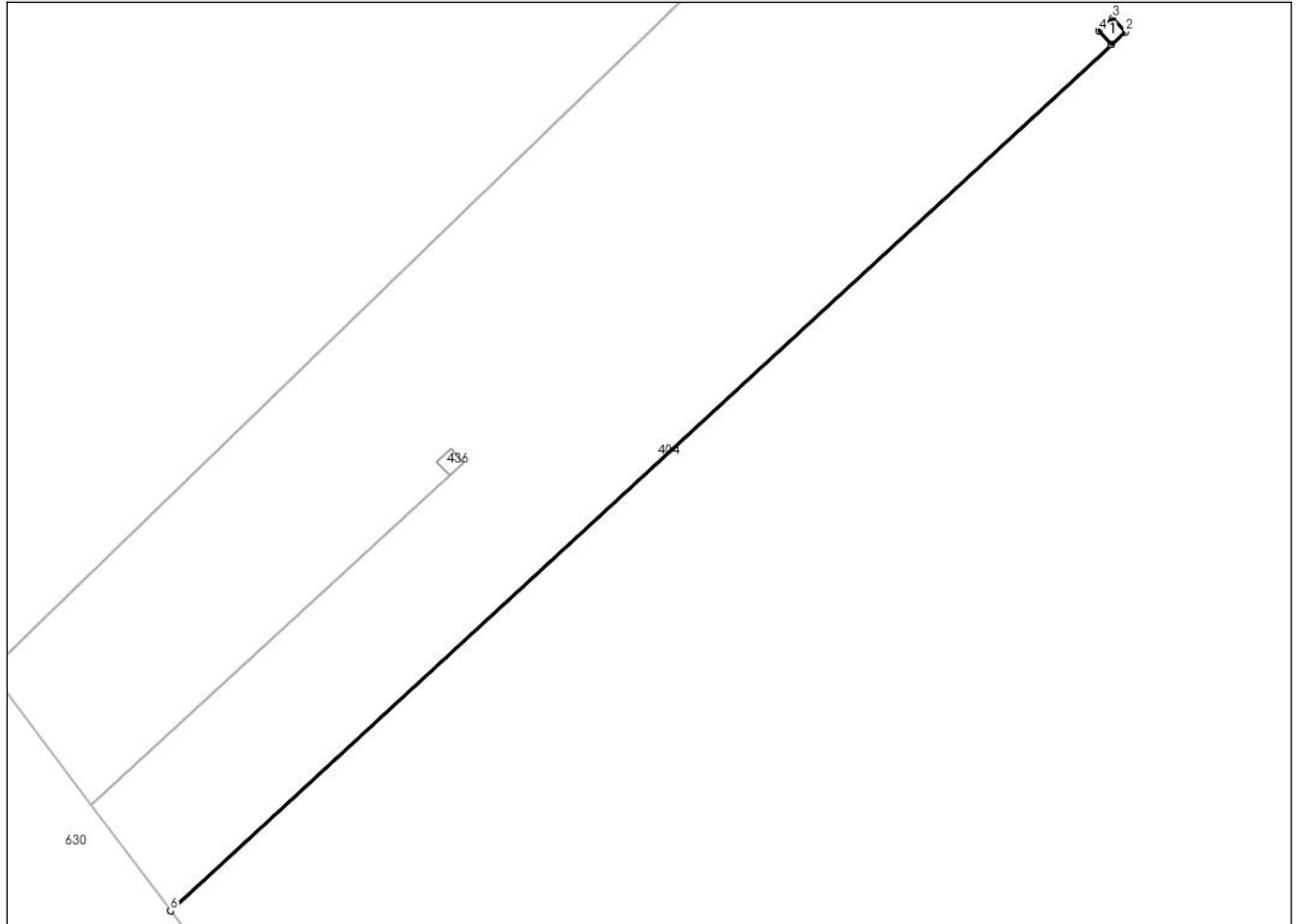
Anexa Nr. 1 La Partea I

Teren

Nr cadastral	Suprafața (mp)*	Observații / Referințe
	Din acte: 1 Masurata: 2	

* Suprafața este determinată în planul de proiecție Stereo 70.

DETALII LINIARE IMOBIL



Date referitoare la teren

Crt	Categorie folosință	Intra vilan	Suprafața (mp)	Tarla	Parcelă	Nr. topo	Observații / Referințe
1	curti constructii	NU	2	-	-	-	

Date referitoare la construcții

Crt	Număr	Destinație construcție	Supraf. (mp)	Situație juridică	Observații / Referințe
A1.1		construcții industriale și edilitare	2	Cu acte	Nr. niveluri:1; S. construita la sol:2 mp; STALP ENERGIE ELECTRICA LEA 20KV

Lungime Segmente

1) Valorile lungimilor segmentelor sunt obținute din proiecție în plan.

Punct început	X / Y	Punct sfârșit	X / Y	Lungime segment (** (m)
1	548.305,899 409.409,164	2	548.306,819 409.410,01	1.25
2	548.306,819 409.410,01	3	548.305,972 409.410,93	1.25
3	548.305,972 409.410,93	4	548.305,053 409.410,083	1.25

Punct început	X / Y	Punct sfârșit	X / Y	Lungime segment (** (m)
4	548.305,053 409.410,083	5	548.305,897 409.409,166	1.247
5	548.305,897 409.409,166	6	548.244,417 409.352,556	83.573
6	548.244,417 409.352,556	7	548.244,419 409.352,553	0.003
7	548.244,419 409.352,553	1	548.305,899 409.409,164	83.574

** Lungimile segmentelor sunt determinate în planul de proiecție Stereo 70 și sunt rotunjite la 1 milimetru.

*** Distanța dintre puncte este formată din segmente cumulate ce sunt mai mici decât valoarea 1 milimetru.

**DATE DESPRE IMOBILUL NR. 431**

Oficiul de Cadastru și Publicitate Imobiliară PRAHOVA
Biroul de Cadastru și Publicitate Imobiliară Câmpina

A. Partea I. Descrierea imobilului

TEREN Intravilan

Nr. CF vechi:83

Nr. cadastral vechi:130

Adresa: Loc. Ocina De Sus, Jud. Prahova

Nr. Crt	Nr cadastral Nr. topografic	Suprafața* (mp)	Observații / Referințe
A1	20389	Din acte: 768 Masurata: 689	Sector cadastral:23 Teren imprejmuit;

Construcții

Crt	Nr cadastral Nr. topografic	Adresa	Observații / Referințe
A1.1	20389-C1	Loc. Ocina De Sus, Jud. Prahova	Nr. niveluri:2; S. construita la sol:134 mp; LOCUINTA P+1E (Spatiu Comercial - Parter; Locuinta - Etaj)
A1.2	20389-C2	Loc. Ocina De Sus, Jud. Prahova	Nr. niveluri:1; S. construita la sol:44 mp; ANEXA

B. Partea II. Proprietari și acte

Inscrieri privitoare la dreptul de proprietate și alte drepturi reale		Referințe
2670 / 05/08/2003		
Act Notarial nr. 2551, din 04/08/2003 emis de NP Ionita-Bogasiu;		
B1	Intabulare, drept de PROPRIETATEcumparare ca bun comun, dobandit prin Conventie, cota actuala 1/1 1) MIRESCU VICENTIU 2) MIRESCU DENISA <i>OBSERVATII: (provenita din conversia CF 83)</i>	A1
/		
Act Administrativ nr. 929, din 26/05/2010 emis de PRIMARIA COMUNEI ADUNATI;		
B2	Intabulare, drept de PROPRIETATE, dobandit prin Construire, cota actuala 1/1 1) MIRESCU VICENTIU 2) MIRESCU DENISA	A1.1
Act Administrativ nr. 1887, din 16/04/2024 emis de PRIMARIA COMUNEI ADUNATI;		
B3	Intabulare, drept de PROPRIETATE, dobandit prin Construire, cota actuala 1/1 1) MIRESCU VICENTIU 2) MIRESCU DENISA	A1.2

C. Partea III. SARCINI .

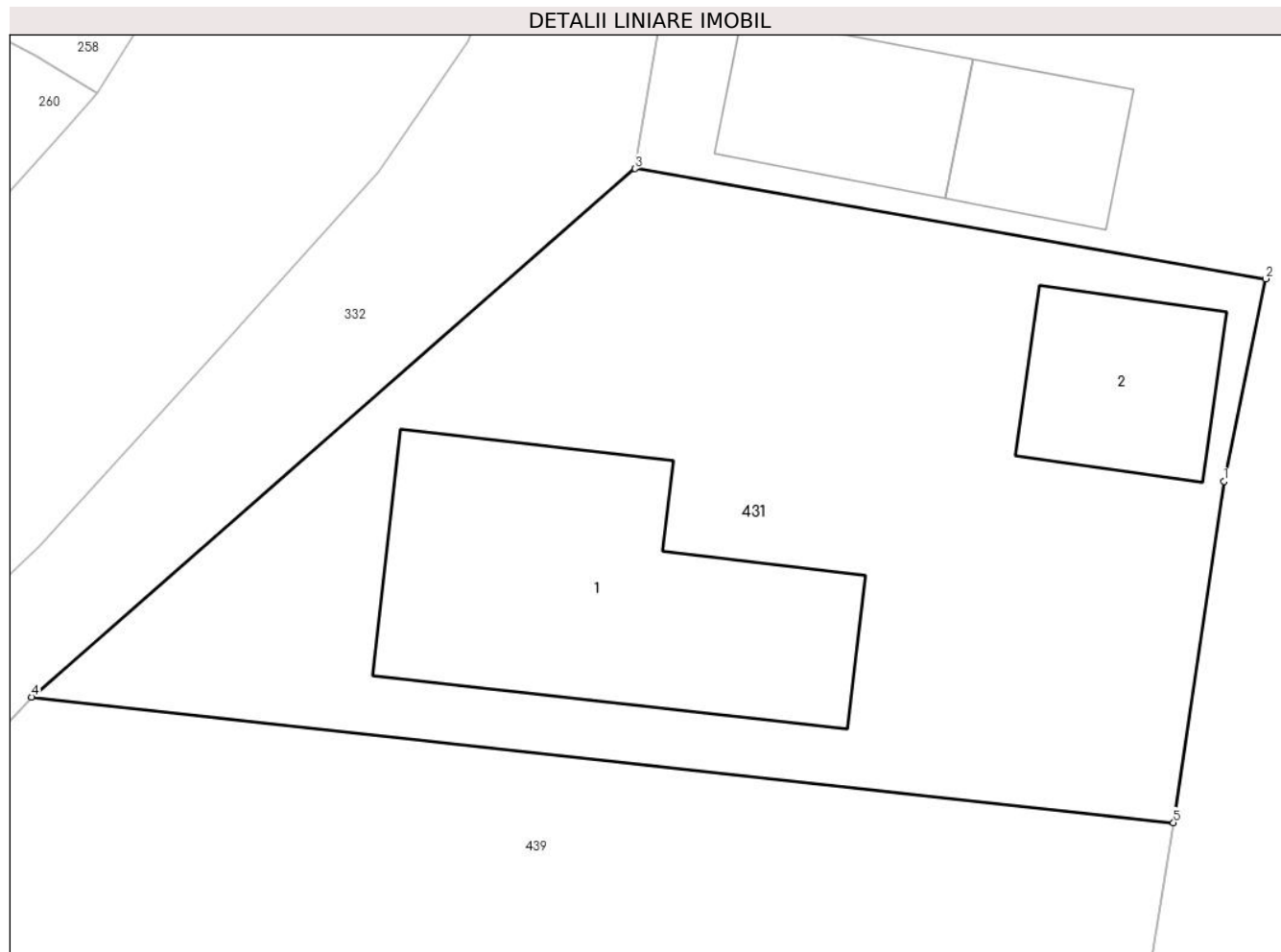
Inscrieri privind dezmembramintele dreptului de proprietate, drepturi reale de garanție și sarcini	Referințe
NU SUNT	

Anexa Nr. 1 La Partea I

Teren

Nr cadastral	Suprafața (mp)*	Observații / Referințe
20389	Din acte: 768 Masurata: 689	

* Suprafața este determinată în planul de proiecție Stereo 70.



Date referitoare la teren

Crt	Categorie folosință	Intra vilan	Suprafața (mp)	Tarla	Parcelă	Nr. topo	Observații / Referințe
1	curți constructii	DA	689	-	-	-	

Date referitoare la construcții

Crt	Număr	Destinație construcție	Supraf. (mp)	Situație juridică	Observații / Referințe
A1.1	20389-C1	construcții de locuințe	134	Cu acte	Nr. niveluri:2; S. construita la sol:134 mp; LOCUINTA P+1E (Spatiu Comercial - Parter; Locuinta - Etaj)
A1.2	20389-C2	construcții anexa	44	Cu acte	Nr. niveluri:1; S. construita la sol:44 mp; ANEXA

Lungime Segmente

1) Valorile lungimilor segmentelor sunt obținute din proiecție în plan.

Punct început	X / Y	Punct sfârșit	X / Y	Lungime segment (** (m)
1	547.829,964 409.395,827	2	547.831,495 409.403,25	7.579
2	547.831,495 409.403,25	3	547.808,396 409.407,281	23.448

Punct început	X / Y	Punct sfârșit	X / Y	Lungime segment (** (m)
3	547.808,396 409.407,281	4	547.786,314 409.387,942	29.353
4	547.786,314 409.387,942	5	547.828,121 409.383,341	42.059
5	547.828,121 409.383,341	1	547.829,964 409.395,827	12.621

** Lungimile segmentelor sunt determinate în planul de proiecție Stereo 70 și sunt rotunjite la 1 milimetru.

*** Distanța dintre puncte este formată din segmente cumulate ce sunt mai mici decât valoarea 1 milimetru.

**DATE DESPRE IMOBILUL NR. 432**

Oficiul de Cadastru și Publicitate Imobiliară PRAHOVA
Biroul de Cadastru și Publicitate Imobiliară Câmpina

A. Partea I. Descrierea imobilului

TEREN Intravilan

Adresa: Loc. Ocina De Sus, Nr. 3, Jud. Prahova

Nr. Crt	Nr cadastral Nr. topografic	Suprafața* (mp)	Observații / Referințe
A1		10.010	Sector cadastral:23 Teren imprejmuit;

B. Partea II. Proprietari și acte

Inscrieri privitoare la dreptul de proprietate și alte drepturi reale		Referințe
/		
Act Normativ nr. 7, din 13/03/1996 emis de PARLAMENTUL ROMANIEI (ART.13);		
B1	Inscrierea posesiei, drept de PROPRIETATE, dobandit prin Constituire, cota actuala 1/1 1) NEIDENTIFICAT NEIDENTIFICAT	A1
B2	SE NOTEAZA MENTIUNEA DE PROPRIETAR NEIDENTIFICAT	A1

C. Partea III. SARCINI .

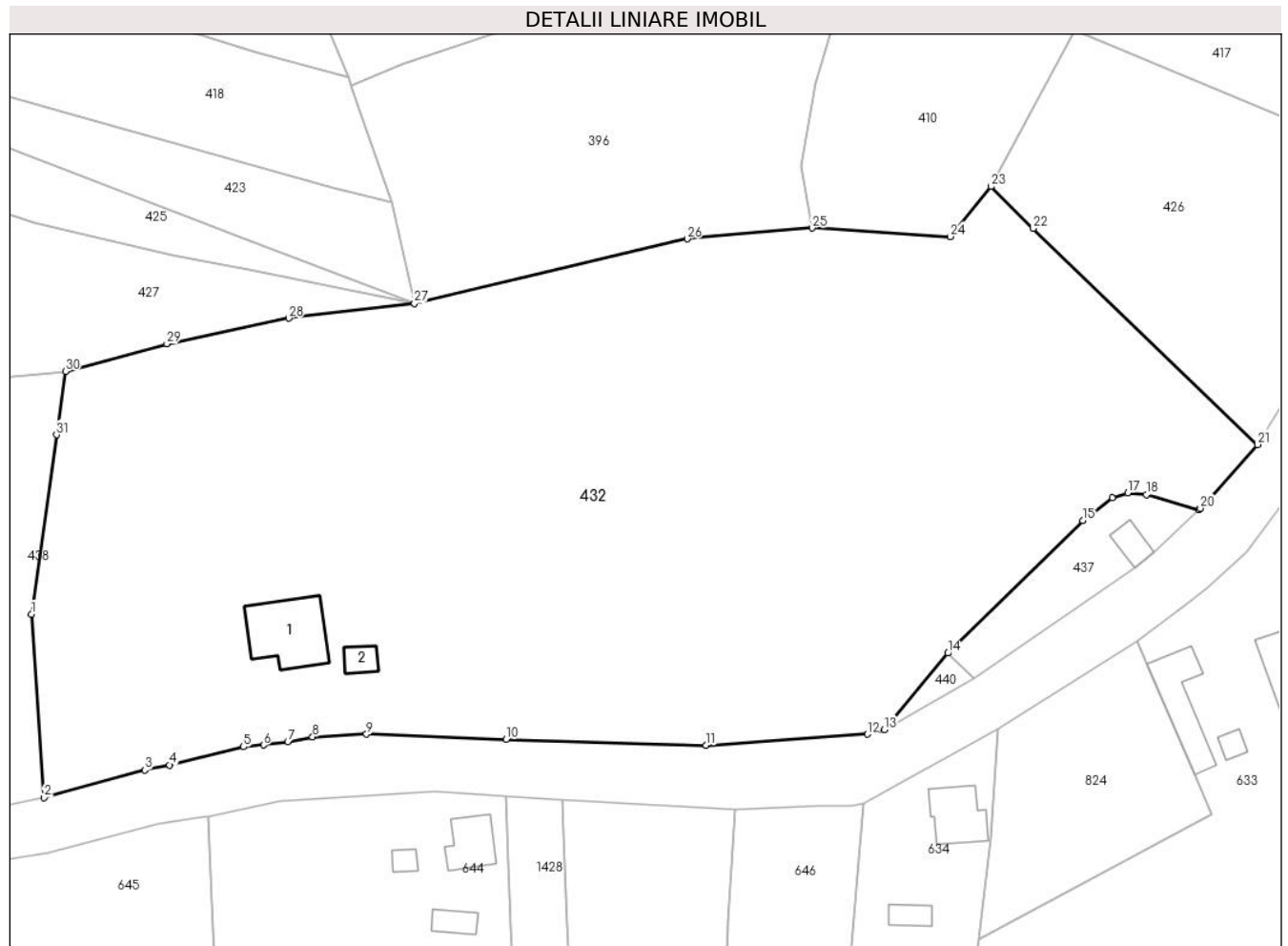
Inscrieri privind dezmembramintele dreptului de proprietate, drepturi reale de garanție și sarcini	Referințe
NU SUNT	

Anexa Nr. 1 La Partea I

Teren

Nr cadastral	Suprafața (mp)*	Observații / Referințe
	10.010	

* Suprafața este determinată în planul de proiecție Stereo 70.



Date referitoare la teren

Crt	Categorie folosință	Intravilan	Suprafața (mp)	Tarla	Parcelă	Nr. topo	Observații / Referințe
1	curți constructii	DA	500	-	-	-	
2	livada	DA	9.510	-	-	-	

Date referitoare la construcții

Crt	Număr	Destinație construcție	Supraf. (mp)	Situație juridică	Observații / Referințe
A1.1		construcții de locuințe	99	Fara acte	Nr. niveluri:3; S. construita la sol:99 mp; LOCUINTA S+P+M
A1.2		construcții de locuințe	18	Fara acte	Nr. niveluri:1; S. construita la sol:18 mp; LOCUINTA

Lungime Segmente

1) Valorile lungimilor segmentelor sunt obținute din proiecție în plan.

Punct început	X / Y	Punct sfârșit	X / Y	Lungime segment (** (m)
1	547.957,405 409.374,992	2	547.959,243 409.348,71	26.346
3	547.973,676 409.352,666	4	547.977,256 409.353,373	3.649

Punct început	X / Y	Punct sfârșit	X / Y	Lungime segment (** (m)
2	547.959,243 409.348,71	3	547.973,676 409.352,666	14.965
4	547.977,256 409.353,373	5	547.987,884 409.355,984	10.944

Punct început	X / Y	Punct sfârșit	X / Y	Lungime segment (** (m)
5	547.987,884 409.355,984	6	547.990,739 409.356,251	2.867
7	547.994,228 409.356,724	8	547.997,788 409.357,427	3.629
9	548.005,549 409.357,797	10	548.025,614 409.357,044	20.079
11	548.054,332 409.356,223	12	548.077,498 409.357,783	23.218
13	548.079,949 409.358,439	14	548.089,082 409.369,425	14.287
15	548.108,438 409.388,486	16	548.112,699 409.391,715	5.346
17	548.114,904 409.392,418	18	548.117,608 409.392,169	2.715
19	548.125,106 409.389,964	20	548.125,352 409.390,205	0.344
21	548.133,574 409.399,34	22	548.101,322 409.430,36	44.749
23	548.095,27 409.436,374	24	548.089,418 409.429,187	9.268
25	548.069,557 409.430,424	26	548.051,617 409.428,88	18.006
27	548.012,413 409.419,593	28	547.994,378 409.417,471	18.159
29	547.976,87 409.413,824	30	547.962,282 409.409,86	15.116
31	547.961,008 409.400,749	1	547.957,405 409.374,992	26.008

Punct început	X / Y	Punct sfârșit	X / Y	Lungime segment (** (m)
6	547.990,739 409.356,251	7	547.994,228 409.356,724	3.521
8	547.997,788 409.357,427	9	548.005,549 409.357,797	7.77
10	548.025,614 409.357,044	11	548.054,332 409.356,223	28.73
12	548.077,498 409.357,783	13	548.079,949 409.358,439	2.537
14	548.089,082 409.369,425	15	548.108,438 409.388,486	27.166
16	548.112,699 409.391,715	17	548.114,904 409.392,418	2.314
18	548.117,608 409.392,169	19	548.125,106 409.389,964	7.816
20	548.125,352 409.390,205	21	548.133,574 409.399,34	12.29
22	548.101,322 409.430,36	23	548.095,27 409.436,374	8.532
24	548.089,418 409.429,187	25	548.069,557 409.430,424	19.899
26	548.051,617 409.428,88	27	548.012,413 409.419,593	40.289
28	547.994,378 409.417,471	29	547.976,87 409.413,824	17.884
30	547.962,282 409.409,86	31	547.961,008 409.400,749	9.2

** Lungimile segmentelor sunt determinate în planul de proiecție Stereo 70 și sunt rotunjite la 1 milimetru.

*** Distanța dintre puncte este formată din segmente cumulate ce sunt mai mici decât valoarea 1 milimetru.

**DATE DESPRE IMOBILUL NR. 433**

Oficiul de Cadastru și Publicitate Imobiliară PRAHOVA
Biroul de Cadastru și Publicitate Imobiliară Câmpina

A. Partea I. Descrierea imobilului

TEREN Intravilan

Adresa: Loc. Ocina De Sus, Jud. Prahova

Nr. Crt	Nr cadastral Nr. topografic	Suprafața* (mp)	Observații / Referințe
A1		2.669	Sector cadastral:23 Teren imprejmuit;

B. Partea II. Proprietari și acte

Inscrieri privitoare la dreptul de proprietate și alte drepturi reale		Referințe
/		
Act Normativ nr. 7, din 13/03/1996 emis de PARLAMENTUL ROMANIEI (ART.13);		
B1	Inscrierea posesiei, drept de PROPRIETATE, dobandit prin Constituire, cota actuala 1/1 1) NEIDENTIFICAT NEIDENTIFICAT	A1
B2	SE NOTEAZA MENTIUNEA DE PROPRIETAR NEIDENTIFICAT	A1

C. Partea III. SARCINI .

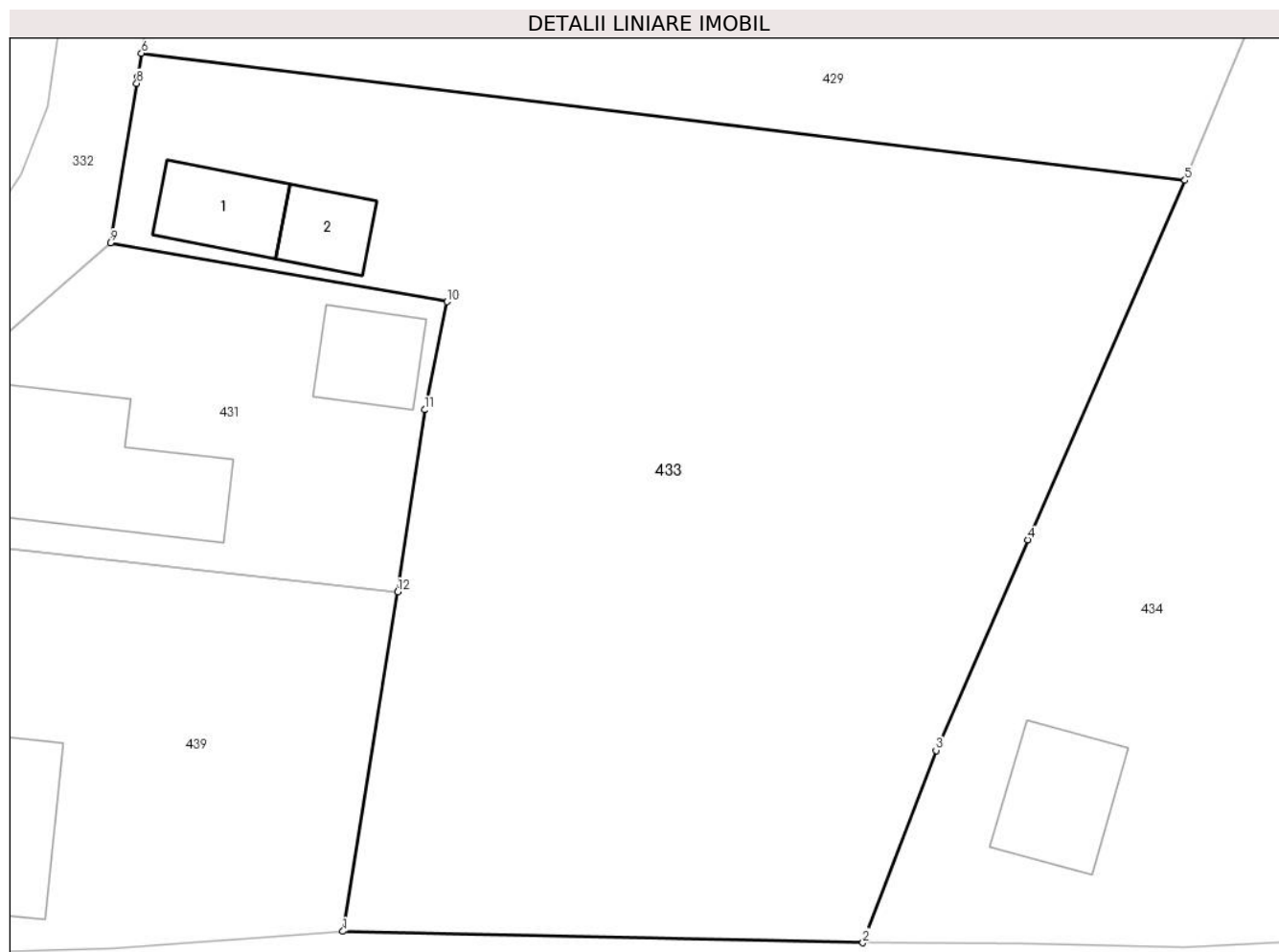
Inscrieri privind dezmembramintele dreptului de proprietate, drepturi reale de garanție și sarcini	Referințe
NU SUNT	

Anexa Nr. 1 La Partea I

Teren

Nr cadastral	Suprafața (mp)*	Observații / Referințe
	2.669	

* Suprafața este determinată în planul de proiecție Stereo 70.



Date referitoare la teren

Crt	Categorie folosință	Intra vilan	Suprafața (mp)	Tarla	Parcelă	Nr. topo	Observații / Referințe
1	curti constructii	DA	500	-	-	-	
2	livada	DA	2.169	-	-	-	

Date referitoare la construcții

Crt	Număr	Destinație construcție	Supraf. (mp)	Situație juridică	Observații / Referințe
A1.1		construcții de locuințe	45	Fara acte	Nr. niveluri:1; S. construita la sol:45 mp; LOCUINTA
A1.2		construcții anexa	31	Fara acte	Nr. niveluri:1; S. construita la sol:31 mp; ANEXA

Lungime Segmente

1) Valorile lungimilor segmentelor sunt obținute din proiecție în plan.

Punct început	X / Y	Punct sfârșit	X / Y	Lungime segment (** (m)
1	547.824,37 409.360,053	2	547.860,05 409.359,27	35.689
2	547.860,05 409.359,27	3	547.865,07 409.372,46	14.113

Punct început	X / Y	Punct sfârșit	X / Y	Lungime segment (** (m)
3	547.865,07 409.372,46	4	547.871,37 409.386,92	15.773
4	547.871,37 409.386,92	5	547.882,16 409.411,57	26.908
5	547.882,16 409.411,57	6	547.810,536 409.420,286	72.153
6	547.810,536 409.420,286	7	547.810,285 409.418,652	1.653
7	547.810,285 409.418,652	8	547.810,213 409.418,224	0.434
8	547.810,213 409.418,224	9	547.808,396 409.407,281	11.093
9	547.808,396 409.407,281	10	547.831,495 409.403,25	23.448
10	547.831,495 409.403,25	11	547.829,964 409.395,827	7.579
11	547.829,964 409.395,827	12	547.828,121 409.383,341	12.621
12	547.828,121 409.383,341	1	547.824,37 409.360,053	23.588

** Lungimile segmentelor sunt determinate în planul de proiecție Stereo 70 și sunt rotunjite la 1 milimetru.

*** Distanța dintre puncte este formată din segmente cumulate ce sunt mai mici decât valoarea 1 milimetru.

**DATE DESPRE IMOBILUL NR. 434**

Oficiul de Cadastru și Publicitate Imobiliară PRAHOVA
Biroul de Cadastru și Publicitate Imobiliară Câmpina

A. Partea I. Descrierea imobilului

TEREN Intravilan

Nr. CF vechi:581

Nr. cadastral vechi:10128

Adresa: Loc. Ocina De Sus, Jud. Prahova

Nr. Crt	Nr cadastral Nr. topografic	Suprafața* (mp)	Observații / Referințe
A1	20150	Din acte: 1.800 Masurata: 1.798	Sector cadastral:23 Teren imprejmuit;

Construcții

Crt	Nr cadastral Nr. topografic	Adresa	Observații / Referințe
A1.1	20150-C1	Loc. Ocina De Sus, Jud. Prahova	Nr. niveluri:1; S. construita la sol:66 mp; CASA DE LOCUIT
A1.2	20150-C2	Loc. Ocina De Sus, Jud. Prahova	Nr. niveluri:1; S. construita la sol:50 mp; ANEXA

B. Partea II. Proprietari și acte

Inscrieri privitoare la dreptul de proprietate și alte drepturi reale		Referințe
18299 / 29/08/2008		
Act Notarial nr. 1683, din 28/08/2008 emis de NP DRAGAN FLORENTINA VICTORIA;		
B3	Intabulare, drept de PROPRIETATE, dobandit prin Conventie, cota actuala 1/1 1) MONCICA ELENA 2) MONCICA CRISTIAN	A1, A1.1, A1.2

C. Partea III. SARCINI

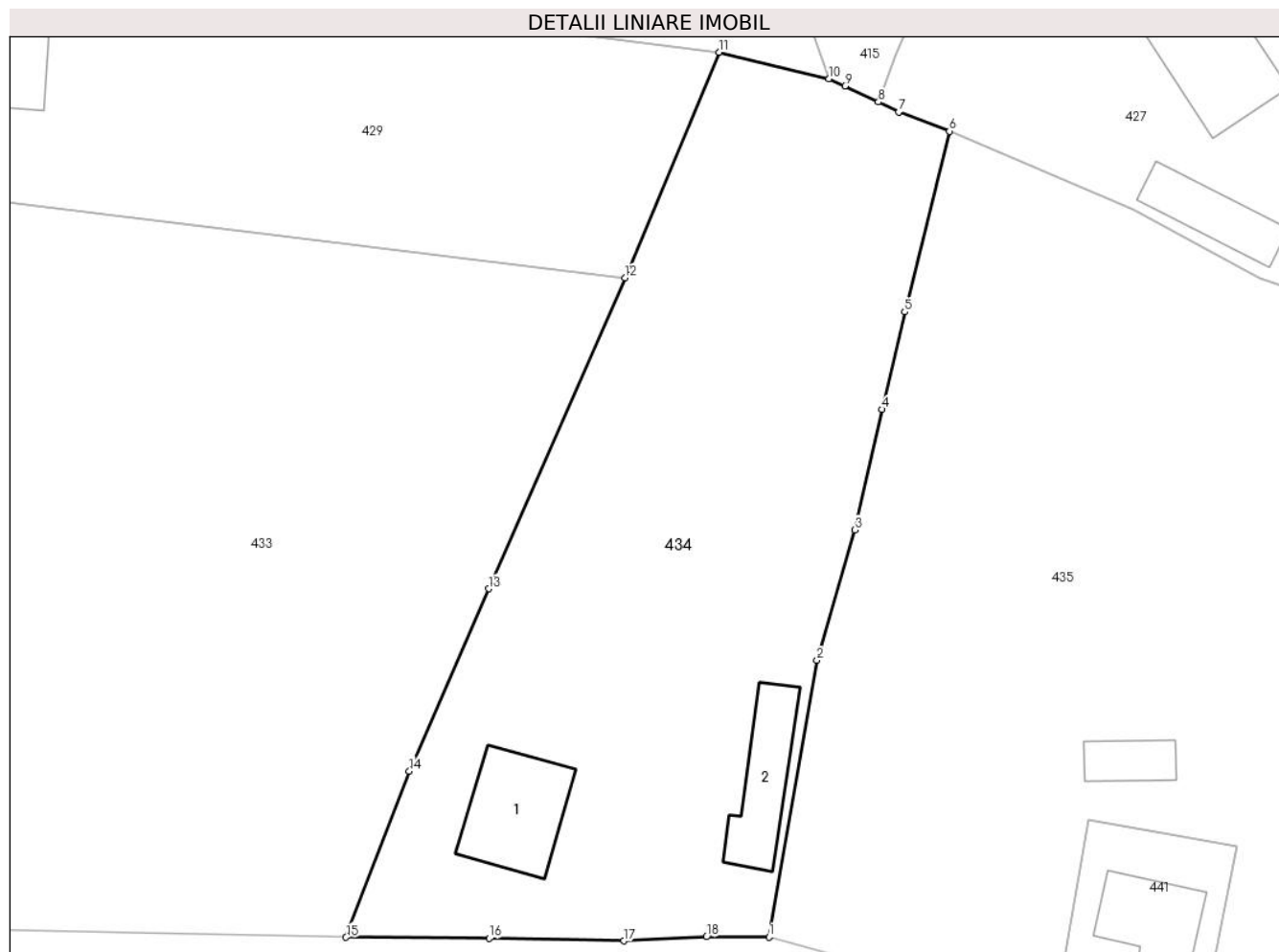
Inscrieri privind dezmembramintele dreptului de proprietate, drepturi reale de garanție și sarcini		Referințe
18299 / 29/08/2008		
Act Notarial nr. 1683, din 28/08/2008 emis de NP DRAGAN FLORENTINA VICTORIA;		
C1	Intabulare, drept de UZUFRACTVIAGER, asupra constructie C1, cota actuala 1/1, cota initiala 1/1 1) ILIE MARIA 2) ILIE ANTON	A1, A1.1

Anexa Nr. 1 La Partea I

Teren

Nr cadastral	Suprafața (mp)*	Observații / Referințe
20150	Din acte: 1.800 Masurata: 1.798	

* Suprafața este determinată în planul de proiecție Stereo 70.



Date referitoare la teren

Crt	Categorie folosință	Intravilan	Suprafața (mp)	Tarla	Parcelă	Nr. topo	Observații / Referințe
1	curți constructii	DA	700	60	2926,2927,2 928	-	
2	arabil	DA	489	60	2926,2927,2 928	-	
3	faneata	DA	609	60	2926,2927,2 928	-	

Date referitoare la construcții

Crt	Număr	Destinație construcție	Supraf. (mp)	Situație juridică	Observații / Referințe
A1.1	20150-C1	construcții de locuințe	66	Cu acte	Nr. niveluri:1; S. construita la sol:66 mp; CASA DE LOCUIT
A1.2	20150-C2	construcții anexa	50	Cu acte	Nr. niveluri:1; S. construita la sol:50 mp; ANEXA

Lungime Segmente

1) Valorile lungimilor segmentelor sunt obținute din proiecție în plan.

Punct început	X / Y	Punct sfârșit	X / Y	Lungime segment (** (m)
---------------	-------	---------------	-------	-------------------------

Punct început	X / Y	Punct sfârșit	X / Y	Lungime segment (** (m)
1	547.893,58 409.359,3	2	547.897,4 409.381,24	22.27
2	547.897,4 409.381,24	3	547.900,39 409.391,58	10.764
3	547.900,39 409.391,58	4	547.902,54 409.401,13	9.789
4	547.902,54 409.401,13	5	547.904,34 409.408,87	7.947
5	547.904,34 409.408,87	6	547.907,88 409.423,2	14.761
6	547.907,88 409.423,2	7	547.903,87 409.424,73	4.292
7	547.903,87 409.424,73	8	547.902,252 409.425,511	1.797
8	547.902,252 409.425,511	9	547.899,6 409.426,79	2.944
9	547.899,6 409.426,79	10	547.898,31 409.427,34	1.402
10	547.898,31 409.427,34	11	547.889,63 409.429,46	8.935
11	547.889,63 409.429,46	12	547.882,16 409.411,57	19.387
12	547.882,16 409.411,57	13	547.871,37 409.386,92	26.908
13	547.871,37 409.386,92	14	547.865,07 409.372,46	15.773
14	547.865,07 409.372,46	15	547.860,05 409.359,27	14.113
15	547.860,05 409.359,27	16	547.871,4 409.359,19	11.35
16	547.871,4 409.359,19	17	547.882,07 409.358,99	10.672
17	547.882,07 409.358,99	18	547.888,63 409.359,31	6.568
18	547.888,63 409.359,31	1	547.893,58 409.359,3	4.95

** Lungimile segmentelor sunt determinate în planul de proiecție Stereo 70 și sunt rotunjite la 1 milimetru.

*** Distanța dintre puncte este formată din segmente cumulate ce sunt mai mici decât valoarea 1 milimetru.

**DATE DESPRE IMOBILUL NR. 435**

Oficiul de Cadastru și Publicitate Imobiliară PRAHOVA
Biroul de Cadastru și Publicitate Imobiliară Câmpina

A. Partea I. Descrierea imobilului

TEREN Intravilan

Nr. CF vechi:123
Nr. cadastral vechi:207

Adresa: Loc. Ocina De Sus, Nr. 4, Jud. Prahova

Nr. Crt	Nr cadastral Nr. topografic	Suprafața* (mp)	Observații / Referințe
A1	20437	2.290	Sector cadastral:23 Teren imprejmuit; pct. "Acasa"

Construcții

Crt	Nr cadastral Nr. topografic	Adresa	Observații / Referințe
A1.1	20437-C1	Loc. Ocina De Sus, Nr. 4, Jud. Prahova	Nr. niveluri:1; S. construita la sol:23 mp; C1-anexa

B. Partea II. Proprietari și acte

Inscrieri privitoare la dreptul de proprietate și alte drepturi reale		Referințe
4390 / 22/06/2005		
Act Notarial nr. 3462, din 21/06/2005 emis de NP Ivan M-Savulescu V;		
B1	Intabulare, drept de PROPRIETATEcumparare ca bun propriu, dobandit prin Conventie, cota actuala 1/1 1) HOITAN ROBERT CRISTIAN <i>OBSERVATII: (provenita din conversia CF 123)</i>	A1, A1.1

C. Partea III. SARCINI .

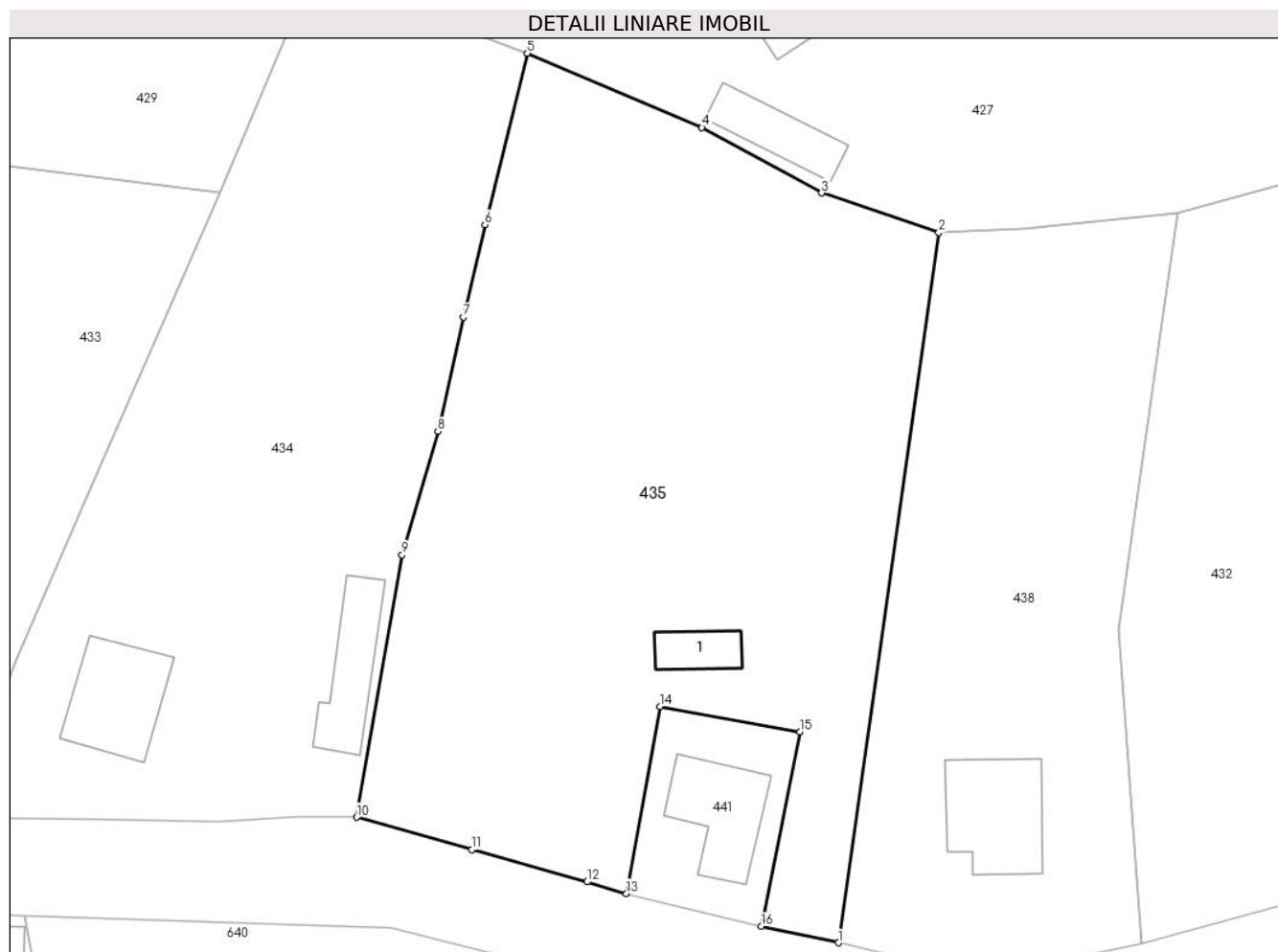
Inscrieri privind dezmembramintele dreptului de proprietate, drepturi reale de garanție și sarcini	Referințe
NU SUNT	

Anexa Nr. 1 La Partea I

Teren

Nr cadastral	Suprafața (mp)*	Observații / Referințe
20437	2.290	pct. "Acasa"

* Suprafața este determinată în planul de proiecție Stereo 70.



Date referitoare la teren

Crt	Categorie folosință	Intravilan	Suprafața (mp)	Tarla	Parcelă	Nr. topo	Observații / Referințe
1	curti constructii	DA	84	-	-	-	
2	faneata	DA	2.206	-	-	-	

Date referitoare la construcții

Crt	Număr	Destinație construcție	Supraf. (mp)	Situație juridică	Observații / Referințe
A1.1	20437-C1	construcții anexa	23	Cu acte	Nr. niveluri:1; S. construita la sol:23 mp; C1-anexa

Lungime Segmente

1) Valorile lungimilor segmentelor sunt obținute din proiecție în plan.

Punct început	X / Y	Punct sfârșit	X / Y	Lungime segment (** (m)
1	547.933,917 409.348,807	2	547.942,318 409.408,206	59.99
2	547.942,318 409.408,206	3	547.932,51 409.411,508	10.349
3	547.932,51 409.411,508	4	547.922,487 409.416,991	11.425

Punct început	X / Y	Punct sfârşit	X / Y	Lungime segment (** (m)
4	547.922,487 409.416,991	5	547.907,88 409.423,2	15.872
5	547.907,88 409.423,2	6	547.904,34 409.408,87	14.761
6	547.904,34 409.408,87	7	547.902,54 409.401,13	7.947
7	547.902,54 409.401,13	8	547.900,39 409.391,58	9.789
8	547.900,39 409.391,58	9	547.897,4 409.381,24	10.764
9	547.897,4 409.381,24	10	547.893,58 409.359,3	22.27
10	547.893,58 409.359,3	11	547.903,252 409.356,596	10.043
11	547.903,252 409.356,596	12	547.912,899 409.353,899	10.017
12	547.912,899 409.353,899	13	547.916,168 409.352,917	3.413
13	547.916,168 409.352,917	14	547.918,959 409.368,552	15.882
14	547.918,959 409.368,552	15	547.930,692 409.366,449	11.92
15	547.930,692 409.366,449	16	547.927,47 409.350,174	16.591
16	547.927,47 409.350,174	1	547.933,917 409.348,807	6.59

** Lungimile segmentelor sunt determinate în planul de proiecţie Stereo 70 şi sunt rotunjite la 1 milimetru.

*** Distanţa dintre puncte este formată din segmente cumulate ce sunt mai mici decât valoarea 1 milimetru.

**DATE DESPRE IMOBILUL NR. 436**

Oficiul de Cadastru și Publicitate Imobiliară PRAHOVA
Biroul de Cadastru și Publicitate Imobiliară Câmpina

A. Partea I. Descrierea imobilului

TEREN Extravilan

Adresa: Jud. Prahova

Nr. Crt	Nr cadastral Nr. topografic	Suprafața* (mp)	Observații / Referințe
A1		Din acte: 1 Masurata: 2	Sector cadastral:23 Teren neimpregmuit;

Construcții

Crt	Nr cadastral Nr. topografic	Adresa	Observații / Referințe
A1.1		Jud. Prahova	Nr. niveluri:1; S. construita la sol:2 mp; STALP ENERGIE ELECTRICA LEA 20KV

B. Partea II. Proprietari și acte

Inscrieri privitoare la dreptul de proprietate și alte drepturi reale		Referințe
/		
Act Normativ nr. 123, din 10/07/2012 emis de PARLAMENTUL ROMANIEI;		
B1	Intabulare, drept de PROPRIETATE, dobandit prin Lege, cota actuala 1/1 1) STATUL ROMAN , CIF:99999999999999, DOMENIU PUBLIC	A1, A1.1
Act Normativ nr. 980, din 16/12/2015 emis de GUVERNUL ROMANIEI;		
B2	Intabulare, drept de ADMINISTRARE, dobandit prin Lege 1) MINISTERUL ECONOMIEI, ENERGIEI SI MEDIULUI DE AFACERI , CIF:99999999999999	A1, A1.1
Act Administrativ nr. 9, din 07/10/2005 emis de MINISTERUL ECONOMIEI SI COMERTULUI (ACT ADITIOAL 1/10.06.2008 EMIS DE MINISTERUL ECONOMIEI SI FINANTELOR, ACT ADITIOAL 2/18.06.2015 EMIS DE MINISTERUL ENERGIEI, INTREPRINDERILOR MICI SI MIJLOCII SI MEDIULUI DE AFACERI, ACT ADITIOAL 3/10.02.2016 EMIS DE MINISTERUL ENERGIEI, ACT ADITIOAL 4/02.03.2017 EMIS DE MINISTERUL ENERGIEI);		
B3	Intabulare, drept de CONCESIUNE, dobandit prin Lege 1) DISTRIBUTIE ENERGIE ELECTRICA ROMANIA SA , CIF:14476722	A1, A1.1

C. Partea III. SARCINI .

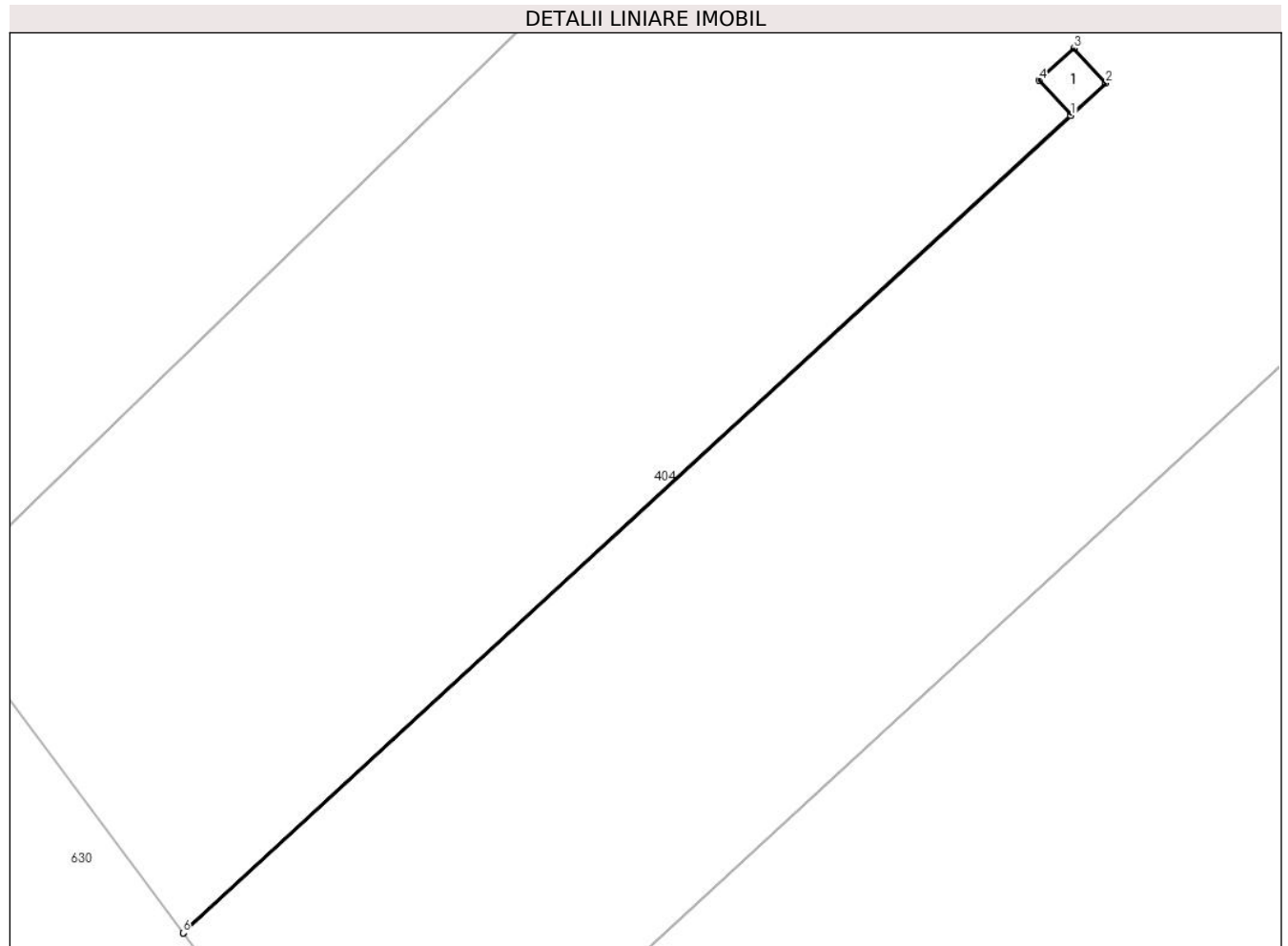
Inscrieri privind dezmembramintele dreptului de proprietate, drepturi reale de garanție și sarcini	Referințe
NU SUNT	

Anexa Nr. 1 La Partea I

Teren

Nr cadastral	Suprafața (mp)*	Observații / Referințe
	Din acte: 1 Masurata: 2	

* Suprafața este determinată în planul de proiecție Stereo 70.



Date referitoare la teren

Crt	Categorie folosință	Intra vilan	Suprafața (mp)	Tarla	Parcelă	Nr. topo	Observații / Referințe
1	curti constructii	NU	2	-	-	-	

Date referitoare la construcții

Crt	Număr	Destinație construcție	Supraf. (mp)	Situație juridică	Observații / Referințe
A1.1		construcții industriale și edilitare	2	Cu acte	Nr. niveluri:1; S. construita la sol:2 mp; STALP ENERGIE ELECTRICA LEA 20KV

Lungime Segmente

1) Valorile lungimilor segmentelor sunt obținute din proiecție în plan.

Punct început	X / Y	Punct sfârșit	X / Y	Lungime segment (** (m)
1	548.262,636 409.380,992	2	548.263,555 409.381,839	1.25
2	548.263,555 409.381,839	3	548.262,708 409.382,758	1.25
3	548.262,708 409.382,758	4	548.261,789 409.381,912	1.25

Punct început	X / Y	Punct sfârșit	X / Y	Lungime segment (** (m)
4	548.261,789 409.381,912	5	548.262,634 409.380,994	1.247
5	548.262,634 409.380,994	6	548.239,254 409.359,466	31.782
6	548.239,254 409.359,466	7	548.239,256 409.359,464	0.003
7	548.239,256 409.359,464	1	548.262,636 409.380,992	31.782

** Lungimile segmentelor sunt determinate în planul de proiecție Stereo 70 și sunt rotunjite la 1 milimetru.

*** Distanța dintre puncte este formată din segmente cumulate ce sunt mai mici decât valoarea 1 milimetru.

**DATE DESPRE IMOBILUL NR. 437**

Oficiul de Cadastru și Publicitate Imobiliară PRAHOVA
Biroul de Cadastru și Publicitate Imobiliară Câmpina

A. Partea I. Descrierea imobilului

TEREN Intravilan

Adresa: Loc. Ocina De Sus, Jud. Prahova

Nr. Crt	Nr cadastral Nr. topografic	Suprafața* (mp)	Observații / Referințe
A1		302	Sector cadastral:23 Teren imprejmuit;

B. Partea II. Proprietari și acte

Inscrieri privitoare la dreptul de proprietate și alte drepturi reale		Referințe
/		
Act Normativ nr. 7, din 13/03/1996 emis de PARLAMENTUL ROMANIEI (ART.13);		
B1	Inscrierea posesiei, drept de PROPRIETATE, dobandit prin Constituire, cota actuala 1/1 1) NEIDENTIFICAT NEIDENTIFICAT	A1
B2	SE NOTEAZA MENTIUNEA DE PROPRIETAR NEIDENTIFICAT	A1

C. Partea III. SARCINI .

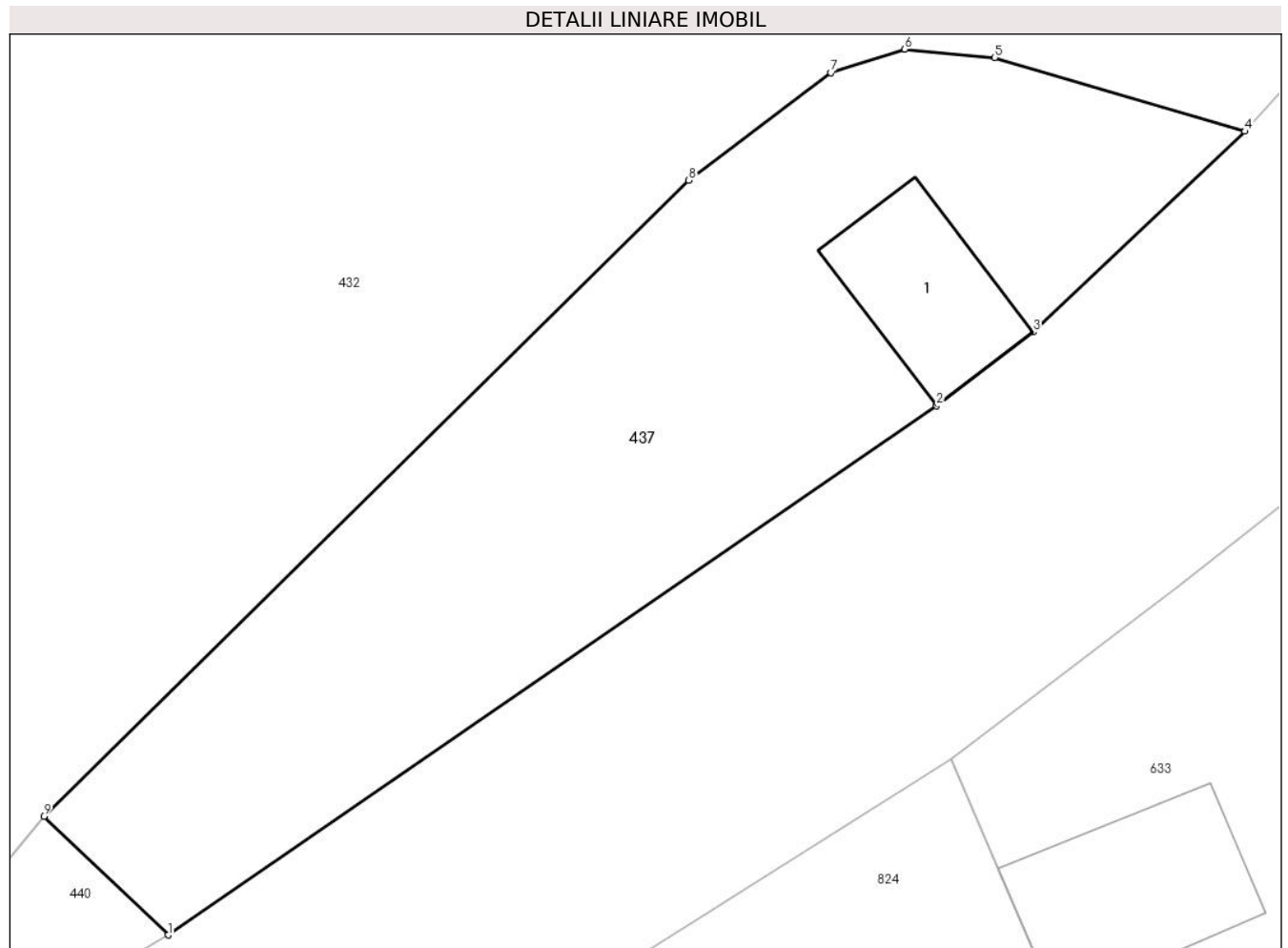
Inscrieri privind dezmembramintele dreptului de proprietate, drepturi reale de garanție și sarcini	Referințe
NU SUNT	

Anexa Nr. 1 La Partea I

Teren

Nr cadastral	Suprafața (mp)*	Observații / Referințe
	302	

* Suprafața este determinată în planul de proiecție Stereo 70.



Date referitoare la teren

Crt	Categorie folosință	Intravilan	Suprafața (mp)	Tarla	Parcelă	Nr. topo	Observații / Referințe
1	curti constructii	DA	100	60	2941	-	
2	faneata	DA	202	60	2940	-	

Date referitoare la construcții

Crt	Număr	Destinație construcție	Supraf. (mp)	Situație juridică	Observații / Referințe
A1.1		construcții anexa	21	Fara acte	Nr. niveluri:1; S. construita la sol:21 mp; ANEXA

Lungime Segmente

1) Valorile lungimilor segmentelor sunt obținute din proiecție în plan.

Punct început	X / Y	Punct sfârșit	X / Y	Lungime segment (** (m)
1	548.092,812 409.365,874	2	548.115,871 409.381,732	27.986
2	548.115,871 409.381,732	3	548.118,769 409.383,941	3.644
3	548.118,769 409.383,941	4	548.125,129 409.389,957	8.755

Punct început	X / Y	Punct sfârșit	X / Y	Lungime segment (** (m)
4	548.125,129 409.389,957	5	548.117,608 409.392,169	7.84
5	548.117,608 409.392,169	6	548.114,904 409.392,418	2.715
6	548.114,904 409.392,418	7	548.112,699 409.391,715	2.314
7	548.112,699 409.391,715	8	548.108,438 409.388,486	5.346
8	548.108,438 409.388,486	9	548.089,082 409.369,425	27.166
9	548.089,082 409.369,425	1	548.092,812 409.365,874	5.15

** Lungimile segmentelor sunt determinate în planul de proiecție Stereo 70 și sunt rotunjite la 1 milimetru.

*** Distanța dintre puncte este formată din segmente cumulate ce sunt mai mici decât valoarea 1 milimetru.

**DATE DESPRE IMOBILUL NR. 438**

Oficiul de Cadastru și Publicitate Imobiliară PRAHOVA
Biroul de Cadastru și Publicitate Imobiliară Câmpina

A. Partea I. Descrierea imobilului

TEREN Intravilan

Adresa: Loc. Ocina De Sus, Nr. 3A, Jud. Prahova

Nr. Crt	Nr cadastral Nr. topografic	Suprafața* (mp)	Observații / Referințe
A1		1.294	Sector cadastral:23 Teren imprejmuit;

B. Partea II. Proprietari și acte

Inscrieri privitoare la dreptul de proprietate și alte drepturi reale		Referințe
/		
Act Normativ nr. 7, din 13/03/1996 emis de PARLAMENTUL ROMANIEI (ART.13);		
B1	Inscrierea posesiei, drept de PROPRIETATE, dobandit prin Constituire, cota actuala 1/1 1) NEIDENTIFICAT NEIDENTIFICAT	A1
B2	SE NOTEAZA MENTIUNEA DE PROPRIETAR NEIDENTIFICAT	A1

C. Partea III. SARCINI .

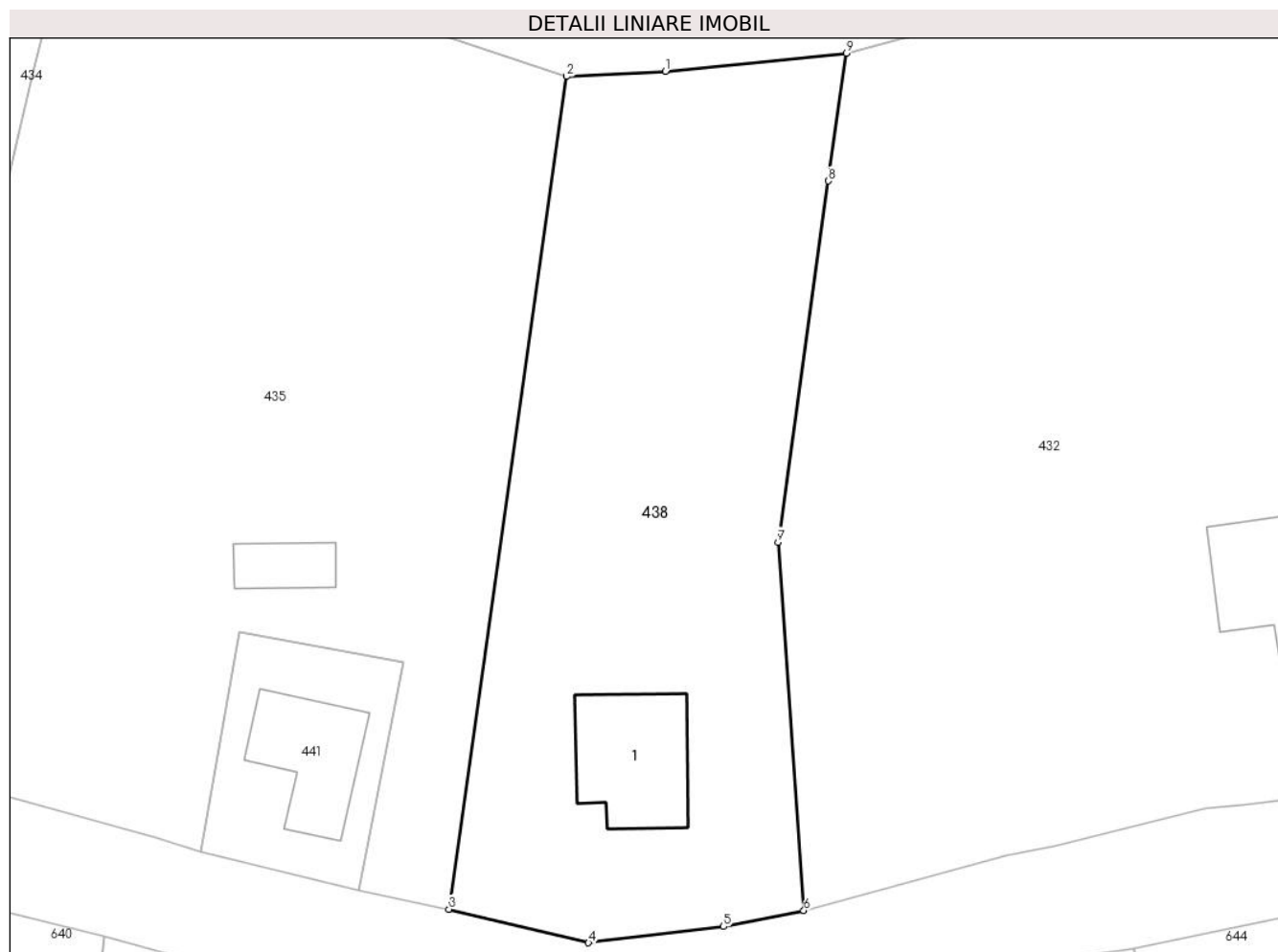
Inscrieri privind dezmembramintele dreptului de proprietate, drepturi reale de garanție și sarcini	Referințe
NU SUNT	

Anexa Nr. 1 La Partea I

Teren

Nr cadastral	Suprafața (mp)*	Observații / Referințe
	1.294	

* Suprafața este determinată în planul de proiecție Stereo 70.



Date referitoare la teren

Crt	Categorie folosință	Intra vilan	Suprafața (mp)	Tarla	Parcelă	Nr. topo	Observații / Referințe
1	curti constructii	DA	400	-	-	-	
2	livada	DA	894	-	-	-	

Date referitoare la construcții

Crt	Număr	Destinație construcție	Supraf. (mp)	Situație juridică	Observații / Referințe
A1.1		construcții anexa	72	Fara acte	Nr. niveluri:1; S. construita la sol:72 mp; ANEXA

Lungime Segmente

1) Valorile lungimilor segmentelor sunt obținute din proiecție în plan.

Punct început	X / Y	Punct sfârșit	X / Y	Lungime segment (** (m)
1	547.949,373 409.408,558	2	547.942,318 409.408,206	7.064
2	547.942,318 409.408,206	3	547.933,917 409.348,807	59.99
3	547.933,917 409.348,807	4	547.943,878 409.346,417	10.244

Punct început	X / Y	Punct sfârșit	X / Y	Lungime segment (** (m)
4	547.943,878 409.346,417	5	547.953,521 409.347,569	9.712
5	547.953,521 409.347,569	6	547.959,243 409.348,71	5.835
6	547.959,243 409.348,71	7	547.957,405 409.374,992	26.346
7	547.957,405 409.374,992	8	547.961,008 409.400,749	26.008
8	547.961,008 409.400,749	9	547.962,282 409.409,86	9.2
9	547.962,282 409.409,86	1	547.949,373 409.408,558	12.975

** Lungimile segmentelor sunt determinate în planul de proiecție Stereo 70 și sunt rotunjite la 1 milimetru.

*** Distanța dintre puncte este formată din segmente cumulate ce sunt mai mici decât valoarea 1 milimetru.

**DATE DESPRE IMOBILUL NR. 439**

Oficiul de Cadastru și Publicitate Imobiliară PRAHOVA
Biroul de Cadastru și Publicitate Imobiliară Câmpina

A. Partea I. Descrierea imobilului

TEREN Intravilan

Adresa: Loc. Ocina De Sus, Nr. 6, Jud. Prahova

Nr. Crt	Nr cadastral Nr. topografic	Suprafața* (mp)	Observații / Referințe
A1		1.388	Sector cadastral:23 Teren imprejmuit;

B. Partea II. Proprietari și acte

Inscrieri privitoare la dreptul de proprietate și alte drepturi reale		Referințe
/		
Act Normativ nr. 7, din 13/03/1996 emis de PARLAMENTUL ROMANIEI (ART.13);		
B1	Inscrierea posesiei, drept de PROPRIETATE, dobandit prin Constituire, cota actuala 1/1 1) NEIDENTIFICAT NEIDENTIFICAT	A1
B2	SE NOTEAZA MENTIUNEA DE PROPRIETAR NEIDENTIFICAT	A1

C. Partea III. SARCINI .

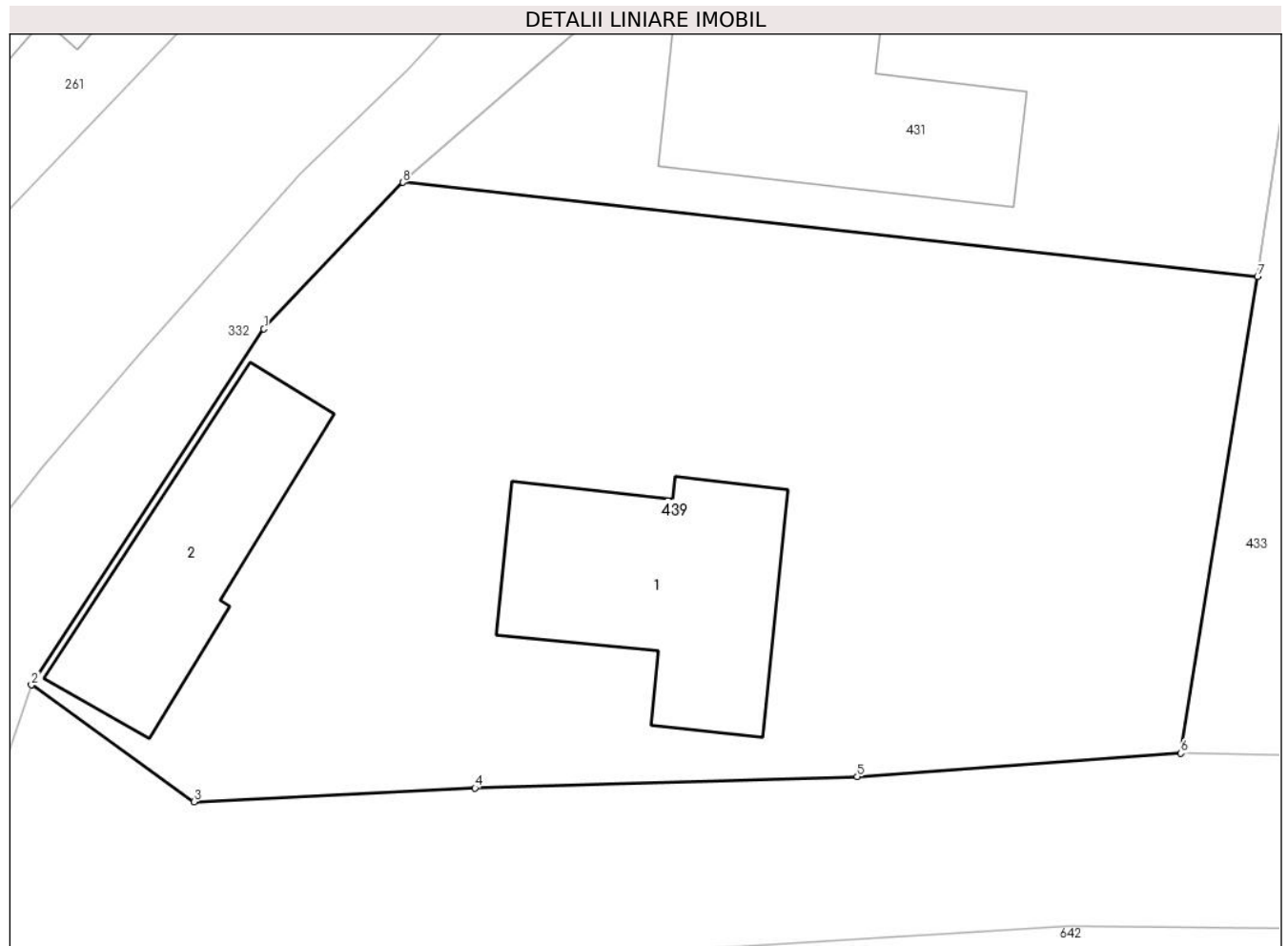
Inscrieri privind dezmembramintele dreptului de proprietate, drepturi reale de garanție și sarcini	Referințe
NU SUNT	

Anexa Nr. 1 La Partea I

Teren

Nr cadastral	Suprafața (mp)*	Observații / Referințe
	1.388	

* Suprafața este determinată în planul de proiecție Stereo 70.



Date referitoare la teren

Crt	Categorie folosință	Intra vilan	Suprafața (mp)	Tarla	Parcelă	Nr. topo	Observații / Referințe
1	curți constructii	DA	800	-	-	-	
2	faneata	DA	588	-	-	-	

Date referitoare la construcții

Crt	Număr	Destinație construcție	Supraf. (mp)	Situație juridică	Observații / Referințe
A1.1		construcții de locuințe	127	Fara acte	Nr. niveluri:2; S. construita la sol:127 mp; LOCUINTA D+P
A1.2		construcții anexa	97	Fara acte	Nr. niveluri:1; S. construita la sol:97 mp; ANEXA

Lungime Segmente

1) Valorile lungimilor segmentelor sunt obținute din proiecție în plan.

Punct început	X / Y	Punct sfârșit	X / Y	Lungime segment (** (m)
1	547.779,516 409.380,783	2	547.768,14 409.363,392	20.782
2	547.768,14 409.363,392	3	547.776,095 409.357,683	9.792

Punct început	X / Y	Punct sfârșit	X / Y	Lungime segment (** (m)
3	547.776,095 409.357,683	4	547.789,838 409.358,35	13.759
4	547.789,838 409.358,35	5	547.808,54 409.358,907	18.71
5	547.808,54 409.358,907	6	547.824,37 409.360,053	15.871
6	547.824,37 409.360,053	7	547.828,121 409.383,341	23.588
7	547.828,121 409.383,341	8	547.786,314 409.387,942	42.059
8	547.786,314 409.387,942	1	547.779,516 409.380,783	9.872

** Lungimile segmentelor sunt determinate în planul de proiecție Stereo 70 și sunt rotunjite la 1 milimetru.

*** Distanța dintre puncte este formată din segmente cumulate ce sunt mai mici decât valoarea 1 milimetru.

**DATE DESPRE IMOBILUL NR. 440**

Oficiul de Cadastru și Publicitate Imobiliară PRAHOVA
Biroul de Cadastru și Publicitate Imobiliară Câmpina

A. Partea I. Descrierea imobilului

TEREN Intravilan

Nr. cadastral vechi:10214

Adresa: Loc. Ocina De Sus, Jud. Prahova

Nr. Crt	Nr cadastral Nr. topografic	Suprafața* (mp)	Observații / Referințe
A1	20241	Din acte: 36 Masurata: 37	Sector cadastral:23 Teren imprejmuit;

B. Partea II. Proprietari și acte

Inscrieri privitoare la dreptul de proprietate și alte drepturi reale	Referințe
8323 / 06/04/2016	
Hotarare Judecatoreasca nr. 3969/2015, din 13/11/2015 emis de JUDECATORIA CAMPINA;	
B3	A1
Intabulare, drept de PROPRIETATEpartaj, dobandit prin Hotarare Judecatoreasca, cota actuala 1/1	
1) PINTA CRISTINA OFELIA	
2) PINTA MARIUS RAZVAN	

C. Partea III. SARCINI .

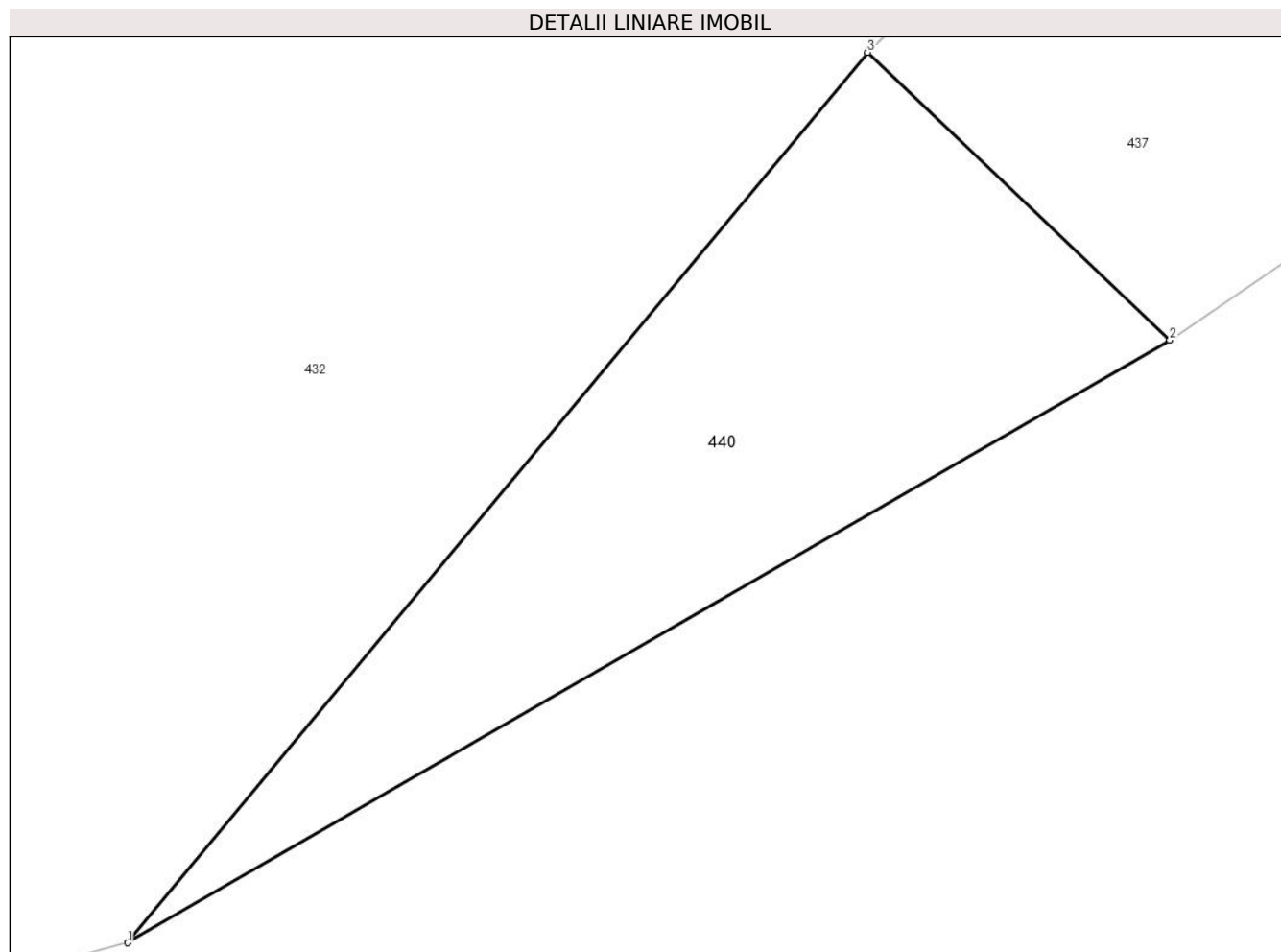
Inscrieri privind dezmembramintele dreptului de proprietate, drepturi reale de garanție și sarcini	Referințe
NU SUNT	

Anexa Nr. 1 La Partea I

Teren

Nr cadastral	Suprafața (mp)*	Observații / Referințe
20241	Din acte: 36 Masurata: 37	

* Suprafața este determinată în planul de proiecție Stereo 70.



Date referitoare la teren

Crt	Categorie folosință	Intra vilan	Suprafața (mp)	Tarla	Parcelă	Nr. topo	Observații / Referințe
1	curti constructii	DA	37	60	2939	-	

Lungime Segmente

1) Valorile lungimilor segmentelor sunt obținute din proiecție în plan.

Punct început	X / Y	Punct sfârșit	X / Y	Lungime segment (** (m)
1	548.079,949 409.358,439	2	548.092,812 409.365,874	14.857
2	548.092,812 409.365,874	3	548.089,082 409.369,425	5.15
3	548.089,082 409.369,425	1	548.079,949 409.358,439	14.287

** Lungimile segmentelor sunt determinate în planul de proiecție Stereo 70 și sunt rotunjite la 1 milimetru.

*** Distanța dintre puncte este formată din segmente cumulate ce sunt mai mici decât valoarea 1 milimetru.

**DATE DESPRE IMOBILUL NR. 441**

Oficiul de Cadastru și Publicitate Imobiliară PRAHOVA
Biroul de Cadastru și Publicitate Imobiliară Câmpina

A. Partea I. Descrierea imobilului

TEREN Intravilan

Adresa: Loc. Ocina De Sus, Jud. Prahova

Nr. Crt	Nr cadastral Nr. topografic	Suprafața* (mp)	Observații / Referințe
A1		191	Sector cadastral:23 Teren imprejmuit;

B. Partea II. Proprietari și acte

Inscrieri privitoare la dreptul de proprietate și alte drepturi reale		Referințe
/		
Act Normativ nr. 7, din 13/03/1996 emis de PARLAMENTUL ROMANIEI (ART.13);		
B1	Inscrierea posesiei, drept de PROPRIETATE, dobandit prin Constituire, cota actuala 1/1 1) NEIDENTIFICAT NEIDENTIFICAT	A1
B2	SE NOTEAZA MENTIUNEA DE PROPRIETAR NEIDENTIFICAT	A1

C. Partea III. SARCINI .

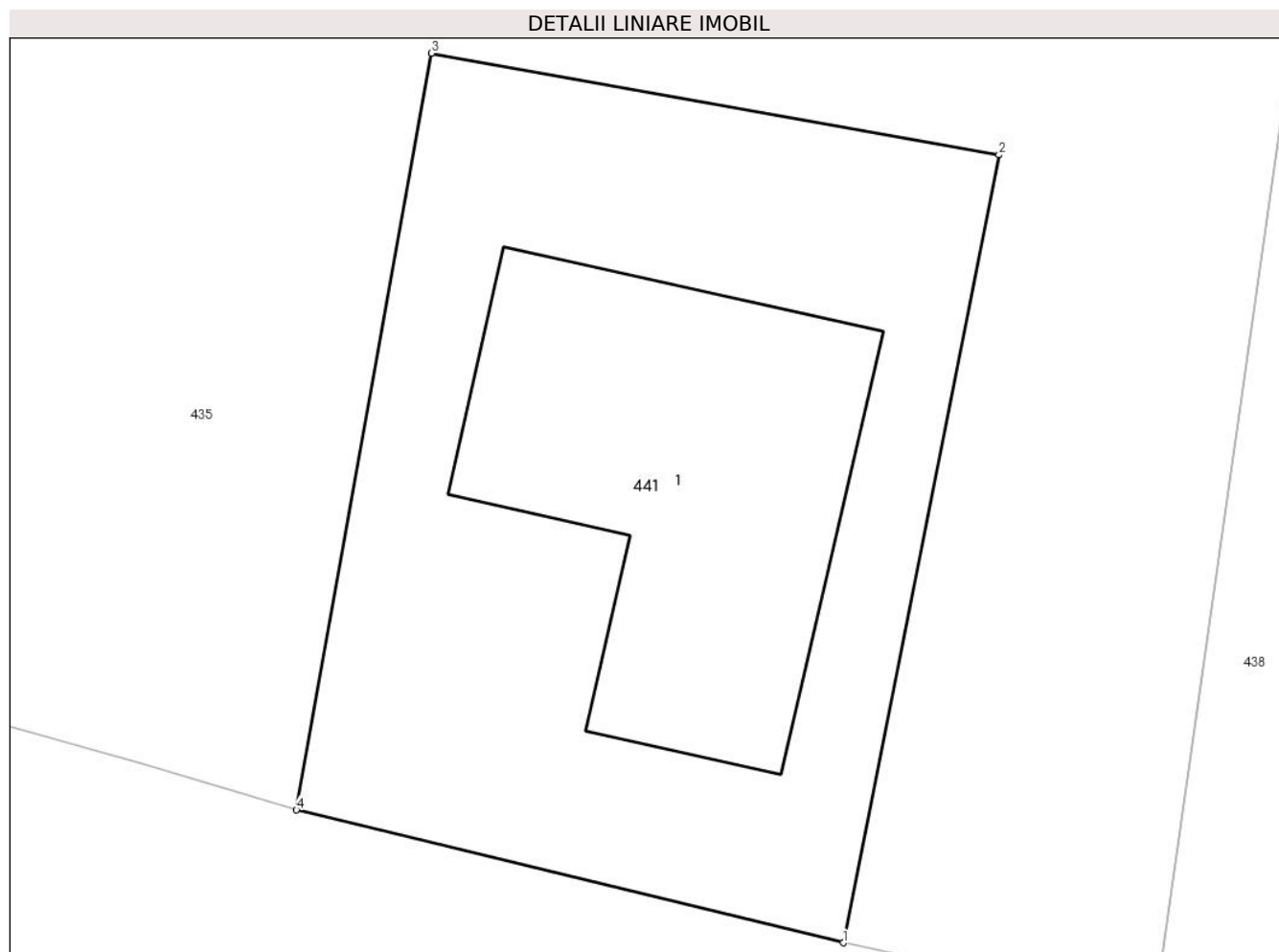
Inscrieri privind dezmembramintele dreptului de proprietate, drepturi reale de garanție și sarcini	Referințe
NU SUNT	

Anexa Nr. 1 La Partea I

Teren

Nr cadastral	Suprafața (mp)*	Observații / Referințe
	191	

* Suprafața este determinată în planul de proiecție Stereo 70.



Date referitoare la teren

Crt	Categorie folosință	Intravilan	Suprafața (mp)	Tarla	Parcelă	Nr. topo	Observații / Referințe
1	curți constructii	DA	191	-	-	-	

Date referitoare la construcții

Crt	Număr	Destinație construcție	Supraf. (mp)	Situație juridică	Observații / Referințe
A1.1		construcții de locuințe	59	Fara acte	Nr. niveluri:2; S. construita la sol:59 mp; LOCUINTA S+P

Lungime Segmente

1) Valorile lungimilor segmentelor sunt obținute din proiecție în plan.

Punct început	X / Y	Punct sfârșit	X / Y	Lungime segment (** (m)
1	547.927,47 409.350,174	2	547.930,692 409.366,449	16.591
2	547.930,692 409.366,449	3	547.918,959 409.368,552	11.92
3	547.918,959 409.368,552	4	547.916,168 409.352,917	15.882
4	547.916,168 409.352,917	1	547.927,47 409.350,174	11.631

**** Lungimile segmentelor sunt determinate în planul de proiecție Stereo 70 și sunt rotunjite la 1 milimetru.**

***** Distanța dintre puncte este formată din segmente cumulate ce sunt mai mici decât valoarea 1 milimetru.**

**DATE DESPRE IMOBILUL NR. 442**

Oficiul de Cadastru și Publicitate Imobiliară PRAHOVA
Biroul de Cadastru și Publicitate Imobiliară Câmpina

A. Partea I. Descrierea imobilului

TEREN Intravilan

Adresa: Loc. Adunati, Jud. Prahova

Nr. Crt	Nr cadastral Nr. topografic	Suprafața* (mp)	Observații / Referințe
A1		662	Sector cadastral:26 Teren imprejmuit;

B. Partea II. Proprietari și acte

Inscrieri privitoare la dreptul de proprietate și alte drepturi reale		Referințe
/		
Act Normativ nr. 7, din 13/03/1996 emis de PARLAMENTUL ROMANIEI (ART.13);		
B1	Inscrierea posesiei, drept de PROPRIETATE, dobandit prin Constituire, cota actuala 1/1 1) NEIDENTIFICAT NEIDENTIFICAT	A1
B2	SE NOTEAZA MENTIUNEA DE PROPRIETAR NEIDENTIFICAT	A1

C. Partea III. SARCINI .

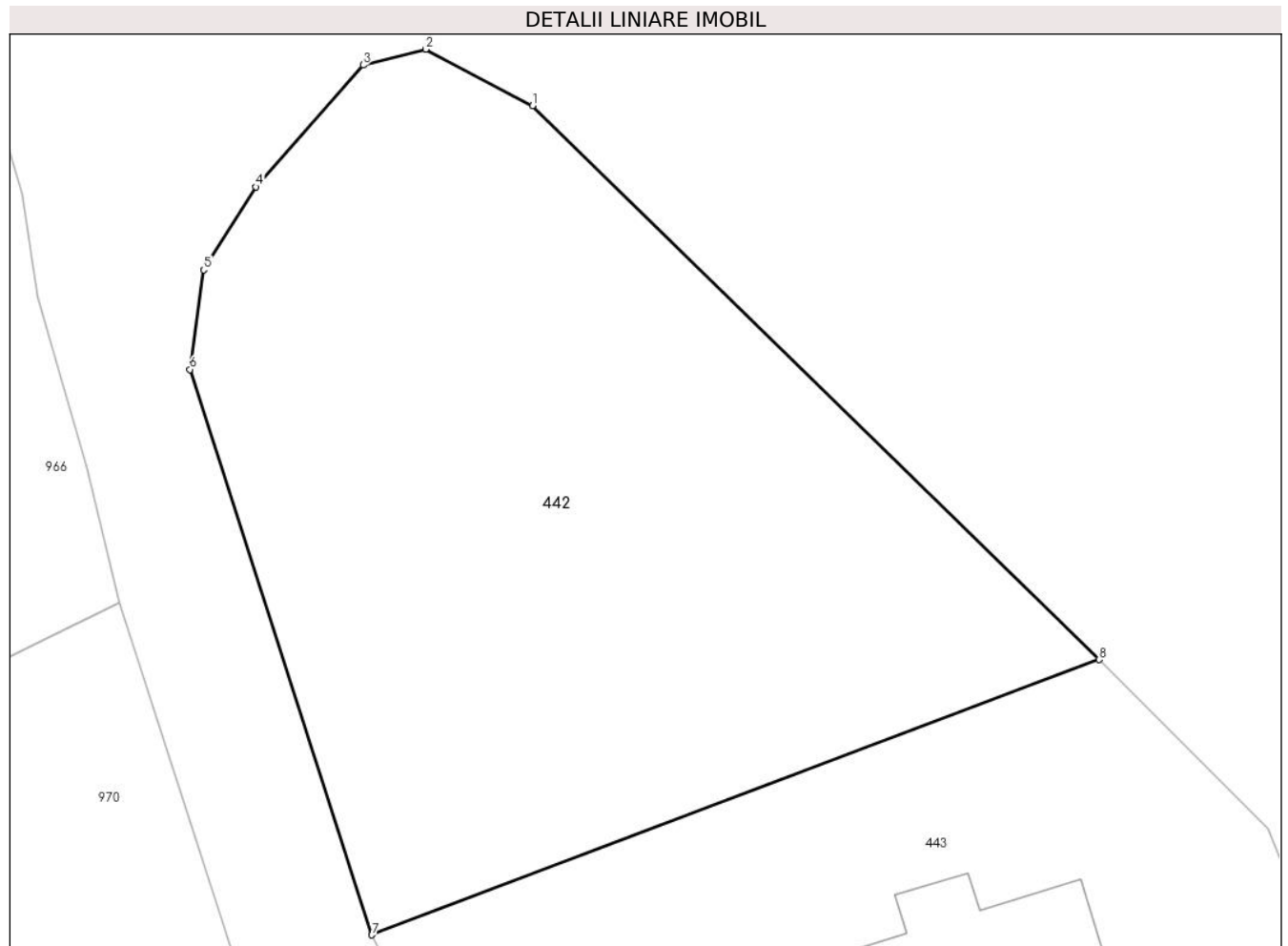
Inscrieri privind dezmembramintele dreptului de proprietate, drepturi reale de garanție și sarcini	Referințe
NU SUNT	

Anexa Nr. 1 La Partea I

Teren

Nr cadastral	Suprafața (mp)*	Observații / Referințe
	662	

* Suprafața este determinată în planul de proiecție Stereo 70.



Date referitoare la teren

Crt	Categorie folosință	Intravilan	Suprafața (mp)	Tarla	Parcelă	Nr. topo	Observații / Referințe
1	faneata	DA	662	15	134	-	

Lungime Segmente

1) Valorile lungimilor segmentelor sunt obținute din proiecție în plan.

Punct început	X / Y	Punct sfârșit	X / Y	Lungime segment (** (m)
1	547.193,296 409.378,262	2	547.189,142 409.380,459	4.7
2	547.189,142 409.380,459	3	547.186,718 409.379,844	2.5
3	547.186,718 409.379,844	4	547.182,55 409.375,12	6.3
4	547.182,55 409.375,12	5	547.180,525 409.371,905	3.8
5	547.180,525 409.371,905	6	547.179,994 409.368,041	3.9

Punct început	X / Y	Punct sfârșit	X / Y	Lungime segment (** (m)
6	547.179,994 409.368,041	7	547.187,052 409.346,125	23.024
7	547.187,052 409.346,125	8	547.215,277 409.356,794	30.174
8	547.215,277 409.356,794	1	547.193,296 409.378,262	30.725

** Lungimile segmentelor sunt determinate în planul de proiecție Stereo 70 și sunt rotunjite la 1 milimetru.

*** Distanța dintre puncte este formată din segmente cumulate ce sunt mai mici decât valoarea 1 milimetru.

**DATE DESPRE IMOBILUL NR. 443**

Oficiul de Cadastru și Publicitate Imobiliară PRAHOVA
Biroul de Cadastru și Publicitate Imobiliară Câmpina

A. Partea I. Descrierea imobilului

TEREN Intravilan

Adresa: Loc. Adunati, Nr. 217, Jud. Prahova

Nr. Crt	Nr cadastral Nr. topografic	Suprafața* (mp)	Observații / Referințe
A1	20765	Din acte: 600 Masurata: 612	Sector cadastral:26 Teren imprejmuit;

Construcții

Crt	Nr cadastral Nr. topografic	Adresa	Observații / Referințe
A1.1	20765-C1	Loc. Adunati, Nr. 217, Jud. Prahova	Nr. niveluri:2; S. construita la sol:70 mp; S. construita desfasurata:90 mp; Locuinta S+P

B. Partea II. Proprietari și acte

Inscrieri privitoare la dreptul de proprietate și alte drepturi reale		Referințe
30606 / 06/12/2019		
Act Notarial nr. 107/2007, din 14/11/2007 emis de NP FLORENTINA VICTORIA DRAGAN (act administrativ nr 4104 din 02.12.2019, emis de PRIMARIA ADUNATI;Contract de Vânzare-Cumpărare nr 53 din 06.03.1950, emis de JUDECATORIA CAMPINA);		
B1	Intabulare, drept de PROPRIETATE, dobandit prin Succesiune, cota actuala 1/3 1) GHEORGHIU CLEOPATRA	A1, A1.1
B3	Intabulare, drept de PROPRIETATE, dobandit prin Succesiune, cota actuala 1/3 1) FIRASTRAERU MAGDALENA-LACRAMIOARA	A1, A1.1
20379 / 19/05/2022		
Act Notarial nr. 81, din 18/05/2022 emis de Dragan Florentina Victoria;		
B4	Intabulare, drept de PROPRIETATE, dobandit prin Succesiune, cota actuala 1/3 1) STROE ELENA ANCUTA	A1, A1.1

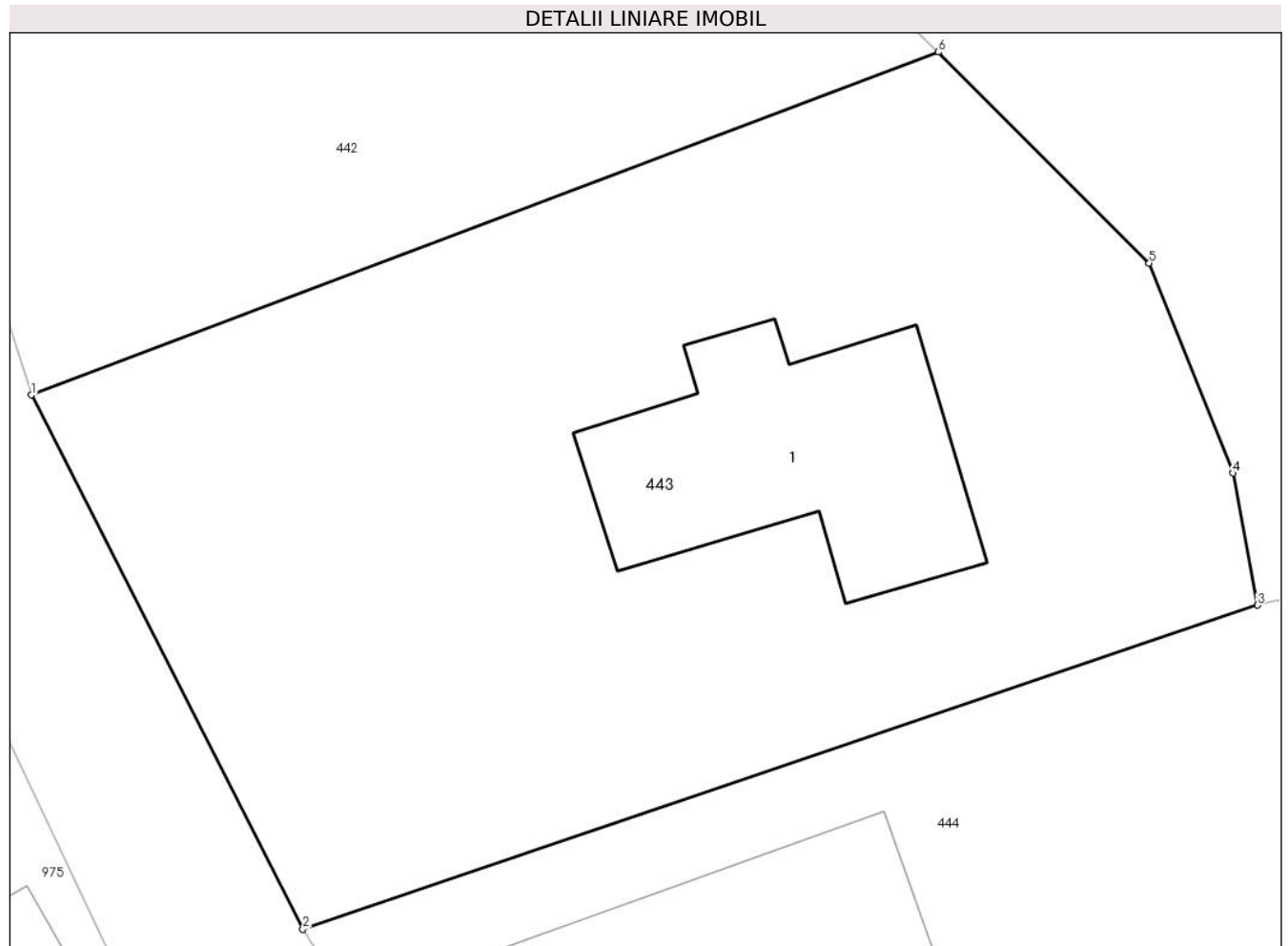
C. Partea III. SARCINI .

Inscrieri privind dezmembramintele dreptului de proprietate, drepturi reale de garanție și sarcini	Referințe
NU SUNT	

Anexa Nr. 1 La Partea I**Teren**

Nr cadastral	Suprafața (mp)*	Observații / Referințe
20765	Din acte: 600 Masurata: 612	

* Suprafața este determinată în planul de proiecție Stereo 70.

**Date referitoare la teren**

Crt	Categorie folosință	Intra vilan	Suprafața (mp)	Tarla	Parcelă	Nr. topo	Observații / Referințe
1	curți constructii	DA	612	15	134	-	

Date referitoare la construcții

Crt	Număr	Destinație construcție	Supraf. (mp)	Situație juridică	Observații / Referințe
A1.1	20765-C1	construcții de locuințe	70	Cu acte	Nr. niveluri:2; S. construita la sol:70 mp; S. construita desfasurata:90 mp; Locuinta S+P

Lungime Segmente

1) Valorile lungimilor segmentelor sunt obținute din proiecție în plan.

Punct început	X / Y	Punct sfârșit	X / Y	Lungime segment (** (m)
1	547.187,052 409.346,125	2	547.195,496 409.329,513	18.635
2	547.195,496 409.329,513	3	547.225,209 409.339,59	31.375
3	547.225,209 409.339,59	4	547.224,438 409.343,698	4.18

Punct început	X / Y	Punct sfârșit	X / Y	Lungime segment (** (m)
4	547.224,438 409.343,698	5	547.221,837 409.350,23	7.031
5	547.221,837 409.350,23	6	547.215,277 409.356,794	9.28
6	547.215,277 409.356,794	1	547.187,052 409.346,125	30.174

** Lungimile segmentelor sunt determinate în planul de proiecție Stereo 70 și sunt rotunjite la 1 milimetru.

*** Distanța dintre puncte este formată din segmente cumulate ce sunt mai mici decât valoarea 1 milimetru.

**DATE DESPRE IMOBILUL NR. 444**

Oficiul de Cadastru și Publicitate Imobiliară PRAHOVA
Biroul de Cadastru și Publicitate Imobiliară Câmpina

A. Partea I. Descrierea imobilului

TEREN Intravilan

Adresa: Loc. Adunati, Jud. Prahova

Nr. Crt	Nr cadastral Nr. topografic	Suprafața* (mp)	Observații / Referințe
A1		1.055	Sector cadastral:26 Teren imprejmuit;

B. Partea II. Proprietari și acte

Inscrieri privitoare la dreptul de proprietate și alte drepturi reale		Referințe
/		
Act Normativ nr. 7, din 13/03/1996 emis de PARLAMENTUL ROMANIEI (ART.13);		
B1	Inscrierea posesiei, drept de PROPRIETATE, dobandit prin Constituire, cota actuala 1/1 1) NEIDENTIFICAT NEIDENTIFICAT	A1
B2	SE NOTEAZA MENTIUNEA DE PROPRIETAR NEIDENTIFICAT	A1

C. Partea III. SARCINI .

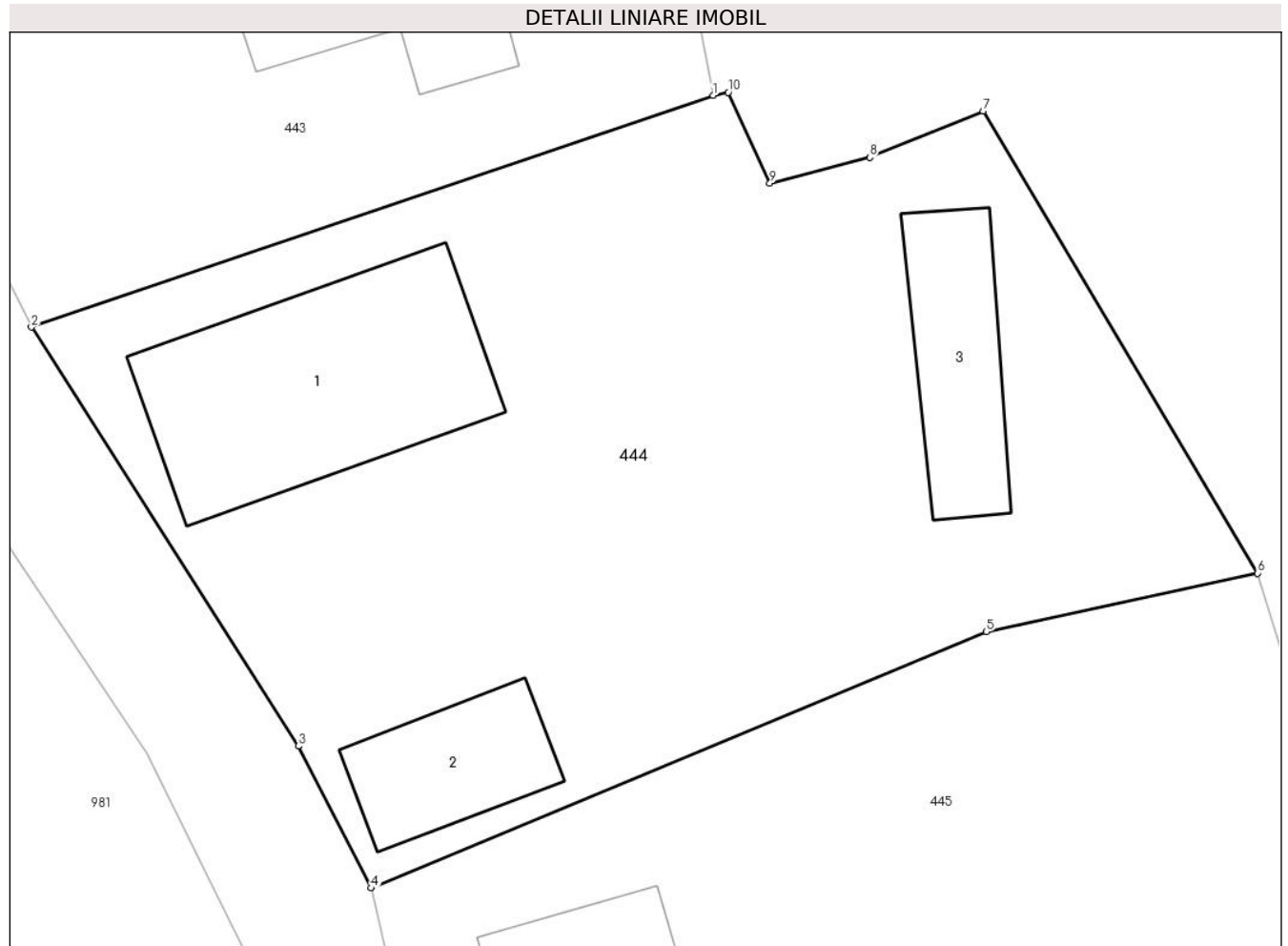
Inscrieri privind dezmembramintele dreptului de proprietate, drepturi reale de garanție și sarcini	Referințe
NU SUNT	

Anexa Nr. 1 La Partea I

Teren

Nr cadastral	Suprafața (mp)*	Observații / Referințe
	1.055	

* Suprafața este determinată în planul de proiecție Stereo 70.



Date referitoare la teren

Crt	Categorie folosință	Intra vilan	Suprafața (mp)	Tarla	Parcelă	Nr. topo	Observații / Referințe
1	curți constructii	DA	555	15	-	-	
2	arabil	DA	500	15	-	-	

Date referitoare la construcții

Crt	Număr	Destinație construcție	Supraf. (mp)	Situație juridică	Observații / Referințe
A1.1		construcții de locuințe	115	Fara acte	Nr. niveluri:1; S. construita la sol:115 mp; LOCUINTA
A1.2		construcții anexa	42	Fara acte	Nr. niveluri:1; S. construita la sol:42 mp; ANEXA
A1.3		construcții anexa	49	Fara acte	Nr. niveluri:1; S. construita la sol:49 mp; ANEXA

Lungime Segmente

1) Valorile lungimilor segmentelor sunt obținute din proiecție în plan.

Punct început	X / Y	Punct sfârșit	X / Y	Lungime segment (** (m)
1	547.225,209 409.339,59	2	547.195,496 409.329,513	31.375

Punct început	X / Y	Punct sfârșit	X / Y	Lungime segment (** (m)
2	547.195,496 409.329,513	3	547.207,131 409.311,271	21.637
3	547.207,131 409.311,271	4	547.210,297 409.305,092	6.943
4	547.210,297 409.305,092	5	547.237,113 409.316,25	29.045
5	547.237,113 409.316,25	6	547.248,941 409.318,801	12.1
6	547.248,941 409.318,801	7	547.236,976 409.338,903	23.393
7	547.236,976 409.338,903	8	547.232,036 409.336,895	5.333
8	547.232,036 409.336,895	9	547.227,683 409.335,769	4.496
9	547.227,683 409.335,769	10	547.225,874 409.339,736	4.36
10	547.225,874 409.339,736	1	547.225,209 409.339,59	0.681

** Lungimile segmentelor sunt determinate în planul de proiecție Stereo 70 și sunt rotunjite la 1 milimetru.

*** Distanța dintre puncte este formată din segmente cumulate ce sunt mai mici decât valoarea 1 milimetru.

**DATE DESPRE IMOBILUL NR. 445**

Oficiul de Cadastru și Publicitate Imobiliară PRAHOVA
Biroul de Cadastru și Publicitate Imobiliară Câmpina

A. Partea I. Descrierea imobilului

TEREN Intravilan

Adresa: Loc. Adunati, Jud. Prahova

Nr. Crt	Nr cadastral Nr. topografic	Suprafața* (mp)	Observații / Referințe
A1		916	Sector cadastral:26 Teren imprejmuit;

B. Partea II. Proprietari și acte

Inscrieri privitoare la dreptul de proprietate și alte drepturi reale		Referințe
/		
Act Normativ nr. 7, din 13/03/1996 emis de PARLAMENTUL ROMANIEI (ART.13);		
B1	Inscrierea posesiei, drept de PROPRIETATE, dobandit prin Constituire, cota actuala 1/1 1) NEIDENTIFICAT NEIDENTIFICAT	A1
B2	SE NOTEAZA MENTIUNEA DE PROPRIETAR NEIDENTIFICAT	A1

C. Partea III. SARCINI .

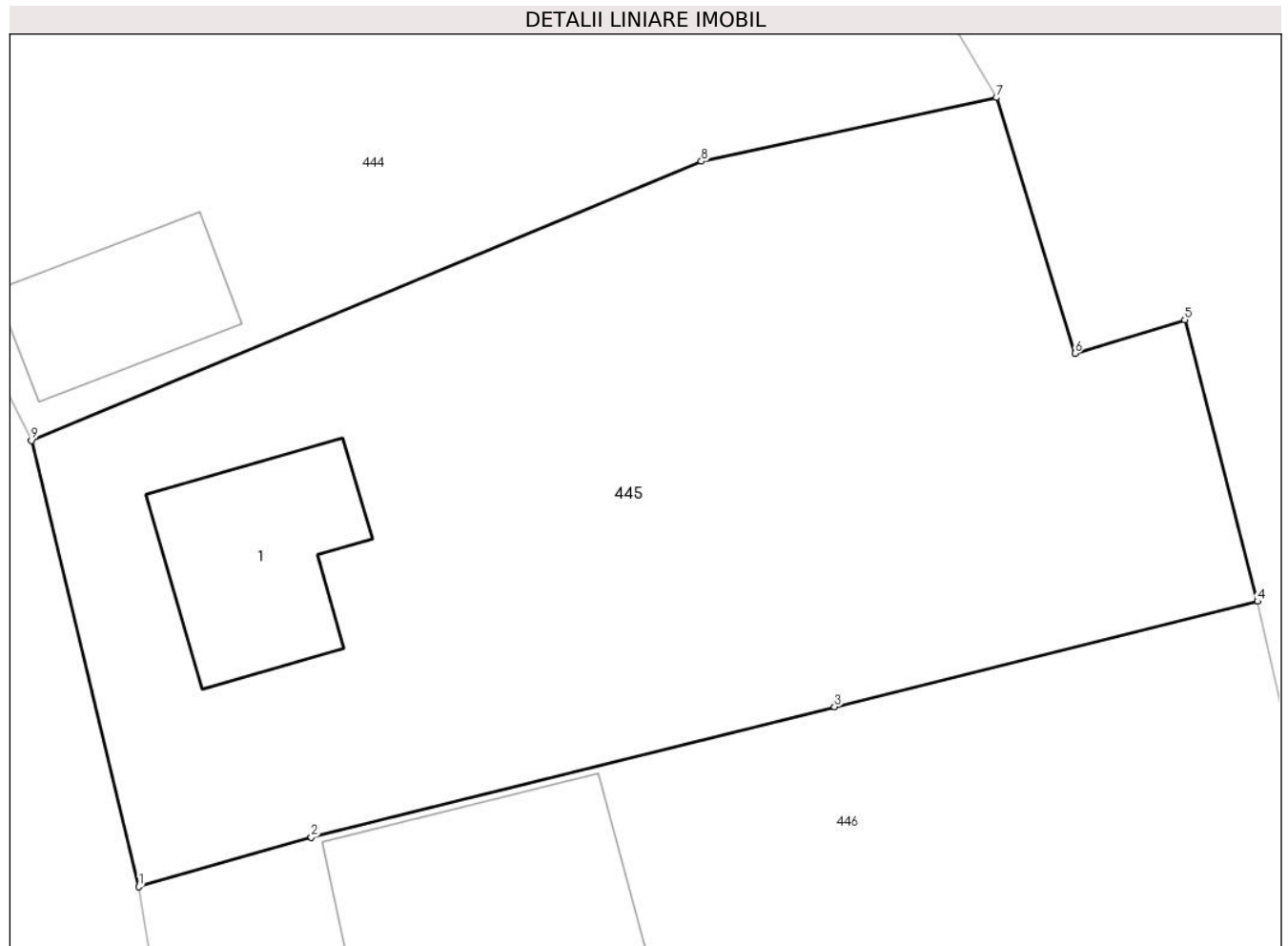
Inscrieri privind dezmembramintele dreptului de proprietate, drepturi reale de garanție și sarcini	Referințe
NU SUNT	

Anexa Nr. 1 La Partea I

Teren

Nr cadastral	Suprafața (mp)*	Observații / Referințe
	916	

* Suprafața este determinată în planul de proiecție Stereo 70.



Date referitoare la teren

Crt	Categorie folosință	Intra vilan	Suprafața (mp)	Tarla	Parcelă	Nr. topo	Observații / Referințe
1	curti constructii	DA	300	15	-	-	
2	faneata	DA	616	15	-	-	

Date referitoare la construcții

Crt	Număr	Destinație construcție	Supraf. (mp)	Situație juridică	Observații / Referințe
A1.1		construcții de locuințe	57	Fara acte	Nr. niveluri:1; S. construita la sol:57 mp; LOCUINTA

Lungime Segmente

1) Valorile lungimilor segmentelor sunt obținute din proiecție în plan.

Punct început	X / Y	Punct sfârșit	X / Y	Lungime segment (** (m)
1	547.214,591 409.287,257	2	547.221,503 409.289,23	7.188
2	547.221,503 409.289,23	3	547.242,447 409.294,442	21.583
3	547.242,447 409.294,442	4	547.259,381 409.298,658	17.451

Punct început	X / Y	Punct sfârșit	X / Y	Lungime segment (** (m)
4	547.259,381 409.298,658	5	547.256,469 409.309,914	11.626
5	547.256,469 409.309,914	6	547.252,07 409.308,569	4.6
6	547.252,07 409.308,569	7	547.248,941 409.318,801	10.7
7	547.248,941 409.318,801	8	547.237,113 409.316,25	12.1
8	547.237,113 409.316,25	9	547.210,297 409.305,092	29.045
9	547.210,297 409.305,092	1	547.214,591 409.287,257	18.345

** Lungimile segmentelor sunt determinate în planul de proiecție Stereo 70 și sunt rotunjite la 1 milimetru.

*** Distanța dintre puncte este formată din segmente cumulate ce sunt mai mici decât valoarea 1 milimetru.

**DATE DESPRE IMOBILUL NR. 446**

Oficiul de Cadastru și Publicitate Imobiliară PRAHOVA
Biroul de Cadastru și Publicitate Imobiliară Câmpina

A. Partea I. Descrierea imobilului

TEREN Intravilan

Nr. CF vechi:35
Nr. cadastral vechi:51

Adresa: Loc. Adunati, Nr. 215, Jud. Prahova

Nr. Crt	Nr cadastral Nr. topografic	Suprafața* (mp)	Observații / Referințe
A1	20446	633	Sector cadastral:26 Teren imprejmuit;

Construcții

Crt	Nr cadastral Nr. topografic	Adresa	Observații / Referințe
A1.1	20446-C1	Loc. Adunati, Nr. 215, Jud. Prahova	Nr. niveluri:1; S. construita la sol:88 mp; LOCUINTA

B. Partea II. Proprietari și acte

Inscrieri privitoare la dreptul de proprietate și alte drepturi reale		Referințe
17 / 03/01/2001		
Act Notarial nr. 4619, din 28/12/2000 emis de NP POP MIHAL;		
B1	Intabulare, drept de PROPRIETATEcumparare ca bun propriu, dobandit prin Conventie, cota actuala 1/1 1) BAETICA GEORGE <i>OBSERVATII: (provenita din conversia CF 35)</i>	A1
/		
Act Administrativ nr. 1887, din 15/04/2024 emis de PRIMARIA COMUNEI ADUNATI;		
B2	Intabulare, drept de PROPRIETATE, dobandit prin Construire, cota actuala 1/1 1) BAETICA GEORGE	A1.1

C. Partea III. SARCINI .

Inscrieri privind dezmembramintele dreptului de proprietate, drepturi reale de garanție și sarcini	Referințe
NU SUNT	

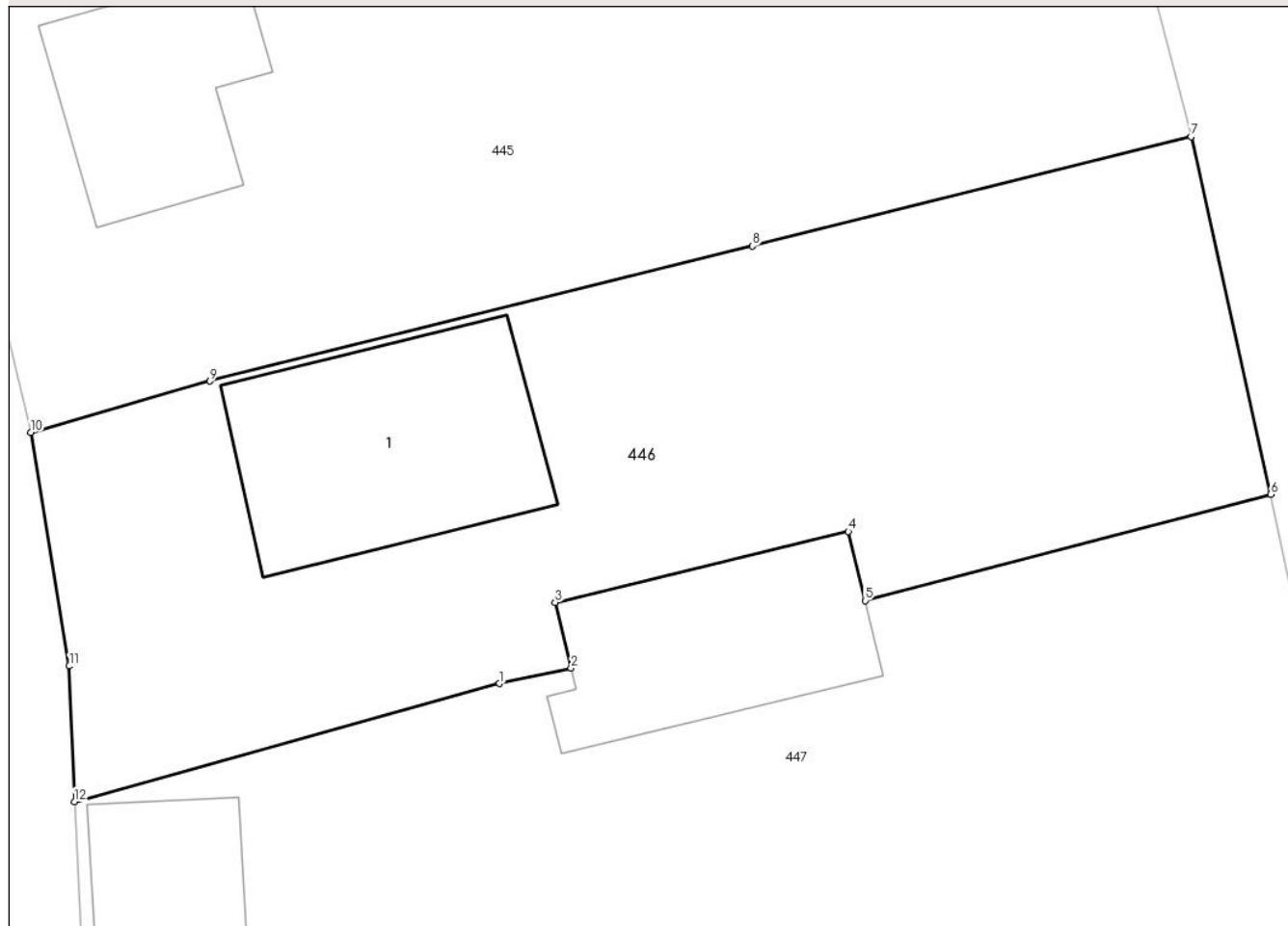
Anexa Nr. 1 La Partea I

Teren

Nr cadastral	Suprafața (mp)*	Observații / Referințe
20446	633	

* Suprafața este determinată în planul de proiecție Stereo 70.

DETALII LINIARE IMOBIL



Date referitoare la teren

Crt	Categorie folosință	Intra vilan	Suprafața (mp)	Tarla	Parcelă	Nr. topo	Observații / Referințe
1	curți constructii	DA	421	15	134	-	
2	faneata	DA	212	15	134	-	

Date referitoare la construcții

Crt	Număr	Destinație construcție	Supraf. (mp)	Situație juridică	Observații / Referințe
A1.1	20446-C1	construcții de locuințe	88	Cu acte	Nr. niveluri:1; S. construita la sol:88 mp; LOCUINTA

Lungime Segmente

1) Valorile lungimilor segmentelor sunt obținute din proiecție în plan.

Punct început	X / Y	Punct sfârșit	X / Y	Lungime segment (** (m)
1	547.232,68 409.277,557	2	547.235,446 409.278,16	2.831
2	547.235,446 409.278,16	3	547.234,834 409.280,693	2.606
3	547.234,834 409.280,693	4	547.246,153 409.283,426	11.644

Punct început	X / Y	Punct sfârșit	X / Y	Lungime segment (** (m)
4	547.246,153 409.283,426	5	547.246,797 409.280,759	2.743
5	547.246,797 409.280,759	6	547.262,456 409.284,852	16.185
6	547.262,456 409.284,852	7	547.259,381 409.298,658	14.144
7	547.259,381 409.298,658	8	547.242,447 409.294,442	17.451
8	547.242,447 409.294,442	9	547.221,503 409.289,23	21.583
9	547.221,503 409.289,23	10	547.214,591 409.287,257	7.188
10	547.214,591 409.287,257	11	547.216,076 409.278,236	9.142
11	547.216,076 409.278,236	12	547.216,27 409.272,998	5.242
12	547.216,27 409.272,998	1	547.232,68 409.277,557	17.032

** Lungimile segmentelor sunt determinate în planul de proiecție Stereo 70 și sunt rotunjite la 1 milimetru.

*** Distanța dintre puncte este formată din segmente cumulate ce sunt mai mici decât valoarea 1 milimetru.

**DATE DESPRE IMOBILUL NR. 447**

Oficiul de Cadastru și Publicitate Imobiliară PRAHOVA
Biroul de Cadastru și Publicitate Imobiliară Câmpina

A. Partea I. Descrierea imobilului

TEREN Necunoscut

Adresa: Loc. Adunati, Nr. 214, Jud. Prahova

Nr. Crt	Nr cadastral Nr. topografic	Suprafața* (mp)	Observații / Referințe
A1	20336	Din acte: 600 Masurata: 929	Sector cadastral:26 Teren imprejmuit;

Construcții

Crt	Nr cadastral Nr. topografic	Adresa	Observații / Referințe
A1.2	20336-C2	Loc. Adunati, Nr. 214, Jud. Prahova	Nr. niveluri:1; S. construita la sol:69 mp; ANEXA
A1.3	20336-C3	Loc. Adunati, Nr. 214, Jud. Prahova	Nr. niveluri:1; S. construita la sol:52 mp; ANEXA

B. Partea II. Proprietari și acte

Inscrieri privitoare la dreptul de proprietate și alte drepturi reale		Referințe
/		
Act Administrativ nr. 1887, din 15/04/2024 emis de PRIMARIA COMUNEI ADUNATI;		
B2	Intabulare, drept de PROPRIETATE, dobandit prin Construire, cota actuala 1/1 1) BAETICA GEORGE	A1.2, A1.3
27551 / 28/08/2015		
Act Notarial nr. 2079, din 25/08/2015 emis de DOBRE STELORIAN DANIEL;		
B3	Intabulare, drept de PROPRIETATEcumparare ca propriu, dobandit prin Conventie, cota actuala 1/1 1) BAETICA GEORGE	A1

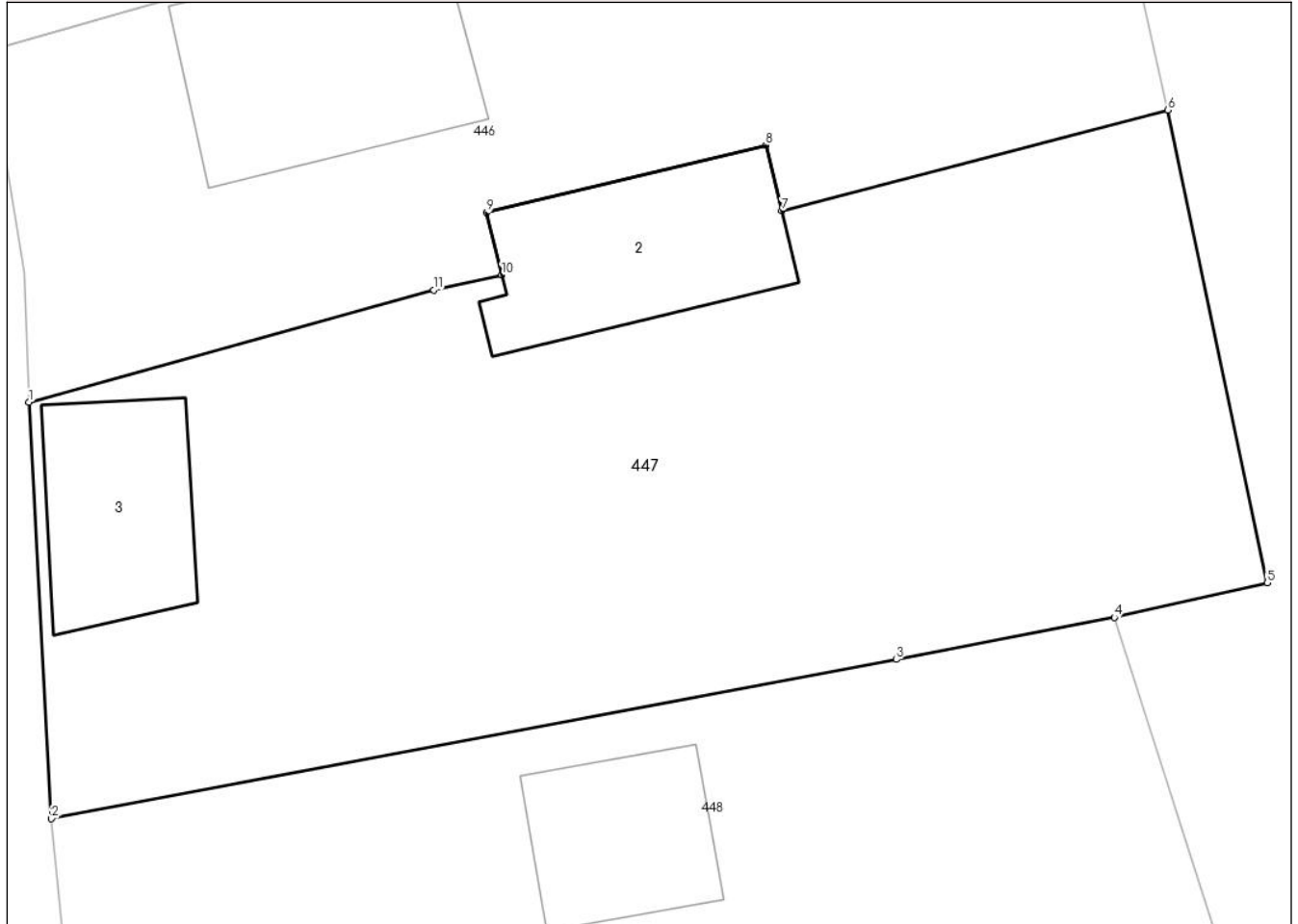
C. Partea III. SARCINI .

Inscrieri privind dezmembramintele dreptului de proprietate, drepturi reale de garanție și sarcini	Referințe
NU SUNT	

Anexa Nr. 1 La Partea I**Teren**

Nr cadastral	Suprafața (mp)*	Observații / Referințe
20336	Din acte: 600 Masurata: 929	

* Suprafața este determinată în planul de proiecție Stereo 70.

DETALII LINIARE IMOBIL**Date referitoare la teren**

Crt	Categorie folosință	Intra vilan	Suprafața (mp)	Tarla	Parcelă	Nr. topo	Observații / Referințe
1	curți constructii	DA	300	15	134	-	
2	faneata	DA	625	15	134	-	
3	faneata	NU	4	15	134	-	

Date referitoare la construcții

Crt	Număr	Destinație construcție	Supraf. (mp)	Situație juridică	Observații / Referințe
A1.2	20336-C2	constructii anexa	69	Cu acte	Nr. niveluri:1; S. construita la sol:69 mp; ANEXA
A1.3	20336-C3	constructii anexa	52	Cu acte	Nr. niveluri:1; S. construita la sol:52 mp; ANEXA

Lungime Segmente

1) Valorile lungimilor segmentelor sunt obținute din proiecție în plan.

Punct început	X / Y	Punct sfârșit	X / Y	Lungime segment (** (m)
1	547.216,27 409.272,998	2	547.217,185 409.256,099	16.924

Punct început	X / Y	Punct sfârșit	X / Y	Lungime segment (** (m)
2	547.217,185 409.256,099	3	547.251,45 409.262,56	34.869
3	547.251,45 409.262,56	4	547.260,287 409.264,267	9.0
4	547.260,287 409.264,267	5	547.266,493 409.265,679	6.365
5	547.266,493 409.265,679	6	547.262,456 409.284,852	19.594
6	547.262,456 409.284,852	7	547.246,797 409.280,759	16.185
7	547.246,797 409.280,759	8	547.246,153 409.283,426	2.743
8	547.246,153 409.283,426	9	547.234,834 409.280,693	11.644
9	547.234,834 409.280,693	10	547.235,446 409.278,16	2.606
10	547.235,446 409.278,16	11	547.232,68 409.277,557	2.831
11	547.232,68 409.277,557	1	547.216,27 409.272,998	17.032

** Lungimile segmentelor sunt determinate în planul de proiecție Stereo 70 și sunt rotunjite la 1 milimetru.

*** Distanța dintre puncte este formată din segmente cumulate ce sunt mai mici decât valoarea 1 milimetru.

**DATE DESPRE IMOBILUL NR. 448**

Oficiul de Cadastru și Publicitate Imobiliară PRAHOVA
Biroul de Cadastru și Publicitate Imobiliară Câmpina

A. Partea I. Descrierea imobilului

TEREN Intravilan

Nr. CF vechi:135
Nr. cadastral vechi:193

Adresa: Loc. Adunati, Jud. Prahova

Nr. Crt	Nr cadastral Nr. topografic	Suprafața* (mp)	Observații / Referințe
A1	20444	Din acte: 683 Masurata: 737	Sector cadastral:26 Teren imprejmuit; pct. " Povarna"

Construcții

Crt	Nr cadastral Nr. topografic	Adresa	Observații / Referințe
A1.1	20444-C1	Loc. Adunati, Jud. Prahova	Nr. niveluri:1; S. construita la sol:47 mp; LOCUINTA (P+M)

B. Partea II. Proprietari și acte

Inscrieri privitoare la dreptul de proprietate și alte drepturi reale		Referințe
8299 / 14/11/2005		
Act Notarial nr. 1623/2005, din 14/11/2005 emis de NP Dragan VF;		
B1	Intabulare, drept de PROPRIETATEcumparare ca bun propriu, dobandit prin Conventie, cota actuala 1/1 1) GALANI N VALERIU <i>OBSERVATII: (provenita din conversia CF 135)</i>	A1
/		
Act Administrativ nr. 1681, din 05/09/2007 emis de PRIMARIA COMUNEI ADUNATI (AUTORIZATIE DE CONSTRUIRE NR. 21 DIN 15.12.2006);		
B2	Intabulare, drept de PROPRIETATE, dobandit prin Construire, cota actuala 1/1 1) GALANI N VALERIU	A1.1

C. Partea III. SARCINI .

Inscrieri privind dezmembramintele dreptului de proprietate, drepturi reale de garanție și sarcini	Referințe
NU SUNT	

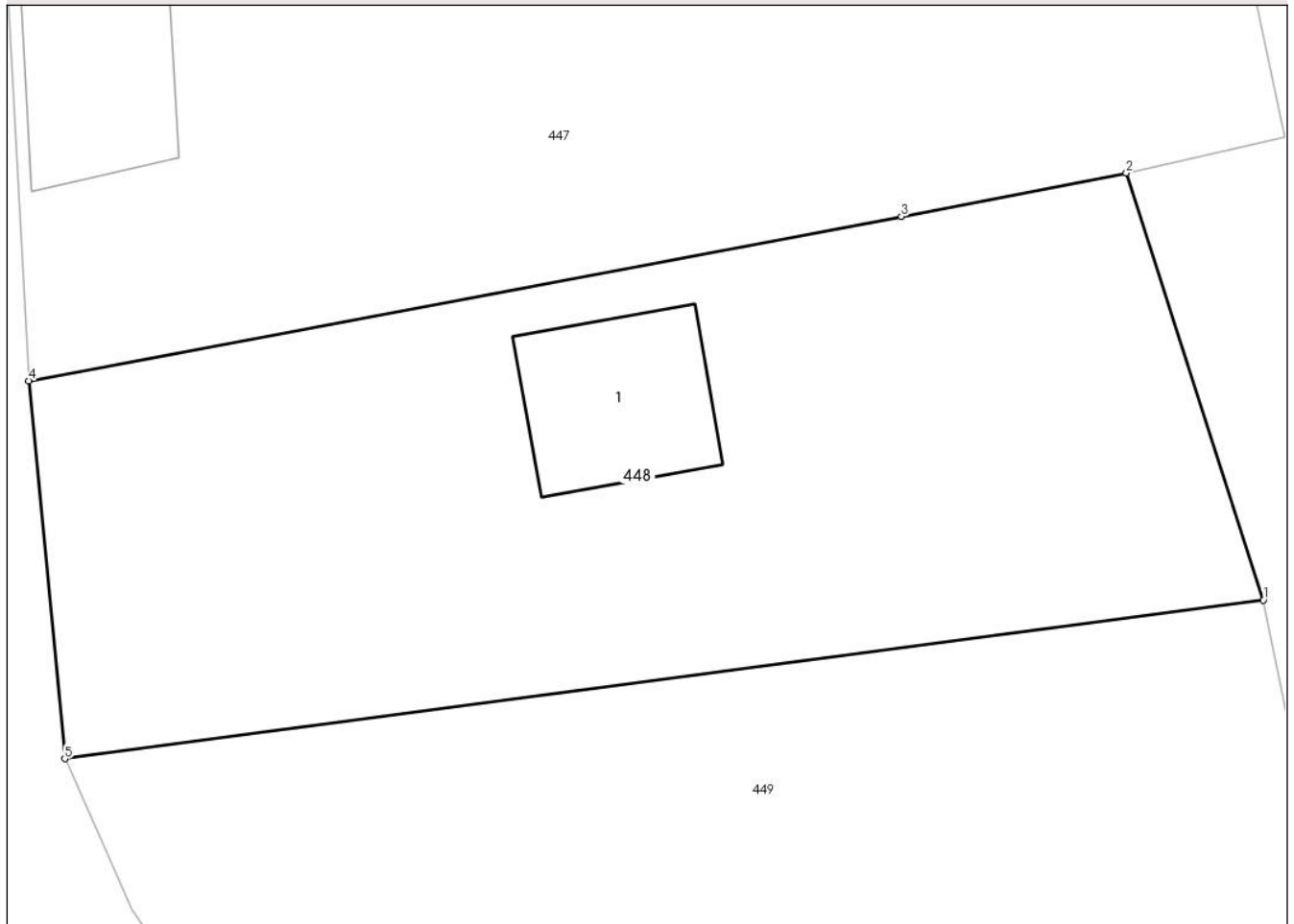
Anexa Nr. 1 La Partea I

Teren

Nr cadastral	Suprafața (mp)*	Observații / Referințe
20444	Din acte: 683 Masurata: 737	pct. " Povarna"

* Suprafața este determinată în planul de proiecție Stereo 70.

DETALII LINIARE IMOBIL



Date referitoare la teren

Crt	Categorie folosință	Intra vilan	Suprafața (mp)	Tarla	Parcelă	Nr. topo	Observații / Referințe
1	curti constructii	DA	350	-	-	-	
2	faneata	DA	387	-	-	-	

Date referitoare la construcții

Crt	Număr	Destinație construcție	Supraf. (mp)	Situație juridică	Observații / Referințe
A1.1	20444-C1	construcții de locuințe	47	Cu acte	Nr. niveluri:1; S. construita la sol:47 mp; LOCUINTA (P+M)

Lungime Segmente

1) Valorile lungimilor segmentelor sunt obținute din proiecție în plan.

Punct început	X / Y	Punct sfârșit	X / Y	Lungime segment (** (m)
1	547.265,671 409.247,48	2	547.260,287 409.264,267	17.63
2	547.260,287 409.264,267	3	547.251,45 409.262,56	9.0

Punct început	X / Y	Punct sfârșit	X / Y	Lungime segment (** (m)
3	547.251,45 409.262,56	4	547.217,185 409.256,099	34.869
4	547.217,185 409.256,099	5	547.218,602 409.241,246	14.92
5	547.218,602 409.241,246	1	547.265,671 409.247,48	47.48

** Lungimile segmentelor sunt determinate în planul de proiecție Stereo 70 și sunt rotunjite la 1 milimetru.

*** Distanța dintre puncte este formată din segmente cumulate ce sunt mai mici decât valoarea 1 milimetru.

**DATE DESPRE IMOBILUL NR. 449**

Oficiul de Cadastru și Publicitate Imobiliară PRAHOVA
Biroul de Cadastru și Publicitate Imobiliară Câmpina

A. Partea I. Descrierea imobilului

TEREN Intravilan

Nr. CF vechi:658

Nr. cadastral vechi:10178

Adresa: Loc. Adunati, Nr. FN, Jud. Prahova

Nr. Crt	Nr cadastral Nr. topografic	Suprafața* (mp)	Observații / Referințe
A1	20206	1.216	Sector cadastral:26 Teren neimprejmuit;

B. Partea II. Proprietari și acte

Inscrieri privitoare la dreptul de proprietate și alte drepturi reale		Referințe
10226 / 26/06/2009		
Act Notarial nr. 1206, din 09/06/2009 emis de NP LUPU MARIA LUIZA;		
B1	Intabulare, drept de PROPRIETATEcumparare ca bun propriu, dobandit prin Conventie, cota actuala 1/1 1) BELLU DIANA CRISTINA	A1
2739 / 22/02/2013		
Act Administrativ nr. 265, din 21/02/2013 emis de OCPI PH;		
B2	se noteaza din oficiu repositionarea imobilului	A1

C. Partea III. SARCINI .

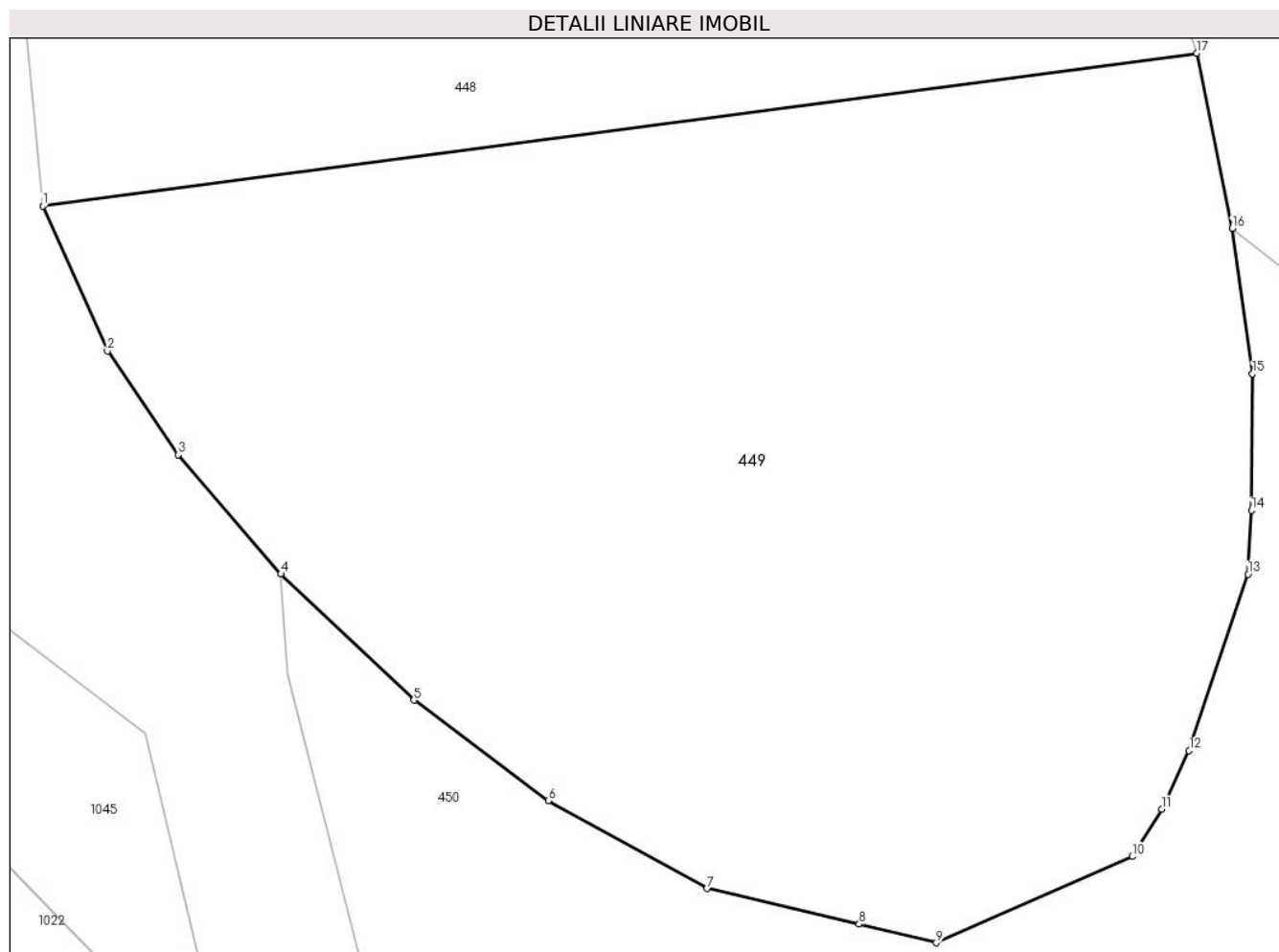
Inscrieri privind dezmembramintele dreptului de proprietate, drepturi reale de garanție și sarcini	Referințe
NU SUNT	

Anexa Nr. 1 La Partea I

Teren

Nr cadastral	Suprafața (mp)*	Observații / Referințe
20206	1.216	

* Suprafața este determinată în planul de proiecție Stereo 70.



Date referitoare la teren

Crt	Categorie folosință	Intravilan	Suprafața (mp)	Tarla	Parcelă	Nr. topo	Observații / Referințe
1	faneata	DA	1.216	15	134	-	

Lungime Segmente

1) Valorile lungimilor segmentelor sunt obținute din proiecție în plan.

Punct început	X / Y	Punct sfârșit	X / Y	Lungime segment (** (m)
1	547.218,602 409.241,246	2	547.221,237 409.235,344	6.463
2	547.221,237 409.235,344	3	547.224,134 409.231,117	5.124
3	547.224,134 409.231,117	4	547.228,316 409.226,259	6.41
4	547.228,316 409.226,259	5	547.233,735 409.221,116	7.471
5	547.233,735 409.221,116	6	547.239,217 409.217,018	6.844

Punct început	X / Y	Punct sfârșit	X / Y	Lungime segment (** (m)
6	547.239,217 409.217,018	7	547.245,685 409.213,436	7.394
7	547.245,685 409.213,436	8	547.251,896 409.211,986	6.378
8	547.251,896 409.211,986	9	547.255,05 409.211,224	3.245
9	547.255,05 409.211,224	10	547.263,045 409.214,739	8.734
10	547.263,045 409.214,739	11	547.264,242 409.216,666	2.269
11	547.264,242 409.216,666	12	547.265,358 409.219,056	2.638
12	547.265,358 409.219,056	13	547.267,763 409.226,247	7.583
13	547.267,763 409.226,247	14	547.267,899 409.228,855	2.612
14	547.267,899 409.228,855	15	547.267,946 409.234,42	5.565
15	547.267,946 409.234,42	16	547.267,113 409.240,336	5.974
16	547.267,113 409.240,336	17	547.265,671 409.247,48	7.288
17	547.265,671 409.247,48	1	547.218,602 409.241,246	47.48

** Lungimile segmentelor sunt determinate în planul de proiecție Stereo 70 și sunt rotunjite la 1 milimetru.

*** Distanța dintre puncte este formată din segmente cumulate ce sunt mai mici decât valoarea 1 milimetru.

**DATE DESPRE IMOBILUL NR. 450**

Oficiul de Cadastru și Publicitate Imobiliară PRAHOVA
Biroul de Cadastru și Publicitate Imobiliară Câmpina

A. Partea I. Descrierea imobilului

TEREN Necunoscut

Adresa: Loc. Adunati, Jud. Prahova

Nr. Crt	Nr cadastral Nr. topografic	Suprafața* (mp)	Observații / Referințe
A1		1.148	Sector cadastral:26 Teren imprejmuit;

B. Partea II. Proprietari și acte

Inscrieri privitoare la dreptul de proprietate și alte drepturi reale	Referințe
/	
Act Normativ nr. 7, din 13/03/1996 emis de PARLAMENTUL ROMANIEI (ODG 57/03.07.2019);	
B1	A1
Intabulare, drept de PROPRIETATE, dobandit prin Lege, cota actuala 1/1 1) COMUNA ADUNATI, CIF:2843248, DOMENIU PUBLIC	

C. Partea III. SARCINI .

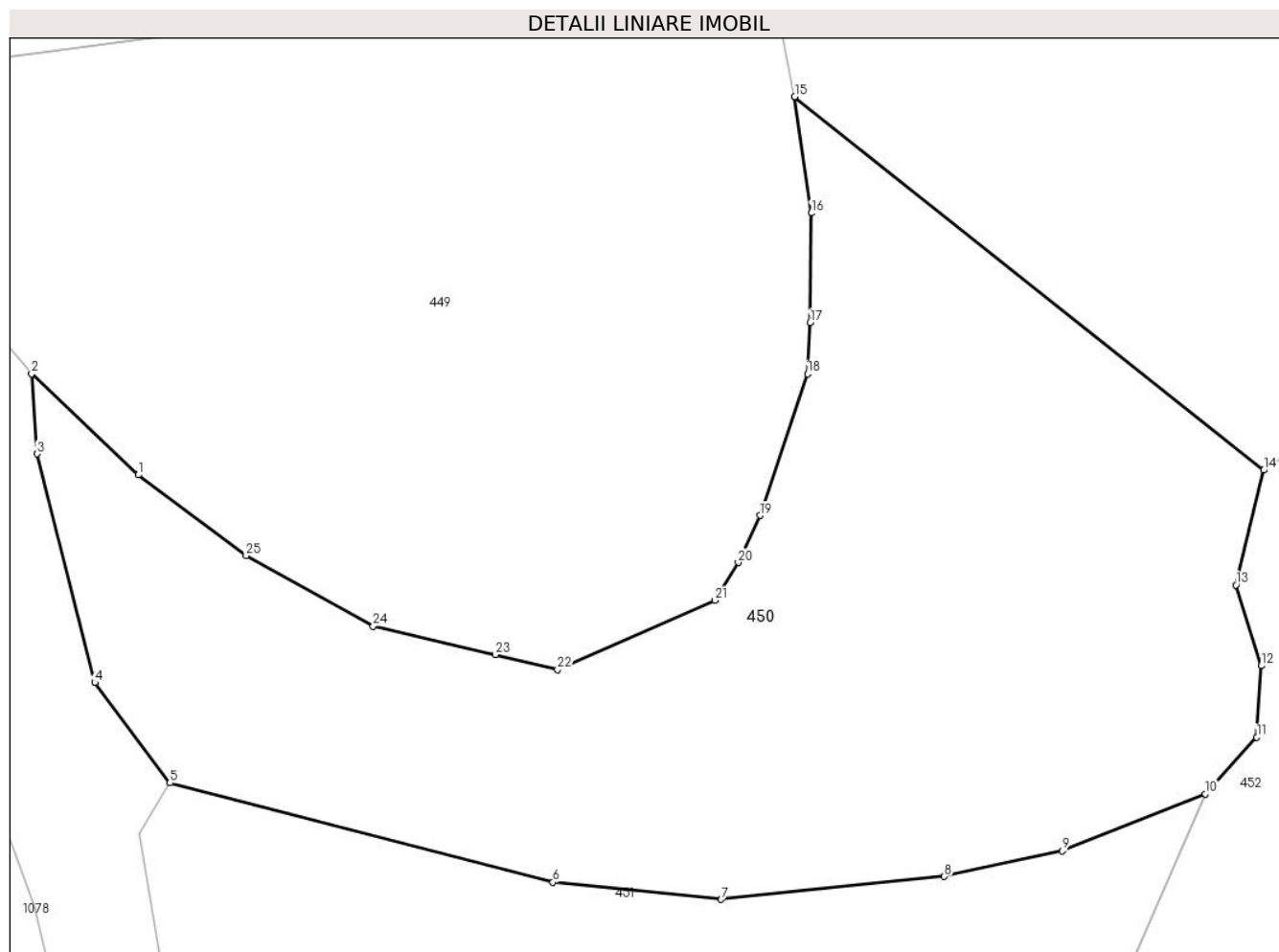
Inscrieri privind dezmembramintele dreptului de proprietate, drepturi reale de garanție și sarcini	Referințe
NU SUNT	

Anexa Nr. 1 La Partea I

Teren

Nr cadastral	Suprafața (mp)*	Observații / Referințe
	1.148	

* Suprafața este determinată în planul de proiecție Stereo 70.



Date referitoare la teren

Crt	Categorie folosință	Intravilan	Suprafața (mp)	Tarla	Parcelă	Nr. topo	Observații / Referințe
1	curți constructii	DA	1.145	-	-	-	
2	curți constructii	NU	3	-	-	-	

Lungime Segmente

1) Valorile lungimilor segmentelor sunt obținute din proiecție în plan.

Punct început	X / Y	Punct sfârșit	X / Y	Lungime segment (** (m)
1	547.233,735 409.221,116	2	547.228,316 409.226,259	7.471
3	547.228,599 409.222,181	4	547.231,532 409.210,563	11.983
5	547.235,353 409.205,468	6	547.254,819 409.200,421	20.11
7	547.263,375 409.199,548	8	547.274,715 409.200,718	11.4

Punct început	X / Y	Punct sfârșit	X / Y	Lungime segment (** (m)
2	547.228,316 409.226,259	3	547.228,599 409.222,181	4.088
4	547.231,532 409.210,563	5	547.235,353 409.205,468	6.369
6	547.254,819 409.200,421	7	547.263,375 409.199,548	8.6
8	547.274,715 409.200,718	9	547.280,703 409.202,013	6.127

Punct început	X / Y	Punct sfârșit	X / Y	Lungime segment (** (m)
9	547.280,703 409.202,013	10	547.287,991 409.204,908	7.842
11	547.290,601 409.207,786	12	547.290,833 409.211,423	3.644
13	547.289,54 409.215,523	14	547.290,956 409.221,354	6.0
15	547.267,113 409.240,336	16	547.267,946 409.234,42	5.974
17	547.267,899 409.228,855	18	547.267,763 409.226,247	2.612
19	547.265,358 409.219,056	20	547.264,242 409.216,666	2.638
21	547.263,045 409.214,739	22	547.255,05 409.211,224	8.734
23	547.251,896 409.211,986	24	547.245,685 409.213,436	6.378
25	547.239,217 409.217,018	1	547.233,735 409.221,116	6.844

Punct început	X / Y	Punct sfârșit	X / Y	Lungime segment (** (m)
10	547.287,991 409.204,908	11	547.290,601 409.207,786	3.885
12	547.290,833 409.211,423	13	547.289,54 409.215,523	4.299
14	547.290,956 409.221,354	15	547.267,113 409.240,336	30.476
16	547.267,946 409.234,42	17	547.267,899 409.228,855	5.565
18	547.267,763 409.226,247	19	547.265,358 409.219,056	7.583
20	547.264,242 409.216,666	21	547.263,045 409.214,739	2.269
22	547.255,05 409.211,224	23	547.251,896 409.211,986	3.245
24	547.245,685 409.213,436	25	547.239,217 409.217,018	7.394

** Lungimile segmentelor sunt determinate în planul de proiecție Stereo 70 și sunt rotunjite la 1 milimetru.

*** Distanța dintre puncte este formată din segmente cumulate ce sunt mai mici decât valoarea 1 milimetru.

**DATE DESPRE IMOBILUL NR. 451**

Oficiul de Cadastru și Publicitate Imobiliară PRAHOVA
Biroul de Cadastru și Publicitate Imobiliară Câmpina

A. Partea I. Descrierea imobilului

TEREN Intravilan

Adresa: Loc. Adunati, Jud. Prahova

Nr. Crt	Nr cadastral Nr. topografic	Suprafața* (mp)	Observații / Referințe
A1	20949	Din acte: 1.840 Masurata: 1.851	Sector cadastral:26 Teren imprejmuit; Teren imprejmuit cu gard din plasa.

B. Partea II. Proprietari și acte

Inscrieri privitoare la dreptul de proprietate și alte drepturi reale	Referințe
57993 / 08/12/2023	
Act Notarial nr. 157, din 07/12/2023 emis de NICA ROXANA ELENA (act notarial nr 158 din 07.12.2023, emis de NICA ROXANA ELENA);	
B1	A1
Intabulare, drept de PROPRIETATE, dobandit prin Succesiune, cota actuala 1/1 1) MIHAILA DOINA-ELENA	

C. Partea III. SARCINI .

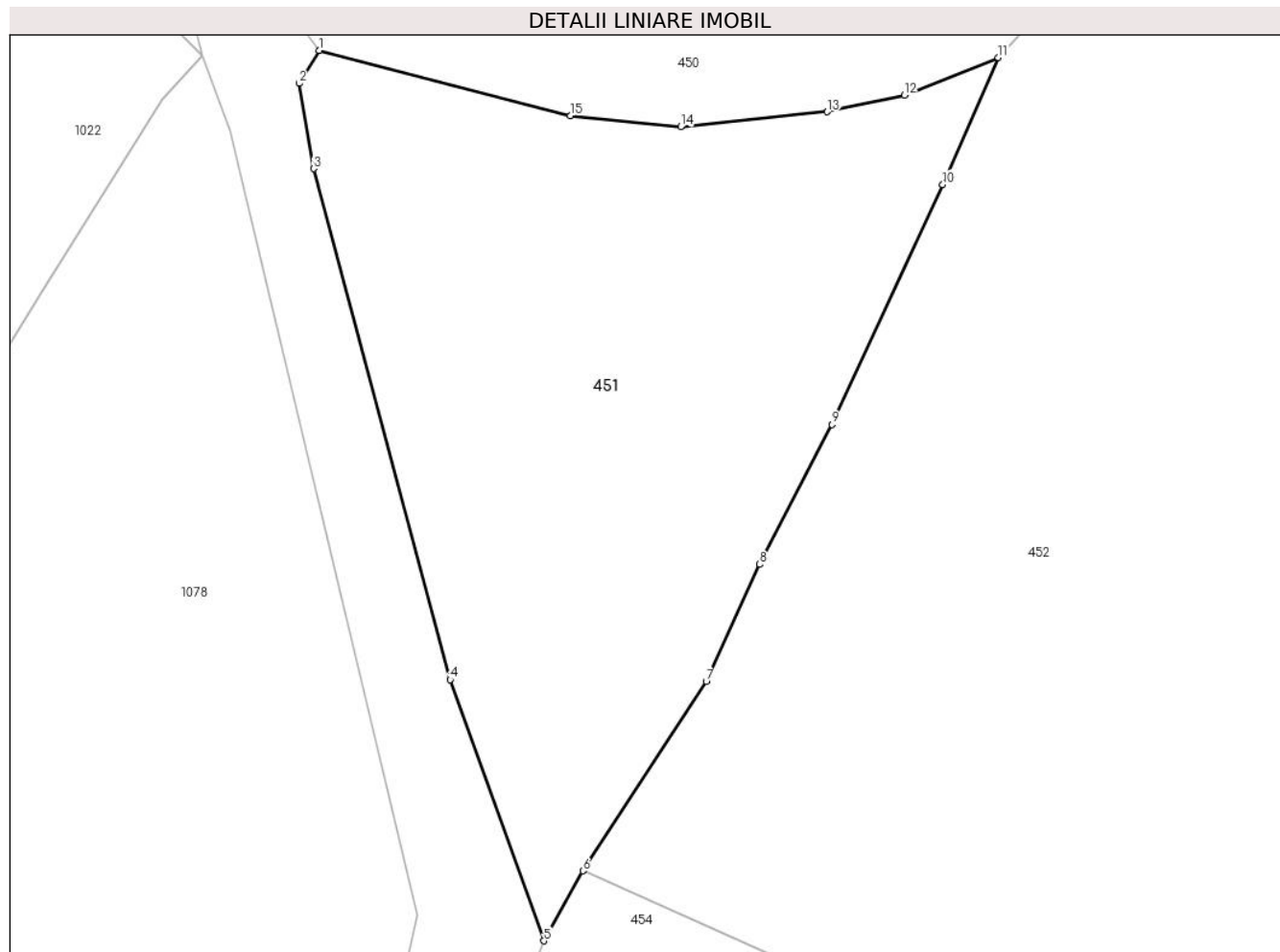
Inscrieri privind dezmembramintele dreptului de proprietate, drepturi reale de garanție și sarcini	Referințe
NU SUNT	

Anexa Nr. 1 La Partea I

Teren

Nr cadastral	Suprafața (mp)*	Observații / Referințe
20949	Din acte: 1.840 Masurata: 1.851	Teren imprejmuit cu gard din plasa.

* Suprafața este determinată în planul de proiecție Stereo 70.



Date referitoare la teren

Crt	Categorie folosință	Intra vilan	Suprafața (mp)	Tarla	Parcelă	Nr. topo	Observații / Referințe
1	faneata	DA	1.851	15	213	-	

Lungime Segmente

1) Valorile lungimilor segmentelor sunt obținute din proiecție în plan.

Punct început	X / Y	Punct sfârșit	X / Y	Lungime segment (** (m)
1	547.235,353 409.205,468	2	547.233,792 409.202,91	2.997
2	547.233,792 409.202,91	3	547.234,91 409.196,305	6.699
3	547.234,91 409.196,305	4	547.245,502 409.156,702	40.995
4	547.245,502 409.156,702	5	547.252,76 409.136,469	21.495
5	547.252,76 409.136,469	6	547.255,813 409.141,888	6.22

Punct început	X / Y	Punct sfârşit	X / Y	Lungime segment (** (m)
6	547.255,813 409.141,888	7	547.265,355 409.156,56	17.502
7	547.265,355 409.156,56	8	547.269,496 409.165,641	9.981
8	547.269,496 409.165,641	9	547.275,102 409.176,484	12.206
9	547.275,102 409.176,484	10	547.283,682 409.195,078	20.478
10	547.283,682 409.195,078	11	547.287,991 409.204,908	10.733
11	547.287,991 409.204,908	12	547.280,703 409.202,013	7.842
12	547.280,703 409.202,013	13	547.274,715 409.200,718	6.127
13	547.274,715 409.200,718	14	547.263,375 409.199,548	11.4
14	547.263,375 409.199,548	15	547.254,819 409.200,421	8.6
15	547.254,819 409.200,421	1	547.235,353 409.205,468	20.11

** Lungimile segmentelor sunt determinate în planul de proiecție Stereo 70 și sunt rotunjite la 1 milimetru.

*** Distanța dintre puncte este formată din segmente cumulate ce sunt mai mici decât valoarea 1 milimetru.

**DATE DESPRE IMOBILUL NR. 452**

Oficiul de Cadastru și Publicitate Imobiliară PRAHOVA
Biroul de Cadastru și Publicitate Imobiliară Câmpina

A. Partea I. Descrierea imobilului

TEREN Necunoscut

Adresa: Loc. Adunati, Jud. Prahova

Nr. Crt	Nr cadastral Nr. topografic	Suprafața* (mp)	Observații / Referințe
A1		10.148	Sector cadastral:26 Teren imprejmuit;

B. Partea II. Proprietari și acte

Inscrieri privitoare la dreptul de proprietate și alte drepturi reale		Referințe
/		
Act Normativ nr. 7, din 13/03/1996 emis de PARLAMENTUL ROMANIEI (ART.13);		
B1	Inscrierea posesiei, drept de PROPRIETATE, dobandit prin Constituire, cota actuala 1/1 1) NEIDENTIFICAT NEIDENTIFICAT	A1
B2	SE NOTEAZA MENTIUNEA DE PROPRIETAR NEIDENTIFICAT	A1

C. Partea III. SARCINI .

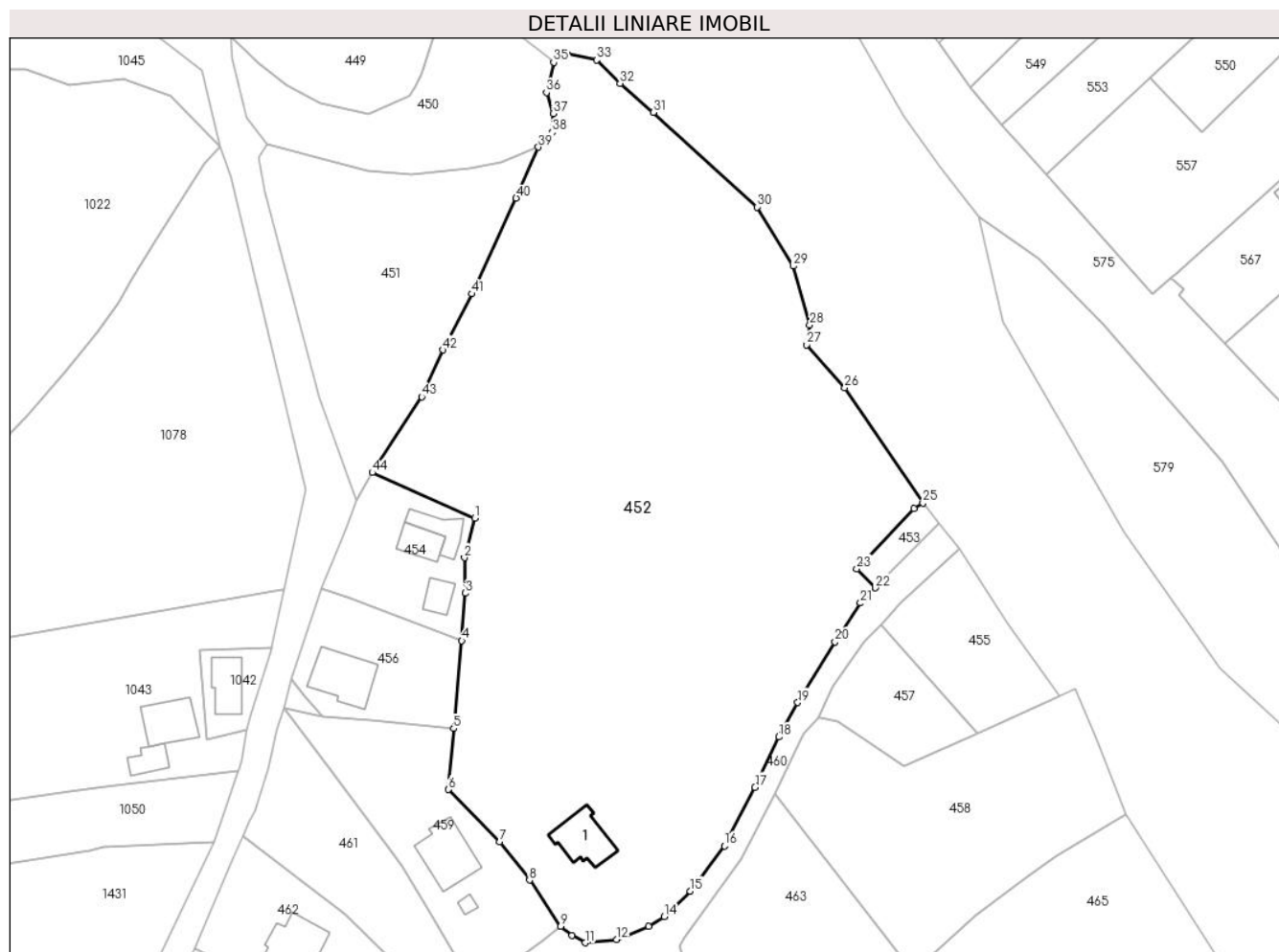
Inscrieri privind dezmembramintele dreptului de proprietate, drepturi reale de garanție și sarcini	Referințe
NU SUNT	

Anexa Nr. 1 La Partea I

Teren

Nr cadastral	Suprafața (mp)*	Observații / Referințe
	10.148	

* Suprafața este determinată în planul de proiecție Stereo 70.



Date referitoare la teren

Crt	Categorie folosință	Intravilan	Suprafața (mp)	Tarla	Parcelă	Nr. topo	Observații / Referințe
1	curți constructii	DA	300	15	138/1	-	
2	livada	DA	9.587	15	137,138	-	
3	livada	NU	261	15	137	-	

Date referitoare la construcții

Crt	Număr	Destinație construcție	Supraf. (mp)	Situație juridică	Observații / Referințe
A1.1		construcții de locuințe	82	Fara acte	Nr. niveluri:1; S. construita la sol:82 mp; LOCUINTA

Lungime Segmente

1) Valorile lungimilor segmentelor sunt obținute din proiecție în plan.

Punct început	X / Y	Punct sfârșit	X / Y	Lungime segment	Punct început	X / Y	Punct sfârșit	X / Y	Lungime segment	Punct început	X / Y	Punct sfârșit	X / Y	Lungime segment
1	547.275,638 409.133,085	2	547.273,649 409.125,374	7.963	2	547.273,649 409.125,374	3	547.273,843 409.118,514	6.863	3	547.273,843 409.118,514	4	547.273,134 409.109,294	9.247
4	547.273,134 409.109,294	5	547.271,548 409.092,297	17.071	5	547.271,548 409.092,297	6	547.270,574 409.080,484	11.853	6	547.270,574 409.080,484	7	547.280,514 409.070,344	14.2
7	547.280,514 409.070,344	8	547.286,269 409.062,912	9.4	8	547.286,269 409.062,912	9	547.292,341 409.053,98	10.8	9	547.292,341 409.053,98	10	547.294,482 409.052,176	2.8

Punct început	X / Y	Punct sfârșit	X / Y	Lungime segment	Punct început	X / Y	Punct sfârșit	X / Y	Lungime segment	Punct început	X / Y	Punct sfârșit	X / Y	Lungime segment
10	547.294,482 409.052,176	11	547.297,025 409.050,782	2.9	11	547.297,025 409.050,782	12	547.303,196 409.051,386	6.2	12	547.303,196 409.051,386	13	547.309,386 409.053,95	6.7
13	547.309,386 409.053,95	14	547.312,422 409.055,884	3.6	14	547.312,422 409.055,884	15	547.317,43 409.060,775	7.0	15	547.317,43 409.060,775	16	547.324,048 409.069,562	11.0
16	547.324,048 409.069,562	17	547.329,982 409.080,903	12.8	17	547.329,982 409.080,903	18	547.334,637 409.090,648	10.8	18	547.334,637 409.090,648	19	547.338,266 409.097,326	7.6
19	547.338,266 409.097,326	20	547.345,495 409.109,081	13.8	20	547.345,495 409.109,081	21	547.350,444 409.116,598	9.0	21	547.350,444 409.116,598	22	547.353,338 409.119,521	4.113
22	547.353,338 409.119,521	23	547.349,738 409.123,226	5.166	23	547.349,738 409.123,226	24	547.360,842 409.134,885	16.10 1	24	547.360,842 409.134,885	25	547.362,545 409.135,945	2.006
25	547.362,545 409.135,945	26	547.347,409 409.158,299	26.99 6	26	547.347,409 409.158,299	27	547.339,951 409.166,63	11.18 2	27	547.339,951 409.166,63	28	547.340,6 409.170,449	3.874
28	547.340,6 409.170,449	29	547.337,378 409.181,874	11.87 1	29	547.337,378 409.181,874	30	547.330,386 409.193,305	13.4	30	547.330,386 409.193,305	31	547.310,277 409.211,621	27.2
31	547.310,277 409.211,621	32	547.303,819 409.217,3	8.6	32	547.303,819 409.217,3	33	547.299,28 409.221,812	6.4	33	547.299,28 409.221,812	34	547.293,628 409.223,114	5.8
34	547.293,628 409.223,114	35	547.290,956 409.221,354	3.2	35	547.290,956 409.221,354	36	547.289,54 409.215,523	6.0	36	547.289,54 409.215,523	37	547.290,833 409.211,423	4.299
37	547.290,833 409.211,423	38	547.290,601 409.207,786	3.644	38	547.290,601 409.207,786	39	547.287,991 409.204,908	3.885	39	547.287,991 409.204,908	40	547.283,682 409.195,078	10.73 3
40	547.283,682 409.195,078	41	547.275,102 409.176,484	20.47 8	41	547.275,102 409.176,484	42	547.269,496 409.165,641	12.20 6	42	547.269,496 409.165,641	43	547.265,355 409.156,56	9.981
43	547.265,355 409.156,56	44	547.255,813 409.141,888	17.50 2	44	547.255,813 409.141,888	1	547.275,638 409.133,085	21.69 2					

** Lungimile segmentelor sunt determinate în planul de proiecție Stereo 70 și sunt rotunjite la 1 milimetru.

*** Distanța dintre puncte este formată din segmente cumulate ce sunt mai mici decât valoarea 1 milimetru.

**DATE DESPRE IMOBILUL NR. 453**

Oficiul de Cadastru și Publicitate Imobiliară PRAHOVA
Biroul de Cadastru și Publicitate Imobiliară Câmpina

A. Partea I. Descrierea imobilului

TEREN Intravilan

Adresa: Loc. Adunati, Jud. Prahova

Nr. Crt	Nr cadastral Nr. topografic	Suprafața* (mp)	Observații / Referințe
A1		95	Sector cadastral:26 Teren imprejmuit;

B. Partea II. Proprietari și acte

Inscrieri privitoare la dreptul de proprietate și alte drepturi reale		Referințe
/		
Act Normativ nr. 7, din 13/03/1996 emis de PARLAMENTUL ROMANIEI (ART.13);		
B1	Inscrierea posesiei, drept de PROPRIETATE, dobandit prin Constituire, cota actuala 1/1 1) NEIDENTIFICAT NEIDENTIFICAT	A1
B2	SE NOTEAZA MENTIUNEA DE PROPRIETAR NEIDENTIFICAT	A1

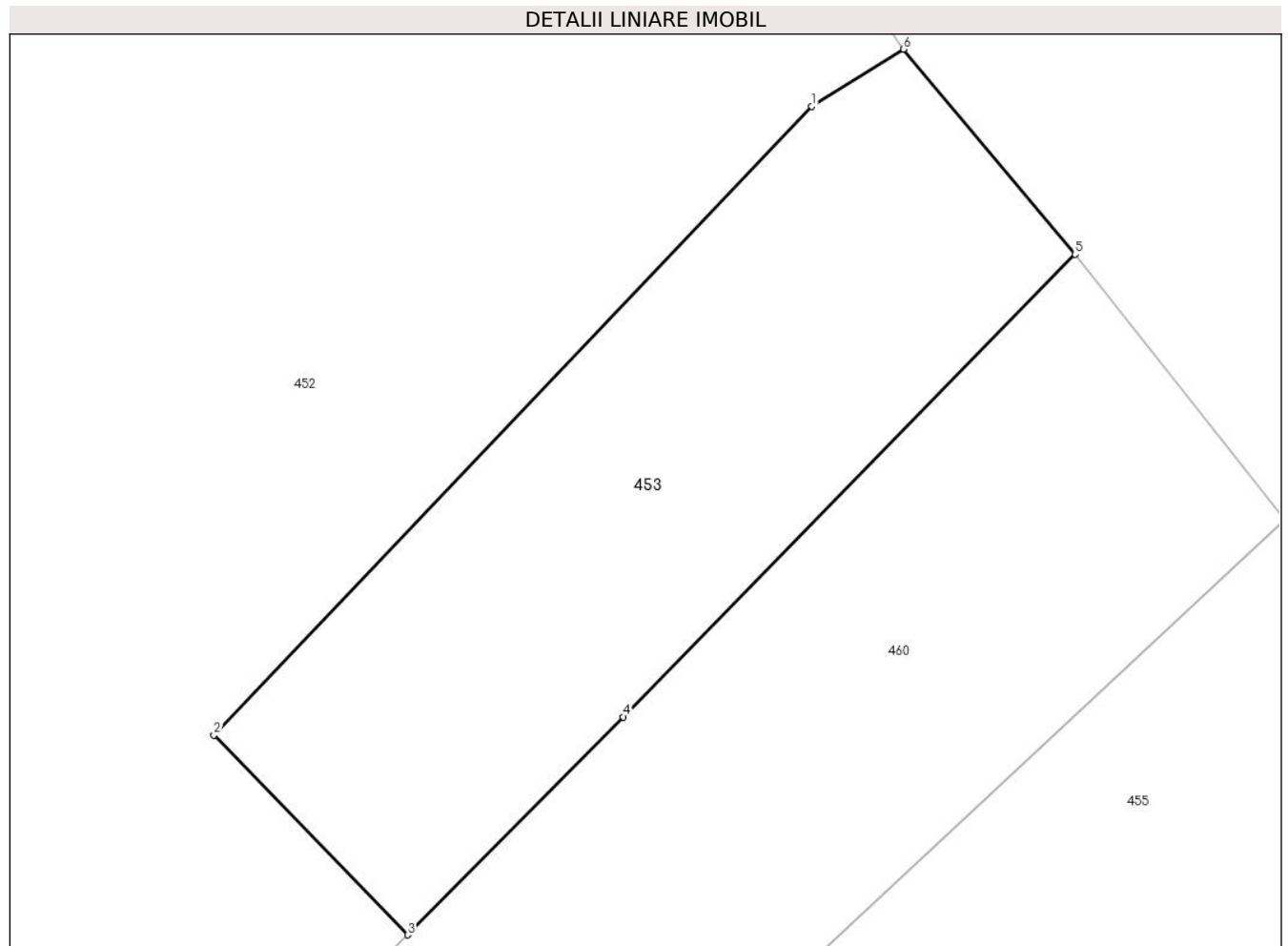
C. Partea III. SARCINI .

Inscrieri privind dezmembramintele dreptului de proprietate, drepturi reale de garanție și sarcini	Referințe
NU SUNT	

Anexa Nr. 1 La Partea I**Teren**

Nr cadastral	Suprafața (mp)*	Observații / Referințe
	95	

* Suprafața este determinată în planul de proiecție Stereo 70.

**Date referitoare la teren**

Crt	Categorie folosință	Intravilan	Suprafața (mp)	Tarla	Parcelă	Nr. topo	Observații / Referințe
1	livada	DA	95	-	-	-	

Lungime Segmente

1) Valorile lungimilor segmentelor sunt obținute din proiecție în plan.

Punct început	X / Y	Punct sfârșit	X / Y	Lungime segment (** (m)
1	547.360,842 409.134,885	2	547.349,738 409.123,226	16.101
2	547.349,738 409.123,226	3	547.353,338 409.119,521	5.166
3	547.353,338 409.119,521	4	547.357,339 409.123,562	5.687
4	547.357,339 409.123,562	5	547.365,728 409.132,143	12.0
5	547.365,728 409.132,143	6	547.362,545 409.135,945	4.959

Punct început	X / Y	Punct sfârșit	X / Y	Lungime segment (** (m)
6	547.362,545 409.135,945	1	547.360,842 409.134,885	2.006

** Lungimile segmentelor sunt determinate în planul de proiecție Stereo 70 și sunt rotunjite la 1 milimetru.

*** Distanța dintre puncte este formată din segmente cumulate ce sunt mai mici decât valoarea 1 milimetru.

**DATE DESPRE IMOBILUL NR. 454**

Oficiul de Cadastru și Publicitate Imobiliară PRAHOVA
Biroul de Cadastru și Publicitate Imobiliară Câmpina

A. Partea I. Descrierea imobilului

TEREN Intravilan

Nr. CF vechi:175
Nr. cadastral vechi:267

Adresa: Loc. Adunati, Nr. 230A, Jud. Prahova

Nr. Crt	Nr cadastral Nr. topografic	Suprafața* (mp)	Observații / Referințe
A1	20517	Din acte: 600 Masurata: 598	Sector cadastral:26 Teren imprejmuit;

Construcții

Crt	Nr cadastral Nr. topografic	Adresa	Observații / Referințe
A1.1	20517-C1	Loc. Adunati, Nr. 230A, Jud. Prahova	Nr. niveluri:2; S. construita la sol:44 mp; S. construita desfasurata:88 mp; Locuinta P+1E

B. Partea II. Proprietari și acte

Inscrieri privitoare la dreptul de proprietate și alte drepturi reale		Referințe
5223 / 05/07/2006		
Act Notarial nr. 1758, din 04/07/2006 emis de NP Pop Mihai (act administrativ nr 3048 din 15.12.2016, emis de PRIMARIA ADUNATI;act administrativ nr 26532 din 17.11.2017, emis de OCPI PRAHOVA);		
B1	Intabulare, drept de PROPRIETATEcumparare, dobandit prin Conventie, cota actuala 1/2 1) GALANI GHEORGHE OBSERVATII: (provenita din conversia CF 175)	A1
26532 / 17/11/2017		
Act Notarial nr. 18, din 06/03/2017 emis de NP LAZAR TAMARA ELENA (act administrativ nr 3048 din 15.12.2016, emis de PRIMARIA ADUNATI;act administrativ nr 26532 din 17.11.2017, emis de OCPI PRAHOVA);		
B2	Intabulare, drept de PROPRIETATE, dobandit prin Succesiune, cota actuala 2/16 1) GALANI GHEORGHE	A1
B3	Intabulare, drept de PROPRIETATE, dobandit prin Succesiune, cota actuala 3/16 1) GALANI BERARDO CARMEN MIHAELA	A1
B4	Intabulare, drept de PROPRIETATE, dobandit prin Succesiune, cota actuala 3/16 1) BACIOIU DANA MARIA	A1
27995 / 08/12/2017		
Act Administrativ nr. 3248, din 13/11/2017 emis de PRIMARIA ADUNATI (act administrativ nr 3048 din 15.12.2016, emis de PRIMARIA ADUNATI;act administrativ nr 26532 din 17.11.2017, emis de OCPI PRAHOVA);		
B5	se repositioneaza imobilul conform documentatiei tehnice avizate	A1
B6	se actualizeaza informatiile cadastrale in sensul schimbarii categoriei de folosinta a imobilului din teren faneata in teren curti constructii 390 mp si teren faneata 198 mp	A1
B7	Intabulare, drept de PROPRIETATEconstruire si mostenire, dobandit prin Construire, cota actuala 1/1 1) GALANI GHEORGHE 2) BACIOIU DANA MARIA 3) GALANI BERARDO CARMEN MIHAELA	A1.1
3695 / 13/02/2020		
Act Administrativ nr. 610, din 12/02/2020 emis de PRIMARIA COMUNEI ADUNATI (act administrativ nr 3048 din 15.12.2016, emis de PRIMARIA ADUNATI;act administrativ nr 26532 din 17.11.2017, emis de OCPI PRAHOVA);		
B8	se actualizeaza informatiile cadastrale in sensul ca adresa actuala a imobilului este com Adunati, sat Adunati, nr. 230A,	A1, A1.1

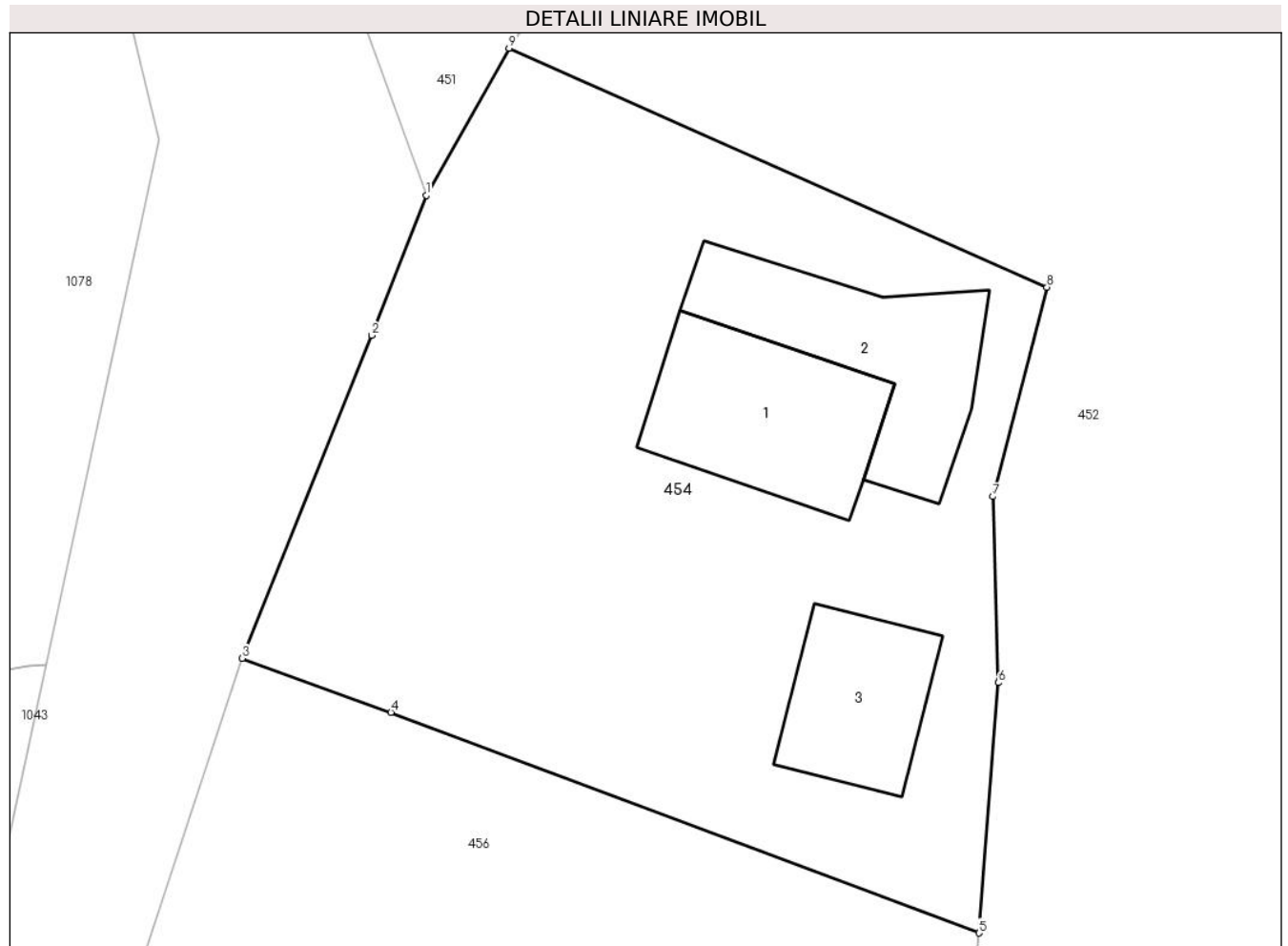
C. Partea III. SARCINI .

Inscrieri privind dezmembramintele dreptului de proprietate, drepturi reale de garanție și sarcini	Referințe
NU SUNT	

Anexa Nr. 1 La Partea I**Teren**

Nr cadastral	Suprafața (mp)*	Observații / Referințe
20517	Din acte: 600 Masurata: 598	

* Suprafața este determinată în planul de proiecție Stereo 70.

**Date referitoare la teren**

Crt	Categorie folosință	Intra vilan	Suprafața (mp)	Tarla	Parcelă	Nr. topo	Observații / Referințe
1	curți constructii	DA	400	15	139	-	
2	faneata	DA	198	15	139	-	

Date referitoare la construcții

Crt	Număr	Destinație construcție	Supraf. (mp)	Situație juridică	Observații / Referințe
A1.1	20517-C1	construcții de locuințe	44	Cu acte	Nr. niveluri:2; S. construita la sol:44 mp; S. construita desfasurata:88 mp; Locuinta P+1E
A1.2	20517-C2	construcții anexa	45	Fara acte	Nr. niveluri:1; S. construita la sol:45 mp; ANEXA
A1.3	20517-C3	construcții anexa	30	Fara acte	Nr. niveluri:1; S. construita la sol:30 mp; ANEXA

Lungime Segmente

1) Valorile lungimilor segmentelor sunt obținute din proiecție în plan.

Punct început	X / Y	Punct sfârșit	X / Y	Lungime segment (** (m))
1	547.252,76 409.136,469	2	547.250,758 409.131,31	5.534

Punct început	X / Y	Punct sfârșit	X / Y	Lungime segment (** (m)
2	547.250,758 409.131,31	3	547.245,981 409.119,411	12.822
3	547.245,981 409.119,411	4	547.251,467 409.117,422	5.835
4	547.251,467 409.117,422	5	547.273,134 409.109,294	23.141
5	547.273,134 409.109,294	6	547.273,843 409.118,514	9.247
6	547.273,843 409.118,514	7	547.273,649 409.125,374	6.863
7	547.273,649 409.125,374	8	547.275,638 409.133,085	7.963
8	547.275,638 409.133,085	9	547.255,813 409.141,888	21.692
9	547.255,813 409.141,888	1	547.252,76 409.136,469	6.22

** Lungimile segmentelor sunt determinate în planul de proiecție Stereo 70 și sunt rotunjite la 1 milimetru.

*** Distanța dintre puncte este formată din segmente cumulate ce sunt mai mici decât valoarea 1 milimetru.

**DATE DESPRE IMOBILUL NR. 455**

Oficiul de Cadastru și Publicitate Imobiliară PRAHOVA
Biroul de Cadastru și Publicitate Imobiliară Câmpina

A. Partea I. Descrierea imobilului

TEREN Intravilan

Adresa: Loc. Adunati, Jud. Prahova

Nr. Crt	Nr cadastral Nr. topografic	Suprafața* (mp)	Observații / Referințe
A1	20593	Din acte: 624 Masurata: 591	Sector cadastral:26 Teren neimprejmuit;

B. Partea II. Proprietari și acte

Inscrieri privitoare la dreptul de proprietate și alte drepturi reale		Referințe
53707 / 28/11/2022		
Act Notarial nr. 1886, din 28/11/2022 emis de Dragan Florentina Victoria;		
B5	Intabulare, drept de PROPRIETATEcumparare ca bun comun, dobandit prin Conventie, cota actuala 1/1 1) TUDORAN ANDREEA-CRISTINA 2) TUDORAN IONUȚ-CRISTINEL	A1

C. Partea III. SARCINI .

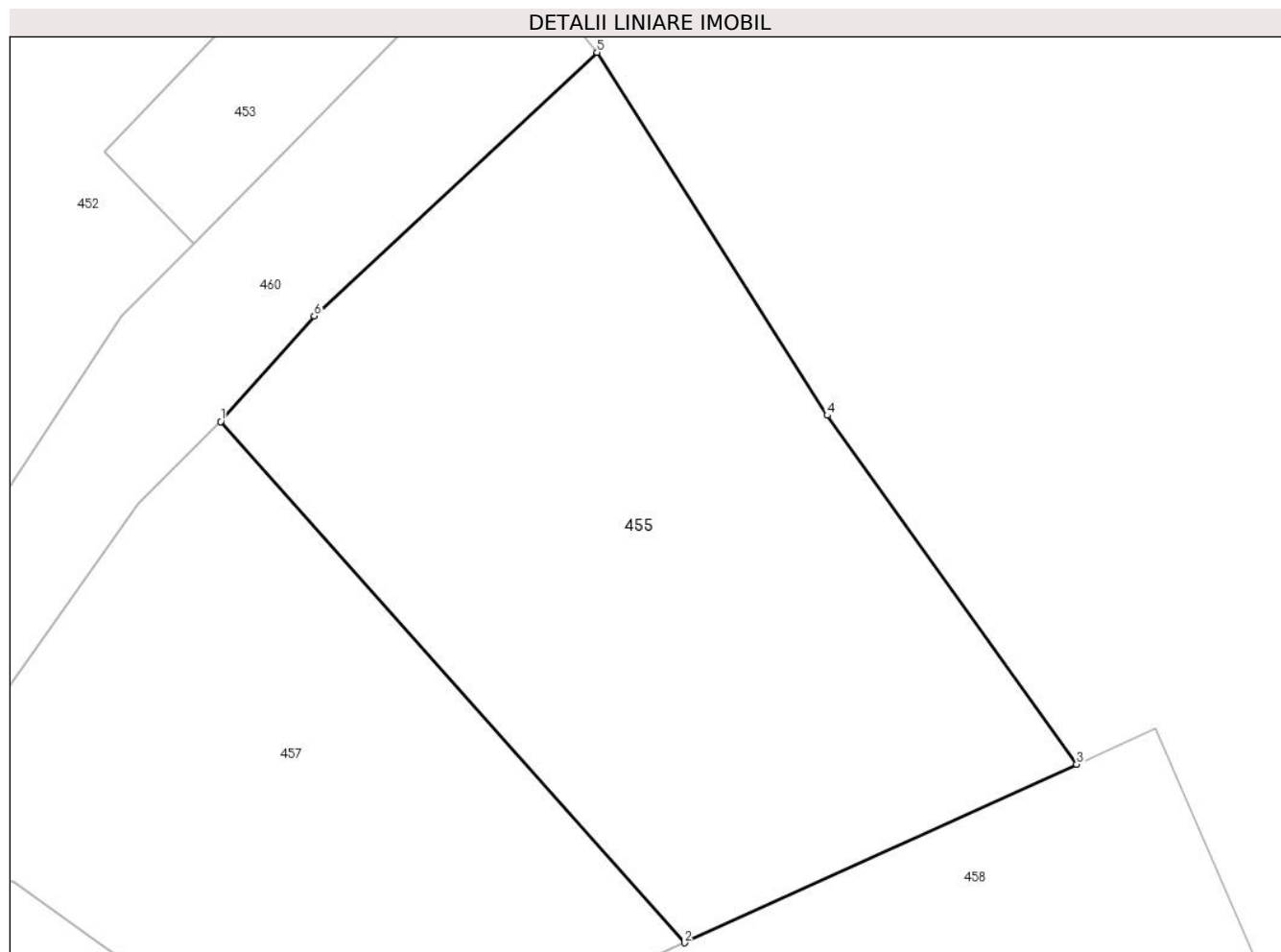
Inscrieri privind dezmembramintele dreptului de proprietate, drepturi reale de garanție și sarcini	Referințe
NU SUNT	

Anexa Nr. 1 La Partea I

Teren

Nr cadastral	Suprafața (mp)*	Observații / Referințe
20593	Din acte: 624 Masurata: 591	

* Suprafața este determinată în planul de proiecție Stereo 70.



Date referitoare la teren

Crt	Categorie folosință	Intra vilan	Suprafața (mp)	Tarla	Parcelă	Nr. topo	Observații / Referințe
1	arabil	DA	591	15	138	-	

Lungime Segmente

1) Valorile lungimilor segmentelor sunt obținute din proiecție în plan.

Punct început	X / Y	Punct sfârșit	X / Y	Lungime segment (** (m)
1	547.354,432 409.112,329	2	547.373,129 409.091,316	28.127
2	547.373,129 409.091,316	3	547.388,949 409.098,518	17.382
3	547.388,949 409.098,518	4	547.378,89 409.112,582	17.291
4	547.378,89 409.112,582	5	547.369,612 409.127,217	17.328
5	547.369,612 409.127,217	6	547.358,199 409.116,597	15.59

Punct început	X / Y	Punct sfârşit	X / Y	Lungime segment (** (m)
6	547.358,199 409.116,597	1	547.354,432 409.112,329	5.693

** Lungimile segmentelor sunt determinate în planul de proiecţie Stereo 70 şi sunt rotunjite la 1 milimetru.

*** Distanţa dintre puncte este formată din segmente cumulate ce sunt mai mici decât valoarea 1 milimetru.

**DATE DESPRE IMOBILUL NR. 456**

Oficiul de Cadastru și Publicitate Imobiliară PRAHOVA
Biroul de Cadastru și Publicitate Imobiliară Câmpina

A. Partea I. Descrierea imobilului

TEREN Intravilan

Adresa: Loc. Adunati, Jud. Prahova

Nr. Crt	Nr cadastral Nr. topografic	Suprafața* (mp)	Observații / Referințe
A1		626	Sector cadastral:26 Teren imprejmuit;

B. Partea II. Proprietari și acte

Inscrieri privitoare la dreptul de proprietate și alte drepturi reale		Referințe
/		
Act Normativ nr. 7, din 13/03/1996 emis de PARLAMENTUL ROMANIEI (ART.13);		
B1	Inscrierea posesiei, drept de PROPRIETATE, dobandit prin Constituire, cota actuala 1/1 1) NEIDENTIFICAT NEIDENTIFICAT	A1
Act Normativ nr. 7, din 13/03/1996 emis de PARLAMENTUL ROMANIEI;		
B2	SE NOTEAZA MENTIUNEA DE PROPRIETAR NEIDENTIFICAT	A1

C. Partea III. SARCINI .

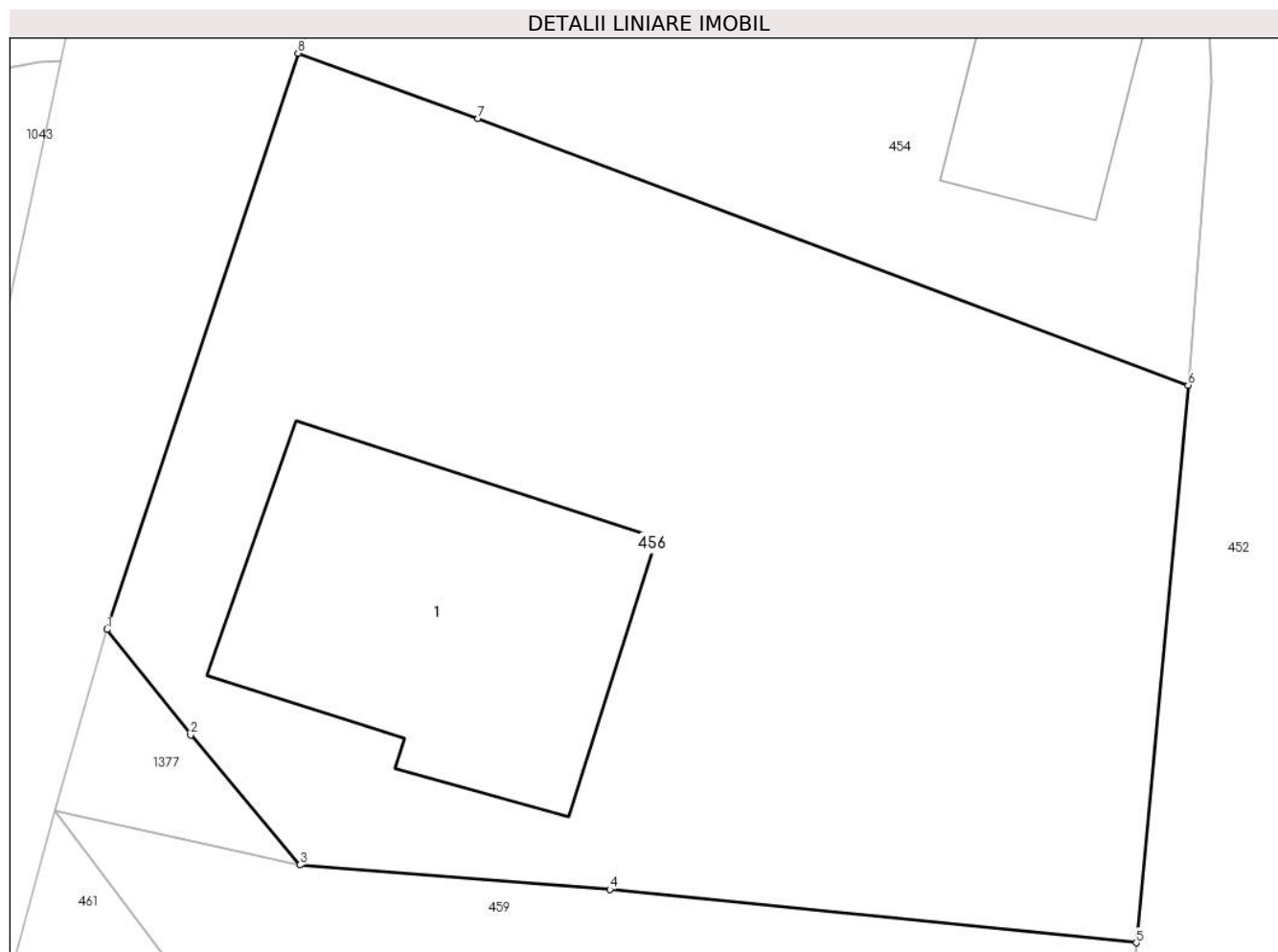
Inscrieri privind dezmembramintele dreptului de proprietate, drepturi reale de garanție și sarcini	Referințe
NU SUNT	

Anexa Nr. 1 La Partea I

Teren

Nr cadastral	Suprafața (mp)*	Observații / Referințe
	626	

* Suprafața este determinată în planul de proiecție Stereo 70.



Date referitoare la teren

Crt	Categorie folosință	Intra vilan	Suprafața (mp)	Tarla	Parcelă	Nr. topo	Observații / Referințe
1	curti constructii	DA	300	15	139	-	
2	faneata	DA	326	15	139	-	

Date referitoare la construcții

Crt	Număr	Destinație construcție	Supraf. (mp)	Situație juridică	Observații / Referințe
A1.1		construcții de locuințe	100	Fara acte	Nr. niveluri:1; S. construita la sol:100 mp; LOCUINTA

Lungime Segmente

1) Valorile lungimilor segmentelor sunt obținute din proiecție în plan.

Punct început	X / Y	Punct sfârșit	X / Y	Lungime segment (** (m)
1	547.240,159 409.101,844	2	547.242,707 409.098,631	4.101
2	547.242,707 409.098,631	3	547.246,042 409.094,671	5.177
3	547.246,042 409.094,671	4	547.255,49 409.093,925	9.477

Punct început	X / Y	Punct sfârșit	X / Y	Lungime segment (** (m)
4	547.255,49 409.093,925	5	547.271,548 409.092,297	16.14
5	547.271,548 409.092,297	6	547.273,134 409.109,294	17.071
6	547.273,134 409.109,294	7	547.251,467 409.117,422	23.141
7	547.251,467 409.117,422	8	547.245,981 409.119,411	5.835
8	547.245,981 409.119,411	1	547.240,159 409.101,844	18.507

** Lungimile segmentelor sunt determinate în planul de proiecție Stereo 70 și sunt rotunjite la 1 milimetru.

*** Distanța dintre puncte este formată din segmente cumulate ce sunt mai mici decât valoarea 1 milimetru.

**DATE DESPRE IMOBILUL NR. 457**

Oficiul de Cadastru și Publicitate Imobiliară PRAHOVA
Biroul de Cadastru și Publicitate Imobiliară Câmpina

A. Partea I. Descrierea imobilului

TEREN Intravilan

Adresa: Loc. Adunati, Jud. Prahova

Nr. Crt	Nr cadastral Nr. topografic	Suprafața* (mp)	Observații / Referințe
A1		420	Sector cadastral:26 Teren imprejmuit;

B. Partea II. Proprietari și acte

Inscrieri privitoare la dreptul de proprietate și alte drepturi reale		Referințe
/		
Act Normativ nr. 7, din 13/03/1996 emis de PARLAMENTUL ROMANIEI (ART.13);		
B1	Inscrierea posesiei, drept de PROPRIETATE, dobandit prin Constituire, cota actuala 1/1 1) NEIDENTIFICAT NEIDENTIFICAT	A1
B2	SE NOTEAZA MENTIUNEA DE PROPRIETAR NEIDENTIFICAT	A1

C. Partea III. SARCINI .

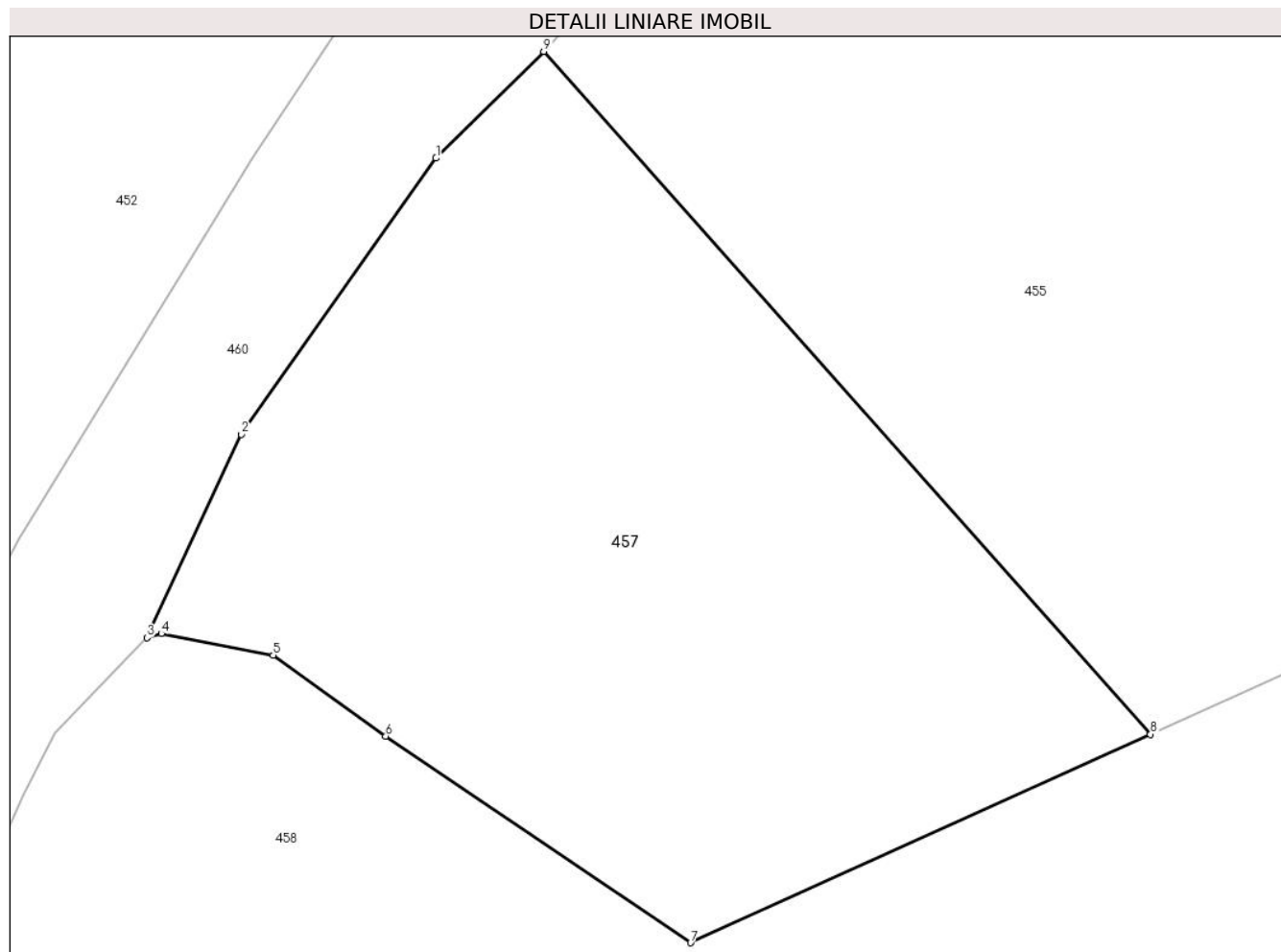
Inscrieri privind dezmembramintele dreptului de proprietate, drepturi reale de garanție și sarcini	Referințe
NU SUNT	

Anexa Nr. 1 La Partea I

Teren

Nr cadastral	Suprafața (mp)*	Observații / Referințe
	420	

* Suprafața este determinată în planul de proiecție Stereo 70.



Date referitoare la teren

Crt	Categorie folosință	Intra vilan	Suprafața (mp)	Tarla	Parcelă	Nr. topo	Observații / Referințe
1	faneata	DA	420	15	138	-	

Lungime Segmente

1) Valorile lungimilor segmentelor sunt obținute din proiecție în plan.

Punct început	X / Y	Punct sfârșit	X / Y	Lungime segment (** (m)
1	547.351,118 409.109,043	2	547.345,122 409.100,545	10.4
2	547.345,122 409.100,545	3	547.342,209 409.094,29	6.9
3	547.342,209 409.094,29	4	547.342,655 409.094,415	0.463
4	547.342,655 409.094,415	5	547.346,103 409.093,747	3.512
5	547.346,103 409.093,747	6	547.349,564 409.091,262	4.262

Punct început	X / Y	Punct sfârșit	X / Y	Lungime segment (** (m)
6	547.349,564 409.091,262	7	547.358,959 409.084,904	11.344
7	547.358,959 409.084,904	8	547.373,129 409.091,316	15.554
8	547.373,129 409.091,316	9	547.354,432 409.112,329	28.127
9	547.354,432 409.112,329	1	547.351,118 409.109,043	4.667

** Lungimile segmentelor sunt determinate în planul de proiecție Stereo 70 și sunt rotunjite la 1 milimetru.

*** Distanța dintre puncte este formată din segmente cumulate ce sunt mai mici decât valoarea 1 milimetru.

**DATE DESPRE IMOBILUL NR. 458**

Oficiul de Cadastru și Publicitate Imobiliară PRAHOVA
Biroul de Cadastru și Publicitate Imobiliară Câmpina

A. Partea I. Descrierea imobilului

TEREN Intravilan

Adresa: Loc. Adunati, Nr. FN, Jud. Prahova

Nr. Crt	Nr cadastral Nr. topografic	Suprafața* (mp)	Observații / Referințe
A1	20700	1.961	Sector cadastral:26 Teren neimprejmuit; TERENUL ESTE PARTIAL IMPREJMUIT

B. Partea II. Proprietari și acte

Inscrieri privitoare la dreptul de proprietate și alte drepturi reale		Referințe
23408 / 13/10/2017		
Act Notarial nr. 4433, din 31/03/2017 emis de NP Dragan Florentina Victoria;		
B4	se noteaza schimbarea numelui proprietarei de sub B2.1, din Stoian Rodica, in Ene Rodica	A1
Act Notarial nr. 1461, din 11/10/2017 emis de NP Florentina Victoria Dragan;		
B5	Intabulare, drept de PROPRIETATEpartaj, dobandit prin Conventie, cota actuala 1/1 1) STOIAN ION	A1

C. Partea III. SARCINI .

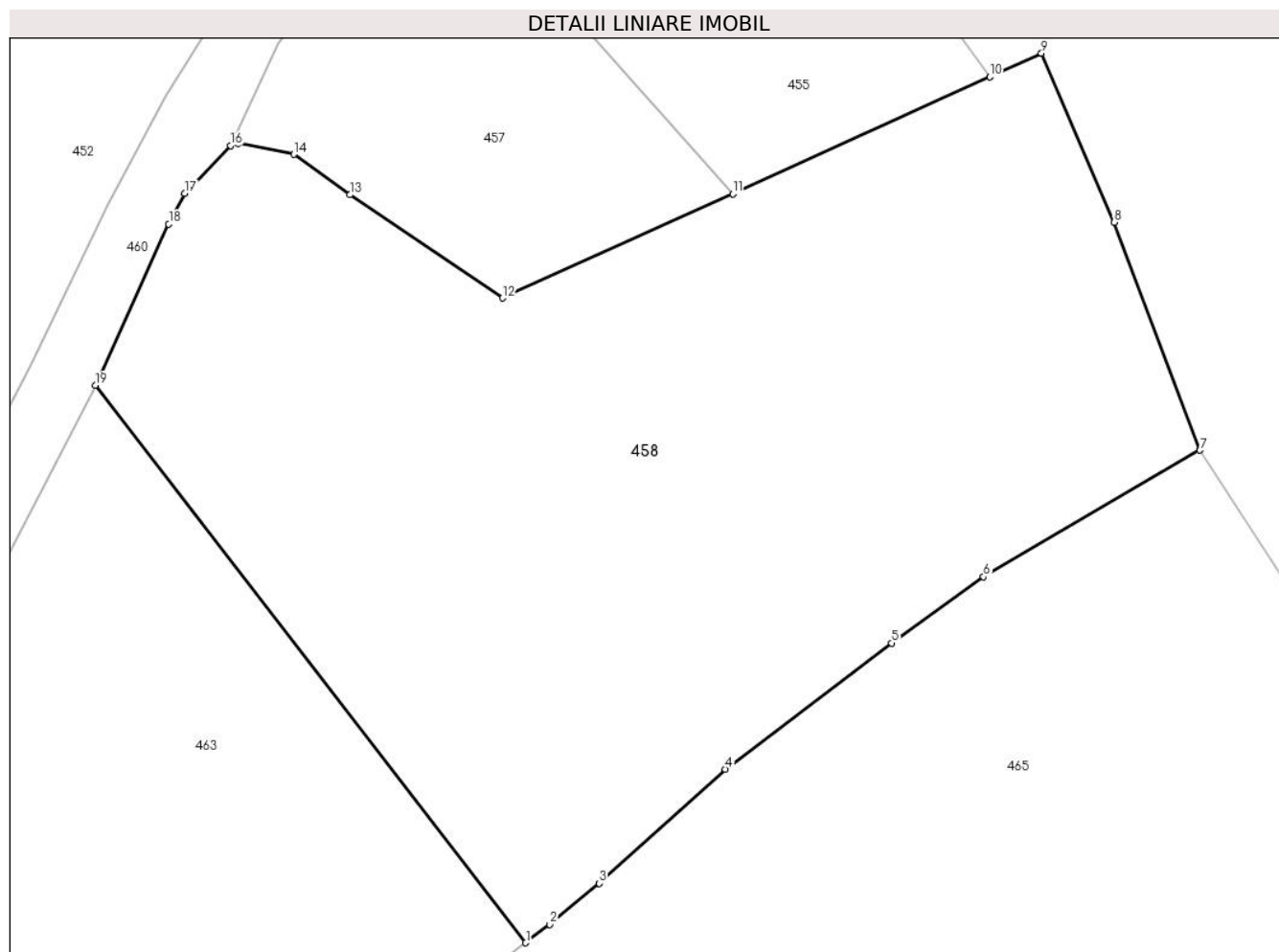
Inscrieri privind dezmembramintele dreptului de proprietate, drepturi reale de garanție și sarcini	Referințe
NU SUNT	

Anexa Nr. 1 La Partea I

Teren

Nr cadastral	Suprafața (mp)*	Observații / Referințe
20700	1.961	TERENUL ESTE PARTIAL IMPREJMUIT

* Suprafața este determinată în planul de proiecție Stereo 70.



Date referitoare la teren

Crt	Categorie folosință	Intra vilan	Suprafața (mp)	Tarla	Parcelă	Nr. topo	Observații / Referințe
1	faneata	DA	1.961	15	142	-	

Lungime Segmente

1) Valorile lungimilor segmentelor sunt obținute din proiecție în plan.

Punct început	X / Y	Punct sfârșit	X / Y	Lungime segment (** (m)
1	547.360,392 409.045,25	2	547.361,859 409.046,378	1.85
2	547.361,859 409.046,378	3	547.364,916 409.048,906	3.967
3	547.364,916 409.048,906	4	547.372,682 409.055,921	10.464
4	547.372,682 409.055,921	5	547.382,91 409.063,684	12.841
5	547.382,91 409.063,684	6	547.388,568 409.067,768	6.978

Punct început	X / Y	Punct sfârșit	X / Y	Lungime segment (** (m)
6	547.388,568 409.067,768	7	547.401,898 409.075,549	15.435
7	547.401,898 409.075,549	8	547.396,613 409.089,569	14.983
8	547.396,613 409.089,569	9	547.392,132 409.099,967	11.322
9	547.392,132 409.099,967	10	547.388,949 409.098,518	3.498
10	547.388,949 409.098,518	11	547.373,129 409.091,316	17.382
11	547.373,129 409.091,316	12	547.358,959 409.084,904	15.554
12	547.358,959 409.084,904	13	547.349,564 409.091,262	11.344
13	547.349,564 409.091,262	14	547.346,103 409.093,747	4.262
14	547.346,103 409.093,747	15	547.342,655 409.094,415	3.512
15	547.342,655 409.094,415	16	547.342,209 409.094,29	0.463
16	547.342,209 409.094,29	17	547.339,388 409.091,362	4.066
17	547.339,388 409.091,362	18	547.338,41 409.089,464	2.136
18	547.338,41 409.089,464	19	547.333,89 409.079,541	10.904
19	547.333,89 409.079,541	1	547.360,392 409.045,25	43.338

** Lungimile segmentelor sunt determinate în planul de proiecție Stereo 70 și sunt rotunjite la 1 milimetru.

*** Distanța dintre puncte este formată din segmente cumulate ce sunt mai mici decât valoarea 1 milimetru.

**DATE DESPRE IMOBILUL NR. 459**

Oficiul de Cadastru și Publicitate Imobiliară PRAHOVA
Biroul de Cadastru și Publicitate Imobiliară Câmpina

A. Partea I. Descrierea imobilului

TEREN Intravilan

Adresa: Loc. Adunati, Jud. Prahova

Nr. Crt	Nr cadastral Nr. topografic	Suprafața* (mp)	Observații / Referințe
A1		1.077	Sector cadastral:26 Teren imprejmuit;

Construcții

Crt	Nr cadastral Nr. topografic	Adresa	Observații / Referințe
A1.1		Loc. Adunati, Jud. Prahova	Nr. niveluri:3; S. construita la sol:100 mp; LOCUINTA S+P+M
A1.2		Loc. Adunati, Jud. Prahova	Nr. niveluri:1; S. construita la sol:8 mp; ANEXA

B. Partea II. Proprietari și acte

Inscrieri privitoare la dreptul de proprietate și alte drepturi reale		Referințe
/		
Act Notarial nr. 5363, din 12/08/1991 emis de NOTARIATUL DE STAT CAMPINA;		
B1	Intabulare, drept de PROPRIETATE, dobandit prin Conventie, cota actuala 1/1 1) STOIAN CONSTANTIN	A1
Act Administrativ nr. 11, din 24/10/1995 emis de PRIMARIA COMUNEI ADUNATI;		
B1	Intabulare, drept de PROPRIETATE, dobandit prin Construire, cota actuala 1/1 1) STOIAN CONSTANTIN	A1.1
Act Administrativ nr. 1887, din 15/04/2024 emis de PRIMARIA COMUNEI ADUNATI;		
B3	Intabulare, drept de PROPRIETATE, dobandit prin Construire, cota actuala 1/1 1) STOIAN CONSTANTIN	A1.2

C. Partea III. SARCINI .

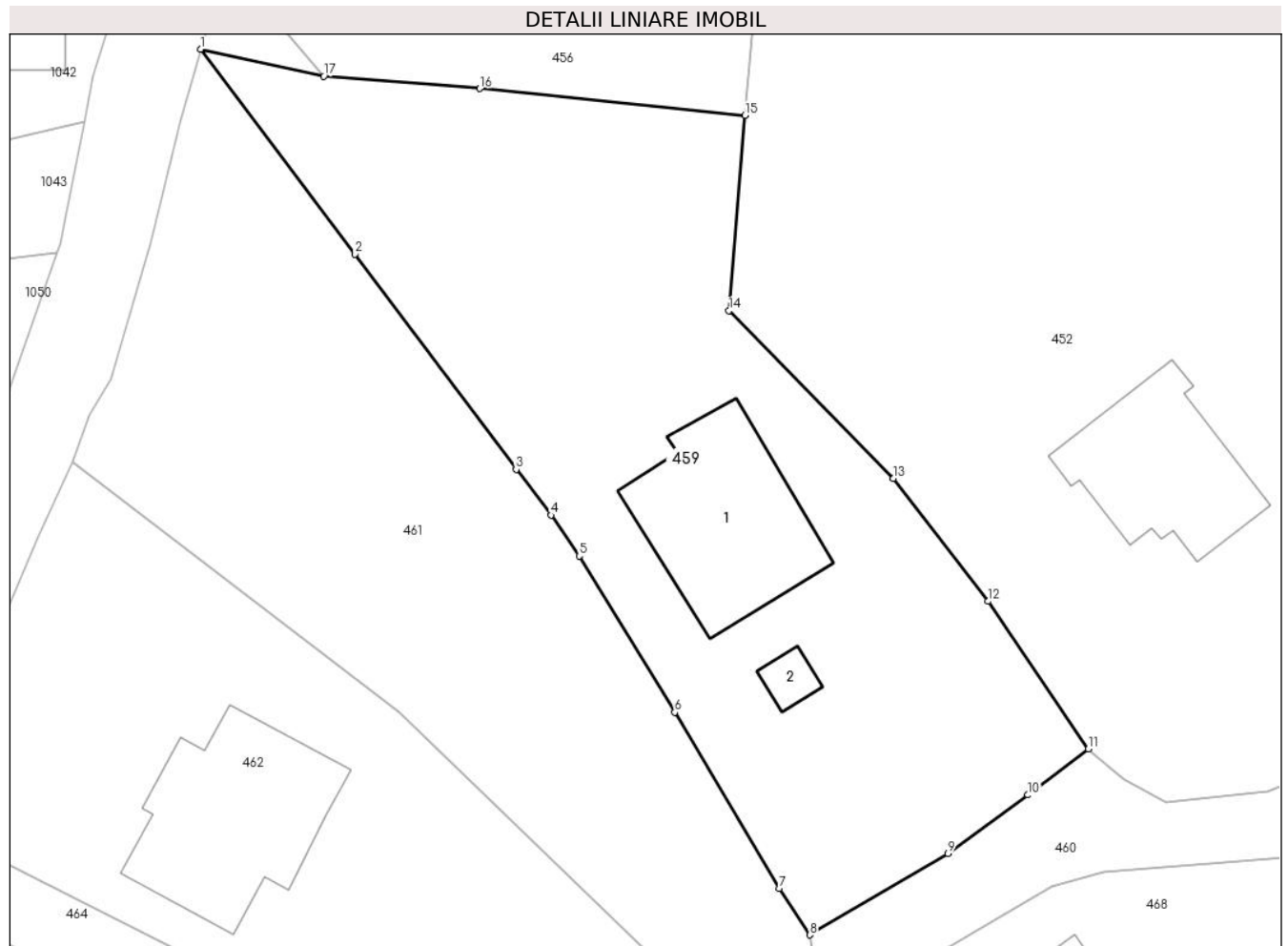
Inscrieri privind dezmembramintele dreptului de proprietate, drepturi reale de garanție și sarcini	Referințe
NU SUNT	

Anexa Nr. 1 La Partea I

Teren

Nr cadastral	Suprafața (mp)*	Observații / Referințe
	1.077	

* Suprafața este determinată în planul de proiecție Stereo 70.



Date referitoare la teren

Crt	Categorie folosință	Intravilan	Suprafața (mp)	Tarla	Parcelă	Nr. topo	Observații / Referințe
1	curți construcții	DA	400	15	139	-	
2	faneata	DA	677	15	139	-	

Date referitoare la construcții

Crt	Număr	Destinație construcție	Supraf. (mp)	Situație juridică	Observații / Referințe
A1.1		construcții de locuințe	100	Cu acte	Nr. niveluri:3; S. construita la sol:100 mp; LOCUINTA S+P+M
A1.2		construcții anexa	8	Cu acte	Nr. niveluri:1; S. construita la sol:8 mp; ANEXA

Lungime Segmente

1) Valorile lungimilor segmentelor sunt obținute din proiecție în plan.

Punct început	X / Y	Punct sfârșit	X / Y	Lungime segment (** (m)
1	547.238,578 409.096,304	2	547.247,938 409.083,917	15.526
2	547.247,938 409.083,917	3	547.257,689 409.070,893	16.27

Punct început	X / Y	Punct sfârşit	X / Y	Lungime segment (** (m)
3	547.257,689 409.070,893	4	547.259,791 409.068,119	3.48
4	547.259,791 409.068,119	5	547.261,519 409.065,652	3.012
5	547.261,519 409.065,652	6	547.267,282 409.056,202	11.069
6	547.267,282 409.056,202	7	547.273,631 409.045,562	12.39
7	547.273,631 409.045,562	8	547.275,465 409.042,738	3.367
8	547.275,465 409.042,738	9	547.283,832 409.047,66	9.707
9	547.283,832 409.047,66	10	547.288,677 409.051,2	6.0
10	547.288,677 409.051,2	11	547.292,341 409.053,98	4.6
11	547.292,341 409.053,98	12	547.286,269 409.062,912	10.8
12	547.286,269 409.062,912	13	547.280,514 409.070,344	9.4
13	547.280,514 409.070,344	14	547.270,574 409.080,484	14.2
14	547.270,574 409.080,484	15	547.271,548 409.092,297	11.853
15	547.271,548 409.092,297	16	547.255,49 409.093,925	16.14
16	547.255,49 409.093,925	17	547.246,042 409.094,671	9.477
17	547.246,042 409.094,671	1	547.238,578 409.096,304	7.64

** Lungimile segmentelor sunt determinate în planul de proiecție Stereo 70 și sunt rotunjite la 1 milimetru.

*** Distanța dintre puncte este formată din segmente cumulate ce sunt mai mici decât valoarea 1 milimetru.

**DATE DESPRE IMOBILUL NR. 460**

Oficiul de Cadastru și Publicitate Imobiliară PRAHOVA
Biroul de Cadastru și Publicitate Imobiliară Câmpina

A. Partea I. Descrierea imobilului

TEREN Intravilan

Adresa: Loc. Adunati, Jud. Prahova

Nr. Crt	Nr cadastral Nr. topografic	Suprafața* (mp)	Observații / Referințe
A1		811	Sector cadastral:26 Teren imprejmuit;

B. Partea II. Proprietari și acte

Inscrieri privitoare la dreptul de proprietate și alte drepturi reale	Referințe
/	
Act Normativ nr. 7, din 13/03/1996 emis de PARLAMENTUL ROMANIEI (ODG 57/03.07.2019);	
B1	A1
Intabulare, drept de PROPRIETATE, dobandit prin Lege, cota actuala 1/1 1) COMUNA ADUNATI, CIF:2843248, DOMENIU PUBLIC	

C. Partea III. SARCINI .

Inscrieri privind dezmembramintele dreptului de proprietate, drepturi reale de garanție și sarcini	Referințe
NU SUNT	

Anexa Nr. 1 La Partea I

Teren

Nr cadastral	Suprafața (mp)*	Observații / Referințe
	811	

* Suprafața este determinată în planul de proiecție Stereo 70.

DETALII LINIARE IMOBIL



Date referitoare la teren

Crt	Categorie folosință	Intravilan	Suprafața (mp)	Tarla	Parcelă	Nr. topo	Observații / Referințe
1	drum	DA	811	15	-	-	

Lungime Segmente

1) Valorile lungimilor segmentelor sunt obținute din proiecție în plan.

Punct început	X / Y	Punct sfârșit	X / Y	Lungime segment	Punct început	X / Y	Punct sfârșit	X / Y	Lungime segment	Punct început	X / Y	Punct sfârșit	X / Y	Lungime segment
1	547.259,298 409.026,2	2	547.263,862 409.025,965	4.57	2	547.263,862 409.025,965	3	547.266,872 409.028,227	3.765	3	547.266,872 409.028,227	4	547.274,049 409.034,603	9.6
4	547.274,049 409.034,603	5	547.282,563 409.041,247	10.8	5	547.282,563 409.041,247	6	547.290,166 409.045,679	8.8	6	547.290,166 409.045,679	7	547.293,241 409.046,563	3.2
7	547.293,241 409.046,563	8	547.305,205 409.047,496	12.0	8	547.305,205 409.047,496	9	547.310,833 409.044,049	6.6	9	547.310,833 409.044,049	10	547.312,941 409.041,82	3.068
10	547.312,941 409.041,82	11	547.316,181 409.038,649	4.534	11	547.316,181 409.038,649	12	547.317,515 409.042,23	3.821	12	547.317,515 409.042,23	13	547.315,411 409.050,145	8.19
13	547.315,411 409.050,145	14	547.316,406 409.051,82	1.948	14	547.316,406 409.051,82	15	547.327,356 409.066,908	18.643	15	547.327,356 409.066,908	16	547.333,89 409.079,541	14.223
16	547.333,89 409.079,541	17	547.338,41 409.089,464	10.904	17	547.338,41 409.089,464	18	547.339,388 409.091,362	2.136	18	547.339,388 409.091,362	19	547.342,209 409.094,29	4.066

Punct început	X / Y	Punct sfârșit	X / Y	Lungime segment	Punct început	X / Y	Punct sfârșit	X / Y	Lungime segment	Punct început	X / Y	Punct sfârșit	X / Y	Lungime segment
19	547.342,209 409.094,29	20	547.345,122 409.100,545	6.9	20	547.345,122 409.100,545	21	547.351,118 409.109,043	10.4	21	547.351,118 409.109,043	22	547.354,432 409.112,329	4.667
22	547.354,432 409.112,329	23	547.358,199 409.116,597	5.693	23	547.358,199 409.116,597	24	547.369,612 409.127,217	15.59	24	547.369,612 409.127,217	25	547.365,728 409.132,143	6.273
25	547.365,728 409.132,143	26	547.357,339 409.123,562	12.0	26	547.357,339 409.123,562	27	547.353,338 409.119,521	5.687	27	547.353,338 409.119,521	28	547.350,444 409.116,598	4.113
28	547.350,444 409.116,598	29	547.345,495 409.109,081	9.0	29	547.345,495 409.109,081	30	547.338,266 409.097,326	13.8	30	547.338,266 409.097,326	31	547.334,637 409.090,648	7.6
31	547.334,637 409.090,648	32	547.329,982 409.080,903	10.8	32	547.329,982 409.080,903	33	547.324,048 409.069,562	12.8	33	547.324,048 409.069,562	34	547.317,43 409.060,775	11.0
34	547.317,43 409.060,775	35	547.312,422 409.055,884	7.0	35	547.312,422 409.055,884	36	547.309,386 409.053,95	3.6	36	547.309,386 409.053,95	37	547.303,196 409.051,386	6.7
37	547.303,196 409.051,386	38	547.297,025 409.050,782	6.2	38	547.297,025 409.050,782	39	547.294,482 409.052,176	2.9	39	547.294,482 409.052,176	40	547.292,341 409.053,98	2.8
40	547.292,341 409.053,98	41	547.288,677 409.051,2	4.6	41	547.288,677 409.051,2	42	547.283,832 409.047,66	6.0	42	547.283,832 409.047,66	43	547.275,465 409.042,738	9.707
43	547.275,465 409.042,738	44	547.275,701 409.041,611	1.151	44	547.275,701 409.041,611	45	547.270,508 409.037,022	6.93	45	547.270,508 409.037,022	46	547.265,777 409.032,842	6.313
46	547.265,777 409.032,842	47	547.264,24 409.032,023	1.742	47	547.264,24 409.032,023	48	547.259,969 409.030,429	4.559	48	547.259,969 409.030,429	1	547.259,298 409.026,2	4.282

** Lungimile segmentelor sunt determinate în planul de proiecție Stereo 70 și sunt rotunjite la 1 milimetru.

*** Distanța dintre puncte este formată din segmente cumulate ce sunt mai mici decât valoarea 1 milimetru.

**DATE DESPRE IMOBILUL NR. 461**

Oficiul de Cadastru și Publicitate Imobiliară PRAHOVA
Biroul de Cadastru și Publicitate Imobiliară Câmpina

A. Partea I. Descrierea imobilului

TEREN Intravilan

Nr. CF vechi:801

Nr. cadastral vechi:10266

Adresa: Loc. Adunati, Nr. 225, Jud. Prahova

Nr. Crt	Nr cadastral Nr. topografic	Suprafața* (mp)	Observații / Referințe
A1	20300	871	Sector cadastral:26 Teren imprejmuit;

B. Partea II. Proprietari și acte

Inscrieri privitoare la dreptul de proprietate și alte drepturi reale		Referințe
17041 / 24/10/2011		
Act Administrativ nr. 1765, din 19/10/2011 emis de PRIMARIA ADUNATI;		
B6	se noteaza schimbarea categoriei de folosinta a imobilului, in curti constructii	A1
8474 / 28/02/2022		
Act Notarial nr. 17, din 25/02/2022 emis de Schuster Elena Mariana;		
B8	Intabulare, drept de PROPRIETATE, dobandit prin Succesiune, cota actuala 1/1 1) MARINESCU CEZAR-IULIAN	A1

C. Partea III. SARCINI .

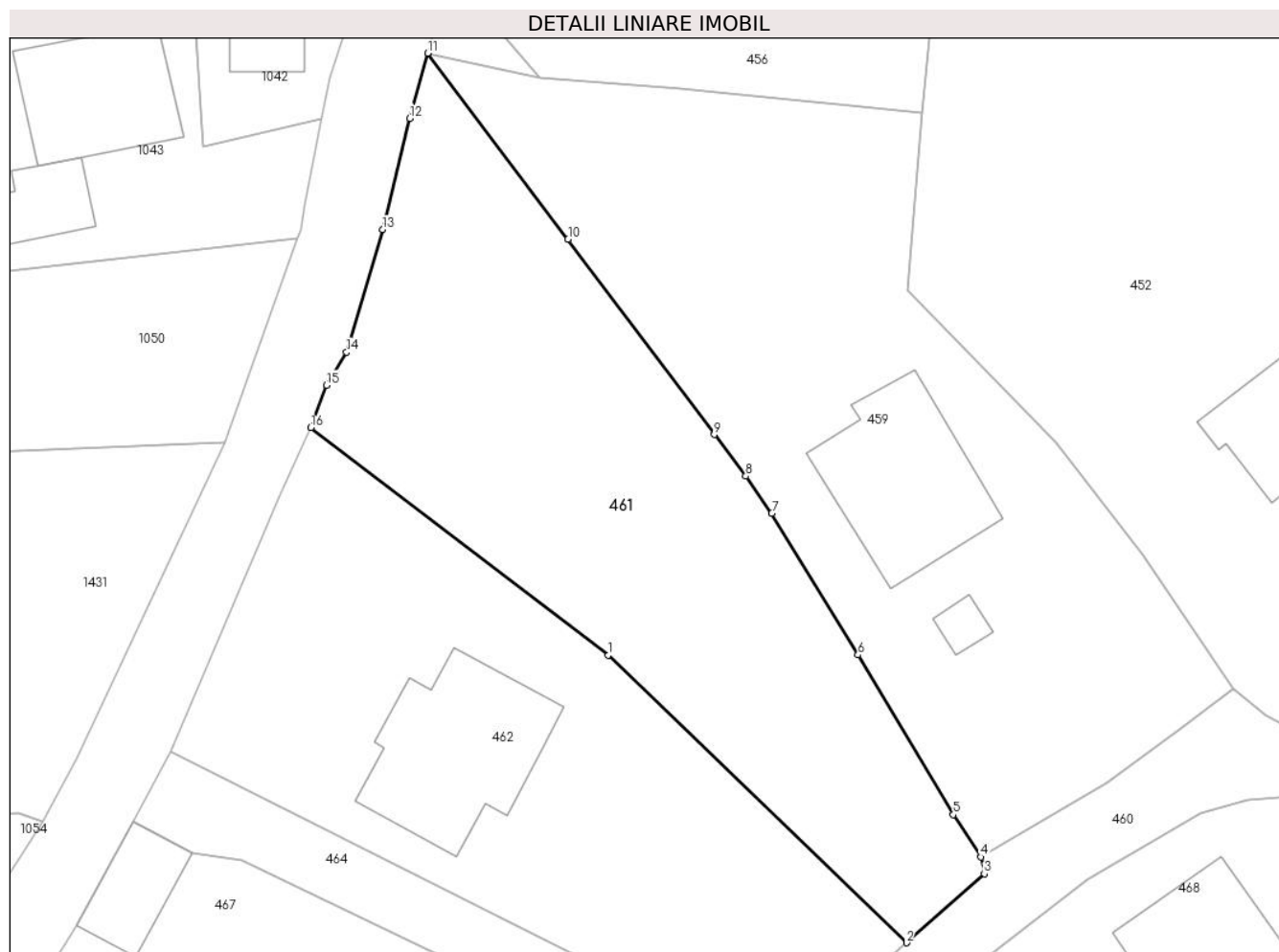
Inscrieri privind dezmembramintele dreptului de proprietate, drepturi reale de garanție și sarcini	Referințe
NU SUNT	

Anexa Nr. 1 La Partea I

Teren

Nr cadastral	Suprafața (mp)*	Observații / Referințe
20300	871	

* Suprafața este determinată în planul de proiecție Stereo 70.



Date referitoare la teren

Crt	Categorie folosință	Intravilan	Suprafața (mp)	Tarla	Parcelă	Nr. topo	Observații / Referințe
1	curți constructii	DA	871	15	139	-	

Lungime Segmente

1) Valorile lungimilor segmentelor sunt obținute din proiecție în plan.

Punct început	X / Y	Punct sfârșit	X / Y	Lungime segment (** (m)
1	547.250,629 409.056,199	2	547.270,508 409.037,022	27.621
2	547.270,508 409.037,022	3	547.275,701 409.041,611	6.93
3	547.275,701 409.041,611	4	547.275,465 409.042,738	1.151
4	547.275,465 409.042,738	5	547.273,631 409.045,562	3.367
5	547.273,631 409.045,562	6	547.267,282 409.056,202	12.39

Punct început	X / Y	Punct sfârșit	X / Y	Lungime segment (** (m)
6	547.267,282 409.056,202	7	547.261,519 409.065,652	11.069
7	547.261,519 409.065,652	8	547.259,791 409.068,119	3.012
8	547.259,791 409.068,119	9	547.257,689 409.070,893	3.48
9	547.257,689 409.070,893	10	547.247,938 409.083,917	16.27
10	547.247,938 409.083,917	11	547.238,578 409.096,304	15.526
11	547.238,578 409.096,304	12	547.237,378 409.091,97	4.497
12	547.237,378 409.091,97	13	547.235,569 409.084,566	7.622
13	547.235,569 409.084,566	14	547.233,173 409.076,375	8.534
14	547.233,173 409.076,375	15	547.231,818 409.074,181	2.579
15	547.231,818 409.074,181	16	547.230,794 409.071,351	3.01
16	547.230,794 409.071,351	1	547.250,629 409.056,199	24.96

** Lungimile segmentelor sunt determinate în planul de proiecție Stereo 70 și sunt rotunjite la 1 milimetru.

*** Distanța dintre puncte este formată din segmente cumulate ce sunt mai mici decât valoarea 1 milimetru.

**DATE DESPRE IMOBILUL NR. 462**

Oficiul de Cadastru și Publicitate Imobiliară PRAHOVA
Biroul de Cadastru și Publicitate Imobiliară Câmpina

A. Partea I. Descrierea imobilului

TEREN Intravilan

Nr. CF vechi:800

Nr. cadastral vechi:10265

Adresa: Loc. Adunati, Nr. 225A, Jud. Prahova

Nr. Crt	Nr cadastral Nr. topografic	Suprafața* (mp)	Observații / Referințe
A1	20299	866	Sector cadastral:26 Teren imprejmuit;

Construcții

Crt	Nr cadastral Nr. topografic	Adresa	Observații / Referințe
A1.1	20299-C1	Loc. Adunati, Nr. 225A, Jud. Prahova	Nr. niveluri:2; S. construita la sol:107 mp; Locuinta de vacanta (P+1E)

B. Partea II. Proprietari și acte

Inscrieri privitoare la dreptul de proprietate și alte drepturi reale	Referințe	
1058 / 25/01/2011		
Act Notarial nr. 297, din 24/01/2011 emis de NP IVAN MIHAELA (act administrativ nr. 12/06-08-2012 emis de Primaria comunei Adunati; act administrativ nr. 2420/11-10-2013 emis de Primaria Adunati; act administrativ nr. 1165/13-05-2014 emis de Primaria comunei Adunati; act notarial nr. 2669/26-09-2013 emis de NP Razvan Georgescu,Bucuresti; act administrativ nr. 645/23-03-2014 emis de Primaria comunei Adunati;);		
B5	Intabulare, drept de PROPRIETATE, dobandit prin Conventie, cota actuala 1/1 1) CHIRIACESCU CRISTIAN 2) CHIRIACESCU ANGELA	A1
16993 / 21/10/2011		
Act Administrativ nr. 1766, din 19/10/2011 emis de PRIMARIA COM.ADUNATI (act administrativ nr. 12/06-08-2012 emis de Primaria comunei Adunati; act administrativ nr. 2420/11-10-2013 emis de Primaria Adunati; act administrativ nr. 1165/13-05-2014 emis de Primaria comunei Adunati; act notarial nr. 2669/26-09-2013 emis de NP Razvan Georgescu,Bucuresti; act administrativ nr. 645/23-03-2014 emis de Primaria comunei Adunati;);		
B6	se noteaza schimbarea categoriei de folosinta a imobilului, in curti constructii,	A1
8157 / 14/05/2014		
Act Administrativ nr. 5841, din 04/04/2014 emis de BCPI CAMPINA (act administrativ nr. 12/06-08-2012 emis de Primaria comunei Adunati; act administrativ nr. 2420/11-10-2013 emis de Primaria comunei Adunati; act administrativ nr. 1165/13-05-2014 emis de Primaria comunei Lipanesti; act notarial nr. 2669/26-09-2013 emis de NP-Razvan Georgescu,Bucuresti;);		
B7	se respinge cererea privind intabularea dreptului de proprietate asupra constructiei si schimbarea ctegoriei de folosinta a imobilului, pentru motivele aratate,	A1
16066 / 10/09/2014		
Act Administrativ nr. 5841, din 04/04/2014 emis de BCPI Campina (act administrativ nr. 12/06-08-2012 emis de Primaria comunei Adunati; act administrativ nr. 2420/11-10-2013 emis de Primaria Adunati; act administrativ nr. 1165/13-05-2014 emis de Primaria comunei Adunati; act notarial nr. 2669/26-09-2013 emis de NP Razvan Georgescu,Bucuresti; act administrativ nr. 645/23-03-2014 emis de Primaria comunei Adunati;);		
B8	se noteaza actualizarea informatiilor cadastrale, cu schimbarea numarului postal al imobilului, din " nr. 225", in "225A",	A1
B9	Intabulare, drept de PROPRIETATE, dobandit prin Construire, cota actuala 1/1 1) CHIRIACESCU CRISTIAN 2) CHIRIACESCU ANGELA	A1.1

C. Partea III. SARCINI .

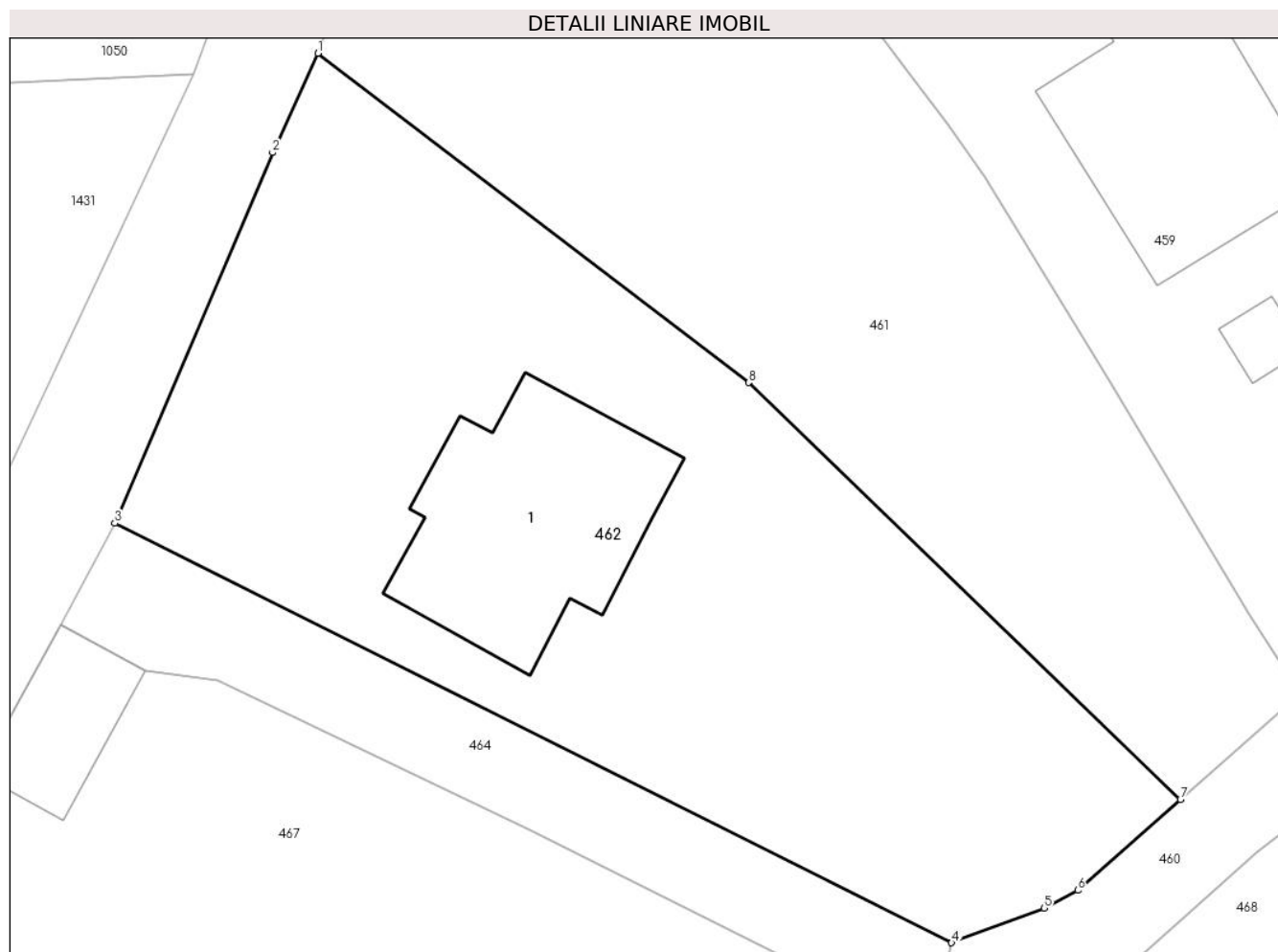
Inscrieri privind dezmembramintele dreptului de proprietate, drepturi reale de garanție și sarcini	Referințe
NU SUNT	

Anexa Nr. 1 La Partea I

Teren

Nr cadastral	Suprafața (mp)*	Observații / Referințe
20299	866	

* Suprafața este determinată în planul de proiecție Stereo 70.



Date referitoare la teren

Crt	Categorie folosință	Intra vilan	Suprafața (mp)	Tarla	Parcelă	Nr. topo	Observații / Referințe
1	curți constructii	DA	866	15	139	-	

Date referitoare la construcții

Crt	Număr	Destinație construcție	Supraf. (mp)	Situație juridică	Observații / Referințe
A1.1	20299-C1	construcții de locuințe	107	Cu acte	Nr. niveluri:2; S. construita la sol:107 mp; Locuinta de vacanta (P+1E)

Lungime Segmente

1) Valorile lungimilor segmentelor sunt obținute din proiecție în plan.

Punct început	X / Y	Punct sfârșit	X / Y	Lungime segment (** (m)
1	547.230,794 409.071,351	2	547.228,709 409.066,778	5.026
2	547.228,709 409.066,778	3	547.221,447 409.049,733	18.528
3	547.221,447 409.049,733	4	547.259,969 409.030,429	43.088
4	547.259,969 409.030,429	5	547.264,24 409.032,023	4.559

Punct început	X / Y	Punct sfârșit	X / Y	Lungime segment (** (m)
5	547.264,24 409.032,023	6	547.265,777 409.032,842	1.742
6	547.265,777 409.032,842	7	547.270,508 409.037,022	6.313
7	547.270,508 409.037,022	8	547.250,629 409.056,199	27.621
8	547.250,629 409.056,199	1	547.230,794 409.071,351	24.96

** Lungimile segmentelor sunt determinate în planul de proiecție Stereo 70 și sunt rotunjite la 1 milimetru.

*** Distanța dintre puncte este formată din segmente cumulate ce sunt mai mici decât valoarea 1 milimetru.

**DATE DESPRE IMOBILUL NR. 463**

Oficiul de Cadastru și Publicitate Imobiliară PRAHOVA
Biroul de Cadastru și Publicitate Imobiliară Câmpina

A. Partea I. Descrierea imobilului

TEREN Intravilan

Adresa: Loc. Adunati, Nr. FN, Jud. Prahova

Nr. Crt	Nr cadastral Nr. topografic	Suprafața* (mp)	Observații / Referințe
A1	20699	1.363	Sector cadastral:26 Teren imprejmuit; TERENUL ESTE PARTIAL IMPREJMUIT

B. Partea II. Proprietari și acte

Inscrieri privitoare la dreptul de proprietate și alte drepturi reale		Referințe
27416 / 06/07/2022		
Act Notarial nr. 977, din 06/07/2022 emis de Dragan Florentina Victoria;		
B6	Intabulare, drept de PROPRIETATE cumparare ca bun comun, dobandit prin Conventie, cota actuala 1/1 1) ANTON GHEORGHE 2) ANTON VICTORIA	A1

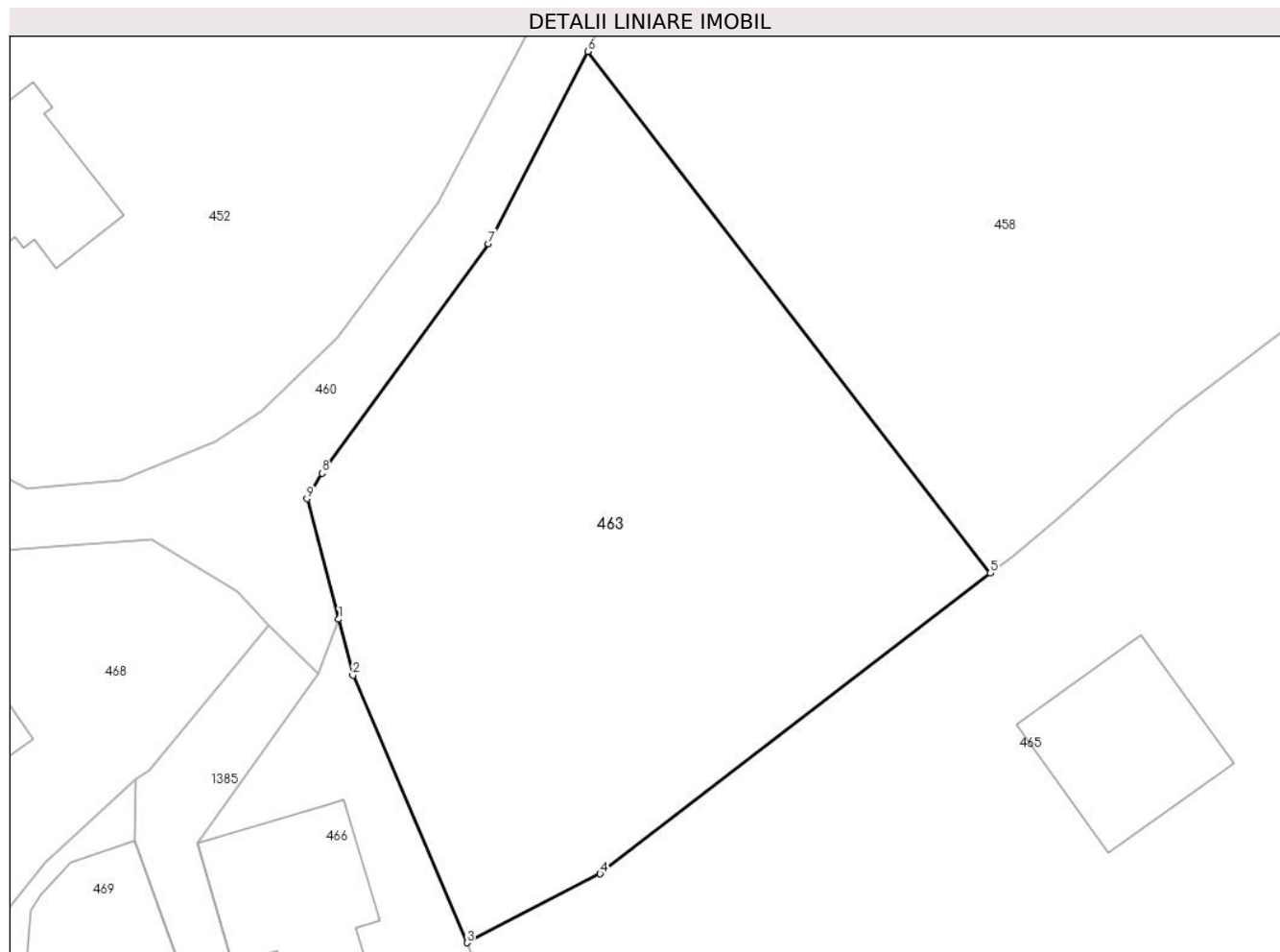
C. Partea III. SARCINI .

Inscrieri privind dezmembramintele dreptului de proprietate, drepturi reale de garanție și sarcini	Referințe
NU SUNT	

Anexa Nr. 1 La Partea I**Teren**

Nr cadastral	Suprafața (mp)*	Observații / Referințe
20699	1.363	TERENUL ESTE PARTIAL IMPREJMUIT

* Suprafața este determinată în planul de proiecție Stereo 70.

**Date referitoare la teren**

Crt	Categorie folosință	Intra vilan	Suprafața (mp)	Tarla	Parcelă	Nr. topo	Observații / Referințe
1	faneata	DA	1.363	15	142	-	

Lungime Segmente

1) Valorile lungimilor segmentelor sunt obținute din proiecție în plan.

Punct început	X / Y	Punct sfârșit	X / Y	Lungime segment (** (m)
1	547.317,515 409.042,23	2	547.318,436 409.038,546	3.797
2	547.318,436 409.038,546	3	547.325,941 409.020,97	19.111
3	547.325,941 409.020,97	4	547.334,71 409.025,499	9.87
4	547.334,71 409.025,499	5	547.360,392 409.045,25	32.398
5	547.360,392 409.045,25	6	547.333,89 409.079,541	43.338

Punct început	X / Y	Punct sfârșit	X / Y	Lungime segment (** (m)
6	547.333,89 409.079,541	7	547.327,356 409.066,908	14.223
7	547.327,356 409.066,908	8	547.316,406 409.051,82	18.643
8	547.316,406 409.051,82	9	547.315,411 409.050,145	1.948
9	547.315,411 409.050,145	1	547.317,515 409.042,23	8.19

** Lungimile segmentelor sunt determinate în planul de proiecție Stereo 70 și sunt rotunjite la 1 milimetru.

*** Distanța dintre puncte este formată din segmente cumulate ce sunt mai mici decât valoarea 1 milimetru.

**DATE DESPRE IMOBILUL NR. 464**

Oficiul de Cadastru și Publicitate Imobiliară PRAHOVA
Biroul de Cadastru și Publicitate Imobiliară Câmpina

A. Partea I. Descrierea imobilului

TEREN Intravilan

Nr. CF vechi:785

Nr. cadastral vechi:10261

Adresa: Loc. Adunati, Nr. 225, Jud. Prahova

Nr. Crt	Nr cadastral Nr. topografic	Suprafața* (mp)	Observații / Referințe
A1	20294	Din acte: 1.915 Masurata: 188	Sector cadastral:26 Teren imprejmuit;

B. Partea II. Proprietari și acte

Inscrieri privitoare la dreptul de proprietate și alte drepturi reale		Referințe
20555 / 21/12/2010		
Act Notarial nr. 5502, din 20/12/2010 emis de NP IVAN MIHAELA;		
B1	Intabulare, drept de PROPRIETATE cumparare ca bun comun, dobandit prin Conventie, cota actuala 1/1 1) SCATULA OVIDIU MIHAI 2) SCATULA ROXANA GABRIELA	A1

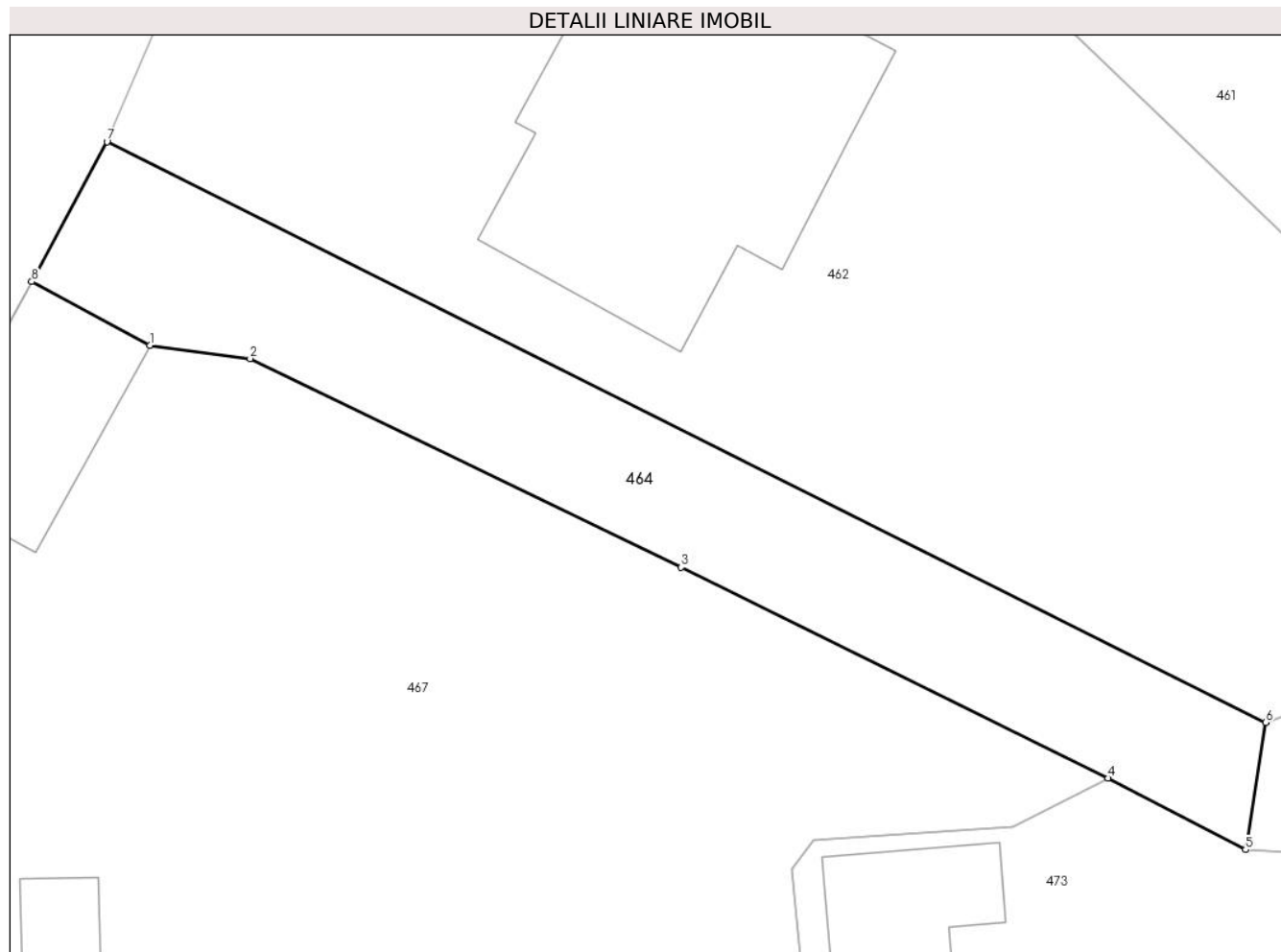
C. Partea III. SARCINI .

Inscrieri privind dezmembramintele dreptului de proprietate, drepturi reale de garanție și sarcini	Referințe
NU SUNT	

Anexa Nr. 1 La Partea I**Teren**

Nr cadastral	Suprafața (mp)*	Observații / Referințe
20294	Din acte: 1.915 Masurata: 188	

* Suprafața este determinată în planul de proiecție Stereo 70.

**Date referitoare la teren**

Crt	Categorie folosință	Intra vilan	Suprafața (mp)	Tarla	Parcelă	Nr. topo	Observații / Referințe
1	faneata	DA	188	15	139	-	

Lungime Segmente

1) Valorile lungimilor segmentelor sunt obținute din proiecție în plan.

Punct început	X / Y	Punct sfârșit	X / Y	Lungime segment (** (m)
1	547.222,873 409.042,966	2	547.226,204 409.042,526	3.36
2	547.226,204 409.042,526	3	547.240,538 409.035,587	15.925
3	547.240,538 409.035,587	4	547.254,722 409.028,573	15.823
4	547.254,722 409.028,573	5	547.259,298 409.026,2	5.155
5	547.259,298 409.026,2	6	547.259,969 409.030,429	4.282

Punct început	X / Y	Punct sfârșit	X / Y	Lungime segment (** (m)
6	547.259,969 409.030,429	7	547.221,447 409.049,733	43.088
7	547.221,447 409.049,733	8	547.218,941 409.045,079	5.286
8	547.218,941 409.045,079	1	547.222,873 409.042,966	4.464

** Lungimile segmentelor sunt determinate în planul de proiecție Stereo 70 și sunt rotunjite la 1 milimetru.

*** Distanța dintre puncte este formată din segmente cumulate ce sunt mai mici decât valoarea 1 milimetru.

**DATE DESPRE IMOBILUL NR. 465**

Oficiul de Cadastru și Publicitate Imobiliară PRAHOVA
Biroul de Cadastru și Publicitate Imobiliară Câmpina

A. Partea I. Descrierea imobilului

TEREN Intravilan

Nr. CF vechi:115(e:115)

Nr. cadastral vechi:187

Adresa: Loc. Adunati, Jud. Prahova

Nr. Crt	Nr cadastral Nr. topografic	Suprafața* (mp)	Observații / Referințe
A1	20028	Din acte: 4.699 Masurata: 5.388	Sector cadastral:26 Teren imprejmuit;

B. Partea II. Proprietari și acte

Inscrieri privitoare la dreptul de proprietate și alte drepturi reale		Referințe
6437 / 09/05/2007		
Act Notarial nr. 688, din 08/05/2007 emis de NP FLORENTINA DRAGAN;		
B3	Intabulare, drept de PROPRIETATEcumparare ca bun comun, dobandit prin Conventie, cota actuala 1/2 1) SCATULA OVIDIU MIHAI 2) SCATULA ROXANA GABRIELA	A1
15686 / 12/10/2012		
Hotarare Judecatoreasca nr. 148, din 14/01/2002 emis de JUDECATORIA SECT.VI BUCURESTI (act notarial nr. 1321/10-10-2012 emis de BECHERU RASVAN CEZAR;);		
B4	se noteaza schimbarea numelui proprietarei de sub B2.1 din BAJAN GEORGETA in NEAGU GEORGETA,	A1
B5	Intabulare, drept de PROPRIETATEcumparare ca bun comun, dobandit prin Conventie, cota actuala 1/2 1) SCATULA OVIDIU MIHAI 2) SCATULA ROXANA GABRIELA	A1

C. Partea III. SARCINI .

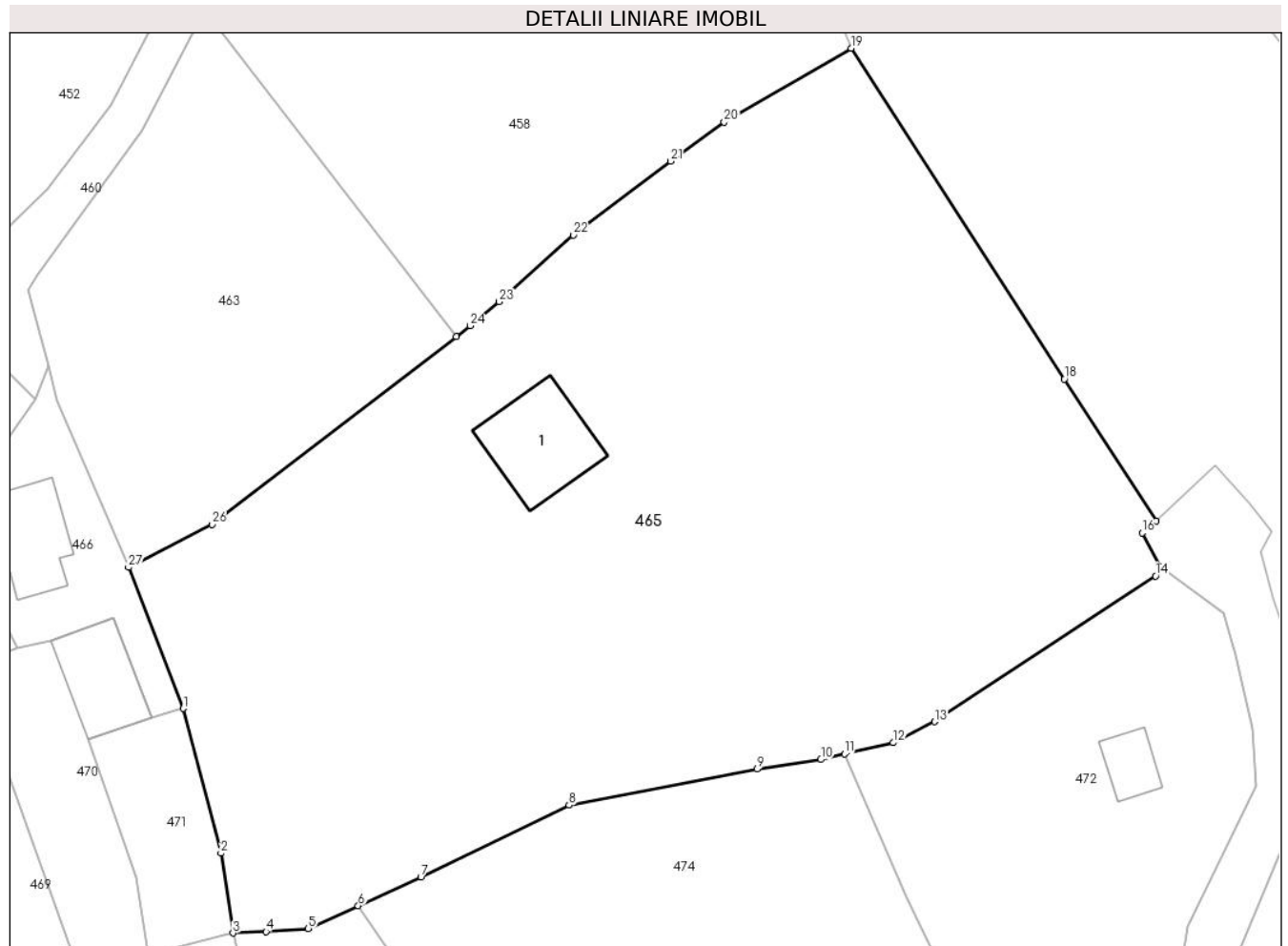
Inscrieri privind dezmembramintele dreptului de proprietate, drepturi reale de garanție și sarcini	Referințe
NU SUNT	

Anexa Nr. 1 La Partea I

Teren

Nr cadastral	Suprafața (mp)*	Observații / Referințe
20028	Din acte: 4.699 Masurata: 5.388	

* Suprafața este determinată în planul de proiecție Stereo 70.



Date referitoare la teren

Crt	Categorie folosință	Intra vilan	Suprafața (mp)	Tarla	Parcelă	Nr. topo	Observații / Referințe
1	faneata	DA	5.388	-	-	-	

Date referitoare la construcții

Crt	Număr	Destinație construcție	Supraf. (mp)	Situație juridică	Observații / Referințe
A1.1	20028-C1	construcții anexa	105	Fara acte	Nr. niveluri:1; S. construita la sol:105 mp; ANEXA

Lungime Segmente

1) Valorile lungimilor segmentelor sunt obținute din proiecție în plan.

Punct început	X / Y	Punct sfârșit	X / Y	Lungime segment (** (m)
1	547.331,711 409.006,148	2	547.335,649 408.990,926	15.723
3	547.336,92 408.982,542	4	547.340,404 408.982,683	3.487
5	547.344,84 408.983,009	6	547.350,079 408.985,416	5.766

Punct început	X / Y	Punct sfârșit	X / Y	Lungime segment (** (m)
2	547.335,649 408.990,926	3	547.336,92 408.982,542	8.48
4	547.340,404 408.982,683	5	547.344,84 408.983,009	4.448
6	547.350,079 408.985,416	7	547.356,673 408.988,445	7.256

Punct început	X / Y	Punct sfârșit	X / Y	Lungime segment (** (m)
7	547.356,673 408.988,445	8	547.372,25 408.995,981	17.304
9	547.392,008 408.999,759	10	547.398,729 409.000,783	6.799
11	547.401,204 409.001,357	12	547.406,364 409.002,553	5.297
13	547.410,694 409.004,757	14	547.433,928 409.020,079	27.831
15	547.434,437 409.021,083	16	547.432,518 409.024,597	4.004
17	547.433,998 409.025,831	18	547.424,337 409.040,762	17.784
19	547.401,898 409.075,549	20	547.388,568 409.067,768	15.435
21	547.382,91 409.063,684	22	547.372,682 409.055,921	12.841
23	547.364,916 409.048,906	24	547.361,859 409.046,378	3.967
25	547.360,392 409.045,25	26	547.334,71 409.025,499	32.398
27	547.325,941 409.020,97	1	547.331,711 409.006,148	15.905

Punct început	X / Y	Punct sfârșit	X / Y	Lungime segment (** (m)
8	547.372,25 408.995,981	9	547.392,008 408.999,759	20.116
10	547.398,729 409.000,783	11	547.401,204 409.001,357	2.541
12	547.406,364 409.002,553	13	547.410,694 409.004,757	4.859
14	547.433,928 409.020,079	15	547.434,437 409.021,083	1.126
16	547.432,518 409.024,597	17	547.433,998 409.025,831	1.927
18	547.424,337 409.040,762	19	547.401,898 409.075,549	41.396
20	547.388,568 409.067,768	21	547.382,91 409.063,684	6.978
22	547.372,682 409.055,921	23	547.364,916 409.048,906	10.464
24	547.361,859 409.046,378	25	547.360,392 409.045,25	1.85
26	547.334,71 409.025,499	27	547.325,941 409.020,97	9.87

** Lungimile segmentelor sunt determinate în planul de proiecție Stereo 70 și sunt rotunjite la 1 milimetru.

*** Distanța dintre puncte este formată din segmente cumulate ce sunt mai mici decât valoarea 1 milimetru.



DATE DESPRE IMOBILUL NR. 466

Oficiul de Cadastru și Publicitate Imobiliară PRAHOVA
Biroul de Cadastru și Publicitate Imobiliară Câmpina

A. Partea I. Descrierea imobilului

TEREN Intravilan

Adresa: Loc. Adunati, Nr. 230, Jud. Prahova

Nr. Crt	Nr cadastral Nr. topografic	Suprafața* (mp)	Observații / Referințe
A1	20540	Din acte: 917 Masurata: 341	Sector cadastral:26 Teren imprejmuit; Constructia C1 inscrisa in CF 20540-C1;

B. Partea II. Proprietari și acte

Inscrieri privitoare la dreptul de proprietate și alte drepturi reale	Referințe	
16399 / 25/10/2012		
Act Notarial nr. 5197, din 24/10/2012 emis de IVAN MIHAELA;		
B1	Se infiinteaza cartea funciara 20540 a imobilului cu numarul cadastral 20540/Adunati, rezultat din dezmembrarea imobilului cu numarul cadastral 20530 inscris in cartea funciara 20530;	A1
Act Administrativ nr. 1279, din 05/10/2012 emis de OCPI PRAHOVA;		
B3	se noteaza din oficiu propunerea de dezmembrare a imobilului	A1
<i>OBSERVATII: pozitie transcrisa din CF 20530/Adunati, inscrisa prin incheierea nr. 15428 din 09/10/2012;</i>		
5039 / 28/03/2013		
Act Notarial nr. 814, din 05/03/2013 emis de DOBRE ANDREEA;		
B4	se noteaza transformarea cartii funciare individuale, in carte funciara colectiva	A1
14178 / 23/06/2016		
Act Administrativ nr. 5039, din 28/03/2013 emis de BCPI Campina;		
B8	se indreapta din oficiu eroarea materiala strecurata in cartea funciara, in sensul ca imobilul de sub A1 este compus din teren in suprafata de 315 mp impreuna cu locuinta C1 proprietatea lui Stoican Rodica si Stoican Ion	A1
14641 / 29/06/2016		
Act Notarial nr. 2375, din 28/06/2016 emis de NP Ivan Mihaela;		
B9	Intabulare, drept de PROPRIETATE donatie, dobandit prin Conventie, cota actuala 152/315 1) HOITAN IONELIA, nuda proprietate ptr teren de 152,45 mp indiviz din 315 mp aferent ap 1 cu nr cad 20540-C1-U1	A1
14628 / 29/06/2016		
Act Notarial nr. 2374, din 28/06/2016 emis de NP Ivan Mihaela;		
B10	Intabulare, drept de PROPRIETATE donatie ptr teren de 162,55 mp aferent ap 2 cu nr cad 20540-C1-U2, dobandit prin Conventie, cota actuala 163/315 1) TUDORAN ANDREEA CRISTINA	A1

C. Partea III. SARCINI

Inscrieri privind dezmembramintele dreptului de proprietate, drepturi reale de garanție și sarcini	Referințe	
14641 / 29/06/2016		
Act Notarial nr. 2375, din 28/06/2016 emis de NP Ivan Mihaela;		
C1	Intabulare, drept de IPOTECA LEGALA, Valoare:0 reprezentand contraprestatia obligatiei de ingrijire, ptr teren aferenta ap. 1 cu nr cad 20540-C1-U1 1) STOIAN RODICA	A1
14628 / 29/06/2016		
Act Notarial nr. 2374, din 28/06/2016 emis de NP Ivan Mihaela;		
C2	Intabulare, drept de IPOTECA LEGALA, Valoare:0 reprezentand contraprestatia obligatiei de ingrijire, ptr teren aferenta ap.2 cu nr cad 20540-C1-U2 1) STOIAN ION	A1

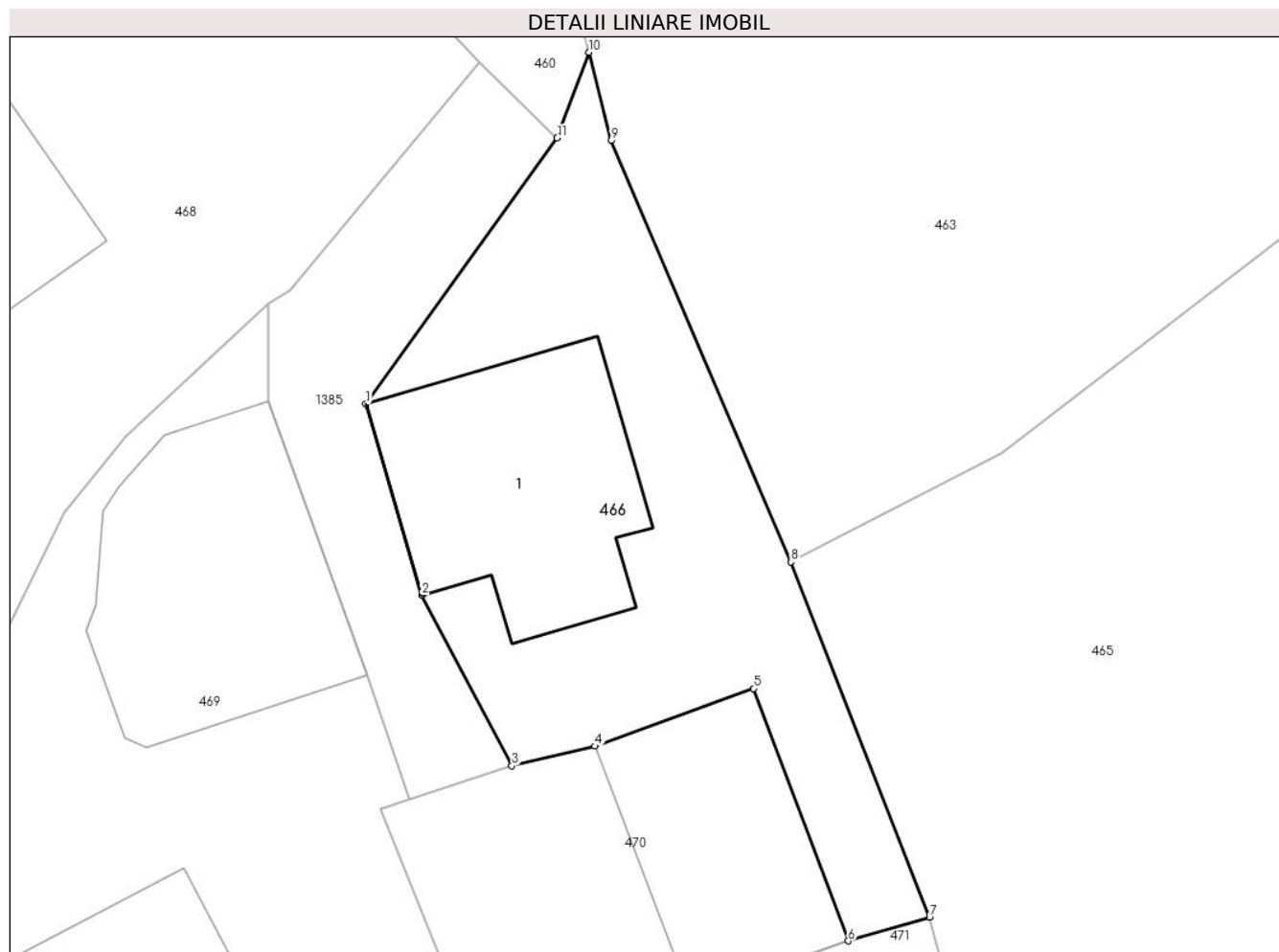
Inscrieri privind dezmembramintele dreptului de proprietate, drepturi reale de garanție și sarcini	Referințe
---	------------------

Anexa Nr. 1 La Partea I

Teren

Nr cadastral	Suprafața (mp)*	Observații / Referințe
20540	Din acte: 917 Masurata: 341	

* Suprafața este determinată în planul de proiecție Stereo 70.



Date referitoare la teren

Crt	Categorie folosință	Intra vilan	Suprafața (mp)	Tarla	Parcelă	Nr. topo	Observații / Referințe
1	curți constructii	DA	341	15	140, 142	-	Lot1

Lungime Segmente

1) Valorile lungimilor segmentelor sunt obținute din proiecție în plan.

Punct început	X / Y	Punct sfârșit	X / Y	Lungime segment (** (m)
1	547.308,202 409.027,555	2	547.310,538 409.019,585	8.305
2	547.310,538 409.019,585	3	547.314,295 409.012,464	8.051
3	547.314,295 409.012,464	4	547.317,76 409.013,282	3.56
4	547.317,76 409.013,282	5	547.324,372 409.015,691	7.037
5	547.324,372 409.015,691	6	547.328,319 409.005,158	11.248

Punct început	X / Y	Punct sfârșit	X / Y	Lungime segment (** (m)
6	547.328,319 409.005,158	7	547.331,711 409.006,148	3.534
7	547.331,711 409.006,148	8	547.325,941 409.020,97	15.905
8	547.325,941 409.020,97	9	547.318,436 409.038,546	19.111
9	547.318,436 409.038,546	10	547.317,515 409.042,23	3.797
10	547.317,515 409.042,23	11	547.316,181 409.038,649	3.821
11	547.316,181 409.038,649	1	547.308,202 409.027,555	13.665

** Lungimile segmentelor sunt determinate în planul de proiecție Stereo 70 și sunt rotunjite la 1 milimetru.

*** Distanța dintre puncte este formată din segmente cumulate ce sunt mai mici decât valoarea 1 milimetru.

**DATE DESPRE IMOBILUL NR. 467**

Oficiul de Cadastru și Publicitate Imobiliară PRAHOVA
Biroul de Cadastru și Publicitate Imobiliară Câmpina

A. Partea I. Descrierea imobilului

TEREN Intravilan

Adresa: Loc. Adunati, Jud. Prahova

Nr. Crt	Nr cadastral Nr. topografic	Suprafața* (mp)	Observații / Referințe
A1		1.709	Sector cadastral:26 Teren imprejmuit;

B. Partea II. Proprietari și acte

Inscrieri privitoare la dreptul de proprietate și alte drepturi reale		Referințe
/		
Act Normativ nr. 7, din 13/03/1996 emis de PARLAMENTUL ROMANIEI (ART.13);		
B1	Inscrierea posesiei, drept de PROPRIETATE, dobandit prin Constituire, cota actuala 1/1 1) NEIDENTIFICAT NEIDENTIFICAT	A1
B2	SE NOTEAZA MENTIUNEA DE PROPRIETAR NEIDENTIFICAT	A1

C. Partea III. SARCINI .

Inscrieri privind dezmembramintele dreptului de proprietate, drepturi reale de garanție și sarcini	Referințe
NU SUNT	

Anexa Nr. 1 La Partea I

Teren

Nr cadastral	Suprafața (mp)*	Observații / Referințe
	1.709	

* Suprafața este determinată în planul de proiecție Stereo 70.



Date referitoare la teren

Crt	Categorie folosință	Intravilan	Suprafața (mp)	Tarla	Parcelă	Nr. topo	Observații / Referințe
1	curți constructii	DA	400	15	139	-	
2	faneata	DA	1.309	15	139	-	

Date referitoare la construcții

Crt	Număr	Destinație construcție	Supraf. (mp)	Situație juridică	Observații / Referințe
A1.1		construcții de locuințe	97	Fara acte	Nr. niveluri:1; S. construita la sol:97 mp; LOCUINTA
A1.2		construcții anexa	37	Fara acte	Nr. niveluri:1; S. construita la sol:37 mp; ANEXA
A1.3		construcții anexa	35	Fara acte	Nr. niveluri:1; S. construita la sol:35 mp; ANEXA

Lungime Segmente

1) Valorile lungimilor segmentelor sunt obținute din proiecție în plan.

Punct început	X / Y	Punct sfârșit	X / Y	Lungime segment (** (m)
1	547.251,56 409.026,938	2	547.254,722 409.028,573	3.56

Punct început	X / Y	Punct sfârșit	X / Y	Lungime segment (** (m)
2	547.254,722 409.028,573	3	547.240,538 409.035,587	15.823
3	547.240,538 409.035,587	4	547.226,204 409.042,526	15.925
4	547.226,204 409.042,526	5	547.222,873 409.042,966	3.36
5	547.222,873 409.042,966	6	547.218,941 409.045,079	4.464
6	547.218,941 409.045,079	7	547.215,167 409.038,213	7.835
7	547.215,167 409.038,213	8	547.211,874 409.032,983	6.18
8	547.211,874 409.032,983	9	547.208,357 409.024,083	9.57
9	547.208,357 409.024,083	10	547.207,79 409.020,408	3.718
10	547.207,79 409.020,408	11	547.205,229 408.993,676	26.855
11	547.205,229 408.993,676	12	547.238,444 408.995,099	33.245
12	547.238,444 408.995,099	13	547.246,958 408.995,105	8.514
13	547.246,958 408.995,105	14	547.245,523 409.010,91	15.87
14	547.245,523 409.010,91	15	547.244,234 409.025,543	14.69
15	547.244,234 409.025,543	16	547.244,934 409.026,518	1.2
16	547.244,934 409.026,518	1	547.251,56 409.026,938	6.639

** Lungimile segmentelor sunt determinate în planul de proiecție Stereo 70 și sunt rotunjite la 1 milimetru.

*** Distanța dintre puncte este formată din segmente cumulate ce sunt mai mici decât valoarea 1 milimetru.

**DATE DESPRE IMOBILUL NR. 468**

Oficiul de Cadastru și Publicitate Imobiliară PRAHOVA
Biroul de Cadastru și Publicitate Imobiliară Câmpina

A. Partea I. Descrierea imobilului

TEREN Intravilan

Adresa: Loc. Adunati, Jud. Prahova

Nr. Crt	Nr cadastral Nr. topografic	Suprafața* (mp)	Observații / Referințe
A1		2.054	Sector cadastral:26 Teren imprejmuit;

B. Partea II. Proprietari și acte

Inscrieri privitoare la dreptul de proprietate și alte drepturi reale		Referințe
/		
Act Normativ nr. 7, din 13/03/1996 emis de PARLAMENTUL ROMANIEI (ART.13);		
B1	Inscrierea posesiei, drept de PROPRIETATE, dobandit prin Constituire, cota actuala 1/1 1) NEIDENTIFICAT NEIDENTIFICAT	A1
B2	SE NOTEAZA MENTIUNEA DE PROPRIETAR NEIDENTIFICAT	A1

C. Partea III. SARCINI .

Inscrieri privind dezmembramintele dreptului de proprietate, drepturi reale de garanție și sarcini	Referințe
NU SUNT	

Anexa Nr. 1 La Partea I**Teren**

Nr cadastral	Suprafața (mp)*	Observații / Referințe
	2.054	

* Suprafața este determinată în planul de proiecție Stereo 70.

**Date referitoare la teren**

Crt	Categorie folosință	Intravilan	Suprafața (mp)	Tarla	Parcelă	Nr. topo	Observații / Referințe
1	curți constructii	DA	300	15	139	-	
2	faneata	DA	1.754	15	139	-	

Date referitoare la construcții

Crt	Număr	Destinație construcție	Supraf. (mp)	Situație juridică	Observații / Referințe
A1.1		construcții anexa	91	Fara acte	Nr. niveluri:1; S. construita la sol:91 mp; ANEXA
A1.2		construcții anexa	112	Fara acte	Nr. niveluri:1; S. construita la sol:112 mp; ANEXA

Lungime Segmente

1) Valorile lungimilor segmentelor sunt obținute din proiecție în plan.

Punct început	X / Y	Punct sfârșit	X / Y	Lungime segment (** (m)
1	547.273,312 408.981,43	2	547.274,556 408.959,353	22.112
3	547.293,315 408.973,003	4	547.302,855 408.977,212	10.427

Punct început	X / Y	Punct sfârșit	X / Y	Lungime segment (** (m)
2	547.274,556 408.959,353	3	547.293,315 408.973,003	23.2
4	547.302,855 408.977,212	5	547.295,082 408.990,388	15.298

Punct început	X / Y	Punct sfârșit	X / Y	Lungime segment (** (m)
5	547.295,082 408.990,388	6	547.289,707 409.001,779	12.595
7	547.289,303 409.003,4	8	547.289,21 409.005,062	1.665
9	547.292,331 409.016,342	10	547.295,644 409.023,056	7.487
11	547.298,203 409.026,222	12	547.304,124 409.031,764	8.11
13	547.305,047 409.032,318	14	547.312,941 409.041,82	12.353
15	547.310,833 409.044,049	16	547.305,205 409.047,496	6.6
17	547.293,241 409.046,563	18	547.290,166 409.045,679	3.2
19	547.282,563 409.041,247	20	547.274,049 409.034,603	10.8
21	547.266,872 409.028,227	22	547.263,862 409.025,965	3.765
23	547.269,942 409.004,085	1	547.273,312 408.981,43	22.904

Punct început	X / Y	Punct sfârșit	X / Y	Lungime segment (** (m)
6	547.289,707 409.001,779	7	547.289,303 409.003,4	1.671
8	547.289,21 409.005,062	9	547.292,331 409.016,342	11.704
10	547.295,644 409.023,056	11	547.298,203 409.026,222	4.071
12	547.304,124 409.031,764	13	547.305,047 409.032,318	1.076
14	547.312,941 409.041,82	15	547.310,833 409.044,049	3.068
16	547.305,205 409.047,496	17	547.293,241 409.046,563	12.0
18	547.290,166 409.045,679	19	547.282,563 409.041,247	8.8
20	547.274,049 409.034,603	21	547.266,872 409.028,227	9.6
22	547.263,862 409.025,965	23	547.269,942 409.004,085	22.709

** Lungimile segmentelor sunt determinate în planul de proiecție Stereo 70 și sunt rotunjite la 1 milimetru.

*** Distanța dintre puncte este formată din segmente cumulate ce sunt mai mici decât valoarea 1 milimetru.

**DATE DESPRE IMOBILUL NR. 469**

Oficiul de Cadastru și Publicitate Imobiliară PRAHOVA
Biroul de Cadastru și Publicitate Imobiliară Câmpina

A. Partea I. Descrierea imobilului

TEREN Intravilan

Adresa: Loc. Adunati, Jud. Prahova

Nr. Crt	Nr cadastral Nr. topografic	Suprafața* (mp)	Observații / Referințe
A1		903	Sector cadastral:26 Teren imprejmuit;

B. Partea II. Proprietari și acte

Inscrieri privitoare la dreptul de proprietate și alte drepturi reale		Referințe
/		
Act Normativ nr. 7, din 13/03/1996 emis de PARLAMENTUL ROMANIEI (ART.13);		
B1	Inscrierea posesiei, drept de PROPRIETATE, dobandit prin Constituire, cota actuala 1/1 1) NEIDENTIFICAT NEIDENTIFICAT	A1
B2	SE NOTEAZA MENTIUNEA DE PROPRIETAR NEIDENTIFICAT	A1

C. Partea III. SARCINI .

Inscrieri privind dezmembramintele dreptului de proprietate, drepturi reale de garanție și sarcini	Referințe
NU SUNT	

Anexa Nr. 1 La Partea I**Teren**

Nr cadastral	Suprafața (mp)*	Observații / Referințe
	903	

* Suprafața este determinată în planul de proiecție Stereo 70.

**Date referitoare la teren**

Crt	Categorie folosință	Intravilan	Suprafața (mp)	Tarla	Parcelă	Nr. topo	Observații / Referințe
1	curti constructii	DA	500	15	139	-	
2	arabil	DA	403	15	139	-	

Date referitoare la construcții

Crt	Număr	Destinație construcție	Supraf. (mp)	Situație juridică	Observații / Referințe
A1.1		construcții de locuințe	111	Fara acte	Nr. niveluri:1; S. construita la sol:111 mp; LOCUINTA
A1.2		construcții anexa	35	Fara acte	Nr. niveluri:1; S. construita la sol:35 mp; ANEXA

Lungime Segmente

1) Valorile lungimilor segmentelor sunt obținute din proiecție în plan.

Punct început	X / Y	Punct sfârșit	X / Y	Lungime segment (** (m)
1	547.310,026 409.011,05	2	547.308,236 409.016,254	5.503
2	547.308,236 409.016,254	3	547.304,117 409.027,687	12.153

Punct început	X / Y	Punct sfârşit	X / Y	Lungime segment (** (m)
3	547.304,117 409.027,687	4	547.304,124 409.031,764	4.077
4	547.304,124 409.031,764	5	547.298,203 409.026,222	8.11
5	547.298,203 409.026,222	6	547.295,644 409.023,056	4.071
6	547.295,644 409.023,056	7	547.292,331 409.016,342	7.487
7	547.292,331 409.016,342	8	547.289,21 409.005,062	11.704
8	547.289,21 409.005,062	9	547.289,303 409.003,4	1.665
9	547.289,303 409.003,4	10	547.289,707 409.001,779	1.671
10	547.289,707 409.001,779	11	547.295,082 408.990,388	12.595
11	547.295,082 408.990,388	12	547.302,855 408.977,212	15.298
12	547.302,855 408.977,212	13	547.312,709 408.979,067	10.027
13	547.312,709 408.979,067	14	547.320,497 408.978,91	7.79
14	547.320,497 408.978,91	15	547.312,347 409.001,896	24.388
15	547.312,347 409.001,896	16	547.308,799 409.010,644	9.44
16	547.308,799 409.010,644	1	547.310,026 409.011,05	1.292

** Lungimile segmentelor sunt determinate în planul de proiecţie Stereo 70 şi sunt rotunjite la 1 milimetru.

*** Distanţa dintre puncte este formată din segmente cumulate ce sunt mai mici decât valoarea 1 milimetru.

**DATE DESPRE IMOBILUL NR. 470**

Oficiul de Cadastru și Publicitate Imobiliară PRAHOVA
Biroul de Cadastru și Publicitate Imobiliară Câmpina

A. Partea I. Descrierea imobilului

TEREN Intravilan

Adresa: Loc. Adunati, Nr. 230, Jud. Prahova

Nr. Crt	Nr cadastral Nr. topografic	Suprafața* (mp)	Observații / Referințe
A1	20542	Din acte: 917 Masurata: 386	Sector cadastral:26 Teren imprejmuit;

Construcții

Crt	Nr cadastral Nr. topografic	Adresa	Observații / Referințe
A1.1	20542-C1	Loc. Adunati, Nr. 230, Jud. Prahova	Nr. niveluri:1; S. construita la sol:79 mp; Anexa

B. Partea II. Proprietari și acte

Inscrieri privitoare la dreptul de proprietate și alte drepturi reale		Referințe
16399 / 25/10/2012		
Act Notarial nr. 5197, din 24/10/2012 emis de IVAN MIHAELA;		
B1	Se infiinteaza cartea funciara 20542 a imobilului cu numarul cadastral 20542/Adunati, rezultat din dezmembrarea imobilului cu numarul cadastral 20530 in scris in cartea funciara 20530;	A1, A1.1
Act Administrativ nr. 1279, din 05/10/2012 emis de OCPI PRAHOVA;		
B3	se noteaza din oficiu propunerea de dezmembrare a imobilului <i>OBSERVATII: pozitie transcrisa din CF 20530/Adunati, in scrisa prin incheierea nr. 15428 din 09/10/2012;</i>	A1, A1.1
14635 / 29/06/2016		
Act Notarial nr. 2374, din 28/06/2016 emis de NP Ivan Mihaela;		
B4	Intabulare, drept de PROPRIETATEdonatie, dobandit prin Conventie, cota actuala 1/1 1) TUDORAN ANDREEA CRISTINA	A1
B5	Intabulare, drept de PROPRIETATEdonatie, dobandit prin Conventie, cota actuala 1/1 1) TUDORAN ANDREEA CRISTINA	A1.1

C. Partea III. SARCINI

Inscrieri privind dezmembramintele dreptului de proprietate, drepturi reale de garanție și sarcini		Referințe
14635 / 29/06/2016		
Act Notarial nr. 2374, din 28/06/2016 emis de NP Ivan Mihaela;		
C1	Intabulare, drept de FOLOSINTA 1) STOIAN ION	A1.1

Anexa Nr. 1 La Partea I**Teren**

Nr cadastral	Suprafața (mp)*	Observații / Referințe
20542	Din acte: 917 Masurata: 386	

* Suprafața este determinată în planul de proiecție Stereo 70.

**Date referitoare la teren**

Crt	Categorie folosință	Intra vilan	Suprafața (mp)	Tarla	Parcelă	Nr. topo	Observații / Referințe
1	curți constructii	DA	386	15	140; 142	-	Lot3

Date referitoare la construcții

Crt	Număr	Destinație construcție	Supraf. (mp)	Situație juridică	Observații / Referințe
A1.1	20542-C1	construcții anexa	79	Cu acte	Nr. niveluri:1; S. construita la sol:79 mp; Anexa

Lungime Segmente

1) Valorile lungimilor segmentelor sunt obținute din proiecție în plan.

Punct început	X / Y	Punct sfârșit	X / Y	Lungime segment (** (m)
1	547.310,026 409.011,05	2	547.308,799 409.010,644	1.292
2	547.308,799 409.010,644	3	547.312,347 409.001,896	9.44
3	547.312,347 409.001,896	4	547.320,497 408.978,91	24.388

Punct început	X / Y	Punct sfârșit	X / Y	Lungime segment (** (m)
4	547.320,497 408.978,91	5	547.328,0 408.980,266	7.625
5	547.328,0 408.980,266	6	547.326,733 408.988,416	8.248
6	547.326,733 408.988,416	7	547.321,71 409.002,869	15.301
7	547.321,71 409.002,869	8	547.328,319 409.005,158	6.994
8	547.328,319 409.005,158	9	547.324,372 409.015,691	11.248
9	547.324,372 409.015,691	10	547.317,76 409.013,282	7.037
10	547.317,76 409.013,282	11	547.314,295 409.012,464	3.56
11	547.314,295 409.012,464	1	547.310,026 409.011,05	4.497

** Lungimile segmentelor sunt determinate în planul de proiecție Stereo 70 și sunt rotunjite la 1 milimetru.

*** Distanța dintre puncte este formată din segmente cumulate ce sunt mai mici decât valoarea 1 milimetru.

**DATE DESPRE IMOBILUL NR. 471**

Oficiul de Cadastru și Publicitate Imobiliară PRAHOVA
Biroul de Cadastru și Publicitate Imobiliară Câmpina

A. Partea I. Descrierea imobilului

TEREN Intravilan

Adresa: Loc. Adunati, Nr. 230, Jud. Prahova

Nr. Crt	Nr cadastral Nr. topografic	Suprafața* (mp)	Observații / Referințe
A1	20541	Din acte: 917 Masurata: 231	Sector cadastral:26 Teren imprejmuit;

B. Partea II. Proprietari și acte

Inscrieri privitoare la dreptul de proprietate și alte drepturi reale		Referințe
16399 / 25/10/2012		
Act Notarial nr. 5197, din 24/10/2012 emis de IVAN MIHAELA;		
B1	Se infiinteaza cartea funciara 20541 a imobilului cu numarul cadastral 20541/Adunati, rezultat din dezmembrarea imobilului cu numarul cadastral 20530 inscris in cartea funciara 20530;	A1
Act Administrativ nr. 1279, din 05/10/2012 emis de OCPI PRAHOVA;		
B3	se noteaza din oficiu propunerea de dezmembrare a imobilului	A1
<i>OBSERVATII: pozitie transcrisa din CF 20530/Adunati, inscrisa prin incheierea nr. 15428 din 09/10/2012;</i>		
14638 / 29/06/2016		
Act Notarial nr. 2375, din 28/06/2016 emis de NP Ivan Mihaela;		
B4	Intabulare, drept de PROPRIETATEdonatie, dobandit prin Conventie, cota actuala 1/1 1) HOITAN IONELIA	A1

C. Partea III. SARCINI

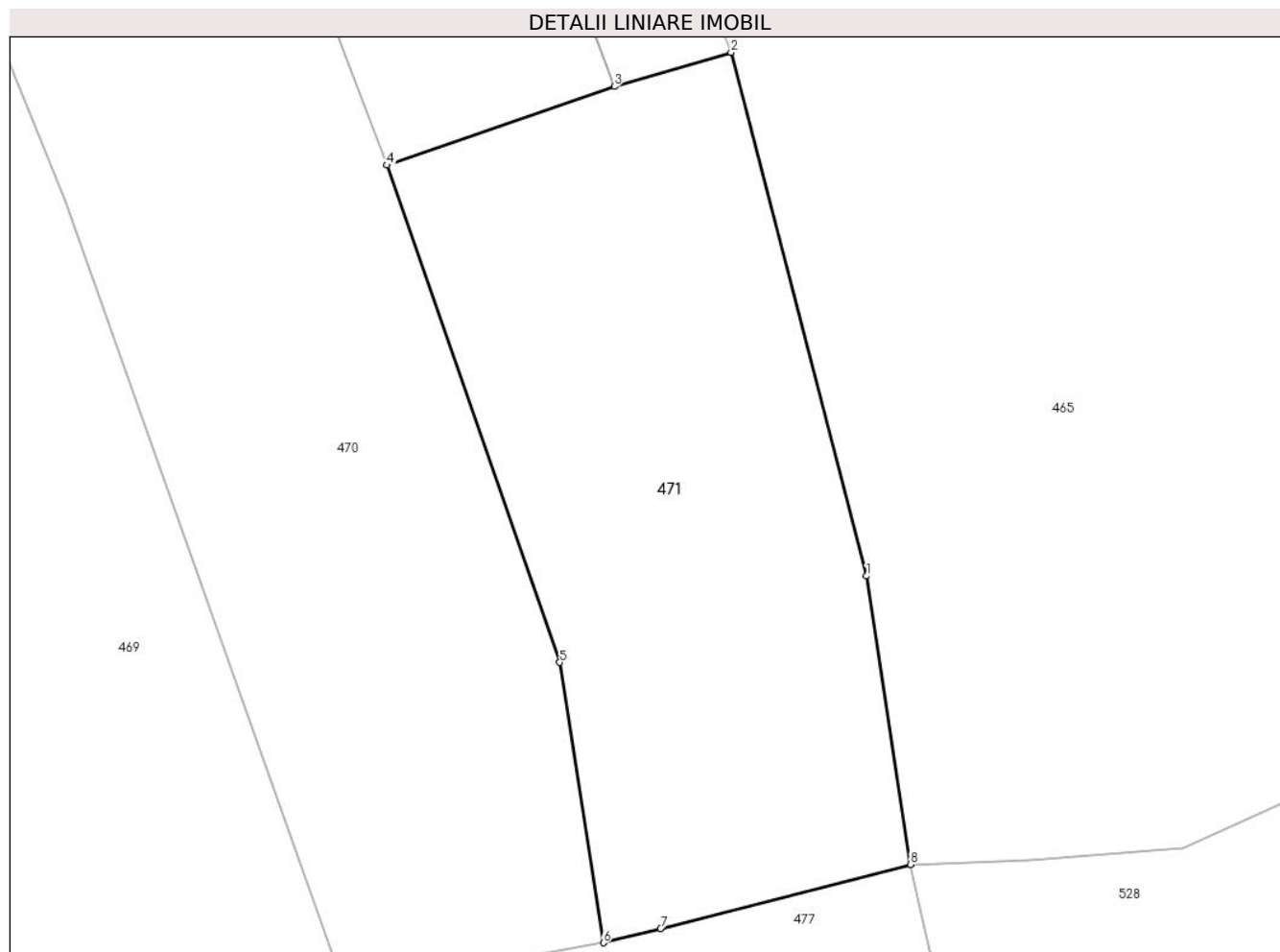
Inscrieri privind dezmembramintele dreptului de proprietate, drepturi reale de garanție și sarcini		Referințe
14638 / 29/06/2016		
Act Notarial nr. 2375, din 28/06/2016 emis de NP Ivan Mihaela;		
C1	Intabulare, drept de IPOTECA LEGALA, Valoare:0 reprezentand contraprestatie obligatie de intretinere si ingrijire 1) STOIAN RODICA	A1

Anexa Nr. 1 La Partea I

Teren

Nr cadastral	Suprafața (mp)*	Observații / Referințe
20541	Din acte: 917 Masurata: 231	

* Suprafața este determinată în planul de proiecție Stereo 70.



Date referitoare la teren

Crt	Categorie folosință	Intra vilan	Suprafața (mp)	Tarla	Parcelă	Nr. topo	Observații / Referințe
1	curți constructii	DA	231	15	140; 142	-	Lot2

Lungime Segmente

1) Valorile lungimilor segmentelor sunt obținute din proiecție în plan.

Punct început	X / Y	Punct sfârșit	X / Y	Lungime segment (** (m)
1	547.335,649 408.990,926	2	547.331,711 409.006,148	15.723
2	547.331,711 409.006,148	3	547.328,319 409.005,158	3.534
3	547.328,319 409.005,158	4	547.321,71 409.002,869	6.994
4	547.321,71 409.002,869	5	547.326,733 408.988,416	15.301
5	547.326,733 408.988,416	6	547.328,0 408.980,266	8.248

Punct început	X / Y	Punct sfârșit	X / Y	Lungime segment (** (m)
6	547.328,0 408.980,266	7	547.329,661 408.980,676	1.711
7	547.329,661 408.980,676	8	547.336,92 408.982,542	7.495
8	547.336,92 408.982,542	1	547.335,649 408.990,926	8.48

** Lungimile segmentelor sunt determinate în planul de proiecție Stereo 70 și sunt rotunjite la 1 milimetru.

*** Distanța dintre puncte este formată din segmente cumulate ce sunt mai mici decât valoarea 1 milimetru.

**DATE DESPRE IMOBILUL NR. 472**

Oficiul de Cadastru și Publicitate Imobiliară PRAHOVA
Biroul de Cadastru și Publicitate Imobiliară Câmpina

A. Partea I. Descrierea imobilului

TEREN Necunoscut

Adresa: Loc. Adunati, Jud. Prahova

Nr. Crt	Nr cadastral Nr. topografic	Suprafața* (mp)	Observații / Referințe
A1		1.469	Sector cadastral:26 Teren imprejmuit;

B. Partea II. Proprietari și acte

Inscrieri privitoare la dreptul de proprietate și alte drepturi reale		Referințe
/		
Act Normativ nr. 7, din 13/03/1996 emis de PARLAMENTUL ROMANIEI (ART.13);		
B1	Inscrierea posesiei, drept de PROPRIETATE, dobandit prin Constituire, cota actuala 1/1 1) NEIDENTIFICAT NEIDENTIFICAT	A1
B2	SE NOTEAZA MENTIUNEA DE PROPRIETAR NEIDENTIFICAT	A1

C. Partea III. SARCINI .

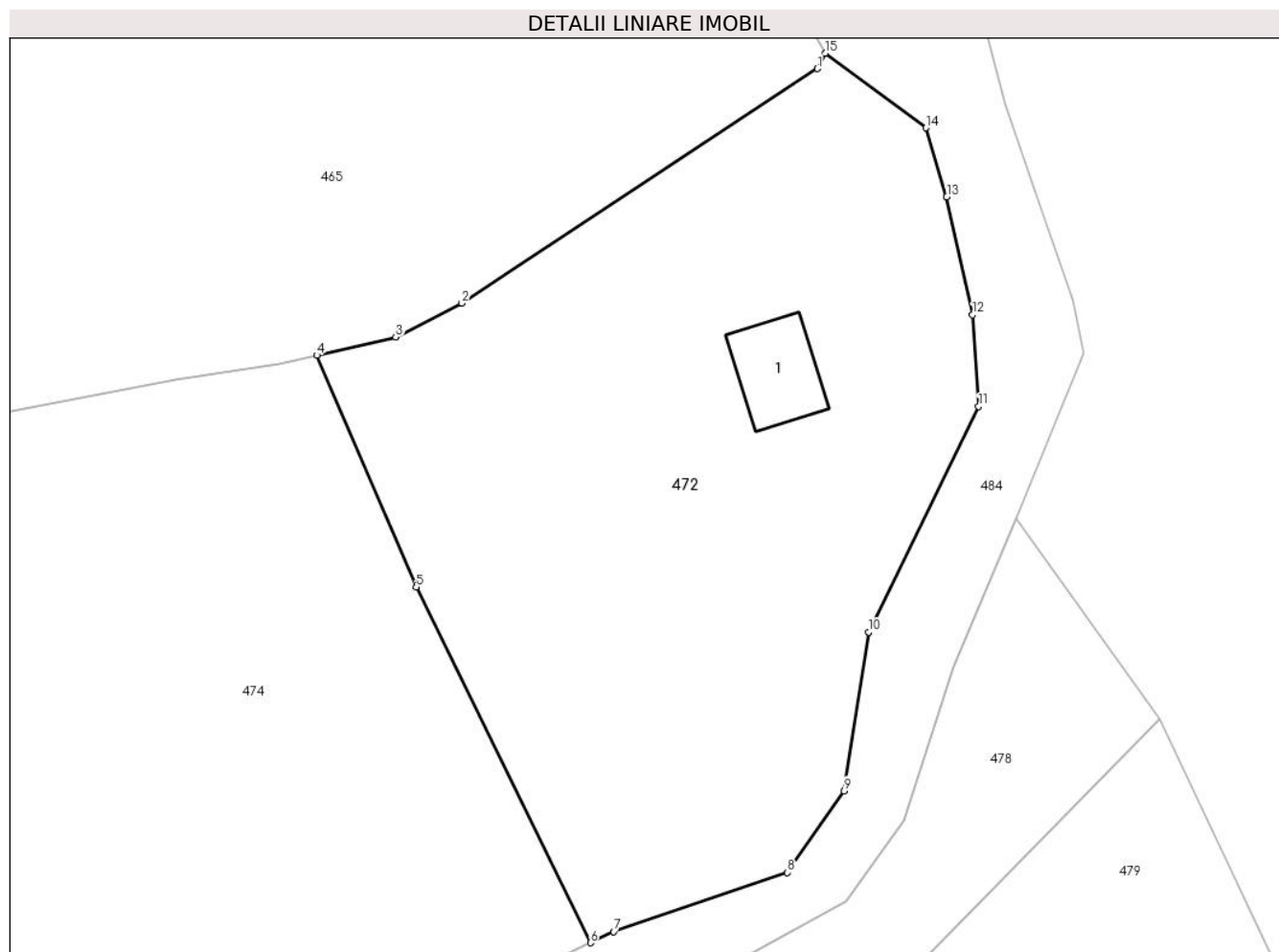
Inscrieri privind dezmembramintele dreptului de proprietate, drepturi reale de garanție și sarcini	Referințe
NU SUNT	

Anexa Nr. 1 La Partea I

Teren

Nr cadastral	Suprafața (mp)*	Observații / Referințe
	1.469	

* Suprafața este determinată în planul de proiecție Stereo 70.



Date referitoare la teren

Crt	Categorie folosință	Intravilan	Suprafața (mp)	Tarla	Parcelă	Nr. topo	Observații / Referințe
1	curti constructii	DA	300	15	-	-	
2	faneata	DA	1.031	15	-	-	
3	faneata	NU	138	15	-	-	

Date referitoare la construcții

Crt	Număr	Destinație construcție	Supraf. (mp)	Situație juridică	Observații / Referințe
A1.1		constructii anexa	33	Fara acte	Nr. niveluri:1; S. construita la sol:33 mp; ANEXA

Lungime Segmente

1) Valorile lungimilor segmentelor sunt obținute din proiecție în plan.

Punct început	X / Y	Punct sfârșit	X / Y	Lungime segment (** (m)
1	547.433,928 409.020,079	2	547.410,694 409.004,757	27.831
2	547.410,694 409.004,757	3	547.406,364 409.002,553	4.859

Punct început	X / Y	Punct sfârșit	X / Y	Lungime segment (** (m)
3	547.406,364 409.002,553	4	547.401,204 409.001,357	5.297
4	547.401,204 409.001,357	5	547.407,708 408.986,211	16.483
5	547.407,708 408.986,211	6	547.419,106 408.962,976	25.88
6	547.419,106 408.962,976	7	547.420,615 408.963,7	1.674
7	547.420,615 408.963,7	8	547.431,978 408.967,559	12.0
8	547.431,978 408.967,559	9	547.435,693 408.972,893	6.5
9	547.435,693 408.972,893	10	547.437,273 408.983,273	10.5
10	547.437,273 408.983,273	11	547.444,481 408.998,004	16.4
11	547.444,481 408.998,004	12	547.444,08 409.003,994	6.003
12	547.444,08 409.003,994	13	547.442,393 409.011,708	7.896
13	547.442,393 409.011,708	14	547.441,038 409.016,218	4.709
14	547.441,038 409.016,218	15	547.434,437 409.021,083	8.2
15	547.434,437 409.021,083	1	547.433,928 409.020,079	1.126

** Lungimile segmentelor sunt determinate în planul de proiecție Stereo 70 și sunt rotunjite la 1 milimetru.

*** Distanța dintre puncte este formată din segmente cumulate ce sunt mai mici decât valoarea 1 milimetru.

**DATE DESPRE IMOBILUL NR. 473**

Oficiul de Cadastru și Publicitate Imobiliară PRAHOVA
Biroul de Cadastru și Publicitate Imobiliară Câmpina

A. Partea I. Descrierea imobilului

TEREN Intravilan

Adresa: Loc. Adunati, Jud. Prahova

Nr. Crt	Nr cadastral Nr. topografic	Suprafața* (mp)	Observații / Referințe
A1		2.092	Sector cadastral:26 Teren imprejmuit;

B. Partea II. Proprietari și acte

Inscrieri privitoare la dreptul de proprietate și alte drepturi reale		Referințe
/		
Act Normativ nr. 7, din 13/03/1996 emis de PARLAMENTUL ROMANIEI (ART.13);		
B1	Inscrierea posesiei, drept de PROPRIETATE, dobandit prin Constituire, cota actuala 1/1 1) NEIDENTIFICAT NEIDENTIFICAT	A1
B2	SE NOTEAZA MENTIUNEA DE PROPRIETAR NEIDENTIFICAT	A1

C. Partea III. SARCINI .

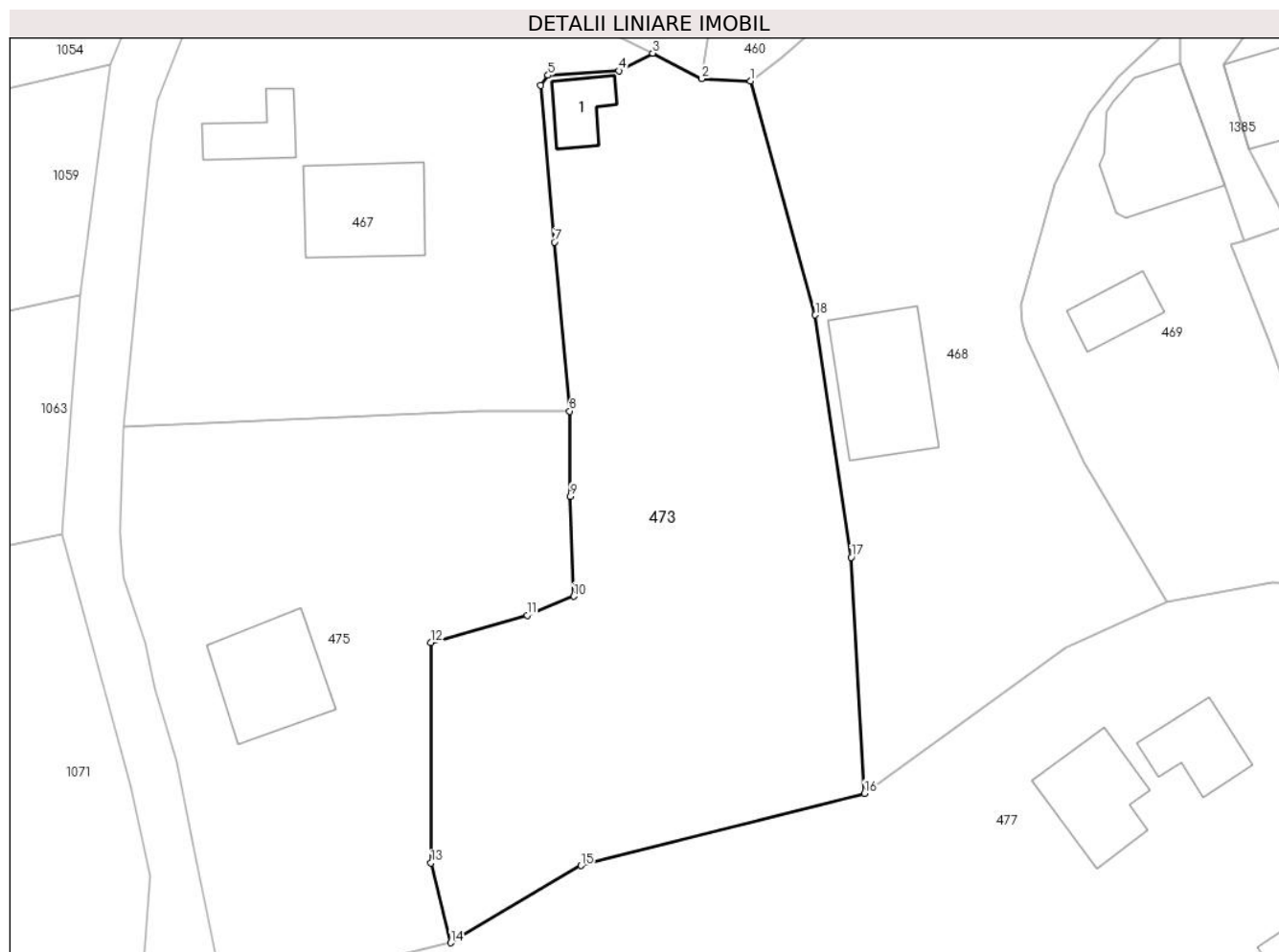
Inscrieri privind dezmembramintele dreptului de proprietate, drepturi reale de garanție și sarcini	Referințe
NU SUNT	

Anexa Nr. 1 La Partea I

Teren

Nr cadastral	Suprafața (mp)*	Observații / Referințe
	2.092	

* Suprafața este determinată în planul de proiecție Stereo 70.



Date referitoare la teren

Crt	Categorie folosință	Intravilan	Suprafața (mp)	Tarla	Parcelă	Nr. topo	Observații / Referințe
1	curți constructii	DA	400	15	139	-	
2	livada	DA	1.692	15	139	-	

Date referitoare la construcții

Crt	Număr	Destinație construcție	Supraf. (mp)	Situație juridică	Observații / Referințe
A1.1		construcții de locuințe	31	Fara acte	Nr. niveluri:1; S. construita la sol:31 mp; LOCUINTA

Lungime Segmente

1) Valorile lungimilor segmentelor sunt obținute din proiecție în plan.

Punct început	X / Y	Punct sfârșit	X / Y	Lungime segment (** (m)
1	547.263,862 409.025,965	2	547.259,298 409.026,2	4.57
2	547.259,298 409.026,2	3	547.254,722 409.028,573	5.155
3	547.254,722 409.028,573	4	547.251,56 409.026,938	3.56

Punct început	X / Y	Punct sfârșit	X / Y	Lungime segment (** (m)
4	547.251,56 409.026,938	5	547.244,934 409.026,518	6.639
5	547.244,934 409.026,518	6	547.244,234 409.025,543	1.2
6	547.244,234 409.025,543	7	547.245,523 409.010,91	14.69
7	547.245,523 409.010,91	8	547.246,958 408.995,105	15.87
8	547.246,958 408.995,105	9	547.247,014 408.987,125	7.98
9	547.247,014 408.987,125	10	547.247,339 408.977,781	9.35
10	547.247,339 408.977,781	11	547.242,973 408.976,014	4.71
11	547.242,973 408.976,014	12	547.233,952 408.973,445	9.38
12	547.233,952 408.973,445	13	547.233,985 408.952,862	20.583
13	547.233,985 408.952,862	14	547.235,817 408.945,378	7.705
14	547.235,817 408.945,378	15	547.248,024 408.952,601	14.184
15	547.248,024 408.952,601	16	547.274,556 408.959,353	27.378
16	547.274,556 408.959,353	17	547.273,312 408.981,43	22.112
17	547.273,312 408.981,43	18	547.269,942 409.004,085	22.904
18	547.269,942 409.004,085	1	547.263,862 409.025,965	22.709

** Lungimile segmentelor sunt determinate în planul de proiecție Stereo 70 și sunt rotunjite la 1 milimetru.

*** Distanța dintre puncte este formată din segmente cumulate ce sunt mai mici decât valoarea 1 milimetru.

**DATE DESPRE IMOBILUL NR. 474**

Oficiul de Cadastru și Publicitate Imobiliară PRAHOVA
Biroul de Cadastru și Publicitate Imobiliară Câmpina

A. Partea I. Descrierea imobilului

TEREN Intravilan

Adresa: Loc. Adunati, Jud. Prahova

Nr. Crt	Nr cadastral Nr. topografic	Suprafața* (mp)	Observații / Referințe
A1		2.378	Sector cadastral:26 Teren imprejmuit;

B. Partea II. Proprietari și acte

Inscrieri privitoare la dreptul de proprietate și alte drepturi reale		Referințe
/		
Act Normativ nr. 7, din 13/03/1996 emis de PARLAMENTUL ROMANIEI (ART.13);		
B1	Inscrierea posesiei, drept de PROPRIETATE, dobandit prin Constituire, cota actuala 1/1 1) NEIDENTIFICAT NEIDENTIFICAT	A1
B2	SE NOTEAZA MENTIUNEA DE PROPRIETAR NEIDENTIFICAT	A1

C. Partea III. SARCINI .

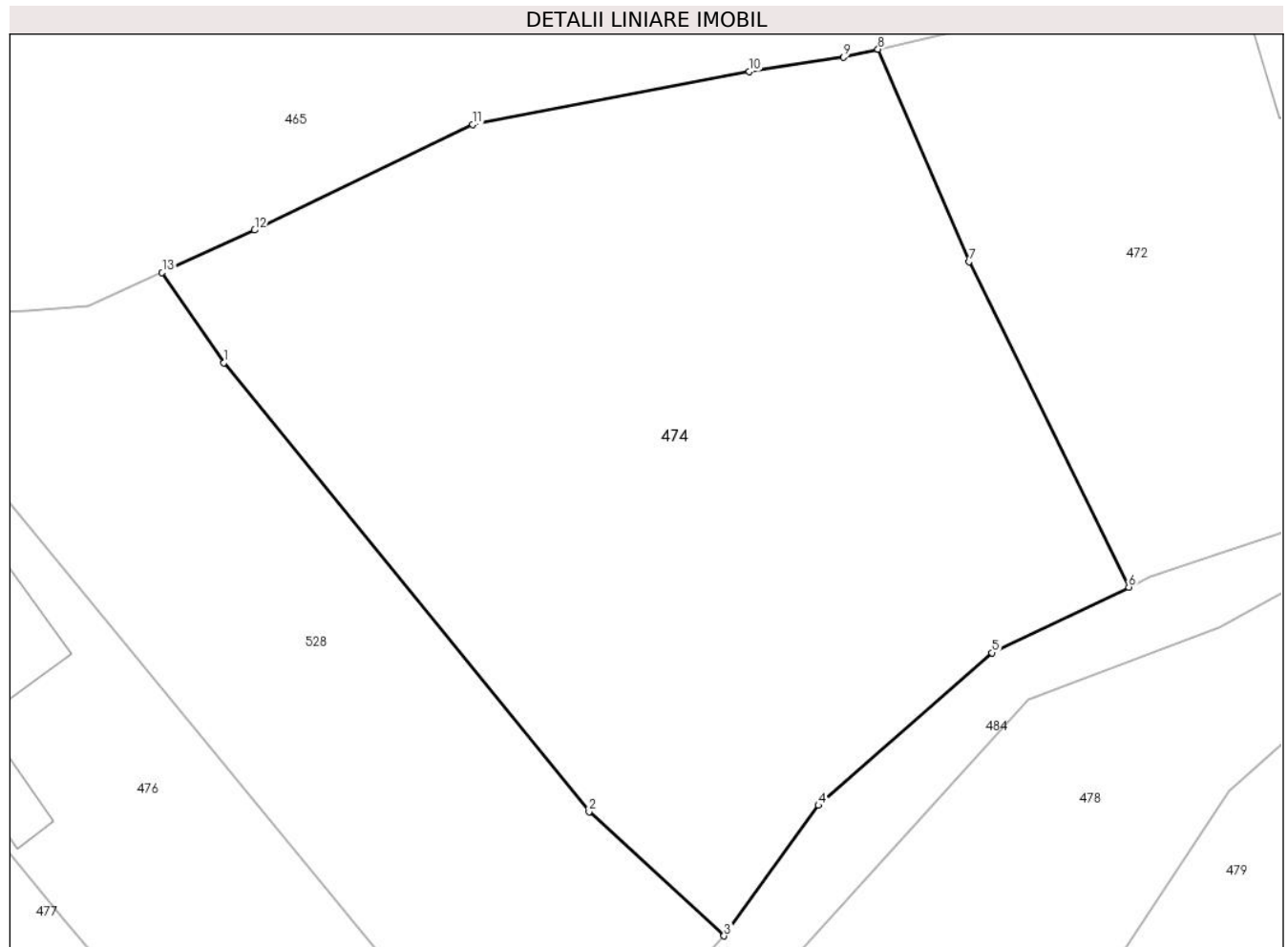
Inscrieri privind dezmembramintele dreptului de proprietate, drepturi reale de garanție și sarcini	Referințe
NU SUNT	

Anexa Nr. 1 La Partea I

Teren

Nr cadastral	Suprafața (mp)*	Observații / Referințe
	2.378	

* Suprafața este determinată în planul de proiecție Stereo 70.



Date referitoare la teren

Crt	Categorie folosință	Intravilan	Suprafața (mp)	Tarla	Parcelă	Nr. topo	Observații / Referințe
1	faneata	DA	2.378	15	143	-	

Lungime Segmente

1) Valorile lungimilor segmentelor sunt obținute din proiecție în plan.

Punct început	X / Y	Punct sfârșit	X / Y	Lungime segment (** (m)
1	547.354,481 408.978,981	2	547.380,562 408.946,958	41.3
2	547.380,562 408.946,958	3	547.390,202 408.938,088	13.1
3	547.390,202 408.938,088	4	547.396,955 408.947,396	11.5
4	547.396,955 408.947,396	5	547.409,346 408.958,292	16.5
5	547.409,346 408.958,292	6	547.419,106 408.962,976	10.826

Punct început	X / Y	Punct sfârșit	X / Y	Lungime segment (** (m)
6	547.419,106 408.962,976	7	547.407,708 408.986,211	25.88
7	547.407,708 408.986,211	8	547.401,204 409.001,357	16.483
8	547.401,204 409.001,357	9	547.398,729 409.000,783	2.541
9	547.398,729 409.000,783	10	547.392,008 408.999,759	6.799
10	547.392,008 408.999,759	11	547.372,25 408.995,981	20.116
11	547.372,25 408.995,981	12	547.356,673 408.988,445	17.304
12	547.356,673 408.988,445	13	547.350,079 408.985,416	7.256
13	547.350,079 408.985,416	1	547.354,481 408.978,981	7.796

** Lungimile segmentelor sunt determinate în planul de proiecție Stereo 70 și sunt rotunjite la 1 milimetru.

*** Distanța dintre puncte este formată din segmente cumulate ce sunt mai mici decât valoarea 1 milimetru.

**DATE DESPRE IMOBILUL NR. 475**

Oficiul de Cadastru și Publicitate Imobiliară PRAHOVA
Biroul de Cadastru și Publicitate Imobiliară Câmpina

A. Partea I. Descrierea imobilului

TEREN Intravilan

Adresa: Loc. Adunati, Jud. Prahova

Nr. Crt	Nr cadastral Nr. topografic	Suprafața* (mp)	Observații / Referințe
A1		1.591	Sector cadastral:26 Teren imprejmuit;

B. Partea II. Proprietari și acte

Inscrieri privitoare la dreptul de proprietate și alte drepturi reale		Referințe
/		
Act Normativ nr. 7, din 13/03/1996 emis de PARLAMENTUL ROMANIEI (ART.13);		
B1	Inscrierea posesiei, drept de PROPRIETATE, dobandit prin Constituire, cota actuala 1/1 1) NEIDENTIFICAT NEIDENTIFICAT	A1
B2	SE NOTEAZA MENTIUNEA DE PROPRIETAR NEIDENTIFICAT	A1

C. Partea III. SARCINI .

Inscrieri privind dezmembramintele dreptului de proprietate, drepturi reale de garanție și sarcini	Referințe
NU SUNT	

Anexa Nr. 1 La Partea I

Teren

Nr cadastral	Suprafața (mp)*	Observații / Referințe
	1.591	

* Suprafața este determinată în planul de proiecție Stereo 70.



Date referitoare la teren

Crt	Categorie folosință	Intra vilan	Suprafața (mp)	Tarla	Parcelă	Nr. topo	Observații / Referințe
1	curti constructii	DA	500	15	139	-	
2	faneata	DA	1.091	15	139	-	

Date referitoare la construcții

Crt	Număr	Destinație construcție	Supraf. (mp)	Situație juridică	Observații / Referințe
A1.1		construcții de locuințe	95	Fara acte	Nr. niveluri:1; S. construita la sol:95 mp; LOCUINTA

Lungime Segmente

1) Valorile lungimilor segmentelor sunt obținute din proiecție în plan.

Punct început	X / Y	Punct sfârșit	X / Y	Lungime segment (** (m)
1	547.204,861 408.983,83	2	547.205,154 408.979,469	4.371
2	547.205,154 408.979,469	3	547.207,209 408.973,37	6.436
3	547.207,209 408.973,37	4	547.208,138 408.969,087	4.383

Punct început	X / Y	Punct sfârșit	X / Y	Lungime segment (** (m)
4	547.208,138 408.969,087	5	547.210,183 408.962,352	7.039
5	547.210,183 408.962,352	6	547.211,925 408.953,161	9.355
6	547.211,925 408.953,161	7	547.214,375 408.941,497	11.919
7	547.214,375 408.941,497	8	547.216,946 408.938,207	4.175
8	547.216,946 408.938,207	9	547.227,057 408.943,225	11.288
9	547.227,057 408.943,225	10	547.235,817 408.945,378	9.021
10	547.235,817 408.945,378	11	547.233,985 408.952,862	7.705
11	547.233,985 408.952,862	12	547.233,952 408.973,445	20.583
12	547.233,952 408.973,445	13	547.242,973 408.976,014	9.38
13	547.242,973 408.976,014	14	547.247,339 408.977,781	4.71
14	547.247,339 408.977,781	15	547.247,014 408.987,125	9.35
15	547.247,014 408.987,125	16	547.246,958 408.995,105	7.98
16	547.246,958 408.995,105	17	547.238,444 408.995,099	8.514
17	547.238,444 408.995,099	18	547.205,229 408.993,676	33.245
18	547.205,229 408.993,676	1	547.204,861 408.983,83	9.853

** Lungimile segmentelor sunt determinate în planul de proiecție Stereo 70 și sunt rotunjite la 1 milimetru.

*** Distanța dintre puncte este formată din segmente cumulate ce sunt mai mici decât valoarea 1 milimetru.

**DATE DESPRE IMOBILUL NR. 476**

Oficiul de Cadastru și Publicitate Imobiliară PRAHOVA
Biroul de Cadastru și Publicitate Imobiliară Câmpina

A. Partea I. Descrierea imobilului

TEREN Intravilan

Nr. CF vechi:622

Nr. cadastral vechi:10154

Adresa: Loc. Adunati, Jud. Prahova

Nr. Crt	Nr cadastral Nr. topografic	Suprafața* (mp)	Observații / Referințe
A1	20181	1.000	Sector cadastral:26 Teren imprejmuit;

B. Partea II. Proprietari și acte

Inscrieri privitoare la dreptul de proprietate și alte drepturi reale		Referințe
25563 / 12/12/2008		
Act Notarial nr. 2444, din 11/12/2008 emis de NP DRAGAN FLORWENTINA VICTORIA;		
B1	Intabulare, drept de PROPRIETATE, dobandit prin Conventie, cota actuala 1/1 1) STANCIU CAMELIA 2) MUCIOIU ION	A1
663 / 20/01/2009		
Act Notarial nr. 97, din 19/01/2008 emis de NP Florentina Victoria Dragan "Breaza;		
B3	se noteaza noua adresa postala a imobilului de sub A-1, in baza incheierii de rectificare nr. 97/19.01.2008 la NP "Florentina Victoria Dragan"Breaza si anume " sat Adunati, pct." Mateiesti" ,judetul Prahova	A1

C. Partea III. SARCINI .

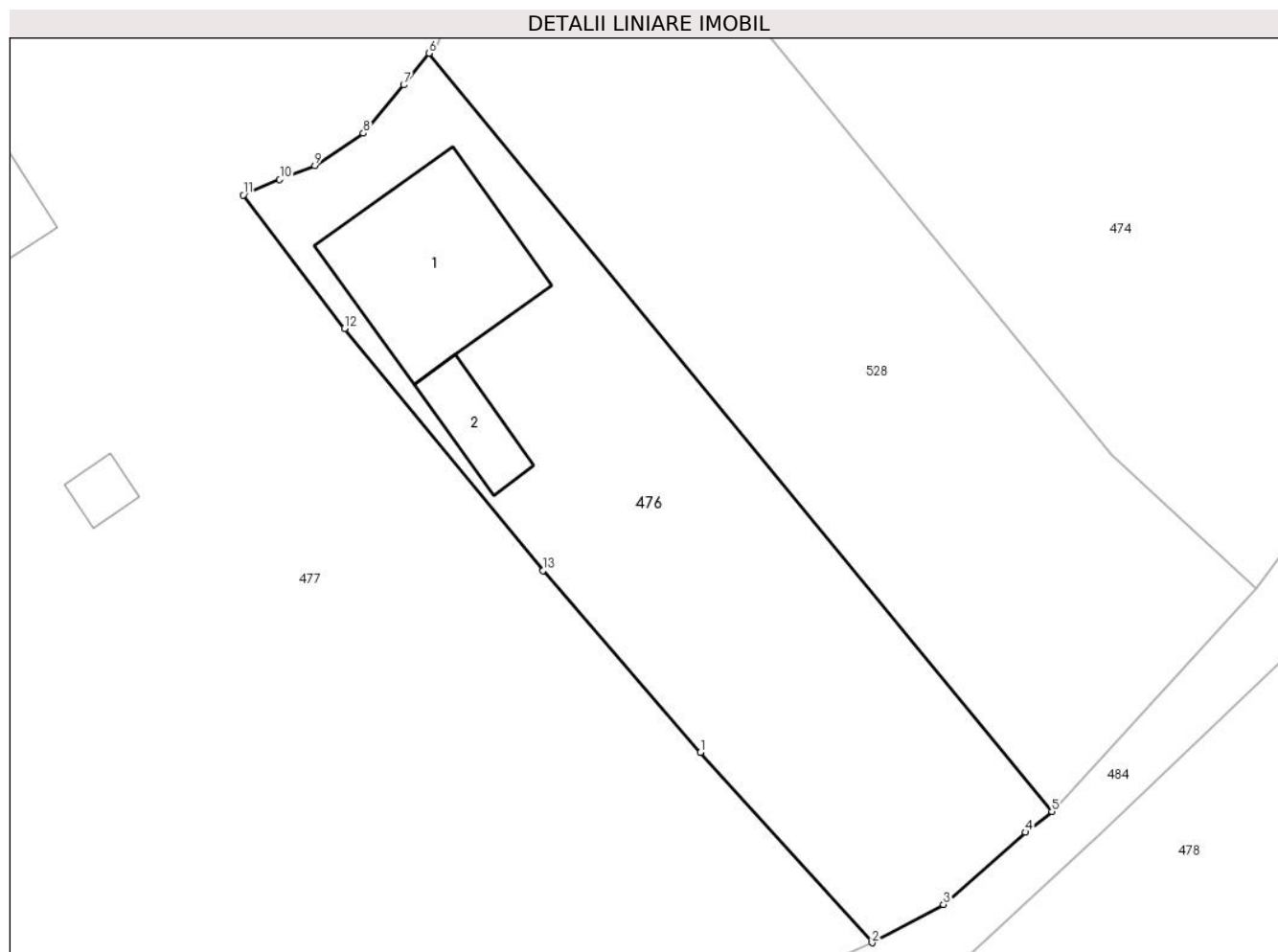
Inscrieri privind dezmembramintele dreptului de proprietate, drepturi reale de garanție și sarcini	Referințe
NU SUNT	

Anexa Nr. 1 La Partea I

Teren

Nr cadastral	Suprafața (mp)*	Observații / Referințe
20181	1.000	

* Suprafața este determinată în planul de proiecție Stereo 70.



Date referitoare la teren

Crt	Categorie folosință	Intra vilan	Suprafața (mp)	Tarla	Parcelă	Nr. topo	Observații / Referințe
1	curti constructii	DA	500	15	143	-	
2	faneata	DA	500	15	143	-	

Date referitoare la construcții

Crt	Număr	Destinație construcție	Supraf. (mp)	Situație juridică	Observații / Referințe
A1.1	20181-C1	construcții de locuințe	127	Fara acte	Nr. niveluri:2; S. construita la sol:127 mp; LOCUINTA P+M
A1.2	20181-C2	construcții anexa	30	Fara acte	Nr. niveluri:2; S. construita la sol:30 mp; ANEXA S+P

Lungime Segmente

1) Valorile lungimilor segmentelor sunt obținute din proiecție în plan.

Punct început	X / Y	Punct sfârșit	X / Y	Lungime segment (** (m)
1	547.353,4 408.927,29	2	547.364,76 408.914,7	16.958
2	547.364,76 408.914,7	3	547.369,48 408.917,24	5.36

Punct început	X / Y	Punct sfârșit	X / Y	Lungime segment (** (m)
3	547.369,48 408.917,24	4	547.374,91 408.922,01	7.228
4	547.374,91 408.922,01	5	547.376,66 408.923,37	2.216
5	547.376,66 408.923,37	6	547.335,44 408.973,51	64.908
6	547.335,44 408.973,51	7	547.333,77 408.971,41	2.683
7	547.333,77 408.971,41	8	547.331,1 408.968,22	4.16
8	547.331,1 408.968,22	9	547.327,89 408.966,07	3.863
9	547.327,89 408.966,07	10	547.325,57 408.965,16	2.492
10	547.325,57 408.965,16	11	547.323,16 408.964,14	2.617
11	547.323,16 408.964,14	12	547.329,84 408.955,3	11.08
12	547.329,84 408.955,3	13	547.342,99 408.939,31	20.703
13	547.342,99 408.939,31	1	547.353,4 408.927,29	15.901

** Lungimile segmentelor sunt determinate în planul de proiecție Stereo 70 și sunt rotunjite la 1 milimetru.

*** Distanța dintre puncte este formată din segmente cumulate ce sunt mai mici decât valoarea 1 milimetru.

**DATE DESPRE IMOBILUL NR. 477**

Oficiul de Cadastru și Publicitate Imobiliară PRAHOVA
Biroul de Cadastru și Publicitate Imobiliară Câmpina

A. Partea I. Descrierea imobilului

TEREN Intravilan

Adresa: Loc. Adunati, Jud. Prahova

Nr. Crt	Nr cadastral Nr. topografic	Suprafața* (mp)	Observații / Referințe
A1		7.976	Sector cadastral:26 Teren imprejmuit;

B. Partea II. Proprietari și acte

Inscrieri privitoare la dreptul de proprietate și alte drepturi reale		Referințe
/		
Act Normativ nr. 7, din 13/03/1996 emis de PARLAMENTUL ROMANIEI (ART.13);		
B1	Inscrierea posesiei, drept de PROPRIETATE, dobandit prin Constituire, cota actuala 1/1 1) NEIDENTIFICAT NEIDENTIFICAT	A1
B2	SE NOTEAZA MENTIUNEA DE PROPRIETAR NEIDENTIFICAT	A1

C. Partea III. SARCINI .

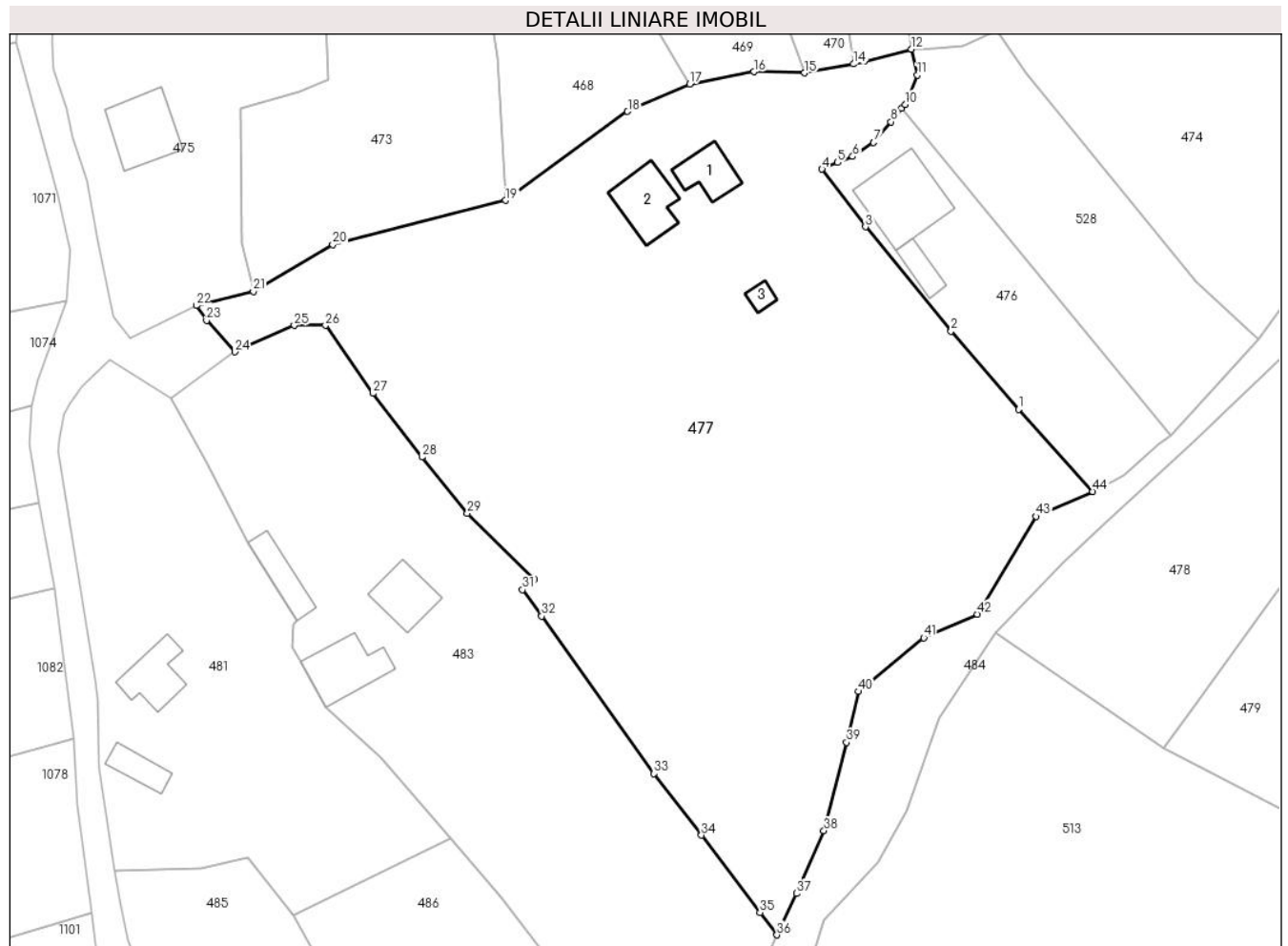
Inscrieri privind dezmembramintele dreptului de proprietate, drepturi reale de garanție și sarcini	Referințe
NU SUNT	

Anexa Nr. 1 La Partea I

Teren

Nr cadastral	Suprafața (mp)*	Observații / Referințe
	7.976	

* Suprafața este determinată în planul de proiecție Stereo 70.



Date referitoare la teren

Crt	Categorie folosință	Intravilan	Suprafața (mp)	Tarla	Parcelă	Nr. topo	Observații / Referințe
1	curți constructii	DA	1.000	15	140	-	
2	livada	DA	6.976	15	140	-	

Date referitoare la construcții

Crt	Număr	Destinație construcție	Supraf. (mp)	Situație juridică	Observații / Referințe
A1.1		construcții de locuințe	51	Fara acte	Nr. niveluri:2; S. construita la sol:51 mp; LOCUINTA S+P
A1.2		construcții de locuințe	79	Fara acte	Nr. niveluri:1; S. construita la sol:79 mp; LOCUINTA
A1.3		construcții anexa	13	Fara acte	Nr. niveluri:1; S. construita la sol:13 mp; ANEXA

Lungime Segmente

1) Valorile lungimilor segmentelor sunt obținute din proiecție în plan.

Punct început	X / Y	Punct sfârșit	X / Y	Lungime segment	Punct început	X / Y	Punct sfârșit	X / Y	Lungime segment	Punct început	X / Y	Punct sfârșit	X / Y	Lungime segment
1	547.353,4 408.927,29	2	547.342,99 408.939,31	15.90 1	2	547.342,99 408.939,31	3	547.329,84 408.955,3	20.70 3	3	547.329,84 408.955,3	4	547.323,16 408.964,14	11.08

Punct început	X / Y	Punct sfârșit	X / Y	Lungime segment	Punct început	X / Y	Punct sfârșit	X / Y	Lungime segment	Punct început	X / Y	Punct sfârșit	X / Y	Lungime segment
4	547.323,16 408.964,14	5	547.325,57 408.965,16	2.617	5	547.325,57 408.965,16	6	547.327,89 408.966,07	2.492	6	547.327,89 408.966,07	7	547.331,1 408.968,22	3.863
7	547.331,1 408.968,22	8	547.333,77 408.971,41	4.16	8	547.333,77 408.971,41	9	547.335,44 408.973,51	2.683	9	547.335,44 408.973,51	10	547.335,953 408.974,062	0.754
10	547.335,953 408.974,062	11	547.337,81 408.978,575	4.88	11	547.337,81 408.978,575	12	547.336,92 408.982,542	4.066	12	547.336,92 408.982,542	13	547.329,661 408.980,676	7.495
13	547.329,661 408.980,676	14	547.328,0 408.980,266	1.711	14	547.328,0 408.980,266	15	547.320,497 408.978,91	7.625	15	547.320,497 408.978,91	16	547.312,709 408.979,067	7.79
16	547.312,709 408.979,067	17	547.302,855 408.977,212	10.027	17	547.302,855 408.977,212	18	547.293,315 408.973,003	10.427	18	547.293,315 408.973,003	19	547.274,556 408.959,353	23.2
19	547.274,556 408.959,353	20	547.248,024 408.952,601	27.378	20	547.248,024 408.952,601	21	547.235,817 408.945,378	14.184	21	547.235,817 408.945,378	22	547.227,057 408.943,225	9.021
22	547.227,057 408.943,225	23	547.228,635 408.940,924	2.79	23	547.228,635 408.940,924	24	547.232,953 408.936,103	6.472	24	547.232,953 408.936,103	25	547.242,12 408.940,163	10.026
25	547.242,12 408.940,163	26	547.246,903 408.940,178	4.783	26	547.246,903 408.940,178	27	547.254,2 408.929,75	12.728	27	547.254,2 408.929,75	28	547.261,72 408.919,973	12.335
28	547.261,72 408.919,973	29	547.268,7 408.911,33	11.11	29	547.268,7 408.911,33	30	547.279,024 408.901,219	14.451	30	547.279,024 408.901,219	31	547.277,159 408.899,637	2.446
31	547.277,159 408.899,637	32	547.280,106 408.895,559	5.031	32	547.280,106 408.895,559	33	547.297,37 408.871,401	29.693	33	547.297,37 408.871,401	34	547.304,639 408.861,963	11.913
34	547.304,639 408.861,963	35	547.313,652 408.850,103	14.896	35	547.313,652 408.850,103	36	547.316,254 408.846,679	4.301	36	547.316,254 408.846,679	37	547.319,233 408.853,046	7.03
37	547.319,233 408.853,046	38	547.323,468 408.862,654	10.5	38	547.323,468 408.862,654	39	547.326,952 408.876,214	14.0	39	547.326,952 408.876,214	40	547.328,731 408.884,014	8.0
40	547.328,731 408.884,014	41	547.338,781 408.892,26	13.0	41	547.338,781 408.892,26	42	547.347,018 408.895,888	9.0	42	547.347,018 408.895,888	43	547.356,076 408.910,861	17.5
43	547.356,076 408.910,861	44	547.364,76 408.914,7	9.495	44	547.364,76 408.914,7	1	547.353,4 408.927,29	16.958					

** Lungimile segmentelor sunt determinate în planul de proiecție Stereo 70 și sunt rotunjite la 1 milimetru.

*** Distanța dintre puncte este formată din segmente cumulate ce sunt mai mici decât valoarea 1 milimetru.

**DATE DESPRE IMOBILUL NR. 478**

Oficiul de Cadastru și Publicitate Imobiliară PRAHOVA
Biroul de Cadastru și Publicitate Imobiliară Câmpina

A. Partea I. Descrierea imobilului

TEREN Necunoscut

Adresa: Loc. Adunati, Jud. Prahova

Nr. Crt	Nr cadastral Nr. topografic	Suprafața* (mp)	Observații / Referințe
A1		2.492	Sector cadastral:26 Teren imprejmuit;

B. Partea II. Proprietari și acte

Inscrieri privitoare la dreptul de proprietate și alte drepturi reale		Referințe
/		
Act Normativ nr. 7, din 13/03/1996 emis de PARLAMENTUL ROMANIEI (ART.13);		
B1	Inscrierea posesiei, drept de PROPRIETATE, dobandit prin Constituire, cota actuala 1/1 1) NEIDENTIFICAT NEIDENTIFICAT	A1
B2	SE NOTEAZA MENTIUNEA DE PROPRIETAR NEIDENTIFICAT	A1

C. Partea III. SARCINI .

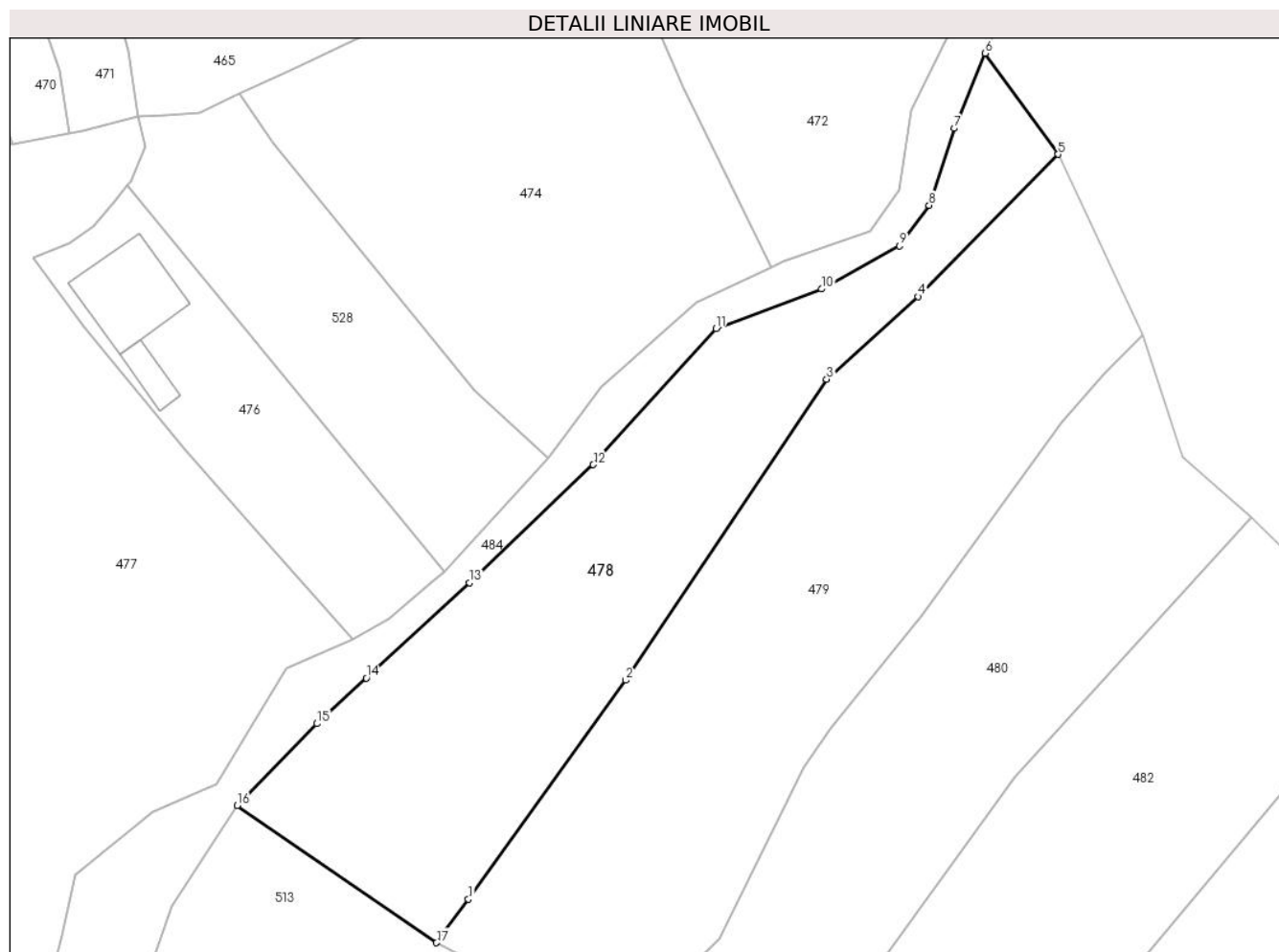
Inscrieri privind dezmembramintele dreptului de proprietate, drepturi reale de garanție și sarcini	Referințe
NU SUNT	

Anexa Nr. 1 La Partea I

Teren

Nr cadastral	Suprafața (mp)*	Observații / Referințe
	2.492	

* Suprafața este determinată în planul de proiecție Stereo 70.



Date referitoare la teren

Crt	Categorie folosință	Intra vilan	Suprafața (mp)	Tarla	Parcelă	Nr. topo	Observații / Referințe
1	faneata	DA	2.424	25	1371	-	
2	faneata	NU	68	25	1371	-	

Lungime Segmente

1) Valorile lungimilor segmentelor sunt obținute din proiecție în plan.

Punct început	X / Y	Punct sfârșit	X / Y	Lungime segment (** (m)
1	547.379,764 408.880,904	2	547.400,192 408.909,324	35.0
2	547.400,192 408.909,324	3	547.426,3 408.948,406	47.0
3	547.426,3 408.948,406	4	547.438,168 408.959,137	16.0
4	547.438,168 408.959,137	5	547.456,342 408.977,592	25.901

Punct început	X / Y	Punct sfârșit	X / Y	Lungime segment (** (m)
5	547.456,342 408.977,592	6	547.446,905 408.990,706	16.157
6	547.446,905 408.990,706	7	547.442,866 408.980,955	10.555
7	547.442,866 408.980,955	8	547.439,598 408.970,977	10.5
8	547.439,598 408.970,977	9	547.435,779 408.965,717	6.5
9	547.435,779 408.965,717	10	547.425,624 408.960,11	11.6
10	547.425,624 408.960,11	11	547.411,959 408.954,969	14.6
11	547.411,959 408.954,969	12	547.396,0 408.937,312	23.8
12	547.396,0 408.937,312	13	547.379,925 408.922,001	22.2
13	547.379,925 408.922,001	14	547.366,497 408.909,613	18.27
14	547.366,497 408.909,613	15	547.360,08 408.903,693	8.73
15	547.360,08 408.903,693	16	547.349,758 408.893,087	14.8
16	547.349,758 408.893,087	17	547.375,625 408.875,259	31.416
17	547.375,625 408.875,259	1	547.379,764 408.880,904	7.0

** Lungimile segmentelor sunt determinate în planul de proiecție Stereo 70 și sunt rotunjite la 1 milimetru.

*** Distanța dintre puncte este formată din segmente cumulate ce sunt mai mici decât valoarea 1 milimetru.

**DATE DESPRE IMOBILUL NR. 479**

Oficiul de Cadastru și Publicitate Imobiliară PRAHOVA
Biroul de Cadastru și Publicitate Imobiliară Câmpina

A. Partea I. Descrierea imobilului

TEREN Necunoscut

Adresa: Loc. Adunati, Jud. Prahova

Nr. Crt	Nr cadastral Nr. topografic	Suprafața* (mp)	Observații / Referințe
A1		3.257	Sector cadastral:26 Teren imprejmuit;

B. Partea II. Proprietari și acte

Inscrieri privitoare la dreptul de proprietate și alte drepturi reale		Referințe
/		
Act Normativ nr. 7, din 13/03/1996 emis de PARLAMENTUL ROMANIEI (ART.13);		
B1	Inscrierea posesiei, drept de PROPRIETATE, dobandit prin Constituire, cota actuala 1/1 1) NEIDENTIFICAT NEIDENTIFICAT	A1
B2	SE NOTEAZA MENTIUNEA DE PROPRIETAR NEIDENTIFICAT	A1

C. Partea III. SARCINI .

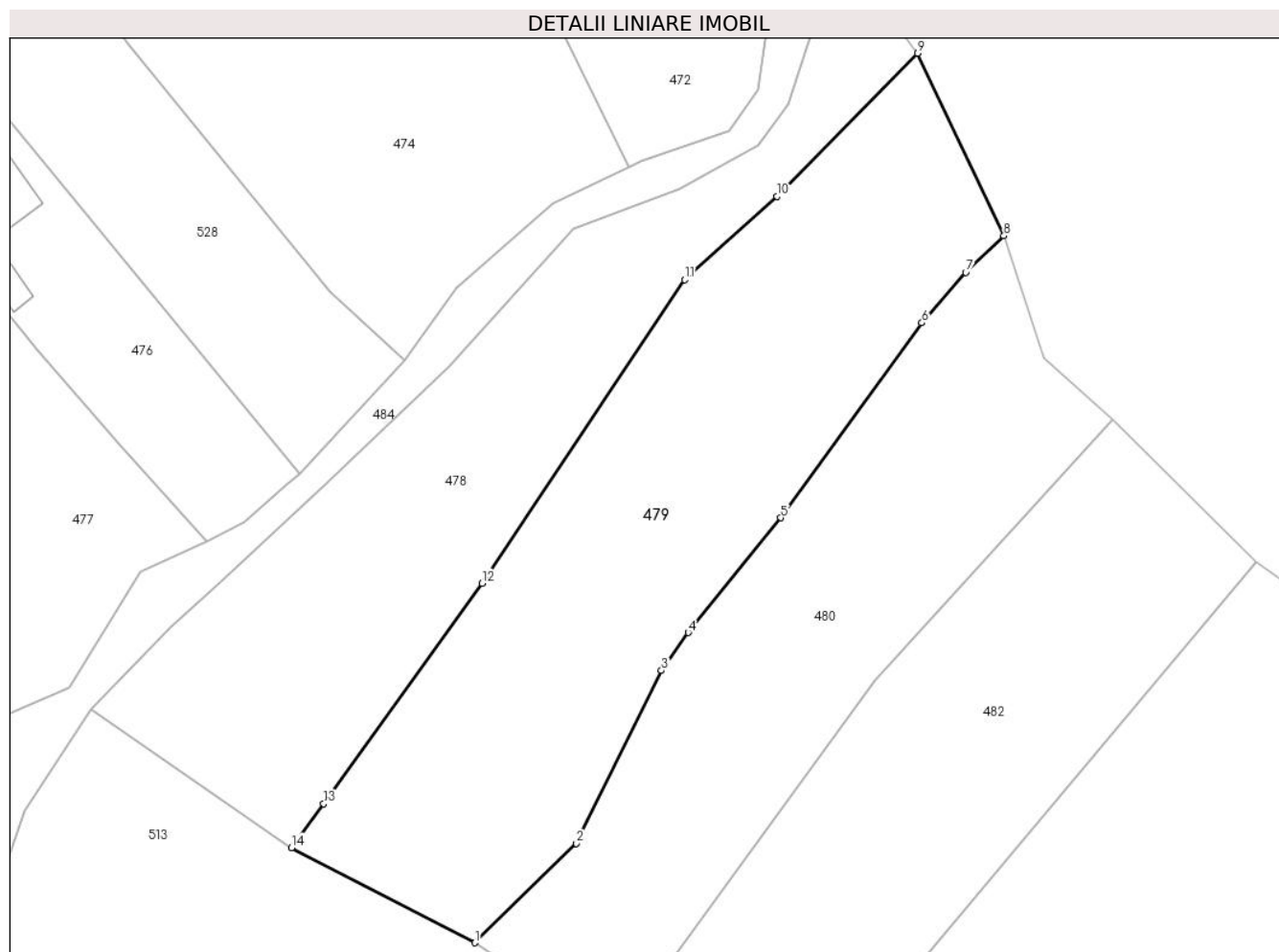
Inscrieri privind dezmembramintele dreptului de proprietate, drepturi reale de garanție și sarcini	Referințe
NU SUNT	

Anexa Nr. 1 La Partea I

Teren

Nr cadastral	Suprafața (mp)*	Observații / Referințe
	3.257	

* Suprafața este determinată în planul de proiecție Stereo 70.



Date referitoare la teren

Crt	Categorie folosință	Intravilan	Suprafața (mp)	Tarla	Parcelă	Nr. topo	Observații / Referințe
1	faneata	DA	3.188	25	1372,1373	-	
2	faneata	NU	69	25	1373	-	

Lungime Segmente

1) Valorile lungimilor segmentelor sunt obținute din proiecție în plan.

Punct început	X / Y	Punct sfârșit	X / Y	Lungime segment (** (m)
1	547.399,266 408.863,007	2	547.412,344 408.875,79	18.288
2	547.412,344 408.875,79	3	547.423,301 408.898,073	24.831
3	547.423,301 408.898,073	4	547.426,76 408.902,976	6.0
4	547.426,76 408.902,976	5	547.438,708 408.917,749	19.0

Punct început	X / Y	Punct sfârșit	X / Y	Lungime segment (** (m)
5	547.438,708 408.917,749	6	547.456,881 408.942,863	31.0
6	547.456,881 408.942,863	7	547.462,54 408.949,34	8.6
7	547.462,54 408.949,34	8	547.467,432 408.954,062	6.8
8	547.467,432 408.954,062	9	547.456,342 408.977,592	26.012
9	547.456,342 408.977,592	10	547.438,168 408.959,137	25.901
10	547.438,168 408.959,137	11	547.426,3 408.948,406	16.0
11	547.426,3 408.948,406	12	547.400,192 408.909,324	47.0
12	547.400,192 408.909,324	13	547.379,764 408.880,904	35.0
13	547.379,764 408.880,904	14	547.375,625 408.875,259	7.0
14	547.375,625 408.875,259	1	547.399,266 408.863,007	26.626

** Lungimile segmentelor sunt determinate în planul de proiecție Stereo 70 și sunt rotunjite la 1 milimetru.

*** Distanța dintre puncte este formată din segmente cumulate ce sunt mai mici decât valoarea 1 milimetru.

**DATE DESPRE IMOBILUL NR. 480**

Oficiul de Cadastru și Publicitate Imobiliară PRAHOVA
Biroul de Cadastru și Publicitate Imobiliară Câmpina

A. Partea I. Descrierea imobilului

TEREN Necunoscut

Adresa: Loc. Adunati, Jud. Prahova

Nr. Crt	Nr cadastral Nr. topografic	Suprafața* (mp)	Observații / Referințe
A1		2.425	Sector cadastral:26 Teren imprejmuit;

B. Partea II. Proprietari și acte

Inscrieri privitoare la dreptul de proprietate și alte drepturi reale		Referințe
/		
Act Normativ nr. 7, din 13/03/1996 emis de PARLAMENTUL ROMANIEI (ART.13);		
B1	Inscrierea posesiei, drept de PROPRIETATE, dobandit prin Constituire, cota actuala 1/1 1) NEIDENTIFICAT NEIDENTIFICAT	A1
B2	SE NOTEAZA MENTIUNEA DE PROPRIETAR NEIDENTIFICAT	A1

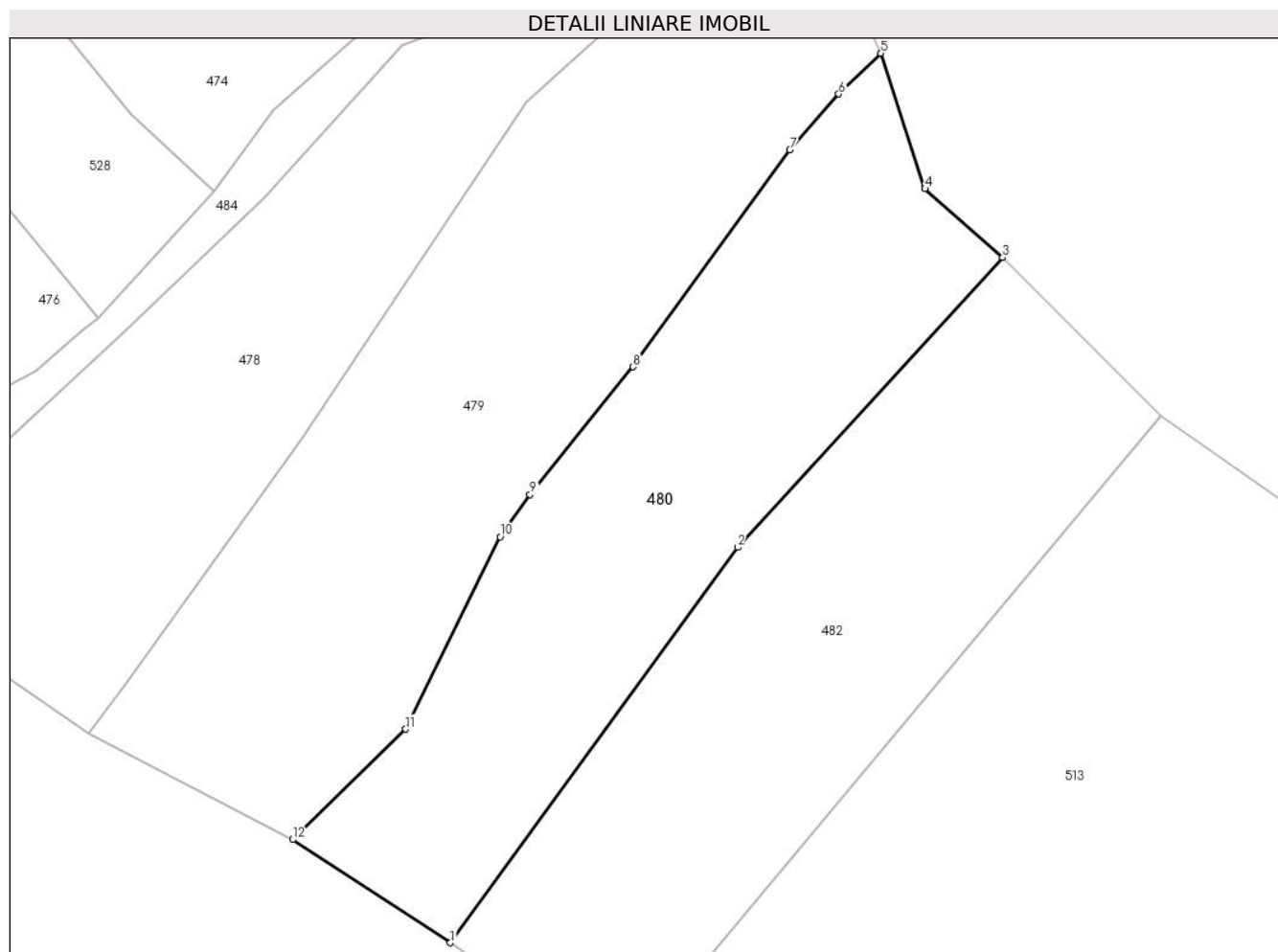
C. Partea III. SARCINI .

Inscrieri privind dezmembramintele dreptului de proprietate, drepturi reale de garanție și sarcini	Referințe
NU SUNT	

Anexa Nr. 1 La Partea I**Teren**

Nr cadastral	Suprafața (mp)*	Observații / Referințe
	2.425	

* Suprafața este determinată în planul de proiecție Stereo 70.

**Date referitoare la teren**

Crt	Categorie folosință	Intravilan	Suprafața (mp)	Tarla	Parcelă	Nr. topo	Observații / Referințe
1	faneata	DA	1.907	25	1375	-	
2	faneata	NU	518	25	1375	-	

Lungime Segmente

1) Valorile lungimilor segmentelor sunt obținute din proiecție în plan.

Punct început	X / Y	Punct sfârșit	X / Y	Lungime segment (** (m)
1	547.417,52 408.851,063	2	547.450,811 408.896,838	56.6
2	547.450,811 408.896,838	3	547.481,516 408.930,414	45.5
3	547.481,516 408.930,414	4	547.472,533 408.938,37	12.0
4	547.472,533 408.938,37	5	547.467,432 408.954,062	16.5

Punct început	X / Y	Punct sfârșit	X / Y	Lungime segment (** (m)
5	547.467,432 408.954,062	6	547.462,54 408.949,34	6.8
6	547.462,54 408.949,34	7	547.456,881 408.942,863	8.6
7	547.456,881 408.942,863	8	547.438,708 408.917,749	31.0
8	547.438,708 408.917,749	9	547.426,76 408.902,976	19.0
9	547.426,76 408.902,976	10	547.423,301 408.898,073	6.0
10	547.423,301 408.898,073	11	547.412,344 408.875,79	24.831
11	547.412,344 408.875,79	12	547.399,266 408.863,007	18.288
12	547.399,266 408.863,007	1	547.417,52 408.851,063	21.815

** Lungimile segmentelor sunt determinate în planul de proiecție Stereo 70 și sunt rotunjite la 1 milimetru.

*** Distanța dintre puncte este formată din segmente cumulate ce sunt mai mici decât valoarea 1 milimetru.

**DATE DESPRE IMOBILUL NR. 481**

Oficiul de Cadastru și Publicitate Imobiliară PRAHOVA
Biroul de Cadastru și Publicitate Imobiliară Câmpina

A. Partea I. Descrierea imobilului

TEREN Intravilan

Adresa: Loc. Adunati, Jud. Prahova

Nr. Crt	Nr cadastral Nr. topografic	Suprafața* (mp)	Observații / Referințe
A1		Din acte: 2.250 Masurata: 2.510	Sector cadastral:26 Teren imprejmuit;

Construcții

Crt	Nr cadastral Nr. topografic	Adresa	Observații / Referințe
A1.1		Loc. Adunati, Jud. Prahova	Nr. niveluri:1; S. construita la sol:64 mp; LOCUINTA
A1.2		Loc. Adunati, Jud. Prahova	Nr. niveluri:1; S. construita la sol:37 mp; ANEXA

B. Partea II. Proprietari și acte

Inscrieri privitoare la dreptul de proprietate și alte drepturi reale		Referințe
/		
Act Notarial nr. 5941, din 05/07/1995 emis de NOTARIATUL DE STAT LOCAL CAMPINA;		
B1	Intabulare, drept de PROPRIETATE, dobandit prin Conventie, cota actuala 1/1 1) COMAN MARIANA 2) COMAN MIHAI	A1, A1.1, A1.2

C. Partea III. SARCINI .

Inscrieri privind dezmembramintele dreptului de proprietate, drepturi reale de garanție și sarcini	Referințe
NU SUNT	

Anexa Nr. 1 La Partea I**Teren**

Nr cadastral	Suprafața (mp)*	Observații / Referințe
	Din acte: 2.250 Masurata: 2.510	

* Suprafața este determinată în planul de proiecție Stereo 70.

**Date referitoare la teren**

Crt	Categorie folosință	Intra vilan	Suprafața (mp)	Tarla	Parcelă	Nr. topo	Observații / Referințe
1	curți constructii	DA	500	15	141	-	
2	faneata	DA	2.010	15	142	-	

Date referitoare la construcții

Crt	Număr	Destinație construcție	Supraf. (mp)	Situație juridică	Observații / Referințe
A1.1		construcții de locuințe	64	Cu acte	Nr. niveluri:1; S. construita la sol:64 mp; LOCUINTA
A1.2		construcții anexa	37	Cu acte	Nr. niveluri:1; S. construita la sol:37 mp; ANEXA

Lungime Segmente

1) Valorile lungimilor segmentelor sunt obținute din proiecție în plan.

Punct început	X / Y	Punct sfârșit	X / Y	Lungime segment (** (m))	Punct început	X / Y	Punct sfârșit	X / Y	Lungime segment (** (m))
1	547.242,069 408.849,754	2	547.266,127 408.861,45	26.75	2	547.266,127 408.861,45	3	547.255,37 408.873,883	16.441
3	547.255,37 408.873,883	4	547.247,008 408.881,667	11.424	4	547.247,008 408.881,667	5	547.243,145 408.888,658	7.987

Punct început	X / Y	Punct sfârșit	X / Y	Lungime segment (** (m)
5	547.243,145 408.888,658	6	547.241,803 408.890,854	2.574
7	547.241,96 408.894,253	8	547.242,516 408.894,96	0.899
9	547.235,023 408.906,923	10	547.228,764 408.919,119	13.708
11	547.223,198 408.928,924	12	547.213,733 408.934,866	11.176
13	547.209,513 408.930,903	14	547.207,626 408.928,307	3.209
15	547.206,793 408.926,644	16	547.205,96 408.922,662	4.068
17	547.205,914 408.920,804	18	547.211,59 408.885,596	35.663
19	547.212,011 408.882,616	20	547.212,109 408.872,405	10.211
21	547.214,484 408.856,479	22	547.227,776 408.856,936	13.3
23	547.234,978 408.858,615	1	547.242,069 408.849,754	11.349

Punct început	X / Y	Punct sfârșit	X / Y	Lungime segment (** (m)
6	547.241,803 408.890,854	7	547.241,96 408.894,253	3.403
8	547.242,516 408.894,96	9	547.235,023 408.906,923	14.116
10	547.228,764 408.919,119	11	547.223,198 408.928,924	11.275
12	547.213,733 408.934,866	13	547.209,513 408.930,903	5.789
14	547.207,626 408.928,307	15	547.206,793 408.926,644	1.86
16	547.205,96 408.922,662	17	547.205,914 408.920,804	1.859
18	547.211,59 408.885,596	19	547.212,011 408.882,616	3.01
20	547.212,109 408.872,405	21	547.214,484 408.856,479	16.102
22	547.227,776 408.856,936	23	547.234,978 408.858,615	7.395

** Lungimile segmentelor sunt determinate în planul de proiecție Stereo 70 și sunt rotunjite la 1 milimetru.

*** Distanța dintre puncte este formată din segmente cumulate ce sunt mai mici decât valoarea 1 milimetru.

**DATE DESPRE IMOBILUL NR. 482**

Oficiul de Cadastru și Publicitate Imobiliară PRAHOVA
Biroul de Cadastru și Publicitate Imobiliară Câmpina

A. Partea I. Descrierea imobilului

TEREN Necunoscut

Adresa: Loc. Adunati, Jud. Prahova

Nr. Crt	Nr cadastral Nr. topografic	Suprafața* (mp)	Observații / Referințe
A1		2.629	Sector cadastral:26 Teren imprejmuit;

B. Partea II. Proprietari și acte

Inscrieri privitoare la dreptul de proprietate și alte drepturi reale		Referințe
/		
Act Normativ nr. 7, din 13/03/1996 emis de PARLAMENTUL ROMANIEI (ART.13);		
B1	Inscrierea posesiei, drept de PROPRIETATE, dobandit prin Constituire, cota actuala 1/1 1) NEIDENTIFICAT NEIDENTIFICAT	A1
B2	SE NOTEAZA MENTIUNEA DE PROPRIETAR NEIDENTIFICAT	A1

C. Partea III. SARCINI .

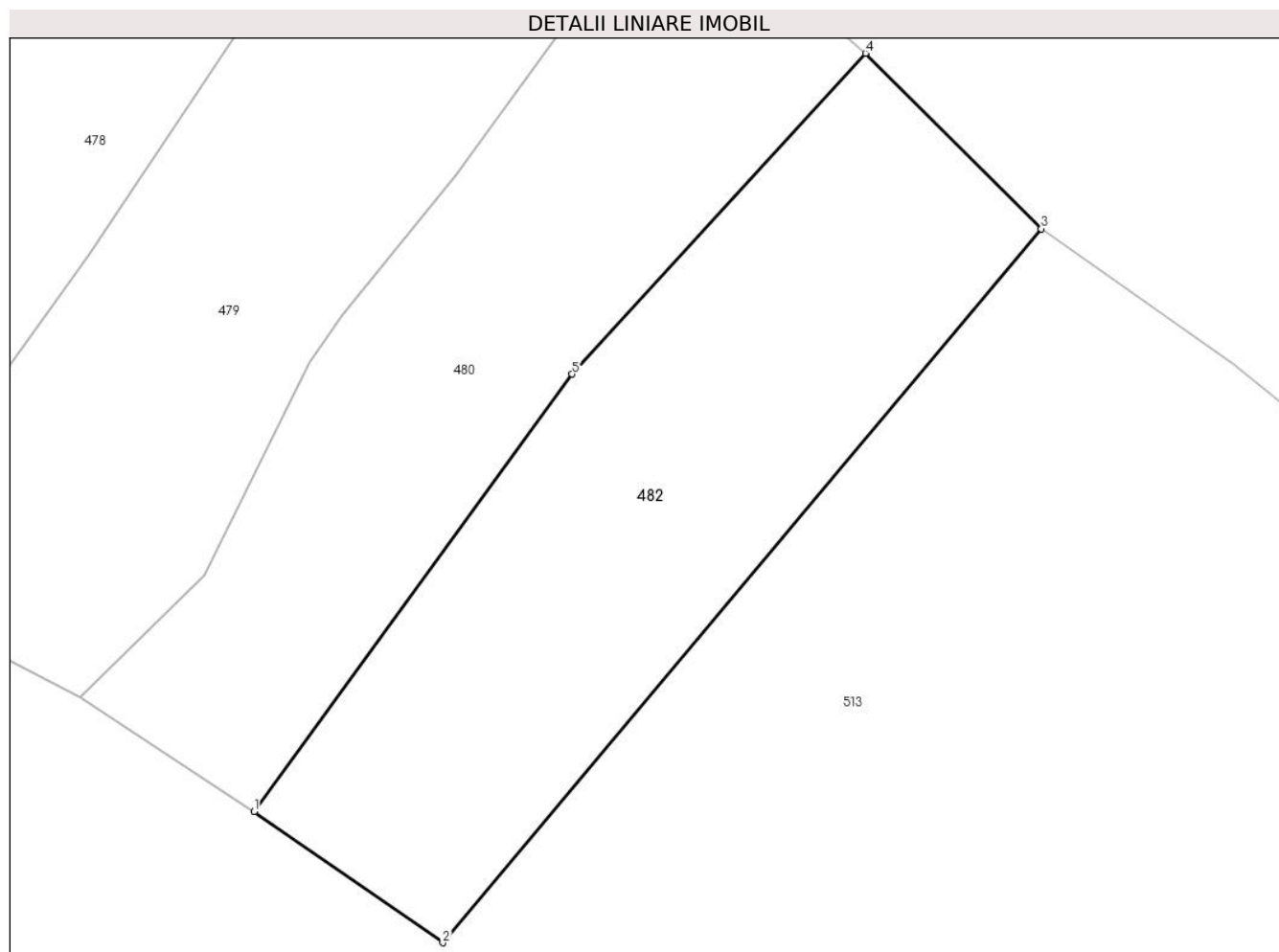
Inscrieri privind dezmembramintele dreptului de proprietate, drepturi reale de garanție și sarcini	Referințe
NU SUNT	

Anexa Nr. 1 La Partea I

Teren

Nr cadastral	Suprafața (mp)*	Observații / Referințe
	2.629	

* Suprafața este determinată în planul de proiecție Stereo 70.



Date referitoare la teren

Crt	Categorie folosință	Intra vilan	Suprafața (mp)	Tarla	Parcelă	Nr. topo	Observații / Referințe
1	faneata	DA	2.016	25	1376	-	
2	faneata	NU	613	25	1376	-	

Lungime Segmente

1) Valorile lungimilor segmentelor sunt obținute din proiecție în plan.

Punct început	X / Y	Punct sfârșit	X / Y	Lungime segment (** (m)
1	547.417,52 408.851,063	2	547.437,266 408.837,336	24.049
2	547.437,266 408.837,336	3	547.499,916 408.912,044	97.5
3	547.499,916 408.912,044	4	547.481,516 408.930,414	26.0
4	547.481,516 408.930,414	5	547.450,811 408.896,838	45.5

Punct început	X / Y	Punct sfârșit	X / Y	Lungime segment (** (m)
5	547.450,811 408.896,838	1	547.417,52 408.851,063	56.6

** Lungimile segmentelor sunt determinate în planul de proiecție Stereo 70 și sunt rotunjite la 1 milimetru.

*** Distanța dintre puncte este formată din segmente cumulate ce sunt mai mici decât valoarea 1 milimetru.

**DATE DESPRE IMOBILUL NR. 483**

Oficiul de Cadastru și Publicitate Imobiliară PRAHOVA
Biroul de Cadastru și Publicitate Imobiliară Câmpina

A. Partea I. Descrierea imobilului

TEREN Intravilan

Adresa: Loc. Adunati, Jud. Prahova

Nr. Crt	Nr cadastral Nr. topografic	Suprafața* (mp)	Observații / Referințe
A1		3.950	Sector cadastral:26 Teren imprejmuit;

B. Partea II. Proprietari și acte

Inscrieri privitoare la dreptul de proprietate și alte drepturi reale		Referințe
/		
Act Normativ nr. 7, din 13/03/1996 emis de PARLAMENTUL ROMANIEI (ART.13);		
B1	Inscrierea posesiei, drept de PROPRIETATE, dobandit prin Constituire, cota actuala 1/1 1) NEIDENTIFICAT NEIDENTIFICAT	A1
B2	SE NOTEAZA MENTIUNEA DE PROPRIETAR NEIDENTIFICAT	A1

C. Partea III. SARCINI .

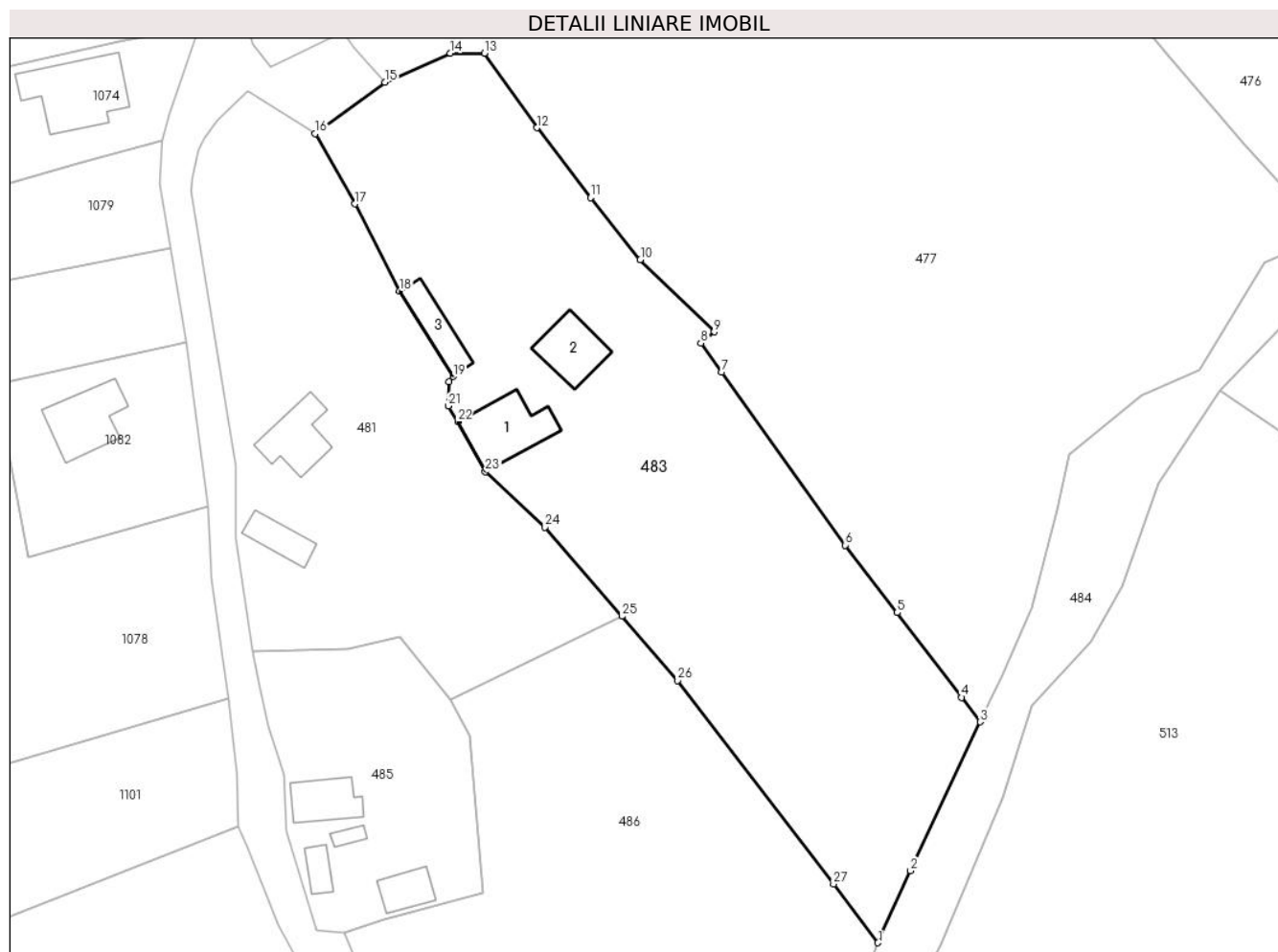
Inscrieri privind dezmembramintele dreptului de proprietate, drepturi reale de garanție și sarcini	Referințe
NU SUNT	

Anexa Nr. 1 La Partea I

Teren

Nr cadastral	Suprafața (mp)*	Observații / Referințe
	3.950	

* Suprafața este determinată în planul de proiecție Stereo 70.



Date referitoare la teren

Crt	Categorie folosință	Intravilan	Suprafața (mp)	Tarla	Parcelă	Nr. topo	Observații / Referințe
1	curți constructii	DA	700	15	142	-	
2	livada	DA	3.250	15	142	-	

Date referitoare la construcții

Crt	Număr	Destinație construcție	Supraf. (mp)	Situație juridică	Observații / Referințe
A1.1		construcții de locuințe	85	Fara acte	Nr. niveluri:1; S. construita la sol:85 mp; LOCUINTA
A1.2		construcții anexa	63	Fara acte	Nr. niveluri:2; S. construita la sol:63 mp; ANEXA S+P
A1.3		construcții anexa	48	Fara acte	Nr. niveluri:1; S. construita la sol:48 mp; ANEXA

Lungime Segmente

1) Valorile lungimilor segmentelor sunt obținute din proiecție în plan.

Punct început	X / Y	Punct sfârșit	X / Y	Lungime segment (** (m))
1	547.301,945 408.815,794	2	547.306,52 408.825,873	11.069

Punct început	X / Y	Punct sfârșit	X / Y	Lungime segment (** (m))
2	547.306,52 408.825,873	3	547.316,254 408.846,679	22.97

Punct început	X / Y	Punct sfârșit	X / Y	Lungime segment (** (m)
3	547.316,254 408.846,679	4	547.313,652 408.850,103	4.301
5	547.304,639 408.861,963	6	547.297,37 408.871,401	11.913
7	547.280,106 408.895,559	8	547.277,159 408.899,637	5.031
9	547.279,024 408.901,219	10	547.268,7 408.911,33	14.451
11	547.261,72 408.919,973	12	547.254,2 408.929,75	12.335
13	547.246,903 408.940,178	14	547.242,12 408.940,163	4.783
15	547.232,953 408.936,103	16	547.223,198 408.928,924	12.112
17	547.228,764 408.919,119	18	547.235,023 408.906,923	13.708
19	547.242,516 408.894,96	20	547.241,96 408.894,253	0.899
21	547.241,803 408.890,854	22	547.243,145 408.888,658	2.574
23	547.247,008 408.881,667	24	547.255,37 408.873,883	11.424
25	547.266,127 408.861,45	26	547.273,928 408.852,476	11.891
27	547.295,72 408.824,013	1	547.301,945 408.815,794	10.31

Punct început	X / Y	Punct sfârșit	X / Y	Lungime segment (** (m)
4	547.313,652 408.850,103	5	547.304,639 408.861,963	14.896
6	547.297,37 408.871,401	7	547.280,106 408.895,559	29.693
8	547.277,159 408.899,637	9	547.279,024 408.901,219	2.446
10	547.268,7 408.911,33	11	547.261,72 408.919,973	11.11
12	547.254,2 408.929,75	13	547.246,903 408.940,178	12.728
14	547.242,12 408.940,163	15	547.232,953 408.936,103	10.026
16	547.223,198 408.928,924	17	547.228,764 408.919,119	11.275
18	547.235,023 408.906,923	19	547.242,516 408.894,96	14.116
20	547.241,96 408.894,253	21	547.241,803 408.890,854	3.403
22	547.243,145 408.888,658	23	547.247,008 408.881,667	7.987
24	547.255,37 408.873,883	25	547.266,127 408.861,45	16.441
26	547.273,928 408.852,476	27	547.295,72 408.824,013	35.847

** Lungimile segmentelor sunt determinate în planul de proiecție Stereo 70 și sunt rotunjite la 1 milimetru.

*** Distanța dintre puncte este formată din segmente cumulate ce sunt mai mici decât valoarea 1 milimetru.

**DATE DESPRE IMOBILUL NR. 484**

Oficiul de Cadastru și Publicitate Imobiliară PRAHOVA
Biroul de Cadastru și Publicitate Imobiliară Câmpina

A. Partea I. Descrierea imobilului

TEREN Necunoscut

Adresa: Loc. Adunati, Jud. Prahova

Nr. Crt	Nr cadastral Nr. topografic	Suprafața* (mp)	Observații / Referințe
A1		2.381	Sector cadastral:26 Teren imprejmuit;

B. Partea II. Proprietari și acte

Inscrieri privitoare la dreptul de proprietate și alte drepturi reale	Referințe
/	
Act Normativ nr. 7, din 13/03/1996 emis de PARLAMENTUL ROMANIEI (ODG 57/03.07.2019);	
B1	A1
Intabulare, drept de PROPRIETATE, dobândit prin Lege, cota actuala 1/1 1) COMUNA ADUNATI, CIF:2843248, DOMENIU PUBLIC	

C. Partea III. SARCINI .

Inscrieri privind dezmembramintele dreptului de proprietate, drepturi reale de garanție și sarcini	Referințe
NU SUNT	

Anexa Nr. 1 La Partea I

Teren

Nr cadastral	Suprafața (mp)*	Observații / Referințe
	2.381	

* Suprafața este determinată în planul de proiecție Stereo 70.



Date referitoare la teren

Crt	Categorie folosință	Intravilan	Suprafața (mp)	Tarla	Parcelă	Nr. topo	Observații / Referințe
1	drum	DA	2.081	-	-	-	
2	drum	NU	300	-	-	-	

Lungime Segmente

1) Valorile lungimilor segmentelor sunt obținute din proiecție în plan.

Punct început	X / Y	Punct sfârșit	X / Y	Lungime segment	Punct început	X / Y	Punct sfârșit	X / Y	Lungime segment	Punct început	X / Y	Punct sfârșit	X / Y	Lungime segment
1	547.289,008 408.786,304	2	547.289,011 408.786,306	0.003	2	547.289,011 408.786,306	3	547.300,837 408.796,983	15.933	3	547.300,837 408.796,983	4	547.310,893 408.815,647	21.2
4	547.310,893 408.815,647	5	547.319,498 408.836,111	22.2	5	547.319,498 408.836,111	6	547.323,416 408.848,925	13.4	6	547.323,416 408.848,925	7	547.331,699 408.857,883	12.2
7	547.331,699 408.857,883	8	547.336,193 408.865,681	9.0	8	547.336,193 408.865,681	9	547.341,238 408.880,019	15.2	9	547.341,238 408.880,019	10	547.349,758 408.893,087	15.6
10	547.349,758 408.893,087	11	547.360,08 408.903,693	14.8	11	547.360,08 408.903,693	12	547.366,497 408.909,613	8.73	12	547.366,497 408.909,613	13	547.379,925 408.922,001	18.27
13	547.379,925 408.922,001	14	547.396,0 408.937,312	22.2	14	547.396,0 408.937,312	15	547.411,959 408.954,969	23.8	15	547.411,959 408.954,969	16	547.425,624 408.960,11	14.6

Punct început	X / Y	Punct sfârșit	X / Y	Lungime segment	Punct început	X / Y	Punct sfârșit	X / Y	Lungime segment	Punct început	X / Y	Punct sfârșit	X / Y	Lungime segment
16	547.425,624 408.960,11	17	547.435,779 408.965,717	11.6	17	547.435,779 408.965,717	18	547.439,598 408.970,977	6.5	18	547.439,598 408.970,977	19	547.442,866 408.980,955	10.5
19	547.442,866 408.980,955	20	547.446,905 408.990,706	10.555	20	547.446,905 408.990,706	21	547.451,376 409.001,501	11.684	21	547.451,376 409.001,501	22	547.450,628 409.004,947	3.527
22	547.450,628 409.004,947	23	547.448,111 409.012,228	7.703	23	547.448,111 409.012,228	24	547.446,252 409.017,768	5.844	24	547.446,252 409.017,768	25	547.444,945 409.022,593	4.999
25	547.444,945 409.022,593	26	547.446,168 409.024,765	2.493	26	547.446,168 409.024,765	27	547.443,791 409.027,738	3.806	27	547.443,791 409.027,738	28	547.440,194 409.031,684	5.339
28	547.440,194 409.031,684	29	547.433,998 409.025,831	8.524	29	547.433,998 409.025,831	30	547.432,518 409.024,597	1.927	30	547.432,518 409.024,597	31	547.434,437 409.021,083	4.004
31	547.434,437 409.021,083	32	547.441,038 409.016,218	8.2	32	547.441,038 409.016,218	33	547.442,393 409.011,708	4.709	33	547.442,393 409.011,708	34	547.444,08 409.003,994	7.896
34	547.444,08 409.003,994	35	547.444,481 408.998,004	6.003	35	547.444,481 408.998,004	36	547.437,273 408.983,273	16.4	36	547.437,273 408.983,273	37	547.435,693 408.972,893	10.5
37	547.435,693 408.972,893	38	547.431,978 408.967,559	6.5	38	547.431,978 408.967,559	39	547.420,615 408.963,7	12.0	39	547.420,615 408.963,7	40	547.419,106 408.962,976	1.674
40	547.419,106 408.962,976	41	547.409,346 408.958,292	10.826	41	547.409,346 408.958,292	42	547.396,955 408.947,396	16.5	42	547.396,955 408.947,396	43	547.390,202 408.938,088	11.5
43	547.390,202 408.938,088	44	547.376,66 408.923,37	20.0	44	547.376,66 408.923,37	45	547.374,91 408.922,01	2.216	45	547.374,91 408.922,01	46	547.369,48 408.917,24	7.228
46	547.369,48 408.917,24	47	547.364,76 408.914,7	5.36	47	547.364,76 408.914,7	48	547.356,076 408.910,861	9.495	48	547.356,076 408.910,861	49	547.347,018 408.895,888	17.5
49	547.347,018 408.895,888	50	547.338,781 408.892,26	9.0	50	547.338,781 408.892,26	51	547.328,731 408.884,014	13.0	51	547.328,731 408.884,014	52	547.326,952 408.876,214	8.0
52	547.326,952 408.876,214	53	547.323,468 408.862,654	14.0	53	547.323,468 408.862,654	54	547.319,233 408.853,046	10.5	54	547.319,233 408.853,046	55	547.316,254 408.846,679	7.03
55	547.316,254 408.846,679	56	547.306,52 408.825,873	22.97	56	547.306,52 408.825,873	57	547.301,945 408.815,794	11.069	57	547.301,945 408.815,794	58	547.300,058 408.810,15	5.952
58	547.300,058 408.810,15	59	547.284,164 408.789,573	26.0	59	547.284,164 408.789,573	60	547.261,154 408.769,702	30.402	60	547.261,154 408.769,702	61	547.245,725 408.757,784	19.497
61	547.245,725 408.757,784	62	547.250,577 408.751,586	7.872	62	547.250,577 408.751,586	63	547.256,667 408.760,176	10.53	63	547.256,667 408.760,176	64	547.263,827 408.762,706	7.594
64	547.263,827 408.762,706	65	547.280,877 408.774,736	20.867	65	547.280,877 408.774,736	66	547.285,577 408.783,206	9.687	66	547.285,577 408.783,206	1	547.289,008 408.786,304	4.623

** Lungimile segmentelor sunt determinate în planul de proiecție Stereo 70 și sunt rotunjite la 1 milimetru.

*** Distanța dintre puncte este formată din segmente cumulate ce sunt mai mici decât valoarea 1 milimetru.

**DATE DESPRE IMOBILUL NR. 485**

Oficiul de Cadastru și Publicitate Imobiliară PRAHOVA
Biroul de Cadastru și Publicitate Imobiliară Câmpina

A. Partea I. Descrierea imobilului

TEREN Intravilan

Adresa: Loc. Adunati, Nr. 221, Jud. Prahova

Nr. Crt	Nr cadastral Nr. topografic	Suprafața* (mp)	Observații / Referințe
A1		969	Sector cadastral:26 Teren imprejmuit;

B. Partea II. Proprietari și acte

Inscrieri privitoare la dreptul de proprietate și alte drepturi reale		Referințe
/		
Act Normativ nr. 7, din 13/03/1996 emis de PARLAMENTUL ROMANIEI (ART.13);		
B1	Inscrierea posesiei, drept de PROPRIETATE, dobandit prin Constituire, cota actuala 1/1 1) NEIDENTIFICAT NEIDENTIFICAT	A1
B2	SE NOTEAZA MENTIUNEA DE PROPRIETAR NEIDENTIFICAT	A1

C. Partea III. SARCINI .

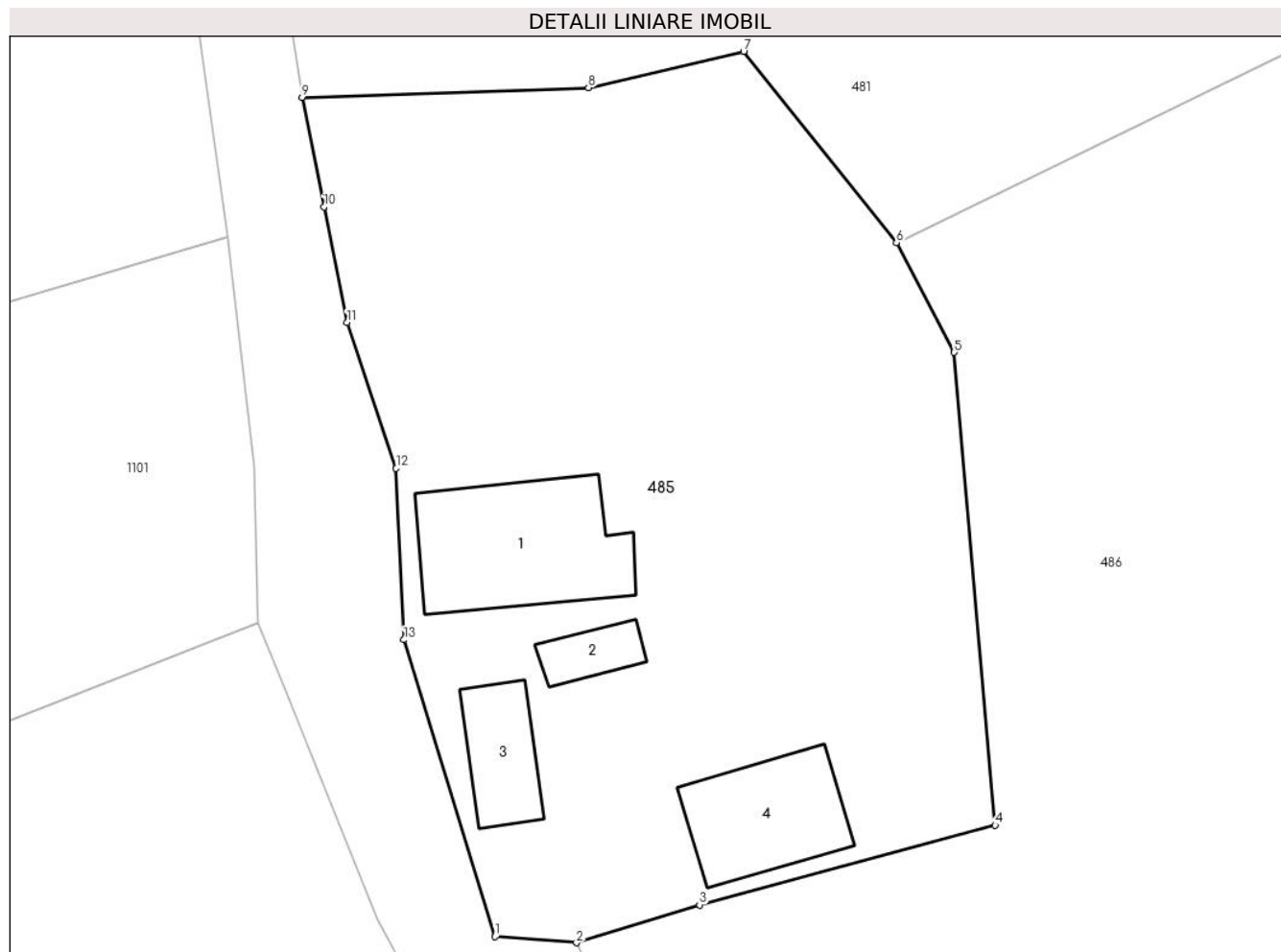
Inscrieri privind dezmembramintele dreptului de proprietate, drepturi reale de garanție și sarcini	Referințe
NU SUNT	

Anexa Nr. 1 La Partea I

Teren

Nr cadastral	Suprafața (mp)*	Observații / Referințe
	969	

* Suprafața este determinată în planul de proiecție Stereo 70.



Date referitoare la teren

Crt	Categorie folosință	Intravilan	Suprafața (mp)	Tarla	Parcelă	Nr. topo	Observații / Referințe
1	curți constructii	DA	400	15	141	-	
2	faneata	DA	569	15	141	-	

Date referitoare la construcții

Crt	Număr	Destinație construcție	Supraf. (mp)	Situație juridică	Observații / Referințe
A1.1		construcții de locuințe	53	Fara acte	Nr. niveluri:1; S. construita la sol:53 mp; LOCUINTA
A1.2		construcții anexa	10	Fara acte	Nr. niveluri:1; S. construita la sol:10 mp; ANEXA
A1.3		construcții anexa	20	Fara acte	Nr. niveluri:1; S. construita la sol:20 mp; ANEXA
A1.4		construcții anexa	34	Fara acte	Nr. niveluri:1; S. construita la sol:34 mp; ANEXA

Lungime Segmente

1) Valorile lungimilor segmentelor sunt obținute din proiecție în plan.

Punct început	X / Y	Punct sfârșit	X / Y	Lungime segment (** (m)
---------------	-------	---------------	-------	-------------------------

Punct început	X / Y	Punct sfârșit	X / Y	Lungime segment (** (m)
1	547.223,437 408.817,565	2	547.227,215 408.817,284	3.788
2	547.227,215 408.817,284	3	547.232,928 408.819,038	5.976
3	547.232,928 408.819,038	4	547.246,654 408.822,731	14.214
4	547.246,654 408.822,731	5	547.244,758 408.844,656	22.007
5	547.244,758 408.844,656	6	547.242,069 408.849,754	5.764
6	547.242,069 408.849,754	7	547.234,978 408.858,615	11.349
7	547.234,978 408.858,615	8	547.227,776 408.856,936	7.395
8	547.227,776 408.856,936	9	547.214,484 408.856,479	13.3
9	547.214,484 408.856,479	10	547.215,495 408.851,405	5.174
10	547.215,495 408.851,405	11	547.216,562 408.846,054	5.456
11	547.216,562 408.846,054	12	547.218,843 408.839,281	7.147
12	547.218,843 408.839,281	13	547.219,203 408.831,33	7.959
13	547.219,203 408.831,33	1	547.223,437 408.817,565	14.401

** Lungimile segmentelor sunt determinate în planul de proiecție Stereo 70 și sunt rotunjite la 1 milimetru.

*** Distanța dintre puncte este formată din segmente cumulate ce sunt mai mici decât valoarea 1 milimetru.

**DATE DESPRE IMOBILUL NR. 486**

Oficiul de Cadastru și Publicitate Imobiliară PRAHOVA
Biroul de Cadastru și Publicitate Imobiliară Câmpina

A. Partea I. Descrierea imobilului

TEREN Intravilan

Adresa: Loc. Adunati, Jud. Prahova

Nr. Crt	Nr cadastral Nr. topografic	Suprafața* (mp)	Observații / Referințe
A1		3.803	Sector cadastral:26 Teren imprejmuit;

B. Partea II. Proprietari și acte

Inscrieri privitoare la dreptul de proprietate și alte drepturi reale		Referințe
/		
Act Normativ nr. 7, din 13/03/1996 emis de PARLAMENTUL ROMANIEI (ART.13);		
B1	Inscrierea posesiei, drept de PROPRIETATE, dobandit prin Constituire, cota actuala 1/1 1) NEIDENTIFICAT NEIDENTIFICAT	A1
B2	SE NOTEAZA MENTIUNEA DE PROPRIETAR NEIDENTIFICAT	A1

C. Partea III. SARCINI .

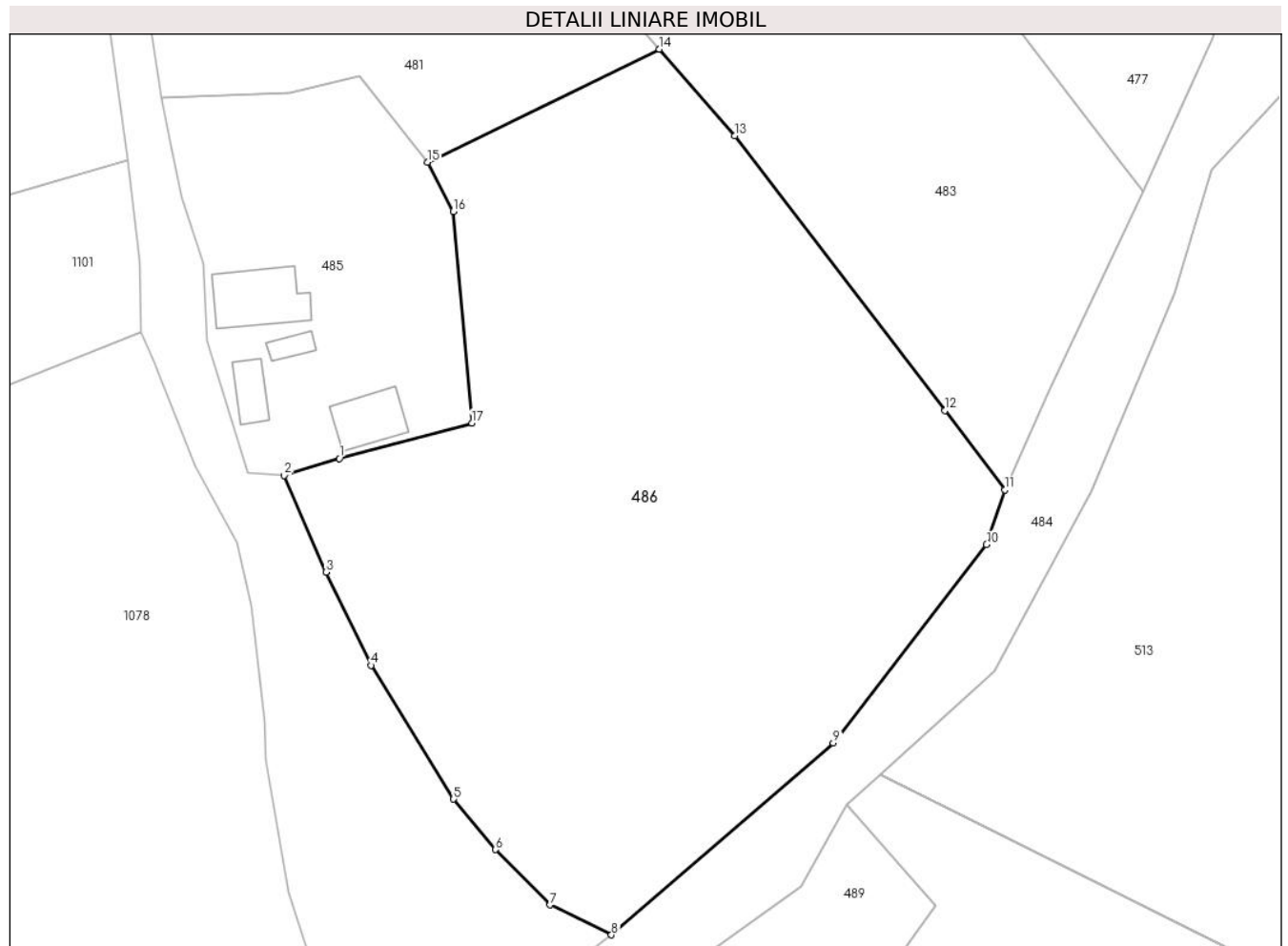
Inscrieri privind dezmembramintele dreptului de proprietate, drepturi reale de garanție și sarcini	Referințe
NU SUNT	

Anexa Nr. 1 La Partea I

Teren

Nr cadastral	Suprafața (mp)*	Observații / Referințe
	3.803	

* Suprafața este determinată în planul de proiecție Stereo 70.



Date referitoare la teren

Crt	Categorie folosință	Intravilan	Suprafața (mp)	Tarla	Parcelă	Nr. topo	Observații / Referințe
1	livada	DA	3.803	15	142	-	

Lungime Segmente

1) Valorile lungimilor segmentelor sunt obținute din proiecție în plan.

Punct început	X / Y	Punct sfârșit	X / Y	Lungime segment (** (m)
1	547.232,928 408.819,038	2	547.227,215 408.817,284	5.976
2	547.227,215 408.817,284	3	547.231,535 408.807,292	10.886
3	547.231,535 408.807,292	4	547.236,212 408.797,625	10.739
4	547.236,212 408.797,625	5	547.244,785 408.783,762	16.3
5	547.244,785 408.783,762	6	547.249,135 408.778,535	6.8

Punct început	X / Y	Punct sfârșit	X / Y	Lungime segment (** (m)
6	547.249,135 408.778,535	7	547.254,758 408.772,8	8.032
7	547.254,758 408.772,8	8	547.261,154 408.769,702	7.107
8	547.261,154 408.769,702	9	547.284,164 408.789,573	30.402
9	547.284,164 408.789,573	10	547.300,058 408.810,15	26.0
10	547.300,058 408.810,15	11	547.301,945 408.815,794	5.952
11	547.301,945 408.815,794	12	547.295,72 408.824,013	10.31
12	547.295,72 408.824,013	13	547.273,928 408.852,476	35.847
13	547.273,928 408.852,476	14	547.266,127 408.861,45	11.891
14	547.266,127 408.861,45	15	547.242,069 408.849,754	26.75
15	547.242,069 408.849,754	16	547.244,758 408.844,656	5.764
16	547.244,758 408.844,656	17	547.246,654 408.822,731	22.007
17	547.246,654 408.822,731	1	547.232,928 408.819,038	14.214

** Lungimile segmentelor sunt determinate în planul de proiecție Stereo 70 și sunt rotunjite la 1 milimetru.

*** Distanța dintre puncte este formată din segmente cumulate ce sunt mai mici decât valoarea 1 milimetru.

**DATE DESPRE IMOBILUL NR. 487**

Oficiul de Cadastru și Publicitate Imobiliară PRAHOVA
Biroul de Cadastru și Publicitate Imobiliară Câmpina

A. Partea I. Descrierea imobilului

TEREN Necunoscut

Adresa: Loc. Adunati, Jud. Prahova, PCT. FRICOASA

Nr. Crt	Nr cadastral Nr. topografic	Suprafața* (mp)	Observații / Referințe
A1	20788	2.158	Sector cadastral:26 Teren imprejmuit;

B. Partea II. Proprietari și acte

Inscrieri privitoare la dreptul de proprietate și alte drepturi reale		Referințe
24290 / 21/08/2020		
Act Notarial nr. 1236, din 20/08/2020 emis de Onea Lucia;		
B1	Intabulare, drept de PROPRIETATE, dobandit prin Conventie, cota actuala 1/1 1) HOITAN IONELIA	A1

C. Partea III. SARCINI

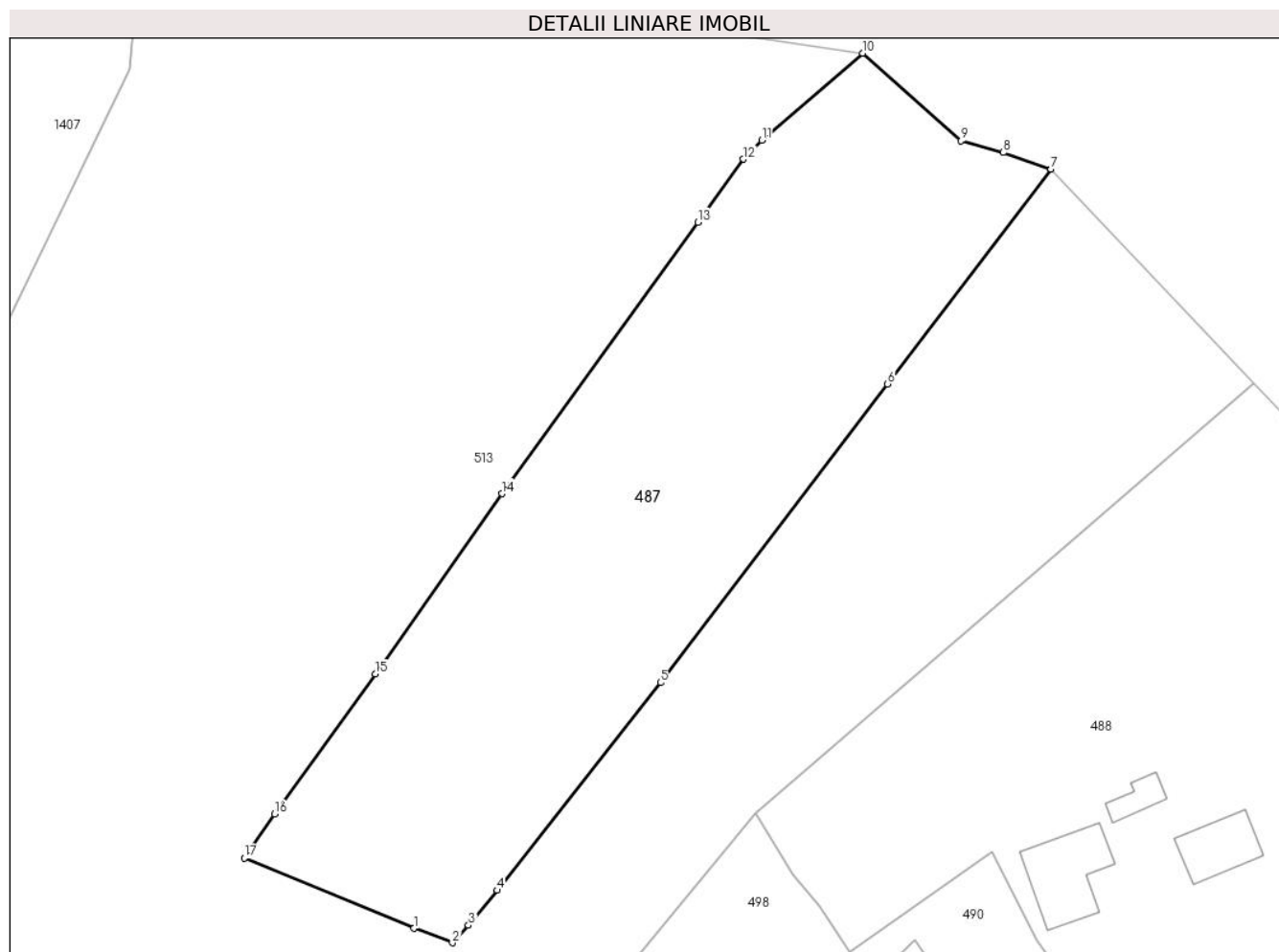
Inscrieri privind dezmembramintele dreptului de proprietate, drepturi reale de garanție și sarcini		Referințe
24290 / 21/08/2020		
Act Notarial nr. 1236, din 20/08/2020 emis de Onea Lucia;		
C1	Intabulare, drept de IPOTECA LEGALA, Valoare:0 reprezentand contraprestatia obligatiei de intretinere si ingrijire 1) ENE VICTOR 2) ENE ELISABETA	A1

Anexa Nr. 1 La Partea I

Teren

Nr cadastral	Suprafața (mp)*	Observații / Referințe
20788	2.158	

* Suprafața este determinată în planul de proiecție Stereo 70.



Date referitoare la teren

Crt	Categorie folosință	Intra vilan	Suprafața (mp)	Tarla	Parcelă	Nr. topo	Observații / Referințe
1	faneata	DA	1.623	25	1388-1389-1390-1391-1392	-	
2	faneata	NU	535	25	1392	-	

Lungime Segmente

1) Valorile lungimilor segmentelor sunt obținute din proiecție în plan.

Punct început	X / Y	Punct sfârșit	X / Y	Lungime segment (** (m)
1	547.605,863 408.745,324	2	547.609,57 408.743,936	3.958
2	547.609,57 408.743,936	3	547.611,1 408.745,619	2.275
3	547.611,1 408.745,619	4	547.613,848 408.748,965	4.329
4	547.613,848 408.748,965	5	547.629,54 408.768,893	25.365

Punct început	X / Y	Punct sfârșit	X / Y	Lungime segment (** (m)
5	547.629,54 408.768,893	6	547.651,336 408.797,537	35.993
6	547.651,336 408.797,537	7	547.667,027 408.818,156	25.91
7	547.667,027 408.818,156	8	547.662,445 408.819,74	4.847
8	547.662,445 408.819,74	9	547.658,4 408.820,86	4.198
9	547.658,4 408.820,86	10	547.648,94 408.829,26	12.651
10	547.648,94 408.829,26	11	547.639,279 408.820,912	12.768
11	547.639,279 408.820,912	12	547.637,494 408.819,102	2.542
12	547.637,494 408.819,102	13	547.633,126 408.813,054	7.46
13	547.633,126 408.813,054	14	547.614,315 408.787,006	32.13
14	547.614,315 408.787,006	15	547.602,175 408.769,715	21.128
15	547.602,175 408.769,715	16	547.592,489 408.756,285	16.558
16	547.592,489 408.756,285	17	547.589,589 408.752,064	5.121
17	547.589,589 408.752,064	1	547.605,863 408.745,324	17.615

** Lungimile segmentelor sunt determinate în planul de proiecție Stereo 70 și sunt rotunjite la 1 milimetru.

*** Distanța dintre puncte este formată din segmente cumulate ce sunt mai mici decât valoarea 1 milimetru.

**DATE DESPRE IMOBILUL NR. 488**

Oficiul de Cadastru și Publicitate Imobiliară PRAHOVA
Biroul de Cadastru și Publicitate Imobiliară Câmpina

A. Partea I. Descrierea imobilului

TEREN Necunoscut

Adresa: Loc. Adunati, Nr. 232, Jud. Prahova

Nr. Crt	Nr cadastral Nr. topografic	Suprafața* (mp)	Observații / Referințe
A1	20787	3.731	Sector cadastral:26 Teren imprejmuit;

Construcții

Crt	Nr cadastral Nr. topografic	Adresa	Observații / Referințe
A1.1	20787-C1	Loc. Adunati, Nr. 232, Jud. Prahova	Nr. niveluri:2; S. construita la sol:55 mp; S. construita desfasurata:72 mp; LOCUINTA, Dp(BECI)+P
A1.2	20787-C2	Loc. Adunati, Nr. 232, Jud. Prahova	Nr. niveluri:1; S. construita la sol:13 mp; S. construita desfasurata:13 mp; ANEXA, P

B. Partea II. Proprietari și acte

Inscrieri privitoare la dreptul de proprietate și alte drepturi reale		Referințe
24284 / 21/08/2020		
Act Notarial nr. 1236, din 20/08/2020 emis de NP Onea Lucia;		
B1	Intabulare, drept de PROPRIETATE, dobandit prin Conventie, cota actuala 1/1 1) HOITAN IONELIA	A1, A1.1, A1.2

C. Partea III. SARCINI

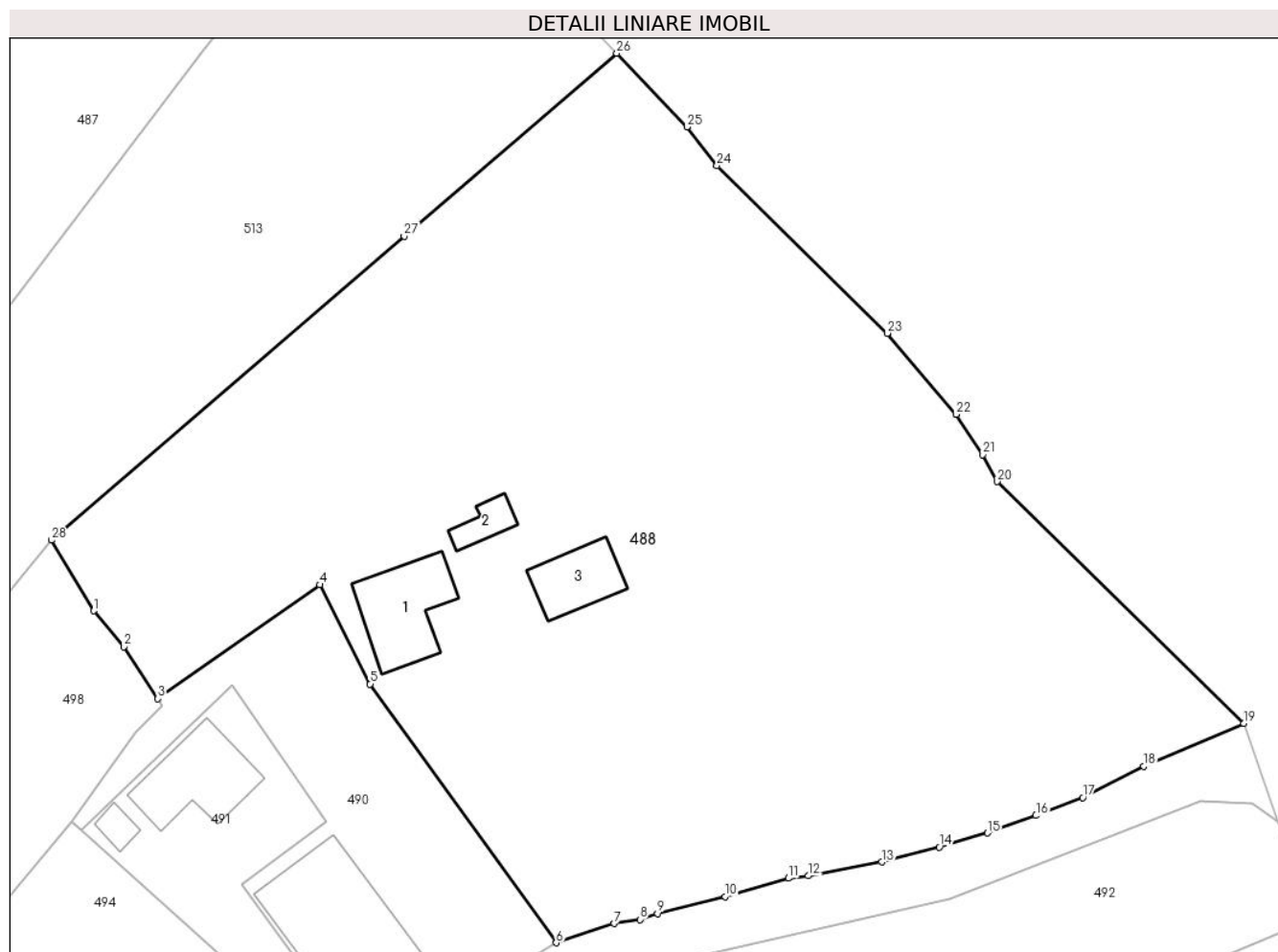
Inscrieri privind dezmembramintele dreptului de proprietate, drepturi reale de garanție și sarcini		Referințe
24284 / 21/08/2020		
Act Notarial nr. 1236, din 20/08/2020 emis de NP Onea Lucia;		
C1	Intabulare, drept de IPOTECA LEGALA, Valoare:0 reprezentand contraprestatie obligatie de intretinere si ingrijire 1) ENE VICTOR 2) ENE ELISABETA	A1, A1.1, A1.2
C2	Intabulare, drept de UZUFRACT VIAGER, dobandit prin Conventie, cota actuala 1/1, cota initiala 1/1 1) ENE VICTOR 2) ENE ELISABETA	A1.1, A1.2

Anexa Nr. 1 La Partea I

Teren

Nr cadastral	Suprafața (mp)*	Observații / Referințe
20787	3.731	

* Suprafața este determinată în planul de proiecție Stereo 70.



Date referitoare la teren

Crt	Categorie folosință	Intra vilan	Suprafața (mp)	Tarla	Parcelă	Nr. topo	Observații / Referințe
1	curți constructii	DA	350	25	1399	-	
2	faneata	DA	813	25	1400	-	
3	faneata	DA	754	25	1396	-	
4	faneata	NU	1.814	25	1396-1397-1398	-	

Date referitoare la construcții

Crt	Număr	Destinație construcție	Supraf. (mp)	Situație juridică	Observații / Referințe
A1.1	20787-C1	construcții de locuințe	55	Cu acte	Nr. niveluri:2; S. construita la sol:55 mp; S. construita desfasurata:72 mp; LOCUINTA, Dp (BECI)+P
A1.2	20787-C2	construcții anexa	13	Cu acte	Nr. niveluri:1; S. construita la sol:13 mp; S. construita desfasurata:13 mp; ANEXA, P
A1.3	20787-C3	construcții anexa	34	Fara acte	Nr. niveluri:1; S. construita la sol:34 mp; ANEXA

Lungime Segmente

1) Valorile lungimilor segmentelor sunt obținute din proiecție în plan.

Punct început	X / Y	Punct sfârșit	X / Y	Lungime segment (** (m)
1	547.642,283 408.750,435	2	547.644,83 408.747,408	3.956
3	547.647,7 408.743,0	4	547.661,38 408.752,64	16.735
5	547.665,66 408.744,25	6	547.681,39 408.722,38	26.939
7	547.686,28 408.724,0	8	547.688,466 408.724,348	2.213
9	547.689,963 408.724,852	10	547.695,674 408.726,274	5.886
11	547.701,04 408.727,835	12	547.702,712 408.728,033	1.683
13	547.708,921 408.729,204	14	547.713,801 408.730,476	5.043
15	547.717,88 408.731,659	16	547.721,974 408.733,131	4.351
17	547.725,918 408.734,651	18	547.731,094 408.737,303	5.816
19	547.739,551 408.740,934	20	547.718,697 408.761,352	29.186
21	547.717,469 408.763,64	22	547.715,221 408.767,028	4.066
23	547.709,4 408.773,899	24	547.694,99 408.788,071	20.211
25	547.692,448 408.791,332	26	547.686,51 408.797,56	8.605
27	547.668,524 408.782,081	28	547.638,7 408.756,414	39.348

Punct început	X / Y	Punct sfârșit	X / Y	Lungime segment (** (m)
2	547.644,83 408.747,408	3	547.647,7 408.743,0	5.26
4	547.661,38 408.752,64	5	547.665,66 408.744,25	9.419
6	547.681,39 408.722,38	7	547.686,28 408.724,0	5.151
8	547.688,466 408.724,348	9	547.689,963 408.724,852	1.58
10	547.695,674 408.726,274	11	547.701,04 408.727,835	5.588
12	547.702,712 408.728,033	13	547.708,921 408.729,204	6.319
14	547.713,801 408.730,476	15	547.717,88 408.731,659	4.247
16	547.721,974 408.733,131	17	547.725,918 408.734,651	4.227
18	547.731,094 408.737,303	19	547.739,551 408.740,934	9.204
20	547.718,697 408.761,352	21	547.717,469 408.763,64	2.596
22	547.715,221 408.767,028	23	547.709,4 408.773,899	9.006
24	547.694,99 408.788,071	25	547.692,448 408.791,332	4.135
26	547.686,51 408.797,56	27	547.668,524 408.782,081	23.73
28	547.638,7 408.756,414	1	547.642,283 408.750,435	6.97

** Lungimile segmentelor sunt determinate în planul de proiecție Stereo 70 și sunt rotunjite la 1 milimetru.

*** Distanța dintre puncte este formată din segmente cumulate ce sunt mai mici decât valoarea 1 milimetru.

**DATE DESPRE IMOBILUL NR. 489**

Oficiul de Cadastru și Publicitate Imobiliară PRAHOVA
Biroul de Cadastru și Publicitate Imobiliară Câmpina

A. Partea I. Descrierea imobilului

TEREN Necunoscut

Nr. CF vechi:400
Nr. cadastral vechi:10003

Adresa: Loc. Ocina De Sus, Jud. Prahova

Nr. Crt	Nr cadastral Nr. topografic	Suprafața* (mp)	Observații / Referințe
A1	20005	Din acte: 2.500 Masurata: 2.218	Sector cadastral:26 Teren neimprejmuit;

B. Partea II. Proprietari și acte

Inscrieri privitoare la dreptul de proprietate și alte drepturi reale	Referințe
14830 / 20/12/2006	
Act Notarial nr. 1724, din 19/12/2006 emis de NP DRAGAN FLORENTINA VICTORIA;	
B2	A1
Intabulare, drept de PROPRIETATE cumparare ca bun comun, dobandit prin Conventie, cota actuala 1/1	
1) UDRESCU EUGENIU	
2) UDRESCU ANTONELA	

C. Partea III. SARCINI .

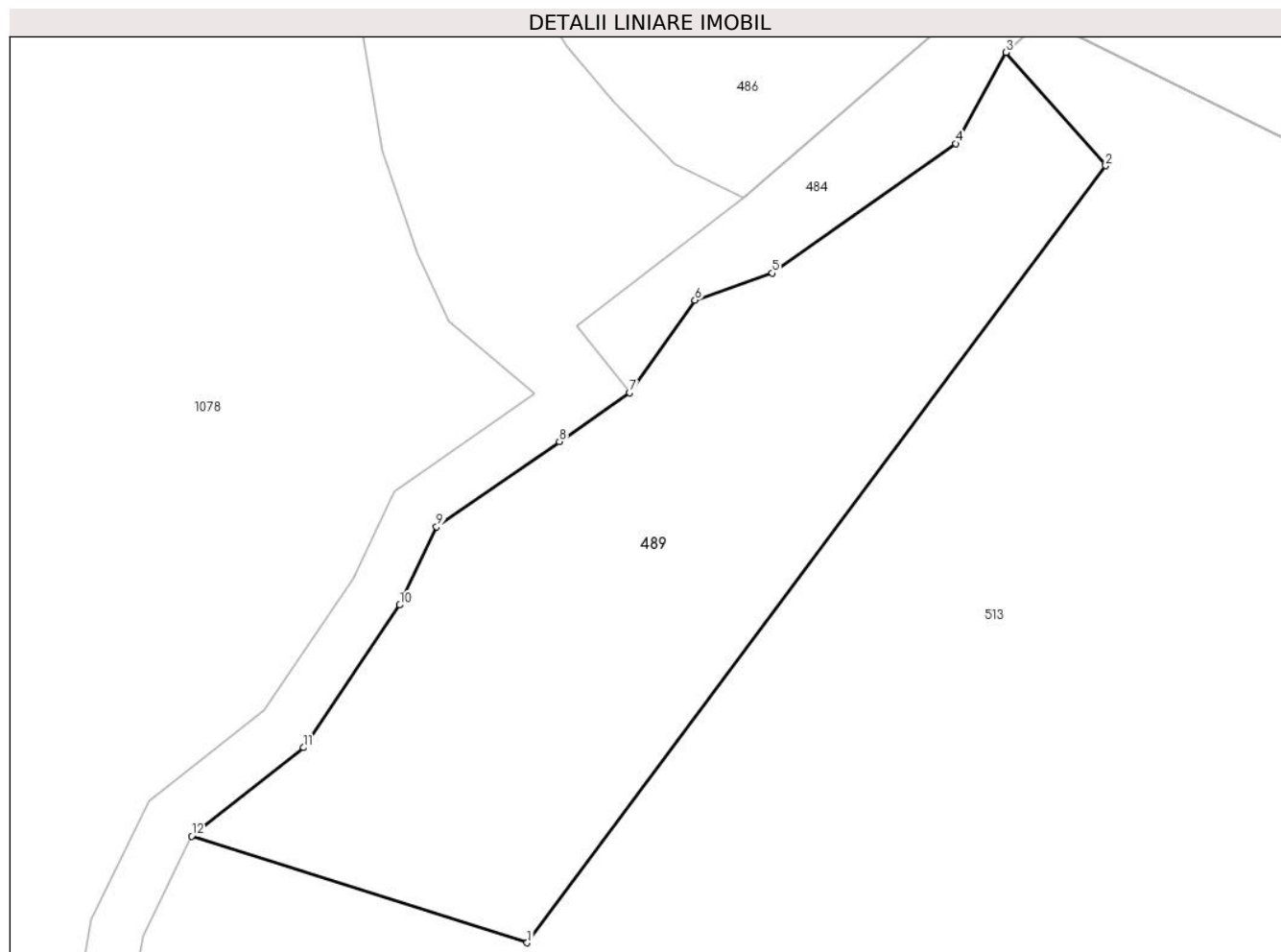
Inscrieri privind dezmembramintele dreptului de proprietate, drepturi reale de garanție și sarcini	Referințe
NU SUNT	

Anexa Nr. 1 La Partea I

Teren

Nr cadastral	Suprafața (mp)*	Observații / Referințe
20005	Din acte: 2.500 Masurata: 2.218	

* Suprafața este determinată în planul de proiecție Stereo 70.



Date referitoare la teren

Crt	Categorie folosință	Intra vilan	Suprafața (mp)	Tarla	Parcelă	Nr. topo	Observații / Referințe
1	faneata	NU	357	-	-	-	
2	faneata	DA	1.861	-	-	-	

Lungime Segmente

1) Valorile lungimilor segmentelor sunt obținute din proiecție în plan.

Punct început	X / Y	Punct sfârșit	X / Y	Lungime segment (** (m)
1	547.241,077 408.700,486	2	547.294,817 408.772,676	89.997
2	547.294,817 408.772,676	3	547.285,577 408.783,206	14.009
3	547.285,577 408.783,206	4	547.280,877 408.774,736	9.687
4	547.280,877 408.774,736	5	547.263,827 408.762,706	20.867

Punct început	X / Y	Punct sfârșit	X / Y	Lungime segment (** (m)
5	547.263,827 408.762,706	6	547.256,667 408.760,176	7.594
6	547.256,667 408.760,176	7	547.250,577 408.751,586	10.53
7	547.250,577 408.751,586	8	547.244,067 408.747,046	7.937
8	547.244,067 408.747,046	9	547.232,657 408.739,116	13.895
9	547.232,657 408.739,116	10	547.229,227 408.731,866	8.02
10	547.229,227 408.731,866	11	547.220,307 408.718,616	15.973
11	547.220,307 408.718,616	12	547.209,907 408.710,396	13.256
12	547.209,907 408.710,396	1	547.241,077 408.700,486	32.707

** Lungimile segmentelor sunt determinate în planul de proiecție Stereo 70 și sunt rotunjite la 1 milimetru.

*** Distanța dintre puncte este formată din segmente cumulate ce sunt mai mici decât valoarea 1 milimetru.

**DATE DESPRE IMOBILUL NR. 490**

Oficiul de Cadastru și Publicitate Imobiliară PRAHOVA
Biroul de Cadastru și Publicitate Imobiliară Câmpina

A. Partea I. Descrierea imobilului

TEREN Intravilan

Adresa: Loc. Adunati, Nr. 233, Jud. Prahova

Nr. Crt	Nr cadastral Nr. topografic	Suprafața* (mp)	Observații / Referințe
A1	20749	561	Sector cadastral:26 Teren imprejmuit;

B. Partea II. Proprietari și acte

Inscrieri privitoare la dreptul de proprietate și alte drepturi reale		Referințe
6750 / 12/03/2019		
Act Notarial nr. 352, din 06/03/2019 emis de NP Dragan Florentina Victoria;		
B1	Se infiinteaza cf. 20749 a imobilului cu nr. cad. 20749/Adunati ca urmare a alipirii urmatoarelor 2 imobile:~- nr.cad.20721\cf.20721;~- nr.cad.20730\cf.20730;	A1
Act Notarial nr. 743, din 31/05/2018 emis de NP Dragan Florentina Victoria;		
B2	Intabulare, drept de PROPRIETATEcumparare ca bun comun, dobandit prin Conventie, cota actuala 1/1 1) PINTA ALEXANDRU-FLORIN 2) PINTA ROXANA-ANDREEA	A1
<i>OBSERVATII: pozitie transcrisa din CF 20721/Adunati, inscrisa prin incheierea nr. 14620 din 04/06/2018; act notarial nr 1033 din 13.08.2018, emis de NP Dragan Florentina Victoria</i>		

C. Partea III. SARCINI .

Inscrieri privind dezmembramintele dreptului de proprietate, drepturi reale de garanție și sarcini	Referințe
NU SUNT	

Anexa Nr. 1 La Partea I

Teren

Nr cadastral	Suprafața (mp)*	Observații / Referințe
20749	561	

* Suprafața este determinată în planul de proiecție Stereo 70.



Date referitoare la teren

Crt	Categorie folosință	Intravilan	Suprafața (mp)	Tarla	Parcelă	Nr. topo	Observații / Referințe
1	curți constructii	DA	158	25	1401,1402	-	
2	arabil	DA	403	25	1401,1402	-	

Date referitoare la construcții

Crt	Număr	Destinație construcție	Supraf. (mp)	Situație juridică	Observații / Referințe
A1.1	20749-C1	construcții de locuințe	106	Fara acte	Nr. niveluri:2; S. construita la sol:106 mp; LOCUINTA

Lungime Segmente

1) Valorile lungimilor segmentelor sunt obținute din proiecție în plan.

Punct început	X / Y	Punct sfârșit	X / Y	Lungime segment (** (m)
1	547.661,44 408.718,27	2	547.667,61 408.712,88	8.193
2	547.667,61 408.712,88	3	547.672,65 408.717,15	6.606
3	547.672,65 408.717,15	4	547.681,39 408.722,38	10.185

Punct început	X / Y	Punct sfârșit	X / Y	Lungime segment (** (m)
4	547.681,39 408.722,38	5	547.665,66 408.744,25	26.939
5	547.665,66 408.744,25	6	547.661,38 408.752,64	9.419
6	547.661,38 408.752,64	7	547.647,7 408.743,0	16.735
7	547.647,7 408.743,0	8	547.648,11 408.742,43	0.702
8	547.648,11 408.742,43	9	547.645,77 408.740,18	3.246
9	547.645,77 408.740,18	10	547.640,46 408.732,66	9.206
10	547.640,46 408.732,66	11	547.641,27 408.731,93	1.09
11	547.641,27 408.731,93	12	547.653,95 408.744,18	17.631
12	547.653,95 408.744,18	13	547.661,92 408.732,66	14.008
13	547.661,92 408.732,66	14	547.654,752 408.727,289	8.957
14	547.654,752 408.727,289	1	547.661,44 408.718,27	11.228

** Lungimile segmentelor sunt determinate în planul de proiecție Stereo 70 și sunt rotunjite la 1 milimetru.

*** Distanța dintre puncte este formată din segmente cumulate ce sunt mai mici decât valoarea 1 milimetru.

**DATE DESPRE IMOBILUL NR. 491**

Oficiul de Cadastru și Publicitate Imobiliară PRAHOVA
Biroul de Cadastru și Publicitate Imobiliară Câmpina

A. Partea I. Descrierea imobilului

TEREN Intravilan

Adresa: Loc. Adunati, Nr. 233, Jud. Prahova

Nr. Crt	Nr cadastral Nr. topografic	Suprafața* (mp)	Observații / Referințe
A1	20729	287	Sector cadastral:26 Teren imprejmuit; T 25 ; CC 1402

Construcții

Crt	Nr cadastral Nr. topografic	Adresa	Observații / Referințe
A1.1	20729-C1	Loc. Adunati, Nr. 233, Jud. Prahova	Nr. niveluri:1; S. construita la sol:56 mp; S. construita desfasurata:67 mp; LOCUINTA (P+TERASA)
A1.2	20729-C2	Loc. Adunati, Nr. 233, Jud. Prahova	Nr. niveluri:1; S. construita la sol:8 mp; S. construita desfasurata:8 mp; ANEXA (P)

B. Partea II. Proprietari și acte

Inscrieri privitoare la dreptul de proprietate și alte drepturi reale		Referințe
22130 / 20/08/2018		
Act Notarial nr. 1032, din 13/08/2018 emis de NP Dragan Florentina Victoria;		
B1	Se infiinteaza cartea funciara 20729 a imobilului cu numarul cadastral 20729/Adunati, rezultat din dezmembrarea imobilului cu numarul cadastral 20726 inscris in cartea funciara 20726;	A1
Act Administrativ nr. 38073, din 30/07/2002 emis de COMISIA JUDETEANA PRAHOVA (act administrativ nr 1747 din 21.06.2018, emis de PRIMARIA COMUNEI ADUNATI;act notarial nr 172 din 19.01.1984, emis de NOTARIATUL DE STAT LOCAL CAMPINA;act administrativ nr 1247 din 21.06.2018, emis de PRIMARIA COMUNEI ADUNATI;act administrativ nr 470552 din 09.02.2003, emis de PRIMARIA COMUNEI ADUNATI);		
B2	Intabulare, drept de PROPRIETATEcumparare ca bun propriu , constituire si construire, dobandit prin Conventie, cota actuala 1/1 1) PINTA GHEORGHE	A1, A1.1, A1.2
OBSERVATII: pozitie transcrisa din CF 20726/Adunati, inscrisa prin incheierea nr. 17298 din 25/06/2018;		

C. Partea III. SARCINI .

Inscrieri privind dezmembramintele dreptului de proprietate, drepturi reale de garanție și sarcini	Referințe
NU SUNT	

Anexa Nr. 1 La Partea I**Teren**

Nr cadastral	Suprafața (mp)*	Observații / Referințe
20729	287	T 25 ; CC 1402

* Suprafața este determinată în planul de proiecție Stereo 70.

**Date referitoare la teren**

Crt	Categorie folosință	Intra vilan	Suprafața (mp)	Tarla	Parcelă	Nr. topo	Observații / Referințe
1	curți constructii	DA	287	25	1402	-	

Date referitoare la construcții

Crt	Număr	Destinație construcție	Supraf. (mp)	Situație juridică	Observații / Referințe
A1.1	20729-C1	construcții de locuințe	56	Cu acte	Nr. niveluri:1; S. construita la sol:56 mp; S. construita desfasurata:67 mp; LOCUINTA (P+TERASA)
A1.2	20729-C2	construcții anexa	8	Cu acte	Nr. niveluri:1; S. construita la sol:8 mp; S. construita desfasurata:8 mp; ANEXA (P)

Lungime Segmente

1) Valorile lungimilor segmentelor sunt obținute din proiecție în plan.

Punct început	X / Y	Punct sfârșit	X / Y	Lungime segment (** (m)
1	547.664,94 408.710,62	2	547.667,61 408.712,88	3.498
2	547.667,61 408.712,88	3	547.661,44 408.718,27	8.193

Punct început	X / Y	Punct sfârșit	X / Y	Lungime segment (** (m)
3	547.661,44 408.718,27	4	547.654,752 408.727,289	11.228
4	547.654,752 408.727,289	5	547.661,92 408.732,66	8.957
5	547.661,92 408.732,66	6	547.653,95 408.744,18	14.008
6	547.653,95 408.744,18	7	547.641,27 408.731,93	17.631
7	547.641,27 408.731,93	1	547.664,94 408.710,62	31.849

** Lungimile segmentelor sunt determinate în planul de proiecție Stereo 70 și sunt rotunjite la 1 milimetru.

*** Distanța dintre puncte este formată din segmente cumulate ce sunt mai mici decât valoarea 1 milimetru.

**DATE DESPRE IMOBILUL NR. 492**

Oficiul de Cadastru și Publicitate Imobiliară PRAHOVA
Biroul de Cadastru și Publicitate Imobiliară Câmpina

A. Partea I. Descrierea imobilului

TEREN Necunoscut

Adresa: Loc. Adunati, Jud. Prahova

Nr. Crt	Nr cadastral Nr. topografic	Suprafața* (mp)	Observații / Referințe
A1		1.146	Sector cadastral:26 Teren imprejmuit;

B. Partea II. Proprietari și acte

Inscrieri privitoare la dreptul de proprietate și alte drepturi reale		Referințe
/		
Act Normativ nr. 7, din 13/03/1996 emis de PARLAMENTUL ROMANIEI (ART.13);		
B1	Inscrierea posesiei, drept de PROPRIETATE, dobandit prin Constituire, cota actuala 1/1 1) NEIDENTIFICAT NEIDENTIFICAT	A1
B2	SE NOTEAZA MENTIUNEA DE PROPRIETAR NEIDENTIFICAT	A1

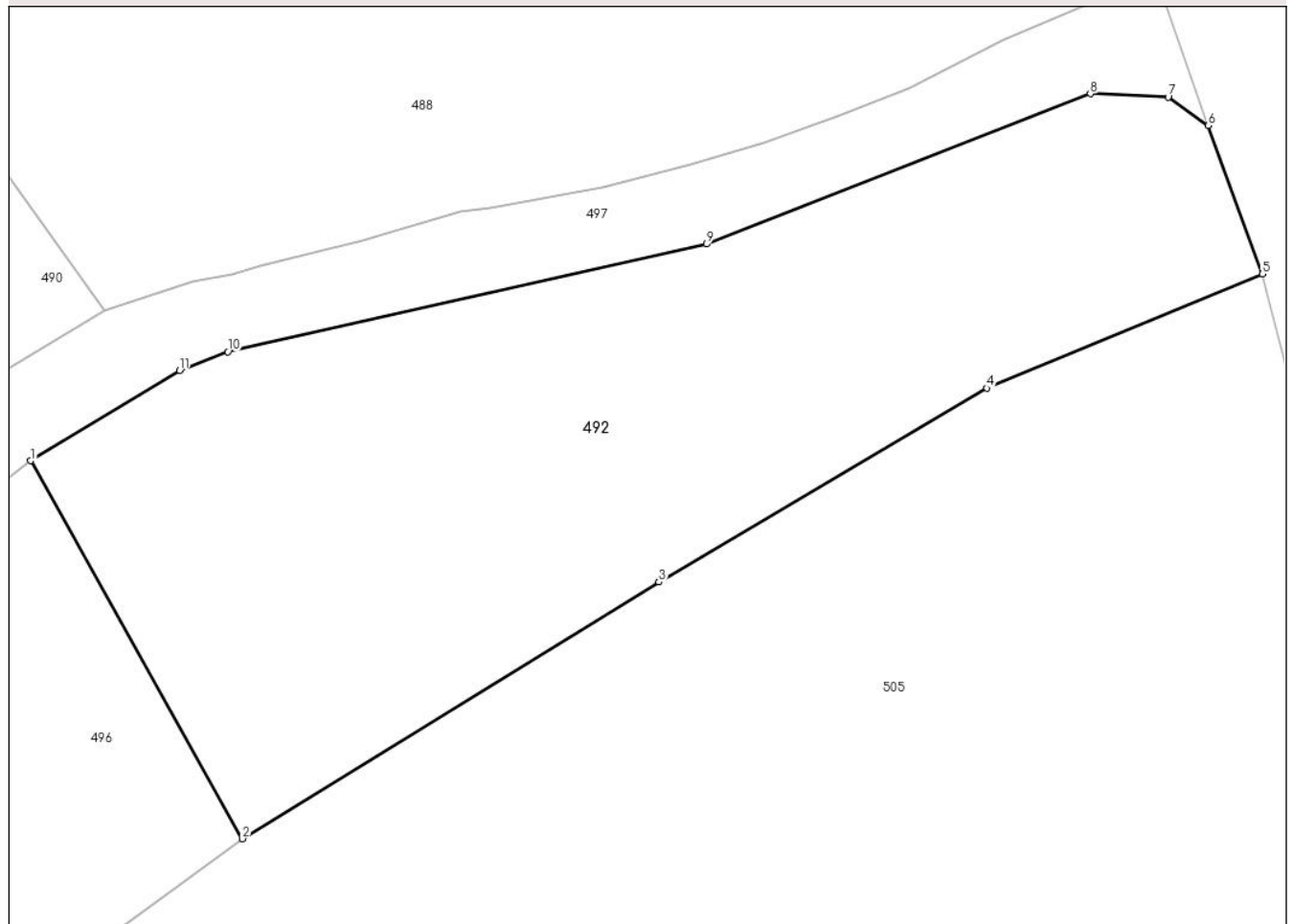
C. Partea III. SARCINI .

Inscrieri privind dezmembramintele dreptului de proprietate, drepturi reale de garanție și sarcini	Referințe
NU SUNT	

Anexa Nr. 1 La Partea I**Teren**

Nr cadastral	Suprafața (mp)*	Observații / Referințe
	1.146	

* Suprafața este determinată în planul de proiecție Stereo 70.

DETALII LINIARE IMOBIL**Date referitoare la teren**

Crt	Categorie folosință	Intra vilan	Suprafața (mp)	Tarla	Parcelă	Nr. topo	Observații / Referințe
1	faneata	DA	849	25	1426,1427	-	
2	faneata	NU	297	25	1426	-	

Lungime Segmente

1) Valorile lungimilor segmentelor sunt obținute din proiecție în plan.

Punct început	X / Y	Punct sfârșit	X / Y	Lungime segment (** (m)
1	547.677,295 408.714,064	2	547.689,014 408.693,163	23.962
2	547.689,014 408.693,163	3	547.712,06 408.707,361	27.069
3	547.712,06 408.707,361	4	547.730,213 408.718,086	21.085
4	547.730,213 408.718,086	5	547.745,46 408.724,394	16.5

Punct început	X / Y	Punct sfârșit	X / Y	Lungime segment (** (m)
5	547.745,46 408.724,394	6	547.742,464 408.732,602	8.738
6	547.742,464 408.732,602	7	547.740,246 408.734,178	2.721
7	547.740,246 408.734,178	8	547.735,934 408.734,363	4.316
8	547.735,934 408.734,363	9	547.714,69 408.726,051	22.812
9	547.714,69 408.726,051	10	547.688,214 408.720,093	27.138
10	547.688,214 408.720,093	11	547.685,531 408.719,067	2.872
11	547.685,531 408.719,067	1	547.677,295 408.714,064	9.636

** Lungimile segmentelor sunt determinate în planul de proiecție Stereo 70 și sunt rotunjite la 1 milimetru.

*** Distanța dintre puncte este formată din segmente cumulate ce sunt mai mici decât valoarea 1 milimetru.

**DATE DESPRE IMOBILUL NR. 493**

Oficiul de Cadastru și Publicitate Imobiliară PRAHOVA
Biroul de Cadastru și Publicitate Imobiliară Câmpina

A. Partea I. Descrierea imobilului

TEREN Necunoscut

Adresa: Loc. Adunati, Jud. Prahova, pct."Fricoasa"

Nr. Crt	Nr cadastral Nr. topografic	Suprafața* (mp)	Observații / Referințe
A1	20592	Din acte: 1.250 Masurata: 1.113	Sector cadastral:26 Teren neimprejmut;

B. Partea II. Proprietari și acte

Inscrieri privitoare la dreptul de proprietate și alte drepturi reale		Referințe
15483 / 05/09/2014		
Act Notarial nr. 3354, din 04/09/2014 emis de IVAN MIHAELA;		
B4	Intabulare, drept de PROPRIETATEpartaj, dobandit prin Conventie, cota actuala 1/1 1) SUPEALA MARIANA	A1

C. Partea III. SARCINI .

Inscrieri privind dezmembramintele dreptului de proprietate, drepturi reale de garanție și sarcini	Referințe
NU SUNT	

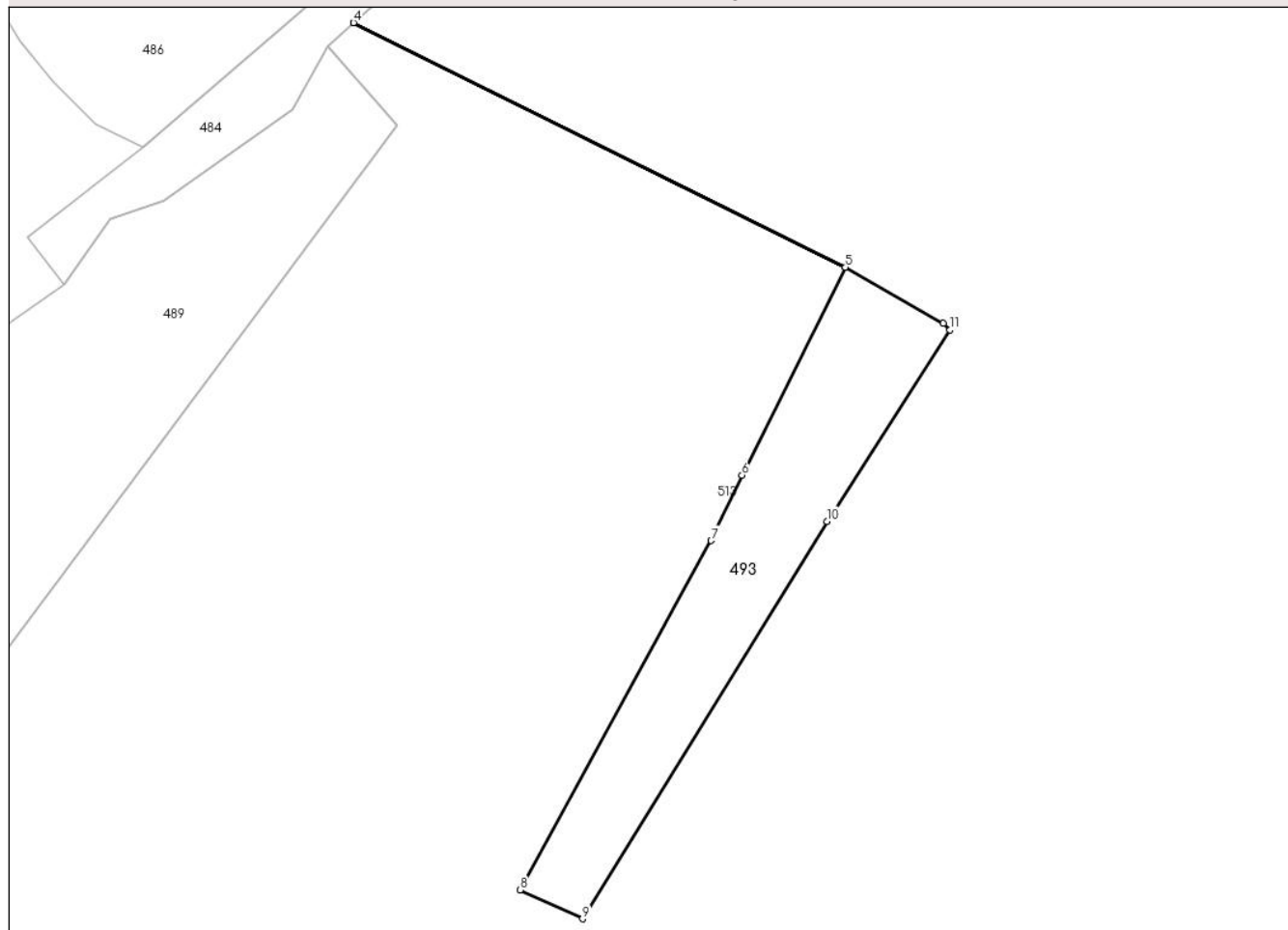
Anexa Nr. 1 La Partea I

Teren

Nr cadastral	Suprafața (mp)*	Observații / Referințe
20592	Din acte: 1.250 Masurata: 1.113	

* Suprafața este determinată în planul de proiecție Stereo 70.

DETALII LINIARE IMOBIL



Date referitoare la teren

Crt	Categorie folosință	Intravilan	Suprafața (mp)	Tarla	Parcelă	Nr. topo	Observații / Referințe
1	faneata	NU	256	25	1333	-	
2	faneata	DA	857	25	1333	-	

Lungime Segmente

1) Valorile lungimilor segmentelor sunt obținute din proiecție în plan.

Punct început	X / Y	Punct sfârșit	X / Y	Lungime segment (** (m)
1	547.367,346 408.746,381	2	547.354,349 408.753,852	14.991
2	547.354,349 408.753,852	3	547.289,011 408.786,306	72.954
3	547.289,011 408.786,306	4	547.289,008 408.786,304	0.003
4	547.289,008 408.786,304	5	547.354,348 408.753,849	72.955

Punct început	X / Y	Punct sfârșit	X / Y	Lungime segment (** (m)
5	547.354,348 408.753,849	6	547.340,626 408.726,224	30.845
6	547.340,626 408.726,224	7	547.336,531 408.717,543	9.598
7	547.336,531 408.717,543	8	547.311,159 408.671,177	52.854
8	547.311,159 408.671,177	9	547.319,446 408.667,332	9.136
9	547.319,446 408.667,332	10	547.351,935 408.720,092	61.961
10	547.351,935 408.720,092	11	547.368,27 408.745,505	30.21
11	547.368,27 408.745,505	1	547.367,346 408.746,381	1.273

** Lungimile segmentelor sunt determinate în planul de proiecție Stereo 70 și sunt rotunjite la 1 milimetru.

*** Distanța dintre puncte este formată din segmente cumulate ce sunt mai mici decât valoarea 1 milimetru.

**DATE DESPRE IMOBILUL NR. 494**

Oficiul de Cadastru și Publicitate Imobiliară PRAHOVA
Biroul de Cadastru și Publicitate Imobiliară Câmpina

A. Partea I. Descrierea imobilului

TEREN Intravilan

Adresa: Loc. Adunati, Nr. 234, Jud. Prahova

Nr. Crt	Nr cadastral Nr. topografic	Suprafața* (mp)	Observații / Referințe
A1		896	Sector cadastral:26 Teren imprejmuit;

B. Partea II. Proprietari și acte

Inscrieri privitoare la dreptul de proprietate și alte drepturi reale		Referințe
/		
Act Normativ nr. 7, din 13/03/1996 emis de PARLAMENTUL ROMANIEI (ART.13);		
B1	Inscrierea posesiei, drept de PROPRIETATE, dobandit prin Constituire, cota actuala 1/1 1) NEIDENTIFICAT NEIDENTIFICAT	A1
B2	SE NOTEAZA MENTIUNEA DE PROPRIETAR NEIDENTIFICAT	A1

C. Partea III. SARCINI .

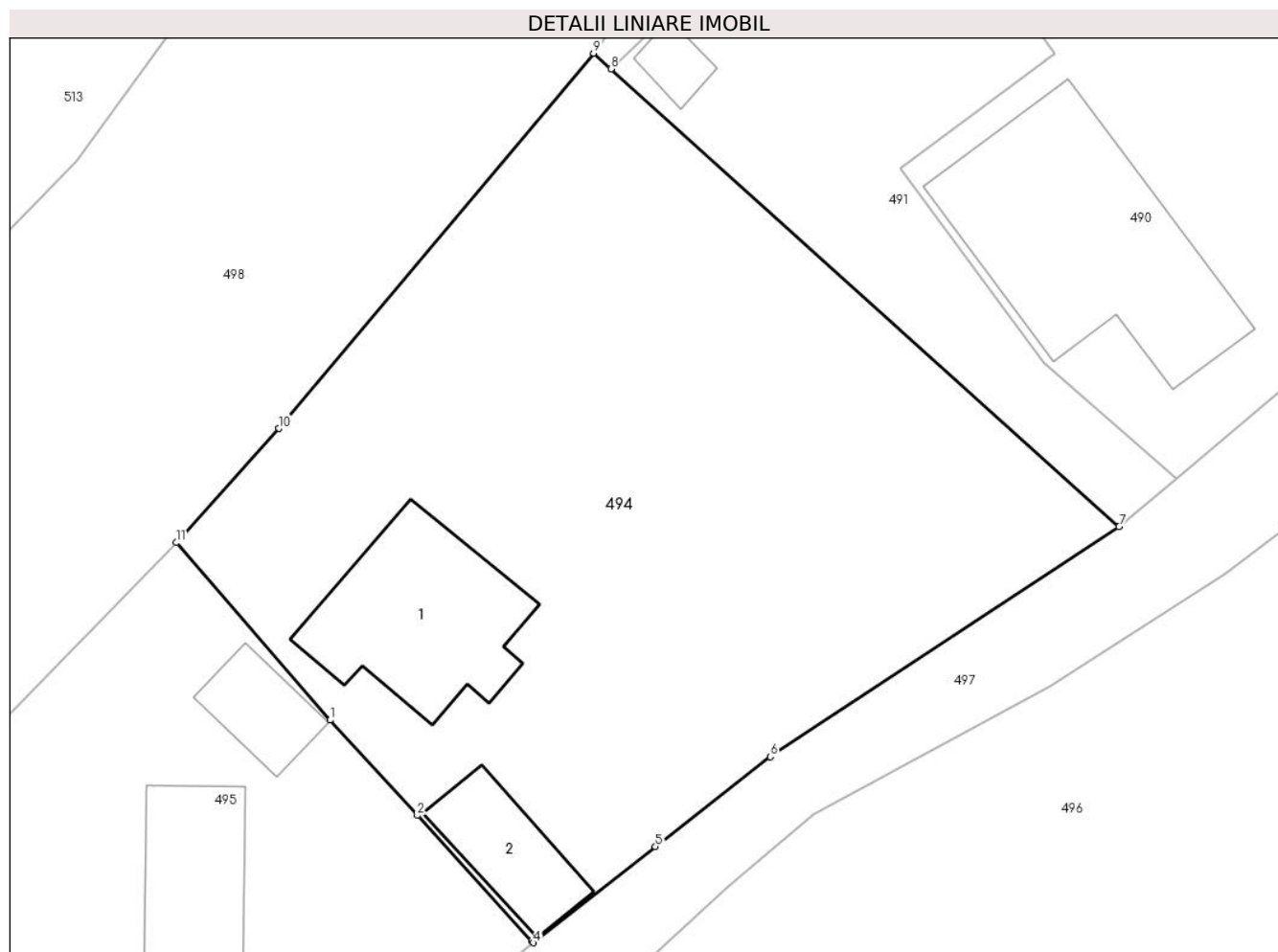
Inscrieri privind dezmembramintele dreptului de proprietate, drepturi reale de garanție și sarcini	Referințe
NU SUNT	

Anexa Nr. 1 La Partea I

Teren

Nr cadastral	Suprafața (mp)*	Observații / Referințe
	896	

* Suprafața este determinată în planul de proiecție Stereo 70.



Date referitoare la teren

Crt	Categorie folosință	Intravilan	Suprafața (mp)	Tarla	Parcelă	Nr. topo	Observații / Referințe
1	curți constructii	DA	300	25	1406	-	
2	faneata	DA	596	25	1403,1404	-	

Date referitoare la construcții

Crt	Număr	Destinație construcție	Supraf. (mp)	Situație juridică	Observații / Referințe
A1.1		construcții de locuințe	65	Fara acte	Nr. niveluri:1; S. construita la sol:65 mp; LOCUINTA
A1.2		construcții anexa	27	Fara acte	Nr. niveluri:1; S. construita la sol:27 mp; ANEXA

Lungime Segmente

1) Valorile lungimilor segmentelor sunt obținute din proiecție în plan.

Punct început	X / Y	Punct sfârșit	X / Y	Lungime segment (** (m)
1	547.628,191 408.701,622	2	547.632,255 408.697,18	6.02
2	547.632,255 408.697,18	3	547.637,579 408.691,344	7.9

Punct început	X / Y	Punct sfârșit	X / Y	Lungime segment (** (m)
3	547.637,579 408.691,344	4	547.637,653 408.691,259	0.113
4	547.637,653 408.691,259	5	547.643,336 408.695,733	7.232
5	547.643,336 408.695,733	6	547.648,692 408.699,922	6.8
6	547.648,692 408.699,922	7	547.664,94 408.710,62	19.454
7	547.664,94 408.710,62	8	547.641,27 408.731,93	31.849
8	547.641,27 408.731,93	9	547.640,46 408.732,66	1.09
9	547.640,46 408.732,66	10	547.625,802 408.715,196	22.8
10	547.625,802 408.715,196	11	547.621,018 408.709,882	7.15
11	547.621,018 408.709,882	1	547.628,191 408.701,622	10.94

** Lungimile segmentelor sunt determinate în planul de proiecție Stereo 70 și sunt rotunjite la 1 milimetru.

*** Distanța dintre puncte este formată din segmente cumulate ce sunt mai mici decât valoarea 1 milimetru.

**DATE DESPRE IMOBILUL NR. 495**

Oficiul de Cadastru și Publicitate Imobiliară PRAHOVA
Biroul de Cadastru și Publicitate Imobiliară Câmpina

A. Partea I. Descrierea imobilului

TEREN Intravilan

Adresa: Loc. Adunati, Nr. 135, Jud. Prahova

Nr. Crt	Nr cadastral Nr. topografic	Suprafața* (mp)	Observații / Referințe
A1		518	Sector cadastral:26 Teren imprejmuit;

B. Partea II. Proprietari și acte

Inscrieri privitoare la dreptul de proprietate și alte drepturi reale		Referințe
/		
Act Normativ nr. 7, din 13/03/1996 emis de PARLAMENTUL ROMANIEI (ART.13);		
B1	Inscrierea posesiei, drept de PROPRIETATE, dobandit prin Constituire, cota actuala 1/1 1) NEIDENTIFICAT NEIDENTIFICAT	A1
B2	SE NOTEAZA MENTIUNEA DE PROPRIETAR NEIDENTIFICAT	A1

C. Partea III. SARCINI .

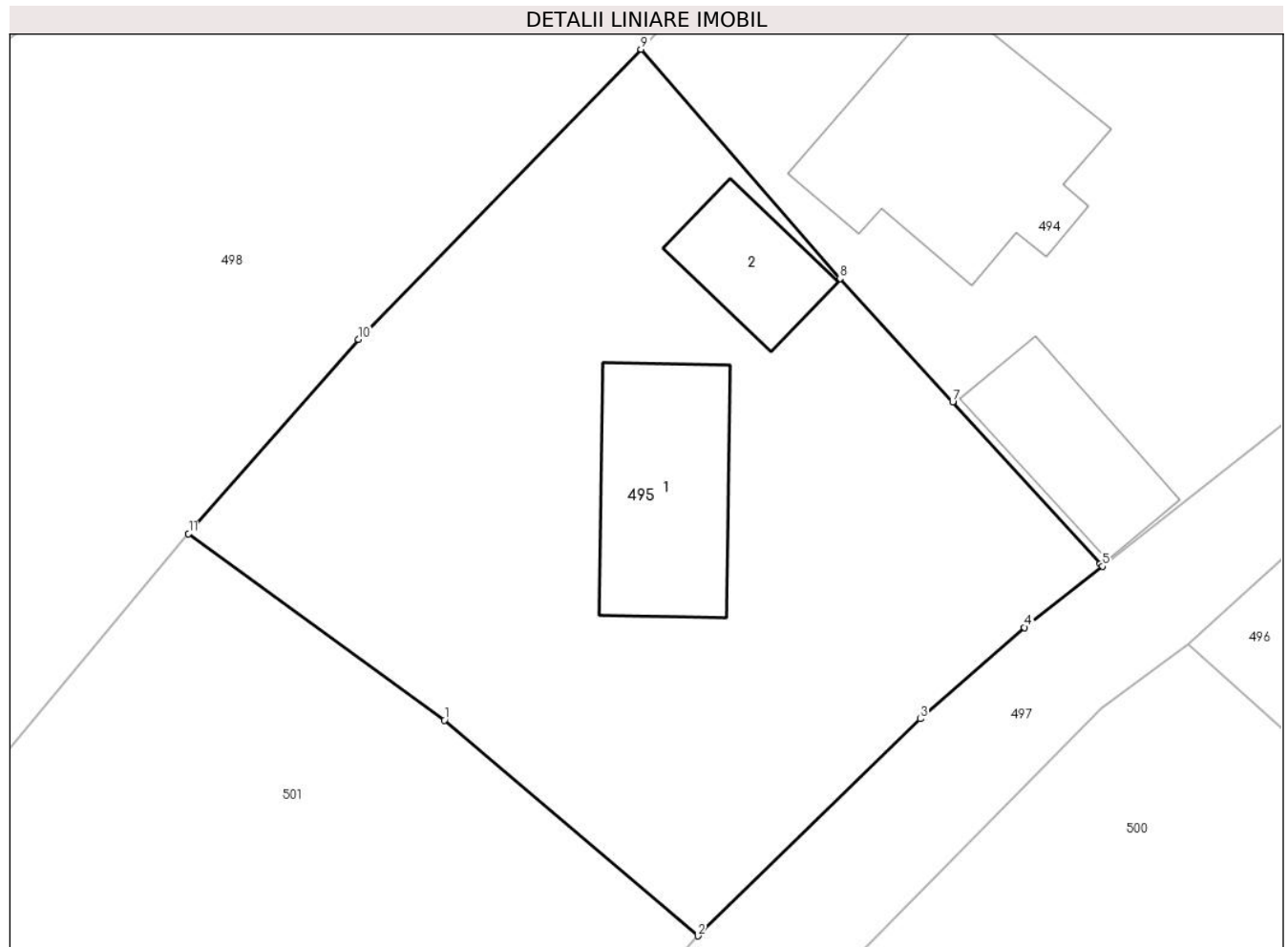
Inscrieri privind dezmembramintele dreptului de proprietate, drepturi reale de garanție și sarcini	Referințe
NU SUNT	

Anexa Nr. 1 La Partea I

Teren

Nr cadastral	Suprafața (mp)*	Observații / Referințe
	518	

* Suprafața este determinată în planul de proiecție Stereo 70.



Date referitoare la teren

Crt	Categorie folosință	Intravilan	Suprafața (mp)	Tarla	Parcelă	Nr. topo	Observații / Referințe
1	curți constructii	DA	250	25	1407	-	
2	faneata	DA	268	25	1407	-	

Date referitoare la construcții

Crt	Număr	Destinație construcție	Supraf. (mp)	Situație juridică	Observații / Referințe
A1.1		construcții de locuințe	42	Fara acte	Nr. niveluri:1; S. construita la sol:42 mp; LOCUINTA
A1.2		construcții anexa	19	Fara acte	Nr. niveluri:1; S. construita la sol:19 mp; ANEXA

Lungime Segmente

1) Valorile lungimilor segmentelor sunt obținute din proiecție în plan.

Punct început	X / Y	Punct sfârșit	X / Y	Lungime segment (** (m)
1	547.613,924 408.685,711	2	547.623,068 408.677,94	12.0
2	547.623,068 408.677,94	3	547.631,086 408.685,76	11.2

Punct început	X / Y	Punct sfârșit	X / Y	Lungime segment (** (m)
3	547.631,086 408.685,76	4	547.634,85 408.689,052	5.0
4	547.634,85 408.689,052	5	547.637,653 408.691,259	3.568
5	547.637,653 408.691,259	6	547.637,579 408.691,344	0.113
6	547.637,579 408.691,344	7	547.632,255 408.697,18	7.9
7	547.632,255 408.697,18	8	547.628,191 408.701,622	6.02
8	547.628,191 408.701,622	9	547.621,018 408.709,882	10.94
9	547.621,018 408.709,882	10	547.610,828 408.699,427	14.6
10	547.610,828 408.699,427	11	547.604,703 408.692,429	9.3
11	547.604,703 408.692,429	1	547.613,924 408.685,711	11.408

** Lungimile segmentelor sunt determinate în planul de proiecție Stereo 70 și sunt rotunjite la 1 milimetru.

*** Distanța dintre puncte este formată din segmente cumulate ce sunt mai mici decât valoarea 1 milimetru.

**DATE DESPRE IMOBILUL NR. 496**

Oficiul de Cadastru și Publicitate Imobiliară PRAHOVA
Biroul de Cadastru și Publicitate Imobiliară Câmpina

A. Partea I. Descrierea imobilului

TEREN Intravilan

Adresa: Loc. Adunati, Jud. Prahova

Nr. Crt	Nr cadastral Nr. topografic	Suprafața* (mp)	Observații / Referințe
A1		982	Sector cadastral:26 Teren imprejmuit;

B. Partea II. Proprietari și acte

Inscrieri privitoare la dreptul de proprietate și alte drepturi reale		Referințe
/		
Act Normativ nr. 7, din 13/03/1996 emis de PARLAMENTUL ROMANIEI (ART.13);		
B1	Inscrierea posesiei, drept de PROPRIETATE, dobandit prin Constituire, cota actuala 1/1 1) NEIDENTIFICAT NEIDENTIFICAT	A1
B2	SE NOTEAZA MENTIUNEA DE PROPRIETAR NEIDENTIFICAT	A1

C. Partea III. SARCINI .

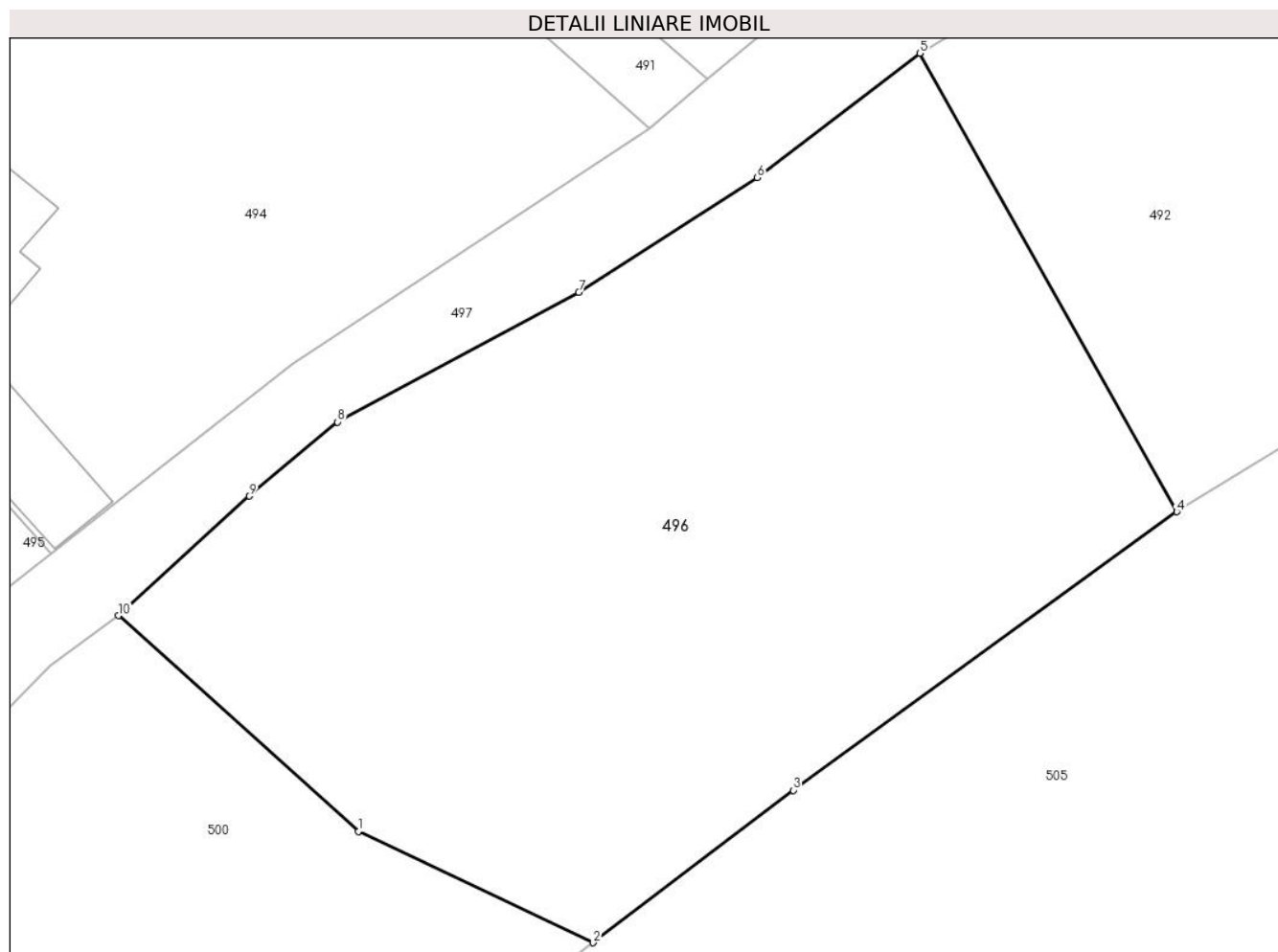
Inscrieri privind dezmembramintele dreptului de proprietate, drepturi reale de garanție și sarcini	Referințe
NU SUNT	

Anexa Nr. 1 La Partea I

Teren

Nr cadastral	Suprafața (mp)*	Observații / Referințe
	982	

* Suprafața este determinată în planul de proiecție Stereo 70.



Date referitoare la teren

Crt	Categorie folosință	Intravilan	Suprafața (mp)	Tarla	Parcelă	Nr. topo	Observații / Referințe
1	arabil	DA	300	25	1424	-	
2	faneata	DA	682	25	1425	-	

Lungime Segmente

1) Valorile lungimilor segmentelor sunt obținute din proiecție în plan.

Punct început	X / Y	Punct sfârșit	X / Y	Lungime segment (** (m)
1	547.651,673 408.678,588	2	547.662,39 408.673,512	11.858
2	547.662,39 408.673,512	3	547.671,508 408.680,464	11.466
3	547.671,508 408.680,464	4	547.689,014 408.693,163	21.627
4	547.689,014 408.693,163	5	547.677,295 408.714,064	23.962

Punct început	X / Y	Punct sfârșit	X / Y	Lungime segment (** (m)
5	547.677,295 408.714,064	6	547.669,87 408.708,396	9.341
6	547.669,87 408.708,396	7	547.661,736 408.703,171	9.668
7	547.661,736 408.703,171	8	547.650,731 408.697,252	12.496
8	547.650,731 408.697,252	9	547.646,694 408.693,873	5.264
9	547.646,694 408.693,873	10	547.640,739 408.688,427	8.07
10	547.640,739 408.688,427	1	547.651,673 408.678,588	14.709

** Lungimile segmentelor sunt determinate în planul de proiecție Stereo 70 și sunt rotunjite la 1 milimetru.

*** Distanța dintre puncte este formată din segmente cumulate ce sunt mai mici decât valoarea 1 milimetru.

**DATE DESPRE IMOBILUL NR. 497**

Oficiul de Cadastru și Publicitate Imobiliară PRAHOVA
Biroul de Cadastru și Publicitate Imobiliară Câmpina

A. Partea I. Descrierea imobilului

TEREN Necunoscut

Adresa: Loc. Adunati, Jud. Prahova

Nr. Crt	Nr cadastral Nr. topografic	Suprafața* (mp)	Observații / Referințe
A1		981	Sector cadastral:26 Teren imprejmuit;

B. Partea II. Proprietari și acte

Inscrieri privitoare la dreptul de proprietate și alte drepturi reale	Referințe
/	
Act Normativ nr. 7, din 13/03/1996 emis de PARLAMENTUL ROMANIEI (ODG 57/03.07.2019);	
B1	A1
Intabulare, drept de PROPRIETATE, dobandit prin Lege, cota actuala 1/1 1) COMUNA ADUNATI, CIF:2843248, DOMENIU PUBLIC	

C. Partea III. SARCINI .

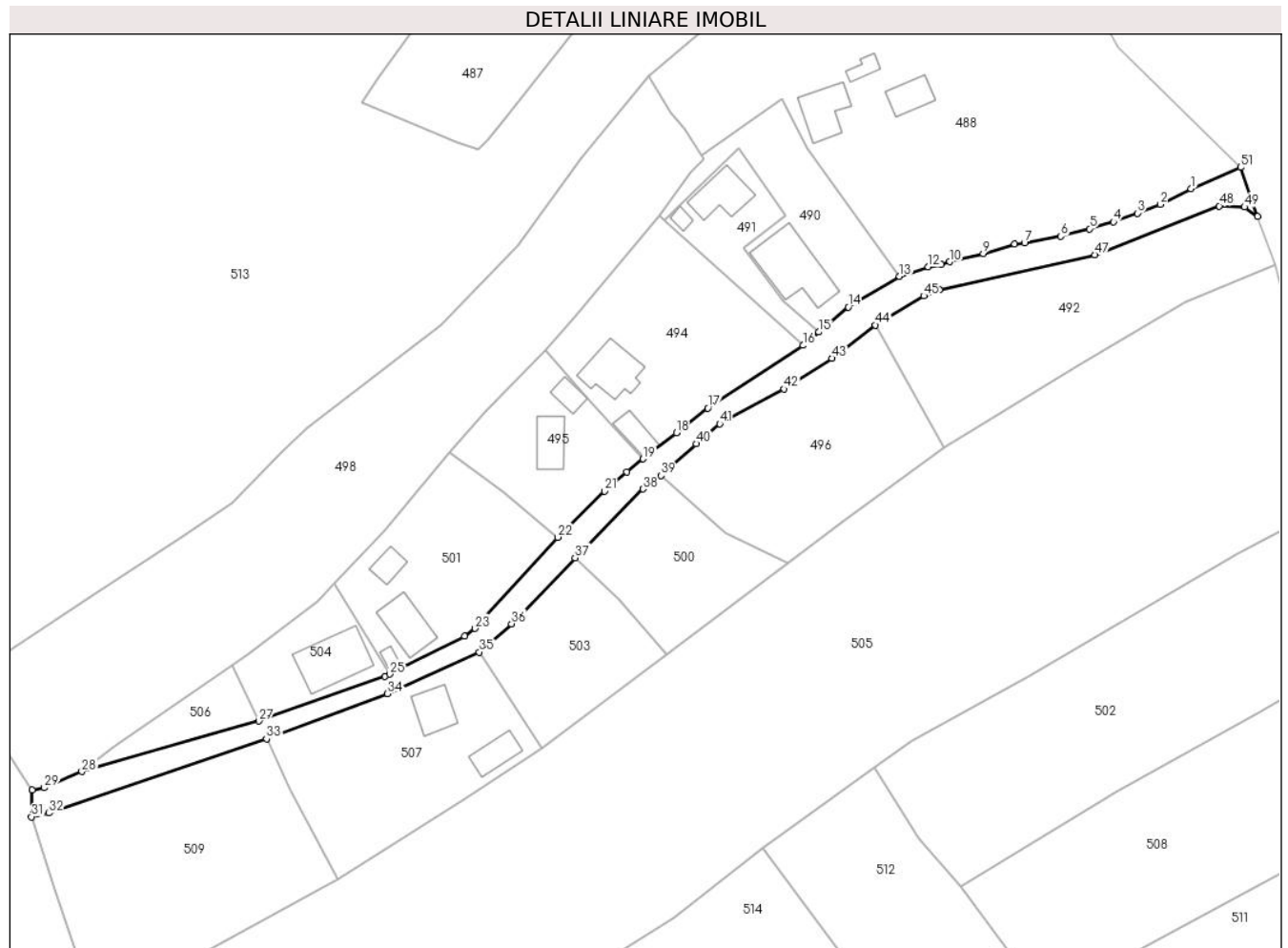
Inscrieri privind dezmembramintele dreptului de proprietate, drepturi reale de garanție și sarcini	Referințe
NU SUNT	

Anexa Nr. 1 La Partea I

Teren

Nr cadastral	Suprafața (mp)*	Observații / Referințe
	981	

* Suprafața este determinată în planul de proiecție Stereo 70.



Date referitoare la teren

Crt	Categorie folosință	Intravilan	Suprafața (mp)	Tarla	Parcelă	Nr. topo	Observații / Referințe
1	drum	DA	858	-	1405	-	
2	drum	NU	123	-	1405	-	

Lungime Segmente

1) Valorile lungimilor segmentelor sunt obținute din proiecție în plan.

Punct început	X / Y	Punct sfârșit	X / Y	Lungime segment	Punct început	X / Y	Punct sfârșit	X / Y	Lungime segment	Punct început	X / Y	Punct sfârșit	X / Y	Lungime segment
1	547.731,094 408.737,303	2	547.725,918 408.734,651	5.816	2	547.725,918 408.734,651	3	547.721,974 408.733,131	4.227	3	547.721,974 408.733,131	4	547.717,88 408.731,659	4.351
4	547.717,88 408.731,659	5	547.713,801 408.730,476	4.247	5	547.713,801 408.730,476	6	547.708,921 408.729,204	5.043	6	547.708,921 408.729,204	7	547.702,712 408.728,033	6.319
7	547.702,712 408.728,033	8	547.701,04 408.727,835	1.683	8	547.701,04 408.727,835	9	547.695,674 408.726,274	5.588	9	547.695,674 408.726,274	10	547.689,963 408.724,852	5.886
10	547.689,963 408.724,852	11	547.688,466 408.724,348	1.58	11	547.688,466 408.724,348	12	547.686,28 408.724,0	2.213	12	547.686,28 408.724,0	13	547.681,39 408.722,38	5.151
13	547.681,39 408.722,38	14	547.672,65 408.717,15	10.185	14	547.672,65 408.717,15	15	547.667,61 408.712,88	6.606	15	547.667,61 408.712,88	16	547.664,94 408.710,62	3.498

Punct început	X / Y	Punct sfârșit	X / Y	Lungime segment	Punct început	X / Y	Punct sfârșit	X / Y	Lungime segment	Punct început	X / Y	Punct sfârșit	X / Y	Lungime segment
16	547.664,94 408.710,62	17	547.648,692 408.699,922	19.454	17	547.648,692 408.699,922	18	547.643,336 408.695,733	6.8	18	547.643,336 408.695,733	19	547.637,653 408.691,259	7.232
19	547.637,653 408.691,259	20	547.634,85 408.689,052	3.568	20	547.634,85 408.689,052	21	547.631,086 408.685,76	5.0	21	547.631,086 408.685,76	22	547.623,068 408.677,94	11.2
22	547.623,068 408.677,94	23	547.608,95 408.662,395	21.0	23	547.608,95 408.662,395	24	547.607,198 408.661,064	2.2	24	547.607,198 408.661,064	25	547.594,432 408.654,609	14.305
25	547.594,432 408.654,609	26	547.593,633 408.654,206	0.895	26	547.593,633 408.654,206	27	547.572,128 408.646,632	22.8	27	547.572,128 408.646,632	28	547.541,907 408.638,029	31.421
28	547.541,907 408.638,029	29	547.535,502 408.635,246	6.984	29	547.535,502 408.635,246	30	547.533,448 408.634,884	2.086	30	547.533,448 408.634,884	31	547.533,302 408.630,314	4.572
31	547.533,302 408.630,314	32	547.536,302 408.630,936	3.064	32	547.536,302 408.630,936	33	547.573,4 408.643,6	39.2	33	547.573,4 408.643,6	34	547.594,058 408.651,282	22.04
34	547.594,058 408.651,282	35	547.609,716 408.658,364	17.185	35	547.609,716 408.658,364	36	547.615,191 408.663,193	7.3	36	547.615,191 408.663,193	37	547.626,042 408.674,442	15.63
37	547.626,042 408.674,442	38	547.637,631 408.686,158	16.479	38	547.637,631 408.686,158	39	547.640,739 408.688,427	3.848	39	547.640,739 408.688,427	40	547.646,694 408.693,873	8.07
40	547.646,694 408.693,873	41	547.650,731 408.697,252	5.264	41	547.650,731 408.697,252	42	547.661,736 408.703,171	12.496	42	547.661,736 408.703,171	43	547.669,87 408.708,396	9.668
43	547.669,87 408.708,396	44	547.677,295 408.714,064	9.341	44	547.677,295 408.714,064	45	547.685,531 408.719,067	9.636	45	547.685,531 408.719,067	46	547.688,214 408.720,093	2.872
46	547.688,214 408.720,093	47	547.714,69 408.726,051	27.138	47	547.714,69 408.726,051	48	547.735,934 408.734,363	22.812	48	547.735,934 408.734,363	49	547.740,246 408.734,178	4.316
49	547.740,246 408.734,178	50	547.742,464 408.732,602	2.721	50	547.742,464 408.732,602	51	547.739,551 408.740,934	8.826	51	547.739,551 408.740,934	1	547.731,094 408.737,303	9.204

** Lungimile segmentelor sunt determinate în planul de proiecție Stereo 70 și sunt rotunjite la 1 milimetru.

*** Distanța dintre puncte este formată din segmente cumulate ce sunt mai mici decât valoarea 1 milimetru.

**DATE DESPRE IMOBILUL NR. 498**

Oficiul de Cadastru și Publicitate Imobiliară PRAHOVA
Biroul de Cadastru și Publicitate Imobiliară Câmpina

A. Partea I. Descrierea imobilului

TEREN Intravilan

Adresa: Loc. Adunati, Jud. Prahova

Nr. Crt	Nr cadastral Nr. topografic	Suprafața* (mp)	Observații / Referințe
A1		3.099	Sector cadastral:26 Teren imprejmuit;

B. Partea II. Proprietari și acte

Inscrieri privitoare la dreptul de proprietate și alte drepturi reale		Referințe
/		
Act Normativ nr. 7, din 13/03/1996 emis de PARLAMENTUL ROMANIEI (ART.13);		
B1	Inscrierea posesiei, drept de PROPRIETATE, dobandit prin Constituire, cota actuala 1/1 1) NEIDENTIFICAT NEIDENTIFICAT	A1
B2	SE NOTEAZA MENTIUNEA DE PROPRIETAR NEIDENTIFICAT	A1

C. Partea III. SARCINI .

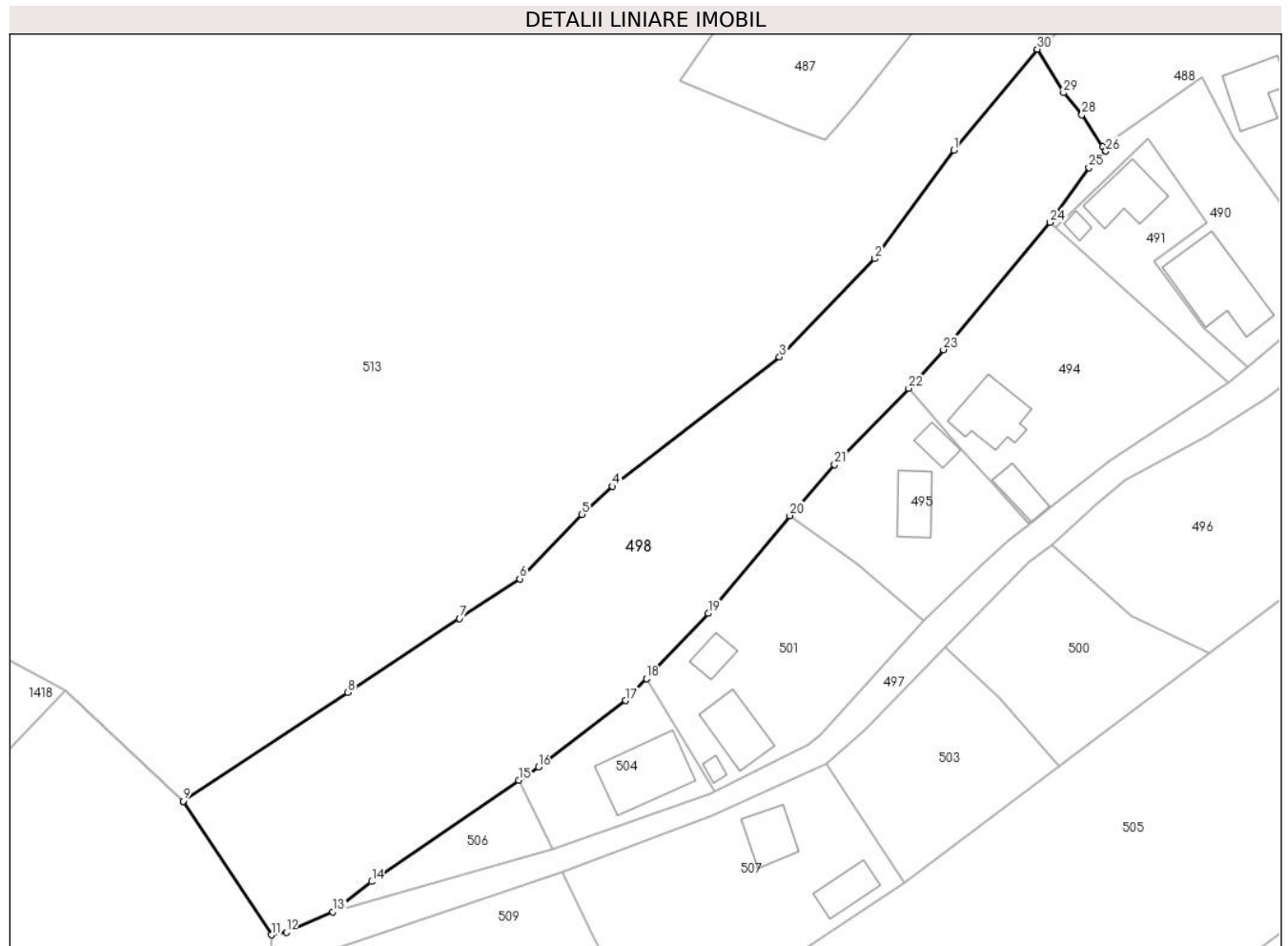
Inscrieri privind dezmembramintele dreptului de proprietate, drepturi reale de garanție și sarcini	Referințe
NU SUNT	

Anexa Nr. 1 La Partea I

Teren

Nr cadastral	Suprafața (mp)*	Observații / Referințe
	3.099	

* Suprafața este determinată în planul de proiecție Stereo 70.



Date referitoare la teren

Crt	Categorie folosință	Intravilan	Suprafața (mp)	Tarla	Parcelă	Nr. topo	Observații / Referințe
1	faneata	DA	3.099	25	1353	-	

Lungime Segmente

1) Valorile lungimilor segmentelor sunt obținute din proiecție în plan.

Punct început	X / Y	Punct sfârșit	X / Y	Lungime segment (** (m)
1	547.627,228 408.742,528	2	547.616,383 408.727,664	18.4
3	547.603,273 408.714,189	4	547.580,344 408.696,434	29.0
5	547.576,13 408.692,595	6	547.567,583 408.683,75	12.3
7	547.559,319 408.678,3	8	547.543,958 408.668,169	18.4
9	547.521,338 408.653,251	10	547.521,336 408.653,249	0.003

Punct început	X / Y	Punct sfârșit	X / Y	Lungime segment (** (m)
2	547.616,383 408.727,664	3	547.603,273 408.714,189	18.8
4	547.580,344 408.696,434	5	547.576,13 408.692,595	5.7
6	547.567,583 408.683,75	7	547.559,319 408.678,3	9.9
8	547.543,958 408.668,169	9	547.521,338 408.653,251	27.097
10	547.521,336 408.653,249	11	547.533,448 408.634,884	22.0

Punct început	X / Y	Punct sfârșit	X / Y	Lungime segment (** (m)
11	547.533,448 408.634,884	12	547.535,502 408.635,246	2.086
13	547.541,907 408.638,029	14	547.547,214 408.642,2	6.75
15	547.567,486 408.656,111	16	547.570,136 408.657,93	3.215
17	547.582,122 408.667,032	18	547.584,984 408.670,052	4.16
19	547.593,471 408.679,008	20	547.604,703 408.692,429	17.5
21	547.610,828 408.699,427	22	547.621,018 408.709,882	14.6
23	547.625,802 408.715,196	24	547.640,46 408.732,66	22.8
25	547.645,77 408.740,18	26	547.648,11 408.742,43	3.246
27	547.647,7 408.743,0	28	547.644,83 408.747,408	5.26
29	547.642,283 408.750,435	30	547.638,7 408.756,414	6.97

Punct început	X / Y	Punct sfârșit	X / Y	Lungime segment (** (m)
12	547.535,502 408.635,246	13	547.541,907 408.638,029	6.984
14	547.547,214 408.642,2	15	547.567,486 408.656,111	24.585
16	547.570,136 408.657,93	17	547.582,122 408.667,032	15.05
18	547.584,984 408.670,052	19	547.593,471 408.679,008	12.34
20	547.604,703 408.692,429	21	547.610,828 408.699,427	9.3
22	547.621,018 408.709,882	23	547.625,802 408.715,196	7.15
24	547.640,46 408.732,66	25	547.645,77 408.740,18	9.206
26	547.648,11 408.742,43	27	547.647,7 408.743,0	0.702
28	547.644,83 408.747,408	29	547.642,283 408.750,435	3.956
30	547.638,7 408.756,414	1	547.627,228 408.742,528	18.012

** Lungimile segmentelor sunt determinate în planul de proiecție Stereo 70 și sunt rotunjite la 1 milimetru.

*** Distanța dintre puncte este formată din segmente cumulate ce sunt mai mici decât valoarea 1 milimetru.

**DATE DESPRE IMOBILUL NR. 499**

Oficiul de Cadastru și Publicitate Imobiliară PRAHOVA
Biroul de Cadastru și Publicitate Imobiliară Câmpina

A. Partea I. Descrierea imobilului

TEREN Intravilan

Adresa: Loc. Ocina De Jos, Jud. Prahova

Nr. Crt	Nr cadastral Nr. topografic	Suprafața* (mp)	Observații / Referințe
A1		Din acte: 1 Masurata: 2	Sector cadastral:26 Teren neimprijmit;

Construcții

Crt	Nr cadastral Nr. topografic	Adresa	Observații / Referințe
A1.1		Loc. Ocina De Jos, Jud. Prahova	Nr. niveluri:1; S. construita la sol:2 mp; STALP ENERGIE ELECTRICA LEA 20KV

B. Partea II. Proprietari și acte

Inscrieri privitoare la dreptul de proprietate și alte drepturi reale		Referințe
/		
Act Normativ nr. 123, din 10/07/2012 emis de PARLAMENTUL ROMANIEI;		
B1	Intabulare, drept de PROPRIETATE, dobandit prin Lege, cota actuala 1/1 1) STATUL ROMAN , CIF:9999999999999, DOMENIU PUBLIC	A1, A1.1
Act Normativ nr. 980, din 16/12/2015 emis de GUVERNUL ROMANIEI;		
B2	Intabulare, drept de ADMINISTRARE, dobandit prin Lege 1) MINISTERUL ECONOMIEI, ENERGIEI SI MEDIULUI DE AFACERI , CIF:9999999999999	A1, A1.1
Act Administrativ nr. 9, din 07/10/2005 emis de MINISTERUL ECONOMIEI SI COMERTULUI (ACT ADITIOAL 1/10.06.2008 EMIS DE MINISTERUL ECONOMIEI SI FINANTELOR, ACT ADITIOAL 2/18.06.2015 EMIS DE MINISTERUL ENERGIEI, INTREPRINDERILOR MICI SI MIJLOCII SI MEDIULUI DE AFACERI, ACT ADITIOAL 3/10.02.2016 EMIS DE MINISTERUL ENERGIEI, ACT ADITIOAL 4/02.03.2017 EMIS DE MINISTERUL ENERGIEI);		
B3	Intabulare, drept de CONCESIUNE, dobandit prin Lege 1) DISTRIBUTIE ENERGIE ELECTRICA ROMANIA SA , CIF:14476722	A1, A1.1

C. Partea III. SARCINI .

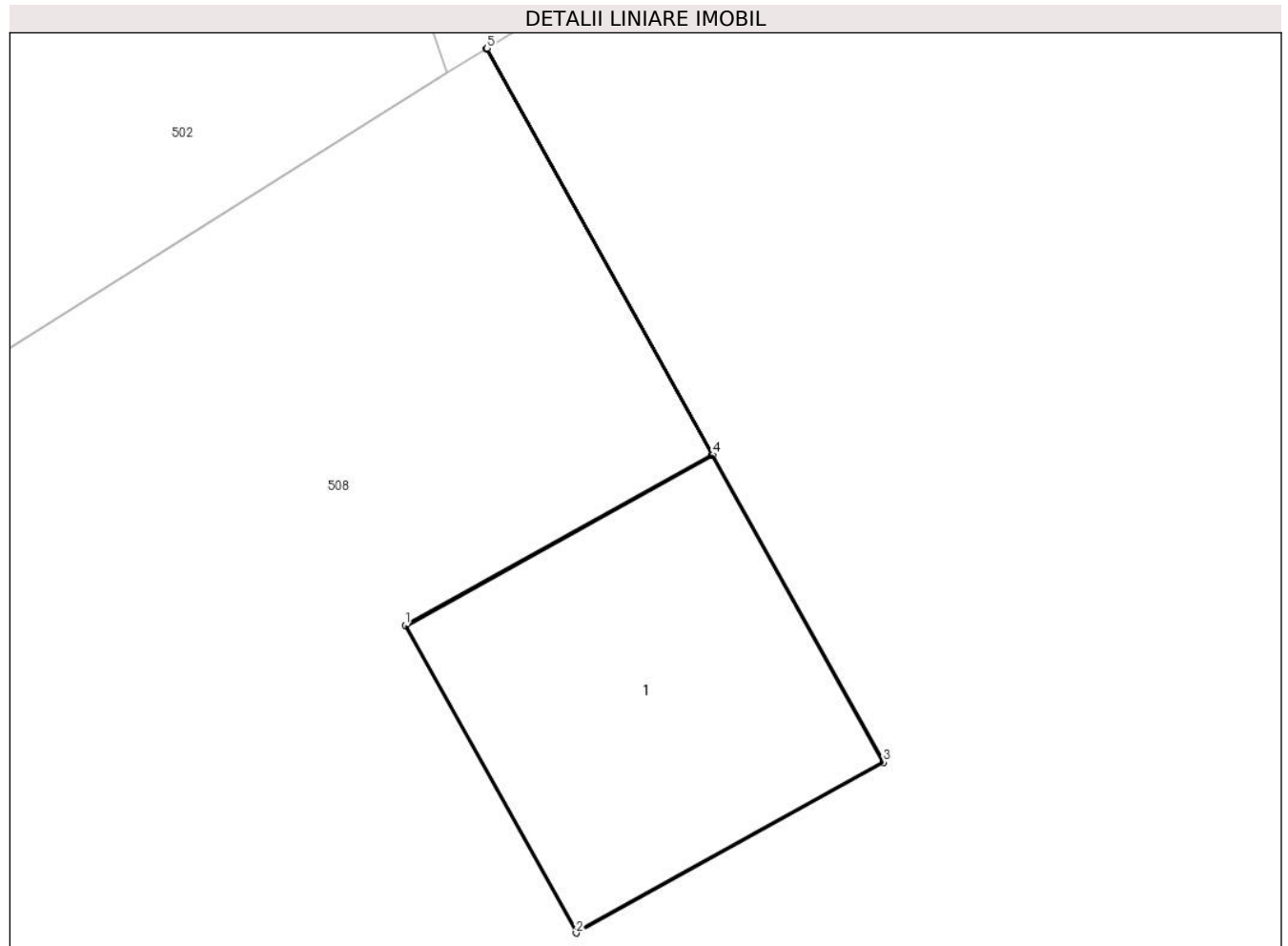
Inscrieri privind dezmembramintele dreptului de proprietate, drepturi reale de garanție și sarcini	Referințe
NU SUNT	

Anexa Nr. 1 La Partea I

Teren

Nr cadastral	Suprafața (mp)*	Observații / Referințe
	Din acte: 1 Masurata: 2	

* Suprafața este determinată în planul de proiecție Stereo 70.



Date referitoare la teren

Crt	Categorie folosință	Intravilan	Suprafața (mp)	Tarla	Parcelă	Nr. topo	Observații / Referințe
1	curți constructii	DA	2	-	-	-	

Date referitoare la construcții

Crt	Număr	Destinație construcție	Supraf. (mp)	Situație juridică	Observații / Referințe
A1.1		construcții industriale și edilitare	2	Cu acte	Nr. niveluri:1; S. construita la sol:2 mp; STALP ENERGIE ELECTRICA LEA 20KV

Lungime Segmente

1) Valorile lungimilor segmentelor sunt obținute din proiecție în plan.

Punct început	X / Y	Punct sfârșit	X / Y	Lungime segment (** (m)
1	547.791,509 408.673,82	2	547.792,116 408.672,727	1.25
2	547.792,116 408.672,727	3	547.793,209 408.673,334	1.25
3	547.793,209 408.673,334	4	547.792,602 408.674,426	1.25

Punct început	X / Y	Punct sfârșit	X / Y	Lungime segment (** (m)
4	547.792,602 408.674,426	5	547.791,799 408.675,871	1.652
5	547.791,799 408.675,871	6	547.791,797 408.675,869	0.003
6	547.791,797 408.675,869	7	547.792,599 408.674,425	1.652
7	547.792,599 408.674,425	1	547.791,509 408.673,82	1.247

** Lungimile segmentelor sunt determinate în planul de proiecție Stereo 70 și sunt rotunjite la 1 milimetru.

*** Distanța dintre puncte este formată din segmente cumulate ce sunt mai mici decât valoarea 1 milimetru.

**DATE DESPRE IMOBILUL NR. 500**

Oficiul de Cadastru și Publicitate Imobiliară PRAHOVA
Biroul de Cadastru și Publicitate Imobiliară Câmpina

A. Partea I. Descrierea imobilului

TEREN Intravilan

Adresa: Loc. Adunati, Jud. Prahova

Nr. Crt	Nr cadastral Nr. topografic	Suprafața* (mp)	Observații / Referințe
A1		526	Sector cadastral:26 Teren imprejmuit;

B. Partea II. Proprietari și acte

Inscrieri privitoare la dreptul de proprietate și alte drepturi reale	Referințe
/	
Act Normativ nr. 7, din 13/03/1996 emis de PARLAMENTUL ROMANIEI (ART.13);	
B1	Inscrierea posesiei, drept de PROPRIETATE, dobandit prin Constituire, cota actuala 1/1
	1) NEIDENTIFICAT NEIDENTIFICAT
Act Normativ nr. 7, din 13/03/1996 emis de PARLAMENTUL ROMANIEI;	
B2	SE NOTEAZA MENTIUNEA DE PROPRIETAR NEIDENTIFICAT

C. Partea III. SARCINI .

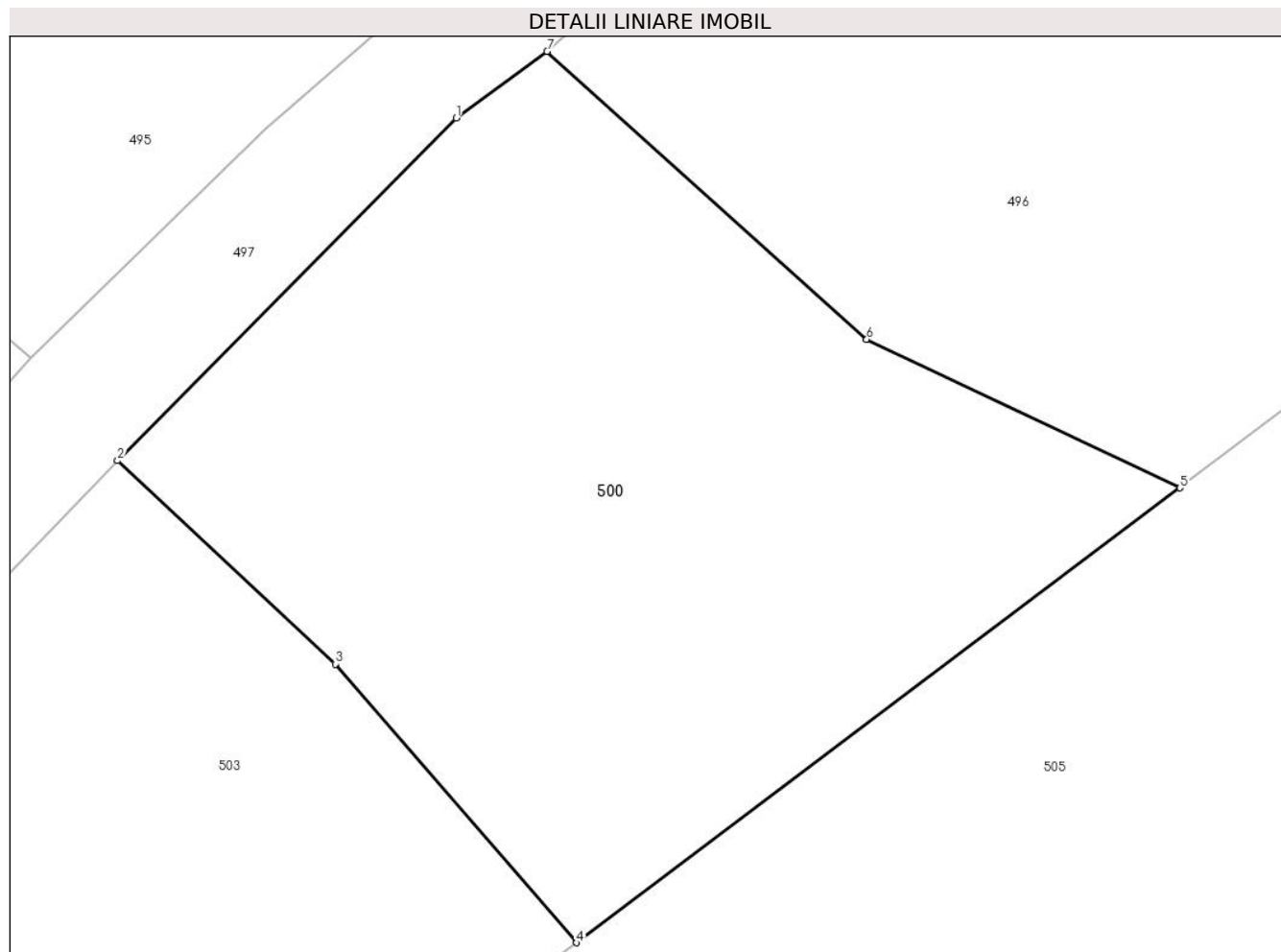
Inscrieri privind dezmembramintele dreptului de proprietate, drepturi reale de garanție și sarcini	Referințe
NU SUNT	

Anexa Nr. 1 La Partea I

Teren

Nr cadastral	Suprafața (mp)*	Observații / Referințe
	526	

* Suprafața este determinată în planul de proiecție Stereo 70.



Date referitoare la teren

Crt	Categorie folosință	Intravilan	Suprafața (mp)	Tarla	Parcelă	Nr. topo	Observații / Referințe
1	faneata	DA	526	25	1422,1423	-	

Lungime Segmente

1) Valorile lungimilor segmentelor sunt obținute din proiecție în plan.

Punct început	X / Y	Punct sfârșit	X / Y	Lungime segment (** (m)
1	547.637,631 408.686,158	2	547.626,042 408.674,442	16.479
2	547.626,042 408.674,442	3	547.633,492 408.667,491	10.189
3	547.633,492 408.667,491	4	547.641,742 408.657,967	12.6
4	547.641,742 408.657,967	5	547.662,39 408.673,512	25.846
5	547.662,39 408.673,512	6	547.651,673 408.678,588	11.858

Punct început	X / Y	Punct sfârșit	X / Y	Lungime segment (** (m)
6	547.651,673 408.678,588	7	547.640,739 408.688,427	14.709
7	547.640,739 408.688,427	1	547.637,631 408.686,158	3.848

** Lungimile segmentelor sunt determinate în planul de proiecție Stereo 70 și sunt rotunjite la 1 milimetru.

*** Distanța dintre puncte este formată din segmente cumulate ce sunt mai mici decât valoarea 1 milimetru.

**DATE DESPRE IMOBILUL NR. 501**

Oficiul de Cadastru și Publicitate Imobiliară PRAHOVA
Biroul de Cadastru și Publicitate Imobiliară Câmpina

A. Partea I. Descrierea imobilului

TEREN Intravilan

Adresa: Loc. Adunati, Jud. Prahova

Nr. Crt	Nr cadastral Nr. topografic	Suprafața* (mp)	Observații / Referințe
A1		739	Sector cadastral:26 Teren imprejmuit;

Construcții

Crt	Nr cadastral Nr. topografic	Adresa	Observații / Referințe
A1.1		Loc. Adunati, Jud. Prahova	Nr. niveluri:1; S. construita la sol:56 mp; LOCUINTA
A1.2		Loc. Adunati, Jud. Prahova	Nr. niveluri:1; S. construita la sol:7 mp; ANEXA
A1.3		Loc. Adunati, Jud. Prahova	Nr. niveluri:1; S. construita la sol:21 mp; ANEXA

B. Partea II. Proprietari și acte

Inscrieri privitoare la dreptul de proprietate și alte drepturi reale		Referințe
/		
Act Administrativ nr. 1798, din 11/04/2024 emis de PRIMARIA COMUNEI ADUNATI (REGASITI IN ANEXA LA NR. CRT. 21);		
B1	Inscrierea posesiei, drept de PROPRIETATE, dobandit prin Constituire, cota actuala 1/1 1) TUDOSOIU SEBASTIAN 2) TUDOSOIU DANIELA	A1
Act Administrativ nr. 1887, din 15/04/2024 emis de PRIMARIA COMUNEI ADUNATI;		
B2	Intabulare, drept de PROPRIETATE, dobandit prin Construire, cota actuala 1/1 1) TUDOSOIU SEBASTIAN 2) TUDOSOIU DANIELA	A1.1, A1.2, A1.3

C. Partea III. SARCINI .

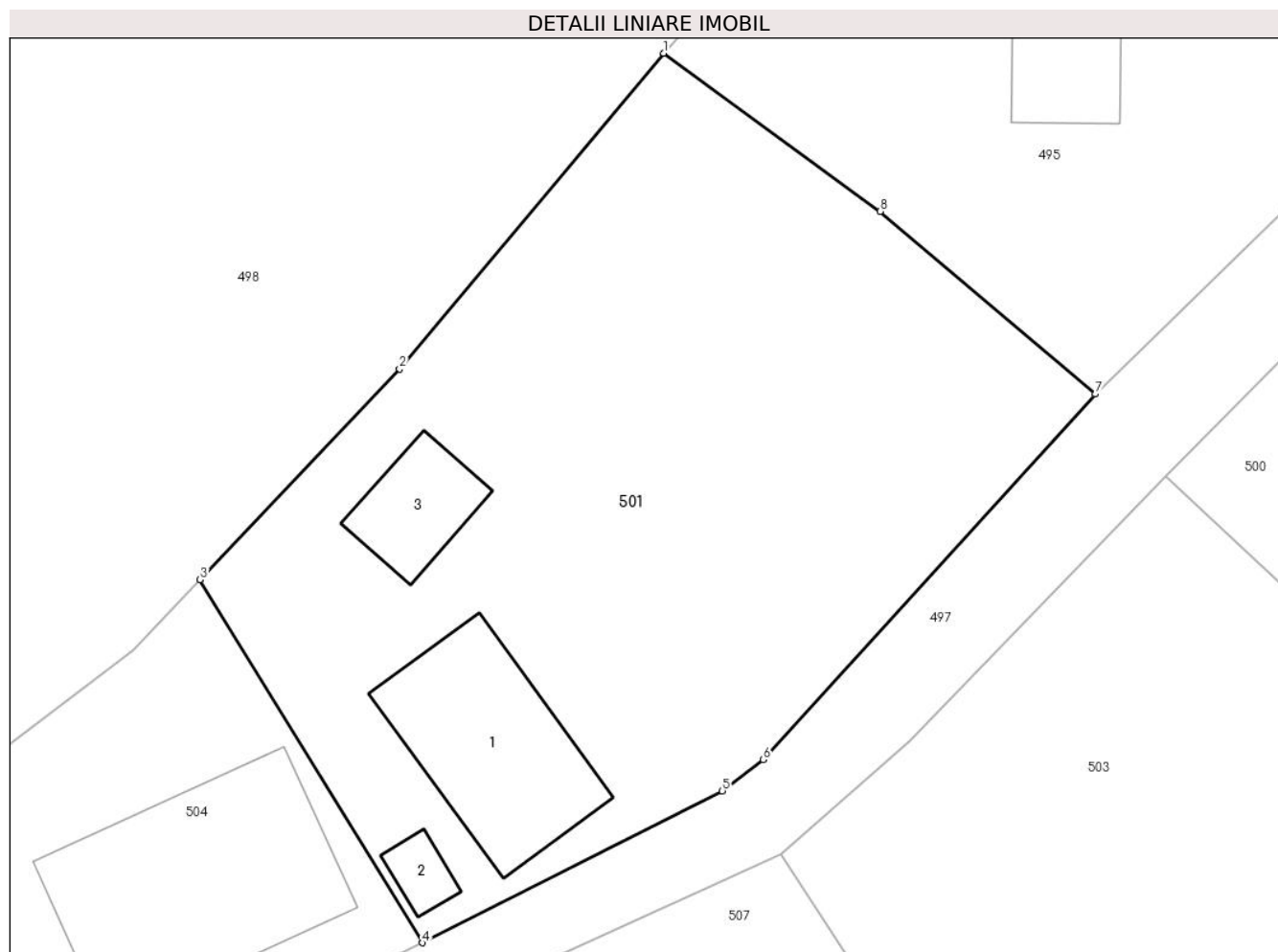
Inscrieri privind dezmembramintele dreptului de proprietate, drepturi reale de garanție și sarcini	Referințe
NU SUNT	

Anexa Nr. 1 La Partea I

Teren

Nr cadastral	Suprafața (mp)*	Observații / Referințe
	739	

* Suprafața este determinată în planul de proiecție Stereo 70.



Date referitoare la teren

Crt	Categorie folosință	Intravilan	Suprafața (mp)	Tarla	Parcelă	Nr. topo	Observații / Referințe
1	curți constructii	DA	300	25	1411	-	
2	faneata	DA	439	25	1411	-	

Date referitoare la construcții

Crt	Număr	Destinație construcție	Supraf. (mp)	Situație juridică	Observații / Referințe
A1.1		construcții de locuințe	56	Cu acte	Nr. niveluri:1; S. construita la sol:56 mp; LOCUINTA
A1.2		construcții anexa	7	Cu acte	Nr. niveluri:1; S. construita la sol:7 mp; ANEXA
A1.3		construcții anexa	21	Cu acte	Nr. niveluri:1; S. construita la sol:21 mp; ANEXA

Lungime Segmente

1) Valorile lungimilor segmentelor sunt obținute din proiecție în plan.

Punct început	X / Y	Punct sfârșit	X / Y	Lungime segment (** (m)
1	547.604,703 408.692,429	2	547.593,471 408.679,008	17.5

Punct început	X / Y	Punct sfârșit	X / Y	Lungime segment (** (m)
2	547.593,471 408.679,008	3	547.584,984 408.670,052	12.34
3	547.584,984 408.670,052	4	547.594,432 408.654,609	18.103
4	547.594,432 408.654,609	5	547.607,198 408.661,064	14.305
5	547.607,198 408.661,064	6	547.608,95 408.662,395	2.2
6	547.608,95 408.662,395	7	547.623,068 408.677,94	21.0
7	547.623,068 408.677,94	8	547.613,924 408.685,711	12.0
8	547.613,924 408.685,711	1	547.604,703 408.692,429	11.408

** Lungimile segmentelor sunt determinate în planul de proiecție Stereo 70 și sunt rotunjite la 1 milimetru.

*** Distanța dintre puncte este formată din segmente cumulate ce sunt mai mici decât valoarea 1 milimetru.

**DATE DESPRE IMOBILUL NR. 502**

Oficiul de Cadastru și Publicitate Imobiliară PRAHOVA
Biroul de Cadastru și Publicitate Imobiliară Câmpina

A. Partea I. Descrierea imobilului

TEREN Necunoscut

Nr. CF vechi:626

Nr. cadastral vechi:10141

Adresa: Loc. Ocina De Jos, Nr. 132, Jud. Prahova

Nr. Crt	Nr cadastral Nr. topografic	Suprafața* (mp)	Observații / Referințe
A1	20169	Din acte: 2.900 Masurata: 3.007	Sector cadastral:26 Teren imprejmuit;

B. Partea II. Proprietari și acte

Inscrieri privitoare la dreptul de proprietate și alte drepturi reale		Referințe
25574 / 12/12/2008		
Act Notarial nr. 4661, din 11/12/2008 emis de NP POP MIHAELA CRISTINA;		
B1	Intabulare, drept de PROPRIETATEcumparare, dobandit prin Conventie, cota actuala 3/4 1) BADEA MARIETA 2) BADEA ION CONSTANTIN 3) BADEA LUIZA	A1
502 / 07/01/2022		
Act Notarial nr. 01, din 06/01/2022 emis de Pop Mihaela Cristina;		
B2	Intabulare, drept de PROPRIETATE, dobandit prin Succesiune, cota actuala 1/16 1) BADEA MARIETA	A1
B3	Intabulare, drept de PROPRIETATE, dobandit prin Succesiune, cota actuala 3/16 1) BADEA ION CONSTANTIN	A1

C. Partea III. SARCINI .

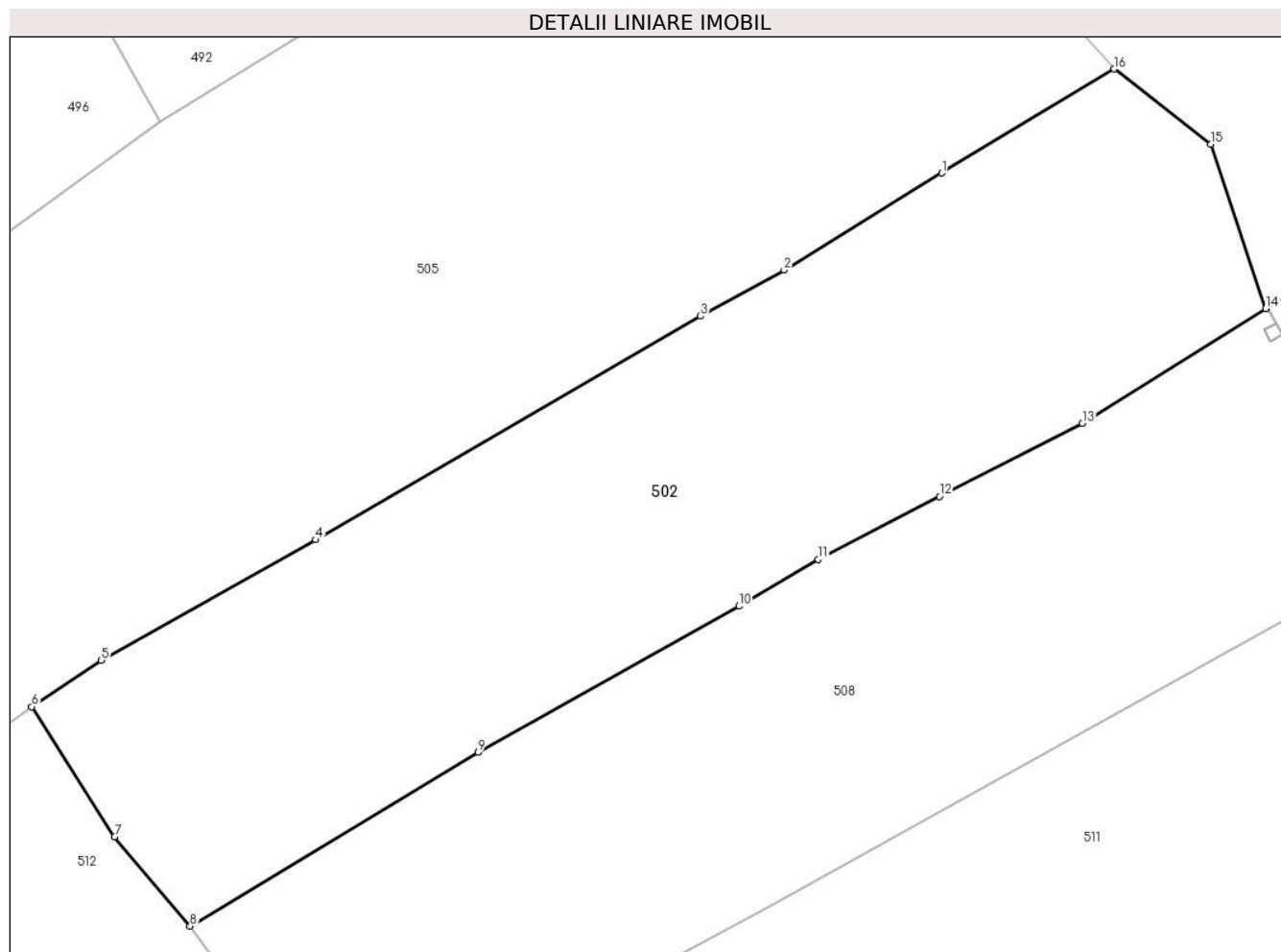
Inscrieri privind dezmembramintele dreptului de proprietate, drepturi reale de garanție și sarcini	Referințe
NU SUNT	

Anexa Nr. 1 La Partea I

Teren

Nr cadastral	Suprafața (mp)*	Observații / Referințe
20169	Din acte: 2.900 Masurata: 3.007	

* Suprafața este determinată în planul de proiecție Stereo 70.



Date referitoare la teren

Crt	Categorie folosință	Intravilan	Suprafața (mp)	Tarla	Parcelă	Nr. topo	Observații / Referințe
1	livada	DA	1.972	25	1447,1448	-	
2	faneata	DA	325	25	1447,1448	-	
3	faneata	NU	710	25	1447,1448	-	

Lungime Segmente

1) Valorile lungimilor segmentelor sunt obținute din proiecție în plan.

Punct început	X / Y	Punct sfârșit	X / Y	Lungime segment (** (m)
1	547.761,57 408.688,37	2	547.746,94 408.679,37	17.177
2	547.746,94 408.679,37	3	547.739,16 408.675,09	8.88
3	547.739,16 408.675,09	4	547.703,44 408.654,32	41.32

Punct început	X / Y	Punct sfârşit	X / Y	Lungime segment (** (m)
4	547.703,44 408.654,32	5	547.683,51 408.643,14	22.852
5	547.683,51 408.643,14	6	547.677,06 408.638,82	7.763
6	547.677,06 408.638,82	7	547.684,75 408.626,73	14.328
7	547.684,75 408.626,73	8	547.691,78 408.618,45	10.862
8	547.691,78 408.618,45	9	547.718,52 408.634,56	31.218
9	547.718,52 408.634,56	10	547.742,74 408.648,14	27.767
10	547.742,74 408.648,14	11	547.750,1 408.652,51	8.56
11	547.750,1 408.652,51	12	547.761,36 408.658,33	12.675
12	547.761,36 408.658,33	13	547.774,63 408.665,1	14.897
13	547.774,63 408.665,1	14	547.791,657 408.675,782	20.101
14	547.791,657 408.675,782	15	547.786,56 408.691,05	16.096
15	547.786,56 408.691,05	16	547.777,57 408.698,02	11.375
16	547.777,57 408.698,02	1	547.761,57 408.688,37	18.685

** Lungimile segmentelor sunt determinate în planul de proiecţie Stereo 70 şi sunt rotunjite la 1 milimetru.

*** Distanţa dintre puncte este formată din segmente cumulate ce sunt mai mici decât valoarea 1 milimetru.

**DATE DESPRE IMOBILUL NR. 503**

Oficiul de Cadastru și Publicitate Imobiliară PRAHOVA
Biroul de Cadastru și Publicitate Imobiliară Câmpina

A. Partea I. Descrierea imobilului

TEREN Intravilan

Adresa: Loc. Adunati, Jud. Prahova

Nr. Crt	Nr cadastral Nr. topografic	Suprafața* (mp)	Observații / Referințe
A1		522	Sector cadastral:26 Teren imprejmuit;

B. Partea II. Proprietari și acte

Inscrieri privitoare la dreptul de proprietate și alte drepturi reale		Referințe
/		
Act Normativ nr. 7, din 13/03/1996 emis de PARLAMENTUL ROMANIEI (ART.13);		
B1	Inscrierea posesiei, drept de PROPRIETATE, dobandit prin Constituire, cota actuala 1/1 1) NEIDENTIFICAT NEIDENTIFICAT	A1
B2	SE NOTEAZA MENTIUNEA DE PROPRIETAR NEIDENTIFICAT	A1

C. Partea III. SARCINI .

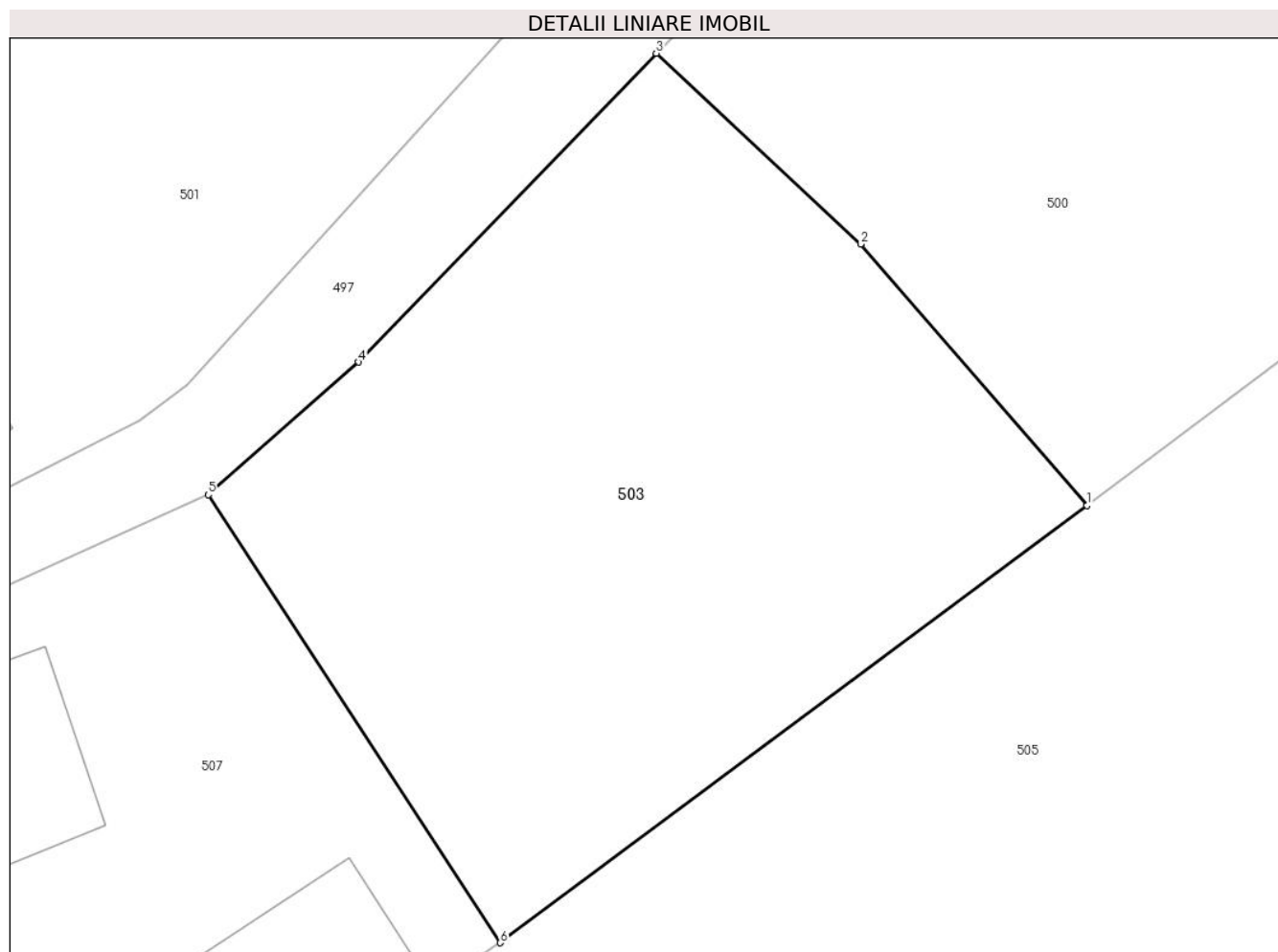
Inscrieri privind dezmembramintele dreptului de proprietate, drepturi reale de garanție și sarcini	Referințe
NU SUNT	

Anexa Nr. 1 La Partea I

Teren

Nr cadastral	Suprafața (mp)*	Observații / Referințe
	522	

* Suprafața este determinată în planul de proiecție Stereo 70.



Date referitoare la teren

Crt	Categorie folosință	Intravilan	Suprafața (mp)	Tarla	Parcelă	Nr. topo	Observații / Referințe
1	faneata	DA	522	25	1419,1420,1421	-	

Lungime Segmente

1) Valorile lungimilor segmentelor sunt obținute din proiecție în plan.

Punct început	X / Y	Punct sfârșit	X / Y	Lungime segment (** (m)
1	547.641,742 408.657,967	2	547.633,492 408.667,491	12.6
2	547.633,492 408.667,491	3	547.626,042 408.674,442	10.189
3	547.626,042 408.674,442	4	547.615,191 408.663,193	15.63
4	547.615,191 408.663,193	5	547.609,716 408.658,364	7.3
5	547.609,716 408.658,364	6	547.620,361 408.642,042	19.487

Punct început	X / Y	Punct sfârşit	X / Y	Lungime segment (** (m)
6	547.620,361 408.642,042	1	547.641,742 408.657,967	26.659

** Lungimile segmentelor sunt determinate în planul de proiecţie Stereo 70 şi sunt rotunjite la 1 milimetru.

*** Distanţa dintre puncte este formată din segmente cumulate ce sunt mai mici decât valoarea 1 milimetru.

**DATE DESPRE IMOBILUL NR. 504**

Oficiul de Cadastru și Publicitate Imobiliară PRAHOVA
Biroul de Cadastru și Publicitate Imobiliară Câmpina

A. Partea I. Descrierea imobilului

TEREN Intravilan

Adresa: Loc. Adunati, Jud. Prahova

Nr. Crt	Nr cadastral Nr. topografic	Suprafața* (mp)	Observații / Referințe
A1		Din acte: 283 Masurata: 319	Sector cadastral:26 Teren imprejmuit;

Construcții

Crt	Nr cadastral Nr. topografic	Adresa	Observații / Referințe
A1.1		Loc. Adunati, Jud. Prahova	Nr. niveluri:1; S. construita la sol:88 mp; LOCUINTA

B. Partea II. Proprietari și acte

Inscrieri privitoare la dreptul de proprietate și alte drepturi reale		Referințe
/		
Act Notarial nr. 6094, din 11/10/1991 emis de NOTARIATUL DE STAT LOCAL CAMPINA;		
B1	Intabulare, drept de PROPRIETATE, dobandit prin Conventie, cota actuala 1/1 1) PINTA MARIAN 2) PINTA AURELIA	A1
Act Administrativ nr. 1887, din 15/04/2024 emis de PRIMARIA COMUNEI ADUNATI;		
B2	Intabulare, drept de PROPRIETATE, dobandit prin Construire, cota actuala 1/1 1) PINTA MARIAN 2) PINTA AURELIA	A1.1

C. Partea III. SARCINI .

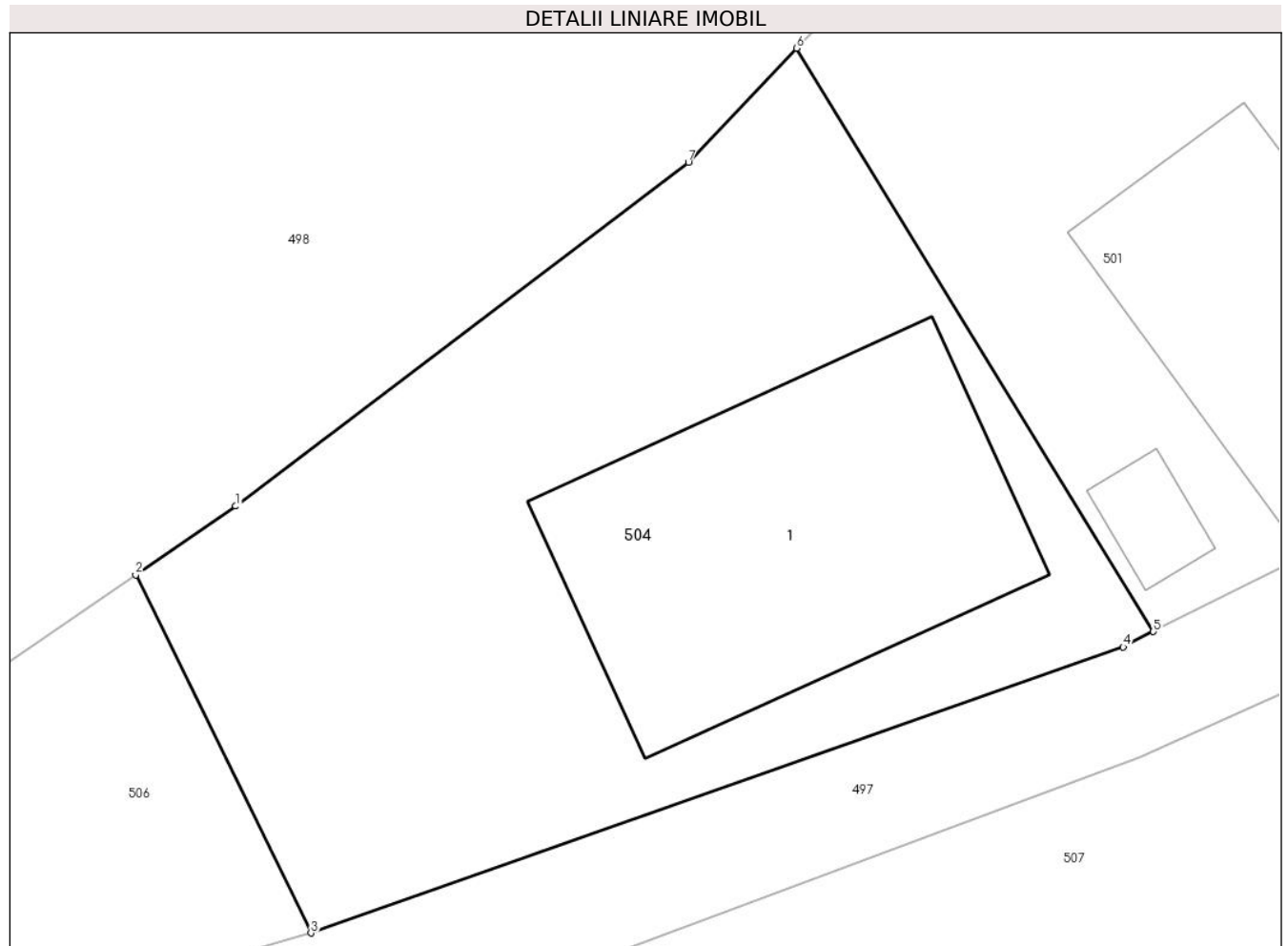
Inscrieri privind dezmembramintele dreptului de proprietate, drepturi reale de garanție și sarcini	Referințe
NU SUNT	

Anexa Nr. 1 La Partea I

Teren

Nr cadastral	Suprafața (mp)*	Observații / Referințe
	Din acte: 283 Masurata: 319	

* Suprafața este determinată în planul de proiecție Stereo 70.



Date referitoare la teren

Crt	Categorie folosință	Intra vilan	Suprafața (mp)	Tarla	Parcelă	Nr. topo	Observații / Referințe
1	curți constructii	DA	319	25	1417	-	

Date referitoare la construcții

Crt	Număr	Destinație construcție	Supraf. (mp)	Situație juridică	Observații / Referințe
A1.1		construcții de locuințe	88	Cu acte	Nr. niveluri:1; S. construita la sol:88 mp; LOCUINTA

Lungime Segmente

1) Valorile lungimilor segmentelor sunt obținute din proiecție în plan.

Punct început	X / Y	Punct sfârșit	X / Y	Lungime segment (** (m)
1	547.570,136 408.657,93	2	547.567,486 408.656,111	3.215
2	547.567,486 408.656,111	3	547.572,128 408.646,632	10.555
3	547.572,128 408.646,632	4	547.593,633 408.654,206	22.8

Punct început	X / Y	Punct sfârșit	X / Y	Lungime segment (** (m)
4	547.593,633 408.654,206	5	547.594,432 408.654,609	0.895
5	547.594,432 408.654,609	6	547.584,984 408.670,052	18.103
6	547.584,984 408.670,052	7	547.582,122 408.667,032	4.16
7	547.582,122 408.667,032	1	547.570,136 408.657,93	15.05

** Lungimile segmentelor sunt determinate în planul de proiecție Stereo 70 și sunt rotunjite la 1 milimetru.

*** Distanța dintre puncte este formată din segmente cumulate ce sunt mai mici decât valoarea 1 milimetru.

**DATE DESPRE IMOBILUL NR. 505**

Oficiul de Cadastru și Publicitate Imobiliară PRAHOVA
Biroul de Cadastru și Publicitate Imobiliară Câmpina

A. Partea I. Descrierea imobilului

TEREN Necunoscut

Adresa: Loc. Adunati, Jud. Prahova

Nr. Crt	Nr cadastral Nr. topografic	Suprafața* (mp)	Observații / Referințe
A1		9.168	Sector cadastral:26 Teren imprejmuit;

B. Partea II. Proprietari și acte

Inscrieri privitoare la dreptul de proprietate și alte drepturi reale		Referințe
/		
Act Normativ nr. 7, din 13/03/1996 emis de PARLAMENTUL ROMANIEI (ART.13);		
B1	Inscrierea posesiei, drept de PROPRIETATE, dobandit prin Constituire, cota actuala 1/1 1) NEIDENTIFICAT NEIDENTIFICAT	A1
B2	SE NOTEAZA MENTIUNEA DE PROPRIETAR NEIDENTIFICAT	A1

C. Partea III. SARCINI .

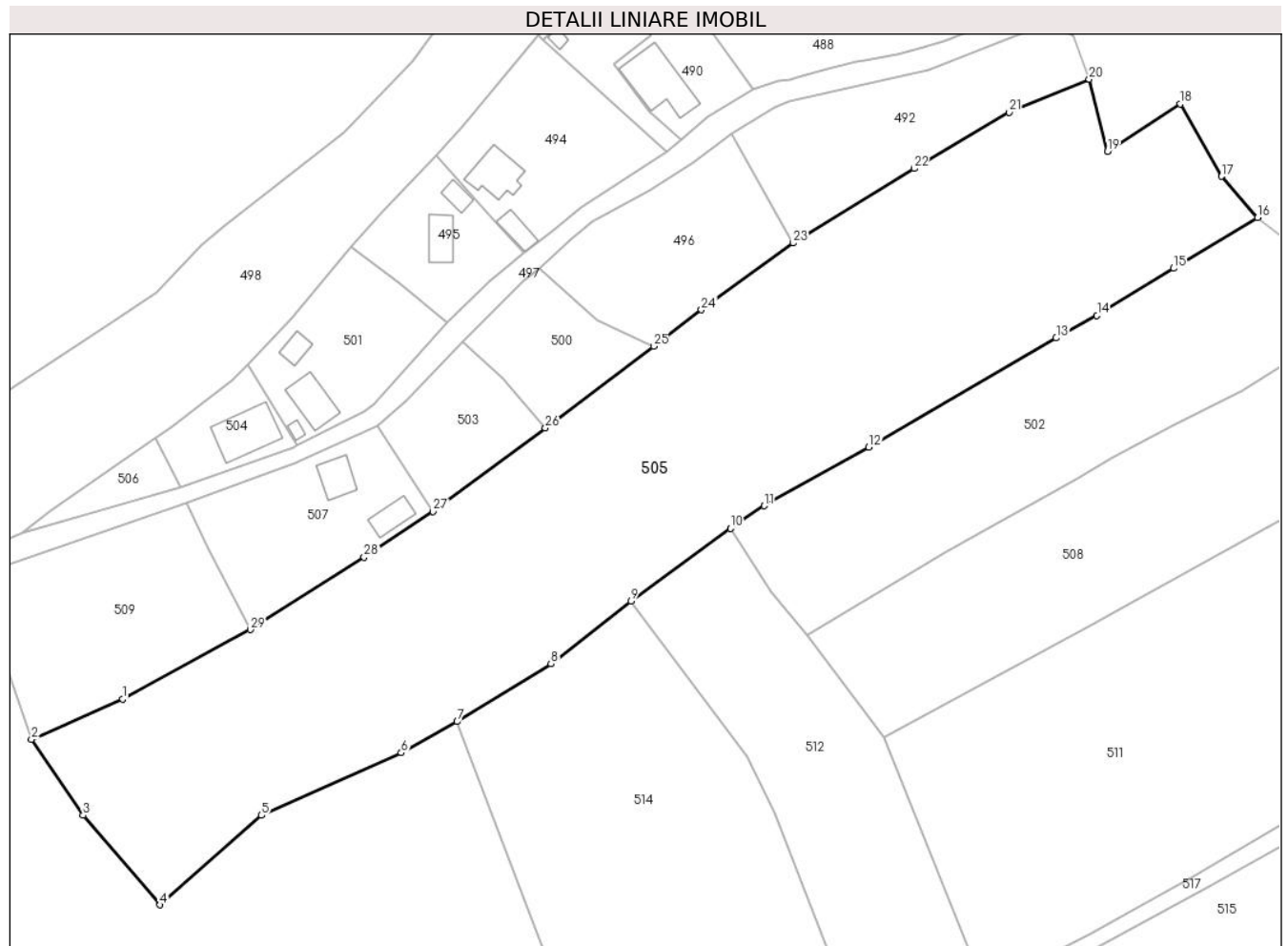
Inscrieri privind dezmembramintele dreptului de proprietate, drepturi reale de garanție și sarcini	Referințe
NU SUNT	

Anexa Nr. 1 La Partea I

Teren

Nr cadastral	Suprafața (mp)*	Observații / Referințe
	9.168	

* Suprafața este determinată în planul de proiecție Stereo 70.



Date referitoare la teren

Crt	Categorie folosință	Intra vilan	Suprafața (mp)	Tarla	Parcelă	Nr. topo	Observații / Referințe
1	faneata	DA	8.181	25	1430..1433	-	
2	faneata	NU	987	25	1428,1429	-	

Lungime Segmente

1) Valorile lungimilor segmentelor sunt obținute din proiecție în plan.

Punct început	X / Y	Punct sfârșit	X / Y	Lungime segment (** (m))
1	547.561,158 408.606,322	2	547.543,77 408.598,662	19.0
3	547.553,628 408.584,203	4	547.568,278 408.567,126	22.5
5	547.587,624 408.584,196	6	547.614,283 408.596,109	29.2
7	547.624,947 408.602,036	8	547.642,843 408.613,023	21.0

Punct început	X / Y	Punct sfârșit	X / Y	Lungime segment (** (m))
2	547.543,77 408.598,662	3	547.553,628 408.584,203	17.5
4	547.568,278 408.567,126	5	547.587,624 408.584,196	25.8
6	547.614,283 408.596,109	7	547.624,947 408.602,036	12.2
8	547.642,843 408.613,023	9	547.658,077 408.624,983	19.367

Punct început	X / Y	Punct sfârșit	X / Y	Lungime segment (** (m)
9	547.658,077 408.624,983	10	547.677,06 408.638,82	23.491
11	547.683,51 408.643,14	12	547.703,44 408.654,32	22.852
13	547.739,16 408.675,09	14	547.746,94 408.679,37	8.88
15	547.761,57 408.688,37	16	547.777,57 408.698,02	18.685
17	547.770,694 408.705,878	18	547.762,862 408.719,692	15.879
19	547.748,946 408.710,64	20	547.745,46 408.724,394	14.189
21	547.730,213 408.718,086	22	547.712,06 408.707,361	21.085
23	547.689,014 408.693,163	24	547.671,508 408.680,464	21.627
25	547.662,39 408.673,512	26	547.641,742 408.657,967	25.846
27	547.620,361 408.642,042	28	547.607,205 408.633,338	15.775
29	547.585,488 408.619,575	1	547.561,158 408.606,322	27.705

Punct început	X / Y	Punct sfârșit	X / Y	Lungime segment (** (m)
10	547.677,06 408.638,82	11	547.683,51 408.643,14	7.763
12	547.703,44 408.654,32	13	547.739,16 408.675,09	41.32
14	547.746,94 408.679,37	15	547.761,57 408.688,37	17.177
16	547.777,57 408.698,02	17	547.770,694 408.705,878	10.442
18	547.762,862 408.719,692	19	547.748,946 408.710,64	16.6
20	547.745,46 408.724,394	21	547.730,213 408.718,086	16.5
22	547.712,06 408.707,361	23	547.689,014 408.693,163	27.069
24	547.671,508 408.680,464	25	547.662,39 408.673,512	11.466
26	547.641,742 408.657,967	27	547.620,361 408.642,042	26.659
28	547.607,205 408.633,338	29	547.585,488 408.619,575	25.711

** Lungimile segmentelor sunt determinate în planul de proiecție Stereo 70 și sunt rotunjite la 1 milimetru.

*** Distanța dintre puncte este formată din segmente cumulate ce sunt mai mici decât valoarea 1 milimetru.

**DATE DESPRE IMOBILUL NR. 506**

Oficiul de Cadastru și Publicitate Imobiliară PRAHOVA
Biroul de Cadastru și Publicitate Imobiliară Câmpina

A. Partea I. Descrierea imobilului

TEREN Intravilan

Adresa: Loc. Adunati, Jud. Prahova

Nr. Crt	Nr cadastral Nr. topografic	Suprafața* (mp)	Observații / Referințe
A1		169	Sector cadastral:26 Teren imprejmuit;

B. Partea II. Proprietari și acte

Inscrieri privitoare la dreptul de proprietate și alte drepturi reale		Referințe
/		
Act Normativ nr. 7, din 13/03/1996 emis de PARLAMENTUL ROMANIEI (ART.13);		
B1	Inscrierea posesiei, drept de PROPRIETATE, dobandit prin Constituire, cota actuala 1/1 1) NEIDENTIFICAT NEIDENTIFICAT	A1
B2	SE NOTEAZA MENTIUNEA DE PROPRIETAR NEIDENTIFICAT	A1

C. Partea III. SARCINI .

Inscrieri privind dezmembramintele dreptului de proprietate, drepturi reale de garanție și sarcini	Referințe
NU SUNT	

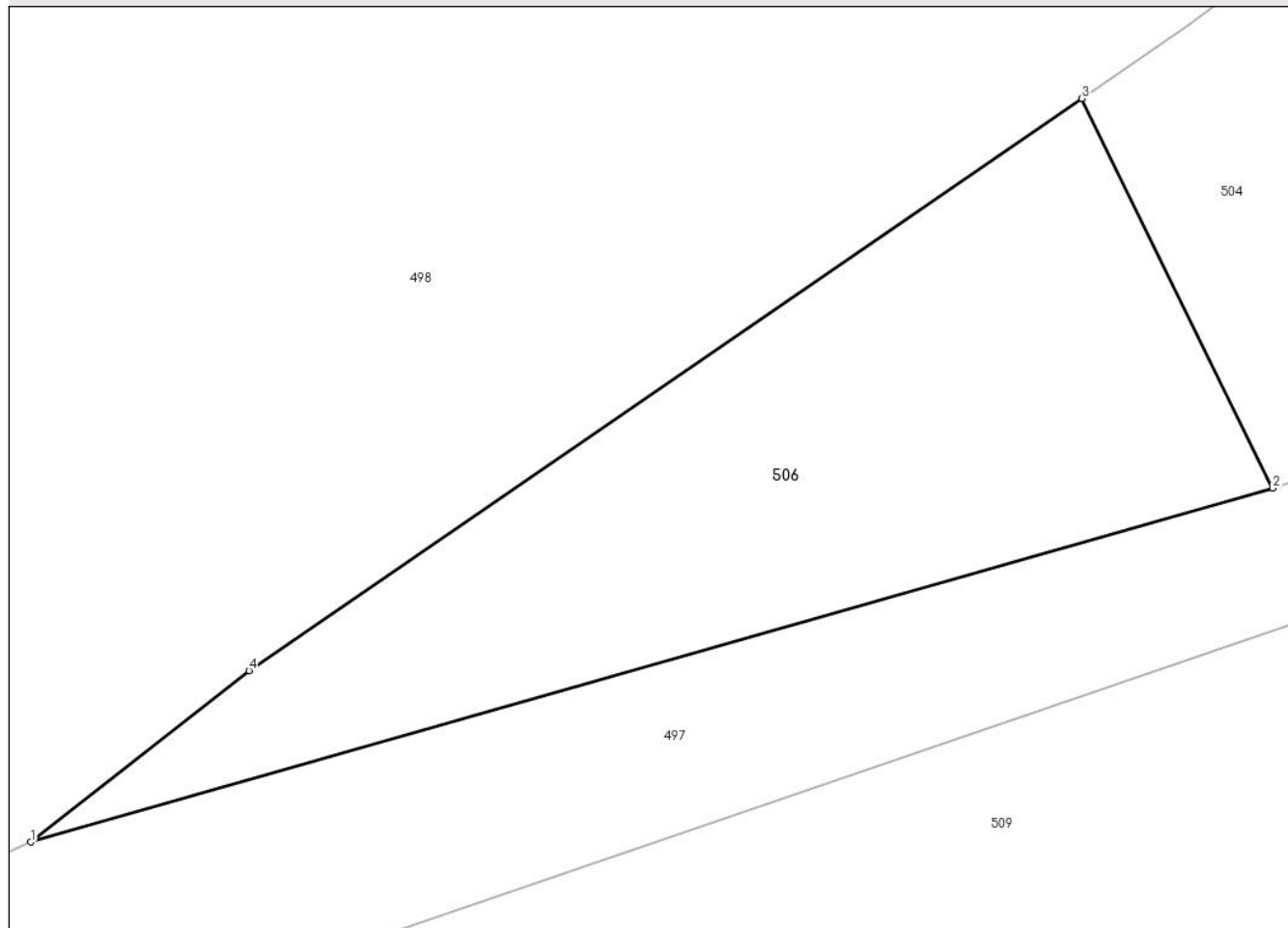
Anexa Nr. 1 La Partea I

Teren

Nr cadastral	Suprafața (mp)*	Observații / Referințe
	169	

* Suprafața este determinată în planul de proiecție Stereo 70.

DETALII LINIARE IMOBIL



Date referitoare la teren

Crt	Categorie folosință	Intra vilan	Suprafața (mp)	Tarla	Parcelă	Nr. topo	Observații / Referințe
1	faneata	DA	169	25	1413	-	

Lungime Segmente

1) Valorile lungimilor segmentelor sunt obținute din proiecție în plan.

Punct început	X / Y	Punct sfârșit	X / Y	Lungime segment (** (m)
1	547.541,907 408.638,029	2	547.572,128 408.646,632	31.421
2	547.572,128 408.646,632	3	547.567,486 408.656,111	10.555
3	547.567,486 408.656,111	4	547.547,214 408.642,2	24.585
4	547.547,214 408.642,2	1	547.541,907 408.638,029	6.75

** Lungimile segmentelor sunt determinate în planul de proiecție Stereo 70 și sunt rotunjite la 1 milimetru.

***** Distanţa dintre puncte este formată din segmente cumulate ce sunt mai mici decât valoarea 1 milimetru.**

**DATE DESPRE IMOBILUL NR. 507**

Oficiul de Cadastru și Publicitate Imobiliară PRAHOVA
Biroul de Cadastru și Publicitate Imobiliară Câmpina

A. Partea I. Descrierea imobilului

TEREN Intravilan

Nr. CF vechi:55
Nr. cadastral vechi:77

Adresa: Loc. Ocina De Jos, Nr. 237, Jud. Prahova

Nr. Crt	Nr cadastral Nr. topografic	Suprafața* (mp)	Observații / Referințe
A1	20489	924	Sector cadastral:26 Teren imprejmuit;

Construcții

Crt	Nr cadastral Nr. topografic	Adresa	Observații / Referințe
A1.1	20489-C1	Loc. Ocina De Jos, Nr. 237, Jud. Prahova	Nr. niveluri:1; S. construita la sol:43 mp; C1-locuinta
A1.2	20489-C2	Loc. Ocina De Jos, Nr. 237, Jud. Prahova	Nr. niveluri:1; S. construita la sol:34 mp; LOCUINTA

B. Partea II. Proprietari și acte

Inscrieri privitoare la dreptul de proprietate și alte drepturi reale		Referințe
3841 / 16/11/2001		
Act Notarial nr. 3157, din 15/11/2001 emis de NP POP MIHAI;		
B1	Intabulare, drept de PROPRIETATEcumparare ca bu comun, dobandit prin Conventie, cota actuala 1/1 1) NECULAE GEANINA MARIANA 2) NECULAE MIHAI <i>OBSERVATII: (provenita din conversia CF 55)</i>	A1, A1.1
/		
Act Administrativ nr. 1887, din 15/04/2024 emis de PRIMARIA COMUNEI ADUNATI;		
B2	Intabulare, drept de PROPRIETATE, dobandit prin Construire, cota actuala 1/1 1) NECULAE GEANINA MARIANA 2) NECULAE MIHAI	A1.2

C. Partea III. SARCINI .

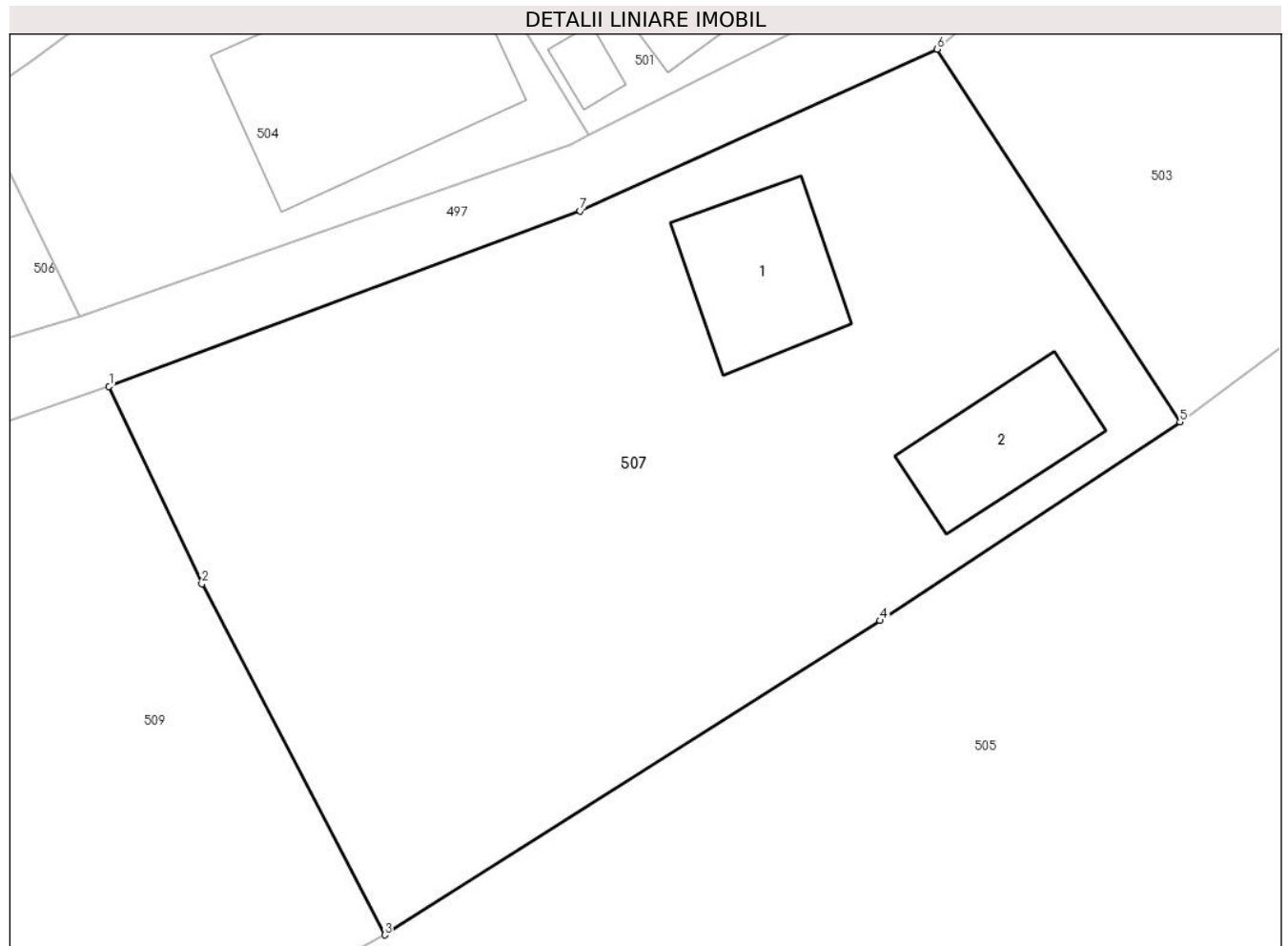
Inscrieri privind dezmembramintele dreptului de proprietate, drepturi reale de garanție și sarcini	Referințe
NU SUNT	

Anexa Nr. 1 La Partea I

Teren

Nr cadastral	Suprafața (mp)*	Observații / Referințe
20489	924	

* Suprafața este determinată în planul de proiecție Stereo 70.



Date referitoare la teren

Crt	Categorie folosință	Intra vilan	Suprafața (mp)	Tarla	Parcelă	Nr. topo	Observații / Referințe
1	curți constructii	DA	924	-	-	-	

Date referitoare la construcții

Crt	Număr	Destinație construcție	Supraf. (mp)	Situație juridică	Observații / Referințe
A1.1	20489-C1	construcții de locuințe	43	Cu acte	Nr. niveluri:1; S. construita la sol:43 mp; C1-locuinta
A1.2	20489-C2	construcții de locuințe	34	Cu acte	Nr. niveluri:1; S. construita la sol:34 mp; LOCUINTA

Lungime Segmente

1) Valorile lungimilor segmentelor sunt obținute din proiecție în plan.

Punct început	X / Y	Punct sfârșit	X / Y	Lungime segment (** (m)
1	547.573,4 408.643,6	2	547.577,47 408.634,95	9.56
2	547.577,47 408.634,95	3	547.585,488 408.619,575	17.341
3	547.585,488 408.619,575	4	547.607,205 408.633,338	25.711

Punct început	X / Y	Punct sfârșit	X / Y	Lungime segment (** (m)
4	547.607,205 408.633,338	5	547.620,361 408.642,042	15.775
5	547.620,361 408.642,042	6	547.609,716 408.658,364	19.487
6	547.609,716 408.658,364	7	547.594,058 408.651,282	17.185
7	547.594,058 408.651,282	1	547.573,4 408.643,6	22.04

** Lungimile segmentelor sunt determinate în planul de proiecție Stereo 70 și sunt rotunjite la 1 milimetru.

*** Distanța dintre puncte este formată din segmente cumulate ce sunt mai mici decât valoarea 1 milimetru.

**DATE DESPRE IMOBILUL NR. 508**

Oficiul de Cadastru și Publicitate Imobiliară PRAHOVA
Biroul de Cadastru și Publicitate Imobiliară Câmpina

A. Partea I. Descrierea imobilului

TEREN Necunoscut

Adresa: Loc. Adunati, Jud. Prahova

Nr. Crt	Nr cadastral Nr. topografic	Suprafața* (mp)	Observații / Referințe
A1		2.990	Sector cadastral:26 Teren imprejmuit;

B. Partea II. Proprietari și acte

Inscrieri privitoare la dreptul de proprietate și alte drepturi reale		Referințe
/		
Act Normativ nr. 7, din 13/03/1996 emis de PARLAMENTUL ROMANIEI (ART.13);		
B1	Inscrierea posesiei, drept de PROPRIETATE, dobandit prin Constituire, cota actuala 1/1 1) NEIDENTIFICAT NEIDENTIFICAT	A1
B2	SE NOTEAZA MENTIUNEA DE PROPRIETAR NEIDENTIFICAT	A1

C. Partea III. SARCINI .

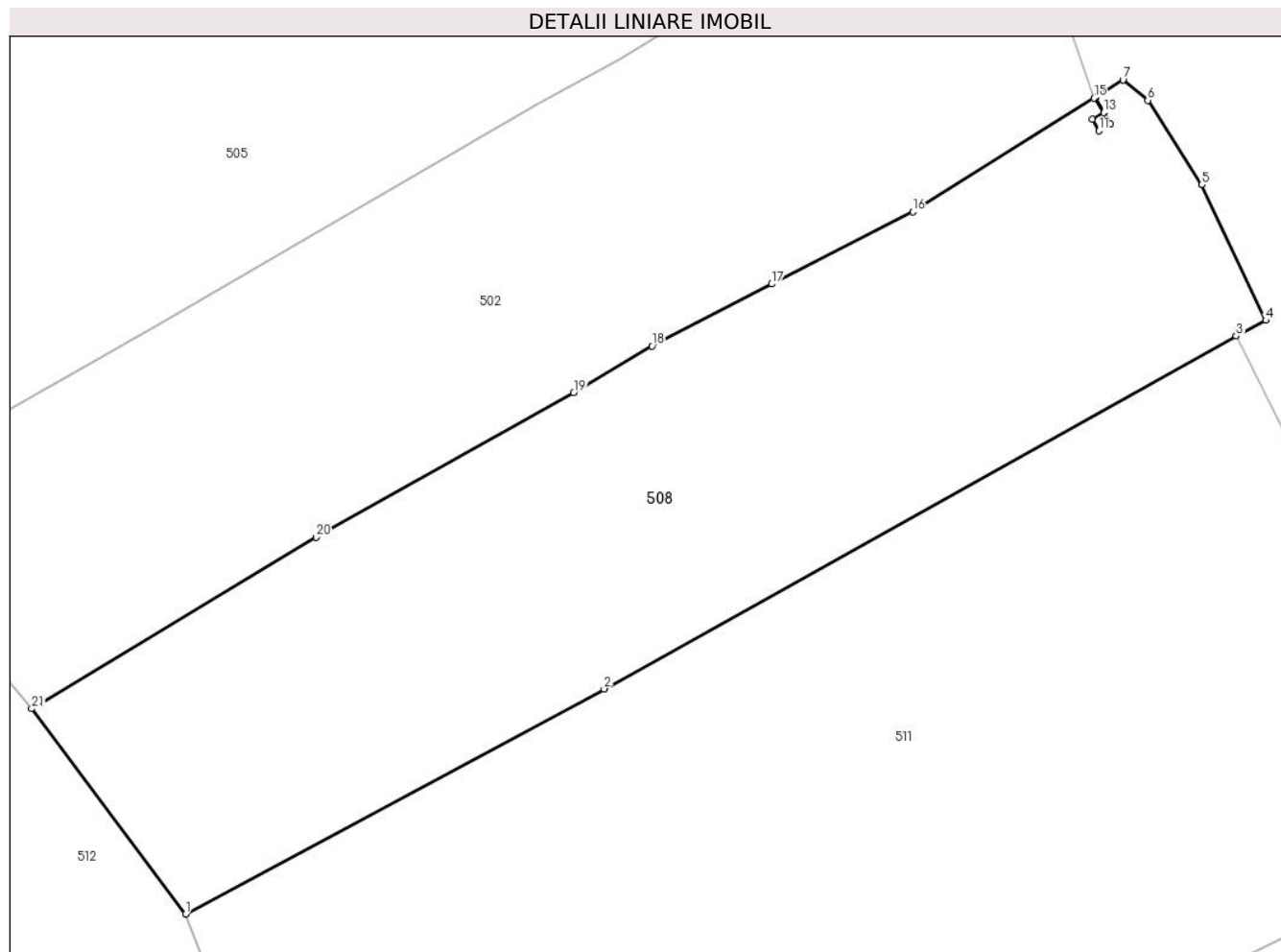
Inscrieri privind dezmembramintele dreptului de proprietate, drepturi reale de garanție și sarcini	Referințe
NU SUNT	

Anexa Nr. 1 La Partea I

Teren

Nr cadastral	Suprafața (mp)*	Observații / Referințe
	2.990	

* Suprafața este determinată în planul de proiecție Stereo 70.



Date referitoare la teren

Crt	Categorie folosință	Intravilan	Suprafața (mp)	Tarla	Parcelă	Nr. topo	Observații / Referințe
1	livada	DA	2.364	25	1450,1451	-	
2	arabil	NU	626	25	1449	-	

Lungime Segmente

1) Valorile lungimilor segmentelor sunt obținute din proiecție în plan.

Punct început	X / Y	Punct sfârșit	X / Y	Lungime segment (** (m))
1	547.706,244 408.599,152	2	547.745,6 408.620,298	44.677
3	547.805,043 408.653,435	4	547.807,811 408.654,917	3.14
5	547.801,818 408.667,65	6	547.796,726 408.675,579	9.423
7	547.794,38 408.677,49	8	547.791,799 408.675,871	3.047

Punct început	X / Y	Punct sfârșit	X / Y	Lungime segment (** (m))
2	547.745,6 408.620,298	3	547.805,043 408.653,435	68.056
4	547.807,811 408.654,917	5	547.801,818 408.667,65	14.073
6	547.796,726 408.675,579	7	547.794,38 408.677,49	3.026
8	547.791,799 408.675,871	9	547.792,602 408.674,426	1.652

Punct început	X / Y	Punct sfârșit	X / Y	Lungime segment (** (m)
9	547.792,602 408.674,426	10	547.793,209 408.673,334	1.25
11	547.792,116 408.672,727	12	547.791,509 408.673,82	1.25
13	547.792,599 408.674,425	14	547.791,797 408.675,869	1.652
15	547.791,657 408.675,782	16	547.774,63 408.665,1	20.101
17	547.761,36 408.658,33	18	547.750,1 408.652,51	12.675
19	547.742,74 408.648,14	20	547.718,52 408.634,56	27.767
21	547.691,78 408.618,45	1	547.706,244 408.599,152	24.117

Punct început	X / Y	Punct sfârșit	X / Y	Lungime segment (** (m)
10	547.793,209 408.673,334	11	547.792,116 408.672,727	1.25
12	547.791,509 408.673,82	13	547.792,599 408.674,425	1.247
14	547.791,797 408.675,869	15	547.791,657 408.675,782	0.164
16	547.774,63 408.665,1	17	547.761,36 408.658,33	14.897
18	547.750,1 408.652,51	19	547.742,74 408.648,14	8.56
20	547.718,52 408.634,56	21	547.691,78 408.618,45	31.218

** Lungimile segmentelor sunt determinate în planul de proiecție Stereo 70 și sunt rotunjite la 1 milimetru.

*** Distanța dintre puncte este formată din segmente cumulate ce sunt mai mici decât valoarea 1 milimetru.

**DATE DESPRE IMOBILUL NR. 509**

Oficiul de Cadastru și Publicitate Imobiliară PRAHOVA
Biroul de Cadastru și Publicitate Imobiliară Câmpina

A. Partea I. Descrierea imobilului

TEREN Intravilan

Adresa: Loc. Adunati, Jud. Prahova

Nr. Crt	Nr cadastral Nr. topografic	Suprafața* (mp)	Observații / Referințe
A1		1.346	Sector cadastral:26 Teren imprejmuit;

B. Partea II. Proprietari și acte

Inscrieri privitoare la dreptul de proprietate și alte drepturi reale		Referințe
/		
Act Normativ nr. 7, din 13/03/1996 emis de PARLAMENTUL ROMANIEI (ART.13);		
B1	Inscrierea posesiei, drept de PROPRIETATE, dobandit prin Constituire, cota actuala 1/1 1) NEIDENTIFICAT NEIDENTIFICAT	A1
B2	SE NOTEAZA MENTIUNEA DE PROPRIETAR NEIDENTIFICAT	A1

C. Partea III. SARCINI .

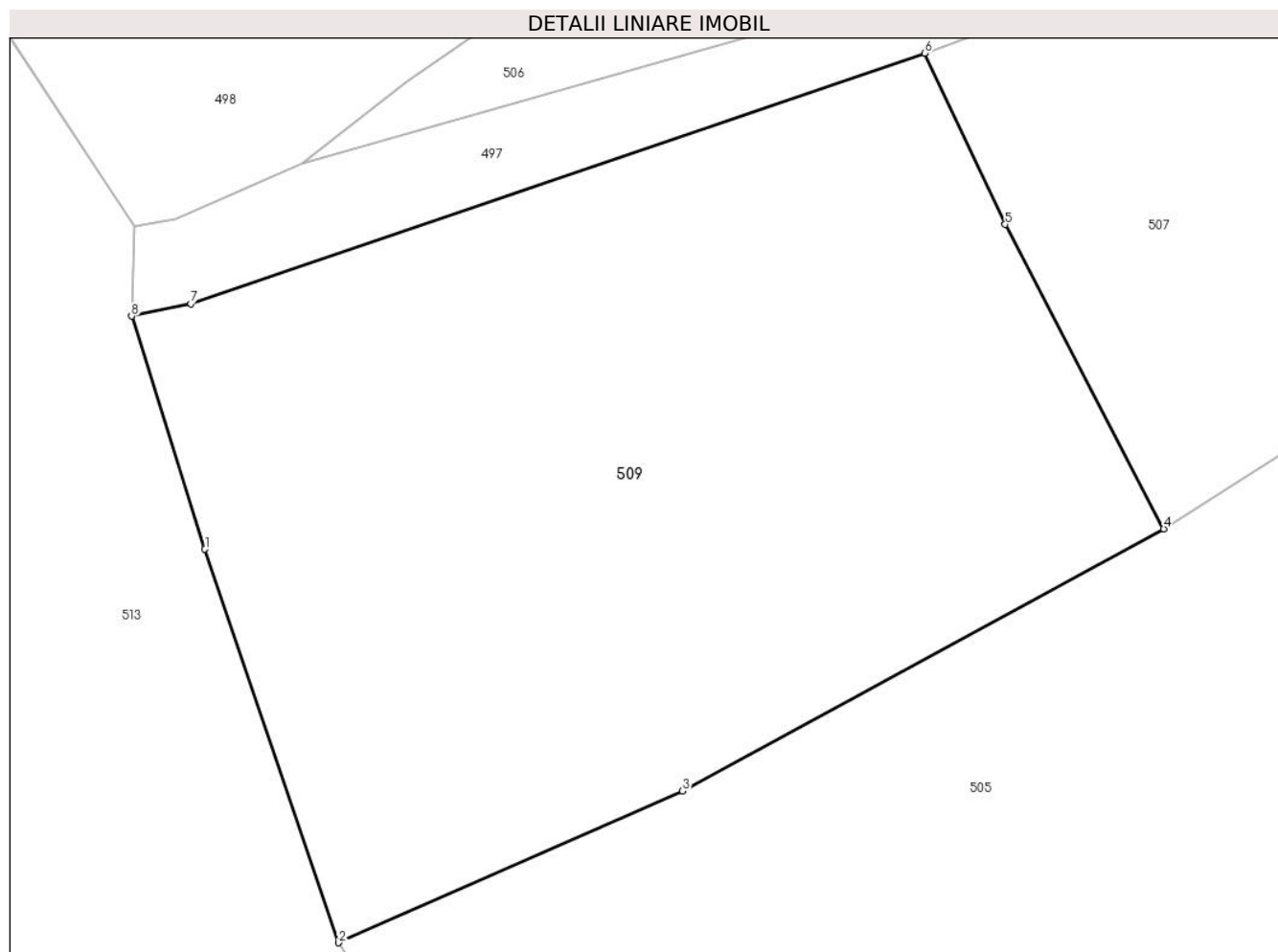
Inscrieri privind dezmembramintele dreptului de proprietate, drepturi reale de garanție și sarcini	Referințe
NU SUNT	

Anexa Nr. 1 La Partea I

Teren

Nr cadastral	Suprafața (mp)*	Observații / Referințe
	1.346	

* Suprafața este determinată în planul de proiecție Stereo 70.



Date referitoare la teren

Crt	Categorie folosință	Intravilan	Suprafața (mp)	Tarla	Parcelă	Nr. topo	Observații / Referințe
1	faneata	DA	1.346	25	1414	-	

Lungime Segmente

1) Valorile lungimilor segmentelor sunt obținute din proiecție în plan.

Punct început	X / Y	Punct sfârșit	X / Y	Lungime segment (** (m)
1	547.537,012 408.618,545	2	547.543,77 408.598,662	21.0
2	547.543,77 408.598,662	3	547.561,158 408.606,322	19.0
3	547.561,158 408.606,322	4	547.585,488 408.619,575	27.705
4	547.585,488 408.619,575	5	547.577,47 408.634,95	17.341
5	547.577,47 408.634,95	6	547.573,4 408.643,6	9.56

Punct început	X / Y	Punct sfârșit	X / Y	Lungime segment (** (m)
6	547.573,4 408.643,6	7	547.536,302 408.630,936	39.2
7	547.536,302 408.630,936	8	547.533,302 408.630,314	3.064
8	547.533,302 408.630,314	1	547.537,012 408.618,545	12.34

** Lungimile segmentelor sunt determinate în planul de proiecție Stereo 70 și sunt rotunjite la 1 milimetru.

*** Distanța dintre puncte este formată din segmente cumulate ce sunt mai mici decât valoarea 1 milimetru.

**DATE DESPRE IMOBILUL NR. 510**

Oficiul de Cadastru și Publicitate Imobiliară PRAHOVA
Biroul de Cadastru și Publicitate Imobiliară Câmpina

A. Partea I. Descrierea imobilului

TEREN Intravilan

Adresa: Loc. Ocina De Jos, Jud. Prahova

Nr. Crt	Nr cadastral Nr. topografic	Suprafața* (mp)	Observații / Referințe
A1		Din acte: 1 Masurata: 2	Sector cadastral:26 Teren neimpregmuit;

Construcții

Crt	Nr cadastral Nr. topografic	Adresa	Observații / Referințe
A1.1		Loc. Ocina De Jos, Jud. Prahova	Nr. niveluri:1; S. construita la sol:2 mp; STALP ENERGIE ELECTRICA LEA 20KV

B. Partea II. Proprietari și acte

Inscrieri privitoare la dreptul de proprietate și alte drepturi reale		Referințe
/		
Act Normativ nr. 123, din 10/07/2012 emis de PARLAMENTUL ROMANIEI;		
B1	Intabulare, drept de PROPRIETATE, dobandit prin Lege, cota actuala 1/1 1) STATUL ROMAN, CIF:9999999999999, DOMENIU PUBLIC	A1, A1.1
Act Normativ nr. 980, din 16/12/2015 emis de GUVERNUL ROMANIEI;		
B2	Intabulare, drept de ADMINISTRARE, dobandit prin Lege 1) MINISTERUL ECONOMIEI, ENERGIEI SI MEDIULUI DE AFACERI, CIF:9999999999999	A1, A1.1
Act Administrativ nr. 9, din 07/10/2005 emis de MINISTERUL ECONOMIEI SI COMERTULUI (ACT ADITIOAL 1/10.06.2008 EMIS DE MINISTERUL ECONOMIEI SI FINANTELOR, ACT ADITIOAL 2/18.06.2015 EMIS DE MINISTERUL ENERGIEI, INTREPRINDERILOR MICI SI MIJLOCII SI MEDIULUI DE AFACERI, ACT ADITIOAL 3/10.02.2016 EMIS DE MINISTERUL ENERGIEI, ACT ADITIOAL 4/02.03.2017 EMIS DE MINISTERUL ENERGIEI);		
B3	Intabulare, drept de CONCESIUNE, dobandit prin Lege 1) DISTRIBUTIE ENERGIE ELECTRICA ROMANIA SA, CIF:14476722	A1, A1.1

C. Partea III. SARCINI .

Inscrieri privind dezmembramintele dreptului de proprietate, drepturi reale de garanție și sarcini	Referințe
NU SUNT	

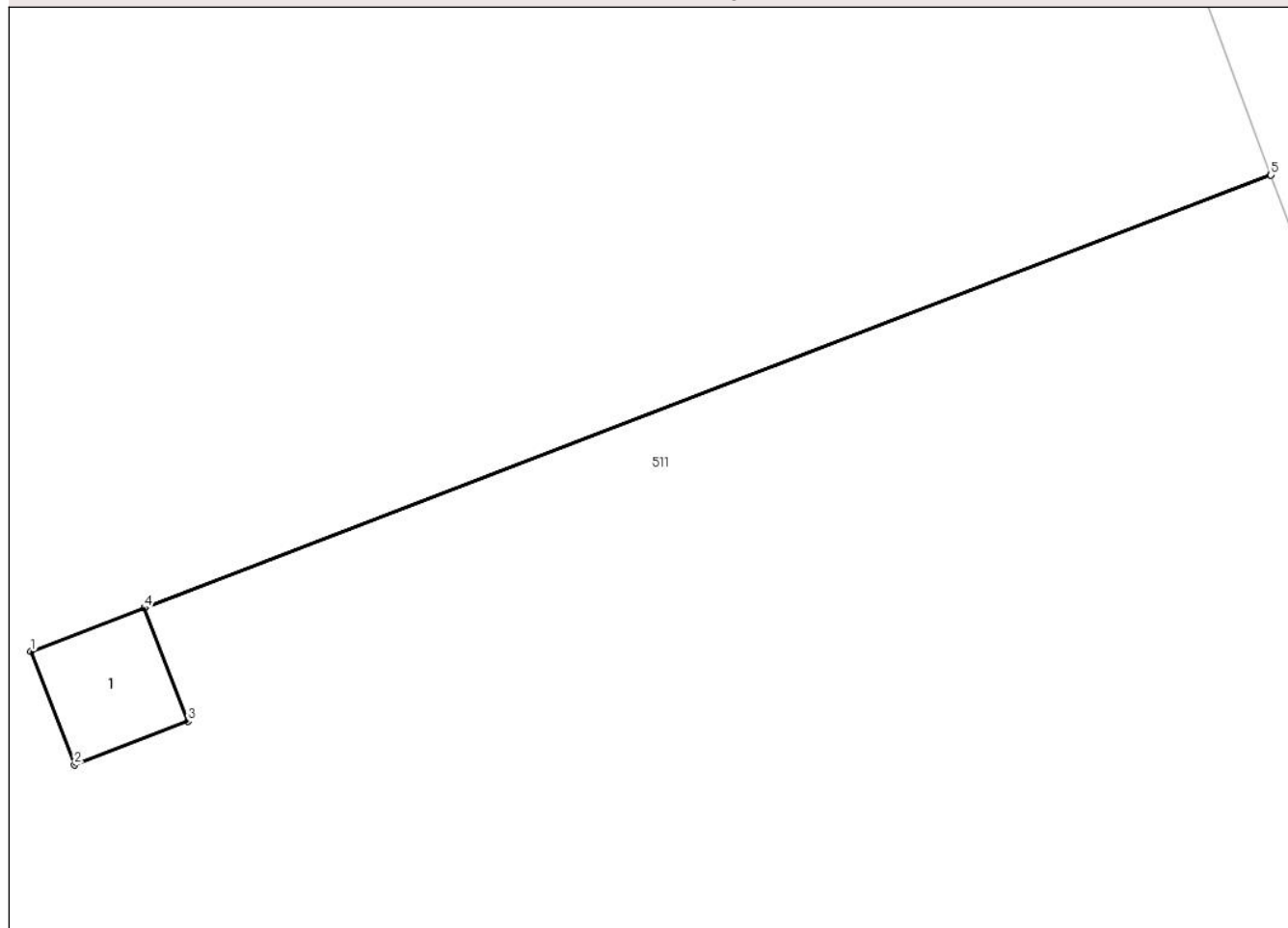
Anexa Nr. 1 La Partea I

Teren

Nr cadastral	Suprafața (mp)*	Observații / Referințe
	Din acte: 1 Masurata: 2	

* Suprafața este determinată în planul de proiecție Stereo 70.

DETALII LINIARE IMOBIL



Date referitoare la teren

Crt	Categorie folosință	Intravilan	Suprafața (mp)	Tarla	Parcelă	Nr. topo	Observații / Referințe
1	curți constructii	DA	2	-	-	-	

Date referitoare la construcții

Crt	Număr	Destinație construcție	Supraf. (mp)	Situație juridică	Observații / Referințe
A1.1		construcții industriale și edilitare	2	Cu acte	Nr. niveluri:1; S. construita la sol:2 mp; STALP ENERGIE ELECTRICA LEA 20KV

Lungime Segmente

1) Valorile lungimilor segmentelor sunt obținute din proiecție în plan.

Punct început	X / Y	Punct sfârșit	X / Y	Lungime segment (** (m)
1	547.812,899 408.613,962	2	547.813,348 408.612,795	1.25
2	547.813,348 408.612,795	3	547.814,514 408.613,244	1.25
3	547.814,514 408.613,244	4	547.814,067 408.614,408	1.247

Punct început	X / Y	Punct sfârșit	X / Y	Lungime segment (** (m)
4	547.814,067 408.614,408	5	547.825,644 408.618,86	12.404
5	547.825,644 408.618,86	6	547.825,643 408.618,863	0.003
6	547.825,643 408.618,863	7	547.814,066 408.614,41	12.404
7	547.814,066 408.614,41	1	547.812,899 408.613,962	1.25

** Lungimile segmentelor sunt determinate în planul de proiecție Stereo 70 și sunt rotunjite la 1 milimetru.

*** Distanța dintre puncte este formată din segmente cumulate ce sunt mai mici decât valoarea 1 milimetru.

**DATE DESPRE IMOBILUL NR. 511**

Oficiul de Cadastru și Publicitate Imobiliară PRAHOVA
Biroul de Cadastru și Publicitate Imobiliară Câmpina

A. Partea I. Descrierea imobilului

TEREN Necunoscut

Adresa: Loc. Adunati, Jud. Prahova

Nr. Crt	Nr cadastral Nr. topografic	Suprafața* (mp)	Observații / Referințe
A1		5.980	Sector cadastral:26 Teren imprejmuit;

B. Partea II. Proprietari și acte

Inscrieri privitoare la dreptul de proprietate și alte drepturi reale		Referințe
/		
Act Normativ nr. 7, din 13/03/1996 emis de PARLAMENTUL ROMANIEI (ART.13);		
B1	Inscrierea posesiei, drept de PROPRIETATE, dobandit prin Constituire, cota actuala 1/1 1) NEIDENTIFICAT NEIDENTIFICAT	A1
B2	SE NOTEAZA MENTIUNEA DE PROPRIETAR NEIDENTIFICAT	A1

C. Partea III. SARCINI .

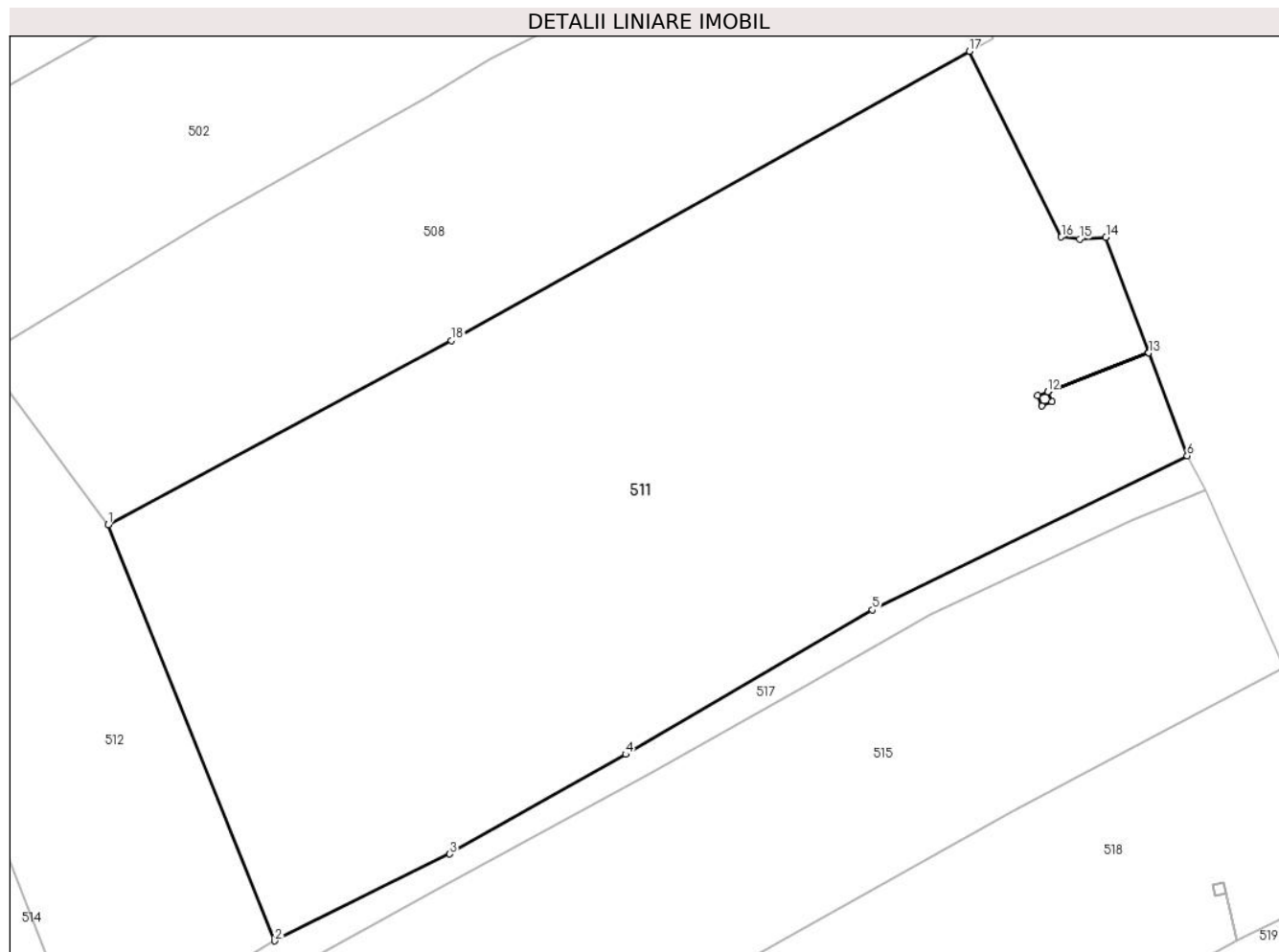
Inscrieri privind dezmembramintele dreptului de proprietate, drepturi reale de garanție și sarcini	Referințe
NU SUNT	

Anexa Nr. 1 La Partea I

Teren

Nr cadastral	Suprafața (mp)*	Observații / Referințe
	5.980	

* Suprafața este determinată în planul de proiecție Stereo 70.



Date referitoare la teren

Crt	Categorie folosință	Intra vilan	Suprafața (mp)	Tarla	Parcelă	Nr. topo	Observații / Referințe
1	faneata	DA	5.301	25	1453..1457	-	
2	faneata	NU	679	25	1455,1456,1457	-	

Lungime Segmente

1) Valorile lungimilor segmentelor sunt obținute din proiecție în plan.

Punct început	X / Y	Punct sfârșit	X / Y	Lungime segment (** (m)
1	547.706,244 408.599,152	2	547.725,357 408.551,44	51.398
2	547.725,357 408.551,44	3	547.745,418 408.561,406	22.4
3	547.745,418 408.561,406	4	547.765,614 408.572,823	23.2
4	547.765,614 408.572,823	5	547.793,919 408.589,397	32.8

Punct început	X / Y	Punct sfârșit	X / Y	Lungime segment (** (m)
5	547.793,919 408.589,397	6	547.830,034 408.607,052	40.2
6	547.830,034 408.607,052	7	547.825,644 408.618,86	12.598
7	547.825,644 408.618,86	8	547.814,067 408.614,408	12.404
8	547.814,067 408.614,408	9	547.814,514 408.613,244	1.247
9	547.814,514 408.613,244	10	547.813,348 408.612,795	1.25
10	547.813,348 408.612,795	11	547.812,899 408.613,962	1.25
11	547.812,899 408.613,962	12	547.814,066 408.614,41	1.25
12	547.814,066 408.614,41	13	547.825,643 408.618,863	12.404
13	547.825,643 408.618,863	14	547.820,719 408.632,105	14.128
14	547.820,719 408.632,105	15	547.817,697 408.631,926	3.027
15	547.817,697 408.631,926	16	547.815,606 408.632,14	2.102
16	547.815,606 408.632,14	17	547.805,043 408.653,435	23.771
17	547.805,043 408.653,435	18	547.745,6 408.620,298	68.056
18	547.745,6 408.620,298	1	547.706,244 408.599,152	44.677

** Lungimile segmentelor sunt determinate în planul de proiecție Stereo 70 și sunt rotunjite la 1 milimetru.

*** Distanța dintre puncte este formată din segmente cumulate ce sunt mai mici decât valoarea 1 milimetru.

**DATE DESPRE IMOBILUL NR. 512**

Oficiul de Cadastru și Publicitate Imobiliară PRAHOVA
Biroul de Cadastru și Publicitate Imobiliară Câmpina

A. Partea I. Descrierea imobilului

TEREN Necunoscut

Adresa: Loc. Adunati, Jud. Prahova

Nr. Crt	Nr cadastral Nr. topografic	Suprafața* (mp)	Observații / Referințe
A1		2.393	Sector cadastral:26 Teren imprejmuit;

B. Partea II. Proprietari și acte

Inscrieri privitoare la dreptul de proprietate și alte drepturi reale		Referințe
/		
Act Normativ nr. 7, din 13/03/1996 emis de PARLAMENTUL ROMANIEI (ART.13);		
B1	Inscrierea posesiei, drept de PROPRIETATE, dobandit prin Constituire, cota actuala 1/1 1) NEIDENTIFICAT NEIDENTIFICAT	A1
B2	SE NOTEAZA MENTIUNEA DE PROPRIETAR NEIDENTIFICAT	A1

C. Partea III. SARCINI .

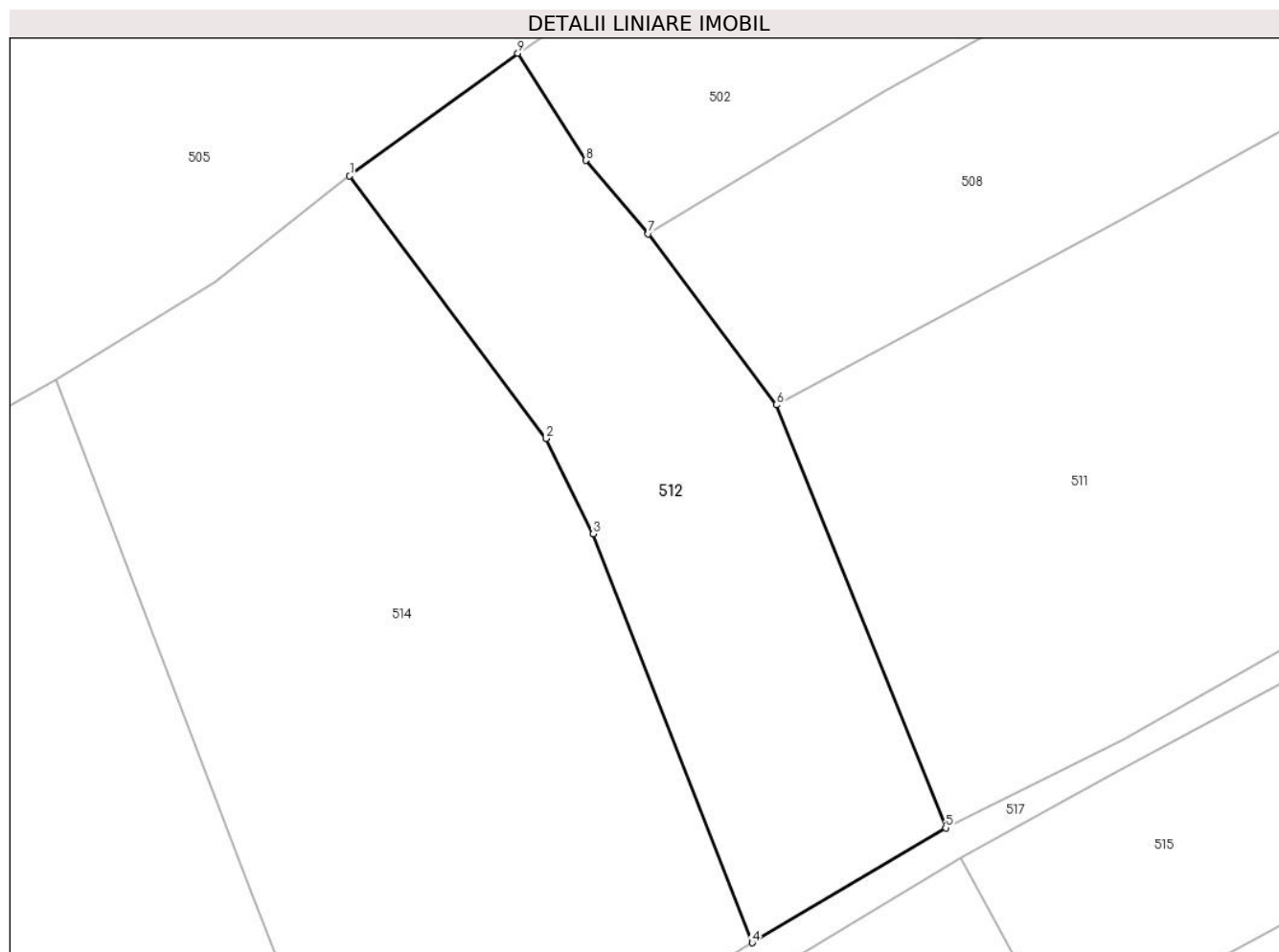
Inscrieri privind dezmembramintele dreptului de proprietate, drepturi reale de garanție și sarcini	Referințe
NU SUNT	

Anexa Nr. 1 La Partea I

Teren

Nr cadastral	Suprafața (mp)*	Observații / Referințe
	2.393	

* Suprafața este determinată în planul de proiecție Stereo 70.



Date referitoare la teren

Crt	Categorie folosință	Intravilan	Suprafața (mp)	Tarla	Parcelă	Nr. topo	Observații / Referințe
1	faneata	DA	2.392	25	1443..1446	-	
2	faneata	NU	1	25	1443	-	

Lungime Segmente

1) Valorile lungimilor segmentelor sunt obținute din proiecție în plan.

Punct început	X / Y	Punct sfârșit	X / Y	Lungime segment (** (m)
1	547.658,077 408.624,983	2	547.680,232 408.595,35	37.0
2	547.680,232 408.595,35	3	547.685,551 408.584,593	12.0
3	547.685,551 408.584,593	4	547.703,519 408.538,469	49.5
4	547.703,519 408.538,469	5	547.725,357 408.551,44	25.4

Punct început	X / Y	Punct sfârșit	X / Y	Lungime segment (** (m)
5	547.725,357 408.551,44	6	547.706,244 408.599,152	51.398
6	547.706,244 408.599,152	7	547.691,78 408.618,45	24.117
7	547.691,78 408.618,45	8	547.684,75 408.626,73	10.862
8	547.684,75 408.626,73	9	547.677,06 408.638,82	14.328
9	547.677,06 408.638,82	1	547.658,077 408.624,983	23.491

** Lungimile segmentelor sunt determinate în planul de proiecție Stereo 70 și sunt rotunjite la 1 milimetru.

*** Distanța dintre puncte este formată din segmente cumulate ce sunt mai mici decât valoarea 1 milimetru.

**DATE DESPRE IMOBILUL NR. 513**

Oficiul de Cadastru și Publicitate Imobiliară PRAHOVA
Biroul de Cadastru și Publicitate Imobiliară Câmpina

A. Partea I. Descrierea imobilului

TEREN Necunoscut

Adresa: Loc. Adunati, Jud. Prahova

Nr. Crt	Nr cadastral Nr. topografic	Suprafața* (mp)	Observații / Referințe
A1		216.382	Sector cadastral:26 Teren imprejmuit;

B. Partea II. Proprietari și acte

Inscrieri privitoare la dreptul de proprietate și alte drepturi reale		Referințe
/		
Act Normativ nr. 7, din 13/03/1996 emis de PARLAMENTUL ROMANIEI (ART.13);		
B1	Inscrierea posesiei, drept de PROPRIETATE, dobandit prin Constituire, cota actuala 1/1 1) NEIDENTIFICAT NEIDENTIFICAT	A1
B2	SE NOTEAZA MENTIUNEA DE PROPRIETAR NEIDENTIFICAT	A1

C. Partea III. SARCINI .

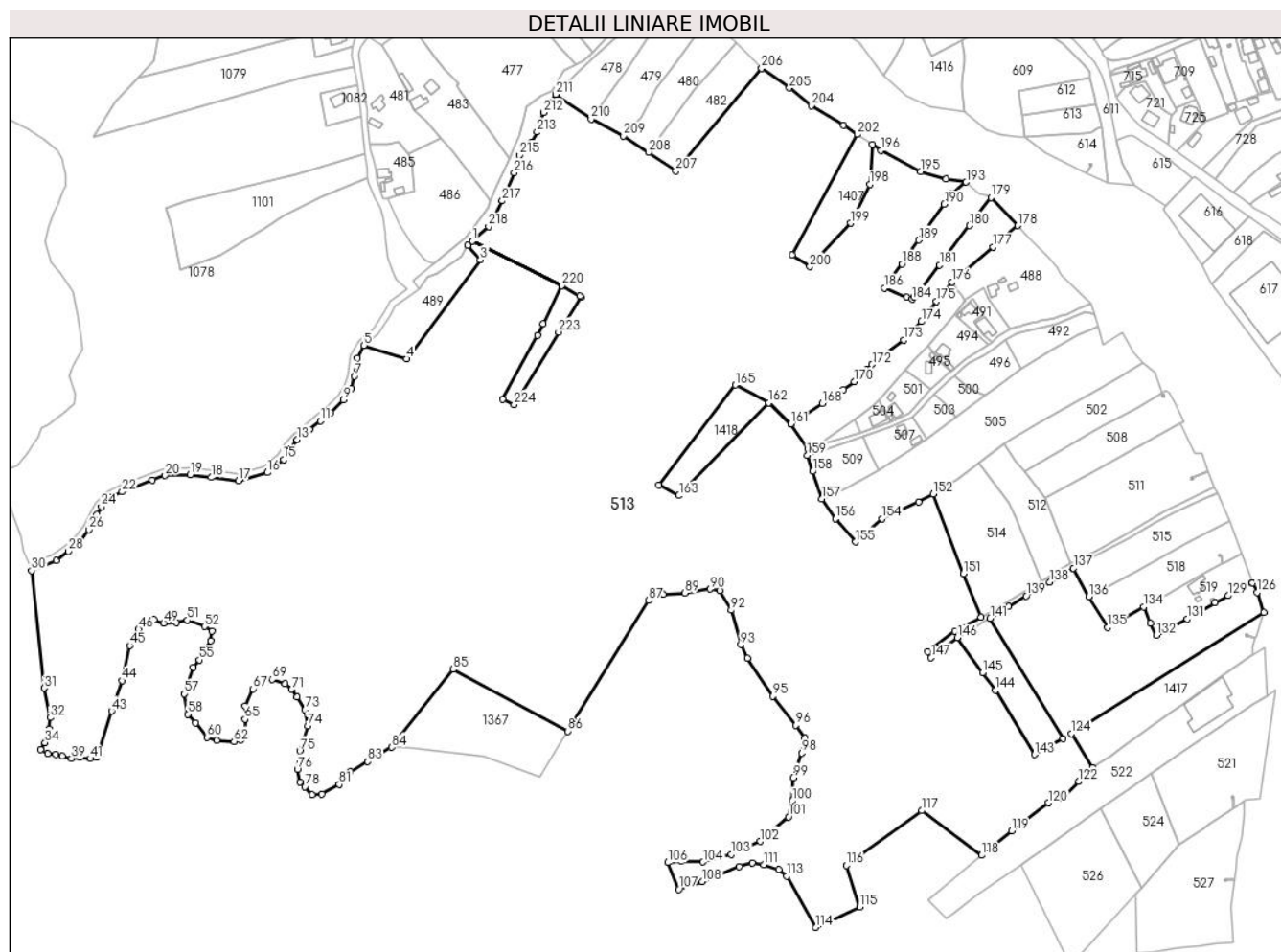
Inscrieri privind dezmembramintele dreptului de proprietate, drepturi reale de garanție și sarcini	Referințe
NU SUNT	

Anexa Nr. 1 La Partea I

Teren

Nr cadastral	Suprafața (mp)*	Observații / Referințe
	216.382	

* Suprafața este determinată în planul de proiecție Stereo 70.



Date referitoare la teren

Crt	Categorie folosință	Intra vilan	Suprafața (mp)	Tarla	Parcelă	Nr. topo	Observații / Referințe
1	faneata	DA	68.315	25	1334-1395	-	
2	faneata	NU	148.067	25	1287-1498	-	

Lungime Segmente

1) Valorile lungimilor segmentelor sunt obținute din proiecție în plan.

Punct început	X / Y	Punct sfârșit	X / Y	Lungime segment	Punct început	X / Y	Punct sfârșit	X / Y	Lungime segment	Punct început	X / Y	Punct sfârșit	X / Y	Lungime segment
1	547.289,008 408.786,304	2	547.285,577 408.783,206	4.623	2	547.285,577 408.783,206	3	547.294,817 408.772,676	14.009	3	547.294,817 408.772,676	4	547.241,077 408.700,486	89.997
4	547.241,077 408.700,486	5	547.209,907 408.710,396	32.707	5	547.209,907 408.710,396	6	547.205,336 408.701,054	10.4	6	547.205,336 408.701,054	7	547.203,079 408.687,845	13.4
7	547.203,079 408.687,845	8	547.200,609 408.678,983	9.2	8	547.200,609 408.678,983	9	547.194,961 408.670,731	10.0	9	547.194,961 408.670,731	10	547.185,812 408.661,496	13.0
10	547.185,812 408.661,496	11	547.178,189 408.655,337	9.8	11	547.178,189 408.655,337	12	547.170,41 408.649,053	10.0	12	547.170,41 408.649,053	13	547.161,387 408.641,763	11.6
13	547.161,387 408.641,763	14	547.156,305 408.634,825	8.6	14	547.156,305 408.634,825	15	547.151,346 408.627,076	9.2	15	547.151,346 408.627,076	16	547.139,59 408.617,76	15.0

Punct început	X / Y	Punct sfârșit	X / Y	Lungime segment	Punct început	X / Y	Punct sfârșit	X / Y	Lungime segment	Punct început	X / Y	Punct sfârșit	X / Y	Lungime segment
16	547.139,59 408.617,76	17	547.118,665 408.611,645	21.8	17	547.118,665 408.611,645	18	547.098,621 408.614,149	20.2	18	547.098,621 408.614,149	19	547.083,34 408.616,058	15.4
19	547.083,34 408.616,058	20	547.065,146 408.615,569	18.2	20	547.065,146 408.615,569	21	547.055,905 408.612,307	9.8	21	547.055,905 408.612,307	22	547.033,714 408.603,704	23.8
22	547.033,714 408.603,704	23	547.025,243 408.599,63	9.4	23	547.025,243 408.599,63	24	547.018,58 408.592,858	9.5	24	547.018,58 408.592,858	25	547.015,176 408.587,204	6.6
25	547.015,176 408.587,204	26	547.009,656 408.576,1	12.4	26	547.009,656 408.576,1	27	547.003,064 408.567,294	11.0	27	547.003,064 408.567,294	28	546.994,731 408.560,268	10.9
28	546.994,731 408.560,268	29	546.985,604 408.553,438	11.4	29	546.985,604 408.553,438	30	546.967,78 408.546,299	19.2	30	546.967,78 408.546,299	31	546.976,887 408.460,782	86.0
31	546.976,887 408.460,782	32	546.981,223 408.439,214	22.0	32	546.981,223 408.439,214	33	546.980,412 408.431,054	8.2	33	546.980,412 408.431,054	34	546.977,566 408.421,051	10.4
34	546.977,566 408.421,051	35	546.974,594 408.415,839	6.0	35	546.974,594 408.415,839	36	546.979,46 408.413,067	5.6	36	546.979,46 408.413,067	37	546.985,42 408.412,378	6.0
37	546.985,42 408.412,378	38	546.990,07 408.411,188	4.8	38	546.990,07 408.411,188	39	546.996,874 408.409,543	7.0	39	546.996,874 408.409,543	40	547.003,005 408.410,465	6.2
40	547.003,005 408.410,465	41	547.010,513 408.409,282	7.6	41	547.010,513 408.409,282	42	547.015,444 408.410,107	5.0	42	547.015,444 408.410,107	43	547.026,173 408.443,946	35.5
43	547.026,173 408.443,946	44	547.033,533 408.466,159	23.4	44	547.033,533 408.466,159	45	547.039,358 408.491,703	26.2	45	547.039,358 408.491,703	46	547.045,643 408.503,538	13.4
46	547.045,643 408.503,538	47	547.051,12 408.508,514	7.4	47	547.051,12 408.508,514	48	547.057,246 408.510,366	6.4	48	547.057,246 408.510,366	49	547.064,077 408.508,09	7.2
49	547.064,077 408.508,09	50	547.073,475 408.508,291	9.4	50	547.073,475 408.508,291	51	547.081,381 408.510,052	8.1	51	547.081,381 408.510,052	52	547.093,782 408.505,53	13.2
52	547.093,782 408.505,53	53	547.099,226 408.502,164	6.4	53	547.099,226 408.502,164	54	547.098,356 408.495,218	7.0	54	547.098,356 408.495,218	55	547.090,202 408.481,22	16.2
55	547.090,202 408.481,22	56	547.085,616 408.475,932	7.0	56	547.085,616 408.475,932	57	547.079,212 408.456,458	20.5	57	547.079,212 408.456,458	58	547.081,786 408.441,68	15.0
58	547.081,786 408.441,68	59	547.087,27 408.435,318	8.4	59	547.087,27 408.435,318	60	547.095,748 408.424,941	13.4	60	547.095,748 408.424,941	61	547.102,96 408.422,543	7.6
61	547.102,96 408.422,543	62	547.115,342 408.421,881	12.4	62	547.115,342 408.421,881	63	547.120,217 408.422,994	5.0	63	547.120,217 408.422,994	64	547.123,249 408.428,857	6.6
64	547.123,249 408.428,857	65	547.123,288 408.438,057	9.2	65	547.123,288 408.438,057	66	547.123,288 408.447,657	9.6	66	547.123,288 408.447,657	67	547.129,296 408.460,08	13.8
67	547.129,296 408.460,08	68	547.134,366 408.467,757	9.2	68	547.134,366 408.467,757	69	547.143,135 408.467,011	8.8	69	547.143,135 408.467,011	70	547.152,605 408.463,8	10.0
70	547.152,605 408.463,8	71	547.157,404 408.459,874	6.2	71	547.157,404 408.459,874	72	547.161,1 408.454,166	6.8	72	547.161,1 408.454,166	73	547.167,144 408.444,975	11.0
73	547.167,144 408.444,975	74	547.168,948 408.433,111	12.0	74	547.168,948 408.433,111	75	547.163,203 408.415,001	19.0	75	547.163,203 408.415,001	76	547.161,529 408.401,605	13.5
76	547.161,529 408.401,605	77	547.163,321 408.392,276	9.5	77	547.163,321 408.392,276	78	547.166,961 408.388,848	5.0	78	547.166,961 408.388,848	79	547.172,267 408.382,861	8.0
79	547.172,267 408.382,861	80	547.179,436 408.383,529	7.2	80	547.179,436 408.383,529	81	547.191,98 408.390,6	14.4	81	547.191,98 408.390,6	82	547.199,766 408.399,731	12.0
82	547.199,766 408.399,731	83	547.212,751 408.407,241	15.0	83	547.212,751 408.407,241	84	547.230,215 408.417,586	20.29 8	84	547.230,215 408.417,586	85	547.275,204 408.474,323	72.41
85	547.275,204 408.474,323	86	547.358,658 408.429,413	94.77 1	86	547.358,658 408.429,413	87	547.417,407 408.524,435	111.7 17	87	547.417,407 408.524,435	88	547.428,235 408.529,124	11.8
88	547.428,235 408.529,124	89	547.444,015 408.529,922	15.8	89	547.444,015 408.529,922	90	547.462,389 408.532,812	18.6	90	547.462,389 408.532,812	91	547.469,369 408.531,514	7.1
91	547.469,369 408.531,514	92	547.477,577 408.517,418	16.31 1	92	547.477,577 408.517,418	93	547.484,646 408.492,398	26.0	93	547.484,646 408.492,398	94	547.489,641 408.482,597	11.0
94	547.489,641 408.482,597	95	547.508,038 408.454,84	33.3	95	547.508,038 408.454,84	96	547.524,708 408.433,601	27.0	96	547.524,708 408.433,601	97	547.531,272 408.424,158	11.5
97	547.531,272 408.424,158	98	547.529,048 408.413,386	11.0	98	547.529,048 408.413,386	99	547.522,805 408.395,44	19.0	99	547.522,805 408.395,44	100	547.522,29 408.378,448	17.0
100	547.522,29 408.378,448	101	547.519,409 408.366,799	12.0	101	547.519,409 408.366,799	102	547.499,037 408.349,079	27.0	102	547.499,037 408.349,079	103	547.477,599 408.339,454	23.5
103	547.477,599 408.339,454	104	547.457,288 408.334,118	21.0	104	547.457,288 408.334,118	105	547.441,298 408.334,682	16.0	105	547.441,298 408.334,682	106	547.431,362 408.333,552	10.0
106	547.431,362 408.333,552	107	547.439,457 408.314,175	21.0	107	547.439,457 408.314,175	108	547.456,612 408.319,625	18.0	108	547.456,612 408.319,625	109	547.483,482 408.330,534	29.0
109	547.483,482 408.330,534	110	547.493,024 408.333,527	10.0	110	547.493,024 408.333,527	111	547.501,289 408.332,028	8.4	111	547.501,289 408.332,028	112	547.512,345 408.328,516	11.6
112	547.512,345 408.328,516	113	547.518,048 408.323,802	7.4	113	547.518,048 408.323,802	114	547.539,085 408.286,299	43.0	114	547.539,085 408.286,299	115	547.571,25 408.301,322	35.5

Punct început	X / Y	Punct sfârșit	X / Y	Lungime segmen t
115	547.571,25 408.301,322	116	547.561,664 408.331,532	31.69 4
118	547.660,192 408.338,882	119	547.682,136 408.356,684	28.25 7
121	547.718,474 408.380,558	122	547.730,958 408.392,731	17.43 7
124	547.725,499 408.427,393	125	547.865,925 408.515,699	165.8 84
127	547.857,691 408.537,186	128	547.857,654 408.537,286	0.107
130	547.830,521 408.522,826	131	547.809,886 408.511,175	23.69 7
133	547.783,399 408.508,094	134	547.778,449 408.519,923	12.82 3
136	547.738,379 408.527,238	137	547.727,118 408.548,092	23.7
139	547.692,619 408.527,851	140	547.679,896 408.520,095	14.9
142	547.719,505 408.423,859	143	547.698,94 408.412,355	23.56 4
145	547.660,991 408.471,878	146	547.642,583 408.497,563	31.6
148	547.620,907 408.487,032	149	547.640,662 408.502,099	24.84 5
151	547.646,988 408.544,086	152	547.624,947 408.602,036	62.0
154	547.587,624 408.584,196	155	547.568,278 408.567,126	25.8
157	547.543,77 408.598,662	158	547.537,012 408.618,545	21.0
160	547.533,448 408.634,884	161	547.521,336 408.653,249	22.0
163	547.439,694 408.600,955	164	547.425,144 408.608,784	16.52 3
166	547.505,179 408.668,404	167	547.521,338 408.653,251	22.15 2
169	547.559,319 408.678,3	170	547.567,583 408.683,75	9.9
172	547.580,344 408.696,434	173	547.603,273 408.714,189	29.0
175	547.627,228 408.742,528	176	547.638,7 408.756,414	18.01 2
178	547.686,51 408.797,56	179	547.667,027 408.818,156	28.35 1
181	547.629,54 408.768,893	182	547.613,848 408.748,965	25.36 5
184	547.609,57 408.743,936	185	547.605,863 408.745,324	3.958
187	547.592,489 408.756,285	188	547.602,175 408.769,715	16.55 8
190	547.633,126 408.813,054	191	547.637,494 408.819,102	7.46
193	547.648,94 408.829,26	194	547.634,202 408.831,42	14.89 6
196	547.586,88 408.852,364	197	547.580,632 408.856,574	7.534
199	547.564,841 408.799,376	200	547.535,047 408.767,681	43.5
202	547.569,601 408.864,005	203	547.559,677 408.870,69	11.96 6
205	547.520,04 408.897,896	206	547.499,916 408.912,044	24.6
208	547.417,52 408.851,063	209	547.399,266 408.863,007	21.81 5
211	547.349,758 408.893,087	212	547.341,238 408.880,019	15.6

Punct început	X / Y	Punct sfârșit	X / Y	Lungime segmen t
116	547.561,664 408.331,532	117	547.616,489 408.371,42	67.8
119	547.682,136 408.356,684	120	547.709,133 408.377,117	33.85 8
122	547.730,958 408.392,731	123	547.740,958 408.402,715	14.13 1
125	547.865,925 408.515,699	126	547.861,118 408.530,449	15.51 4
128	547.857,654 408.537,286	129	547.839,865 408.528,054	20.04 3
131	547.809,886 408.511,175	132	547.787,781 408.499,274	25.10 5
134	547.778,449 408.519,923	135	547.751,862 408.504,774	30.6
137	547.727,118 408.548,092	138	547.709,883 408.537,749	20.1
140	547.679,896 408.520,095	141	547.666,538 408.511,499	15.88 5
143	547.698,94 408.412,355	144	547.670,322 408.459,128	54.83 3
146	547.642,583 408.497,563	147	547.623,424 408.482,779	24.2
149	547.640,662 408.502,099	150	547.659,623 408.512,521	21.63 7
152	547.624,947 408.602,036	153	547.614,283 408.596,109	12.2
155	547.568,278 408.567,126	156	547.553,628 408.584,203	22.5
158	547.537,012 408.618,545	159	547.533,302 408.630,314	12.34
161	547.521,336 408.653,249	162	547.505,177 408.668,402	22.15 2
164	547.425,144 408.608,784	165	547.480,776 408.681,535	91.58 4
167	547.521,338 408.653,251	168	547.543,958 408.668,169	27.09 7
170	547.567,583 408.683,75	171	547.576,13 408.692,595	12.3
173	547.603,273 408.714,189	174	547.616,383 408.727,664	18.8
176	547.638,7 408.756,414	177	547.668,524 408.782,081	39.34 8
179	547.667,027 408.818,156	180	547.651,336 408.797,537	25.91
182	547.613,848 408.748,965	183	547.611,1 408.745,619	4.329
185	547.605,863 408.745,324	186	547.589,589 408.752,064	17.61 5
188	547.602,175 408.769,715	189	547.614,315 408.787,006	21.12 8
191	547.637,494 408.819,102	192	547.639,279 408.820,912	2.542
194	547.634,202 408.831,42	195	547.615,98 408.836,8	19.0
197	547.580,632 408.856,574	198	547.578,631 408.827,743	28.9
200	547.535,047 408.767,681	201	547.522,082 408.776,357	15.6
203	547.559,677 408.870,69	204	547.535,997 408.884,868	27.6
206	547.499,916 408.912,044	207	547.437,266 408.837,336	97.5
209	547.399,266 408.863,007	210	547.375,625 408.875,259	26.62 6
212	547.341,238 408.880,019	213	547.336,193 408.865,681	15.2

Punct început	X / Y	Punct sfârșit	X / Y	Lungime segmen t
117	547.616,489 408.371,42	118	547.660,192 408.338,882	54.48 6
120	547.709,133 408.377,117	121	547.718,474 408.380,558	9.955
123	547.740,958 408.402,715	124	547.725,499 408.427,393	29.12
126	547.861,118 408.530,449	127	547.857,691 408.537,186	7.559
129	547.839,865 408.528,054	130	547.830,521 408.522,826	10.70 7
132	547.787,781 408.499,274	133	547.783,399 408.508,094	9.849
135	547.751,862 408.504,774	136	547.738,379 408.527,238	26.2
138	547.709,883 408.537,749	139	547.692,619 408.527,851	19.9
141	547.666,538 408.511,499	142	547.719,505 408.423,859	102.4 02
144	547.670,322 408.459,128	145	547.660,991 408.471,878	15.8
147	547.623,424 408.482,779	148	547.620,907 408.487,032	4.942
150	547.659,623 408.512,521	151	547.646,988 408.544,086	34.0
153	547.614,283 408.596,109	154	547.587,624 408.584,196	29.2
156	547.553,628 408.584,203	157	547.543,77 408.598,662	17.5
159	547.533,302 408.630,314	160	547.533,448 408.634,884	4.572
162	547.505,177 408.668,402	163	547.439,694 408.600,955	94.00 6
165	547.480,776 408.681,535	166	547.505,179 408.668,404	27.71 2
168	547.543,958 408.668,169	169	547.559,319 408.678,3	18.4
171	547.576,13 408.692,595	172	547.580,344 408.696,434	5.7
174	547.616,383 408.727,664	175	547.627,228 408.742,528	18.4
177	547.668,524 408.782,081	178	547.686,51 408.797,56	23.73
180	547.651,336 408.797,537	181	547.629,54 408.768,893	35.99 3
183	547.611,1 408.745,619	184	547.609,57 408.743,936	2.275
186	547.589,589 408.752,064	187	547.592,489 408.756,285	5.121
189	547.614,315 408.787,006	190	547.633,126 408.813,054	32.13
192	547.639,279 408.820,912	193	547.648,94 408.829,26	12.76 8
195	547.615,98 408.836,8	196	547.586,88 408.852,364	33.0
198	547.578,631 408.827,743	199	547.564,841 408.799,376	31.54 1
201	547.522,082 408.776,357	202	547.569,601 408.864,005	99.7
204	547.535,997 408.884,868	205	547.520,04 408.897,896	20.6
207	547.437,266 408.837,336	208	547.417,52 408.851,063	24.04 9
210	547.375,625 408.875,259	211	547.349,758 408.893,087	31.41 6
213	547.336,193 408.865,681	214	547.331,699 408.857,883	9.0

Punct început	X / Y	Punct sfârșit	X / Y	Lungime segment	Punct început	X / Y	Punct sfârșit	X / Y	Lungime segment	Punct început	X / Y	Punct sfârșit	X / Y	Lungime segment
214	547.331,699 408.857,883	215	547.323,416 408.848,925	12.2	215	547.323,416 408.848,925	216	547.319,498 408.836,111	13.4	216	547.319,498 408.836,111	217	547.310,893 408.815,647	22.2
217	547.310,893 408.815,647	218	547.300,837 408.796,983	21.2	218	547.300,837 408.796,983	219	547.289,011 408.786,306	15.93 3	219	547.289,011 408.786,306	220	547.354,349 408.753,852	72.95 4
220	547.354,349 408.753,852	221	547.367,346 408.746,381	14.99 1	221	547.367,346 408.746,381	222	547.368,27 408.745,505	1.273	222	547.368,27 408.745,505	223	547.351,935 408.720,092	30.21
223	547.351,935 408.720,092	224	547.319,446 408.667,332	61.96 1	224	547.319,446 408.667,332	225	547.311,159 408.671,177	9.136	225	547.311,159 408.671,177	226	547.336,531 408.717,543	52.85 4
226	547.336,531 408.717,543	227	547.340,626 408.726,224	9.598	227	547.340,626 408.726,224	228	547.354,348 408.753,849	30.84 5	228	547.354,348 408.753,849	1	547.289,008 408.786,304	72.95 5

** Lungimile segmentelor sunt determinate în planul de proiecție Stereo 70 și sunt rotunjite la 1 milimetru.

*** Distanța dintre puncte este formată din segmente cumulate ce sunt mai mici decât valoarea 1 milimetru.

**DATE DESPRE IMOBILUL NR. 514**

Oficiul de Cadastru și Publicitate Imobiliară PRAHOVA
Biroul de Cadastru și Publicitate Imobiliară Câmpina

A. Partea I. Descrierea imobilului

TEREN Necunoscut

Adresa: Loc. Adunati, Jud. Prahova

Nr. Crt	Nr cadastral Nr. topografic	Suprafața* (mp)	Observații / Referințe
A1		4.686	Sector cadastral:26 Teren imprejmuit;

B. Partea II. Proprietari și acte

Inscrieri privitoare la dreptul de proprietate și alte drepturi reale		Referințe
/		
Act Normativ nr. 7, din 13/03/1996 emis de PARLAMENTUL ROMANIEI (ART.13);		
B1	Inscrierea posesiei, drept de PROPRIETATE, dobandit prin Constituire, cota actuala 1/1 1) NEIDENTIFICAT NEIDENTIFICAT	A1
B2	SE NOTEAZA MENTIUNEA DE PROPRIETAR NEIDENTIFICAT	A1

C. Partea III. SARCINI .

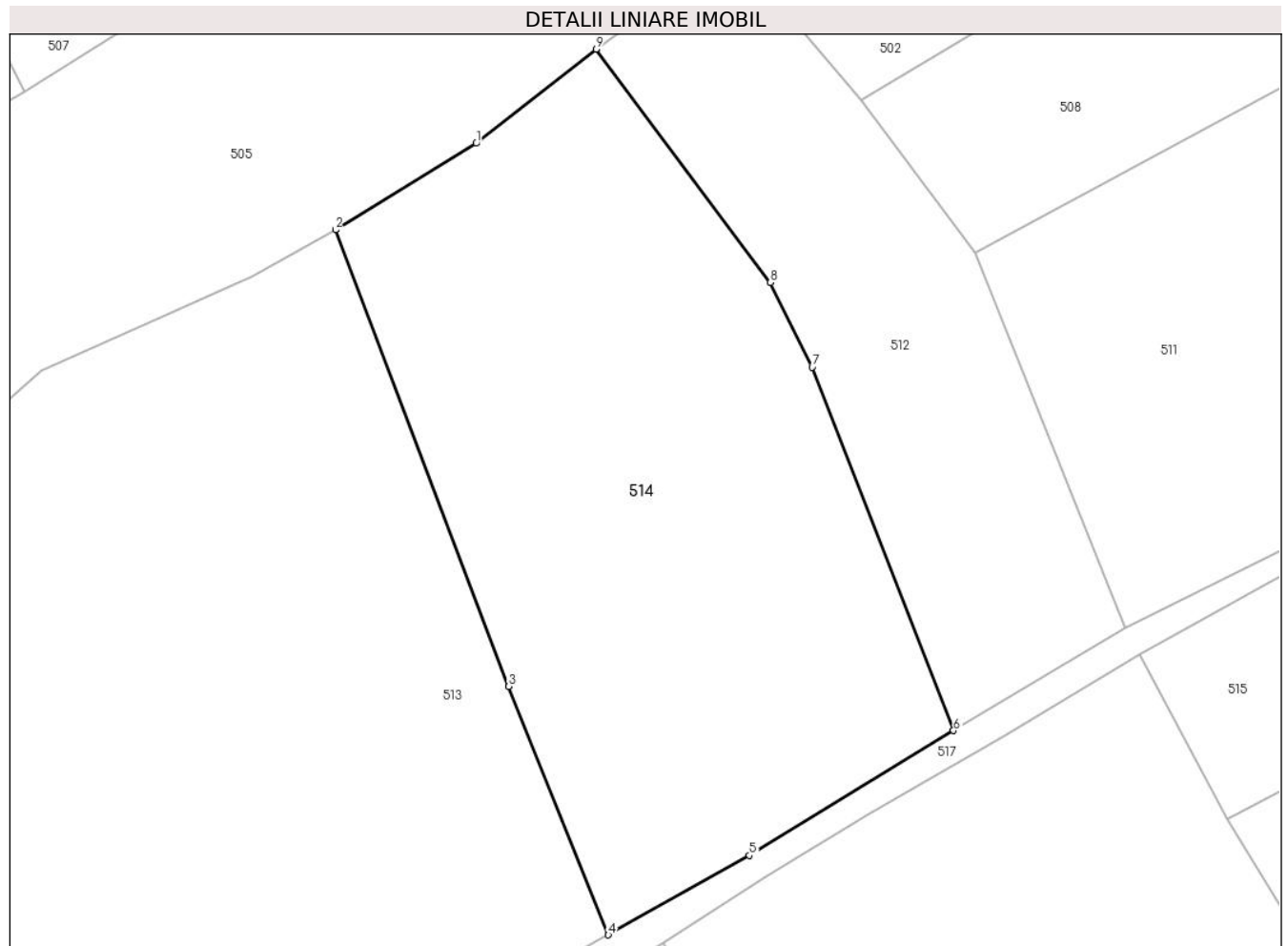
Inscrieri privind dezmembramintele dreptului de proprietate, drepturi reale de garanție și sarcini	Referințe
NU SUNT	

Anexa Nr. 1 La Partea I

Teren

Nr cadastral	Suprafața (mp)*	Observații / Referințe
	4.686	

* Suprafața este determinată în planul de proiecție Stereo 70.



Date referitoare la teren

Crt	Categorie folosință	Intravilan	Suprafața (mp)	Tarla	Parcelă	Nr. topo	Observații / Referințe
1	faneata	DA	803	25	1442	-	
2	faneata	NU	3.883	25	1141,1442	-	

Lungime Segmente

1) Valorile lungimilor segmentelor sunt obținute din proiecție în plan.

Punct început	X / Y	Punct sfârșit	X / Y	Lungime segment (** (m)
1	547.642,843 408.613,023	2	547.624,947 408.602,036	21.0
2	547.624,947 408.602,036	3	547.646,988 408.544,086	62.0
3	547.646,988 408.544,086	4	547.659,623 408.512,521	34.0
4	547.659,623 408.512,521	5	547.677,577 408.522,621	20.6

Punct început	X / Y	Punct sfârșit	X / Y	Lungime segment (** (m)
5	547.677,577 408.522,621	6	547.703,519 408.538,469	30.4
6	547.703,519 408.538,469	7	547.685,551 408.584,593	49.5
7	547.685,551 408.584,593	8	547.680,232 408.595,35	12.0
8	547.680,232 408.595,35	9	547.658,077 408.624,983	37.0
9	547.658,077 408.624,983	1	547.642,843 408.613,023	19.367

** Lungimile segmentelor sunt determinate în planul de proiecție Stereo 70 și sunt rotunjite la 1 milimetru.

*** Distanța dintre puncte este formată din segmente cumulate ce sunt mai mici decât valoarea 1 milimetru.

**DATE DESPRE IMOBILUL NR. 515**

Oficiul de Cadastru și Publicitate Imobiliară PRAHOVA
Biroul de Cadastru și Publicitate Imobiliară Câmpina

A. Partea I. Descrierea imobilului

TEREN Necunoscut

Adresa: Loc. Adunati, Jud. Prahova

Nr. Crt	Nr cadastral Nr. topografic	Suprafața* (mp)	Observații / Referințe
A1		Din acte: 2.300 Masurata: 2.807	Sector cadastral:26 Teren imprejmuit;

B. Partea II. Proprietari și acte

Inscrieri privitoare la dreptul de proprietate și alte drepturi reale		Referințe
/		
Act Notarial nr. 4081, din 13/11/2014 emis de N.P. POP MIHAELA CRISTINA;		
B1	Intabulare, drept de PROPRIETATE, dobandit prin Conventie, cota actuala 1/1 1) NEGOTEI ELENA-MARILENA	A1

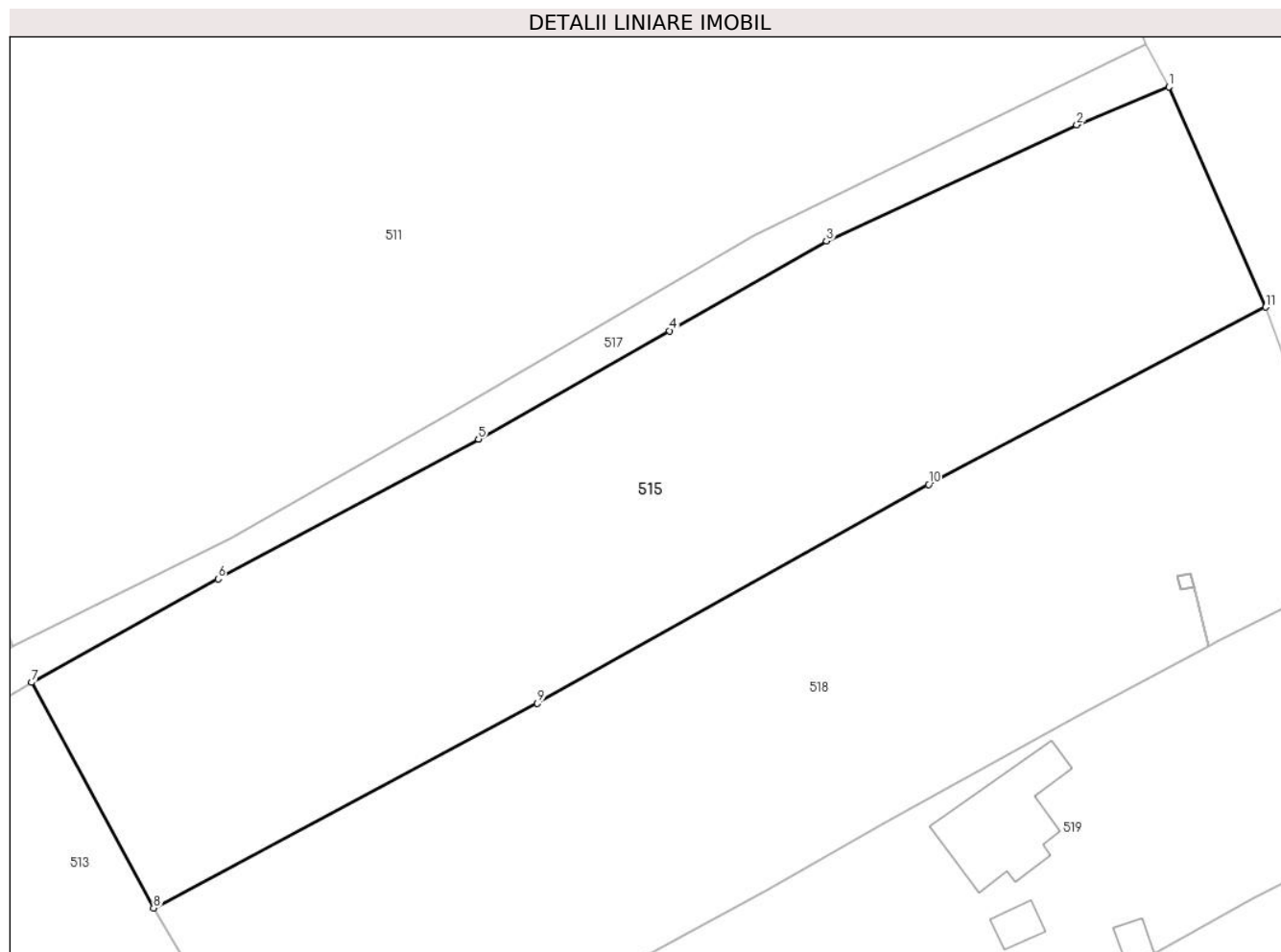
C. Partea III. SARCINI .

Inscrieri privind dezmembramintele dreptului de proprietate, drepturi reale de garanție și sarcini	Referințe
NU SUNT	

Anexa Nr. 1 La Partea I**Teren**

Nr cadastral	Suprafața (mp)*	Observații / Referințe
	Din acte: 2.300 Masurata: 2.807	

* Suprafața este determinată în planul de proiecție Stereo 70.

**Date referitoare la teren**

Crt	Categorie folosință	Intra vilan	Suprafața (mp)	Tarla	Parcelă	Nr. topo	Observații / Referințe
1	livada	DA	2.674	25	1461,1462,1463	-	
2	livada	NU	133	25	1460	-	

Lungime Segmente

1) Valorile lungimilor segmentelor sunt obținute din proiecție în plan.

Punct început	X / Y	Punct sfârșit	X / Y	Lungime segment (** (m)
1	547.832,195 408.603,09	2	547.823,681 408.599,603	9.2
2	547.823,681 408.599,603	3	547.800,553 408.588,865	25.5
3	547.800,553 408.588,865	4	547.786,059 408.580,568	16.7
4	547.786,059 408.580,568	5	547.768,394 408.570,567	20.3

Punct început	X / Y	Punct sfârșit	X / Y	Lungime segment (** (m)
5	547.768,394 408.570,567	6	547.744,345 408.557,646	27.3
6	547.744,345 408.557,646	7	547.727,118 408.548,092	19.7
7	547.727,118 408.548,092	8	547.738,379 408.527,238	23.7
8	547.738,379 408.527,238	9	547.773,853 408.546,15	40.2
9	547.773,853 408.546,15	10	547.809,979 408.566,371	41.4
10	547.809,979 408.566,371	11	547.841,133 408.582,756	35.2
11	547.841,133 408.582,756	1	547.832,195 408.603,09	22.212

** Lungimile segmentelor sunt determinate în planul de proiecție Stereo 70 și sunt rotunjite la 1 milimetru.

*** Distanța dintre puncte este formată din segmente cumulate ce sunt mai mici decât valoarea 1 milimetru.

**DATE DESPRE IMOBILUL NR. 516**

Oficiul de Cadastru și Publicitate Imobiliară PRAHOVA
Biroul de Cadastru și Publicitate Imobiliară Câmpina

A. Partea I. Descrierea imobilului

TEREN Intravilan

Adresa: Loc. Ocina De Jos, Jud. Prahova

Nr. Crt	Nr cadastral Nr. topografic	Suprafața* (mp)	Observații / Referințe
A1		Din acte: 1 Masurata: 2	Sector cadastral:26 Teren neimpregmuit;

Construcții

Crt	Nr cadastral Nr. topografic	Adresa	Observații / Referințe
A1.1		Loc. Ocina De Jos, Jud. Prahova	Nr. niveluri:1; S. construita la sol:2 mp; STALP ENERGIE ELECTRICA LEA 20KV

B. Partea II. Proprietari și acte

Inscrieri privitoare la dreptul de proprietate și alte drepturi reale		Referințe
/		
Act Normativ nr. 123, din 10/07/2012 emis de PARLAMENTUL ROMANIEI;		
B1	Intabulare, drept de PROPRIETATE, dobandit prin Lege, cota actuala 1/1 1) STATUL ROMAN, CIF:9999999999999, DOMENIU PUBLIC	A1, A1.1
Act Normativ nr. 980, din 16/12/2015 emis de GUVERNUL ROMANIEI;		
B2	Intabulare, drept de ADMINISTRARE, dobandit prin Lege 1) MINISTERUL ECONOMIEI, ENERGIEI SI MEDIULUI DE AFACERI, CIF:9999999999999	A1, A1.1
Act Administrativ nr. 9, din 07/10/2005 emis de MINISTERUL ECONOMIEI SI COMERTULUI (ACT ADITIOAL 1/10.06.2008 EMIS DE MINISTERUL ECONOMIEI SI FINANTELOR, ACT ADITIOAL 2/18.06.2015 EMIS DE MINISTERUL ENERGIEI, INTREPRINDERILOR MICI SI MIJLOCII SI MEDIULUI DE AFACERI, ACT ADITIOAL 3/10.02.2016 EMIS DE MINISTERUL ENERGIEI, ACT ADITIOAL 4/02.03.2017 EMIS DE MINISTERUL ENERGIEI);		
B3	Intabulare, drept de CONCESIUNE, dobandit prin Lege 1) DISTRIBUTIE ENERGIE ELECTRICA ROMANIA SA, CIF:14476722	A1, A1.1

C. Partea III. SARCINI .

Inscrieri privind dezmembramintele dreptului de proprietate, drepturi reale de garanție și sarcini	Referințe
NU SUNT	

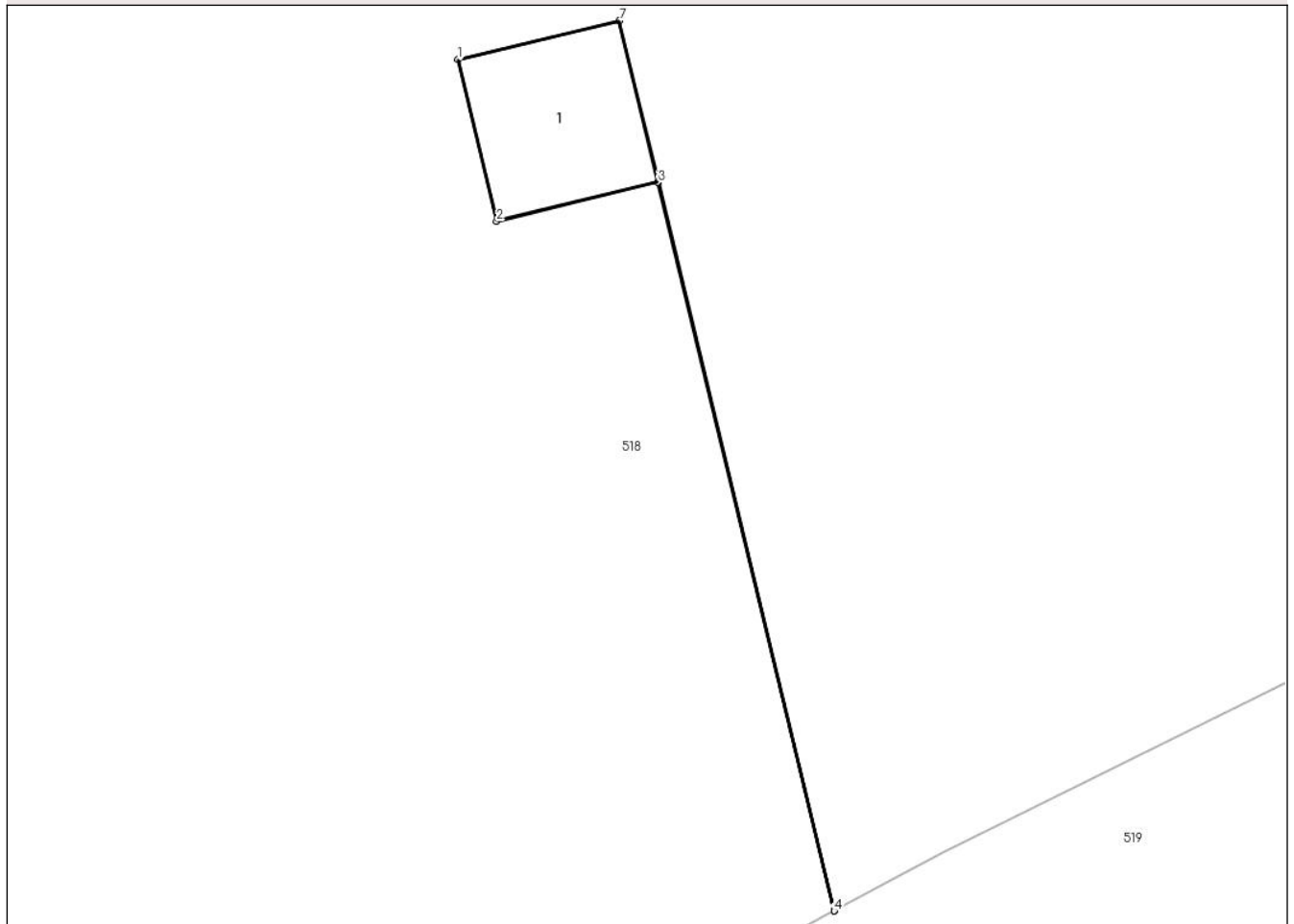
Anexa Nr. 1 La Partea I

Teren

Nr cadastral	Suprafața (mp)*	Observații / Referințe
	Din acte: 1 Masurata: 2	

* Suprafața este determinată în planul de proiecție Stereo 70.

DETALII LINIARE IMOBIL



Date referitoare la teren

Crt	Categorie folosință	Intra vilan	Suprafața (mp)	Tarla	Parcelă	Nr. topo	Observații / Referințe
1	curți constructii	DA	2	-	-	-	

Date referitoare la construcții

Crt	Număr	Destinație construcție	Supraf. (mp)	Situație juridică	Observații / Referințe
A1.1		construcții industriale și edilitare	2	Cu acte	Nr. niveluri:1; S. construita la sol:2 mp; STALP ENERGIE ELECTRICA LEA 20KV

Lungime Segmente

1) Valorile lungimilor segmentelor sunt obținute din proiecție în plan.

Punct început	X / Y	Punct sfârșit	X / Y	Lungime segment (** (m)
1	547.832,982 408.557,87	2	547.833,276 408.556,656	1.25
2	547.833,276 408.556,656	3	547.834,488 408.556,948	1.247
3	547.834,488 408.556,948	4	547.835,812 408.551,469	5.638

Punct început	X / Y	Punct sfârșit	X / Y	Lungime segment (** (m)
4	547.835,812 408.551,469	5	547.835,815 408.551,47	0.003
5	547.835,815 408.551,47	6	547.834,491 408.556,949	5.637
6	547.834,491 408.556,949	7	547.834,197 408.558,164	1.25
7	547.834,197 408.558,164	1	547.832,982 408.557,87	1.25

** Lungimile segmentelor sunt determinate în planul de proiecție Stereo 70 și sunt rotunjite la 1 milimetru.

*** Distanța dintre puncte este formată din segmente cumulate ce sunt mai mici decât valoarea 1 milimetru.

**DATE DESPRE IMOBILUL NR. 517**

Oficiul de Cadastru și Publicitate Imobiliară PRAHOVA
Biroul de Cadastru și Publicitate Imobiliară Câmpina

A. Partea I. Descrierea imobilului

TEREN Necunoscut

Adresa: Loc. Adunati, Jud. Prahova

Nr. Crt	Nr cadastral Nr. topografic	Suprafața* (mp)	Observații / Referințe
A1		917	Sector cadastral:26 Teren imprejmuit;

B. Partea II. Proprietari și acte

Inscrieri privitoare la dreptul de proprietate și alte drepturi reale	Referințe
/	
Act Normativ nr. 7, din 13/03/1996 emis de PARLAMENTUL ROMANIEI (ODG 57/03.07.2019);	
B1	A1
Intabulare, drept de PROPRIETATE, dobandit prin Lege, cota actuala 1/1 1) COMUNA ADUNATI, CIF:2843248, DOMENIU PUBLIC	

C. Partea III. SARCINI .

Inscrieri privind dezmembramintele dreptului de proprietate, drepturi reale de garanție și sarcini	Referințe
NU SUNT	

Anexa Nr. 1 La Partea I

Teren

Nr cadastral	Suprafața (mp)*	Observații / Referințe
	917	

* Suprafața este determinată în planul de proiecție Stereo 70.



Date referitoare la teren

Crt	Categorie folosință	Intravilan	Suprafața (mp)	Tarla	Parcelă	Nr. topo	Observații / Referințe
1	drum	DA	419	25	1459	-	
2	drum	NU	498	25	1459	-	

Lungime Segmente

1) Valorile lungimilor segmentelor sunt obținute din proiecție în plan.

Punct început	X / Y	Punct sfârșit	X / Y	Lungime segment (** (m)
1	547.659,623 408.512,521	2	547.640,662 408.502,099	21.637
3	547.620,907 408.487,032	4	547.623,424 408.482,779	4.942
5	547.642,583 408.497,563	6	547.665,432 408.510,788	26.4
7	547.666,538 408.511,499	8	547.679,896 408.520,095	15.885

Punct început	X / Y	Punct sfârșit	X / Y	Lungime segment (** (m)
2	547.640,662 408.502,099	3	547.620,907 408.487,032	24.845
4	547.623,424 408.482,779	5	547.642,583 408.497,563	24.2
6	547.665,432 408.510,788	7	547.666,538 408.511,499	1.315
8	547.679,896 408.520,095	9	547.692,619 408.527,851	14.9

Punct început	X / Y	Punct sfârșit	X / Y	Lungime segment (** (m)	Punct început	X / Y	Punct sfârșit	X / Y	Lungime segment (** (m)
9	547.692,619 408.527,851	10	547.709,883 408.537,749	19.9	10	547.709,883 408.537,749	11	547.727,118 408.548,092	20.1
11	547.727,118 408.548,092	12	547.744,345 408.557,646	19.7	12	547.744,345 408.557,646	13	547.768,394 408.570,567	27.3
13	547.768,394 408.570,567	14	547.786,059 408.580,568	20.3	14	547.786,059 408.580,568	15	547.800,553 408.588,865	16.7
15	547.800,553 408.588,865	16	547.823,681 408.599,603	25.5	16	547.823,681 408.599,603	17	547.832,195 408.603,09	9.2
17	547.832,195 408.603,09	18	547.830,034 408.607,052	4.513	18	547.830,034 408.607,052	19	547.793,919 408.589,397	40.2
19	547.793,919 408.589,397	20	547.765,614 408.572,823	32.8	20	547.765,614 408.572,823	21	547.745,418 408.561,406	23.2
21	547.745,418 408.561,406	22	547.725,357 408.551,44	22.4	22	547.725,357 408.551,44	23	547.703,519 408.538,469	25.4
23	547.703,519 408.538,469	24	547.677,577 408.522,621	30.4	24	547.677,577 408.522,621	1	547.659,623 408.512,521	20.6

** Lungimile segmentelor sunt determinate în planul de proiecție Stereo 70 și sunt rotunjite la 1 milimetru.

*** Distanța dintre puncte este formată din segmente cumulate ce sunt mai mici decât valoarea 1 milimetru.

**DATE DESPRE IMOBILUL NR. 518**

Oficiul de Cadastru și Publicitate Imobiliară PRAHOVA
Biroul de Cadastru și Publicitate Imobiliară Câmpina

A. Partea I. Descrierea imobilului

TEREN Necunoscut

Adresa: Loc. Adunati, Jud. Prahova

Nr. Crt	Nr cadastral Nr. topografic	Suprafața* (mp)	Observații / Referințe
A1		2.906	Sector cadastral:26 Teren imprejmuit;

B. Partea II. Proprietari și acte

Inscrieri privitoare la dreptul de proprietate și alte drepturi reale		Referințe
/		
Act Normativ nr. 7, din 13/03/1996 emis de PARLAMENTUL ROMANIEI (ART.13);		
B1	Inscrierea posesiei, drept de PROPRIETATE, dobandit prin Constituire, cota actuala 1/1 1) NEIDENTIFICAT NEIDENTIFICAT	A1
B2	SE NOTEAZA MENTIUNEA DE PROPRIETAR NEIDENTIFICAT	A1

C. Partea III. SARCINI .

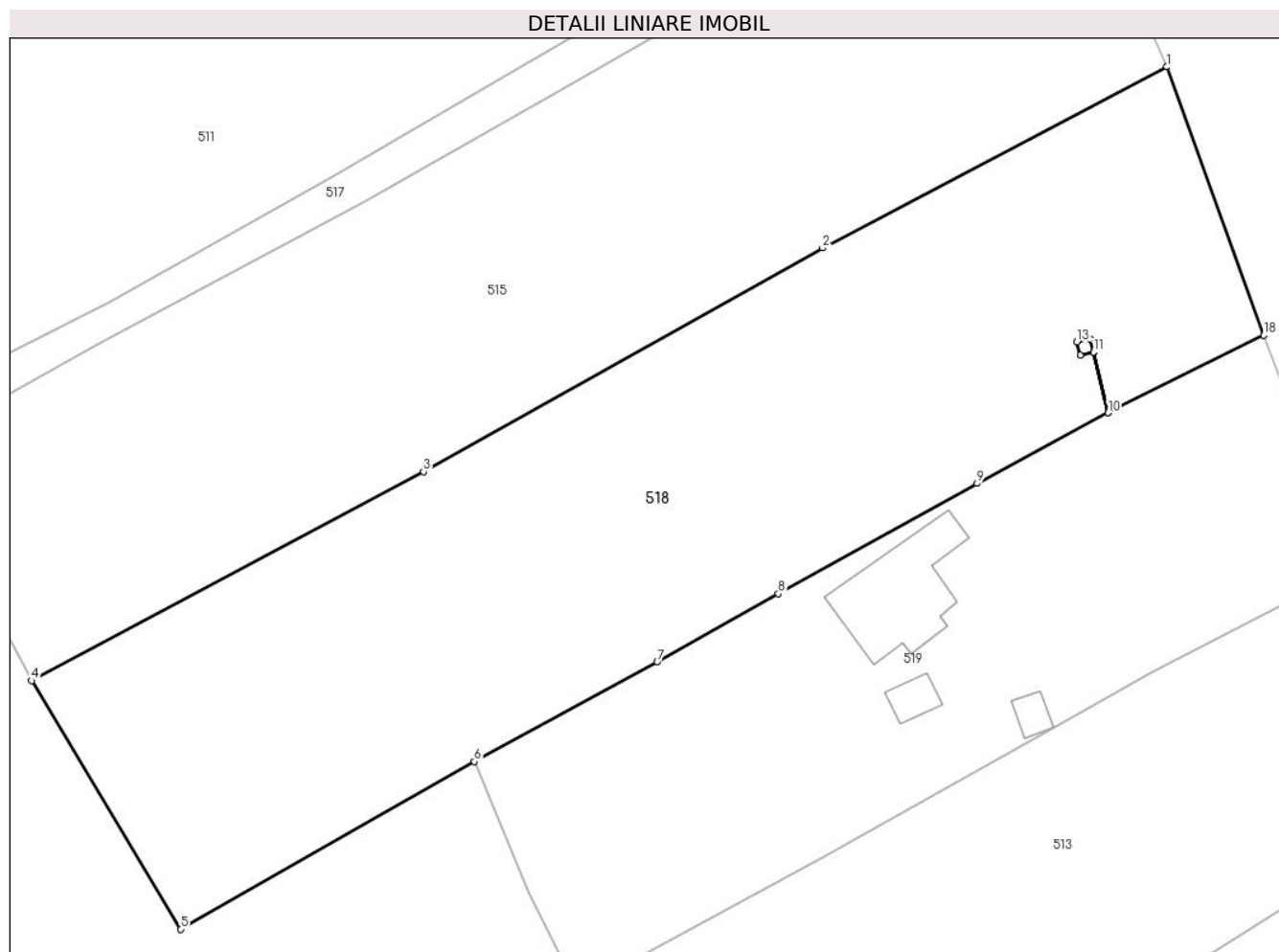
Inscrieri privind dezmembramintele dreptului de proprietate, drepturi reale de garanție și sarcini	Referințe
NU SUNT	

Anexa Nr. 1 La Partea I

Teren

Nr cadastral	Suprafața (mp)*	Observații / Referințe
	2.906	

* Suprafața este determinată în planul de proiecție Stereo 70.



Date referitoare la teren

Crt	Categorie folosință	Intravilan	Suprafața (mp)	Tarla	Parcelă	Nr. topo	Observații / Referințe
1	faneata	DA	2.698	25	1464,1465,1466	-	
2	faneata	NU	208	25	1467	-	

Lungime Segmente

1) Valorile lungimilor segmentelor sunt obținute din proiecție în plan.

Punct început	X / Y	Punct sfârșit	X / Y	Lungime segment (** (m)
1	547.841,133 408.582,756	2	547.809,979 408.566,371	35.2
2	547.809,979 408.566,371	3	547.773,853 408.546,15	41.4
3	547.773,853 408.546,15	4	547.738,379 408.527,238	40.2
4	547.738,379 408.527,238	5	547.751,862 408.504,774	26.2

Punct început	X / Y	Punct sfârșit	X / Y	Lungime segment (** (m)
5	547.751,862 408.504,774	6	547.778,449 408.519,923	30.6
6	547.778,449 408.519,923	7	547.795,006 408.528,924	18.845
7	547.795,006 408.528,924	8	547.805,959 408.535,115	12.582
8	547.805,959 408.535,115	9	547.823,959 408.545,09	20.579
9	547.823,959 408.545,09	10	547.835,812 408.551,469	13.461
10	547.835,812 408.551,469	11	547.834,488 408.556,948	5.638
11	547.834,488 408.556,948	12	547.833,276 408.556,656	1.247
12	547.833,276 408.556,656	13	547.832,982 408.557,87	1.25
13	547.832,982 408.557,87	14	547.834,197 408.558,164	1.25
14	547.834,197 408.558,164	15	547.834,491 408.556,949	1.25
15	547.834,491 408.556,949	16	547.835,815 408.551,47	5.637
16	547.835,815 408.551,47	17	547.836,627 408.551,907	0.922
17	547.836,627 408.551,907	18	547.849,895 408.558,481	14.807
18	547.849,895 408.558,481	1	547.841,133 408.582,756	25.808

** Lungimile segmentelor sunt determinate în planul de proiecție Stereo 70 și sunt rotunjite la 1 milimetru.

*** Distanța dintre puncte este formată din segmente cumulate ce sunt mai mici decât valoarea 1 milimetru.

**DATE DESPRE IMOBILUL NR. 519**

Oficiul de Cadastru și Publicitate Imobiliară PRAHOVA
Biroul de Cadastru și Publicitate Imobiliară Câmpina

A. Partea I. Descrierea imobilului

TEREN Necunoscut

Adresa: Loc. Ocina De Jos, Str Valeabradului, Nr. 238, Jud. Prahova

Nr. Crt	Nr cadastral Nr. topografic	Suprafața* (mp)	Observații / Referințe
A1	20351	Din acte: 1.850 Masurata: 1.827	Sector cadastral:26 Teren imprejmuit;

Construcții

Crt	Nr cadastral Nr. topografic	Adresa	Observații / Referințe
A1.1	20351-C1	Loc. Ocina De Jos, Str Valeabradului, Nr. 238, Jud. Prahova	Nr. niveluri:1; S. construita la sol:90 mp; LOCUINTA
A1.2	20351-C2	Loc. Ocina De Jos, Str Valeabradului, Nr. 238, Jud. Prahova	Nr. niveluri:1; S. construita la sol:13 mp; ANEXA

B. Partea II. Proprietari și acte

Inscrieri privitoare la dreptul de proprietate și alte drepturi reale		Referințe
857 / 20/01/2012		
Act Notarial nr. 150, din 14/01/1991 emis de Notariatul de stat local Campina (act notarial nr. 819/05-02-1992 emis de Notariatul de stat local Campina; hotarare judecatoreasca nr. 6580/25-10-1996 emis de Judecatoria sectorului 4 municipiul Bucuresti; act administrativ nr. 112432/06-12-2001 emis de Primaria Sinaia; act administrativ nr. 2033/13-12-2011 emis de Primaria Adunati);		
B1	Intabulare, drept de PROPRIETATEpartaj, dobandit prin Conventie, cota actuala 1/2 1) BOCA MIHAI	A1, A1.1, A1.2
15531 / 10/10/2012		
Act Notarial nr. 4891, din 09/10/2012 emis de SAVULESCU VASILE;		
B2	Intabulare, drept de PROPRIETATEdonatie, dobandit prin Conventie, cota actuala 1/2 1) BOCA RODOVICA	A1, A1.1, A1.2

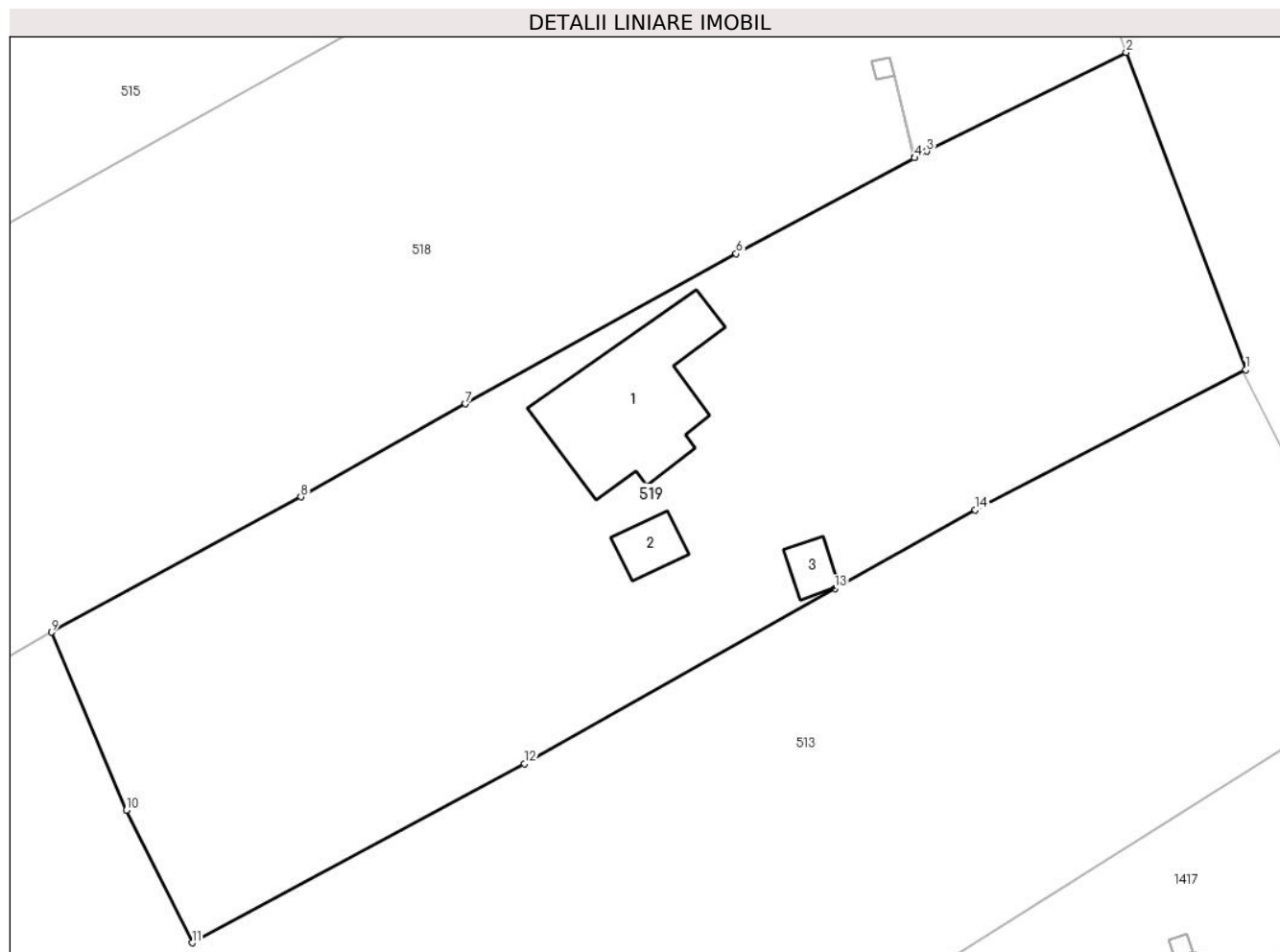
C. Partea III. SARCINI .

Inscrieri privind dezmembramintele dreptului de proprietate, drepturi reale de garanție și sarcini	Referințe
NU SUNT	

Anexa Nr. 1 La Partea I**Teren**

Nr cadastral	Suprafața (mp)*	Observații / Referințe
20351	Din acte: 1.850 Masurata: 1.827	

* Suprafața este determinată în planul de proiecție Stereo 70.

**Date referitoare la teren**

Crt	Categorie folosință	Intravilan	Suprafața (mp)	Tarla	Parcelă	Nr. topo	Observații / Referințe
1	curți constructii	DA	423	25	1469	-	
2	livada	DA	625	25	1468, 1470	-	
3	arabil	DA	355	25	1471	-	
4	neproductiv	NU	424	25	1472	-	

Date referitoare la construcții

Crt	Număr	Destinație construcție	Supraf. (mp)	Situație juridică	Observații / Referințe
A1.1	20351-C1	construcții de locuințe	90	Cu acte	Nr. niveluri:1; S. construita la sol:90 mp; LOCUINTA
A1.2	20351-C2	construcții anexa	13	Cu acte	Nr. niveluri:1; S. construita la sol:13 mp; ANEXA
A1.3	20351-C3	construcții anexa	10	Fara acte	Nr. niveluri:1; S. construita la sol:10 mp; ANEXA

Lungime Segmente

1) Valorile lungimilor segmentelor sunt obținute din proiecție în plan.

Punct început	X / Y	Punct sfârșit	X / Y	Lungime segment (** (m)
1	547.857,827 408.537,376	2	547.849,895 408.558,481	22.546
2	547.849,895 408.558,481	3	547.836,627 408.551,907	14.807
3	547.836,627 408.551,907	4	547.835,815 408.551,47	0.922
4	547.835,815 408.551,47	5	547.835,812 408.551,469	0.003
5	547.835,812 408.551,469	6	547.823,959 408.545,09	13.461
6	547.823,959 408.545,09	7	547.805,959 408.535,115	20.579
7	547.805,959 408.535,115	8	547.795,006 408.528,924	12.582
8	547.795,006 408.528,924	9	547.778,449 408.519,923	18.845
9	547.778,449 408.519,923	10	547.783,399 408.508,094	12.823
10	547.783,399 408.508,094	11	547.787,781 408.499,274	9.849
11	547.787,781 408.499,274	12	547.809,886 408.511,175	25.105
12	547.809,886 408.511,175	13	547.830,521 408.522,826	23.697
13	547.830,521 408.522,826	14	547.839,865 408.528,054	10.707
14	547.839,865 408.528,054	1	547.857,827 408.537,376	20.237

** Lungimile segmentelor sunt determinate în planul de proiecție Stereo 70 și sunt rotunjite la 1 milimetru.

*** Distanța dintre puncte este formată din segmente cumulate ce sunt mai mici decât valoarea 1 milimetru.

**DATE DESPRE IMOBILUL NR. 520**

Oficiul de Cadastru și Publicitate Imobiliară PRAHOVA
Biroul de Cadastru și Publicitate Imobiliară Câmpina

A. Partea I. Descrierea imobilului

TEREN Extravilan

Adresa: Jud. Prahova

Nr. Crt	Nr cadastral Nr. topografic	Suprafața* (mp)	Observații / Referințe
A1		Din acte: 1 Masurata: 2	Sector cadastral:26 Teren neimpregmuit;

Construcții

Crt	Nr cadastral Nr. topografic	Adresa	Observații / Referințe
A1.1		Jud. Prahova	Nr. niveluri:1; S. construita la sol:2 mp; STALP ENERGIE ELECTRICA LEA 20KV

B. Partea II. Proprietari și acte

Inscrieri privitoare la dreptul de proprietate și alte drepturi reale		Referințe
/		
Act Normativ nr. 123, din 10/07/2012 emis de PARLAMENTUL ROMANIEI;		
B1	Intabulare, drept de PROPRIETATE, dobandit prin Lege, cota actuala 1/1 1) STATUL ROMAN, CIF:9999999999999, DOMENIU PUBLIC	A1, A1.1
Act Normativ nr. 980, din 16/12/2015 emis de GUVERNUL ROMANIEI;		
B2	Intabulare, drept de ADMINISTRARE, dobandit prin Lege 1) MINISTERUL ECONOMIEI, ENERGIEI SI MEDIULUI DE AFACERI, CIF:9999999999999	A1, A1.1
Act Administrativ nr. 9, din 07/10/2005 emis de MINISTERUL ECONOMIEI SI COMERTULUI (ACT ADITIOAL 1/10.06.2008 EMIS DE MINISTERUL ECONOMIEI SI FINANTELOR, ACT ADITIOAL 2/18.06.2015 EMIS DE MINISTERUL ENERGIEI, INTREPRINDERILOR MICI SI MIJLOCII SI MEDIULUI DE AFACERI, ACT ADITIOAL 3/10.02.2016 EMIS DE MINISTERUL ENERGIEI, ACT ADITIOAL 4/02.03.2017 EMIS DE MINISTERUL ENERGIEI);		
B3	Intabulare, drept de CONCESIUNE, dobandit prin Lege 1) DISTRIBUTIE ENERGIE ELECTRICA ROMANIA SA, CIF:14476722	A1, A1.1

C. Partea III. SARCINI .

Inscrieri privind dezmembramintele dreptului de proprietate, drepturi reale de garanție și sarcini	Referințe
NU SUNT	

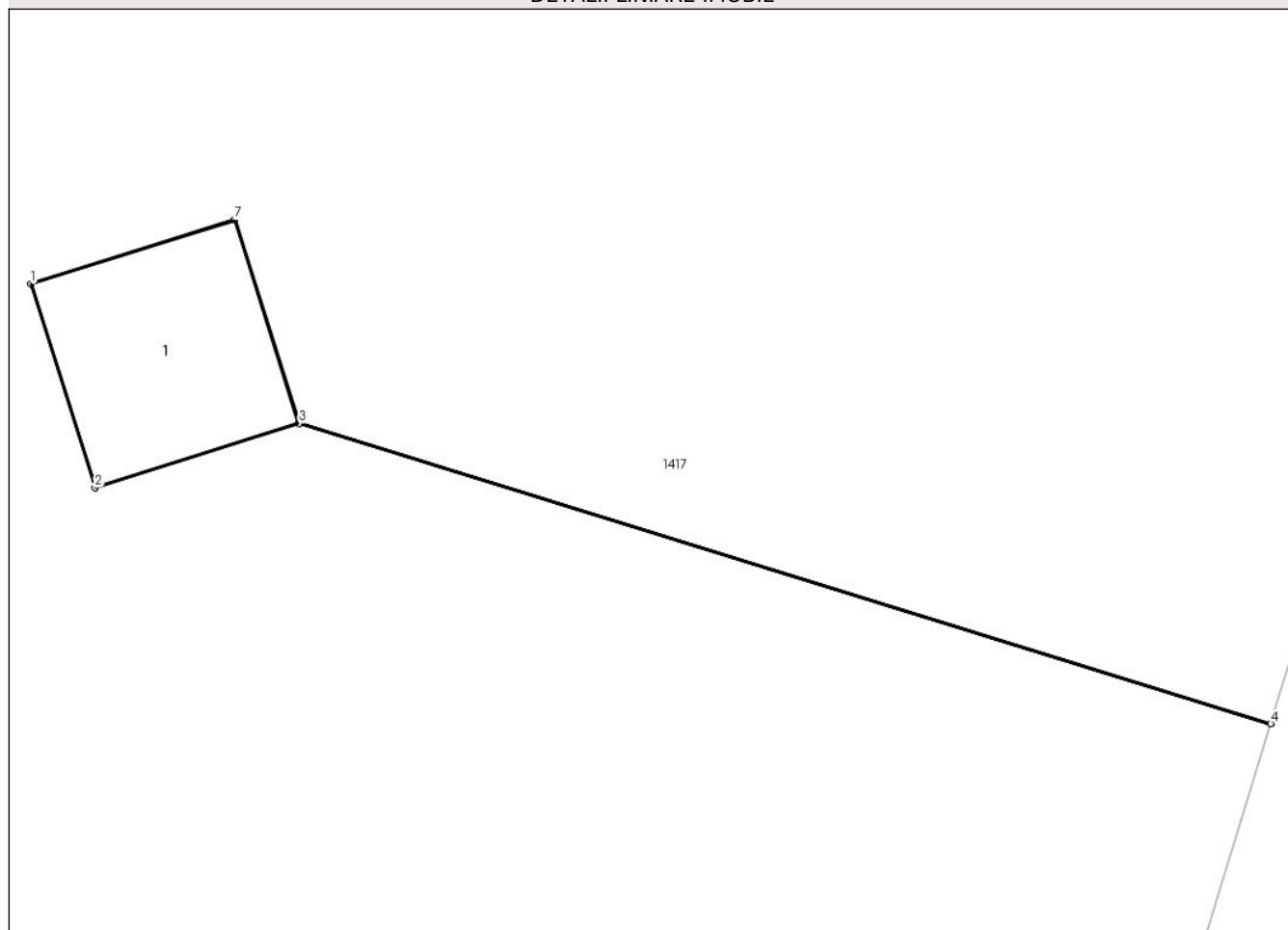
Anexa Nr. 1 La Partea I

Teren

Nr cadastral	Suprafața (mp)*	Observații / Referințe
	Din acte: 1 Masurata: 2	

* Suprafața este determinată în planul de proiecție Stereo 70.

DETALII LINIARE IMOBIL



Date referitoare la teren

Crt	Categorie folosință	Intra vilan	Suprafața (mp)	Tarla	Parcelă	Nr. topo	Observații / Referințe
1	curți constructii	NU	2	-	-	-	

Date referitoare la construcții

Crt	Număr	Destinație construcție	Supraf. (mp)	Situație juridică	Observații / Referințe
A1.1		construcții industriale și edilitare	2	Cu acte	Nr. niveluri:1; S. construita la sol:2 mp; STALP ENERGIE ELECTRICA LEA 20KV

Lungime Segmente

1) Valorile lungimilor segmentelor sunt obținute din proiecție în plan.

Punct început	X / Y	Punct sfârșit	X / Y	Lungime segment (** (m)
1	547.852,73 408.499,482	2	547.853,106 408.498,29	1.25
2	547.853,106 408.498,29	3	547.854,298 408.498,665	1.25
3	547.854,298 408.498,665	4	547.859,977 408.496,909	5.944

Punct început	X / Y	Punct sfârșit	X / Y	Lungime segment (** (m)
4	547.859,977 408.496,909	5	547.859,978 408.496,912	0.003
5	547.859,978 408.496,912	6	547.854,297 408.498,668	5.946
6	547.854,297 408.498,668	7	547.853,922 408.499,857	1.246
7	547.853,922 408.499,857	1	547.852,73 408.499,482	1.25

** Lungimile segmentelor sunt determinate în planul de proiecție Stereo 70 și sunt rotunjite la 1 milimetru.

*** Distanța dintre puncte este formată din segmente cumulate ce sunt mai mici decât valoarea 1 milimetru.

**DATE DESPRE IMOBILUL NR. 521**

Oficiul de Cadastru și Publicitate Imobiliară PRAHOVA
Biroul de Cadastru și Publicitate Imobiliară Câmpina

A. Partea I. Descrierea imobilului

TEREN Extravilan

Adresa: Jud. Prahova, PCT. "GROAPA LUI SIMION"

Nr. Crt	Nr cadastral Nr. topografic	Suprafața* (mp)	Observații / Referințe
A1	20892	5.000	Sector cadastral:26 Teren imprejmuit; Teren imprejmuit partial -extravilan

B. Partea II. Proprietari și acte

Inscrieri privitoare la dreptul de proprietate și alte drepturi reale		Referințe
31219 / 01/08/2022		
Act Notarial nr. 105, din 28/07/2022 emis de Dragan Florentina Victoria;		
B1	Intabulare, drept de PROPRIETATE, dobandit prin Succesiune, cota actuala 1/1 1) NEGOTEI CRISTIAN	A1

C. Partea III. SARCINI .

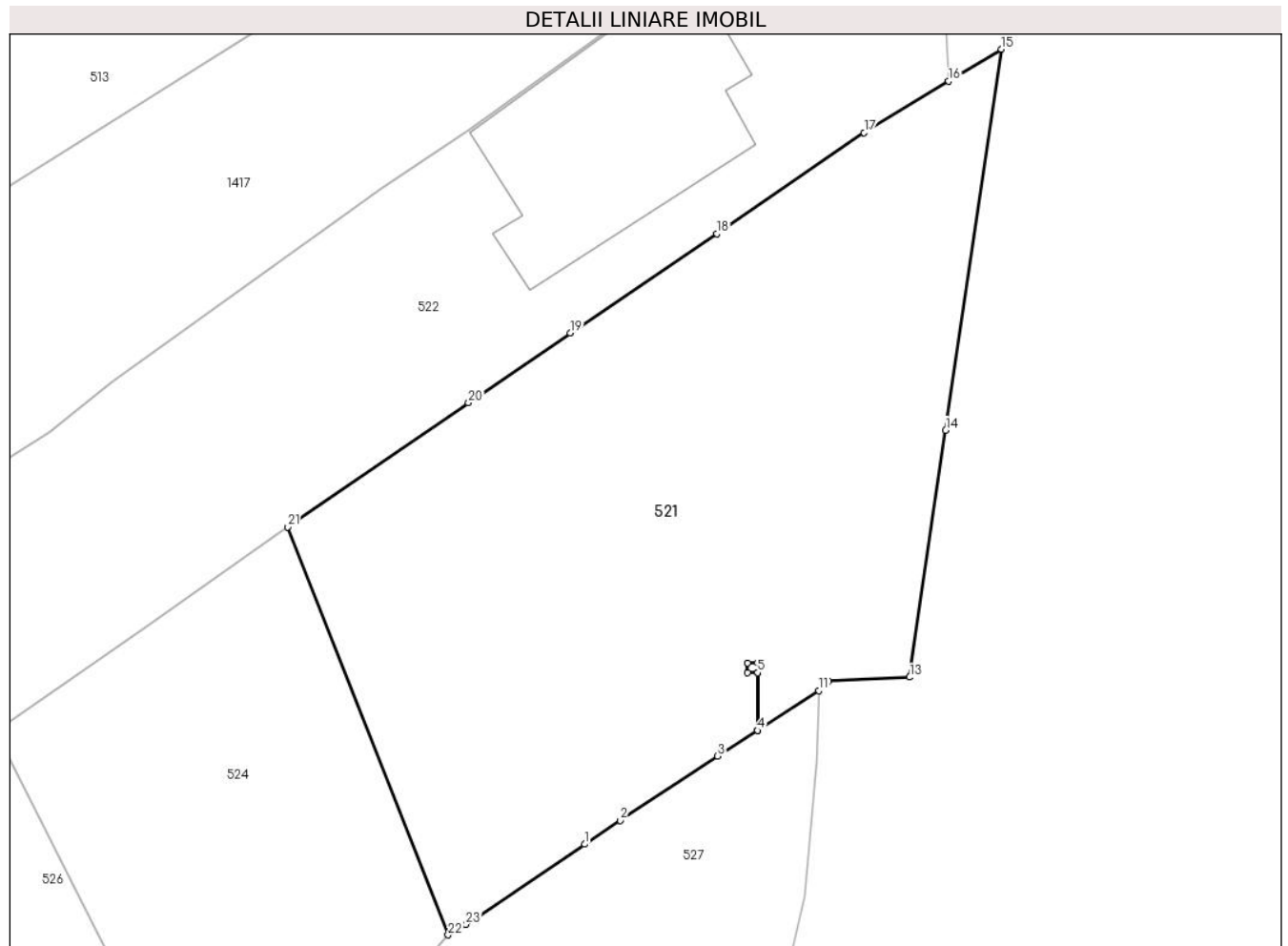
Inscrieri privind dezmembramintele dreptului de proprietate, drepturi reale de garanție și sarcini	Referințe
NU SUNT	

Anexa Nr. 1 La Partea I

Teren

Nr cadastral	Suprafața (mp)*	Observații / Referințe
20892	5.000	Teren imprejmuit partial -extravilan

* Suprafața este determinată în planul de proiecție Stereo 70.



Date referitoare la teren

Crt	Categorie folosință	Intravilan	Suprafața (mp)	Tarla	Parcelă	Nr. topo	Observații / Referințe
1	livada	NU	1.860	25	1511	-	
2	faneata	NU	3.140	25	1511	-	

Lungime Segmente

1) Valorile lungimilor segmentelor sunt obținute din proiecție în plan.

Punct început	X / Y	Punct sfârșit	X / Y	Lungime segment (** (m))	Punct început	X / Y	Punct sfârșit	X / Y	Lungime segment (** (m))
1	547.821,901 408.358,611	2	547.826,39 408.361,637	5.414	2	547.826,39 408.361,637	3	547.838,775 408.369,763	14.813
3	547.838,775 408.369,763	4	547.843,835 408.373,026	6.021	4	547.843,835 408.373,026	5	547.843,835 408.380,344	7.318
5	547.843,835 408.380,344	6	547.842,588 408.380,344	1.247	6	547.842,588 408.380,344	7	547.842,588 408.381,594	1.25
7	547.842,588 408.381,594	8	547.843,838 408.381,594	1.25	8	547.843,838 408.381,594	9	547.843,838 408.380,344	1.25

Punct început	X / Y	Punct sfârșit	X / Y	Lungime segment (** (m)
9	547.843,838 408.380,344	10	547.843,838 408.373,028	7.316
11	547.851,623 408.378,048	12	547.852,838 408.379,285	1.733
13	547.863,156 408.379,777	14	547.867,71 408.411,088	31.64
15	547.874,781 408.459,37	16	547.868,104 408.455,318	7.81
17	547.857,36 408.448,799	18	547.838,667 408.435,997	22.657
19	547.820,071 408.423,387	20	547.807,162 408.414,545	15.647
21	547.784,204 408.398,816	22	547.804,571 408.347,112	55.571
23	547.806,828 408.348,451	1	547.821,901 408.358,611	18.177

Punct început	X / Y	Punct sfârșit	X / Y	Lungime segment (** (m)
10	547.843,838 408.373,028	11	547.851,623 408.378,048	9.263
12	547.852,838 408.379,285	13	547.863,156 408.379,777	10.33
14	547.867,71 408.411,088	15	547.874,781 408.459,37	48.797
16	547.868,104 408.455,318	17	547.857,36 408.448,799	12.567
18	547.838,667 408.435,997	19	547.820,071 408.423,387	22.468
20	547.807,162 408.414,545	21	547.784,204 408.398,816	27.829
22	547.804,571 408.347,112	23	547.806,828 408.348,451	2.624

** Lungimile segmentelor sunt determinate în planul de proiecție Stereo 70 și sunt rotunjite la 1 milimetru.

*** Distanța dintre puncte este formată din segmente cumulate ce sunt mai mici decât valoarea 1 milimetru.

**DATE DESPRE IMOBILUL NR. 522**

Oficiul de Cadastru și Publicitate Imobiliară PRAHOVA
Biroul de Cadastru și Publicitate Imobiliară Câmpina

A. Partea I. Descrierea imobilului

TEREN Extravilan

Adresa: Jud. Prahova

Nr. Crt	Nr cadastral Nr. topografic	Suprafața* (mp)	Observații / Referințe
A1	20560	Din acte: 7.500 Masurata: 7.620	Sector cadastral:26 Teren imprejmuit;

B. Partea II. Proprietari și acte

Inscrieri privitoare la dreptul de proprietate și alte drepturi reale		Referințe
11126 / 05/07/2013		
Act Notarial nr. 1913, din 04/07/2013 emis de POP MIHAELA CRISTINA;		
B2	Intabulare, drept de PROPRIETATEcumparare ca bun comun, dobandit prin Conventie, cota actuala 1/1 1) DOGARU VASILE 2) DOGARU IONELA CATALINA	A1

C. Partea III. SARCINI .

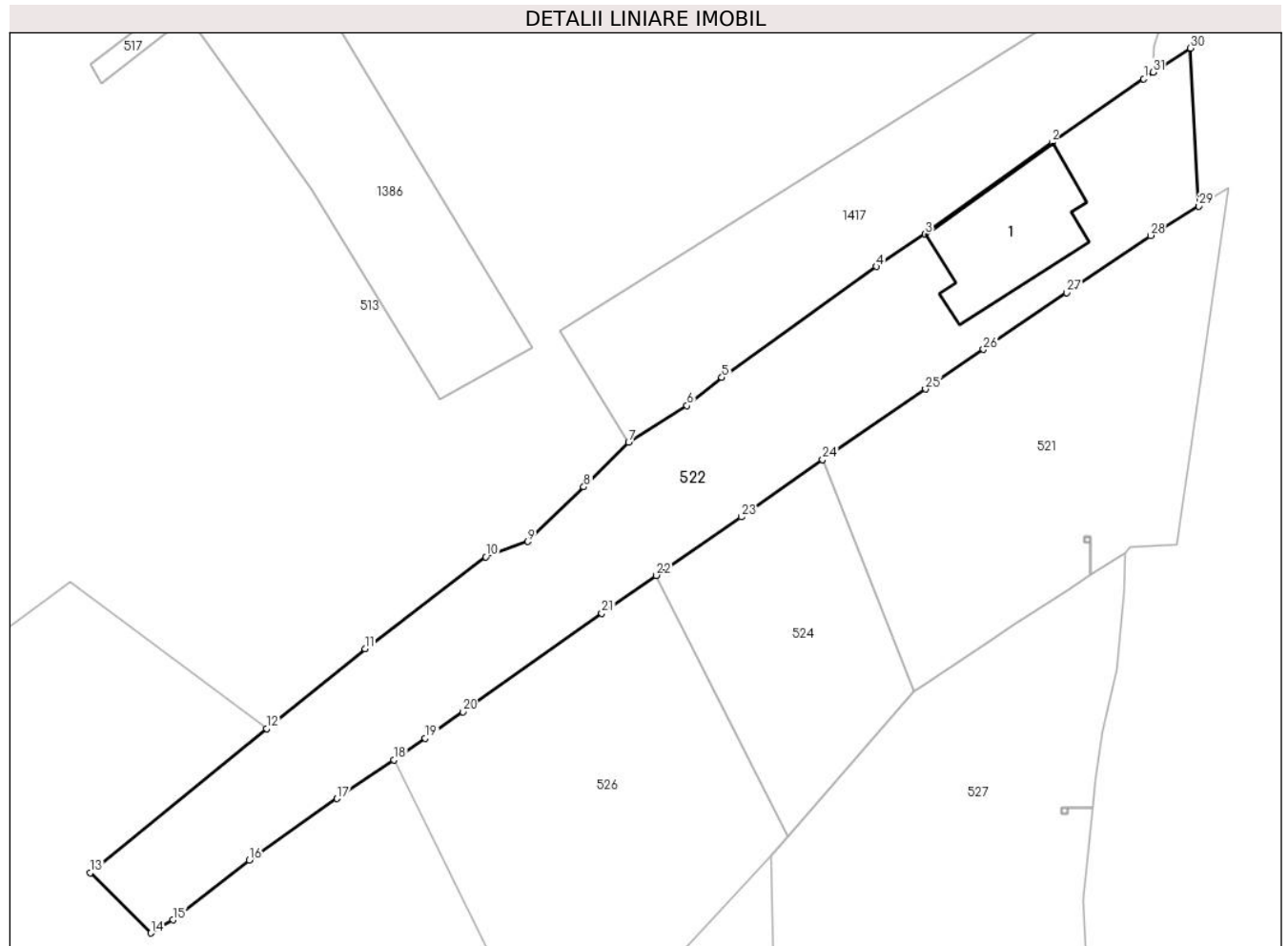
Inscrieri privind dezmembramintele dreptului de proprietate, drepturi reale de garanție și sarcini	Referințe
NU SUNT	

Anexa Nr. 1 La Partea I

Teren

Nr cadastral	Suprafața (mp)*	Observații / Referințe
20560	Din acte: 7.500 Masurata: 7.620	

* Suprafața este determinată în planul de proiecție Stereo 70.



Date referitoare la teren

Crt	Categorie folosință	Intra vilan	Suprafața (mp)	Tarla	Parcelă	Nr. topo	Observații / Referințe
1	faneata	NU	1.988	25	1500; 1501	-	
2	livada	NU	5.632	25	1500; 1501	-	

Date referitoare la construcții

Crt	Număr	Destinație construcție	Supraf. (mp)	Situație juridică	Observații / Referințe
A1.1	20560-C1	construcții anexa	755	Fara acte	Nr. niveluri:1; S. construita la sol:755 mp; SAIVAN

Lungime Segmente

1) Valorile lungimilor segmentelor sunt obținute din proiecție în plan.

Punct început	X / Y	Punct sfârșit	X / Y	Lungime segment (** (m)
1	547.855,84 408.483,74	2	547.835,389 408.469,488	24.927
3	547.807,109 408.449,08	4	547.796,208 408.441,857	13.077
5	547.761,762 408.417,125	6	547.753,939 408.410,865	10.019

Punct început	X / Y	Punct sfârșit	X / Y	Lungime segment (** (m)
2	547.835,389 408.469,488	3	547.807,109 408.449,08	34.875
4	547.796,208 408.441,857	5	547.761,762 408.417,125	42.405
6	547.753,939 408.410,865	7	547.740,958 408.402,715	15.327

Punct început	X / Y	Punct sfârșit	X / Y	Lungime segment (** (m)
7	547.740,958 408.402,715	8	547.730,958 408.392,731	14.131
9	547.718,474 408.380,558	10	547.709,133 408.377,117	9.955
11	547.682,136 408.356,684	12	547.660,192 408.338,882	28.257
13	547.620,9 408.306,687	14	547.634,415 408.293,27	19.044
15	547.639,358 408.296,198	16	547.656,405 408.309,519	21.634
17	547.675,928 408.323,261	18	547.688,635 408.331,92	15.377
19	547.695,595 408.336,676	20	547.703,975 408.342,591	10.257
21	547.734,963 408.364,585	22	547.747,158 408.372,991	14.812
23	547.766,063 408.386,023	24	547.784,204 408.398,816	22.198
25	547.807,162 408.414,545	26	547.820,071 408.423,387	15.647
27	547.838,667 408.435,997	28	547.857,36 408.448,799	22.657
29	547.868,104 408.455,318	30	547.866,254 408.490,531	35.262
31	547.857,954 408.485,21	1	547.855,84 408.483,74	2.575

Punct început	X / Y	Punct sfârșit	X / Y	Lungime segment (** (m)
8	547.730,958 408.392,731	9	547.718,474 408.380,558	17.437
10	547.709,133 408.377,117	11	547.682,136 408.356,684	33.858
12	547.660,192 408.338,882	13	547.620,9 408.306,687	50.798
14	547.634,415 408.293,27	15	547.639,358 408.296,198	5.745
16	547.656,405 408.309,519	17	547.675,928 408.323,261	23.874
18	547.688,635 408.331,92	19	547.695,595 408.336,676	8.43
20	547.703,975 408.342,591	21	547.734,963 408.364,585	38.0
22	547.747,158 408.372,991	23	547.766,063 408.386,023	22.961
24	547.784,204 408.398,816	25	547.807,162 408.414,545	27.829
26	547.820,071 408.423,387	27	547.838,667 408.435,997	22.468
28	547.857,36 408.448,799	29	547.868,104 408.455,318	12.567
30	547.866,254 408.490,531	31	547.857,954 408.485,21	9.859

** Lungimile segmentelor sunt determinate în planul de proiecție Stereo 70 și sunt rotunjite la 1 milimetru.

*** Distanța dintre puncte este formată din segmente cumulate ce sunt mai mici decât valoarea 1 milimetru.

**DATE DESPRE IMOBILUL NR. 523**

Oficiul de Cadastru și Publicitate Imobiliară PRAHOVA
Biroul de Cadastru și Publicitate Imobiliară Câmpina

A. Partea I. Descrierea imobilului

TEREN Extravilan

Adresa: Jud. Prahova

Nr. Crt	Nr cadastral Nr. topografic	Suprafața* (mp)	Observații / Referințe
A1		Din acte: 1 Masurata: 2	Sector cadastral:26 Teren neimpregmuit;

Construcții

Crt	Nr cadastral Nr. topografic	Adresa	Observații / Referințe
A1.1		Jud. Prahova	Nr. niveluri:1; S. construita la sol:2 mp; STALP ENERGIE ELECTRICA LEA 20KV

B. Partea II. Proprietari și acte

Inscrieri privitoare la dreptul de proprietate și alte drepturi reale		Referințe
/		
Act Normativ nr. 123, din 10/07/2012 emis de PARLAMENTUL ROMANIEI;		
B1	Intabulare, drept de PROPRIETATE, dobandit prin Lege, cota actuala 1/1 1) STATUL ROMAN, CIF:9999999999999, DOMENIU PUBLIC	A1, A1.1
Act Normativ nr. 980, din 16/12/2015 emis de GUVERNUL ROMANIEI;		
B2	Intabulare, drept de ADMINISTRARE, dobandit prin Lege 1) MINISTERUL ECONOMIEI, ENERGIEI SI MEDIULUI DE AFACERI, CIF:9999999999999	A1, A1.1
Act Administrativ nr. 9, din 07/10/2005 emis de MINISTERUL ECONOMIEI SI COMERTULUI (ACT ADITIOAL 1/10.06.2008 EMIS DE MINISTERUL ECONOMIEI SI FINANTELOR, ACT ADITIOAL 2/18.06.2015 EMIS DE MINISTERUL ENERGIEI, INTREPRINDERILOR MICI SI MIJLOCII SI MEDIULUI DE AFACERI, ACT ADITIOAL 3/10.02.2016 EMIS DE MINISTERUL ENERGIEI, ACT ADITIOAL 4/02.03.2017 EMIS DE MINISTERUL ENERGIEI);		
B3	Intabulare, drept de CONCESIUNE, dobandit prin Lege 1) DISTRIBUTIE ENERGIE ELECTRICA ROMANIA SA, CIF:14476722	A1, A1.1

C. Partea III. SARCINI .

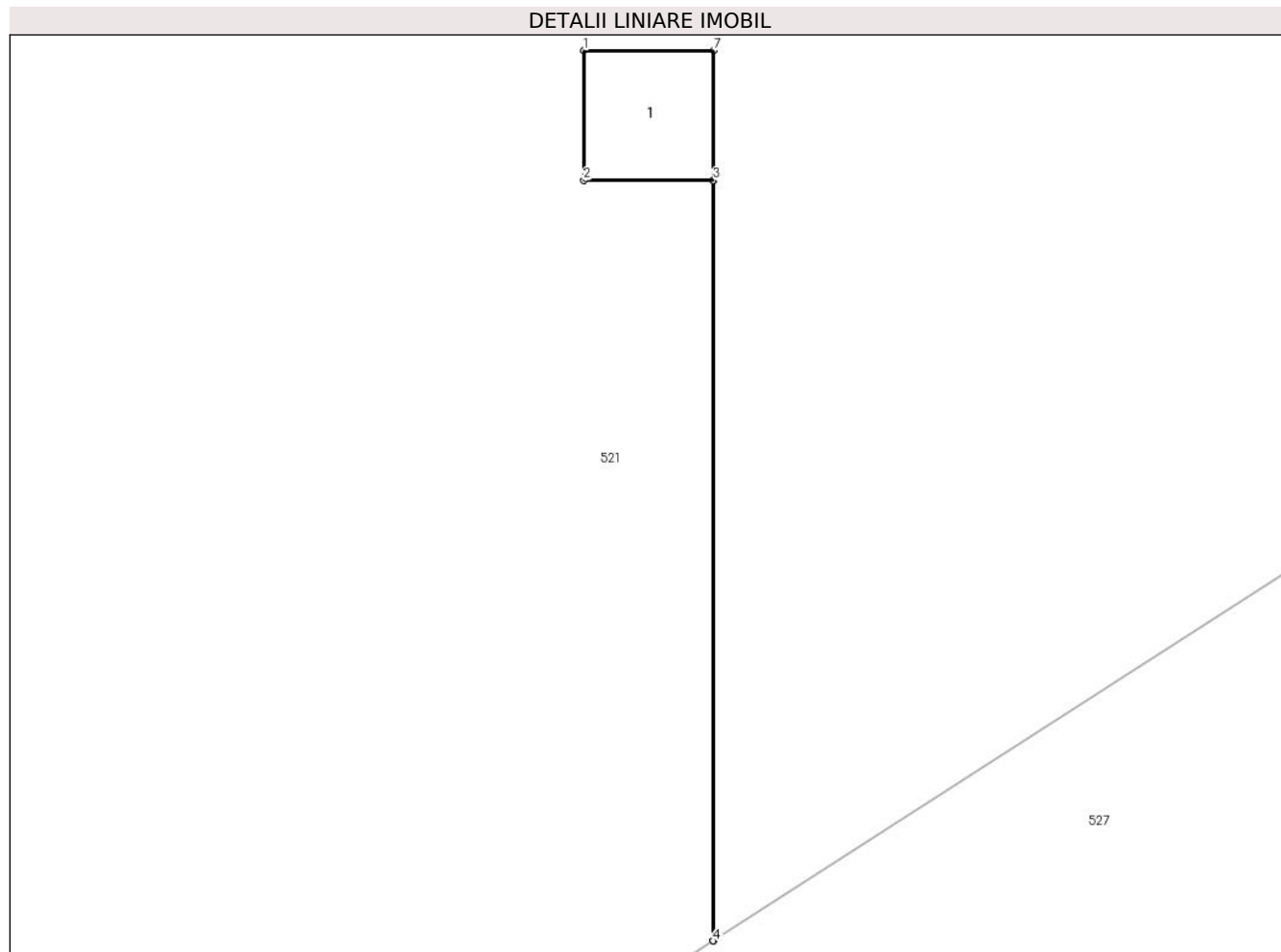
Inscrieri privind dezmembramintele dreptului de proprietate, drepturi reale de garanție și sarcini	Referințe
NU SUNT	

Anexa Nr. 1 La Partea I

Teren

Nr cadastral	Suprafața (mp)*	Observații / Referințe
	Din acte: 1 Masurata: 2	

* Suprafața este determinată în planul de proiecție Stereo 70.



Date referitoare la teren

Crt	Categorie folosință	Intra vilan	Suprafața (mp)	Tarla	Parcelă	Nr. topo	Observații / Referințe
1	curți constructii	NU	2	-	-	-	

Date referitoare la construcții

Crt	Număr	Destinație construcție	Supraf. (mp)	Situație juridică	Observații / Referințe
A1.1		construcții industriale și edilitare	2	Cu acte	Nr. niveluri:1; S. construita la sol:2 mp; STALP ENERGIE ELECTRICA LEA 20KV

Lungime Segmente

1) Valorile lungimilor segmentelor sunt obținute din proiecție în plan.

Punct început	X / Y	Punct sfârșit	X / Y	Lungime segment (** (m)
1	547.842,588 408.381,594	2	547.842,588 408.380,344	1.25
2	547.842,588 408.380,344	3	547.843,835 408.380,344	1.247
3	547.843,835 408.380,344	4	547.843,835 408.373,026	7.318

Punct început	X / Y	Punct sfârșit	X / Y	Lungime segment (** (m)
4	547.843,835 408.373,026	5	547.843,838 408.373,028	0.004
5	547.843,838 408.373,028	6	547.843,838 408.380,344	7.316
6	547.843,838 408.380,344	7	547.843,838 408.381,594	1.25
7	547.843,838 408.381,594	1	547.842,588 408.381,594	1.25

** Lungimile segmentelor sunt determinate în planul de proiecție Stereo 70 și sunt rotunjite la 1 milimetru.

*** Distanța dintre puncte este formată din segmente cumulate ce sunt mai mici decât valoarea 1 milimetru.

**DATE DESPRE IMOBILUL NR. 524**

Oficiul de Cadastru și Publicitate Imobiliară PRAHOVA
Biroul de Cadastru și Publicitate Imobiliară Câmpina

A. Partea I. Descrierea imobilului

TEREN Extravilan

Nr. CF vechi:504

Nr. cadastral vechi:10084

Adresa: Jud. Prahova

Nr. Crt	Nr cadastral Nr. topografic	Suprafața* (mp)	Observații / Referințe
A1	20104	2.508	Sector cadastral:26 Teren neimprejmuit;

B. Partea II. Proprietari și acte

Inscrieri privitoare la dreptul de proprietate și alte drepturi reale		Referințe
1355 / 24/01/2008		
Act Notarial nr. 98, din 23/01/2008 emis de NP FLORENTINA VICTORIA DRAGAN;		
B2	Intabulare, drept de PROPRIETATEcumparare ca bun propriu, dobandit prin Conventie, cota actuala 1/1 1) NEGOTEI NATALIA	A1
15440 / 09/10/2012		
Act Administrativ nr. 9852, din 05/07/2012 emis de BCPI Campina;		
B3	se noteaza repositonarea imobilului,	A1
19940 / 16/05/2022		
Inscris Sub Semnatura Privata nr. 4, din 16/05/2022 emis de PFA BURLACU SANDU (MEMORIU ANEXA 1.33);		
B4	se repositioneaza imobilul conform documentatiei tehnice avizate	A1

C. Partea III. SARCINI .

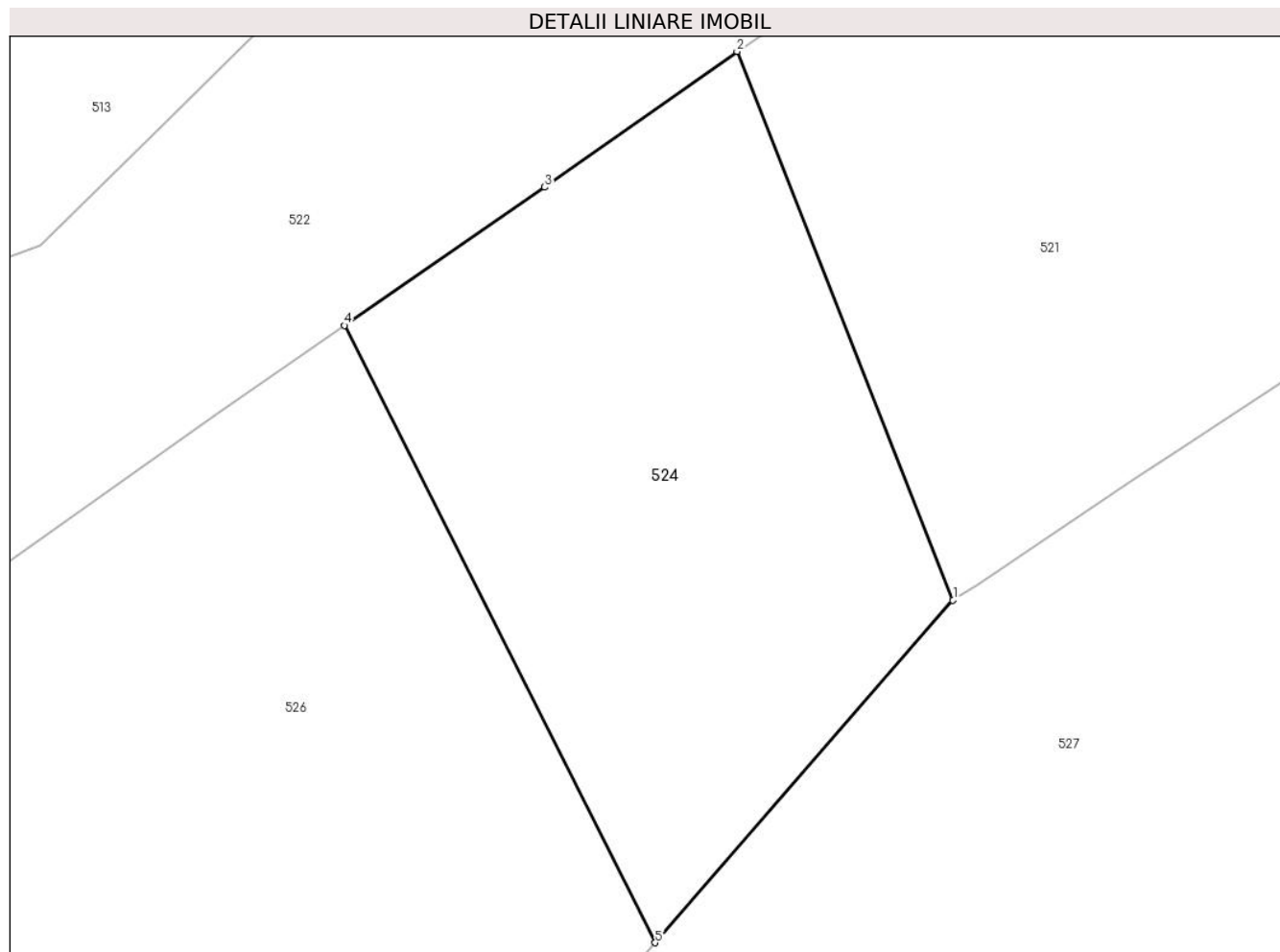
Inscrieri privind dezmembramintele dreptului de proprietate, drepturi reale de garanție și sarcini	Referințe
NU SUNT	

Anexa Nr. 1 La Partea I

Teren

Nr cadastral	Suprafața (mp)*	Observații / Referințe
20104	2.508	

* Suprafața este determinată în planul de proiecție Stereo 70.



Date referitoare la teren

Crt	Categorie folosință	Intravilan	Suprafața (mp)	Tarla	Parcelă	Nr. topo	Observații / Referințe
1	faneata	NU	2.508	25	1509; 1510	-	

Lungime Segmente

1) Valorile lungimilor segmentelor sunt obținute din proiecție în plan.

Punct început	X / Y	Punct sfârșit	X / Y	Lungime segment (** (m)
1	547.804,571 408.347,112	2	547.784,204 408.398,816	55.571
2	547.784,204 408.398,816	3	547.766,063 408.386,023	22.198
3	547.766,063 408.386,023	4	547.747,158 408.372,991	22.961
4	547.747,158 408.372,991	5	547.776,474 408.314,831	65.131
5	547.776,474 408.314,831	1	547.804,571 408.347,112	42.796

**** Lungimile segmentelor sunt determinate în planul de proiecție Stereo 70 și sunt rotunjite la 1 milimetru.**

***** Distanța dintre puncte este formată din segmente cumulate ce sunt mai mici decât valoarea 1 milimetru.**

**DATE DESPRE IMOBILUL NR. 525**

Oficiul de Cadastru și Publicitate Imobiliară PRAHOVA
Biroul de Cadastru și Publicitate Imobiliară Câmpina

A. Partea I. Descrierea imobilului

TEREN Extravilan

Adresa: Jud. Prahova

Nr. Crt	Nr cadastral Nr. topografic	Suprafața* (mp)	Observații / Referințe
A1		Din acte: 1 Masurata: 2	Sector cadastral:26 Teren neimpregmuit;

Construcții

Crt	Nr cadastral Nr. topografic	Adresa	Observații / Referințe
A1.1		Jud. Prahova	Nr. niveluri:1; S. construita la sol:2 mp; STALP ENERGIE ELECTRICA LEA 20KV

B. Partea II. Proprietari și acte

Inscrieri privitoare la dreptul de proprietate și alte drepturi reale		Referințe
/		
Act Normativ nr. 123, din 10/07/2012 emis de PARLAMENTUL ROMANIEI;		
B1	Intabulare, drept de PROPRIETATE, dobandit prin Lege, cota actuala 1/1 1) STATUL ROMAN , CIF:99999999999999, DOMENIU PUBLIC	A1, A1.1
Act Normativ nr. 980, din 16/12/2015 emis de GUVERNUL ROMANIEI;		
B2	Intabulare, drept de ADMINISTRARE, dobandit prin Lege 1) MINISTERUL ECONOMIEI, ENERGIEI SI MEDIULUI DE AFACERI , CIF:99999999999999	A1, A1.1
Act Administrativ nr. 9, din 07/10/2005 emis de MINISTERUL ECONOMIEI SI COMERTULUI (ACT ADITIOAL 1/10.06.2008 EMIS DE MINISTERUL ECONOMIEI SI FINANTELOR, ACT ADITIOAL 2/18.06.2015 EMIS DE MINISTERUL ENERGIEI, INTREPRINDERILOR MICI SI MIJLOCII SI MEDIULUI DE AFACERI, ACT ADITIOAL 3/10.02.2016 EMIS DE MINISTERUL ENERGIEI, ACT ADITIOAL 4/02.03.2017 EMIS DE MINISTERUL ENERGIEI);		
B3	Intabulare, drept de CONCESIUNE, dobandit prin Lege 1) DISTRIBUTIE ENERGIE ELECTRICA ROMANIA SA , CIF:14476722	A1, A1.1

C. Partea III. SARCINI .

Inscrieri privind dezmembramintele dreptului de proprietate, drepturi reale de garanție și sarcini	Referințe
NU SUNT	

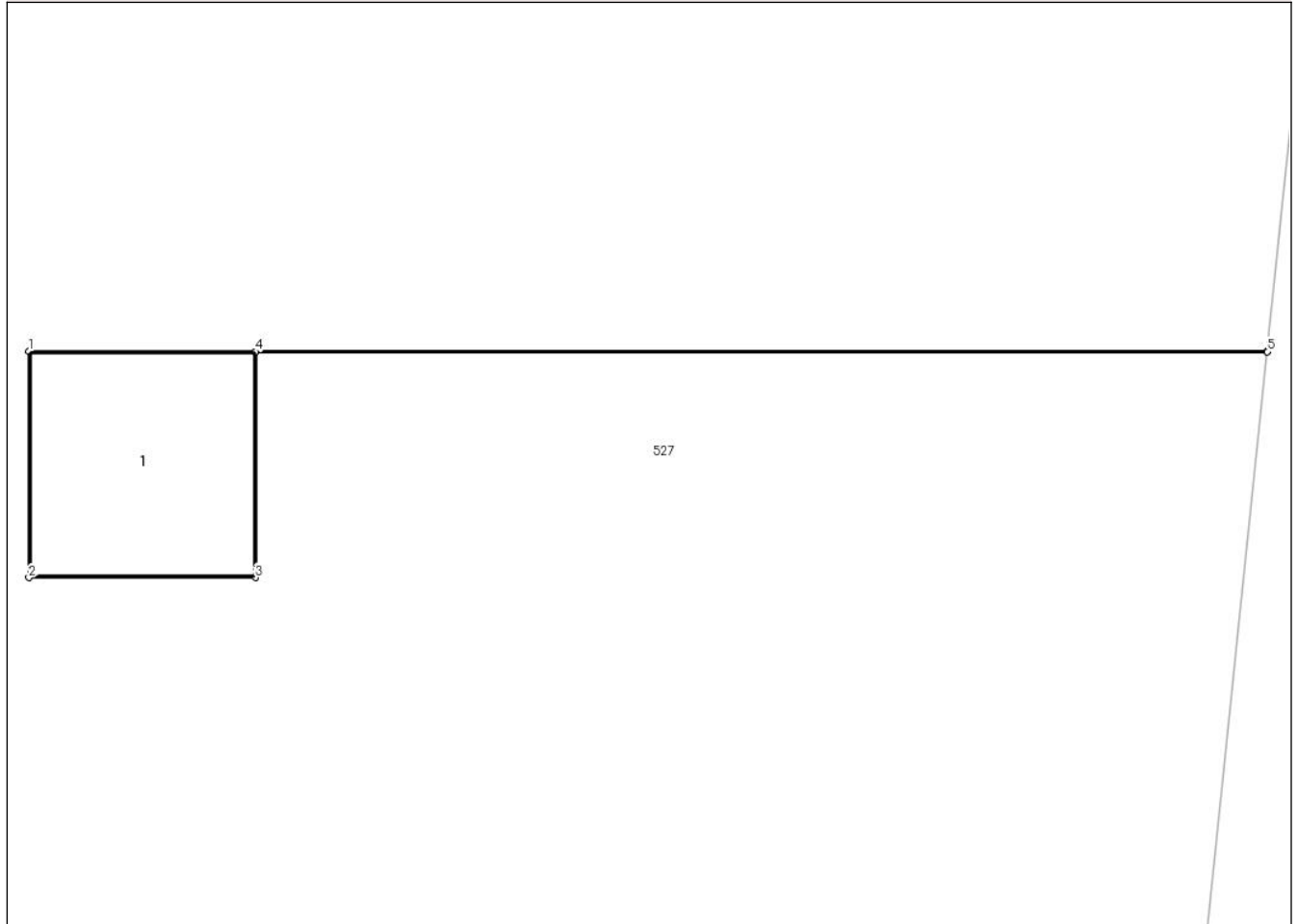
Anexa Nr. 1 La Partea I

Teren

Nr cadastral	Suprafața (mp)*	Observații / Referințe
	Din acte: 1 Masurata: 2	

* Suprafața este determinată în planul de proiecție Stereo 70.

DETALII LINIARE IMOBIL



Date referitoare la teren

Crt	Categorie folosință	Intravilan	Suprafața (mp)	Tarla	Parcelă	Nr. topo	Observații / Referințe
1	curți constructii	NU	2	-	-	-	

Date referitoare la construcții

Crt	Număr	Destinație construcție	Supraf. (mp)	Situație juridică	Observații / Referințe
A1.1		construcții industriale și edilitare	2	Cu acte	Nr. niveluri:1; S. construita la sol:2 mp; STALP ENERGIE ELECTRICA LEA 20KV

Lungime Segmente

1) Valorile lungimilor segmentelor sunt obținute din proiecție în plan.

Punct început	X / Y	Punct sfârșit	X / Y	Lungime segment (** (m)
1	547.837,583 408.321,201	2	547.837,583 408.319,951	1.25
2	547.837,583 408.319,951	3	547.838,833 408.319,951	1.25
3	547.838,833 408.319,951	4	547.838,833 408.321,198	1.247

Punct început	X / Y	Punct sfârșit	X / Y	Lungime segment (** (m)
4	547.838,833 408.321,198	5	547.844,418 408.321,198	5.585
5	547.844,418 408.321,198	6	547.844,419 408.321,201	0.003
6	547.844,419 408.321,201	7	547.838,833 408.321,201	5.585
7	547.838,833 408.321,201	1	547.837,583 408.321,201	1.25

** Lungimile segmentelor sunt determinate în planul de proiecție Stereo 70 și sunt rotunjite la 1 milimetru.

*** Distanța dintre puncte este formată din segmente cumulate ce sunt mai mici decât valoarea 1 milimetru.

**DATE DESPRE IMOBILUL NR. 526**

Oficiul de Cadastru și Publicitate Imobiliară PRAHOVA
Biroul de Cadastru și Publicitate Imobiliară Câmpina

A. Partea I. Descrierea imobilului

TEREN Extravilan

Adresa: Jud. Prahova, PCT. " GROAPA LUI SIMION"

Nr. Crt	Nr cadastral Nr. topografic	Suprafața* (mp)	Observații / Referințe
A1	20894	5.200	Sector cadastral:26 Teren neimprejmuit; Teren neimprejmuit -extravilan

B. Partea II. Proprietari și acte

Inscrieri privitoare la dreptul de proprietate și alte drepturi reale		Referințe
31227 / 01/08/2022		
Act Notarial nr. 105, din 28/07/2022 emis de Dragan Florentina Victoria;		
B1	Intabulare, drept de PROPRIETATE, dobandit prin Succesiune, cota actuala 1/1 1) NEGOTEI CRISTIAN	A1

C. Partea III. SARCINI .

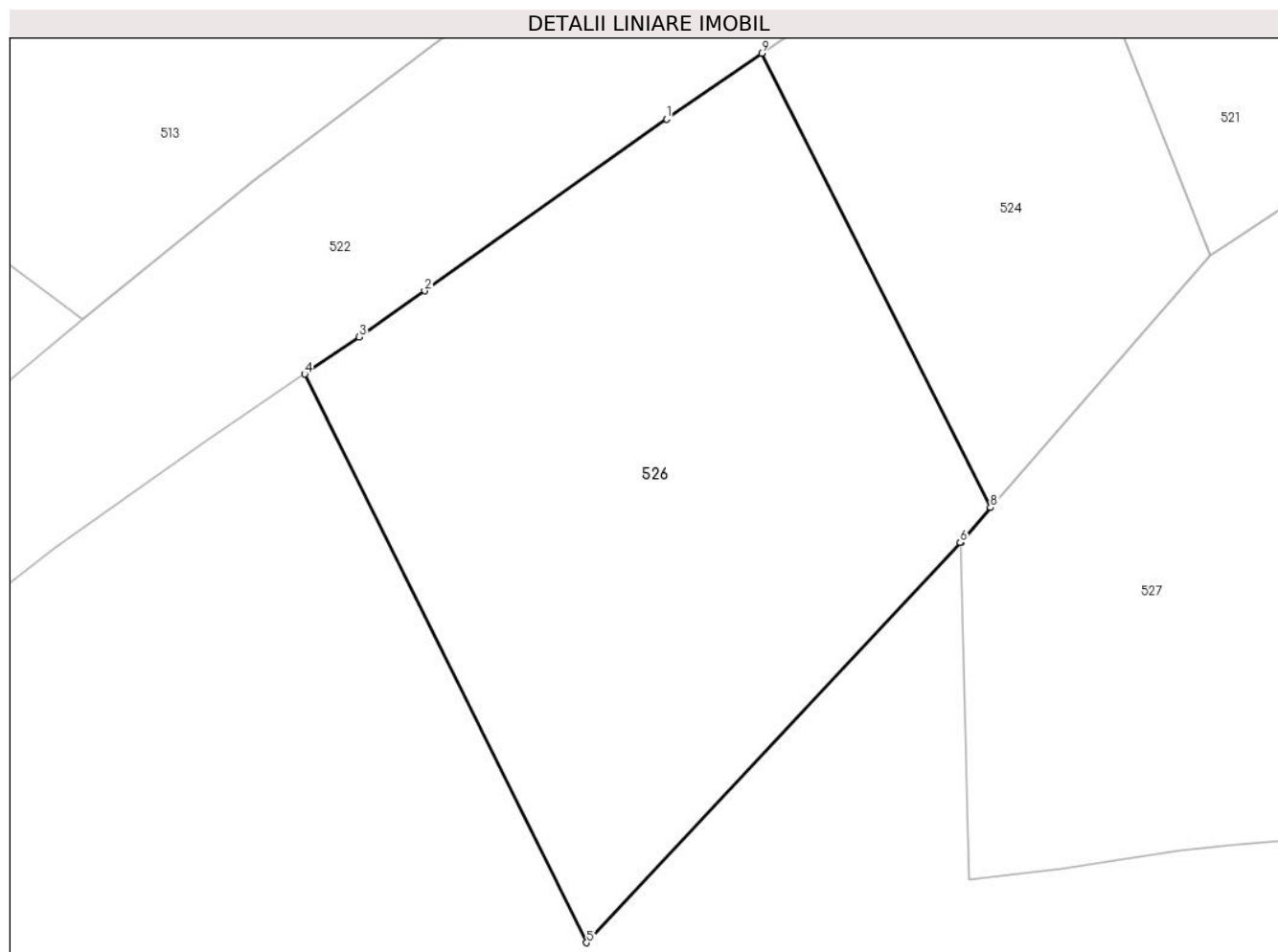
Inscrieri privind dezmembramintele dreptului de proprietate, drepturi reale de garanție și sarcini	Referințe
NU SUNT	

Anexa Nr. 1 La Partea I

Teren

Nr cadastral	Suprafața (mp)*	Observații / Referințe
20894	5.200	Teren neimprejmuit -extravilan

* Suprafața este determinată în planul de proiecție Stereo 70.



Date referitoare la teren

Crt	Categorie folosință	Intravilan	Suprafața (mp)	Tarla	Parcelă	Nr. topo	Observații / Referințe
1	livada	NU	5.200	25	1507,1508	-	

Lungime Segmente

1) Valorile lungimilor segmentelor sunt obținute din proiecție în plan.

Punct început	X / Y	Punct sfârșit	X / Y	Lungime segment (** (m)
1	547.734,963 408.364,585	2	547.703,975 408.342,591	38.0
2	547.703,975 408.342,591	3	547.695,595 408.336,676	10.257
3	547.695,595 408.336,676	4	547.688,635 408.331,92	8.43
4	547.688,635 408.331,92	5	547.724,732 408.259,14	81.24
5	547.724,732 408.259,14	6	547.772,581 408.310,353	70.087

Punct început	X / Y	Punct sfârșit	X / Y	Lungime segment (** (m)
6	547.772,581 408.310,353	7	547.772,757 408.310,478	0.216
7	547.772,757 408.310,478	8	547.776,474 408.314,831	5.724
8	547.776,474 408.314,831	9	547.747,158 408.372,991	65.131
9	547.747,158 408.372,991	1	547.734,963 408.364,585	14.812

** Lungimile segmentelor sunt determinate în planul de proiecție Stereo 70 și sunt rotunjite la 1 milimetru.

*** Distanța dintre puncte este formată din segmente cumulate ce sunt mai mici decât valoarea 1 milimetru.

**DATE DESPRE IMOBILUL NR. 527**

Oficiul de Cadastru și Publicitate Imobiliară PRAHOVA
Biroul de Cadastru și Publicitate Imobiliară Câmpina

A. Partea I. Descrierea imobilului

TEREN Extravilan

Nr. CF vechi:652

Nr. cadastral vechi:10177

Adresa: Jud. Prahova, PUNCT " VALEA FASIEI "

Nr. Crt	Nr cadastral Nr. topografic	Suprafața* (mp)	Observații / Referințe
A1	20205	5.500	Sector cadastral:26 Teren neimprejmuit;

B. Partea II. Proprietari și acte

Inscrieri privitoare la dreptul de proprietate și alte drepturi reale		Referințe
7483 / 15/05/2009		
Act Notarial nr. 614, din 14/05/2009 emis de NP DRAGAN FLORENTINA VICTORIA;		
B1	Intabulare, drept de PROPRIETATEcumparare ca bun comun, dobandit prin Conventie, cota actuala 1/1 1) SUPEALA VASILE 2) SUPEALA MIHAELA	A1
19932 / 16/05/2022		
Inscris Sub Semnatura Privata nr. 4, din 16/05/2022 emis de PFA BURLACU SANDU (MEMORIU ANEXA 1.33 ; inscrist sub semnatura privata nr 2 din 16.05.2022, emis de PFA BURLACU SANDU;inscrist sub semnatura privata nr 5 din 16.05.2022, emis de PFA BURLACU SANDU);		
B2	se repositioneaza imobilul conform documentatiei tehnice avizate	A1

C. Partea III. SARCINI .

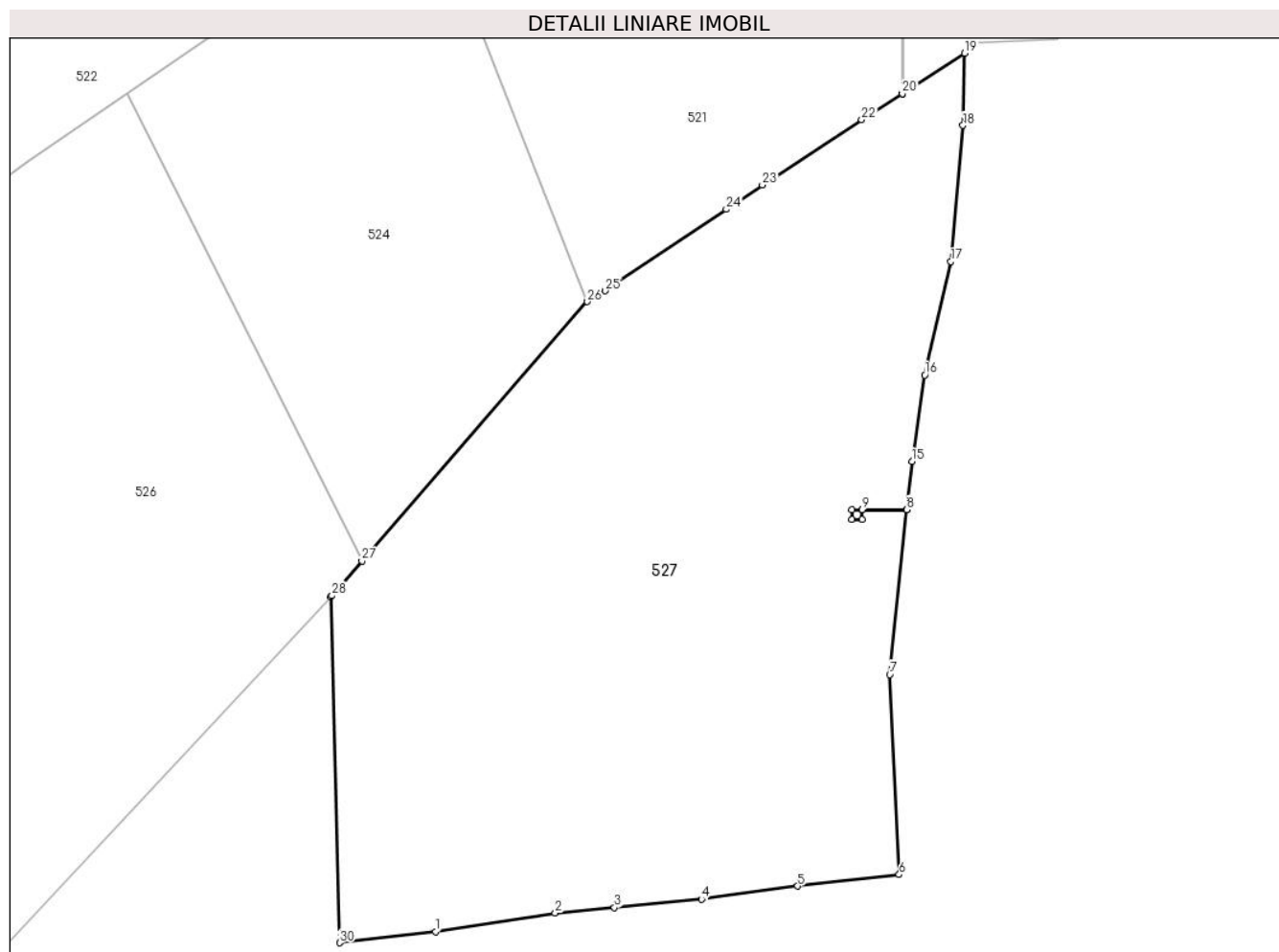
Inscrieri privind dezmembramintele dreptului de proprietate, drepturi reale de garanție și sarcini	Referințe
NU SUNT	

Anexa Nr. 1 La Partea I

Teren

Nr cadastral	Suprafața (mp)*	Observații / Referințe
20205	5.500	

* Suprafața este determinată în planul de proiecție Stereo 70.



Date referitoare la teren

Crt	Categorie folosință	Intravilan	Suprafața (mp)	Tarla	Parcelă	Nr. topo	Observații / Referințe
1	faneata	NU	830	23	1280;1281; 1282	-	
2	livada	NU	1.859	23	1280;1281; 1282	-	
3	faneata	NU	2.811	23	1280;1281; 1282	-	

Lungime Segmente

1) Valorile lungimilor segmentelor sunt obținute din proiecție în plan.

Punct început	X / Y	Punct sfârșit	X / Y	Lungime segment (** (m)
1	547.785,652 408.268,661	2	547.800,58 408.270,945	15.102
3	547.807,967 408.271,645	4	547.818,799 408.272,672	10.881
5	547.830,784 408.274,321	6	547.843,445 408.275,741	12.74

Punct început	X / Y	Punct sfârșit	X / Y	Lungime segment (** (m)
2	547.800,58 408.270,945	3	547.807,967 408.271,645	7.42
4	547.818,799 408.272,672	5	547.830,784 408.274,321	12.098
6	547.843,445 408.275,741	7	547.842,269 408.300,651	24.938

Punct început	X / Y	Punct sfârșit	X / Y	Lungime segment (** (m)
7	547.842,269 408.300,651	8	547.844,418 408.321,198	20.659
9	547.838,833 408.321,198	10	547.838,833 408.319,951	1.247
11	547.837,583 408.319,951	12	547.837,583 408.321,201	1.25
13	547.838,833 408.321,201	14	547.844,419 408.321,201	5.585
15	547.845,046 408.327,198	16	547.846,621 408.337,972	10.889
17	547.849,882 408.352,105	18	547.851,404 408.369,054	17.017
19	547.851,623 408.378,048	20	547.843,838 408.373,028	9.263
21	547.843,835 408.373,026	22	547.838,775 408.369,763	6.021
23	547.826,39 408.361,637	24	547.821,901 408.358,611	5.414
25	547.806,828 408.348,451	26	547.804,571 408.347,112	2.624
27	547.776,474 408.314,831	28	547.772,757 408.310,478	5.724
29	547.772,581 408.310,353	30	547.773,696 408.267,256	43.111

Punct început	X / Y	Punct sfârșit	X / Y	Lungime segment (** (m)
8	547.844,418 408.321,198	9	547.838,833 408.321,198	5.585
10	547.838,833 408.319,951	11	547.837,583 408.319,951	1.25
12	547.837,583 408.321,201	13	547.838,833 408.321,201	1.25
14	547.844,419 408.321,201	15	547.845,046 408.327,198	6.03
16	547.846,621 408.337,972	17	547.849,882 408.352,105	14.504
18	547.851,404 408.369,054	19	547.851,623 408.378,048	8.996
20	547.843,838 408.373,028	21	547.843,835 408.373,026	0.004
22	547.838,775 408.369,763	23	547.826,39 408.361,637	14.813
24	547.821,901 408.358,611	25	547.806,828 408.348,451	18.177
26	547.804,571 408.347,112	27	547.776,474 408.314,831	42.796
28	547.772,757 408.310,478	29	547.772,581 408.310,353	0.216
30	547.773,696 408.267,256	1	547.785,652 408.268,661	12.038

** Lungimile segmentelor sunt determinate în planul de proiecție Stereo 70 și sunt rotunjite la 1 milimetru.

*** Distanța dintre puncte este formată din segmente cumulate ce sunt mai mici decât valoarea 1 milimetru.

**DATE DESPRE IMOBILUL NR. 528**

Oficiul de Cadastru și Publicitate Imobiliară PRAHOVA
Biroul de Cadastru și Publicitate Imobiliară Câmpina

A. Partea I. Descrierea imobilului

TEREN Intravilan

Adresa: Loc. Adunati, Jud. Prahova

Nr. Crt	Nr cadastral Nr. topografic	Suprafața* (mp)	Observații / Referințe
A1		1.206	Sector cadastral:26 Teren imprejmuit;

B. Partea II. Proprietari și acte

Inscrieri privitoare la dreptul de proprietate și alte drepturi reale		Referințe
/		
Act Normativ nr. 7, din 13/03/1996 emis de PARLAMENTUL ROMANIEI (ART.13);		
B1	Inscrierea posesiei, drept de PROPRIETATE, dobandit prin Constituire, cota actuala 1/1 1) NEIDENTIFICAT NEIDENTIFICAT	A1
B2	SE NOTEAZA MENTIUNEA DE PROPRIETAR NEIDENTIFICAT	A1

C. Partea III. SARCINI .

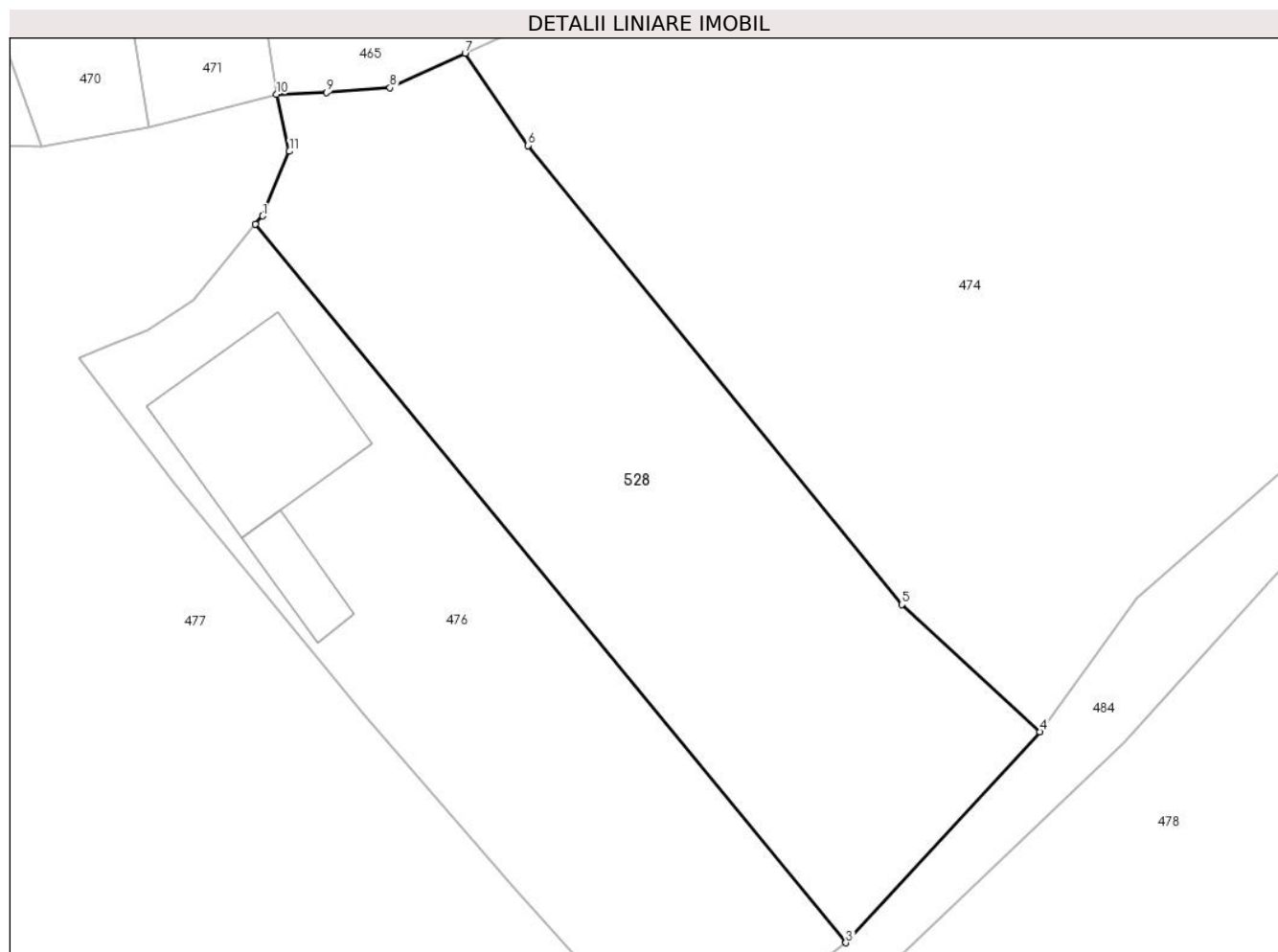
Inscrieri privind dezmembramintele dreptului de proprietate, drepturi reale de garanție și sarcini	Referințe
NU SUNT	

Anexa Nr. 1 La Partea I

Teren

Nr cadastral	Suprafața (mp)*	Observații / Referințe
	1.206	

* Suprafața este determinată în planul de proiecție Stereo 70.



Date referitoare la teren

Crt	Categorie folosință	Intravilan	Suprafața (mp)	Tarla	Parcelă	Nr. topo	Observații / Referințe
1	faneata	DA	1.206	15	143	-	

Lungime Segmente

1) Valorile lungimilor segmentelor sunt obținute din proiecție în plan.

Punct început	X / Y	Punct sfârșit	X / Y	Lungime segment (** (m)
1	547.335,953 408.974,062	2	547.335,44 408.973,51	0.754
2	547.335,44 408.973,51	3	547.376,66 408.923,37	64.908
3	547.376,66 408.923,37	4	547.390,202 408.938,088	20.0
4	547.390,202 408.938,088	5	547.380,562 408.946,958	13.1
5	547.380,562 408.946,958	6	547.354,481 408.978,981	41.3

Punct început	X / Y	Punct sfârșit	X / Y	Lungime segment (** (m)
6	547.354,481 408.978,981	7	547.350,079 408.985,416	7.796
7	547.350,079 408.985,416	8	547.344,84 408.983,009	5.766
8	547.344,84 408.983,009	9	547.340,404 408.982,683	4.448
9	547.340,404 408.982,683	10	547.336,92 408.982,542	3.487
10	547.336,92 408.982,542	11	547.337,81 408.978,575	4.066
11	547.337,81 408.978,575	1	547.335,953 408.974,062	4.88

** Lungimile segmentelor sunt determinate în planul de proiecție Stereo 70 și sunt rotunjite la 1 milimetru.

*** Distanța dintre puncte este formată din segmente cumulate ce sunt mai mici decât valoarea 1 milimetru.

**DATE DESPRE IMOBILUL NR. 529**

Oficiul de Cadastru și Publicitate Imobiliară PRAHOVA
Biroul de Cadastru și Publicitate Imobiliară Câmpina

A. Partea I. Descrierea imobilului

TEREN Intravilan

Adresa: Loc. Ocina De Jos, Nr. 106, Jud. Prahova

Nr. Crt	Nr cadastral Nr. topografic	Suprafața* (mp)	Observații / Referințe
A1	20596	Din acte: 1.773 Masurata: 1.760	Sector cadastral:25 Teren imprejmuit;

Construcții

Crt	Nr cadastral Nr. topografic	Adresa	Observații / Referințe
A1.1	20596-C1	Loc. Ocina De Jos, Nr. 106, Jud. Prahova	Nr. niveluri:1; S. construita la sol:18 mp; C1 = Anexa
A1.2	20596-C2	Loc. Ocina De Jos, Nr. 106, Jud. Prahova	Nr. niveluri:1; S. construita la sol:43 mp; C2 = Anexa
A1.3	20596-C3	Loc. Ocina De Jos, Nr. 106, Jud. Prahova	Nr. niveluri:1; S. construita la sol:66 mp; C3 = Anexa

B. Partea II. Proprietari și acte

Inscrieri privitoare la dreptul de proprietate și alte drepturi reale		Referințe
12797 / 29/07/2014		
Act Administrativ nr. 1374, din 16/06/2014 emis de PRIMARIA COMUNEI ADUNATI (act administrativ nr. 1364/12-06-2014 emis de PRIMARIA COMUNEI ADUNATI; act administrativ nr. 1365/12-06-2014 emis de PRIMARIA COMUNEI ADUNATI; hotarare judecatoreasca nr. 1850/27-06-2000 emis de JUDECATORIA CAMPINA;);		
B1	Intabulare, drept de PROPRIETATEpartaj si construire, dobandit prin Hotarare Judecatoreasca, cota actuala 1/1 1) PINTA DOINA	A1, A1.1, A1.2, A1.3

C. Partea III. SARCINI .

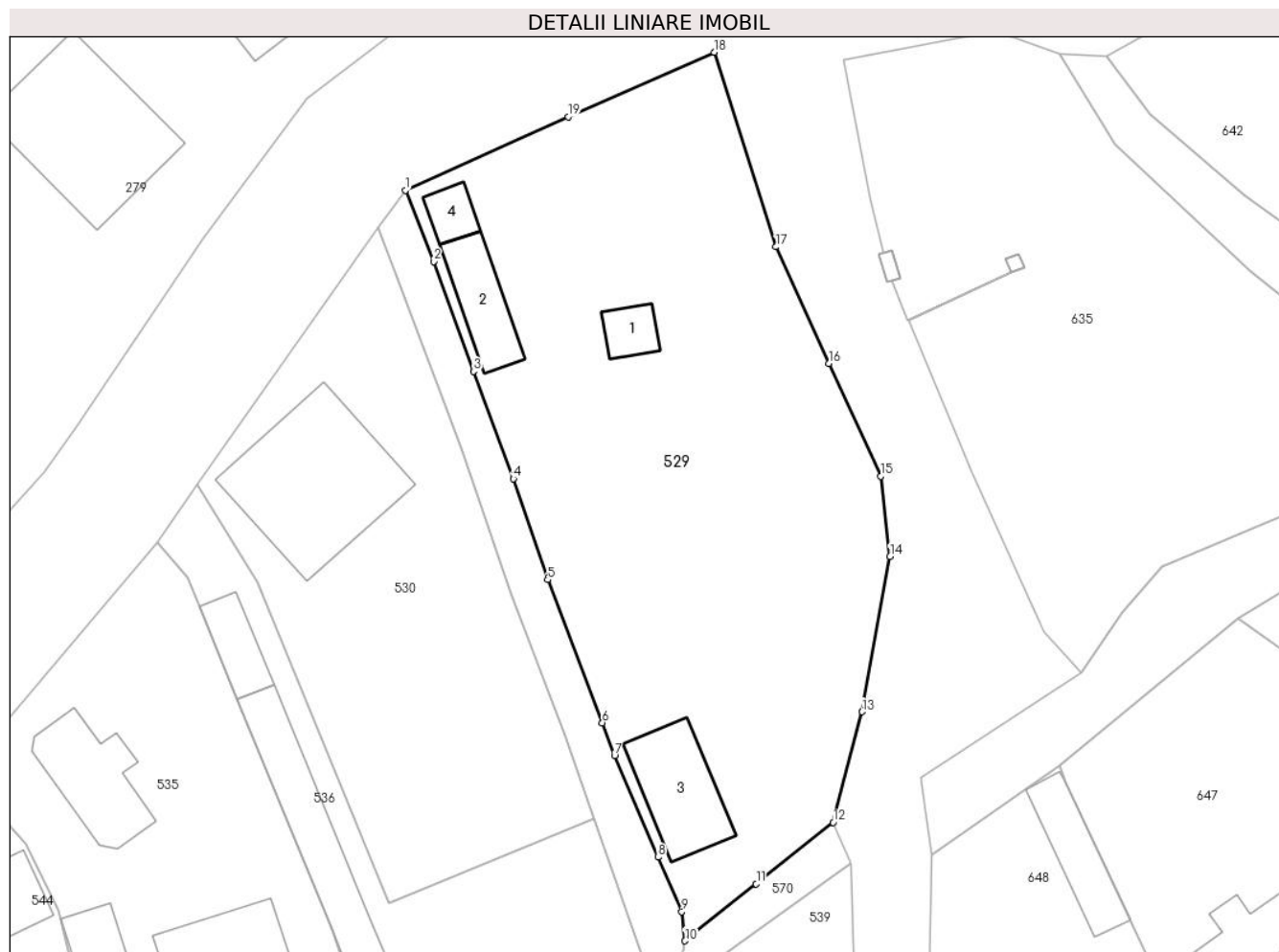
Inscrieri privind dezmembramintele dreptului de proprietate, drepturi reale de garanție și sarcini	Referințe
NU SUNT	

Anexa Nr. 1 La Partea I

Teren

Nr cadastral	Suprafața (mp)*	Observații / Referințe
20596	Din acte: 1.773 Masurata: 1.760	

* Suprafața este determinată în planul de proiecție Stereo 70.



Date referitoare la teren

Crt	Categorie folosință	Intra vilan	Suprafața (mp)	Tarla	Parcelă	Nr. topo	Observații / Referințe
1	curți constructii	DA	866	45	2237; 2238; 2239; 2240; 2236	-	
2	faneata	DA	894	45	2237;2238; 2239;2240; 2236	-	

Date referitoare la construcții

Crt	Număr	Destinație construcție	Supraf. (mp)	Situație juridică	Observații / Referințe
A1.1	20596-C1	constructii anexa	18	Cu acte	Nr. niveluri:1; S. construita la sol:18 mp; C1 = Anexa
A1.2	20596-C2	constructii anexa	43	Cu acte	Nr. niveluri:1; S. construita la sol:43 mp; C2 = Anexa
A1.3	20596-C3	constructii anexa	66	Cu acte	Nr. niveluri:1; S. construita la sol:66 mp; C3 = Anexa
A1.4	20596-C4	constructii anexa	17	Fara acte	Nr. niveluri:1; S. construita la sol:17 mp; ANEXA

Lungime Segmente

1) Valorile lungimilor segmentelor sunt obținute din proiecție în plan.

Punct început	X / Y	Punct sfârșit	X / Y	Lungime segment (** (m)
1	547.705,32 409.335,5	2	547.707,75 409.329,38	6.585
2	547.707,75 409.329,38	3	547.711,176 409.319,949	10.034
3	547.711,176 409.319,949	4	547.714,59 409.310,74	9.821
4	547.714,59 409.310,74	5	547.717,53 409.302,07	9.155
5	547.717,53 409.302,07	6	547.722,22 409.289,79	13.145
6	547.722,22 409.289,79	7	547.723,276 409.286,988	2.994
7	547.723,276 409.286,988	8	547.727,01 409.278,25	9.502
8	547.727,01 409.278,25	9	547.729,04 409.273,58	5.092
9	547.729,04 409.273,58	10	547.729,32 409.271,07	2.526
10	547.729,32 409.271,07	11	547.735,426 409.275,967	7.827
11	547.735,426 409.275,967	12	547.742,032 409.281,234	8.449
12	547.742,032 409.281,234	13	547.744,516 409.290,727	9.813
13	547.744,516 409.290,727	14	547.746,907 409.304,055	13.541
14	547.746,907 409.304,055	15	547.746,117 409.310,956	6.946
15	547.746,117 409.310,956	16	547.741,641 409.320,632	10.661
16	547.741,641 409.320,632	17	547.737,123 409.330,641	10.981
17	547.737,123 409.330,641	18	547.731,838 409.347,342	17.517
18	547.731,838 409.347,342	19	547.719,287 409.341,796	13.722
19	547.719,287 409.341,796	1	547.705,32 409.335,5	15.32

** Lungimile segmentelor sunt determinate în planul de proiecție Stereo 70 și sunt rotunjite la 1 milimetru.

*** Distanța dintre puncte este formată din segmente cumulate ce sunt mai mici decât valoarea 1 milimetru.

**DATE DESPRE IMOBILUL NR. 530**

Oficiul de Cadastru și Publicitate Imobiliară PRAHOVA
Biroul de Cadastru și Publicitate Imobiliară Câmpina

A. Partea I. Descrierea imobilului

TEREN Intravilan

Nr. CF vechi:716

Nr. cadastral vechi:10180

Adresa: Loc. Ocina De Jos, Nr. 135, Jud. Prahova

Nr. Crt	Nr cadastral Nr. topografic	Suprafața* (mp)	Observații / Referințe
A1	20208	954	Sector cadastral:25 Teren neimprejmuit;

Construcții

Crt	Nr cadastral Nr. topografic	Adresa	Observații / Referințe
A1.1	20208-C1	Loc. Ocina De Jos, Nr. 135, Jud. Prahova	Nr. niveluri:1; S. construita la sol:146 mp; LOCUINTA

B. Partea II. Proprietari și acte

Inscrieri privitoare la dreptul de proprietate și alte drepturi reale		Referințe
6694 / 03/05/2010		
Hotarare Judecatoreasca nr. 1765, din 17/08/2004 emis de JUDECATORIA CAMPINA;		
B1	Intabulare, drept de PROPRIETATE, dobandit prin Conventie, cota actuala 1/1 1) BADILA ADRIAN	A1, A1.1
Act Notarial nr. 849, din 30/04/2010 emis de NP FLORENTINA VICTORIA DRAGAN;		
B1	Se infiintează cartea funciara nr. 716 a unitatii administrativ teritoriale Adunati , care cuprinde imobilul cu numarul cadastral 10180 descris la PI/A+1, rezultat din dezmembrarea imobilului cu numarul cadastral 10175 din cartea funciara nr. 648 a aceleiasi unitati administrativ teritoriale.	A1, A1.1

C. Partea III. SARCINI .

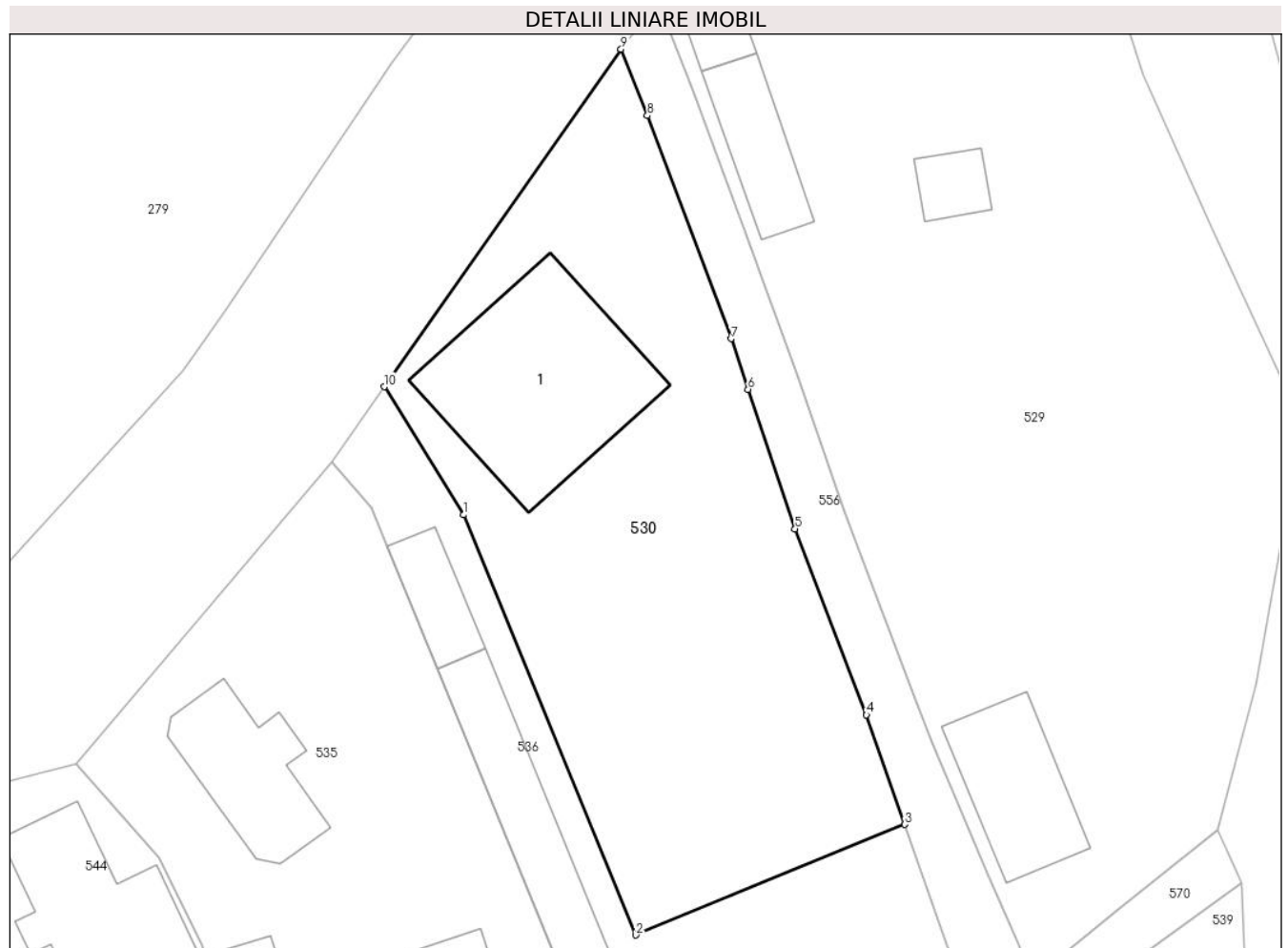
Inscrieri privind dezmembramintele dreptului de proprietate, drepturi reale de garanție și sarcini	Referințe
NU SUNT	

Anexa Nr. 1 La Partea I

Teren

Nr cadastral	Suprafața (mp)*	Observații / Referințe
20208	954	

* Suprafața este determinată în planul de proiecție Stereo 70.



Date referitoare la teren

Crt	Categorie folosință	Intravilan	Suprafața (mp)	Tarla	Parcelă	Nr. topo	Observații / Referințe
1	curți constructii	DA	684	45	2241, 2242	-	
2	faneata	DA	270	45	2241, 2242	-	

Date referitoare la construcții

Crt	Număr	Destinație construcție	Supraf. (mp)	Situație juridică	Observații / Referințe
A1.1	20208-C1	construcții de locuințe	146	Cu acte	Nr. niveluri:1; S. construita la sol:146 mp; LOCUINTA

Lungime Segmente

1) Valorile lungimilor segmentelor sunt obținute din proiecție în plan.

Punct început	X / Y	Punct sfârșit	X / Y	Lungime segment (** (m)
1	547.692,642 409.301,831	2	547.703,905 409.274,362	29.688
2	547.703,905 409.274,362	3	547.721,522 409.281,59	19.042
3	547.721,522 409.281,59	4	547.719,02 409.288,75	7.585

Punct început	X / Y	Punct sfârșit	X / Y	Lungime segment (** (m)
4	547.719,02 409.288,75	5	547.714,34 409.300,92	13.039
5	547.714,34 409.300,92	6	547.711,26 409.310,04	9.626
6	547.711,26 409.310,04	7	547.710,16 409.313,35	3.488
7	547.710,16 409.313,35	8	547.704,67 409.327,93	15.579
8	547.704,67 409.327,93	9	547.702,94 409.332,28	4.681
9	547.702,94 409.332,28	10	547.687,442 409.310,203	26.974
10	547.687,442 409.310,203	1	547.692,642 409.301,831	9.855

** Lungimile segmentelor sunt determinate în planul de proiecție Stereo 70 și sunt rotunjite la 1 milimetru.

*** Distanța dintre puncte este formată din segmente cumulate ce sunt mai mici decât valoarea 1 milimetru.

**DATE DESPRE IMOBILUL NR. 531**

Oficiul de Cadastru și Publicitate Imobiliară PRAHOVA
Biroul de Cadastru și Publicitate Imobiliară Câmpina

A. Partea I. Descrierea imobilului

TEREN Intravilan

Nr. CF vechi:143
Nr. cadastral vechi:230

Adresa: Loc. Adunati, Jud. Prahova

Nr. Crt	Nr cadastral Nr. topografic	Suprafața* (mp)	Observații / Referințe
A1	20472	424	Sector cadastral:25 Teren imprejmuit; DJ 710, pct. "Acasa"

B. Partea II. Proprietari și acte

Inscrieri privitoare la dreptul de proprietate și alte drepturi reale	Referințe
9355 / 16/12/2005	
Act Notarial nr. 3232, din 15/12/2005 emis de NP Musat M;	
B1	A1
Intabulare, drept de PROPRIETATEcumparare ca bun comun, dobandit prin Conventie, cota actuala 1/1	
1) DIRLOSAN DANIEL MARIUS	
2) DIRLOSAN CAMELIA	
OBSERVATII: (provenita din conversia CF 143)	

C. Partea III. SARCINI .

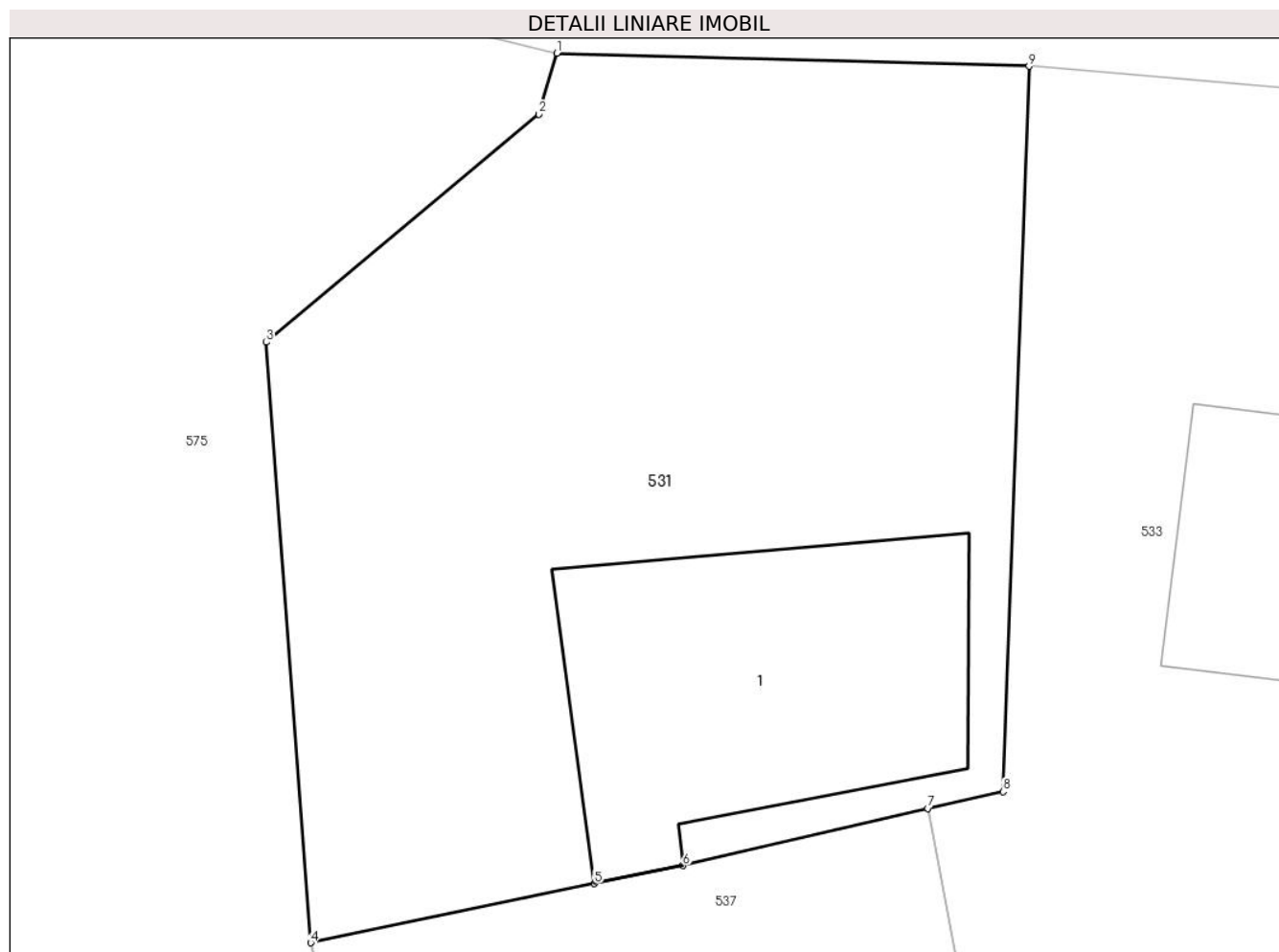
Inscrieri privind dezmembramintele dreptului de proprietate, drepturi reale de garanție și sarcini	Referințe
NU SUNT	

Anexa Nr. 1 La Partea I

Teren

Nr cadastral	Suprafața (mp)*	Observații / Referințe
20472	424	DJ 710, pct. "Acasa"

* Suprafața este determinată în planul de proiecție Stereo 70.



Date referitoare la teren

Crt	Categorie folosință	Intra vilan	Suprafața (mp)	Tarla	Parcelă	Nr. topo	Observații / Referințe
1	curți constructii	DA	424	45	2267	-	

Date referitoare la construcții

Crt	Număr	Destinație construcție	Supraf. (mp)	Situație juridică	Observații / Referințe
A1.1	20472-C1	constructii anexa	82	Fara acte	Nr. niveluri:1; S. construita la sol:82 mp; ANEXA

Lungime Segmente

1) Valorile lungimilor segmentelor sunt obținute din proiecție în plan.

Punct început	X / Y	Punct sfârșit	X / Y	Lungime segment (** (m)
1	547.343,847 409.299,691	2	547.343,342 409.298,0	1.765
2	547.343,342 409.298,0	3	547.335,777 409.291,668	9.865
3	547.335,777 409.291,668	4	547.337,01 409.274,996	16.718
4	547.337,01 409.274,996	5	547.344,891 409.276,636	8.05

Punct început	X / Y	Punct sfârșit	X / Y	Lungime segment (** (m)
5	547.344,891 409.276,636	6	547.347,351 409.277,137	2.51
6	547.347,351 409.277,137	7	547.354,152 409.278,727	6.984
7	547.354,152 409.278,727	8	547.356,247 409.279,189	2.145
8	547.356,247 409.279,189	9	547.356,97 409.299,331	20.155
9	547.356,97 409.299,331	1	547.343,847 409.299,691	13.128

** Lungimile segmentelor sunt determinate în planul de proiecție Stereo 70 și sunt rotunjite la 1 milimetru.

*** Distanța dintre puncte este formată din segmente cumulate ce sunt mai mici decât valoarea 1 milimetru.

**DATE DESPRE IMOBILUL NR. 532**

Oficiul de Cadastru și Publicitate Imobiliară PRAHOVA
Biroul de Cadastru și Publicitate Imobiliară Câmpina

A. Partea I. Descrierea imobilului

TEREN Intravilan

Adresa: Loc. Ocina De Jos, Nr. 122, Jud. Prahova

Nr. Crt	Nr cadastral Nr. topografic	Suprafața* (mp)	Observații / Referințe
A1	20921	Din acte: 460 Masurata: 458	Sector cadastral:25 Teren imprejmuit; Teren imprejmuit cu gard din plasa pe latura de nord, limita conventionala pe latura de sud, gard din plasa si limita conventionala pe latura de vest, limita conventionala si gard din lemn pe latura de est.

Construcții

Crt	Nr cadastral Nr. topografic	Adresa	Observații / Referințe
A1.1	20921-C1	Loc. Ocina De Jos, Nr. 122, Jud. Prahova	Nr. niveluri:2; S. construita la sol:70 mp; S. construita desfasurata:82 mp; Locuinta S+P

B. Partea II. Proprietari și acte

Inscrieri privitoare la dreptul de proprietate și alte drepturi reale		Referințe
24696 / 12/05/2023		
Act Notarial nr. 567, din 12/05/2023 emis de Dragan Florentina Victoria;		
B4	Intabulare, drept de PROPRIETATEcumparare ca bun propriu, dobandit prin Conventie, cota actuala 1/1 1) VOINESCU ADELIN-MARIAN	A1, A1.1

C. Partea III. SARCINI .

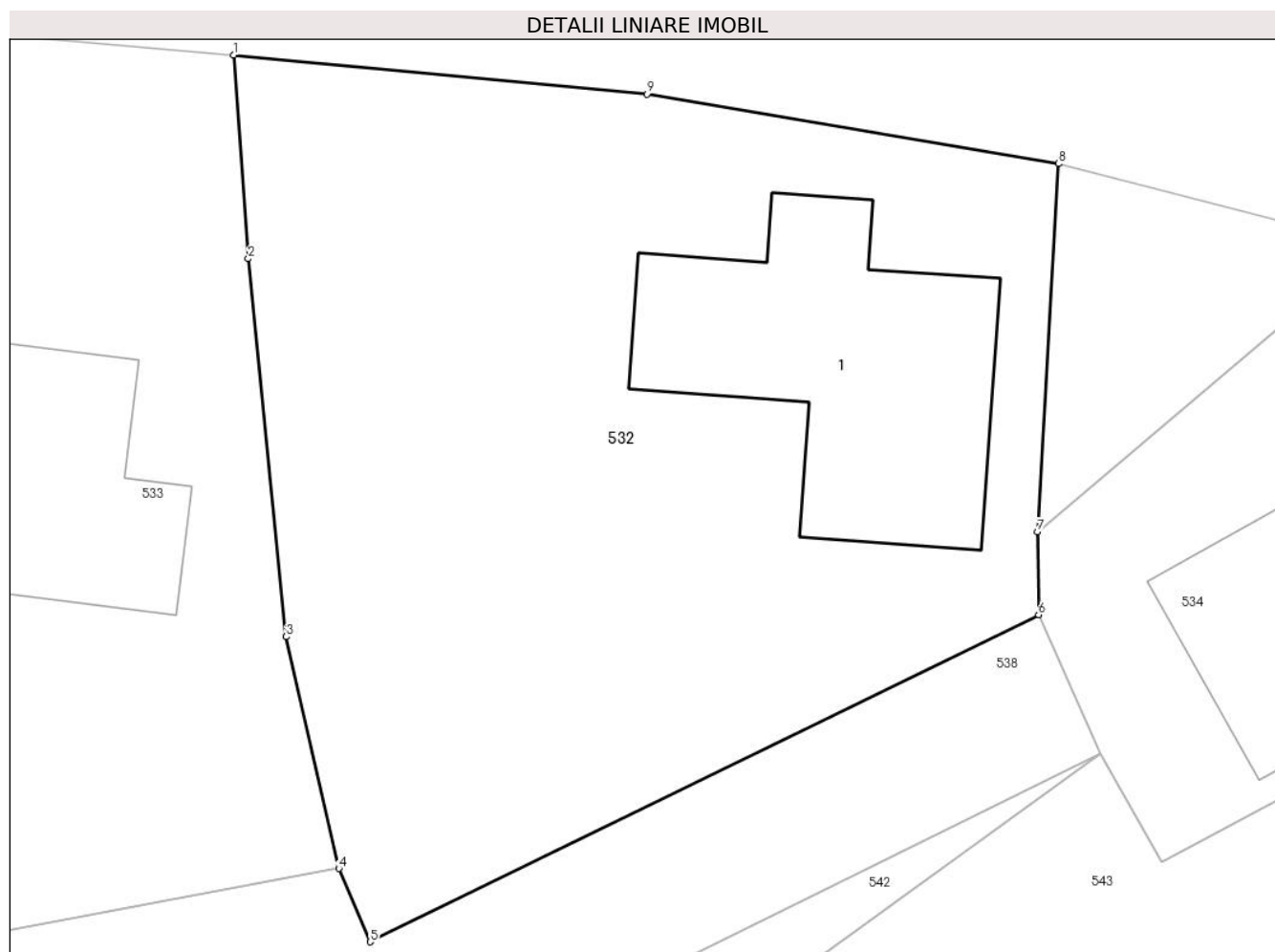
Inscrieri privind dezmembramintele dreptului de proprietate, drepturi reale de garanție și sarcini	Referințe
NU SUNT	

Anexa Nr. 1 La Partea I

Teren

Nr cadastral	Suprafața (mp)*	Observații / Referințe
20921	Din acte: 460 Masurata: 458	Teren imprejmuit cu gard din plasa pe latura de nord, limita conventionala pe latura de sud, gard din plasa si limita conventionala pe latura de vest, limita conventionala si gard din lemn pe latura de est.

* Suprafața este determinată în planul de proiecție Stereo 70.



Date referitoare la teren

Crt	Categorie folosință	Intravilan	Suprafața (mp)	Tarla	Parcelă	Nr. topo	Observații / Referințe
1	curti constructii	DA	458	45	2269	-	

Date referitoare la construcții

Crt	Număr	Destinație construcție	Supraf. (mp)	Situație juridică	Observații / Referințe
A1.1	20921-C1	construcții de locuințe	70	Cu acte	Nr. niveluri:2; S. construita la sol:70 mp; S. construita desfasurata:82 mp; Locuinta S+P

Lungime Segmente

1) Valorile lungimilor segmentelor sunt obținute din proiecție în plan.

Punct început	X / Y	Punct sfârșit	X / Y	Lungime segment (** (m)
1	547.369,773 409.298,243	2	547.370,201 409.292,254	6.004
2	547.370,201 409.292,254	3	547.371,316 409.281,143	11.167
3	547.371,316 409.281,143	4	547.372,862 409.274,333	6.983

Punct început	X / Y	Punct sfârșit	X / Y	Lungime segment (** (m)
4	547.372,862 409.274,333	5	547.373,79 409.272,175	2.349
5	547.373,79 409.272,175	6	547.393,437 409.281,792	21.874
6	547.393,437 409.281,792	7	547.393,403 409.284,224	2.432
7	547.393,403 409.284,224	8	547.394,024 409.295,05	10.844
8	547.394,024 409.295,05	9	547.381,929 409.297,097	12.267
9	547.381,929 409.297,097	1	547.369,773 409.298,243	12.21

** Lungimile segmentelor sunt determinate în planul de proiecție Stereo 70 și sunt rotunjite la 1 milimetru.

*** Distanța dintre puncte este formată din segmente cumulate ce sunt mai mici decât valoarea 1 milimetru.

**DATE DESPRE IMOBILUL NR. 533**

Oficiul de Cadastru și Publicitate Imobiliară PRAHOVA
Biroul de Cadastru și Publicitate Imobiliară Câmpina

A. Partea I. Descrierea imobilului

TEREN Intravilan

Adresa: Loc. Adunati, Jud. Prahova

Nr. Crt	Nr cadastral Nr. topografic	Suprafața* (mp)	Observații / Referințe
A1		389	Sector cadastral:25 Teren imprejmuit;

B. Partea II. Proprietari și acte

Inscrieri privitoare la dreptul de proprietate și alte drepturi reale		Referințe
/		
Act Normativ nr. 7, din 13/03/1996 emis de PARLAMENTUL ROMANIEI (ART.13);		
B1	Inscrierea posesiei, drept de PROPRIETATE, dobandit prin Constituire, cota actuala 1/1 1) NEIDENTIFICAT NEIDENTIFICAT	A1
B2	SE NOTEAZA MENTIUNEA DE PROPRIETAR NEIDENTIFICAT	A1

C. Partea III. SARCINI .

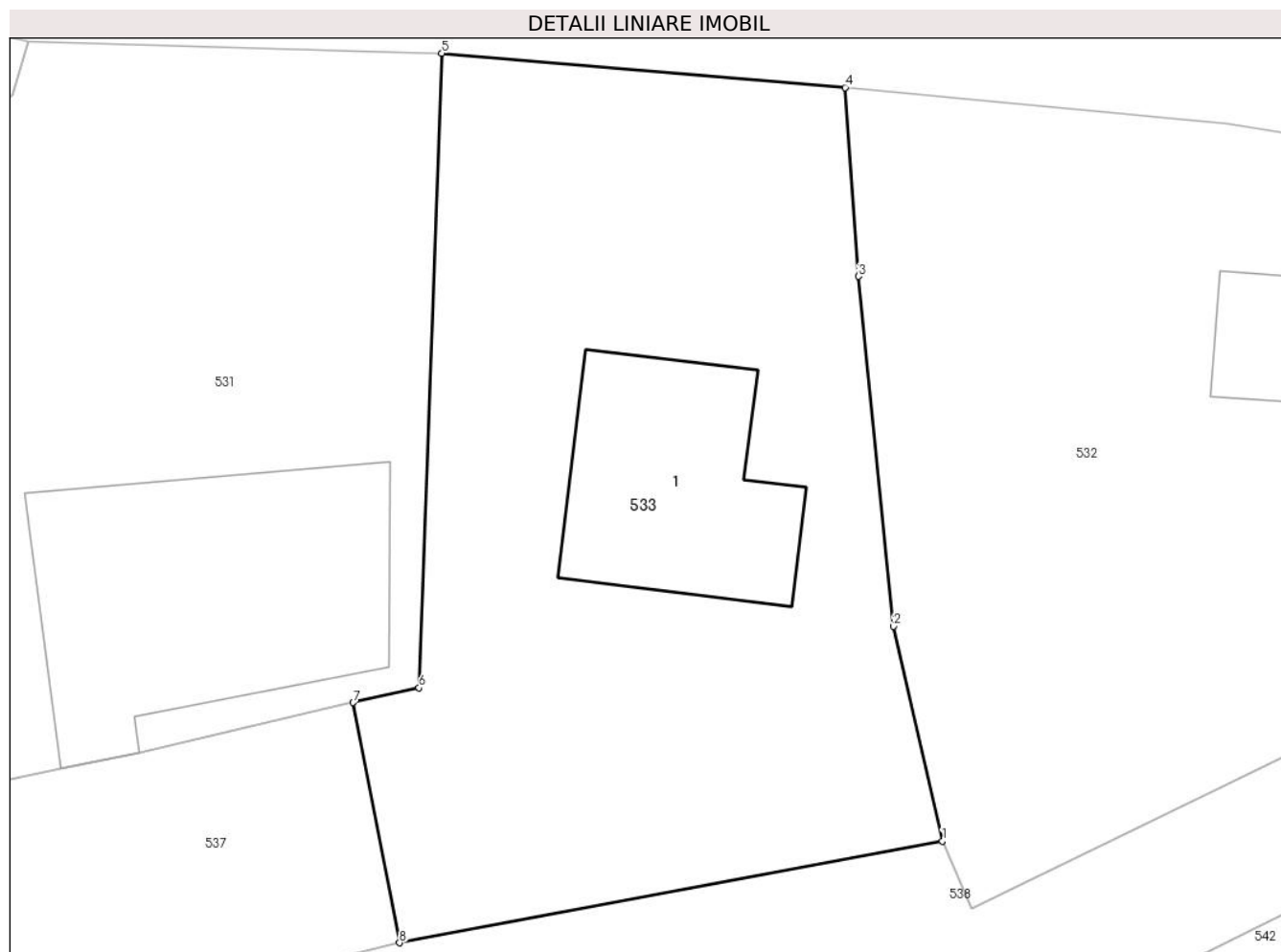
Inscrieri privind dezmembramintele dreptului de proprietate, drepturi reale de garanție și sarcini	Referințe
NU SUNT	

Anexa Nr. 1 La Partea I

Teren

Nr cadastral	Suprafața (mp)*	Observații / Referințe
	389	

* Suprafața este determinată în planul de proiecție Stereo 70.



Date referitoare la teren

Crt	Categorie folosință	Intra vilan	Suprafața (mp)	Tarla	Parcelă	Nr. topo	Observații / Referințe
1	curți constructii	DA	150	45	268	-	
2	arabil	DA	239	45	268	-	

Date referitoare la construcții

Crt	Număr	Destinație construcție	Supraf. (mp)	Situație juridică	Observații / Referințe
A1.1		construcții de locuințe	48	Fara acte	Nr. niveluri:1; S. construita la sol:48 mp; LOCUINTA

Lungime Segmente

1) Valorile lungimilor segmentelor sunt obținute din proiecție în plan.

Punct început	X / Y	Punct sfârșit	X / Y	Lungime segment (** (m)
1	547.372,862 409.274,333	2	547.371,316 409.281,143	6.983
2	547.371,316 409.281,143	3	547.370,201 409.292,254	11.167
3	547.370,201 409.292,254	4	547.369,773 409.298,243	6.004

Punct început	X / Y	Punct sfârșit	X / Y	Lungime segment (** (m)
4	547.369,773 409.298,243	5	547.356,97 409.299,331	12.849
5	547.356,97 409.299,331	6	547.356,247 409.279,189	20.155
6	547.356,247 409.279,189	7	547.354,152 409.278,727	2.145
7	547.354,152 409.278,727	8	547.355,629 409.271,103	7.766
8	547.355,629 409.271,103	1	547.372,862 409.274,333	17.533

** Lungimile segmentelor sunt determinate în planul de proiecție Stereo 70 și sunt rotunjite la 1 milimetru.

*** Distanța dintre puncte este formată din segmente cumulate ce sunt mai mici decât valoarea 1 milimetru.

**DATE DESPRE IMOBILUL NR. 534**

Oficiul de Cadastru și Publicitate Imobiliară PRAHOVA
Biroul de Cadastru și Publicitate Imobiliară Câmpina

A. Partea I. Descrierea imobilului

TEREN Intravilan

Adresa: Loc. Ocina De Jos, Jud. Prahova

Nr. Crt	Nr cadastral Nr. topografic	Suprafața* (mp)	Observații / Referințe
A1		230	Sector cadastral:25 Teren imprejmuit;

B. Partea II. Proprietari și acte

Inscrieri privitoare la dreptul de proprietate și alte drepturi reale		Referințe
/		
Act Normativ nr. 7, din 13/03/1996 emis de PARLAMENTUL ROMANIEI (ART.13);		
B1	Inscrierea posesiei, drept de PROPRIETATE, dobandit prin Constituire, cota actuala 1/1 1) NEIDENTIFICAT NEIDENTIFICAT	A1
B2	SE NOTEAZA MENTIUNEA DE PROPRIETAR NEIDENTIFICAT	A1

C. Partea III. SARCINI .

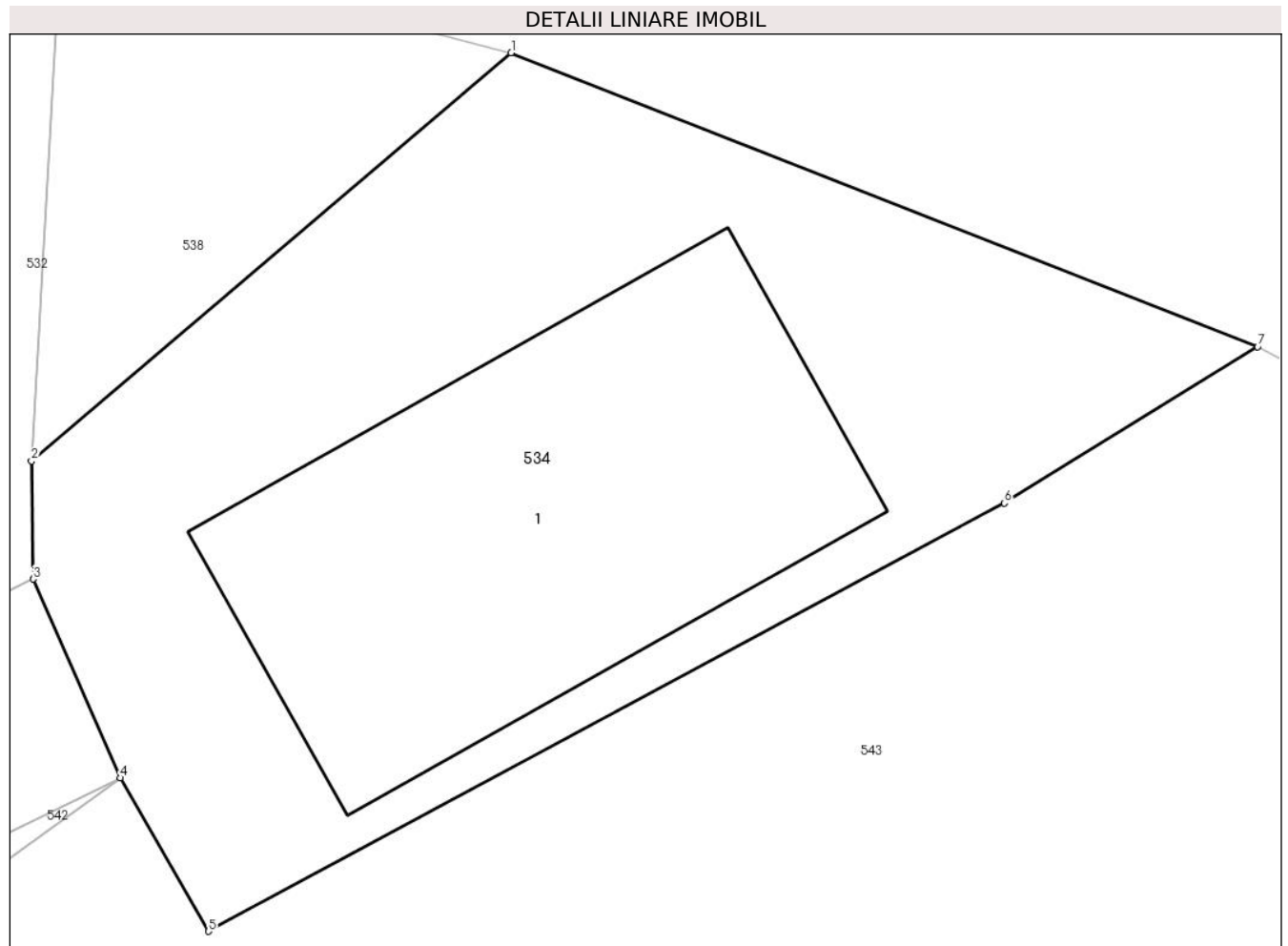
Inscrieri privind dezmembramintele dreptului de proprietate, drepturi reale de garanție și sarcini	Referințe
NU SUNT	

Anexa Nr. 1 La Partea I

Teren

Nr cadastral	Suprafața (mp)*	Observații / Referințe
	230	

* Suprafața este determinată în planul de proiecție Stereo 70.



Date referitoare la teren

Crt	Categorie folosință	Intra vilan	Suprafața (mp)	Tarla	Parcelă	Nr. topo	Observații / Referințe
1	curți constructii	DA	230	45	2270	-	

Date referitoare la construcții

Crt	Număr	Destinație construcție	Supraf. (mp)	Situație juridică	Observații / Referințe
A1.1		construcții de locuințe	86	Fara acte	Nr. niveluri:1; S. construita la sol:86 mp; LOCUINTA

Lungime Segmente

1) Valorile lungimilor segmentelor sunt obținute din proiecție în plan.

Punct început	X / Y	Punct sfârșit	X / Y	Lungime segment (** (m)
1	547.403,3 409.292,635	2	547.393,406 409.284,224	12.986
2	547.393,406 409.284,224	3	547.393,44 409.281,791	2.433
3	547.393,44 409.281,791	4	547.395,238 409.277,695	4.474
4	547.395,238 409.277,695	5	547.397,057 409.274,532	3.649

Punct început	X / Y	Punct sfârșit	X / Y	Lungime segment (** (m)
5	547.397,057 409.274,532	6	547.413,474 409.283,354	18.637
6	547.413,474 409.283,354	7	547.418,695 409.286,579	6.137
7	547.418,695 409.286,579	1	547.403,3 409.292,635	16.543

** Lungimile segmentelor sunt determinate în planul de proiecție Stereo 70 și sunt rotunjite la 1 milimetru.

*** Distanța dintre puncte este formată din segmente cumulate ce sunt mai mici decât valoarea 1 milimetru.

**DATE DESPRE IMOBILUL NR. 535**

Oficiul de Cadastru și Publicitate Imobiliară PRAHOVA
Biroul de Cadastru și Publicitate Imobiliară Câmpina

A. Partea I. Descrierea imobilului

TEREN Intravilan

Nr. CF vechi:156(e:156)

Nr. cadastral vechi:231

Adresa: Loc. Adunati, Str Principala, Nr. 134, Jud. Prahova

Nr. Crt	Nr cadastral Nr. topografic	Suprafața* (mp)	Observații / Referințe
A1	20259	Din acte: 807 Masurata: 775	Sector cadastral:25 Teren imprejmuit;

Construcții

Crt	Nr cadastral Nr. topografic	Adresa	Observații / Referințe
A1.1	20259-C1	Loc. Adunati, Str Principala, Nr. 134, Jud. Prahova	Nr. niveluri:1; S. construita la sol:66 mp; C1- locuinta sc-59,60 mp
A1.2	20259-C2	Loc. Adunati, Str Principala, Nr. 134, Jud. Prahova	Nr. niveluri:1; S. construita la sol:48 mp; C2- grajd

B. Partea II. Proprietari și acte

Inscrieri privitoare la dreptul de proprietate și alte drepturi reale		Referințe
2176 / 27/03/2006		
Act Notarial nr. 259, din 24/03/2006 emis de NP SAVULESCU VASILE;		
B1	Intabulare, drept de PROPRIETATEcumparare ca bun propriu, dobandit prin Conventie, cota actuala 1/1 1) DOGARU ION	A1, A1.1, A1.2

C. Partea III. SARCINI .

Inscrieri privind dezmembramintele dreptului de proprietate, drepturi reale de garanție și sarcini	Referințe
NU SUNT	

Anexa Nr. 1 La Partea I**Teren**

Nr cadastral	Suprafața (mp)*	Observații / Referințe
20259	Din acte: 807 Masurata: 775	

* Suprafața este determinată în planul de proiecție Stereo 70.

**Date referitoare la teren**

Crt	Categorie folosință	Intra vilan	Suprafața (mp)	Tarla	Parcelă	Nr. topo	Observații / Referințe
1	curți constructii	DA	775	-	-	-	

Date referitoare la construcții

Crt	Număr	Destinație construcție	Supraf. (mp)	Situație juridică	Observații / Referințe
A1.1	20259-C1	construcții de locuințe	66	Cu acte	Nr. niveluri:1; S. construita la sol:66 mp; C1-locuinta sc- 59,60 mp
A1.2	20259-C2	construcții anexa	48	Cu acte	Nr. niveluri:1; S. construita la sol:48 mp; C2-grajd
A1.3	20259-C3	construcții de locuințe	72	Fara acte	Nr. niveluri:2; S. construita la sol:72 mp; LOCUINTA

Lungime Segmente

1) Valorile lungimilor segmentelor sunt obținute din proiecție în plan.

Punct început	X / Y	Punct sfârșit	X / Y	Lungime segment (** (m))
1	547.699,019 409.271,996	2	547.690,899 409.291,796	21.4

Punct început	X / Y	Punct sfârșit	X / Y	Lungime segment (** (m)
2	547.690,899 409.291,796	3	547.687,627 409.299,775	8.624
3	547.687,627 409.299,775	4	547.686,614 409.302,309	2.729
4	547.686,614 409.302,309	5	547.683,994 409.305,293	3.971
5	547.683,994 409.305,293	6	547.667,286 409.285,537	25.874
6	547.667,286 409.285,537	7	547.672,726 409.279,401	8.2
7	547.672,726 409.279,401	8	547.675,521 409.273,652	6.392
8	547.675,521 409.273,652	9	547.678,891 409.260,383	13.69
9	547.678,891 409.260,383	10	547.700,376 409.267,979	22.788
10	547.700,376 409.267,979	1	547.699,019 409.271,996	4.24

** Lungimile segmentelor sunt determinate în planul de proiecție Stereo 70 și sunt rotunjite la 1 milimetru.

*** Distanța dintre puncte este formată din segmente cumulate ce sunt mai mici decât valoarea 1 milimetru.

**DATE DESPRE IMOBILUL NR. 536**

Oficiul de Cadastru și Publicitate Imobiliară PRAHOVA
Biroul de Cadastru și Publicitate Imobiliară Câmpina

A. Partea I. Descrierea imobilului

TEREN Intravilan

Nr. CF vechi:715
Nr. cadastral vechi:10179

Adresa: Loc. Ocina De Jos, Nr. 135, Jud. Prahova

Nr. Crt	Nr cadastral Nr. topografic	Suprafața* (mp)	Observații / Referințe
A1	20207	572	Sector cadastral:25 Teren imprejmuit;

Construcții

Crt	Nr cadastral Nr. topografic	Adresa	Observații / Referințe
A1.1	20207-C1	Loc. Ocina De Jos, Nr. 135, Jud. Prahova	Nr. niveluri:1; S. construita la sol:29 mp; LOCUINTA
A1.2	20207-C2	Loc. Ocina De Jos, Nr. 135, Jud. Prahova	Nr. niveluri:1; S. construita la sol:86 mp; ANEXA

B. Partea II. Proprietari și acte

Inscrieri privitoare la dreptul de proprietate și alte drepturi reale	Referințe
5366 / 27/03/2014	
Hotarare Judecatoreasca nr. 141, din 10/02/2014 emis de TRIBUNALUL PRAHOVA;	
B3	se noteaza deschiderea procedurii generale a insolventei , administrator judiciar numindu-se RAL INSOLV SPRL
	A1, A1.1, A1.2
27533 / 28/08/2015	
Act Notarial nr. 3955, din 28/08/2015 emis de NP POPESCU VIORICA;	
B4	Intabulare, drept de PROPRIETATEcumparare ca bun propriu, dobandit prin Conventie, cota actuala 1/1
	A1, A1.1, A1.2
	1) PROFIR IDA

C. Partea III. SARCINI

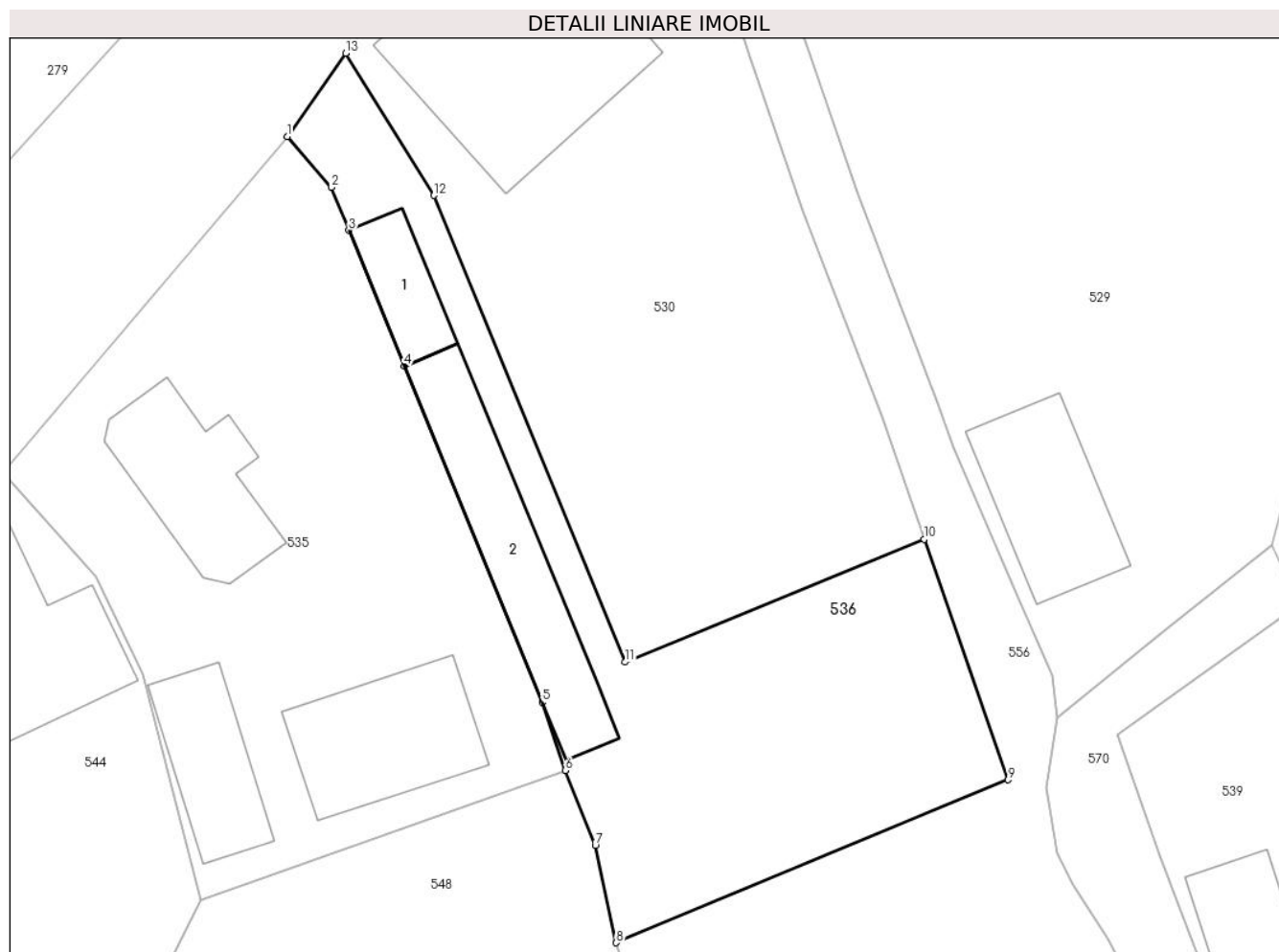
Inscrieri privind dezmembramintele dreptului de proprietate, drepturi reale de garanție și sarcini	Referințe
27533 / 28/08/2015	
Act Notarial nr. 3955, din 28/08/2015 emis de NP POPESCU VIORICA;	
C2	se radiaza notarea procesului verbal de sechestru de sub C1, in baza contractului de vanzare aut.nr. 3955/28.08.2015 incheiat la Np popescu Viorica, in baza art. 53 din Legea nr. 85/2006
	A1, A1.1, A1.2

Anexa Nr. 1 La Partea I

Teren

Nr cadastral	Suprafața (mp)*	Observații / Referințe
20207	572	

* Suprafața este determinată în planul de proiecție Stereo 70.



Date referitoare la teren

Crt	Categorie folosință	Intra vilan	Suprafața (mp)	Tarla	Parcelă	Nr. topo	Observații / Referințe
1	curți constructii	DA	268	45	2241, 2242	-	
2	faneata	DA	304	45	2241, 2242	-	

Date referitoare la construcții

Crt	Număr	Destinație construcție	Supraf. (mp)	Situație juridică	Observații / Referințe
A1.1	20207-C1	construcții de locuințe	29	Cu acte	Nr. niveluri:1; S. construita la sol:29 mp; LOCUINTA
A1.2	20207-C2	construcții anexa	86	Cu acte	Nr. niveluri:1; S. construita la sol:86 mp; ANEXA

Lungime Segmente

1) Valorile lungimilor segmentelor sunt obținute din proiecție în plan.

Punct început	X / Y	Punct sfârșit	X / Y	Lungime segment (** (m)
1	547.683,994 409.305,293	2	547.686,614 409.302,309	3.971
2	547.686,614 409.302,309	3	547.687,627 409.299,775	2.729

Punct început	X / Y	Punct sfârșit	X / Y	Lungime segment (** (m)
3	547.687,627 409.299,775	4	547.690,899 409.291,796	8.624
4	547.690,899 409.291,796	5	547.699,019 409.271,996	21.4
5	547.699,019 409.271,996	6	547.700,376 409.267,979	4.24
6	547.700,376 409.267,979	7	547.702,148 409.263,565	4.756
7	547.702,148 409.263,565	8	547.703,382 409.257,841	5.856
8	547.703,382 409.257,841	9	547.726,47 409.267,43	25.0
9	547.726,47 409.267,43	10	547.721,522 409.281,59	15.0
10	547.721,522 409.281,59	11	547.703,905 409.274,362	19.042
11	547.703,905 409.274,362	12	547.692,642 409.301,831	29.688
12	547.692,642 409.301,831	13	547.687,442 409.310,203	9.855
13	547.687,442 409.310,203	1	547.683,994 409.305,293	6.0

** Lungimile segmentelor sunt determinate în planul de proiecție Stereo 70 și sunt rotunjite la 1 milimetru.

*** Distanța dintre puncte este formată din segmente cumulate ce sunt mai mici decât valoarea 1 milimetru.

**DATE DESPRE IMOBILUL NR. 537**

Oficiul de Cadastru și Publicitate Imobiliară PRAHOVA
Biroul de Cadastru și Publicitate Imobiliară Câmpina

A. Partea I. Descrierea imobilului

TEREN Intravilan

Nr. CF vechi:132(e:132)

Nr. cadastral vechi:212

Adresa: Loc. Adunati, Jud. Prahova

Nr. Crt	Nr cadastral Nr. topografic	Suprafața* (mp)	Observații / Referințe
A1	20140	Din acte: 144 Masurata: 137	Sector cadastral:25 Teren imprejmuit; pct"Acasa"

B. Partea II. Proprietari și acte

Inscrieri privitoare la dreptul de proprietate și alte drepturi reale	Referințe
10726 / 26/05/2008	
Act Administrativ nr. 7048, din 29/09/2005 emis de BCPI Campina;	
B3	A1
se indreapta eroarea materiala strecurata in incheierea nr 7048/2005 in sensul ca nr. cad. corect al imobilului de sub A1 este 212 si nr 4212 cum din eroare a fost in scris	
8852 / 07/06/2011	
Hotarare Judecatoreasca nr. 1830, din 11/05/2009 emis de JUDECATORIA CAMPINA;	
B4	A1
Intabulare, drept de PROPRIETATE, dobandit prin Hotarare Judecatoreasca, cota actuala 1/1	
1) DIRLOSAN DANIEL MARIUS	
2) DIRLOSAN CAMELIA	

C. Partea III. SARCINI .

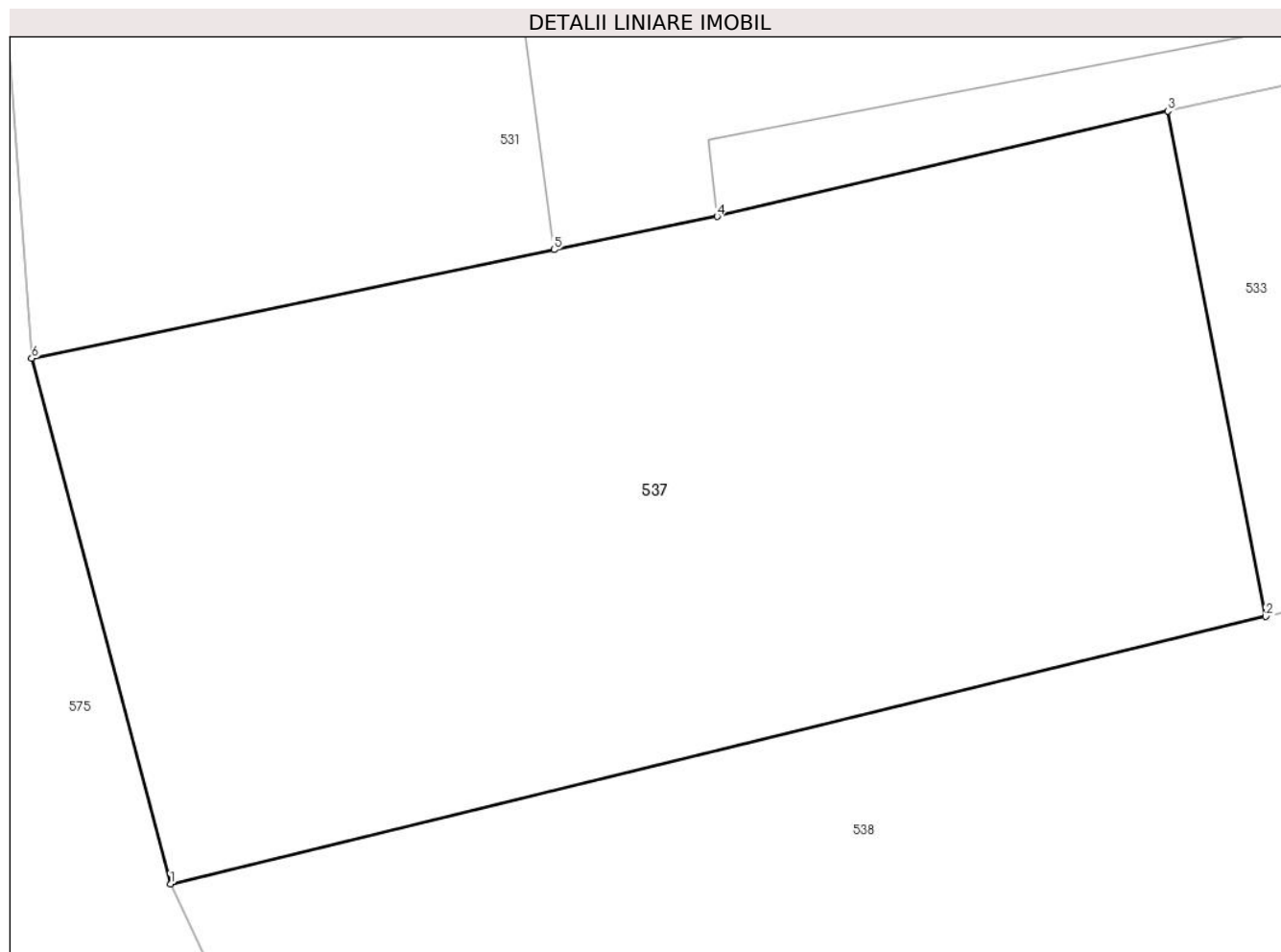
Inscrieri privind dezmembramintele dreptului de proprietate, drepturi reale de garanție și sarcini	Referințe
NU SUNT	

Anexa Nr. 1 La Partea I

Teren

Nr cadastral	Suprafața (mp)*	Observații / Referințe
20140	Din acte: 144 Masurata: 137	pct"Acasa"

* Suprafața este determinată în planul de proiecție Stereo 70.



Date referitoare la teren

Crt	Categorie folosință	Intravilan	Suprafața (mp)	Tarla	Parcelă	Nr. topo	Observații / Referințe
1	curți constructii	DA	137	-	-	-	

Lungime Segmente

1) Valorile lungimilor segmentelor sunt obținute din proiecție în plan.

Punct început	X / Y	Punct sfârșit	X / Y	Lungime segment (** (m)
1	547.339,102 409.267,064	2	547.355,629 409.271,103	17.013
2	547.355,629 409.271,103	3	547.354,152 409.278,727	7.766
3	547.354,152 409.278,727	4	547.347,351 409.277,137	6.984
4	547.347,351 409.277,137	5	547.344,891 409.276,636	2.51
5	547.344,891 409.276,636	6	547.337,01 409.274,996	8.05

Punct început	X / Y	Punct sfârşit	X / Y	Lungime segment (** (m)
6	547.337,01 409.274,996	1	547.339,102 409.267,064	8.203

** Lungimile segmentelor sunt determinate în planul de proiecţie Stereo 70 şi sunt rotunjite la 1 milimetru.

*** Distanţa dintre puncte este formată din segmente cumulate ce sunt mai mici decât valoarea 1 milimetru.

**DATE DESPRE IMOBILUL NR. 538**

Oficiul de Cadastru și Publicitate Imobiliară PRAHOVA
Biroul de Cadastru și Publicitate Imobiliară Câmpina

A. Partea I. Descrierea imobilului

TEREN Intravilan

Nr. CF vechi:3
Nr. cadastral vechi:10

Adresa: Loc. Adunati, Str Principala, Nr. 122, Jud. Prahova

Nr. Crt	Nr cadastral Nr. topografic	Suprafața* (mp)	Observații / Referințe
A1	20352	527	Sector cadastral:25 Teren neimprejmuit;

B. Partea II. Proprietari și acte

Inscrieri privitoare la dreptul de proprietate și alte drepturi reale		Referințe
24689 / 12/05/2023		
Act Notarial nr. 567, din 12/05/2023 emis de Dragan Florentina Victoria;		
B4	Intabulare, drept de PROPRIETATEcumparare ca bun propriu, dobandit prin Conventie, cota actuala 1/1 1) VOINESCU ADELIN-MARIAN	A1

C. Partea III. SARCINI .

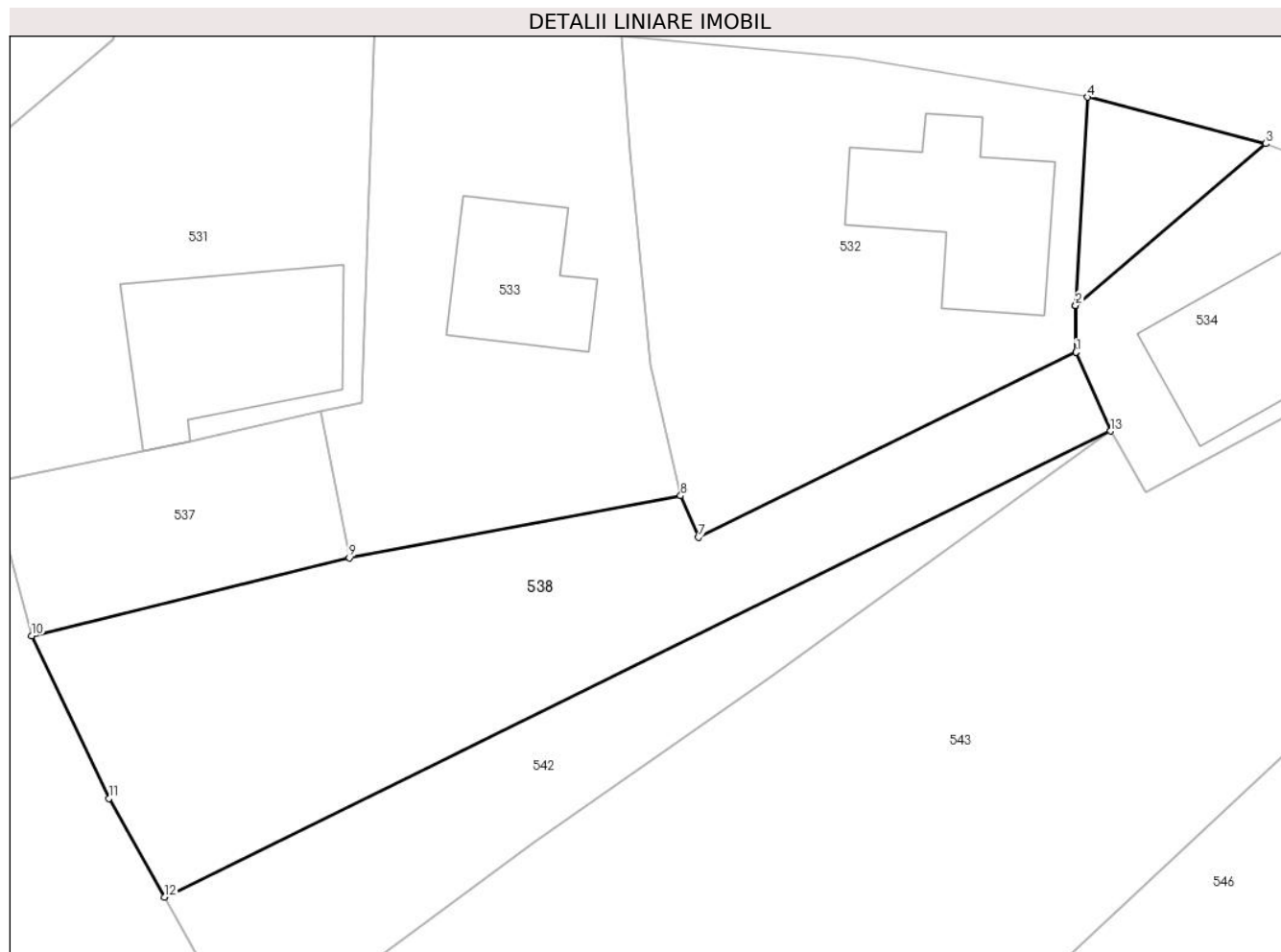
Inscrieri privind dezmembramintele dreptului de proprietate, drepturi reale de garanție și sarcini	Referințe
NU SUNT	

Anexa Nr. 1 La Partea I

Teren

Nr cadastral	Suprafața (mp)*	Observații / Referințe
20352	527	

* Suprafața este determinată în planul de proiecție Stereo 70.



Date referitoare la teren

Crt	Categorie folosință	Intravilan	Suprafața (mp)	Tarla	Parcelă	Nr. topo	Observații / Referințe
1	arabil	DA	527	-	-	-	

Lungime Segmente

1) Valorile lungimilor segmentelor sunt obținute din proiecție în plan.

Punct început	X / Y	Punct sfârșit	X / Y	Lungime segment (** (m)
1	547.393,44 409.281,791	2	547.393,406 409.284,224	2.433
2	547.393,406 409.284,224	3	547.403,3 409.292,635	12.986
3	547.403,3 409.292,635	4	547.394,024 409.295,05	9.585
4	547.394,024 409.295,05	5	547.393,403 409.284,224	10.844
5	547.393,403 409.284,224	6	547.393,437 409.281,792	2.432

Punct început	X / Y	Punct sfârșit	X / Y	Lungime segment (** (m)
6	547.393,437 409.281,792	7	547.373,79 409.272,175	21.874
7	547.373,79 409.272,175	8	547.372,862 409.274,333	2.349
8	547.372,862 409.274,333	9	547.355,629 409.271,103	17.533
9	547.355,629 409.271,103	10	547.339,102 409.267,064	17.013
10	547.339,102 409.267,064	11	547.343,118 409.258,608	9.361
11	547.343,118 409.258,608	12	547.346,02 409.253,48	5.892
12	547.346,02 409.253,48	13	547.395,238 409.277,695	54.853
13	547.395,238 409.277,695	1	547.393,44 409.281,791	4.474

** Lungimile segmentelor sunt determinate în planul de proiecție Stereo 70 și sunt rotunjite la 1 milimetru.

*** Distanța dintre puncte este formată din segmente cumulate ce sunt mai mici decât valoarea 1 milimetru.

**DATE DESPRE IMOBILUL NR. 539**

Oficiul de Cadastru și Publicitate Imobiliară PRAHOVA
Biroul de Cadastru și Publicitate Imobiliară Câmpina

A. Partea I. Descrierea imobilului

TEREN Intravilan

Adresa: Loc. Ocina De Jos, Jud. Prahova

Nr. Crt	Nr cadastral Nr. topografic	Suprafața* (mp)	Observații / Referințe
A1		Din acte: 800 Masurata: 243	Sector cadastral:25 Teren imprejmuit;

Construcții

Crt	Nr cadastral Nr. topografic	Adresa	Observații / Referințe
A1.1		Loc. Ocina De Jos, Jud. Prahova	Nr. niveluri:1; S. construita la sol:74 mp; ANEXA

B. Partea II. Proprietari și acte

Inscrieri privitoare la dreptul de proprietate și alte drepturi reale		Referințe
/		
Act Notarial nr. 2598, din 24/07/1973 emis de NOTARIATUL DE STAT LOCAL CIMPINA;		
B1	Intabulare, drept de PROPRIETATE, dobandit prin Conventie, cota actuala 1/1 1) NEGOTEI GH GHEORGHE 2) NEGOTEI ILEANA	A1
Act Administrativ nr. 1887, din 16/04/2024 emis de PRIMARIA COMUNEI ADUNATI;		
B2	Intabulare, drept de PROPRIETATE, dobandit prin Construire, cota actuala 1/1 1) NEGOTEI GH GHEORGHE 2) NEGOTEI ILEANA	A1.1

C. Partea III. SARCINI .

Inscrieri privind dezmembramintele dreptului de proprietate, drepturi reale de garanție și sarcini	Referințe
NU SUNT	

Anexa Nr. 1 La Partea I

Teren

Nr cadastral	Suprafața (mp)*	Observații / Referințe
	Din acte: 800 Masurata: 243	

* Suprafața este determinată în planul de proiecție Stereo 70.

DETALII LINIARE IMOBIL



Date referitoare la teren

Crt	Categorie folosință	Intra vilan	Suprafața (mp)	Tarla	Parcelă	Nr. topo	Observații / Referințe
1	curți constructii	DA	143	45	2350/1	-	
2	faneata	DA	100	45	2350	-	

Date referitoare la construcții

Crt	Număr	Destinație construcție	Supraf. (mp)	Situație juridică	Observații / Referințe
A1.1		constructii anexa	74	Cu acte	Nr. niveluri:1; S. construita la sol:74 mp; ANEXA

Lungime Segmente

1) Valorile lungimilor segmentelor sunt obținute din proiecție în plan.

Punct început	X / Y	Punct sfârșit	X / Y	Lungime segment (** (m)
1	547.743,603 409.277,764	2	547.732,886 409.270,064	13.196
2	547.732,886 409.270,064	3	547.735,398 409.262,991	7.506
3	547.735,398 409.262,991	4	547.739,688 409.251,663	12.113

Punct început	X / Y	Punct sfârșit	X / Y	Lungime segment (** (m)
4	547.739,688 409.251,663	5	547.743,971 409.245,442	7.552
5	547.743,971 409.245,442	6	547.746,024 409.243,904	2.566
6	547.746,024 409.243,904	7	547.749,474 409.244,667	3.533
7	547.749,474 409.244,667	8	547.747,786 409.248,221	3.934
8	547.747,786 409.248,221	9	547.747,0 409.251,005	2.893
9	547.747,0 409.251,005	10	547.746,526 409.251,755	0.887
10	547.746,526 409.251,755	11	547.744,044 409.263,591	12.093
11	547.744,044 409.263,591	1	547.743,603 409.277,764	14.18

** Lungimile segmentelor sunt determinate în planul de proiecție Stereo 70 și sunt rotunjite la 1 milimetru.

*** Distanța dintre puncte este formată din segmente cumulate ce sunt mai mici decât valoarea 1 milimetru.

**DATE DESPRE IMOBILUL NR. 540**

Oficiul de Cadastru și Publicitate Imobiliară PRAHOVA
Biroul de Cadastru și Publicitate Imobiliară Câmpina

A. Partea I. Descrierea imobilului

TEREN Intravilan

Nr. CF vechi:725

Nr. cadastral vechi:10234

Adresa: Loc. Ocina De Jos, Nr. 123, Jud. Prahova

Nr. Crt	Nr cadastral Nr. topografic	Suprafața* (mp)	Observații / Referințe
A1	20268	Din acte: 624 Masurata: 589	Sector cadastral:25 Teren imprejmuit;

Construcții

Crt	Nr cadastral Nr. topografic	Adresa	Observații / Referințe
A1.1	20268-C1	Loc. Ocina De Jos, Nr. 123, Jud. Prahova	Nr. niveluri:1; S. construita la sol:161 mp; MAGAZIN GENERAL

B. Partea II. Proprietari și acte

Inscrieri privitoare la dreptul de proprietate și alte drepturi reale		Referințe
9794 / 16/06/2010		
Act Administrativ nr. 11, din 30/04/2009 emis de CONS LOCAL ADUNATI;		
B1	Intabulare, drept de PROPRIETATE, dobandit prin Lege, cota actuala 1/1 1) COMUNA ADUNATI-DOMENIU PUBLIC, CIF:9999999999999	A1
27644 / 02/07/2024		
Act Notarial nr. 2533, din 02/07/2024 emis de Pop Mihaela Cristina;		
B4	Intabulare, drept de PROPRIETATEcumparare ca bun propriu, dobandit prin Conventie, cota actuala 1/1 1) DÎRLOȘAN ALEXANDRU-ROBERT	A1.1

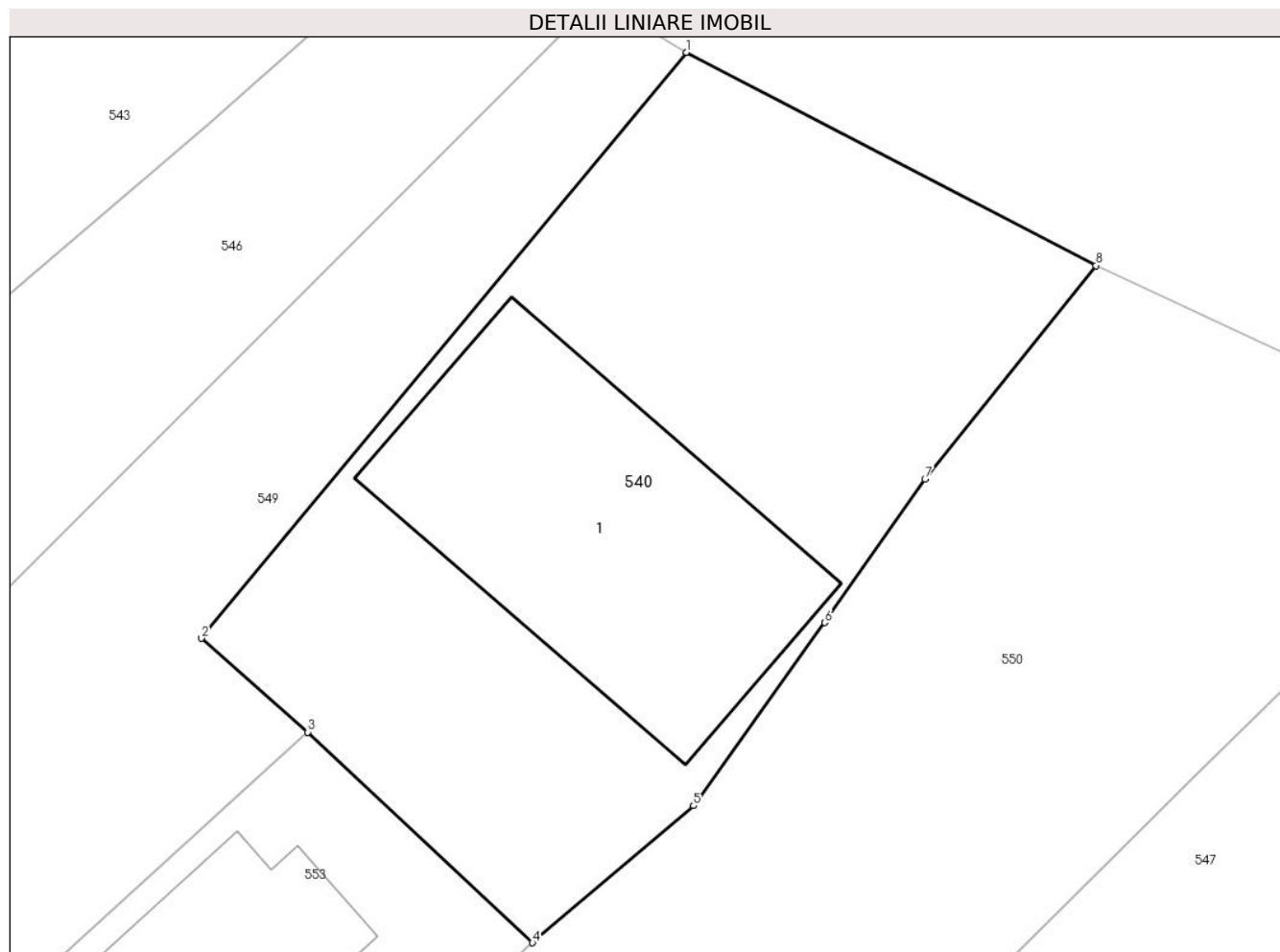
C. Partea III. SARCINI .

Inscrieri privind dezmembramintele dreptului de proprietate, drepturi reale de garanție și sarcini	Referințe
NU SUNT	

Anexa Nr. 1 La Partea I**Teren**

Nr cadastral	Suprafața (mp)*	Observații / Referințe
20268	Din acte: 624 Masurata: 589	

* Suprafața este determinată în planul de proiecție Stereo 70.

**Date referitoare la teren**

Crt	Categorie folosință	Intra vilan	Suprafața (mp)	Tarla	Parcelă	Nr. topo	Observații / Referințe
1	curți constructii	DA	589	45	2272	-	

Date referitoare la construcții

Crt	Număr	Destinație construcție	Supraf. (mp)	Situație juridică	Observații / Referințe
A1.1	20268-C1	construcții de locuințe	161	Cu acte	Nr. niveluri:1; S. construita la sol:161 mp; MAGAZIN GENERAL

Lungime Segmente

1) Valorile lungimilor segmentelor sunt obținute din proiecție în plan.

Punct început	X / Y	Punct sfârșit	X / Y	Lungime segment (** (m)
1	547.437,948 409.277,014	2	547.418,888 409.253,995	29.886
2	547.418,888 409.253,995	3	547.423,07 409.250,31	5.574
3	547.423,07 409.250,31	4	547.431,897 409.242,034	12.1

Punct început	X / Y	Punct sfârșit	X / Y	Lungime segment (** (m)
4	547.431,897 409.242,034	5	547.438,221 409.247,417	8.305
5	547.438,221 409.247,417	6	547.443,381 409.254,617	8.858
6	547.443,381 409.254,617	7	547.447,319 409.260,255	6.877
7	547.447,319 409.260,255	8	547.454,039 409.268,638	10.744
8	547.454,039 409.268,638	1	547.437,948 409.277,014	18.14

** Lungimile segmentelor sunt determinate în planul de proiecție Stereo 70 și sunt rotunjite la 1 milimetru.

*** Distanța dintre puncte este formată din segmente cumulate ce sunt mai mici decât valoarea 1 milimetru.

**DATE DESPRE IMOBILUL NR. 541**

Oficiul de Cadastru și Publicitate Imobiliară PRAHOVA
Biroul de Cadastru și Publicitate Imobiliară Câmpina

A. Partea I. Descrierea imobilului

TEREN Intravilan

Nr. CF vechi:610

Nr. cadastral vechi:10153

Adresa: Loc. Ocina De Jos, Str D.J. 710, Nr. 132, Jud. Prahova

Nr. Crt	Nr cadastral Nr. topografic	Suprafața* (mp)	Observații / Referințe
A1	20180	Din acte: 1.600 Masurata: 559	Sector cadastral:25 Teren imprejmuit;

Construcții

Crt	Nr cadastral Nr. topografic	Adresa	Observații / Referințe
A1.1	20180-C1	Loc. Ocina De Jos, Str Dj 710, Nr. 132, Jud. Prahova	Nr. niveluri:1; S. construita la sol:76 mp; C1-LOCUINTA
A1.2	20180-C2	Loc. Ocina De Jos, Str Dj 710, Nr. 132, Jud. Prahova	Nr. niveluri:1; S. construita la sol:40 mp; C2-ANEXA

B. Partea II. Proprietari și acte

Inscrieri privitoare la dreptul de proprietate și alte drepturi reale		Referințe
14672 / 29/06/2016		
Act Notarial nr. 865, din 24/06/2016 emis de NP DRAGAN FLORENTINA VICTORIA;		
B3	Intabulare, drept de PROPRIETATEcumparare ca bun comun, dobandit prin Conventie, cota actuala 1/1 1) TUDORAN PETRONEL 2) TUDORAN ANDREEA-ELENA	A1, A1.1, A1.2

C. Partea III. SARCINI

Inscrieri privind dezmembramintele dreptului de proprietate, drepturi reale de garanție și sarcini		Referințe
3178 / 09/03/2012		
Act Administrativ nr. DZ 137136, din 22/02/2012 emis de PRIMARIA COMUNEI ADUNATI;		
C2	se radiaza dreptul de uzufruct viager de sub C-1, in baza certificatului de deces seria dz NR. 137136/ 22.02.2012 eliberat de Primaria com. Adunati	A1, A1.1, A1.2

Anexa Nr. 1 La Partea I**Teren**

Nr cadastral	Suprafața (mp)*	Observații / Referințe
20180	Din acte: 1.600 Masurata: 559	

* Suprafața este determinată în planul de proiecție Stereo 70.

**Date referitoare la teren**

Crt	Categorie folosință	Intra vilan	Suprafața (mp)	Tarla	Parcelă	Nr. topo	Observații / Referințe
1	curți constructii	DA	559	45	2252 , 2253	-	

Date referitoare la construcții

Crt	Număr	Destinație construcție	Supraf. (mp)	Situație juridică	Observații / Referințe
A1.1	20180-C1	construcții de locuințe	76	Cu acte	Nr. niveluri:1; S. construita la sol:76 mp; C1-LOCUINTA
A1.2	20180-C2	construcții anexa	40	Cu acte	Nr. niveluri:1; S. construita la sol:40 mp; C2-ANEXA
A1.3	20180-C3	construcții anexa	32	Fara acte	Nr. niveluri:1; S. construita la sol:32 mp; ANEXA

Lungime Segmente

1) Valorile lungimilor segmentelor sunt obținute din proiecție în plan.

Punct început	X / Y	Punct sfârșit	X / Y	Lungime segment (** (m))
1	547.636,207 409.278,227	2	547.636,73 409.275,91	2.375

Punct început	X / Y	Punct sfârșit	X / Y	Lungime segment (** (m)
2	547.636,73 409.275,91	3	547.639,5 409.266,3	10.001
3	547.639,5 409.266,3	4	547.640,19 409.263,76	2.632
4	547.640,19 409.263,76	5	547.643,52 409.248,64	15.482
5	547.643,52 409.248,64	6	547.646,28 409.236,04	12.899
6	547.646,28 409.236,04	7	547.654,844 409.235,523	8.58
7	547.654,844 409.235,523	8	547.654,79 409.238,15	2.628
8	547.654,79 409.238,15	9	547.655,34 409.244,75	6.623
9	547.655,34 409.244,75	10	547.654,85 409.254,614	9.876
10	547.654,85 409.254,614	11	547.653,559 409.264,778	10.245
11	547.653,559 409.264,778	12	547.651,746 409.277,394	12.746
12	547.651,746 409.277,394	13	547.650,86 409.281,411	4.114
13	547.650,86 409.281,411	14	547.644,6 409.280,34	6.351
14	547.644,6 409.280,34	1	547.636,207 409.278,227	8.655

** Lungimile segmentelor sunt determinate în planul de proiecție Stereo 70 și sunt rotunjite la 1 milimetru.

*** Distanța dintre puncte este formată din segmente cumulate ce sunt mai mici decât valoarea 1 milimetru.

**DATE DESPRE IMOBILUL NR. 542**

Oficiul de Cadastru și Publicitate Imobiliară PRAHOVA
Biroul de Cadastru și Publicitate Imobiliară Câmpina

A. Partea I. Descrierea imobilului

TEREN Intravilan

Adresa: Loc. Ocina De Jos, Jud. Prahova

Nr. Crt	Nr cadastral Nr. topografic	Suprafața* (mp)	Observații / Referințe
A1		247	Sector cadastral:25 Teren imprejmuit;

B. Partea II. Proprietari și acte

Inscrieri privitoare la dreptul de proprietate și alte drepturi reale		Referințe
/		
Act Normativ nr. 7, din 13/03/1996 emis de PARLAMENTUL ROMANIEI (ART.13);		
B1	Inscrierea posesiei, drept de PROPRIETATE, dobandit prin Constituire, cota actuala 1/1 1) NEIDENTIFICAT NEIDENTIFICAT	A1
B2	SE NOTEAZA MENTIUNEA DE PROPRIETAR NEIDENTIFICAT	A1

C. Partea III. SARCINI .

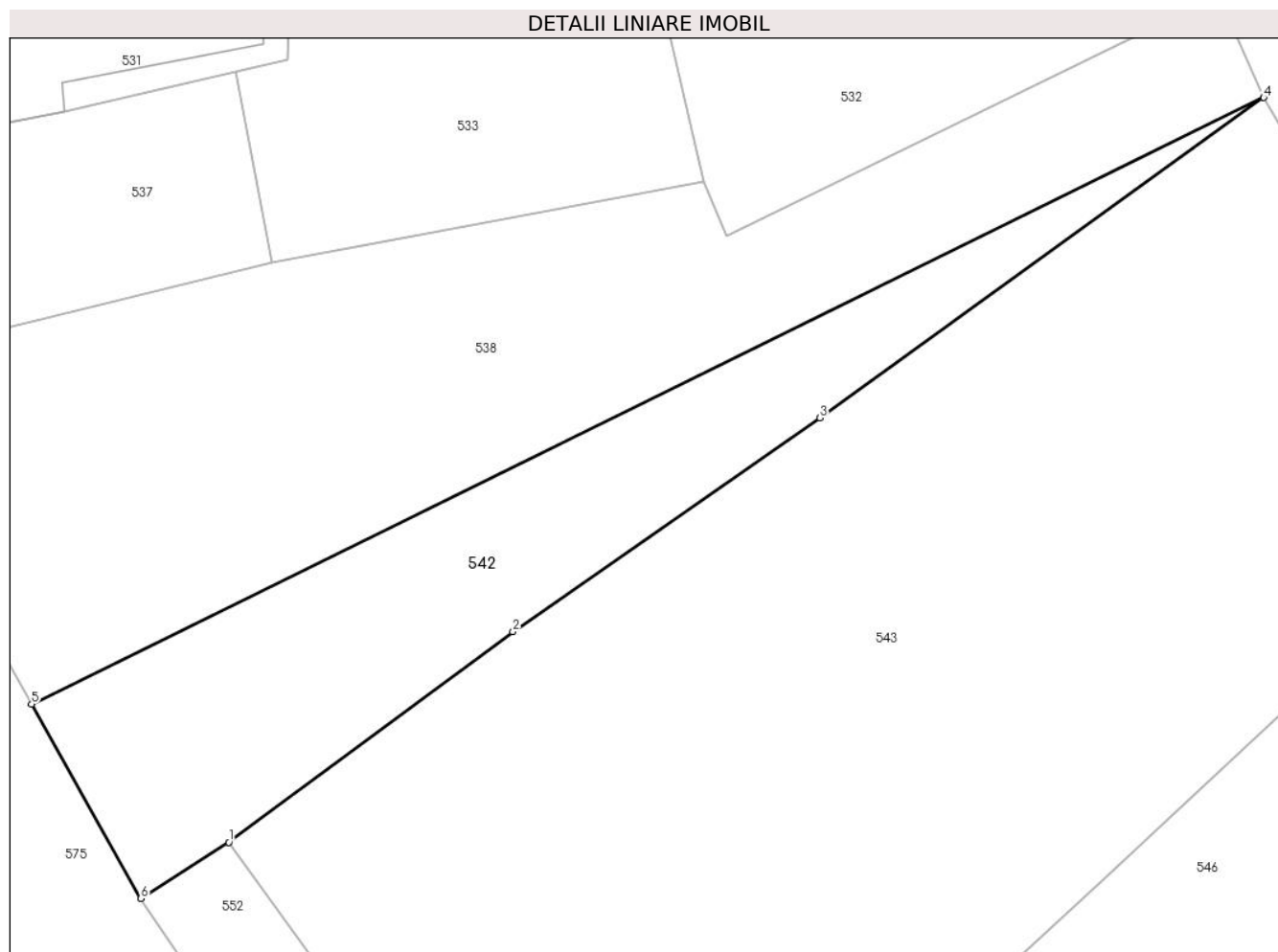
Inscrieri privind dezmembramintele dreptului de proprietate, drepturi reale de garanție și sarcini	Referințe
NU SUNT	

Anexa Nr. 1 La Partea I

Teren

Nr cadastral	Suprafața (mp)*	Observații / Referințe
	247	

* Suprafața este determinată în planul de proiecție Stereo 70.



Date referitoare la teren

Crt	Categorie folosință	Intravilan	Suprafața (mp)	Tarla	Parcelă	Nr. topo	Observații / Referințe
1	arabil	DA	247	45	2271/1	-	

Lungime Segmente

1) Valorile lungimilor segmentelor sunt obținute din proiecție în plan.

Punct început	X / Y	Punct sfârșit	X / Y	Lungime segment (** (m)
1	547.353,894 409.247,967	2	547.365,247 409.256,37	14.124
2	547.365,247 409.256,37	3	547.377,502 409.264,908	14.936
3	547.377,502 409.264,908	4	547.395,238 409.277,695	21.865
4	547.395,238 409.277,695	5	547.346,02 409.253,48	54.853
5	547.346,02 409.253,48	6	547.350,387 409.245,729	8.897

Punct început	X / Y	Punct sfârşit	X / Y	Lungime segment (** (m)
6	547.350,387 409.245,729	1	547.353,894 409.247,967	4.16

** Lungimile segmentelor sunt determinate în planul de proiecţie Stereo 70 şi sunt rotunjite la 1 milimetru.

*** Distanţa dintre puncte este formată din segmente cumulate ce sunt mai mici decât valoarea 1 milimetru.



DATE DESPRE IMOBILUL NR. 543

Oficiul de Cadastru și Publicitate Imobiliară PRAHOVA
Biroul de Cadastru și Publicitate Imobiliară Câmpina

A. Partea I. Descrierea imobilului

TEREN Intravilan

Adresa: Loc. Ocina De Jos, Nr. 122B, Jud. Prahova, T 45 Parc.2271

Nr. Crt	Nr cadastral Nr. topografic	Suprafața* (mp)	Observații / Referințe
A1	20590	Din acte: 1.297 Masurata: 1.425	Sector cadastral:25 Teren imprejmuit;

B. Partea II. Proprietari și acte

Inscrieri privitoare la dreptul de proprietate și alte drepturi reale	Referințe
1635 / 26/01/2015	
Act Notarial nr. 122, din 21/01/2015 emis de NP DRAGAN FLORENTINA VICTORIA;	
B1	Se infiinteaza cartea funciara 20590 a imobilului cu numarul cadastral 20590/Adunati, rezultat din alipirea urmatoarelor imobile:~-nr.cad.84 (id electronic 20478) din cf.50 (id electronic 20478) care se sisteaza; ~-nr.cad.85 (id electronic 20480) din cf.50 (id electronic 20480) care se sisteaza;
	A1
Act Notarial nr. 1481, din 19/12/2012 emis de DRAGAN FLORENTINA VICTORIA;	
B2	Intabulare, drept de PROPRIETATEcumparare, dobandit prin Conventie, cota actuala 1/1 1) COMUNA ADUNATI , CIF:9999999999999 <i>OBSERVATII: pozitie transcrisa din CF 20478/Adunati, incheierea nr. 19937din 20-12-2012</i>
	A1
Act Notarial nr. 437, din 14/03/2014 emis de BIN FLORENTINA VICTORIA DRAGAN (act administrativ nr. 5043/21-03-2014 emis de OCPI PRAHOVA; act administrativ nr. 636/21-03-2014 emis de PRIMARIA ADUNATI);	
B4	se noteaza actualizarea informatiilor cadastrale in sensul modificarii limitelor si suprafetei imobilului <i>OBSERVATII: pozitie transcrisa din CF 20480/Adunati, incheierea nr. 5554din 31-03-2014</i>
	A1
Act Notarial nr. 437, din 14/03/2014 emis de BIN FLORENTINA VICTORIA DRAGAN (act administrativ nr. 5045/21-03-2014 emis de OCPI PRAHOVA; act administrativ nr. 637/21-03-2014 emis de PRIMARIA ADUNATI);	
B5	se noteaza actualizarea informatiilor cadastrale in sensul modificarii limitelor si suprafetei imobilului <i>OBSERVATII: pozitie transcrisa din CF 20478/Adunati, incheierea nr. 5558din 31-03-2014</i>
	A1
Act Administrativ nr. 924, din 07/07/2014 emis de OCPI PH;	
B6	se noteaza din oficiu propunerea de comasare a imobilului <i>OBSERVATII: pozitie transcrisa din CF 20478/Adunati, incheierea nr. 11470din 08-07-2014</i>
	A1
Act Notarial nr. 924, din 07/07/2014 emis de OCPI PH;	
B7	se noteaza din oficiu propunerea alipirii imobilului, <i>OBSERVATII: pozitie transcrisa din CF 20480/Adunati, incheierea nr. 11471din 08-07-2014</i>
	A1
4375 / 15/02/2018	
Act Administrativ nr. 526, din 15/02/2018 emis de PRIMARIA ADUNATI (act administrativ nr 23764 din 17.10.2017, emis de BCPI Campina);	
B8	se respinge cererea cu privire la actualizarea informatiilor cadastrale ptr motivele aratate
	A1

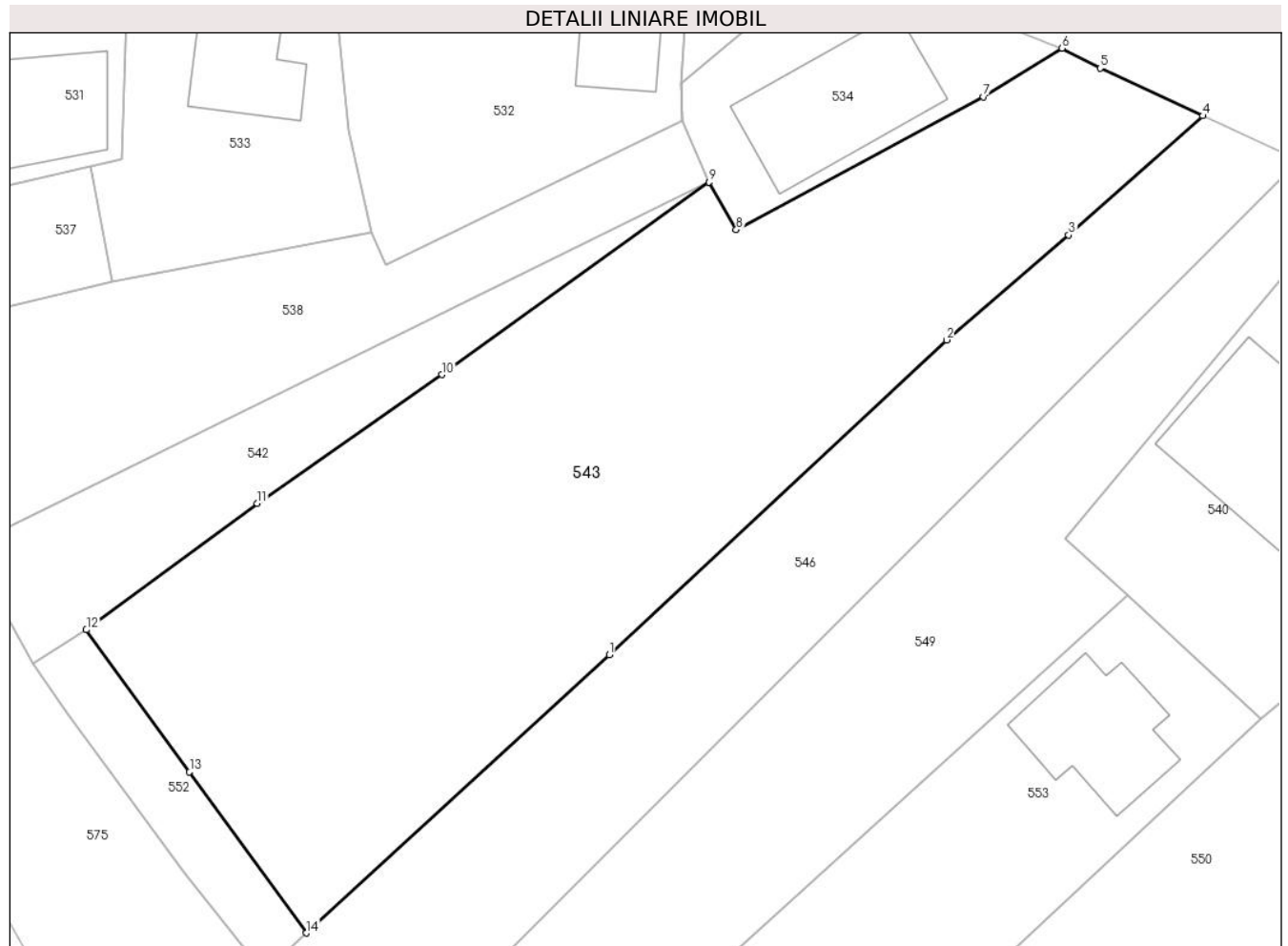
C. Partea III. SARCINI .

Inscrieri privind dezmembramintele dreptului de proprietate, drepturi reale de garanție și sarcini	Referințe
NU SUNT	

Anexa Nr. 1 La Partea I**Teren**

Nr cadastral	Suprafața (mp)*	Observații / Referințe
20590	Din acte: 1.297 Masurata: 1.425	

* Suprafața este determinată în planul de proiecție Stereo 70.

**Date referitoare la teren**

Crt	Categorie folosință	Intra vilan	Suprafața (mp)	Tarla	Parcelă	Nr. topo	Observații / Referințe
1	faneata	DA	1.425	45	2271	-	

Lungime Segmente

1) Valorile lungimilor segmentelor sunt obținute din proiecție în plan.

Punct început	X / Y	Punct sfârșit	X / Y	Lungime segment (** (m)
1	547.388,618 409.246,308	2	547.411,014 409.267,207	30.632
2	547.411,014 409.267,207	3	547.419,128 409.274,17	10.692
3	547.419,128 409.274,17	4	547.428,03 409.282,097	11.92
4	547.428,03 409.282,097	5	547.421,214 409.285,253	7.511
5	547.421,214 409.285,253	6	547.418,695 409.286,579	2.847

Punct început	X / Y	Punct sfârșit	X / Y	Lungime segment (** (m)
6	547.418,695 409.286,579	7	547.413,474 409.283,354	6.137
7	547.413,474 409.283,354	8	547.397,057 409.274,532	18.637
8	547.397,057 409.274,532	9	547.395,238 409.277,695	3.649
9	547.395,238 409.277,695	10	547.377,502 409.264,908	21.865
10	547.377,502 409.264,908	11	547.365,247 409.256,37	14.936
11	547.365,247 409.256,37	12	547.353,894 409.247,967	14.124
12	547.353,894 409.247,967	13	547.360,746 409.238,527	11.665
13	547.360,746 409.238,527	14	547.368,505 409.227,839	13.207
14	547.368,505 409.227,839	1	547.388,618 409.246,308	27.306

** Lungimile segmentelor sunt determinate în planul de proiecție Stereo 70 și sunt rotunjite la 1 milimetru.

*** Distanța dintre puncte este formată din segmente cumulate ce sunt mai mici decât valoarea 1 milimetru.

**DATE DESPRE IMOBILUL NR. 544**

Oficiul de Cadastru și Publicitate Imobiliară PRAHOVA
 Biroul de Cadastru și Publicitate Imobiliară Câmpina

A. Partea I. Descrierea imobilului

TEREN Intravilan

Nr. CF vechi:100(e:100)

Nr. cadastral vechi:160

Adresa: Loc. Adunati, Str Principala, Nr. 133, Jud. Prahova

Nr. Crt	Nr cadastral Nr. topografic	Suprafața* (mp)	Observații / Referințe
A1	20298	Din acte: 1.319 Masurata: 1.280	Sector cadastral:25 Teren imprejmuit; teren in suprafata de 1319,85 mp

Construcții

Crt	Nr cadastral Nr. topografic	Adresa	Observații / Referințe
A1.1	20298-C1	Loc. Adunati, Str Principala, Nr. 133, Jud. Prahova	Nr. niveluri:2; S. construita la sol:89 mp; S. construita desfasurata:97 mp; C1 - locuinta S+P

B. Partea II. Proprietari și acte

Inscrieri privitoare la dreptul de proprietate și alte drepturi reale		Referințe
20529 / 20/12/2010		
Act Notarial nr. 67, din 15/12/2010 emis de NP ROTARESCU ELENA;		
B2	Intabulare, drept de PROPRIETATE, dobandit prin Succesiune, cota actuala 1/1 1) NEGUTOIU MIHAI	A1, A1.1

C. Partea III. SARCINI .

Inscrieri privind dezmembramintele dreptului de proprietate, drepturi reale de garanție și sarcini	Referințe
NU SUNT	

Anexa Nr. 1 La Partea I**Teren**

Nr cadastral	Suprafața (mp)*	Observații / Referințe
20298	Din acte: 1.319 Masurata: 1.280	teren in suprafata de 1319,85 mp

* Suprafața este determinată în planul de proiecție Stereo 70.

**Date referitoare la teren**

Crt	Categorie folosință	Intra vilan	Suprafața (mp)	Tarla	Parcelă	Nr. topo	Observații / Referințe
1	curți constructii	DA	450	45	2250	-	
2	livada	DA	830	45	2251	-	

Date referitoare la construcții

Crt	Număr	Destinație construcție	Supraf. (mp)	Situație juridică	Observații / Referințe
A1.1	20298-C1	construcții de locuințe	89	Cu acte	Nr. niveluri:2; S. construita la sol:89 mp; S. construita desfasurata:97 mp; C1 - locuinta S+P

Lungime Segmente

1) Valorile lungimilor segmentelor sunt obținute din proiecție în plan.

Punct început	X / Y	Punct sfârșit	X / Y	Lungime segment (** (m)
1	547.650,86 409.281,411	2	547.651,746 409.277,394	4.114
2	547.651,746 409.277,394	3	547.653,559 409.264,778	12.746

Punct început	X / Y	Punct sfârșit	X / Y	Lungime segment (** (m)
3	547.653,559 409.264,778	4	547.654,85 409.254,614	10.245
4	547.654,85 409.254,614	5	547.655,34 409.244,75	9.876
5	547.655,34 409.244,75	6	547.654,79 409.238,15	6.623
6	547.654,79 409.238,15	7	547.654,844 409.235,523	2.628
7	547.654,844 409.235,523	8	547.653,997 409.209,283	26.254
8	547.653,997 409.209,283	9	547.654,443 409.207,38	1.955
9	547.654,443 409.207,38	10	547.661,504 409.214,942	10.346
10	547.661,504 409.214,942	11	547.666,314 409.222,093	8.618
11	547.666,314 409.222,093	12	547.668,432 409.228,484	6.733
12	547.668,432 409.228,484	13	547.673,64 409.249,935	22.074
13	547.673,64 409.249,935	14	547.678,891 409.260,383	11.694
14	547.678,891 409.260,383	15	547.675,521 409.273,652	13.69
15	547.675,521 409.273,652	16	547.672,726 409.279,401	6.392
16	547.672,726 409.279,401	17	547.667,286 409.285,537	8.2
17	547.667,286 409.285,537	1	547.650,86 409.281,411	16.936

** Lungimile segmentelor sunt determinate în planul de proiecție Stereo 70 și sunt rotunjite la 1 milimetru.

*** Distanța dintre puncte este formată din segmente cumulate ce sunt mai mici decât valoarea 1 milimetru.

**DATE DESPRE IMOBILUL NR. 545**

Oficiul de Cadastru și Publicitate Imobiliară PRAHOVA
Biroul de Cadastru și Publicitate Imobiliară Câmpina

A. Partea I. Descrierea imobilului

TEREN Intravilan

Adresa: Loc. Ocina De Jos, Jud. Prahova

Nr. Crt	Nr cadastral Nr. topografic	Suprafața* (mp)	Observații / Referințe
A1		552	Sector cadastral:25 Teren imprejmuit;

B. Partea II. Proprietari și acte

Inscrieri privitoare la dreptul de proprietate și alte drepturi reale		Referințe
/		
Act Normativ nr. 7, din 13/03/1996 emis de PARLAMENTUL ROMANIEI (ART.13);		
B1	Inscrierea posesiei, drept de PROPRIETATE, dobandit prin Constituire, cota actuala 1/1 1) NEIDENTIFICAT NEIDENTIFICAT	A1
B2	SE NOTEAZA MENTIUNEA DE PROPRIETAR NEIDENTIFICAT	A1

C. Partea III. SARCINI .

Inscrieri privind dezmembramintele dreptului de proprietate, drepturi reale de garanție și sarcini	Referințe
NU SUNT	

Anexa Nr. 1 La Partea I

Teren

Nr cadastral	Suprafața (mp)*	Observații / Referințe
	552	

* Suprafața este determinată în planul de proiecție Stereo 70.

DETALII LINIARE IMOBIL



Date referitoare la teren

Crt	Categorie folosință	Intra vilan	Suprafața (mp)	Tarla	Parcelă	Nr. topo	Observații / Referințe
1	curți constructii	DA	552	45	2257/1	-	

Date referitoare la construcții

Crt	Număr	Destinație construcție	Supraf. (mp)	Situație juridică	Observații / Referințe
A1.1		construcții de locuințe	110	Fara acte	Nr. niveluri:1; S. construita la sol:110 mp; LOCUINTA
A1.2		construcții anexa	28	Fara acte	Nr. niveluri:1; S. construita la sol:28 mp; ANEXA

Lungime Segmente

1) Valorile lungimilor segmentelor sunt obținute din proiecție în plan.

Punct început	X / Y	Punct sfârșit	X / Y	Lungime segment (** (m)
1	547.582,701 409.239,438	2	547.585,197 409.240,341	2.655
2	547.585,197 409.240,341	3	547.596,99 409.244,325	12.448
3	547.596,99 409.244,325	4	547.593,69 409.256,154	12.281

Punct început	X / Y	Punct sfârșit	X / Y	Lungime segment (** (m)
4	547.593,69 409.256,154	5	547.591,372 409.264,104	8.281
5	547.591,372 409.264,104	6	547.585,562 409.262,282	6.089
6	547.585,562 409.262,282	7	547.580,812 409.260,425	5.1
7	547.580,812 409.260,425	8	547.565,046 409.253,803	17.1
8	547.565,046 409.253,803	9	547.571,991 409.235,695	19.394
9	547.571,991 409.235,695	10	547.572,312 409.235,822	0.345
10	547.572,312 409.235,822	11	547.572,892 409.236,024	0.614
11	547.572,892 409.236,024	12	547.582,06 409.239,215	9.707
12	547.582,06 409.239,215	1	547.582,701 409.239,438	0.679

** Lungimile segmentelor sunt determinate în planul de proiecție Stereo 70 și sunt rotunjite la 1 milimetru.

*** Distanța dintre puncte este formată din segmente cumulate ce sunt mai mici decât valoarea 1 milimetru.

**DATE DESPRE IMOBILUL NR. 546**

Oficiul de Cadastru și Publicitate Imobiliară PRAHOVA
Biroul de Cadastru și Publicitate Imobiliară Câmpina

A. Partea I. Descrierea imobilului

TEREN Intravilan

Nr. CF vechi:43
Nr. cadastral vechi:67

Adresa: Loc. Ocina De Jos, Nr. 122C, Jud. Prahova

Nr. Crt	Nr cadastral Nr. topografic	Suprafața* (mp)	Observații / Referințe
A1	20460	754	Sector cadastral:25 Teren imprejmuit;

B. Partea II. Proprietari și acte

Inscrieri privitoare la dreptul de proprietate și alte drepturi reale	Referințe
1876 / 05/06/2001	
Act Notarial nr. 1304, din 05/06/2001 emis de NP IONITA DORINA-BOGASIU GHEORGHE;	
B1	A1
Intabulare, drept de PROPRIETATEcumparare ca bun propriu, dobandit prin Conventie, cota actuala 1/1	
1) HOITAN ELENA	
<i>OBSERVATII: (provenita din conversia CF 43)</i>	

C. Partea III. SARCINI .

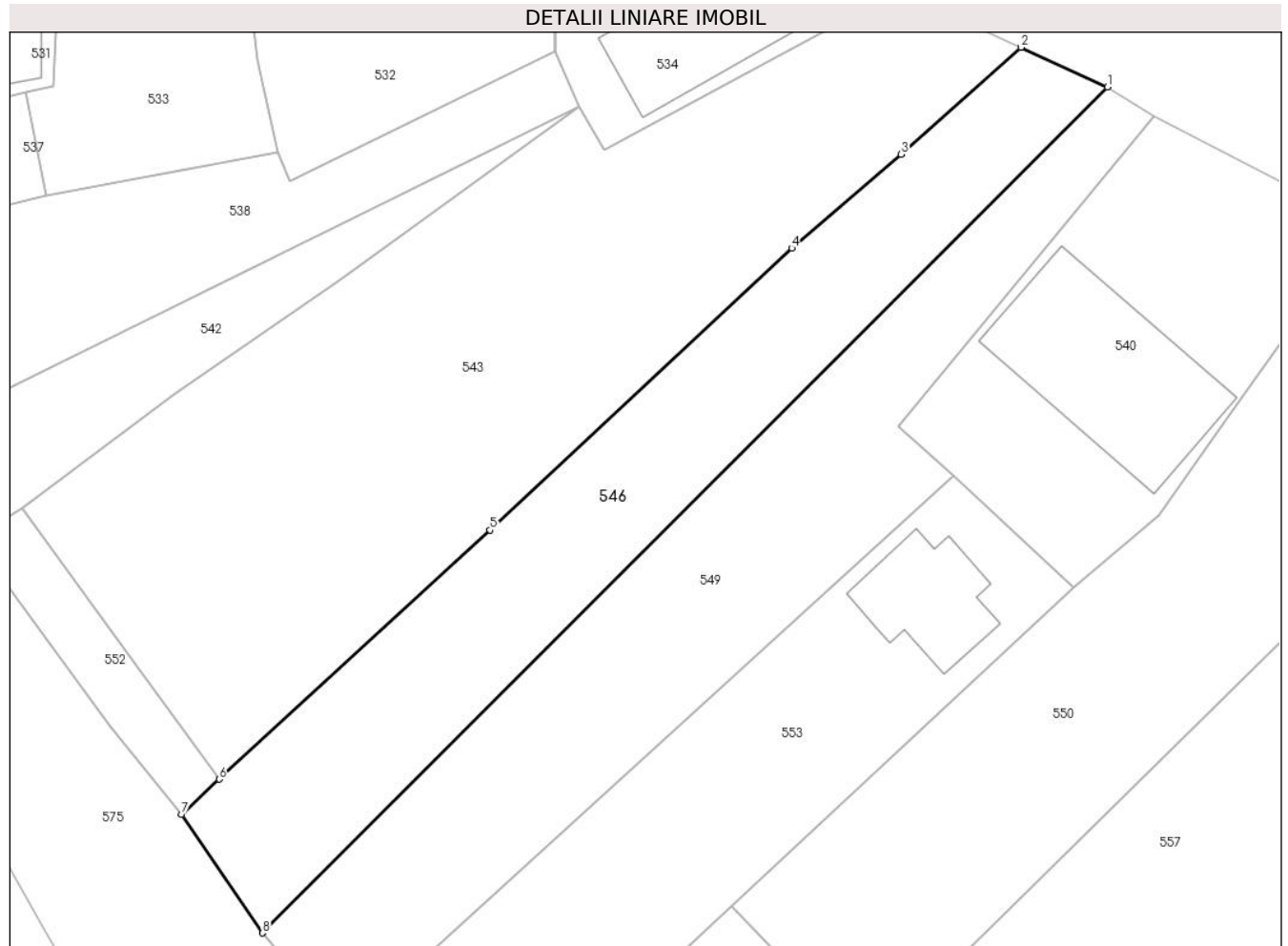
Inscrieri privind dezmembramintele dreptului de proprietate, drepturi reale de garanție și sarcini	Referințe
NU SUNT	

Anexa Nr. 1 La Partea I

Teren

Nr cadastral	Suprafața (mp)*	Observații / Referințe
20460	754	

* Suprafața este determinată în planul de proiecție Stereo 70.



Date referitoare la teren

Crt	Categorie folosință	Intravilan	Suprafața (mp)	Tarla	Parcelă	Nr. topo	Observații / Referințe
1	curți constructii	DA	754	45	-	-	

Lungime Segmente

1) Valorile lungimilor segmentelor sunt obținute din proiecție în plan.

Punct început	X / Y	Punct sfârșit	X / Y	Lungime segment (** (m)
1	547.434,448 409.279,164	2	547.428,03 409.282,097	7.057
2	547.428,03 409.282,097	3	547.419,128 409.274,17	11.92
3	547.419,128 409.274,17	4	547.411,014 409.267,207	10.692
4	547.411,014 409.267,207	5	547.388,618 409.246,308	30.632
5	547.388,618 409.246,308	6	547.368,505 409.227,839	27.306

Punct început	X / Y	Punct sfârșit	X / Y	Lungime segment (** (m)
6	547.368,505 409.227,839	7	547.365,722 409.225,234	3.812
7	547.365,722 409.225,234	8	547.371,713 409.216,438	10.642
8	547.371,713 409.216,438	1	547.434,448 409.279,164	88.714

** Lungimile segmentelor sunt determinate în planul de proiecție Stereo 70 și sunt rotunjite la 1 milimetru.

*** Distanța dintre puncte este formată din segmente cumulate ce sunt mai mici decât valoarea 1 milimetru.

**DATE DESPRE IMOBILUL NR. 547**

Oficiul de Cadastru și Publicitate Imobiliară PRAHOVA
Biroul de Cadastru și Publicitate Imobiliară Câmpina

A. Partea I. Descrierea imobilului

TEREN Intravilan

Adresa: Loc. Ocina De Jos, Nr. 124, Jud. Prahova

Nr. Crt	Nr cadastral Nr. topografic	Suprafața* (mp)	Observații / Referințe
A1	20701	858	Sector cadastral:25 Teren imprejmuit; LOT 1

Construcții

Crt	Nr cadastral Nr. topografic	Adresa	Observații / Referințe
A1.1	20701-C1	Loc. Ocina De Jos, Nr. 124, Jud. Prahova	Nr. niveluri:1; S. construita la sol:50 mp; S. construita desfasurata:50 mp; Locuinta P

B. Partea II. Proprietari și acte

Inscrieri privitoare la dreptul de proprietate și alte drepturi reale		Referințe
26560 / 01/07/2022		
Act Notarial nr. 952, din 29/06/2022 emis de Dragan Florentina Victoria;		
B6	Intabulare, drept de PROPRIETATEcumparare ca bun propriu, dobandit prin Conventie, cota actuala 1/1 1) BADILA FLORICA-VOICHITA	A1, A1.1

C. Partea III. SARCINI .

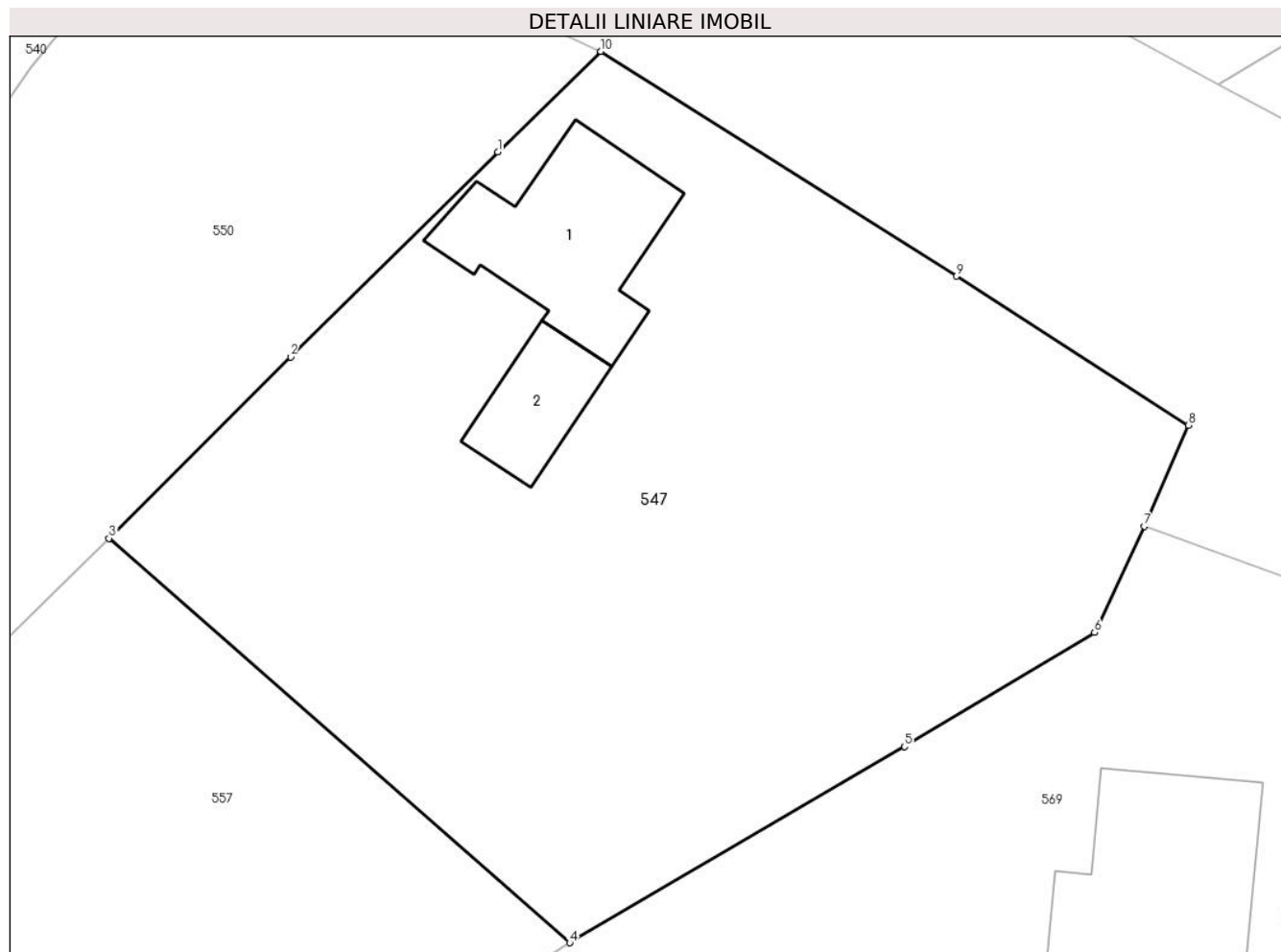
Inscrieri privind dezmembramintele dreptului de proprietate, drepturi reale de garanție și sarcini	Referințe
NU SUNT	

Anexa Nr. 1 La Partea I

Teren

Nr cadastral	Suprafața (mp)*	Observații / Referințe
20701	858	LOT 1

* Suprafața este determinată în planul de proiecție Stereo 70.



Date referitoare la teren

Crt	Categorie folosință	Intra vilan	Suprafața (mp)	Tarla	Parcelă	Nr. topo	Observații / Referințe
1	curți constructii	DA	858	45	2276	-	

Date referitoare la construcții

Crt	Număr	Destinație construcție	Supraf. (mp)	Situație juridică	Observații / Referințe
A1.1	20701-C1	construcții de locuințe	50	Cu acte	Nr. niveluri:1; S. construita la sol:50 mp; S. construita desfasurata:50 mp; Locuinta P
A1.2	20701-C2	construcții anexa	20	Fara acte	Nr. niveluri:1; S. construita la sol:20 mp; ANEXA

Lungime Segmente

1) Valorile lungimilor segmentelor sunt obținute din proiecție în plan.

Punct început	X / Y	Punct sfârșit	X / Y	Lungime segment (** (m)
1	547.466,289 409.256,846	2	547.457,872 409.248,532	11.831
2	547.457,872 409.248,532	3	547.450,497 409.241,173	10.419
3	547.450,497 409.241,173	4	547.469,212 409.224,767	24.888

Punct început	X / Y	Punct sfârșit	X / Y	Lungime segment (** (m)
4	547.469,212 409.224,767	5	547.482,802 409.232,722	15.748
5	547.482,802 409.232,722	6	547.490,52 409.237,352	9.0
6	547.490,52 409.237,352	7	547.492,544 409.241,659	4.759
7	547.492,544 409.241,659	8	547.494,334 409.245,764	4.478
8	547.494,334 409.245,764	9	547.484,922 409.251,808	11.186
9	547.484,922 409.251,808	10	547.470,474 409.260,922	17.083
10	547.470,474 409.260,922	1	547.466,289 409.256,846	5.841

** Lungimile segmentelor sunt determinate în planul de proiecție Stereo 70 și sunt rotunjite la 1 milimetru.

*** Distanța dintre puncte este formată din segmente cumulate ce sunt mai mici decât valoarea 1 milimetru.

**DATE DESPRE IMOBILUL NR. 548**

Oficiul de Cadastru și Publicitate Imobiliară PRAHOVA
 Biroul de Cadastru și Publicitate Imobiliară Câmpina

A. Partea I. Descrierea imobilului

TEREN Intravilan

Nr. CF vechi:157(e:157)

Nr. cadastral vechi:232

Adresa: Loc. Adunati, Jud. Prahova

Nr. Crt	Nr cadastral Nr. topografic	Suprafața* (mp)	Observații / Referințe
A1	20001	Din acte: 1.314 Masurata: 1.437	Sector cadastral:25 Teren imprejmuit; pct. Acasa

B. Partea II. Proprietari și acte

Inscrieri privitoare la dreptul de proprietate și alte drepturi reale	Referințe
2176 / 27/03/2006	
Act Notarial nr. 259, din 24/03/2006 emis de Notar Public Savulescu Vasile;	
B1	A1
Intabulare, drept de PROPRIETATE cumparare ca bun propriu, dobandit prin Conventie, cota actuala 1/1 1) DOGARU ION	

C. Partea III. SARCINI

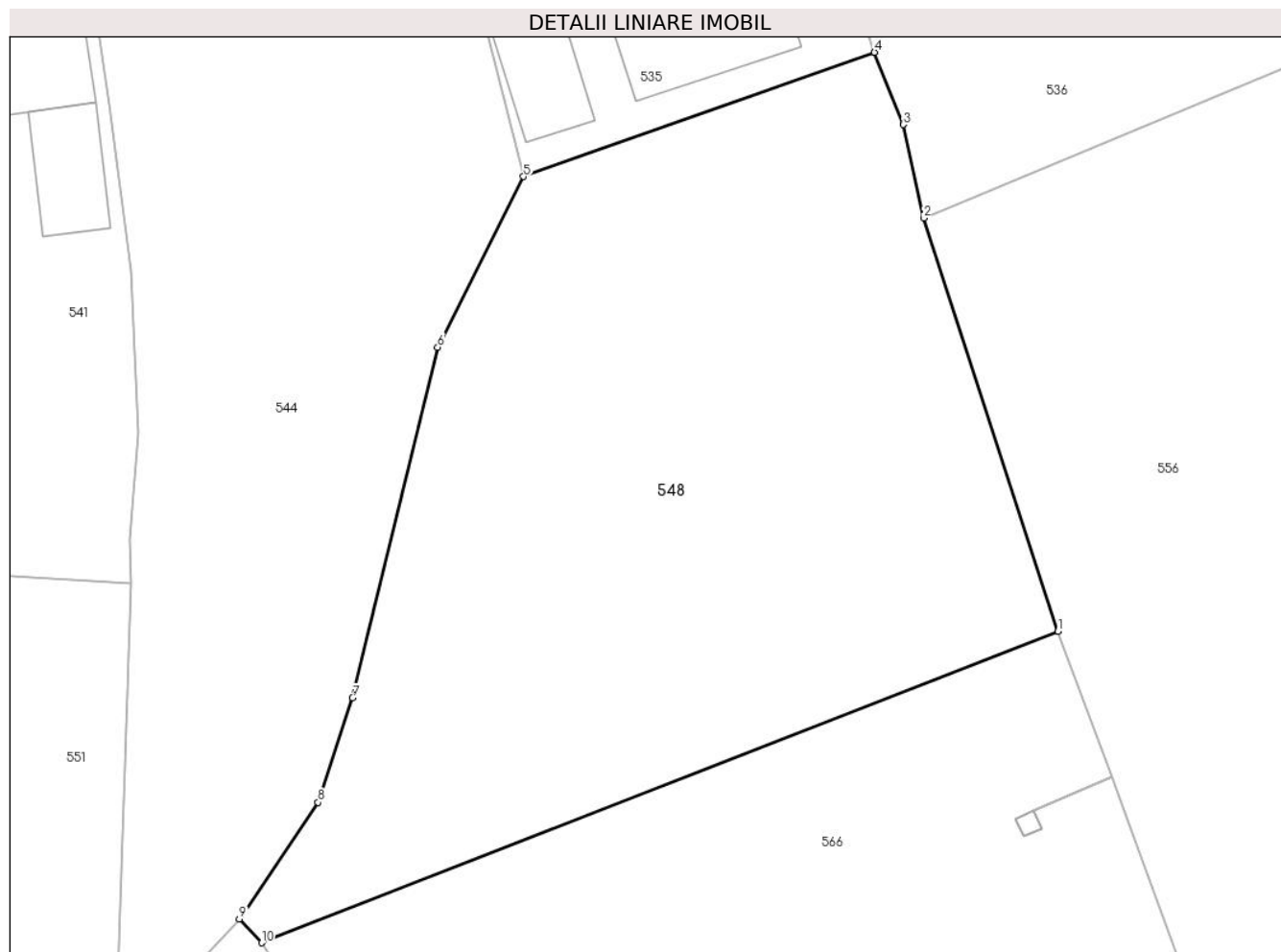
Inscrieri privind dezmembramintele dreptului de proprietate, drepturi reale de garanție și sarcini	Referințe
5251 / 05/07/2006	
Hotarare Judecatoreasca nr. 1948, din 04/07/2006 emis de Judecatoria Campina;	
C1	A1
se noteaza litigiul in contradictoriu cu Dogaru Cantemir, Dogaru Olimpia si Banescu Maria <i>OBSERVATII: plangere declarata azi 26.07.2006, impotriva incheierii nr. 5251/05.07.2006</i>	
5925 / 07/04/2014	
Certificat Grefa nr. 4146/204/2013, din 25/03/2013 emis de JUDECATORIA CAMPINA;	
C2	A1
se noteaza litigiul DIN DOSARUL NR. 4146/204/2013 al Judecatoriei Campina, avand ca obiect constatarea nulitatii absolute partiale a contractului de vanzare cumparare aut sub nr 259/24.03.2006 de BNP IVAN MIHAELA si SAVULESCU VASILE din Campina, formulat de reclamantii BANESCU MARIA, STANICA DORIN, STANICA VASILE, STANICA GHEORGHE - imotriva paratilor DOGARU C ION; DOGARU I CANTEMIR si DOGARU T OLIMPIA.	

Anexa Nr. 1 La Partea I

Teren

Nr cadastral	Suprafața (mp)*	Observații / Referințe
20001	Din acte: 1.314 Masurata: 1.437	pct. Acasa

* Suprafața este determinată în planul de proiecție Stereo 70.



Date referitoare la teren

Crt	Categorie folosință	Intra vilan	Suprafața (mp)	Tarla	Parcelă	Nr. topo	Observații / Referințe
1	faneata	DA	1.437	45	2248/1	-	

Lungime Segmente

1) Valorile lungimilor segmentelor sunt obținute din proiecție în plan.

Punct început	X / Y	Punct sfârșit	X / Y	Lungime segment (** (m)
1	547.711,6 409.232,56	2	547.703,382 409.257,841	26.583
2	547.703,382 409.257,841	3	547.702,148 409.263,565	5.856
3	547.702,148 409.263,565	4	547.700,376 409.267,979	4.756
4	547.700,376 409.267,979	5	547.678,891 409.260,383	22.788
5	547.678,891 409.260,383	6	547.673,64 409.249,935	11.694

Punct început	X / Y	Punct sfârșit	X / Y	Lungime segment (** (m)
6	547.673,64 409.249,935	7	547.668,432 409.228,484	22.074
7	547.668,432 409.228,484	8	547.666,314 409.222,093	6.733
8	547.666,314 409.222,093	9	547.661,504 409.214,942	8.618
9	547.661,504 409.214,942	10	547.662,874 409.213,498	1.99
10	547.662,874 409.213,498	1	547.711,6 409.232,56	52.322

** Lungimile segmentelor sunt determinate în planul de proiecție Stereo 70 și sunt rotunjite la 1 milimetru.

*** Distanța dintre puncte este formată din segmente cumulate ce sunt mai mici decât valoarea 1 milimetru.

**DATE DESPRE IMOBILUL NR. 549**

Oficiul de Cadastru și Publicitate Imobiliară PRAHOVA
Biroul de Cadastru și Publicitate Imobiliară Câmpina

A. Partea I. Descrierea imobilului

TEREN Intravilan

Adresa: Loc. Ocina De Jos, Jud. Prahova

Nr. Crt	Nr cadastral Nr. topografic	Suprafața* (mp)	Observații / Referințe
A1		816	Sector cadastral:25 Teren imprejmuit;

B. Partea II. Proprietari și acte

Inscrieri privitoare la dreptul de proprietate și alte drepturi reale		Referințe
/		
Act Normativ nr. 7, din 13/03/1996 emis de PARLAMENTUL ROMANIEI (ART.13);		
B1	Inscrierea posesiei, drept de PROPRIETATE, dobandit prin Constituire, cota actuala 1/1 1) NEIDENTIFICAT NEIDENTIFICAT	A1
B2	SE NOTEAZA MENTIUNEA DE PROPRIETAR NEIDENTIFICAT	A1

C. Partea III. SARCINI .

Inscrieri privind dezmembramintele dreptului de proprietate, drepturi reale de garanție și sarcini	Referințe
NU SUNT	

Anexa Nr. 1 La Partea I**Teren**

Nr cadastral	Suprafața (mp)*	Observații / Referințe
	816	

* Suprafața este determinată în planul de proiecție Stereo 70.

**Date referitoare la teren**

Crt	Categorie folosință	Intra vilan	Suprafața (mp)	Tarla	Parcelă	Nr. topo	Observații / Referințe
1	arabil	DA	816	45	-	-	

Lungime Segmente

1) Valorile lungimilor segmentelor sunt obținute din proiecție în plan.

Punct început	X / Y	Punct sfârșit	X / Y	Lungime segment (** (m)
1	547.377,86 409.209,28	2	547.423,07 409.250,31	61.052
2	547.423,07 409.250,31	3	547.418,888 409.253,995	5.574
3	547.418,888 409.253,995	4	547.437,948 409.277,014	29.886
4	547.437,948 409.277,014	5	547.434,448 409.279,164	4.108
5	547.434,448 409.279,164	6	547.371,713 409.216,438	88.714

Punct început	X / Y	Punct sfârșit	X / Y	Lungime segment (** (m)
6	547.371,713 409.216,438	1	547.377,86 409.209,28	9.435

** Lungimile segmentelor sunt determinate în planul de proiecție Stereo 70 și sunt rotunjite la 1 milimetru.

*** Distanța dintre puncte este formată din segmente cumulate ce sunt mai mici decât valoarea 1 milimetru.

**DATE DESPRE IMOBILUL NR. 550**

Oficiul de Cadastru și Publicitate Imobiliară PRAHOVA
Biroul de Cadastru și Publicitate Imobiliară Câmpina

A. Partea I. Descrierea imobilului

TEREN Intravilan

Adresa: Loc. Ocina De Jos, Jud. Prahova

Nr. Crt	Nr cadastral Nr. topografic	Suprafața* (mp)	Observații / Referințe
A1		1.052	Sector cadastral:25 Teren imprejmuit;

B. Partea II. Proprietari și acte

Inscrieri privitoare la dreptul de proprietate și alte drepturi reale		Referințe
/		
Act Normativ nr. 7, din 13/03/1996 emis de PARLAMENTUL ROMANIEI (ART.13);		
B1	Inscrierea posesiei, drept de PROPRIETATE, dobandit prin Constituire, cota actuala 1/1 1) NEIDENTIFICAT NEIDENTIFICAT	A1
B2	SE NOTEAZA MENTIUNEA DE PROPRIETAR NEIDENTIFICAT	A1

C. Partea III. SARCINI .

Inscrieri privind dezmembramintele dreptului de proprietate, drepturi reale de garanție și sarcini	Referințe
NU SUNT	

Anexa Nr. 1 La Partea I

Teren

Nr cadastral	Suprafața (mp)*	Observații / Referințe
	1.052	

* Suprafața este determinată în planul de proiecție Stereo 70.



Date referitoare la teren

Crt	Categorie folosință	Intravilan	Suprafața (mp)	Tarla	Parcelă	Nr. topo	Observații / Referințe
1	arabil	DA	1.052	45	2273	-	

Lungime Segmente

1) Valorile lungimilor segmentelor sunt obținute din proiecție în plan.

Punct început	X / Y	Punct sfârșit	X / Y	Lungime segment (** (m)
1	547.431,897 409.242,034	2	547.406,554 409.218,462	34.611
2	547.406,554 409.218,462	3	547.416,635 409.207,914	14.591
3	547.416,635 409.207,914	4	547.450,497 409.241,173	47.464
4	547.450,497 409.241,173	5	547.457,872 409.248,532	10.419
5	547.457,872 409.248,532	6	547.466,289 409.256,846	11.831

Punct început	X / Y	Punct sfârșit	X / Y	Lungime segment (** (m)
6	547.466,289 409.256,846	7	547.470,474 409.260,922	5.841
7	547.470,474 409.260,922	8	547.454,039 409.268,638	18.156
8	547.454,039 409.268,638	9	547.447,319 409.260,255	10.744
9	547.447,319 409.260,255	10	547.443,381 409.254,617	6.877
10	547.443,381 409.254,617	11	547.438,221 409.247,417	8.858
11	547.438,221 409.247,417	1	547.431,897 409.242,034	8.305

** Lungimile segmentelor sunt determinate în planul de proiecție Stereo 70 și sunt rotunjite la 1 milimetru.

*** Distanța dintre puncte este formată din segmente cumulate ce sunt mai mici decât valoarea 1 milimetru.

**DATE DESPRE IMOBILUL NR. 551**

Oficiul de Cadastru și Publicitate Imobiliară PRAHOVA
Biroul de Cadastru și Publicitate Imobiliară Câmpina

A. Partea I. Descrierea imobilului

TEREN Intravilan

Adresa: Loc. Ocina De Jos, Jud. Prahova

Nr. Crt	Nr cadastral Nr. topografic	Suprafața* (mp)	Observații / Referințe
A1		Din acte: 1.500 Masurata: 1.488	Sector cadastral:25 Teren imprejmuit;

Construcții

Crt	Nr cadastral Nr. topografic	Adresa	Observații / Referințe
A1.1		Loc. Ocina De Jos, Jud. Prahova	Nr. niveluri:1; S. construita la sol:112 mp; LOCUINTA
A1.2		Loc. Ocina De Jos, Jud. Prahova	Nr. niveluri:1; S. construita la sol:115 mp; ANEXA

B. Partea II. Proprietari și acte

Inscrieri privitoare la dreptul de proprietate și alte drepturi reale		Referințe
/		
Act Notarial nr. 743, din 22/02/1990 emis de NOTARIATUL DE STAT LOCAL CIMPINA;		
B1	Intabulare, drept de PROPRIETATE, dobandit prin Conventie, cota actuala 1/1 1) SUPEALA ION	A1, A1.1, A1.2

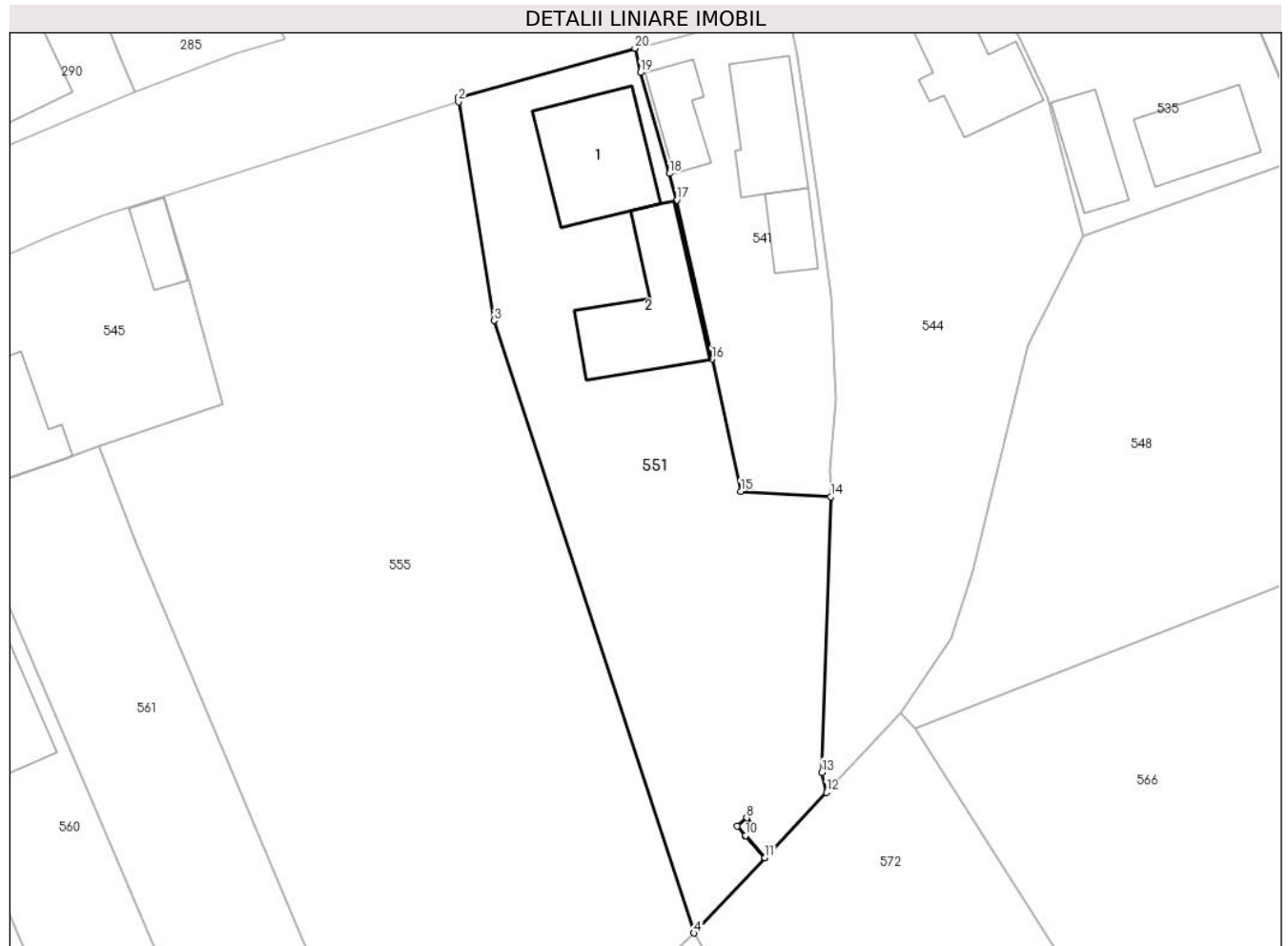
C. Partea III. SARCINI .

Inscrieri privind dezmembramentele dreptului de proprietate, drepturi reale de garanție și sarcini	Referințe
NU SUNT	

Anexa Nr. 1 La Partea I**Teren**

Nr cadastral	Suprafața (mp)*	Observații / Referințe
	Din acte: 1.500 Masurata: 1.488	

* Suprafața este determinată în planul de proiecție Stereo 70.

**Date referitoare la teren**

Crt	Categorie folosință	Intra vilan	Suprafața (mp)	Tarla	Parcelă	Nr. topo	Observații / Referințe
1	curți constructii	DA	700	45	2254	-	
2	livada	DA	788	45	2255	-	

Date referitoare la construcții

Crt	Număr	Destinație construcție	Supraf. (mp)	Situație juridică	Observații / Referințe
A1.1		construcții de locuințe	112	Cu acte	Nr. niveluri:1; S. construita la sol:112 mp; LOCUINTA
A1.2		construcții anexa	115	Cu acte	Nr. niveluri:1; S. construita la sol:115 mp; ANEXA

Lungime Segmente

1) Valorile lungimilor segmentelor sunt obținute din proiecție în plan.

Punct început	X / Y	Punct sfârșit	X / Y	Lungime segment (** (m)
1	547.619,392 409.273,541	2	547.619,403 409.273,131	0.41
2	547.619,403 409.273,131	3	547.622,817 409.252,299	21.11

Punct început	X / Y	Punct sfârșit	X / Y	Lungime segment (** (m)
3	547.622,817 409.252,299	4	547.641,825 409.193,984	61.335
4	547.641,825 409.193,984	5	547.648,585 409.201,161	9.859
5	547.648,585 409.201,161	6	547.646,72 409.203,262	2.81
6	547.646,72 409.203,262	7	547.645,936 409.204,171	1.2
7	547.645,936 409.204,171	8	547.646,844 409.204,955	1.2
8	547.646,844 409.204,955	9	547.647,628 409.204,047	1.2
9	547.647,628 409.204,047	10	547.646,722 409.203,264	1.197
10	547.646,722 409.203,264	11	547.648,587 409.201,163	2.81
11	547.648,587 409.201,163	12	547.654,443 409.207,38	8.54
12	547.654,443 409.207,38	13	547.653,997 409.209,283	1.955
13	547.653,997 409.209,283	14	547.654,844 409.235,523	26.254
14	547.654,844 409.235,523	15	547.646,28 409.236,04	8.58
15	547.646,28 409.236,04	16	547.643,52 409.248,64	12.899
16	547.643,52 409.248,64	17	547.640,19 409.263,76	15.482
17	547.640,19 409.263,76	18	547.639,5 409.266,3	2.632
18	547.639,5 409.266,3	19	547.636,73 409.275,91	10.001
19	547.636,73 409.275,91	20	547.636,207 409.278,227	2.375
20	547.636,207 409.278,227	1	547.619,392 409.273,541	17.456

** Lungimile segmentelor sunt determinate în planul de proiecție Stereo 70 și sunt rotunjite la 1 milimetru.

*** Distanța dintre puncte este formată din segmente cumulate ce sunt mai mici decât valoarea 1 milimetru.

**DATE DESPRE IMOBILUL NR. 552**

Oficiul de Cadastru și Publicitate Imobiliară PRAHOVA
Biroul de Cadastru și Publicitate Imobiliară Câmpina

A. Partea I. Descrierea imobilului

TEREN Intravilan

Adresa: Loc. Ocina De Jos, Jud. Prahova, DC INSULA

Nr. Crt	Nr cadastral Nr. topografic	Suprafața* (mp)	Observații / Referințe
A1	20776	105	Sector cadastral:25 Teren imprejmuit; DOMENIUL PRIVAT

B. Partea II. Proprietari și acte

Inscrieri privitoare la dreptul de proprietate și alte drepturi reale		Referințe
14891 / 17/06/2020		
Act Administrativ nr. 13, din 30/04/2020 emis de CONSILIUL LOCAL AL COM. ADUNATI (act administrativ nr 1992 din 19.05.2020, emis de PRIMARIA COMUNEI ADUNATI);		
B1	Intabulare, drept de PROPRIETATE, dobandit prin Lege, cota actuala 1/1 1) Comuna Adunati , CIF:2843248, domeniul privat	A1
28120 / 21/09/2020		
Inscris Sub Semnatura Privata nr. 149, din 21/09/2020 emis de Dragusin Mugurel-Costin (inscris sub semnatura privata nr 149 din 21.09.2020, emis de Dragusin Mugurel-Costin;inscris sub semnatura privata nr 149 din 21.09.2020, emis de DRAGUSIN MUGUREL COSTIN;inscris sub semnatura privata nr 149 din 21.09.2020, emis de Dragusin Mugurel-Costin;inscris sub semnatura privata nr 149 din 21.09.2020, emis de Dragusin Mugurel-Costin;inscris sub semnatura privata nr 149 din 21.09.2020, emis de Dragusin Mugurel-Costin);		
B2	se indreapta eroarea materiala strecurata in planul de amplasament si delimitare, in sensul mentionarii corecte a numarului cadastral al imobilului, si aume: 20776 si nu 20779, cum din eroare a fost scris	A1

C. Partea III. SARCINI .

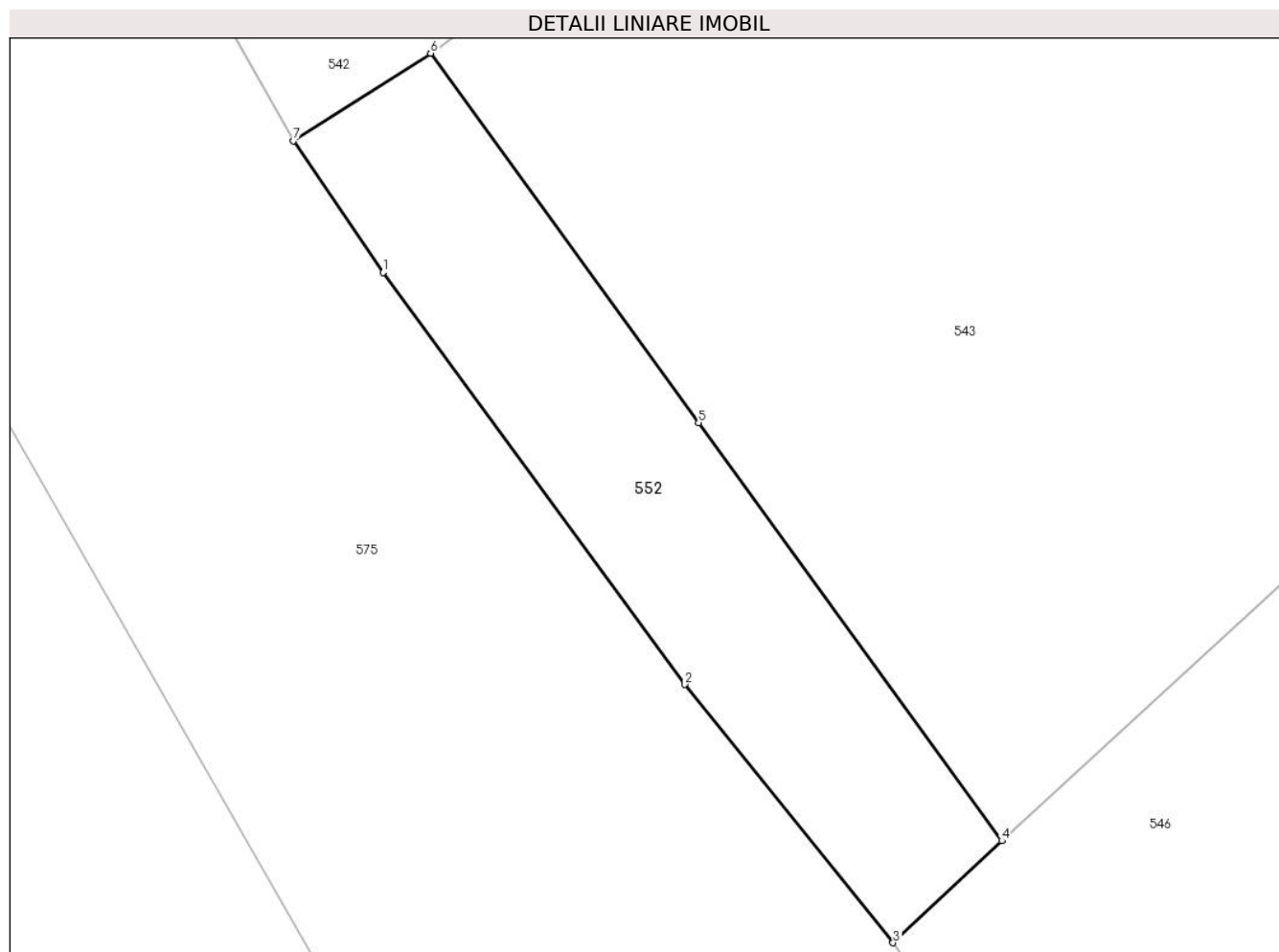
Inscrieri privind dezmembramintele dreptului de proprietate, drepturi reale de garanție și sarcini	Referințe
NU SUNT	

Anexa Nr. 1 La Partea I

Teren

Nr cadastral	Suprafața (mp)*	Observații / Referințe
20776	105	DOMENIUL PRIVAT

* Suprafața este determinată în planul de proiecție Stereo 70.



Date referitoare la teren

Crt	Categorie folosință	Intravilan	Suprafața (mp)	Tarla	Parcelă	Nr. topo	Observații / Referințe
1	pasune	DA	105	45	2266	-	

Lungime Segmente

1) Valorile lungimilor segmentelor sunt obținute din proiecție în plan.

Punct început	X / Y	Punct sfârșit	X / Y	Lungime segment (** (m)
1	547.352,678 409.242,368	2	547.360,392 409.231,837	13.054
2	547.360,392 409.231,837	3	547.365,722 409.225,234	8.486
3	547.365,722 409.225,234	4	547.368,505 409.227,839	3.812
4	547.368,505 409.227,839	5	547.360,746 409.238,527	13.207
5	547.360,746 409.238,527	6	547.353,894 409.247,967	11.665

Punct început	X / Y	Punct sfârșit	X / Y	Lungime segment (** (m)
6	547.353,894 409.247,967	7	547.350,387 409.245,729	4.16
7	547.350,387 409.245,729	1	547.352,678 409.242,368	4.068

** Lungimile segmentelor sunt determinate în planul de proiecție Stereo 70 și sunt rotunjite la 1 milimetru.

*** Distanța dintre puncte este formată din segmente cumulate ce sunt mai mici decât valoarea 1 milimetru.

**DATE DESPRE IMOBILUL NR. 553**

Oficiul de Cadastru și Publicitate Imobiliară PRAHOVA
Biroul de Cadastru și Publicitate Imobiliară Câmpina

A. Partea I. Descrierea imobilului

TEREN Intravilan

Nr. CF vechi:437

Nr. cadastral vechi:10030

Adresa: Loc. Adunati, Jud. Prahova

Nr. Crt	Nr cadastral Nr. topografic	Suprafața* (mp)	Observații / Referințe
A1	20044	Din acte: 700 Masurata: 767	Sector cadastral:25 Teren imprejmuit;

Construcții

Crt	Nr cadastral Nr. topografic	Adresa	Observații / Referințe
A1.1	20044-C1	Loc. Adunati, Jud. Prahova	Nr. niveluri:3; S. construita la sol:67 mp; SC DESF P+E+M

B. Partea II. Proprietari și acte

Inscrieri privitoare la dreptul de proprietate și alte drepturi reale	Referințe
2392 / 17/02/2011 Act Administrativ nr. 3729, din 06/06/2008 emis de DADR PRAHOVA;	
B6 se noteaza schimbarea categoriei de folosinta ptr imobilul de sub A1 respectiv 300 mp curti constructii si 434 mp faneata	A1
22357 / 23/12/2013 Act Notarial nr. 5432, din 23/12/2013 emis de PELIZARU ELISABETA ALEXANDRA;	
B9 Intabulare, drept de PROPRIETATEcumparare ca bun propriu, dobandit prin Conventie, cota actuala 1/1 1) SERBAN VIOREL PAUL	A1, A1.1

C. Partea III. SARCINI

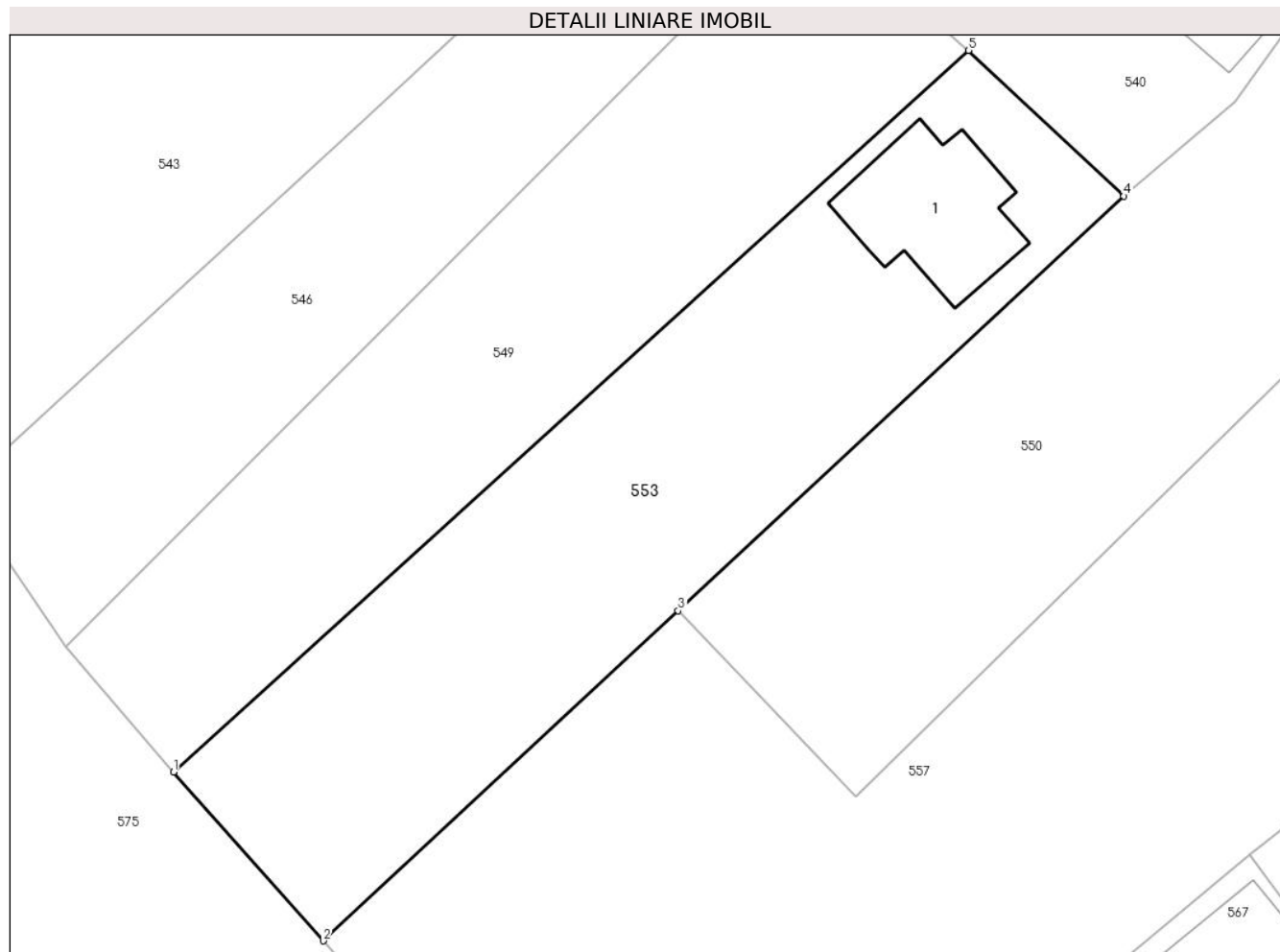
Inscrieri privind dezmembramintele dreptului de proprietate, drepturi reale de garanție și sarcini	Referințe
28813 / 08/11/2018 Act Notarial nr. 1422, din 26/10/2018 emis de NP Gaspar Gabriela;	
C3 se radiaza ipoteca si interdictiile aferente inscrise prin incheierea nr 2235/2013 sub C2,B10 si ipoteca mobiliara inscrisa prin incheierea nr 7577/2014 sub C2 in baza declaratiei aut nr 1422/26.10.2018 NP Gabriela Gaspar	A1, A1.1
19369 / 06/04/2023 Somatie nr. 68/G/2014, din 03/04/2023 emis de GAVRILESCU ALIN-MIHAIL (hotarare judecatoreasca nr 1659 din 29.01.2014, emis de JUDECATORIA CONSTANTA);	
C4 se noteaza urmarirea imobiliara (somatie) pentru suma de 27.782,40 LEI reprezentand debit si cheltuieli de executare (suma de plata se va actualiza la data achitarii integrale a debitului) in favoarea creditoarei INVESTCAPITAL LTD la cererea EJ Gavrilescu Alin Mihail	A1, A1.1

Anexa Nr. 1 La Partea I

Teren

Nr cadastral	Suprafața (mp)*	Observații / Referințe
20044	Din acte: 700 Masurata: 767	

* Suprafața este determinată în planul de proiecție Stereo 70.



Date referitoare la teren

Crt	Categorie folosință	Intra vilan	Suprafața (mp)	Tarla	Parcelă	Nr. topo	Observații / Referințe
2	curți constructii	DA	300	45	2271	-	
3	faneata	DA	310	45	2271	-	
4	faneata	DA	157	45	2271	-	

Date referitoare la construcții

Crt	Număr	Destinație construcție	Supraf. (mp)	Situație juridică	Observații / Referințe
A1.1	20044-C1	construcții de locuințe	67	Cu acte	Nr. niveluri:3; S. construita la sol:67 mp; SC DESF P+E+M

Lungime Segmente

1) Valorile lungimilor segmentelor sunt obținute din proiecție în plan.

Punct început	X / Y	Punct sfârșit	X / Y	Lungime segment (** (m)
1	547.377,86 409.209,28	2	547.386,376 409.199,694	12.822
2	547.386,376 409.199,694	3	547.406,554 409.218,462	27.557

Punct început	X / Y	Punct sfârșit	X / Y	Lungime segment (** (m)
3	547.406,554 409.218,462	4	547.431,897 409.242,034	34.611
4	547.431,897 409.242,034	5	547.423,07 409.250,31	12.1
5	547.423,07 409.250,31	1	547.377,86 409.209,28	61.052

** Lungimile segmentelor sunt determinate în planul de proiecție Stereo 70 și sunt rotunjite la 1 milimetru.

*** Distanța dintre puncte este formată din segmente cumulate ce sunt mai mici decât valoarea 1 milimetru.

**DATE DESPRE IMOBILUL NR. 554**

Oficiul de Cadastru și Publicitate Imobiliară PRAHOVA
Biroul de Cadastru și Publicitate Imobiliară Câmpina

A. Partea I. Descrierea imobilului

TEREN Intravilan

Adresa: Loc. Ocina De Jos, Jud. Prahova

Nr. Crt	Nr cadastral Nr. topografic	Suprafața* (mp)	Observații / Referințe
A1		762	Sector cadastral:25 Teren imprejmuit;

B. Partea II. Proprietari și acte

Inscrieri privitoare la dreptul de proprietate și alte drepturi reale		Referințe
/		
Act Normativ nr. 7, din 13/03/1996 emis de PARLAMENTUL ROMANIEI (ART.13);		
B1	Inscrierea posesiei, drept de PROPRIETATE, dobandit prin Constituire, cota actuala 1/1 1) NEIDENTIFICAT NEIDENTIFICAT	A1
B2	SE NOTEAZA MENTIUNEA DE PROPRIETAR NEIDENTIFICAT	A1

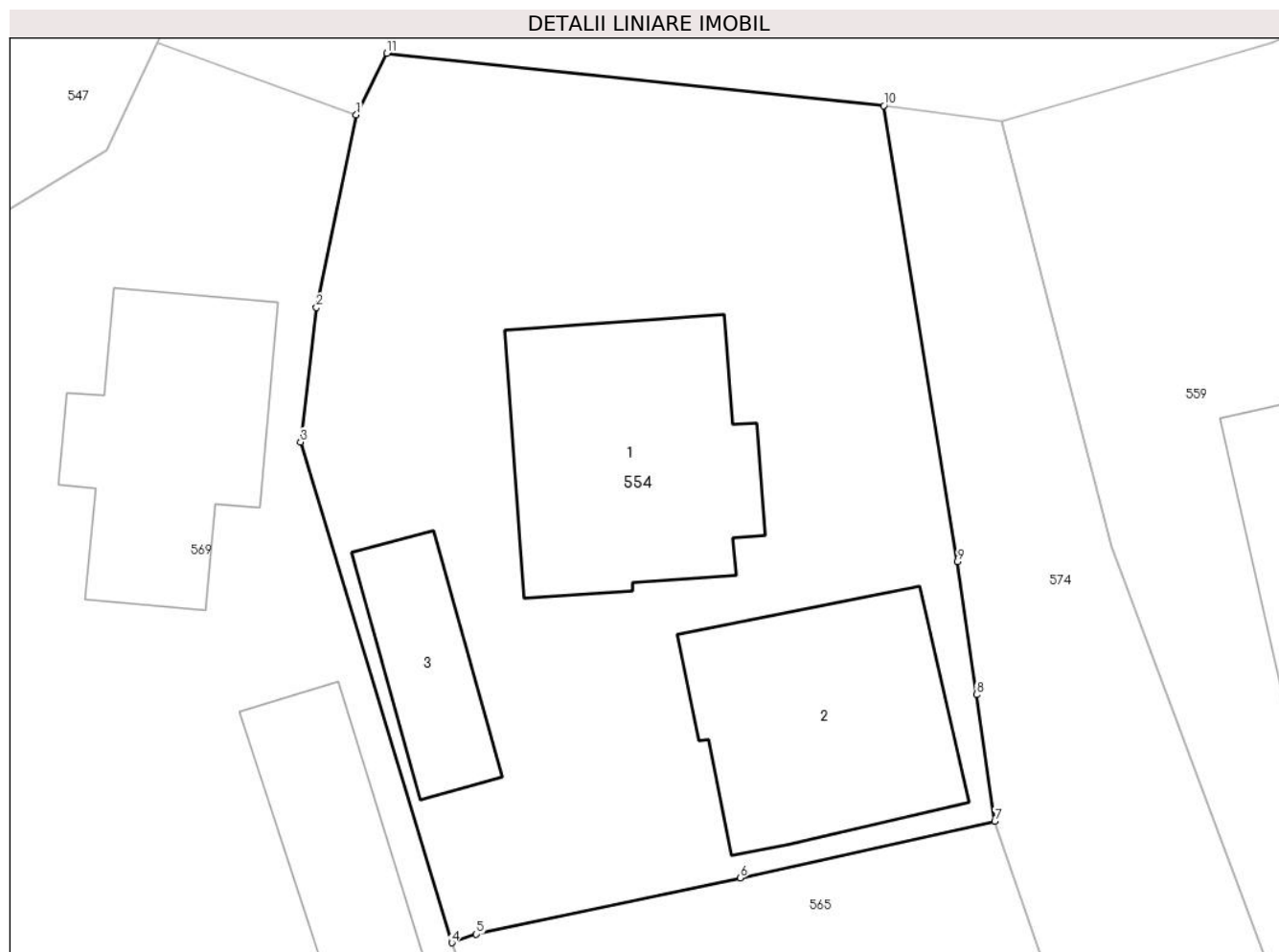
C. Partea III. SARCINI .

Inscrieri privind dezmembramintele dreptului de proprietate, drepturi reale de garanție și sarcini	Referințe
NU SUNT	

Anexa Nr. 1 La Partea I**Teren**

Nr cadastral	Suprafața (mp)*	Observații / Referințe
	762	

* Suprafața este determinată în planul de proiecție Stereo 70.

**Date referitoare la teren**

Crt	Categorie folosință	Intra vilan	Suprafața (mp)	Tarla	Parcelă	Nr. topo	Observații / Referințe
1	curți constructii	DA	600	45	2261	-	
2	arabil	DA	162	45	2261/1	-	

Date referitoare la construcții

Crt	Număr	Destinație construcție	Supraf. (mp)	Situație juridică	Observații / Referințe
A1.1		construcții de locuințe	97	Fara acte	Nr. niveluri:1; S. construita la sol:97 mp; LOCUINTA
A1.2		construcții anexa	88	Fara acte	Nr. niveluri:1; S. construita la sol:88 mp; ANEXA
A1.3		construcții anexa	35	Fara acte	Nr. niveluri:1; S. construita la sol:35 mp; ANEXA

Lungime Segmente

1) Valorile lungimilor segmentelor sunt obținute din proiecție în plan.

Punct început	X / Y	Punct sfârșit	X / Y	Lungime segment (** (m)
1	547.500,488 409.238,77	2	547.498,896 409.231,062	7.871

Punct început	X / Y	Punct sfârșit	X / Y	Lungime segment (** (m)
2	547.498,896 409.231,062	3	547.498,259 409.225,681	5.419
3	547.498,259 409.225,681	4	547.504,306 409.205,659	20.915
4	547.504,306 409.205,659	5	547.505,29 409.205,999	1.041
5	547.505,29 409.205,999	6	547.515,849 409.208,248	10.796
6	547.515,849 409.208,248	7	547.526,038 409.210,523	10.44
7	547.526,038 409.210,523	8	547.525,31 409.215,578	5.107
8	547.525,31 409.215,578	9	547.524,545 409.220,909	5.386
9	547.524,545 409.220,909	10	547.521,595 409.239,137	18.465
10	547.521,595 409.239,137	11	547.501,716 409.241,23	19.989
11	547.501,716 409.241,23	1	547.500,488 409.238,77	2.749

** Lungimile segmentelor sunt determinate în planul de proiecție Stereo 70 și sunt rotunjite la 1 milimetru.

*** Distanța dintre puncte este formată din segmente cumulate ce sunt mai mici decât valoarea 1 milimetru.

**DATE DESPRE IMOBILUL NR. 555**

Oficiul de Cadastru și Publicitate Imobiliară PRAHOVA
Biroul de Cadastru și Publicitate Imobiliară Câmpina

A. Partea I. Descrierea imobilului

TEREN Intravilan

Nr. CF vechi:624

Nr. cadastral vechi:10143

Adresa: Loc. Ocina De Jos, Nr. 130 A, Jud. Prahova

Nr. Crt	Nr cadastral Nr. topografic	Suprafața* (mp)	Observații / Referințe
A1	20172	Din acte: 3.200 Masurata: 3.146	Sector cadastral:25 Teren imprejmuit;

B. Partea II. Proprietari și acte

Inscrieri privitoare la dreptul de proprietate și alte drepturi reale	Referințe
2428 / 21/01/2022	
Act Notarial nr. aut 89, din 21/01/2022 emis de PITREL Lidia;	
B8	Intabulare, drept de PROPRIETATE cumparare ca bun comun, dobandit prin Conventie, cota actuala 1/1
	1) VARDOL FLORIAN 2) VARDOL ADINA
Act Notarial nr. aut 90, din 21/01/2022 emis de PITREL Lidia;	
B9	se noteaza interdictiile de instrainare, grevare, inchiriere, dezmembrare, construire, demolare, comasare, restructutare si amenajare
	1) BANCA TRANSILVANIA SA, CIF:5022670

C. Partea III. SARCINI

Inscrieri privind dezmembramintele dreptului de proprietate, drepturi reale de garanție și sarcini	Referințe
2428 / 21/01/2022	
Act Notarial nr. aut 90, din 21/01/2022 emis de PITREL Lidia;	
C1	Intabulare, drept de IPOTECA, Valoare:112612 LEI+ celelalte obligatii de plata aferente creditului
	1) BANCA TRANSILVANIA SA, CIF:5022670
34451 / 25/08/2022	
Act Notarial nr. 1536, din 09/05/2021 emis de Marina Sergiu Sorin (act administrativ nr ANEXA din 09.05.2022, emis de Marina Sergiu Sorin; act administrativ nr 5363 din 19.07.2022, emis de IONICA DIANA ANDREEA; act notarial nr 1900 din 14.06.2022, emis de Marina Sergiu Sorin);	
C2	se intabuleaza dreptul de ipoteca de sub C1 in baza cesiunii de creanta aut nr 1536/09.05.2022 NP Marina Sergiu Sorin si a actului aditional aut. sub nr.1900/14.06.2022-NP Marina Sergiu Sorin, prin schimbarea titularului dreptului de ipoteca din IDEA BANK SA -cedent in BANCA TRANSILVANIA SA.-cesionar
	A1

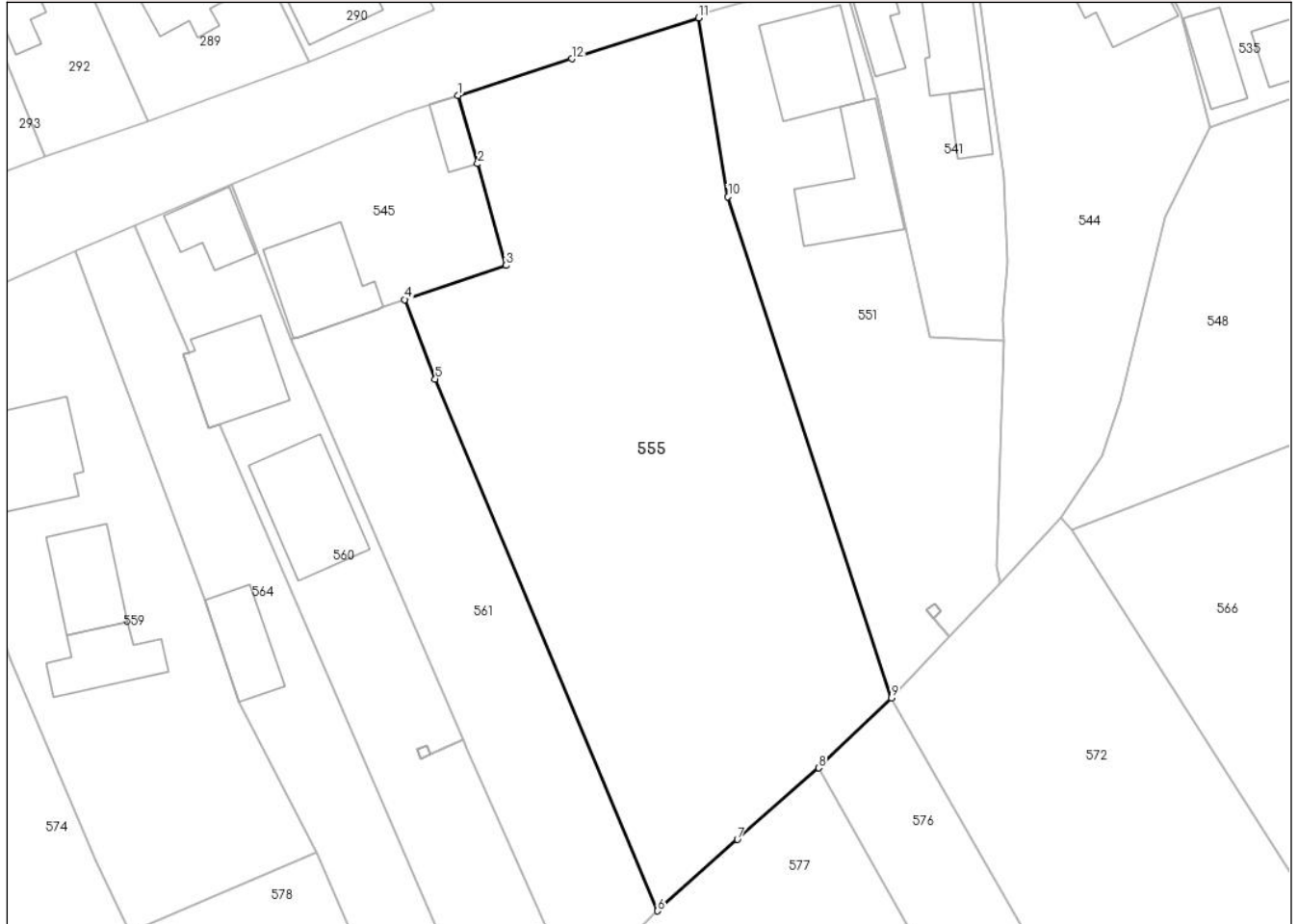
Anexa Nr. 1 La Partea I

Teren

Nr cadastral	Suprafața (mp)*	Observații / Referințe
20172	Din acte: 3.200 Masurata: 3.146	

* Suprafața este determinată în planul de proiecție Stereo 70.

DETALII LINIARE IMOBIL



Date referitoare la teren

Crt	Categorie folosință	Intra vilan	Suprafața (mp)	Tarla	Parcelă	Nr. topo	Observații / Referințe
1	arabil	DA	3.146	45	2256 ; 2257	-	

Lungime Segmente

1) Valorile lungimilor segmentelor sunt obținute din proiecție în plan.

Punct început	X / Y	Punct sfârșit	X / Y	Lungime segment (** (m)
1	547.591,372 409.264,104	2	547.593,69 409.256,154	8.281
2	547.593,69 409.256,154	3	547.596,99 409.244,325	12.281
3	547.596,99 409.244,325	4	547.585,197 409.240,341	12.448
4	547.585,197 409.240,341	5	547.588,749 409.231,099	9.901
5	547.588,749 409.231,099	6	547.614,628 409.169,192	67.098

Punct început	X / Y	Punct sfârșit	X / Y	Lungime segment (** (m)
6	547.614,628 409.169,192	7	547.623,906 409.177,508	12.459
7	547.623,906 409.177,508	8	547.633,339 409.185,832	12.581
8	547.633,339 409.185,832	9	547.641,825 409.193,984	11.767
9	547.641,825 409.193,984	10	547.622,817 409.252,299	61.335
10	547.622,817 409.252,299	11	547.619,403 409.273,131	21.11
11	547.619,403 409.273,131	12	547.604,629 409.268,361	15.525
12	547.604,629 409.268,361	1	547.591,372 409.264,104	13.924

** Lungimile segmentelor sunt determinate în planul de proiecție Stereo 70 și sunt rotunjite la 1 milimetru.

*** Distanța dintre puncte este formată din segmente cumulate ce sunt mai mici decât valoarea 1 milimetru.

**DATE DESPRE IMOBILUL NR. 556**

Oficiul de Cadastru și Publicitate Imobiliară PRAHOVA
Biroul de Cadastru și Publicitate Imobiliară Câmpina

A. Partea I. Descrierea imobilului

TEREN Intravilan

Nr. CF vechi:476

Nr. cadastral vechi:10064

Adresa: Loc. Ocina De Jos, Jud. Prahova

Nr. Crt	Nr cadastral Nr. topografic	Suprafața* (mp)	Observații / Referințe
A1	20085	Din acte: 3.212 Masurata: 3.273	Sector cadastral:25 Teren imprejmuit;

B. Partea II. Proprietari și acte

Inscrieri privitoare la dreptul de proprietate și alte drepturi reale	Referințe
19949 / 26/10/2007	
Act Notarial nr. 6869, din 26/10/2007 emis de NP IVAN CONSTANTIN;	
B2	A1
Intabulare, drept de PROPRIETATEcumparare, in indiviziune si in cote egale, dobandit prin Conventie, cota actuala 1/1	
1) RADAU IULIA, - cumparare ca bun propriu	
2) STANCU DAN-STEFAN, - cumparare ca bun propriu	

C. Partea III. SARCINI .

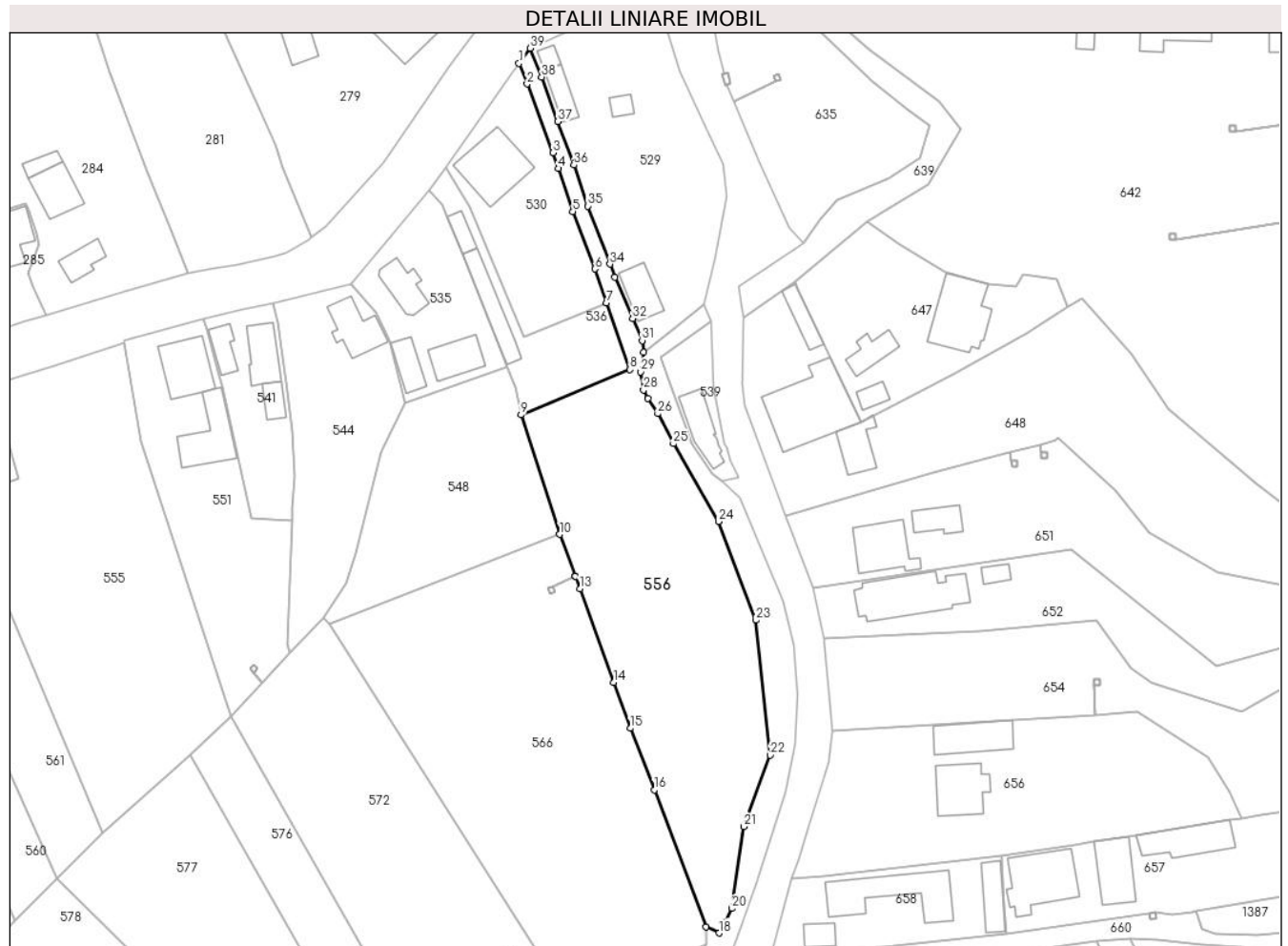
Inscrieri privind dezmembramintele dreptului de proprietate, drepturi reale de garanție și sarcini	Referințe
NU SUNT	

Anexa Nr. 1 La Partea I

Teren

Nr cadastral	Suprafața (mp)*	Observații / Referințe
20085	Din acte: 3.212 Masurata: 3.273	

* Suprafața este determinată în planul de proiecție Stereo 70.



Date referitoare la teren

Crt	Categorie folosință	Intra vilan	Suprafața (mp)	Tarla	Parcelă	Nr. topo	Observații / Referințe
1	faneata	DA	3.273	45	2241,2242, 2243, 2244, 2245	-	

Lungime Segmente

1) Valorile lungimilor segmentelor sunt obținute din proiecție în plan.

Punct început	X / Y	Punct sfârșit	X / Y	Lungime segment (** (m)	Punct început	X / Y	Punct sfârșit	X / Y	Lungime segment (** (m)
1	547.702,94 409.332,28	2	547.704,67 409.327,93	4.681	2	547.704,67 409.327,93	3	547.710,16 409.313,35	15.579
3	547.710,16 409.313,35	4	547.711,26 409.310,04	3.488	4	547.711,26 409.310,04	5	547.714,34 409.300,92	9.626
5	547.714,34 409.300,92	6	547.719,02 409.288,75	13.039	6	547.719,02 409.288,75	7	547.721,522 409.281,59	7.585
7	547.721,522 409.281,59	8	547.726,47 409.267,43	15.0	8	547.726,47 409.267,43	9	547.703,382 409.257,841	25.0

Punct început	X / Y	Punct sfârșit	X / Y	Lungime segment (** (m)
9	547.703,382 409.257,841	10	547.711,6 409.232,56	26.583
11	547.714,901 409.223,659	12	547.714,902 409.223,656	0.003
13	547.715,88 409.221,02	14	547.723,05 409.201,22	21.058
15	547.726,5 409.191,48	16	547.731,62 409.178,43	14.018
17	547.742,56 409.149,41	18	547.745,31 409.148,11	3.042
19	547.746,8 409.150,45	20	547.748,04 409.153,29	3.099
21	547.750,59 409.170,64	22	547.756,13 409.185,77	16.112
23	547.753,15 409.214,37	24	547.745,2 409.235,26	22.352
25	547.735,64 409.251,73	26	547.732,34 409.258,09	7.165
27	547.730,26 409.261,31	28	547.729,34 409.263,11	2.021
29	547.728,71 409.266,97	30	547.729,32 409.271,07	4.145
31	547.729,04 409.273,58	32	547.727,01 409.278,25	5.092
33	547.723,276 409.286,988	34	547.722,22 409.289,79	2.994
35	547.717,53 409.302,07	36	547.714,59 409.310,74	9.155
37	547.711,176 409.319,949	38	547.707,75 409.329,38	10.034
39	547.705,32 409.335,5	1	547.702,94 409.332,28	4.004

Punct început	X / Y	Punct sfârșit	X / Y	Lungime segment (** (m)
10	547.711,6 409.232,56	11	547.714,901 409.223,659	9.494
12	547.714,902 409.223,656	13	547.715,88 409.221,02	2.811
14	547.723,05 409.201,22	15	547.726,5 409.191,48	10.333
16	547.731,62 409.178,43	17	547.742,56 409.149,41	31.014
18	547.745,31 409.148,11	19	547.746,8 409.150,45	2.774
20	547.748,04 409.153,29	21	547.750,59 409.170,64	17.536
22	547.756,13 409.185,77	23	547.753,15 409.214,37	28.755
24	547.745,2 409.235,26	25	547.735,64 409.251,73	19.043
26	547.732,34 409.258,09	27	547.730,26 409.261,31	3.833
28	547.729,34 409.263,11	29	547.728,71 409.266,97	3.911
30	547.729,32 409.271,07	31	547.729,04 409.273,58	2.526
32	547.727,01 409.278,25	33	547.723,276 409.286,988	9.502
34	547.722,22 409.289,79	35	547.717,53 409.302,07	13.145
36	547.714,59 409.310,74	37	547.711,176 409.319,949	9.821
38	547.707,75 409.329,38	39	547.705,32 409.335,5	6.585

** Lungimile segmentelor sunt determinate în planul de proiecție Stereo 70 și sunt rotunjite la 1 milimetru.

*** Distanța dintre puncte este formată din segmente cumulate ce sunt mai mici decât valoarea 1 milimetru.

**DATE DESPRE IMOBILUL NR. 557**

Oficiul de Cadastru și Publicitate Imobiliară PRAHOVA
Biroul de Cadastru și Publicitate Imobiliară Câmpina

A. Partea I. Descrierea imobilului

TEREN Intravilan

Adresa: Loc. Ocina De Jos, Nr. 124, Jud. Prahova

Nr. Crt	Nr cadastral Nr. topografic	Suprafața* (mp)	Observații / Referințe
A1	20702	1.860	Sector cadastral:25 Teren imprejmuit; LOT 2

B. Partea II. Proprietari și acte

Inscrieri privitoare la dreptul de proprietate și alte drepturi reale		Referințe
12103 / 31/05/2017		
Act Notarial nr. 2023, din 31/05/2017 emis de Neculae Aurelian;		
B1	Se infiinteaza cartea funciara 20702 a imobilului cu numarul cadastral 20702/Adunati, rezultat din dezmembrarea imobilului cu numarul cadastral 20680 inscris in cartea funciara 20680;	A1
54962 / 24/11/2023		
Act Notarial nr. 4985, din 23/11/2023 emis de NP Dragan Nicoleta;		
B4	Intabulare, drept de PROPRIETATEcumpărare ca bun propriu, dobandit prin Conventie, cota actuala 1/1 1) CICORTAS VALERIA	A1

C. Partea III. SARCINI .

Inscrieri privind dezmembramintele dreptului de proprietate, drepturi reale de garanție și sarcini	Referințe
NU SUNT	

Anexa Nr. 1 La Partea I

Teren

Nr cadastral	Suprafața (mp)*	Observații / Referințe
20702	1.860	LOT 2

* Suprafața este determinată în planul de proiecție Stereo 70.



Date referitoare la teren

Crt	Categorie folosință	Intravilan	Suprafața (mp)	Tarla	Parcelă	Nr. topo	Observații / Referințe
1	faneata	DA	1.860	45	2274	-	

Lungime Segmente

1) Valorile lungimilor segmentelor sunt obținute din proiecție în plan.

Punct început	X / Y	Punct sfârșit	X / Y	Lungime segment (** (m)
1	547.407,066 409.176,459	2	547.410,578 409.179,486	4.636
2	547.410,578 409.179,486	3	547.411,674 409.180,431	1.447
3	547.411,674 409.180,431	4	547.432,034 409.198,788	27.414
4	547.432,034 409.198,788	5	547.439,048 409.204,578	9.095
5	547.439,048 409.204,578	6	547.442,615 409.207,448	4.578

Punct început	X / Y	Punct sfârşit	X / Y	Lungime segment (** (m)
6	547.442,615 409.207,448	7	547.447,659 409.210,759	6.034
7	547.447,659 409.210,759	8	547.460,225 409.218,95	15.0
8	547.460,225 409.218,95	9	547.462,783 409.220,55	3.017
9	547.462,783 409.220,55	10	547.469,212 409.224,767	7.688
10	547.469,212 409.224,767	11	547.450,497 409.241,173	24.888
11	547.450,497 409.241,173	12	547.416,635 409.207,914	47.464
12	547.416,635 409.207,914	13	547.406,554 409.218,462	14.591
13	547.406,554 409.218,462	14	547.386,376 409.199,694	27.557
14	547.386,376 409.199,694	1	547.407,066 409.176,459	31.112

** Lungimile segmentelor sunt determinate în planul de proiecție Stereo 70 și sunt rotunjite la 1 milimetru.

*** Distanța dintre puncte este formată din segmente cumulate ce sunt mai mici decât valoarea 1 milimetru.

**DATE DESPRE IMOBILUL NR. 558**

Oficiul de Cadastru și Publicitate Imobiliară PRAHOVA
Biroul de Cadastru și Publicitate Imobiliară Câmpina

A. Partea I. Descrierea imobilului

TEREN Intravilan

Adresa: Loc. Ocina De Jos, Jud. Prahova

Nr. Crt	Nr cadastral Nr. topografic	Suprafața* (mp)	Observații / Referințe
A1		255	Sector cadastral:25 Teren imprejmuit;

B. Partea II. Proprietari și acte

Inscrieri privitoare la dreptul de proprietate și alte drepturi reale		Referințe
/		
Act Normativ nr. 7, din 13/03/1996 emis de PARLAMENTUL ROMANIEI (ART.13);		
B1	Inscrierea posesiei, drept de PROPRIETATE, dobandit prin Constituire, cota actuala 1/1 1) NEIDENTIFICAT NEIDENTIFICAT	A1
B2	SE NOTEAZA MENTIUNEA DE PROPRIETAR NEIDENTIFICAT	A1

C. Partea III. SARCINI .

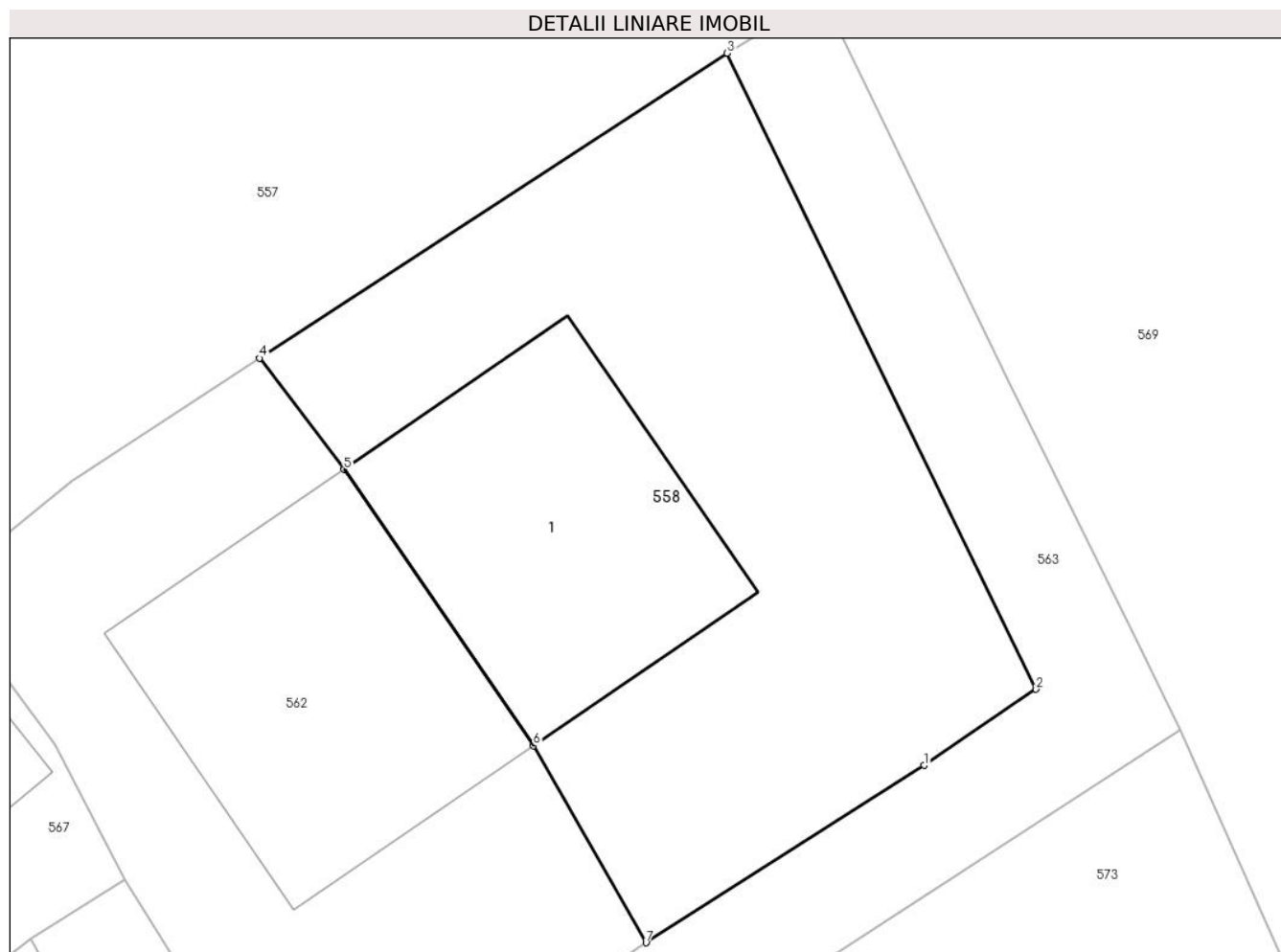
Inscrieri privind dezmembramintele dreptului de proprietate, drepturi reale de garanție și sarcini	Referințe
NU SUNT	

Anexa Nr. 1 La Partea I

Teren

Nr cadastral	Suprafața (mp)*	Observații / Referințe
	255	

* Suprafața este determinată în planul de proiecție Stereo 70.



Date referitoare la teren

Crt	Categorie folosință	Intra vilan	Suprafața (mp)	Tarla	Parcelă	Nr. topo	Observații / Referințe
1	curți constructii	DA	255	45	2278/2	-	

Date referitoare la construcții

Crt	Număr	Destinație construcție	Supraf. (mp)	Situație juridică	Observații / Referințe
A1.1		construcții de locuințe	66	Fara acte	Nr. niveluri:1; S. construita la sol:66 mp; LOCUINTA

Lungime Segmente

1) Valorile lungimilor segmentelor sunt obținute din proiecție în plan.

Punct început	X / Y	Punct sfârșit	X / Y	Lungime segment (** (m)
1	547.465,53 409.199,824	2	547.468,536 409.201,865	3.633
2	547.468,536 409.201,865	3	547.460,225 409.218,95	18.999
3	547.460,225 409.218,95	4	547.447,659 409.210,759	15.0
4	547.447,659 409.210,759	5	547.449,937 409.207,769	3.759

Punct început	X / Y	Punct sfârșit	X / Y	Lungime segment (** (m)
5	547.449,937 409.207,769	6	547.455,029 409.200,348	9.0
6	547.455,029 409.200,348	7	547.458,052 409.195,058	6.093
7	547.458,052 409.195,058	1	547.465,53 409.199,824	8.868

** Lungimile segmentelor sunt determinate în planul de proiecție Stereo 70 și sunt rotunjite la 1 milimetru.

*** Distanța dintre puncte este formată din segmente cumulate ce sunt mai mici decât valoarea 1 milimetru.

**DATE DESPRE IMOBILUL NR. 559**

Oficiul de Cadastru și Publicitate Imobiliară PRAHOVA
Biroul de Cadastru și Publicitate Imobiliară Câmpina

A. Partea I. Descrierea imobilului

TEREN Intravilan

Adresa: Loc. Ocina De Jos, Nr. 128, Jud. Prahova

Nr. Crt	Nr cadastral Nr. topografic	Suprafața* (mp)	Observații / Referințe
A1	20635	Din acte: 2.760 Masurata: 1.760	Sector cadastral:25 Teren imprejmuit;

Construcții

Crt	Nr cadastral Nr. topografic	Adresa	Observații / Referințe
A1.1	20635-C1	Loc. Ocina De Jos, Nr. 128, Jud. Prahova	Nr. niveluri:3; S. construita la sol:126 mp; Locuinta S+P+M
A1.2	20635-C2	Loc. Ocina De Jos, Nr. 128, Jud. Prahova	Nr. niveluri:1; S. construita la sol:84 mp; Locuinta
A1.3	20635-C3	Loc. Ocina De Jos, Nr. 128, Jud. Prahova	Nr. niveluri:1; S. construita la sol:74 mp; Anexa

B. Partea II. Proprietari și acte

Inscrieri privitoare la dreptul de proprietate și alte drepturi reale		Referințe
18623 / 11/06/2015		
Act Notarial nr. 2131, din 10/06/2015 emis de POP MIHAELA CRISTINA;		
B1	Se infiinteaza cartea funciara 20635 a imobilului cu numarul cadastral 20635/Adunati, rezultat din dezmembrarea imobilului cu numarul cadastral 20628 in scris in cartea funciara 20628;	A1, A1.1, A1.2, A1.3
Act Administrativ nr. C4527, din 20/05/2015 emis de OCPI PH;		
B4	se noteaza referatul de admitere privind propunerea dezmembrarii imobilului <i>OBSERVATII: pozitie transcrisa din CF 20628/Adunati, in scrisa prin incheierea nr. 15985 din 21/05/2015;</i>	A1, A1.1, A1.2, A1.3
18629 / 11/06/2015		
Act Notarial nr. 2140, din 10/06/2015 emis de POP MIHAELA CRISTINA;		
B5	Intabulare, drept de PROPRIETATEcumparare ca bun comun, dobandit prin Conventie, cota actuala 1/1 1) BADILA IONUT 2) BADILA GEORGIANA-DANIELA	A1, A1.1, A1.2, A1.3
25637 / 06/08/2015		
Act Administrativ nr. 18629, din 11/06/2015 emis de BCPI CAMPINA;		
B6	se indreapta eroarea materiala strecurata in incheierea 18629/2015 in sensul ca tariful aferent intabularii dreptului de proprietate este de 277 lei achitat cu bf 46/10.06.2015 si nu 227 lei achitat cu bf46/10.06.2015 cum din eroare a fost scris	A1, A1.1, A1.2, A1.3

C. Partea III. SARCINI .

Inscrieri privind dezmembramintele dreptului de proprietate, drepturi reale de garanție și sarcini	Referințe
NU SUNT	

Anexa Nr. 1 La Partea I**Teren**

Nr cadastral	Suprafața (mp)*	Observații / Referințe
20635	Din acte: 2.760 Masurata: 1.760	

* Suprafața este determinată în planul de proiecție Stereo 70.

**Date referitoare la teren**

Crt	Categorie folosință	Intra vilan	Suprafața (mp)	Tarla	Parcelă	Nr. topo	Observații / Referințe
1	curți constructii	DA	1.150	45	2259, 2260, 2261	-	
2	faneata	DA	610	45	2259, 2260, 2261	-	

Date referitoare la construcții

Crt	Număr	Destinație construcție	Supraf. (mp)	Situație juridică	Observații / Referințe
A1.1	20635-C1	construcții de locuințe	126	Cu acte	Nr. niveluri:3; S. construita la sol:126 mp; Locuinta S+P+M
A1.2	20635-C2	construcții de locuințe	84	Cu acte	Nr. niveluri:1; S. construita la sol:84 mp; Locuinta
A1.3	20635-C3	construcții anexa	74	Cu acte	Nr. niveluri:1; S. construita la sol:74 mp; Anexa

Lungime Segmente

1) Valorile lungimilor segmentelor sunt obținute din proiecție în plan.

Punct început	X / Y	Punct sfârșit	X / Y	Lungime segment (** (m)
---------------	-------	---------------	-------	-------------------------

Punct început	X / Y	Punct sfârșit	X / Y	Lungime segment (** (m)
1	547.526,305 409.238,509	2	547.530,684 409.221,489	17.574
2	547.530,684 409.221,489	3	547.539,399 409.198,301	24.772
3	547.539,399 409.198,301	4	547.549,319 409.175,012	25.314
4	547.549,319 409.175,012	5	547.553,187 409.166,65	9.213
5	547.553,187 409.166,65	6	547.574,998 409.175,975	23.721
6	547.574,998 409.175,975	7	547.565,948 409.193,521	19.743
7	547.565,948 409.193,521	8	547.561,95 409.205,357	12.493
8	547.561,95 409.205,357	9	547.546,843 409.245,947	43.31
9	547.546,843 409.245,947	10	547.537,126 409.241,624	10.635
10	547.537,126 409.241,624	1	547.526,305 409.238,509	11.26

** Lungimile segmentelor sunt determinate în planul de proiecție Stereo 70 și sunt rotunjite la 1 milimetru.

*** Distanța dintre puncte este formată din segmente cumulate ce sunt mai mici decât valoarea 1 milimetru.

**DATE DESPRE IMOBILUL NR. 560**

Oficiul de Cadastru și Publicitate Imobiliară PRAHOVA
Biroul de Cadastru și Publicitate Imobiliară Câmpina

A. Partea I. Descrierea imobilului

TEREN Intravilan

Adresa: Loc. Ocina De Jos, Jud. Prahova

Nr. Crt	Nr cadastral Nr. topografic	Suprafața* (mp)	Observații / Referințe
A1		Din acte: 1.200 Masurata: 1.227	Sector cadastral:25 Teren imprejmuit;

Construcții

Crt	Nr cadastral Nr. topografic	Adresa	Observații / Referințe
A1.1		Loc. Ocina De Jos, Jud. Prahova	Nr. niveluri:1; S. construita la sol:57 mp; LOCUINTA
A1.2		Loc. Ocina De Jos, Jud. Prahova	Nr. niveluri:1; S. construita la sol:103 mp; LOCUINTA
A1.3		Loc. Ocina De Jos, Jud. Prahova	Nr. niveluri:1; S. construita la sol:131 mp; ANEXA

B. Partea II. Proprietari și acte

Inscrieri privitoare la dreptul de proprietate și alte drepturi reale		Referințe
/		
Act Notarial nr. 365, din 12/05/1998 emis de N.P. MIHAELA IVAN;		
B1	Intabulare, drept de PROPRIETATE, dobandit prin Conventie, cota actuala 1/1 1) BADILA N CONSTANTIN CATALIN	A1, A1.1
Act Administrativ nr. 15, din 03/09/2001 emis de PRIMARIA COMUNEI ADUNATI;		
B2	Intabulare, drept de PROPRIETATE, dobandit prin Construire, cota actuala 1/1 1) BADILA N CONSTANTIN CATALIN	A1.2
Act Administrativ nr. 1887, din 16/04/2024 emis de PRIMARIA COMUNEI ADUNATI;		
B3	Intabulare, drept de PROPRIETATE, dobandit prin Construire, cota actuala 1/1 1) BADILA N CONSTANTIN CATALIN	A1.3

C. Partea III. SARCINI .

Inscrieri privind dezmembramintele dreptului de proprietate, drepturi reale de garanție și sarcini	Referințe
NU SUNT	

Anexa Nr. 1 La Partea I**Teren**

Nr cadastral	Suprafața (mp)*	Observații / Referințe
	Din acte: 1.200 Masurata: 1.227	

* Suprafața este determinată în planul de proiecție Stereo 70.

**Date referitoare la teren**

Crt	Categorie folosință	Intra vilan	Suprafața (mp)	Tarla	Parcelă	Nr. topo	Observații / Referințe
1	curți constructii	DA	677	45	2261/1	-	
2	faneata	DA	550	45	2259/1	-	

Date referitoare la construcții

Crt	Număr	Destinație construcție	Supraf. (mp)	Situație juridică	Observații / Referințe
A1.1		construcții de locuințe	57	Cu acte	Nr. niveluri:1; S. construita la sol:57 mp; LOCUINTA
A1.2		construcții de locuințe	103	Cu acte	Nr. niveluri:1; S. construita la sol:103 mp; LOCUINTA
A1.3		construcții anexa	131	Cu acte	Nr. niveluri:1; S. construita la sol:131 mp; ANEXA

Lungime Segmente

1) Valorile lungimilor segmentelor sunt obținute din proiecție în plan.

Punct început	X / Y	Punct sfârșit	X / Y	Lungime segment (** (m)
1	547.605,09 409.159,588	2	547.592,578 409.187,693	30.764

Punct început	X / Y	Punct sfârșit	X / Y	Lungime segment (** (m)
2	547.592,578 409.187,693	3	547.591,944 409.189,171	1.608
3	547.591,944 409.189,171	4	547.588,195 409.187,383	4.154
4	547.588,195 409.187,383	5	547.587,098 409.186,896	1.2
5	547.587,098 409.186,896	6	547.586,611 409.187,992	1.2
6	547.586,611 409.187,992	7	547.587,708 409.188,48	1.2
7	547.587,708 409.188,48	8	547.588,194 409.187,386	1.197
8	547.588,194 409.187,386	9	547.591,943 409.189,174	4.154
9	547.591,943 409.189,174	10	547.571,991 409.235,695	50.619
10	547.571,991 409.235,695	11	547.565,046 409.253,803	19.394
11	547.565,046 409.253,803	12	547.553,743 409.249,015	12.275
12	547.553,743 409.249,015	13	547.560,086 409.234,179	16.135
13	547.560,086 409.234,179	14	547.559,414 409.233,948	0.71
14	547.559,414 409.233,948	15	547.562,347 409.225,408	9.03
15	547.562,347 409.225,408	16	547.563,646 409.225,854	1.373
16	547.563,646 409.225,854	17	547.596,064 409.150,626	81.916
17	547.596,064 409.150,626	1	547.605,09 409.159,588	12.72

** Lungimile segmentelor sunt determinate în planul de proiecție Stereo 70 și sunt rotunjite la 1 milimetru.

*** Distanța dintre puncte este formată din segmente cumulate ce sunt mai mici decât valoarea 1 milimetru.

**DATE DESPRE IMOBILUL NR. 561**

Oficiul de Cadastru și Publicitate Imobiliară PRAHOVA
Biroul de Cadastru și Publicitate Imobiliară Câmpina

A. Partea I. Descrierea imobilului

TEREN Intravilan

Adresa: Loc. Ocina De Jos, Jud. Prahova

Nr. Crt	Nr cadastral Nr. topografic	Suprafața* (mp)	Observații / Referințe
A1	20564	Din acte: 1.053 Masurata: 1.061	Sector cadastral:25 Teren imprejmuit;

B. Partea II. Proprietari și acte

Inscrieri privitoare la dreptul de proprietate și alte drepturi reale		Referințe
13884 / 20/08/2013		
Act Notarial nr. 1061, din 19/08/2013 emis de DRAGAN FLORENTINA VICTORIA;		
B2	Intabulare, drept de PROPRIETATEcumparare ca bun comun, dobandit prin Conventie, cota actuala 1/1 1) BASEANU CORNEL 2) BASEANU ANGELICA	A1

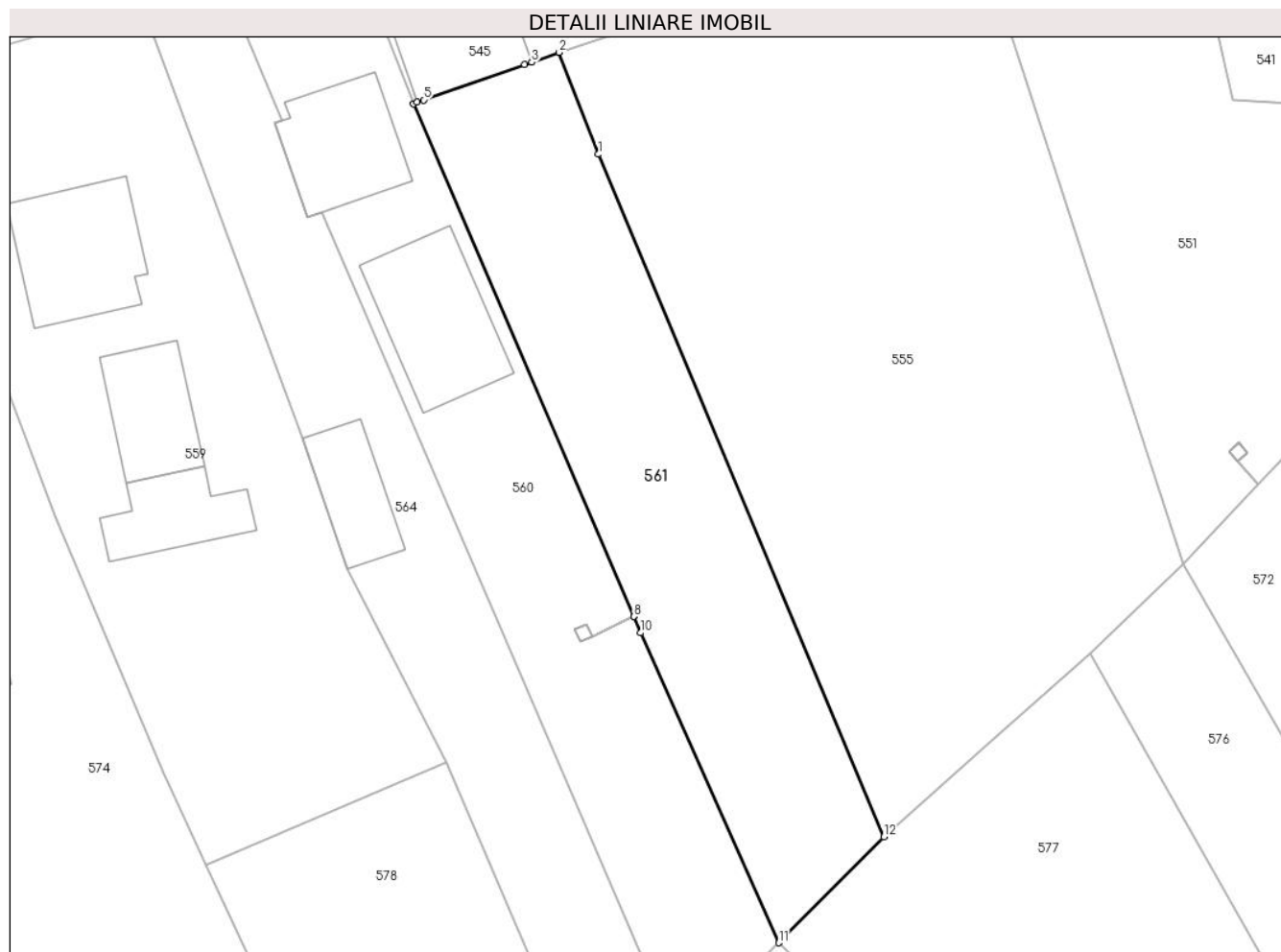
C. Partea III. SARCINI .

Inscrieri privind dezmembramintele dreptului de proprietate, drepturi reale de garanție și sarcini	Referințe
NU SUNT	

Anexa Nr. 1 La Partea I**Teren**

Nr cadastral	Suprafața (mp)*	Observații / Referințe
20564	Din acte: 1.053 Masurata: 1.061	

* Suprafața este determinată în planul de proiecție Stereo 70.

**Date referitoare la teren**

Crt	Categorie folosință	Intra vilan	Suprafața (mp)	Tarla	Parcelă	Nr. topo	Observații / Referințe
1	curți constructii	DA	300	45	2258	-	
2	arabil	DA	761	45	2258	-	

Lungime Segmente

1) Valorile lungimilor segmentelor sunt obținute din proiecție în plan.

Punct început	X / Y	Punct sfârșit	X / Y	Lungime segment (** (m)
1	547.588,749 409.231,099	2	547.585,197 409.240,341	9.901
2	547.585,197 409.240,341	3	547.582,701 409.239,438	2.655
3	547.582,701 409.239,438	4	547.582,06 409.239,215	0.679
4	547.582,06 409.239,215	5	547.572,892 409.236,024	9.707

Punct început	X / Y	Punct sfârșit	X / Y	Lungime segment (** (m)
5	547.572,892 409.236,024	6	547.572,312 409.235,822	0.614
6	547.572,312 409.235,822	7	547.571,991 409.235,695	0.345
7	547.571,991 409.235,695	8	547.591,943 409.189,174	50.619
8	547.591,943 409.189,174	9	547.591,944 409.189,171	0.003
9	547.591,944 409.189,171	10	547.592,578 409.187,693	1.608
10	547.592,578 409.187,693	11	547.605,09 409.159,588	30.764
11	547.605,09 409.159,588	12	547.614,628 409.169,192	13.536
12	547.614,628 409.169,192	1	547.588,749 409.231,099	67.098

** Lungimile segmentelor sunt determinate în planul de proiecție Stereo 70 și sunt rotunjite la 1 milimetru.

*** Distanța dintre puncte este formată din segmente cumulate ce sunt mai mici decât valoarea 1 milimetru.

**DATE DESPRE IMOBILUL NR. 562**

Oficiul de Cadastru și Publicitate Imobiliară PRAHOVA
Biroul de Cadastru și Publicitate Imobiliară Câmpina

A. Partea I. Descrierea imobilului

TEREN Intravilan

Nr. CF vechi:789

Nr. cadastral vechi:10268

Adresa: Loc. Ocina De Jos, Nr. 125, Jud. Prahova

Nr. Crt	Nr cadastral Nr. topografic	Suprafața* (mp)	Observații / Referințe
A1	20302	Din acte: 206 Masurata: 205	Sector cadastral:25 Teren imprejmuit;

Construcții

Crt	Nr cadastral Nr. topografic	Adresa	Observații / Referințe
A1.1	20302-C1	Loc. Ocina De Jos, Nr. 125, Jud. Prahova	Nr. niveluri:3; S. construita la sol:70 mp; LOCUINTA (SB+P+M)

B. Partea II. Proprietari și acte

Inscrieri privitoare la dreptul de proprietate și alte drepturi reale		Referințe
3949 / 21/03/2011		
Act Notarial nr. c.v.c 375, din 18/03/2011 emis de NP DRAGAN FLORENTINA VICTORIA (act notarial nr. c.v.c 374/18-03-2011 emis de NP DRAGAN FLORENTINA VICTORIA,);		
B3	Intabulare, drept de PROPRIETATEcumparare ca bun comun, dobandit prin Conventie, cota actuala 1/2 1) BASEANU GHEORGHE LAURENTIU 2) BASEANU IONELA LOREDANA	A1
B4	Intabulare, drept de PROPRIETATEcumparare ca bun propriu, dobandit prin Conventie, cota actuala 1/2 1) NEGOTEI DIANA ANAMARIA	A1
B5	Intabulare, drept de PROPRIETATE, dobandit prin Conventie, cota actuala 1/1 1) BASEANU GHEORGHE LAURENTIU 2) BASEANU IONELA LOREDANA 3) NEGOTEI DIANA ANAMARIA	A1.1

C. Partea III. SARCINI

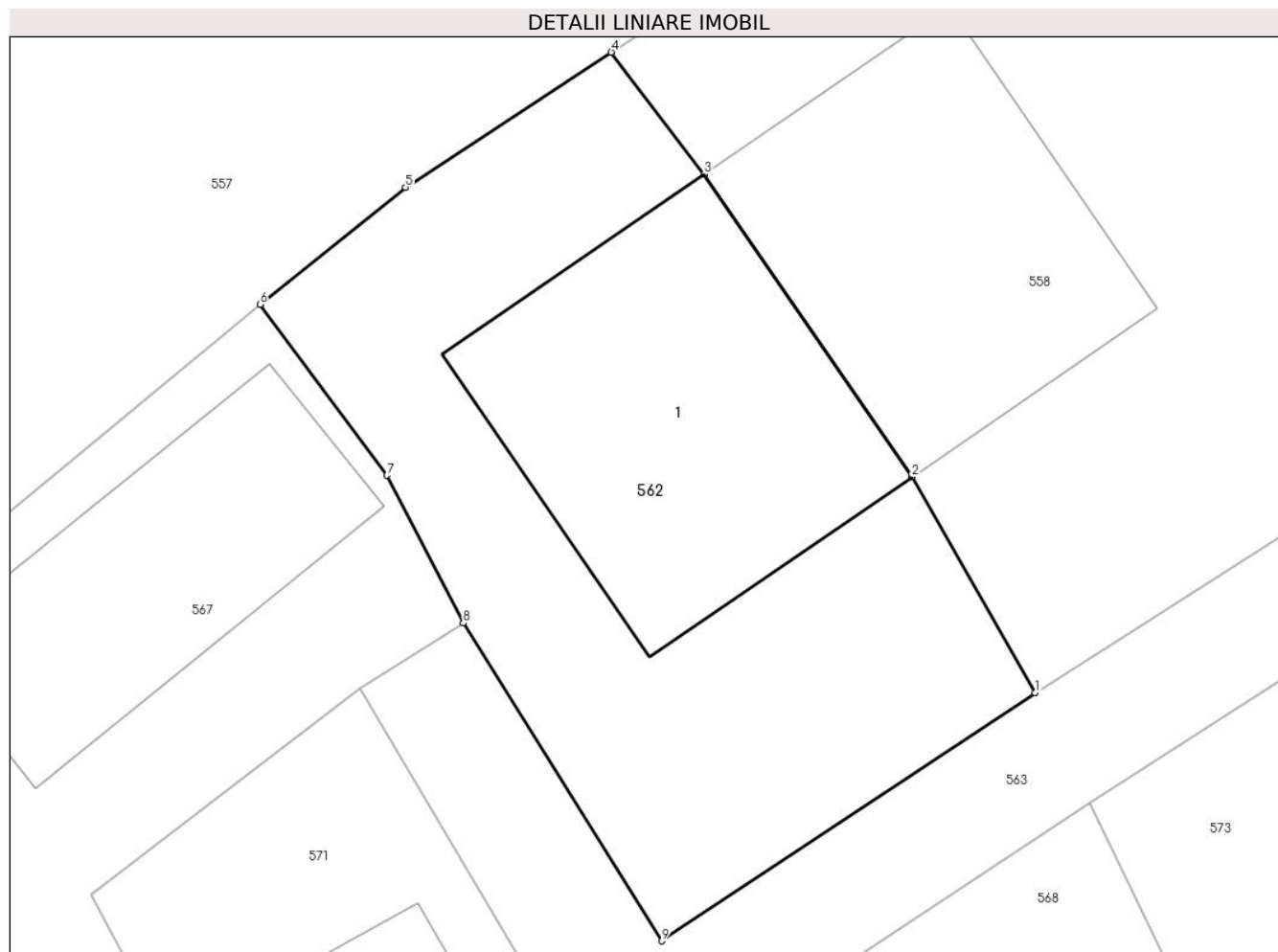
Inscrieri privind dezmembramintele dreptului de proprietate, drepturi reale de garanție și sarcini		Referințe
3949 / 21/03/2011		
Act Notarial nr. c.v.c 374, din 18/03/2011 emis de NP DRAGAN FLORENTINA VICTORIA (act notarial nr. c.v.c 375/18-03-2011 emis de NP DRAGAN FLORENTINA VICTORIA,);		
C1	se noteaza obligatia de intretinere si ingrijire in favoarea lui Negotei Viorica in sarcina lui Baseanu Gheorghe Laurentiu si Baseanu Ionela Loredana	A1, A1.1
C2	se noteaza obligatia de intretinere si ingrijire in favoarea lui Negotei Constantin in sarcina lui Baseanu Gheorghe Laurentiu si Baseanu Ionela Loredana	A1, A1.1
C3	Intabulare, drept de UZUFRACT, cota actuala 1/2, cota initiala 1/2 1) NEGOTEI VIORICA, asupra cotei proprietatea lui Negotei Diana Anamaria	A1, A1.1
C4	Intabulare, drept de UZUFRACT, cota actuala 1/2, cota initiala 1/2 1) NEGOTEI CONSTANTIN, asupra cotei proprietatea lui Negotei Diana Anamaria	A1, A1.1

Anexa Nr. 1 La Partea I

Teren

Nr cadastral	Suprafața (mp)*	Observații / Referințe
20302	Din acte: 206 Masurata: 205	

* Suprafața este determinată în planul de proiecție Stereo 70.



Date referitoare la teren

Crt	Categorie folosință	Intra vilan	Suprafața (mp)	Tarla	Parcelă	Nr. topo	Observații / Referințe
1	curți constructii	DA	205	45	2278, 2281	-	

Date referitoare la construcții

Crt	Număr	Destinație construcție	Supraf. (mp)	Situație juridică	Observații / Referințe
A1.1	20302-C1	construcții de locuințe	70	Cu acte	Nr. niveluri:3; S. construita la sol:70 mp; LOCUINTA (SB+P+M)

Lungime Segmente

1) Valorile lungimilor segmentelor sunt obținute din proiecție în plan.

Punct început	X / Y	Punct sfârșit	X / Y	Lungime segment (** (m)
1	547.458,052 409.195,058	2	547.455,029 409.200,348	6.093
2	547.455,029 409.200,348	3	547.449,937 409.207,769	9.0
3	547.449,937 409.207,769	4	547.447,659 409.210,759	3.759

Punct început	X / Y	Punct sfârșit	X / Y	Lungime segment (** (m)
4	547.447,659 409.210,759	5	547.442,615 409.207,448	6.034
5	547.442,615 409.207,448	6	547.439,048 409.204,578	4.578
6	547.439,048 409.204,578	7	547.442,159 409.200,385	5.221
7	547.442,159 409.200,385	8	547.444,032 409.196,764	4.077
8	547.444,032 409.196,764	9	547.448,89 409.188,971	9.183
9	547.448,89 409.188,971	1	547.458,052 409.195,058	11.0

** Lungimile segmentelor sunt determinate în planul de proiecție Stereo 70 și sunt rotunjite la 1 milimetru.

*** Distanța dintre puncte este formată din segmente cumulate ce sunt mai mici decât valoarea 1 milimetru.

**DATE DESPRE IMOBILUL NR. 563**

Oficiul de Cadastru și Publicitate Imobiliară PRAHOVA
Biroul de Cadastru și Publicitate Imobiliară Câmpina

A. Partea I. Descrierea imobilului

TEREN Intravilan

Nr. CF vechi:799

Nr. cadastral vechi:10271

Adresa: Loc. Ocina De Jos, Nr. 125, Jud. Prahova

Nr. Crt	Nr cadastral Nr. topografic	Suprafața* (mp)	Observații / Referințe
A1	20305	Din acte: 174 Masurata: 173	Sector cadastral:25 Teren imprejmuit;

B. Partea II. Proprietari și acte

Inscrieri privitoare la dreptul de proprietate și alte drepturi reale	Referințe
71 / 04/01/2011	
Act Notarial nr. PARTAJ VOLUNTAR, din 12/06/1998 emis de NP IVAN MIHAELA;	
B3	Intabulare, drept de PROPRIETATEpartaj, dobandit prin Conventie, cota actuala 2/4
	1) BADILICA CONSTANTIN
	<i>OBSERVATII: (provenita din conversia CF 799)</i>
3181 / 04/03/2011	
Act Normativ nr. CERERE 285, din 04/03/2011 emis de NP IVAN MIHAELA;	
B4	se noteaza din oficiu propunerea de dezmembrare a imobilului de sub A1
	<i>OBSERVATII: (provenita din conversia CF 799)</i>
3947 / 21/03/2011	
Act Notarial nr. 374, din 18/03/2011 emis de NP DRAGAN FLORENTINA VICTORIA;	
B5	Intabulare, drept de PROPRIETATEcumparare ca bun propriu, dobandit prin Conventie, cota actuala 1/4
	1) NEGOTEI DIANA ANAMARIA
B6	Intabulare, drept de PROPRIETATEcumparare ca bun propriu, dobandit prin Conventie, cota actuala 1/4
	1) BASEANU GHEORGHE LAURENTIU

C. Partea III. SARCINI .

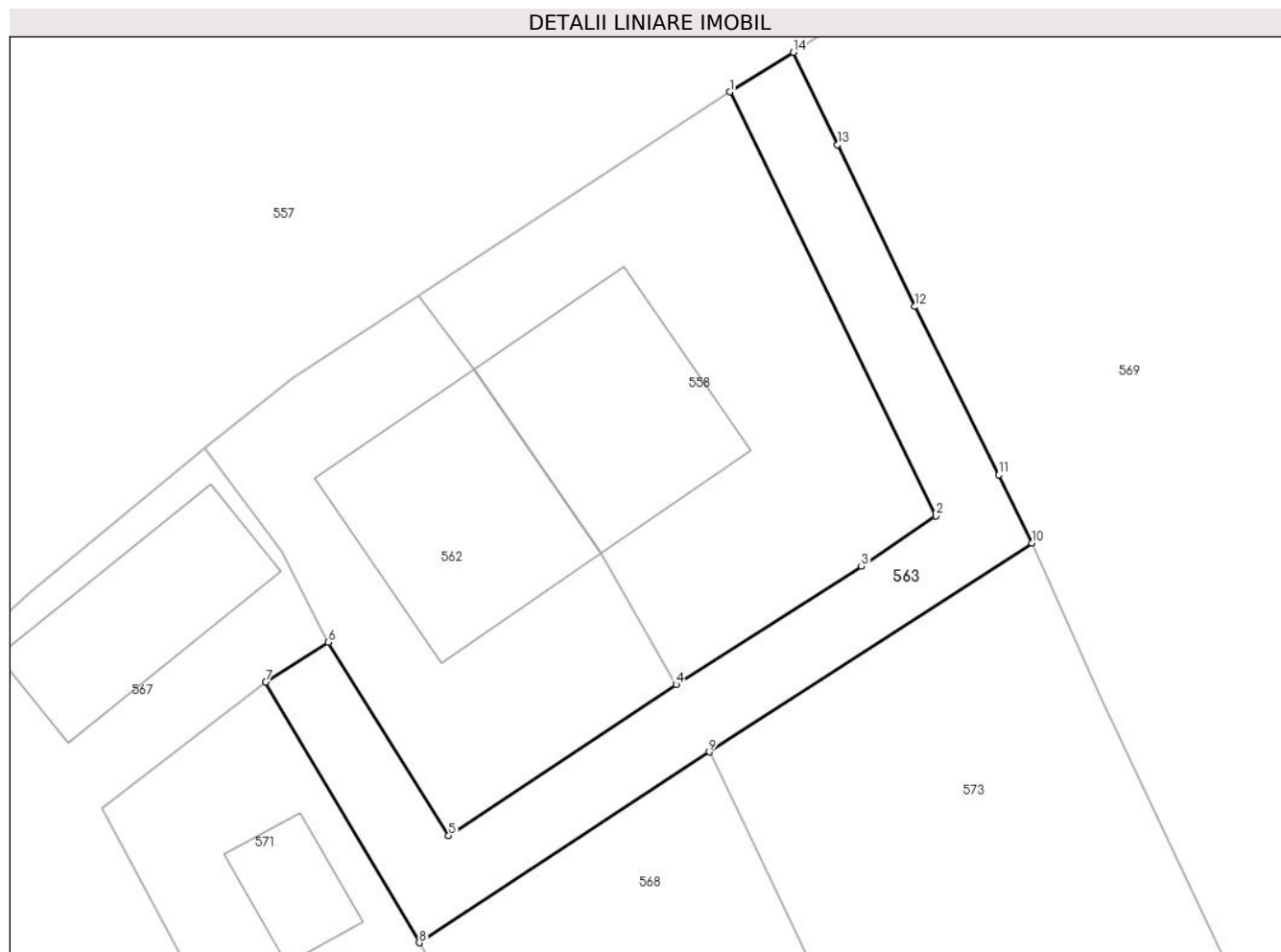
Inscrieri privind dezmembramintele dreptului de proprietate, drepturi reale de garanție și sarcini	Referințe
NU SUNT	

Anexa Nr. 1 La Partea I

Teren

Nr cadastral	Suprafața (mp)*	Observații / Referințe
20305	Din acte: 174 Masurata: 173	

* Suprafața este determinată în planul de proiecție Stereo 70.



Date referitoare la teren

Crt	Categorie folosință	Intra vilan	Suprafața (mp)	Tarla	Parcelă	Nr. topo	Observații / Referințe
1	drum	DA	173	45	2278 ; 2281	-	

Lungime Segmente

1) Valorile lungimilor segmentelor sunt obținute din proiecție în plan.

Punct început	X / Y	Punct sfârșit	X / Y	Lungime segment (** (m)
1	547.460,225 409.218,95	2	547.468,536 409.201,865	18.999
2	547.468,536 409.201,865	3	547.465,53 409.199,824	3.633
3	547.465,53 409.199,824	4	547.458,052 409.195,058	8.868
4	547.458,052 409.195,058	5	547.448,89 409.188,971	11.0
5	547.448,89 409.188,971	6	547.444,032 409.196,764	9.183

Punct început	X / Y	Punct sfârșit	X / Y	Lungime segment (** (m)
6	547.444,032 409.196,764	7	547.441,5 409.195,155	3.0
7	547.441,5 409.195,155	8	547.447,702 409.184,65	12.199
8	547.447,702 409.184,65	9	547.459,392 409.192,346	13.996
9	547.459,392 409.192,346	10	547.472,407 409.200,766	15.501
10	547.472,407 409.200,766	11	547.471,072 409.203,51	3.052
11	547.471,072 409.203,51	12	547.467,694 409.210,301	7.585
12	547.467,694 409.210,301	13	547.464,573 409.216,822	7.229
13	547.464,573 409.216,822	14	547.462,783 409.220,55	4.135
14	547.462,783 409.220,55	1	547.460,225 409.218,95	3.017

** Lungimile segmentelor sunt determinate în planul de proiecție Stereo 70 și sunt rotunjite la 1 milimetru.

*** Distanța dintre puncte este formată din segmente cumulate ce sunt mai mici decât valoarea 1 milimetru.

**DATE DESPRE IMOBILUL NR. 564**

Oficiul de Cadastru și Publicitate Imobiliară PRAHOVA
Biroul de Cadastru și Publicitate Imobiliară Câmpina

A. Partea I. Descrierea imobilului

TEREN Intravilan

Adresa: Loc. Ocina De Jos, Nr. 128, Jud. Prahova

Nr. Crt	Nr cadastral Nr. topografic	Suprafața* (mp)	Observații / Referințe
A1	20636	Din acte: 2.760 Masurata: 1.000	Sector cadastral:25 Teren imprejmuit;

B. Partea II. Proprietari și acte

Inscrieri privitoare la dreptul de proprietate și alte drepturi reale		Referințe
18623 / 11/06/2015		
Act Notarial nr. 2131, din 10/06/2015 emis de POP MIHAELA CRISTINA;		
B1	Se infiinteaza cartea funciara 20636 a imobilului cu numarul cadastral 20636/Adunati, rezultat din dezmembrarea imobilului cu numarul cadastral 20628 inscris in cartea funciara 20628;	A1
Act Administrativ nr. C4527, din 20/05/2015 emis de OCPI PH;		
B4	se noteaza referatul de admitere privind propunerea dezmembrarii imobilului <i>OBSERVATII: pozitie transcrisa din CF 20628/Adunati, inscrisa prin incheierea nr. 15985 din 21/05/2015;</i>	A1
18627 / 11/06/2015		
Act Notarial nr. 2141, din 10/06/2015 emis de POP MIHAELA CRISTINA;		
B5	Intabulare, drept de PROPRIETATEcumparare ca bun comun, dobandit prin Conventie, cota actuala 1/1 1) BADILA CONSTANTIN CATALIN 2) BADILA NICOLETA VERONICA	A1

C. Partea III. SARCINI .

Inscrieri privind dezmembramintele dreptului de proprietate, drepturi reale de garanție și sarcini	Referințe
NU SUNT	

Anexa Nr. 1 La Partea I**Teren**

Nr cadastral	Suprafața (mp)*	Observații / Referințe
20636	Din acte: 2.760 Masurata: 1.000	

* Suprafața este determinată în planul de proiecție Stereo 70.

**Date referitoare la teren**

Crt	Categorie folosință	Intra vilan	Suprafața (mp)	Tarla	Parcelă	Nr. topo	Observații / Referințe
1	faneata	DA	900	45	2259, 2260, 2261	-	
2	curti constructii	DA	100	45	2259, 2260, 2261	-	

Date referitoare la construcții

Crt	Număr	Destinație construcție	Supraf. (mp)	Situație juridică	Observații / Referințe
A1.1	20636-C1	construcții anexa	69	Fara acte	Nr. niveluri:1; S. construita la sol:69 mp; ANEXA

Lungime Segmente

1) Valorile lungimilor segmentelor sunt obținute din proiecție în plan.

Punct început	X / Y	Punct sfârșit	X / Y	Lungime segment (** (m)
1	547.546,843 409.245,947	2	547.561,95 409.205,357	43.31
2	547.561,95 409.205,357	3	547.565,948 409.193,521	12.493

Punct început	X / Y	Punct sfârșit	X / Y	Lungime segment (** (m)
3	547.565,948 409.193,521	4	547.574,998 409.175,975	19.743
4	547.574,998 409.175,975	5	547.588,945 409.143,355	35.477
5	547.588,945 409.143,355	6	547.596,064 409.150,626	10.176
6	547.596,064 409.150,626	7	547.563,646 409.225,854	81.916
7	547.563,646 409.225,854	8	547.562,347 409.225,408	1.373
8	547.562,347 409.225,408	9	547.559,414 409.233,948	9.03
9	547.559,414 409.233,948	10	547.560,086 409.234,179	0.71
10	547.560,086 409.234,179	11	547.553,743 409.249,015	16.135
11	547.553,743 409.249,015	1	547.546,843 409.245,947	7.551

** Lungimile segmentelor sunt determinate în planul de proiecție Stereo 70 și sunt rotunjite la 1 milimetru.

*** Distanța dintre puncte este formată din segmente cumulate ce sunt mai mici decât valoarea 1 milimetru.

**DATE DESPRE IMOBILUL NR. 565**

Oficiul de Cadastru și Publicitate Imobiliară PRAHOVA
Biroul de Cadastru și Publicitate Imobiliară Câmpina

A. Partea I. Descrierea imobilului

TEREN Intravilan

Adresa: Loc. Adunati, Jud. Prahova

Nr. Crt	Nr cadastral Nr. topografic	Suprafața* (mp)	Observații / Referințe
A1	20718	Din acte: 716 Masurata: 662	Sector cadastral:25 Teren imprejmuit; T 45 ; F 2259 ; F 2260 ; F 2261 ; PUNCT " ACASA "

B. Partea II. Proprietari și acte

Inscrieri privitoare la dreptul de proprietate și alte drepturi reale		Referințe
3525 / 08/02/2018		
Act Notarial nr. 636, din 06/02/2018 emis de NP Pop Mihaela Cristina;		
B4	Intabulare, drept de PROPRIETATEcumparare ca bun comun, dobandit prin Conventie, cota actuala 1/1 1) BADILA VASILE 2) BADILA IONELIA	A1

C. Partea III. SARCINI .

Inscrieri privind dezmembramintele dreptului de proprietate, drepturi reale de garanție și sarcini	Referințe
NU SUNT	

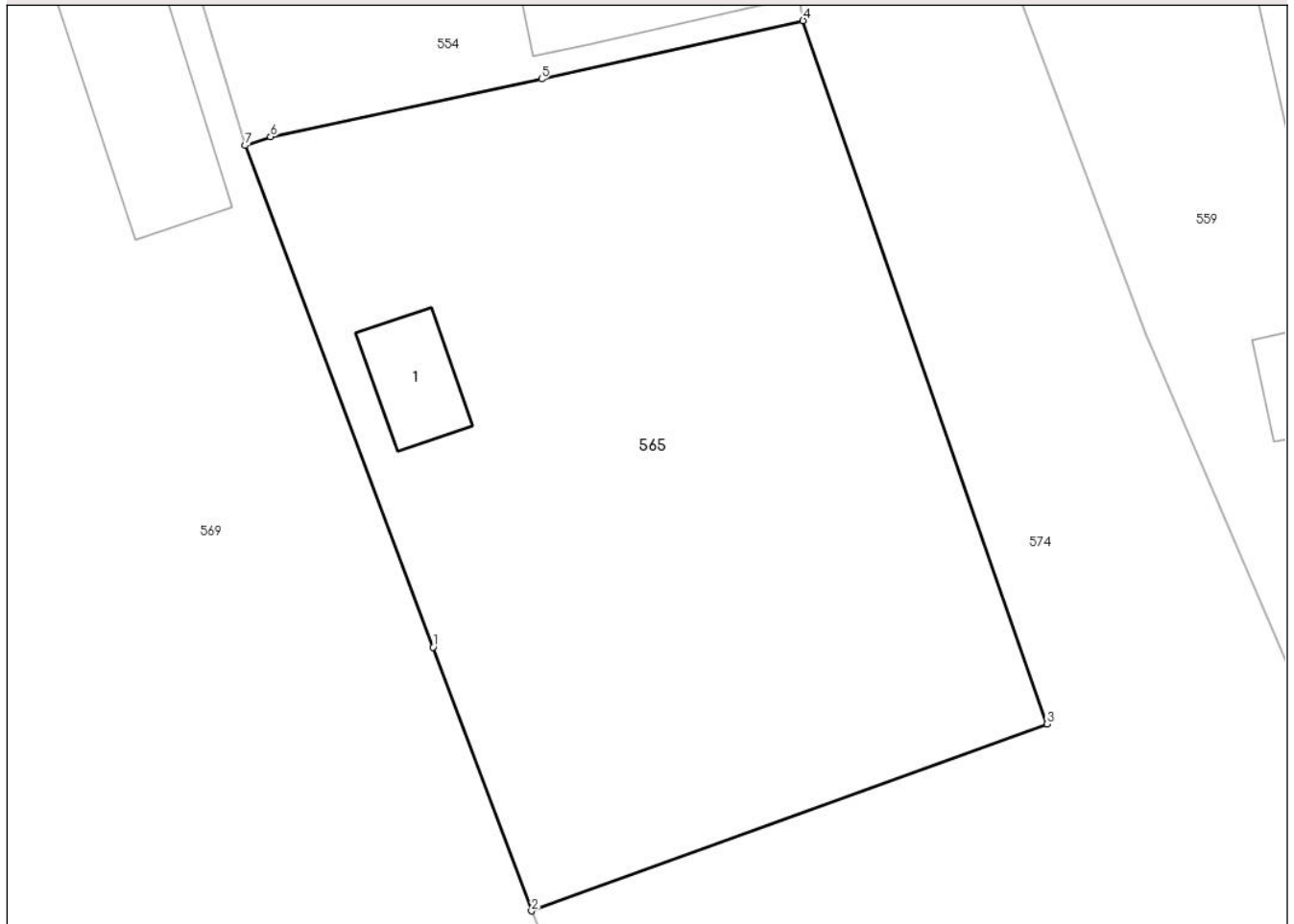
Anexa Nr. 1 La Partea I

Teren

Nr cadastral	Suprafața (mp)*	Observații / Referințe
20718	Din acte: 716 Masurata: 662	T 45 ; F 2259 ; F 2260 ; F 2261 ; PUNCT " ACASA "

* Suprafața este determinată în planul de proiecție Stereo 70.

DETALII LINIARE IMOBIL



Date referitoare la teren

Crt	Categorie folosință	Intra vilan	Suprafața (mp)	Tarla	Parcelă	Nr. topo	Observații / Referințe
1	curți constructii	DA	100	45	2259 ; 2260 ; 2261	-	
2	faneata	DA	562	45	2259 ; 2260 ; 2261	-	

Date referitoare la construcții

Crt	Număr	Destinație construcție	Supraf. (mp)	Situație juridică	Observații / Referințe
A1.1	20718-C1	construcții anexa	15	Fara acte	Nr. niveluri:1; S. construita la sol:15 mp; ANEXA

Lungime Segmente

1) Valorile lungimilor segmentelor sunt obținute din proiecție în plan.

Punct început	X / Y	Punct sfârșit	X / Y	Lungime segment (** (m)
1	547.511,628 409.186,11	2	547.515,462 409.175,829	10.973
2	547.515,462 409.175,829	3	547.535,536 409.183,121	21.357

Punct început	X / Y	Punct sfârșit	X / Y	Lungime segment (** (m)
3	547.535,536 409.183,121	4	547.526,038 409.210,523	29.001
4	547.526,038 409.210,523	5	547.515,849 409.208,248	10.44
5	547.515,849 409.208,248	6	547.505,29 409.205,999	10.796
6	547.505,29 409.205,999	7	547.504,306 409.205,659	1.041
7	547.504,306 409.205,659	1	547.511,628 409.186,11	20.875

** Lungimile segmentelor sunt determinate în planul de proiecție Stereo 70 și sunt rotunjite la 1 milimetru.

*** Distanța dintre puncte este formată din segmente cumulate ce sunt mai mici decât valoarea 1 milimetru.

**DATE DESPRE IMOBILUL NR. 566**

Oficiul de Cadastru și Publicitate Imobiliară PRAHOVA
Biroul de Cadastru și Publicitate Imobiliară Câmpina

A. Partea I. Descrierea imobilului

TEREN Intravilan

Adresa: Loc. Ocina De Jos, Jud. Prahova

Nr. Crt	Nr cadastral Nr. topografic	Suprafața* (mp)	Observații / Referințe
A1		3.903	Sector cadastral:25 Teren imprejmuit;

B. Partea II. Proprietari și acte

Inscrieri privitoare la dreptul de proprietate și alte drepturi reale		Referințe
/		
Act Normativ nr. 7, din 13/03/1996 emis de PARLAMENTUL ROMANIEI (ART.13);		
B1	Inscrierea posesiei, drept de PROPRIETATE, dobandit prin Constituire, cota actuala 1/1 1) NEIDENTIFICAT NEIDENTIFICAT	A1
B2	SE NOTEAZA MENTIUNEA DE PROPRIETAR NEIDENTIFICAT	A1

C. Partea III. SARCINI .

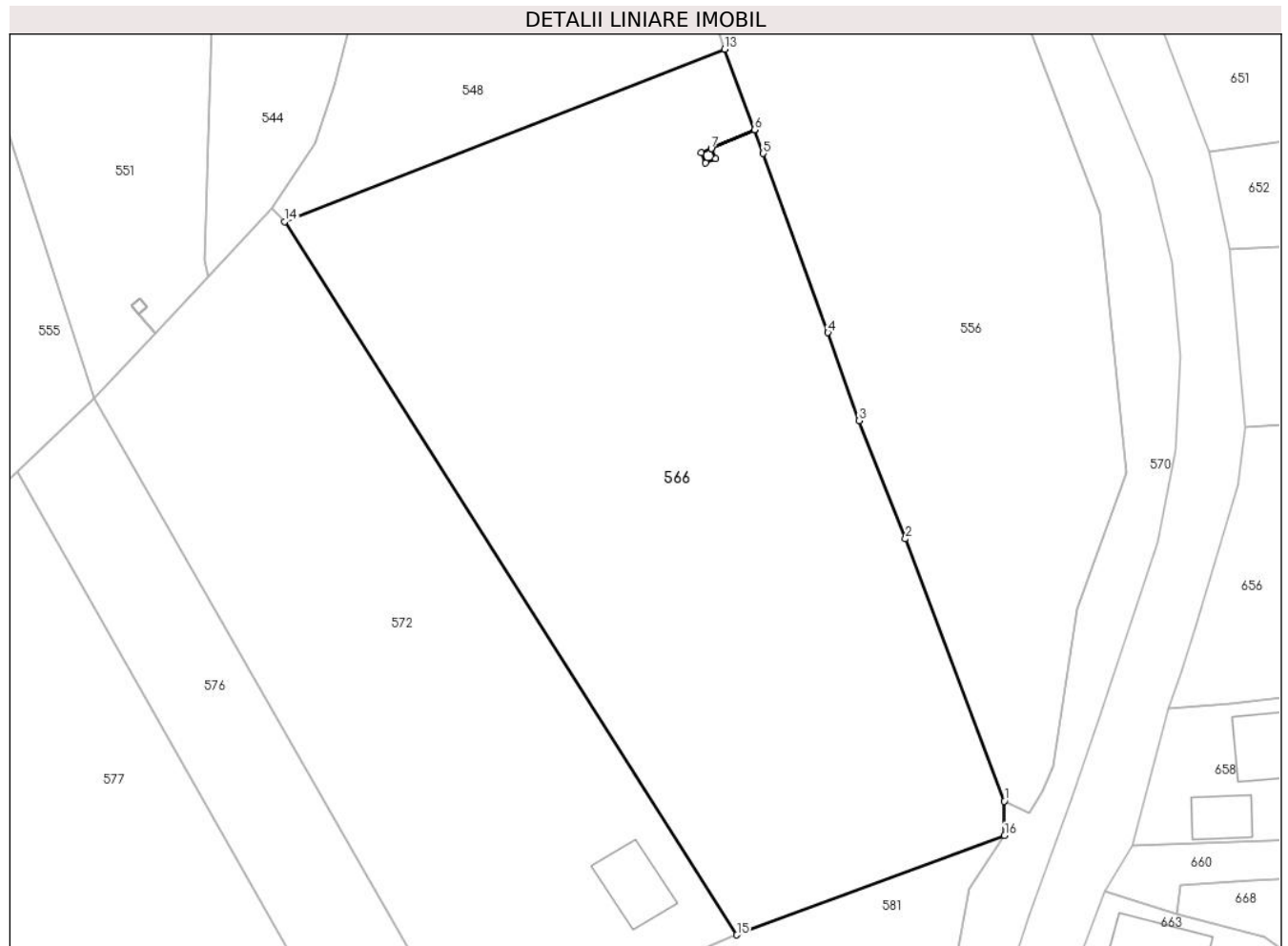
Inscrieri privind dezmembramintele dreptului de proprietate, drepturi reale de garanție și sarcini	Referințe
NU SUNT	

Anexa Nr. 1 La Partea I

Teren

Nr cadastral	Suprafața (mp)*	Observații / Referințe
	3.903	

* Suprafața este determinată în planul de proiecție Stereo 70.



Date referitoare la teren

Crt	Categorie folosință	Intravilan	Suprafața (mp)	Tarla	Parcelă	Nr. topo	Observații / Referințe
1	faneata	DA	3.903	46	2246	-	

Lungime Segmente

1) Valorile lungimilor segmentelor sunt obținute din proiecție în plan.

Punct început	X / Y	Punct sfârșit	X / Y	Lungime segment (** (m)
1	547.742,56 409.149,41	2	547.731,62 409.178,43	31.014
2	547.731,62 409.178,43	3	547.726,5 409.191,48	14.018
3	547.726,5 409.191,48	4	547.723,05 409.201,22	10.333
4	547.723,05 409.201,22	5	547.715,88 409.221,02	21.058
5	547.715,88 409.221,02	6	547.714,902 409.223,656	2.811

Punct început	X / Y	Punct sfârșit	X / Y	Lungime segment (** (m)
6	547.714,902 409.223,656	7	547.710,129 409.221,565	5.211
7	547.710,129 409.221,565	8	547.710,594 409.220,461	1.197
8	547.710,594 409.220,461	9	547.709,488 409.219,996	1.2
9	547.709,488 409.219,996	10	547.709,022 409.221,102	1.2
10	547.709,022 409.221,102	11	547.710,128 409.221,567	1.2
11	547.710,128 409.221,567	12	547.714,901 409.223,659	5.212
12	547.714,901 409.223,659	13	547.711,6 409.232,56	9.494
13	547.711,6 409.232,56	14	547.662,874 409.213,498	52.322
14	547.662,874 409.213,498	15	547.712,965 409.134,627	93.433
15	547.712,965 409.134,627	16	547.742,6 409.145,6	31.601
16	547.742,6 409.145,6	1	547.742,56 409.149,41	3.81

** Lungimile segmentelor sunt determinate în planul de proiecție Stereo 70 și sunt rotunjite la 1 milimetru.

*** Distanța dintre puncte este formată din segmente cumulate ce sunt mai mici decât valoarea 1 milimetru.

**DATE DESPRE IMOBILUL NR. 567**

Oficiul de Cadastru și Publicitate Imobiliară PRAHOVA
Biroul de Cadastru și Publicitate Imobiliară Câmpina

A. Partea I. Descrierea imobilului

TEREN Intravilan

Adresa: Loc. Ocina De Jos, Jud. Prahova

Nr. Crt	Nr cadastral Nr. topografic	Suprafața* (mp)	Observații / Referințe
A1		520	Sector cadastral:25 Teren imprejmuit;

B. Partea II. Proprietari și acte

Inscrieri privitoare la dreptul de proprietate și alte drepturi reale		Referințe
/		
Act Normativ nr. 7, din 13/03/1996 emis de PARLAMENTUL ROMANIEI (ART.13);		
B1	Inscrierea posesiei, drept de PROPRIETATE, dobandit prin Constituire, cota actuala 1/1 1) NEIDENTIFICAT NEIDENTIFICAT	A1
B2	SE NOTEAZA MENTIUNEA DE PROPRIETAR NEIDENTIFICAT	A1

C. Partea III. SARCINI .

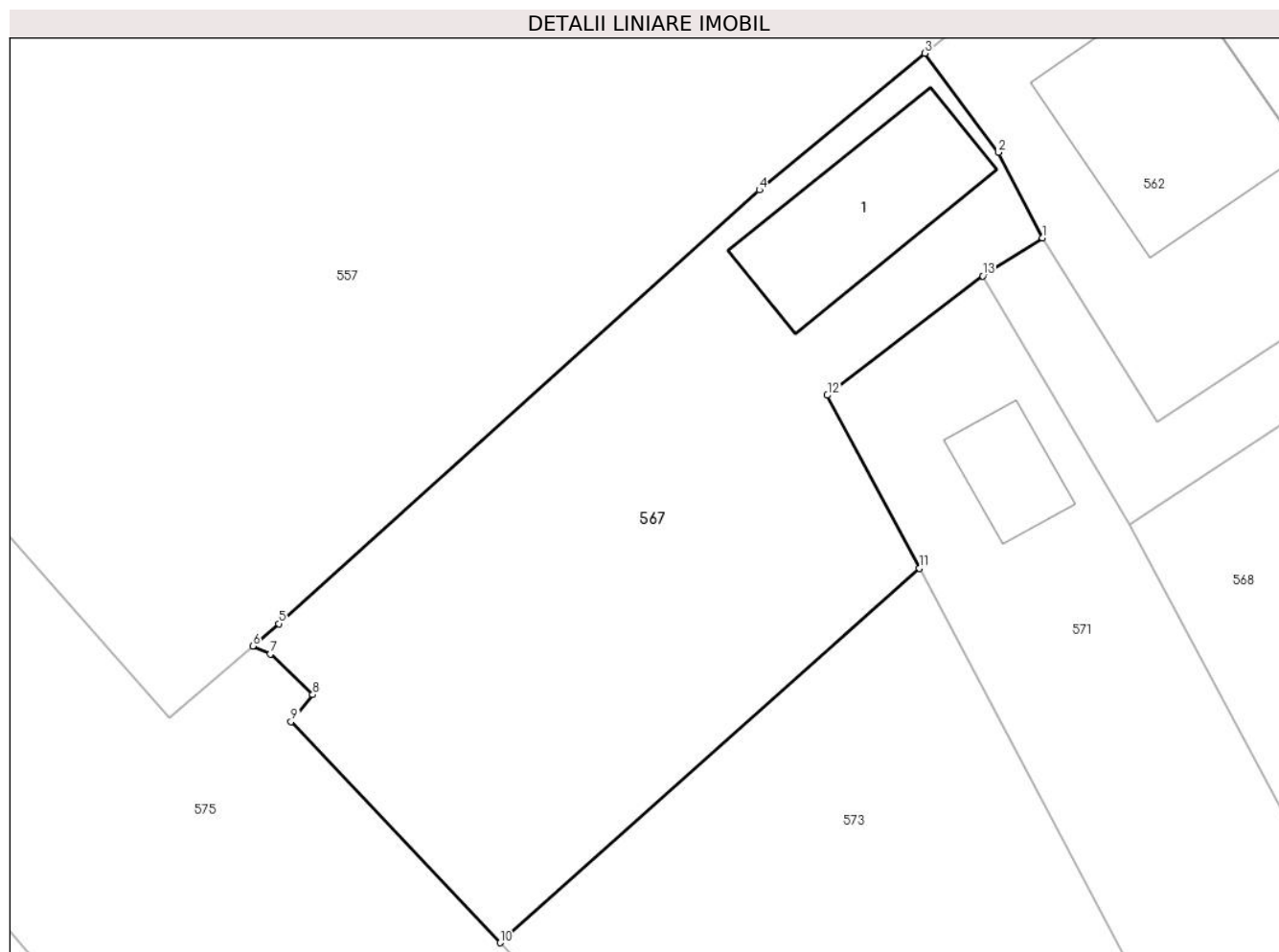
Inscrieri privind dezmembramintele dreptului de proprietate, drepturi reale de garanție și sarcini	Referințe
NU SUNT	

Anexa Nr. 1 La Partea I

Teren

Nr cadastral	Suprafața (mp)*	Observații / Referințe
	520	

* Suprafața este determinată în planul de proiecție Stereo 70.



Date referitoare la teren

Crt	Categorie folosință	Intra vilan	Suprafața (mp)	Tarla	Parcelă	Nr. topo	Observații / Referințe
1	curti constructii	DA	100	45	2278/1	-	
2	faneata	DA	420	45	2279	-	

Date referitoare la construcții

Crt	Număr	Destinație construcție	Supraf. (mp)	Situație juridică	Observații / Referințe
A1.1		construcții de locuințe	50	Fara acte	Nr. niveluri:1; S. construita la sol:50 mp; LOCUINTA

Lungime Segmente

1) Valorile lungimilor segmentelor sunt obținute din proiecție în plan.

Punct început	X / Y	Punct sfârșit	X / Y	Lungime segment (** (m)
1	547.444,032 409.196,764	2	547.442,159 409.200,385	4.077
2	547.442,159 409.200,385	3	547.439,048 409.204,578	5.221
3	547.439,048 409.204,578	4	547.432,034 409.198,788	9.095

Punct început	X / Y	Punct sfârșit	X / Y	Lungime segment (** (m)
4	547.432,034 409.198,788	5	547.411,674 409.180,431	27.414
5	547.411,674 409.180,431	6	547.410,578 409.179,486	1.447
6	547.410,578 409.179,486	7	547.411,319 409.179,144	0.816
7	547.411,319 409.179,144	8	547.413,116 409.177,427	2.485
8	547.413,116 409.177,427	9	547.412,194 409.176,282	1.47
9	547.412,194 409.176,282	10	547.421,048 409.166,923	12.883
10	547.421,048 409.166,923	11	547.438,808 409.182,774	23.805
11	547.438,808 409.182,774	12	547.434,918 409.190,099	8.294
12	547.434,918 409.190,099	13	547.441,5 409.195,155	8.3
13	547.441,5 409.195,155	1	547.444,032 409.196,764	3.0

** Lungimile segmentelor sunt determinate în planul de proiecție Stereo 70 și sunt rotunjite la 1 milimetru.

*** Distanța dintre puncte este formată din segmente cumulate ce sunt mai mici decât valoarea 1 milimetru.

**DATE DESPRE IMOBILUL NR. 568**

Oficiul de Cadastru și Publicitate Imobiliară PRAHOVA
Biroul de Cadastru și Publicitate Imobiliară Câmpina

A. Partea I. Descrierea imobilului

TEREN Intravilan

Nr. cadastral vechi:10279

Adresa: Loc. Ocina De Jos, Nr. 125, Jud. Prahova

Nr. Crt	Nr cadastral Nr. topografic	Suprafața* (mp)	Observații / Referințe
A1	20312	457	Sector cadastral:25 Teren imprejmuit; teren de 459 mp

B. Partea II. Proprietari și acte

Inscrieri privitoare la dreptul de proprietate și alte drepturi reale	Referințe
3943 / 21/03/2011	
Act Notarial nr. ACT DEZMEMBRARE 372, din 18/03/2011 emis de NP DRAGAN FLORENTINA VICTORIA;	
B1	Se infiinteaza cartea funciara 20312 a imobilului cu numarul cadastral 20312/Adunati, rezultat din dezmembrarea imobilului cu numarul cadastral 10269 (identificator electronic 20303) in scris in cartea funciara 791 (identificator electronic 20303);
	A1
3945 / 21/03/2011	
Act Notarial nr. C.V.C 374, din 18/03/2011 emis de NP DRAGAN FLORENTINA VICTORIA;	
B3	Intabulare, drept de PROPRIETATEcumparare ca bun propriu, dobandit prin Conventie, cota actuala 1/1
	A1
1) NEGOTEI DIANA ANAMARIA	

C. Partea III. SARCINI .

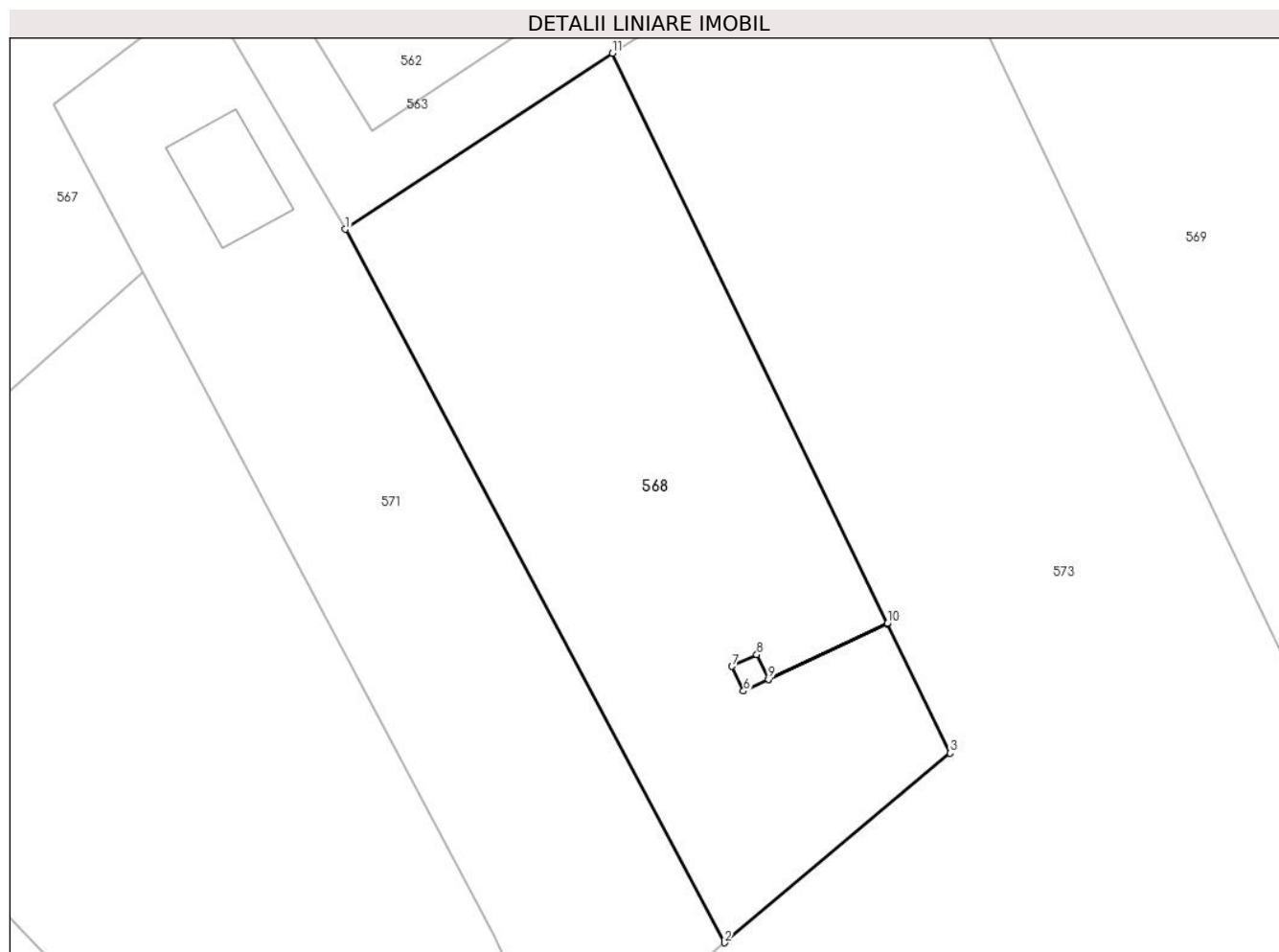
Inscrieri privind dezmembramintele dreptului de proprietate, drepturi reale de garanție și sarcini	Referințe
NU SUNT	

Anexa Nr. 1 La Partea I

Teren

Nr cadastral	Suprafața (mp)*	Observații / Referințe
20312	457	teren de 459 mp

* Suprafața este determinată în planul de proiecție Stereo 70.



Date referitoare la teren

Crt	Categorie folosință	Intravilan	Suprafața (mp)	Tarla	Parcelă	Nr. topo	Observații / Referințe
1	curți constructii	DA	457	45	2281	-	

Lungime Segmente

1) Valorile lungimilor segmentelor sunt obținute din proiecție în plan.

Punct început	X / Y	Punct sfârșit	X / Y	Lungime segment (** (m)
1	547.447,702 409.184,65	2	547.464,289 409.153,434	35.349
2	547.464,289 409.153,434	3	547.474,16 409.161,728	12.893
3	547.474,16 409.161,728	4	547.471,426 409.167,396	6.292
4	547.471,426 409.167,396	5	547.466,214 409.164,949	5.758
5	547.466,214 409.164,949	6	547.465,127 409.164,441	1.2

Punct început	X / Y	Punct sfârșit	X / Y	Lungime segment (** (m)
6	547.465,127 409.164,441	7	547.464,62 409.165,529	1.2
7	547.464,62 409.165,529	8	547.465,707 409.166,036	1.2
8	547.465,707 409.166,036	9	547.466,213 409.164,951	1.197
9	547.466,213 409.164,951	10	547.471,425 409.167,398	5.758
10	547.471,425 409.167,398	11	547.459,392 409.192,346	27.698
11	547.459,392 409.192,346	1	547.447,702 409.184,65	13.996

** Lungimile segmentelor sunt determinate în planul de proiecție Stereo 70 și sunt rotunjite la 1 milimetru.

*** Distanța dintre puncte este formată din segmente cumulate ce sunt mai mici decât valoarea 1 milimetru.

**DATE DESPRE IMOBILUL NR. 569**

Oficiul de Cadastru și Publicitate Imobiliară PRAHOVA
Biroul de Cadastru și Publicitate Imobiliară Câmpina

A. Partea I. Descrierea imobilului

TEREN Intravilan

Adresa: Loc. Ocina De Jos, Jud. Prahova

Nr. Crt	Nr cadastral Nr. topografic	Suprafața* (mp)	Observații / Referințe
A1		Din acte: 3.736 Masurata: 4.022	Sector cadastral:25 Teren imprejmuit;

Construcții

Crt	Nr cadastral Nr. topografic	Adresa	Observații / Referințe
A1.1		Loc. Ocina De Jos, Jud. Prahova	Nr. niveluri:1; S. construita la sol:80 mp; LOCUINTA
A1.2		Loc. Ocina De Jos, Jud. Prahova	Nr. niveluri:1; S. construita la sol:55 mp; ANEXA

B. Partea II. Proprietari și acte

Inscrieri privitoare la dreptul de proprietate și alte drepturi reale		Referințe
/		
Act Notarial nr. 556/2005, din 18/10/2005 emis de N.P. MIHAELA IVAN (CERTIFICAT DE MOSTENITOR NR. 1004/23.06.1992);		
B1	Intabulare, drept de PROPRIETATE, dobandit prin Succesiune, cota actuala 1/2 1) BADILICA I ION	A1, A1.1, A1.2
B2	Intabulare, drept de PROPRIETATE, dobandit prin Succesiune, cota actuala 1/2 1) OPREA ANGELICA	A1, A1.1, A1.2

C. Partea III. SARCINI .

Inscrieri privind dezmembramintele dreptului de proprietate, drepturi reale de garanție și sarcini	Referințe
NU SUNT	

Anexa Nr. 1 La Partea I

Teren

Nr cadastral	Suprafața (mp)*	Observații / Referințe
	Din acte: 3.736 Masurata: 4.022	

* Suprafața este determinată în planul de proiecție Stereo 70.



Date referitoare la teren

Crt	Categorie folosință	Intravilan	Suprafața (mp)	Tarla	Parcelă	Nr. topo	Observații / Referințe
1	livada	DA	2.000	45	2262	-	
2	faneata	DA	1.122	45	2263	-	
3	arabil	DA	300	45	2264	-	
4	curti constructii	DA	600	45	2265	-	

Date referitoare la construcții

Crt	Număr	Destinație construcție	Supraf. (mp)	Situație juridică	Observații / Referințe
A1.1		construcții de locuințe	80	Cu acte	Nr. niveluri:1; S. construita la sol:80 mp; LOCUINTA
A1.2		construcții anexa	55	Cu acte	Nr. niveluri:1; S. construita la sol:55 mp; ANEXA

Lungime Segmente

1) Valorile lungimilor segmentelor sunt obținute din proiecție în plan.

Punct început	X / Y	Punct sfârșit	X / Y	Lungime segment (** (m)	Punct început	X / Y	Punct sfârșit	X / Y	Lungime segment (** (m)
---------------	-------	---------------	-------	-------------------------	---------------	-------	---------------	-------	-------------------------

Punct început	X / Y	Punct sfârșit	X / Y	Lungime segment (** (m))
1	547.500,488 409.238,77	2	547.492,544 409.241,659	8.453
3	547.490,52 409.237,352	4	547.482,802 409.232,722	9.0
5	547.469,212 409.224,767	6	547.462,783 409.220,55	7.688
7	547.464,573 409.216,822	8	547.467,694 409.210,301	7.229
9	547.471,072 409.203,51	10	547.472,407 409.200,766	3.052
11	547.475,201 409.194,504	12	547.482,884 409.178,32	17.915
13	547.487,172 409.169,301	14	547.488,383 409.166,761	2.814
15	547.491,68 409.159,895	16	547.496,024 409.150,858	10.027
17	547.498,931 409.144,127	18	547.507,255 409.126,002	19.945
19	547.509,909 409.118,232	20	547.516,374 409.106,098	13.749
21	547.524,025 409.108,035	22	547.531,467 409.106,963	7.519
23	547.542,783 409.105,731	24	547.546,427 409.105,316	3.668
25	547.545,782 409.107,071	26	547.537,968 409.125,523	20.038
27	547.529,418 409.142,91	28	547.522,756 409.158,084	16.572
29	547.518,744 409.167,844	30	547.518,743 409.167,847	0.003
31	547.515,462 409.175,829	32	547.511,628 409.186,11	10.973
33	547.504,306 409.205,659	34	547.498,259 409.225,681	20.915
35	547.498,896 409.231,062	1	547.500,488 409.238,77	7.871

Punct început	X / Y	Punct sfârșit	X / Y	Lungime segment (** (m))
2	547.492,544 409.241,659	3	547.490,52 409.237,352	4.759
4	547.482,802 409.232,722	5	547.469,212 409.224,767	15.748
6	547.462,783 409.220,55	7	547.464,573 409.216,822	4.135
8	547.467,694 409.210,301	9	547.471,072 409.203,51	7.585
10	547.472,407 409.200,766	11	547.475,201 409.194,504	6.857
12	547.482,884 409.178,32	13	547.487,172 409.169,301	9.986
14	547.488,383 409.166,761	15	547.491,68 409.159,895	7.617
16	547.496,024 409.150,858	17	547.498,931 409.144,127	7.332
18	547.507,255 409.126,002	19	547.509,909 409.118,232	8.211
20	547.516,374 409.106,098	21	547.524,025 409.108,035	7.892
22	547.531,467 409.106,963	23	547.542,783 409.105,731	11.383
24	547.546,427 409.105,316	25	547.545,782 409.107,071	1.87
26	547.537,968 409.125,523	27	547.529,418 409.142,91	19.376
28	547.522,756 409.158,084	29	547.518,744 409.167,844	10.552
30	547.518,743 409.167,847	31	547.515,462 409.175,829	8.63
32	547.511,628 409.186,11	33	547.504,306 409.205,659	20.875
34	547.498,259 409.225,681	35	547.498,896 409.231,062	5.419

** Lungimile segmentelor sunt determinate în planul de proiecție Stereo 70 și sunt rotunjite la 1 milimetru.

*** Distanța dintre puncte este formată din segmente cumulate ce sunt mai mici decât valoarea 1 milimetru.

**DATE DESPRE IMOBILUL NR. 570**

Oficiul de Cadastru și Publicitate Imobiliară PRAHOVA
Biroul de Cadastru și Publicitate Imobiliară Câmpina

A. Partea I. Descrierea imobilului

TEREN Intravilan

Adresa: Loc. Ocina De Jos, Jud. Prahova

Nr. Crt	Nr cadastral Nr. topografic	Suprafața* (mp)	Observații / Referințe
A1		1.285	Sector cadastral:25 Teren imprejmuit;

B. Partea II. Proprietari și acte

Inscrieri privitoare la dreptul de proprietate și alte drepturi reale	Referințe
/	
Act Normativ nr. 7, din 13/03/1996 emis de PARLAMENTUL ROMANIEI (ODG 57/03.07.2019);	
B1	A1
Intabulare, drept de PROPRIETATE, dobandit prin Lege, cota actuala 1/1	
1) COMUNA ADUNATI, CIF:2843248, DOMENIU PUBLIC	

C. Partea III. SARCINI .

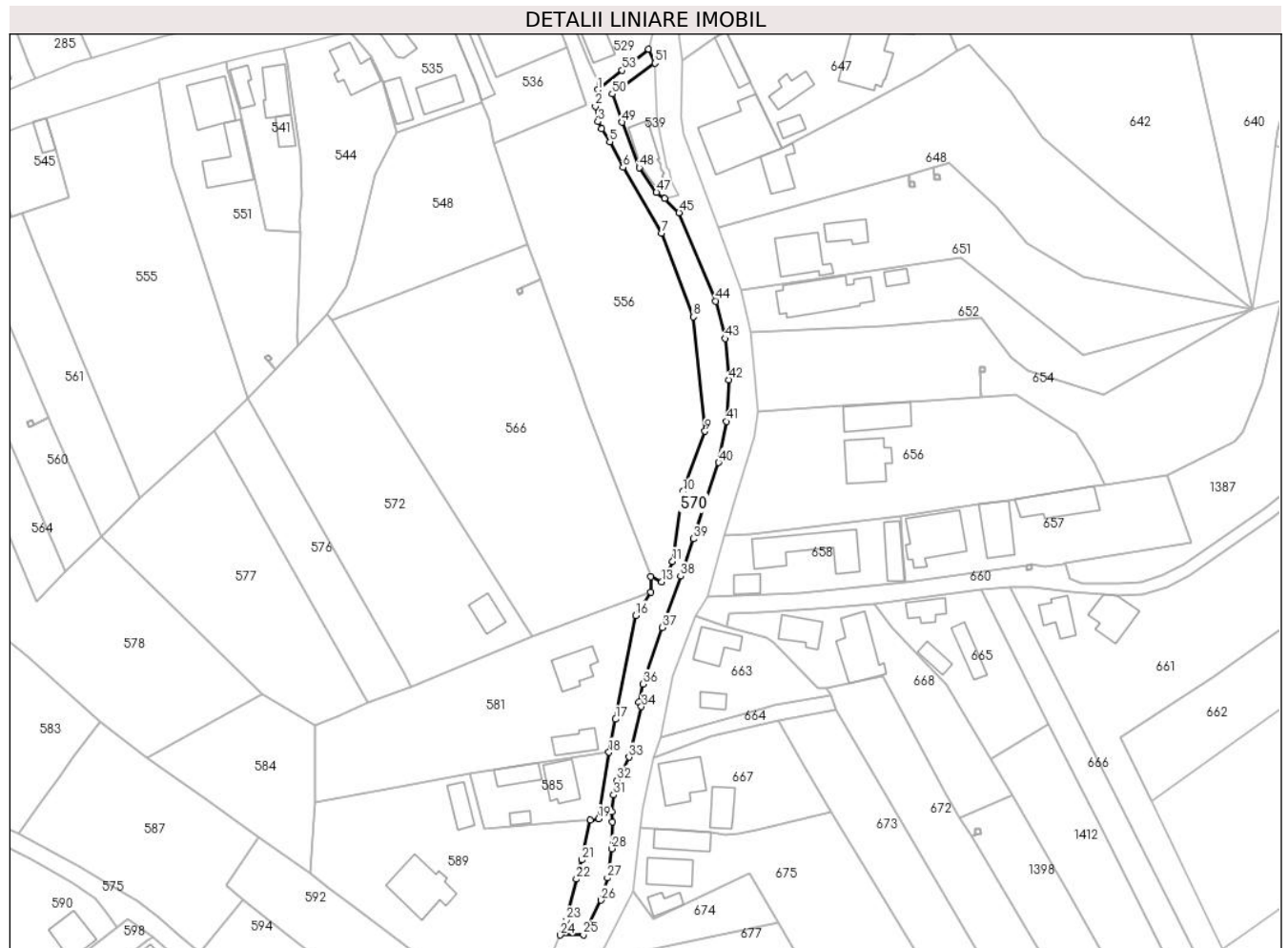
Inscrieri privind dezmembramintele dreptului de proprietate, drepturi reale de garanție și sarcini	Referințe
NU SUNT	

Anexa Nr. 1 La Partea I

Teren

Nr cadastral	Suprafața (mp)*	Observații / Referințe
	1.285	

* Suprafața este determinată în planul de proiecție Stereo 70.



Date referitoare la teren

Crt	Categorie folosință	Intravilan	Suprafața (mp)	Tarla	Parcelă	Nr. topo	Observații / Referințe
1	curți constructii	DA	1.285	-	-	-	CANAL

Lungime Segmente

1) Valorile lungimilor segmentelor sunt obținute din proiecție în plan.

Punct început	X / Y	Punct sfârșit	X / Y	Lungime segment
1	547.729,32 409.271,07	2	547.728,71 409.266,97	4.145
4	547.730,26 409.261,31	5	547.732,34 409.258,09	3.833
7	547.745,2 409.235,26	8	547.753,15 409.214,37	22.35 2
10	547.750,59 409.170,64	11	547.748,04 409.153,29	17.53 6
13	547.745,31 409.148,11	14	547.742,56 409.149,41	3.042
2	547.728,71 409.266,97	3	547.729,34 409.263,11	3.911
5	547.732,34 409.258,09	6	547.735,64 409.251,73	7.165
8	547.753,15 409.214,37	9	547.756,13 409.185,77	28.75 5
11	547.748,04 409.153,29	12	547.746,8 409.150,45	3.099
14	547.742,56 409.149,41	15	547.742,6 409.145,6	3.81
3	547.729,34 409.263,11	4	547.730,26 409.261,31	2.021
6	547.735,64 409.251,73	7	547.745,2 409.235,26	19.04 3
9	547.756,13 409.185,77	10	547.750,59 409.170,64	16.11 2
12	547.746,8 409.150,45	13	547.745,31 409.148,11	2.774
15	547.742,6 409.145,6	16	547.738,745 409.139,757	7.0

Punct început	X / Y	Punct sfârșit	X / Y	Lungime segment	Punct început	X / Y	Punct sfârșit	X / Y	Lungime segment	Punct început	X / Y	Punct sfârșit	X / Y	Lungime segment
16	547.738,745 409.139,757	17	547.733,759 409.113,832	26.4	17	547.733,759 409.113,832	18	547.732,112 409.105,595	8.4	18	547.732,112 409.105,595	19	547.729,523 409.089,021	16.775
19	547.729,523 409.089,021	20	547.727,425 409.088,655	2.13	20	547.727,425 409.088,655	21	547.725,277 409.078,702	10.182	21	547.725,277 409.078,702	22	547.723,935 409.073,897	4.989
22	547.723,935 409.073,897	23	547.721,439 409.063,599	10.596	23	547.721,439 409.063,599	24	547.719,906 409.059,933	3.974	24	547.719,906 409.059,933	25	547.725,678 409.060,022	5.773
25	547.725,678 409.060,022	26	547.730,084 409.068,642	9.681	26	547.730,084 409.068,642	27	547.731,684 409.074,194	5.778	27	547.731,684 409.074,194	28	547.732,795 409.081,5	7.39
28	547.732,795 409.081,5	29	547.732,9 409.088,165	6.666	29	547.732,9 409.088,165	30	547.732,759 409.090,681	2.52	30	547.732,759 409.090,681	31	547.733,257 409.094,886	4.234
31	547.733,257 409.094,886	32	547.734,093 409.098,625	3.832	32	547.734,093 409.098,625	33	547.737,091 409.104,351	6.463	33	547.737,091 409.104,351	34	547.740,224 409.116,981	13.013
34	547.740,224 409.116,981	35	547.739,59 409.118,097	1.283	35	547.739,59 409.118,097	36	547.740,557 409.122,612	4.618	36	547.740,557 409.122,612	37	547.745,365 409.136,771	14.953
37	547.745,365 409.136,771	38	547.750,006 409.149,57	13.614	38	547.750,006 409.149,57	39	547.753,225 409.158,904	9.873	39	547.753,225 409.158,904	40	547.759,539 409.177,958	20.073
40	547.759,539 409.177,958	41	547.761,549 409.188,232	10.469	41	547.761,549 409.188,232	42	547.762,067 409.198,619	10.4	42	547.762,067 409.198,619	43	547.761,173 409.208,96	10.38
43	547.761,173 409.208,96	44	547.758,848 409.218,341	9.665	44	547.758,848 409.218,341	45	547.749,637 409.240,405	23.909	45	547.749,637 409.240,405	46	547.746,024 409.243,904	5.03
46	547.746,024 409.243,904	47	547.743,971 409.245,442	2.566	47	547.743,971 409.245,442	48	547.739,688 409.251,663	7.552	48	547.739,688 409.251,663	49	547.735,398 409.262,991	12.113
49	547.735,398 409.262,991	50	547.732,886 409.270,064	7.506	50	547.732,886 409.270,064	51	547.743,603 409.277,764	13.196	51	547.743,603 409.277,764	52	547.742,032 409.281,234	3.809
52	547.742,032 409.281,234	53	547.735,426 409.275,967	8.449	53	547.735,426 409.275,967	1	547.729,32 409.271,07	7.827					

** Lungimile segmentelor sunt determinate în planul de proiecție Stereo 70 și sunt rotunjite la 1 milimetru.

*** Distanța dintre puncte este formată din segmente cumulate ce sunt mai mici decât valoarea 1 milimetru.

**DATE DESPRE IMOBILUL NR. 571**

Oficiul de Cadastru și Publicitate Imobiliară PRAHOVA
Biroul de Cadastru și Publicitate Imobiliară Câmpina

A. Partea I. Descrierea imobilului

TEREN Intravilan

Nr. cadastral vechi:10278

Adresa: Loc. Ocina De Jos, Nr. 125, Jud. Prahova

Nr. Crt	Nr cadastral Nr. topografic	Suprafața* (mp)	Observații / Referințe
A1	20311	416	Sector cadastral:25 Teren neimprejmuit;

Construcții

Crt	Nr cadastral Nr. topografic	Adresa	Observații / Referințe
A1.1	20311-C1	Loc. Ocina De Jos, Nr. 125, Jud. Prahova	Nr. niveluri:1; S. construita la sol:18 mp; C1-ANEXA (GRAJD)

B. Partea II. Proprietari și acte

Inscrieri privitoare la dreptul de proprietate și alte drepturi reale		Referințe
3943 / 21/03/2011		
Act Notarial nr. ACT DEZMEMBRARE 372, din 18/03/2011 emis de NP DRAGAN FLORENTINA VICTORIA;		
B1	Se infiinteaza cartea funciara 20311 a imobilului cu numarul cadastral 20311/Adunati, rezultat din dezmembrarea imobilului cu numarul cadastral 10269 (identificator electronic 20303) in scris in cartea funciara 791 (identificator electronic 20303);	A1, A1.1
3946 / 21/03/2011		
Act Notarial nr. C.V.C 375, din 18/03/2011 emis de NP DRAGAN FLORENTINA VICTORIA;		
B3	Intabulare, drept de PROPRIETATEcumparare ca bun comun, dobandit prin Conventie, cota actuala 1/1 1) BASEANU GHEORGHE LAURENTIU 2) BASEANU IONELA LOREDANA	A1, A1.1

C. Partea III. SARCINI

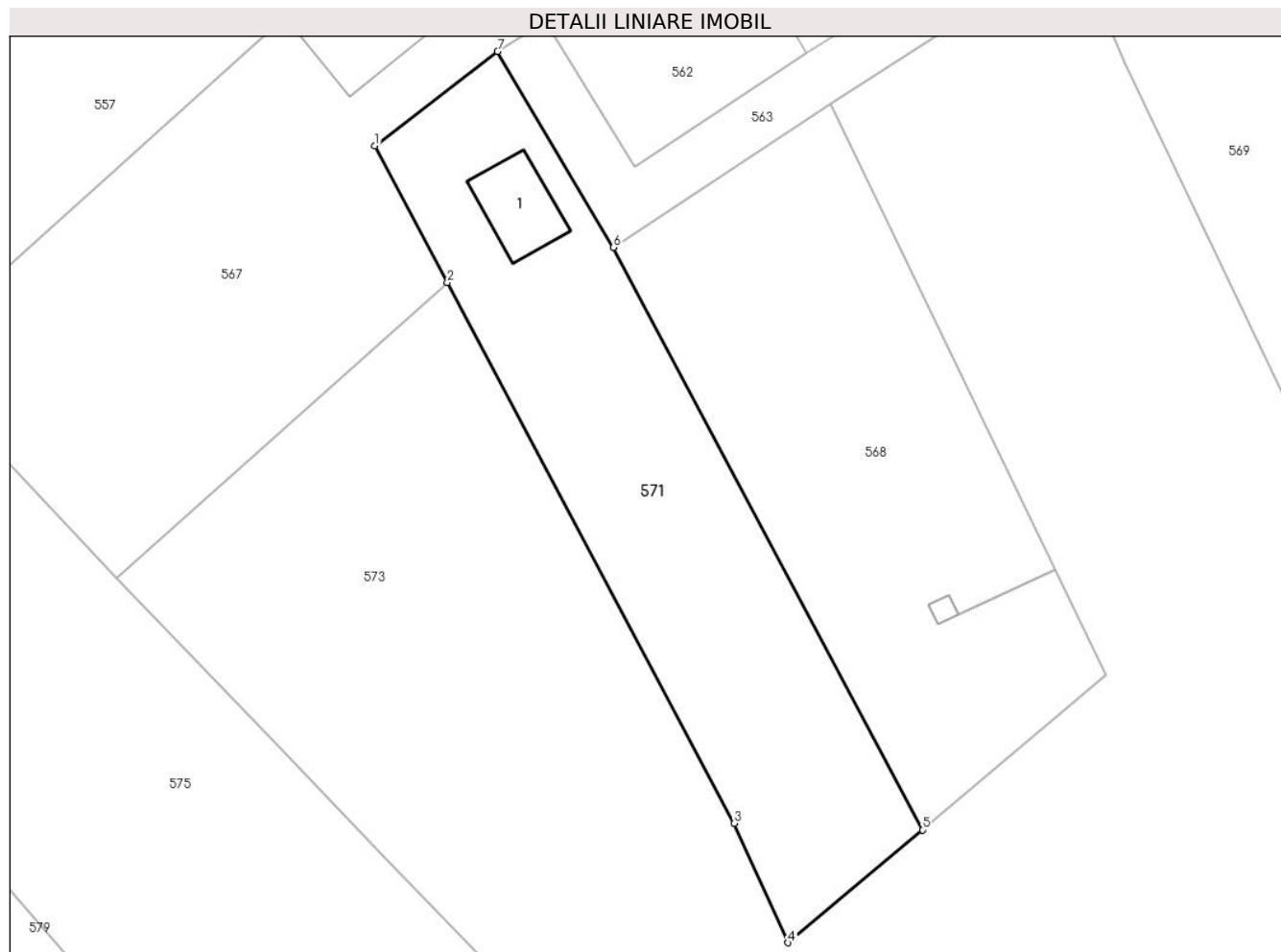
Inscrieri privind dezmembramintele dreptului de proprietate, drepturi reale de garanție și sarcini		Referințe
3946 / 21/03/2011		
Act Notarial nr. C.V.C 375, din 18/03/2011 emis de NP DRAGAN FLORENTINA VICTORIA;		
C1	se noteaza obligatia de intretinere si ingrijire in favoarea lui NEGOTEI VIORICA	A1, A1.1
C2	se noteaza obligatia de intretinere si ingrijire in favoarea lui NEGOTEI CONSTANTIN	A1, A1.1

Anexa Nr. 1 La Partea I

Teren

Nr cadastral	Suprafața (mp)*	Observații / Referințe
20311	416	

* Suprafața este determinată în planul de proiecție Stereo 70.



Date referitoare la teren

Crt	Categorie folosință	Intra vilan	Suprafața (mp)	Tarla	Parcelă	Nr. topo	Observații / Referințe
1	curți constructii	DA	416	45	2281	-	

Date referitoare la construcții

Crt	Număr	Destinație construcție	Supraf. (mp)	Situație juridică	Observații / Referințe
A1.1	20311-C1	constructii anexa	18	Cu acte	Nr. niveluri:1; S. construita la sol:18 mp; C1-ANEXA (GRAJD)

Lungime Segmente

1) Valorile lungimilor segmentelor sunt obținute din proiecție în plan.

Punct început	X / Y	Punct sfârșit	X / Y	Lungime segment (** (m)
1	547.434,918 409.190,099	2	547.438,808 409.182,774	8.294
2	547.438,808 409.182,774	3	547.454,2 409.153,787	32.82
3	547.454,2 409.153,787	4	547.457,087 409.147,382	7.026
4	547.457,087 409.147,382	5	547.464,289 409.153,434	9.407

Punct început	X / Y	Punct sfârșit	X / Y	Lungime segment (** (m)
5	547.464,289 409.153,434	6	547.447,702 409.184,65	35.349
6	547.447,702 409.184,65	7	547.441,5 409.195,155	12.199
7	547.441,5 409.195,155	1	547.434,918 409.190,099	8.3

** Lungimile segmentelor sunt determinate în planul de proiecție Stereo 70 și sunt rotunjite la 1 milimetru.

*** Distanța dintre puncte este formată din segmente cumulate ce sunt mai mici decât valoarea 1 milimetru.

**DATE DESPRE IMOBILUL NR. 572**

Oficiul de Cadastru și Publicitate Imobiliară PRAHOVA
Biroul de Cadastru și Publicitate Imobiliară Câmpina

A. Partea I. Descrierea imobilului

TEREN Intravilan

Nr. CF vechi:698

Nr. cadastral vechi:10207

Adresa: Loc. Ocina De Jos, Nr. 107A, Jud. Prahova

Nr. Crt	Nr cadastral Nr. topografic	Suprafața* (mp)	Observații / Referințe
A1	20234	Din acte: 2.727 Masurata: 2.685	Sector cadastral:25 Teren imprejmuit;

Construcții

Crt	Nr cadastral Nr. topografic	Adresa	Observații / Referințe
A1.1	20234-C1	Loc. Ocina De Jos, Nr. 107A, Jud. Prahova	Nr. niveluri:1; S. construita la sol:49 mp; ANEXA

B. Partea II. Proprietari și acte

Inscrieri privitoare la dreptul de proprietate și alte drepturi reale		Referințe
4743 / 09/02/2024		
Act Notarial nr. CM35, din 08/02/2024 emis de Pop Mihaela Cristina;		
B2	Intabulare, drept de PROPRIETATE, dobandit prin Succesiune, cota actuala 1/1 1) STRAZEROU R NIKOLAOS KYPRIANOS	A1, A1.1

C. Partea III. SARCINI

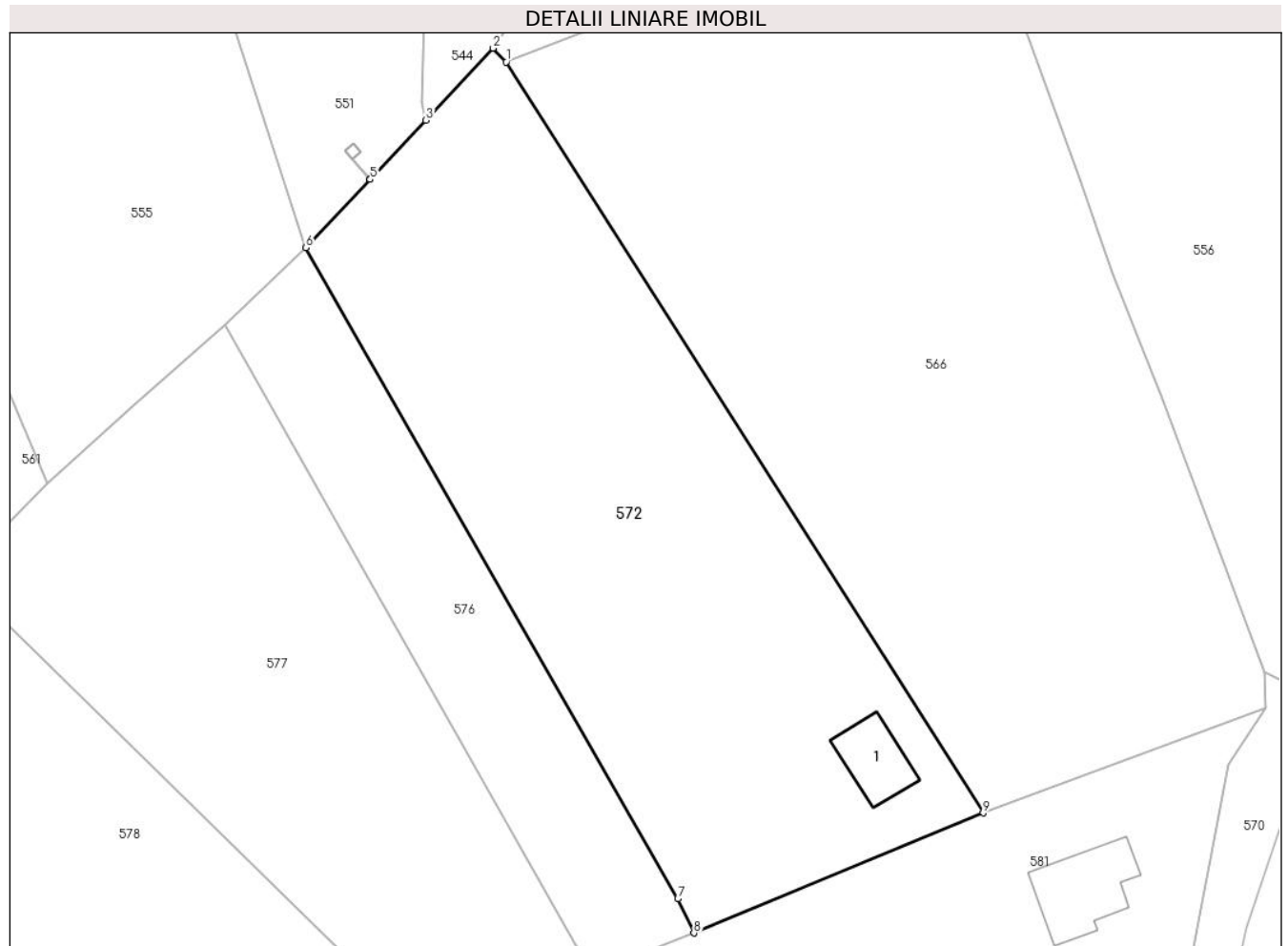
Inscrieri privind dezmembramintele dreptului de proprietate, drepturi reale de garanție și sarcini		Referințe
18617 / 30/10/2009		
Act Notarial nr. 2704, din 15/10/2009 emis de NP Pop Mihai;		
C1	se noteaza servitute de trecere pe terenul de sub A1 in favoarea terenului alaturat proprietatea lui Stanica Ion pentru acces catre drumul public	A1

Anexa Nr. 1 La Partea I

Teren

Nr cadastral	Suprafața (mp)*	Observații / Referințe
20234	Din acte: 2.727 Masurata: 2.685	

* Suprafața este determinată în planul de proiecție Stereo 70.



Date referitoare la teren

Crt	Categorie folosință	Intra vilan	Suprafața (mp)	Tarla	Parcelă	Nr. topo	Observații / Referințe
1	curți constructii	DA	456	45	2287; 2288	-	
2	faneata	DA	2.229	45	2287; 2288	-	

Date referitoare la construcții

Crt	Număr	Destinație construcție	Supraf. (mp)	Situație juridică	Observații / Referințe
A1.1	20234-C1	constructii anexa	49	Cu acte	Nr. niveluri:1; S. construita la sol:49 mp; ANEXA

Lungime Segmente

1) Valorile lungimilor segmentelor sunt obținute din proiecție în plan.

Punct început	X / Y	Punct sfârșit	X / Y	Lungime segment (** (m)
1	547.662,874 409.213,498	2	547.661,504 409.214,942	1.99
2	547.661,504 409.214,942	3	547.654,443 409.207,38	10.346
3	547.654,443 409.207,38	4	547.648,587 409.201,163	8.54

Punct început	X / Y	Punct sfârșit	X / Y	Lungime segment (** (m)
4	547.648,587 409.201,163	5	547.648,585 409.201,161	0.003
5	547.648,585 409.201,161	6	547.641,825 409.193,984	9.859
6	547.641,825 409.193,984	7	547.680,886 409.125,622	78.735
7	547.680,886 409.125,622	8	547.682,583 409.122,034	3.969
8	547.682,583 409.122,034	9	547.712,965 409.134,627	32.888
9	547.712,965 409.134,627	1	547.662,874 409.213,498	93.433

** Lungimile segmentelor sunt determinate în planul de proiecție Stereo 70 și sunt rotunjite la 1 milimetru.

*** Distanța dintre puncte este formată din segmente cumulate ce sunt mai mici decât valoarea 1 milimetru.

**DATE DESPRE IMOBILUL NR. 573**

Oficiul de Cadastru și Publicitate Imobiliară PRAHOVA
Biroul de Cadastru și Publicitate Imobiliară Câmpina

A. Partea I. Descrierea imobilului

TEREN Intravilan

Adresa: Loc. Ocina De Jos, Nr. 125, Jud. Prahova

Nr. Crt	Nr cadastral Nr. topografic	Suprafața* (mp)	Observații / Referințe
A1	20711	2.326	Sector cadastral:25 Teren imprejmuit;

B. Partea II. Proprietari și acte

Inscrieri privitoare la dreptul de proprietate și alte drepturi reale		Referințe
6103 / 05/03/2018		
Act Notarial nr. 349, din 02/03/2018 emis de NP Dragan Florentina Victoria;		
B2	Intabulare, drept de PROPRIETATEcumparare ca bun comun, dobandit prin Conventie, cota actuala 1/1 1) PINTA MADALIN-CONSTANTIN 2) PINTA ALEXANDRA-STEFANIA	A1

C. Partea III. SARCINI .

Inscrieri privind dezmembramintele dreptului de proprietate, drepturi reale de garanție și sarcini	Referințe
NU SUNT	

Anexa Nr. 1 La Partea I

Teren

Nr cadastral	Suprafața (mp)*	Observații / Referințe
20711	2.326	

* Suprafața este determinată în planul de proiecție Stereo 70.



Date referitoare la teren

Crt	Categorie folosință	Intra vilan	Suprafața (mp)	Tarla	Parcelă	Nr. topo	Observații / Referințe
1	faneata	DA	2.326	45	2281,2280	-	

Lungime Segmente

1) Valorile lungimilor segmentelor sunt obținute din proiecție în plan.

Punct început	X / Y	Punct sfârșit	X / Y	Lungime segment (** (m)
1	547.421,048 409.166,923	2	547.430,038 409.157,594	12.956
3	547.435,527 409.151,899	4	547.444,219 409.142,881	12.525
5	547.461,294 409.125,164	6	547.465,592 409.127,95	5.122
7	547.469,541 409.129,665	8	547.479,776 409.135,087	11.582
9	547.480,668 409.135,559	10	547.490,397 409.140,364	10.851

Punct început	X / Y	Punct sfârșit	X / Y	Lungime segment (** (m)
2	547.430,038 409.157,594	3	547.435,527 409.151,899	7.91
4	547.444,219 409.142,881	5	547.461,294 409.125,164	24.606
6	547.465,592 409.127,95	7	547.469,541 409.129,665	4.305
8	547.479,776 409.135,087	9	547.480,668 409.135,559	1.009
10	547.490,397 409.140,364	11	547.498,931 409.144,127	9.327

Punct început	X / Y	Punct sfârșit	X / Y	Lungime segment (** (m)
11	547.498,931 409.144,127	12	547.496,024 409.150,858	7.332
13	547.491,68 409.159,895	14	547.488,383 409.166,761	7.617
15	547.487,172 409.169,301	16	547.482,884 409.178,32	9.986
17	547.475,201 409.194,504	18	547.472,407 409.200,766	6.857
19	547.459,392 409.192,346	20	547.471,425 409.167,398	27.698
21	547.471,426 409.167,396	22	547.474,16 409.161,728	6.292
23	547.464,289 409.153,434	24	547.457,087 409.147,382	9.407
25	547.454,2 409.153,787	26	547.438,808 409.182,774	32.82

Punct început	X / Y	Punct sfârșit	X / Y	Lungime segment (** (m)
12	547.496,024 409.150,858	13	547.491,68 409.159,895	10.027
14	547.488,383 409.166,761	15	547.487,172 409.169,301	2.814
16	547.482,884 409.178,32	17	547.475,201 409.194,504	17.915
18	547.472,407 409.200,766	19	547.459,392 409.192,346	15.501
20	547.471,425 409.167,398	21	547.471,426 409.167,396	0.003
22	547.474,16 409.161,728	23	547.464,289 409.153,434	12.893
24	547.457,087 409.147,382	25	547.454,2 409.153,787	7.026
26	547.438,808 409.182,774	1	547.421,048 409.166,923	23.805

** Lungimile segmentelor sunt determinate în planul de proiecție Stereo 70 și sunt rotunjite la 1 milimetru.

*** Distanța dintre puncte este formată din segmente cumulate ce sunt mai mici decât valoarea 1 milimetru.

**DATE DESPRE IMOBILUL NR. 574**

Oficiul de Cadastru și Publicitate Imobiliară PRAHOVA
Biroul de Cadastru și Publicitate Imobiliară Câmpina

A. Partea I. Descrierea imobilului

TEREN Intravilan

Adresa: Loc. Adunati, Jud. Prahova

Nr. Crt	Nr cadastral Nr. topografic	Suprafața* (mp)	Observații / Referințe
A1	20717	Din acte: 2.544 Masurata: 2.598	Sector cadastral:25 Teren imprejmuit; T 45 ; F 2259 ; F 2260 ; F 2261 ; PUNCT " ACASA "

B. Partea II. Proprietari și acte

Inscrieri privitoare la dreptul de proprietate și alte drepturi reale		Referințe
22036 / 23/05/2024		
Act Notarial nr. 648, din 23/05/2024 emis de Dragan Florentina Victoria;		
B4	Intabulare, drept de PROPRIETATEcumpărare ca bun comun, dobandit prin Conventie, cota actuala 1/1 1) BADILA NICOLETA VERONICA 2) BADILA CONSTANTIN CATALIN	A1

C. Partea III. SARCINI .

Inscrieri privind dezmembramintele dreptului de proprietate, drepturi reale de garanție și sarcini	Referințe
NU SUNT	

Anexa Nr. 1 La Partea I

Teren

Nr cadastral	Suprafața (mp)*	Observații / Referințe
20717	Din acte: 2.544 Masurata: 2.598	T 45 ; F 2259 ; F 2260 ; F 2261 ; PUNCT " ACASA "

* Suprafața este determinată în planul de proiecție Stereo 70.



Date referitoare la teren

Crt	Categorie folosință	Intra vilan	Suprafața (mp)	Tarla	Parcelă	Nr. topo	Observații / Referințe
1	faneata	DA	2.598	45	2259;2260; 2261	-	

Lungime Segmente

1) Valorile lungimilor segmentelor sunt obținute din proiecție în plan.

Punct început	X / Y	Punct sfârșit	X / Y	Lungime segment (** (m)
1	547.522,756 409.158,084	2	547.529,418 409.142,91	16.572
3	547.537,968 409.125,523	4	547.545,782 409.107,071	20.038
5	547.555,906 409.114,997	6	547.564,664 409.122,087	11.268
7	547.571,145 409.127,07	8	547.561,666 409.148,185	23.145
9	547.556,977 409.158,459	10	547.553,187 409.166,65	9.025

Punct început	X / Y	Punct sfârșit	X / Y	Lungime segment (** (m)
2	547.529,418 409.142,91	3	547.537,968 409.125,523	19.376
4	547.545,782 409.107,071	5	547.555,906 409.114,997	12.858
6	547.564,664 409.122,087	7	547.571,145 409.127,07	8.175
8	547.561,666 409.148,185	9	547.556,977 409.158,459	11.293
10	547.553,187 409.166,65	11	547.549,319 409.175,012	9.213

Punct început	X / Y	Punct sfârșit	X / Y	Lungime segment (** (m)
11	547.549,319 409.175,012	12	547.539,399 409.198,301	25.314
13	547.530,684 409.221,489	14	547.526,305 409.238,509	17.574
15	547.521,595 409.239,137	16	547.524,545 409.220,909	18.465
17	547.525,31 409.215,578	18	547.526,038 409.210,523	5.107
19	547.535,536 409.183,121	20	547.515,462 409.175,829	21.357
21	547.518,743 409.167,847	22	547.522,732 409.169,452	4.3
23	547.522,393 409.170,6	24	547.523,544 409.170,94	1.2
25	547.523,884 409.169,789	26	547.522,733 409.169,449	1.2
27	547.518,744 409.167,844	1	547.522,756 409.158,084	10.552

Punct început	X / Y	Punct sfârșit	X / Y	Lungime segment (** (m)
12	547.539,399 409.198,301	13	547.530,684 409.221,489	24.772
14	547.526,305 409.238,509	15	547.521,595 409.239,137	4.752
16	547.524,545 409.220,909	17	547.525,31 409.215,578	5.386
18	547.526,038 409.210,523	19	547.535,536 409.183,121	29.001
20	547.515,462 409.175,829	21	547.518,743 409.167,847	8.63
22	547.522,732 409.169,452	23	547.522,393 409.170,6	1.197
24	547.523,544 409.170,94	25	547.523,884 409.169,789	1.2
26	547.522,733 409.169,449	27	547.518,744 409.167,844	4.3

** Lungimile segmentelor sunt determinate în planul de proiecție Stereo 70 și sunt rotunjite la 1 milimetru.

*** Distanța dintre puncte este formată din segmente cumulate ce sunt mai mici decât valoarea 1 milimetru.

**DATE DESPRE IMOBILUL NR. 575**

Oficiul de Cadastru și Publicitate Imobiliară PRAHOVA
Biroul de Cadastru și Publicitate Imobiliară Câmpina

A. Partea I. Descrierea imobilului

TEREN Necunoscut

Adresa: Loc. Ocina De Jos, Jud. Prahova

Nr. Crt	Nr cadastral Nr. topografic	Suprafața* (mp)	Observații / Referințe
A1	20877	Din acte: 5.242 Masurata: 5.383	Sector cadastral:25 Teren imprejmuit;

B. Partea II. Proprietari și acte

Inscrieri privitoare la dreptul de proprietate și alte drepturi reale	Referințe
4336 / 04/02/2022	
Act Administrativ nr. 28, din 06/09/1999 emis de Primaria Comunei Adunati (act administrativ nr 471 din 26.01.2022, emis de Primaria Comunei Adunati;act administrativ nr 479 din 26.01.2022, emis de Primaria Comunei Adunati;inscris sub semnatura privata nr 1.32 din 04.02.2022, emis de Anghelache Gheorghe Laurentiu);	
B1 1/1 1) COMUNA ADUNATI, CIF:2843248, domeniul public	A1

C. Partea III. SARCINI .

Inscrieri privind dezmembramintele dreptului de proprietate, drepturi reale de garanție și sarcini	Referințe
NU SUNT	

Anexa Nr. 1 La Partea I

Teren

Nr cadastral	Suprafața (mp)*	Observații / Referințe
20877	Din acte: 5.242 Masurata: 5.383	

* Suprafața este determinată în planul de proiecție Stereo 70.

DETALII LINIARE IMOBIL



Date referitoare la teren

Crt	Categorie folosință	Intravilan	Suprafața (mp)	Tarla	Parcelă	Nr. topo	Observații / Referințe
1	drum	DA	4.341	0	2303	-	
2	drum	NU	1.042	0	2303	-	

Lungime Segmente

1) Valorile lungimilor segmentelor sunt obținute din proiecție în plan.

Punct început	X / Y	Punct sfârșit	X / Y	Lungime segment	Punct început	X / Y	Punct sfârșit	X / Y	Lungime segment	Punct început	X / Y	Punct sfârșit	X / Y	Lungime segment
1	547.317,593 409.306,242	2	547.317,037 409.294,9	11.356	2	547.317,037 409.294,9	3	547.320,929 409.288,827	7.213	3	547.320,929 409.288,827	4	547.327,935 409.270,003	20.085
4	547.327,935 409.270,003	5	547.330,467 409.262,454	7.962	5	547.330,467 409.262,454	6	547.336,179 409.252,271	11.676	6	547.336,179 409.252,271	7	547.342,276 409.239,915	13.778
7	547.342,276 409.239,915	8	547.355,437 409.216,914	26.5	8	547.355,437 409.216,914	9	547.358,983 409.210,79	7.077	9	547.358,983 409.210,79	10	547.365,893 409.201,112	11.892
10	547.365,893 409.201,112	11	547.373,348 409.191,423	12.225	11	547.373,348 409.191,423	12	547.385,108 409.183,373	14.251	12	547.385,108 409.183,373	13	547.397,612 409.170,485	17.957
13	547.397,612 409.170,485	14	547.420,708 409.144,063	35.093	14	547.420,708 409.144,063	15	547.459,308 409.085,247	70.351	15	547.459,308 409.085,247	16	547.479,418 409.084,546	20.123

Punct început	X / Y	Punct sfârşit	X / Y	Lungime segment	Punct început	X / Y	Punct sfârşit	X / Y	Lungime segment	Punct început	X / Y	Punct sfârşit	X / Y	Lungime segment
16	547.479,418 409.084,546	17	547.488,601 409.086,058	9.306	17	547.488,601 409.086,058	18	547.503,532 409.092,713	16.347	18	547.503,532 409.092,713	19	547.513,327 409.098,749	11.505
19	547.513,327 409.098,749	20	547.518,465 409.101,35	5.759	20	547.518,465 409.101,35	21	547.522,032 409.102,656	3.799	21	547.522,032 409.102,656	22	547.524,382 409.102,979	2.372
22	547.524,382 409.102,979	23	547.531,063 409.103,227	6.686	23	547.531,063 409.103,227	24	547.538,309 409.101,912	7.364	24	547.538,309 409.101,912	25	547.546,268 409.098,928	8.5
25	547.546,268 409.098,928	26	547.550,711 409.096,433	5.096	26	547.550,711 409.096,433	27	547.557,422 409.093,487	7.329	27	547.557,422 409.093,487	28	547.569,472 409.087,696	13.369
28	547.569,472 409.087,696	29	547.573,906 409.085,565	4.92	29	547.573,906 409.085,565	30	547.587,249 409.079,081	14.835	30	547.587,249 409.079,081	31	547.598,035 409.073,012	12.376
31	547.598,035 409.073,012	32	547.603,545 409.069,039	6.793	32	547.603,545 409.069,039	33	547.605,958 409.066,025	3.861	33	547.605,958 409.066,025	34	547.609,057 409.061,776	5.259
34	547.609,057 409.061,776	35	547.611,764 409.063,884	3.431	35	547.611,764 409.063,884	36	547.617,921 409.059,446	7.59	36	547.617,921 409.059,446	37	547.626,111 409.052,255	10.899
37	547.626,111 409.052,255	38	547.631,047 409.047,792	6.655	38	547.631,047 409.047,792	39	547.633,658 409.045,81	3.278	39	547.633,658 409.045,81	40	547.642,396 409.036,321	12.899
40	547.642,396 409.036,321	41	547.643,776 409.034,201	2.53	41	547.643,776 409.034,201	42	547.644,153 409.033,196	1.073	42	547.644,153 409.033,196	43	547.647,228 409.028,866	5.311
43	547.647,228 409.028,866	44	547.650,592 409.025,111	5.041	44	547.650,592 409.025,111	45	547.657,973 409.016,559	11.297	45	547.657,973 409.016,559	46	547.658,067 409.015,364	1.199
46	547.658,067 409.015,364	47	547.660,923 409.011,833	4.541	47	547.660,923 409.011,833	48	547.662,209 409.011,838	1.286	48	547.662,209 409.011,838	49	547.665,576 409.008,756	4.565
49	547.665,576 409.008,756	50	547.671,633 409.002,462	8.735	50	547.671,633 409.002,462	51	547.674,494 408.998,718	4.712	51	547.674,494 408.998,718	52	547.675,97 408.996,91	2.334
52	547.675,97 408.996,91	53	547.678,902 409.001,481	5.431	53	547.678,902 409.001,481	54	547.665,424 409.014,47	18.718	54	547.665,424 409.014,47	55	547.661,242 409.018,728	5.968
55	547.661,242 409.018,728	56	547.651,969 409.030,741	15.176	56	547.651,969 409.030,741	57	547.646,772 409.037,655	8.649	57	547.646,772 409.037,655	58	547.638,855 409.046,378	11.78
58	547.638,855 409.046,378	59	547.629,624 409.055,464	12.952	59	547.629,624 409.055,464	60	547.624,362 409.060,172	7.061	60	547.624,362 409.060,172	61	547.619,191 409.064,535	6.766
61	547.619,191 409.064,535	62	547.613,995 409.068,303	6.418	62	547.613,995 409.068,303	63	547.606,848 409.072,624	8.352	63	547.606,848 409.072,624	64	547.599,517 409.077,064	8.571
64	547.599,517 409.077,064	65	547.584,453 409.085,134	17.089	65	547.584,453 409.085,134	66	547.579,695 409.087,296	5.226	66	547.579,695 409.087,296	67	547.570,947 409.091,584	9.742
67	547.570,947 409.091,584	68	547.562,409 409.096,086	9.652	68	547.562,409 409.096,086	69	547.552,641 409.100,705	10.805	69	547.552,641 409.100,705	70	547.547,583 409.104,127	6.107
70	547.547,583 409.104,127	71	547.546,427 409.105,316	1.658	71	547.546,427 409.105,316	72	547.542,783 409.105,731	3.668	72	547.542,783 409.105,731	73	547.531,467 409.106,963	11.383
73	547.531,467 409.106,963	74	547.524,025 409.108,035	7.519	74	547.524,025 409.108,035	75	547.516,374 409.106,098	7.892	75	547.516,374 409.106,098	76	547.516,027 409.105,088	1.068
76	547.516,027 409.105,088	77	547.511,574 409.102,867	4.976	77	547.511,574 409.102,867	78	547.502,397 409.097,958	10.407	78	547.502,397 409.097,958	79	547.494,78 409.093,644	8.754
79	547.494,78 409.093,644	80	547.490,306 409.092,977	4.523	80	547.490,306 409.092,977	81	547.487,573 409.093,326	2.755	81	547.487,573 409.093,326	82	547.485,192 409.094,54	2.673
82	547.485,192 409.094,54	83	547.482,138 409.098,649	5.12	83	547.482,138 409.098,649	84	547.471,719 409.111,808	16.784	84	547.471,719 409.111,808	85	547.461,294 409.125,164	16.943
85	547.461,294 409.125,164	86	547.444,219 409.142,881	24.606	86	547.444,219 409.142,881	87	547.435,527 409.151,899	12.525	87	547.435,527 409.151,899	88	547.430,038 409.157,594	7.91
88	547.430,038 409.157,594	89	547.421,048 409.166,923	12.956	89	547.421,048 409.166,923	90	547.412,194 409.176,282	12.883	90	547.412,194 409.176,282	91	547.413,116 409.177,427	1.47
91	547.413,116 409.177,427	92	547.411,319 409.179,144	2.485	92	547.411,319 409.179,144	93	547.410,578 409.179,486	0.816	93	547.410,578 409.179,486	94	547.407,066 409.176,459	4.636
94	547.407,066 409.176,459	95	547.386,376 409.199,694	31.112	95	547.386,376 409.199,694	96	547.377,86 409.209,28	12.822	96	547.377,86 409.209,28	97	547.371,713 409.216,438	9.435
97	547.371,713 409.216,438	98	547.365,722 409.225,234	10.642	98	547.365,722 409.225,234	99	547.360,392 409.231,837	8.486	99	547.360,392 409.231,837	100	547.352,678 409.242,368	13.054
100	547.352,678 409.242,368	101	547.350,387 409.245,729	4.068	101	547.350,387 409.245,729	102	547.346,02 409.253,48	8.897	102	547.346,02 409.253,48	103	547.343,118 409.258,608	5.892
103	547.343,118 409.258,608	104	547.339,102 409.267,064	9.361	104	547.339,102 409.267,064	105	547.337,01 409.274,996	8.203	105	547.337,01 409.274,996	106	547.335,777 409.291,668	16.718
106	547.335,777 409.291,668	107	547.343,342 409.298,0	9.865	107	547.343,342 409.298,0	108	547.343,847 409.299,691	1.765	108	547.343,847 409.299,691	1	547.317,593 409.306,242	27.059

** Lungimile segmentelor sunt determinate în planul de proiecție Stereo 70 și sunt rotunjite la 1 milimetru.

*** Distanța dintre puncte este formată din segmente cumulate ce sunt mai mici decât valoarea 1 milimetru.

**DATE DESPRE IMOBILUL NR. 576**

Oficiul de Cadastru și Publicitate Imobiliară PRAHOVA
Biroul de Cadastru și Publicitate Imobiliară Câmpina

A. Partea I. Descrierea imobilului

TEREN Intravilan

Adresa: Loc. Ocina De Jos, Jud. Prahova

Nr. Crt	Nr cadastral Nr. topografic	Suprafața* (mp)	Observații / Referințe
A1		927	Sector cadastral:25 Teren imprejmuit;

B. Partea II. Proprietari și acte

Inscrieri privitoare la dreptul de proprietate și alte drepturi reale		Referințe
/		
Act Normativ nr. 7, din 13/03/1996 emis de PARLAMENTUL ROMANIEI (ART.13);		
B1	Inscrierea posesiei, drept de PROPRIETATE, dobandit prin Constituire, cota actuala 1/1 1) NEIDENTIFICAT NEIDENTIFICAT	A1
B2	SE NOTEAZA MENTIUNEA DE PROPRIETAR NEIDENTIFICAT	A1

C. Partea III. SARCINI .

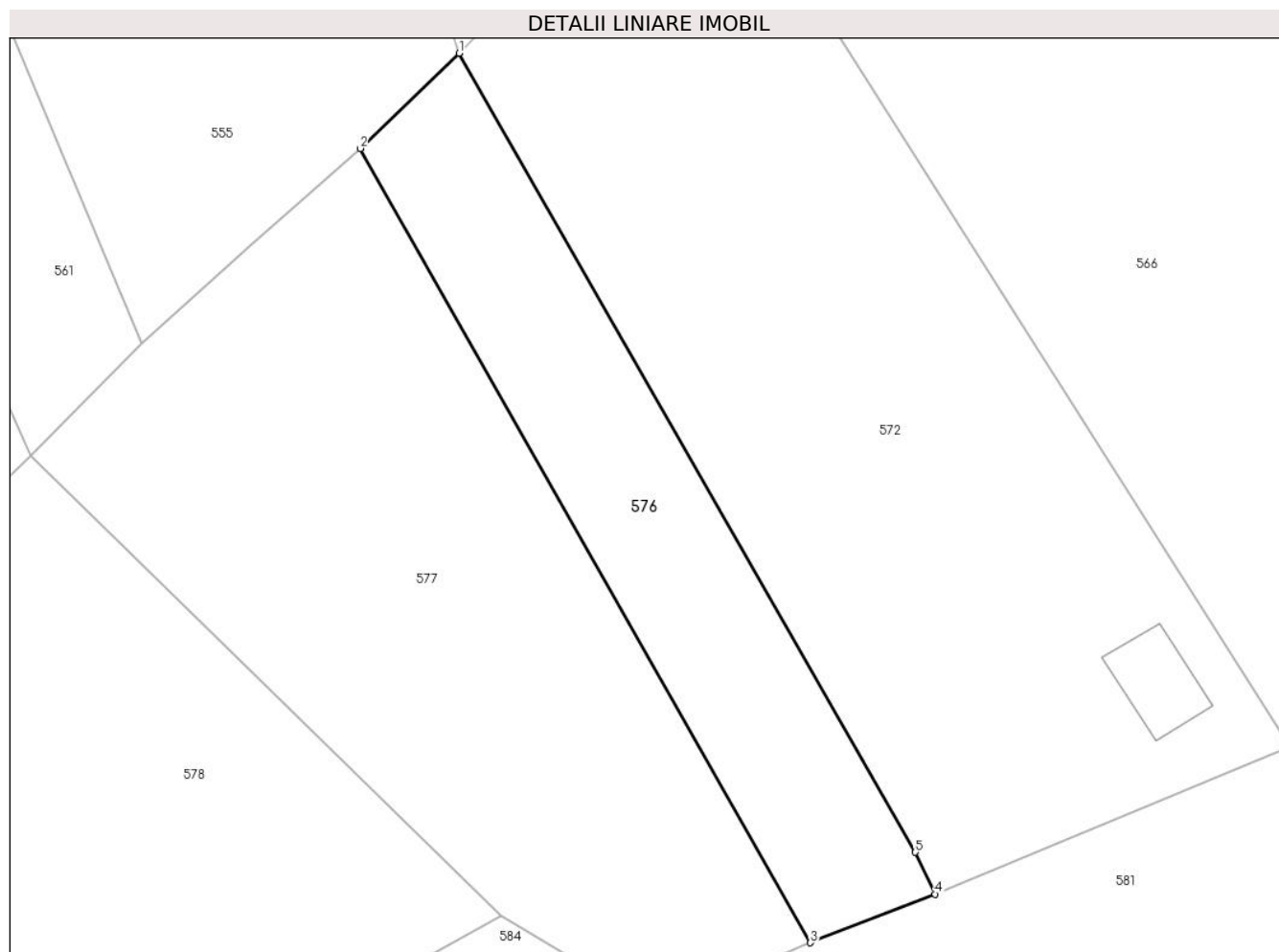
Inscrieri privind dezmembramintele dreptului de proprietate, drepturi reale de garanție și sarcini	Referințe
NU SUNT	

Anexa Nr. 1 La Partea I

Teren

Nr cadastral	Suprafața (mp)*	Observații / Referințe
	927	

* Suprafața este determinată în planul de proiecție Stereo 70.



Date referitoare la teren

Crt	Categorie folosință	Intravilan	Suprafața (mp)	Tarla	Parcelă	Nr. topo	Observații / Referințe
1	arabil	DA	927	45	2286	-	

Lungime Segmente

1) Valorile lungimilor segmentelor sunt obținute din proiecție în plan.

Punct început	X / Y	Punct sfârșit	X / Y	Lungime segment (** (m)
1	547.641,825 409.193,984	2	547.633,339 409.185,832	11.767
2	547.633,339 409.185,832	3	547.671,895 409.117,874	78.134
3	547.671,895 409.117,874	4	547.682,583 409.122,034	11.469
4	547.682,583 409.122,034	5	547.680,886 409.125,622	3.969
5	547.680,886 409.125,622	1	547.641,825 409.193,984	78.735

**** Lungimile segmentelor sunt determinate în planul de proiecție Stereo 70 și sunt rotunjite la 1 milimetru.**

***** Distanța dintre puncte este formată din segmente cumulate ce sunt mai mici decât valoarea 1 milimetru.**

**DATE DESPRE IMOBILUL NR. 577**

Oficiul de Cadastru și Publicitate Imobiliară PRAHOVA
Biroul de Cadastru și Publicitate Imobiliară Câmpina

A. Partea I. Descrierea imobilului

TEREN Intravilan

Nr. CF vechi:544

Nr. cadastral vechi:10115

Adresa: Loc. Ocina De Jos, Jud. Prahova

Nr. Crt	Nr cadastral Nr. topografic	Suprafața* (mp)	Observații / Referințe
A1	20131	Din acte: 1.995 Masurata: 2.040	Sector cadastral:25 Teren imprejmuit;

B. Partea II. Proprietari și acte

Inscrieri privitoare la dreptul de proprietate și alte drepturi reale	Referințe
10115 / 16/05/2008	
Act Notarial nr. 2317, din 15/05/2008 emis de NP VASILE SAVULESCU;	
B2	A1
Intabulare, drept de PROPRIETATE donatie, dobandit prin Conventie, cota actuala 1/1 1) NICULAE GEORGE RAZVAN	
8737 / 29/05/2013	
Act Administrativ nr. 584, din 27/05/2013 emis de ocpi ph;	
B3	A1
se noteaza din oficiu repositionarea imobilului	

C. Partea III. SARCINI

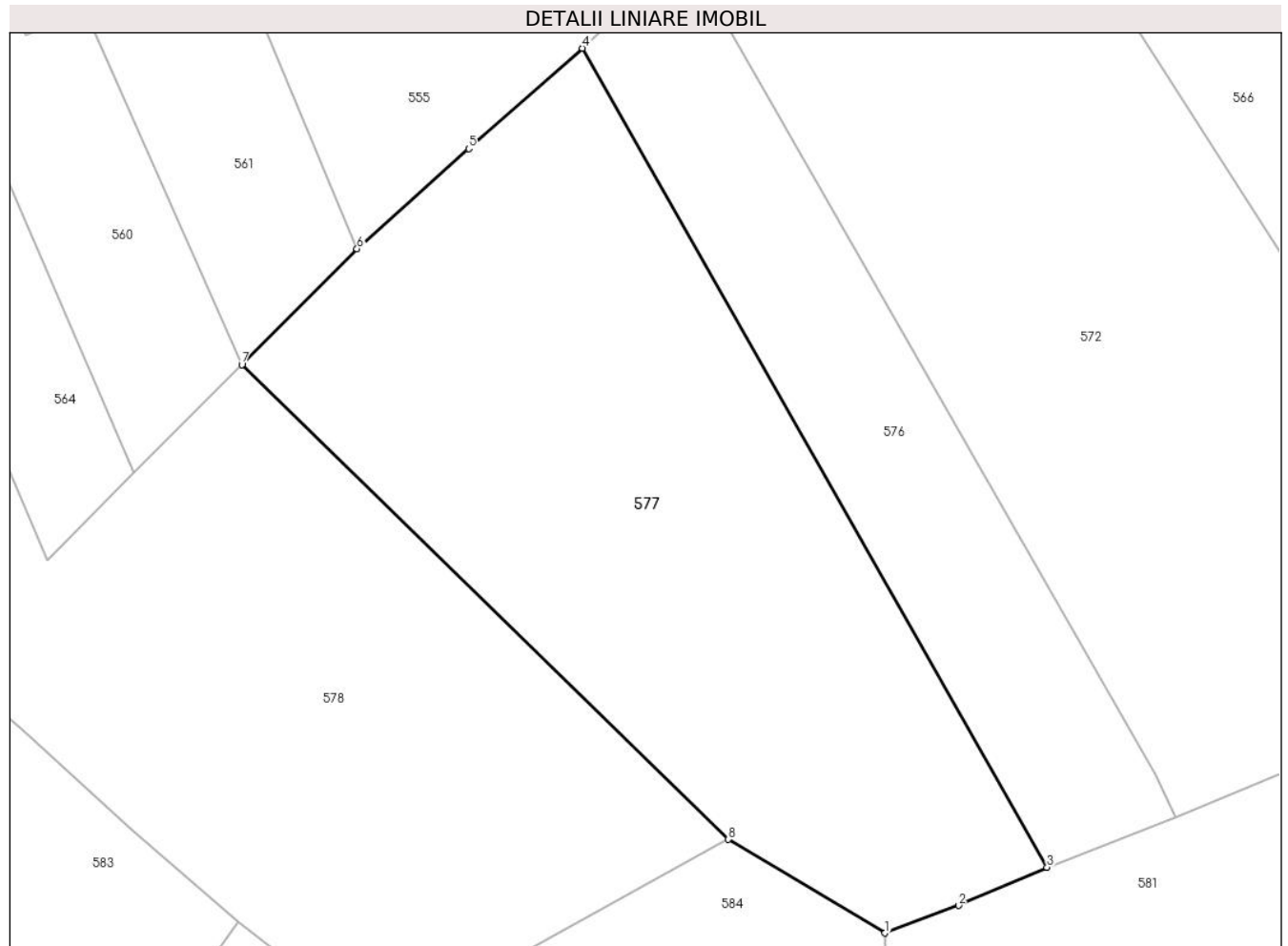
Inscrieri privind dezmembramintele dreptului de proprietate, drepturi reale de garanție și sarcini	Referințe
10115 / 16/05/2008	
Act Notarial nr. 2317, din 15/05/2008 emis de NP VASILE SAVULESCU;	
C2	A1
Intabulare, drept de UZUFRACT, cota actuala 1/1, cota initiala 1/1 1) BANESCU MARIA	

Anexa Nr. 1 La Partea I

Teren

Nr cadastral	Suprafața (mp)*	Observații / Referințe
20131	Din acte: 1.995 Masurata: 2.040	

* Suprafața este determinată în planul de proiecție Stereo 70.



Date referitoare la teren

Crt	Categorie folosință	Intra vilan	Suprafața (mp)	Tarla	Parcelă	Nr. topo	Observații / Referințe
1	faneata	DA	2.040	45	2284 ; 2285	-	

Lungime Segmente

1) Valorile lungimilor segmentelor sunt obținute din proiecție în plan.

Punct început	X / Y	Punct sfârșit	X / Y	Lungime segment (** (m)
1	547.658,461 409.112,43	2	547.664,545 409.114,721	6.501
2	547.664,545 409.114,721	3	547.671,895 409.117,874	7.998
3	547.671,895 409.117,874	4	547.633,339 409.185,832	78.134
4	547.633,339 409.185,832	5	547.623,906 409.177,508	12.581
5	547.623,906 409.177,508	6	547.614,628 409.169,192	12.459

Punct început	X / Y	Punct sfârșit	X / Y	Lungime segment (** (m)
6	547.614,628 409.169,192	7	547.605,09 409.159,588	13.536
7	547.605,09 409.159,588	8	547.645,45 409.120,197	56.397
8	547.645,45 409.120,197	1	547.658,461 409.112,43	15.153

** Lungimile segmentelor sunt determinate în planul de proiecție Stereo 70 și sunt rotunjite la 1 milimetru.

*** Distanța dintre puncte este formată din segmente cumulate ce sunt mai mici decât valoarea 1 milimetru.

**DATE DESPRE IMOBILUL NR. 578**

Oficiul de Cadastru și Publicitate Imobiliară PRAHOVA
Biroul de Cadastru și Publicitate Imobiliară Câmpina

A. Partea I. Descrierea imobilului

TEREN Intravilan

Adresa: Loc. Ocina De Jos, Jud. Prahova

Nr. Crt	Nr cadastral Nr. topografic	Suprafața* (mp)	Observații / Referințe
A1	20629	Din acte: 2.655 Masurata: 2.656	Sector cadastral:25 Teren imprejmuit;

B. Partea II. Proprietari și acte

Inscrieri privitoare la dreptul de proprietate și alte drepturi reale		Referințe
18617 / 11/06/2015		
Act Notarial nr. 2143, din 10/06/2015 emis de POP MIHAELA CRISTINA;		
B1	Intabulare, drept de PROPRIETATEcumparare ca bun comun, dobandit prin Conventie, cota actuala 1/2 1) BADILA CONSTANTIN CATALIN 2) BADILA NICOLETA VERONICA	A1
B2	Intabulare, drept de PROPRIETATEcumparare ca bun comun, dobandit prin Conventie, cota actuala 1/2 1) BADILA IONUT 2) BADILA GEORGIANA-DANIELA	A1

C. Partea III. SARCINI .

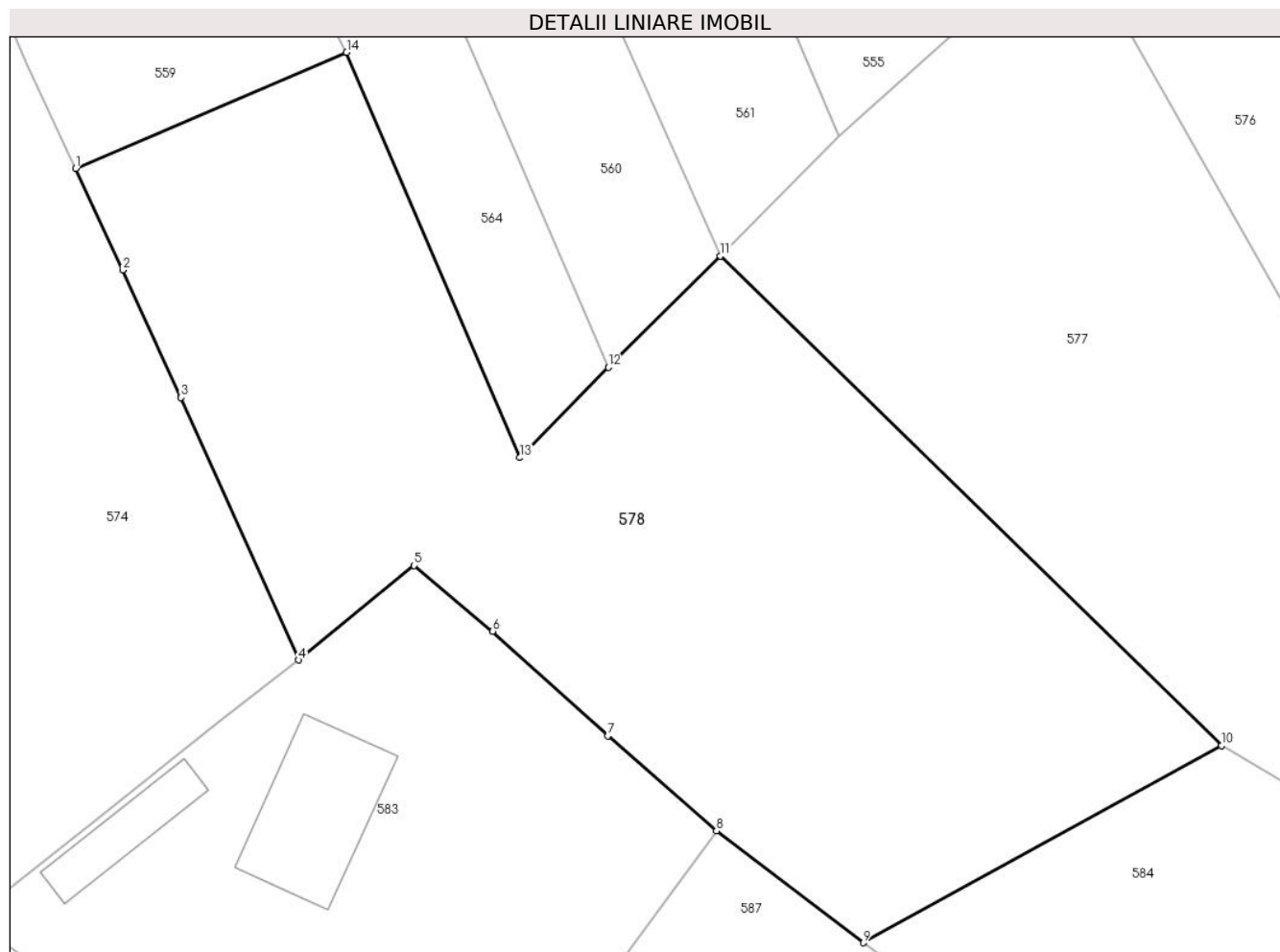
Inscrieri privind dezmembramintele dreptului de proprietate, drepturi reale de garanție și sarcini	Referințe
NU SUNT	

Anexa Nr. 1 La Partea I

Teren

Nr cadastral	Suprafața (mp)*	Observații / Referințe
20629	Din acte: 2.655 Masurata: 2.656	

* Suprafața este determinată în planul de proiecție Stereo 70.



Date referitoare la teren

Crt	Categorie folosință	Intra vilan	Suprafața (mp)	Tarla	Parcelă	Nr. topo	Observații / Referințe
1	faneata	DA	2.656	45	2259, 2260, 2261	-	

Lungime Segmente

1) Valorile lungimilor segmentelor sunt obținute din proiecție în plan.

Punct început	X / Y	Punct sfârșit	X / Y	Lungime segment (** (m)
1	547.553,187 409.166,65	2	547.556,977 409.158,459	9.025
2	547.556,977 409.158,459	3	547.561,666 409.148,185	11.293
3	547.561,666 409.148,185	4	547.571,145 409.127,07	23.145
4	547.571,145 409.127,07	5	547.580,438 409.134,669	12.004
5	547.580,438 409.134,669	6	547.586,757 409.129,388	8.235

Punct început	X / Y	Punct sfârșit	X / Y	Lungime segment (** (m)
6	547.586,757 409.129,388	7	547.596,037 409.120,96	12.536
7	547.596,037 409.120,96	8	547.604,769 409.113,313	11.607
8	547.604,769 409.113,313	9	547.616,585 409.104,306	14.857
9	547.616,585 409.104,306	10	547.645,45 409.120,197	32.95
10	547.645,45 409.120,197	11	547.605,09 409.159,588	56.397
11	547.605,09 409.159,588	12	547.596,064 409.150,626	12.72
12	547.596,064 409.150,626	13	547.588,945 409.143,355	10.176
13	547.588,945 409.143,355	14	547.574,998 409.175,975	35.477
14	547.574,998 409.175,975	1	547.553,187 409.166,65	23.721

** Lungimile segmentelor sunt determinate în planul de proiecție Stereo 70 și sunt rotunjite la 1 milimetru.

*** Distanța dintre puncte este formată din segmente cumulate ce sunt mai mici decât valoarea 1 milimetru.

**DATE DESPRE IMOBILUL NR. 579**

Oficiul de Cadastru și Publicitate Imobiliară PRAHOVA
Biroul de Cadastru și Publicitate Imobiliară Câmpina

A. Partea I. Descrierea imobilului

TEREN Necunoscut

Adresa: Loc. Ocina De Jos, Jud. Prahova

Nr. Crt	Nr cadastral Nr. topografic	Suprafața* (mp)	Observații / Referințe
A1		2.362	Sector cadastral:25 Teren imprejmuit;

B. Partea II. Proprietari și acte

Inscrieri privitoare la dreptul de proprietate și alte drepturi reale		Referințe
/		
Act Normativ nr. 7, din 13/03/1996 emis de PARLAMENTUL ROMANIEI (ART.13);		
B1	Inscrierea posesiei, drept de PROPRIETATE, dobandit prin Constituire, cota actuala 1/1 1) NEIDENTIFICAT NEIDENTIFICAT	A1
B2	SE NOTEAZA MENTIUNEA DE PROPRIETAR NEIDENTIFICAT	A1

C. Partea III. SARCINI .

Inscrieri privind dezmembramintele dreptului de proprietate, drepturi reale de garanție și sarcini	Referințe
NU SUNT	

Anexa Nr. 1 La Partea I**Teren**

Nr cadastral	Suprafața (mp)*	Observații / Referințe
	2.362	

* Suprafața este determinată în planul de proiecție Stereo 70.

**Date referitoare la teren**

Crt	Categorie folosință	Intra vilan	Suprafața (mp)	Tarla	Parcelă	Nr. topo	Observații / Referințe
1	faneata	DA	33	-	-	-	
2	faneata	NU	2.329	-	-	-	

Lungime Segmente

1) Valorile lungimilor segmentelor sunt obținute din proiecție în plan.

Punct început	X / Y	Punct sfârșit	X / Y	Lungime segment (** (m)
1	547.438,938 409.086,602	2	547.448,236 409.085,633	9.349
2	547.448,236 409.085,633	3	547.459,308 409.085,247	11.079
3	547.459,308 409.085,247	4	547.420,708 409.144,063	70.351
4	547.420,708 409.144,063	5	547.397,612 409.170,485	35.093

Punct început	X / Y	Punct sfârșit	X / Y	Lungime segment (** (m)
5	547.397,612 409.170,485	6	547.385,108 409.183,373	17.957
6	547.385,108 409.183,373	7	547.373,348 409.191,423	14.251
7	547.373,348 409.191,423	8	547.378,008 409.171,192	20.761
8	547.378,008 409.171,192	9	547.401,767 409.130,061	47.5
9	547.401,767 409.130,061	10	547.420,214 409.103,913	32.0
10	547.420,214 409.103,913	1	547.438,938 409.086,602	25.5

** Lungimile segmentelor sunt determinate în planul de proiecție Stereo 70 și sunt rotunjite la 1 milimetru.

*** Distanța dintre puncte este formată din segmente cumulate ce sunt mai mici decât valoarea 1 milimetru.

**DATE DESPRE IMOBILUL NR. 580**

Oficiul de Cadastru și Publicitate Imobiliară PRAHOVA
Biroul de Cadastru și Publicitate Imobiliară Câmpina

A. Partea I. Descrierea imobilului

TEREN Intravilan

Adresa: Loc. Ocina De Jos, Jud. Prahova

Nr. Crt	Nr cadastral Nr. topografic	Suprafața* (mp)	Observații / Referințe
A1	20904	793	Sector cadastral:25 Teren imprejmuit;

B. Partea II. Proprietari și acte

Inscrieri privitoare la dreptul de proprietate și alte drepturi reale		Referințe
49432 / 28/10/2022		
Act Notarial nr. 2611, din 10/10/2022 emis de Andrei Octavian;		
B1	Se infiinteaza cartea funciara 20904 a imobilului cu numarul cadastral 20904 / UAT Adunati, rezultat din dezmembrarea imobilului cu numarul cadastral 20897 inscris in cartea funciara 20897;	A1
Act Notarial nr. 2200, din 12/08/2022 emis de Ivan Mihaela;		
B2	Intabulare, drept de PROPRIETATEcumparare ca bun comun, dobandit prin Conventie, cota actuala 1/1	A1
	1) BUSU CONSTANTIN 2) BUSU ECATERINA	
<i>OBSERVATII: pozitie transcrisa din CF 20897/Adunati, inscrisa prin incheierea nr. 33054 din 16/08/2022;</i>		

C. Partea III. SARCINI .

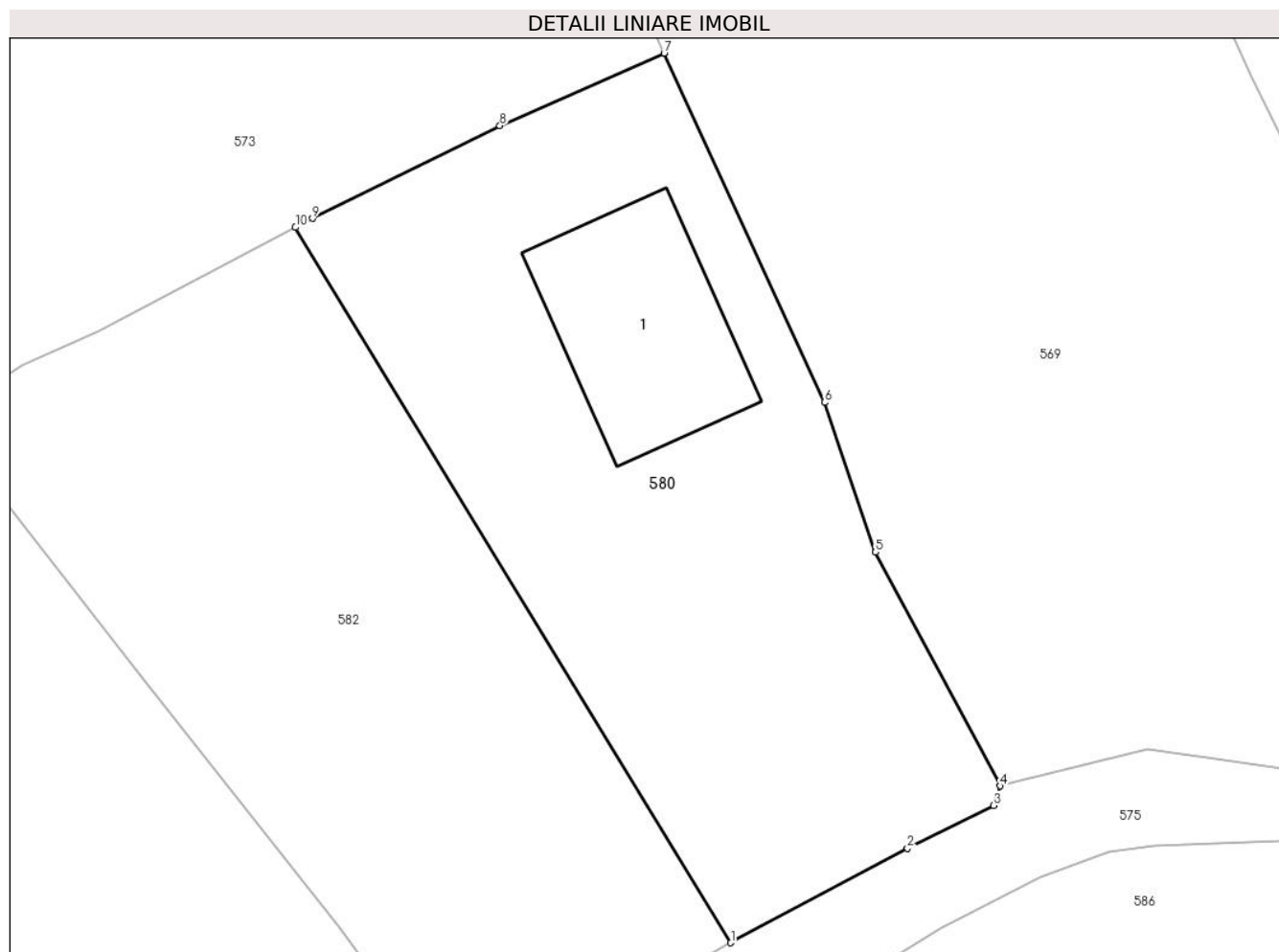
Inscrieri privind dezmembramintele dreptului de proprietate, drepturi reale de garanție și sarcini	Referințe
NU SUNT	

Anexa Nr. 1 La Partea I

Teren

Nr cadastral	Suprafața (mp)*	Observații / Referințe
20904	793	

* Suprafața este determinată în planul de proiecție Stereo 70.



Date referitoare la teren

Crt	Categorie folosință	Intravilan	Suprafața (mp)	Tarla	Parcelă	Nr. topo	Observații / Referințe
1	curți constructii	DA	450	45	2282	-	
2	livada	DA	343	45	2282	-	

Date referitoare la construcții

Crt	Număr	Destinație construcție	Supraf. (mp)	Situație juridică	Observații / Referințe
A1.1	20904-C1	construcții industriale și edilitare	100	Fara acte	Nr. niveluri:1; S. construita la sol:100 mp; LOCUINTA

Lungime Segmente

1) Valorile lungimilor segmentelor sunt obținute din proiecție în plan.

Punct început	X / Y	Punct sfârșit	X / Y	Lungime segment (** (m)
1	547.502,397 409.097,958	2	547.511,574 409.102,867	10.407
2	547.511,574 409.102,867	3	547.516,027 409.105,088	4.976

Punct început	X / Y	Punct sfârșit	X / Y	Lungime segment (** (m)
3	547.516,027 409.105,088	4	547.516,374 409.106,098	1.068
4	547.516,374 409.106,098	5	547.509,909 409.118,232	13.749
5	547.509,909 409.118,232	6	547.507,255 409.126,002	8.211
6	547.507,255 409.126,002	7	547.498,931 409.144,127	19.945
7	547.498,931 409.144,127	8	547.490,397 409.140,364	9.327
8	547.490,397 409.140,364	9	547.480,668 409.135,559	10.851
9	547.480,668 409.135,559	10	547.479,776 409.135,087	1.009
10	547.479,776 409.135,087	1	547.502,397 409.097,958	43.477

** Lungimile segmentelor sunt determinate în planul de proiecție Stereo 70 și sunt rotunjite la 1 milimetru.

*** Distanța dintre puncte este formată din segmente cumulate ce sunt mai mici decât valoarea 1 milimetru.

**DATE DESPRE IMOBILUL NR. 581**

Oficiul de Cadastru și Publicitate Imobiliară PRAHOVA
Biroul de Cadastru și Publicitate Imobiliară Câmpina

A. Partea I. Descrierea imobilului

TEREN Intravilan

Adresa: Loc. Ocina De Jos, Jud. Prahova

Nr. Crt	Nr cadastral Nr. topografic	Suprafața* (mp)	Observații / Referințe
A1		2.174	Sector cadastral:25 Teren imprejmuit;

B. Partea II. Proprietari și acte

Inscrieri privitoare la dreptul de proprietate și alte drepturi reale		Referințe
/		
Act Normativ nr. 7, din 13/03/1996 emis de PARLAMENTUL ROMANIEI (ART.13);		
B1	Inscrierea posesiei, drept de PROPRIETATE, dobandit prin Constituire, cota actuala 1/1 1) NEIDENTIFICAT NEIDENTIFICAT	A1
B2	SE NOTEAZA MENTIUNEA DE PROPRIETAR NEIDENTIFICAT	A1

C. Partea III. SARCINI .

Inscrieri privind dezmembramintele dreptului de proprietate, drepturi reale de garanție și sarcini	Referințe
NU SUNT	

Anexa Nr. 1 La Partea I**Teren**

Nr cadastral	Suprafața (mp)*	Observații / Referințe
	2.174	

* Suprafața este determinată în planul de proiecție Stereo 70.

**Date referitoare la teren**

Crt	Categorie folosință	Intravilan	Suprafața (mp)	Tarla	Parcelă	Nr. topo	Observații / Referințe
1	arabil	DA	774	45	2291	-	
2	curți construcții	DA	600	45	2292	-	
3	faneata	DA	800	45	2293	-	

Date referitoare la construcții

Crt	Număr	Destinație construcție	Supraf. (mp)	Situație juridică	Observații / Referințe
A1.1		construcții de locuințe	76	Fara acte	Nr. niveluri:1; S. construita la sol:76 mp; LOCUINTA
A1.2		construcții anexa	54	Fara acte	Nr. niveluri:1; S. construita la sol:54 mp; ANEXA

Lungime Segmente

1) Valorile lungimilor segmentelor sunt obținute din proiecție în plan.

Punct început	X / Y	Punct sfârșit	X / Y	Lungime segment (** (m))
1	547.697,343 409.100,433	2	547.732,112 409.105,595	35.15

Punct început	X / Y	Punct sfârșit	X / Y	Lungime segment (** (m)
2	547.732,112 409.105,595	3	547.733,759 409.113,832	8.4
3	547.733,759 409.113,832	4	547.738,745 409.139,757	26.4
4	547.738,745 409.139,757	5	547.742,6 409.145,6	7.0
5	547.742,6 409.145,6	6	547.712,965 409.134,627	31.601
6	547.712,965 409.134,627	7	547.682,583 409.122,034	32.888
7	547.682,583 409.122,034	8	547.671,895 409.117,874	11.469
8	547.671,895 409.117,874	9	547.664,545 409.114,721	7.998
9	547.664,545 409.114,721	10	547.658,461 409.112,43	6.501
10	547.658,461 409.112,43	11	547.658,51 409.092,947	19.483
11	547.658,51 409.092,947	12	547.681,526 409.097,435	23.449
12	547.681,526 409.097,435	1	547.697,343 409.100,433	16.099

** Lungimile segmentelor sunt determinate în planul de proiecție Stereo 70 și sunt rotunjite la 1 milimetru.

*** Distanța dintre puncte este formată din segmente cumulate ce sunt mai mici decât valoarea 1 milimetru.

**DATE DESPRE IMOBILUL NR. 582**

Oficiul de Cadastru și Publicitate Imobiliară PRAHOVA
Biroul de Cadastru și Publicitate Imobiliară Câmpina

A. Partea I. Descrierea imobilului

TEREN Intravilan

Adresa: Loc. Ocina De Jos, Jud. Prahova

Nr. Crt	Nr cadastral Nr. topografic	Suprafața* (mp)	Observații / Referințe
A1	20905	791	Sector cadastral:25 Teren imprejmuit;

B. Partea II. Proprietari și acte

Inscrieri privitoare la dreptul de proprietate și alte drepturi reale		Referințe
49432 / 28/10/2022		
Act Notarial nr. 2611, din 10/10/2022 emis de Andrei Octavian;		
B1	Se infiinteaza cartea funciara 20905 a imobilului cu numarul cadastral 20905 / UAT Adunati, rezultat din dezmembrarea imobilului cu numarul cadastral 20897 inscris in cartea funciara 20897;	A1
Act Notarial nr. 2612, din 10/10/2022 emis de Andrei Octavian;		
B4	Intabulare, drept de PROPRIETATEcumparare ca bun propriu, dobandit prin Conventie, cota actuala 1/1 1) SERBAN GINA-RADITA	A1

C. Partea III. SARCINI .

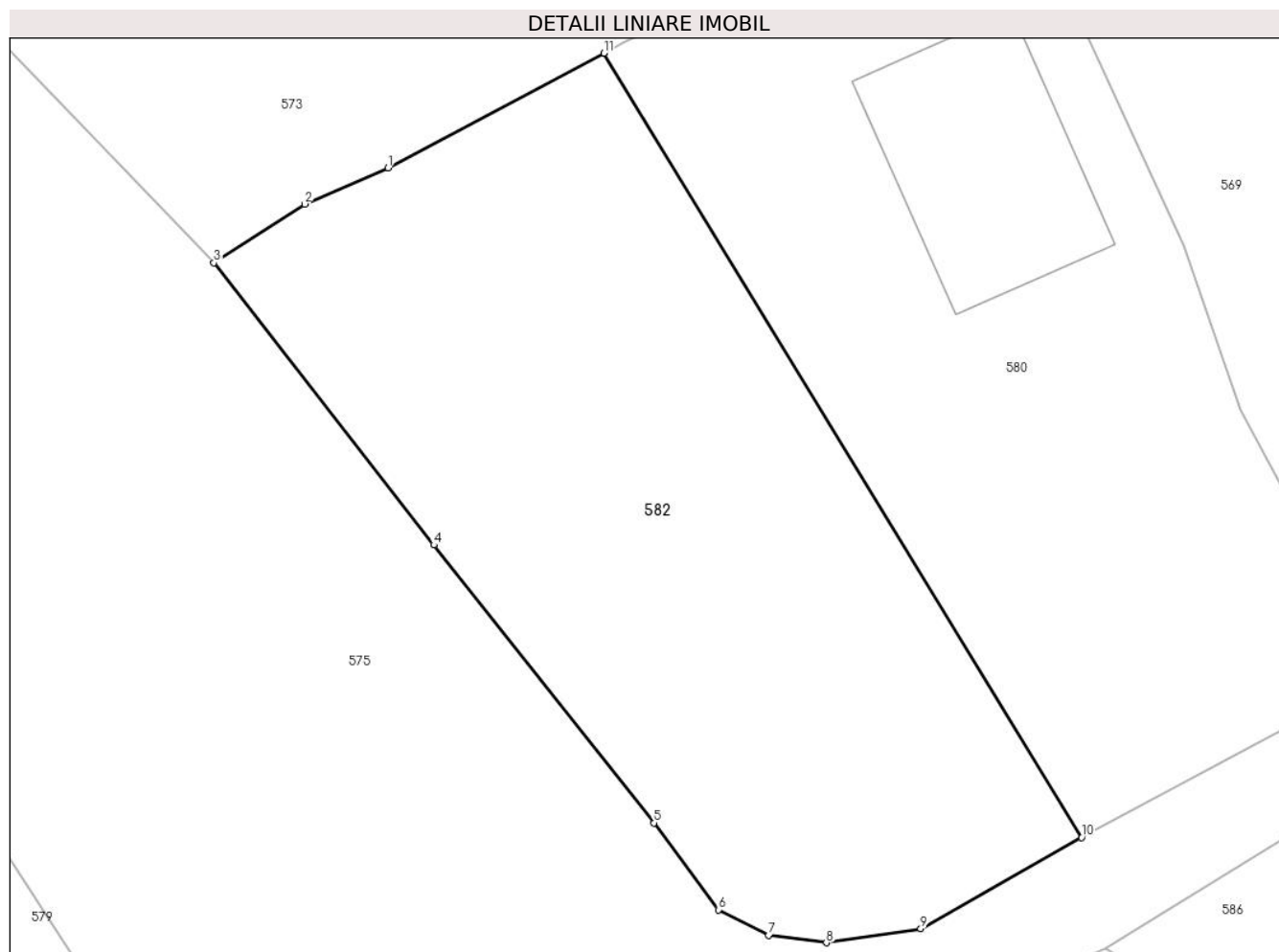
Inscrieri privind dezmembramintele dreptului de proprietate, drepturi reale de garanție și sarcini	Referințe
NU SUNT	

Anexa Nr. 1 La Partea I

Teren

Nr cadastral	Suprafața (mp)*	Observații / Referințe
20905	791	

* Suprafața este determinată în planul de proiecție Stereo 70.



Date referitoare la teren

Crt	Categorie folosință	Intravilan	Suprafața (mp)	Tarla	Parcelă	Nr. topo	Observații / Referințe
1	livada	DA	791	45	2282	-	

Lungime Segmente

1) Valorile lungimilor segmentelor sunt obținute din proiecție în plan.

Punct început	X / Y	Punct sfârșit	X / Y	Lungime segment (** (m)
1	547.469,541 409.129,665	2	547.465,592 409.127,95	4.305
2	547.465,592 409.127,95	3	547.461,294 409.125,164	5.122
3	547.461,294 409.125,164	4	547.471,719 409.111,808	16.943
4	547.471,719 409.111,808	5	547.482,138 409.098,649	16.784
5	547.482,138 409.098,649	6	547.485,192 409.094,54	5.12

Punct început	X / Y	Punct sfârșit	X / Y	Lungime segment (** (m)
6	547.485,192 409.094,54	7	547.487,573 409.093,326	2.673
7	547.487,573 409.093,326	8	547.490,306 409.092,977	2.755
8	547.490,306 409.092,977	9	547.494,78 409.093,644	4.523
9	547.494,78 409.093,644	10	547.502,397 409.097,958	8.754
10	547.502,397 409.097,958	11	547.479,776 409.135,087	43.477
11	547.479,776 409.135,087	1	547.469,541 409.129,665	11.582

** Lungimile segmentelor sunt determinate în planul de proiecție Stereo 70 și sunt rotunjite la 1 milimetru.

*** Distanța dintre puncte este formată din segmente cumulate ce sunt mai mici decât valoarea 1 milimetru.

**DATE DESPRE IMOBILUL NR. 583**

Oficiul de Cadastru și Publicitate Imobiliară PRAHOVA
Biroul de Cadastru și Publicitate Imobiliară Câmpina

A. Partea I. Descrierea imobilului

TEREN Intravilan

Nr. CF vechi:133(e:133)

Nr. cadastral vechi:223

Adresa: Loc. Ocina De Jos, Jud. Prahova

Nr. Crt	Nr cadastral Nr. topografic	Suprafața* (mp)	Observații / Referințe
A1	20257	Din acte: 1.528 Masurata: 1.524	Sector cadastral:25 Teren imprejmuit;

Construcții

Crt	Nr cadastral Nr. topografic	Adresa	Observații / Referințe
A1.1	20257-C1	Loc. Ocina De Jos, Jud. Prahova	Nr. niveluri:3; S. construita la sol:112 mp; LOCUINTA (Sp+P+M)
A1.2	20257-C2	Loc. Ocina De Jos, Jud. Prahova	Nr. niveluri:1; S. construita la sol:47 mp; ANEXA

B. Partea II. Proprietari și acte

Inscrieri privitoare la dreptul de proprietate și alte drepturi reale	Referințe
/	
Act Administrativ nr. 2772, din 29/09/2017 emis de PRIMARIA COMUNEI ADUNATI (AUTORIZATIE DE CONSTRUIRE NR. 07 DIN 06.07.2011 ; AUTORIZATIE DE CONSTRUIRE NR. 11 DIN 10.07.2015);	
B2	Intabulare, drept de PROPRIETATE, dobandit prin Construire, cota actuala 1/1 1) CRISTEA ALINA
8765 / 02/06/2010	
Act Notarial nr. 982, din 01/06/2010 emis de NP FLORENTINA VICTORIA DRAGAN;	
B3	Intabulare, drept de PROPRIETATEpartaj, dobandit prin Conventie, cota actuala 1/1 1) CRISTEA ALINA

C. Partea III. SARCINI .

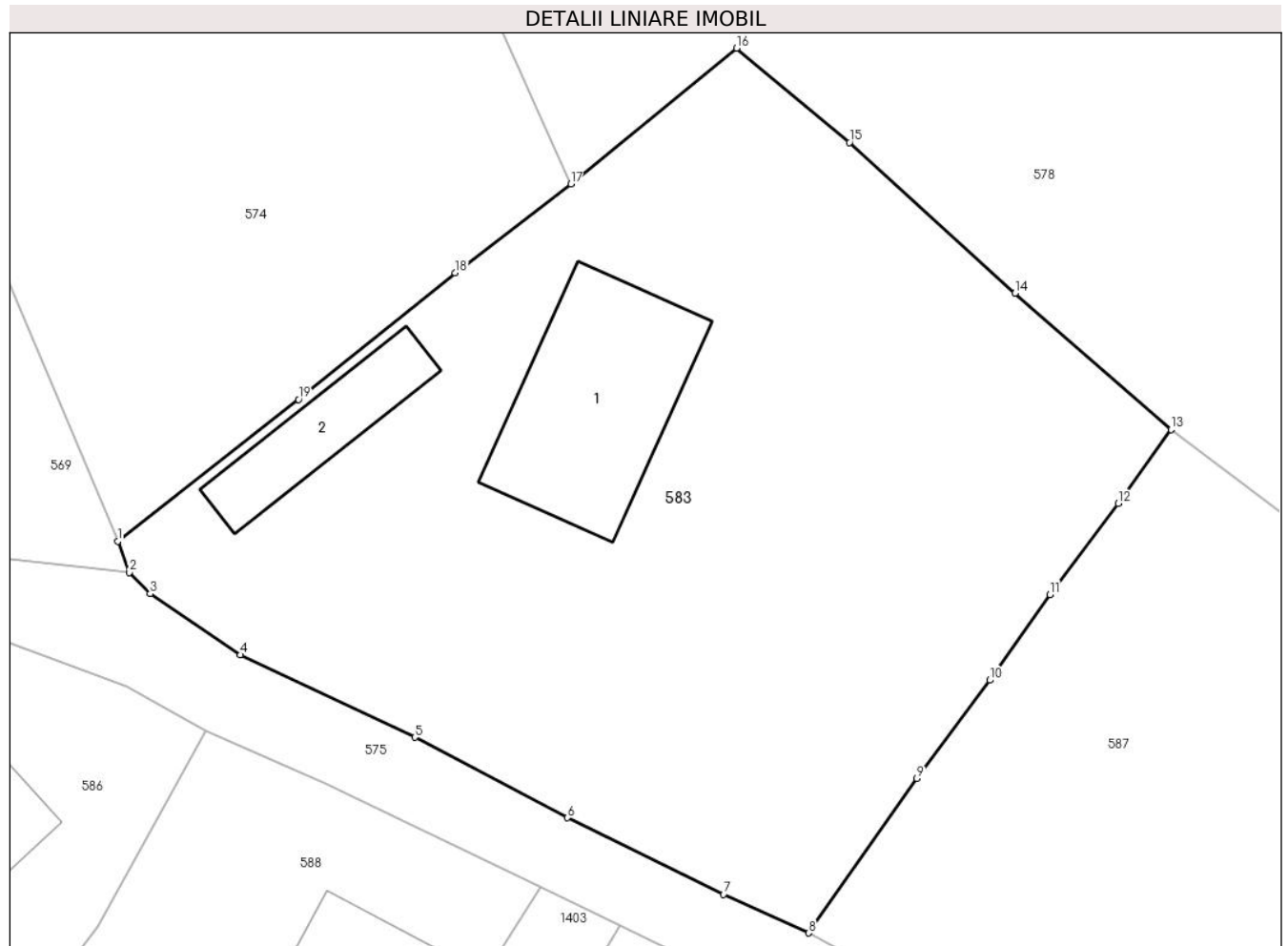
Inscrieri privind dezmembramintele dreptului de proprietate, drepturi reale de garanție și sarcini	Referințe
NU SUNT	

Anexa Nr. 1 La Partea I

Teren

Nr cadastral	Suprafața (mp)*	Observații / Referințe
20257	Din acte: 1.528 Masurata: 1.524	

* Suprafața este determinată în planul de proiecție Stereo 70.



Date referitoare la teren

Crt	Categorie folosință	Intra vilan	Suprafața (mp)	Tarla	Parcelă	Nr. topo	Observații / Referințe
1	curți constructii	DA	450	-	-	-	
2	faneata	DA	1.074	-	-	-	

Date referitoare la construcții

Crt	Număr	Destinație construcție	Supraf. (mp)	Situație juridică	Observații / Referințe
A1.1	20257-C1	construcții de locuințe	112	Cu acte	Nr. niveluri:3; S. construita la sol:112 mp; LOCUINTA (Sp+P+M)
A1.2	20257-C2	construcții anexa	47	Cu acte	Nr. niveluri:1; S. construita la sol:47 mp; ANEXA

Lungime Segmente

1) Valorile lungimilor segmentelor sunt obținute din proiecție în plan.

Punct început	X / Y	Punct sfârșit	X / Y	Lungime segment (** (m)
1	547.545,782 409.107,071	2	547.546,427 409.105,316	1.87
2	547.546,427 409.105,316	3	547.547,583 409.104,127	1.658

Punct început	X / Y	Punct sfârșit	X / Y	Lungime segment (** (m)
3	547.547,583 409.104,127	4	547.552,641 409.100,705	6.107
4	547.552,641 409.100,705	5	547.562,409 409.096,086	10.805
5	547.562,409 409.096,086	6	547.570,947 409.091,584	9.652
6	547.570,947 409.091,584	7	547.579,695 409.087,296	9.742
7	547.579,695 409.087,296	8	547.584,453 409.085,134	5.226
8	547.584,453 409.085,134	9	547.590,533 409.093,792	10.58
9	547.590,533 409.093,792	10	547.594,601 409.099,287	6.837
10	547.594,601 409.099,287	11	547.597,968 409.104,082	5.859
11	547.597,968 409.104,082	12	547.601,798 409.109,176	6.373
12	547.601,798 409.109,176	13	547.604,769 409.113,313	5.093
13	547.604,769 409.113,313	14	547.596,037 409.120,96	11.607
14	547.596,037 409.120,96	15	547.586,757 409.129,388	12.536
15	547.586,757 409.129,388	16	547.580,438 409.134,669	8.235
16	547.580,438 409.134,669	17	547.571,145 409.127,07	12.004
17	547.571,145 409.127,07	18	547.564,664 409.122,087	8.175
18	547.564,664 409.122,087	19	547.555,906 409.114,997	11.268
19	547.555,906 409.114,997	1	547.545,782 409.107,071	12.858

** Lungimile segmentelor sunt determinate în planul de proiecție Stereo 70 și sunt rotunjite la 1 milimetru.

*** Distanța dintre puncte este formată din segmente cumulate ce sunt mai mici decât valoarea 1 milimetru.

**DATE DESPRE IMOBILUL NR. 584**

Oficiul de Cadastru și Publicitate Imobiliară PRAHOVA
Biroul de Cadastru și Publicitate Imobiliară Câmpina

A. Partea I. Descrierea imobilului

TEREN Intravilan

Adresa: Loc. Ocina De Jos, Jud. Prahova

Nr. Crt	Nr cadastral Nr. topografic	Suprafața* (mp)	Observații / Referințe
A1		1.004	Sector cadastral:25 Teren imprejmuit;

B. Partea II. Proprietari și acte

Inscrieri privitoare la dreptul de proprietate și alte drepturi reale		Referințe
/		
Act Normativ nr. 7, din 13/03/1996 emis de PARLAMENTUL ROMANIEI (ART.13);		
B1	Inscrierea posesiei, drept de PROPRIETATE, dobandit prin Constituire, cota actuala 1/1 1) NEIDENTIFICAT NEIDENTIFICAT	A1
B2	SE NOTEAZA MENTIUNEA DE PROPRIETAR NEIDENTIFICAT	A1

C. Partea III. SARCINI .

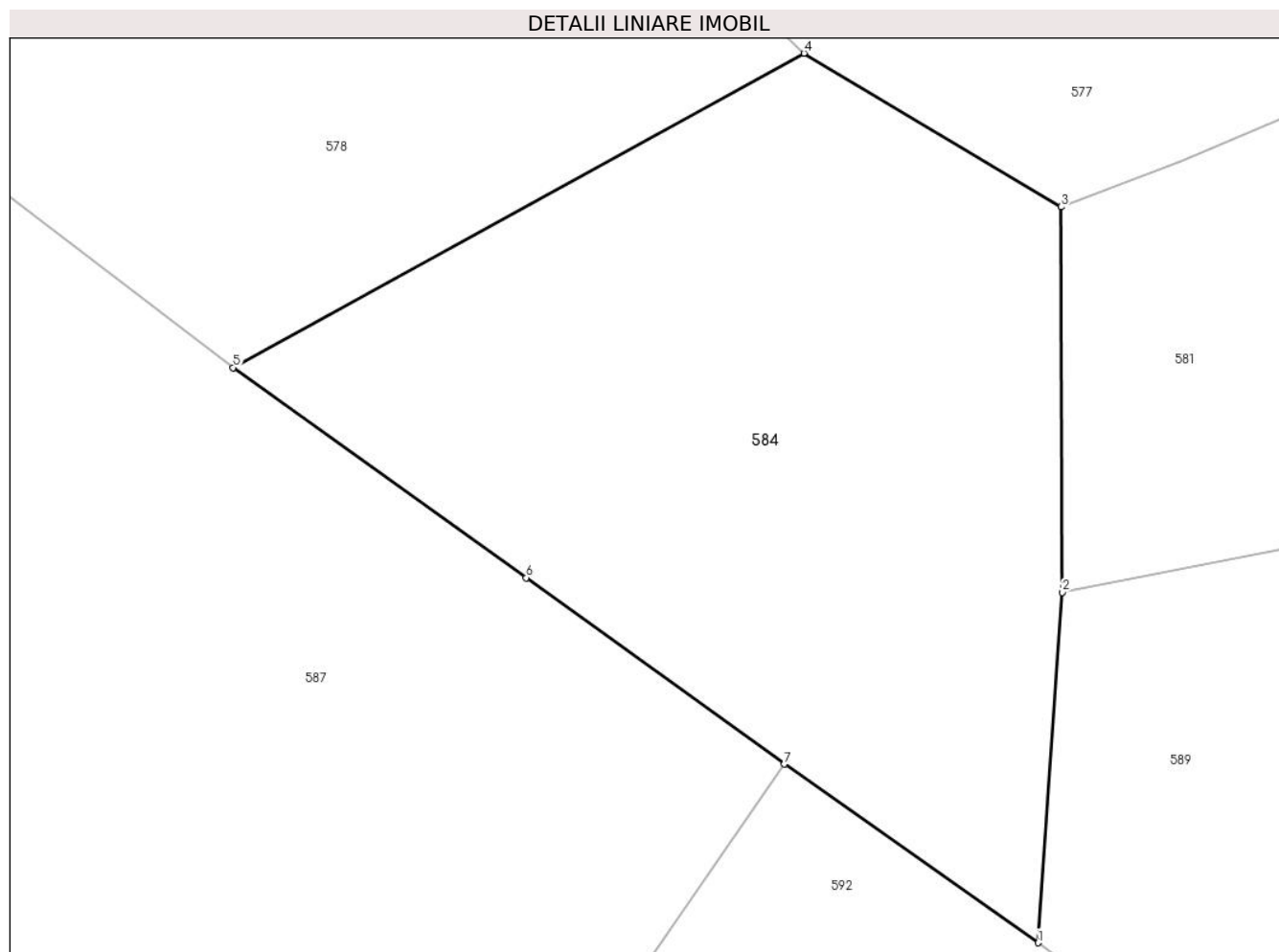
Inscrieri privind dezmembramintele dreptului de proprietate, drepturi reale de garanție și sarcini	Referințe
NU SUNT	

Anexa Nr. 1 La Partea I

Teren

Nr cadastral	Suprafața (mp)*	Observații / Referințe
	1.004	

* Suprafața este determinată în planul de proiecție Stereo 70.



Date referitoare la teren

Crt	Categorie folosință	Intravilan	Suprafața (mp)	Tarla	Parcelă	Nr. topo	Observații / Referințe
1	livada	DA	1.004	45	2298	-	

Lungime Segmente

1) Valorile lungimilor segmentelor sunt obținute din proiecție în plan.

Punct început	X / Y	Punct sfârșit	X / Y	Lungime segment (** (m)
1	547.657,29 409.075,233	2	547.658,51 409.092,947	17.756
2	547.658,51 409.092,947	3	547.658,461 409.112,43	19.483
3	547.658,461 409.112,43	4	547.645,45 409.120,197	15.153
4	547.645,45 409.120,197	5	547.616,585 409.104,306	32.95
5	547.616,585 409.104,306	6	547.631,41 409.093,679	18.24

Punct început	X / Y	Punct sfârșit	X / Y	Lungime segment (** (m)
6	547.631,41 409.093,679	7	547.644,455 409.084,257	16.092
7	547.644,455 409.084,257	1	547.657,29 409.075,233	15.69

** Lungimile segmentelor sunt determinate în planul de proiecție Stereo 70 și sunt rotunjite la 1 milimetru.

*** Distanța dintre puncte este formată din segmente cumulate ce sunt mai mici decât valoarea 1 milimetru.

**DATE DESPRE IMOBILUL NR. 585**

Oficiul de Cadastru și Publicitate Imobiliară PRAHOVA
Biroul de Cadastru și Publicitate Imobiliară Câmpina

A. Partea I. Descrierea imobilului

TEREN Intravilan

Adresa: Loc. Ocina De Jos, Jud. Prahova

Nr. Crt	Nr cadastral Nr. topografic	Suprafața* (mp)	Observații / Referințe
A1		Din acte: 345 Masurata: 490	Sector cadastral:25 Teren imprejmuit;

Construcții

Crt	Nr cadastral Nr. topografic	Adresa	Observații / Referințe
A1.1		Loc. Ocina De Jos, Jud. Prahova	Nr. niveluri:1; S. construita la sol:75 mp; LOCUINTA
A1.2		Loc. Ocina De Jos, Jud. Prahova	Nr. niveluri:1; S. construita la sol:48 mp; ANEXA
A1.3		Loc. Ocina De Jos, Jud. Prahova	Nr. niveluri:1; S. construita la sol:15 mp; ANEXA

B. Partea II. Proprietari și acte

Inscrieri privitoare la dreptul de proprietate și alte drepturi reale		Referințe
/		
Act Administrativ nr. 38074, din 30/07/2002 emis de COMISIA JUDETEANA PRAHOVA;		
B1	Intabulare, drept de PROPRIETATE, dobandit prin Constituire, cota actuala 1/1 1) UNGUREANU LEONIDA	A1
Act Administrativ nr. 1887, din 16/04/2024 emis de PRIMARIA COMUNEI ADUNATI (CONTRACT DE VANZARE CUMPARARE NR. 2728/03.08.1981);		
B2	Intabulare, drept de PROPRIETATE, dobandit prin Construire, cota actuala 1/1 1) UNGUREANU LEONIDA	A1.1, A1.2, A1.3

C. Partea III. SARCINI .

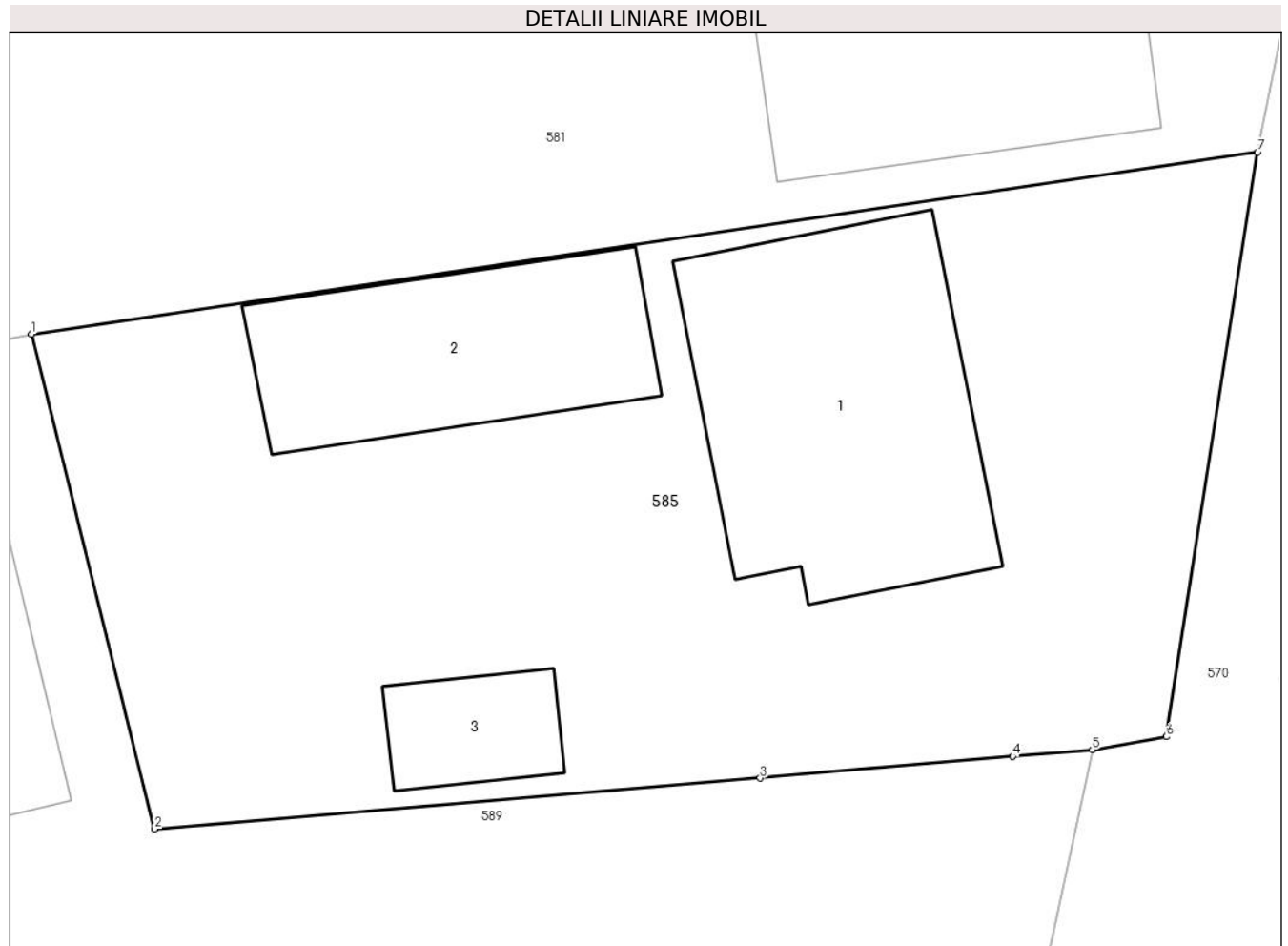
Inscrieri privind dezmembramintele dreptului de proprietate, drepturi reale de garanție și sarcini	Referințe
NU SUNT	

Anexa Nr. 1 La Partea I

Teren

Nr cadastral	Suprafața (mp)*	Observații / Referințe
	Din acte: 345 Masurata: 490	

* Suprafața este determinată în planul de proiecție Stereo 70.



Date referitoare la teren

Crt	Categorie folosință	Intra vilan	Suprafața (mp)	Tarla	Parcelă	Nr. topo	Observații / Referințe
1	curți constructii	DA	490	45	2294	-	

Date referitoare la construcții

Crt	Număr	Destinație construcție	Supraf. (mp)	Situație juridică	Observații / Referințe
A1.1		construcții de locuințe	75	Cu acte	Nr. niveluri:1; S. construita la sol:75 mp; LOCUINTA
A1.2		construcții anexa	48	Cu acte	Nr. niveluri:1; S. construita la sol:48 mp; ANEXA
A1.3		construcții anexa	15	Cu acte	Nr. niveluri:1; S. construita la sol:15 mp; ANEXA

Lungime Segmente

1) Valorile lungimilor segmentelor sunt obținute din proiecție în plan.

Punct început	X / Y	Punct sfârșit	X / Y	Lungime segment (** (m)
1	547.697,343 409.100,433	2	547.700,834 409.086,403	14.458

Punct început	X / Y	Punct sfârșit	X / Y	Lungime segment (** (m)
2	547.700,834 409.086,403	3	547.718,009 409.087,846	17.236
3	547.718,009 409.087,846	4	547.725,164 409.088,464	7.182
4	547.725,164 409.088,464	5	547.727,425 409.088,655	2.269
5	547.727,425 409.088,655	6	547.729,523 409.089,021	2.13
6	547.729,523 409.089,021	7	547.732,112 409.105,595	16.775
7	547.732,112 409.105,595	1	547.697,343 409.100,433	35.15

** Lungimile segmentelor sunt determinate în planul de proiecție Stereo 70 și sunt rotunjite la 1 milimetru.

*** Distanța dintre puncte este formată din segmente cumulate ce sunt mai mici decât valoarea 1 milimetru.

**DATE DESPRE IMOBILUL NR. 586**

Oficiul de Cadastru și Publicitate Imobiliară PRAHOVA
Biroul de Cadastru și Publicitate Imobiliară Câmpina

A. Partea I. Descrierea imobilului

TEREN Intravilan

Adresa: Loc. Ocina De Jos, Jud. Prahova

Nr. Crt	Nr cadastral Nr. topografic	Suprafața* (mp)	Observații / Referințe
A1		782	Sector cadastral:25 Teren imprejmuit;

B. Partea II. Proprietari și acte

Inscrieri privitoare la dreptul de proprietate și alte drepturi reale		Referințe
/		
Act Normativ nr. 7, din 13/03/1996 emis de PARLAMENTUL ROMANIEI (ART.13);		
B1	Inscrierea posesiei, drept de PROPRIETATE, dobandit prin Constituire, cota actuala 1/1 1) NEIDENTIFICAT NEIDENTIFICAT	A1
B2	SE NOTEAZA MENTIUNEA DE PROPRIETAR NEIDENTIFICAT	A1

C. Partea III. SARCINI .

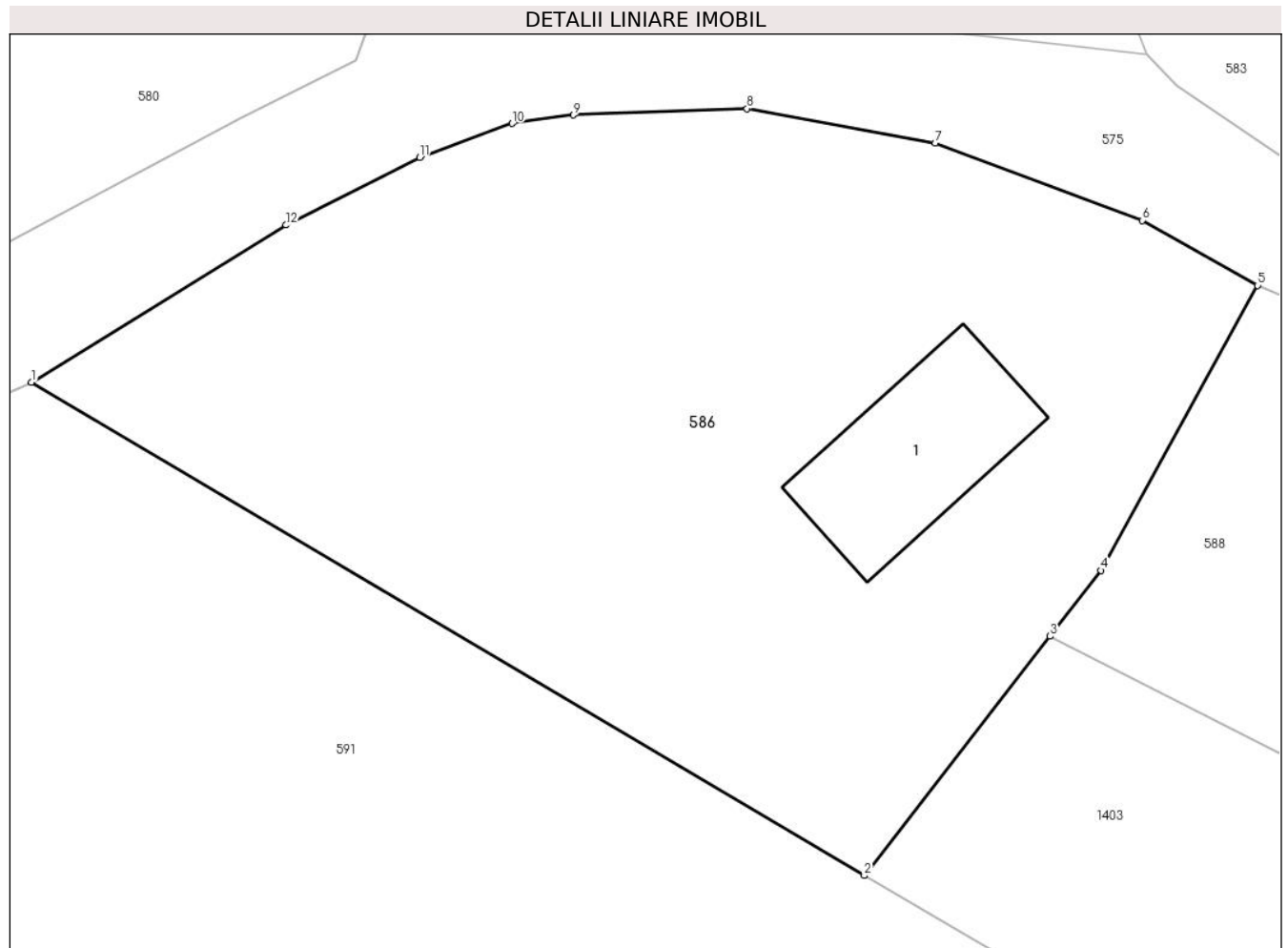
Inscrieri privind dezmembramintele dreptului de proprietate, drepturi reale de garanție și sarcini	Referințe
NU SUNT	

Anexa Nr. 1 La Partea I

Teren

Nr cadastral	Suprafața (mp)*	Observații / Referințe
	782	

* Suprafața este determinată în planul de proiecție Stereo 70.



Date referitoare la teren

Crt	Categorie folosință	Intravilan	Suprafața (mp)	Tarla	Parcelă	Nr. topo	Observații / Referințe
1	arabil	DA	582	46	2307	-	
2	curți construcții	DA	200	46	2308	-	

Date referitoare la construcții

Crt	Număr	Destinație construcție	Supraf. (mp)	Situație juridică	Observații / Referințe
A1.1		construcții anexa	46	Fara acte	Nr. niveluri:1; S. construita la sol:46 mp; ANEXA

Lungime Segmente

1) Valorile lungimilor segmentelor sunt obținute din proiecție în plan.

Punct început	X / Y	Punct sfârșit	X / Y	Lungime segment (** (m)
1	547.503,532 409.092,713	2	547.535,577 409.073,755	37.233
2	547.535,577 409.073,755	3	547.542,723 409.082,953	11.648
3	547.542,723 409.082,953	4	547.544,687 409.085,48	3.2

Punct început	X / Y	Punct sfârșit	X / Y	Lungime segment (** (m)
4	547.544,687 409.085,48	5	547.550,711 409.096,433	12.5
5	547.550,711 409.096,433	6	547.546,268 409.098,928	5.096
6	547.546,268 409.098,928	7	547.538,309 409.101,912	8.5
7	547.538,309 409.101,912	8	547.531,063 409.103,227	7.364
8	547.531,063 409.103,227	9	547.524,382 409.102,979	6.686
9	547.524,382 409.102,979	10	547.522,032 409.102,656	2.372
10	547.522,032 409.102,656	11	547.518,465 409.101,35	3.799
11	547.518,465 409.101,35	12	547.513,327 409.098,749	5.759
12	547.513,327 409.098,749	1	547.503,532 409.092,713	11.505

** Lungimile segmentelor sunt determinate în planul de proiecție Stereo 70 și sunt rotunjite la 1 milimetru.

*** Distanța dintre puncte este formată din segmente cumulate ce sunt mai mici decât valoarea 1 milimetru.

**DATE DESPRE IMOBILUL NR. 587**

Oficiul de Cadastru și Publicitate Imobiliară PRAHOVA
Biroul de Cadastru și Publicitate Imobiliară Câmpina

A. Partea I. Descrierea imobilului

TEREN Intravilan

Adresa: Loc. Ocina De Jos, Jud. Prahova

Nr. Crt	Nr cadastral Nr. topografic	Suprafața* (mp)	Observații / Referințe
A1	20704	Din acte: 1.707 Masurata: 1.667	Sector cadastral:25 Teren imprejmuit;

B. Partea II. Proprietari și acte

Inscrieri privitoare la dreptul de proprietate și alte drepturi reale		Referințe
23341 / 31/08/2018		
Act Notarial nr. 2069, din 31/08/2018 emis de NP Meirosu Mihai Gabriel;		
B2	Intabulare, drept de PROPRIETATEcumparare ca bun propriu, dobandit prin Conventie, cota actuala 1/1 1) VOINEA ALEXANDRU	A1

C. Partea III. SARCINI .

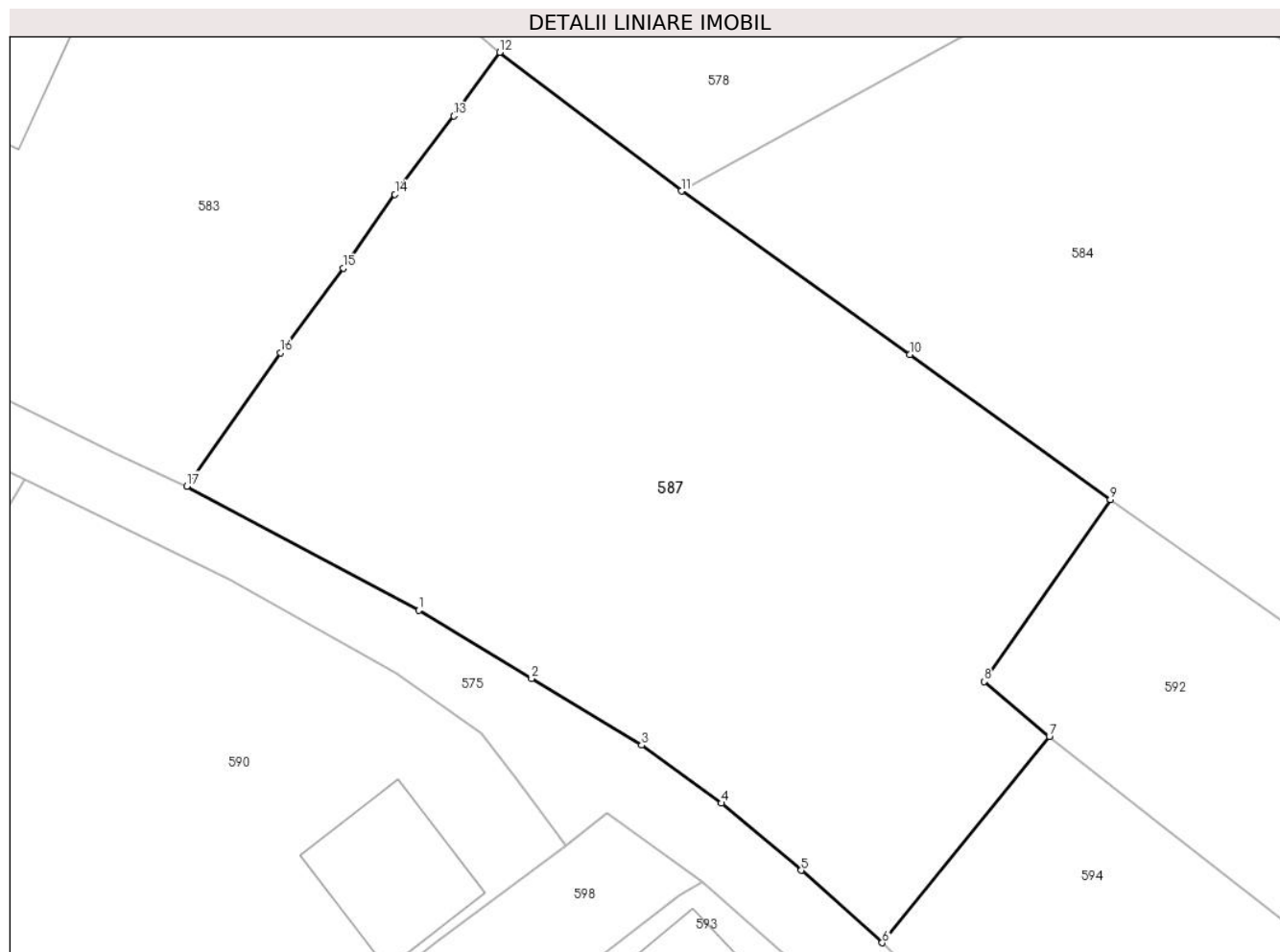
Inscrieri privind dezmembramintele dreptului de proprietate, drepturi reale de garanție și sarcini	Referințe
NU SUNT	

Anexa Nr. 1 La Partea I

Teren

Nr cadastral	Suprafața (mp)*	Observații / Referințe
20704	Din acte: 1.707 Masurata: 1.667	

* Suprafața este determinată în planul de proiecție Stereo 70.



Date referitoare la teren

Crt	Categorie folosință	Intravilan	Suprafața (mp)	Tarla	Parcelă	Nr. topo	Observații / Referințe
1	faneata	DA	1.667	45	2299 ; 2301 ; 2302	-	

Lungime Segmente

1) Valorile lungimilor segmentelor sunt obținute din proiecție în plan.

Punct început	X / Y	Punct sfârșit	X / Y	Lungime segment (** (m)
1	547.599,517 409.077,064	2	547.606,848 409.072,624	8.571
2	547.606,848 409.072,624	3	547.613,995 409.068,303	8.352
3	547.613,995 409.068,303	4	547.619,191 409.064,535	6.418
4	547.619,191 409.064,535	5	547.624,362 409.060,172	6.766
5	547.624,362 409.060,172	6	547.629,624 409.055,464	7.061

Punct început	X / Y	Punct sfârșit	X / Y	Lungime segment (** (m)
6	547.629,624 409.055,464	7	547.640,49 409.068,875	17.26
7	547.640,49 409.068,875	8	547.636,245 409.072,443	5.546
8	547.636,245 409.072,443	9	547.644,455 409.084,257	14.387
9	547.644,455 409.084,257	10	547.631,41 409.093,679	16.092
10	547.631,41 409.093,679	11	547.616,585 409.104,306	18.24
11	547.616,585 409.104,306	12	547.604,769 409.113,313	14.857
12	547.604,769 409.113,313	13	547.601,798 409.109,176	5.093
13	547.601,798 409.109,176	14	547.597,968 409.104,082	6.373
14	547.597,968 409.104,082	15	547.594,601 409.099,287	5.859
15	547.594,601 409.099,287	16	547.590,533 409.093,792	6.837
16	547.590,533 409.093,792	17	547.584,453 409.085,134	10.58
17	547.584,453 409.085,134	1	547.599,517 409.077,064	17.089

** Lungimile segmentelor sunt determinate în planul de proiecție Stereo 70 și sunt rotunjite la 1 milimetru.

*** Distanța dintre puncte este formată din segmente cumulate ce sunt mai mici decât valoarea 1 milimetru.

**DATE DESPRE IMOBILUL NR. 588**

Oficiul de Cadastru și Publicitate Imobiliară PRAHOVA
Biroul de Cadastru și Publicitate Imobiliară Câmpina

A. Partea I. Descrierea imobilului

TEREN Intravilan

Adresa: Loc. Ocina De Jos, Nr. 118, Jud. Prahova

Nr. Crt	Nr cadastral Nr. topografic	Suprafața* (mp)	Observații / Referințe
A1		324	Sector cadastral:25 Teren imprejmuit;

B. Partea II. Proprietari și acte

Inscrieri privitoare la dreptul de proprietate și alte drepturi reale		Referințe
/		
Act Normativ nr. 7, din 13/03/1996 emis de PARLAMENTUL ROMANIEI (ART.13);		
B1	Inscrierea posesiei, drept de PROPRIETATE, dobandit prin Constituire, cota actuala 1/1 1) NEIDENTIFICAT NEIDENTIFICAT	A1
B2	SE NOTEAZA MENTIUNEA DE PROPRIETAR NEIDENTIFICAT	A1

C. Partea III. SARCINI .

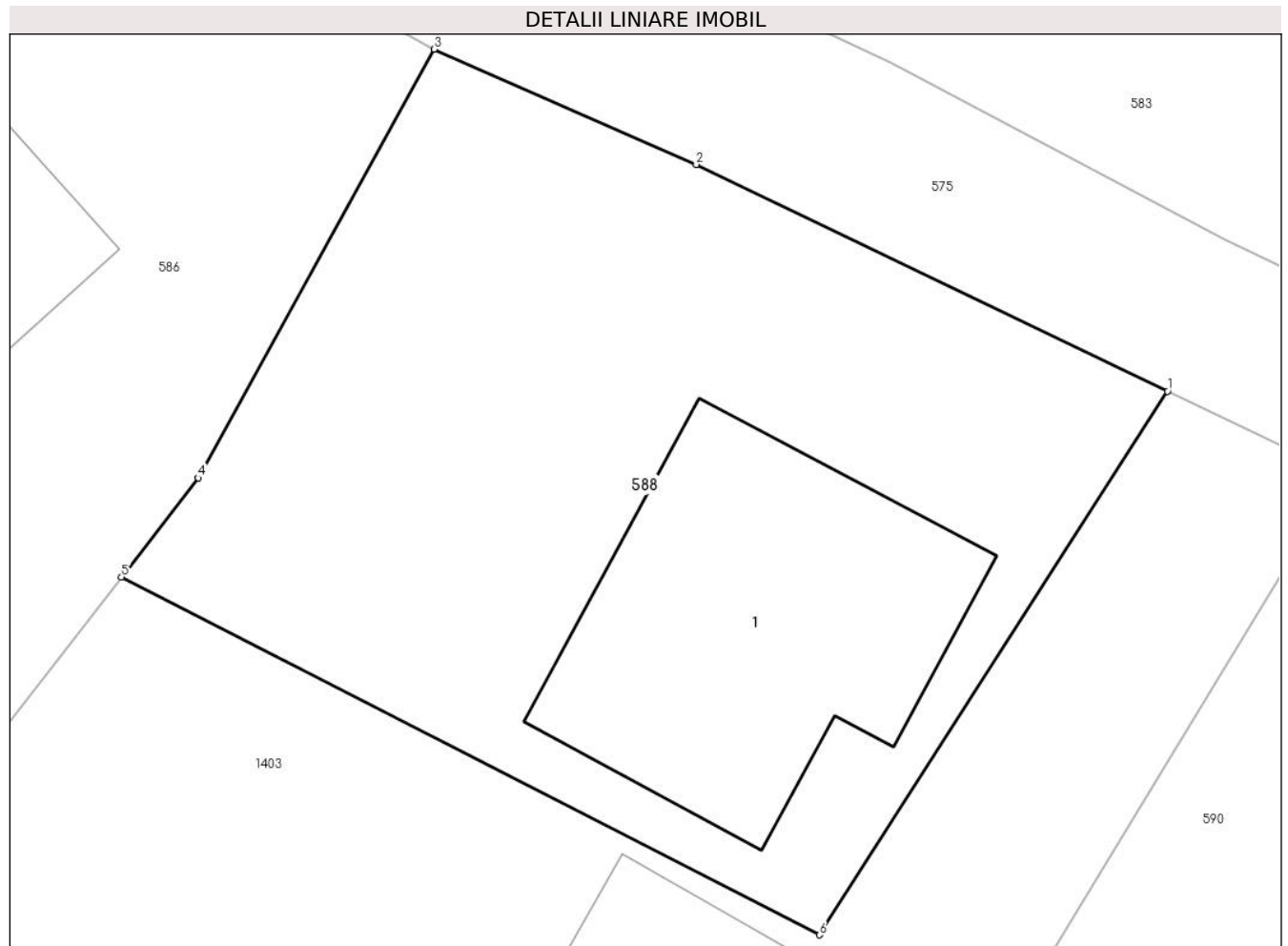
Inscrieri privind dezmembramintele dreptului de proprietate, drepturi reale de garanție și sarcini	Referințe
NU SUNT	

Anexa Nr. 1 La Partea I

Teren

Nr cadastral	Suprafața (mp)*	Observații / Referințe
	324	

* Suprafața este determinată în planul de proiecție Stereo 70.



Date referitoare la teren

Crt	Categorie folosință	Intravilan	Suprafața (mp)	Tarla	Parcelă	Nr. topo	Observații / Referințe
1	curți constructii	DA	324	46	2310	-	

Date referitoare la construcții

Crt	Număr	Destinație construcție	Supraf. (mp)	Situație juridică	Observații / Referințe
A1.1		construcții de locuințe	74	Fara acte	Nr. niveluri:2; S. construita la sol:74 mp; LOCUINTA S+P

Lungime Segmente

1) Valorile lungimilor segmentelor sunt obținute din proiecție în plan.

Punct început	X / Y	Punct sfârșit	X / Y	Lungime segment (** (m)
1	547.569,472 409.087,696	2	547.557,422 409.093,487	13.369
2	547.557,422 409.093,487	3	547.550,711 409.096,433	7.329
3	547.550,711 409.096,433	4	547.544,687 409.085,48	12.5
4	547.544,687 409.085,48	5	547.542,723 409.082,953	3.2

Punct început	X / Y	Punct sfârșit	X / Y	Lungime segment (** (m)
5	547.542,723 409.082,953	6	547.560,574 409.073,811	20.055
6	547.560,574 409.073,811	1	547.569,472 409.087,696	16.492

** Lungimile segmentelor sunt determinate în planul de proiecție Stereo 70 și sunt rotunjite la 1 milimetru.

*** Distanța dintre puncte este formată din segmente cumulate ce sunt mai mici decât valoarea 1 milimetru.

**DATE DESPRE IMOBILUL NR. 589**

Oficiul de Cadastru și Publicitate Imobiliară PRAHOVA
Biroul de Cadastru și Publicitate Imobiliară Câmpina

A. Partea I. Descrierea imobilului

TEREN Intravilan

Nr. CF vechi:9(e:9)
Nr. cadastral vechi:25

Adresa: Loc. Ocina De Jos, Nr. 109, Jud. Prahova

Nr. Crt	Nr cadastral Nr. topografic	Suprafața* (mp)	Observații / Referințe
A1	20256	Din acte: 2.553 Masurata: 2.594	Sector cadastral:25 Teren imprejmuit;

B. Partea II. Proprietari și acte

Inscrieri privitoare la dreptul de proprietate și alte drepturi reale		Referințe
6331 / 29/04/2011		
Act Administrativ nr. 3646, din 15/03/2011 emis de BCF CAMPINA;		
B5	se indreapta eroarea materiala strecurata in incheierea nr 3646/2011 in sensul ca adresa imobilului de sub A1 este Adunati, sat Ocina de Jos ,nr 109 si nu Adunati , sat Ocina de Sus ,nr 16 cum din eroare a fost in scris	A1
6614 / 04/05/2011		
Act Administrativ nr. 789, din 29/04/2011 emis de PRIMARIA ADUNATI;		
B6	se radiaza constuctia C1 in baza certificatului de atestera a edificarii/ demolarii constructiei nr. 789/29.04.2011 emis de Primaria com. Adunati	A1
13652 / 20/06/2017		
Act Notarial nr. 2312, din 16/06/2017 emis de NP Tudose Maria;		
B9	Intabulare, drept de PROPRIETATEpartaj, dobandit prin Conventie, cota actuala 1/2 1) PRODAN LAURENTIU	A1
5845 / 28/02/2019		
Act Notarial nr. 986, din 27/02/2019 emis de NP Tudose George Radu;		
B10	Intabulare, drept de PROPRIETATEdonatie, dobandit prin Conventie, cota actuala 1/2 1) PRODAN TEODORA ROZALIA	A1

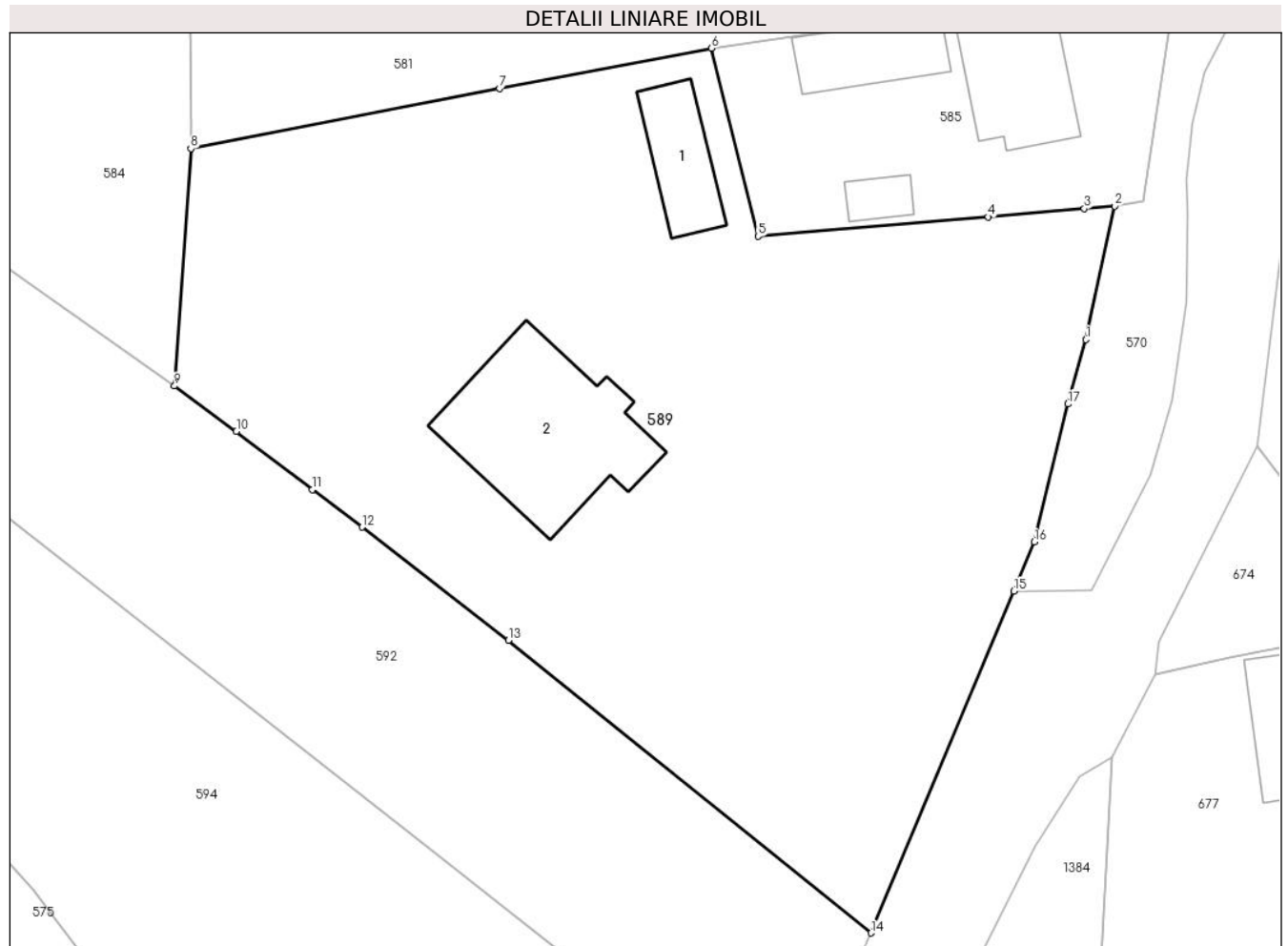
C. Partea III. SARCINI .

Inscrieri privind dezmembramintele dreptului de proprietate, drepturi reale de garanție și sarcini	Referințe
NU SUNT	

Anexa Nr. 1 La Partea I**Teren**

Nr cadastral	Suprafața (mp)*	Observații / Referințe
20256	Din acte: 2.553 Masurata: 2.594	

* Suprafața este determinată în planul de proiecție Stereo 70.

**Date referitoare la teren**

Crt	Categorie folosință	Intravilan	Suprafața (mp)	Tarla	Parcelă	Nr. topo	Observații / Referințe
1	curți constructii	DA	1.000	45	2295, 2296, 2297	-	
2	faneata	DA	1.594	45	2295, 2296, 2297	-	

Date referitoare la construcții

Crt	Număr	Destinație construcție	Supraf. (mp)	Situație juridică	Observații / Referințe
A1.1	20256-C1	construcții anexa	47	Fara acte	Nr. niveluri:1; S. construita la sol:47 mp; ANEXA
A1.2	20256-C2	construcții de locuințe	144	Fara acte	Nr. niveluri:2; S. construita la sol:144 mp; LOCUINTA

Lungime Segmente

1) Valorile lungimilor segmentelor sunt obținute din proiecție în plan.

Punct început	X / Y	Punct sfârșit	X / Y	Lungime segment (** (m)
1	547.725,277 409.078,702	2	547.727,425 409.088,655	10.182

Punct început	X / Y	Punct sfârşit	X / Y	Lungime segment (** (m)
2	547.727,425 409.088,655	3	547.725,164 409.088,464	2.269
3	547.725,164 409.088,464	4	547.718,009 409.087,846	7.182
4	547.718,009 409.087,846	5	547.700,834 409.086,403	17.236
5	547.700,834 409.086,403	6	547.697,343 409.100,433	14.458
6	547.697,343 409.100,433	7	547.681,526 409.097,435	16.099
7	547.681,526 409.097,435	8	547.658,51 409.092,947	23.449
8	547.658,51 409.092,947	9	547.657,29 409.075,233	17.756
9	547.657,29 409.075,233	10	547.661,903 409.071,841	5.726
10	547.661,903 409.071,841	11	547.667,59 409.067,509	7.149
11	547.667,59 409.067,509	12	547.671,286 409.064,706	4.639
12	547.671,286 409.064,706	13	547.682,202 409.056,282	13.789
13	547.682,202 409.056,282	14	547.709,247 409.034,439	34.764
14	547.709,247 409.034,439	15	547.719,906 409.059,933	27.633
15	547.719,906 409.059,933	16	547.721,439 409.063,599	3.974
16	547.721,439 409.063,599	17	547.723,935 409.073,897	10.596
17	547.723,935 409.073,897	1	547.725,277 409.078,702	4.989

** Lungimile segmentelor sunt determinate în planul de proiecție Stereo 70 și sunt rotunjite la 1 milimetru.

*** Distanța dintre puncte este formată din segmente cumulate ce sunt mai mici decât valoarea 1 milimetru.

**DATE DESPRE IMOBILUL NR. 590**

Oficiul de Cadastru și Publicitate Imobiliară PRAHOVA
Biroul de Cadastru și Publicitate Imobiliară Câmpina

A. Partea I. Descrierea imobilului

TEREN Intravilan

Nr. CF vechi:439
Nr. cadastral vechi:10034

Adresa: Loc. Ocina De Jos, Jud. Prahova

Nr. Crt	Nr cadastral Nr. topografic	Suprafața* (mp)	Observații / Referințe
A1	20048	Din acte: 1.156 Masurata: 1.109	Sector cadastral:25 Teren imprejmuit;

Construcții

Crt	Nr cadastral Nr. topografic	Adresa	Observații / Referințe
A1.1	20048-C1	Loc. Ocina De Jos, Jud. Prahova	Nr. niveluri:2; S. construita la sol:75 mp; SLOCUINTA S+P

B. Partea II. Proprietari și acte

Inscrieri privitoare la dreptul de proprietate și alte drepturi reale		Referințe
5825 / 18/04/2011		
Act Notarial nr. 432, din 26/10/2009 emis de BNP PAPINIU ANDREEA ALEXANDRA;		
B4	se noteaza actualizarea informatiilor cadastrale ptr imobilul de sub A1	A1, A1.1
5643 / 08/04/2013		
Act Administrativ nr. 17763, din 07/11/2011 emis de BCPI Campina;		
B7	se noteaza din oficiu repositionarea imobilului	A1, A1.1
24689 / 17/06/2021		
Act Notarial nr. 4298, din 10/06/2021 emis de NP Solacolu Raluca Ioana;		
B13	Intabulare, drept de PROPRIETATEcumparare ca bun propriu, dobandit prin Conventie, cota actuala 1/2 1) TURLEA RAMONA-NATALIA	A1, A1.1
B14	Intabulare, drept de PROPRIETATEcumparare ca bun propriu, dobandit prin Conventie, cota actuala 1/2 1) TURLEA MARIUS FLORIAN	A1, A1.1

C. Partea III. SARCINI

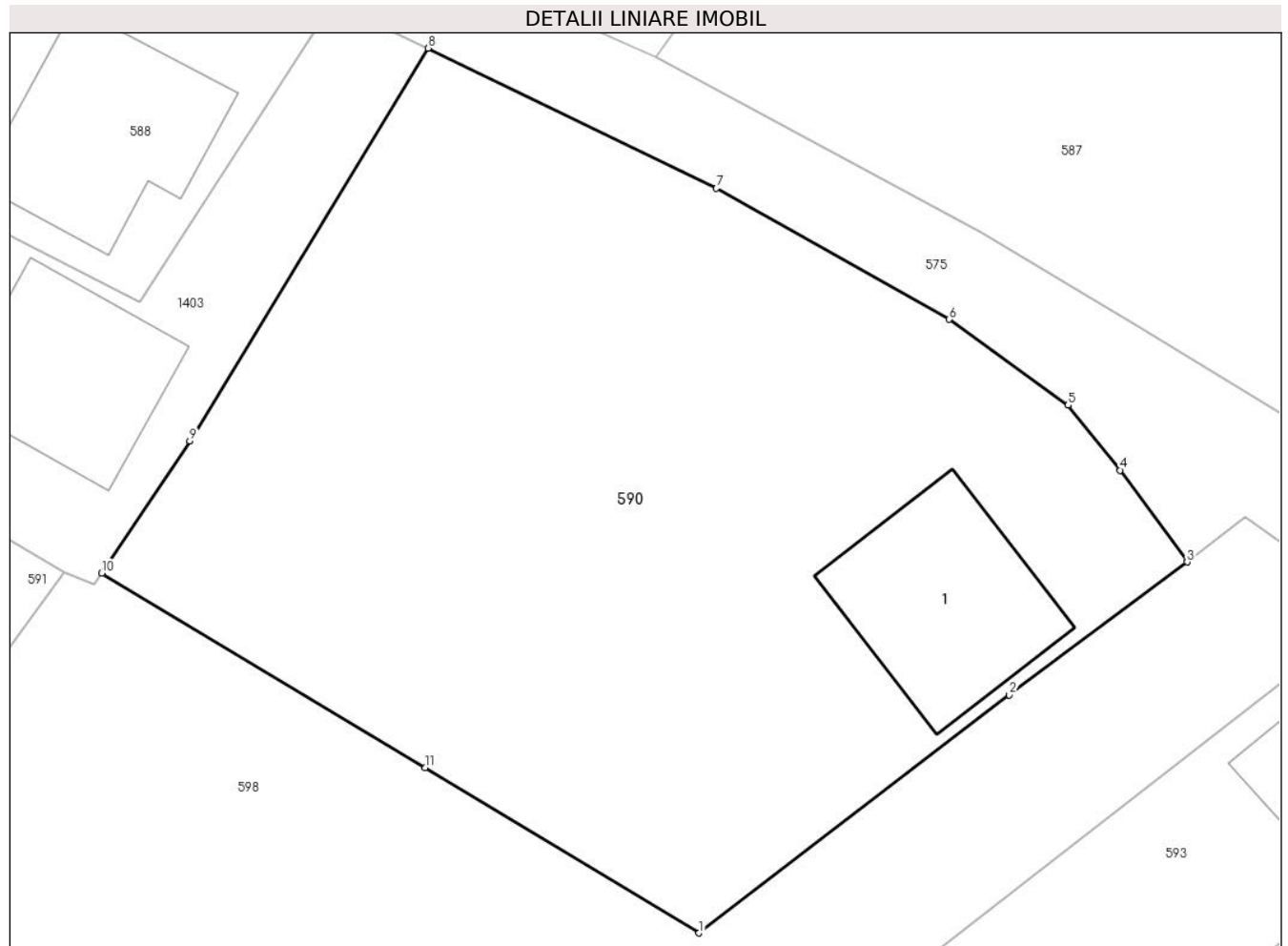
Inscrieri privind dezmembramintele dreptului de proprietate, drepturi reale de garanție și sarcini		Referințe
37912 / 10/11/2020		
Act Administrativ nr. 343, din 09/11/2020 emis de BEJ ROSU CRISTIAN CORNEL (act administrativ nr 4778 din 10.11.2020, emis de PRIMARIA COMUNEI ADUNATI);		
C9	se radiaza toate sarciniile in baza actului de adjudecare 343/09/11/2020-BEJ Rosu Cristian Cornel	A1, A1.1

Anexa Nr. 1 La Partea I

Teren

Nr cadastral	Suprafața (mp)*	Observații / Referințe
20048	Din acte: 1.156 Masurata: 1.109	

* Suprafața este determinată în planul de proiecție Stereo 70.



Date referitoare la teren

Crt	Categorie folosință	Intra vilan	Suprafața (mp)	Tarla	Parcelă	Nr. topo	Observații / Referințe
1	curți constructii	DA	150	46	2311	-	
2	faneata	DA	959	46	2312	-	

Date referitoare la construcții

Crt	Număr	Destinație construcție	Supraf. (mp)	Situație juridică	Observații / Referințe
A1.1	20048-C1	construcții de locuințe	75	Cu acte	Nr. niveluri:2; S. construita la sol:75 mp; SLOCUINTA S+P

Lungime Segmente

1) Valorile lungimilor segmentelor sunt obținute din proiecție în plan.

Punct început	X / Y	Punct sfârșit	X / Y	Lungime segment (** (m)
1	547.586,45 409.044,6	2	547.600,818 409.055,622	18.109
2	547.600,818 409.055,622	3	547.609,057 409.061,776	10.284

Punct început	X / Y	Punct sfârșit	X / Y	Lungime segment (** (m)
3	547.609,057 409.061,776	4	547.605,958 409.066,025	5.259
4	547.605,958 409.066,025	5	547.603,545 409.069,039	3.861
5	547.603,545 409.069,039	6	547.598,035 409.073,012	6.793
6	547.598,035 409.073,012	7	547.587,249 409.079,081	12.376
7	547.587,249 409.079,081	8	547.573,906 409.085,565	14.835
8	547.573,906 409.085,565	9	547.562,871 409.067,386	21.266
9	547.562,871 409.067,386	10	547.558,793 409.061,26	7.359
10	547.558,793 409.061,26	11	547.573,766 409.052,26	17.47
11	547.573,766 409.052,26	1	547.586,45 409.044,6	14.818

** Lungimile segmentelor sunt determinate în planul de proiecție Stereo 70 și sunt rotunjite la 1 milimetru.

*** Distanța dintre puncte este formată din segmente cumulate ce sunt mai mici decât valoarea 1 milimetru.

**DATE DESPRE IMOBILUL NR. 591**

Oficiul de Cadastru și Publicitate Imobiliară PRAHOVA
 Biroul de Cadastru și Publicitate Imobiliară Câmpina

A. Partea I. Descrierea imobilului

TEREN Necunoscut

Adresa: Loc. Ocina De Jos, Jud. Prahova

Nr. Crt	Nr cadastral Nr. topografic	Suprafața* (mp)	Observații / Referințe
A1	20675	Din acte: 3.000 Masurata: 4.133	Sector cadastral:25 Teren imprejmuit;

Construcții

Crt	Nr cadastral Nr. topografic	Adresa	Observații / Referințe
A1.1	20675-C1	Loc. Ocina De Jos, Jud. Prahova	Nr. niveluri:3; S. construita la sol:135 mp; Locuinta S+P+1E

B. Partea II. Proprietari și acte

Inscrieri privitoare la dreptul de proprietate și alte drepturi reale		Referințe
54849 / 23/11/2023		
Act Notarial nr. 4662, din 22/11/2023 emis de Pop Mihaela Cristina;		
B2	Intabulare, drept de PROPRIETATEcumpărare ca bun propriu, dobandit prin Conventie, cota actuala 1/1 1) SAVULESCU CATALIN	A1, A1.1

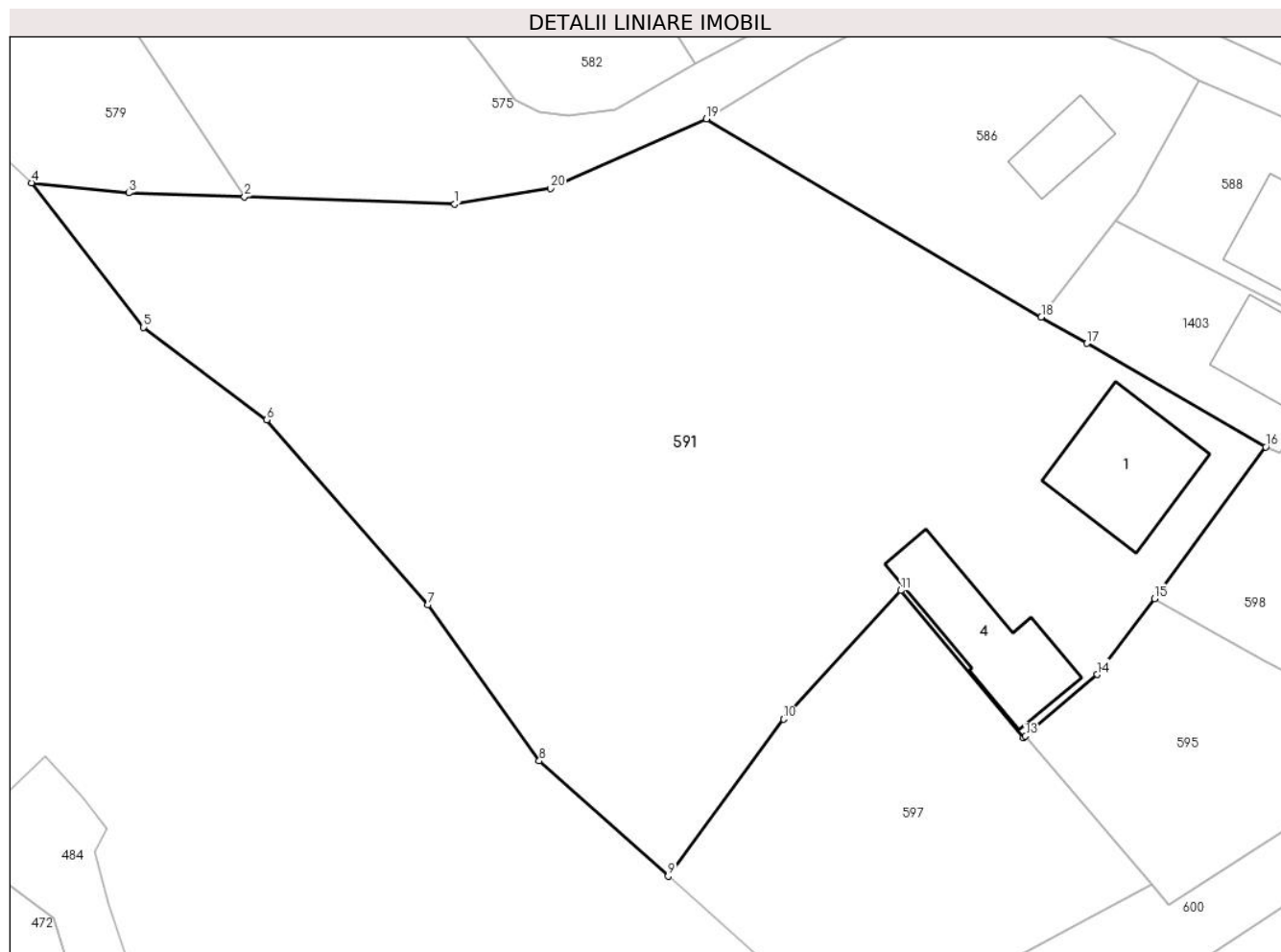
C. Partea III. SARCINI .

Inscrieri privind dezmembramintele dreptului de proprietate, drepturi reale de garanție și sarcini	Referințe
NU SUNT	

Anexa Nr. 1 La Partea I**Teren**

Nr cadastral	Suprafața (mp)*	Observații / Referințe
20675	Din acte: 3.000 Masurata: 4.133	

* Suprafața este determinată în planul de proiecție Stereo 70.

**Date referitoare la teren**

Crt	Categorie folosință	Intra vilan	Suprafața (mp)	Tarla	Parcelă	Nr. topo	Observații / Referințe
1	curți constructii	DA	646	46	2304, 2305, 2306	-	
2	faneata	DA	2.716	46	2304, 2305, 2306	-	
3	arabil	NU	771	46	2304, 2305, 2306	-	

Date referitoare la construcții

Crt	Număr	Destinație construcție	Supraf. (mp)	Situație juridică	Observații / Referințe
A1.1	20675-C1	construcții de locuințe	135	Cu acte	Nr. niveluri:3; S. construita la sol:135 mp; Locuinta S+P+1E
A1.4	20675-C4	construcții anexa	125	Fara acte	Nr. niveluri:1; S. construita la sol:125 mp; ANEXA

Lungime Segmente

1) Valorile lungimilor segmentelor sunt obținute din proiecție în plan.

Punct început	X / Y	Punct sfârșit	X / Y	Lungime segment (** (m)

Punct început	X / Y	Punct sfârşit	X / Y	Lungime segment (** (m)
1	547.479,418 409.084,546	2	547.459,308 409.085,247	20.123
2	547.459,308 409.085,247	3	547.448,236 409.085,633	11.079
3	547.448,236 409.085,633	4	547.438,938 409.086,602	9.349
4	547.438,938 409.086,602	5	547.449,64 409.072,772	17.488
5	547.449,64 409.072,772	6	547.461,443 409.063,91	14.76
6	547.461,443 409.063,91	7	547.476,856 409.046,194	23.482
7	547.476,856 409.046,194	8	547.487,531 409.031,28	18.341
8	547.487,531 409.031,28	9	547.499,865 409.020,238	16.555
9	547.499,865 409.020,238	10	547.510,917 409.035,268	18.656
10	547.510,917 409.035,268	11	547.522,146 409.047,577	16.661
11	547.522,146 409.047,577	12	547.533,894 409.033,504	18.332
12	547.533,894 409.033,504	13	547.534,064 409.033,65	0.224
13	547.534,064 409.033,65	14	547.540,936 409.039,542	9.052
14	547.540,936 409.039,542	15	547.546,407 409.046,815	9.101
15	547.546,407 409.046,815	16	547.557,059 409.061,329	18.003
16	547.557,059 409.061,329	17	547.539,949 409.071,226	19.766
17	547.539,949 409.071,226	18	547.535,577 409.073,755	5.051
18	547.535,577 409.073,755	19	547.503,532 409.092,713	37.233
19	547.503,532 409.092,713	20	547.488,601 409.086,058	16.347
20	547.488,601 409.086,058	1	547.479,418 409.084,546	9.306

** Lungimile segmentelor sunt determinate în planul de proiecție Stereo 70 și sunt rotunjite la 1 milimetru.

*** Distanța dintre puncte este formată din segmente cumulate ce sunt mai mici decât valoarea 1 milimetru.

**DATE DESPRE IMOBILUL NR. 592**

Oficiul de Cadastru și Publicitate Imobiliară PRAHOVA
Biroul de Cadastru și Publicitate Imobiliară Câmpina

A. Partea I. Descrierea imobilului

TEREN Intravilan

Adresa: Loc. Ocina De Jos, Jud. Prahova

Nr. Crt	Nr cadastral Nr. topografic	Suprafața* (mp)	Observații / Referințe
A1		Din acte: 1.273 Masurata: 1.294	Sector cadastral:25 Teren imprejmuit;

B. Partea II. Proprietari și acte

Inscrieri privitoare la dreptul de proprietate și alte drepturi reale		Referințe
/		
Hotarare Judecatoreasca nr. 1751, din 20/09/2005 emis de JUDECATORIA CAMPINA;		
B1	Intabulare, drept de PROPRIETATE, dobandit prin Hotarare Judecatoreasca, cota actuala 1/1 1) BADILA ION	A1

C. Partea III. SARCINI .

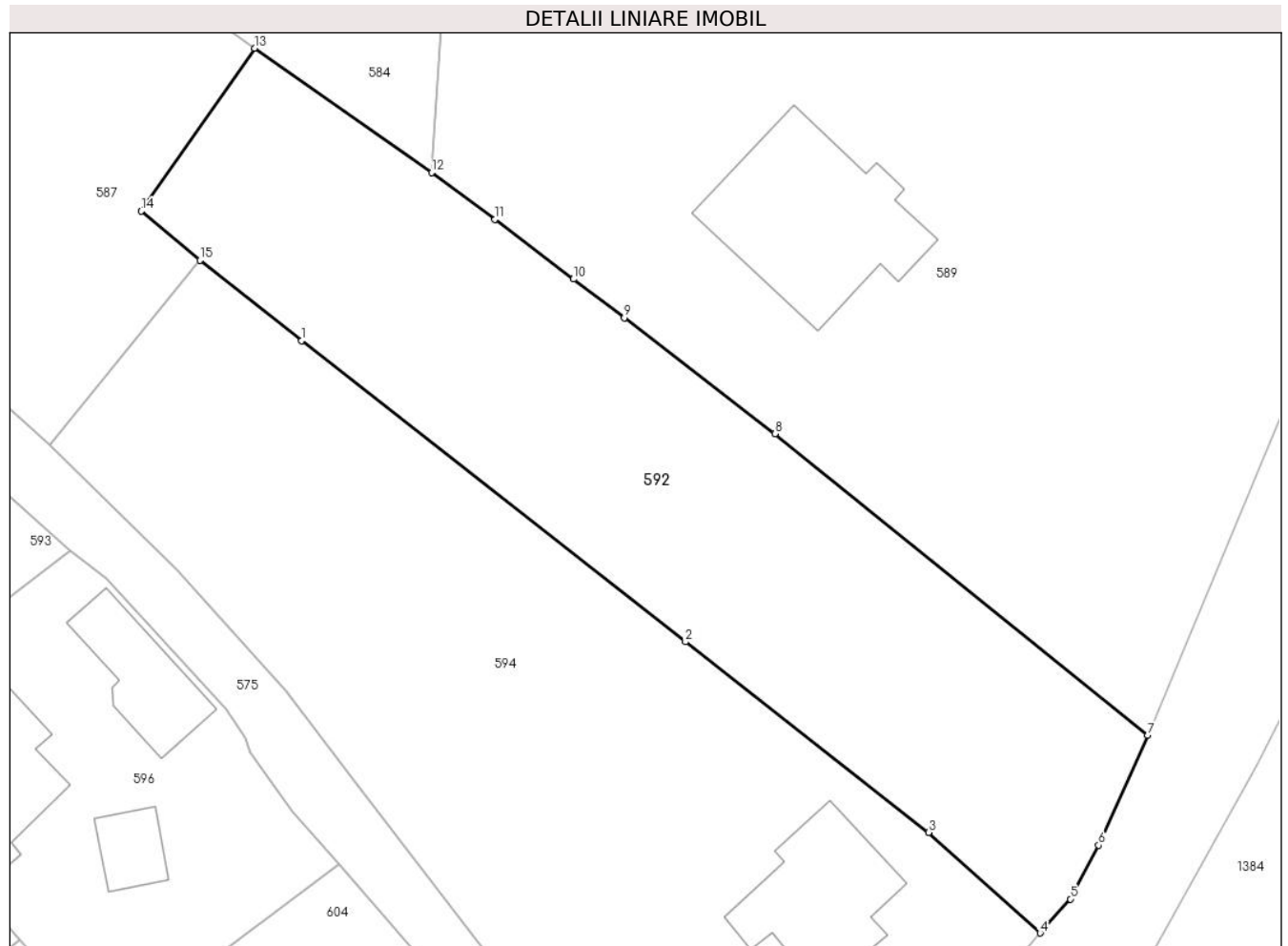
Inscrieri privind dezmembramintele dreptului de proprietate, drepturi reale de garanție și sarcini	Referințe
NU SUNT	

Anexa Nr. 1 La Partea I

Teren

Nr cadastral	Suprafața (mp)*	Observații / Referințe
	Din acte: 1.273 Masurata: 1.294	

* Suprafața este determinată în planul de proiecție Stereo 70.



Date referitoare la teren

Crt	Categorie folosință	Intra vilan	Suprafața (mp)	Tarla	Parcelă	Nr. topo	Observații / Referințe
1	arabil	DA	1.294	45	2299	-	

Lungime Segmente

1) Valorile lungimilor segmentelor sunt obținute din proiecție în plan.

Punct început	X / Y	Punct sfârșit	X / Y	Lungime segment (** (m)
1	547.647,87 409.063,045	2	547.675,721 409.041,193	35.4
2	547.675,721 409.041,193	3	547.693,35 409.027,374	22.4
3	547.693,35 409.027,374	4	547.701,45 409.020,08	10.9
4	547.701,45 409.020,08	5	547.703,644 409.022,546	3.3
5	547.703,644 409.022,546	6	547.705,69 409.026,441	4.4

Punct început	X / Y	Punct sfârșit	X / Y	Lungime segment (** (m)
6	547.705,69 409.026,441	7	547.709,247 409.034,439	8.753
7	547.709,247 409.034,439	8	547.682,202 409.056,282	34.764
8	547.682,202 409.056,282	9	547.671,286 409.064,706	13.789
9	547.671,286 409.064,706	10	547.667,59 409.067,509	4.639
10	547.667,59 409.067,509	11	547.661,903 409.071,841	7.149
11	547.661,903 409.071,841	12	547.657,29 409.075,233	5.726
12	547.657,29 409.075,233	13	547.644,455 409.084,257	15.69
13	547.644,455 409.084,257	14	547.636,245 409.072,443	14.387
14	547.636,245 409.072,443	15	547.640,49 409.068,875	5.546
15	547.640,49 409.068,875	1	547.647,87 409.063,045	9.405

** Lungimile segmentelor sunt determinate în planul de proiecție Stereo 70 și sunt rotunjite la 1 milimetru.

*** Distanța dintre puncte este formată din segmente cumulate ce sunt mai mici decât valoarea 1 milimetru.

**DATE DESPRE IMOBILUL NR. 593**

Oficiul de Cadastru și Publicitate Imobiliară PRAHOVA
Biroul de Cadastru și Publicitate Imobiliară Câmpina

A. Partea I. Descrierea imobilului

TEREN Intravilan

Adresa: Loc. Ocina De Jos, Jud. Prahova

Nr. Crt	Nr cadastral Nr. topografic	Suprafața* (mp)	Observații / Referințe
A1		891	Sector cadastral:25 Teren imprejmuit;

B. Partea II. Proprietari și acte

Inscrieri privitoare la dreptul de proprietate și alte drepturi reale		Referințe
/		
Act Normativ nr. 7, din 13/03/1996 emis de PARLAMENTUL ROMANIEI (ART.13);		
B1	Inscrierea posesiei, drept de PROPRIETATE, dobandit prin Constituire, cota actuala 1/1 1) NEIDENTIFICAT NEIDENTIFICAT	A1
B2	SE NOTEAZA MENTIUNEA DE PROPRIETAR NEIDENTIFICAT	A1

C. Partea III. SARCINI .

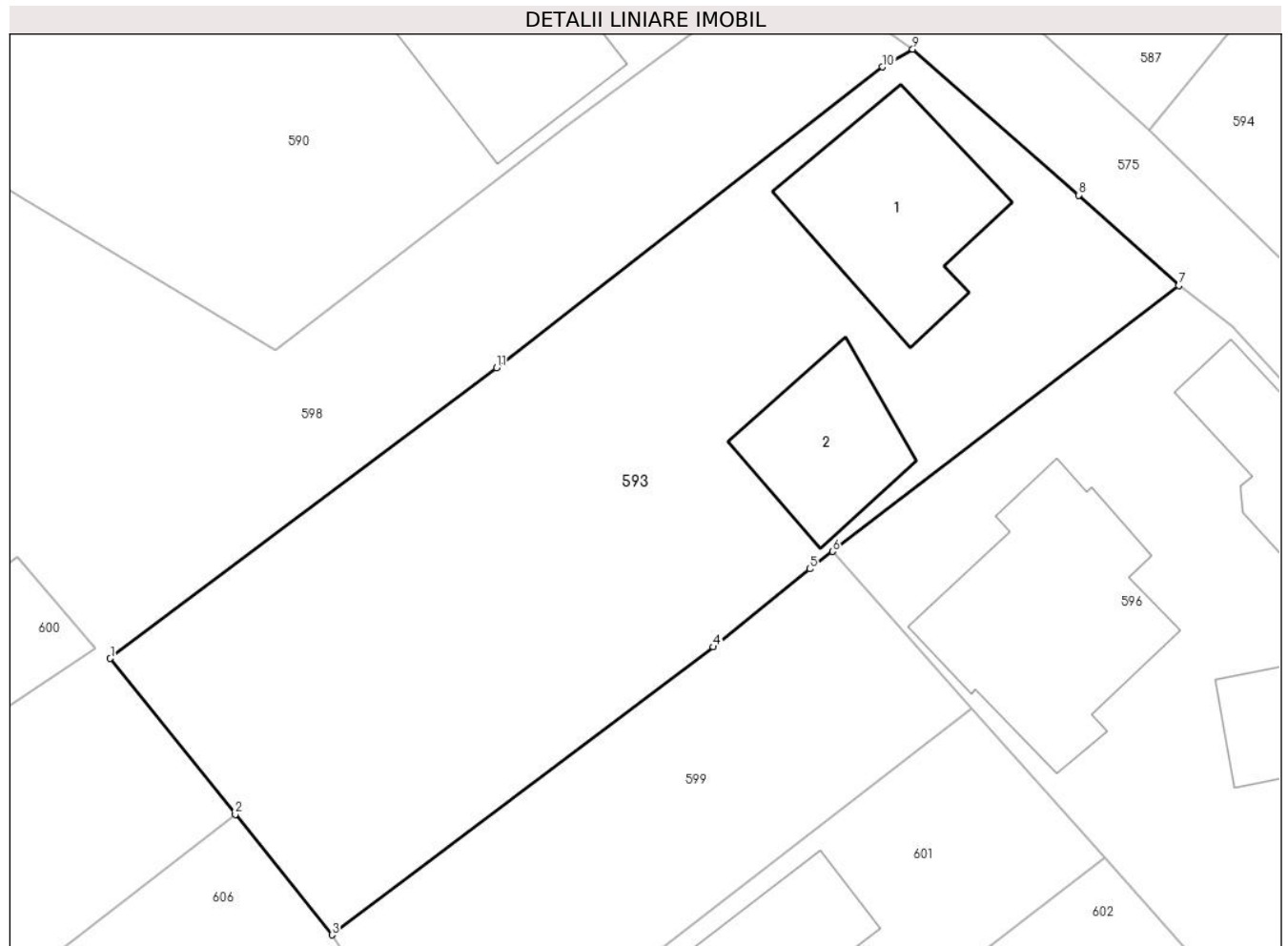
Inscrieri privind dezmembramintele dreptului de proprietate, drepturi reale de garanție și sarcini	Referințe
NU SUNT	

Anexa Nr. 1 La Partea I

Teren

Nr cadastral	Suprafața (mp)*	Observații / Referințe
	891	

* Suprafața este determinată în planul de proiecție Stereo 70.



Date referitoare la teren

Crt	Categorie folosință	Intravilan	Suprafața (mp)	Tarla	Parcelă	Nr. topo	Observații / Referințe
1	faneata	DA	491	46	2323	-	
2	curti constructii	DA	400	46	2324	-	

Date referitoare la construcții

Crt	Număr	Destinație construcție	Supraf. (mp)	Situație juridică	Observații / Referințe
A1.1		construcții de locuințe	76	Fara acte	Nr. niveluri:1; S. construita la sol:76 mp; LOCUINTA
A1.2		construcții anexa	49	Fara acte	Nr. niveluri:1; S. construita la sol:49 mp; ANEXA

Lungime Segmente

1) Valorile lungimilor segmentelor sunt obținute din proiecție în plan.

Punct început	X / Y	Punct sfârșit	X / Y	Lungime segment (** (m)
1	547.578,329 409.029,421	2	547.584,498 409.021,731	9.859
2	547.584,498 409.021,731	3	547.589,26 409.015,795	7.61

Punct început	X / Y	Punct sfârșit	X / Y	Lungime segment (** (m)
3	547.589,26 409.015,795	4	547.608,076 409.029,987	23.568
4	547.608,076 409.029,987	5	547.612,848 409.033,831	6.128
5	547.612,848 409.033,831	6	547.613,967 409.034,689	1.41
6	547.613,967 409.034,689	7	547.631,047 409.047,792	21.527
7	547.631,047 409.047,792	8	547.626,111 409.052,255	6.655
8	547.626,111 409.052,255	9	547.617,921 409.059,446	10.899
9	547.617,921 409.059,446	10	547.616,421 409.058,571	1.737
10	547.616,421 409.058,571	11	547.597,38 409.043,736	24.138
11	547.597,38 409.043,736	1	547.578,329 409.029,421	23.83

** Lungimile segmentelor sunt determinate în planul de proiecție Stereo 70 și sunt rotunjite la 1 milimetru.

*** Distanța dintre puncte este formată din segmente cumulate ce sunt mai mici decât valoarea 1 milimetru.

**DATE DESPRE IMOBILUL NR. 594**

Oficiul de Cadastru și Publicitate Imobiliară PRAHOVA
Biroul de Cadastru și Publicitate Imobiliară Câmpina

A. Partea I. Descrierea imobilului

TEREN Intravilan

Adresa: Loc. Ocina De Jos, Jud. Prahova

Nr. Crt	Nr cadastral Nr. topografic	Suprafața* (mp)	Observații / Referințe
A1		1.810	Sector cadastral:25 Teren imprejmuit;

Construcții

Crt	Nr cadastral Nr. topografic	Adresa	Observații / Referințe
A1.1		Loc. Ocina De Jos, Jud. Prahova	Nr. niveluri:1; S. construita la sol:90 mp; LOCUINTA
A1.2		Loc. Ocina De Jos, Jud. Prahova	Nr. niveluri:1; S. construita la sol:25 mp; ANEXA
A1.3		Loc. Ocina De Jos, Jud. Prahova	Nr. niveluri:1; S. construita la sol:40 mp; ANEXA

B. Partea II. Proprietari și acte

Inscrieri privitoare la dreptul de proprietate și alte drepturi reale		Referințe
/		
Act Notarial nr. 2382, din 20/06/1996 emis de N.P. IVAN MIHAELA;		
B1	Intabulare, drept de PROPRIETATE, dobandit prin Conventie, cota actuala 1/1 1) SAVULESCU TOMA	A1, A1.1, A1.2
Act Administrativ nr. 1887, din 16/04/2024 emis de PRIMARIA COMUNEI ADUNATI;		
B2	Intabulare, drept de PROPRIETATE, dobandit prin Construire, cota actuala 1/1 1) SAVULESCU TOMA	A1.3

C. Partea III. SARCINI .

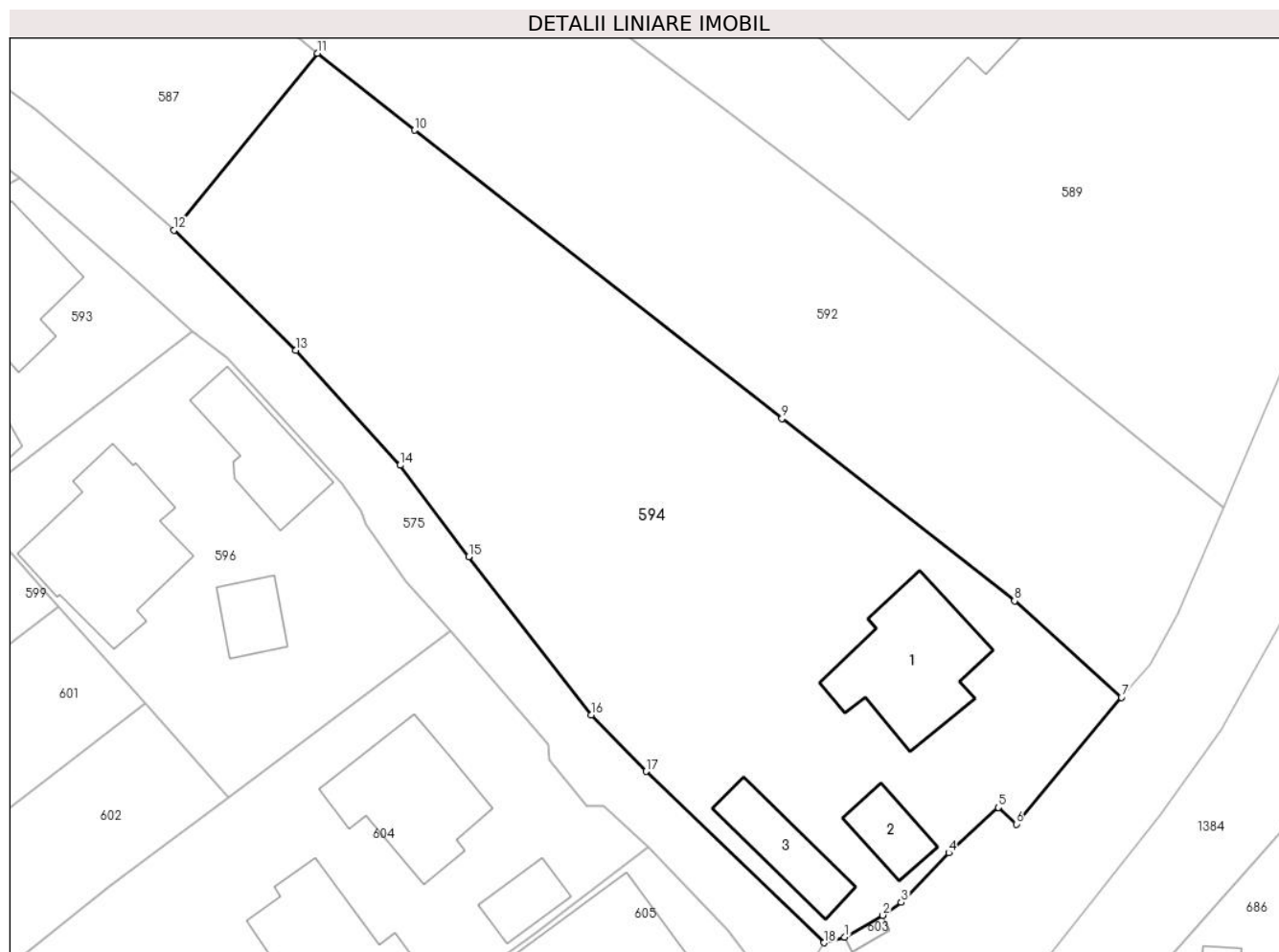
Inscrieri privind dezmembramintele dreptului de proprietate, drepturi reale de garanție și sarcini	Referințe
NU SUNT	

Anexa Nr. 1 La Partea I

Teren

Nr cadastral	Suprafața (mp)*	Observații / Referințe
	1.810	

* Suprafața este determinată în planul de proiecție Stereo 70.



Date referitoare la teren

Crt	Categorie folosință	Intravilan	Suprafața (mp)	Tarla	Parcelă	Nr. topo	Observații / Referințe
1	curți constructii	DA	500	45	2300	-	
2	arabil	DA	1.310	45	2301	-	

Date referitoare la construcții

Crt	Număr	Destinație construcție	Supraf. (mp)	Situație juridică	Observații / Referințe
A1.1		construcții de locuințe	90	Cu acte	Nr. niveluri:1; S. construita la sol:90 mp; LOCUINTA
A1.2		construcții anexa	25	Cu acte	Nr. niveluri:1; S. construita la sol:25 mp; ANEXA
A1.3		construcții anexa	40	Cu acte	Nr. niveluri:1; S. construita la sol:40 mp; ANEXA

Lungime Segmente

1) Valorile lungimilor segmentelor sunt obținute din proiecție în plan.

Punct început	X / Y	Punct sfârșit	X / Y	Lungime segment (** (m)
1	547.680,465 409.001,906	2	547.683,367 409.003,561	3.341

Punct început	X / Y	Punct sfârșit	X / Y	Lungime segment (** (m)
2	547.683,367 409.003,561	3	547.684,759 409.004,54	1.701
3	547.684,759 409.004,54	4	547.688,361 409.008,29	5.2
4	547.688,361 409.008,29	5	547.692,111 409.011,731	5.09
5	547.692,111 409.011,731	6	547.693,488 409.010,474	1.864
6	547.693,488 409.010,474	7	547.701,45 409.020,08	12.477
7	547.701,45 409.020,08	8	547.693,35 409.027,374	10.9
8	547.693,35 409.027,374	9	547.675,721 409.041,193	22.4
9	547.675,721 409.041,193	10	547.647,87 409.063,045	35.4
10	547.647,87 409.063,045	11	547.640,49 409.068,875	9.405
11	547.640,49 409.068,875	12	547.629,624 409.055,464	17.26
12	547.629,624 409.055,464	13	547.638,855 409.046,378	12.952
13	547.638,855 409.046,378	14	547.646,772 409.037,655	11.78
14	547.646,772 409.037,655	15	547.651,969 409.030,741	8.649
15	547.651,969 409.030,741	16	547.661,242 409.018,728	15.176
16	547.661,242 409.018,728	17	547.665,424 409.014,47	5.968
17	547.665,424 409.014,47	18	547.678,902 409.001,481	18.718
18	547.678,902 409.001,481	1	547.680,465 409.001,906	1.62

** Lungimile segmentelor sunt determinate în planul de proiecție Stereo 70 și sunt rotunjite la 1 milimetru.

*** Distanța dintre puncte este formată din segmente cumulate ce sunt mai mici decât valoarea 1 milimetru.

**DATE DESPRE IMOBILUL NR. 595**

Oficiul de Cadastru și Publicitate Imobiliară PRAHOVA
Biroul de Cadastru și Publicitate Imobiliară Câmpina

A. Partea I. Descrierea imobilului

TEREN Intravilan

Adresa: Loc. Ocina De Jos, Jud. Prahova

Nr. Crt	Nr cadastral Nr. topografic	Suprafața* (mp)	Observații / Referințe
A1	20543	Din acte: 522 Masurata: 541	Sector cadastral:25 Teren neimprejmuț;

B. Partea II. Proprietari și acte

Inscrieri privitoare la dreptul de proprietate și alte drepturi reale		Referințe
17263 / 08/11/2012		
Act Notarial nr. 3395, din 07/11/2012 emis de POP MIHAELA CRISTINA;		
B2	Intabulare, drept de PROPRIETATEcumparare ca bun comun, dobandit prin Conventie, cota actuala 1/1 1) DOGARU AUREL 2) DOGARU PETRUTA	A1
46555 / 16/11/2021		
Act Administrativ nr. C10364, din 15/11/2021 emis de OCPI PRAHOVA;		
B3	se noteaza referatul de admitere privind documentatia de alipire a imobilului	A1

C. Partea III. SARCINI

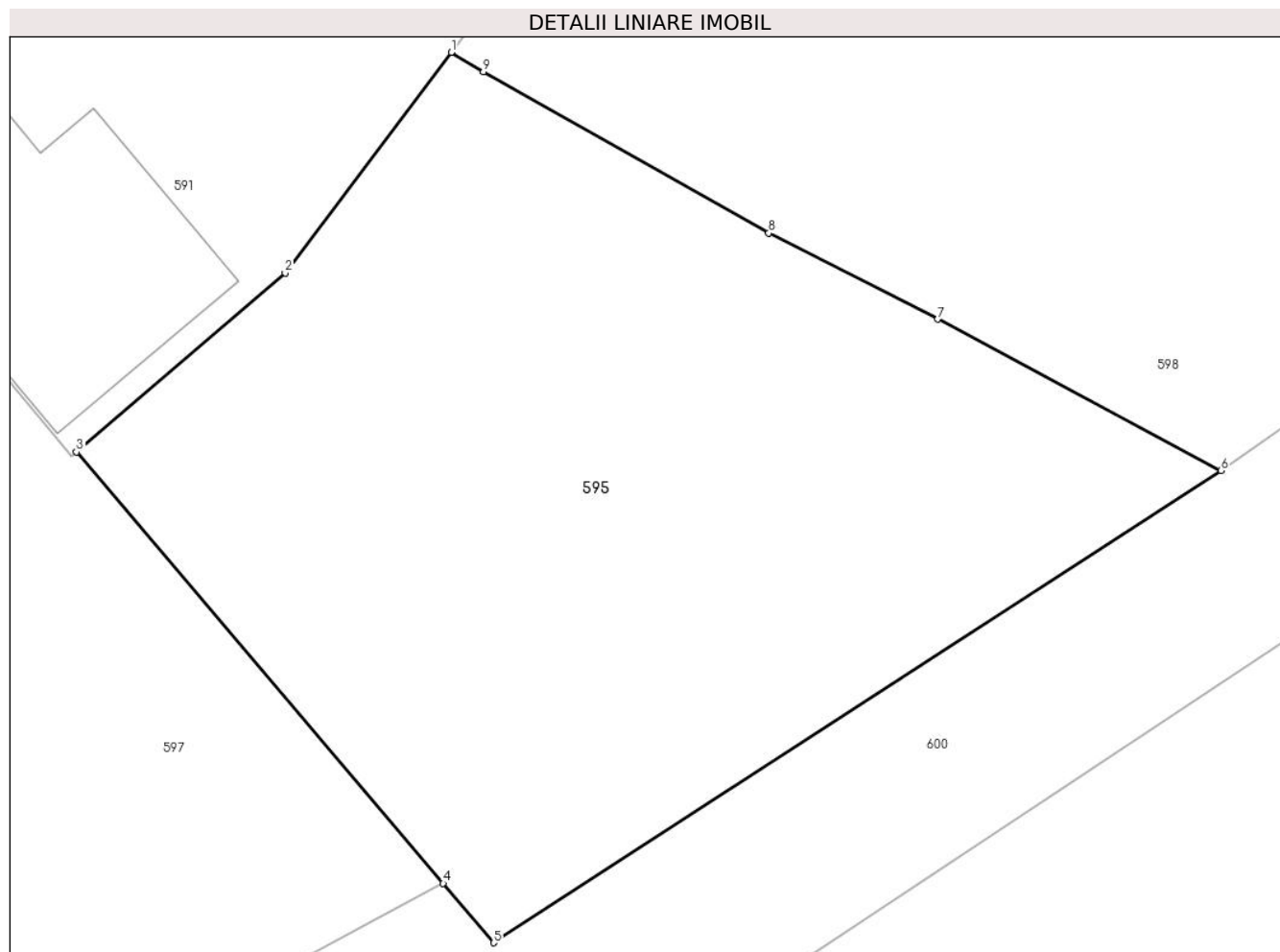
Inscrieri privind dezmembramintele dreptului de proprietate, drepturi reale de garanție și sarcini		Referințe
4933 / 09/02/2021		
Act Administrativ nr. 99501, din 03/02/2021 emis de ANAF SERVICIUL FISCAL MUNICIPAL CAMPINA;		
C2	se radiaza ipoteca legala reprezentand sechestrul, inscrisa prin inch. 7493/2020, de sub C1, in baza deciziei de ridicare a masurilor de executare silita nr.99501/03.02.2021 emis de ANAF SERVICIUL FISCAL MUNICIPAL CAMPINA	A1

Anexa Nr. 1 La Partea I

Teren

Nr cadastral	Suprafața (mp)*	Observații / Referințe
20543	Din acte: 522 Masurata: 541	

* Suprafața este determinată în planul de proiecție Stereo 70.



Date referitoare la teren

Crt	Categorie folosință	Intra vilan	Suprafața (mp)	Tarla	Parcelă	Nr. topo	Observații / Referințe
1	livada	DA	541	46	2314	-	

Lungime Segmente

1) Valorile lungimilor segmentelor sunt obținute din proiecție în plan.

Punct început	X / Y	Punct sfârșit	X / Y	Lungime segment (** (m)
1	547.546,407 409.046,815	2	547.540,936 409.039,542	9.101
2	547.540,936 409.039,542	3	547.534,064 409.033,65	9.052
3	547.534,064 409.033,65	4	547.546,142 409.019,443	18.647
4	547.546,142 409.019,443	5	547.547,807 409.017,484	2.571
5	547.547,807 409.017,484	6	547.571,762 409.033,043	28.564

Punct început	X / Y	Punct sfârșit	X / Y	Lungime segment (** (m)
6	547.571,762 409.033,043	7	547.562,438 409.038,026	10.572
7	547.562,438 409.038,026	8	547.556,864 409.040,864	6.255
8	547.556,864 409.040,864	9	547.547,47 409.046,18	10.794
9	547.547,47 409.046,18	1	547.546,407 409.046,815	1.238

** Lungimile segmentelor sunt determinate în planul de proiecție Stereo 70 și sunt rotunjite la 1 milimetru.

*** Distanța dintre puncte este formată din segmente cumulate ce sunt mai mici decât valoarea 1 milimetru.

**DATE DESPRE IMOBILUL NR. 596**

Oficiul de Cadastru și Publicitate Imobiliară PRAHOVA
Biroul de Cadastru și Publicitate Imobiliară Câmpina

A. Partea I. Descrierea imobilului

TEREN Intravilan

Adresa: Loc. Ocina De Jos, Nr. 115, Jud. Prahova

Nr. Crt	Nr cadastral Nr. topografic	Suprafața* (mp)	Observații / Referințe
A1	20565	Din acte: 1.629 Masurata: 650	Sector cadastral:25 Teren imprejmuit;

Construcții

Crt	Nr cadastral Nr. topografic	Adresa	Observații / Referințe
A1.1	20565-C1	Loc. Ocina De Jos, Nr. 115, Jud. Prahova	Nr. niveluri:1; S. construita la sol:55 mp; ANEXA
A1.2	20565-C2	Loc. Ocina De Jos, Nr. 115, Jud. Prahova	Nr. niveluri:2; S. construita la sol:105 mp; LOCUINTA S+P
A1.3	20565-C3	Loc. Ocina De Jos, Nr. 115, Jud. Prahova	Nr. niveluri:1; S. construita la sol:24 mp; ANEXA

B. Partea II. Proprietari și acte

Inscrieri privitoare la dreptul de proprietate și alte drepturi reale		Referințe
12613 / 29/07/2013		
Act Notarial nr. 3237, din 25/07/2013 emis de SAVULESCU VASILE;		
B1	Se infiinteaza cartea funciara 20565 a imobilului cu numarul cadastral 20565/Adunati, rezultat din dezmembrarea imobilului cu numarul cadastral 20557 inscris in cartea funciara 20557;	A1, A1.1, A1.2, A1.3
Act Administrativ nr. 937, din 12/06/2013 emis de OCPI PH;		
B2	se noteaza din oficiu propunerea de dezmembrare a imobilului	A1, A1.1, A1.2, A1.3
<i>OBSERVATII: pozitie transcrisa din CF 20557/Adunati, inscrisa prin incheierea nr. 9617 din 12/06/2013;</i>		
16456 / 02/10/2013		
Act Notarial nr. 4306, din 01/10/2013 emis de SAVULESCU VASILE;		
B16	Intabulare, drept de PROPRIETATEpartaj, dobandit prin Conventie, cota actuala 1/3 1) TRAISTARU RODICA	A1
B17	Intabulare, drept de PROPRIETATEpartaj, dobandit prin Conventie, cota actuala 1/3 1) POTOP MARIA	A1
B18	Intabulare, drept de PROPRIETATEpartaj, dobandit prin Conventie, cota actuala 3/4 1) TRAISTARU RODICA	A1.1
B19	Intabulare, drept de PROPRIETATEpartaj, dobandit prin Conventie, cota actuala 1/1 1) POTOP MARIA	A1.2, A1.3
20808 / 19/05/2021		
Act Notarial nr. 1178, din 19/05/2021 emis de Musat Roxana Andreea;		
B20	Intabulare, drept de PROPRIETATEcumparare ca bun comun, dobandit prin Conventie, cota actuala 1/3 1) TRAISTARU RODICA 2) TRAISTARU DUMITRU	A1
B21	Intabulare, drept de PROPRIETATEcumparare ca bun comun, dobandit prin Conventie, cota actuala 1/4 1) TRAISTARU RODICA 2) TRAISTARU DUMITRU	A1.1

C. Partea III. SARCINI

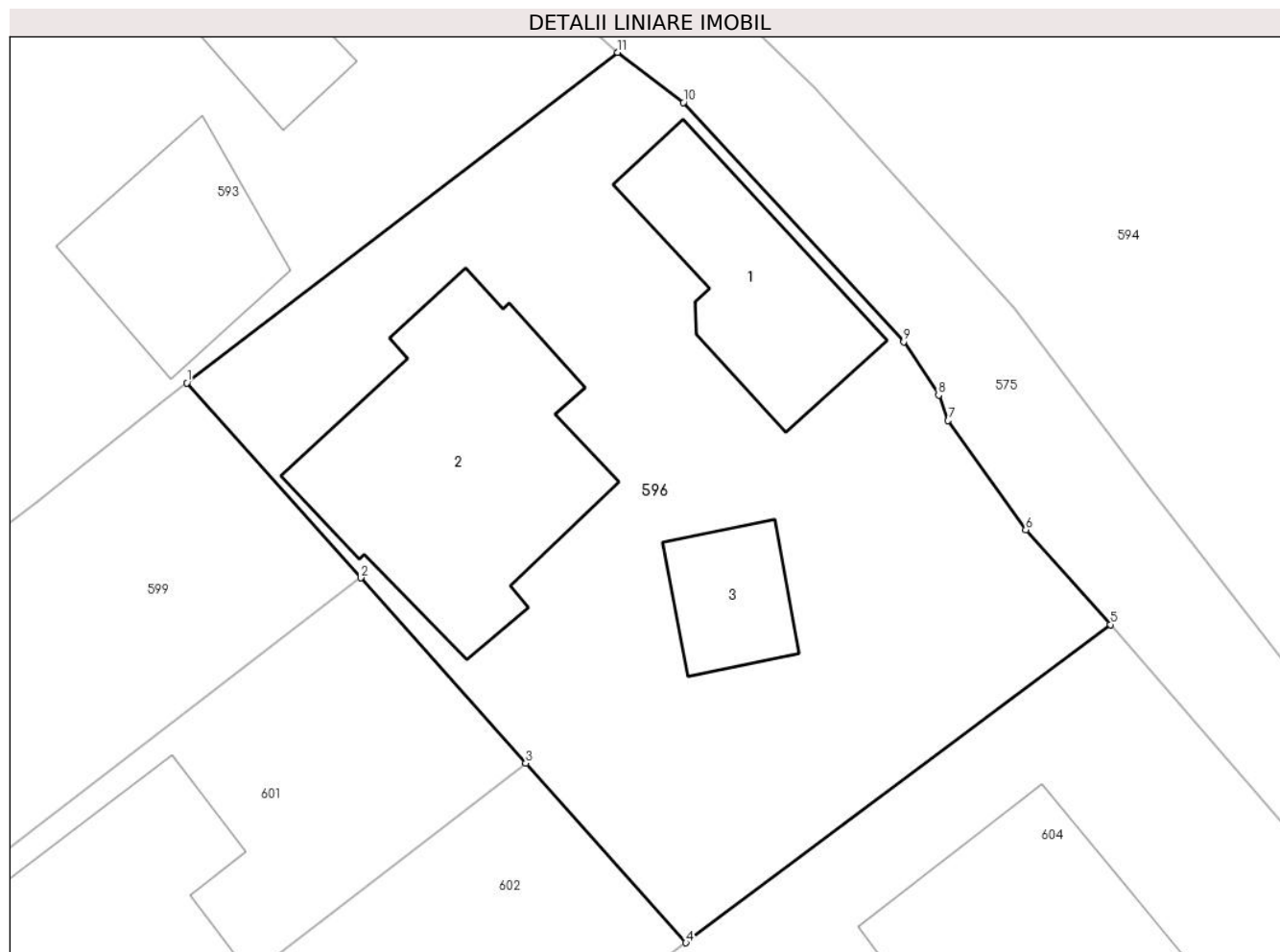
Inscrieri privind dezmembramintele dreptului de proprietate, drepturi reale de garanție și sarcini	Referințe
16456 / 02/10/2013	
Act Notarial nr. 4306, din 01/10/2013 emis de SAVULESCU VASILE;	

Inscrieri privind dezmembramintele dreptului de proprietate, drepturi reale de garanție și sarcini		Referințe
C2	se radiaza servitutele mentionate sub C1, intrucat se sting prin consolidare in baza actului de partaj 4306/01.10.2013 NP Savulescu Vasile	A1, A1.1, A1.2, A1.3

Anexa Nr. 1 La Partea I**Teren**

Nr cadastral	Suprafața (mp)*	Observații / Referințe
20565	Din acte: 1.629 Masurata: 650	

* Suprafața este determinată în planul de proiecție Stereo 70.

**Date referitoare la teren**

Crt	Categorie folosință	Intra vilan	Suprafața (mp)	Tarla	Parcelă	Nr. topo	Observații / Referințe
1	curti constructii	DA	650	46	2325	-	

Date referitoare la construcții

Crt	Număr	Destinație construcție	Supraf. (mp)	Situație juridică	Observații / Referințe
A1.1	20565-C1	construcții anexa	55	Cu acte	Nr. niveluri:1; S. construita la sol:55 mp; ANEXA
A1.2	20565-C2	construcții de locuințe	105	Cu acte	Nr. niveluri:2; S. construita la sol:105 mp; LOCUINTA S+P
A1.3	20565-C3	construcții anexa	24	Cu acte	Nr. niveluri:1; S. construita la sol:24 mp; ANEXA

Lungime Segmente

1) Valorile lungimilor segmentelor sunt obținute din proiecție în plan.

Punct început	X / Y	Punct sfârșit	X / Y	Lungime segment (** (m)
1	547.613,967 409.034,689	2	547.620,856 409.026,962	10.352

Punct început	X / Y	Punct sfârșit	X / Y	Lungime segment (** (m)
2	547.620,856 409.026,962	3	547.627,408 409.019,613	9.846
3	547.627,408 409.019,613	4	547.633,757 409.012,493	9.54
4	547.633,757 409.012,493	5	547.650,592 409.025,111	21.039
5	547.650,592 409.025,111	6	547.647,228 409.028,866	5.041
6	547.647,228 409.028,866	7	547.644,153 409.033,196	5.311
7	547.644,153 409.033,196	8	547.643,776 409.034,201	1.073
8	547.643,776 409.034,201	9	547.642,396 409.036,321	2.53
9	547.642,396 409.036,321	10	547.633,658 409.045,81	12.899
10	547.633,658 409.045,81	11	547.631,047 409.047,792	3.278
11	547.631,047 409.047,792	1	547.613,967 409.034,689	21.527

** Lungimile segmentelor sunt determinate în planul de proiecție Stereo 70 și sunt rotunjite la 1 milimetru.

*** Distanța dintre puncte este formată din segmente cumulate ce sunt mai mici decât valoarea 1 milimetru.

**DATE DESPRE IMOBILUL NR. 597**

Oficiul de Cadastru și Publicitate Imobiliară PRAHOVA
Biroul de Cadastru și Publicitate Imobiliară Câmpina

A. Partea I. Descrierea imobilului

TEREN Intravilan

Adresa: Loc. Ocina De Jos, Jud. Prahova

Nr. Crt	Nr cadastral Nr. topografic	Suprafața* (mp)	Observații / Referințe
A1		1.017	Sector cadastral:25 Teren imprejmuit;

B. Partea II. Proprietari și acte

Inscrieri privitoare la dreptul de proprietate și alte drepturi reale		Referințe
/		
Act Normativ nr. 7, din 13/03/1996 emis de PARLAMENTUL ROMANIEI (ART.13);		
B1	Inscrierea posesiei, drept de PROPRIETATE, dobandit prin Constituire, cota actuala 1/1 1) NEIDENTIFICAT NEIDENTIFICAT	A1
B2	SE NOTEAZA MENTIUNEA DE PROPRIETAR NEIDENTIFICAT	A1

C. Partea III. SARCINI .

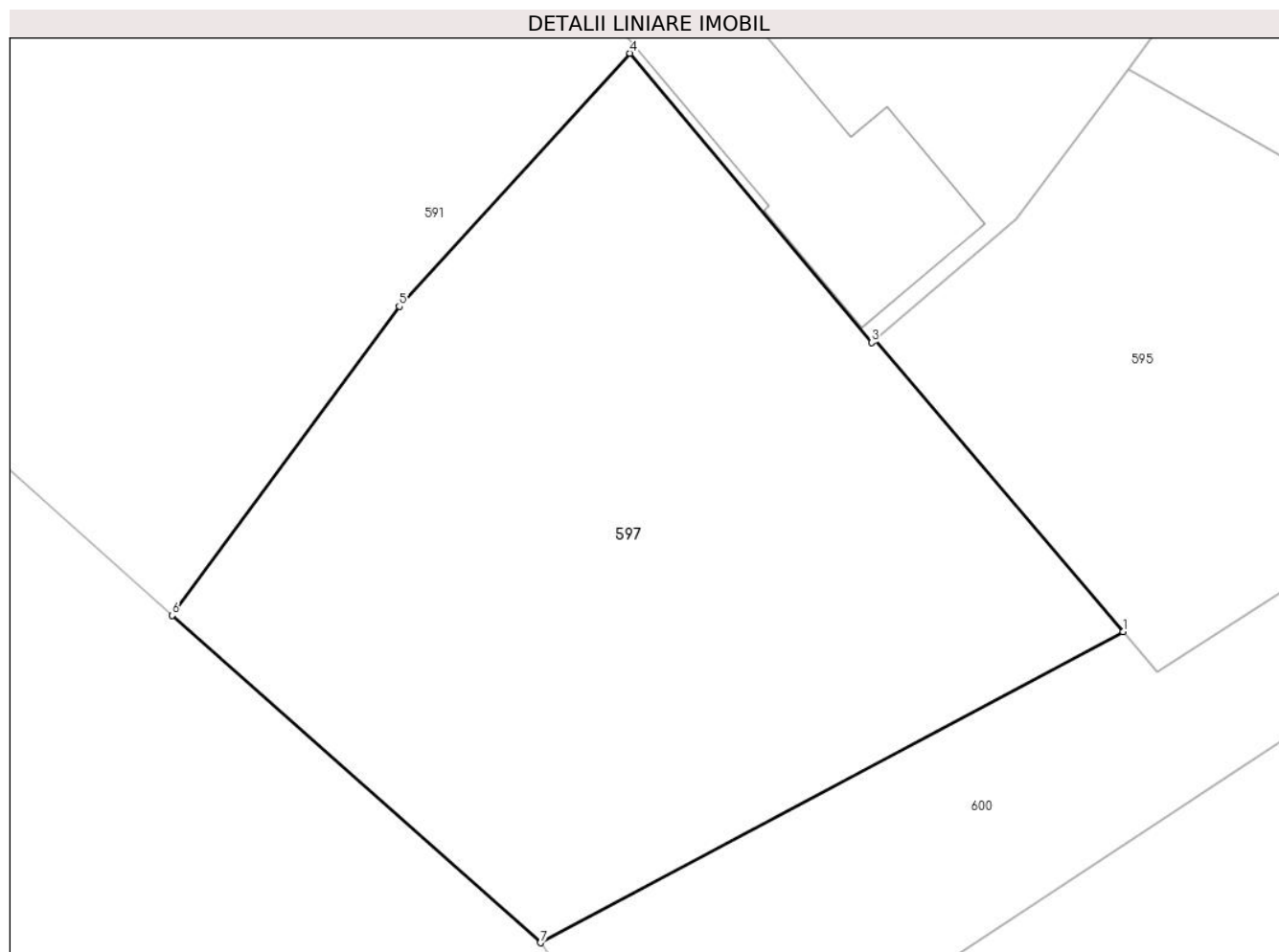
Inscrieri privind dezmembramintele dreptului de proprietate, drepturi reale de garanție și sarcini	Referințe
NU SUNT	

Anexa Nr. 1 La Partea I

Teren

Nr cadastral	Suprafața (mp)*	Observații / Referințe
	1.017	

* Suprafața este determinată în planul de proiecție Stereo 70.



Date referitoare la teren

Crt	Categorie folosință	Intra vilan	Suprafața (mp)	Tarla	Parcelă	Nr. topo	Observații / Referințe
1	arabil	DA	1.017	46	2316	-	

Lungime Segmente

1) Valorile lungimilor segmentelor sunt obținute din proiecție în plan.

Punct început	X / Y	Punct sfârșit	X / Y	Lungime segment (** (m)
1	547.546,142 409.019,443	2	547.534,064 409.033,65	18.647
2	547.534,064 409.033,65	3	547.533,894 409.033,504	0.224
3	547.533,894 409.033,504	4	547.522,146 409.047,577	18.332
4	547.522,146 409.047,577	5	547.510,917 409.035,268	16.661
5	547.510,917 409.035,268	6	547.499,865 409.020,238	18.656

Punct început	X / Y	Punct sfârșit	X / Y	Lungime segment (** (m)
6	547.499,865 409.020,238	7	547.517,796 409.004,322	23.976
7	547.517,796 409.004,322	1	547.546,142 409.019,443	32.127

** Lungimile segmentelor sunt determinate în planul de proiecție Stereo 70 și sunt rotunjite la 1 milimetru.

*** Distanța dintre puncte este formată din segmente cumulate ce sunt mai mici decât valoarea 1 milimetru.

**DATE DESPRE IMOBILUL NR. 598**

Oficiul de Cadastru și Publicitate Imobiliară PRAHOVA
Biroul de Cadastru și Publicitate Imobiliară Câmpina

A. Partea I. Descrierea imobilului

TEREN Intravilan

Adresa: Loc. Ocina De Jos, Jud. Prahova

Nr. Crt	Nr cadastral Nr. topografic	Suprafața* (mp)	Observații / Referințe
A1	20558	Din acte: 1.841 Masurata: 1.801	Sector cadastral:25 Teren imprejmuit;

B. Partea II. Proprietari și acte

Inscrieri privitoare la dreptul de proprietate și alte drepturi reale		Referințe
12614 / 29/07/2013		
Act Notarial nr. 3238, din 25/07/2013 emis de SAVULESCU VASILE;		
B8	Intabulare, drept de PROPRIETATEpartaj, dobandit prin Conventie, cota actuala 1/1 1) DOGARU PETRUTA	A1
46555 / 16/11/2021		
Act Administrativ nr. C10364, din 15/11/2021 emis de OCPI PRAHOVA;		
B9	se noteaza referatul de admitere privind documentatia de alipire a imobilului	A1

C. Partea III. SARCINI

Inscrieri privind dezmembramintele dreptului de proprietate, drepturi reale de garanție și sarcini		Referințe
10652 / 27/06/2013		
Act Notarial nr. 2071, din 24/09/2012 emis de MUSAT ROXANA ANDREEA;		
C2	se radiaza ipoteca legala de sub C1, in baza declaratiei aut.nr. 2071/24.09.2012 NP Musat Roxana Andreea,	A1
4934 / 09/02/2021		
Act Administrativ nr. 99502, din 03/02/2021 emis de ANAF SERVICIUL FISCAL MUNICIPAL CAMPINA;		
C4	se radiaza ipoteca legala reprezentand sechestru inscisa prin incheierea 7487/2020 sub C3 in baza deciziei de ridicare a masurilor de executare silita nr 99502 din 03.02.2021 emisa de ANAF SERVICIUL FISCAL MUNICIPAL CAMPINA	A1

Anexa Nr. 1 La Partea I

Teren

Nr cadastral	Suprafața (mp)*	Observații / Referințe
20558	Din acte: 1.841 Masurata: 1.801	

* Suprafața este determinată în planul de proiecție Stereo 70.



Date referitoare la teren

Crt	Categorie folosință	Intravilan	Suprafața (mp)	Tarla	Parcelă	Nr. topo	Observații / Referințe
1	arabil	DA	916	46	2313	-	
2	faneata	DA	885	46	2315,2317,2318	-	

Lungime Segmente

1) Valorile lungimilor segmentelor sunt obținute din proiecție în plan.

Punct început	X / Y	Punct sfârșit	X / Y	Lungime segment (** (m)
1	547.571,762 409.033,043	2	547.573,739 409.034,409	2.403
3	547.577,616 409.029,934	4	547.537,5 409.003,331	48.135
5	547.524,188 408.994,968	6	547.522,105 408.993,845	2.366
7	547.532,129 408.979,987	8	547.544,069 408.990,487	15.9

Punct început	X / Y	Punct sfârșit	X / Y	Lungime segment (** (m)
2	547.573,739 409.034,409	3	547.577,616 409.029,934	5.921
4	547.537,5 409.003,331	5	547.524,188 408.994,968	15.721
6	547.522,105 408.993,845	7	547.532,129 408.979,987	17.103
8	547.544,069 408.990,487	9	547.562,898 409.005,084	23.824

Punct început	X / Y	Punct sfârșit	X / Y	Lungime segment (** (m)
9	547.562,898 409.005,084	10	547.584,498 409.021,731	27.271
11	547.578,329 409.029,421	12	547.597,38 409.043,736	23.83
13	547.616,421 409.058,571	14	547.617,921 409.059,446	1.737
15	547.611,764 409.063,884	16	547.609,057 409.061,776	3.431
17	547.600,818 409.055,622	18	547.586,45 409.044,6	18.109
19	547.573,766 409.052,26	20	547.558,793 409.061,26	17.47
21	547.558,444 409.060,738	22	547.557,059 409.061,329	1.506
23	547.546,407 409.046,815	24	547.547,47 409.046,18	1.238
25	547.556,864 409.040,864	26	547.562,438 409.038,026	6.255

Punct început	X / Y	Punct sfârșit	X / Y	Lungime segment (** (m)
10	547.584,498 409.021,731	11	547.578,329 409.029,421	9.859
12	547.597,38 409.043,736	13	547.616,421 409.058,571	24.138
14	547.617,921 409.059,446	15	547.611,764 409.063,884	7.59
16	547.609,057 409.061,776	17	547.600,818 409.055,622	10.284
18	547.586,45 409.044,6	19	547.573,766 409.052,26	14.818
20	547.558,793 409.061,26	21	547.558,444 409.060,738	0.628
22	547.557,059 409.061,329	23	547.546,407 409.046,815	18.003
24	547.547,47 409.046,18	25	547.556,864 409.040,864	10.794
26	547.562,438 409.038,026	1	547.571,762 409.033,043	10.572

** Lungimile segmentelor sunt determinate în planul de proiecție Stereo 70 și sunt rotunjite la 1 milimetru.

*** Distanța dintre puncte este formată din segmente cumulate ce sunt mai mici decât valoarea 1 milimetru.

**DATE DESPRE IMOBILUL NR. 599**

Oficiul de Cadastru și Publicitate Imobiliară PRAHOVA
Biroul de Cadastru și Publicitate Imobiliară Câmpina

A. Partea I. Descrierea imobilului

TEREN Intravilan

Adresa: Loc. Ocina De Jos, Jud. Prahova

Nr. Crt	Nr cadastral Nr. topografic	Suprafața* (mp)	Observații / Referințe
A1	20571	Din acte: 1.629 Masurata: 329	Sector cadastral:25 Teren imprejmuit;

B. Partea II. Proprietari și acte

Inscrieri privitoare la dreptul de proprietate și alte drepturi reale		Referințe
20804 / 19/05/2021		
Act Notarial nr. 1178, din 19/05/2021 emis de NP Musat Roxana Andreea;		
B12	Intabulare, drept de PROPRIETATEcumparare ca bun comun, dobandit prin Conventie, cota actuala 1/1 1) TRAISTARU RODICA 2) TRAISTARU DUMITRU	A1

C. Partea III. SARCINI .

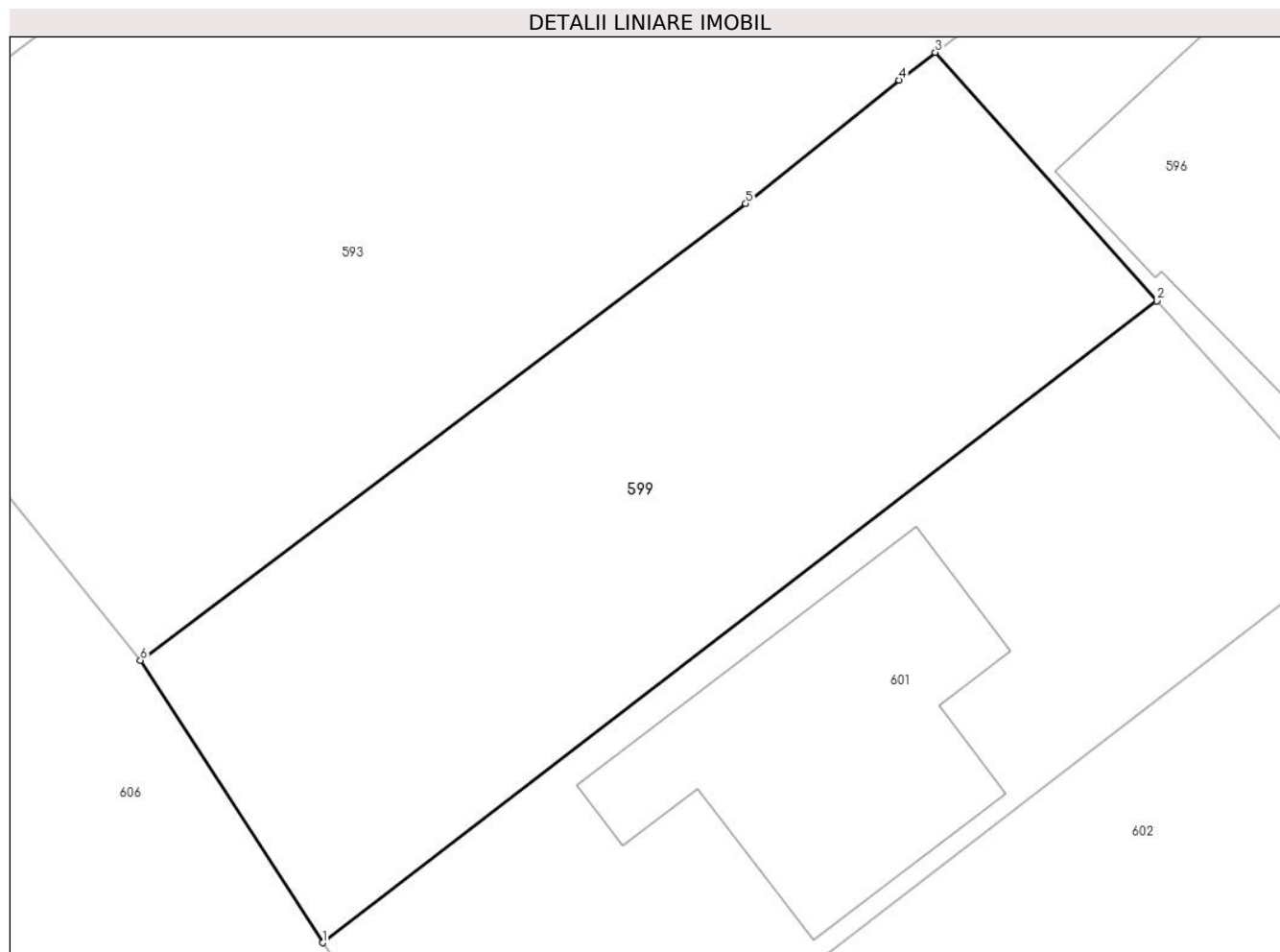
Inscrieri privind dezmembramintele dreptului de proprietate, drepturi reale de garanție și sarcini	Referințe
NU SUNT	

Anexa Nr. 1 La Partea I

Teren

Nr cadastral	Suprafața (mp)*	Observații / Referințe
20571	Din acte: 1.629 Masurata: 329	

* Suprafața este determinată în planul de proiecție Stereo 70.



Date referitoare la teren

Crt	Categorie folosință	Intravilan	Suprafața (mp)	Tarla	Parcelă	Nr. topo	Observații / Referințe
1	curți constructii	DA	100	46	2326	-	
2	arabil	DA	229	46	2326	-	

Lungime Segmente

1) Valorile lungimilor segmentelor sunt obținute din proiecție în plan.

Punct început	X / Y	Punct sfârșit	X / Y	Lungime segment (** (m)
1	547.594,922 409.007,012	2	547.620,856 409.026,962	32.72
2	547.620,856 409.026,962	3	547.613,967 409.034,689	10.352
3	547.613,967 409.034,689	4	547.612,848 409.033,831	1.41
4	547.612,848 409.033,831	5	547.608,076 409.029,987	6.128

Punct început	X / Y	Punct sfârșit	X / Y	Lungime segment (** (m)
5	547.608,076 409.029,987	6	547.589,26 409.015,795	23.568
6	547.589,26 409.015,795	1	547.594,922 409.007,012	10.45

** Lungimile segmentelor sunt determinate în planul de proiecție Stereo 70 și sunt rotunjite la 1 milimetru.

*** Distanța dintre puncte este formată din segmente cumulate ce sunt mai mici decât valoarea 1 milimetru.

**DATE DESPRE IMOBILUL NR. 600**

Oficiul de Cadastru și Publicitate Imobiliară PRAHOVA
Biroul de Cadastru și Publicitate Imobiliară Câmpina

A. Partea I. Descrierea imobilului

TEREN Intravilan

Adresa: Loc. Ocina De Jos, Jud. Prahova

Nr. Crt	Nr cadastral Nr. topografic	Suprafața* (mp)	Observații / Referințe
A1	20625	511	Sector cadastral:25 Teren neimprejmut;

B. Partea II. Proprietari și acte

Inscrieri privitoare la dreptul de proprietate și alte drepturi reale		Referințe
7847 / 23/03/2015		
Act Notarial nr. 913, din 20/03/2015 emis de NP POP MIHAELA CRISTINA;		
B2	Intabulare, drept de PROPRIETATEcumparare ca bun comun, dobandit prin Conventie, cota actuala 1/1 1) DOGARU AUREL 2) DOGARU PETRUTA	A1
46555 / 16/11/2021		
Act Administrativ nr. C10364, din 15/11/2021 emis de OCPI PRAHOVA;		
B3	se noteaza referatul de admitere privind documentatia de alipire a imobilului	A1

C. Partea III. SARCINI

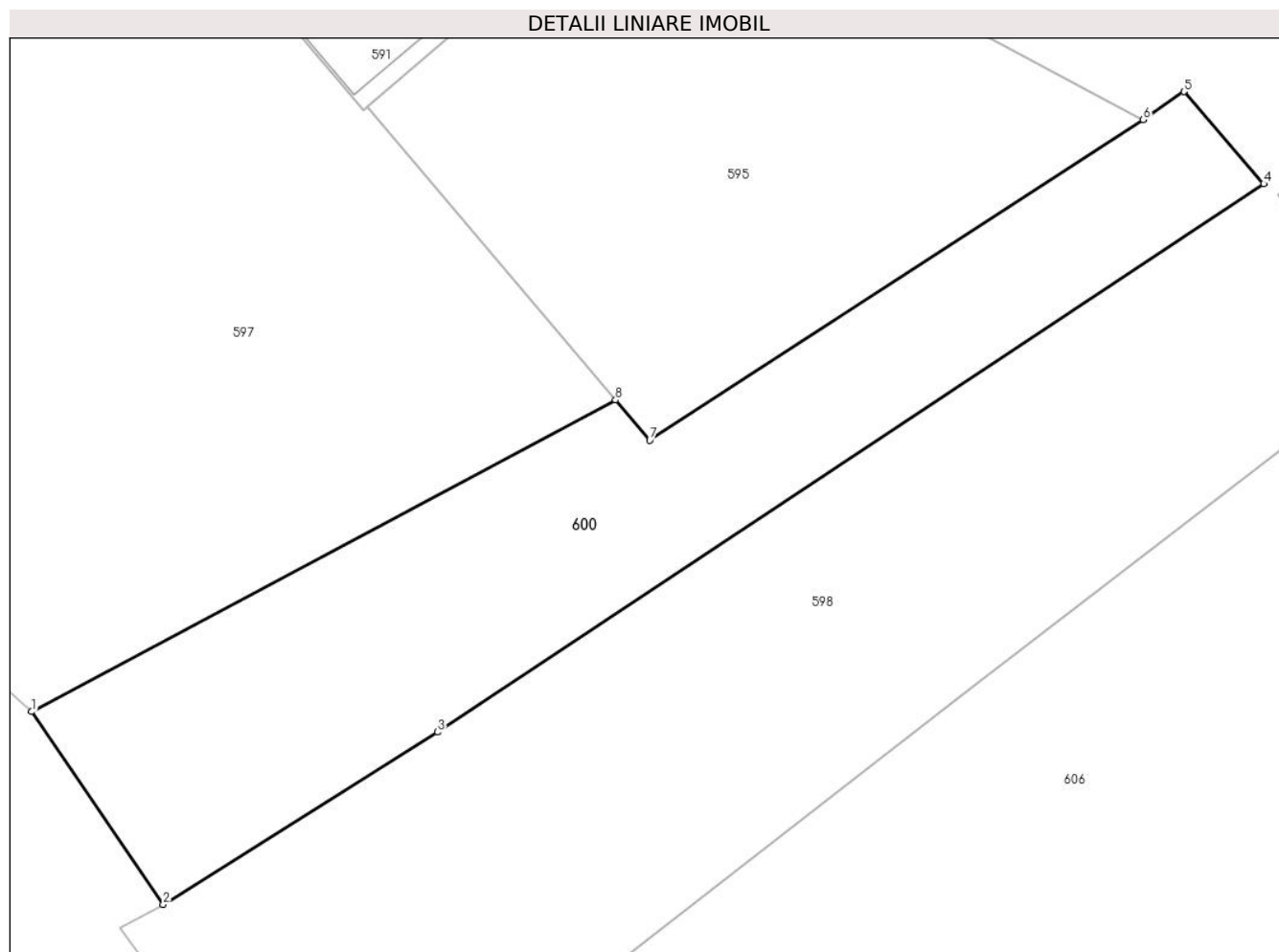
Inscrieri privind dezmembramintele dreptului de proprietate, drepturi reale de garanție și sarcini		Referințe
4932 / 09/02/2021		
Act Administrativ nr. 99501, din 03/02/2021 emis de ANAF SERVICIUL FISCAL MUNICIPAL CAMPINA;		
C2	se radiaza ipoteca legala reprezentand sechestru inscrisa prin incheierea 7491/2020 sub C1 in baza deciziei de ridicare a masurilor de executare silita nr 99501 din 03.02.2021 emisa de ANAF SERVICIUL FISCAL MUNICIPAL CAMPINA	A1

Anexa Nr. 1 La Partea I

Teren

Nr cadastral	Suprafața (mp)*	Observații / Referințe
20625	511	

* Suprafața este determinată în planul de proiecție Stereo 70.



Date referitoare la teren

Crt	Categorie folosință	Intra vilan	Suprafața (mp)	Tarla	Parcelă	Nr. topo	Observații / Referințe
1	livada	DA	511	46	2314	-	

Lungime Segmente

1) Valorile lungimilor segmentelor sunt obținute din proiecție în plan.

Punct început	X / Y	Punct sfârșit	X / Y	Lungime segment (** (m)
1	547.517,796 409.004,322	2	547.524,188 408.994,968	11.329
2	547.524,188 408.994,968	3	547.537,5 409.003,331	15.721
3	547.537,5 409.003,331	4	547.577,616 409.029,934	48.135
4	547.577,616 409.029,934	5	547.573,739 409.034,409	5.921
5	547.573,739 409.034,409	6	547.571,762 409.033,043	2.403

Punct început	X / Y	Punct sfârșit	X / Y	Lungime segment (** (m)
6	547.571,762 409.033,043	7	547.547,807 409.017,484	28.564
7	547.547,807 409.017,484	8	547.546,142 409.019,443	2.571
8	547.546,142 409.019,443	1	547.517,796 409.004,322	32.127

** Lungimile segmentelor sunt determinate în planul de proiecție Stereo 70 și sunt rotunjite la 1 milimetru.

*** Distanța dintre puncte este formată din segmente cumulate ce sunt mai mici decât valoarea 1 milimetru.

**DATE DESPRE IMOBILUL NR. 601**

Oficiul de Cadastru și Publicitate Imobiliară PRAHOVA
Biroul de Cadastru și Publicitate Imobiliară Câmpina

A. Partea I. Descrierea imobilului

TEREN Intravilan

Adresa: Loc. Ocina De Jos, Jud. Prahova

Nr. Crt	Nr cadastral Nr. topografic	Suprafața* (mp)	Observații / Referințe
A1	20572	Din acte: 1.629 Masurata: 328	Sector cadastral:25 Teren neimprijmit;

B. Partea II. Proprietari și acte

Inscrieri privitoare la dreptul de proprietate și alte drepturi reale		Referințe
16453 / 02/10/2013		
Act Notarial nr. 4306, din 01/10/2013 emis de SAVULESCU VASILE;		
B1	Se infiinteaza cartea funciara 20572 a imobilului cu numarul cadastral 20572/Adunati, rezultat din dezmembrarea imobilului cu numarul cadastral 20566 inscris in cartea funciara 20566;	A1
Act Notarial nr. 3237, din 25/07/2013 emis de SAVULESCU VASILE;		
B2	Se infiinteaza cartea funciara 20566 a imobilului cu numarul cadastral 20566/Adunati, rezultat din dezmembrarea imobilului cu numarul cadastral 20557 inscris in cartea funciara 20557;	A1
<i>OBSERVATII: pozitie transcrisa din CF 20566/Adunati, inscrisa prin incheierea nr. 12613 din 29/07/2013;</i>		
Act Administrativ nr. 1526, din 18/09/2013 emis de OCPI PH;		
B10	se noteaza din oficiu propunerea dezmembrarii imobilului	A1
<i>OBSERVATII: pozitie transcrisa din CF 20566/Adunati, inscrisa prin incheierea nr. 15631 din 18/09/2013;</i>		
16459 / 02/10/2013		
Act Notarial nr. 4306, din 01/10/2013 emis de SAVULESCU VASILE;		
B11	Intabulare, drept de PROPRIETATEpartaj, dobandit prin Conventie, cota actuala 1/1 1) TRAISTARU RODICA	A1

C. Partea III. SARCINI .

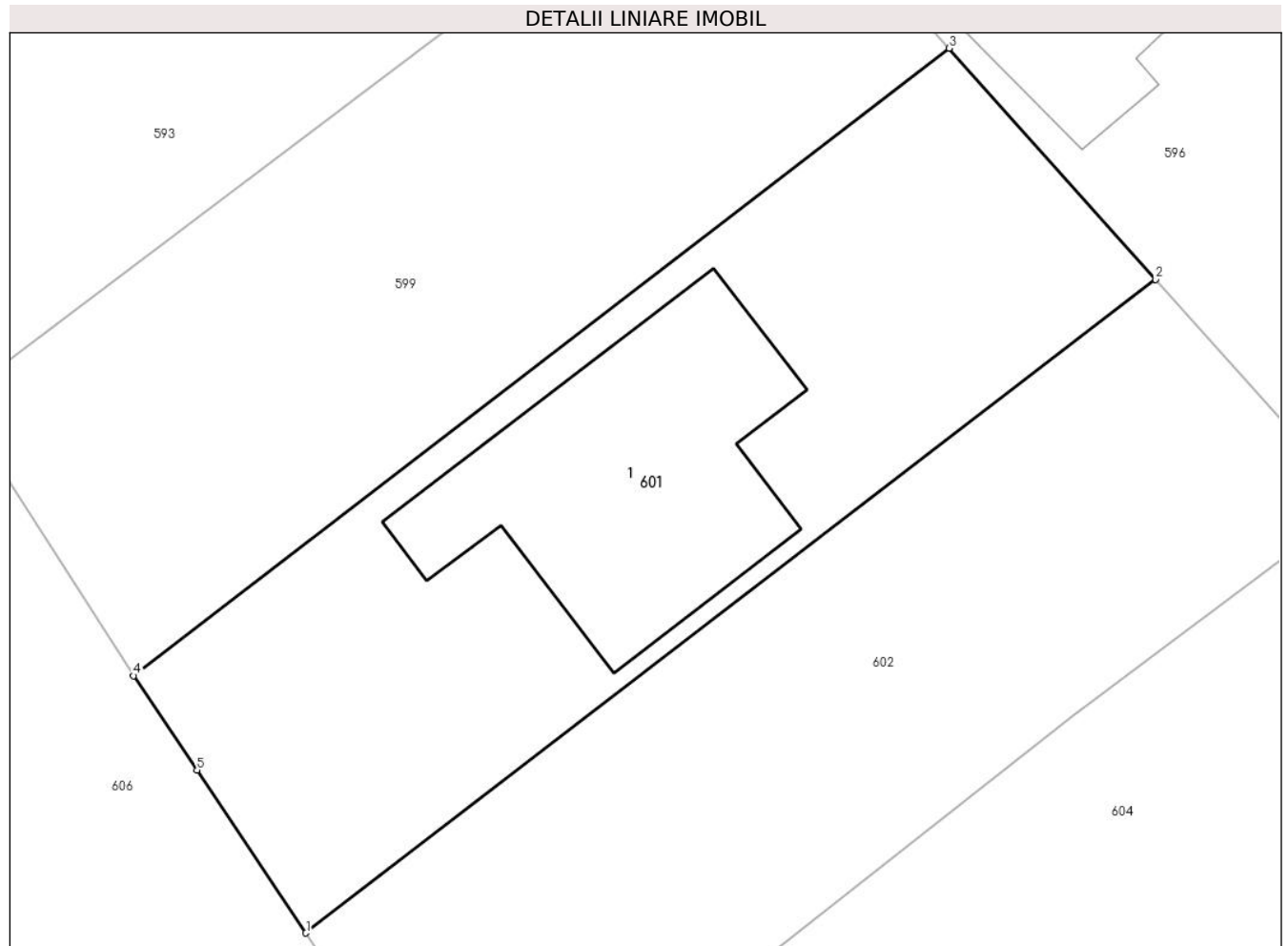
Inscrieri privind dezmembramintele dreptului de proprietate, drepturi reale de garanție și sarcini	Referințe
NU SUNT	

Anexa Nr. 1 La Partea I

Teren

Nr cadastral	Suprafața (mp)*	Observații / Referințe
20572	Din acte: 1.629 Masurata: 328	

* Suprafața este determinată în planul de proiecție Stereo 70.



Date referitoare la teren

Crt	Categorie folosință	Intra vilan	Suprafața (mp)	Tarla	Parcelă	Nr. topo	Observații / Referințe
1	curți constructii	DA	328	46	2326	-	

Date referitoare la construcții

Crt	Număr	Destinație construcție	Supraf. (mp)	Situație juridică	Observații / Referințe
A1.1	20572-C1	construcții de locuințe	83	Fara acte	Nr. niveluri:1; S. construita la sol:83 mp; LOCUINTA

Lungime Segmente

1) Valorile lungimilor segmentelor sunt obținute din proiecție în plan.

Punct început	X / Y	Punct sfârșit	X / Y	Lungime segment (** (m)
1	547.600,398 408.998,835	2	547.627,408 409.019,613	34.077
2	547.627,408 409.019,613	3	547.620,856 409.026,962	9.846
3	547.620,856 409.026,962	4	547.594,922 409.007,012	32.72

Punct început	X / Y	Punct sfârșit	X / Y	Lungime segment (** (m)
4	547.594,922 409.007,012	5	547.596,939 409.004,009	3.617
5	547.596,939 409.004,009	1	547.600,398 408.998,835	6.224

** Lungimile segmentelor sunt determinate în planul de proiecție Stereo 70 și sunt rotunjite la 1 milimetru.

*** Distanța dintre puncte este formată din segmente cumulate ce sunt mai mici decât valoarea 1 milimetru.



DATE DESPRE IMOBILUL NR. 602

Oficiul de Cadastru și Publicitate Imobiliară PRAHOVA
Biroul de Cadastru și Publicitate Imobiliară Câmpina

A. Partea I. Descrierea imobilului

TEREN Intravilan

Adresa: Loc. Ocina De Jos, Jud. Prahova

Nr. Crt	Nr cadastral Nr. topografic	Suprafața* (mp)	Observații / Referințe
A1	20573	Din acte: 1.629 Masurata: 328	Sector cadastral:25 Teren neimprijmit;

B. Partea II. Proprietari și acte

Inscrieri privitoare la dreptul de proprietate și alte drepturi reale		Referințe
16453 / 02/10/2013		
Act Notarial nr. 4306, din 01/10/2013 emis de SAVULESCU VASILE;		
B1	Se infiinteaza cartea funciara 20573 a imobilului cu numarul cadastral 20573/Adunati, rezultat din dezmembrarea imobilului cu numarul cadastral 20566 inscris in cartea funciara 20566;	A1
Act Notarial nr. 3237, din 25/07/2013 emis de SAVULESCU VASILE;		
B2	Se infiinteaza cartea funciara 20566 a imobilului cu numarul cadastral 20566/Adunati, rezultat din dezmembrarea imobilului cu numarul cadastral 20557 inscris in cartea funciara 20557;	A1
<i>OBSERVATII: pozitie transcrisa din CF 20566/Adunati, inscrisa prin incheierea nr. 12613 din 29/07/2013;</i>		
Act Notarial nr. 343, din 19/06/2013 emis de SAVULESCU VASILE (adeverinta 1532/22.07.2013 Primaria Adunati);		
B9	accesul la imobil se realizeaza pe cele 2 servituti de trecere ,una in suprafata de 71 mp si una in suprafata de 106 mp constituite pe imobilul cu nr cadastral 20565	A1
<i>OBSERVATII: pozitie transcrisa din CF 20566/Adunati, inscrisa prin incheierea nr. 12613 din 29/07/2013;</i>		
Act Administrativ nr. 1526, din 18/09/2013 emis de OCPI PH;		
B10	se noteaza din oficiu propunerea dezmembrarii imobilului	A1
<i>OBSERVATII: pozitie transcrisa din CF 20566/Adunati, inscrisa prin incheierea nr. 15631 din 18/09/2013;</i>		
16458 / 02/10/2013		
Act Notarial nr. 4306, din 01/10/2013 emis de SAVULESCU VASILE;		
B11	Intabulare, drept de PROPRIETATEpartaj, dobandit prin Conventie, cota actuala 1/1 1) POTOP MARIA	A1

C. Partea III. SARCINI .

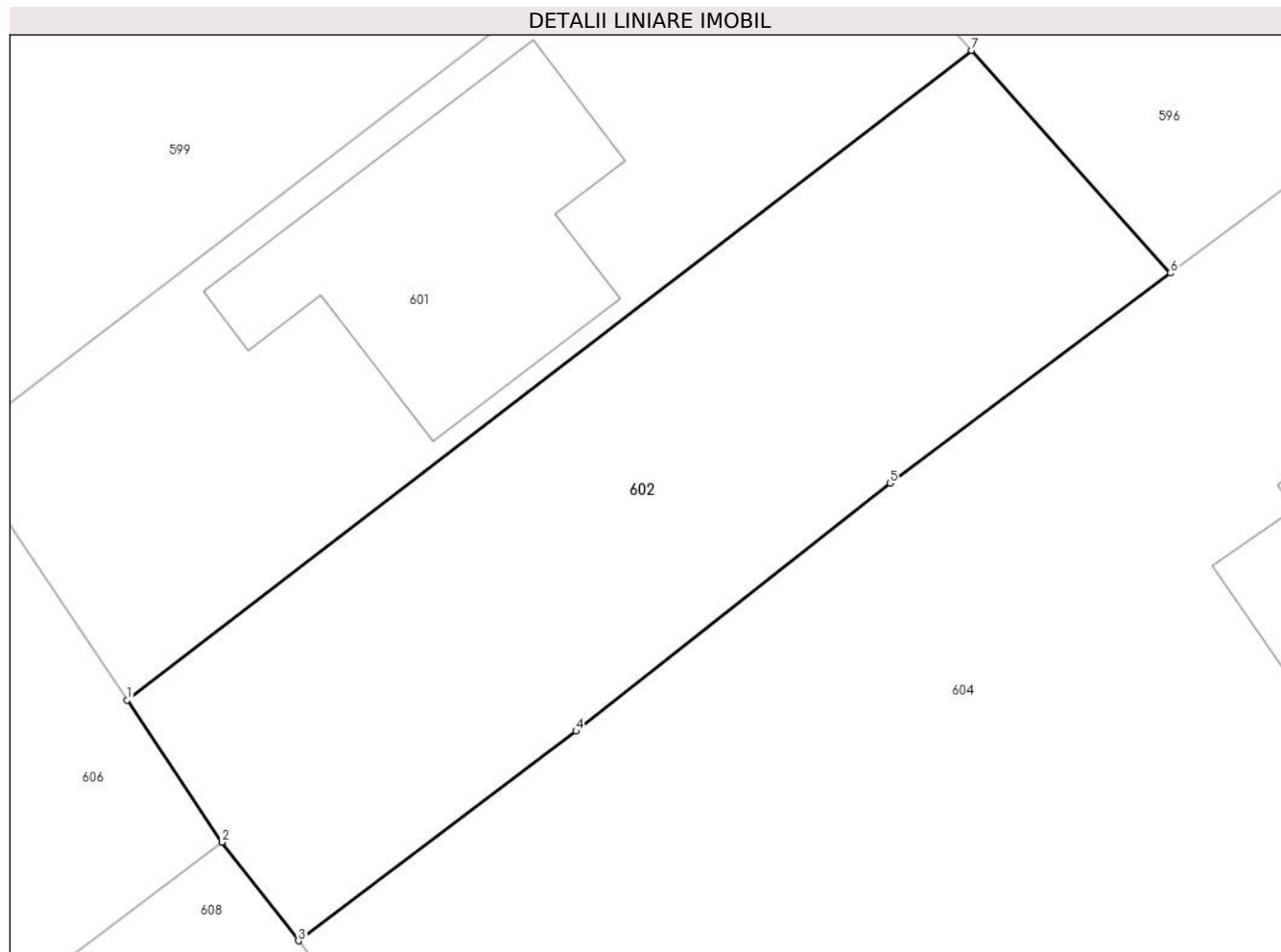
Inscrieri privind dezmembramintele dreptului de proprietate, drepturi reale de garanție și sarcini	Referințe
NU SUNT	

Anexa Nr. 1 La Partea I

Teren

Nr cadastral	Suprafața (mp)*	Observații / Referințe
20573	Din acte: 1.629 Masurata: 328	

* Suprafața este determinată în planul de proiecție Stereo 70.



Date referitoare la teren

Crt	Categorie folosință	Intra vilan	Suprafața (mp)	Tarla	Parcelă	Nr. topo	Observații / Referințe
1	arabil	DA	328	46	2326	-	

Lungime Segmente

1) Valorile lungimilor segmentelor sunt obținute din proiecție în plan.

Punct început	X / Y	Punct sfârșit	X / Y	Lungime segment (** (m)
1	547.600,398 408.998,835	2	547.603,434 408.994,295	5.462
2	547.603,434 408.994,295	3	547.605,875 408.991,14	3.989
3	547.605,875 408.991,14	4	547.614,757 408.997,84	11.126
4	547.614,757 408.997,84	5	547.624,793 409.005,775	12.794
5	547.624,793 409.005,775	6	547.633,757 409.012,493	11.202

Punct început	X / Y	Punct sfârșit	X / Y	Lungime segment (** (m)
6	547.633,757 409.012,493	7	547.627,408 409.019,613	9.54
7	547.627,408 409.019,613	1	547.600,398 408.998,835	34.077

** Lungimile segmentelor sunt determinate în planul de proiecție Stereo 70 și sunt rotunjite la 1 milimetru.

*** Distanța dintre puncte este formată din segmente cumulate ce sunt mai mici decât valoarea 1 milimetru.

**DATE DESPRE IMOBILUL NR. 603**

Oficiul de Cadastru și Publicitate Imobiliară PRAHOVA
Biroul de Cadastru și Publicitate Imobiliară Câmpina

A. Partea I. Descrierea imobilului

TEREN Intravilan

Adresa: Loc. Ocina De Jos, Jud. Prahova

Nr. Crt	Nr cadastral Nr. topografic	Suprafața* (mp)	Observații / Referințe
A1		4	Sector cadastral:25 Teren imprejmuit;

B. Partea II. Proprietari și acte

Inscrieri privitoare la dreptul de proprietate și alte drepturi reale		Referințe
/		
Act Normativ nr. 7, din 13/03/1996 emis de PARLAMENTUL ROMANIEI (ART.13);		
B1	Inscrierea posesiei, drept de PROPRIETATE, dobandit prin Constituire, cota actuala 1/1 1) NEIDENTIFICAT NEIDENTIFICAT	A1
B2	SE NOTEAZA MENTIUNEA DE PROPRIETAR NEIDENTIFICAT	A1

C. Partea III. SARCINI .

Inscrieri privind dezmembramintele dreptului de proprietate, drepturi reale de garanție și sarcini	Referințe
NU SUNT	

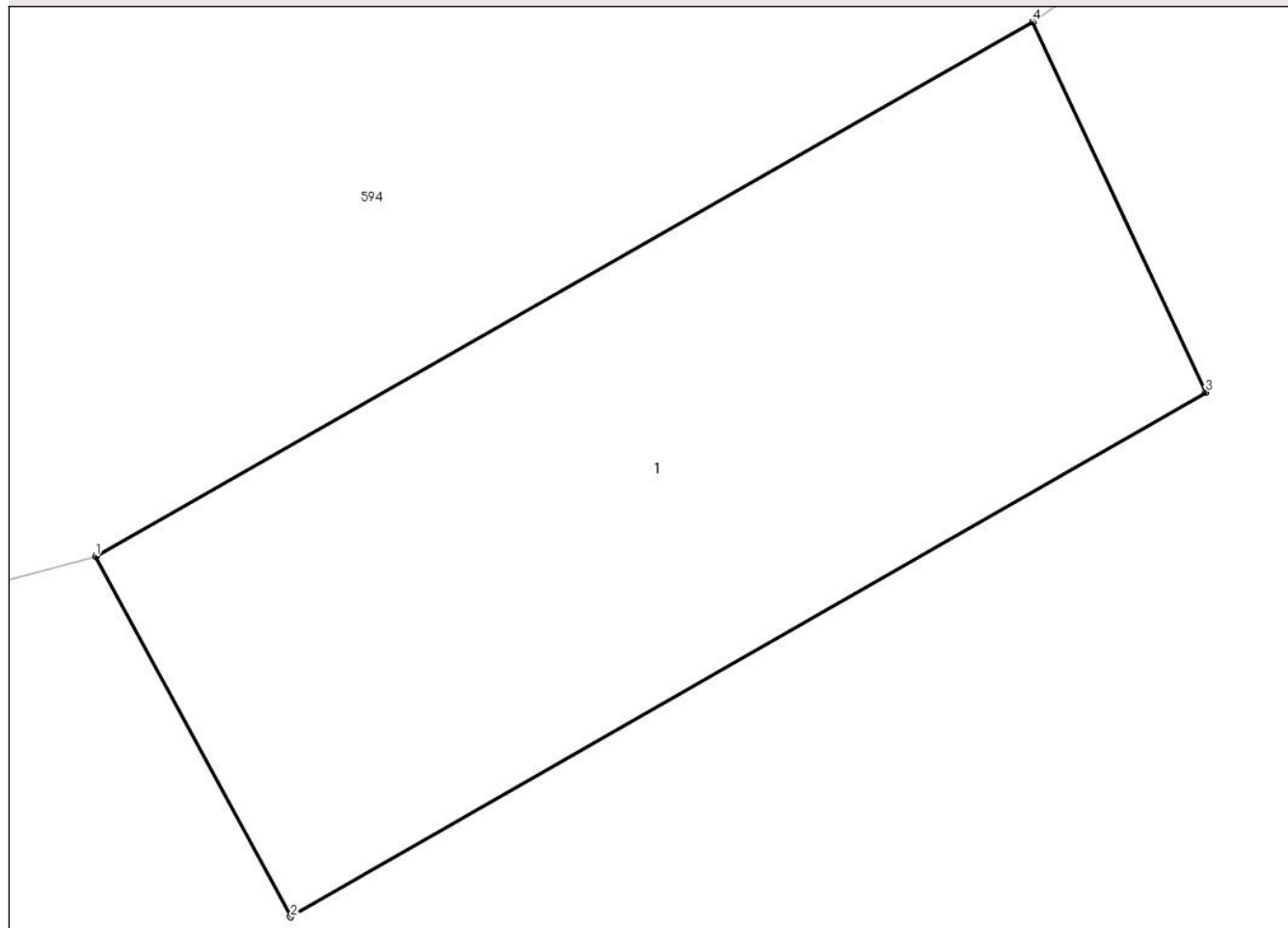
Anexa Nr. 1 La Partea I

Teren

Nr cadastral	Suprafața (mp)*	Observații / Referințe
	4	

* Suprafața este determinată în planul de proiecție Stereo 70.

DETALII LINIARE IMOBIL



Date referitoare la teren

Crt	Categorie folosință	Intravilan	Suprafața (mp)	Tarla	Parcelă	Nr. topo	Observații / Referințe
1	curți constructii	DA	4	46	-	-	

Date referitoare la construcții

Crt	Număr	Destinație construcție	Supraf. (mp)	Situație juridică	Observații / Referințe
A1.1		constructii anexa	4	Fara acte	Nr. niveluri:1; S. construita la sol:4 mp; ANEXA-TROITA

Lungime Segmente

1) Valorile lungimilor segmentelor sunt obținute din proiecție în plan.

Punct început	X / Y	Punct sfârșit	X / Y	Lungime segment (** (m)
1	547.680,465 409.001,906	2	547.681,069 409.000,791	1.268
2	547.681,069 409.000,791	3	547.683,903 409.002,414	3.266
3	547.683,903 409.002,414	4	547.683,367 409.003,561	1.266
4	547.683,367 409.003,561	1	547.680,465 409.001,906	3.341

**** Lungimile segmentelor sunt determinate în planul de proiecție Stereo 70 și sunt rotunjite la 1 milimetru.**

***** Distanța dintre puncte este formată din segmente cumulate ce sunt mai mici decât valoarea 1 milimetru.**

**DATE DESPRE IMOBILUL NR. 604**

Oficiul de Cadastru și Publicitate Imobiliară PRAHOVA
Biroul de Cadastru și Publicitate Imobiliară Câmpina

A. Partea I. Descrierea imobilului

TEREN Intravilan

Adresa: Loc. Ocina De Jos, Jud. Prahova

Nr. Crt	Nr cadastral Nr. topografic	Suprafața* (mp)	Observații / Referințe
A1		1.224	Sector cadastral:25 Teren imprejmuit;

Construcții

Crt	Nr cadastral Nr. topografic	Adresa	Observații / Referințe
A1.1		Loc. Ocina De Jos, Jud. Prahova	Nr. niveluri:1; S. construita la sol:83 mp; LOCUINTA
A1.2		Loc. Ocina De Jos, Jud. Prahova	Nr. niveluri:1; S. construita la sol:81 mp; ANEXA
A1.3		Loc. Ocina De Jos, Jud. Prahova	Nr. niveluri:1; S. construita la sol:22 mp; ANEXA

B. Partea II. Proprietari și acte

Inscrieri privitoare la dreptul de proprietate și alte drepturi reale		Referințe
/		
Act Notarial nr. 853, din 04/06/1991 emis de NOTARIATUL DE STAT LOCAL CIMPINA (CERTIFICAT DE MOSTENITOR NR. 990/985 DIN 29.10.1985);		
B1	Intabulare, drept de PROPRIETATE, dobandit prin Succesiune, cota actuala 1/1 1) BACESCU DOINA	A1
B2	Intabulare, drept de PROPRIETATE, dobandit prin Succesiune, cota actuala 1/2 1) BACESCU DOINA	A1.1, A1.2
Act Notarial nr. 5583, din 12/08/1992 emis de NOTARIATUL DE STAT LOCAL CIMPINA;		
B3	Intabulare, drept de PROPRIETATE, dobandit prin Conventie, cota actuala 1/2 1) BACESCU DOINA 2) BACESCU TITI	A1.1, A1.2
Act Administrativ nr. 1887, din 16/04/2024 emis de PRIMARIA COMUNEI ADUNATI;		
B4	Intabulare, drept de PROPRIETATE, dobandit prin Construire, cota actuala 1/1 1) BACESCU DOINA 2) BACESCU TITI	A1.3

C. Partea III. SARCINI .

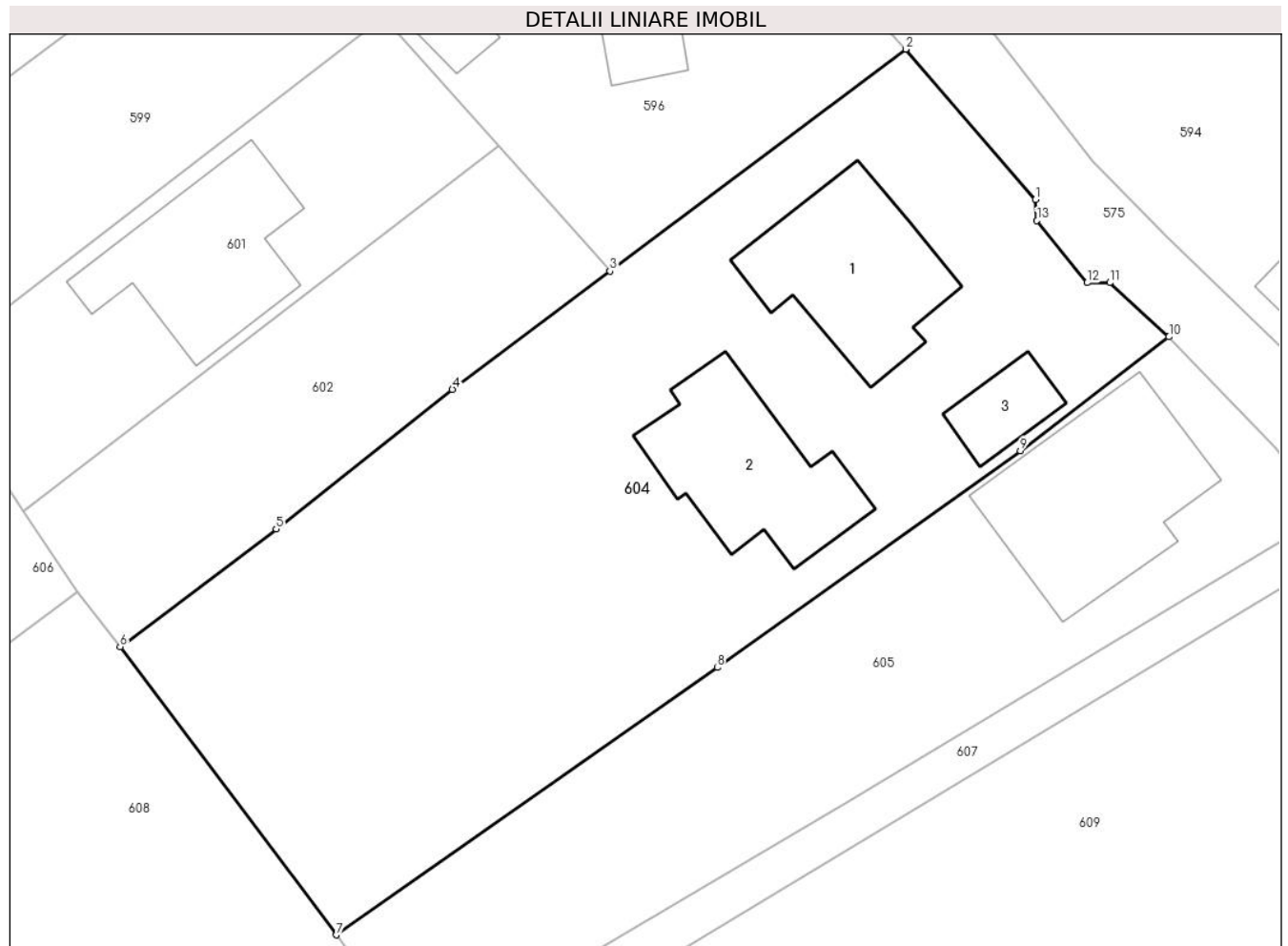
Inscrieri privind dezmembramintele dreptului de proprietate, drepturi reale de garanție și sarcini	Referințe
NU SUNT	

Anexa Nr. 1 La Partea I

Teren

Nr cadastral	Suprafața (mp)*	Observații / Referințe
	1.224	

* Suprafața este determinată în planul de proiecție Stereo 70.



Date referitoare la teren

Crt	Categorie folosință	Intra vilan	Suprafața (mp)	Tarla	Parcelă	Nr. topo	Observații / Referințe
1	curți constructii	DA	600	46	2327	-	
2	arabil	DA	624	46	2328	-	

Date referitoare la construcții

Crt	Număr	Destinație construcție	Supraf. (mp)	Situație juridică	Observații / Referințe
A1.1		construcții de locuințe	83	Cu acte	Nr. niveluri:1; S. construita la sol:83 mp; LOCUINTA
A1.2		construcții anexa	81	Cu acte	Nr. niveluri:1; S. construita la sol:81 mp; ANEXA
A1.3		construcții anexa	22	Cu acte	Nr. niveluri:1; S. construita la sol:22 mp; ANEXA

Lungime Segmente

1) Valorile lungimilor segmentelor sunt obținute din proiecție în plan.

Punct început	X / Y	Punct sfârșit	X / Y	Lungime segment (** (m)
1	547.657,973 409.016,559	2	547.650,592 409.025,111	11.297

Punct început	X / Y	Punct sfârșit	X / Y	Lungime segment (** (m)
2	547.650,592 409.025,111	3	547.633,757 409.012,493	21.039
3	547.633,757 409.012,493	4	547.624,793 409.005,775	11.202
4	547.624,793 409.005,775	5	547.614,757 408.997,84	12.794
5	547.614,757 408.997,84	6	547.605,875 408.991,14	11.126
6	547.605,875 408.991,14	7	547.618,173 408.974,76	20.483
7	547.618,173 408.974,76	8	547.639,865 408.989,958	26.486
8	547.639,865 408.989,958	9	547.657,114 409.002,284	21.2
9	547.657,114 409.002,284	10	547.665,576 409.008,756	10.653
10	547.665,576 409.008,756	11	547.662,209 409.011,838	4.565
11	547.662,209 409.011,838	12	547.660,923 409.011,833	1.286
12	547.660,923 409.011,833	13	547.658,067 409.015,364	4.541
13	547.658,067 409.015,364	1	547.657,973 409.016,559	1.199

** Lungimile segmentelor sunt determinate în planul de proiecție Stereo 70 și sunt rotunjite la 1 milimetru.

*** Distanța dintre puncte este formată din segmente cumulate ce sunt mai mici decât valoarea 1 milimetru.

**DATE DESPRE IMOBILUL NR. 605**

Oficiul de Cadastru și Publicitate Imobiliară PRAHOVA
Biroul de Cadastru și Publicitate Imobiliară Câmpina

A. Partea I. Descrierea imobilului

TEREN Intravilan

Adresa: Loc. Ocina De Jos, Nr. 113A, Jud. Prahova

Nr. Crt	Nr cadastral Nr. topografic	Suprafața* (mp)	Observații / Referințe
A1		631	Sector cadastral:25 Teren imprejmuit;

B. Partea II. Proprietari și acte

Inscrieri privitoare la dreptul de proprietate și alte drepturi reale		Referințe
/		
Act Normativ nr. 7, din 13/03/1996 emis de PARLAMENTUL ROMANIEI (ART.13);		
B1	Inscrierea posesiei, drept de PROPRIETATE, dobandit prin Constituire, cota actuala 1/1 1) NEIDENTIFICAT NEIDENTIFICAT	A1
B2	SE NOTEAZA MENTIUNEA DE PROPRIETAR NEIDENTIFICAT	A1

C. Partea III. SARCINI .

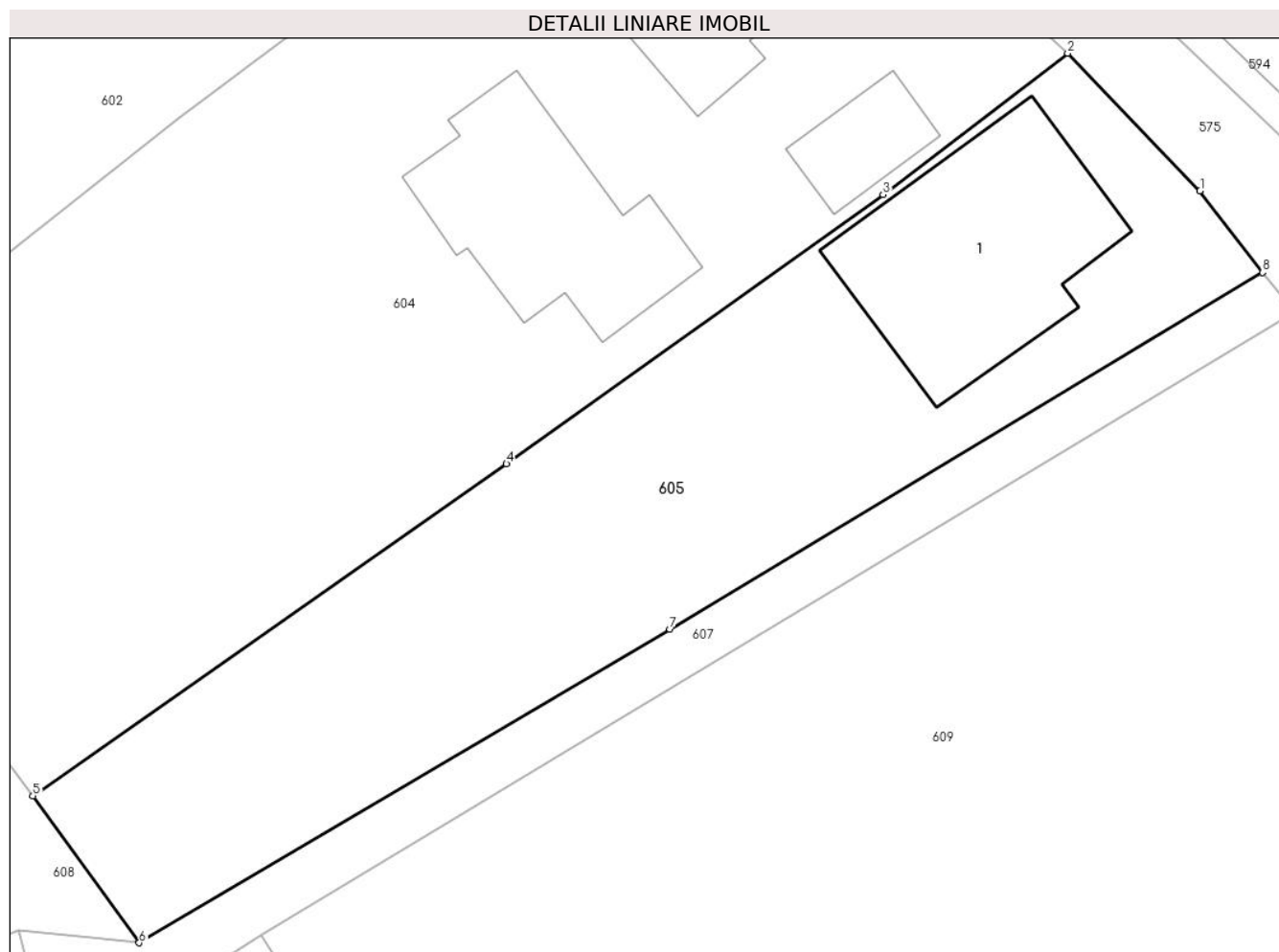
Inscrieri privind dezmembramintele dreptului de proprietate, drepturi reale de garanție și sarcini	Referințe
NU SUNT	

Anexa Nr. 1 La Partea I

Teren

Nr cadastral	Suprafața (mp)*	Observații / Referințe
	631	

* Suprafața este determinată în planul de proiecție Stereo 70.



Date referitoare la teren

Crt	Categorie folosință	Intravilan	Suprafața (mp)	Tarla	Parcelă	Nr. topo	Observații / Referințe
1	curti constructii	DA	250	46	2329	-	
2	faneata	DA	381	46	2330	-	

Date referitoare la construcții

Crt	Număr	Destinație construcție	Supraf. (mp)	Situație juridică	Observații / Referințe
A1.1		construcții de locuințe	103	Fara acte	Nr. niveluri:2; S. construita la sol:103 mp; LOCUINTA S+P

Lungime Segmente

1) Valorile lungimilor segmentelor sunt obținute din proiecție în plan.

Punct început	X / Y	Punct sfârșit	X / Y	Lungime segment (** (m)
1	547.671,633 409.002,462	2	547.665,576 409.008,756	8.735
2	547.665,576 409.008,756	3	547.657,114 409.002,284	10.653
3	547.657,114 409.002,284	4	547.639,865 408.989,958	21.2

Punct început	X / Y	Punct sfârșit	X / Y	Lungime segment (** (m)
4	547.639,865 408.989,958	5	547.618,173 408.974,76	26.486
5	547.618,173 408.974,76	6	547.623,044 408.968,038	8.301
6	547.623,044 408.968,038	7	547.647,353 408.982,383	28.225
7	547.647,353 408.982,383	8	547.674,494 408.998,718	31.678
8	547.674,494 408.998,718	1	547.671,633 409.002,462	4.712

** Lungimile segmentelor sunt determinate în planul de proiecție Stereo 70 și sunt rotunjite la 1 milimetru.

*** Distanța dintre puncte este formată din segmente cumulate ce sunt mai mici decât valoarea 1 milimetru.

**DATE DESPRE IMOBILUL NR. 606**

Oficiul de Cadastru și Publicitate Imobiliară PRAHOVA
Biroul de Cadastru și Publicitate Imobiliară Câmpina

A. Partea I. Descrierea imobilului

TEREN Intravilan

Adresa: Loc. Ocina De Jos, Jud. Prahova

Nr. Crt	Nr cadastral Nr. topografic	Suprafața* (mp)	Observații / Referințe
A1		2.247	Sector cadastral:25 Teren imprejmuit;

B. Partea II. Proprietari și acte

Inscrieri privitoare la dreptul de proprietate și alte drepturi reale		Referințe
/		
Act Normativ nr. 7, din 13/03/1996 emis de PARLAMENTUL ROMANIEI (ART.13);		
B1	Inscrierea posesiei, drept de PROPRIETATE, dobandit prin Constituire, cota actuala 1/1 1) NEIDENTIFICAT NEIDENTIFICAT	A1
B2	SE NOTEAZA MENTIUNEA DE PROPRIETAR NEIDENTIFICAT	A1

C. Partea III. SARCINI .

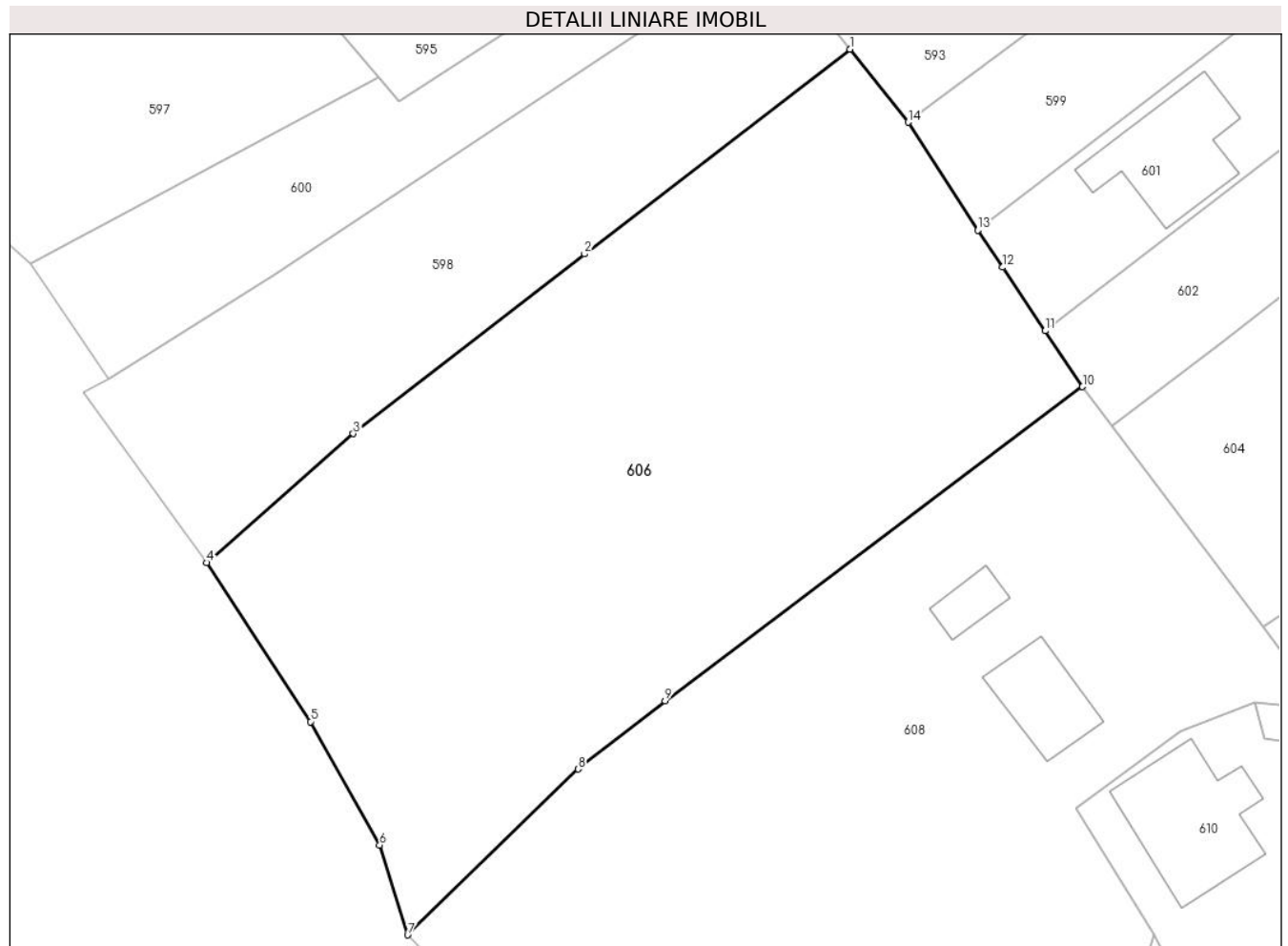
Inscrieri privind dezmembramintele dreptului de proprietate, drepturi reale de garanție și sarcini	Referințe
NU SUNT	

Anexa Nr. 1 La Partea I

Teren

Nr cadastral	Suprafața (mp)*	Observații / Referințe
	2.247	

* Suprafața este determinată în planul de proiecție Stereo 70.



Date referitoare la teren

Crt	Categorie folosință	Intravilan	Suprafața (mp)	Tarla	Parcelă	Nr. topo	Observații / Referințe
1	faneata	DA	2.247	46	2319..2322	-	

Lungime Segmente

1) Valorile lungimilor segmentelor sunt obținute din proiecție în plan.

Punct început	X / Y	Punct sfârșit	X / Y	Lungime segment (** (m)
1	547.584,498 409.021,731	2	547.562,898 409.005,084	27.271
2	547.562,898 409.005,084	3	547.544,069 408.990,487	23.824
3	547.544,069 408.990,487	4	547.532,129 408.979,987	15.9
4	547.532,129 408.979,987	5	547.540,602 408.967,063	15.454
5	547.540,602 408.967,063	6	547.546,23 408.957,034	11.5

Punct început	X / Y	Punct sfârșit	X / Y	Lungime segment (** (m)
6	547.546,23 408.957,034	7	547.548,508 408.949,737	7.645
7	547.548,508 408.949,737	8	547.562,366 408.963,223	19.337
8	547.562,366 408.963,223	9	547.569,449 408.968,776	9.0
9	547.569,449 408.968,776	10	547.603,434 408.994,295	42.5
10	547.603,434 408.994,295	11	547.600,398 408.998,835	5.462
11	547.600,398 408.998,835	12	547.596,939 409.004,009	6.224
12	547.596,939 409.004,009	13	547.594,922 409.007,012	3.617
13	547.594,922 409.007,012	14	547.589,26 409.015,795	10.45
14	547.589,26 409.015,795	1	547.584,498 409.021,731	7.61

** Lungimile segmentelor sunt determinate în planul de proiecție Stereo 70 și sunt rotunjite la 1 milimetru.

*** Distanța dintre puncte este formată din segmente cumulate ce sunt mai mici decât valoarea 1 milimetru.

**DATE DESPRE IMOBILUL NR. 607**

Oficiul de Cadastru și Publicitate Imobiliară PRAHOVA
Biroul de Cadastru și Publicitate Imobiliară Câmpina

A. Partea I. Descrierea imobilului

TEREN Intravilan

Adresa: Loc. Ocina De Jos, Jud. Prahova

Nr. Crt	Nr cadastral Nr. topografic	Suprafața* (mp)	Observații / Referințe
A1		161	Sector cadastral:25 Teren imprejmuit;

B. Partea II. Proprietari și acte

Inscrieri privitoare la dreptul de proprietate și alte drepturi reale	Referințe
/	
Act Normativ nr. 7, din 13/03/1996 emis de PARLAMENTUL ROMANIEI (ODG 57/03.07.2019);	
B1	A1
Intabulare, drept de PROPRIETATE, dobandit prin Lege, cota actuala 1/1 1) COMUNA ADUNATI, CIF:2843248, DOMENIU PUBLIC	

C. Partea III. SARCINI .

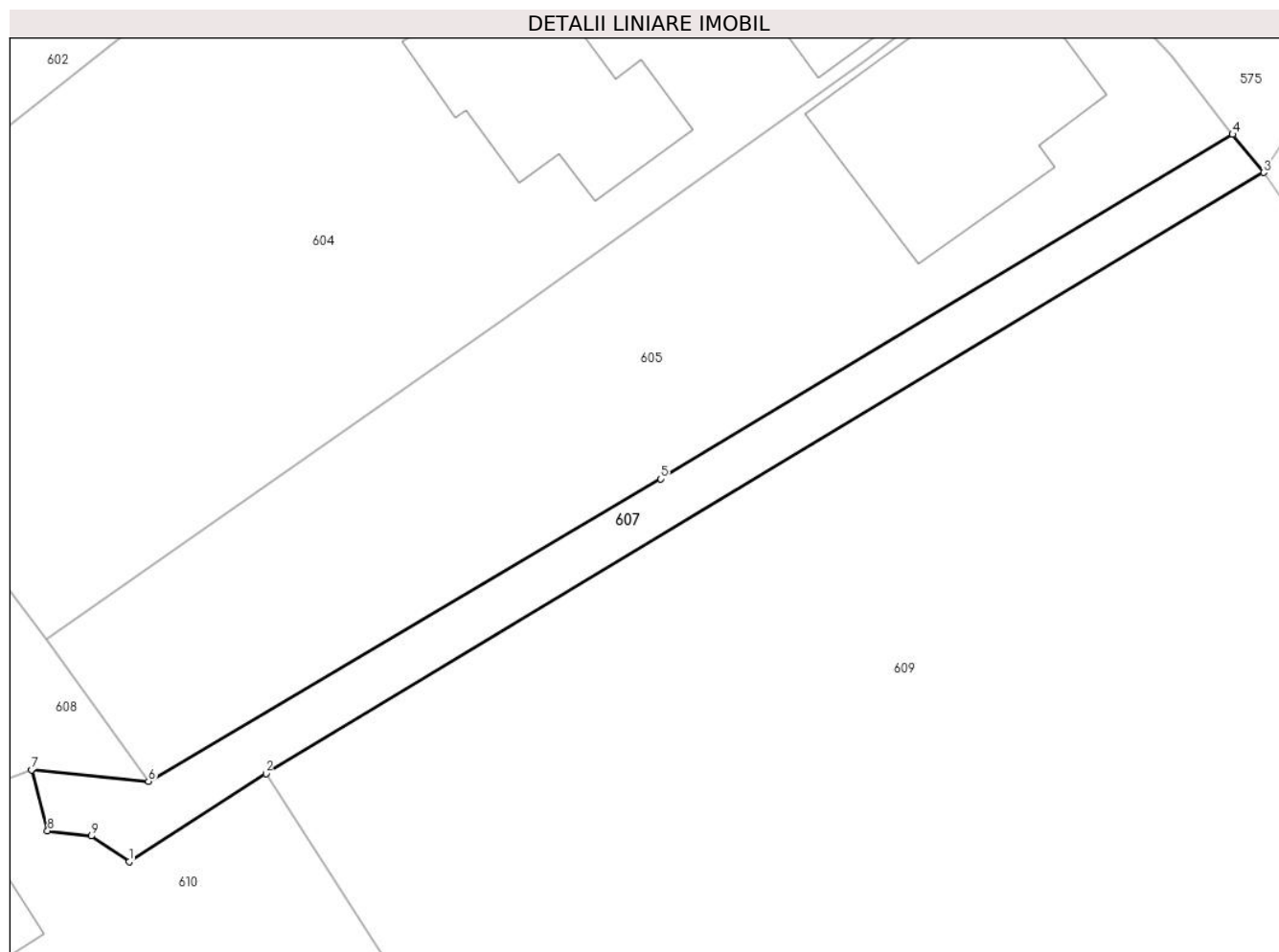
Inscrieri privind dezmembramintele dreptului de proprietate, drepturi reale de garanție și sarcini	Referințe
NU SUNT	

Anexa Nr. 1 La Partea I

Teren

Nr cadastral	Suprafața (mp)*	Observații / Referințe
	161	

* Suprafața este determinată în planul de proiecție Stereo 70.



Date referitoare la teren

Crt	Categorie folosință	Intravilan	Suprafața (mp)	Tarla	Parcelă	Nr. topo	Observații / Referințe
1	drum	DA	161	46	-	-	

Lungime Segmente

1) Valorile lungimilor segmentelor sunt obținute din proiecție în plan.

Punct început	X / Y	Punct sfârșit	X / Y	Lungime segment (** (m)
1	547.622,13 408.964,236	2	547.628,619 408.968,406	7.713
2	547.628,619 408.968,406	3	547.675,97 408.996,91	55.268
3	547.675,97 408.996,91	4	547.674,494 408.998,718	2.334
4	547.674,494 408.998,718	5	547.647,353 408.982,383	31.678
5	547.647,353 408.982,383	6	547.623,044 408.968,038	28.225

Punct început	X / Y	Punct sfârșit	X / Y	Lungime segment (** (m)
6	547.623,044 408.968,038	7	547.617,497 408.968,59	5.574
7	547.617,497 408.968,59	8	547.618,25 408.965,695	2.991
8	547.618,25 408.965,695	9	547.620,322 408.965,444	2.087
9	547.620,322 408.965,444	1	547.622,13 408.964,236	2.174

** Lungimile segmentelor sunt determinate în planul de proiecție Stereo 70 și sunt rotunjite la 1 milimetru.

*** Distanța dintre puncte este formată din segmente cumulate ce sunt mai mici decât valoarea 1 milimetru.

**DATE DESPRE IMOBILUL NR. 608**

Oficiul de Cadastru și Publicitate Imobiliară PRAHOVA
Biroul de Cadastru și Publicitate Imobiliară Câmpina

A. Partea I. Descrierea imobilului

TEREN Intravilan

Adresa: Loc. Ocina De Jos, Jud. Prahova

Nr. Crt	Nr cadastral Nr. topografic	Suprafața* (mp)	Observații / Referințe
A1		2.911	Sector cadastral:25 Teren imprejmuit;

B. Partea II. Proprietari și acte

Inscrieri privitoare la dreptul de proprietate și alte drepturi reale		Referințe
/		
Act Normativ nr. 7, din 13/03/1996 emis de PARLAMENTUL ROMANIEI (ART.13);		
B1	Inscrierea posesiei, drept de PROPRIETATE, dobandit prin Constituire, cota actuala 1/1 1) NEIDENTIFICAT NEIDENTIFICAT	A1
B2	SE NOTEAZA MENTIUNEA DE PROPRIETAR NEIDENTIFICAT	A1

C. Partea III. SARCINI .

Inscrieri privind dezmembramintele dreptului de proprietate, drepturi reale de garanție și sarcini	Referințe
NU SUNT	

Anexa Nr. 1 La Partea I

Teren

Nr cadastral	Suprafața (mp)*	Observații / Referințe
	2.911	

* Suprafața este determinată în planul de proiecție Stereo 70.



Date referitoare la teren

Crt	Categorie folosință	Intravilan	Suprafața (mp)	Tarla	Parcelă	Nr. topo	Observații / Referințe
1	curți constructii	DA	400	46	2331	-	
2	arabil	DA	2.511	46	2332	-	

Date referitoare la construcții

Crt	Număr	Destinație construcție	Supraf. (mp)	Situație juridică	Observații / Referințe
A1.1		construcții de locuințe	49	Fara acte	Nr. niveluri:1; S. construita la sol:49 mp; LOCUINTA
A1.2		construcții anexa	19	Fara acte	Nr. niveluri:1; S. construita la sol:19 mp; ANEXA

Lungime Segmente

1) Valorile lungimilor segmentelor sunt obținute din proiecție în plan.

Punct început	X / Y	Punct sfârșit	X / Y	Lungime segment (** (m)
1	547.605,875 408.991,14	2	547.603,434 408.994,295	3.989
2	547.603,434 408.994,295	3	547.569,449 408.968,776	42.5

Punct început	X / Y	Punct sfârșit	X / Y	Lungime segment (** (m)
3	547.569,449 408.968,776	4	547.562,366 408.963,223	9.0
4	547.562,366 408.963,223	5	547.548,508 408.949,737	19.337
5	547.548,508 408.949,737	6	547.560,522 408.937,461	17.176
6	547.560,522 408.937,461	7	547.571,131 408.930,63	12.618
7	547.571,131 408.930,63	8	547.588,74 408.907,147	29.352
8	547.588,74 408.907,147	9	547.595,48 408.917,224	12.123
9	547.595,48 408.917,224	10	547.603,208 408.930,481	15.345
10	547.603,208 408.930,481	11	547.609,293 408.949,788	20.243
11	547.609,293 408.949,788	12	547.602,885 408.960,032	12.083
12	547.602,885 408.960,032	13	547.611,411 408.966,242	10.548
13	547.611,411 408.966,242	14	547.617,497 408.968,59	6.523
14	547.617,497 408.968,59	15	547.623,044 408.968,038	5.574
15	547.623,044 408.968,038	16	547.618,173 408.974,76	8.301
16	547.618,173 408.974,76	1	547.605,875 408.991,14	20.483

** Lungimile segmentelor sunt determinate în planul de proiecție Stereo 70 și sunt rotunjite la 1 milimetru.

*** Distanța dintre puncte este formată din segmente cumulate ce sunt mai mici decât valoarea 1 milimetru.

**DATE DESPRE IMOBILUL NR. 609**

Oficiul de Cadastru și Publicitate Imobiliară PRAHOVA
Biroul de Cadastru și Publicitate Imobiliară Câmpina

A. Partea I. Descrierea imobilului

TEREN Intravilan

Nr. CF vechi:598

Nr. cadastral vechi:10133

Adresa: Loc. Ocina De Jos, Nr. 111, Jud. Prahova

Nr. Crt	Nr cadastral Nr. topografic	Suprafața* (mp)	Observații / Referințe
A1	20160	7.117	Sector cadastral:25 Teren imprejmuit;

Construcții

Crt	Nr cadastral Nr. topografic	Adresa	Observații / Referințe
A1.1	20160-C1	Loc. Ocina De Jos, Nr. 111, Jud. Prahova	Nr. niveluri:2; S. construita la sol:136 mp; C1-LOCUINTA S+P
A1.2	20160-C2	Loc. Ocina De Jos, Nr. 111, Jud. Prahova	Nr. niveluri:1; S. construita la sol:20 mp; C2 - ANEXA

B. Partea II. Proprietari și acte

Inscrieri privitoare la dreptul de proprietate și alte drepturi reale		Referințe
21240 / 09/10/2008		
Act Notarial nr. 3937, din 08/10/2008 emis de NP POP MIHAELA CRISTINA;		
B2	Se infiintează cartea funciara nr. 598 a unitatii administrativ teritoriale Adunati , care cuprinde imobilul cu numarul cadastral 10133 descris la PI/A+1, rezultat din dezmembrarea imobilului cu numarul cadastral 10132 din cartea funciara nr. 591 a aceleiasi unitati administrativ teritoriale.	A1, A1.1, A1.2
11266 / 04/07/2014		
Act Notarial nr. 1994, din 03/07/2014 emis de NP POP MIHAELA CRISTINA;		
B3	Intabulare, drept de PROPRIETATEcumparare ca bun propriu, dobandit prin Conventie, cota actuala 1/1 1) NEGOTEI CATALIN-IONUT	A1, A1.1, A1.2

C. Partea III. SARCINI

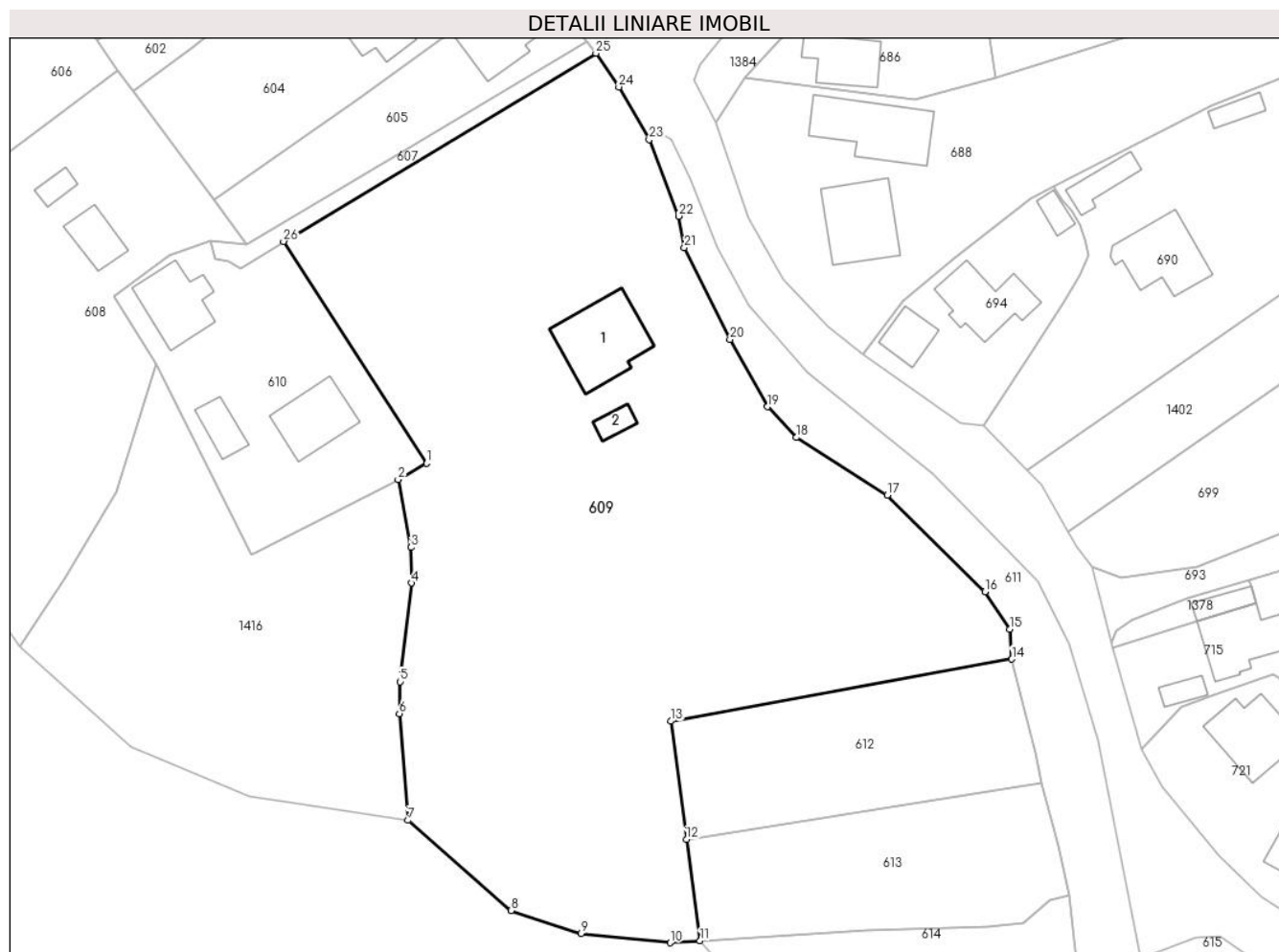
Inscrieri privind dezmembramintele dreptului de proprietate, drepturi reale de garanție și sarcini		Referințe
11266 / 04/07/2014		
Act Notarial nr. 1994, din 03/07/2014 emis de NP POP MIHAELA CRISTINA;		
C1	Intabulare, drept de UZUFRICT VIAGER, cota actuala 1/1, cota initiala 1/1 1) NEGOTEI DANIELA	A1, A1.1, A1.2

Anexa Nr. 1 La Partea I

Teren

Nr cadastral	Suprafața (mp)*	Observații / Referințe
20160	7.117	

* Suprafața este determinată în planul de proiecție Stereo 70.



Date referitoare la teren

Crt	Categorie folosință	Intravilan	Suprafața (mp)	Tarla	Parcelă	Nr. topo	Observații / Referințe
1	curți constructii	DA	500	46	2337,2338,2 339,2340,23 41,2342,234 3	-	
2	arabil	DA	2.590	46	2337,2338,2 339,2340,23 41,2342,234 3	-	
3	livada	DA	1.600	46	2337,2338,2 339,2340,23 41,2342,234 3	-	
4	faneata	DA	2.427	46	2337,2338,2 339,2340,23 41,2342,234 3	-	

Date referitoare la construcții

Crt	Număr	Destinație construcție	Supraf. (mp)	Situație juridică	Observații / Referințe
A1.1	20160-C1	construcții de locuințe	136	Cu acte	Nr. niveluri:2; S. construita la sol:136 mp; C1-LOCUINTA S+P
A1.2	20160-C2	construcții anexa	20	Cu acte	Nr. niveluri:1; S. construita la sol:20 mp; C2 - ANEXA

Lungime Segmente

1) Valorile lungimilor segmentelor sunt obținute din proiecție în plan.

Punct început	X / Y	Punct sfârșit	X / Y	Lungime segment (** (m)
1	547.650,323 408.934,812	2	547.645,99 408.932,358	4.98
3	547.647,97 408.922,09	4	547.648,01 408.916,68	5.41
5	547.646,29 408.901,73	6	547.646,19 408.896,91	4.821
7	547.647,5 408.880,74	8	547.663,14 408.867,1	20.752
9	547.673,74 408.863,63	10	547.687,2 408.862,2	13.536
11	547.691,75 408.862,49	12	547.689,7 408.877,84	15.486
13	547.687,31 408.895,74	14	547.739,01 408.905,15	52.549
15	547.738,72 408.909,67	16	547.734,91 408.915,33	6.823
17	547.720,11 408.929,97	18	547.706,35 408.938,72	16.306
19	547.701,97 408.943,37	20	547.696,28 408.953,55	11.662
21	547.689,38 408.967,46	22	547.688,53 408.972,24	4.855
23	547.684,05 408.983,81	24	547.679,43 408.991,81	9.238
25	547.675,97 408.996,91	26	547.628,619 408.968,406	55.268

Punct început	X / Y	Punct sfârșit	X / Y	Lungime segment (** (m)
2	547.645,99 408.932,358	3	547.647,97 408.922,09	10.457
4	547.648,01 408.916,68	5	547.646,29 408.901,73	15.049
6	547.646,19 408.896,91	7	547.647,5 408.880,74	16.223
8	547.663,14 408.867,1	9	547.673,74 408.863,63	11.154
10	547.687,2 408.862,2	11	547.691,75 408.862,49	4.559
12	547.689,7 408.877,84	13	547.687,31 408.895,74	18.059
14	547.739,01 408.905,15	15	547.738,72 408.909,67	4.529
16	547.734,91 408.915,33	17	547.720,11 408.929,97	20.818
18	547.706,35 408.938,72	19	547.701,97 408.943,37	6.388
20	547.696,28 408.953,55	21	547.689,38 408.967,46	15.527
22	547.688,53 408.972,24	23	547.684,05 408.983,81	12.407
24	547.679,43 408.991,81	25	547.675,97 408.996,91	6.163
26	547.628,619 408.968,406	1	547.650,323 408.934,812	39.995

** Lungimile segmentelor sunt determinate în planul de proiecție Stereo 70 și sunt rotunjite la 1 milimetru.

*** Distanța dintre puncte este formată din segmente cumulate ce sunt mai mici decât valoarea 1 milimetru.

**DATE DESPRE IMOBILUL NR. 610**

Oficiul de Cadastru și Publicitate Imobiliară PRAHOVA
Biroul de Cadastru și Publicitate Imobiliară Câmpina

A. Partea I. Descrierea imobilului

TEREN Intravilan

Adresa: Loc. Ocina De Jos, Nr. 112, Jud. Prahova

Nr. Crt	Nr cadastral Nr. topografic	Suprafața* (mp)	Observații / Referințe
A1		1.200	Sector cadastral:25 Teren imprejmuit;

Construcții

Crt	Nr cadastral Nr. topografic	Adresa	Observații / Referințe
A1.1		Loc. Ocina De Jos, Nr. 112, Jud. Prahova	Nr. niveluri:2; S. construita la sol:96 mp; LOCUINTA S+P
A1.2		Loc. Ocina De Jos, Nr. 112, Jud. Prahova	Nr. niveluri:1; S. construita la sol:40 mp; LOCUINTA
A1.3		Loc. Ocina De Jos, Nr. 112, Jud. Prahova	Nr. niveluri:2; S. construita la sol:91 mp; LOCUINTA S+P

B. Partea II. Proprietari și acte

Inscrieri privitoare la dreptul de proprietate și alte drepturi reale		Referințe
/		
Act Notarial nr. 658, din 28/12/1995 emis de NP IVAN MIHAELA;		
B1	Intabulare, drept de PROPRIETATE, dobandit prin Conventie, cota actuala 1/1 1) BUGAN VASILICA 2) BUGAN ION	A1, A1.1
Act Administrativ nr. 1887, din 16/04/2024 emis de PRIMARIA COMUNEI ADUNATI;		
B2	Intabulare, drept de PROPRIETATE, dobandit prin Construire, cota actuala 1/1 1) BUGAN VASILICA 2) BUGAN ION	A1.2, A1.3

C. Partea III. SARCINI .

Inscrieri privind dezmembramintele dreptului de proprietate, drepturi reale de garanție și sarcini	Referințe
NU SUNT	

Anexa Nr. 1 La Partea I

Teren

Nr cadastral	Suprafața (mp)*	Observații / Referințe
	1.200	

* Suprafața este determinată în planul de proiecție Stereo 70.



Date referitoare la teren

Crt	Categorie folosință	Intra vilan	Suprafața (mp)	Tarla	Parcelă	Nr. topo	Observații / Referințe
1	curți constructii	DA	700	46	2334	-	
2	faneata	DA	500	46	2335	-	

Date referitoare la construcții

Crt	Număr	Destinație construcție	Supraf. (mp)	Situație juridică	Observații / Referințe
A1.1		construcții de locuințe	96	Cu acte	Nr. niveluri:2; S. construita la sol:96 mp; LOCUINTA S+P
A1.2		construcții de locuințe	40	Cu acte	Nr. niveluri:1; S. construita la sol:40 mp; LOCUINTA
A1.3		construcții de locuințe	91	Cu acte	Nr. niveluri:2; S. construita la sol:91 mp; LOCUINTA S+P

Lungime Segmente

1) Valorile lungimilor segmentelor sunt obținute din proiecție în plan.

Punct început	X / Y	Punct sfârșit	X / Y	Lungime segment (** (m)
1	547.645,99 408.932,358	2	547.650,323 408.934,812	4.98

Punct început	X / Y	Punct sfârşit	X / Y	Lungime segment (** (m)
2	547.650,323 408.934,812	3	547.628,619 408.968,406	39.995
3	547.628,619 408.968,406	4	547.622,13 408.964,236	7.713
4	547.622,13 408.964,236	5	547.620,322 408.965,444	2.174
5	547.620,322 408.965,444	6	547.618,25 408.965,695	2.087
6	547.618,25 408.965,695	7	547.617,497 408.968,59	2.991
7	547.617,497 408.968,59	8	547.611,411 408.966,242	6.523
8	547.611,411 408.966,242	9	547.602,885 408.960,032	10.548
9	547.602,885 408.960,032	10	547.609,293 408.949,788	12.083
10	547.609,293 408.949,788	11	547.623,716 408.921,035	32.168
11	547.623,716 408.921,035	1	547.645,99 408.932,358	24.986

** Lungimile segmentelor sunt determinate în planul de proiecție Stereo 70 și sunt rotunjite la 1 milimetru.

*** Distanța dintre puncte este formată din segmente cumulate ce sunt mai mici decât valoarea 1 milimetru.

**DATE DESPRE IMOBILUL NR. 611**

Oficiul de Cadastru și Publicitate Imobiliară PRAHOVA
Biroul de Cadastru și Publicitate Imobiliară Câmpina

A. Partea I. Descrierea imobilului

TEREN Intravilan

Adresa: Loc. Ocina De Jos, Jud. Prahova

Nr. Crt	Nr cadastral Nr. topografic	Suprafața* (mp)	Observații / Referințe
A1		1.490	Sector cadastral:25 Teren imprejmuit;

B. Partea II. Proprietari și acte

Inscrieri privitoare la dreptul de proprietate și alte drepturi reale	Referințe
/	
Act Normativ nr. 7, din 13/03/1996 emis de PARLAMENTUL ROMANIEI (ODG 57/03.07.2019);	
B1	A1
Intabulare, drept de PROPRIETATE, dobandit prin Lege, cota actuala 1/1 1) COMUNA ADUNATI, CIF:2843248, DOMENIU PUBLIC	

C. Partea III. SARCINI .

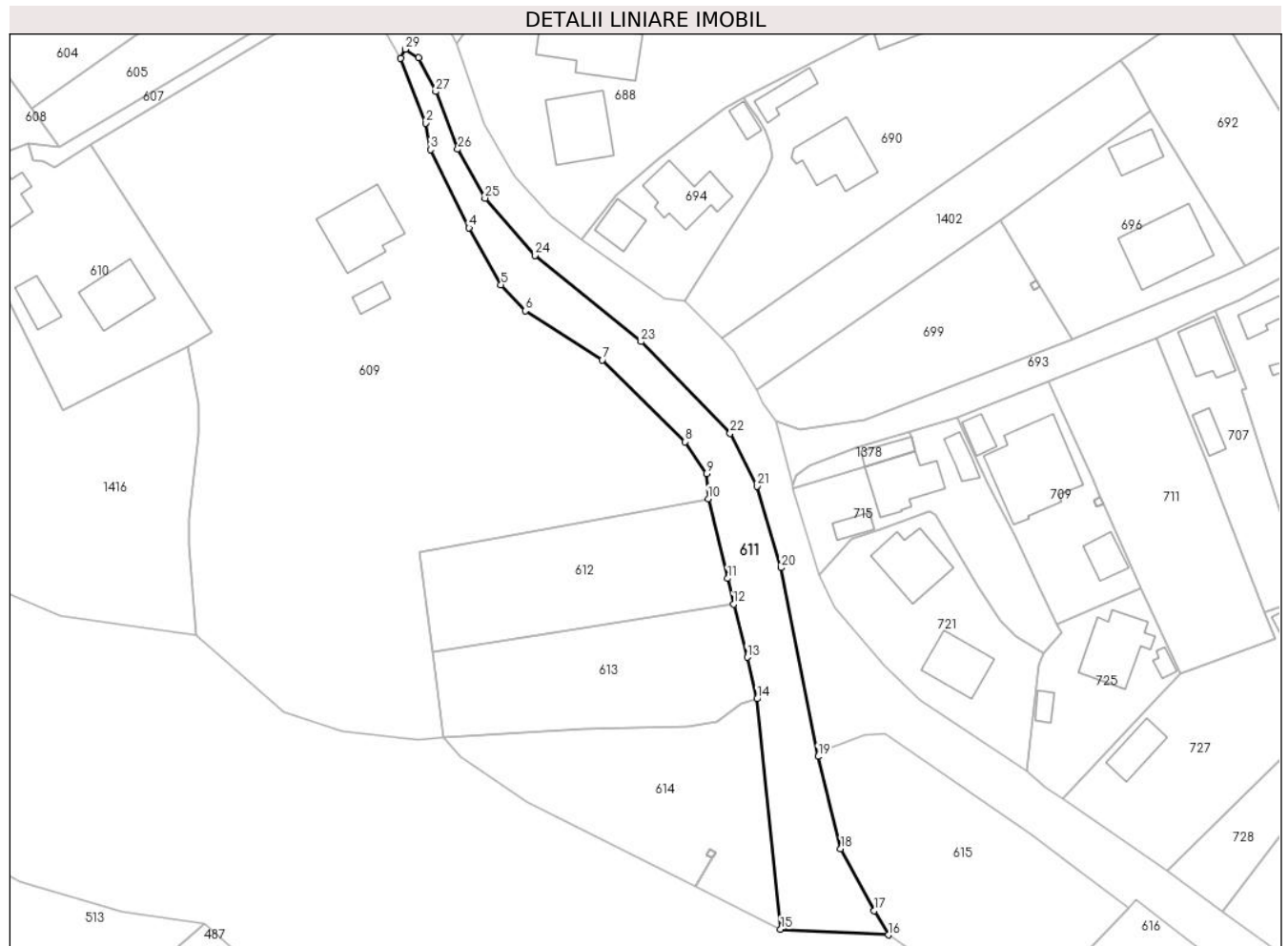
Inscrieri privind dezmembramintele dreptului de proprietate, drepturi reale de garanție și sarcini	Referințe
NU SUNT	

Anexa Nr. 1 La Partea I

Teren

Nr cadastral	Suprafața (mp)*	Observații / Referințe
	1.490	

* Suprafața este determinată în planul de proiecție Stereo 70.



Date referitoare la teren

Crt	Categorie folosință	Intravilan	Suprafața (mp)	Tarla	Parcelă	Nr. topo	Observații / Referințe
1	curți constructii	DA	1.490	-	-	-	CANAL

Lungime Segmente

1) Valorile lungimilor segmentelor sunt obținute din proiecție în plan.

Punct început	X / Y	Punct sfârșit	X / Y	Lungime segment (** (m)
1	547.684,05 408.983,81	2	547.688,53 408.972,24	12.407
3	547.689,38 408.967,46	4	547.696,28 408.953,55	15.527
5	547.701,97 408.943,37	6	547.706,35 408.938,72	6.388
7	547.720,11 408.929,97	8	547.734,91 408.915,33	20.818
9	547.738,72 408.909,67	10	547.739,01 408.905,15	4.529

Punct început	X / Y	Punct sfârșit	X / Y	Lungime segment (** (m)
2	547.688,53 408.972,24	3	547.689,38 408.967,46	4.855
4	547.696,28 408.953,55	5	547.701,97 408.943,37	11.662
6	547.706,35 408.938,72	7	547.720,11 408.929,97	16.306
8	547.734,91 408.915,33	9	547.738,72 408.909,67	6.823
10	547.739,01 408.905,15	11	547.742,492 408.890,948	14.623

Punct început	X / Y	Punct sfârșit	X / Y	Lungime segment (** (m)
11	547.742,492 408.890,948	12	547.743,55 408.886,34	4.728
13	547.745,98 408.876,862	14	547.747,77 408.869,46	7.615
15	547.751,973 408.828,319	16	547.771,213 408.827,321	19.266
17	547.768,702 408.831,644	18	547.762,703 408.842,725	12.6
19	547.758,647 408.859,159	20	547.752,059 408.892,85	34.329
21	547.747,714 408.907,416	22	547.742,94 408.916,88	10.6
23	547.727,012 408.933,194	24	547.708,084 408.948,592	24.4
25	547.699,12 408.958,82	26	547.694,249 408.967,553	10.0
27	547.690,32 408.977,827	28	547.687,29 408.983,881	6.77
29	547.684,902 408.985,409	1	547.684,05 408.983,81	1.812

Punct început	X / Y	Punct sfârșit	X / Y	Lungime segment (** (m)
12	547.743,55 408.886,34	13	547.745,98 408.876,862	9.784
14	547.747,77 408.869,46	15	547.751,973 408.828,319	41.355
16	547.771,213 408.827,321	17	547.768,702 408.831,644	5.0
18	547.762,703 408.842,725	19	547.758,647 408.859,159	16.927
20	547.752,059 408.892,85	21	547.747,714 408.907,416	15.2
22	547.742,94 408.916,88	23	547.727,012 408.933,194	22.8
24	547.708,084 408.948,592	25	547.699,12 408.958,82	13.6
26	547.694,249 408.967,553	27	547.690,32 408.977,827	11.0
28	547.687,29 408.983,881	29	547.684,902 408.985,409	2.835

** Lungimile segmentelor sunt determinate în planul de proiecție Stereo 70 și sunt rotunjite la 1 milimetru.

*** Distanța dintre puncte este formată din segmente cumulate ce sunt mai mici decât valoarea 1 milimetru.

**DATE DESPRE IMOBILUL NR. 612**

Oficiul de Cadastru și Publicitate Imobiliară PRAHOVA
Biroul de Cadastru și Publicitate Imobiliară Câmpina

A. Partea I. Descrierea imobilului

TEREN Intravilan

Nr. CF vechi:599

Nr. cadastral vechi:10134

Adresa: Loc. Ocina De Jos, Nr. 111, Jud. Prahova

Nr. Crt	Nr cadastral Nr. topografic	Suprafața* (mp)	Observații / Referințe
A1	20161	1.000	Sector cadastral:25 Teren neimprejmuit;

B. Partea II. Proprietari și acte

Inscrieri privitoare la dreptul de proprietate și alte drepturi reale		Referințe
21240 / 09/10/2008		
Act Notarial nr. 3937, din 08/10/2008 emis de NP POP MIHAELA CRISTINA;		
B1	Se infiintează cartea funciara nr. 599 a unitatii administrativ teritoriale Adunati , care cuprinde imobilul cu numarul cadastral 10134 descris la PI/A+1, rezultat din dezmembrarea imobilului cu numarul cadastral 10132 din cartea funciara nr. 591 a aceleiasi unitati administrativ teritoriale.	A1
6701 / 06/05/2011		
Act Notarial nr. 1038, din 05/05/2011 emis de NP POP MIHAELA CRISTINA;		
B2	Intabulare, drept de PROPRIETATEcumparare ca bun comun, dobandit prin Conventie, cota actuala 1/1 1) GATU IULIAN	A1

C. Partea III. SARCINI .

Inscrieri privind dezmembramintele dreptului de proprietate, drepturi reale de garanție și sarcini	Referințe
NU SUNT	

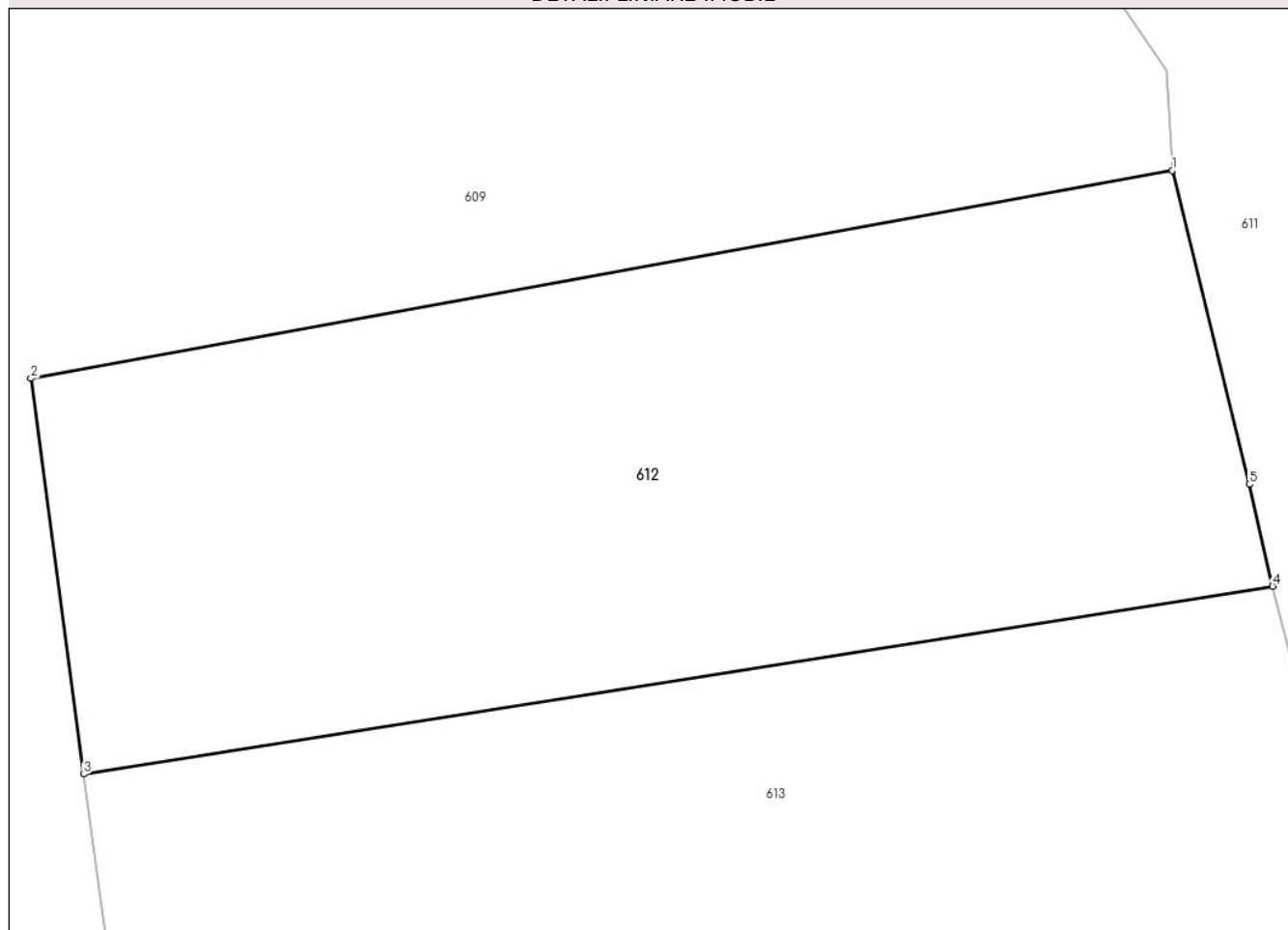
Anexa Nr. 1 La Partea I

Teren

Nr cadastral	Suprafața (mp)*	Observații / Referințe
20161	1.000	

* Suprafața este determinată în planul de proiecție Stereo 70.

DETALII LINIARE IMOBIL



Date referitoare la teren

Crt	Categorie folosință	Intravilan	Suprafața (mp)	Tarla	Parcelă	Nr. topo	Observații / Referințe
1	faneata	DA	1.000	46	2337,2338,2 339,2340,23 41,2342,234 3	-	

Lungime Segmente

1) Valorile lungimilor segmentelor sunt obținute din proiecție în plan.

Punct început	X / Y	Punct sfârșit	X / Y	Lungime segment (** (m)
1	547.739,01 408.905,15	2	547.687,31 408.895,74	52.549
2	547.687,31 408.895,74	3	547.689,7 408.877,84	18.059
3	547.689,7 408.877,84	4	547.743,55 408.886,34	54.517
4	547.743,55 408.886,34	5	547.742,492 408.890,948	4.728

Punct început	X / Y	Punct sfârşit	X / Y	Lungime segment (** (m)
5	547.742,492 408.890,948	1	547.739,01 408.905,15	14.623

** Lungimile segmentelor sunt determinate în planul de proiecţie Stereo 70 şi sunt rotunjite la 1 milimetru.

*** Distanţa dintre puncte este formată din segmente cumulate ce sunt mai mici decât valoarea 1 milimetru.

**DATE DESPRE IMOBILUL NR. 613**

Oficiul de Cadastru și Publicitate Imobiliară PRAHOVA
Biroul de Cadastru și Publicitate Imobiliară Câmpina

A. Partea I. Descrierea imobilului

TEREN Intravilan

Nr. CF vechi:600

Nr. cadastral vechi:10135

Adresa: Loc. Ocina De Jos, Nr. 111, Jud. Prahova

Nr. Crt	Nr cadastral Nr. topografic	Suprafața* (mp)	Observații / Referințe
A1	20162	1.000	Sector cadastral:25 Teren imprejmuit;

B. Partea II. Proprietari și acte

Inscrieri privitoare la dreptul de proprietate și alte drepturi reale		Referințe
21241 / 09/10/2008		
Act Notarial nr. 3942, din 08/10/2008 emis de NP POP MIHAELA CRISTINA;		
B2	Intabulare, drept de PROPRIETATE, dobandit prin Conventie, cota actuala 1/1 1) REIMANN RODICA TEODORA, CASATORITA CU REIMANN ANDRE-CETATEAN GERMAN	A1

C. Partea III. SARCINI .

Inscrieri privind dezmembramintele dreptului de proprietate, drepturi reale de garanție și sarcini	Referințe
NU SUNT	

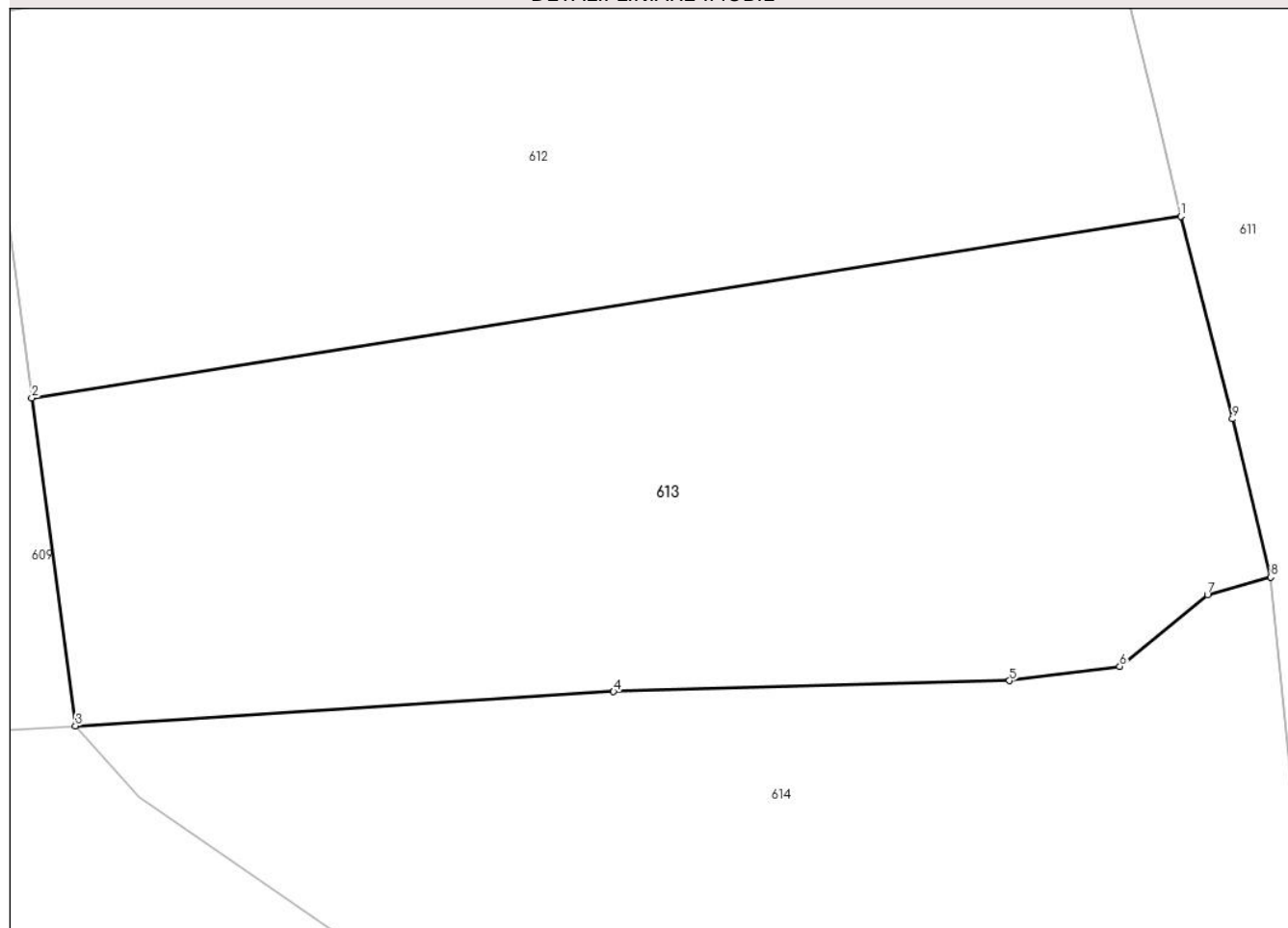
Anexa Nr. 1 La Partea I

Teren

Nr cadastral	Suprafața (mp)*	Observații / Referințe
20162	1.000	

* Suprafața este determinată în planul de proiecție Stereo 70.

DETALII LINIARE IMOBIL



Date referitoare la teren

Crt	Categorie folosință	Intravilan	Suprafața (mp)	Tarla	Parcelă	Nr. topo	Observații / Referințe
1	faneata	DA	1.000	46	2337,2338,2 339,2340,23 41,2342,234 3	-	

Lungime Segmente

1) Valorile lungimilor segmentelor sunt obținute din proiecție în plan.

Punct început	X / Y	Punct sfârșit	X / Y	Lungime segment (** (m)
1	547.743,55 408.886,34	2	547.689,7 408.877,84	54.517
2	547.689,7 408.877,84	3	547.691,75 408.862,49	15.486
3	547.691,75 408.862,49	4	547.716,97 408.864,1	25.271
4	547.716,97 408.864,1	5	547.735,53 408.864,61	18.567

Punct început	X / Y	Punct sfârșit	X / Y	Lungime segment (** (m)
5	547.735,53 408.864,61	6	547.740,69 408.865,28	5.203
6	547.740,69 408.865,28	7	547.744,8 408.868,64	5.309
7	547.744,8 408.868,64	8	547.747,77 408.869,46	3.081
8	547.747,77 408.869,46	9	547.745,98 408.876,862	7.615
9	547.745,98 408.876,862	1	547.743,55 408.886,34	9.784

** Lungimile segmentelor sunt determinate în planul de proiecție Stereo 70 și sunt rotunjite la 1 milimetru.

*** Distanța dintre puncte este formată din segmente cumulate ce sunt mai mici decât valoarea 1 milimetru.

**DATE DESPRE IMOBILUL NR. 614**

Oficiul de Cadastru și Publicitate Imobiliară PRAHOVA
Biroul de Cadastru și Publicitate Imobiliară Câmpina

A. Partea I. Descrierea imobilului

TEREN Intravilan

Adresa: Loc. Ocina De Jos, Jud. Prahova

Nr. Crt	Nr cadastral Nr. topografic	Suprafața* (mp)	Observații / Referințe
A1		1.175	Sector cadastral:25 Teren imprejmuit;

B. Partea II. Proprietari și acte

Inscrieri privitoare la dreptul de proprietate și alte drepturi reale		Referințe
/		
Act Normativ nr. 7, din 13/03/1996 emis de PARLAMENTUL ROMANIEI (ART.13);		
B1	Inscrierea posesiei, drept de PROPRIETATE, dobandit prin Constituire, cota actuala 1/1 1) NEIDENTIFICAT NEIDENTIFICAT	A1
B2	SE NOTEAZA MENTIUNEA DE PROPRIETAR NEIDENTIFICAT	A1

C. Partea III. SARCINI .

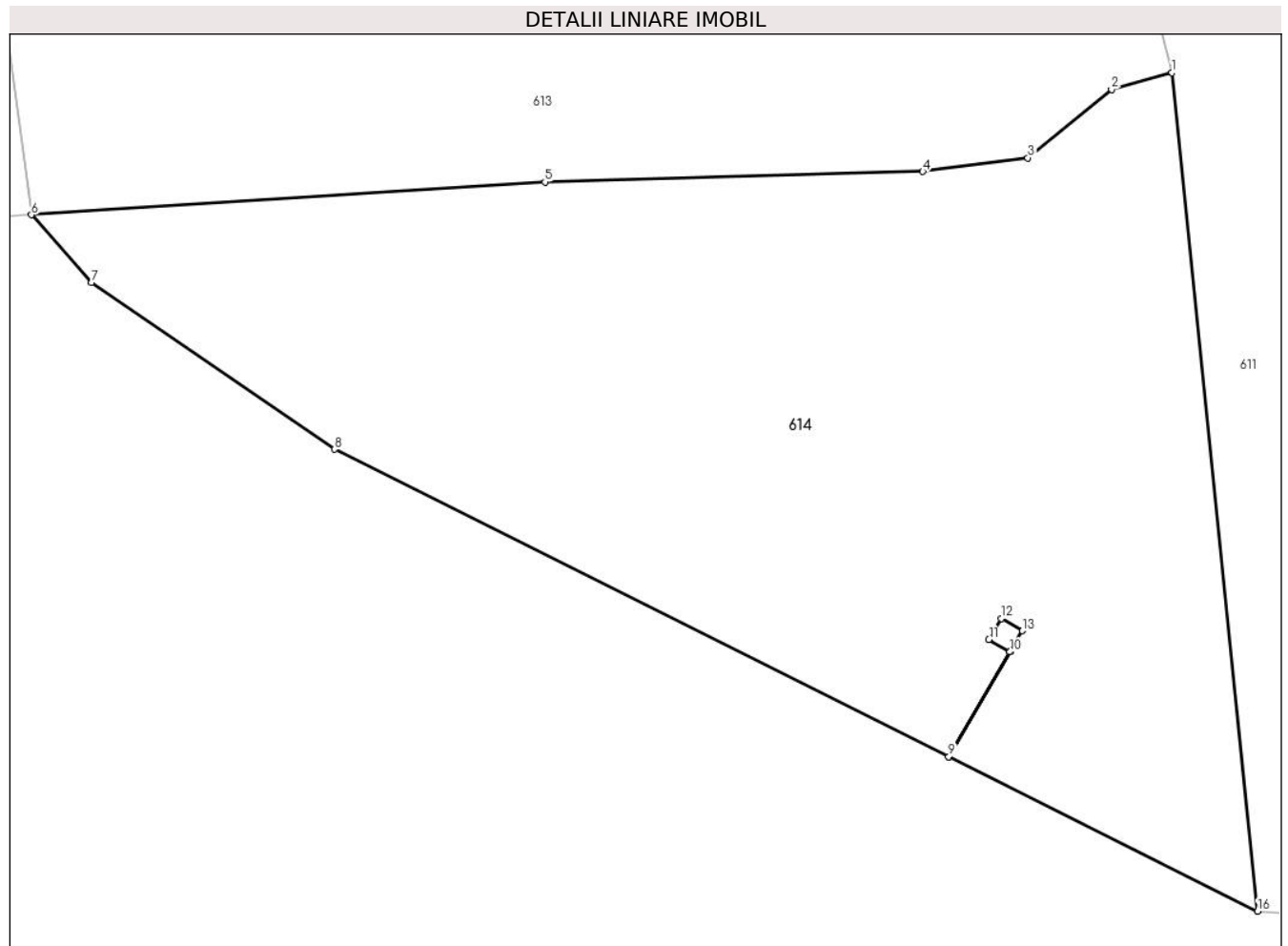
Inscrieri privind dezmembramintele dreptului de proprietate, drepturi reale de garanție și sarcini	Referințe
NU SUNT	

Anexa Nr. 1 La Partea I

Teren

Nr cadastral	Suprafața (mp)*	Observații / Referințe
	1.175	

* Suprafața este determinată în planul de proiecție Stereo 70.



Date referitoare la teren

Crt	Categorie folosință	Intra vilan	Suprafața (mp)	Tarla	Parcelă	Nr. topo	Observații / Referințe
1	faneata	DA	1.175	46	-	-	

Lungime Segmente

1) Valorile lungimilor segmentelor sunt obținute din proiecție în plan.

Punct început	X / Y	Punct sfârșit	X / Y	Lungime segment (** (m)
1	547.747,77 408.869,46	2	547.744,8 408.868,64	3.081
2	547.744,8 408.868,64	3	547.740,69 408.865,28	5.309
3	547.740,69 408.865,28	4	547.735,53 408.864,61	5.203
4	547.735,53 408.864,61	5	547.716,97 408.864,1	18.567
5	547.716,97 408.864,1	6	547.691,75 408.862,49	25.271

Punct început	X / Y	Punct sfârșit	X / Y	Lungime segment (** (m)
6	547.691,75 408.862,49	7	547.694,693 408.859,168	4.438
7	547.694,693 408.859,168	8	547.706,642 408.850,992	14.478
8	547.706,642 408.850,992	9	547.736,804 408.835,906	33.725
9	547.736,804 408.835,906	10	547.739,813 408.841,05	5.96
10	547.739,813 408.841,05	11	547.738,78 408.841,655	1.197
11	547.738,78 408.841,655	12	547.739,386 408.842,691	1.2
12	547.739,386 408.842,691	13	547.740,422 408.842,085	1.2
13	547.740,422 408.842,085	14	547.739,816 408.841,049	1.2
14	547.739,816 408.841,049	15	547.736,807 408.835,904	5.96
15	547.736,807 408.835,904	16	547.751,973 408.828,319	16.957
16	547.751,973 408.828,319	1	547.747,77 408.869,46	41.355

** Lungimile segmentelor sunt determinate în planul de proiecție Stereo 70 și sunt rotunjite la 1 milimetru.

*** Distanța dintre puncte este formată din segmente cumulate ce sunt mai mici decât valoarea 1 milimetru.

**DATE DESPRE IMOBILUL NR. 615**

Oficiul de Cadastru și Publicitate Imobiliară PRAHOVA
Biroul de Cadastru și Publicitate Imobiliară Câmpina

A. Partea I. Descrierea imobilului

TEREN Necunoscut

Adresa: Loc. Ocina De Jos, Jud. Prahova

Nr. Crt	Nr cadastral Nr. topografic	Suprafața* (mp)	Observații / Referințe
A1		1.440	Sector cadastral:25 Teren imprejmuit;

B. Partea II. Proprietari și acte

Inscrieri privitoare la dreptul de proprietate și alte drepturi reale		Referințe
/		
Act Normativ nr. 7, din 13/03/1996 emis de PARLAMENTUL ROMANIEI (ART.13);		
B1	Inscrierea posesiei, drept de PROPRIETATE, dobandit prin Constituire, cota actuala 1/1 1) NEIDENTIFICAT NEIDENTIFICAT	A1
B2	SE NOTEAZA MENTIUNEA DE PROPRIETAR NEIDENTIFICAT	A1

C. Partea III. SARCINI .

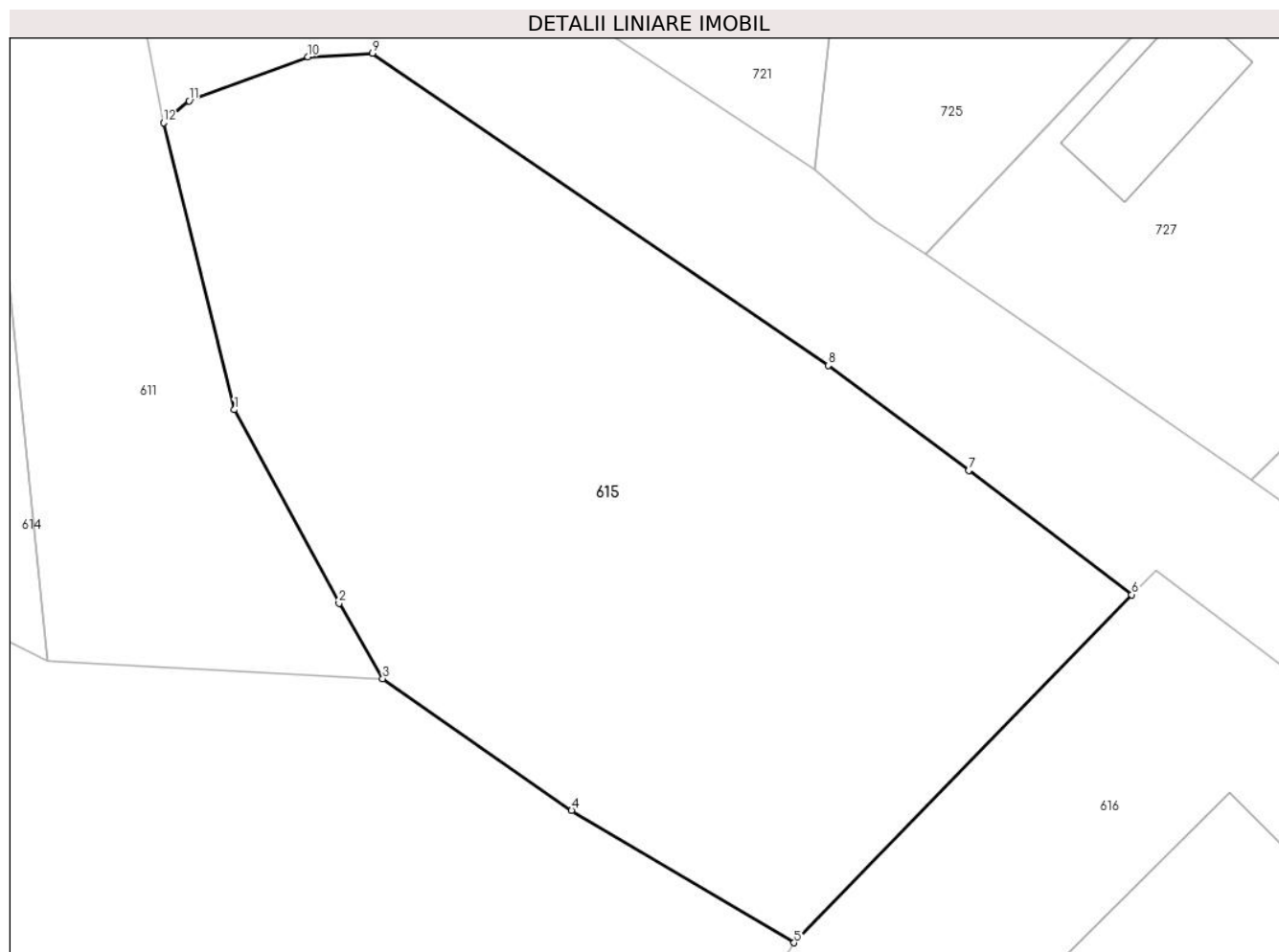
Inscrieri privind dezmembramintele dreptului de proprietate, drepturi reale de garanție și sarcini	Referințe
NU SUNT	

Anexa Nr. 1 La Partea I

Teren

Nr cadastral	Suprafața (mp)*	Observații / Referințe
	1.440	

* Suprafața este determinată în planul de proiecție Stereo 70.



Date referitoare la teren

Crt	Categorie folosință	Intra vilan	Suprafața (mp)	Tarla	Parcelă	Nr. topo	Observații / Referințe
1	faneata	DA	1.313	43	-	-	
2	faneata	NU	127	43	-	-	

Lungime Segmente

1) Valorile lungimilor segmentelor sunt obținute din proiecție în plan.

Punct început	X / Y	Punct sfârșit	X / Y	Lungime segment (** (m)
1	547.762,703 408.842,725	2	547.768,702 408.831,644	12.6
2	547.768,702 408.831,644	3	547.771,213 408.827,321	5.0
3	547.771,213 408.827,321	4	547.782,039 408.819,769	13.2
4	547.782,039 408.819,769	5	547.794,793 408.812,185	14.838

Punct început	X / Y	Punct sfârșit	X / Y	Lungime segment (** (m)
5	547.794,793 408.812,185	6	547.814,15 408.832,123	27.789
6	547.814,15 408.832,123	7	547.804,801 408.839,243	11.751
7	547.804,801 408.839,243	8	547.796,749 408.845,268	10.057
8	547.796,749 408.845,268	9	547.770,613 408.863,149	31.668
9	547.770,613 408.863,149	10	547.766,918 408.862,952	3.7
10	547.766,918 408.862,952	11	547.760,111 408.860,418	7.263
11	547.760,111 408.860,418	12	547.758,647 408.859,159	1.931
12	547.758,647 408.859,159	1	547.762,703 408.842,725	16.927

** Lungimile segmentelor sunt determinate în planul de proiecție Stereo 70 și sunt rotunjite la 1 milimetru.

*** Distanța dintre puncte este formată din segmente cumulate ce sunt mai mici decât valoarea 1 milimetru.

**DATE DESPRE IMOBILUL NR. 616**

Oficiul de Cadastru și Publicitate Imobiliară PRAHOVA
Biroul de Cadastru și Publicitate Imobiliară Câmpina

A. Partea I. Descrierea imobilului

TEREN Necunoscut

Adresa: Loc. Ocina De Jos, Jud. Prahova

Nr. Crt	Nr cadastral Nr. topografic	Suprafața* (mp)	Observații / Referințe
A1	20345	2.000	Sector cadastral:25 Teren imprejmuit;

Construcții

Crt	Nr cadastral Nr. topografic	Adresa	Observații / Referințe
A1.1	20345-C1	Loc. Ocina De Jos, Nr. 111B, Jud. Prahova	Nr. niveluri:1; S. construita la sol:821 mp; S. construita desfasurata:821 mp; CAS

B. Partea II. Proprietari și acte

Inscrieri privitoare la dreptul de proprietate și alte drepturi reale		Referințe
13827 / 26/08/2011		
Act Administrativ nr. 25, din 29/07/2011 emis de CONSILIUL LOCAL ADUNATI (act administrativ nr. 928/24-05-2011 emis de PRIMARIA ADUNATI; act administrativ nr. 10116/09-08-2011 emis de CONSILIUL JUDETEAN PRAHOVA.);		
B1	Intabulare, drept de PROPRIETATE, dobandit prin Lege, cota actuala 1/1 1) COMUNA ADUNATI, CIF:2843248, domeniul public	A1
8252 / 08/06/2012		
Act Administrativ nr. 5843, din 27/04/2012 emis de BCPI CAMPINA (act administrativ nr 2148 din 20.01.2021, emis de OCPI PRAHOVA;act administrativ nr 1431 din 01.03.2021, emis de PRIMARIA COMUNEI ADUNATI;act administrativ nr 2426 din 18.06.2018, emis de CONSILIUL JUDETEAN PRAHOVA);		
B2	se noteaza repositionarea imobilului,	A1
7965 / 20/04/2017		
Act Administrativ nr. 15, din 24/08/2012 emis de PRIMARIA ADUNATI (act administrativ nr 1492 din 16.07.2013, emis de PRIMARIA ADUNATI;act administrativ nr 884 din 23.03.2017, emis de PRIMARIA ADUNATI;act administrativ nr 885 din 23.03.2017, emis de PRIMARIA ADUNATI);		
B3	se actualizeaza informatiile cadastrale conform documentatiei tehnice avizate	A1, A1.1
B4	Intabulare, drept de PROPRIETATE, dobandit prin Construire, cota actuala 1/1 1) COMUNA ADUNATI, CIF:2843248, domeniul public	A1.1
25578 / 07/11/2017		
Act Administrativ nr. 25401, din 03/11/2017 emis de BCPI Campina (act administrativ nr 2148 din 20.01.2021, emis de OCPI PRAHOVA;act administrativ nr 1431 din 01.03.2021, emis de PRIMARIA COMUNEI ADUNATI;act administrativ nr 2426 din 18.06.2018, emis de CONSILIUL JUDETEAN PRAHOVA);		
B5	se respinge cererea cu privire la indreptarea eroarii materiale ptr motivele aratate	A1, A1.1
8663 / 04/03/2021		
Act Administrativ nr. 22, din 20/07/2018 emis de CONSILIUL LOCAL COMUNA ADUNATI (act administrativ nr 2148 din 20.01.2021, emis de OCPI PRAHOVA;act administrativ nr 1431 din 01.03.2021, emis de PRIMARIA COMUNEI ADUNATI;act administrativ nr 2426 din 18.06.2018, emis de CONSILIUL JUDETEAN PRAHOVA);		
B6	se actualizeaza informatiile cadastrale in sensul ca adresa actuala a imobilului este com Adunati, sat Ocina De Jos, Jud. Prahova, Nr.111B, Pct. Ioscani, conform documentatiei tehnice avizate	A1, A1.1
B7	se actualizeaza informatiile cadastrale in sensul schimbarii destinatiei imobilului din extravilanul com Adunati in intravilanul com Adunati conform documentatiei tehnice avizate	A1, A1.1
21040 / 20/05/2021		
Act Administrativ nr. 7965, din 20/04/2017 emis de BCPI CAMPINA (act administrativ nr 2148 din 20.01.2021, emis de OCPI PRAHOVA;act administrativ nr 1431 din 01.03.2021, emis de PRIMARIA COMUNEI ADUNATI;act administrativ nr 2426 din 18.06.2018, emis de CONSILIUL JUDETEAN PRAHOVA);		
B8	se indreapta eroarea materiala strecurata in incheierea nr 7965 din 20.04.2017 emisa de BCPI CAMPINA in sensul ca proprietar pentru constructia C1 este Comuna Adunati-domeniul public si nu Primaria Adunati cum din eroare a fost scris	A1, A1.1

Inscrieri privitoare la dreptul de proprietate și alte drepturi reale	Referințe
---	-----------

C. Partea III. SARCINI .

Inscrieri privind dezmembramintele dreptului de proprietate, drepturi reale de garanție și sarcini	Referințe
--	-----------

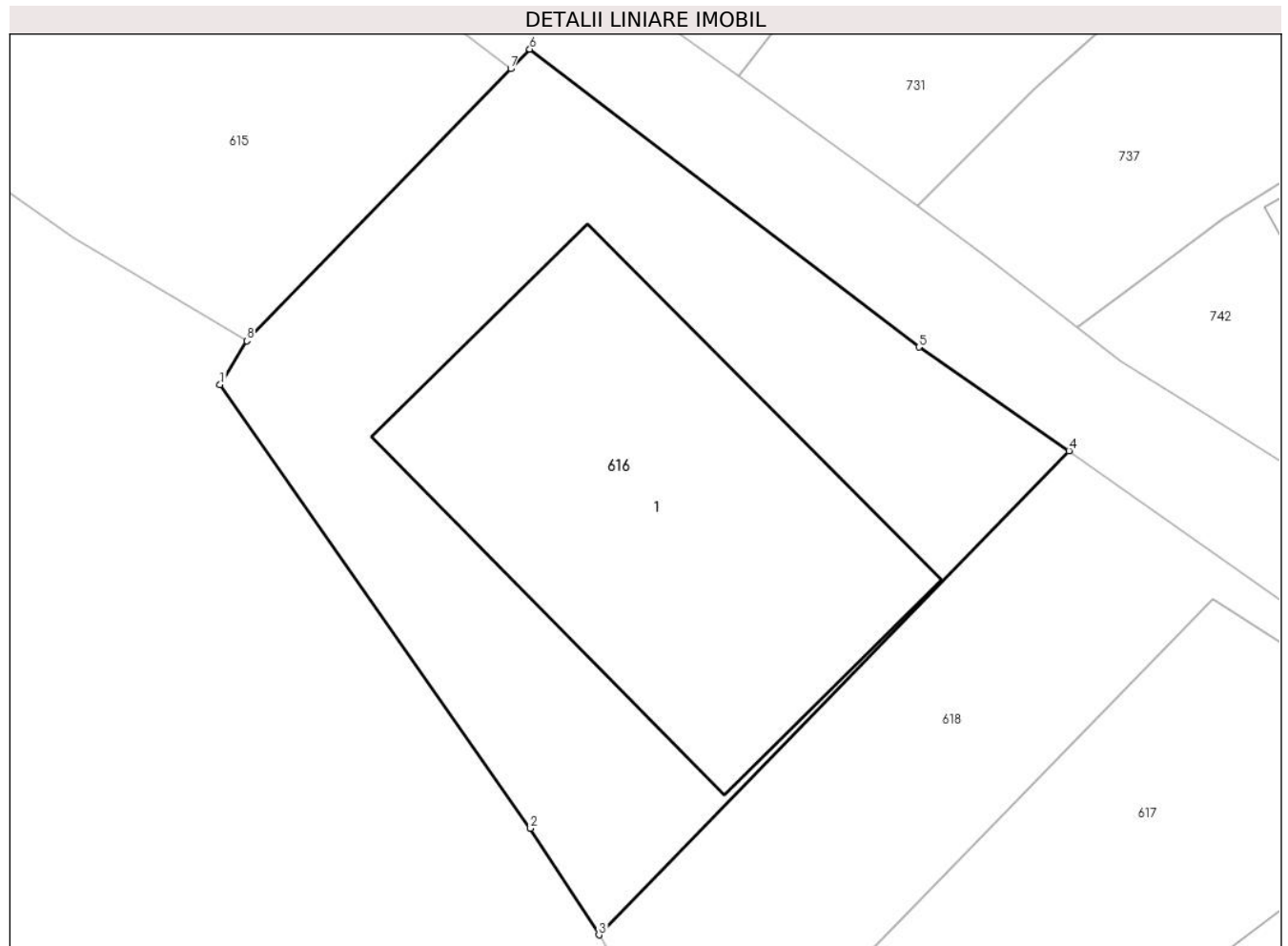
NU SUNT

Anexa Nr. 1 La Partea I

Teren

Nr cadastral	Suprafața (mp)*	Observații / Referințe
20345	2.000	

* Suprafața este determinată în planul de proiecție Stereo 70.



Date referitoare la teren

Crt	Categorie folosință	Intra vilan	Suprafața (mp)	Tarla	Parcelă	Nr. topo	Observații / Referințe
1	curti constructii	DA	274	43	2205	-	
2	curti constructii	NU	1.726	43	2205	-	

Date referitoare la construcții

Crt	Număr	Destinație construcție	Supraf. (mp)	Situație juridică	Observații / Referințe
A1.1	20345-C1	construcții administrative și social culturale	821	Cu acte	Nr. niveluri:1; S. construita la sol:821 mp; S. construita desfasurata:821 mp; CAS

Lungime Segmente

1) Valorile lungimilor segmentelor sunt obținute din proiecție în plan.

Punct început	X / Y	Punct sfârșit	X / Y	Lungime segment (** (m)
1	547.792,826 408.808,991	2	547.815,584 408.776,479	39.686
2	547.815,584 408.776,479	3	547.820,609 408.768,676	9.281

Punct început	X / Y	Punct sfârșit	X / Y	Lungime segment (** (m)
3	547.820,609 408.768,676	4	547.855,082 408.804,136	49.455
4	547.855,082 408.804,136	5	547.844,074 408.811,734	13.376
5	547.844,074 408.811,734	6	547.815,536 408.833,549	35.921
6	547.815,536 408.833,549	7	547.814,15 408.832,123	1.989
7	547.814,15 408.832,123	8	547.794,793 408.812,185	27.789
8	547.794,793 408.812,185	1	547.792,826 408.808,991	3.751

** Lungimile segmentelor sunt determinate în planul de proiecție Stereo 70 și sunt rotunjite la 1 milimetru.

*** Distanța dintre puncte este formată din segmente cumulate ce sunt mai mici decât valoarea 1 milimetru.

**DATE DESPRE IMOBILUL NR. 617**

Oficiul de Cadastru și Publicitate Imobiliară PRAHOVA
Biroul de Cadastru și Publicitate Imobiliară Câmpina

A. Partea I. Descrierea imobilului

TEREN Intravilan

Adresa: Loc. Ocina De Jos, Nr. 111C, Jud. Prahova

Nr. Crt	Nr cadastral Nr. topografic	Suprafața* (mp)	Observații / Referințe
A1	20732	7.000	Sector cadastral:25 Teren neimprijmit;

Construcții

Crt	Nr cadastral Nr. topografic	Adresa	Observații / Referințe
A1.1	20732-C1	Loc. Ocina De Jos, Nr. 111C, Jud. Prahova	Nr. niveluri:1; S. construita la sol:1748 mp; Hala productie + spatii administrative, Parter
A1.2	20732-C2	Loc. Ocina De Jos, Nr. 111C, Jud. Prahova	Nr. niveluri:1; S. construita la sol:29 mp; Camera pompe incendiu, Parter
A1.3	20732-C3	Loc. Ocina De Jos, Nr. 111C, Jud. Prahova	Nr. niveluri:1; S. construita la sol:58 mp; Rezervor stingere incendiu, Parter

B. Partea II. Proprietari și acte

Inscrieri privitoare la dreptul de proprietate și alte drepturi reale		Referințe
27001 / 17/10/2018		
Act Notarial nr. 3723, din 16/10/2018 emis de NP Ivan Mihaela (act administrativ nr 1023 din 11.02.2021, emis de PRIMARIA COMUNEI ADUNATI;act administrativ nr 1031 din 12.02.2021, emis de PRIMARIA COMUNEI ADUNATI);		
B5	Intabulare, drept de PROPRIETATEcumparare, dobandit prin Conventie, cota actuala 1/1 1) SC BIANCOSPINO SRL, CIF:11261435	A1
29241 / 13/11/2018		
Act Notarial nr. 4417, din 13/12/2018 emis de NP IVAN MIHAELA (act administrativ nr 29179 din 13.11.2018, emis de BCPI Campina);		
B6	se actualizeaza informatiile cadastrale in sensul modificarii limitei si suprafetei imobilului conform documentatiei tehnice avizate	A1
3665 / 15/02/2019		
Act Notarial nr. 546, din 14/02/2019 emis de NOTAR PUBLIC VASILE SAVULESCU (act administrativ nr 1023 din 11.02.2021, emis de PRIMARIA COMUNEI ADUNATI;act administrativ nr 1031 din 12.02.2021, emis de PRIMARIA COMUNEI ADUNATI);		
B7	se noteaza faptul ca accesul la imobil se realizeaza pe servitutea de trecere constituita pe terenul pasune in suprafata de 296 mp , definita de punctele 3, 41, 42, 43, 44, 45, 46, 47, 48, 49, 50, 37, 36, 35, 34, 33, 32, 31, 30, 29, 28, 27, 26, 25, 24, 23, 22, 21, 20, 19, 18, 17, 16, 15, 14, 13, 12, 11, 10, 9, 8, 7, 6, 5, 4,si 3, care face parte din terenul pasune de 4500 mp, cu nr cadastral 20731	A1
6947 / 22/02/2021		
Act Administrativ nr. 1021, din 11/02/2021 emis de PRIMARIA COMUNEI ADUNATI (act administrativ nr 1023 din 11.02.2021, emis de PRIMARIA COMUNEI ADUNATI;act administrativ nr 1031 din 12.02.2021, emis de PRIMARIA COMUNEI ADUNATI);		
B8	Intabulare, drept de PROPRIETATE, dobandit prin Construire, cota actuala 1/1 1) SC BIANCOSPINO SRL, CIF:11261435	A1.1, A1.2, A1.3
Act Administrativ nr. 1023, din 11/02/2021 emis de PRIMARIA COMUNEI ADUNATI (act administrativ nr 2254 din 10.06.2020, emis de PRIMARIA COMUNEI ADUNATI;act administrativ nr 1021 din 11.02.2021, emis de PRIMARIA COMUNEI ADUNATI;act administrativ nr 1024 din 11.02.2021, emis de PRIMARIA COMUNEI ADUNATI;act administrativ nr 02 din 15.05.2019, emis de PRIMARIA COMUNEI ADUNATI;act administrativ nr 1004 din 11.02.2021, emis de PRIMARIA COMUNEI ADUNATI);		
B9	se actualizeaza informatiile cadastrale in sensul ca terenul de 4200 mp are categoria de folosinta curti si terenul de 2800 mp are categoria de folosinta pasune conform documerntatiei cadastrale avizata	A1, A1.1, A1.2, A1.3
Act Administrativ nr. 1021, din 11/02/2021 emis de PRIMARIA COMUNEI ADUNATI (act administrativ nr 1023 din 11.02.2021, emis de PRIMARIA COMUNEI ADUNATI;act administrativ nr 1031 din 12.02.2021, emis de PRIMARIA COMUNEI ADUNATI);		
B10	se actualizeaza informatiile cadastrale in sensul ca adresa imobilului	A1, A1.1, A1.2, A1.3

Inscrieri privitoare la dreptul de proprietate și alte drepturi reale		Referințe
B10	este Comuna Adunati, sat Ocina de Jos, Nr.111C, Tarla 43, parcela 2205 conform documentatiei cadastrale avizata	A1, A1.1, A1.2, A1.3

C. Partea III. SARCINI .

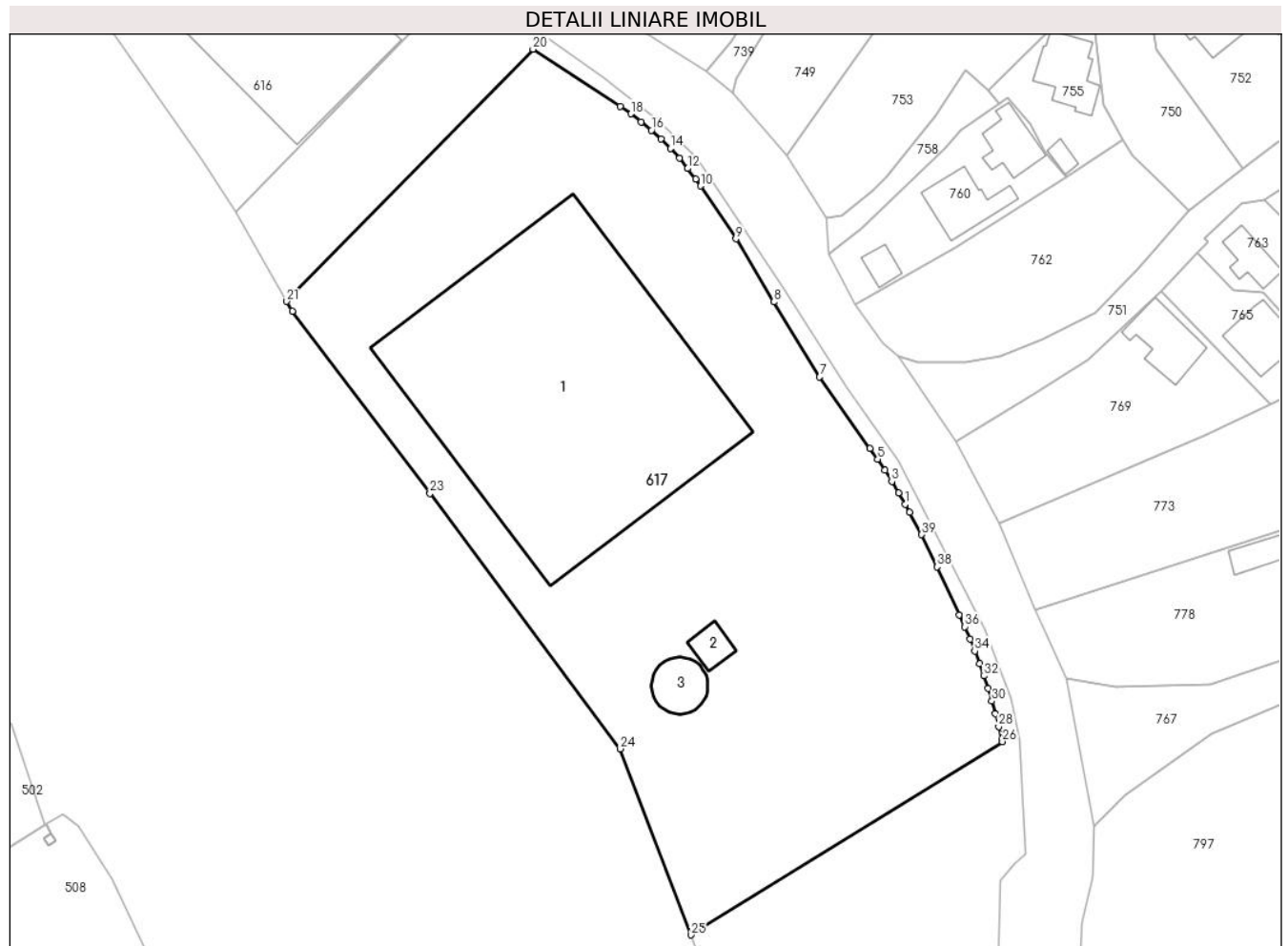
Inscrieri privind dezmembramintele dreptului de proprietate, drepturi reale de garanție și sarcini	Referințe
NU SUNT	

Anexa Nr. 1 La Partea I

Teren

Nr cadastral	Suprafața (mp)*	Observații / Referințe
20732	7.000	

* Suprafața este determinată în planul de proiecție Stereo 70.



Date referitoare la teren

Crt	Categorie folosință	Intravilan	Suprafața (mp)	Tarla	Parcelă	Nr. topo	Observații / Referințe
1	curți constructii	DA	4.200	43	2205	-	
2	pasune	DA	2.800	43	2205	-	

Date referitoare la construcții

Crt	Număr	Destinație construcție	Supraf. (mp)	Situație juridică	Observații / Referințe
A1.1	20732-C1	construcții industriale și edilitare	1.748	Cu acte	Nr. niveluri:1; S. construită la sol:1748 mp; Hala producție + spații administrative, Parter
A1.2	20732-C2	construcții industriale și edilitare	29	Cu acte	Nr. niveluri:1; S. construită la sol:29 mp; Camera pompe incendiu, Parter
A1.3	20732-C3	construcții industriale și edilitare	58	Cu acte	Nr. niveluri:1; S. construită la sol:58 mp; Rezervor stingere incendiu, Parter

Lungime Segmente

1) Valorile lungimilor segmentelor sunt obținute din proiecție în plan.

Punct început	X / Y	Punct sfârșit	X / Y	Lungime segment (** (m)
1	547.922,13 408.724,383	2	547.921,137 408.726,118	1.999
3	547.920,106 408.727,832	4	547.919,039 408.729,524	2.0
5	547.917,936 408.731,192	6	547.916,797 408.732,837	2.001
7	547.909,14 408.743,644	8	547.902,2 408.755,008	13.316
9	547.896,442 408.764,553	10	547.891,075 408.772,559	9.639
11	547.890,339 408.773,621	12	547.889,139 408.775,221	2.0
13	547.887,866 408.776,764	14	547.886,524 408.778,246	1.999
15	547.885,114 408.779,664	16	547.883,64 408.781,016	2.0
17	547.882,105 408.782,298	18	547.880,512 408.783,508	2.0
19	547.878,866 408.784,643	20	547.865,679 408.793,29	15.769
21	547.828,322 408.755,092	22	547.829,167 408.753,604	1.711
23	547.850,045 408.726,02	24	547.878,857 408.687,329	48.24
25	547.889,604 408.659,135	26	547.936,85 408.688,416	55.584
27	547.936,778 408.688,747	28	547.936,313 408.690,692	2.0
29	547.935,807 408.692,627	30	547.935,26 408.694,551	2.0
31	547.934,673 408.696,463	32	547.934,045 408.698,362	2.0
33	547.933,378 408.700,247	34	547.932,671 408.702,118	2.0
35	547.931,925 408.703,973	36	547.931,139 408.705,813	2.001
37	547.930,315 408.707,635	38	547.926,938 408.714,9	8.012
39	547.924,628 408.719,767	40	547.922,811 408.723,142	3.833

Punct început	X / Y	Punct sfârșit	X / Y	Lungime segment (** (m)
2	547.921,137 408.726,118	3	547.920,106 408.727,832	2.0
4	547.919,039 408.729,524	5	547.917,936 408.731,192	2.0
6	547.916,797 408.732,837	7	547.909,14 408.743,644	13.245
8	547.902,2 408.755,008	9	547.896,442 408.764,553	11.147
10	547.891,075 408.772,559	11	547.890,339 408.773,621	1.292
12	547.889,139 408.775,221	13	547.887,866 408.776,764	2.0
14	547.886,524 408.778,246	15	547.885,114 408.779,664	2.0
16	547.883,64 408.781,016	17	547.882,105 408.782,298	2.0
18	547.880,512 408.783,508	19	547.878,866 408.784,643	1.999
20	547.865,679 408.793,29	21	547.828,322 408.755,092	53.429
22	547.829,167 408.753,604	23	547.850,045 408.726,02	34.594
24	547.878,857 408.687,329	25	547.889,604 408.659,135	30.173
26	547.936,85 408.688,416	27	547.936,778 408.688,747	0.339
28	547.936,313 408.690,692	29	547.935,807 408.692,627	2.0
30	547.935,26 408.694,551	31	547.934,673 408.696,463	2.0
32	547.934,045 408.698,362	33	547.933,378 408.700,247	2.0
34	547.932,671 408.702,118	35	547.931,925 408.703,973	1.999
36	547.931,139 408.705,813	37	547.930,315 408.707,635	2.0
38	547.926,938 408.714,9	39	547.924,628 408.719,767	5.387
40	547.922,811 408.723,142	1	547.922,13 408.724,383	1.416

** Lungimile segmentelor sunt determinate în planul de proiecție Stereo 70 și sunt rotunjite la 1 milimetru.

*** Distanța dintre puncte este formată din segmente cumulate ce sunt mai mici decât valoarea 1 milimetru.

**DATE DESPRE IMOBILUL NR. 618**

Oficiul de Cadastru și Publicitate Imobiliară PRAHOVA
Biroul de Cadastru și Publicitate Imobiliară Câmpina

A. Partea I. Descrierea imobilului

TEREN Intravilan

Adresa: Loc. Ocina De Jos, Jud. Prahova

Nr. Crt	Nr cadastral Nr. topografic	Suprafața* (mp)	Observații / Referințe
A1	20731	4.500	Sector cadastral:25 Teren neimprijmit;

B. Partea II. Proprietari și acte

Inscrieri privitoare la dreptul de proprietate și alte drepturi reale	Referințe	
23406 / 03/09/2018		
Act Notarial nr. 1135, din 31/08/2018 emis de NP Dragan Florentina Victoria;		
B1	Se infiinteaza cartea funciara 20731 a imobilului cu numarul cadastral 20731/Adunati, rezultat din dezmembrarea imobilului cu numarul cadastral 20707 in scris in cartea funciara 20707;	A1
Act Administrativ nr. 12, din 29/05/2009 emis de CONSILIUL LOCAL AL COMUNEI ADUNATI (act administrativ nr 7963 din 20.07.2017, emis de BCPI Campina);		
B2	Intabulare, drept de PROPRIETATE, dobandit prin Lege, cota actuala 1/1	A1
1) COMUNA ADUNATI , CIF:999999999999, DOMENIUL PRIVAT <i>OBSERVATII: pozitie transcrisa din CF 20707/Adunati, inscrisa prin incheierea nr. 15609 din 12/07/2017;</i>		
29244 / 13/11/2018		
Act Notarial nr. 4415, din 13/12/2018 emis de BNP SAVULESCU VASILE, IVAN MIHAELA (act administrativ nr 23406 din 03.09.2018, emis de OCPI PRAHOVA);		
B5	se actualizeaza informatiile cadastrale in sensul modificarii limitei si suprafetei imobilului conform documentatiei tehnice avizate	A1

C. Partea III. SARCINI

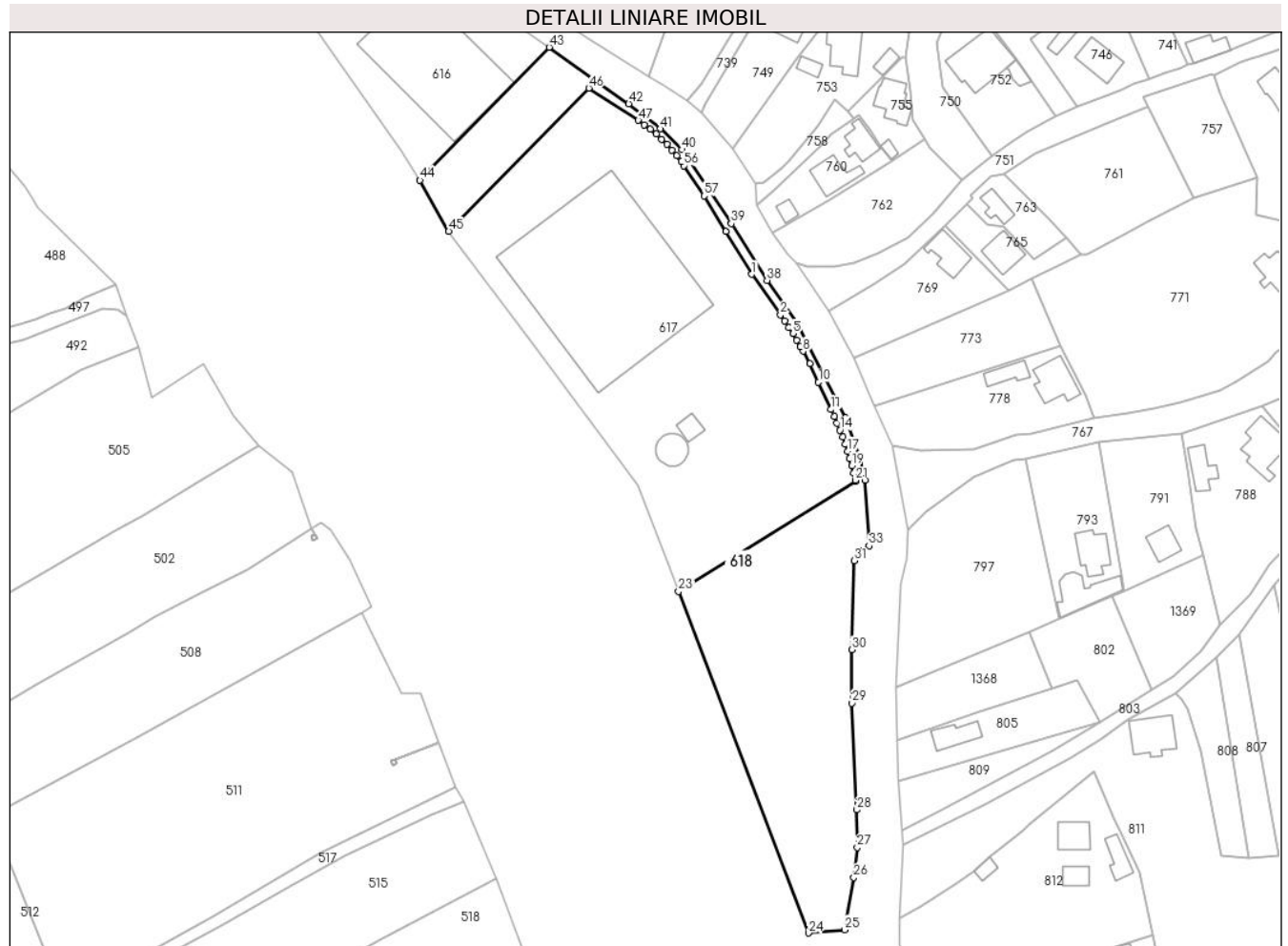
Inscrieri privind dezmembrarile dreptului de proprietate, drepturi reale de garanție și sarcini	Referințe	
3666 / 15/02/2019		
Act Notarial nr. 546, din 14/02/2019 emis de NOTAR PUBLIC VASILE SAVULESCU;		
C2	se radiaza promisiunea e constituire a unei servituti de trecere, pietonala, cu orice mijloc de transport si pe perioada nelimitata, pentru accesul la imobilul cu numarul cadastral 20732, proprietatea Societatii Biancospino SRL, notata prin inch. 27003/2018, de sub c1, in baza c.v.c aut.sub nr. 546/14.02.2019-NP Vaile Savulescu	A1
C3	Intabulare, drept de SERVITUTEde trecere constituita pe terenul pasune in suprafata de 296 mp , definita de punctele 3, 41, 42, 43, 44, 45, 46, 47, 48, 49, 50, 37, 36, 35, 34, 33, 32, 31, 30, 29, 28, 27, 26, 25, 24, 23, 22, 21, 20, 19, 18, 17, 16, 15, 14, 13, 12, 11, 10, 9, 8, 7, 6, 5, 4, si 3, care face parte din terenul pasune de 4500 mp	A1
1) SC BIANCOSPINO SRL , CIF:11261435		

Anexa Nr. 1 La Partea I

Teren

Nr cadastral	Suprafața (mp)*	Observații / Referințe
20731	4.500	

* Suprafața este determinată în planul de proiecție Stereo 70.



Date referitoare la teren

Crt	Categorie folosință	Intravilan	Suprafața (mp)	Tarla	Parcelă	Nr. topo	Observații / Referințe
1	pasune	DA	4.500	43	2205	-	

Lungime Segmente

1) Valorile lungimilor segmentelor sunt obținute din proiecție în plan.

Punct început	X / Y	Punct sfârșit	X / Y	Lungime segment	Punct început	X / Y	Punct sfârșit	X / Y	Lungime segment	Punct început	X / Y	Punct sfârșit	X / Y	Lungime segment
1	547.909,14 408.743,644	2	547.916,797 408.732,837	13.245	2	547.916,797 408.732,837	3	547.917,936 408.731,192	2.001	3	547.917,936 408.731,192	4	547.919,039 408.729,524	2.0
4	547.919,039 408.729,524	5	547.920,106 408.727,832	2.0	5	547.920,106 408.727,832	6	547.921,137 408.726,118	2.0	6	547.921,137 408.726,118	7	547.922,13 408.724,383	1.999
7	547.922,13 408.724,383	8	547.922,811 408.723,142	1.416	8	547.922,811 408.723,142	9	547.924,628 408.719,767	3.833	9	547.924,628 408.719,767	10	547.926,938 408.714,9	5.387
10	547.926,938 408.714,9	11	547.930,315 408.707,635	8.012	11	547.930,315 408.707,635	12	547.931,139 408.705,813	2.0	12	547.931,139 408.705,813	13	547.931,925 408.703,973	2.001
13	547.931,925 408.703,973	14	547.932,671 408.702,118	1.999	14	547.932,671 408.702,118	15	547.933,378 408.700,247	2.0	15	547.933,378 408.700,247	16	547.934,045 408.698,362	2.0
16	547.934,045 408.698,362	17	547.934,673 408.696,463	2.0	17	547.934,673 408.696,463	18	547.935,26 408.694,551	2.0	18	547.935,26 408.694,551	19	547.935,807 408.692,627	2.0

Punct început	X / Y	Punct sfârșit	X / Y	Lungime segment	Punct început	X / Y	Punct sfârșit	X / Y	Lungime segment	Punct început	X / Y	Punct sfârșit	X / Y	Lungime segment
19	547.935,807 408.692,627	20	547.936,313 408.690,692	2.0	20	547.936,313 408.690,692	21	547.936,778 408.688,747	2.0	21	547.936,778 408.688,747	22	547.936,85 408.688,416	0.339
22	547.936,85 408.688,416	23	547.889,604 408.659,135	55.58 4	23	547.889,604 408.659,135	24	547.924,299 408.568,117	97.40 6	24	547.924,299 408.568,117	25	547.933,951 408.568,983	9.691
25	547.933,951 408.568,983	26	547.936,396 408.582,891	14.12 1	26	547.936,396 408.582,891	27	547.937,304 408.590,932	8.092	27	547.937,304 408.590,932	28	547.937,206 408.600,956	10.02 4
28	547.937,206 408.600,956	29	547.935,875 408.629,377	28.45 2	29	547.935,875 408.629,377	30	547.935,826 408.643,61	14.23 3	30	547.935,826 408.643,61	31	547.936,53 408.667,358	23.75 8
31	547.936,53 408.667,358	32	547.938,681 408.669,976	3.388	32	547.938,681 408.669,976	33	547.940,456 408.671,334	2.235	33	547.940,456 408.671,334	34	547.939,408 408.688,73	17.42 8
34	547.939,408 408.688,73	35	547.938,172 408.694,922	6.314	35	547.938,172 408.694,922	36	547.934,127 408.705,428	11.25 8	36	547.934,127 408.705,428	37	547.921,146 408.730,936	28.62 1
37	547.921,146 408.730,936	38	547.913,211 408.742,032	13.64 1	38	547.913,211 408.742,032	39	547.903,698 408.757,144	17.85 7	39	547.903,698 408.757,144	40	547.890,535 408.776,823	23.67 5
40	547.890,535 408.776,823	41	547.884,71 408.782,42	8.078	41	547.884,71 408.782,42	42	547.876,321 408.789,09	10.71 7	42	547.876,321 408.789,09	43	547.855,082 408.804,136	26.02 8
43	547.855,082 408.804,136	44	547.820,609 408.768,676	49.45 5	44	547.820,609 408.768,676	45	547.828,322 408.755,092	15.62 1	45	547.828,322 408.755,092	46	547.865,679 408.793,29	53.42 9
46	547.865,679 408.793,29	47	547.878,866 408.784,643	15.76 9	47	547.878,866 408.784,643	48	547.880,512 408.783,508	1.999	48	547.880,512 408.783,508	49	547.882,105 408.782,298	2.0
49	547.882,105 408.782,298	50	547.883,64 408.781,016	2.0	50	547.883,64 408.781,016	51	547.885,114 408.779,664	2.0	51	547.885,114 408.779,664	52	547.886,524 408.778,246	2.0
52	547.886,524 408.778,246	53	547.887,866 408.776,764	1.999	53	547.887,866 408.776,764	54	547.889,139 408.775,221	2.0	54	547.889,139 408.775,221	55	547.890,339 408.773,621	2.0
55	547.890,339 408.773,621	56	547.891,075 408.772,559	1.292	56	547.891,075 408.772,559	57	547.896,442 408.764,553	9.639	57	547.896,442 408.764,553	58	547.902,2 408.755,008	11.14 7
58	547.902,2 408.755,008	1	547.909,14 408.743,644	13.31 6										

** Lungimile segmentelor sunt determinate în planul de proiecție Stereo 70 și sunt rotunjite la 1 milimetru.

*** Distanța dintre puncte este formată din segmente cumulate ce sunt mai mici decât valoarea 1 milimetru.

**DATE DESPRE IMOBILUL NR. 619**

Oficiul de Cadastru și Publicitate Imobiliară PRAHOVA
Biroul de Cadastru și Publicitate Imobiliară Câmpina

A. Partea I. Descrierea imobilului

TEREN Intravilan

Adresa: Loc. Ocina De Jos, Jud. Prahova

Nr. Crt	Nr cadastral Nr. topografic	Suprafața* (mp)	Observații / Referințe
A1		1	Sector cadastral:25 Teren neimprijmit;

Construcții

Crt	Nr cadastral Nr. topografic	Adresa	Observații / Referințe
A1.1		Loc. Ocina De Jos, Jud. Prahova	Nr. niveluri:1; S. construita la sol:1 mp; STALP ENERGIE ELECTRICA LEA 20KV

B. Partea II. Proprietari și acte

Inscrieri privitoare la dreptul de proprietate și alte drepturi reale		Referințe
/		
Act Normativ nr. 123, din 10/07/2012 emis de PARLAMENTUL ROMANIEI;		
B1	Intabulare, drept de PROPRIETATE, dobandit prin Lege, cota actuala 1/1 1) STATUL ROMAN, CIF:9999999999999, DOMENIU PUBLIC	A1, A1.1
Act Normativ nr. 980, din 16/12/2015 emis de GUVERNUL ROMANIEI;		
B2	Intabulare, drept de ADMINISTRARE, dobandit prin Lege 1) MINISTERUL ECONOMIEI, ENERGIEI SI MEDIULUI DE AFACERI, CIF:9999999999999	A1, A1.1
Act Administrativ nr. 9, din 07/10/2005 emis de MINISTERUL ECONOMIEI SI COMERTULUI (ACT ADITIONAL 1/10.06.2008 EMIS DE MINISTERUL ECONOMIEI SI FINANTELOR, ACT ADITIONAL 2/18.06.2015 EMIS DE MINISTERUL ENERGIEI, INTREPRINDERILOR MICI SI MIJLOCII SI MEDIULUI DE AFACERI, ACT ADITIONAL 3/10.02.2016 EMIS DE MINISTERUL ENERGIEI, ACT ADITIONAL 4/02.03.2017 EMIS DE MINISTERUL ENERGIEI);		
B3	Intabulare, drept de CONCESIUNE, dobandit prin Lege 1) DISTRIBUTIE ENERGIE ELECTRICA ROMANIA SA, CIF:14476722	A1, A1.1

C. Partea III. SARCINI .

Inscrieri privind dezmembramintele dreptului de proprietate, drepturi reale de garanție și sarcini	Referințe
NU SUNT	

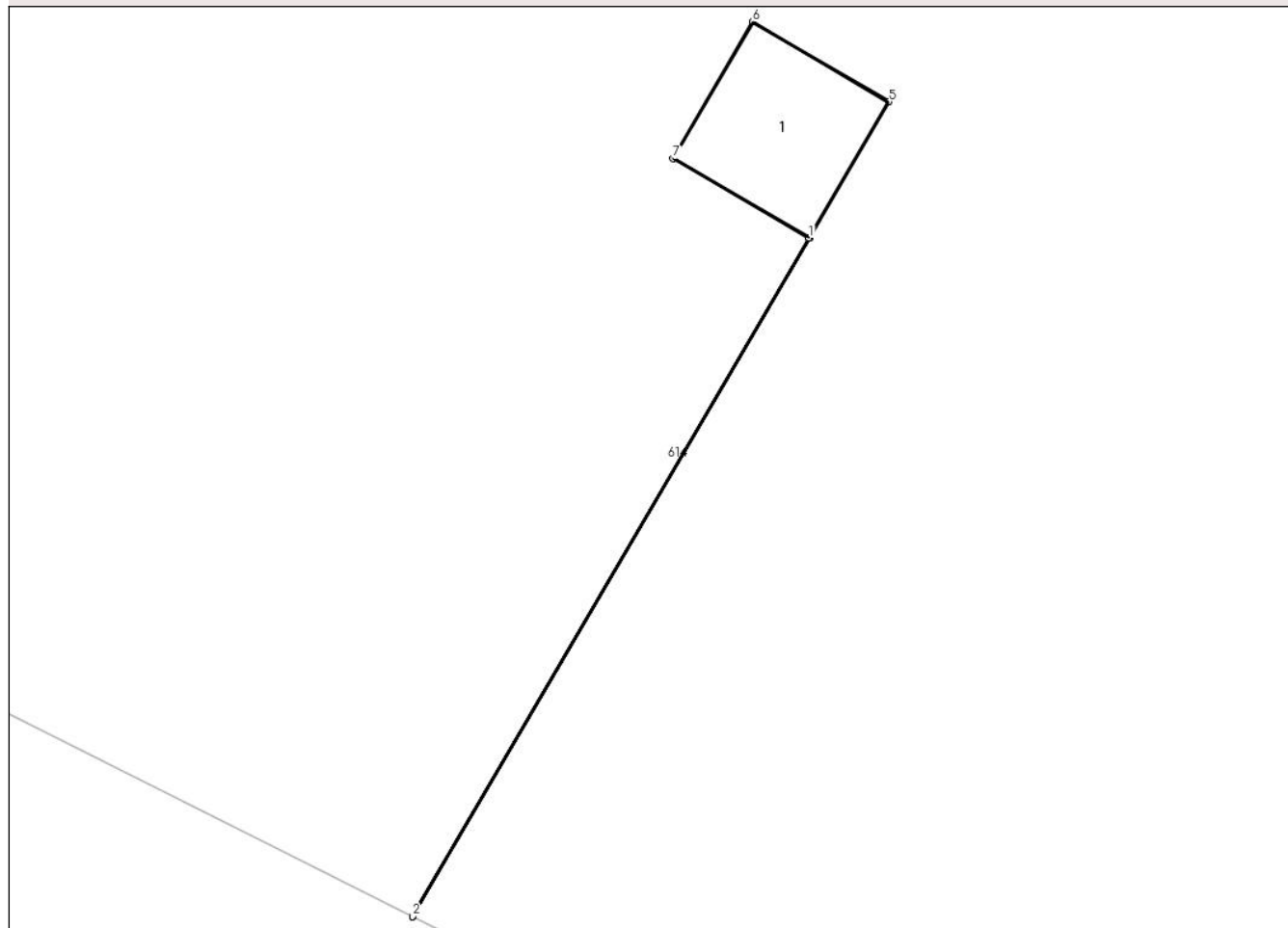
Anexa Nr. 1 La Partea I

Teren

Nr cadastral	Suprafața (mp)*	Observații / Referințe
	1	

* Suprafața este determinată în planul de proiecție Stereo 70.

DETALII LINIARE IMOBIL



Date referitoare la teren

Crt	Categorie folosință	Intra vilan	Suprafața (mp)	Tarla	Parcelă	Nr. topo	Observații / Referințe
1	curti constructii	DA	1	46	2337	-	

Date referitoare la construcții

Crt	Număr	Destinație construcție	Supraf. (mp)	Situație juridică	Observații / Referințe
A1.1		construcții industriale și edilitare	1	Cu acte	Nr. niveluri:1; S. construită la sol:1 mp; STALP ENERGIE ELECTRICA LEA 20KV

Lungime Segmente

1) Valorile lungimilor segmentelor sunt obținute din proiecție în plan.

Punct început	X / Y	Punct sfârșit	X / Y	Lungime segment (** (m)
1	547.739,813 408.841,05	2	547.736,804 408.835,906	5.96
2	547.736,804 408.835,906	3	547.736,807 408.835,904	0.003
3	547.736,807 408.835,904	4	547.739,816 408.841,049	5.96

Punct început	X / Y	Punct sfârșit	X / Y	Lungime segment (** (m)
4	547.739,816 408.841,049	5	547.740,422 408.842,085	1.2
5	547.740,422 408.842,085	6	547.739,386 408.842,691	1.2
6	547.739,386 408.842,691	7	547.738,78 408.841,655	1.2
7	547.738,78 408.841,655	1	547.739,813 408.841,05	1.197

** Lungimile segmentelor sunt determinate în planul de proiecție Stereo 70 și sunt rotunjite la 1 milimetru.

*** Distanța dintre puncte este formată din segmente cumulate ce sunt mai mici decât valoarea 1 milimetru.

**DATE DESPRE IMOBILUL NR. 620**

Oficiul de Cadastru și Publicitate Imobiliară PRAHOVA
Biroul de Cadastru și Publicitate Imobiliară Câmpina

A. Partea I. Descrierea imobilului

TEREN Intravilan

Adresa: Loc. Ocina De Jos, Jud. Prahova

Nr. Crt	Nr cadastral Nr. topografic	Suprafața* (mp)	Observații / Referințe
A1		1	Sector cadastral:25 Teren neimprijmit;

Construcții

Crt	Nr cadastral Nr. topografic	Adresa	Observații / Referințe
A1.1		Loc. Ocina De Jos, Jud. Prahova	Nr. niveluri:1; S. construita la sol:1 mp; STALP ENERGIE ELECTRICA LEA 20KV

B. Partea II. Proprietari și acte

Inscrieri privitoare la dreptul de proprietate și alte drepturi reale		Referințe
/		
Act Normativ nr. 123, din 10/07/2012 emis de PARLAMENTUL ROMANIEI;		
B1	Intabulare, drept de PROPRIETATE, dobandit prin Lege, cota actuala 1/1 1) STATUL ROMAN, CIF:9999999999999, DOMENIU PUBLIC	A1, A1.1
Act Normativ nr. 980, din 16/12/2015 emis de GUVERNUL ROMANIEI;		
B2	Intabulare, drept de ADMINISTRARE, dobandit prin Lege 1) MINISTERUL ECONOMIEI, ENERGIEI SI MEDIULUI DE AFACERI, CIF:9999999999999	A1, A1.1
Act Administrativ nr. 9, din 07/10/2005 emis de MINISTERUL ECONOMIEI SI COMERTULUI (ACT ADITIONAL 1/10.06.2008 EMIS DE MINISTERUL ECONOMIEI SI FINANTELOR, ACT ADITIONAL 2/18.06.2015 EMIS DE MINISTERUL ENERGIEI, INTREPRINDERILOR MICI SI MIJLOCII SI MEDIULUI DE AFACERI, ACT ADITIONAL 3/10.02.2016 EMIS DE MINISTERUL ENERGIEI, ACT ADITIONAL 4/02.03.2017 EMIS DE MINISTERUL ENERGIEI);		
B3	Intabulare, drept de CONCESIUNE, dobandit prin Lege 1) DISTRIBUTIE ENERGIE ELECTRICA ROMANIA SA, CIF:14476722	A1, A1.1

C. Partea III. SARCINI .

Inscrieri privind dezmembramintele dreptului de proprietate, drepturi reale de garanție și sarcini	Referințe
NU SUNT	

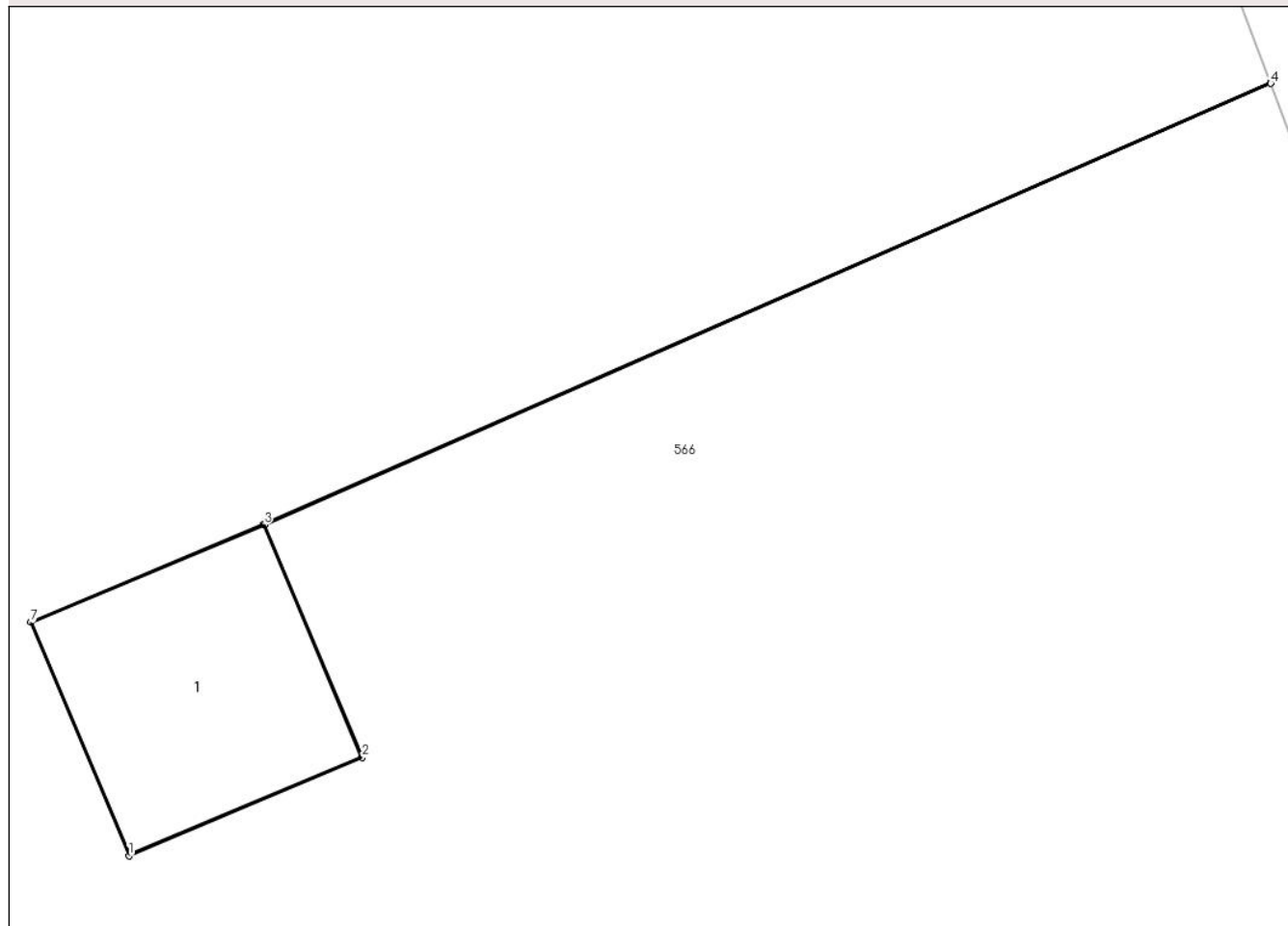
Anexa Nr. 1 La Partea I

Teren

Nr cadastral	Suprafața (mp)*	Observații / Referințe
	1	

* Suprafața este determinată în planul de proiecție Stereo 70.

DETALII LINIARE IMOBIL



Date referitoare la teren

Crt	Categorie folosință	Intra vilan	Suprafața (mp)	Tarla	Parcelă	Nr. topo	Observații / Referințe
1	curți constructii	DA	1	-	-	-	

Date referitoare la construcții

Crt	Număr	Destinație construcție	Supraf. (mp)	Situație juridică	Observații / Referințe
A1.1		construcții industriale și edilitare	1	Cu acte	Nr. niveluri:1; S. construita la sol:1 mp; STALP ENERGIE ELECTRICA LEA 20KV

Lungime Segmente

1) Valorile lungimilor segmentelor sunt obținute din proiecție în plan.

Punct început	X / Y	Punct sfârșit	X / Y	Lungime segment (** (m)
1	547.709,488 409.219,996	2	547.710,594 409.220,461	1.2
2	547.710,594 409.220,461	3	547.710,129 409.221,565	1.197
3	547.710,129 409.221,565	4	547.714,902 409.223,656	5.211

Punct început	X / Y	Punct sfârșit	X / Y	Lungime segment (** (m)
4	547.714,902 409.223,656	5	547.714,901 409.223,659	0.003
5	547.714,901 409.223,659	6	547.710,128 409.221,567	5.212
6	547.710,128 409.221,567	7	547.709,022 409.221,102	1.2
7	547.709,022 409.221,102	1	547.709,488 409.219,996	1.2

** Lungimile segmentelor sunt determinate în planul de proiecție Stereo 70 și sunt rotunjite la 1 milimetru.

*** Distanța dintre puncte este formată din segmente cumulate ce sunt mai mici decât valoarea 1 milimetru.

**DATE DESPRE IMOBILUL NR. 621**

Oficiul de Cadastru și Publicitate Imobiliară PRAHOVA
Biroul de Cadastru și Publicitate Imobiliară Câmpina

A. Partea I. Descrierea imobilului

TEREN Intravilan

Adresa: Loc. Ocina De Jos, Jud. Prahova

Nr. Crt	Nr cadastral Nr. topografic	Suprafața* (mp)	Observații / Referințe
A1		1	Sector cadastral:25 Teren neimprijmit;

Construcții

Crt	Nr cadastral Nr. topografic	Adresa	Observații / Referințe
A1.1		Loc. Ocina De Jos, Jud. Prahova	Nr. niveluri:1; S. construita la sol:1 mp; STALP ENERGIE ELECTRICA LEA 20KV

B. Partea II. Proprietari și acte

Inscrieri privitoare la dreptul de proprietate și alte drepturi reale		Referințe
/		
Act Normativ nr. 123, din 10/07/2012 emis de PARLAMENTUL ROMANIEI;		
B1	Intabulare, drept de PROPRIETATE, dobandit prin Lege, cota actuala 1/1 1) STATUL ROMAN, CIF:9999999999999, DOMENIU PUBLIC	A1, A1.1
Act Normativ nr. 980, din 16/12/2015 emis de GUVERNUL ROMANIEI;		
B2	Intabulare, drept de ADMINISTRARE, dobandit prin Lege 1) MINISTERUL ECONOMIEI, ENERGIEI SI MEDIULUI DE AFACERI, CIF:9999999999999	A1, A1.1
Act Administrativ nr. 9, din 07/10/2005 emis de MINISTERUL ECONOMIEI SI COMERTULUI (ACT ADITIONAL 1/10.06.2008 EMIS DE MINISTERUL ECONOMIEI SI FINANTELOR, ACT ADITIONAL 2/18.06.2015 EMIS DE MINISTERUL ENERGIEI, INTREPRINDERILOR MICI SI MIJLOCII SI MEDIULUI DE AFACERI, ACT ADITIONAL 3/10.02.2016 EMIS DE MINISTERUL ENERGIEI, ACT ADITIONAL 4/02.03.2017 EMIS DE MINISTERUL ENERGIEI);		
B3	Intabulare, drept de CONCESIUNE, dobandit prin Lege 1) DISTRIBUTIE ENERGIE ELECTRICA ROMANIA SA, CIF:14476722	A1, A1.1

C. Partea III. SARCINI .

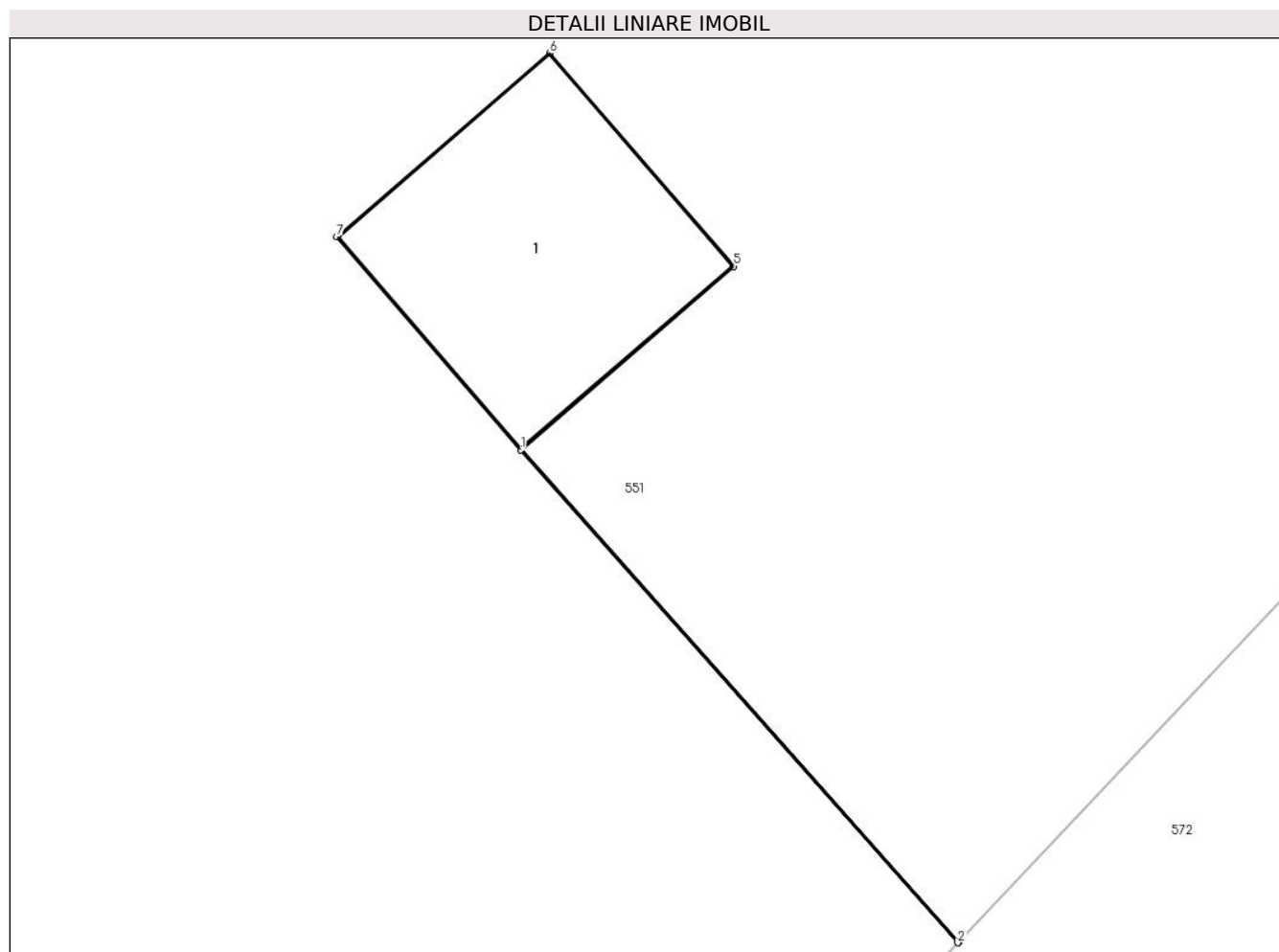
Inscrieri privind dezmembramintele dreptului de proprietate, drepturi reale de garanție și sarcini	Referințe
NU SUNT	

Anexa Nr. 1 La Partea I

Teren

Nr cadastral	Suprafața (mp)*	Observații / Referințe
	1	

* Suprafața este determinată în planul de proiecție Stereo 70.



Date referitoare la teren

Crt	Categorie folosință	Intra vilan	Suprafața (mp)	Tarla	Parcelă	Nr. topo	Observații / Referințe
1	curti constructii	DA	1	-	-	-	

Date referitoare la construcții

Crt	Număr	Destinație construcție	Supraf. (mp)	Situație juridică	Observații / Referințe
A1.1		construcții industriale și edilitare	1	Cu acte	Nr. niveluri:1; S. construita la sol:1 mp; STALP ENERGIE ELECTRICA LEA 20KV

Lungime Segmente

1) Valorile lungimilor segmentelor sunt obținute din proiecție în plan.

Punct început	X / Y	Punct sfârșit	X / Y	Lungime segment (** (m)
1	547.646,72 409.203,262	2	547.648,585 409.201,161	2.81
2	547.648,585 409.201,161	3	547.648,587 409.201,163	0.003
3	547.648,587 409.201,163	4	547.646,722 409.203,264	2.81

Punct început	X / Y	Punct sfârșit	X / Y	Lungime segment (** (m)
4	547.646,722 409.203,264	5	547.647,628 409.204,047	1.197
5	547.647,628 409.204,047	6	547.646,844 409.204,955	1.2
6	547.646,844 409.204,955	7	547.645,936 409.204,171	1.2
7	547.645,936 409.204,171	1	547.646,72 409.203,262	1.2

** Lungimile segmentelor sunt determinate în planul de proiecție Stereo 70 și sunt rotunjite la 1 milimetru.

*** Distanța dintre puncte este formată din segmente cumulate ce sunt mai mici decât valoarea 1 milimetru.

**DATE DESPRE IMOBILUL NR. 622**

Oficiul de Cadastru și Publicitate Imobiliară PRAHOVA
Biroul de Cadastru și Publicitate Imobiliară Câmpina

A. Partea I. Descrierea imobilului

TEREN Intravilan

Adresa: Loc. Ocina De Jos, Jud. Prahova

Nr. Crt	Nr cadastral Nr. topografic	Suprafața* (mp)	Observații / Referințe
A1		1	Sector cadastral:25 Teren neimpregmuit;

Construcții

Crt	Nr cadastral Nr. topografic	Adresa	Observații / Referințe
A1.1		Loc. Ocina De Jos, Jud. Prahova	Nr. niveluri:1; S. construita la sol:1 mp; STALP ENERGIE ELECTRICA LEA 20KV

B. Partea II. Proprietari și acte

Inscrieri privitoare la dreptul de proprietate și alte drepturi reale		Referințe
/		
Act Normativ nr. 123, din 10/07/2012 emis de PARLAMENTUL ROMANIEI;		
B1	Intabulare, drept de PROPRIETATE, dobandit prin Lege, cota actuala 1/1 1) STATUL ROMAN, CIF:9999999999999, DOMENIU PUBLIC	A1, A1.1
Act Normativ nr. 980, din 16/12/2015 emis de GUVERNUL ROMANIEI;		
B2	Intabulare, drept de ADMINISTRARE, dobandit prin Lege 1) MINISTERUL ECONOMIEI, ENERGIEI SI MEDIULUI DE AFACERI, CIF:9999999999999	A1, A1.1
Act Administrativ nr. 9, din 07/10/2005 emis de MINISTERUL ECONOMIEI SI COMERTULUI (ACT ADITIONAL 1/10.06.2008 EMIS DE MINISTERUL ECONOMIEI SI FINANTELOR, ACT ADITIONAL 2/18.06.2015 EMIS DE MINISTERUL ENERGIEI, INTREPRINDERILOR MICI SI MIJLOCII SI MEDIULUI DE AFACERI, ACT ADITIONAL 3/10.02.2016 EMIS DE MINISTERUL ENERGIEI, ACT ADITIONAL 4/02.03.2017 EMIS DE MINISTERUL ENERGIEI);		
B3	Intabulare, drept de CONCESIUNE, dobandit prin Lege 1) DISTRIBUTIE ENERGIE ELECTRICA ROMANIA SA, CIF:14476722	A1, A1.1

C. Partea III. SARCINI .

Inscrieri privind dezmembramintele dreptului de proprietate, drepturi reale de garanție și sarcini	Referințe
NU SUNT	

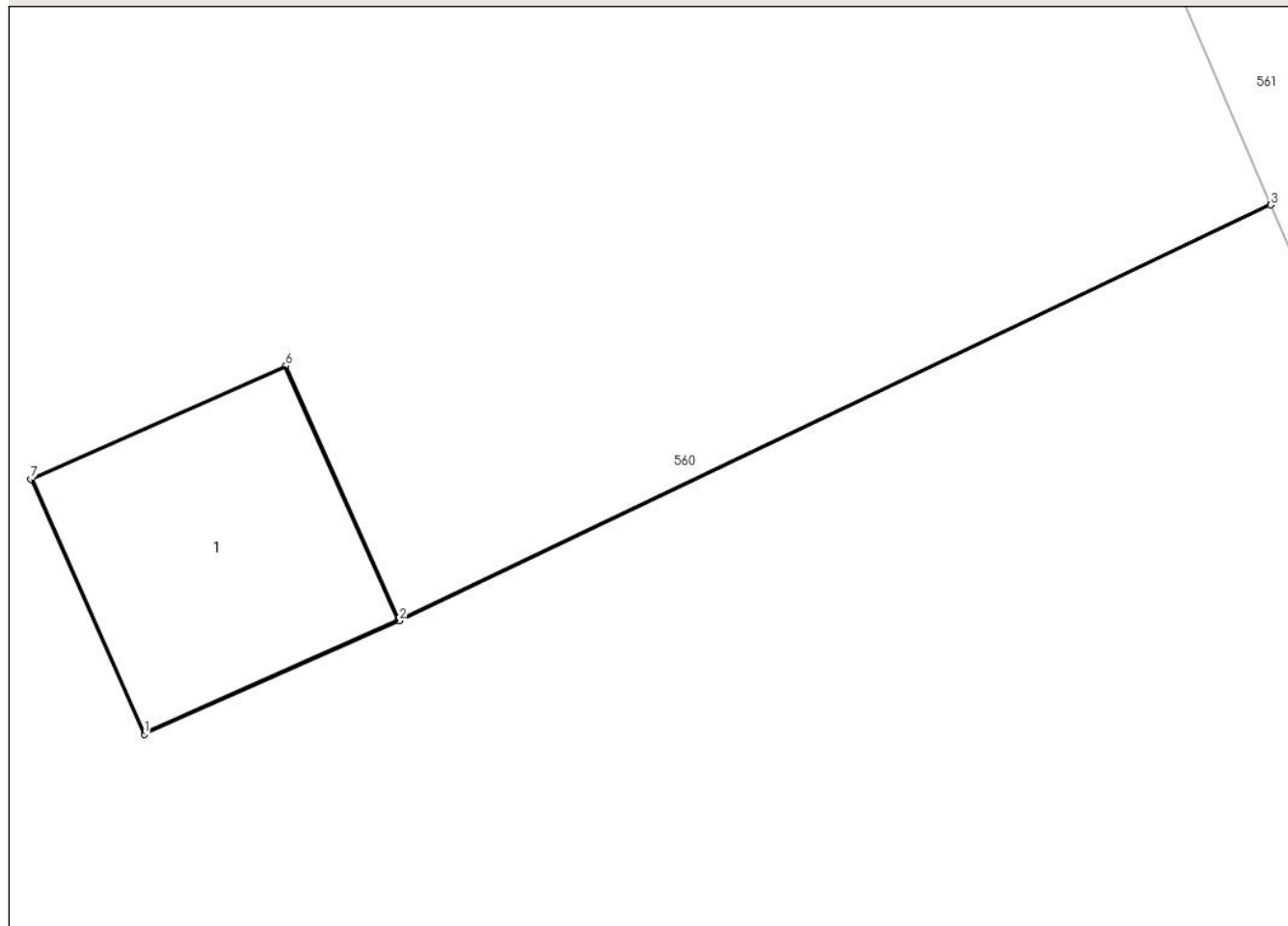
Anexa Nr. 1 La Partea I

Teren

Nr cadastral	Suprafața (mp)*	Observații / Referințe
	1	

* Suprafața este determinată în planul de proiecție Stereo 70.

DETALII LINIARE IMOBIL



Date referitoare la teren

Crt	Categorie folosință	Intra vilan	Suprafața (mp)	Tarla	Parcelă	Nr. topo	Observații / Referințe
1	curti constructii	DA	1	-	-	-	

Date referitoare la construcții

Crt	Număr	Destinație construcție	Supraf. (mp)	Situație juridică	Observații / Referințe
A1.1		construcții industriale și edilitare	1	Cu acte	Nr. niveluri:1; S. construita la sol:1 mp; STALP ENERGIE ELECTRICA LEA 20KV

Lungime Segmente

1) Valorile lungimilor segmentelor sunt obținute din proiecție în plan.

Punct început	X / Y	Punct sfârșit	X / Y	Lungime segment (** (m)
1	547.587,098 409.186,896	2	547.588,195 409.187,383	1.2
2	547.588,195 409.187,383	3	547.591,944 409.189,171	4.154
3	547.591,944 409.189,171	4	547.591,943 409.189,174	0.003

Punct început	X / Y	Punct sfârșit	X / Y	Lungime segment (** (m)
4	547.591,943 409.189,174	5	547.588,194 409.187,386	4.154
5	547.588,194 409.187,386	6	547.587,708 409.188,48	1.197
6	547.587,708 409.188,48	7	547.586,611 409.187,992	1.2
7	547.586,611 409.187,992	1	547.587,098 409.186,896	1.2

** Lungimile segmentelor sunt determinate în planul de proiecție Stereo 70 și sunt rotunjite la 1 milimetru.

*** Distanța dintre puncte este formată din segmente cumulate ce sunt mai mici decât valoarea 1 milimetru.

**DATE DESPRE IMOBILUL NR. 623**

Oficiul de Cadastru și Publicitate Imobiliară PRAHOVA
Biroul de Cadastru și Publicitate Imobiliară Câmpina

A. Partea I. Descrierea imobilului

TEREN Intravilan

Adresa: Loc. Ocina De Jos, Jud. Prahova

Nr. Crt	Nr cadastral Nr. topografic	Suprafața* (mp)	Observații / Referințe
A1		1	Sector cadastral:25 Teren neimpregmuit;

Construcții

Crt	Nr cadastral Nr. topografic	Adresa	Observații / Referințe
A1.1		Loc. Ocina De Jos, Jud. Prahova	Nr. niveluri:1; S. construita la sol:1 mp; STALP ENERGIE ELECTRICA LEA 20KV

B. Partea II. Proprietari și acte

Inscrieri privitoare la dreptul de proprietate și alte drepturi reale		Referințe
/		
Act Normativ nr. 123, din 10/07/2012 emis de PARLAMENTUL ROMANIEI;		
B1	Intabulare, drept de PROPRIETATE, dobandit prin Lege, cota actuala 1/1 1) STATUL ROMAN, CIF:9999999999999, DOMENIU PUBLIC	A1, A1.1
Act Normativ nr. 980, din 16/12/2015 emis de GUVERNUL ROMANIEI;		
B2	Intabulare, drept de ADMINISTRARE, dobandit prin Lege 1) MINISTERUL ECONOMIEI, ENERGIEI SI MEDIULUI DE AFACERI, CIF:9999999999999	A1, A1.1
Act Administrativ nr. 9, din 07/10/2005 emis de MINISTERUL ECONOMIEI SI COMERTULUI (ACT ADITIONAL 1/10.06.2008 EMIS DE MINISTERUL ECONOMIEI SI FINANTELOR, ACT ADITIONAL 2/18.06.2015 EMIS DE MINISTERUL ENERGIEI, INTREPRINDERILOR MICI SI MIJLOCII SI MEDIULUI DE AFACERI, ACT ADITIONAL 3/10.02.2016 EMIS DE MINISTERUL ENERGIEI, ACT ADITIONAL 4/02.03.2017 EMIS DE MINISTERUL ENERGIEI);		
B3	Intabulare, drept de CONCESIUNE, dobandit prin Lege 1) DISTRIBUTIE ENERGIE ELECTRICA ROMANIA SA, CIF:14476722	A1, A1.1

C. Partea III. SARCINI .

Inscrieri privind dezmembramintele dreptului de proprietate, drepturi reale de garanție și sarcini	Referințe
NU SUNT	

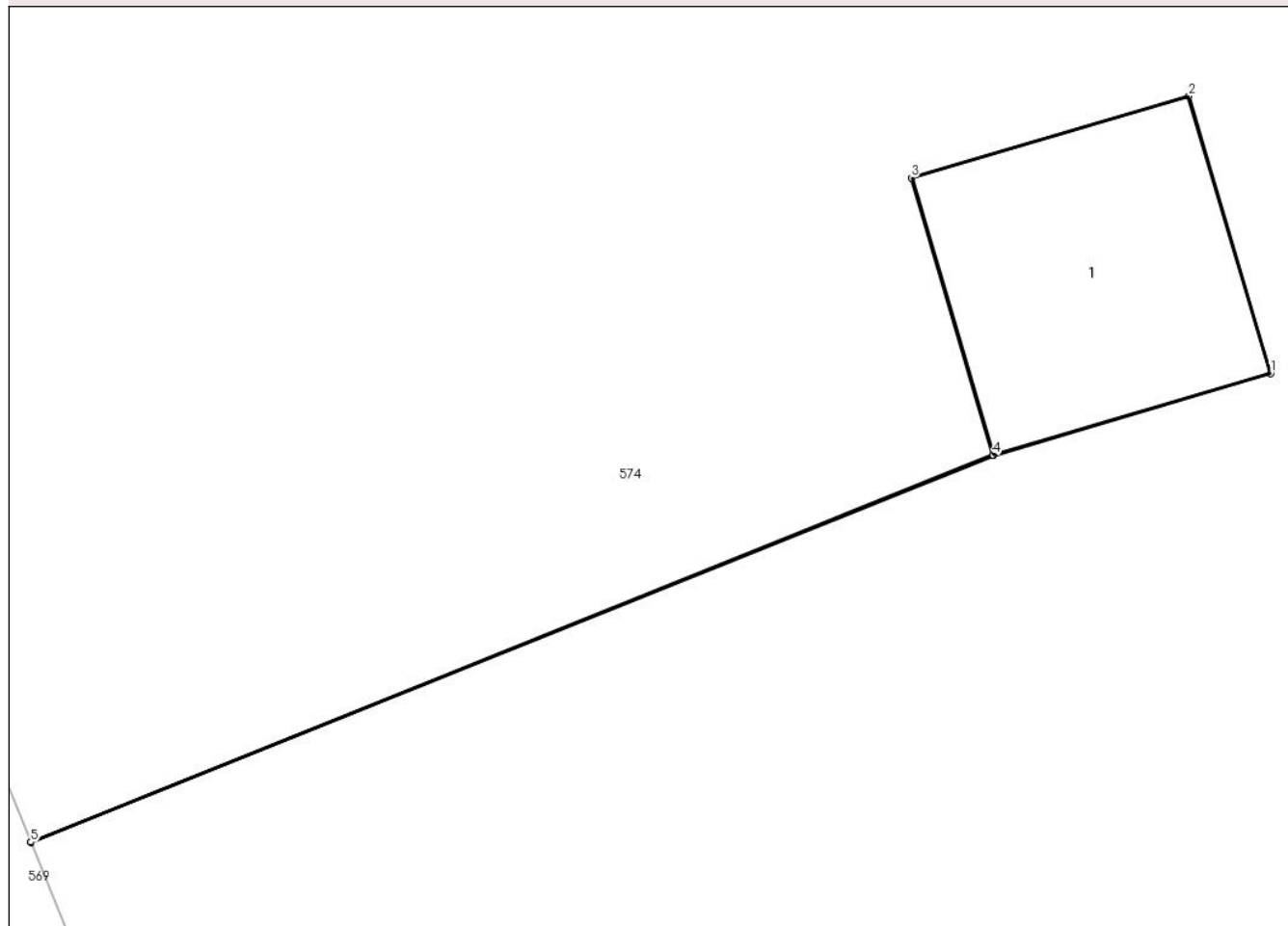
Anexa Nr. 1 La Partea I

Teren

Nr cadastral	Suprafața (mp)*	Observații / Referințe
	1	

* Suprafața este determinată în planul de proiecție Stereo 70.

DETALII LINIARE IMOBIL



Date referitoare la teren

Crt	Categorie folosință	Intra vilan	Suprafața (mp)	Tarla	Parcelă	Nr. topo	Observații / Referințe
1	curti constructii	DA	1	45	2259	-	

Date referitoare la construcții

Crt	Număr	Destinație construcție	Supraf. (mp)	Situație juridică	Observații / Referințe
A1.1		construcții industriale și edilitare	1	Cu acte	Nr. niveluri:1; S. construita la sol:1 mp; STALP ENERGIE ELECTRICA LEA 20KV

Lungime Segmente

1) Valorile lungimilor segmentelor sunt obținute din proiecție în plan.

Punct început	X / Y	Punct sfârșit	X / Y	Lungime segment (** (m)
1	547.523,884 409.169,789	2	547.523,544 409.170,94	1.2
2	547.523,544 409.170,94	3	547.522,393 409.170,6	1.2
3	547.522,393 409.170,6	4	547.522,732 409.169,452	1.197

Punct început	X / Y	Punct sfârșit	X / Y	Lungime segment (** (m)
4	547.522,732 409.169,452	5	547.518,743 409.167,847	4.3
5	547.518,743 409.167,847	6	547.518,744 409.167,844	0.003
6	547.518,744 409.167,844	7	547.522,733 409.169,449	4.3
7	547.522,733 409.169,449	1	547.523,884 409.169,789	1.2

** Lungimile segmentelor sunt determinate în planul de proiecție Stereo 70 și sunt rotunjite la 1 milimetru.

*** Distanța dintre puncte este formată din segmente cumulate ce sunt mai mici decât valoarea 1 milimetru.

**DATE DESPRE IMOBILUL NR. 624**

Oficiul de Cadastru și Publicitate Imobiliară PRAHOVA
Biroul de Cadastru și Publicitate Imobiliară Câmpina

A. Partea I. Descrierea imobilului

TEREN Intravilan

Adresa: Loc. Ocina De Jos, Jud. Prahova

Nr. Crt	Nr cadastral Nr. topografic	Suprafața* (mp)	Observații / Referințe
A1		1	Sector cadastral:25 Teren neimprijmit;

Construcții

Crt	Nr cadastral Nr. topografic	Adresa	Observații / Referințe
A1.1		Loc. Ocina De Jos, Jud. Prahova	Nr. niveluri:1; S. construita la sol:1 mp; STALP ENERGIE ELECTRICA LEA 20KV

B. Partea II. Proprietari și acte

Inscrieri privitoare la dreptul de proprietate și alte drepturi reale		Referințe
/		
Act Normativ nr. 123, din 10/07/2012 emis de PARLAMENTUL ROMANIEI;		
B1	Intabulare, drept de PROPRIETATE, dobandit prin Lege, cota actuala 1/1 1) STATUL ROMAN, CIF:9999999999999, DOMENIU PUBLIC	A1, A1.1
Act Normativ nr. 980, din 16/12/2015 emis de GUVERNUL ROMANIEI;		
B2	Intabulare, drept de ADMINISTRARE, dobandit prin Lege 1) MINISTERUL ECONOMIEI, ENERGIEI SI MEDIULUI DE AFACERI, CIF:9999999999999	A1, A1.1
Act Administrativ nr. 9, din 07/10/2005 emis de MINISTERUL ECONOMIEI SI COMERTULUI (ACT ADITIONAL 1/10.06.2008 EMIS DE MINISTERUL ECONOMIEI SI FINANTELOR, ACT ADITIONAL 2/18.06.2015 EMIS DE MINISTERUL ENERGIEI, INTREPRINDERILOR MICI SI MIJLOCII SI MEDIULUI DE AFACERI, ACT ADITIONAL 3/10.02.2016 EMIS DE MINISTERUL ENERGIEI, ACT ADITIONAL 4/02.03.2017 EMIS DE MINISTERUL ENERGIEI);		
B3	Intabulare, drept de CONCESIUNE, dobandit prin Lege 1) DISTRIBUTIE ENERGIE ELECTRICA ROMANIA SA, CIF:14476722	A1, A1.1

C. Partea III. SARCINI .

Inscrieri privind dezmembramintele dreptului de proprietate, drepturi reale de garanție și sarcini	Referințe
NU SUNT	

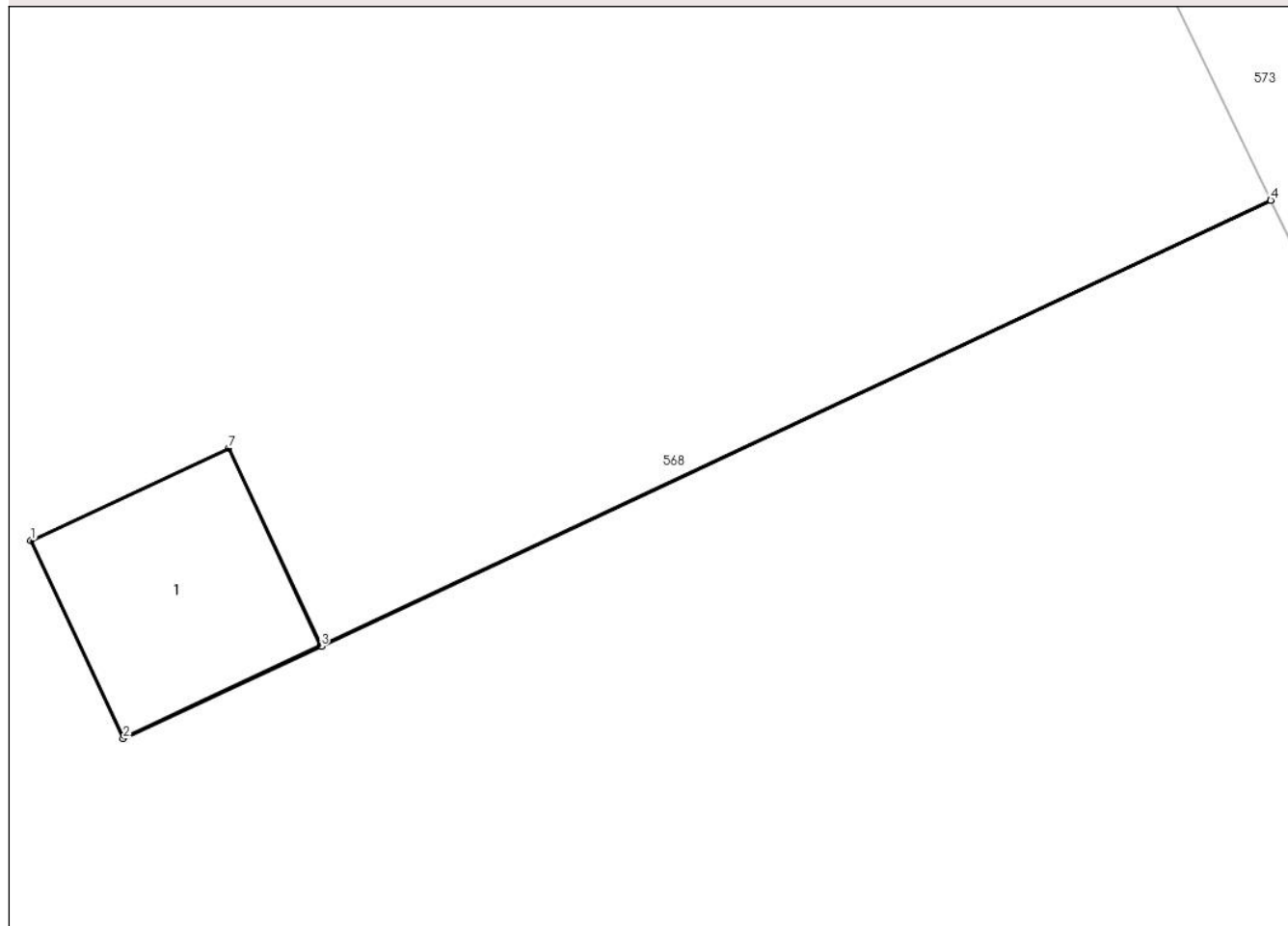
Anexa Nr. 1 La Partea I

Teren

Nr cadastral	Suprafața (mp)*	Observații / Referințe
	1	

* Suprafața este determinată în planul de proiecție Stereo 70.

DETALII LINIARE IMOBIL



Date referitoare la teren

Crt	Categorie folosință	Intra vilan	Suprafața (mp)	Tarla	Parcelă	Nr. topo	Observații / Referințe
1	curti constructii	DA	1	-	-	-	

Date referitoare la construcții

Crt	Număr	Destinație construcție	Supraf. (mp)	Situație juridică	Observații / Referințe
A1.1		construcții industriale și edilitare	1	Cu acte	Nr. niveluri:1; S. construita la sol:1 mp; STALP ENERGIE ELECTRICA LEA 20KV

Lungime Segmente

1) Valorile lungimilor segmentelor sunt obținute din proiecție în plan.

Punct început	X / Y	Punct sfârșit	X / Y	Lungime segment (** (m)
1	547.464,62 409.165,529	2	547.465,127 409.164,441	1.2
2	547.465,127 409.164,441	3	547.466,214 409.164,949	1.2
3	547.466,214 409.164,949	4	547.471,426 409.167,396	5.758

Punct început	X / Y	Punct sfârșit	X / Y	Lungime segment (** (m)
4	547.471,426 409.167,396	5	547.471,425 409.167,398	0.003
5	547.471,425 409.167,398	6	547.466,213 409.164,951	5.758
6	547.466,213 409.164,951	7	547.465,707 409.166,036	1.197
7	547.465,707 409.166,036	1	547.464,62 409.165,529	1.2

** Lungimile segmentelor sunt determinate în planul de proiecție Stereo 70 și sunt rotunjite la 1 milimetru.

*** Distanța dintre puncte este formată din segmente cumulate ce sunt mai mici decât valoarea 1 milimetru.

**DATE DESPRE IMOBILUL NR. 625**

Oficiul de Cadastru și Publicitate Imobiliară PRAHOVA
Biroul de Cadastru și Publicitate Imobiliară Câmpina

A. Partea I. Descrierea imobilului

TEREN Necunoscut

Adresa: Loc. Ocina De Jos, Jud. Prahova

Nr. Crt	Nr cadastral Nr. topografic	Suprafața* (mp)	Observații / Referințe
A1		4.216	Sector cadastral:24 Teren imprejmuit;

B. Partea II. Proprietari și acte

Inscrieri privitoare la dreptul de proprietate și alte drepturi reale		Referințe
/		
Act Normativ nr. 7, din 13/03/1996 emis de PARLAMENTUL ROMANIEI (ART.13);		
B1	Inscrierea posesiei, drept de PROPRIETATE, dobandit prin Constituire, cota actuala 1/1 1) NEIDENTIFICAT NEIDENTIFICAT	A1
B2	SE NOTEAZA MENTIUNEA DE PROPRIETAR NEIDENTIFICAT	A1

C. Partea III. SARCINI .

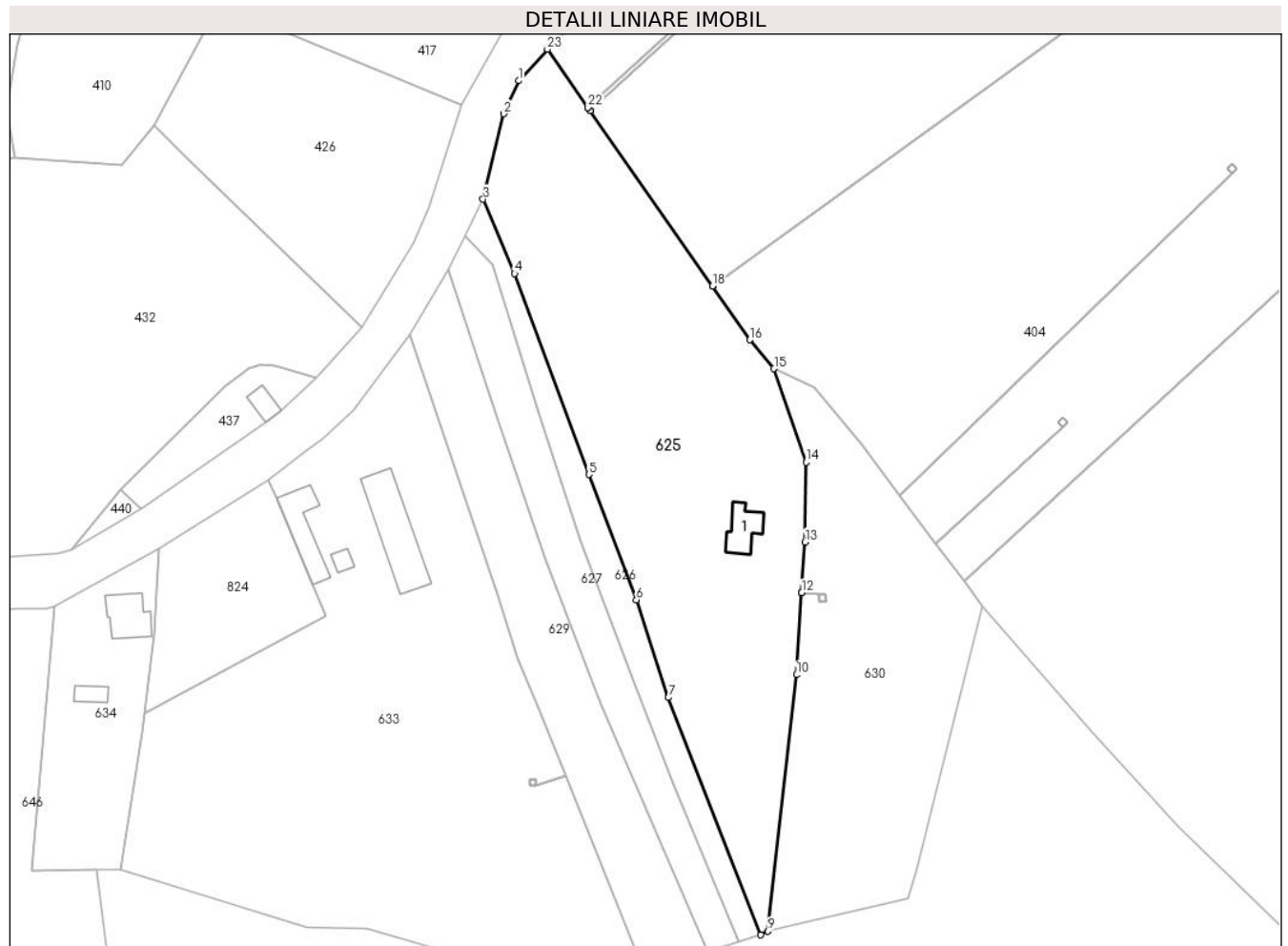
Inscrieri privind dezmembramintele dreptului de proprietate, drepturi reale de garanție și sarcini	Referințe
NU SUNT	

Anexa Nr. 1 La Partea I

Teren

Nr cadastral	Suprafața (mp)*	Observații / Referințe
	4.216	

* Suprafața este determinată în planul de proiecție Stereo 70.



Date referitoare la teren

Crt	Categorie folosință	Intravilan	Suprafața (mp)	Tarla	Parcelă	Nr. topo	Observații / Referințe
1	curți constructii	NU	550	27	1554	-	
2	livada	DA	24	27	1554	-	
3	livada	NU	3.642	27	1554	-	

Date referitoare la construcții

Crt	Număr	Destinație construcție	Supraf. (mp)	Situație juridică	Observații / Referințe
A1.1		construcții de locuințe	45	Fara acte	Nr. niveluri:1; S. construita la sol:45 mp; LOCUINTA

Lungime Segmente

1) Valorile lungimilor segmentelor sunt obținute din proiecție în plan.

Punct început	X / Y	Punct sfârșit	X / Y	Lungime segment (** (m)
1	548.162,427 409.444,627	2	548.159,647 409.438,558	6.675
3	548.155,859 409.422,837	4	548.161,674 409.409,165	14.857

Punct început	X / Y	Punct sfârșit	X / Y	Lungime segment (** (m)
2	548.159,647 409.438,558	3	548.155,859 409.422,837	16.171
4	548.161,674 409.409,165	5	548.175,362 409.372,215	39.404

Punct început	X / Y	Punct sfârșit	X / Y	Lungime segment (** (m)
5	548.175,362 409.372,215	6	548.184,108 409.349,137	24.68
7	548.189,99 409.331,156	8	548.207,031 409.287,509	46.856
9	548.208,37 409.288,184	10	548.213,583 409.335,364	47.467
11	548.214,545 409.350,435	12	548.214,545 409.350,438	0.003
13	548.215,14 409.359,767	14	548.215,337 409.374,452	14.686
15	548.209,451 409.391,66	16	548.205,017 409.396,966	6.915
17	548.198,128 409.406,839	18	548.198,127 409.406,841	0.003
19	548.175,586 409.439,146	20	548.175,584 409.439,148	0.003
21	548.175,203 409.439,694	22	548.175,201 409.439,697	0.003
23	548.167,705 409.450,44	1	548.162,427 409.444,627	7.852

Punct început	X / Y	Punct sfârșit	X / Y	Lungime segment (** (m)
6	548.184,108 409.349,137	7	548.189,99 409.331,156	18.919
8	548.207,031 409.287,509	9	548.208,37 409.288,184	1.5
10	548.213,583 409.335,364	11	548.214,545 409.350,435	15.101
12	548.214,545 409.350,438	13	548.215,14 409.359,767	9.348
14	548.215,337 409.374,452	15	548.209,451 409.391,66	18.187
16	548.205,017 409.396,966	17	548.198,128 409.406,839	12.038
18	548.198,127 409.406,841	19	548.175,586 409.439,146	39.391
20	548.175,584 409.439,148	21	548.175,203 409.439,694	0.666
22	548.175,201 409.439,697	23	548.167,705 409.450,44	13.1

** Lungimile segmentelor sunt determinate în planul de proiecție Stereo 70 și sunt rotunjite la 1 milimetru.

*** Distanța dintre puncte este formată din segmente cumulate ce sunt mai mici decât valoarea 1 milimetru.

**DATE DESPRE IMOBILUL NR. 626**

Oficiul de Cadastru și Publicitate Imobiliară PRAHOVA
Biroul de Cadastru și Publicitate Imobiliară Câmpina

A. Partea I. Descrierea imobilului

TEREN Necunoscut

Adresa: Loc. Ocina De Jos, Jud. Prahova

Nr. Crt	Nr cadastral Nr. topografic	Suprafața* (mp)	Observații / Referințe
A1		695	Sector cadastral:24 Teren imprejmuit;

B. Partea II. Proprietari și acte

Inscrieri privitoare la dreptul de proprietate și alte drepturi reale		Referințe
/		
Act Normativ nr. 7, din 13/03/1996 emis de PARLAMENTUL ROMANIEI (ART.13);		
B1	Inscrierea posesiei, drept de PROPRIETATE, dobandit prin Constituire, cota actuala 1/1 1) NEIDENTIFICAT NEIDENTIFICAT	A1
B2	SE NOTEAZA MENTIUNEA DE PROPRIETAR NEIDENTIFICAT	A1

C. Partea III. SARCINI .

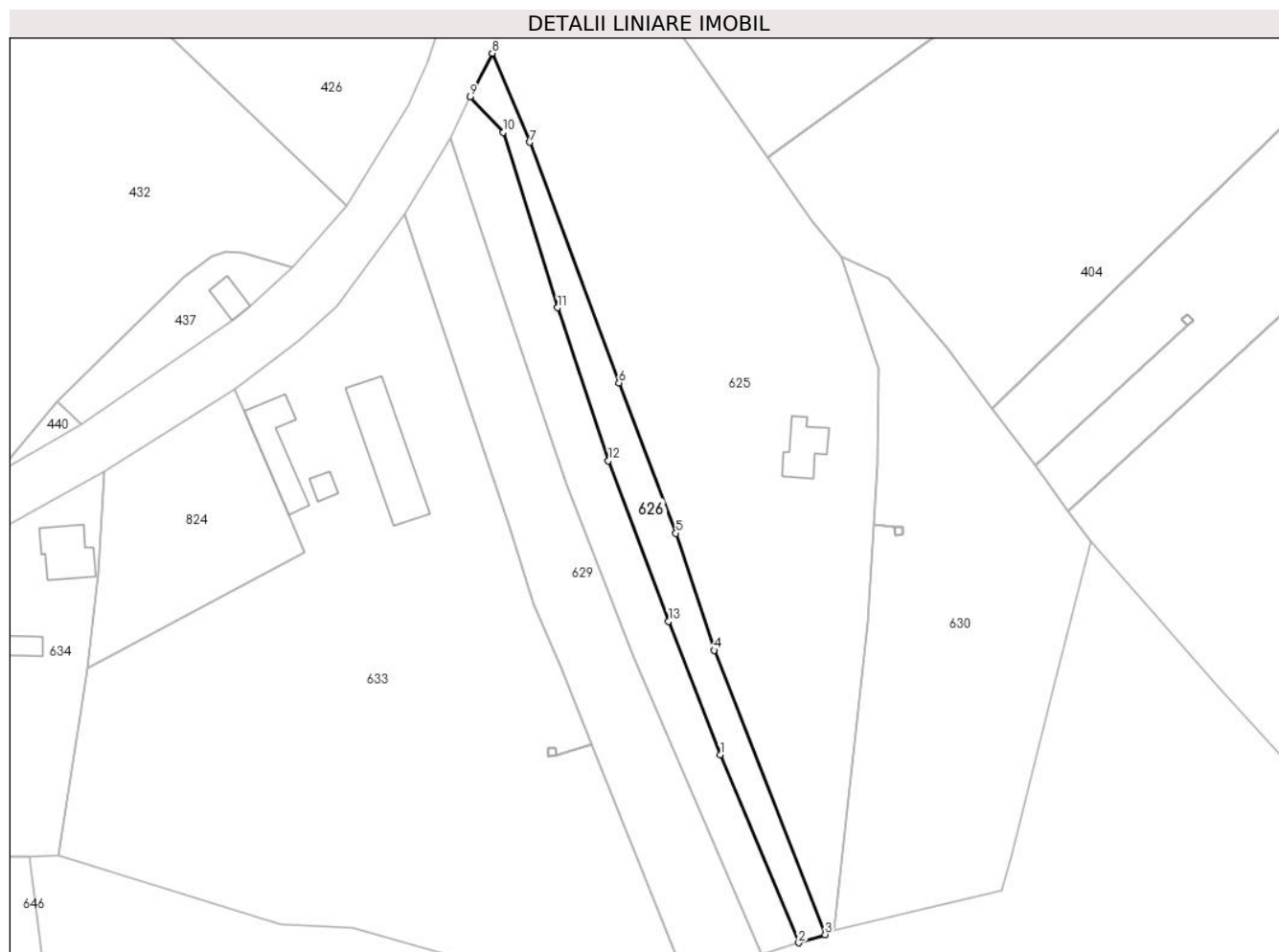
Inscrieri privind dezmembramintele dreptului de proprietate, drepturi reale de garanție și sarcini	Referințe
NU SUNT	

Anexa Nr. 1 La Partea I

Teren

Nr cadastral	Suprafața (mp)*	Observații / Referințe
	695	

* Suprafața este determinată în planul de proiecție Stereo 70.



Date referitoare la teren

Crt	Categorie folosință	Intravilan	Suprafața (mp)	Tarla	Parcelă	Nr. topo	Observații / Referințe
1	livada	NU	693	27	1552	-	
2	livada	DA	2	27	1552	-	

Lungime Segmente

1) Valorile lungimilor segmentelor sunt obținute din proiecție în plan.

Punct început	X / Y	Punct sfârșit	X / Y	Lungime segment (** (m)
1	548.190,912 409.315,116	2	548.202,957 409.286,242	31.286
2	548.202,957 409.286,242	3	548.207,031 409.287,509	4.266
3	548.207,031 409.287,509	4	548.189,99 409.331,156	46.856
4	548.189,99 409.331,156	5	548.184,108 409.349,137	18.919

Punct început	X / Y	Punct sfârșit	X / Y	Lungime segment (** (m)
5	548.184,108 409.349,137	6	548.175,362 409.372,215	24.68
6	548.175,362 409.372,215	7	548.161,674 409.409,165	39.404
7	548.161,674 409.409,165	8	548.155,859 409.422,837	14.857
8	548.155,859 409.422,837	9	548.152,478 409.416,18	7.466
9	548.152,478 409.416,18	10	548.157,544 409.410,72	7.448
10	548.157,544 409.410,72	11	548.165,935 409.383,753	28.242
11	548.165,935 409.383,753	12	548.173,73 409.360,229	24.782
12	548.173,73 409.360,229	13	548.182,977 409.335,599	26.309
13	548.182,977 409.335,599	1	548.190,912 409.315,116	21.966

** Lungimile segmentelor sunt determinate în planul de proiecție Stereo 70 și sunt rotunjite la 1 milimetru.

*** Distanța dintre puncte este formată din segmente cumulate ce sunt mai mici decât valoarea 1 milimetru.

**DATE DESPRE IMOBILUL NR. 627**

Oficiul de Cadastru și Publicitate Imobiliară PRAHOVA
Biroul de Cadastru și Publicitate Imobiliară Câmpina

A. Partea I. Descrierea imobilului

TEREN Necunoscut

Adresa: Loc. Ocina De Jos, Jud. Prahova

Nr. Crt	Nr cadastral Nr. topografic	Suprafața* (mp)	Observații / Referințe
A1		955	Sector cadastral:24 Teren imprejmuit;

B. Partea II. Proprietari și acte

Inscrieri privitoare la dreptul de proprietate și alte drepturi reale		Referințe
/		
Act Normativ nr. 7, din 13/03/1996 emis de PARLAMENTUL ROMANIEI (ART.13);		
B1	Inscrierea posesiei, drept de PROPRIETATE, dobandit prin Constituire, cota actuala 1/1 1) NEIDENTIFICAT NEIDENTIFICAT	A1
B2	SE NOTEAZA MENTIUNEA DE PROPRIETAR NEIDENTIFICAT	A1

C. Partea III. SARCINI .

Inscrieri privind dezmembramintele dreptului de proprietate, drepturi reale de garanție și sarcini	Referințe
NU SUNT	

Anexa Nr. 1 La Partea I

Teren

Nr cadastral	Suprafața (mp)*	Observații / Referințe
	955	

* Suprafața este determinată în planul de proiecție Stereo 70.



Date referitoare la teren

Crt	Categorie folosință	Intravilan	Suprafața (mp)	Tarla	Parcelă	Nr. topo	Observații / Referințe
1	livada	NU	952	27	1552	-	
2	livada	DA	3	27	1552	-	

Lungime Segmente

1) Valorile lungimilor segmentelor sunt obținute din proiecție în plan.

Punct început	X / Y	Punct sfârșit	X / Y	Lungime segment (** (m)
1	548.202,957 409.286,242	2	548.190,912 409.315,116	31.286
2	548.190,912 409.315,116	3	548.182,977 409.335,599	21.966
3	548.182,977 409.335,599	4	548.173,73 409.360,229	26.309
4	548.173,73 409.360,229	5	548.165,935 409.383,753	24.782

Punct început	X / Y	Punct sfârșit	X / Y	Lungime segment (** (m)
5	548.165,935 409.383,753	6	548.157,544 409.410,72	28.242
6	548.157,544 409.410,72	7	548.152,478 409.416,18	7.448
7	548.152,478 409.416,18	8	548.149,504 409.409,798	7.041
8	548.149,504 409.409,798	9	548.158,17 409.383,688	27.511
9	548.158,17 409.383,688	10	548.167,308 409.356,686	28.506
10	548.167,308 409.356,686	11	548.177,55 409.330,072	28.517
11	548.177,55 409.330,072	12	548.197,3 409.284,482	49.684
12	548.197,3 409.284,482	1	548.202,957 409.286,242	5.924

** Lungimile segmentelor sunt determinate în planul de proiecție Stereo 70 și sunt rotunjite la 1 milimetru.

*** Distanța dintre puncte este formată din segmente cumulate ce sunt mai mici decât valoarea 1 milimetru.

**DATE DESPRE IMOBILUL NR. 628**

Oficiul de Cadastru și Publicitate Imobiliară PRAHOVA
Biroul de Cadastru și Publicitate Imobiliară Câmpina

A. Partea I. Descrierea imobilului

TEREN Extravilan

Adresa: Jud. Prahova

Nr. Crt	Nr cadastral Nr. topografic	Suprafața* (mp)	Observații / Referințe
A1		Din acte: 1 Masurata: 2	Sector cadastral:24 Teren neimpregmuit;

Construcții

Crt	Nr cadastral Nr. topografic	Adresa	Observații / Referințe
A1.1		Jud. Prahova	Nr. niveluri:1; S. construita la sol:2 mp; STALP ENERGIE ELECTRICA LEA 20KV

B. Partea II. Proprietari și acte

Inscrieri privitoare la dreptul de proprietate și alte drepturi reale		Referințe
/		
Act Normativ nr. 123, din 10/07/2012 emis de PARLAMENTUL ROMANIEI;		
B1	Intabulare, drept de PROPRIETATE, dobandit prin Lege, cota actuala 1/1 1) STATUL ROMAN, CIF:9999999999999, DOMENIU PUBLIC	A1, A1.1
Act Normativ nr. 980, din 16/12/2015 emis de GUVERNUL ROMANIEI;		
B2	Intabulare, drept de ADMINISTRARE, dobandit prin Lege 1) MINISTERUL ECONOMIEI, ENERGIEI SI MEDIULUI DE AFACERI, CIF:9999999999999	A1, A1.1
Act Administrativ nr. 9, din 07/10/2005 emis de MINISTERUL ECONOMIEI SI COMERTULUI (ACT ADITIOAL 1/10.06.2008 EMIS DE MINISTERUL ECONOMIEI SI FINANTELOR, ACT ADITIOAL 2/18.06.2015 EMIS DE MINISTERUL ENERGIEI, INTREPRINDERILOR MICI SI MIJLOCII SI MEDIULUI DE AFACERI, ACT ADITIOAL 3/10.02.2016 EMIS DE MINISTERUL ENERGIEI, ACT ADITIOAL 4/02.03.2017 EMIS DE MINISTERUL ENERGIEI);		
B3	Intabulare, drept de CONCESIUNE, dobandit prin Lege 1) DISTRIBUTIE ENERGIE ELECTRICA ROMANIA SA, CIF:14476722	A1, A1.1

C. Partea III. SARCINI .

Inscrieri privind dezmembramintele dreptului de proprietate, drepturi reale de garanție și sarcini	Referințe
NU SUNT	

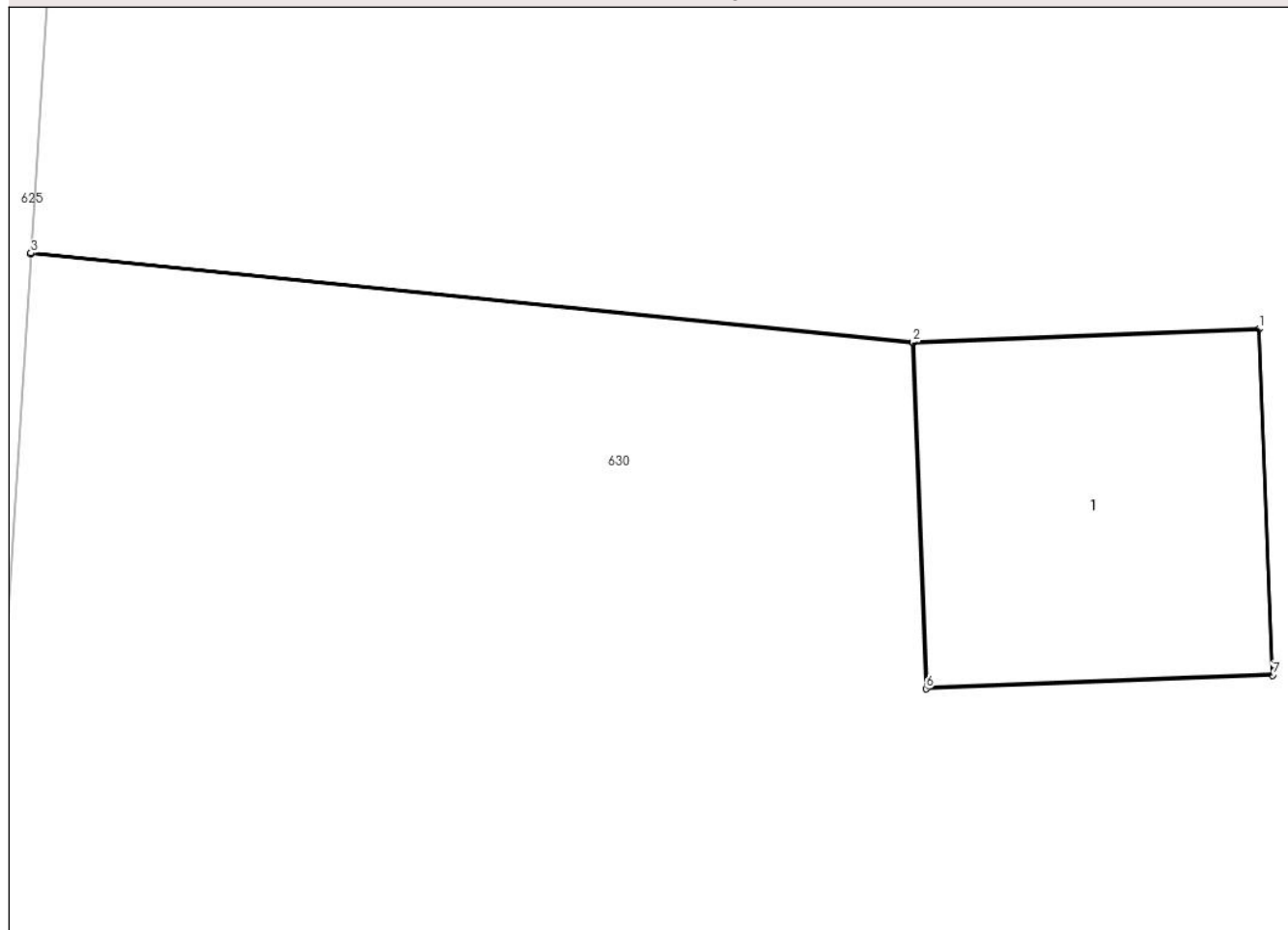
Anexa Nr. 1 La Partea I

Teren

Nr cadastral	Suprafața (mp)*	Observații / Referințe
	Din acte: 1 Masurata: 2	

* Suprafața este determinată în planul de proiecție Stereo 70.

DETALII LINIARE IMOBIL



Date referitoare la teren

Crt	Categorie folosință	Intra vilan	Suprafața (mp)	Tarla	Parcelă	Nr. topo	Observații / Referințe
1	curți constructii	NU	2	-	-	-	

Date referitoare la construcții

Crt	Număr	Destinație construcție	Supraf. (mp)	Situație juridică	Observații / Referințe
A1.1		construcții industriale și edilitare	2	Cu acte	Nr. niveluri:1; S. construita la sol:2 mp; STALP ENERGIE ELECTRICA LEA 20KV

Lungime Segmente

1) Valorile lungimilor segmentelor sunt obținute din proiecție în plan.

Punct început	X / Y	Punct sfârșit	X / Y	Lungime segment (** (m)
1	548.218,975 409.350,164	2	548.217,726 409.350,116	1.25
2	548.217,726 409.350,116	3	548.214,545 409.350,438	3.198
3	548.214,545 409.350,438	4	548.214,545 409.350,435	0.003

Punct început	X / Y	Punct sfârșit	X / Y	Lungime segment (** (m)
4	548.214,545 409.350,435	5	548.217,726 409.350,113	3.198
5	548.217,726 409.350,113	6	548.217,775 409.348,867	1.247
6	548.217,775 409.348,867	7	548.219,024 409.348,915	1.25
7	548.219,024 409.348,915	1	548.218,975 409.350,164	1.25

** Lungimile segmentelor sunt determinate în planul de proiecție Stereo 70 și sunt rotunjite la 1 milimetru.

*** Distanța dintre puncte este formată din segmente cumulate ce sunt mai mici decât valoarea 1 milimetru.

**DATE DESPRE IMOBILUL NR. 629**

Oficiul de Cadastru și Publicitate Imobiliară PRAHOVA
Biroul de Cadastru și Publicitate Imobiliară Câmpina

A. Partea I. Descrierea imobilului

TEREN Necunoscut

Adresa: Loc. Ocina De Jos, Jud. Prahova

Nr. Crt	Nr cadastral Nr. topografic	Suprafața* (mp)	Observații / Referințe
A1		1.425	Sector cadastral:24 Teren imprejmuit;

B. Partea II. Proprietari și acte

Inscrieri privitoare la dreptul de proprietate și alte drepturi reale		Referințe
/		
Act Normativ nr. 7, din 13/03/1996 emis de PARLAMENTUL ROMANIEI (ART.13);		
B1	Inscrierea posesiei, drept de PROPRIETATE, dobandit prin Constituire, cota actuala 1/1 1) NEIDENTIFICAT NEIDENTIFICAT	A1
B2	SE NOTEAZA MENTIUNEA DE PROPRIETAR NEIDENTIFICAT	A1

C. Partea III. SARCINI .

Inscrieri privind dezmembramintele dreptului de proprietate, drepturi reale de garanție și sarcini	Referințe
NU SUNT	

Anexa Nr. 1 La Partea I**Teren**

Nr cadastral	Suprafața (mp)*	Observații / Referințe
	1.425	

* Suprafața este determinată în planul de proiecție Stereo 70.

**Date referitoare la teren**

Crt	Categorie folosință	Intravilan	Suprafața (mp)	Tarla	Parcelă	Nr. topo	Observații / Referințe
1	livada	NU	1.349	27	1551	-	
2	livada	DA	76	27	1551	-	

Lungime Segmente

1) Valorile lungimilor segmentelor sunt obținute din proiecție în plan.

Punct început	X / Y	Punct sfârșit	X / Y	Lungime segment (** (m))
1	548.167,308 409.356,686	2	548.158,17 409.383,688	28.506
2	548.158,17 409.383,688	3	548.149,504 409.409,798	27.511
3	548.149,504 409.409,798	4	548.142,407 409.398,046	13.729
4	548.142,407 409.398,046	5	548.158,56 409.350,087	50.606

Punct început	X / Y	Punct sfârșit	X / Y	Lungime segment (** (m)
5	548.158,56 409.350,087	6	548.162,167 409.338,207	12.416
6	548.162,167 409.338,207	7	548.166,526 409.328,323	10.803
7	548.166,526 409.328,323	8	548.171,146 409.316,787	12.426
8	548.171,146 409.316,787	9	548.171,147 409.316,784	0.003
9	548.171,147 409.316,784	10	548.185,787 409.280,227	39.38
10	548.185,787 409.280,227	11	548.196,972 409.284,38	11.931
11	548.196,972 409.284,38	12	548.197,3 409.284,482	0.344
12	548.197,3 409.284,482	13	548.177,55 409.330,072	49.684
13	548.177,55 409.330,072	1	548.167,308 409.356,686	28.517

** Lungimile segmentelor sunt determinate în planul de proiecție Stereo 70 și sunt rotunjite la 1 milimetru.

*** Distanța dintre puncte este formată din segmente cumulate ce sunt mai mici decât valoarea 1 milimetru.

**DATE DESPRE IMOBILUL NR. 630**

Oficiul de Cadastru și Publicitate Imobiliară PRAHOVA
Biroul de Cadastru și Publicitate Imobiliară Câmpina

A. Partea I. Descrierea imobilului

TEREN Extravilan

Adresa: Jud. Prahova

Nr. Crt	Nr cadastral Nr. topografic	Suprafața* (mp)	Observații / Referințe
A1		2.391	Sector cadastral:24 Teren imprejmuit;

B. Partea II. Proprietari și acte

Inscrieri privitoare la dreptul de proprietate și alte drepturi reale		Referințe
/		
Act Normativ nr. 7, din 13/03/1996 emis de PARLAMENTUL ROMANIEI (ART.13);		
B1	Inscrierea posesiei, drept de PROPRIETATE, dobandit prin Constituire, cota actuala 1/1 1) NEIDENTIFICAT NEIDENTIFICAT	A1
B2	SE NOTEAZA MENTIUNEA DE PROPRIETAR NEIDENTIFICAT	A1

C. Partea III. SARCINI .

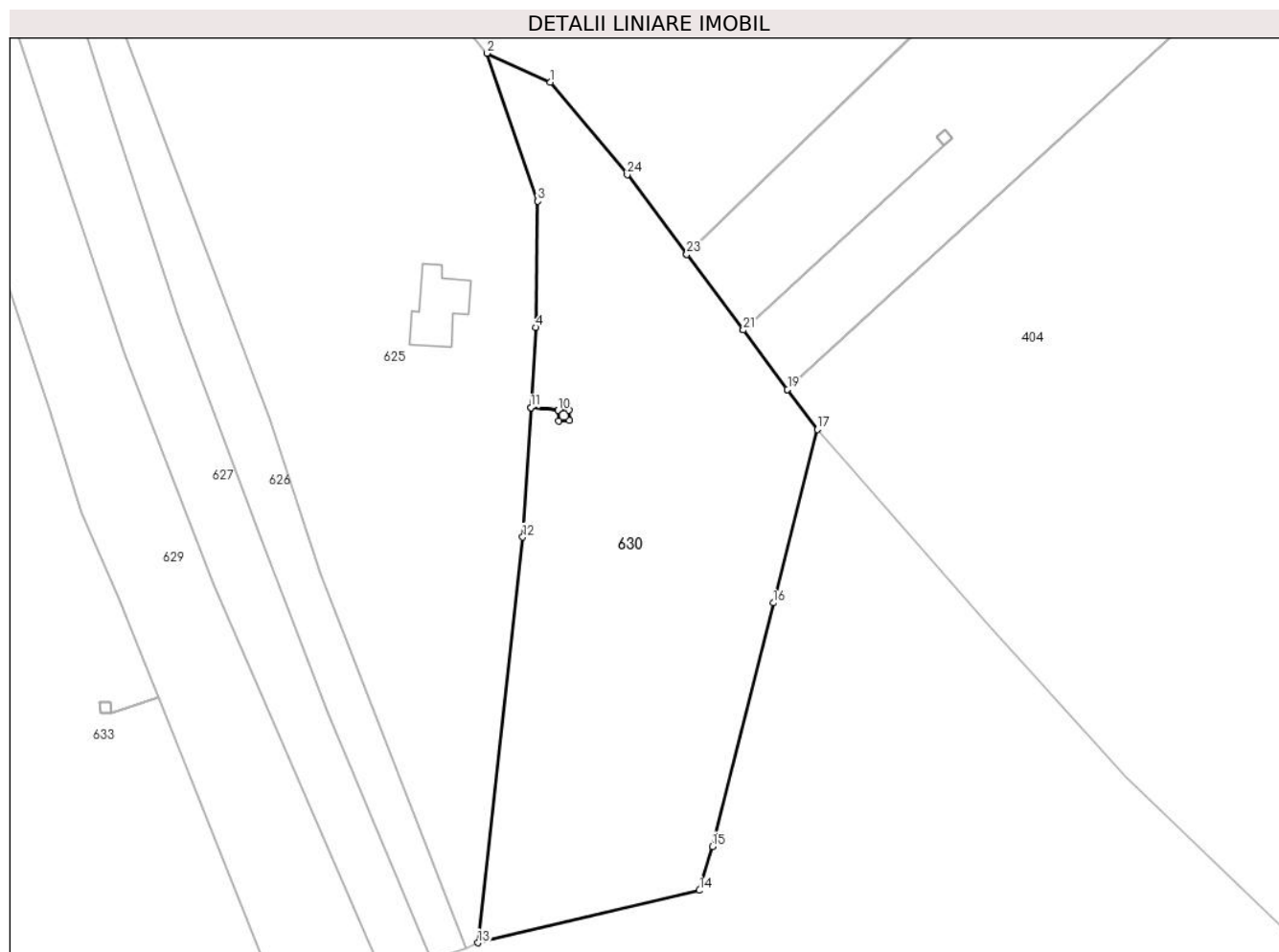
Inscrieri privind dezmembramintele dreptului de proprietate, drepturi reale de garanție și sarcini	Referințe
NU SUNT	

Anexa Nr. 1 La Partea I

Teren

Nr cadastral	Suprafața (mp)*	Observații / Referințe
	2.391	

* Suprafața este determinată în planul de proiecție Stereo 70.



Date referitoare la teren

Crt	Categorie folosință	Intravilan	Suprafața (mp)	Tarla	Parcelă	Nr. topo	Observații / Referințe
1	livada	NU	2.391	27	-	-	

Lungime Segmente

1) Valorile lungimilor segmentelor sunt obținute din proiecție în plan.

Punct început	X / Y	Punct sfârșit	X / Y	Lungime segment (** (m)
1	548.216,783 409.388,265	2	548.209,451 409.391,66	8.08
3	548.215,337 409.374,452	4	548.215,14 409.359,767	14.686
5	548.214,545 409.350,438	6	548.217,726 409.350,116	3.198
7	548.218,975 409.350,164	8	548.219,024 409.348,915	1.25
9	548.217,775 409.348,867	10	548.217,726 409.350,113	1.247

Punct început	X / Y	Punct sfârșit	X / Y	Lungime segment (** (m)
2	548.209,451 409.391,66	3	548.215,337 409.374,452	18.187
4	548.215,14 409.359,767	5	548.214,545 409.350,438	9.348
6	548.217,726 409.350,116	7	548.218,975 409.350,164	1.25
8	548.219,024 409.348,915	9	548.217,775 409.348,867	1.25
10	548.217,726 409.350,113	11	548.214,545 409.350,435	3.198

Punct început	X / Y	Punct sfârșit	X / Y	Lungime segment (** (m)
11	548.214,545 409.350,435	12	548.213,583 409.335,364	15.101
13	548.208,37 409.288,184	14	548.234,159 409.294,277	26.499
15	548.235,661 409.299,381	16	548.242,763 409.327,718	29.213
17	548.247,899 409.347,896	18	548.244,419 409.352,553	5.814
19	548.244,417 409.352,556	20	548.239,256 409.359,464	8.624
21	548.239,254 409.359,466	22	548.232,682 409.368,261	10.978
23	548.232,681 409.368,263	24	548.225,755 409.377,532	11.57

Punct început	X / Y	Punct sfârșit	X / Y	Lungime segment (** (m)
12	548.213,583 409.335,364	13	548.208,37 409.288,184	47.467
14	548.234,159 409.294,277	15	548.235,661 409.299,381	5.32
16	548.242,763 409.327,718	17	548.247,899 409.347,896	20.821
18	548.244,419 409.352,553	19	548.244,417 409.352,556	0.003
20	548.239,256 409.359,464	21	548.239,254 409.359,466	0.003
22	548.232,682 409.368,261	23	548.232,681 409.368,263	0.003
24	548.225,755 409.377,532	1	548.216,783 409.388,265	13.989

** Lungimile segmentelor sunt determinate în planul de proiecție Stereo 70 și sunt rotunjite la 1 milimetru.

*** Distanța dintre puncte este formată din segmente cumulate ce sunt mai mici decât valoarea 1 milimetru.

**DATE DESPRE IMOBILUL NR. 631**

Oficiul de Cadastru și Publicitate Imobiliară PRAHOVA
Biroul de Cadastru și Publicitate Imobiliară Câmpina

A. Partea I. Descrierea imobilului

TEREN Intravilan

Adresa: Loc. Ocina De Jos, Jud. Prahova

Nr. Crt	Nr cadastral Nr. topografic	Suprafața* (mp)	Observații / Referințe
A1		Din acte: 1 Masurata: 2	Sector cadastral:24 Teren neimpregmuit;

Construcții

Crt	Nr cadastral Nr. topografic	Adresa	Observații / Referințe
A1.1		Loc. Ocina De Jos, Jud. Prahova	Nr. niveluri:1; S. construita la sol:2 mp; STALP ENERGIE ELECTRICA LEA 20KV

B. Partea II. Proprietari și acte

Inscrieri privitoare la dreptul de proprietate și alte drepturi reale		Referințe
/		
Act Normativ nr. 123, din 10/07/2012 emis de PARLAMENTUL ROMANIEI;		
B1	Intabulare, drept de PROPRIETATE, dobandit prin Lege, cota actuala 1/1 1) STATUL ROMAN, CIF:9999999999999, DOMENIU PUBLIC	A1, A1.1
Act Normativ nr. 980, din 16/12/2015 emis de GUVERNUL ROMANIEI;		
B2	Intabulare, drept de ADMINISTRARE, dobandit prin Lege 1) MINISTERUL ECONOMIEI, ENERGIEI SI MEDIULUI DE AFACERI, CIF:9999999999999	A1, A1.1
Act Administrativ nr. 9, din 07/10/2005 emis de MINISTERUL ECONOMIEI SI COMERTULUI (ACT ADITIOAL 1/10.06.2008 EMIS DE MINISTERUL ECONOMIEI SI FINANTELOR, ACT ADITIOAL 2/18.06.2015 EMIS DE MINISTERUL ENERGIEI, INTREPRINDERILOR MICI SI MIJLOCII SI MEDIULUI DE AFACERI, ACT ADITIOAL 3/10.02.2016 EMIS DE MINISTERUL ENERGIEI, ACT ADITIOAL 4/02.03.2017 EMIS DE MINISTERUL ENERGIEI);		
B3	Intabulare, drept de CONCESIUNE, dobandit prin Lege 1) DISTRIBUTIE ENERGIE ELECTRICA ROMANIA SA, CIF:14476722	A1, A1.1

C. Partea III. SARCINI .

Inscrieri privind dezmembramintele dreptului de proprietate, drepturi reale de garanție și sarcini	Referințe
NU SUNT	

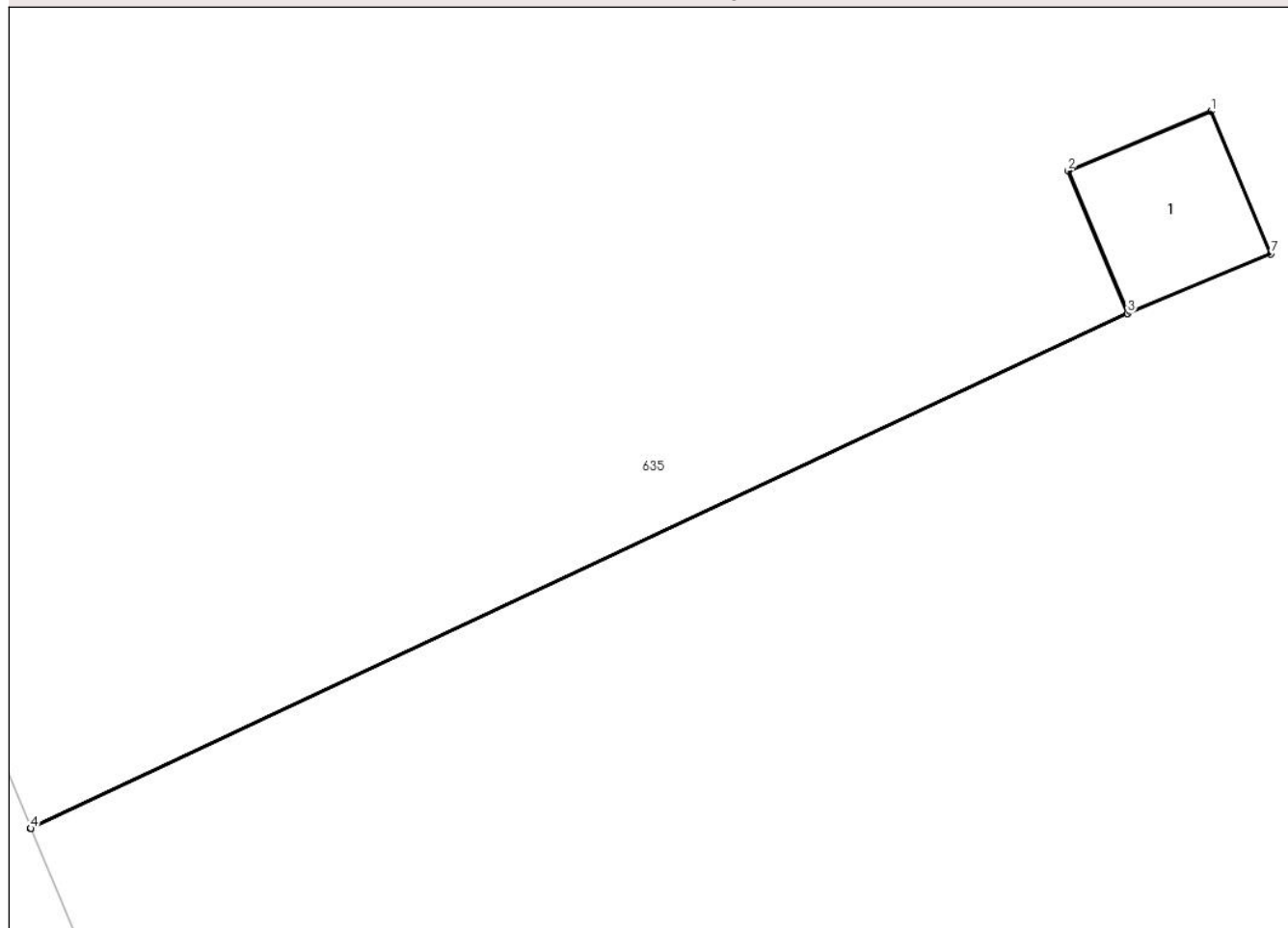
Anexa Nr. 1 La Partea I

Teren

Nr cadastral	Suprafața (mp)*	Observații / Referințe
	Din acte: 1 Masurata: 2	

* Suprafața este determinată în planul de proiecție Stereo 70.

DETALII LINIARE IMOBIL



Date referitoare la teren

Crt	Categorie folosință	Intra vilan	Suprafața (mp)	Tarla	Parcelă	Nr. topo	Observații / Referințe
1	curți constructii	DA	2	-	-	-	

Date referitoare la construcții

Crt	Număr	Destinație construcție	Supraf. (mp)	Situație juridică	Observații / Referințe
A1.1		construcții industriale și edilitare	2	Cu acte	Nr. niveluri:1; S. construita la sol:2 mp; STALP ENERGIE ELECTRICA LEA 20KV

Lungime Segmente

1) Valorile lungimilor segmentelor sunt obținute din proiecție în plan.

Punct început	X / Y	Punct sfârșit	X / Y	Lungime segment (** (m)
1	547.757,981 409.330,065	2	547.756,828 409.329,583	1.25
2	547.756,828 409.329,583	3	547.757,308 409.328,433	1.247
3	547.757,308 409.328,433	4	547.748,468 409.324,281	9.767

Punct început	X / Y	Punct sfârșit	X / Y	Lungime segment (** (m)
4	547.748,468 409.324,281	5	547.748,469 409.324,278	0.003
5	547.748,469 409.324,278	6	547.757,31 409.328,43	9.767
6	547.757,31 409.328,43	7	547.758,463 409.328,912	1.25
7	547.758,463 409.328,912	1	547.757,981 409.330,065	1.25

** Lungimile segmentelor sunt determinate în planul de proiecție Stereo 70 și sunt rotunjite la 1 milimetru.

*** Distanța dintre puncte este formată din segmente cumulate ce sunt mai mici decât valoarea 1 milimetru.

**DATE DESPRE IMOBILUL NR. 632**

Oficiul de Cadastru și Publicitate Imobiliară PRAHOVA
Biroul de Cadastru și Publicitate Imobiliară Câmpina

A. Partea I. Descrierea imobilului

TEREN Intravilan

Adresa: Loc. Ocina De Jos, Jud. Prahova

Nr. Crt	Nr cadastral Nr. topografic	Suprafața* (mp)	Observații / Referințe
A1		3	Sector cadastral:24 Teren neimprijmit;

Construcții

Crt	Nr cadastral Nr. topografic	Adresa	Observații / Referințe
A1.1		Loc. Ocina De Jos, Jud. Prahova	Nr. niveluri:1; S. construita la sol:3 mp; STALP ENERGIE ELECTRICA LEA 20KV

B. Partea II. Proprietari și acte

Inscrieri privitoare la dreptul de proprietate și alte drepturi reale		Referințe
/		
Act Normativ nr. 123, din 10/07/2012 emis de PARLAMENTUL ROMANIEI;		
B1	Intabulare, drept de PROPRIETATE, dobandit prin Lege, cota actuala 1/1 1) STATUL ROMAN, CIF:9999999999999, DOMENIU PUBLIC	A1, A1.1
Act Normativ nr. 980, din 16/12/2015 emis de GUVERNUL ROMANIEI;		
B2	Intabulare, drept de ADMINISTRARE, dobandit prin Lege 1) MINISTERUL ECONOMIEI, ENERGIEI SI MEDIULUI DE AFACERI, CIF:9999999999999	A1, A1.1
Act Administrativ nr. 9, din 07/10/2005 emis de MINISTERUL ECONOMIEI SI COMERTULUI (ACT ADITIONAL 1/10.06.2008 EMIS DE MINISTERUL ECONOMIEI SI FINANTELOR, ACT ADITIONAL 2/18.06.2015 EMIS DE MINISTERUL ENERGIEI, INTREPRINDERILOR MICI SI MIJLOCII SI MEDIULUI DE AFACERI, ACT ADITIONAL 3/10.02.2016 EMIS DE MINISTERUL ENERGIEI, ACT ADITIONAL 4/02.03.2017 EMIS DE MINISTERUL ENERGIEI);		
B3	Intabulare, drept de CONCESIUNE, dobandit prin Lege 1) DISTRIBUTIE ENERGIE ELECTRICA ROMANIA SA, CIF:14476722	A1, A1.1

C. Partea III. SARCINI .

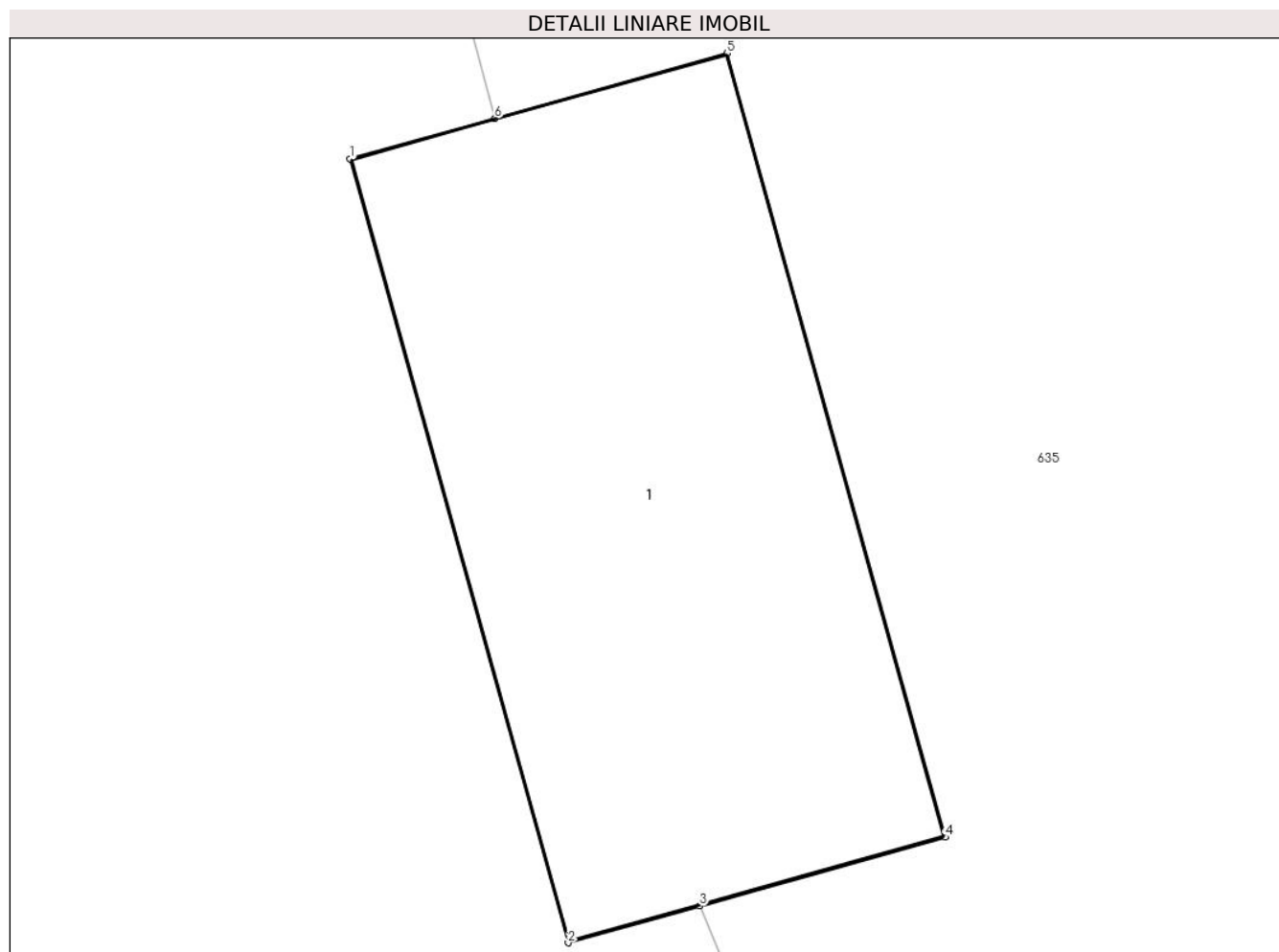
Inscrieri privind dezmembramintele dreptului de proprietate, drepturi reale de garanție și sarcini	Referințe
NU SUNT	

Anexa Nr. 1 La Partea I

Teren

Nr cadastral	Suprafața (mp)*	Observații / Referințe
	3	

* Suprafața este determinată în planul de proiecție Stereo 70.



Date referitoare la teren

Crt	Categorie folosință	Intra vilan	Suprafața (mp)	Tarla	Parcelă	Nr. topo	Observații / Referințe
1	curți constructii	DA	3	-	-	-	

Date referitoare la construcții

Crt	Număr	Destinație construcție	Supraf. (mp)	Situație juridică	Observații / Referințe
A1.1		construcții industriale și edilitare	3	Cu acte	Nr. niveluri:1; S. construita la sol:3 mp; STALP ENERGIE ELECTRICA LEA 20KV

Lungime Segmente

1) Valorile lungimilor segmentelor sunt obținute din proiecție în plan.

Punct început	X / Y	Punct sfârșit	X / Y	Lungime segment (** (m)
1	547.745,951 409.330,026	2	547.746,619 409.327,626	2.492
2	547.746,619 409.327,626	3	547.747,022 409.327,738	0.418
3	547.747,022 409.327,738	4	547.747,774 409.327,95	0.782

Punct început	X / Y	Punct sfârșit	X / Y	Lungime segment (** (m)
4	547.747,774 409.327,95	5	547.747,106 409.330,35	2.492
5	547.747,106 409.330,35	6	547.746,394 409.330,151	0.74
6	547.746,394 409.330,151	1	547.745,951 409.330,026	0.46

** Lungimile segmentelor sunt determinate în planul de proiecție Stereo 70 și sunt rotunjite la 1 milimetru.

*** Distanța dintre puncte este formată din segmente cumulate ce sunt mai mici decât valoarea 1 milimetru.

**DATE DESPRE IMOBILUL NR. 633**

Oficiul de Cadastru și Publicitate Imobiliară PRAHOVA
Biroul de Cadastru și Publicitate Imobiliară Câmpina

A. Partea I. Descrierea imobilului

TEREN Necunoscut

Adresa: Loc. Ocina De Jos, Nr. 141, Jud. Prahova

Nr. Crt	Nr cadastral Nr. topografic	Suprafața* (mp)	Observații / Referințe
A1		5.613	Sector cadastral:24 Teren imprejmuit;

B. Partea II. Proprietari și acte

Inscrieri privitoare la dreptul de proprietate și alte drepturi reale		Referințe
/		
Act Normativ nr. 7, din 13/03/1996 emis de PARLAMENTUL ROMANIEI (ART.13);		
B1	Inscrierea posesiei, drept de PROPRIETATE, dobandit prin Constituire, cota actuala 1/1 1) NEIDENTIFICAT NEIDENTIFICAT	A1
B2	SE NOTEAZA MENTIUNEA DE PROPRIETAR NEIDENTIFICAT	A1

C. Partea III. SARCINI .

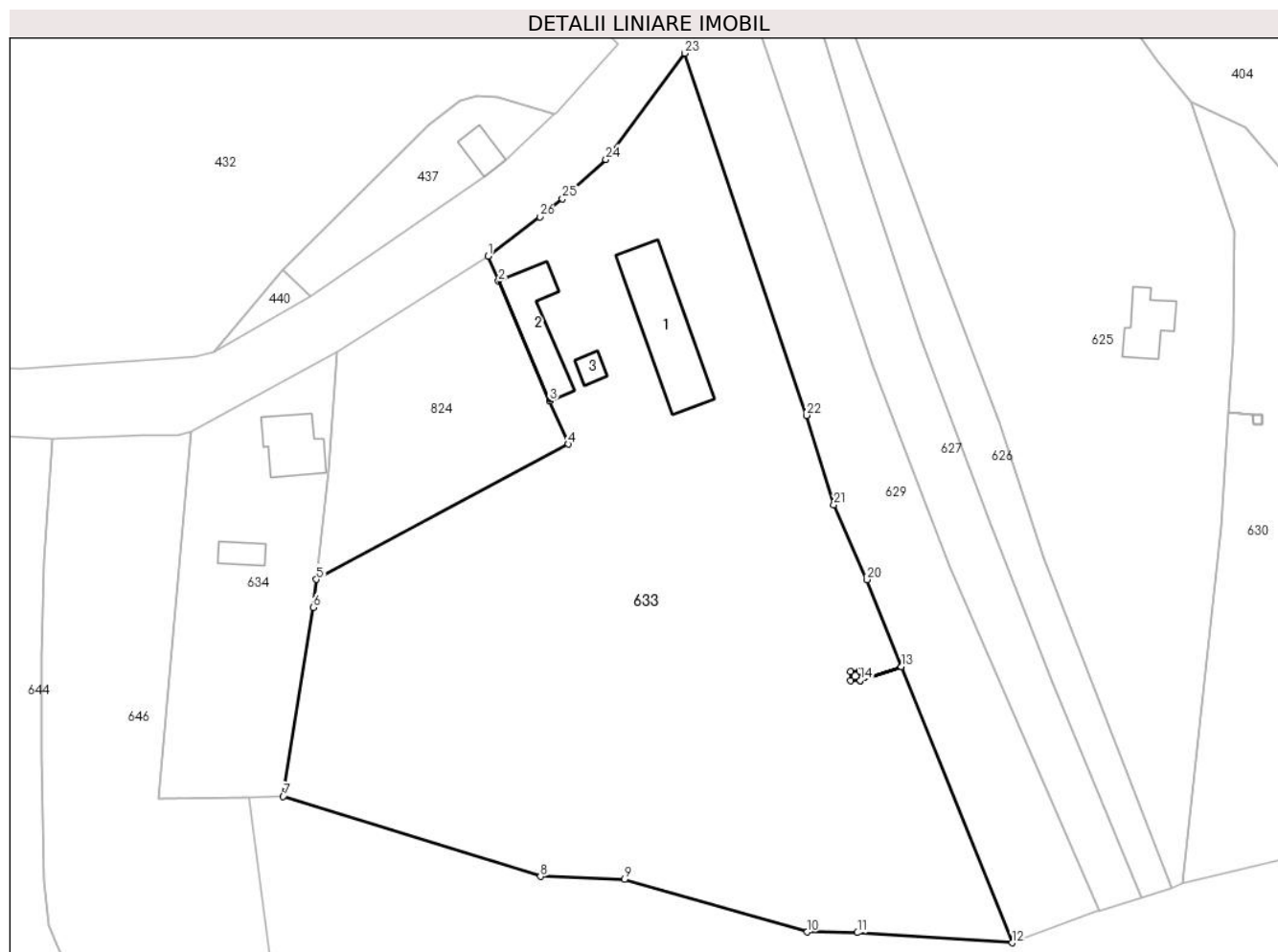
Inscrieri privind dezmembramintele dreptului de proprietate, drepturi reale de garanție și sarcini	Referințe
NU SUNT	

Anexa Nr. 1 La Partea I

Teren

Nr cadastral	Suprafața (mp)*	Observații / Referințe
	5.613	

* Suprafața este determinată în planul de proiecție Stereo 70.



Date referitoare la teren

Crt	Categorie folosință	Intra vilan	Suprafața (mp)	Tarla	Parcelă	Nr. topo	Observații / Referințe
1	livada	NU	3.801	47	2211	-	
2	curți construcții	DA	1.000	47	2209	-	
3	arabil	DA	812	47	2208,2210	-	

Date referitoare la construcții

Crt	Număr	Destinație construcție	Supraf. (mp)	Situație juridică	Observații / Referințe
A1.1		construcții de locuințe	133	Fara acte	Nr. niveluri:2; S. construita la sol:133 mp; LOCUINTA S+P
A1.2		construcții de locuințe	75	Fara acte	Nr. niveluri:1; S. construita la sol:75 mp; LOCUINTA
A1.3		construcții anexa	12	Fara acte	Nr. niveluri:1; S. construita la sol:12 mp; ANEXA

Lungime Segmente

1) Valorile lungimilor segmentelor sunt obținute din proiecție în plan.

Punct început	X / Y	Punct sfârșit	X / Y	Lungime segment (** (m)	Punct început	X / Y	Punct sfârșit	X / Y	Lungime segment (** (m)
---------------	-------	---------------	-------	-------------------------	---------------	-------	---------------	-------	-------------------------

Punct început	X / Y	Punct sfârșit	X / Y	Lungime segment (** (m)
1	548.116,316 409.371,154	2	548.117,728 409.367,86	3.584
3	548.124,54 409.351,968	4	548.126,982 409.346,269	6.201
5	548.093,586 409.328,346	6	548.093,157 409.324,641	3.729
7	548.089,201 409.299,611	8	548.123,276 409.289,0	35.689
9	548.134,419 409.288,615	10	548.158,653 409.281,655	25.214
11	548.165,297 409.281,566	12	548.185,787 409.280,227	20.534
13	548.171,147 409.316,784	14	548.165,678 409.314,968	5.763
15	548.164,428 409.314,92	16	548.164,38 409.316,169	1.25
17	548.165,629 409.316,218	18	548.165,677 409.314,972	1.247
19	548.171,146 409.316,787	20	548.166,526 409.328,323	12.426
21	548.162,167 409.338,207	22	548.158,56 409.350,087	12.416
23	548.142,407 409.398,046	24	548.131,957 409.383,976	17.526
25	548.126,221 409.378,764	26	548.123,19 409.376,387	3.852

Punct început	X / Y	Punct sfârșit	X / Y	Lungime segment (** (m)
2	548.117,728 409.367,86	3	548.124,54 409.351,968	17.29
4	548.126,982 409.346,269	5	548.093,586 409.328,346	37.902
6	548.093,157 409.324,641	7	548.089,201 409.299,611	25.341
8	548.123,276 409.289,0	9	548.134,419 409.288,615	11.15
10	548.158,653 409.281,655	11	548.165,297 409.281,566	6.645
12	548.185,787 409.280,227	13	548.171,147 409.316,784	39.38
14	548.165,678 409.314,968	15	548.164,428 409.314,92	1.25
16	548.164,38 409.316,169	17	548.165,629 409.316,218	1.25
18	548.165,677 409.314,972	19	548.171,146 409.316,787	5.762
20	548.166,526 409.328,323	21	548.162,167 409.338,207	10.803
22	548.158,56 409.350,087	23	548.142,407 409.398,046	50.606
24	548.131,957 409.383,976	25	548.126,221 409.378,764	7.75
26	548.123,19 409.376,387	1	548.116,316 409.371,154	8.639

** Lungimile segmentelor sunt determinate în planul de proiecție Stereo 70 și sunt rotunjite la 1 milimetru.

*** Distanța dintre puncte este formată din segmente cumulate ce sunt mai mici decât valoarea 1 milimetru.

**DATE DESPRE IMOBILUL NR. 634**

Oficiul de Cadastru și Publicitate Imobiliară PRAHOVA
Biroul de Cadastru și Publicitate Imobiliară Câmpina

A. Partea I. Descrierea imobilului

TEREN Necunoscut

Nr. cadastral vechi:10213

Adresa: Loc. Ocina De Jos, Nr. 140, Jud. Prahova

Nr. Crt	Nr cadastral Nr. topografic	Suprafața* (mp)	Observații / Referințe
A1	20240	Din acte: 957 Masurata: 967	Sector cadastral:24 Teren imprejmuit;

Construcții

Crt	Nr cadastral Nr. topografic	Adresa	Observații / Referințe
A1.1	20240-C1	Loc. Ocina De Jos, Nr. 140, Jud. Prahova	Nr. niveluri:2; S. construita la sol:57 mp; CASA DE LOCUIT S+P
A1.2	20240-C2	Loc. Ocina De Jos, Nr. 140, Jud. Prahova	Nr. niveluri:1; S. construita la sol:18 mp; GRAJD

B. Partea II. Proprietari și acte

Inscrieri privitoare la dreptul de proprietate și alte drepturi reale		Referințe
8320 / 06/04/2016		
Hotarare Judecatoreasca nr. 3969/2015, din 13/11/2015 emis de JUDECATORIA CAMPINA;		
B3	Intabulare, drept de PROPRIETATEpartaj, dobandit prin Hotarare Judecatoreasca, cota actuala 1/1 1) PINTA MARIUS RAZVAN 2) PINTA CRISTINA OFELIA	A1, A1.1, A1.2

C. Partea III. SARCINI .

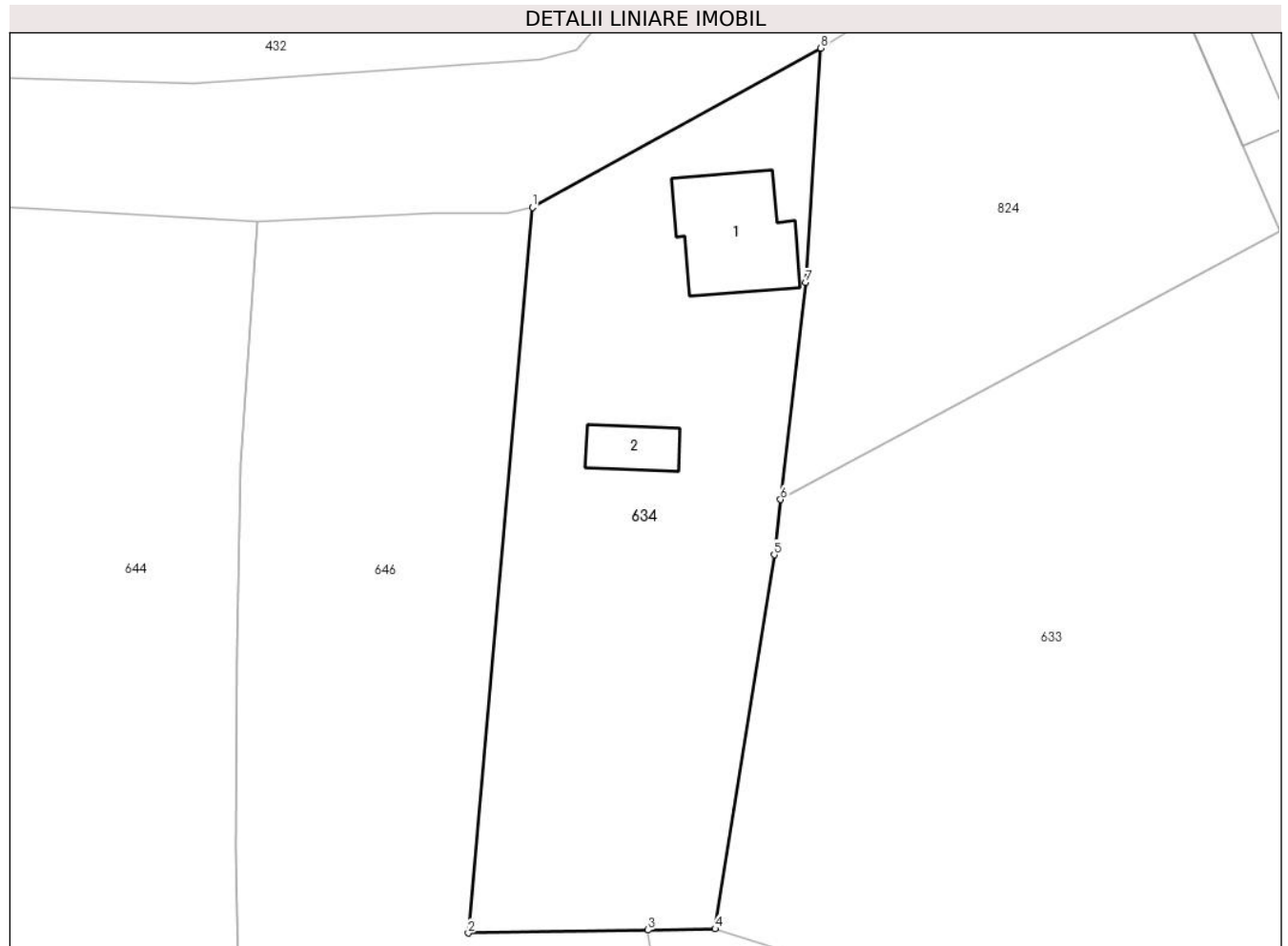
Inscrieri privind dezmembramintele dreptului de proprietate, drepturi reale de garanție și sarcini	Referințe
NU SUNT	

Anexa Nr. 1 La Partea I

Teren

Nr cadastral	Suprafața (mp)*	Observații / Referințe
20240	Din acte: 957 Masurata: 967	

* Suprafața este determinată în planul de proiecție Stereo 70.



Date referitoare la teren

Crt	Categorie folosință	Intra vilan	Suprafața (mp)	Tarla	Parcelă	Nr. topo	Observații / Referințe
1	curți constructii	DA	651	47	2212;2213; 2214	-	
2	arabil	NU	316	47	2212;2213; 2214	-	

Date referitoare la construcții

Crt	Număr	Destinație construcție	Supraf. (mp)	Situație juridică	Observații / Referințe
A1.1	20240-C1	construcții de locuințe	57	Cu acte	Nr. niveluri:2; S. construita la sol:57 mp; CASA DE LOCUIT S+P
A1.2	20240-C2	construcții anexa	18	Cu acte	Nr. niveluri:1; S. construita la sol:18 mp; GRAJD

Lungime Segmente

1) Valorile lungimilor segmentelor sunt obținute din proiecție în plan.

Punct început	X / Y	Punct sfârșit	X / Y	Lungime segment (** (m))
1	548.076,97 409.347,897	2	548.072,687 409.299,333	48.752

Punct început	X / Y	Punct sfârșit	X / Y	Lungime segment (** (m)
2	548.072,687 409.299,333	3	548.084,708 409.299,535	12.023
3	548.084,708 409.299,535	4	548.089,201 409.299,611	4.494
4	548.089,201 409.299,611	5	548.093,157 409.324,641	25.341
5	548.093,157 409.324,641	6	548.093,586 409.328,346	3.729
6	548.093,586 409.328,346	7	548.095,268 409.342,865	14.616
7	548.095,268 409.342,865	8	548.096,268 409.358,544	15.711
8	548.096,268 409.358,544	1	548.076,97 409.347,897	22.04

** Lungimile segmentelor sunt determinate în planul de proiecție Stereo 70 și sunt rotunjite la 1 milimetru.

*** Distanța dintre puncte este formată din segmente cumulate ce sunt mai mici decât valoarea 1 milimetru.

**DATE DESPRE IMOBILUL NR. 635**

Oficiul de Cadastru și Publicitate Imobiliară PRAHOVA
Biroul de Cadastru și Publicitate Imobiliară Câmpina

A. Partea I. Descrierea imobilului

TEREN Intravilan

Adresa: Loc. Ocina De Jos, Jud. Prahova

Nr. Crt	Nr cadastral Nr. topografic	Suprafața* (mp)	Observații / Referințe
A1		1.321	Sector cadastral:24 Teren imprejmuit;

B. Partea II. Proprietari și acte

Inscrieri privitoare la dreptul de proprietate și alte drepturi reale		Referințe
/		
Act Normativ nr. 7, din 13/03/1996 emis de PARLAMENTUL ROMANIEI (ART.13);		
B1	Inscrierea posesiei, drept de PROPRIETATE, dobandit prin Constituire, cota actuala 1/1 1) NEIDENTIFICAT NEIDENTIFICAT	A1
B2	SE NOTEAZA MENTIUNEA DE PROPRIETAR NEIDENTIFICAT	A1

C. Partea III. SARCINI .

Inscrieri privind dezmembramintele dreptului de proprietate, drepturi reale de garanție și sarcini	Referințe
NU SUNT	

Anexa Nr. 1 La Partea I

Teren

Nr cadastral	Suprafața (mp)*	Observații / Referințe
	1.321	

* Suprafața este determinată în planul de proiecție Stereo 70.



Date referitoare la teren

Crt	Categorie folosință	Intravilan	Suprafața (mp)	Tarla	Parcelă	Nr. topo	Observații / Referințe
1	faneata	DA	1.321	47	2231/1	-	

Lungime Segmente

1) Valorile lungimilor segmentelor sunt obținute din proiecție în plan.

Punct început	X / Y	Punct sfârșit	X / Y	Lungime segment (** (m)
1	547.745,178 409.334,82	2	547.746,394 409.330,151	4.825
3	547.747,106 409.330,35	4	547.747,774 409.327,95	2.492
5	547.747,022 409.327,738	6	547.748,468 409.324,281	3.748
7	547.757,308 409.328,433	8	547.756,828 409.329,583	1.247
9	547.757,981 409.330,065	10	547.758,463 409.328,912	1.25

Punct început	X / Y	Punct sfârșit	X / Y	Lungime segment (** (m)
2	547.746,394 409.330,151	3	547.747,106 409.330,35	0.74
4	547.747,774 409.327,95	5	547.747,022 409.327,738	0.782
6	547.748,468 409.324,281	7	547.757,308 409.328,433	9.767
8	547.756,828 409.329,583	9	547.757,981 409.330,065	1.25
10	547.758,463 409.328,912	11	547.757,31 409.328,43	1.25

Punct început	X / Y	Punct sfârșit	X / Y	Lungime segment (** (m)
11	547.757,31 409.328,43	12	547.748,469 409.324,278	9.767
13	547.753,861 409.311,39	14	547.760,137 409.297,625	15.128
15	547.763,35 409.294,121	16	547.766,84 409.299,254	6.207
17	547.770,235 409.303,248	18	547.781,328 409.307,89	12.025
19	547.787,949 409.312,372	20	547.789,848 409.319,159	7.048
21	547.785,256 409.322,511	22	547.777,816 409.328,565	9.592
23	547.766,174 409.339,459	24	547.761,425 409.347,155	9.043
25	547.755,96 409.349,137	26	547.742,97 409.346,713	13.214

Punct început	X / Y	Punct sfârșit	X / Y	Lungime segment (** (m)
12	547.748,469 409.324,278	13	547.753,861 409.311,39	13.97
14	547.760,137 409.297,625	15	547.763,35 409.294,121	4.754
16	547.766,84 409.299,254	17	547.770,235 409.303,248	5.242
18	547.781,328 409.307,89	19	547.787,949 409.312,372	7.995
20	547.789,848 409.319,159	21	547.785,256 409.322,511	5.685
22	547.777,816 409.328,565	23	547.766,174 409.339,459	15.944
24	547.761,425 409.347,155	25	547.755,96 409.349,137	5.813
26	547.742,97 409.346,713	1	547.745,178 409.334,82	12.096

** Lungimile segmentelor sunt determinate în planul de proiecție Stereo 70 și sunt rotunjite la 1 milimetru.

*** Distanța dintre puncte este formată din segmente cumulate ce sunt mai mici decât valoarea 1 milimetru.

**DATE DESPRE IMOBILUL NR. 636**

Oficiul de Cadastru și Publicitate Imobiliară PRAHOVA
Biroul de Cadastru și Publicitate Imobiliară Câmpina

A. Partea I. Descrierea imobilului

TEREN Extravilan

Adresa: Jud. Prahova

Nr. Crt	Nr cadastral Nr. topografic	Suprafața* (mp)	Observații / Referințe
A1		Din acte: 1 Masurata: 2	Sector cadastral:24 Teren neimpregmuit;

Construcții

Crt	Nr cadastral Nr. topografic	Adresa	Observații / Referințe
A1.1		Jud. Prahova	Nr. niveluri:1; S. construita la sol:2 mp; STALP ENERGIE ELECTRICA LEA 20KV

B. Partea II. Proprietari și acte

Inscrieri privitoare la dreptul de proprietate și alte drepturi reale		Referințe
/		
Act Normativ nr. 123, din 10/07/2012 emis de PARLAMENTUL ROMANIEI;		
B1	Intabulare, drept de PROPRIETATE, dobandit prin Lege, cota actuala 1/1 1) STATUL ROMAN, CIF:9999999999999, DOMENIU PUBLIC	A1, A1.1
Act Normativ nr. 980, din 16/12/2015 emis de GUVERNUL ROMANIEI;		
B2	Intabulare, drept de ADMINISTRARE, dobandit prin Lege 1) MINISTERUL ECONOMIEI, ENERGIEI SI MEDIULUI DE AFACERI, CIF:9999999999999	A1, A1.1
Act Administrativ nr. 9, din 07/10/2005 emis de MINISTERUL ECONOMIEI SI COMERTULUI (ACT ADITIOAL 1/10.06.2008 EMIS DE MINISTERUL ECONOMIEI SI FINANTELOR, ACT ADITIOAL 2/18.06.2015 EMIS DE MINISTERUL ENERGIEI, INTREPRINDERILOR MICI SI MIJLOCII SI MEDIULUI DE AFACERI, ACT ADITIOAL 3/10.02.2016 EMIS DE MINISTERUL ENERGIEI, ACT ADITIOAL 4/02.03.2017 EMIS DE MINISTERUL ENERGIEI);		
B3	Intabulare, drept de CONCESIUNE, dobandit prin Lege 1) DISTRIBUTIE ENERGIE ELECTRICA ROMANIA SA, CIF:14476722	A1, A1.1

C. Partea III. SARCINI .

Inscrieri privind dezmembramintele dreptului de proprietate, drepturi reale de garanție și sarcini	Referințe
NU SUNT	

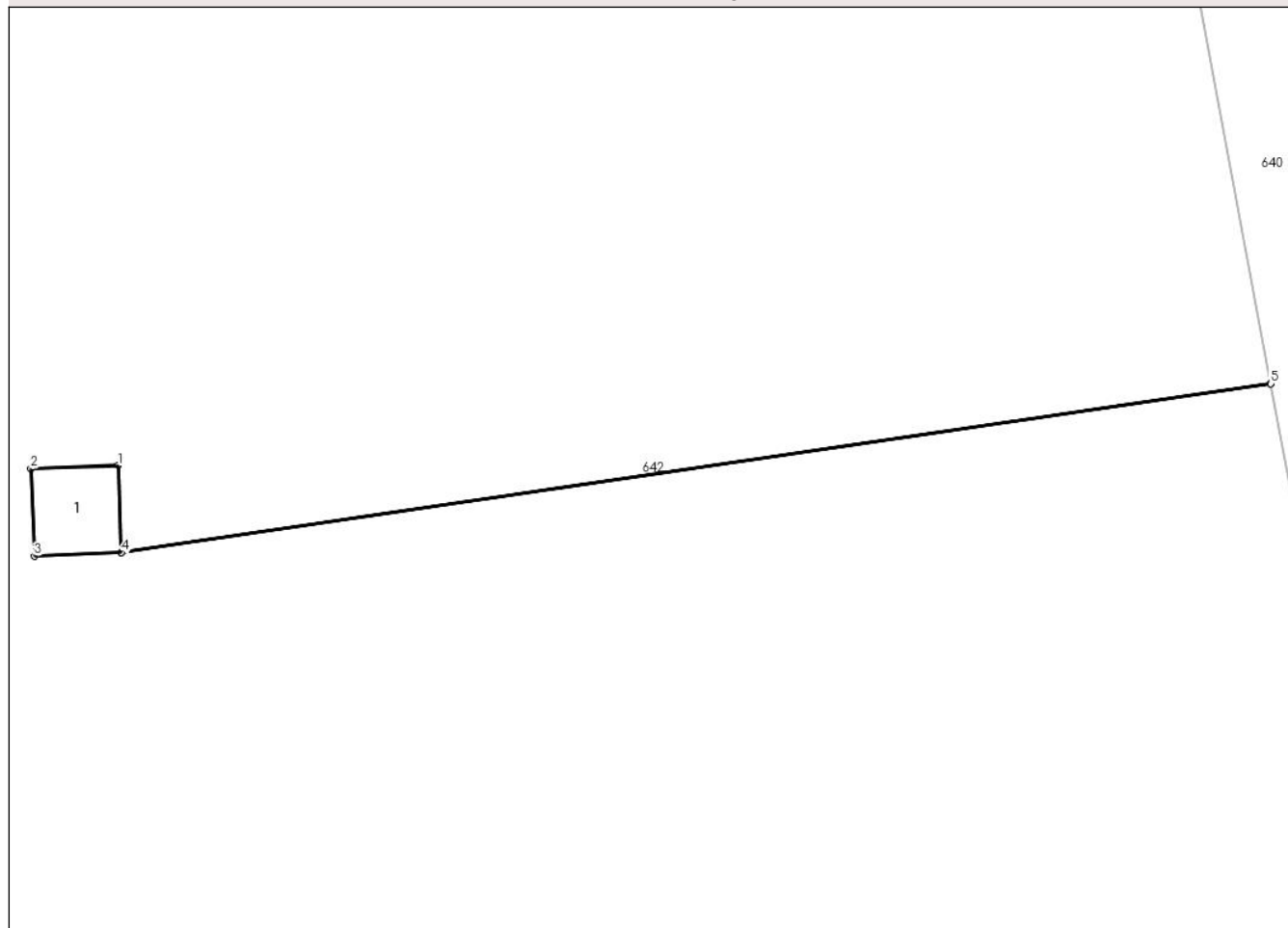
Anexa Nr. 1 La Partea I

Teren

Nr cadastral	Suprafața (mp)*	Observații / Referințe
	Din acte: 1 Masurata: 2	

* Suprafața este determinată în planul de proiecție Stereo 70.

DETALII LINIARE IMOBIL



Date referitoare la teren

Crt	Categorie folosință	Intra vilan	Suprafața (mp)	Tarla	Parcelă	Nr. topo	Observații / Referințe
1	curti constructii	NU	2	-	-	-	

Date referitoare la construcții

Crt	Număr	Destinație construcție	Supraf. (mp)	Situație juridică	Observații / Referințe
A1.1		construcții industriale și edilitare	2	Cu acte	Nr. niveluri:1; S. construita la sol:2 mp; STALP ENERGIE ELECTRICA LEA 20KV

Lungime Segmente

1) Valorile lungimilor segmentelor sunt obținute din proiecție în plan.

Punct început	X / Y	Punct sfârșit	X / Y	Lungime segment (** (m)
1	547.854,749 409.319,198	2	547.853,5 409.319,149	1.25
2	547.853,5 409.319,149	3	547.853,548 409.317,9	1.25
3	547.853,548 409.317,9	4	547.854,798 409.317,948	1.25

Punct început	X / Y	Punct sfârșit	X / Y	Lungime segment (** (m)
4	547.854,798 409.317,948	5	547.871,239 409.320,366	16.618
5	547.871,239 409.320,366	6	547.871,239 409.320,37	0.003
6	547.871,239 409.320,37	7	547.854,797 409.317,952	16.618
7	547.854,797 409.317,952	1	547.854,749 409.319,198	1.247

** Lungimile segmentelor sunt determinate în planul de proiecție Stereo 70 și sunt rotunjite la 1 milimetru.

*** Distanța dintre puncte este formată din segmente cumulate ce sunt mai mici decât valoarea 1 milimetru.

**DATE DESPRE IMOBILUL NR. 637**

Oficiul de Cadastru și Publicitate Imobiliară PRAHOVA
Biroul de Cadastru și Publicitate Imobiliară Câmpina

A. Partea I. Descrierea imobilului

TEREN Extravilan

Adresa: Jud. Prahova

Nr. Crt	Nr cadastral Nr. topografic	Suprafața* (mp)	Observații / Referințe
A1		Din acte: 1 Masurata: 2	Sector cadastral:24 Teren neimprijmit;

Construcții

Crt	Nr cadastral Nr. topografic	Adresa	Observații / Referințe
A1.1		Jud. Prahova	Nr. niveluri:1; S. construita la sol:2 mp; STALP ENERGIE ELECTRICA LEA 20KV

B. Partea II. Proprietari și acte

Inscrieri privitoare la dreptul de proprietate și alte drepturi reale		Referințe
/		
Act Normativ nr. 123, din 10/07/2012 emis de PARLAMENTUL ROMANIEI;		
B1	Intabulare, drept de PROPRIETATE, dobandit prin Lege, cota actuala 1/1 1) STATUL ROMAN, CIF:9999999999999, DOMENIU PUBLIC	A1, A1.1
Act Normativ nr. 980, din 16/12/2015 emis de GUVERNUL ROMANIEI;		
B2	Intabulare, drept de ADMINISTRARE, dobandit prin Lege 1) MINISTERUL ECONOMIEI, ENERGIEI SI MEDIULUI DE AFACERI, CIF:9999999999999	A1, A1.1
Act Administrativ nr. 9, din 07/10/2005 emis de MINISTERUL ECONOMIEI SI COMERTULUI (ACT ADITIOAL 1/10.06.2008 EMIS DE MINISTERUL ECONOMIEI SI FINANTELOR, ACT ADITIOAL 2/18.06.2015 EMIS DE MINISTERUL ENERGIEI, INTREPRINDERILOR MICI SI MIJLOCII SI MEDIULUI DE AFACERI, ACT ADITIOAL 3/10.02.2016 EMIS DE MINISTERUL ENERGIEI, ACT ADITIOAL 4/02.03.2017 EMIS DE MINISTERUL ENERGIEI);		
B3	Intabulare, drept de CONCESIUNE, dobandit prin Lege 1) DISTRIBUTIE ENERGIE ELECTRICA ROMANIA SA, CIF:14476722	A1, A1.1

C. Partea III. SARCINI .

Inscrieri privind dezmembramintele dreptului de proprietate, drepturi reale de garanție și sarcini	Referințe
NU SUNT	

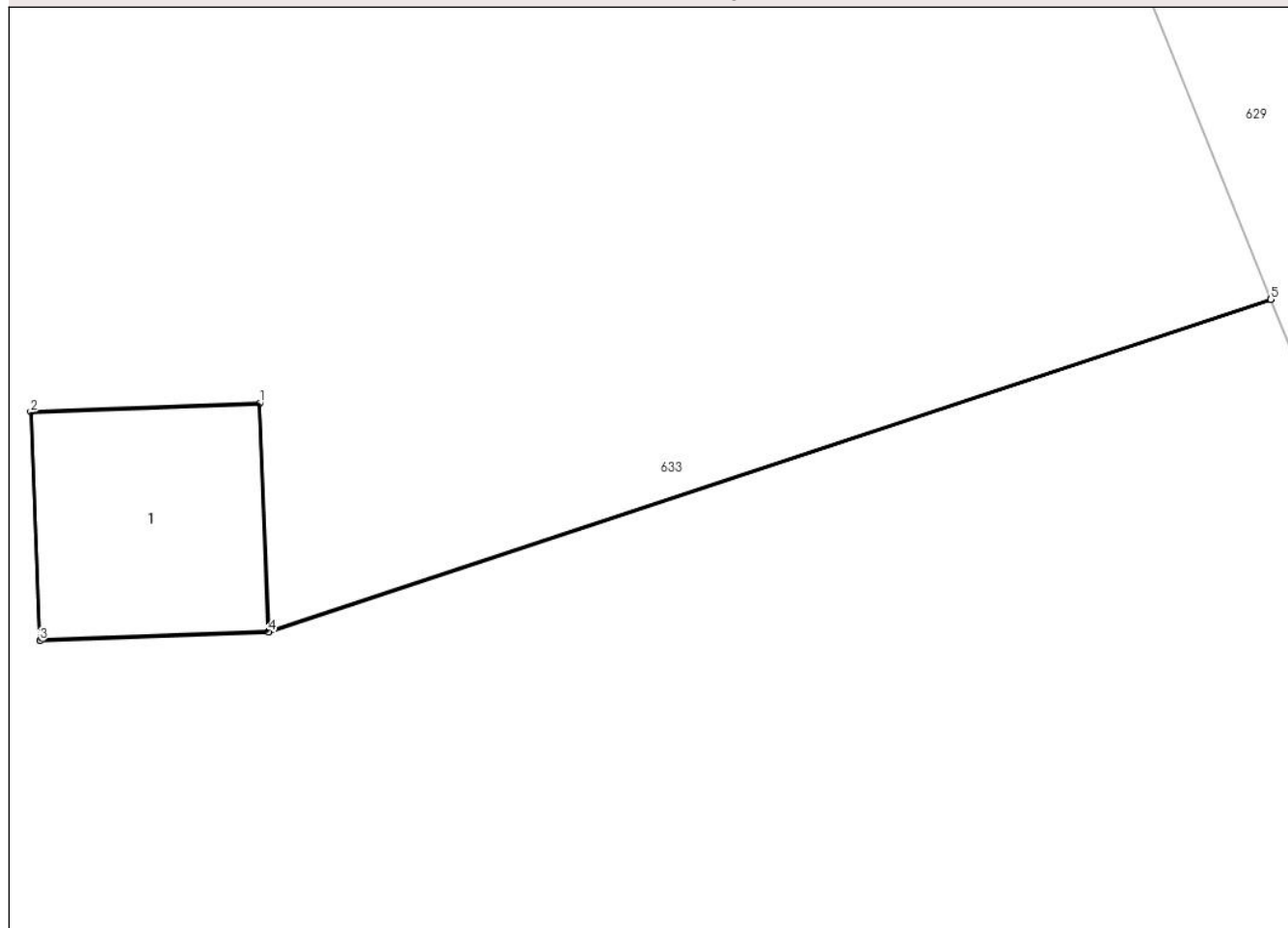
Anexa Nr. 1 La Partea I

Teren

Nr cadastral	Suprafața (mp)*	Observații / Referințe
	Din acte: 1 Masurata: 2	

* Suprafața este determinată în planul de proiecție Stereo 70.

DETALII LINIARE IMOBIL



Date referitoare la teren

Crt	Categorie folosință	Intra vilan	Suprafața (mp)	Tarla	Parcelă	Nr. topo	Observații / Referințe
1	curți constructii	NU	2	-	-	-	

Date referitoare la construcții

Crt	Număr	Destinație construcție	Supraf. (mp)	Situație juridică	Observații / Referințe
A1.1		construcții industriale și edilitare	2	Cu acte	Nr. niveluri:1; S. construita la sol:2 mp; STALP ENERGIE ELECTRICA LEA 20KV

Lungime Segmente

1) Valorile lungimilor segmentelor sunt obținute din proiecție în plan.

Punct început	X / Y	Punct sfârșit	X / Y	Lungime segment (** (m)
1	548.165,629 409.316,218	2	548.164,38 409.316,169	1.25
2	548.164,38 409.316,169	3	548.164,428 409.314,92	1.25
3	548.164,428 409.314,92	4	548.165,678 409.314,968	1.25

Punct început	X / Y	Punct sfârșit	X / Y	Lungime segment (** (m)
4	548.165,678 409.314,968	5	548.171,147 409.316,784	5.763
5	548.171,147 409.316,784	6	548.171,146 409.316,787	0.003
6	548.171,146 409.316,787	7	548.165,677 409.314,972	5.762
7	548.165,677 409.314,972	1	548.165,629 409.316,218	1.247

** Lungimile segmentelor sunt determinate în planul de proiecție Stereo 70 și sunt rotunjite la 1 milimetru.

*** Distanța dintre puncte este formată din segmente cumulate ce sunt mai mici decât valoarea 1 milimetru.

**DATE DESPRE IMOBILUL NR. 638**

Oficiul de Cadastru și Publicitate Imobiliară PRAHOVA
Biroul de Cadastru și Publicitate Imobiliară Câmpina

A. Partea I. Descrierea imobilului

TEREN Intravilan

Adresa: Loc. Ocina De Jos, Jud. Prahova

Nr. Crt	Nr cadastral Nr. topografic	Suprafața* (mp)	Observații / Referințe
A1		Din acte: 1 Masurata: 2	Sector cadastral:24 Teren neimprijmit;

Construcții

Crt	Nr cadastral Nr. topografic	Adresa	Observații / Referințe
A1.1		Loc. Ocina De Jos, Jud. Prahova	Nr. niveluri:1; S. construita la sol:2 mp; STALP ENERGIE ELECTRICA LEA 20KV

B. Partea II. Proprietari și acte

Inscrieri privitoare la dreptul de proprietate și alte drepturi reale		Referințe
/		
Act Normativ nr. 123, din 10/07/2012 emis de PARLAMENTUL ROMANIEI;		
B1	Intabulare, drept de PROPRIETATE, dobandit prin Lege, cota actuala 1/1 1) STATUL ROMAN, CIF:9999999999999, DOMENIU PUBLIC	A1, A1.1
Act Normativ nr. 980, din 16/12/2015 emis de GUVERNUL ROMANIEI;		
B2	Intabulare, drept de ADMINISTRARE, dobandit prin Lege 1) MINISTERUL ECONOMIEI, ENERGIEI SI MEDIULUI DE AFACERI, CIF:9999999999999	A1, A1.1
Act Administrativ nr. 9, din 07/10/2005 emis de MINISTERUL ECONOMIEI SI COMERTULUI (ACT ADITIOAL 1/10.06.2008 EMIS DE MINISTERUL ECONOMIEI SI FINANTELOR, ACT ADITIOAL 2/18.06.2015 EMIS DE MINISTERUL ENERGIEI, INTREPRINDERILOR MICI SI MIJLOCII SI MEDIULUI DE AFACERI, ACT ADITIOAL 3/10.02.2016 EMIS DE MINISTERUL ENERGIEI, ACT ADITIOAL 4/02.03.2017 EMIS DE MINISTERUL ENERGIEI);		
B3	Intabulare, drept de CONCESIUNE, dobandit prin Lege 1) DISTRIBUTIE ENERGIE ELECTRICA ROMANIA SA, CIF:14476722	A1, A1.1

C. Partea III. SARCINI .

Inscrieri privind dezmembramintele dreptului de proprietate, drepturi reale de garanție și sarcini	Referințe
NU SUNT	

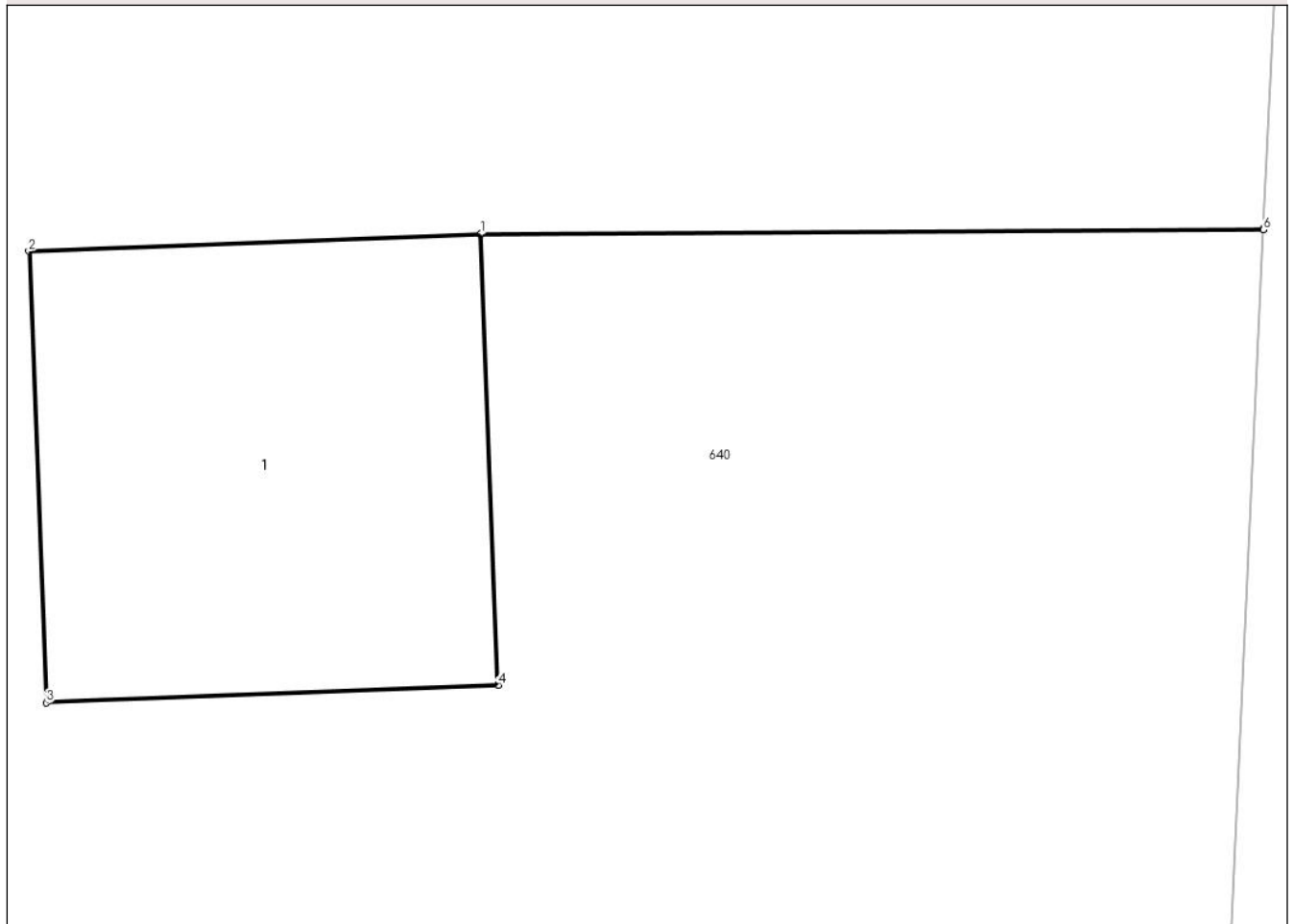
Anexa Nr. 1 La Partea I

Teren

Nr cadastral	Suprafața (mp)*	Observații / Referințe
	Din acte: 1 Masurata: 2	

* Suprafața este determinată în planul de proiecție Stereo 70.

DETALII LINIARE IMOBIL



Date referitoare la teren

Crt	Categorie folosință	Intra vilan	Suprafața (mp)	Tarla	Parcelă	Nr. topo	Observații / Referințe
1	curti constructii	DA	2	-	-	-	

Date referitoare la construcții

Crt	Număr	Destinație construcție	Supraf. (mp)	Situație juridică	Observații / Referințe
A1.1		construcții industriale și edilitare	2	Cu acte	Nr. niveluri:1; S. construita la sol:2 mp; STALP ENERGIE ELECTRICA LEA 20KV

Lungime Segmente

1) Valorile lungimilor segmentelor sunt obținute din proiecție în plan.

Punct început	X / Y	Punct sfârșit	X / Y	Lungime segment (** (m)
1	547.904,449 409.310,498	2	547.903,2 409.310,449	1.25
2	547.903,2 409.310,449	3	547.903,248 409.309,2	1.25
3	547.903,248 409.309,2	4	547.904,498 409.309,248	1.25

Punct început	X / Y	Punct sfârșit	X / Y	Lungime segment (** (m)
4	547.904,498 409.309,248	5	547.904,449 409.310,494	1.247
5	547.904,449 409.310,494	6	547.906,613 409.310,508	2.164
6	547.906,613 409.310,508	7	547.906,614 409.310,511	0.003
7	547.906,614 409.310,511	1	547.904,449 409.310,498	2.164

** Lungimile segmentelor sunt determinate în planul de proiecție Stereo 70 și sunt rotunjite la 1 milimetru.

*** Distanța dintre puncte este formată din segmente cumulate ce sunt mai mici decât valoarea 1 milimetru.

**DATE DESPRE IMOBILUL NR. 639**

Oficiul de Cadastru și Publicitate Imobiliară PRAHOVA
Biroul de Cadastru și Publicitate Imobiliară Câmpina

A. Partea I. Descrierea imobilului

TEREN Intravilan

Adresa: Loc. Ocina De Jos, Jud. Prahova

Nr. Crt	Nr cadastral Nr. topografic	Suprafața* (mp)	Observații / Referințe
A1		532	Sector cadastral:24 Teren neimprejmuit;

B. Partea II. Proprietari și acte

Inscrieri privitoare la dreptul de proprietate și alte drepturi reale	Referințe
/	
Act Normativ nr. 7, din 13/03/1996 emis de PARLAMENTUL ROMANIEI (ODG 57/03.07.2019);	
B1	A1
Intabulare, drept de PROPRIETATE, dobândit prin Lege, cota actuala 1/1 1) COMUNA ADUNATI, CIF:2843248, DOMENIU PUBLIC	

C. Partea III. SARCINI .

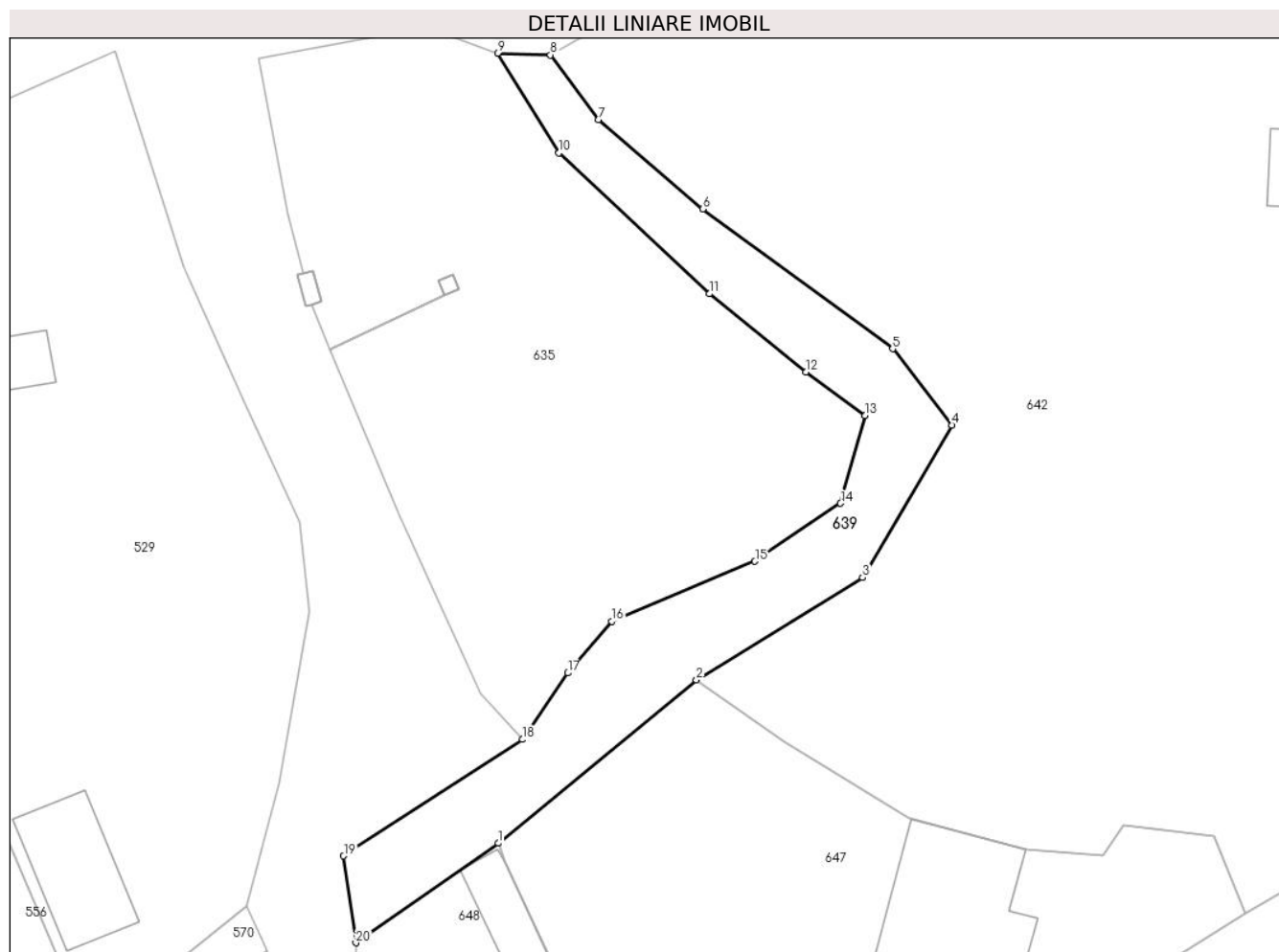
Inscrieri privind dezmembramintele dreptului de proprietate, drepturi reale de garanție și sarcini	Referințe
NU SUNT	

Anexa Nr. 1 La Partea I

Teren

Nr cadastral	Suprafața (mp)*	Observații / Referințe
	532	

* Suprafața este determinată în planul de proiecție Stereo 70.



Date referitoare la teren

Crt	Categorie folosință	Intravilan	Suprafața (mp)	Tarla	Parcelă	Nr. topo	Observații / Referințe
1	curți constructii	DA	532	-	-	-	CANAL

Lungime Segmente

1) Valorile lungimilor segmentelor sunt obținute din proiecție în plan.

Punct început	X / Y	Punct sfârșit	X / Y	Lungime segment (** (m)
1	547.761,485 409.286,11	2	547.776,795 409.298,72	19.835
2	547.776,795 409.298,72	3	547.789,665 409.306,627	15.105
3	547.789,665 409.306,627	4	547.796,543 409.318,415	13.648
4	547.796,543 409.318,415	5	547.791,974 409.324,318	7.465
5	547.791,974 409.324,318	6	547.777,291 409.335,115	18.225

Punct început	X / Y	Punct sfârșit	X / Y	Lungime segment (** (m)
6	547.777,291 409.335,115	7	547.769,209 409.342,032	10.638
7	547.769,209 409.342,032	8	547.765,521 409.347,024	6.206
8	547.765,521 409.347,024	9	547.761,425 409.347,155	4.098
9	547.761,425 409.347,155	10	547.766,174 409.339,459	9.043
10	547.766,174 409.339,459	11	547.777,816 409.328,565	15.944
11	547.777,816 409.328,565	12	547.785,256 409.322,511	9.592
12	547.785,256 409.322,511	13	547.789,848 409.319,159	5.685
13	547.789,848 409.319,159	14	547.787,949 409.312,372	7.048
14	547.787,949 409.312,372	15	547.781,328 409.307,89	7.995
15	547.781,328 409.307,89	16	547.770,235 409.303,248	12.025
16	547.770,235 409.303,248	17	547.766,84 409.299,254	5.242
17	547.766,84 409.299,254	18	547.763,35 409.294,121	6.207
18	547.763,35 409.294,121	19	547.749,521 409.285,12	16.5
19	547.749,521 409.285,12	20	547.750,474 409.278,412	6.775
20	547.750,474 409.278,412	1	547.761,485 409.286,11	13.435

** Lungimile segmentelor sunt determinate în planul de proiecție Stereo 70 și sunt rotunjite la 1 milimetru.

*** Distanța dintre puncte este formată din segmente cumulate ce sunt mai mici decât valoarea 1 milimetru.

**DATE DESPRE IMOBILUL NR. 640**

Oficiul de Cadastru și Publicitate Imobiliară PRAHOVA
Biroul de Cadastru și Publicitate Imobiliară Câmpina

A. Partea I. Descrierea imobilului

TEREN Necunoscut

Adresa: Loc. Ocina De Jos, Nr. 137, Jud. Prahova

Nr. Crt	Nr cadastral Nr. topografic	Suprafața* (mp)	Observații / Referințe
A1		3.185	Sector cadastral:24 Teren imprejmuit;

B. Partea II. Proprietari și acte

Inscrieri privitoare la dreptul de proprietate și alte drepturi reale		Referințe
/		
Act Normativ nr. 7, din 13/03/1996 emis de PARLAMENTUL ROMANIEI (ART.13);		
B1	Inscrierea posesiei, drept de PROPRIETATE, dobandit prin Constituire, cota actuala 1/1 1) NEIDENTIFICAT NEIDENTIFICAT	A1
B2	SE NOTEAZA MENTIUNEA DE PROPRIETAR NEIDENTIFICAT	A1

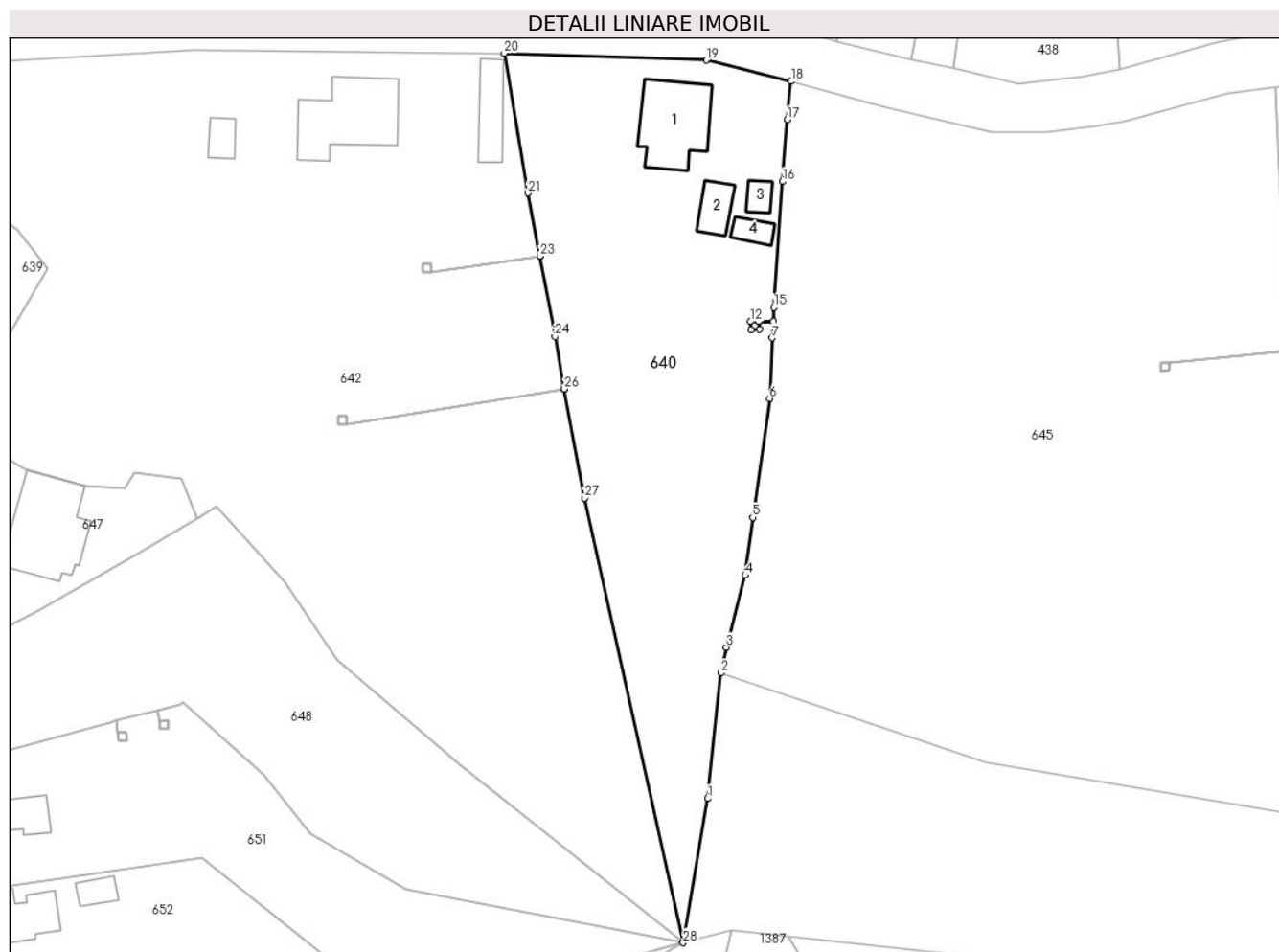
C. Partea III. SARCINI .

Inscrieri privind dezmembramintele dreptului de proprietate, drepturi reale de garanție și sarcini	Referințe
NU SUNT	

Anexa Nr. 1 La Partea I**Teren**

Nr cadastral	Suprafața (mp)*	Observații / Referințe
	3.185	

* Suprafața este determinată în planul de proiecție Stereo 70.

**Date referitoare la teren**

Crt	Categorie folosință	Intra vilan	Suprafața (mp)	Tarla	Parcelă	Nr. topo	Observații / Referințe
1	faneata	NU	2.000	27	2227	-	
2	curti constructii	DA	800	27	2226	-	
3	faneata	DA	385	27	2225	-	

Date referitoare la construcții

Crt	Număr	Destinație construcție	Supraf. (mp)	Situație juridică	Observații / Referințe
A1.1		construcții de locuințe	127	Fara acte	Nr. niveluri:2; S. construita la sol:127 mp; LOCUINTA S+P
A1.2		construcții anexa	36	Fara acte	Nr. niveluri:1; S. construita la sol:36 mp; ANEXA
A1.3		construcții anexa	17	Fara acte	Nr. niveluri:1; S. construita la sol:17 mp; ANEXA
A1.4		construcții anexa	20	Fara acte	Nr. niveluri:1; S. construita la sol:20 mp; ANEXA

Lungime Segmente

1) Valorile lungimilor segmentelor sunt obținute din proiecție în plan.

Punct început	X / Y	Punct sfârșit	X / Y	Lungime segment (** (m)
1	547.896,678 409.238,198	2	547.898,644 409.257,204	19.107
3	547.899,515 409.261,12	4	547.902,369 409.272,019	11.266
5	547.903,496 409.280,779	6	547.906,08 409.298,814	18.219
7	547.906,498 409.307,969	8	547.906,613 409.310,508	2.542
9	547.904,449 409.310,494	10	547.904,498 409.309,248	1.247
11	547.903,248 409.309,2	12	547.903,2 409.310,449	1.25
13	547.904,449 409.310,498	14	547.906,614 409.310,511	2.164
15	547.906,708 409.312,591	16	547.907,998 409.331,666	19.119
17	547.908,713 409.341,014	18	547.909,339 409.346,836	5.856
19	547.896,461 409.350,054	20	547.865,823 409.351,101	30.656
21	547.869,461 409.329,931	22	547.871,239 409.320,37	9.725
23	547.871,239 409.320,366	24	547.873,506 409.308,173	12.402
25	547.874,96 409.300,258	26	547.874,96 409.300,255	0.003
27	547.877,997 409.283,721	28	547.892,957 409.216,346	69.016

Punct început	X / Y	Punct sfârșit	X / Y	Lungime segment (** (m)
2	547.898,644 409.257,204	3	547.899,515 409.261,12	4.012
4	547.902,369 409.272,019	5	547.903,496 409.280,779	8.832
6	547.906,08 409.298,814	7	547.906,498 409.307,969	9.165
8	547.906,613 409.310,508	9	547.904,449 409.310,494	2.164
10	547.904,498 409.309,248	11	547.903,248 409.309,2	1.25
12	547.903,2 409.310,449	13	547.904,449 409.310,498	1.25
14	547.906,614 409.310,511	15	547.906,708 409.312,591	2.082
16	547.907,998 409.331,666	17	547.908,713 409.341,014	9.375
18	547.909,339 409.346,836	19	547.896,461 409.350,054	13.274
20	547.865,823 409.351,101	21	547.869,461 409.329,931	21.48
22	547.871,239 409.320,37	23	547.871,239 409.320,366	0.003
24	547.873,506 409.308,173	25	547.874,96 409.300,258	8.047
26	547.874,96 409.300,255	27	547.877,997 409.283,721	16.811
28	547.892,957 409.216,346	1	547.896,678 409.238,198	22.167

** Lungimile segmentelor sunt determinate în planul de proiecție Stereo 70 și sunt rotunjite la 1 milimetru.

*** Distanța dintre puncte este formată din segmente cumulate ce sunt mai mici decât valoarea 1 milimetru.

**DATE DESPRE IMOBILUL NR. 641**

Oficiul de Cadastru și Publicitate Imobiliară PRAHOVA
Biroul de Cadastru și Publicitate Imobiliară Câmpina

A. Partea I. Descrierea imobilului

TEREN Extravilan

Adresa: Jud. Prahova

Nr. Crt	Nr cadastral Nr. topografic	Suprafața* (mp)	Observații / Referințe
A1		Din acte: 1 Masurata: 2	Sector cadastral:24 Teren neimprijmit;

Construcții

Crt	Nr cadastral Nr. topografic	Adresa	Observații / Referințe
A1.1		Jud. Prahova	Nr. niveluri:1; S. construita la sol:2 mp; STALP ENERGIE ELECTRICA LEA 20KV

B. Partea II. Proprietari și acte

Inscrieri privitoare la dreptul de proprietate și alte drepturi reale		Referințe
/		
Act Normativ nr. 123, din 10/07/2012 emis de PARLAMENTUL ROMANIEI;		
B1	Intabulare, drept de PROPRIETATE, dobandit prin Lege, cota actuala 1/1 1) STATUL ROMAN, CIF:9999999999999, DOMENIU PUBLIC	A1, A1.1
Act Normativ nr. 980, din 16/12/2015 emis de GUVERNUL ROMANIEI;		
B2	Intabulare, drept de ADMINISTRARE, dobandit prin Lege 1) MINISTERUL ECONOMIEI, ENERGIEI SI MEDIULUI DE AFACERI, CIF:9999999999999	A1, A1.1
Act Administrativ nr. 9, din 07/10/2005 emis de MINISTERUL ECONOMIEI SI COMERTULUI (ACT ADITIONAL 1/10.06.2008 EMIS DE MINISTERUL ECONOMIEI SI FINANTELOR, ACT ADITIONAL 2/18.06.2015 EMIS DE MINISTERUL ENERGIEI, INTREPRINDERILOR MICI SI MIJLOCII SI MEDIULUI DE AFACERI, ACT ADITIONAL 3/10.02.2016 EMIS DE MINISTERUL ENERGIEI, ACT ADITIONAL 4/02.03.2017 EMIS DE MINISTERUL ENERGIEI);		
B3	Intabulare, drept de CONCESIUNE, dobandit prin Lege 1) DISTRIBUTIE ENERGIE ELECTRICA ROMANIA SA, CIF:14476722	A1, A1.1

C. Partea III. SARCINI .

Inscrieri privind dezmembramintele dreptului de proprietate, drepturi reale de garanție și sarcini	Referințe
NU SUNT	

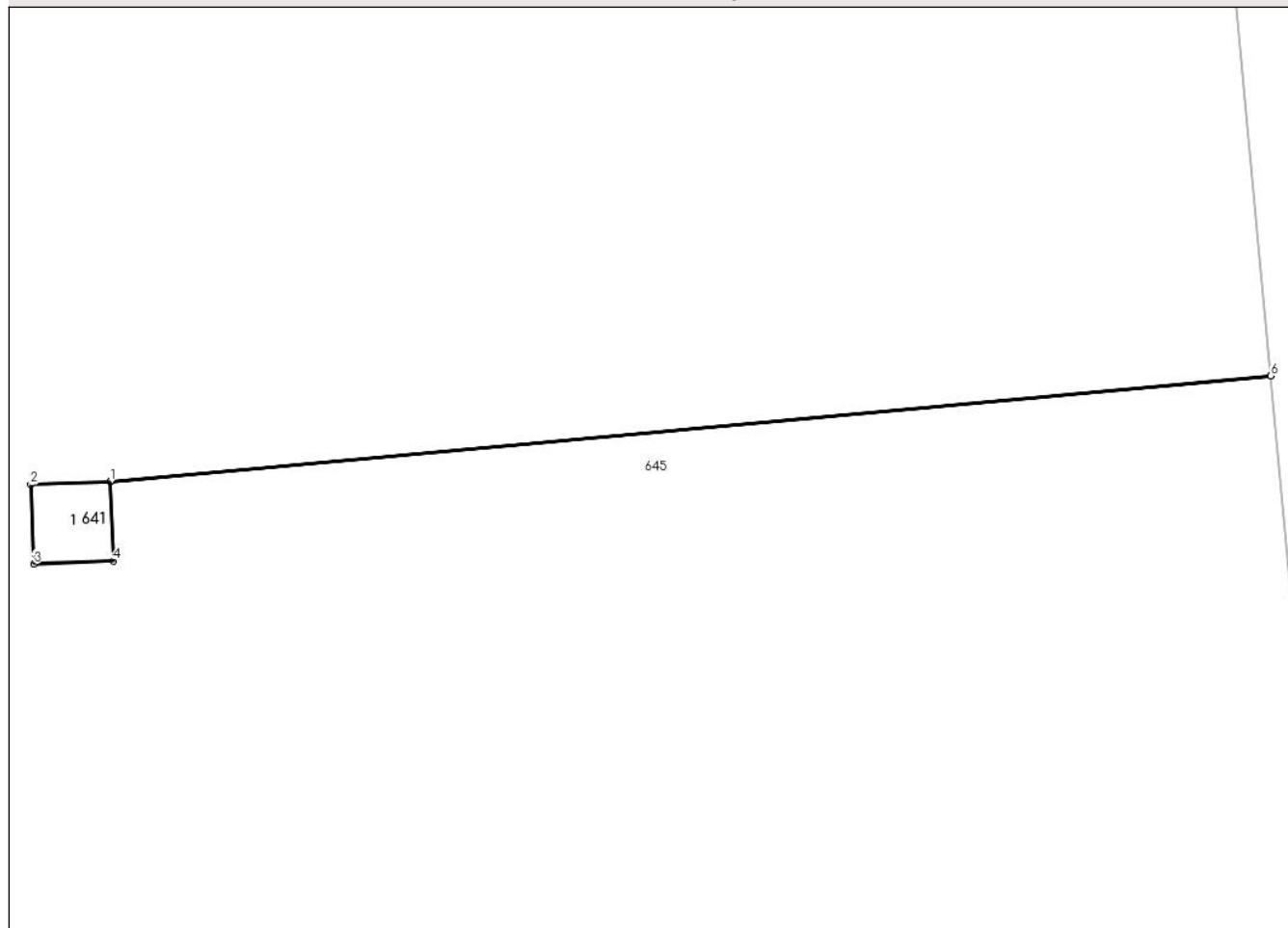
Anexa Nr. 1 La Partea I

Teren

Nr cadastral	Suprafața (mp)*	Observații / Referințe
	Din acte: 1 Masurata: 2	

* Suprafața este determinată în planul de proiecție Stereo 70.

DETALII LINIARE IMOBIL



Date referitoare la teren

Crt	Categorie folosință	Intra vilan	Suprafața (mp)	Tarla	Parcelă	Nr. topo	Observații / Referințe
1	curti constructii	NU	2	-	-	-	

Date referitoare la construcții

Crt	Număr	Destinație construcție	Supraf. (mp)	Situație juridică	Observații / Referințe
A1.1		construcții industriale și edilitare	2	Cu acte	Nr. niveluri:1; S. construita la sol:2 mp; STALP ENERGIE ELECTRICA LEA 20KV

Lungime Segmente

1) Valorile lungimilor segmentelor sunt obținute din proiecție în plan.

Punct început	X / Y	Punct sfârșit	X / Y	Lungime segment (** (m)
1	547.966,649 409.304,298	2	547.965,4 409.304,249	1.25
2	547.965,4 409.304,249	3	547.965,448 409.303,0	1.25
3	547.965,448 409.303,0	4	547.966,698 409.303,048	1.25

Punct început	X / Y	Punct sfârșit	X / Y	Lungime segment (** (m)
4	547.966,698 409.303,048	5	547.966,649 409.304,294	1.247
5	547.966,649 409.304,294	6	547.984,906 409.305,963	18.333
6	547.984,906 409.305,963	7	547.984,906 409.305,966	0.003
7	547.984,906 409.305,966	1	547.966,649 409.304,298	18.333

** Lungimile segmentelor sunt determinate în planul de proiecție Stereo 70 și sunt rotunjite la 1 milimetru.

*** Distanța dintre puncte este formată din segmente cumulate ce sunt mai mici decât valoarea 1 milimetru.

**DATE DESPRE IMOBILUL NR. 642**

Oficiul de Cadastru și Publicitate Imobiliară PRAHOVA
Biroul de Cadastru și Publicitate Imobiliară Câmpina

A. Partea I. Descrierea imobilului

TEREN Necunoscut

Adresa: Loc. Ocina De Jos, Nr. 136, Jud. Prahova

Nr. Crt	Nr cadastral Nr. topografic	Suprafața* (mp)	Observații / Referințe
A1		7.973	Sector cadastral:24 Teren imprejmuit;

B. Partea II. Proprietari și acte

Inscrieri privitoare la dreptul de proprietate și alte drepturi reale		Referințe
/		
Act Normativ nr. 7, din 13/03/1996 emis de PARLAMENTUL ROMANIEI (ART.13);		
B1	Inscrierea posesiei, drept de PROPRIETATE, dobandit prin Constituire, cota actuala 1/1 1) NEIDENTIFICAT NEIDENTIFICAT	A1
B2	SE NOTEAZA MENTIUNEA DE PROPRIETAR NEIDENTIFICAT	A1

C. Partea III. SARCINI .

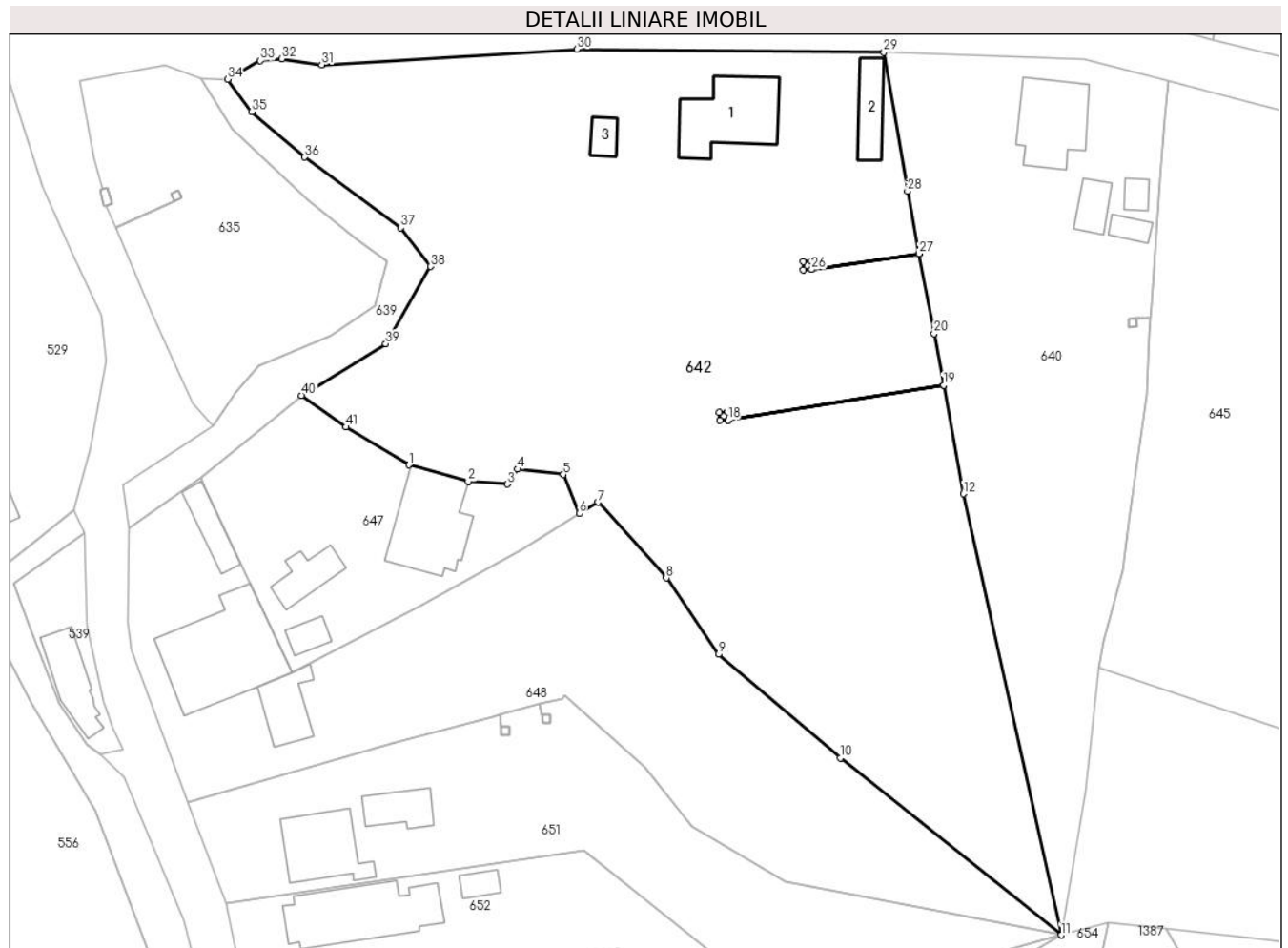
Inscrieri privind dezmembramintele dreptului de proprietate, drepturi reale de garanție și sarcini	Referințe
NU SUNT	

Anexa Nr. 1 La Partea I

Teren

Nr cadastral	Suprafața (mp)*	Observații / Referințe
	7.973	

* Suprafața este determinată în planul de proiecție Stereo 70.



Date referitoare la teren

Crt	Categorie folosință	Intravilan	Suprafața (mp)	Tarla	Parcelă	Nr. topo	Observații / Referințe
1	faneata	NU	4.594	27	2229	-	
2	curti constructii	DA	800	27	2230	-	
3	faneata	DA	2.579	27	2231	-	

Date referitoare la construcții

Crt	Număr	Destinație construcție	Supraf. (mp)	Situație juridică	Observații / Referințe
A1.1		construcții de locuințe	148	Fara acte	Nr. niveluri:3; S. construita la sol:148 mp; LOCUINTA S+P+M
A1.2		construcții anexa	56	Fara acte	Nr. niveluri:1; S. construita la sol:56 mp; ANEXA
A1.3		construcții anexa	23	Fara acte	Nr. niveluri:1; S. construita la sol:23 mp; ANEXA

Lungime Segmente

1) Valorile lungimilor segmentelor sunt obținute din proiecție în plan.

Punct început	X / Y	Punct sfârșit	X / Y	Lungime segment	Punct început	X / Y	Punct sfârșit	X / Y	Lungime segment	Punct început	X / Y	Punct sfârșit	X / Y	Lungime segment
1	547.793,195 409.288,1	2	547.802,262 409.285,612	9.402	2	547.802,262 409.285,612	3	547.808,281 409.285,168	6.035	3	547.808,281 409.285,168	4	547.809,864 409.287,481	2.803

Punct început	X / Y	Punct sfârșit	X / Y	Lungime segment	Punct început	X / Y	Punct sfârșit	X / Y	Lungime segment	Punct început	X / Y	Punct sfârșit	X / Y	Lungime segment
4	547.809,864 409.287,481	5	547.816,825 409.286,651	7.01	5	547.816,825 409.286,651	6	547.819,244 409.280,698	6.425	6	547.819,244 409.280,698	7	547.822,135 409.282,41	3.36
7	547.822,135 409.282,41	8	547.832,561 409.270,869	15.553	8	547.832,561 409.270,869	9	547.840,558 409.259,208	14.14	9	547.840,558 409.259,208	10	547.859,168 409.243,368	24.438
10	547.859,168 409.243,368	11	547.892,957 409.216,346	43.265	11	547.892,957 409.216,346	12	547.877,997 409.283,721	69.016	12	547.877,997 409.283,721	13	547.874,96 409.300,255	16.811
13	547.874,96 409.300,255	14	547.841,998 409.294,948	33.387	14	547.841,998 409.294,948	15	547.840,748 409.294,9	1.25	15	547.840,748 409.294,9	16	547.840,7 409.296,149	1.25
16	547.840,7 409.296,149	17	547.841,949 409.296,198	1.25	17	547.841,949 409.296,198	18	547.841,997 409.294,952	1.247	18	547.841,997 409.294,952	19	547.874,96 409.300,258	33.387
19	547.874,96 409.300,258	20	547.873,506 409.308,173	8.047	20	547.873,506 409.308,173	21	547.871,239 409.320,366	12.402	21	547.871,239 409.320,366	22	547.854,798 409.317,948	16.618
22	547.854,798 409.317,948	23	547.853,548 409.317,9	1.25	23	547.853,548 409.317,9	24	547.853,5 409.319,149	1.25	24	547.853,5 409.319,149	25	547.854,749 409.319,198	1.25
25	547.854,749 409.319,198	26	547.854,797 409.317,952	1.247	26	547.854,797 409.317,952	27	547.871,239 409.320,37	16.618	27	547.871,239 409.320,37	28	547.869,461 409.329,931	9.725
28	547.869,461 409.329,931	29	547.865,823 409.351,101	21.48	29	547.865,823 409.351,101	30	547.818,893 409.351,591	46.933	30	547.818,893 409.351,591	31	547.779,887 409.349,229	39.077
31	547.779,887 409.349,229	32	547.773,775 409.350,119	6.176	32	547.773,775 409.350,119	33	547.770,488 409.349,82	3.301	33	547.770,488 409.349,82	34	547.765,521 409.347,024	5.7
34	547.765,521 409.347,024	35	547.769,209 409.342,032	6.206	35	547.769,209 409.342,032	36	547.777,291 409.335,115	10.638	36	547.777,291 409.335,115	37	547.791,974 409.324,318	18.225
37	547.791,974 409.324,318	38	547.796,543 409.318,415	7.465	38	547.796,543 409.318,415	39	547.789,665 409.306,627	13.648	39	547.789,665 409.306,627	40	547.776,795 409.298,72	15.105
40	547.776,795 409.298,72	41	547.783,575 409.293,91	8.313	41	547.783,575 409.293,91	1	547.793,195 409.288,1	11.238					

** Lungimile segmentelor sunt determinate în planul de proiecție Stereo 70 și sunt rotunjite la 1 milimetru.

*** Distanța dintre puncte este formată din segmente cumulate ce sunt mai mici decât valoarea 1 milimetru.

**DATE DESPRE IMOBILUL NR. 643**

Oficiul de Cadastru și Publicitate Imobiliară PRAHOVA
Biroul de Cadastru și Publicitate Imobiliară Câmpina

A. Partea I. Descrierea imobilului

TEREN Extravilan

Adresa: Jud. Prahova

Nr. Crt	Nr cadastral Nr. topografic	Suprafața* (mp)	Observații / Referințe
A1		Din acte: 1 Masurata: 2	Sector cadastral:24 Teren neimpregmuit;

Construcții

Crt	Nr cadastral Nr. topografic	Adresa	Observații / Referințe
A1.1		Jud. Prahova	Nr. niveluri:1; S. construita la sol:2 mp; STALP ENERGIE ELECTRICA LEA 20KV

B. Partea II. Proprietari și acte

Inscrieri privitoare la dreptul de proprietate și alte drepturi reale		Referințe
/		
Act Normativ nr. 123, din 10/07/2012 emis de PARLAMENTUL ROMANIEI;		
B1	Intabulare, drept de PROPRIETATE, dobandit prin Lege, cota actuala 1/1 1) STATUL ROMAN, CIF:99999999999999, DOMENIU PUBLIC	A1, A1.1
Act Normativ nr. 980, din 16/12/2015 emis de GUVERNUL ROMANIEI;		
B2	Intabulare, drept de ADMINISTRARE, dobandit prin Lege 1) MINISTERUL ECONOMIEI, ENERGIEI SI MEDIULUI DE AFACERI, CIF:99999999999999	A1, A1.1
Act Administrativ nr. 9, din 07/10/2005 emis de MINISTERUL ECONOMIEI SI COMERTULUI (ACT ADITIONAL 1/10.06.2008 EMIS DE MINISTERUL ECONOMIEI SI FINANTELOR, ACT ADITIONAL 2/18.06.2015 EMIS DE MINISTERUL ENERGIEI, INTREPRINDERILOR MICI SI MIJLOCII SI MEDIULUI DE AFACERI, ACT ADITIONAL 3/10.02.2016 EMIS DE MINISTERUL ENERGIEI, ACT ADITIONAL 4/02.03.2017 EMIS DE MINISTERUL ENERGIEI);		
B3	Intabulare, drept de CONCESIUNE, dobandit prin Lege 1) DISTRIBUTIE ENERGIE ELECTRICA ROMANIA SA, CIF:14476722	A1, A1.1

C. Partea III. SARCINI .

Inscrieri privind dezmembramintele dreptului de proprietate, drepturi reale de garanție și sarcini	Referințe
NU SUNT	

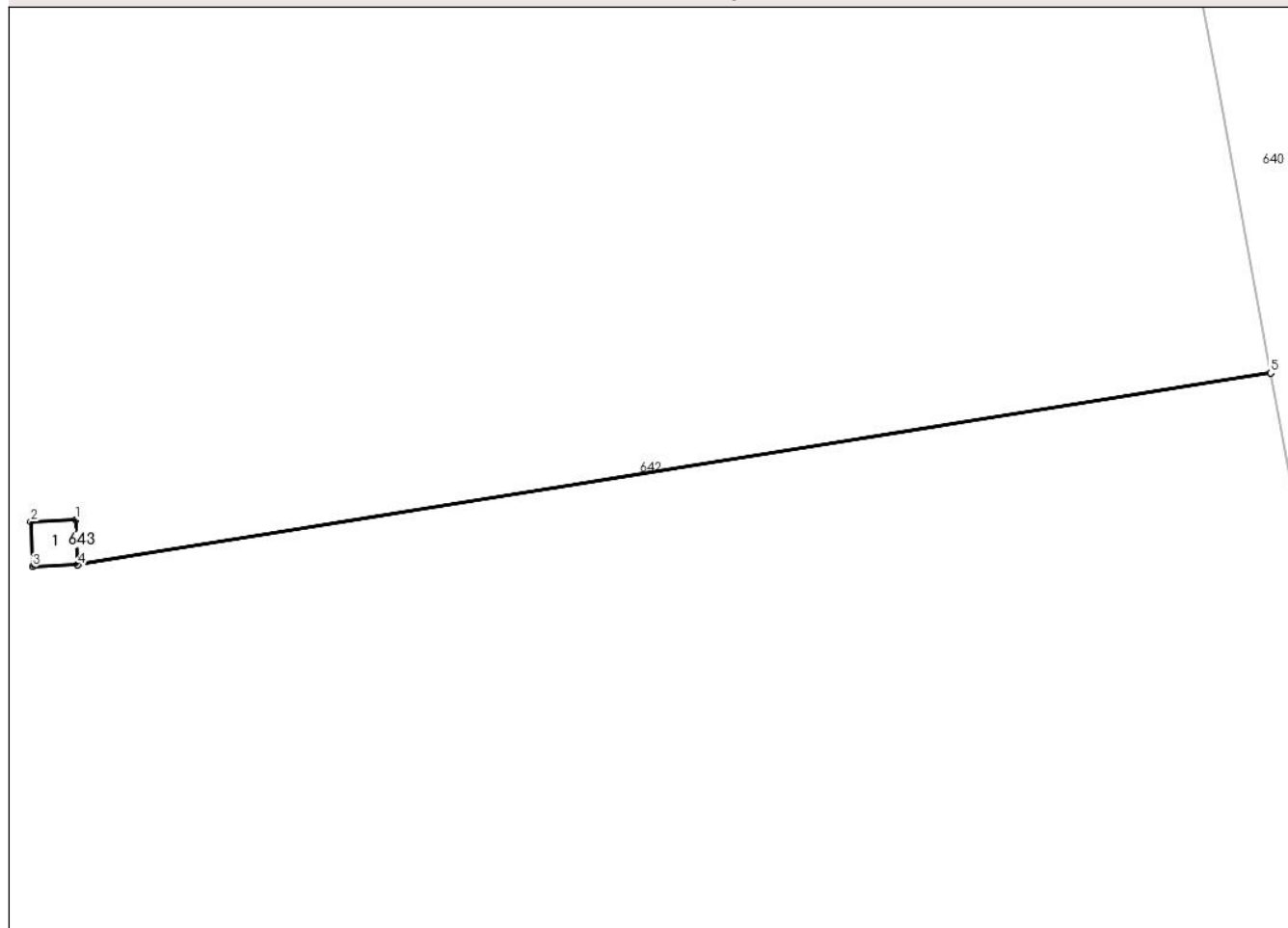
Anexa Nr. 1 La Partea I

Teren

Nr cadastral	Suprafața (mp)*	Observații / Referințe
	Din acte: 1 Masurata: 2	

* Suprafața este determinată în planul de proiecție Stereo 70.

DETALII LINIARE IMOBIL



Date referitoare la teren

Crt	Categorie folosință	Intra vilan	Suprafața (mp)	Tarla	Parcelă	Nr. topo	Observații / Referințe
1	curti constructii	NU	2	-	-	-	

Date referitoare la construcții

Crt	Număr	Destinație construcție	Supraf. (mp)	Situație juridică	Observații / Referințe
A1.1		construcții industriale și edilitare	2	Cu acte	Nr. niveluri:1; S. construita la sol:2 mp; STALP ENERGIE ELECTRICA LEA 20KV

Lungime Segmente

1) Valorile lungimilor segmentelor sunt obținute din proiecție în plan.

Punct început	X / Y	Punct sfârșit	X / Y	Lungime segment (** (m)
1	547.841,949 409.296,198	2	547.840,7 409.296,149	1.25
2	547.840,7 409.296,149	3	547.840,748 409.294,9	1.25
3	547.840,748 409.294,9	4	547.841,998 409.294,948	1.25

Punct început	X / Y	Punct sfârșit	X / Y	Lungime segment (** (m)
4	547.841,998 409.294,948	5	547.874,96 409.300,255	33.387
5	547.874,96 409.300,255	6	547.874,96 409.300,258	0.003
6	547.874,96 409.300,258	7	547.841,997 409.294,952	33.387
7	547.841,997 409.294,952	1	547.841,949 409.296,198	1.247

** Lungimile segmentelor sunt determinate în planul de proiecție Stereo 70 și sunt rotunjite la 1 milimetru.

*** Distanța dintre puncte este formată din segmente cumulate ce sunt mai mici decât valoarea 1 milimetru.

**DATE DESPRE IMOBILUL NR. 644**

Oficiul de Cadastru și Publicitate Imobiliară PRAHOVA
Biroul de Cadastru și Publicitate Imobiliară Câmpina

A. Partea I. Descrierea imobilului

TEREN Necunoscut

Adresa: Loc. Ocina De Jos, Jud. Prahova

Nr. Crt	Nr cadastral Nr. topografic	Suprafața* (mp)	Observații / Referințe
A1		7.578	Sector cadastral:24 Teren imprejmuit;

B. Partea II. Proprietari și acte

Inscrieri privitoare la dreptul de proprietate și alte drepturi reale		Referințe
/		
Act Normativ nr. 7, din 13/03/1996 emis de PARLAMENTUL ROMANIEI (ART.13);		
B1	Inscrierea posesiei, drept de PROPRIETATE, dobandit prin Constituire, cota actuala 1/1 1) NEIDENTIFICAT NEIDENTIFICAT	A1
B2	SE NOTEAZA MENTIUNEA DE PROPRIETAR NEIDENTIFICAT	A1

C. Partea III. SARCINI .

Inscrieri privind dezmembramintele dreptului de proprietate, drepturi reale de garanție și sarcini	Referințe
NU SUNT	

Anexa Nr. 1 La Partea I**Teren**

Nr cadastral	Suprafața (mp)*	Observații / Referințe
	7.578	

* Suprafața este determinată în planul de proiecție Stereo 70.

**Date referitoare la teren**

Crt	Categorie folosință	Intra vilan	Suprafața (mp)	Tarla	Parcelă	Nr. topo	Observații / Referințe
1	faneata	NU	5.314	27	1529,1543,1544	-	
2	curti constructii	DA	1.000	27	2218,2220	-	
3	faneata	DA	1.264	27	2216,2217,222	-	

Date referitoare la construcții

Crt	Număr	Destinație construcție	Supraf. (mp)	Situație juridică	Observații / Referințe
A1.1		construcții de locuințe	46	Fara acte	Nr. niveluri:2; S. construita la sol:46 mp; LOCUINTA S+P
A1.2		construcții anexa	12	Fara acte	Nr. niveluri:1; S. construita la sol:12 mp; ANEXA
A1.3		construcții anexa	20	Fara acte	Nr. niveluri:1; S. construita la sol:20 mp; ANEXA

Lungime Segmente

1) Valorile lungimilor segmentelor sunt obținute din proiecție în plan.

Punct început	X / Y	Punct sfârșit	X / Y	Lungime segment (** (m)
1	547.987,873 409.235,333	2	548.064,664 409.241,531	77.041
3	548.064,233 409.250,559	4	548.063,158 409.265,442	14.922
5	548.060,813 409.276,159	6	548.058,141 409.282,514	6.894
7	548.057,488 409.288,447	8	548.057,098 409.304,983	16.541
9	548.057,188 409.318,269	10	548.057,403 409.330,703	12.436
11	548.058,57 409.346,951	12	548.033,621 409.348,423	24.993
13	548.034,283 409.330,494	14	548.037,114 409.279,001	51.571
15	548.029,13 409.278,5	16	548.026,291 409.330,127	51.705
17	548.025,598 409.348,896	18	548.015,369 409.349,5	10.247
19	547.993,194 409.348,138	20	547.982,818 409.346,0	10.594
21	547.983,318 409.333,534	22	547.983,601 409.325,978	7.561
23	547.984,099 409.314,591	24	547.984,346 409.311,955	2.648
25	547.984,906 409.305,966	26	547.984,906 409.305,963	0.003
27	547.985,363 409.301,071	28	547.986,101 409.288,579	12.514
29	547.986,975 409.280,356	30	547.987,62 409.272,85	7.534
31	547.987,222 409.258,37	32	547.987,068 409.248,091	10.28

Punct început	X / Y	Punct sfârșit	X / Y	Lungime segment (** (m)
2	548.064,664 409.241,531	3	548.064,233 409.250,559	9.038
4	548.063,158 409.265,442	5	548.060,813 409.276,159	10.971
6	548.058,141 409.282,514	7	548.057,488 409.288,447	5.969
8	548.057,098 409.304,983	9	548.057,188 409.318,269	13.286
10	548.057,403 409.330,703	11	548.058,57 409.346,951	16.29
12	548.033,621 409.348,423	13	548.034,283 409.330,494	17.941
14	548.037,114 409.279,001	15	548.029,13 409.278,5	8.0
16	548.026,291 409.330,127	17	548.025,598 409.348,896	18.782
18	548.015,369 409.349,5	19	547.993,194 409.348,138	22.217
20	547.982,818 409.346,0	21	547.983,318 409.333,534	12.476
22	547.983,601 409.325,978	23	547.984,099 409.314,591	11.398
24	547.984,346 409.311,955	25	547.984,906 409.305,966	6.015
26	547.984,906 409.305,963	27	547.985,363 409.301,071	4.913
28	547.986,101 409.288,579	29	547.986,975 409.280,356	8.269
30	547.987,62 409.272,85	31	547.987,222 409.258,37	14.485
32	547.987,068 409.248,091	1	547.987,873 409.235,333	12.783

** Lungimile segmentelor sunt determinate în planul de proiecție Stereo 70 și sunt rotunjite la 1 milimetru.

*** Distanța dintre puncte este formată din segmente cumulate ce sunt mai mici decât valoarea 1 milimetru.

**DATE DESPRE IMOBILUL NR. 645**

Oficiul de Cadastru și Publicitate Imobiliară PRAHOVA
Biroul de Cadastru și Publicitate Imobiliară Câmpina

A. Partea I. Descrierea imobilului

TEREN Necunoscut

Adresa: Loc. Adunati, Nr. FN, Jud. Prahova

Nr. Crt	Nr cadastral Nr. topografic	Suprafața* (mp)	Observații / Referințe
A1	20781	Din acte: 8.892 Masurata: 7.949	Sector cadastral:24 Teren imprejmuit;

B. Partea II. Proprietari și acte

Inscrieri privitoare la dreptul de proprietate și alte drepturi reale	Referințe	
10307 / 27/04/2020		
Act Notarial nr. 2591, din 12/04/1994 emis de NSL CAMPINA (act administrativ nr 10 din 25.06.2020, emis de PRIMARIA ADUNATI;act administrativ nr 2484 din 26.06.2020, emis de PRIMARIA ADUNATI;inscris sub semnatura privata nr 5 din 05.07.2020, emis de PFA BURLACU SANDU;inscris sub semnatura privata nr 2 din 05.07.2020, emis de PFA BURLACU SANDU;act administrativ nr 700677 din 23.12.2019, emis de SPCLEP BREAZA;inscris sub semnatura privata nr 4 din 05.07.2020, emis de PFA BURLACU SANDU;inscris sub semnatura privata nr 6 din 05.07.2020, emis de PFA BURLACU SANDU;act administrativ nr 59 din 20.04.2020, emis de BANCA ROMANEASCA;inscris sub semnatura privata nr 1 din 05.07.2020, emis de PFA BURLACU SANDU;inscris sub semnatura privata nr 3 din 05.07.2020, emis de PFA BURLACU SANDU;act administrativ nr 2495 din 30.06.2020, emis de PRIMARIA ADUNATI;act administrativ nr 33 din 26.02.1999, emis de PRIMARIA ADUNATI);		
B1	Intabulare, drept de PROPRIETATE, dobandit prin Conventie, cota actuala 1/1 1) PINTA SONIA 2) PINTA MIRCEA MARIAN	A1
14473 / 07/04/2021		
Act Administrativ nr. C2938, din 07/04/2021 emis de OCPI PRAHOVA;		
B2	se noteaza referatul de admitere privind documentatia de dezmembrare a imobilului	A1

C. Partea III. SARCINI

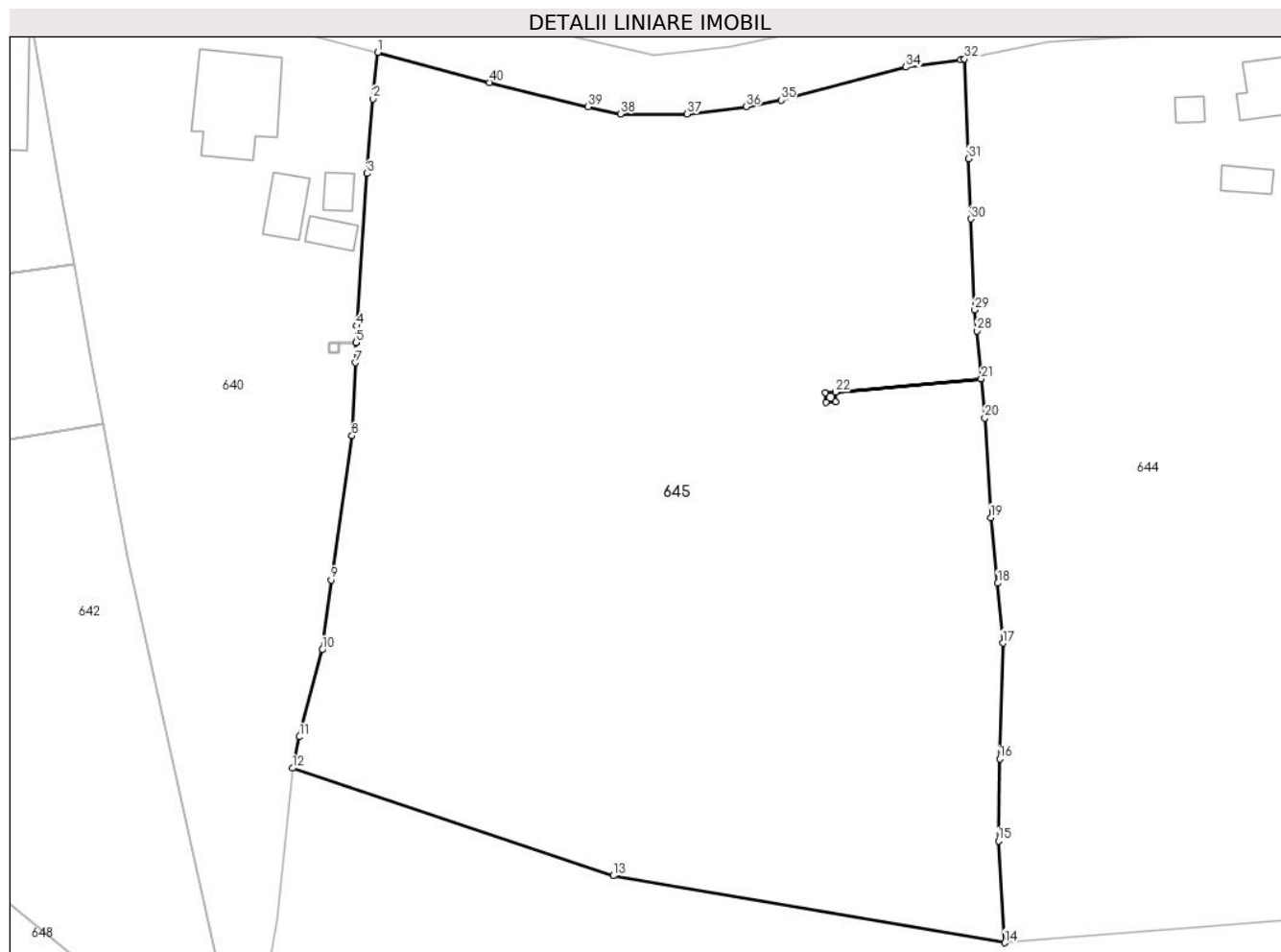
Inscrieri privind dezmembramintele dreptului de proprietate, drepturi reale de garanție și sarcini	Referințe	
10307 / 27/04/2020		
Act Notarial nr. 2591, din 12/04/1994 emis de NSL CAMPINA;		
C1	Intabulare, drept de UZUFRACT VIAGER, dobandit prin Conventie, cota actuala 1/1, cota initiala 1/1 1) BADILA PANTELIMON 2) BADILA ELENA	A1

Anexa Nr. 1 La Partea I

Teren

Nr cadastral	Suprafața (mp)*	Observații / Referințe
20781	Din acte: 8.892 Masurata: 7.949	

* Suprafața este determinată în planul de proiecție Stereo 70.



Date referitoare la teren

Crt	Categorie folosință	Intravilan	Suprafața (mp)	Tarla	Parcelă	Nr. topo	Observații / Referințe
1	faneata	DA	2.452	44	2223;2224	-	
2	faneata	NU	5.497	27	1528	-	

Lungime Segmente

1) Valorile lungimilor segmentelor sunt obținute din proiecție în plan.

Punct început	X / Y	Punct sfârșit	X / Y	Lungime segment (** (m)
1	547.909,339 409.346,836	2	547.908,713 409.341,014	5.856
3	547.907,998 409.331,666	4	547.906,708 409.312,591	19.119
5	547.906,614 409.310,511	6	547.906,613 409.310,508	0.003
7	547.906,498 409.307,969	8	547.906,08 409.298,814	9.165

Punct început	X / Y	Punct sfârșit	X / Y	Lungime segment (** (m)
2	547.908,713 409.341,014	3	547.907,998 409.331,666	9.375
4	547.906,708 409.312,591	5	547.906,614 409.310,511	2.082
6	547.906,613 409.310,508	7	547.906,498 409.307,969	2.542
8	547.906,08 409.298,814	9	547.903,496 409.280,779	18.219

Punct început	X / Y	Punct sfârșit	X / Y	Lungime segment (** (m)	Punct început	X / Y	Punct sfârșit	X / Y	Lungime segment (** (m)
9	547.903,496 409.280,779	10	547.902,369 409.272,019	8.832	10	547.902,369 409.272,019	11	547.899,515 409.261,12	11.266
11	547.899,515 409.261,12	12	547.898,644 409.257,204	4.012	12	547.898,644 409.257,204	13	547.938,847 409.243,73	42.401
13	547.938,847 409.243,73	14	547.987,873 409.235,333	49.74	14	547.987,873 409.235,333	15	547.987,068 409.248,091	12.783
15	547.987,068 409.248,091	16	547.987,222 409.258,37	10.28	16	547.987,222 409.258,37	17	547.987,62 409.272,85	14.485
17	547.987,62 409.272,85	18	547.986,975 409.280,356	7.534	18	547.986,975 409.280,356	19	547.986,101 409.288,579	8.269
19	547.986,101 409.288,579	20	547.985,363 409.301,071	12.514	20	547.985,363 409.301,071	21	547.984,906 409.305,963	4.913
21	547.984,906 409.305,963	22	547.966,649 409.304,294	18.333	22	547.966,649 409.304,294	23	547.966,698 409.303,048	1.247
23	547.966,698 409.303,048	24	547.965,448 409.303,0	1.25	24	547.965,448 409.303,0	25	547.965,4 409.304,249	1.25
25	547.965,4 409.304,249	26	547.966,649 409.304,298	1.25	26	547.966,649 409.304,298	27	547.984,906 409.305,966	18.333
27	547.984,906 409.305,966	28	547.984,346 409.311,955	6.015	28	547.984,346 409.311,955	29	547.984,099 409.314,591	2.648
29	547.984,099 409.314,591	30	547.983,601 409.325,978	11.398	30	547.983,601 409.325,978	31	547.983,318 409.333,534	7.561
31	547.983,318 409.333,534	32	547.982,818 409.346,0	12.476	32	547.982,818 409.346,0	33	547.982,309 409.345,929	0.514
33	547.982,309 409.345,929	34	547.975,483 409.344,978	6.892	34	547.975,483 409.344,978	35	547.959,828 409.340,839	16.193
35	547.959,828 409.340,839	36	547.955,479 409.340,021	4.425	36	547.955,479 409.340,021	37	547.948,07 409.339,131	7.462
37	547.948,07 409.339,131	38	547.939,72 409.339,134	8.35	38	547.939,72 409.339,134	39	547.935,675 409.340,011	4.139
39	547.935,675 409.340,011	40	547.923,307 409.343,067	12.74	40	547.923,307 409.343,067	1	547.909,339 409.346,836	14.468

** Lungimile segmentelor sunt determinate în planul de proiecție Stereo 70 și sunt rotunjite la 1 milimetru.

*** Distanța dintre puncte este formată din segmente cumulate ce sunt mai mici decât valoarea 1 milimetru.

**DATE DESPRE IMOBILUL NR. 646**

Oficiul de Cadastru și Publicitate Imobiliară PRAHOVA
Biroul de Cadastru și Publicitate Imobiliară Câmpina

A. Partea I. Descrierea imobilului

TEREN Necunoscut

Nr. CF vechi:107
Nr. cadastral vechi:180

Adresa: Loc. Adunati, Jud. Prahova

Nr. Crt	Nr cadastral Nr. topografic	Suprafata* (mp)	Observatii / Referinte
A1	20423	2.306	Sector cadastral:24 Teren neimprejmuit;

B. Partea II. Proprietari și acte

Inscrieri privitoare la dreptul de proprietate și alte drepturi reale		Referințe
5259 / 13/12/2004		
Act Notarial nr. 3836, din 09/12/2004 emis de NP Pop Mihai;		
B1	Intabulare, drept de PROPRIETATEcumparare ca bun comun, dobandit prin Conventie, cota actuala 1/1 1) PITURESCU IOAN 2) PITURESCU ILEANA VENERA <i>OBSERVATII: (provenita din conversia CF 107)</i>	A1
9508 / 22/04/2016		
Act Administrativ nr. 9318, din 20/04/2016 emis de BCPI-Campina;		
B2	se actualizeaza informatiile cadastrale in sensul modificarii destinatiei imobilului si anume,din teren in suprafata de 2306 mp faneata, situat in intravilanul com.Adunati in 833 mp faneata -intravilan,332 mp faneata-extravilan si 1141 mp padure-extravilan	A1
B3	se actualizeaza informatiile cadastrale in sensul modificarii limitei imobilului	A1

C. Partea III. SARCINI .

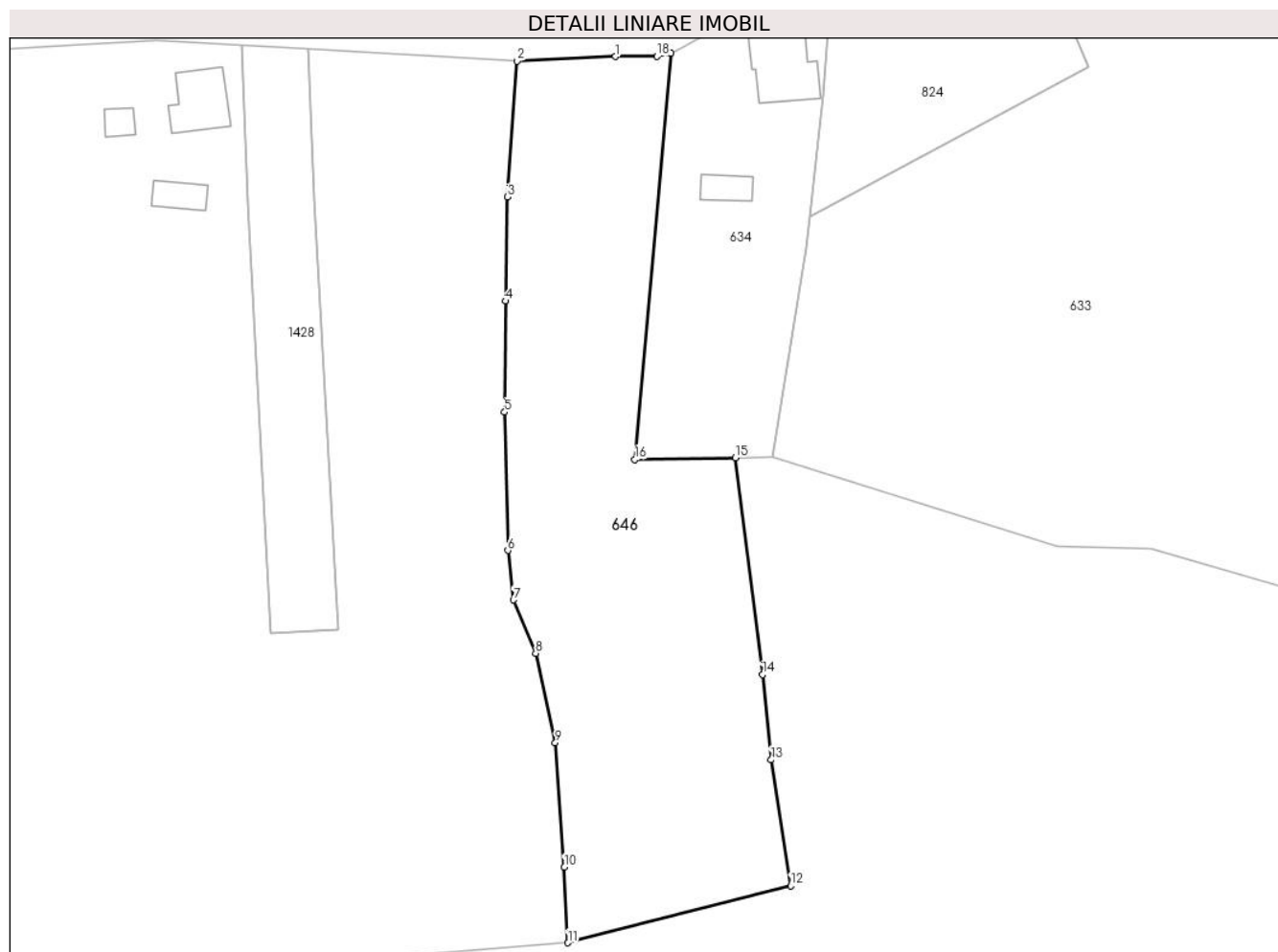
Inscrieri privind dezmembramintele dreptului de proprietate, drepturi reale de garanție și sarcini	Referințe
NU SUNT	

Anexa Nr. 1 La Partea I

Teren

Nr cadastral	Suprafața (mp)*	Observații / Referințe
20423	2.306	

* Suprafața este determinată în planul de proiecție Stereo 70.



Date referitoare la teren

Crt	Categorie folosință	Intravilan	Suprafața (mp)	Tarla	Parcelă	Nr. topo	Observații / Referințe
1	faneata	DA	558	44	2215	-	
2	faneata	NU	607	27	1545	-	
3	padure	NU	1.141	27	1546	-	

Lungime Segmente

1) Valorile lungimilor segmentelor sunt obținute din proiecție în plan.

Punct început	X / Y	Punct sfârșit	X / Y	Lungime segment (** (m)
1	548.070,368 409.347,503	2	548.058,57 409.346,951	11.811
2	548.058,57 409.346,951	3	548.057,403 409.330,703	16.29
3	548.057,403 409.330,703	4	548.057,188 409.318,269	12.436
4	548.057,188 409.318,269	5	548.057,098 409.304,983	13.286

Punct început	X / Y	Punct sfârșit	X / Y	Lungime segment (** (m)
5	548.057,098 409.304,983	6	548.057,488 409.288,447	16.541
6	548.057,488 409.288,447	7	548.058,141 409.282,514	5.969
7	548.058,141 409.282,514	8	548.060,813 409.276,159	6.894
8	548.060,813 409.276,159	9	548.063,158 409.265,442	10.971
9	548.063,158 409.265,442	10	548.064,233 409.250,559	14.922
10	548.064,233 409.250,559	11	548.064,664 409.241,531	9.038
11	548.064,664 409.241,531	12	548.091,309 409.248,358	27.506
12	548.091,309 409.248,358	13	548.088,975 409.263,399	15.221
13	548.088,975 409.263,399	14	548.087,962 409.273,614	10.265
14	548.087,962 409.273,614	15	548.084,708 409.299,535	26.124
15	548.084,708 409.299,535	16	548.072,687 409.299,333	12.023
16	548.072,687 409.299,333	17	548.076,97 409.347,897	48.752
17	548.076,97 409.347,897	18	548.075,297 409.347,518	1.715
18	548.075,297 409.347,518	1	548.070,368 409.347,503	4.929

** Lungimile segmentelor sunt determinate în planul de proiecție Stereo 70 și sunt rotunjite la 1 milimetru.

*** Distanța dintre puncte este formată din segmente cumulate ce sunt mai mici decât valoarea 1 milimetru.

**DATE DESPRE IMOBILUL NR. 647**

Oficiul de Cadastru și Publicitate Imobiliară PRAHOVA
Biroul de Cadastru și Publicitate Imobiliară Câmpina

A. Partea I. Descrierea imobilului

TEREN Intravilan

Nr. CF vechi:548

Nr. cadastral vechi:10114

Adresa: Loc. Ocina De Jos, Jud. Prahova

Nr. Crt	Nr cadastral Nr. topografic	Suprafața* (mp)	Observații / Referințe
A1	20130	Din acte: 1.200 Masurata: 1.215	Sector cadastral:24 Teren imprejmuit;

Construcții

Crt	Nr cadastral Nr. topografic	Adresa	Observații / Referințe
A1.1	20130-C1	Loc. Ocina De Jos, Jud. Prahova	Nr. niveluri:1; S. construita la sol:52 mp; CASA DE LOCUIT

B. Partea II. Proprietari și acte

Inscrieri privitoare la dreptul de proprietate și alte drepturi reale		Referințe
10704 / 26/05/2008		
Act Notarial nr. 888, din 23/05/2008 emis de NP FLORENTINAVICTORIA DRAGAN;		
B3	Intabulare, drept de PROPRIETATE, dobandit prin Conventie, cota actuala 1/1 1) GROSU GHEORGHE 2) GROSU ARGENTINA MAGDALENA	A1, A1.1

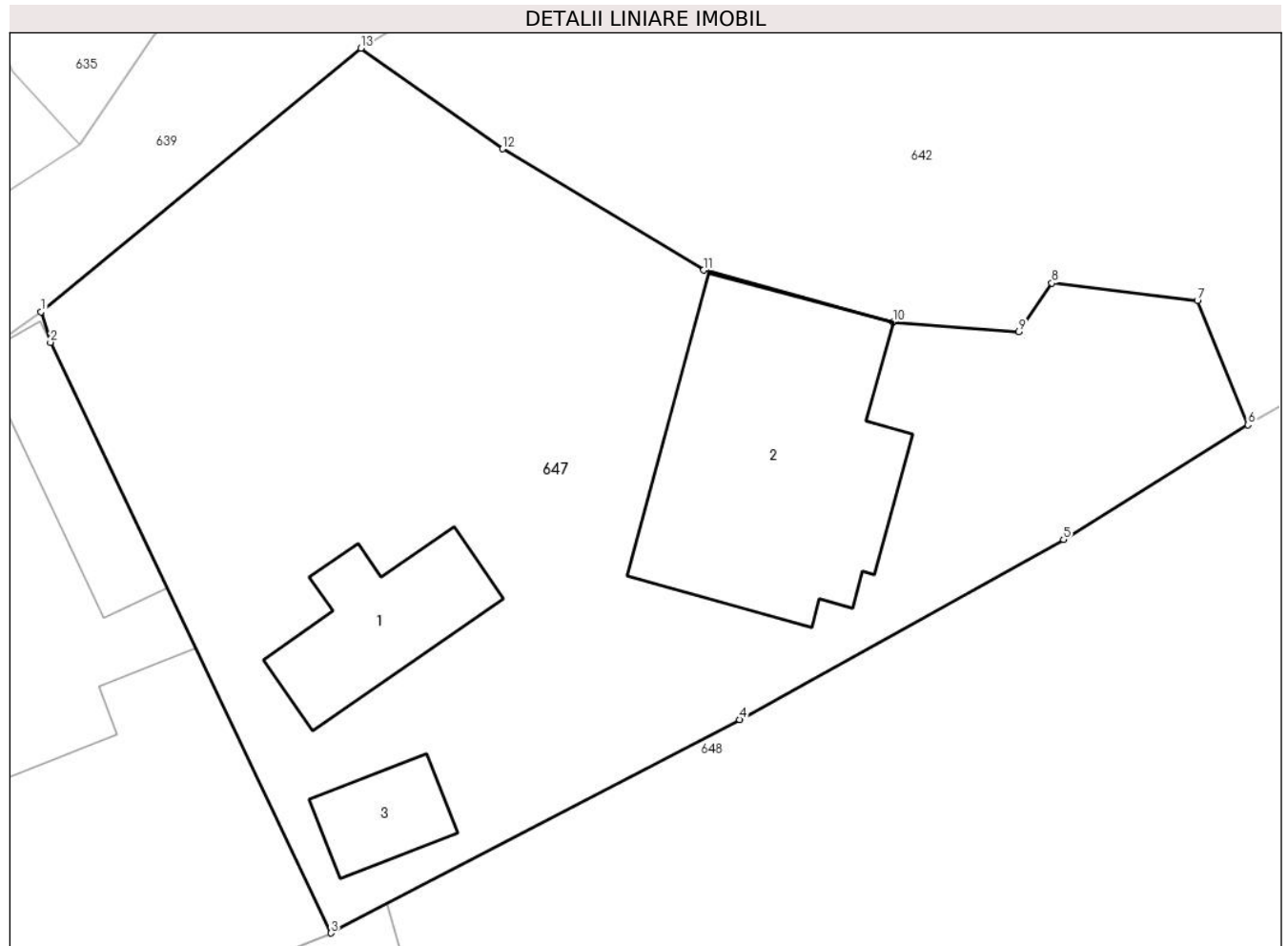
C. Partea III. SARCINI

Inscrieri privind dezmembramintele dreptului de proprietate, drepturi reale de garanție și sarcini		Referințe
10704 / 26/05/2008		
Act Notarial nr. 888, din 23/05/2008 emis de NP FLORENTINAVICTORIA DRAGAN;		
C1	Intabulare, drept de UZUFRACT, cota actuala 1/1, cota initiala 1/1 1) DINOIU MIRON 2) DINOIU MARIA	A1

Anexa Nr. 1 La Partea I**Teren**

Nr cadastral	Suprafața (mp)*	Observații / Referințe
20130	Din acte: 1.200 Masurata: 1.215	

* Suprafața este determinată în planul de proiecție Stereo 70.

**Date referitoare la teren**

Crt	Categorie folosință	Intra vilan	Suprafața (mp)	Tarla	Parcelă	Nr. topo	Observații / Referințe
1	curți constructii	DA	1.215	47	2345,2346,2347	-	

Date referitoare la construcții

Crt	Număr	Destinație construcție	Supraf. (mp)	Situație juridică	Observații / Referințe
A1.1	20130-C1	construcții de locuințe	52	Cu acte	Nr. niveluri:1; S. construita la sol:52 mp; CASA DE LOCUIT
A1.2	20130-C2	construcții de locuințe	156	Fara acte	Nr. niveluri:2; S. construita la sol:156 mp; LOCUINTA P+M
A1.3	20130-C3	construcții anexa	25	Fara acte	Nr. niveluri:1; S. construita la sol:25 mp; ANEXA

Lungime Segmente

1) Valorile lungimilor segmentelor sunt obținute din proiecție în plan.

Punct început	X / Y	Punct sfârșit	X / Y	Lungime segment (** (m)
1	547.761,485 409.286,11	2	547.761,935 409.284,65	1.528

Punct început	X / Y	Punct sfârșit	X / Y	Lungime segment (** (m)
2	547.761,935 409.284,65	3	547.775,355 409.256,39	31.285
3	547.775,355 409.256,39	4	547.794,915 409.266,6	22.064
4	547.794,915 409.266,6	5	547.810,415 409.275,22	17.736
5	547.810,415 409.275,22	6	547.819,244 409.280,698	10.39
6	547.819,244 409.280,698	7	547.816,825 409.286,651	6.425
7	547.816,825 409.286,651	8	547.809,864 409.287,481	7.01
8	547.809,864 409.287,481	9	547.808,281 409.285,168	2.803
9	547.808,281 409.285,168	10	547.802,262 409.285,612	6.035
10	547.802,262 409.285,612	11	547.793,195 409.288,1	9.402
11	547.793,195 409.288,1	12	547.783,575 409.293,91	11.238
12	547.783,575 409.293,91	13	547.776,795 409.298,72	8.313
13	547.776,795 409.298,72	1	547.761,485 409.286,11	19.835

** Lungimile segmentelor sunt determinate în planul de proiecție Stereo 70 și sunt rotunjite la 1 milimetru.

*** Distanța dintre puncte este formată din segmente cumulate ce sunt mai mici decât valoarea 1 milimetru.

**DATE DESPRE IMOBILUL NR. 648**

Oficiul de Cadastru și Publicitate Imobiliară PRAHOVA
Biroul de Cadastru și Publicitate Imobiliară Câmpina

A. Partea I. Descrierea imobilului

TEREN Necunoscut

Adresa: Loc. Ocina De Jos, Nr. 104, Jud. Prahova

Nr. Crt	Nr cadastral Nr. topografic	Suprafața* (mp)	Observații / Referințe
A1		Din acte: 3.000 Masurata: 3.269	Sector cadastral:24 Teren imprejmuit;

Construcții

Crt	Nr cadastral Nr. topografic	Adresa	Observații / Referințe
A1.1		Loc. Ocina De Jos, Nr. 104, Jud. Prahova	Nr. niveluri:2; S. construita la sol:230 mp; LOCUINTA S+P+M
A1.2		Loc. Ocina De Jos, Nr. 104, Jud. Prahova	Nr. niveluri:1; S. construita la sol:47 mp; ANEXA
A1.3		Loc. Ocina De Jos, Nr. 104, Jud. Prahova	Nr. niveluri:1; S. construita la sol:67 mp; ANEXA

B. Partea II. Proprietari și acte

Inscrieri privitoare la dreptul de proprietate și alte drepturi reale		Referințe
/		
Act Notarial nr. 3681, din 09/10/1973 emis de NOTARIATUL DE STAT LOCAL CIMPINA;		
B1	Intabulare, drept de PROPRIETATE, dobandit prin Conventie, cota actuala 1/1 1) NEGOTEI GH GHEORGHE 2) NEGOTEI GH ILEANA	A1
Act Administrativ nr. 1887, din 16/04/2024 emis de PRIMARIA COMUNEI ADUNATI (AUTORIZATIE DE CONSTRUIRE NR. 03/15.03.1974);		
B2	Intabulare, drept de PROPRIETATE, dobandit prin Construire, cota actuala 1/1 1) NEGOTEI GH GHEORGHE	A1.1
Act Administrativ nr. 8, din 22/12/1998 emis de PRIMARIA COMUNEI ADUNATI;		
B3	Intabulare, drept de PROPRIETATE, dobandit prin Construire, cota actuala 1/1 1) NEGOTEI GH GHEORGHE	A1.2
Act Administrativ nr. 3, din 11/08/1993 emis de PRIMARIA COMUNEI ADUNATI;		
B4	Intabulare, drept de PROPRIETATE, dobandit prin Construire, cota actuala 1/1 1) NEGOTEI GH GHEORGHE	A1.3

C. Partea III. SARCINI .

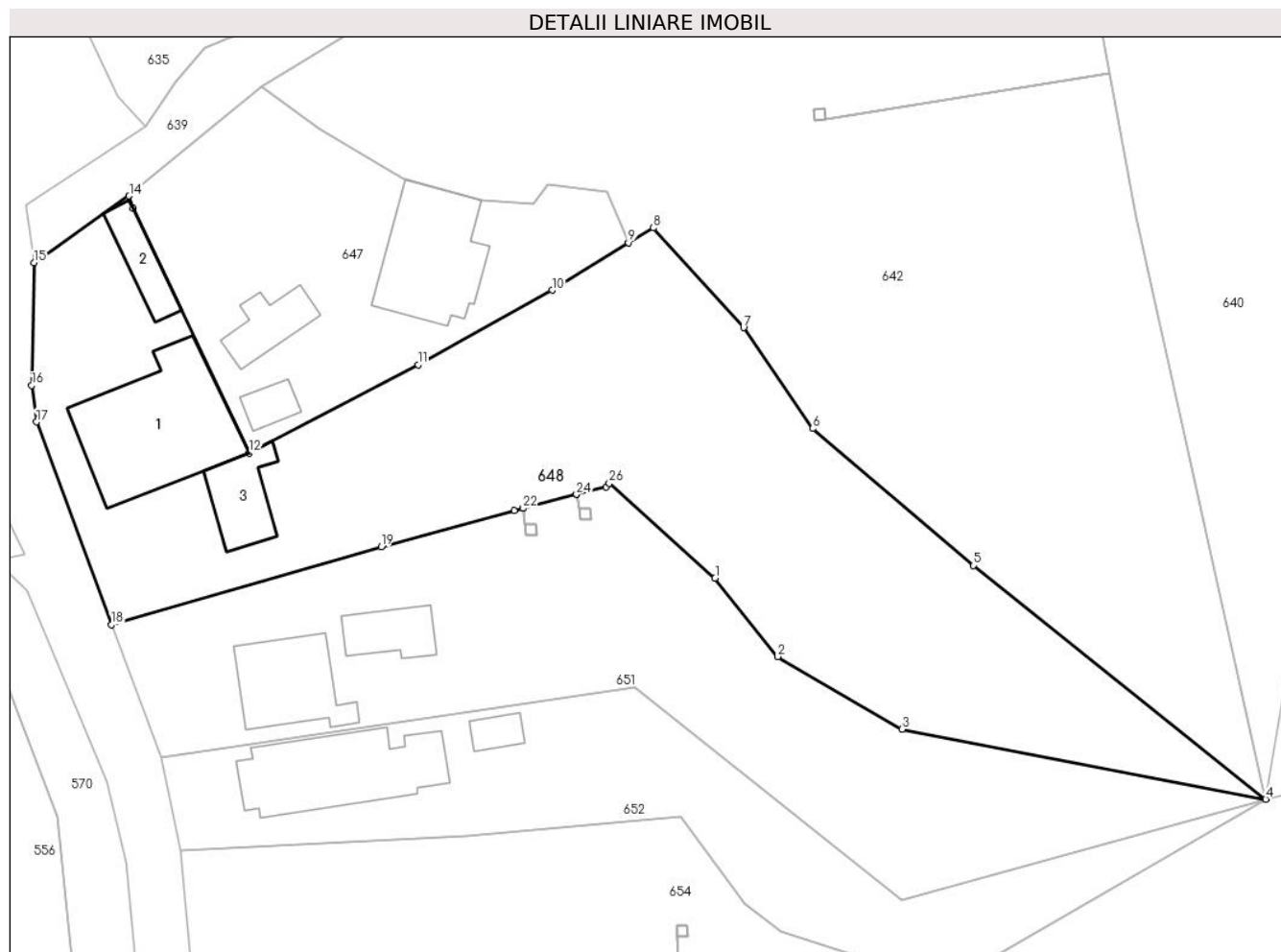
Inscrieri privind dezmembramintele dreptului de proprietate, drepturi reale de garanție și sarcini	Referințe
NU SUNT	

Anexa Nr. 1 La Partea I

Teren

Nr cadastral	Suprafața (mp)*	Observații / Referințe
	Din acte: 3.000 Masurata: 3.269	

* Suprafața este determinată în planul de proiecție Stereo 70.



Date referitoare la teren

Crt	Categorie folosință	Intravilan	Suprafața (mp)	Tarla	Parcelă	Nr. topo	Observații / Referințe
1	faneata	NU	1.475	47	2353	-	
2	curți constructii	DA	794	47	2349	-	
3	arabil	DA	1.000	47	2348,2352	-	

Date referitoare la construcții

Crt	Număr	Destinație construcție	Supraf. (mp)	Situație juridică	Observații / Referințe
A1.1		construcții de locuințe	230	Cu acte	Nr. niveluri:2; S. construita la sol:230 mp; LOCUINTA S+P+M
A1.2		construcții anexa	47	Cu acte	Nr. niveluri:1; S. construita la sol:47 mp; ANEXA
A1.3		construcții anexa	67	Cu acte	Nr. niveluri:1; S. construita la sol:67 mp; ANEXA

Lungime Segmente

1) Valorile lungimilor segmentelor sunt obținute din proiecție în plan.

Punct început	X / Y	Punct sfârșit	X / Y	Lungime segment (** (m)	Punct început	X / Y	Punct sfârșit	X / Y	Lungime segment (** (m)
---------------	-------	---------------	-------	-------------------------	---------------	-------	---------------	-------	-------------------------

Punct început	X / Y	Punct sfârșit	X / Y	Lungime segment (** (m)
1	547.829,267 409.241,922	2	547.836,518 409.232,841	11.621
3	547.850,877 409.224,419	4	547.892,957 409.216,346	42.847
5	547.859,168 409.243,368	6	547.840,558 409.259,208	24.438
7	547.832,561 409.270,869	8	547.822,135 409.282,41	15.553
9	547.819,244 409.280,698	10	547.810,415 409.275,22	10.39
11	547.794,915 409.266,6	12	547.775,355 409.256,39	22.064
13	547.761,935 409.284,65	14	547.761,485 409.286,11	1.528
15	547.750,474 409.278,412	16	547.750,215 409.264,202	14.212
17	547.750,777 409.259,972	18	547.759,469 409.236,541	24.991
19	547.790,649 409.245,524	20	547.806,038 409.249,728	15.953
21	547.807,051 409.249,988	22	547.807,054 409.249,989	0.003
23	547.813,231 409.251,578	24	547.813,234 409.251,579	0.003
25	547.816,65 409.252,458	26	547.817,027 409.252,87	0.558

Punct început	X / Y	Punct sfârșit	X / Y	Lungime segment (** (m)
2	547.836,518 409.232,841	3	547.850,877 409.224,419	16.647
4	547.892,957 409.216,346	5	547.859,168 409.243,368	43.265
6	547.840,558 409.259,208	7	547.832,561 409.270,869	14.14
8	547.822,135 409.282,41	9	547.819,244 409.280,698	3.36
10	547.810,415 409.275,22	11	547.794,915 409.266,6	17.736
12	547.775,355 409.256,39	13	547.761,935 409.284,65	31.285
14	547.761,485 409.286,11	15	547.750,474 409.278,412	13.435
16	547.750,215 409.264,202	17	547.750,777 409.259,972	4.267
18	547.759,469 409.236,541	19	547.790,649 409.245,524	32.448
20	547.806,038 409.249,728	21	547.807,051 409.249,988	1.046
22	547.807,054 409.249,989	23	547.813,231 409.251,578	6.378
24	547.813,234 409.251,579	25	547.816,65 409.252,458	3.528
26	547.817,027 409.252,87	1	547.829,267 409.241,922	16.422

** Lungimile segmentelor sunt determinate în planul de proiecție Stereo 70 și sunt rotunjite la 1 milimetru.

*** Distanța dintre puncte este formată din segmente cumulate ce sunt mai mici decât valoarea 1 milimetru.

**DATE DESPRE IMOBILUL NR. 649**

Oficiul de Cadastru și Publicitate Imobiliară PRAHOVA
Biroul de Cadastru și Publicitate Imobiliară Câmpina

A. Partea I. Descrierea imobilului

TEREN Intravilan

Adresa: Loc. Ocina De Jos, Jud. Prahova

Nr. Crt	Nr cadastral Nr. topografic	Suprafața* (mp)	Observații / Referințe
A1		Din acte: 1 Masurata: 2	Sector cadastral:24 Teren neimprijmit;

Construcții

Crt	Nr cadastral Nr. topografic	Adresa	Observații / Referințe
A1.1		Loc. Ocina De Jos, Jud. Prahova	Nr. niveluri:1; S. construita la sol:2 mp; STALP ENERGIE ELECTRICA LEA 20KV

B. Partea II. Proprietari și acte

Inscrieri privitoare la dreptul de proprietate și alte drepturi reale		Referințe
/		
Act Normativ nr. 123, din 10/07/2012 emis de PARLAMENTUL ROMANIEI;		
B1	Intabulare, drept de PROPRIETATE, dobandit prin Lege, cota actuala 1/1 1) STATUL ROMAN , CIF:9999999999999, DOMENIU PUBLIC	A1, A1.1
Act Normativ nr. 980, din 16/12/2015 emis de GUVERNUL ROMANIEI;		
B2	Intabulare, drept de ADMINISTRARE, dobandit prin Lege 1) MINISTERUL ECONOMIEI, ENERGIEI SI MEDIULUI DE AFACERI , CIF:9999999999999	A1, A1.1
Act Administrativ nr. 9, din 07/10/2005 emis de MINISTERUL ECONOMIEI SI COMERTULUI (ACT ADITIOAL 1/10.06.2008 EMIS DE MINISTERUL ECONOMIEI SI FINANTELOR, ACT ADITIOAL 2/18.06.2015 EMIS DE MINISTERUL ENERGIEI, INTREPRINDERILOR MICI SI MIJLOCII SI MEDIULUI DE AFACERI, ACT ADITIOAL 3/10.02.2016 EMIS DE MINISTERUL ENERGIEI, ACT ADITIOAL 4/02.03.2017 EMIS DE MINISTERUL ENERGIEI);		
B3	Intabulare, drept de CONCESIUNE, dobandit prin Lege 1) DISTRIBUTIE ENERGIE ELECTRICA ROMANIA SA , CIF:14476722	A1, A1.1

C. Partea III. SARCINI .

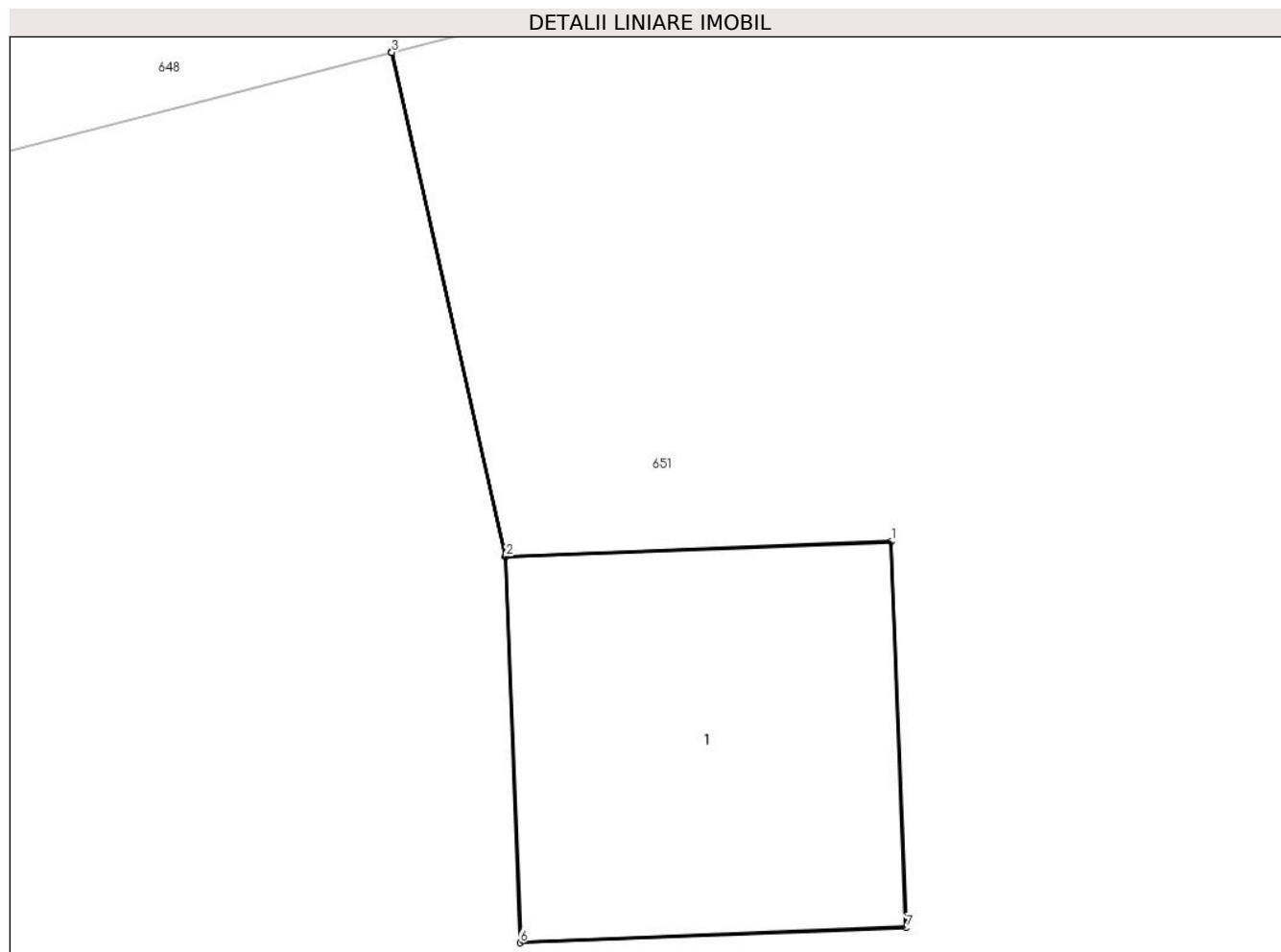
Inscrieri privind dezmembramintele dreptului de proprietate, drepturi reale de garanție și sarcini	Referințe
NU SUNT	

Anexa Nr. 1 La Partea I

Teren

Nr cadastral	Suprafața (mp)*	Observații / Referințe
	Din acte: 1 Masurata: 2	

* Suprafața este determinată în planul de proiecție Stereo 70.



Date referitoare la teren

Crt	Categorie folosință	Intra vilan	Suprafața (mp)	Tarla	Parcelă	Nr. topo	Observații / Referințe
1	curți constructii	DA	2	-	-	-	

Date referitoare la construcții

Crt	Număr	Destinație construcție	Supraf. (mp)	Situație juridică	Observații / Referințe
A1.1		construcții industriale și edilitare	2	Cu acte	Nr. niveluri:1; S. construita la sol:2 mp; STALP ENERGIE ELECTRICA LEA 20KV

Lungime Segmente

1) Valorile lungimilor segmentelor sunt obținute din proiecție în plan.

Punct început	X / Y	Punct sfârșit	X / Y	Lungime segment (** (m)
1	547.814,849 409.249,998	2	547.813,603 409.249,949	1.247
2	547.813,603 409.249,949	3	547.813,234 409.251,579	1.671
3	547.813,234 409.251,579	4	547.813,231 409.251,578	0.003

Punct început	X / Y	Punct sfârșit	X / Y	Lungime segment (** (m)
4	547.813,231 409.251,578	5	547.813,6 409.249,949	1.67
5	547.813,6 409.249,949	6	547.813,648 409.248,7	1.25
6	547.813,648 409.248,7	7	547.814,898 409.248,748	1.25
7	547.814,898 409.248,748	1	547.814,849 409.249,998	1.25

** Lungimile segmentelor sunt determinate în planul de proiecție Stereo 70 și sunt rotunjite la 1 milimetru.

*** Distanța dintre puncte este formată din segmente cumulate ce sunt mai mici decât valoarea 1 milimetru.

**DATE DESPRE IMOBILUL NR. 650**

Oficiul de Cadastru și Publicitate Imobiliară PRAHOVA
Biroul de Cadastru și Publicitate Imobiliară Câmpina

A. Partea I. Descrierea imobilului

TEREN Intravilan

Adresa: Loc. Ocina De Jos, Jud. Prahova

Nr. Crt	Nr cadastral Nr. topografic	Suprafața* (mp)	Observații / Referințe
A1		Din acte: 1 Masurata: 2	Sector cadastral:24 Teren neimprijmit;

Construcții

Crt	Nr cadastral Nr. topografic	Adresa	Observații / Referințe
A1.1		Loc. Ocina De Jos, Jud. Prahova	Nr. niveluri:1; S. construita la sol:2 mp; STALP ENERGIE ELECTRICA LEA 20KV

B. Partea II. Proprietari și acte

Inscrieri privitoare la dreptul de proprietate și alte drepturi reale		Referințe
/		
Act Normativ nr. 123, din 10/07/2012 emis de PARLAMENTUL ROMANIEI;		
B1	Intabulare, drept de PROPRIETATE, dobandit prin Lege, cota actuala 1/1 1) STATUL ROMAN, CIF:9999999999999, DOMENIU PUBLIC	A1, A1.1
Act Normativ nr. 980, din 16/12/2015 emis de GUVERNUL ROMANIEI;		
B2	Intabulare, drept de ADMINISTRARE, dobandit prin Lege 1) MINISTERUL ECONOMIEI, ENERGIEI SI MEDIULUI DE AFACERI, CIF:9999999999999	A1, A1.1
Act Administrativ nr. 9, din 07/10/2005 emis de MINISTERUL ECONOMIEI SI COMERTULUI (ACT ADITIOAL 1/10.06.2008 EMIS DE MINISTERUL ECONOMIEI SI FINANTELOR, ACT ADITIOAL 2/18.06.2015 EMIS DE MINISTERUL ENERGIEI, INTREPRINDERILOR MICI SI MIJLOCII SI MEDIULUI DE AFACERI, ACT ADITIOAL 3/10.02.2016 EMIS DE MINISTERUL ENERGIEI, ACT ADITIOAL 4/02.03.2017 EMIS DE MINISTERUL ENERGIEI);		
B3	Intabulare, drept de CONCESIUNE, dobandit prin Lege 1) DISTRIBUTIE ENERGIE ELECTRICA ROMANIA SA, CIF:14476722	A1, A1.1

C. Partea III. SARCINI .

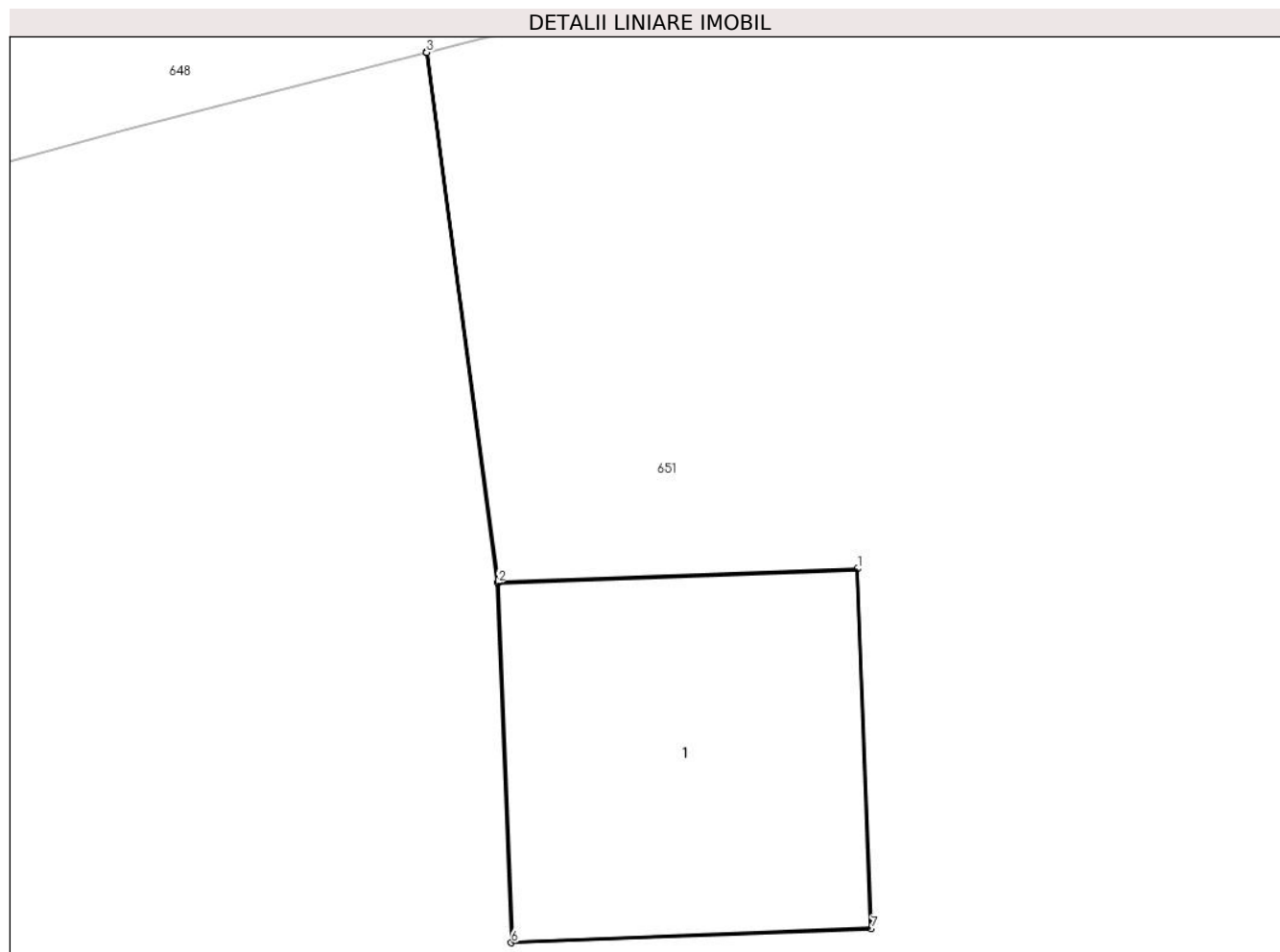
Inscrieri privind dezmembramintele dreptului de proprietate, drepturi reale de garanție și sarcini	Referințe
NU SUNT	

Anexa Nr. 1 La Partea I

Teren

Nr cadastral	Suprafața (mp)*	Observații / Referințe
	Din acte: 1 Masurata: 2	

* Suprafața este determinată în planul de proiecție Stereo 70.



Date referitoare la teren

Crt	Categorie folosință	Intra vilan	Suprafața (mp)	Tarla	Parcelă	Nr. topo	Observații / Referințe
1	curți constructii	DA	2	-	-	-	

Date referitoare la construcții

Crt	Număr	Destinație construcție	Supraf. (mp)	Situație juridică	Observații / Referințe
A1.1		construcții industriale și edilitare	2	Cu acte	Nr. niveluri:1; S. construita la sol:2 mp; STALP ENERGIE ELECTRICA LEA 20KV

Lungime Segmente

1) Valorile lungimilor segmentelor sunt obținute din proiecție în plan.

Punct început	X / Y	Punct sfârșit	X / Y	Lungime segment (** (m)
1	547.808,549 409.248,198	2	547.807,303 409.248,149	1.247
2	547.807,303 409.248,149	3	547.807,054 409.249,989	1.856
3	547.807,054 409.249,989	4	547.807,051 409.249,988	0.003

Punct început	X / Y	Punct sfârșit	X / Y	Lungime segment (** (m)
4	547.807,051 409.249,988	5	547.807,3 409.248,149	1.856
5	547.807,3 409.248,149	6	547.807,348 409.246,9	1.25
6	547.807,348 409.246,9	7	547.808,598 409.246,948	1.25
7	547.808,598 409.246,948	1	547.808,549 409.248,198	1.25

** Lungimile segmentelor sunt determinate în planul de proiecție Stereo 70 și sunt rotunjite la 1 milimetru.

*** Distanța dintre puncte este formată din segmente cumulate ce sunt mai mici decât valoarea 1 milimetru.

**DATE DESPRE IMOBILUL NR. 651**

Oficiul de Cadastru și Publicitate Imobiliară PRAHOVA
Biroul de Cadastru și Publicitate Imobiliară Câmpina

A. Partea I. Descrierea imobilului

TEREN Necunoscut

Adresa: Loc. Ocina De Jos, Jud. Prahova

Nr. Crt	Nr cadastral Nr. topografic	Suprafața* (mp)	Observații / Referințe
A1		2.177	Sector cadastral:24 Teren imprejmuit;

B. Partea II. Proprietari și acte

Inscrieri privitoare la dreptul de proprietate și alte drepturi reale		Referințe
/		
Act Normativ nr. 7, din 13/03/1996 emis de PARLAMENTUL ROMANIEI (ART.13);		
B1	Inscrierea posesiei, drept de PROPRIETATE, dobandit prin Constituire, cota actuala 1/1 1) NEIDENTIFICAT NEIDENTIFICAT	A1
B2	SE NOTEAZA MENTIUNEA DE PROPRIETAR NEIDENTIFICAT	A1

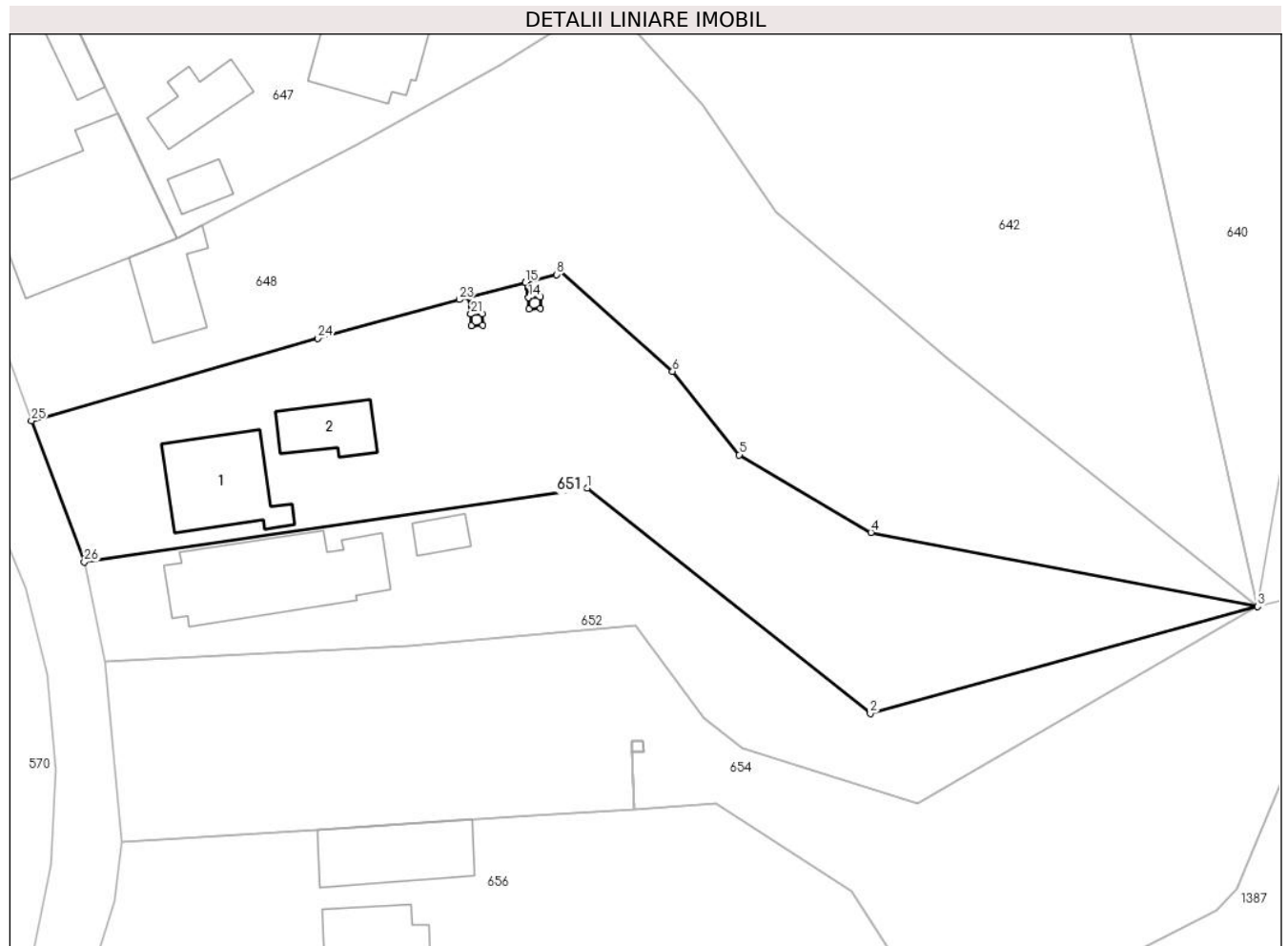
C. Partea III. SARCINI .

Inscrieri privind dezmembramintele dreptului de proprietate, drepturi reale de garanție și sarcini	Referințe
NU SUNT	

Anexa Nr. 1 La Partea I**Teren**

Nr cadastral	Suprafața (mp)*	Observații / Referințe
	2.177	

* Suprafața este determinată în planul de proiecție Stereo 70.

**Date referitoare la teren**

Crt	Categorie folosință	Intra vilan	Suprafața (mp)	Tarla	Parcelă	Nr. topo	Observații / Referințe
1	faneata	NU	977	47	2355	-	
2	curti constructii	DA	700	47	2358	-	
3	arabil	DA	500	47	2357	-	

Date referitoare la construcții

Crt	Număr	Destinație construcție	Supraf. (mp)	Situație juridică	Observații / Referințe
A1.1		construcții de locuințe	112	Fara acte	Nr. niveluri:3; S. construita la sol:112 mp; LOCUINTA S+P+M
A1.2		construcții anexa	53	Fara acte	Nr. niveluri:1; S. construita la sol:53 mp; ANEXA

Lungime Segmente

1) Valorile lungimilor segmentelor sunt obținute din proiecție în plan.

Punct început	X / Y	Punct sfârșit	X / Y	Lungime segment (** (m))	Punct început	X / Y	Punct sfârșit	X / Y	Lungime segment (** (m))
1	547.820,004 409.229,228	2	547.850,802 409.204,727	39.355	2	547.850,802 409.204,727	3	547.892,957 409.216,346	43.727

Punct început	X / Y	Punct sfârșit	X / Y	Lungime segment (** (m)
3	547.892,957 409.216,346	4	547.850,877 409.224,419	42.847
5	547.836,518 409.232,841	6	547.829,267 409.241,922	11.621
7	547.817,027 409.252,87	8	547.816,65 409.252,458	0.558
9	547.813,234 409.251,579	10	547.813,603 409.249,949	1.671
11	547.814,849 409.249,998	12	547.814,898 409.248,748	1.25
13	547.813,648 409.248,7	14	547.813,6 409.249,949	1.25
15	547.813,231 409.251,578	16	547.807,054 409.249,989	6.378
17	547.807,303 409.248,149	18	547.808,549 409.248,198	1.247
19	547.808,598 409.246,948	20	547.807,348 409.246,9	1.25
21	547.807,3 409.248,149	22	547.807,051 409.249,988	1.856
23	547.806,038 409.249,728	24	547.790,649 409.245,524	15.953
25	547.759,469 409.236,541	26	547.765,223 409.221,199	16.385

Punct început	X / Y	Punct sfârșit	X / Y	Lungime segment (** (m)
4	547.850,877 409.224,419	5	547.836,518 409.232,841	16.647
6	547.829,267 409.241,922	7	547.817,027 409.252,87	16.422
8	547.816,65 409.252,458	9	547.813,234 409.251,579	3.528
10	547.813,603 409.249,949	11	547.814,849 409.249,998	1.247
12	547.814,898 409.248,748	13	547.813,648 409.248,7	1.25
14	547.813,6 409.249,949	15	547.813,231 409.251,578	1.67
16	547.807,054 409.249,989	17	547.807,303 409.248,149	1.856
18	547.808,549 409.248,198	19	547.808,598 409.246,948	1.25
20	547.807,348 409.246,9	21	547.807,3 409.248,149	1.25
22	547.807,051 409.249,988	23	547.806,038 409.249,728	1.046
24	547.790,649 409.245,524	25	547.759,469 409.236,541	32.448
26	547.765,223 409.221,199	1	547.820,004 409.229,228	55.366

** Lungimile segmentelor sunt determinate în planul de proiecție Stereo 70 și sunt rotunjite la 1 milimetru.

*** Distanța dintre puncte este formată din segmente cumulate ce sunt mai mici decât valoarea 1 milimetru.

**DATE DESPRE IMOBILUL NR. 652**

Oficiul de Cadastru și Publicitate Imobiliară PRAHOVA
Biroul de Cadastru și Publicitate Imobiliară Câmpina

A. Partea I. Descrierea imobilului

TEREN Necunoscut

Adresa: Loc. Ocina De Jos, Jud. Prahova

Nr. Crt	Nr cadastral Nr. topografic	Suprafața* (mp)	Observații / Referințe
A1		Din acte: 1.700 Masurata: 1.363	Sector cadastral:24 Teren imprejmuit;

Construcții

Crt	Nr cadastral Nr. topografic	Adresa	Observații / Referințe
A1.1		Loc. Ocina De Jos, Jud. Prahova	Nr. niveluri:2; S. construita la sol:178 mp; LOCUINTA P+M
A1.2		Loc. Ocina De Jos, Jud. Prahova	Nr. niveluri:1; S. construita la sol:21 mp; ANEXA

B. Partea II. Proprietari și acte

Inscrieri privitoare la dreptul de proprietate și alte drepturi reale		Referințe
/		
Act Notarial nr. 1770, din 30/07/1968 emis de NOTARIATUL DE STAT LOCAL CIMPINA;		
B1	Intabulare, drept de PROPRIETATE, dobandit prin Conventie, cota actuala 1/2 1) DINOIU M STELIANA	A1
Act Notarial nr. 327, din 03/03/1992 emis de NOTARIATUL DE STAT CIMPINA;		
B2	Intabulare, drept de PROPRIETATE, dobandit prin Succesiune, cota actuala 1/8 1) DINOIU M STELIANA	A1
B3	Intabulare, drept de PROPRIETATE, dobandit prin Succesiune, cota actuala 3/8 1) NEGOTEIU LUMINITA	A1
Act Administrativ nr. 1887, din 16/04/2024 emis de PRIMARIA COMUNEI ADUNATI (CERTIFICAT DE MOSTENITOR 327/1992, AUTORIZATIE DE CONSTRUIRE NR. 13//19.07.1974, AUTORIZATIE DE CONSTRUIRE NR. 17/19.11.1969);		
B4	Intabulare, drept de PROPRIETATE, dobandit prin Construire, cota actuala 1/2 1) DINOIU M STELIANA	A1.1, A1.2
Act Notarial nr. 327, din 03/03/1992 emis de NOTARIATUL DE STAT CIMPINA;		
B5	Intabulare, drept de PROPRIETATE, dobandit prin Succesiune, cota actuala 1/8 1) DINOIU M STELIANA	A1.1, A1.2
B6	Intabulare, drept de PROPRIETATE, dobandit prin Succesiune, cota actuala 3/8 1) NEGOTEIU LUMINITA	A1.1, A1.2

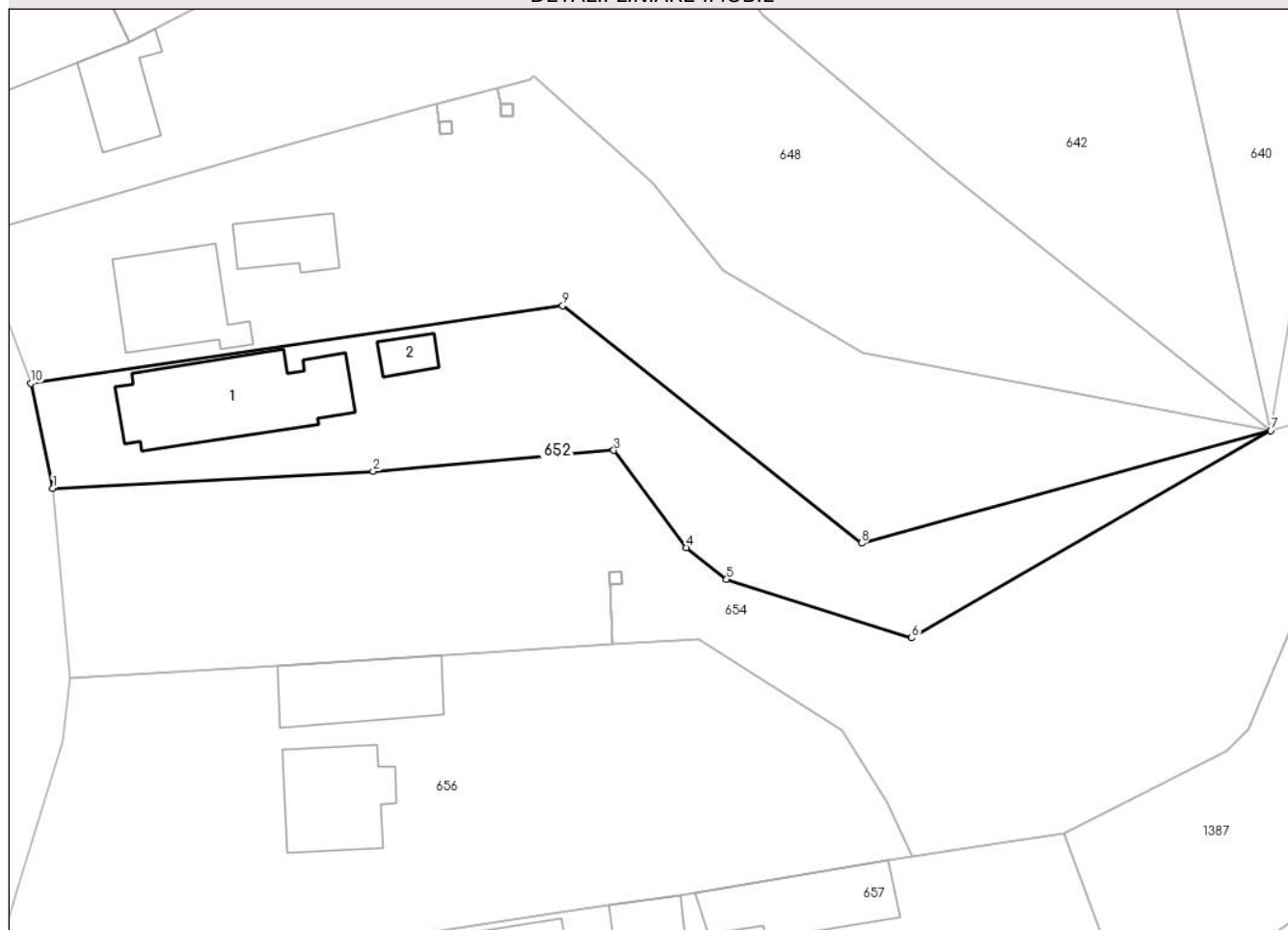
C. Partea III. SARCINI .

Inscrieri privind dezmembramintele dreptului de proprietate, drepturi reale de garanție și sarcini	Referințe
NU SUNT	

Anexa Nr. 1 La Partea I**Teren**

Nr cadastral	Suprafața (mp)*	Observații / Referințe
	Din acte: 1.700 Masurata: 1.363	

* Suprafața este determinată în planul de proiecție Stereo 70.

DETALII LINIARE IMOBIL**Date referitoare la teren**

Crt	Categorie folosință	Intra vilan	Suprafața (mp)	Tarla	Parcelă	Nr. topo	Observații / Referințe
1	faneata	NU	608	47	2361	-	
2	curți constructii	DA	755	47	2360	-	

Date referitoare la construcții

Crt	Număr	Destinație construcție	Supraf. (mp)	Situație juridică	Observații / Referințe
A1.1		construcții de locuințe	178	Cu acte	Nr. niveluri:2; S. construita la sol:178 mp; LOCUINTA P+M
A1.2		construcții anexa	21	Cu acte	Nr. niveluri:1; S. construita la sol:21 mp; ANEXA

Lungime Segmente

1) Valorile lungimilor segmentelor sunt obținute din proiecție în plan.

Punct început	X / Y	Punct sfârșit	X / Y	Lungime segment (** (m)
1	547.767,5 409.210,4	2	547.800,489 409.212,125	33.034
2	547.800,489 409.212,125	3	547.825,276 409.214,289	24.881

Punct început	X / Y	Punct sfârșit	X / Y	Lungime segment (** (m)
3	547.825,276 409.214,289	4	547.832,721 409.204,26	12.49
4	547.832,721 409.204,26	5	547.836,904 409.200,998	5.305
5	547.836,904 409.200,998	6	547.855,974 409.194,97	20.0
6	547.855,974 409.194,97	7	547.892,957 409.216,346	42.716
7	547.892,957 409.216,346	8	547.850,802 409.204,727	43.727
8	547.850,802 409.204,727	9	547.820,004 409.229,228	39.355
9	547.820,004 409.229,228	10	547.765,223 409.221,199	55.366
10	547.765,223 409.221,199	1	547.767,5 409.210,4	11.036

** Lungimile segmentelor sunt determinate în planul de proiecție Stereo 70 și sunt rotunjite la 1 milimetru.

*** Distanța dintre puncte este formată din segmente cumulate ce sunt mai mici decât valoarea 1 milimetru.

**DATE DESPRE IMOBILUL NR. 653**

Oficiul de Cadastru și Publicitate Imobiliară PRAHOVA
Biroul de Cadastru și Publicitate Imobiliară Câmpina

A. Partea I. Descrierea imobilului

TEREN Extravilan

Adresa: Jud. Prahova

Nr. Crt	Nr cadastral Nr. topografic	Suprafața* (mp)	Observații / Referințe
A1		Din acte: 1 Masurata: 2	Sector cadastral:24 Teren neimpregmuit;

Construcții

Crt	Nr cadastral Nr. topografic	Adresa	Observații / Referințe
A1.1		Jud. Prahova	Nr. niveluri:1; S. construita la sol:2 mp; STALP ENERGIE ELECTRICA LEA 20KV

B. Partea II. Proprietari și acte

Inscrieri privitoare la dreptul de proprietate și alte drepturi reale		Referințe
/		
Act Normativ nr. 123, din 10/07/2012 emis de PARLAMENTUL ROMANIEI;		
B1	Intabulare, drept de PROPRIETATE, dobandit prin Lege, cota actuala 1/1 1) STATUL ROMAN , CIF:9999999999999, DOMENIU PUBLIC	A1, A1.1
Act Normativ nr. 980, din 16/12/2015 emis de GUVERNUL ROMANIEI;		
B2	Intabulare, drept de ADMINISTRARE, dobandit prin Lege 1) MINISTERUL ECONOMIEI, ENERGIEI SI MEDIULUI DE AFACERI , CIF:9999999999999	A1, A1.1
Act Administrativ nr. 9, din 07/10/2005 emis de MINISTERUL ECONOMIEI SI COMERTULUI (ACT ADITIOAL 1/10.06.2008 EMIS DE MINISTERUL ECONOMIEI SI FINANTELOR, ACT ADITIOAL 2/18.06.2015 EMIS DE MINISTERUL ENERGIEI, INTREPRINDERILOR MICI SI MIJLOCII SI MEDIULUI DE AFACERI, ACT ADITIOAL 3/10.02.2016 EMIS DE MINISTERUL ENERGIEI, ACT ADITIOAL 4/02.03.2017 EMIS DE MINISTERUL ENERGIEI);		
B3	Intabulare, drept de CONCESIUNE, dobandit prin Lege 1) DISTRIBUTIE ENERGIE ELECTRICA ROMANIA SA , CIF:14476722	A1, A1.1

C. Partea III. SARCINI .

Inscrieri privind dezmembramintele dreptului de proprietate, drepturi reale de garanție și sarcini	Referințe
NU SUNT	

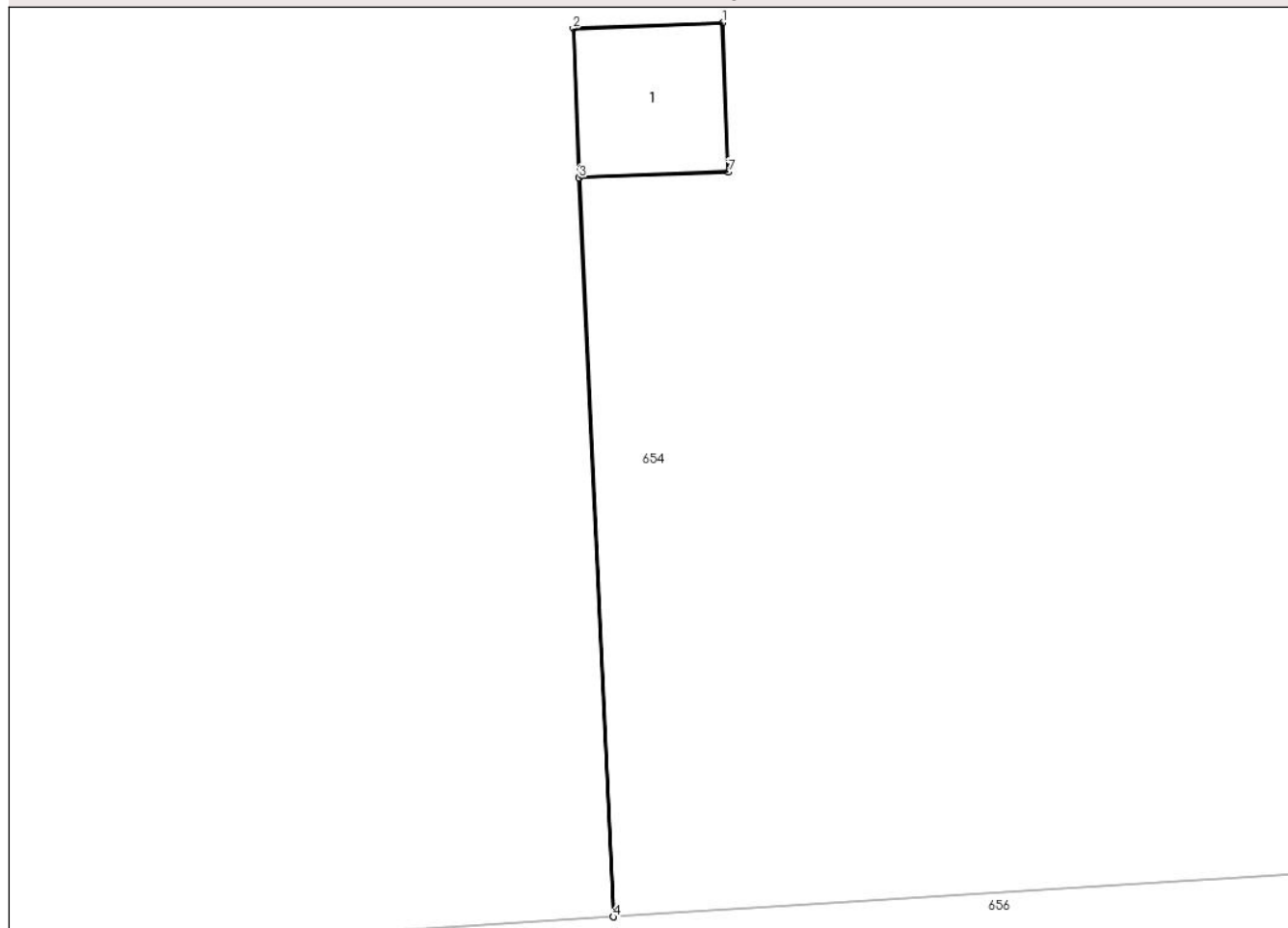
Anexa Nr. 1 La Partea I

Teren

Nr cadastral	Suprafața (mp)*	Observații / Referințe
	Din acte: 1 Masurata: 2	

* Suprafața este determinată în planul de proiecție Stereo 70.

DETALII LINIARE IMOBIL



Date referitoare la teren

Crt	Categorie folosință	Intra vilan	Suprafața (mp)	Tarla	Parcelă	Nr. topo	Observații / Referințe
1	curti constructii	NU	2	-	-	-	

Date referitoare la construcții

Crt	Număr	Destinație construcție	Supraf. (mp)	Situație juridică	Observații / Referințe
A1.1		construcții industriale și edilitare	2	Cu acte	Nr. niveluri:1; S. construita la sol:2 mp; STALP ENERGIE ELECTRICA LEA 20KV

Lungime Segmente

1) Valorile lungimilor segmentelor sunt obținute din proiecție în plan.

Punct început	X / Y	Punct sfârșit	X / Y	Lungime segment (** (m)
1	547.826,049 409.201,798	2	547.824,8 409.201,749	1.25
2	547.824,8 409.201,749	3	547.824,848 409.200,5	1.25
3	547.824,848 409.200,5	4	547.825,135 409.194,318	6.188

Punct început	X / Y	Punct sfârșit	X / Y	Lungime segment (** (m)
4	547.825,135 409.194,318	5	547.825,138 409.194,319	0.003
5	547.825,138 409.194,319	6	547.824,851 409.200,5	6.188
6	547.824,851 409.200,5	7	547.826,098 409.200,548	1.247
7	547.826,098 409.200,548	1	547.826,049 409.201,798	1.25

** Lungimile segmentelor sunt determinate în planul de proiecție Stereo 70 și sunt rotunjite la 1 milimetru.

*** Distanța dintre puncte este formată din segmente cumulate ce sunt mai mici decât valoarea 1 milimetru.

**DATE DESPRE IMOBILUL NR. 654**

Oficiul de Cadastru și Publicitate Imobiliară PRAHOVA
Biroul de Cadastru și Publicitate Imobiliară Câmpina

A. Partea I. Descrierea imobilului

TEREN Necunoscut

Adresa: Loc. Ocina De Jos, Jud. Prahova

Nr. Crt	Nr cadastral Nr. topografic	Suprafața* (mp)	Observații / Referințe
A1		2.635	Sector cadastral:24 Teren imprejmuit;

B. Partea II. Proprietari și acte

Inscrieri privitoare la dreptul de proprietate și alte drepturi reale		Referințe
/		
Act Normativ nr. 7, din 13/03/1996 emis de PARLAMENTUL ROMANIEI (ART.13);		
B1	Inscrierea posesiei, drept de PROPRIETATE, dobandit prin Constituire, cota actuala 1/1 1) NEIDENTIFICAT NEIDENTIFICAT	A1
B2	SE NOTEAZA MENTIUNEA DE PROPRIETAR NEIDENTIFICAT	A1

C. Partea III. SARCINI .

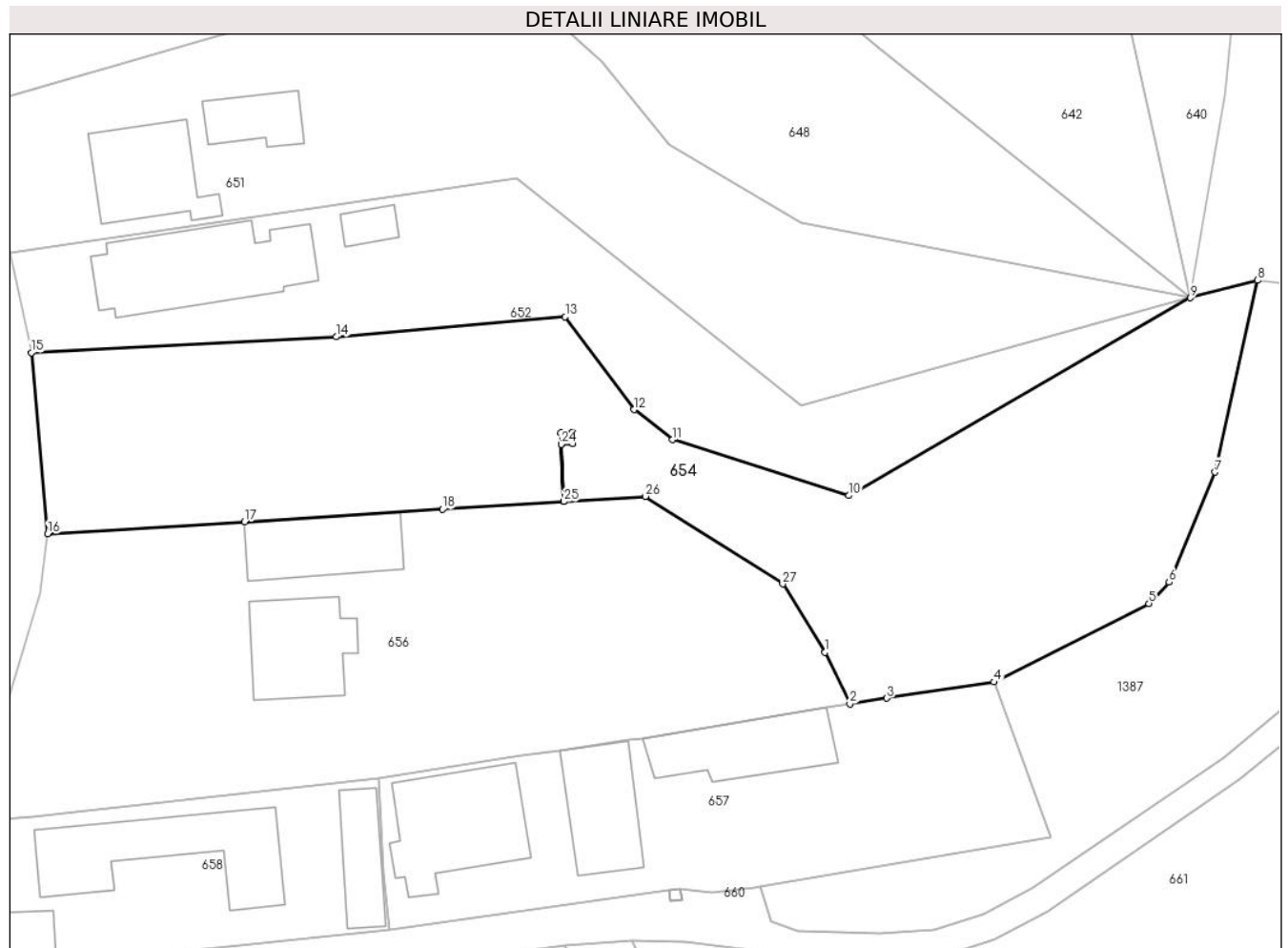
Inscrieri privind dezmembramintele dreptului de proprietate, drepturi reale de garanție și sarcini	Referințe
NU SUNT	

Anexa Nr. 1 La Partea I

Teren

Nr cadastral	Suprafața (mp)*	Observații / Referințe
	2.635	

* Suprafața este determinată în planul de proiecție Stereo 70.



Date referitoare la teren

Crt	Categorie folosință	Intravilan	Suprafața (mp)	Tarla	Parcelă	Nr. topo	Observații / Referințe
1	faneata	NU	1.911	47	2362	-	
2	faneata	DA	724	47	2364,2363	-	

Lungime Segmente

1) Valorile lungimilor segmentelor sunt obținute din proiecție în plan.

Punct început	X / Y	Punct sfârșit	X / Y	Lungime segment (** (m)
1	547.853,4 409.178,022	2	547.856,091 409.172,452	6.186
3	547.860,076 409.173,058	4	547.871,683 409.174,813	11.739
5	547.888,454 409.183,314	6	547.890,659 409.185,597	3.174
7	547.895,618 409.197,499	8	547.900,219 409.218,235	21.24

Punct început	X / Y	Punct sfârșit	X / Y	Lungime segment (** (m)
2	547.856,091 409.172,452	3	547.860,076 409.173,058	4.031
4	547.871,683 409.174,813	5	547.888,454 409.183,314	18.802
6	547.890,659 409.185,597	7	547.895,618 409.197,499	12.894
8	547.900,219 409.218,235	9	547.892,957 409.216,346	7.504

Punct început	X / Y	Punct sfârșit	X / Y	Lungime segment (** (m)
9	547.892,957 409.216,346	10	547.855,974 409.194,97	42.716
11	547.836,904 409.200,998	12	547.832,721 409.204,26	5.305
13	547.825,276 409.214,289	14	547.800,489 409.212,125	24.881
15	547.767,5 409.210,4	16	547.769,272 409.190,818	19.663
17	547.790,575 409.192,116	18	547.811,996 409.193,484	21.465
19	547.825,135 409.194,318	20	547.824,848 409.200,5	6.188
21	547.824,8 409.201,749	22	547.826,049 409.201,798	1.25
23	547.826,098 409.200,548	24	547.824,851 409.200,5	1.247
25	547.825,138 409.194,319	26	547.833,969 409.194,879	8.848
27	547.848,812 409.185,415	1	547.853,4 409.178,022	8.701

Punct început	X / Y	Punct sfârșit	X / Y	Lungime segment (** (m)
10	547.855,974 409.194,97	11	547.836,904 409.200,998	20.0
12	547.832,721 409.204,26	13	547.825,276 409.214,289	12.49
14	547.800,489 409.212,125	15	547.767,5 409.210,4	33.034
16	547.769,272 409.190,818	17	547.790,575 409.192,116	21.342
18	547.811,996 409.193,484	19	547.825,135 409.194,318	13.166
20	547.824,848 409.200,5	21	547.824,8 409.201,749	1.25
22	547.826,049 409.201,798	23	547.826,098 409.200,548	1.25
24	547.824,851 409.200,5	25	547.825,138 409.194,319	6.188
26	547.833,969 409.194,879	27	547.848,812 409.185,415	17.604

** Lungimile segmentelor sunt determinate în planul de proiecție Stereo 70 și sunt rotunjite la 1 milimetru.

*** Distanța dintre puncte este formată din segmente cumulate ce sunt mai mici decât valoarea 1 milimetru.

**DATE DESPRE IMOBILUL NR. 655**

Oficiul de Cadastru și Publicitate Imobiliară PRAHOVA
Biroul de Cadastru și Publicitate Imobiliară Câmpina

A. Partea I. Descrierea imobilului

TEREN Extravilan

Adresa: Jud. Prahova

Nr. Crt	Nr cadastral Nr. topografic	Suprafața* (mp)	Observații / Referințe
A1		2.474	Sector cadastral:24 Teren imprejmuit;

B. Partea II. Proprietari și acte

Inscrieri privitoare la dreptul de proprietate și alte drepturi reale		Referințe
/		
Act Normativ nr. 7, din 13/03/1996 emis de PARLAMENTUL ROMANIEI (ART.13);		
B1	Inscrierea posesiei, drept de PROPRIETATE, dobandit prin Constituire, cota actuala 1/1 1) NEIDENTIFICAT NEIDENTIFICAT	A1
B2	SE NOTEAZA MENTIUNEA DE PROPRIETAR NEIDENTIFICAT	A1

C. Partea III. SARCINI .

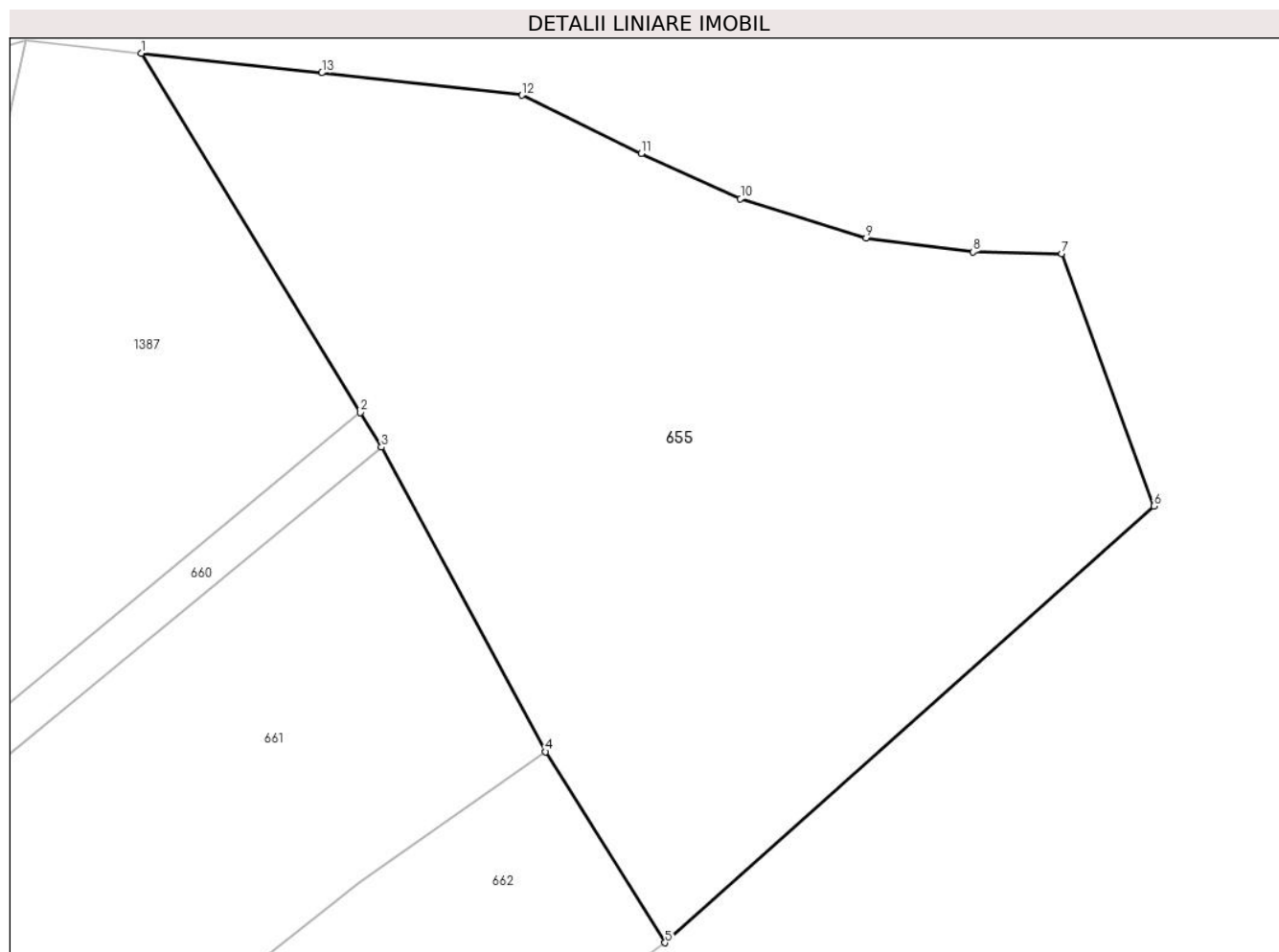
Inscrieri privind dezmembramintele dreptului de proprietate, drepturi reale de garanție și sarcini	Referințe
NU SUNT	

Anexa Nr. 1 La Partea I

Teren

Nr cadastral	Suprafața (mp)*	Observații / Referințe
	2.474	

* Suprafața este determinată în planul de proiecție Stereo 70.



Date referitoare la teren

Crt	Categorie folosință	Intra vilan	Suprafața (mp)	Tarla	Parcelă	Nr. topo	Observații / Referințe
1	faneata	NU	2.474	47	1530	-	

Lungime Segmente

1) Valorile lungimilor segmentelor sunt obținute din proiecție în plan.

Punct început	X / Y	Punct sfârșit	X / Y	Lungime segment (** (m)
1	547.908,903 409.217,294	2	547.925,287 409.190,43	31.466
2	547.925,287 409.190,43	3	547.926,865 409.187,842	3.031
3	547.926,865 409.187,842	4	547.939,143 409.165,067	25.874
4	547.939,143 409.165,067	5	547.948,079 409.150,792	16.841
5	547.948,079 409.150,792	6	547.984,652 409.183,426	49.016

Punct început	X / Y	Punct sfârșit	X / Y	Lungime segment (** (m)
6	547.984,652 409.183,426	7	547.977,763 409.202,312	20.103
7	547.977,763 409.202,312	8	547.971,116 409.202,436	6.648
8	547.971,116 409.202,436	9	547.963,111 409.203,491	8.074
9	547.963,111 409.203,491	10	547.953,722 409.206,429	9.838
10	547.953,722 409.206,429	11	547.946,289 409.209,793	8.159
11	547.946,289 409.209,793	12	547.937,371 409.214,15	9.925
12	547.937,371 409.214,15	13	547.922,404 409.215,83	15.061
13	547.922,404 409.215,83	1	547.908,903 409.217,294	13.58

** Lungimile segmentelor sunt determinate în planul de proiecție Stereo 70 și sunt rotunjite la 1 milimetru.

*** Distanța dintre puncte este formată din segmente cumulate ce sunt mai mici decât valoarea 1 milimetru.

**DATE DESPRE IMOBILUL NR. 656**

Oficiul de Cadastru și Publicitate Imobiliară PRAHOVA
Biroul de Cadastru și Publicitate Imobiliară Câmpina

A. Partea I. Descrierea imobilului

TEREN Necunoscut

Adresa: Loc. Ocina De Jos, Str Valeabradului, Nr. 101, Jud. Prahova

Nr. Crt	Nr cadastral Nr. topografic	Suprafața* (mp)	Observații / Referințe
A1	20735	Din acte: 2.312 Masurata: 2.310	Sector cadastral:24 Teren imprejmuit; T 47 ; PARC. 2365 ; 2366 ; 2367

Construcții

Crt	Nr cadastral Nr. topografic	Adresa	Observații / Referințe
A1.1	20735-C1	Loc. Ocina De Jos, Str Valeabradului, Nr. 101, Jud. Prahova	Nr. niveluri:2; S. construita la sol:112 mp; S. construita desfasurata:224 mp; LOCUINTA (P+M)
A1.2	20735-C2	Loc. Ocina De Jos, Str Valeabradului, Nr. 101, Jud. Prahova	Nr. niveluri:1; S. construita la sol:105 mp; S. construita desfasurata:105 mp; ANEXA (GARAJ SI GRAJD) - (P)

B. Partea II. Proprietari și acte

Inscrieri privitoare la dreptul de proprietate și alte drepturi reale	Referințe	
23677 / 05/09/2018		
Hotarare Judecatoreasca nr. 2488, din 17/09/2008 emis de JUDECATORIA CAMPINA (act administrativ nr 14 din 22.08.1992, emis de CONSILIUL LOCAL AL COMUNEI ADUNATI;Contract de Vânzare-Cumpărare nr 9995 din 27.10.1995, emis de NSL CAMPINA;Contract de Vânzare-Cumpărare nr 6636 din 22.09.1992, emis de NSL CAMPINA;Contract de Vânzare-Cumpărare nr 5523 din 21.11.1990, emis de NSL CAMPINA;act notarial nr 27 din 26.05.2009, emis de BNP MOLNAR GYONGYIKE;act administrativ nr 2410 din 03.09.2018, emis de PRIMARIA COMUNEI ADUNATI;act administrativ nr 3 din 24.12.1996, emis de CONSILIUL LOCAL AL COMUNEI ADUNATI);		
B2	Intabulare, drept de PROPRIETATE, dobandit prin Succesiune, cota actuala 3/16 1) MUSAT LILIANA	A1, A1.1, A1.2
26404 / 11/10/2018		
Act Notarial nr. 1404, din 10/10/2018 emis de NP Dragan Florentina Victoria;		
B4	Intabulare, drept de PROPRIETATEcumparare ca bun propriu, dobandit prin Conventie, cota actuala 13/16 1) MUSAT LILIANA	A1, A1.1, A1.2

C. Partea III. SARCINI .

Inscrieri privind dezmembramintele dreptului de proprietate, drepturi reale de garanție și sarcini	Referințe
NU SUNT	

Anexa Nr. 1 La Partea I**Teren**

Nr cadastral	Suprafața (mp)*	Observații / Referințe
20735	Din acte: 2.312 Masurata: 2.310	T 47 ; PARC. 2365 ; 2366 ; 2367

* Suprafața este determinată în planul de proiecție Stereo 70.

DETALII LINIARE IMOBIL**Date referitoare la teren**

Crt	Categorie folosință	Intra vilan	Suprafața (mp)	Tarla	Parcelă	Nr. topo	Observații / Referințe
1	curți constructii	DA	616	47	2365	-	
2	livada	DA	262	47	2366	-	
3	faneata	NU	1.066	47	2367	-	
4	faneata	DA	366	47	2367	-	

Date referitoare la construcții

Crt	Număr	Destinație construcție	Supraf. (mp)	Situație juridică	Observații / Referințe
A1.1	20735-C1	construcții de locuințe	112	Cu acte	Nr. niveluri:2; S. construita la sol:112 mp; S. construita desfasurata:224 mp; LOCUINTA (P+M)
A1.2	20735-C2	construcții anexa	105	Cu acte	Nr. niveluri:1; S. construita la sol:105 mp; S. construita desfasurata:105 mp; ANEXA (GARAJ SI GRAJD) - (P)

Lungime Segmente

1) Valorile lungimilor segmentelor sunt obținute din proiecție în plan.

Punct început	X / Y	Punct sfârșit	X / Y	Lungime segment (** (m)
1	547.768,467 409.184,378	2	547.763,767 409.168,83	16.243
2	547.763,767 409.168,83	3	547.762,249 409.163,746	5.306
3	547.762,249 409.163,746	4	547.760,807 409.159,667	4.327
4	547.760,807 409.159,667	5	547.767,658 409.160,21	6.873
5	547.767,658 409.160,21	6	547.805,104 409.164,472	37.688
6	547.805,104 409.164,472	7	547.820,573 409.166,852	15.651
7	547.820,573 409.166,852	8	547.824,714 409.167,435	4.182
8	547.824,714 409.167,435	9	547.832,148 409.168,505	7.511
9	547.832,148 409.168,505	10	547.833,645 409.168,715	1.512
10	547.833,645 409.168,715	11	547.853,549 409.172,069	20.185
11	547.853,549 409.172,069	12	547.856,091 409.172,452	2.571
12	547.856,091 409.172,452	13	547.853,4 409.178,022	6.186
13	547.853,4 409.178,022	14	547.848,812 409.185,415	8.701
14	547.848,812 409.185,415	15	547.833,969 409.194,879	17.604
15	547.833,969 409.194,879	16	547.825,138 409.194,319	8.848
16	547.825,138 409.194,319	17	547.825,135 409.194,318	0.003
17	547.825,135 409.194,318	18	547.811,996 409.193,484	13.166
18	547.811,996 409.193,484	19	547.790,575 409.192,116	21.465
19	547.790,575 409.192,116	20	547.769,272 409.190,818	21.342
20	547.769,272 409.190,818	1	547.768,467 409.184,378	6.49

** Lungimile segmentelor sunt determinate în planul de proiecție Stereo 70 și sunt rotunjite la 1 milimetru.

*** Distanța dintre puncte este formată din segmente cumulate ce sunt mai mici decât valoarea 1 milimetru.

**DATE DESPRE IMOBILUL NR. 657**

Oficiul de Cadastru și Publicitate Imobiliară PRAHOVA
Biroul de Cadastru și Publicitate Imobiliară Câmpina

A. Partea I. Descrierea imobilului

TEREN Necunoscut

Adresa: Loc. Ocina De Jos, Nr. 99, Jud. Prahova

Nr. Crt	Nr cadastral Nr. topografic	Suprafața* (mp)	Observații / Referințe
A1	20597	Din acte: 1.292 Masurata: 1.204	Sector cadastral:24 Teren imprejmuit;

Construcții

Crt	Nr cadastral Nr. topografic	Adresa	Observații / Referințe
A1.1	20597-C1	Loc. Ocina De Jos, Nr. 99, Jud. Prahova	Nr. niveluri:2; S. construita la sol:154 mp; Locuinta P+M
A1.2	20597-C2	Loc. Ocina De Jos, Nr. 99, Jud. Prahova	Nr. niveluri:1; S. construita la sol:101 mp; Anexa
A1.3	20597-C3	Loc. Ocina De Jos, Nr. 99, Jud. Prahova	Nr. niveluri:1; S. construita la sol:110 mp; Grajd

B. Partea II. Proprietari și acte

Inscrieri privitoare la dreptul de proprietate și alte drepturi reale		Referințe
16946 / 18/09/2014		
Act Notarial nr. 95, din 30/06/2014 emis de NP Pop Mihaela-Cristina, campina (hotarare judecatoreasca nr. 988/20-04-1990 emis de Judecatoria Campina; act administrativ nr. 1461/26-06-2014 emis de Primaria Orasului Breaza;);		
B3	Intabulare, drept de PROPRIETATE, dobandit prin Succesiune, cota actuala 3/8 1) DOGARU VASILE	A1.1, A1.2, A1.3
23169 / 26/11/2014		
Act Notarial nr. 4177, din 25/11/2014 emis de POP MIHAELA CRISTINA;		
B4	Intabulare, drept de PROPRIETATE bun comun, dobandit prin Conventie, cota actuala 1/1 1) DOGARU VASILE 2) DOGARU IONELA CATALINA	A1
B5	Intabulare, drept de PROPRIETATE bun comun, dobandit prin Conventie, cota actuala 5/8 1) DOGARU VASILE 2) DOGARU IONELA CATALINA	A1.1, A1.2, A1.3

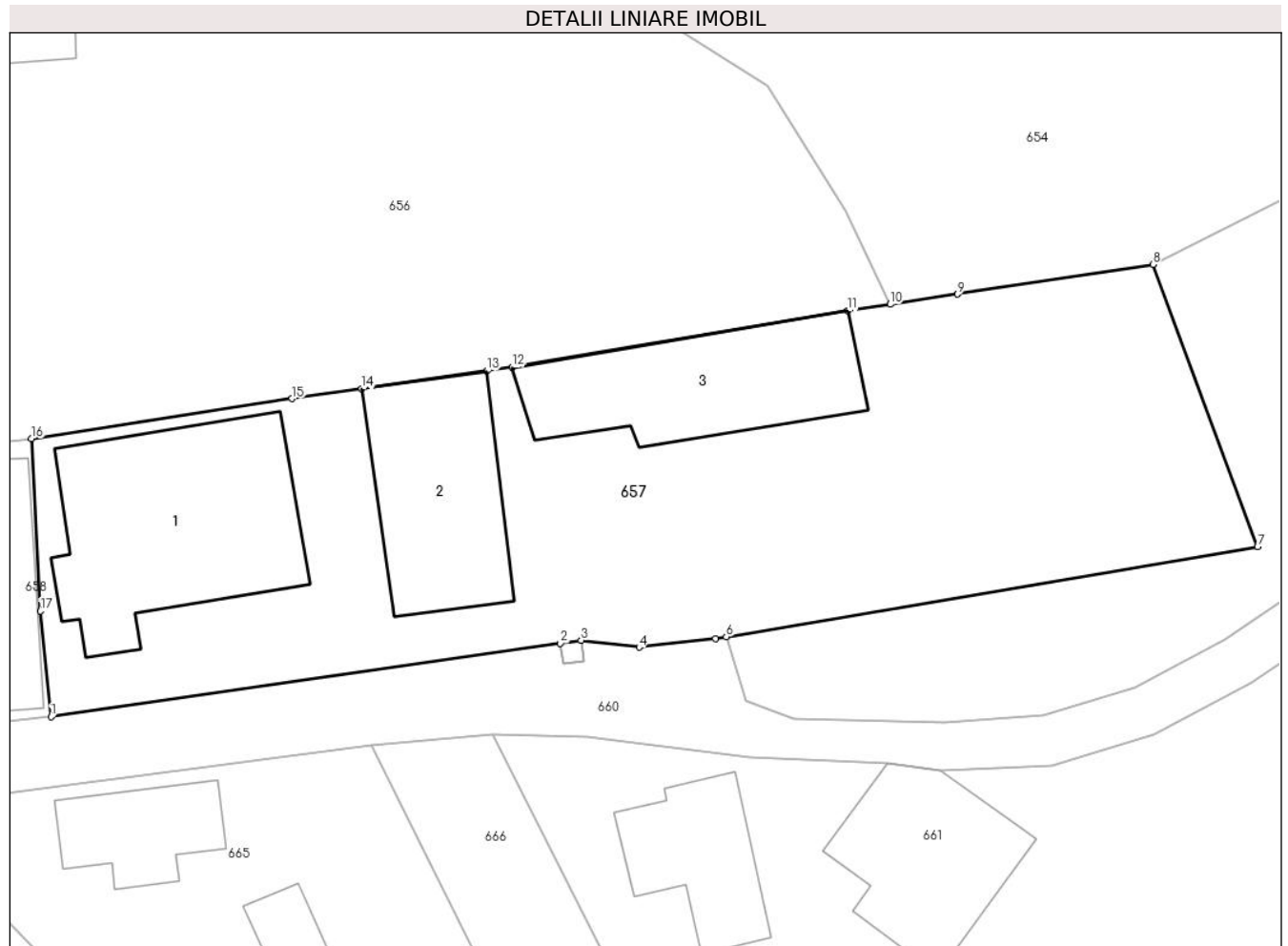
C. Partea III. SARCINI .

Inscrieri privind dezmembramintele dreptului de proprietate, drepturi reale de garanție și sarcini	Referințe
NU SUNT	

Anexa Nr. 1 La Partea I**Teren**

Nr cadastral	Suprafața (mp)*	Observații / Referințe
20597	Din acte: 1.292 Masurata: 1.204	

* Suprafața este determinată în planul de proiecție Stereo 70.

**Date referitoare la teren**

Crt	Categorie folosință	Intra vilan	Suprafața (mp)	Tarla	Parcelă	Nr. topo	Observații / Referințe
1	curți constructii	DA	645	47	2369; 2370; 2371	-	
2	arabil	NU	559	47	2369; 2370; 2371	-	

Date referitoare la construcții

Crt	Număr	Destinație construcție	Supraf. (mp)	Situație juridică	Observații / Referințe
A1.1	20597-C1	construcții de locuințe	154	Cu acte	Nr. niveluri:2; S. construita la sol:154 mp; Locuinta P+M
A1.2	20597-C2	construcții anexa	101	Cu acte	Nr. niveluri:1; S. construita la sol:101 mp; Anexa
A1.3	20597-C3	construcții anexa	110	Cu acte	Nr. niveluri:1; S. construita la sol:110 mp; Grajd

Lungime Segmente

1) Valorile lungimilor segmentelor sunt obținute din proiecție în plan.

Punct început	X / Y	Punct sfârșit	X / Y	Lungime segment (** (m))
1	547.806,269 409.147,975	2	547.836,503 409.152,335	30.547

Punct început	X / Y	Punct sfârșit	X / Y	Lungime segment (** (m)
2	547.836,503 409.152,335	3	547.837,74 409.152,513	1.25
3	547.837,74 409.152,513	4	547.841,179 409.152,1	3.464
4	547.841,179 409.152,1	5	547.845,705 409.152,607	4.554
5	547.845,705 409.152,607	6	547.846,348 409.152,716	0.652
6	547.846,348 409.152,716	7	547.877,894 409.158,066	31.997
7	547.877,894 409.158,066	8	547.871,683 409.174,813	17.862
8	547.871,683 409.174,813	9	547.860,076 409.173,058	11.739
9	547.860,076 409.173,058	10	547.856,091 409.172,452	4.031
10	547.856,091 409.172,452	11	547.853,549 409.172,069	2.571
11	547.853,549 409.172,069	12	547.833,645 409.168,715	20.185
12	547.833,645 409.168,715	13	547.832,148 409.168,505	1.512
13	547.832,148 409.168,505	14	547.824,714 409.167,435	7.511
14	547.824,714 409.167,435	15	547.820,573 409.166,852	4.182
15	547.820,573 409.166,852	16	547.805,104 409.164,472	15.651
16	547.805,104 409.164,472	17	547.805,632 409.154,243	10.243
17	547.805,632 409.154,243	1	547.806,269 409.147,975	6.3

** Lungimile segmentelor sunt determinate în planul de proiecție Stereo 70 și sunt rotunjite la 1 milimetru.

*** Distanța dintre puncte este formată din segmente cumulate ce sunt mai mici decât valoarea 1 milimetru.

**DATE DESPRE IMOBILUL NR. 658**

Oficiul de Cadastru și Publicitate Imobiliară PRAHOVA
Biroul de Cadastru și Publicitate Imobiliară Câmpina

A. Partea I. Descrierea imobilului

TEREN Intravilan

Adresa: Loc. Ocina De Jos, Nr. 100, Jud. Prahova

Nr. Crt	Nr cadastral Nr. topografic	Suprafața* (mp)	Observații / Referințe
A1	20906	Din acte: 751 Masurata: 753	Sector cadastral:24 Teren imprejmuit;

Construcții

Crt	Nr cadastral Nr. topografic	Adresa	Observații / Referințe
A1.1	20906-C1	Loc. Ocina De Jos, Nr. 100, Jud. Prahova	Nr. niveluri:1; S. construita la sol:173 mp; S. construita defasurata:173 mp; Locuinta P
A1.2	20906-C2	Loc. Ocina De Jos, Nr. 100, Jud. Prahova	Nr. niveluri:1; S. construita la sol:61 mp; S. construita defasurata:61 mp; Locuinta P
A1.3	20906-C3	Loc. Ocina De Jos, Nr. 100, Jud. Prahova	Nr. niveluri:1; S. construita la sol:31 mp; S. construita defasurata:31 mp; Anexa P

B. Partea II. Proprietari și acte

Inscrieri privitoare la dreptul de proprietate și alte drepturi reale		Referințe
26938 / 26/05/2023		
Act Notarial nr. cm126, din 25/05/2023 emis de Pop Mihaela Cristina;		
B1	Intabulare, drept de PROPRIETATE, dobandit prin Succesiune, cota actuala 1/4 1) DOGARU OLIMPIA	A1
B2	Intabulare, drept de PROPRIETATE, dobandit prin Succesiune, cota actuala 1/4 1) DOGARU MARIA	A1
B3	Intabulare, drept de PROPRIETATE, dobandit prin Succesiune, cota actuala 1/4 1) DOGARU ELENA	A1
B4	Intabulare, drept de PROPRIETATE, dobandit prin Succesiune, cota actuala 1/4 1) DOGARU OLIMPIA	A1
B5	Intabulare, drept de PROPRIETATE, dobandit prin Succesiune, cota actuala 1/8 1) DOGARU OLIMPIA	A1.1, A1.2, A1.3
B6	Intabulare, drept de PROPRIETATE, dobandit prin Succesiune, cota actuala 1/8 1) DOGARU MARIA	A1.1, A1.2, A1.3
B7	Intabulare, drept de PROPRIETATE, dobandit prin Succesiune, cota actuala 1/8 1) DOGARU ELENA	A1.1, A1.2, A1.3
B8	Intabulare, drept de PROPRIETATE, dobandit prin Succesiune, cota actuala 1/8 1) DOGARU OLIMPIA	A1.1, A1.2, A1.3
B9	Intabulare, drept de PROPRIETATE, dobandit prin Construire, cota actuala 1/2 1) DOGARU OLIMPIA	A1.1, A1.2, A1.3

C. Partea III. SARCINI .

Inscrieri privind dezmembramintele dreptului de proprietate, drepturi reale de garanție și sarcini	Referințe
NU SUNT	

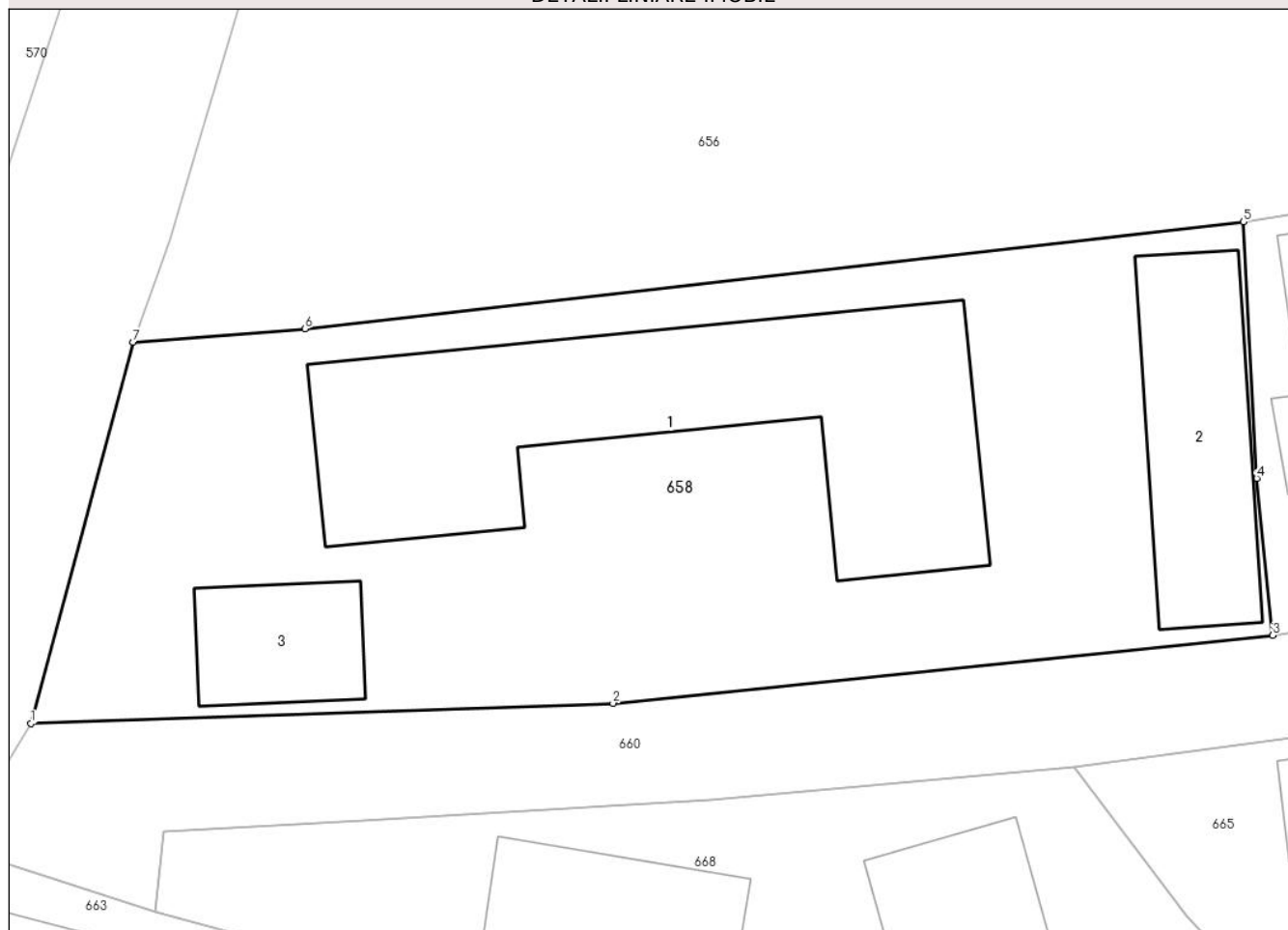
Anexa Nr. 1 La Partea I

Teren

Nr cadastral	Suprafața (mp)*	Observații / Referințe
20906	Din acte: 751 Masurata: 753	

* Suprafața este determinată în planul de proiecție Stereo 70.

DETALII LINIARE IMOBIL



Date referitoare la teren

Crt	Categorie folosință	Intra vilan	Suprafața (mp)	Tarla	Parcelă	Nr. topo	Observații / Referințe
1	curți constructii	DA	753	47	2372,2373	-	

Date referitoare la construcții

Crt	Număr	Destinație construcție	Supraf. (mp)	Situație juridică	Observații / Referințe
A1.1	20906-C1	construcții de locuințe	173	Cu acte	Nr. niveluri:1; S. construita la sol:173 mp; S. construita desfasurata:173 mp; Locuinta P
A1.2	20906-C2	construcții de locuințe	61	Cu acte	Nr. niveluri:1; S. construita la sol:61 mp; S. construita desfasurata:61 mp; Locuinta P
A1.3	20906-C3	construcții anexa	31	Cu acte	Nr. niveluri:1; S. construita la sol:31 mp; S. construita desfasurata:31 mp; Anexa P

Lungime Segmente

1) Valorile lungimilor segmentelor sunt obținute din proiecție în plan.

Punct început	X / Y	Punct sfârșit	X / Y	Lungime segment (** (m))
1	547.756,726 409.144,456	2	547.779,952 409.145,268	23.24

Punct început	X / Y	Punct sfârșit	X / Y	Lungime segment (** (m)
2	547.779,952 409.145,268	3	547.806,269 409.147,975	26.456
3	547.806,269 409.147,975	4	547.805,632 409.154,243	6.3
4	547.805,632 409.154,243	5	547.805,104 409.164,472	10.243
5	547.805,104 409.164,472	6	547.767,658 409.160,21	37.688
6	547.767,658 409.160,21	7	547.760,807 409.159,667	6.873
7	547.760,807 409.159,667	1	547.756,726 409.144,456	15.749

** Lungimile segmentelor sunt determinate în planul de proiecție Stereo 70 și sunt rotunjite la 1 milimetru.

*** Distanța dintre puncte este formată din segmente cumulate ce sunt mai mici decât valoarea 1 milimetru.

**DATE DESPRE IMOBILUL NR. 659**

Oficiul de Cadastru și Publicitate Imobiliară PRAHOVA
Biroul de Cadastru și Publicitate Imobiliară Câmpina

A. Partea I. Descrierea imobilului

TEREN Intravilan

Adresa: Loc. Ocina De Jos, Jud. Prahova

Nr. Crt	Nr cadastral Nr. topografic	Suprafața* (mp)	Observații / Referințe
A1		Din acte: 1 Masurata: 2	Sector cadastral:24 Teren neimpregmuit;

Construcții

Crt	Nr cadastral Nr. topografic	Adresa	Observații / Referințe
A1.1		Loc. Ocina De Jos, Jud. Prahova	Nr. niveluri:1; S. construita la sol:2 mp; STALP ENERGIE ELECTRICA LEA 20KV

B. Partea II. Proprietari și acte

Inscrieri privitoare la dreptul de proprietate și alte drepturi reale		Referințe
/		
Act Normativ nr. 123, din 10/07/2012 emis de PARLAMENTUL ROMANIEI;		
B1	Intabulare, drept de PROPRIETATE, dobandit prin Lege, cota actuala 1/1 1) STATUL ROMAN, CIF:9999999999999, DOMENIU PUBLIC	A1, A1.1
Act Normativ nr. 980, din 16/12/2015 emis de GUVERNUL ROMANIEI;		
B2	Intabulare, drept de ADMINISTRARE, dobandit prin Lege 1) MINISTERUL ECONOMIEI, ENERGIEI SI MEDIULUI DE AFACERI, CIF:9999999999999	A1, A1.1
Act Administrativ nr. 9, din 07/10/2005 emis de MINISTERUL ECONOMIEI SI COMERTULUI (ACT ADITIOAL 1/10.06.2008 EMIS DE MINISTERUL ECONOMIEI SI FINANTELOR, ACT ADITIOAL 2/18.06.2015 EMIS DE MINISTERUL ENERGIEI, INTREPRINDERILOR MICI SI MIJLOCII SI MEDIULUI DE AFACERI, ACT ADITIOAL 3/10.02.2016 EMIS DE MINISTERUL ENERGIEI, ACT ADITIOAL 4/02.03.2017 EMIS DE MINISTERUL ENERGIEI);		
B3	Intabulare, drept de CONCESIUNE, dobandit prin Lege 1) DISTRIBUTIE ENERGIE ELECTRICA ROMANIA SA, CIF:14476722	A1, A1.1

C. Partea III. SARCINI .

Inscrieri privind dezmembramintele dreptului de proprietate, drepturi reale de garanție și sarcini	Referințe
NU SUNT	


Anexa Nr. 1 La Partea I

Teren

Nr cadastral	Suprafața (mp)*	Observații / Referințe
	Din acte: 1 Masurata: 2	

* Suprafața este determinată în planul de proiecție Stereo 70.

DETALII LINIARE IMOBIL



Date referitoare la teren

Crt	Categorie folosință	Intravilan	Suprafața (mp)	Tarla	Parcelă	Nr. topo	Observații / Referințe
1	curți constructii	DA	2	-	-	-	

Date referitoare la construcții

Crt	Număr	Destinație construcție	Supraf. (mp)	Situație juridică	Observații / Referințe
A1.1		construcții industriale și edilitare	2	Cu acte	Nr. niveluri:1; S. construita la sol:2 mp; STALP ENERGIE ELECTRICA LEA 20KV

Lungime Segmente

1) Valorile lungimilor segmentelor sunt obținute din proiecție în plan.

Punct început	X / Y	Punct sfârșit	X / Y	Lungime segment (** (m)
1	547.837,74 409.152,513	2	547.836,503 409.152,335	1.25
2	547.836,503 409.152,335	3	547.836,681 409.151,097	1.25
3	547.836,681 409.151,097	4	547.837,918 409.151,276	1.25

Punct început	X / Y	Punct sfârșit	X / Y	Lungime segment (** (m)
4	547.837,918 409.151,276	1	547.837,74 409.152,513	1.25

** Lungimile segmentelor sunt determinate în planul de proiecție Stereo 70 și sunt rotunjite la 1 milimetru.

*** Distanța dintre puncte este formată din segmente cumulate ce sunt mai mici decât valoarea 1 milimetru.

**DATE DESPRE IMOBILUL NR. 660**

Oficiul de Cadastru și Publicitate Imobiliară PRAHOVA
Biroul de Cadastru și Publicitate Imobiliară Câmpina

A. Partea I. Descrierea imobilului

TEREN Necunoscut

Adresa: Loc. Ocina De Jos, Jud. Prahova

Nr. Crt	Nr cadastral Nr. topografic	Suprafața* (mp)	Observații / Referințe
A1		708	Sector cadastral:24 Teren neimprejmuit;

B. Partea II. Proprietari și acte

Inscrieri privitoare la dreptul de proprietate și alte drepturi reale	Referințe
/	
Act Normativ nr. 7, din 13/03/1996 emis de PARLAMENTUL ROMANIEI (ODG 57/03.07.2019);	
B1	A1
Intabulare, drept de PROPRIETATE, dobândit prin Lege, cota actuala 1/1 1) COMUNA ADUNATI, CIF:2843248, DOMENIU PUBLIC	

C. Partea III. SARCINI .

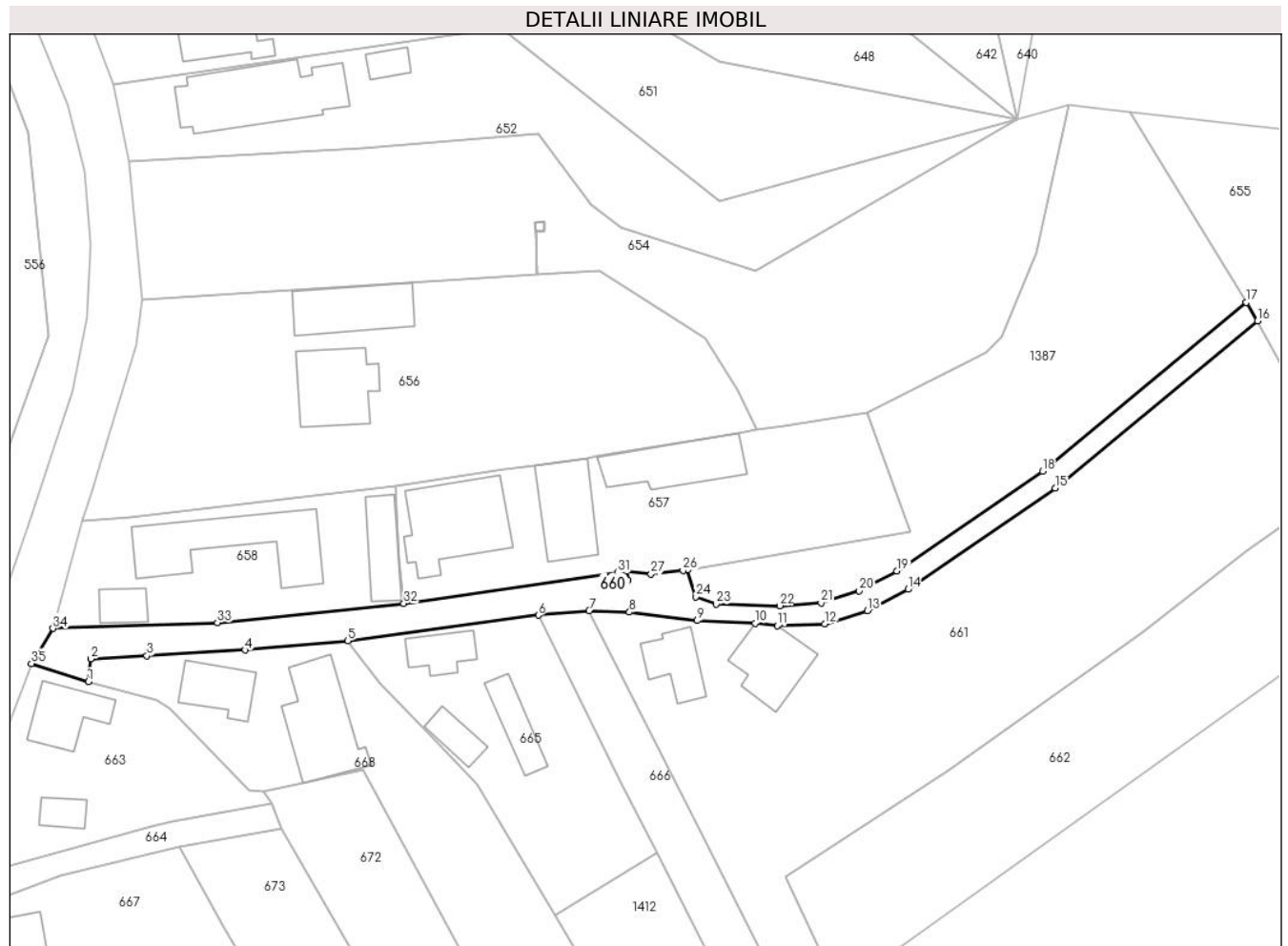
Inscrieri privind dezmembramintele dreptului de proprietate, drepturi reale de garanție și sarcini	Referințe
NU SUNT	

Anexa Nr. 1 La Partea I

Teren

Nr cadastral	Suprafața (mp)*	Observații / Referințe
	708	

* Suprafața este determinată în planul de proiecție Stereo 70.



Date referitoare la teren

Crt	Categorie folosință	Intravilan	Suprafața (mp)	Tarla	Parcelă	Nr. topo	Observații / Referințe
1	drum	NU	228	47	2374	-	
2	drum	DA	480	47	2374	-	

Lungime Segmente

1) Valorile lungimilor segmentelor sunt obținute din proiecție în plan.

Punct început	X / Y	Punct sfârșit	X / Y	Lungime segment (** (m))	Punct început	X / Y	Punct sfârșit	X / Y	Lungime segment (** (m))
1	547.761,695 409.136,946	2	547.762,037 409.140,15	3.222	2	547.762,037 409.140,15	3	547.769,988 409.140,602	7.964
3	547.769,988 409.140,602	4	547.783,851 409.141,401	13.886	4	547.783,851 409.141,401	5	547.798,361 409.142,718	14.57
5	547.798,361 409.142,718	6	547.825,28 409.146,304	27.157	6	547.825,28 409.146,304	7	547.832,471 409.146,929	7.218
7	547.832,471 409.146,929	8	547.838,149 409.146,752	5.68	8	547.838,149 409.146,752	9	547.847,726 409.145,562	9.651

Punct început	X / Y	Punct sfârșit	X / Y	Lungime segment (** (m)
9	547.847,726 409.145,562	10	547.855,9 409.145,192	8.182
11	547.859,033 409.144,812	12	547.865,723 409.145,101	6.696
13	547.871,749 409.146,94	14	547.877,496 409.149,961	6.493
15	547.898,291 409.164,238	16	547.926,865 409.187,842	37.062
17	547.925,287 409.190,43	18	547.896,483 409.166,636	37.36
19	547.875,944 409.152,534	20	547.870,603 409.149,727	6.033
21	547.865,212 409.148,082	22	547.859,362 409.147,649	5.866
23	547.850,383 409.147,871	24	547.847,545 409.148,925	3.027
25	547.846,348 409.152,716	26	547.845,705 409.152,607	0.652
27	547.841,179 409.152,1	28	547.837,74 409.152,513	3.464
29	547.837,918 409.151,276	30	547.836,681 409.151,097	1.25
31	547.836,503 409.152,335	32	547.806,269 409.147,975	30.547
33	547.779,952 409.145,268	34	547.756,726 409.144,456	23.24
35	547.753,677 409.139,509	1	547.761,695 409.136,946	8.418

Punct început	X / Y	Punct sfârșit	X / Y	Lungime segment (** (m)
10	547.855,9 409.145,192	11	547.859,033 409.144,812	3.156
12	547.865,723 409.145,101	13	547.871,749 409.146,94	6.3
14	547.877,496 409.149,961	15	547.898,291 409.164,238	25.224
16	547.926,865 409.187,842	17	547.925,287 409.190,43	3.031
18	547.896,483 409.166,636	19	547.875,944 409.152,534	24.914
20	547.870,603 409.149,727	21	547.865,212 409.148,082	5.636
22	547.859,362 409.147,649	23	547.850,383 409.147,871	8.982
24	547.847,545 409.148,925	25	547.846,348 409.152,716	3.976
26	547.845,705 409.152,607	27	547.841,179 409.152,1	4.554
28	547.837,74 409.152,513	29	547.837,918 409.151,276	1.25
30	547.836,681 409.151,097	31	547.836,503 409.152,335	1.25
32	547.806,269 409.147,975	33	547.779,952 409.145,268	26.456
34	547.756,726 409.144,456	35	547.753,677 409.139,509	5.811

** Lungimile segmentelor sunt determinate în planul de proiecție Stereo 70 și sunt rotunjite la 1 milimetru.

*** Distanța dintre puncte este formată din segmente cumulate ce sunt mai mici decât valoarea 1 milimetru.

**DATE DESPRE IMOBILUL NR. 661**

Oficiul de Cadastru și Publicitate Imobiliară PRAHOVA
Biroul de Cadastru și Publicitate Imobiliară Câmpina

A. Partea I. Descrierea imobilului

TEREN Necunoscut

Adresa: Loc. Ocina De Jos, Nr. 97, Jud. Prahova

Nr. Crt	Nr cadastral Nr. topografic	Suprafața* (mp)	Observații / Referințe
A1		Din acte: 3.279 Masurata: 3.308	Sector cadastral:24 Teren imprejmuit;

Construcții

Crt	Nr cadastral Nr. topografic	Adresa	Observații / Referințe
A1.1		Loc. Ocina De Jos, Nr. 97, Jud. Prahova	Nr. niveluri:2; S. construita la sol:88 mp; LOCUINTA S+P
A1.2		Loc. Ocina De Jos, Nr. 97, Jud. Prahova	Nr. niveluri:1; S. construita la sol:59 mp; ANEXA

B. Partea II. Proprietari și acte

Inscrieri privitoare la dreptul de proprietate și alte drepturi reale		Referințe
/		
Act Notarial nr. 3123, din 29/06/1990 emis de NOTARIATUL DE STAT LOCAL CIMPINA;		
B1	Intabulare, drept de PROPRIETATE, dobandit prin Conventie, cota actuala 1/1 1) STANCIU V DAN 2) STANCIU GEORGETA-ANUTA	A1, A1.1, A1.2

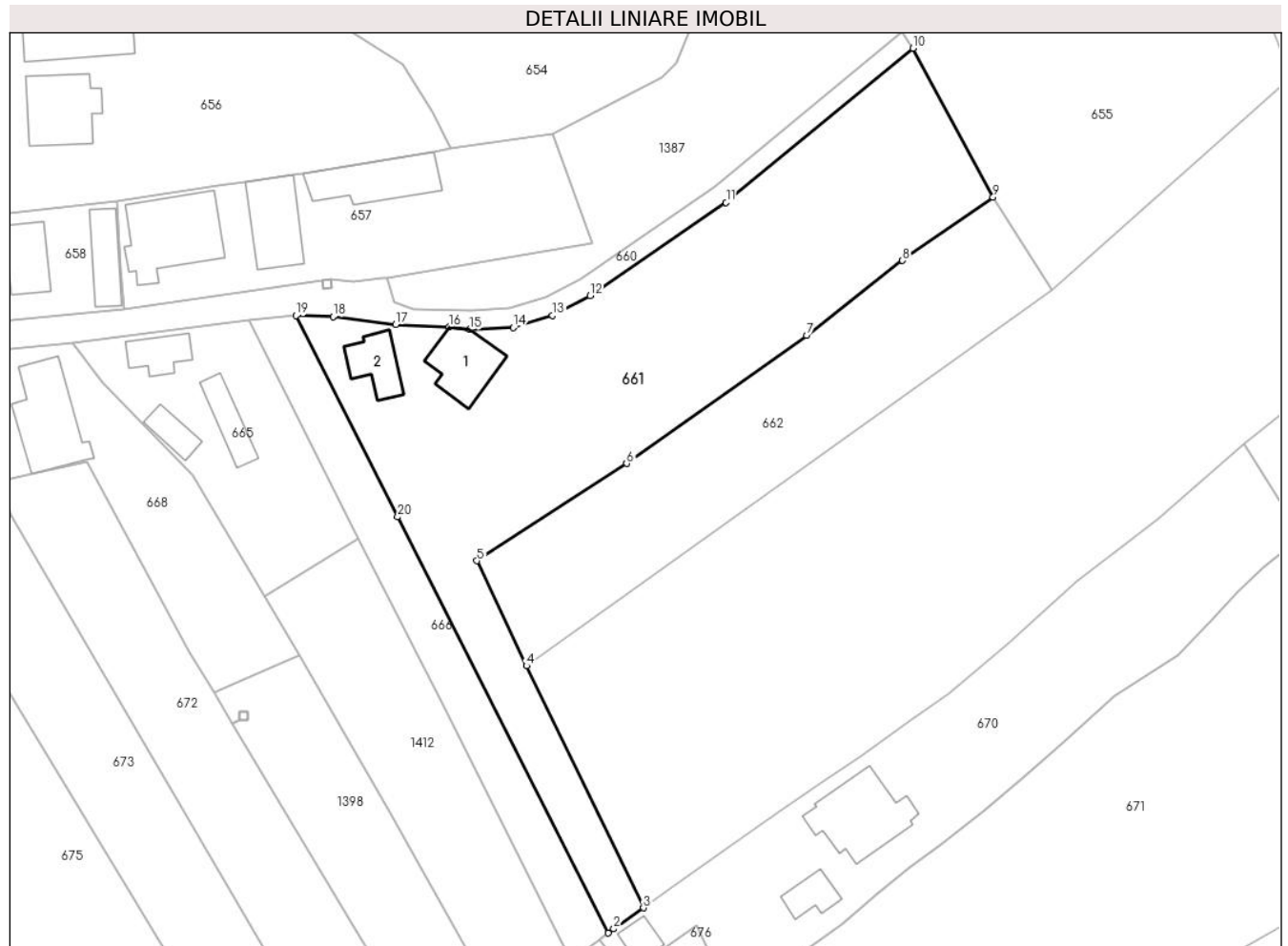
C. Partea III. SARCINI .

Inscrieri privind dezmembramintele dreptului de proprietate, drepturi reale de garanție și sarcini	Referințe
NU SUNT	

Anexa Nr. 1 La Partea I**Teren**

Nr cadastral	Suprafața (mp)*	Observații / Referințe
	Din acte: 3.279 Masurata: 3.308	

* Suprafața este determinată în planul de proiecție Stereo 70.

**Date referitoare la teren**

Crt	Categorie folosință	Intravilan	Suprafața (mp)	Tarla	Parcelă	Nr. topo	Observații / Referințe
1	livada	NU	2.230	47	1531	-	
2	curți construcții	DA	650	47	2375	-	
3	arabil	DA	428	47	2376	-	

Date referitoare la construcții

Crt	Număr	Destinație construcție	Supraf. (mp)	Situație juridică	Observații / Referințe
A1.1		construcții de locuințe	88	Cu acte	Nr. niveluri:2; S. construita la sol:88 mp; LOCUINTA S+P
A1.2		construcții anexa	59	Cu acte	Nr. niveluri:1; S. construita la sol:59 mp; ANEXA

Lungime Segmente

1) Valorile lungimilor segmentelor sunt obținute din proiecție în plan.

Punct început	X / Y	Punct sfârșit	X / Y	Lungime segment (** (m)
1	547.880,232 409.052,492	2	547.881,101 409.053,127	1.076

Punct început	X / Y	Punct sfârșit	X / Y	Lungime segment (** (m)
2	547.881,101 409.053,127	3	547.885,636 409.056,34	5.558
3	547.885,636 409.056,34	4	547.867,755 409.093,353	41.106
4	547.867,755 409.093,353	5	547.860,177 409.109,445	17.787
5	547.860,177 409.109,445	6	547.883,065 409.124,323	27.299
6	547.883,065 409.124,323	7	547.910,616 409.143,876	33.784
7	547.910,616 409.143,876	8	547.925,284 409.155,371	18.636
8	547.925,284 409.155,371	9	547.939,143 409.165,067	16.914
9	547.939,143 409.165,067	10	547.926,865 409.187,842	25.874
10	547.926,865 409.187,842	11	547.898,291 409.164,238	37.062
11	547.898,291 409.164,238	12	547.877,496 409.149,961	25.224
12	547.877,496 409.149,961	13	547.871,749 409.146,94	6.493
13	547.871,749 409.146,94	14	547.865,723 409.145,101	6.3
14	547.865,723 409.145,101	15	547.859,033 409.144,812	6.696
15	547.859,033 409.144,812	16	547.855,9 409.145,192	3.156
16	547.855,9 409.145,192	17	547.847,726 409.145,562	8.182
17	547.847,726 409.145,562	18	547.838,149 409.146,752	9.651
18	547.838,149 409.146,752	19	547.832,471 409.146,929	5.68
19	547.832,471 409.146,929	20	547.848,034 409.116,139	34.5
20	547.848,034 409.116,139	1	547.880,232 409.052,492	71.328

** Lungimile segmentelor sunt determinate în planul de proiecție Stereo 70 și sunt rotunjite la 1 milimetru.

*** Distanța dintre puncte este formată din segmente cumulate ce sunt mai mici decât valoarea 1 milimetru.

**DATE DESPRE IMOBILUL NR. 662**

Oficiul de Cadastru și Publicitate Imobiliară PRAHOVA
Biroul de Cadastru și Publicitate Imobiliară Câmpina

A. Partea I. Descrierea imobilului

TEREN Extravilan

Adresa: Jud. Prahova

Nr. Crt	Nr cadastral Nr. topografic	Suprafața* (mp)	Observații / Referințe
A1		1.622	Sector cadastral:24 Teren imprejmuit;

B. Partea II. Proprietari și acte

Inscrieri privitoare la dreptul de proprietate și alte drepturi reale		Referințe
/		
Act Normativ nr. 7, din 13/03/1996 emis de PARLAMENTUL ROMANIEI (ART.13);		
B1	Inscrierea posesiei, drept de PROPRIETATE, dobandit prin Constituire, cota actuala 1/1 1) NEIDENTIFICAT NEIDENTIFICAT	A1
B2	SE NOTEAZA MENTIUNEA DE PROPRIETAR NEIDENTIFICAT	A1

C. Partea III. SARCINI .

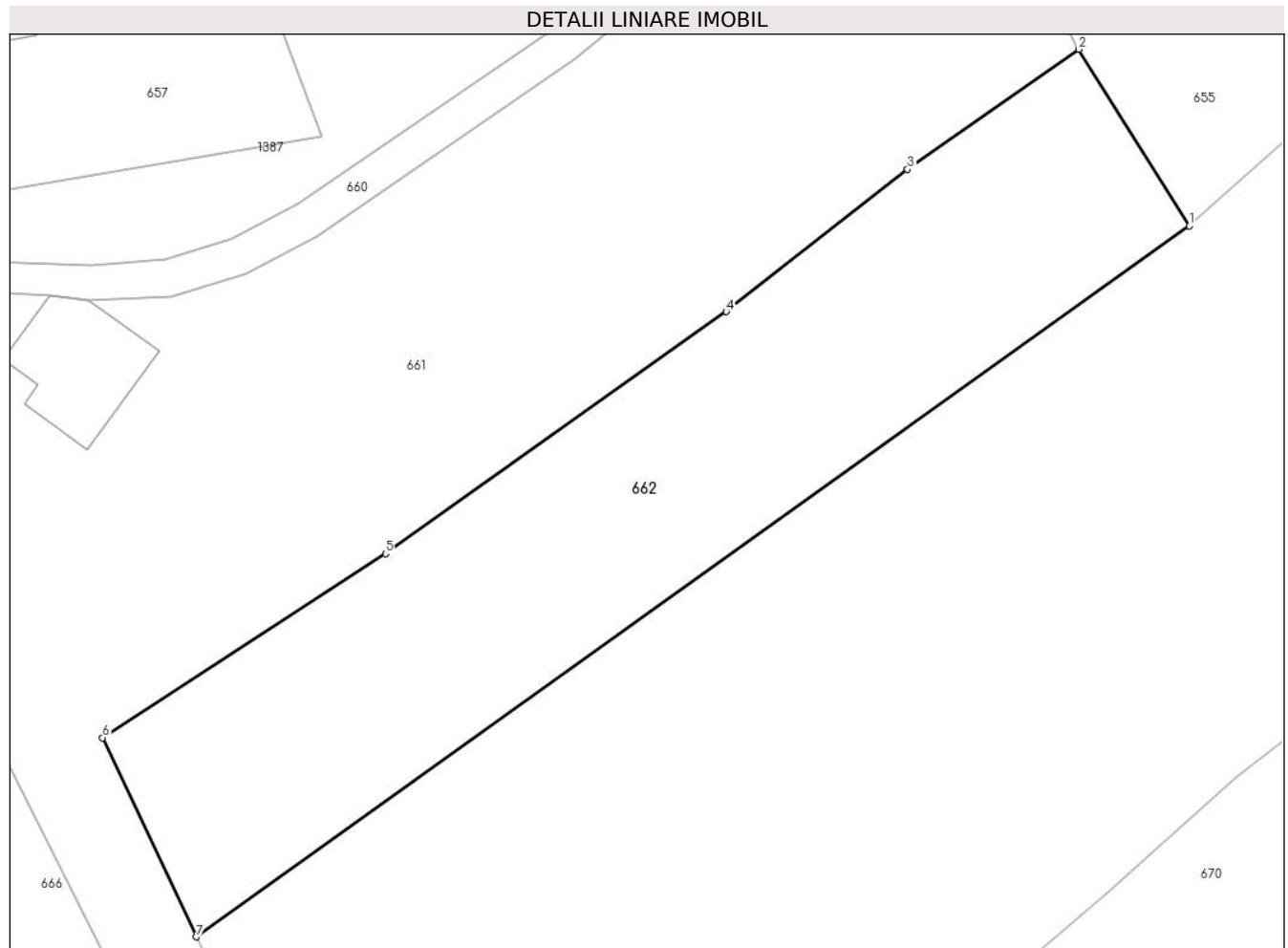
Inscrieri privind dezmembramintele dreptului de proprietate, drepturi reale de garanție și sarcini	Referințe
NU SUNT	

Anexa Nr. 1 La Partea I

Teren

Nr cadastral	Suprafața (mp)*	Observații / Referințe
	1.622	

* Suprafața este determinată în planul de proiecție Stereo 70.



Date referitoare la teren

Crt	Categorie folosință	Intravilan	Suprafața (mp)	Tarla	Parcelă	Nr. topo	Observații / Referințe
1	faneata	NU	1.622	27	1532	-	

Lungime Segmente

1) Valorile lungimilor segmentelor sunt obținute din proiecție în plan.

Punct început	X / Y	Punct sfârșit	X / Y	Lungime segment (** (m)
1	547.948,079 409.150,792	2	547.939,143 409.165,067	16.841
2	547.939,143 409.165,067	3	547.925,284 409.155,371	16.914
3	547.925,284 409.155,371	4	547.910,616 409.143,876	18.636
4	547.910,616 409.143,876	5	547.883,065 409.124,323	33.784
5	547.883,065 409.124,323	6	547.860,177 409.109,445	27.299

Punct început	X / Y	Punct sfârșit	X / Y	Lungime segment (** (m)
6	547.860,177 409.109,445	7	547.867,755 409.093,353	17.787
7	547.867,755 409.093,353	1	547.948,079 409.150,792	98.748

** Lungimile segmentelor sunt determinate în planul de proiecție Stereo 70 și sunt rotunjite la 1 milimetru.

*** Distanța dintre puncte este formată din segmente cumulate ce sunt mai mici decât valoarea 1 milimetru.

**DATE DESPRE IMOBILUL NR. 663**

Oficiul de Cadastru și Publicitate Imobiliară PRAHOVA
Biroul de Cadastru și Publicitate Imobiliară Câmpina

A. Partea I. Descrierea imobilului

TEREN Intravilan

Adresa: Loc. Ocina De Jos, Jud. Prahova

Nr. Crt	Nr cadastral Nr. topografic	Suprafața* (mp)	Observații / Referințe
A1		Din acte: 579 Masurata: 677	Sector cadastral:24 Teren imprejmuit;

Construcții

Crt	Nr cadastral Nr. topografic	Adresa	Observații / Referințe
A1.1		Loc. Ocina De Jos, Jud. Prahova	Nr. niveluri:1; S. construita la sol:72 mp; LOCUINTA
A1.2		Loc. Ocina De Jos, Jud. Prahova	Nr. niveluri:1; S. construita la sol:26 mp; ANEXA

B. Partea II. Proprietari și acte

Inscrieri privitoare la dreptul de proprietate și alte drepturi reale		Referințe
/		
Act Notarial nr. 3562, din 21/09/1972 emis de NOTARIATUL DE STAT LOCAL CIMPINA JUDETUL PRAHOVA ;		
B1	Intabulare, drept de PROPRIETATE, dobandit prin Conventie, cota actuala 1/1 1) DUTA I MARIA , DECEDAT DEFUNCT:Da	A1
Act Notarial nr. 3562, din 21/09/1972 emis de NOTARIATUL DE STAT LOCAL CIMPINA JUDETUL PRAHOVA (ADEVERINTA NR. 1887/16.04.2024);		
B2	Intabulare, drept de PROPRIETATE, dobandit prin Conventie, cota actuala 1/1 1) DUTA I MARIA , DECEDAT DEFUNCT:Da	A1.1, A1.2

C. Partea III. SARCINI .

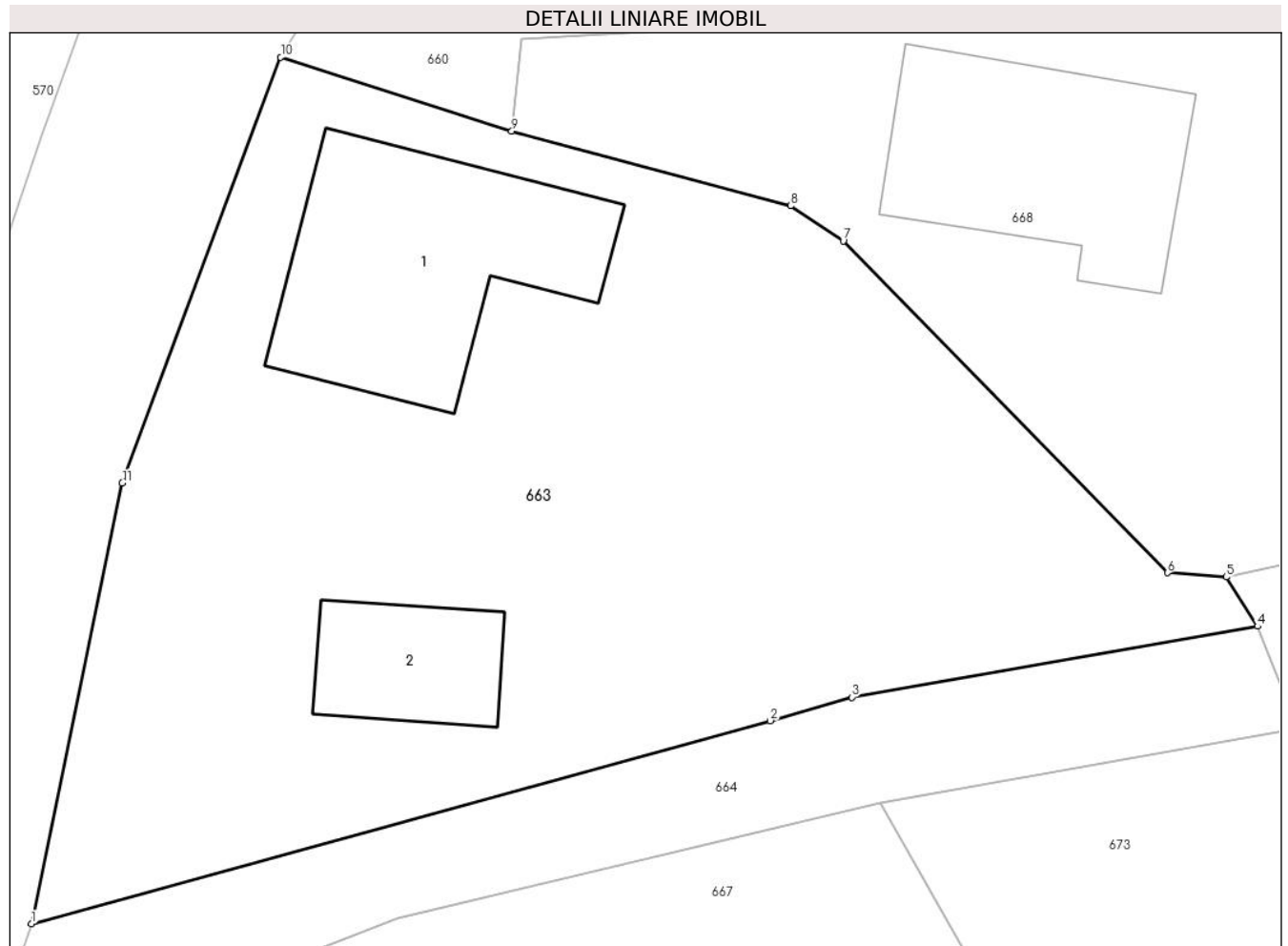
Inscrieri privind dezmembramintele dreptului de proprietate, drepturi reale de garanție și sarcini	Referințe
NU SUNT	

Anexa Nr. 1 La Partea I

Teren

Nr cadastral	Suprafața (mp)*	Observații / Referințe
	Din acte: 579 Masurata: 677	

* Suprafața este determinată în planul de proiecție Stereo 70.



Date referitoare la teren

Crt	Categorie folosință	Intra vilan	Suprafața (mp)	Tarla	Parcelă	Nr. topo	Observații / Referințe
1	curți constructii	DA	677	48	2388,2389	-	

Date referitoare la construcții

Crt	Număr	Destinație construcție	Supraf. (mp)	Situație juridică	Observații / Referințe
A1.1		construcții de locuințe	72	Cu acte	Nr. niveluri:1; S. construita la sol:72 mp; LOCUINTA
A1.2		construcții anexa	26	Cu acte	Nr. niveluri:1; S. construita la sol:26 mp; ANEXA

Lungime Segmente

1) Valorile lungimilor segmentelor sunt obținute din proiecție în plan.

Punct început	X / Y	Punct sfârșit	X / Y	Lungime segment (** (m)
1	547.745,023 409.109,433	2	547.770,664 409.116,485	26.593
2	547.770,664 409.116,485	3	547.773,502 409.117,299	2.952

Punct început	X / Y	Punct sfârșit	X / Y	Lungime segment (** (m)
3	547.773,502 409.117,299	4	547.787,584 409.119,762	14.296
4	547.787,584 409.119,762	5	547.786,502 409.121,471	2.022
5	547.786,502 409.121,471	6	547.784,451 409.121,617	2.056
6	547.784,451 409.121,617	7	547.773,2 409.133,134	16.101
7	547.773,2 409.133,134	8	547.771,372 409.134,35	2.196
8	547.771,372 409.134,35	9	547.761,695 409.136,946	10.019
9	547.761,695 409.136,946	10	547.753,677 409.139,509	8.418
10	547.753,677 409.139,509	11	547.748,175 409.124,729	15.771
11	547.748,175 409.124,729	1	547.745,023 409.109,433	15.617

** Lungimile segmentelor sunt determinate în planul de proiecție Stereo 70 și sunt rotunjite la 1 milimetru.

*** Distanța dintre puncte este formată din segmente cumulate ce sunt mai mici decât valoarea 1 milimetru.

**DATE DESPRE IMOBILUL NR. 664**

Oficiul de Cadastru și Publicitate Imobiliară PRAHOVA
Biroul de Cadastru și Publicitate Imobiliară Câmpina

A. Partea I. Descrierea imobilului

TEREN Intravilan

Adresa: Loc. Ocina De Jos, Jud. Prahova

Nr. Crt	Nr cadastral Nr. topografic	Suprafața* (mp)	Observații / Referințe
A1		168	Sector cadastral:24 Teren neimprejmuit;

B. Partea II. Proprietari și acte

Inscrieri privitoare la dreptul de proprietate și alte drepturi reale	Referințe
/	
Act Normativ nr. 7, din 13/03/1996 emis de PARLAMENTUL ROMANIEI (ODG 57/03.07.2019);	
B1	A1
Intabulare, drept de PROPRIETATE, dobandit prin Lege, cota actuala 1/1 1) COMUNA ADUNATI, CIF:2843248, DOMENIU PUBLIC	

C. Partea III. SARCINI .

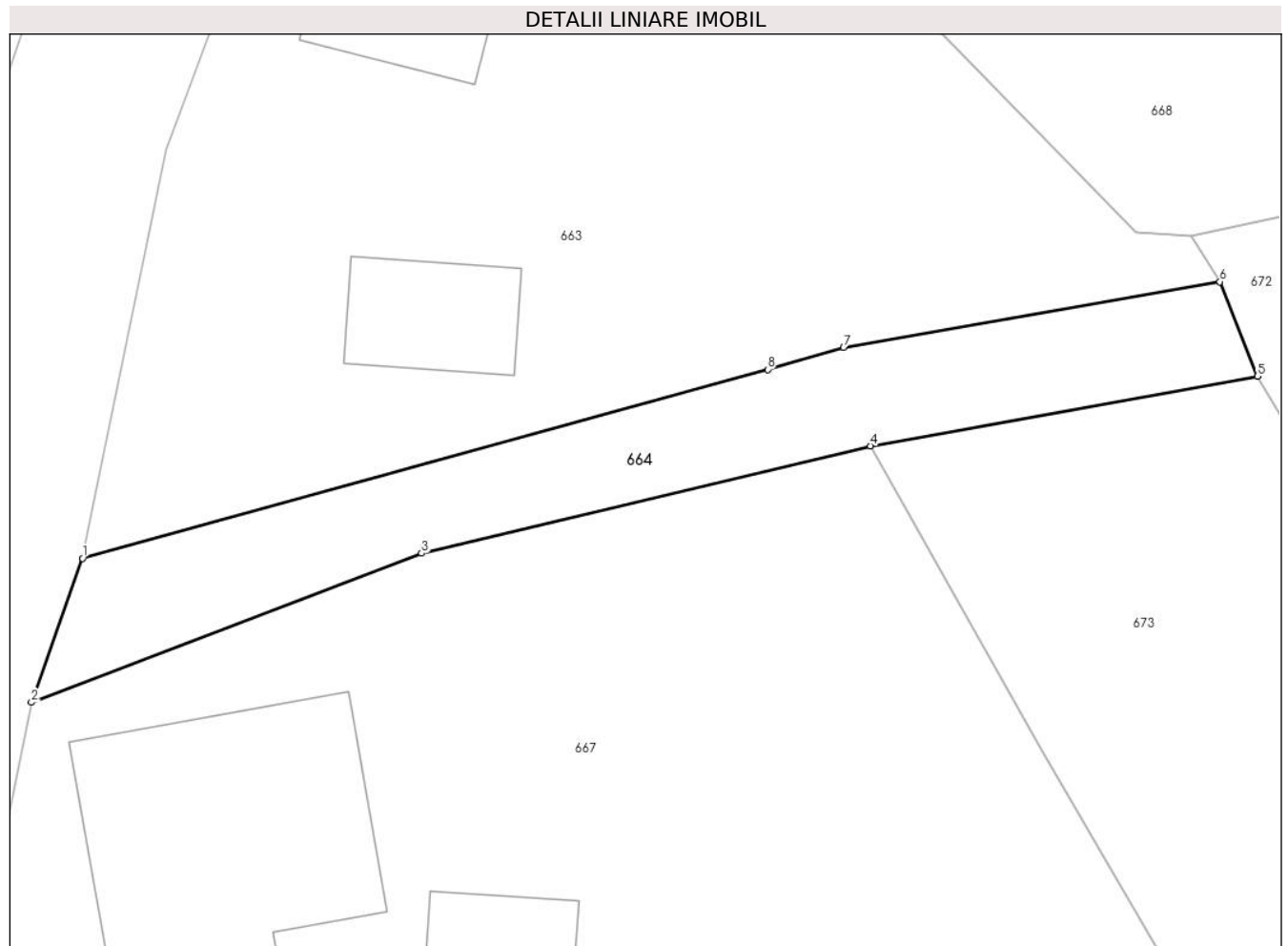
Inscrieri privind dezmembramintele dreptului de proprietate, drepturi reale de garanție și sarcini	Referințe
NU SUNT	

Anexa Nr. 1 La Partea I

Teren

Nr cadastral	Suprafața (mp)*	Observații / Referințe
	168	

* Suprafața este determinată în planul de proiecție Stereo 70.



Date referitoare la teren

Crt	Categorie folosință	Intra vilan	Suprafața (mp)	Tarla	Parcelă	Nr. topo	Observații / Referințe
1	drum	DA	168	48	2390	-	

Lungime Segmente

1) Valorile lungimilor segmentelor sunt obținute din proiecție în plan.

Punct început	X / Y	Punct sfârșit	X / Y	Lungime segment (** (m)
1	547.745,023 409.109,433	2	547.743,12 409.104,05	5.709
2	547.743,12 409.104,05	3	547.757,721 409.109,618	15.627
3	547.757,721 409.109,618	4	547.774,51 409.113,632	17.262
4	547.774,51 409.113,632	5	547.788,992 409.116,235	14.714
5	547.788,992 409.116,235	6	547.787,584 409.119,762	3.798

Punct început	X / Y	Punct sfârșit	X / Y	Lungime segment (** (m)
6	547.787,584 409.119,762	7	547.773,502 409.117,299	14.296
7	547.773,502 409.117,299	8	547.770,664 409.116,485	2.952
8	547.770,664 409.116,485	1	547.745,023 409.109,433	26.593

** Lungimile segmentelor sunt determinate în planul de proiecție Stereo 70 și sunt rotunjite la 1 milimetru.

*** Distanța dintre puncte este formată din segmente cumulate ce sunt mai mici decât valoarea 1 milimetru.

**DATE DESPRE IMOBILUL NR. 665**

Oficiul de Cadastru și Publicitate Imobiliară PRAHOVA
Biroul de Cadastru și Publicitate Imobiliară Câmpina

A. Partea I. Descrierea imobilului

TEREN Intravilan

Adresa: Loc. Ocina De Jos, Jud. Prahova

Nr. Crt	Nr cadastral Nr. topografic	Suprafața* (mp)	Observații / Referințe
A1		839	Sector cadastral:24 Teren imprejmuit;

Construcții

Crt	Nr cadastral Nr. topografic	Adresa	Observații / Referințe
A1.3		Loc. Ocina De Jos, Jud. Prahova	Nr. niveluri:1; S. construita la sol:51 mp; ANEXA

B. Partea II. Proprietari și acte

Inscrieri privitoare la dreptul de proprietate și alte drepturi reale	Referințe
/	
Act Notarial nr. 688, din 22/07/1982 emis de NOTARIATUL DE STAT CAMPINA;	
B1	A1, A1.3
Intabulare, drept de PROPRIETATE, dobandit prin Succesiune, cota actuala 1/1 1) DOGARU ION	

C. Partea III. SARCINI .

Inscrieri privind dezmembramintele dreptului de proprietate, drepturi reale de garanție și sarcini	Referințe
NU SUNT	

Anexa Nr. 1 La Partea I

Teren

Nr cadastral	Suprafața (mp)*	Observații / Referințe
	839	

* Suprafața este determinată în planul de proiecție Stereo 70.



Date referitoare la teren

Crt	Categorie folosință	Intravilan	Suprafața (mp)	Tarla	Parcelă	Nr. topo	Observații / Referințe
1	curti constructii	DA	400	48	2379	-	
2	faneata	DA	439	48	2378	-	

Date referitoare la construcții

Crt	Număr	Destinație construcție	Supraf. (mp)	Situație juridică	Observații / Referințe
A1.1		construcții de locuințe	46	Fara acte	Nr. niveluri:2; S. construita la sol:46 mp; LOCUINTA S+P
A1.2		construcții de locuințe	33	Fara acte	Nr. niveluri:1; S. construita la sol:33 mp; LOCUINTA
A1.3		construcții anexa	51	Cu acte	Nr. niveluri:1; S. construita la sol:51 mp; ANEXA

Lungime Segmente

1) Valorile lungimilor segmentelor sunt obținute din proiecție în plan.

Punct început	X / Y	Punct sfârșit	X / Y	Lungime segment (** (m)
1	547.842,0 409.112,731	2	547.837,029 409.122,721	11.159

Punct început	X / Y	Punct sfârșit	X / Y	Lungime segment (** (m)
2	547.837,029 409.122,721	3	547.825,28 409.146,304	26.348
3	547.825,28 409.146,304	4	547.798,361 409.142,718	27.157
4	547.798,361 409.142,718	5	547.802,856 409.136,761	7.463
5	547.802,856 409.136,761	6	547.809,089 409.130,263	9.004
6	547.809,089 409.130,263	7	547.816,62 409.122,554	10.777
7	547.816,62 409.122,554	8	547.827,706 409.104,006	21.608
8	547.827,706 409.104,006	1	547.842,0 409.112,731	16.746

** Lungimile segmentelor sunt determinate în planul de proiecție Stereo 70 și sunt rotunjite la 1 milimetru.

*** Distanța dintre puncte este formată din segmente cumulate ce sunt mai mici decât valoarea 1 milimetru.

**DATE DESPRE IMOBILUL NR. 666**

Oficiul de Cadastru și Publicitate Imobiliară PRAHOVA
Biroul de Cadastru și Publicitate Imobiliară Câmpina

A. Partea I. Descrierea imobilului

TEREN Intravilan

Adresa: Loc. Ocina De Jos, Jud. Prahova

Nr. Crt	Nr cadastral Nr. topografic	Suprafața* (mp)	Observații / Referințe
A1		739	Sector cadastral:24 Teren imprejmuit;

B. Partea II. Proprietari și acte

Inscrieri privitoare la dreptul de proprietate și alte drepturi reale		Referințe
/		
Act Normativ nr. 7, din 13/03/1996 emis de PARLAMENTUL ROMANIEI (ART.13);		
B1	Inscrierea posesiei, drept de PROPRIETATE, dobandit prin Constituire, cota actuala 1/1 1) NEIDENTIFICAT NEIDENTIFICAT	A1
B2	SE NOTEAZA MENTIUNEA DE PROPRIETAR NEIDENTIFICAT	A1

C. Partea III. SARCINI .

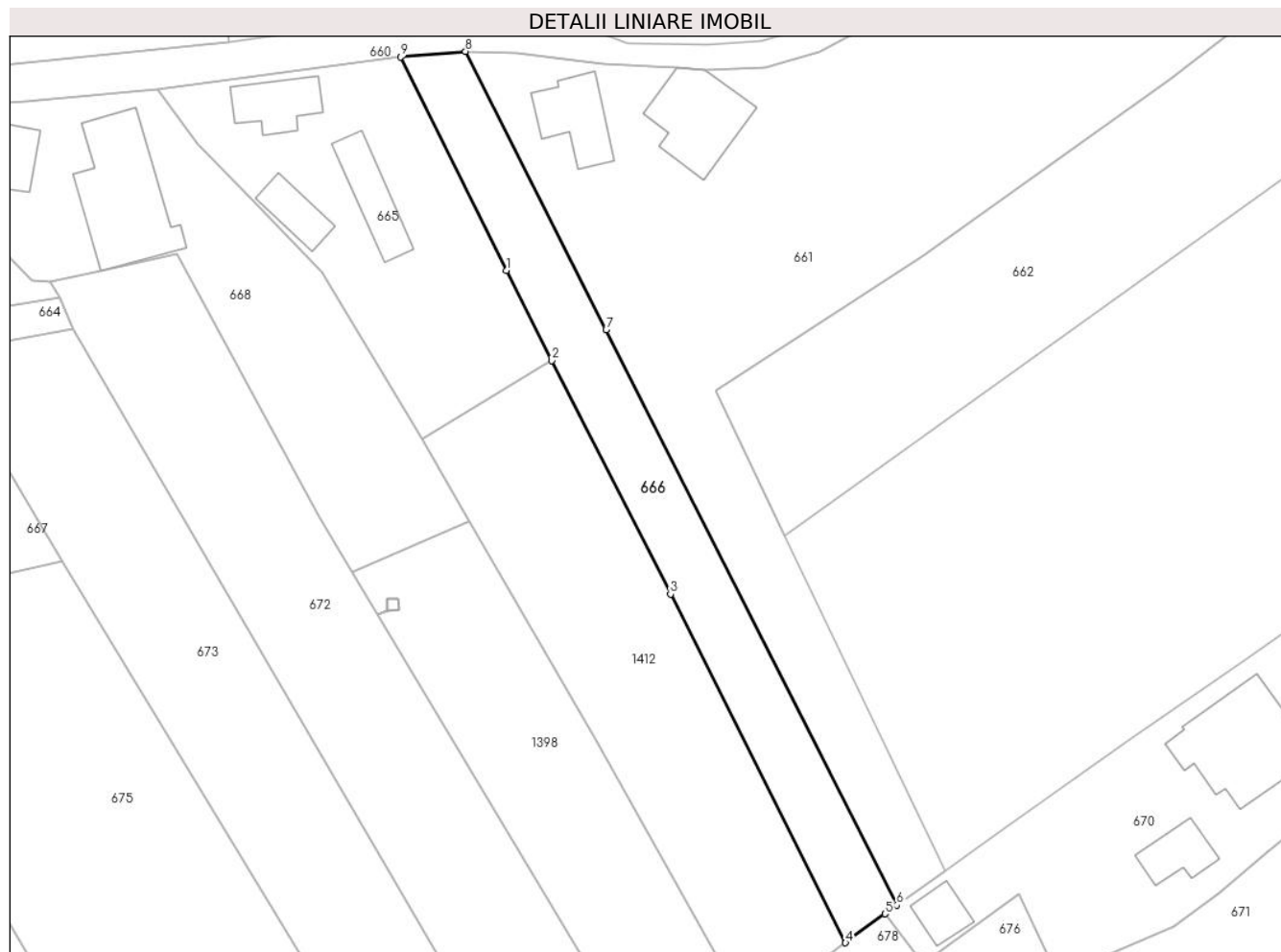
Inscrieri privind dezmembramintele dreptului de proprietate, drepturi reale de garanție și sarcini	Referințe
NU SUNT	

Anexa Nr. 1 La Partea I

Teren

Nr cadastral	Suprafața (mp)*	Observații / Referințe
	739	

* Suprafața este determinată în planul de proiecție Stereo 70.



Date referitoare la teren

Crt	Categorie folosință	Intravilan	Suprafața (mp)	Tarla	Parcelă	Nr. topo	Observații / Referințe
1	arabil	DA	739	48	2376	-	

Lungime Segmente

1) Valorile lungimilor segmentelor sunt obținute din proiecție în plan.

Punct început	X / Y	Punct sfârșit	X / Y	Lungime segment (** (m)
1	547.837,029 409.122,721	2	547.842,0 409.112,731	11.159
2	547.842,0 409.112,731	3	547.855,165 409.086,891	29.0
3	547.855,165 409.086,891	4	547.874,553 409.048,341	43.151
4	547.874,553 409.048,341	5	547.878,933 409.051,542	5.425
5	547.878,933 409.051,542	6	547.880,232 409.052,492	1.609

Punct început	X / Y	Punct sfârșit	X / Y	Lungime segment (** (m)
6	547.880,232 409.052,492	7	547.848,034 409.116,139	71.328
7	547.848,034 409.116,139	8	547.832,471 409.146,929	34.5
8	547.832,471 409.146,929	9	547.825,28 409.146,304	7.218
9	547.825,28 409.146,304	1	547.837,029 409.122,721	26.348

** Lungimile segmentelor sunt determinate în planul de proiecție Stereo 70 și sunt rotunjite la 1 milimetru.

*** Distanța dintre puncte este formată din segmente cumulate ce sunt mai mici decât valoarea 1 milimetru.

**DATE DESPRE IMOBILUL NR. 667**

Oficiul de Cadastru și Publicitate Imobiliară PRAHOVA
Biroul de Cadastru și Publicitate Imobiliară Câmpina

A. Partea I. Descrierea imobilului

TEREN Intravilan

Nr. CF vechi:401
Nr. cadastral vechi:10005

Adresa: Loc. Adunati, Str Valea Bradului, Nr. 93, Jud. Prahova

Nr. Crt	Nr cadastral Nr. topografic	Suprafața* (mp)	Observații / Referințe
A1	20015	935	Sector cadastral:24 Teren imprejmuit;

Construcții

Crt	Nr cadastral Nr. topografic	Adresa	Observații / Referințe
A1.2	20015-C2	Loc. Adunati, Str Valea Bradului, Nr. 93, Jud. Prahova	Nr. niveluri:1; S. construita la sol:56 mp; C2-LOCUINTA+MAGAZIE

B. Partea II. Proprietari și acte

Inscrieri privitoare la dreptul de proprietate și alte drepturi reale		Referințe
14138 / 07/07/2008		
Act Notarial nr. 1206, din 04/07/2008 emis de NP FLORENTINA VICTORIA DRAGAN;		
B2	Intabulare, drept de PROPRIETATEcumparare ca bun comun, dobandit prin Conventie, cota actuala 1/1 1) BANU CIPRIAN-IONUT 2) BANU MARIANA-FLORENTINA	A1, A1.2

C. Partea III. SARCINI .

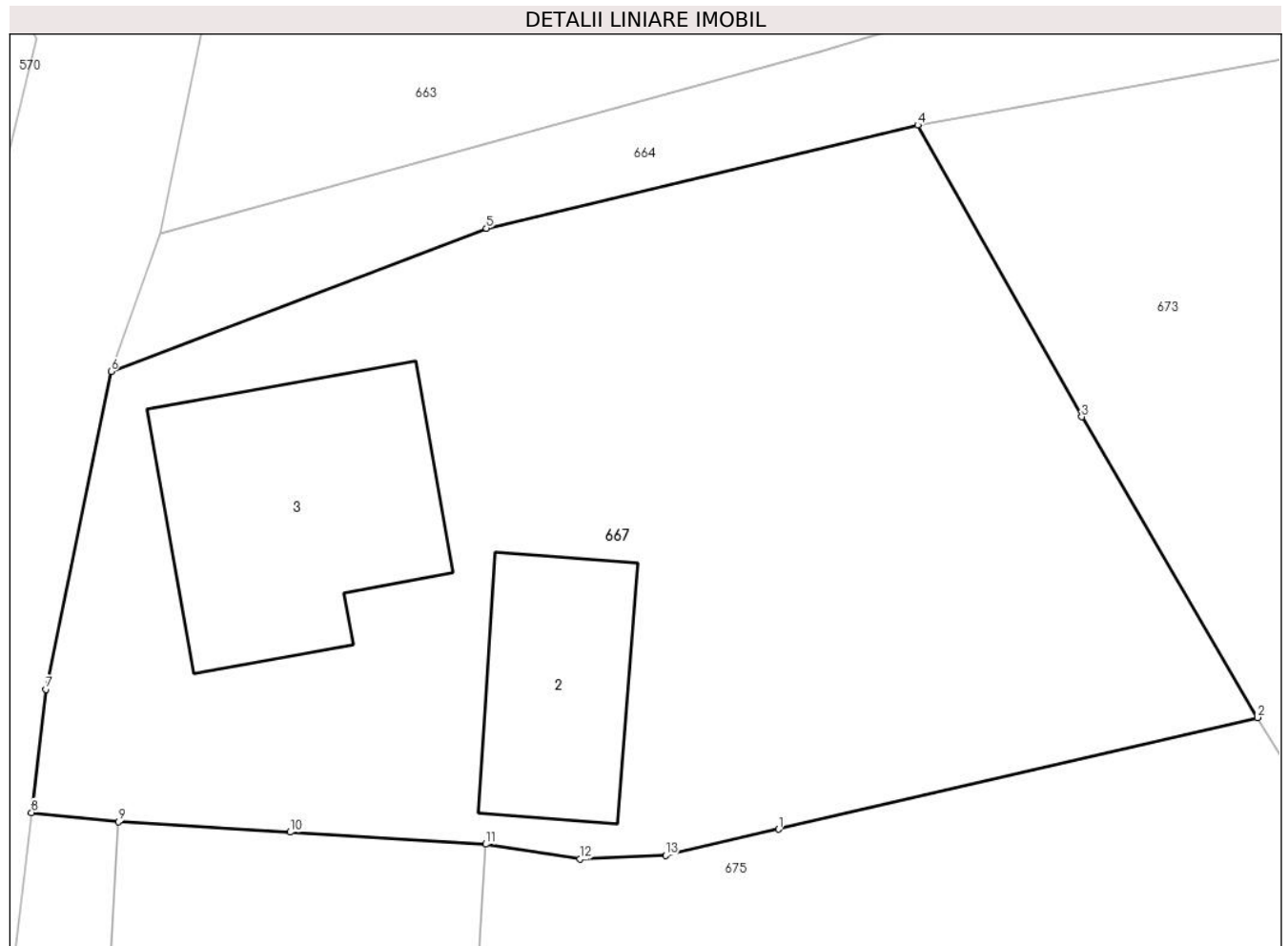
Inscrieri privind dezmembramintele dreptului de proprietate, drepturi reale de garanție și sarcini	Referințe
NU SUNT	

Anexa Nr. 1 La Partea I

Teren

Nr cadastral	Suprafața (mp)*	Observații / Referințe
20015	935	

* Suprafața este determinată în planul de proiecție Stereo 70.



Date referitoare la teren

Crt	Categorie folosință	Intravilan	Suprafața (mp)	Tarla	Parcelă	Nr. topo	Observații / Referințe
1	curți constructii	DA	935	45	2292;2293	-	

Date referitoare la construcții

Crt	Număr	Destinație construcție	Supraf. (mp)	Situație juridică	Observații / Referințe
A1.2	20015-C2	construcții de locuințe	56	Cu acte	Nr. niveluri:1; S. construita la sol:56 mp; C2-LOCUINTA+MAGAZIE
A1.3	20015-C3	construcții anexa	102	Fara acte	Nr. niveluri:2; S. construita la sol:102 mp; LOCUINTA S+P

Lungime Segmente

1) Valorile lungimilor segmentelor sunt obținute din proiecție în plan.

Punct început	X / Y	Punct sfârșit	X / Y	Lungime segment (** (m)
1	547.769,095 409.086,262	2	547.787,74 409.090,6	19.143
2	547.787,74 409.090,6	3	547.780,9 409.102,29	13.544
3	547.780,9 409.102,29	4	547.774,51 409.113,632	13.018

Punct început	X / Y	Punct sfârșit	X / Y	Lungime segment (** (m)
4	547.774,51 409.113,632	5	547.757,721 409.109,618	17.262
5	547.757,721 409.109,618	6	547.743,12 409.104,05	15.627
6	547.743,12 409.104,05	7	547.740,59 409.091,7	12.606
7	547.740,59 409.091,7	8	547.740,02 409.086,91	4.824
8	547.740,02 409.086,91	9	547.743,4 409.086,55	3.399
9	547.743,4 409.086,55	10	547.750,083 409.086,143	6.695
10	547.750,083 409.086,143	11	547.757,7 409.085,68	7.631
11	547.757,7 409.085,68	12	547.761,38 409.085,1	3.725
12	547.761,38 409.085,1	13	547.764,7 409.085,24	3.323
13	547.764,7 409.085,24	1	547.769,095 409.086,262	4.513

** Lungimile segmentelor sunt determinate în planul de proiecție Stereo 70 și sunt rotunjite la 1 milimetru.

*** Distanța dintre puncte este formată din segmente cumulate ce sunt mai mici decât valoarea 1 milimetru.

**DATE DESPRE IMOBILUL NR. 668**

Oficiul de Cadastru și Publicitate Imobiliară PRAHOVA
Biroul de Cadastru și Publicitate Imobiliară Câmpina

A. Partea I. Descrierea imobilului

TEREN Intravilan

Adresa: Loc. Ocina De Jos, Nr. 95, Jud. Prahova

Nr. Crt	Nr cadastral Nr. topografic	Suprafața* (mp)	Observații / Referințe
A1		1.134	Sector cadastral:24 Teren imprejmuit;

Construcții

Crt	Nr cadastral Nr. topografic	Adresa	Observații / Referințe
A1.1		Loc. Ocina De Jos, Nr. 95, Jud. Prahova	Nr. niveluri:3; S. construita la sol:63 mp; LOCUINTA S+P+M
A1.2		Loc. Ocina De Jos, Nr. 95, Jud. Prahova	Nr. niveluri:1; S. construita la sol:134 mp; LOCUINTA

B. Partea II. Proprietari și acte

Inscrieri privitoare la dreptul de proprietate și alte drepturi reale		Referințe
/		
Act Notarial nr. 1329, din 17/04/1996 emis de N.P. POP MIHAI;		
B1	Intabulare, drept de PROPRIETATE, dobandit prin Conventie, cota actuala 1/1 1) DOGARU AUGUSTIN	A1, A1.1, A1.2

C. Partea III. SARCINI

Inscrieri privind dezmembramintele dreptului de proprietate, drepturi reale de garanție și sarcini		Referințe
/		
Act Notarial nr. 1329, din 17/04/1996 emis de N.P. POP MIHAI;		
C1	Intabulare, drept de UZUFRACT VIAGER, dobandit prin Conventie, cota actuala 1/1, cota initiala 1/1 1) DOGARU ION 2) DOGARU ELISABETA	A1, A1.1, A1.2
C2	Intabulare, drept de IPOTECA LEGALA, Valoare:0 IPOTECA LEGALA CONSTAND IN OBLIGATIA DE INTRETINERE, dobandit prin Conventie, cota actuala 1/1, cota initiala 1/1 1) DOGARU ION 2) DOGARU ELISABETA 3) DOGARU ELENA 4) DOGARU ION	A1, A1.1, A1.2

Anexa Nr. 1 La Partea I

Teren

Nr cadastral	Suprafața (mp)*	Observații / Referințe
	1.134	

* Suprafața este determinată în planul de proiecție Stereo 70.



Date referitoare la teren

Crt	Categorie folosință	Intravilan	Suprafața (mp)	Tarla	Parcelă	Nr. topo	Observații / Referințe
1	curți constructii	DA	700	48	2380	-	
2	arabil	DA	434	48	2381	-	

Date referitoare la construcții

Crt	Număr	Destinație construcție	Supraf. (mp)	Situație juridică	Observații / Referințe
A1.1		construcții de locuințe	63	Cu acte	Nr. niveluri:3; S. construita la sol:63 mp; LOCUINTA S+P+M
A1.2		construcții de locuințe	134	Cu acte	Nr. niveluri:1; S. construita la sol:134 mp; LOCUINTA

Lungime Segmente

1) Valorile lungimilor segmentelor sunt obținute din proiecție în plan.

Punct început	X / Y	Punct sfârșit	X / Y	Lungime segment (** (m)
1	547.832,948 409.094,988	2	547.827,706 409.104,006	10.431
2	547.827,706 409.104,006	3	547.816,62 409.122,554	21.608

Punct început	X / Y	Punct sfârșit	X / Y	Lungime segment (** (m)
3	547.816,62 409.122,554	4	547.809,089 409.130,263	10.777
4	547.809,089 409.130,263	5	547.802,856 409.136,761	9.004
5	547.802,856 409.136,761	6	547.798,361 409.142,718	7.463
6	547.798,361 409.142,718	7	547.783,851 409.141,401	14.57
7	547.783,851 409.141,401	8	547.769,988 409.140,602	13.886
8	547.769,988 409.140,602	9	547.762,037 409.140,15	7.964
9	547.762,037 409.140,15	10	547.761,695 409.136,946	3.222
10	547.761,695 409.136,946	11	547.771,372 409.134,35	10.019
11	547.771,372 409.134,35	12	547.773,2 409.133,134	2.196
12	547.773,2 409.133,134	13	547.784,451 409.121,617	16.101
13	547.784,451 409.121,617	14	547.786,502 409.121,471	2.056
14	547.786,502 409.121,471	15	547.792,047 409.122,702	5.68
15	547.792,047 409.122,702	16	547.800,568 409.124,589	8.727
16	547.800,568 409.124,589	17	547.816,173 409.095,617	32.907
17	547.816,173 409.095,617	18	547.819,939 409.089,302	7.353
18	547.819,939 409.089,302	1	547.832,948 409.094,988	14.197

** Lungimile segmentelor sunt determinate în planul de proiecție Stereo 70 și sunt rotunjite la 1 milimetru.

*** Distanța dintre puncte este formată din segmente cumulate ce sunt mai mici decât valoarea 1 milimetru.

**DATE DESPRE IMOBILUL NR. 669**

Oficiul de Cadastru și Publicitate Imobiliară PRAHOVA
Biroul de Cadastru și Publicitate Imobiliară Câmpina

A. Partea I. Descrierea imobilului

TEREN Intravilan

Adresa: Loc. Ocina De Jos, Jud. Prahova

Nr. Crt	Nr cadastral Nr. topografic	Suprafața* (mp)	Observații / Referințe
A1		Din acte: 1 Masurata: 2	Sector cadastral:24 Teren neimprijmit;

Construcții

Crt	Nr cadastral Nr. topografic	Adresa	Observații / Referințe
A1.1		Loc. Ocina De Jos, Jud. Prahova	Nr. niveluri:1; S. construita la sol:2 mp; STALP ENERGIE ELECTRICA LEA 20KV

B. Partea II. Proprietari și acte

Inscrieri privitoare la dreptul de proprietate și alte drepturi reale		Referințe
/		
Act Normativ nr. 123, din 10/07/2012 emis de PARLAMENTUL ROMANIEI;		
B1	Intabulare, drept de PROPRIETATE, dobandit prin Lege, cota actuala 1/1 1) STATUL ROMAN, CIF:9999999999999, DOMENIU PUBLIC	A1, A1.1
Act Normativ nr. 980, din 16/12/2015 emis de GUVERNUL ROMANIEI;		
B2	Intabulare, drept de ADMINISTRARE, dobandit prin Lege 1) MINISTERUL ECONOMIEI, ENERGIEI SI MEDIULUI DE AFACERI, CIF:9999999999999	A1, A1.1
Act Administrativ nr. 9, din 07/10/2005 emis de MINISTERUL ECONOMIEI SI COMERTULUI (ACT ADITIOAL 1/10.06.2008 EMIS DE MINISTERUL ECONOMIEI SI FINANTELOR, ACT ADITIOAL 2/18.06.2015 EMIS DE MINISTERUL ENERGIEI, INTREPRINDERILOR MICI SI MIJLOCII SI MEDIULUI DE AFACERI, ACT ADITIOAL 3/10.02.2016 EMIS DE MINISTERUL ENERGIEI, ACT ADITIOAL 4/02.03.2017 EMIS DE MINISTERUL ENERGIEI);		
B3	Intabulare, drept de CONCESIUNE, dobandit prin Lege 1) DISTRIBUTIE ENERGIE ELECTRICA ROMANIA SA, CIF:14476722	A1, A1.1

C. Partea III. SARCINI .

Inscrieri privind dezmembramintele dreptului de proprietate, drepturi reale de garanție și sarcini	Referințe
NU SUNT	

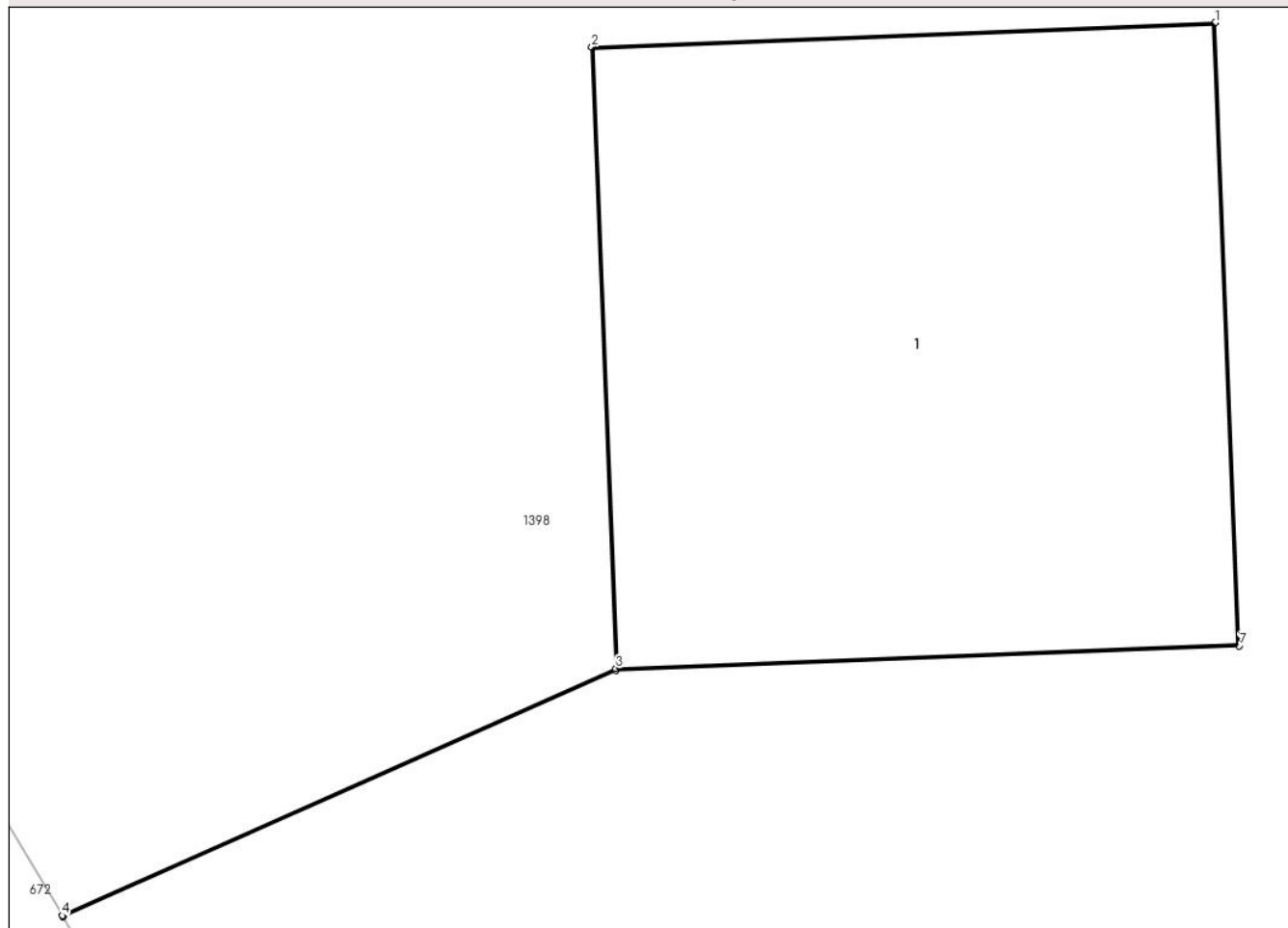
Anexa Nr. 1 La Partea I

Teren

Nr cadastral	Suprafața (mp)*	Observații / Referințe
	Din acte: 1 Masurata: 2	

* Suprafața este determinată în planul de proiecție Stereo 70.

DETALII LINIARE IMOBIL



Date referitoare la teren

Crt	Categorie folosință	Intra vilan	Suprafața (mp)	Tarla	Parcelă	Nr. topo	Observații / Referințe
1	curti constructii	DA	2	-	-	-	

Date referitoare la construcții

Crt	Număr	Destinație construcție	Supraf. (mp)	Situație juridică	Observații / Referințe
A1.1		construcții industriale și edilitare	2	Cu acte	Nr. niveluri:1; S. construita la sol:2 mp; STALP ENERGIE ELECTRICA LEA 20KV

Lungime Segmente

1) Valorile lungimilor segmentelor sunt obținute din proiecție în plan.

Punct început	X / Y	Punct sfârșit	X / Y	Lungime segment (** (m)
1	547.825,049 409.086,398	2	547.823,8 409.086,349	1.25
2	547.823,8 409.086,349	3	547.823,848 409.085,103	1.247
3	547.823,848 409.085,103	4	547.822,739 409.084,608	1.215

Punct început	X / Y	Punct sfârșit	X / Y	Lungime segment (** (m)
4	547.822,739 409.084,608	5	547.822,741 409.084,605	0.003
5	547.822,741 409.084,605	6	547.823,848 409.085,1	1.213
6	547.823,848 409.085,1	7	547.825,098 409.085,148	1.25
7	547.825,098 409.085,148	1	547.825,049 409.086,398	1.25

** Lungimile segmentelor sunt determinate în planul de proiecție Stereo 70 și sunt rotunjite la 1 milimetru.

*** Distanța dintre puncte este formată din segmente cumulate ce sunt mai mici decât valoarea 1 milimetru.

**DATE DESPRE IMOBILUL NR. 670**

Oficiul de Cadastru și Publicitate Imobiliară PRAHOVA
Biroul de Cadastru și Publicitate Imobiliară Câmpina

A. Partea I. Descrierea imobilului

TEREN Necunoscut

Adresa: Loc. Ocina De Jos, Jud. Prahova

Nr. Crt	Nr cadastral Nr. topografic	Suprafața* (mp)	Observații / Referințe
A1	20800	2.069	Sector cadastral:24 Teren imprejmuit; T 48 ; A 2420 ; A 2421 ; T 27 ; A 1534

B. Partea II. Proprietari și acte

Inscrieri privitoare la dreptul de proprietate și alte drepturi reale		Referințe
39391 / 20/11/2020		
Act Notarial nr. 1401, din 20/11/2020 emis de Dragan Florentina Victoria;		
B1	Se infiinteaza cartea funciara 20800 a imobilului cu numarul cadastral 20800/UAT Adunati, rezultat din dezmembrarea imobilului cu numarul cadastral 20153 inscris in cartea funciara 20153;	A1
Act Notarial nr. 1669, din 27/08/2008 emis de NP DRAGAN FLORENTINA VICTORIA;		
B2	Intabulare, drept de PROPRIETATE, dobandit prin Conventie, cota actuala 1/1 1) STEFAN ANGELA <i>OBSERVATII: pozitie transcrisa din CF 20153/Adunati, inscrisa prin incheierea nr. 18192 din 28/08/2008;</i>	A1
Act Administrativ nr. CE594456, din 17/11/2008 emis de PRIMARIA NAVODARI;		
B3	se noteaza schimbarea numelui proprietarei de sub B5 din MOHANU ANGELA in STEFAN ANGELA ,conform certificatului de casatorie nr. 594456/17.11.2008 eliberat de Primaria or.Navodari <i>OBSERVATII: pozitie transcrisa din CF 20153/Adunati, inscrisa prin incheierea nr. 16642 din 05/10/2009;</i>	A1
Act Notarial nr. 799, din 11/08/2020 emis de BNP FLORENTINA VICTORIA DRAGAN (inscris sub semnatura privata nr 72 din 02.09.2020, emis de PFA BIRIS DANIELA);		
B4	se actualizeaza informatiile cadastrale in sensul modificarii limitei si suprafetei imobilului conform documentatiei tehnice avizate <i>OBSERVATII: pozitie transcrisa din CF 20153/Adunati, inscrisa prin incheierea nr. 25798 din 03/09/2020;</i>	A1
B5	se repositioneaza imobilul conform documentatiei tehnice avizate <i>OBSERVATII: pozitie transcrisa din CF 20153/Adunati, inscrisa prin incheierea nr. 25798 din 03/09/2020;</i>	A1
39327 / 04/10/2021		
Act Notarial nr. 5099, din 01/10/2021 emis de Pop Mihaela Cristina;		
B7	se noteaza antecontractul de vanzare cumparare aut nr 5099 din 01.10.2021 emis de NP Pop Mihaela Cristina cu termen de perfectare a contractului de vanzare în forma autentica pana la data de 10.03.2023 1) DUMITRU MIHAI BOGDAN 2) DUMITRU MIHAELA SIMONA	A1
16698 / 21/03/2023		
Act Notarial nr. 344, din 21/03/2023 emis de Dragan Florentina Victoria;		
B8	se noteaza actul aditional la promisiunea bilaterala de vanzare-cumparare aut sub nr.5099/01.10.2021 in sensul prelungirii termenului de perfectare a contractului de vanzare-cumparare pana la data de 20.03.2025 .	A1

C. Partea III. SARCINI

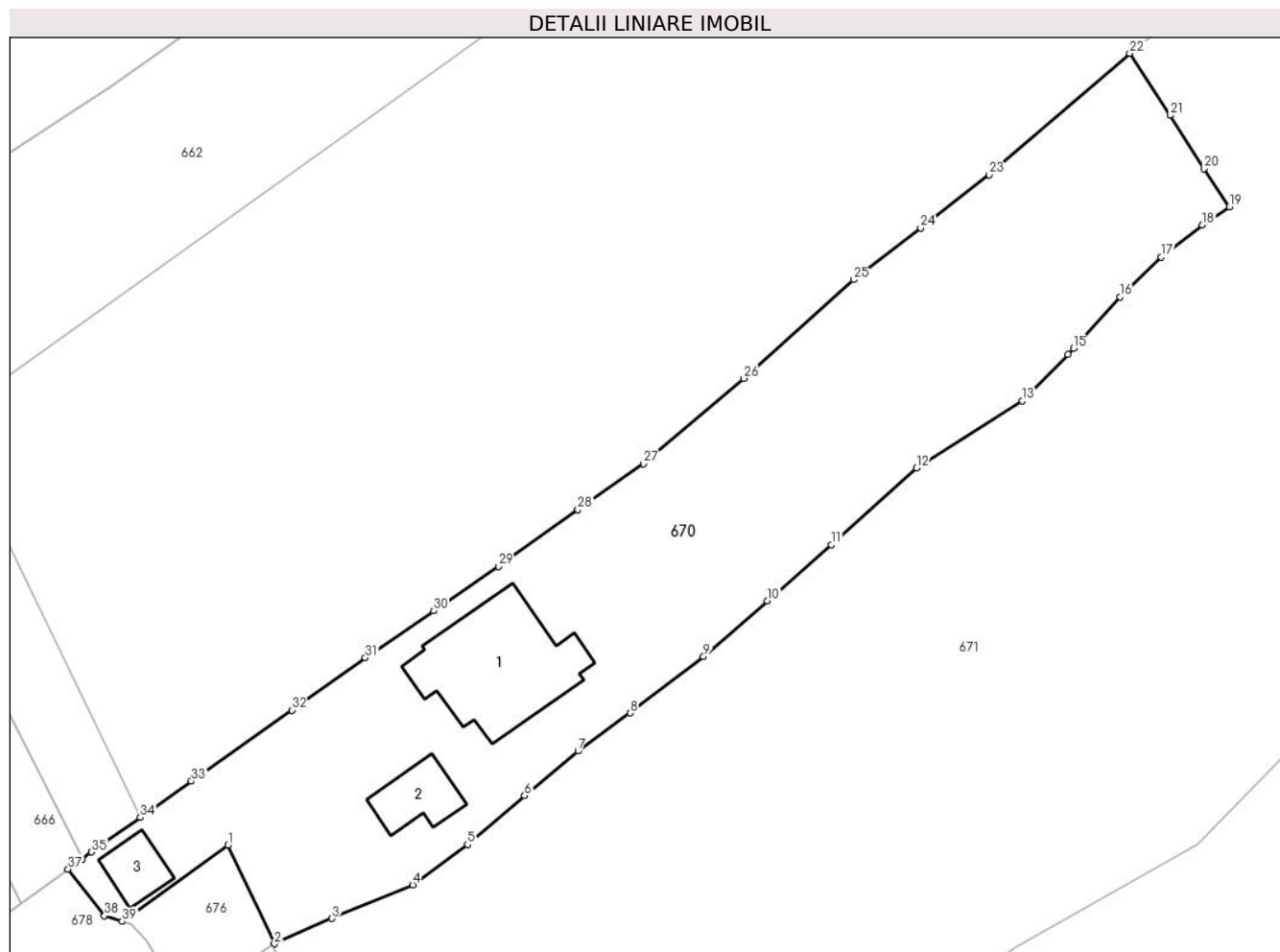
Inscrieri privind dezmembramintele dreptului de proprietate, drepturi reale de garanție și sarcini		Referințe
39327 / 04/10/2021		
Act Notarial nr. 5099, din 01/10/2021 emis de Pop Mihaela Cristina;		
C1	Intabulare, drept de IPOTECA LEGALA, Valoare:50000 EUR 1) DUMITRU MIHAI BOGDAN 2) DUMITRU MIHAELA SIMONA	A1

Anexa Nr. 1 La Partea I

Teren

Nr cadastral	Suprafața (mp)*	Observații / Referințe
20800	2.069	T 48 ; A 2420 ; A 2421 ; T 27 ; A 1534

* Suprafața este determinată în planul de proiecție Stereo 70.



Date referitoare la teren

Crt	Categorie folosință	Intravilan	Suprafața (mp)	Tarla	Parcelă	Nr. topo	Observații / Referințe
1	curți constructii	DA	235	48	2420;2421	-	
2	arabil	NU	1.834	27	1534	-	

Date referitoare la construcții

Crt	Număr	Destinație construcție	Supraf. (mp)	Situație juridică	Observații / Referințe
A1.1	20800-C1	construcții de locuințe	136	Fara acte	Nr. niveluri:2; S. construita la sol:136 mp; LOCUINTA
A1.2	20800-C2	construcții anexa	36	Fara acte	Nr. niveluri:1; S. construita la sol:36 mp; ANEXA
A1.3	20800-C3	construcții anexa	27	Fara acte	Nr. niveluri:1; S. construita la sol:27 mp; ANEXA

Lungime Segmente

1) Valorile lungimilor segmentelor sunt obținute din proiecție în plan.

Punct început	X / Y	Punct sfârșit	X / Y	Lungime segment (** (m)
1	547.893,769 409.053,743	2	547.898,082 409.044,615	10.096
3	547.903,405 409.046,969	4	547.910,907 409.050,086	8.124
5	547.916,014 409.053,828	6	547.921,309 409.058,366	6.974
7	547.926,283 409.062,509	8	547.931,093 409.066,044	5.969
9	547.937,92 409.071,263	10	547.943,855 409.076,436	7.873
11	547.949,818 409.081,654	12	547.957,683 409.088,792	10.621
13	547.967,527 409.095,025	14	547.971,761 409.099,337	6.043
15	547.972,254 409.099,886	16	547.976,594 409.104,65	6.444
17	547.980,415 409.108,351	18	547.984,232 409.111,335	4.845
19	547.986,724 409.113,018	20	547.984,368 409.116,556	4.251
21	547.981,276 409.121,522	22	547.977,491 409.127,267	6.88
23	547.964,429 409.116,006	24	547.958,073 409.111,07	8.048
25	547.951,857 409.106,255	26	547.941,648 409.097,094	13.717
27	547.932,365 409.089,167	28	547.926,256 409.084,929	7.435
29	547.918,87 409.079,642	30	547.912,872 409.075,518	7.279
31	547.906,523 409.071,159	32	547.899,694 409.066,302	8.38
33	547.890,373 409.059,696	34	547.885,636 409.056,34	5.805
35	547.881,101 409.053,127	36	547.880,232 409.052,492	1.076
37	547.878,933 409.051,542	38	547.882,303 409.047,199	5.497
39	547.883,964 409.046,695	1	547.893,769 409.053,743	12.075

Punct început	X / Y	Punct sfârșit	X / Y	Lungime segment (** (m)
2	547.898,082 409.044,615	3	547.903,405 409.046,969	5.82
4	547.910,907 409.050,086	5	547.916,014 409.053,828	6.331
6	547.921,309 409.058,366	7	547.926,283 409.062,509	6.473
8	547.931,093 409.066,044	9	547.937,92 409.071,263	8.593
10	547.943,855 409.076,436	11	547.949,818 409.081,654	7.924
12	547.957,683 409.088,792	13	547.967,527 409.095,025	11.651
14	547.971,761 409.099,337	15	547.972,254 409.099,886	0.738
16	547.976,594 409.104,65	17	547.980,415 409.108,351	5.32
18	547.984,232 409.111,335	19	547.986,724 409.113,018	3.007
20	547.984,368 409.116,556	21	547.981,276 409.121,522	5.85
22	547.977,491 409.127,267	23	547.964,429 409.116,006	17.246
24	547.958,073 409.111,07	25	547.951,857 409.106,255	7.863
26	547.941,648 409.097,094	27	547.932,365 409.089,167	12.207
28	547.926,256 409.084,929	29	547.918,87 409.079,642	9.083
30	547.912,872 409.075,518	31	547.906,523 409.071,159	7.701
32	547.899,694 409.066,302	33	547.890,373 409.059,696	11.425
34	547.885,636 409.056,34	35	547.881,101 409.053,127	5.558
36	547.880,232 409.052,492	37	547.878,933 409.051,542	1.609
38	547.882,303 409.047,199	39	547.883,964 409.046,695	1.736

** Lungimile segmentelor sunt determinate în planul de proiecție Stereo 70 și sunt rotunjite la 1 milimetru.

*** Distanța dintre puncte este formată din segmente cumulate ce sunt mai mici decât valoarea 1 milimetru.

**DATE DESPRE IMOBILUL NR. 671**

Oficiul de Cadastru și Publicitate Imobiliară PRAHOVA
Biroul de Cadastru și Publicitate Imobiliară Câmpina

A. Partea I. Descrierea imobilului

TEREN Necunoscut

Adresa: Loc. Ocina De Jos, Nr. 86, Jud. Prahova

Nr. Crt	Nr cadastral Nr. topografic	Suprafața* (mp)	Observații / Referințe
A1		6.523	Sector cadastral:24 Teren imprejmuit;

B. Partea II. Proprietari și acte

Inscrieri privitoare la dreptul de proprietate și alte drepturi reale		Referințe
/		
Act Normativ nr. 7, din 13/03/1996 emis de PARLAMENTUL ROMANIEI (ART.13);		
B1	Inscrierea posesiei, drept de PROPRIETATE, dobandit prin Constituire, cota actuala 1/1 1) NEIDENTIFICAT NEIDENTIFICAT	A1
B2	SE NOTEAZA MENTIUNEA DE PROPRIETAR NEIDENTIFICAT	A1

C. Partea III. SARCINI .

Inscrieri privind dezmembramintele dreptului de proprietate, drepturi reale de garanție și sarcini	Referințe
NU SUNT	

Anexa Nr. 1 La Partea I

Teren

Nr cadastral	Suprafața (mp)*	Observații / Referințe
	6.523	

* Suprafața este determinată în planul de proiecție Stereo 70.



Date referitoare la teren

Crt	Categorie folosință	Intravilan	Suprafața (mp)	Tarla	Parcelă	Nr. topo	Observații / Referințe
1	faneata	NU	5.393	27	1539	-	
2	curti constructii	DA	1.130	47	2422	-	

Date referitoare la construcții

Crt	Număr	Destinație construcție	Supraf. (mp)	Situație juridică	Observații / Referințe
A1.1		construcții de locuințe	108	Fara acte	Nr. niveluri:3; S. construita la sol:108 mp; LOCUINTA S+P+M
A1.2		construcții de locuințe	77	Fara acte	Nr. niveluri:1; S. construita la sol:77 mp; LOCUINTA

Lungime Segmente

1) Valorile lungimilor segmentelor sunt obținute din proiecție în plan.

Punct început	X / Y	Punct sfârșit	X / Y	Lungime segment	Punct început	X / Y	Punct sfârșit	X / Y	Lungime segment	Punct început	X / Y	Punct sfârșit	X / Y	Lungime segment
1	547.992,945 409.139,859	2	547.977,491 409.127,267	19.935	2	547.977,491 409.127,267	3	547.981,276 409.121,522	6.88	3	547.981,276 409.121,522	4	547.984,368 409.116,556	5.85
4	547.984,368 409.116,556	5	547.986,724 409.113,018	4.251	5	547.986,724 409.113,018	6	547.984,232 409.111,335	3.007	6	547.984,232 409.111,335	7	547.980,415 409.108,351	4.845

Punct început	X / Y	Punct sfârșit	X / Y	Lungime segment	Punct început	X / Y	Punct sfârșit	X / Y	Lungime segment	Punct început	X / Y	Punct sfârșit	X / Y	Lungime segment
7	547.980,415 409.108,351	8	547.976,594 409.104,65	5.32	8	547.976,594 409.104,65	9	547.972,254 409.099,886	6.444	9	547.972,254 409.099,886	10	547.971,761 409.099,337	0.738
10	547.971,761 409.099,337	11	547.967,527 409.095,025	6.043	11	547.967,527 409.095,025	12	547.957,683 409.088,792	11.651	12	547.957,683 409.088,792	13	547.949,818 409.081,654	10.621
13	547.949,818 409.081,654	14	547.943,855 409.076,436	7.924	14	547.943,855 409.076,436	15	547.937,92 409.071,263	7.873	15	547.937,92 409.071,263	16	547.931,093 409.066,044	8.593
16	547.931,093 409.066,044	17	547.926,283 409.062,509	5.969	17	547.926,283 409.062,509	18	547.921,309 409.058,366	6.473	18	547.921,309 409.058,366	19	547.916,014 409.053,828	6.974
19	547.916,014 409.053,828	20	547.910,907 409.050,086	6.331	20	547.910,907 409.050,086	21	547.903,405 409.046,969	8.124	21	547.903,405 409.046,969	22	547.898,082 409.044,615	5.82
22	547.898,082 409.044,615	23	547.897,851 409.044,513	0.253	23	547.897,851 409.044,513	24	547.906,06 409.027,147	19.208	24	547.906,06 409.027,147	25	547.907,006 409.025,059	2.292
25	547.907,006 409.025,059	26	547.913,658 409.010,764	15.767	26	547.913,658 409.010,764	27	547.917,165 409.003,321	8.228	27	547.917,165 409.003,321	28	547.917,769 409.001,839	1.6
28	547.917,769 409.001,839	29	547.918,812 409.001,063	1.3	29	547.918,812 409.001,063	30	547.925,613 409.007,901	9.644	30	547.925,613 409.007,901	31	547.933,65 409.015,103	10.792
31	547.933,65 409.015,103	32	547.943,571 409.026,201	14.886	32	547.943,571 409.026,201	33	547.950,297 409.032,257	9.051	33	547.950,297 409.032,257	34	547.957,75 409.037,524	9.126
34	547.957,75 409.037,524	35	547.966,774 409.044,205	11.228	35	547.966,774 409.044,205	36	547.983,85 409.053,801	19.588	36	547.983,85 409.053,801	37	547.992,904 409.063,18	13.036
37	547.992,904 409.063,18	38	548.000,372 409.078,967	17.464	38	548.000,372 409.078,967	39	548.001,147 409.086,226	7.3	39	548.001,147 409.086,226	40	548.007,365 409.099,248	14.43
40	548.007,365 409.099,248	41	548.011,496 409.103,955	6.263	41	548.011,496 409.103,955	42	548.026,153 409.117,551	19.992	42	548.026,153 409.117,551	43	548.033,751 409.127,587	12.588
43	548.033,751 409.127,587	44	548.022,029 409.147,814	23.378	44	548.022,029 409.147,814	45	548.012,195 409.155,644	12.57	45	548.012,195 409.155,644	46	548.005,606 409.149,683	8.885
46	548.005,606 409.149,683	1	547.992,945 409.139,859	16.025										

** Lungimile segmentelor sunt determinate în planul de proiecție Stereo 70 și sunt rotunjite la 1 milimetru.

*** Distanța dintre puncte este formată din segmente cumulate ce sunt mai mici decât valoarea 1 milimetru.

**DATE DESPRE IMOBILUL NR. 672**

Oficiul de Cadastru și Publicitate Imobiliară PRAHOVA
 Biroul de Cadastru și Publicitate Imobiliară Câmpina

A. Partea I. Descrierea imobilului

TEREN Intravilan

Adresa: Loc. Ocina De Jos, Jud. Prahova

Nr. Crt	Nr cadastral Nr. topografic	Suprafața* (mp)	Observații / Referințe
A1		1.464	Sector cadastral:24 Teren imprejmuit;

B. Partea II. Proprietari și acte

Inscrieri privitoare la dreptul de proprietate și alte drepturi reale		Referințe
/		
Hotarare Judecatoreasca nr. 64, din 26/10/1970 emis de TRIBUNALUL JUDETEAN PRAHOVA (SENTINTA 4792/19.12.2019);		
B1	Intabulare, drept de PROPRIETATE, dobandit prin Hotarare Judecatoreasca, cota actuala 1/1 1) BUCUR MARIA	A1

C. Partea III. SARCINI .

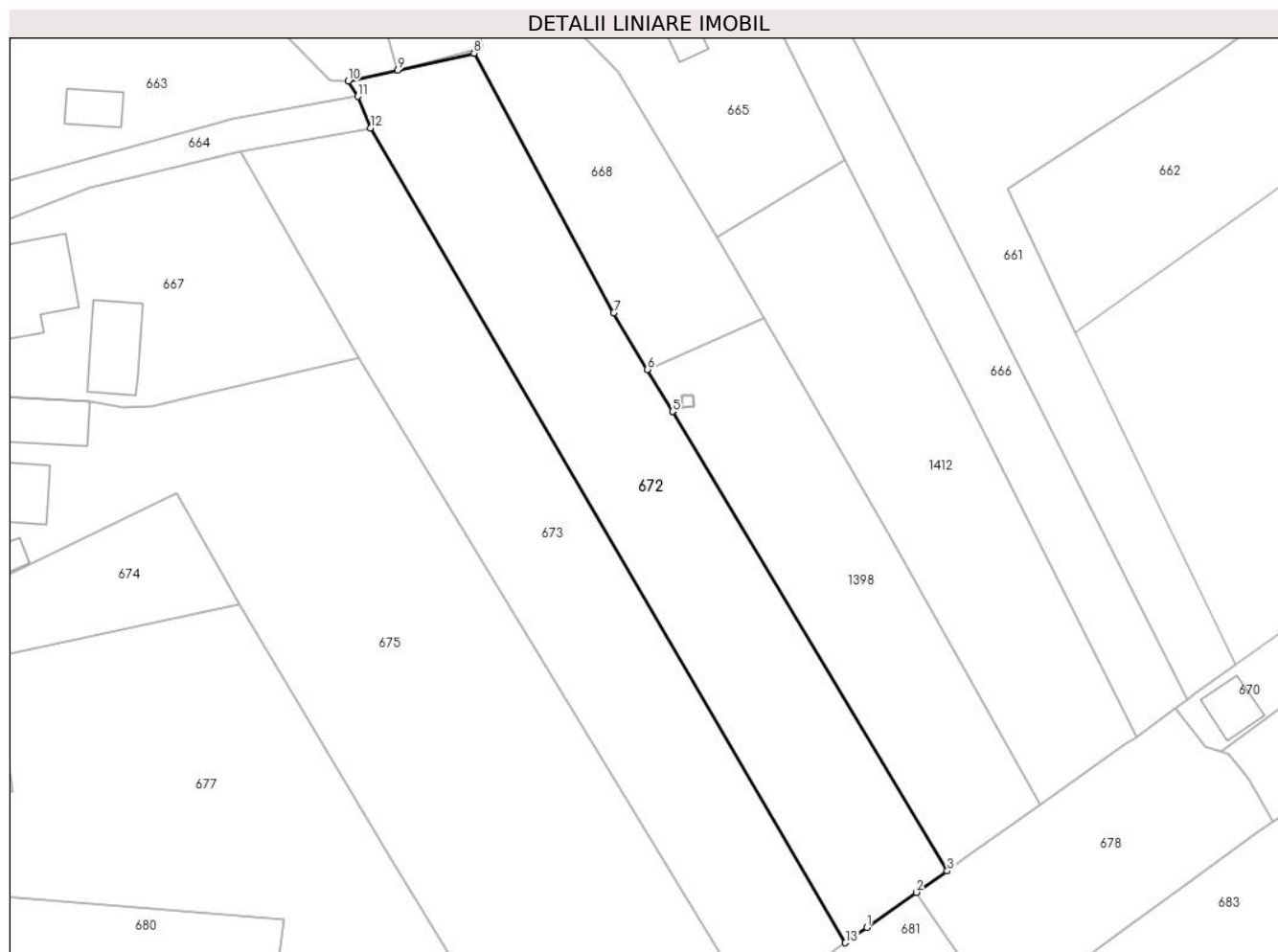
Inscrieri privind dezmembramintele dreptului de proprietate, drepturi reale de garanție și sarcini	Referințe
NU SUNT	

Anexa Nr. 1 La Partea I

Teren

Nr cadastral	Suprafața (mp)*	Observații / Referințe
	1.464	

* Suprafața este determinată în planul de proiecție Stereo 70.



Date referitoare la teren

Crt	Categorie folosință	Intravilan	Suprafața (mp)	Tarla	Parcelă	Nr. topo	Observații / Referințe
1	arabil	DA	1.464	48	2383	-	

Lungime Segmente

1) Valorile lungimilor segmentelor sunt obținute din proiecție în plan.

Punct început	X / Y	Punct sfârșit	X / Y	Lungime segment (** (m)
1	547.844,43 409.027,048	2	547.849,937 409.030,954	6.752
2	547.849,937 409.030,954	3	547.853,412 409.033,331	4.21
3	547.853,412 409.033,331	4	547.822,741 409.084,605	59.748
4	547.822,741 409.084,605	5	547.822,739 409.084,608	0.003
5	547.822,739 409.084,608	6	547.819,939 409.089,302	5.466

Punct început	X / Y	Punct sfârșit	X / Y	Lungime segment (** (m)
6	547.819,939 409.089,302	7	547.816,173 409.095,617	7.353
7	547.816,173 409.095,617	8	547.800,568 409.124,589	32.907
8	547.800,568 409.124,589	9	547.792,047 409.122,702	8.727
9	547.792,047 409.122,702	10	547.786,502 409.121,471	5.68
10	547.786,502 409.121,471	11	547.787,584 409.119,762	2.022
11	547.787,584 409.119,762	12	547.788,992 409.116,235	3.798
12	547.788,992 409.116,235	13	547.842,038 409.025,321	105.258
13	547.842,038 409.025,321	1	547.844,43 409.027,048	2.95

** Lungimile segmentelor sunt determinate în planul de proiecție Stereo 70 și sunt rotunjite la 1 milimetru.

*** Distanța dintre puncte este formată din segmente cumulate ce sunt mai mici decât valoarea 1 milimetru.

**DATE DESPRE IMOBILUL NR. 673**

Oficiul de Cadastru și Publicitate Imobiliară PRAHOVA
Biroul de Cadastru și Publicitate Imobiliară Câmpina

A. Partea I. Descrierea imobilului

TEREN Intravilan

Adresa: Loc. Ocina De Jos, Jud. Prahova

Nr. Crt	Nr cadastral Nr. topografic	Suprafața* (mp)	Observații / Referințe
A1		1.450	Sector cadastral:24 Teren imprejmuit;

B. Partea II. Proprietari și acte

Inscrieri privitoare la dreptul de proprietate și alte drepturi reale		Referințe
/		
Hotarare Judecatoreasca nr. 64, din 26/10/1970 emis de TRIBUNALUL JUDETEAN PRAHOVA (SENTINTA 4792/19.12.2019);		
B1	Intabulare, drept de PROPRIETATE, dobandit prin Hotarare Judecatoreasca, cota actuala 1/1 1) HOITAN ANICA	A1

C. Partea III. SARCINI .

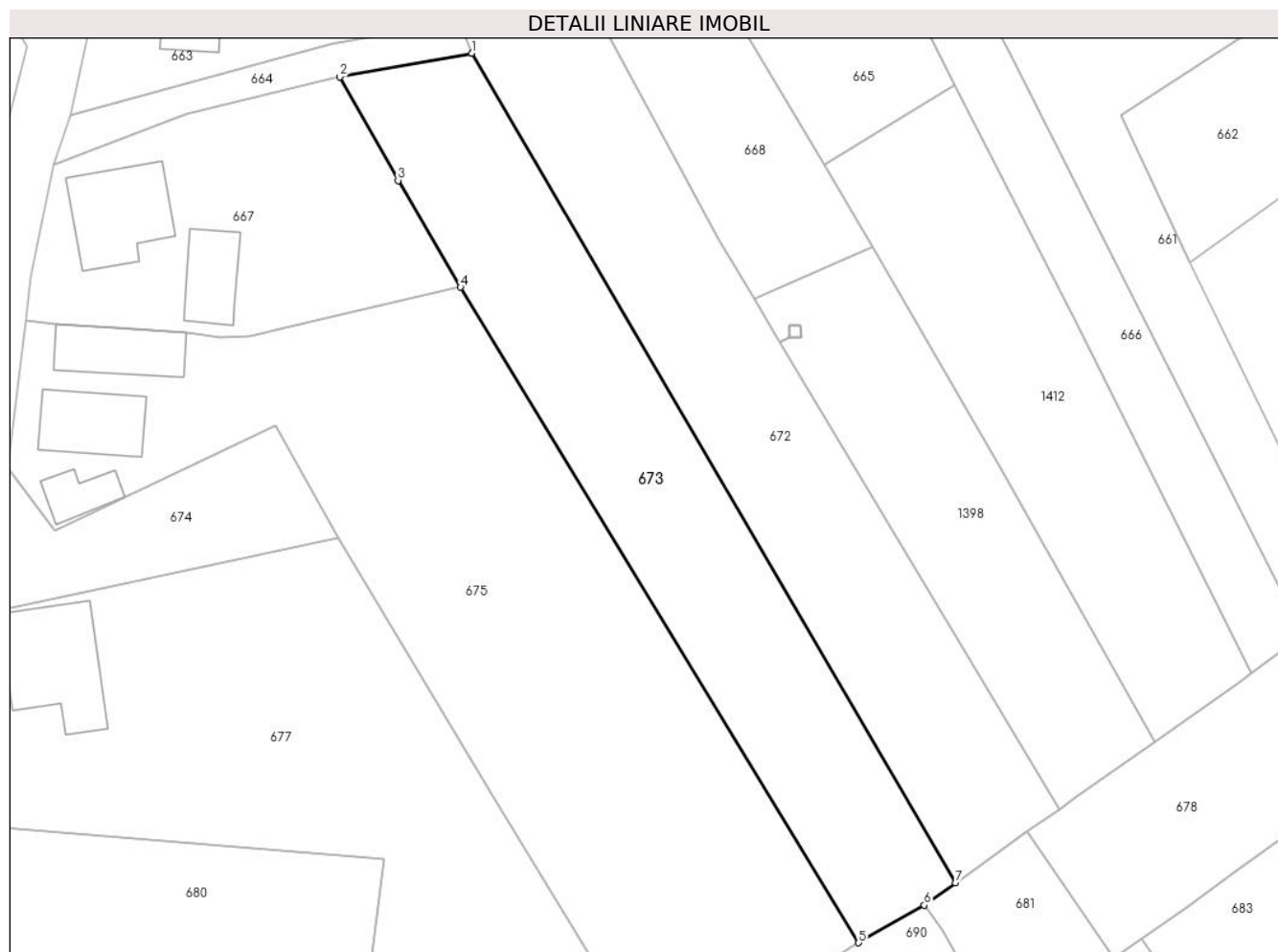
Inscrieri privind dezmembramintele dreptului de proprietate, drepturi reale de garanție și sarcini	Referințe
NU SUNT	

Anexa Nr. 1 La Partea I

Teren

Nr cadastral	Suprafața (mp)*	Observații / Referințe
	1.450	

* Suprafața este determinată în planul de proiecție Stereo 70.



Date referitoare la teren

Crt	Categorie folosință	Intra vilan	Suprafața (mp)	Tarla	Parcelă	Nr. topo	Observații / Referințe
1	arabil	DA	1.450	48	2386	-	

Lungime Segmente

1) Valorile lungimilor segmentelor sunt obținute din proiecție în plan.

Punct început	X / Y	Punct sfârșit	X / Y	Lungime segment (** (m)
1	547.788,992 409.116,235	2	547.774,51 409.113,632	14.714
2	547.774,51 409.113,632	3	547.780,9 409.102,29	13.018
3	547.780,9 409.102,29	4	547.787,74 409.090,6	13.544
4	547.787,74 409.090,6	5	547.831,406 409.018,738	84.089
5	547.831,406 409.018,738	6	547.838,614 409.022,849	8.298

Punct început	X / Y	Punct sfârșit	X / Y	Lungime segment (** (m)
6	547.838,614 409.022,849	7	547.842,038 409.025,321	4.223
7	547.842,038 409.025,321	1	547.788,992 409.116,235	105.258

** Lungimile segmentelor sunt determinate în planul de proiecție Stereo 70 și sunt rotunjite la 1 milimetru.

*** Distanța dintre puncte este formată din segmente cumulate ce sunt mai mici decât valoarea 1 milimetru.

**DATE DESPRE IMOBILUL NR. 674**

Oficiul de Cadastru și Publicitate Imobiliară PRAHOVA
Biroul de Cadastru și Publicitate Imobiliară Câmpina

A. Partea I. Descrierea imobilului

TEREN Intravilan

Adresa: Loc. Ocina De Jos, Jud. Prahova

Nr. Crt	Nr cadastral Nr. topografic	Suprafața* (mp)	Observații / Referințe
A1		429	Sector cadastral:24 Teren imprejmuit;

B. Partea II. Proprietari și acte

Inscrieri privitoare la dreptul de proprietate și alte drepturi reale		Referințe
/		
Act Normativ nr. 7, din 13/03/1996 emis de PARLAMENTUL ROMANIEI (ART.13);		
B1	Inscrierea posesiei, drept de PROPRIETATE, dobandit prin Constituire, cota actuala 1/1 1) NEIDENTIFICAT NEIDENTIFICAT	A1
B2	SE NOTEAZA MENTIUNEA DE PROPRIETAR NEIDENTIFICAT	A1

C. Partea III. SARCINI .

Inscrieri privind dezmembramintele dreptului de proprietate, drepturi reale de garanție și sarcini	Referințe
NU SUNT	

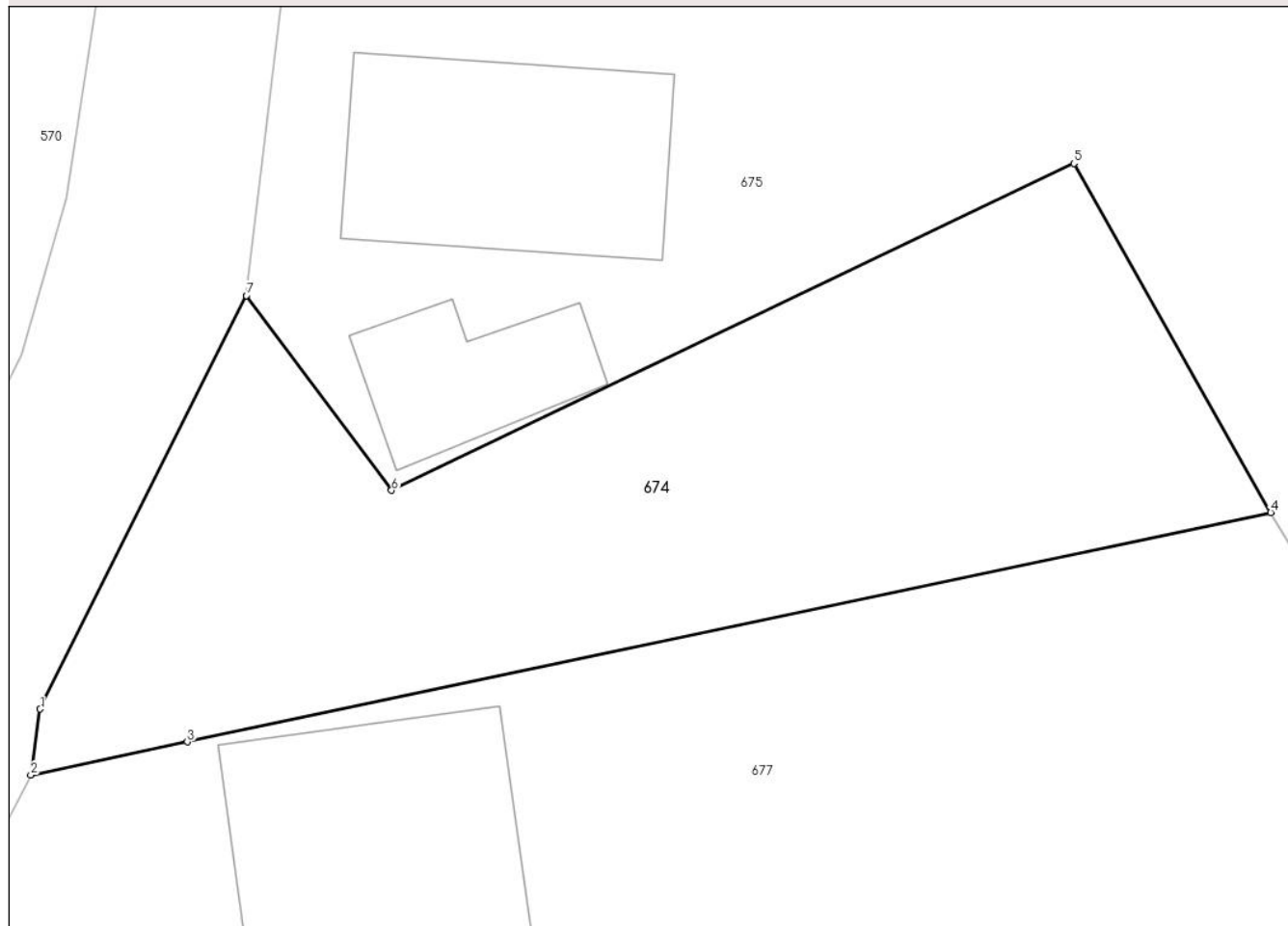
Anexa Nr. 1 La Partea I

Teren

Nr cadastral	Suprafața (mp)*	Observații / Referințe
	429	

* Suprafața este determinată în planul de proiecție Stereo 70.

DETALII LINIARE IMOBIL



Date referitoare la teren

Crt	Categorie folosință	Intra vilan	Suprafața (mp)	Tarla	Parcelă	Nr. topo	Observații / Referințe
1	faneata	DA	429	48	2396	-	

Lungime Segmente

1) Valorile lungimilor segmentelor sunt obținute din proiecție în plan.

Punct început	X / Y	Punct sfârșit	X / Y	Lungime segment (** (m)
1	547.730,759 409.056,105	2	547.730,425 409.053,768	2.36
2	547.730,425 409.053,768	3	547.735,974 409.054,942	5.672
3	547.735,974 409.054,942	4	547.774,391 409.063,068	39.267
4	547.774,391 409.063,068	5	547.767,409 409.075,441	14.207
5	547.767,409 409.075,441	6	547.743,218 409.063,857	26.821

Punct început	X / Y	Punct sfârșit	X / Y	Lungime segment (** (m)
6	547.743,218 409.063,857	7	547.738,073 409.070,759	8.609
7	547.738,073 409.070,759	1	547.730,759 409.056,105	16.378

** Lungimile segmentelor sunt determinate în planul de proiecție Stereo 70 și sunt rotunjite la 1 milimetru.

*** Distanța dintre puncte este formată din segmente cumulate ce sunt mai mici decât valoarea 1 milimetru.

**DATE DESPRE IMOBILUL NR. 675**

Oficiul de Cadastru și Publicitate Imobiliară PRAHOVA
Biroul de Cadastru și Publicitate Imobiliară Câmpina

A. Partea I. Descrierea imobilului

TEREN Intravilan

Nr. cadastral vechi:37

Adresa: Loc. Ocina De Jos, Jud. Prahova

Nr. Crt	Nr cadastral Nr. topografic	Suprafața* (mp)	Observații / Referințe
A1	20332	Din acte: 2.087 Masurata: 2.717	Sector cadastral:24 Teren imprejmuit;

Construcții

Crt	Nr cadastral Nr. topografic	Adresa	Observații / Referințe
A1.1	20332-C1	Loc. Ocina De Jos, Jud. Prahova	Nr. niveluri:2; S. construita la sol:75 mp; LOCUINTA
A1.2	20332-C2	Loc. Ocina De Jos, Jud. Prahova	Nr. niveluri:1; S. construita la sol:72 mp; ANEXA
A1.3	20332-C3	Loc. Ocina De Jos, Jud. Prahova	Nr. niveluri:1; S. construita la sol:33 mp; ANEXA

B. Partea II. Proprietari și acte

Inscrieri privitoare la dreptul de proprietate și alte drepturi reale		Referințe
8361 / 01/06/2011		
Act Notarial nr. 2275, din 31/05/2011 emis de NP SAVULESCU VASILE;		
B1	Intabulare, drept de PROPRIETATE, dobandit prin Conventie, cota actuala 1/1 1) SUPEALA ALINA MIHAELA 2) SUPEALA BOGDAN STELIAN	A1, A1.1, A1.2, A1.3

C. Partea III. SARCINI

Inscrieri privind dezmembramintele dreptului de proprietate, drepturi reale de garanție și sarcini		Referințe
8361 / 01/06/2011		
Act Notarial nr. 2275, din 31/05/2011 emis de NP SAVULESCU VASILE;		
C1	Intabulare, drept de UZUFRUCT VIAGER, dobandit prin Conventie, cota actuala 1/1, cota initiala 1/1 1) STROIE ION 2) STROIE VALERIA	A1, A1.1, A1.2, A1.3

Anexa Nr. 1 La Partea I

Teren

Nr cadastral	Suprafața (mp)*	Observații / Referințe
20332	Din acte: 2.087 Masurata: 2.717	

* Suprafața este determinată în planul de proiecție Stereo 70.



Date referitoare la teren

Crt	Categorie folosință	Intra vilan	Suprafața (mp)	Tarla	Parcelă	Nr. topo	Observații / Referințe
1	curți constructii	DA	429	-	-	-	
2	arabil	DA	2.288	-	-	-	

Date referitoare la construcții

Crt	Număr	Destinație construcție	Supraf. (mp)	Situație juridică	Observații / Referințe
A1.1	20332-C1	construcții de locuințe	75	Cu acte	Nr. niveluri:2; S. construita la sol:75 mp; LOCUINTA
A1.2	20332-C2	construcții anexa	72	Cu acte	Nr. niveluri:1; S. construita la sol:72 mp; ANEXA
A1.3	20332-C3	construcții anexa	33	Cu acte	Nr. niveluri:1; S. construita la sol:33 mp; ANEXA

Lungime Segmente

1) Valorile lungimilor segmentelor sunt obținute din proiecție în plan.

Punct început	X / Y	Punct sfârșit	X / Y	Lungime segment (** (m)
1	547.764,7 409.085,24	2	547.761,38 409.085,1	3.323

Punct început	X / Y	Punct sfârșit	X / Y	Lungime segment (** (m)
2	547.761,38 409.085,1	3	547.757,7 409.085,68	3.725

Punct început	X / Y	Punct sfârșit	X / Y	Lungime segment (** (m)
3	547.757,7 409.085,68	4	547.750,083 409.086,143	7.631
5	547.743,4 409.086,55	6	547.740,02 409.086,91	3.399
7	547.738,073 409.070,759	8	547.743,218 409.063,857	8.609
9	547.767,409 409.075,441	10	547.774,391 409.063,068	14.207
11	547.791,12 409.035,121	12	547.805,687 409.011,12	28.075
13	547.808,856 409.005,884	14	547.814,29 409.008,666	6.105
15	547.811,394 409.012,848	16	547.810,148 409.012,8	1.246
17	547.810,1 409.014,049	18	547.811,349 409.014,098	1.25
19	547.811,398 409.012,848	20	547.814,293 409.008,667	5.086
21	547.821,246 409.012,226	22	547.831,406 409.018,738	12.068
23	547.787,74 409.090,6	24	547.769,095 409.086,262	19.143

Punct început	X / Y	Punct sfârșit	X / Y	Lungime segment (** (m)
4	547.750,083 409.086,143	5	547.743,4 409.086,55	6.695
6	547.740,02 409.086,91	7	547.738,073 409.070,759	16.268
8	547.743,218 409.063,857	9	547.767,409 409.075,441	26.821
10	547.774,391 409.063,068	11	547.791,12 409.035,121	32.572
12	547.805,687 409.011,12	13	547.808,856 409.005,884	6.121
14	547.814,29 409.008,666	15	547.811,394 409.012,848	5.088
16	547.810,148 409.012,8	17	547.810,1 409.014,049	1.25
18	547.811,349 409.014,098	19	547.811,398 409.012,848	1.25
20	547.814,293 409.008,667	21	547.821,246 409.012,226	7.811
22	547.831,406 409.018,738	23	547.787,74 409.090,6	84.089
24	547.769,095 409.086,262	1	547.764,7 409.085,24	4.513

** Lungimile segmentelor sunt determinate în planul de proiecție Stereo 70 și sunt rotunjite la 1 milimetru.

*** Distanța dintre puncte este formată din segmente cumulate ce sunt mai mici decât valoarea 1 milimetru.

**DATE DESPRE IMOBILUL NR. 676**

Oficiul de Cadastru și Publicitate Imobiliară PRAHOVA
Biroul de Cadastru și Publicitate Imobiliară Câmpina

A. Partea I. Descrierea imobilului

TEREN Intravilan

Adresa: Loc. Ocina De Jos, Jud. Prahova, T 48 A 2420,A 2421

Nr. Crt	Nr cadastral Nr. topografic	Suprafața* (mp)	Observații / Referințe
A1	20843	105	Sector cadastral:24 Teren imprejmuit; TERENUL ESTE PARTIAL IMPREJMUIT. ACCESUL LA LOTUL 2 SE VA FACE PRIN LOTUL 1

B. Partea II. Proprietari și acte

Inscrieri privitoare la dreptul de proprietate și alte drepturi reale		Referințe
35108 / 02/09/2021		
Act Notarial nr. 1259, din 02/09/2021 emis de Dragan Florentina Victoria;		
B1	Se infiinteaza cartea funciara 20843 a imobilului cu numarul cadastral 20843 / UAT Adunati, rezultat din dezmembrarea imobilului cu numarul cadastral 20803 inscris in cartea funciara 20803;	A1
Act Notarial nr. 61, din 14/01/2021 emis de Dragan Florentina Victoria;		
B2	Se infiinteaza cartea funciara 20803 a imobilului cu numarul cadastral 20803/UAT Adunati, rezultat din dezmembrarea imobilului cu numarul cadastral 20799 inscris in cartea funciara 20799; <i>OBSERVATII: pozitie transcrisa din CF 20803/Adunati, inscrisa prin incheierea nr. 1317 din 14/01/2021;</i>	A1
Act Notarial nr. 1669, din 27/08/2008 emis de NP DRAGAN FLORENTINA VICTORIA;		
B3	Intabulare, drept de PROPRIETATE, dobandit prin Conventie, cota actuala 1/2 1) STEFAN ANGELA <i>OBSERVATII: pozitie transcrisa din CF 20803/Adunati, inscrisa prin incheierea nr. 1317 din 14/01/2021; pozitie transcrisa din CF 20799/Adunati, inscrisa prin incheierea nr. 39391 din 20/11/2020; pozitie transcrisa din CF 20153/Adunati, inscrisa prin incheierea nr. 18192 din 28/08/2008;</i>	A1
Act Notarial nr. 62, din 14/01/2021 emis de Dragan Florentina Victoria;		
B4	Intabulare, drept de PROPRIETATEcumparare ca bun comun, dobandit prin Conventie, cota actuala 1/4 1) CIUBOTARU RADU-VALERIU 2) CIUBOTARU MARILENA <i>OBSERVATII: pozitie transcrisa din CF 20803/Adunati, inscrisa prin incheierea nr. 1326 din 14/01/2021;</i>	A1
4776 / 09/02/2024		
Act Notarial nr. 204, din 09/02/2024 emis de Dragan Florentina Victoria;		
B6	Intabulare, drept de PROPRIETATEcumpărare ca bun propriu, dobandit prin Conventie, cota actuala 1/4 1) BECSAN CRISTINA	A1

C. Partea III. SARCINI .

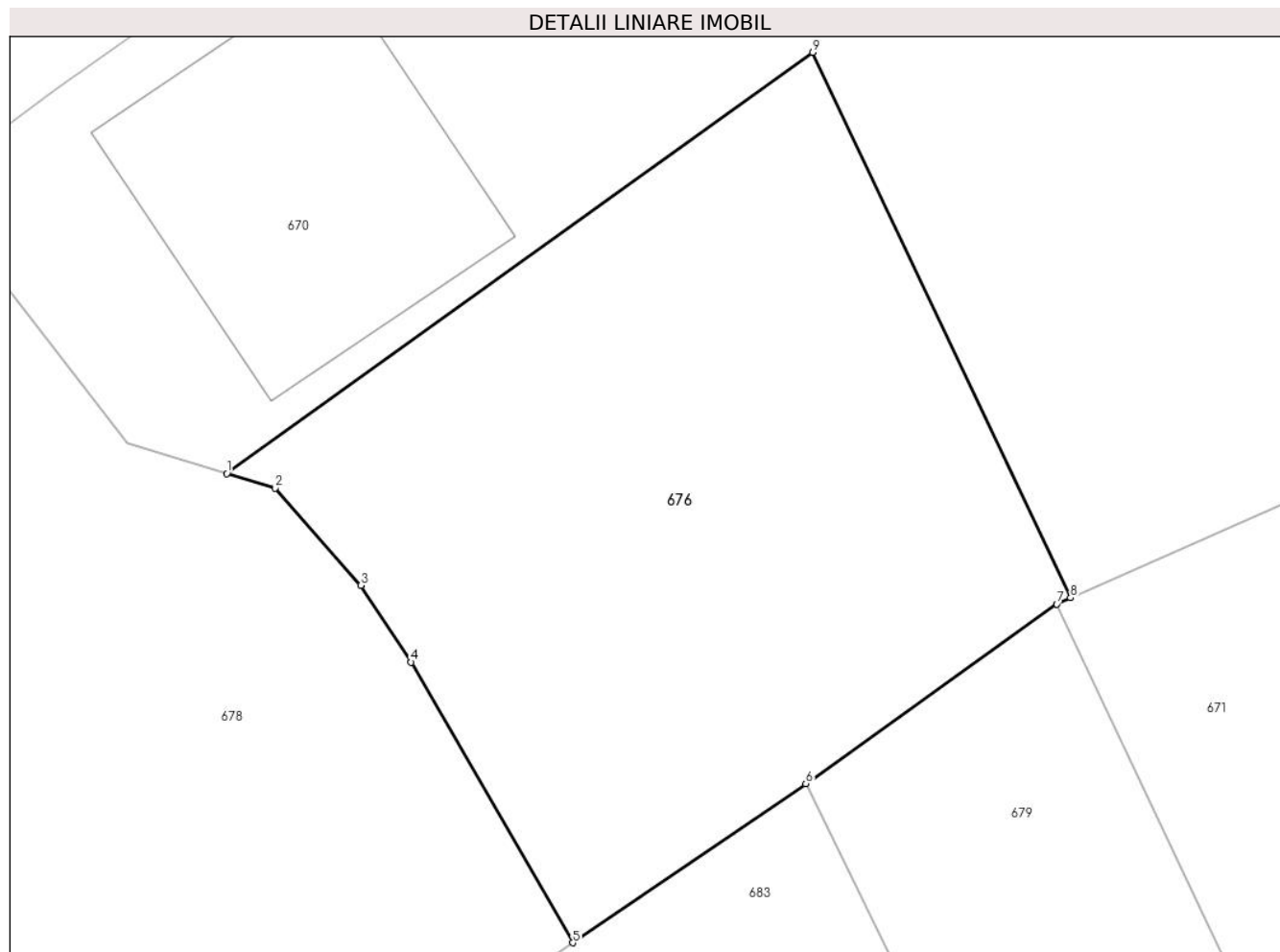
Inscrieri privind dezmembramintele dreptului de proprietate, drepturi reale de garanție și sarcini	Referințe
NU SUNT	

Anexa Nr. 1 La Partea I

Teren

Nr cadastral	Suprafața (mp)*	Observații / Referințe
20843	105	TERENUL ESTE PARTIAL IMPREJMUIT. ACCESUL LA LOTUL 2 SE VA FACE PRIN LOTUL 1

* Suprafața este determinată în planul de proiecție Stereo 70.



Date referitoare la teren

Crt	Categorie folosință	Intra vilan	Suprafața (mp)	Tarla	Parcelă	Nr. topo	Observații / Referințe
1	arabil	DA	105	48	2420;2421	-	

Lungime Segmente

1) Valorile lungimilor segmentelor sunt obținute din proiecție în plan.

Punct început	X / Y	Punct sfârșit	X / Y	Lungime segment (** (m)
1	547.883,964 409.046,695	2	547.884,774 409.046,449	0.847
2	547.884,774 409.046,449	3	547.886,204 409.044,822	2.166
3	547.886,204 409.044,822	4	547.887,049 409.043,54	1.535
4	547.887,049 409.043,54	5	547.889,752 409.038,843	5.419
5	547.889,752 409.038,843	6	547.893,652 409.041,505	4.722

Punct început	X / Y	Punct sfârșit	X / Y	Lungime segment (** (m)
6	547.893,652 409.041,505	7	547.897,851 409.044,513	5.165
7	547.897,851 409.044,513	8	547.898,082 409.044,615	0.253
8	547.898,082 409.044,615	9	547.893,769 409.053,743	10.096
9	547.893,769 409.053,743	1	547.883,964 409.046,695	12.075

** Lungimile segmentelor sunt determinate în planul de proiecție Stereo 70 și sunt rotunjite la 1 milimetru.

*** Distanța dintre puncte este formată din segmente cumulate ce sunt mai mici decât valoarea 1 milimetru.

**DATE DESPRE IMOBILUL NR. 677**

Oficiul de Cadastru și Publicitate Imobiliară PRAHOVA
Biroul de Cadastru și Publicitate Imobiliară Câmpina

A. Partea I. Descrierea imobilului

TEREN Intravilan

Adresa: Loc. Ocina De Jos, Nr. 91, Jud. Prahova

Nr. Crt	Nr cadastral Nr. topografic	Suprafața* (mp)	Observații / Referințe
A1	20748	Din acte: 2.073 Masurata: 2.035	Sector cadastral:24 Teren imprejmuit;

Construcții

Crt	Nr cadastral Nr. topografic	Adresa	Observații / Referințe
A1.1	20748-C1	Loc. Ocina De Jos, Nr. 91, Jud. Prahova	Nr. niveluri:3; S. construita la sol:125 mp; S. construita desfasurata:294 mp; LOCUINTA (Sp+P+1E)

B. Partea II. Proprietari și acte

Inscrieri privitoare la dreptul de proprietate și alte drepturi reale	Referințe
924 / 14/01/2019	
Act Notarial nr. 2103, din 05/06/1998 emis de BNP POP MIHAI, CAMPINA (act administrativ nr 2875 din 27.12.2018, emis de PRIMARIA ADUNATI;act administrativ nr 3691 din 27.11.2018, emis de PRIMARIA ADUNATI);	
B1	Intabulare, drept de PROPRIETATEcumparare ca bun propriu si construire, dobandit prin Conventie, cota actuala 1/1 1) DOGARU ION
	A1, A1.1

C. Partea III. SARCINI .

Inscrieri privind dezmembramintele dreptului de proprietate, drepturi reale de garanție și sarcini	Referințe
NU SUNT	

Anexa Nr. 1 La Partea I

Teren

Nr cadastral	Suprafața (mp)*	Observații / Referințe
20748	Din acte: 2.073 Masurata: 2.035	

* Suprafața este determinată în planul de proiecție Stereo 70.



Date referitoare la teren

Crt	Categorie folosință	Intra vilan	Suprafața (mp)	Tarla	Parcelă	Nr. topo	Observații / Referințe
1	curti constructii	DA	543	48	2396 ; 2397 ; 2398 ; 2399 ; 2400 ; 2401	-	
2	faneata	DA	1.492	48	2396 ; 2397 ; 2398 ; 2399 ; 2400 ; 2401	-	

Date referitoare la construcții

Crt	Număr	Destinație construcție	Supraf. (mp)	Situație juridică	Observații / Referințe
A1.1	20748-C1	construcții de locuințe	125	Cu acte	Nr. niveluri:3; S. construita la sol:125 mp; S. construita desfasurata:294 mp; LOCUINTA (Sp+P+1E)

Lungime Segmente

1) Valorile lungimilor segmentelor sunt obținute din proiecție în plan.

Punct început	X / Y	Punct sfârșit	X / Y	Lungime segment (** (m)
1	547.727,202 409.047,585	2	547.726,446 409.032,317	15.287

Punct început	X / Y	Punct sfârşit	X / Y	Lungime segment (** (m)
2	547.726,446 409.032,317	3	547.779,364 409.027,921	53.1
3	547.779,364 409.027,921	4	547.777,378 409.012,549	15.5
4	547.777,378 409.012,549	5	547.794,386 409.011,485	17.042
5	547.794,386 409.011,485	6	547.797,239 409.011,307	2.858
6	547.797,239 409.011,307	7	547.805,687 409.011,12	8.45
7	547.805,687 409.011,12	8	547.791,12 409.035,121	28.075
8	547.791,12 409.035,121	9	547.774,391 409.063,068	32.572
9	547.774,391 409.063,068	10	547.735,974 409.054,942	39.267
10	547.735,974 409.054,942	11	547.730,425 409.053,768	5.672
11	547.730,425 409.053,768	1	547.727,202 409.047,585	6.973

** Lungimile segmentelor sunt determinate în planul de proiecție Stereo 70 și sunt rotunjite la 1 milimetru.

*** Distanța dintre puncte este formată din segmente cumulate ce sunt mai mici decât valoarea 1 milimetru.

**DATE DESPRE IMOBILUL NR. 678**

Oficiul de Cadastru și Publicitate Imobiliară PRAHOVA
Biroul de Cadastru și Publicitate Imobiliară Câmpina

A. Partea I. Descrierea imobilului

TEREN Intravilan

Adresa: Loc. Ocina De Jos, Jud. Prahova, T 48 ; A 2420 ; A 2421

Nr. Crt	Nr cadastral Nr. topografic	Suprafața* (mp)	Observații / Referințe
A1	20907	616	Sector cadastral:24 Teren imprejmuit; TERENUL ESTE IMPREJMUIT . ACCES PRIN IMOBILELE CU NR. CAD. 20842 (DRUM COMUNAL) SI 20843 , DETINUT IN INDIVIZIUNE DE ACEIASI PROPRIETARI . SE ASIGURA ACCES LA IMOBILUL RIVERAN CU NR. CAD. 20908 PE SERVITUTEA DE TRECERE CUPRINSA INTRE PUNCTELE : (50 , 13 , 14 , , 18 , 51 , 50) IN SUPRAFATA DE 133 MP .

B. Partea II. Proprietari și acte

Inscrieri privitoare la dreptul de proprietate și alte drepturi reale		Referințe
54621 / 05/12/2022		
Act Notarial nr. 1259, din 05/12/2022 emis de Dragan Florentina Victoria;		
B1	Se infiinteaza cartea funciara 20907 a imobilului cu numarul cadastral 20907 / UAT Adunati, rezultat din dezmembrarea imobilului cu numarul cadastral 20802 inscris in cartea funciara 20802;	A1
Act Notarial nr. 62, din 14/01/2021 emis de Dragan Florentina Victoria;		
B2	Intabulare, drept de PROPRIETATEcumparare ca bun comun, dobandit prin Conventie, cota actuala 1/1 1) CIUBOTARU RADU-VALERIU 2) CIUBOTARU MARILENA <i>OBSERVATII: pozitie transcrisa din CF 20802/Adunati, inscrisa prin incheierea nr. 1323 din 14/01/2021;</i>	A1
6475 / 21/02/2024		
Act Administrativ nr. 8, din 13/10/2023 emis de PRIMARIA COMUNEI ADUNATI;		
B3	se notează autorizația de construire nr 8 din 13.10.2023 emis de PRIMARIA COMUNEI ADUNATI-construire locuință parter, garaj, împrejmuire, fosă septică ecologică și branșament electric	A1

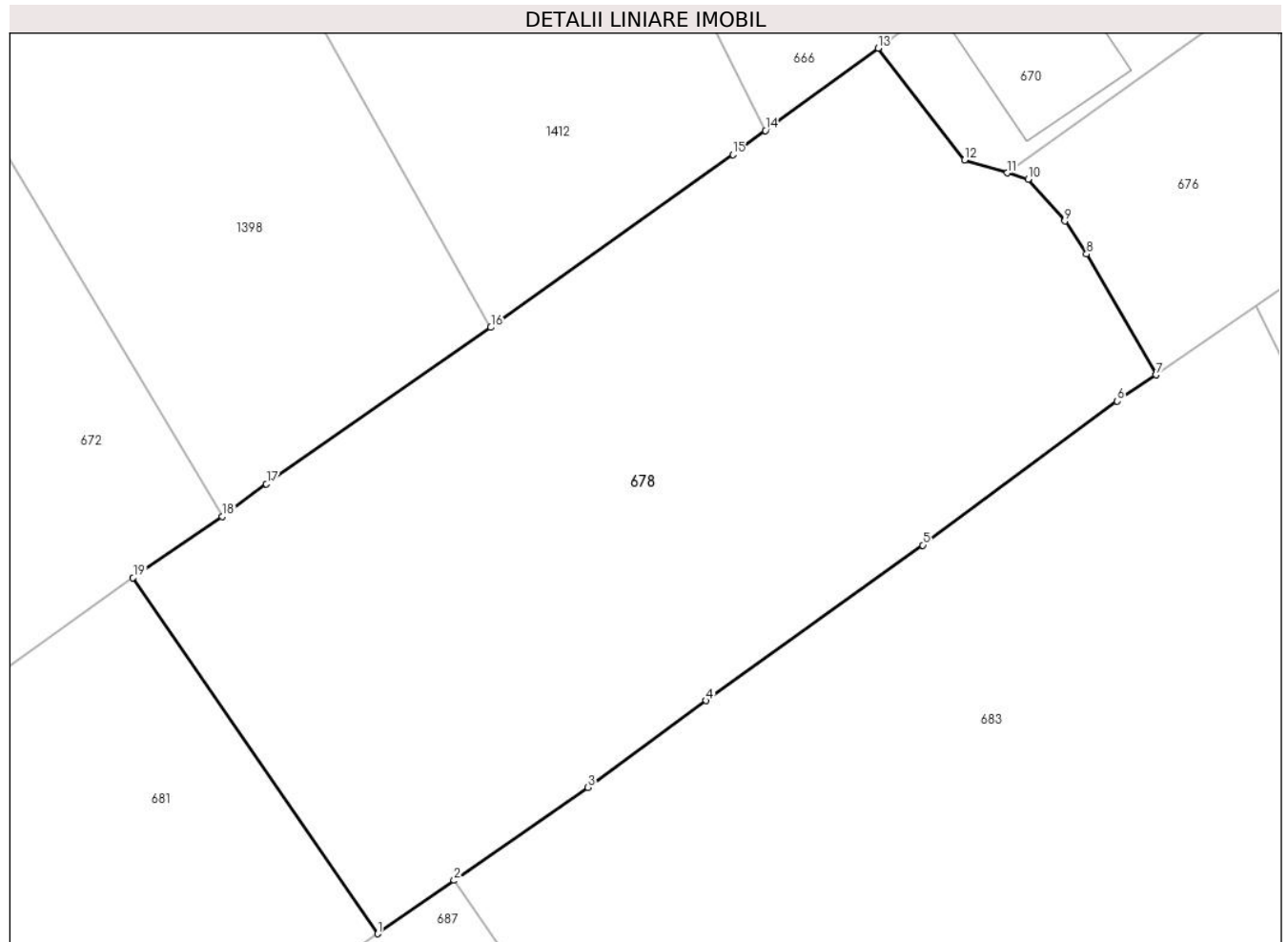
C. Partea III. SARCINI

Inscrieri privind dezmembramintele dreptului de proprietate, drepturi reale de garanție și sarcini		Referințe
4778 / 09/02/2024		
Act Notarial nr. 204, din 09/02/2024 emis de Dragan Florentina Victoria;		
C1	se respinge cererea de notare a servituții de trecere, pentru motivele arătate	A1
10055 / 12/03/2024		
Act Notarial nr. 204, din 09/02/2024 emis de BIN FLORENTINA VICTORIA DRAGAN, BREAZA;		
C2	Intabulare, drept de SERVITUTEDE TRECERE - FOND ASERVIT-CUPRINSA ÎNTRE PUNCTELE : (50 , 13 , 14 , , 18 , 51 , 50) ÎN SUPRAFATĂ DE 133 MP, ÎN FAVOAREA IMOBILULUI CU NR.CAD. 20908 1) BECSAN CRISTINA	A1

Anexa Nr. 1 La Partea I**Teren**

Nr cadastral	Suprafața (mp)*	Observații / Referințe
20907	616	TERENUL ESTE IMPREJMUIT . ACCES PRIN IMOBILELE CU NR. CAD. 20842 (DRUM COMUNAL) SI 20843 , DETINUT IN INDIVIZIUNE DE ACEIASI PROPRIETARI . SE ASIGURA ACCES LA IMOBILUL RIVERAN CU NR. CAD. 20908 PE SERVICIILE DE TRECERE CUPRINSA INTRE PUNCTELE : (50 , 13 , 14 , , 18 , 51 , 50) IN SUPRAFATA DE 133 MP .

* Suprafața este determinată în planul de proiecție Stereo 70.

**Date referitoare la teren**

Crt	Categorie folosință	Intravilan	Suprafața (mp)	Tarla	Parcelă	Nr. topo	Observații / Referințe
1	arabil	DA	616	48	2420;2421	-	TERENUL ESTE IMPREJMUIT . ACCES PRIN IMOBILELE CU NR. CAD. 20842 (DRUM COMUNAL) SI 20843 , DETINUT IN INDIVIZIUNE DE ACEIASI PROPRIETARI . SE ASIGURA ACCES LA IMOBILUL RIVERAN CU NR. CAD. 20908 PE SERVICIILE DE TRECERE CUPRINSA INTRE PUNCTELE : (50 , 13 , 14 , , 18 , 51 , 50) IN SUPRAFATA DE 133 MP .

Lungime Segmente

1) Valorile lungimilor segmentelor sunt obținute din proiecție în plan.

Punct început	X / Y	Punct sfârșit	X / Y	Lungime segment (** (m)
---------------	-------	---------------	-------	-------------------------

Punct început	X / Y	Punct sfârșit	X / Y	Lungime segment (** (m)
1	547.859,455 409.017,112	2	547.862,439 409.019,186	3.635
2	547.862,439 409.019,186	3	547.867,646 409.022,805	6.341
3	547.867,646 409.022,805	4	547.872,243 409.026,176	5.701
4	547.872,243 409.026,176	5	547.880,68 409.032,221	10.379
5	547.880,68 409.032,221	6	547.888,249 409.037,817	9.413
6	547.888,249 409.037,817	7	547.889,752 409.038,843	1.82
7	547.889,752 409.038,843	8	547.887,049 409.043,54	5.419
8	547.887,049 409.043,54	9	547.886,204 409.044,822	1.535
9	547.886,204 409.044,822	10	547.884,774 409.046,449	2.166
10	547.884,774 409.046,449	11	547.883,964 409.046,695	0.847
11	547.883,964 409.046,695	12	547.882,303 409.047,199	1.736
12	547.882,303 409.047,199	13	547.878,933 409.051,542	5.497
13	547.878,933 409.051,542	14	547.874,553 409.048,341	5.425
14	547.874,553 409.048,341	15	547.873,281 409.047,411	1.576
15	547.873,281 409.047,411	16	547.863,863 409.040,687	11.572
16	547.863,863 409.040,687	17	547.855,126 409.034,607	10.644
17	547.855,126 409.034,607	18	547.853,412 409.033,331	2.137
18	547.853,412 409.033,331	19	547.849,937 409.030,954	4.21
19	547.849,937 409.030,954	1	547.859,455 409.017,112	16.799

** Lungimile segmentelor sunt determinate în planul de proiecție Stereo 70 și sunt rotunjite la 1 milimetru.

*** Distanța dintre puncte este formată din segmente cumulate ce sunt mai mici decât valoarea 1 milimetru.

**DATE DESPRE IMOBILUL NR. 679**

Oficiul de Cadastru și Publicitate Imobiliară PRAHOVA
Biroul de Cadastru și Publicitate Imobiliară Câmpina

A. Partea I. Descrierea imobilului

TEREN Intravilan

Adresa: Loc. Ocina De Jos, Nr. F.N., Jud. Prahova

Nr. Crt	Nr cadastral Nr. topografic	Suprafața* (mp)	Observații / Referințe
A1	20842	223	Sector cadastral:24 Teren imprejmuit; TERENUL ESTE PARTIAL IMPREJMUIT.

B. Partea II. Proprietari și acte

Inscrieri privitoare la dreptul de proprietate și alte drepturi reale		Referințe
52139 / 17/11/2022		
Act Administrativ nr. 5723, din 25/10/2022 emis de Primaria Comunei Adunati (act administrativ nr 5730 din 25.10.2022, emis de Primaria Comunei Adunati;act notarial nr 1435 din 14.10.2021, emis de BIN Florentina Victoria Dragan;act administrativ nr 107 din 29.12.2021, emis de Primaria Comunei Adunati);		
B7	se actualizeaza informatiile cadastrale conform documentatiei tehnice avizate	A1
B8	Intabulare, drept de PROPRIETATE, dobandit prin Lege, cota actuala 1/1	A1
1) Comuna Adunati, CIF:2843248, domeniul public		

C. Partea III. SARCINI .

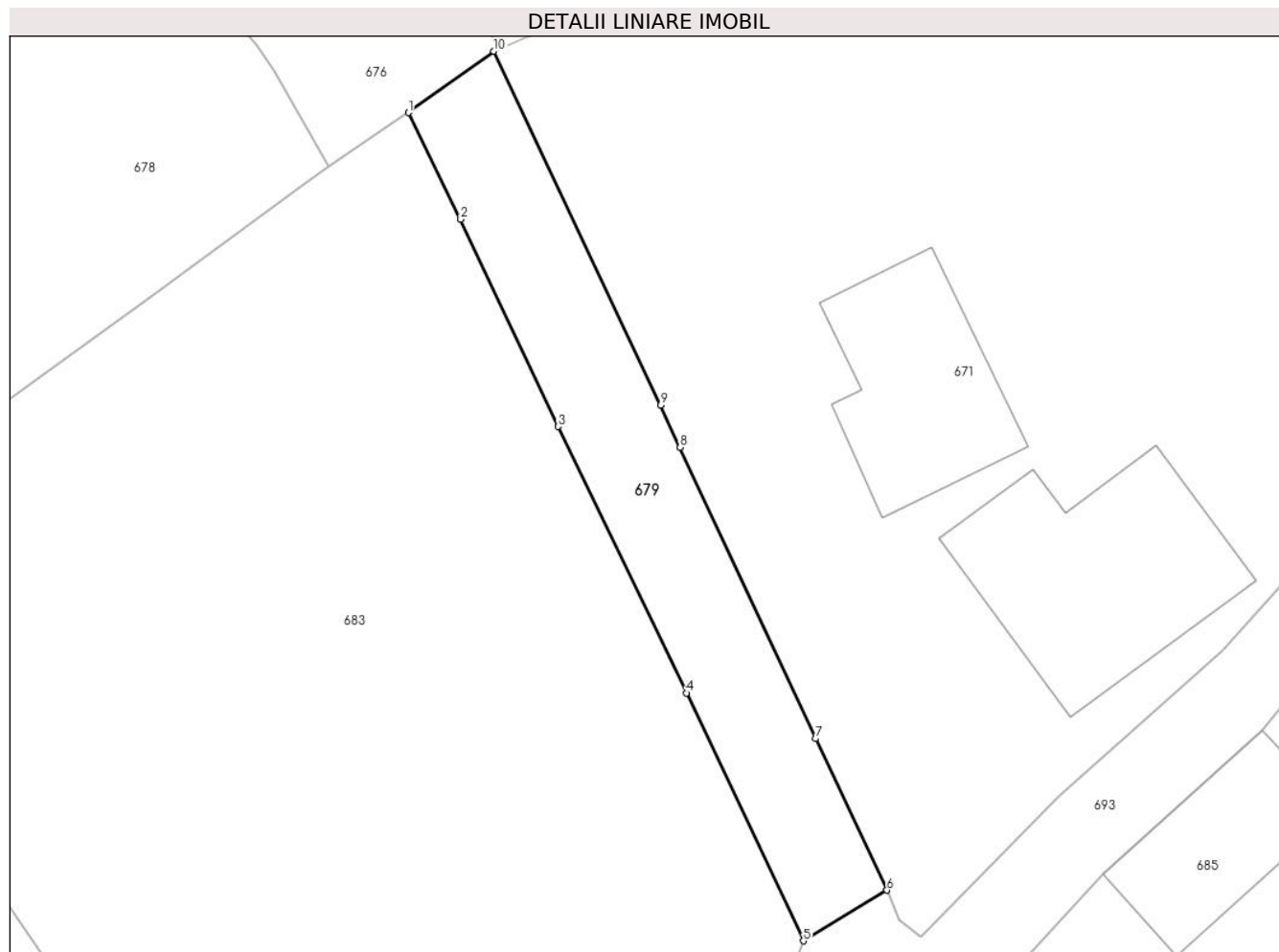
Inscrieri privind dezmembramintele dreptului de proprietate, drepturi reale de garanție și sarcini	Referințe
NU SUNT	

Anexa Nr. 1 La Partea I

Teren

Nr cadastral	Suprafața (mp)*	Observații / Referințe
20842	223	TERENUL ESTE PARTIAL IMPREJMUIT.

* Suprafața este determinată în planul de proiecție Stereo 70.



Date referitoare la teren

Crt	Categorie folosință	Intravilan	Suprafața (mp)	Tarla	Parcelă	Nr. topo	Observații / Referințe
1	drum	DA	223	48	2420,2421	-	

Lungime Segmente

1) Valorile lungimilor segmentelor sunt obținute din proiecție în plan.

Punct început	X / Y	Punct sfârșit	X / Y	Lungime segment (** (m)
1	547.893,652 409.041,505	2	547.896,219 409.036,269	5.831
2	547.896,219 409.036,269	3	547.900,994 409.026,089	11.244
3	547.900,994 409.026,089	4	547.907,312 409.013,008	14.527
4	547.907,312 409.013,008	5	547.913,06 409.000,836	13.461
5	547.913,06 409.000,836	6	547.917,165 409.003,321	4.799

Punct început	X / Y	Punct sfârșit	X / Y	Lungime segment (** (m)
6	547.917,165 409.003,321	7	547.913,658 409.010,764	8.228
7	547.913,658 409.010,764	8	547.907,006 409.025,059	15.767
8	547.907,006 409.025,059	9	547.906,06 409.027,147	2.292
9	547.906,06 409.027,147	10	547.897,851 409.044,513	19.208
10	547.897,851 409.044,513	1	547.893,652 409.041,505	5.165

** Lungimile segmentelor sunt determinate în planul de proiecție Stereo 70 și sunt rotunjite la 1 milimetru.

*** Distanța dintre puncte este formată din segmente cumulate ce sunt mai mici decât valoarea 1 milimetru.

**DATE DESPRE IMOBILUL NR. 680**

Oficiul de Cadastru și Publicitate Imobiliară PRAHOVA
Biroul de Cadastru și Publicitate Imobiliară Câmpina

A. Partea I. Descrierea imobilului

TEREN Intravilan

Adresa: Loc. Ocina De Jos, Jud. Prahova

Nr. Crt	Nr cadastral Nr. topografic	Suprafața* (mp)	Observații / Referințe
A1		879	Sector cadastral:24 Teren imprejmuit;

B. Partea II. Proprietari și acte

Inscrieri privitoare la dreptul de proprietate și alte drepturi reale		Referințe
/		
Act Normativ nr. 7, din 13/03/1996 emis de PARLAMENTUL ROMANIEI (ART.13);		
B1	Inscrierea posesiei, drept de PROPRIETATE, dobandit prin Constituire, cota actuala 1/1 1) NEIDENTIFICAT NEIDENTIFICAT	A1
B2	SE NOTEAZA MENTIUNEA DE PROPRIETAR NEIDENTIFICAT	A1

C. Partea III. SARCINI .

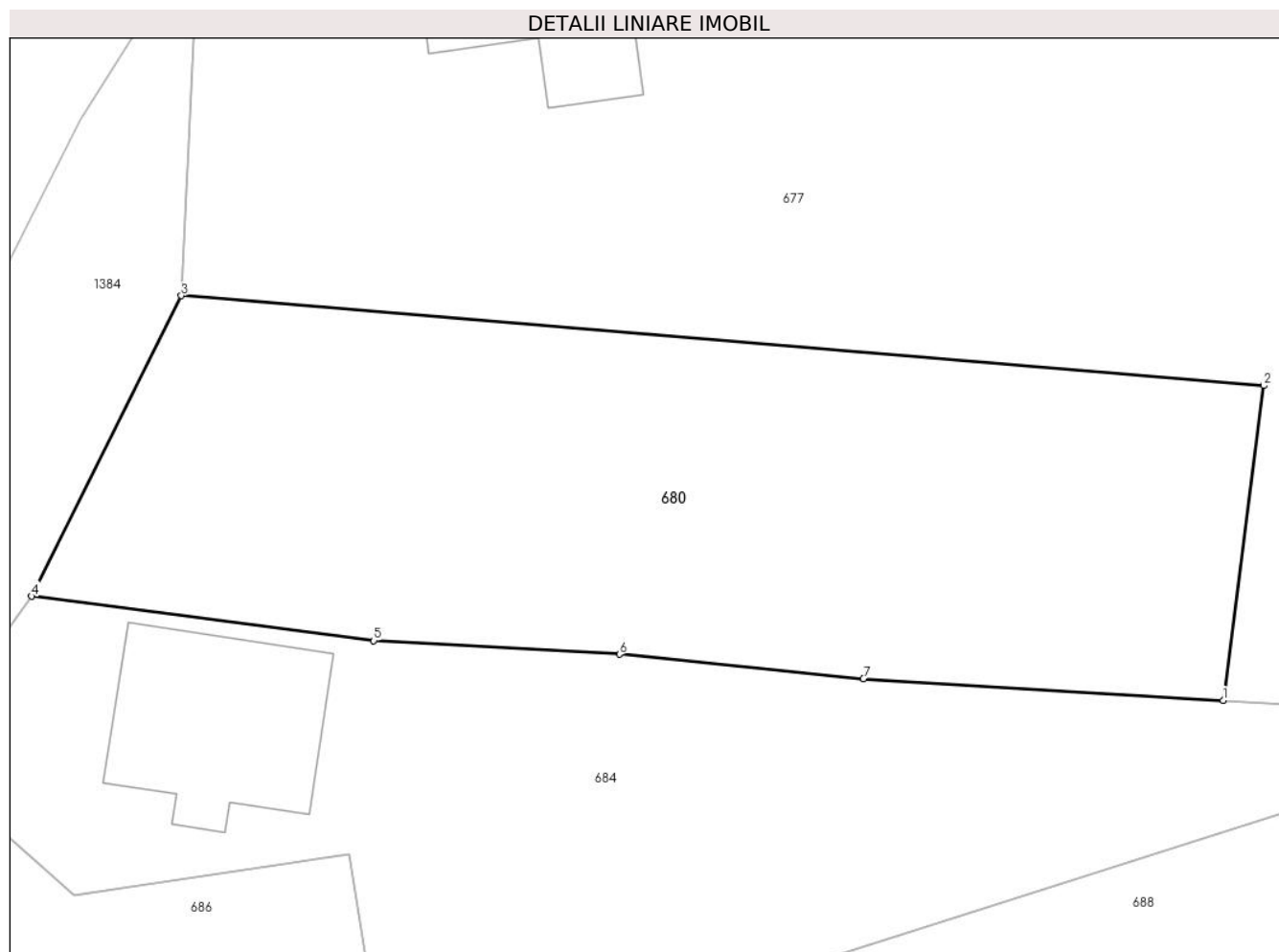
Inscrieri privind dezmembramintele dreptului de proprietate, drepturi reale de garanție și sarcini	Referințe
NU SUNT	

Anexa Nr. 1 La Partea I

Teren

Nr cadastral	Suprafața (mp)*	Observații / Referințe
	879	

* Suprafața este determinată în planul de proiecție Stereo 70.



Date referitoare la teren

Crt	Categorie folosință	Intravilan	Suprafața (mp)	Tarla	Parcelă	Nr. topo	Observații / Referințe
1	faneata	DA	879	48	2400,2401	-	

Lungime Segmente

1) Valorile lungimilor segmentelor sunt obținute din proiecție în plan.

Punct început	X / Y	Punct sfârșit	X / Y	Lungime segment (** (m)
1	547.777,378 409.012,549	2	547.779,364 409.027,921	15.5
2	547.779,364 409.027,921	3	547.726,446 409.032,317	53.1
3	547.726,446 409.032,317	4	547.719,124 409.017,629	16.412
4	547.719,124 409.017,629	5	547.735,856 409.015,466	16.872
5	547.735,856 409.015,466	6	547.747,874 409.014,8	12.036

Punct început	X / Y	Punct sfârșit	X / Y	Lungime segment (** (m)
6	547.747,874 409.014,8	7	547.759,797 409.013,6	11.983
7	547.759,797 409.013,6	1	547.777,378 409.012,549	17.612

** Lungimile segmentelor sunt determinate în planul de proiecție Stereo 70 și sunt rotunjite la 1 milimetru.

*** Distanța dintre puncte este formată din segmente cumulate ce sunt mai mici decât valoarea 1 milimetru.

**DATE DESPRE IMOBILUL NR. 681**

Oficiul de Cadastru și Publicitate Imobiliară PRAHOVA
Biroul de Cadastru și Publicitate Imobiliară Câmpina

A. Partea I. Descrierea imobilului

TEREN Intravilan

Adresa: Loc. Ocina De Jos, Jud. Prahova, T 48 A 2420,A 2421

Nr. Crt	Nr cadastral Nr. topografic	Suprafața* (mp)	Observații / Referințe
A1	20908	238	Sector cadastral:24 Teren imprejmuit; TERENUL ESTE IMPREJMUIT. ACCES PRIN IMOBILELE CU NR. CAD. 20842 SI 20843, DETINUTE IN INDIVIZIUNE DE ACEIASI PROPRIETARI SI PRIN LOTUL 1.

B. Partea II. Proprietari și acte

Inscrieri privitoare la dreptul de proprietate și alte drepturi reale	Referințe
4768 / 09/02/2024	
Act Notarial nr. 204, din 09/02/2024 emis de Dragan Florentina Victoria;	
B3	A1
Intabulare, drept de PROPRIETATEcumparare ca bun propriu, dobandit prin Conventie, cota actuala 1/1 1) BECSAN CRISTINA	

C. Partea III. SARCINI .

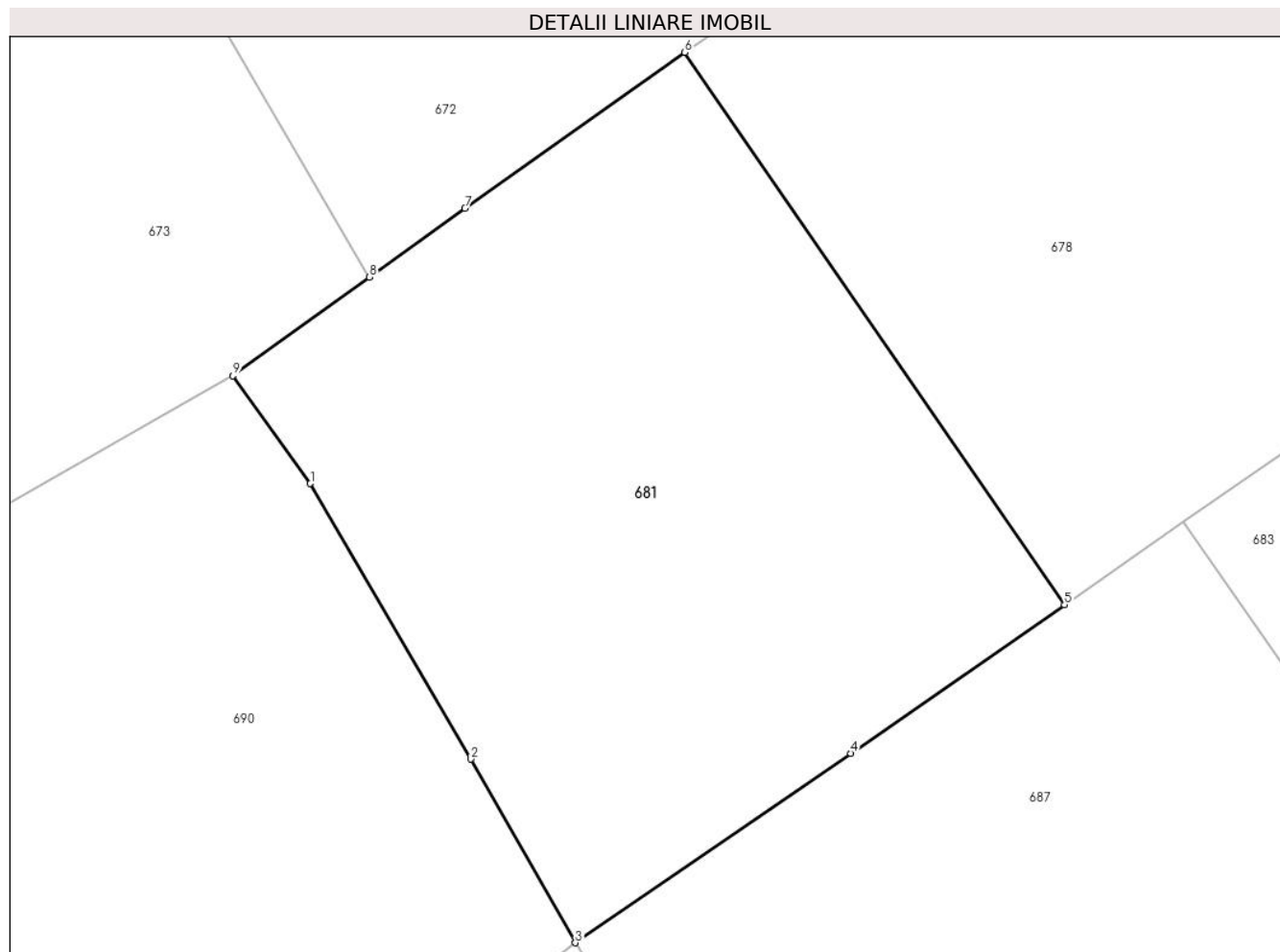
Inscrieri privind dezmembramintele dreptului de proprietate, drepturi reale de garanție și sarcini	Referințe
NU SUNT	

Anexa Nr. 1 La Partea I

Teren

Nr cadastral	Suprafața (mp)*	Observații / Referințe
20908	238	TERENUL ESTE IMPREJMUIT. ACCES PRIN IMOBILELE CU NR. CAD. 20842 SI 20843, DETINUTE IN INDIVIZIUNE DE ACEIASI PROPRIETARI SI PRIN LOTUL 1.

* Suprafața este determinată în planul de proiecție Stereo 70.



Date referitoare la teren

Crt	Categorie folosință	Intra vilan	Suprafața (mp)	Tarla	Parcelă	Nr. topo	Observații / Referințe
1	arabil	DA	238	48	2420;2421	-	

Lungime Segmente

1) Valorile lungimilor segmentelor sunt obținute din proiecție în plan.

Punct început	X / Y	Punct sfârșit	X / Y	Lungime segment (** (m)
1	547.840,555 409.020,147	2	547.844,578 409.013,24	7.993
2	547.844,578 409.013,24	3	547.847,198 409.008,639	5.295
3	547.847,198 409.008,639	4	547.854,099 409.013,389	8.378
4	547.854,099 409.013,389	5	547.859,455 409.017,112	6.522
5	547.859,455 409.017,112	6	547.849,937 409.030,954	16.799

Punct început	X / Y	Punct sfârșit	X / Y	Lungime segment (** (m)
6	547.849,937 409.030,954	7	547.844,43 409.027,048	6.752
7	547.844,43 409.027,048	8	547.842,038 409.025,321	2.95
8	547.842,038 409.025,321	9	547.838,614 409.022,849	4.223
9	547.838,614 409.022,849	1	547.840,555 409.020,147	3.327

** Lungimile segmentelor sunt determinate în planul de proiecție Stereo 70 și sunt rotunjite la 1 milimetru.

*** Distanța dintre puncte este formată din segmente cumulate ce sunt mai mici decât valoarea 1 milimetru.

**DATE DESPRE IMOBILUL NR. 682**

Oficiul de Cadastru și Publicitate Imobiliară PRAHOVA
Biroul de Cadastru și Publicitate Imobiliară Câmpina

A. Partea I. Descrierea imobilului

TEREN Intravilan

Adresa: Loc. Ocina De Jos, Jud. Prahova

Nr. Crt	Nr cadastral Nr. topografic	Suprafața* (mp)	Observații / Referințe
A1		Din acte: 1 Masurata: 2	Sector cadastral:24 Teren neimpregmuit;

Construcții

Crt	Nr cadastral Nr. topografic	Adresa	Observații / Referințe
A1.1		Loc. Ocina De Jos, Jud. Prahova	Nr. niveluri:1; S. construita la sol:2 mp; STALP ENERGIE ELECTRICA LEA 20KV

B. Partea II. Proprietari și acte

Inscrieri privitoare la dreptul de proprietate și alte drepturi reale		Referințe
/		
Act Normativ nr. 123, din 10/07/2012 emis de PARLAMENTUL ROMANIEI;		
B1	Intabulare, drept de PROPRIETATE, dobandit prin Lege, cota actuala 1/1 1) STATUL ROMAN, CIF:9999999999999, DOMENIU PUBLIC	A1, A1.1
Act Normativ nr. 980, din 16/12/2015 emis de GUVERNUL ROMANIEI;		
B2	Intabulare, drept de ADMINISTRARE, dobandit prin Lege 1) MINISTERUL ECONOMIEI, ENERGIEI SI MEDIULUI DE AFACERI, CIF:9999999999999	A1, A1.1
Act Administrativ nr. 9, din 07/10/2005 emis de MINISTERUL ECONOMIEI SI COMERTULUI (ACT ADITIOAL 1/10.06.2008 EMIS DE MINISTERUL ECONOMIEI SI FINANTELOR, ACT ADITIOAL 2/18.06.2015 EMIS DE MINISTERUL ENERGIEI, INTREPRINDERILOR MICI SI MIJLOCII SI MEDIULUI DE AFACERI, ACT ADITIOAL 3/10.02.2016 EMIS DE MINISTERUL ENERGIEI, ACT ADITIOAL 4/02.03.2017 EMIS DE MINISTERUL ENERGIEI);		
B3	Intabulare, drept de CONCESIUNE, dobandit prin Lege 1) DISTRIBUTIE ENERGIE ELECTRICA ROMANIA SA, CIF:14476722	A1, A1.1

C. Partea III. SARCINI .

Inscrieri privind dezmembramintele dreptului de proprietate, drepturi reale de garanție și sarcini	Referințe
NU SUNT	

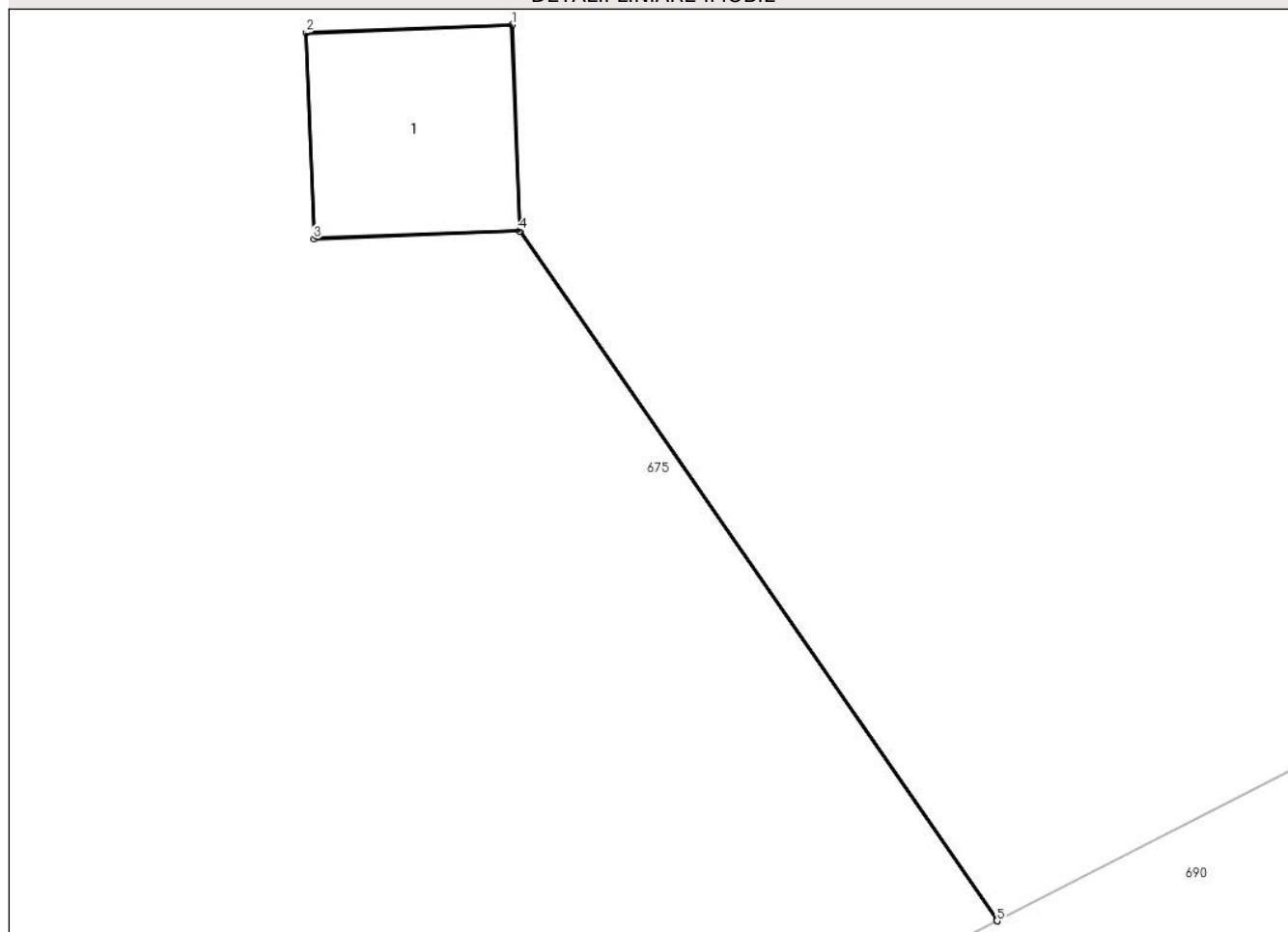
Anexa Nr. 1 La Partea I

Teren

Nr cadastral	Suprafața (mp)*	Observații / Referințe
	Din acte: 1 Masurata: 2	

* Suprafața este determinată în planul de proiecție Stereo 70.

DETALII LINIARE IMOBIL



Date referitoare la teren

Crt	Categorie folosință	Intravilan	Suprafața (mp)	Tarla	Parcelă	Nr. topo	Observații / Referințe
1	curți constructii	DA	2	-	-	-	

Date referitoare la construcții

Crt	Număr	Destinație construcție	Supraf. (mp)	Situație juridică	Observații / Referințe
A1.1		construcții industriale și edilitare	2	Cu acte	Nr. niveluri:1; S. construita la sol:2 mp; STALP ENERGIE ELECTRICA LEA 20KV

Lungime Segmente

1) Valorile lungimilor segmentelor sunt obținute din proiecție în plan.

Punct început	X / Y	Punct sfârșit	X / Y	Lungime segment (** (m)
1	547.811,349 409.014,098	2	547.810,1 409.014,049	1.25
2	547.810,1 409.014,049	3	547.810,148 409.012,8	1.25
3	547.810,148 409.012,8	4	547.811,394 409.012,848	1.246

Punct început	X / Y	Punct sfârșit	X / Y	Lungime segment (** (m)
4	547.811,394 409.012,848	5	547.814,29 409.008,666	5.088
5	547.814,29 409.008,666	6	547.814,293 409.008,667	0.003
6	547.814,293 409.008,667	7	547.811,398 409.012,848	5.086
7	547.811,398 409.012,848	1	547.811,349 409.014,098	1.25

** Lungimile segmentelor sunt determinate în planul de proiecție Stereo 70 și sunt rotunjite la 1 milimetru.

*** Distanța dintre puncte este formată din segmente cumulate ce sunt mai mici decât valoarea 1 milimetru.

**DATE DESPRE IMOBILUL NR. 683**

Oficiul de Cadastru și Publicitate Imobiliară PRAHOVA
Biroul de Cadastru și Publicitate Imobiliară Câmpina

A. Partea I. Descrierea imobilului

TEREN Intravilan

Adresa: Loc. Ocina De Jos, Jud. Prahova

Nr. Crt	Nr cadastral Nr. topografic	Suprafața* (mp)	Observații / Referințe
A1		1.605	Sector cadastral:24 Teren imprejmuit;

B. Partea II. Proprietari și acte

Inscrieri privitoare la dreptul de proprietate și alte drepturi reale		Referințe
/		
Act Normativ nr. 7, din 13/03/1996 emis de PARLAMENTUL ROMANIEI (ART.13);		
B1	Inscrierea posesiei, drept de PROPRIETATE, dobandit prin Constituire, cota actuala 1/1 1) NEIDENTIFICAT NEIDENTIFICAT	A1
B2	SE NOTEAZA MENTIUNEA DE PROPRIETAR NEIDENTIFICAT	A1

C. Partea III. SARCINI .

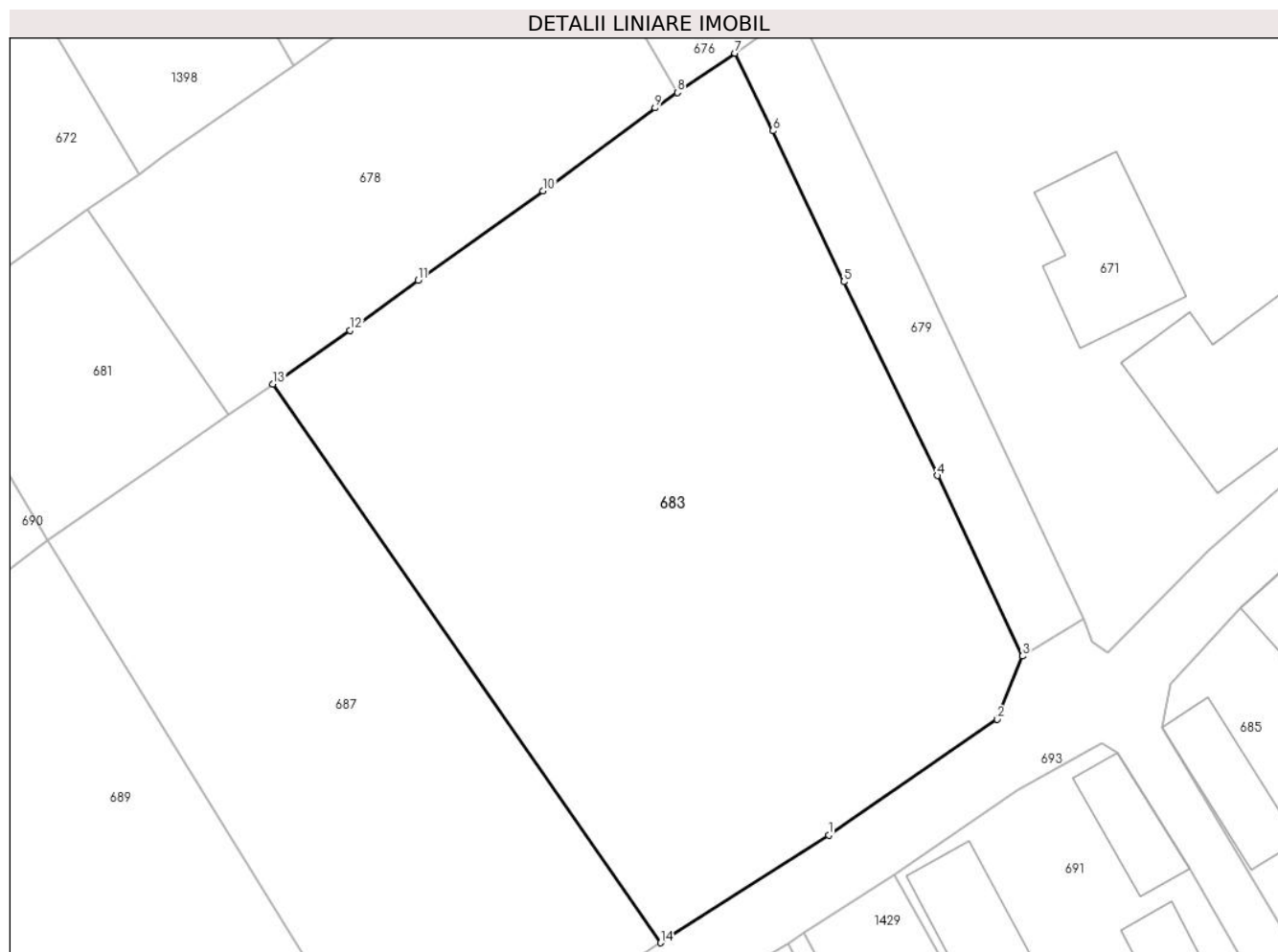
Inscrieri privind dezmembramintele dreptului de proprietate, drepturi reale de garanție și sarcini	Referințe
NU SUNT	

Anexa Nr. 1 La Partea I

Teren

Nr cadastral	Suprafața (mp)*	Observații / Referințe
	1.605	

* Suprafața este determinată în planul de proiecție Stereo 70.



Date referitoare la teren

Crt	Categorie folosință	Intravilan	Suprafața (mp)	Tarla	Parcelă	Nr. topo	Observații / Referințe
1	faneata	DA	1.605	48	2418	-	

Lungime Segmente

1) Valorile lungimilor segmentelor sunt obținute din proiecție în plan.

Punct început	X / Y	Punct sfârșit	X / Y	Lungime segment (** (m)
1	547.899,981 408.988,754	2	547.911,361 408.996,561	13.8
2	547.911,361 408.996,561	3	547.913,06 409.000,836	4.6
3	547.913,06 409.000,836	4	547.907,312 409.013,008	13.461
4	547.907,312 409.013,008	5	547.900,994 409.026,089	14.527
5	547.900,994 409.026,089	6	547.896,219 409.036,269	11.244

Punct început	X / Y	Punct sfârșit	X / Y	Lungime segment (** (m)
6	547.896,219 409.036,269	7	547.893,652 409.041,505	5.831
7	547.893,652 409.041,505	8	547.889,752 409.038,843	4.722
8	547.889,752 409.038,843	9	547.888,249 409.037,817	1.82
9	547.888,249 409.037,817	10	547.880,68 409.032,221	9.413
10	547.880,68 409.032,221	11	547.872,243 409.026,176	10.379
11	547.872,243 409.026,176	12	547.867,646 409.022,805	5.701
12	547.867,646 409.022,805	13	547.862,439 409.019,186	6.341
13	547.862,439 409.019,186	14	547.888,636 408.981,485	45.909
14	547.888,636 408.981,485	1	547.899,981 408.988,754	13.474

** Lungimile segmentelor sunt determinate în planul de proiecție Stereo 70 și sunt rotunjite la 1 milimetru.

*** Distanța dintre puncte este formată din segmente cumulate ce sunt mai mici decât valoarea 1 milimetru.

**DATE DESPRE IMOBILUL NR. 684**

Oficiul de Cadastru și Publicitate Imobiliară PRAHOVA
Biroul de Cadastru și Publicitate Imobiliară Câmpina

A. Partea I. Descrierea imobilului

TEREN Intravilan

Adresa: Loc. Ocina De Jos, Nr. 90, Jud. Prahova

Nr. Crt	Nr cadastral Nr. topografic	Suprafața* (mp)	Observații / Referințe
A1		902	Sector cadastral:24 Teren imprejmuit;

Construcții

Crt	Nr cadastral Nr. topografic	Adresa	Observații / Referințe
A1.1		Loc. Ocina De Jos, Nr. 90, Jud. Prahova	Nr. niveluri:2; S. construita la sol:84 mp; LOCUINTA

B. Partea II. Proprietari și acte

Inscrieri privitoare la dreptul de proprietate și alte drepturi reale	Referințe
/	
Act Notarial nr. 1526, din 18/10/2016 emis de N.P. FLORENTINA VICTORIA DRAGAN;	
B1	A1, A1.1
Intabulare, drept de PROPRIETATE, dobandit prin Conventie, cota actuala 1/1 1) BADILA ION-DORIN	

C. Partea III. SARCINI .

Inscrieri privind dezmembramintele dreptului de proprietate, drepturi reale de garanție și sarcini	Referințe
NU SUNT	

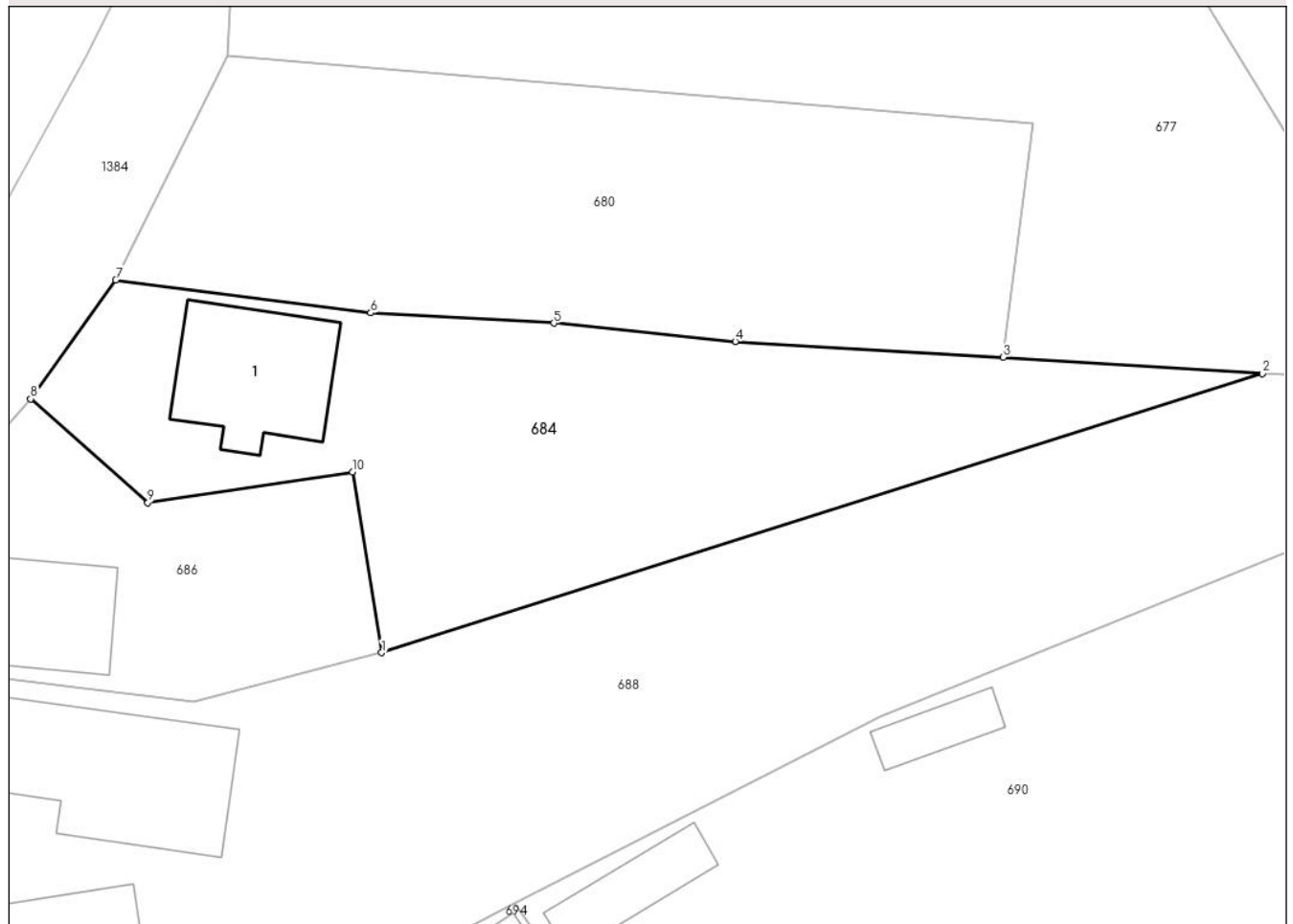
Anexa Nr. 1 La Partea I

Teren

Nr cadastral	Suprafața (mp)*	Observații / Referințe
	902	

* Suprafața este determinată în planul de proiecție Stereo 70.

DETALII LINIARE IMOBIL



Date referitoare la teren

Crt	Categorie folosință	Intravilan	Suprafața (mp)	Tarla	Parcelă	Nr. topo	Observații / Referințe
1	curți constructii	DA	450	48	2404	-	
2	arabil	DA	452	48	2404	-	

Date referitoare la construcții

Crt	Număr	Destinație construcție	Supraf. (mp)	Situație juridică	Observații / Referințe
A1.1		construcții de locuințe	84	Cu acte	Nr. niveluri:2; S. construita la sol:84 mp; LOCUINTA

Lungime Segmente

1) Valorile lungimilor segmentelor sunt obținute din proiecție în plan.

Punct început	X / Y	Punct sfârșit	X / Y	Lungime segment (** (m)
1	547.736,584 408.993,184	2	547.794,386 409.011,485	60.631
2	547.794,386 409.011,485	3	547.777,378 409.012,549	17.042
3	547.777,378 409.012,549	4	547.759,797 409.013,6	17.612

Punct început	X / Y	Punct sfârșit	X / Y	Lungime segment (** (m)
4	547.759,797 409.013,6	5	547.747,874 409.014,8	11.983
5	547.747,874 409.014,8	6	547.735,856 409.015,466	12.036
6	547.735,856 409.015,466	7	547.719,124 409.017,629	16.872
7	547.719,124 409.017,629	8	547.713,534 409.009,824	9.6
8	547.713,534 409.009,824	9	547.721,224 409.003,014	10.272
9	547.721,224 409.003,014	10	547.734,664 409.005,034	13.591
10	547.734,664 409.005,034	1	547.736,584 408.993,184	12.005

** Lungimile segmentelor sunt determinate în planul de proiecție Stereo 70 și sunt rotunjite la 1 milimetru.

*** Distanța dintre puncte este formată din segmente cumulate ce sunt mai mici decât valoarea 1 milimetru.

**DATE DESPRE IMOBILUL NR. 685**

Oficiul de Cadastru și Publicitate Imobiliară PRAHOVA
Biroul de Cadastru și Publicitate Imobiliară Câmpina

A. Partea I. Descrierea imobilului

TEREN Necunoscut

Adresa: Loc. Ocina De Jos, Jud. Prahova

Nr. Crt	Nr cadastral Nr. topografic	Suprafața* (mp)	Observații / Referințe
A1		1.913	Sector cadastral:24 Teren imprejmuit;

B. Partea II. Proprietari și acte

Inscrieri privitoare la dreptul de proprietate și alte drepturi reale		Referințe
/		
Act Normativ nr. 7, din 13/03/1996 emis de PARLAMENTUL ROMANIEI (ART.13);		
B1	Inscrierea posesiei, drept de PROPRIETATE, dobandit prin Constituire, cota actuala 1/1 1) NEIDENTIFICAT NEIDENTIFICAT	A1
B2	SE NOTEAZA MENTIUNEA DE PROPRIETAR NEIDENTIFICAT	A1

C. Partea III. SARCINI .

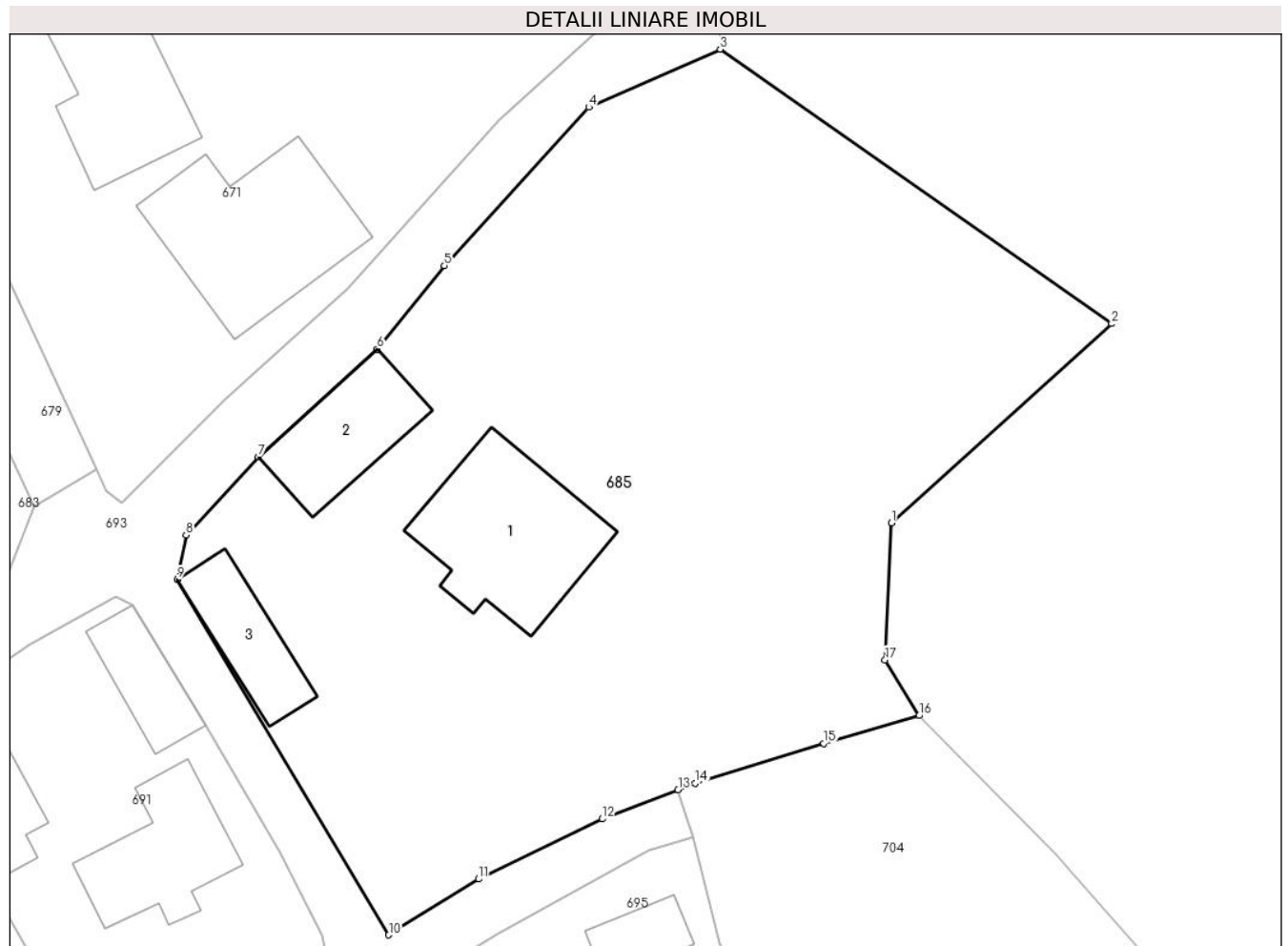
Inscrieri privind dezmembramintele dreptului de proprietate, drepturi reale de garanție și sarcini	Referințe
NU SUNT	

Anexa Nr. 1 La Partea I

Teren

Nr cadastral	Suprafața (mp)*	Observații / Referințe
	1.913	

* Suprafața este determinată în planul de proiecție Stereo 70.



Date referitoare la teren

Crt	Categorie folosință	Intra vilan	Suprafața (mp)	Tarla	Parcelă	Nr. topo	Observații / Referințe
1	livada	NU	472	27	1587	-	
2	curti constructii	DA	850	47	2470	-	
3	livada	DA	591	47	2471	-	

Date referitoare la construcții

Crt	Număr	Destinație construcție	Supraf. (mp)	Situație juridică	Observații / Referințe
A1.1		construcții de locuințe	100	Fara acte	Nr. niveluri:2; S. construita la sol:100 mp; LOCUINTA S+P
A1.2		construcții de locuințe	57	Fara acte	Nr. niveluri:2; S. construita la sol:57 mp; LOCUINTA S+P
A1.3		construcții anexa	43	Fara acte	Nr. niveluri:1; S. construita la sol:43 mp; ANEXA

Lungime Segmente

1) Valorile lungimilor segmentelor sunt obținute din proiecție în plan.

Punct început	X / Y	Punct sfârșit	X / Y	Lungime segment (** (m)

Punct început	X / Y	Punct sfârșit	X / Y	Lungime segment (** (m)
1	547.969,429 408.999,758	2	547.983,908 409.012,84	19.514
2	547.983,908 409.012,84	3	547.958,155 409.030,868	31.436
3	547.958,155 409.030,868	4	547.949,514 409.027,058	9.444
4	547.949,514 409.027,058	5	547.940,023 409.016,652	14.084
5	547.940,023 409.016,652	6	547.935,614 409.011,18	7.027
6	547.935,614 409.011,18	7	547.927,783 409.004,09	10.564
7	547.927,783 409.004,09	8	547.923,033 408.998,96	6.991
8	547.923,033 408.998,96	9	547.922,455 408.996,042	2.975
9	547.922,455 408.996,042	10	547.936,365 408.972,7	27.172
10	547.936,365 408.972,7	11	547.942,27 408.976,366	6.95
11	547.942,27 408.976,366	12	547.950,402 408.980,318	9.041
12	547.950,402 408.980,318	13	547.955,39 408.982,23	5.342
13	547.955,39 408.982,23	14	547.956,501 408.982,656	1.19
14	547.956,501 408.982,656	15	547.964,966 408.985,279	8.862
15	547.964,966 408.985,279	16	547.971,245 408.987,099	6.537
16	547.971,245 408.987,099	17	547.968,999 408.990,768	4.302
17	547.968,999 408.990,768	1	547.969,429 408.999,758	9.0

** Lungimile segmentelor sunt determinate în planul de proiecție Stereo 70 și sunt rotunjite la 1 milimetru.

*** Distanța dintre puncte este formată din segmente cumulate ce sunt mai mici decât valoarea 1 milimetru.

**DATE DESPRE IMOBILUL NR. 686**

Oficiul de Cadastru și Publicitate Imobiliară PRAHOVA
Biroul de Cadastru și Publicitate Imobiliară Câmpina

A. Partea I. Descrierea imobilului

TEREN Intravilan

Nr. CF vechi:169
Nr. cadastral vechi:166

Adresa: Loc. Ocina De Jos, Nr. 90, Jud. Prahova

Nr. Crt	Nr cadastral Nr. topografic	Suprafața* (mp)	Observații / Referințe
A1	20512	Din acte: 406 Masurata: 444	Sector cadastral:24 Teren imprejmuit; suprafata din schita 444,42 mp

Construcții

Crt	Nr cadastral Nr. topografic	Adresa	Observații / Referințe
A1.1	20512-C1	Loc. Ocina De Jos, Nr. 90, Jud. Prahova	Nr. niveluri:3; S. construita la sol:79 mp; C1- locuinta S+P+M

B. Partea II. Proprietari și acte

Inscrieri privitoare la dreptul de proprietate și alte drepturi reale		Referințe
3361 / 08/05/2006		
Act Notarial nr. 2163, din 07/06/1996 emis de NP Ivan Mihaela (aut.constr. 01/1997, sentinta civila nr. 1584/2003 Judecatoria Campina);		
B1	Intabulare, drept de PROPRIETATEcumparare si construire, dobandit prin Conventie, cota actuala 1/1 1) BADOIU NICOLAE 2) BADILA FLORICA VOICHITA <i>OBSERVATII: (provenita din conversia CF 169)</i>	A1
/		
Act Administrativ nr. 1887, din 16/04/2024 emis de PRIMARIA COMUNEI ADUNATI;		
B2	Intabulare, drept de PROPRIETATE, dobandit prin Construire, cota actuala 1/1 1) BADOIU NICOLAE 2) BADILA FLORICA VOICHITA	A1.1

C. Partea III. SARCINI

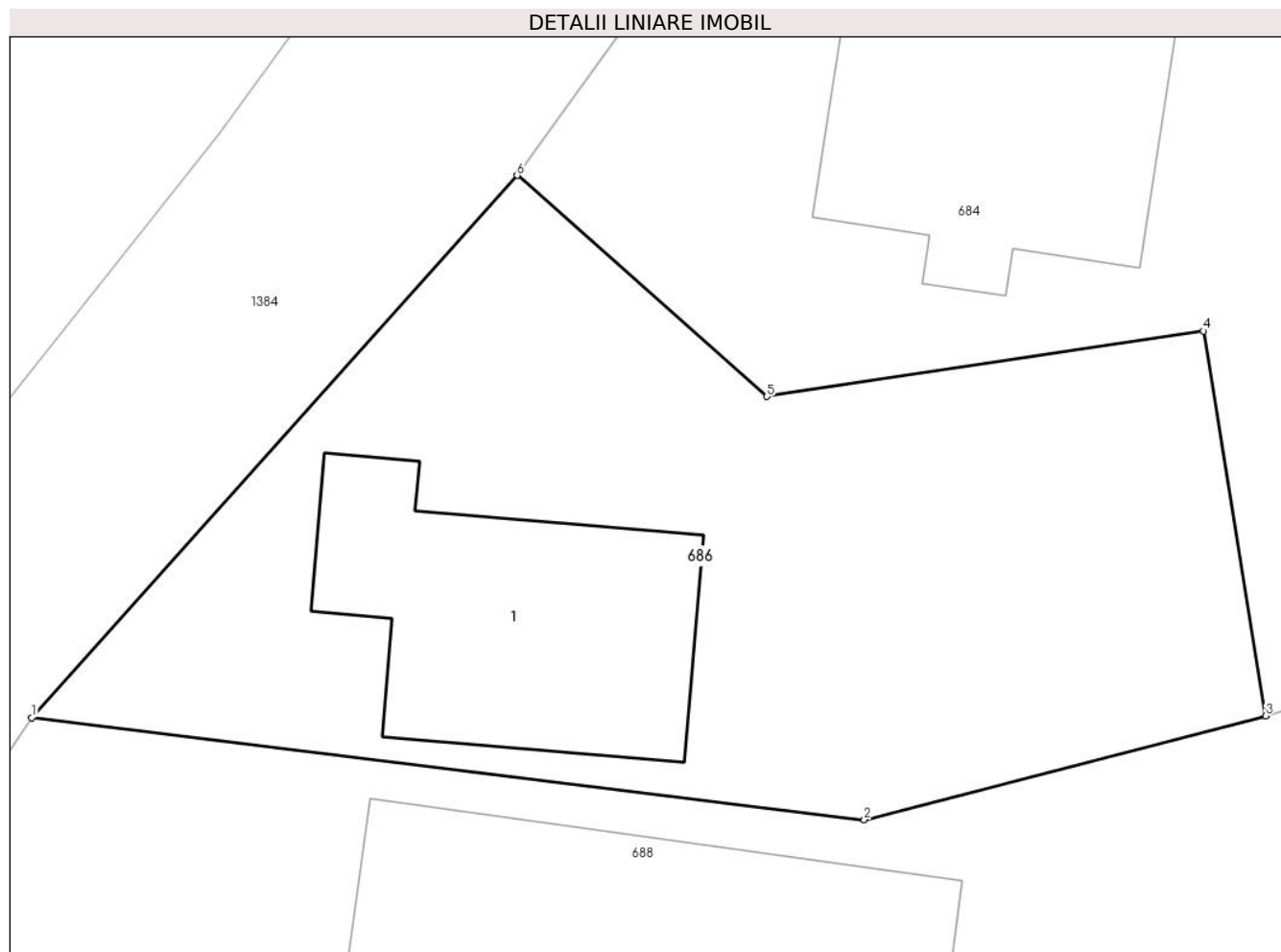
Inscrieri privind dezmembramintele dreptului de proprietate, drepturi reale de garanție și sarcini		Referințe
3361 / 08/05/2006		
Act Notarial nr. 2163, din 07/06/1996 emis de NP Ivan Mihaela;		
C1	se noteaza obligatia de intretinere si ingrijire in favoarea lui MORARU C.MARIA <i>OBSERVATII: (provenita din conversia CF 169)</i>	A1, A1.1

Anexa Nr. 1 La Partea I

Teren

Nr cadastral	Suprafața (mp)*	Observații / Referințe
20512	Din acte: 406 Masurata: 444	suprafata din schita 444,42 mp

* Suprafața este determinată în planul de proiecție Stereo 70.



Date referitoare la teren

Crt	Categorie folosință	Intra vilan	Suprafața (mp)	Tarla	Parcelă	Nr. topo	Observații / Referințe
1	curți constructii	DA	444	48	2402	-	

Date referitoare la construcții

Crt	Număr	Destinație construcție	Supraf. (mp)	Situație juridică	Observații / Referințe
A1.1	20512-C1	construcții de locuințe	79	Cu acte	Nr. niveluri:3; S. construita la sol:79 mp; C1-locuinta S+P+M

Lungime Segmente

1) Valorile lungimilor segmentelor sunt obținute din proiecție în plan.

Punct început	X / Y	Punct sfârșit	X / Y	Lungime segment (** (m)
1	547.698,584 408.993,124	2	547.724,224 408.989,984	25.832
2	547.724,224 408.989,984	3	547.736,584 408.993,184	12.768
3	547.736,584 408.993,184	4	547.734,664 409.005,034	12.005

Punct început	X / Y	Punct sfârșit	X / Y	Lungime segment (** (m)
4	547.734,664 409.005,034	5	547.721,224 409.003,014	13.591
5	547.721,224 409.003,014	6	547.713,534 409.009,824	10.272
6	547.713,534 409.009,824	1	547.698,584 408.993,124	22.414

** Lungimile segmentelor sunt determinate în planul de proiecție Stereo 70 și sunt rotunjite la 1 milimetru.

*** Distanța dintre puncte este formată din segmente cumulate ce sunt mai mici decât valoarea 1 milimetru.

**DATE DESPRE IMOBILUL NR. 687**

Oficiul de Cadastru și Publicitate Imobiliară PRAHOVA
Biroul de Cadastru și Publicitate Imobiliară Câmpina

A. Partea I. Descrierea imobilului

TEREN Intravilan

Adresa: Loc. Ocina De Jos, Jud. Prahova

Nr. Crt	Nr cadastral Nr. topografic	Suprafața* (mp)	Observații / Referințe
A1		893	Sector cadastral:24 Teren imprejmuit;

B. Partea II. Proprietari și acte

Inscrieri privitoare la dreptul de proprietate și alte drepturi reale		Referințe
/		
Act Normativ nr. 7, din 13/03/1996 emis de PARLAMENTUL ROMANIEI (ART.13);		
B1	Inscrierea posesiei, drept de PROPRIETATE, dobandit prin Constituire, cota actuala 1/1 1) NEIDENTIFICAT NEIDENTIFICAT	A1
B2	SE NOTEAZA MENTIUNEA DE PROPRIETAR NEIDENTIFICAT	A1

C. Partea III. SARCINI .

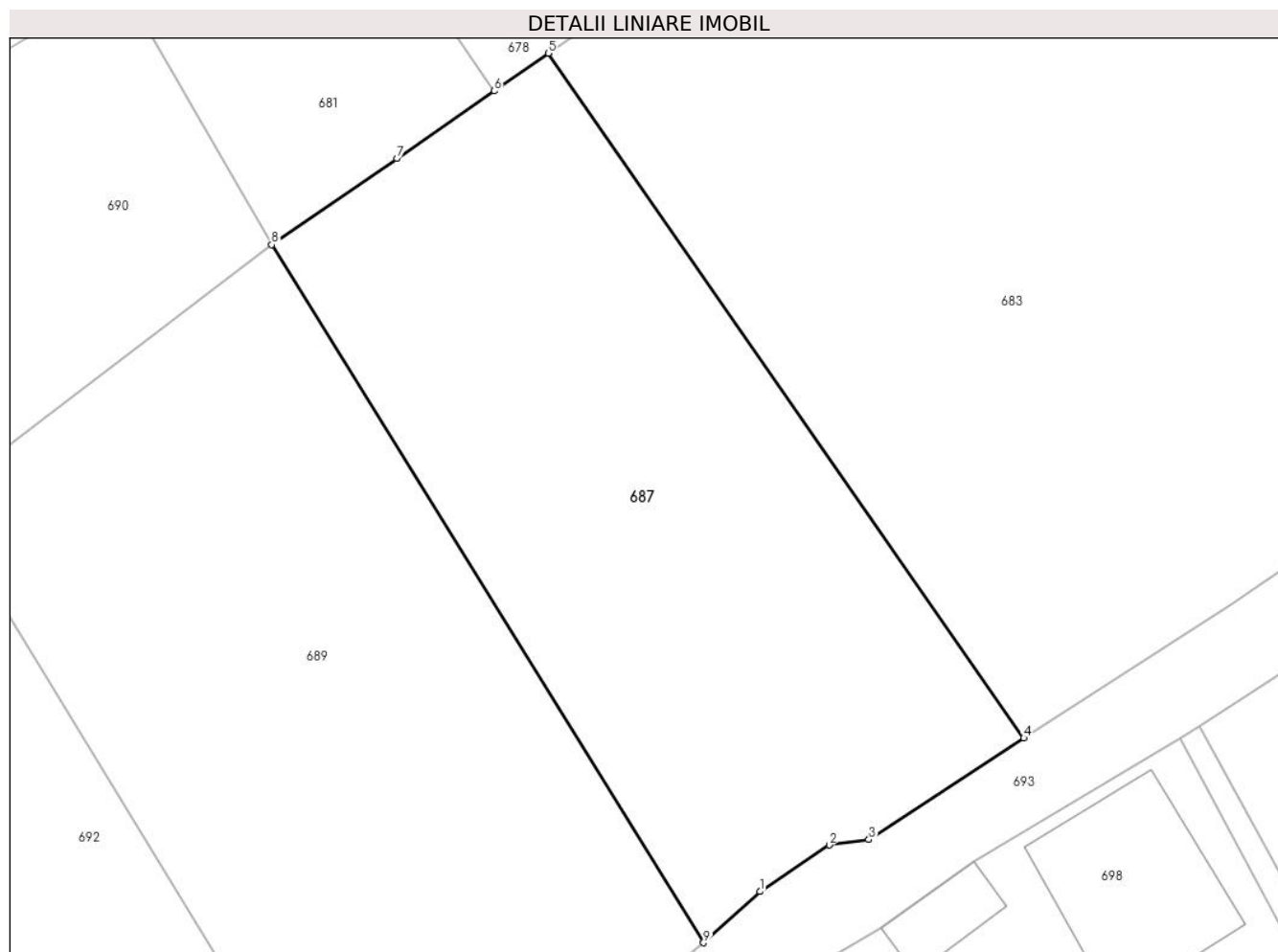
Inscrieri privind dezmembramintele dreptului de proprietate, drepturi reale de garanție și sarcini	Referințe
NU SUNT	

Anexa Nr. 1 La Partea I

Teren

Nr cadastral	Suprafața (mp)*	Observații / Referințe
	893	

* Suprafața este determinată în planul de proiecție Stereo 70.



Date referitoare la teren

Crt	Categorie folosință	Intravilan	Suprafața (mp)	Tarla	Parcelă	Nr. topo	Observații / Referințe
1	arabil	DA	893	48	2419	-	

Lungime Segmente

1) Valorile lungimilor segmentelor sunt obținute din proiecție în plan.

Punct început	X / Y	Punct sfârșit	X / Y	Lungime segment (** (m)
1	547.874,099 408.973,036	2	547.877,924 408.975,592	4.6
2	547.877,924 408.975,592	3	547.880,103 408.975,898	2.2
3	547.880,103 408.975,898	4	547.888,636 408.981,485	10.2
4	547.888,636 408.981,485	5	547.862,439 409.019,186	45.909
5	547.862,439 409.019,186	6	547.859,455 409.017,112	3.635

Punct început	X / Y	Punct sfârșit	X / Y	Lungime segment (** (m)
6	547.859,455 409.017,112	7	547.854,099 409.013,389	6.522
7	547.854,099 409.013,389	8	547.847,198 409.008,639	8.378
8	547.847,198 409.008,639	9	547.870,997 408.970,212	45.2
9	547.870,997 408.970,212	1	547.874,099 408.973,036	4.196

** Lungimile segmentelor sunt determinate în planul de proiecție Stereo 70 și sunt rotunjite la 1 milimetru.

*** Distanța dintre puncte este formată din segmente cumulate ce sunt mai mici decât valoarea 1 milimetru.

**DATE DESPRE IMOBILUL NR. 688**

Oficiul de Cadastru și Publicitate Imobiliară PRAHOVA
Biroul de Cadastru și Publicitate Imobiliară Câmpina

A. Partea I. Descrierea imobilului

TEREN Intravilan

Adresa: Loc. Ocina De Jos, Jud. Prahova

Nr. Crt	Nr cadastral Nr. topografic	Suprafața* (mp)	Observații / Referințe
A1		2.238	Sector cadastral:24 Teren imprejmuit;

Construcții

Crt	Nr cadastral Nr. topografic	Adresa	Observații / Referințe
A1.1		Loc. Ocina De Jos, Jud. Prahova	Nr. niveluri:1; S. construita la sol:138 mp; LOCUINTA

B. Partea II. Proprietari și acte

Inscrieri privitoare la dreptul de proprietate și alte drepturi reale	Referințe
/	
Act Notarial nr. 54539, din 11/12/1926 emis de TRIBUNALUL PRAHOVA;	
B1	Intabulare, drept de PROPRIETATE, dobandit prin Conventie, cota actuala 1/1 1) BADILA GH ION CONSTANTIN
Act Administrativ nr. 5, din 22/08/1973 emis de CONSILIUL POPULAR AL COMUNEI ADUNATI;	
B2	Intabulare, drept de PROPRIETATE, dobandit prin Construire, cota actuala 1/1 1) BADILA G ION , DECEDAT DEFUNCT:Da

C. Partea III. SARCINI .

Inscrieri privind dezmembramintele dreptului de proprietate, drepturi reale de garanție și sarcini	Referințe
NU SUNT	

Anexa Nr. 1 La Partea I**Teren**

Nr cadastral	Suprafața (mp)*	Observații / Referințe
	2.238	

* Suprafața este determinată în planul de proiecție Stereo 70.

**Date referitoare la teren**

Crt	Categorie folosință	Intra vilan	Suprafața (mp)	Tarla	Parcelă	Nr. topo	Observații / Referințe
1	curți constructii	DA	739	48	2406	-	
2	faneata	DA	1.499	48	2408	-	

Date referitoare la construcții

Crt	Număr	Destinație construcție	Supraf. (mp)	Situație juridică	Observații / Referințe
A1.1		construcții de locuințe	138	Cu acte	Nr. niveluri:1; S. construita la sol:138 mp; LOCUINTA
A1.2		construcții anexa	123	Fara acte	Nr. niveluri:1; S. construita la sol:123 mp; ANEXA

Lungime Segmente

1) Valorile lungimilor segmentelor sunt obținute din proiecție în plan.

Punct început	X / Y	Punct sfârșit	X / Y	Lungime segment (** (m)
1	547.805,687 409.011,12	2	547.797,239 409.011,307	8.45
2	547.797,239 409.011,307	3	547.794,386 409.011,485	2.858

Punct început	X / Y	Punct sfârșit	X / Y	Lungime segment (** (m)
3	547.794,386 409.011,485	4	547.736,584 408.993,184	60.631
4	547.736,584 408.993,184	5	547.724,224 408.989,984	12.768
5	547.724,224 408.989,984	6	547.698,584 408.993,124	25.832
6	547.698,584 408.993,124	7	547.694,06 408.986,418	8.089
7	547.694,06 408.986,418	8	547.699,061 408.972,012	15.25
8	547.699,061 408.972,012	9	547.704,363 408.962,718	10.7
9	547.704,363 408.962,718	10	547.711,079 408.955,581	9.8
10	547.711,079 408.955,581	11	547.716,404 408.951,352	6.8
11	547.716,404 408.951,352	12	547.722,531 408.959,288	10.026
12	547.722,531 408.959,288	13	547.730,144 408.965,731	9.973
13	547.730,144 408.965,731	14	547.735,923 408.970,289	7.36
14	547.735,923 408.970,289	15	547.741,825 408.974,918	7.501
15	547.741,825 408.974,918	16	547.745,271 408.976,783	3.918
16	547.745,271 408.976,783	17	547.769,36 408.988,979	27.0
17	547.769,36 408.988,979	18	547.802,711 409.002,532	36.0
18	547.802,711 409.002,532	19	547.808,856 409.005,884	7.0
19	547.808,856 409.005,884	1	547.805,687 409.011,12	6.121

** Lungimile segmentelor sunt determinate în planul de proiecție Stereo 70 și sunt rotunjite la 1 milimetru.

*** Distanța dintre puncte este formată din segmente cumulate ce sunt mai mici decât valoarea 1 milimetru.

**DATE DESPRE IMOBILUL NR. 689**

Oficiul de Cadastru și Publicitate Imobiliară PRAHOVA
Biroul de Cadastru și Publicitate Imobiliară Câmpina

A. Partea I. Descrierea imobilului

TEREN Intravilan

Adresa: Loc. Ocina De Jos, Jud. Prahova

Nr. Crt	Nr cadastral Nr. topografic	Suprafața* (mp)	Observații / Referințe
A1		1.048	Sector cadastral:24 Teren imprejmuit;

B. Partea II. Proprietari și acte

Inscrieri privitoare la dreptul de proprietate și alte drepturi reale		Referințe
/		
Act Normativ nr. 7, din 13/03/1996 emis de PARLAMENTUL ROMANIEI (ART.13);		
B1	Inscrierea posesiei, drept de PROPRIETATE, dobandit prin Constituire, cota actuala 1/1 1) NEIDENTIFICAT NEIDENTIFICAT	A1
B2	SE NOTEAZA MENTIUNEA DE PROPRIETAR NEIDENTIFICAT	A1

C. Partea III. SARCINI .

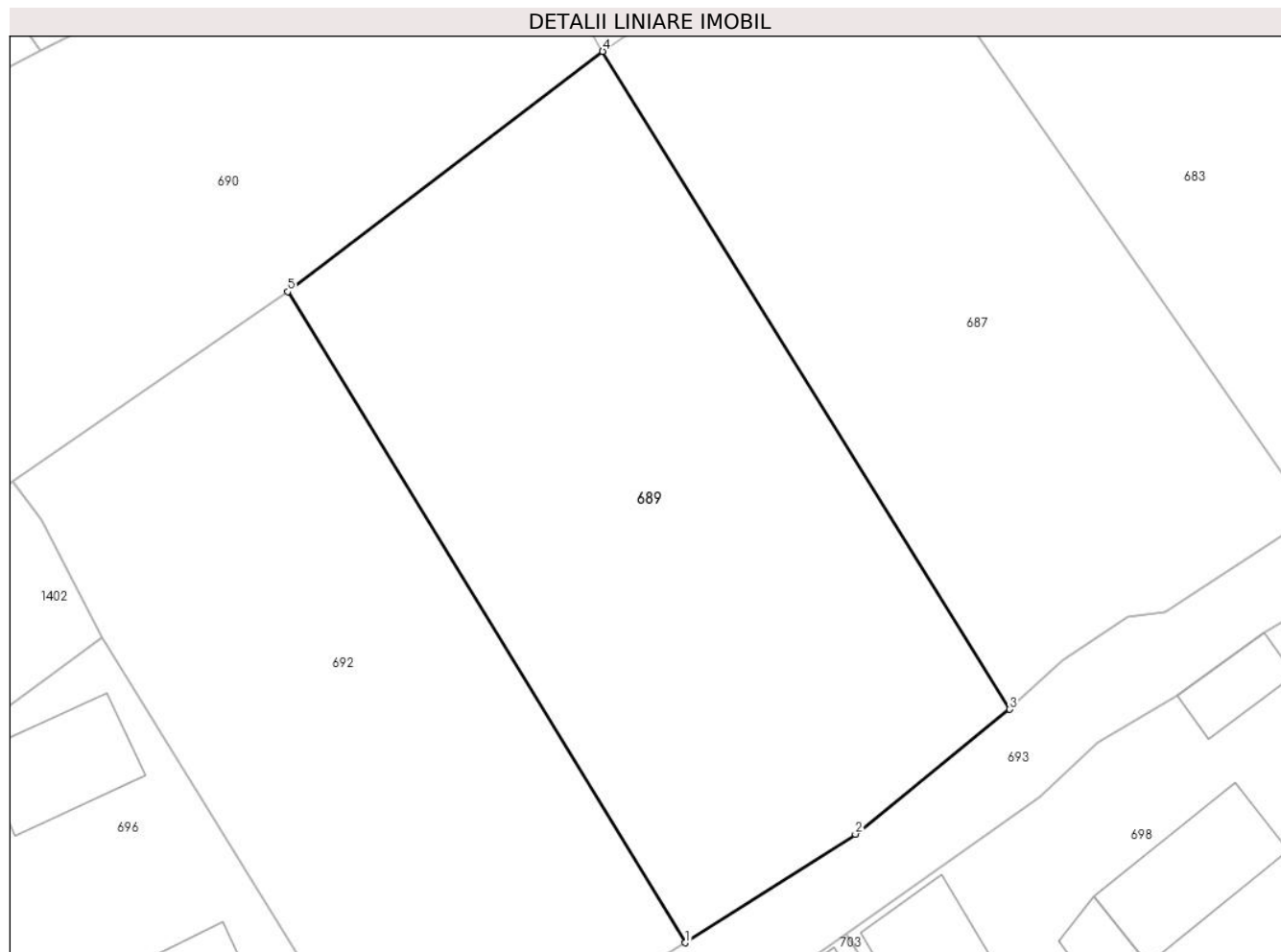
Inscrieri privind dezmembramintele dreptului de proprietate, drepturi reale de garanție și sarcini	Referințe
NU SUNT	

Anexa Nr. 1 La Partea I

Teren

Nr cadastral	Suprafața (mp)*	Observații / Referințe
	1.048	

* Suprafața este determinată în planul de proiecție Stereo 70.



Date referitoare la teren

Crt	Categorie folosință	Intra vilan	Suprafața (mp)	Tarla	Parcelă	Nr. topo	Observații / Referințe
1	faneata	DA	1.048	48	2419	-	

Lungime Segmente

1) Valorile lungimilor segmentelor sunt obținute din proiecție în plan.

Punct început	X / Y	Punct sfârșit	X / Y	Lungime segment (** (m)
1	547.852,026 408.956,578	2	547.861,974 408.962,921	11.798
2	547.861,974 408.962,921	3	547.870,997 408.970,212	11.6
3	547.870,997 408.970,212	4	547.847,198 409.008,639	45.2
4	547.847,198 409.008,639	5	547.828,78 408.994,61	23.152
5	547.828,78 408.994,61	1	547.852,026 408.956,578	44.574

**** Lungimile segmentelor sunt determinate în planul de proiecție Stereo 70 și sunt rotunjite la 1 milimetru.**

***** Distanța dintre puncte este formată din segmente cumulate ce sunt mai mici decât valoarea 1 milimetru.**

**DATE DESPRE IMOBILUL NR. 690**

Oficiul de Cadastru și Publicitate Imobiliară PRAHOVA
Biroul de Cadastru și Publicitate Imobiliară Câmpina

A. Partea I. Descrierea imobilului

TEREN Intravilan

Adresa: Loc. Ocina De Jos, Nr. 87, Jud. Prahova

Nr. Crt	Nr cadastral Nr. topografic	Suprafața* (mp)	Observații / Referințe
A1		Din acte: 2.947 Masurata: 2.942	Sector cadastral:24 Teren imprejmuit;

Construcții

Crt	Nr cadastral Nr. topografic	Adresa	Observații / Referințe
A1.1		Loc. Ocina De Jos, Nr. 87, Jud. Prahova	Nr. niveluri:1; S. construita la sol:110 mp; LOCUINTA
A1.2		Loc. Ocina De Jos, Nr. 87, Jud. Prahova	Nr. niveluri:1; S. construita la sol:40 mp; ANEXA
A1.3		Loc. Ocina De Jos, Nr. 87, Jud. Prahova	Nr. niveluri:1; S. construita la sol:23 mp; ANEXA

B. Partea II. Proprietari și acte

Inscrieri privitoare la dreptul de proprietate și alte drepturi reale		Referințe
/		
Act Administrativ nr. 38040, din 27/06/2002 emis de COMISIA JUDETEANA PRAHOVA;		
B1	Intabulare, drept de PROPRIETATE, dobandit prin Constituire, cota actuala 1/1 1) MOISE D CAMELIA 2) MOISE T GHEORGHE	A1
Act Administrativ nr. 1887, din 16/04/2024 emis de PRIMARIA COMUNEI ADUNATI;		
B2	Intabulare, drept de PROPRIETATE, dobandit prin Construire, cota actuala 1/1 1) MOISE D CAMELIA 2) MOISE T GHEORGHE	A1.1, A1.2, A1.3

C. Partea III. SARCINI .

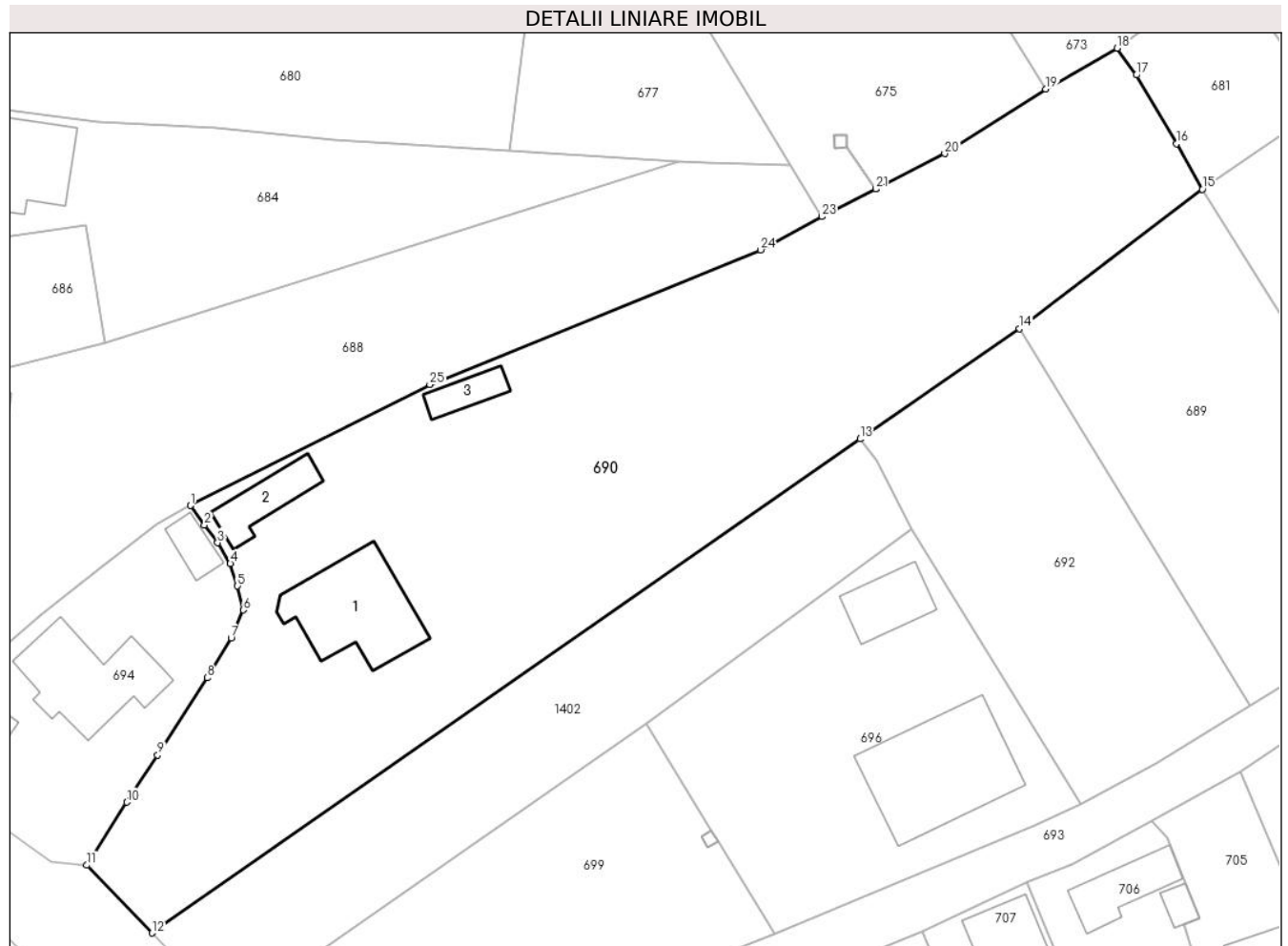
Inscrieri privind dezmembramintele dreptului de proprietate, drepturi reale de garanție și sarcini	Referințe
NU SUNT	

Anexa Nr. 1 La Partea I

Teren

Nr cadastral	Suprafața (mp)*	Observații / Referințe
	Din acte: 2.947 Masurata: 2.942	

* Suprafața este determinată în planul de proiecție Stereo 70.



Date referitoare la teren

Crt	Categorie folosință	Intra vilan	Suprafața (mp)	Tarla	Parcelă	Nr. topo	Observații / Referințe
1	curți constructii	DA	650	48	2410	-	
2	livada	DA	559	48	2411	-	
3	arabil	DA	1.733	48	2412	-	

Date referitoare la construcții

Crt	Număr	Destinație construcție	Supraf. (mp)	Situație juridică	Observații / Referințe
A1.1		construcții de locuințe	110	Cu acte	Nr. niveluri:1; S. construita la sol:110 mp; LOCUINTA
A1.2		construcții anexa	40	Cu acte	Nr. niveluri:1; S. construita la sol:40 mp; ANEXA
A1.3		construcții anexa	23	Cu acte	Nr. niveluri:1; S. construita la sol:23 mp; ANEXA

Lungime Segmente

1) Valorile lungimilor segmentelor sunt obținute din proiecție în plan.

Punct început	X / Y	Punct sfârșit	X / Y	Lungime segment (** (m))	Punct început	X / Y	Punct sfârșit	X / Y	Lungime segment (** (m))
---------------	-------	---------------	-------	--------------------------	---------------	-------	---------------	-------	--------------------------

Punct început	X / Y	Punct sfârșit	X / Y	Lungime segment (** (m)
1	547.745,271 408.976,783	2	547.746,672 408.974,81	2.42
3	547.747,988 408.973,042	4	547.749,272 408.970,937	2.466
5	547.749,986 408.968,69	6	547.750,584 408.966,273	2.49
7	547.749,355 408.963,448	8	547.746,927 408.959,433	4.692
9	547.741,948 408.951,67	10	547.738,855 408.946,902	5.683
11	547.734,795 408.940,556	12	547.741,382 408.933,733	9.484
13	547.812,706 408.983,495	14	547.828,78 408.994,61	19.543
15	547.847,198 409.008,639	16	547.844,578 409.013,24	5.295
17	547.840,555 409.020,147	18	547.838,614 409.022,849	3.327
19	547.831,406 409.018,738	20	547.821,246 409.012,226	12.068
21	547.814,293 409.008,667	22	547.814,29 409.008,666	0.003
23	547.808,856 409.005,884	24	547.802,711 409.002,532	7.0
25	547.769,36 408.988,979	1	547.745,271 408.976,783	27.0

Punct început	X / Y	Punct sfârșit	X / Y	Lungime segment (** (m)
2	547.746,672 408.974,81	3	547.747,988 408.973,042	2.204
4	547.749,272 408.970,937	5	547.749,986 408.968,69	2.358
6	547.750,584 408.966,273	7	547.749,355 408.963,448	3.081
8	547.746,927 408.959,433	9	547.741,948 408.951,67	9.223
10	547.738,855 408.946,902	11	547.734,795 408.940,556	7.534
12	547.741,382 408.933,733	13	547.812,706 408.983,495	86.967
14	547.828,78 408.994,61	15	547.847,198 409.008,639	23.152
16	547.844,578 409.013,24	17	547.840,555 409.020,147	7.993
18	547.838,614 409.022,849	19	547.831,406 409.018,738	8.298
20	547.821,246 409.012,226	21	547.814,293 409.008,667	7.811
22	547.814,29 409.008,666	23	547.808,856 409.005,884	6.105
24	547.802,711 409.002,532	25	547.769,36 408.988,979	36.0

** Lungimile segmentelor sunt determinate în planul de proiecție Stereo 70 și sunt rotunjite la 1 milimetru.

*** Distanța dintre puncte este formată din segmente cumulate ce sunt mai mici decât valoarea 1 milimetru.

**DATE DESPRE IMOBILUL NR. 691**

Oficiul de Cadastru și Publicitate Imobiliară PRAHOVA
Biroul de Cadastru și Publicitate Imobiliară Câmpina

A. Partea I. Descrierea imobilului

TEREN Intravilan

Adresa: Loc. Ocina De Jos, Jud. Prahova

Nr. Crt	Nr cadastral Nr. topografic	Suprafața* (mp)	Observații / Referințe
A1		754	Sector cadastral:24 Teren imprejmuit;

B. Partea II. Proprietari și acte

Inscrieri privitoare la dreptul de proprietate și alte drepturi reale		Referințe
/		
Act Normativ nr. 7, din 13/03/1996 emis de PARLAMENTUL ROMANIEI (ART.13);		
B1	Inscrierea posesiei, drept de PROPRIETATE, dobandit prin Constituire, cota actuala 1/1 1) NEIDENTIFICAT NEIDENTIFICAT	A1
B2	SE NOTEAZA MENTIUNEA DE PROPRIETAR NEIDENTIFICAT	A1

C. Partea III. SARCINI .

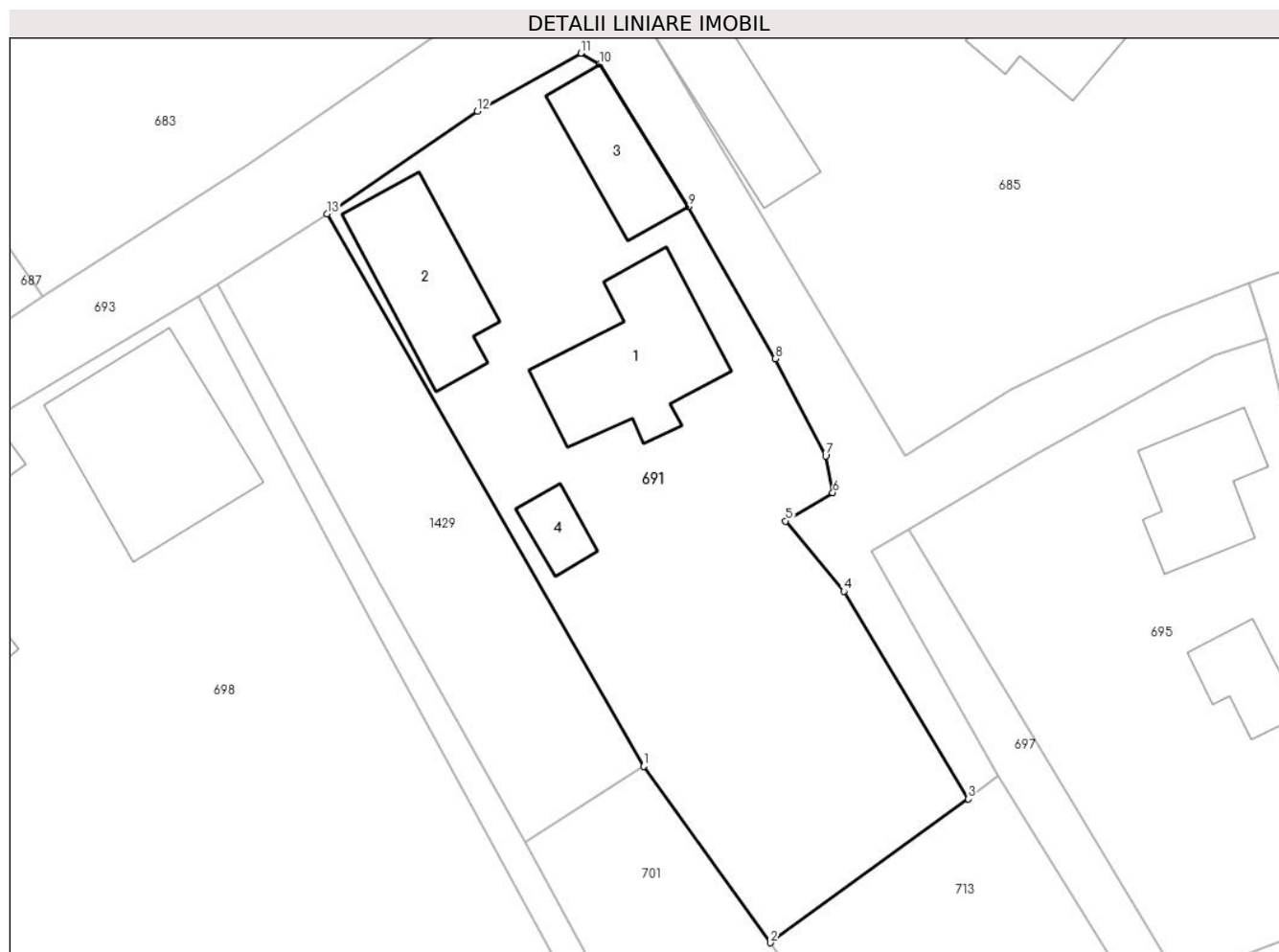
Inscrieri privind dezmembramintele dreptului de proprietate, drepturi reale de garanție și sarcini	Referințe
NU SUNT	

Anexa Nr. 1 La Partea I

Teren

Nr cadastral	Suprafața (mp)*	Observații / Referințe
	754	

* Suprafața este determinată în planul de proiecție Stereo 70.



Date referitoare la teren

Crt	Categorie folosință	Intra vilan	Suprafața (mp)	Tarla	Parcelă	Nr. topo	Observații / Referințe
1	curți constructii	DA	400	49	2469	-	
2	arabil	DA	354	49	2468	-	

Date referitoare la construcții

Crt	Număr	Destinație construcție	Supraf. (mp)	Situație juridică	Observații / Referințe
A1.1		construcții de locuințe	64	Fara acte	Nr. niveluri:2; S. construita la sol:64 mp; LOCUINTA S+P
A1.2		construcții industriale și edilitare	52	Fara acte	Nr. niveluri:1; S. construita la sol:52 mp; LOCUINTA
A1.3		construcții anexa	34	Fara acte	Nr. niveluri:1; S. construita la sol:34 mp; ANEXA
A1.4		construcții anexa	12	Fara acte	Nr. niveluri:1; S. construita la sol:12 mp; ANEXA

Lungime Segmente

1) Valorile lungimilor segmentelor sunt obținute din proiecție în plan.

Punct început	X / Y	Punct sfârșit	X / Y	Lungime segment (** (m)
1	547.921,899 408.955,517	2	547.928,914 408.945,746	12.028
2	547.928,914 408.945,746	3	547.939,88 408.953,697	13.545
3	547.939,88 408.953,697	4	547.932,99 408.965,184	13.395
4	547.932,99 408.965,184	5	547.929,767 408.969,073	5.051
5	547.929,767 408.969,073	6	547.932,369 408.970,645	3.04
6	547.932,369 408.970,645	7	547.931,981 408.972,674	2.066
7	547.931,981 408.972,674	8	547.929,203 408.978,059	6.059
8	547.929,203 408.978,059	9	547.924,371 408.986,468	9.698
9	547.924,371 408.986,468	10	547.919,483 408.994,327	9.255
10	547.919,483 408.994,327	11	547.918,423 408.994,946	1.228
11	547.918,423 408.994,946	12	547.912,697 408.991,749	6.558
12	547.912,697 408.991,749	13	547.904,375 408.986,069	10.076
13	547.904,375 408.986,069	1	547.921,899 408.955,517	35.221

** Lungimile segmentelor sunt determinate în planul de proiecție Stereo 70 și sunt rotunjite la 1 milimetru.

*** Distanța dintre puncte este formată din segmente cumulate ce sunt mai mici decât valoarea 1 milimetru.

**DATE DESPRE IMOBILUL NR. 692**

Oficiul de Cadastru și Publicitate Imobiliară PRAHOVA
Biroul de Cadastru și Publicitate Imobiliară Câmpina

A. Partea I. Descrierea imobilului

TEREN Intravilan

Adresa: Loc. Ocina De Jos, Jud. Prahova

Nr. Crt	Nr cadastral Nr. topografic	Suprafața* (mp)	Observații / Referințe
A1	20752	Din acte: 1.200 Masurata: 863	Sector cadastral:24 Teren imprejmuit; T 48 ; F 2416 ; F 2417 ; PUNCT " LA NICUTA "

B. Partea II. Proprietari și acte

Inscrieri privitoare la dreptul de proprietate și alte drepturi reale		Referințe
28948 / 09/06/2023		
Act Notarial nr. 1459, din 08/06/2023 emis de Ivan Mihaela;		
B7	Intabulare, drept de PROPRIETATEcumparare ca bun comun, dobandit prin Conventie, cota actuala 1/1 1) DUMITRU MIHAELA SIMONA 2) DUMITRU MIHAI BOGDAN	A1

C. Partea III. SARCINI .

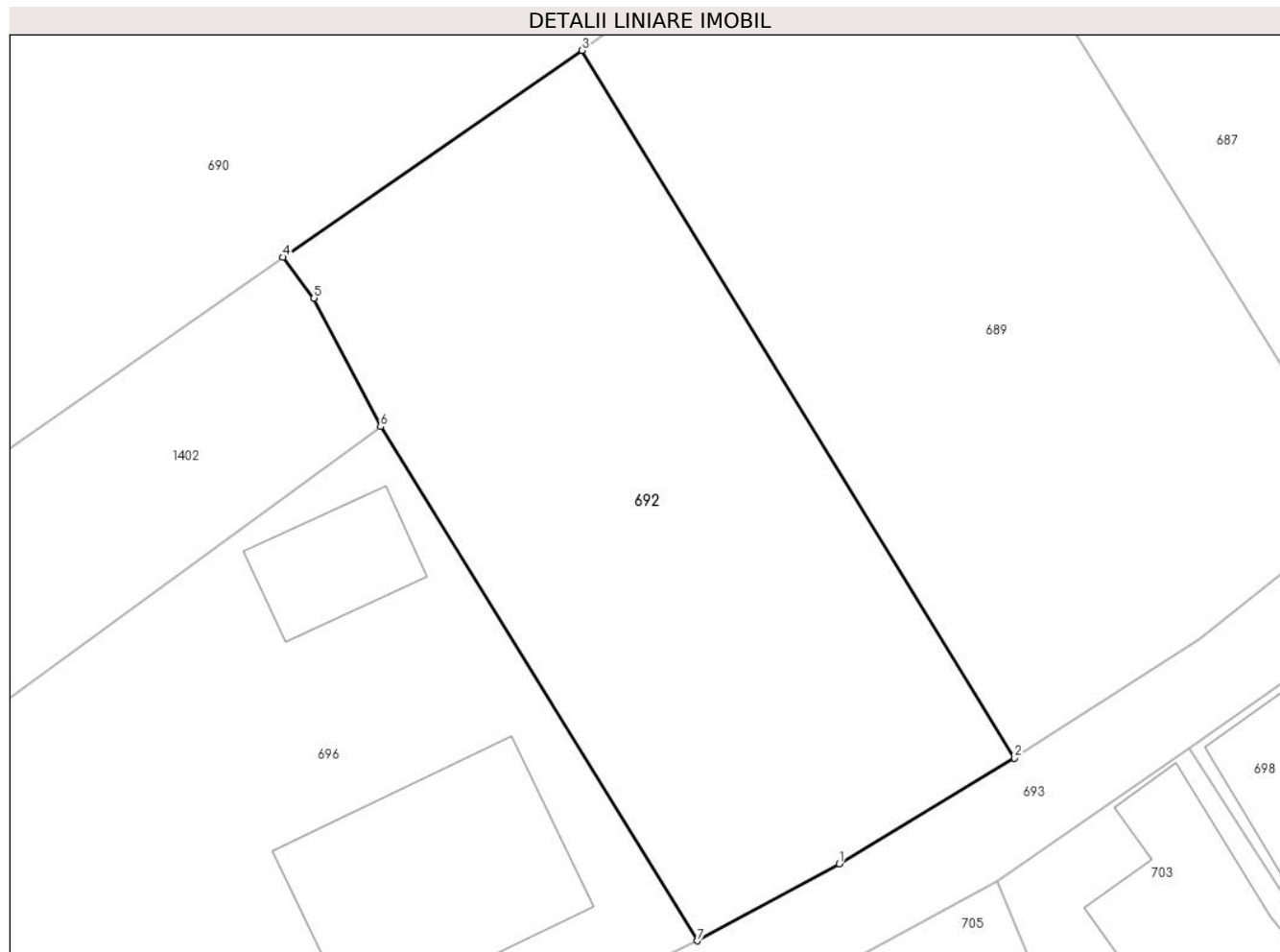
Inscrieri privind dezmembramintele dreptului de proprietate, drepturi reale de garanție și sarcini	Referințe
NU SUNT	

Anexa Nr. 1 La Partea I

Teren

Nr cadastral	Suprafața (mp)*	Observații / Referințe
20752	Din acte: 1.200 Masurata: 863	T 48 ; F 2416 ; F 2417 ; PUNCT " LA NICUTA "

* Suprafața este determinată în planul de proiecție Stereo 70.



Date referitoare la teren

Crt	Categorie folosință	Intra vilan	Suprafața (mp)	Tarla	Parcelă	Nr. topo	Observații / Referințe
1	faneata	DA	863	48	2416 ; 2417	-	

Lungime Segmente

1) Valorile lungimilor segmentelor sunt obținute din proiecție în plan.

Punct început	X / Y	Punct sfârșit	X / Y	Lungime segment (** (m)
1	547.842,601 408.950,877	2	547.852,026 408.956,578	11.015
2	547.852,026 408.956,578	3	547.828,78 408.994,61	44.574
3	547.828,78 408.994,61	4	547.812,706 408.983,495	19.543
4	547.812,706 408.983,495	5	547.814,368 408.981,3	2.753
5	547.814,368 408.981,3	6	547.817,955 408.974,383	7.792

Punct început	X / Y	Punct sfârșit	X / Y	Lungime segment (** (m)
6	547.817,955 408.974,383	7	547.834,977 408.946,748	32.457
7	547.834,977 408.946,748	1	547.842,601 408.950,877	8.67

** Lungimile segmentelor sunt determinate în planul de proiecție Stereo 70 și sunt rotunjite la 1 milimetru.

*** Distanța dintre puncte este formată din segmente cumulate ce sunt mai mici decât valoarea 1 milimetru.

**DATE DESPRE IMOBILUL NR. 693**

Oficiul de Cadastru și Publicitate Imobiliară PRAHOVA
Biroul de Cadastru și Publicitate Imobiliară Câmpina

A. Partea I. Descrierea imobilului

TEREN Necunoscut

Adresa: Loc. Ocina De Jos, Jud. Prahova

Nr. Crt	Nr cadastral Nr. topografic	Suprafața* (mp)	Observații / Referințe
A1		1.430	Sector cadastral:24 Teren neimprejmuit;

B. Partea II. Proprietari și acte

Inscrieri privitoare la dreptul de proprietate și alte drepturi reale	Referințe
/	
Act Normativ nr. 7, din 13/03/1996 emis de PARLAMENTUL ROMANIEI (ODG 57/03.07.2019);	
B1	A1
Intabulare, drept de PROPRIETATE, dobandit prin Lege, cota actuala 1/1 1) COMUNA ADUNATI, CIF:2843248, DOMENIU PUBLIC	

C. Partea III. SARCINI .

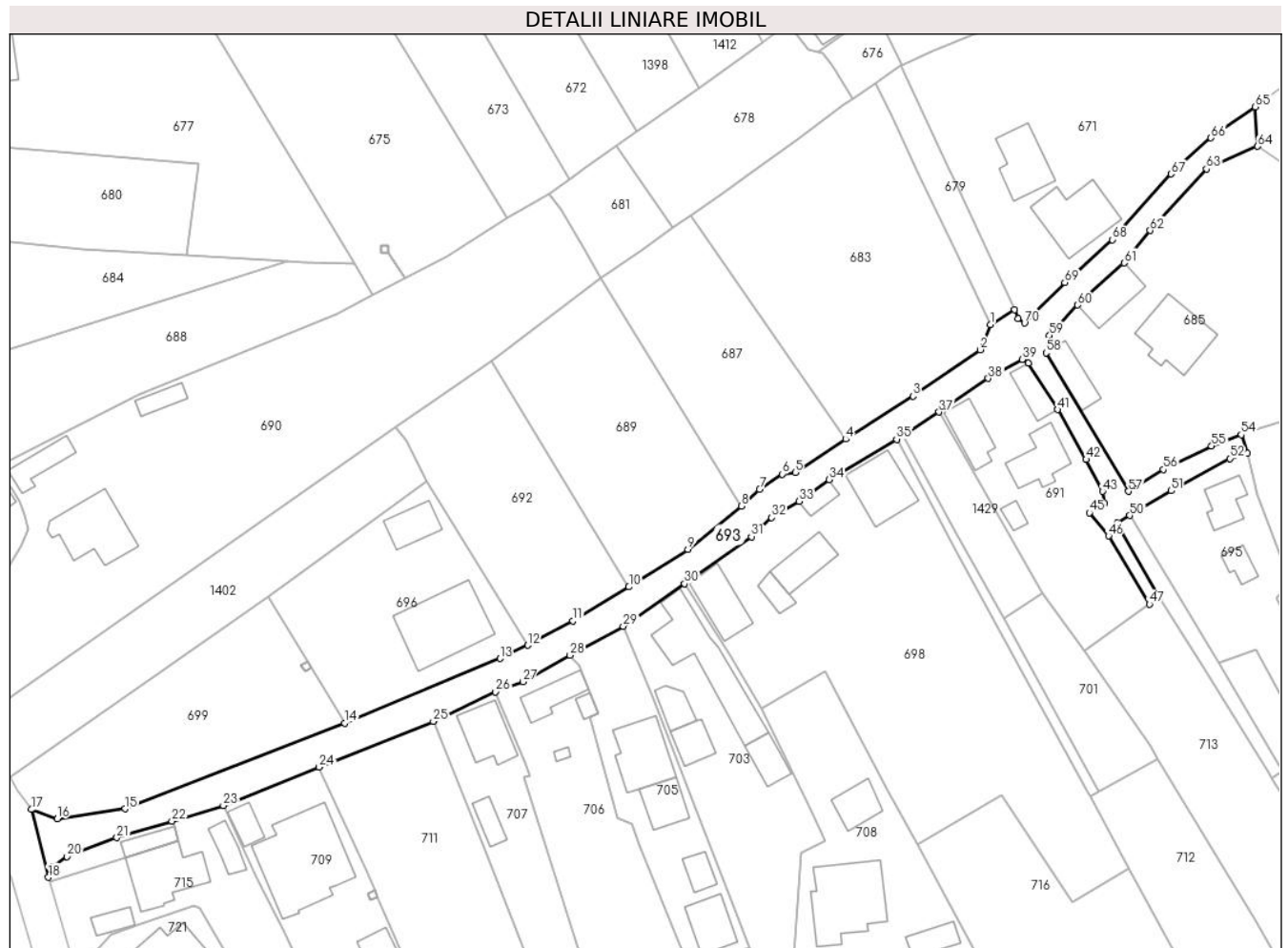
Inscrieri privind dezmembramintele dreptului de proprietate, drepturi reale de garanție și sarcini	Referințe
NU SUNT	

Anexa Nr. 1 La Partea I

Teren

Nr cadastral	Suprafața (mp)*	Observații / Referințe
	1.430	

* Suprafața este determinată în planul de proiecție Stereo 70.



Date referitoare la teren

Crt	Categorie folosință	Intravilan	Suprafața (mp)	Tarla	Parcelă	Nr. topo	Observații / Referințe
1	drum	NU	52	48	2423	-	
2	drum	DA	1.378	48	2423	-	

Lungime Segmente

1) Valorile lungimilor segmentelor sunt obținute din proiecție în plan.

Punct început	X / Y	Punct sfârșit	X / Y	Lungime segment	Punct început	X / Y	Punct sfârșit	X / Y	Lungime segment	Punct început	X / Y	Punct sfârșit	X / Y	Lungime segment
1	547.913,06 409.000,836	2	547.911,361 408.996,561	4.6	2	547.911,361 408.996,561	3	547.899,981 408.988,754	13.8	3	547.899,981 408.988,754	4	547.888,636 408.981,485	13.47 4
4	547.888,636 408.981,485	5	547.880,103 408.975,898	10.2	5	547.880,103 408.975,898	6	547.877,924 408.975,592	2.2	6	547.877,924 408.975,592	7	547.874,099 408.973,036	4.6
7	547.874,099 408.973,036	8	547.870,997 408.970,212	4.196	8	547.870,997 408.970,212	9	547.861,974 408.962,921	11.6	9	547.861,974 408.962,921	10	547.852,026 408.956,578	11.79 8
10	547.852,026 408.956,578	11	547.842,601 408.950,877	11.01 5	11	547.842,601 408.950,877	12	547.834,977 408.946,748	8.67	12	547.834,977 408.946,748	13	547.830,274 408.944,511	5.208
13	547.830,274 408.944,511	14	547.804,072 408.933,636	28.36 9	14	547.804,072 408.933,636	15	547.766,988 408.919,186	39.8	15	547.766,988 408.919,186	16	547.755,512 408.917,495	11.6

Punct început	X / Y	Punct sfârşit	X / Y	Lungime segment	Punct început	X / Y	Punct sfârşit	X / Y	Lungime segment	Punct început	X / Y	Punct sfârşit	X / Y	Lungime segment
16	547.755,512 408.917,495	17	547.751,186 408.919,061	4.6	17	547.751,186 408.919,061	18	547.754,036 408.907,61	11.8	18	547.754,036 408.907,61	19	547.754,748 408.909,391	1.918
19	547.754,748 408.909,391	20	547.757,208 408.911,117	3.005	20	547.757,208 408.911,117	21	547.765,597 408.914,322	8.981	21	547.765,597 408.914,322	22	547.774,889 408.917,106	9.7
22	547.774,889 408.917,106	23	547.783,589 408.919,706	9.08	23	547.783,589 408.919,706	24	547.799,756 408.926,192	17.419	24	547.799,756 408.926,192	25	547.819,048 408.933,899	20.775
25	547.819,048 408.933,899	26	547.829,541 408.938,858	11.606	26	547.829,541 408.938,858	27	547.834,147 408.940,613	4.929	27	547.834,147 408.940,613	28	547.842,109 408.945,05	9.115
28	547.842,109 408.945,05	29	547.851,072 408.949,954	10.218	29	547.851,072 408.949,954	30	547.861,453 408.957,096	12.6	30	547.861,453 408.957,096	31	547.872,71 408.965,058	13.788
31	547.872,71 408.965,058	32	547.876,104 408.968,281	4.68	32	547.876,104 408.968,281	33	547.880,77 408.971,016	5.408	33	547.880,77 408.971,016	34	547.885,87 408.974,684	6.282
34	547.885,87 408.974,684	35	547.897,237 408.981,467	13.237	35	547.897,237 408.981,467	36	547.898,33 408.982,139	1.283	36	547.898,33 408.982,139	37	547.904,375 408.986,069	7.21
37	547.904,375 408.986,069	38	547.912,697 408.991,749	10.076	38	547.912,697 408.991,749	39	547.918,423 408.994,946	6.558	39	547.918,423 408.994,946	40	547.919,483 408.994,327	1.228
40	547.919,483 408.994,327	41	547.924,371 408.986,468	9.255	41	547.924,371 408.986,468	42	547.929,203 408.978,059	9.698	42	547.929,203 408.978,059	43	547.931,981 408.972,674	6.059
43	547.931,981 408.972,674	44	547.932,369 408.970,645	2.066	44	547.932,369 408.970,645	45	547.929,767 408.969,073	3.04	45	547.929,767 408.969,073	46	547.932,99 408.965,184	5.051
46	547.932,99 408.965,184	47	547.939,88 408.953,697	13.395	47	547.939,88 408.953,697	48	547.941,532 408.954,995	2.101	48	547.941,532 408.954,995	49	547.934,484 408.967,396	14.264
49	547.934,484 408.967,396	50	547.936,572 408.968,628	2.424	50	547.936,572 408.968,628	51	547.943,596 408.972,772	8.156	51	547.943,596 408.972,772	52	547.953,479 408.978,227	11.288
52	547.953,479 408.978,227	53	547.956,385 408.979,137	3.045	53	547.956,385 408.979,137	54	547.955,39 408.982,23	3.249	54	547.955,39 408.982,23	55	547.950,402 408.980,318	5.342
55	547.950,402 408.980,318	56	547.942,27 408.976,366	9.041	56	547.942,27 408.976,366	57	547.936,365 408.972,7	6.95	57	547.936,365 408.972,7	58	547.922,455 408.996,042	27.172
58	547.922,455 408.996,042	59	547.923,033 408.998,96	2.975	59	547.923,033 408.998,96	60	547.927,783 409.004,09	6.991	60	547.927,783 409.004,09	61	547.935,614 409.011,18	10.564
61	547.935,614 409.011,18	62	547.940,023 409.016,652	7.027	62	547.940,023 409.016,652	63	547.949,514 409.027,058	14.084	63	547.949,514 409.027,058	64	547.958,155 409.030,868	9.444
64	547.958,155 409.030,868	65	547.957,75 409.037,524	6.669	65	547.957,75 409.037,524	66	547.950,297 409.032,257	9.126	66	547.950,297 409.032,257	67	547.943,571 409.026,201	9.051
67	547.943,571 409.026,201	68	547.933,65 409.015,103	14.886	68	547.933,65 409.015,103	69	547.925,613 409.007,901	10.792	69	547.925,613 409.007,901	70	547.918,812 409.001,063	9.644
70	547.918,812 409.001,063	71	547.917,769 409.001,839	1.3	71	547.917,769 409.001,839	72	547.917,165 409.003,321	1.6	72	547.917,165 409.003,321	1	547.913,06 409.000,836	4.799

** Lungimile segmentelor sunt determinate în planul de proiecție Stereo 70 și sunt rotunjite la 1 milimetru.

*** Distanța dintre puncte este formată din segmente cumulate ce sunt mai mici decât valoarea 1 milimetru.

**DATE DESPRE IMOBILUL NR. 694**

Oficiul de Cadastru și Publicitate Imobiliară PRAHOVA
Biroul de Cadastru și Publicitate Imobiliară Câmpina

A. Partea I. Descrierea imobilului

TEREN Intravilan

Nr. CF vechi:60
Nr. cadastral vechi:65

Adresa: Loc. Ocina De Jos, Nr. 88, Jud. Prahova

Nr. Crt	Nr cadastral Nr. topografic	Suprafața* (mp)	Observații / Referințe
A1	20501	620	Sector cadastral:24 Teren imprejmuit; PCT VALEA BRADULUI

Construcții

Crt	Nr cadastral Nr. topografic	Adresa	Observații / Referințe
A1.1	20501-C1	Loc. Ocina De Jos, Nr. 88, Jud. Prahova	Nr. niveluri:1; S. construita la sol:98 mp; LOCUINTA (P)
A1.2	20501-C2	Loc. Ocina De Jos, Nr. 88, Jud. Prahova	Nr. niveluri:1; S. construita la sol:19 mp; ANEXA (P)

B. Partea II. Proprietari și acte

Inscrieri privitoare la dreptul de proprietate și alte drepturi reale		Referințe
16189 / 25/06/2020		
Act Notarial nr. 1647, din 24/06/2020 emis de NP Ivan Mihaela;		
B5	Intabulare, drept de PROPRIETATEcumparare ca bun comun, dobandit prin Conventie, cota actuala 1/1 1) DUMITRASCU ADELIN-ANDREI 2) DUMITRASCU MIHAELA	A1, A1.1, A1.2

C. Partea III. SARCINI .

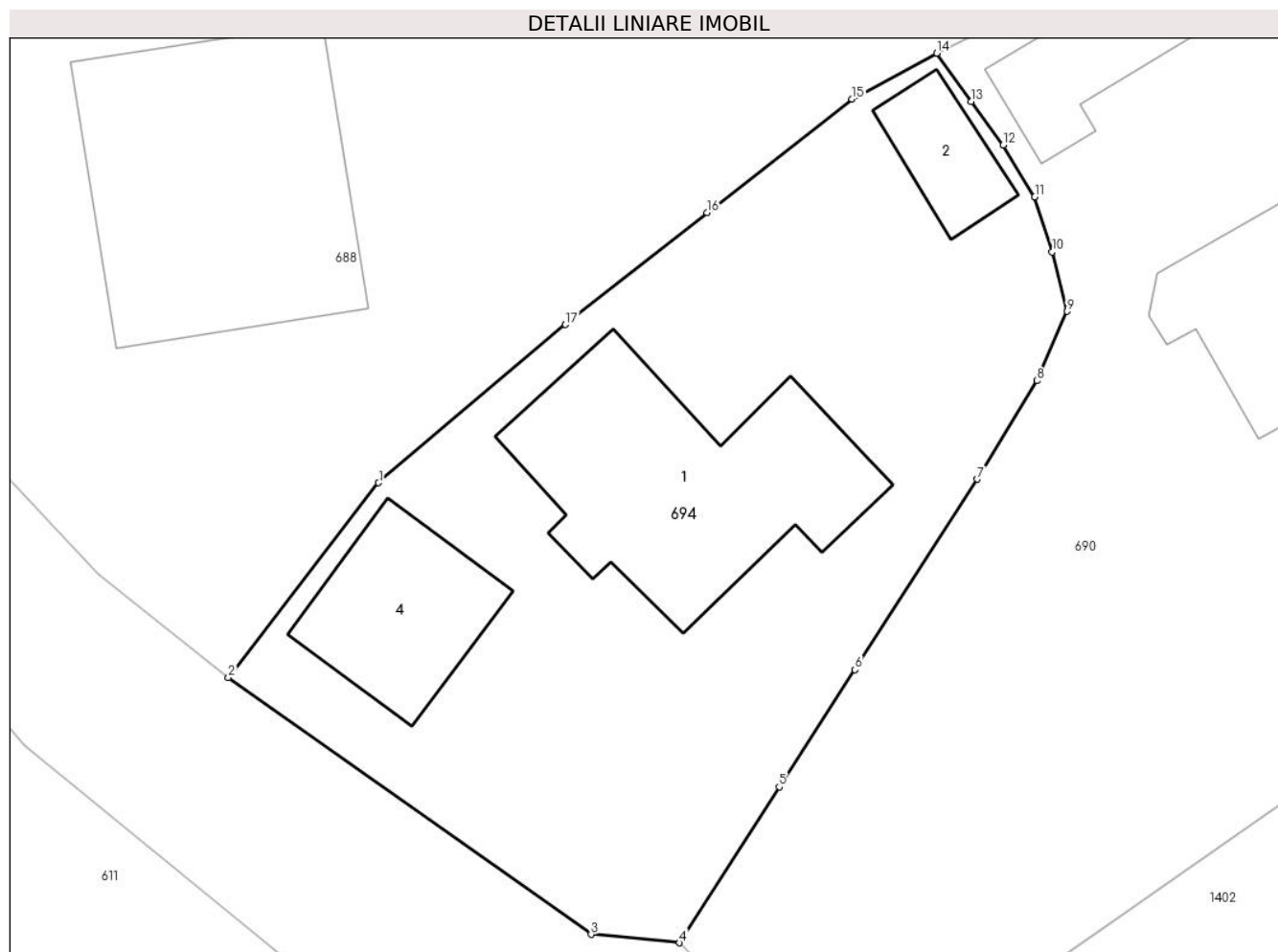
Inscrieri privind dezmembramintele dreptului de proprietate, drepturi reale de garanție și sarcini	Referințe
NU SUNT	

Anexa Nr. 1 La Partea I

Teren

Nr cadastral	Suprafața (mp)*	Observații / Referințe
20501	620	PCT VALEA BRADULUI

* Suprafața este determinată în planul de proiecție Stereo 70.



Date referitoare la teren

Crt	Categorie folosință	Intra vilan	Suprafața (mp)	Tarla	Parcelă	Nr. topo	Observații / Referințe
1	curți constructii	DA	620	48	2409	-	

Date referitoare la construcții

Crt	Număr	Destinație construcție	Supraf. (mp)	Situație juridică	Observații / Referințe
A1.1	20501-C1	construcții de locuințe	98	Cu acte	Nr. niveluri:1; S. construita la sol:98 mp; LOCUINTA (P)
A1.2	20501-C2	construcții anexa	19	Cu acte	Nr. niveluri:1; S. construita la sol:19 mp; ANEXA (P)
A1.4	20501-C4	construcții anexa	44	Fara acte	Nr. niveluri:1; S. construita la sol:44 mp; ANEXA

Lungime Segmente

1) Valorile lungimilor segmentelor sunt obținute din proiecție în plan.

Punct început	X / Y	Punct sfârșit	X / Y	Lungime segment (** (m)
1	547.722,531 408.959,288	2	547.716,404 408.951,352	10.026
2	547.716,404 408.951,352	3	547.731,19 408.940,896	18.109

Punct început	X / Y	Punct sfârșit	X / Y	Lungime segment (** (m)
3	547.731,19 408.940,896	4	547.734,795 408.940,556	3.621
4	547.734,795 408.940,556	5	547.738,855 408.946,902	7.534
5	547.738,855 408.946,902	6	547.741,948 408.951,67	5.683
6	547.741,948 408.951,67	7	547.746,927 408.959,433	9.223
7	547.746,927 408.959,433	8	547.749,355 408.963,448	4.692
8	547.749,355 408.963,448	9	547.750,584 408.966,273	3.081
9	547.750,584 408.966,273	10	547.749,986 408.968,69	2.49
10	547.749,986 408.968,69	11	547.749,272 408.970,937	2.358
11	547.749,272 408.970,937	12	547.747,988 408.973,042	2.466
12	547.747,988 408.973,042	13	547.746,672 408.974,81	2.204
13	547.746,672 408.974,81	14	547.745,271 408.976,783	2.42
14	547.745,271 408.976,783	15	547.741,825 408.974,918	3.918
15	547.741,825 408.974,918	16	547.735,923 408.970,289	7.501
16	547.735,923 408.970,289	17	547.730,144 408.965,731	7.36
17	547.730,144 408.965,731	1	547.722,531 408.959,288	9.973

** Lungimile segmentelor sunt determinate în planul de proiecție Stereo 70 și sunt rotunjite la 1 milimetru.

*** Distanța dintre puncte este formată din segmente cumulate ce sunt mai mici decât valoarea 1 milimetru.

**DATE DESPRE IMOBILUL NR. 695**

Oficiul de Cadastru și Publicitate Imobiliară PRAHOVA
Biroul de Cadastru și Publicitate Imobiliară Câmpina

A. Partea I. Descrierea imobilului

TEREN Necunoscut

Adresa: Loc. Ocina De Jos, Jud. Prahova

Nr. Crt	Nr cadastral Nr. topografic	Suprafața* (mp)	Observații / Referințe
A1		680	Sector cadastral:24 Teren imprejmuit;

B. Partea II. Proprietari și acte

Inscrieri privitoare la dreptul de proprietate și alte drepturi reale		Referințe
/		
Act Normativ nr. 7, din 13/03/1996 emis de PARLAMENTUL ROMANIEI (ART.13);		
B1	Inscrierea posesiei, drept de PROPRIETATE, dobandit prin Constituire, cota actuala 1/1 1) NEIDENTIFICAT NEIDENTIFICAT	A1
B2	SE NOTEAZA MENTIUNEA DE PROPRIETAR NEIDENTIFICAT	A1

C. Partea III. SARCINI .

Inscrieri privind dezmembramintele dreptului de proprietate, drepturi reale de garanție și sarcini	Referințe
NU SUNT	

Anexa Nr. 1 La Partea I

Teren

Nr cadastral	Suprafața (mp)*	Observații / Referințe
	680	

* Suprafața este determinată în planul de proiecție Stereo 70.



Date referitoare la teren

Crt	Categorie folosință	Intra vilan	Suprafața (mp)	Tarla	Parcelă	Nr. topo	Observații / Referințe
1	faneata	NU	119	47	2474	-	
2	curti constructii	DA	561	47	2473	-	

Date referitoare la construcții

Crt	Număr	Destinație construcție	Supraf. (mp)	Situație juridică	Observații / Referințe
A1.1		construcții de locuințe	41	Fara acte	Nr. niveluri:1; S. construita la sol:41 mp; LOCUINTA
A1.2		construcții anexa	22	Fara acte	Nr. niveluri:1; S. construita la sol:22 mp; ANEXA

Lungime Segmente

1) Valorile lungimilor segmentelor sunt obținute din proiecție în plan.

Punct început	X / Y	Punct sfârșit	X / Y	Lungime segment (** (m)
1	547.953,479 408.978,227	2	547.943,596 408.972,772	11.288
2	547.943,596 408.972,772	3	547.936,572 408.968,628	8.156

Punct început	X / Y	Punct sfârșit	X / Y	Lungime segment (** (m)
3	547.936,572 408.968,628	4	547.951,531 408.943,72	29.055
4	547.951,531 408.943,72	5	547.957,866 408.946,076	6.759
5	547.957,866 408.946,076	6	547.967,129 408.928,858	19.552
6	547.967,129 408.928,858	7	547.972,381 408.931,996	6.118
7	547.972,381 408.931,996	8	547.961,421 408.954,738	25.245
8	547.961,421 408.954,738	9	547.963,745 408.957,178	3.37
9	547.963,745 408.957,178	10	547.958,111 408.972,193	16.037
10	547.958,111 408.972,193	11	547.956,385 408.979,137	7.155
11	547.956,385 408.979,137	1	547.953,479 408.978,227	3.045

** Lungimile segmentelor sunt determinate în planul de proiecție Stereo 70 și sunt rotunjite la 1 milimetru.

*** Distanța dintre puncte este formată din segmente cumulate ce sunt mai mici decât valoarea 1 milimetru.

**DATE DESPRE IMOBILUL NR. 696**

Oficiul de Cadastru și Publicitate Imobiliară PRAHOVA
Biroul de Cadastru și Publicitate Imobiliară Câmpina

A. Partea I. Descrierea imobilului

TEREN Intravilan

Adresa: Loc. Ocina De Jos, Nr. FN, Jud. Prahova

Nr. Crt	Nr cadastral Nr. topografic	Suprafața* (mp)	Observații / Referințe
A1	20547	952	Sector cadastral:24 Teren imprejmuit;

B. Partea II. Proprietari și acte

Inscrieri privitoare la dreptul de proprietate și alte drepturi reale		Referințe
50113 / 02/11/2022		
Act Notarial nr. 3196, din 01/11/2022 emis de NP VASILE SAVULESCU;		
B3	Intabulare, drept de PROPRIETATE cumparare ca bun propriu, dobandit prin Conventie, cota actuala 1/1 1) BADOI OLGUTA	A1

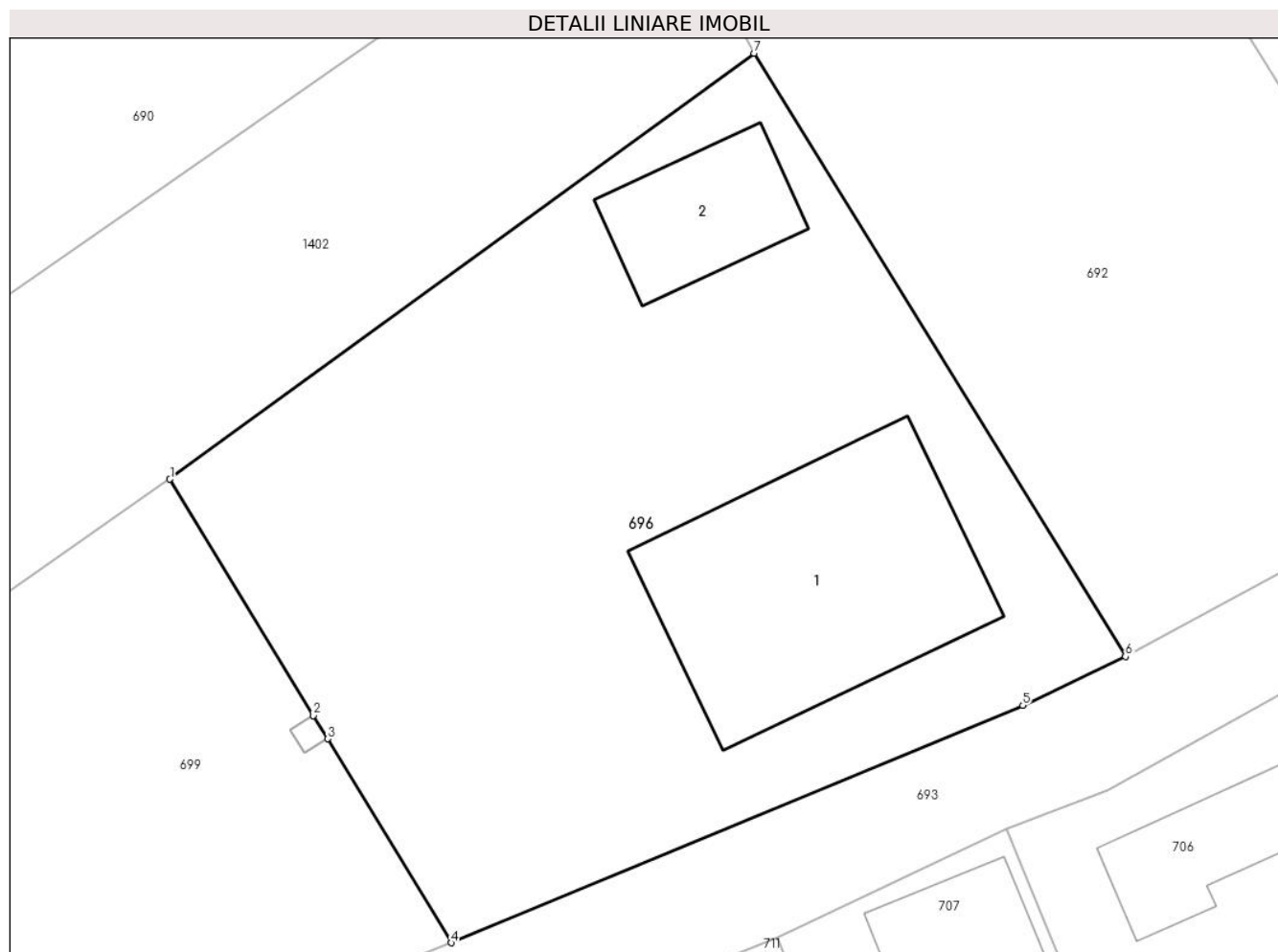
C. Partea III. SARCINI .

Inscrieri privind dezmembramintele dreptului de proprietate, drepturi reale de garanție și sarcini	Referințe
NU SUNT	

Anexa Nr. 1 La Partea I**Teren**

Nr cadastral	Suprafața (mp)*	Observații / Referințe
20547	952	

* Suprafața este determinată în planul de proiecție Stereo 70.

**Date referitoare la teren**

Crt	Categorie folosință	Intravilan	Suprafața (mp)	Tarla	Parcelă	Nr. topo	Observații / Referințe
1	curți construcții	DA	600	48	2413 ; 2414 ; 2415	-	
2	arabil	DA	352	48	2413 ; 2414 ; 2415	-	

Date referitoare la construcții

Crt	Număr	Destinație construcție	Supraf. (mp)	Situație juridică	Observații / Referințe
A1.1	20547-C1	construcții de locuințe	145	Fara acte	Nr. niveluri:1; S. construita la sol:145 mp; LOCUINTA
A1.2	20547-C2	construcții anexa	45	Fara acte	Nr. niveluri:1; S. construita la sol:45 mp; ANEXA

Lungime Segmente

1) Valorile lungimilor segmentelor sunt obținute din proiecție în plan.

Punct început	X / Y	Punct sfârșit	X / Y	Lungime segment (** (m))
1	547.791,179 408.954,873	2	547.797,752 408.944,045	12.667
2	547.797,752 408.944,045	3	547.798,401 408.942,977	1.25

Punct început	X / Y	Punct sfârșit	X / Y	Lungime segment (** (m)
3	547.798,401 408.942,977	4	547.804,072 408.933,636	10.927
4	547.804,072 408.933,636	5	547.830,274 408.944,511	28.369
5	547.830,274 408.944,511	6	547.834,977 408.946,748	5.208
6	547.834,977 408.946,748	7	547.817,955 408.974,383	32.457
7	547.817,955 408.974,383	1	547.791,179 408.954,873	33.13

** Lungimile segmentelor sunt determinate în planul de proiecție Stereo 70 și sunt rotunjite la 1 milimetru.

*** Distanța dintre puncte este formată din segmente cumulate ce sunt mai mici decât valoarea 1 milimetru.

**DATE DESPRE IMOBILUL NR. 697**

Oficiul de Cadastru și Publicitate Imobiliară PRAHOVA
Biroul de Cadastru și Publicitate Imobiliară Câmpina

A. Partea I. Descrierea imobilului

TEREN Intravilan

Adresa: Loc. Ocina De Jos, Jud. Prahova

Nr. Crt	Nr cadastral Nr. topografic	Suprafața* (mp)	Observații / Referințe
A1		126	Sector cadastral:24 Teren imprejmuit;

B. Partea II. Proprietari și acte

Inscrieri privitoare la dreptul de proprietate și alte drepturi reale		Referințe
/		
Act Normativ nr. 7, din 13/03/1996 emis de PARLAMENTUL ROMANIEI (ART.13);		
B1	Inscrierea posesiei, drept de PROPRIETATE, dobandit prin Constituire, cota actuala 1/1 1) NEIDENTIFICAT NEIDENTIFICAT	A1
B2	SE NOTEAZA MENTIUNEA DE PROPRIETAR NEIDENTIFICAT	A1

C. Partea III. SARCINI .

Inscrieri privind dezmembramintele dreptului de proprietate, drepturi reale de garanție și sarcini	Referințe
NU SUNT	

Anexa Nr. 1 La Partea I

Teren

Nr cadastral	Suprafața (mp)*	Observații / Referințe
	126	

* Suprafața este determinată în planul de proiecție Stereo 70.

DETALII LINIARE IMOBIL



Date referitoare la teren

Crt	Categorie folosință	Intravilan	Suprafața (mp)	Tarla	Parcelă	Nr. topo	Observații / Referințe
1	faneata	DA	126	49	-	-	

Lungime Segmente

1) Valorile lungimilor segmentelor sunt obținute din proiecție în plan.

Punct început	X / Y	Punct sfârșit	X / Y	Lungime segment (** (m)
1	547.934,484 408.967,396	2	547.941,532 408.954,995	14.264
2	547.941,532 408.954,995	3	547.949,11 408.942,819	14.342
3	547.949,11 408.942,819	4	547.960,155 408.925,103	20.877
4	547.960,155 408.925,103	5	547.960,576 408.924,41	0.811
5	547.960,576 408.924,41	6	547.962,419 408.925,591	2.189

Punct început	X / Y	Punct sfârșit	X / Y	Lungime segment (** (m)
6	547.962,419 408.925,591	7	547.951,531 408.943,72	21.147
7	547.951,531 408.943,72	8	547.936,572 408.968,628	29.055
8	547.936,572 408.968,628	1	547.934,484 408.967,396	2.424

** Lungimile segmentelor sunt determinate în planul de proiecție Stereo 70 și sunt rotunjite la 1 milimetru.

*** Distanța dintre puncte este formată din segmente cumulate ce sunt mai mici decât valoarea 1 milimetru.

**DATE DESPRE IMOBILUL NR. 698**

Oficiul de Cadastru și Publicitate Imobiliară PRAHOVA
Biroul de Cadastru și Publicitate Imobiliară Câmpina

A. Partea I. Descrierea imobilului

TEREN Intravilan

Adresa: Loc. Ocina De Jos, Nr. 81, Jud. Prahova

Nr. Crt	Nr cadastral Nr. topografic	Suprafața* (mp)	Observații / Referințe
A1		Din acte: 2.741 Masurata: 2.359	Sector cadastral:24 Teren imprejmuit;

Construcții

Crt	Nr cadastral Nr. topografic	Adresa	Observații / Referințe
A1.1		Loc. Ocina De Jos, Nr. 81, Jud. Prahova	Nr. niveluri:1; S. construita la sol:67 mp; ANEXA
A1.2		Loc. Ocina De Jos, Nr. 81, Jud. Prahova	Nr. niveluri:1; S. construita la sol:54 mp; LOCUINTA
A1.3		Loc. Ocina De Jos, Nr. 81, Jud. Prahova	Nr. niveluri:1; S. construita la sol:19 mp; ANEXA
A1.4		Loc. Ocina De Jos, Nr. 81, Jud. Prahova	Nr. niveluri:1; S. construita la sol:83 mp; LOCUINTA
A1.5		Loc. Ocina De Jos, Nr. 81, Jud. Prahova	Nr. niveluri:1; S. construita la sol:21 mp; ANEXA

B. Partea II. Proprietari și acte

Inscrieri privitoare la dreptul de proprietate și alte drepturi reale		Referințe
/		
Hotarare Judecatoreasca nr. 1600, din 04/05/2012 emis de JUDECATORIA CAMPINA, JUDETUL PRAHOVA;		
B1	Intabulare, drept de PROPRIETATE, dobandit prin Hotarare Judecatoreasca, cota actuala 1/1 1) SERBAN VIOREL	A1, A1.1, A1.2, A1.3, A1.4
Act Administrativ nr. 1887, din 16/04/2024 emis de PRIMARIA COMUNEI ADUNATI;		
B2	Intabulare, drept de PROPRIETATE, dobandit prin Construire, cota actuala 1/1 1) SERBAN VIOREL	A1.5

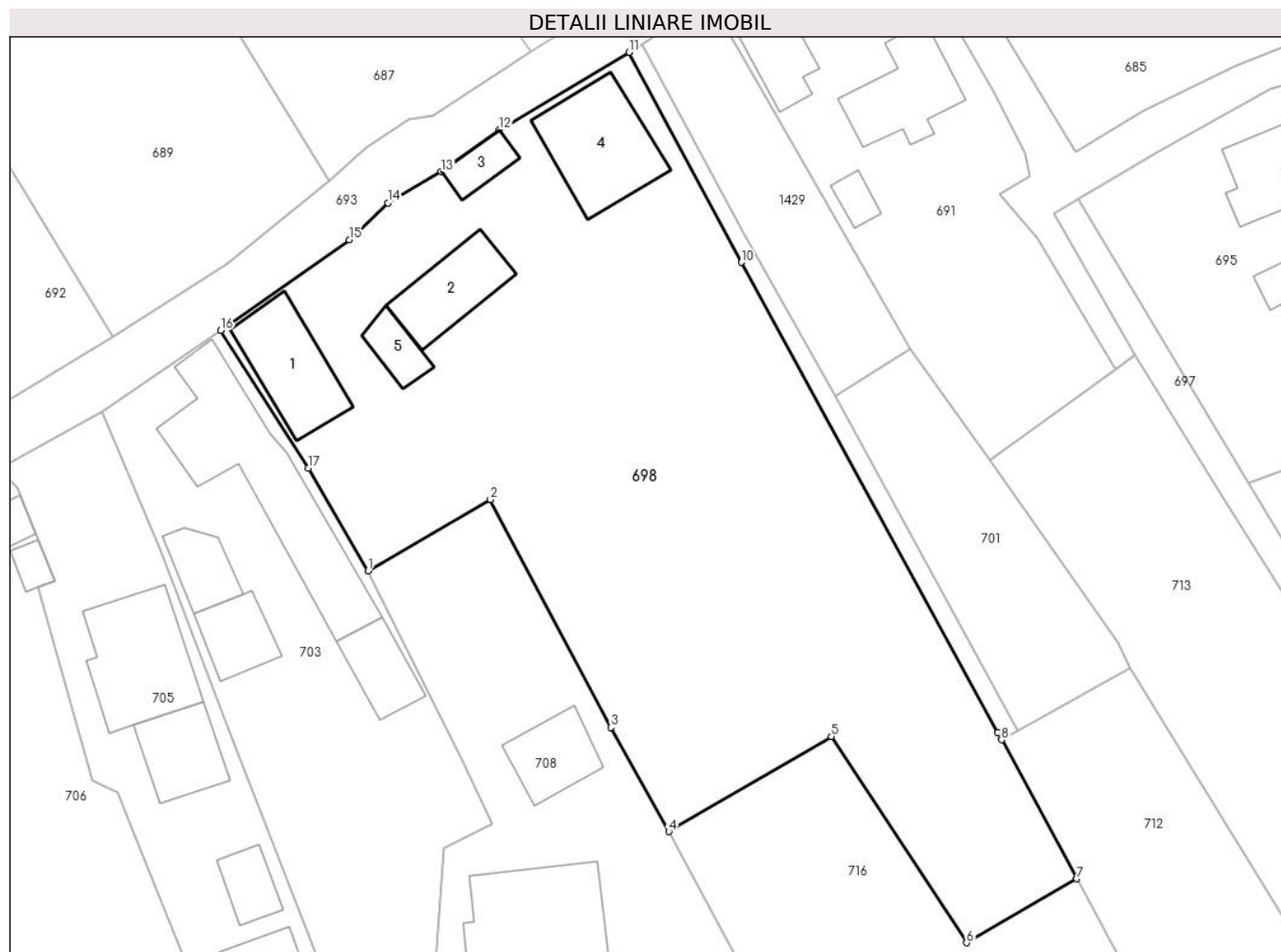
C. Partea III. SARCINI

Inscrieri privind dezmembramintele dreptului de proprietate, drepturi reale de garanție și sarcini		Referințe
/		
Hotarare Judecatoreasca nr. 1600, din 04/05/2012 emis de JUDECATORIA CAMPINA, JUDETUL PRAHOVA;		
C1	Intabulare, drept de IPOTECA, Valoare:18405.76 LEI 1) SERBAN ELENA	A1, A1.1, A1.2, A1.3, A1.4
C2	Intabulare, drept de IPOTECA, Valoare:1115.47 LEI 1) NEGOTEI MARIA	A1, A1.1, A1.2, A1.3, A1.4

Anexa Nr. 1 La Partea I**Teren**

Nr cadastral	Suprafața (mp)*	Observații / Referințe
	Din acte: 2.741 Masurata: 2.359	

* Suprafața este determinată în planul de proiecție Stereo 70.

**Date referitoare la teren**

Crt	Categorie folosință	Intra vilan	Suprafața (mp)	Tarla	Parcelă	Nr. topo	Observații / Referințe
1	curți constructii	DA	850	49	2444	-	
2	faneata	DA	1.509	49	2445, 2463/1, 2464/1, 2443	-	

Date referitoare la construcții

Crt	Număr	Destinație construcție	Supraf. (mp)	Situație juridică	Observații / Referințe
A1.1		construcții anexa	67	Cu acte	Nr. niveluri:1; S. construita la sol:67 mp; ANEXA
A1.2		construcții de locuințe	54	Cu acte	Nr. niveluri:1; S. construita la sol:54 mp; LOCUINTA
A1.3		construcții anexa	19	Cu acte	Nr. niveluri:1; S. construita la sol:19 mp; ANEXA
A1.4		construcții de locuințe	83	Cu acte	Nr. niveluri:1; S. construita la sol:83 mp; LOCUINTA
A1.5		construcții anexa	21	Cu acte	Nr. niveluri:1; S. construita la sol:21 mp; ANEXA

Lungime Segmente

1) Valorile lungimilor segmentelor sunt obținute din proiecție în plan.

Punct început	X / Y	Punct sfârșit	X / Y	Lungime segment (** (m)
1	547.874,376 408.936,038	2	547.885,093 408.942,276	12.4
2	547.885,093 408.942,276	3	547.895,649 408.922,318	22.578
3	547.895,649 408.922,318	4	547.900,722 408.913,19	10.443
4	547.900,722 408.913,19	5	547.914,96 408.921,533	16.502
5	547.914,96 408.921,533	6	547.926,808 408.903,452	21.617
6	547.926,808 408.903,452	7	547.936,47 408.909,054	11.169
7	547.936,47 408.909,054	8	547.929,874 408.921,243	13.859
8	547.929,874 408.921,243	9	547.929,53 408.921,879	0.723
9	547.929,53 408.921,879	10	547.907,075 408.963,072	46.916
10	547.907,075 408.963,072	11	547.897,237 408.981,467	20.861
11	547.897,237 408.981,467	12	547.885,87 408.974,684	13.237
12	547.885,87 408.974,684	13	547.880,77 408.971,016	6.282
13	547.880,77 408.971,016	14	547.876,104 408.968,281	5.408
14	547.876,104 408.968,281	15	547.872,71 408.965,058	4.68
15	547.872,71 408.965,058	16	547.861,453 408.957,096	13.788
16	547.861,453 408.957,096	17	547.869,156 408.945,047	14.3
17	547.869,156 408.945,047	1	547.874,376 408.936,038	10.412

** Lungimile segmentelor sunt determinate în planul de proiecție Stereo 70 și sunt rotunjite la 1 milimetru.

*** Distanța dintre puncte este formată din segmente cumulate ce sunt mai mici decât valoarea 1 milimetru.

**DATE DESPRE IMOBILUL NR. 699**

Oficiul de Cadastru și Publicitate Imobiliară PRAHOVA
Biroul de Cadastru și Publicitate Imobiliară Câmpina

A. Partea I. Descrierea imobilului

TEREN Intravilan

Adresa: Loc. Ocina De Jos, Jud. Prahova

Nr. Crt	Nr cadastral Nr. topografic	Suprafața* (mp)	Observații / Referințe
A1		952	Sector cadastral:24 Teren imprejmuit;

B. Partea II. Proprietari și acte

Inscrieri privitoare la dreptul de proprietate și alte drepturi reale		Referințe
/		
Hotarare Judecatoreasca nr. 1600, din 04/05/2012 emis de JUDECATORIA CAMPINA, JUDETUL PRAHOVA;		
B1	Intabulare, drept de PROPRIETATE, dobandit prin Hotarare Judecatoreasca, cota actuala 1/1 1) BACIU NICOLETA	A1

C. Partea III. SARCINI

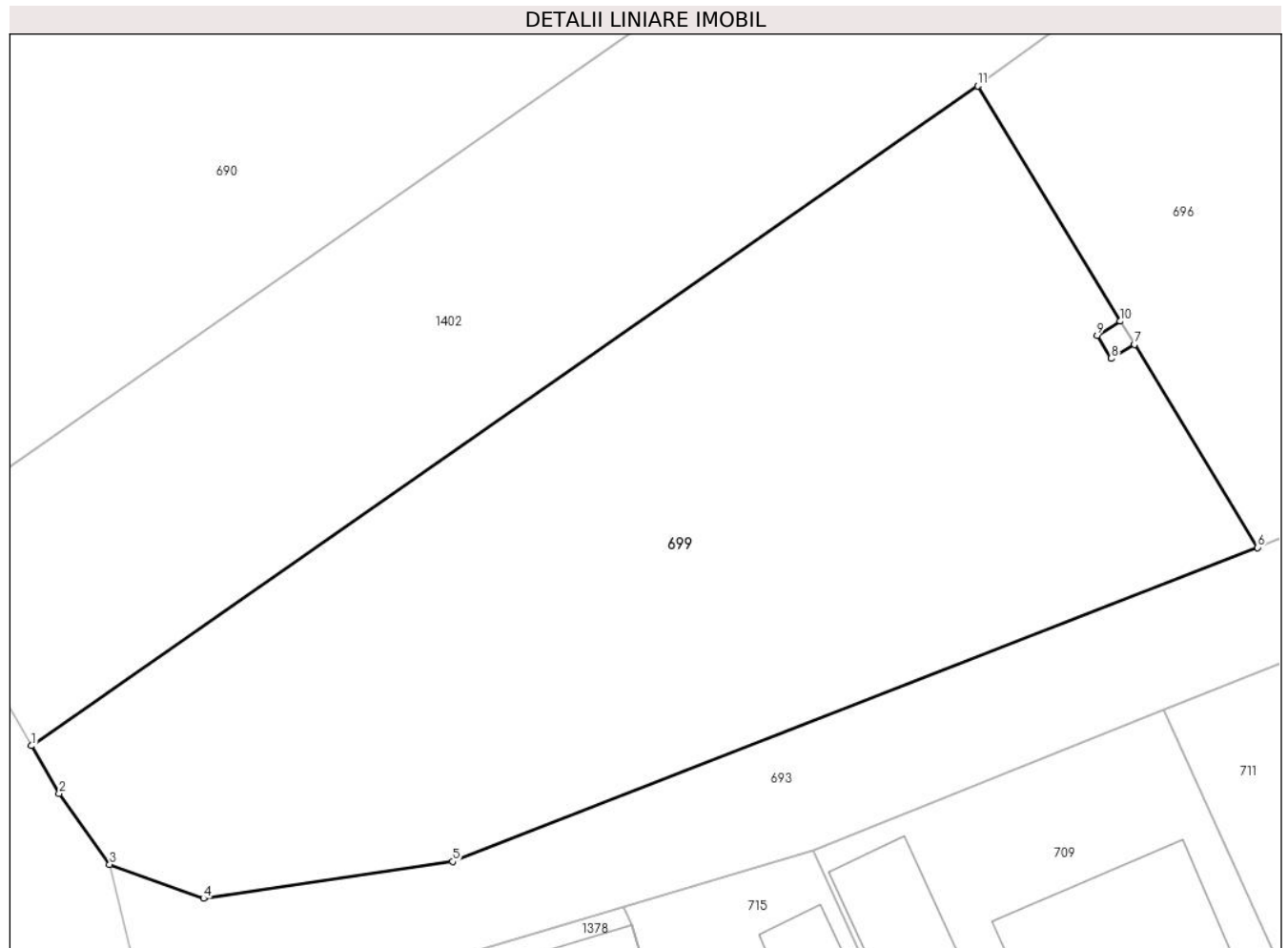
Inscrieri privind dezmembramintele dreptului de proprietate, drepturi reale de garanție și sarcini		Referințe
/		
Hotarare Judecatoreasca nr. 1600, din 04/05/2012 emis de JUDECATORIA CAMPINA, JUDETUL PRAHOVA;		
C1	Intabulare, drept de IPOTECA, Valoare:174.47 LEI 1) SERBAN ELENA	A1
C2	Intabulare, drept de IPOTECA, Valoare:1220.15 LEI 1) NEGOTEI MARIA	A1

Anexa Nr. 1 La Partea I

Teren

Nr cadastral	Suprafața (mp)*	Observații / Referințe
	952	

* Suprafața este determinată în planul de proiecție Stereo 70.



Date referitoare la teren

Crt	Categorie folosință	Intravilan	Suprafața (mp)	Tarla	Parcelă	Nr. topo	Observații / Referințe
1	faneata	DA	952	48	2413, 2414, 2415	-	

Lungime Segmente

1) Valorile lungimilor segmentelor sunt obținute din proiecție în plan.

Punct început	X / Y	Punct sfârșit	X / Y	Lungime segment (** (m)
1	547.747,586 408.924,514	2	547.748,862 408.922,316	2.541
2	547.748,862 408.922,316	3	547.751,186 408.919,061	4.0
3	547.751,186 408.919,061	4	547.755,512 408.917,495	4.6
4	547.755,512 408.917,495	5	547.766,988 408.919,186	11.6
5	547.766,988 408.919,186	6	547.804,072 408.933,636	39.8

Punct început	X / Y	Punct sfârșit	X / Y	Lungime segment (** (m)
6	547.804,072 408.933,636	7	547.798,401 408.942,977	10.927
7	547.798,401 408.942,977	8	547.797,333 408.942,328	1.25
8	547.797,333 408.942,328	9	547.796,684 408.943,397	1.25
9	547.796,684 408.943,397	10	547.797,752 408.944,045	1.25
10	547.797,752 408.944,045	11	547.791,179 408.954,873	12.667
11	547.791,179 408.954,873	1	547.747,586 408.924,514	53.123

** Lungimile segmentelor sunt determinate în planul de proiecție Stereo 70 și sunt rotunjite la 1 milimetru.

*** Distanța dintre puncte este formată din segmente cumulate ce sunt mai mici decât valoarea 1 milimetru.

**DATE DESPRE IMOBILUL NR. 700**

Oficiul de Cadastru și Publicitate Imobiliară PRAHOVA
Biroul de Cadastru și Publicitate Imobiliară Câmpina

A. Partea I. Descrierea imobilului

TEREN Intravilan

Adresa: Loc. Ocina De Jos, Jud. Prahova

Nr. Crt	Nr cadastral Nr. topografic	Suprafața* (mp)	Observații / Referințe
A1		Din acte: 1 Masurata: 2	Sector cadastral:24 Teren neimpregmuit;

Construcții

Crt	Nr cadastral Nr. topografic	Adresa	Observații / Referințe
A1.1		Loc. Ocina De Jos, Jud. Prahova	Nr. niveluri:1; S. construita la sol:2 mp; STALP ENERGIE ELECTRICA LEA 20KV

B. Partea II. Proprietari și acte

Inscrieri privitoare la dreptul de proprietate și alte drepturi reale		Referințe
/		
Act Normativ nr. 123, din 10/07/2012 emis de PARLAMENTUL ROMANIEI;		
B1	Intabulare, drept de PROPRIETATE, dobandit prin Lege, cota actuala 1/1 1) STATUL ROMAN, CIF:9999999999999, DOMENIU PUBLIC	A1, A1.1
Act Normativ nr. 980, din 16/12/2015 emis de GUVERNUL ROMANIEI;		
B2	Intabulare, drept de ADMINISTRARE, dobandit prin Lege 1) MINISTERUL ECONOMIEI, ENERGIEI SI MEDIULUI DE AFACERI, CIF:9999999999999	A1, A1.1
Act Administrativ nr. 9, din 07/10/2005 emis de MINISTERUL ECONOMIEI SI COMERTULUI (ACT ADITIOAL 1/10.06.2008 EMIS DE MINISTERUL ECONOMIEI SI FINANTELOR, ACT ADITIOAL 2/18.06.2015 EMIS DE MINISTERUL ENERGIEI, INTREPRINDERILOR MICI SI MIJLOCII SI MEDIULUI DE AFACERI, ACT ADITIOAL 3/10.02.2016 EMIS DE MINISTERUL ENERGIEI, ACT ADITIOAL 4/02.03.2017 EMIS DE MINISTERUL ENERGIEI);		
B3	Intabulare, drept de CONCESIUNE, dobandit prin Lege 1) DISTRIBUTIE ENERGIE ELECTRICA ROMANIA SA, CIF:14476722	A1, A1.1

C. Partea III. SARCINI .

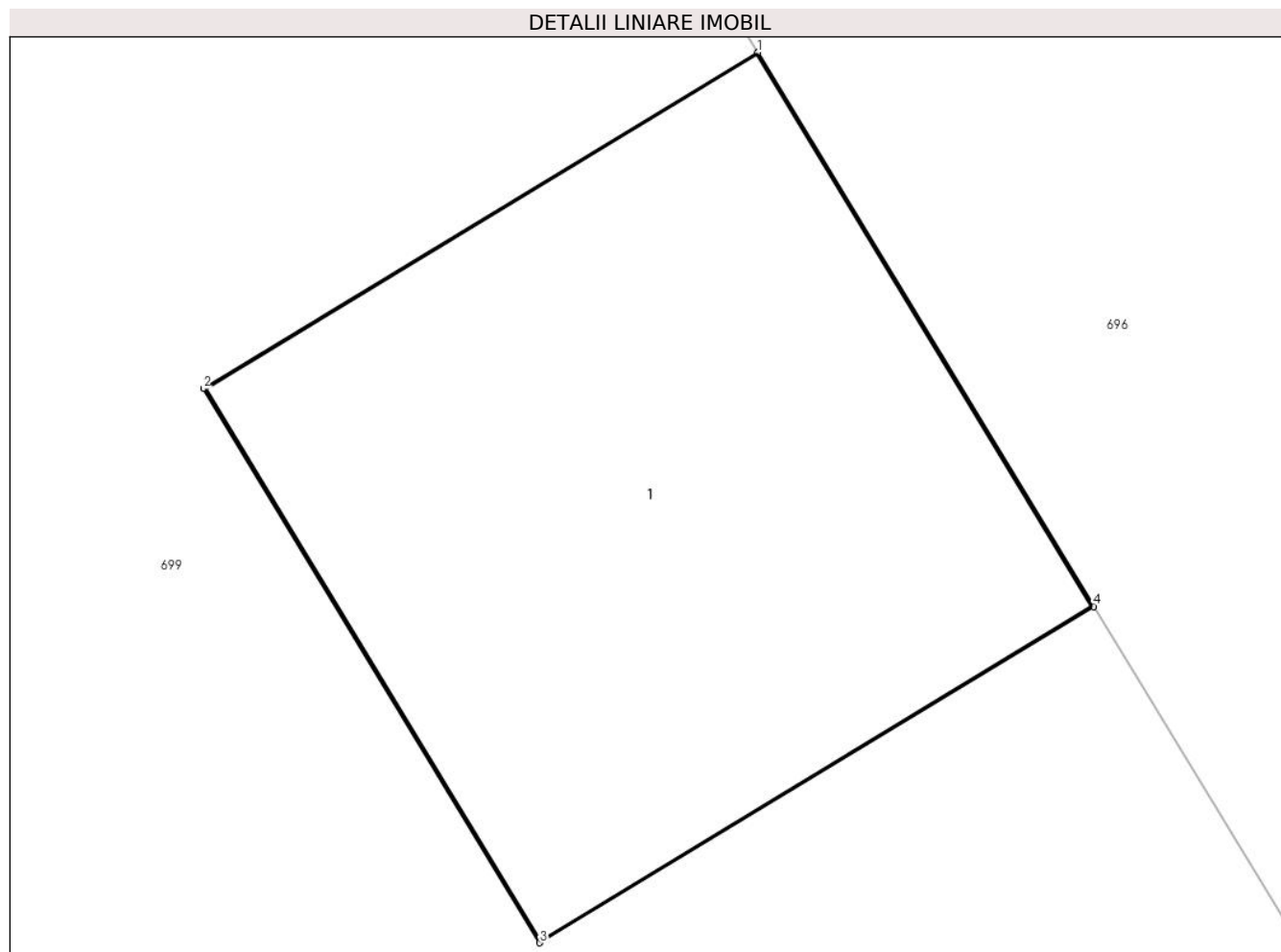
Inscrieri privind dezmembramintele dreptului de proprietate, drepturi reale de garanție și sarcini	Referințe
NU SUNT	

Anexa Nr. 1 La Partea I

Teren

Nr cadastral	Suprafața (mp)*	Observații / Referințe
	Din acte: 1 Masurata: 2	

* Suprafața este determinată în planul de proiecție Stereo 70.



Date referitoare la teren

Crt	Categorie folosință	Intra vilan	Suprafața (mp)	Tarla	Parcelă	Nr. topo	Observații / Referințe
1	curți constructii	DA	2	-	-	-	

Date referitoare la construcții

Crt	Număr	Destinație construcție	Supraf. (mp)	Situație juridică	Observații / Referințe
A1.1		construcții industriale și edilitare	2	Cu acte	Nr. niveluri:1; S. construita la sol:2 mp; STALP ENERGIE ELECTRICA LEA 20KV

Lungime Segmente

1) Valorile lungimilor segmentelor sunt obținute din proiecție în plan.

Punct început	X / Y	Punct sfârșit	X / Y	Lungime segment (** (m)
1	547.797,752 408.944,045	2	547.796,684 408.943,397	1.25
2	547.796,684 408.943,397	3	547.797,333 408.942,328	1.25
3	547.797,333 408.942,328	4	547.798,401 408.942,977	1.25

Punct început	X / Y	Punct sfârşit	X / Y	Lungime segment (** (m)
4	547.798,401 408.942,977	1	547.797,752 408.944,045	1.25

** Lungimile segmentelor sunt determinate în planul de proiecţie Stereo 70 şi sunt rotunjite la 1 milimetru.

*** Distanţa dintre puncte este formată din segmente cumulate ce sunt mai mici decât valoarea 1 milimetru.

**DATE DESPRE IMOBILUL NR. 701**

Oficiul de Cadastru și Publicitate Imobiliară PRAHOVA
Biroul de Cadastru și Publicitate Imobiliară Câmpina

A. Partea I. Descrierea imobilului

TEREN Intravilan

Adresa: Loc. Ocina De Jos, Jud. Prahova

Nr. Crt	Nr cadastral Nr. topografic	Suprafața* (mp)	Observații / Referințe
A1		329	Sector cadastral:24 Teren imprejmuit;

B. Partea II. Proprietari și acte

Inscrieri privitoare la dreptul de proprietate și alte drepturi reale		Referințe
/		
Act Normativ nr. 7, din 13/03/1996 emis de PARLAMENTUL ROMANIEI (ART.13);		
B1	Inscrierea posesiei, drept de PROPRIETATE, dobandit prin Constituire, cota actuala 1/1 1) NEIDENTIFICAT NEIDENTIFICAT	A1
B2	SE NOTEAZA MENTIUNEA DE PROPRIETAR NEIDENTIFICAT	A1

C. Partea III. SARCINI .

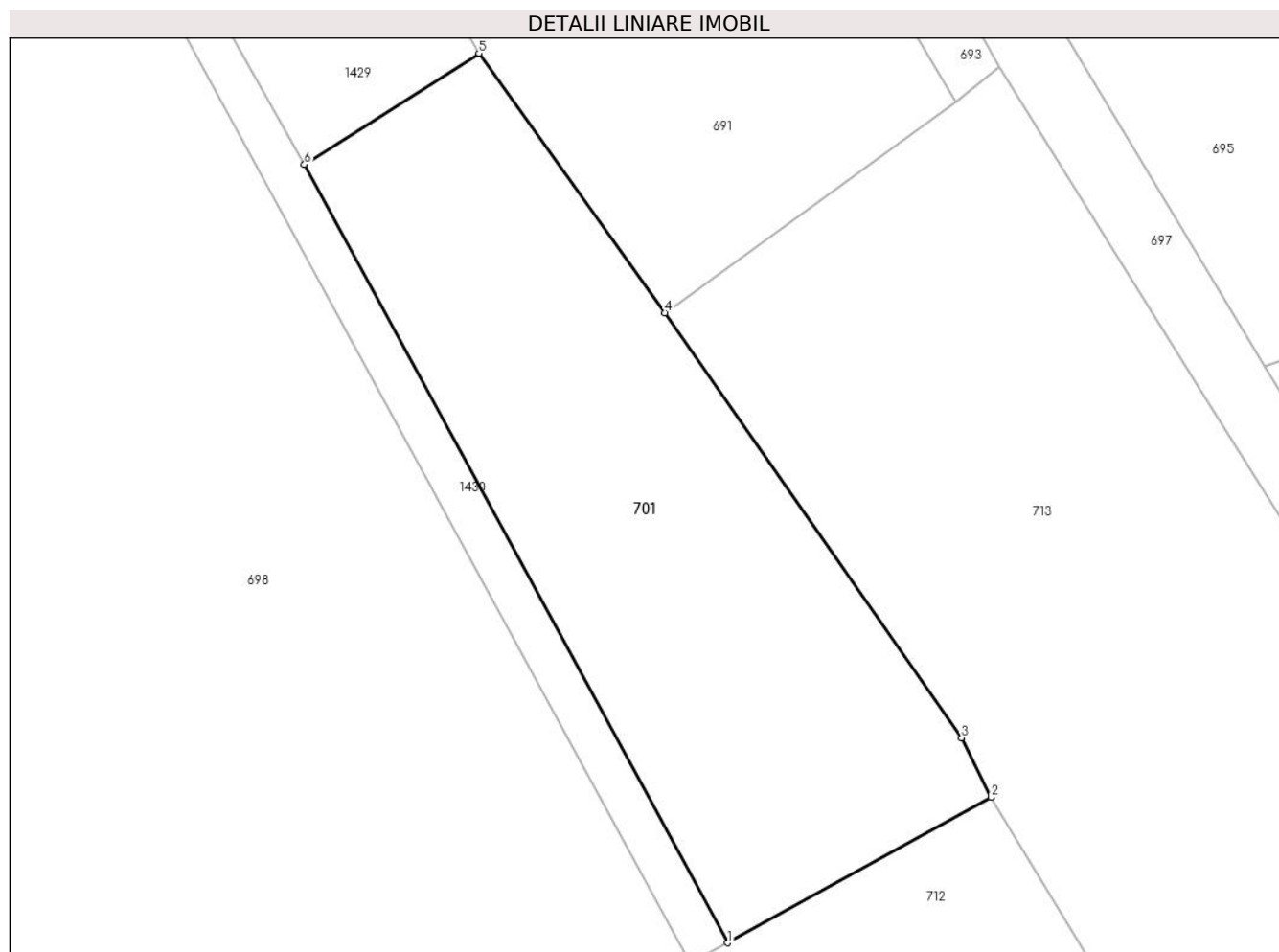
Inscrieri privind dezmembramintele dreptului de proprietate, drepturi reale de garanție și sarcini	Referințe
NU SUNT	

Anexa Nr. 1 La Partea I

Teren

Nr cadastral	Suprafața (mp)*	Observații / Referințe
	329	

* Suprafața este determinată în planul de proiecție Stereo 70.



Date referitoare la teren

Crt	Categorie folosință	Intravilan	Suprafața (mp)	Tarla	Parcelă	Nr. topo	Observații / Referințe
1	arabil	DA	329	49	2466/1	-	

Lungime Segmente

1) Valorile lungimilor segmentelor sunt obținute din proiecție în plan.

Punct început	X / Y	Punct sfârșit	X / Y	Lungime segment (** (m)
1	547.931,275 408.922,016	2	547.941,196 408.927,492	11.332
2	547.941,196 408.927,492	3	547.940,093 408.929,731	2.496
3	547.940,093 408.929,731	4	547.928,914 408.945,746	19.531
4	547.928,914 408.945,746	5	547.921,899 408.955,517	12.028
5	547.921,899 408.955,517	6	547.915,326 408.951,325	7.796

Punct început	X / Y	Punct sfârşit	X / Y	Lungime segment (** (m)
6	547.915,326 408.951,325	1	547.931,275 408.922,016	33.367

** Lungimile segmentelor sunt determinate în planul de proiecţie Stereo 70 şi sunt rotunjite la 1 milimetru.

*** Distanţa dintre puncte este formată din segmente cumulate ce sunt mai mici decât valoarea 1 milimetru.

**DATE DESPRE IMOBILUL NR. 702**

Oficiul de Cadastru și Publicitate Imobiliară PRAHOVA
Biroul de Cadastru și Publicitate Imobiliară Câmpina

A. Partea I. Descrierea imobilului

TEREN Necunoscut

Adresa: Loc. Ocina De Jos, Jud. Prahova

Nr. Crt	Nr cadastral Nr. topografic	Suprafața* (mp)	Observații / Referințe
A1		126	Sector cadastral:24 Teren imprejmuit;

B. Partea II. Proprietari și acte

Inscrieri privitoare la dreptul de proprietate și alte drepturi reale		Referințe
/		
Act Normativ nr. 7, din 13/03/1996 emis de PARLAMENTUL ROMANIEI (ART.13);		
B1	Inscrierea posesiei, drept de PROPRIETATE, dobandit prin Constituire, cota actuala 1/1 1) NEIDENTIFICAT NEIDENTIFICAT	A1
B2	SE NOTEAZA MENTIUNEA DE PROPRIETAR NEIDENTIFICAT	A1

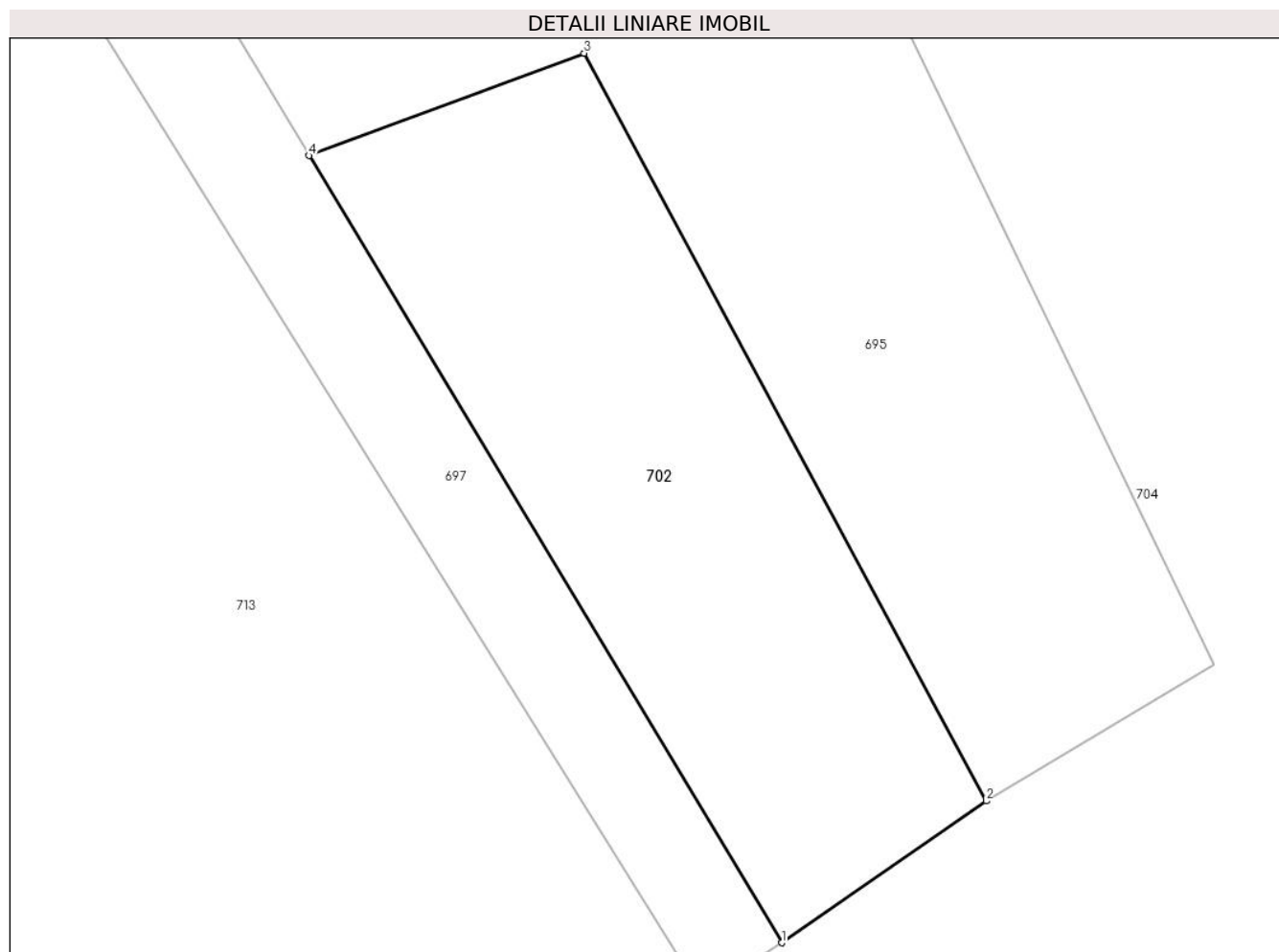
C. Partea III. SARCINI .

Inscrieri privind dezmembramintele dreptului de proprietate, drepturi reale de garanție și sarcini	Referințe
NU SUNT	

Anexa Nr. 1 La Partea I**Teren**

Nr cadastral	Suprafața (mp)*	Observații / Referințe
	126	

* Suprafața este determinată în planul de proiecție Stereo 70.

**Date referitoare la teren**

Crt	Categorie folosință	Intra vilan	Suprafața (mp)	Tarla	Parcelă	Nr. topo	Observații / Referințe
1	faneata	NU	107	47	2474	-	
2	faneata	DA	19	47	2474	-	

Lungime Segmente

1) Valorile lungimilor segmentelor sunt obținute din proiecție în plan.

Punct început	X / Y	Punct sfârșit	X / Y	Lungime segment (** (m)
1	547.962,419 408.925,591	2	547.967,129 408.928,858	5.732
2	547.967,129 408.928,858	3	547.957,866 408.946,076	19.552
3	547.957,866 408.946,076	4	547.951,531 408.943,72	6.759
4	547.951,531 408.943,72	1	547.962,419 408.925,591	21.147

**** Lungimile segmentelor sunt determinate în planul de proiecție Stereo 70 și sunt rotunjite la 1 milimetru.**

***** Distanța dintre puncte este formată din segmente cumulate ce sunt mai mici decât valoarea 1 milimetru.**

**DATE DESPRE IMOBILUL NR. 703**

Oficiul de Cadastru și Publicitate Imobiliară PRAHOVA
Biroul de Cadastru și Publicitate Imobiliară Câmpina

A. Partea I. Descrierea imobilului

TEREN Intravilan

Adresa: Loc. Ocina De Jos, Nr. 80, Jud. Prahova

Nr. Crt	Nr cadastral Nr. topografic	Suprafața* (mp)	Observații / Referințe
A1	20940	947	Sector cadastral:24 Teren imprejmuit; Teren intravilan imprejmuit cu gard beton, metal si plasa;Detine 250mp cu Titlu de proprietate si 697mp in posesie;

Construcții

Crt	Nr cadastral Nr. topografic	Adresa	Observații / Referințe
A1.1	20940-C1	Loc. Ocina De Jos, Nr. 80, Jud. Prahova	Nr. niveluri:2; S. construita la sol:145 mp; S. construita desfasurata:162 mp; Locuinta S+P
A1.2	20940-C2	Loc. Ocina De Jos, Nr. 80, Jud. Prahova	Nr. niveluri:1; S. construita la sol:31 mp; S. construita desfasurata:31 mp; Anexa gospodareasca
A1.3	20940-C3	Loc. Ocina De Jos, Nr. 80, Jud. Prahova	Nr. niveluri:1; S. construita la sol:36 mp; S. construita desfasurata:36 mp; Garaj
A1.4	20940-C4	Loc. Ocina De Jos, Nr. 80, Jud. Prahova	Nr. niveluri:1; S. construita la sol:36 mp; S. construita desfasurata:36 mp; Magazie

B. Partea II. Proprietari și acte

Inscrieri privitoare la dreptul de proprietate și alte drepturi reale		Referințe
1271 / 16/01/2024		
Act Notarial nr. 166, din 15/01/2024 emis de Pop Mihaela Cristina;		
B4	Intabulare, drept de PROPRIETATE, dobandit prin Conventie, cota actuala 250/947 1) TUDOSOIU MARIA 2) TUDOSOIU MIHAI-ALIN, ptr nuda proprietate	A1
B5	Inscrierea posesiei, drept de PROPRIETATE, dobandit prin Constituire, cota actuala 697/947 1) TUDOSOIU MARIA 2) TUDOSOIU MIHAI-ALIN, ptr nuda proprietate	A1
B6	Intabulare, drept de PROPRIETATE, dobandit prin Conventie, cota actuala 1/1 1) TUDOSOIU MARIA 2) TUDOSOIU MIHAI-ALIN, ptr nuda proprietate	A1.1, A1.2, A1.3, A1.4

C. Partea III. SARCINI

Inscrieri privind dezmembramintele dreptului de proprietate, drepturi reale de garanție și sarcini		Referințe
1271 / 16/01/2024		
Act Notarial nr. 166, din 15/01/2024 emis de Pop Mihaela Cristina;		
C1	Intabulare, drept de UZUFRACT VIAGER, dobandit prin Conventie, cota actuala 1/1, cota initiala 1/1 1) TUDOSOIU ION 2) TUDOSOIU CORNELIA	A1, A1.1, A1.2, A1.3, A1.4

Anexa Nr. 1 La Partea I**Teren**

Nr cadastral	Suprafața (mp)*	Observații / Referințe
20940	947	Teren intravilan imprejmuit cu gard beton, metal si plasa; Detine 250mp cu Titlu de proprietate si 697mp in posesie;

* Suprafața este determinată in planul de proiecție Stereo 70.

**Date referitoare la teren**

Crt	Categorie folosință	Intra vilan	Suprafața (mp)	Tarla	Parcelă	Nr. topo	Observații / Referințe
1	curți constructii	DA	710	49	2438	-	
2	arabil	DA	237	49	2439,2440	-	

Date referitoare la construcții

Crt	Număr	Destinație construcție	Supraf. (mp)	Situație juridică	Observații / Referințe
A1.1	20940-C1	construcții de locuințe	145	Cu acte	Nr. niveluri:2; S. construita la sol:145 mp; S. construita desfasurata:162 mp; Locuinta S+P
A1.2	20940-C2	construcții anexa	31	Cu acte	Nr. niveluri:1; S. construita la sol:31 mp; S. construita desfasurata:31 mp; Anexa gospodareasca
A1.3	20940-C3	construcții anexa	36	Cu acte	Nr. niveluri:1; S. construita la sol:36 mp; S. construita desfasurata:36 mp; Garaj
A1.4	20940-C4	construcții anexa	36	Cu acte	Nr. niveluri:1; S. construita la sol:36 mp; S. construita desfasurata:36 mp; Magazie

Lungime Segmente

1) Valorile lungimilor segmentelor sunt obținute din proiecție în plan.

Punct început	X / Y	Punct sfârșit	X / Y	Lungime segment (** (m)
1	547.851,072 408.949,954	2	547.856,207 408.937,697	13.289
2	547.856,207 408.937,697	3	547.862,262 408.921,85	16.965
3	547.862,262 408.921,85	4	547.869,357 408.903,62	19.561
4	547.869,357 408.903,62	5	547.872,329 408.895,785	8.38
5	547.872,329 408.895,785	6	547.875,384 408.889,549	6.944
6	547.875,384 408.889,549	7	547.879,698 408.890,259	4.372
7	547.879,698 408.890,259	8	547.879,595 408.891,573	1.318
8	547.879,595 408.891,573	9	547.881,069 408.911,719	20.2
9	547.881,069 408.911,719	10	547.885,252 408.913,862	4.7
10	547.885,252 408.913,862	11	547.882,596 408.919,465	6.2
11	547.882,596 408.919,465	12	547.874,376 408.936,038	18.5
12	547.874,376 408.936,038	13	547.869,156 408.945,047	10.412
13	547.869,156 408.945,047	14	547.861,453 408.957,096	14.3
14	547.861,453 408.957,096	1	547.851,072 408.949,954	12.6

** Lungimile segmentelor sunt determinate în planul de proiecție Stereo 70 și sunt rotunjite la 1 milimetru.

*** Distanța dintre puncte este formată din segmente cumulate ce sunt mai mici decât valoarea 1 milimetru.

**DATE DESPRE IMOBILUL NR. 704**

Oficiul de Cadastru și Publicitate Imobiliară PRAHOVA
Biroul de Cadastru și Publicitate Imobiliară Câmpina

A. Partea I. Descrierea imobilului

TEREN Necunoscut

Adresa: Loc. Ocina De Jos, Jud. Prahova

Nr. Crt	Nr cadastral Nr. topografic	Suprafața* (mp)	Observații / Referințe
A1		7.390	Sector cadastral:24 Teren imprejmuit;

B. Partea II. Proprietari și acte

Inscrieri privitoare la dreptul de proprietate și alte drepturi reale		Referințe
/		
Act Normativ nr. 7, din 13/03/1996 emis de PARLAMENTUL ROMANIEI (ART.13);		
B1	Inscrierea posesiei, drept de PROPRIETATE, dobandit prin Constituire, cota actuala 1/1 1) NEIDENTIFICAT NEIDENTIFICAT	A1
B2	SE NOTEAZA MENTIUNEA DE PROPRIETAR NEIDENTIFICAT	A1

C. Partea III. SARCINI .

Inscrieri privind dezmembramintele dreptului de proprietate, drepturi reale de garanție și sarcini	Referințe
NU SUNT	

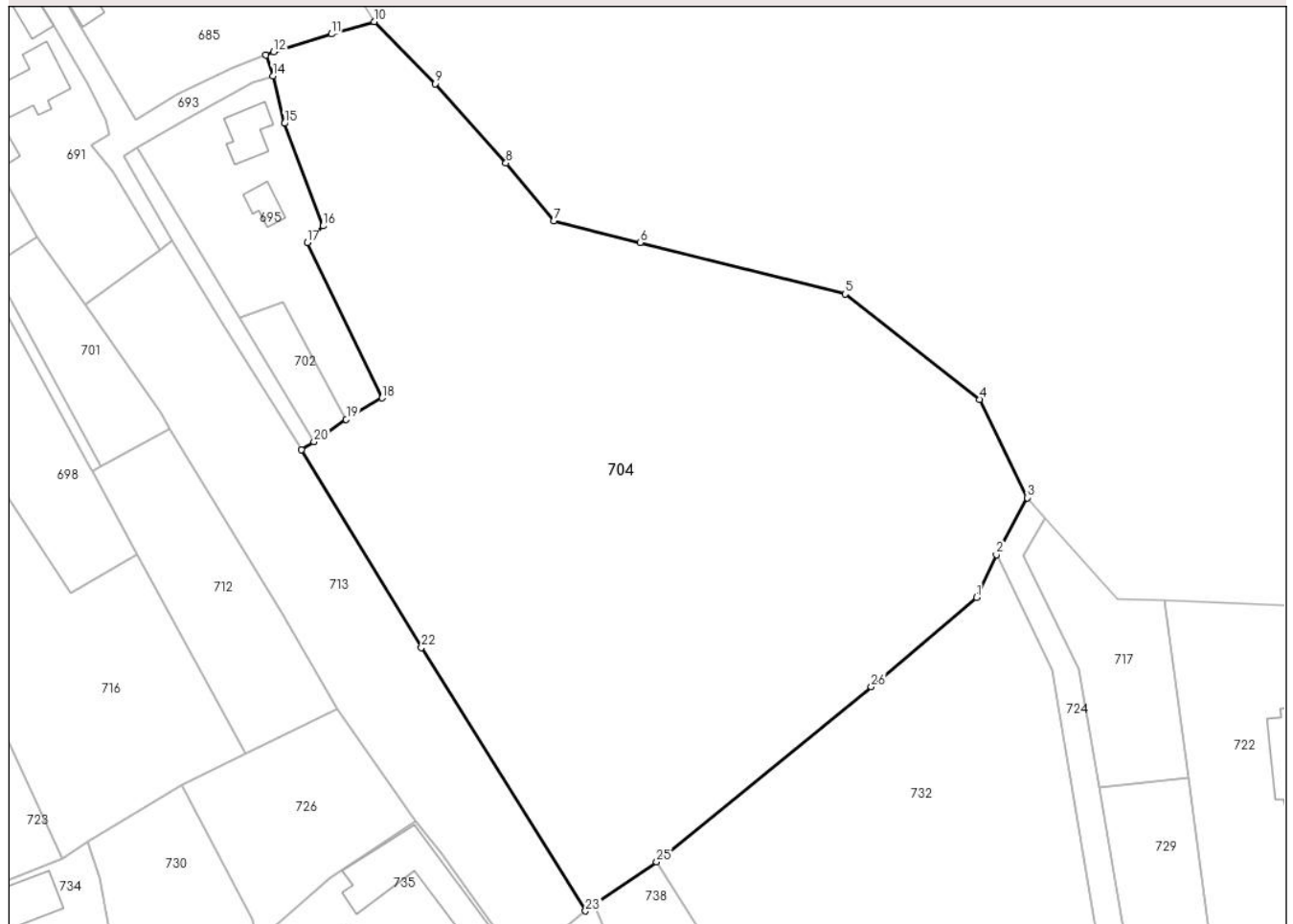
Anexa Nr. 1 La Partea I

Teren

Nr cadastral	Suprafața (mp)*	Observații / Referințe
	7.390	

* Suprafața este determinată în planul de proiecție Stereo 70.

DETALII LINIARE IMOBIL



Date referitoare la teren

Crt	Categorie folosință	Intra vilan	Suprafața (mp)	Tarla	Parcelă	Nr. topo	Observații / Referințe
1	faneata	NU	6.364	47	2478	-	
2	faneata	DA	1.026	47	2474	-	

Lungime Segmente

1) Valorile lungimilor segmentelor sunt obținute din proiecție în plan.

Punct început	X / Y	Punct sfârșit	X / Y	Lungime segment (** (m)
1	548.059,487 408.902,792	2	548.062,39 408.909,04	6.89
3	548.066,9 408.917,39	4	548.059,914 408.931,784	16.0
5	548.040,247 408.947,219	6	548.010,181 408.954,768	31.0
7	547.997,572 408.957,934	8	547.990,551 408.966,402	11.0

Punct început	X / Y	Punct sfârșit	X / Y	Lungime segment (** (m)
2	548.062,39 408.909,04	3	548.066,9 408.917,39	9.49
4	548.059,914 408.931,784	5	548.040,247 408.947,219	25.0
6	548.010,181 408.954,768	7	547.997,572 408.957,934	13.0
8	547.990,551 408.966,402	9	547.980,188 408.978,018	15.566

Punct început	X / Y	Punct sfârșit	X / Y	Lungime segment (** (m)
9	547.980,188 408.978,018	10	547.971,245 408.987,099	12.746
11	547.964,966 408.985,279	12	547.956,501 408.982,656	8.862
13	547.955,39 408.982,23	14	547.956,385 408.979,137	3.249
15	547.958,111 408.972,193	16	547.963,745 408.957,178	16.037
17	547.961,421 408.954,738	18	547.972,381 408.931,996	25.245
19	547.967,129 408.928,858	20	547.962,419 408.925,591	5.732
21	547.960,576 408.924,41	22	547.978,16 408.895,473	33.861
23	548.002,218 408.856,887	24	548.003,458 408.857,801	1.54
25	548.012,617 408.864,069	26	548.044,095 408.889,711	40.6

Punct început	X / Y	Punct sfârșit	X / Y	Lungime segment (** (m)
10	547.971,245 408.987,099	11	547.964,966 408.985,279	6.537
12	547.956,501 408.982,656	13	547.955,39 408.982,23	1.19
14	547.956,385 408.979,137	15	547.958,111 408.972,193	7.155
16	547.963,745 408.957,178	17	547.961,421 408.954,738	3.37
18	547.972,381 408.931,996	19	547.967,129 408.928,858	6.118
20	547.962,419 408.925,591	21	547.960,576 408.924,41	2.189
22	547.978,16 408.895,473	23	548.002,218 408.856,887	45.472
24	548.003,458 408.857,801	25	548.012,617 408.864,069	11.098
26	548.044,095 408.889,711	1	548.059,487 408.902,792	20.2

** Lungimile segmentelor sunt determinate în planul de proiecție Stereo 70 și sunt rotunjite la 1 milimetru.

*** Distanța dintre puncte este formată din segmente cumulate ce sunt mai mici decât valoarea 1 milimetru.

**DATE DESPRE IMOBILUL NR. 705**

Oficiul de Cadastru și Publicitate Imobiliară PRAHOVA
Biroul de Cadastru și Publicitate Imobiliară Câmpina

A. Partea I. Descrierea imobilului

TEREN Intravilan

Nr. CF vechi:769
Nr. cadastral vechi:10255

Adresa: Loc. Ocina De Jos, Nr. 79A, Jud. Prahova

Nr. Crt	Nr cadastral Nr. topografic	Suprafața* (mp)	Observații / Referințe
A1	20286	Din acte: 664 Masurata: 628	Sector cadastral:24 Teren imprejmuit;

Construcții

Crt	Nr cadastral Nr. topografic	Adresa	Observații / Referințe
A1.1	20286-C1	Loc. Ocina De Jos, Nr. 79A, Jud. Prahova	Nr. niveluri:2; S. construita la sol:90 mp; LOCUINTA
A1.3	20286-C3	Loc. Ocina De Jos, Nr. 79A, Jud. Prahova	Nr. niveluri:2; S. construita la sol:56 mp; LOCUINTA
A1.4	20286-C4	Loc. Ocina De Jos, Nr. 79A, Jud. Prahova	Nr. niveluri:1; S. construita la sol:24 mp; ANEXA

B. Partea II. Proprietari și acte

Inscrieri privitoare la dreptul de proprietate și alte drepturi reale		Referințe
15135 / 16/09/2010		
Hotarare Judecatoreasca nr. 2542, din 02/12/2003 emis de JUDECATORIA CAMPINA (sentinta civila nr. 2604/10.06.1992 emis de JUDECATORIA CAMPINA);		
B1	Intabulare, drept de PROPRIETATE, dobandit prin Hotarare Judecatoreasca, cota actuala 1/1 1) HOITAN FLORENTINA	A1, A1.1
26301 / 12/12/2016		
Act Administrativ nr. 1602, din 28/10/2016 emis de NP FLORENTINA VICTORIA DRAGAN (act administrativ nr 17324 din 10.08.2016, emis de OCPI PRAHOVA BCPI CAMPINA);		
B2	se actualizeaza informatiile cadastrale, conform documentatiei tehnice avizate, in sensul modificarii limitei de proprietate si suprafetei imobilului	A1, A1.1
/		
Act Administrativ nr. 1887, din 16/04/2024 emis de PRIMARIA COMUNEI ADUNATI;		
B3	Intabulare, drept de PROPRIETATE, dobandit prin Construire, cota actuala 1/1 1) HOITAN FLORENTINA	A1.3, A1.4

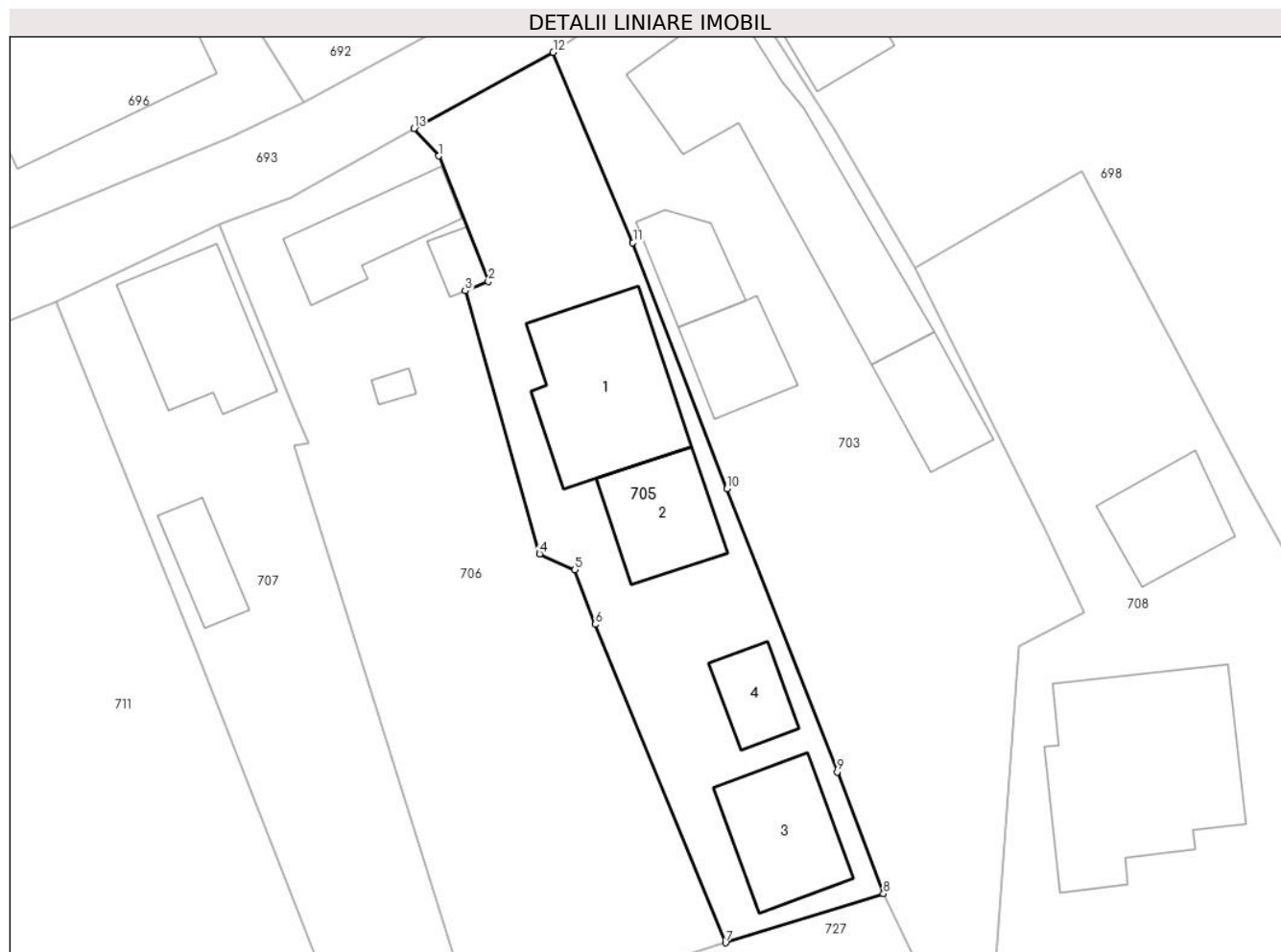
C. Partea III. SARCINI

Inscrieri privind dezmembramintele dreptului de proprietate, drepturi reale de garanție și sarcini		Referințe
15135 / 16/09/2010		
Hotarare Judecatoreasca nr. 2604, din 10/06/1992 emis de JUDECATORIA CAMPINA;		
C1	se noteaza sulta in suma de 253.864 lei in favoarea lui Badea Gheorghe	A1, A1.1

Anexa Nr. 1 La Partea I**Teren**

Nr cadastral	Suprafața (mp)*	Observații / Referințe
20286	Din acte: 664 Masurata: 628	

* Suprafața este determinată în planul de proiecție Stereo 70.

**Date referitoare la teren**

Crt	Categorie folosință	Intra vilan	Suprafața (mp)	Tarla	Parcelă	Nr. topo	Observații / Referințe
1	curți constructii	DA	337	49	2435, 2436, 2437	-	
2	arabil	DA	291	49	2435, 2436, 2437	-	

Date referitoare la construcții

Crt	Număr	Destinație construcție	Supraf. (mp)	Situație juridică	Observații / Referințe
A1.1	20286-C1	construcții de locuințe	90	Cu acte	Nr. niveluri:2; S. construita la sol:90 mp; LOCUINTA
A1.2	20286-C2	construcții de locuințe	47	Fara acte	Nr. niveluri:2; S. construita la sol:47 mp; LOCUINTA P+M
A1.3	20286-C3	construcții de locuințe	56	Cu acte	Nr. niveluri:2; S. construita la sol:56 mp; LOCUINTA
A1.4	20286-C4	construcții anexa	24	Cu acte	Nr. niveluri:1; S. construita la sol:24 mp; ANEXA

Lungime Segmente

1) Valorile lungimilor segmentelor sunt obținute din proiecție în plan.

Punct început	X / Y	Punct sfârșit	X / Y	Lungime segment (** (m)
1	547.843,694 408.943,285	2	547.846,894 408.935,196	8.699
2	547.846,894 408.935,196	3	547.845,41 408.934,598	1.6
3	547.845,41 408.934,598	4	547.850,186 408.917,658	17.6
4	547.850,186 408.917,658	5	547.852,467 408.916,635	2.5
5	547.852,467 408.916,635	6	547.853,77 408.913,126	3.744
6	547.853,77 408.913,126	7	547.862,162 408.892,625	22.152
7	547.862,162 408.892,625	8	547.872,329 408.895,785	10.647
8	547.872,329 408.895,785	9	547.869,357 408.903,62	8.38
9	547.869,357 408.903,62	10	547.862,262 408.921,85	19.561
10	547.862,262 408.921,85	11	547.856,207 408.937,697	16.965
11	547.856,207 408.937,697	12	547.851,072 408.949,954	13.289
12	547.851,072 408.949,954	13	547.842,109 408.945,05	10.218
13	547.842,109 408.945,05	1	547.843,694 408.943,285	2.372

** Lungimile segmentelor sunt determinate în planul de proiecție Stereo 70 și sunt rotunjite la 1 milimetru.

*** Distanța dintre puncte este formată din segmente cumulate ce sunt mai mici decât valoarea 1 milimetru.

**DATE DESPRE IMOBILUL NR. 706**

Oficiul de Cadastru și Publicitate Imobiliară PRAHOVA
Biroul de Cadastru și Publicitate Imobiliară Câmpina

A. Partea I. Descrierea imobilului

TEREN Intravilan

Nr. CF vechi:556
Nr. cadastral vechi:10116

Adresa: Loc. Ocina De Jos, Str Valeabradului, Nr. 79, Jud. Prahova

Nr. Crt	Nr cadastral Nr. topografic	Suprafața* (mp)	Observații / Referințe
A1	20133	Din acte: 813 Masurata: 804	Sector cadastral:24 Teren imprejmuit;

Construcții

Crt	Nr cadastral Nr. topografic	Adresa	Observații / Referințe
A1.1	20133-C1	Loc. Ocina De Jos, Str Valeabradului, Nr. 79, Jud. Prahova	Nr. niveluri:1; S. construita la sol:45 mp; LOCUINTA
A1.2	20133-C2	Loc. Ocina De Jos, Str Valeabradului, Nr. 79, Jud. Prahova	Nr. niveluri:1; S. construita la sol:10 mp; ANEXA
A1.3	20133-C3	Loc. Ocina De Jos, Str Valeabradului, Nr. 79, Jud. Prahova	Nr. niveluri:1; S. construita la sol:4 mp; ANEXA

B. Partea II. Proprietari și acte

Inscrieri privitoare la dreptul de proprietate și alte drepturi reale		Referințe
18629 / 03/09/2008		
Act Notarial nr. 4297, din 02/09/2008 emis de NP DOBRE ANDREEA;		
B2	Intabulare, drept de PROPRIETATEcumparare ca bun propriu, dobandit prin Conventie, cota actuala 1/1 1) ILIE NICOLETA-ADINA	A1, A1.1, A1.2, A1.3
451 / 12/01/2017		
Act Administrativ nr. 26301, din 12/12/2016 emis de OCPI Prahova;		
B3	se repositioneaza imobilul, conform documentatiei tehnice avizate	A1, A1.1, A1.2, A1.3

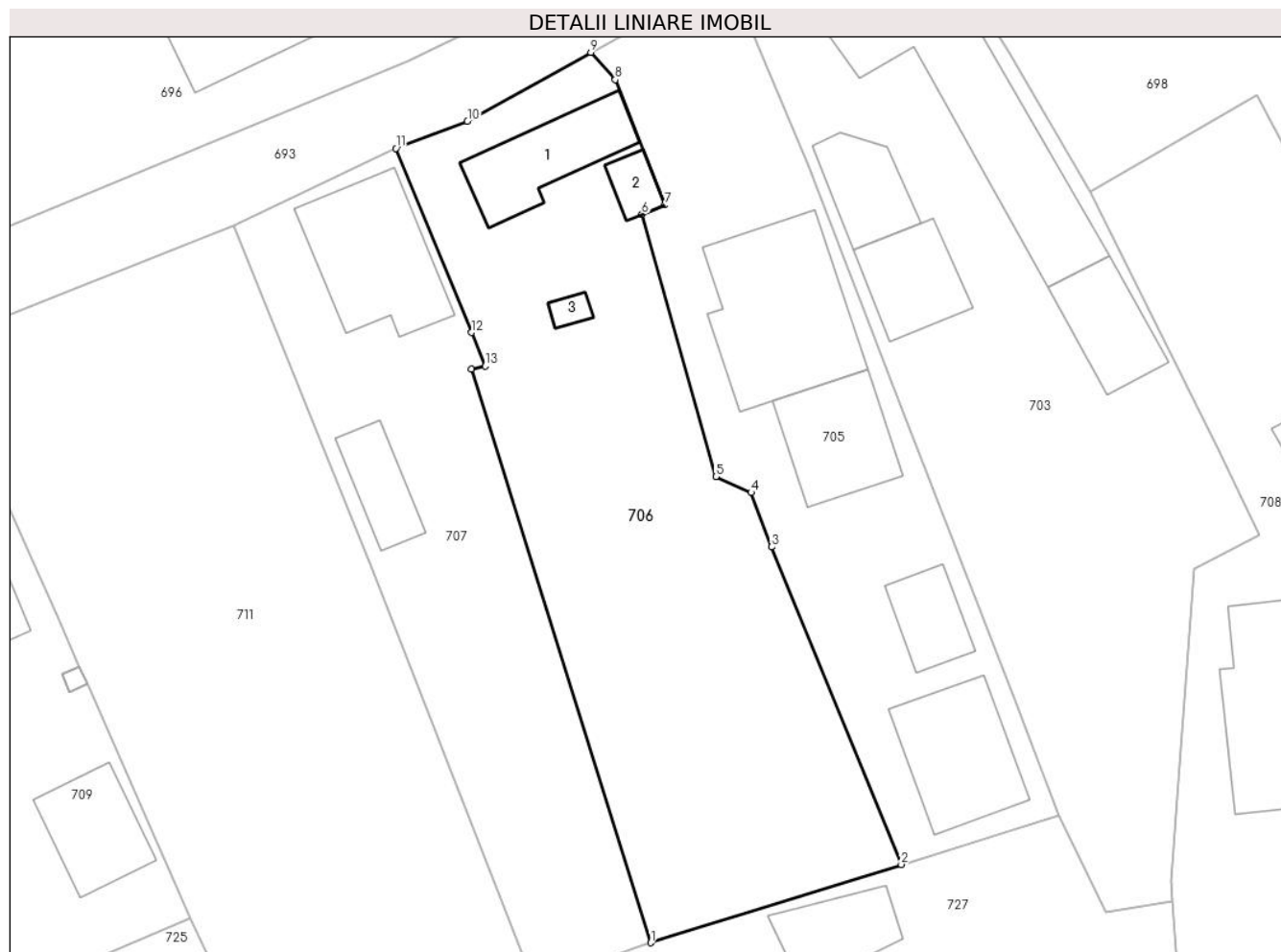
C. Partea III. SARCINI

Inscrieri privind dezmembramintele dreptului de proprietate, drepturi reale de garanție și sarcini		Referințe
18629 / 03/09/2008		
Act Notarial nr. 4297, din 02/09/2008 emis de NP DOBRE ANDREEA;		
C5	Intabulare, drept de UZUFRACT, cota actuala 1/1, cota initiala 1/1 1) HOITAN ELENA	A1, A1.1, A1.2, A1.3

Anexa Nr. 1 La Partea I**Teren**

Nr cadastral	Suprafața (mp)*	Observații / Referințe
20133	Din acte: 813 Masurata: 804	

* Suprafața este determinată în planul de proiecție Stereo 70.

**Date referitoare la teren**

Crt	Categorie folosință	Intra vilan	Suprafața (mp)	Tarla	Parcelă	Nr. topo	Observații / Referințe
1	curți constructii	DA	223	49	2437,2436	-	
2	arabil	DA	581	49	2437,2436	-	

Date referitoare la construcții

Crt	Număr	Destinație construcție	Supraf. (mp)	Situație juridică	Observații / Referințe
A1.1	20133-C1	construcții de locuințe	45	Cu acte	Nr. niveluri:1; S. construita la sol:45 mp; LOCUINTA
A1.2	20133-C2	construcții anexa	10	Cu acte	Nr. niveluri:1; S. construita la sol:10 mp; ANEXA
A1.3	20133-C3	construcții anexa	4	Cu acte	Nr. niveluri:1; S. construita la sol:4 mp; ANEXA

Lungime Segmente

1) Valorile lungimilor segmentelor sunt obținute din proiecție în plan.

Punct început	X / Y	Punct sfârșit	X / Y	Lungime segment (** (m)
1	547.845,996 408.887,574	2	547.862,162 408.892,625	16.936

Punct început	X / Y	Punct sfârșit	X / Y	Lungime segment (** (m)
2	547.862,162 408.892,625	3	547.853,77 408.913,126	22.152
3	547.853,77 408.913,126	4	547.852,467 408.916,635	3.744
4	547.852,467 408.916,635	5	547.850,186 408.917,658	2.5
5	547.850,186 408.917,658	6	547.845,41 408.934,598	17.6
6	547.845,41 408.934,598	7	547.846,894 408.935,196	1.6
7	547.846,894 408.935,196	8	547.843,694 408.943,285	8.699
8	547.843,694 408.943,285	9	547.842,109 408.945,05	2.372
9	547.842,109 408.945,05	10	547.834,147 408.940,613	9.115
10	547.834,147 408.940,613	11	547.829,541 408.938,858	4.929
11	547.829,541 408.938,858	12	547.834,425 408.926,969	12.853
12	547.834,425 408.926,969	13	547.835,295 408.924,798	2.339
13	547.835,295 408.924,798	14	547.834,396 408.924,617	0.917
14	547.834,396 408.924,617	1	547.845,996 408.887,574	38.817

** Lungimile segmentelor sunt determinate în planul de proiecție Stereo 70 și sunt rotunjite la 1 milimetru.

*** Distanța dintre puncte este formată din segmente cumulate ce sunt mai mici decât valoarea 1 milimetru.

**DATE DESPRE IMOBILUL NR. 707**

Oficiul de Cadastru și Publicitate Imobiliară PRAHOVA
Biroul de Cadastru și Publicitate Imobiliară Câmpina

A. Partea I. Descrierea imobilului

TEREN Intravilan

Adresa: Loc. Ocina De Jos, Jud. Prahova

Nr. Crt	Nr cadastral Nr. topografic	Suprafața* (mp)	Observații / Referințe
A1		531	Sector cadastral:24 Teren imprejmuit;

B. Partea II. Proprietari și acte

Inscrieri privitoare la dreptul de proprietate și alte drepturi reale		Referințe
/		
Act Normativ nr. 7, din 13/03/1996 emis de PARLAMENTUL ROMANIEI (ART.13);		
B1	Inscrierea posesiei, drept de PROPRIETATE, dobandit prin Constituire, cota actuala 1/1 1) NEIDENTIFICAT NEIDENTIFICAT	A1
B2	SE NOTEAZA MENTIUNEA DE PROPRIETAR NEIDENTIFICAT	A1

C. Partea III. SARCINI .

Inscrieri privind dezmembramintele dreptului de proprietate, drepturi reale de garanție și sarcini	Referințe
NU SUNT	

Anexa Nr. 1 La Partea I

Teren

Nr cadastral	Suprafața (mp)*	Observații / Referințe
	531	

* Suprafața este determinată în planul de proiecție Stereo 70.



Date referitoare la teren

Crt	Categorie folosință	Intravilan	Suprafața (mp)	Tarla	Parcelă	Nr. topo	Observații / Referințe
1	curți constructii	DA	531	49	2437	-	

Date referitoare la construcții

Crt	Număr	Destinație construcție	Supraf. (mp)	Situație juridică	Observații / Referințe
A1.1		construcții de locuințe	66	Fara acte	Nr. niveluri:1; S. construita la sol:66 mp; LOCUINTA
A1.2		construcții anexa	25	Fara acte	Nr. niveluri:1; S. construita la sol:25 mp; ANEXA

Lungime Segmente

1) Valorile lungimilor segmentelor sunt obținute din proiecție în plan.

Punct început	X / Y	Punct sfârșit	X / Y	Lungime segment (** (m)
1	547.845,996 408.887,574	2	547.834,396 408.924,617	38.817
2	547.834,396 408.924,617	3	547.835,295 408.924,798	0.917
3	547.835,295 408.924,798	4	547.834,425 408.926,969	2.339

Punct început	X / Y	Punct sfârșit	X / Y	Lungime segment (** (m)
4	547.834,425 408.926,969	5	547.829,541 408.938,858	12.853
5	547.829,541 408.938,858	6	547.819,048 408.933,899	11.606
6	547.819,048 408.933,899	7	547.828,046 408.911,643	24.006
7	547.828,046 408.911,643	8	547.838,42 408.884,927	28.66
8	547.838,42 408.884,927	1	547.845,996 408.887,574	8.025

** Lungimile segmentelor sunt determinate în planul de proiecție Stereo 70 și sunt rotunjite la 1 milimetru.

*** Distanța dintre puncte este formată din segmente cumulate ce sunt mai mici decât valoarea 1 milimetru.

**DATE DESPRE IMOBILUL NR. 708**

Oficiul de Cadastru și Publicitate Imobiliară PRAHOVA
Biroul de Cadastru și Publicitate Imobiliară Câmpina

A. Partea I. Descrierea imobilului

TEREN Intravilan

Adresa: Loc. Ocina De Jos, Nr. 75, Jud. Prahova

Nr. Crt	Nr cadastral Nr. topografic	Suprafața* (mp)	Observații / Referințe
A1		1.045	Sector cadastral:24 Teren imprejmuit;

B. Partea II. Proprietari și acte

Inscrieri privitoare la dreptul de proprietate și alte drepturi reale		Referințe
/		
Act Normativ nr. 7, din 13/03/1996 emis de PARLAMENTUL ROMANIEI (ART.13);		
B1	Inscrierea posesiei, drept de PROPRIETATE, dobandit prin Constituire, cota actuala 1/1 1) NEIDENTIFICAT NEIDENTIFICAT	A1
B2	SE NOTEAZA MENTIUNEA DE PROPRIETAR NEIDENTIFICAT	A1

C. Partea III. SARCINI .

Inscrieri privind dezmembramintele dreptului de proprietate, drepturi reale de garanție și sarcini	Referințe
NU SUNT	

Anexa Nr. 1 La Partea I

Teren

Nr cadastral	Suprafața (mp)*	Observații / Referințe
	1.045	

* Suprafața este determinată în planul de proiecție Stereo 70.



Date referitoare la teren

Crt	Categorie folosință	Intra vilan	Suprafața (mp)	Tarla	Parcelă	Nr. topo	Observații / Referințe
1	curți constructii	DA	700	49	2442	-	
2	faneata	DA	345	49	2441	-	

Date referitoare la construcții

Crt	Număr	Destinație construcție	Supraf. (mp)	Situație juridică	Observații / Referințe
A1.1		construcții de locuințe	143	Fara acte	Nr. niveluri:3; S. construita la sol:143 mp; LOCUINTA S+P+M
A1.2		construcții de locuințe	42	Fara acte	Nr. niveluri:1; S. construita la sol:42 mp; LOCUINTA
A1.3		construcții anexa	32	Fara acte	Nr. niveluri:1; S. construita la sol:32 mp; ANEXA

Lungime Segmente

1) Valorile lungimilor segmentelor sunt obținute din proiecție în plan.

Punct început	X / Y	Punct sfârșit	X / Y	Lungime segment (** (m)
1	547.897,491 408.885,967	2	547.900,892 408.892,763	7.6

Punct început	X / Y	Punct sfârșit	X / Y	Lungime segment (** (m)
2	547.900,892 408.892,763	3	547.904,252 408.894,136	3.629
3	547.904,252 408.894,136	4	547.910,856 408.894,331	6.607
4	547.910,856 408.894,331	5	547.900,722 408.913,19	21.409
5	547.900,722 408.913,19	6	547.895,649 408.922,318	10.443
6	547.895,649 408.922,318	7	547.885,093 408.942,276	22.578
7	547.885,093 408.942,276	8	547.874,376 408.936,038	12.4
8	547.874,376 408.936,038	9	547.882,596 408.919,465	18.5
9	547.882,596 408.919,465	10	547.885,252 408.913,862	6.2
10	547.885,252 408.913,862	11	547.881,069 408.911,719	4.7
11	547.881,069 408.911,719	12	547.879,595 408.891,573	20.2
12	547.879,595 408.891,573	13	547.879,698 408.890,259	1.318
13	547.879,698 408.890,259	14	547.880,227 408.882,094	8.182
14	547.880,227 408.882,094	15	547.896,485 408.886,709	16.9
15	547.896,485 408.886,709	16	547.896,392 408.886,016	0.7
16	547.896,392 408.886,016	1	547.897,491 408.885,967	1.1

** Lungimile segmentelor sunt determinate în planul de proiecție Stereo 70 și sunt rotunjite la 1 milimetru.

*** Distanța dintre puncte este formată din segmente cumulate ce sunt mai mici decât valoarea 1 milimetru.

**DATE DESPRE IMOBILUL NR. 709**

Oficiul de Cadastru și Publicitate Imobiliară PRAHOVA
Biroul de Cadastru și Publicitate Imobiliară Câmpina

A. Partea I. Descrierea imobilului

TEREN Intravilan

Adresa: Loc. Ocina De Jos, Nr. 78, Jud. Prahova

Nr. Crt	Nr cadastral Nr. topografic	Suprafața* (mp)	Observații / Referințe
A1		Din acte: 1.200 Masurata: 688	Sector cadastral:24 Teren imprejmuit;

Construcții

Crt	Nr cadastral Nr. topografic	Adresa	Observații / Referințe
A1.1		Loc. Ocina De Jos, Nr. 78, Jud. Prahova	Nr. niveluri:1; S. construita la sol:198 mp; LOCUINTA
A1.2		Loc. Ocina De Jos, Nr. 78, Jud. Prahova	Nr. niveluri:1; S. construita la sol:38 mp; ANEXA
A1.3		Loc. Ocina De Jos, Nr. 78, Jud. Prahova	Nr. niveluri:1; S. construita la sol:25 mp; LOCUINTA

B. Partea II. Proprietari și acte

Inscrieri privitoare la dreptul de proprietate și alte drepturi reale		Referințe
/		
Act Notarial nr. 4119, din 16/11/1967 emis de NOTARIATUL DE STAT CIMPINA;		
B1	Intabulare, drept de PROPRIETATE, dobandit prin Conventie, cota actuala 1/1 1) NEGOTEI VALERIU , DECEDAT DEFUNCT:Da	A1
Act Administrativ nr. 1887, din 16/04/2024 emis de PRIMARIA COMUNEI ADUNATI;		
B2	Intabulare, drept de PROPRIETATE, dobandit prin Construire, cota actuala 1/1 1) NEGOTEI VALERIU , DECEDAT DEFUNCT:Da	A1.1, A1.2, A1.3

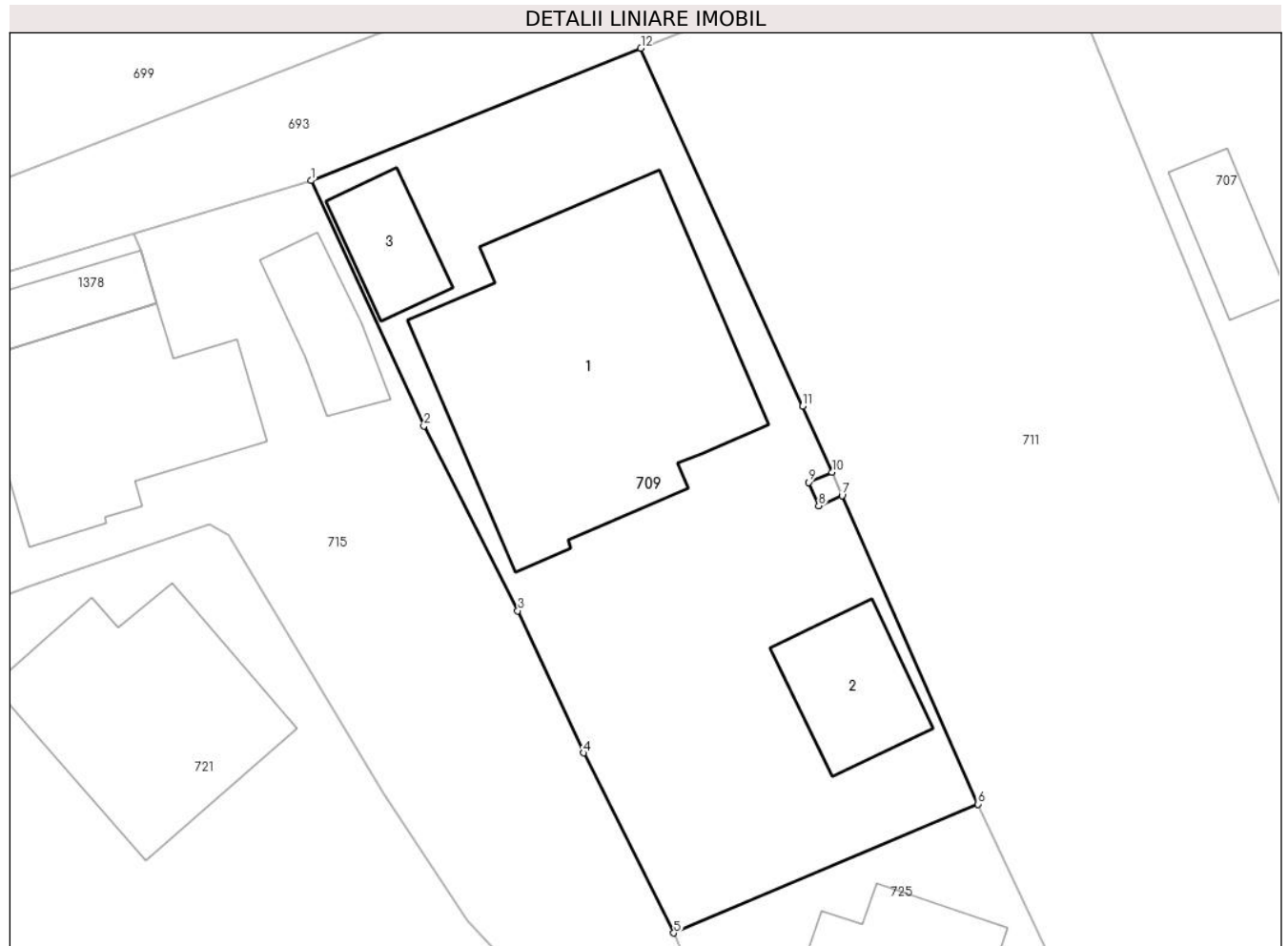
C. Partea III. SARCINI .

Inscrieri privind dezmembramintele dreptului de proprietate, drepturi reale de garanție și sarcini	Referințe
NU SUNT	

Anexa Nr. 1 La Partea I**Teren**

Nr cadastral	Suprafața (mp)*	Observații / Referințe
	Din acte: 1.200 Masurata: 688	

* Suprafața este determinată în planul de proiecție Stereo 70.

**Date referitoare la teren**

Crt	Categorie folosință	Intra vilan	Suprafața (mp)	Tarla	Parcelă	Nr. topo	Observații / Referințe
1	curți constructii	DA	688	49	2427	-	

Date referitoare la construcții

Crt	Număr	Destinație construcție	Supraf. (mp)	Situație juridică	Observații / Referințe
A1.1		construcții de locuințe	198	Cu acte	Nr. niveluri:1; S. construita la sol:198 mp; LOCUINTA
A1.2		construcții anexa	38	Cu acte	Nr. niveluri:1; S. construita la sol:38 mp; ANEXA
A1.3		construcții de locuințe	25	Cu acte	Nr. niveluri:1; S. construita la sol:25 mp; LOCUINTA

Lungime Segmente

1) Valorile lungimilor segmentelor sunt obținute din proiecție în plan.

Punct început	X / Y	Punct sfârșit	X / Y	Lungime segment (** (m))
1	547.783,589 408.919,706	2	547.789,132 408.907,682	13.24

Punct început	X / Y	Punct sfârșit	X / Y	Lungime segment (** (m)
2	547.789,132 408.907,682	3	547.793,73 408.898,64	10.144
3	547.793,73 408.898,64	4	547.796,943 408.891,677	7.669
4	547.796,943 408.891,677	5	547.801,371 408.882,854	9.872
5	547.801,371 408.882,854	6	547.816,282 408.889,166	16.192
6	547.816,282 408.889,166	7	547.809,616 408.904,283	16.521
7	547.809,616 408.904,283	8	547.808,472 408.903,778	1.25
8	547.808,472 408.903,778	9	547.807,968 408.904,922	1.25
9	547.807,968 408.904,922	10	547.809,112 408.905,426	1.25
10	547.809,112 408.905,426	11	547.807,688 408.908,655	3.529
11	547.807,688 408.908,655	12	547.799,756 408.926,192	19.248
12	547.799,756 408.926,192	1	547.783,589 408.919,706	17.419

** Lungimile segmentelor sunt determinate în planul de proiecție Stereo 70 și sunt rotunjite la 1 milimetru.

*** Distanța dintre puncte este formată din segmente cumulate ce sunt mai mici decât valoarea 1 milimetru.

**DATE DESPRE IMOBILUL NR. 710**

Oficiul de Cadastru și Publicitate Imobiliară PRAHOVA
Biroul de Cadastru și Publicitate Imobiliară Câmpina

A. Partea I. Descrierea imobilului

TEREN Intravilan

Adresa: Loc. Ocina De Jos, Jud. Prahova

Nr. Crt	Nr cadastral Nr. topografic	Suprafața* (mp)	Observații / Referințe
A1		Din acte: 1 Masurata: 2	Sector cadastral:24 Teren neimpregmuit;

Construcții

Crt	Nr cadastral Nr. topografic	Adresa	Observații / Referințe
A1.1		Loc. Ocina De Jos, Jud. Prahova	Nr. niveluri:1; S. construita la sol:2 mp; STALP ENERGIE ELECTRICA LEA 20KV

B. Partea II. Proprietari și acte

Inscrieri privitoare la dreptul de proprietate și alte drepturi reale		Referințe
/		
Act Normativ nr. 123, din 10/07/2012 emis de PARLAMENTUL ROMANIEI;		
B1	Intabulare, drept de PROPRIETATE, dobandit prin Lege, cota actuala 1/1 1) STATUL ROMAN, CIF:9999999999999, DOMENIU PUBLIC	A1, A1.1
Act Normativ nr. 980, din 16/12/2015 emis de GUVERNUL ROMANIEI;		
B2	Intabulare, drept de ADMINISTRARE, dobandit prin Lege 1) MINISTERUL ECONOMIEI, ENERGIEI SI MEDIULUI DE AFACERI, CIF:9999999999999	A1, A1.1
Act Administrativ nr. 9, din 07/10/2005 emis de MINISTERUL ECONOMIEI SI COMERTULUI (ACT ADITIOAL 1/10.06.2008 EMIS DE MINISTERUL ECONOMIEI SI FINANTELOR, ACT ADITIOAL 2/18.06.2015 EMIS DE MINISTERUL ENERGIEI, INTREPRINDERILOR MICI SI MIJLOCII SI MEDIULUI DE AFACERI, ACT ADITIOAL 3/10.02.2016 EMIS DE MINISTERUL ENERGIEI, ACT ADITIOAL 4/02.03.2017 EMIS DE MINISTERUL ENERGIEI);		
B3	Intabulare, drept de CONCESIUNE, dobandit prin Lege 1) DISTRIBUTIE ENERGIE ELECTRICA ROMANIA SA, CIF:14476722	A1, A1.1

C. Partea III. SARCINI .

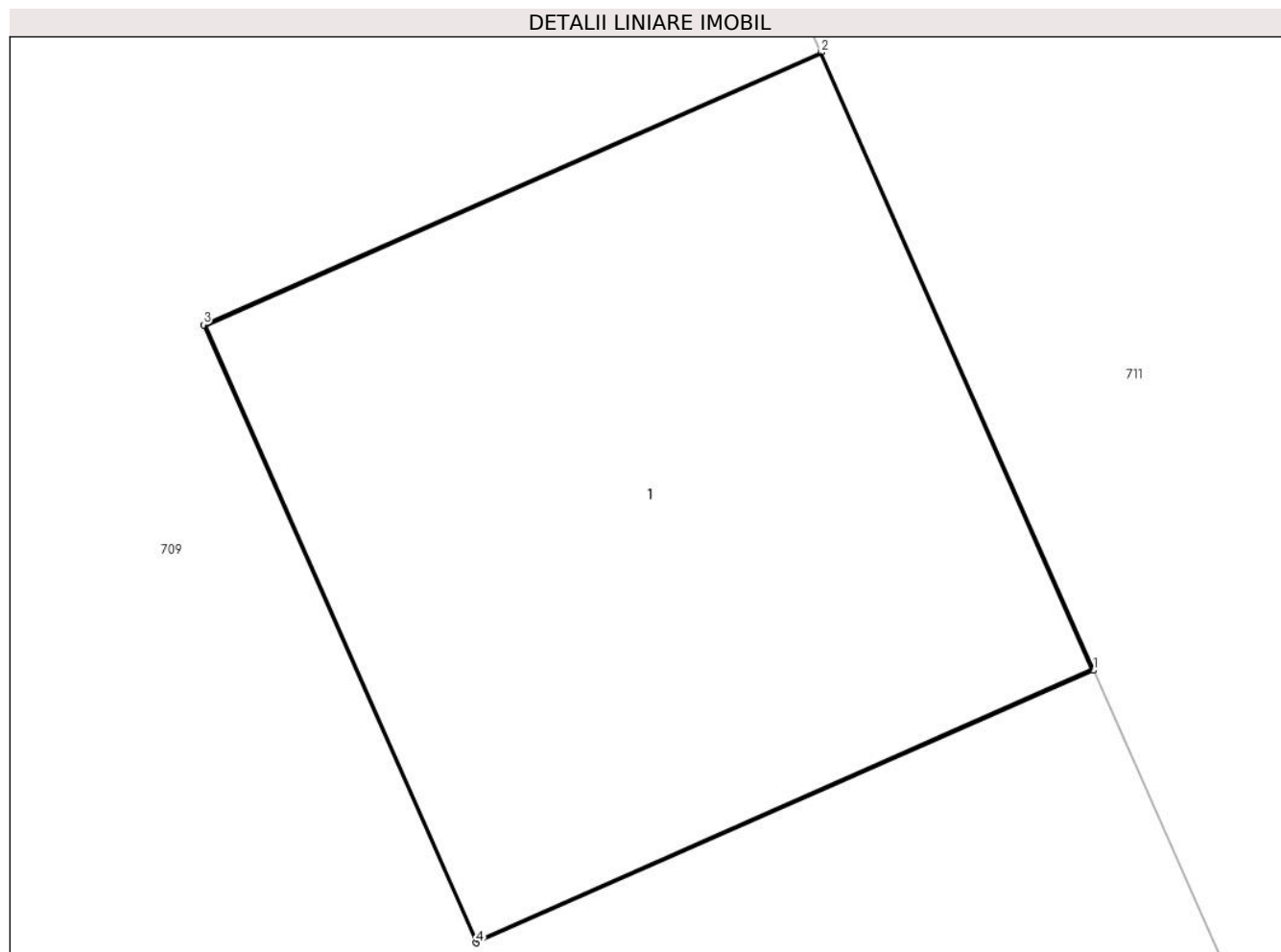
Inscrieri privind dezmembramintele dreptului de proprietate, drepturi reale de garanție și sarcini	Referințe
NU SUNT	

Anexa Nr. 1 La Partea I

Teren

Nr cadastral	Suprafața (mp)*	Observații / Referințe
	Din acte: 1 Masurata: 2	

* Suprafața este determinată în planul de proiecție Stereo 70.



Date referitoare la teren

Crt	Categorie folosință	Intravilan	Suprafața (mp)	Tarla	Parcelă	Nr. topo	Observații / Referințe
1	curți constructii	DA	2	49	2427	-	

Date referitoare la construcții

Crt	Număr	Destinație construcție	Supraf. (mp)	Situație juridică	Observații / Referințe
A1.1		construcții industriale și edilitare	2	Cu acte	Nr. niveluri:1; S. construita la sol:2 mp; STALP ENERGIE ELECTRICA LEA 20KV

Lungime Segmente

1) Valorile lungimilor segmentelor sunt obținute din proiecție în plan.

Punct început	X / Y	Punct sfârșit	X / Y	Lungime segment (** (m)
1	547.809,616 408.904,283	2	547.809,112 408.905,426	1.25
2	547.809,112 408.905,426	3	547.807,968 408.904,922	1.25
3	547.807,968 408.904,922	4	547.808,472 408.903,778	1.25

Punct început	X / Y	Punct sfârşit	X / Y	Lungime segment (** (m)
4	547.808,472 408.903,778	1	547.809,616 408.904,283	1.25

** Lungimile segmentelor sunt determinate în planul de proiecţie Stereo 70 şi sunt rotunjite la 1 milimetru.

*** Distanţa dintre puncte este formată din segmente cumulate ce sunt mai mici decât valoarea 1 milimetru.

**DATE DESPRE IMOBILUL NR. 711**

Oficiul de Cadastru și Publicitate Imobiliară PRAHOVA
Biroul de Cadastru și Publicitate Imobiliară Câmpina

A. Partea I. Descrierea imobilului

TEREN Intravilan

Adresa: Loc. Ocina De Jos, Jud. Prahova

Nr. Crt	Nr cadastral Nr. topografic	Suprafața* (mp)	Observații / Referințe
A1		1.125	Sector cadastral:24 Teren imprejmuit;

B. Partea II. Proprietari și acte

Inscrieri privitoare la dreptul de proprietate și alte drepturi reale		Referințe
/		
Act Normativ nr. 7, din 13/03/1996 emis de PARLAMENTUL ROMANIEI (ART.13);		
B1	Inscrierea posesiei, drept de PROPRIETATE, dobandit prin Constituire, cota actuala 1/1 1) NEIDENTIFICAT NEIDENTIFICAT	A1
B2	SE NOTEAZA MENTIUNEA DE PROPRIETAR NEIDENTIFICAT	A1

C. Partea III. SARCINI .

Inscrieri privind dezmembramintele dreptului de proprietate, drepturi reale de garanție și sarcini	Referințe
NU SUNT	

Anexa Nr. 1 La Partea I**Teren**

Nr cadastral	Suprafața (mp)*	Observații / Referințe
	1.125	

* Suprafața este determinată în planul de proiecție Stereo 70.

**Date referitoare la teren**

Crt	Categorie folosință	Intravilan	Suprafața (mp)	Tarla	Parcelă	Nr. topo	Observații / Referințe
1	arabil	DA	1.125	49	2429	-	

Lungime Segmente

1) Valorile lungimilor segmentelor sunt obținute din proiecție în plan.

Punct început	X / Y	Punct sfârșit	X / Y	Lungime segment (** (m)
1	547.840,398 408.880,137	2	547.838,42 408.884,927	5.182
2	547.838,42 408.884,927	3	547.828,046 408.911,643	28.66
3	547.828,046 408.911,643	4	547.819,048 408.933,899	24.006
4	547.819,048 408.933,899	5	547.799,756 408.926,192	20.775
5	547.799,756 408.926,192	6	547.807,688 408.908,655	19.248

Punct început	X / Y	Punct sfârșit	X / Y	Lungime segment (** (m)
6	547.807,688 408.908,655	7	547.809,112 408.905,426	3.529
7	547.809,112 408.905,426	8	547.809,616 408.904,283	1.25
8	547.809,616 408.904,283	9	547.816,282 408.889,166	16.521
9	547.816,282 408.889,166	10	547.823,434 408.873,957	16.807
10	547.823,434 408.873,957	1	547.840,398 408.880,137	18.055

** Lungimile segmentelor sunt determinate în planul de proiecție Stereo 70 și sunt rotunjite la 1 milimetru.

*** Distanța dintre puncte este formată din segmente cumulate ce sunt mai mici decât valoarea 1 milimetru.

**DATE DESPRE IMOBILUL NR. 712**

Oficiul de Cadastru și Publicitate Imobiliară PRAHOVA
Biroul de Cadastru și Publicitate Imobiliară Câmpina

A. Partea I. Descrierea imobilului

TEREN Intravilan

Adresa: Loc. Ocina De Jos, Jud. Prahova

Nr. Crt	Nr cadastral Nr. topografic	Suprafața* (mp)	Observații / Referințe
A1	20850	Din acte: 657 Masurata: 667	Sector cadastral:24 Teren imprejmuit;

B. Partea II. Proprietari și acte

Inscrieri privitoare la dreptul de proprietate și alte drepturi reale		Referințe
47293 / 19/11/2021		
Act Notarial nr. 1720, din 19/11/2021 emis de Dragan Florentina Victoria;		
B2	Intabulare, drept de PROPRIETATEcumparare ca bun comun, dobandit prin Conventie, cota actuala 1/1 1) NEGOTEI NECULAE 2) NEGOTEI ELENA-MARILENA	A1

C. Partea III. SARCINI .

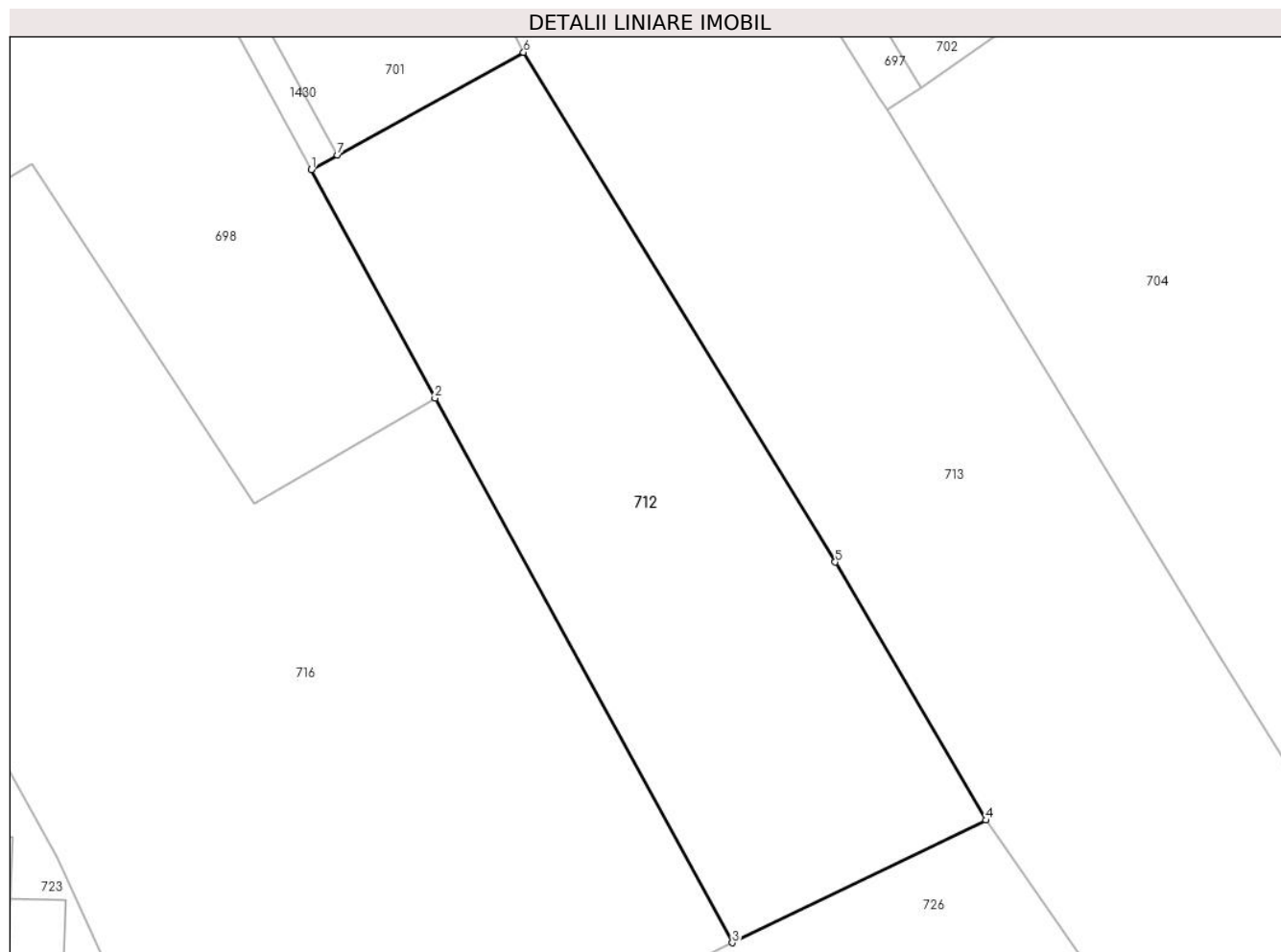
Inscrieri privind dezmembramintele dreptului de proprietate, drepturi reale de garanție și sarcini	Referințe
NU SUNT	

Anexa Nr. 1 La Partea I

Teren

Nr cadastral	Suprafața (mp)*	Observații / Referințe
20850	Din acte: 657 Masurata: 667	

* Suprafața este determinată în planul de proiecție Stereo 70.



Date referitoare la teren

Crt	Categorie folosință	Intra vilan	Suprafața (mp)	Tarla	Parcelă	Nr. topo	Observații / Referințe
1	faneata	DA	667	49	2467/1, 2468/1	-	

Lungime Segmente

1) Valorile lungimilor segmentelor sunt obținute din proiecție în plan.

Punct început	X / Y	Punct sfârșit	X / Y	Lungime segment (** (m)
1	547.929,874 408.921,243	2	547.936,47 408.909,054	13.859
2	547.936,47 408.909,054	3	547.952,33 408.880,011	33.091
3	547.952,33 408.880,011	4	547.965,866 408.886,544	15.03
4	547.965,866 408.886,544	5	547.957,82 408.900,307	15.942
5	547.957,82 408.900,307	6	547.941,196 408.927,492	31.865

Punct început	X / Y	Punct sfârșit	X / Y	Lungime segment (** (m)
6	547.941,196 408.927,492	7	547.931,275 408.922,016	11.332
7	547.931,275 408.922,016	1	547.929,874 408.921,243	1.6

** Lungimile segmentelor sunt determinate în planul de proiecție Stereo 70 și sunt rotunjite la 1 milimetru.

*** Distanța dintre puncte este formată din segmente cumulate ce sunt mai mici decât valoarea 1 milimetru.

**DATE DESPRE IMOBILUL NR. 713**

Oficiul de Cadastru și Publicitate Imobiliară PRAHOVA
Biroul de Cadastru și Publicitate Imobiliară Câmpina

A. Partea I. Descrierea imobilului

TEREN Intravilan

Adresa: Loc. Ocina De Jos, Nr. F.N., Jud. Prahova

Nr. Crt	Nr cadastral Nr. topografic	Suprafața* (mp)	Observații / Referințe
A1	20807	Din acte: 1.521 Masurata: 1.675	Sector cadastral:24 Teren imprejmuit; teren imprejmuit cu gard de lemn si plasa

B. Partea II. Proprietari și acte

Inscrieri privitoare la dreptul de proprietate și alte drepturi reale		Referințe
10211 / 16/03/2021		
Act Notarial nr. 1258, din 15/03/2021 emis de Pop Mihaela Cristina (Contract de vanzare);		
B2	Intabulare, drept de PROPRIETATEcumparare ca bun comun, dobandit prin Conventie, cota actuala 1/1 1) NEGOTEI NECULAE 2) NEGOTEI ELENA-MARILENA	A1

C. Partea III. SARCINI .

Inscrieri privind dezmembramintele dreptului de proprietate, drepturi reale de garanție și sarcini	Referințe
NU SUNT	

Anexa Nr. 1 La Partea I**Teren**

Nr cadastral	Suprafața (mp)*	Observații / Referințe
20807	Din acte: 1.521 Masurata: 1.675	teren imprejmuit cu gard de lemn si plasa

* Suprafața este determinată în planul de proiecție Stereo 70.

DETALII LINIARE IMOBIL**Date referitoare la teren**

Crt	Categorie folosință	Intra vilan	Suprafața (mp)	Tarla	Parcelă	Nr. topo	Observații / Referințe
1	faneata	DA	1.675	49	2466,2467,2468	-	

Lungime Segmente

1) Valorile lungimilor segmentelor sunt obținute din proiecție în plan.

Punct început	X / Y	Punct sfârșit	X / Y	Lungime segment (** (m)
1	547.939,88 408.953,697	2	547.928,914 408.945,746	13.545
2	547.928,914 408.945,746	3	547.940,093 408.929,731	19.531
3	547.940,093 408.929,731	4	547.941,196 408.927,492	2.496
4	547.941,196 408.927,492	5	547.957,82 408.900,307	31.865
5	547.957,82 408.900,307	6	547.965,866 408.886,544	15.942

Punct început	X / Y	Punct sfârșit	X / Y	Lungime segment (** (m)
6	547.965,866 408.886,544	7	547.977,334 408.870,106	20.043
7	547.977,334 408.870,106	8	547.980,992 408.865,403	5.958
8	547.980,992 408.865,403	9	547.992,648 408.849,158	19.994
9	547.992,648 408.849,158	10	548.002,218 408.856,887	12.301
10	548.002,218 408.856,887	11	547.978,16 408.895,473	45.472
11	547.978,16 408.895,473	12	547.960,576 408.924,41	33.861
12	547.960,576 408.924,41	13	547.960,155 408.925,103	0.811
13	547.960,155 408.925,103	14	547.949,11 408.942,819	20.877
14	547.949,11 408.942,819	15	547.941,532 408.954,995	14.342
15	547.941,532 408.954,995	1	547.939,88 408.953,697	2.101

** Lungimile segmentelor sunt determinate în planul de proiecție Stereo 70 și sunt rotunjite la 1 milimetru.

*** Distanța dintre puncte este formată din segmente cumulate ce sunt mai mici decât valoarea 1 milimetru.

**DATE DESPRE IMOBILUL NR. 714**

Oficiul de Cadastru și Publicitate Imobiliară PRAHOVA
Biroul de Cadastru și Publicitate Imobiliară Câmpina

A. Partea I. Descrierea imobilului

TEREN Extravilan

Nr. CF vechi:492

Nr. cadastral vechi:10065

Adresa: Jud. Prahova

Nr. Crt	Nr cadastral Nr. topografic	Suprafața* (mp)	Observații / Referințe
A1	20086	1.177	Sector cadastral:24 Teren neimprejmuit;

B. Partea II. Proprietari și acte

Inscrieri privitoare la dreptul de proprietate și alte drepturi reale		Referințe
17388 / 09/11/2012		
Act Notarial nr. 4057, din 08/11/2012 emis de NP CONDOR MIHAELA;		
B2	Intabulare, drept de PROPRIETATEcumparare ca bun comun, dobandit prin Conventie, cota actuala 1/1 1) OSAIN CRISTINA CLAUDIA 2) OSAIN RAZVAN MARIAN	A1

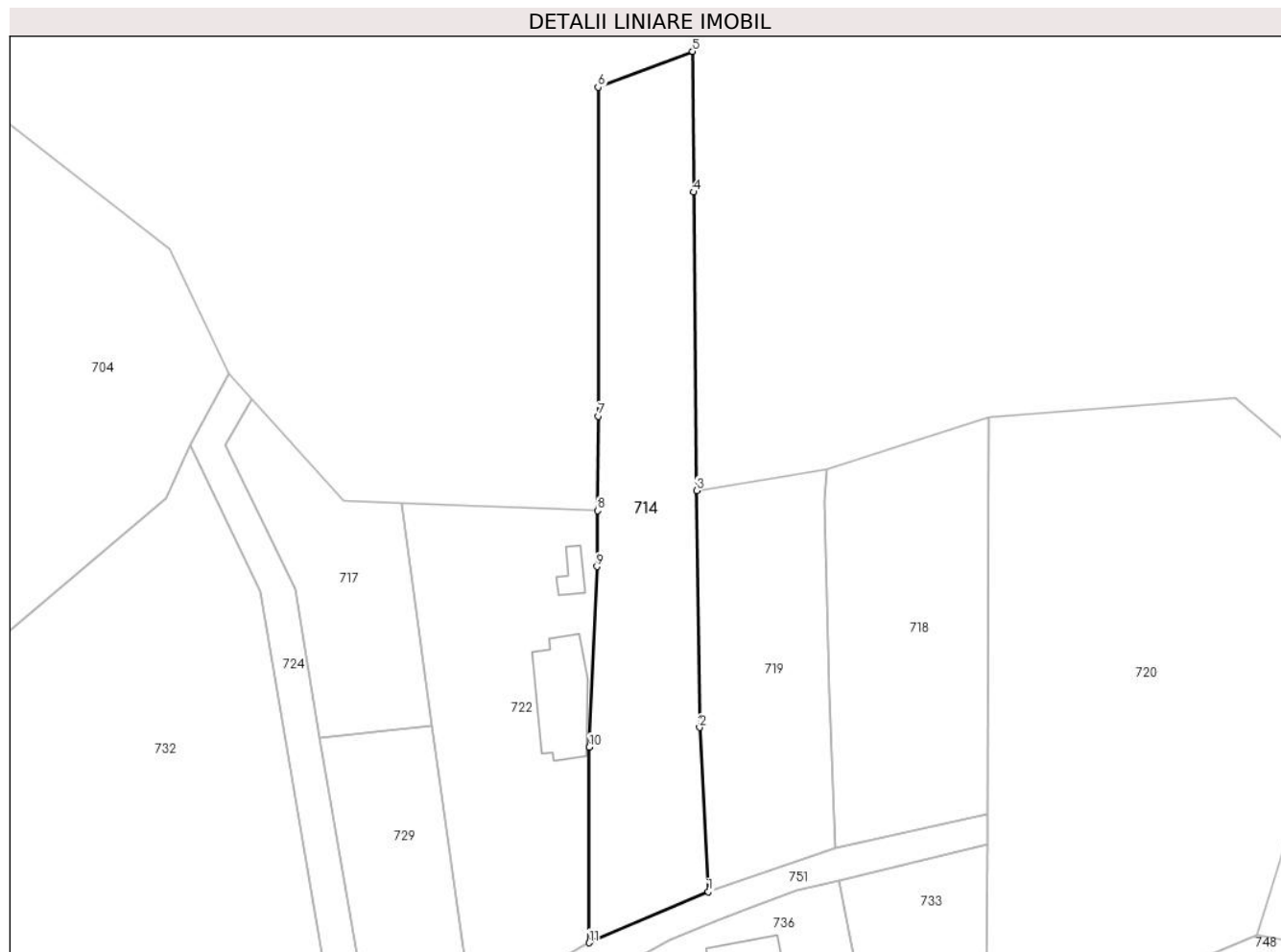
C. Partea III. SARCINI

Inscrieri privind dezmembramintele dreptului de proprietate, drepturi reale de garanție și sarcini		Referințe
30483 / 21/06/2023		
Act Administrativ nr. 503/2021, din 08/05/2023 emis de EJ DORCIOMAN MANUEL ANDREI;		
C2	se radiaza urmarirea silita a imobilului notata prin inch.16128/2021 in baza adresei nr 503/2021 din 08.05.2023 emis de EJ DORCIOMAN MANUEL ANDREI	A1

Anexa Nr. 1 La Partea I**Teren**

Nr cadastral	Suprafața (mp)*	Observații / Referințe
20086	1.177	

* Suprafața este determinată în planul de proiecție Stereo 70.

**Date referitoare la teren**

Crt	Categorie folosință	Intra vilan	Suprafața (mp)	Tarla	Parcelă	Nr. topo	Observații / Referințe
1	faneata	NU	1.177	49	1637	-	

Lungime Segmente

1) Valorile lungimilor segmentelor sunt obținute din proiecție în plan.

Punct început	X / Y	Punct sfârșit	X / Y	Lungime segment (** (m)
1	548.122,66 408.857,08	2	548.121,64 408.876,19	19.137
2	548.121,64 408.876,19	3	548.121,317 408.903,758	27.57
3	548.121,317 408.903,758	4	548.120,94 408.938,46	34.704
4	548.120,94 408.938,46	5	548.120,84 408.954,82	16.36
5	548.120,84 408.954,82	6	548.109,83 408.950,65	11.773

Punct început	X / Y	Punct sfârșit	X / Y	Lungime segment (** (m)
6	548.109,83 408.950,65	7	548.109,89 408.912,4	38.25
7	548.109,89 408.912,4	8	548.109,76 408.901,42	10.981
8	548.109,76 408.901,42	9	548.109,69 408.894,92	6.5
9	548.109,69 408.894,92	10	548.108,81 408.873,93	21.008
10	548.108,81 408.873,93	11	548.108,8 408.851,16	22.77
11	548.108,8 408.851,16	1	548.122,66 408.857,08	15.071

** Lungimile segmentelor sunt determinate în planul de proiecție Stereo 70 și sunt rotunjite la 1 milimetru.

*** Distanța dintre puncte este formată din segmente cumulate ce sunt mai mici decât valoarea 1 milimetru.

**DATE DESPRE IMOBILUL NR. 715**

Oficiul de Cadastru și Publicitate Imobiliară PRAHOVA
Biroul de Cadastru și Publicitate Imobiliară Câmpina

A. Partea I. Descrierea imobilului

TEREN Intravilan

Adresa: Loc. Ocina De Jos, Jud. Prahova

Nr. Crt	Nr cadastral Nr. topografic	Suprafața* (mp)	Observații / Referințe
A1		Din acte: 735 Masurata: 701	Sector cadastral:24 Teren imprejmuit;

Construcții

Crt	Nr cadastral Nr. topografic	Adresa	Observații / Referințe
A1.1		Loc. Ocina De Jos, Jud. Prahova	Nr. niveluri:1; S. construita la sol:101 mp; LOCUINTA
A1.2		Loc. Ocina De Jos, Jud. Prahova	Nr. niveluri:1; S. construita la sol:27 mp; ANEXA
A1.3		Loc. Ocina De Jos, Jud. Prahova	Nr. niveluri:1; S. construita la sol:21 mp; ANEXA

B. Partea II. Proprietari și acte

Inscrieri privitoare la dreptul de proprietate și alte drepturi reale		Referințe
/		
Act Notarial nr. 279, din 11/06/1999 emis de N.P. MIHAELA IVAN;		
B1	Intabulare, drept de PROPRIETATE, dobandit prin Conventie, cota actuala 1/1 1) NEGOTEI GH GHEORGHE-CATALIN	A1, A1.1, A1.2
Act Administrativ nr. 1887, din 16/04/2024 emis de PRIMARIA COMUNEI ADUNATI;		
B2	Intabulare, drept de PROPRIETATE, dobandit prin Construire, cota actuala 1/1 1) NEGOTEI GH GHEORGHE-CATALIN	A1.3

C. Partea III. SARCINI .

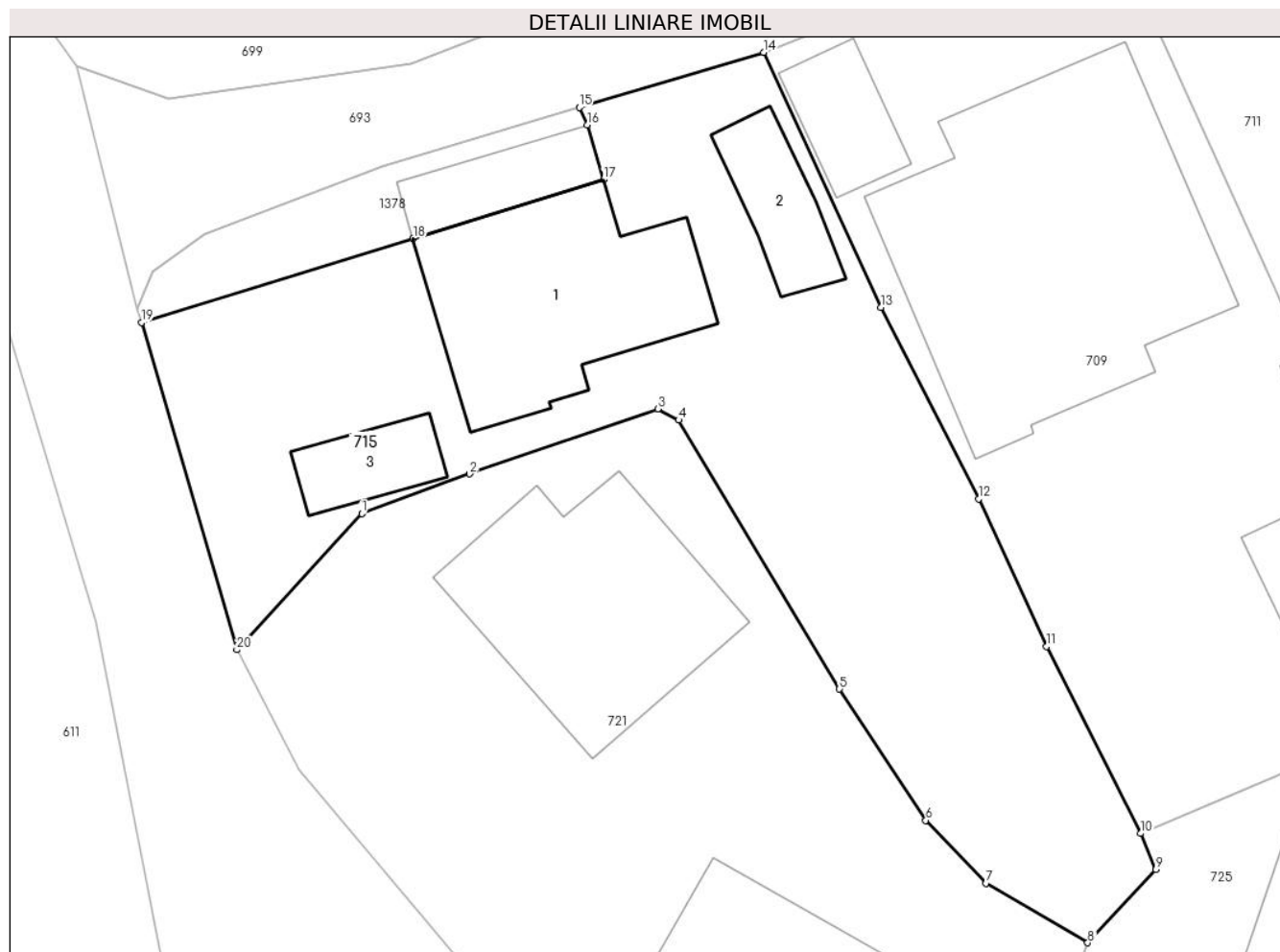
Inscrieri privind dezmembramintele dreptului de proprietate, drepturi reale de garanție și sarcini	Referințe
NU SUNT	

Anexa Nr. 1 La Partea I

Teren

Nr cadastral	Suprafața (mp)*	Observații / Referințe
	Din acte: 735 Masurata: 701	

* Suprafața este determinată în planul de proiecție Stereo 70.



Date referitoare la teren

Crt	Categorie folosință	Intra vilan	Suprafața (mp)	Tarla	Parcelă	Nr. topo	Observații / Referințe
1	curți constructii	DA	701	-	-	-	

Date referitoare la construcții

Crt	Număr	Destinație construcție	Supraf. (mp)	Situație juridică	Observații / Referințe
A1.1		construcții de locuințe	101	Cu acte	Nr. niveluri:1; S. construita la sol:101 mp; LOCUINTA
A1.2		construcții anexa	27	Cu acte	Nr. niveluri:1; S. construita la sol:27 mp; ANEXA
A1.3		construcții anexa	21	Cu acte	Nr. niveluri:1; S. construita la sol:21 mp; ANEXA

Lungime Segmente

1) Valorile lungimilor segmentelor sunt obținute din proiecție în plan.

Punct început	X / Y	Punct sfârșit	X / Y	Lungime segment (** (m)
1	547.764,63 408.897,942	2	547.769,721 408.899,815	5,425

Punct început	X / Y	Punct sfârșit	X / Y	Lungime segment (** (m)
2	547.769,721 408.899,815	3	547.778,598 408.902,89	9.395
3	547.778,598 408.902,89	4	547.779,583 408.902,358	1.119
4	547.779,583 408.902,358	5	547.787,172 408.889,673	14.782
5	547.787,172 408.889,673	6	547.791,244 408.883,473	7.418
6	547.791,244 408.883,473	7	547.794,07 408.880,507	4.097
7	547.794,07 408.880,507	8	547.798,886 408.877,698	5.575
8	547.798,886 408.877,698	9	547.802,105 408.881,158	4.726
9	547.802,105 408.881,158	10	547.801,371 408.882,854	1.848
10	547.801,371 408.882,854	11	547.796,943 408.891,677	9.872
11	547.796,943 408.891,677	12	547.793,73 408.898,64	7.669
12	547.793,73 408.898,64	13	547.789,132 408.907,682	10.144
13	547.789,132 408.907,682	14	547.783,589 408.919,706	13.24
14	547.783,589 408.919,706	15	547.774,889 408.917,106	9.08
15	547.774,889 408.917,106	16	547.775,262 408.916,283	0.904
16	547.775,262 408.916,283	17	547.776,03 408.913,706	2.689
17	547.776,03 408.913,706	18	547.767,05 408.910,926	9.4
18	547.767,05 408.910,926	19	547.754,227 408.906,956	13.423
19	547.754,227 408.906,956	20	547.758,737 408.891,523	16.078
20	547.758,737 408.891,523	1	547.764,63 408.897,942	8.714

** Lungimile segmentelor sunt determinate în planul de proiecție Stereo 70 și sunt rotunjite la 1 milimetru.

*** Distanța dintre puncte este formată din segmente cumulate ce sunt mai mici decât valoarea 1 milimetru.

**DATE DESPRE IMOBILUL NR. 716**

Oficiul de Cadastru și Publicitate Imobiliară PRAHOVA
Biroul de Cadastru și Publicitate Imobiliară Câmpina

A. Partea I. Descrierea imobilului

TEREN Intravilan

Adresa: Loc. Ocina De Jos, Jud. Prahova

Nr. Crt	Nr cadastral Nr. topografic	Suprafața* (mp)	Observații / Referințe
A1		1.354	Sector cadastral:24 Teren imprejmuit;

B. Partea II. Proprietari și acte

Inscrieri privitoare la dreptul de proprietate și alte drepturi reale		Referințe
/		
Act Normativ nr. 7, din 13/03/1996 emis de PARLAMENTUL ROMANIEI (ART.13);		
B1	Inscrierea posesiei, drept de PROPRIETATE, dobandit prin Constituire, cota actuala 1/1 1) NEIDENTIFICAT NEIDENTIFICAT	A1
B2	SE NOTEAZA MENTIUNEA DE PROPRIETAR NEIDENTIFICAT	A1

C. Partea III. SARCINI .

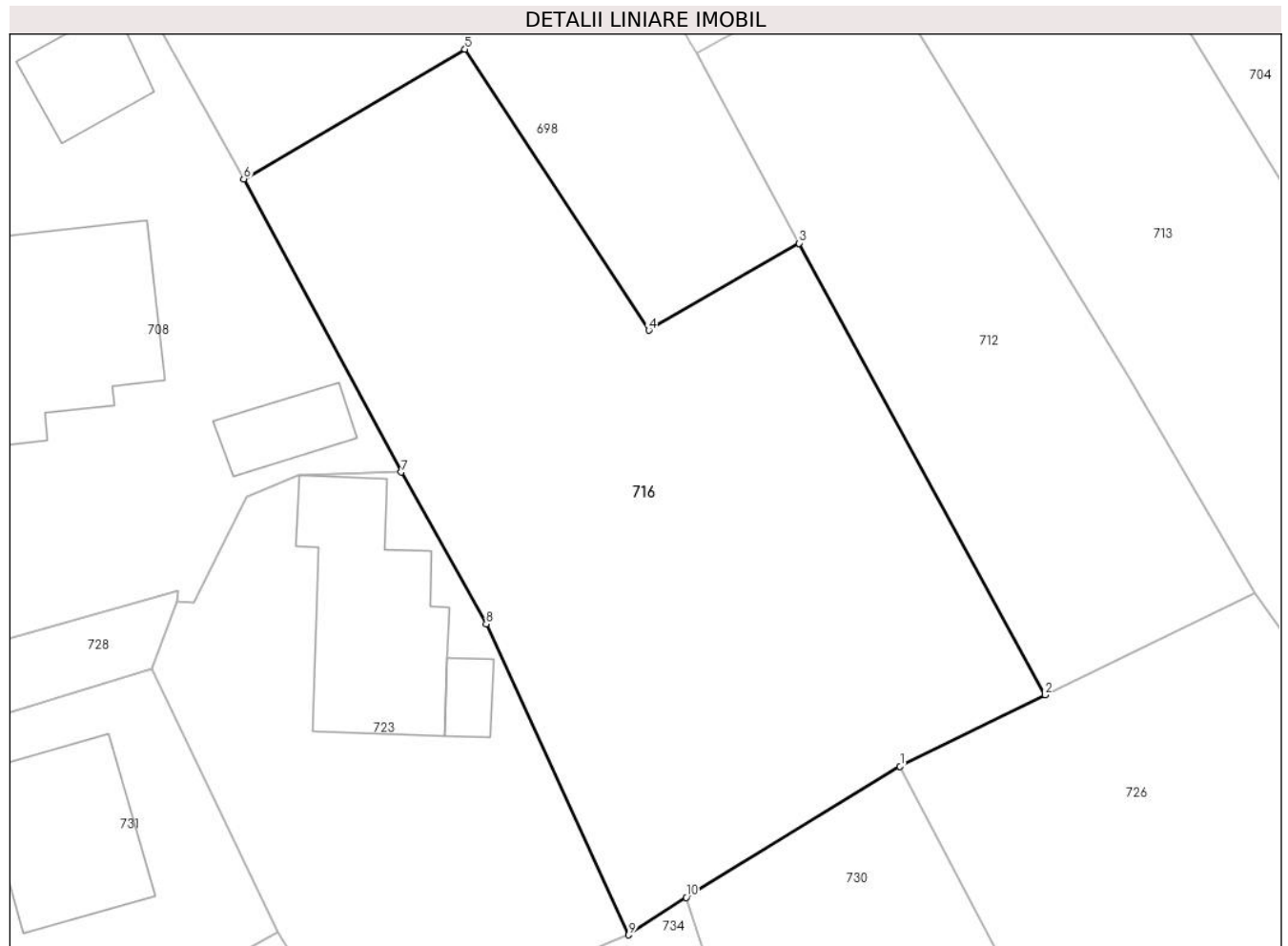
Inscrieri privind dezmembramintele dreptului de proprietate, drepturi reale de garanție și sarcini	Referințe
NU SUNT	

Anexa Nr. 1 La Partea I

Teren

Nr cadastral	Suprafața (mp)*	Observații / Referințe
	1.354	

* Suprafața este determinată în planul de proiecție Stereo 70.



Date referitoare la teren

Crt	Categorie folosință	Intra vilan	Suprafața (mp)	Tarla	Parcelă	Nr. topo	Observații / Referințe
1	livada	DA	1.354	49	2446	-	

Lungime Segmente

1) Valorile lungimilor segmentelor sunt obținute din proiecție în plan.

Punct început	X / Y	Punct sfârșit	X / Y	Lungime segment (** (m)
1	547.942,984 408.875,415	2	547.952,33 408.880,011	10.415
2	547.952,33 408.880,011	3	547.936,47 408.909,054	33.091
3	547.936,47 408.909,054	4	547.926,808 408.903,452	11.169
4	547.926,808 408.903,452	5	547.914,96 408.921,533	21.617
5	547.914,96 408.921,533	6	547.900,722 408.913,19	16.502

Punct început	X / Y	Punct sfârșit	X / Y	Lungime segment (** (m)
6	547.900,722 408.913,19	7	547.910,856 408.894,331	21.409
7	547.910,856 408.894,331	8	547.916,338 408.884,564	11.2
8	547.916,338 408.884,564	9	547.925,511 408.864,568	22.0
9	547.925,511 408.864,568	10	547.929,215 408.866,981	4.421
10	547.929,215 408.866,981	1	547.942,984 408.875,415	16.146

** Lungimile segmentelor sunt determinate în planul de proiecție Stereo 70 și sunt rotunjite la 1 milimetru.

*** Distanța dintre puncte este formată din segmente cumulate ce sunt mai mici decât valoarea 1 milimetru.

**DATE DESPRE IMOBILUL NR. 717**

Oficiul de Cadastru și Publicitate Imobiliară PRAHOVA
 Biroul de Cadastru și Publicitate Imobiliară Câmpina

A. Partea I. Descrierea imobilului

TEREN Extravilan

Nr. CF vechi:512

Nr. cadastral vechi:10052

Adresa: Jud. Prahova

Nr. Crt	Nr cadastral Nr. topografic	Suprafața* (mp)	Observații / Referințe
A1	20067	466	Sector cadastral:24 Teren neimprejmuit;

B. Partea II. Proprietari și acte

Inscrieri privitoare la dreptul de proprietate și alte drepturi reale	Referințe
23181 / 05/12/2007	
Act Notarial nr. 4963, din 04/12/2007 emis de NP DOINA ELENA DOBRA;	
B3	A1
Intabulare, drept de PROPRIETATEcumparare ca bun comun, dobandit prin Conventie, cota actuala 1/1	
1) PRALEA ION-VIOREL	
2) PRALEA ROXANA-GABRIELA	

C. Partea III. SARCINI .

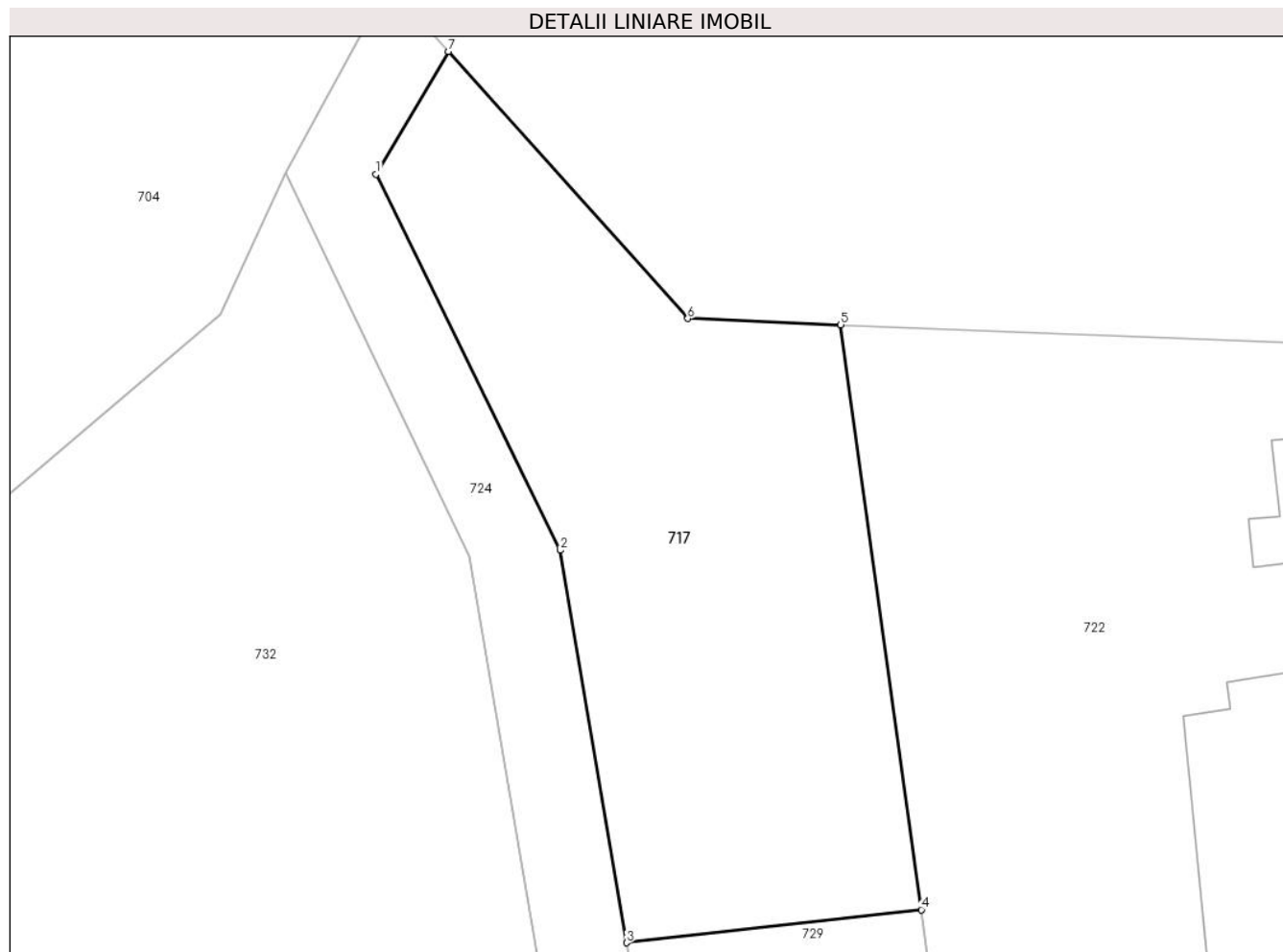
Inscrieri privind dezmembramintele dreptului de proprietate, drepturi reale de garanție și sarcini	Referințe
NU SUNT	

Anexa Nr. 1 La Partea I

Teren

Nr cadastral	Suprafața (mp)*	Observații / Referințe
20067	466	

* Suprafața este determinată în planul de proiecție Stereo 70.



Date referitoare la teren

Crt	Categorie folosință	Intra vilan	Suprafața (mp)	Tarla	Parcelă	Nr. topo	Observații / Referințe
1	livada	NU	232	27	1638	-	
2	faneata	NU	234	27	1638	-	

Lungime Segmente

1) Valorile lungimilor segmentelor sunt obținute din proiecție în plan.

Punct început	X / Y	Punct sfârșit	X / Y	Lungime segment (** (m)
1	548.066,38 408.908,98	2	548.074,53 408.892,34	18.529
2	548.074,53 408.892,34	3	548.077,47 408.874,98	17.607
3	548.077,47 408.874,98	4	548.090,52 408.876,44	13.131
4	548.090,52 408.876,44	5	548.086,95 408.902,32	26.125

Punct început	X / Y	Punct sfârșit	X / Y	Lungime segment (** (m)
5	548.086,95 408.902,32	6	548.080,18 408.902,59	6.775
6	548.080,18 408.902,59	7	548.069,57 408.914,41	15.883
7	548.069,57 408.914,41	1	548.066,38 408.908,98	6.298

** Lungimile segmentelor sunt determinate în planul de proiecție Stereo 70 și sunt rotunjite la 1 milimetru.

*** Distanța dintre puncte este formată din segmente cumulate ce sunt mai mici decât valoarea 1 milimetru.

**DATE DESPRE IMOBILUL NR. 718**

Oficiul de Cadastru și Publicitate Imobiliară PRAHOVA
Biroul de Cadastru și Publicitate Imobiliară Câmpina

A. Partea I. Descrierea imobilului

TEREN Extravilan

Adresa: Jud. Prahova

Nr. Crt	Nr cadastral Nr. topografic	Suprafața* (mp)	Observații / Referințe
A1		833	Sector cadastral:24 Teren imprejmuit;

B. Partea II. Proprietari și acte

Inscrieri privitoare la dreptul de proprietate și alte drepturi reale		Referințe
/		
Act Normativ nr. 7, din 13/03/1996 emis de PARLAMENTUL ROMANIEI (ART.13);		
B1	Inscrierea posesiei, drept de PROPRIETATE, dobandit prin Constituire, cota actuala 1/1 1) NEIDENTIFICAT NEIDENTIFICAT	A1
B2	SE NOTEAZA MENTIUNEA DE PROPRIETAR NEIDENTIFICAT	A1

C. Partea III. SARCINI .

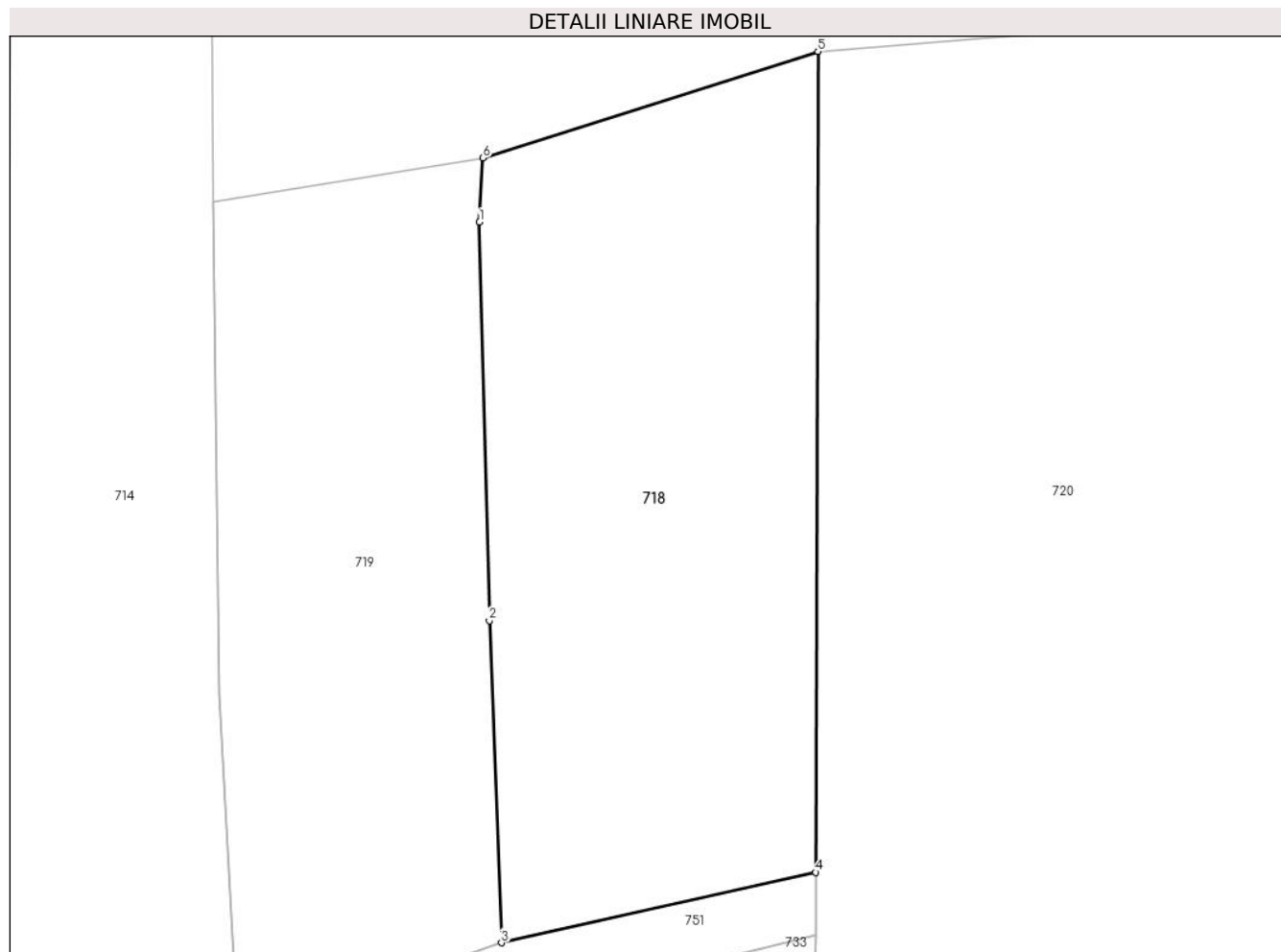
Inscrieri privind dezmembramintele dreptului de proprietate, drepturi reale de garanție și sarcini	Referințe
NU SUNT	

Anexa Nr. 1 La Partea I

Teren

Nr cadastral	Suprafața (mp)*	Observații / Referințe
	833	

* Suprafața este determinată în planul de proiecție Stereo 70.



Date referitoare la teren

Crt	Categorie folosință	Intravilan	Suprafața (mp)	Tarla	Parcelă	Nr. topo	Observații / Referințe
1	livada	NU	833	27	1635	-	

Lungime Segmente

1) Valorile lungimilor segmentelor sunt obținute din proiecție în plan.

Punct început	X / Y	Punct sfârșit	X / Y	Lungime segment (** (m)
1	548.136,262 408.902,636	2	548.136,818 408.880,27	22.373
2	548.136,818 408.880,27	3	548.137,488 408.862,191	18.091
3	548.137,488 408.862,191	4	548.155,148 408.866,144	18.097
4	548.155,148 408.866,144	5	548.155,272 408.912,213	46.069
5	548.155,272 408.912,213	6	548.136,456 408.906,231	19.744

Punct început	X / Y	Punct sfârşit	X / Y	Lungime segment (** (m)
6	548.136,456 408.906,231	1	548.136,262 408.902,636	3.6

** Lungimile segmentelor sunt determinate în planul de proiecţie Stereo 70 şi sunt rotunjite la 1 milimetru.

*** Distanţa dintre puncte este formată din segmente cumulate ce sunt mai mici decât valoarea 1 milimetru.

**DATE DESPRE IMOBILUL NR. 719**

Oficiul de Cadastru și Publicitate Imobiliară PRAHOVA
Biroul de Cadastru și Publicitate Imobiliară Câmpina

A. Partea I. Descrierea imobilului

TEREN Extravilan

Adresa: Jud. Prahova

Nr. Crt	Nr cadastral Nr. topografic	Suprafața* (mp)	Observații / Referințe
A1		687	Sector cadastral:24 Teren imprejmuit;

B. Partea II. Proprietari și acte

Inscrieri privitoare la dreptul de proprietate și alte drepturi reale		Referințe
/		
Act Normativ nr. 7, din 13/03/1996 emis de PARLAMENTUL ROMANIEI (ART.13);		
B1	Inscrierea posesiei, drept de PROPRIETATE, dobandit prin Constituire, cota actuala 1/1 1) NEIDENTIFICAT NEIDENTIFICAT	A1
B2	SE NOTEAZA MENTIUNEA DE PROPRIETAR NEIDENTIFICAT	A1

C. Partea III. SARCINI .

Inscrieri privind dezmembramintele dreptului de proprietate, drepturi reale de garanție și sarcini	Referințe
NU SUNT	

Anexa Nr. 1 La Partea I

Teren

Nr cadastral	Suprafața (mp)*	Observații / Referințe
	687	

* Suprafața este determinată în planul de proiecție Stereo 70.



Date referitoare la teren

Crt	Categorie folosință	Intra vilan	Suprafața (mp)	Tarla	Parcelă	Nr. topo	Observații / Referințe
1	livada	NU	687	27	1636	-	

Lungime Segmente

1) Valorile lungimilor segmentelor sunt obținute din proiecție în plan.

Punct început	X / Y	Punct sfârșit	X / Y	Lungime segment (** (m)
1	548.122,66 408.857,08	2	548.137,488 408.862,191	15.684
2	548.137,488 408.862,191	3	548.136,818 408.880,27	18.091
3	548.136,818 408.880,27	4	548.136,262 408.902,636	22.373
4	548.136,262 408.902,636	5	548.136,456 408.906,231	3.6
5	548.136,456 408.906,231	6	548.121,317 408.903,758	15.34

Punct început	X / Y	Punct sfârșit	X / Y	Lungime segment (** (m)
6	548.121,317 408.903,758	7	548.121,64 408.876,19	27.57
7	548.121,64 408.876,19	1	548.122,66 408.857,08	19.137

** Lungimile segmentelor sunt determinate în planul de proiecție Stereo 70 și sunt rotunjite la 1 milimetru.

*** Distanța dintre puncte este formată din segmente cumulate ce sunt mai mici decât valoarea 1 milimetru.

**DATE DESPRE IMOBILUL NR. 720**

Oficiul de Cadastru și Publicitate Imobiliară PRAHOVA
Biroul de Cadastru și Publicitate Imobiliară Câmpina

A. Partea I. Descrierea imobilului

TEREN Extravilan

Adresa: Jud. Prahova

Nr. Crt	Nr cadastral Nr. topografic	Suprafața* (mp)	Observații / Referințe
A1		2.585	Sector cadastral:24 Teren imprejmuit;

B. Partea II. Proprietari și acte

Inscrieri privitoare la dreptul de proprietate și alte drepturi reale		Referințe
/		
Act Normativ nr. 7, din 13/03/1996 emis de PARLAMENTUL ROMANIEI (ART.13);		
B1	Inscrierea posesiei, drept de PROPRIETATE, dobandit prin Constituire, cota actuala 1/1 1) NEIDENTIFICAT NEIDENTIFICAT	A1
B2	SE NOTEAZA MENTIUNEA DE PROPRIETAR NEIDENTIFICAT	A1

C. Partea III. SARCINI .

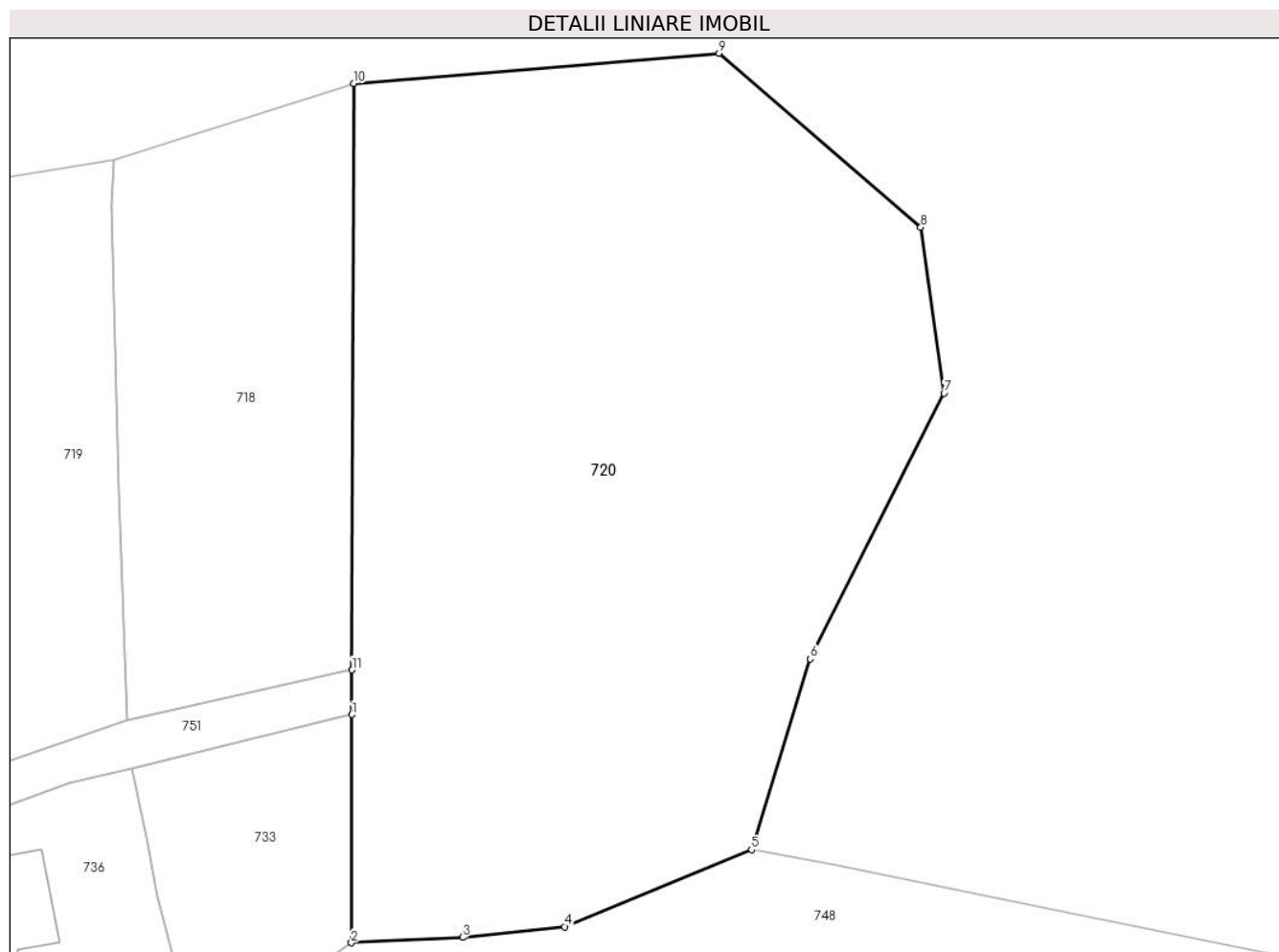
Inscrieri privind dezmembramintele dreptului de proprietate, drepturi reale de garanție și sarcini	Referințe
NU SUNT	

Anexa Nr. 1 La Partea I

Teren

Nr cadastral	Suprafața (mp)*	Observații / Referințe
	2.585	

* Suprafața este determinată în planul de proiecție Stereo 70.



Date referitoare la teren

Crt	Categorie folosință	Intra vilan	Suprafața (mp)	Tarla	Parcelă	Nr. topo	Observații / Referințe
1	livada	NU	2.585	27	1634	-	

Lungime Segmente

1) Valorile lungimilor segmentelor sunt obținute din proiecție în plan.

Punct început	X / Y	Punct sfârșit	X / Y	Lungime segment (** (m)
1	548.155,138 408.862,629	2	548.155,09 408.844,71	17.919
2	548.155,09 408.844,71	3	548.163,84 408.845,14	8.761
3	548.163,84 408.845,14	4	548.171,87 408.845,97	8.073
4	548.171,87 408.845,97	5	548.186,54 408.852,02	15.869
5	548.186,54 408.852,02	6	548.191,171 408.867,001	15.68

Punct început	X / Y	Punct sfârșit	X / Y	Lungime segment (** (m)
6	548.191,171 408.867,001	7	548.201,674 408.887,868	23.361
7	548.201,674 408.887,868	8	548.199,849 408.900,916	13.175
8	548.199,849 408.900,916	9	548.184,004 408.914,581	20.924
9	548.184,004 408.914,581	10	548.155,272 408.912,213	28.829
10	548.155,272 408.912,213	11	548.155,148 408.866,144	46.069
11	548.155,148 408.866,144	1	548.155,138 408.862,629	3.515

** Lungimile segmentelor sunt determinate în planul de proiecție Stereo 70 și sunt rotunjite la 1 milimetru.

*** Distanța dintre puncte este formată din segmente cumulate ce sunt mai mici decât valoarea 1 milimetru.

**DATE DESPRE IMOBILUL NR. 721**

Oficiul de Cadastru și Publicitate Imobiliară PRAHOVA
Biroul de Cadastru și Publicitate Imobiliară Câmpina

A. Partea I. Descrierea imobilului

TEREN Intravilan

Nr. CF vechi:606
Nr. cadastral vechi:10146

Adresa: Loc. Ocina De Jos, Nr. 77, Jud. Prahova

Nr. Crt	Nr cadastral Nr. topografic	Suprafața* (mp)	Observații / Referințe
A1	20175	Din acte: 840 Masurata: 922	Sector cadastral:24 Teren imprejmuit;

Construcții

Crt	Nr cadastral Nr. topografic	Adresa	Observații / Referințe
A1.1	20175-C1	Loc. Ocina De Jos, Nr. 77, Jud. Prahova	Nr. niveluri:1; S. construita la sol:106 mp; LOCUINTA

B. Partea II. Proprietari și acte

Inscrieri privitoare la dreptul de proprietate și alte drepturi reale		Referințe
22564 / 24/10/2008		
Act Notarial nr. 279, din 11/06/1999 emis de NP IVAN MIHAELA (autorizatie construire nr.6/14.12.1999 emis de PRIM ADUNATI);		
B1	Intabulare, drept de PROPRIETATE, dobandit prin Conventie, cota actuala 1/1 1) MIHALCIOIU IULIANA	A1, A1.1

C. Partea III. SARCINI

Inscrieri privind dezmembramintele dreptului de proprietate, drepturi reale de garanție și sarcini		Referințe
4557 / 07/02/2022		
Somatie nr. 564 emisa in ds.de executare nr. 4284/2019, din 28/01/2022 emis de BEJ COSTOAIIE MARCEL (hotarare judecatoreasca nr 3497 din 11.11.2019, emis de JUDECATORIA CAMPINA);		
C1	se noteaza urmarirea imobiliara (somatie) pentru suma de 6679,30 lei reprezentand debit si cheltuieli de executare, in favoarea creditoarei EOS CREDIT FUNDING DAC, la cererea executorului judecatoresc Costoaiie Marcel	A1, A1.1

Anexa Nr. 1 La Partea I**Teren**

Nr cadastral	Suprafața (mp)*	Observații / Referințe
20175	Din acte: 840 Masurata: 922	

* Suprafața este determinată în planul de proiecție Stereo 70.

**Date referitoare la teren**

Crt	Categorie folosință	Intra vilan	Suprafața (mp)	Tarla	Parcelă	Nr. topo	Observații / Referințe
1	curți constructii	DA	345	49	2424;2425	-	
2	arabil	DA	577	49	2424;2425	-	

Date referitoare la construcții

Crt	Număr	Destinație construcție	Supraf. (mp)	Situație juridică	Observații / Referințe
A1.1	20175-C1	construcții de locuințe	106	Cu acte	Nr. niveluri:1; S. construita la sol:106 mp; LOCUINTA
A1.2	20175-C2	construcții de locuințe	84	Fara acte	Nr. niveluri:1; S. construita la sol:84 mp; LOCUINTA

Lungime Segmente

1) Valorile lungimilor segmentelor sunt obținute din proiecție în plan.

Punct început	X / Y	Punct sfârșit	X / Y	Lungime segment (** (m)
1	547.761,69 408.885,85	2	547.770,397 408.875,507	13.52
2	547.770,397 408.875,507	3	547.776,79 408.869,23	8.959

Punct început	X / Y	Punct sfârșit	X / Y	Lungime segment (** (m)
3	547.776,79 408.869,23	4	547.795,958 408.856,491	23.015
4	547.795,958 408.856,491	5	547.798,019 408.875,447	19.068
5	547.798,019 408.875,447	6	547.798,886 408.877,698	2.412
6	547.798,886 408.877,698	7	547.794,07 408.880,507	5.575
7	547.794,07 408.880,507	8	547.791,244 408.883,473	4.097
8	547.791,244 408.883,473	9	547.787,172 408.889,673	7.418
9	547.787,172 408.889,673	10	547.779,583 408.902,358	14.782
10	547.779,583 408.902,358	11	547.778,598 408.902,89	1.119
11	547.778,598 408.902,89	12	547.769,721 408.899,815	9.395
12	547.769,721 408.899,815	13	547.764,63 408.897,942	5.425
13	547.764,63 408.897,942	14	547.758,737 408.891,523	8.714
14	547.758,737 408.891,523	1	547.761,69 408.885,85	6.396

** Lungimile segmentelor sunt determinate în planul de proiecție Stereo 70 și sunt rotunjite la 1 milimetru.

*** Distanța dintre puncte este formată din segmente cumulate ce sunt mai mici decât valoarea 1 milimetru.

**DATE DESPRE IMOBILUL NR. 722**

Oficiul de Cadastru și Publicitate Imobiliară PRAHOVA
Biroul de Cadastru și Publicitate Imobiliară Câmpina

A. Partea I. Descrierea imobilului

TEREN Extravilan

Nr. CF vechi:511

Nr. cadastral vechi:10051

Adresa: Jud. Prahova

Nr. Crt	Nr cadastral Nr. topografic	Suprafața* (mp)	Observații / Referințe
A1	20066	1.000	Sector cadastral:24 Teren imprejmuit;

Construcții

Crt	Nr cadastral Nr. topografic	Adresa	Observații / Referințe
A1.1	20066-C1	Jud. Prahova	Nr. niveluri:1; S. construita la sol:77 mp; LOCUINTA
A1.2	20066-C2	Jud. Prahova	Nr. niveluri:1; S. construita la sol:13 mp; ANEXA

B. Partea II. Proprietari și acte

Inscrieri privitoare la dreptul de proprietate și alte drepturi reale	Referințe
23178 / 05/12/2007	
Act Administrativ nr. 1142, din 17/02/2006 emis de BCPI CAMPINA;	
B2	se noteaza modificarea numarului cadastral din "241" in "10050" dupa conversie
	A1
3595 / 03/03/2014	
Act Notarial nr. 324, din 26/02/2014 emis de NP DRAGAN FLORENTINA VICTORIA;	
B6	Intabulare, drept de PROPRIETATEcumparare ca bun comun, dobandit prin Conventie, cota actuala 1/1
	1) COTLEROV MARIA
	2) COTLEROV EUGENIU
	A1
/	
Act Administrativ nr. 1887, din 16/04/2024 emis de PRIMARIA COMUNEI ADUNATI;	
B7	Intabulare, drept de PROPRIETATE, dobandit prin Construire, cota actuala 1/1
	1) COTLEROV MARIA
	2) COTLEROV EUGENIU
	A1.1, A1.2

C. Partea III. SARCINI .

Inscrieri privind dezmembramintele dreptului de proprietate, drepturi reale de garanție și sarcini	Referințe
NU SUNT	

Anexa Nr. 1 La Partea I**Teren**

Nr cadastral	Suprafața (mp)*	Observații / Referințe
20066	1.000	

* Suprafața este determinată în planul de proiecție Stereo 70.

**Date referitoare la teren**

Crt	Categorie folosință	Intra vilan	Suprafața (mp)	Tarla	Parcelă	Nr. topo	Observații / Referințe
1	curți constructii	NU	350	27	1638	-	
2	faneata	NU	172	27	1638	-	
3	livada	NU	478	27	1638	-	

Date referitoare la construcții

Crt	Număr	Destinație construcție	Supraf. (mp)	Situație juridică	Observații / Referințe
A1.1	20066-C1	construcții de locuințe	77	Cu acte	Nr. niveluri:1; S. construita la sol:77 mp; LOCUINTA
A1.2	20066-C2	construcții anexa	13	Cu acte	Nr. niveluri:1; S. construita la sol:13 mp; ANEXA

Lungime Segmente

1) Valorile lungimilor segmentelor sunt obținute din proiecție în plan.

Punct început	X / Y	Punct sfârșit	X / Y	Lungime segment (** (m)
1	548.086,95 408.902,32	2	548.090,52 408.876,44	26.125

Punct început	X / Y	Punct sfârșit	X / Y	Lungime segment (** (m)
2	548.090,52 408.876,44	3	548.095,11 408.843,18	33.575
3	548.095,11 408.843,18	4	548.097,01 408.844,58	2.36
4	548.097,01 408.844,58	5	548.108,8 408.851,16	13.502
5	548.108,8 408.851,16	6	548.108,81 408.873,93	22.77
6	548.108,81 408.873,93	7	548.109,69 408.894,92	21.008
7	548.109,69 408.894,92	8	548.109,76 408.901,42	6.5
8	548.109,76 408.901,42	1	548.086,95 408.902,32	22.828

** Lungimile segmentelor sunt determinate în planul de proiecție Stereo 70 și sunt rotunjite la 1 milimetru.

*** Distanța dintre puncte este formată din segmente cumulate ce sunt mai mici decât valoarea 1 milimetru.

**DATE DESPRE IMOBILUL NR. 723**

Oficiul de Cadastru și Publicitate Imobiliară PRAHOVA
Biroul de Cadastru și Publicitate Imobiliară Câmpina

A. Partea I. Descrierea imobilului

TEREN Intravilan

Adresa: Loc. Ocina De Jos, Jud. Prahova

Nr. Crt	Nr cadastral Nr. topografic	Suprafața* (mp)	Observații / Referințe
A1		675	Sector cadastral:24 Teren imprejmuit;

B. Partea II. Proprietari și acte

Inscrieri privitoare la dreptul de proprietate și alte drepturi reale		Referințe
/		
Act Normativ nr. 7, din 13/03/1996 emis de PARLAMENTUL ROMANIEI (ART.13);		
B1	Inscrierea posesiei, drept de PROPRIETATE, dobandit prin Constituire, cota actuala 1/1 1) NEIDENTIFICAT NEIDENTIFICAT	A1
B2	SE NOTEAZA MENTIUNEA DE PROPRIETAR NEIDENTIFICAT	A1

C. Partea III. SARCINI .

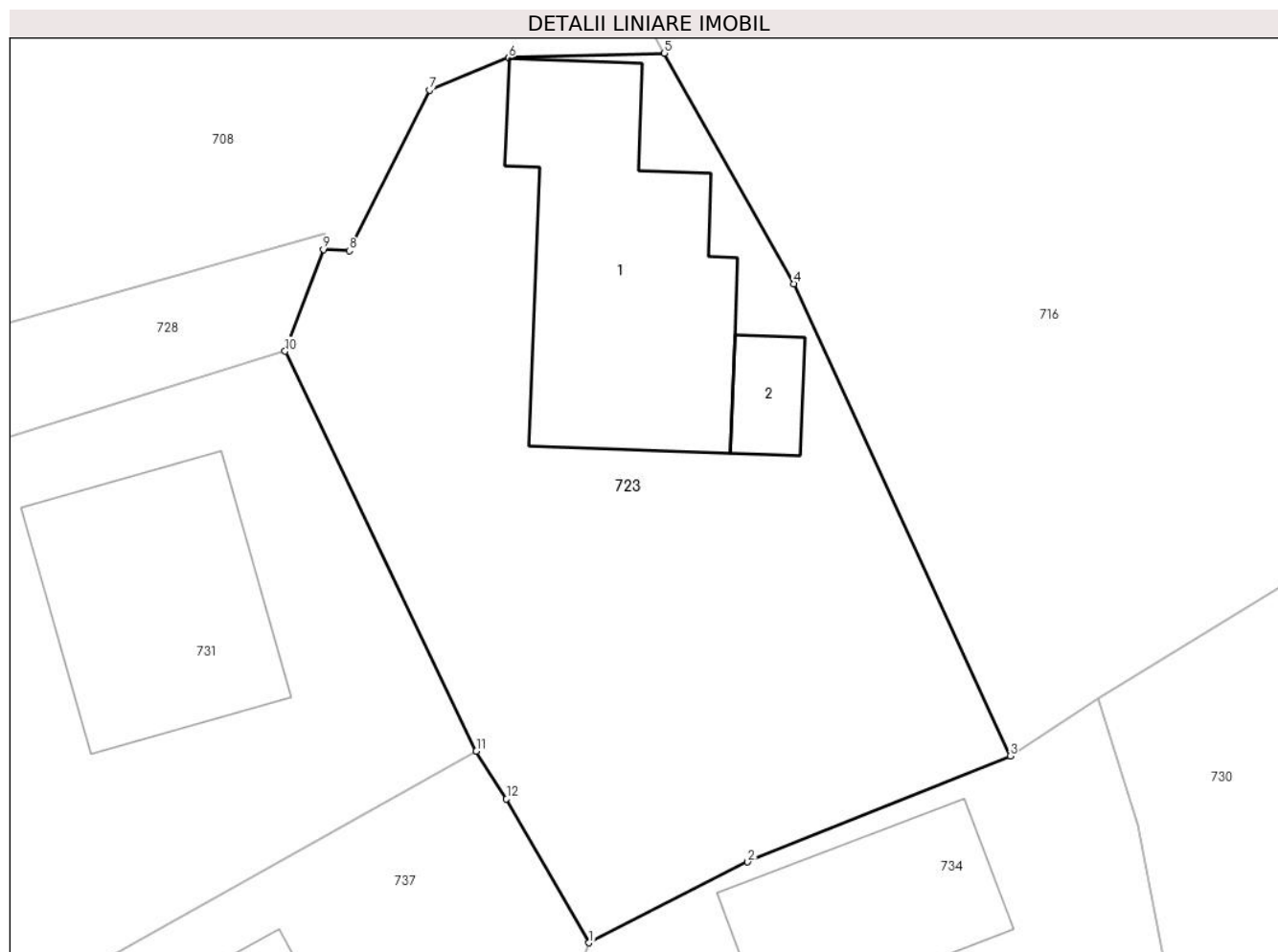
Inscrieri privind dezmembramintele dreptului de proprietate, drepturi reale de garanție și sarcini	Referințe
NU SUNT	

Anexa Nr. 1 La Partea I

Teren

Nr cadastral	Suprafața (mp)*	Observații / Referințe
	675	

* Suprafața este determinată în planul de proiecție Stereo 70.



Date referitoare la teren

Crt	Categorie folosință	Intra vilan	Suprafața (mp)	Tarla	Parcelă	Nr. topo	Observații / Referințe
1	curți constructii	DA	675	49	2447,2448	-	

Date referitoare la construcții

Crt	Număr	Destinație construcție	Supraf. (mp)	Situație juridică	Observații / Referințe
A1.1		construcții de locuințe	122	Fara acte	Nr. niveluri:1; S. construita la sol:122 mp; LOCUINTA
A1.2		construcții anexa	15	Fara acte	Nr. niveluri:1; S. construita la sol:15 mp; ANEXA

Lungime Segmente

1) Valorile lungimilor segmentelor sunt obținute din proiecție în plan.

Punct început	X / Y	Punct sfârșit	X / Y	Lungime segment (** (m)
1	547.907,66 408.856,65	2	547.914,384 408.860,075	7.546
2	547.914,384 408.860,075	3	547.925,511 408.864,568	12.0
3	547.925,511 408.864,568	4	547.916,338 408.884,564	22.0

Punct început	X / Y	Punct sfârșit	X / Y	Lungime segment (** (m)
4	547.916,338 408.884,564	5	547.910,856 408.894,331	11.2
5	547.910,856 408.894,331	6	547.904,252 408.894,136	6.607
6	547.904,252 408.894,136	7	547.900,892 408.892,763	3.629
7	547.900,892 408.892,763	8	547.897,491 408.885,967	7.6
8	547.897,491 408.885,967	9	547.896,392 408.886,016	1.1
9	547.896,392 408.886,016	10	547.894,775 408.881,709	4.6
10	547.894,775 408.881,709	11	547.902,88 408.864,77	18.778
11	547.902,88 408.864,77	12	547.904,16 408.862,74	2.4
12	547.904,16 408.862,74	1	547.907,66 408.856,65	7.024

** Lungimile segmentelor sunt determinate în planul de proiecție Stereo 70 și sunt rotunjite la 1 milimetru.

*** Distanța dintre puncte este formată din segmente cumulate ce sunt mai mici decât valoarea 1 milimetru.

**DATE DESPRE IMOBILUL NR. 724**

Oficiul de Cadastru și Publicitate Imobiliară PRAHOVA
Biroul de Cadastru și Publicitate Imobiliară Câmpina

A. Partea I. Descrierea imobilului

TEREN Extravilan

Nr. CF vechi:514

Nr. cadastral vechi:10054

Adresa: Jud. Prahova

Nr. Crt	Nr cadastral Nr. topografic	Suprafața* (mp)	Observații / Referințe
A1	20069	341	Sector cadastral:24 Teren neimprejmuit;

B. Partea II. Proprietari și acte

Inscrieri privitoare la dreptul de proprietate și alte drepturi reale		Referințe
23178 / 05/12/2007		
Act Notarial nr. 2100, din 22/03/1993 emis de NSLCampina;		
B1	Intabulare, drept de PROPRIETATEcumparare ca bun propriu, dobandit prin Conventie, cota actuala 1/1 1) NEDELCU EMILIA	A1
Act Notarial nr. 4953, din 04/12/2007 emis de NP DOINA ELENA DOBRA;		
B1	Se infiintează cartea funciara nr. 514 a unitatii administrativ teritoriale Adunati , care cuprinde imobilul cu numarul cadastral 10054 descris la PI/A+1, rezultat din dezmembrarea imobilului cu numarul cadastral 10050 / cu numar cadastral hartie 241 din cartea funciara nr. 148 a aceleiasi unitati administrativ teritoriale.	A1
Act Administrativ nr. 1142, din 17/02/2006 emis de BCPI CAMPINA;		
B2	se noteaza modificarea numarului cadastral din "241" in "10050" dupa conversie	A1

C. Partea III. SARCINI .

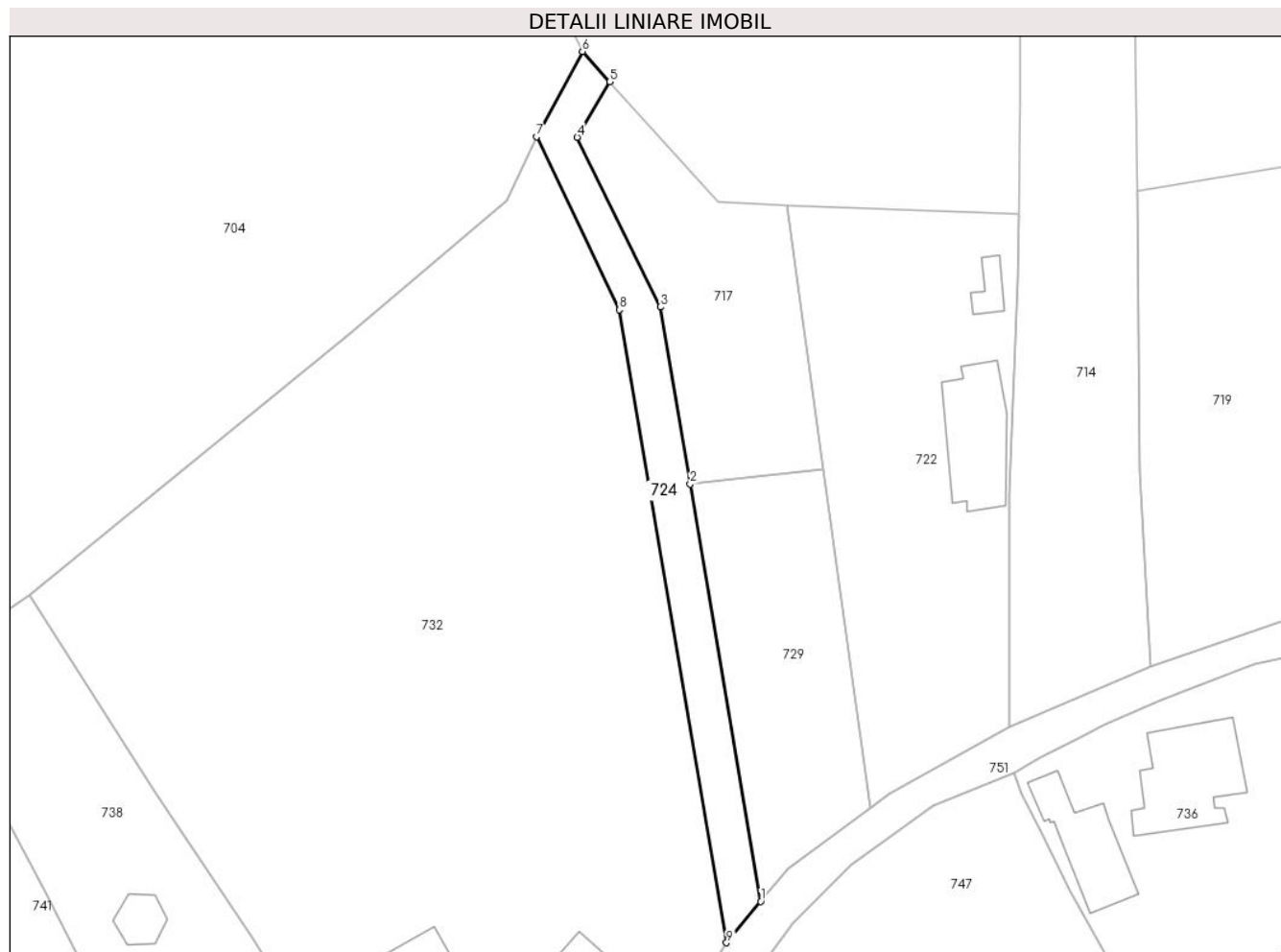
Inscrieri privind dezmembramintele dreptului de proprietate, drepturi reale de garanție și sarcini	Referințe
NU SUNT	

Anexa Nr. 1 La Partea I

Teren

Nr cadastral	Suprafața (mp)*	Observații / Referințe
20069	341	

* Suprafața este determinată în planul de proiecție Stereo 70.



Date referitoare la teren

Crt	Categorie folosință	Intra vilan	Suprafața (mp)	Tarla	Parcelă	Nr. topo	Observații / Referințe
1	drum	NU	341	27	1638	-	

Lungime Segmente

1) Valorile lungimilor segmentelor sunt obținute din proiecție în plan.

Punct început	X / Y	Punct sfârșit	X / Y	Lungime segment (** (m)
1	548.084,41 408.834,04	2	548.077,47 408.874,98	41.524
2	548.077,47 408.874,98	3	548.074,53 408.892,34	17.607
3	548.074,53 408.892,34	4	548.066,38 408.908,98	18.529
4	548.066,38 408.908,98	5	548.069,57 408.914,41	6.298
5	548.069,57 408.914,41	6	548.066,9 408.917,39	4.001

Punct început	X / Y	Punct sfârșit	X / Y	Lungime segment (** (m)
6	548.066,9 408.917,39	7	548.062,39 408.909,04	9.49
7	548.062,39 408.909,04	8	548.070,53 408.892,05	18.839
8	548.070,53 408.892,05	9	548.081,04 408.829,99	62.944
9	548.081,04 408.829,99	1	548.084,41 408.834,04	5.269

** Lungimile segmentelor sunt determinate în planul de proiecție Stereo 70 și sunt rotunjite la 1 milimetru.

*** Distanța dintre puncte este formată din segmente cumulate ce sunt mai mici decât valoarea 1 milimetru.

**DATE DESPRE IMOBILUL NR. 725**

Oficiul de Cadastru și Publicitate Imobiliară PRAHOVA
Biroul de Cadastru și Publicitate Imobiliară Câmpina

A. Partea I. Descrierea imobilului

TEREN Intravilan

Adresa: Loc. Ocina De Jos, Nr. 76A, Jud. Prahova

Nr. Crt	Nr cadastral Nr. topografic	Suprafața* (mp)	Observații / Referințe
A1	20915	Din acte: 550 Masurata: 595	Sector cadastral:24 Teren imprejmuit; Teren intravilan imprejmuit cu gard de metal si lemn

Construcții

Crt	Nr cadastral Nr. topografic	Adresa	Observații / Referințe
A1.1	20915-C1	Loc. Ocina De Jos, Nr. 76A, Jud. Prahova	Nr. niveluri:3; S. construita la sol:112 mp; S. construita desfasurata:150 mp; Locuinta S+D+P
A1.2	20915-C2	Loc. Ocina De Jos, Nr. 76A, Jud. Prahova	Nr. niveluri:1; S. construita la sol:16 mp; S. construita desfasurata:16 mp; Garaj
A1.3	20915-C3	Loc. Ocina De Jos, Nr. 76A, Jud. Prahova	Nr. niveluri:1; S. construita la sol:13 mp; Magazie

B. Partea II. Proprietari și acte

Inscrieri privitoare la dreptul de proprietate și alte drepturi reale		Referințe
52550 / 21/11/2022		
Act Notarial nr. 2761, din 20/04/1992 emis de NSL CAMPINA (CONTRACT DE VANZARE CUMPARARE ; act administrativ nr 6021 din 10.11.2022, emis de Primaria Adunati);		
B1	Intabulare, drept de PROPRIETATEcumparare ca bun comun si construire, dobandit prin Conventie, cota actuala 1/1 1) PINTA CORNELIU 2) PINTA MIRELA	A1, A1.1, A1.2, A1.3

C. Partea III. SARCINI .

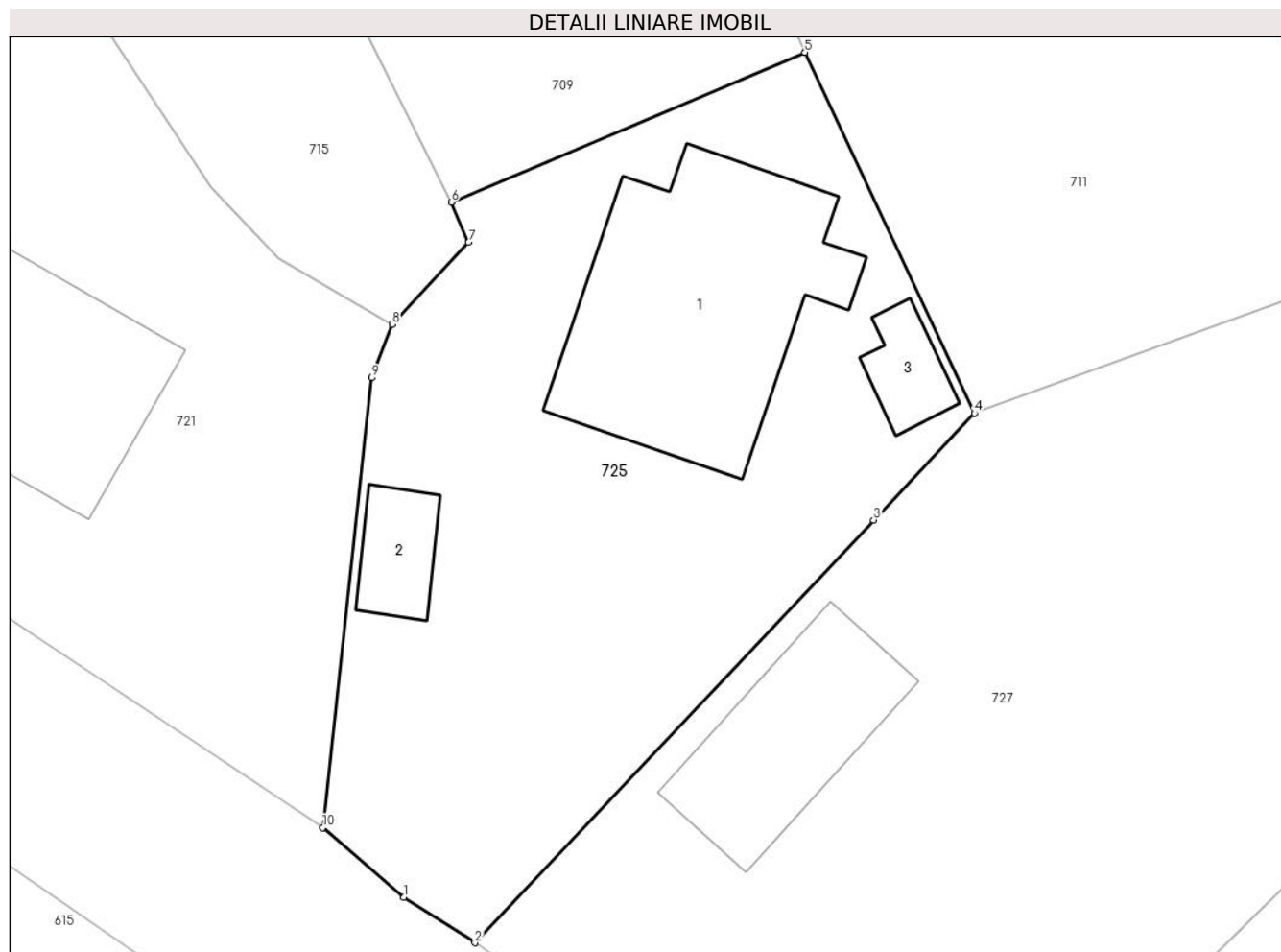
Inscrieri privind dezmembramintele dreptului de proprietate, drepturi reale de garanție și sarcini	Referințe
NU SUNT	

Anexa Nr. 1 La Partea I

Teren

Nr cadastral	Suprafața (mp)*	Observații / Referințe
20915	Din acte: 550 Masurata: 595	Teren intravilan imprejmuit cu gard de metal si lemn

* Suprafața este determinată în planul de proiecție Stereo 70.



Date referitoare la teren

Crt	Categorie folosință	Intravilan	Suprafața (mp)	Tarla	Parcelă	Nr. topo	Observații / Referințe
1	curți constructii	DA	445	49	2428	-	
2	arabil	DA	150	49	2428	-	

Date referitoare la construcții

Crt	Număr	Destinație construcție	Supraf. (mp)	Situație juridică	Observații / Referințe
A1.1	20915-C1	construcții de locuințe	112	Cu acte	Nr. niveluri:3; S. construita la sol:112 mp; S. construita desfasurata:150 mp; Locuinta S+D+P
A1.2	20915-C2	construcții anexa	16	Cu acte	Nr. niveluri:1; S. construita la sol:16 mp; S. construita desfasurata:16 mp; Garaj
A1.3	20915-C3	construcții anexa	13	Cu acte	Nr. niveluri:1; S. construita la sol:13 mp; Magazie

Lungime Segmente

1) Valorile lungimilor segmentelor sunt obținute din proiecție în plan.

Punct început	X / Y	Punct sfârșit	X / Y	Lungime segment (** (m)
---------------	-------	---------------	-------	-------------------------

Punct început	X / Y	Punct sfârșit	X / Y	Lungime segment (** (m)
1	547.799,374 408.853,545	2	547.802,369 408.851,634	3.553
2	547.802,369 408.851,634	3	547.819,169 408.869,457	24.493
3	547.819,169 408.869,457	4	547.823,434 408.873,957	6.2
4	547.823,434 408.873,957	5	547.816,282 408.889,166	16.807
5	547.816,282 408.889,166	6	547.801,371 408.882,854	16.192
6	547.801,371 408.882,854	7	547.802,105 408.881,158	1.848
7	547.802,105 408.881,158	8	547.798,886 408.877,698	4.726
8	547.798,886 408.877,698	9	547.798,019 408.875,447	2.412
9	547.798,019 408.875,447	10	547.795,958 408.856,491	19.068
10	547.795,958 408.856,491	1	547.799,374 408.853,545	4.511

** Lungimile segmentelor sunt determinate în planul de proiecție Stereo 70 și sunt rotunjite la 1 milimetru.

*** Distanța dintre puncte este formată din segmente cumulate ce sunt mai mici decât valoarea 1 milimetru.

**DATE DESPRE IMOBILUL NR. 726**

Oficiul de Cadastru și Publicitate Imobiliară PRAHOVA
Biroul de Cadastru și Publicitate Imobiliară Câmpina

A. Partea I. Descrierea imobilului

TEREN Intravilan

Adresa: Loc. Ocina De Jos, Jud. Prahova

Nr. Crt	Nr cadastral Nr. topografic	Suprafața* (mp)	Observații / Referințe
A1		597	Sector cadastral:24 Teren imprejmuit;

B. Partea II. Proprietari și acte

Inscrieri privitoare la dreptul de proprietate și alte drepturi reale		Referințe
/		
Act Normativ nr. 7, din 13/03/1996 emis de PARLAMENTUL ROMANIEI (ART.13);		
B1	Inscrierea posesiei, drept de PROPRIETATE, dobandit prin Constituire, cota actuala 1/1 1) NEIDENTIFICAT NEIDENTIFICAT	A1
B2	SE NOTEAZA MENTIUNEA DE PROPRIETAR NEIDENTIFICAT	A1

C. Partea III. SARCINI .

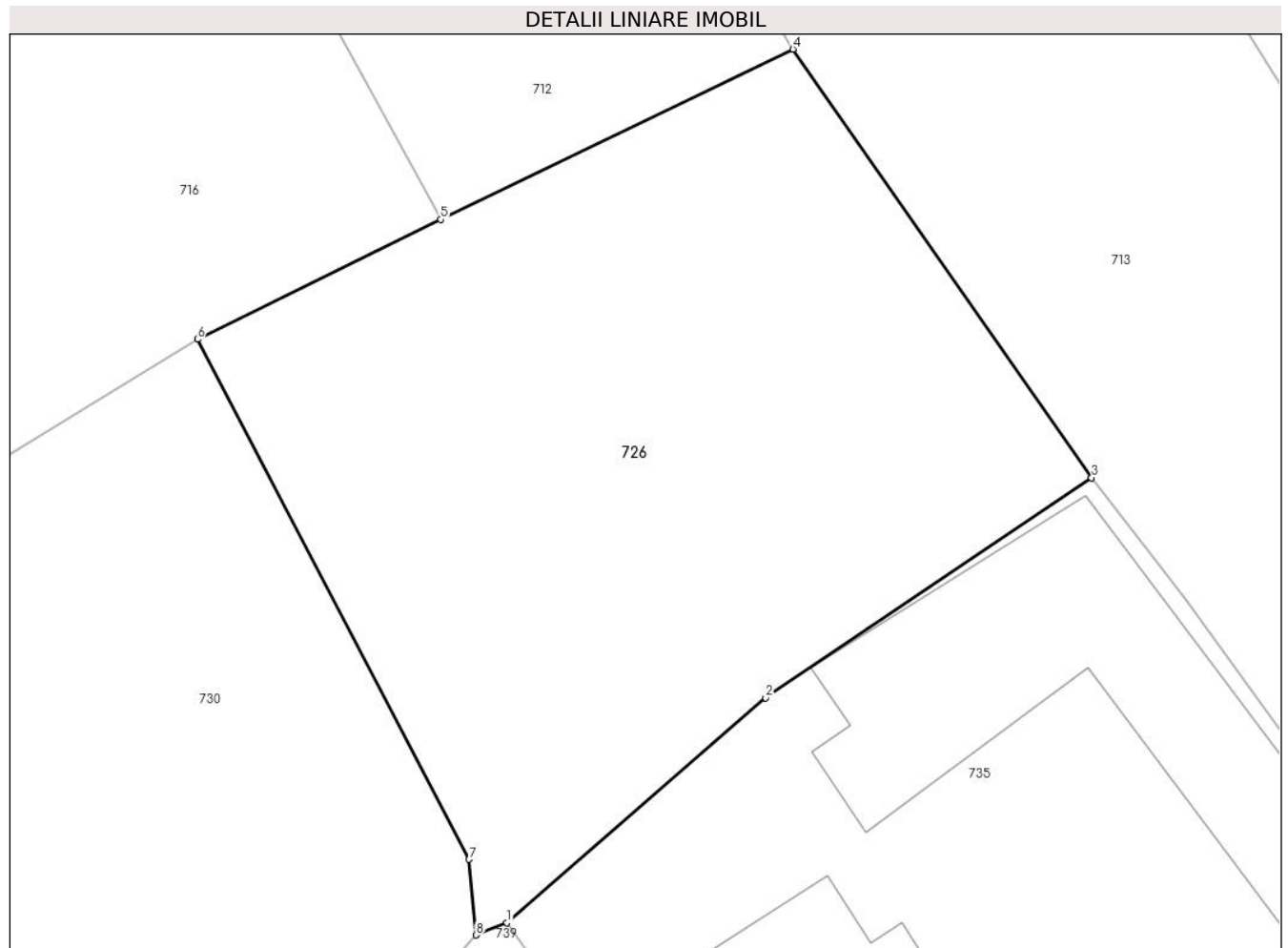
Inscrieri privind dezmembramintele dreptului de proprietate, drepturi reale de garanție și sarcini	Referințe
NU SUNT	

Anexa Nr. 1 La Partea I

Teren

Nr cadastral	Suprafața (mp)*	Observații / Referințe
	597	

* Suprafața este determinată în planul de proiecție Stereo 70.



Date referitoare la teren

Crt	Categorie folosință	Intravilan	Suprafața (mp)	Tarla	Parcelă	Nr. topo	Observații / Referințe
1	faneata	DA	597	49	2462	-	

Lungime Segmente

1) Valorile lungimilor segmentelor sunt obținute din proiecție în plan.

Punct început	X / Y	Punct sfârșit	X / Y	Lungime segment (** (m)
1	547.954,871 408.853,04	2	547.964,804 408.861,666	13.156
2	547.964,804 408.861,666	3	547.977,334 408.870,106	15.107
3	547.977,334 408.870,106	4	547.965,866 408.886,544	20.043
4	547.965,866 408.886,544	5	547.952,33 408.880,011	15.03
5	547.952,33 408.880,011	6	547.942,984 408.875,415	10.415

Punct început	X / Y	Punct sfârșit	X / Y	Lungime segment (** (m)
6	547.942,984 408.875,415	7	547.953,427 408.855,468	22.515
7	547.953,427 408.855,468	8	547.953,693 408.852,564	2.916
8	547.953,693 408.852,564	1	547.954,871 408.853,04	1.271

** Lungimile segmentelor sunt determinate în planul de proiecție Stereo 70 și sunt rotunjite la 1 milimetru.

*** Distanța dintre puncte este formată din segmente cumulate ce sunt mai mici decât valoarea 1 milimetru.

**DATE DESPRE IMOBILUL NR. 727**

Oficiul de Cadastru și Publicitate Imobiliară PRAHOVA
Biroul de Cadastru și Publicitate Imobiliară Câmpina

A. Partea I. Descrierea imobilului

TEREN Intravilan

Adresa: Loc. Ocina De Jos, Jud. Prahova

Nr. Crt	Nr cadastral Nr. topografic	Suprafața* (mp)	Observații / Referințe
A1		1.580	Sector cadastral:24 Teren imprejmuit;

B. Partea II. Proprietari și acte

Inscrieri privitoare la dreptul de proprietate și alte drepturi reale		Referințe
/		
Act Normativ nr. 7, din 13/03/1996 emis de PARLAMENTUL ROMANIEI (ART.13);		
B1	Inscrierea posesiei, drept de PROPRIETATE, dobandit prin Constituire, cota actuala 1/1 1) NEIDENTIFICAT NEIDENTIFICAT	A1
B2	SE NOTEAZA MENTIUNEA DE PROPRIETAR NEIDENTIFICAT	A1

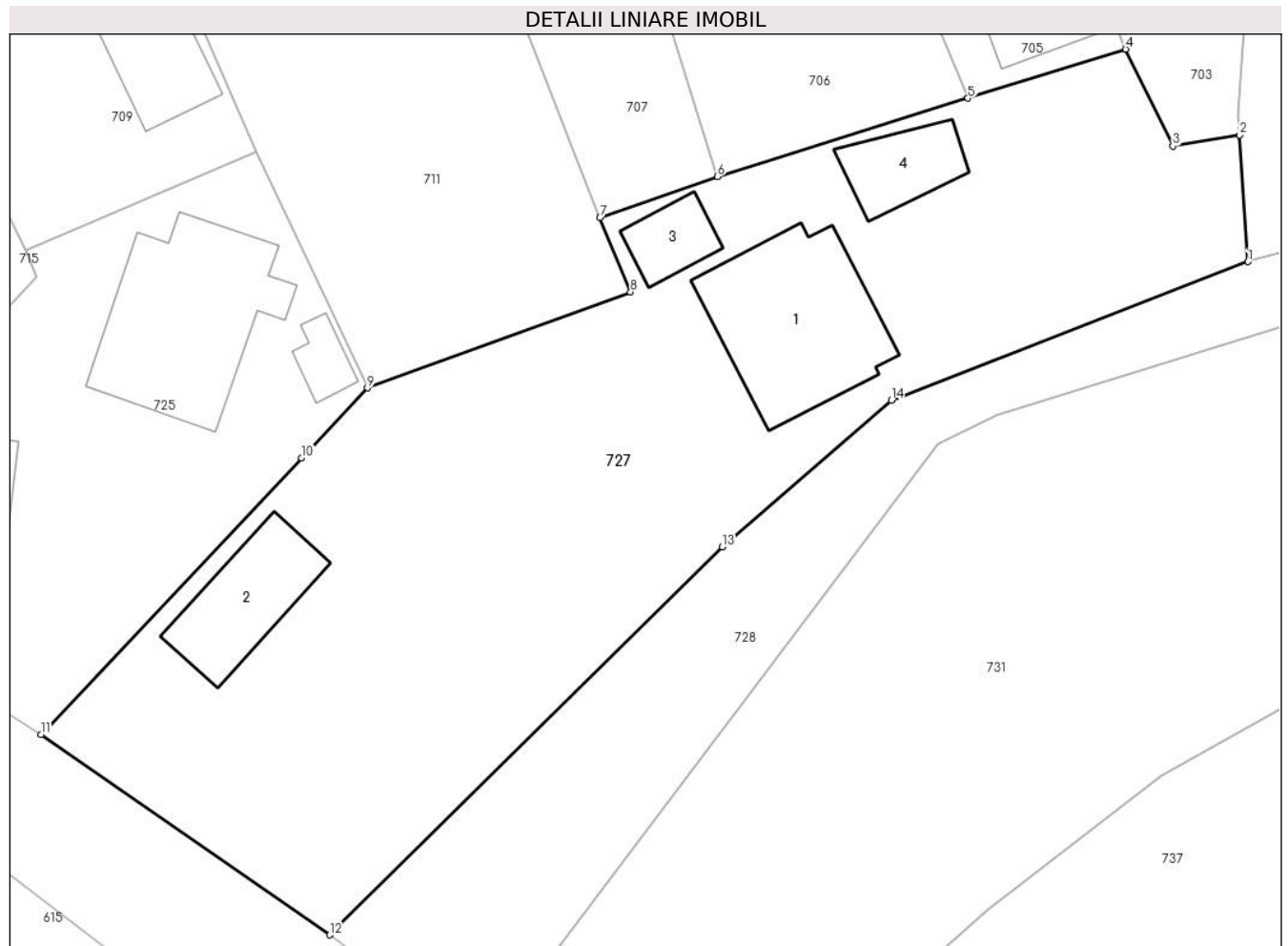
C. Partea III. SARCINI .

Inscrieri privind dezmembramintele dreptului de proprietate, drepturi reale de garanție și sarcini	Referințe
NU SUNT	

Anexa Nr. 1 La Partea I**Teren**

Nr cadastral	Suprafața (mp)*	Observații / Referințe
	1.580	

* Suprafața este determinată în planul de proiecție Stereo 70.

**Date referitoare la teren**

Crt	Categorie folosință	Intravilan	Suprafața (mp)	Tarla	Parcelă	Nr. topo	Observații / Referințe
1	curți constructii	DA	800	49	2434	-	
2	arabil	DA	780	49	2430	-	

Date referitoare la construcții

Crt	Număr	Destinație construcție	Supraf. (mp)	Situație juridică	Observații / Referințe
A1.1		construcții de locuințe	104	Fara acte	Nr. niveluri:1; S. construita la sol:104 mp; LOCUINTA
A1.2		construcții anexa	54	Fara acte	Nr. niveluri:1; S. construita la sol:54 mp; ANEXA
A1.3		construcții anexa	22	Fara acte	Nr. niveluri:1; S. construita la sol:22 mp; ANEXA
A1.4		construcții anexa	33	Fara acte	Nr. niveluri:1; S. construita la sol:33 mp; ANEXA

Lungime Segmente

1) Valorile lungimilor segmentelor sunt obținute din proiecție în plan.

Punct început	X / Y	Punct sfârșit	X / Y	Lungime segment (** (m)
---------------	-------	---------------	-------	-------------------------

Punct început	X / Y	Punct sfârşit	X / Y	Lungime segment (** (m)
1	547.880,227 408.882,094	2	547.879,698 408.890,259	8.182
2	547.879,698 408.890,259	3	547.875,384 408.889,549	4.372
3	547.875,384 408.889,549	4	547.872,329 408.895,785	6.944
4	547.872,329 408.895,785	5	547.862,162 408.892,625	10.647
5	547.862,162 408.892,625	6	547.845,996 408.887,574	16.936
6	547.845,996 408.887,574	7	547.838,42 408.884,927	8.025
7	547.838,42 408.884,927	8	547.840,398 408.880,137	5.182
8	547.840,398 408.880,137	9	547.823,434 408.873,957	18.055
9	547.823,434 408.873,957	10	547.819,169 408.869,457	6.2
10	547.819,169 408.869,457	11	547.802,369 408.851,634	24.493
11	547.802,369 408.851,634	12	547.820,996 408.838,727	22.662
12	547.820,996 408.838,727	13	547.846,308 408.863,727	35.577
13	547.846,308 408.863,727	14	547.857,225 408.873,171	14.435
14	547.857,225 408.873,171	1	547.880,227 408.882,094	24.672

** Lungimile segmentelor sunt determinate în planul de proiecție Stereo 70 și sunt rotunjite la 1 milimetru.

*** Distanța dintre puncte este formată din segmente cumulate ce sunt mai mici decât valoarea 1 milimetru.

**DATE DESPRE IMOBILUL NR. 728**

Oficiul de Cadastru și Publicitate Imobiliară PRAHOVA
Biroul de Cadastru și Publicitate Imobiliară Câmpina

A. Partea I. Descrierea imobilului

TEREN Intravilan

Adresa: Loc. Ocina De Jos, Jud. Prahova

Nr. Crt	Nr cadastral Nr. topografic	Suprafața* (mp)	Observații / Referințe
A1		579	Sector cadastral:24 Teren imprejmuit;

B. Partea II. Proprietari și acte

Inscrieri privitoare la dreptul de proprietate și alte drepturi reale		Referințe
/		
Act Normativ nr. 7, din 13/03/1996 emis de PARLAMENTUL ROMANIEI (ART.13);		
B1	Inscrierea posesiei, drept de PROPRIETATE, dobandit prin Constituire, cota actuala 1/1 1) NEIDENTIFICAT NEIDENTIFICAT	A1
B2	SE NOTEAZA MENTIUNEA DE PROPRIETAR NEIDENTIFICAT	A1

C. Partea III. SARCINI .

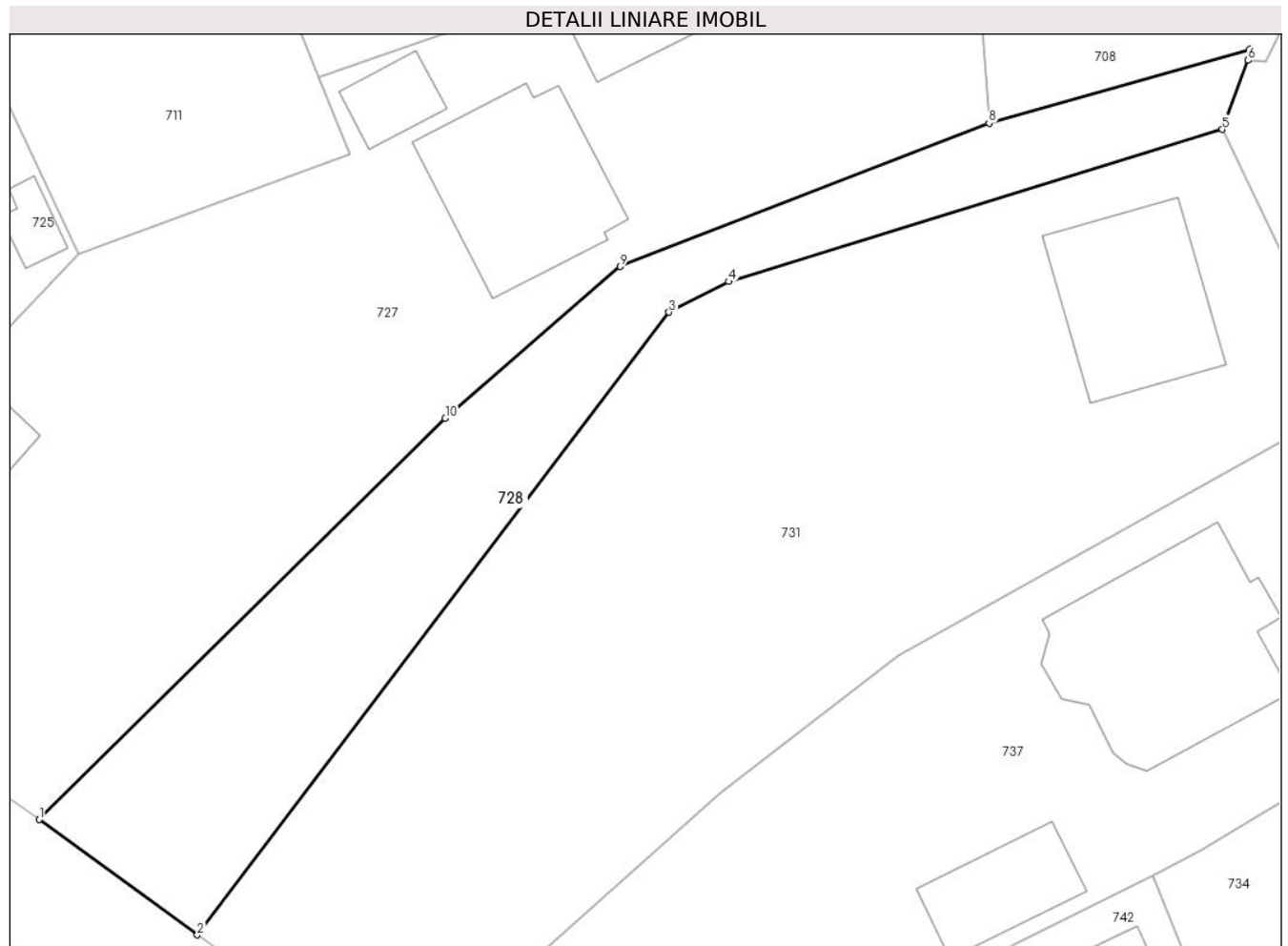
Inscrieri privind dezmembramintele dreptului de proprietate, drepturi reale de garanție și sarcini	Referințe
NU SUNT	

Anexa Nr. 1 La Partea I

Teren

Nr cadastral	Suprafața (mp)*	Observații / Referințe
	579	

* Suprafața este determinată în planul de proiecție Stereo 70.



Date referitoare la teren

Crt	Categorie folosință	Intravilan	Suprafața (mp)	Tarla	Parcelă	Nr. topo	Observații / Referințe
1	faneata	DA	579	49	2449	-	

Lungime Segmente

1) Valorile lungimilor segmentelor sunt obținute din proiecție în plan.

Punct început	X / Y	Punct sfârșit	X / Y	Lungime segment (** (m)
1	547.820,996 408.838,727	2	547.830,854 408.831,54	12.2
2	547.830,854 408.831,54	3	547.860,266 408.870,321	48.673
3	547.860,266 408.870,321	4	547.863,993 408.872,231	4.188
4	547.863,993 408.872,231	5	547.894,775 408.881,709	32.208
5	547.894,775 408.881,709	6	547.896,392 408.886,016	4.6

Punct început	X / Y	Punct sfârșit	X / Y	Lungime segment (** (m)
6	547.896,392 408.886,016	7	547.896,485 408.886,709	0.7
7	547.896,485 408.886,709	8	547.880,227 408.882,094	16.9
8	547.880,227 408.882,094	9	547.857,225 408.873,171	24.672
9	547.857,225 408.873,171	10	547.846,308 408.863,727	14.435
10	547.846,308 408.863,727	1	547.820,996 408.838,727	35.577

** Lungimile segmentelor sunt determinate în planul de proiecție Stereo 70 și sunt rotunjite la 1 milimetru.

*** Distanța dintre puncte este formată din segmente cumulate ce sunt mai mici decât valoarea 1 milimetru.

**DATE DESPRE IMOBILUL NR. 729**

Oficiul de Cadastru și Publicitate Imobiliară PRAHOVA
Biroul de Cadastru și Publicitate Imobiliară Câmpina

A. Partea I. Descrierea imobilului

TEREN Extravilan

Nr. CF vechi:513

Nr. cadastral vechi:10053

Adresa: Jud. Prahova

Nr. Crt	Nr cadastral Nr. topografic	Suprafața* (mp)	Observații / Referințe
A1	20068	466	Sector cadastral:24 Teren neimprejmuit;

B. Partea II. Proprietari și acte

Inscrieri privitoare la dreptul de proprietate și alte drepturi reale		Referințe
23178 / 05/12/2007		
Act Administrativ nr. 1142, din 17/02/2006 emis de BCPI CAMPINA;		
B2	se noteaza modificarea numarului cadastral din "241" in "10050" dupa conversie	A1
23182 / 05/12/2007		
Act Notarial nr. 4965, din 04/12/2007 emis de NP DOINA ELENA DOBRA;		
B3	Intabulare, drept de PROPRIETATEcumparare ca bun propriu, dobandit prin Conventie, cota actuala 1/1 1) MANEA MARIA	A1

C. Partea III. SARCINI .

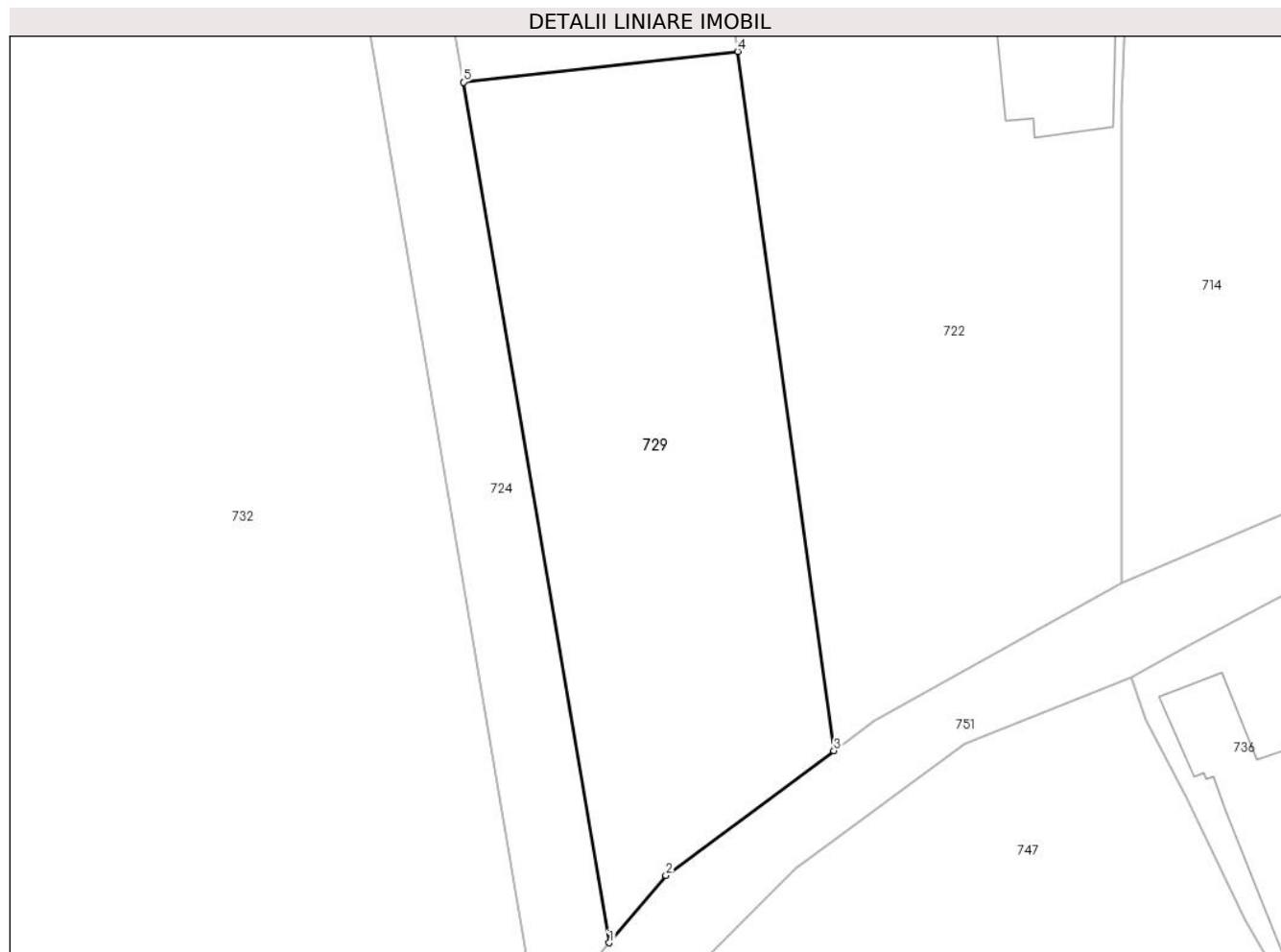
Inscrieri privind dezmembramintele dreptului de proprietate, drepturi reale de garanție și sarcini	Referințe
NU SUNT	

Anexa Nr. 1 La Partea I

Teren

Nr cadastral	Suprafața (mp)*	Observații / Referințe
20068	466	

* Suprafața este determinată în planul de proiecție Stereo 70.



Date referitoare la teren

Crt	Categorie folosință	Intra vilan	Suprafața (mp)	Tarla	Parcelă	Nr. topo	Observații / Referințe
1	livada	NU	466	27	1638	-	

Lungime Segmente

1) Valorile lungimilor segmentelor sunt obținute din proiecție în plan.

Punct început	X / Y	Punct sfârșit	X / Y	Lungime segment (** (m)
1	548.084,41 408.834,04	2	548.087,11 408.837,24	4.187
2	548.087,11 408.837,24	3	548.095,11 408.843,18	9.964
3	548.095,11 408.843,18	4	548.090,52 408.876,44	33.575
4	548.090,52 408.876,44	5	548.077,47 408.874,98	13.131
5	548.077,47 408.874,98	1	548.084,41 408.834,04	41.524

**** Lungimile segmentelor sunt determinate în planul de proiecție Stereo 70 și sunt rotunjite la 1 milimetru.**

***** Distanța dintre puncte este formată din segmente cumulate ce sunt mai mici decât valoarea 1 milimetru.**

**DATE DESPRE IMOBILUL NR. 730**

Oficiul de Cadastru și Publicitate Imobiliară PRAHOVA
Biroul de Cadastru și Publicitate Imobiliară Câmpina

A. Partea I. Descrierea imobilului

TEREN Intravilan

Adresa: Loc. Ocina De Jos, Jud. Prahova

Nr. Crt	Nr cadastral Nr. topografic	Suprafața* (mp)	Observații / Referințe
A1		571	Sector cadastral:24 Teren imprejmuit;

B. Partea II. Proprietari și acte

Inscrieri privitoare la dreptul de proprietate și alte drepturi reale		Referințe
/		
Act Normativ nr. 7, din 13/03/1996 emis de PARLAMENTUL ROMANIEI (ART.13);		
B1	Inscrierea posesiei, drept de PROPRIETATE, dobandit prin Constituire, cota actuala 1/1 1) NEIDENTIFICAT NEIDENTIFICAT	A1
B2	SE NOTEAZA MENTIUNEA DE PROPRIETAR NEIDENTIFICAT	A1

C. Partea III. SARCINI .

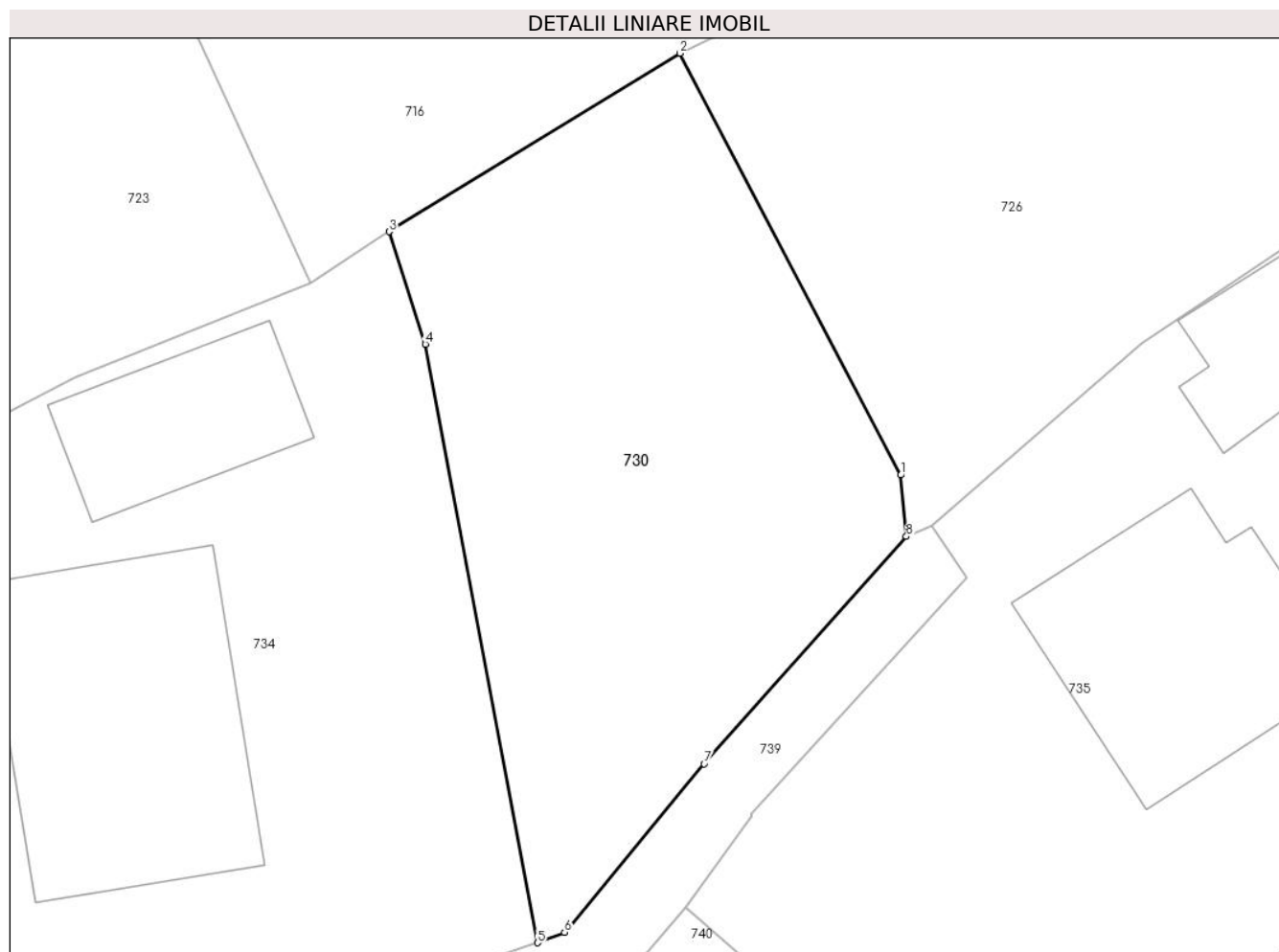
Inscrieri privind dezmembramintele dreptului de proprietate, drepturi reale de garanție și sarcini	Referințe
NU SUNT	

Anexa Nr. 1 La Partea I

Teren

Nr cadastral	Suprafața (mp)*	Observații / Referințe
	571	

* Suprafața este determinată în planul de proiecție Stereo 70.



Date referitoare la teren

Crt	Categorie folosință	Intravilan	Suprafața (mp)	Tarla	Parcelă	Nr. topo	Observații / Referințe
1	arabil	DA	571	49	2461	-	

Lungime Segmente

1) Valorile lungimilor segmentelor sunt obținute din proiecție în plan.

Punct început	X / Y	Punct sfârșit	X / Y	Lungime segment (** (m)
1	547.953,427 408.855,468	2	547.942,984 408.875,415	22.515
2	547.942,984 408.875,415	3	547.929,215 408.866,981	16.146
3	547.929,215 408.866,981	4	547.930,934 408.861,652	5.6
4	547.930,934 408.861,652	5	547.936,247 408.833,346	28.8
5	547.936,247 408.833,346	6	547.937,523 408.833,84	1.368

Punct început	X / Y	Punct sfârșit	X / Y	Lungime segment (** (m)
6	547.937,523 408.833,84	7	547.944,122 408.841,807	10.345
7	547.944,122 408.841,807	8	547.953,693 408.852,564	14.399
8	547.953,693 408.852,564	1	547.953,427 408.855,468	2.916

** Lungimile segmentelor sunt determinate în planul de proiecție Stereo 70 și sunt rotunjite la 1 milimetru.

*** Distanța dintre puncte este formată din segmente cumulate ce sunt mai mici decât valoarea 1 milimetru.

**DATE DESPRE IMOBILUL NR. 731**

Oficiul de Cadastru și Publicitate Imobiliară PRAHOVA
Biroul de Cadastru și Publicitate Imobiliară Câmpina

A. Partea I. Descrierea imobilului

TEREN Intravilan

Nr. CF vechi:4
Nr. cadastral vechi:9

Adresa: Loc. Ocina De Jos, Nr. 73, Jud. Prahova

Nr. Crt	Nr cadastral Nr. topografic	Suprafața* (mp)	Observații / Referințe
A1	20353	Din acte: 1.687 Masurata: 1.655	Sector cadastral:24 Teren imprejmuit;

Construcții

Crt	Nr cadastral Nr. topografic	Adresa	Observații / Referințe
A1.2	20353-C2	Loc. Ocina De Jos, Nr. 73, Jud. Prahova	Nr. niveluri:2; S. construita la sol:95 mp; S. construita desfasurata:190 mp; Locuinta P+M

B. Partea II. Proprietari și acte

Inscrieri privitoare la dreptul de proprietate și alte drepturi reale		Referințe
928 / 20/10/1999		
Act Notarial nr. 1839, din 20/10/1999 emis de NP Ionita Dorina- Bogasiu Gheorghe (act administrativ nr 2766 din 12.05.2022, emis de PRIMARIA COM. ADUNATI;act administrativ nr 2767 din 12.05.2022, emis de PRIMARIA ADUNATI;act administrativ nr 10 din 21.12.2000, emis de PRIMARIA ADUNATI;act administrativ nr 1514 din 11.05.2022, emis de PRIMARIA ADUNATI);		
B1	Intabulare, drept de PROPRIETATEcumparare, dobandit prin Conventie, cota actuala 1/2 1) MUSTATA DOINA <i>OBSERVATII: (provenita din conversia CF 4)</i>	A1
20050 / 17/05/2022		
Act Administrativ nr. 2766, din 12/05/2022 emis de PRIMARIA ADUNATI (act administrativ nr 2766 din 12.05.2022, emis de PRIMARIA COM. ADUNATI;act administrativ nr 2767 din 12.05.2022, emis de PRIMARIA ADUNATI;act administrativ nr 10 din 21.12.2000, emis de PRIMARIA ADUNATI;act administrativ nr 1514 din 11.05.2022, emis de PRIMARIA ADUNATI);		
B2	Intabulare, drept de PROPRIETATE, dobandit prin Construire, cota actuala 1/2 1) MUSTATA DOINA	A1.2
B3	se actualizeaza informatiile cadastrale in sensul mentionarii tarlalei 49 si parcelei 2450,2451,2452,2453 conform documentatiei tehnice avizate	A1, A1.2
B4	se actualizeaza informatiile cadastrale in sensul ca adresa actuala a imobilului este Com.Adunati, sat.Ocina de Jos nr.73, jud.Prahova, conform documentatiei tehnice avizate	A1, A1.2
B5	se repositioneaza imobilul conform documentatiei tehnice avizate	A1, A1.2
26993 / 04/07/2022		
Act Notarial nr. 25, din 30/06/2022 emis de Nurciu Mariana (act notarial nr 936 din 30.06.2022, emis de Nurciu Mariana);		
B6	Intabulare, drept de PROPRIETATE, dobandit prin Succesiune, cota actuala 2/16 1) MUSTATA DOINA	A1, A1.2
B7	Intabulare, drept de PROPRIETATE, dobandit prin Succesiune, cota actuala 3/16 1) DINU CRISTINA MIHAELA	A1, A1.2
B8	Intabulare, drept de PROPRIETATE, dobandit prin Succesiune, cota actuala 3/16 1) MUSTATA ALEXANDRU ANDREI	A1, A1.2

C. Partea III. SARCINI .

Inscrieri privind dezmembramintele dreptului de proprietate, drepturi reale de garanție și sarcini	Referințe
NU SUNT	

Anexa Nr. 1 La Partea I

Teren

Nr cadastral	Suprafața (mp)*	Observații / Referințe
20353	Din acte: 1.687 Masurata: 1.655	

* Suprafața este determinată în planul de proiecție Stereo 70.



Date referitoare la teren

Crt	Categorie folosință	Intra vilan	Suprafața (mp)	Tarla	Parcelă	Nr. topo	Observații / Referințe
1	curți constructii	DA	1.655	49	2450,2451,2 452,2453	-	

Date referitoare la construcții

Crt	Număr	Destinație construcție	Supraf. (mp)	Situație juridică	Observații / Referințe
A1.2	20353-C2	construcții de locuințe	95	Cu acte	Nr. niveluri:2; S. construita la sol:95 mp; S. construita desfasurata:190 mp; Locuinta P+M

Lungime Segmente

1) Valorile lungimilor segmentelor sunt obținute din proiecție în plan.

Punct început	X / Y	Punct sfârșit	X / Y	Lungime segment (** (m)
1	547.843,97 408.822,09	2	547.852,5 408.830,62	12.063
2	547.852,5 408.830,62	3	547.863,46 408.840,41	14.696
3	547.863,46 408.840,41	4	547.874,6 408.848,97	14.049

Punct început	X / Y	Punct sfârșit	X / Y	Lungime segment (** (m)
4	547.874,6 408.848,97	5	547.902,88 408.864,77	32.394
5	547.902,88 408.864,77	6	547.894,775 408.881,709	18.778
6	547.894,775 408.881,709	7	547.863,993 408.872,231	32.208
7	547.863,993 408.872,231	8	547.860,266 408.870,321	4.188
8	547.860,266 408.870,321	9	547.830,854 408.831,54	48.673
9	547.830,854 408.831,54	1	547.843,97 408.822,09	16.166

** Lungimile segmentelor sunt determinate în planul de proiecție Stereo 70 și sunt rotunjite la 1 milimetru.

*** Distanța dintre puncte este formată din segmente cumulate ce sunt mai mici decât valoarea 1 milimetru.

**DATE DESPRE IMOBILUL NR. 732**

Oficiul de Cadastru și Publicitate Imobiliară PRAHOVA
Biroul de Cadastru și Publicitate Imobiliară Câmpina

A. Partea I. Descrierea imobilului

TEREN Necunoscut

Adresa: Loc. Ocina De Jos, Jud. Prahova

Nr. Crt	Nr cadastral Nr. topografic	Suprafața* (mp)	Observații / Referințe
A1		3.870	Sector cadastral:24 Teren imprejmuit;

Construcții

Crt	Nr cadastral Nr. topografic	Adresa	Observații / Referințe
A1.1		Loc. Ocina De Jos, Jud. Prahova	Nr. niveluri:1; S. construita la sol:133 mp; LOCUINTA
A1.2		Loc. Ocina De Jos, Jud. Prahova	Nr. niveluri:1; S. construita la sol:59 mp; ANEXA

B. Partea II. Proprietari și acte

Inscrieri privitoare la dreptul de proprietate și alte drepturi reale		Referințe
/		
Act Notarial nr. 259, din 14/02/1991 emis de NOTAR DE STAT SAVULESCU VASILE;		
B1	Intabulare, drept de PROPRIETATE, dobandit prin Succesiune, cota actuala 1/1 1) OPROIU ION, DECEDAT DEFUNCT:Da	A1, A1.1, A1.2

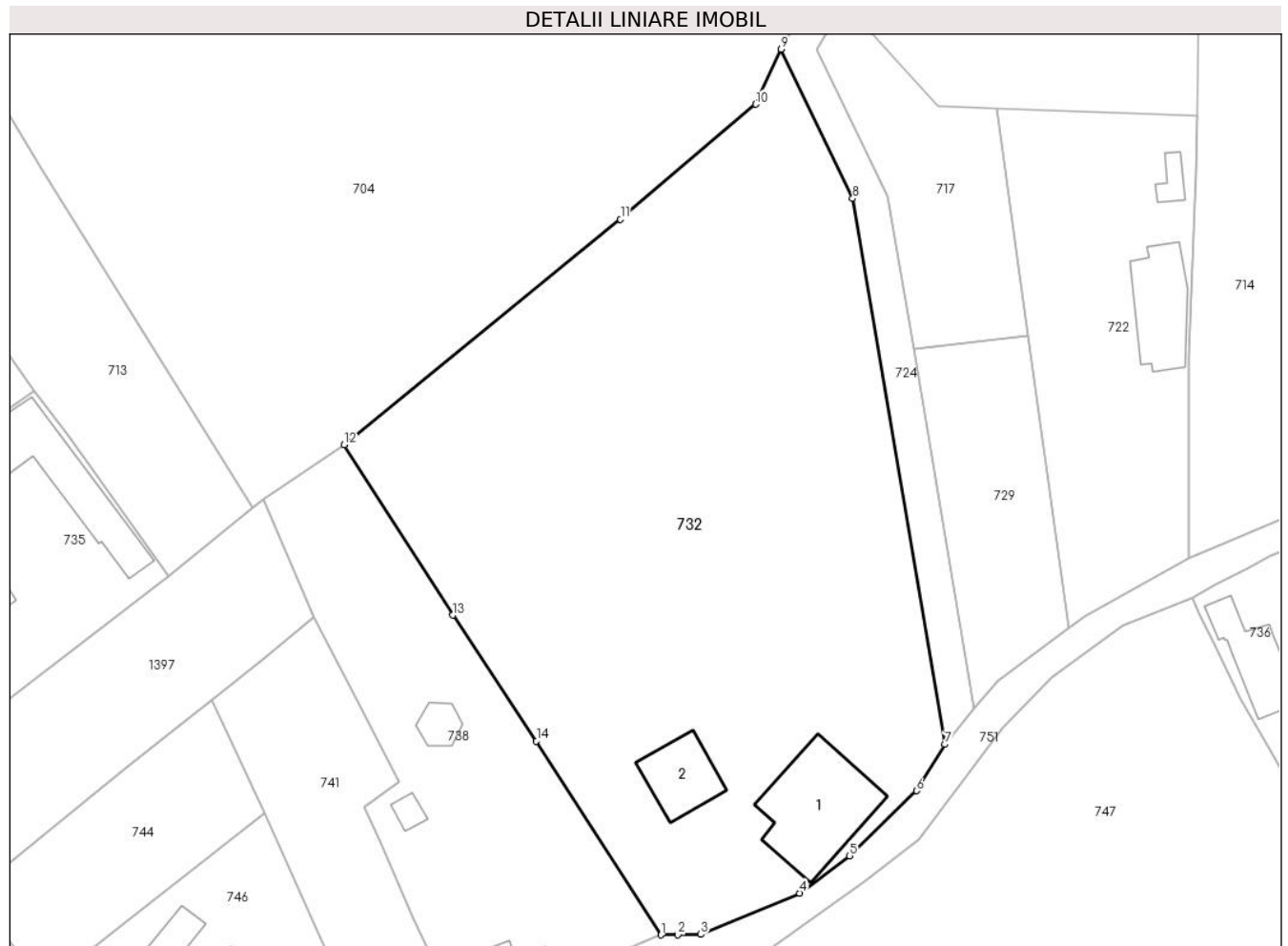
C. Partea III. SARCINI .

Inscrieri privind dezmembramintele dreptului de proprietate, drepturi reale de garanție și sarcini	Referințe
NU SUNT	

Anexa Nr. 1 La Partea I**Teren**

Nr cadastral	Suprafața (mp)*	Observații / Referințe
	3.870	

* Suprafața este determinată în planul de proiecție Stereo 70.

**Date referitoare la teren**

Crt	Categorie folosință	Intravilan	Suprafața (mp)	Tarla	Parcelă	Nr. topo	Observații / Referințe
1	faneata	NU	2.457	47	2484,2485	-	
2	curți constructii	DA	700	47	2486	-	
3	arabil	DA	713	47	2487,2488	-	

Date referitoare la construcții

Crt	Număr	Destinație construcție	Supraf. (mp)	Situație juridică	Observații / Referințe
A1.1		construcții de locuințe	133	Cu acte	Nr. niveluri:1; S. construita la sol:133 mp; LOCUINTA
A1.2		construcții anexa	59	Cu acte	Nr. niveluri:1; S. construita la sol:59 mp; ANEXA

Lungime Segmente

1) Valorile lungimilor segmentelor sunt obținute din proiecție în plan.

Punct început	X / Y	Punct sfârșit	X / Y	Lungime segment (** (m)
1	548.048,693 408.808,326	2	548.050,633 408.808,333	1.94

Punct început	X / Y	Punct sfârșit	X / Y	Lungime segment (** (m)
2	548.050,633 408.808,333	3	548.053,232 408.808,386	2.6
3	548.053,232 408.808,386	4	548.064,492 408.813,082	12.2
4	548.064,492 408.813,082	5	548.070,185 408.817,324	7.1
5	548.070,185 408.817,324	6	548.077,786 408.824,712	10.6
6	548.077,786 408.824,712	7	548.081,04 408.829,99	6.2
7	548.081,04 408.829,99	8	548.070,53 408.892,05	62.944
8	548.070,53 408.892,05	9	548.062,39 408.909,04	18.839
9	548.062,39 408.909,04	10	548.059,487 408.902,792	6.89
10	548.059,487 408.902,792	11	548.044,095 408.889,711	20.2
11	548.044,095 408.889,711	12	548.012,617 408.864,069	40.6
12	548.012,617 408.864,069	13	548.025,007 408.844,691	23.0
13	548.025,007 408.844,691	14	548.034,523 408.830,363	17.2
14	548.034,523 408.830,363	1	548.048,693 408.808,326	26.2

** Lungimile segmentelor sunt determinate în planul de proiecție Stereo 70 și sunt rotunjite la 1 milimetru.

*** Distanța dintre puncte este formată din segmente cumulate ce sunt mai mici decât valoarea 1 milimetru.

**DATE DESPRE IMOBILUL NR. 733**

Oficiul de Cadastru și Publicitate Imobiliară PRAHOVA
Biroul de Cadastru și Publicitate Imobiliară Câmpina

A. Partea I. Descrierea imobilului

TEREN Necunoscut

Adresa: Loc. Ocina De Jos, Jud. Prahova

Nr. Crt	Nr cadastral Nr. topografic	Suprafața* (mp)	Observații / Referințe
A1		315	Sector cadastral:24 Teren imprejmuit;

B. Partea II. Proprietari și acte

Inscrieri privitoare la dreptul de proprietate și alte drepturi reale		Referințe
/		
Act Normativ nr. 7, din 13/03/1996 emis de PARLAMENTUL ROMANIEI (ART.13);		
B1	Inscrierea posesiei, drept de PROPRIETATE, dobandit prin Constituire, cota actuala 1/1 1) NEIDENTIFICAT NEIDENTIFICAT	A1
B2	SE NOTEAZA MENTIUNEA DE PROPRIETAR NEIDENTIFICAT	A1

C. Partea III. SARCINI .

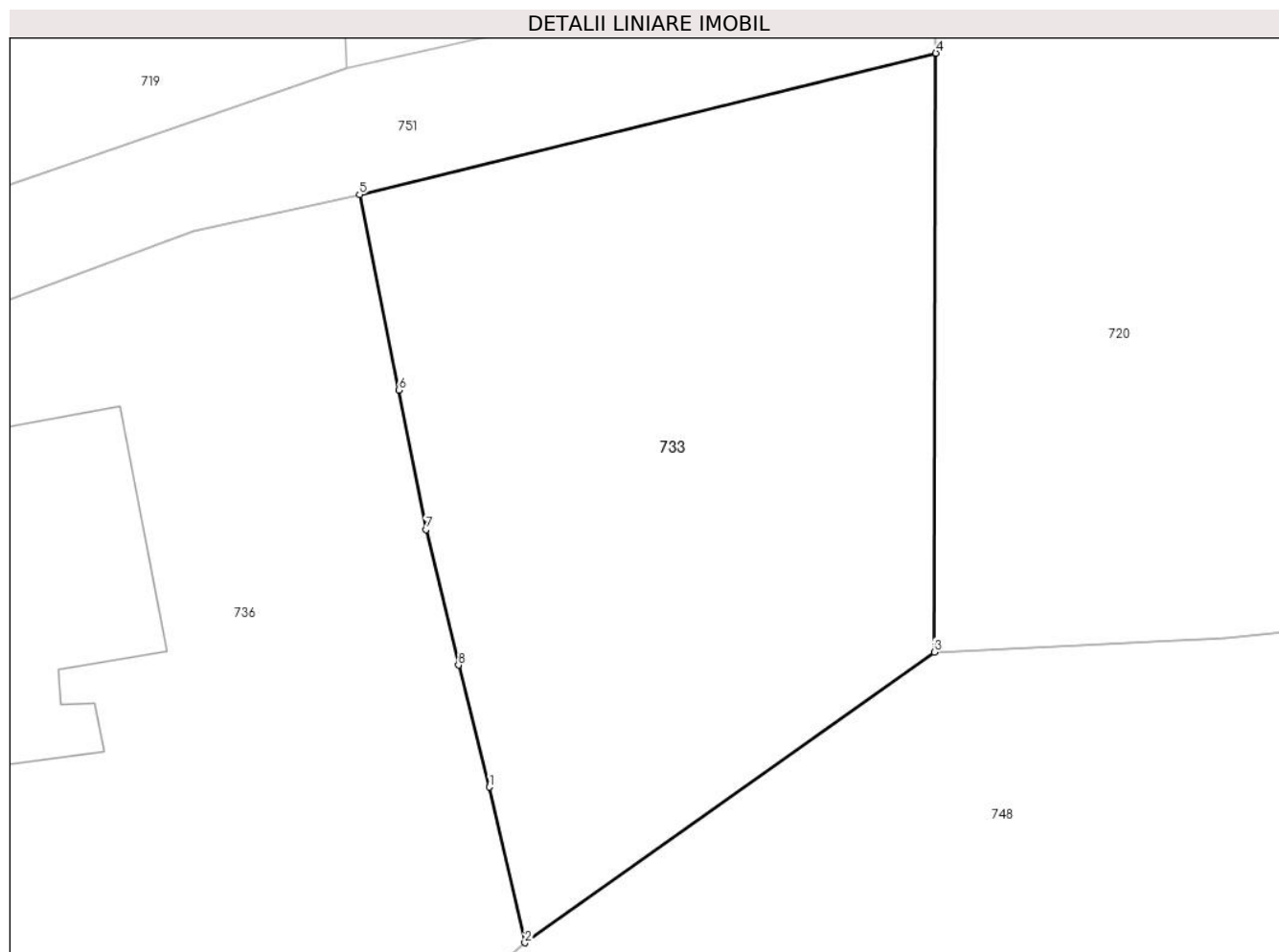
Inscrieri privind dezmembramintele dreptului de proprietate, drepturi reale de garanție și sarcini	Referințe
NU SUNT	

Anexa Nr. 1 La Partea I

Teren

Nr cadastral	Suprafața (mp)*	Observații / Referințe
	315	

* Suprafața este determinată în planul de proiecție Stereo 70.



Date referitoare la teren

Crt	Categorie folosință	Intra vilan	Suprafața (mp)	Tarla	Parcelă	Nr. topo	Observații / Referințe
1	faneata	NU	189	50	2513	-	
2	faneata	DA	126	50	2513	-	

Lungime Segmente

1) Valorile lungimilor segmentelor sunt obținute din proiecție în plan.

Punct început	X / Y	Punct sfârșit	X / Y	Lungime segment (** (m))
1	548.141,766 408.840,67	2	548.142,835 408.836,015	4.776
2	548.142,835 408.836,015	3	548.155,09 408.844,71	15.026
3	548.155,09 408.844,71	4	548.155,138 408.862,629	17.919
4	548.155,138 408.862,629	5	548.137,884 408.858,402	17.764

Punct început	X / Y	Punct sfârșit	X / Y	Lungime segment (** (m)
5	548.137,884 408.858,402	6	548.139,063 408.852,55	5.97
6	548.139,063 408.852,55	7	548.139,875 408.848,38	4.248
7	548.139,875 408.848,38	8	548.140,848 408.844,321	4.174
8	548.140,848 408.844,321	1	548.141,766 408.840,67	3.765

** Lungimile segmentelor sunt determinate în planul de proiecție Stereo 70 și sunt rotunjite la 1 milimetru.

*** Distanța dintre puncte este formată din segmente cumulate ce sunt mai mici decât valoarea 1 milimetru.

**DATE DESPRE IMOBILUL NR. 734**

Oficiul de Cadastru și Publicitate Imobiliară PRAHOVA
Biroul de Cadastru și Publicitate Imobiliară Câmpina

A. Partea I. Descrierea imobilului

TEREN Intravilan

Adresa: Loc. Ocina De Jos, Jud. Prahova

Nr. Crt	Nr cadastral Nr. topografic	Suprafața* (mp)	Observații / Referințe
A1		1.143	Sector cadastral:24 Teren imprejmuit;

Construcții

Crt	Nr cadastral Nr. topografic	Adresa	Observații / Referințe
A1.1		Loc. Ocina De Jos, Jud. Prahova	Nr. niveluri:1; S. construita la sol:169 mp; LOCUINTA
A1.2		Loc. Ocina De Jos, Jud. Prahova	Nr. niveluri:1; S. construita la sol:66 mp; ANEXA

B. Partea II. Proprietari și acte

Inscrieri privitoare la dreptul de proprietate și alte drepturi reale		Referințe
/		
Act Administrativ nr. 1798, din 11/04/2024 emis de PRIMARIA COMUNEI ADUNATI (REGASITI IN ANEXA LA NR. CRT.24);		
B1	Inscrierea posesiei, drept de PROPRIETATE, dobandit prin Constituire, cota actuala 1/1 1) MILU GHEORGHE 2) MILU CORNELIA	A1
Act Administrativ nr. 2, din 18/03/1983 emis de PRIMARIA COMUNEI ADUNATI;		
B2	Intabulare, drept de PROPRIETATE, dobandit prin Construire, cota actuala 1/1 1) MILU GHEORGHE 2) MILU CORNELIA	A1.1, A1.2

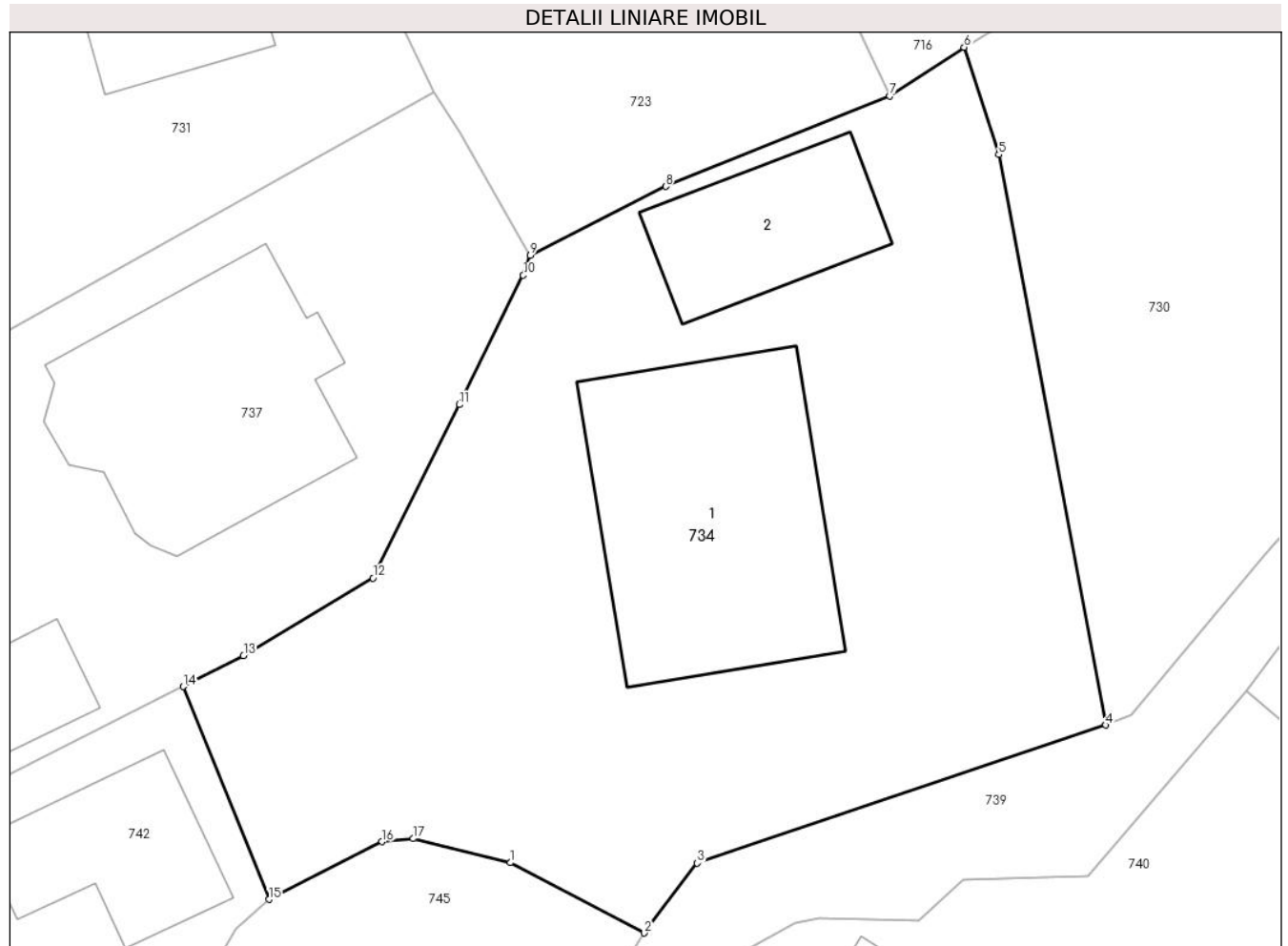
C. Partea III. SARCINI .

Inscrieri privind dezmembramintele dreptului de proprietate, drepturi reale de garanție și sarcini	Referințe
NU SUNT	

Anexa Nr. 1 La Partea I**Teren**

Nr cadastral	Suprafața (mp)*	Observații / Referințe
	1.143	

* Suprafața este determinată în planul de proiecție Stereo 70.

**Date referitoare la teren**

Crt	Categorie folosință	Intravilan	Suprafața (mp)	Tarla	Parcelă	Nr. topo	Observații / Referințe
1	curți constructii	DA	700	49	2459	-	
2	arabil	DA	443	49	2460	-	

Date referitoare la construcții

Crt	Număr	Destinație construcție	Supraf. (mp)	Situație juridică	Observații / Referințe
A1.1		construcții de locuințe	169	Cu acte	Nr. niveluri:1; S. construita la sol:169 mp; LOCUINTA
A1.2		construcții anexa	66	Cu acte	Nr. niveluri:1; S. construita la sol:66 mp; ANEXA

Lungime Segmente

1) Valorile lungimilor segmentelor sunt obținute din proiecție în plan.

Punct început	X / Y	Punct sfârșit	X / Y	Lungime segment (** (m)
1	547.906,67 408.826,522	2	547.913,317 408.823,032	7.508
2	547.913,317 408.823,032	3	547.915,947 408.826,499	4.352

Punct început	X / Y	Punct sfârșit	X / Y	Lungime segment (** (m)
3	547.915,947 408.826,499	4	547.936,247 408.833,346	21.424
4	547.936,247 408.833,346	5	547.930,934 408.861,652	28.8
5	547.930,934 408.861,652	6	547.929,215 408.866,981	5.6
6	547.929,215 408.866,981	7	547.925,511 408.864,568	4.421
7	547.925,511 408.864,568	8	547.914,384 408.860,075	12.0
8	547.914,384 408.860,075	9	547.907,66 408.856,65	7.546
9	547.907,66 408.856,65	10	547.907,31 408.855,67	1.041
10	547.907,31 408.855,67	11	547.904,14 408.849,25	7.16
11	547.904,14 408.849,25	12	547.899,84 408.840,64	9.624
12	547.899,84 408.840,64	13	547.893,41 408.836,79	7.494
13	547.893,41 408.836,79	14	547.890,42 408.835,26	3.359
14	547.890,42 408.835,26	15	547.894,668 408.824,696	11.386
15	547.894,668 408.824,696	16	547.900,294 408.827,557	6.312
16	547.900,294 408.827,557	17	547.901,848 408.827,71	1.562
17	547.901,848 408.827,71	1	547.906,67 408.826,522	4.966

** Lungimile segmentelor sunt determinate în planul de proiecție Stereo 70 și sunt rotunjite la 1 milimetru.

*** Distanța dintre puncte este formată din segmente cumulate ce sunt mai mici decât valoarea 1 milimetru.

**DATE DESPRE IMOBILUL NR. 735**

Oficiul de Cadastru și Publicitate Imobiliară PRAHOVA
Biroul de Cadastru și Publicitate Imobiliară Câmpina

A. Partea I. Descrierea imobilului

TEREN Necunoscut

Adresa: Loc. Adunati, Nr. 69, Jud. Prahova

Nr. Crt	Nr cadastral Nr. topografic	Suprafața* (mp)	Observații / Referințe
A1		1.135	Sector cadastral:24 Teren imprejmuit;

B. Partea II. Proprietari și acte

Inscrieri privitoare la dreptul de proprietate și alte drepturi reale		Referințe
/		
Act Normativ nr. 7, din 13/03/1996 emis de PARLAMENTUL ROMANIEI (ART.13);		
B1	Inscrierea posesiei, drept de PROPRIETATE, dobandit prin Constituire, cota actuala 1/1 1) NEIDENTIFICAT NEIDENTIFICAT	A1
B2	SE NOTEAZA MENTIUNEA DE PROPRIETAR NEIDENTIFICAT	A1

C. Partea III. SARCINI .

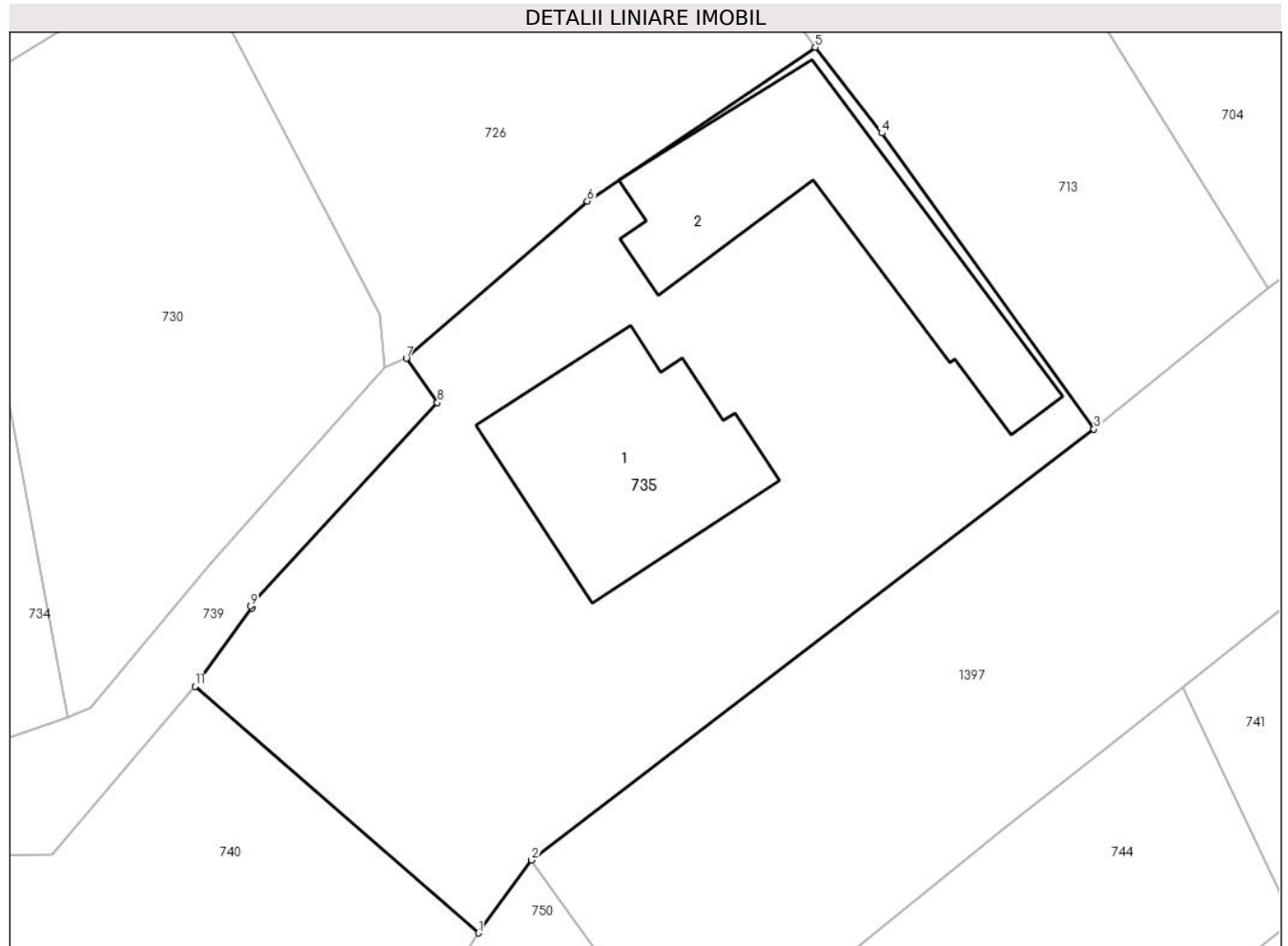
Inscrieri privind dezmembramintele dreptului de proprietate, drepturi reale de garanție și sarcini	Referințe
NU SUNT	

Anexa Nr. 1 La Partea I

Teren

Nr cadastral	Suprafața (mp)*	Observații / Referințe
	1.135	

* Suprafața este determinată în planul de proiecție Stereo 70.



Date referitoare la teren

Crt	Categorie folosință	Intravilan	Suprafața (mp)	Tarla	Parcelă	Nr. topo	Observații / Referințe
1	faneata	NU	1	47	2492	-	
2	curti constructii	DA	900	47	2464	-	
3	faneata	DA	234	47	2466,2465,2492	-	

Date referitoare la construcții

Crt	Număr	Destinație construcție	Supraf. (mp)	Situație juridică	Observații / Referințe
A1.1		construcții de locuințe	133	Fara acte	Nr. niveluri:3; S. construita la sol:133 mp; LOCUINTA S+P+M
A1.2		construcții anexa	147	Fara acte	Nr. niveluri:1; S. construita la sol:147 mp; ANEXA

Lungime Segmente

1) Valorile lungimilor segmentelor sunt obținute din proiecție în plan.

Punct început	X / Y	Punct sfârșit	X / Y	Lungime segment (** (m)
1	547.958,829 408.821,51	2	547.961,747 408.825,515	4.956

Punct început	X / Y	Punct sfârșit	X / Y	Lungime segment (** (m)
2	547.961,747 408.825,515	3	547.992,648 408.849,158	38.908
3	547.992,648 408.849,158	4	547.980,992 408.865,403	19.994
4	547.980,992 408.865,403	5	547.977,334 408.870,106	5.958
5	547.977,334 408.870,106	6	547.964,804 408.861,666	15.107
6	547.964,804 408.861,666	7	547.954,871 408.853,04	13.156
7	547.954,871 408.853,04	8	547.956,576 408.850,615	2.964
8	547.956,576 408.850,615	9	547.946,309 408.839,446	15.171
9	547.946,309 408.839,446	10	547.946,387 408.839,334	0.136
10	547.946,387 408.839,334	11	547.943,262 408.835,047	5.305
11	547.943,262 408.835,047	1	547.958,829 408.821,51	20.63

** Lungimile segmentelor sunt determinate în planul de proiecție Stereo 70 și sunt rotunjite la 1 milimetru.

*** Distanța dintre puncte este formată din segmente cumulate ce sunt mai mici decât valoarea 1 milimetru.

**DATE DESPRE IMOBILUL NR. 736**

Oficiul de Cadastru și Publicitate Imobiliară PRAHOVA
Biroul de Cadastru și Publicitate Imobiliară Câmpina

A. Partea I. Descrierea imobilului

TEREN Necunoscut

Adresa: Loc. Ocina De Jos, Nr. 61, Jud. Prahova

Nr. Crt	Nr cadastral Nr. topografic	Suprafața* (mp)	Observații / Referințe
A1	20912	Din acte: 778 Masurata: 782	Sector cadastral:24 Teren imprejmuit;

Construcții

Crt	Nr cadastral Nr. topografic	Adresa	Observații / Referințe
A1.1	20912-C1	Loc. Ocina De Jos, Nr. 61, Jud. Prahova	Nr. niveluri:2; S. construita la sol:91 mp; Locuinta S+P
A1.2	20912-C2	Loc. Ocina De Jos, Nr. 61, Jud. Prahova	Nr. niveluri:2; S. construita la sol:63 mp; Locuinta P+M

B. Partea II. Proprietari și acte

Inscrieri privitoare la dreptul de proprietate și alte drepturi reale		Referințe
54966 / 07/12/2022		
Act Notarial nr. 318, din 07/12/2022 emis de Musat Roxana Andreea;		
B1	Intabulare, drept de PROPRIETATE, dobandit prin Succesiune, cota actuala 1/2 1) NEGOTEI NICOLAE	A1, A1.1, A1.2
B2	Intabulare, drept de PROPRIETATE, dobandit prin Succesiune, cota actuala 1/2 1) NEGOTEI TATIANA	A1, A1.1, A1.2

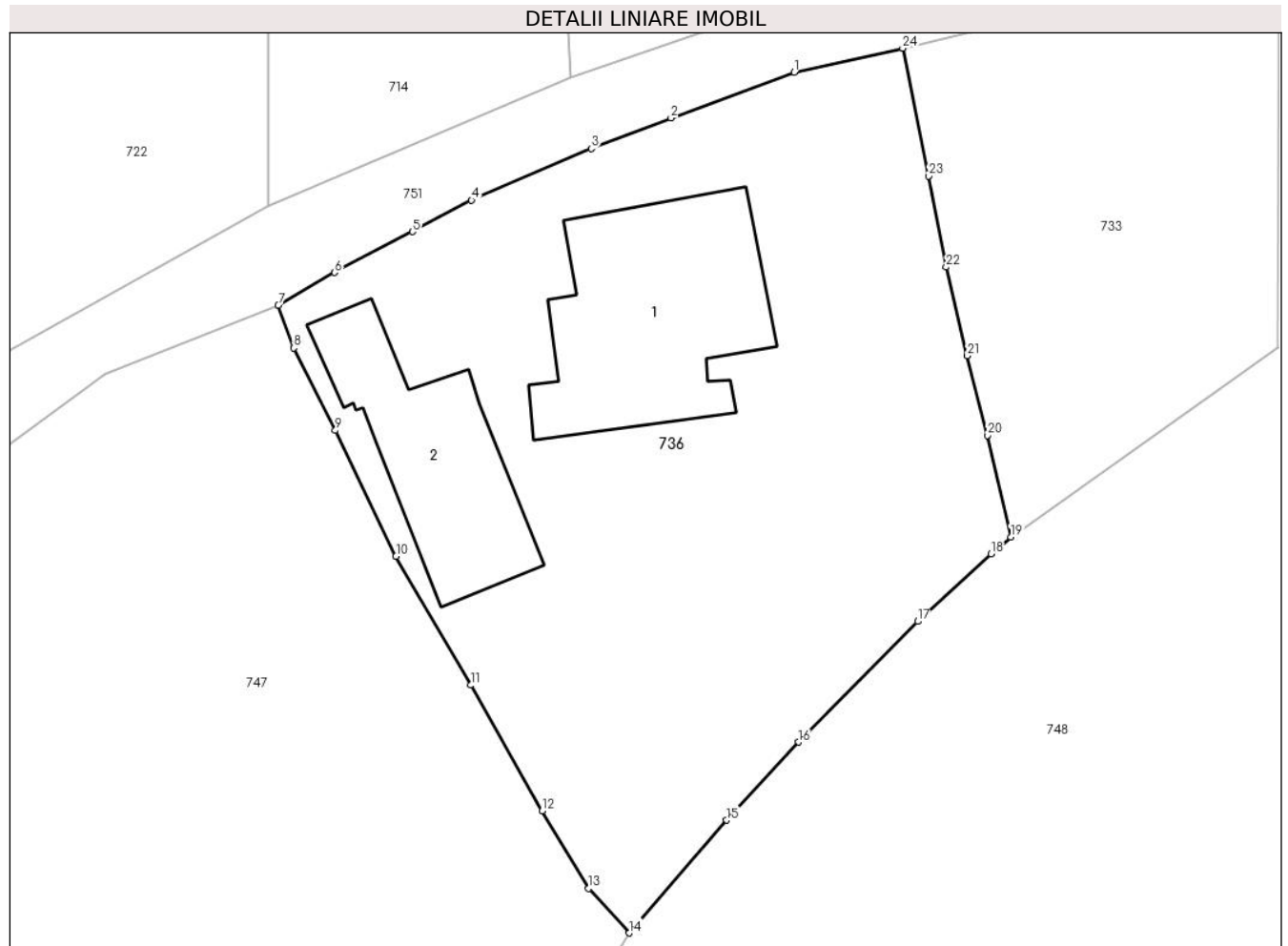
C. Partea III. SARCINI .

Inscrieri privind dezmembramintele dreptului de proprietate, drepturi reale de garanție și sarcini	Referințe
NU SUNT	

Anexa Nr. 1 La Partea I**Teren**

Nr cadastral	Suprafața (mp)*	Observații / Referințe
20912	Din acte: 778 Masurata: 782	

* Suprafața este determinată în planul de proiecție Stereo 70.

**Date referitoare la teren**

Crt	Categorie folosință	Intravilan	Suprafața (mp)	Tarla	Parcelă	Nr. topo	Observații / Referințe
1	curți constructii	DA	307	50	2512,2513	-	
2	faneata	DA	451	50	2512,2513	-	
3	faneata	NU	24	50	2512,2513	-	

Date referitoare la construcții

Crt	Număr	Destinație construcție	Supraf. (mp)	Situație juridică	Observații / Referințe
A1.1	20912-C1	construcții de locuințe	91	Cu acte	Nr. niveluri:2; S. construita la sol:91 mp; Locuinta S+P
A1.2	20912-C2	construcții de locuințe	63	Cu acte	Nr. niveluri:2; S. construita la sol:63 mp; Locuinta P+M

Lungime Segmente

1) Valorile lungimilor segmentelor sunt obținute din proiecție în plan.

Punct început	X / Y	Punct sfârșit	X / Y	Lungime segment (** (m)	Punct început	X / Y	Punct sfârșit	X / Y	Lungime segment (** (m)
1	548.132,918 408.857,302	2	548.127,27 408.855,203	6.025	2	548.127,27 408.855,203	3	548.123,621 408.853,802	3.909

Punct început	X / Y	Punct sfârșit	X / Y	Lungime segment (** (m)
3	548.123,621 408.853,802	4	548.118,138 408.851,437	5.971
5	548.115,425 408.850,001	6	548.111,856 408.848,128	4.031
7	548.109,282 408.846,637	8	548.109,992 408.844,671	2.09
9	548.111,893 408.840,898	10	548.114,673 408.835,133	6.4
11	548.118,106 408.829,231	12	548.121,375 408.823,474	6.62
13	548.123,498 408.819,916	14	548.125,36 408.817,88	2.759
15	548.129,823 408.823,043	16	548.133,122 408.826,622	4.868
17	548.138,571 408.832,151	18	548.141,94 408.835,24	4.571
19	548.142,835 408.836,015	20	548.141,766 408.840,67	4.776
21	548.140,848 408.844,321	22	548.139,875 408.848,38	4.174
23	548.139,063 408.852,55	24	548.137,884 408.858,402	5.97

Punct început	X / Y	Punct sfârșit	X / Y	Lungime segment (** (m)
4	548.118,138 408.851,437	5	548.115,425 408.850,001	3.07
6	548.111,856 408.848,128	7	548.109,282 408.846,637	2.975
8	548.109,992 408.844,671	9	548.111,893 408.840,898	4.225
10	548.114,673 408.835,133	11	548.118,106 408.829,231	6.828
12	548.121,375 408.823,474	13	548.123,498 408.819,916	4.143
14	548.125,36 408.817,88	15	548.129,823 408.823,043	6.825
16	548.133,122 408.826,622	17	548.138,571 408.832,151	7.763
18	548.141,94 408.835,24	19	548.142,835 408.836,015	1.184
20	548.141,766 408.840,67	21	548.140,848 408.844,321	3.765
22	548.139,875 408.848,38	23	548.139,063 408.852,55	4.248
24	548.137,884 408.858,402	1	548.132,918 408.857,302	5.086

** Lungimile segmentelor sunt determinate în planul de proiecție Stereo 70 și sunt rotunjite la 1 milimetru.

*** Distanța dintre puncte este formată din segmente cumulate ce sunt mai mici decât valoarea 1 milimetru.

**DATE DESPRE IMOBILUL NR. 737**

Oficiul de Cadastru și Publicitate Imobiliară PRAHOVA
Biroul de Cadastru și Publicitate Imobiliară Câmpina

A. Partea I. Descrierea imobilului

TEREN Intravilan

Nr. CF vechi:433

Nr. cadastral vechi:10024

Adresa: Loc. Ocina De Jos, Jud. Prahova

Nr. Crt	Nr cadastral Nr. topografic	Suprafața* (mp)	Observații / Referințe
A1	20037	1.199	Sector cadastral:24 Teren imprejmuit;

B. Partea II. Proprietari și acte

Inscrieri privitoare la dreptul de proprietate și alte drepturi reale		Referințe
22031 / 22/11/2007		
Act Notarial nr. 5823, din 21/11/2007 emis de NP IVAN MIHAELA;		
B11	Intabulare, drept de PROPRIETATEcumparare ca bun propriu, dobandit prin Conventie, cota actuala 1/1 1) POPESCU MARIN	A1

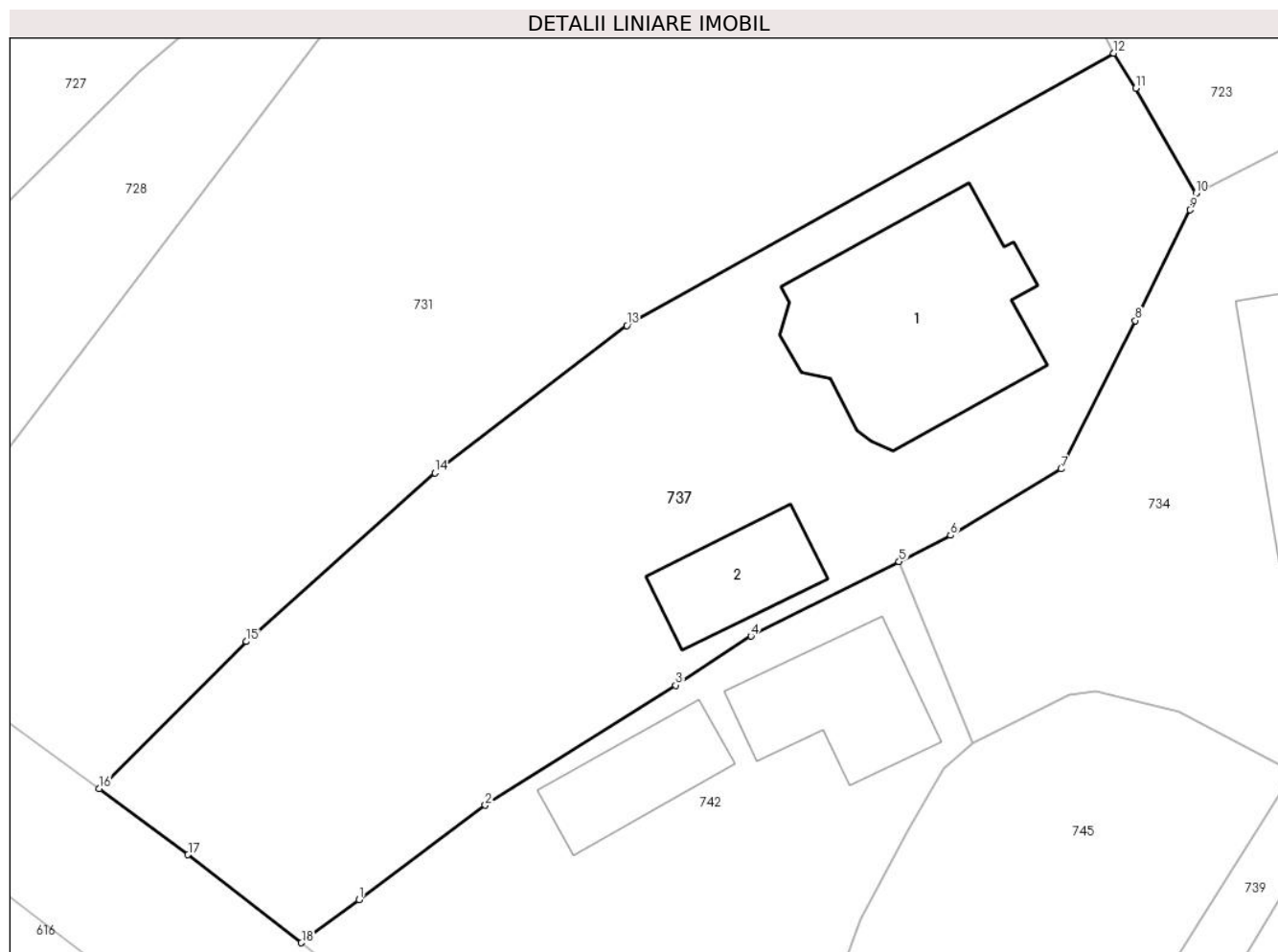
C. Partea III. SARCINI .

Inscrieri privind dezmembramintele dreptului de proprietate, drepturi reale de garanție și sarcini	Referințe
NU SUNT	

Anexa Nr. 1 La Partea I**Teren**

Nr cadastral	Suprafața (mp)*	Observații / Referințe
20037	1.199	

* Suprafața este determinată în planul de proiecție Stereo 70.

**Date referitoare la teren**

Crt	Categorie folosință	Intravilan	Suprafața (mp)	Tarla	Parcelă	Nr. topo	Observații / Referințe
1	curți constructii	DA	500	49	2454	-	
2	faneata	DA	699	49	2454	-	

Date referitoare la construcții

Crt	Număr	Destinație construcție	Supraf. (mp)	Situație juridică	Observații / Referințe
A1.1	20037-C1	construcții de locuințe	145	Fara acte	Nr. niveluri:2; S. construita la sol:145 mp; LOCUINTA
A1.2	20037-C2	construcții anexa	46	Fara acte	Nr. niveluri:1; S. construita la sol:46 mp; ANEXA

Lungime Segmente

1) Valorile lungimilor segmentelor sunt obținute din proiecție în plan.

Punct început	X / Y	Punct sfârșit	X / Y	Lungime segment (** (m)
1	547.859,06 408.815,65	2	547.866,38 408.821,12	9.138
2	547.866,38 408.821,12	3	547.877,44 408.828,09	13.073

Punct început	X / Y	Punct sfârșit	X / Y	Lungime segment (** (m)
3	547.877,44 408.828,09	4	547.881,82 408.830,94	5.226
4	547.881,82 408.830,94	5	547.890,42 408.835,26	9.624
5	547.890,42 408.835,26	6	547.893,41 408.836,79	3.359
6	547.893,41 408.836,79	7	547.899,84 408.840,64	7.494
7	547.899,84 408.840,64	8	547.904,14 408.849,25	9.624
8	547.904,14 408.849,25	9	547.907,31 408.855,67	7.16
9	547.907,31 408.855,67	10	547.907,66 408.856,65	1.041
10	547.907,66 408.856,65	11	547.904,16 408.862,74	7.024
11	547.904,16 408.862,74	12	547.902,88 408.864,77	2.4
12	547.902,88 408.864,77	13	547.874,6 408.848,97	32.394
13	547.874,6 408.848,97	14	547.863,46 408.840,41	14.049
14	547.863,46 408.840,41	15	547.852,5 408.830,62	14.696
15	547.852,5 408.830,62	16	547.843,97 408.822,09	12.063
16	547.843,97 408.822,09	17	547.849,12 408.818,25	6.424
17	547.849,12 408.818,25	18	547.855,7 408.813,14	8.331
18	547.855,7 408.813,14	1	547.859,06 408.815,65	4.194

** Lungimile segmentelor sunt determinate în planul de proiecție Stereo 70 și sunt rotunjite la 1 milimetru.

*** Distanța dintre puncte este formată din segmente cumulate ce sunt mai mici decât valoarea 1 milimetru.

**DATE DESPRE IMOBILUL NR. 738**

Oficiul de Cadastru și Publicitate Imobiliară PRAHOVA
Biroul de Cadastru și Publicitate Imobiliară Câmpina

A. Partea I. Descrierea imobilului

TEREN Necunoscut

Adresa: Loc. Ocina De Jos, Jud. Prahova

Nr. Crt	Nr cadastral Nr. topografic	Suprafața* (mp)	Observații / Referințe
A1		1.122	Sector cadastral:24 Teren imprejmuit;

B. Partea II. Proprietari și acte

Inscrieri privitoare la dreptul de proprietate și alte drepturi reale		Referințe
/		
Act Normativ nr. 7, din 13/03/1996 emis de PARLAMENTUL ROMANIEI (ART.13);		
B1	Inscrierea posesiei, drept de PROPRIETATE, dobandit prin Constituire, cota actuala 1/1 1) NEIDENTIFICAT NEIDENTIFICAT	A1
B2	SE NOTEAZA MENTIUNEA DE PROPRIETAR NEIDENTIFICAT	A1

C. Partea III. SARCINI .

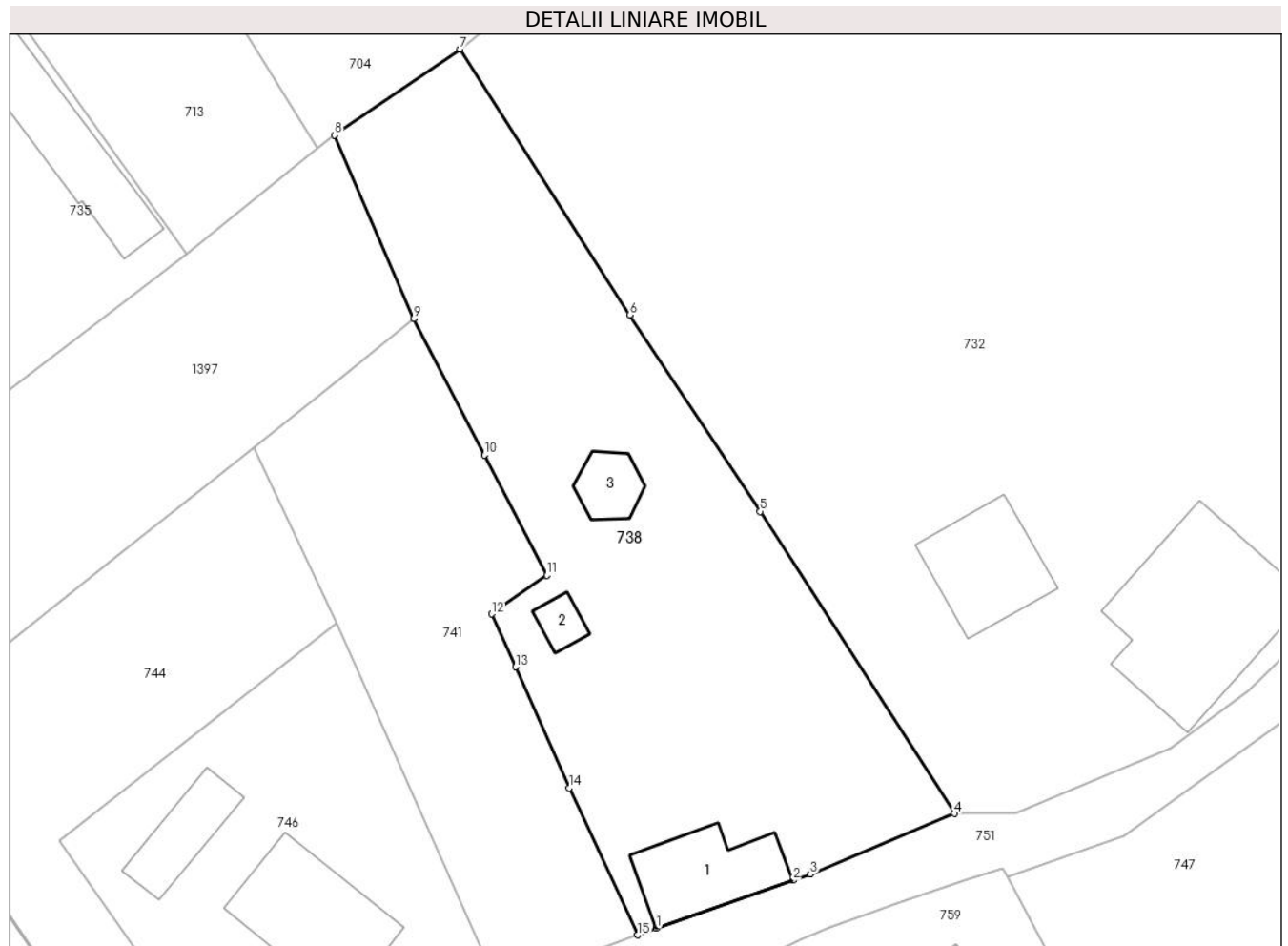
Inscrieri privind dezmembramintele dreptului de proprietate, drepturi reale de garanție și sarcini	Referințe
NU SUNT	

Anexa Nr. 1 La Partea I

Teren

Nr cadastral	Suprafața (mp)*	Observații / Referințe
	1.122	

* Suprafața este determinată în planul de proiecție Stereo 70.



Date referitoare la teren

Crt	Categorie folosință	Intravilan	Suprafața (mp)	Tarla	Parcelă	Nr. topo	Observații / Referințe
1	arabil	NU	30	47	2489	-	
2	curți construcții	DA	600	47	2490	-	
3	arabil	DA	492	47	2489	-	

Date referitoare la construcții

Crt	Număr	Destinație construcție	Supraf. (mp)	Situație juridică	Observații / Referințe
A1.1		construcții de locuințe	53	Fara acte	Nr. niveluri:1; S. construita la sol:53 mp; LOCUINTA
A1.2		construcții anexa	10	Fara acte	Nr. niveluri:1; S. construita la sol:10 mp; ANEXA
A1.3		construcții anexa	19	Fara acte	Nr. niveluri:1; S. construita la sol:19 mp; ANEXA

Lungime Segmente

1) Valorile lungimilor segmentelor sunt obținute din proiecție în plan.

Punct început	X / Y	Punct sfârșit	X / Y	Lungime segment (** (m)

Punct început	X / Y	Punct sfârșit	X / Y	Lungime segment (** (m)
1	548.026,946 408.799,96	2	548.036,909 408.803,467	10.563
2	548.036,909 408.803,467	3	548.038,18 408.803,915	1.348
3	548.038,18 408.803,915	4	548.048,693 408.808,326	11.4
4	548.048,693 408.808,326	5	548.034,523 408.830,363	26.2
5	548.034,523 408.830,363	6	548.025,007 408.844,691	17.2
6	548.025,007 408.844,691	7	548.012,617 408.864,069	23.0
7	548.012,617 408.864,069	8	548.003,458 408.857,801	11.098
8	548.003,458 408.857,801	9	548.009,232 408.844,433	14.562
9	548.009,232 408.844,433	10	548.014,376 408.834,48	11.204
10	548.014,376 408.834,48	11	548.018,937 408.825,719	9.877
11	548.018,937 408.825,719	12	548.014,928 408.822,888	4.908
12	548.014,928 408.822,888	13	548.016,666 408.819,026	4.235
13	548.016,666 408.819,026	14	548.020,576 408.810,202	9.651
14	548.020,576 408.810,202	15	548.025,583 408.799,48	11.833
15	548.025,583 408.799,48	1	548.026,946 408.799,96	1.445

** Lungimile segmentelor sunt determinate în planul de proiecție Stereo 70 și sunt rotunjite la 1 milimetru.

*** Distanța dintre puncte este formată din segmente cumulate ce sunt mai mici decât valoarea 1 milimetru.

**DATE DESPRE IMOBILUL NR. 739**

Oficiul de Cadastru și Publicitate Imobiliară PRAHOVA
Biroul de Cadastru și Publicitate Imobiliară Câmpina

A. Partea I. Descrierea imobilului

TEREN Intravilan

Adresa: Loc. Ocina De Jos, Jud. Prahova, Drum Local "Aldescu"

Nr. Crt	Nr cadastral Nr. topografic	Suprafața* (mp)	Observații / Referințe
A1	20871	Din acte: 363 Masurata: 366	Sector cadastral:24 Teren imprejmuit;

B. Partea II. Proprietari și acte

Inscrieri privitoare la dreptul de proprietate și alte drepturi reale		Referințe
4310 / 04/02/2022		
Act Administrativ nr. 472, din 26/01/2022 emis de Primaria Comunei Adunati (act administrativ nr 28 din 06.09.1999, emis de Primaria Comunei Adunati;act administrativ nr 480 din 26.01.2022, emis de Primaria Comunei Adunati);		
B1	Intabulare, drept de PROPRIETATE, dobandit prin Lege, cota actuala 1/1 1) Comuna Adunati, CIF:2843248, domeniul public	A1

C. Partea III. SARCINI .

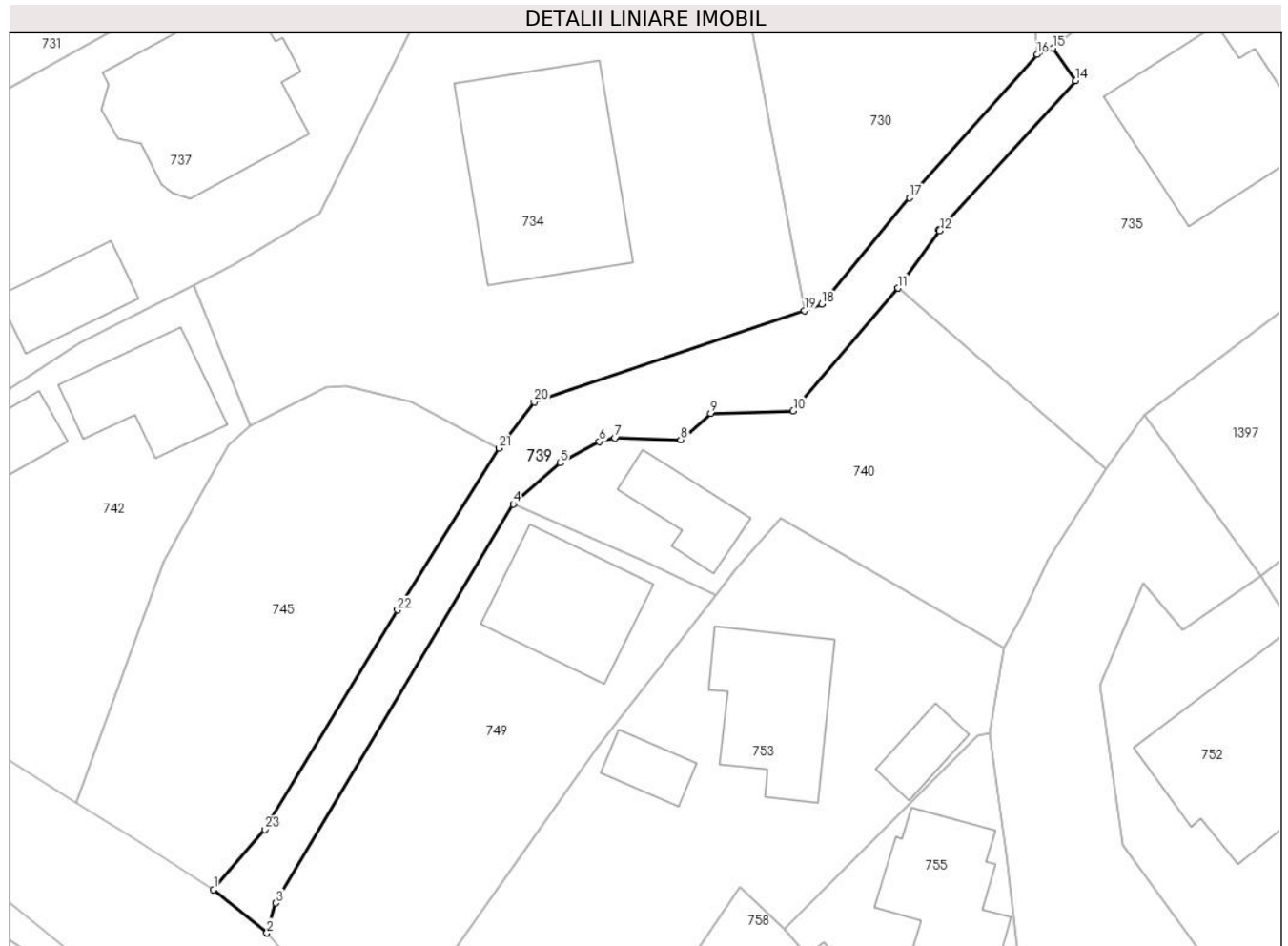
Inscrieri privind dezmembramintele dreptului de proprietate, drepturi reale de garanție și sarcini	Referințe
NU SUNT	

Anexa Nr. 1 La Partea I

Teren

Nr cadastral	Suprafața (mp)*	Observații / Referințe
20871	Din acte: 363 Masurata: 366	

* Suprafața este determinată în planul de proiecție Stereo 70.



Date referitoare la teren

Crt	Categorie folosință	Intra vilan	Suprafața (mp)	Tarla	Parcelă	Nr. topo	Observații / Referințe
1	drum	DA	366	49	2463	-	

Lungime Segmente

1) Valorile lungimilor segmentelor sunt obținute din proiecție în plan.

Punct început	X / Y	Punct sfârșit	X / Y	Lungime segment (** (m)
1	547.891,884 408.789,919	2	547.895,894 408.786,661	5.167
3	547.896,572 408.788,911	4	547.914,385 408.818,84	34.829
5	547.917,895 408.821,936	6	547.920,841 408.823,519	3.344
7	547.922,007 408.823,798	8	547.926,946 408.823,666	4.941
9	547.929,187 408.825,654	10	547.935,389 408.825,831	6.205

Punct început	X / Y	Punct sfârșit	X / Y	Lungime segment (** (m)
2	547.895,894 408.786,661	3	547.896,572 408.788,911	2.35
4	547.914,385 408.818,84	5	547.917,895 408.821,936	4.68
6	547.920,841 408.823,519	7	547.922,007 408.823,798	1.199
8	547.926,946 408.823,666	9	547.929,187 408.825,654	2.996
10	547.935,389 408.825,831	11	547.943,262 408.835,047	12.121

Punct început	X / Y	Punct sfârșit	X / Y	Lungime segment (** (m)
11	547.943,262 408.835,047	12	547.946,387 408.839,334	5.305
13	547.946,309 408.839,446	14	547.956,576 408.850,615	15.171
15	547.954,871 408.853,04	16	547.953,693 408.852,564	1.271
17	547.944,122 408.841,807	18	547.937,523 408.833,84	10.345
19	547.936,247 408.833,346	20	547.915,947 408.826,499	21.424
21	547.913,317 408.823,032	22	547.905,692 408.810,897	14.332
23	547.895,745 408.794,422	1	547.891,884 408.789,919	5.932

Punct început	X / Y	Punct sfârșit	X / Y	Lungime segment (** (m)
12	547.946,387 408.839,334	13	547.946,309 408.839,446	0.136
14	547.956,576 408.850,615	15	547.954,871 408.853,04	2.964
16	547.953,693 408.852,564	17	547.944,122 408.841,807	14.399
18	547.937,523 408.833,84	19	547.936,247 408.833,346	1.368
20	547.915,947 408.826,499	21	547.913,317 408.823,032	4.352
22	547.905,692 408.810,897	23	547.895,745 408.794,422	19.245

** Lungimile segmentelor sunt determinate în planul de proiecție Stereo 70 și sunt rotunjite la 1 milimetru.

*** Distanța dintre puncte este formată din segmente cumulate ce sunt mai mici decât valoarea 1 milimetru.

**DATE DESPRE IMOBILUL NR. 740**

Oficiul de Cadastru și Publicitate Imobiliară PRAHOVA
Biroul de Cadastru și Publicitate Imobiliară Câmpina

A. Partea I. Descrierea imobilului

TEREN Intravilan

Adresa: Loc. Ocina De Jos, Jud. Prahova

Nr. Crt	Nr cadastral Nr. topografic	Suprafața* (mp)	Observații / Referințe
A1		538	Sector cadastral:24 Teren imprejmuit;

B. Partea II. Proprietari și acte

Inscrieri privitoare la dreptul de proprietate și alte drepturi reale		Referințe
/		
Act Normativ nr. 7, din 13/03/1996 emis de PARLAMENTUL ROMANIEI (ART.13);		
B1	Inscrierea posesiei, drept de PROPRIETATE, dobandit prin Constituire, cota actuala 1/1 1) NEIDENTIFICAT NEIDENTIFICAT	A1
B2	SE NOTEAZA MENTIUNEA DE PROPRIETAR NEIDENTIFICAT	A1

C. Partea III. SARCINI .

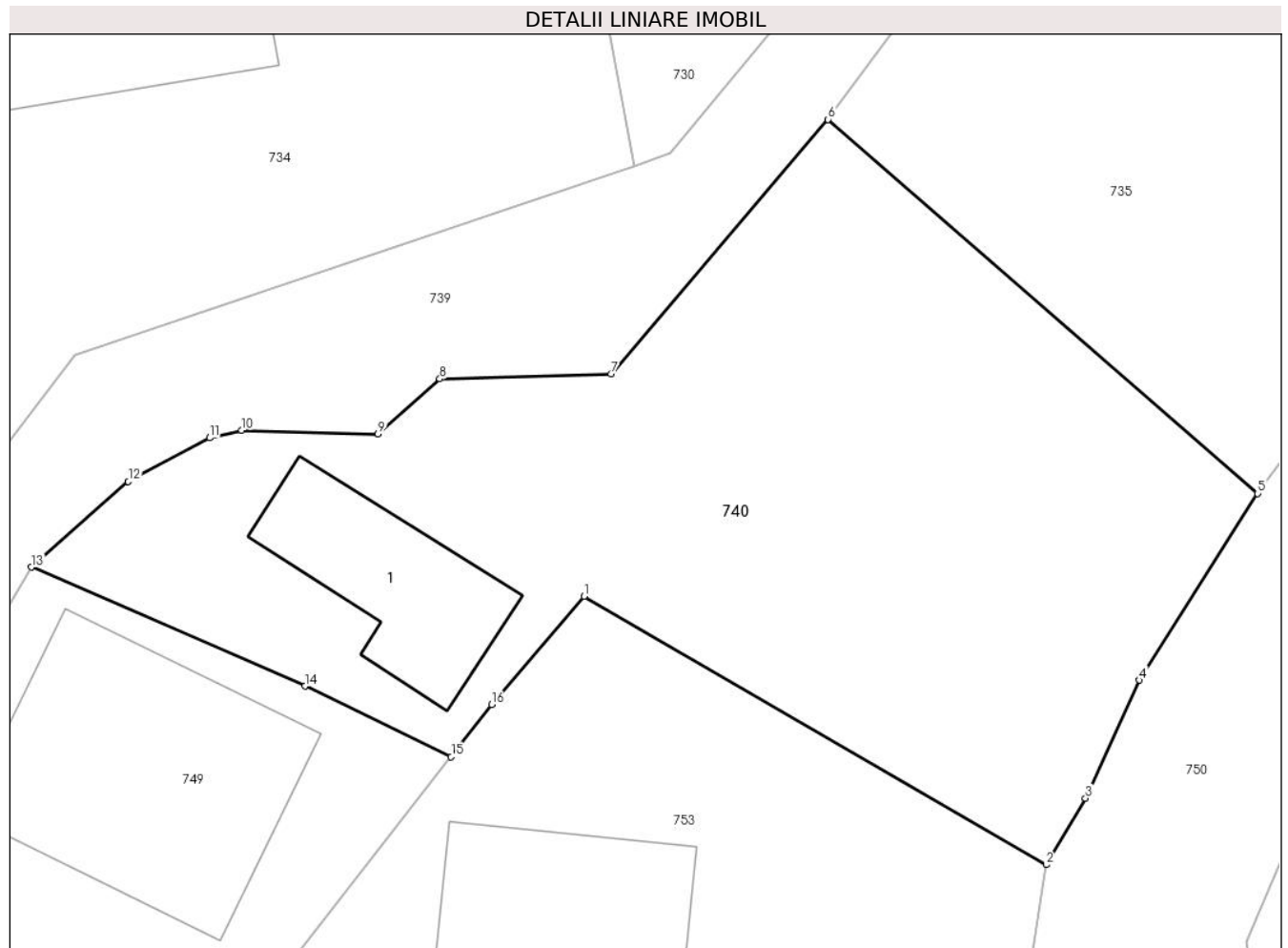
Inscrieri privind dezmembramintele dreptului de proprietate, drepturi reale de garanție și sarcini	Referințe
NU SUNT	

Anexa Nr. 1 La Partea I

Teren

Nr cadastral	Suprafața (mp)*	Observații / Referințe
	538	

* Suprafața este determinată în planul de proiecție Stereo 70.



Date referitoare la teren

Crt	Categorie folosință	Intravilan	Suprafața (mp)	Tarla	Parcelă	Nr. topo	Observații / Referințe
1	curți construcții	DA	538	49	2499	-	

Date referitoare la construcții

Crt	Număr	Destinație construcție	Supraf. (mp)	Situație juridică	Observații / Referințe
A1.1		construcții de locuințe	39	Fara acte	Nr. niveluri:1; S. construita la sol:39 mp; LOCUINTA

Lungime Segmente

1) Valorile lungimilor segmentelor sunt obținute din proiecție în plan.

Punct început	X / Y	Punct sfârșit	X / Y	Lungime segment (** (m)
1	547.934,41 408.817,782	2	547.951,164 408.808,07	19.366
2	547.951,164 408.808,07	3	547.952,594 408.810,477	2.8
3	547.952,594 408.810,477	4	547.954,552 408.814,749	4.699
4	547.954,552 408.814,749	5	547.958,829 408.821,51	8.0

Punct început	X / Y	Punct sfârșit	X / Y	Lungime segment (** (m)
5	547.958,829 408.821,51	6	547.943,262 408.835,047	20.63
6	547.943,262 408.835,047	7	547.935,389 408.825,831	12.121
7	547.935,389 408.825,831	8	547.929,187 408.825,654	6.205
8	547.929,187 408.825,654	9	547.926,946 408.823,666	2.996
9	547.926,946 408.823,666	10	547.922,007 408.823,798	4.941
10	547.922,007 408.823,798	11	547.920,841 408.823,519	1.199
11	547.920,841 408.823,519	12	547.917,895 408.821,936	3.344
12	547.917,895 408.821,936	13	547.914,385 408.818,84	4.68
13	547.914,385 408.818,84	14	547.924,295 408.814,536	10.804
14	547.924,295 408.814,536	15	547.929,599 408.811,98	5.888
15	547.929,599 408.811,98	16	547.931,073 408.813,863	2.391
16	547.931,073 408.813,863	1	547.934,41 408.817,782	5.147

** Lungimile segmentelor sunt determinate în planul de proiecție Stereo 70 și sunt rotunjite la 1 milimetru.

*** Distanța dintre puncte este formată din segmente cumulate ce sunt mai mici decât valoarea 1 milimetru.

**DATE DESPRE IMOBILUL NR. 741**

Oficiul de Cadastru și Publicitate Imobiliară PRAHOVA
Biroul de Cadastru și Publicitate Imobiliară Câmpina

A. Partea I. Descrierea imobilului

TEREN Intravilan

Adresa: Loc. Ocina De Jos, Nr. FN, Jud. Prahova

Nr. Crt	Nr cadastral Nr. topografic	Suprafața* (mp)	Observații / Referințe
A1	20791	Din acte: 578 Masurata: 570	Sector cadastral:24 Teren imprejmuit; T 49 ; F 2494 ; PUNCT " OPROESTI "

B. Partea II. Proprietari și acte

Inscrieri privitoare la dreptul de proprietate și alte drepturi reale		Referințe
26405 / 07/09/2020		
Hotarare Judecatoreasca nr. 496, din 03/04/2009 emis de Judecatoria Sinaia (act administrativ nr 3546 din 01.09.2020, emis de Primaria Adunati;act administrativ nr 224758 din 14.01.2014, emis de SPCLEP Sinaia; hotarare judecatoreasca nr 102 din 29.01.2010, emis de Judecatoria Sinaia;act administrativ nr 227 din 07.09.2020, emis de BCR;inscris sub semnatura privata nr 227 din 07.09.2020, emis de Nedelcu Elena Gabriela;inscris sub semnatura privata nr 227 din 07.09.2020, emis de Nedelcu Elena Gabriela);		
B1	Intabulare, drept de PROPRIETATEpartaj, dobandit prin Hotarare Judecatoreasca, cota actuala 1/1 1) TAPU MARIETA	A1

C. Partea III. SARCINI

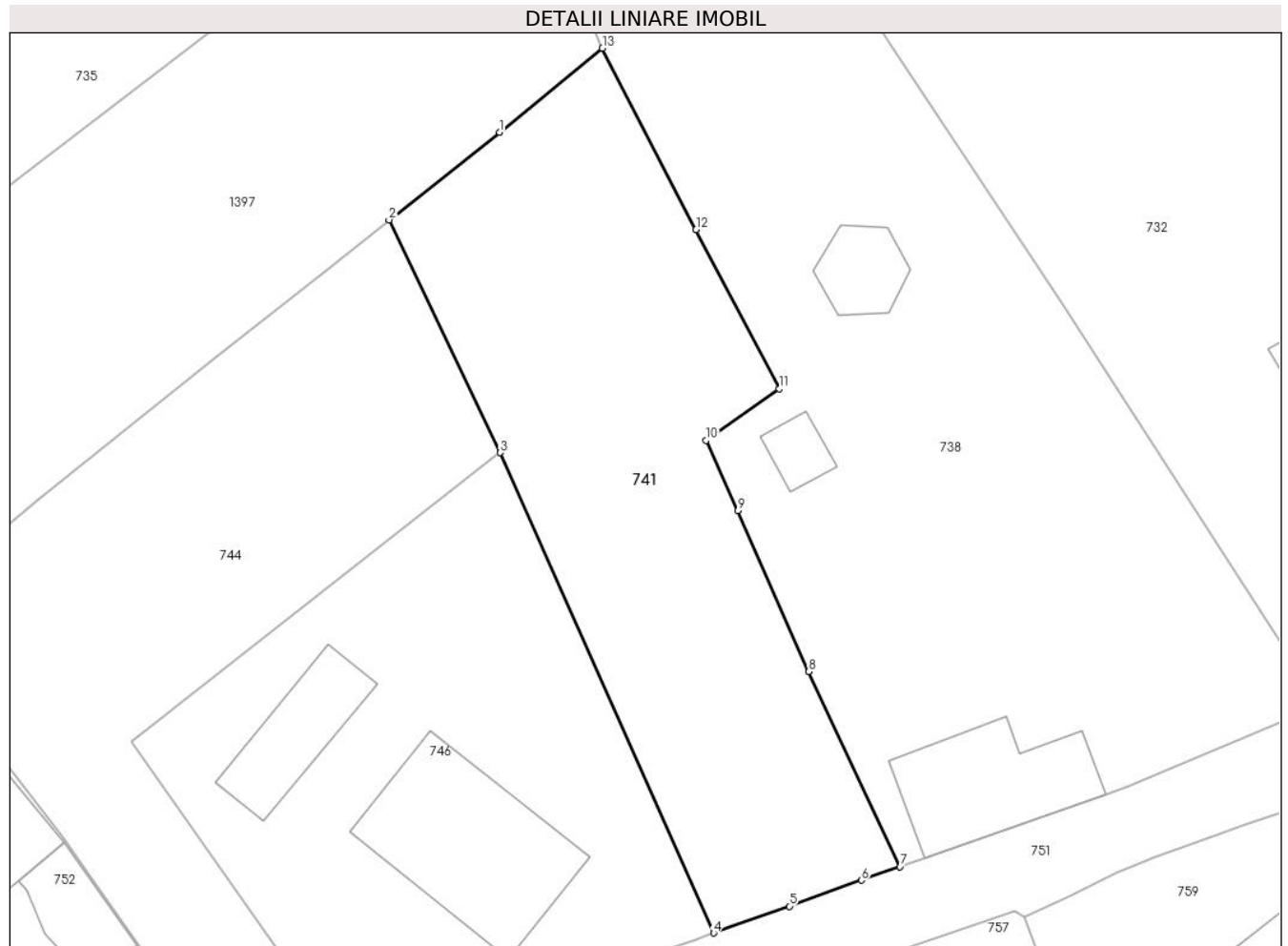
Inscrieri privind dezmembramintele dreptului de proprietate, drepturi reale de garanție și sarcini		Referințe
26405 / 07/09/2020		
Hotarare Judecatoreasca nr. 496, din 03/04/2009 emis de Judecatoria Sinaia (act administrativ nr 3546 din 01.09.2020, emis de Primaria Adunati;act administrativ nr 224758 din 14.01.2014, emis de SPCLEP Sinaia; hotarare judecatoreasca nr 102 din 29.01.2010, emis de Judecatoria Sinaia;act administrativ nr 227 din 07.09.2020, emis de BCR;inscris sub semnatura privata nr 227 din 07.09.2020, emis de Nedelcu Elena Gabriela;inscris sub semnatura privata nr 227 din 07.09.2020, emis de Nedelcu Elena Gabriela);		
C1	Intabulare, drept de IPOTECA LEGALA, Valoare:201625 LElreprezentand sulta 1) TAPU ION	A1

Anexa Nr. 1 La Partea I

Teren

Nr cadastral	Suprafața (mp)*	Observații / Referințe
20791	Din acte: 578 Masurata: 570	T 49 ; F 2494 ; PUNCT " OPROESTI "

* Suprafața este determinată în planul de proiecție Stereo 70.



Date referitoare la teren

Crt	Categorie folosință	Intra vilan	Suprafața (mp)	Tarla	Parcelă	Nr. topo	Observații / Referințe
1	faneata	DA	570	49	2494	-	

Lungime Segmente

1) Valorile lungimilor segmentelor sunt obținute din proiecție în plan.

Punct început	X / Y	Punct sfârșit	X / Y	Lungime segment (** (m)
1	548.003,574 408.839,821	2	547.997,505 408.835,002	7.75
2	547.997,505 408.835,002	3	548.003,603 408.822,215	14.167
3	548.003,603 408.822,215	4	548.015,34 408.795,834	28.874
4	548.015,34 408.795,834	5	548.019,497 408.797,308	4.41
5	548.019,497 408.797,308	6	548.023,459 408.798,727	4.208

Punct început	X / Y	Punct sfârșit	X / Y	Lungime segment (** (m)
6	548.023,459 408.798,727	7	548.025,583 408.799,48	2.254
7	548.025,583 408.799,48	8	548.020,576 408.810,202	11.833
8	548.020,576 408.810,202	9	548.016,666 408.819,026	9.651
9	548.016,666 408.819,026	10	548.014,928 408.822,888	4.235
10	548.014,928 408.822,888	11	548.018,937 408.825,719	4.908
11	548.018,937 408.825,719	12	548.014,376 408.834,48	9.877
12	548.014,376 408.834,48	13	548.009,232 408.844,433	11.204
13	548.009,232 408.844,433	1	548.003,574 408.839,821	7.3

** Lungimile segmentelor sunt determinate în planul de proiecție Stereo 70 și sunt rotunjite la 1 milimetru.

*** Distanța dintre puncte este formată din segmente cumulate ce sunt mai mici decât valoarea 1 milimetru.

**DATE DESPRE IMOBILUL NR. 742**

Oficiul de Cadastru și Publicitate Imobiliară PRAHOVA
Biroul de Cadastru și Publicitate Imobiliară Câmpina

A. Partea I. Descrierea imobilului

TEREN Intravilan

Nr. CF vechi:570

Nr. cadastral vechi:10121

Adresa: Loc. Ocina De Jos, Nr. 72, Jud. Prahova

Nr. Crt	Nr cadastral Nr. topografic	Suprafața* (mp)	Observații / Referințe
A1	20144	Din acte: 650 Masurata: 710	Sector cadastral:24 Teren neimprejmuit;

Construcții

Crt	Nr cadastral Nr. topografic	Adresa	Observații / Referințe
A1.1	20144-C1	Loc. Ocina De Jos, Nr. 72, Jud. Prahova	Nr. niveluri:1; S. construita la sol:67 mp; LOCUINTA
A1.2	20144-C2	Loc. Ocina De Jos, Nr. 72, Jud. Prahova	Nr. niveluri:1; S. construita la sol:46 mp; ANEXA

B. Partea II. Proprietari și acte

Inscrieri privitoare la dreptul de proprietate și alte drepturi reale		Referințe
34537 / 26/08/2022		
Act Notarial nr. 1702, din 23/08/2022 emis de Onea Lucia;		
B2	Intabulare, drept de PROPRIETATEcumparare ca bun comun, dobandit prin Conventie, cota actuala 1/1 1) TUDOSOIU MARIA 2) TUDOSOIU MIHAI-ALIN	A1, A1.1, A1.2

C. Partea III. SARCINI .

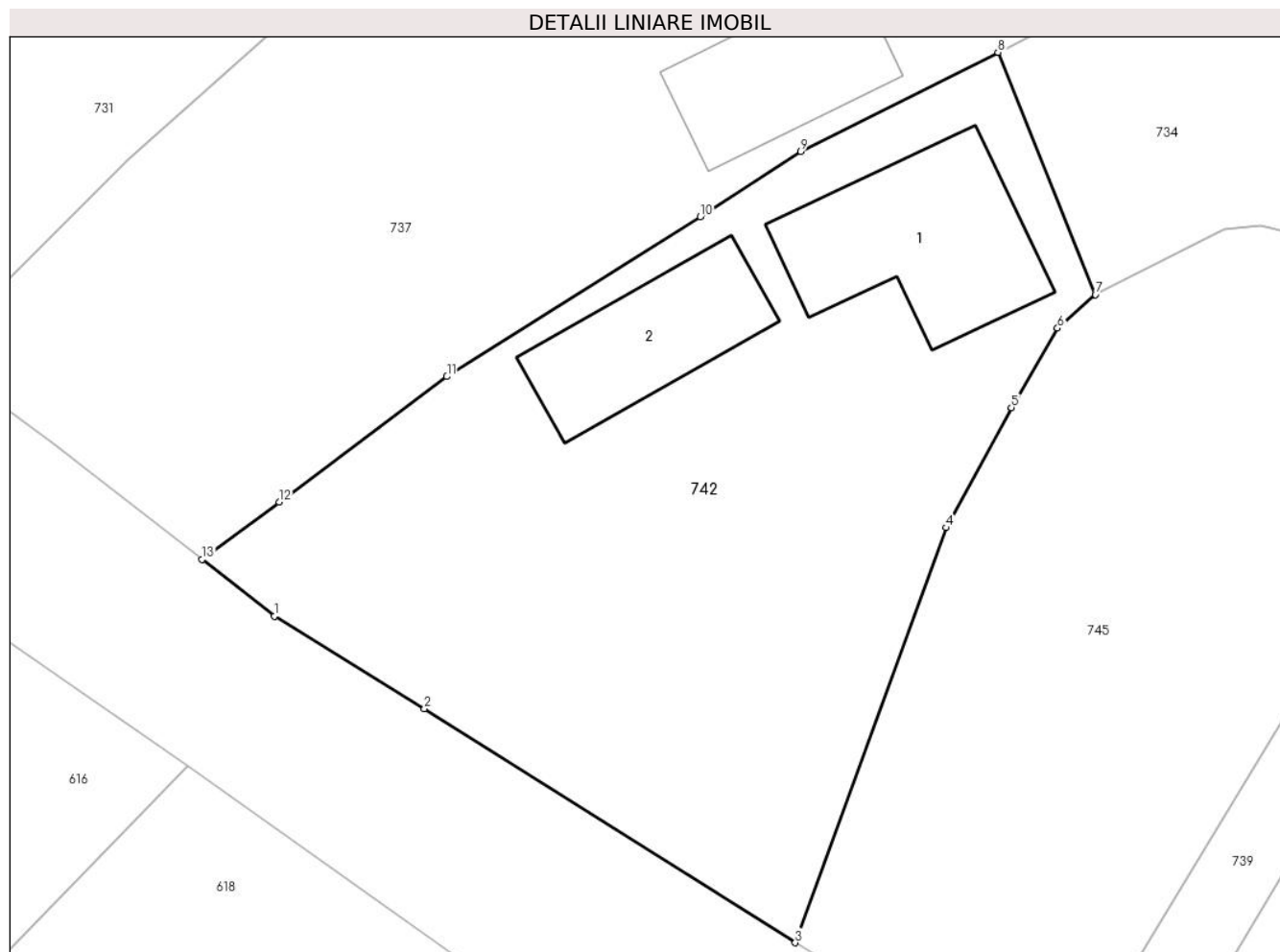
Inscrieri privind dezmembramintele dreptului de proprietate, drepturi reale de garanție și sarcini	Referințe
NU SUNT	

Anexa Nr. 1 La Partea I

Teren

Nr cadastral	Suprafața (mp)*	Observații / Referințe
20144	Din acte: 650 Masurata: 710	

* Suprafața este determinată în planul de proiecție Stereo 70.



Date referitoare la teren

Crt	Categorie folosință	Intravilan	Suprafața (mp)	Tarla	Parcelă	Nr. topo	Observații / Referințe
1	curți constructii	DA	332	49	2455, 2455/1, 2456	-	
2	arabil	DA	378	49	2455, 2455/1, 2456	-	

Date referitoare la construcții

Crt	Număr	Destinație construcție	Supraf. (mp)	Situație juridică	Observații / Referințe
A1.1	20144-C1	construcții de locuințe	67	Cu acte	Nr. niveluri:1; S. construita la sol:67 mp; LOCUINTA
A1.2	20144-C2	construcții anexa	46	Cu acte	Nr. niveluri:1; S. construita la sol:46 mp; ANEXA

Lungime Segmente

1) Valorile lungimilor segmentelor sunt obținute din proiecție în plan.

Punct început	X / Y	Punct sfârșit	X / Y	Lungime segment (** (m))
1	547.858,85 408.810,67	2	547.865,4 408.806,63	7.696

Punct început	X / Y	Punct sfârşit	X / Y	Lungime segment (** (m)
2	547.865,4 408.806,63	3	547.881,577 408.796,426	19.126
3	547.881,577 408.796,426	4	547.888,16 408.814,527	19.261
4	547.888,16 408.814,527	5	547.891,01 408.819,77	5.968
5	547.891,01 408.819,77	6	547.893,02 408.823,234	4.005
6	547.893,02 408.823,234	7	547.894,668 408.824,696	2.203
7	547.894,668 408.824,696	8	547.890,42 408.835,26	11.386
8	547.890,42 408.835,26	9	547.881,82 408.830,94	9.624
9	547.881,82 408.830,94	10	547.877,44 408.828,09	5.226
10	547.877,44 408.828,09	11	547.866,38 408.821,12	13.073
11	547.866,38 408.821,12	12	547.859,06 408.815,65	9.138
12	547.859,06 408.815,65	13	547.855,7 408.813,14	4.194
13	547.855,7 408.813,14	1	547.858,85 408.810,67	4.003

** Lungimile segmentelor sunt determinate în planul de proiecţie Stereo 70 şi sunt rotunjite la 1 milimetru.

*** Distanţa dintre puncte este formată din segmente cumulate ce sunt mai mici decât valoarea 1 milimetru.

**DATE DESPRE IMOBILUL NR. 743**

Oficiul de Cadastru și Publicitate Imobiliară PRAHOVA
Biroul de Cadastru și Publicitate Imobiliară Câmpina

A. Partea I. Descrierea imobilului

TEREN Extravilan

Adresa: Jud. Prahova, pct. "acasa" ,T.27, P.1656, 1657, 1658, Sat Ocina de Jos nr. 52

Nr. Crt	Nr cadastral Nr. topografic	Suprafața* (mp)	Observații / Referințe
A1	20916	5.100	Sector cadastral:24 Teren neimprejmit;

Construcții

Crt	Nr cadastral Nr. topografic	Adresa	Observații / Referințe
A1.1	20916-C1	Jud. Prahova	Nr. niveluri:1; S. construita la sol:57 mp; S. construita desfasurata:57 mp; Constructie locuinta P
A1.2	20916-C2	Jud. Prahova	Nr. niveluri:1; S. construita la sol:23 mp; S. construita desfasurata:23 mp; Constructie anexa P

B. Partea II. Proprietari și acte

Inscrieri privitoare la dreptul de proprietate și alte drepturi reale		Referințe
41281 / 30/08/2023		
Act Notarial nr. 2034, din 29/08/2023 emis de Musat Roxana Andreea;		
B9	Intabulare, drept de PROPRIETATEcumparare ca bun comun, dobandit prin Conventie, cota actuala 1/1 1) DUMITRESCU STEFAN 2) DUMITRESCU VALENTINA	A1, A1.1, A1.2

C. Partea III. SARCINI .

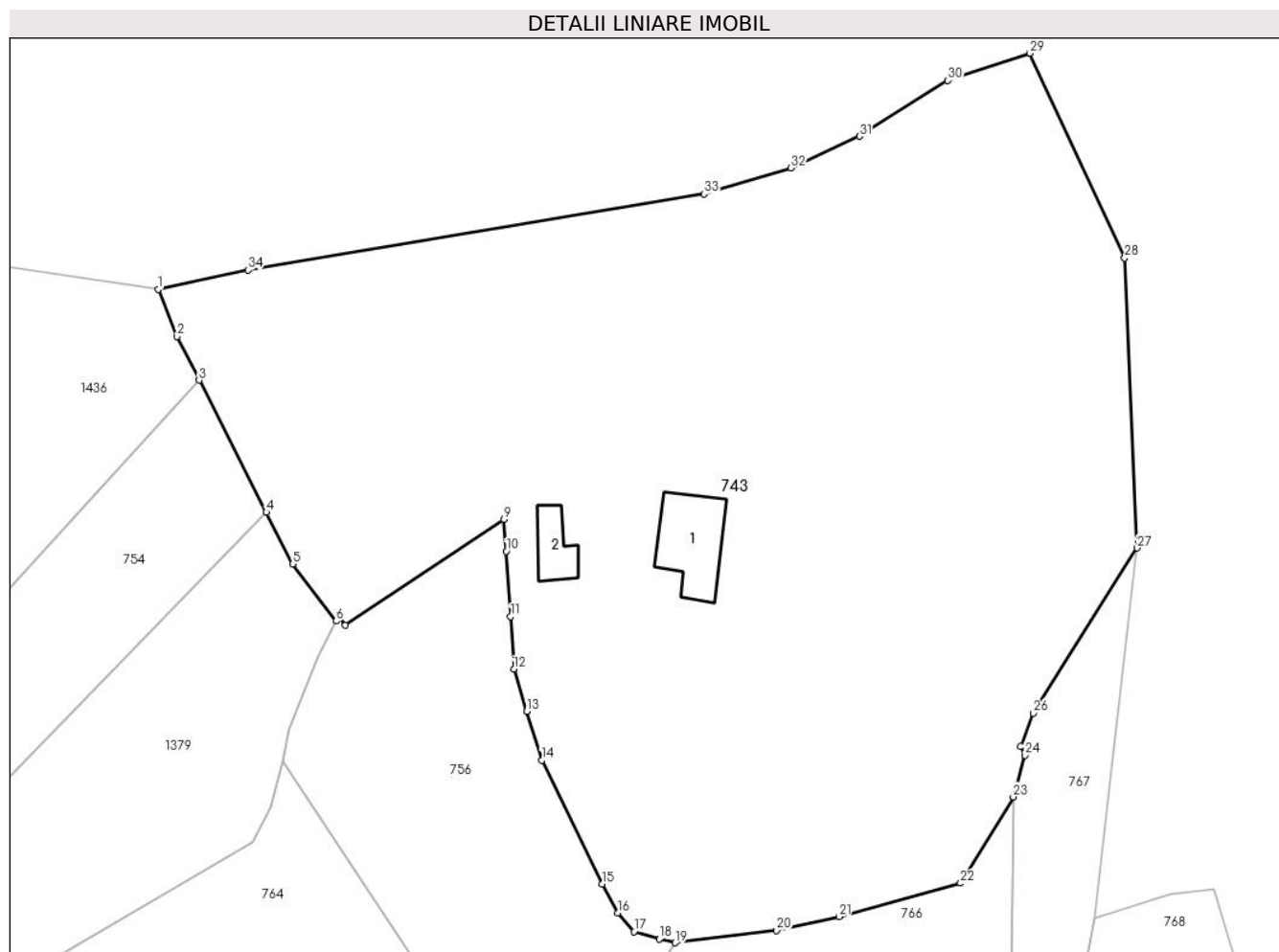
Inscrieri privind dezmembramintele dreptului de proprietate, drepturi reale de garanție și sarcini	Referințe
NU SUNT	

Anexa Nr. 1 La Partea I

Teren

Nr cadastral	Suprafața (mp)*	Observații / Referințe
20916	5.100	

* Suprafața este determinată în planul de proiecție Stereo 70.



Date referitoare la teren

Crt	Categorie folosință	Intravilan	Suprafața (mp)	Tarla	Parcelă	Nr. topo	Observații / Referințe
1	curți constructii	NU	400	27	1657	-	
2	arabil	NU	1.000	27	1656	-	
3	faneata	NU	3.700	27	1658	-	

Date referitoare la construcții

Crt	Număr	Destinație construcție	Supraf. (mp)	Situație juridică	Observații / Referințe
A1.1	20916-C1	construcții de locuințe	57	Cu acte	Nr. niveluri:1; S. construita la sol:57 mp; S. construita desfasurata:57 mp; Construcție locuința P
A1.2	20916-C2	construcții anexa	23	Cu acte	Nr. niveluri:1; S. construita la sol:23 mp; S. construita desfasurata:23 mp; Construcție anexa P

Lungime Segmente

1) Valorile lungimilor segmentelor sunt obținute din proiecție în plan.

Punct început	X / Y	Punct sfârșit	X / Y	Lungime segment (** (m)	Punct început	X / Y	Punct sfârșit	X / Y	Lungime segment (** (m)
---------------	-------	---------------	-------	-------------------------	---------------	-------	---------------	-------	-------------------------

Punct început	X / Y	Punct sfârșit	X / Y	Lungime segment (** (m)	Punct început	X / Y	Punct sfârșit	X / Y	Lungime segment (** (m)
1	548.282,128 408.835,298	2	548.283,988 408.830,622	5.032	2	548.283,988 408.830,622	3	548.286,192 408.826,297	4.855
3	548.286,192 408.826,297	4	548.292,863 408.813,21	14.688	4	548.292,863 408.813,21	5	548.295,477 408.808,081	5.757
5	548.295,477 408.808,081	6	548.299,797 408.802,41	7.129	6	548.299,797 408.802,41	7	548.300,041 408.802,882	0.531
7	548.300,041 408.802,882	8	548.300,724 408.802,019	1.101	8	548.300,724 408.802,019	9	548.316,446 408.812,491	18.89
9	548.316,446 408.812,491	10	548.316,665 408.809,329	3.17	10	548.316,665 408.809,329	11	548.317,114 408.802,855	6.49
11	548.317,114 408.802,855	12	548.317,432 408.797,634	5.231	12	548.317,432 408.797,634	13	548.318,714 408.793,467	4.36
13	548.318,714 408.793,467	14	548.320,212 408.788,613	5.08	14	548.320,212 408.788,613	15	548.326,199 408.776,357	13.64
15	548.326,199 408.776,357	16	548.327,751 408.773,468	3.279	16	548.327,751 408.773,468	17	548.329,35 408.771,625	2.44
17	548.329,35 408.771,625	18	548.331,863 408.770,884	2.62	18	548.331,863 408.770,884	19	548.333,45 408.770,511	1.63
19	548.333,45 408.770,511	20	548.343,508 408.771,721	10.131	20	548.343,508 408.771,721	21	548.349,696 408.773,098	6.339
21	548.349,696 408.773,098	22	548.361,77 408.776,421	12.523	22	548.361,77 408.776,421	23	548.366,987 408.784,977	10.021
23	548.366,987 408.784,977	24	548.368,164 408.789,106	4.293	24	548.368,164 408.789,106	25	548.367,72 408.789,976	0.977
25	548.367,72 408.789,976	26	548.368,976 408.793,267	3.523	26	548.368,976 408.793,267	27	548.379,295 408.809,665	19.375
27	548.379,295 408.809,665	28	548.378,044 408.838,417	28.78	28	548.378,044 408.838,417	29	548.368,651 408.858,72	22.37
29	548.368,651 408.858,72	30	548.360,504 408.856,009	8.586	30	548.360,504 408.856,009	31	548.351,72 408.850,491	10.374
31	548.351,72 408.850,491	32	548.344,918 408.847,353	7.491	32	548.344,918 408.847,353	33	548.336,291 408.844,769	9.006
33	548.336,291 408.844,769	34	548.291,041 408.837,218	45.876	34	548.291,041 408.837,218	1	548.282,128 408.835,298	9.117

** Lungimile segmentelor sunt determinate în planul de proiecție Stereo 70 și sunt rotunjite la 1 milimetru.

*** Distanța dintre puncte este formată din segmente cumulate ce sunt mai mici decât valoarea 1 milimetru.

**DATE DESPRE IMOBILUL NR. 744**

Oficiul de Cadastru și Publicitate Imobiliară PRAHOVA
Biroul de Cadastru și Publicitate Imobiliară Câmpina

A. Partea I. Descrierea imobilului

TEREN Intravilan

Nr. CF vechi:797

Nr. cadastral vechi:10270

Adresa: Loc. Ocina De Jos, Nr. 63B, Jud. Prahova

Nr. Crt	Nr cadastral Nr. topografic	Suprafața* (mp)	Observații / Referințe
A1	20304	Din acte: 577 Masurata: 586	Sector cadastral:24 Teren imprejmuit; Teren imprejmuit cu gard de lemn si plasa

B. Partea II. Proprietari și acte

Inscrieri privitoare la dreptul de proprietate și alte drepturi reale		Referințe
254 / 10/01/2011		
Hotarare Judecatoreasca nr. 496, din 03/04/2009 emis de JUDECATORIA CAMPINA;		
B1	Intabulare, drept de PROPRIETATEpartaj, dobandit prin Conventie, cota actuala 1/1 1) TAPU ION	A1
35778 / 28/10/2020		
Inscris Sub Semnatura Privata nr. 2, din 27/10/2020 emis de PFA BURLACU SANDU (inscris sub semnatura privata nr 3 din 02.11.2020, emis de Burlacu Sandu;inscris sub semnatura privata nr 5 din 27.10.2020, emis de PFA BURLACU SANDU;inscris sub semnatura privata nr 1 din 02.11.2020, emis de Burlacu Sandu;inscris sub semnatura privata nr 3 din 27.10.2020, emis de PFA BURLACU SANDU;inscris sub semnatura privata nr 1 din 27.10.2020, emis de PFA BURLACU SANDU;inscris sub semnatura privata nr 4 din 27.10.2020, emis de PFA BURLACU SANDU;inscris sub semnatura privata nr 2 din 02.11.2020, emis de Burlacu Sandu);		
B2	se repositioneaza imobilul, conform documentatiei tehnice avizate	A1

C. Partea III. SARCINI

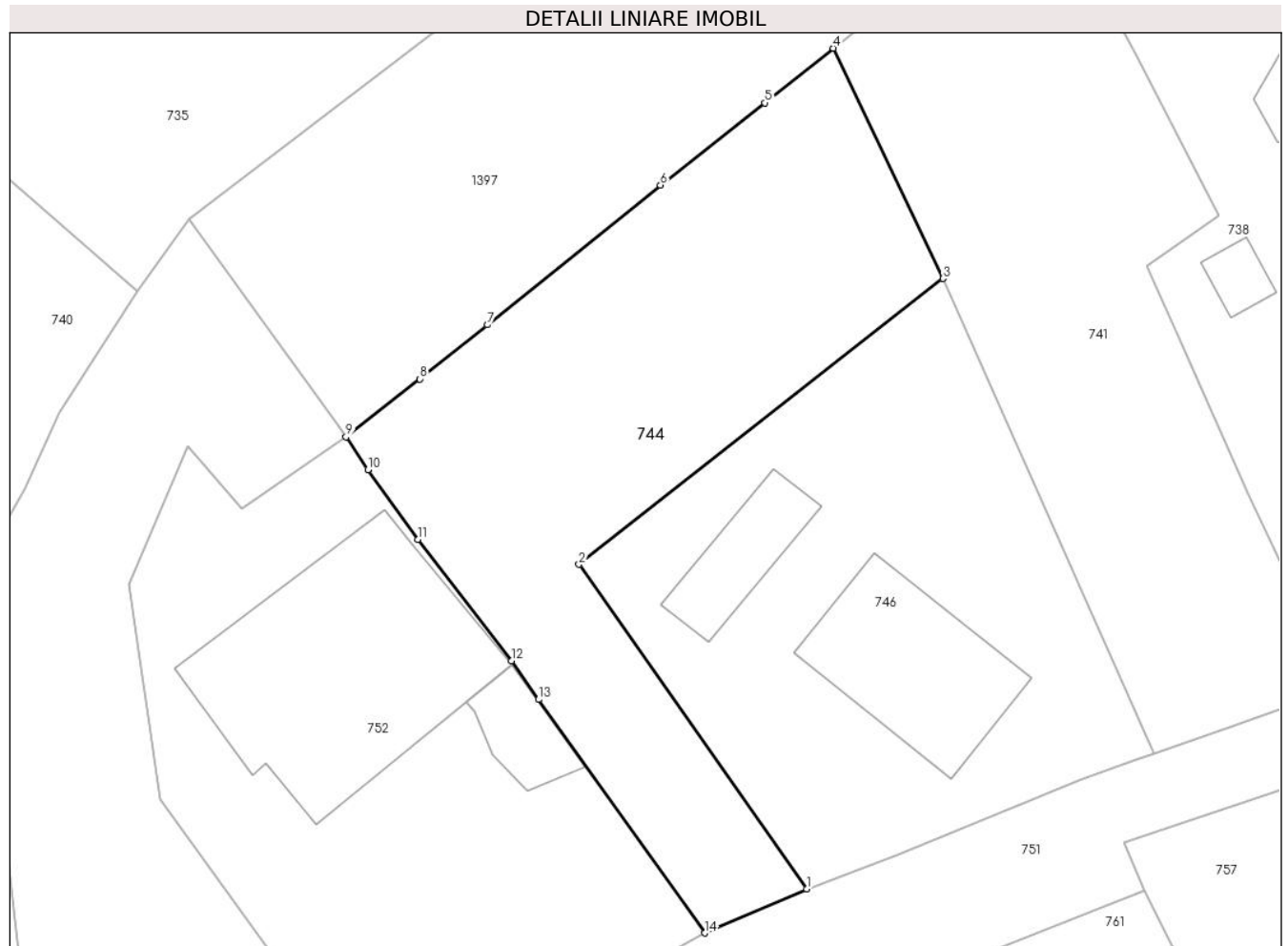
Inscrieri privind dezmembramintele dreptului de proprietate, drepturi reale de garanție și sarcini		Referințe
254 / 10/01/2011		
Hotarare Judecatoreasca nr. 496, din 03/04/2009 emis de JUDECATORIA CAMPINA;		
C1	se noteaza sulta in valoarea de 194,625 lei in favoarea lui TAPU F. ION	A1

Anexa Nr. 1 La Partea I

Teren

Nr cadastral	Suprafața (mp)*	Observații / Referințe
20304	Din acte: 577 Masurata: 586	Teren imprejmuit cu gard de lemn si plasa

* Suprafața este determinată în planul de proiecție Stereo 70.



Date referitoare la teren

Crt	Categorie folosință	Intra vilan	Suprafața (mp)	Tarla	Parcelă	Nr. topo	Observații / Referințe
1	faneata	DA	586	49	2494	-	

Lungime Segmente

1) Valorile lungimilor segmentelor sunt obținute din proiecție în plan.

Punct început	X / Y	Punct sfârșit	X / Y	Lungime segment (** (m)
1	547.996,037 408.788,329	2	547.983,382 408.806,339	22.012
2	547.983,382 408.806,339	3	548.003,603 408.822,215	25.709
3	548.003,603 408.822,215	4	547.997,505 408.835,002	14.167
4	547.997,505 408.835,002	5	547.993,718 408.831,971	4.851
5	547.993,718 408.831,971	6	547.987,91 408.827,406	7.387

Punct început	X / Y	Punct sfârșit	X / Y	Lungime segment (** (m)
6	547.987,91 408.827,406	7	547.978,295 408.819,641	12.358
7	547.978,295 408.819,641	8	547.974,542 408.816,634	4.809
8	547.974,542 408.816,634	9	547.970,449 408.813,418	5.206
9	547.970,449 408.813,418	10	547.971,663 408.811,602	2.184
10	547.971,663 408.811,602	11	547.974,43 408.807,729	4.76
11	547.974,43 408.807,729	12	547.979,633 408.800,99	8.514
12	547.979,633 408.800,99	13	547.981,151 408.798,844	2.629
13	547.981,151 408.798,844	14	547.990,365 408.785,875	15.909
14	547.990,365 408.785,875	1	547.996,037 408.788,329	6.18

** Lungimile segmentelor sunt determinate în planul de proiecție Stereo 70 și sunt rotunjite la 1 milimetru.

*** Distanța dintre puncte este formată din segmente cumulate ce sunt mai mici decât valoarea 1 milimetru.

**DATE DESPRE IMOBILUL NR. 745**

Oficiul de Cadastru și Publicitate Imobiliară PRAHOVA
Biroul de Cadastru și Publicitate Imobiliară Câmpina

A. Partea I. Descrierea imobilului

TEREN Intravilan

Adresa: Loc. Ocina De Jos, Jud. Prahova

Nr. Crt	Nr cadastral Nr. topografic	Suprafața* (mp)	Observații / Referințe
A1		597	Sector cadastral:24 Teren imprejmuit;

B. Partea II. Proprietari și acte

Inscrieri privitoare la dreptul de proprietate și alte drepturi reale		Referințe
/		
Act Normativ nr. 7, din 13/03/1996 emis de PARLAMENTUL ROMANIEI (ART.13);		
B1	Inscrierea posesiei, drept de PROPRIETATE, dobandit prin Constituire, cota actuala 1/1 1) NEIDENTIFICAT NEIDENTIFICAT	A1
B2	SE NOTEAZA MENTIUNEA DE PROPRIETAR NEIDENTIFICAT	A1

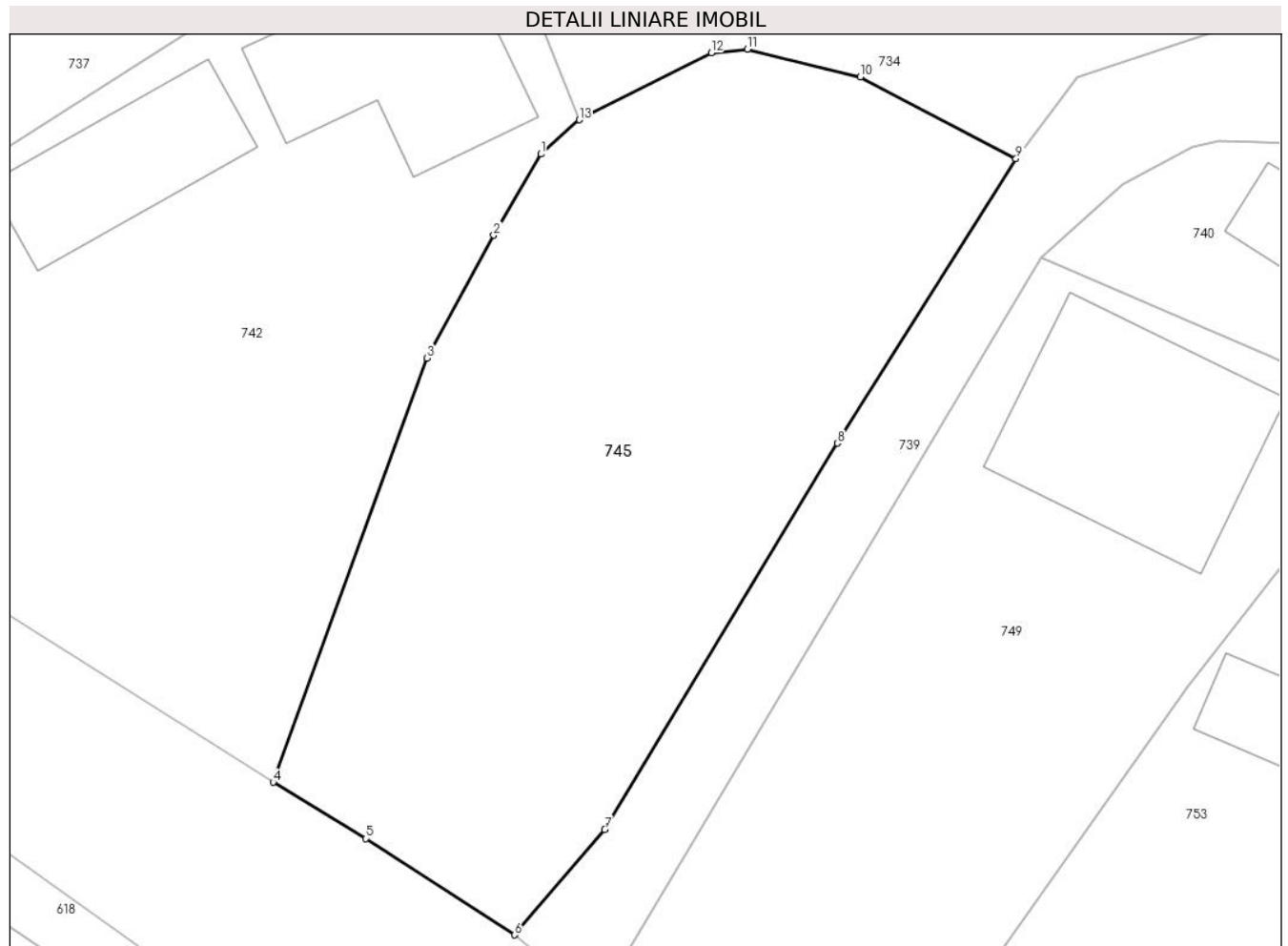
C. Partea III. SARCINI .

Inscrieri privind dezmembramintele dreptului de proprietate, drepturi reale de garanție și sarcini	Referințe
NU SUNT	

Anexa Nr. 1 La Partea I**Teren**

Nr cadastral	Suprafața (mp)*	Observații / Referințe
	597	

* Suprafața este determinată în planul de proiecție Stereo 70.

**Date referitoare la teren**

Crt	Categorie folosință	Intravilan	Suprafața (mp)	Tarla	Parcelă	Nr. topo	Observații / Referințe
1	arabil	DA	597	49	2457	-	

Lungime Segmente

1) Valorile lungimilor segmentelor sunt obținute din proiecție în plan.

Punct început	X / Y	Punct sfârșit	X / Y	Lungime segment (** (m)
1	547.893,02 408.823,234	2	547.891,01 408.819,77	4.005
2	547.891,01 408.819,77	3	547.888,16 408.814,527	5.968
3	547.888,16 408.814,527	4	547.881,577 408.796,426	19.261
4	547.881,577 408.796,426	5	547.885,548 408.794,024	4.641
5	547.885,548 408.794,024	6	547.891,884 408.789,919	7.549

Punct început	X / Y	Punct sfârșit	X / Y	Lungime segment (** (m)
6	547.891,884 408.789,919	7	547.895,745 408.794,422	5.932
7	547.895,745 408.794,422	8	547.905,692 408.810,897	19.245
8	547.905,692 408.810,897	9	547.913,317 408.823,032	14.332
9	547.913,317 408.823,032	10	547.906,67 408.826,522	7.508
10	547.906,67 408.826,522	11	547.901,848 408.827,71	4.966
11	547.901,848 408.827,71	12	547.900,294 408.827,557	1.562
12	547.900,294 408.827,557	13	547.894,668 408.824,696	6.312
13	547.894,668 408.824,696	1	547.893,02 408.823,234	2.203

** Lungimile segmentelor sunt determinate în planul de proiecție Stereo 70 și sunt rotunjite la 1 milimetru.

*** Distanța dintre puncte este formată din segmente cumulate ce sunt mai mici decât valoarea 1 milimetru.

**DATE DESPRE IMOBILUL NR. 746**

Oficiul de Cadastru și Publicitate Imobiliară PRAHOVA
Biroul de Cadastru și Publicitate Imobiliară Câmpina

A. Partea I. Descrierea imobilului

TEREN Intravilan

Adresa: Loc. Ocina De Jos, Nr. 62B, Jud. Prahova

Nr. Crt	Nr cadastral Nr. topografic	Suprafața* (mp)	Observații / Referințe
A1	20798	Din acte: 578 Masurata: 581	Sector cadastral:24 Teren imprejmuit;

Construcții

Crt	Nr cadastral Nr. topografic	Adresa	Observații / Referințe
A1.1	20798-C1	Loc. Ocina De Jos, Nr. 62B, Jud. Prahova	Nr. niveluri:2; S. construita la sol:80 mp; S. construita defasurata:160 mp; Locuinta (P+E)
A1.2	20798-C2	Loc. Ocina De Jos, Nr. 62B, Jud. Prahova	Nr. niveluri:1; S. construita la sol:33 mp; S. construita defasurata:33 mp; Anexa

B. Partea II. Proprietari și acte

Inscrieri privitoare la dreptul de proprietate și alte drepturi reale		Referințe
27753 / 17/09/2020		
Hotarare Judecatoreasca nr. 496, din 03/04/2009 emis de Judecatoria Sinaia (act administrativ nr 241 din 17.09.2020, emis de BCR;act administrativ nr 3688 din 08.09.2020, emis de Primaria Adunati;inscris sub semnatura privata nr 241 din 17.09.2020, emis de Nedelcu Elena Gabriela;inscris sub semnatura privata nr 241 din 17.09.2020, emis de Nedelcu Elena Gabriela;act administrativ nr 3687 din 08.09.2020, emis de Primaria Adunati;act administrativ nr 212226 din 05.11.2013, emis de SPCLEP Breaza);		
B1	Intabulare, drept de PROPRIETATE, dobandit prin Hotarare Judecatoreasca, cota actuala 1/1 1) IVAN IOANA-BIANCA 2) IVAN FLORIN-CODRUT 3) CHELARU MIHAIELA-ANDREEA 4) IVAN ION 5) IVAN IULIA-MANUELA	A1, A1.1, A1.2

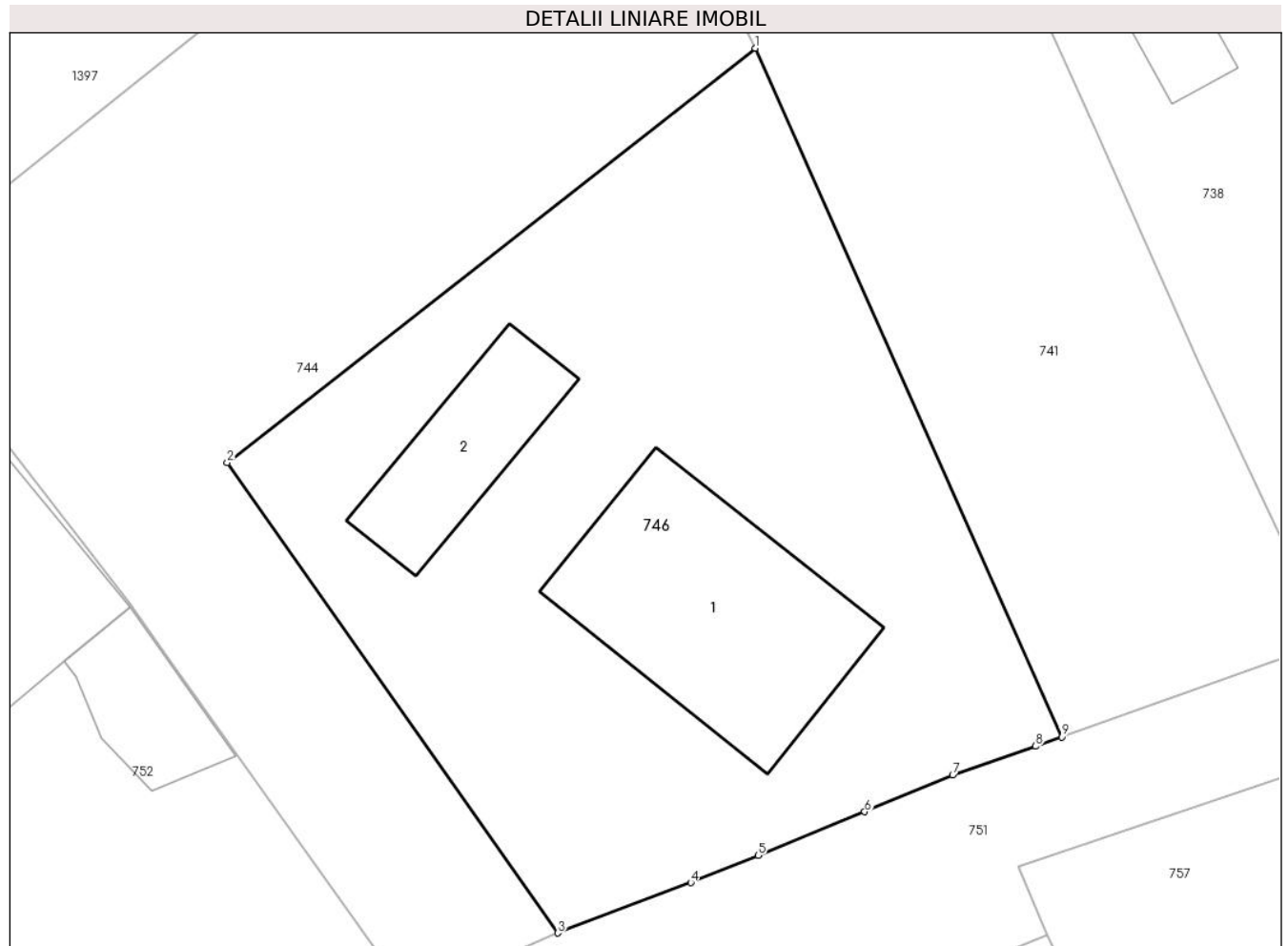
C. Partea III. SARCINI .

Inscrieri privind dezmembramintele dreptului de proprietate, drepturi reale de garanție și sarcini	Referințe
NU SUNT	

Anexa Nr. 1 La Partea I**Teren**

Nr cadastral	Suprafața (mp)*	Observații / Referințe
20798	Din acte: 578 Masurata: 581	

* Suprafața este determinată în planul de proiecție Stereo 70.

**Date referitoare la teren**

Crt	Categorie folosință	Intravilan	Suprafața (mp)	Tarla	Parcelă	Nr. topo	Observații / Referințe
1	curți constructii	DA	581	49	2494,2495	-	

Date referitoare la construcții

Crt	Număr	Destinație construcție	Supraf. (mp)	Situație juridică	Observații / Referințe
A1.1	20798-C1	construcții de locuințe	80	Cu acte	Nr. niveluri:2; S. construita la sol:80 mp; S. construita desfasurata:160 mp; Locuinta (P+E)
A1.2	20798-C2	construcții anexa	33	Cu acte	Nr. niveluri:1; S. construita la sol:33 mp; S. construita desfasurata:33 mp; Anexa

Lungime Segmente

1) Valorile lungimilor segmentelor sunt obținute din proiecție în plan.

Punct început	X / Y	Punct sfârșit	X / Y	Lungime segment (** (m)
1	548.003,603 408.822,215	2	547.983,382 408.806,339	25.709
2	547.983,382 408.806,339	3	547.996,037 408.788,329	22.012

Punct început	X / Y	Punct sfârșit	X / Y	Lungime segment (** (m)
3	547.996,037 408.788,329	4	548.001,136 408.790,254	5.45
4	548.001,136 408.790,254	5	548.003,708 408.791,299	2.776
5	548.003,708 408.791,299	6	548.007,798 408.792,969	4.418
6	548.007,798 408.792,969	7	548.011,166 408.794,376	3.65
7	548.011,166 408.794,376	8	548.014,343 408.795,48	3.363
8	548.014,343 408.795,48	9	548.015,34 408.795,834	1.059
9	548.015,34 408.795,834	1	548.003,603 408.822,215	28.874

** Lungimile segmentelor sunt determinate în planul de proiecție Stereo 70 și sunt rotunjite la 1 milimetru.

*** Distanța dintre puncte este formată din segmente cumulate ce sunt mai mici decât valoarea 1 milimetru.

**DATE DESPRE IMOBILUL NR. 747**

Oficiul de Cadastru și Publicitate Imobiliară PRAHOVA
Biroul de Cadastru și Publicitate Imobiliară Câmpina

A. Partea I. Descrierea imobilului

TEREN Necunoscut

Adresa: Loc. Ocina De Jos, Jud. Prahova

Nr. Crt	Nr cadastral Nr. topografic	Suprafața* (mp)	Observații / Referințe
A1		3.337	Sector cadastral:24 Teren imprejmuit;

B. Partea II. Proprietari și acte

Inscrieri privitoare la dreptul de proprietate și alte drepturi reale		Referințe
/		
Act Normativ nr. 7, din 13/03/1996 emis de PARLAMENTUL ROMANIEI (ART.13);		
B1	Inscrierea posesiei, drept de PROPRIETATE, dobandit prin Constituire, cota actuala 1/1 1) NEIDENTIFICAT NEIDENTIFICAT	A1
B2	SE NOTEAZA MENTIUNEA DE PROPRIETAR NEIDENTIFICAT	A1

C. Partea III. SARCINI .

Inscrieri privind dezmembramintele dreptului de proprietate, drepturi reale de garanție și sarcini	Referințe
NU SUNT	

Anexa Nr. 1 La Partea I

Teren

Nr cadastral	Suprafața (mp)*	Observații / Referințe
	3.337	

* Suprafața este determinată în planul de proiecție Stereo 70.



Date referitoare la teren

Crt	Categorie folosință	Intravilan	Suprafața (mp)	Tarla	Parcelă	Nr. topo	Observații / Referințe
1	livada	NU	117	50	2515	-	
2	curti constructii	DA	850	50	2517	-	
3	livada	DA	500	50	2515	-	
4	arabil	DA	870	50	2514	-	
6	faneata	DA	1.000	50	2516,2518	-	

Date referitoare la construcții

Crt	Număr	Destinație construcție	Supraf. (mp)	Situație juridică	Observații / Referințe
A1.1		construcții de locuințe	126	Fara acte	Nr. niveluri:1; S. construita la sol:126 mp; LOCUINTA
A1.2		construcții anexa	69	Fara acte	Nr. niveluri:1; S. construita la sol:69 mp; ANEXA
A1.3		construcții anexa	32	Fara acte	Nr. niveluri:1; S. construita la sol:32 mp; ANEXA

Lungime Segmente

1) Valorile lungimilor segmentelor sunt obținute din proiecție în plan.

Punct început	X / Y	Punct sfârșit	X / Y	Lungime segment (** (m)
1	548.077,786 408.760,872	2	548.091,43 408.763,59	13.912
3	548.097,6 408.772,52	4	548.104,75 408.781,03	11.115
5	548.113,95 408.790,84	6	548.116,62 408.795,19	5.104
7	548.121,42 408.809,02	8	548.123,96 408.815,59	7.044
9	548.125,36 408.817,88	10	548.123,498 408.819,916	2.759
11	548.121,375 408.823,474	12	548.118,106 408.829,231	6.62
13	548.114,673 408.835,133	14	548.111,893 408.840,898	6.4
15	548.109,992 408.844,671	16	548.109,282 408.846,637	2.09
17	548.101,35 408.843,48	18	548.093,269 408.837,59	10.0
19	548.087,599 408.831,945	20	548.078,0 408.819,145	16.0
21	548.072,073 408.814,549	22	548.061,107 408.806,676	13.5
23	548.052,592 408.803,761	24	548.057,197 408.795,077	9.829
25	548.062,746 408.784,601	26	548.066,997 408.775,74	9.828
27	548.069,442 408.771,539	28	548.073,241 408.766,538	6.28

Punct început	X / Y	Punct sfârșit	X / Y	Lungime segment (** (m)
2	548.091,43 408.763,59	3	548.097,6 408.772,52	10.854
4	548.104,75 408.781,03	5	548.113,95 408.790,84	13.449
6	548.116,62 408.795,19	7	548.121,42 408.809,02	14.639
8	548.123,96 408.815,59	9	548.125,36 408.817,88	2.684
10	548.123,498 408.819,916	11	548.121,375 408.823,474	4.143
12	548.118,106 408.829,231	13	548.114,673 408.835,133	6.828
14	548.111,893 408.840,898	15	548.109,992 408.844,671	4.225
16	548.109,282 408.846,637	17	548.101,35 408.843,48	8.537
18	548.093,269 408.837,59	19	548.087,599 408.831,945	8.0
20	548.078,0 408.819,145	21	548.072,073 408.814,549	7.5
22	548.061,107 408.806,676	23	548.052,592 408.803,761	9.0
24	548.057,197 408.795,077	25	548.062,746 408.784,601	11.855
26	548.066,997 408.775,74	27	548.069,442 408.771,539	4.861
28	548.073,241 408.766,538	1	548.077,786 408.760,872	7.264

** Lungimile segmentelor sunt determinate în planul de proiecție Stereo 70 și sunt rotunjite la 1 milimetru.

*** Distanța dintre puncte este formată din segmente cumulate ce sunt mai mici decât valoarea 1 milimetru.

**DATE DESPRE IMOBILUL NR. 748**

Oficiul de Cadastru și Publicitate Imobiliară PRAHOVA
Biroul de Cadastru și Publicitate Imobiliară Câmpina

A. Partea I. Descrierea imobilului

TEREN Necunoscut

Nr. CF vechi:616

Nr. cadastral vechi:10045

Adresa: Loc. Ocina De Jos, Nr. F.N., Jud. Prahova

Nr. Crt	Nr cadastral Nr. topografic	Suprafața* (mp)	Observații / Referințe
A1	20062	Din acte: 8.715 Masurata: 8.720	Sector cadastral:24 Teren imprejmuit;

B. Partea II. Proprietari și acte

Inscrieri privitoare la dreptul de proprietate și alte drepturi reale	Referințe
27439 / 06/07/2022	
Act Notarial nr. 1703, din 05/07/2022 emis de Musat Roxana Andreea;	
B2	A1
Intabulare, drept de PROPRIETATE cumparare ca bun comun, dobandit prin Conventie, cota actuala 1/1	
1) DUMITRESCU STEFAN	
2) DUMITRESCU VALENTINA	

C. Partea III. SARCINI .

Inscrieri privind dezmembramintele dreptului de proprietate, drepturi reale de garanție și sarcini	Referințe
NU SUNT	

Anexa Nr. 1 La Partea I

Teren

Nr cadastral	Suprafața (mp)*	Observații / Referințe
20062	Din acte: 8.715 Masurata: 8.720	

* Suprafața este determinată în planul de proiecție Stereo 70.



Date referitoare la teren

Crt	Categorie folosință	Intravilan	Suprafața (mp)	Tarla	Parcelă	Nr. topo	Observații / Referințe
1	livada	DA	7.660	27	1639;1640; 1641	-	
2	livada	NU	1.060	27	1639;1640; 1641	-	

Lungime Segmente

1) Valorile lungimilor segmentelor sunt obținute din proiecție în plan.

Punct început	X / Y	Punct sfârșit	X / Y	Lungime segment (** (m)
1	548.130,68 408.753,78	2	548.133,94 408.753,08	3.334
3	548.146,64 408.750,82	4	548.180,53 408.745,98	34.234
5	548.187,15 408.759,23	6	548.192,82 408.770,28	12.42
7	548.200,71 408.784,29	8	548.210,08 408.799,84	18.155

Punct început	X / Y	Punct sfârșit	X / Y	Lungime segment (** (m)
2	548.133,94 408.753,08	3	548.146,64 408.750,82	12.9
4	548.180,53 408.745,98	5	548.187,15 408.759,23	14.812
6	548.192,82 408.770,28	7	548.200,71 408.784,29	16.079
8	548.210,08 408.799,84	9	548.217,42 408.810,4	12.86

Punct început	X / Y	Punct sfârșit	X / Y	Lungime segment (** (m)
9	548.217,42 408.810,4	10	548.236,62 408.841,99	36.967
11	548.207,58 408.847,84	12	548.193,21 408.850,86	14.684
13	548.186,54 408.852,02	14	548.171,87 408.845,97	15.869
15	548.163,84 408.845,14	16	548.155,09 408.844,71	8.761
17	548.142,835 408.836,015	18	548.141,94 408.835,24	1.184
19	548.138,571 408.832,151	20	548.133,122 408.826,622	7.763
21	548.129,823 408.823,043	22	548.125,36 408.817,88	6.825
23	548.123,96 408.815,59	24	548.121,42 408.809,02	7.044
25	548.116,62 408.795,19	26	548.113,95 408.790,84	5.104
27	548.104,75 408.781,03	28	548.097,6 408.772,52	11.115
29	548.091,43 408.763,59	1	548.130,68 408.753,78	40.457

Punct început	X / Y	Punct sfârșit	X / Y	Lungime segment (** (m)
10	548.236,62 408.841,99	11	548.207,58 408.847,84	29.623
12	548.193,21 408.850,86	13	548.186,54 408.852,02	6.77
14	548.171,87 408.845,97	15	548.163,84 408.845,14	8.073
16	548.155,09 408.844,71	17	548.142,835 408.836,015	15.026
18	548.141,94 408.835,24	19	548.138,571 408.832,151	4.571
20	548.133,122 408.826,622	21	548.129,823 408.823,043	4.868
22	548.125,36 408.817,88	23	548.123,96 408.815,59	2.684
24	548.121,42 408.809,02	25	548.116,62 408.795,19	14.639
26	548.113,95 408.790,84	27	548.104,75 408.781,03	13.449
28	548.097,6 408.772,52	29	548.091,43 408.763,59	10.854

** Lungimile segmentelor sunt determinate în planul de proiecție Stereo 70 și sunt rotunjite la 1 milimetru.

*** Distanța dintre puncte este formată din segmente cumulate ce sunt mai mici decât valoarea 1 milimetru.

**DATE DESPRE IMOBILUL NR. 749**

Oficiul de Cadastru și Publicitate Imobiliară PRAHOVA
Biroul de Cadastru și Publicitate Imobiliară Câmpina

A. Partea I. Descrierea imobilului

TEREN Intravilan

Adresa: Loc. Ocina De Jos, Jud. Prahova

Nr. Crt	Nr cadastral Nr. topografic	Suprafața* (mp)	Observații / Referințe
A1		573	Sector cadastral:24 Teren imprejmuit;

B. Partea II. Proprietari și acte

Inscrieri privitoare la dreptul de proprietate și alte drepturi reale		Referințe
/		
Act Normativ nr. 7, din 13/03/1996 emis de PARLAMENTUL ROMANIEI (ART.13);		
B1	Inscrierea posesiei, drept de PROPRIETATE, dobandit prin Constituire, cota actuala 1/1 1) NEIDENTIFICAT NEIDENTIFICAT	A1
B2	SE NOTEAZA MENTIUNEA DE PROPRIETAR NEIDENTIFICAT	A1

C. Partea III. SARCINI .

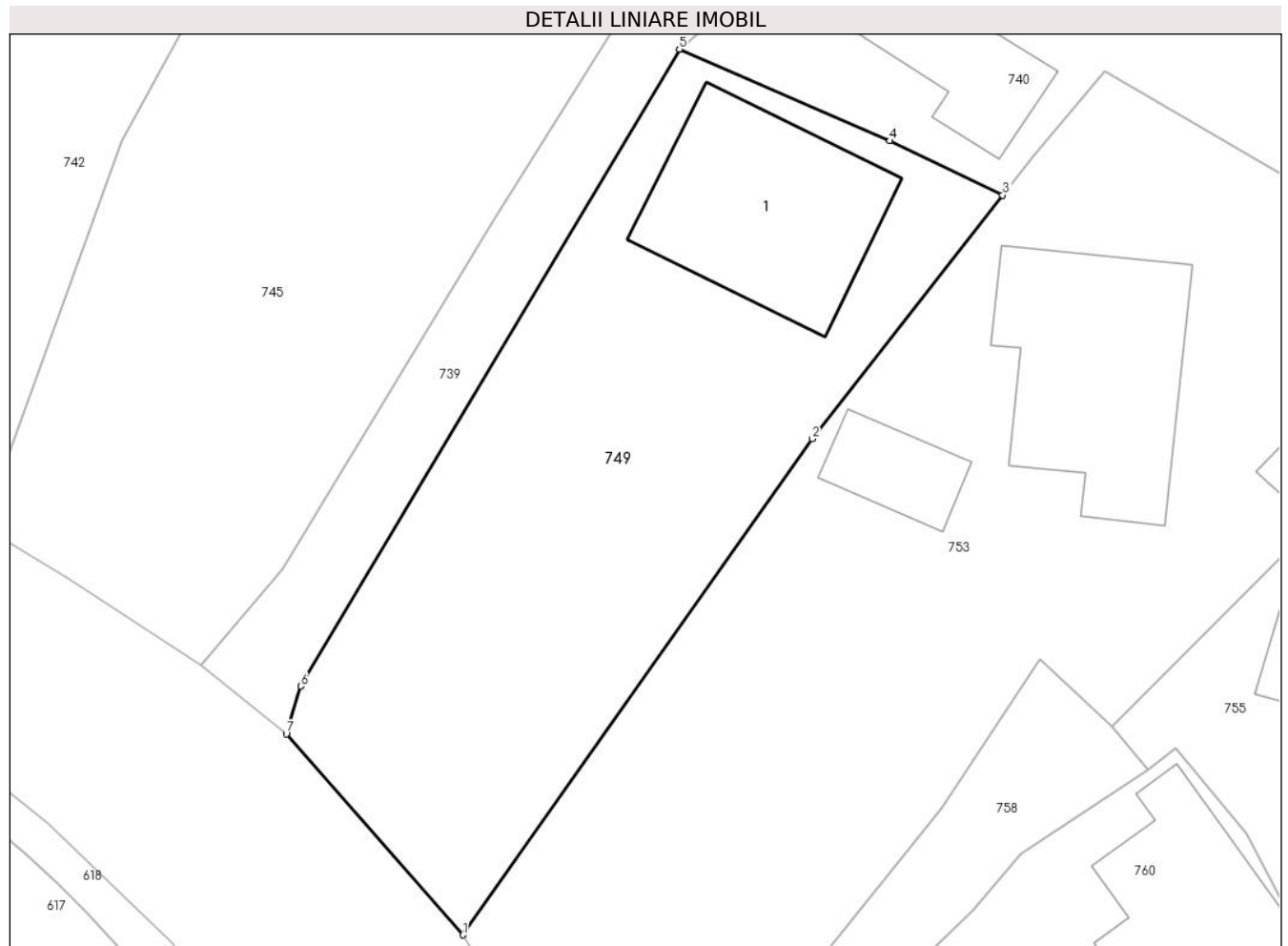
Inscrieri privind dezmembramintele dreptului de proprietate, drepturi reale de garanție și sarcini	Referințe
NU SUNT	

Anexa Nr. 1 La Partea I

Teren

Nr cadastral	Suprafața (mp)*	Observații / Referințe
	573	

* Suprafața este determinată în planul de proiecție Stereo 70.



Date referitoare la teren

Crt	Categorie folosință	Intra vilan	Suprafața (mp)	Tarla	Parcelă	Nr. topo	Observații / Referințe
1	curți constructii	DA	573	49	2500,2501	-	

Date referitoare la construcții

Crt	Număr	Destinație construcție	Supraf. (mp)	Situație juridică	Observații / Referințe
A1.1		construcții de locuințe	86	Fara acte	Nr. niveluri:1; S. construita la sol:86 mp; LOCUINTA

Lungime Segmente

1) Valorile lungimilor segmentelor sunt obținute din proiecție în plan.

Punct început	X / Y	Punct sfârșit	X / Y	Lungime segment (** (m)
1	547.904,205 408.777,216	2	547.920,632 408.800,524	28.516
2	547.920,632 408.800,524	3	547.929,599 408.811,98	14.549
3	547.929,599 408.811,98	4	547.924,295 408.814,536	5.888
4	547.924,295 408.814,536	5	547.914,385 408.818,84	10.804

Punct început	X / Y	Punct sfârșit	X / Y	Lungime segment (** (m)
5	547.914,385 408.818,84	6	547.896,572 408.788,911	34.829
6	547.896,572 408.788,911	7	547.895,894 408.786,661	2.35
7	547.895,894 408.786,661	1	547.904,205 408.777,216	12.581

** Lungimile segmentelor sunt determinate în planul de proiecție Stereo 70 și sunt rotunjite la 1 milimetru.

*** Distanța dintre puncte este formată din segmente cumulate ce sunt mai mici decât valoarea 1 milimetru.

**DATE DESPRE IMOBILUL NR. 750**

Oficiul de Cadastru și Publicitate Imobiliară PRAHOVA
Biroul de Cadastru și Publicitate Imobiliară Câmpina

A. Partea I. Descrierea imobilului

TEREN Intravilan

Nr. CF vechi:490

Nr. cadastral vechi:10061

Adresa: Loc. Ocina De Jos, Nr. 63, Jud. Prahova

Nr. Crt	Nr cadastral Nr. topografic	Suprafața* (mp)	Observații / Referințe
A1	20081	Din acte: 611 Masurata: 575	Sector cadastral:24 Teren imprejmuit; T 49 ; CC 2496 ; A 2493 ; F 2492 ; F 2497

B. Partea II. Proprietari și acte

Inscrieri privitoare la dreptul de proprietate și alte drepturi reale	Referințe
22094 / 14/11/2014	
Act Notarial nr. 4081, din 13/11/2014 emis de NP POP MIHAELA CRISTINA;	
B5	A1
Intabulare, drept de PROPRIETATEpartaj, dobandit prin Conventie, cota actuala 1/1 1) NEGOTEI ELENA-MARILENA	
35774 / 28/10/2020	
Inscris Sub Semnatura Privata nr. 1, din 27/10/2020 emis de PFA BURLACU SANDU (inscris sub semnatura privata nr 2 din 27.10.2020, emis de PFA BURLACU SANDU;act administrativ nr 1 din 02.11.2020, emis de Burlacu Sandu;inscris sub semnatura privata nr 3 din 27.10.2020, emis de PFA BURLACU SANDU;inscris sub semnatura privata nr 4 din 27.10.2020, emis de PFA BURLACU SANDU;inscris sub semnatura privata nr 3 din 02.11.2020, emis de Burlacu Sandu;inscris sub semnatura privata nr 2 din 02.11.2020, emis de Burlacu Sandu;inscris sub semnatura privata nr 5 din 27.10.2020, emis de PFA BURLACU SANDU);	
B6	A1
se repositioneaza imobilul conform documentatiei tehnice avizate	

C. Partea III. SARCINI .

Inscrieri privind dezmembramintele dreptului de proprietate, drepturi reale de garanție și sarcini	Referințe
NU SUNT	

Anexa Nr. 1 La Partea I**Teren**

Nr cadastral	Suprafața (mp)*	Observații / Referințe
20081	Din acte: 611 Masurata: 575	T 49 ; CC 2496 ; A 2493 ; F 2492 ; F 2497

* Suprafața este determinată în planul de proiecție Stereo 70.

**Date referitoare la teren**

Crt	Categorie folosință	Intra vilan	Suprafața (mp)	Tarla	Parcelă	Nr. topo	Observații / Referințe
1	arabil	DA	575	49	2493	-	

Lungime Segmente

1) Valorile lungimilor segmentelor sunt obținute din proiecție în plan.

Punct început	X / Y	Punct sfârșit	X / Y	Lungime segment (** (m)
1	547.958,829 408.821,51	2	547.954,552 408.814,749	8.0
2	547.954,552 408.814,749	3	547.952,594 408.810,477	4.699
3	547.952,594 408.810,477	4	547.951,164 408.808,07	2.8
4	547.951,164 408.808,07	5	547.950,156 408.801,616	6.532
5	547.950,156 408.801,616	6	547.951,396 408.792,574	9.127

Punct început	X / Y	Punct sfârșit	X / Y	Lungime segment (** (m)
6	547.951,396 408.792,574	7	547.952,251 408.784,824	7.797
7	547.952,251 408.784,824	8	547.955,189 408.779,574	6.016
8	547.955,189 408.779,574	9	547.956,641 408.777,274	2.72
9	547.956,641 408.777,274	10	547.961,659 408.772,329	7.046
10	547.961,659 408.772,329	11	547.965,158 408.768,878	4.914
11	547.965,158 408.768,878	12	547.973,286 408.775,172	10.28
12	547.973,286 408.775,172	13	547.960,146 408.793,298	22.388
13	547.960,146 408.793,298	14	547.958,424 408.805,267	12.092
14	547.958,424 408.805,267	15	547.961,644 408.812,894	8.278
15	547.961,644 408.812,894	16	547.964,659 408.809,418	4.601
16	547.964,659 408.809,418	17	547.970,449 408.813,418	7.038
17	547.970,449 408.813,418	18	547.961,747 408.825,515	14.901
18	547.961,747 408.825,515	1	547.958,829 408.821,51	4.956

** Lungimile segmentelor sunt determinate în planul de proiecție Stereo 70 și sunt rotunjite la 1 milimetru.

*** Distanța dintre puncte este formată din segmente cumulate ce sunt mai mici decât valoarea 1 milimetru.

**DATE DESPRE IMOBILUL NR. 751**

Oficiul de Cadastru și Publicitate Imobiliară PRAHOVA
Biroul de Cadastru și Publicitate Imobiliară Câmpina

A. Partea I. Descrierea imobilului

TEREN Necunoscut

Adresa: Loc. Ocina De Jos, Jud. Prahova

Nr. Crt	Nr cadastral Nr. topografic	Suprafața* (mp)	Observații / Referințe
A1		1.294	Sector cadastral:24 Teren neimprejmuit;

B. Partea II. Proprietari și acte

Inscrieri privitoare la dreptul de proprietate și alte drepturi reale	Referințe
/	
Act Normativ nr. 7, din 13/03/1996 emis de PARLAMENTUL ROMANIEI (ODG 57/03.07.2019);	
B1	A1
Intabulare, drept de PROPRIETATE, dobândit prin Lege, cota actuala 1/1 1) COMUNA ADUNATI, CIF:2843248, DOMENIU PUBLIC	

C. Partea III. SARCINI .

Inscrieri privind dezmembramintele dreptului de proprietate, drepturi reale de garanție și sarcini	Referințe
NU SUNT	

Anexa Nr. 1 La Partea I

Teren

Nr cadastral	Suprafața (mp)*	Observații / Referințe
	1.294	

* Suprafața este determinată în planul de proiecție Stereo 70.



Date referitoare la teren

Crt	Categorie folosință	Intravilan	Suprafața (mp)	Tarla	Parcelă	Nr. topo	Observații / Referințe
1	drum	NU	314	50	2511	-	
2	drum	DA	980	50	2511	-	

Lungime Segmente

1) Valorile lungimilor segmentelor sunt obținute din proiecție în plan.

Punct început	X / Y	Punct sfârșit	X / Y	Lungime segment	Punct început	X / Y	Punct sfârșit	X / Y	Lungime segment	Punct început	X / Y	Punct sfârșit	X / Y	Lungime segment
1	547.929,845 408.733,777	2	547.941,394 408.740,976	13.609	2	547.941,394 408.740,976	3	547.949,785 408.746,244	9.908	3	547.949,785 408.746,244	4	547.960,886 408.756,615	15.192
4	547.960,886 408.756,615	5	547.966,456 408.762,441	8.06	5	547.966,456 408.762,441	6	547.968,013 408.764,015	2.215	6	547.968,013 408.764,015	7	547.967,46 408.764,674	0.86
7	547.967,46 408.764,674	8	547.973,064 408.769,829	7.614	8	547.973,064 408.769,829	9	547.976,56 408.770,506	3.561	9	547.976,56 408.770,506	10	547.984,634 408.775,683	9.591
10	547.984,634 408.775,683	11	548.003,0 408.783,6	20.0	11	548.003,0 408.783,6	12	548.014,798 408.788,236	12.676	12	548.014,798 408.788,236	13	548.013,687 408.790,874	2.862
13	548.013,687 408.790,874	14	548.031,914 408.797,037	19.241	14	548.031,914 408.797,037	15	548.032,444 408.796,72	0.618	15	548.032,444 408.796,72	16	548.034,96 408.797,927	2.791

Punct început	X / Y	Punct sfârșit	X / Y	Lungime segment	Punct început	X / Y	Punct sfârșit	X / Y	Lungime segment	Punct început	X / Y	Punct sfârșit	X / Y	Lungime segment
16	548.034,96 408.797,927	17	548.037,505 408.799,149	2.823	17	548.037,505 408.799,149	18	548.039,581 408.800,045	2.261	18	548.039,581 408.800,045	19	548.042,365 408.801,032	2.954
19	548.042,365 408.801,032	20	548.044,568 408.801,788	2.329	20	548.044,568 408.801,788	21	548.049,415 408.803,424	5.116	21	548.049,415 408.803,424	22	548.052,266 408.804,292	2.98
22	548.052,266 408.804,292	23	548.052,592 408.803,761	0.623	23	548.052,592 408.803,761	24	548.061,107 408.806,676	9.0	24	548.061,107 408.806,676	25	548.072,073 408.814,549	13.5
25	548.072,073 408.814,549	26	548.078,0 408.819,145	7.5	26	548.078,0 408.819,145	27	548.087,599 408.831,945	16.0	27	548.087,599 408.831,945	28	548.093,269 408.837,59	8.0
28	548.093,269 408.837,59	29	548.101,35 408.843,48	10.0	29	548.101,35 408.843,48	30	548.109,282 408.846,637	8.537	30	548.109,282 408.846,637	31	548.111,856 408.848,128	2.975
31	548.111,856 408.848,128	32	548.115,425 408.850,001	4.031	32	548.115,425 408.850,001	33	548.118,138 408.851,437	3.07	33	548.118,138 408.851,437	34	548.123,621 408.853,802	5.971
34	548.123,621 408.853,802	35	548.127,27 408.855,203	3.909	35	548.127,27 408.855,203	36	548.132,918 408.857,302	6.025	36	548.132,918 408.857,302	37	548.137,884 408.858,402	5.086
37	548.137,884 408.858,402	38	548.155,138 408.862,629	17.76 4	38	548.155,138 408.862,629	39	548.155,148 408.866,144	3.515	39	548.155,148 408.866,144	40	548.137,488 408.862,191	18.09 7
40	548.137,488 408.862,191	41	548.122,66 408.857,08	15.68 4	41	548.122,66 408.857,08	42	548.108,8 408.851,16	15.07 1	42	548.108,8 408.851,16	43	548.097,01 408.844,58	13.50 2
43	548.097,01 408.844,58	44	548.095,11 408.843,18	2.36	44	548.095,11 408.843,18	45	548.087,11 408.837,24	9.964	45	548.087,11 408.837,24	46	548.084,41 408.834,04	4.187
46	548.084,41 408.834,04	47	548.081,04 408.829,99	5.269	47	548.081,04 408.829,99	48	548.077,786 408.824,712	6.2	48	548.077,786 408.824,712	49	548.070,185 408.817,324	10.6
49	548.070,185 408.817,324	50	548.064,492 408.813,082	7.1	50	548.064,492 408.813,082	51	548.053,232 408.808,386	12.2	51	548.053,232 408.808,386	52	548.050,633 408.808,333	2.6
52	548.050,633 408.808,333	53	548.048,693 408.808,326	1.94	53	548.048,693 408.808,326	54	548.038,18 408.803,915	11.4	54	548.038,18 408.803,915	55	548.036,909 408.803,467	1.348
55	548.036,909 408.803,467	56	548.026,946 408.799,96	10.56 3	56	548.026,946 408.799,96	57	548.025,583 408.799,48	1.445	57	548.025,583 408.799,48	58	548.023,459 408.798,727	2.254
58	548.023,459 408.798,727	59	548.019,497 408.797,308	4.208	59	548.019,497 408.797,308	60	548.015,34 408.795,834	4.41	60	548.015,34 408.795,834	61	548.014,343 408.795,48	1.059
61	548.014,343 408.795,48	62	548.011,166 408.794,376	3.363	62	548.011,166 408.794,376	63	548.007,798 408.792,969	3.65	63	548.007,798 408.792,969	64	548.003,708 408.791,299	4.418
64	548.003,708 408.791,299	65	548.001,136 408.790,254	2.776	65	548.001,136 408.790,254	66	547.996,037 408.788,329	5.45	66	547.996,037 408.788,329	67	547.990,365 408.785,875	6.18
67	547.990,365 408.785,875	68	547.982,571 408.781,574	8.902	68	547.982,571 408.781,574	69	547.978,643 408.779,163	4.61	69	547.978,643 408.779,163	70	547.973,286 408.775,172	6.68
70	547.973,286 408.775,172	71	547.965,158 408.768,878	10.28	71	547.965,158 408.768,878	72	547.957,403 408.759,837	11.91 1	72	547.957,403 408.759,837	73	547.950,936 408.753,333	9.172
73	547.950,936 408.753,333	74	547.942,968 408.749,314	8.924	74	547.942,968 408.749,314	75	547.936,491 408.746,809	6.945	75	547.936,491 408.746,809	76	547.931,224 408.745,799	5.363
76	547.931,224 408.745,799	77	547.924,066 408.745,818	7.158	77	547.924,066 408.745,818	78	547.921,08 408.746,813	3.147	78	547.921,08 408.746,813	1	547.929,845 408.733,777	15.70 9

** Lungimile segmentelor sunt determinate în planul de proiecție Stereo 70 și sunt rotunjite la 1 milimetru.

*** Distanța dintre puncte este formată din segmente cumulate ce sunt mai mici decât valoarea 1 milimetru.

**DATE DESPRE IMOBILUL NR. 752**

Oficiul de Cadastru și Publicitate Imobiliară PRAHOVA
Biroul de Cadastru și Publicitate Imobiliară Câmpina

A. Partea I. Descrierea imobilului

TEREN Intravilan

Nr. CF vechi:489

Nr. cadastral vechi:10060

Adresa: Loc. Ocina De Jos, Nr. 63, Jud. Prahova

Nr. Crt	Nr cadastral Nr. topografic	Suprafața* (mp)	Observații / Referințe
A1	20080	Din acte: 641 Masurata: 658	Sector cadastral:24 Teren imprejmuit; Teren imprejmuit cu gard de lemn si plasa

B. Partea II. Proprietari și acte

Inscrieri privitoare la dreptul de proprietate și alte drepturi reale		Referințe
20264 / 31/10/2007		
Hotarare Judecatoreasca nr. 1722, din 11/06/2007 emis de JUDECATORIA CAMPINA (autorizatie construire nr. 14/01.03.1979 emis de PRIMARIA ADUNATI;certificat mostenitor nr.83/22.07.2004 emis de NP FLORENTINA DRAGAN;);		
B1	Intabulare, drept de PROPRIETATEconstruire si mostenire, in indiviziune, dobandit prin Succesiune, cota actuala 1/1 1) TUREK GHEORGHE 2) TUREK GH GHEORGHE	A1
Act Notarial nr. 2152, din 30/10/2007 emis de NP FLORENTINA VICTORIA DRAGAN;		
B1	Se infiintează cartea funciara nr. 489 a unitatii administrativ teritoriale Adunati , care cuprinde imobilul cu numarul cadastral 10060 descris la PI/A+1, rezultat din dezmembrarea imobilului cu numarul cadastral 10056 din cartea funciara nr. 472 a aceleiasi unitati administrativ teritoriale.	A1
35759 / 28/10/2020		
Inscris Sub Semnatura Privata nr. 2, din 02/11/2020 emis de Burlacu Sandu (inscris sub semnatura privata nr 1 din 02.11.2020, emis de Burlacu Sandu;inscris sub semnatura privata nr 4 din 28.10.2020, emis de PFA BURLACU SANDU;inscris sub semnatura privata nr 3 din 02.11.2020, emis de Burlacu Sandu;inscris sub semnatura privata nr 3 din 28.10.2020, emis de PFA BURLACU SANDU;inscris sub semnatura privata nr 1 din 28.10.2020, emis de PFA BURLACU SANDU;inscris sub semnatura privata nr 5 din 28.10.2020, emis de PFA BURLACU SANDU;inscris sub semnatura privata nr 2 din 28.10.2020, emis de PFA BURLACU SANDU);		
B2	se repositioneaza imobilul, conform documentatiei tehnice avizate	A1

C. Partea III. SARCINI .

Inscrieri privind dezmembramintele dreptului de proprietate, drepturi reale de garanție și sarcini	Referințe
NU SUNT	

Anexa Nr. 1 La Partea I**Teren**

Nr cadastral	Suprafața (mp)*	Observații / Referințe
20080	Din acte: 641 Masurata: 658	Teren imprejmuit cu gard de lemn si plasa

* Suprafața este determinată în planul de proiecție Stereo 70.

**Date referitoare la teren**

Crt	Categorie folosință	Intra vilan	Suprafața (mp)	Tarla	Parcelă	Nr. topo	Observații / Referințe
1	curți constructii	DA	508	49	2496	-	
2	arabil	DA	150	49	2493	-	

Date referitoare la construcții

Crt	Număr	Destinație construcție	Supraf. (mp)	Situație juridică	Observații / Referințe
A1.2	20080-C2	construcții de locuințe	166	Fara acte	Nr. niveluri:1; S. construita la sol:166 mp; LOCUINTA
A1.3	20080-C3	construcții anexa	23	Fara acte	Nr. niveluri:1; S. construita la sol:23 mp; ANEXA

Lungime Segmente

1) Valorile lungimilor segmentelor sunt obținute din proiecție în plan.

Punct început	X / Y	Punct sfârșit	X / Y	Lungime segment (** (m)
1	547.964,659 408.809,418	2	547.961,644 408.812,894	4.601
2	547.961,644 408.812,894	3	547.958,424 408.805,267	8.278

Punct început	X / Y	Punct sfârșit	X / Y	Lungime segment (** (m)
3	547.958,424 408.805,267	4	547.960,146 408.793,298	12.092
4	547.960,146 408.793,298	5	547.973,286 408.775,172	22.388
5	547.973,286 408.775,172	6	547.978,643 408.779,163	6.68
6	547.978,643 408.779,163	7	547.982,571 408.781,574	4.61
7	547.982,571 408.781,574	8	547.990,365 408.785,875	8.902
8	547.990,365 408.785,875	9	547.981,151 408.798,844	15.909
9	547.981,151 408.798,844	10	547.979,633 408.800,99	2.629
10	547.979,633 408.800,99	11	547.974,43 408.807,729	8.514
11	547.974,43 408.807,729	12	547.971,663 408.811,602	4.76
12	547.971,663 408.811,602	13	547.970,449 408.813,418	2.184
13	547.970,449 408.813,418	1	547.964,659 408.809,418	7.038

** Lungimile segmentelor sunt determinate în planul de proiecție Stereo 70 și sunt rotunjite la 1 milimetru.

*** Distanța dintre puncte este formată din segmente cumulate ce sunt mai mici decât valoarea 1 milimetru.

**DATE DESPRE IMOBILUL NR. 753**

Oficiul de Cadastru și Publicitate Imobiliară PRAHOVA
Biroul de Cadastru și Publicitate Imobiliară Câmpina

A. Partea I. Descrierea imobilului

TEREN Intravilan

Adresa: Loc. Ocina De Jos, Jud. Prahova

Nr. Crt	Nr cadastral Nr. topografic	Suprafața* (mp)	Observații / Referințe
A1		935	Sector cadastral:24 Teren imprejmuit;

B. Partea II. Proprietari și acte

Inscrieri privitoare la dreptul de proprietate și alte drepturi reale		Referințe
/		
Act Normativ nr. 7, din 13/03/1996 emis de PARLAMENTUL ROMANIEI (ART.13);		
B1	Inscrierea posesiei, drept de PROPRIETATE, dobandit prin Constituire, cota actuala 1/1 1) NEIDENTIFICAT NEIDENTIFICAT	A1
B2	SE NOTEAZA MENTIUNEA DE PROPRIETAR NEIDENTIFICAT	A1

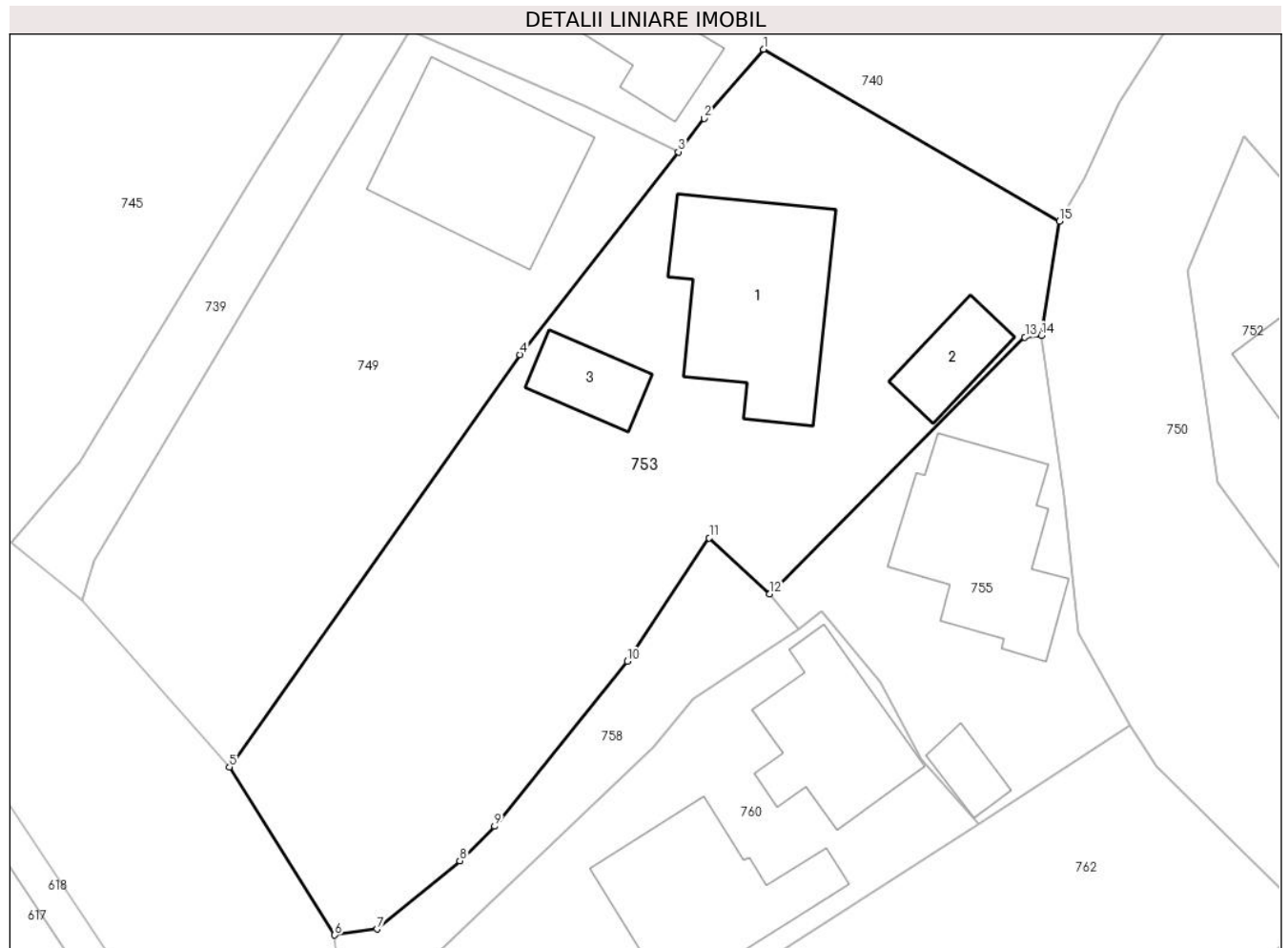
C. Partea III. SARCINI .

Inscrieri privind dezmembramintele dreptului de proprietate, drepturi reale de garanție și sarcini	Referințe
NU SUNT	

Anexa Nr. 1 La Partea I**Teren**

Nr cadastral	Suprafața (mp)*	Observații / Referințe
	935	

* Suprafața este determinată în planul de proiecție Stereo 70.

**Date referitoare la teren**

Crt	Categorie folosință	Intravilan	Suprafața (mp)	Tarla	Parcelă	Nr. topo	Observații / Referințe
1	curți constructii	DA	550	49	2503/1	-	
2	arabil	DA	385	49	2503/1	-	

Date referitoare la construcții

Crt	Număr	Destinație construcție	Supraf. (mp)	Situație juridică	Observații / Referințe
A1.1		construcții de locuințe	93	Fara acte	Nr. niveluri:1; S. construita la sol:93 mp; LOCUINTA
A1.2		construcții anexa	23	Fara acte	Nr. niveluri:1; S. construita la sol:23 mp; ANEXA
A1.3		construcții anexa	22	Fara acte	Nr. niveluri:1; S. construita la sol:22 mp; ANEXA

Lungime Segmente

1) Valorile lungimilor segmentelor sunt obținute din proiecție în plan.

Punct început	X / Y	Punct sfârșit	X / Y	Lungime segment (** (m)
1	547.934,41 408.817,782	2	547.931,073 408.813,863	5.147

Punct început	X / Y	Punct sfârșit	X / Y	Lungime segment (** (m)
2	547.931,073 408.813,863	3	547.929,599 408.811,98	2.391
3	547.929,599 408.811,98	4	547.920,632 408.800,524	14.549
4	547.920,632 408.800,524	5	547.904,205 408.777,216	28.516
5	547.904,205 408.777,216	6	547.910,152 408.767,725	11.2
6	547.910,152 408.767,725	7	547.912,549 408.768,057	2.42
7	547.912,549 408.768,057	8	547.917,235 408.771,919	6.072
8	547.917,235 408.771,919	9	547.919,204 408.773,867	2.77
9	547.919,204 408.773,867	10	547.926,709 408.783,191	11.969
10	547.926,709 408.783,191	11	547.931,351 408.790,16	8.373
11	547.931,351 408.790,16	12	547.934,767 408.786,994	4.658
12	547.934,767 408.786,994	13	547.949,211 408.801,505	20.475
13	547.949,211 408.801,505	14	547.950,156 408.801,616	0.951
14	547.950,156 408.801,616	15	547.951,164 408.808,07	6.532
15	547.951,164 408.808,07	1	547.934,41 408.817,782	19.366

** Lungimile segmentelor sunt determinate în planul de proiecție Stereo 70 și sunt rotunjite la 1 milimetru.

*** Distanța dintre puncte este formată din segmente cumulate ce sunt mai mici decât valoarea 1 milimetru.

**DATE DESPRE IMOBILUL NR. 754**

Oficiul de Cadastru și Publicitate Imobiliară PRAHOVA
Biroul de Cadastru și Publicitate Imobiliară Câmpina

A. Partea I. Descrierea imobilului

TEREN Necunoscut

Adresa: Loc. Ocina De Jos, Jud. Prahova

Nr. Crt	Nr cadastral Nr. topografic	Suprafața* (mp)	Observații / Referințe
A1		1.245	Sector cadastral:24 Teren neimprejmit;

B. Partea II. Proprietari și acte

Inscrieri privitoare la dreptul de proprietate și alte drepturi reale		Referințe
/		
Act Normativ nr. 7, din 13/03/1996 emis de PARLAMENTUL ROMANIEI (ART.13);		
B1	Inscrierea posesiei, drept de PROPRIETATE, dobandit prin Constituire, cota actuala 1/1 1) NEIDENTIFICAT NEIDENTIFICAT	A1
B2	SE NOTEAZA MENTIUNEA DE PROPRIETAR NEIDENTIFICAT	A1

C. Partea III. SARCINI .

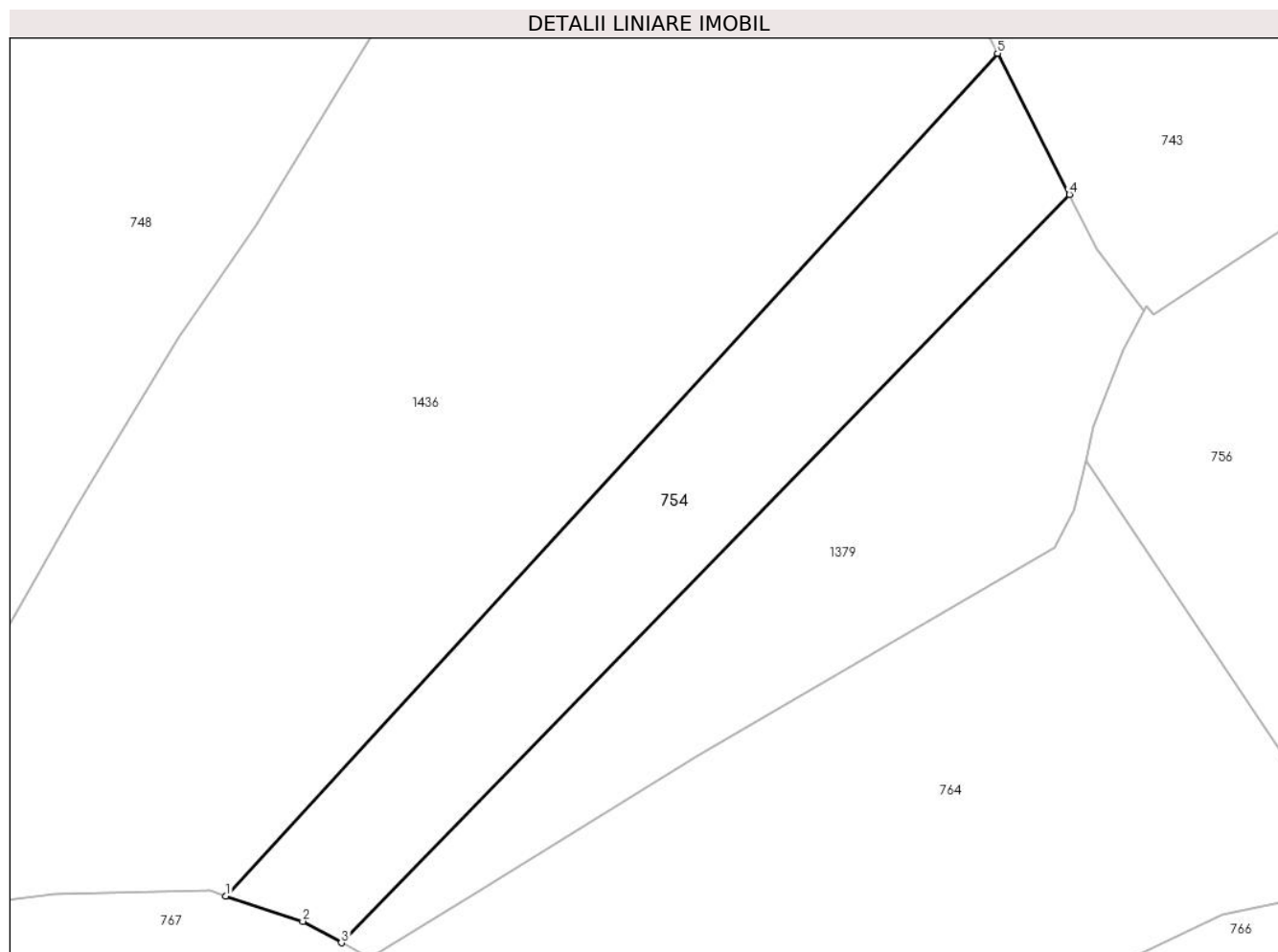
Inscrieri privind dezmembramintele dreptului de proprietate, drepturi reale de garanție și sarcini	Referințe
NU SUNT	

Anexa Nr. 1 La Partea I

Teren

Nr cadastral	Suprafața (mp)*	Observații / Referințe
	1.245	

* Suprafața este determinată în planul de proiecție Stereo 70.



Date referitoare la teren

Crt	Categorie folosință	Intra vilan	Suprafața (mp)	Tarla	Parcelă	Nr. topo	Observații / Referințe
1	faneata	NU	532	27	1649	-	
2	livada	DA	713	27	1648	-	

Lungime Segmente

1) Valorile lungimilor segmentelor sunt obținute din proiecție în plan.

Punct început	X / Y	Punct sfârșit	X / Y	Lungime segment (** (m)
1	548.214,594 408.748,151	2	548.221,719 408.745,791	7.505
2	548.221,719 408.745,791	3	548.225,302 408.743,806	4.096
3	548.225,302 408.743,806	4	548.292,863 408.813,21	96.858
4	548.292,863 408.813,21	5	548.286,192 408.826,297	14.688

Punct început	X / Y	Punct sfârşit	X / Y	Lungime segment (** (m)
5	548.286,192 408.826,297	1	548.214,594 408.748,151	105.986

** Lungimile segmentelor sunt determinate în planul de proiecţie Stereo 70 şi sunt rotunjite la 1 milimetru.

*** Distanţa dintre puncte este formată din segmente cumulate ce sunt mai mici decât valoarea 1 milimetru.

**DATE DESPRE IMOBILUL NR. 755**

Oficiul de Cadastru și Publicitate Imobiliară PRAHOVA
Biroul de Cadastru și Publicitate Imobiliară Câmpina

A. Partea I. Descrierea imobilului

TEREN Intravilan

Adresa: Loc. Ocina De Jos, Nr. 66, Jud. Prahova

Nr. Crt	Nr cadastral Nr. topografic	Suprafața* (mp)	Observații / Referințe
A1		Din acte: 267 Masurata: 272	Sector cadastral:24 Teren imprejmuit;

Construcții

Crt	Nr cadastral Nr. topografic	Adresa	Observații / Referințe
A1.1		Loc. Ocina De Jos, Nr. 66, Jud. Prahova	Nr. niveluri:3; S. construita la sol:80 mp; LOCUINTA S+P+M
A1.2		Loc. Ocina De Jos, Nr. 66, Jud. Prahova	Nr. niveluri:1; S. construita la sol:12 mp; ANEXA

B. Partea II. Proprietari și acte

Inscrieri privitoare la dreptul de proprietate și alte drepturi reale		Referințe
/		
Act Administrativ nr. 38076, din 30/07/2002 emis de COMISIA JUDETEANA PRAHOVA;		
B1	Intabulare, drept de PROPRIETATE, dobandit prin Constituire, cota actuala 1/1 1) BASEANU C ELENA 2) BASEANU GH GHEORGHE	A1
Act Notarial nr. 3866, din 28/10/1986 emis de NOTARIATUL DE STAT LOCAL CIMPINA;		
B2	Intabulare, drept de PROPRIETATE, dobandit prin Conventie, cota actuala 1/1 1) BASEANU C ELENA 2) BASEANU GH GHEORGHE	A1.1
Act Administrativ nr. 1887, din 16/04/2024 emis de PRIMARIA COMUNEI ADUNATI;		
B3	Intabulare, drept de PROPRIETATE, dobandit prin Conventie, cota actuala 1/1 1) BASEANU C ELENA 2) BASEANU GH GHEORGHE	A1.2

C. Partea III. SARCINI .

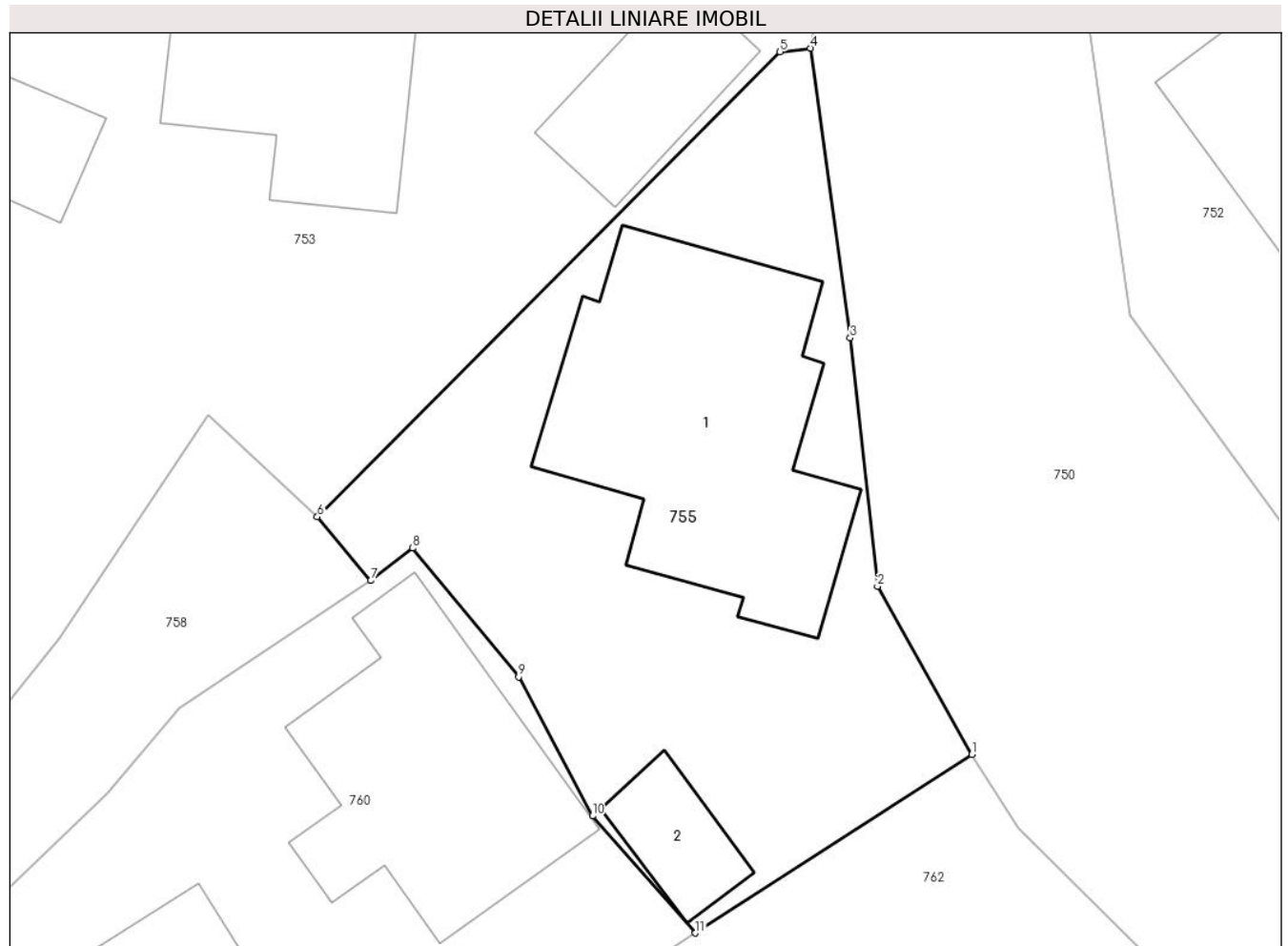
Inscrieri privind dezmembramintele dreptului de proprietate, drepturi reale de garanție și sarcini	Referințe
NU SUNT	

Anexa Nr. 1 La Partea I

Teren

Nr cadastral	Suprafața (mp)*	Observații / Referințe
	Din acte: 267 Masurata: 272	

* Suprafața este determinată în planul de proiecție Stereo 70.



Date referitoare la teren

Crt	Categorie folosință	Intra vilan	Suprafața (mp)	Tarla	Parcelă	Nr. topo	Observații / Referințe
1	curți constructii	DA	272	49	-	-	

Date referitoare la construcții

Crt	Număr	Destinație construcție	Supraf. (mp)	Situație juridică	Observații / Referințe
A1.1		construcții de locuințe	80	Cu acte	Nr. niveluri:3; S. construita la sol:80 mp; LOCUINTA S+P+M
A1.2		construcții anexa	12	Cu acte	Nr. niveluri:1; S. construita la sol:12 mp; ANEXA

Lungime Segmente

1) Valorile lungimilor segmentelor sunt obținute din proiecție în plan.

Punct început	X / Y	Punct sfârșit	X / Y	Lungime segment (** (m)
1	547.955,189 408.779,574	2	547.952,251 408.784,824	6.016
2	547.952,251 408.784,824	3	547.951,396 408.792,574	7.797

Punct început	X / Y	Punct sfârșit	X / Y	Lungime segment (** (m)
3	547.951,396 408.792,574	4	547.950,156 408.801,616	9.127
4	547.950,156 408.801,616	5	547.949,211 408.801,505	0.951
5	547.949,211 408.801,505	6	547.934,767 408.786,994	20.475
6	547.934,767 408.786,994	7	547.936,433 408.785,001	2.598
7	547.936,433 408.785,001	8	547.937,737 408.786,015	1.652
8	547.937,737 408.786,015	9	547.941,052 408.782,0	5.207
9	547.941,052 408.782,0	10	547.943,359 408.777,66	4.915
10	547.943,359 408.777,66	11	547.946,568 408.774,006	4.863
11	547.946,568 408.774,006	1	547.955,189 408.779,574	10.263

** Lungimile segmentelor sunt determinate în planul de proiecție Stereo 70 și sunt rotunjite la 1 milimetru.

*** Distanța dintre puncte este formată din segmente cumulate ce sunt mai mici decât valoarea 1 milimetru.

**DATE DESPRE IMOBILUL NR. 756**

Oficiul de Cadastru și Publicitate Imobiliară PRAHOVA
Biroul de Cadastru și Publicitate Imobiliară Câmpina

A. Partea I. Descrierea imobilului

TEREN Necunoscut

Adresa: Loc. Ocina De Jos, Jud. Prahova

Nr. Crt	Nr cadastral Nr. topografic	Suprafața* (mp)	Observații / Referințe
A1	20544	Din acte: 1.046 Masurata: 1.106	Sector cadastral:24 Teren neimprejmut;

B. Partea II. Proprietari și acte

Inscrieri privitoare la dreptul de proprietate și alte drepturi reale	Referințe
16147 / 22/10/2012	
Hotarare Judecatoreasca nr. 534, din 10/02/2010 emis de JUDECATORIA CAMPINA (act notarial nr. 1549/01-11-2010 emis de BNP ONEA LUCIA COMARNIC;);	
B1	A1
Intabulare, drept de PROPRIETATEproprietate, dobandit prin Hotarare Judecatoreasca, cota actuala 1/1	
1) DUMITROIU SILVIEA	
2) DUMITROIU CONSTANTIN	

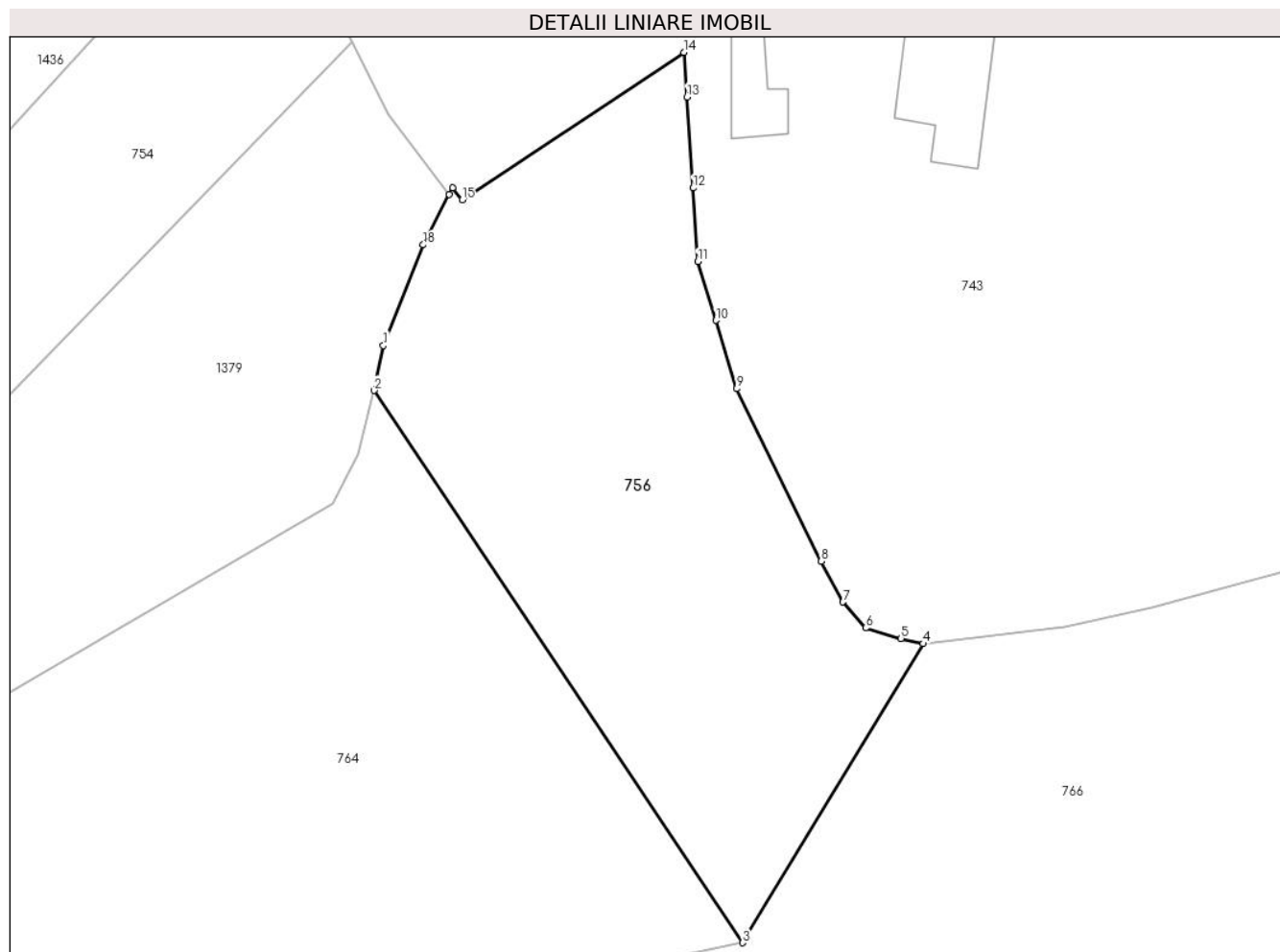
C. Partea III. SARCINI .

Inscrieri privind dezmembramintele dreptului de proprietate, drepturi reale de garanție și sarcini	Referințe
NU SUNT	

Anexa Nr. 1 La Partea I**Teren**

Nr cadastral	Suprafața (mp)*	Observații / Referințe
20544	Din acte: 1.046 Masurata: 1.106	

* Suprafața este determinată în planul de proiecție Stereo 70.

**Date referitoare la teren**

Crt	Categorie folosință	Intravilan	Suprafața (mp)	Tarla	Parcelă	Nr. topo	Observații / Referințe
1	livada	NU	905	27	1655	-	
2	livada	DA	201	27	1655	-	

Lungime Segmente

1) Valorile lungimilor segmentelor sunt obținute din proiecție în plan.

Punct început	X / Y	Punct sfârșit	X / Y	Lungime segment (** (m)
1	548.295,118 408.791,671	2	548.294,451 408.788,487	3.253
2	548.294,451 408.788,487	3	548.320,618 408.749,277	47.14
3	548.320,618 408.749,277	4	548.333,45 408.770,511	24.81
4	548.333,45 408.770,511	5	548.331,863 408.770,884	1.63

Punct început	X / Y	Punct sfârșit	X / Y	Lungime segment (** (m)
5	548.331,863 408.770,884	6	548.329,35 408.771,625	2.62
6	548.329,35 408.771,625	7	548.327,751 408.773,468	2.44
7	548.327,751 408.773,468	8	548.326,199 408.776,357	3.279
8	548.326,199 408.776,357	9	548.320,212 408.788,613	13.64
9	548.320,212 408.788,613	10	548.318,714 408.793,467	5.08
10	548.318,714 408.793,467	11	548.317,432 408.797,634	4.36
11	548.317,432 408.797,634	12	548.317,114 408.802,855	5.231
12	548.317,114 408.802,855	13	548.316,665 408.809,329	6.49
13	548.316,665 408.809,329	14	548.316,446 408.812,491	3.17
14	548.316,446 408.812,491	15	548.300,724 408.802,019	18.89
15	548.300,724 408.802,019	16	548.300,041 408.802,882	1.101
16	548.300,041 408.802,882	17	548.299,797 408.802,41	0.531
17	548.299,797 408.802,41	18	548.297,943 408.798,83	4.032
18	548.297,943 408.798,83	1	548.295,118 408.791,671	7.696

** Lungimile segmentelor sunt determinate în planul de proiecție Stereo 70 și sunt rotunjite la 1 milimetru.

*** Distanța dintre puncte este formată din segmente cumulate ce sunt mai mici decât valoarea 1 milimetru.

**DATE DESPRE IMOBILUL NR. 757**

Oficiul de Cadastru și Publicitate Imobiliară PRAHOVA
Biroul de Cadastru și Publicitate Imobiliară Câmpina

A. Partea I. Descrierea imobilului

TEREN Intravilan

Adresa: Loc. Ocina De Jos, Jud. Prahova

Nr. Crt	Nr cadastral Nr. topografic	Suprafața* (mp)	Observații / Referințe
A1		559	Sector cadastral:24 Teren imprejmuit;

B. Partea II. Proprietari și acte

Inscrieri privitoare la dreptul de proprietate și alte drepturi reale		Referințe
/		
Act Normativ nr. 7, din 13/03/1996 emis de PARLAMENTUL ROMANIEI (ART.13);		
B1	Inscrierea posesiei, drept de PROPRIETATE, dobandit prin Constituire, cota actuala 1/1 1) NEIDENTIFICAT NEIDENTIFICAT	A1
B2	SE NOTEAZA MENTIUNEA DE PROPRIETAR NEIDENTIFICAT	A1

C. Partea III. SARCINI .

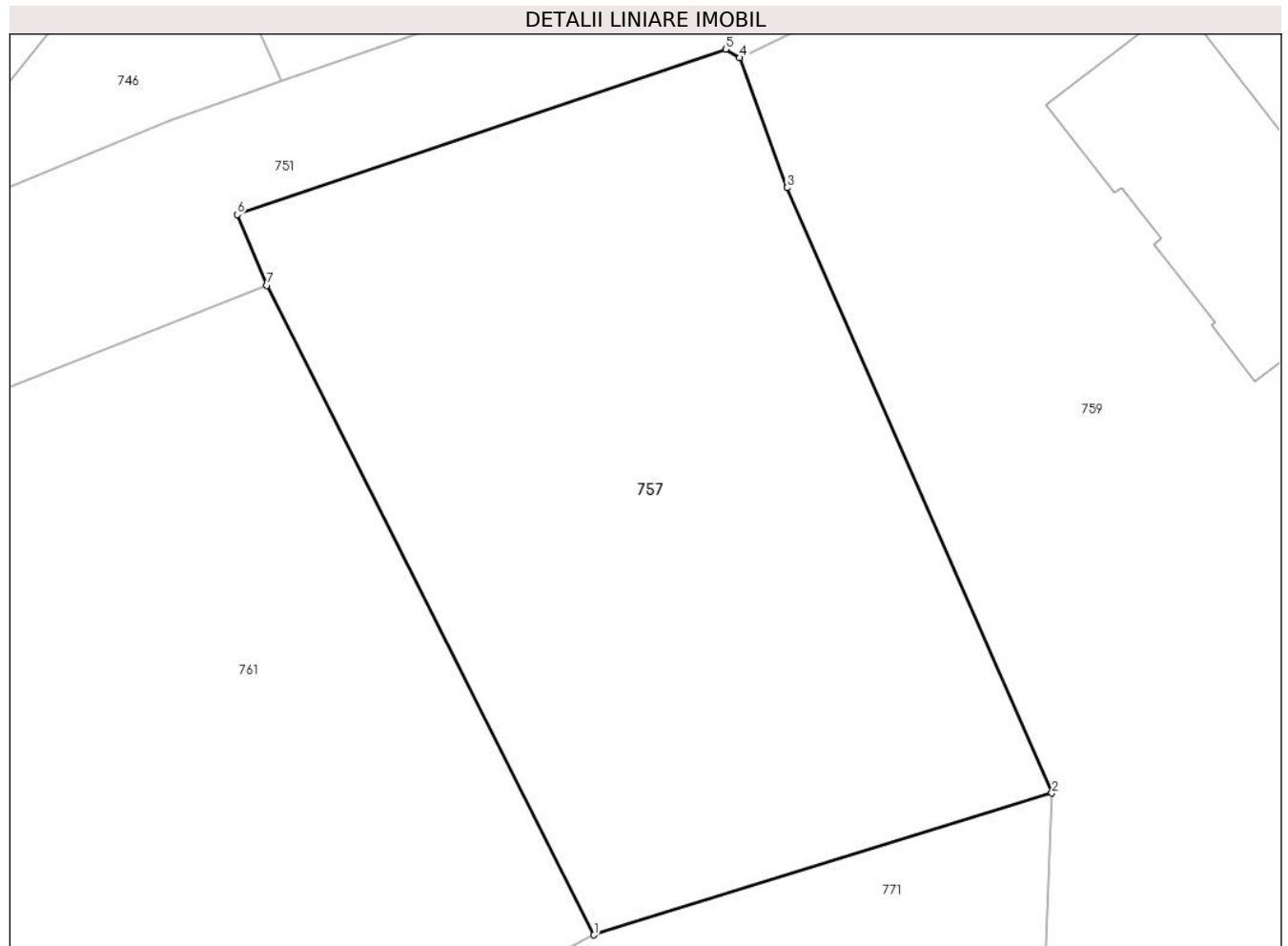
Inscrieri privind dezmembramintele dreptului de proprietate, drepturi reale de garanție și sarcini	Referințe
NU SUNT	

Anexa Nr. 1 La Partea I

Teren

Nr cadastral	Suprafața (mp)*	Observații / Referințe
	559	

* Suprafața este determinată în planul de proiecție Stereo 70.



Date referitoare la teren

Crt	Categorie folosință	Intra vilan	Suprafața (mp)	Tarla	Parcelă	Nr. topo	Observații / Referințe
1	faneata	DA	559	50	525	-	

Lungime Segmente

1) Valorile lungimilor segmentelor sunt obținute din proiecție în plan.

Punct început	X / Y	Punct sfârșit	X / Y	Lungime segment (** (m)
1	548.027,002 408.764,032	2	548.044,088 408.769,312	17.883
2	548.044,088 408.769,312	3	548.034,206 408.791,874	24.631
3	548.034,206 408.791,874	4	548.032,444 408.796,72	5.156
4	548.032,444 408.796,72	5	548.031,914 408.797,037	0.618
5	548.031,914 408.797,037	6	548.013,687 408.790,874	19.241

Punct început	X / Y	Punct sfârșit	X / Y	Lungime segment (** (m)
6	548.013,687 408.790,874	7	548.014,798 408.788,236	2.862
7	548.014,798 408.788,236	1	548.027,002 408.764,032	27.107

** Lungimile segmentelor sunt determinate în planul de proiecție Stereo 70 și sunt rotunjite la 1 milimetru.

*** Distanța dintre puncte este formată din segmente cumulate ce sunt mai mici decât valoarea 1 milimetru.

**DATE DESPRE IMOBILUL NR. 758**

Oficiul de Cadastru și Publicitate Imobiliară PRAHOVA
Biroul de Cadastru și Publicitate Imobiliară Câmpina

A. Partea I. Descrierea imobilului

TEREN Intravilan

Adresa: Loc. Ocina De Jos, Jud. Prahova

Nr. Crt	Nr cadastral Nr. topografic	Suprafața* (mp)	Observații / Referințe
A1	20878	134	Sector cadastral:24 Teren imprejmuit;

B. Partea II. Proprietari și acte

Inscrieri privitoare la dreptul de proprietate și alte drepturi reale		Referințe
4344 / 04/02/2022		
Act Administrativ nr. 28, din 06/09/1999 emis de Consiliul Local al Comunei Adunati (act administrativ nr 473 din 26.01.2022, emis de Primaria Comunei Adunati;act administrativ nr 481 din 26.01.2022, emis de Primaria Comunei Adunati);		
B1	Intabulare, drept de PROPRIETATE, dobandit prin Lege, cota actuala 1/1	A1
1) Comuna Adunati, CIF:2843248, domeniul public		

C. Partea III. SARCINI .

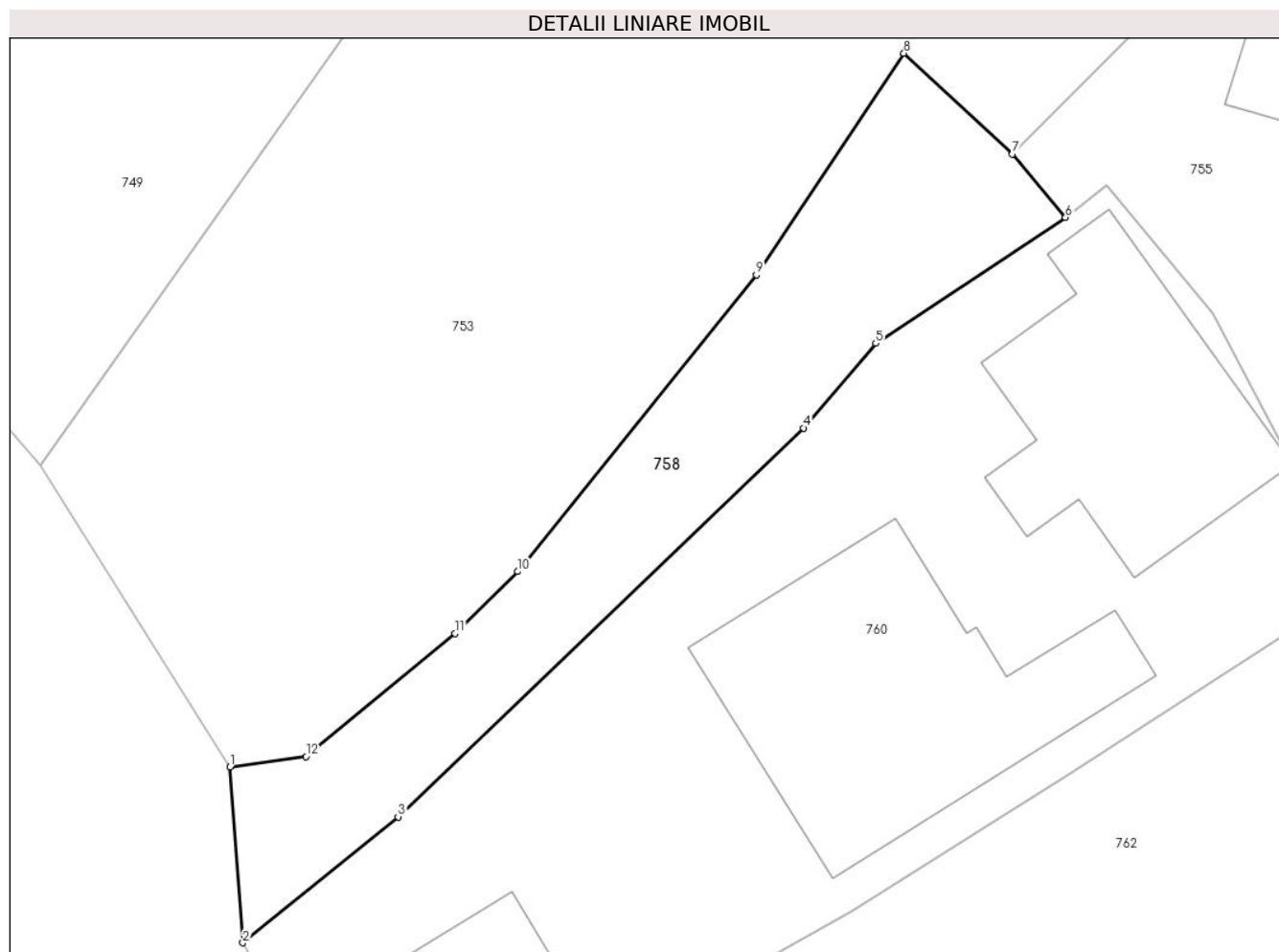
Inscrieri privind dezmembramintele dreptului de proprietate, drepturi reale de garanție și sarcini	Referințe
NU SUNT	

Anexa Nr. 1 La Partea I

Teren

Nr cadastral	Suprafața (mp)*	Observații / Referințe
20878	134	

* Suprafața este determinată în planul de proiecție Stereo 70.



Date referitoare la teren

Crt	Categorie folosință	Intravilan	Suprafața (mp)	Tarla	Parcelă	Nr. topo	Observații / Referințe
1	drum	DA	134	49	2504	-	

Lungime Segmente

1) Valorile lungimilor segmentelor sunt obținute din proiecție în plan.

Punct început	X / Y	Punct sfârșit	X / Y	Lungime segment (** (m)
1	547.910,152 408.767,725	2	547.910,563 408.762,2	5.54
2	547.910,563 408.762,2	3	547.915,439 408.766,158	6.28
3	547.915,439 408.766,158	4	547.928,197 408.778,378	17.666
4	547.928,197 408.778,378	5	547.930,466 408.781,041	3.499
5	547.930,466 408.781,041	6	547.936,433 408.785,001	7.161

Punct început	X / Y	Punct sfârșit	X / Y	Lungime segment (** (m)
6	547.936,433 408.785,001	7	547.934,767 408.786,994	2.598
7	547.934,767 408.786,994	8	547.931,351 408.790,16	4.658
8	547.931,351 408.790,16	9	547.926,709 408.783,191	8.373
9	547.926,709 408.783,191	10	547.919,204 408.773,867	11.969
10	547.919,204 408.773,867	11	547.917,235 408.771,919	2.77
11	547.917,235 408.771,919	12	547.912,549 408.768,057	6.072
12	547.912,549 408.768,057	1	547.910,152 408.767,725	2.42

** Lungimile segmentelor sunt determinate în planul de proiecție Stereo 70 și sunt rotunjite la 1 milimetru.

*** Distanța dintre puncte este formată din segmente cumulate ce sunt mai mici decât valoarea 1 milimetru.

**DATE DESPRE IMOBILUL NR. 759**

Oficiul de Cadastru și Publicitate Imobiliară PRAHOVA
Biroul de Cadastru și Publicitate Imobiliară Câmpina

A. Partea I. Descrierea imobilului

TEREN Intravilan

Nr. CF vechi:781
Nr. cadastral vechi:10260

Adresa: Loc. Ocina De Jos, Nr. 59, Jud. Prahova

Nr. Crt	Nr cadastral Nr. topografic	Suprafața* (mp)	Observații / Referințe
A1	20293	Din acte: 1.180 Masurata: 1.223	Sector cadastral:24 Teren imprejmuit;

Construcții

Crt	Nr cadastral Nr. topografic	Adresa	Observații / Referințe
A1.1	20293-C1	Loc. Ocina De Jos, Nr. 59, Jud. Prahova	Nr. niveluri:1; S. construita la sol:137 mp; LOCUINTA

B. Partea II. Proprietari și acte

Inscrieri privitoare la dreptul de proprietate și alte drepturi reale		Referințe
11469 / 20/07/2011		
Act Notarial nr. c.v.c.1946, din 19/07/2011 emis de NP POP MIHAELA CRISTINA;		
B2	Intabulare, drept de PROPRIETATEcumparare ca bun propriu ptr nuda proprietate, dobandit prin Construire, cota actuala 1/1 1) OTOPEANU PAULA	A1, A1.1

C. Partea III. SARCINI

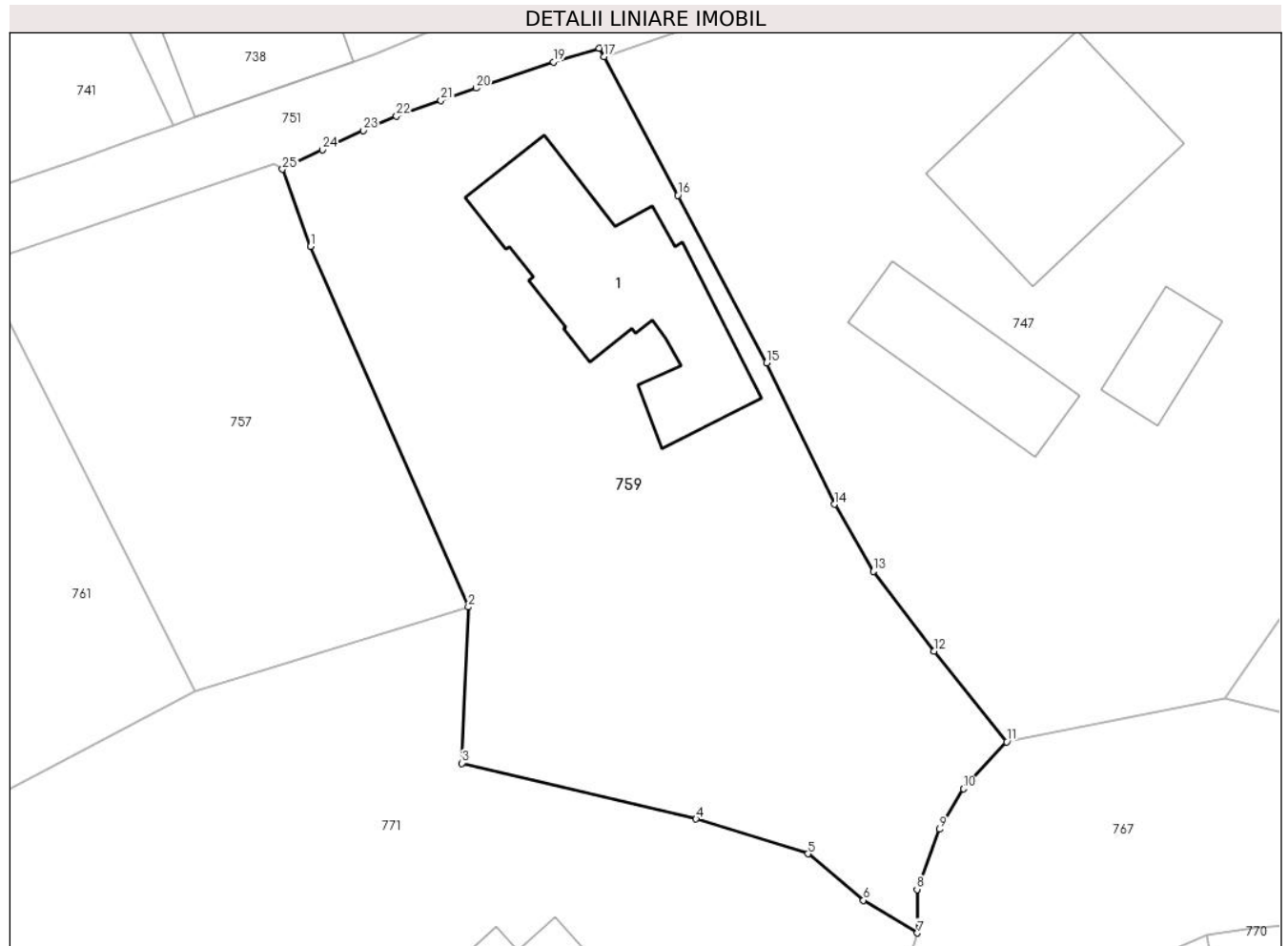
Inscrieri privind dezmembramintele dreptului de proprietate, drepturi reale de garanție și sarcini		Referințe
26757 / 25/10/2019		
Act Administrativ nr. 3665, din 13/10/2019 emis de PRIMARIA SECTORULUI 5 BUCURESTI;		
C2	se radiaza dreptul de uzufruct viager inscris prin incheierea nr. 11469 din 20.07.2011 sub C1, in favoarea lui Otopeanu Panteliiu-Teodor, intrucat aceasta a decedat	A1, A1.1

Anexa Nr. 1 La Partea I

Teren

Nr cadastral	Suprafața (mp)*	Observații / Referințe
20293	Din acte: 1.180 Masurata: 1.223	

* Suprafața este determinată în planul de proiecție Stereo 70.



Date referitoare la teren

Crt	Categorie folosință	Intra vilan	Suprafața (mp)	Tarla	Parcelă	Nr. topo	Observații / Referințe
1	curți constructii	DA	360	50	2519,2520	-	
2	faneata	DA	863	50	2519,2520	-	

Date referitoare la construcții

Crt	Număr	Destinație construcție	Supraf. (mp)	Situație juridică	Observații / Referințe
A1.1	20293-C1	construcții de locuințe	137	Cu acte	Nr. niveluri:1; S. construita la sol:137 mp; LOCUINTA

Lungime Segmente

1) Valorile lungimilor segmentelor sunt obținute din proiecție în plan.

Punct început	X / Y	Punct sfârșit	X / Y	Lungime segment (** (m))
1	548.034,206 408.791,874	2	548.044,088 408.769,312	24.631
3	548.043,68 408.759,527	4	548.058,344 408.756,047	15.071

Punct început	X / Y	Punct sfârșit	X / Y	Lungime segment (** (m))
2	548.044,088 408.769,312	3	548.043,68 408.759,527	9.794
4	548.058,344 408.756,047	5	548.065,348 408.753,863	7.337

Punct început	X / Y	Punct sfârșit	X / Y	Lungime segment (** (m)
5	548.065,348 408.753,863	6	548.068,817 408.750,961	4.523
7	548.072,207 408.748,907	8	548.072,178 408.751,633	2.726
9	548.073,602 408.755,403	10	548.075,096 408.757,93	2.936
11	548.077,786 408.760,872	12	548.073,241 408.766,538	7.264
13	548.069,442 408.771,539	14	548.066,997 408.775,74	4.861
15	548.062,746 408.784,601	16	548.057,197 408.795,077	11.855
17	548.052,592 408.803,761	18	548.052,266 408.804,292	0.623
19	548.049,415 408.803,424	20	548.044,568 408.801,788	5.116
21	548.042,365 408.801,032	22	548.039,581 408.800,045	2.954
23	548.037,505 408.799,149	24	548.034,96 408.797,927	2.823
25	548.032,444 408.796,72	1	548.034,206 408.791,874	5.156

Punct început	X / Y	Punct sfârșit	X / Y	Lungime segment (** (m)
6	548.068,817 408.750,961	7	548.072,207 408.748,907	3.964
8	548.072,178 408.751,633	9	548.073,602 408.755,403	4.03
10	548.075,096 408.757,93	11	548.077,786 408.760,872	3.986
12	548.073,241 408.766,538	13	548.069,442 408.771,539	6.28
14	548.066,997 408.775,74	15	548.062,746 408.784,601	9.828
16	548.057,197 408.795,077	17	548.052,592 408.803,761	9.829
18	548.052,266 408.804,292	19	548.049,415 408.803,424	2.98
20	548.044,568 408.801,788	21	548.042,365 408.801,032	2.329
22	548.039,581 408.800,045	23	548.037,505 408.799,149	2.261
24	548.034,96 408.797,927	25	548.032,444 408.796,72	2.791

** Lungimile segmentelor sunt determinate în planul de proiecție Stereo 70 și sunt rotunjite la 1 milimetru.

*** Distanța dintre puncte este formată din segmente cumulate ce sunt mai mici decât valoarea 1 milimetru.

**DATE DESPRE IMOBILUL NR. 760**

Oficiul de Cadastru și Publicitate Imobiliară PRAHOVA
Biroul de Cadastru și Publicitate Imobiliară Câmpina

A. Partea I. Descrierea imobilului

TEREN Intravilan

Adresa: Loc. Ocina De Jos, Nr. 65, Jud. Prahova

Nr. Crt	Nr cadastral Nr. topografic	Suprafața* (mp)	Observații / Referințe
A1	20918	Din acte: 447 Masurata: 446	Sector cadastral:24 Teren imprejmuit;

Construcții

Crt	Nr cadastral Nr. topografic	Adresa	Observații / Referințe
A1.1	20918-C1	Loc. Ocina De Jos, Nr. 65, Jud. Prahova	Nr. niveluri:2; S. construita la sol:59 mp; S. construita desfasurata:67 mp; Locuinta S+P
A1.2	20918-C2	Loc. Ocina De Jos, Nr. 65, Jud. Prahova	Nr. niveluri:1; S. construita la sol:77 mp; S. construita desfasurata:77 mp; Locuinta P
A1.3	20918-C3	Loc. Ocina De Jos, Nr. 65, Jud. Prahova	Nr. niveluri:1; S. construita la sol:21 mp; S. construita desfasurata:21 mp; Garaj P

B. Partea II. Proprietari și acte

Inscrieri privitoare la dreptul de proprietate și alte drepturi reale		Referințe
17899 / 28/03/2023		
Act Notarial nr. 366, din 28/03/2023 emis de Dragan Florentina Victoria;		
B14	Intabulare, drept de PROPRIETATEpartaj, dobandit prin Conventie, cota actuala 1/2 1) NEGOTEI CONSTANTIN	A1
B15	Intabulare, drept de PROPRIETATEpartaj, dobandit prin Conventie, cota actuala 1/1 1) NEGOTEI CONSTANTIN	A1.2, A1.3
B16	Intabulare, drept de PROPRIETATEpartaj, dobandit prin Conventie, cota actuala 1/2 1) NEGOTEI MIHAIL	A1
B17	Intabulare, drept de PROPRIETATEpartaj, dobandit prin Conventie, cota actuala 1/1 1) NEGOTEI MIHAIL	A1.1

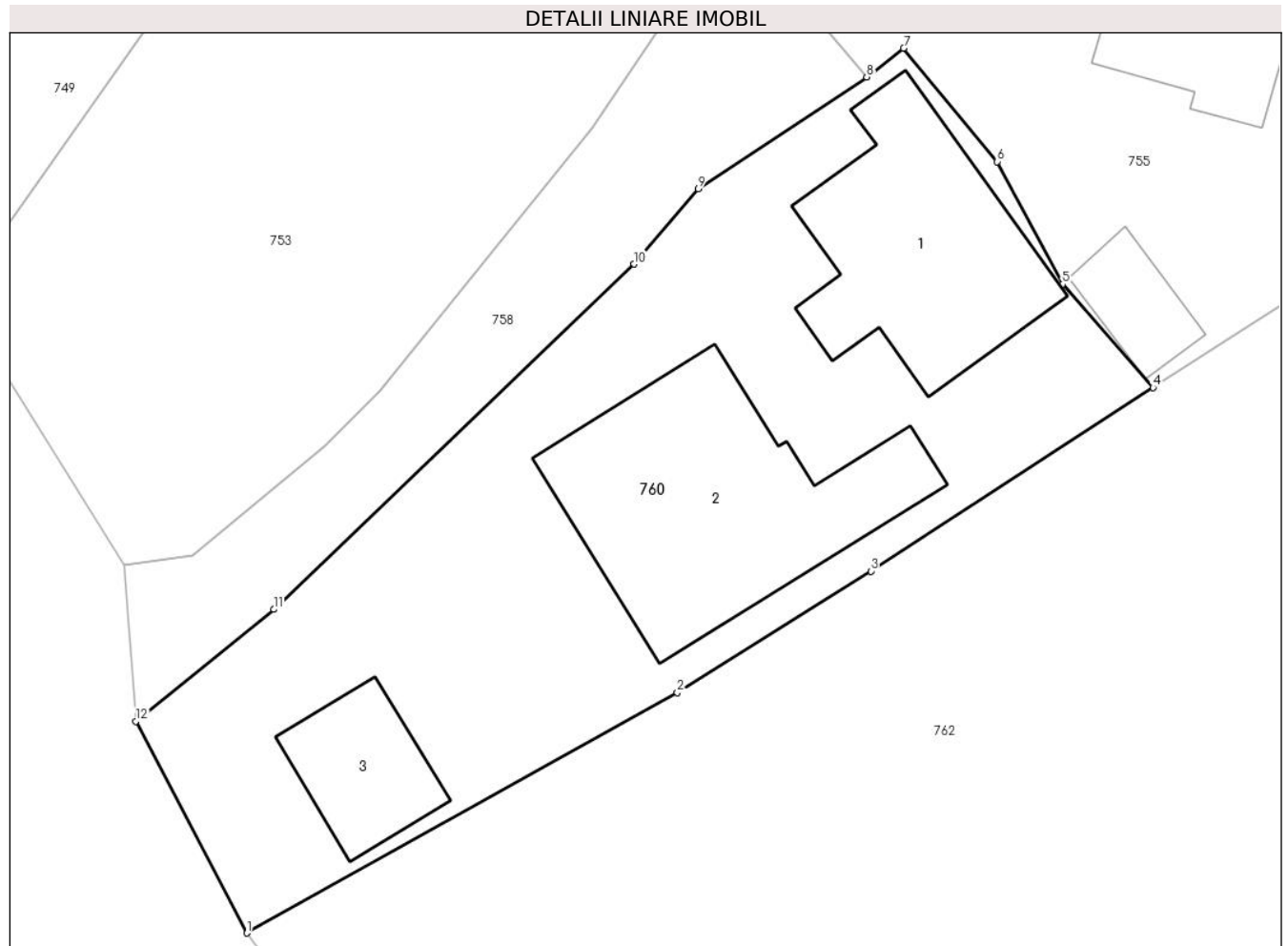
C. Partea III. SARCINI

Inscrieri privind dezmembramintele dreptului de proprietate, drepturi reale de garanție și sarcini		Referințe
17899 / 28/03/2023		
Act Notarial nr. 366, din 28/03/2023 emis de Dragan Florentina Victoria;		
C1	Intabulare, drept de UZUFRACT VIAGERasupra cotei din imobil proprietatea lui Negotei Mihail, dobandit prin Conventie, cota actuala 1/2, cota initiala 1/2 1) NEGOTEI ELENA	A1, A1.1

Anexa Nr. 1 La Partea I**Teren**

Nr cadastral	Suprafața (mp)*	Observații / Referințe
20918	Din acte: 447 Masurata: 446	

* Suprafața este determinată în planul de proiecție Stereo 70.

**Date referitoare la teren**

Crt	Categorie folosință	Intra vilan	Suprafața (mp)	Tarla	Parcelă	Nr. topo	Observații / Referințe
1	curți constructii	DA	446	49	2506,2507	-	

Date referitoare la construcții

Crt	Număr	Destinație construcție	Supraf. (mp)	Situație juridică	Observații / Referințe
A1.1	20918-C1	construcții de locuințe	59	Cu acte	Nr. niveluri:2; S. construita la sol:59 mp; S. construita desfasurata:67 mp; Locuinta S+P
A1.2	20918-C2	construcții de locuințe	77	Cu acte	Nr. niveluri:1; S. construita la sol:77 mp; S. construita desfasurata:77 mp; Locuinta P
A1.3	20918-C3	construcții anexa	21	Cu acte	Nr. niveluri:1; S. construita la sol:21 mp; S. construita desfasurata:21 mp; Garaj P

Lungime Segmente

1) Valorile lungimilor segmentelor sunt obținute din proiecție în plan.

Punct început	X / Y	Punct sfârșit	X / Y	Lungime segment (** (m))
1	547.914,486 408.754,706	2	547.929,726 408.763,208	17.451

Punct început	X / Y	Punct sfârșit	X / Y	Lungime segment (** (m)
2	547.929,726 408.763,208	3	547.936,575 408.767,511	8.089
3	547.936,575 408.767,511	4	547.946,568 408.774,006	11.918
4	547.946,568 408.774,006	5	547.943,359 408.777,66	4.863
5	547.943,359 408.777,66	6	547.941,052 408.782,0	4.915
6	547.941,052 408.782,0	7	547.937,737 408.786,015	5.207
7	547.937,737 408.786,015	8	547.936,433 408.785,001	1.652
8	547.936,433 408.785,001	9	547.930,466 408.781,041	7.161
9	547.930,466 408.781,041	10	547.928,197 408.778,378	3.499
10	547.928,197 408.778,378	11	547.915,439 408.766,158	17.666
11	547.915,439 408.766,158	12	547.910,563 408.762,2	6.28
12	547.910,563 408.762,2	1	547.914,486 408.754,706	8.459

** Lungimile segmentelor sunt determinate în planul de proiecție Stereo 70 și sunt rotunjite la 1 milimetru.

*** Distanța dintre puncte este formată din segmente cumulate ce sunt mai mici decât valoarea 1 milimetru.

**DATE DESPRE IMOBILUL NR. 761**

Oficiul de Cadastru și Publicitate Imobiliară PRAHOVA
Biroul de Cadastru și Publicitate Imobiliară Câmpina

A. Partea I. Descrierea imobilului

TEREN Intravilan

Adresa: Loc. Ocina De Jos, Jud. Prahova

Nr. Crt	Nr cadastral Nr. topografic	Suprafața* (mp)	Observații / Referințe
A1		1.086	Sector cadastral:24 Teren imprejmuit;

B. Partea II. Proprietari și acte

Inscrieri privitoare la dreptul de proprietate și alte drepturi reale		Referințe
/		
Act Normativ nr. 7, din 13/03/1996 emis de PARLAMENTUL ROMANIEI (ART.13);		
B1	Inscrierea posesiei, drept de PROPRIETATE, dobandit prin Constituire, cota actuala 1/1 1) NEIDENTIFICAT NEIDENTIFICAT	A1
B2	SE NOTEAZA MENTIUNEA DE PROPRIETAR NEIDENTIFICAT	A1

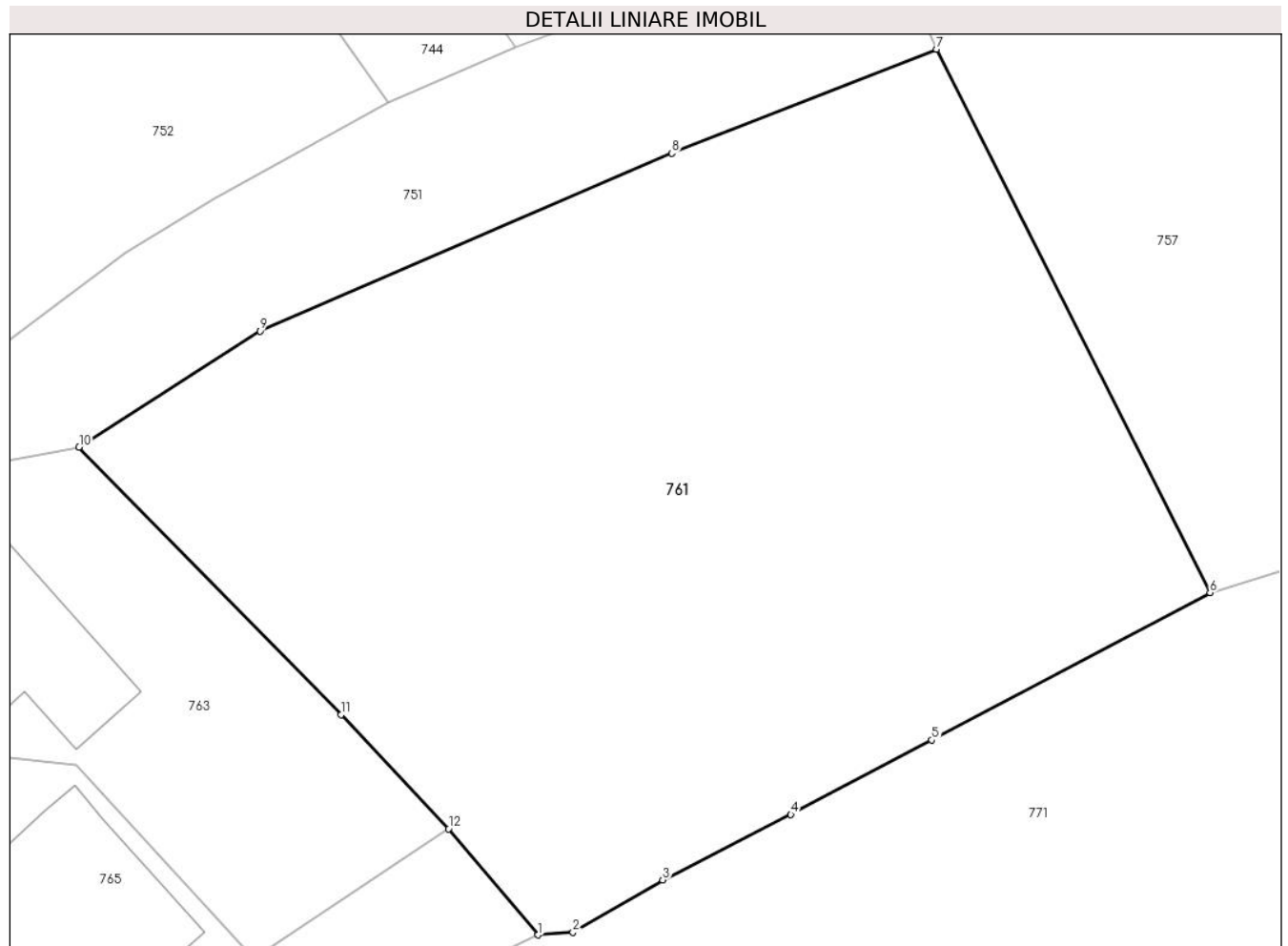
C. Partea III. SARCINI .

Inscrieri privind dezmembramintele dreptului de proprietate, drepturi reale de garanție și sarcini	Referințe
NU SUNT	

Anexa Nr. 1 La Partea I**Teren**

Nr cadastral	Suprafața (mp)*	Observații / Referințe
	1.086	

* Suprafața este determinată în planul de proiecție Stereo 70.

**Date referitoare la teren**

Crt	Categorie folosință	Intravilan	Suprafața (mp)	Tarla	Parcelă	Nr. topo	Observații / Referințe
1	faneata	DA	1.086	50	2526,2527,2528	-	

Lungime Segmente

1) Valorile lungimilor segmentelor sunt obținute din proiecție în plan.

Punct început	X / Y	Punct sfârșit	X / Y	Lungime segment (** (m)
1	547.997,03 408.748,78	2	547.998,594 408.748,895	1.568
2	547.998,594 408.748,895	3	548.002,593 408.751,23	4.631
3	548.002,593 408.751,23	4	548.008,309 408.754,14	6.414
4	548.008,309 408.754,14	5	548.014,595 408.757,466	7.112
5	548.014,595 408.757,466	6	548.027,002 408.764,032	14.037

Punct început	X / Y	Punct sfârșit	X / Y	Lungime segment (** (m)
6	548.027,002 408.764,032	7	548.014,798 408.788,236	27.107
7	548.014,798 408.788,236	8	548.003,0 408.783,6	12.676
8	548.003,0 408.783,6	9	547.984,634 408.775,683	20.0
9	547.984,634 408.775,683	10	547.976,56 408.770,506	9.591
10	547.976,56 408.770,506	11	547.988,244 408.758,589	16.689
11	547.988,244 408.758,589	12	547.993,038 408.753,501	6.991
12	547.993,038 408.753,501	1	547.997,03 408.748,78	6.183

** Lungimile segmentelor sunt determinate în planul de proiecție Stereo 70 și sunt rotunjite la 1 milimetru.

*** Distanța dintre puncte este formată din segmente cumulate ce sunt mai mici decât valoarea 1 milimetru.

**DATE DESPRE IMOBILUL NR. 762**

Oficiul de Cadastru și Publicitate Imobiliară PRAHOVA
Biroul de Cadastru și Publicitate Imobiliară Câmpina

A. Partea I. Descrierea imobilului

TEREN Intravilan

Adresa: Loc. Ocina De Jos, Jud. Prahova

Nr. Crt	Nr cadastral Nr. topografic	Suprafața* (mp)	Observații / Referințe
A1		824	Sector cadastral:24 Teren imprejmuit;

B. Partea II. Proprietari și acte

Inscrieri privitoare la dreptul de proprietate și alte drepturi reale		Referințe
/		
Act Normativ nr. 7, din 13/03/1996 emis de PARLAMENTUL ROMANIEI (ART.13);		
B1	Inscrierea posesiei, drept de PROPRIETATE, dobandit prin Constituire, cota actuala 1/1 1) NEIDENTIFICAT NEIDENTIFICAT	A1
B2	SE NOTEAZA MENTIUNEA DE PROPRIETAR NEIDENTIFICAT	A1

C. Partea III. SARCINI .

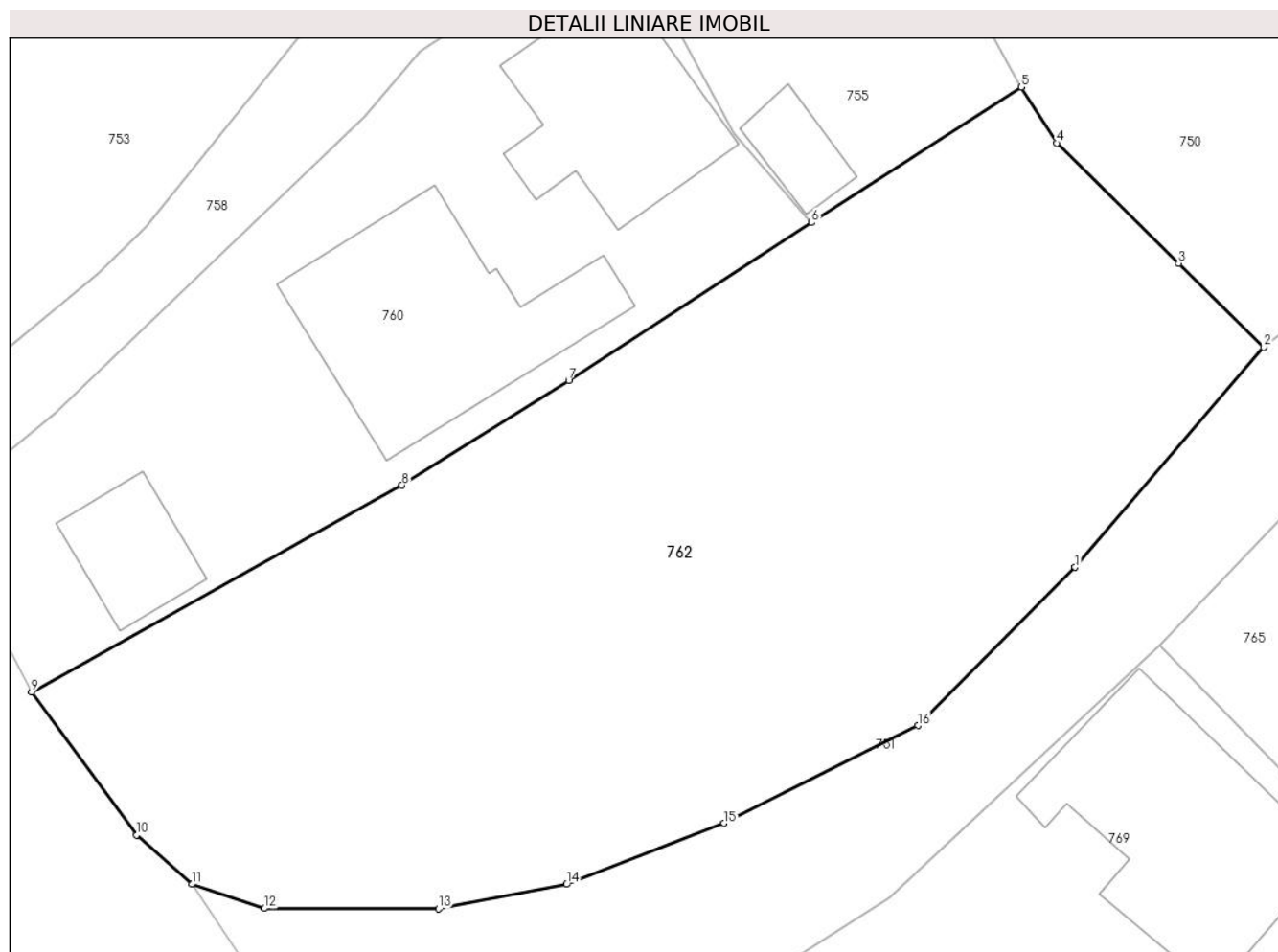
Inscrieri privind dezmembramintele dreptului de proprietate, drepturi reale de garanție și sarcini	Referințe
NU SUNT	

Anexa Nr. 1 La Partea I

Teren

Nr cadastral	Suprafața (mp)*	Observații / Referințe
	824	

* Suprafața este determinată în planul de proiecție Stereo 70.



Date referitoare la teren

Crt	Categorie folosință	Intravilan	Suprafața (mp)	Tarla	Parcelă	Nr. topo	Observații / Referințe
1	arabil	DA	824	49	2509	-	

Lungime Segmente

1) Valorile lungimilor segmentelor sunt obținute din proiecție în plan.

Punct început	X / Y	Punct sfârșit	X / Y	Lungime segment (** (m)
1	547.957,403 408.759,837	2	547.965,158 408.768,878	11.911
2	547.965,158 408.768,878	3	547.961,659 408.772,329	4.914
3	547.961,659 408.772,329	4	547.956,641 408.777,274	7.046
4	547.956,641 408.777,274	5	547.955,189 408.779,574	2.72
5	547.955,189 408.779,574	6	547.946,568 408.774,006	10.263

Punct început	X / Y	Punct sfârșit	X / Y	Lungime segment (** (m)
6	547.946,568 408.774,006	7	547.936,575 408.767,511	11.918
7	547.936,575 408.767,511	8	547.929,726 408.763,208	8.089
8	547.929,726 408.763,208	9	547.914,486 408.754,706	17.451
9	547.914,486 408.754,706	10	547.918,807 408.748,838	7.287
10	547.918,807 408.748,838	11	547.921,08 408.746,813	3.044
11	547.921,08 408.746,813	12	547.924,066 408.745,818	3.147
12	547.924,066 408.745,818	13	547.931,224 408.745,799	7.158
13	547.931,224 408.745,799	14	547.936,491 408.746,809	5.363
14	547.936,491 408.746,809	15	547.942,968 408.749,314	6.945
15	547.942,968 408.749,314	16	547.950,936 408.753,333	8.924
16	547.950,936 408.753,333	1	547.957,403 408.759,837	9.172

** Lungimile segmentelor sunt determinate în planul de proiecție Stereo 70 și sunt rotunjite la 1 milimetru.

*** Distanța dintre puncte este formată din segmente cumulate ce sunt mai mici decât valoarea 1 milimetru.

**DATE DESPRE IMOBILUL NR. 763**

Oficiul de Cadastru și Publicitate Imobiliară PRAHOVA
Biroul de Cadastru și Publicitate Imobiliară Câmpina

A. Partea I. Descrierea imobilului

TEREN Intravilan

Adresa: Loc. Ocina De Jos, Nr. 57, Jud. Prahova

Nr. Crt	Nr cadastral Nr. topografic	Suprafața* (mp)	Observații / Referințe
A1		275	Sector cadastral:24 Teren imprejmuit;

B. Partea II. Proprietari și acte

Inscrieri privitoare la dreptul de proprietate și alte drepturi reale		Referințe
/		
Act Normativ nr. 7, din 13/03/1996 emis de PARLAMENTUL ROMANIEI (ART.13);		
B1	Inscrierea posesiei, drept de PROPRIETATE, dobandit prin Constituire, cota actuala 1/1 1) NEIDENTIFICAT NEIDENTIFICAT	A1
B2	SE NOTEAZA MENTIUNEA DE PROPRIETAR NEIDENTIFICAT	A1

C. Partea III. SARCINI .

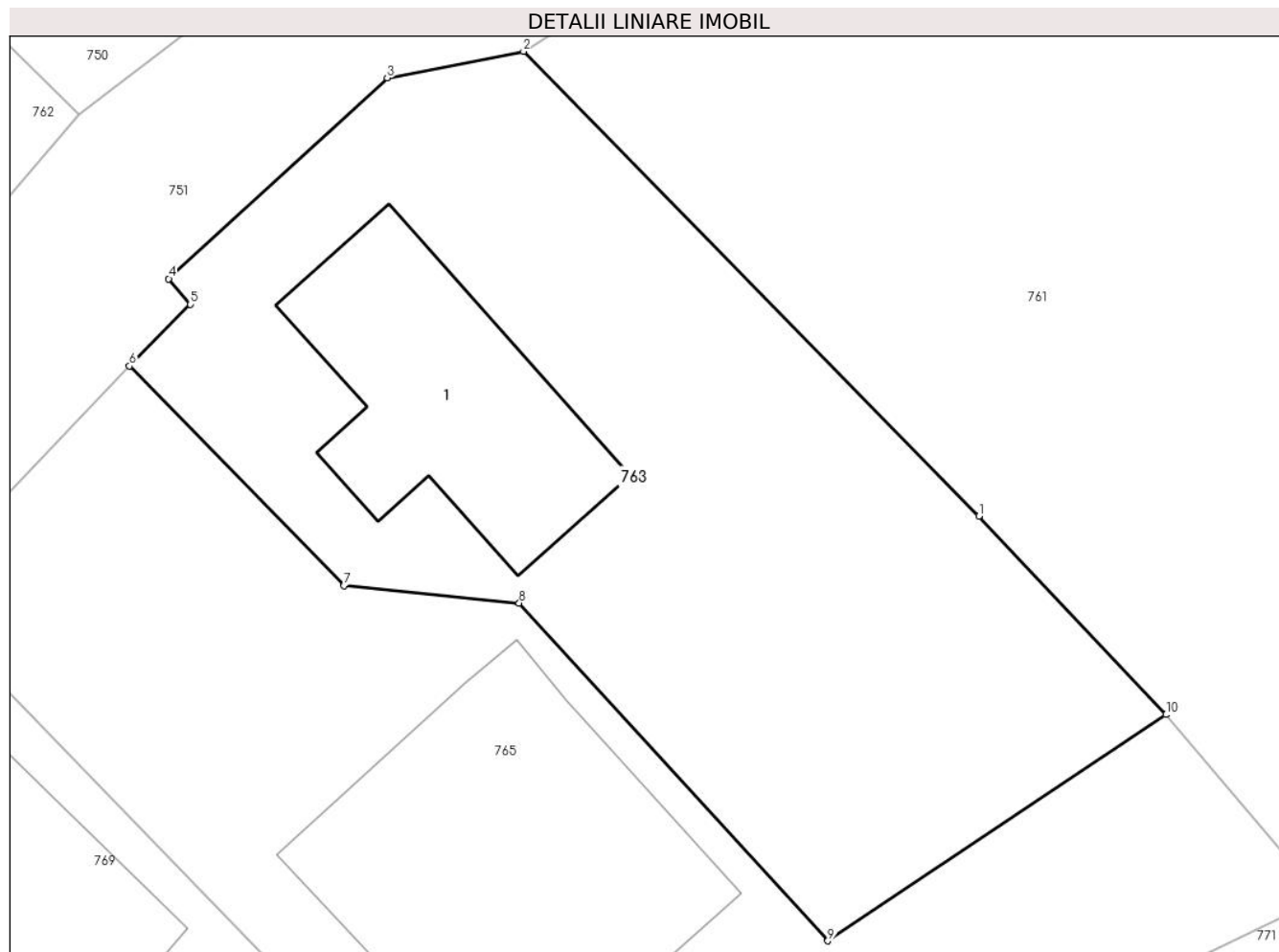
Inscrieri privind dezmembramintele dreptului de proprietate, drepturi reale de garanție și sarcini	Referințe
NU SUNT	

Anexa Nr. 1 La Partea I

Teren

Nr cadastral	Suprafața (mp)*	Observații / Referințe
	275	

* Suprafața este determinată în planul de proiecție Stereo 70.



Date referitoare la teren

Crt	Categorie folosință	Intra vilan	Suprafața (mp)	Tarla	Parcelă	Nr. topo	Observații / Referințe
1	curti constructii	DA	275	50	2529	-	

Date referitoare la construcții

Crt	Număr	Destinație construcție	Supraf. (mp)	Situație juridică	Observații / Referințe
A1.1		construcții de locuințe	40	Fara acte	Nr. niveluri:1; S. construita la sol:40 mp; LOCUINTA

Lungime Segmente

1) Valorile lungimilor segmentelor sunt obținute din proiecție în plan.

Punct început	X / Y	Punct sfârșit	X / Y	Lungime segment (** (m)
1	547.988,244 408.758,589	2	547.976,56 408.770,506	16.689
2	547.976,56 408.770,506	3	547.973,064 408.769,829	3.561
3	547.973,064 408.769,829	4	547.967,46 408.764,674	7.614
4	547.967,46 408.764,674	5	547.968,013 408.764,015	0.86

Punct început	X / Y	Punct sfârșit	X / Y	Lungime segment (** (m)
5	547.968,013 408.764,015	6	547.966,456 408.762,441	2.215
6	547.966,456 408.762,441	7	547.971,958 408.756,811	7.872
7	547.971,958 408.756,811	8	547.976,448 408.756,361	4.512
8	547.976,448 408.756,361	9	547.984,368 408.747,701	11.736
9	547.984,368 408.747,701	10	547.993,038 408.753,501	10.431
10	547.993,038 408.753,501	1	547.988,244 408.758,589	6.991

** Lungimile segmentelor sunt determinate în planul de proiecție Stereo 70 și sunt rotunjite la 1 milimetru.

*** Distanța dintre puncte este formată din segmente cumulate ce sunt mai mici decât valoarea 1 milimetru.

**DATE DESPRE IMOBILUL NR. 764**

Oficiul de Cadastru și Publicitate Imobiliară PRAHOVA
 Biroul de Cadastru și Publicitate Imobiliară Câmpina

A. Partea I. Descrierea imobilului

TEREN Necunoscut

Nr. CF vechi:672

Nr. cadastral vechi:10187

Adresa: Loc. Ocina De Jos, Nr. FN, Jud. Prahova

Nr. Crt	Nr cadastral Nr. topografic	Suprafața* (mp)	Observații / Referințe
A1	20215	Din acte: 2.500 Masurata: 2.546	Sector cadastral:24 Teren neimprejmuit;

B. Partea II. Proprietari și acte

Inscrieri privitoare la dreptul de proprietate și alte drepturi reale	Referințe
14543 / 04/09/2009	
Act Notarial nr. 1228, din 04/09/2009 emis de NP ONEA LUCIA;	
B1	A1
Intabulare, drept de PROPRIETATEcumparare ca bun comun, dobandit prin Conventie, cota actuala 1/1	
1) BUGAN VASILICA	
2) BUGAN ION	

C. Partea III. SARCINI .

Inscrieri privind dezmembramintele dreptului de proprietate, drepturi reale de garanție și sarcini	Referințe
NU SUNT	

Anexa Nr. 1 La Partea I

Teren

Nr cadastral	Suprafața (mp)*	Observații / Referințe
20215	Din acte: 2.500 Masurata: 2.546	

* Suprafața este determinată în planul de proiecție Stereo 70.



Date referitoare la teren

Crt	Categorie folosință	Intravilan	Suprafața (mp)	Tarla	Parcelă	Nr. topo	Observații / Referințe
1	livada	DA	2.449	27	1652	-	
2	livada	NU	97	27	1652	-	

Lungime Segmente

1) Valorile lungimilor segmentelor sunt obținute din proiecție în plan.

Punct început	X / Y	Punct sfârșit	X / Y	Lungime segment (** (m)
1	548.237,448 408.748,264	2	548.227,899 408.742,366	11.224
2	548.227,899 408.742,366	3	548.234,97 408.738,233	8.19
3	548.234,97 408.738,233	4	548.242,213 408.734,759	8.033
4	548.242,213 408.734,759	5	548.247,08 408.733,23	5.102

Punct început	X / Y	Punct sfârşit	X / Y	Lungime segment (** (m)
5	548.247,08 408.733,23	6	548.256,07 408.731,622	9.133
6	548.256,07 408.731,622	7	548.262,59 408.731,459	6.522
7	548.262,59 408.731,459	8	548.269,3 408.732,617	6.809
8	548.269,3 408.732,617	9	548.283,582 408.728,017	15.005
9	548.283,582 408.728,017	10	548.294,825 408.740,63	16.897
10	548.294,825 408.740,63	11	548.307,087 408.746,429	13.564
11	548.307,087 408.746,429	12	548.320,618 408.749,277	13.827
12	548.320,618 408.749,277	13	548.294,451 408.788,487	47.14
13	548.294,451 408.788,487	14	548.293,318 408.783,931	4.695
14	548.293,318 408.783,931	15	548.291,52 408.780,434	3.932
15	548.291,52 408.780,434	16	548.258,261 408.761,115	38.463
16	548.258,261 408.761,115	1	548.237,448 408.748,264	24.461

** Lungimile segmentelor sunt determinate în planul de proiecție Stereo 70 și sunt rotunjite la 1 milimetru.

*** Distanța dintre puncte este formată din segmente cumulate ce sunt mai mici decât valoarea 1 milimetru.

**DATE DESPRE IMOBILUL NR. 765**

Oficiul de Cadastru și Publicitate Imobiliară PRAHOVA
Biroul de Cadastru și Publicitate Imobiliară Câmpina

A. Partea I. Descrierea imobilului

TEREN Intravilan

Nr. CF vechi:572

Nr. cadastral vechi:10040

Adresa: Loc. Ocina De Jos, Str Valeabradului, Nr. 57, Jud. Prahova

Nr. Crt	Nr cadastral Nr. topografic	Suprafața* (mp)	Observații / Referințe
A1	20056	Din acte: 300 Masurata: 308	Sector cadastral:24 Teren imprejmuit;

Construcții

Crt	Nr cadastral Nr. topografic	Adresa	Observații / Referințe
A1.1	20056-C1	Loc. Ocina De Jos, Str Valeabradului, Nr. 57, Jud. Prahova	Nr. niveluri:1; S. construita la sol:70 mp; LOCUINTA

B. Partea II. Proprietari și acte

Inscrieri privitoare la dreptul de proprietate și alte drepturi reale		Referințe
14536 / 11/07/2008		
Act Notarial nr. 1256, din 10/07/2008 emis de NP FLORENTINA VICTORIA DRAGAN;		
B1	Intabulare, drept de PROPRIETATEcumparare ca bun comun, dobandit prin Conventie, cota actuala 1/1 1) NEGOTEI VIOREL 2) NEGOTEI IULIANA	A1, A1.1

C. Partea III. SARCINI .

Inscrieri privind dezmembramintele dreptului de proprietate, drepturi reale de garanție și sarcini	Referințe
NU SUNT	

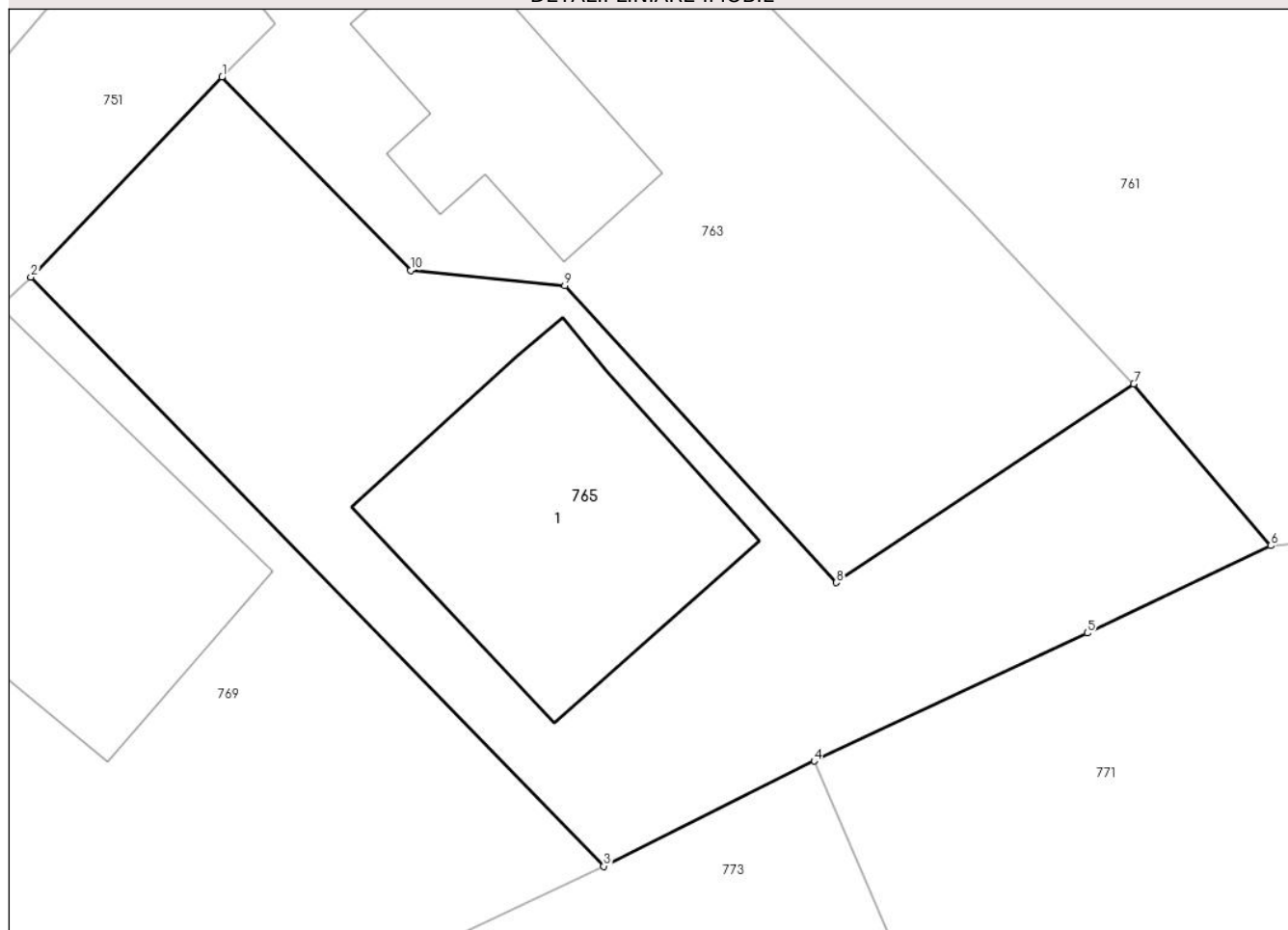
Anexa Nr. 1 La Partea I

Teren

Nr cadastral	Suprafața (mp)*	Observații / Referințe
20056	Din acte: 300 Masurata: 308	

* Suprafața este determinată în planul de proiecție Stereo 70.

DETALII LINIARE IMOBIL



Date referitoare la teren

Crt	Categorie folosință	Intra vilan	Suprafața (mp)	Tarla	Parcelă	Nr. topo	Observații / Referințe
1	curți constructii	DA	308	50	2529; 2530.	-	

Date referitoare la construcții

Crt	Număr	Destinație construcție	Supraf. (mp)	Situație juridică	Observații / Referințe
A1.1	20056-C1	construcții de locuințe	70	Cu acte	Nr. niveluri:1; S. construita la sol:70 mp; LOCUINTA

Lungime Segmente

1) Valorile lungimilor segmentelor sunt obținute din proiecție în plan.

Punct început	X / Y	Punct sfârșit	X / Y	Lungime segment (** (m)
1	547.966,456 408.762,441	2	547.960,886 408.756,615	8.06
2	547.960,886 408.756,615	3	547.977,584 408.739,433	23.959
3	547.977,584 408.739,433	4	547.983,717 408.742,497	6.856

Punct început	X / Y	Punct sfârșit	X / Y	Lungime segment (** (m)
4	547.983,717 408.742,497	5	547.991,68 408.746,23	8.795
5	547.991,68 408.746,23	6	547.997,03 408.748,78	5.927
6	547.997,03 408.748,78	7	547.993,038 408.753,501	6.183
7	547.993,038 408.753,501	8	547.984,368 408.747,701	10.431
8	547.984,368 408.747,701	9	547.976,448 408.756,361	11.736
9	547.976,448 408.756,361	10	547.971,958 408.756,811	4.512
10	547.971,958 408.756,811	1	547.966,456 408.762,441	7.872

** Lungimile segmentelor sunt determinate în planul de proiecție Stereo 70 și sunt rotunjite la 1 milimetru.

*** Distanța dintre puncte este formată din segmente cumulate ce sunt mai mici decât valoarea 1 milimetru.

**DATE DESPRE IMOBILUL NR. 766**

Oficiul de Cadastru și Publicitate Imobiliară PRAHOVA
Biroul de Cadastru și Publicitate Imobiliară Câmpina

A. Partea I. Descrierea imobilului

TEREN Necunoscut

Adresa: Loc. Ocina De Jos, Jud. Prahova

Nr. Crt	Nr cadastral Nr. topografic	Suprafața* (mp)	Observații / Referințe
A1		2.169	Sector cadastral:24 Teren imprejmuit;

B. Partea II. Proprietari și acte

Inscrieri privitoare la dreptul de proprietate și alte drepturi reale		Referințe
/		
Act Normativ nr. 7, din 13/03/1996 emis de PARLAMENTUL ROMANIEI (ART.13);		
B1	Inscrierea posesiei, drept de PROPRIETATE, dobandit prin Constituire, cota actuala 1/1 1) NEIDENTIFICAT NEIDENTIFICAT	A1
B2	SE NOTEAZA MENTIUNEA DE PROPRIETAR NEIDENTIFICAT	A1

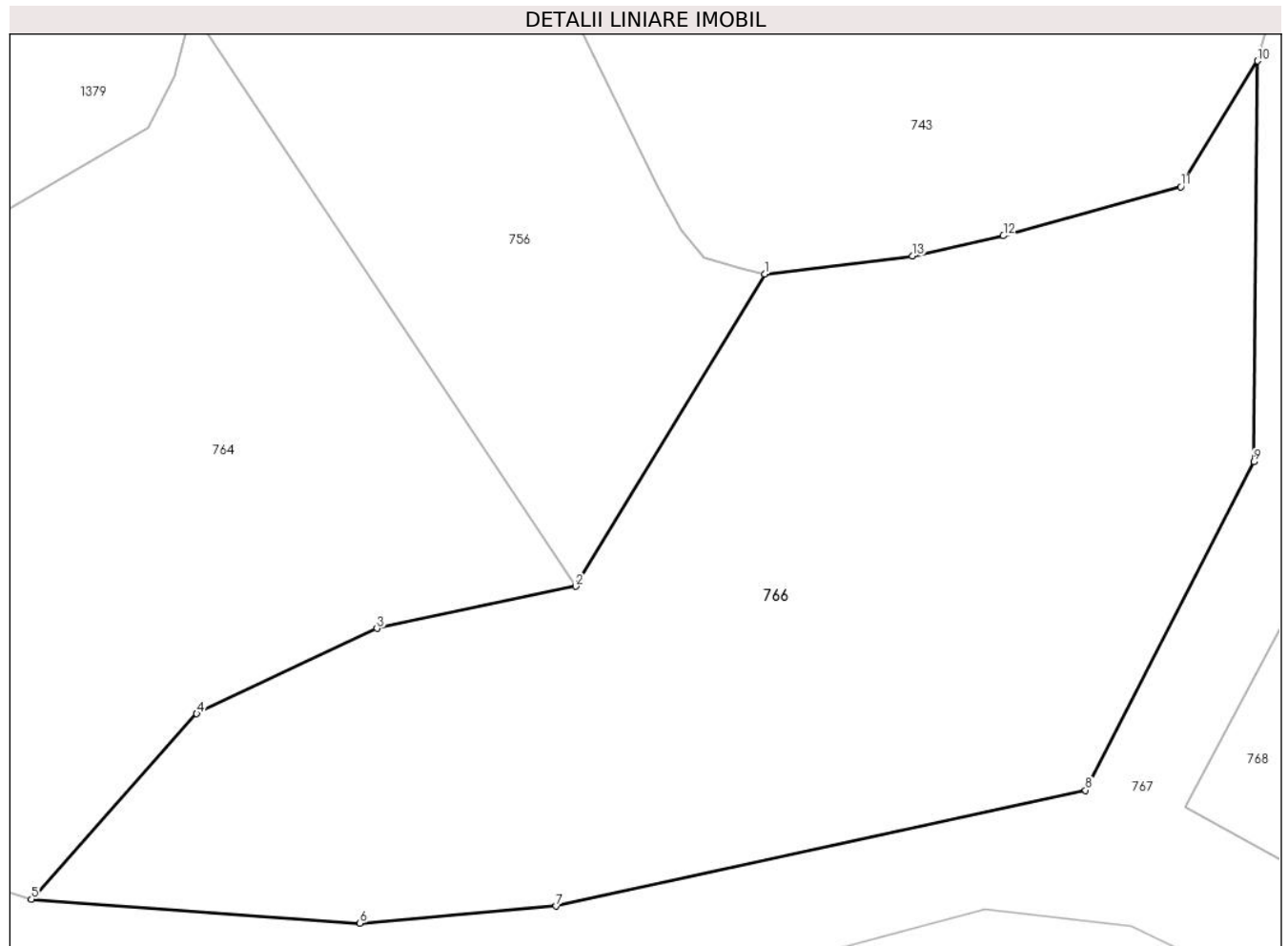
C. Partea III. SARCINI .

Inscrieri privind dezmembramintele dreptului de proprietate, drepturi reale de garanție și sarcini	Referințe
NU SUNT	

Anexa Nr. 1 La Partea I**Teren**

Nr cadastral	Suprafața (mp)*	Observații / Referințe
	2.169	

* Suprafața este determinată în planul de proiecție Stereo 70.

**Date referitoare la teren**

Crt	Categorie folosință	Intra vilan	Suprafața (mp)	Tarla	Parcelă	Nr. topo	Observații / Referințe
1	livada	NU	225	27	1654	-	
2	livada	DA	1.944	27	1654	-	

Lungime Segmente

1) Valorile lungimilor segmentelor sunt obținute din proiecție în plan.

Punct început	X / Y	Punct sfârșit	X / Y	Lungime segment (** (m)
1	548.333,45 408.770,511	2	548.320,618 408.749,277	24.81
2	548.320,618 408.749,277	3	548.307,087 408.746,429	13.827
3	548.307,087 408.746,429	4	548.294,825 408.740,63	13.564
4	548.294,825 408.740,63	5	548.283,582 408.728,017	16.897

Punct început	X / Y	Punct sfârșit	X / Y	Lungime segment (** (m)
5	548.283,582 408.728,017	6	548.305,924 408.726,4	22.4
6	548.305,924 408.726,4	7	548.319,274 408.727,556	13.4
7	548.319,274 408.727,556	8	548.355,29 408.735,429	36.867
8	548.355,29 408.735,429	9	548.366,726 408.757,74	25.071
9	548.366,726 408.757,74	10	548.366,987 408.784,977	27.238
10	548.366,987 408.784,977	11	548.361,77 408.776,421	10.021
11	548.361,77 408.776,421	12	548.349,696 408.773,098	12.523
12	548.349,696 408.773,098	13	548.343,508 408.771,721	6.339
13	548.343,508 408.771,721	1	548.333,45 408.770,511	10.131

** Lungimile segmentelor sunt determinate în planul de proiecție Stereo 70 și sunt rotunjite la 1 milimetru.

*** Distanța dintre puncte este formată din segmente cumulate ce sunt mai mici decât valoarea 1 milimetru.

**DATE DESPRE IMOBILUL NR. 767**

Oficiul de Cadastru și Publicitate Imobiliară PRAHOVA
Biroul de Cadastru și Publicitate Imobiliară Câmpina

A. Partea I. Descrierea imobilului

TEREN Necunoscut

Adresa: Loc. Ocina De Jos, Jud. Prahova

Nr. Crt	Nr cadastral Nr. topografic	Suprafața* (mp)	Observații / Referințe
A1		5.099	Sector cadastral:24 Teren neimprejmuit;

B. Partea II. Proprietari și acte

Inscrieri privitoare la dreptul de proprietate și alte drepturi reale	Referințe
/	
Act Normativ nr. 7, din 13/03/1996 emis de PARLAMENTUL ROMANIEI (ODG 57/03.07.2019);	
B1	A1
Intabulare, drept de PROPRIETATE, dobandit prin Lege, cota actuala 1/1 1) COMUNA ADUNATI, CIF:2843248, DOMENIU PUBLIC	

C. Partea III. SARCINI .

Inscrieri privind dezmembramintele dreptului de proprietate, drepturi reale de garanție și sarcini	Referințe
NU SUNT	

Anexa Nr. 1 La Partea I

Teren

Nr cadastral	Suprafața (mp)*	Observații / Referințe
	5.099	

* Suprafața este determinată în planul de proiecție Stereo 70.

DETALII LINIARE IMOBIL



Date referitoare la teren

Crt	Categorie folosință	Intravilan	Suprafața (mp)	Tarla	Parcelă	Nr. topo	Observații / Referințe
1	drum	NU	287	27	1685	-	
2	drum	DA	4.812	27	1685	-	

Lungime Segmente

1) Valorile lungimilor segmentelor sunt obținute din proiecție în plan.

Punct început	X / Y	Punct sfârșit	X / Y	Lungime segment	Punct început	X / Y	Punct sfârșit	X / Y	Lungime segment	Punct început	X / Y	Punct sfârșit	X / Y	Lungime segment
1	548.498,55 408.691,237	2	548.499,851 408.695,399	4.361	2	548.499,851 408.695,399	3	548.477,076 408.695,961	22.783	3	548.477,076 408.695,961	4	548.458,295 408.696,424	18.786
4	548.458,295 408.696,424	5	548.425,204 408.703,817	33.906	5	548.425,204 408.703,817	6	548.420,142 408.704,948	5.187	6	548.420,142 408.704,948	7	548.412,616 408.708,065	8.146
7	548.412,616 408.708,065	8	548.399,667 408.716,549	15.481	8	548.399,667 408.716,549	9	548.390,142 408.719,213	9.891	9	548.390,142 408.719,213	10	548.385,608 408.721,299	4.991
10	548.385,608 408.721,299	11	548.362,031 408.734,266	26.908	11	548.362,031 408.734,266	12	548.372,877 408.754,701	23.135	12	548.372,877 408.754,701	13	548.373,842 408.766,385	11.724
13	548.373,842 408.766,385	14	548.375,019 408.772,893	6.614	14	548.375,019 408.772,893	15	548.379,295 408.809,665	37.02	15	548.379,295 408.809,665	16	548.368,976 408.793,267	19.375

Punct început	X / Y	Punct sfârșit	X / Y	Lungime segment	Punct început	X / Y	Punct sfârșit	X / Y	Lungime segment	Punct început	X / Y	Punct sfârșit	X / Y	Lungime segment
16	548.368,976 408.793,267	17	548.367,72 408.789,976	3.523	17	548.367,72 408.789,976	18	548.368,164 408.789,106	0.977	18	548.368,164 408.789,106	19	548.366,987 408.784,977	4.293
19	548.366,987 408.784,977	20	548.366,726 408.757,74	27.238	20	548.366,726 408.757,74	21	548.355,29 408.735,429	25.071	21	548.355,29 408.735,429	22	548.319,274 408.727,556	36.867
22	548.319,274 408.727,556	23	548.305,924 408.726,4	13.4	23	548.305,924 408.726,4	24	548.283,582 408.728,017	22.4	24	548.283,582 408.728,017	25	548.269,3 408.732,617	15.005
25	548.269,3 408.732,617	26	548.262,59 408.731,459	6.809	26	548.262,59 408.731,459	27	548.256,07 408.731,622	6.522	27	548.256,07 408.731,622	28	548.247,08 408.733,23	9.133
28	548.247,08 408.733,23	29	548.242,213 408.734,759	5.102	29	548.242,213 408.734,759	30	548.234,97 408.738,233	8.033	30	548.234,97 408.738,233	31	548.227,899 408.742,366	8.19
31	548.227,899 408.742,366	32	548.225,302 408.743,806	2.969	32	548.225,302 408.743,806	33	548.221,719 408.745,791	4.096	33	548.221,719 408.745,791	34	548.214,594 408.748,151	7.505
34	548.214,594 408.748,151	35	548.213,176 408.748,62	1.494	35	548.213,176 408.748,62	36	548.198,579 408.748,323	14.6	36	548.198,579 408.748,323	37	548.180,53 408.745,98	18.2
37	548.180,53 408.745,98	38	548.146,64 408.750,82	34.234	38	548.146,64 408.750,82	39	548.133,94 408.753,08	12.9	39	548.133,94 408.753,08	40	548.130,68 408.753,78	3.334
40	548.130,68 408.753,78	41	548.091,43 408.763,59	40.457	41	548.091,43 408.763,59	42	548.077,786 408.760,872	13.912	42	548.077,786 408.760,872	43	548.075,096 408.757,93	3.986
43	548.075,096 408.757,93	44	548.073,602 408.755,403	2.936	44	548.073,602 408.755,403	45	548.072,178 408.751,633	4.03	45	548.072,178 408.751,633	46	548.072,207 408.748,907	2.726
46	548.072,207 408.748,907	47	548.071,144 408.745,508	3.561	47	548.071,144 408.745,508	48	548.068,174 408.742,285	4.383	48	548.068,174 408.742,285	49	548.065,204 408.739,552	4.036
49	548.065,204 408.739,552	50	548.061,612 408.737,007	4.402	50	548.061,612 408.737,007	51	548.057,4 408.733,498	5.482	51	548.057,4 408.733,498	52	548.055,716 408.731,647	2.502
52	548.055,716 408.731,647	53	548.053,504 408.727,808	4.431	53	548.053,504 408.727,808	54	548.052,073 408.724,94	3.205	54	548.052,073 408.724,94	55	548.049,168 408.722,926	3.535
55	548.049,168 408.722,926	56	548.046,941 408.720,372	3.389	56	548.046,941 408.720,372	57	548.038,188 408.715,061	10.238	57	548.038,188 408.715,061	58	548.034,127 408.712,783	4.656
58	548.034,127 408.712,783	59	548.030,056 408.711,287	4.337	59	548.030,056 408.711,287	60	548.023,653 408.709,468	6.656	60	548.023,653 408.709,468	61	548.016,402 408.707,774	7.446
61	548.016,402 408.707,774	62	548.009,382 408.706,583	7.12	62	548.009,382 408.706,583	63	548.000,369 408.705,201	9.118	63	548.000,369 408.705,201	64	547.983,829 408.701,028	17.058
64	547.983,829 408.701,028	65	547.979,732 408.700,987	4.097	65	547.979,732 408.700,987	66	547.968,509 408.697,155	11.859	66	547.968,509 408.697,155	67	547.954,022 408.696,629	14.496
67	547.954,022 408.696,629	68	547.946,547 408.697,998	7.6	68	547.946,547 408.697,998	69	547.950,701 408.675,528	22.85	69	547.950,701 408.675,528	70	547.955,49 408.680,356	6.8
70	547.955,49 408.680,356	71	547.968,558 408.689,587	16.0	71	547.968,558 408.689,587	72	547.979,059 408.694,026	11.4	72	547.979,059 408.694,026	73	547.982,255 408.694,47	3.227
73	547.982,255 408.694,47	74	548.001,617 408.698,903	19.863	74	548.001,617 408.698,903	75	548.023,827 408.701,221	22.331	75	548.023,827 408.701,221	76	548.045,248 408.708,639	22.669
76	548.045,248 408.708,639	77	548.052,3 408.711,473	7.6	77	548.052,3 408.711,473	78	548.054,293 408.713,976	3.2	78	548.054,293 408.713,976	79	548.056,029 408.721,17	7.4
79	548.056,029 408.721,17	80	548.079,026 408.742,254	31.2	80	548.079,026 408.742,254	81	548.083,56 408.745,93	5.836	81	548.083,56 408.745,93	82	548.090,355 408.748,792	7.373
82	548.090,355 408.748,792	83	548.093,315 408.749,261	2.997	83	548.093,315 408.749,261	84	548.097,951 408.749,561	4.646	84	548.097,951 408.749,561	85	548.103,016 408.749,747	5.068
85	548.103,016 408.749,747	86	548.107,522 408.749,594	4.509	86	548.107,522 408.749,594	87	548.113,402 408.747,634	6.198	87	548.113,402 408.747,634	88	548.117,092 408.747,484	3.693
88	548.117,092 408.747,484	89	548.124,692 408.746,654	7.645	89	548.124,692 408.746,654	90	548.130,562 408.745,074	6.079	90	548.130,562 408.745,074	91	548.139,022 408.743,404	8.623
91	548.139,022 408.743,404	92	548.142,772 408.742,474	3.864	92	548.142,772 408.742,474	93	548.153,606 408.740,568	11.0	93	548.153,606 408.740,568	94	548.161,304 408.736,965	8.5
94	548.161,304 408.736,965	95	548.172,027 408.734,51	11.0	95	548.172,027 408.734,51	96	548.180,031 408.735,357	8.049	96	548.180,031 408.735,357	97	548.182,271 408.737,352	3.0
97	548.182,271 408.737,352	98	548.200,474 408.740,655	18.5	98	548.200,474 408.740,655	99	548.212,957 408.741,315	12.5	99	548.212,957 408.741,315	100	548.219,055 408.740,196	6.2
100	548.219,055 408.740,196	101	548.227,147 408.737,284	8.6	101	548.227,147 408.737,284	102	548.228,738 408.734,98	2.8	102	548.228,738 408.734,98	103	548.235,246 408.732,812	6.859
103	548.235,246 408.732,812	104	548.252,51 408.724,616	19.111	104	548.252,51 408.724,616	105	548.259,714 408.723,437	7.3	105	548.259,714 408.723,437	106	548.267,934 408.724,168	8.252
106	548.267,934 408.724,168	107	548.276,411 408.724,54	8.485	107	548.276,411 408.724,54	108	548.284,232 408.723,423	7.9	108	548.284,232 408.723,423	109	548.305,732 408.719,303	21.892
109	548.305,732 408.719,303	110	548.325,63 408.721,321	20.0	110	548.325,63 408.721,321	111	548.348,461 408.727,348	23.613	111	548.348,461 408.727,348	112	548.358,396 408.726,21	10.0
112	548.358,396 408.726,21	113	548.381,134 408.715,346	25.2	113	548.381,134 408.715,346	114	548.396,702 408.709,591	16.598	114	548.396,702 408.709,591	115	548.418,332 408.699,32	23.945

Punct început	X / Y	Punct sfârșit	X / Y	Lungime segment	Punct început	X / Y	Punct sfârșit	X / Y	Lungime segment	Punct început	X / Y	Punct sfârșit	X / Y	Lungime segment
115	548.418,332 408.699,32	116	548.445,155 408.693,807	27.384	116	548.445,155 408.693,807	117	548.461,175 408.690,514	16.355	117	548.461,175 408.690,514	1	548.498,55 408.691,237	37.381

** Lungimile segmentelor sunt determinate în planul de proiecție Stereo 70 și sunt rotunjite la 1 milimetru.

*** Distanța dintre puncte este formată din segmente cumulate ce sunt mai mici decât valoarea 1 milimetru.

**DATE DESPRE IMOBILUL NR. 768**

Oficiul de Cadastru și Publicitate Imobiliară PRAHOVA
Biroul de Cadastru și Publicitate Imobiliară Câmpina

A. Partea I. Descrierea imobilului

TEREN Necunoscut

Adresa: Loc. Ocina De Jos, Jud. Prahova

Nr. Crt	Nr cadastral Nr. topografic	Suprafața* (mp)	Observații / Referințe
A1		1.519	Sector cadastral:24 Teren imprejmuit;

B. Partea II. Proprietari și acte

Inscrieri privitoare la dreptul de proprietate și alte drepturi reale		Referințe
/		
Act Normativ nr. 7, din 13/03/1996 emis de PARLAMENTUL ROMANIEI (ART.13);		
B1	Inscrierea posesiei, drept de PROPRIETATE, dobandit prin Constituire, cota actuala 1/1 1) NEIDENTIFICAT NEIDENTIFICAT	A1
B2	SE NOTEAZA MENTIUNEA DE PROPRIETAR NEIDENTIFICAT	A1

C. Partea III. SARCINI .

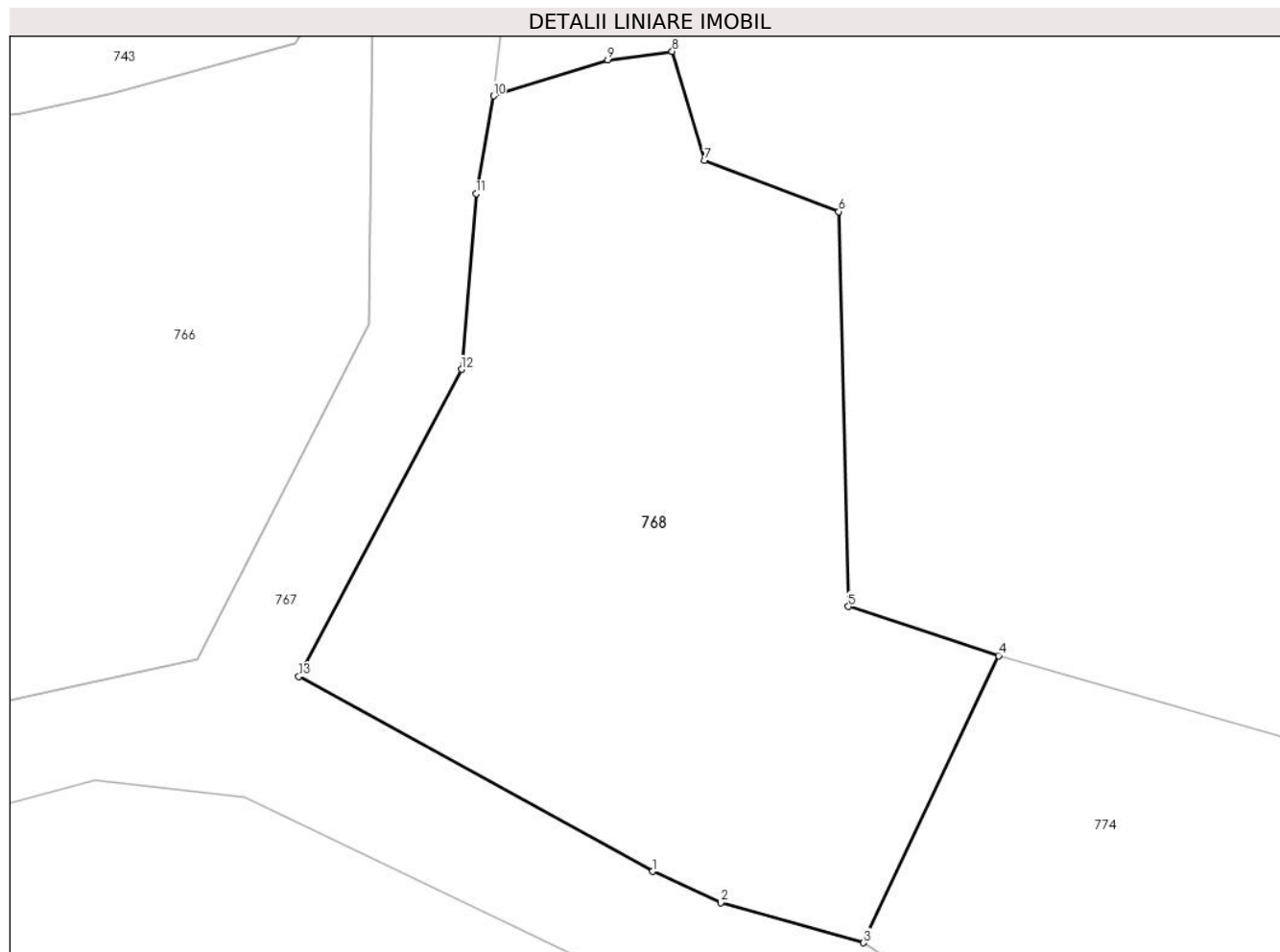
Inscrieri privind dezmembramintele dreptului de proprietate, drepturi reale de garanție și sarcini	Referințe
NU SUNT	

Anexa Nr. 1 La Partea I

Teren

Nr cadastral	Suprafața (mp)*	Observații / Referințe
	1.519	

* Suprafața este determinată în planul de proiecție Stereo 70.



Date referitoare la teren

Crt	Categorie folosință	Intra vilan	Suprafața (mp)	Tarla	Parcelă	Nr. topo	Observații / Referințe
1	faneata	NU	83	27	1669	-	
2	faneata	DA	1.436	27	1669	-	

Lungime Segmente

1) Valorile lungimilor segmentelor sunt obținute din proiecție în plan.

Punct început	X / Y	Punct sfârșit	X / Y	Lungime segment (** (m)
1	548.385,608 408.721,299	2	548.390,142 408.719,213	4.991
2	548.390,142 408.719,213	3	548.399,667 408.716,549	9.891
3	548.399,667 408.716,549	4	548.408,655 408.735,652	21.112
4	548.408,655 408.735,652	5	548.398,66 408.738,918	10.515

Punct început	X / Y	Punct sfârșit	X / Y	Lungime segment (** (m)
5	548.398,66 408.738,918	6	548.398,008 408.765,202	26.292
6	548.398,008 408.765,202	7	548.389,048 408.768,603	9.584
7	548.389,048 408.768,603	8	548.386,909 408.775,857	7.563
8	548.386,909 408.775,857	9	548.382,614 408.775,304	4.33
9	548.382,614 408.775,304	10	548.375,019 408.772,893	7.968
10	548.375,019 408.772,893	11	548.373,842 408.766,385	6.614
11	548.373,842 408.766,385	12	548.372,877 408.754,701	11.724
12	548.372,877 408.754,701	13	548.362,031 408.734,266	23.135
13	548.362,031 408.734,266	1	548.385,608 408.721,299	26.908

** Lungimile segmentelor sunt determinate în planul de proiecție Stereo 70 și sunt rotunjite la 1 milimetru.

*** Distanța dintre puncte este formată din segmente cumulate ce sunt mai mici decât valoarea 1 milimetru.

**DATE DESPRE IMOBILUL NR. 769**

Oficiul de Cadastru și Publicitate Imobiliară PRAHOVA
Biroul de Cadastru și Publicitate Imobiliară Câmpina

A. Partea I. Descrierea imobilului

TEREN Intravilan

Adresa: Loc. Ocina De Jos, Jud. Prahova

Nr. Crt	Nr cadastral Nr. topografic	Suprafața* (mp)	Observații / Referințe
A1		742	Sector cadastral:24 Teren imprejmuit;

B. Partea II. Proprietari și acte

Inscrieri privitoare la dreptul de proprietate și alte drepturi reale		Referințe
/		
Act Normativ nr. 7, din 13/03/1996 emis de PARLAMENTUL ROMANIEI (ART.13);		
B1	Inscrierea posesiei, drept de PROPRIETATE, dobandit prin Constituire, cota actuala 1/1 1) NEIDENTIFICAT NEIDENTIFICAT	A1
B2	SE NOTEAZA MENTIUNEA DE PROPRIETAR NEIDENTIFICAT	A1

C. Partea III. SARCINI .

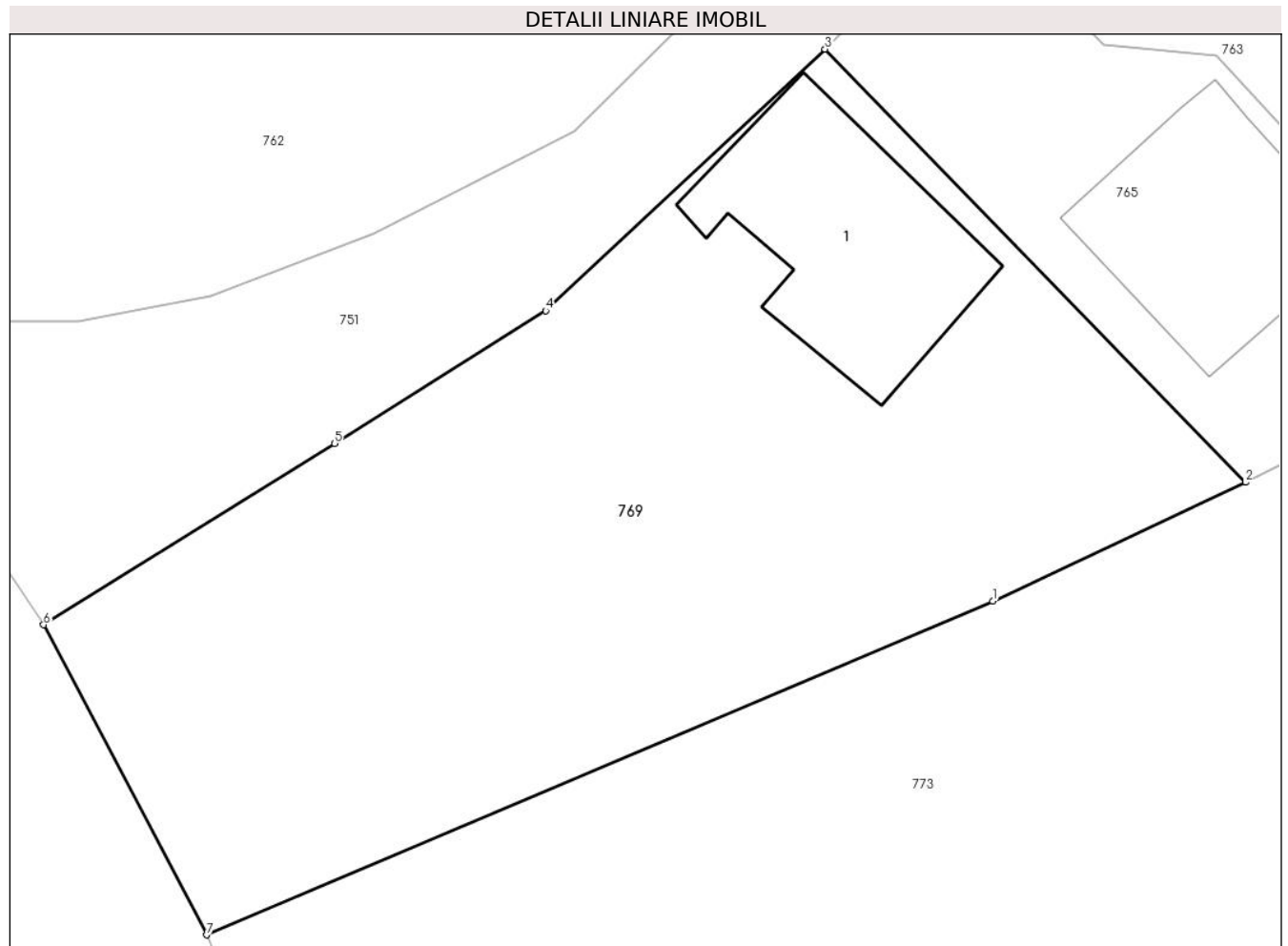
Inscrieri privind dezmembramintele dreptului de proprietate, drepturi reale de garanție și sarcini	Referințe
NU SUNT	

Anexa Nr. 1 La Partea I

Teren

Nr cadastral	Suprafața (mp)*	Observații / Referințe
	742	

* Suprafața este determinată în planul de proiecție Stereo 70.



Date referitoare la teren

Crt	Categorie folosință	Intravilan	Suprafața (mp)	Tarla	Parcelă	Nr. topo	Observații / Referințe
1	curti constructii	DA	400	50	2531	-	
2	arabil	DA	342	50	2532	-	

Date referitoare la construcții

Crt	Număr	Destinație construcție	Supraf. (mp)	Situație juridică	Observații / Referințe
A1.1		construcții de locuințe	79	Fara acte	Nr. niveluri:1; S. construita la sol:79 mp; LOCUINTA

Lungime Segmente

1) Valorile lungimilor segmentelor sunt obținute din proiecție în plan.

Punct început	X / Y	Punct sfârșit	X / Y	Lungime segment (** (m)
1	547.967,552 408.734,717	2	547.977,584 408.739,433	11.085
2	547.977,584 408.739,433	3	547.960,886 408.756,615	23.959
3	547.960,886 408.756,615	4	547.949,785 408.746,244	15.192

Punct început	X / Y	Punct sfârșit	X / Y	Lungime segment (** (m)
4	547.949,785 408.746,244	5	547.941,394 408.740,976	9.908
5	547.941,394 408.740,976	6	547.929,845 408.733,777	13.609
6	547.929,845 408.733,777	7	547.936,316 408.721,477	13.898
7	547.936,316 408.721,477	1	547.967,552 408.734,717	33.926

** Lungimile segmentelor sunt determinate în planul de proiecție Stereo 70 și sunt rotunjite la 1 milimetru.

*** Distanța dintre puncte este formată din segmente cumulate ce sunt mai mici decât valoarea 1 milimetru.

**DATE DESPRE IMOBILUL NR. 770**

Oficiul de Cadastru și Publicitate Imobiliară PRAHOVA
Biroul de Cadastru și Publicitate Imobiliară Câmpina

A. Partea I. Descrierea imobilului

TEREN Intravilan

Adresa: Loc. Ocina De Jos, Nr. 46, Jud. Prahova

Nr. Crt	Nr cadastral Nr. topografic	Suprafața* (mp)	Observații / Referințe
A1	20522	Din acte: 1.156 Masurata: 400	Sector cadastral:24 Teren neimprijmit;

Construcții

Crt	Nr cadastral Nr. topografic	Adresa	Observații / Referințe
A1.1	20522-C1	Loc. Ocina De Jos, Nr. 46, Jud. Prahova	Nr. niveluri:1; S. construita la sol:128 mp; LOCUINTA

B. Partea II. Proprietari și acte

Inscrieri privitoare la dreptul de proprietate și alte drepturi reale		Referințe
4430 / 02/04/2012		
Act Notarial nr. 365, din 30/03/2012 emis de DRAGAN FLORENTINA VICTORIA;		
B1	Se infiinteaza cartea funciara 20522 a imobilului cu numarul cadastral 20522/Adunati, rezultat din dezmembrarea imobilului cu numarul cadastral 10110 (identificator electronic 20128) inscris in cartea funciara 20128;	A1, A1.1
Act Administrativ nr. 313, din 16/03/2012 emis de OCPI PRAHOVA;		
B3	se noteaza din oficiu propunerea dezmembrarii imobilului, <i>OBSERVATII: pozitie transcrisa din CF 20128/Adunati, inscrisa prin incheierea nr. 3570 din 16/03/2012;</i>	A1, A1.1
4436 / 02/04/2012		
Act Notarial nr. 366, din 30/03/2012 emis de DRAGAN FLORENTINA VICTORIA;		
B4	Intabulare, drept de PROPRIETATEdonatie, dobandit prin Conventie, cota actuala 1/3 1) MARES NECULAE	A1, A1.1
B5	Intabulare, drept de PROPRIETATEdonatie, dobandit prin Conventie, cota actuala 1/3 1) MARES NICOLAE FLORIN	A1, A1.1
B6	Intabulare, drept de PROPRIETATEdonatie, dobandit prin Conventie, cota actuala 1/3 1) MARES BOGDAN GHEORGHE	A1, A1.1

C. Partea III. SARCINI .

Inscrieri privind dezmembramintele dreptului de proprietate, drepturi reale de garanție și sarcini	Referințe
NU SUNT	

Anexa Nr. 1 La Partea I

Teren

Nr cadastral	Suprafața (mp)*	Observații / Referințe
20522	Din acte: 1.156 Masurata: 400	

* Suprafața este determinată în planul de proiecție Stereo 70.



Date referitoare la teren

Crt	Categorie folosință	Intra vilan	Suprafața (mp)	Tarla	Parcelă	Nr. topo	Observații / Referințe
1	curți constructii	DA	337	51	5556	-	
2	arabil	DA	63	51	2555	-	

Date referitoare la construcții

Crt	Număr	Destinație construcție	Supraf. (mp)	Situație juridică	Observații / Referințe
A1.1	20522-C1	construcții de locuințe	Din acte: 115 Masurata: 128	Cu acte	Nr. niveluri:1; S. construita la sol:128 mp; LOCUINTA

Lungime Segmente

1) Valorile lungimilor segmentelor sunt obținute din proiecție în plan.

Punct început	X / Y	Punct sfârșit	X / Y	Lungime segment (** (m)
1	548.090,355 408.748,792	2	548.094,68 408.722,15	26.991
2	548.094,68 408.722,15	3	548.106,785 408.724,01	12.247

Punct început	X / Y	Punct sfârșit	X / Y	Lungime segment (** (m)
3	548.106,785 408.724,01	4	548.107,485 408.731,21	7.234
4	548.107,485 408.731,21	5	548.107,895 408.736,219	5.026
5	548.107,895 408.736,219	6	548.107,522 408.749,594	13.38
6	548.107,522 408.749,594	7	548.103,016 408.749,747	4.509
7	548.103,016 408.749,747	8	548.097,951 408.749,561	5.068
8	548.097,951 408.749,561	9	548.093,315 408.749,261	4.646
9	548.093,315 408.749,261	1	548.090,355 408.748,792	2.997

** Lungimile segmentelor sunt determinate în planul de proiecție Stereo 70 și sunt rotunjite la 1 milimetru.

*** Distanța dintre puncte este formată din segmente cumulate ce sunt mai mici decât valoarea 1 milimetru.

**DATE DESPRE IMOBILUL NR. 771**

Oficiul de Cadastru și Publicitate Imobiliară PRAHOVA
Biroul de Cadastru și Publicitate Imobiliară Câmpina

A. Partea I. Descrierea imobilului

TEREN Intravilan

Nr. CF vechi:749

Nr. cadastral vechi:10251

Adresa: Loc. Ocina De Jos, Nr. 54, Jud. Prahova

Nr. Crt	Nr cadastral Nr. topografic	Suprafața* (mp)	Observații / Referințe
A1	20283	Din acte: 2.949 Masurata: 3.232	Sector cadastral:24 Teren neimprejmuit;

Construcții

Crt	Nr cadastral Nr. topografic	Adresa	Observații / Referințe
A1.1	20283-C1	Loc. Ocina De Jos, Nr. 54, Jud. Prahova	Nr. niveluri:1; S. construita la sol:78 mp; LOCUINTA

B. Partea II. Proprietari și acte

Inscrieri privitoare la dreptul de proprietate și alte drepturi reale		Referințe
13071 / 16/05/2018		
Act Notarial nr. 23, din 16/05/2018 emis de NP Dan Simona Cristina;		
B2	Intabulare, drept de PROPRIETATE, dobandit prin Succesiune, cota actuala 1/2 1) NEGOTEI VICTORIA GABRIELA	A1, A1.1
B3	Intabulare, drept de PROPRIETATE, dobandit prin Succesiune, cota actuala 1/2 1) NEGOTEI ADRIAN VALENTIN	A1, A1.1

C. Partea III. SARCINI .

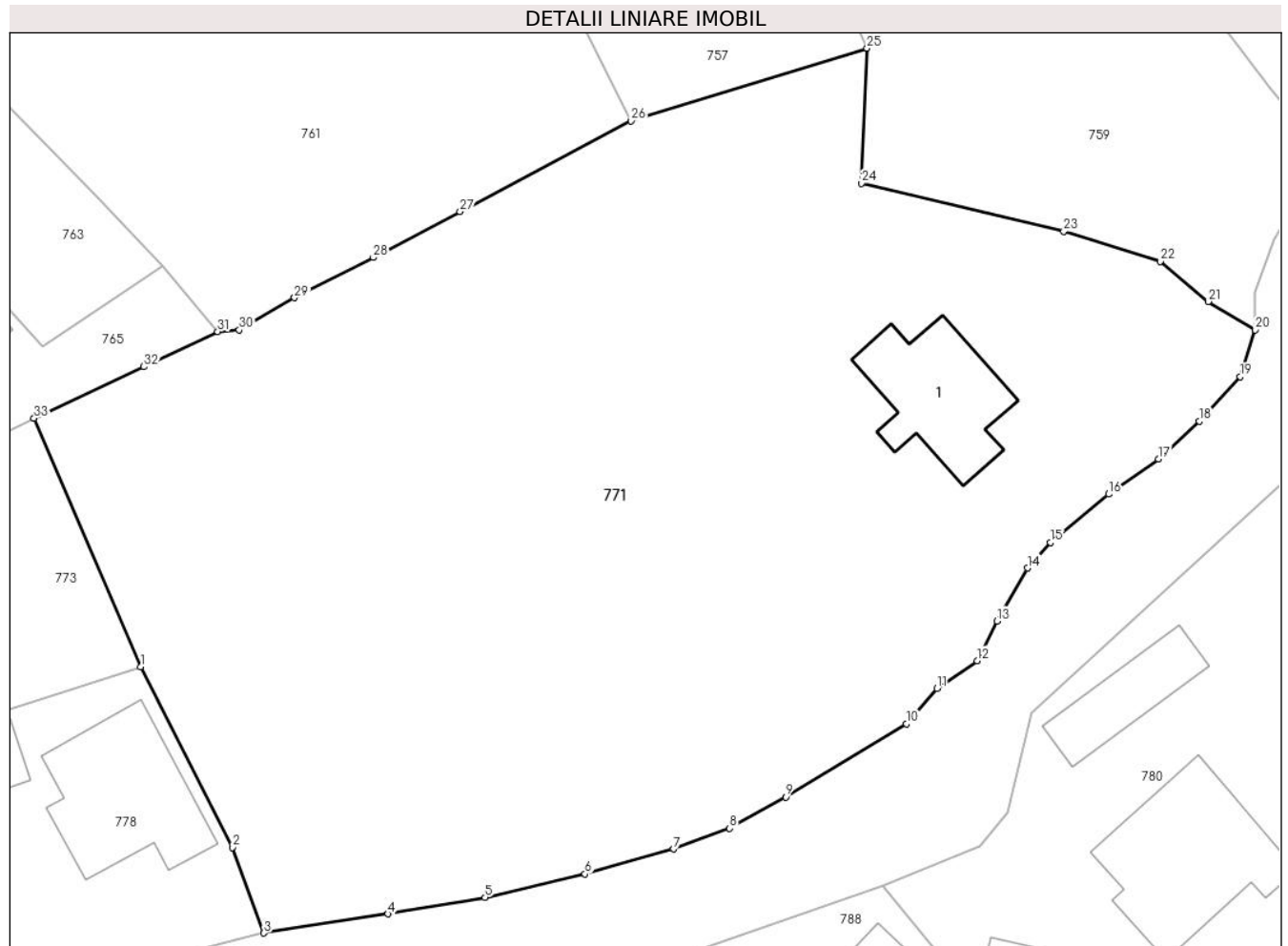
Inscrieri privind dezmembramintele dreptului de proprietate, drepturi reale de garanție și sarcini	Referințe
NU SUNT	

Anexa Nr. 1 La Partea I

Teren

Nr cadastral	Suprafața (mp)*	Observații / Referințe
20283	Din acte: 2.949 Masurata: 3.232	

* Suprafața este determinată în planul de proiecție Stereo 70.



Date referitoare la teren

Crt	Categorie folosință	Intra vilan	Suprafața (mp)	Tarla	Parcelă	Nr. topo	Observații / Referințe
1	curți constructii	DA	500	50	2521, 2522, 2523, 2524.	-	
2	faneata	DA	2.732	50	2521, 2522, 2523, 2524.	-	

Date referitoare la construcții

Crt	Număr	Destinație construcție	Supraf. (mp)	Situație juridică	Observații / Referințe
A1.1	20283-C1	construcții de locuințe	78	Cu acte	Nr. niveluri:1; S. construita la sol:78 mp; LOCUINTA

Lungime Segmente

1) Valorile lungimilor segmentelor sunt obținute din proiecție în plan.

Punct început	X / Y	Punct sfârșit	X / Y	Lungime segment (** (m)
1	547.991,437 408.724,491	2	547.998,088 408.711,403	14.681
3	548.000,369 408.705,201	4	548.009,382 408.706,583	9.118

Punct început	X / Y	Punct sfârșit	X / Y	Lungime segment (** (m)
2	547.998,088 408.711,403	3	548.000,369 408.705,201	6.608
4	548.009,382 408.706,583	5	548.016,402 408.707,774	7.12

Punct început	X / Y	Punct sfârșit	X / Y	Lungime segment (** (m)
5	548.016,402 408.707,774	6	548.023,653 408.709,468	7.446
7	548.030,056 408.711,287	8	548.034,127 408.712,783	4.337
9	548.038,188 408.715,061	10	548.046,941 408.720,372	10.238
11	548.049,168 408.722,926	12	548.052,073 408.724,94	3.535
13	548.053,504 408.727,808	14	548.055,716 408.731,647	4.431
15	548.057,4 408.733,498	16	548.061,612 408.737,007	5.482
17	548.065,204 408.739,552	18	548.068,174 408.742,285	4.036
19	548.071,144 408.745,508	20	548.072,207 408.748,907	3.561
21	548.068,817 408.750,961	22	548.065,348 408.753,863	4.523
23	548.058,344 408.756,047	24	548.043,68 408.759,527	15.071
25	548.044,088 408.769,312	26	548.027,002 408.764,032	17.883
27	548.014,595 408.757,466	28	548.008,309 408.754,14	7.112
29	548.002,593 408.751,23	30	547.998,594 408.748,895	4.631
31	547.997,03 408.748,78	32	547.991,68 408.746,23	5.927
33	547.983,717 408.742,497	1	547.991,437 408.724,491	19.591

Punct început	X / Y	Punct sfârșit	X / Y	Lungime segment (** (m)
6	548.023,653 408.709,468	7	548.030,056 408.711,287	6.656
8	548.034,127 408.712,783	9	548.038,188 408.715,061	4.656
10	548.046,941 408.720,372	11	548.049,168 408.722,926	3.389
12	548.052,073 408.724,94	13	548.053,504 408.727,808	3.205
14	548.055,716 408.731,647	15	548.057,4 408.733,498	2.502
16	548.061,612 408.737,007	17	548.065,204 408.739,552	4.402
18	548.068,174 408.742,285	19	548.071,144 408.745,508	4.383
20	548.072,207 408.748,907	21	548.068,817 408.750,961	3.964
22	548.065,348 408.753,863	23	548.058,344 408.756,047	7.337
24	548.043,68 408.759,527	25	548.044,088 408.769,312	9.794
26	548.027,002 408.764,032	27	548.014,595 408.757,466	14.037
28	548.008,309 408.754,14	29	548.002,593 408.751,23	6.414
30	547.998,594 408.748,895	31	547.997,03 408.748,78	1.568
32	547.991,68 408.746,23	33	547.983,717 408.742,497	8.795

** Lungimile segmentelor sunt determinate în planul de proiecție Stereo 70 și sunt rotunjite la 1 milimetru.

*** Distanța dintre puncte este formată din segmente cumulate ce sunt mai mici decât valoarea 1 milimetru.

**DATE DESPRE IMOBILUL NR. 772**

Oficiul de Cadastru și Publicitate Imobiliară PRAHOVA
Biroul de Cadastru și Publicitate Imobiliară Câmpina

A. Partea I. Descrierea imobilului

TEREN Intravilan

Nr. CF vechi:566
Nr. cadastral vechi:10109

Adresa: Loc. Ocina De Jos, Nr. 46, Jud. Prahova

Nr. Crt	Nr cadastral Nr. topografic	Suprafața* (mp)	Observații / Referințe
A1	20127	Din acte: 1.397 Masurata: 284	Sector cadastral:24 Teren imprejmuit;

Construcții

Crt	Nr cadastral Nr. topografic	Adresa	Observații / Referințe
A1.1	20127-C1	Loc. Ocina De Jos, Nr. 46, Jud. Prahova	Nr. niveluri:1; S. construita la sol:67 mp; LOCUINTA

B. Partea II. Proprietari și acte

Inscrieri privitoare la dreptul de proprietate și alte drepturi reale		Referințe
12977 / 20/06/2008		
Act Administrativ nr. 11315, din 04/06/2008 emis de BCPI CAMPINA;		
B2	se indreapta eroarea materiala strecurata in incheierea numarului 11315/02.06.2008, in sensul ca numele corect al proprietarului de sub B-1 este HOITAN GABRIEL si HOITAN NECULAE, cum din eroare a fost trecut <i>OBSERVATII: (provenita din conversia CF 566)</i>	A1, A1.1
1372 / 31/01/2012		
Act Notarial nr. 398, din 30/01/2012 emis de SAVULESCU VASILE;		
B3	Intabulare, drept de PROPRIETATEcumparare, dobandit prin Conventie, cota actuala 1/1 1) THOMER ALINA, - casatorita cu cetatean german THOMER OLIVER MARK	A1, A1.1

C. Partea III. SARCINI

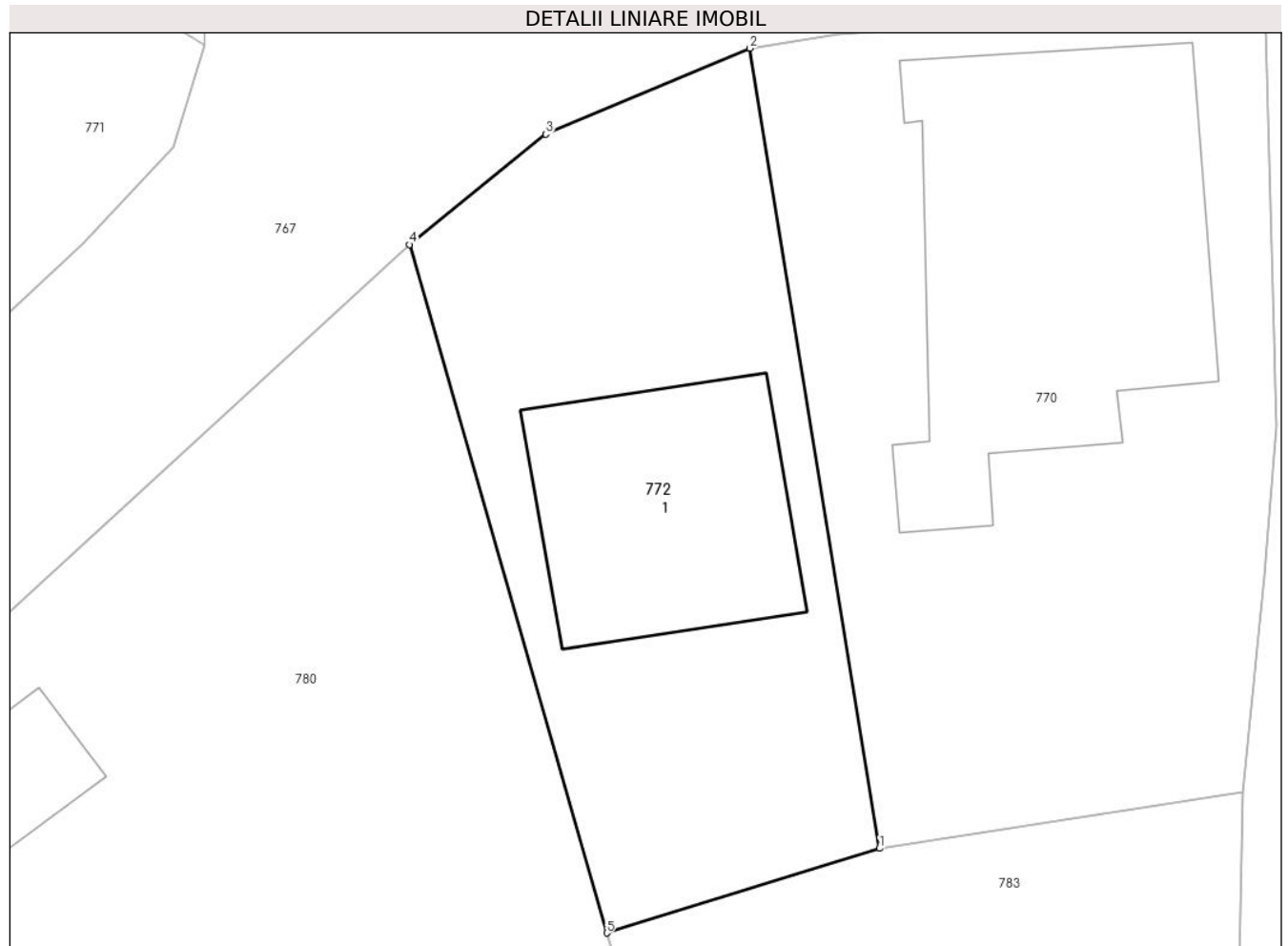
Inscrieri privind dezmembramintele dreptului de proprietate, drepturi reale de garanție și sarcini		Referințe
4708 / 05/04/2012		
Act Notarial nr. 1311, din 03/04/2012 emis de SAVULESCU VASILE;		
C2	se radiaza ipoteca legala inscrisa prin incheierea nr 1372/2012 de sub C1 in baza declaratiei aut nr 1311/03.04.2012 NP Vasile Savulescu	A1, A1.1

Anexa Nr. 1 La Partea I

Teren

Nr cadastral	Suprafața (mp)*	Observații / Referințe
20127	Din acte: 1.397 Masurata: 284	

* Suprafața este determinată în planul de proiecție Stereo 70.



Date referitoare la teren

Crt	Categorie folosință	Intra vilan	Suprafața (mp)	Tarla	Parcelă	Nr. topo	Observații / Referințe
1	curți constructii	DA	284	51	2555; 2556	-	

Date referitoare la construcții

Crt	Număr	Destinație construcție	Supraf. (mp)	Situație juridică	Observații / Referințe
A1.1	20127-C1	construcții de locuințe	67	Cu acte	Nr. niveluri:1; S. construita la sol:67 mp; LOCUINTA

Lungime Segmente

1) Valorile lungimilor segmentelor sunt obținute din proiecție în plan.

Punct început	X / Y	Punct sfârșit	X / Y	Lungime segment (** (m)
1	548.094,68 408.722,15	2	548.090,355 408.748,792	26.991
2	548.090,355 408.748,792	3	548.083,56 408.745,93	7.373
3	548.083,56 408.745,93	4	548.079,026 408.742,254	5.836

Punct început	X / Y	Punct sfârșit	X / Y	Lungime segment (** (m)
4	548.079,026 408.742,254	5	548.085,594 408.719,334	23.843
5	548.085,594 408.719,334	1	548.094,68 408.722,15	9.512

** Lungimile segmentelor sunt determinate în planul de proiecție Stereo 70 și sunt rotunjite la 1 milimetru.

*** Distanța dintre puncte este formată din segmente cumulate ce sunt mai mici decât valoarea 1 milimetru.

**DATE DESPRE IMOBILUL NR. 773**

Oficiul de Cadastru și Publicitate Imobiliară PRAHOVA
Biroul de Cadastru și Publicitate Imobiliară Câmpina

A. Partea I. Descrierea imobilului

TEREN Intravilan

Nr. CF vechi:468

Nr. cadastral vechi:10042

Adresa: Loc. Ocina De Jos, Str Valeabradului, Nr. FN, Jud. Prahova

Nr. Crt	Nr cadastral Nr. topografic	Suprafața* (mp)	Observații / Referințe
A1	20059	Din acte: 850 Masurata: 860	Sector cadastral:24 Teren imprejmuit;

B. Partea II. Proprietari și acte

Inscrieri privitoare la dreptul de proprietate și alte drepturi reale	Referințe
14798 / 29/08/2007	
Act Notarial nr. 1565, din 28/08/2007 emis de NP FLORENTINA VICTORIA DRAGAN;	
B1	A1
Intabulare, drept de PROPRIETATEcumparare ca bun comun, dobandit prin Conventie, cota actuala 1/1	
1) TRAISTARU MARIAN	
2) TRAISTARU CONSTANTA	

C. Partea III. SARCINI .

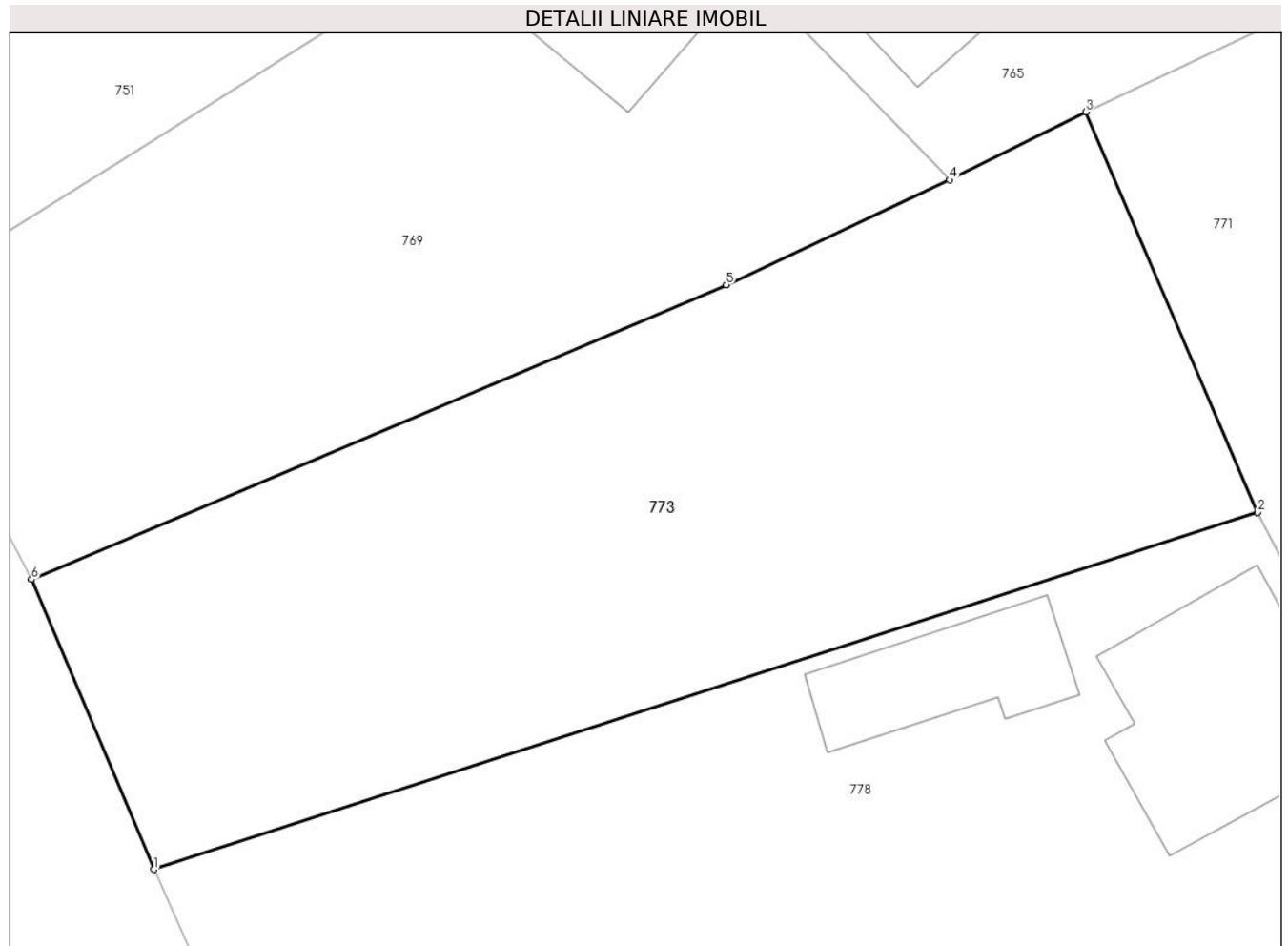
Inscrieri privind dezmembramintele dreptului de proprietate, drepturi reale de garanție și sarcini	Referințe
NU SUNT	

Anexa Nr. 1 La Partea I

Teren

Nr cadastral	Suprafața (mp)*	Observații / Referințe
20059	Din acte: 850 Masurata: 860	

* Suprafața este determinată în planul de proiecție Stereo 70.



Date referitoare la teren

Crt	Categorie folosință	Intra vilan	Suprafața (mp)	Tarla	Parcelă	Nr. topo	Observații / Referințe
1	faneata	DA	860	50	2531, 2532, 2533, 2534.	-	

Lungime Segmente

1) Valorile lungimilor segmentelor sunt obținute din proiecție în plan.

Punct început	X / Y	Punct sfârșit	X / Y	Lungime segment (** (m)
1	547.941,816 408.708,443	2	547.991,437 408.724,491	52.152
2	547.991,437 408.724,491	3	547.983,717 408.742,497	19.591
3	547.983,717 408.742,497	4	547.977,584 408.739,433	6.856
4	547.977,584 408.739,433	5	547.967,552 408.734,717	11.085
5	547.967,552 408.734,717	6	547.936,316 408.721,477	33.926

Punct început	X / Y	Punct sfârşit	X / Y	Lungime segment (** (m)
6	547.936,316 408.721,477	1	547.941,816 408.708,443	14.147

** Lungimile segmentelor sunt determinate în planul de proiecţie Stereo 70 şi sunt rotunjite la 1 milimetru.

*** Distanţa dintre puncte este formată din segmente cumulate ce sunt mai mici decât valoarea 1 milimetru.

**DATE DESPRE IMOBILUL NR. 774**

Oficiul de Cadastru și Publicitate Imobiliară PRAHOVA
Biroul de Cadastru și Publicitate Imobiliară Câmpina

A. Partea I. Descrierea imobilului

TEREN Intravilan

Adresa: Loc. Ocina De Jos, Jud. Prahova

Nr. Crt	Nr cadastral Nr. topografic	Suprafața* (mp)	Observații / Referințe
A1		710	Sector cadastral:24 Teren imprejmuit;

B. Partea II. Proprietari și acte

Inscrieri privitoare la dreptul de proprietate și alte drepturi reale		Referințe
/		
Act Normativ nr. 7, din 13/03/1996 emis de PARLAMENTUL ROMANIEI (ART.13);		
B1	Inscrierea posesiei, drept de PROPRIETATE, dobandit prin Constituire, cota actuala 1/1 1) NEIDENTIFICAT NEIDENTIFICAT	A1
B2	SE NOTEAZA MENTIUNEA DE PROPRIETAR NEIDENTIFICAT	A1

C. Partea III. SARCINI .

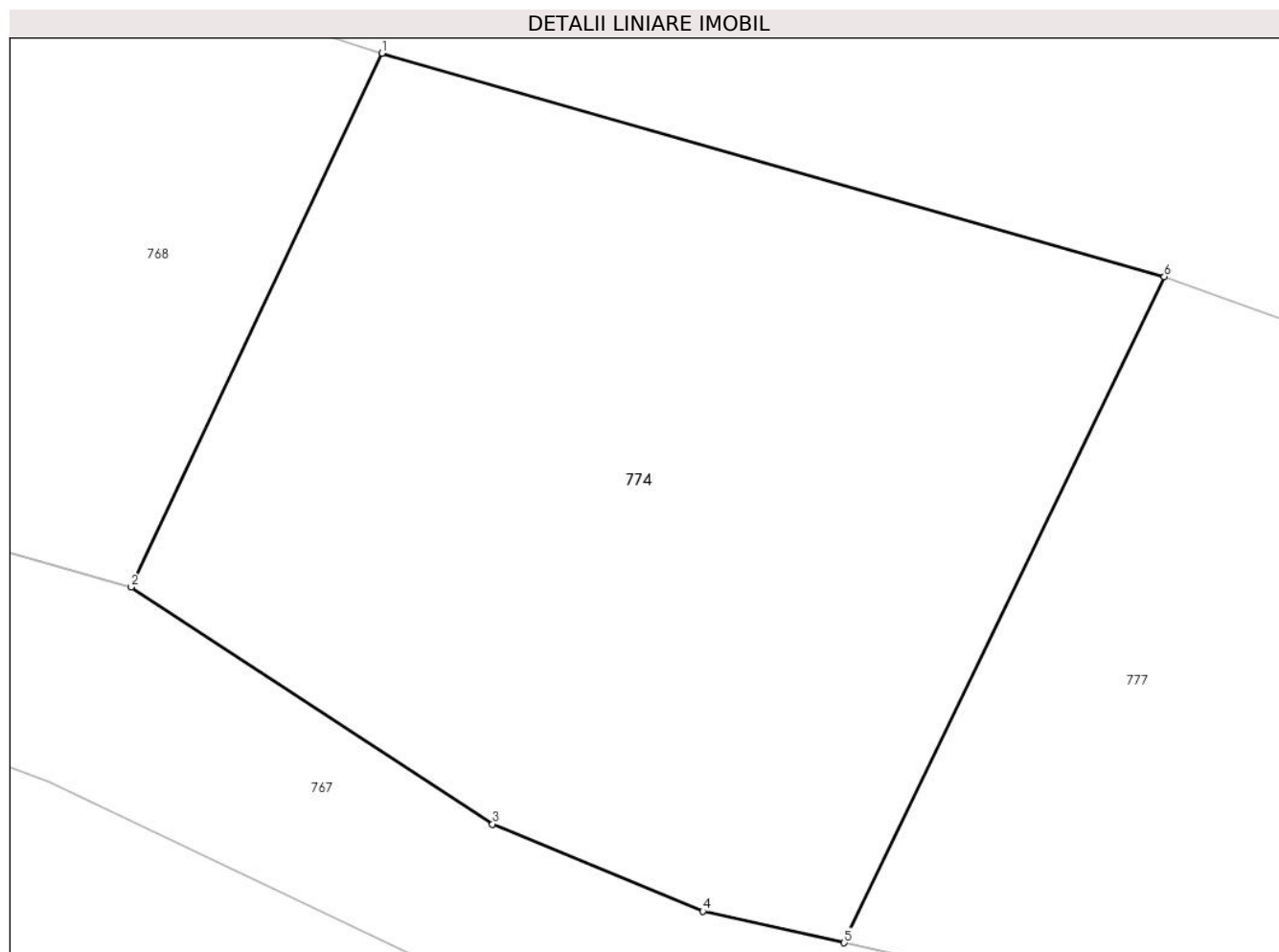
Inscrieri privind dezmembramintele dreptului de proprietate, drepturi reale de garanție și sarcini	Referințe
NU SUNT	

Anexa Nr. 1 La Partea I

Teren

Nr cadastral	Suprafața (mp)*	Observații / Referințe
	710	

* Suprafața este determinată în planul de proiecție Stereo 70.



Date referitoare la teren

Crt	Categorie folosință	Intra vilan	Suprafața (mp)	Tarla	Parcelă	Nr. topo	Observații / Referințe
1	faneata	DA	710	27	1672	-	

Lungime Segmente

1) Valorile lungimilor segmentelor sunt obținute din proiecție în plan.

Punct început	X / Y	Punct sfârșit	X / Y	Lungime segment (** (m)
1	548.408,655 408.735,652	2	548.399,667 408.716,549	21.112
2	548.399,667 408.716,549	3	548.412,616 408.708,065	15.481
3	548.412,616 408.708,065	4	548.420,142 408.704,948	8.146
4	548.420,142 408.704,948	5	548.425,204 408.703,817	5.187
5	548.425,204 408.703,817	6	548.436,673 408.727,654	26.452

Punct început	X / Y	Punct sfârşit	X / Y	Lungime segment (** (m)
6	548.436,673 408.727,654	1	548.408,655 408.735,652	29.138

** Lungimile segmentelor sunt determinate în planul de proiecţie Stereo 70 şi sunt rotunjite la 1 milimetru.

*** Distanţa dintre puncte este formată din segmente cumulate ce sunt mai mici decât valoarea 1 milimetru.

**DATE DESPRE IMOBILUL NR. 775**

Oficiul de Cadastru și Publicitate Imobiliară PRAHOVA
Biroul de Cadastru și Publicitate Imobiliară Câmpina

A. Partea I. Descrierea imobilului

TEREN Necunoscut

Adresa: Loc. Ocina De Jos, Jud. Prahova

Nr. Crt	Nr cadastral Nr. topografic	Suprafața* (mp)	Observații / Referințe
A1		1.777	Sector cadastral:24 Teren imprejmuit;

Construcții

Crt	Nr cadastral Nr. topografic	Adresa	Observații / Referințe
A1.1		Loc. Ocina De Jos, Jud. Prahova	Nr. niveluri:1; S. construita la sol:52 mp; LOCUINTA
A1.2		Loc. Ocina De Jos, Jud. Prahova	Nr. niveluri:1; S. construita la sol:62 mp; ANEXA
A1.3		Loc. Ocina De Jos, Jud. Prahova	Nr. niveluri:1; S. construita la sol:10 mp; ANEXA

B. Partea II. Proprietari și acte

Inscrieri privitoare la dreptul de proprietate și alte drepturi reale		Referințe
/		
Act Notarial nr. 519/2004, din 25/10/2004 emis de N.P. MIHAELA IVAN;		
B1	Intabulare, drept de PROPRIETATE, dobandit prin Succesiune, cota actuala 1/1 1) MARIN VASILICA	A1
B2	Intabulare, drept de PROPRIETATE, dobandit prin Succesiune, cota actuala 1/2 1) MARIN VASILICA	A1.1, A1.2
Act Administrativ nr. 1887, din 16/04/2024 emis de PRIMARIA COMUNEI ADUNATI;		
B3	Intabulare, drept de PROPRIETATE, dobandit prin Construire, cota actuala 1/2 1) MARIN VASILICA	A1.1, A1.2
B4	Intabulare, drept de PROPRIETATE, dobandit prin Construire, cota actuala 1/1 1) MARIN VASILICA	A1.3

C. Partea III. SARCINI .

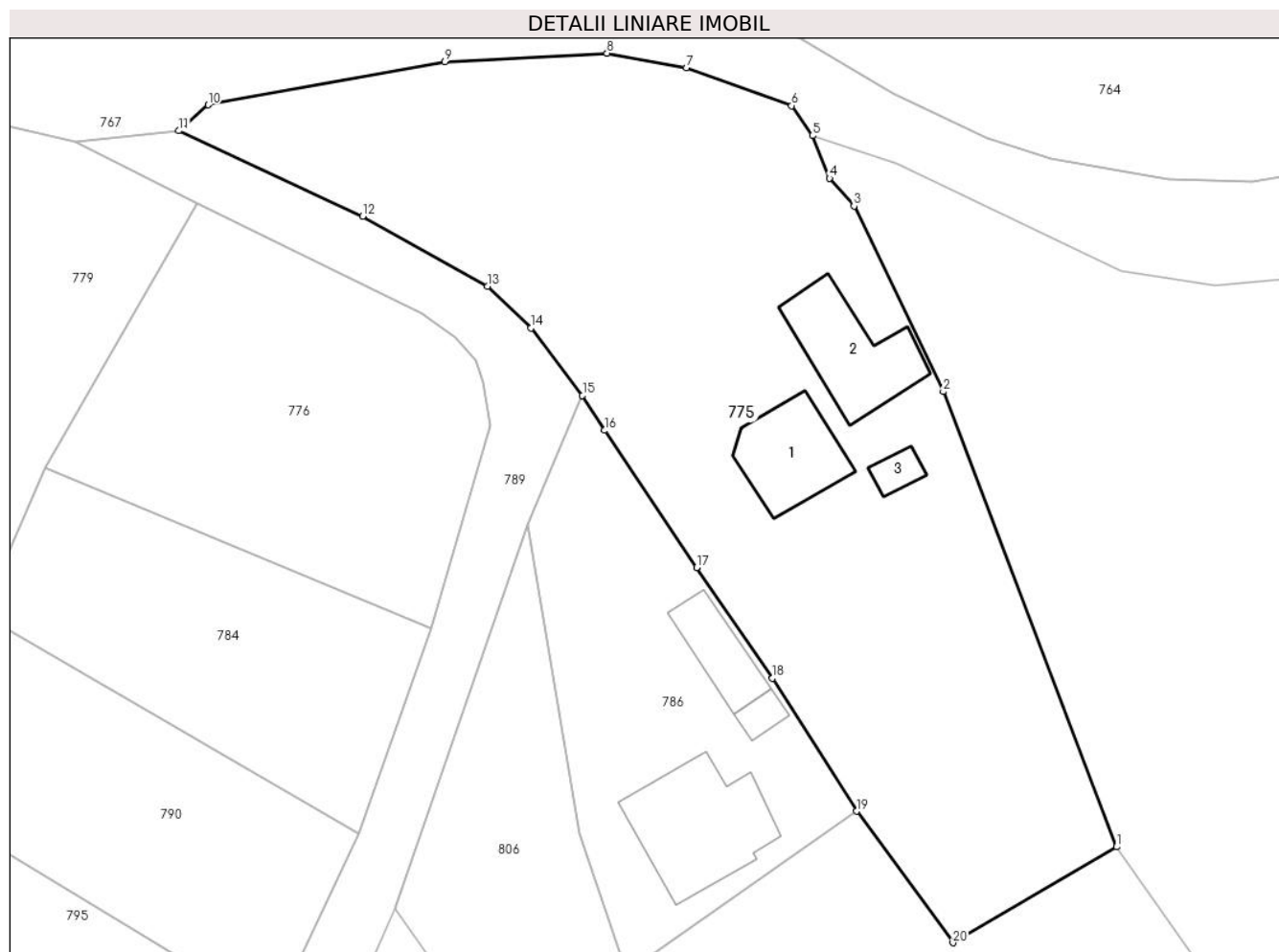
Inscrieri privind dezmembramintele dreptului de proprietate, drepturi reale de garanție și sarcini	Referințe
NU SUNT	

Anexa Nr. 1 La Partea I

Teren

Nr cadastral	Suprafața (mp)*	Observații / Referințe
	1.777	

* Suprafața este determinată în planul de proiecție Stereo 70.



Date referitoare la teren

Crt	Categorie folosință	Intra vilan	Suprafața (mp)	Tarla	Parcelă	Nr. topo	Observații / Referințe
1	faneata	NU	26	51	2541	-	
2	curti constructii	DA	750	51	2540	-	
3	faneata	DA	1.001	51	2538,2541	-	

Date referitoare la construcții

Crt	Număr	Destinație construcție	Supraf. (mp)	Situație juridică	Observații / Referințe
A1.1		construcții de locuințe	52	Cu acte	Nr. niveluri:1; S. construita la sol:52 mp; LOCUINTA
A1.2		construcții anexa	62	Cu acte	Nr. niveluri:1; S. construita la sol:62 mp; ANEXA
A1.3		construcții anexa	10	Cu acte	Nr. niveluri:1; S. construita la sol:10 mp; ANEXA

Lungime Segmente

1) Valorile lungimilor segmentelor sunt obținute din proiecție în plan.

Punct început	X / Y	Punct sfârșit	X / Y	Lungime segment (** (m)

Punct început	X / Y	Punct sfârșit	X / Y	Lungime segment (** (m)
1	548.252,12 408.680,333	2	548.238,801 408.715,316	37.433
2	548.238,801 408.715,316	3	548.231,939 408.729,561	15.812
3	548.231,939 408.729,561	4	548.230,066 408.731,714	2.854
4	548.230,066 408.731,714	5	548.228,738 408.734,98	3.526
5	548.228,738 408.734,98	6	548.227,147 408.737,284	2.8
6	548.227,147 408.737,284	7	548.219,055 408.740,196	8.6
7	548.219,055 408.740,196	8	548.212,957 408.741,315	6.2
8	548.212,957 408.741,315	9	548.200,474 408.740,655	12.5
9	548.200,474 408.740,655	10	548.182,271 408.737,352	18.5
10	548.182,271 408.737,352	11	548.180,031 408.735,357	3.0
11	548.180,031 408.735,357	12	548.194,171 408.728,782	15.593
12	548.194,171 408.728,782	13	548.203,752 408.723,405	10.987
13	548.203,752 408.723,405	14	548.207,104 408.720,199	4.638
14	548.207,104 408.720,199	15	548.211,059 408.715,021	6.516
15	548.211,059 408.715,021	16	548.212,773 408.712,336	3.185
16	548.212,773 408.712,336	17	548.219,835 408.701,792	12.69
17	548.219,835 408.701,792	18	548.225,671 408.693,286	10.316
18	548.225,671 408.693,286	19	548.232,137 408.683,063	12.096
19	548.232,137 408.683,063	20	548.239,545 408.672,963	12.526
20	548.239,545 408.672,963	1	548.252,12 408.680,333	14.576

** Lungimile segmentelor sunt determinate în planul de proiecție Stereo 70 și sunt rotunjite la 1 milimetru.

*** Distanța dintre puncte este formată din segmente cumulate ce sunt mai mici decât valoarea 1 milimetru.

**DATE DESPRE IMOBILUL NR. 776**

Oficiul de Cadastru și Publicitate Imobiliară PRAHOVA
Biroul de Cadastru și Publicitate Imobiliară Câmpina

A. Partea I. Descrierea imobilului

TEREN Intravilan

Adresa: Loc. Ocina De Jos, Jud. Prahova

Nr. Crt	Nr cadastral Nr. topografic	Suprafața* (mp)	Observații / Referințe
A1		650	Sector cadastral:24 Teren imprejmuit;

B. Partea II. Proprietari și acte

Inscrieri privitoare la dreptul de proprietate și alte drepturi reale		Referințe
/		
Act Normativ nr. 7, din 13/03/1996 emis de PARLAMENTUL ROMANIEI (ART.13);		
B1	Inscrierea posesiei, drept de PROPRIETATE, dobandit prin Constituire, cota actuala 1/1 1) NEIDENTIFICAT NEIDENTIFICAT	A1
B2	SE NOTEAZA MENTIUNEA DE PROPRIETAR NEIDENTIFICAT	A1

C. Partea III. SARCINI .

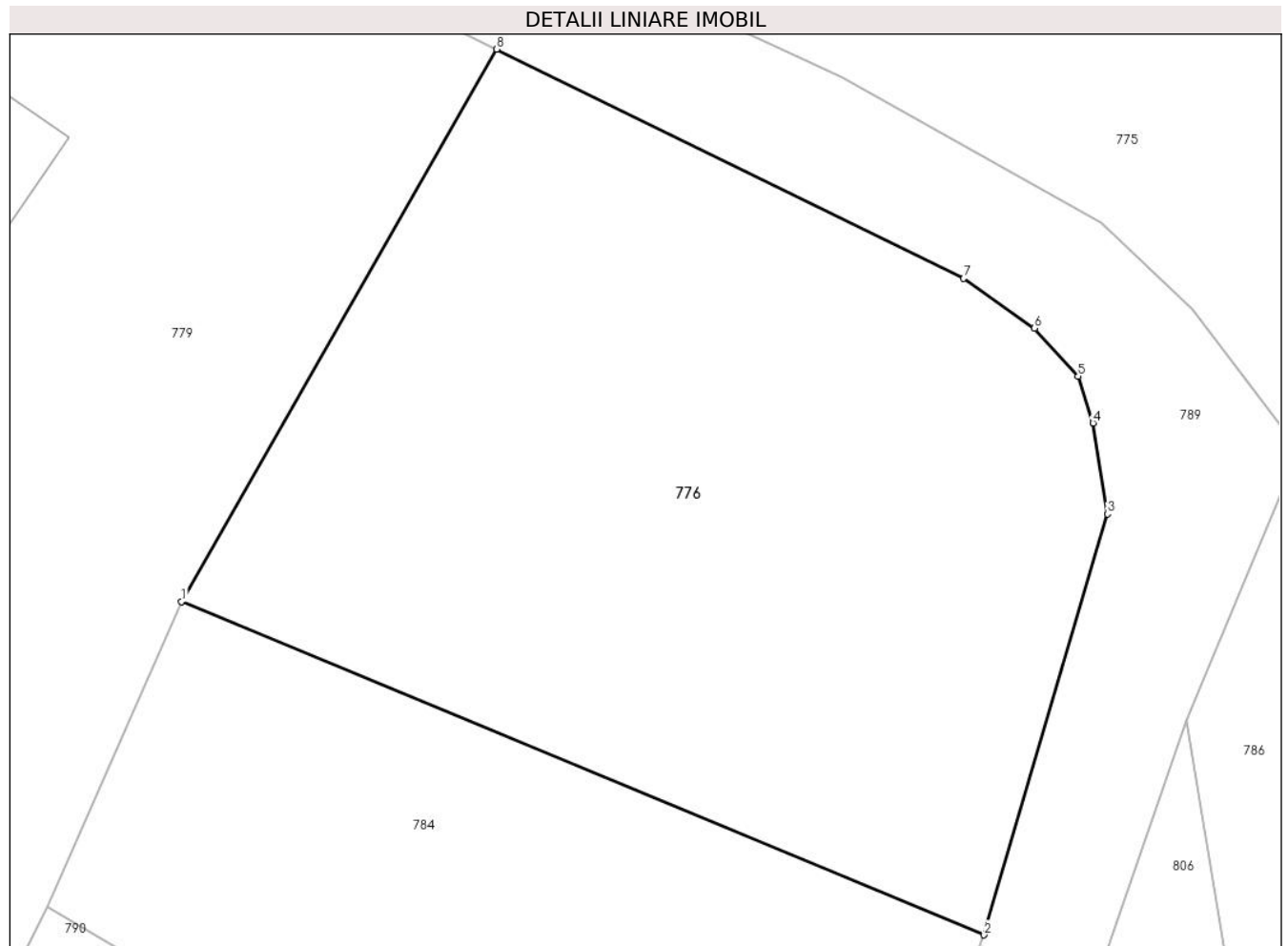
Inscrieri privind dezmembramintele dreptului de proprietate, drepturi reale de garanție și sarcini	Referințe
NU SUNT	

Anexa Nr. 1 La Partea I

Teren

Nr cadastral	Suprafața (mp)*	Observații / Referințe
	650	

* Suprafața este determinată în planul de proiecție Stereo 70.



Date referitoare la teren

Crt	Categorie folosință	Intravilan	Suprafața (mp)	Tarla	Parcelă	Nr. topo	Observații / Referințe
1	faneata	DA	650	51	2545	-	

Lungime Segmente

1) Valorile lungimilor segmentelor sunt obținute din proiecție în plan.

Punct început	X / Y	Punct sfârșit	X / Y	Lungime segment (** (m)
1	548.169,767 408.709,434	2	548.199,41 408.697,138	32.092
2	548.199,41 408.697,138	3	548.203,967 408.712,663	16.18
3	548.203,967 408.712,663	4	548.203,431 408.716,021	3.4
4	548.203,431 408.716,021	5	548.202,884 408.717,736	1.8
5	548.202,884 408.717,736	6	548.201,272 408.719,514	2.4

Punct început	X / Y	Punct sfârșit	X / Y	Lungime segment (** (m)
6	548.201,272 408.719,514	7	548.198,652 408.721,352	3.2
7	548.198,652 408.721,352	8	548.181,413 408.729,805	19.2
8	548.181,413 408.729,805	1	548.169,767 408.709,434	23.465

** Lungimile segmentelor sunt determinate în planul de proiecție Stereo 70 și sunt rotunjite la 1 milimetru.

*** Distanța dintre puncte este formată din segmente cumulate ce sunt mai mici decât valoarea 1 milimetru.

**DATE DESPRE IMOBILUL NR. 777**

Oficiul de Cadastru și Publicitate Imobiliară PRAHOVA
Biroul de Cadastru și Publicitate Imobiliară Câmpina

A. Partea I. Descrierea imobilului

TEREN Intravilan

Adresa: Loc. Ocina De Jos, Jud. Prahova

Nr. Crt	Nr cadastral Nr. topografic	Suprafața* (mp)	Observații / Referințe
A1		1.118	Sector cadastral:24 Teren imprejmuit;

B. Partea II. Proprietari și acte

Inscrieri privitoare la dreptul de proprietate și alte drepturi reale		Referințe
/		
Act Normativ nr. 7, din 13/03/1996 emis de PARLAMENTUL ROMANIEI (ART.13);		
B1	Inscrierea posesiei, drept de PROPRIETATE, dobandit prin Constituire, cota actuala 1/1 1) NEIDENTIFICAT NEIDENTIFICAT	A1
B2	SE NOTEAZA MENTIUNEA DE PROPRIETAR NEIDENTIFICAT	A1

C. Partea III. SARCINI .

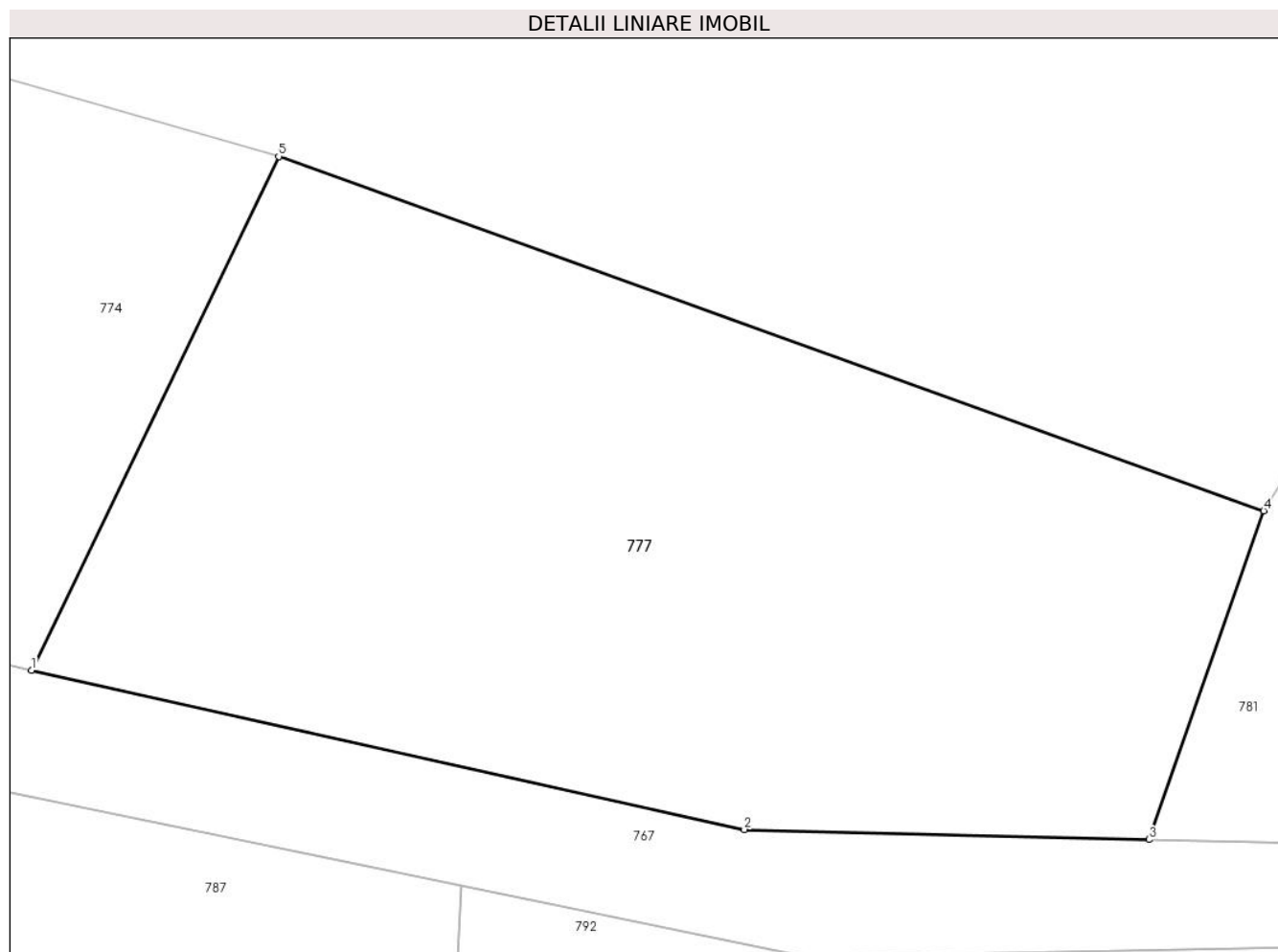
Inscrieri privind dezmembramintele dreptului de proprietate, drepturi reale de garanție și sarcini	Referințe
NU SUNT	

Anexa Nr. 1 La Partea I

Teren

Nr cadastral	Suprafața (mp)*	Observații / Referințe
	1.118	

* Suprafața este determinată în planul de proiecție Stereo 70.



Date referitoare la teren

Crt	Categorie folosință	Intravilan	Suprafața (mp)	Tarla	Parcelă	Nr. topo	Observații / Referințe
1	faneata	DA	1.118	27	1673,1674	-	

Lungime Segmente

1) Valorile lungimilor segmentelor sunt obținute din proiecție în plan.

Punct început	X / Y	Punct sfârșit	X / Y	Lungime segment (** (m)
1	548.425,204 408.703,817	2	548.458,295 408.696,424	33.906
2	548.458,295 408.696,424	3	548.477,076 408.695,961	18.786
3	548.477,076 408.695,961	4	548.482,408 408.711,214	16.159
4	548.482,408 408.711,214	5	548.436,673 408.727,654	48.6
5	548.436,673 408.727,654	1	548.425,204 408.703,817	26.452

**** Lungimile segmentelor sunt determinate în planul de proiecție Stereo 70 și sunt rotunjite la 1 milimetru.**

***** Distanța dintre puncte este formată din segmente cumulate ce sunt mai mici decât valoarea 1 milimetru.**

**DATE DESPRE IMOBILUL NR. 778**

Oficiul de Cadastru și Publicitate Imobiliară PRAHOVA
Biroul de Cadastru și Publicitate Imobiliară Câmpina

A. Partea I. Descrierea imobilului

TEREN Intravilan

Adresa: Loc. Ocina De Jos, Jud. Prahova

Nr. Crt	Nr cadastral Nr. topografic	Suprafața* (mp)	Observații / Referințe
A1		960	Sector cadastral:24 Teren imprejmuit;

B. Partea II. Proprietari și acte

Inscrieri privitoare la dreptul de proprietate și alte drepturi reale		Referințe
/		
Act Normativ nr. 7, din 13/03/1996 emis de PARLAMENTUL ROMANIEI (ART.13);		
B1	Inscrierea posesiei, drept de PROPRIETATE, dobandit prin Constituire, cota actuala 1/1 1) NEIDENTIFICAT NEIDENTIFICAT	A1
B2	SE NOTEAZA MENTIUNEA DE PROPRIETAR NEIDENTIFICAT	A1

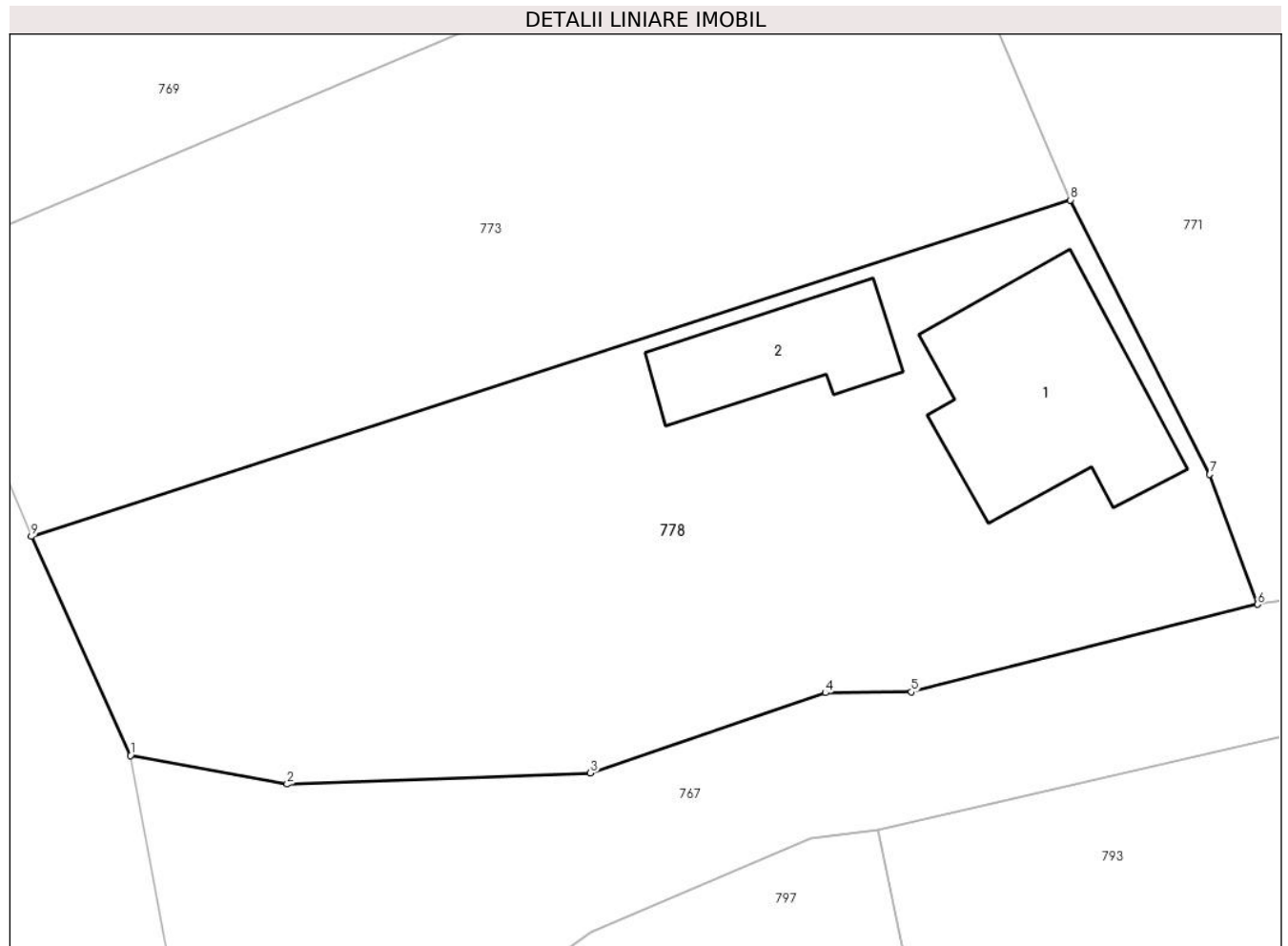
C. Partea III. SARCINI .

Inscrieri privind dezmembramintele dreptului de proprietate, drepturi reale de garanție și sarcini	Referințe
NU SUNT	

Anexa Nr. 1 La Partea I**Teren**

Nr cadastral	Suprafața (mp)*	Observații / Referințe
	960	

* Suprafața este determinată în planul de proiecție Stereo 70.

**Date referitoare la teren**

Crt	Categorie folosință	Intravilan	Suprafața (mp)	Tarla	Parcelă	Nr. topo	Observații / Referințe
1	curti constructii	DA	450	50	2535	-	
2	faneata	DA	510	50	2536	-	

Date referitoare la construcții

Crt	Număr	Destinație construcție	Supraf. (mp)	Situație juridică	Observații / Referințe
A1.1		construcții de locuințe	96	Fara acte	Nr. niveluri:1; S. construita la sol:96 mp; LOCUINTA
A1.2		construcții anexa	46	Fara acte	Nr. niveluri:1; S. construita la sol:46 mp; ANEXA

Lungime Segmente

1) Valorile lungimilor segmentelor sunt obținute din proiecție în plan.

Punct început	X / Y	Punct sfârșit	X / Y	Lungime segment (** (m)
1	547.946,547 408.697,998	2	547.954,022 408.696,629	7.6
2	547.954,022 408.696,629	3	547.968,509 408.697,155	14.496

Punct început	X / Y	Punct sfârșit	X / Y	Lungime segment (** (m)
3	547.968,509 408.697,155	4	547.979,732 408.700,987	11.859
4	547.979,732 408.700,987	5	547.983,829 408.701,028	4.097
5	547.983,829 408.701,028	6	548.000,369 408.705,201	17.058
6	548.000,369 408.705,201	7	547.998,088 408.711,403	6.608
7	547.998,088 408.711,403	8	547.991,437 408.724,491	14.681
8	547.991,437 408.724,491	9	547.941,816 408.708,443	52.152
9	547.941,816 408.708,443	1	547.946,547 408.697,998	11.467

** Lungimile segmentelor sunt determinate în planul de proiecție Stereo 70 și sunt rotunjite la 1 milimetru.

*** Distanța dintre puncte este formată din segmente cumulate ce sunt mai mici decât valoarea 1 milimetru.

**DATE DESPRE IMOBILUL NR. 779**

Oficiul de Cadastru și Publicitate Imobiliară PRAHOVA
Biroul de Cadastru și Publicitate Imobiliară Câmpina

A. Partea I. Descrierea imobilului

TEREN Necunoscut

Adresa: Loc. Ocina De Jos, Jud. Prahova

Nr. Crt	Nr cadastral Nr. topografic	Suprafața* (mp)	Observații / Referințe
A1		2.047	Sector cadastral:24 Teren imprejmuit;

B. Partea II. Proprietari și acte

Inscrieri privitoare la dreptul de proprietate și alte drepturi reale		Referințe
/		
Act Normativ nr. 7, din 13/03/1996 emis de PARLAMENTUL ROMANIEI (ART.13);		
B1	Inscrierea posesiei, drept de PROPRIETATE, dobandit prin Constituire, cota actuala 1/1 1) NEIDENTIFICAT NEIDENTIFICAT	A1
B2	SE NOTEAZA MENTIUNEA DE PROPRIETAR NEIDENTIFICAT	A1

C. Partea III. SARCINI .

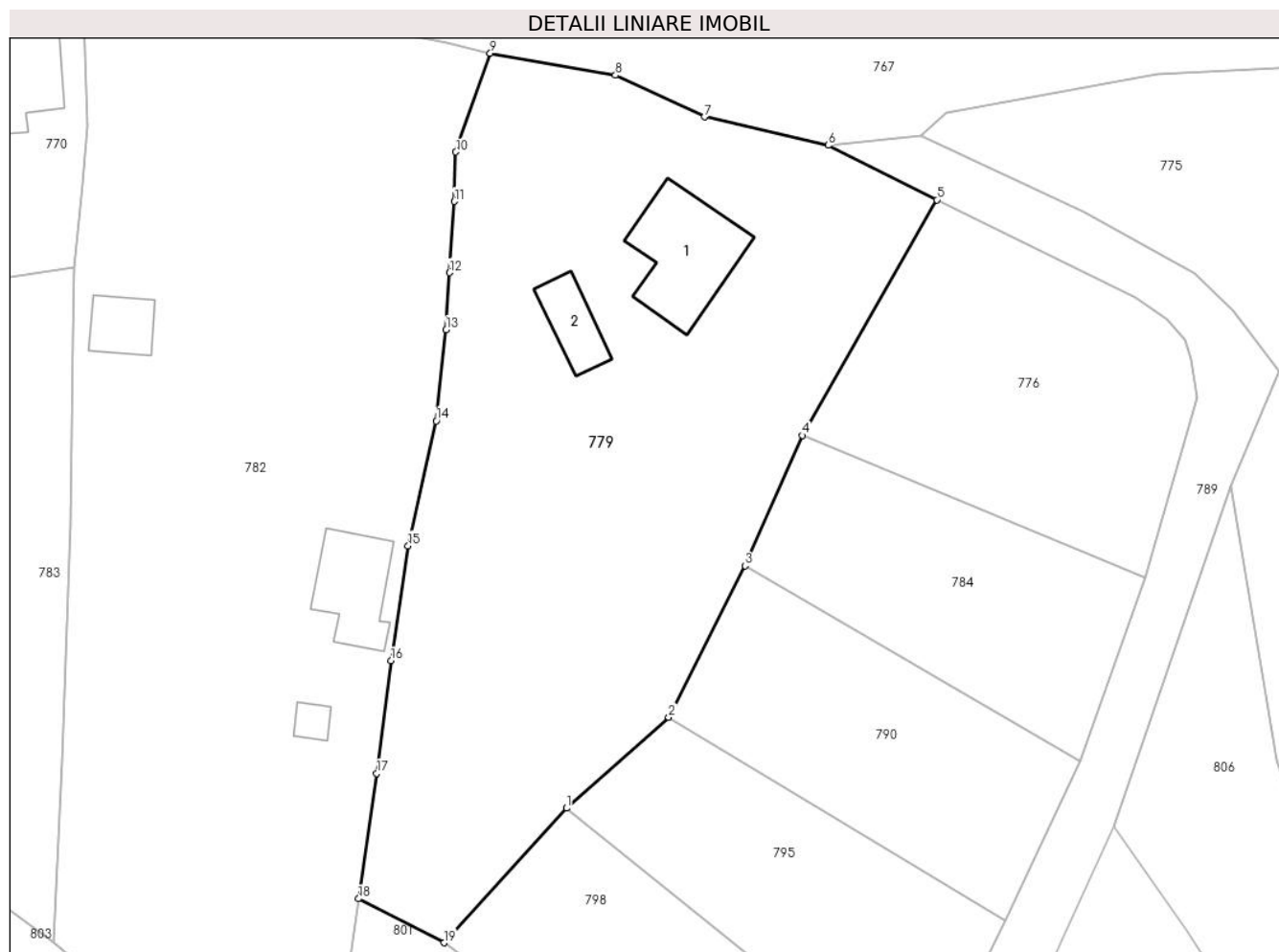
Inscrieri privind dezmembramintele dreptului de proprietate, drepturi reale de garanție și sarcini	Referințe
NU SUNT	

Anexa Nr. 1 La Partea I

Teren

Nr cadastral	Suprafața (mp)*	Observații / Referințe
	2.047	

* Suprafața este determinată în planul de proiecție Stereo 70.



Date referitoare la teren

Crt	Categorie folosință	Intravilan	Suprafața (mp)	Tarla	Parcelă	Nr. topo	Observații / Referințe
1	faneata	NU	220	51	2551	-	
2	curti constructii	DA	827	51	2552	-	
3	faneata	DA	1.000	51	2551	-	

Date referitoare la construcții

Crt	Număr	Destinație construcție	Supraf. (mp)	Situație juridică	Observații / Referințe
A1.1		construcții de locuințe	81	Fara acte	Nr. niveluri:1; S. construita la sol:81 mp; LOCUINTA
A1.2		construcții anexa	30	Fara acte	Nr. niveluri:1; S. construita la sol:30 mp; ANEXA

Lungime Segmente

1) Valorile lungimilor segmentelor sunt obținute din proiecție în plan.

Punct început	X / Y	Punct sfârșit	X / Y	Lungime segment (** (m))
1	548.149,376 408.677,203	2	548.158,21 408.685,074	11.832

Punct început	X / Y	Punct sfârșit	X / Y	Lungime segment (** (m)
2	548.158,21 408.685,074	3	548.164,829 408.698,165	14.669
3	548.164,829 408.698,165	4	548.169,767 408.709,434	12.303
4	548.169,767 408.709,434	5	548.181,413 408.729,805	23.465
5	548.181,413 408.729,805	6	548.172,027 408.734,51	10.5
6	548.172,027 408.734,51	7	548.161,304 408.736,965	11.0
7	548.161,304 408.736,965	8	548.153,606 408.740,568	8.5
8	548.153,606 408.740,568	9	548.142,772 408.742,474	11.0
9	548.142,772 408.742,474	10	548.139,792 408.733,934	9.045
10	548.139,792 408.733,934	11	548.139,662 408.729,664	4.272
11	548.139,662 408.729,664	12	548.139,252 408.723,504	6.174
12	548.139,252 408.723,504	13	548.138,962 408.718,564	4.949
13	548.138,962 408.718,564	14	548.138,092 408.710,694	7.918
14	548.138,092 408.710,694	15	548.135,672 408.699,894	11.068
15	548.135,672 408.699,894	16	548.134,192 408.689,954	10.05
16	548.134,192 408.689,954	17	548.132,952 408.680,214	9.819
17	548.132,952 408.680,214	18	548.131,376 408.669,378	10.95
18	548.131,376 408.669,378	19	548.138,767 408.665,569	8.315
19	548.138,767 408.665,569	1	548.149,376 408.677,203	15.745

** Lungimile segmentelor sunt determinate în planul de proiecție Stereo 70 și sunt rotunjite la 1 milimetru.

*** Distanța dintre puncte este formată din segmente cumulate ce sunt mai mici decât valoarea 1 milimetru.

**DATE DESPRE IMOBILUL NR. 780**

Oficiul de Cadastru și Publicitate Imobiliară PRAHOVA
Biroul de Cadastru și Publicitate Imobiliară Câmpina

A. Partea I. Descrierea imobilului

TEREN Necunoscut

Adresa: Loc. Ocina De Jos, Jud. Prahova

Nr. Crt	Nr cadastral Nr. topografic	Suprafața* (mp)	Observații / Referințe
A1		1.651	Sector cadastral:24 Teren imprejmuit;

B. Partea II. Proprietari și acte

Inscrieri privitoare la dreptul de proprietate și alte drepturi reale		Referințe
/		
Act Normativ nr. 7, din 13/03/1996 emis de PARLAMENTUL ROMANIEI (ART.13);		
B1	Inscrierea posesiei, drept de PROPRIETATE, dobandit prin Constituire, cota actuala 1/1 1) NEIDENTIFICAT NEIDENTIFICAT	A1
B2	SE NOTEAZA MENTIUNEA DE PROPRIETAR NEIDENTIFICAT	A1

C. Partea III. SARCINI .

Inscrieri privind dezmembramintele dreptului de proprietate, drepturi reale de garanție și sarcini	Referințe
NU SUNT	

Anexa Nr. 1 La Partea I

Teren

Nr cadastral	Suprafața (mp)*	Observații / Referințe
	1.651	

* Suprafața este determinată în planul de proiecție Stereo 70.



Date referitoare la teren

Crt	Categorie folosință	Intravilan	Suprafața (mp)	Tarla	Parcelă	Nr. topo	Observații / Referințe
1	faneata	NU	301	51	2557	-	
2	curti constructii	DA	850	51	2558	-	
3	faneata	DA	500	51	2557	-	

Date referitoare la construcții

Crt	Număr	Destinație construcție	Supraf. (mp)	Situație juridică	Observații / Referințe
A1.1		construcții de locuințe	110	Fara acte	Nr. niveluri:1; S. construita la sol:110 mp; LOCUINTA
A1.2		construcții anexa	46	Fara acte	Nr. niveluri:1; S. construita la sol:46 mp; ANEXA
A1.3		construcții anexa	55	Fara acte	Nr. niveluri:1; S. construita la sol:55 mp; ANEXA

Lungime Segmente

1) Valorile lungimilor segmentelor sunt obținute din proiecție în plan.

Punct început	X / Y	Punct sfârșit	X / Y	Lungime segment (** (m)
---------------	-------	---------------	-------	-------------------------

Punct început	X / Y	Punct sfârșit	X / Y	Lungime segment (** (m)
1	548.092,604 408.696,312	2	548.085,594 408.719,334	24.065
2	548.085,594 408.719,334	3	548.079,026 408.742,254	23.843
3	548.079,026 408.742,254	4	548.056,029 408.721,17	31.2
4	548.056,029 408.721,17	5	548.054,293 408.713,976	7.4
5	548.054,293 408.713,976	6	548.052,3 408.711,473	3.2
6	548.052,3 408.711,473	7	548.045,248 408.708,639	7.6
7	548.045,248 408.708,639	8	548.051,722 408.700,806	10.162
8	548.051,722 408.700,806	9	548.054,165 408.699,249	2.897
9	548.054,165 408.699,249	10	548.068,105 408.694,409	14.756
10	548.068,105 408.694,409	11	548.070,674 408.692,58	3.154
11	548.070,674 408.692,58	12	548.072,644 408.689,868	3.352
12	548.072,644 408.689,868	13	548.074,173 408.686,894	3.344
13	548.074,173 408.686,894	14	548.076,777 408.680,435	6.964
14	548.076,777 408.680,435	15	548.077,552 408.678,986	1.644
15	548.077,552 408.678,986	16	548.084,537 408.678,518	7.0
16	548.084,537 408.678,518	17	548.091,5 408.675,473	7.6
17	548.091,5 408.675,473	18	548.095,038 408.673,209	4.2
18	548.095,038 408.673,209	19	548.099,91 408.669,375	6.2
19	548.099,91 408.669,375	1	548.092,604 408.696,312	27.91

** Lungimile segmentelor sunt determinate în planul de proiecție Stereo 70 și sunt rotunjite la 1 milimetru.

*** Distanța dintre puncte este formată din segmente cumulate ce sunt mai mici decât valoarea 1 milimetru.

**DATE DESPRE IMOBILUL NR. 781**

Oficiul de Cadastru și Publicitate Imobiliară PRAHOVA
Biroul de Cadastru și Publicitate Imobiliară Câmpina

A. Partea I. Descrierea imobilului

TEREN Intravilan

Adresa: Loc. Ocina De Jos, Jud. Prahova

Nr. Crt	Nr cadastral Nr. topografic	Suprafața* (mp)	Observații / Referințe
A1		446	Sector cadastral:24 Teren imprejmuit;

B. Partea II. Proprietari și acte

Inscrieri privitoare la dreptul de proprietate și alte drepturi reale		Referințe
/		
Act Normativ nr. 7, din 13/03/1996 emis de PARLAMENTUL ROMANIEI (ART.13);		
B1	Inscrierea posesiei, drept de PROPRIETATE, dobandit prin Constituire, cota actuala 1/1 1) NEIDENTIFICAT NEIDENTIFICAT	A1
B2	SE NOTEAZA MENTIUNEA DE PROPRIETAR NEIDENTIFICAT	A1

C. Partea III. SARCINI .

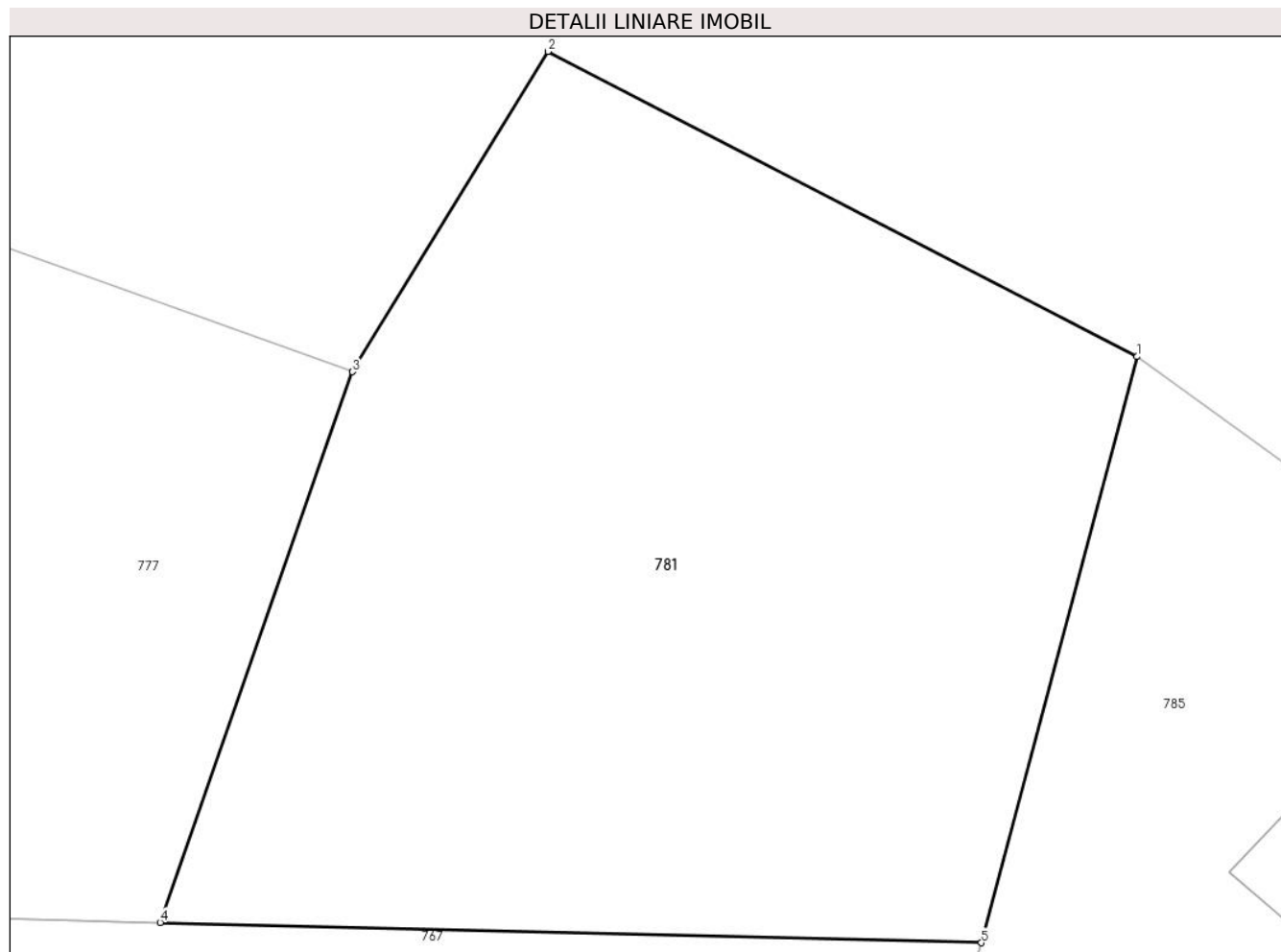
Inscrieri privind dezmembramintele dreptului de proprietate, drepturi reale de garanție și sarcini	Referințe
NU SUNT	

Anexa Nr. 1 La Partea I

Teren

Nr cadastral	Suprafața (mp)*	Observații / Referințe
	446	

* Suprafața este determinată în planul de proiecție Stereo 70.



Date referitoare la teren

Crt	Categorie folosință	Intra vilan	Suprafața (mp)	Tarla	Parcelă	Nr. topo	Observații / Referințe
1	faneata	DA	446	27	1675	-	

Lungime Segmente

1) Valorile lungimilor segmentelor sunt obținute din proiecție în plan.

Punct început	X / Y	Punct sfârșit	X / Y	Lungime segment (** (m)
1	548.504,173 408.711,634	2	548.487,83 408.720,089	18.4
2	548.487,83 408.720,089	3	548.482,408 408.711,214	10.4
3	548.482,408 408.711,214	4	548.477,076 408.695,961	16.159
4	548.477,076 408.695,961	5	548.499,851 408.695,399	22.783
5	548.499,851 408.695,399	1	548.504,173 408.711,634	16.8

**** Lungimile segmentelor sunt determinate în planul de proiecție Stereo 70 și sunt rotunjite la 1 milimetru.**

***** Distanța dintre puncte este formată din segmente cumulate ce sunt mai mici decât valoarea 1 milimetru.**

**DATE DESPRE IMOBILUL NR. 782**

Oficiul de Cadastru și Publicitate Imobiliară PRAHOVA
 Biroul de Cadastru și Publicitate Imobiliară Câmpina

A. Partea I. Descrierea imobilului

TEREN Necunoscut

Nr. CF vechi:478
 Nr. cadastral vechi:10055

Adresa: Loc. Adunati, Jud. Prahova

Nr. Crt	Nr cadastral Nr. topografic	Suprafața* (mp)	Observații / Referințe
A1	20074	Din acte: 3.300 Masurata: 2.671	Sector cadastral:24 Teren imprejmuit;

B. Partea II. Proprietari și acte

Inscrieri privitoare la dreptul de proprietate și alte drepturi reale	Referințe
17979 / 04/10/2007	
Act Notarial nr. 1942, din 03/10/2007 emis de NP LORENTINA DARAGAN;	
B1	A1
Intabulare, drept de PROPRIETATE cumparare ca bun comun, dobandit prin Conventie, cota actuala 1/1	
1) TEPES DANUT	
2) TEPES CORNELIA	

C. Partea III. SARCINI .

Inscrieri privind dezmembramintele dreptului de proprietate, drepturi reale de garanție și sarcini	Referințe
NU SUNT	

Anexa Nr. 1 La Partea I

Teren

Nr cadastral	Suprafața (mp)*	Observații / Referințe
20074	Din acte: 3.300 Masurata: 2.671	

* Suprafața este determinată în planul de proiecție Stereo 70.



Date referitoare la teren

Crt	Categorie folosință	Intra vilan	Suprafața (mp)	Tarla	Parcelă	Nr. topo	Observații / Referințe
1	curți constructii	DA	500	51	2553	-	
2	faneata	NU	858	51	2553	-	
3	faneata	DA	1.313	51	2553	-	

Date referitoare la construcții

Crt	Număr	Destinație construcție	Supraf. (mp)	Situație juridică	Observații / Referințe
A1.1	20074-C1	construcții de locuințe	53	Fara acte	Nr. niveluri:1; S. construita la sol:53 mp; LOCUINTA
A1.2	20074-C2	construcții anexa	26	Fara acte	Nr. niveluri:1; S. construita la sol:26 mp; ANEXA
A1.3	20074-C3	construcții anexa	9	Fara acte	Nr. niveluri:1; S. construita la sol:9 mp; ANEXA

Lungime Segmente

1) Valorile lungimilor segmentelor sunt obținute din proiecție în plan.

Punct început	X / Y	Punct sfârșit	X / Y	Lungime segment (** (m))	Punct început	X / Y	Punct sfârșit	X / Y	Lungime segment (** (m))
---------------	-------	---------------	-------	--------------------------	---------------	-------	---------------	-------	--------------------------

Punct început	X / Y	Punct sfârșit	X / Y	Lungime segment (** (m)
1	548.113,402 408.747,634	2	548.107,522 408.749,594	6.198
3	548.107,895 408.736,219	4	548.107,485 408.731,21	5.026
5	548.106,785 408.724,01	6	548.106,64 408.717,883	6.129
7	548.106,454 408.701,776	8	548.105,704 408.681,291	20.499
9	548.105,002 408.665,604	10	548.114,982 408.657,374	12.936
11	548.122,942 408.651,014	12	548.125,812 408.648,304	3.947
13	548.129,094 408.652,678	14	548.131,376 408.669,378	16.855
15	548.132,952 408.680,214	16	548.134,192 408.689,954	9.819
17	548.135,672 408.699,894	18	548.138,092 408.710,694	11.068
19	548.138,962 408.718,564	20	548.139,252 408.723,504	4.949
21	548.139,662 408.729,664	22	548.139,792 408.733,934	4.272
23	548.142,772 408.742,474	24	548.139,022 408.743,404	3.864
25	548.130,562 408.745,074	26	548.124,692 408.746,654	6.079
27	548.117,092 408.747,484	1	548.113,402 408.747,634	3.693

Punct început	X / Y	Punct sfârșit	X / Y	Lungime segment (** (m)
2	548.107,522 408.749,594	3	548.107,895 408.736,219	13.38
4	548.107,485 408.731,21	5	548.106,785 408.724,01	7.234
6	548.106,64 408.717,883	7	548.106,454 408.701,776	16.108
8	548.105,704 408.681,291	9	548.105,002 408.665,604	15.703
10	548.114,982 408.657,374	11	548.122,942 408.651,014	10.189
12	548.125,812 408.648,304	13	548.129,094 408.652,678	5.468
14	548.131,376 408.669,378	15	548.132,952 408.680,214	10.95
16	548.134,192 408.689,954	17	548.135,672 408.699,894	10.05
18	548.138,092 408.710,694	19	548.138,962 408.718,564	7.918
20	548.139,252 408.723,504	21	548.139,662 408.729,664	6.174
22	548.139,792 408.733,934	23	548.142,772 408.742,474	9.045
24	548.139,022 408.743,404	25	548.130,562 408.745,074	8.623
26	548.124,692 408.746,654	27	548.117,092 408.747,484	7.645

** Lungimile segmentelor sunt determinate în planul de proiecție Stereo 70 și sunt rotunjite la 1 milimetru.

*** Distanța dintre puncte este formată din segmente cumulate ce sunt mai mici decât valoarea 1 milimetru.

**DATE DESPRE IMOBILUL NR. 783**

Oficiul de Cadastru și Publicitate Imobiliară PRAHOVA
Biroul de Cadastru și Publicitate Imobiliară Câmpina

A. Partea I. Descrierea imobilului

TEREN Necunoscut

Adresa: Loc. Ocina De Jos, Jud. Prahova

Nr. Crt	Nr cadastral Nr. topografic	Suprafața* (mp)	Observații / Referințe
A1	20523	Din acte: 1.156 Masurata: 724	Sector cadastral:24 Teren imprejmuit;

B. Partea II. Proprietari și acte

Inscrieri privitoare la dreptul de proprietate și alte drepturi reale		Referințe
4430 / 02/04/2012		
Act Notarial nr. 365, din 30/03/2012 emis de DRAGAN FLORENTINA VICTORIA;		
B1	Se infiinteaza cartea funciara 20523 a imobilului cu numarul cadastral 20523/Adunati, rezultat din dezmembrarea imobilului cu numarul cadastral 10110 (identificator electronic 20128) in scris in cartea funciara 20128;	A1
Act Administrativ nr. 313, din 16/03/2012 emis de OCPI PRAHOVA;		
B3	se noteaza din oficiu propunerea dezmembrarii imobilului, <i>OBSERVATII: pozitie transcrisa din CF 20128/Adunati, in scrisa prin incheierea nr. 3570 din 16/03/2012;</i>	A1
4434 / 02/04/2012		
Act Notarial nr. 367, din 30/03/2012 emis de DRAGAN FLORENTINA VICTORIA;		
B4	Intabulare, drept de PROPRIETATEcumparare, dobandit prin Conventie, cota actuala 1/1 1) THOMER ALINA, - casatorita cu THOMER OLIVER MARK - cetatean strain	A1

C. Partea III. SARCINI .

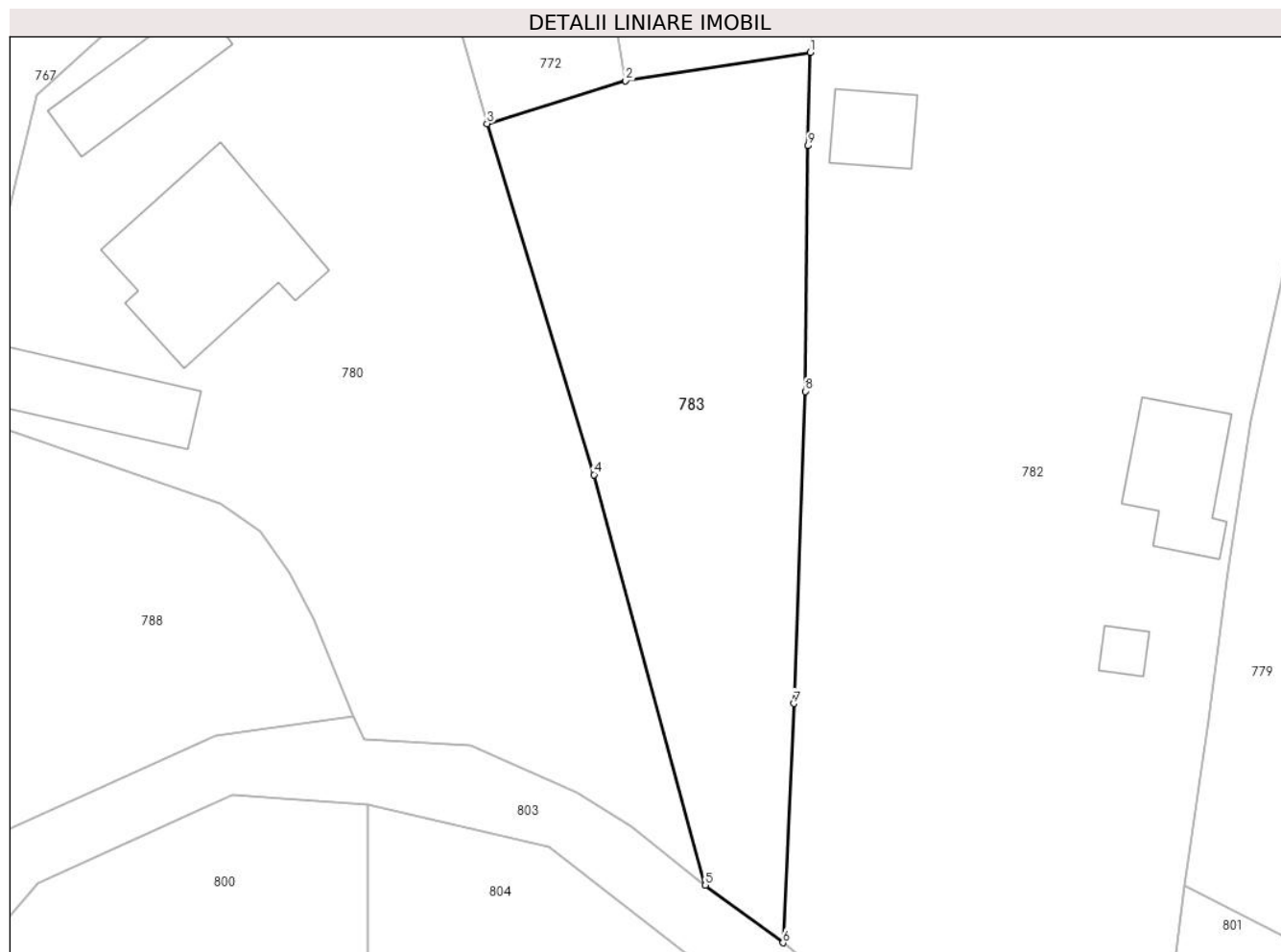
Inscrieri privind dezmembramintele dreptului de proprietate, drepturi reale de garanție și sarcini	Referințe
NU SUNT	

Anexa Nr. 1 La Partea I

Teren

Nr cadastral	Suprafața (mp)*	Observații / Referințe
20523	Din acte: 1.156 Masurata: 724	

* Suprafața este determinată în planul de proiecție Stereo 70.



Date referitoare la teren

Crt	Categorie folosință	Intra vilan	Suprafața (mp)	Tarla	Parcelă	Nr. topo	Observații / Referințe
1	arabil	DA	522	51	2555	-	
2	arabil	NU	202	51	2555	-	

Lungime Segmente

1) Valorile lungimilor segmentelor sunt obținute din proiecție în plan.

Punct început	X / Y	Punct sfârșit	X / Y	Lungime segment (** (m)
1	548.106,785 408.724,01	2	548.094,68 408.722,15	12.247
2	548.094,68 408.722,15	3	548.085,594 408.719,334	9.512
3	548.085,594 408.719,334	4	548.092,604 408.696,312	24.065
4	548.092,604 408.696,312	5	548.099,91 408.669,375	27.91

Punct început	X / Y	Punct sfârşit	X / Y	Lungime segment (** (m)
5	548.099,91 408.669,375	6	548.105,002 408.665,604	6.336
6	548.105,002 408.665,604	7	548.105,704 408.681,291	15.703
7	548.105,704 408.681,291	8	548.106,454 408.701,776	20.499
8	548.106,454 408.701,776	9	548.106,64 408.717,883	16.108
9	548.106,64 408.717,883	1	548.106,785 408.724,01	6.129

** Lungimile segmentelor sunt determinate în planul de proiecţie Stereo 70 şi sunt rotunjite la 1 milimetru.

*** Distanţa dintre puncte este formată din segmente cumulate ce sunt mai mici decât valoarea 1 milimetru.

**DATE DESPRE IMOBILUL NR. 784**

Oficiul de Cadastru și Publicitate Imobiliară PRAHOVA
Biroul de Cadastru și Publicitate Imobiliară Câmpina

A. Partea I. Descrierea imobilului

TEREN Intravilan

Adresa: Loc. Ocina De Jos, Jud. Prahova

Nr. Crt	Nr cadastral Nr. topografic	Suprafața* (mp)	Observații / Referințe
A1		474	Sector cadastral:24 Teren imprejmuit;

B. Partea II. Proprietari și acte

Inscrieri privitoare la dreptul de proprietate și alte drepturi reale		Referințe
/		
Act Normativ nr. 7, din 13/03/1996 emis de PARLAMENTUL ROMANIEI (ART.13);		
B1	Inscrierea posesiei, drept de PROPRIETATE, dobandit prin Constituire, cota actuala 1/1 1) NEIDENTIFICAT NEIDENTIFICAT	A1
B2	SE NOTEAZA MENTIUNEA DE PROPRIETAR NEIDENTIFICAT	A1

C. Partea III. SARCINI .

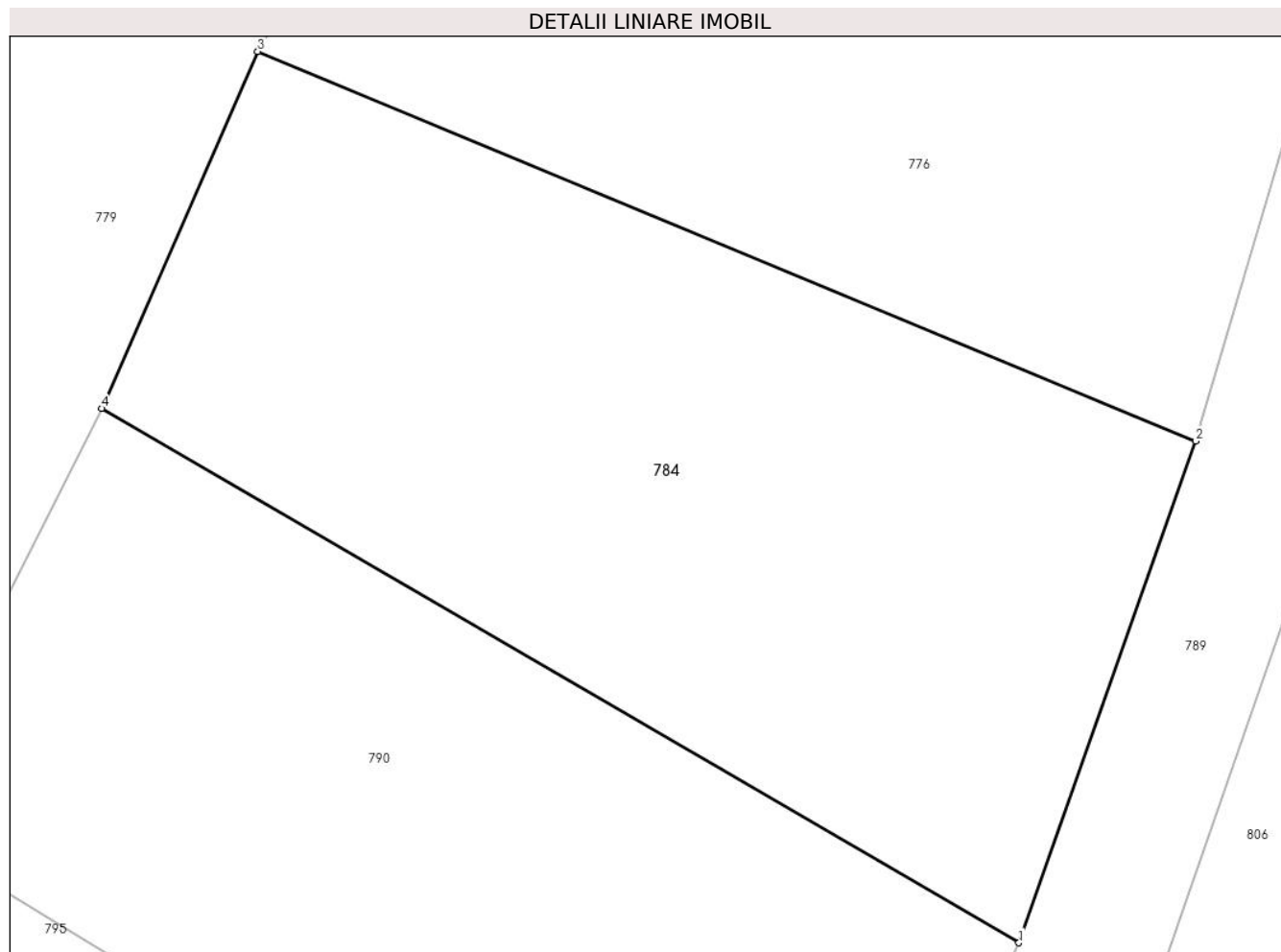
Inscrieri privind dezmembramintele dreptului de proprietate, drepturi reale de garanție și sarcini	Referințe
NU SUNT	

Anexa Nr. 1 La Partea I

Teren

Nr cadastral	Suprafața (mp)*	Observații / Referințe
	474	

* Suprafața este determinată în planul de proiecție Stereo 70.



Date referitoare la teren

Crt	Categorie folosință	Intravilan	Suprafața (mp)	Tarla	Parcelă	Nr. topo	Observații / Referințe
1	faneata	DA	474	51	2546	-	

Lungime Segmente

1) Valorile lungimilor segmentelor sunt obținute din proiecție în plan.

Punct început	X / Y	Punct sfârșit	X / Y	Lungime segment (** (m)
1	548.193,818 408.681,301	2	548.199,41 408.697,138	16.795
2	548.199,41 408.697,138	3	548.169,767 408.709,434	32.092
3	548.169,767 408.709,434	4	548.164,829 408.698,165	12.303
4	548.164,829 408.698,165	1	548.193,818 408.681,301	33.537

** Lungimile segmentelor sunt determinate în planul de proiecție Stereo 70 și sunt rotunjite la 1 milimetru.

***** Distanţa dintre puncte este formată din segmente cumulate ce sunt mai mici decât valoarea 1 milimetru.**

**DATE DESPRE IMOBILUL NR. 785**

Oficiul de Cadastru și Publicitate Imobiliară PRAHOVA
Biroul de Cadastru și Publicitate Imobiliară Câmpina

A. Partea I. Descrierea imobilului

TEREN Intravilan

Adresa: Loc. Ocina De Jos, Jud. Prahova

Nr. Crt	Nr cadastral Nr. topografic	Suprafața* (mp)	Observații / Referințe
A1		643	Sector cadastral:24 Teren imprejmuit;

B. Partea II. Proprietari și acte

Inscrieri privitoare la dreptul de proprietate și alte drepturi reale		Referințe
/		
Act Normativ nr. 7, din 13/03/1996 emis de PARLAMENTUL ROMANIEI (ART.13);		
B1	Inscrierea posesiei, drept de PROPRIETATE, dobandit prin Constituire, cota actuala 1/1 1) NEIDENTIFICAT NEIDENTIFICAT	A1
B2	SE NOTEAZA MENTIUNEA DE PROPRIETAR NEIDENTIFICAT	A1

C. Partea III. SARCINI .

Inscrieri privind dezmembramintele dreptului de proprietate, drepturi reale de garanție și sarcini	Referințe
NU SUNT	

Anexa Nr. 1 La Partea I

Teren

Nr cadastral	Suprafața (mp)*	Observații / Referințe
	643	

* Suprafața este determinată în planul de proiecție Stereo 70.

DETALII LINIARE IMOBIL



Date referitoare la teren

Crt	Categorie folosință	Intravilan	Suprafața (mp)	Tarla	Parcelă	Nr. topo	Observații / Referințe
1	curți constructii	DA	643	27	1689	-	

Date referitoare la construcții

Crt	Număr	Destinație construcție	Supraf. (mp)	Situație juridică	Observații / Referințe
A1.1		construcții de locuințe	58	Fara acte	Nr. niveluri:1; S. construita la sol:58 mp; LOCUINTA
A1.2		construcții de locuințe	39	Fara acte	Nr. niveluri:1; S. construita la sol:39 mp; LOCUINTA

Lungime Segmente

1) Valorile lungimilor segmentelor sunt obținute din proiecție în plan.

Punct început	X / Y	Punct sfârșit	X / Y	Lungime segment (** (m)
1	548.504,173 408.711,634	2	548.499,851 408.695,399	16.8
2	548.499,851 408.695,399	3	548.498,55 408.691,237	4.361
3	548.498,55 408.691,237	4	548.499,579 408.683,707	7.6

Punct început	X / Y	Punct sfârșit	X / Y	Lungime segment (** (m)
4	548.499,579 408.683,707	5	548.522,776 408.676,811	24.2
5	548.522,776 408.676,811	6	548.530,382 408.690,659	15.8
6	548.530,382 408.690,659	7	548.516,005 408.703,081	19.0
7	548.516,005 408.703,081	1	548.504,173 408.711,634	14.6

** Lungimile segmentelor sunt determinate în planul de proiecție Stereo 70 și sunt rotunjite la 1 milimetru.

*** Distanța dintre puncte este formată din segmente cumulate ce sunt mai mici decât valoarea 1 milimetru.

**DATE DESPRE IMOBILUL NR. 786**

Oficiul de Cadastru și Publicitate Imobiliară PRAHOVA
Biroul de Cadastru și Publicitate Imobiliară Câmpina

A. Partea I. Descrierea imobilului

TEREN Intravilan

Adresa: Loc. Ocina De Jos, Jud. Prahova

Nr. Crt	Nr cadastral Nr. topografic	Suprafața* (mp)	Observații / Referințe
A1		548	Sector cadastral:24 Teren imprejmuit;

Construcții

Crt	Nr cadastral Nr. topografic	Adresa	Observații / Referințe
A1.1		Loc. Ocina De Jos, Jud. Prahova	Nr. niveluri:1; S. construita la sol:82 mp; LOCUINTA
A1.2		Loc. Ocina De Jos, Jud. Prahova	Nr. niveluri:1; S. construita la sol:31 mp; ANEXA
A1.3		Loc. Ocina De Jos, Jud. Prahova	Nr. niveluri:1; S. construita la sol:8 mp; ANEXA

B. Partea II. Proprietari și acte

Inscrieri privitoare la dreptul de proprietate și alte drepturi reale		Referințe
/		
Act Administrativ nr. 38077, din 30/07/2002 emis de COMISIA JUDETEANA PRAHOVA;		
B1	Intabulare, drept de PROPRIETATE, dobandit prin Constituire, cota actuala 1/1 1) BURTEA SERGIU	A1
Act Administrativ nr. 1887, din 16/04/2024 emis de PRIMARIA COMUNEI ADUNATI (CONTRACT DE VANZARE-CUMPARARE NR. 3512/11.09.1987);		
B2	Intabulare, drept de PROPRIETATE, dobandit prin Construire, cota actuala 1/1 1) BURTEA SERGIU	A1.1, A1.2, A1.3

C. Partea III. SARCINI .

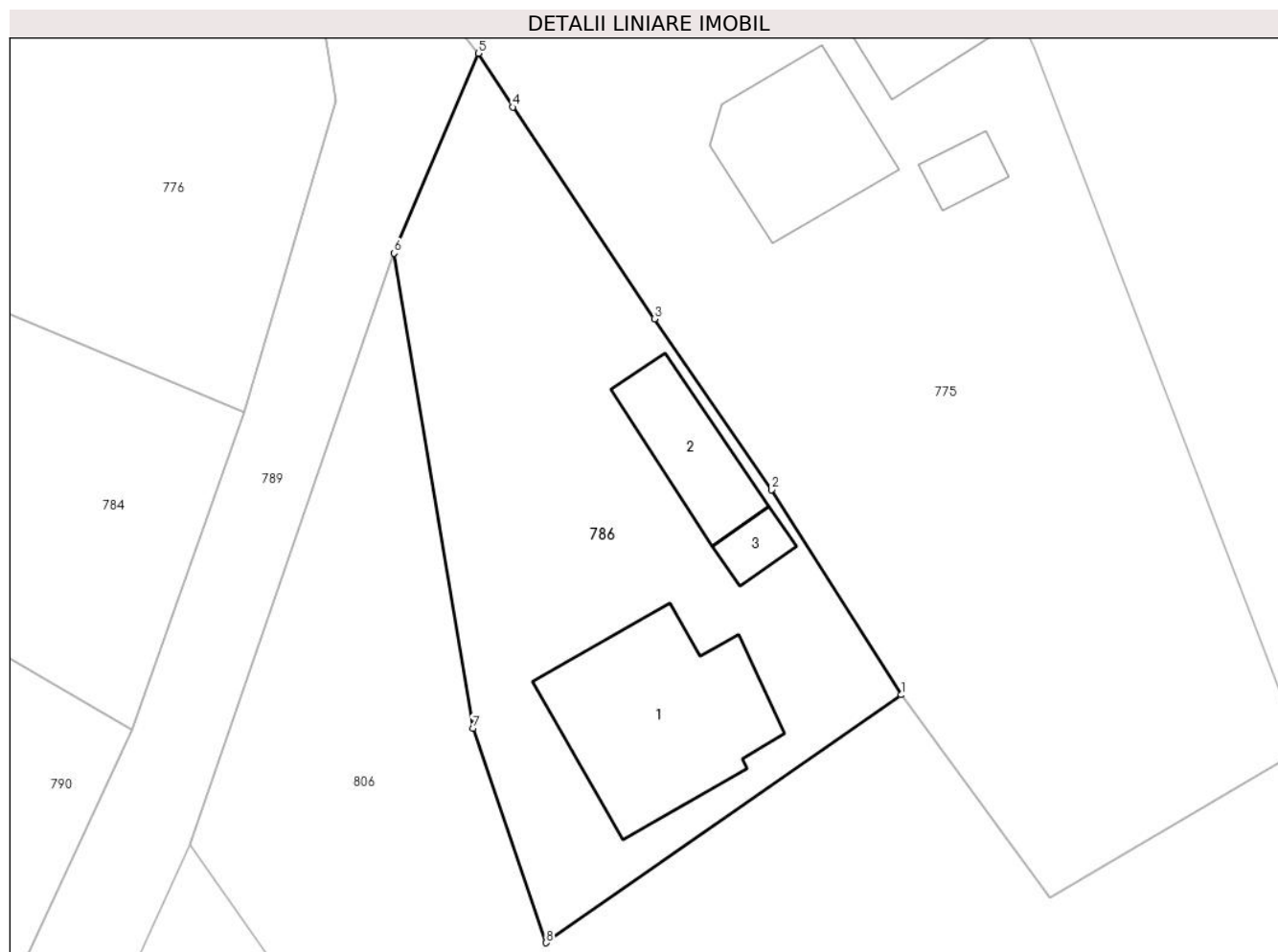
Inscrieri privind dezmembramintele dreptului de proprietate, drepturi reale de garanție și sarcini	Referințe
NU SUNT	

Anexa Nr. 1 La Partea I

Teren

Nr cadastral	Suprafața (mp)*	Observații / Referințe
	548	

* Suprafața este determinată în planul de proiecție Stereo 70.



Date referitoare la teren

Crt	Categorie folosință	Intra vilan	Suprafața (mp)	Tarla	Parcelă	Nr. topo	Observații / Referințe
1	curți constructii	DA	548	51	2543	-	

Date referitoare la construcții

Crt	Număr	Destinație construcție	Supraf. (mp)	Situație juridică	Observații / Referințe
A1.1		construcții de locuințe	82	Cu acte	Nr. niveluri:1; S. construita la sol:82 mp; LOCUINTA
A1.2		construcții anexa	31	Cu acte	Nr. niveluri:1; S. construita la sol:31 mp; ANEXA
A1.3		construcții anexa	8	Cu acte	Nr. niveluri:1; S. construita la sol:8 mp; ANEXA

Lungime Segmente

1) Valorile lungimilor segmentelor sunt obținute din proiecție în plan.

Punct început	X / Y	Punct sfârșit	X / Y	Lungime segment (** (m))
1	548.232,137 408.683,063	2	548.225,671 408.693,286	12.096
2	548.225,671 408.693,286	3	548.219,835 408.701,792	10.316

Punct început	X / Y	Punct sfârșit	X / Y	Lungime segment (** (m)
3	548.219,835 408.701,792	4	548.212,773 408.712,336	12.69
4	548.212,773 408.712,336	5	548.211,059 408.715,021	3.185
5	548.211,059 408.715,021	6	548.206,869 408.705,066	10.801
6	548.206,869 408.705,066	7	548.210,79 408.681,385	24.003
7	548.210,79 408.681,385	8	548.214,451 408.670,712	11.283
8	548.214,451 408.670,712	1	548.232,137 408.683,063	21.572

** Lungimile segmentelor sunt determinate în planul de proiecție Stereo 70 și sunt rotunjite la 1 milimetru.

*** Distanța dintre puncte este formată din segmente cumulate ce sunt mai mici decât valoarea 1 milimetru.

**DATE DESPRE IMOBILUL NR. 787**

Oficiul de Cadastru și Publicitate Imobiliară PRAHOVA
Biroul de Cadastru și Publicitate Imobiliară Câmpina

A. Partea I. Descrierea imobilului

TEREN Necunoscut

Adresa: Loc. Ocina De Jos, Jud. Prahova

Nr. Crt	Nr cadastral Nr. topografic	Suprafața* (mp)	Observații / Referințe
A1		342	Sector cadastral:24 Teren imprejmuit;

B. Partea II. Proprietari și acte

Inscrieri privitoare la dreptul de proprietate și alte drepturi reale		Referințe
/		
Act Normativ nr. 7, din 13/03/1996 emis de PARLAMENTUL ROMANIEI (ART.13);		
B1	Inscrierea posesiei, drept de PROPRIETATE, dobandit prin Constituire, cota actuala 1/1 1) NEIDENTIFICAT NEIDENTIFICAT	A1
B2	SE NOTEAZA MENTIUNEA DE PROPRIETAR NEIDENTIFICAT	A1

C. Partea III. SARCINI .

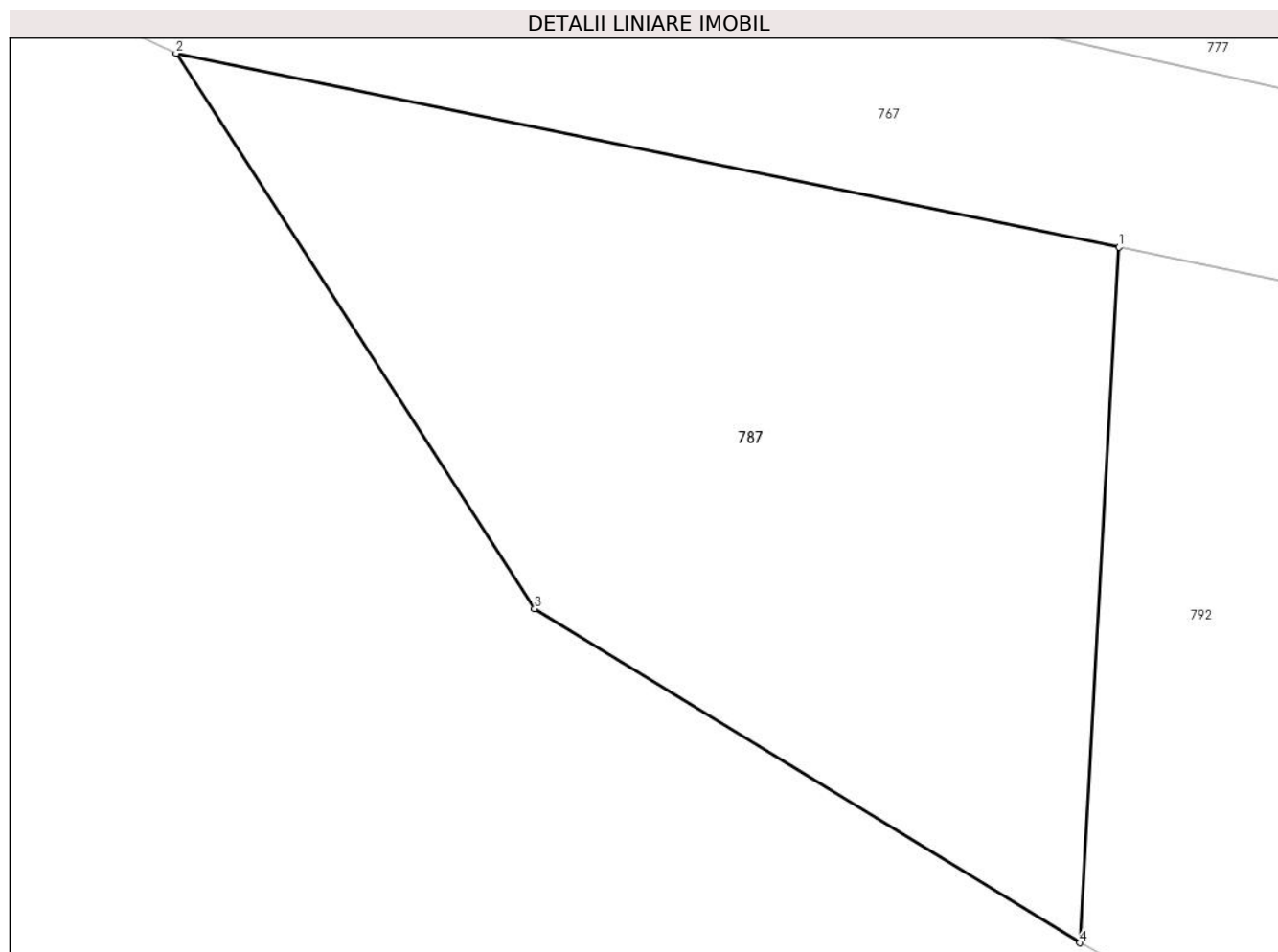
Inscrieri privind dezmembramintele dreptului de proprietate, drepturi reale de garanție și sarcini	Referințe
NU SUNT	

Anexa Nr. 1 La Partea I

Teren

Nr cadastral	Suprafața (mp)*	Observații / Referințe
	342	

* Suprafața este determinată în planul de proiecție Stereo 70.



Date referitoare la teren

Crt	Categorie folosință	Intra vilan	Suprafața (mp)	Tarla	Parcelă	Nr. topo	Observații / Referințe
1	faneata	NU	50	27	1686	-	
2	faneata	DA	292	27	1686	-	

Lungime Segmente

1) Valorile lungimilor segmentelor sunt obținute din proiecție în plan.

Punct început	X / Y	Punct sfârșit	X / Y	Lungime segment (** (m)
1	548.445,155 408.693,807	2	548.418,332 408.699,32	27.384
2	548.418,332 408.699,32	3	548.428,53 408.683,527	18.8
3	548.428,53 408.683,527	4	548.444,044 408.674,032	18.189
4	548.444,044 408.674,032	1	548.445,155 408.693,807	19.805

**** Lungimile segmentelor sunt determinate în planul de proiecție Stereo 70 și sunt rotunjite la 1 milimetru.**

***** Distanța dintre puncte este formată din segmente cumulate ce sunt mai mici decât valoarea 1 milimetru.**

**DATE DESPRE IMOBILUL NR. 788**

Oficiul de Cadastru și Publicitate Imobiliară PRAHOVA
Biroul de Cadastru și Publicitate Imobiliară Câmpina

A. Partea I. Descrierea imobilului

TEREN Necunoscut

Adresa: Loc. Ocina De Jos, Nr. 44, Jud. Prahova

Nr. Crt	Nr cadastral Nr. topografic	Suprafața* (mp)	Observații / Referințe
A1	20795	Din acte: 1.396 Masurata: 1.553	Sector cadastral:24 Teren imprejmuit;

Construcții

Crt	Nr cadastral Nr. topografic	Adresa	Observații / Referințe
A1.1	20795-C1	Loc. Ocina De Jos, Nr. 44, Jud. Prahova	Nr. niveluri:3; S. construita la sol:115 mp; S. construita desfasurata:245 mp; Locuinta S+P+M
A1.2	20795-C2	Loc. Ocina De Jos, Nr. 44, Jud. Prahova	Nr. niveluri:1; S. construita la sol:60 mp; S. construita desfasurata:60 mp; Anexa P

B. Partea II. Proprietari și acte

Inscrieri privitoare la dreptul de proprietate și alte drepturi reale	Referințe	
27881 / 18/09/2020		
Act Notarial nr. 587, din 03/03/1997 emis de NP POP MIHAI (act administrativ nr PAD din 14.09.2020, emis de RADUCA ALEXANDRU;act administrativ nr 3439 din 26.08.2020, emis de PRIMARIA ADUNATI;act administrativ nr 3440 din 26.08.2020, emis de PRIMARIA ADUNATI;act administrativ nr 4129 din 28.11.2019, emis de PRIMARIA ADUNATI;act administrativ nr documentatia din 14.09.2020, emis de RADUCA ALEXANDRU;act administrativ nr PAD REFACUT din 01.10.2020, emis de RADUCA ALEXANDRU;act administrativ nr 2020091659082461 din 16.09.2020, emis de BCR;act administrativ nr 4128 din 28.11.2019, emis de PRIMARIA ADUNATI);		
B1	Intabulare, drept de PROPRIETATEcumparare, dobandit prin Conventie, cota actuala 3/10 1) DIRLOSAN DANIEL MARIUS 2) DIRLOSAN CAMELIA	A1
B2	Intabulare, drept de PROPRIETATE, dobandit prin Lege, cota actuala 2/5 1) PROPRIETAR NEIDENTIFICAT	A1
B3	Intabulare, drept de PROPRIETATE, dobandit prin Construire, cota actuala 1/1 1) DIRLOSAN DANIEL MARIUS 2) DIRLOSAN CAMELIA	A1.1, A1.2
915 / 12/01/2021		
Act Notarial nr. 133, din 11/01/2021 emis de Pop Mihaela Cristina (Contract de vanzare);		
B4	Intabulare, drept de PROPRIETATE, dobandit prin Conventie, cota actuala 3/10 1) DIRLOSAN DANIEL MARIUS 2) DIRLOSAN CAMELIA	A1

C. Partea III. SARCINI .

Inscrieri privind dezmembramintele dreptului de proprietate, drepturi reale de garanție și sarcini	Referințe
NU SUNT	

Anexa Nr. 1 La Partea I**Teren**

Nr cadastral	Suprafața (mp)*	Observații / Referințe
20795	Din acte: 1.396 Masurata: 1.553	

* Suprafața este determinată în planul de proiecție Stereo 70.

**Date referitoare la teren**

Crt	Categorie folosință	Intra vilan	Suprafața (mp)	Tarla	Parcelă	Nr. topo	Observații / Referințe
1	curți constructii	DA	520	51	2559,2560,2 561	-	
2	faneata	DA	759	51	2559,2560,2 561	-	
3	faneata	NU	274	51	2559,2560,2 561	-	

Date referitoare la construcții

Crt	Număr	Destinație construcție	Supraf. (mp)	Situație juridică	Observații / Referințe
A1.1	20795-C1	construcții de locuințe	115	Cu acte	Nr. niveluri:3; S. construita la sol:115 mp; S. construita desfasurata:245 mp; Locuinta S+P+M
A1.2	20795-C2	construcții anexa	60	Cu acte	Nr. niveluri:1; S. construita la sol:60 mp; S. construita desfasurata:60 mp; Anexa P

Lungime Segmente

1) Valorile lungimilor segmentelor sunt obținute din proiecție în plan.

Punct început	X / Y	Punct sfârșit	X / Y	Lungime segment (** (m)
---------------	-------	---------------	-------	-------------------------

Punct început	X / Y	Punct sfârșit	X / Y	Lungime segment (** (m)
1	548.025,424 408.691,602	2	548.027,82 408.675,987	15.798
2	548.027,82 408.675,987	3	548.029,489 408.668,898	7.283
3	548.029,489 408.668,898	4	548.034,245 408.650,129	19.362
4	548.034,245 408.650,129	5	548.042,139 408.658,119	11.232
5	548.042,139 408.658,119	6	548.047,234 408.666,169	9.527
6	548.047,234 408.666,169	7	548.053,779 408.672,864	9.363
7	548.053,779 408.672,864	8	548.067,781 408.679,202	15.37
8	548.067,781 408.679,202	9	548.076,777 408.680,435	9.08
9	548.076,777 408.680,435	10	548.074,173 408.686,894	6.964
10	548.074,173 408.686,894	11	548.072,644 408.689,868	3.344
11	548.072,644 408.689,868	12	548.070,674 408.692,58	3.352
12	548.070,674 408.692,58	13	548.068,105 408.694,409	3.154
13	548.068,105 408.694,409	14	548.054,165 408.699,249	14.756
14	548.054,165 408.699,249	15	548.051,722 408.700,806	2.897
15	548.051,722 408.700,806	16	548.045,248 408.708,639	10.162
16	548.045,248 408.708,639	17	548.023,827 408.701,221	22.669
17	548.023,827 408.701,221	1	548.025,424 408.691,602	9.751

** Lungimile segmentelor sunt determinate în planul de proiecție Stereo 70 și sunt rotunjite la 1 milimetru.

*** Distanța dintre puncte este formată din segmente cumulate ce sunt mai mici decât valoarea 1 milimetru.

**DATE DESPRE IMOBILUL NR. 789**

Oficiul de Cadastru și Publicitate Imobiliară PRAHOVA
Biroul de Cadastru și Publicitate Imobiliară Câmpina

A. Partea I. Descrierea imobilului

TEREN Necunoscut

Adresa: Loc. Ocina De Jos, Jud. Prahova

Nr. Crt	Nr cadastral Nr. topografic	Suprafața* (mp)	Observații / Referințe
A1		679	Sector cadastral:24 Teren neimprejmuit;

B. Partea II. Proprietari și acte

Inscrieri privitoare la dreptul de proprietate și alte drepturi reale	Referințe
/	
Act Normativ nr. 7, din 13/03/1996 emis de PARLAMENTUL ROMANIEI (ODG 57/03.07.2019);	
B1	A1
Intabulare, drept de PROPRIETATE, dobandit prin Constituire, cota actuala 1/1	
1) COMUNA ADUNATI, CIF:2843248, DOMENIU PUBLIC	

C. Partea III. SARCINI .

Inscrieri privind dezmembramintele dreptului de proprietate, drepturi reale de garanție și sarcini	Referințe
NU SUNT	

Anexa Nr. 1 La Partea I

Teren

Nr cadastral	Suprafața (mp)*	Observații / Referințe
	679	

* Suprafața este determinată în planul de proiecție Stereo 70.



Date referitoare la teren

Crt	Categorie folosință	Intravilan	Suprafața (mp)	Tarla	Parcelă	Nr. topo	Observații / Referințe
1	drum	NU	293	51	-	-	
2	drum	DA	386	51	-	-	

Lungime Segmente

1) Valorile lungimilor segmentelor sunt obținute din proiecție în plan.

Punct început	X / Y	Punct sfârșit	X / Y	Lungime segment (** (m)	Punct început	X / Y	Punct sfârșit	X / Y	Lungime segment (** (m)
1	548.180,031 408.735,357	2	548.172,027 408.734,51	8.049	2	548.172,027 408.734,51	3	548.181,413 408.729,805	10.5
3	548.181,413 408.729,805	4	548.198,652 408.721,352	19.2	4	548.198,652 408.721,352	5	548.201,272 408.719,514	3.2
5	548.201,272 408.719,514	6	548.202,884 408.717,736	2.4	6	548.202,884 408.717,736	7	548.203,431 408.716,021	1.8
7	548.203,431 408.716,021	8	548.203,967 408.712,663	3.4	8	548.203,967 408.712,663	9	548.199,41 408.697,138	16.18

Punct început	X / Y	Punct sfârșit	X / Y	Lungime segment (** (m)
9	548.199,41 408.697,138	10	548.193,818 408.681,301	16.795
11	548.187,348 408.667,497	12	548.179,998 408.652,616	16.597
13	548.174,099 408.639,443	14	548.165,346 408.624,869	17.0
15	548.169,406 408.622,27	16	548.178,392 408.637,17	17.4
17	548.186,373 408.652,857	18	548.196,687 408.675,63	25.0
19	548.206,869 408.705,066	20	548.211,059 408.715,021	10.801
21	548.207,104 408.720,199	22	548.203,752 408.723,405	4.638
23	548.194,171 408.728,782	1	548.180,031 408.735,357	15.593

Punct început	X / Y	Punct sfârșit	X / Y	Lungime segment (** (m)
10	548.193,818 408.681,301	11	548.187,348 408.667,497	15.246
12	548.179,998 408.652,616	13	548.174,099 408.639,443	14.434
14	548.165,346 408.624,869	15	548.169,406 408.622,27	4.82
16	548.178,392 408.637,17	17	548.186,373 408.652,857	17.6
18	548.196,687 408.675,63	19	548.206,869 408.705,066	31.147
20	548.211,059 408.715,021	21	548.207,104 408.720,199	6.516
22	548.203,752 408.723,405	23	548.194,171 408.728,782	10.987

** Lungimile segmentelor sunt determinate în planul de proiecție Stereo 70 și sunt rotunjite la 1 milimetru.

*** Distanța dintre puncte este formată din segmente cumulate ce sunt mai mici decât valoarea 1 milimetru.

**DATE DESPRE IMOBILUL NR. 790**

Oficiul de Cadastru și Publicitate Imobiliară PRAHOVA
Biroul de Cadastru și Publicitate Imobiliară Câmpina

A. Partea I. Descrierea imobilului

TEREN Necunoscut

Adresa: Loc. Ocina De Jos, Jud. Prahova

Nr. Crt	Nr cadastral Nr. topografic	Suprafața* (mp)	Observații / Referințe
A1		504	Sector cadastral:24 Teren imprejmuit;

B. Partea II. Proprietari și acte

Inscrieri privitoare la dreptul de proprietate și alte drepturi reale		Referințe
/		
Act Normativ nr. 7, din 13/03/1996 emis de PARLAMENTUL ROMANIEI (ART.13);		
B1	Inscrierea posesiei, drept de PROPRIETATE, dobandit prin Constituire, cota actuala 1/1 1) NEIDENTIFICAT NEIDENTIFICAT	A1
B2	SE NOTEAZA MENTIUNEA DE PROPRIETAR NEIDENTIFICAT	A1

C. Partea III. SARCINI .

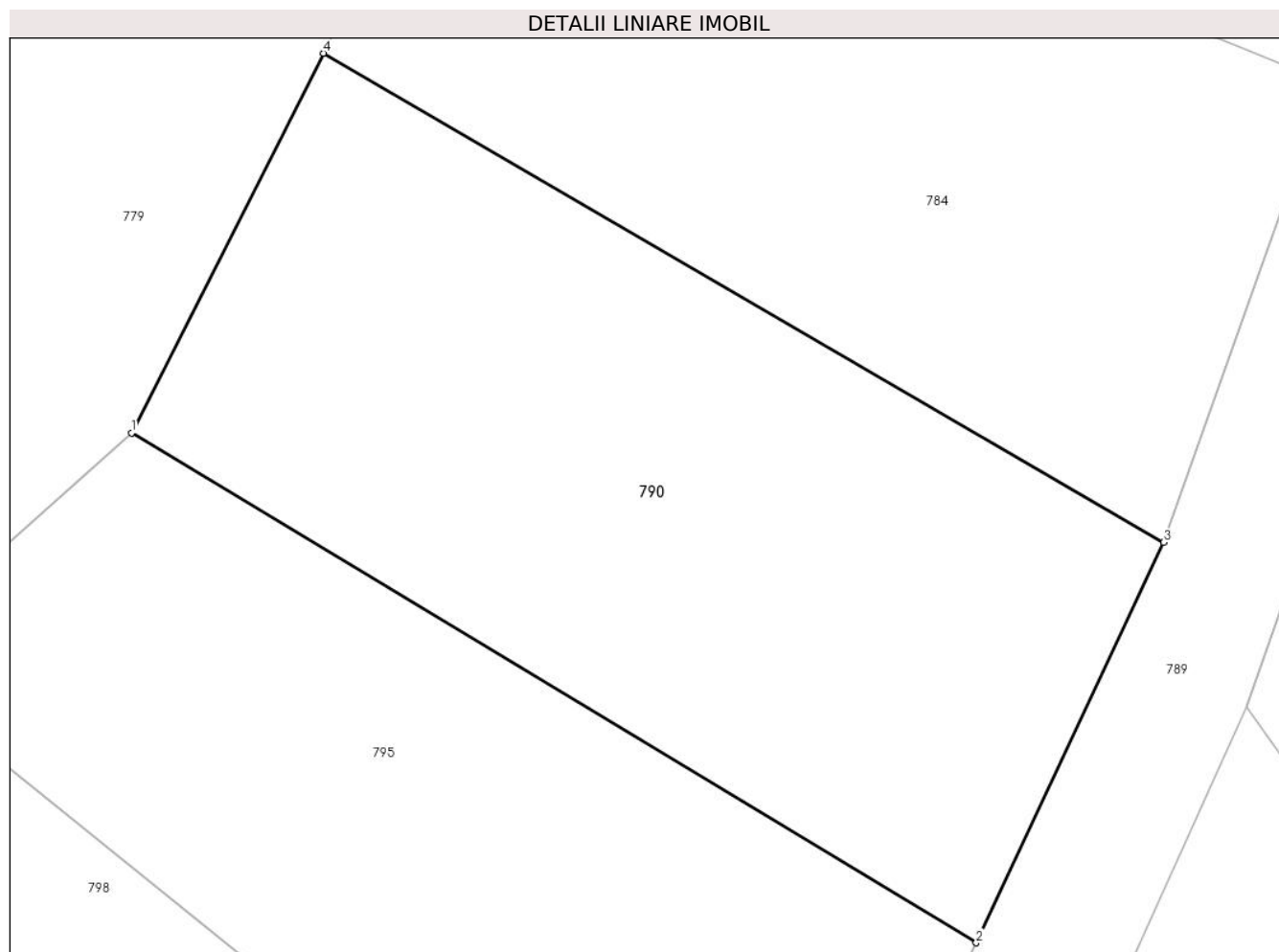
Inscrieri privind dezmembramintele dreptului de proprietate, drepturi reale de garanție și sarcini	Referințe
NU SUNT	

Anexa Nr. 1 La Partea I

Teren

Nr cadastral	Suprafața (mp)*	Observații / Referințe
	504	

* Suprafața este determinată în planul de proiecție Stereo 70.



Date referitoare la teren

Crt	Categorie folosință	Intravilan	Suprafața (mp)	Tarla	Parcelă	Nr. topo	Observații / Referințe
1	arabil	NU	104	51	2547	-	
2	arabil	DA	400	51	2547	-	

Lungime Segmente

1) Valorile lungimilor segmentelor sunt obținute din proiecție în plan.

Punct început	X / Y	Punct sfârșit	X / Y	Lungime segment (** (m)
1	548.158,21 408.685,074	2	548.187,348 408.667,497	34.029
2	548.187,348 408.667,497	3	548.193,818 408.681,301	15.246
3	548.193,818 408.681,301	4	548.164,829 408.698,165	33.537
4	548.164,829 408.698,165	1	548.158,21 408.685,074	14.669

**** Lungimile segmentelor sunt determinate în planul de proiecție Stereo 70 și sunt rotunjite la 1 milimetru.**

***** Distanța dintre puncte este formată din segmente cumulate ce sunt mai mici decât valoarea 1 milimetru.**

**DATE DESPRE IMOBILUL NR. 791**

Oficiul de Cadastru și Publicitate Imobiliară PRAHOVA
Biroul de Cadastru și Publicitate Imobiliară Câmpina

A. Partea I. Descrierea imobilului

TEREN Intravilan

Nr. CF vechi:190(e:190)
Nr. cadastral vechi:262/1

Adresa: Loc. Adunati, Jud. Prahova

Nr. Crt	Nr cadastral Nr. topografic	Suprafața* (mp)	Observații / Referințe
A1	20009	Din acte: 802 Masurata: 808	Sector cadastral:24 Teren imprejmuit; T 30 ; A 258 ; PUNCT " VALEA BRADULUI "

B. Partea II. Proprietari și acte

Inscrieri privitoare la dreptul de proprietate și alte drepturi reale		Referințe
13633 / 04/12/2006		
Act Notarial nr. 4173, din 30/11/2006 emis de NP MIHAELA IVAN;		
B4	Intabulare, drept de PROPRIETATEcumparare ca bun propriu, dobandit prin Conventie, cota actuala 1/1 1) SIMION ANA-CRISTINA	A1
11803 / 13/05/2019		
Act Administrativ nr. 11402, din 24/11/2005 emis de OCPI Prahova;		
B5	se repositioneaza imobilul conform documentatiei tehnice avizate	A1

C. Partea III. SARCINI

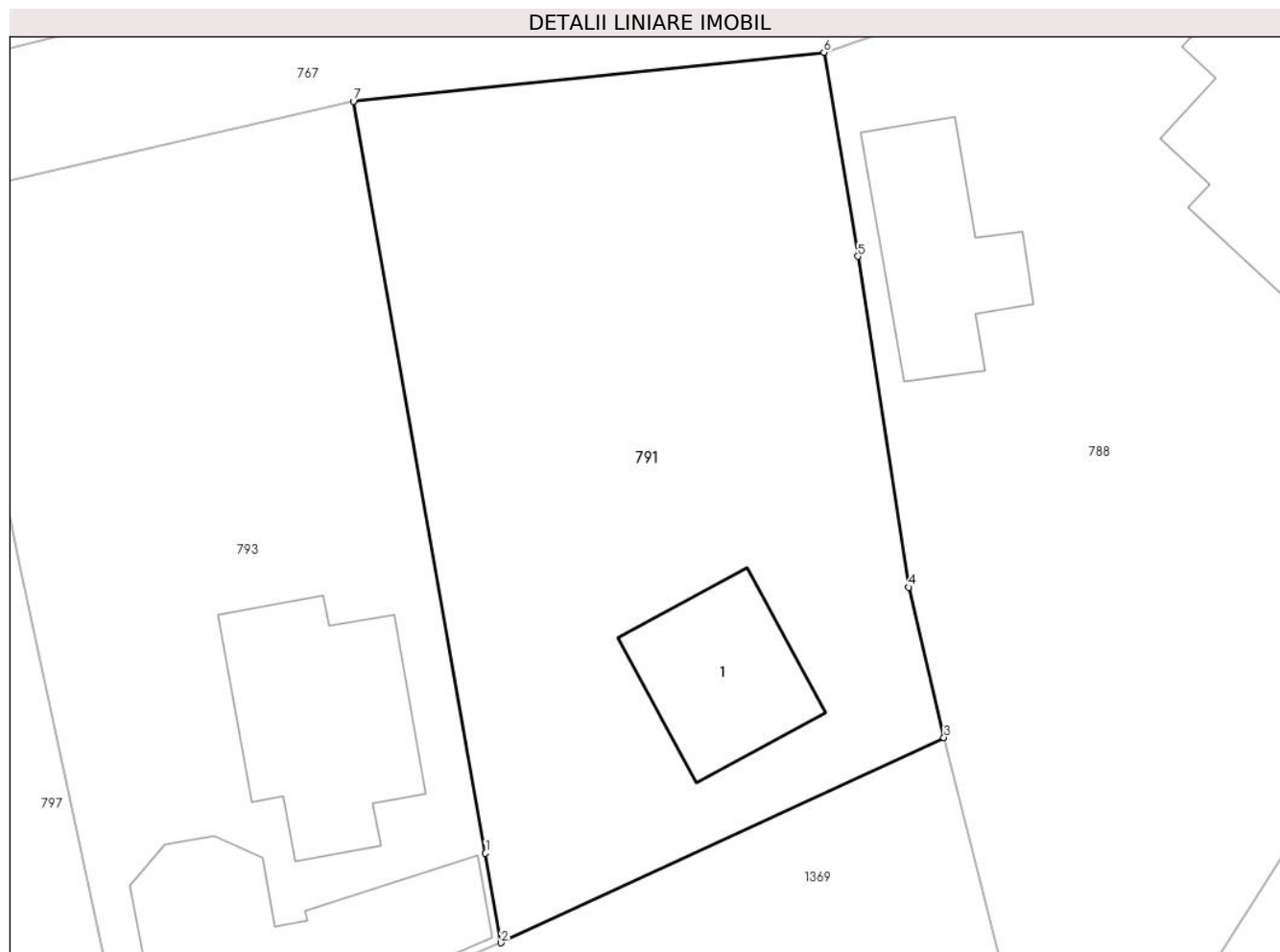
Inscrieri privind dezmembramintele dreptului de proprietate, drepturi reale de garanție și sarcini		Referințe
13633 / 04/12/2006		
Act Notarial nr. 4173, din 30/11/2006 emis de NP MIHAELA IVAN;		
C1	Intabulare, drept de UZUFRACT, cota actuala 1/1, cota initiala 1/1 1) SIMION IOANA	A1

Anexa Nr. 1 La Partea I

Teren

Nr cadastral	Suprafața (mp)*	Observații / Referințe
20009	Din acte: 802 Masurata: 808	T 30 ; A 258 ; PUNCT " VALEA BRADULUI "

* Suprafața este determinată în planul de proiecție Stereo 70.



Date referitoare la teren

Crt	Categorie folosință	Intra vilan	Suprafața (mp)	Tarla	Parcelă	Nr. topo	Observații / Referințe
1	curți constructii	DA	400	30	258	-	
2	arabil	DA	408	30	258	-	

Date referitoare la construcții

Crt	Număr	Destinație construcție	Supraf. (mp)	Situație juridică	Observații / Referințe
A1.1	20009-C1	construcții de locuințe	54	Fara acte	Nr. niveluri:1; S. construita la sol:54 mp; LOCUINTA

Lungime Segmente

1) Valorile lungimilor segmentelor sunt obținute din proiecție în plan.

Punct început	X / Y	Punct sfârșit	X / Y	Lungime segment (** (m)
1	548.007,855 408.663,436	2	548.008,597 408.659,213	4.288
2	548.008,597 408.659,213	3	548.029,489 408.668,898	23.027

Punct început	X / Y	Punct sfârșit	X / Y	Lungime segment (** (m)
3	548.029,489 408.668,898	4	548.027,82 408.675,987	7.283
4	548.027,82 408.675,987	5	548.025,424 408.691,602	15.798
5	548.025,424 408.691,602	6	548.023,827 408.701,221	9.751
6	548.023,827 408.701,221	7	548.001,617 408.698,903	22.331
7	548.001,617 408.698,903	1	548.007,855 408.663,436	36.011

** Lungimile segmentelor sunt determinate în planul de proiecție Stereo 70 și sunt rotunjite la 1 milimetru.

*** Distanța dintre puncte este formată din segmente cumulate ce sunt mai mici decât valoarea 1 milimetru.

**DATE DESPRE IMOBILUL NR. 792**

Oficiul de Cadastru și Publicitate Imobiliară PRAHOVA
Biroul de Cadastru și Publicitate Imobiliară Câmpina

A. Partea I. Descrierea imobilului

TEREN Necunoscut

Adresa: Loc. Ocina De Jos, Jud. Prahova

Nr. Crt	Nr cadastral Nr. topografic	Suprafața* (mp)	Observații / Referințe
A1		369	Sector cadastral:24 Teren imprejmuit;

B. Partea II. Proprietari și acte

Inscrieri privitoare la dreptul de proprietate și alte drepturi reale		Referințe
/		
Act Normativ nr. 7, din 13/03/1996 emis de PARLAMENTUL ROMANIEI (ART.13);		
B1	Inscrierea posesiei, drept de PROPRIETATE, dobandit prin Constituire, cota actuala 1/1 1) NEIDENTIFICAT NEIDENTIFICAT	A1
B2	SE NOTEAZA MENTIUNEA DE PROPRIETAR NEIDENTIFICAT	A1

C. Partea III. SARCINI .

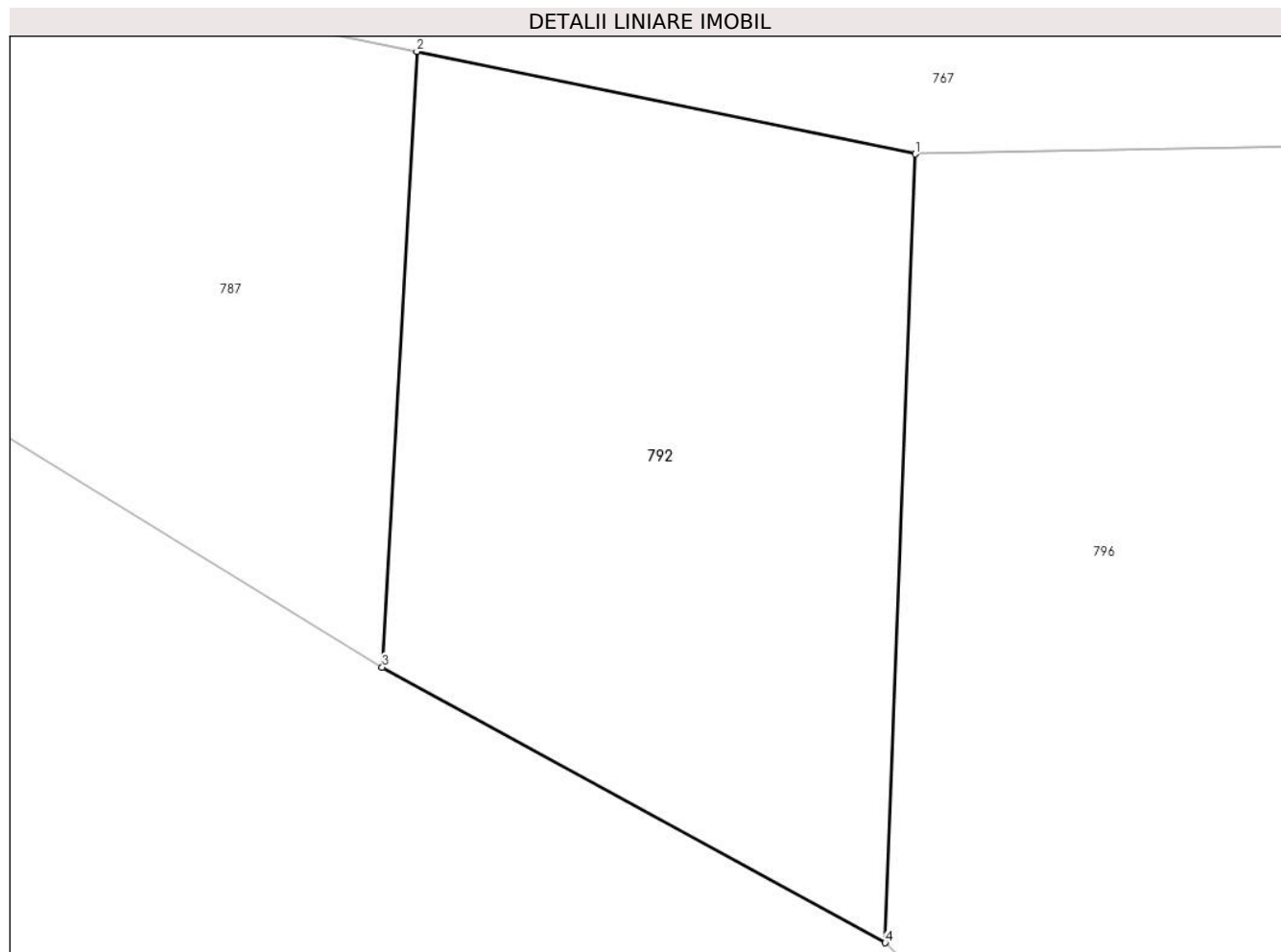
Inscrieri privind dezmembramintele dreptului de proprietate, drepturi reale de garanție și sarcini	Referințe
NU SUNT	

Anexa Nr. 1 La Partea I

Teren

Nr cadastral	Suprafața (mp)*	Observații / Referințe
	369	

* Suprafața este determinată în planul de proiecție Stereo 70.



Date referitoare la teren

Crt	Categorie folosință	Intra vilan	Suprafața (mp)	Tarla	Parcelă	Nr. topo	Observații / Referințe
1	faneata	NU	139	27	1687	-	
2	faneata	DA	230	27	1687	-	

Lungime Segmente

1) Valorile lungimilor segmentelor sunt obținute din proiecție în plan.

Punct început	X / Y	Punct sfârșit	X / Y	Lungime segment (** (m)
1	548.461,175 408.690,514	2	548.445,155 408.693,807	16.355
2	548.445,155 408.693,807	3	548.444,044 408.674,032	19.805
3	548.444,044 408.674,032	4	548.460,214 408.665,185	18.431
4	548.460,214 408.665,185	1	548.461,175 408.690,514	25.347

**** Lungimile segmentelor sunt determinate în planul de proiecție Stereo 70 și sunt rotunjite la 1 milimetru.**

***** Distanța dintre puncte este formată din segmente cumulate ce sunt mai mici decât valoarea 1 milimetru.**

**DATE DESPRE IMOBILUL NR. 793**

Oficiul de Cadastru și Publicitate Imobiliară PRAHOVA
Biroul de Cadastru și Publicitate Imobiliară Câmpina

A. Partea I. Descrierea imobilului

TEREN Intravilan

Nr. CF vechi:191(e:191)
Nr. cadastral vechi:262/2

Adresa: Loc. Ocina De Jos, Nr. 43B, Jud. Prahova

Nr. Crt	Nr cadastral Nr. topografic	Suprafața* (mp)	Observații / Referințe
A1	20010	Din acte: 802 Masurata: 804	Sector cadastral:24 Teren imprejmuit; pct. Valea Bradului

Construcții

Crt	Nr cadastral Nr. topografic	Adresa	Observații / Referințe
A1.1	20010-C1	Loc. Ocina De Jos, Nr. 43B, Jud. Prahova	Nr. niveluri:2; S. construita la sol:84 mp; S. construita desfasurata:137 mp; LOCUINTA P+M
A1.2	20010-C2	Loc. Ocina De Jos, Nr. 43B, Jud. Prahova	Nr. niveluri:1; S. construita la sol:110 mp; S. construita desfasurata:110 mp; Anexa

B. Partea II. Proprietari și acte

Inscrieri privitoare la dreptul de proprietate și alte drepturi reale	Referințe
14899 / 20/12/2006	
Act Notarial nr. 4429, din 19/12/2006 emis de NP MIHAELA IVAN (act administrativ nr 1648 din 21.05.2019, emis de PRIMARIA ADUNATI;act administrativ nr 1650 din 21.05.2019, emis de PRIMARIA ADUNATI;act administrativ nr 1643 din 21.05.2019, emis de PRIMARIA ADUNATI;act administrativ nr 13117 din 26.05.2019, emis de BCPI CAMPINA);	
B4	A1
Intabulare, drept de PROPRIETATEcumparare ca bun comun, dobandit prin Conventie, cota actuala 1/1	
1) TUDORACHE ION	
2) TUDORACHE ANISOARA	
13247 / 28/05/2019	
Act Administrativ nr. 1642, din 21/05/2019 emis de PRIMARIA ADUNATI (act administrativ nr 1648 din 21.05.2019, emis de PRIMARIA ADUNATI;act administrativ nr 1650 din 21.05.2019, emis de PRIMARIA ADUNATI;act administrativ nr 1643 din 21.05.2019, emis de PRIMARIA ADUNATI;act administrativ nr 13117 din 26.05.2019, emis de BCPI CAMPINA);	
B5	A1
se actualizeaza informatiile cadastrale in sensul schimbarii categoriei de folosinta a imobilului din teren arabil in teren curti constructii 463 mp, teren arabil 499 mp si teren arabil in suprafata de 97 mp, conform documentatiei tehnice avizate	
B6	A1, A1.1, A1.2
se actualizeaza informatiile cadastrale in sensul ca adresa actuala a imobilului este Adunati, Ocina de Jos, nr. 43B, conform documentatiei tehnice avizate	
B7	A1.1, A1.2
Intabulare, drept de PROPRIETATE, dobandit prin Conventie, cota actuala 1/1	
1) TUDORACHE ION	
2) TUDORACHE ANISOARA	

C. Partea III. SARCINI .

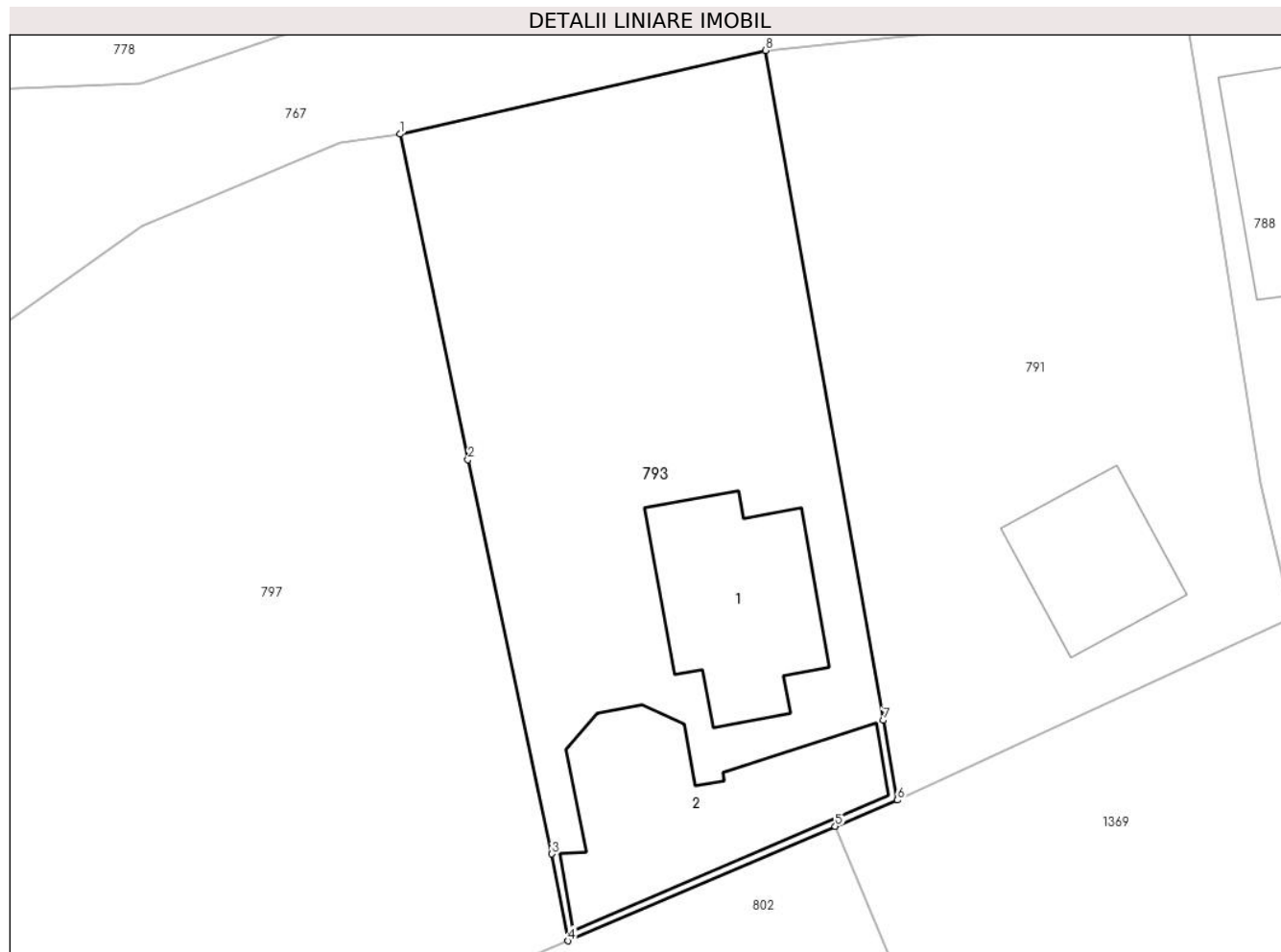
Inscrieri privind dezmembramintele dreptului de proprietate, drepturi reale de garanție și sarcini	Referințe
NU SUNT	

Anexa Nr. 1 La Partea I

Teren

Nr cadastral	Suprafața (mp)*	Observații / Referințe
20010	Din acte: 802 Masurata: 804	pct. Valea Bradului

* Suprafața este determinată în planul de proiecție Stereo 70.



Date referitoare la teren

Crt	Categorie folosință	Intra vilan	Suprafața (mp)	Tarla	Parcelă	Nr. topo	Observații / Referințe
1	curți constructii	DA	463	51	2563,2564	-	
2	arabil	DA	244	51	2563,2564	-	
3	arabil	DA	97	51	2563,2564	-	

Date referitoare la construcții

Crt	Număr	Destinație construcție	Supraf. (mp)	Situație juridică	Observații / Referințe
A1.1	20010-C1	construcții de locuințe	84	Cu acte	Nr. niveluri:2; S. construita la sol:84 mp; S. construita desfasurata:137 mp; LOCUINTA P+M
A1.2	20010-C2	construcții anexa	110	Cu acte	Nr. niveluri:1; S. construita la sol:110 mp; S. construita desfasurata:110 mp; Anexa

Lungime Segmente

1) Valorile lungimilor segmentelor sunt obținute din proiecție în plan.

Punct început	X / Y	Punct sfârșit	X / Y	Lungime segment (** (m))
1	547.982,255 408.694,47	2	547.985,854 408.677,231	17.611

Punct început	X / Y	Punct sfârșit	X / Y	Lungime segment (** (m)
2	547.985,854 408.677,231	3	547.990,303 408.656,359	21.341
3	547.990,303 408.656,359	4	547.991,154 408.651,757	4.68
4	547.991,154 408.651,757	5	548.005,309 408.657,807	15.394
5	548.005,309 408.657,807	6	548.008,597 408.659,213	3.576
6	548.008,597 408.659,213	7	548.007,855 408.663,436	4.288
7	548.007,855 408.663,436	8	548.001,617 408.698,903	36.011
8	548.001,617 408.698,903	1	547.982,255 408.694,47	19.863

** Lungimile segmentelor sunt determinate în planul de proiecție Stereo 70 și sunt rotunjite la 1 milimetru.

*** Distanța dintre puncte este formată din segmente cumulate ce sunt mai mici decât valoarea 1 milimetru.

**DATE DESPRE IMOBILUL NR. 794**

Oficiul de Cadastru și Publicitate Imobiliară PRAHOVA
Biroul de Cadastru și Publicitate Imobiliară Câmpina

A. Partea I. Descrierea imobilului

TEREN Necunoscut

Adresa: Loc. Ocina De Jos, Jud. Prahova

Nr. Crt	Nr cadastral Nr. topografic	Suprafața* (mp)	Observații / Referințe
A1		889	Sector cadastral:24 Teren imprejmuit;

B. Partea II. Proprietari și acte

Inscrieri privitoare la dreptul de proprietate și alte drepturi reale		Referințe
/		
Act Normativ nr. 7, din 13/03/1996 emis de PARLAMENTUL ROMANIEI (ART.13);		
B1	Inscrierea posesiei, drept de PROPRIETATE, dobandit prin Constituire, cota actuala 1/1 1) NEIDENTIFICAT NEIDENTIFICAT	A1
B2	SE NOTEAZA MENTIUNEA DE PROPRIETAR NEIDENTIFICAT	A1

C. Partea III. SARCINI .

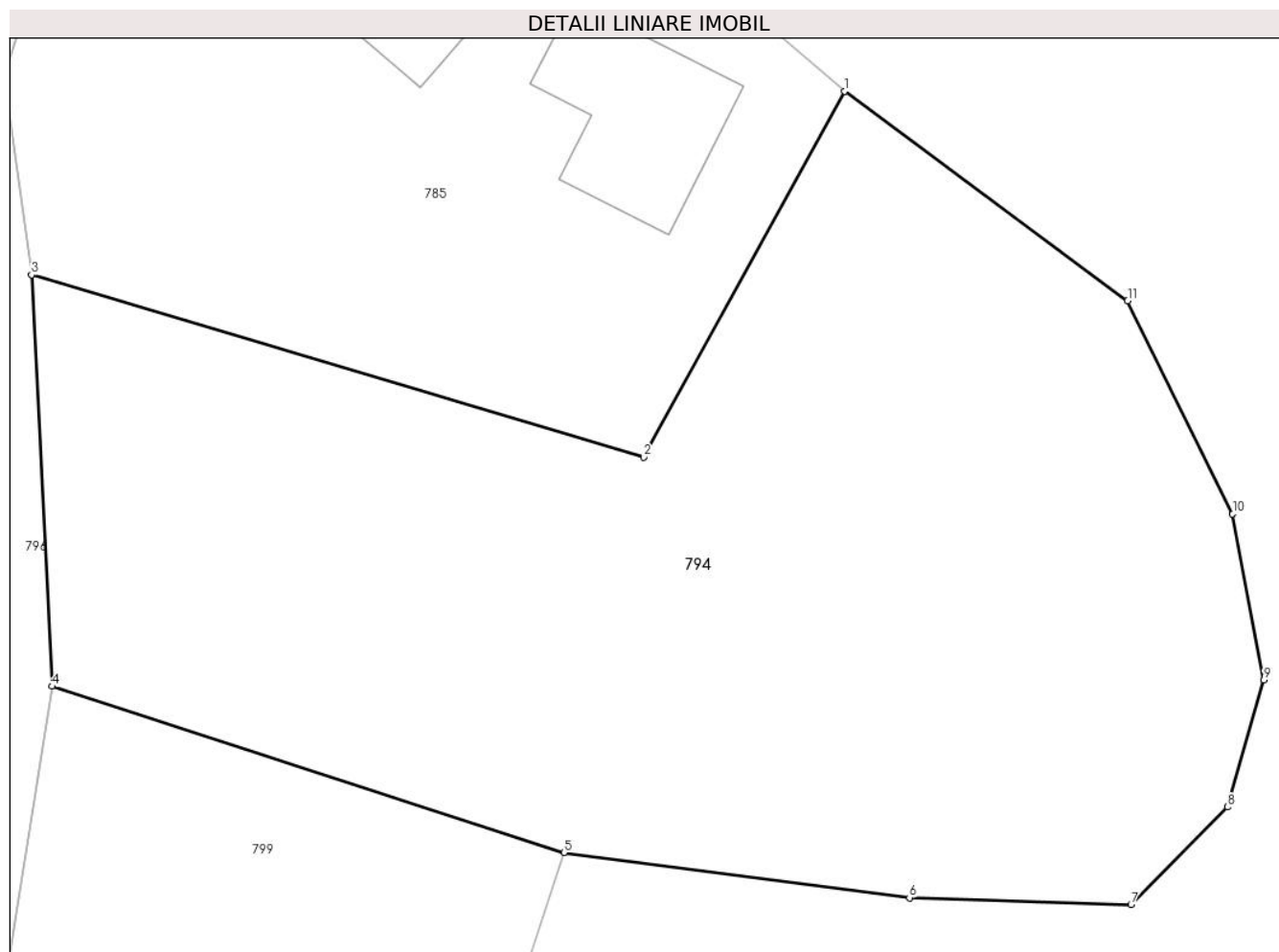
Inscrieri privind dezmembramintele dreptului de proprietate, drepturi reale de garanție și sarcini	Referințe
NU SUNT	

Anexa Nr. 1 La Partea I

Teren

Nr cadastral	Suprafața (mp)*	Observații / Referințe
	889	

* Suprafața este determinată în planul de proiecție Stereo 70.



Date referitoare la teren

Crt	Categorie folosință	Intravilan	Suprafața (mp)	Tarla	Parcelă	Nr. topo	Observații / Referințe
1	faneata	NU	444	27	1690	-	
2	faneata	DA	445	27	1669	-	

Lungime Segmente

1) Valorile lungimilor segmentelor sunt obținute din proiecție în plan.

Punct început	X / Y	Punct sfârșit	X / Y	Lungime segment (** (m)
1	548.530,382 408.690,659	2	548.522,776 408.676,811	15.8
2	548.522,776 408.676,811	3	548.499,579 408.683,707	24.2
3	548.499,579 408.683,707	4	548.500,349 408.668,126	15.6
4	548.500,349 408.668,126	5	548.519,756 408.661,837	20.4

Punct început	X / Y	Punct sfârșit	X / Y	Lungime segment (** (m)
5	548.519,756 408.661,837	6	548.532,844 408.660,123	13.2
6	548.532,844 408.660,123	7	548.541,24 408.659,857	8.4
7	548.541,24 408.659,857	8	548.544,893 408.663,558	5.2
8	548.544,893 408.663,558	9	548.546,271 408.668,364	5.0
9	548.546,271 408.668,364	10	548.545,09 408.674,654	6.4
10	548.545,09 408.674,654	11	548.541,113 408.682,728	9.0
11	548.541,113 408.682,728	1	548.530,382 408.690,659	13.344

** Lungimile segmentelor sunt determinate în planul de proiecție Stereo 70 și sunt rotunjite la 1 milimetru.

*** Distanța dintre puncte este formată din segmente cumulate ce sunt mai mici decât valoarea 1 milimetru.

**DATE DESPRE IMOBILUL NR. 795**

Oficiul de Cadastru și Publicitate Imobiliară PRAHOVA
Biroul de Cadastru și Publicitate Imobiliară Câmpina

A. Partea I. Descrierea imobilului

TEREN Necunoscut

Adresa: Loc. Ocina De Jos, Jud. Prahova

Nr. Crt	Nr cadastral Nr. topografic	Suprafața* (mp)	Observații / Referințe
A1		510	Sector cadastral:24 Teren imprejmuit;

B. Partea II. Proprietari și acte

Inscrieri privitoare la dreptul de proprietate și alte drepturi reale		Referințe
/		
Act Normativ nr. 7, din 13/03/1996 emis de PARLAMENTUL ROMANIEI (ART.13);		
B1	Inscrierea posesiei, drept de PROPRIETATE, dobandit prin Constituire, cota actuala 1/1 1) NEIDENTIFICAT NEIDENTIFICAT	A1
B2	SE NOTEAZA MENTIUNEA DE PROPRIETAR NEIDENTIFICAT	A1

C. Partea III. SARCINI .

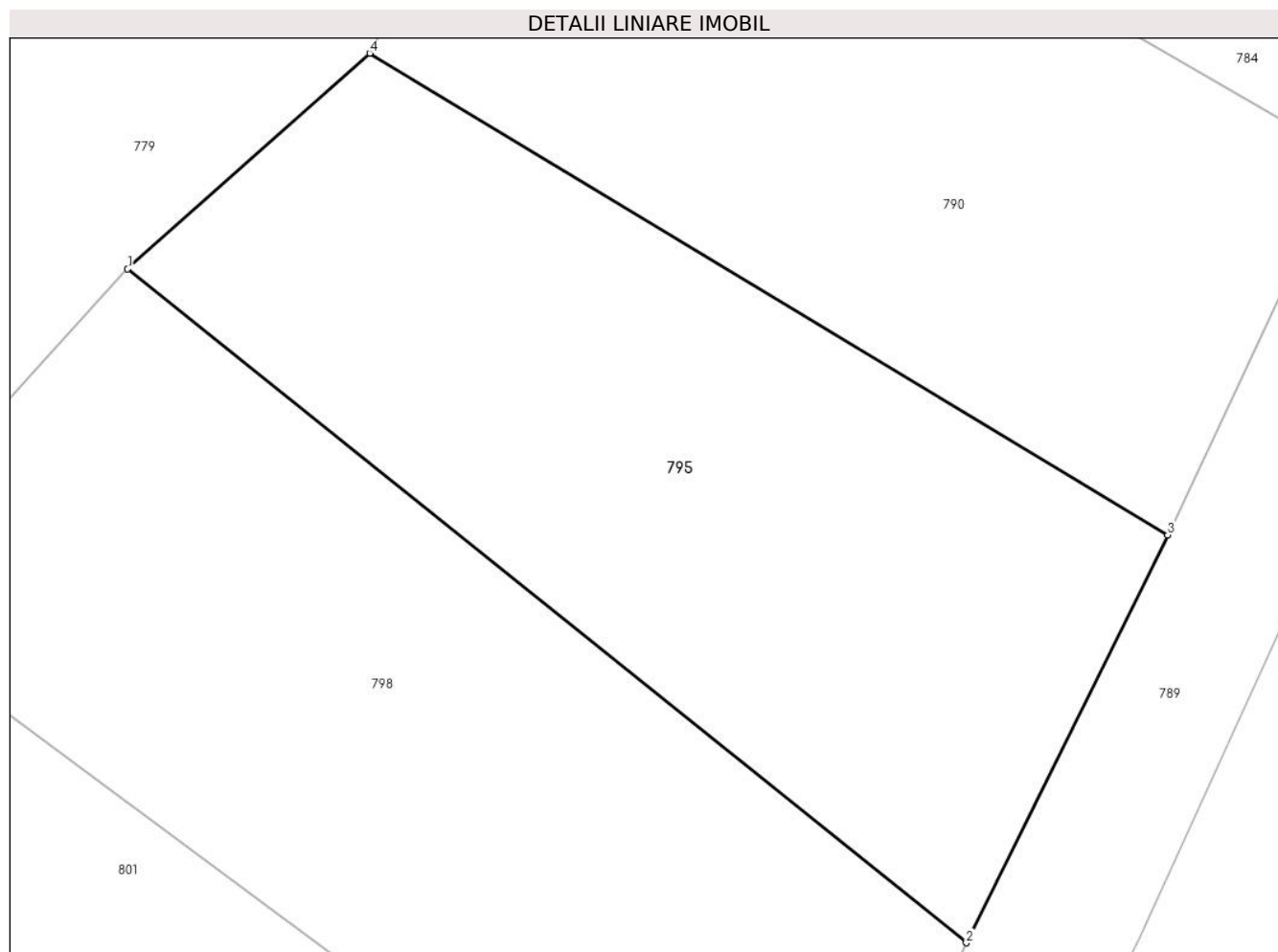
Inscrieri privind dezmembramintele dreptului de proprietate, drepturi reale de garanție și sarcini	Referințe
NU SUNT	

Anexa Nr. 1 La Partea I

Teren

Nr cadastral	Suprafața (mp)*	Observații / Referințe
	510	

* Suprafața este determinată în planul de proiecție Stereo 70.



Date referitoare la teren

Crt	Categorie folosință	Intravilan	Suprafața (mp)	Tarla	Parcelă	Nr. topo	Observații / Referințe
1	arabil	NU	453	51	2548	-	
2	arabil	DA	57	51	2548	-	

Lungime Segmente

1) Valorile lungimilor segmentelor sunt obținute din proiecție în plan.

Punct început	X / Y	Punct sfârșit	X / Y	Lungime segment (** (m)
1	548.149,376 408.677,203	2	548.179,998 408.652,616	39.271
2	548.179,998 408.652,616	3	548.187,348 408.667,497	16.597
3	548.187,348 408.667,497	4	548.158,21 408.685,074	34.029
4	548.158,21 408.685,074	1	548.149,376 408.677,203	11.832

**** Lungimile segmentelor sunt determinate în planul de proiecție Stereo 70 și sunt rotunjite la 1 milimetru.**

***** Distanța dintre puncte este formată din segmente cumulate ce sunt mai mici decât valoarea 1 milimetru.**

**DATE DESPRE IMOBILUL NR. 796**

Oficiul de Cadastru și Publicitate Imobiliară PRAHOVA
Biroul de Cadastru și Publicitate Imobiliară Câmpina

A. Partea I. Descrierea imobilului

TEREN Necunoscut

Adresa: Loc. Ocina De Jos, Jud. Prahova

Nr. Crt	Nr cadastral Nr. topografic	Suprafața* (mp)	Observații / Referințe
A1		1.592	Sector cadastral:24 Teren imprejmuit;

B. Partea II. Proprietari și acte

Inscrieri privitoare la dreptul de proprietate și alte drepturi reale		Referințe
/		
Act Normativ nr. 7, din 13/03/1996 emis de PARLAMENTUL ROMANIEI (ART.13);		
B1	Inscrierea posesiei, drept de PROPRIETATE, dobandit prin Constituire, cota actuala 1/1 1) NEIDENTIFICAT NEIDENTIFICAT	A1
B2	SE NOTEAZA MENTIUNEA DE PROPRIETAR NEIDENTIFICAT	A1

C. Partea III. SARCINI .

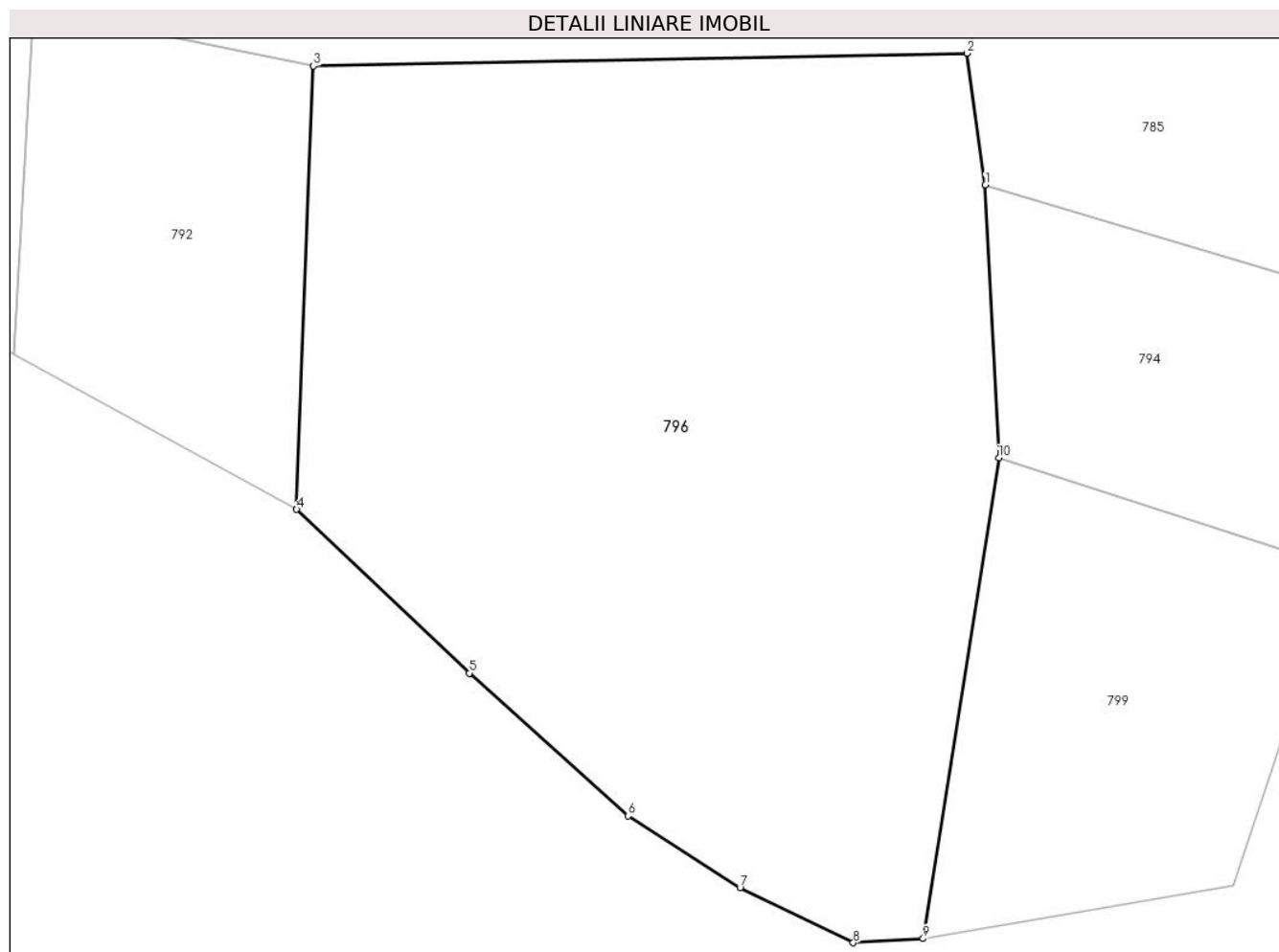
Inscrieri privind dezmembramintele dreptului de proprietate, drepturi reale de garanție și sarcini	Referințe
NU SUNT	

Anexa Nr. 1 La Partea I

Teren

Nr cadastral	Suprafața (mp)*	Observații / Referințe
	1.592	

* Suprafața este determinată în planul de proiecție Stereo 70.



Date referitoare la teren

Crt	Categorie folosință	Intra vilan	Suprafața (mp)	Tarla	Parcelă	Nr. topo	Observații / Referințe
1	faneata	NU	835	27	1688	-	
2	faneata	DA	757	27	1688	-	

Lungime Segmente

1) Valorile lungimilor segmentelor sunt obținute din proiecție în plan.

Punct început	X / Y	Punct sfârșit	X / Y	Lungime segment (** (m)
1	548.499,579 408.683,707	2	548.498,55 408.691,237	7.6
2	548.498,55 408.691,237	3	548.461,175 408.690,514	37.381
3	548.461,175 408.690,514	4	548.460,214 408.665,185	25.347
4	548.460,214 408.665,185	5	548.470,082 408.655,827	13.6

Punct început	X / Y	Punct sfârșit	X / Y	Lungime segment (** (m)
5	548.470,082 408.655,827	6	548.479,158 408.647,675	12.2
6	548.479,158 408.647,675	7	548.485,558 408.643,576	7.6
7	548.485,558 408.643,576	8	548.492,032 408.640,425	7.2
8	548.492,032 408.640,425	9	548.496,025 408.640,664	4.0
9	548.496,025 408.640,664	10	548.500,349 408.668,126	27.8
10	548.500,349 408.668,126	1	548.499,579 408.683,707	15.6

** Lungimile segmentelor sunt determinate în planul de proiecție Stereo 70 și sunt rotunjite la 1 milimetru.

*** Distanța dintre puncte este formată din segmente cumulate ce sunt mai mici decât valoarea 1 milimetru.

**DATE DESPRE IMOBILUL NR. 797**

Oficiul de Cadastru și Publicitate Imobiliară PRAHOVA
Biroul de Cadastru și Publicitate Imobiliară Câmpina

A. Partea I. Descrierea imobilului

TEREN Intravilan

Adresa: Loc. Ocina De Jos, Jud. Prahova

Nr. Crt	Nr cadastral Nr. topografic	Suprafața* (mp)	Observații / Referințe
A1		1.721	Sector cadastral:24 Teren imprejmuit;

B. Partea II. Proprietari și acte

Inscrieri privitoare la dreptul de proprietate și alte drepturi reale		Referințe
/		
Act Normativ nr. 7, din 13/03/1996 emis de PARLAMENTUL ROMANIEI (ART.13);		
B1	Inscrierea posesiei, drept de PROPRIETATE, dobandit prin Constituire, cota actuala 1/1 1) NEIDENTIFICAT NEIDENTIFICAT	A1
B2	SE NOTEAZA MENTIUNEA DE PROPRIETAR NEIDENTIFICAT	A1

C. Partea III. SARCINI .

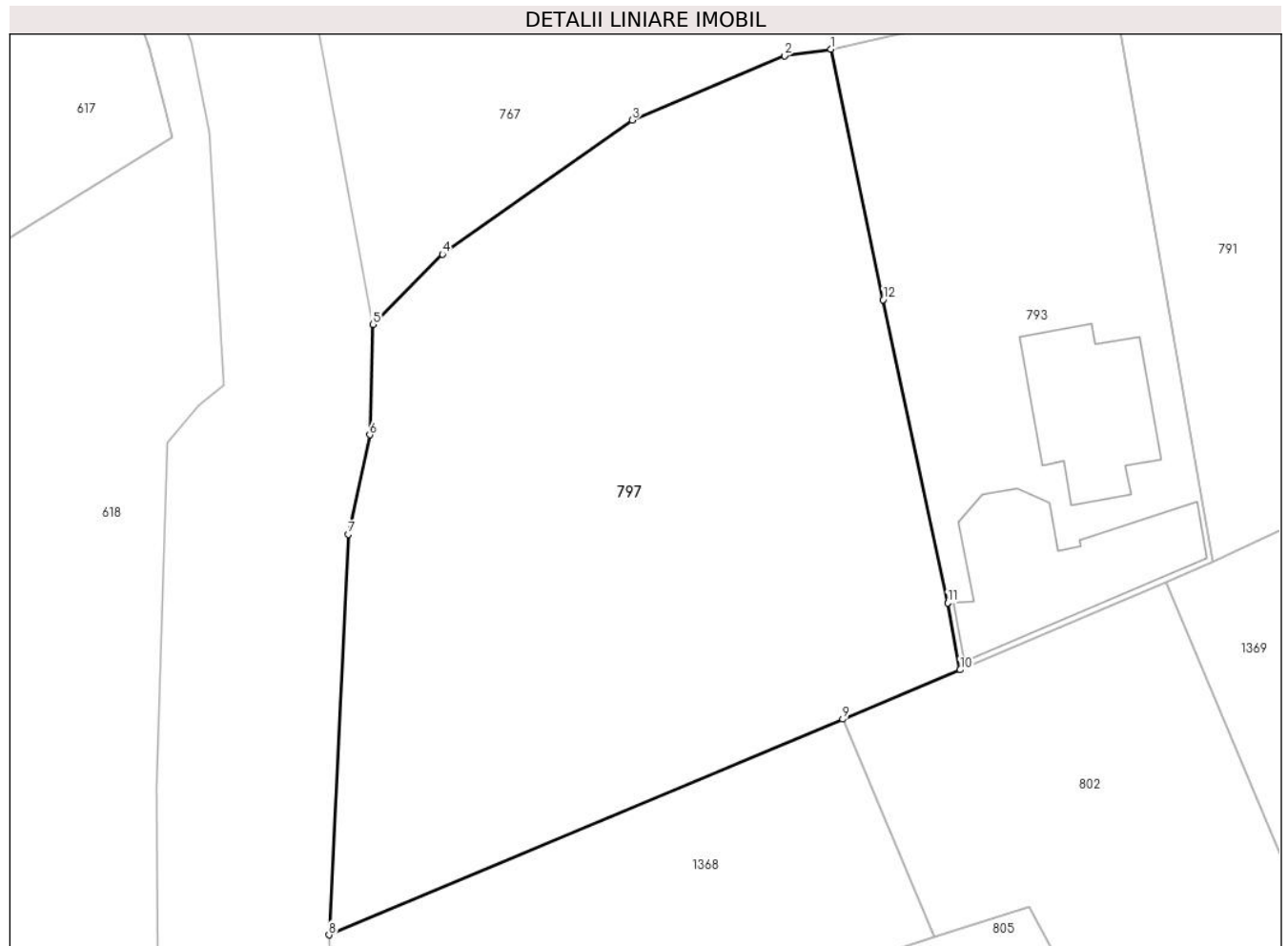
Inscrieri privind dezmembramintele dreptului de proprietate, drepturi reale de garanție și sarcini	Referințe
NU SUNT	

Anexa Nr. 1 La Partea I

Teren

Nr cadastral	Suprafața (mp)*	Observații / Referințe
	1.721	

* Suprafața este determinată în planul de proiecție Stereo 70.



Date referitoare la teren

Crt	Categorie folosință	Intravilan	Suprafața (mp)	Tarla	Parcelă	Nr. topo	Observații / Referințe
1	faneata	DA	1.721	51	2566,2566	-	

Lungime Segmente

1) Valorile lungimilor segmentelor sunt obținute din proiecție în plan.

Punct început	X / Y	Punct sfârșit	X / Y	Lungime segment (** (m)
1	547.982,255 408.694,47	2	547.979,059 408.694,026	3.227
2	547.979,059 408.694,026	3	547.968,558 408.689,587	11.4
3	547.968,558 408.689,587	4	547.955,49 408.680,356	16.0
4	547.955,49 408.680,356	5	547.950,701 408.675,528	6.8
5	547.950,701 408.675,528	6	547.950,49 408.667,931	7.6

Punct început	X / Y	Punct sfârșit	X / Y	Lungime segment (** (m)
6	547.950,49 408.667,931	7	547.949,0 408.661,091	7.0
7	547.949,0 408.661,091	8	547.947,672 408.633,523	27.6
8	547.947,672 408.633,523	9	547.983,065 408.648,365	38.379
9	547.983,065 408.648,365	10	547.991,154 408.651,757	8.771
10	547.991,154 408.651,757	11	547.990,303 408.656,359	4.68
11	547.990,303 408.656,359	12	547.985,854 408.677,231	21.341
12	547.985,854 408.677,231	1	547.982,255 408.694,47	17.611

** Lungimile segmentelor sunt determinate în planul de proiecție Stereo 70 și sunt rotunjite la 1 milimetru.

*** Distanța dintre puncte este formată din segmente cumulate ce sunt mai mici decât valoarea 1 milimetru.

**DATE DESPRE IMOBILUL NR. 798**

Oficiul de Cadastru și Publicitate Imobiliară PRAHOVA
Biroul de Cadastru și Publicitate Imobiliară Câmpina

A. Partea I. Descrierea imobilului

TEREN Extravilan

Adresa: Jud. Prahova

Nr. Crt	Nr cadastral Nr. topografic	Suprafața* (mp)	Observații / Referințe
A1		618	Sector cadastral:24 Teren imprejmuit;

B. Partea II. Proprietari și acte

Inscrieri privitoare la dreptul de proprietate și alte drepturi reale		Referințe
/		
Act Normativ nr. 7, din 13/03/1996 emis de PARLAMENTUL ROMANIEI (ART.13);		
B1	Inscrierea posesiei, drept de PROPRIETATE, dobandit prin Constituire, cota actuala 1/1 1) NEIDENTIFICAT NEIDENTIFICAT	A1
B2	SE NOTEAZA MENTIUNEA DE PROPRIETAR NEIDENTIFICAT	A1

C. Partea III. SARCINI .

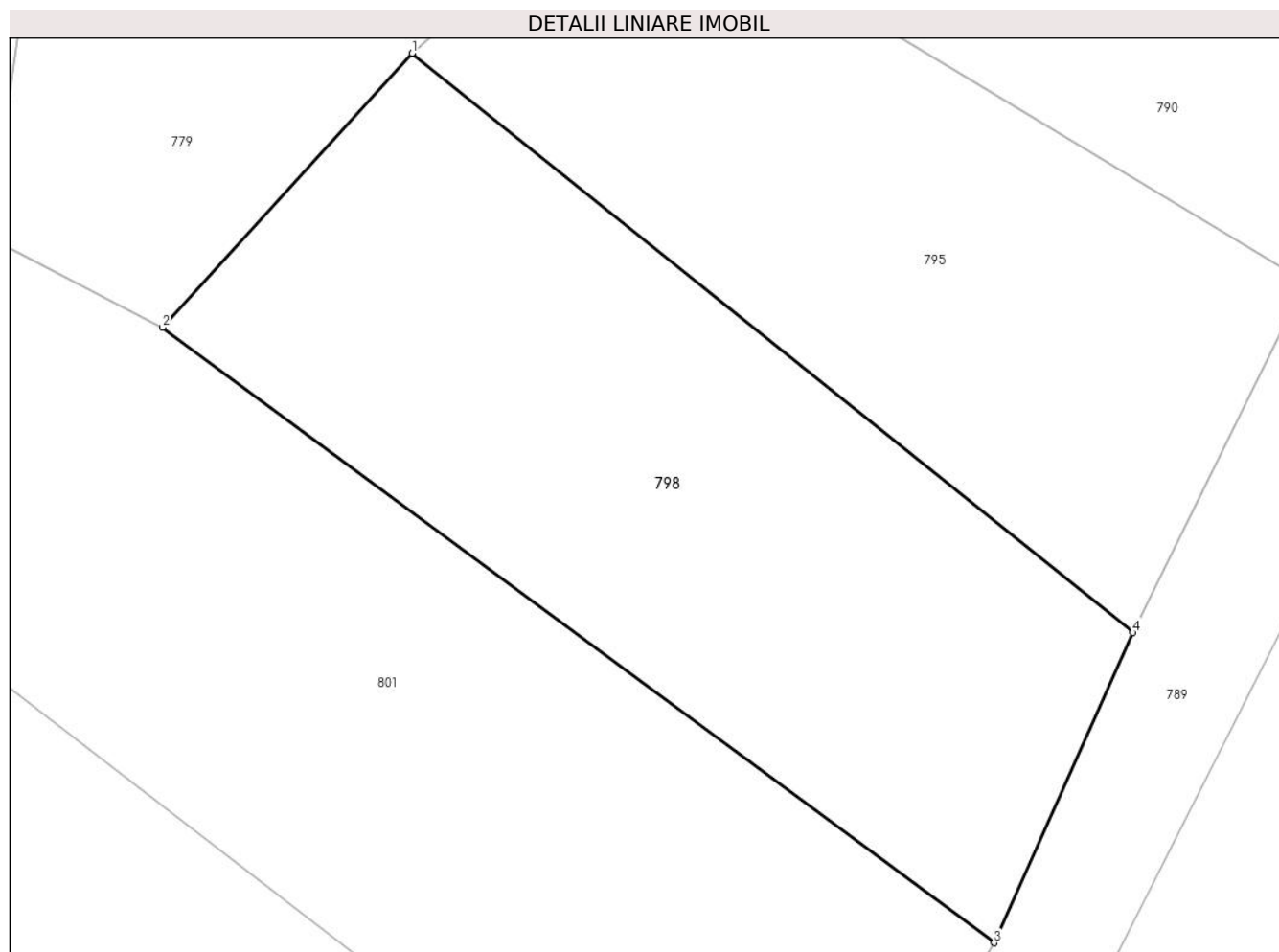
Inscrieri privind dezmembramintele dreptului de proprietate, drepturi reale de garanție și sarcini	Referințe
NU SUNT	

Anexa Nr. 1 La Partea I

Teren

Nr cadastral	Suprafața (mp)*	Observații / Referințe
	618	

* Suprafața este determinată în planul de proiecție Stereo 70.



Date referitoare la teren

Crt	Categorie folosință	Intra vilan	Suprafața (mp)	Tarla	Parcelă	Nr. topo	Observații / Referințe
1	livada	NU	618	51	2549	-	

Lungime Segmente

1) Valorile lungimilor segmentelor sunt obținute din proiecție în plan.

Punct început	X / Y	Punct sfârșit	X / Y	Lungime segment (** (m)
1	548.149,376 408.677,203	2	548.138,767 408.665,569	15.745
2	548.138,767 408.665,569	3	548.174,099 408.639,443	43.942
3	548.174,099 408.639,443	4	548.179,998 408.652,616	14.434
4	548.179,998 408.652,616	1	548.149,376 408.677,203	39.271

** Lungimile segmentelor sunt determinate în planul de proiecție Stereo 70 și sunt rotunjite la 1 milimetru.

***** Distanţa dintre puncte este formată din segmente cumulate ce sunt mai mici decât valoarea 1 milimetru.**

**DATE DESPRE IMOBILUL NR. 799**

Oficiul de Cadastru și Publicitate Imobiliară PRAHOVA
Biroul de Cadastru și Publicitate Imobiliară Câmpina

A. Partea I. Descrierea imobilului

TEREN Necunoscut

Adresa: Loc. Ocina De Jos, Jud. Prahova

Nr. Crt	Nr cadastral Nr. topografic	Suprafața* (mp)	Observații / Referințe
A1		432	Sector cadastral:24 Teren imprejmuit;

B. Partea II. Proprietari și acte

Inscrieri privitoare la dreptul de proprietate și alte drepturi reale		Referințe
/		
Act Normativ nr. 7, din 13/03/1996 emis de PARLAMENTUL ROMANIEI (ART.13);		
B1	Inscrierea posesiei, drept de PROPRIETATE, dobandit prin Constituire, cota actuala 1/1 1) NEIDENTIFICAT NEIDENTIFICAT	A1
B2	SE NOTEAZA MENTIUNEA DE PROPRIETAR NEIDENTIFICAT	A1

C. Partea III. SARCINI .

Inscrieri privind dezmembramintele dreptului de proprietate, drepturi reale de garanție și sarcini	Referințe
NU SUNT	

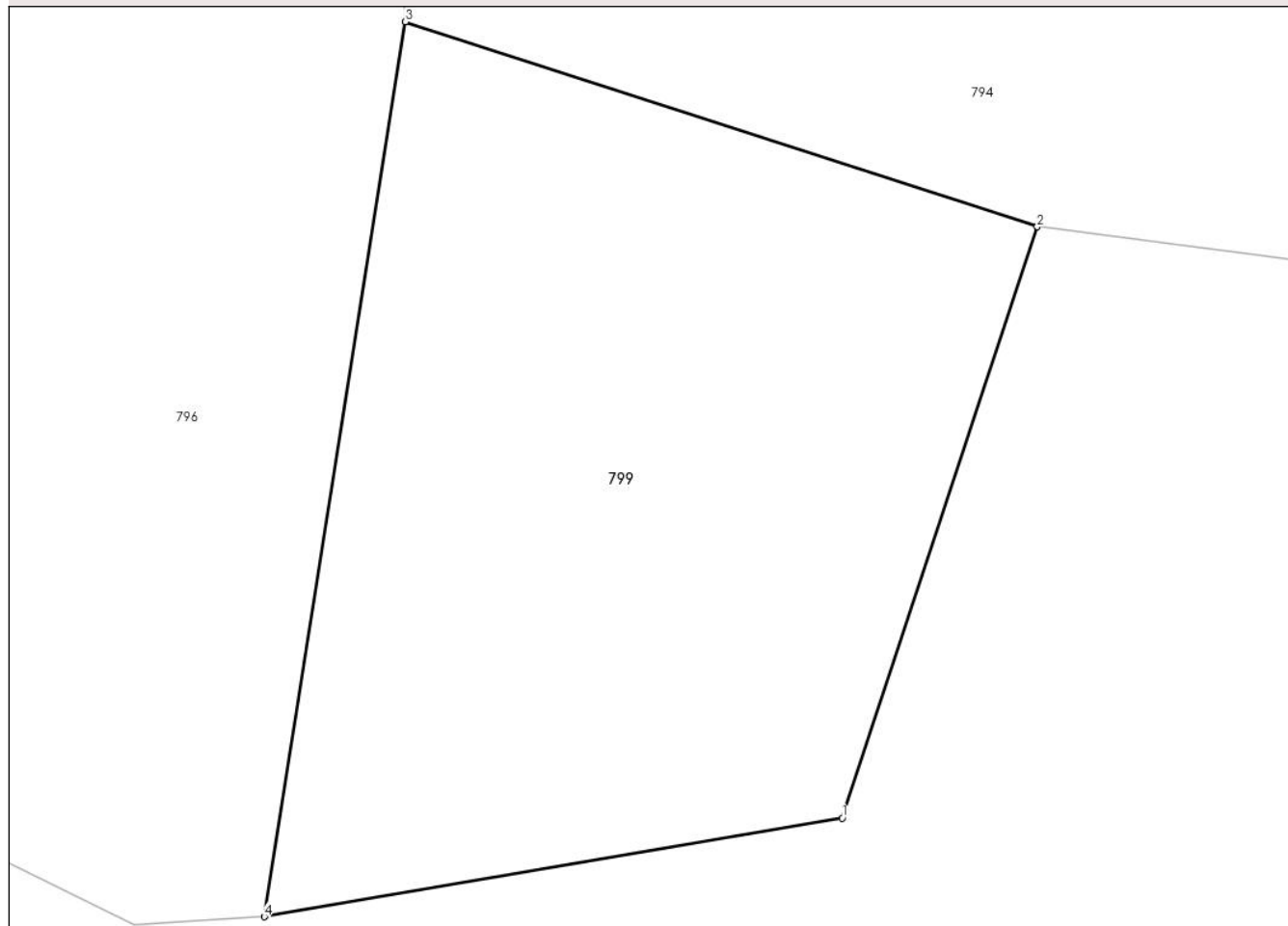
Anexa Nr. 1 La Partea I

Teren

Nr cadastral	Suprafața (mp)*	Observații / Referințe
	432	

* Suprafața este determinată în planul de proiecție Stereo 70.

DETALII LINIARE IMOBIL



Date referitoare la teren

Crt	Categorie folosință	Intra vilan	Suprafața (mp)	Tarla	Parcelă	Nr. topo	Observații / Referințe
1	faneata	NU	418	27	1691	-	
2	faneata	DA	14	27	1691	-	

Lungime Segmente

1) Valorile lungimilor segmentelor sunt obținute din proiecție în plan.

Punct început	X / Y	Punct sfârșit	X / Y	Lungime segment (** (m)
1	548.513,768 408.643,694	2	548.519,756 408.661,837	19.106
2	548.519,756 408.661,837	3	548.500,349 408.668,126	20.4
3	548.500,349 408.668,126	4	548.496,025 408.640,664	27.8
4	548.496,025 408.640,664	1	548.513,768 408.643,694	18.0

**** Lungimile segmentelor sunt determinate în planul de proiecție Stereo 70 și sunt rotunjite la 1 milimetru.**

***** Distanța dintre puncte este formată din segmente cumulate ce sunt mai mici decât valoarea 1 milimetru.**

**DATE DESPRE IMOBILUL NR. 800**

Oficiul de Cadastru și Publicitate Imobiliară PRAHOVA
Biroul de Cadastru și Publicitate Imobiliară Câmpina

A. Partea I. Descrierea imobilului

TEREN Necunoscut

Adresa: Loc. Ocina De Jos, Jud. Prahova

Nr. Crt	Nr cadastral Nr. topografic	Suprafața* (mp)	Observații / Referințe
A1		1.329	Sector cadastral:24 Teren imprejmuit;

B. Partea II. Proprietari și acte

Inscrieri privitoare la dreptul de proprietate și alte drepturi reale		Referințe
/		
Act Normativ nr. 7, din 13/03/1996 emis de PARLAMENTUL ROMANIEI (ART.13);		
B1	Inscrierea posesiei, drept de PROPRIETATE, dobandit prin Constituire, cota actuala 1/1 1) NEIDENTIFICAT NEIDENTIFICAT	A1
B2	SE NOTEAZA MENTIUNEA DE PROPRIETAR NEIDENTIFICAT	A1

C. Partea III. SARCINI .

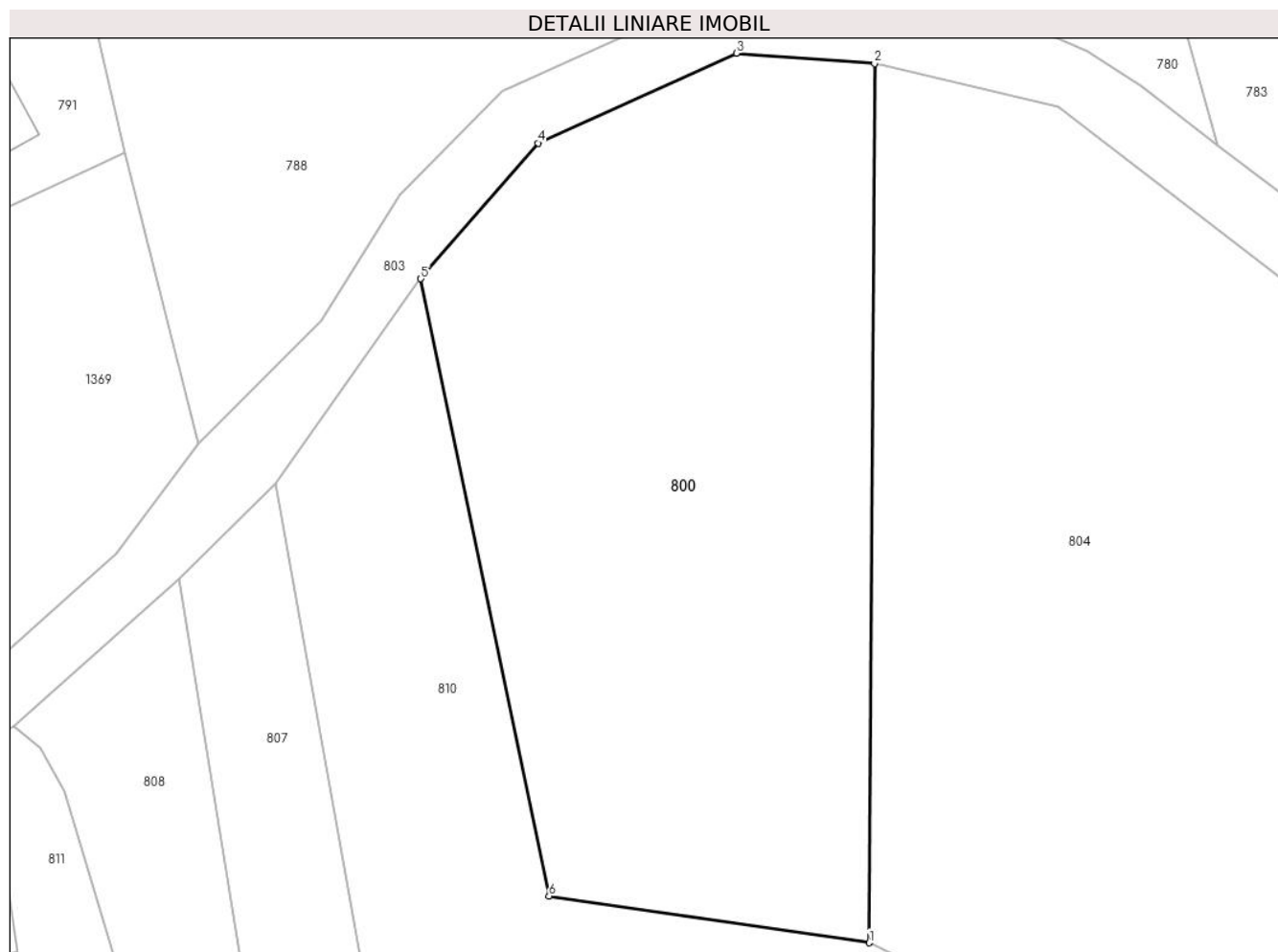
Inscrieri privind dezmembramintele dreptului de proprietate, drepturi reale de garanție și sarcini	Referințe
NU SUNT	

Anexa Nr. 1 La Partea I

Teren

Nr cadastral	Suprafața (mp)*	Observații / Referințe
	1.329	

* Suprafața este determinată în planul de proiecție Stereo 70.



Date referitoare la teren

Crt	Categorie folosință	Intravilan	Suprafața (mp)	Tarla	Parcelă	Nr. topo	Observații / Referințe
1	livada	NU	1.183	28	1742	-	
2	livada	DA	146	28	1742	-	

Lungime Segmente

1) Valorile lungimilor segmentelor sunt obținute din proiecție în plan.

Punct început	X / Y	Punct sfârșit	X / Y	Lungime segment (** (m)
1	548.077,465 408.618,016	2	548.077,801 408.674,653	56.638
2	548.077,801 408.674,653	3	548.068,9 408.675,318	8.925
3	548.068,9 408.675,318	4	548.056,114 408.669,53	14.036
4	548.056,114 408.669,53	5	548.048,563 408.660,79	11.55

Punct început	X / Y	Punct sfârșit	X / Y	Lungime segment (** (m)
5	548.048,563 408.660,79	6	548.056,829 408.621,033	40.607
6	548.056,829 408.621,033	1	548.077,465 408.618,016	20.855

** Lungimile segmentelor sunt determinate în planul de proiecție Stereo 70 și sunt rotunjite la 1 milimetru.

*** Distanța dintre puncte este formată din segmente cumulate ce sunt mai mici decât valoarea 1 milimetru.

**DATE DESPRE IMOBILUL NR. 801**

Oficiul de Cadastru și Publicitate Imobiliară PRAHOVA
Biroul de Cadastru și Publicitate Imobiliară Câmpina

A. Partea I. Descrierea imobilului

TEREN Extravilan

Adresa: Jud. Prahova

Nr. Crt	Nr cadastral Nr. topografic	Suprafața* (mp)	Observații / Referințe
A1		806	Sector cadastral:24 Teren imprejmuit;

B. Partea II. Proprietari și acte

Inscrieri privitoare la dreptul de proprietate și alte drepturi reale		Referințe
/		
Act Normativ nr. 7, din 13/03/1996 emis de PARLAMENTUL ROMANIEI (ART.13);		
B1	Inscrierea posesiei, drept de PROPRIETATE, dobandit prin Constituire, cota actuala 1/1 1) NEIDENTIFICAT NEIDENTIFICAT	A1
B2	SE NOTEAZA MENTIUNEA DE PROPRIETAR NEIDENTIFICAT	A1

C. Partea III. SARCINI .

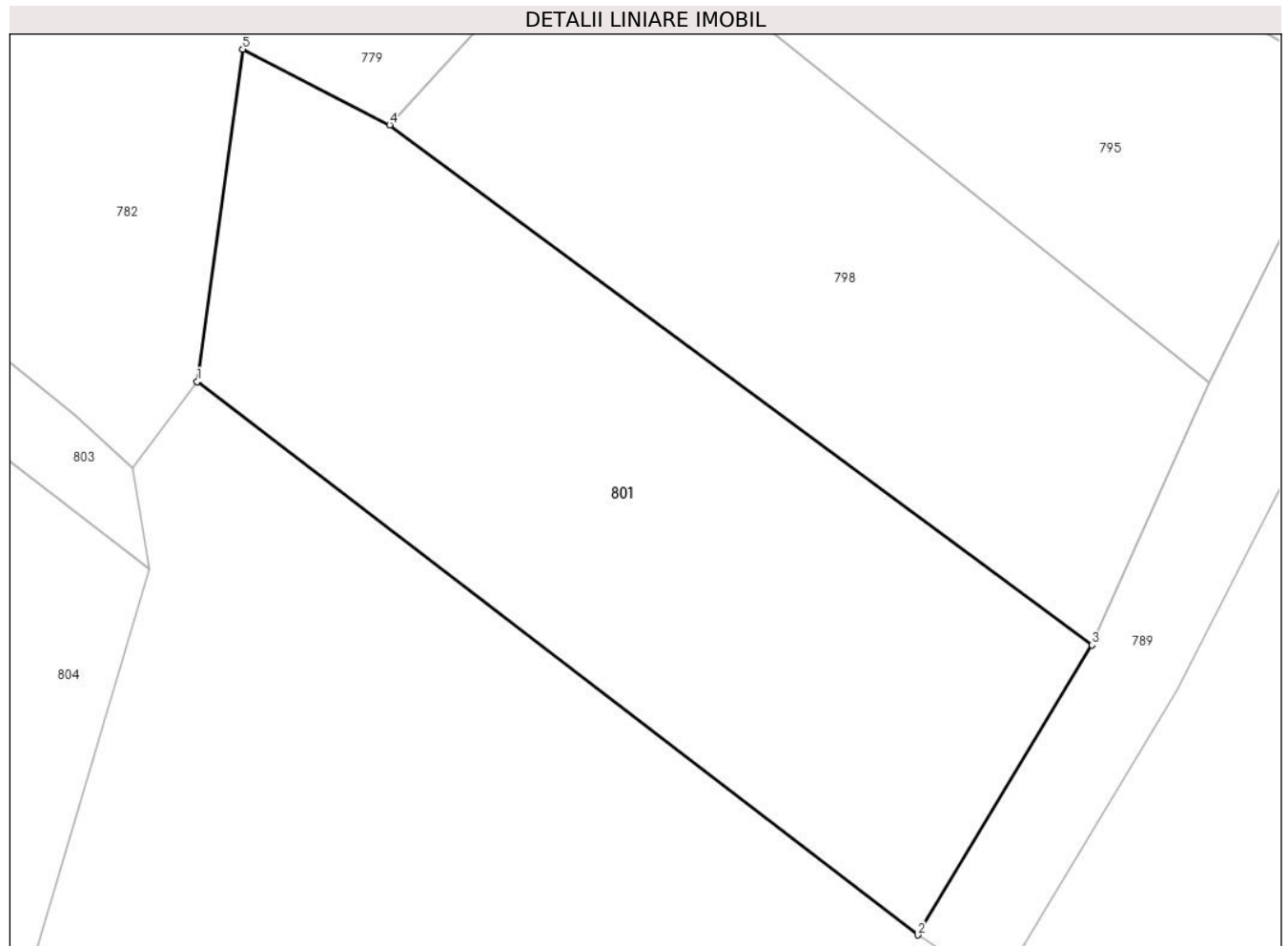
Inscrieri privind dezmembramintele dreptului de proprietate, drepturi reale de garanție și sarcini	Referințe
NU SUNT	

Anexa Nr. 1 La Partea I

Teren

Nr cadastral	Suprafața (mp)*	Observații / Referințe
	806	

* Suprafața este determinată în planul de proiecție Stereo 70.



Date referitoare la teren

Crt	Categorie folosință	Intravilan	Suprafața (mp)	Tarla	Parcelă	Nr. topo	Observații / Referințe
1	faneata	NU	806	51	2550	-	

Lungime Segmente

1) Valorile lungimilor segmentelor sunt obținute din proiecție în plan.

Punct început	X / Y	Punct sfârșit	X / Y	Lungime segment (** (m)
1	548.129,094 408.652,678	2	548.165,346 408.624,869	45.69
2	548.165,346 408.624,869	3	548.174,099 408.639,443	17.0
3	548.174,099 408.639,443	4	548.138,767 408.665,569	43.942
4	548.138,767 408.665,569	5	548.131,376 408.669,378	8.315
5	548.131,376 408.669,378	1	548.129,094 408.652,678	16.855

**** Lungimile segmentelor sunt determinate în planul de proiecție Stereo 70 și sunt rotunjite la 1 milimetru.**

***** Distanța dintre puncte este formată din segmente cumulate ce sunt mai mici decât valoarea 1 milimetru.**

**DATE DESPRE IMOBILUL NR. 802**

Oficiul de Cadastru și Publicitate Imobiliară PRAHOVA
Biroul de Cadastru și Publicitate Imobiliară Câmpina

A. Partea I. Descrierea imobilului

TEREN Intravilan

Adresa: Loc. Ocina De Jos, Jud. Prahova

Nr. Crt	Nr cadastral Nr. topografic	Suprafața* (mp)	Observații / Referințe
A1		597	Sector cadastral:24 Teren imprejmuit;

B. Partea II. Proprietari și acte

Inscrieri privitoare la dreptul de proprietate și alte drepturi reale		Referințe
/		
Act Administrativ nr. 1798, din 11/04/2024 emis de PRIMARIA COMUNEI ADUNATI (REGASIT IN ANEXA LA NR. CRT.2);		
B1	Inscrierea posesiei, drept de PROPRIETATE, dobandit prin Constituire, cota actuala 1/1 1) ALDESCU GHEORGHE	A1

C. Partea III. SARCINI .

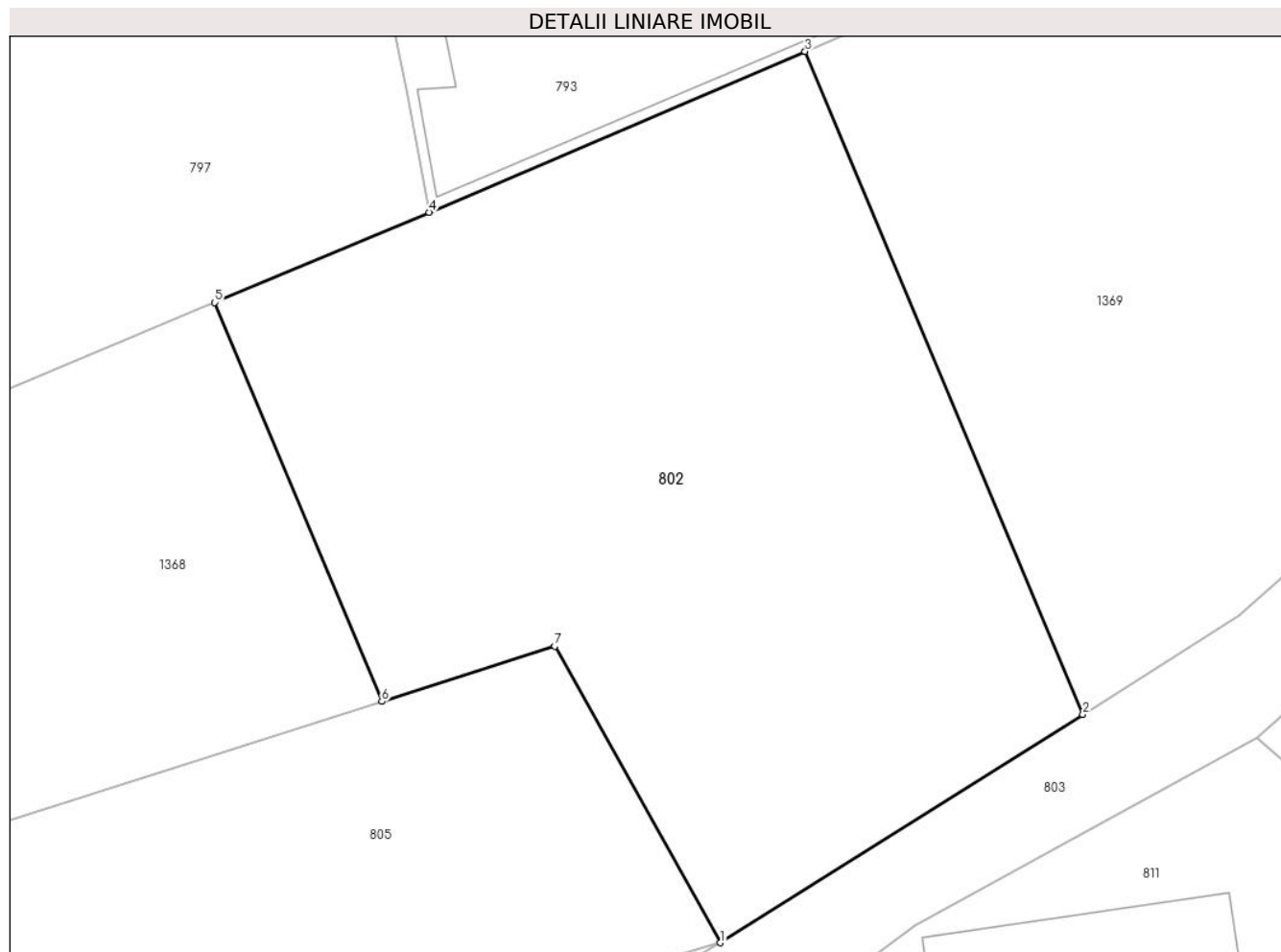
Inscrieri privind dezmembramintele dreptului de proprietate, drepturi reale de garanție și sarcini	Referințe
NU SUNT	

Anexa Nr. 1 La Partea I

Teren

Nr cadastral	Suprafața (mp)*	Observații / Referințe
	597	

* Suprafața este determinată în planul de proiecție Stereo 70.



Date referitoare la teren

Crt	Categorie folosință	Intravilan	Suprafața (mp)	Tarla	Parcelă	Nr. topo	Observații / Referințe
1	faneata	DA	597	51	2568/1, 2567/1	-	

Lungime Segmente

1) Valorile lungimilor segmentelor sunt obținute din proiecție în plan.

Punct început	X / Y	Punct sfârșit	X / Y	Lungime segment (** (m)
1	548.002,113 408.624,272	2	548.015,77 408.632,861	16.134
2	548.015,77 408.632,861	3	548.005,309 408.657,807	27.051
3	548.005,309 408.657,807	4	547.991,154 408.651,757	15.394
4	547.991,154 408.651,757	5	547.983,065 408.648,365	8.771
5	547.983,065 408.648,365	6	547.989,362 408.633,349	16.283

Punct început	X / Y	Punct sfârșit	X / Y	Lungime segment (** (m)
6	547.989,362 408.633,349	7	547.995,884 408.635,429	6.846
7	547.995,884 408.635,429	1	548.002,113 408.624,272	12.778

** Lungimile segmentelor sunt determinate în planul de proiecție Stereo 70 și sunt rotunjite la 1 milimetru.

*** Distanța dintre puncte este formată din segmente cumulate ce sunt mai mici decât valoarea 1 milimetru.

**DATE DESPRE IMOBILUL NR. 803**

Oficiul de Cadastru și Publicitate Imobiliară PRAHOVA
Biroul de Cadastru și Publicitate Imobiliară Câmpina

A. Partea I. Descrierea imobilului

TEREN Necunoscut

Adresa: Loc. Ocina De Jos, Jud. Prahova

Nr. Crt	Nr cadastral Nr. topografic	Suprafața* (mp)	Observații / Referințe
A1		893	Sector cadastral:24 Teren neimprejmuit;

B. Partea II. Proprietari și acte

Inscrieri privitoare la dreptul de proprietate și alte drepturi reale	Referințe
/	
Act Normativ nr. 7, din 13/03/1996 emis de PARLAMENTUL ROMANIEI (ODG 57/03.07.2019);	
B1	A1
Intabulare, drept de PROPRIETATE, dobandit prin Lege, cota actuala 1/1 1) COMUNA ADUNATI, CIF:2843248, DOMENIU PUBLIC	

C. Partea III. SARCINI .

Inscrieri privind dezmembramintele dreptului de proprietate, drepturi reale de garanție și sarcini	Referințe
NU SUNT	

Anexa Nr. 1 La Partea I

Teren

Nr cadastral	Suprafața (mp)*	Observații / Referințe
	893	

* Suprafața este determinată în planul de proiecție Stereo 70.



Date referitoare la teren

Crt	Categorie folosință	Intravilan	Suprafața (mp)	Tarla	Parcelă	Nr. topo	Observații / Referințe
1	drum	NU	383	51	-	-	
2	drum	DA	510	51	-	-	

Lungime Segmente

1) Valorile lungimilor segmentelor sunt obținute din proiecție în plan.

Punct început	X / Y	Punct sfârșit	X / Y	Lungime segment (** (m))
1	547.949,531 408.591,496	2	547.971,517 408.602,37	24.528
3	547.994,011 408.614,599	4	548.002,54 408.619,785	9.982
5	548.009,431 408.624,943	6	548.022,328 408.631,997	14.7
7	548.033,011 408.641,453	8	548.039,183 408.647,611	8.719

Punct început	X / Y	Punct sfârșit	X / Y	Lungime segment (** (m))
2	547.971,517 408.602,37	3	547.994,011 408.614,599	25.603
4	548.002,54 408.619,785	5	548.009,431 408.624,943	8.607
6	548.022,328 408.631,997	7	548.033,011 408.641,453	14.267
8	548.039,183 408.647,611	9	548.048,563 408.660,79	16.176

Punct început	X / Y	Punct sfârșit	X / Y	Lungime segment (** (m)
9	548.048,563 408.660,79	10	548.056,114 408.669,53	11.55
11	548.068,9 408.675,318	12	548.077,801 408.674,653	8.925
13	548.089,68 408.671,871	14	548.126,665 408.643,238	46.774
15	548.125,812 408.648,304	16	548.122,942 408.651,014	3.947
17	548.114,982 408.657,374	18	548.105,002 408.665,604	12.936
19	548.099,91 408.669,375	20	548.095,038 408.673,209	6.2
21	548.091,5 408.675,473	22	548.084,537 408.678,518	7.6
23	548.077,552 408.678,986	24	548.076,777 408.680,435	1.644
25	548.067,781 408.679,202	26	548.053,779 408.672,864	15.37
27	548.047,234 408.666,169	28	548.042,139 408.658,119	9.527
29	548.034,245 408.650,129	30	548.028,936 408.643,105	8.805
31	548.021,645 408.636,586	32	548.015,77 408.632,861	6.956
33	548.002,113 408.624,272	34	547.989,201 408.616,646	14.996
35	547.959,92 408.600,813	36	547.949,277 408.595,597	11.852

Punct început	X / Y	Punct sfârșit	X / Y	Lungime segment (** (m)
10	548.056,114 408.669,53	11	548.068,9 408.675,318	14.036
12	548.077,801 408.674,653	13	548.089,68 408.671,871	12.2
14	548.126,665 408.643,238	15	548.125,812 408.648,304	5.137
16	548.122,942 408.651,014	17	548.114,982 408.657,374	10.189
18	548.105,002 408.665,604	19	548.099,91 408.669,375	6.336
20	548.095,038 408.673,209	21	548.091,5 408.675,473	4.2
22	548.084,537 408.678,518	23	548.077,552 408.678,986	7.0
24	548.076,777 408.680,435	25	548.067,781 408.679,202	9.08
26	548.053,779 408.672,864	27	548.047,234 408.666,169	9.363
28	548.042,139 408.658,119	29	548.034,245 408.650,129	11.232
30	548.028,936 408.643,105	31	548.021,645 408.636,586	9.78
32	548.015,77 408.632,861	33	548.002,113 408.624,272	16.134
34	547.989,201 408.616,646	35	547.959,92 408.600,813	33.288
36	547.949,277 408.595,597	1	547.949,531 408.591,496	4.109

** Lungimile segmentelor sunt determinate în planul de proiecție Stereo 70 și sunt rotunjite la 1 milimetru.

*** Distanța dintre puncte este formată din segmente cumulate ce sunt mai mici decât valoarea 1 milimetru.

**DATE DESPRE IMOBILUL NR. 804**

Oficiul de Cadastru și Publicitate Imobiliară PRAHOVA
Biroul de Cadastru și Publicitate Imobiliară Câmpina

A. Partea I. Descrierea imobilului

TEREN Extravilan

Adresa: Jud. Prahova

Nr. Crt	Nr cadastral Nr. topografic	Suprafața* (mp)	Observații / Referințe
A1		2.399	Sector cadastral:24 Teren imprejmuit;

B. Partea II. Proprietari și acte

Inscrieri privitoare la dreptul de proprietate și alte drepturi reale		Referințe
/		
Act Normativ nr. 7, din 13/03/1996 emis de PARLAMENTUL ROMANIEI (ART.13);		
B1	Inscrierea posesiei, drept de PROPRIETATE, dobandit prin Constituire, cota actuala 1/1 1) NEIDENTIFICAT NEIDENTIFICAT	A1
B2	SE NOTEAZA MENTIUNEA DE PROPRIETAR NEIDENTIFICAT	A1

C. Partea III. SARCINI .

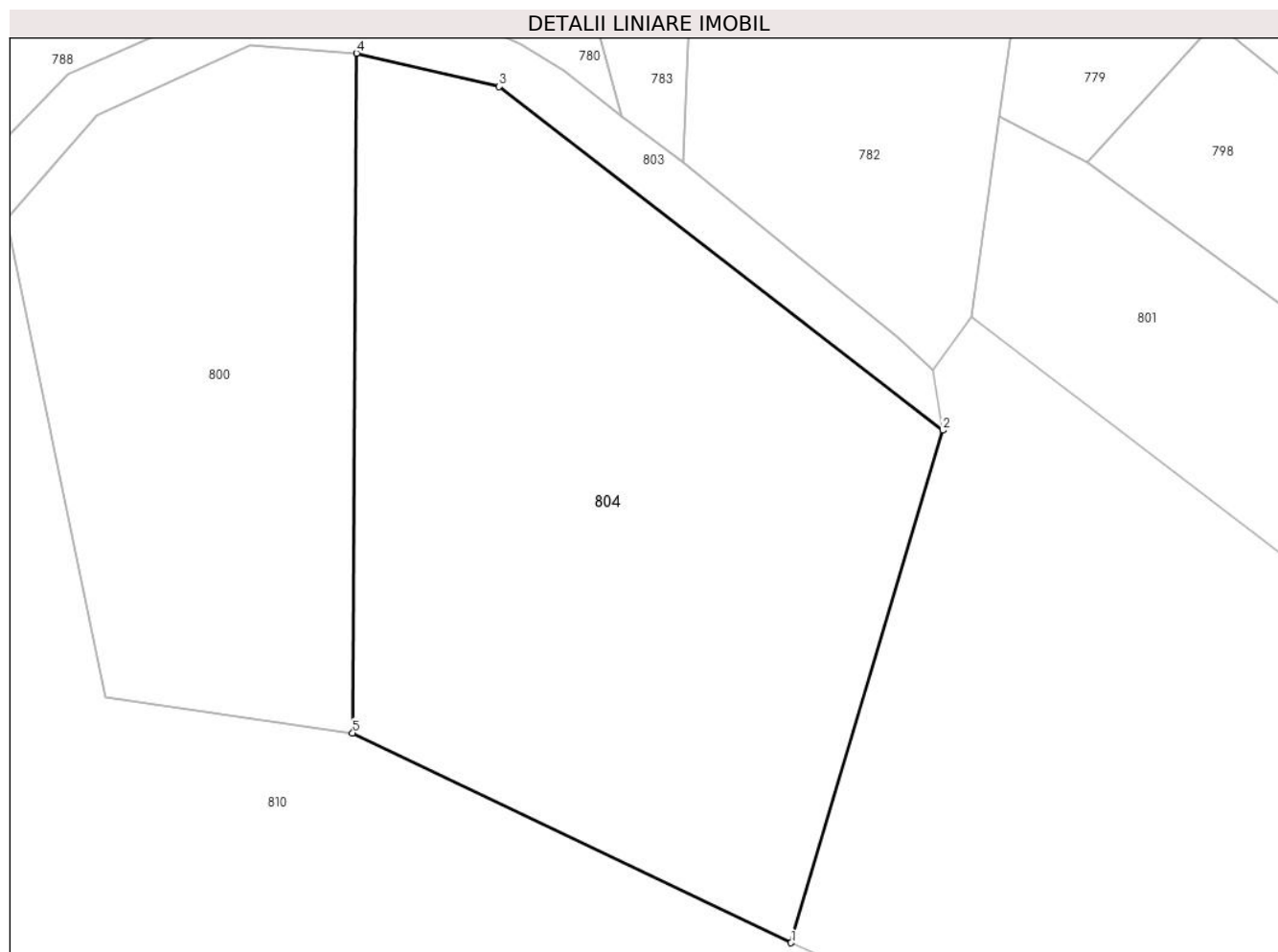
Inscrieri privind dezmembramintele dreptului de proprietate, drepturi reale de garanție și sarcini	Referințe
NU SUNT	

Anexa Nr. 1 La Partea I

Teren

Nr cadastral	Suprafața (mp)*	Observații / Referințe
	2.399	

* Suprafața este determinată în planul de proiecție Stereo 70.



Date referitoare la teren

Crt	Categorie folosință	Intravilan	Suprafața (mp)	Tarla	Parcelă	Nr. topo	Observații / Referințe
1	livada	NU	2.399	28	1741,1742	-	

Lungime Segmente

1) Valorile lungimilor segmentelor sunt obținute din proiecție în plan.

Punct început	X / Y	Punct sfârșit	X / Y	Lungime segment (** (m)
1	548.114,025 408.600,535	2	548.126,665 408.643,238	44.534
2	548.126,665 408.643,238	3	548.089,68 408.671,871	46.774
3	548.089,68 408.671,871	4	548.077,801 408.674,653	12.2
4	548.077,801 408.674,653	5	548.077,465 408.618,016	56.638
5	548.077,465 408.618,016	1	548.114,025 408.600,535	40.524

**** Lungimile segmentelor sunt determinate în planul de proiecție Stereo 70 și sunt rotunjite la 1 milimetru.**

***** Distanța dintre puncte este formată din segmente cumulate ce sunt mai mici decât valoarea 1 milimetru.**

**DATE DESPRE IMOBILUL NR. 805**
Oficiul de Cadastru și Publicitate Imobiliară PRAHOVA
Biroul de Cadastru și Publicitate Imobiliară Câmpina
A. Partea I. Descrierea imobilului

TEREN Intravilan

Nr. CF vechi:178

Nr. cadastral vechi:269

Adresa: Loc. Ocina De Jos, Jud. Prahova

Nr. Crt	Nr cadastral Nr. topografic	Suprafața* (mp)	Observații / Referințe
A1	20518	622	Sector cadastral:24 Teren imprejmuit; pct. Valea Bradului

B. Partea II. Proprietari și acte

Inscrieri privitoare la dreptul de proprietate și alte drepturi reale	Referințe	
23202 / 13/08/2020		
Act Administrativ nr. 647, din 14/02/2020 emis de PRIMARIA COMUNEI ADUNATI (inscris sub semnatura privata nr anexe din 12.08.2020, emis de PFA CIOBOTARU DAN CRISTIAN;Contract de Vânzare-Cumpărare nr 1047 din 22.08.2006, emis de NP FLORENTINA VICTORIA DRAGAN;act administrativ nr 680 din 18.02.2020, emis de PRIMARIA ADUNATI;inscris sub semnatura privata nr PAD VIZAT ANTERIOR din 17.08.2006, emis de PFA STOICESCU DOINA;inscris sub semnatura privata nr completare din 06.10.2020, emis de Ciobotaru Dan Cristian;inscris sub semnatura privata nr op din 12.08.2020, emis de Ciobotaru Dan Cristian;act administrativ nr 929 din 11.05.2012, emis de PRIMARIA COMUNEI ADUNATI;inscris sub semnatura privata nr PAD din 12.08.2020, emis de PFA CIOBOTARU DAN CRISTIAN;inscris sub semnatura privata nr pad completare din 06.10.2020, emis de Ciobotaru Dan Cristian;act administrativ nr 3 din 01.03.2010, emis de PRIMARIA COMUNEI ADUNATI;act administrativ nr 654 din 14.02.2020, emis de PRIMARIA COMUNEI ADUNATI;act administrativ nr CI din 13.03.2018, emis de SPCEP SECTOR 5;inscris sub semnatura privata nr RELEVEE din 12.08.2020, emis de PFA CIOBOTARU DAN CRISTIAN;inscris sub semnatura privata nr op din 06.10.2020, emis de Ciobotaru Dan Cristian;act administrativ nr CI din 15.05.2009, emis de SPCEP SECTOR 5 BIROUL NR. 4;act administrativ nr 6 din 21.02.2008, emis de PRIMARIA COMUNEI ADUNATI;act administrativ nr 648 din 14.02.2020, emis de PRIMARIA COMUNEI ADUNATI);		
B2	se respinge cererea avand ca obiect actualizarea informatilor cadastrale si intabularea constructiilor, pentru motivele aratate	A1
30557 / 09/10/2020		
Act Administrativ nr. CI, din 13/03/2018 emis de SPCEP SECTOR 5 (act administrativ nr 680 din 18.02.2020, emis de PRIMARIA ADUNATI;act administrativ nr 6 din 21.02.2008, emis de PRIMARIA ADUNATI;act administrativ nr 929 din 11.05.2012, emis de PRIMARIA ADUNATI;act administrativ nr CI din 15.05.2009, emis de SPCEP S5 BIROUL NR. 4;act administrativ nr respingere 23202/2020 din 13.08.2020, emis de OCPI PRAHOVA;act administrativ nr 3 din 01.03.2010, emis de PRIMARIA ADUNATI;inscris sub semnatura privata nr PAD AVIZAT din 17.08.2006, emis de ING. STOICESCU DOINA;act administrativ nr 654 din 14.02.2020, emis de PRIMARIA ADUNATI;act administrativ nr 648 din 14.02.2020, emis de PRIMARIA ADUNATI;inscris sub semnatura privata nr PAD din 09.10.2020, emis de PFA CIOBOTARU DAN CRISTIAN;Contract de Vânzare-Cumpărare nr 1047 din 22.08.2006, emis de NP FLORENTINA VICTORIA DRAGAN;inscris sub semnatura privata nr anexe din 09.10.2020, emis de PFA CIOBOTARU DAN CRISTIAN;inscris sub semnatura privata nr RELEVEE din 09.10.2020, emis de PFA CIOBOTARU DAN CRISTIAN;act administrativ nr 647 din 14.02.2020, emis de PRIMARIA ADUNATI);		
B3	se respinge cererea cu privire la actualizarea informatiilor cadastrale ptr motivele aratate	A1
34141 / 21/10/2020		
Act Administrativ nr. 680, din 18/02/2020 emis de PRIMARIA ADUNATI (act administrativ nr 6 din 21.02.2008, emis de PRIMARIA COMUNEI ADUNATI;act administrativ nr 648 din 14.02.2020, emis de PRIMARIA COMUNEI ADUNATI;act administrativ nr 23202 din 13.08.2020, emis de OCPI PRAHOVA;Contract de Vânzare-Cumpărare nr 1047 din 22.08.2006, emis de NP FLORENTINA VICTORIA DRAGAN;act administrativ nr 929 din 11.05.2012, emis de PRIMARIA COMUNEI ADUNATI;act administrativ nr 3 din 01.03.2010, emis de PRIMARIA COMUNEI ADUNATI;act administrativ nr 647 din 14.02.2020, emis de PRIMARIA COMUNEI ADUNATI;act administrativ nr 654 din 14.02.2020, emis de PRIMARIA COMUNEI ADUNATI);		
B4	se respinge cererea cu privire la actualizarea informatiilor cadastrale ptr motivele aratate	A1
15766 / 15/04/2024		
Act Notarial nr. 1020, din 12/04/2024 emis de Sarbulescu Irina Raluca;		
B5	Intabulare, drept de PROPRIETATEcumpărare ca bun comun, dobandit prin Conventie, cota actuala 1/1 1) EREMENCO LAURA-FLORINA 2) COCOS OCTAVIAN - MARIUS	A1

C. Partea III. SARCINI .

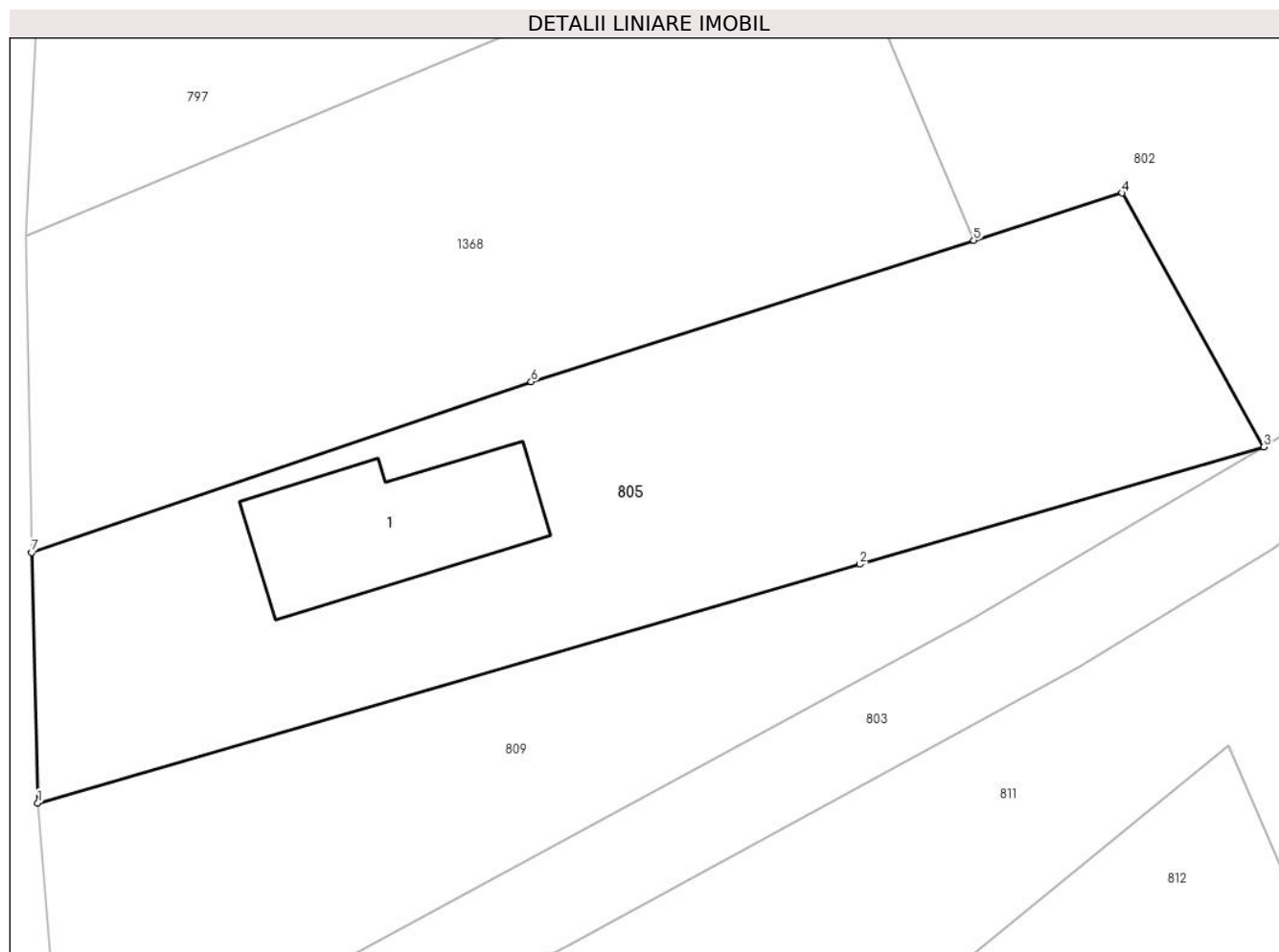
Inscrieri privind dezmembramintele dreptului de proprietate, drepturi reale de garanție și sarcini	Referințe
NU SUNT	

Anexa Nr. 1 La Partea I

Teren

Nr cadastral	Suprafața (mp)*	Observații / Referințe
20518	622	pct. Valea Bradului

* Suprafața este determinată în planul de proiecție Stereo 70.



Date referitoare la teren

Crt	Categorie folosință	Intra vilan	Suprafața (mp)	Tarla	Parcelă	Nr. topo	Observații / Referințe
1	curți constructii	DA	622	-	-	-	

Date referitoare la construcții

Crt	Număr	Destinație construcție	Supraf. (mp)	Situație juridică	Observații / Referințe
A1.1	20518-C1	construcții de locuințe	62	Fara acte	Nr. niveluri:1; S. construita la sol:62 mp; LOCUINTA

Lungime Segmente

1) Valorile lungimilor segmentelor sunt obținute din proiecție în plan.

Punct început	X / Y	Punct sfârșit	X / Y	Lungime segment (** (m)
1	547.948,213 408.608,629	2	547.984,349 408.619,118	37.628
2	547.984,349 408.619,118	3	548.002,113 408.624,272	18.497
3	548.002,113 408.624,272	4	547.995,884 408.635,429	12.778
4	547.995,884 408.635,429	5	547.989,362 408.633,349	6.846

Punct început	X / Y	Punct sfârșit	X / Y	Lungime segment (** (m)
5	547.989,362 408.633,349	6	547.969,899 408.627,142	20.429
6	547.969,899 408.627,142	7	547.947,937 408.619,637	23.209
7	547.947,937 408.619,637	1	547.948,213 408.608,629	11.011

** Lungimile segmentelor sunt determinate în planul de proiecție Stereo 70 și sunt rotunjite la 1 milimetru.

*** Distanța dintre puncte este formată din segmente cumulate ce sunt mai mici decât valoarea 1 milimetru.

**DATE DESPRE IMOBILUL NR. 806**

Oficiul de Cadastru și Publicitate Imobiliară PRAHOVA
Biroul de Cadastru și Publicitate Imobiliară Câmpina

A. Partea I. Descrierea imobilului

TEREN Necunoscut

Adresa: Loc. Ocina De Jos, Jud. Prahova

Nr. Crt	Nr cadastral Nr. topografic	Suprafața* (mp)	Observații / Referințe
A1	20947	6.375	Sector cadastral:24 Teren imprejmuit; Teren imprejmuit partial cu gard din sarma.

B. Partea II. Proprietari și acte

Inscrieri privitoare la dreptul de proprietate și alte drepturi reale		Referințe
45615 / 25/09/2023		
Act Administrativ nr. 6424, din 14/12/2022 emis de PRIMARIA ADUNATI (act notarial nr 15 din 16.02.2023, emis de NP COSTEA ANDRA IOANA;act notarial nr 6 din 25.01.2023, emis de NP COSTEA ANDRA IOANA;act administrativ nr 6423 din 14.12.2022, emis de PRIMARIA ADUNATI;act administrativ nr 5163 din 21.09.2023, emis de PRIMARIA ADUNATI;act notarial nr 5 din 25.01.2023, emis de NP COSTEA ANDRA IOANA;act notarial nr 16 din 16.02.2023, emis de NP COSTEA ANDRA IOANA);		
B1	Intabulare, drept de PROPRIETATE, dobandit prin Succesiune, cota actuala 27/96 1) MIHALCIOIU GHEORGHE	A1
B2	Intabulare, drept de PROPRIETATE, dobandit prin Succesiune, cota actuala 27/96 1) MIHALCIOIU CONSTANTIN	A1
B3	Intabulare, drept de PROPRIETATE, dobandit prin Succesiune, cota actuala 5/32 1) MIHALCIOIU ELENA	A1
B4	Intabulare, drept de PROPRIETATE, dobandit prin Succesiune, cota actuala 3/128 1) MIHALCIOIU VIOLETA	A1
B5	Intabulare, drept de PROPRIETATE, dobandit prin Succesiune, cota actuala 33/128 1) MIHALCIOIU MARIA LUIZA	A1

C. Partea III. SARCINI .

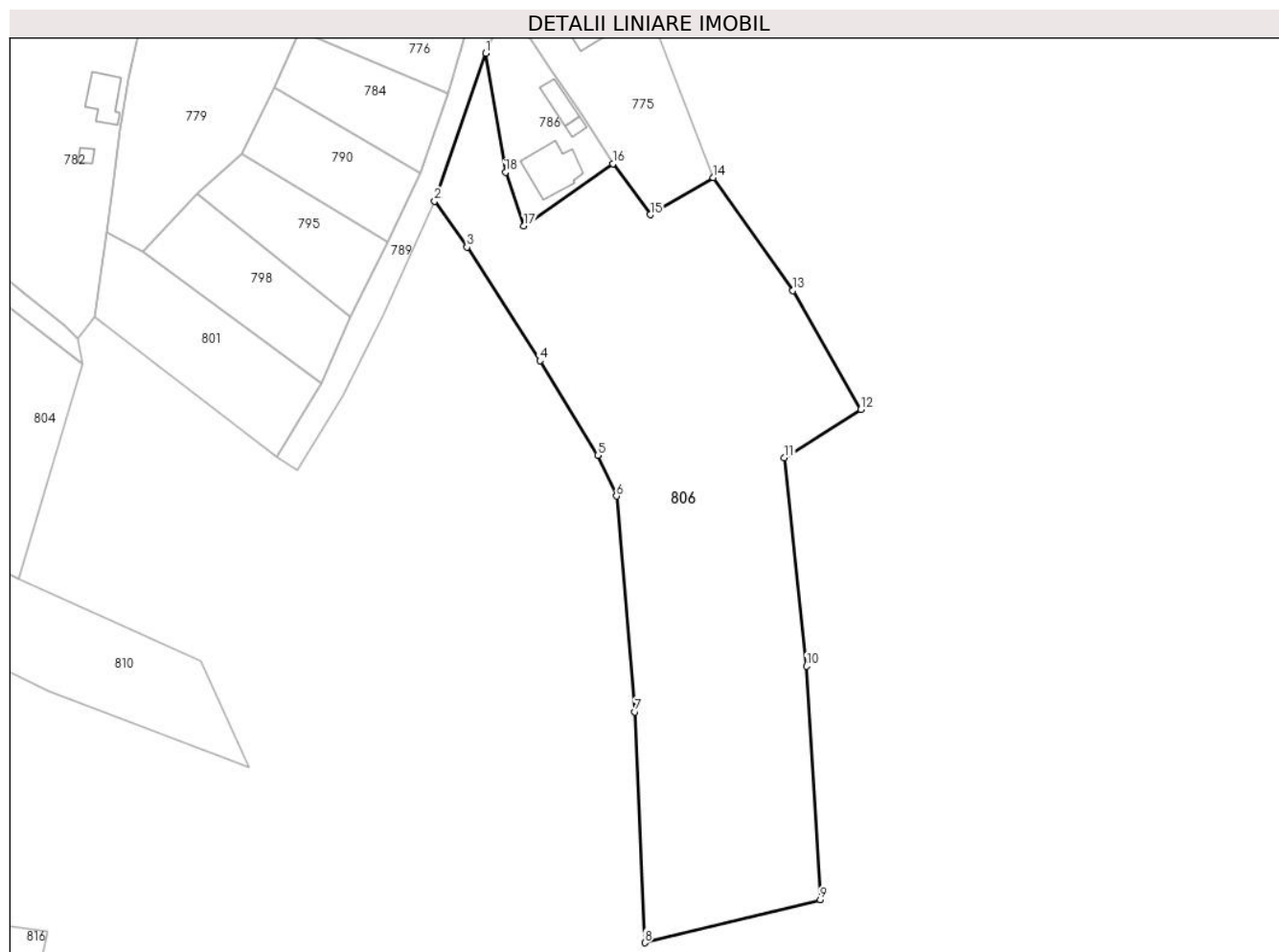
Inscrieri privind dezmembramintele dreptului de proprietate, drepturi reale de garanție și sarcini	Referințe
NU SUNT	

Anexa Nr. 1 La Partea I

Teren

Nr cadastral	Suprafața (mp)*	Observații / Referințe
20947	6.375	Teren imprejmuit partial cu gard din sarma.

* Suprafața este determinată în planul de proiecție Stereo 70.



Date referitoare la teren

Crt	Categorie folosință	Intravilan	Suprafața (mp)	Tarla	Parcelă	Nr. topo	Observații / Referințe
1	faneata	DA	609	51	2542	-	
2	faneata	NU	5.766	28	1734	-	

Lungime Segmente

1) Valorile lungimilor segmentelor sunt obținute din proiecție în plan.

Punct început	X / Y	Punct sfârșit	X / Y	Lungime segment (** (m)
1	548.206,869 408.705,066	2	548.196,687 408.675,63	31.147
2	548.196,687 408.675,63	3	548.203,103 408.666,516	11.146
3	548.203,103 408.666,516	4	548.217,585 408.643,958	26.807
4	548.217,585 408.643,958	5	548.229,113 408.625,15	22.06

Punct început	X / Y	Punct sfârşit	X / Y	Lungime segment (** (m)
5	548.229,113 408.625,15	6	548.232,851 408.617,027	8.942
6	548.232,851 408.617,027	7	548.236,534 408.574,146	43.039
7	548.236,534 408.574,146	8	548.238,461 408.528,257	45.929
8	548.238,461 408.528,257	9	548.273,425 408.536,827	35.999
9	548.273,425 408.536,827	10	548.270,647 408.583,22	46.476
10	548.270,647 408.583,22	11	548.266,265 408.624,66	41.671
11	548.266,265 408.624,66	12	548.281,425 408.634,259	17.943
12	548.281,425 408.634,259	13	548.267,924 408.657,894	27.219
13	548.267,924 408.657,894	14	548.252,12 408.680,333	27.446
14	548.252,12 408.680,333	15	548.239,545 408.672,963	14.576
15	548.239,545 408.672,963	16	548.232,137 408.683,063	12.526
16	548.232,137 408.683,063	17	548.214,451 408.670,712	21.572
17	548.214,451 408.670,712	18	548.210,79 408.681,385	11.283
18	548.210,79 408.681,385	1	548.206,869 408.705,066	24.003

** Lungimile segmentelor sunt determinate în planul de proiecție Stereo 70 și sunt rotunjite la 1 milimetru.

*** Distanța dintre puncte este formată din segmente cumulate ce sunt mai mici decât valoarea 1 milimetru.

**DATE DESPRE IMOBILUL NR. 807**

Oficiul de Cadastru și Publicitate Imobiliară PRAHOVA
Biroul de Cadastru și Publicitate Imobiliară Câmpina

A. Partea I. Descrierea imobilului

TEREN Intravilan

Adresa: Loc. Ocina De Jos, Jud. Prahova

Nr. Crt	Nr cadastral Nr. topografic	Suprafața* (mp)	Observații / Referințe
A1	20965	435	Sector cadastral:24 Teren imprejmuit;

B. Partea II. Proprietari și acte

Inscrieri privitoare la dreptul de proprietate și alte drepturi reale		Referințe
24140 / 06/06/2024		
Act Notarial nr. 63, din 21/05/2024 emis de NP FLORENTINA VICTORIA DRAGAN;		
B1	Intabulare, drept de PROPRIETATE, dobandit prin Succesiune, cota actuala 1/1 1) COMAN CRISTINA	A1

C. Partea III. SARCINI .

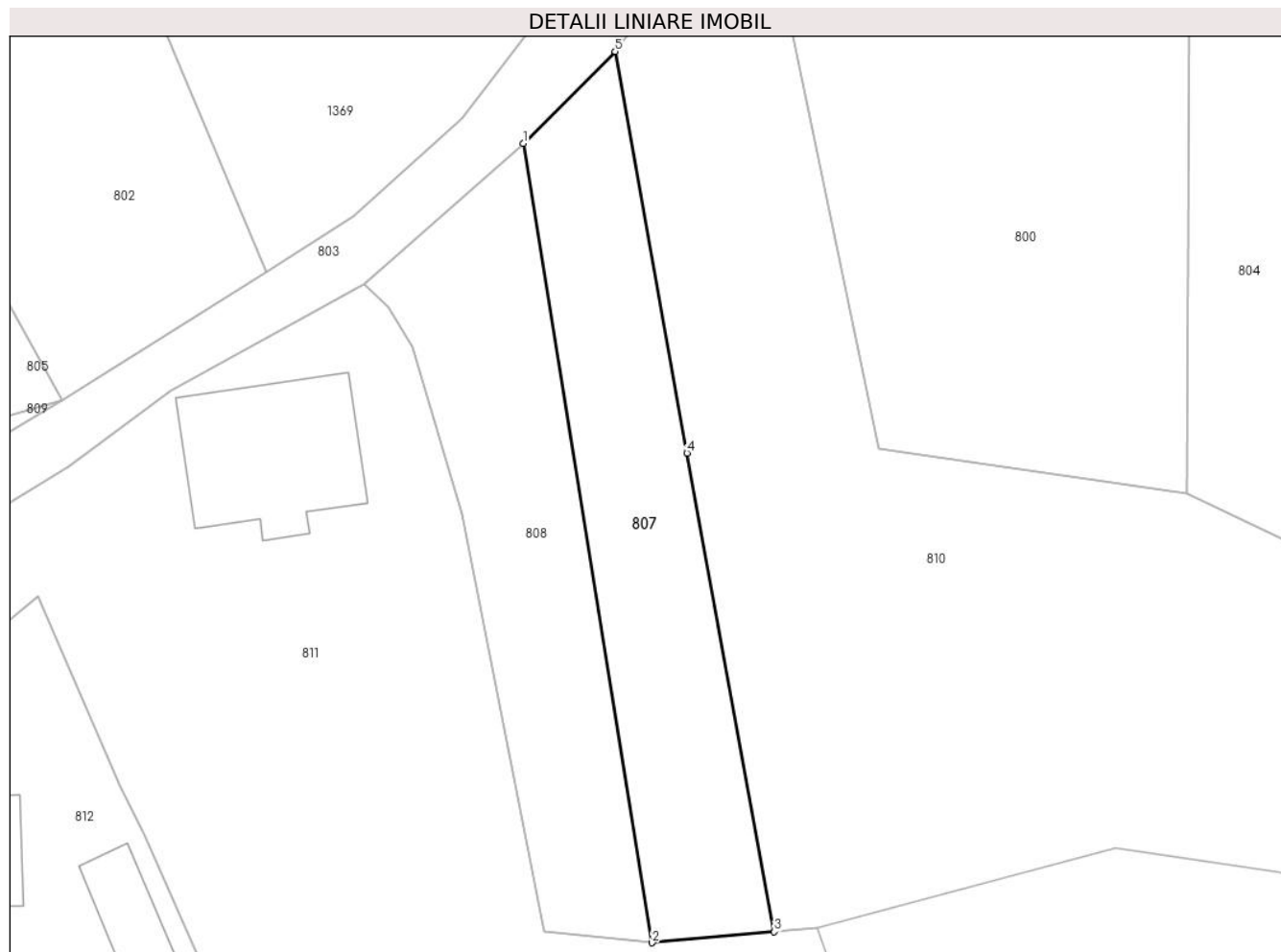
Inscrieri privind dezmembramintele dreptului de proprietate, drepturi reale de garanție și sarcini	Referințe
NU SUNT	

Anexa Nr. 1 La Partea I

Teren

Nr cadastral	Suprafața (mp)*	Observații / Referințe
20965	435	

* Suprafața este determinată în planul de proiecție Stereo 70.



Date referitoare la teren

Crt	Categorie folosință	Intravilan	Suprafața (mp)	Tarla	Parcelă	Nr. topo	Observații / Referințe
1	faneata	DA	435	51	2577	-	

Lungime Segmente

1) Valorile lungimilor segmentelor sunt obținute din proiecție în plan.

Punct început	X / Y	Punct sfârșit	X / Y	Lungime segment (** (m)
1	548.033,011 408.641,453	2	548.041,661 408.587,953	54.195
2	548.041,661 408.587,953	3	548.049,844 408.588,684	8.215
3	548.049,844 408.588,684	4	548.043,996 408.620,723	32.568
4	548.043,996 408.620,723	5	548.039,183 408.647,611	27.315
5	548.039,183 408.647,611	1	548.033,011 408.641,453	8.719

**** Lungimile segmentelor sunt determinate în planul de proiecție Stereo 70 și sunt rotunjite la 1 milimetru.**

***** Distanța dintre puncte este formată din segmente cumulate ce sunt mai mici decât valoarea 1 milimetru.**

**DATE DESPRE IMOBILUL NR. 808**

Oficiul de Cadastru și Publicitate Imobiliară PRAHOVA
Biroul de Cadastru și Publicitate Imobiliară Câmpina

A. Partea I. Descrierea imobilului

TEREN Intravilan

Nr. CF vechi:189(e:189)

Nr. cadastral vechi:274

Adresa: Loc. Ocina De Jos, Jud. Prahova

Nr. Crt	Nr cadastral Nr. topografic	Suprafața* (mp)	Observații / Referințe
A1	20018	Din acte: 478 Masurata: 417	Sector cadastral:24 Teren imprejmuit; pct. Valea Bradului

B. Partea II. Proprietari și acte

Inscrieri privitoare la dreptul de proprietate și alte drepturi reale	Referințe
47186 / 03/10/2023	
Act Notarial nr. 3824, din 03/10/2023 emis de Pop Mihaela Cristina;	
B3	A1
Intabulare, drept de PROPRIETATEcumpărare ca bun propriu, dobandit prin Conventie, cota actuala 1/1 1) GEORGESCU CARMEN CRISTINA	

C. Partea III. SARCINI .

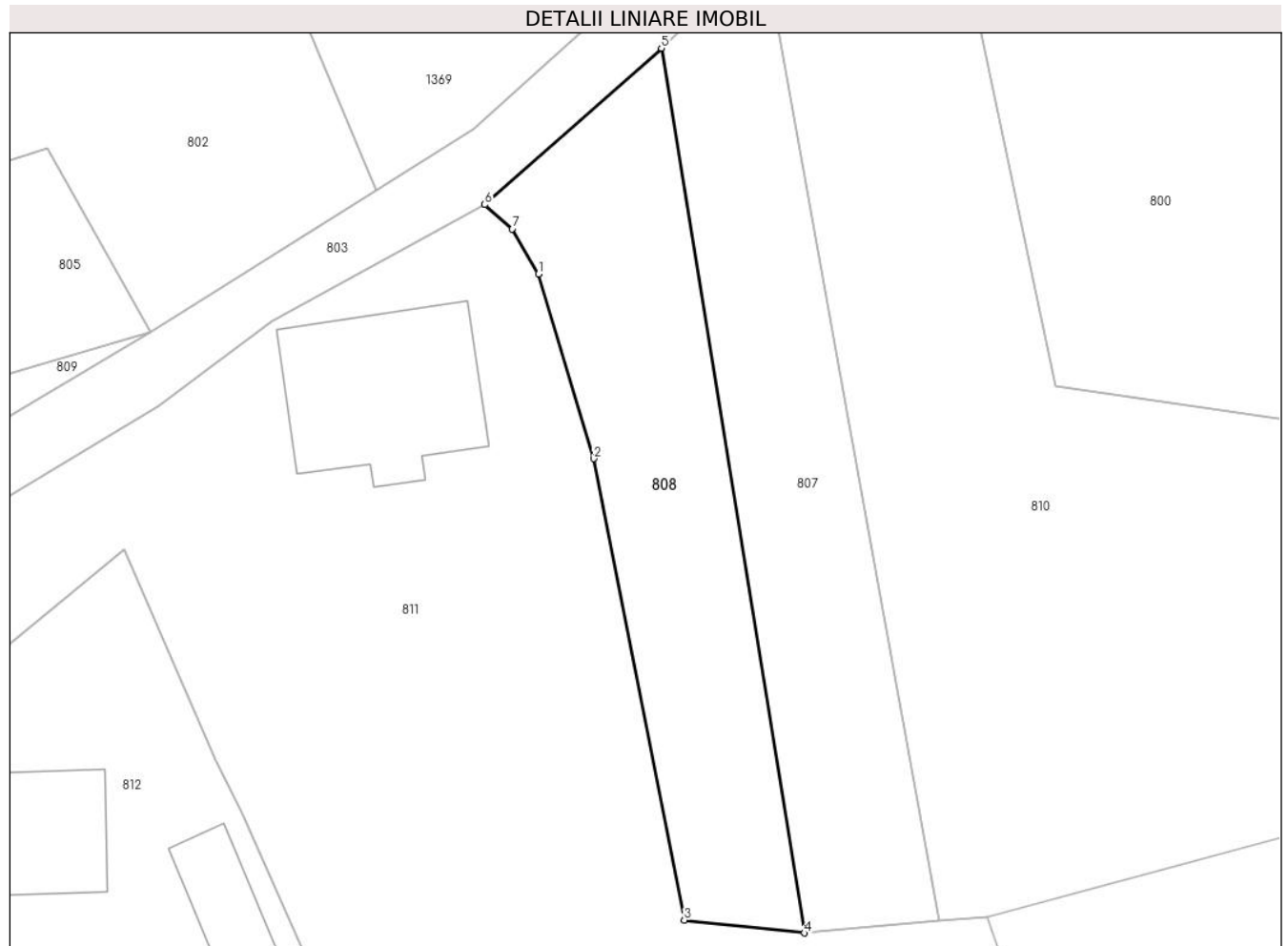
Inscrieri privind dezmembramintele dreptului de proprietate, drepturi reale de garanție și sarcini	Referințe
NU SUNT	

Anexa Nr. 1 La Partea I

Teren

Nr cadastral	Suprafața (mp)*	Observații / Referințe
20018	Din acte: 478 Masurata: 417	pct. Valea Bradului

* Suprafața este determinată în planul de proiecție Stereo 70.



Date referitoare la teren

Crt	Categorie folosință	Intra vilan	Suprafața (mp)	Tarla	Parcelă	Nr. topo	Observații / Referințe
1	arabil	DA	417	51	2576	-	

Lungime Segmente

1) Valorile lungimilor segmentelor sunt obținute din proiecție în plan.

Punct început	X / Y	Punct sfârșit	X / Y	Lungime segment (** (m)
1	548.025,582 408.627,796	2	548.028,915 408.616,628	11.655
2	548.028,915 408.616,628	3	548.034,398 408.588,738	28.424
3	548.034,398 408.588,738	4	548.041,661 408.587,953	7.305
4	548.041,661 408.587,953	5	548.033,011 408.641,453	54.195
5	548.033,011 408.641,453	6	548.022,328 408.631,997	14.267

Punct început	X / Y	Punct sfârșit	X / Y	Lungime segment (** (m)
6	548.022,328 408.631,997	7	548.024,002 408.630,528	2.227
7	548.024,002 408.630,528	1	548.025,582 408.627,796	3.156

** Lungimile segmentelor sunt determinate în planul de proiecție Stereo 70 și sunt rotunjite la 1 milimetru.

*** Distanța dintre puncte este formată din segmente cumulate ce sunt mai mici decât valoarea 1 milimetru.

**DATE DESPRE IMOBILUL NR. 809**

Oficiul de Cadastru și Publicitate Imobiliară PRAHOVA
Biroul de Cadastru și Publicitate Imobiliară Câmpina

A. Partea I. Descrierea imobilului

TEREN Intravilan

Nr. CF vechi:179
Nr. cadastral vechi:270

Adresa: Loc. Ocina De Jos, Jud. Prahova

Nr. Crt	Nr cadastral Nr. topografic	Suprafața* (mp)	Observații / Referințe
A1	20519	384	Sector cadastral:24 Teren neimprejmit; pct. Valea Bradului

B. Partea II. Proprietari și acte

Inscrieri privitoare la dreptul de proprietate și alte drepturi reale	Referințe
15769 / 15/04/2024	
Act Notarial nr. 1020, din 12/04/2024 emis de Sarbulescu Irina Raluca;	
B2	A1
Intabulare, drept de PROPRIETATEcumpărare ca bun comun, dobandit prin Conventie, cota actuala 1/1	
1) EREMENCO LAURA-FLORINA	
2) COCOS OCTAVIAN - MARIUS	

C. Partea III. SARCINI .

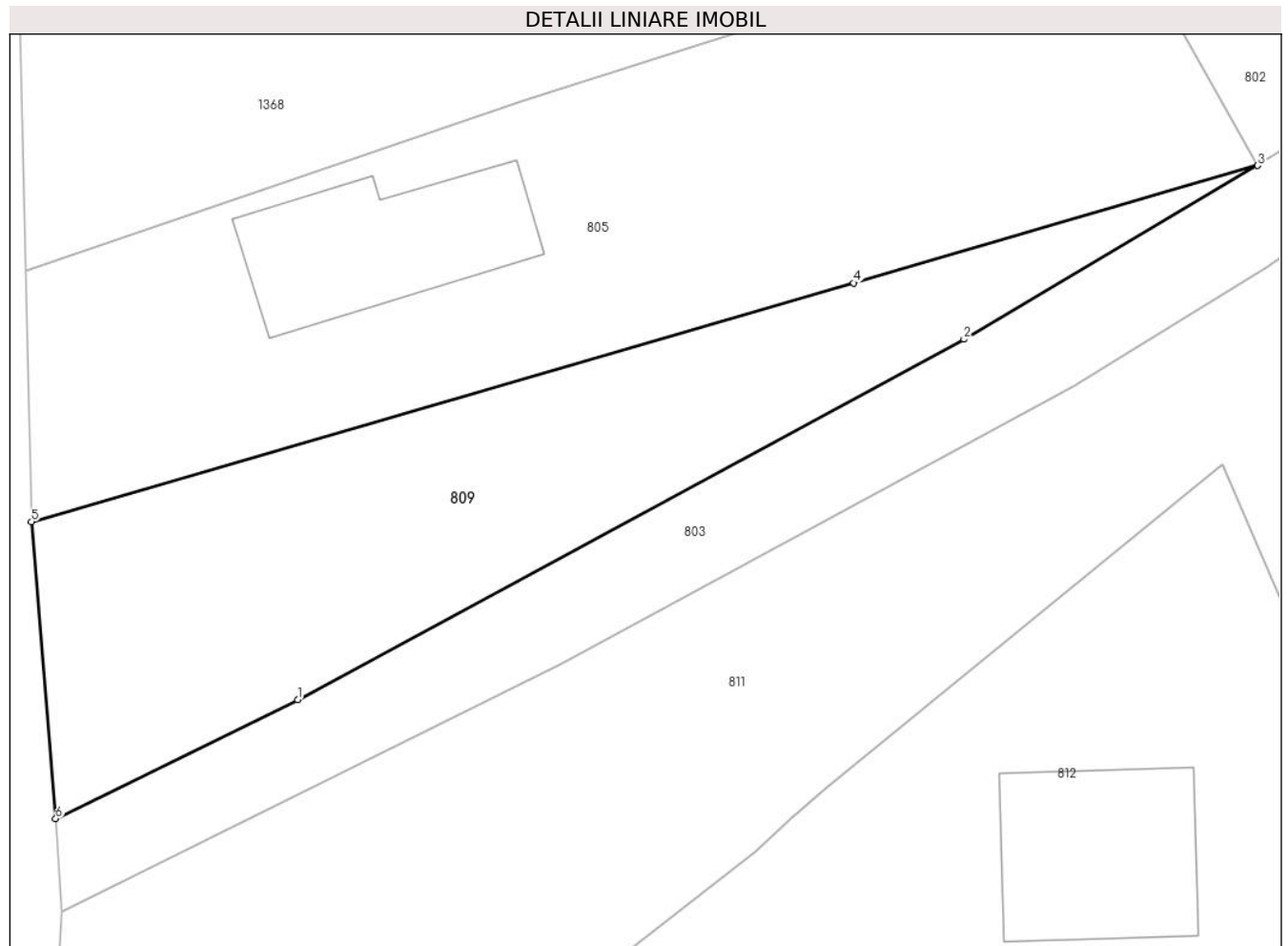
Inscrieri privind dezmembramintele dreptului de proprietate, drepturi reale de garanție și sarcini	Referințe
NU SUNT	

Anexa Nr. 1 La Partea I

Teren

Nr cadastral	Suprafața (mp)*	Observații / Referințe
20519	384	pct. Valea Bradului

* Suprafața este determinată în planul de proiecție Stereo 70.



Date referitoare la teren

Crt	Categorie folosință	Intravilan	Suprafața (mp)	Tarla	Parcelă	Nr. topo	Observații / Referințe
1	faneata	DA	384	-	-	-	

Lungime Segmente

1) Valorile lungimilor segmentelor sunt obținute din proiecție în plan.

Punct început	X / Y	Punct sfârșit	X / Y	Lungime segment (** (m)
1	547.959,92 408.600,813	2	547.989,201 408.616,646	33.288
2	547.989,201 408.616,646	3	548.002,113 408.624,272	14.996
3	548.002,113 408.624,272	4	547.984,349 408.619,118	18.497
4	547.984,349 408.619,118	5	547.948,213 408.608,629	37.628
5	547.948,213 408.608,629	6	547.949,277 408.595,597	13.076

Punct început	X / Y	Punct sfârșit	X / Y	Lungime segment (** (m)
6	547.949,277 408.595,597	1	547.959,92 408.600,813	11.852

** Lungimile segmentelor sunt determinate în planul de proiecție Stereo 70 și sunt rotunjite la 1 milimetru.

*** Distanța dintre puncte este formată din segmente cumulate ce sunt mai mici decât valoarea 1 milimetru.

**DATE DESPRE IMOBILUL NR. 810**

Oficiul de Cadastru și Publicitate Imobiliară PRAHOVA
Biroul de Cadastru și Publicitate Imobiliară Câmpina

A. Partea I. Descrierea imobilului

TEREN Necunoscut

Adresa: Loc. Ocina De Jos, Jud. Prahova

Nr. Crt	Nr cadastral Nr. topografic	Suprafața* (mp)	Observații / Referințe
A1		2.797	Sector cadastral:24 Teren imprejmuit;

B. Partea II. Proprietari și acte

Inscrieri privitoare la dreptul de proprietate și alte drepturi reale		Referințe
/		
Act Normativ nr. 7, din 13/03/1996 emis de PARLAMENTUL ROMANIEI (ART.13);		
B1	Inscrierea posesiei, drept de PROPRIETATE, dobandit prin Constituire, cota actuala 1/1 1) NEIDENTIFICAT NEIDENTIFICAT	A1
B2	SE NOTEAZA MENTIUNEA DE PROPRIETAR NEIDENTIFICAT	A1

C. Partea III. SARCINI .

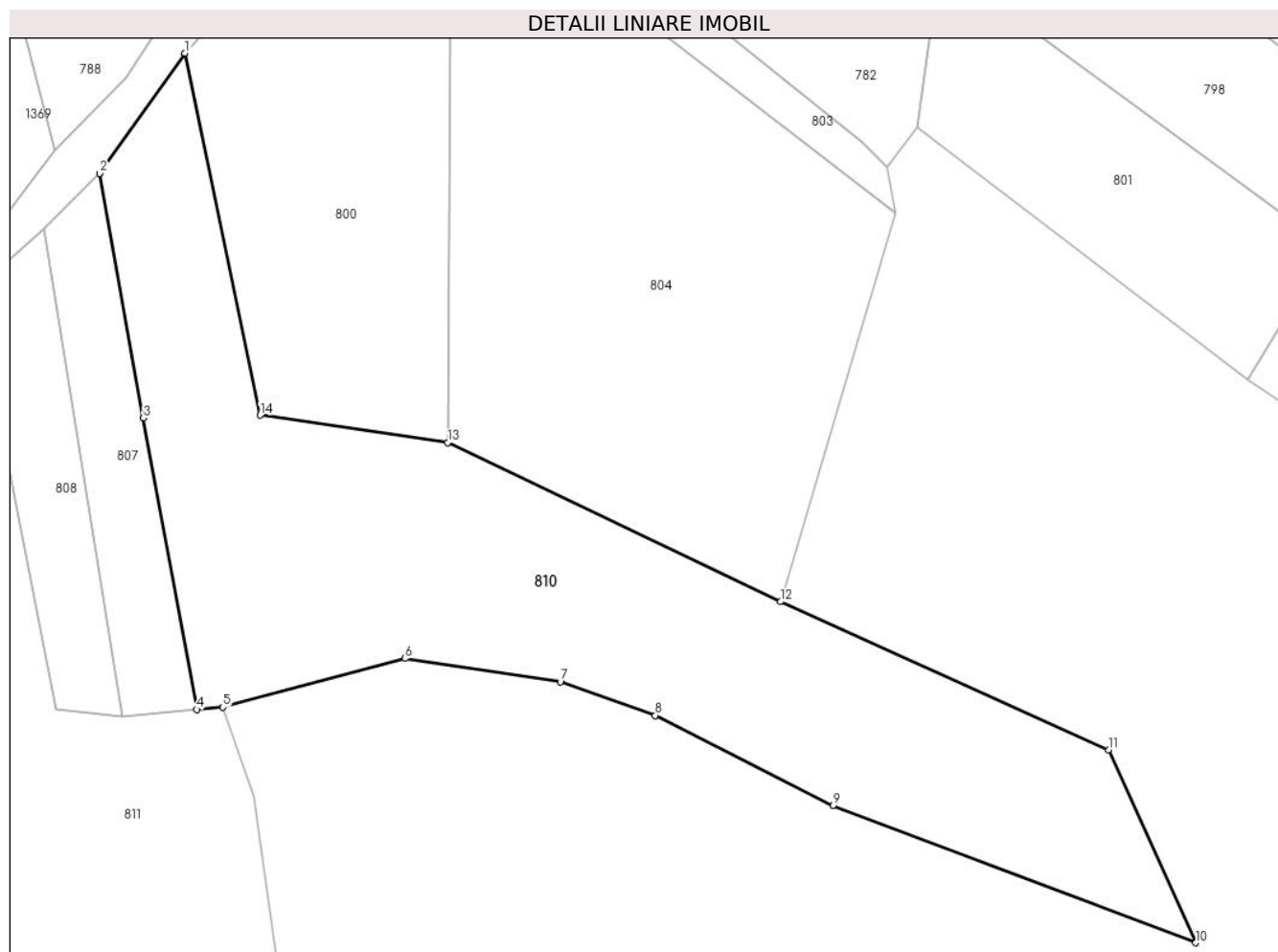
Inscrieri privind dezmembramintele dreptului de proprietate, drepturi reale de garanție și sarcini	Referințe
NU SUNT	

Anexa Nr. 1 La Partea I

Teren

Nr cadastral	Suprafața (mp)*	Observații / Referințe
	2.797	

* Suprafața este determinată în planul de proiecție Stereo 70.



Date referitoare la teren

Crt	Categorie folosință	Intravilan	Suprafața (mp)	Tarla	Parcelă	Nr. topo	Observații / Referințe
1	livada	NU	1.886	28	1739	-	
2	livada	DA	911	28	1743	-	

Lungime Segmente

1) Valorile lungimilor segmentelor sunt obținute din proiecție în plan.

Punct început	X / Y	Punct sfârșit	X / Y	Lungime segment (** (m))
1	548.048,563 408.660,79	2	548.039,183 408.647,611	16.176
2	548.039,183 408.647,611	3	548.043,996 408.620,723	27.315
3	548.043,996 408.620,723	4	548.049,844 408.588,684	32.568
4	548.049,844 408.588,684	5	548.052,742 408.588,943	2.91

Punct început	X / Y	Punct sfârşit	X / Y	Lungime segment (** (m)
5	548.052,742 408.588,943	6	548.072,736 408.594,306	20.701
6	548.072,736 408.594,306	7	548.089,842 408.591,724	17.3
7	548.089,842 408.591,724	8	548.100,287 408.588,042	11.075
8	548.100,287 408.588,042	9	548.119,832 408.578,15	21.906
9	548.119,832 408.578,15	10	548.159,69 408.563,067	42.616
10	548.159,69 408.563,067	11	548.150,114 408.584,26	23.256
11	548.150,114 408.584,26	12	548.114,025 408.600,535	39.589
12	548.114,025 408.600,535	13	548.077,465 408.618,016	40.524
13	548.077,465 408.618,016	14	548.056,829 408.621,033	20.855
14	548.056,829 408.621,033	1	548.048,563 408.660,79	40.607

** Lungimile segmentelor sunt determinate în planul de proiecție Stereo 70 și sunt rotunjite la 1 milimetru.

*** Distanța dintre puncte este formată din segmente cumulate ce sunt mai mici decât valoarea 1 milimetru.

**DATE DESPRE IMOBILUL NR. 811**

Oficiul de Cadastru și Publicitate Imobiliară PRAHOVA
Biroul de Cadastru și Publicitate Imobiliară Câmpina

A. Partea I. Descrierea imobilului

TEREN Intravilan

Adresa: Loc. Ocina De Jos, Jud. Prahova

Nr. Crt	Nr cadastral Nr. topografic	Suprafața* (mp)	Observații / Referințe
A1		3.560	Sector cadastral:24 Teren imprejmuit;

B. Partea II. Proprietari și acte

Inscrieri privitoare la dreptul de proprietate și alte drepturi reale		Referințe
/		
Hotarare Judecatoreasca nr. 1435, din 22/05/2000 emis de JUDECATORIA CAMPINA;		
B1	Intabulare, drept de PROPRIETATE, dobandit prin Hotarare Judecatoreasca, cota actuala 1/1 1) TUDOR VASILE 2) TUDOR IRINA	A1

C. Partea III. SARCINI .

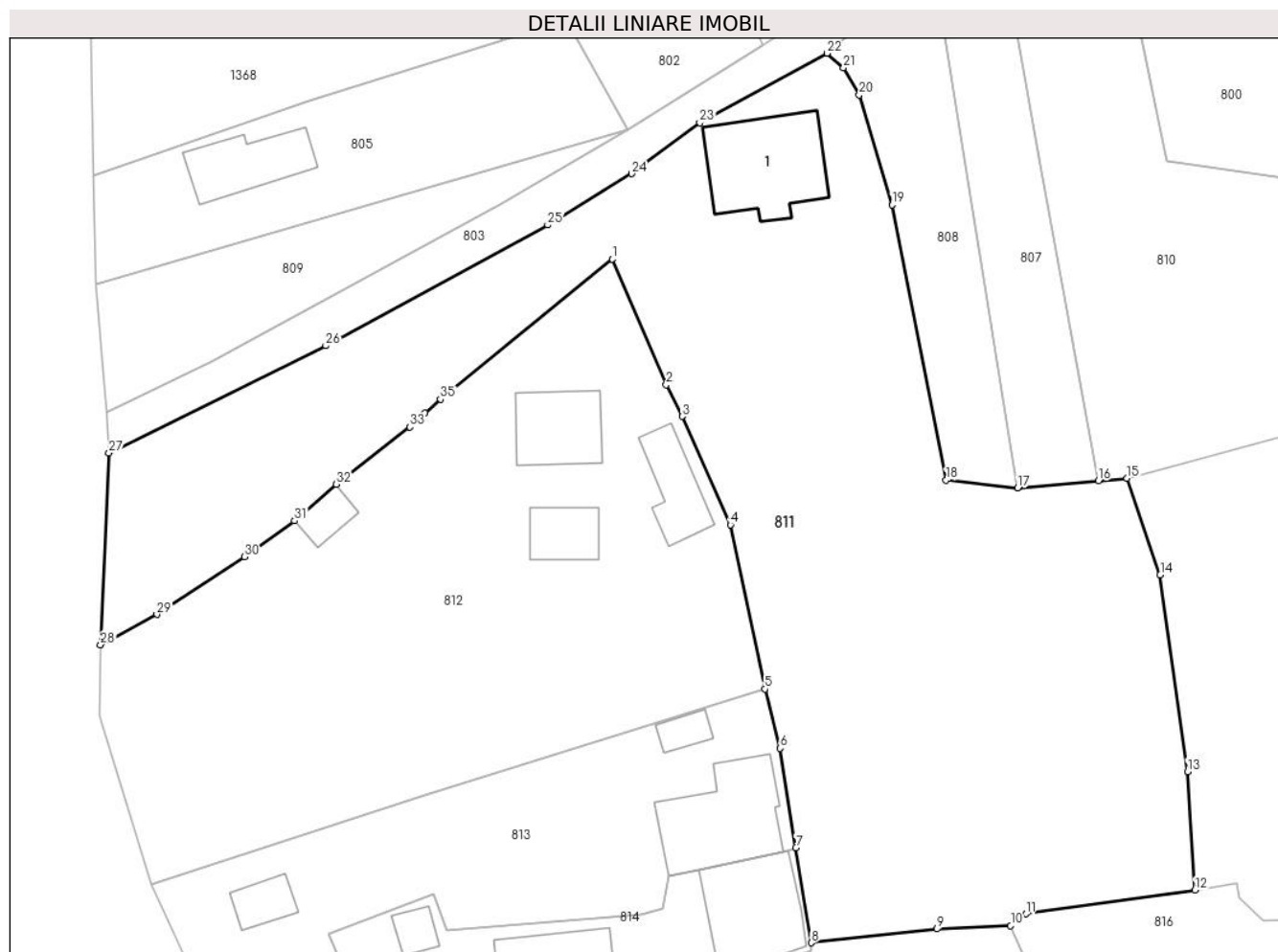
Inscrieri privind dezmembramintele dreptului de proprietate, drepturi reale de garanție și sarcini	Referințe
NU SUNT	

Anexa Nr. 1 La Partea I

Teren

Nr cadastral	Suprafața (mp)*	Observații / Referințe
	3.560	

* Suprafața este determinată în planul de proiecție Stereo 70.



Date referitoare la teren

Crt	Categorie folosință	Intravilan	Suprafața (mp)	Tarla	Parcelă	Nr. topo	Observații / Referințe
1	curți construcții	DA	550	51	2574	-	
2	arabil	DA	1.500	51	2579	-	
3	faneata	DA	1.510	51	2571,2573	-	

Date referitoare la construcții

Crt	Număr	Destinație construcție	Supraf. (mp)	Situație juridică	Observații / Referințe
A1.1		construcții de locuințe	108	Fara acte	Nr. niveluri:1; S. construita la sol:108 mp; LOCUINTA

Lungime Segmente

1) Valorile lungimilor segmentelor sunt obținute din proiecție în plan.

Punct început	X / Y	Punct sfârșit	X / Y	Lungime segment (** (m)
1	548.000,543 408.611,159	2	548.006,041 408.598,405	13.889
3	548.007,635 408.595,21	4	548.012,532 408.584,234	12.019

Punct început	X / Y	Punct sfârșit	X / Y	Lungime segment (** (m)
2	548.006,041 408.598,405	3	548.007,635 408.595,21	3.571
4	548.012,532 408.584,234	5	548.016,034 408.567,598	17.0

Punct început	X / Y	Punct sfârșit	X / Y	Lungime segment (** (m)
5	548.016,034 408.567,598	6	548.017,584 408.561,585	6.21
7	548.019,157 408.551,535	8	548.020,75 408.541,892	9.774
9	548.033,475 408.543,283	10	548.040,943 408.543,622	7.476
11	548.042,511 408.544,818	12	548.059,614 408.547,226	17.272
13	548.058,867 408.559,24	14	548.056,1 408.579,155	20.106
15	548.052,742 408.588,943	16	548.049,844 408.588,684	2.91
17	548.041,661 408.587,953	18	548.034,398 408.588,738	7.305
19	548.028,915 408.616,628	20	548.025,582 408.627,796	11.655
21	548.024,002 408.630,528	22	548.022,328 408.631,997	2.227
23	548.009,431 408.624,943	24	548.002,54 408.619,785	8.607
25	547.994,011 408.614,599	26	547.971,517 408.602,37	25.603
27	547.949,531 408.591,496	28	547.948,679 408.572,076	19.439
29	547.954,397 408.575,16	30	547.963,273 408.581,005	10.628
31	547.968,36 408.584,628	32	547.972,575 408.588,348	5.622
33	547.980,034 408.594,149	34	547.981,581 408.595,553	2.089
35	547.983,144 408.596,947	1	548.000,543 408.611,159	22.466

Punct început	X / Y	Punct sfârșit	X / Y	Lungime segment (** (m)
6	548.017,584 408.561,585	7	548.019,157 408.551,535	10.172
8	548.020,75 408.541,892	9	548.033,475 408.543,283	12.801
10	548.040,943 408.543,622	11	548.042,511 408.544,818	1.972
12	548.059,614 408.547,226	13	548.058,867 408.559,24	12.038
14	548.056,1 408.579,155	15	548.052,742 408.588,943	10.348
16	548.049,844 408.588,684	17	548.041,661 408.587,953	8.215
18	548.034,398 408.588,738	19	548.028,915 408.616,628	28.424
20	548.025,582 408.627,796	21	548.024,002 408.630,528	3.156
22	548.022,328 408.631,997	23	548.009,431 408.624,943	14.7
24	548.002,54 408.619,785	25	547.994,011 408.614,599	9.982
26	547.971,517 408.602,37	27	547.949,531 408.591,496	24.528
28	547.948,679 408.572,076	29	547.954,397 408.575,16	6.497
30	547.963,273 408.581,005	31	547.968,36 408.584,628	6.245
32	547.972,575 408.588,348	33	547.980,034 408.594,149	9.449
34	547.981,581 408.595,553	35	547.983,144 408.596,947	2.094

** Lungimile segmentelor sunt determinate în planul de proiecție Stereo 70 și sunt rotunjite la 1 milimetru.

*** Distanța dintre puncte este formată din segmente cumulate ce sunt mai mici decât valoarea 1 milimetru.

**DATE DESPRE IMOBILUL NR. 812**

Oficiul de Cadastru și Publicitate Imobiliară PRAHOVA
Biroul de Cadastru și Publicitate Imobiliară Câmpina

A. Partea I. Descrierea imobilului

TEREN Necunoscut

Adresa: Loc. Ocina De Jos, Nr. 42, Jud. Prahova

Nr. Crt	Nr cadastral Nr. topografic	Suprafața* (mp)	Observații / Referințe
A1	20891	Din acte: 2.247 Masurata: 2.239	Sector cadastral:24 Teren imprejmuit; Teren imprejmuit cu gard de metal

Construcții

Crt	Nr cadastral Nr. topografic	Adresa	Observații / Referințe
A1.1	20891-C1	Loc. Ocina De Jos, Nr. 42, Jud. Prahova	Nr. niveluri:1; S. construita la sol:63 mp; S. construita desfasurata:63 mp; Locuinta
A1.2	20891-C2	Loc. Ocina De Jos, Nr. 42, Jud. Prahova	Nr. niveluri:1; S. construita la sol:48 mp; S. construita desfasurata:48 mp; Grajd
A1.3	20891-C3	Loc. Ocina De Jos, Nr. 42, Jud. Prahova	Nr. niveluri:1; S. construita la sol:37 mp; S. construita desfasurata:37 mp; Anexa gospodareasca
A1.4	20891-C4	Loc. Ocina De Jos, Nr. 42, Jud. Prahova	Nr. niveluri:1; S. construita la sol:20 mp; S. construita desfasurata:20 mp; Garaj

B. Partea II. Proprietari și acte

Inscrieri privitoare la dreptul de proprietate și alte drepturi reale		Referințe
31213 / 01/08/2022		
Act Notarial nr. 105, din 28/07/2022 emis de Dragan Florentina Victoria;		
B1	Intabulare, drept de PROPRIETATE, dobandit prin Succesiune, cota actuala 1/1 1) NEGOTEI CRISTIAN	A1, A1.1, A1.2, A1.3, A1.4

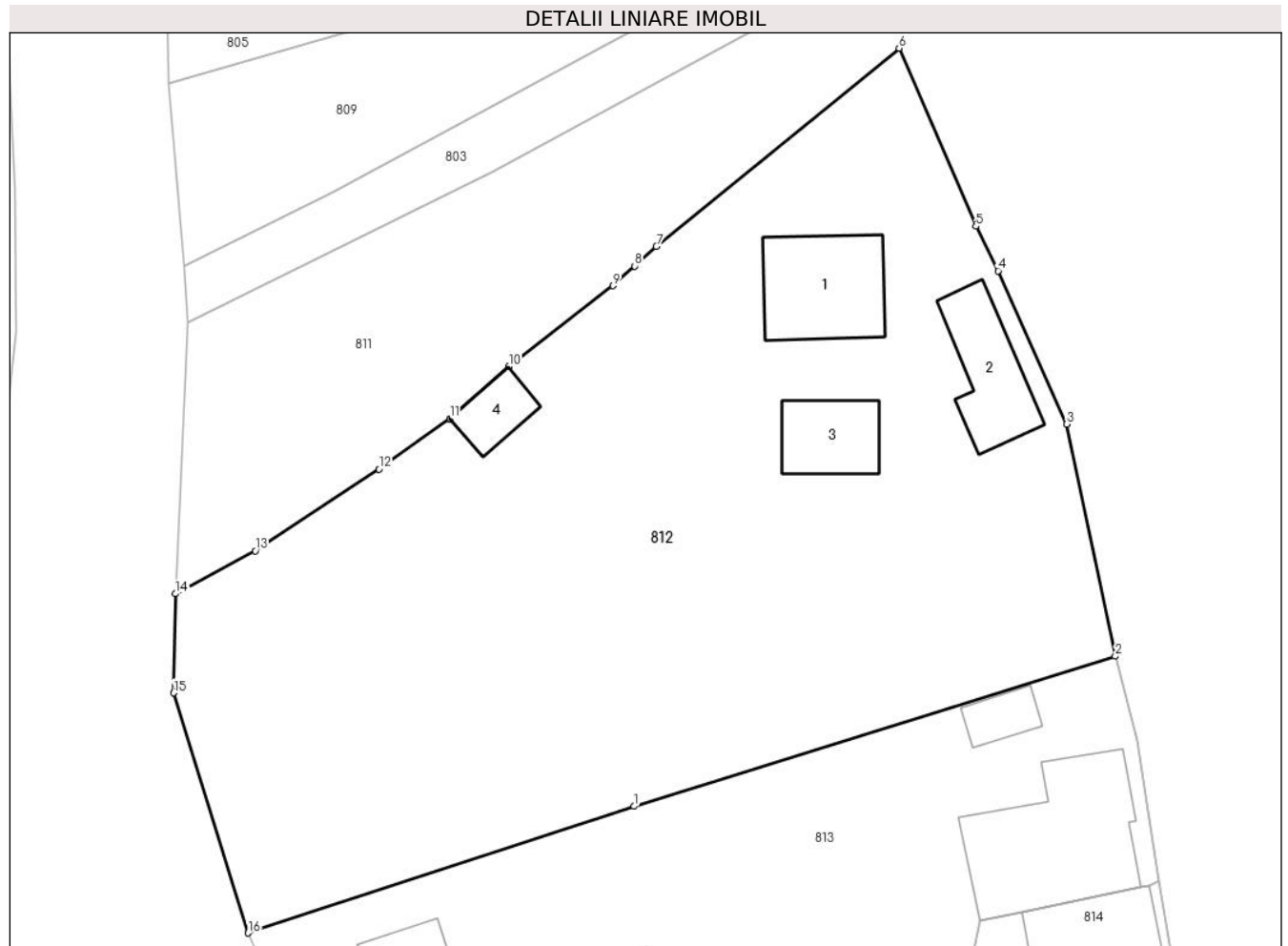
C. Partea III. SARCINI .

Inscrieri privind dezmembramintele dreptului de proprietate, drepturi reale de garanție și sarcini	Referințe
NU SUNT	

Anexa Nr. 1 La Partea I**Teren**

Nr cadastral	Suprafața (mp)*	Observații / Referințe
20891	Din acte: 2.247 Masurata: 2.239	Teren imprejmuit cu gard de metal

* Suprafața este determinată în planul de proiecție Stereo 70.

**Date referitoare la teren**

Crt	Categorie folosință	Intra vilan	Suprafața (mp)	Tarla	Parcelă	Nr. topo	Observații / Referințe
1	curți constructii	DA	756	51	2580,2581,2 582	-	
2	arabil	DA	352	51	2580,2581,2 582	-	
3	faneata	DA	568	51	2580,2581,2 582	-	
4	livada	DA	555	51	2580,2581,2 582	-	
5	livada	NU	8	51	2580,2581,2 582	-	

Date referitoare la construcții

Crt	Număr	Destinație construcție	Supraf. (mp)	Situație juridică	Observații / Referințe
A1.1	20891-C1	construcții de locuințe	63	Cu acte	Nr. niveluri:1; S. construita la sol:63 mp; S. construita desfasurata:63 mp; Locuinta
A1.2	20891-C2	construcții anexa	48	Cu acte	Nr. niveluri:1; S. construita la sol:48 mp; S. construita desfasurata:48 mp; Grajd
A1.3	20891-C3	construcții anexa	37	Cu acte	Nr. niveluri:1; S. construita la sol:37 mp; S. construita desfasurata:37 mp; Anexa gospodareasca
A1.4	20891-C4	construcții anexa	20	Cu acte	Nr. niveluri:1; S. construita la sol:20 mp; S. construita desfasurata:20 mp; Garaj

Lungime Segmente

1) Valorile lungimilor segmentelor sunt obținute din proiecție în plan.

Punct început	X / Y	Punct sfârșit	X / Y	Lungime segment (** (m)
1	547.981,558 408.556,843	2	548.016,034 408.567,598	36.115
2	548.016,034 408.567,598	3	548.012,532 408.584,234	17.0
3	548.012,532 408.584,234	4	548.007,635 408.595,21	12.019
4	548.007,635 408.595,21	5	548.006,041 408.598,405	3.571
5	548.006,041 408.598,405	6	548.000,543 408.611,159	13.889
6	548.000,543 408.611,159	7	547.983,144 408.596,947	22.466
7	547.983,144 408.596,947	8	547.981,581 408.595,553	2.094
8	547.981,581 408.595,553	9	547.980,034 408.594,149	2.089
9	547.980,034 408.594,149	10	547.972,575 408.588,348	9.449
10	547.972,575 408.588,348	11	547.968,36 408.584,628	5.622
11	547.968,36 408.584,628	12	547.963,273 408.581,005	6.245
12	547.963,273 408.581,005	13	547.954,397 408.575,16	10.628
13	547.954,397 408.575,16	14	547.948,679 408.572,076	6.497
14	547.948,679 408.572,076	15	547.948,555 408.564,982	7.095
15	547.948,555 408.564,982	16	547.953,89 408.547,775	18.015
16	547.953,89 408.547,775	1	547.981,558 408.556,843	29.116

** Lungimile segmentelor sunt determinate în planul de proiecție Stereo 70 și sunt rotunjite la 1 milimetru.

*** Distanța dintre puncte este formată din segmente cumulate ce sunt mai mici decât valoarea 1 milimetru.

**DATE DESPRE IMOBILUL NR. 813**

Oficiul de Cadastru și Publicitate Imobiliară PRAHOVA
Biroul de Cadastru și Publicitate Imobiliară Câmpina

A. Partea I. Descrierea imobilului

TEREN Intravilan

Adresa: Loc. Ocina De Jos, Jud. Prahova

Nr. Crt	Nr cadastral Nr. topografic	Suprafața* (mp)	Observații / Referințe
A1		Din acte: 953 Masurata: 963	Sector cadastral:24 Teren imprejmuit;

Construcții

Crt	Nr cadastral Nr. topografic	Adresa	Observații / Referințe
A1.1		Loc. Ocina De Jos, Jud. Prahova	Nr. niveluri:1; S. construita la sol:106 mp; LOCUINTA
A1.2		Loc. Ocina De Jos, Jud. Prahova	Nr. niveluri:1; S. construita la sol:16 mp; ANEXA
A1.3		Loc. Ocina De Jos, Jud. Prahova	Nr. niveluri:1; S. construita la sol:24 mp; ANEXA

B. Partea II. Proprietari și acte

Inscrieri privitoare la dreptul de proprietate și alte drepturi reale		Referințe
/		
Hotarare Judecatoreasca nr. 229, din 09/02/2005 emis de JUDECATORIA CAMPINA;		
B1	Intabulare, drept de PROPRIETATE, dobandit prin Hotarare Judecatoreasca, cota actuala 1/1 1) NEGOTEI NATALIA	A1, A1.1
Act Administrativ nr. 1887, din 16/04/2024 emis de PRIMARIA COMUNEI ADUNATI;		
B2	Intabulare, drept de PROPRIETATE, dobandit prin Construire, cota actuala 1/1 1) NEGOTEI NATALIA	A1.2, A1.3

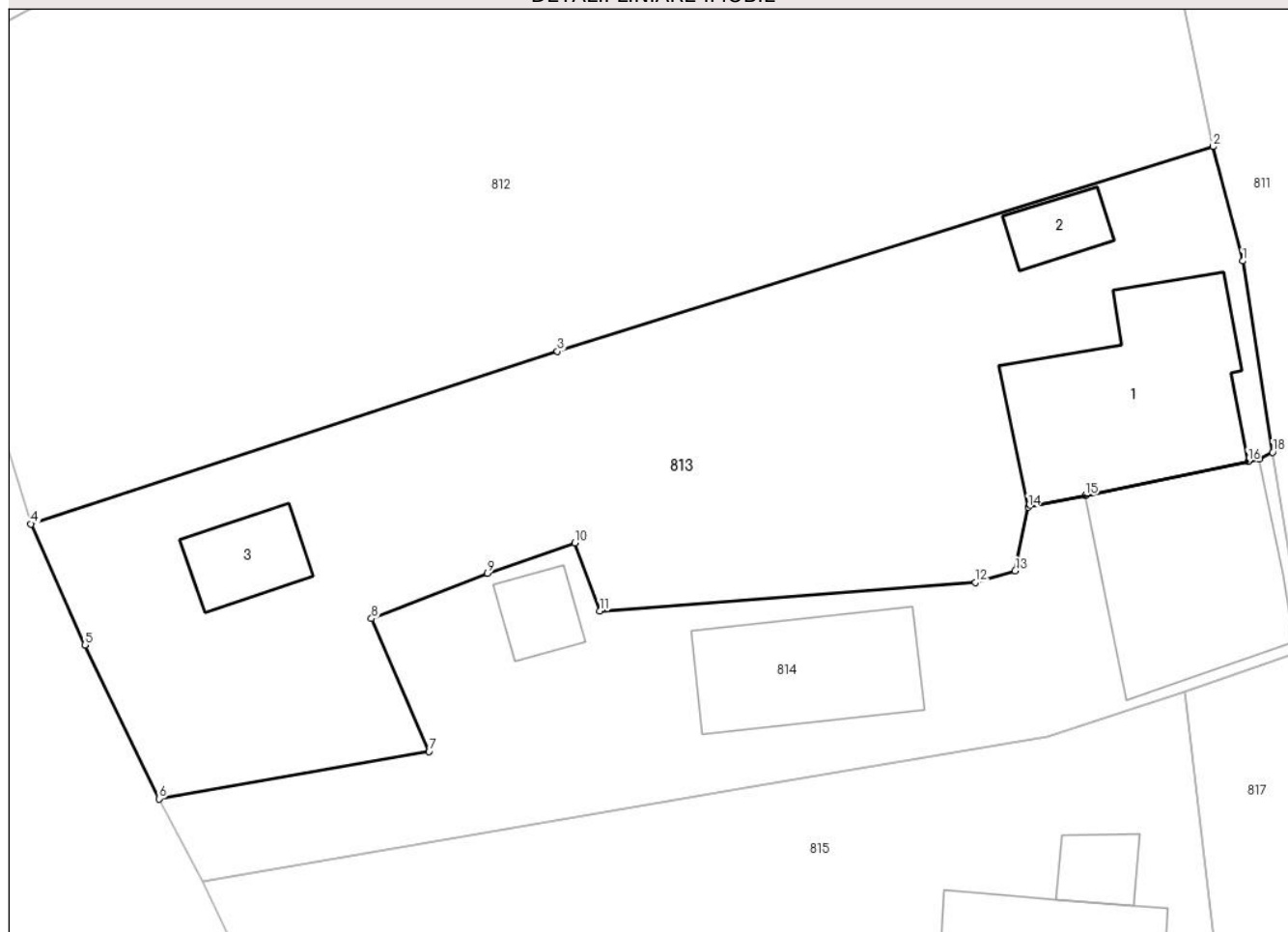
C. Partea III. SARCINI .

Inscrieri privind dezmembramintele dreptului de proprietate, drepturi reale de garanție și sarcini	Referințe
NU SUNT	

Anexa Nr. 1 La Partea I**Teren**

Nr cadastral	Suprafața (mp)*	Observații / Referințe
	Din acte: 953 Masurata: 963	

* Suprafața este determinată în planul de proiecție Stereo 70.

DETALII LINIARE IMOBIL**Date referitoare la teren**

Crt	Categorie folosință	Intra vilan	Suprafața (mp)	Tarla	Parcelă	Nr. topo	Observații / Referințe
1	curți constructii	DA	600	51	2585	-	
2	arabil	DA	363	51	2583,2584	-	

Date referitoare la construcții

Crt	Număr	Destinație construcție	Supraf. (mp)	Situație juridică	Observații / Referințe
A1.1		construcții de locuințe	106	Cu acte	Nr. niveluri:1; S. construita la sol:106 mp; LOCUINTA
A1.2		construcții anexa	16	Cu acte	Nr. niveluri:1; S. construita la sol:16 mp; ANEXA
A1.3		construcții anexa	24	Cu acte	Nr. niveluri:1; S. construita la sol:24 mp; ANEXA

Lungime Segmente

1) Valorile lungimilor segmentelor sunt obținute din proiecție în plan.

Punct început	X / Y	Punct sfârșit	X / Y	Lungime segment (** (m)
1	548.017,584 408.561,585	2	548.016,034 408.567,598	6.21

Punct început	X / Y	Punct sfârşit	X / Y	Lungime segment (** (m)
2	548.016,034 408.567,598	3	547.981,558 408.556,843	36.115
3	547.981,558 408.556,843	4	547.953,89 408.547,775	29.116
4	547.953,89 408.547,775	5	547.956,736 408.541,413	6.969
5	547.956,736 408.541,413	6	547.960,617 408.533,323	8.973
6	547.960,617 408.533,323	7	547.974,815 408.535,812	14.415
7	547.974,815 408.535,812	8	547.971,79 408.542,802	7.616
8	547.971,79 408.542,802	9	547.977,886 408.545,175	6.541
9	547.977,886 408.545,175	10	547.982,485 408.546,772	4.868
10	547.982,485 408.546,772	11	547.983,789 408.543,195	3.807
11	547.983,789 408.543,195	12	548.003,53 408.544,702	19.798
12	548.003,53 408.544,702	13	548.005,626 408.545,309	2.182
13	548.005,626 408.545,309	14	548.006,304 408.548,646	3.405
14	548.006,304 408.548,646	15	548.009,308 408.549,26	3.066
15	548.009,308 408.549,26	16	548.017,864 408.551,067	8.745
16	548.017,864 408.551,067	17	548.018,442 408.551,175	0.588
17	548.018,442 408.551,175	18	548.019,157 408.551,535	0.801
18	548.019,157 408.551,535	1	548.017,584 408.561,585	10.172

** Lungimile segmentelor sunt determinate în planul de proiecție Stereo 70 și sunt rotunjite la 1 milimetru.

*** Distanța dintre puncte este formată din segmente cumulate ce sunt mai mici decât valoarea 1 milimetru.

**DATE DESPRE IMOBILUL NR. 814**

Oficiul de Cadastru și Publicitate Imobiliară PRAHOVA
Biroul de Cadastru și Publicitate Imobiliară Câmpina

A. Partea I. Descrierea imobilului

TEREN Intravilan

Adresa: Loc. Ocina De Jos, Jud. Prahova

Nr. Crt	Nr cadastral Nr. topografic	Suprafața* (mp)	Observații / Referințe
A1		572	Sector cadastral:24 Teren imprejmuit;

Construcții

Crt	Nr cadastral Nr. topografic	Adresa	Observații / Referințe
A1.1		Loc. Ocina De Jos, Jud. Prahova	Nr. niveluri:1; S. construita la sol:97 mp; LOCUINTA
A1.2		Loc. Ocina De Jos, Jud. Prahova	Nr. niveluri:1; S. construita la sol:64 mp; ANEXA
A1.3		Loc. Ocina De Jos, Jud. Prahova	Nr. niveluri:1; S. construita la sol:16 mp; ANEXA

B. Partea II. Proprietari și acte

Inscrieri privitoare la dreptul de proprietate și alte drepturi reale		Referințe
/		
Hotarare Judecatoreasca nr. 229, din 09/02/2005 emis de JUDECATORIA CAMPINA;		
B1	Intabulare, drept de PROPRIETATE, dobandit prin Hotarare Judecatoreasca, cota actuala 1/1 1) NEGOTEI GHEORGHE	A1, A1.1
Act Administrativ nr. 1887, din 16/04/2024 emis de PRIMARIA COMUNEI ADUNATI;		
B2	Intabulare, drept de PROPRIETATE, dobandit prin Construire, cota actuala 1/1 1) NEGOTEI GHEORGHE	A1.2, A1.3

C. Partea III. SARCINI .

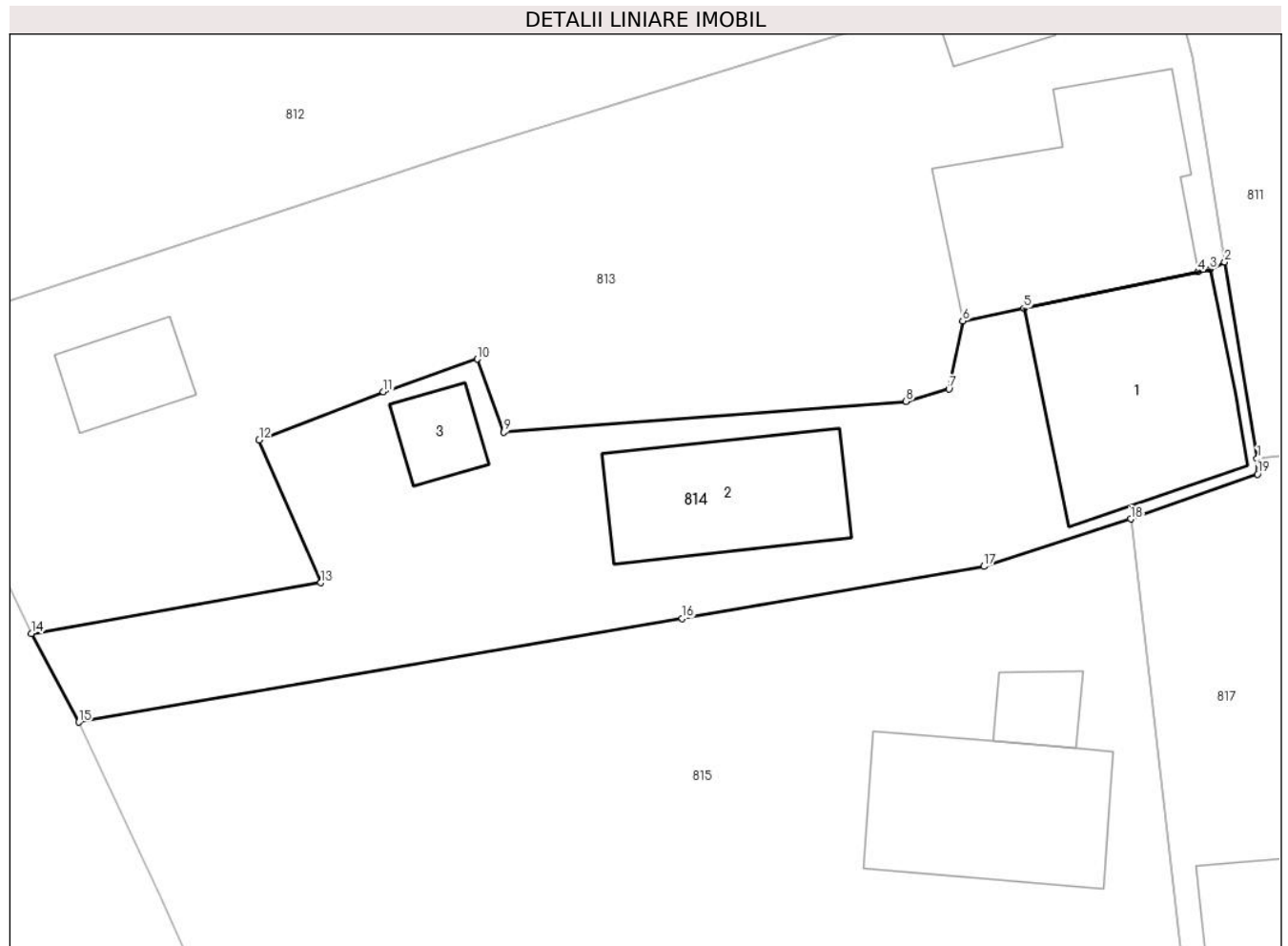
Inscrieri privind dezmembramintele dreptului de proprietate, drepturi reale de garanție și sarcini	Referințe
NU SUNT	

Anexa Nr. 1 La Partea I

Teren

Nr cadastral	Suprafața (mp)*	Observații / Referințe
	572	

* Suprafața este determinată în planul de proiecție Stereo 70.



Date referitoare la teren

Crt	Categorie folosință	Intra vilan	Suprafața (mp)	Tarla	Parcelă	Nr. topo	Observații / Referințe
1	curți constructii	DA	572	51	-	-	

Date referitoare la construcții

Crt	Număr	Destinație construcție	Supraf. (mp)	Situație juridică	Observații / Referințe
A1.1		construcții de locuințe	97	Cu acte	Nr. niveluri:1; S. construita la sol:97 mp; LOCUINTA
A1.2		construcții anexa	64	Cu acte	Nr. niveluri:1; S. construita la sol:64 mp; ANEXA
A1.3		construcții anexa	16	Cu acte	Nr. niveluri:1; S. construita la sol:16 mp; ANEXA

Lungime Segmente

1) Valorile lungimilor segmentelor sunt obținute din proiecție în plan.

Punct început	X / Y	Punct sfârșit	X / Y	Lungime segment (** (m)
1	548.020,75 408.541,892	2	548.019,157 408.551,535	9.774
2	548.019,157 408.551,535	3	548.018,442 408.551,175	0.801

Punct început	X / Y	Punct sfârșit	X / Y	Lungime segment (** (m)
3	548.018,442 408.551,175	4	548.017,864 408.551,067	0.588
4	548.017,864 408.551,067	5	548.009,308 408.549,26	8.745
5	548.009,308 408.549,26	6	548.006,304 408.548,646	3.066
6	548.006,304 408.548,646	7	548.005,626 408.545,309	3.405
7	548.005,626 408.545,309	8	548.003,53 408.544,702	2.182
8	548.003,53 408.544,702	9	547.983,789 408.543,195	19.798
9	547.983,789 408.543,195	10	547.982,485 408.546,772	3.807
10	547.982,485 408.546,772	11	547.977,886 408.545,175	4.868
11	547.977,886 408.545,175	12	547.971,79 408.542,802	6.541
12	547.971,79 408.542,802	13	547.974,815 408.535,812	7.616
13	547.974,815 408.535,812	14	547.960,617 408.533,323	14.415
14	547.960,617 408.533,323	15	547.962,94 408.528,981	4.924
15	547.962,94 408.528,981	16	547.992,548 408.534,069	30.042
16	547.992,548 408.534,069	17	548.007,346 408.536,611	15.015
17	548.007,346 408.536,611	18	548.014,547 408.538,941	7.569
18	548.014,547 408.538,941	19	548.020,773 408.541,134	6.601
19	548.020,773 408.541,134	1	548.020,75 408.541,892	0.758

** Lungimile segmentelor sunt determinate în planul de proiecție Stereo 70 și sunt rotunjite la 1 milimetru.

*** Distanța dintre puncte este formată din segmente cumulate ce sunt mai mici decât valoarea 1 milimetru.

**DATE DESPRE IMOBILUL NR. 815**

Oficiul de Cadastru și Publicitate Imobiliară PRAHOVA
Biroul de Cadastru și Publicitate Imobiliară Câmpina

A. Partea I. Descrierea imobilului

TEREN Intravilan

Adresa: Loc. Ocina De Jos, Nr. 39, Jud. Prahova

Nr. Crt	Nr cadastral Nr. topografic	Suprafața* (mp)	Observații / Referințe
A1	20637	Din acte: 1.730 Masurata: 849	Sector cadastral:24 Teren imprejmuit;

Construcții

Crt	Nr cadastral Nr. topografic	Adresa	Observații / Referințe
A1.2	20637-C2	Loc. Ocina De Jos, Nr. 39, Jud. Prahova	Nr. niveluri:2; S. construita la sol:79 mp; Locuinta, parter si mansarda

B. Partea II. Proprietari și acte

Inscrieri privitoare la dreptul de proprietate și alte drepturi reale		Referințe
4265 / 15/02/2018		
Hotarare Judecatoreasca nr. 4417/2015, din 16/12/2015 emis de Judecatoria Campina;		
B4	se noteaza schimbarea numelui proprietarei de sub B2.3, din Duica Emilia in TUDOSOIU EMILIA	A1, A1.2
Act Notarial nr. 814, din 14/02/2018 emis de NP Pop Mihaela Cristina;		
B5	Intabulare, drept de PROPRIETATEcumparare, dobandit prin Conventie, cota actuala 1/1 1) TUDOSOIU SORIN	A1
B6	Intabulare, drept de PROPRIETATEcumparare, dobandit prin Conventie, cota actuala 1/1 1) TUDOSOIU SORIN	A1.2

C. Partea III. SARCINI .

Inscrieri privind dezmembramintele dreptului de proprietate, drepturi reale de garanție și sarcini	Referințe
NU SUNT	

Anexa Nr. 1 La Partea I

Teren

Nr cadastral	Suprafața (mp)*	Observații / Referințe
20637	Din acte: 1.730 Masurata: 849	

* Suprafața este determinată în planul de proiecție Stereo 70.

DETALII LINIARE IMOBIL



Date referitoare la teren

Crt	Categorie folosință	Intra vilan	Suprafața (mp)	Tarla	Parcelă	Nr. topo	Observații / Referințe
1	curți constructii	DA	625	51	2586, 2587, 2592, 2593.	-	
2	livada	DA	224	51	2586, 2587, 2592, 2593.	-	

Date referitoare la construcții

Crt	Număr	Destinație construcție	Supraf. (mp)	Situație juridică	Observații / Referințe
A1.1	20637-C1	constructii anexa	15	Fara acte	Nr. niveluri:1; S. construita la sol:15 mp; ANEXA
A1.2	20637-C2	constructii de locuinte	79	Cu acte	Nr. niveluri:2; S. construita la sol:79 mp; Locuinta, parter si mansarda

Lungime Segmente

1) Valorile lungimilor segmentelor sunt obținute din proiecție în plan.

Punct început	X / Y	Punct sfârșit	X / Y	Lungime segment (** (m)
1	547.962,94 408.528,981	2	547.966,955 408.520,493	9.39

Punct început	X / Y	Punct sfârșit	X / Y	Lungime segment (** (m)
2	547.966,955 408.520,493	3	547.968,77 408.516,343	4.53
3	547.968,77 408.516,343	4	548.005,806 408.517,416	37.052
4	548.005,806 408.517,416	5	548.011,66 408.517,571	5.856
5	548.011,66 408.517,571	6	548.012,307 408.516,209	1.508
6	548.012,307 408.516,209	7	548.017,127 408.516,947	4.876
7	548.017,127 408.516,947	8	548.014,547 408.538,941	22.145
8	548.014,547 408.538,941	9	548.007,346 408.536,611	7.569
9	548.007,346 408.536,611	10	547.992,548 408.534,069	15.015
10	547.992,548 408.534,069	1	547.962,94 408.528,981	30.042

** Lungimile segmentelor sunt determinate în planul de proiecție Stereo 70 și sunt rotunjite la 1 milimetru.

*** Distanța dintre puncte este formată din segmente cumulate ce sunt mai mici decât valoarea 1 milimetru.

**DATE DESPRE IMOBILUL NR. 816**

Oficiul de Cadastru și Publicitate Imobiliară PRAHOVA
Biroul de Cadastru și Publicitate Imobiliară Câmpina

A. Partea I. Descrierea imobilului

TEREN Necunoscut

Nr. CF vechi:78

Nr. cadastral vechi:119

Adresa: Loc. Ocina De Jos, Nr. 38, Jud. Prahova

Nr. Crt	Nr cadastral Nr. topografic	Suprafața* (mp)	Observații / Referințe
A1	20384	2.363	Sector cadastral:24 Teren imprejmuit; pct"Albei"

B. Partea II. Proprietari și acte

Inscrieri privitoare la dreptul de proprietate și alte drepturi reale		Referințe
841 / 18/03/2003		
Act Notarial nr. 882, din 17/03/2003 emis de NP Ivan_savulescu;		
B1	Intabulare, drept de PROPRIETATEcumparare ca bun propriu, dobandit prin Conventie, cota actuala 1/3 1) TUDOSOIU CIPRIAN VASILE <i>OBSERVATII: (provenita din conversia CF 78)</i>	A1
B2	Intabulare, drept de PROPRIETATEcumparare ca bun comun, dobandit prin Conventie, cota actuala 1/3 1) TUDOSOIU LUCIAN MIHAI 2) TUDOSOIU CAMELIA <i>OBSERVATII: (provenita din conversia CF 78)</i>	A1
B3	Intabulare, drept de PROPRIETATEcumparare ca bun propriu, dobandit prin Conventie, cota actuala 1/3 1) TUDOSOIU CARMEN ELENA <i>OBSERVATII: (provenita din conversia CF 78)</i>	A1

C. Partea III. SARCINI

Inscrieri privind dezmembramintele dreptului de proprietate, drepturi reale de garanție și sarcini		Referințe
841 / 18/03/2003		
Act Notarial nr. 882, din 17/03/2003 emis de NP Ivan-Savulescu;		
C1	Intabulare, drept de UZUFRACT VIAGER, cota actuala 1/1, cota initiala 1/1 1) TUDOSOIU VASILE <i>OBSERVATII: (provenita din conversia CF 78)</i>	A1

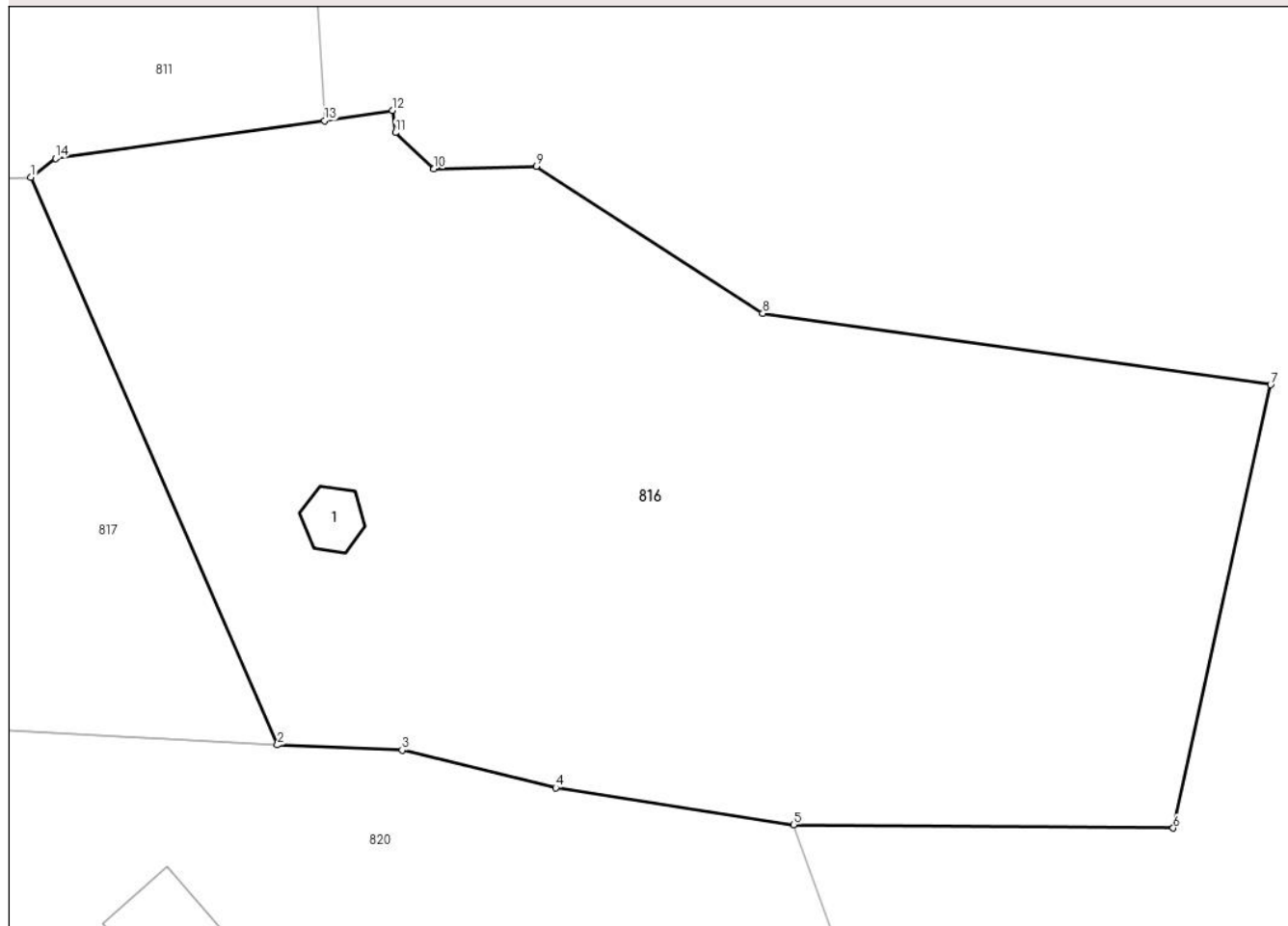
Anexa Nr. 1 La Partea I

Teren

Nr cadastral	Suprafața (mp)*	Observații / Referințe
20384	2.363	pct"Albei"

* Suprafața este determinată în planul de proiecție Stereo 70.

DETALII LINIARE IMOBIL



Date referitoare la teren

Crt	Categorie folosință	Intra vilan	Suprafața (mp)	Tarla	Parcelă	Nr. topo	Observații / Referințe
1	curți constructii	DA	150	28	1747,1746	-	
2	padure	NU	1.490	28	1747,1746	-	
3	faneata	DA	723	28	1747,1746	-	

Date referitoare la construcții

Crt	Număr	Destinație construcție	Supraf. (mp)	Situație juridică	Observații / Referințe
A1.1	20384-C1	constructii anexa	13	Fara acte	Nr. niveluri:1; S. construita la sol:13 mp; ANEXA

Lungime Segmente

1) Valorile lungimilor segmentelor sunt obținute din proiecție în plan.

Punct început	X / Y	Punct sfârșit	X / Y	Lungime segment (** (m)
1	548.040,943 408.543,622	2	548.056,615 408.507,563	39.318
2	548.056,615 408.507,563	3	548.064,54 408.507,24	7.932

Punct început	X / Y	Punct sfârșit	X / Y	Lungime segment (** (m)
3	548.064,54 408.507,24	4	548.074,31 408.504,85	10.058
4	548.074,31 408.504,85	5	548.089,41 408.502,5	15.282
5	548.089,41 408.502,5	6	548.113,552 408.502,278	24.143
6	548.113,552 408.502,278	7	548.119,744 408.530,449	28.843
7	548.119,744 408.530,449	8	548.087,46 408.534,978	32.601
8	548.087,46 408.534,978	9	548.073,065 408.544,317	17.159
9	548.073,065 408.544,317	10	548.066,571 408.544,159	6.496
10	548.066,571 408.544,159	11	548.064,125 408.546,462	3.36
11	548.064,125 408.546,462	12	548.063,919 408.547,88	1.433
12	548.063,919 408.547,88	13	548.059,614 408.547,226	4.354
13	548.059,614 408.547,226	14	548.042,511 408.544,818	17.272
14	548.042,511 408.544,818	1	548.040,943 408.543,622	1.972

** Lungimile segmentelor sunt determinate în planul de proiecție Stereo 70 și sunt rotunjite la 1 milimetru.

*** Distanța dintre puncte este formată din segmente cumulate ce sunt mai mici decât valoarea 1 milimetru.

**DATE DESPRE IMOBILUL NR. 817**

Oficiul de Cadastru și Publicitate Imobiliară PRAHOVA
Biroul de Cadastru și Publicitate Imobiliară Câmpina

A. Partea I. Descrierea imobilului

TEREN Intravilan

Nr. CF vechi:78

Nr. cadastral vechi:118

Adresa: Loc. Ocina De Jos, Nr. 38, Jud. Prahova

Nr. Crt	Nr cadastral Nr. topografic	Suprafața* (mp)	Observații / Referințe
A1	20383	1.449	Sector cadastral:24 Teren imprejmuit; pct"Albei"

Construcții

Crt	Nr cadastral Nr. topografic	Adresa	Observații / Referințe
A1.1	20383-C1	Loc. Ocina De Jos, Nr. 38, Jud. Prahova	Nr. niveluri:2; S. construita la sol:80 mp; C1-locuinta S+P
A1.2	20383-C2	Loc. Ocina De Jos, Nr. 38, Jud. Prahova	Nr. niveluri:1; S. construita la sol:18 mp; C2-magazie

B. Partea II. Proprietari și acte

Inscrieri privitoare la dreptul de proprietate și alte drepturi reale		Referințe
841 / 18/03/2003		
Act Notarial nr. 882, din 17/03/2003 emis de NP Ivan -Savulescu;		
B1	Intabulare, drept de PROPRIETATEcumparare ca bun propriu, dobandit prin Conventie, cota actuala 1/3 1) TUDOSOIU CIPRIAN VASILE <i>OBSERVATII: (provenita din conversia CF 78)</i>	A1, A1.1, A1.2
B2	Intabulare, drept de PROPRIETATEcumparare ca bun comun, dobandit prin Conventie, cota actuala 1/3 1) TUDOSOIU LUCIAN MIHAI 2) TUDOSOIU CAMELIA <i>OBSERVATII: (provenita din conversia CF 78)</i>	A1, A1.1, A1.2
B3	Intabulare, drept de PROPRIETATEcumparare ca bun propriu, dobandit prin Conventie, cota actuala 1/3 1) TUDOSOIU CARMEN ELENA <i>OBSERVATII: (provenita din conversia CF 78)</i>	A1, A1.1, A1.2

C. Partea III. SARCINI

Inscrieri privind dezmembramintele dreptului de proprietate, drepturi reale de garanție și sarcini		Referințe
841 / 18/03/2003		
Act Notarial nr. 882, din 17/03/2003 emis de NP Ivan -Savulescu;		
C1	Intabulare, drept de UZUFRICT VIAGER, cota actuala 1/1, cota initiala 1/1 1) TUDOSOIU VASILE <i>OBSERVATII: (provenita din conversia CF 78)</i>	A1, A1.1, A1.2

Anexa Nr. 1 La Partea I

Teren

Nr cadastral	Suprafața (mp)*	Observații / Referințe
20383	1.449	pct"Albei"

* Suprafața este determinată în planul de proiecție Stereo 70.



Date referitoare la teren

Crt	Categorie folosință	Intra vilan	Suprafața (mp)	Tarla	Parcelă	Nr. topo	Observații / Referințe
1	curți constructii	DA	549	51	2591	-	
2	livada	DA	145	51	2588,2590	-	
3	arabil	DA	607	51	2588,2590	-	
4	faneata	DA	148	51	2588,2590	-	

Date referitoare la construcții

Crt	Număr	Destinație construcție	Supraf. (mp)	Situație juridică	Observații / Referințe
A1.1	20383-C1	construcții de locuințe	80	Cu acte	Nr. niveluri:2; S. construita la sol:80 mp; C1-locuinta S+P
A1.2	20383-C2	construcții anexa	18	Cu acte	Nr. niveluri:1; S. construita la sol:18 mp; C2-magazie

Lungime Segmente

1) Valorile lungimilor segmentelor sunt obținute din proiecție în plan.

Punct început	X / Y	Punct sfârșit	X / Y	Lungime segment (** (m)
---------------	-------	---------------	-------	-------------------------

Punct început	X / Y	Punct sfârşit	X / Y	Lungime segment (** (m)
1	548.056,615 408.507,563	2	548.040,943 408.543,622	39.318
2	548.040,943 408.543,622	3	548.033,475 408.543,283	7.476
3	548.033,475 408.543,283	4	548.020,75 408.541,892	12.801
4	548.020,75 408.541,892	5	548.020,773 408.541,134	0.758
5	548.020,773 408.541,134	6	548.014,547 408.538,941	6.601
6	548.014,547 408.538,941	7	548.017,127 408.516,947	22.145
7	548.017,127 408.516,947	8	548.012,307 408.516,209	4.876
8	548.012,307 408.516,209	9	548.012,341 408.508,789	7.42
9	548.012,341 408.508,789	10	548.014,552 408.496,478	12.508
10	548.014,552 408.496,478	11	548.026,277 408.497,654	11.783
11	548.026,277 408.497,654	12	548.037,205 408.493,42	11.72
12	548.037,205 408.493,42	13	548.037,981 408.508,589	15.189
13	548.037,981 408.508,589	1	548.056,615 408.507,563	18.662

** Lungimile segmentelor sunt determinate în planul de proiecție Stereo 70 și sunt rotunjite la 1 milimetru.

*** Distanța dintre puncte este formată din segmente cumulate ce sunt mai mici decât valoarea 1 milimetru.

**DATE DESPRE IMOBILUL NR. 818**

Oficiul de Cadastru și Publicitate Imobiliară PRAHOVA
Biroul de Cadastru și Publicitate Imobiliară Câmpina

A. Partea I. Descrierea imobilului

TEREN Intravilan

Adresa: Loc. Ocina De Jos, Nr. 39, Jud. Prahova

Nr. Crt	Nr cadastral Nr. topografic	Suprafața* (mp)	Observații / Referințe
A1	20638	Din acte: 1.730 Masurata: 886	Sector cadastral:24 Teren imprejmuit;

Construcții

Crt	Nr cadastral Nr. topografic	Adresa	Observații / Referințe
A1.1	20638-C1	Loc. Ocina De Jos, Nr. 39, Jud. Prahova	Nr. niveluri:1; S. construita la sol:111 mp; Locuinta parter si mansarda.
A1.3	20638-C3	Loc. Ocina De Jos, Nr. 39, Jud. Prahova	Nr. niveluri:1; S. construita la sol:24 mp; Anexa parter.

B. Partea II. Proprietari și acte

Inscrieri privitoare la dreptul de proprietate și alte drepturi reale		Referințe
35229 / 18/07/2023		
Act Notarial nr. 1865, din 17/07/2023 emis de NP VASILE SĂVULESCU;		
B10	Intabulare, drept de PROPRIETATEcumparare ca bun propriu, dobandit prin Conventie, cota actuala 1/1 1) ANITA DOREL-IONUT	A1, A1.1, A1.3

C. Partea III. SARCINI .

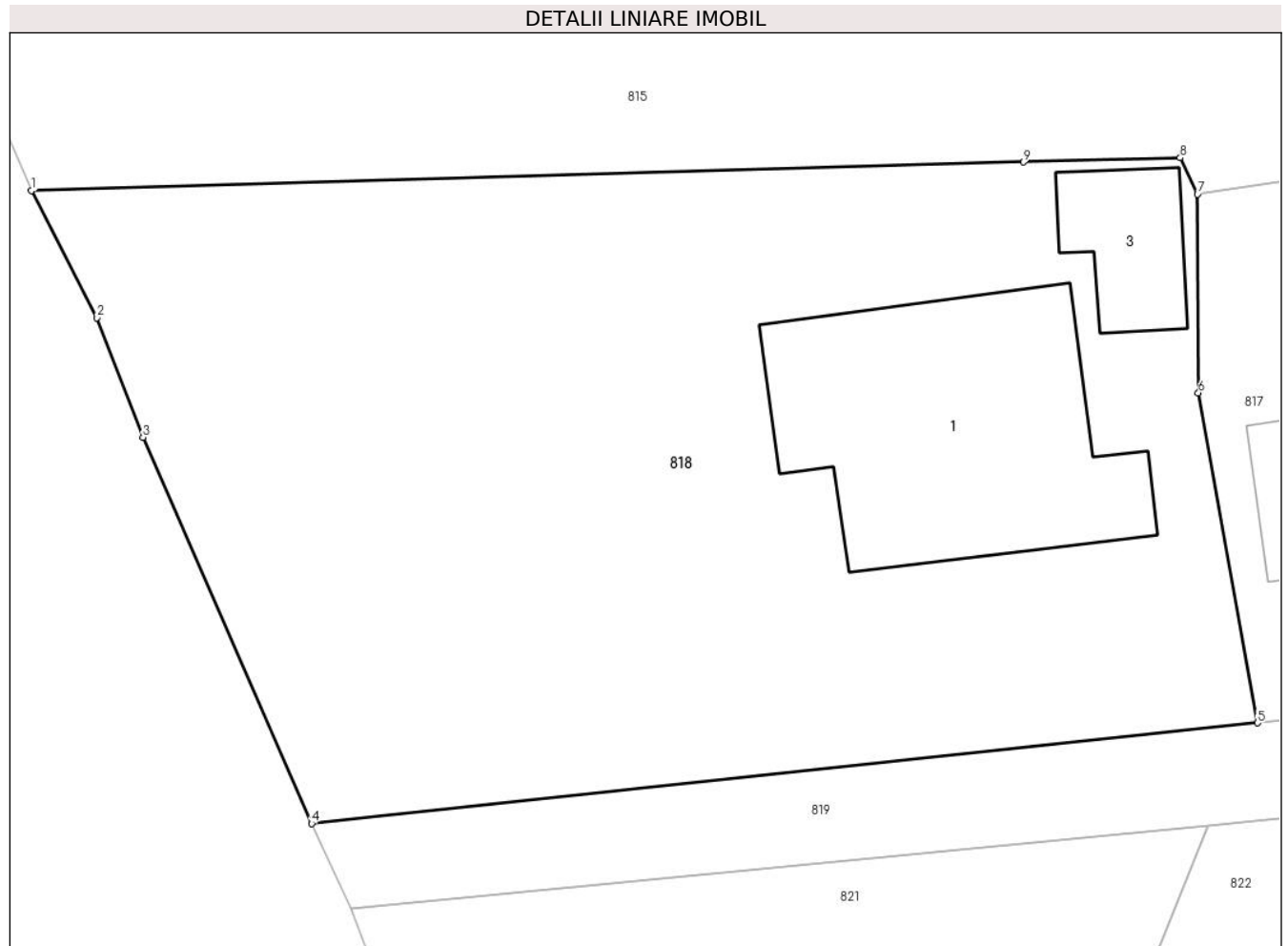
Inscrieri privind dezmembramintele dreptului de proprietate, drepturi reale de garanție și sarcini	Referințe
NU SUNT	

Anexa Nr. 1 La Partea I

Teren

Nr cadastral	Suprafața (mp)*	Observații / Referințe
20638	Din acte: 1.730 Masurata: 886	

* Suprafața este determinată în planul de proiecție Stereo 70.



Date referitoare la teren

Crt	Categorie folosință	Intra vilan	Suprafața (mp)	Tarla	Parcelă	Nr. topo	Observații / Referințe
1	curți constructii	DA	442	51	2586, 2587, 2592, 2593.	-	
2	curți constructii	DA	108	51	2586, 2587, 2592, 2593.	-	
3	arabil	DA	336	51	2586, 2587, 2592, 2593.	-	

Date referitoare la construcții

Crt	Număr	Destinație construcție	Supraf. (mp)	Situație juridică	Observații / Referințe
A1.1	20638-C1	construcții de locuințe	111	Cu acte	Nr. niveluri:1; S. construita la sol:111 mp; Locuinta parter si mansarda.
A1.3	20638-C3	construcții anexa	24	Cu acte	Nr. niveluri:1; S. construita la sol:24 mp; Anexa parter.

Lungime Segmente

1) Valorile lungimilor segmentelor sunt obținute din proiecție în plan.

Punct început	X / Y	Punct sfârșit	X / Y	Lungime segment (** (m)

Punct început	X / Y	Punct sfârșit	X / Y	Lungime segment (** (m)
1	547.968,77 408.516,343	2	547.971,223 408.511,602	5.338
2	547.971,223 408.511,602	3	547.972,931 408.507,135	4.782
3	547.972,931 408.507,135	4	547.979,231 408.492,723	15.729
4	547.979,231 408.492,723	5	548.014,552 408.496,478	35.52
5	548.014,552 408.496,478	6	548.012,341 408.508,789	12.508
6	548.012,341 408.508,789	7	548.012,307 408.516,209	7.42
7	548.012,307 408.516,209	8	548.011,66 408.517,571	1.508
8	548.011,66 408.517,571	9	548.005,806 408.517,416	5.856
9	548.005,806 408.517,416	1	547.968,77 408.516,343	37.052

** Lungimile segmentelor sunt determinate în planul de proiecție Stereo 70 și sunt rotunjite la 1 milimetru.

*** Distanța dintre puncte este formată din segmente cumulate ce sunt mai mici decât valoarea 1 milimetru.

**DATE DESPRE IMOBILUL NR. 819**

Oficiul de Cadastru și Publicitate Imobiliară PRAHOVA
Biroul de Cadastru și Publicitate Imobiliară Câmpina

A. Partea I. Descrierea imobilului

TEREN Intravilan

Adresa: Loc. Ocina De Jos, Jud. Prahova

Nr. Crt	Nr cadastral Nr. topografic	Suprafața* (mp)	Observații / Referințe
A1		334	Sector cadastral:24 Teren neimprejmuit;

B. Partea II. Proprietari și acte

Inscrieri privitoare la dreptul de proprietate și alte drepturi reale	Referințe
/	
Act Normativ nr. 7, din 13/03/1996 emis de PARLAMENTUL ROMANIEI (ODG 57/03.07.2019);	
B1	A1
Intabulare, drept de PROPRIETATE, dobândit prin Lege, cota actuala 1/1 1) COMUNA ADUNATI, CIF:2843248, DOMENIU PUBLIC	

C. Partea III. SARCINI .

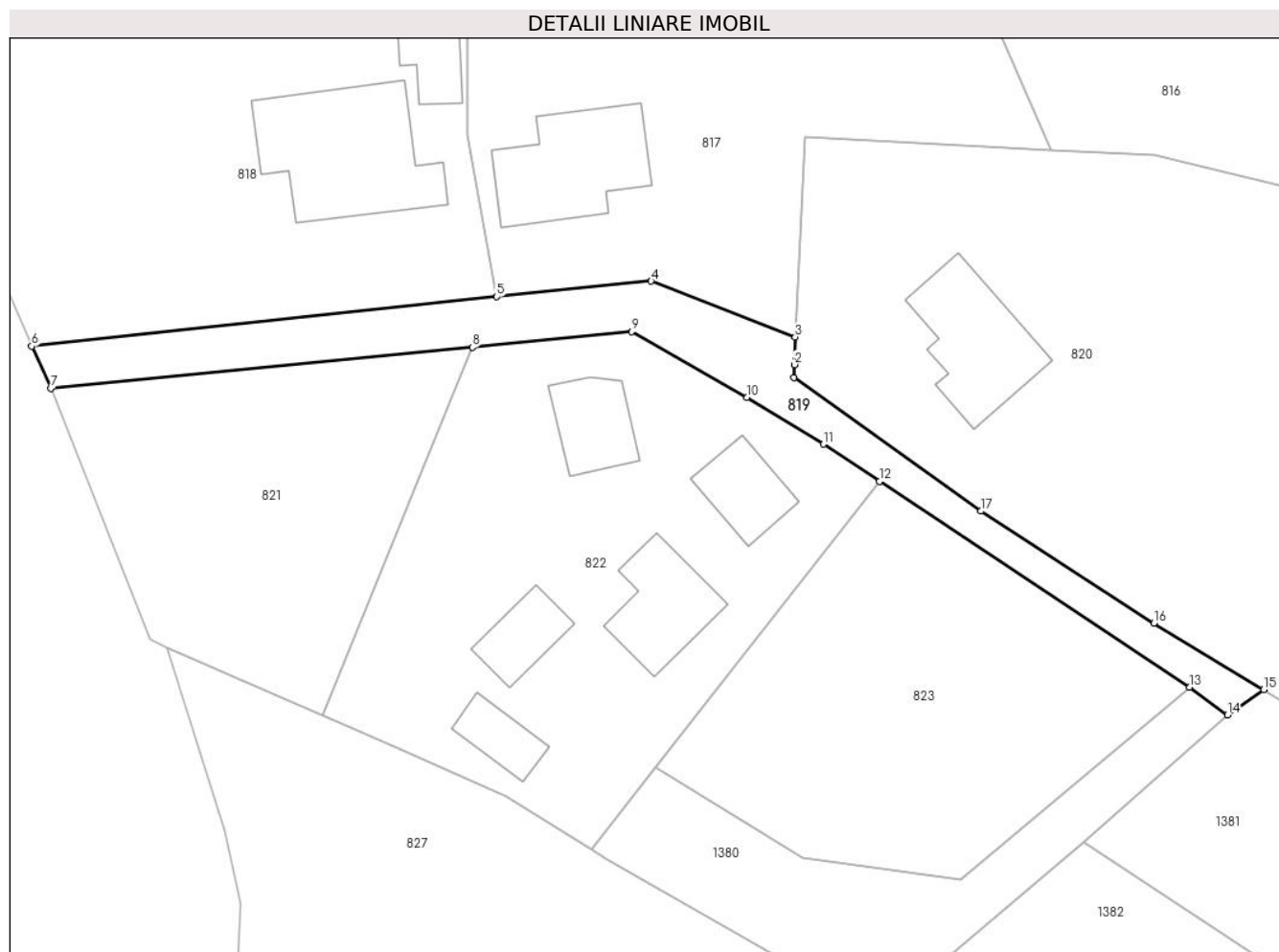
Inscrieri privind dezmembramintele dreptului de proprietate, drepturi reale de garanție și sarcini	Referințe
NU SUNT	

Anexa Nr. 1 La Partea I

Teren

Nr cadastral	Suprafața (mp)*	Observații / Referințe
	334	

* Suprafața este determinată în planul de proiecție Stereo 70.



Date referitoare la teren

Crt	Categorie folosință	Intra vilan	Suprafața (mp)	Tarla	Parcelă	Nr. topo	Observații / Referințe
1	drum	DA	334	-	-	-	

Lungime Segmente

1) Valorile lungimilor segmentelor sunt obținute din proiecție în plan.

Punct început	X / Y	Punct sfârșit	X / Y	Lungime segment (** (m)
1	548.037,1 408.490,34	2	548.037,16 408.491,33	0.992
2	548.037,16 408.491,33	3	548.037,205 408.493,42	2.09
3	548.037,205 408.493,42	4	548.026,277 408.497,654	11.72
4	548.026,277 408.497,654	5	548.014,552 408.496,478	11.783
5	548.014,552 408.496,478	6	547.979,231 408.492,723	35.52

Punct început	X / Y	Punct sfârșit	X / Y	Lungime segment (** (m)
6	547.979,231 408.492,723	7	547.980,687 408.489,536	3.504
7	547.980,687 408.489,536	8	548.012,704 408.492,647	32.167
8	548.012,704 408.492,647	9	548.024,779 408.493,82	12.133
9	548.024,779 408.493,82	10	548.033,561 408.488,832	10.1
10	548.033,561 408.488,832	11	548.039,363 408.485,285	6.8
11	548.039,363 408.485,285	12	548.043,618 408.482,467	5.103
12	548.043,618 408.482,467	13	548.067,174 408.466,865	28.255
13	548.067,174 408.466,865	14	548.070,041 408.464,758	3.558
14	548.070,041 408.464,758	15	548.072,789 408.466,671	3.349
15	548.072,789 408.466,671	16	548.064,45 408.471,72	9.748
16	548.064,45 408.471,72	17	548.051,31 408.480,21	15.644
17	548.051,31 408.480,21	1	548.037,1 408.490,34	17.451

** Lungimile segmentelor sunt determinate în planul de proiecție Stereo 70 și sunt rotunjite la 1 milimetru.

*** Distanța dintre puncte este formată din segmente cumulate ce sunt mai mici decât valoarea 1 milimetru.

**DATE DESPRE IMOBILUL NR. 820**

Oficiul de Cadastru și Publicitate Imobiliară PRAHOVA
Biroul de Cadastru și Publicitate Imobiliară Câmpina

A. Partea I. Descrierea imobilului

TEREN Necunoscut

Nr. CF vechi:431

Nr. cadastral vechi:10029

Adresa: Loc. Ocina De Jos, Nr. 37, Jud. Prahova

Nr. Crt	Nr cadastral Nr. topografic	Suprafața* (mp)	Observații / Referințe
A1	20043	Din acte: 2.100 Masurata: 2.065	Sector cadastral:24 Teren imprejmuit;

Construcții

Crt	Nr cadastral Nr. topografic	Adresa	Observații / Referințe
A1.1	20043-C1	Loc. Ocina De Jos, Nr. 37, Jud. Prahova	Nr. niveluri:1; S. construita la sol:73 mp; C1-LOCUINTA

B. Partea II. Proprietari și acte

Inscrieri privitoare la dreptul de proprietate și alte drepturi reale		Referințe
17524 / 28/09/2007		
Act Notarial nr. 4732, din 27/09/2007 emis de NP VASILE SAVULESCU;		
B2	Intabulare, drept de PROPRIETATEcumparare ca bun propriu, dobandit prin Conventie, cota actuala 1/1 1) SC ADENTA LABORATORIES SRL, CIF:999999999999	A1, A1.1

C. Partea III. SARCINI .

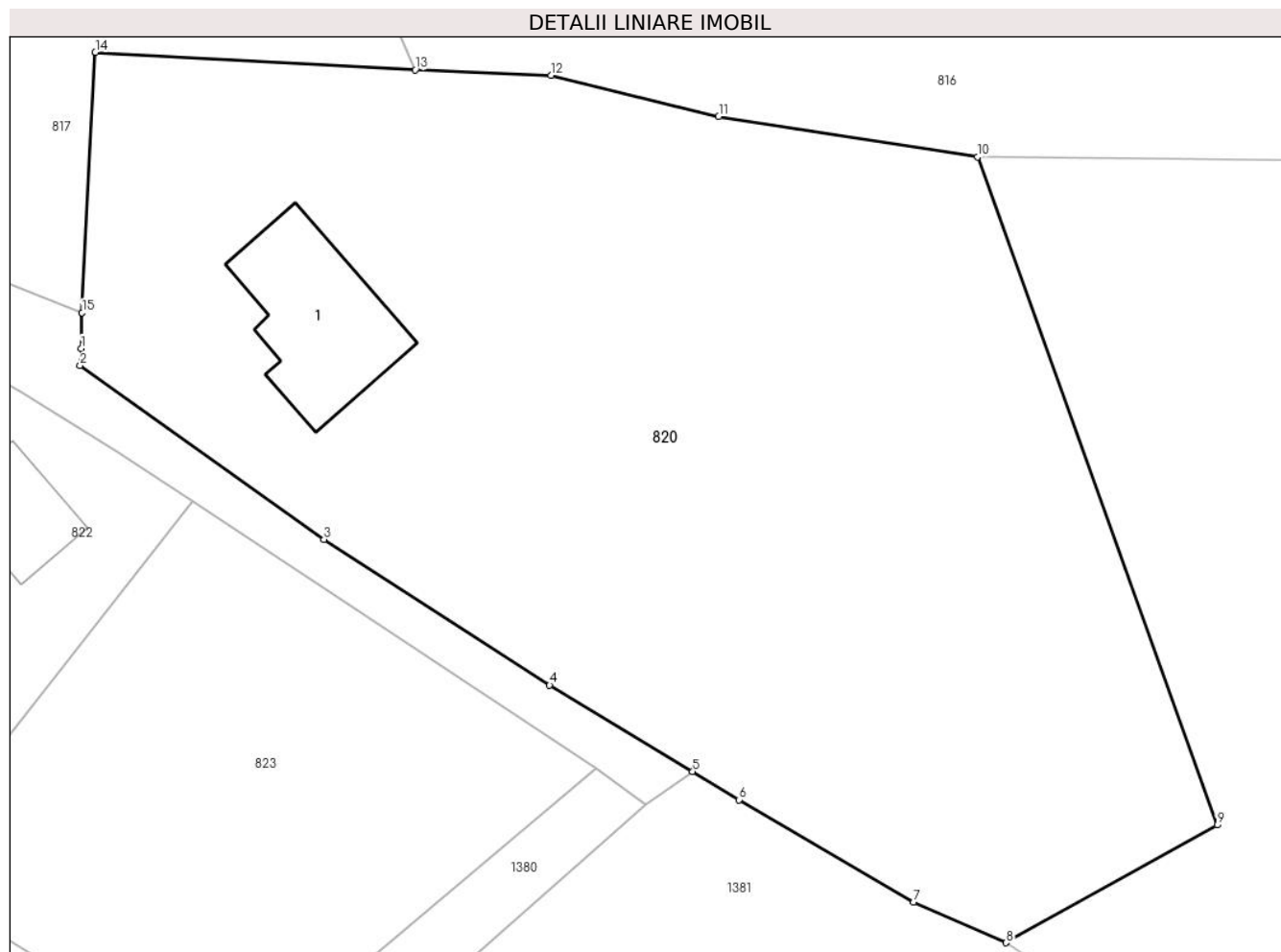
Inscrieri privind dezmembramintele dreptului de proprietate, drepturi reale de garanție și sarcini	Referințe
NU SUNT	

Anexa Nr. 1 La Partea I

Teren

Nr cadastral	Suprafața (mp)*	Observații / Referințe
20043	Din acte: 2.100 Masurata: 2.065	

* Suprafața este determinată în planul de proiecție Stereo 70.



Date referitoare la teren

Crt	Categorie folosință	Intra vilan	Suprafața (mp)	Tarla	Parcelă	Nr. topo	Observații / Referințe
1	curți constructii	DA	532	51;28	2589;1747; 1748	-	
2	faneata	NU	1.080	51;28	2589;1747; 1748	-	
3	faneata	DA	453	51;28	2589;1747; 1748	-	

Date referitoare la construcții

Crt	Număr	Destinație construcție	Supraf. (mp)	Situație juridică	Observații / Referințe
A1.1	20043-C1	construcții de locuințe	73	Cu acte	Nr. niveluri:1; S. construita la sol:73 mp; C1-LOCUINTA

Lungime Segmente

1) Valorile lungimilor segmentelor sunt obținute din proiecție în plan.

Punct început	X / Y	Punct sfârșit	X / Y	Lungime segment (** (m)
1	548.037,16 408.491,33	2	548.037,1 408.490,34	0.992

Punct început	X / Y	Punct sfârșit	X / Y	Lungime segment (** (m)
2	548.037,1 408.490,34	3	548.051,31 408.480,21	17.451
3	548.051,31 408.480,21	4	548.064,45 408.471,72	15.644
4	548.064,45 408.471,72	5	548.072,789 408.466,671	9.748
5	548.072,789 408.466,671	6	548.075,5 408.465,03	3.169
6	548.075,5 408.465,03	7	548.085,67 408.459,08	11.783
7	548.085,67 408.459,08	8	548.091,07 408.456,7	5.901
8	548.091,07 408.456,7	9	548.103,36 408.463,56	14.075
9	548.103,36 408.463,56	10	548.089,41 408.502,5	41.363
10	548.089,41 408.502,5	11	548.074,31 408.504,85	15.282
11	548.074,31 408.504,85	12	548.064,54 408.507,24	10.058
12	548.064,54 408.507,24	13	548.056,615 408.507,563	7.932
13	548.056,615 408.507,563	14	548.037,981 408.508,589	18.662
14	548.037,981 408.508,589	15	548.037,205 408.493,42	15.189
15	548.037,205 408.493,42	1	548.037,16 408.491,33	2.09

** Lungimile segmentelor sunt determinate în planul de proiecție Stereo 70 și sunt rotunjite la 1 milimetru.

*** Distanța dintre puncte este formată din segmente cumulate ce sunt mai mici decât valoarea 1 milimetru.

**DATE DESPRE IMOBILUL NR. 821**

Oficiul de Cadastru și Publicitate Imobiliară PRAHOVA
Biroul de Cadastru și Publicitate Imobiliară Câmpina

A. Partea I. Descrierea imobilului

TEREN Intravilan

Adresa: Loc. Ocina De Jos, Jud. Prahova

Nr. Crt	Nr cadastral Nr. topografic	Suprafața* (mp)	Observații / Referințe
A1		534	Sector cadastral:24 Teren imprejmuit;

B. Partea II. Proprietari și acte

Inscrieri privitoare la dreptul de proprietate și alte drepturi reale	Referințe
/	
Hotarare Judecatoreasca nr. 1630, din 13/08/1971 emis de JUDECATORIA CIMPINA;	
B1	Intabulare, drept de PROPRIETATE, dobandit prin Hotarare Judecatoreasca, cota actuala 1/1 1) SERBAN STANA
	A1

C. Partea III. SARCINI .

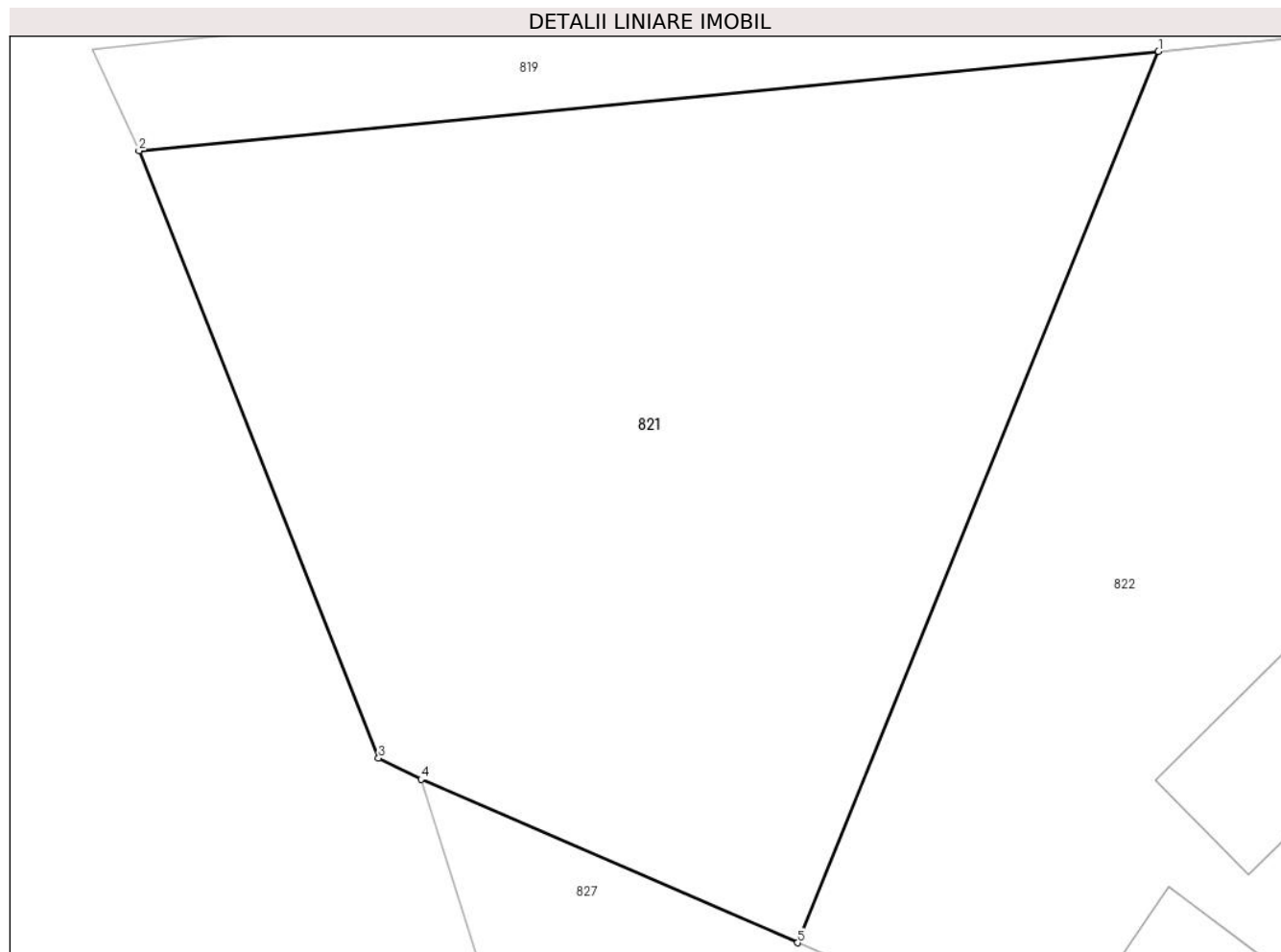
Inscrieri privind dezmembramintele dreptului de proprietate, drepturi reale de garanție și sarcini	Referințe
NU SUNT	

Anexa Nr. 1 La Partea I

Teren

Nr cadastral	Suprafața (mp)*	Observații / Referințe
	534	

* Suprafața este determinată în planul de proiecție Stereo 70.



Date referitoare la teren

Crt	Categorie folosință	Intravilan	Suprafața (mp)	Tarla	Parcelă	Nr. topo	Observații / Referințe
1	faneata	DA	534	-	-	-	

Lungime Segmente

1) Valorile lungimilor segmentelor sunt obținute din proiecție în plan.

Punct început	X / Y	Punct sfârșit	X / Y	Lungime segment (** (m)
1	548.012,704 408.492,647	2	547.980,687 408.489,536	32.167
2	547.980,687 408.489,536	3	547.988,215 408.470,481	20.488
3	547.988,215 408.470,481	4	547.989,545 408.469,815	1.487
4	547.989,545 408.469,815	5	548.001,372 408.464,691	12.89
5	548.001,372 408.464,691	1	548.012,704 408.492,647	30.166

**** Lungimile segmentelor sunt determinate în planul de proiecție Stereo 70 și sunt rotunjite la 1 milimetru.**

***** Distanța dintre puncte este formată din segmente cumulate ce sunt mai mici decât valoarea 1 milimetru.**

**DATE DESPRE IMOBILUL NR. 822**

Oficiul de Cadastru și Publicitate Imobiliară PRAHOVA
Biroul de Cadastru și Publicitate Imobiliară Câmpina

A. Partea I. Descrierea imobilului

TEREN Intravilan

Adresa: Loc. Ocina De Jos, Jud. Prahova

Nr. Crt	Nr cadastral Nr. topografic	Suprafața* (mp)	Observații / Referințe
A1		960	Sector cadastral:24 Teren imprejmuit;

Construcții

Crt	Nr cadastral Nr. topografic	Adresa	Observații / Referințe
A1.1		Loc. Ocina De Jos, Jud. Prahova	Nr. niveluri:1; S. construita la sol:52 mp; LOCUINTA
A1.2		Loc. Ocina De Jos, Jud. Prahova	Nr. niveluri:1; S. construita la sol:29 mp; LOCUINTA
A1.3		Loc. Ocina De Jos, Jud. Prahova	Nr. niveluri:1; S. construita la sol:38 mp; ANEXA
A1.4		Loc. Ocina De Jos, Jud. Prahova	Nr. niveluri:1; S. construita la sol:34 mp; ANEXA
A1.5		Loc. Ocina De Jos, Jud. Prahova	Nr. niveluri:1; S. construita la sol:23 mp; ANEXA

B. Partea II. Proprietari și acte

Inscrieri privitoare la dreptul de proprietate și alte drepturi reale		Referințe
/		
Hotarare Judecatoreasca nr. 1630, din 13/08/1971 emis de JUDECATORIA CIMPINA;		
B1	Intabulare, drept de PROPRIETATE, dobandit prin Hotarare Judecatoreasca, cota actuala 1/1 1) SUPIALA MARIA	A1
Act Administrativ nr. 1887, din 16/04/2024 emis de PRIMARIA COMUNEI ADUNATI;		
B2	Intabulare, drept de PROPRIETATE, dobandit prin Construire, cota actuala 1/1 1) SUPIALA MARIA	A1.1, A1.2, A1.3, A1.4, A1.5

C. Partea III. SARCINI .

Inscrieri privind dezmembramintele dreptului de proprietate, drepturi reale de garanție și sarcini	Referințe
NU SUNT	

Anexa Nr. 1 La Partea I**Teren**

Nr cadastral	Suprafața (mp)*	Observații / Referințe
	960	

* Suprafața este determinată în planul de proiecție Stereo 70.

**Date referitoare la teren**

Crt	Categorie folosință	Intravilan	Suprafața (mp)	Tarla	Parcelă	Nr. topo	Observații / Referințe
1	curți constructii	DA	960	-	-	-	

Date referitoare la construcții

Crt	Număr	Destinație construcție	Supraf. (mp)	Situație juridică	Observații / Referințe
A1.1		construcții de locuințe	52	Cu acte	Nr. niveluri:1; S. construita la sol:52 mp; LOCUINTA
A1.2		construcții de locuințe	29	Cu acte	Nr. niveluri:1; S. construita la sol:29 mp; LOCUINTA
A1.3		construcții anexa	38	Cu acte	Nr. niveluri:1; S. construita la sol:38 mp; ANEXA
A1.4		construcții anexa	34	Cu acte	Nr. niveluri:1; S. construita la sol:34 mp; ANEXA
A1.5		construcții anexa	23	Cu acte	Nr. niveluri:1; S. construita la sol:23 mp; ANEXA

Lungime Segmente

1) Valorile lungimilor segmentelor sunt obținute din proiecție în plan.

Punct început	X / Y	Punct sfârșit	X / Y	Lungime segment (** (m)
---------------	-------	---------------	-------	-------------------------

Punct început	X / Y	Punct sfârșit	X / Y	Lungime segment (** (m)
1	548.021,763 408.454,537	2	548.026,616 408.460,739	7.875
2	548.026,616 408.460,739	3	548.043,618 408.482,467	27.589
3	548.043,618 408.482,467	4	548.039,363 408.485,285	5.103
4	548.039,363 408.485,285	5	548.033,561 408.488,832	6.8
5	548.033,561 408.488,832	6	548.024,779 408.493,82	10.1
6	548.024,779 408.493,82	7	548.012,704 408.492,647	12.133
7	548.012,704 408.492,647	8	548.001,372 408.464,691	30.166
8	548.001,372 408.464,691	9	548.006,222 408.462,59	5.285
9	548.006,222 408.462,59	10	548.015,273 408.458,594	9.894
10	548.015,273 408.458,594	1	548.021,763 408.454,537	7.654

** Lungimile segmentelor sunt determinate în planul de proiecție Stereo 70 și sunt rotunjite la 1 milimetru.

*** Distanța dintre puncte este formată din segmente cumulate ce sunt mai mici decât valoarea 1 milimetru.

**DATE DESPRE IMOBILUL NR. 823**

Oficiul de Cadastru și Publicitate Imobiliară PRAHOVA
Biroul de Cadastru și Publicitate Imobiliară Câmpina

A. Partea I. Descrierea imobilului

TEREN Intravilan

Adresa: Loc. Ocina De Jos, Jud. Prahova

Nr. Crt	Nr cadastral Nr. topografic	Suprafața* (mp)	Observații / Referințe
A1		664	Sector cadastral:24 Teren imprejmuit;

B. Partea II. Proprietari și acte

Inscrieri privitoare la dreptul de proprietate și alte drepturi reale	Referințe
/	
Hotarare Judecatoreasca nr. 1630, din 13/08/1971 emis de JUDECATORIA CIMPINA;	
B1	Intabulare, drept de PROPRIETATE, dobandit prin Hotarare Judecatoreasca, cota actuala 1/1 1) SERBAN STANA
	A1

C. Partea III. SARCINI .

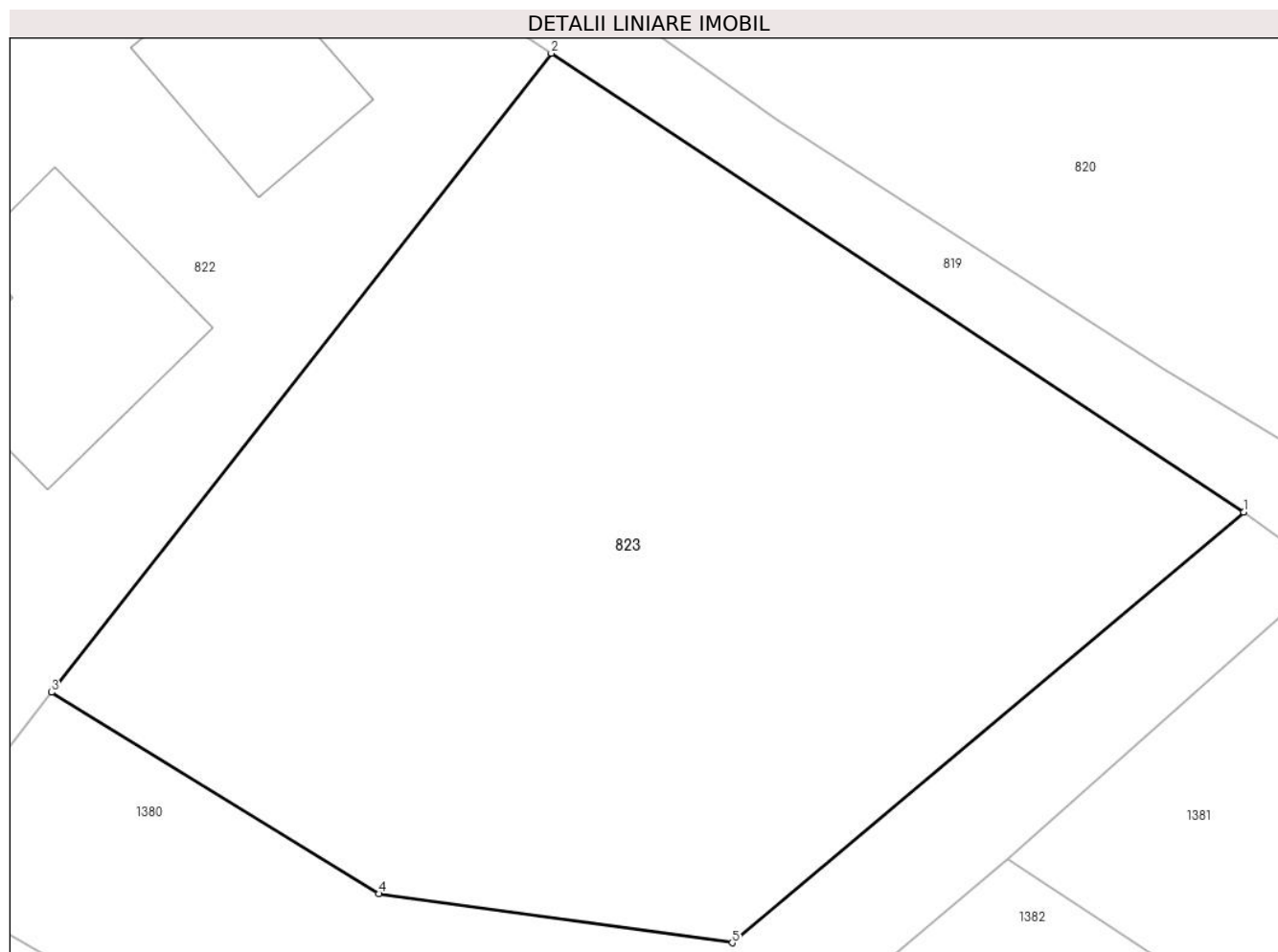
Inscrieri privind dezmembramintele dreptului de proprietate, drepturi reale de garanție și sarcini	Referințe
NU SUNT	

Anexa Nr. 1 La Partea I

Teren

Nr cadastral	Suprafața (mp)*	Observații / Referințe
	664	

* Suprafața este determinată în planul de proiecție Stereo 70.



Date referitoare la teren

Crt	Categorie folosință	Intravilan	Suprafața (mp)	Tarla	Parcelă	Nr. topo	Observații / Referințe
1	faneata	DA	664	-	-	-	

Lungime Segmente

1) Valorile lungimilor segmentelor sunt obținute din proiecție în plan.

Punct început	X / Y	Punct sfârșit	X / Y	Lungime segment (** (m)
1	548.067,174 408.466,865	2	548.043,618 408.482,467	28.255
2	548.043,618 408.482,467	3	548.026,616 408.460,739	27.589
3	548.026,616 408.460,739	4	548.037,744 408.453,892	13.066
4	548.037,744 408.453,892	5	548.049,771 408.452,226	12.142
5	548.049,771 408.452,226	1	548.067,174 408.466,865	22.74

**** Lungimile segmentelor sunt determinate în planul de proiecție Stereo 70 și sunt rotunjite la 1 milimetru.**

***** Distanța dintre puncte este formată din segmente cumulate ce sunt mai mici decât valoarea 1 milimetru.**

**DATE DESPRE IMOBILUL NR. 824**

Oficiul de Cadastru și Publicitate Imobiliară PRAHOVA
Biroul de Cadastru și Publicitate Imobiliară Câmpina

A. Partea I. Descrierea imobilului

TEREN Intravilan

Nr. CF vechi:53
Nr. cadastral vechi:76

Adresa: Loc. Ocina De Jos, Str Borongoci, Jud. Prahova

Nr. Crt	Nr cadastral Nr. topografic	Suprafața* (mp)	Observații / Referințe
A1	20486	791	Sector cadastral:24 Teren neimprejmit; PUNCT ACASA

B. Partea II. Proprietari și acte

Inscrieri privitoare la dreptul de proprietate și alte drepturi reale	Referințe
3282 / 03/10/2001	
Act Notarial nr. 3176, din 03/10/2001 emis de BNP IVAN MIHAELA;	
B1	A1
Intabulare, drept de PROPRIETATE Cumparare ca bun comun, dobandit prin Conventie, cota actuala 1/1	
1) CIUBUCIU CONSTANTIN	
2) CIUBUCIU MIHAELA	
OBSERVATII: (provenita din conversia CF 53)	

C. Partea III. SARCINI .

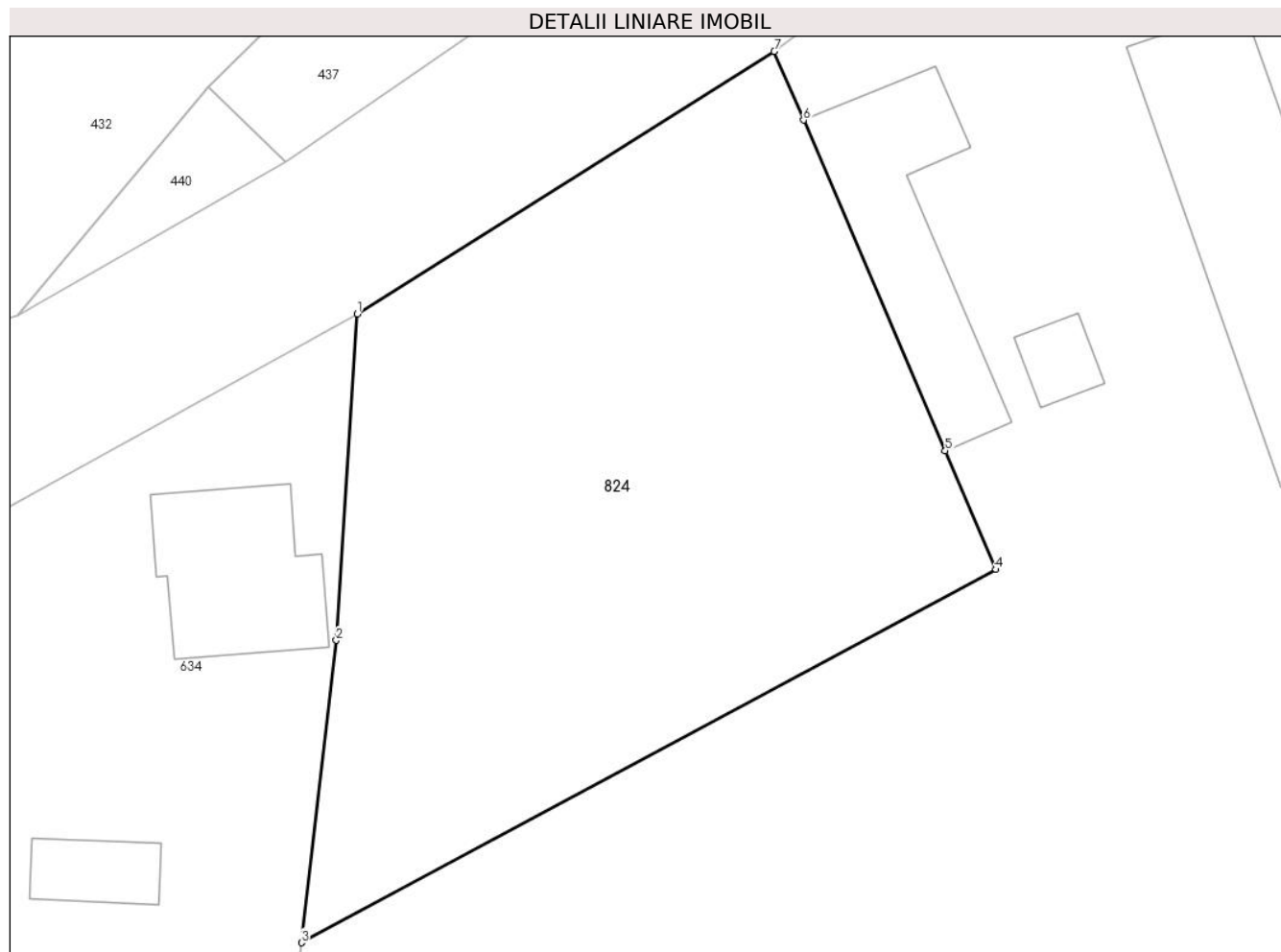
Inscrieri privind dezmembramintele dreptului de proprietate, drepturi reale de garanție și sarcini	Referințe
NU SUNT	

Anexa Nr. 1 La Partea I

Teren

Nr cadastral	Suprafața (mp)*	Observații / Referințe
20486	791	PUNCT ACASA

* Suprafața este determinată în planul de proiecție Stereo 70.



Date referitoare la teren

Crt	Categorie folosință	Intra vilan	Suprafața (mp)	Tarla	Parcelă	Nr. topo	Observații / Referințe
1	faneata	DA	791	44	2211/1	-	

Lungime Segmente

1) Valorile lungimilor segmentelor sunt obținute din proiecție în plan.

Punct început	X / Y	Punct sfârșit	X / Y	Lungime segment (** (m)
1	548.096,268 409.358,544	2	548.095,268 409.342,865	15.711
2	548.095,268 409.342,865	3	548.093,586 409.328,346	14.616
3	548.093,586 409.328,346	4	548.126,982 409.346,269	37.902
4	548.126,982 409.346,269	5	548.124,54 409.351,968	6.201
5	548.124,54 409.351,968	6	548.117,728 409.367,86	17.29

Punct început	X / Y	Punct sfârșit	X / Y	Lungime segment (** (m)
6	548.117,728 409.367,86	7	548.116,316 409.371,154	3.584
7	548.116,316 409.371,154	1	548.096,268 409.358,544	23.684

** Lungimile segmentelor sunt determinate în planul de proiecție Stereo 70 și sunt rotunjite la 1 milimetru.

*** Distanța dintre puncte este formată din segmente cumulate ce sunt mai mici decât valoarea 1 milimetru.

**DATE DESPRE IMOBILUL NR. 825**

Oficiul de Cadastru și Publicitate Imobiliară PRAHOVA
Biroul de Cadastru și Publicitate Imobiliară Câmpina

A. Partea I. Descrierea imobilului

TEREN Necunoscut

Adresa: Loc. Ocina De Jos, Jud. Prahova

Nr. Crt	Nr cadastral Nr. topografic	Suprafața* (mp)	Observații / Referințe
A1		1.373	Sector cadastral:24 Teren imprejmuit;

B. Partea II. Proprietari și acte

Inscrieri privitoare la dreptul de proprietate și alte drepturi reale		Referințe
/		
Act Normativ nr. 7, din 13/03/1996 emis de PARLAMENTUL ROMANIEI (ART.13);		
B1	Inscrierea posesiei, drept de PROPRIETATE, dobandit prin Constituire, cota actuala 1/1 1) NEIDENTIFICAT NEIDENTIFICAT	A1
B2	SE NOTEAZA MENTIUNEA DE PROPRIETAR NEIDENTIFICAT	A1

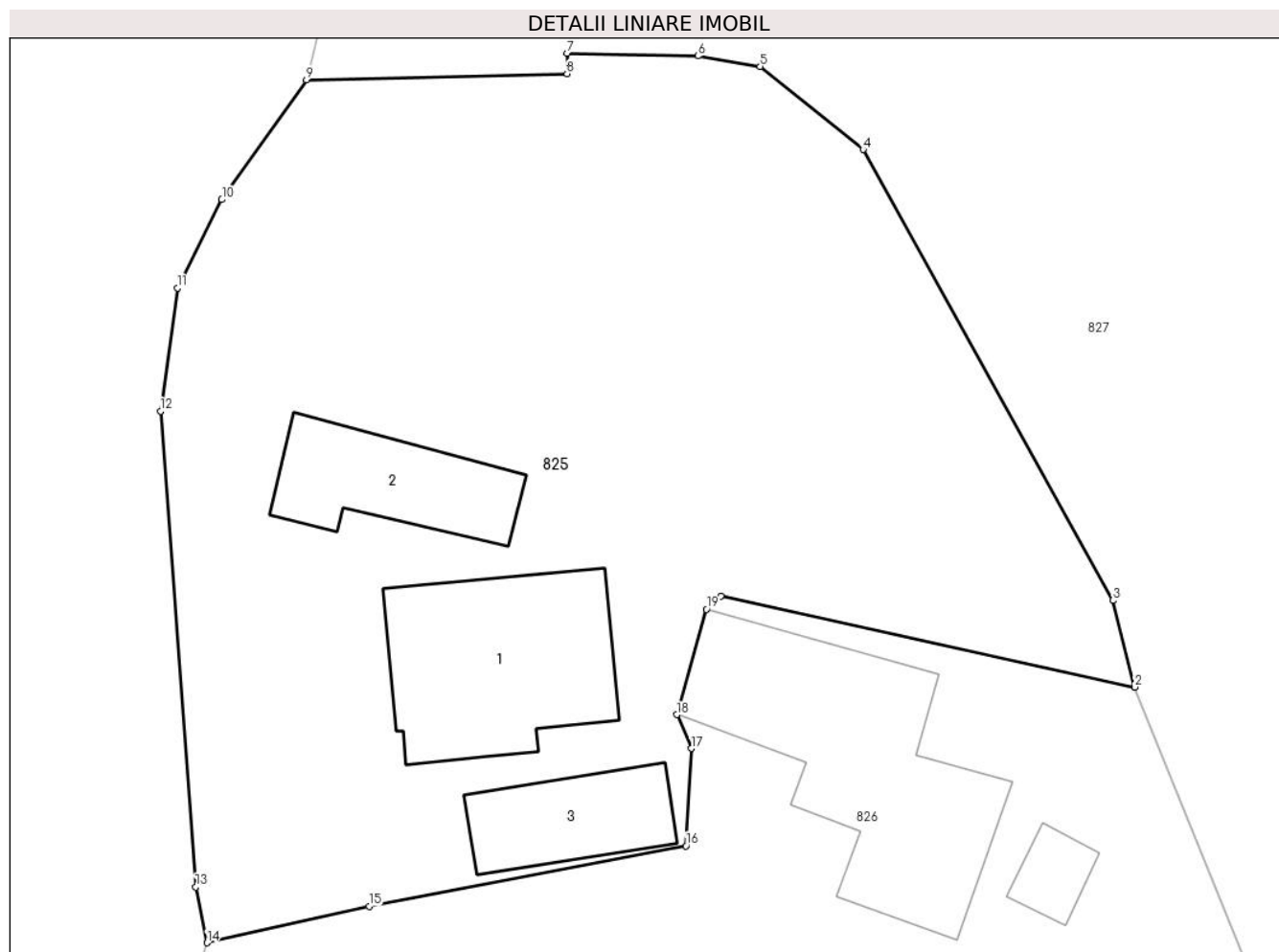
C. Partea III. SARCINI .

Inscrieri privind dezmembramintele dreptului de proprietate, drepturi reale de garanție și sarcini	Referințe
NU SUNT	

Anexa Nr. 1 La Partea I**Teren**

Nr cadastral	Suprafața (mp)*	Observații / Referințe
	1.373	

* Suprafața este determinată în planul de proiecție Stereo 70.

**Date referitoare la teren**

Crt	Categorie folosință	Intra vilan	Suprafața (mp)	Tarla	Parcelă	Nr. topo	Observații / Referințe
1	faneata	NU	473	28	1754	-	
2	curti constructii	DA	900	52	2601,2602	-	

Date referitoare la construcții

Crt	Număr	Destinație construcție	Supraf. (mp)	Situație juridică	Observații / Referințe
A1.1		construcții de locuințe	90	Fara acte	Nr. niveluri:1; S. construita la sol:90 mp; LOCUINTA
A1.2		construcții anexa	49	Fara acte	Nr. niveluri:1; S. construita la sol:49 mp; ANEXA
A1.3		construcții anexa	40	Fara acte	Nr. niveluri:1; S. construita la sol:40 mp; ANEXA

Lungime Segmente

1) Valorile lungimilor segmentelor sunt obținute din proiecție în plan.

Punct început	X / Y	Punct sfârșit	X / Y	Lungime segment (** (m)
1	548.003,97 408.363,197	2	548.024,305 408.358,74	20.818

Punct început	X / Y	Punct sfârșit	X / Y	Lungime segment (** (m)
2	548.024,305 408.358,74	3	548.023,224 408.362,988	4.384
3	548.023,224 408.362,988	4	548.010,961 408.385,118	25.301
4	548.010,961 408.385,118	5	548.005,904 408.389,202	6.5
5	548.005,904 408.389,202	6	548.002,846 408.389,711	3.1
6	548.002,846 408.389,711	7	547.996,428 408.389,848	6.42
7	547.996,428 408.389,848	8	547.996,423 408.388,848	1.0
8	547.996,423 408.388,848	9	547.983,626 408.388,534	12.8
9	547.983,626 408.388,534	10	547.979,463 408.382,66	7.2
10	547.979,463 408.382,66	11	547.977,285 408.378,329	4.848
11	547.977,285 408.378,329	12	547.976,457 408.372,283	6.102
12	547.976,457 408.372,283	13	547.978,177 408.348,93	23.416
13	547.978,177 408.348,93	14	547.978,73 408.346,184	2.801
14	547.978,73 408.346,184	15	547.986,697 408.347,97	8.165
15	547.986,697 408.347,97	16	548.002,254 408.350,944	15.839
16	548.002,254 408.350,944	17	548.002,525 408.355,724	4.788
17	548.002,525 408.355,724	18	548.001,815 408.357,381	1.803
18	548.001,815 408.357,381	19	548.003,265 408.362,554	5.372
19	548.003,265 408.362,554	1	548.003,97 408.363,197	0.954

** Lungimile segmentelor sunt determinate în planul de proiecție Stereo 70 și sunt rotunjite la 1 milimetru.

*** Distanța dintre puncte este formată din segmente cumulate ce sunt mai mici decât valoarea 1 milimetru.

**DATE DESPRE IMOBILUL NR. 826**

Oficiul de Cadastru și Publicitate Imobiliară PRAHOVA
Biroul de Cadastru și Publicitate Imobiliară Câmpina

A. Partea I. Descrierea imobilului

TEREN Necunoscut

Nr. CF vechi:593
Nr. cadastral vechi:10123

Adresa: Loc. Ocina De Jos, Nr. 34, Jud. Prahova

Nr. Crt	Nr cadastral Nr. topografic	Suprafața* (mp)	Observații / Referințe
A1	20145	Din acte: 725 Masurata: 1.181	Sector cadastral:24 Teren imprejmuit;

Construcții

Crt	Nr cadastral Nr. topografic	Adresa	Observații / Referințe
A1.1	20145-C1	Loc. Ocina De Jos, Nr. 34, Jud. Prahova	Nr. niveluri:1; S. construita la sol:124 mp; LOCUINTA
A1.2	20145-C2	Loc. Ocina De Jos, Nr. 34, Jud. Prahova	Nr. niveluri:1; S. construita la sol:83 mp; ANEXA

B. Partea II. Proprietari și acte

Inscrieri privitoare la dreptul de proprietate și alte drepturi reale		Referințe
18417 / 01/09/2008		
Act Notarial nr. 1702, din 29/08/2008 emis de NP DRAGAN FLORENTINA VICTORIA;		
B1	Intabulare, drept de PROPRIETATE, dobandit prin Conventie, cota actuala 1/2 1) TAPU IOANA - ALINA	A1, A1.2
18418 / 01/09/2008		
Act Notarial nr. 1703, din 29/08/2008 emis de NP DRAGAN FLORENTINA VICTORIA;		
B2	Intabulare, drept de PROPRIETATE, dobandit prin Conventie, cota actuala 1/2 1) MIRESCU DENISA 2) MIRESCU VICENTIU	A1, A1.2
/		
Act Administrativ nr. 1887, din 16/04/2024 emis de PRIMARIA COMUNEI ADUNATI;		
B3	Intabulare, drept de PROPRIETATE, dobandit prin Construire, cota actuala 1/2 1) TAPU IOANA - ALINA	A1.1
B4	Intabulare, drept de PROPRIETATE, dobandit prin Construire, cota actuala 1/2 1) MIRESCU DENISA 2) MIRESCU VICENTIU	A1.1

C. Partea III. SARCINI

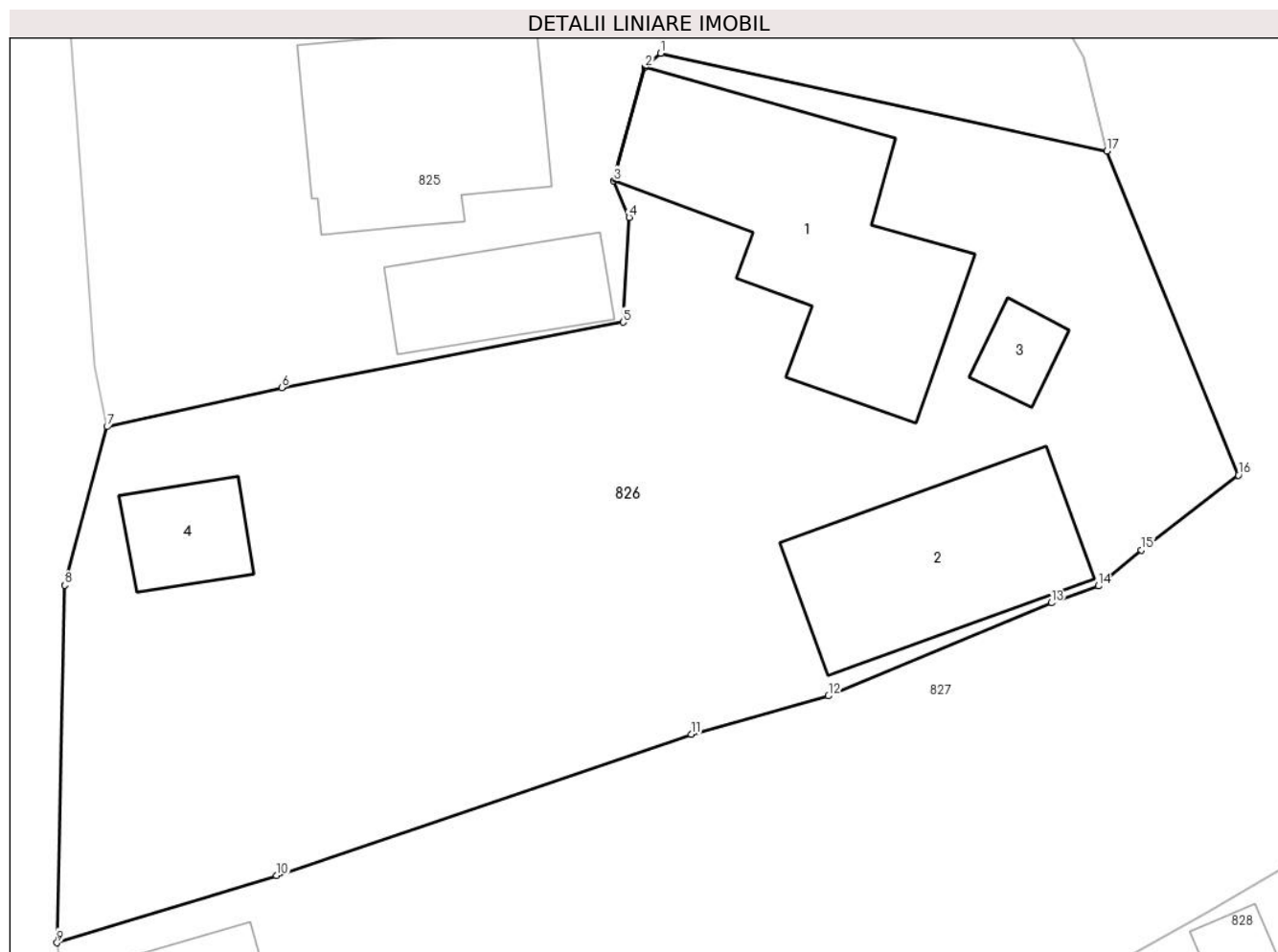
Inscrieri privind dezmembramintele dreptului de proprietate, drepturi reale de garanție și sarcini		Referințe
18417 / 01/09/2008		
Act Notarial nr. 1702, din 29/08/2008 emis de NP DRAGAN FLORENTINA VICTORIA;		
C1	Intabulare, drept de UZUFRACTviager pentru cota de 1/2, proprietatea lui B-1, dobandit prin Conventie, cota actuala 1/1, cota initiala 1/1 1) TAPU ION 2) TAPU ELENA	A1, A1.1, A1.2
18418 / 01/09/2008		
Act Notarial nr. 1703, din 29/08/2008 emis de NP DRAGAN FLORENTINA VICTORIA;		
C3	Intabulare, drept de UZUFRACTasupra cotei de 1/2 proprietatea lui B 2,3, dobandit prin Construire, cota actuala 1/1, cota initiala 1/1 1) TAPU ION 2) TAPU ELENA	A1, A1.1, A1.2

Anexa Nr. 1 La Partea I

Teren

Nr cadastral	Suprafața (mp)*	Observații / Referințe
20145	Din acte: 725 Masurata: 1.181	

* Suprafața este determinată în planul de proiecție Stereo 70.



Date referitoare la teren

Crt	Categorie folosință	Intra vilan	Suprafața (mp)	Tarla	Parcelă	Nr. topo	Observații / Referințe
1	curți construcții	DA	446	52	2603, 2604	-	
2	arabil	NU	69	52	2603,2604	-	
3	arabil	DA	666	52	2603,2604	-	

Date referitoare la construcții

Crt	Număr	Destinație construcție	Supraf. (mp)	Situație juridică	Observații / Referințe
A1.1	20145-C1	construcții de locuințe	124	Cu acte	Nr. niveluri:1; S. construita la sol:124 mp; LOCUINTA
A1.2	20145-C2	construcții anexa	83	Cu acte	Nr. niveluri:1; S. construita la sol:83 mp; ANEXA
A1.3	20145-C3	construcții anexa	13	Fara acte	Nr. niveluri:1; S. construita la sol:13 mp; ANEXA
A1.4	20145-C4	construcții anexa	25	Fara acte	Nr. niveluri:1; S. construita la sol:25 mp; ANEXA

Lungime Segmente

1) Valorile lungimilor segmentelor sunt obținute din proiecție în plan.

Punct început	X / Y	Punct sfârșit	X / Y	Lungime segment (** (m)
1	548.003,97 408.363,197	2	548.003,265 408.362,554	0.954
2	548.003,265 408.362,554	3	548.001,815 408.357,381	5.372
3	548.001,815 408.357,381	4	548.002,525 408.355,724	1.803
4	548.002,525 408.355,724	5	548.002,254 408.350,944	4.788
5	548.002,254 408.350,944	6	547.986,697 408.347,97	15.839
6	547.986,697 408.347,97	7	547.978,73 408.346,184	8.165
7	547.978,73 408.346,184	8	547.976,795 408.338,97	7.469
8	547.976,795 408.338,97	9	547.976,455 408.322,68	16.293
9	547.976,455 408.322,68	10	547.986,467 408.325,737	10.468
10	547.986,467 408.325,737	11	548.005,359 408.332,183	19.961
11	548.005,359 408.332,183	12	548.011,615 408.333,92	6.493
12	548.011,615 408.333,92	13	548.021,775 408.338,16	11.009
13	548.021,775 408.338,16	14	548.023,925 408.338,93	2.284
14	548.023,925 408.338,93	15	548.025,879 408.340,572	2.552
15	548.025,879 408.340,572	16	548.030,295 408.343,98	5.578
16	548.030,295 408.343,98	17	548.024,305 408.358,74	15.929
17	548.024,305 408.358,74	1	548.003,97 408.363,197	20.818

** Lungimile segmentelor sunt determinate în planul de proiecție Stereo 70 și sunt rotunjite la 1 milimetru.

*** Distanța dintre puncte este formată din segmente cumulate ce sunt mai mici decât valoarea 1 milimetru.

**DATE DESPRE IMOBILUL NR. 827**

Oficiul de Cadastru și Publicitate Imobiliară PRAHOVA
Biroul de Cadastru și Publicitate Imobiliară Câmpina

A. Partea I. Descrierea imobilului

TEREN Necunoscut

Adresa: Loc. Ocina De Jos, Jud. Prahova

Nr. Crt	Nr cadastral Nr. topografic	Suprafața* (mp)	Observații / Referințe
A1		10.000	Sector cadastral:24 Teren imprejmuit;

Construcții

Crt	Nr cadastral Nr. topografic	Adresa	Observații / Referințe
A1.1		Loc. Ocina De Jos, Jud. Prahova	Nr. niveluri:1; S. construita la sol:26 mp; ANEXA

B. Partea II. Proprietari și acte

Inscrieri privitoare la dreptul de proprietate și alte drepturi reale		Referințe
/		
Act Notarial nr. 405, din 17/07/1926 emis de JUDECATORIA MIXTA SINAIA;		
B1	Intabulare, drept de PROPRIETATE, dobandit prin Conventie, cota actuala 1/1 1) TAPU ION DUMITRU FLOREA	A1, A1.1

C. Partea III. SARCINI .

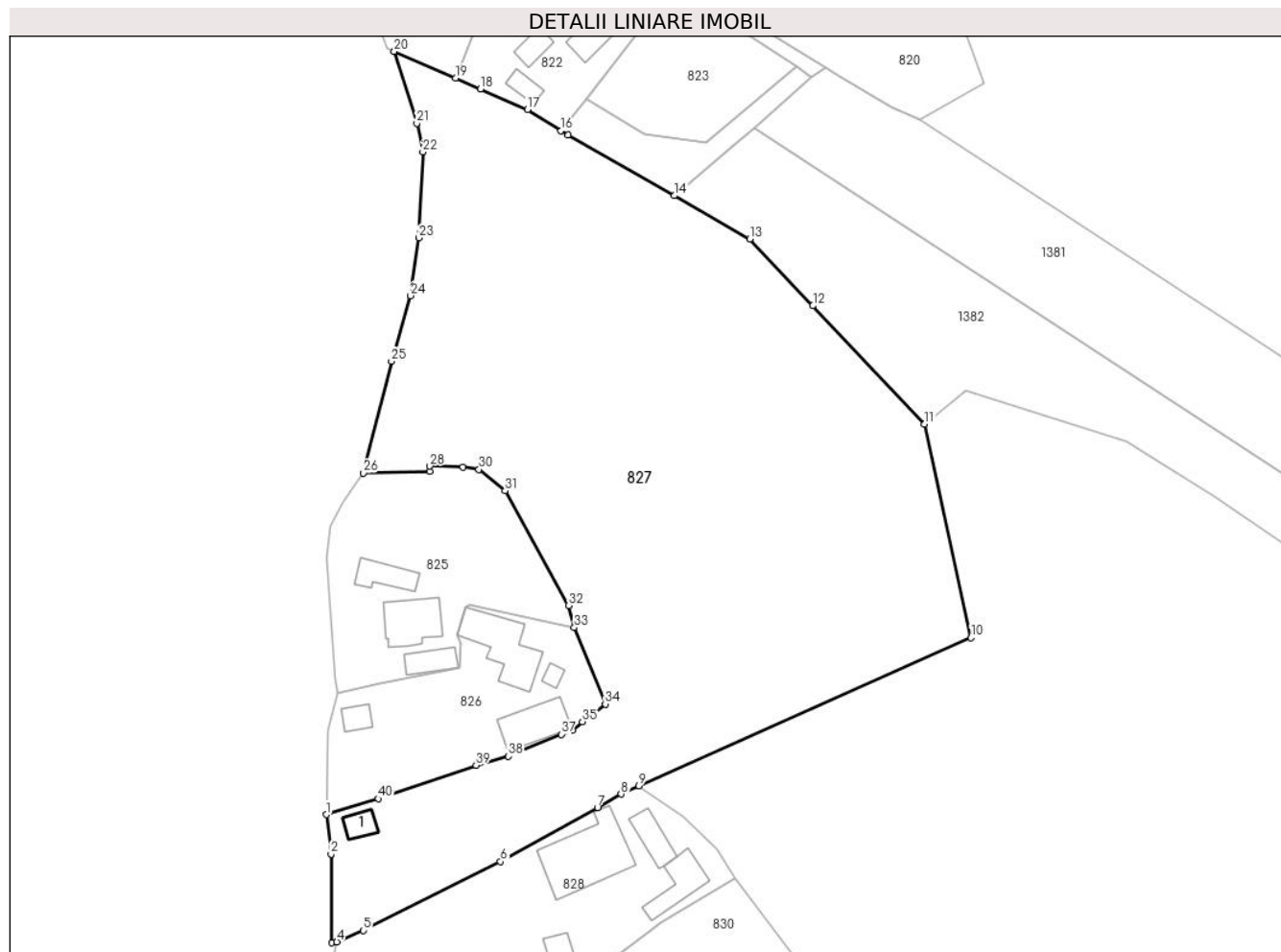
Inscrieri privind dezmembramintele dreptului de proprietate, drepturi reale de garanție și sarcini	Referințe
NU SUNT	

Anexa Nr. 1 La Partea I

Teren

Nr cadastral	Suprafața (mp)*	Observații / Referințe
	10.000	

* Suprafața este determinată în planul de proiecție Stereo 70.



Date referitoare la teren

Crt	Categorie folosință	Intravilan	Suprafața (mp)	Tarla	Parcelă	Nr. topo	Observații / Referințe
1	faneata	NU	7.307	52	1753-1756	-	
2	curti constructii	DA	150	52	2605	-	
3	faneata	DA	2.543	52	1753-1756	-	

Date referitoare la construcții

Crt	Număr	Destinație construcție	Supraf. (mp)	Situație juridică	Observații / Referințe
A1.1		construcții anexa	26	Cu acte	Nr. niveluri:1; S. construita la sol:26 mp; ANEXA

Lungime Segmente

1) Valorile lungimilor segmentelor sunt obținute din proiecție în plan.

Punct început	X / Y	Punct sfârșit	X / Y	Lungime segment (** (m)	Punct început	X / Y	Punct sfârșit	X / Y	Lungime segment (** (m)
1	547.976,455 408.322,68	2	547.977,351 408.315,066	7.666	2	547.977,351 408.315,066	3	547.977,496 408.297,967	17.1
3	547.977,496 408.297,967	4	547.978,484 408.298,121	1.0	4	547.978,484 408.298,121	5	547.983,634 408.300,32	5.6

Punct început	X / Y	Punct sfârșit	X / Y	Lungime segment (** (m)
5	547.983,634 408.300,32	6	548.010,088 408.313,601	29.6
7	548.028,777 408.324,025	8	548.033,336 408.326,649	5.26
9	548.036,76 408.328,222	10	548.100,894 408.356,774	70.202
11	548.091,924 408.397,996	12	548.070,37 408.420,767	31.355
13	548.058,228 408.433,672	14	548.043,607 408.442,009	16.831
15	548.023,069 408.453,72	16	548.021,763 408.454,537	1.541
17	548.015,273 408.458,594	18	548.006,222 408.462,59	9.894
19	548.001,372 408.464,691	20	547.989,545 408.469,815	12.89
21	547.993,909 408.455,963	22	547.995,068 408.450,441	5.642
23	547.994,307 408.433,858	24	547.992,721 408.422,708	11.263
25	547.989,037 408.410,092	26	547.983,626 408.388,534	22.227
27	547.996,423 408.388,848	28	547.996,428 408.389,848	1.0
29	548.002,846 408.389,711	30	548.005,904 408.389,202	3.1
31	548.010,961 408.385,118	32	548.023,224 408.362,988	25.301
33	548.024,305 408.358,74	34	548.030,295 408.343,98	15.929
35	548.025,879 408.340,572	36	548.023,925 408.338,93	2.552
37	548.021,775 408.338,16	38	548.011,615 408.333,92	11.009
39	548.005,359 408.332,183	40	547.986,467 408.325,737	19.961

Punct început	X / Y	Punct sfârșit	X / Y	Lungime segment (** (m)
6	548.010,088 408.313,601	7	548.028,777 408.324,025	21.4
8	548.033,336 408.326,649	9	548.036,76 408.328,222	3.768
10	548.100,894 408.356,774	11	548.091,924 408.397,996	42.186
12	548.070,37 408.420,767	13	548.058,228 408.433,672	17.719
14	548.043,607 408.442,009	15	548.023,069 408.453,72	23.642
16	548.021,763 408.454,537	17	548.015,273 408.458,594	7.654
18	548.006,222 408.462,59	19	548.001,372 408.464,691	5.285
20	547.989,545 408.469,815	21	547.993,909 408.455,963	14.523
22	547.995,068 408.450,441	23	547.994,307 408.433,858	16.6
24	547.992,721 408.422,708	25	547.989,037 408.410,092	13.143
26	547.983,626 408.388,534	27	547.996,423 408.388,848	12.8
28	547.996,428 408.389,848	29	548.002,846 408.389,711	6.42
30	548.005,904 408.389,202	31	548.010,961 408.385,118	6.5
32	548.023,224 408.362,988	33	548.024,305 408.358,74	4.384
34	548.030,295 408.343,98	35	548.025,879 408.340,572	5.578
36	548.023,925 408.338,93	37	548.021,775 408.338,16	2.284
38	548.011,615 408.333,92	39	548.005,359 408.332,183	6.493
40	547.986,467 408.325,737	1	547.976,455 408.322,68	10.468

** Lungimile segmentelor sunt determinate în planul de proiecție Stereo 70 și sunt rotunjite la 1 milimetru.

*** Distanța dintre puncte este formată din segmente cumulate ce sunt mai mici decât valoarea 1 milimetru.

**DATE DESPRE IMOBILUL NR. 828**

Oficiul de Cadastru și Publicitate Imobiliară PRAHOVA
Biroul de Cadastru și Publicitate Imobiliară Câmpina

A. Partea I. Descrierea imobilului

TEREN Necunoscut

Adresa: Loc. Ocina De Jos, Jud. Prahova

Nr. Crt	Nr cadastral Nr. topografic	Suprafața* (mp)	Observații / Referințe
A1		1.687	Sector cadastral:24 Teren imprejmuit;

B. Partea II. Proprietari și acte

Inscrieri privitoare la dreptul de proprietate și alte drepturi reale		Referințe
/		
Act Normativ nr. 7, din 13/03/1996 emis de PARLAMENTUL ROMANIEI (ART.13);		
B1	Inscrierea posesiei, drept de PROPRIETATE, dobandit prin Constituire, cota actuala 1/1 1) NEIDENTIFICAT NEIDENTIFICAT	A1
B2	SE NOTEAZA MENTIUNEA DE PROPRIETAR NEIDENTIFICAT	A1

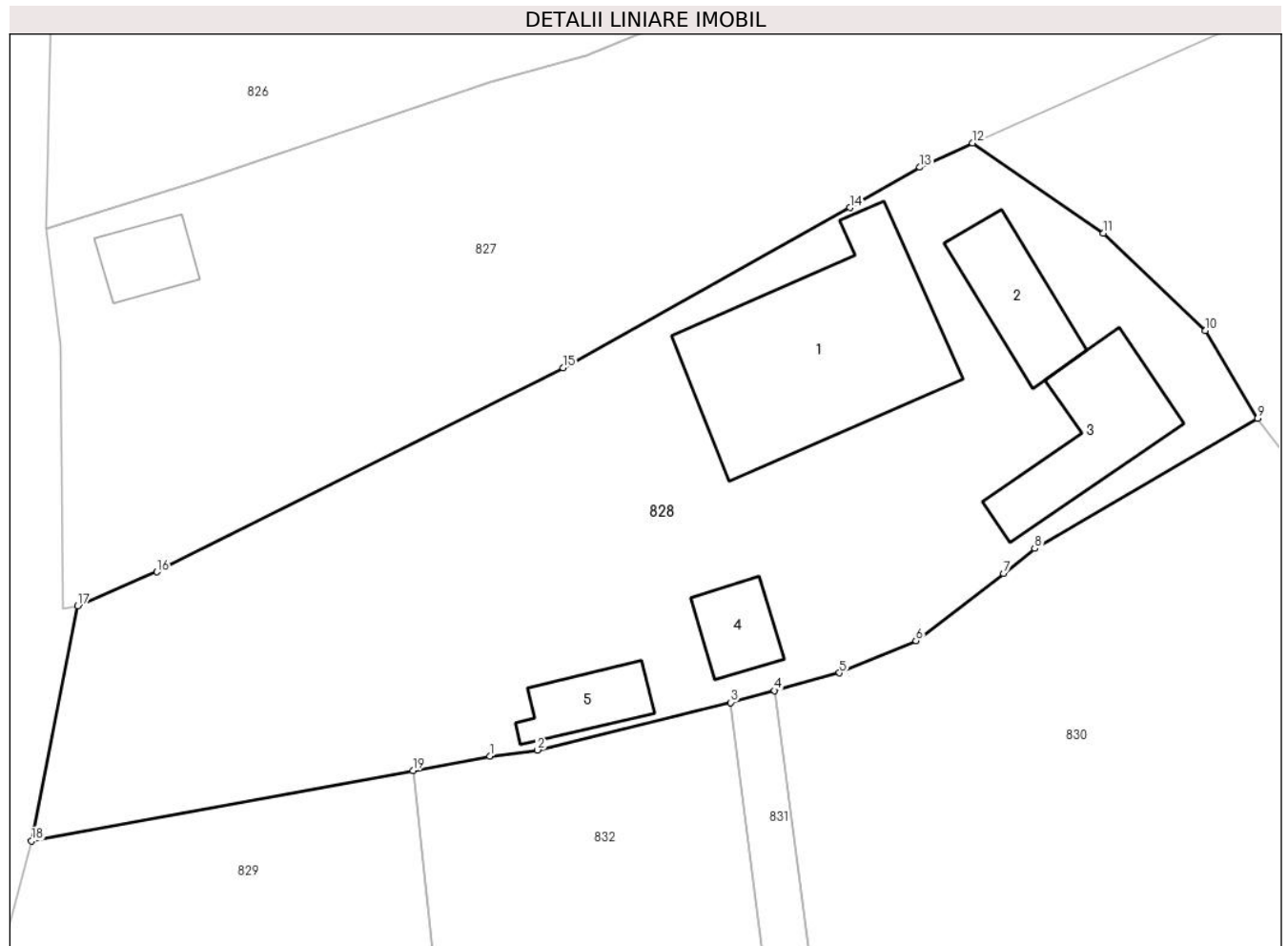
C. Partea III. SARCINI .

Inscrieri privind dezmembramintele dreptului de proprietate, drepturi reale de garanție și sarcini	Referințe
NU SUNT	

Anexa Nr. 1 La Partea I**Teren**

Nr cadastral	Suprafața (mp)*	Observații / Referințe
	1.687	

* Suprafața este determinată în planul de proiecție Stereo 70.

**Date referitoare la teren**

Crt	Categorie folosință	Intra vilan	Suprafața (mp)	Tarla	Parcelă	Nr. topo	Observații / Referințe
1	faneata	NU	40	52	2608	-	
2	curti constructii	DA	1.000	52	2607	-	
3	faneata	DA	647	52	2608	-	

Date referitoare la construcții

Crt	Număr	Destinație construcție	Supraf. (mp)	Situație juridică	Observații / Referințe
A1.1		construcții de locuințe	176	Fara acte	Nr. niveluri:1; S. construita la sol:176 mp; LOCUINTA
A1.2		construcții anexa	47	Fara acte	Nr. niveluri:1; S. construita la sol:47 mp; ANEXA
A1.3		construcții anexa	70	Fara acte	Nr. niveluri:1; S. construita la sol:70 mp; ANEXA
A1.4		construcții anexa	26	Fara acte	Nr. niveluri:1; S. construita la sol:26 mp; ANEXA
A1.5		construcții anexa	29	Fara acte	Nr. niveluri:1; S. construita la sol:29 mp; ANEXA

Lungime Segmente

1) Valorile lungimilor segmentelor sunt obținute din proiecție în plan.

Punct început	X / Y	Punct sfârșit	X / Y	Lungime segment (** (m)
1	548.005,314 408.288,349	2	548.008,415 408.288,74	3.125
2	548.008,415 408.288,74	3	548.021,014 408.291,829	12.973
3	548.021,014 408.291,829	4	548.023,864 408.292,605	2.954
4	548.023,864 408.292,605	5	548.028,099 408.293,757	4.389
5	548.028,099 408.293,757	6	548.033,078 408.295,846	5.4
6	548.033,078 408.295,846	7	548.038,79 408.300,227	7.198
7	548.038,79 408.300,227	8	548.040,816 408.301,844	2.592
8	548.040,816 408.301,844	9	548.055,332 408.310,304	16.801
9	548.055,332 408.310,304	10	548.051,943 408.316,037	6.66
10	548.051,943 408.316,037	11	548.045,281 408.322,356	9.182
11	548.045,281 408.322,356	12	548.036,76 408.328,222	10.345
12	548.036,76 408.328,222	13	548.033,336 408.326,649	3.768
13	548.033,336 408.326,649	14	548.028,777 408.324,025	5.26
14	548.028,777 408.324,025	15	548.010,088 408.313,601	21.4
15	548.010,088 408.313,601	16	547.983,634 408.300,32	29.6
16	547.983,634 408.300,32	17	547.978,484 408.298,121	5.6
17	547.978,484 408.298,121	18	547.975,465 408.282,816	15.6
18	547.975,465 408.282,816	19	548.000,32 408.287,408	25.276
19	548.000,32 408.287,408	1	548.005,314 408.288,349	5.082

** Lungimile segmentelor sunt determinate în planul de proiecție Stereo 70 și sunt rotunjite la 1 milimetru.

*** Distanța dintre puncte este formată din segmente cumulate ce sunt mai mici decât valoarea 1 milimetru.

**DATE DESPRE IMOBILUL NR. 829**

Oficiul de Cadastru și Publicitate Imobiliară PRAHOVA
Biroul de Cadastru și Publicitate Imobiliară Câmpina

A. Partea I. Descrierea imobilului

TEREN Intravilan

Adresa: Loc. Ocina De Jos, Jud. Prahova

Nr. Crt	Nr cadastral Nr. topografic	Suprafața* (mp)	Observații / Referințe
A1	20808	1.001	Sector cadastral:24 Teren imprejmuit;

B. Partea II. Proprietari și acte

Inscrieri privitoare la dreptul de proprietate și alte drepturi reale		Referințe
28976 / 21/07/2021		
Act Notarial nr. 1011, din 21/07/2021 emis de Dragan Florentina Victoria;		
B1	Intabulare, drept de PROPRIETATEcumparare ca bun comun, dobandit prin Conventie, cota actuala 1/1 1) MIRESCU VICENTIU 2) MIRESCU DENISIA	A1

C. Partea III. SARCINI

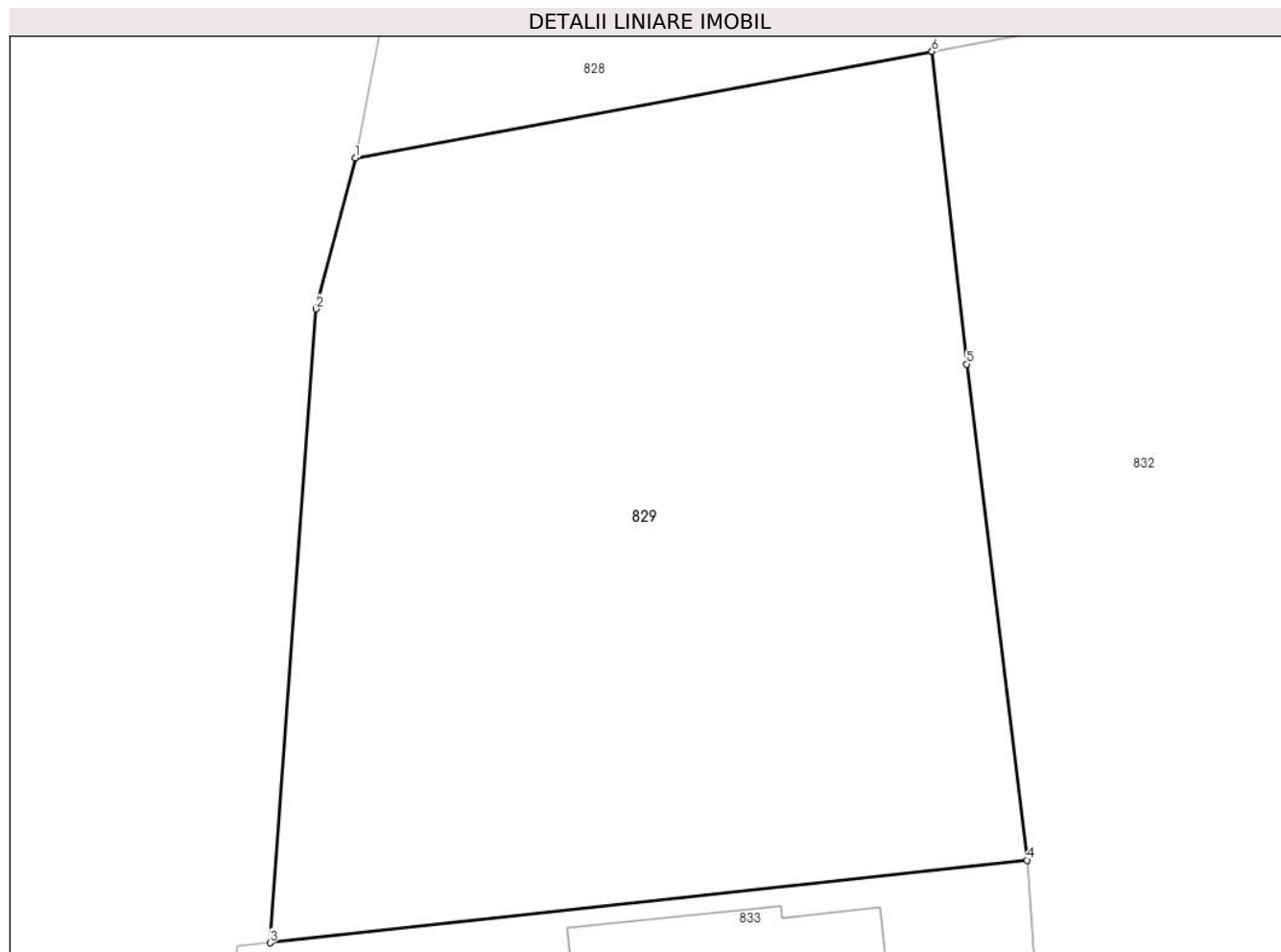
Inscrieri privind dezmembramintele dreptului de proprietate, drepturi reale de garanție și sarcini		Referințe
9561 / 31/01/2023		
Act Notarial nr. 169, din 27/01/2023 emis de Musat Roxana Andreea;		
C2	se radiaza notarea contractului de comodat de sub C1, in baza declaratiei -conventiei aut.nr. 169 din 27.01.2023 incheiat la NP Musat Roxana Andreea	A1

Anexa Nr. 1 La Partea I

Teren

Nr cadastral	Suprafața (mp)*	Observații / Referințe
20808	1.001	

* Suprafața este determinată în planul de proiecție Stereo 70.



Date referitoare la teren

Crt	Categorie folosință	Intravilan	Suprafața (mp)	Tarla	Parcelă	Nr. topo	Observații / Referințe
1	faneata	DA	1.001	52	2609,2610	-	

Lungime Segmente

1) Valorile lungimilor segmentelor sunt obținute din proiecție în plan.

Punct început	X / Y	Punct sfârșit	X / Y	Lungime segment (** (m)
1	547.975,465 408.282,816	2	547.973,79 408.276,331	6.698
2	547.973,79 408.276,331	3	547.971,801 408.249,043	27.36
3	547.971,801 408.249,043	4	548.004,425 408.252,599	32.817
4	548.004,425 408.252,599	5	548.001,812 408.273,954	21.514
5	548.001,812 408.273,954	6	548.000,32 408.287,408	13.536

Punct început	X / Y	Punct sfârşit	X / Y	Lungime segment (** (m)
6	548.000,32 408.287,408	1	547.975,465 408.282,816	25.276

** Lungimile segmentelor sunt determinate în planul de proiecţie Stereo 70 şi sunt rotunjite la 1 milimetru.

*** Distanţa dintre puncte este formată din segmente cumulate ce sunt mai mici decât valoarea 1 milimetru.

**DATE DESPRE IMOBILUL NR. 830**

Oficiul de Cadastru și Publicitate Imobiliară PRAHOVA
Biroul de Cadastru și Publicitate Imobiliară Câmpina

A. Partea I. Descrierea imobilului

TEREN Necunoscut

Adresa: Loc. Ocina De Jos, Jud. Prahova

Nr. Crt	Nr cadastral Nr. topografic	Suprafața* (mp)	Observații / Referințe
A1		4.135	Sector cadastral:24 Teren imprejmuit;

B. Partea II. Proprietari și acte

Inscrieri privitoare la dreptul de proprietate și alte drepturi reale		Referințe
/		
Act Normativ nr. 7, din 13/03/1996 emis de PARLAMENTUL ROMANIEI (ART.13);		
B1	Inscrierea posesiei, drept de PROPRIETATE, dobandit prin Constituire, cota actuala 1/1 1) NEIDENTIFICAT NEIDENTIFICAT	A1
B2	SE NOTEAZA MENTIUNEA DE PROPRIETAR NEIDENTIFICAT	A1

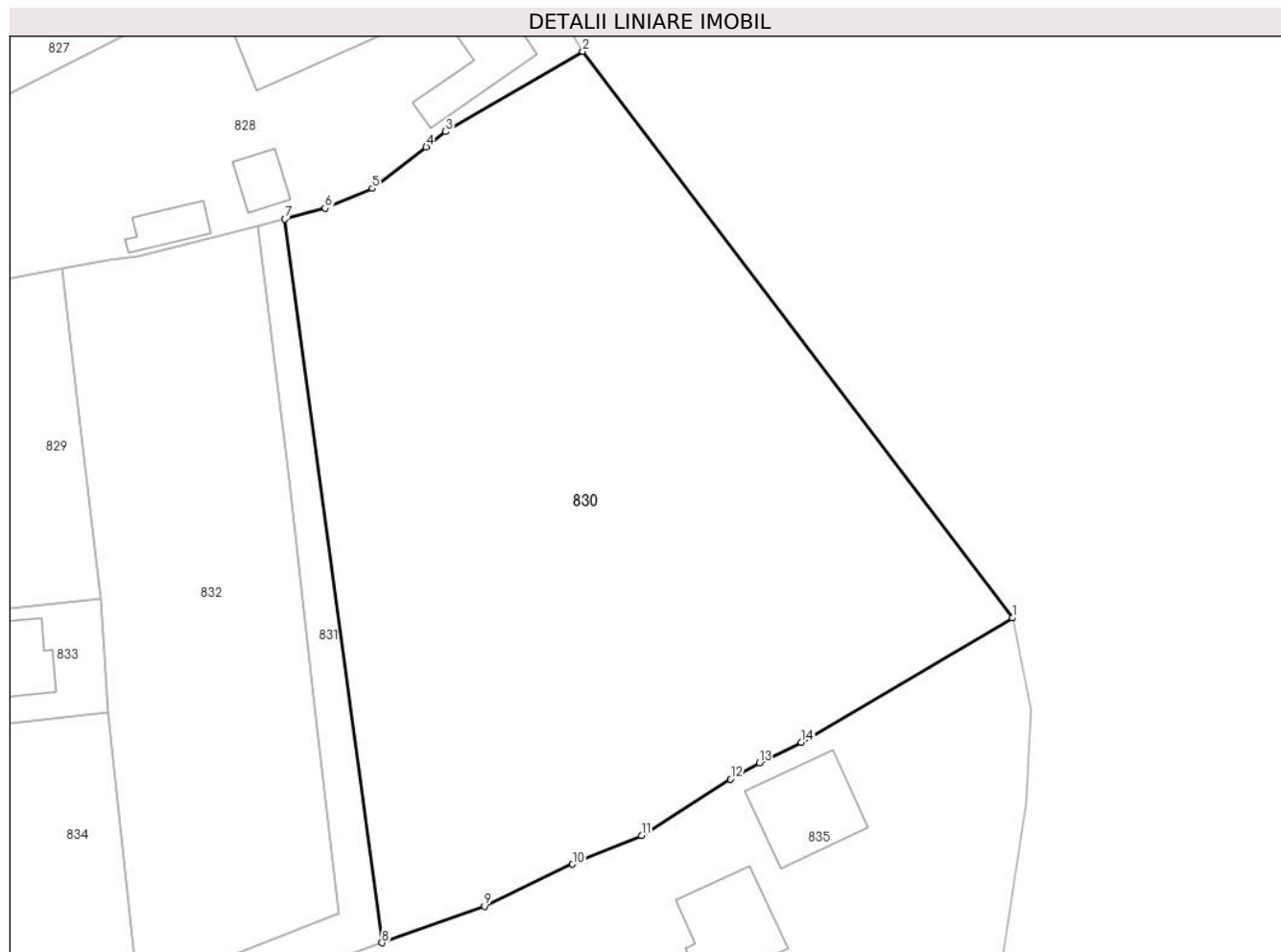
C. Partea III. SARCINI .

Inscrieri privind dezmembramintele dreptului de proprietate, drepturi reale de garanție și sarcini	Referințe
NU SUNT	

Anexa Nr. 1 La Partea I**Teren**

Nr cadastral	Suprafața (mp)*	Observații / Referințe
	4.135	

* Suprafața este determinată în planul de proiecție Stereo 70.

**Date referitoare la teren**

Crt	Categorie folosință	Intra vilan	Suprafața (mp)	Tarla	Parcelă	Nr. topo	Observații / Referințe
1	faneata	NU	203	52	2615,2616	-	
2	faneata	DA	3.932	52	2613,2614,2615,2616	-	

Lungime Segmente

1) Valorile lungimilor segmentelor sunt obținute din proiecție în plan.

Punct început	X / Y	Punct sfârșit	X / Y	Lungime segment (** (m)
1	548.100,719 408.250,517	2	548.055,332 408.310,304	75.063
2	548.055,332 408.310,304	3	548.040,816 408.301,844	16.801
3	548.040,816 408.301,844	4	548.038,79 408.300,227	2.592
4	548.038,79 408.300,227	5	548.033,078 408.295,846	7.198

Punct început	X / Y	Punct sfârșit	X / Y	Lungime segment (** (m)
5	548.033,078 408.295,846	6	548.028,099 408.293,757	5.4
6	548.028,099 408.293,757	7	548.023,864 408.292,605	4.389
7	548.023,864 408.292,605	8	548.034,122 408.216,245	77.046
8	548.034,122 408.216,245	9	548.044,936 408.220,112	11.484
9	548.044,936 408.220,112	10	548.054,25 408.224,543	10.314
10	548.054,25 408.224,543	11	548.061,538 408.227,569	7.892
11	548.061,538 408.227,569	12	548.070,95 408.233,497	11.123
12	548.070,95 408.233,497	13	548.073,971 408.235,223	3.48
13	548.073,971 408.235,223	14	548.078,4 408.237,4	4.935
14	548.078,4 408.237,4	1	548.100,719 408.250,517	25.888

** Lungimile segmentelor sunt determinate în planul de proiecție Stereo 70 și sunt rotunjite la 1 milimetru.

*** Distanța dintre puncte este formată din segmente cumulate ce sunt mai mici decât valoarea 1 milimetru.

**DATE DESPRE IMOBILUL NR. 831**

Oficiul de Cadastru și Publicitate Imobiliară PRAHOVA
Biroul de Cadastru și Publicitate Imobiliară Câmpina

A. Partea I. Descrierea imobilului

TEREN Intravilan

Adresa: Loc. Ocina De Jos, Jud. Prahova

Nr. Crt	Nr cadastral Nr. topografic	Suprafața* (mp)	Observații / Referințe
A1		542	Sector cadastral:24 Teren neimprejmuit;

B. Partea II. Proprietari și acte

Inscrieri privitoare la dreptul de proprietate și alte drepturi reale		Referințe
/		
Act Normativ nr. 7, din 13/03/1996 emis de PARLAMENTUL ROMANIEI (ART.13);		
B1	Inscrierea posesiei, drept de PROPRIETATE, dobandit prin Constituire, cota actuala 1/1 1) NEIDENTIFICAT NEIDENTIFICAT	A1
B2	SE NOTEAZA MENTIUNEA DE PROPRIETAR NEIDENTIFICAT	A1

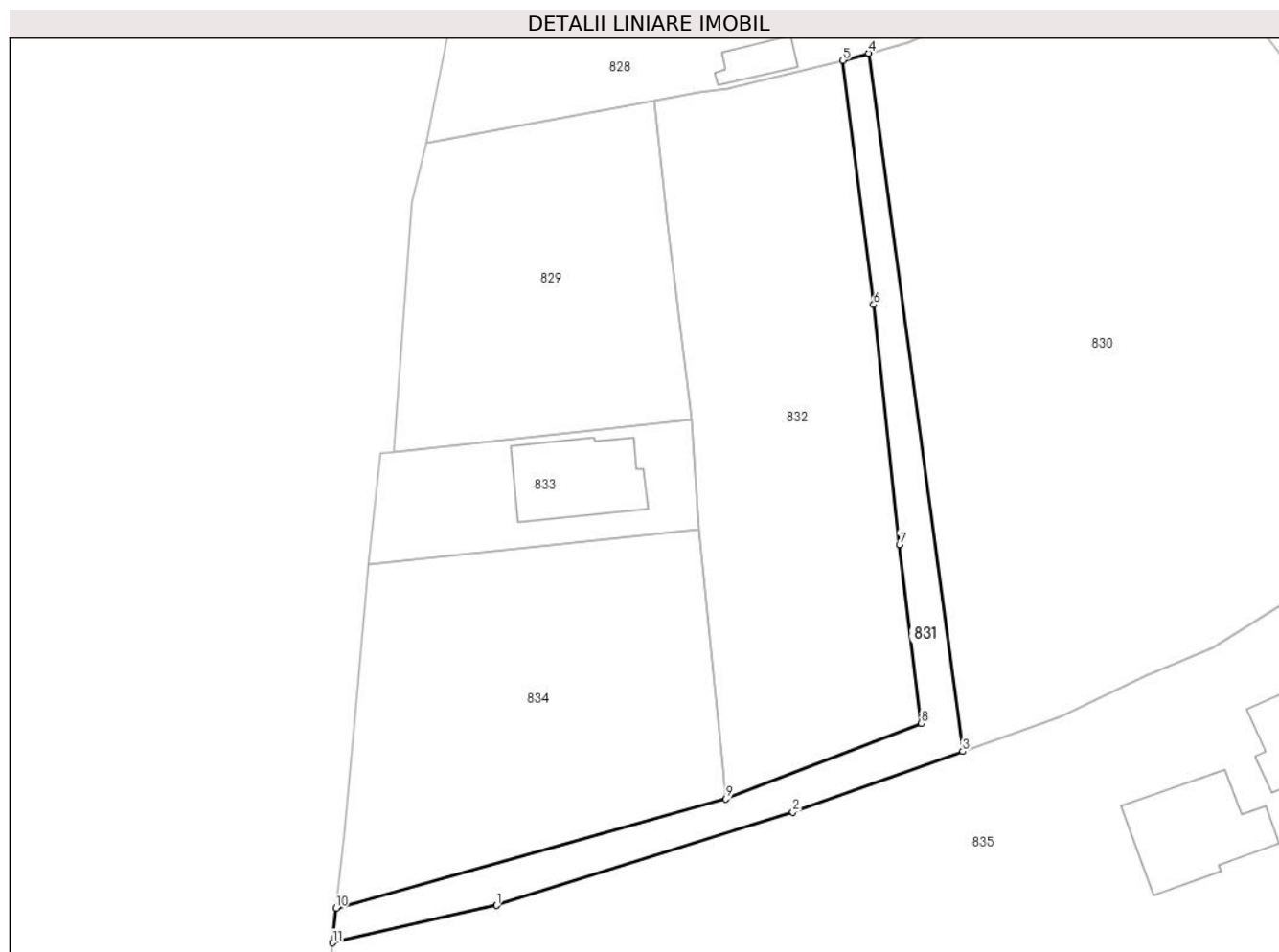
C. Partea III. SARCINI .

Inscrieri privind dezmembramintele dreptului de proprietate, drepturi reale de garanție și sarcini	Referințe
NU SUNT	

Anexa Nr. 1 La Partea I**Teren**

Nr cadastral	Suprafața (mp)*	Observații / Referințe
	542	

* Suprafața este determinată în planul de proiecție Stereo 70.

**Date referitoare la teren**

Crt	Categorie folosință	Intravilan	Suprafața (mp)	Tarla	Parcelă	Nr. topo	Observații / Referințe
1	faneata	DA	542	52	-	-	

Lungime Segmente

1) Valorile lungimilor segmentelor sunt obținute din proiecție în plan.

Punct început	X / Y	Punct sfârșit	X / Y	Lungime segment (** (m)
1	547.983,129 408.199,392	2	548.015,558 408.209,608	34.0
2	548.015,558 408.209,608	3	548.034,122 408.216,245	19.716
3	548.034,122 408.216,245	4	548.023,864 408.292,605	77.046
4	548.023,864 408.292,605	5	548.021,014 408.291,829	2.954
5	548.021,014 408.291,829	6	548.024,382 408.265,094	26.946

Punct început	X / Y	Punct sfârșit	X / Y	Lungime segment (** (m)
6	548.024,382 408.265,094	7	548.027,214 408.238,872	26.374
7	548.027,214 408.238,872	8	548.029,6 408.219,303	19.714
8	548.029,6 408.219,303	9	548.008,229 408.211,054	22.908
9	548.008,229 408.211,054	10	547.965,559 408.199,094	44.314
10	547.965,559 408.199,094	11	547.965,186 408.195,314	3.799
11	547.965,186 408.195,314	1	547.983,129 408.199,392	18.4

** Lungimile segmentelor sunt determinate în planul de proiecție Stereo 70 și sunt rotunjite la 1 milimetru.

*** Distanța dintre puncte este formată din segmente cumulate ce sunt mai mici decât valoarea 1 milimetru.

**DATE DESPRE IMOBILUL NR. 832**

Oficiul de Cadastru și Publicitate Imobiliară PRAHOVA
Biroul de Cadastru și Publicitate Imobiliară Câmpina

A. Partea I. Descrierea imobilului

TEREN Intravilan

Adresa: Loc. Ocina De Jos, Jud. Prahova

Nr. Crt	Nr cadastral Nr. topografic	Suprafața* (mp)	Observații / Referințe
A1		1.606	Sector cadastral:24 Teren imprejmuit;

B. Partea II. Proprietari și acte

Inscrieri privitoare la dreptul de proprietate și alte drepturi reale		Referințe
/		
Act Normativ nr. 7, din 13/03/1996 emis de PARLAMENTUL ROMANIEI (ART.13);		
B1	Inscrierea posesiei, drept de PROPRIETATE, dobandit prin Constituire, cota actuala 1/1 1) NEIDENTIFICAT NEIDENTIFICAT	A1
B2	SE NOTEAZA MENTIUNEA DE PROPRIETAR NEIDENTIFICAT	A1

C. Partea III. SARCINI .

Inscrieri privind dezmembramintele dreptului de proprietate, drepturi reale de garanție și sarcini	Referințe
NU SUNT	

Anexa Nr. 1 La Partea I

Teren

Nr cadastral	Suprafața (mp)*	Observații / Referințe
	1.606	

* Suprafața este determinată în planul de proiecție Stereo 70.



Date referitoare la teren

Crt	Categorie folosință	Intravilan	Suprafața (mp)	Tarla	Parcelă	Nr. topo	Observații / Referințe
1	arabil	DA	1.606	52	2612,2612/1	-	

Lungime Segmente

1) Valorile lungimilor segmentelor sunt obținute din proiecție în plan.

Punct început	X / Y	Punct sfârșit	X / Y	Lungime segment (** (m)
1	548.005,229 408.240,485	2	548.007,929 408.214,374	26.25
2	548.007,929 408.214,374	3	548.008,229 408.211,054	3.334
3	548.008,229 408.211,054	4	548.029,6 408.219,303	22.908
4	548.029,6 408.219,303	5	548.027,214 408.238,872	19.714
5	548.027,214 408.238,872	6	548.024,382 408.265,094	26.374

Punct început	X / Y	Punct sfârșit	X / Y	Lungime segment (** (m)
6	548.024,382 408.265,094	7	548.021,014 408.291,829	26.946
7	548.021,014 408.291,829	8	548.008,415 408.288,74	12.973
8	548.008,415 408.288,74	9	548.005,314 408.288,349	3.125
9	548.005,314 408.288,349	10	548.000,32 408.287,408	5.082
10	548.000,32 408.287,408	11	548.001,812 408.273,954	13.536
11	548.001,812 408.273,954	12	548.004,425 408.252,599	21.514
12	548.004,425 408.252,599	1	548.005,229 408.240,485	12.141

** Lungimile segmentelor sunt determinate în planul de proiecție Stereo 70 și sunt rotunjite la 1 milimetru.

*** Distanța dintre puncte este formată din segmente cumulate ce sunt mai mici decât valoarea 1 milimetru.

**DATE DESPRE IMOBILUL NR. 833**

Oficiul de Cadastru și Publicitate Imobiliară PRAHOVA
Biroul de Cadastru și Publicitate Imobiliară Câmpina

A. Partea I. Descrierea imobilului

TEREN Intravilan

Adresa: Loc. Ocina De Jos, Str Valeabradului, Nr. FN, Jud. Prahova

Nr. Crt	Nr cadastral Nr. topografic	Suprafața* (mp)	Observații / Referințe
A1	20688	Din acte: 1.234 Masurata: 427	Sector cadastral:24 Teren imprejmuit;

B. Partea II. Proprietari și acte

Inscrieri privitoare la dreptul de proprietate și alte drepturi reale		Referințe
1682 / 03/02/2017		
Act Notarial nr. 410, din 02/02/2017 emis de NP Pop Mihaela Cristina;		
B3	Intabulare, drept de PROPRIETATEcumparare ca bun comun, dobandit prin Conventie, cota actuala 1/1 1) GLAVAN ELENA LUMINITA 2) GLAVAN GHEORGHE-COSTEL	A1

C. Partea III. SARCINI .

Inscrieri privind dezmembramintele dreptului de proprietate, drepturi reale de garanție și sarcini	Referințe
NU SUNT	

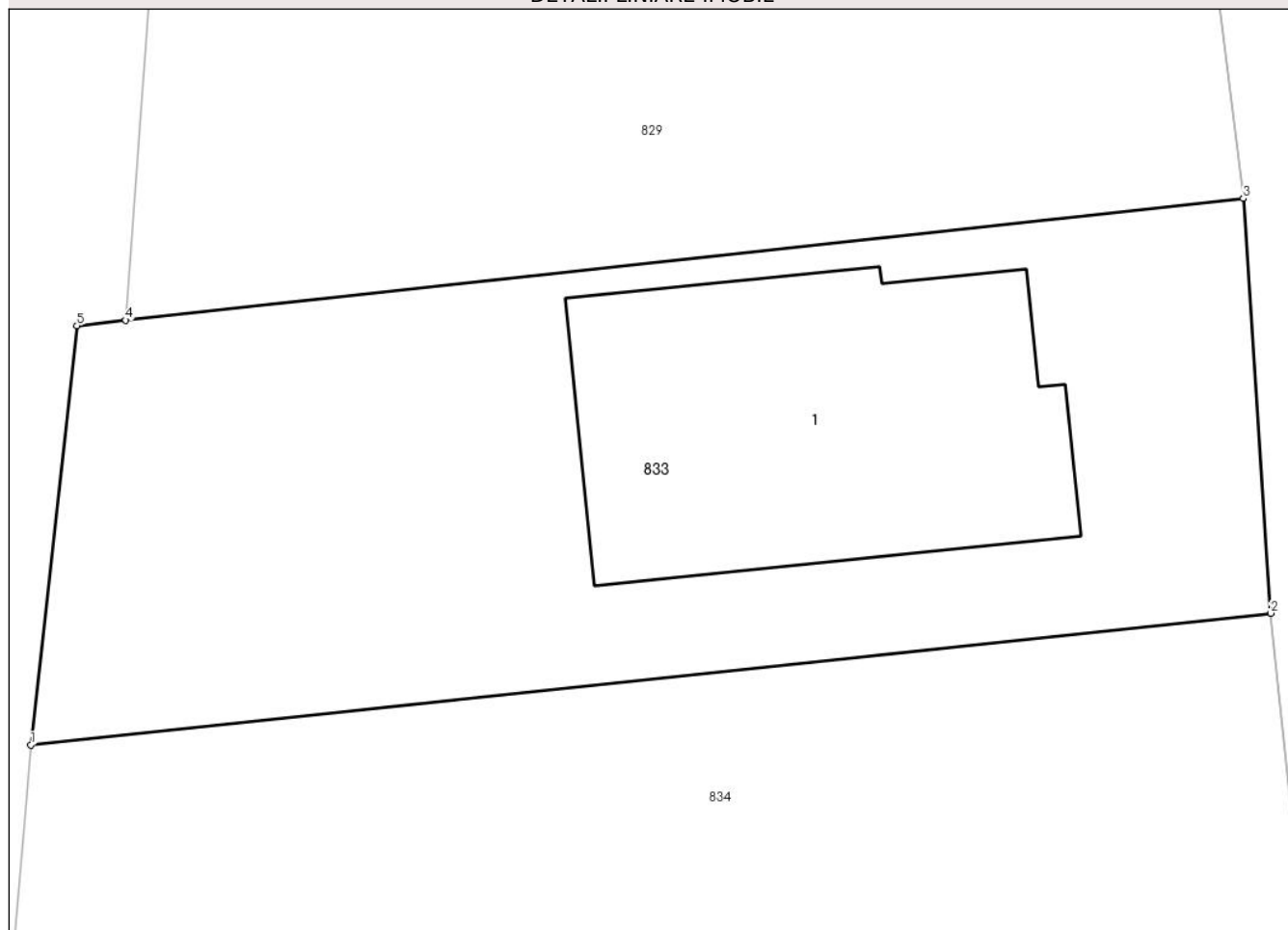
Anexa Nr. 1 La Partea I

Teren

Nr cadastral	Suprafața (mp)*	Observații / Referințe
20688	Din acte: 1.234 Masurata: 427	

* Suprafața este determinată în planul de proiecție Stereo 70.

DETALII LINIARE IMOBIL



Date referitoare la teren

Crt	Categorie folosință	Intra vilan	Suprafața (mp)	Tarla	Parcelă	Nr. topo	Observații / Referințe
1	curți constructii	DA	427	52	2611	-	

Date referitoare la construcții

Crt	Număr	Destinație construcție	Supraf. (mp)	Situație juridică	Observații / Referințe
A1.1	20688-C1	construcții de locuințe	115	Fara acte	Nr. niveluri:1; S. construita la sol:115 mp; LOCUINTA

Lungime Segmente

1) Valorile lungimilor segmentelor sunt obținute din proiecție în plan.

Punct început	X / Y	Punct sfârșit	X / Y	Lungime segment (** (m)
1	547.969,029 408.236,634	2	548.005,229 408.240,485	36.404
2	548.005,229 408.240,485	3	548.004,425 408.252,599	12.141
3	548.004,425 408.252,599	4	547.971,801 408.249,043	32.817

Punct început	X / Y	Punct sfârșit	X / Y	Lungime segment (** (m)
4	547.971,801 408.249,043	5	547.970,378 408.248,882	1.432
5	547.970,378 408.248,882	1	547.969,029 408.236,634	12.322

** Lungimile segmentelor sunt determinate în planul de proiecție Stereo 70 și sunt rotunjite la 1 milimetru.

*** Distanța dintre puncte este formată din segmente cumulate ce sunt mai mici decât valoarea 1 milimetru.

**DATE DESPRE IMOBILUL NR. 834**

Oficiul de Cadastru și Publicitate Imobiliară PRAHOVA
Biroul de Cadastru și Publicitate Imobiliară Câmpina

A. Partea I. Descrierea imobilului

TEREN Intravilan

Nr. CF vechi:470

Nr. cadastral vechi:10043

Adresa: Loc. Ocina De Jos, Str Valeabradului, Jud. Prahova

Nr. Crt	Nr cadastral Nr. topografic	Suprafața* (mp)	Observații / Referințe
A1	20060	1.316	Sector cadastral:24 Teren imprejmuit; Teren imprejmuit partial cu gard de lemn si sarma.

B. Partea II. Proprietari și acte

Inscrieri privitoare la dreptul de proprietate și alte drepturi reale	Referințe
17320 / 25/06/2018	
Act Notarial nr. 3114, din 22/06/2018 emis de NP Pop Mihaela Cristina;	
B4	A1
Intabulare, drept de PROPRIETATE cumparare ca bun comun, dobandit prin Conventie, cota actuala 1/1	
1) DRAGOMIR CLAUDIU-LUCIAN	
2) DRAGOMIR FLORENTINA CRISTINA	

C. Partea III. SARCINI .

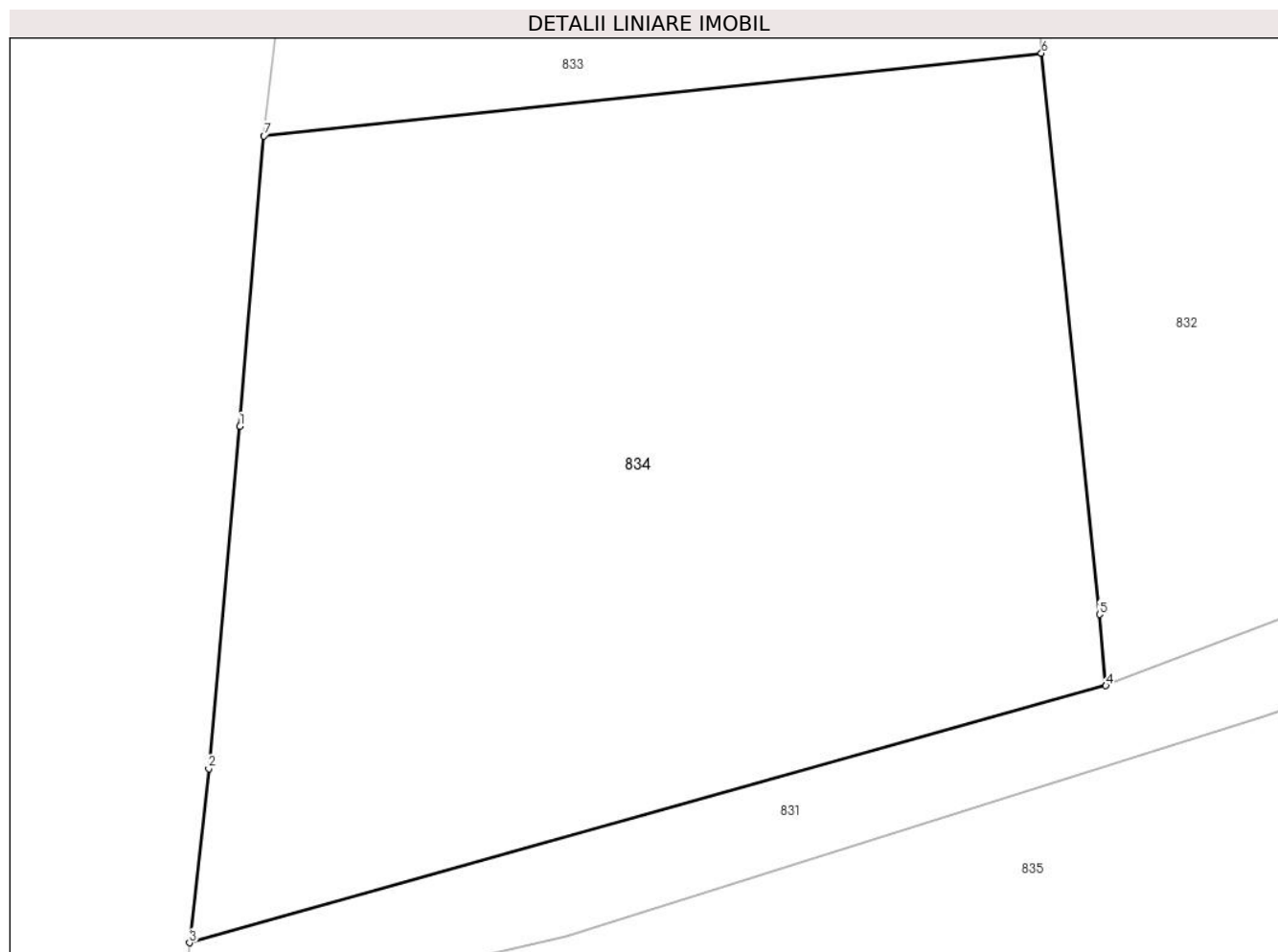
Inscrieri privind dezmembramintele dreptului de proprietate, drepturi reale de garanție și sarcini	Referințe
NU SUNT	

Anexa Nr. 1 La Partea I

Teren

Nr cadastral	Suprafața (mp)*	Observații / Referințe
20060	1.316	Teren împrejmuit partial cu gard de lemn si sarma.

* Suprafața este determinată în planul de proiecție Stereo 70.



Date referitoare la teren

Crt	Categorie folosință	Intravilan	Suprafața (mp)	Tarla	Parcelă	Nr. topo	Observații / Referințe
1	faneata	DA	1.316	52	2611	-	

Lungime Segmente

1) Valorile lungimilor segmentelor sunt obținute din proiecție în plan.

Punct început	X / Y	Punct sfârșit	X / Y	Lungime segment (** (m)
1	547.967,909 408.223,124	2	547.966,459 408.207,204	15.986
2	547.966,459 408.207,204	3	547.965,559 408.199,094	8.16
3	547.965,559 408.199,094	4	548.008,229 408.211,054	44.314
4	548.008,229 408.211,054	5	548.007,929 408.214,374	3.334
5	548.007,929 408.214,374	6	548.005,229 408.240,485	26.25

Punct început	X / Y	Punct sfârșit	X / Y	Lungime segment (** (m)
6	548.005,229 408.240,485	7	547.969,029 408.236,634	36.404
7	547.969,029 408.236,634	1	547.967,909 408.223,124	13.556

** Lungimile segmentelor sunt determinate în planul de proiecție Stereo 70 și sunt rotunjite la 1 milimetru.

*** Distanța dintre puncte este formată din segmente cumulate ce sunt mai mici decât valoarea 1 milimetru.

**DATE DESPRE IMOBILUL NR. 835**

Oficiul de Cadastru și Publicitate Imobiliară PRAHOVA
Biroul de Cadastru și Publicitate Imobiliară Câmpina

A. Partea I. Descrierea imobilului

TEREN Necunoscut

Adresa: Loc. Ocina De Jos, Jud. Prahova

Nr. Crt	Nr cadastral Nr. topografic	Suprafața* (mp)	Observații / Referințe
A1		5.230	Sector cadastral:24 Teren imprejmuit;

B. Partea II. Proprietari și acte

Inscrieri privitoare la dreptul de proprietate și alte drepturi reale		Referințe
/		
Act Normativ nr. 7, din 13/03/1996 emis de PARLAMENTUL ROMANIEI (ART.13);		
B1	Inscrierea posesiei, drept de PROPRIETATE, dobandit prin Constituire, cota actuala 1/1 1) NEIDENTIFICAT NEIDENTIFICAT	A1
B2	SE NOTEAZA MENTIUNEA DE PROPRIETAR NEIDENTIFICAT	A1

C. Partea III. SARCINI .

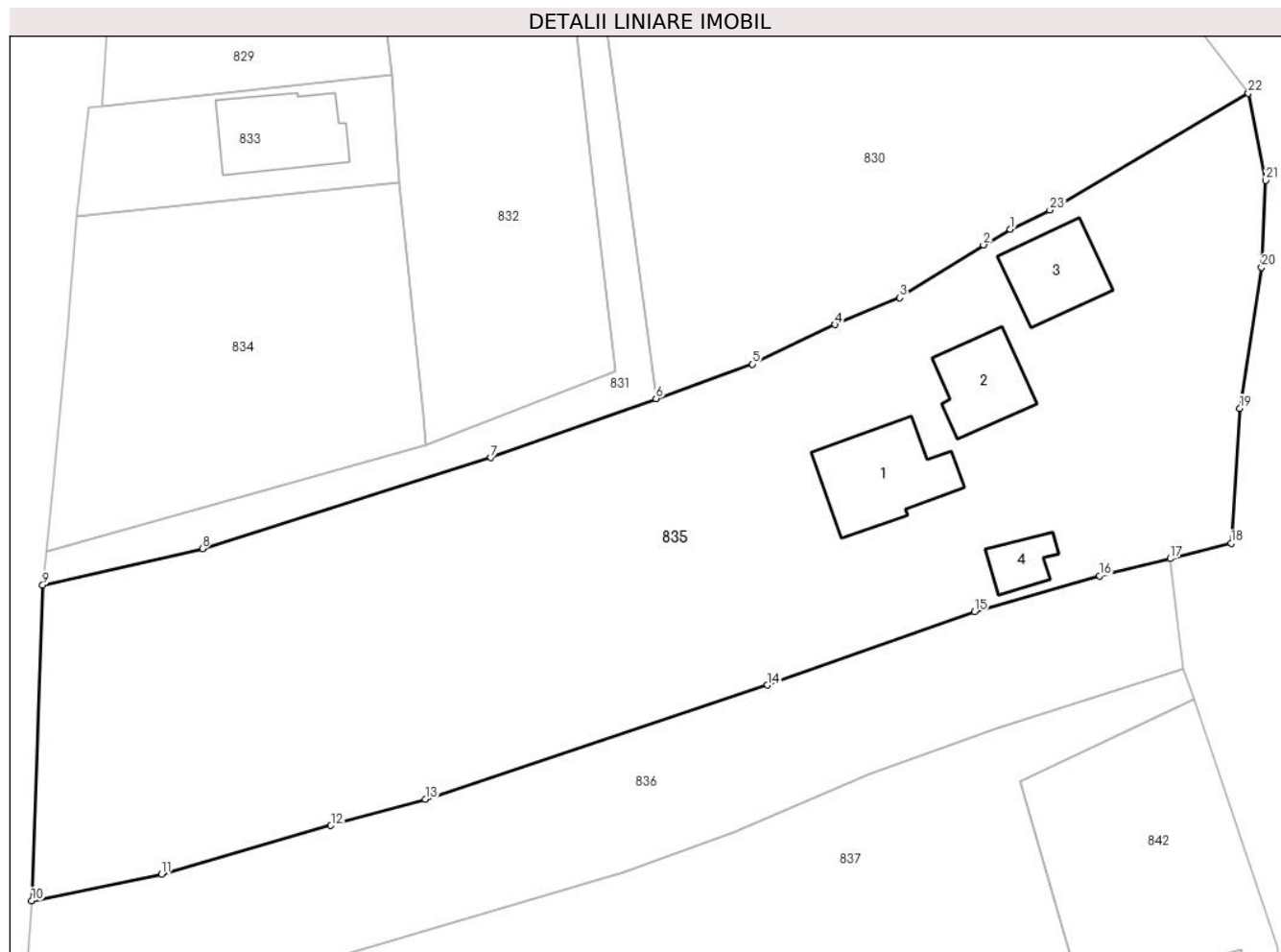
Inscrieri privind dezmembramintele dreptului de proprietate, drepturi reale de garanție și sarcini	Referințe
NU SUNT	

Anexa Nr. 1 La Partea I

Teren

Nr cadastral	Suprafața (mp)*	Observații / Referințe
	5.230	

* Suprafața este determinată în planul de proiecție Stereo 70.



Date referitoare la teren

Crt	Categorie folosință	Intra vilan	Suprafața (mp)	Tarla	Parcelă	Nr. topo	Observații / Referințe
1	faneata	NU	111	52	2617	-	
2	curti constructii	DA	1.200	52	2618	-	
3	faneata	DA	2.000	52	2617,2624,2621,2622	-	
4	arabil	DA	1.919	52	2619,2620	-	

Date referitoare la construcții

Crt	Număr	Destinație construcție	Supraf. (mp)	Situație juridică	Observații / Referințe
A1.1		construcții de locuințe	133	Fara acte	Nr. niveluri:1; S. construita la sol:133 mp; LOCUINTA
A1.2		construcții anexa	87	Fara acte	Nr. niveluri:1; S. construita la sol:87 mp; ANEXA
A1.3		construcții anexa	91	Fara acte	Nr. niveluri:1; S. construita la sol:91 mp; ANEXA
A1.4		construcții anexa	36	Fara acte	Nr. niveluri:1; S. construita la sol:36 mp; ANEXA

Lungime Segmente

1) Valorile lungimilor segmentelor sunt obținute din proiecție în plan.

Punct început	X / Y	Punct sfârșit	X / Y	Lungime segment (** (m)
1	548.073,971 408.235,223	2	548.070,95 408.233,497	3.48
3	548.061,538 408.227,569	4	548.054,25 408.224,543	7.892
5	548.044,936 408.220,112	6	548.034,122 408.216,245	11.484
7	548.015,558 408.209,608	8	547.983,129 408.199,392	34.0
9	547.965,186 408.195,314	10	547.963,942 408.159,831	35.505
11	547.978,552 408.162,832	12	547.997,587 408.168,299	19.805
13	548.008,183 408.171,236	14	548.046,667 408.184,055	40.563
15	548.069,935 408.192,313	16	548.084,005 408.196,319	14.629
17	548.091,933 408.198,254	18	548.098,78 408.199,98	7.061
19	548.099,753 408.215,132	20	548.102,226 408.230,985	16.045
21	548.102,672 408.240,751	22	548.100,719 408.250,517	9.959
23	548.078,4 408.237,4	1	548.073,971 408.235,223	4.935

Punct început	X / Y	Punct sfârșit	X / Y	Lungime segment (** (m)
2	548.070,95 408.233,497	3	548.061,538 408.227,569	11.123
4	548.054,25 408.224,543	5	548.044,936 408.220,112	10.314
6	548.034,122 408.216,245	7	548.015,558 408.209,608	19.716
8	547.983,129 408.199,392	9	547.965,186 408.195,314	18.4
10	547.963,942 408.159,831	11	547.978,552 408.162,832	14.915
12	547.997,587 408.168,299	13	548.008,183 408.171,236	10.996
14	548.046,667 408.184,055	15	548.069,935 408.192,313	24.69
16	548.084,005 408.196,319	17	548.091,933 408.198,254	8.161
18	548.098,78 408.199,98	19	548.099,753 408.215,132	15.184
20	548.102,226 408.230,985	21	548.102,672 408.240,751	9.776
22	548.100,719 408.250,517	23	548.078,4 408.237,4	25.888

** Lungimile segmentelor sunt determinate în planul de proiecție Stereo 70 și sunt rotunjite la 1 milimetru.

*** Distanța dintre puncte este formată din segmente cumulate ce sunt mai mici decât valoarea 1 milimetru.

**DATE DESPRE IMOBILUL NR. 836**

Oficiul de Cadastru și Publicitate Imobiliară PRAHOVA
Biroul de Cadastru și Publicitate Imobiliară Câmpina

A. Partea I. Descrierea imobilului

TEREN Intravilan

Adresa: Loc. Ocina De Jos, Jud. Prahova

Nr. Crt	Nr cadastral Nr. topografic	Suprafața* (mp)	Observații / Referințe
A1		1.901	Sector cadastral:24 Teren neimprejmuit;

B. Partea II. Proprietari și acte

Inscrieri privitoare la dreptul de proprietate și alte drepturi reale		Referințe
/		
Act Normativ nr. 7, din 13/03/1996 emis de PARLAMENTUL ROMANIEI (ART.13);		
B1	Inscrierea posesiei, drept de PROPRIETATE, dobandit prin Constituire, cota actuala 1/1 1) NEIDENTIFICAT NEIDENTIFICAT	A1
B2	SE NOTEAZA MENTIUNEA DE PROPRIETAR NEIDENTIFICAT	A1

C. Partea III. SARCINI .

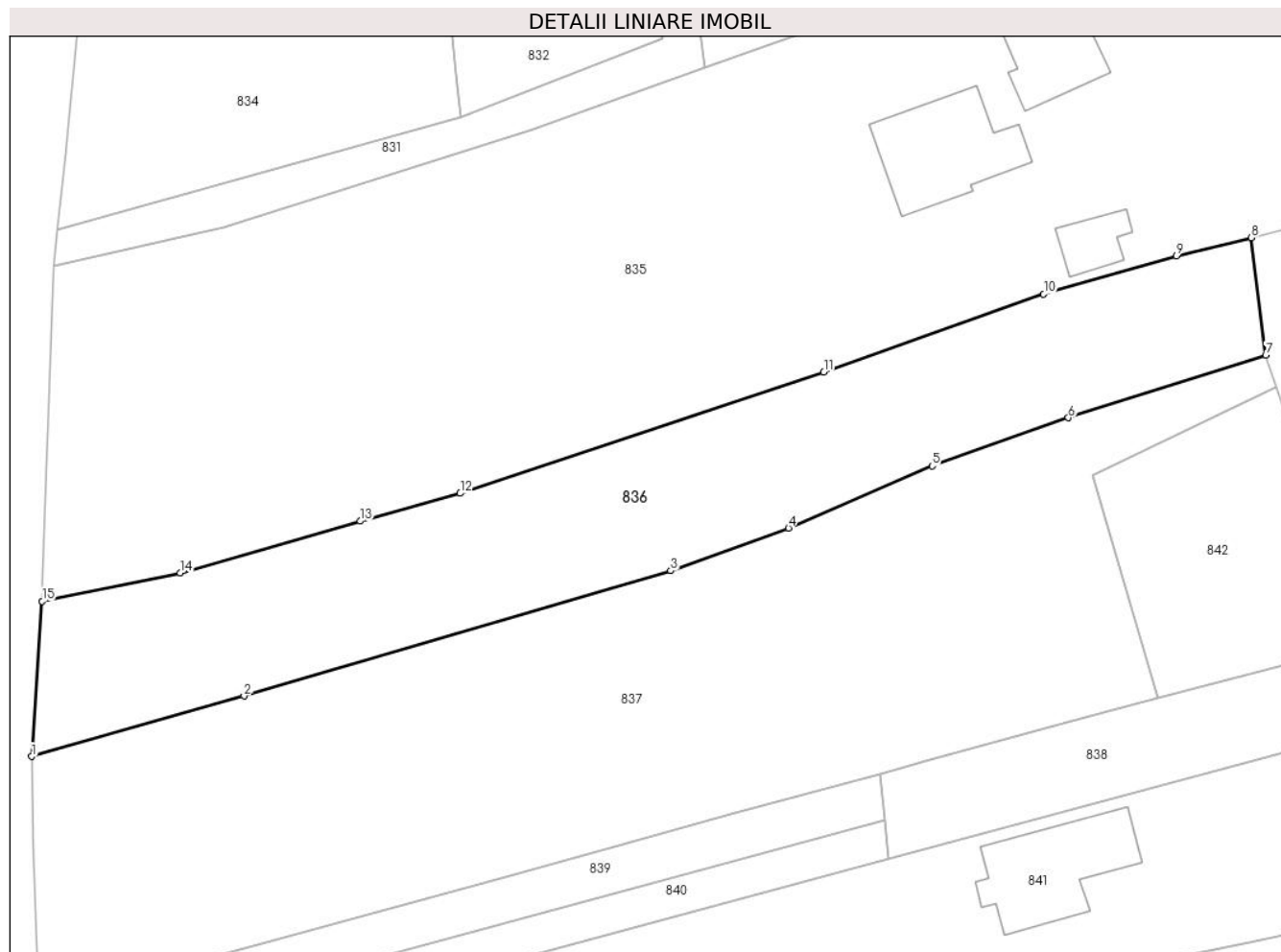
Inscrieri privind dezmembramintele dreptului de proprietate, drepturi reale de garanție și sarcini	Referințe
NU SUNT	

Anexa Nr. 1 La Partea I

Teren

Nr cadastral	Suprafața (mp)*	Observații / Referințe
	1.901	

* Suprafața este determinată în planul de proiecție Stereo 70.



Date referitoare la teren

Crt	Categorie folosință	Intravilan	Suprafața (mp)	Tarla	Parcelă	Nr. topo	Observații / Referințe
1	faneata	DA	1.901	52	2623,2626,2627	-	

Lungime Segmente

1) Valorile lungimilor segmentelor sunt obținute din proiecție în plan.

Punct început	X / Y	Punct sfârșit	X / Y	Lungime segment (** (m)
1	547.962,827 408.143,42	2	547.985,305 408.149,802	23.367
2	547.985,305 408.149,802	3	548.030,465 408.163,045	47.062
3	548.030,465 408.163,045	4	548.042,933 408.167,57	13.264
4	548.042,933 408.167,57	5	548.058,128 408.174,129	16.55
5	548.058,128 408.174,129	6	548.072,539 408.179,234	15.289

Punct început	X / Y	Punct sfârșit	X / Y	Lungime segment (** (m)
6	548.072,539 408.179,234	7	548.093,439 408.185,847	21.921
7	548.093,439 408.185,847	8	548.091,933 408.198,254	12.498
8	548.091,933 408.198,254	9	548.084,005 408.196,319	8.161
9	548.084,005 408.196,319	10	548.069,935 408.192,313	14.629
10	548.069,935 408.192,313	11	548.046,667 408.184,055	24.69
11	548.046,667 408.184,055	12	548.008,183 408.171,236	40.563
12	548.008,183 408.171,236	13	547.997,587 408.168,299	10.996
13	547.997,587 408.168,299	14	547.978,552 408.162,832	19.805
14	547.978,552 408.162,832	15	547.963,942 408.159,831	14.915
15	547.963,942 408.159,831	1	547.962,827 408.143,42	16.449

** Lungimile segmentelor sunt determinate în planul de proiecție Stereo 70 și sunt rotunjite la 1 milimetru.

*** Distanța dintre puncte este formată din segmente cumulate ce sunt mai mici decât valoarea 1 milimetru.

**DATE DESPRE IMOBILUL NR. 837**

Oficiul de Cadastru și Publicitate Imobiliară PRAHOVA
Biroul de Cadastru și Publicitate Imobiliară Câmpina

A. Partea I. Descrierea imobilului

TEREN Intravilan

Adresa: Loc. Ocina De Jos, Nr. 30, Jud. Prahova

Nr. Crt	Nr cadastral Nr. topografic	Suprafața* (mp)	Observații / Referințe
A1	20727	3.340	Sector cadastral:24 Teren imprejmuit;

B. Partea II. Proprietari și acte

Inscrieri privitoare la dreptul de proprietate și alte drepturi reale	Referințe
50655 / 07/11/2022	
Act Notarial nr. 2253, din 04/11/2022 emis de Costea Andra Ioana;	
B6	A1
Intabulare, drept de PROPRIETATEcuparare ca bun propriu, dobandit prin Conventie, cota actuala 1/1 1) BULZAN DUMITRU GHEORGHE	

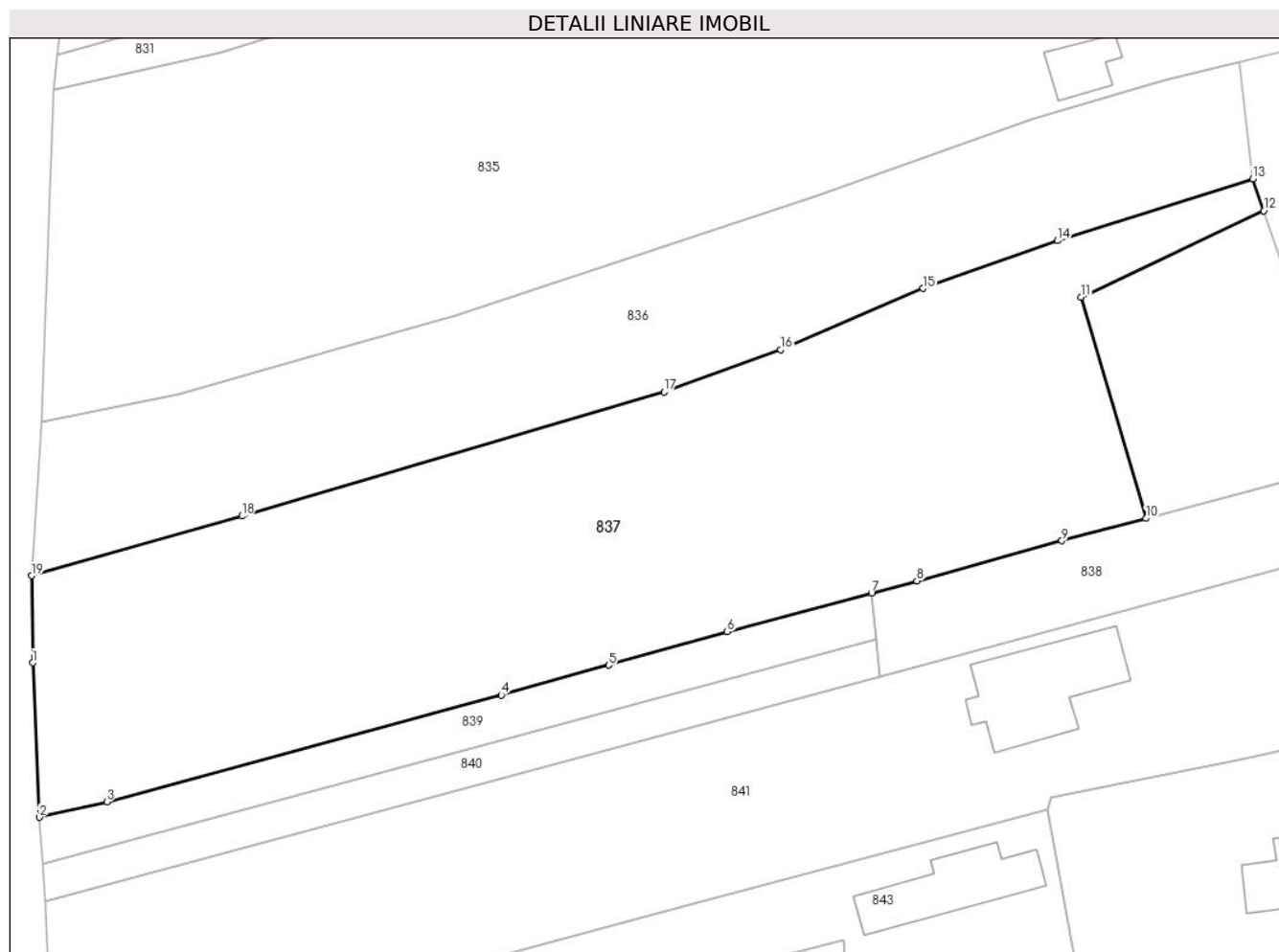
C. Partea III. SARCINI .

Inscrieri privind dezmembramintele dreptului de proprietate, drepturi reale de garanție și sarcini	Referințe
NU SUNT	

Anexa Nr. 1 La Partea I**Teren**

Nr cadastral	Suprafața (mp)*	Observații / Referințe
20727	3.340	

* Suprafața este determinată în planul de proiecție Stereo 70.

**Date referitoare la teren**

Crt	Categorie folosință	Intra vilan	Suprafața (mp)	Tarla	Parcelă	Nr. topo	Observații / Referințe
1	faneata	DA	863	52	2629 ; 2631	-	
2	livada	DA	2.477	52	2630 ; 2631	-	

Lungime Segmente

1) Valorile lungimilor segmentelor sunt obținute din proiecție în plan.

Punct început	X / Y	Punct sfârșit	X / Y	Lungime segment (** (m)
1	547.962,95 408.134,141	2	547.963,64 408.117,62	16.536
2	547.963,64 408.117,62	3	547.970,89 408.119,26	7.433
3	547.970,89 408.119,26	4	548.013,04 408.130,68	43.67
4	548.013,04 408.130,68	5	548.024,528 408.133,864	11.921

Punct început	X / Y	Punct sfârşit	X / Y	Lungime segment (** (m)
5	548.024,528 408.133,864	6	548.037,22 408.137,44	13.186
6	548.037,22 408.137,44	7	548.052,652 408.141,591	15.981
7	548.052,652 408.141,591	8	548.057,48 408.142,89	5.0
8	548.057,48 408.142,89	9	548.073,005 408.147,163	16.102
9	548.073,005 408.147,163	10	548.081,999 408.149,559	9.307
10	548.081,999 408.149,559	11	548.075,059 408.173,182	24.621
11	548.075,059 408.173,182	12	548.094,587 408.182,44	21.612
12	548.094,587 408.182,44	13	548.093,439 408.185,847	3.596
13	548.093,439 408.185,847	14	548.072,539 408.179,234	21.921
14	548.072,539 408.179,234	15	548.058,128 408.174,129	15.289
15	548.058,128 408.174,129	16	548.042,933 408.167,57	16.55
16	548.042,933 408.167,57	17	548.030,465 408.163,045	13.264
17	548.030,465 408.163,045	18	547.985,305 408.149,802	47.062
18	547.985,305 408.149,802	19	547.962,827 408.143,42	23.367
19	547.962,827 408.143,42	1	547.962,95 408.134,141	9.28

** Lungimile segmentelor sunt determinate în planul de proiecţie Stereo 70 şi sunt rotunjite la 1 milimetru.

*** Distanţa dintre puncte este formată din segmente cumulate ce sunt mai mici decât valoarea 1 milimetru.

**DATE DESPRE IMOBILUL NR. 838**

Oficiul de Cadastru și Publicitate Imobiliară PRAHOVA
Biroul de Cadastru și Publicitate Imobiliară Câmpina

A. Partea I. Descrierea imobilului

TEREN Intravilan

Nr. CF vechi:718

Nr. cadastral vechi:10223

Adresa: Loc. Ocina De Jos, Nr. FN, Jud. Prahova

Nr. Crt	Nr cadastral Nr. topografic	Suprafața* (mp)	Observații / Referințe
A1	20254	434	Sector cadastral:24 Teren neimprejmuit;

B. Partea II. Proprietari și acte

Inscrieri privitoare la dreptul de proprietate și alte drepturi reale		Referințe
56126 / 14/12/2022		
Act Notarial nr. 2445, din 12/12/2022 emis de Onea Lucia;		
B5	Intabulare, drept de PROPRIETATEcumparare ca bun propriu, dobandit prin Conventie, cota actuala 1/1 1) BULZAN DUMITRU GHEORGHE	A1

C. Partea III. SARCINI .

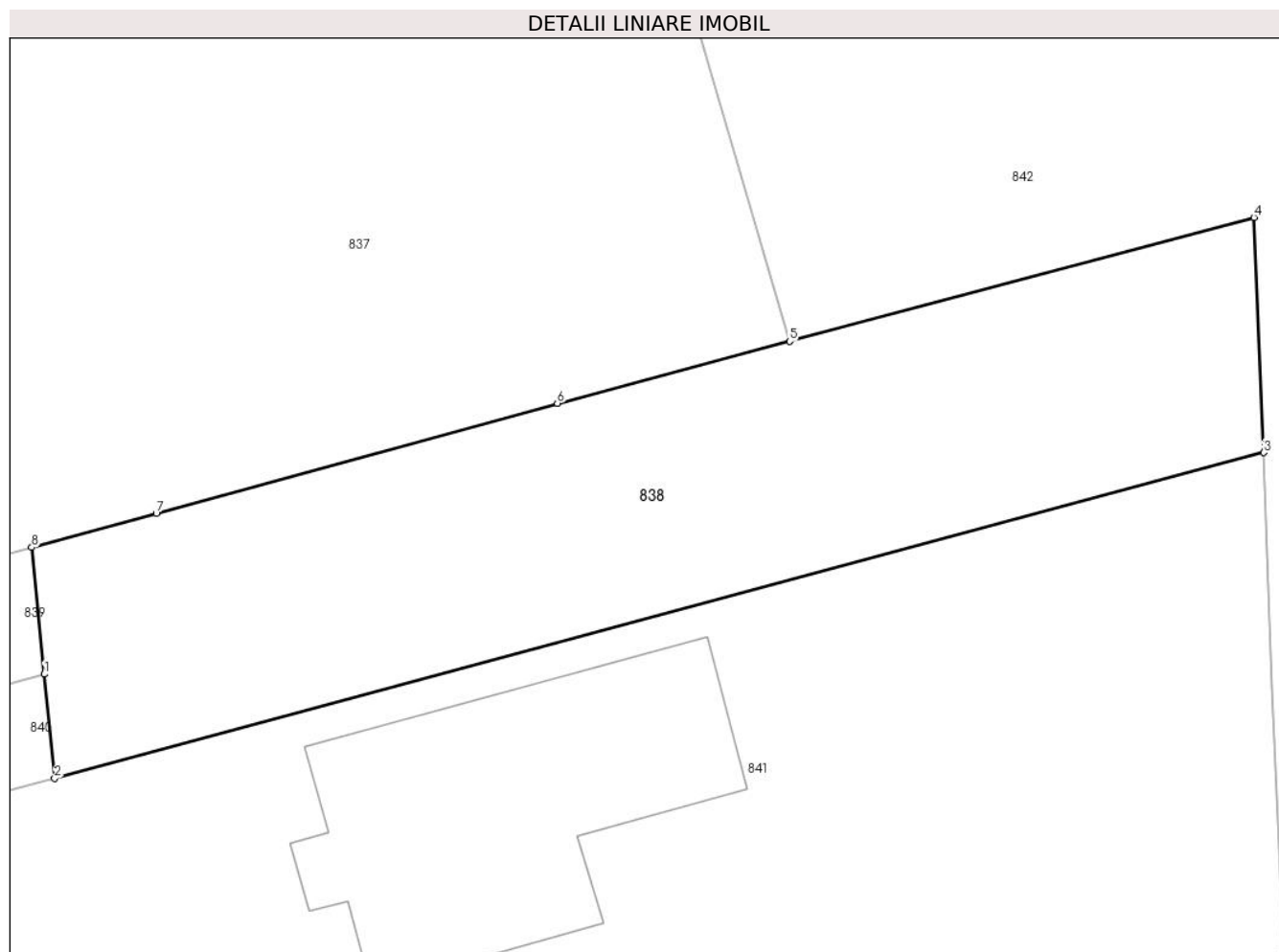
Inscrieri privind dezmembramintele dreptului de proprietate, drepturi reale de garanție și sarcini	Referințe
NU SUNT	

Anexa Nr. 1 La Partea I

Teren

Nr cadastral	Suprafața (mp)*	Observații / Referințe
20254	434	

* Suprafața este determinată în planul de proiecție Stereo 70.



Date referitoare la teren

Crt	Categorie folosință	Intra vilan	Suprafața (mp)	Tarla	Parcelă	Nr. topo	Observații / Referințe
1	faneata	DA	434	52	2631 ; 2629	-	

Lungime Segmente

1) Valorile lungimilor segmentelor sunt obținute din proiecție în plan.

Punct început	X / Y	Punct sfârșit	X / Y	Lungime segment (** (m)
1	548.053,142 408.136,68	2	548.053,545 408.132,644	4.056
2	548.053,545 408.132,644	3	548.100,362 408.145,256	48.486
3	548.100,362 408.145,256	4	548.099,98 408.154,35	9.102
4	548.099,98 408.154,35	5	548.081,999 408.149,559	18.609
5	548.081,999 408.149,559	6	548.073,005 408.147,163	9.307

Punct început	X / Y	Punct sfârșit	X / Y	Lungime segment (** (m)
6	548.073,005 408.147,163	7	548.057,48 408.142,89	16.102
7	548.057,48 408.142,89	8	548.052,652 408.141,591	5.0
8	548.052,652 408.141,591	1	548.053,142 408.136,68	4.935

** Lungimile segmentelor sunt determinate în planul de proiecție Stereo 70 și sunt rotunjite la 1 milimetru.

*** Distanța dintre puncte este formată din segmente cumulate ce sunt mai mici decât valoarea 1 milimetru.

**DATE DESPRE IMOBILUL NR. 839**

Oficiul de Cadastru și Publicitate Imobiliară PRAHOVA
Biroul de Cadastru și Publicitate Imobiliară Câmpina

A. Partea I. Descrierea imobilului

TEREN Intravilan

Nr. CF vechi:717

Nr. cadastral vechi:10222

Adresa: Loc. Ocina De Jos, Nr. FN, Jud. Prahova

Nr. Crt	Nr cadastral Nr. topografic	Suprafața* (mp)	Observații / Referințe
A1	20253	434	Sector cadastral:24 Teren neimprejmuit;

B. Partea II. Proprietari și acte

Inscrieri privitoare la dreptul de proprietate și alte drepturi reale		Referințe
56120 / 14/12/2022		
Act Notarial nr. 2445, din 12/12/2022 emis de Onea Lucia;		
B5	Intabulare, drept de PROPRIETATEcumparare ca bun propriu, dobandit prin Conventie, cota actuala 1/1 1) BULZAN DUMITRU GHEORGHE	A1

C. Partea III. SARCINI .

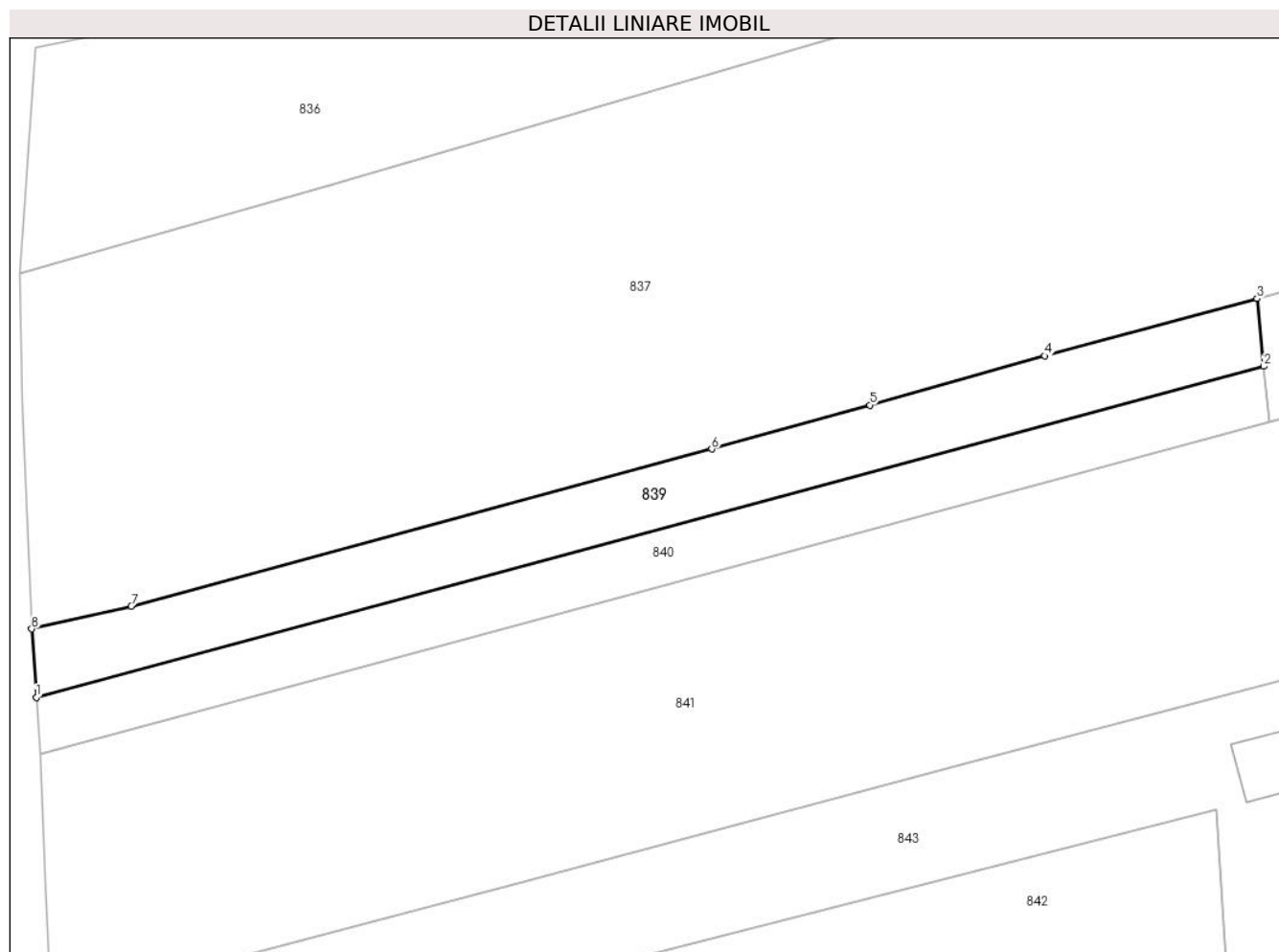
Inscrieri privind dezmembramintele dreptului de proprietate, drepturi reale de garanție și sarcini	Referințe
NU SUNT	

Anexa Nr. 1 La Partea I

Teren

Nr cadastral	Suprafața (mp)*	Observații / Referințe
20253	434	

* Suprafața este determinată în planul de proiecție Stereo 70.



Date referitoare la teren

Crt	Categorie folosință	Intra vilan	Suprafața (mp)	Tarla	Parcelă	Nr. topo	Observații / Referințe
1	faneata	DA	434	52	2631 ; 2629	-	

Lungime Segmente

1) Valorile lungimilor segmentelor sunt obținute din proiecție în plan.

Punct început	X / Y	Punct sfârșit	X / Y	Lungime segment (** (m)
1	547.963,98 408.112,65	2	548.053,142 408.136,68	92.343
2	548.053,142 408.136,68	3	548.052,652 408.141,591	4.935
3	548.052,652 408.141,591	4	548.037,22 408.137,44	15.981
4	548.037,22 408.137,44	5	548.024,528 408.133,864	13.186
5	548.024,528 408.133,864	6	548.013,04 408.130,68	11.921

Punct început	X / Y	Punct sfârșit	X / Y	Lungime segment (** (m)
6	548.013,04 408.130,68	7	547.970,89 408.119,26	43.67
7	547.970,89 408.119,26	8	547.963,64 408.117,62	7.433
8	547.963,64 408.117,62	1	547.963,98 408.112,65	4.982

** Lungimile segmentelor sunt determinate în planul de proiecție Stereo 70 și sunt rotunjite la 1 milimetru.

*** Distanța dintre puncte este formată din segmente cumulate ce sunt mai mici decât valoarea 1 milimetru.

**DATE DESPRE IMOBILUL NR. 840**

Oficiul de Cadastru și Publicitate Imobiliară PRAHOVA
Biroul de Cadastru și Publicitate Imobiliară Câmpina

A. Partea I. Descrierea imobilului

TEREN Intravilan

Nr. CF vechi:719

Nr. cadastral vechi:10224

Adresa: Loc. Ocina De Jos, Nr. FN, Jud. Prahova

Nr. Crt	Nr cadastral Nr. topografic	Suprafața* (mp)	Observații / Referințe
A1	20255	370	Sector cadastral:24 Teren neimprejmuit;

B. Partea II. Proprietari și acte

Inscrieri privitoare la dreptul de proprietate și alte drepturi reale		Referințe
56132 / 14/12/2022		
Act Notarial nr. 2445, din 12/12/2022 emis de Onea Lucia;		
B6	Intabulare, drept de PROPRIETATEcumparare ca bun propriu, dobandit prin Conventie, cota actuala 1/1 1) BULZAN DUMITRU GHEORGHE	A1

C. Partea III. SARCINI .

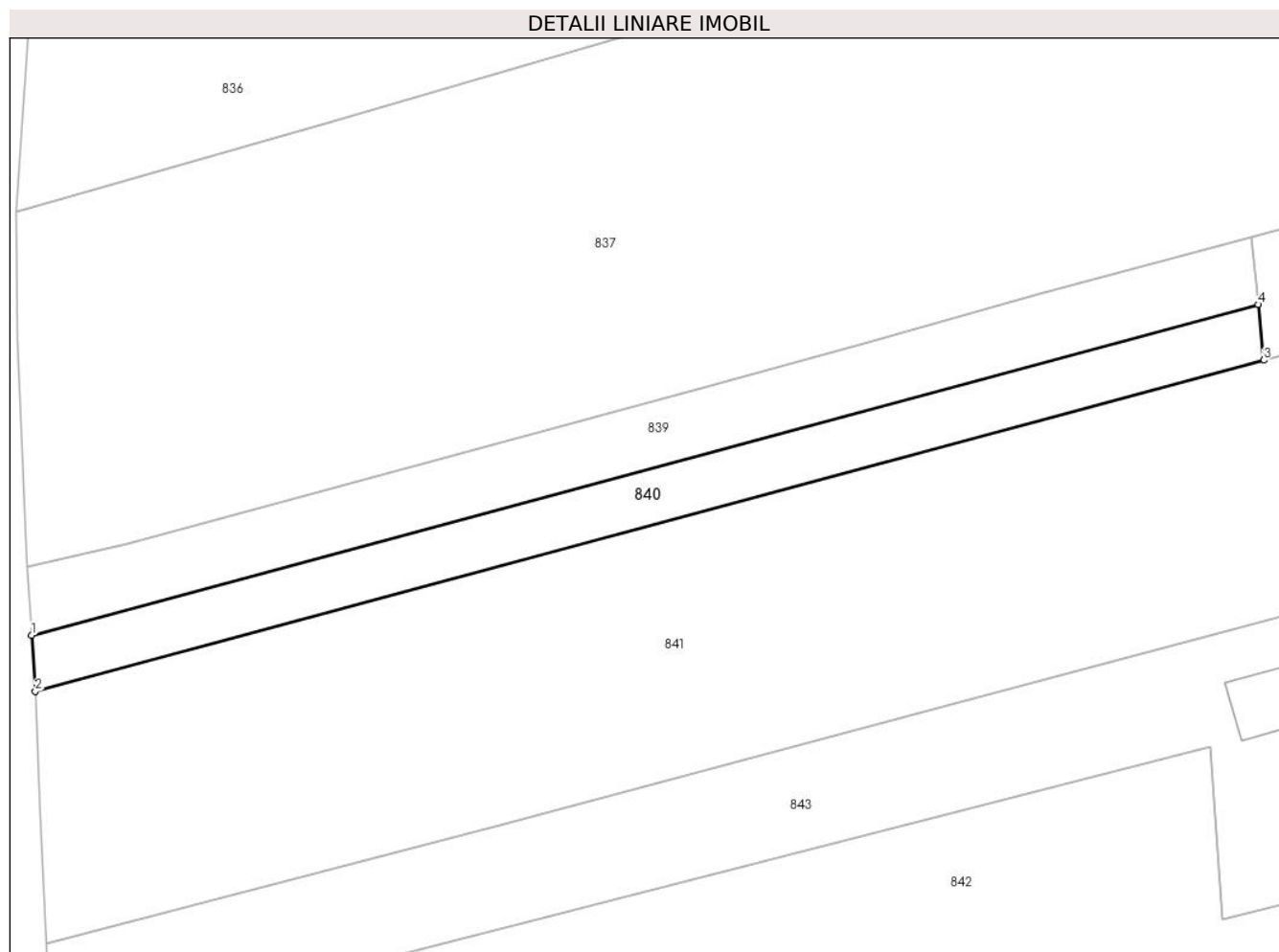
Inscrieri privind dezmembramintele dreptului de proprietate, drepturi reale de garanție și sarcini	Referințe
NU SUNT	

Anexa Nr. 1 La Partea I

Teren

Nr cadastral	Suprafața (mp)*	Observații / Referințe
20255	370	

* Suprafața este determinată în planul de proiecție Stereo 70.



Date referitoare la teren

Crt	Categorie folosință	Intravilan	Suprafața (mp)	Tarla	Parcelă	Nr. topo	Observații / Referințe
1	faneata	DA	370	52	2631 ; 2629	-	

Lungime Segmente

1) Valorile lungimilor segmentelor sunt obținute din proiecție în plan.

Punct început	X / Y	Punct sfârșit	X / Y	Lungime segment (** (m)
1	547.963,98 408.112,65	2	547.964,25 408.108,58	4.079
2	547.964,25 408.108,58	3	548.053,545 408.132,644	92.481
3	548.053,545 408.132,644	4	548.053,142 408.136,68	4.056
4	548.053,142 408.136,68	1	547.963,98 408.112,65	92.343

** Lungimile segmentelor sunt determinate în planul de proiecție Stereo 70 și sunt rotunjite la 1 milimetru.

***** Distanţa dintre puncte este formată din segmente cumulate ce sunt mai mici decât valoarea 1 milimetru.**

**DATE DESPRE IMOBILUL NR. 841**

Oficiul de Cadastru și Publicitate Imobiliară PRAHOVA
Biroul de Cadastru și Publicitate Imobiliară Câmpina

A. Partea I. Descrierea imobilului

TEREN Intravilan

Nr. CF vechi:712
Nr. cadastral vechi:10220

Adresa: Loc. Ocina De Jos, Nr. F.N., Jud. Prahova

Nr. Crt	Nr cadastral Nr. topografic	Suprafața* (mp)	Observații / Referințe
A1	20248	Din acte: 2.572 Masurata: 2.562	Sector cadastral:24 Teren imprejmuit;

Construcții

Crt	Nr cadastral Nr. topografic	Adresa	Observații / Referințe
A1.1	20248-C1	Loc. Ocina De Jos, Nr. F.N., Jud. Prahova	Nr. niveluri:2; S. construita la sol:136 mp; LOCUINTA CU MANSARDA

B. Partea II. Proprietari și acte

Inscrieri privitoare la dreptul de proprietate și alte drepturi reale		Referințe
5805 / 15/04/2010		
Act Administrativ nr. 540, din 15/03/2010 emis de PRIMARIA ADUNATI (declaratie autentica nr.1309/13.04.2010 emis de NP DOBRE ANDREEA;declaratie autentica nr.821/26.04.2010 emis de NP Florentina Victoria Dragan;);		
B9	se noteaza schimbarea categoriei de folosinta a imobilului conform adeverintei nr. 540/15.03.2010 eliberata de Primaria com.Adunati	A1
7908 / 20/05/2010		
Act Administrativ nr. 8, din 05/05/2006 emis de PRIMARIA ADUNATI (proces-verbal receptie nr.166/03.02.2009 emis de PRIMARIA ADUNATI;);		
B10	Intabulare, drept de PROPRIETATE, dobandit prin Construire, cota actuala 1/1 1) RADU ION 2) RADU DOINA GABRIELA	A1.1
2968 / 26/02/2010		
Act Notarial nr. 1690, din 25/11/2005 emis de NP Dragan F V;		
B11	Intabulare, drept de PROPRIETATEcumparare ca bun comun, dobandit prin Conventie, cota actuala 1/1 1) RADU ION 2) RADU DOINA GABRIELA	A1

C. Partea III. SARCINI .

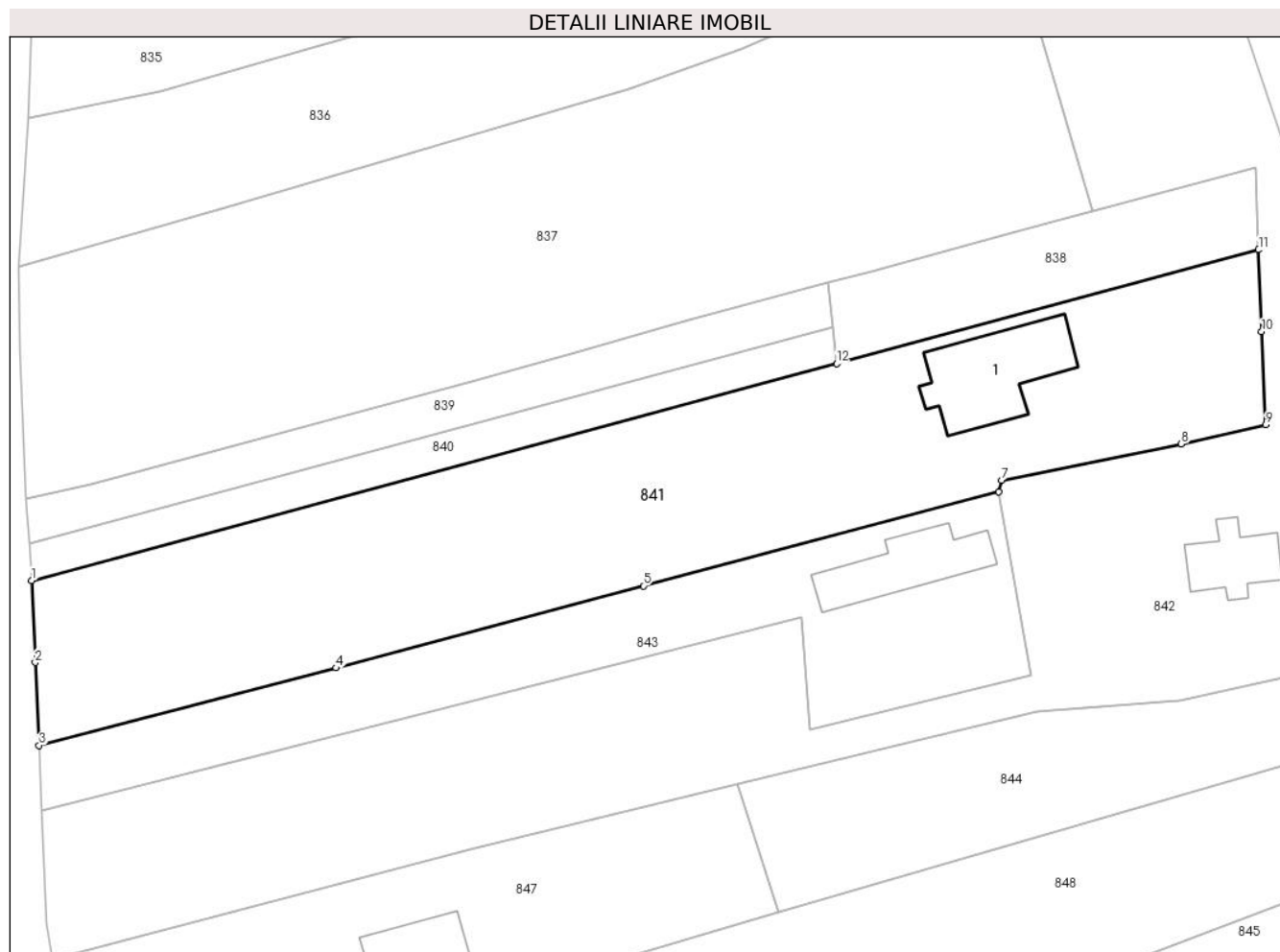
Inscrieri privind dezmembramintele dreptului de proprietate, drepturi reale de garanție și sarcini	Referințe
NU SUNT	

Anexa Nr. 1 La Partea I

Teren

Nr cadastral	Suprafața (mp)*	Observații / Referințe
20248	Din acte: 2.572 Masurata: 2.562	

* Suprafața este determinată în planul de proiecție Stereo 70.



Date referitoare la teren

Crt	Categorie folosință	Intra vilan	Suprafața (mp)	Tarla	Parcelă	Nr. topo	Observații / Referințe
2	curți constructii	DA	857	52	2632;2633; 2634;2639	-	
3	faneata	DA	1.297	52	2632;2633; 2634;2639	-	
4	faneata	DA	408	52	2632;2633; 2634;2639	-	

Date referitoare la construcții

Crt	Număr	Destinație construcție	Supraf. (mp)	Situație juridică	Observații / Referințe
A1.1	20248-C1	construcții de locuințe	136	Cu acte	Nr. niveluri:2; S. construita la sol:136 mp; LOCUINTA CU MANSARDA

Lungime Segmente

1) Valorile lungimilor segmentelor sunt obținute din proiecție în plan.

Punct început	X / Y	Punct sfârșit	X / Y	Lungime segment (** (m)
1	547.964,25 408.108,58	2	547.964,652 408.099,474	9.115

Punct început	X / Y	Punct sfârșit	X / Y	Lungime segment (** (m)
2	547.964,652 408.099,474	3	547.965,06 408.090,283	9.2
3	547.965,06 408.090,283	4	547.998,0 408.098,871	34.041
4	547.998,0 408.098,871	5	548.032,104 408.107,973	35.298
5	548.032,104 408.107,973	6	548.071,495 408.118,434	40.756
6	548.071,495 408.118,434	7	548.071,837 408.119,707	1.318
7	548.071,837 408.119,707	8	548.091,784 408.123,731	20.349
8	548.091,784 408.123,731	9	548.101,138 408.125,843	9.589
9	548.101,138 408.125,843	10	548.100,684 408.136,161	10.328
10	548.100,684 408.136,161	11	548.100,362 408.145,256	9.101
11	548.100,362 408.145,256	12	548.053,545 408.132,644	48.486
12	548.053,545 408.132,644	1	547.964,25 408.108,58	92.481

** Lungimile segmentelor sunt determinate în planul de proiecție Stereo 70 și sunt rotunjite la 1 milimetru.

*** Distanța dintre puncte este formată din segmente cumulate ce sunt mai mici decât valoarea 1 milimetru.

**DATE DESPRE IMOBILUL NR. 842**

Oficiul de Cadastru și Publicitate Imobiliară PRAHOVA
Biroul de Cadastru și Publicitate Imobiliară Câmpina

A. Partea I. Descrierea imobilului

TEREN Necunoscut

Adresa: Loc. Ocina De Jos, Nr. 30, Jud. Prahova

Nr. Crt	Nr cadastral Nr. topografic	Suprafața* (mp)	Observații / Referințe
A1	20728	3.351	Sector cadastral:24 Teren imprejmuit;

Construcții

Crt	Nr cadastral Nr. topografic	Adresa	Observații / Referințe
A1.1	20728-C1	Loc. Ocina De Jos, Nr. 30, Jud. Prahova	Nr. niveluri:2; S. construita la sol:62 mp; LOCUINTA (S+P)

B. Partea II. Proprietari și acte

Inscrieri privitoare la dreptul de proprietate și alte drepturi reale	Referințe
29401 / 14/11/2018	
Act Notarial nr. 1084, din 09/11/2018 emis de NP Ionita Dorina;	
B5	Intabulare, drept de PROPRIETATEpartaj, dobandit prin Conventie, cota actuala 1/1 1) BULZAN MIOARA
	A1, A1.1

C. Partea III. SARCINI .

Inscrieri privind dezmembramintele dreptului de proprietate, drepturi reale de garanție și sarcini	Referințe
NU SUNT	

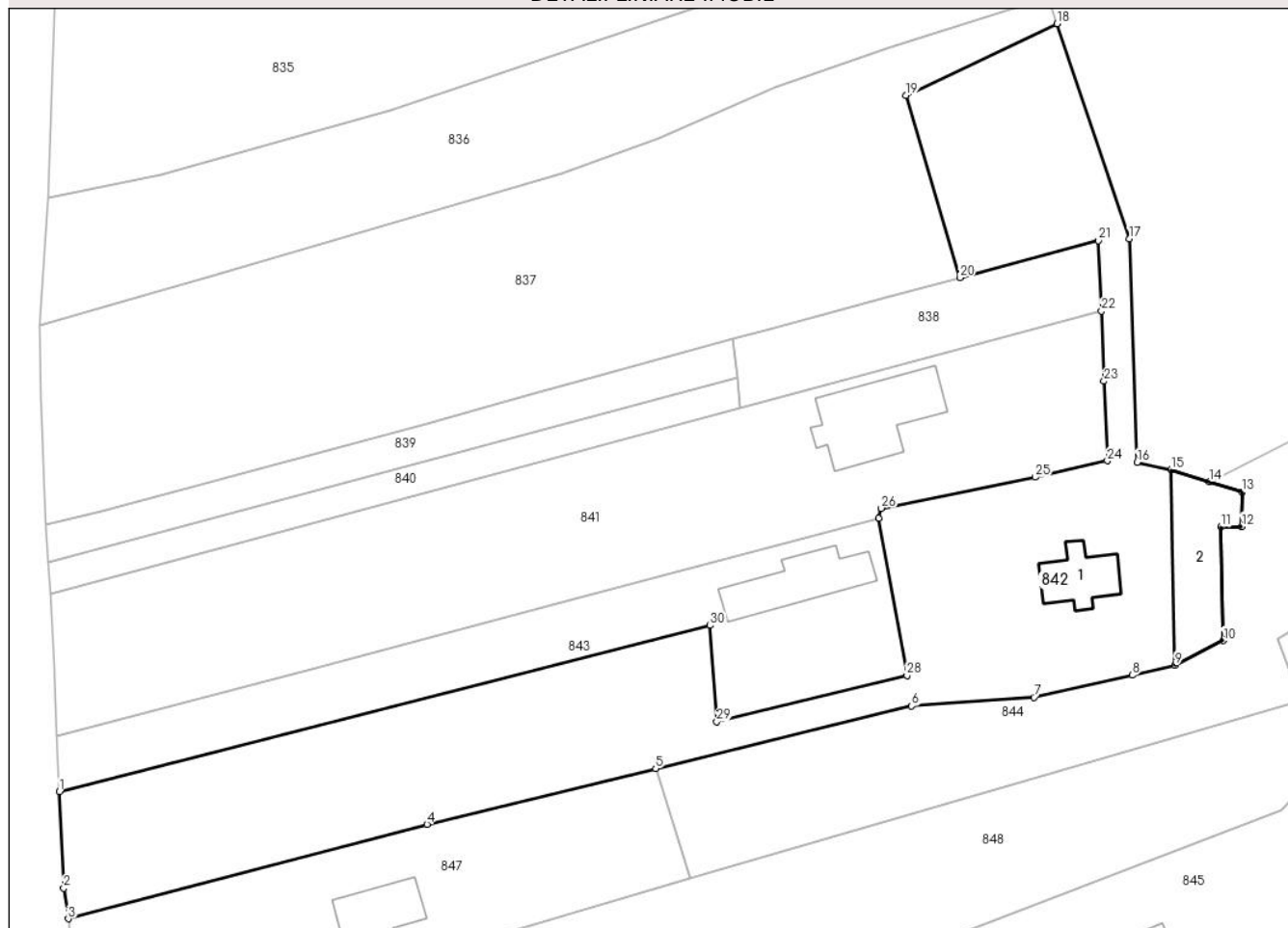
Anexa Nr. 1 La Partea I

Teren

Nr cadastral	Suprafața (mp)*	Observații / Referințe
20728	3.351	

* Suprafața este determinată în planul de proiecție Stereo 70.

DETALII LINIARE IMOBIL



Date referitoare la teren

Crt	Categorie folosință	Intra vilan	Suprafața (mp)	Tarla	Parcelă	Nr. topo	Observații / Referințe
1	curți constructii	DA	250	52	2635	-	
2	drum	DA	500	52	2637;2638; 2639	-	
3	faneata	DA	785	52	2636	-	
4	faneata	DA	1.079	52	2638;2639	-	
5	livada	DA	523	52	2629;2631	-	
6	faneata	NU	214	52	2636;2634	-	

Date referitoare la construcții

Crt	Număr	Destinație construcție	Supraf. (mp)	Situație juridică	Observații / Referințe
A1.1	20728-C1	construcții de locuințe	62	Cu acte	Nr. niveluri:2; S. construita la sol:62 mp; LOCUINTA (S+P)
A1.2	20728-C2	construcții anexa	157	Fara acte	Nr. niveluri:1; S. construita la sol:157 mp; ANEXA

Lungime Segmente

1) Valorile lungimilor segmentelor sunt obținute din proiecție în plan.

Punct început	X / Y	Punct sfârșit	X / Y	Lungime segment (** (m)
1	547.965,379 408.083,029	2	547.965,928 408.070,541	12.5
3	547.966,514 408.066,569	4	548.012,973 408.078,782	48.037
5	548.042,606 408.086,011	6	548.075,778 408.094,104	34.145
7	548.091,611 408.095,219	8	548.104,348 408.098,085	13.056
9	548.109,871 408.099,401	10	548.116,151 408.102,585	7.041
11	548.115,826 408.117,278	12	548.118,488 408.117,337	2.662
13	548.118,574 408.121,821	14	548.114,35 408.123,153	4.429
15	548.109,388 408.124,717	16	548.104,975 408.125,634	4.508
17	548.103,972 408.154,6	18	548.094,587 408.182,44	29.38
19	548.075,059 408.173,182	20	548.081,999 408.149,559	24.621
21	548.099,98 408.154,35	22	548.100,362 408.145,256	9.102
23	548.100,684 408.136,161	24	548.101,138 408.125,843	10.328
25	548.091,784 408.123,731	26	548.071,837 408.119,707	20.349
27	548.071,495 408.118,434	28	548.075,154 408.098,055	20.705
29	548.050,523 408.092,06	30	548.049,68 408.104,531	12.5

Punct început	X / Y	Punct sfârșit	X / Y	Lungime segment (** (m)
2	547.965,928 408.070,541	3	547.966,514 408.066,569	4.015
4	548.012,973 408.078,782	5	548.042,606 408.086,011	30.502
6	548.075,778 408.094,104	7	548.091,611 408.095,219	15.872
8	548.104,348 408.098,085	9	548.109,871 408.099,401	5.677
10	548.116,151 408.102,585	11	548.115,826 408.117,278	14.697
12	548.118,488 408.117,337	13	548.118,574 408.121,821	4.485
14	548.114,35 408.123,153	15	548.109,388 408.124,717	5.202
16	548.104,975 408.125,634	17	548.103,972 408.154,6	28.983
18	548.094,587 408.182,44	19	548.075,059 408.173,182	21.612
20	548.081,999 408.149,559	21	548.099,98 408.154,35	18.609
22	548.100,362 408.145,256	23	548.100,684 408.136,161	9.101
24	548.101,138 408.125,843	25	548.091,784 408.123,731	9.589
26	548.071,837 408.119,707	27	548.071,495 408.118,434	1.318
28	548.075,154 408.098,055	29	548.050,523 408.092,06	25.35
30	548.049,68 408.104,531	1	547.965,379 408.083,029	87.0

** Lungimile segmentelor sunt determinate în planul de proiecție Stereo 70 și sunt rotunjite la 1 milimetru.

*** Distanța dintre puncte este formată din segmente cumulate ce sunt mai mici decât valoarea 1 milimetru.

**DATE DESPRE IMOBILUL NR. 843**

Oficiul de Cadastru și Publicitate Imobiliară PRAHOVA
 Biroul de Cadastru și Publicitate Imobiliară Câmpina

A. Partea I. Descrierea imobilului

TEREN Intravilan

Adresa: Loc. Ocina De Jos, Nr. 30, Jud. Prahova

Nr. Crt	Nr cadastral Nr. topografic	Suprafața* (mp)	Observații / Referințe
A1	20816	Din acte: 1.473 Masurata: 1.140	Sector cadastral:24 Teren imprejmuit; Teren imprejmuit cu gard de metal

B. Partea II. Proprietari și acte

Inscrieri privitoare la dreptul de proprietate și alte drepturi reale		Referințe
36061 / 09/09/2021		
Act Notarial nr. 1316, din 09/09/2021 emis de Dragan Florentina Victoria;		
B3	Intabulare, drept de PROPRIETATEcumparare ca bun propriu, dobandit prin Conventie, cota actuala 1/1 1) BULZAN DUMITRU GHEORGHE	A1

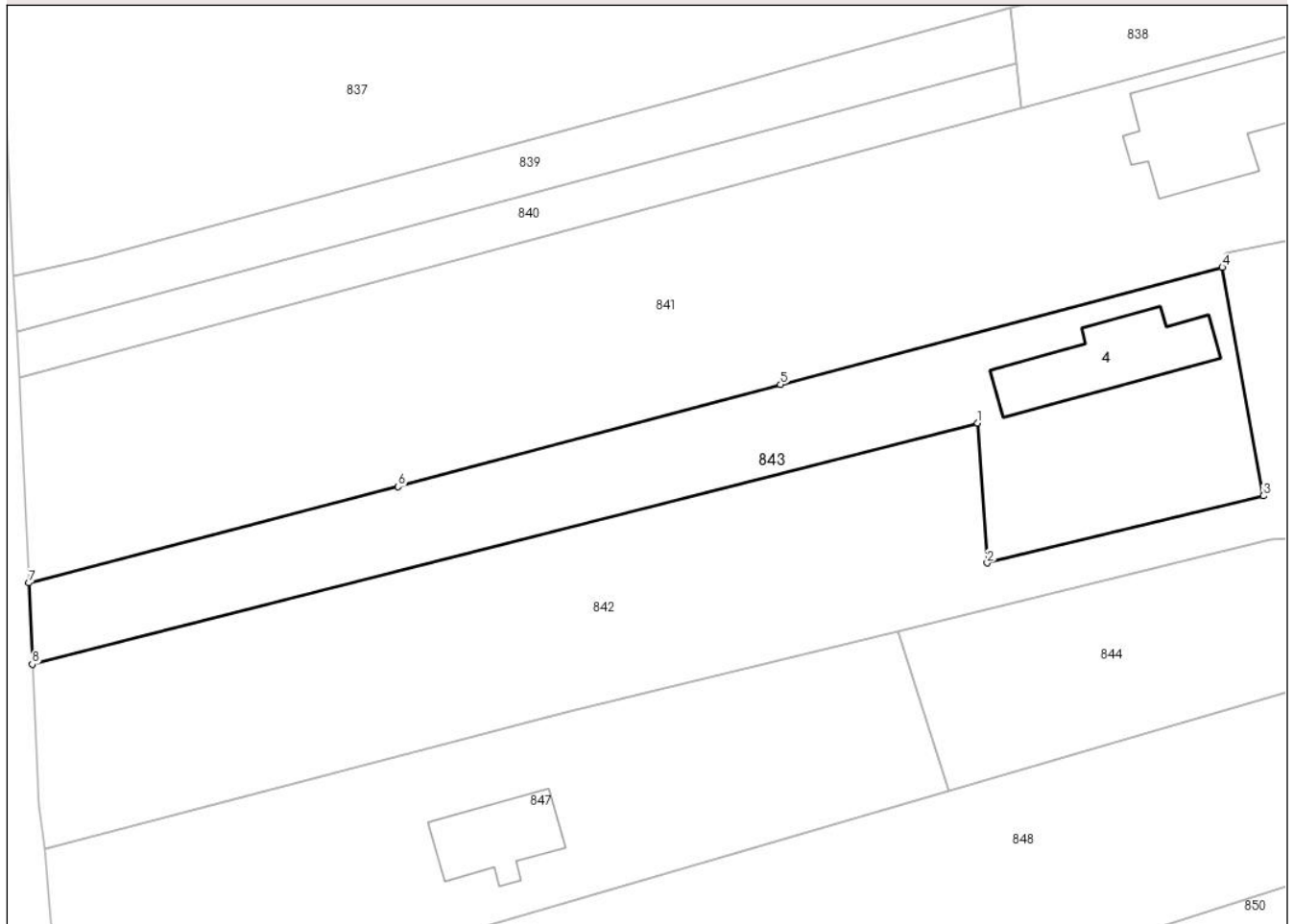
C. Partea III. SARCINI .

Inscrieri privind dezmembramintele dreptului de proprietate, drepturi reale de garanție și sarcini	Referințe
NU SUNT	

Anexa Nr. 1 La Partea I**Teren**

Nr cadastral	Suprafața (mp)*	Observații / Referințe
20816	Din acte: 1.473 Masurata: 1.140	Teren imprejmuit cu gard de metal

* Suprafața este determinată în planul de proiecție Stereo 70.

DETALII LINIARE IMOBIL**Date referitoare la teren**

Crt	Categorie folosință	Intra vilan	Suprafața (mp)	Tarla	Parcelă	Nr. topo	Observații / Referințe
1	curți constructii	DA	496	52	2637	-	
2	faneata	DA	644	52	2638,2639	-	

Date referitoare la construcții

Crt	Număr	Destinație construcție	Supraf. (mp)	Situație juridică	Observații / Referințe
A1.4	20816-C4	construcții de locuințe	97	Fara acte	Nr. niveluri:1; S. construita la sol:97 mp; LOCUINTA

Lungime Segmente

1) Valorile lungimilor segmentelor sunt obținute din proiecție în plan.

Punct început	X / Y	Punct sfârșit	X / Y	Lungime segment (** (m)
1	548.049,68 408.104,531	2	548.050,523 408.092,06	12.5
2	548.050,523 408.092,06	3	548.075,154 408.098,055	25.35

Punct început	X / Y	Punct sfârșit	X / Y	Lungime segment (** (m)
3	548.075,154 408.098,055	4	548.071,495 408.118,434	20.705
4	548.071,495 408.118,434	5	548.032,104 408.107,973	40.756
5	548.032,104 408.107,973	6	547.998,0 408.098,871	35.298
6	547.998,0 408.098,871	7	547.965,06 408.090,283	34.041
7	547.965,06 408.090,283	8	547.965,379 408.083,029	7.261
8	547.965,379 408.083,029	1	548.049,68 408.104,531	87.0

** Lungimile segmentelor sunt determinate în planul de proiecție Stereo 70 și sunt rotunjite la 1 milimetru.

*** Distanța dintre puncte este formată din segmente cumulate ce sunt mai mici decât valoarea 1 milimetru.

**DATE DESPRE IMOBILUL NR. 844**

Oficiul de Cadastru și Publicitate Imobiliară PRAHOVA
Biroul de Cadastru și Publicitate Imobiliară Câmpina

A. Partea I. Descrierea imobilului

TEREN Necunoscut

Adresa: Loc. Ocina De Jos, Nr. 29C, Jud. Prahova

Nr. Crt	Nr cadastral Nr. topografic	Suprafața* (mp)	Observații / Referințe
A1	20793	1.462	Sector cadastral:24 Teren imprejmuit;

B. Partea II. Proprietari și acte

Inscrieri privitoare la dreptul de proprietate și alte drepturi reale		Referințe
43730 / 17/12/2020		
Act Notarial nr. 1486, din 17/12/2020 emis de Dragan Florentina Victoria;		
B11	Intabulare, drept de PROPRIETATEcumparare ca bun comun, dobandit prin Conventie, cota actuala 1/1 1) BULZAN MIOARA 2) BULZAN DUMITRU GHEORGHE	A1

C. Partea III. SARCINI .

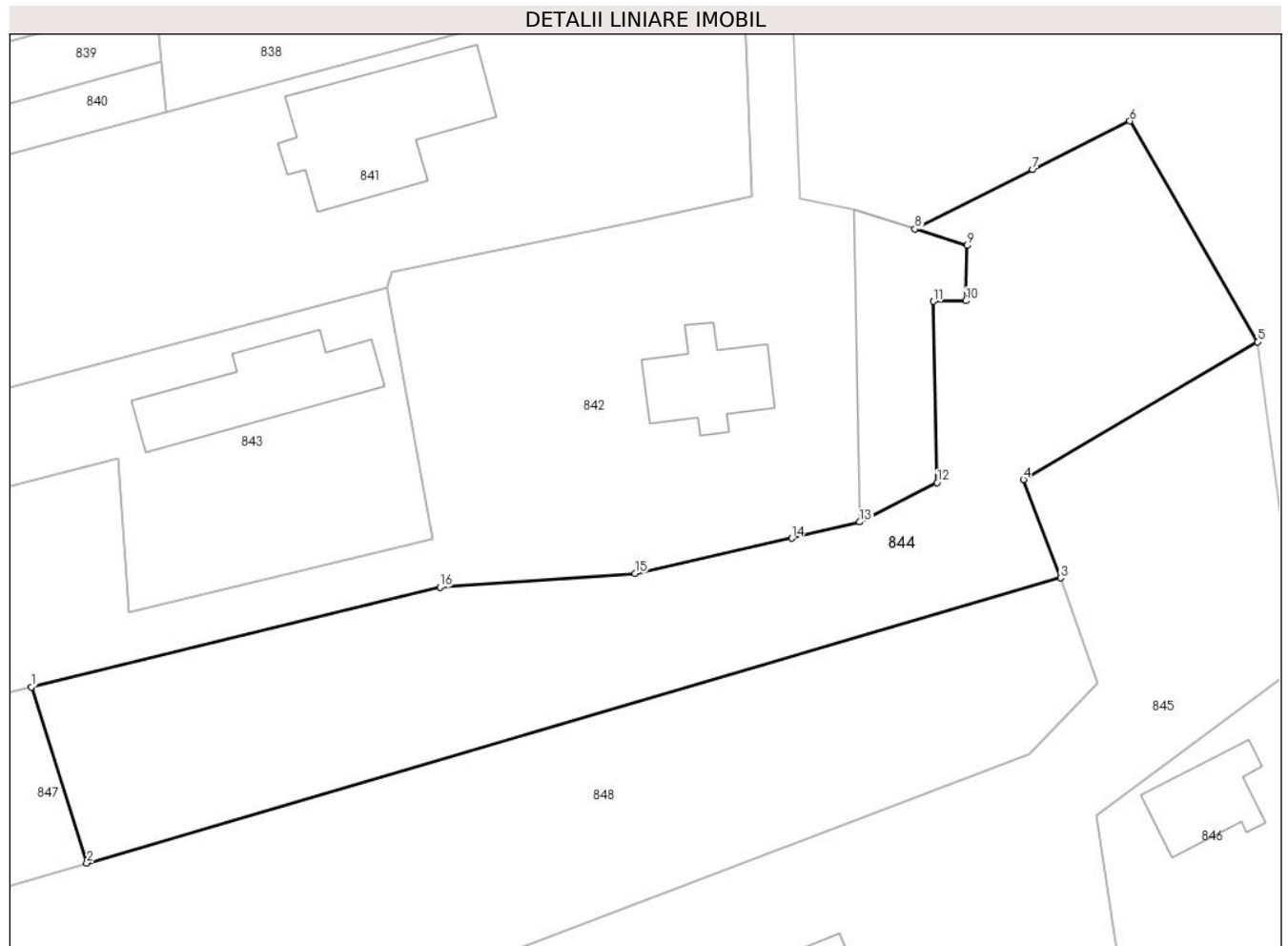
Inscrieri privind dezmembramintele dreptului de proprietate, drepturi reale de garanție și sarcini	Referințe
NU SUNT	

Anexa Nr. 1 La Partea I

Teren

Nr cadastral	Suprafața (mp)*	Observații / Referințe
20793	1.462	

* Suprafața este determinată în planul de proiecție Stereo 70.



Date referitoare la teren

Crt	Categorie folosință	Intravilan	Suprafața (mp)	Tarla	Parcelă	Nr. topo	Observații / Referințe
1	faneata	DA	972	53	2640,2641,2 643,2644	-	
2	faneata	NU	490	28	1783	-	

Lungime Segmente

1) Valorile lungimilor segmentelor sunt obținute din proiecție în plan.

Punct început	X / Y	Punct sfârșit	X / Y	Lungime segment (** (m)
1	548.042,606 408.086,011	2	548.047,108 408.071,736	14.968
2	548.047,108 408.071,736	3	548.126,161 408.094,856	82.365
3	548.126,161 408.094,856	4	548.123,149 408.102,831	8.525
4	548.123,149 408.102,831	5	548.142,166 408.114,003	22.056

Punct început	X / Y	Punct sfârșit	X / Y	Lungime segment (** (m)
5	548.142,166 408.114,003	6	548.131,796 408.131,91	20.693
6	548.131,796 408.131,91	7	548.123,913 408.127,953	8.82
7	548.123,913 408.127,953	8	548.114,35 408.123,153	10.7
8	548.114,35 408.123,153	9	548.118,574 408.121,821	4.429
9	548.118,574 408.121,821	10	548.118,488 408.117,337	4.485
10	548.118,488 408.117,337	11	548.115,826 408.117,278	2.662
11	548.115,826 408.117,278	12	548.116,151 408.102,585	14.697
12	548.116,151 408.102,585	13	548.109,871 408.099,401	7.041
13	548.109,871 408.099,401	14	548.104,348 408.098,085	5.677
14	548.104,348 408.098,085	15	548.091,611 408.095,219	13.056
15	548.091,611 408.095,219	16	548.075,778 408.094,104	15.872
16	548.075,778 408.094,104	1	548.042,606 408.086,011	34.145

** Lungimile segmentelor sunt determinate în planul de proiecție Stereo 70 și sunt rotunjite la 1 milimetru.

*** Distanța dintre puncte este formată din segmente cumulate ce sunt mai mici decât valoarea 1 milimetru.

**DATE DESPRE IMOBILUL NR. 845**

Oficiul de Cadastru și Publicitate Imobiliară PRAHOVA
Biroul de Cadastru și Publicitate Imobiliară Câmpina

A. Partea I. Descrierea imobilului

TEREN Necunoscut

Adresa: Loc. Ocina De Jos, Jud. Prahova

Nr. Crt	Nr cadastral Nr. topografic	Suprafața* (mp)	Observații / Referințe
A1		2.152	Sector cadastral:24 Teren imprejmuit;

Construcții

Crt	Nr cadastral Nr. topografic	Adresa	Observații / Referințe
A1.1		Loc. Ocina De Jos, Jud. Prahova	Nr. niveluri:1; S. construita la sol:72 mp; LOCUINTA
A1.2		Loc. Ocina De Jos, Jud. Prahova	Nr. niveluri:1; S. construita la sol:42 mp; ANEXA
A1.3		Loc. Ocina De Jos, Jud. Prahova	Nr. niveluri:1; S. construita la sol:28 mp; ANEXA
A1.4		Loc. Ocina De Jos, Jud. Prahova	Nr. niveluri:1; S. construita la sol:21 mp; ANEXA

B. Partea II. Proprietari și acte

Inscrieri privitoare la dreptul de proprietate și alte drepturi reale		Referințe
/		
Act Notarial nr. 7582, din 22/10/1992 emis de NOTARIATUL DE STAT LOCAL CIMPINA;		
B1	Intabulare, drept de PROPRIETATE, dobandit prin Conventie, cota actuala 1/1 1) DOGARU N ION	A1
Act Administrativ nr. 1887, din 16/04/2024 emis de PRIMARIA COMUNEI ADUNATI;		
B2	Intabulare, drept de PROPRIETATE, dobandit prin Construire, cota actuala 1/1 1) DOGARU N ION	A1.1, A1.2, A1.3, A1.4

C. Partea III. SARCINI

Inscrieri privind dezmembramintele dreptului de proprietate, drepturi reale de garanție și sarcini		Referințe
/		
Act Notarial nr. 7582, din 22/10/1992 emis de NOTARIATUL DE STAT LOCAL CIMPINA;		
C1	Intabulare, drept de IPOTECA LEGALA, Valoare:0 IPOTECA LEGALA CONSTAND INTRETINERE SI INGRIJIRE, cota actuala 1/1, cota initiala 1/1 1) DOGARU NECULAE 2) DOGARU N SEVERA	A1

Anexa Nr. 1 La Partea I**Teren**

Nr cadastral	Suprafața (mp)*	Observații / Referințe
	2.152	

* Suprafața este determinată în planul de proiecție Stereo 70.

**Date referitoare la teren**

Crt	Categorie folosință	Intra vilan	Suprafața (mp)	Tarla	Parcelă	Nr. topo	Observații / Referințe
1	faneata	NU	481	28	1783	-	
2	curti constructii	DA	1.000	53	2655	-	
3	faneata	DA	671	53	2645	-	

Date referitoare la construcții

Crt	Număr	Destinație construcție	Supraf. (mp)	Situație juridică	Observații / Referințe
A1.1		construcții de locuințe	72	Cu acte	Nr. niveluri:1; S. construita la sol:72 mp; LOCUINTA
A1.2		construcții anexa	42	Cu acte	Nr. niveluri:1; S. construita la sol:42 mp; ANEXA
A1.3		construcții anexa	28	Cu acte	Nr. niveluri:1; S. construita la sol:28 mp; ANEXA
A1.4		construcții anexa	21	Cu acte	Nr. niveluri:1; S. construita la sol:21 mp; ANEXA

Lungime Segmente

1) Valorile lungimilor segmentelor sunt obținute din proiecție în plan.

Punct început	X / Y	Punct sfârșit	X / Y	Lungime segment (** (m)
1	548.120,375 408.045,116	2	548.127,278 408.049,803	8.344
2	548.127,278 408.049,803	3	548.128,206 408.056,147	6.412
3	548.128,206 408.056,147	4	548.131,836 408.057,254	3.795
4	548.131,836 408.057,254	5	548.129,075 408.075,629	18.581
5	548.129,075 408.075,629	6	548.145,607 408.087,922	20.602
6	548.145,607 408.087,922	7	548.142,166 408.114,003	26.307
7	548.142,166 408.114,003	8	548.123,149 408.102,831	22.056
8	548.123,149 408.102,831	9	548.126,161 408.094,856	8.525
9	548.126,161 408.094,856	10	548.129,142 408.086,364	9.0
10	548.129,142 408.086,364	11	548.123,648 408.080,565	7.988
11	548.123,648 408.080,565	12	548.081,791 408.064,651	44.781
12	548.081,791 408.064,651	13	548.081,479 408.029,054	35.598
13	548.081,479 408.029,054	14	548.088,116 408.031,873	7.211
14	548.088,116 408.031,873	15	548.097,109 408.035,983	9.888
15	548.097,109 408.035,983	16	548.115,896 408.043,357	20.182
16	548.115,896 408.043,357	1	548.120,375 408.045,116	4.812

** Lungimile segmentelor sunt determinate în planul de proiecție Stereo 70 și sunt rotunjite la 1 milimetru.

*** Distanța dintre puncte este formată din segmente cumulate ce sunt mai mici decât valoarea 1 milimetru.

**DATE DESPRE IMOBILUL NR. 846**

Oficiul de Cadastru și Publicitate Imobiliară PRAHOVA
Biroul de Cadastru și Publicitate Imobiliară Câmpina

A. Partea I. Descrierea imobilului

TEREN Necunoscut

Nr. CF vechi:723

Nr. cadastral vechi:10233

Adresa: Loc. Ocina De Jos, Nr. 29C, Jud. Prahova

Nr. Crt	Nr cadastral Nr. topografic	Suprafața* (mp)	Observații / Referințe
A1	20267	Din acte: 393 Masurata: 463	Sector cadastral:24 Teren imprejmuit; pct"Starmii"

B. Partea II. Proprietari și acte

Inscrieri privitoare la dreptul de proprietate și alte drepturi reale	Referințe
10122 / 21/06/2010	
Hotarare Judecatoreasca nr. 148, din 13/01/2009 emis de JUDECATORIA CAMPINA;	
B1	A1
Intabulare, drept de PROPRIETATE, dobandit prin Hotarare Judecatoreasca, cota actuala 1/1 1) COFARU MARIUS ROBERT	

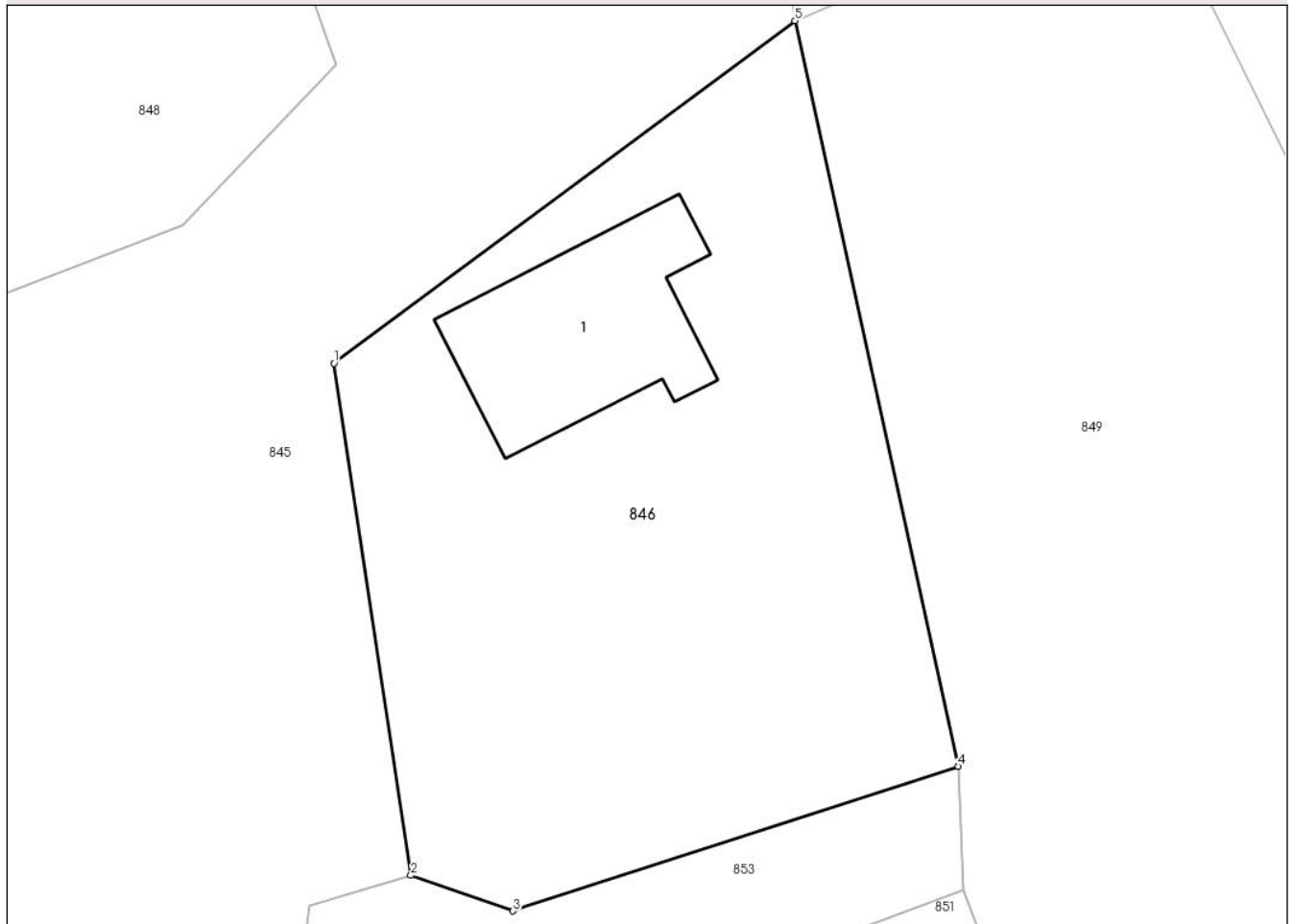
C. Partea III. SARCINI .

Inscrieri privind dezmembramintele dreptului de proprietate, drepturi reale de garanție și sarcini	Referințe
NU SUNT	

Anexa Nr. 1 La Partea I**Teren**

Nr cadastral	Suprafața (mp)*	Observații / Referințe
20267	Din acte: 393 Masurata: 463	pct"Starmii"

* Suprafața este determinată în planul de proiecție Stereo 70.

DETALII LINIARE IMOBIL**Date referitoare la teren**

Crt	Categorie folosință	Intra vilan	Suprafața (mp)	Tarla	Parcelă	Nr. topo	Observații / Referințe
1	curți constructii	DA	69	53	2640,2641,2 643,2644	-	
2	curți constructii	NU	394	28	1783	-	

Date referitoare la construcții

Crt	Număr	Destinație construcție	Supraf. (mp)	Situație juridică	Observații / Referințe
A1.1	20267-C1	construcții de locuințe	51	Fara acte	Nr. niveluri:1; S. construita la sol:51 mp; LOCUINTA

Lungime Segmente

1) Valorile lungimilor segmentelor sunt obținute din proiecție în plan.

Punct început	X / Y	Punct sfârșit	X / Y	Lungime segment (** (m)
1	548.129,075 408.075,629	2	548.131,836 408.057,254	18.581
2	548.131,836 408.057,254	3	548.135,496 408.055,979	3.876

Punct început	X / Y	Punct sfârșit	X / Y	Lungime segment (** (m)
3	548.135,496 408.055,979	4	548.151,463 408.061,17	16.79
4	548.151,463 408.061,17	5	548.145,607 408.087,922	27.385
5	548.145,607 408.087,922	1	548.129,075 408.075,629	20.602

** Lungimile segmentelor sunt determinate în planul de proiecție Stereo 70 și sunt rotunjite la 1 milimetru.

*** Distanța dintre puncte este formată din segmente cumulate ce sunt mai mici decât valoarea 1 milimetru.



DATE DESPRE IMOBILUL NR. 847

Oficiul de Cadastru și Publicitate Imobiliară PRAHOVA
Biroul de Cadastru și Publicitate Imobiliară Câmpina

A. Partea I. Descrierea imobilului

TEREN Intravilan

Adresa: Loc. Ocina De Jos, Nr. 29C, Jud. Prahova

Nr. Crt	Nr cadastral Nr. topografic	Suprafața* (mp)	Observații / Referințe
A1	20792	1.324	Sector cadastral:24 Teren imprejmuit;

Construcții

Crt	Nr cadastral Nr. topografic	Adresa	Observații / Referințe
A1.1	20792-C1	Loc. Ocina De Jos, Nr. 29C, Jud. Prahova	Nr. niveluri:1; S. construita la sol:65 mp; S. construita desfasurata:65 mp; Locuinta P

B. Partea II. Proprietari și acte

Inscrieri privitoare la dreptul de proprietate și alte drepturi reale	Referințe
43732 / 17/12/2020 Act Notarial nr. 1485, din 16/12/2020 emis de Dragan Florentina Victoria (act administrativ nr documentatia din 09.09.2020, emis de RADUCA ALEXANDRU;act administrativ nr 3584 din 02.09.2020, emis de PRIMARIA ADUNATI;act administrativ nr 2020091040213357 din 10.09.2020, emis de BCR;act administrativ nr 3701 din 09.09.2020, emis de PRIMARIA ADUNATI;act administrativ nr 1265 din 26.03.2020, emis de PRIMARIA ADUNATI;act administrativ nr PAD din 09.09.2020, emis de RADUCA ALEXANDRU;act notarial nr 945 din 02.09.2020, emis de NP FLORENTINA VICTORIA DRAGAN);	
B1 Se infiinteaza cartea funciara 20792 a imobilului cu numarul cadastral 20792/UAT Adunati, rezultat din dezmembrarea imobilului cu numarul cadastral 20402 inscris in cartea funciara 20402;	A1
Act Notarial nr. 2041, din 22/08/2000 emis de NP MUSAT MARGARIT (act administrativ nr documentatia din 09.09.2020, emis de RADUCA ALEXANDRU;act administrativ nr 3584 din 02.09.2020, emis de PRIMARIA ADUNATI;act administrativ nr 2020091040213357 din 10.09.2020, emis de BCR;act administrativ nr 3701 din 09.09.2020, emis de PRIMARIA ADUNATI;act administrativ nr 1265 din 26.03.2020, emis de PRIMARIA ADUNATI;act administrativ nr PAD din 09.09.2020, emis de RADUCA ALEXANDRU;act notarial nr 945 din 02.09.2020, emis de NP FLORENTINA VICTORIA DRAGAN);	
B2 Intabulare, drept de PROPRIETATEpartaj, dobandit prin Conventie, cota actuala 4/8 1) PUISOR FLORICA <i>OBSERVATII: pozitie transcrisa din CF 20402/Adunati, inscrisa prin incheierea nr. 2852 din 23/08/2000; (provenita din conversia CF 21)</i>	A1
Act Notarial nr. 75, din 22/09/2014 emis de NEGULESCU ANCA IULIA (act administrativ nr documentatia din 09.09.2020, emis de RADUCA ALEXANDRU;act administrativ nr 3584 din 02.09.2020, emis de PRIMARIA ADUNATI;act administrativ nr 2020091040213357 din 10.09.2020, emis de BCR;act administrativ nr 3701 din 09.09.2020, emis de PRIMARIA ADUNATI;act administrativ nr 1265 din 26.03.2020, emis de PRIMARIA ADUNATI;act administrativ nr PAD din 09.09.2020, emis de RADUCA ALEXANDRU;act notarial nr 945 din 02.09.2020, emis de NP FLORENTINA VICTORIA DRAGAN);	
B3 se indreapta eroarea materiala strecurata in incheierea nr 2852/2000 in sensul ca suprafata imobilului este de 2809 mp si nu de 2908 mp cum din eroare a fost scris <i>OBSERVATII: pozitie transcrisa din CF 20402/Adunati, inscrisa prin incheierea nr. 17921 din 30/09/2014;</i>	A1
B4 Intabulare, drept de PROPRIETATE, dobandit prin Succesiune, cota actuala 1/8 1) PUISOR FLORICA <i>OBSERVATII: pozitie transcrisa din CF 20402/Adunati, inscrisa prin incheierea nr. 17921 din 30/09/2014;</i>	A1
B5 Intabulare, drept de PROPRIETATE, dobandit prin Succesiune, cota actuala 3/8 1) PUISOR SIMONA FLORENTINA <i>OBSERVATII: pozitie transcrisa din CF 20402/Adunati, inscrisa prin incheierea nr. 17921 din 30/09/2014;</i>	A1
Act Administrativ nr. 3582, din 02/09/2020 emis de PRIMARIA ADUNATI (act administrativ nr documentatia din 09.09.2020, emis de RADUCA ALEXANDRU;act administrativ nr 3584 din 02.09.2020, emis de PRIMARIA ADUNATI;act administrativ nr 1265 din 26.03.2020, emis de PRIMARIA ADUNATI;act administrativ nr 3701 din 09.09.2020, emis de PRIMARIA ADUNATI;act administrativ nr PAD din 09.09.2020, emis de RADUCA ALEXANDRU;act notarial nr 945 din 02.09.2020, emis de NP FLORENTINA VICTORIA DRAGAN;act administrativ nr 2020091040213357 din 10.09.2020, emis de BCR);	
B6 se actualizeaza informatiile cadastrale in sensul schimbarii categoriei de folosinta a imobilului din teren curti constructii in suprafata de	A1

Inscrieri privitoare la dreptul de proprietate și alte drepturi reale		Referințe
B6	2809 mp, in teren curti constructii in suprafata de 800 mp, teren faneata in suprafata de 1553 mp situat in intravilanu si 435 mp teren faneata situat in extravilan ,conform documentatiei tehnice avizate <i>OBSERVATII: pozitie transcrisa din CF 20402/Adunati, inscrisa prin incheierea nr. 26795 din 10/09/2020;</i>	A1
Act Administrativ nr. 3582, din 02/09/2020 emis de PRIMARIA ADUNATI (act administrativ nr documentatia din 09.09.2020, emis de RADUCA ALEXANDRU;act administrativ nr 3584 din 02.09.2020, emis de PRIMARIA ADUNATI;act administrativ nr 2020091040213357 din 10.09.2020, emis de BCR;act administrativ nr 3701 din 09.09.2020, emis de PRIMARIA ADUNATI;act administrativ nr 1265 din 26.03.2020, emis de PRIMARIA ADUNATI;act administrativ nr PAD din 09.09.2020, emis de RADUCA ALEXANDRU;act notarial nr 945 din 02.09.2020, emis de NP FLORENTINA VICTORIA DRAGAN);		
B7	se actualizeaza informatiile cadastrale in sensul modificarii suprafetei imobilului conform documentatiei tehnice avizate <i>OBSERVATII: pozitie transcrisa din CF 20402/Adunati, inscrisa prin incheierea nr. 26795 din 10/09/2020;</i>	A1
B8	Intabulare, drept de PROPRIETATE, dobandit prin Construire, cota actuala 1/1 1) PUISOR FLORICA 2) PUISOR SIMONA FLORENTINA <i>OBSERVATII: pozitie transcrisa din CF 20402/Adunati, inscrisa prin incheierea nr. 26795 din 10/09/2020;</i>	A1.1
B9	se actualizeaza informatiile cadastrale in sensul ca adresa actuala a imobilului este com. Adrunati, sat Ocina De Jos, Nr. 29C, Jud. Prahova, T 53, P 2640, 2641, 2643, 2644; T 28, P 1783, conform documentatiei tehnice avizate <i>OBSERVATII: pozitie transcrisa din CF 20402/Adunati, inscrisa prin incheierea nr. 26795 din 10/09/2020;</i>	A1, A1.1
B10	se repositioneaza imobilul, conform documentatiei tehnice avizate <i>OBSERVATII: pozitie transcrisa din CF 20402/Adunati, inscrisa prin incheierea nr. 26795 din 10/09/2020;</i>	A1, A1.1

C. Partea III. SARCINI .

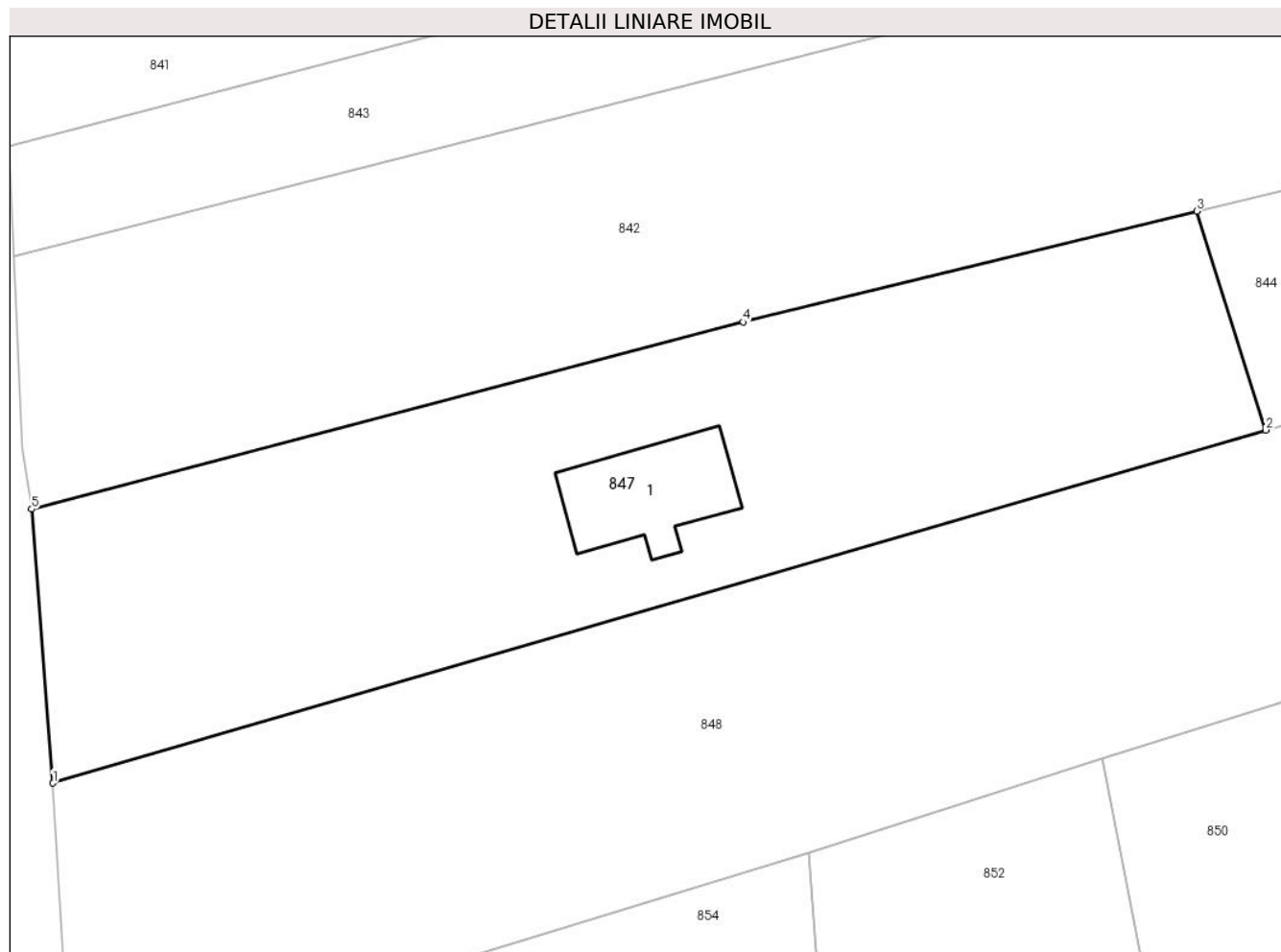
Inscrieri privind dezmembramintele dreptului de proprietate, drepturi reale de garanție și sarcini	Referințe
NU SUNT	

Anexa Nr. 1 La Partea I

Teren

Nr cadastral	Suprafața (mp)*	Observații / Referințe
20792	1.324	

* Suprafața este determinată în planul de proiecție Stereo 70.



Date referitoare la teren

Crt	Categorie folosință	Intra vilan	Suprafața (mp)	Tarla	Parcelă	Nr. topo	Observații / Referințe
1	curti constructii	DA	800	53	2640,2641,2 643,2644	-	
2	faneata	DA	524	53	2640,2641,2 643,2644	-	

Date referitoare la construcții

Crt	Număr	Destinație construcție	Supraf. (mp)	Situație juridică	Observații / Referințe
A1.1	20792-C1	construcții de locuințe	65	Cu acte	Nr. niveluri:1; S. construita la sol:65 mp; S. construita desfasurata:65 mp; Locuinta P

Lungime Segmente

1) Valorile lungimilor segmentelor sunt obținute din proiecție în plan.

Punct început	X / Y	Punct sfârșit	X / Y	Lungime segment (** (m)
1	547.967,907 408.048,701	2	548.047,108 408.071,736	82.483
2	548.047,108 408.071,736	3	548.042,606 408.086,011	14.968
3	548.042,606 408.086,011	4	548.012,973 408.078,782	30.502

Punct început	X / Y	Punct sfârșit	X / Y	Lungime segment (** (m)
4	548.012,973 408.078,782	5	547.966,514 408.066,569	48.037
5	547.966,514 408.066,569	1	547.967,907 408.048,701	17.922

** Lungimile segmentelor sunt determinate în planul de proiecție Stereo 70 și sunt rotunjite la 1 milimetru.

*** Distanța dintre puncte este formată din segmente cumulate ce sunt mai mici decât valoarea 1 milimetru.

**DATE DESPRE IMOBILUL NR. 848**

Oficiul de Cadastru și Publicitate Imobiliară PRAHOVA
 Biroul de Cadastru și Publicitate Imobiliară Câmpina

A. Partea I. Descrierea imobilului

TEREN Intravilan

Nr. CF vechi:24

Nr. cadastral vechi:39/2

Adresa: Loc. Adunati, Str Valea Bradului, Nr. 29, Jud. Prahova

Nr. Crt	Nr cadastral Nr. topografic	Suprafața* (mp)	Observații / Referințe
A1	20403	2.796	Sector cadastral:24 Teren imprejmuit;

B. Partea II. Proprietari și acte

Inscrieri privitoare la dreptul de proprietate și alte drepturi reale	Referințe
5143 / 24/03/2014	
Act Notarial nr. 206, din 21/03/2014 emis de MUSAT MANUELA ANTONIA;	
B3	A1
Intabulare, drept de PROPRIETATEcumparare ca bun propriu, dobandit prin Conventie, cota actuala 1/1 1) PARGA SILVIA	

C. Partea III. SARCINI .

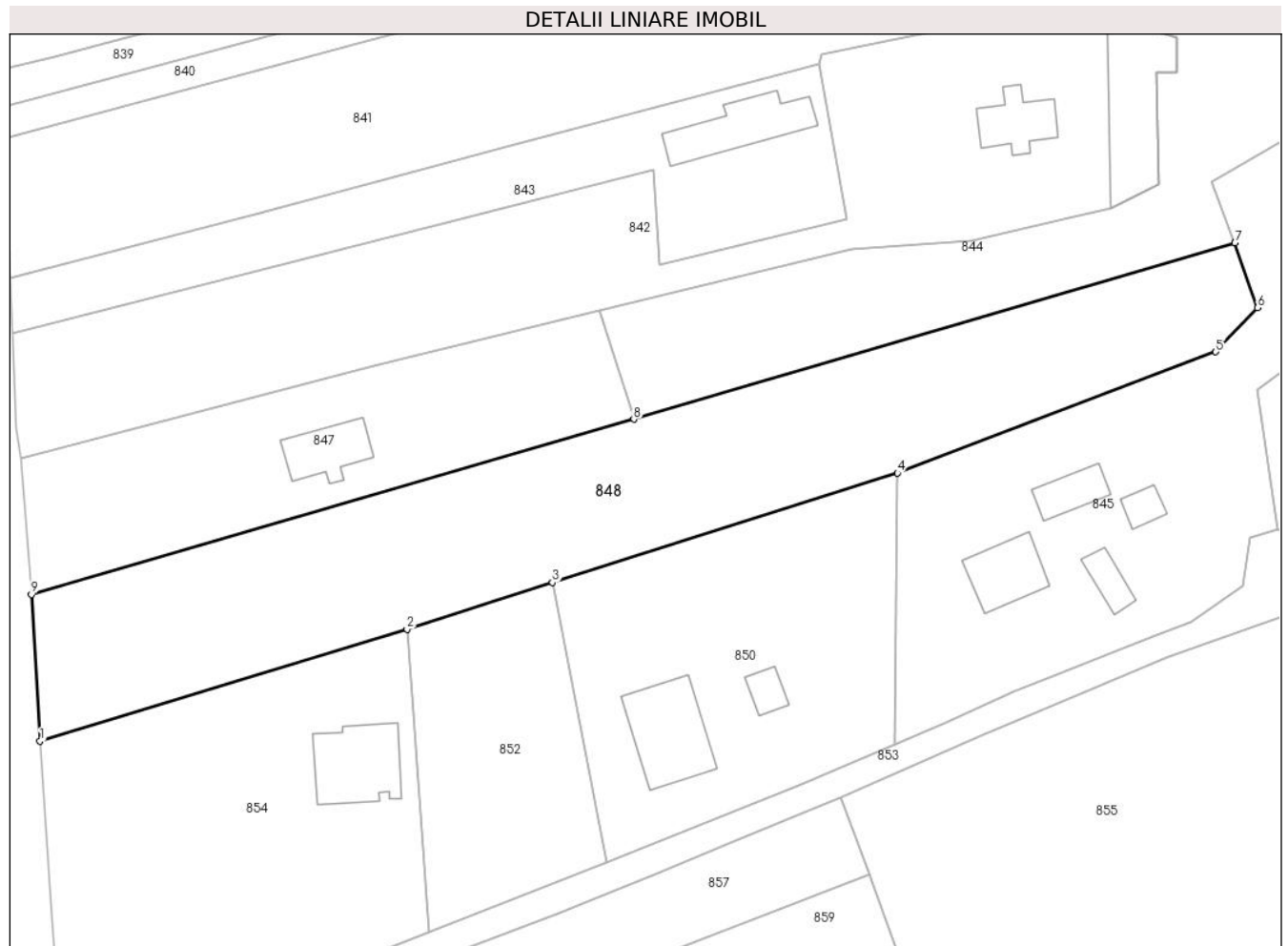
Inscrieri privind dezmembramintele dreptului de proprietate, drepturi reale de garanție și sarcini	Referințe
NU SUNT	

Anexa Nr. 1 La Partea I

Teren

Nr cadastral	Suprafața (mp)*	Observații / Referințe
20403	2.796	

* Suprafața este determinată în planul de proiecție Stereo 70.



Date referitoare la teren

Crt	Categorie folosință	Intravilan	Suprafața (mp)	Tarla	Parcelă	Nr. topo	Observații / Referințe
1	curți constructii	DA	2.796	-	-	-	

Lungime Segmente

1) Valorile lungimilor segmentelor sunt obținute din proiecție în plan.

Punct început	X / Y	Punct sfârșit	X / Y	Lungime segment (** (m)
1	547.969,051 408.029,471	2	548.017,3 408.044,16	50.435
2	548.017,3 408.044,16	3	548.036,44 408.050,27	20.092
3	548.036,44 408.050,27	4	548.081,791 408.064,651	47.577
4	548.081,791 408.064,651	5	548.123,648 408.080,565	44.781
5	548.123,648 408.080,565	6	548.129,142 408.086,364	7.988

Punct început	X / Y	Punct sfârșit	X / Y	Lungime segment (** (m)
6	548.129,142 408.086,364	7	548.126,161 408.094,856	9.0
7	548.126,161 408.094,856	8	548.047,108 408.071,736	82.365
8	548.047,108 408.071,736	9	547.967,907 408.048,701	82.483
9	547.967,907 408.048,701	1	547.969,051 408.029,471	19.264

** Lungimile segmentelor sunt determinate în planul de proiecție Stereo 70 și sunt rotunjite la 1 milimetru.

*** Distanța dintre puncte este formată din segmente cumulate ce sunt mai mici decât valoarea 1 milimetru.

**DATE DESPRE IMOBILUL NR. 849**

Oficiul de Cadastru și Publicitate Imobiliară PRAHOVA
Biroul de Cadastru și Publicitate Imobiliară Câmpina

A. Partea I. Descrierea imobilului

TEREN Extravilan

Adresa: Jud. Prahova

Nr. Crt	Nr cadastral Nr. topografic	Suprafața* (mp)	Observații / Referințe
A1		1.651	Sector cadastral:24 Teren imprejmuit;

B. Partea II. Proprietari și acte

Inscrieri privitoare la dreptul de proprietate și alte drepturi reale		Referințe
/		
Act Normativ nr. 7, din 13/03/1996 emis de PARLAMENTUL ROMANIEI (ART.13);		
B1	Inscrierea posesiei, drept de PROPRIETATE, dobandit prin Constituire, cota actuala 1/1 1) NEIDENTIFICAT NEIDENTIFICAT	A1
B2	SE NOTEAZA MENTIUNEA DE PROPRIETAR NEIDENTIFICAT	A1

C. Partea III. SARCINI .

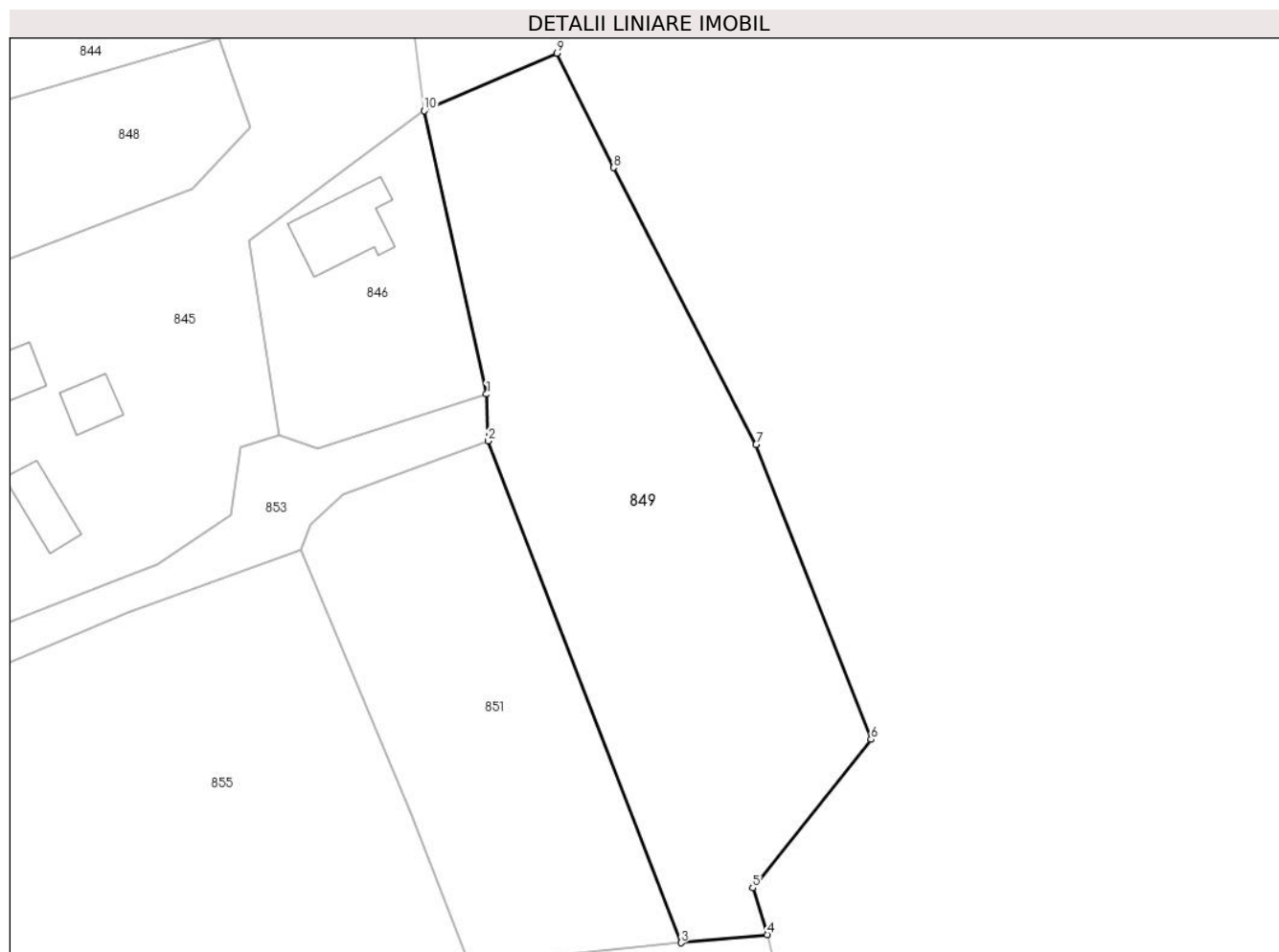
Inscrieri privind dezmembramintele dreptului de proprietate, drepturi reale de garanție și sarcini	Referințe
NU SUNT	

Anexa Nr. 1 La Partea I

Teren

Nr cadastral	Suprafața (mp)*	Observații / Referințe
	1.651	

* Suprafața este determinată în planul de proiecție Stereo 70.



Date referitoare la teren

Crt	Categorie folosință	Intra vilan	Suprafața (mp)	Tarla	Parcelă	Nr. topo	Observații / Referințe
1	livada	NU	1.651	28	1794	-	

Lungime Segmente

1) Valorile lungimilor segmentelor sunt obținute din proiecție în plan.

Punct început	X / Y	Punct sfârșit	X / Y	Lungime segment (** (m)
1	548.151,463 408.061,17	2	548.151,63 408.056,74	4.433
2	548.151,63 408.056,74	3	548.169,864 408.009,364	50.764
3	548.169,864 408.009,364	4	548.178,0 408.010,14	8.173
4	548.178,0 408.010,14	5	548.176,631 408.014,535	4.603
5	548.176,631 408.014,535	6	548.187,805 408.028,572	17.941

Punct început	X / Y	Punct sfârșit	X / Y	Lungime segment (** (m)
6	548.187,805 408.028,572	7	548.176,958 408.056,424	29.89
7	548.176,958 408.056,424	8	548.163,475 408.082,545	29.396
8	548.163,475 408.082,545	9	548.158,134 408.093,358	12.06
9	548.158,134 408.093,358	10	548.145,607 408.087,922	13.656
10	548.145,607 408.087,922	1	548.151,463 408.061,17	27.385

** Lungimile segmentelor sunt determinate în planul de proiecție Stereo 70 și sunt rotunjite la 1 milimetru.

*** Distanța dintre puncte este formată din segmente cumulate ce sunt mai mici decât valoarea 1 milimetru.

**DATE DESPRE IMOBILUL NR. 850**

Oficiul de Cadastru și Publicitate Imobiliară PRAHOVA
Biroul de Cadastru și Publicitate Imobiliară Câmpina

A. Partea I. Descrierea imobilului

TEREN Intravilan

Nr. CF vechi:502

Nr. cadastral vechi:10071

Adresa: Loc. Ocina De Jos, Str Fanea Bradului, Nr. f.n., Jud. Prahova

Nr. Crt	Nr cadastral Nr. topografic	Suprafața* (mp)	Observații / Referințe
A1	20091	Din acte: 1.395 Masurata: 1.562	Sector cadastral:24 Teren imprejmuit;

Construcții

Crt	Nr cadastral Nr. topografic	Adresa	Observații / Referințe
A1.1	20091-C1	Loc. Ocina De Jos, Str Fanea Bradului, Nr. F.N., Jud. Prahova	Nr. niveluri:2; S. construita la sol:120 mp; locuinta S+P

B. Partea II. Proprietari și acte

Inscrieri privitoare la dreptul de proprietate și alte drepturi reale		Referințe
21217 / 13/11/2007		
Act Administrativ nr. 4765, din 19/12/2003 emis de BCPI Campina (act administrativ nr. 4/12-02-2009 emis de Primaria Comunei Adunati; act administrativ nr. 86/16-01-2012 emis de Primaria comunei Adunati);		
B2	se noteaza modificarea numarului cadastral din "136" in "10069" dupa conversie	A1
21219 / 13/11/2007		
Act Notarial nr. 1962, din 07/11/2007 emis de NP ONEA LUCIA (act administrativ nr. 4/12-02-2009 emis de Primaria Comunei Adunati; act administrativ nr. 86/16-01-2012 emis de Primaria comunei Adunati);		
B3	Intabulare, drept de PROPRIETATEcumparare ca bun comun, dobandit prin Conventie, cota actuala 1/1 1) DUTA LAVINIA-ANA 2) DUTA IOAN RAZVAN	A1, A1.1
3862 / 11/03/2013		
Act Notarial nr. 1962, din 07/11/2007 emis de BNP Onea Lucia (act administrativ nr. 4/12-02-2009 emis de Primaria Comunei Adunati; act administrativ nr. 86/16-01-2012 emis de Primaria comunei Adunati);		
B4	se noteaza actualizarea informatiilor cadastrale	A1, A1.1
B5	Intabulare, drept de PROPRIETATE, dobandit prin Construire, cota actuala 1/1 1) DUTA LAVINIA-ANA 2) DUTA IOAN RAZVAN	A1.1

C. Partea III. SARCINI .

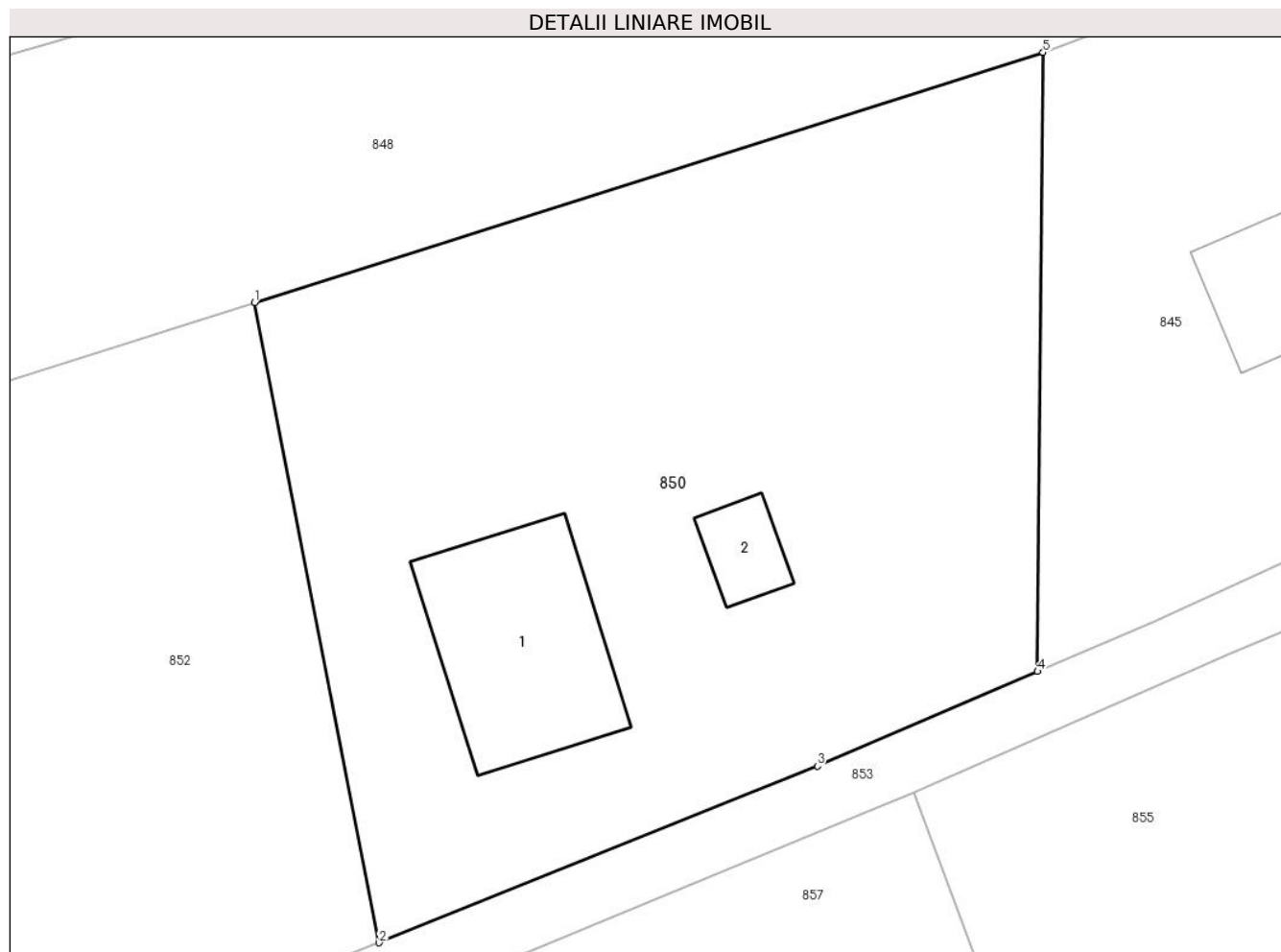
Inscrieri privind dezmembramintele dreptului de proprietate, drepturi reale de garanție și sarcini	Referințe
NU SUNT	

Anexa Nr. 1 La Partea I

Teren

Nr cadastral	Suprafața (mp)*	Observații / Referințe
20091	Din acte: 1.395 Masurata: 1.562	

* Suprafața este determinată în planul de proiecție Stereo 70.



Date referitoare la teren

Crt	Categorie folosință	Intra vilan	Suprafața (mp)	Tarla	Parcelă	Nr. topo	Observații / Referințe
1	curți constructii	DA	300	53	2649, 2650/1	-	
2	arabil	DA	1.262	53	2649, 2650/1	-	

Date referitoare la construcții

Crt	Număr	Destinație construcție	Supraf. (mp)	Situație juridică	Observații / Referințe
A1.1	20091-C1	construcții de locuințe	120	Cu acte	Nr. niveluri:2; S. construita la sol:120 mp; locuinta S+P
A1.2	20091-C2	construcții anexa	23	Fara acte	Nr. niveluri:1; S. construita la sol:23 mp; ANEXA

Lungime Segmente

1) Valorile lungimilor segmentelor sunt obținute din proiecție în plan.

Punct început	X / Y	Punct sfârșit	X / Y	Lungime segment (** (m)
1	548.036,44 408.050,27	2	548.043,61 408.013,46	37.502
2	548.043,61 408.013,46	3	548.068,812 408.023,622	27.174

Punct început	X / Y	Punct sfârșit	X / Y	Lungime segment (** (m)
3	548.068,812 408.023,622	4	548.081,479 408.029,054	13.783
4	548.081,479 408.029,054	5	548.081,791 408.064,651	35.598
5	548.081,791 408.064,651	1	548.036,44 408.050,27	47.577

** Lungimile segmentelor sunt determinate în planul de proiecție Stereo 70 și sunt rotunjite la 1 milimetru.

*** Distanța dintre puncte este formată din segmente cumulate ce sunt mai mici decât valoarea 1 milimetru.

**DATE DESPRE IMOBILUL NR. 851**

Oficiul de Cadastru și Publicitate Imobiliară PRAHOVA
Biroul de Cadastru și Publicitate Imobiliară Câmpina

A. Partea I. Descrierea imobilului

TEREN Necunoscut

Nr. CF vechi:402
Nr. cadastral vechi:10006

Adresa: Loc. Ocina De Jos, Jud. Prahova

Nr. Crt	Nr cadastral Nr. topografic	Suprafața* (mp)	Observații / Referințe
A1	20016	Din acte: 980 Masurata: 945	Sector cadastral:24 Teren imprejmuit; Teren extravilan imprejmuit cu gard de lemn

B. Partea II. Proprietari și acte

Inscrieri privitoare la dreptul de proprietate și alte drepturi reale	Referințe
4753 / 13/04/2007	
Act Notarial nr. 1251, din 12/04/2007 emis de NP DOINA ELENA DOBRA;	
B2	A1
Intabulare, drept de PROPRIETATE cumparare ca bun comun, dobandit prin Conventie, cota actuala 1/1	
1) COFARU MARIUS-ROBERT	
2) COFARU GEORGIANA-ELENA	
33668 / 10/07/2023	
Act Notarial nr. 820, din 05/07/2023 emis de BIN FLORENTINA VICTORIA DRAGAN (DECLARATIA NOTARIALA);	
B3	A1
se actualizeaza informatiile cadastrale in sensul modificarii limitei si suprafetei imobilului conform documentatiei tehnice avizate	

C. Partea III. SARCINI .

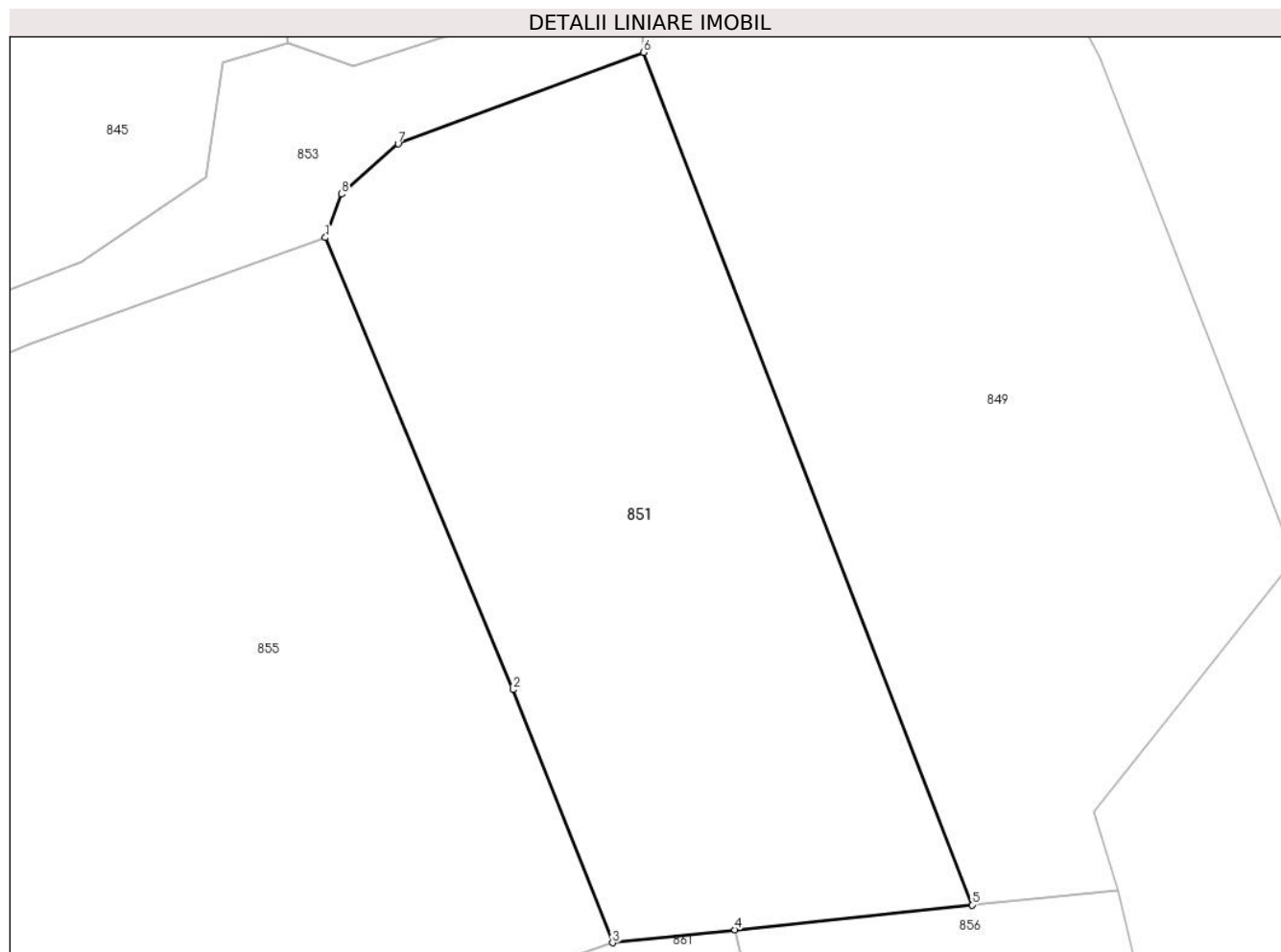
Inscrieri privind dezmembramintele dreptului de proprietate, drepturi reale de garanție și sarcini	Referințe
NU SUNT	

Anexa Nr. 1 La Partea I

Teren

Nr cadastral	Suprafața (mp)*	Observații / Referințe
20016	Din acte: 980 Masurata: 945	Teren extravilan imprejmuit cu gard de lemn

* Suprafața este determinată în planul de proiecție Stereo 70.



Date referitoare la teren

Crt	Categorie folosință	Intravilan	Suprafața (mp)	Tarla	Parcelă	Nr. topo	Observații / Referințe
1	faneata	NU	924	28	1798/1	-	
2	faneata	DA	21	28	1798/1	-	

Lungime Segmente

1) Valorile lungimilor segmentelor sunt obținute din proiecție în plan.

Punct început	X / Y	Punct sfârșit	X / Y	Lungime segment (** (m)
1	548.133,941 408.046,444	2	548.144,38 408.021,33	27.197
2	548.144,38 408.021,33	3	548.149,89 408.007,26	15.11
3	548.149,89 408.007,26	4	548.156,7 408.007,98	6.848
4	548.156,7 408.007,98	5	548.169,864 408.009,364	13.237

Punct început	X / Y	Punct sfârșit	X / Y	Lungime segment (** (m)
5	548.169,864 408.009,364	6	548.151,63 408.056,74	50.764
6	548.151,63 408.056,74	7	548.137,98 408.051,655	14.566
7	548.137,98 408.051,655	8	548.134,83 408.048,87	4.205
8	548.134,83 408.048,87	1	548.133,941 408.046,444	2.584

** Lungimile segmentelor sunt determinate în planul de proiecție Stereo 70 și sunt rotunjite la 1 milimetru.

*** Distanța dintre puncte este formată din segmente cumulate ce sunt mai mici decât valoarea 1 milimetru.

**DATE DESPRE IMOBILUL NR. 852**

Oficiul de Cadastru și Publicitate Imobiliară PRAHOVA
Biroul de Cadastru și Publicitate Imobiliară Câmpina

A. Partea I. Descrierea imobilului

TEREN Intravilan

Nr. CF vechi:501
Nr. cadastral vechi:10070

Adresa: Loc. Ocina De Jos, Sos Valea Bradului, Nr. F.N., Jud. Prahova

Nr. Crt	Nr cadastral Nr. topografic	Suprafața* (mp)	Observații / Referințe
A1	20090	852	Sector cadastral:24 Teren imprejmuit;

B. Partea II. Proprietari și acte

Inscrieri privitoare la dreptul de proprietate și alte drepturi reale		Referințe
21217 / 13/11/2007		
Act Notarial nr. 3410, din 18/12/2003 emis de NP Pop Mihai-Campina;		
B1	Intabulare, drept de PROPRIETATEpartaj, dobandit prin Conventie, cota actuala 1/1 1) DOGARU ION	A1
Act Notarial nr. 1961, din 07/11/2007 emis de NP ONEA LUCIA;		
B1	Se infiintează cartea funciara nr. 501 a unitatii administrativ teritoriale Adunati , care cuprinde imobilul cu numarul cadastral 10070 descris la PI/A+1, rezultat din dezmembrarea imobilului cu numarul cadastral 10069 / cu numar cadastral hartie 136 din cartea funciara nr. 93 a aceleiasi unitati administrativ teritoriale.	A1
Act Administrativ nr. 4765, din 19/12/2003 emis de BCPI Campina;		
B2	se noteaza modificarea numarului cadastral din "136" in "10069" dupa conversie	A1

C. Partea III. SARCINI .

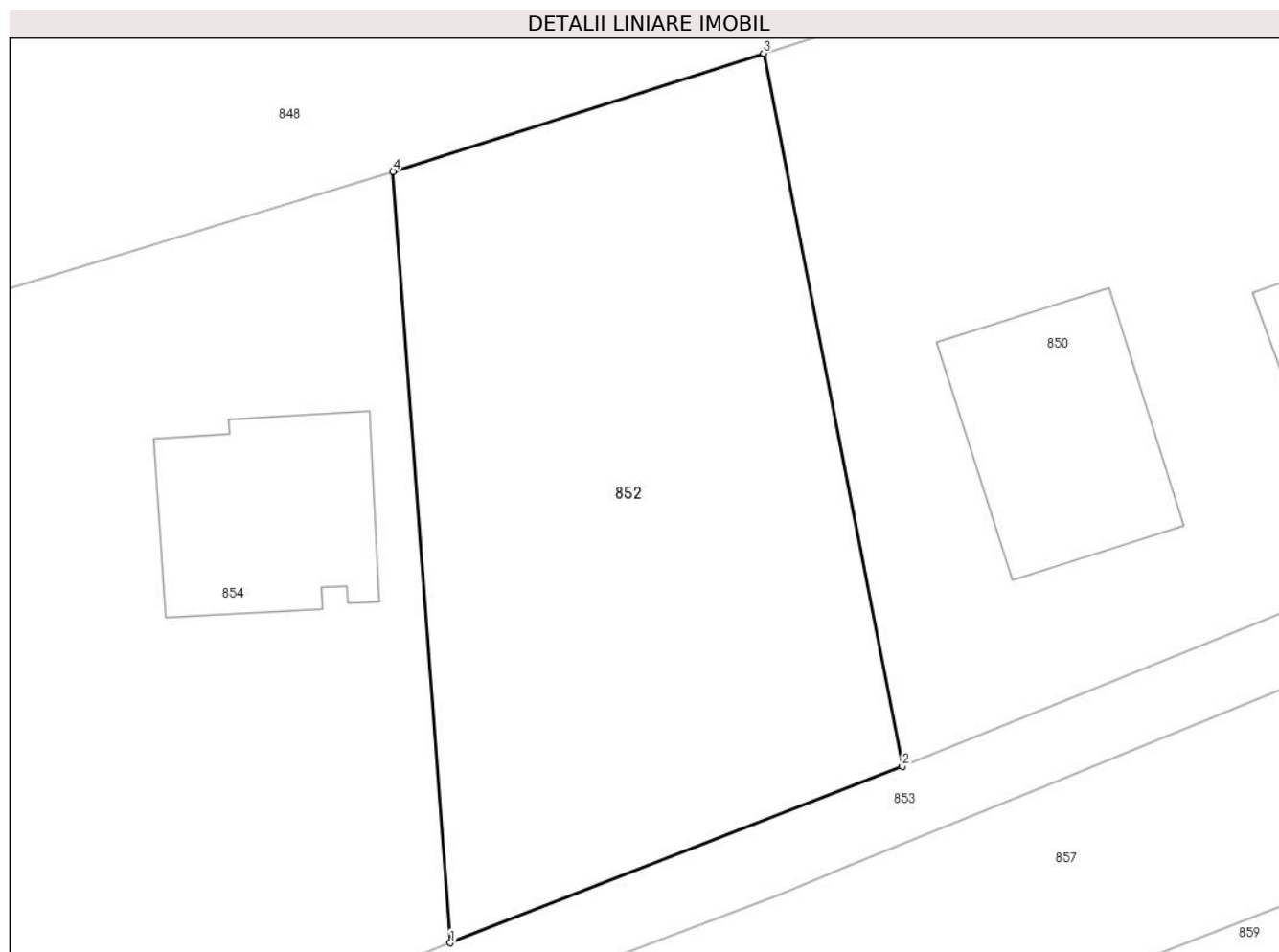
Inscrieri privind dezmembramintele dreptului de proprietate, drepturi reale de garanție și sarcini	Referințe
NU SUNT	

Anexa Nr. 1 La Partea I

Teren

Nr cadastral	Suprafața (mp)*	Observații / Referințe
20090	852	

* Suprafața este determinată în planul de proiecție Stereo 70.



Date referitoare la teren

Crt	Categorie folosință	Intra vilan	Suprafața (mp)	Tarla	Parcelă	Nr. topo	Observații / Referințe
1	arabil	DA	852	53	2649, 2650/1	-	

Lungime Segmente

1) Valorile lungimilor segmentelor sunt obținute din proiecție în plan.

Punct început	X / Y	Punct sfârșit	X / Y	Lungime segment (** (m)
1	548.020,26 408.004,35	2	548.043,61 408.013,46	25.064
2	548.043,61 408.013,46	3	548.036,44 408.050,27	37.502
3	548.036,44 408.050,27	4	548.017,3 408.044,16	20.092
4	548.017,3 408.044,16	1	548.020,26 408.004,35	39.92

** Lungimile segmentelor sunt determinate în planul de proiecție Stereo 70 și sunt rotunjite la 1 milimetru.

***** Distanţa dintre puncte este formată din segmente cumulate ce sunt mai mici decât valoarea 1 milimetru.**

**DATE DESPRE IMOBILUL NR. 853**

Oficiul de Cadastru și Publicitate Imobiliară PRAHOVA
Biroul de Cadastru și Publicitate Imobiliară Câmpina

A. Partea I. Descrierea imobilului

TEREN Necunoscut

Adresa: Loc. Ocina De Jos, Jud. Prahova

Nr. Crt	Nr cadastral Nr. topografic	Suprafața* (mp)	Observații / Referințe
A1	20879	Din acte: 769 Masurata: 815	Sector cadastral:24 Teren imprejmuit;

B. Partea II. Proprietari și acte

Inscrieri privitoare la dreptul de proprietate și alte drepturi reale		Referințe
4326 / 04/02/2022		
Act Administrativ nr. 28, din 06/09/1999 emis de Consiliul Local al Comunei Adunati (act administrativ nr 474 din 26.01.2022, emis de Primaria Comunei Adunati;act administrativ nr 482 din 26.01.2022, emis de Primaria Comunei Adunati);		
B1	Intabulare, drept de PROPRIETATE, dobandit prin Lege, cota actuala 1/1 1) COMUNA ADUNATI, CIF:2843248, domeniul public	A1

C. Partea III. SARCINI .

Inscrieri privind dezmembramintele dreptului de proprietate, drepturi reale de garanție și sarcini	Referințe
NU SUNT	

Anexa Nr. 1 La Partea I

Teren

Nr cadastral	Suprafața (mp)*	Observații / Referințe
20879	Din acte: 769 Masurata: 815	

* Suprafața este determinată în planul de proiecție Stereo 70.



Date referitoare la teren

Crt	Categorie folosință	Intravilan	Suprafața (mp)	Tarla	Parcelă	Nr. topo	Observații / Referințe
1	drum	DA	746	53	2656	-	
2	drum	NU	69	53	2656	-	

Lungime Segmente

1) Valorile lungimilor segmentelor sunt obținute din proiecție în plan.

Punct început	X / Y	Punct sfârșit	X / Y	Lungime segment (** (m)
1	547.970,953 407.985,677	2	547.972,669 407.986,658	1.977
3	547.977,226 407.987,584	4	547.991,118 407.987,993	13.898
5	547.992,584 407.988,872	6	547.995,835 407.991,992	4.506
7	547.998,97 407.993,276	8	548.007,007 407.995,875	8.447

Punct început	X / Y	Punct sfârșit	X / Y	Lungime segment (** (m)
2	547.972,669 407.986,658	3	547.977,226 407.987,584	4.65
4	547.991,118 407.987,993	5	547.992,584 407.988,872	1.709
6	547.995,835 407.991,992	7	547.998,97 407.993,276	3.388
8	548.007,007 407.995,875	9	548.021,87 408.001,056	15.74

Punct început	X / Y	Punct sfârșit	X / Y	Lungime segment (** (m)
9	548.021,87 408.001,056	10	548.037,333 408.006,87	16.52
11	548.040,796 408.008,307	12	548.050,641 408.012,307	10.627
13	548.061,264 408.016,647	14	548.074,333 408.022,119	14.168
15	548.092,563 408.030,104	16	548.117,473 408.040,511	26.997
17	548.133,941 408.046,444	18	548.134,83 408.048,87	2.584
19	548.137,98 408.051,655	20	548.151,63 408.056,74	14.566
21	548.151,463 408.061,17	22	548.135,496 408.055,979	16.79
23	548.131,836 408.057,254	24	548.128,206 408.056,147	3.795
25	548.127,278 408.049,803	26	548.120,375 408.045,116	8.344
27	548.115,896 408.043,357	28	548.097,109 408.035,983	20.182
29	548.088,116 408.031,873	30	548.081,479 408.029,054	7.211
31	548.068,812 408.023,622	32	548.043,61 408.013,46	27.174
33	548.020,26 408.004,35	34	548.011,428 408.000,842	9.503
35	547.995,897 407.995,895	36	547.987,427 407.993,432	8.821
37	547.979,252 407.992,636	38	547.976,216 407.992,847	3.043
39	547.971,363 407.994,586	1	547.970,953 407.985,677	8.918

Punct început	X / Y	Punct sfârșit	X / Y	Lungime segment (** (m)
10	548.037,333 408.006,87	11	548.040,796 408.008,307	3.749
12	548.050,641 408.012,307	13	548.061,264 408.016,647	11.475
14	548.074,333 408.022,119	15	548.092,563 408.030,104	19.902
16	548.117,473 408.040,511	17	548.133,941 408.046,444	17.504
18	548.134,83 408.048,87	19	548.137,98 408.051,655	4.205
20	548.151,63 408.056,74	21	548.151,463 408.061,17	4.433
22	548.135,496 408.055,979	23	548.131,836 408.057,254	3.876
24	548.128,206 408.056,147	25	548.127,278 408.049,803	6.412
26	548.120,375 408.045,116	27	548.115,896 408.043,357	4.812
28	548.097,109 408.035,983	29	548.088,116 408.031,873	9.888
30	548.081,479 408.029,054	31	548.068,812 408.023,622	13.783
32	548.043,61 408.013,46	33	548.020,26 408.004,35	25.064
34	548.011,428 408.000,842	35	547.995,897 407.995,895	16.3
36	547.987,427 407.993,432	37	547.979,252 407.992,636	8.214
38	547.976,216 407.992,847	39	547.971,363 407.994,586	5.155

** Lungimile segmentelor sunt determinate în planul de proiecție Stereo 70 și sunt rotunjite la 1 milimetru.

*** Distanța dintre puncte este formată din segmente cumulate ce sunt mai mici decât valoarea 1 milimetru.

**DATE DESPRE IMOBILUL NR. 854**

Oficiul de Cadastru și Publicitate Imobiliară PRAHOVA
Biroul de Cadastru și Publicitate Imobiliară Câmpina

A. Partea I. Descrierea imobilului

TEREN Intravilan

Nr. CF vechi:92(e:92)
Nr. cadastral vechi:135

Adresa: Loc. Adunati, Str Valea Bradului, Nr. f.n., Jud. Prahova

Nr. Crt	Nr cadastral Nr. topografic	Suprafața* (mp)	Observații / Referințe
A1	20155	Din acte: 1.930 Masurata: 1.977	Sector cadastral:24 Teren imprejmuit;

B. Partea II. Proprietari și acte

Inscrieri privitoare la dreptul de proprietate și alte drepturi reale	Referințe
3003 / 04/08/2004	
Act Notarial nr. 2158, din 03/08/2004 emis de NP Pop Mihai;	
B2	A1
Intabulare, drept de PROPRIETATE, dobandit prin Succesiune, cota actuala 8/16 1) SEBESTEANU MARIA	
3213 / 04/03/2011	
Act Notarial nr. 96, din 22/12/2010 emis de NP STANILA LILIANA IOANA;	
B3	A1
Intabulare, drept de PROPRIETATEmostenire, dobandit prin Succesiune, cota actuala 2/16 1) SEBESTEANU MARIA	
B4	A1
Intabulare, drept de PROPRIETATEmostenire, dobandit prin Succesiune, cota actuala 3/16 1) SEBESTEANU IOAN CRISTIAN	
B5	A1
Intabulare, drept de PROPRIETATEmostenire, dobandit prin Succesiune, cota actuala 3/16 1) SEBESTEANU ELENA LAURA	

C. Partea III. SARCINI .

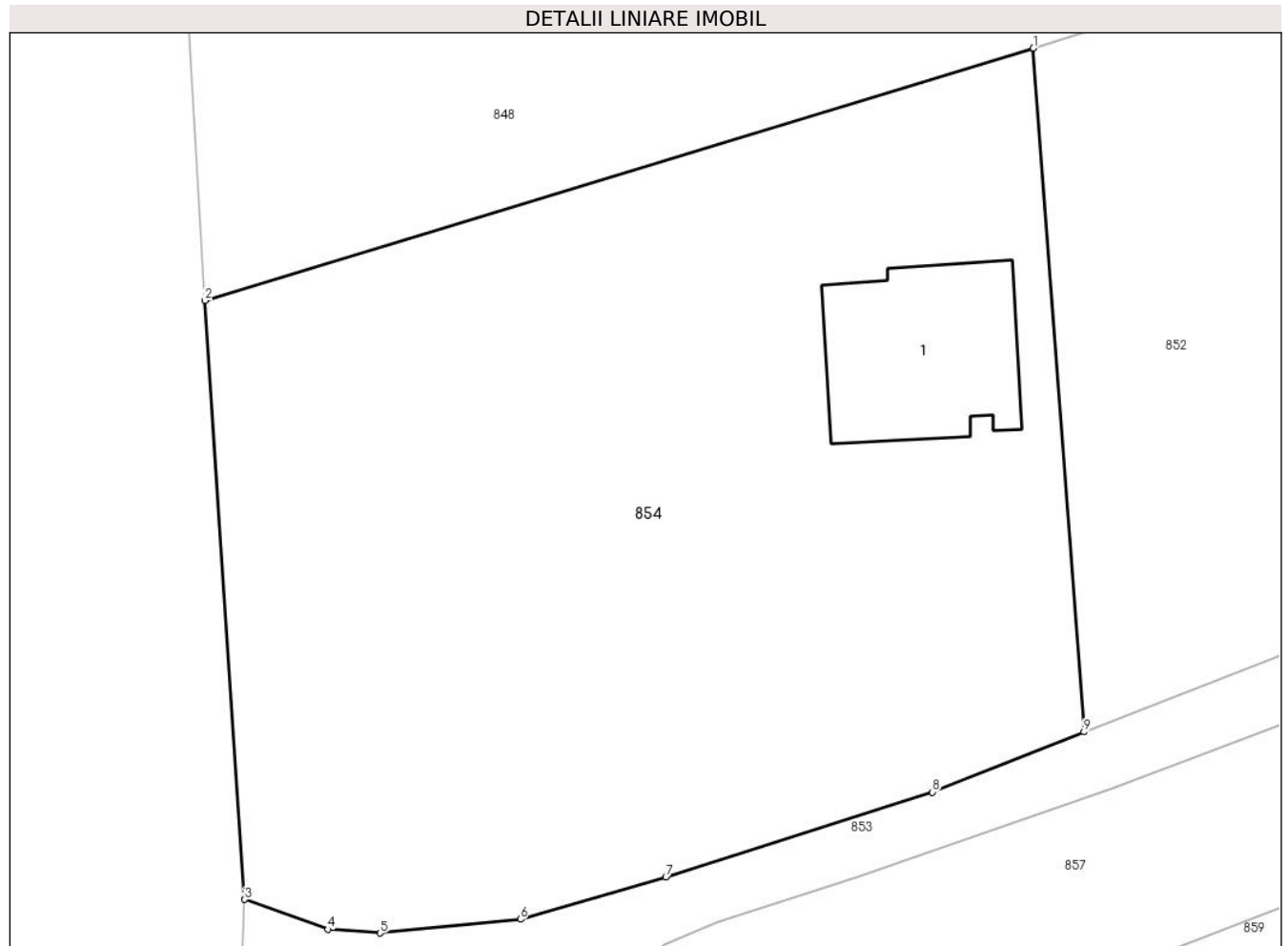
Inscrieri privind dezmembramintele dreptului de proprietate, drepturi reale de garanție și sarcini	Referințe
NU SUNT	

Anexa Nr. 1 La Partea I

Teren

Nr cadastral	Suprafața (mp)*	Observații / Referințe
20155	Din acte: 1.930 Masurata: 1.977	

* Suprafața este determinată în planul de proiecție Stereo 70.



Date referitoare la teren

Crt	Categorie folosință	Intra vilan	Suprafața (mp)	Tarla	Parcelă	Nr. topo	Observații / Referințe
1	curti constructii	DA	500	53	2654	-	
2	faneata	DA	1.477	53	2652,2653	-	

Date referitoare la construcții

Crt	Număr	Destinație construcție	Supraf. (mp)	Situație juridică	Observații / Referințe
A1.1	20155-C1	construcții de locuințe	107	Fara acte	Nr. niveluri:1; S. construita la sol:107 mp; LOCUINTA

Lungime Segmente

1) Valorile lungimilor segmentelor sunt obținute din proiecție în plan.

Punct început	X / Y	Punct sfârșit	X / Y	Lungime segment (** (m)
1	548.017,3 408.044,16	2	547.969,051 408.029,471	50.435
2	547.969,051 408.029,471	3	547.971,363 407.994,586	34.962

Punct început	X / Y	Punct sfârșit	X / Y	Lungime segment (** (m)
3	547.971,363 407.994,586	4	547.976,216 407.992,847	5.155
4	547.976,216 407.992,847	5	547.979,252 407.992,636	3.043
5	547.979,252 407.992,636	6	547.987,427 407.993,432	8.214
6	547.987,427 407.993,432	7	547.995,897 407.995,895	8.821
7	547.995,897 407.995,895	8	548.011,428 408.000,842	16.3
8	548.011,428 408.000,842	9	548.020,26 408.004,35	9.503
9	548.020,26 408.004,35	1	548.017,3 408.044,16	39.92

** Lungimile segmentelor sunt determinate în planul de proiecție Stereo 70 și sunt rotunjite la 1 milimetru.

*** Distanța dintre puncte este formată din segmente cumulate ce sunt mai mici decât valoarea 1 milimetru.

**DATE DESPRE IMOBILUL NR. 855**

Oficiul de Cadastru și Publicitate Imobiliară PRAHOVA
Biroul de Cadastru și Publicitate Imobiliară Câmpina

A. Partea I. Descrierea imobilului

TEREN Necunoscut

Adresa: Loc. Ocina De Jos, Jud. Prahova

Nr. Crt	Nr cadastral Nr. topografic	Suprafața* (mp)	Observații / Referințe
A1		2.662	Sector cadastral:24 Teren imprejmuit;

B. Partea II. Proprietari și acte

Inscrieri privitoare la dreptul de proprietate și alte drepturi reale		Referințe
/		
Act Normativ nr. 7, din 13/03/1996 emis de PARLAMENTUL ROMANIEI (ART.13);		
B1	Inscrierea posesiei, drept de PROPRIETATE, dobandit prin Constituire, cota actuala 1/1 1) NEIDENTIFICAT NEIDENTIFICAT	A1
B2	SE NOTEAZA MENTIUNEA DE PROPRIETAR NEIDENTIFICAT	A1

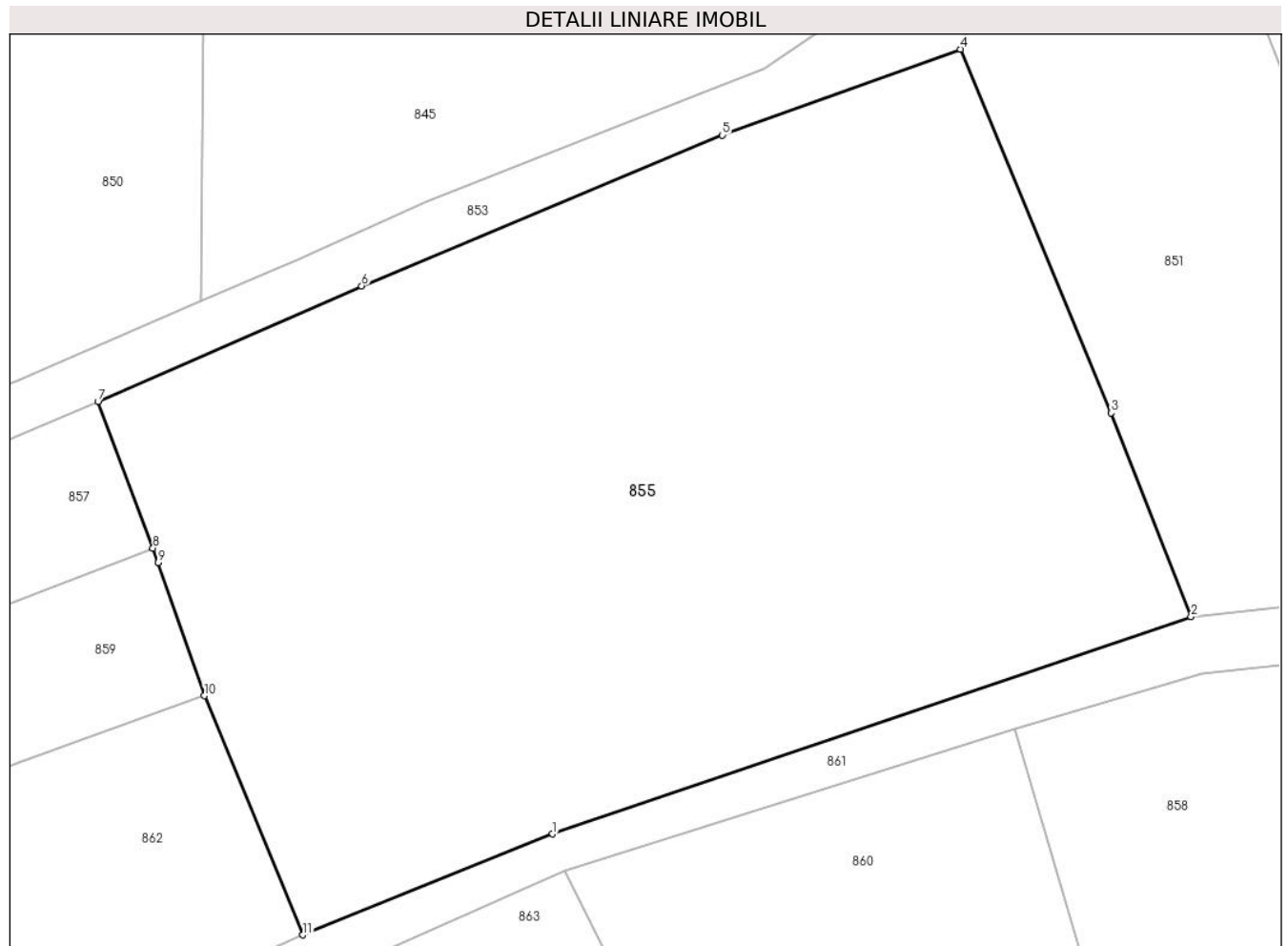
C. Partea III. SARCINI .

Inscrieri privind dezmembramintele dreptului de proprietate, drepturi reale de garanție și sarcini	Referințe
NU SUNT	

Anexa Nr. 1 La Partea I**Teren**

Nr cadastral	Suprafața (mp)*	Observații / Referințe
	2.662	

* Suprafața este determinată în planul de proiecție Stereo 70.

**Date referitoare la teren**

Crt	Categorie folosință	Intra vilan	Suprafața (mp)	Tarla	Parcelă	Nr. topo	Observații / Referințe
1	livada	NU	447	28	1799	-	
2	arabil	DA	2.215	53	2660	-	

Lungime Segmente

1) Valorile lungimilor segmentelor sunt obținute din proiecție în plan.

Punct început	X / Y	Punct sfârșit	X / Y	Lungime segment (** (m)
1	548.105,759 407.992,267	2	548.149,89 408.007,26	46.608
2	548.149,89 408.007,26	3	548.144,38 408.021,33	15.11
3	548.144,38 408.021,33	4	548.133,941 408.046,444	27.197
4	548.133,941 408.046,444	5	548.117,473 408.040,511	17.504

Punct început	X / Y	Punct sfârșit	X / Y	Lungime segment (** (m)
5	548.117,473 408.040,511	6	548.092,563 408.030,104	26.997
6	548.092,563 408.030,104	7	548.074,333 408.022,119	19.902
7	548.074,333 408.022,119	8	548.078,134 408.012,003	10.806
8	548.078,134 408.012,003	9	548.078,51 408.011,004	1.068
9	548.078,51 408.011,004	10	548.081,703 408.001,808	9.735
10	548.081,703 408.001,808	11	548.088,496 407.985,302	17.849
11	548.088,496 407.985,302	1	548.105,759 407.992,267	18.615

** Lungimile segmentelor sunt determinate în planul de proiecție Stereo 70 și sunt rotunjite la 1 milimetru.

*** Distanța dintre puncte este formată din segmente cumulate ce sunt mai mici decât valoarea 1 milimetru.

**DATE DESPRE IMOBILUL NR. 856**

Oficiul de Cadastru și Publicitate Imobiliară PRAHOVA
Biroul de Cadastru și Publicitate Imobiliară Câmpina

A. Partea I. Descrierea imobilului

TEREN Extravilan

Nr. CF vechi:484

Nr. cadastral vechi:10072

Adresa: Jud. Prahova

Nr. Crt	Nr cadastral Nr. topografic	Suprafața* (mp)	Observații / Referințe
A1	20092	Din acte: 500 Masurata: 502	Sector cadastral:24 Teren neimprejmuit;

B. Partea II. Proprietari și acte

Inscrieri privitoare la dreptul de proprietate și alte drepturi reale	Referințe
19125 / 10/11/2009	
Act Notarial nr. 1608, din 09/11/2009 emis de NP DRAGAN FLORENTINA VICTORIA;	
B4	A1
Intabulare, drept de PROPRIETATEcumparare ca bun propriu, dobandit prin Conventie, cota actuala 1/1	
1) PETRE IULIANA	
OBSERVATII: 500 EUR	

C. Partea III. SARCINI .

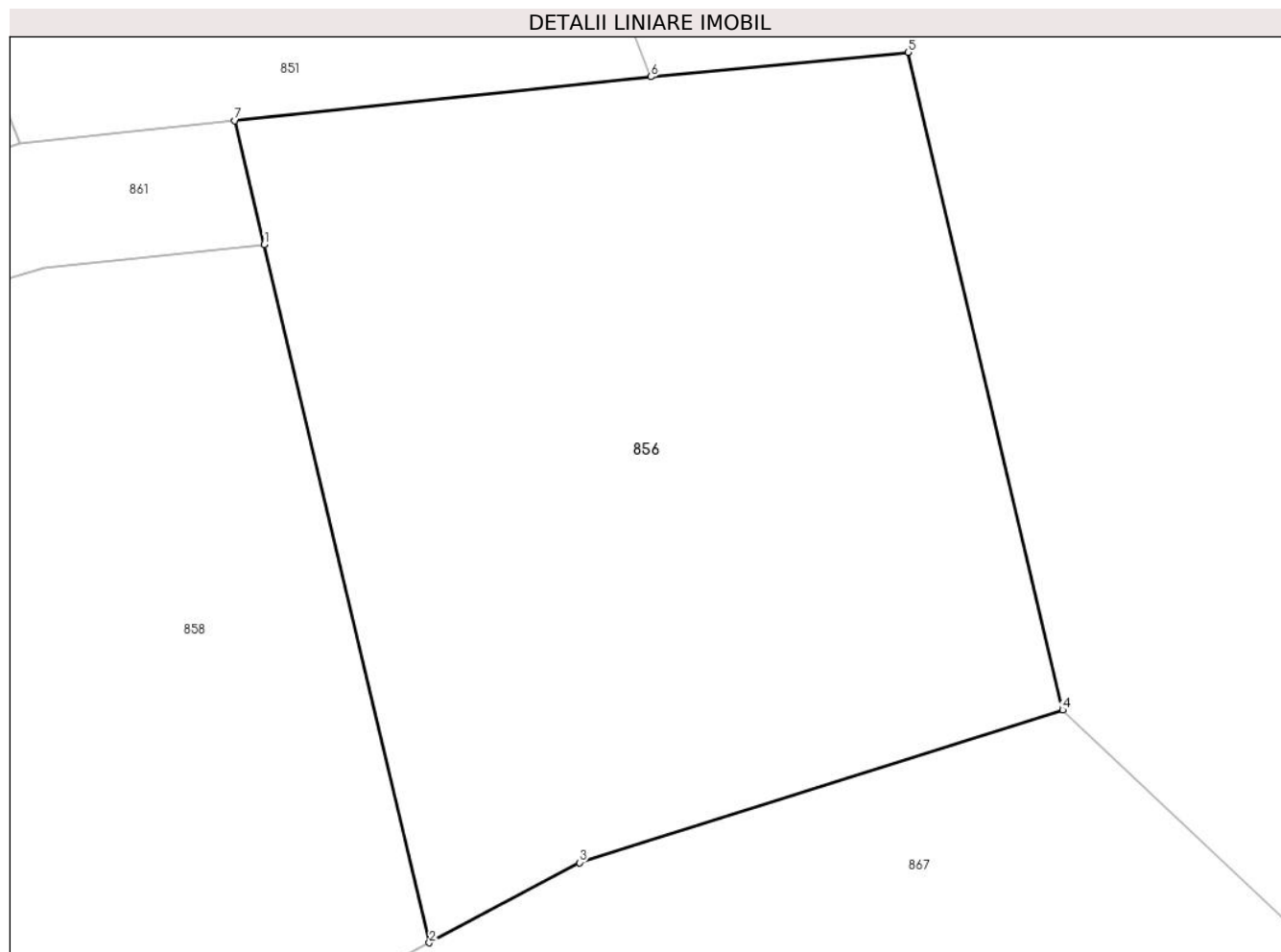
Inscrieri privind dezmembramintele dreptului de proprietate, drepturi reale de garanție și sarcini	Referințe
NU SUNT	

Anexa Nr. 1 La Partea I

Teren

Nr cadastral	Suprafața (mp)*	Observații / Referințe
20092	Din acte: 500 Masurata: 502	

* Suprafața este determinată în planul de proiecție Stereo 70.



Date referitoare la teren

Crt	Categorie folosință	Intra vilan	Suprafața (mp)	Tarla	Parcelă	Nr. topo	Observații / Referințe
1	faneata	NU	502	27	1797;1798; 1798/1	-	

Lungime Segmente

1) Valorile lungimilor segmentelor sunt obținute din proiecție în plan.

Punct început	X / Y	Punct sfârșit	X / Y	Lungime segment (** (m)
1	548.157,63 408.004,06	2	548.162,85 407.981,98	22.689
2	548.162,85 407.981,98	3	548.167,6 407.984,515	5.384
3	548.167,6 407.984,515	4	548.182,88 407.989,34	16.024
4	548.182,88 407.989,34	5	548.178,0 408.010,14	21.365
5	548.178,0 408.010,14	6	548.169,864 408.009,364	8.173

Punct început	X / Y	Punct sfârșit	X / Y	Lungime segment (** (m)
6	548.169,864 408.009,364	7	548.156,7 408.007,98	13.237
7	548.156,7 408.007,98	1	548.157,63 408.004,06	4.029

** Lungimile segmentelor sunt determinate în planul de proiecție Stereo 70 și sunt rotunjite la 1 milimetru.

*** Distanța dintre puncte este formată din segmente cumulate ce sunt mai mici decât valoarea 1 milimetru.

**DATE DESPRE IMOBILUL NR. 857**

Oficiul de Cadastru și Publicitate Imobiliară PRAHOVA
Biroul de Cadastru și Publicitate Imobiliară Câmpina

A. Partea I. Descrierea imobilului

TEREN Intravilan

Adresa: Loc. Ocina De Jos, Jud. Prahova

Nr. Crt	Nr cadastral Nr. topografic	Suprafața* (mp)	Observații / Referințe
A1	20745	1.215	Sector cadastral:24 Teren imprejmuit;

B. Partea II. Proprietari și acte

Inscrieri privitoare la dreptul de proprietate și alte drepturi reale	Referințe
12095 / 15/05/2019	
Act Notarial nr. 928, din 13/05/2019 emis de NP Musat Roxana Andreea;	
B7	A1
Intabulare, drept de PROPRIETATE donatie, dobandit prin Conventie, cota actuala 1/1	
1) BADILICA CRISTINA-ELENA	

C. Partea III. SARCINI .

Inscrieri privind dezmembramintele dreptului de proprietate, drepturi reale de garanție și sarcini	Referințe
NU SUNT	

Anexa Nr. 1 La Partea I**Teren**

Nr cadastral	Suprafața (mp)*	Observații / Referințe
20745	1.215	

* Suprafața este determinată în planul de proiecție Stereo 70.

**Date referitoare la teren**

Crt	Categorie folosință	Intravilan	Suprafața (mp)	Tarla	Parcelă	Nr. topo	Observații / Referințe
1	faneata	DA	1.215	53	2657	-	

Lungime Segmente

1) Valorile lungimilor segmentelor sunt obținute din proiecție în plan.

Punct început	X / Y	Punct sfârșit	X / Y	Lungime segment (** (m)
1	547.969,061 407.970,059	2	548.078,134 408.012,003	116.86
2	548.078,134 408.012,003	3	548.074,333 408.022,119	10.806
3	548.074,333 408.022,119	4	548.061,264 408.016,647	14.168
4	548.061,264 408.016,647	5	548.050,641 408.012,307	11.475
5	548.050,641 408.012,307	6	548.040,796 408.008,307	10.627

Punct început	X / Y	Punct sfârșit	X / Y	Lungime segment (** (m)
6	548.040,796 408.008,307	7	548.037,333 408.006,87	3.749
7	548.037,333 408.006,87	8	548.021,87 408.001,056	16.52
8	548.021,87 408.001,056	9	548.007,007 407.995,875	15.74
9	548.007,007 407.995,875	10	547.998,97 407.993,276	8.447
10	547.998,97 407.993,276	11	547.995,835 407.991,992	3.388
11	547.995,835 407.991,992	12	547.992,584 407.988,872	4.506
12	547.992,584 407.988,872	13	547.991,118 407.987,993	1.709
13	547.991,118 407.987,993	14	547.977,226 407.987,584	13.898
14	547.977,226 407.987,584	15	547.972,669 407.986,658	4.65
15	547.972,669 407.986,658	16	547.970,953 407.985,677	1.977
16	547.970,953 407.985,677	17	547.969,804 407.982,495	3.383
17	547.969,804 407.982,495	18	547.969,174 407.974,28	8.239
18	547.969,174 407.974,28	1	547.969,061 407.970,059	4.222

** Lungimile segmentelor sunt determinate în planul de proiecție Stereo 70 și sunt rotunjite la 1 milimetru.

*** Distanța dintre puncte este formată din segmente cumulate ce sunt mai mici decât valoarea 1 milimetru.

**DATE DESPRE IMOBILUL NR. 858**

Oficiul de Cadastru și Publicitate Imobiliară PRAHOVA
Biroul de Cadastru și Publicitate Imobiliară Câmpina

A. Partea I. Descrierea imobilului

TEREN Necunoscut

Nr. CF vechi:494
Nr. cadastral vechi:10076

Adresa: Loc. Ocina De Jos, Jud. Prahova

Nr. Crt	Nr cadastral Nr. topografic	Suprafața* (mp)	Observații / Referințe
A1	20096	Din acte: 500 Masurata: 506	Sector cadastral:24 Teren imprejmuit;

B. Partea II. Proprietari și acte

Inscrieri privitoare la dreptul de proprietate și alte drepturi reale	Referințe
19124 / 10/11/2009	
Act Notarial nr. 1608, din 09/11/2009 emis de NP FLORENTINA VICTORIA DRAGAN;	
B6	A1
Intabulare, drept de PROPRIETATEcumparare ca bun propriu, dobandit prin Conventie, cota actuala 1/1	
1) PETRE IULIANA	
OBSERVATII: 500 euro	

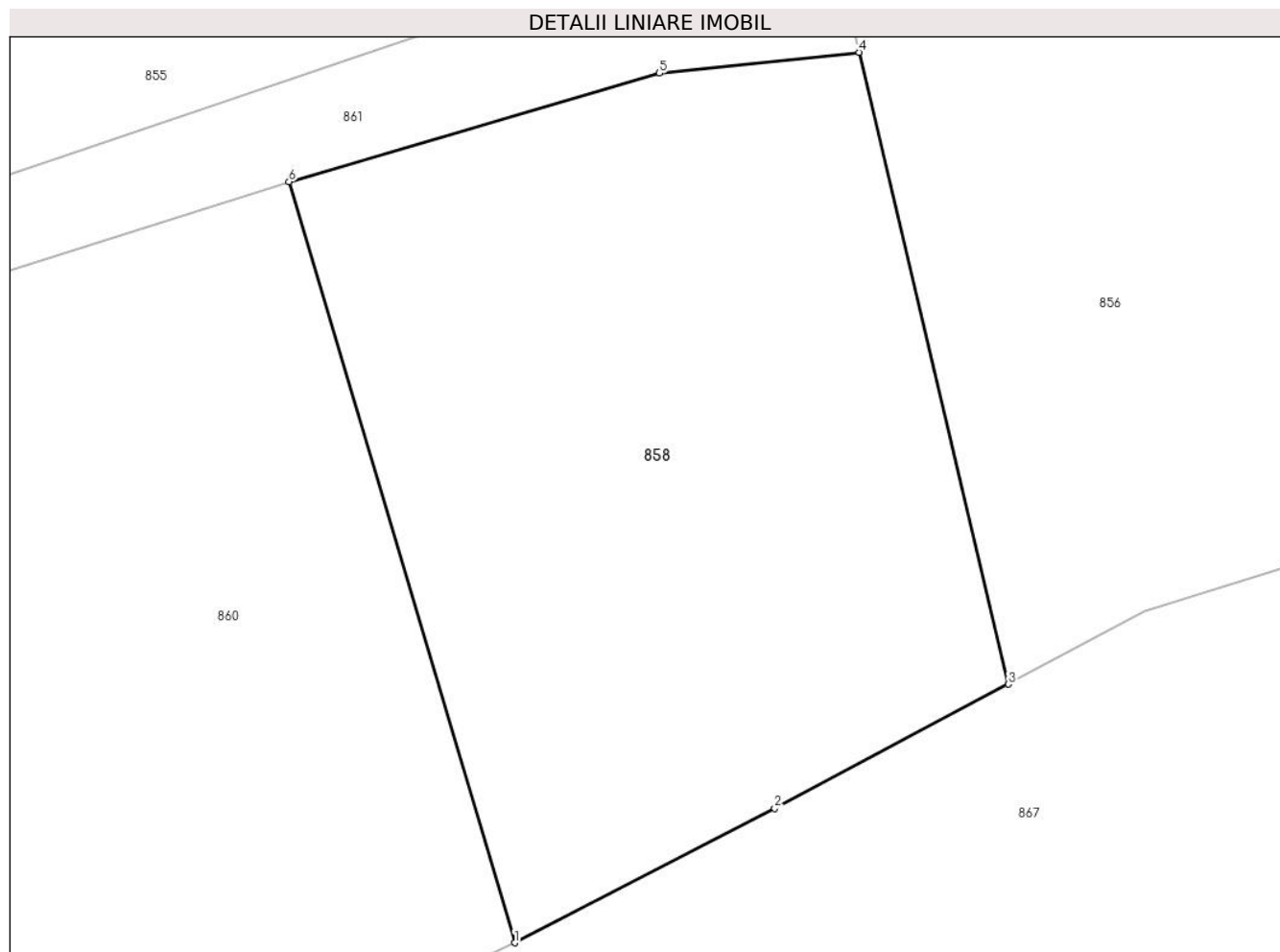
C. Partea III. SARCINI .

Inscrieri privind dezmembramintele dreptului de proprietate, drepturi reale de garanție și sarcini	Referințe
NU SUNT	

Anexa Nr. 1 La Partea I**Teren**

Nr cadastral	Suprafața (mp)*	Observații / Referințe
20096	Din acte: 500 Masurata: 506	

* Suprafața este determinată în planul de proiecție Stereo 70.

**Date referitoare la teren**

Crt	Categorie folosință	Intra vilan	Suprafața (mp)	Tarla	Parcelă	Nr. topo	Observații / Referințe
1	faneata	NU	439	27	1800	-	
2	faneata	DA	67	27	1800	-	

Lungime Segmente

1) Valorile lungimilor segmentelor sunt obținute din proiecție în plan.

Punct început	X / Y	Punct sfârșit	X / Y	Lungime segment (** (m)
1	548.145,6 407.972,94	2	548.154,68 407.977,64	10.224
2	548.154,68 407.977,64	3	548.162,85 407.981,98	9.251
3	548.162,85 407.981,98	4	548.157,63 408.004,06	22.689
4	548.157,63 408.004,06	5	548.150,66 408.003,33	7.008

Punct început	X / Y	Punct sfârșit	X / Y	Lungime segment (** (m)
5	548.150,66 408.003,33	6	548.137,71 407.999,54	13.493
6	548.137,71 407.999,54	1	548.145,6 407.972,94	27.745

** Lungimile segmentelor sunt determinate în planul de proiecție Stereo 70 și sunt rotunjite la 1 milimetru.

*** Distanța dintre puncte este formată din segmente cumulate ce sunt mai mici decât valoarea 1 milimetru.

**DATE DESPRE IMOBILUL NR. 859**

Oficiul de Cadastru și Publicitate Imobiliară PRAHOVA
Biroul de Cadastru și Publicitate Imobiliară Câmpina

A. Partea I. Descrierea imobilului

TEREN Intravilan

Adresa: Loc. Ocina De Jos, Jud. Prahova

Nr. Crt	Nr cadastral Nr. topografic	Suprafața* (mp)	Observații / Referințe
A1	20746	1.215	Sector cadastral:24 Teren imprejmuit;

B. Partea II. Proprietari și acte

Inscrieri privitoare la dreptul de proprietate și alte drepturi reale	Referințe
12090 / 15/05/2019	
Act Notarial nr. 927, din 13/05/2019 emis de NP Musat Roxana Andreea;	
B7	A1
Intabulare, drept de PROPRIETATEdonatie, dobandit prin Conventie, cota actuala 1/1 1) MAZILU OANA-MARIANA	

C. Partea III. SARCINI .

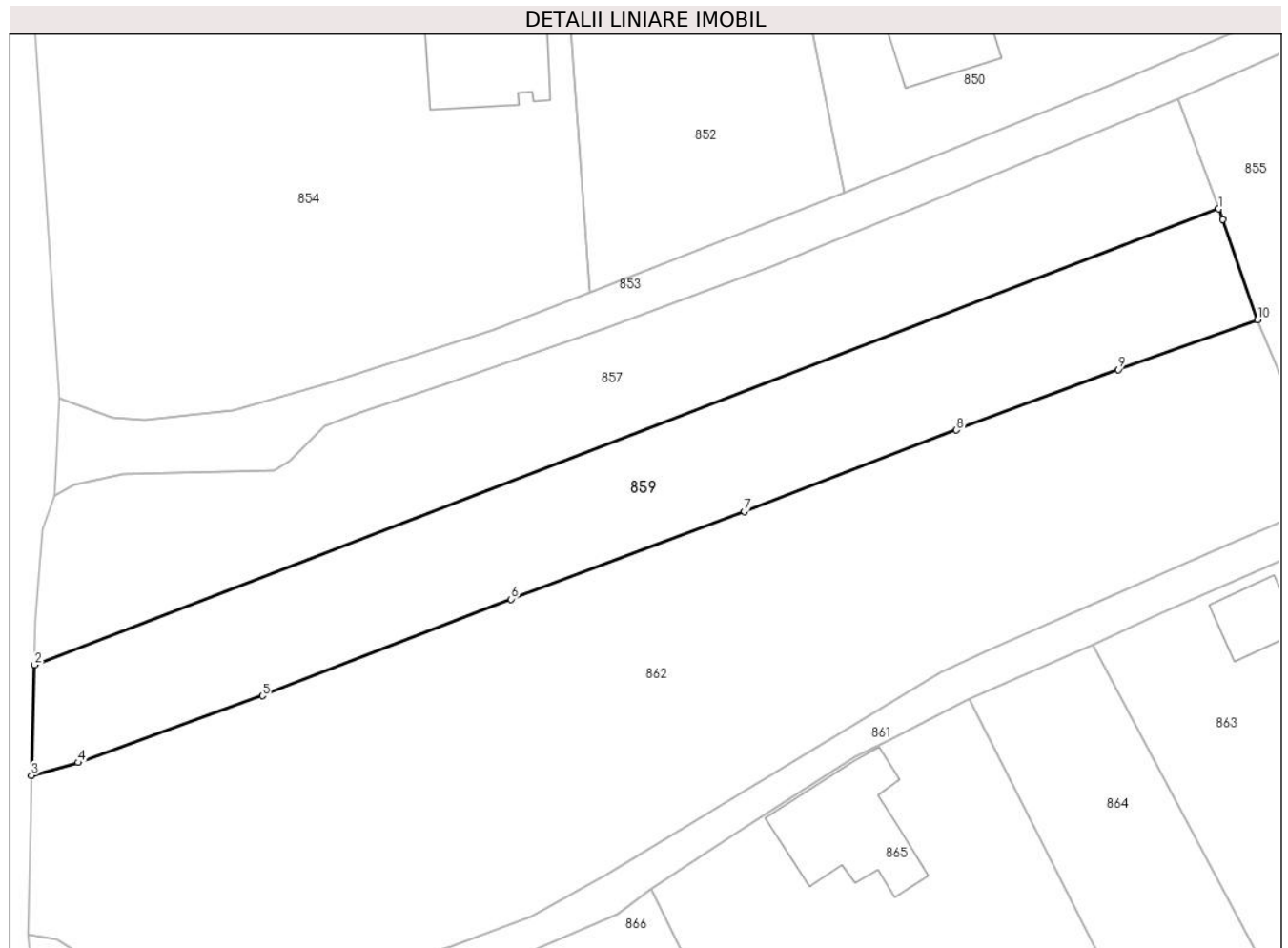
Inscrieri privind dezmembramintele dreptului de proprietate, drepturi reale de garanție și sarcini	Referințe
NU SUNT	

Anexa Nr. 1 La Partea I

Teren

Nr cadastral	Suprafața (mp)*	Observații / Referințe
20746	1.215	

* Suprafața este determinată în planul de proiecție Stereo 70.



Date referitoare la teren

Crt	Categorie folosință	Intravilan	Suprafața (mp)	Tarla	Parcelă	Nr. topo	Observații / Referințe
1	faneata	DA	1.215	53	2657	-	

Lungime Segmente

1) Valorile lungimilor segmentelor sunt obținute din proiecție în plan.

Punct început	X / Y	Punct sfârșit	X / Y	Lungime segment (** (m)
1	548.078,134 408.012,003	2	547.969,061 407.970,059	116.86
2	547.969,061 407.970,059	3	547.968,789 407.959,914	10.149
3	547.968,789 407.959,914	4	547.973,076 407.961,085	4.444
4	547.973,076 407.961,085	5	547.990,044 407.967,225	18.045
5	547.990,044 407.967,225	6	548.012,958 407.976,104	24.574

Punct început	X / Y	Punct sfârșit	X / Y	Lungime segment (** (m)
6	548.012,958 407.976,104	7	548.034,436 407.984,18	22.946
7	548.034,436 407.984,18	8	548.053,973 407.991,661	20.92
8	548.053,973 407.991,661	9	548.068,861 407.997,221	15.893
9	548.068,861 407.997,221	10	548.081,703 408.001,808	13.636
10	548.081,703 408.001,808	11	548.078,51 408.011,004	9.735
11	548.078,51 408.011,004	1	548.078,134 408.012,003	1.068

** Lungimile segmentelor sunt determinate în planul de proiecție Stereo 70 și sunt rotunjite la 1 milimetru.

*** Distanța dintre puncte este formată din segmente cumulate ce sunt mai mici decât valoarea 1 milimetru.

**DATE DESPRE IMOBILUL NR. 860**

Oficiul de Cadastru și Publicitate Imobiliară PRAHOVA
Biroul de Cadastru și Publicitate Imobiliară Câmpina

A. Partea I. Descrierea imobilului

TEREN Intravilan

Adresa: Loc. Ocina De Jos, Nr. FN, Jud. Prahova

Nr. Crt	Nr cadastral Nr. topografic	Suprafața* (mp)	Observații / Referințe
A1	20917	885	Sector cadastral:24 Teren imprejmuit;

B. Partea II. Proprietari și acte

Inscrieri privitoare la dreptul de proprietate și alte drepturi reale		Referințe
25450 / 17/05/2023		
Act Notarial nr. 577, din 16/05/2023 emis de Dragan Florentina Victoria;		
B7	Intabulare, drept de PROPRIETATEcumparare ca bun propriu, dobandit prin Conventie, cota actuala 1/1 1) MITU CRISTINA ANDREEA	A1

C. Partea III. SARCINI .

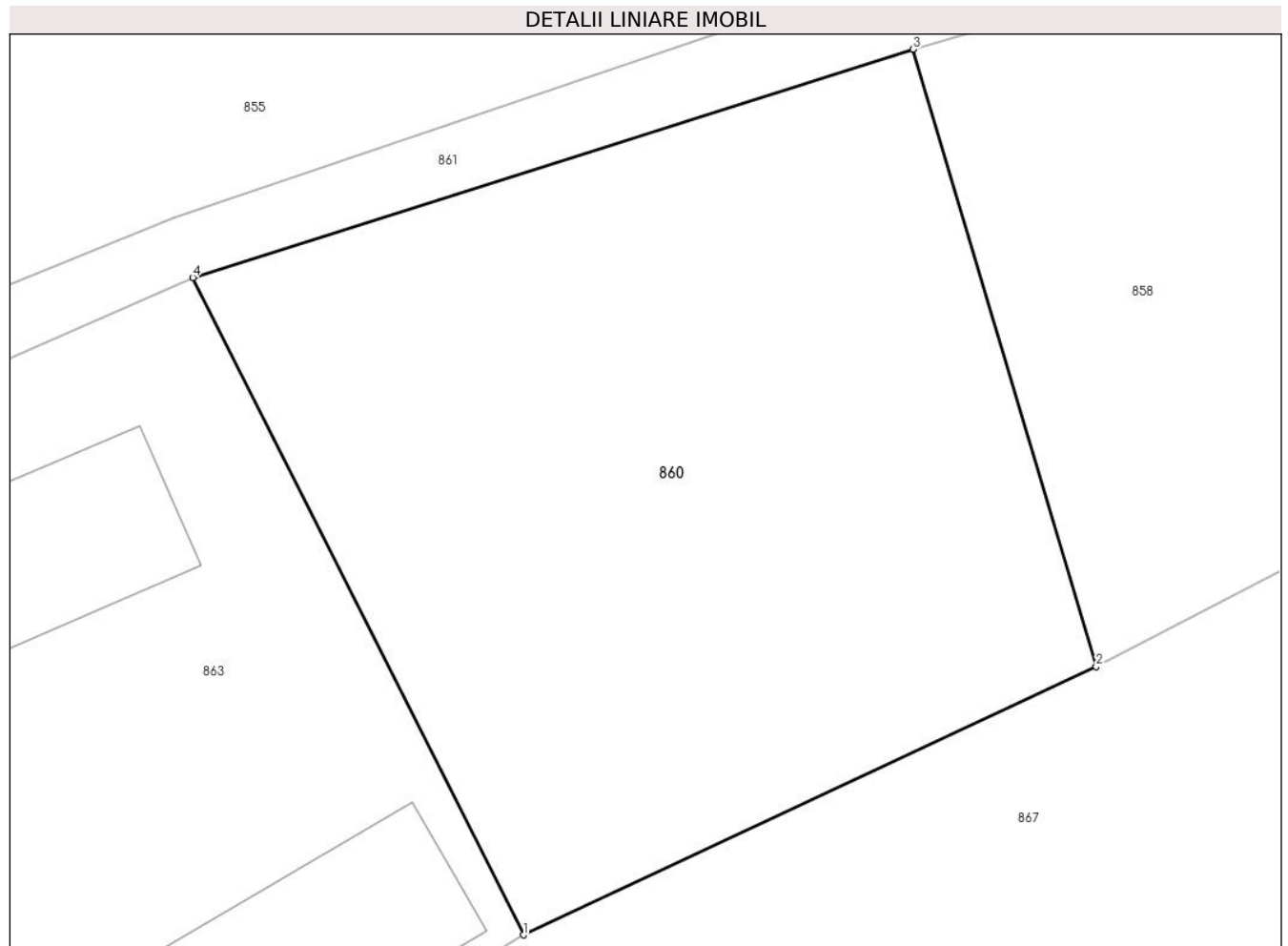
Inscrieri privind dezmembramintele dreptului de proprietate, drepturi reale de garanție și sarcini	Referințe
NU SUNT	

Anexa Nr. 1 La Partea I

Teren

Nr cadastral	Suprafața (mp)*	Observații / Referințe
20917	885	

* Suprafața este determinată în planul de proiecție Stereo 70.



Date referitoare la teren

Crt	Categorie folosință	Intra vilan	Suprafața (mp)	Tarla	Parcelă	Nr. topo	Observații / Referințe
1	faneata	DA	885	53	2662	-	

Lungime Segmente

1) Valorile lungimilor segmentelor sunt obținute din proiecție în plan.

Punct început	X / Y	Punct sfârșit	X / Y	Lungime segment (** (m)
1	548.120,887 407.961,368	2	548.145,6 407.972,94	27.288
2	548.145,6 407.972,94	3	548.137,71 407.999,54	27.745
3	548.137,71 407.999,54	4	548.106,618 407.989,698	32.613
4	548.106,618 407.989,698	1	548.120,887 407.961,368	31.721

** Lungimile segmentelor sunt determinate în planul de proiecție Stereo 70 și sunt rotunjite la 1 milimetru.

***** Distanţa dintre puncte este formată din segmente cumulate ce sunt mai mici decât valoarea 1 milimetru.**

**DATE DESPRE IMOBILUL NR. 861**

Oficiul de Cadastru și Publicitate Imobiliară PRAHOVA
Biroul de Cadastru și Publicitate Imobiliară Câmpina

A. Partea I. Descrierea imobilului

TEREN Necunoscut

Adresa: Loc. Ocina De Jos, Jud. Prahova, Drum Local "Lungeanu"

Nr. Crt	Nr cadastral Nr. topografic	Suprafața* (mp)	Observații / Referințe
A1	20875	675	Sector cadastral:24 Teren imprejmuit;

B. Partea II. Proprietari și acte

Inscrieri privitoare la dreptul de proprietate și alte drepturi reale		Referințe
4349 / 04/02/2022		
Act Administrativ nr. 28, din 06/09/1999 emis de Primaria Comunei Adunati (act administrativ nr 483 din 26.01.2022, emis de Primaria Comunei Adunati;act administrativ nr 475 din 26.01.2022, emis de Primaria Comunei Adunati);		
B1	Intabulare, drept de PROPRIETATE, dobandit prin Lege, cota actuala 1/1 1) Comuna Adunati, CIF:2843248, domeniul public	A1

C. Partea III. SARCINI .

Inscrieri privind dezmembramintele dreptului de proprietate, drepturi reale de garanție și sarcini	Referințe
NU SUNT	

Anexa Nr. 1 La Partea I

Teren

Nr cadastral	Suprafața (mp)*	Observații / Referințe
20875	675	

* Suprafața este determinată în planul de proiecție Stereo 70.



Date referitoare la teren

Crt	Categorie folosință	Intravilan	Suprafața (mp)	Tarla	Parcelă	Nr. topo	Observații / Referințe
1	drum	DA	603	53	2661	-	
2	drum	NU	72	53	2661	-	

Lungime Segmente

1) Valorile lungimilor segmentelor sunt obținute din proiecție în plan.

Punct început	X / Y	Punct sfârșit	X / Y	Lungime segment (** (m))
1	547.969,14 407.938,134	2	547.976,632 407.938,076	7.492
3	547.985,302 407.936,161	4	547.992,363 407.936,613	7.075
5	548.010,427 407.941,891	6	548.022,723 407.947,099	13.353
7	548.025,89 407.949,464	8	548.032,546 407.953,867	7.981

Punct început	X / Y	Punct sfârșit	X / Y	Lungime segment (** (m))
2	547.976,632 407.938,076	3	547.985,302 407.936,161	8.879
4	547.992,363 407.936,613	5	548.010,427 407.941,891	18.819
6	548.022,723 407.947,099	7	548.025,89 407.949,464	3.953
8	548.032,546 407.953,867	9	548.036,377 407.956,302	4.539

Punct început	X / Y	Punct sfârșit	X / Y	Lungime segment (** (m)
9	548.036,377 407.956,302	10	548.044,652 407.961,59	9.82
11	548.047,614 407.963,119	12	548.055,119 407.966,994	8.446
13	548.066,58 407.971,97	14	548.072,694 407.974,834	6.752
15	548.106,618 407.989,698	16	548.137,71 407.999,54	32.613
17	548.150,66 408.003,33	18	548.157,63 408.004,06	7.008
19	548.156,7 408.007,98	20	548.149,89 408.007,26	6.848
21	548.105,759 407.992,267	22	548.088,496 407.985,302	18.615
23	548.078,165 407.980,736	24	548.057,0 407.971,457	23.11
25	548.052,529 407.969,374	26	548.021,766 407.950,81	35.93
27	548.014,781 407.946,958	28	548.007,342 407.944,129	7.959
29	547.994,051 407.940,356	30	547.990,527 407.939,954	3.547
31	547.984,325 407.940,303	32	547.974,497 407.942,751	10.128
33	547.971,177 407.944,804	34	547.968,504 407.945,231	2.707

Punct început	X / Y	Punct sfârșit	X / Y	Lungime segment (** (m)
10	548.044,652 407.961,59	11	548.047,614 407.963,119	3.333
12	548.055,119 407.966,994	13	548.066,58 407.971,97	12.495
14	548.072,694 407.974,834	15	548.106,618 407.989,698	37.037
16	548.137,71 407.999,54	17	548.150,66 408.003,33	13.493
18	548.157,63 408.004,06	19	548.156,7 408.007,98	4.029
20	548.149,89 408.007,26	21	548.105,759 407.992,267	46.608
22	548.088,496 407.985,302	23	548.078,165 407.980,736	11.295
24	548.057,0 407.971,457	25	548.052,529 407.969,374	4.932
26	548.021,766 407.950,81	27	548.014,781 407.946,958	7.977
28	548.007,342 407.944,129	29	547.994,051 407.940,356	13.816
30	547.990,527 407.939,954	31	547.984,325 407.940,303	6.212
32	547.974,497 407.942,751	33	547.971,177 407.944,804	3.903
34	547.968,504 407.945,231	1	547.969,14 407.938,134	7.125

** Lungimile segmentelor sunt determinate în planul de proiecție Stereo 70 și sunt rotunjite la 1 milimetru.

*** Distanța dintre puncte este formată din segmente cumulate ce sunt mai mici decât valoarea 1 milimetru.

**DATE DESPRE IMOBILUL NR. 862**

Oficiul de Cadastru și Publicitate Imobiliară PRAHOVA
Biroul de Cadastru și Publicitate Imobiliară Câmpina

A. Partea I. Descrierea imobilului

TEREN Intravilan

Adresa: Loc. Ocina De Jos, Jud. Prahova

Nr. Crt	Nr cadastral Nr. topografic	Suprafața* (mp)	Observații / Referințe
A1		2.826	Sector cadastral:24 Teren imprejmuit;

B. Partea II. Proprietari și acte

Inscrieri privitoare la dreptul de proprietate și alte drepturi reale		Referințe
/		
Act Normativ nr. 7, din 13/03/1996 emis de PARLAMENTUL ROMANIEI (ART.13);		
B1	Inscrierea posesiei, drept de PROPRIETATE, dobandit prin Constituire, cota actuala 1/1 1) NEIDENTIFICAT NEIDENTIFICAT	A1
B2	SE NOTEAZA MENTIUNEA DE PROPRIETAR NEIDENTIFICAT	A1

C. Partea III. SARCINI .

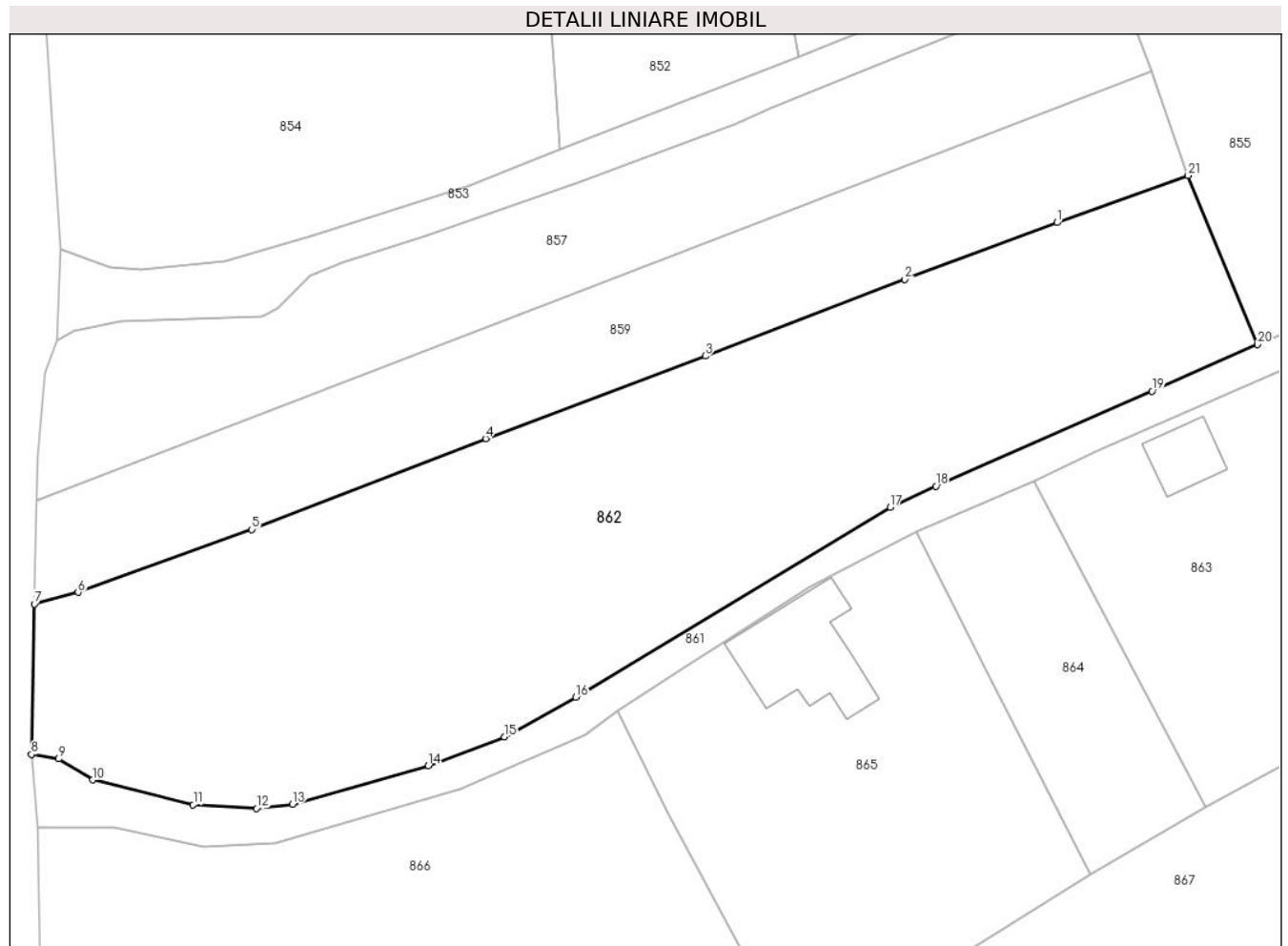
Inscrieri privind dezmembramintele dreptului de proprietate, drepturi reale de garanție și sarcini	Referințe
NU SUNT	

Anexa Nr. 1 La Partea I

Teren

Nr cadastral	Suprafața (mp)*	Observații / Referințe
	2.826	

* Suprafața este determinată în planul de proiecție Stereo 70.



Date referitoare la teren

Crt	Categorie folosință	Intravilan	Suprafața (mp)	Tarla	Parcelă	Nr. topo	Observații / Referințe
1	faneata	DA	2.826	54	2658,2659	-	

Lungime Segmente

1) Valorile lungimilor segmentelor sunt obținute din proiecție în plan.

Punct început	X / Y	Punct sfârșit	X / Y	Lungime segment (** (m)
1	548.068,861 407.997,221	2	548.053,973 407.991,661	15.893
3	548.034,436 407.984,18	4	548.012,958 407.976,104	22.946
5	547.990,044 407.967,225	6	547.973,076 407.961,085	18.045
7	547.968,789 407.959,914	8	547.968,504 407.945,231	14.685
9	547.971,177 407.944,804	10	547.974,497 407.942,751	3.903

Punct început	X / Y	Punct sfârșit	X / Y	Lungime segment (** (m)
2	548.053,973 407.991,661	3	548.034,436 407.984,18	20.92
4	548.012,958 407.976,104	5	547.990,044 407.967,225	24.574
6	547.973,076 407.961,085	7	547.968,789 407.959,914	4.444
8	547.968,504 407.945,231	9	547.971,177 407.944,804	2.707
10	547.974,497 407.942,751	11	547.984,325 407.940,303	10.128

Punct început	X / Y	Punct sfârșit	X / Y	Lungime segment (** (m)
11	547.984,325 407.940,303	12	547.990,527 407.939,954	6.212
13	547.994,051 407.940,356	14	548.007,342 407.944,129	13.816
15	548.014,781 407.946,958	16	548.021,766 407.950,81	7.977
17	548.052,529 407.969,374	18	548.057,0 407.971,457	4.932
19	548.078,165 407.980,736	20	548.088,496 407.985,302	11.295
21	548.081,703 408.001,808	1	548.068,861 407.997,221	13.636

Punct început	X / Y	Punct sfârșit	X / Y	Lungime segment (** (m)
12	547.990,527 407.939,954	13	547.994,051 407.940,356	3.547
14	548.007,342 407.944,129	15	548.014,781 407.946,958	7.959
16	548.021,766 407.950,81	17	548.052,529 407.969,374	35.93
18	548.057,0 407.971,457	19	548.078,165 407.980,736	23.11
20	548.088,496 407.985,302	21	548.081,703 408.001,808	17.849

** Lungimile segmentelor sunt determinate în planul de proiecție Stereo 70 și sunt rotunjite la 1 milimetru.

*** Distanța dintre puncte este formată din segmente cumulate ce sunt mai mici decât valoarea 1 milimetru.

**DATE DESPRE IMOBILUL NR. 863**

Oficiul de Cadastru și Publicitate Imobiliară PRAHOVA
Biroul de Cadastru și Publicitate Imobiliară Câmpina

A. Partea I. Descrierea imobilului

TEREN Intravilan

Nr. CF vechi:460
Nr. cadastral vechi:10038

Adresa: Loc. Ocina De Jos, Str Valeabradului, Nr. 28, Jud. Prahova

Nr. Crt	Nr cadastral Nr. topografic	Suprafața* (mp)	Observații / Referințe
A1	20054	Din acte: 1.740 Masurata: 1.482	Sector cadastral:24 Teren neimprejmuit;

Construcții

Crt	Nr cadastral Nr. topografic	Adresa	Observații / Referințe
A1.2	20054-C2	Loc. Ocina De Jos, Str Valeabradului, Nr. 28, Jud. Prahova	Nr. niveluri:1; S. construita la sol:37 mp; CONSTRUCTIE ANEXA
A1.3	20054-C3	Loc. Ocina De Jos, Str Valeabradului, Nr. 28, Jud. Prahova	Nr. niveluri:1; S. construita la sol:93 mp; locuinta parter
A1.4	20054-C4	Loc. Ocina De Jos, Str Valeabradului, Nr. 28, Jud. Prahova	Nr. niveluri:1; S. construita la sol:103 mp; magazine

B. Partea II. Proprietari și acte

Inscrieri privitoare la dreptul de proprietate și alte drepturi reale		Referințe
9689 / 03/07/2012		
Act Notarial nr. 667, din 29/06/2012 emis de DRAGAN FLORENTINA VICTORIA;		
B6	Intabulare, drept de PROPRIETATE, dobandit prin Conventie, cota actuala 1/1 1) POPA DAN 2) POPA FLOAREA	A1
3090 / 05/02/2018		
Act Administrativ nr. 240, din 22/01/2018 emis de PRIMARIA ADUNATI (act administrativ nr 2973 din 02.02.2018, emis de BCPI CAMPINA;act administrativ nr 178 din 17.01.2018, emis de PRIMARIA ADUNATI;act administrativ nr 180 din 17.01.2018, emis de PRIMARIA ADUNATI;act administrativ nr 179 din 17.01.2018, emis de PRIMARIA ADUNATI);		
B7	se respinge cererea cu privire la actualizarea informatiilor cadastrale, ptr motivele aratate	A1
6860 / 13/03/2018		
Act Administrativ nr. f.n., din 23/07/2012 emis de PRIMARIA ADUNATI (act administrativ nr 178 din 17.01.2018, emis de Primaria Adunati;act administrativ nr 180 din 17.01.2018, emis de Primaria Adunati;act administrativ nr 2973 din 02.02.2018, emis de BCPI Campina;act administrativ nr 3090 din 05.02.2018, emis de BCPI CAMPINA;act administrativ nr 179 din 17.01.2018, emis de Primaria Adunati);		
B8	se repositioneaza imobilul, conform documentatiei tehnice avizate	A1
B9	se radiaza constructia C1, in baza procesului verbal incheiat in data de 23.07.2012 de Primaria comunei Adunati	A1
B10	se actualizeaza informatiile cadastrale, conform documentatiei tehnice avizate, in sensul ca imobilul are urmatoarele categorii de folosinta: curti constructii in suprafata de 788 mp si teren faneata in suprafata de 694 mp	A1
18720 / 06/07/2018		
Act Administrativ nr. 1758, din 21/06/2018 emis de PRIMARIA ADUNATI (act administrativ nr 178 din 17.01.2018, emis de PRIMARIA ADUNATI;act normativ nr 180 din 17.01.2018, emis de PRIMARIA ADUNATI;act administrativ nr 18454 din 04.07.2018, emis de BCPI CAMPINA;act administrativ nr 179 din 17.01.2018, emis de PRIMARIA ADUNATI);		
B11	Intabulare, drept de PROPRIETATE, dobandit prin Construire, cota actuala 1/1 1) POPA DAN 2) POPA FLOAREA	A1.2, A1.3, A1.4

C. Partea III. SARCINI .

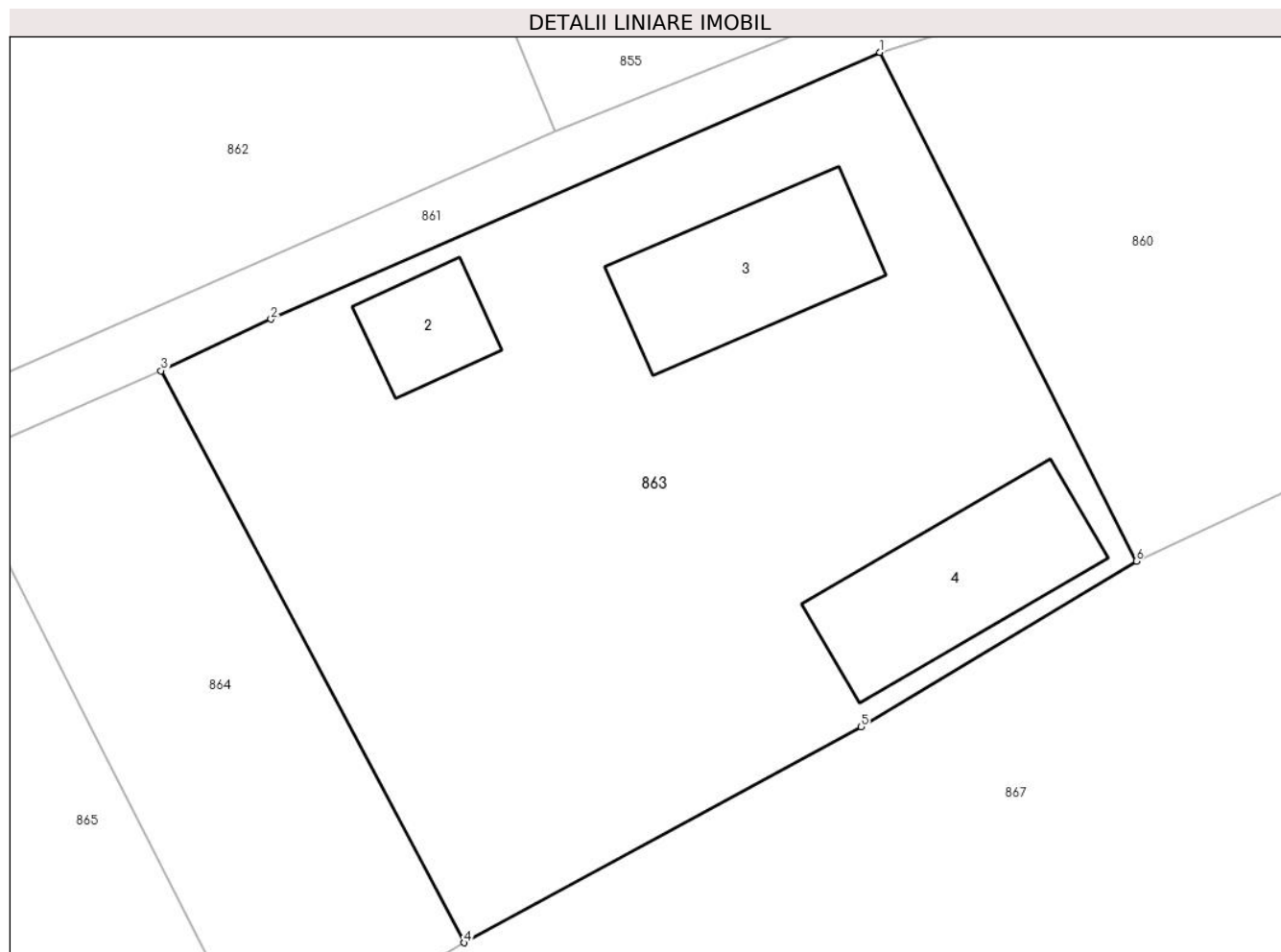
Inscrieri privind dezmembramintele dreptului de proprietate, drepturi reale de garanție și sarcini	Referințe
NU SUNT	

Anexa Nr. 1 La Partea I

Teren

Nr cadastral	Suprafața (mp)*	Observații / Referințe
20054	Din acte: 1.740 Masurata: 1.482	

* Suprafața este determinată în planul de proiecție Stereo 70.



Date referitoare la teren

Crt	Categorie folosință	Intra vilan	Suprafața (mp)	Tarla	Parcelă	Nr. topo	Observații / Referințe
1	curți constructii	DA	788	53	2663 ; 2664	-	
2	faneata	DA	694	53	2663 ; 2664	-	

Date referitoare la construcții

Crt	Număr	Destinație construcție	Supraf. (mp)	Situație juridică	Observații / Referințe
A1.2	20054-C2	construcții anexa	37	Cu acte	Nr. niveluri:1; S. construita la sol:37 mp; CONSTRUCTIE ANEXA
A1.3	20054-C3	construcții de locuințe	Din acte: 37 Masurata: 93	Cu acte	Nr. niveluri:1; S. construita la sol:93 mp; locuinta parter
A1.4	20054-C4	construcții anexa	Din acte: 93 Masurata: 103	Cu acte	Nr. niveluri:1; S. construita la sol:103 mp; magazie

Lungime Segmente

1) Valorile lungimilor segmentelor sunt obținute din proiecție în plan.

Punct început	X / Y	Punct sfârșit	X / Y	Lungime segment (** (m)
---------------	-------	---------------	-------	-------------------------

Punct început	X / Y	Punct sfârșit	X / Y	Lungime segment (** (m)
1	548.106,618 407.989,698	2	548.072,694 407.974,834	37.037
2	548.072,694 407.974,834	3	548.066,58 407.971,97	6.752
3	548.066,58 407.971,97	4	548.083,46 407.940,11	36.055
4	548.083,46 407.940,11	5	548.105,572 407.952,135	25.17
5	548.105,572 407.952,135	6	548.120,887 407.961,368	17.883
6	548.120,887 407.961,368	1	548.106,618 407.989,698	31.721

** Lungimile segmentelor sunt determinate în planul de proiecție Stereo 70 și sunt rotunjite la 1 milimetru.

*** Distanța dintre puncte este formată din segmente cumulate ce sunt mai mici decât valoarea 1 milimetru.

**DATE DESPRE IMOBILUL NR. 864**

Oficiul de Cadastru și Publicitate Imobiliară PRAHOVA
Biroul de Cadastru și Publicitate Imobiliară Câmpina

A. Partea I. Descrierea imobilului

TEREN Intravilan

Nr. CF vechi:474

Nr. cadastral vechi:10057

Adresa: Loc. Ocina De Jos, Nr. F.N., Jud. Prahova

Nr. Crt	Nr cadastral Nr. topografic	Suprafața* (mp)	Observații / Referințe
A1	20077	Din acte: 520 Masurata: 470	Sector cadastral:24 Teren neimprejmuit;

B. Partea II. Proprietari și acte

Inscrieri privitoare la dreptul de proprietate și alte drepturi reale	Referințe
25105 / 23/06/2021	
Act Notarial nr. 866, din 22/06/2021 emis de NP Dragan Florentina Victoria;	
B8	A1
Intabulare, drept de PROPRIETATE cumparare ca bun comun, dobandit prin Conventie, cota actuala 1/1	
1) MITU ANIA	
2) MITU PETRUS	

C. Partea III. SARCINI .

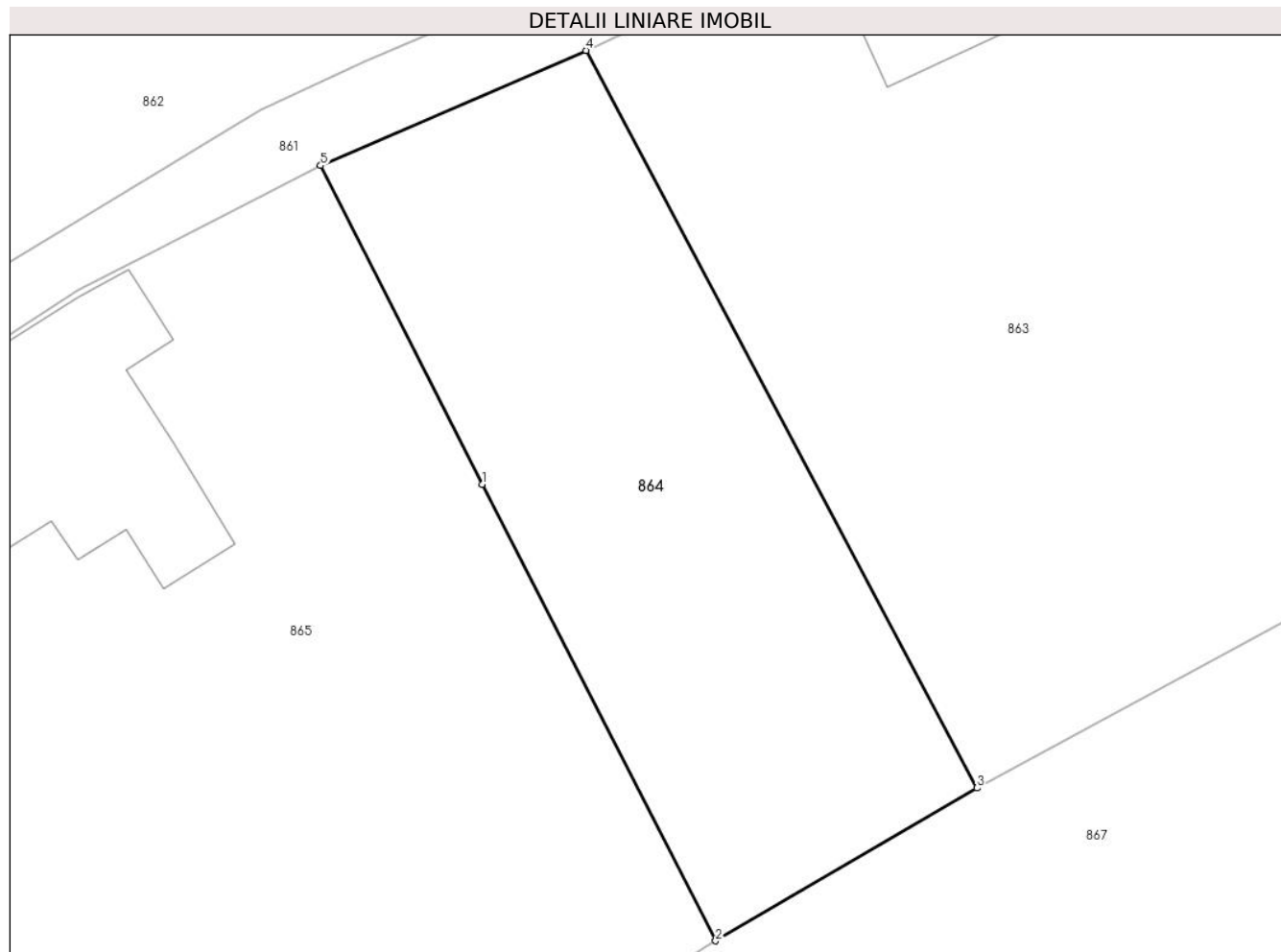
Inscrieri privind dezmembramintele dreptului de proprietate, drepturi reale de garanție și sarcini	Referințe
NU SUNT	

Anexa Nr. 1 La Partea I

Teren

Nr cadastral	Suprafața (mp)*	Observații / Referințe
20077	Din acte: 520 Masurata: 470	

* Suprafața este determinată în planul de proiecție Stereo 70.



Date referitoare la teren

Crt	Categorie folosință	Intra vilan	Suprafața (mp)	Tarla	Parcelă	Nr. topo	Observații / Referințe
1	arabil	DA	470	53	2665	-	

Lungime Segmente

1) Valorile lungimilor segmentelor sunt obținute din proiecție în plan.

Punct început	X / Y	Punct sfârșit	X / Y	Lungime segment (** (m)
1	548.062,091 407.953,227	2	548.072,18 407.933,51	22.148
2	548.072,18 407.933,51	3	548.083,46 407.940,11	13.069
3	548.083,46 407.940,11	4	548.066,58 407.971,97	36.055
4	548.066,58 407.971,97	5	548.055,119 407.966,994	12.495
5	548.055,119 407.966,994	1	548.062,091 407.953,227	15.432

**** Lungimile segmentelor sunt determinate în planul de proiecție Stereo 70 și sunt rotunjite la 1 milimetru.**

***** Distanța dintre puncte este formată din segmente cumulate ce sunt mai mici decât valoarea 1 milimetru.**

**DATE DESPRE IMOBILUL NR. 865**

Oficiul de Cadastru și Publicitate Imobiliară PRAHOVA
Biroul de Cadastru și Publicitate Imobiliară Câmpina

A. Partea I. Descrierea imobilului

TEREN Intravilan

Nr. CF vechi:117
Nr. cadastral vechi:203

Adresa: Loc. Ocina De Jos, Nr. 27, Jud. Prahova

Nr. Crt	Nr cadastral Nr. topografic	Suprafața* (mp)	Observații / Referințe
A1	20432	1.288	Sector cadastral:24 Teren imprejmuit;

Construcții

Crt	Nr cadastral Nr. topografic	Adresa	Observații / Referințe
A1.1	20432-C1	Loc. Ocina De Jos, Nr. 27, Jud. Prahova	Nr. niveluri:3; S. construita la sol:107 mp; NUMAR NIVELURI:3 (SUBSOL+PARTER+MANSARDA)

B. Partea II. Proprietari și acte

Inscrieri privitoare la dreptul de proprietate și alte drepturi reale		Referințe
20541 / 29/10/2014		
Act Notarial nr. 2713, din 28/10/2014 emis de NP DAN CRISTINA MIHAELA;		
B6	Intabulare, drept de PROPRIETATEcumparare ca bun comun, dobandit prin Conventie, cota actuala 1/1 1) PETCU DRAGOS IULIAN 2) PETCU LUIZA DIANA ANNE MARY	A1, A1.1

C. Partea III. SARCINI .

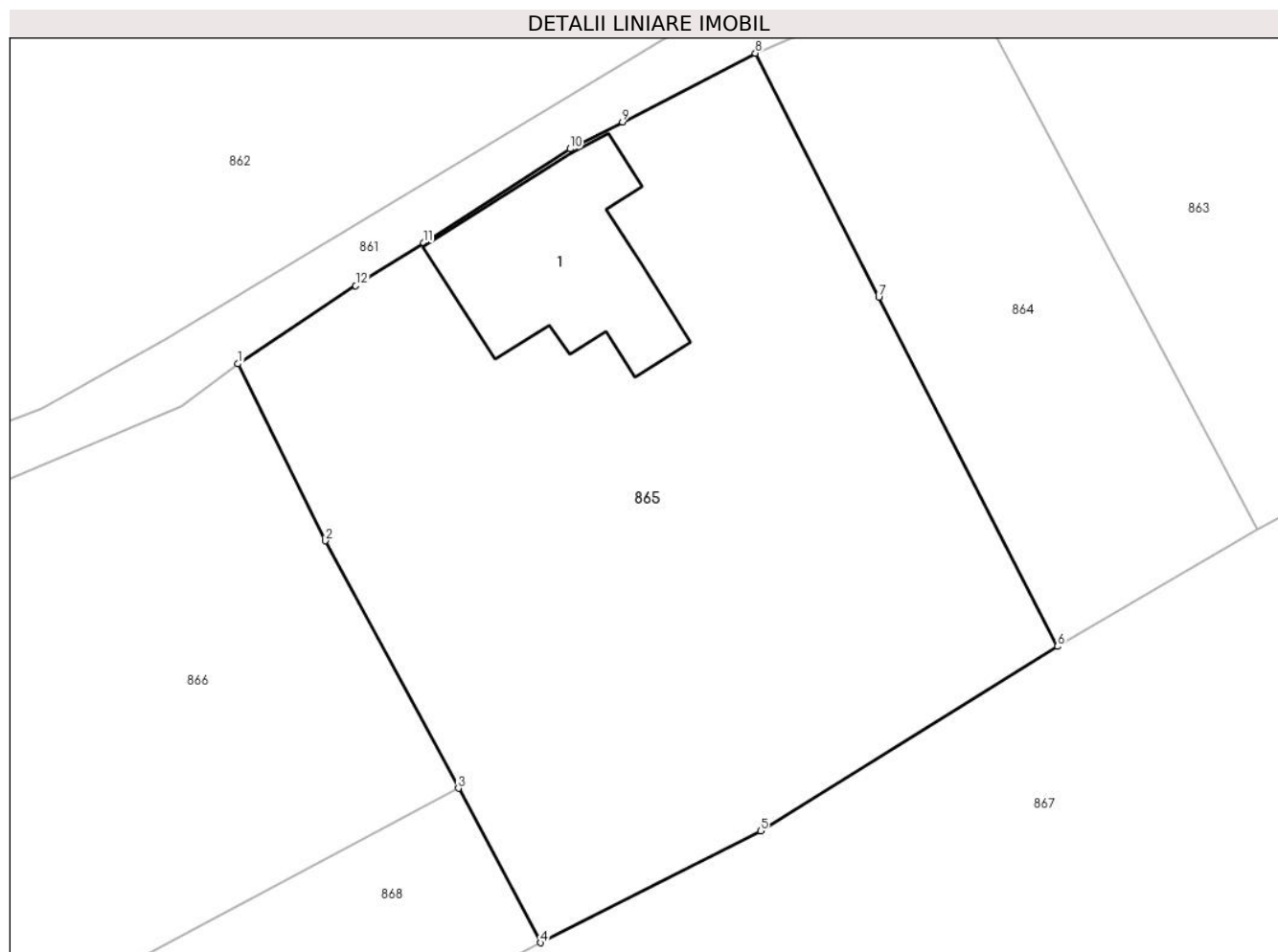
Inscrieri privind dezmembramintele dreptului de proprietate, drepturi reale de garanție și sarcini	Referințe
NU SUNT	

Anexa Nr. 1 La Partea I

Teren

Nr cadastral	Suprafața (mp)*	Observații / Referințe
20432	1.288	

* Suprafața este determinată în planul de proiecție Stereo 70.



Date referitoare la teren

Crt	Categorie folosință	Intravilan	Suprafața (mp)	Tarla	Parcelă	Nr. topo	Observații / Referințe
1	curți constructii	DA	200	53	2666;2667	-	
2	arabil	DA	1.088	53	2666;2667	-	

Date referitoare la construcții

Crt	Număr	Destinație construcție	Supraf. (mp)	Situație juridică	Observații / Referințe
A1.1	20432-C1	construcții de locuințe	107	Cu acte	Nr. niveluri:3; S. construita la sol:107 mp; NUMAR (SUBSOL+PARTER+MANSARDA) NIVELURI:3

Lungime Segmente

1) Valorile lungimilor segmentelor sunt obținute din proiecție în plan.

Punct început	X / Y	Punct sfârșit	X / Y	Lungime segment (** (m)
1	548.025,89 407.949,464	2	548.030,829 407.939,476	11.142
2	548.030,829 407.939,476	3	548.038,34 407.925,503	15.864

Punct început	X / Y	Punct sfârșit	X / Y	Lungime segment (** (m)
3	548.038,34 407.925,503	4	548.042,991 407.916,789	9.878
4	548.042,991 407.916,789	5	548.055,406 407.923,101	13.927
5	548.055,406 407.923,101	6	548.072,18 407.933,51	19.741
6	548.072,18 407.933,51	7	548.062,091 407.953,227	22.148
7	548.062,091 407.953,227	8	548.055,119 407.966,994	15.432
8	548.055,119 407.966,994	9	548.047,614 407.963,119	8.446
9	548.047,614 407.963,119	10	548.044,652 407.961,59	3.333
10	548.044,652 407.961,59	11	548.036,377 407.956,302	9.82
11	548.036,377 407.956,302	12	548.032,546 407.953,867	4.539
12	548.032,546 407.953,867	1	548.025,89 407.949,464	7.981

** Lungimile segmentelor sunt determinate în planul de proiecție Stereo 70 și sunt rotunjite la 1 milimetru.

*** Distanța dintre puncte este formată din segmente cumulate ce sunt mai mici decât valoarea 1 milimetru.

**DATE DESPRE IMOBILUL NR. 866**

Oficiul de Cadastru și Publicitate Imobiliară PRAHOVA
Biroul de Cadastru și Publicitate Imobiliară Câmpina

A. Partea I. Descrierea imobilului

TEREN Intravilan

Adresa: Loc. Ocina De Jos, Nr. FN, Jud. Prahova

Nr. Crt	Nr cadastral Nr. topografic	Suprafața* (mp)	Observații / Referințe
A1	20919	Din acte: 2.171 Masurata: 2.165	Sector cadastral:24 Teren imprejmuit; T 53 ; PARC. 2668 ; PUNCT " VALEA BRADULUI "

B. Partea II. Proprietari și acte

Inscrieri privitoare la dreptul de proprietate și alte drepturi reale		Referințe
14054 / 02/03/2023		
Hotarare Judecatoreasca nr. 251, din 25/01/2012 emis de JUDECATORIA CAMPINA (act administrativ nr 294 din 27.01.2023, emis de PRIMARIA COMUNEI ADUNATI;act administrativ nr 483 din 27.01.2023, emis de PRIMARIA COMUNEI ADUNATI);		
B1	Intabulare, drept de PROPRIETATE, dobandit prin Hotarare Judecatoreasca, cota actuala 1/1 1) VOICA STELIANA	A1

C. Partea III. SARCINI .

Inscrieri privind dezmembramintele dreptului de proprietate, drepturi reale de garanție și sarcini	Referințe
NU SUNT	

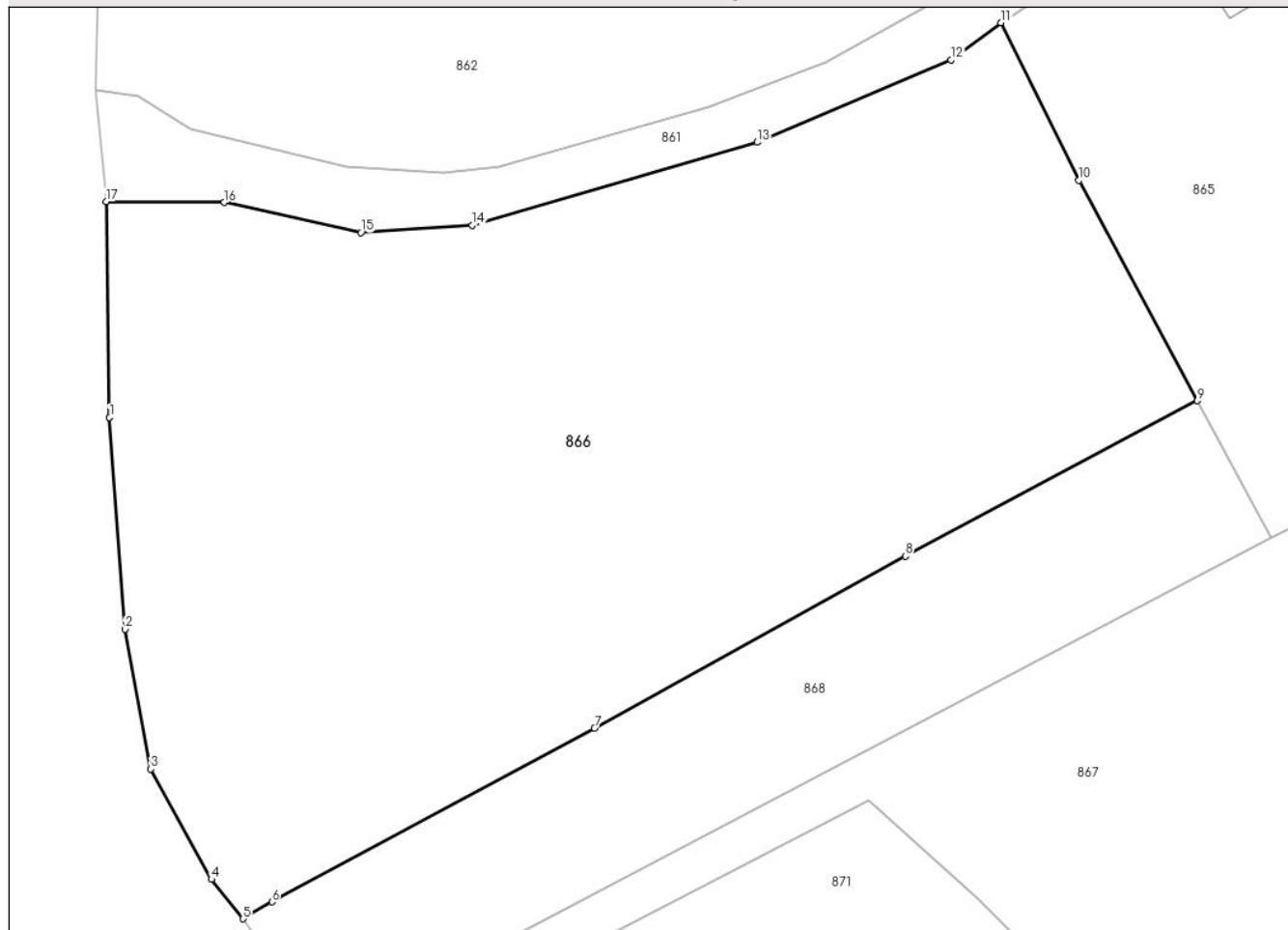
Anexa Nr. 1 La Partea I

Teren

Nr cadastral	Suprafața (mp)*	Observații / Referințe
20919	Din acte: 2.171 Masurata: 2.165	T 53 ; PARC. 2668 ; PUNCT " VALEA BRADULUI "

* Suprafața este determinată în planul de proiecție Stereo 70.

DETALII LINIARE IMOBIL



Date referitoare la teren

Crt	Categorie folosință	Intra vilan	Suprafața (mp)	Tarla	Parcelă	Nr. topo	Observații / Referințe
1	faneata	DA	2.165	53	2668	-	

Lungime Segmente

1) Valorile lungimilor segmentelor sunt obținute din proiecție în plan.

Punct început	X / Y	Punct sfârșit	X / Y	Lungime segment (** (m)
1	547.969,355 407.924,432	2	547.970,342 407.911,013	13.455
2	547.970,342 407.911,013	3	547.971,972 407.902,16	9.001
3	547.971,972 407.902,16	4	547.975,82 407.895,159	7.989
4	547.975,82 407.895,159	5	547.977,833 407.892,659	3.209
5	547.977,833 407.892,659	6	547.979,659 407.893,738	2.121

Punct început	X / Y	Punct sfârșit	X / Y	Lungime segment (** (m)
6	547.979,659 407.893,738	7	548.000,101 407.904,737	23.213
7	548.000,101 407.904,737	8	548.019,824 407.915,65	22.541
8	548.019,824 407.915,65	9	548.038,34 407.925,503	20.974
9	548.038,34 407.925,503	10	548.030,829 407.939,476	15.864
10	548.030,829 407.939,476	11	548.025,89 407.949,464	11.142
11	548.025,89 407.949,464	12	548.022,723 407.947,099	3.953
12	548.022,723 407.947,099	13	548.010,427 407.941,891	13.353
13	548.010,427 407.941,891	14	547.992,363 407.936,613	18.819
14	547.992,363 407.936,613	15	547.985,302 407.936,161	7.075
15	547.985,302 407.936,161	16	547.976,632 407.938,076	8.879
16	547.976,632 407.938,076	17	547.969,14 407.938,134	7.492
17	547.969,14 407.938,134	1	547.969,355 407.924,432	13.704

** Lungimile segmentelor sunt determinate în planul de proiecție Stereo 70 și sunt rotunjite la 1 milimetru.

*** Distanța dintre puncte este formată din segmente cumulate ce sunt mai mici decât valoarea 1 milimetru.

**DATE DESPRE IMOBILUL NR. 867**

Oficiul de Cadastru și Publicitate Imobiliară PRAHOVA
Biroul de Cadastru și Publicitate Imobiliară Câmpina

A. Partea I. Descrierea imobilului

TEREN Necunoscut

Adresa: Loc. Ocina De Jos, Jud. Prahova

Nr. Crt	Nr cadastral Nr. topografic	Suprafața* (mp)	Observații / Referințe
A1		12.935	Sector cadastral:24 Teren neimprejmuit;

B. Partea II. Proprietari și acte

Inscrieri privitoare la dreptul de proprietate și alte drepturi reale		Referințe
/		
Act Normativ nr. 7, din 13/03/1996 emis de PARLAMENTUL ROMANIEI (ART.13);		
B1	Inscrierea posesiei, drept de PROPRIETATE, dobandit prin Constituire, cota actuala 1/1 1) NEIDENTIFICAT NEIDENTIFICAT	A1
B2	SE NOTEAZA MENTIUNEA DE PROPRIETAR NEIDENTIFICAT	A1

C. Partea III. SARCINI .

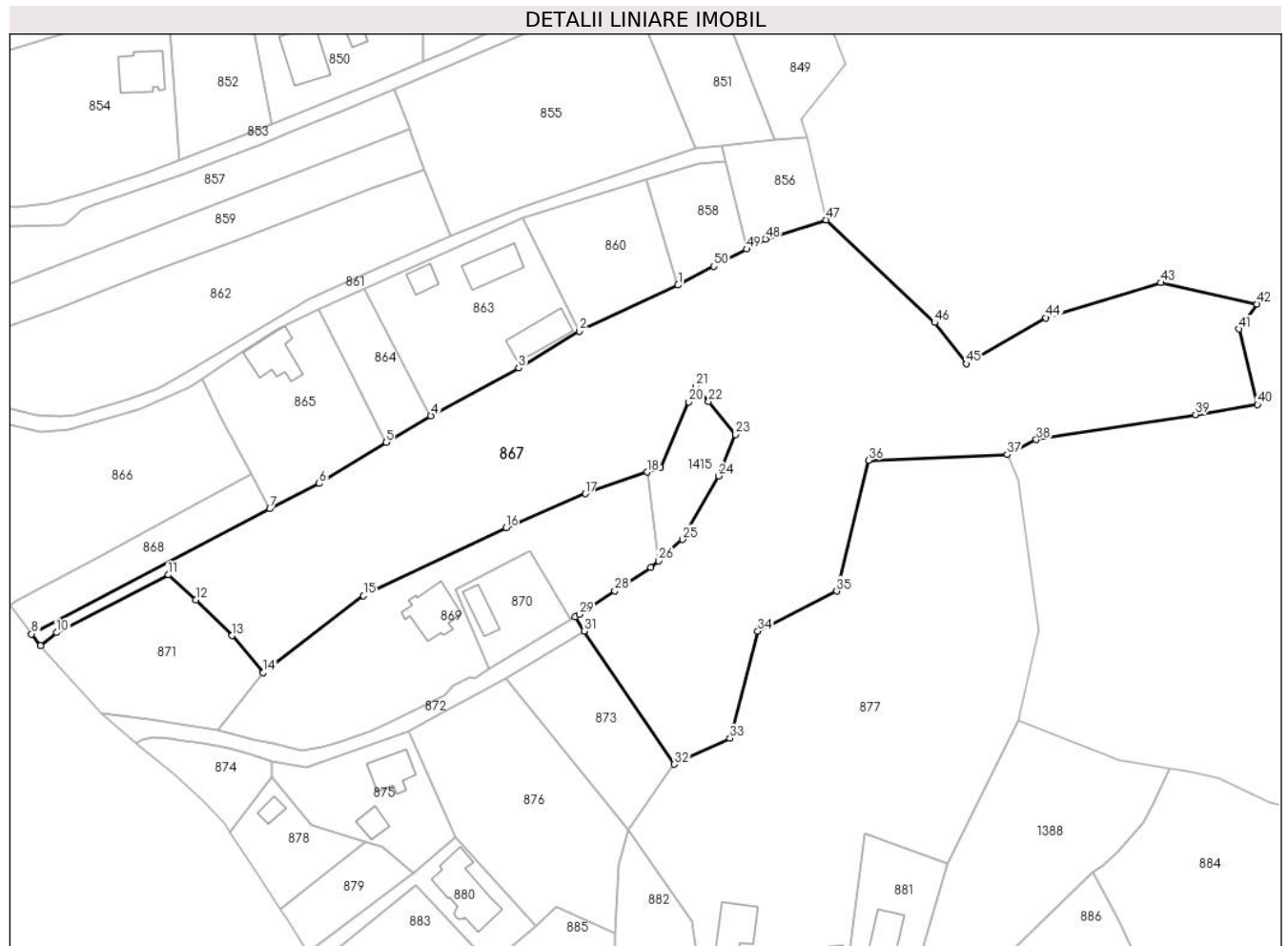
Inscrieri privind dezmembramintele dreptului de proprietate, drepturi reale de garanție și sarcini	Referințe
NU SUNT	

Anexa Nr. 1 La Partea I

Teren

Nr cadastral	Suprafața (mp)*	Observații / Referințe
	12.935	

* Suprafața este determinată în planul de proiecție Stereo 70.



Date referitoare la teren

Crt	Categorie folosință	Intravilan	Suprafața (mp)	Tarla	Parcelă	Nr. topo	Observații / Referințe
1	faneata	NU	7.523	53	2691	-	
2	faneata	DA	5.412	53	2691	-	

Lungime Segmente

1) Valorile lungimilor segmentelor sunt obținute din proiecție în plan.

Punct început	X / Y	Punct sfârșit	X / Y	Lungime segment	Punct început	X / Y	Punct sfârșit	X / Y	Lungime segment	Punct început	X / Y	Punct sfârșit	X / Y	Lungime segment
1	548.145,6 407.972,94	2	548.120,887 407.961,368	27.28 8	2	548.120,887 407.961,368	3	548.105,572 407.952,135	17.88 3	3	548.105,572 407.952,135	4	548.083,46 407.940,11	25.17
4	548.083,46 407.940,11	5	548.072,18 407.933,51	13.06 9	5	548.072,18 407.933,51	6	548.055,406 407.923,101	19.74 1	6	548.055,406 407.923,101	7	548.042,991 407.916,789	13.92 7
7	548.042,991 407.916,789	8	547.983,061 407.885,333	67.68 3	8	547.983,061 407.885,333	9	547.985,332 407.882,447	3.672	9	547.985,332 407.882,447	10	547.989,468 407.885,683	5.252
10	547.989,468 407.885,683	11	548.017,522 407.900,201	31.58 8	11	548.017,522 407.900,201	12	548.024,44 407.893,882	9.369	12	548.024,44 407.893,882	13	548.033,523 407.884,935	12.75
13	548.033,523 407.884,935	14	548.041,343 407.875,686	12.11 2	14	548.041,343 407.875,686	15	548.066,571 407.894,947	31.74	15	548.066,571 407.894,947	16	548.102,338 407.912,007	39.62 7

Punct început	X / Y	Punct sfârșit	X / Y	Lungime segment	Punct început	X / Y	Punct sfârșit	X / Y	Lungime segment	Punct început	X / Y	Punct sfârșit	X / Y	Lungime segment
16	548.102,338 407.912,007	17	548.122,3 407.920,562	21.718	17	548.122,3 407.920,562	18	548.137,882 407.925,981	16.497	18	548.137,882 407.925,981	19	548.141,234 407.927,147	3.549
19	548.141,234 407.927,147	20	548.148,349 407.943,614	17.938	20	548.148,349 407.943,614	21	548.150,015 407.947,47	4.201	21	548.150,015 407.947,47	22	548.153,292 407.943,697	4.998
22	548.153,292 407.943,697	23	548.160,07 407.935,459	10.668	23	548.160,07 407.935,459	24	548.155,789 407.925,03	11.273	24	548.155,789 407.925,03	25	548.146,768 407.909,078	18.326
25	548.146,768 407.909,078	26	548.140,728 407.903,683	8.099	26	548.140,728 407.903,683	27	548.138,828 407.901,999	2.539	27	548.138,828 407.901,999	28	548.129,717 407.896,173	10.814
28	548.129,717 407.896,173	29	548.120,779 407.890,27	10.711	29	548.120,779 407.890,27	30	548.119,718 407.889,629	1.24	30	548.119,718 407.889,629	31	548.121,976 407.886,072	4.213
31	548.121,976 407.886,072	32	548.144,724 407.852,628	40.447	32	548.144,724 407.852,628	33	548.158,622 407.859,156	15.355	33	548.158,622 407.859,156	34	548.165,661 407.886,034	27.784
34	548.165,661 407.886,034	35	548.185,48 407.896,106	22.231	35	548.185,48 407.896,106	36	548.193,54 407.928,98	33.848	36	548.193,54 407.928,98	37	548.228,345 407.930,385	34.833
37	548.228,345 407.930,385	38	548.235,697 407.934,123	8.248	38	548.235,697 407.934,123	39	548.275,724 407.940,434	40.521	39	548.275,724 407.940,434	40	548.291,308 407.942,952	15.786
40	548.291,308 407.942,952	41	548.286,651 407.961,911	19.523	41	548.286,651 407.961,911	42	548.291,176 407.968,163	7.718	42	548.291,176 407.968,163	43	548.266,951 407.973,554	24.818
43	548.266,951 407.973,554	44	548.238,118 407.964,702	30.161	44	548.238,118 407.964,702	45	548.218,19 407.953,183	23.018	45	548.218,19 407.953,183	46	548.210,132 407.963,584	13.157
46	548.210,132 407.963,584	47	548.182,88 407.989,34	37.497	47	548.182,88 407.989,34	48	548.167,6 407.984,515	16.024	48	548.167,6 407.984,515	49	548.162,85 407.981,98	5.384
49	548.162,85 407.981,98	50	548.154,68 407.977,64	9.251	50	548.154,68 407.977,64	1	548.145,6 407.972,94	10.224					

** Lungimile segmentelor sunt determinate în planul de proiecție Stereo 70 și sunt rotunjite la 1 milimetru.

*** Distanța dintre puncte este formată din segmente cumulate ce sunt mai mici decât valoarea 1 milimetru.

**DATE DESPRE IMOBILUL NR. 868**

Oficiul de Cadastru și Publicitate Imobiliară PRAHOVA
Biroul de Cadastru și Publicitate Imobiliară Câmpina

A. Partea I. Descrierea imobilului

TEREN Intravilan

Adresa: Loc. Ocina De Jos, Nr. F.N., Jud. Prahova

Nr. Crt	Nr cadastral Nr. topografic	Suprafața* (mp)	Observații / Referințe
A1	20716	Din acte: 635 Masurata: 646	Sector cadastral:24 Teren imprejmuit;

B. Partea II. Proprietari și acte

Inscrieri privitoare la dreptul de proprietate și alte drepturi reale		Referințe
15637 / 22/06/2020		
Act Notarial nr. 897, din 19/06/2020 emis de Costea Andra Ioana;		
B2	Intabulare, drept de PROPRIETATE cumparare ca bun comun, dobandit prin Conventie, cota actuala 1/1 1) ARHIRE CRISTINA-CARMEN 2) ARHIRE IULIAN	A1

C. Partea III. SARCINI .

Inscrieri privind dezmembramintele dreptului de proprietate, drepturi reale de garanție și sarcini	Referințe
NU SUNT	

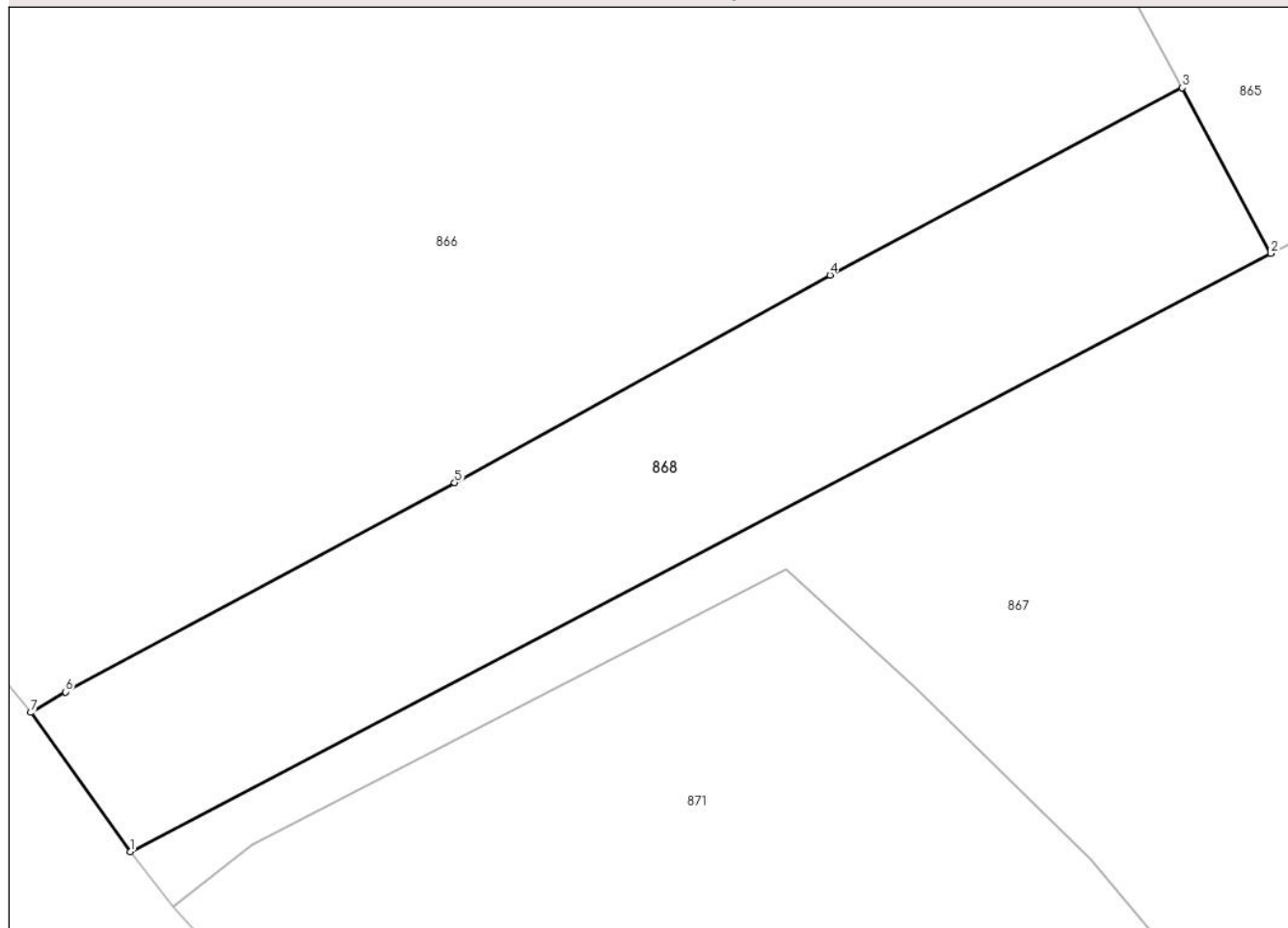
Anexa Nr. 1 La Partea I

Teren

Nr cadastral	Suprafața (mp)*	Observații / Referințe
20716	Din acte: 635 Masurata: 646	

* Suprafața este determinată în planul de proiecție Stereo 70.

DETALII LINIARE IMOBIL



Date referitoare la teren

Crt	Categorie folosință	Intra vilan	Suprafața (mp)	Tarla	Parcelă	Nr. topo	Observații / Referințe
1	faneata	DA	646	53	2667	-	

Lungime Segmente

1) Valorile lungimilor segmentelor sunt obținute din proiecție în plan.

Punct început	X / Y	Punct sfârșit	X / Y	Lungime segment (** (m)
1	547.983,061 407.885,333	2	548.042,991 407.916,789	67.683
2	548.042,991 407.916,789	3	548.038,34 407.925,503	9.878
3	548.038,34 407.925,503	4	548.019,824 407.915,65	20.974
4	548.019,824 407.915,65	5	548.000,101 407.904,737	22.541
5	548.000,101 407.904,737	6	547.979,659 407.893,738	23.213

Punct început	X / Y	Punct sfârșit	X / Y	Lungime segment (** (m)
6	547.979,659 407.893,738	7	547.977,833 407.892,659	2.121
7	547.977,833 407.892,659	1	547.983,061 407.885,333	9.0

** Lungimile segmentelor sunt determinate în planul de proiecție Stereo 70 și sunt rotunjite la 1 milimetru.

*** Distanța dintre puncte este formată din segmente cumulate ce sunt mai mici decât valoarea 1 milimetru.

**DATE DESPRE IMOBILUL NR. 869**

Oficiul de Cadastru și Publicitate Imobiliară PRAHOVA
Biroul de Cadastru și Publicitate Imobiliară Câmpina

A. Partea I. Descrierea imobilului

TEREN Intravilan

Adresa: Loc. Ocina De Jos, Jud. Prahova, pct."Valea Bradului", Nr.26

Nr. Crt	Nr cadastral Nr. topografic	Suprafața* (mp)	Observații / Referințe
A1	20961	2.630	Sector cadastral:24 Teren imprejmuit;

Construcții

Crt	Nr cadastral Nr. topografic	Adresa	Observații / Referințe
A1.1	20961-C1	Loc. Ocina De Jos, Jud. Prahova	Nr. niveluri:2; S. construita la sol:120 mp; Locuinta in suprafata construita de 120mp,subsol partial-beci in suprafata construita de 56mp

B. Partea II. Proprietari și acte

Inscrieri privitoare la dreptul de proprietate și alte drepturi reale	Referințe
10675 / 15/03/2024	
Act Notarial nr. 192, din 14/03/2024 emis de Vorovenci Ana-Carina;	
B4	A1, A1.1
Intabulare, drept de PROPRIETATEcumpărare ca bun propriu, dobandit prin Conventie, cota actuala 1/1 1) PIMSNER INGRID-MARIA	

C. Partea III. SARCINI .

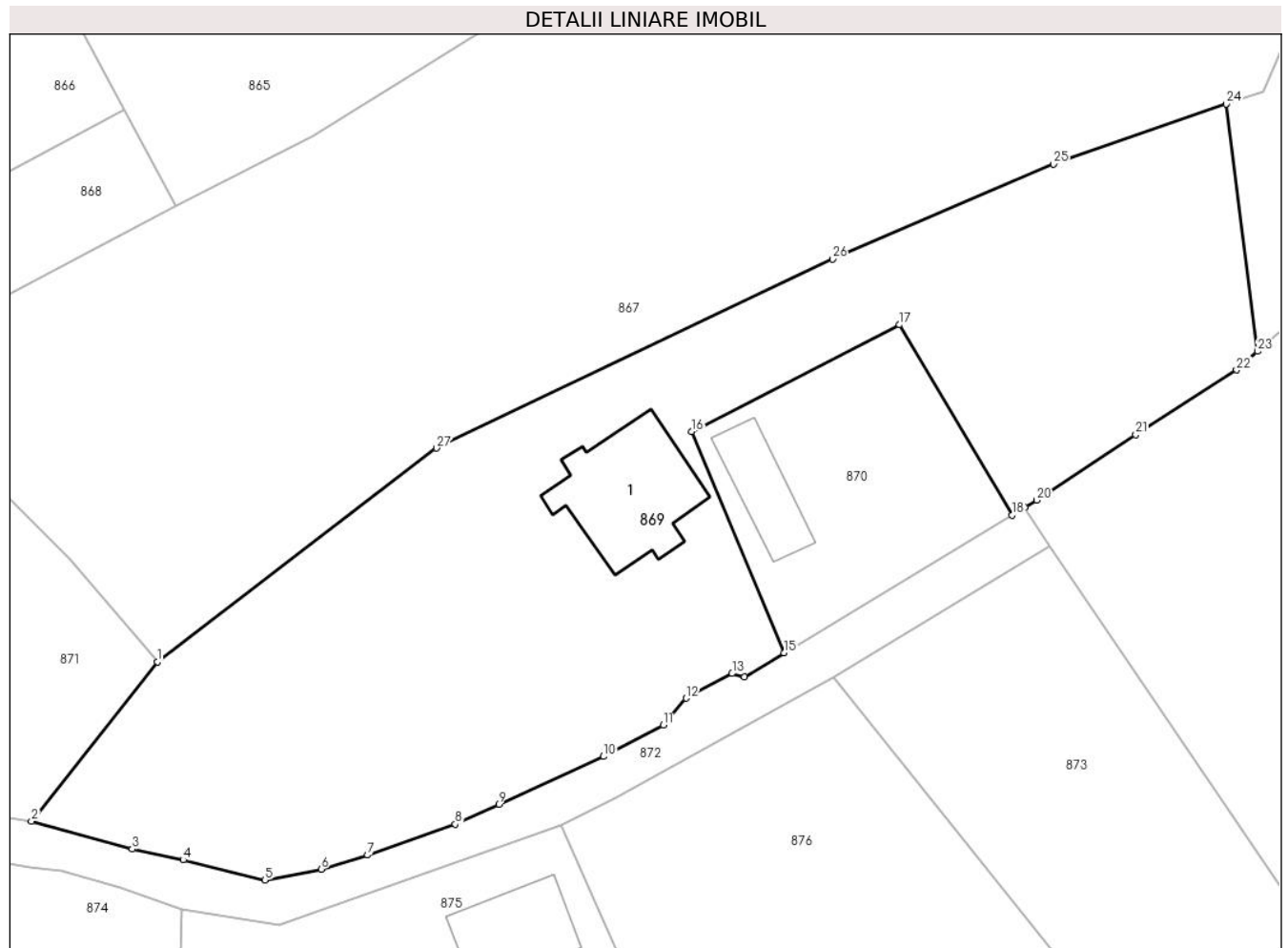
Inscrieri privind dezmembramintele dreptului de proprietate, drepturi reale de garanție și sarcini	Referințe
NU SUNT	

Anexa Nr. 1 La Partea I

Teren

Nr cadastral	Suprafața (mp)*	Observații / Referințe
20961	2.630	

* Suprafața este determinată în planul de proiecție Stereo 70.



Date referitoare la teren

Crt	Categorie folosință	Intravilan	Suprafața (mp)	Tarla	Parcelă	Nr. topo	Observații / Referințe
1	curți construcții	DA	900	53	2675,2678 parțial	-	
2	faneata	DA	1.730	53	2674,2675,2 677,2678 parțial	-	

Date referitoare la construcții

Crt	Număr	Destinație construcție	Supraf. (mp)	Situație juridică	Observații / Referințe
A1.1	20961-C1	construcții de locuințe	120	Cu acte	Nr. niveluri:2; S. construita la sol:120 mp; Locuinta in suprafata construita de 120mp, subsol partial-beci in suprafata construita de 56mp

Lungime Segmente

1) Valorile lungimilor segmentelor sunt obținute din proiecție în plan.

Punct început	X / Y	Punct sfârșit	X / Y	Lungime segment (** (m)
1	548.041,343 407.875,686	2	548.029,983 407.861,316	18.318

Punct început	X / Y	Punct sfârșit	X / Y	Lungime segment (** (m)
2	548.029,983 407.861,316	3	548.039,067 407.858,794	9.427

Punct început	X / Y	Punct sfârșit	X / Y	Lungime segment (** (m)
3	548.039,067 407.858,794	4	548.043,685 407.857,812	4.721
5	548.051,06 407.855,995	6	548.056,155 407.856,986	5.19
7	548.060,337 407.858,245	8	548.068,259 407.861,034	8.399
9	548.072,197 407.862,837	10	548.081,648 407.867,139	10.384
11	548.087,041 407.869,969	12	548.089,11 407.872,404	3.195
13	548.093,262 407.874,617	14	548.094,371 407.874,34	1.143
15	548.097,961 407.876,499	16	548.089,598 407.896,458	21.64
17	548.108,388 407.906,08	18	548.118,544 407.888,92	19.94
19	548.119,718 407.889,629	20	548.120,779 407.890,27	1.24
21	548.129,717 407.896,173	22	548.138,828 407.901,999	10.814
23	548.140,728 407.903,683	24	548.137,882 407.925,981	22.479
25	548.122,3 407.920,562	26	548.102,338 407.912,007	21.718
27	548.066,571 407.894,947	1	548.041,343 407.875,686	31.74

Punct început	X / Y	Punct sfârșit	X / Y	Lungime segment (** (m)
4	548.043,685 407.857,812	5	548.051,06 407.855,995	7.596
6	548.056,155 407.856,986	7	548.060,337 407.858,245	4.367
8	548.068,259 407.861,034	9	548.072,197 407.862,837	4.331
10	548.081,648 407.867,139	11	548.087,041 407.869,969	6.09
12	548.089,11 407.872,404	13	548.093,262 407.874,617	4.705
14	548.094,371 407.874,34	15	548.097,961 407.876,499	4.189
16	548.089,598 407.896,458	17	548.108,388 407.906,08	21.11
18	548.118,544 407.888,92	19	548.119,718 407.889,629	1.372
20	548.120,779 407.890,27	21	548.129,717 407.896,173	10.711
22	548.138,828 407.901,999	23	548.140,728 407.903,683	2.539
24	548.137,882 407.925,981	25	548.122,3 407.920,562	16.497
26	548.102,338 407.912,007	27	548.066,571 407.894,947	39.627

** Lungimile segmentelor sunt determinate în planul de proiecție Stereo 70 și sunt rotunjite la 1 milimetru.

*** Distanța dintre puncte este formată din segmente cumulate ce sunt mai mici decât valoarea 1 milimetru.

**DATE DESPRE IMOBILUL NR. 870**

Oficiul de Cadastru și Publicitate Imobiliară PRAHOVA
Biroul de Cadastru și Publicitate Imobiliară Câmpina

A. Partea I. Descrierea imobilului

TEREN Intravilan

Nr. CF vechi:23

Nr. cadastral vechi:41

Adresa: Loc. Ocina De Jos, Nr. 26, Jud. Prahova, T 53 ; CC 2673 ; 2674 ; 2675 partial

Nr. Crt	Nr cadastral Nr. topografic	Suprafața* (mp)	Observații / Referințe
A1	20481	Din acte: 465 Masurata: 467	Sector cadastral:24 Teren imprejmuit; T 53 ; CC 2673 ; 2674 ; 2675 partial

Construcții

Crt	Nr cadastral Nr. topografic	Adresa	Observații / Referințe
A1.1	20481-C1	Loc. Ocina De Jos, Nr. 26, Jud. Prahova	Nr. niveluri:1; S. construita la sol:53 mp; ANEXA (P) ; Sc desf. = 53 mp .

B. Partea II. Proprietari și acte

Inscrieri privitoare la dreptul de proprietate și alte drepturi reale		Referințe
45264 / 21/09/2023		
Act Administrativ nr. 37551, din 04/08/2023 emis de OCPI Prahova/ BCPI Campina (inscris sub semnatura privata nr 314 din 02.10.2023, emis de Nedelcu Elena Gabriela;act administrativ nr 5101 din 15.09.2023, emis de Primaria Adunati);		
B4	se actualizeaza informațiile cadastrale in sensul ca adresa actuala a imobilului este com Adunați, sat Ocina De Jos, Nr. 26, Jud. Prahova conform documentației tehnice avizate	A1, A1.1
B5	se repositioneaza imobilul cu modificarea suprafetei de la 465 mp la 467 mp conform documentației tehnice avizate	A1
10674 / 15/03/2024		
Act Notarial nr. 192, din 14/03/2024 emis de Vorovenci Ana-Carina;		
B6	Intabulare, drept de PROPRIETATEcumpărare ca bun propriu, dobandit prin Conventie, cota actuala 1/1 1) PIMSNER INGRID-MARIA	A1, A1.1

C. Partea III. SARCINI .

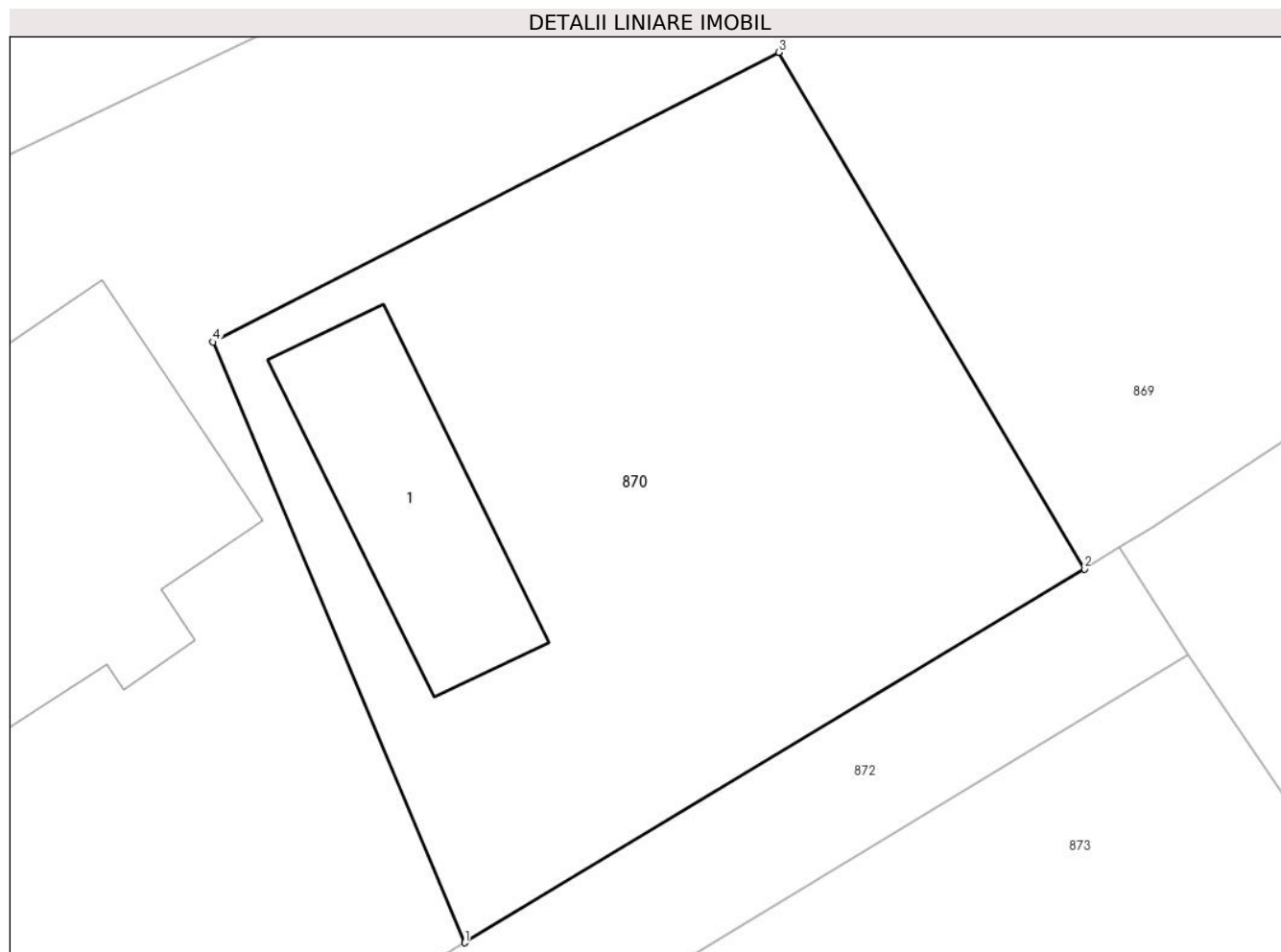
Inscrieri privind dezmembramintele dreptului de proprietate, drepturi reale de garanție și sarcini	Referințe
NU SUNT	

Anexa Nr. 1 La Partea I

Teren

Nr cadastral	Suprafața (mp)*	Observații / Referințe
20481	Din acte: 465 Masurata: 467	T 53 ; CC 2673 ; 2674 ; 2675 partial

* Suprafața este determinată în planul de proiecție Stereo 70.



Date referitoare la teren

Crt	Categorie folosință	Intra vilan	Suprafața (mp)	Tarla	Parcelă	Nr. topo	Observații / Referințe
1	curți constructii	DA	467	53	2673;2674; 2675partial	-	

Date referitoare la construcții

Crt	Număr	Destinație construcție	Supraf. (mp)	Situație juridică	Observații / Referințe
A1.1	20481-C1	constructii anexa	53	Cu acte	Nr. niveluri:1; S. construita la sol:53 mp; ANEXA (P) ; Sc desf. = 53 mp .

Lungime Segmente

1) Valorile lungimilor segmentelor sunt obținute din proiecție în plan.

Punct început	X / Y	Punct sfârșit	X / Y	Lungime segment (** (m)
1	548.097,961 407.876,499	2	548.118,544 407.888,92	24.04
2	548.118,544 407.888,92	3	548.108,388 407.906,08	19.94
3	548.108,388 407.906,08	4	548.089,598 407.896,458	21.11

Punct început	X / Y	Punct sfârşit	X / Y	Lungime segment (** (m)
4	548.089,598 407.896,458	1	548.097,961 407.876,499	21.64

** Lungimile segmentelor sunt determinate în planul de proiecţie Stereo 70 şi sunt rotunjite la 1 milimetru.

*** Distanţa dintre puncte este formată din segmente cumulate ce sunt mai mici decât valoarea 1 milimetru.

**DATE DESPRE IMOBILUL NR. 871**

Oficiul de Cadastru și Publicitate Imobiliară PRAHOVA
Biroul de Cadastru și Publicitate Imobiliară Câmpina

A. Partea I. Descrierea imobilului

TEREN Intravilan

Nr. CF vechi:6
Nr. cadastral vechi:7

Adresa: Loc. Ocina De Jos, Jud. Prahova

Nr. Crt	Nr cadastral Nr. topografic	Suprafața* (mp)	Observații / Referințe
A1	20354	Din acte: 1.298 Masurata: 1.294	Sector cadastral:24 Teren imprejmuit;

B. Partea II. Proprietari și acte

Inscrieri privitoare la dreptul de proprietate și alte drepturi reale		Referințe
28242 / 13/07/2022		
Act Notarial nr. 830, din 07/07/2022 emis de COBASNEANU OLGA;		
B4	Intabulare, drept de PROPRIETATEcumparare, dobandit prin Conventie, cota actuala 1/1 1) SC EXPERTEAM MANAGEMENT SRL, CIF:18450580	A1

C. Partea III. SARCINI

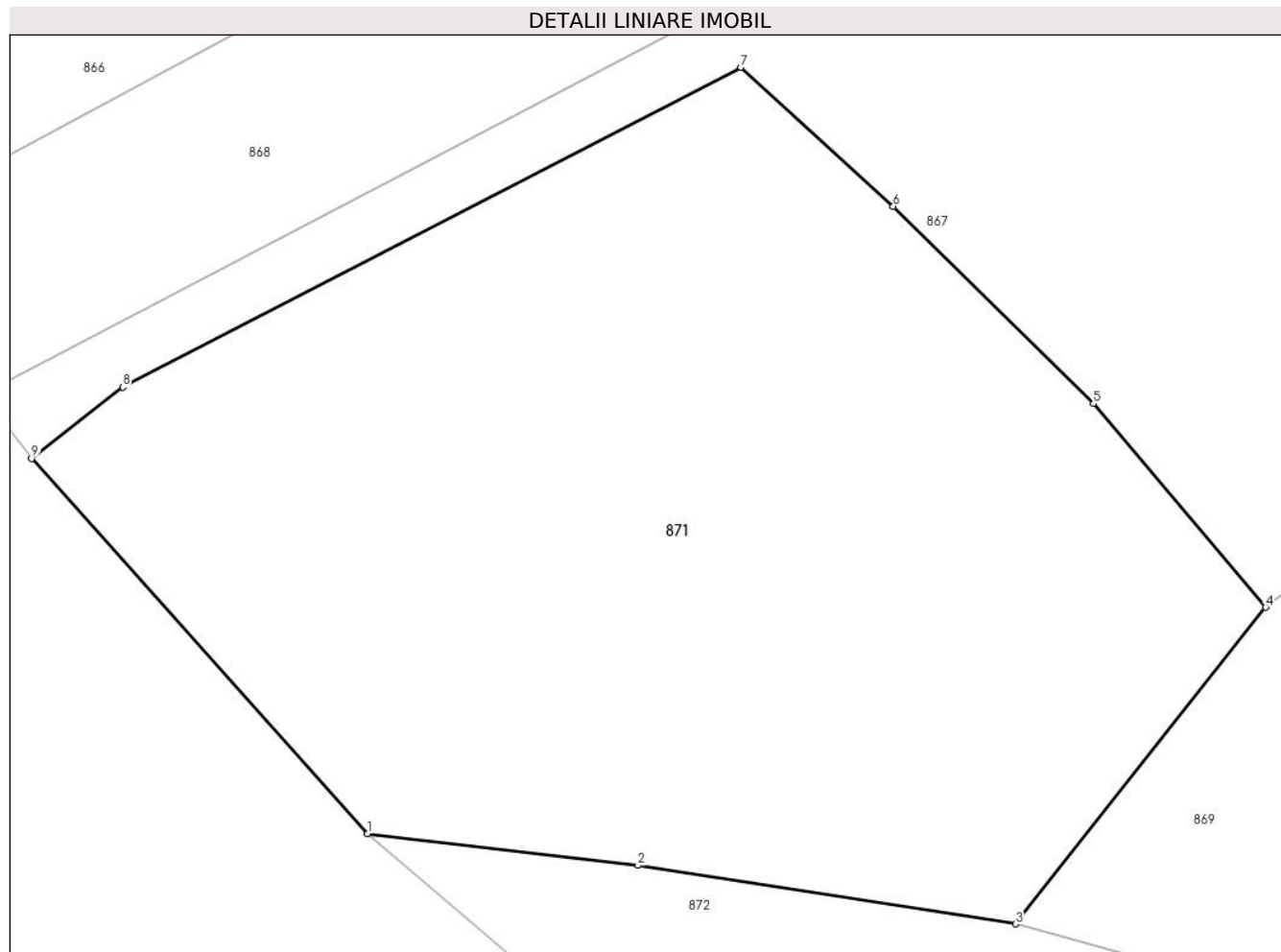
Inscrieri privind dezmembramintele dreptului de proprietate, drepturi reale de garanție și sarcini		Referințe
28242 / 13/07/2022		
Act Administrativ nr. FN, din 07/07/2022 emis de BEJ LUMPERDEAN FLORIN;		
C2	se radiaza uramarirea silita imobiliara inscrisa prin incheierea nr. 24759/18.06.2021 de sub C1 in baza adresei din dosar nr.1489/2020 emisa de Ej Lumperdean Florin	A1

Anexa Nr. 1 La Partea I

Teren

Nr cadastral	Suprafața (mp)*	Observații / Referințe
20354	Din acte: 1.298 Masurata: 1.294	

* Suprafața este determinată în planul de proiecție Stereo 70.



Date referitoare la teren

Crt	Categorie folosință	Intra vilan	Suprafața (mp)	Tarla	Parcelă	Nr. topo	Observații / Referințe
1	arabil	DA	1.294	53	2669	-	

Lungime Segmente

1) Valorile lungimilor segmentelor sunt obținute din proiecție în plan.

Punct început	X / Y	Punct sfârșit	X / Y	Lungime segment (** (m)
1	548.000,573 407.865,423	2	548.012,852 407.863,983	12.363
2	548.012,852 407.863,983	3	548.029,983 407.861,316	17.338
3	548.029,983 407.861,316	4	548.041,343 407.875,686	18.318
4	548.041,343 407.875,686	5	548.033,523 407.884,935	12.112
5	548.033,523 407.884,935	6	548.024,44 407.893,882	12.75

Punct început	X / Y	Punct sfârșit	X / Y	Lungime segment (** (m)
6	548.024,44 407.893,882	7	548.017,522 407.900,201	9.369
7	548.017,522 407.900,201	8	547.989,468 407.885,683	31.588
8	547.989,468 407.885,683	9	547.985,332 407.882,447	5.252
9	547.985,332 407.882,447	1	548.000,573 407.865,423	22.85

** Lungimile segmentelor sunt determinate în planul de proiecție Stereo 70 și sunt rotunjite la 1 milimetru.

*** Distanța dintre puncte este formată din segmente cumulate ce sunt mai mici decât valoarea 1 milimetru.

**DATE DESPRE IMOBILUL NR. 872**

Oficiul de Cadastru și Publicitate Imobiliară PRAHOVA
Biroul de Cadastru și Publicitate Imobiliară Câmpina

A. Partea I. Descrierea imobilului

TEREN Intravilan

Adresa: Loc. Ocina De Jos, Jud. Prahova

Nr. Crt	Nr cadastral Nr. topografic	Suprafața* (mp)	Observații / Referințe
A1		510	Sector cadastral:24 Teren neimprejmuit;

B. Partea II. Proprietari și acte

Inscrieri privitoare la dreptul de proprietate și alte drepturi reale	Referințe
/	
Act Normativ nr. 7, din 13/03/1996 emis de PARLAMENTUL ROMANIEI (ODG 57/03.07.2019);	
B1	A1
Intabulare, drept de PROPRIETATE, dobândit prin Lege, cota actuala 1/1 1) COMUNA ADUNATI, CIF:2843248, DOMENIU PUBLIC	

C. Partea III. SARCINI .

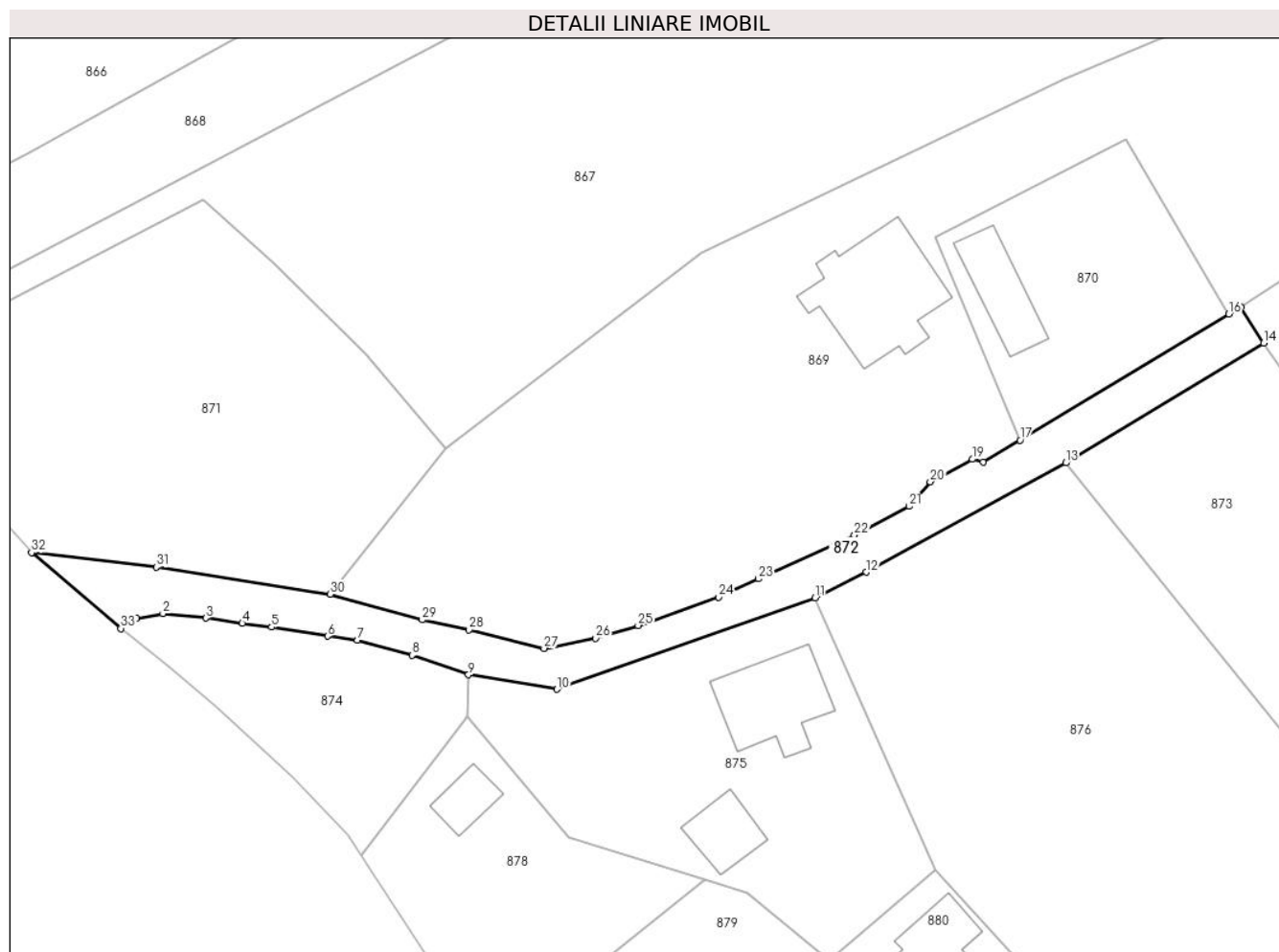
Inscrieri privind dezmembramintele dreptului de proprietate, drepturi reale de garanție și sarcini	Referințe
NU SUNT	

Anexa Nr. 1 La Partea I

Teren

Nr cadastral	Suprafața (mp)*	Observații / Referințe
	510	

* Suprafața este determinată în planul de proiecție Stereo 70.



Date referitoare la teren

Crt	Categorie folosință	Intravilan	Suprafața (mp)	Tarla	Parcelă	Nr. topo	Observații / Referințe
1	drum	DA	510	54	2678	-	

Lungime Segmente

1) Valorile lungimilor segmentelor sunt obținute din proiecție în plan.

Punct început	X / Y	Punct sfârșit	X / Y	Lungime segment (** (m)
1	548.010,931 407.858,941	2	548.013,512 407.859,429	2.627
3	548.017,747 407.858,982	4	548.021,326 407.858,462	3.617
5	548.024,22 407.858,096	6	548.029,742 407.857,198	5.595
7	548.032,691 407.856,782	8	548.038,076 407.855,305	5.584
9	548.043,612 407.853,392	10	548.052,346 407.851,97	8.849

Punct început	X / Y	Punct sfârșit	X / Y	Lungime segment (** (m)
2	548.013,512 407.859,429	3	548.017,747 407.858,982	4.259
4	548.021,326 407.858,462	5	548.024,22 407.858,096	2.917
6	548.029,742 407.857,198	7	548.032,691 407.856,782	2.978
8	548.038,076 407.855,305	9	548.043,612 407.853,392	5.857
10	548.052,346 407.851,97	11	548.077,773 407.860,957	26.968

Punct început	X / Y	Punct sfârșit	X / Y	Lungime segment (** (m)
11	548.077,773 407.860,957	12	548.082,822 407.863,493	5.65
13	548.102,466 407.874,257	14	548.121,976 407.886,072	22.809
15	548.119,718 407.889,629	16	548.118,544 407.888,92	1.372
17	548.097,961 407.876,499	18	548.094,371 407.874,34	4.189
19	548.093,262 407.874,617	20	548.089,11 407.872,404	4.705
21	548.087,041 407.869,969	22	548.081,648 407.867,139	6.09
23	548.072,197 407.862,837	24	548.068,259 407.861,034	4.331
25	548.060,337 407.858,245	26	548.056,155 407.856,986	4.367
27	548.051,06 407.855,995	28	548.043,685 407.857,812	7.596
29	548.039,067 407.858,794	30	548.029,983 407.861,316	9.427
31	548.012,852 407.863,983	32	548.000,573 407.865,423	12.363
33	548.009,365 407.857,958	1	548.010,931 407.858,941	1.849

Punct început	X / Y	Punct sfârșit	X / Y	Lungime segment (** (m)
12	548.082,822 407.863,493	13	548.102,466 407.874,257	22.4
14	548.121,976 407.886,072	15	548.119,718 407.889,629	4.213
16	548.118,544 407.888,92	17	548.097,961 407.876,499	24.04
18	548.094,371 407.874,34	19	548.093,262 407.874,617	1.143
20	548.089,11 407.872,404	21	548.087,041 407.869,969	3.195
22	548.081,648 407.867,139	23	548.072,197 407.862,837	10.384
24	548.068,259 407.861,034	25	548.060,337 407.858,245	8.399
26	548.056,155 407.856,986	27	548.051,06 407.855,995	5.19
28	548.043,685 407.857,812	29	548.039,067 407.858,794	4.721
30	548.029,983 407.861,316	31	548.012,852 407.863,983	17.338
32	548.000,573 407.865,423	33	548.009,365 407.857,958	11.534

** Lungimile segmentelor sunt determinate în planul de proiecție Stereo 70 și sunt rotunjite la 1 milimetru.

*** Distanța dintre puncte este formată din segmente cumulate ce sunt mai mici decât valoarea 1 milimetru.

**DATE DESPRE IMOBILUL NR. 873**

Oficiul de Cadastru și Publicitate Imobiliară PRAHOVA
Biroul de Cadastru și Publicitate Imobiliară Câmpina

A. Partea I. Descrierea imobilului

TEREN Intravilan

Adresa: Loc. Ocina De Jos, Jud. Prahova

Nr. Crt	Nr cadastral Nr. topografic	Suprafața* (mp)	Observații / Referințe
A1	20756	936	Sector cadastral:24 Teren imprejmuit; T 53 ; F 2684 ; 2685 ; 2691

B. Partea II. Proprietari și acte

Inscrieri privitoare la dreptul de proprietate și alte drepturi reale		Referințe
16893 / 08/07/2019		
Act Notarial nr. 869, din 08/07/2019 emis de NP Dragan Florentina Victoria;		
B7	Intabulare, drept de PROPRIETATE donatie, dobandit prin Conventie, cota actuala 1/1 1) DINEI PETRICA DANIEL	A1

C. Partea III. SARCINI .

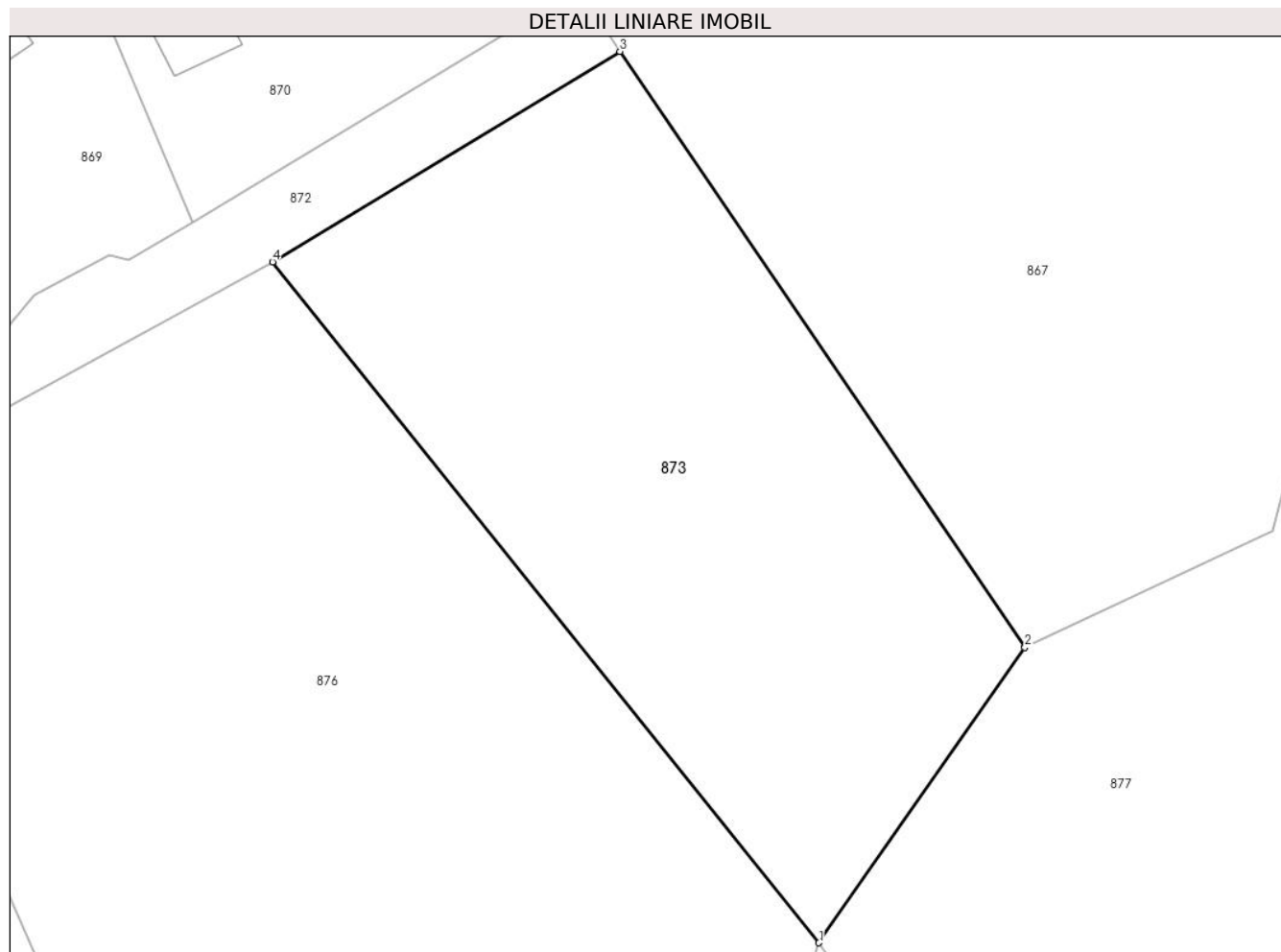
Inscrieri privind dezmembramintele dreptului de proprietate, drepturi reale de garanție și sarcini	Referințe
NU SUNT	

Anexa Nr. 1 La Partea I

Teren

Nr cadastral	Suprafața (mp)*	Observații / Referințe
20756	936	T 53 ; F 2684 ; 2685 ; 2691

* Suprafața este determinată în planul de proiecție Stereo 70.



Date referitoare la teren

Crt	Categorie folosință	Intravilan	Suprafața (mp)	Tarla	Parcelă	Nr. topo	Observații / Referințe
1	faneata	DA	936	53	2684 ; 2685 ; 2691	-	

Lungime Segmente

1) Valorile lungimilor segmentelor sunt obținute din proiecție în plan.

Punct început	X / Y	Punct sfârșit	X / Y	Lungime segment (** (m)
1	548.133,162 407.836,057	2	548.144,724 407.852,628	20.206
2	548.144,724 407.852,628	3	548.121,976 407.886,072	40.447
3	548.121,976 407.886,072	4	548.102,466 407.874,257	22.809
4	548.102,466 407.874,257	1	548.133,162 407.836,057	49.005

**** Lungimile segmentelor sunt determinate în planul de proiecție Stereo 70 și sunt rotunjite la 1 milimetru.**

***** Distanța dintre puncte este formată din segmente cumulate ce sunt mai mici decât valoarea 1 milimetru.**

**DATE DESPRE IMOBILUL NR. 874**

Oficiul de Cadastru și Publicitate Imobiliară PRAHOVA
Biroul de Cadastru și Publicitate Imobiliară Câmpina

A. Partea I. Descrierea imobilului

TEREN Intravilan

Adresa: Loc. Ocina De Jos, Nr. FN, Jud. Prahova

Nr. Crt	Nr cadastral Nr. topografic	Suprafața* (mp)	Observații / Referințe
A1	20801	Din acte: 338 Masurata: 384	Sector cadastral:24 Teren imprejmuit; T 53 ; F 2679 ; F 2680

B. Partea II. Proprietari și acte

Inscrieri privitoare la dreptul de proprietate și alte drepturi reale		Referințe
2406 / 21/01/2021		
Act Notarial nr. Contract de vanzare aut. nr. 64, din 20/01/2021 emis de NP Nazare Violeta;		
B2	Intabulare, drept de PROPRIETATEcumparare ca bun comun, dobandit prin Conventie, cota actuala 1/1 1) MARCU ALEXANDRU 2) MARCU IOANA	A1

C. Partea III. SARCINI .

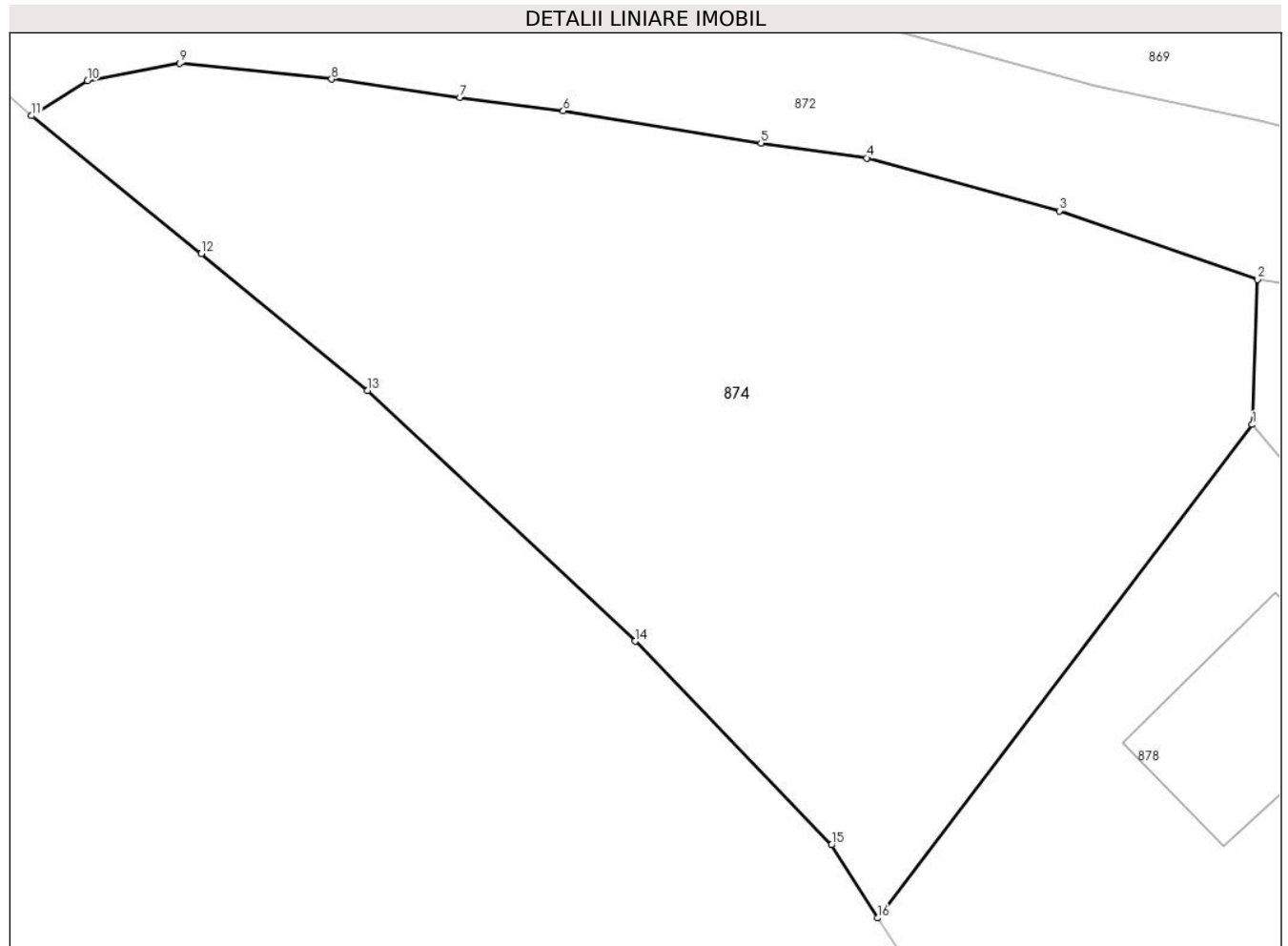
Inscrieri privind dezmembramintele dreptului de proprietate, drepturi reale de garanție și sarcini	Referințe
NU SUNT	

Anexa Nr. 1 La Partea I

Teren

Nr cadastral	Suprafața (mp)*	Observații / Referințe
20801	Din acte: 338 Masurata: 384	T 53 ; F 2679 ; F 2680

* Suprafața este determinată în planul de proiecție Stereo 70.



Date referitoare la teren

Crt	Categorie folosință	Intra vilan	Suprafața (mp)	Tarla	Parcelă	Nr. topo	Observații / Referințe
1	faneata	DA	384	53	2679;2680	-	

Lungime Segmente

1) Valorile lungimilor segmentelor sunt obținute din proiecție în plan.

Punct început	X / Y	Punct sfârșit	X / Y	Lungime segment (** (m)
1	548.043,467 407.849,338	2	548.043,612 407.853,392	4.057
2	548.043,612 407.853,392	3	548.038,076 407.855,305	5.857
3	548.038,076 407.855,305	4	548.032,691 407.856,782	5.584
4	548.032,691 407.856,782	5	548.029,742 407.857,198	2.978
5	548.029,742 407.857,198	6	548.024,22 407.858,096	5.595

Punct început	X / Y	Punct sfârșit	X / Y	Lungime segment (** (m)
6	548.024,22 407.858,096	7	548.021,326 407.858,462	2.917
7	548.021,326 407.858,462	8	548.017,747 407.858,982	3.617
8	548.017,747 407.858,982	9	548.013,512 407.859,429	4.259
9	548.013,512 407.859,429	10	548.010,931 407.858,941	2.627
10	548.010,931 407.858,941	11	548.009,365 407.857,958	1.849
11	548.009,365 407.857,958	12	548.014,112 407.854,11	6.111
12	548.014,112 407.854,11	13	548.018,75 407.850,29	6.009
13	548.018,75 407.850,29	14	548.026,224 407.843,284	10.244
14	548.026,224 407.843,284	15	548.031,713 407.837,599	7.902
15	548.031,713 407.837,599	16	548.032,998 407.835,556	2.414
16	548.032,998 407.835,556	1	548.043,467 407.849,338	17.307

** Lungimile segmentelor sunt determinate în planul de proiecție Stereo 70 și sunt rotunjite la 1 milimetru.

*** Distanța dintre puncte este formată din segmente cumulate ce sunt mai mici decât valoarea 1 milimetru.

**DATE DESPRE IMOBILUL NR. 875**

Oficiul de Cadastru și Publicitate Imobiliară PRAHOVA
Biroul de Cadastru și Publicitate Imobiliară Câmpina

A. Partea I. Descrierea imobilului

TEREN Intravilan

Nr. CF vechi:162
Nr. cadastral vechi:248

Adresa: Loc. Adunati, Nr. 24, Jud. Prahova

Nr. Crt	Nr cadastral Nr. topografic	Suprafața* (mp)	Observații / Referințe
A1	20506	Din acte: 922 Masurata: 881	Sector cadastral:24 Teren imprejmuit; pct.Valea Bradului

Construcții

Crt	Nr cadastral Nr. topografic	Adresa	Observații / Referințe
A1.1	20506-C1	Loc. Adunati, Nr. 24, Jud. Prahova	Nr. niveluri:2; S. construita la sol:82 mp; C1- locuinta
A1.2	20506-C2	Loc. Adunati, Nr. 24, Jud. Prahova	Nr. niveluri:1; S. construita la sol:36 mp; C2-anexa

B. Partea II. Proprietari și acte

Inscrieri privitoare la dreptul de proprietate și alte drepturi reale		Referințe
8599 / 19/03/2020		
Act Notarial nr. 2166, din 11/03/2020 emis de NP POPOVICI MARIA;		
B4	Intabulare, drept de PROPRIETATEcumparare ca bun comun, dobandit prin Conventie, cota actuala 1/1 1) ASTEFANOAEI ALEXANDRA ILEANA 2) ASTEFANOAEI GABRIEL	A1, A1.1, A1.2

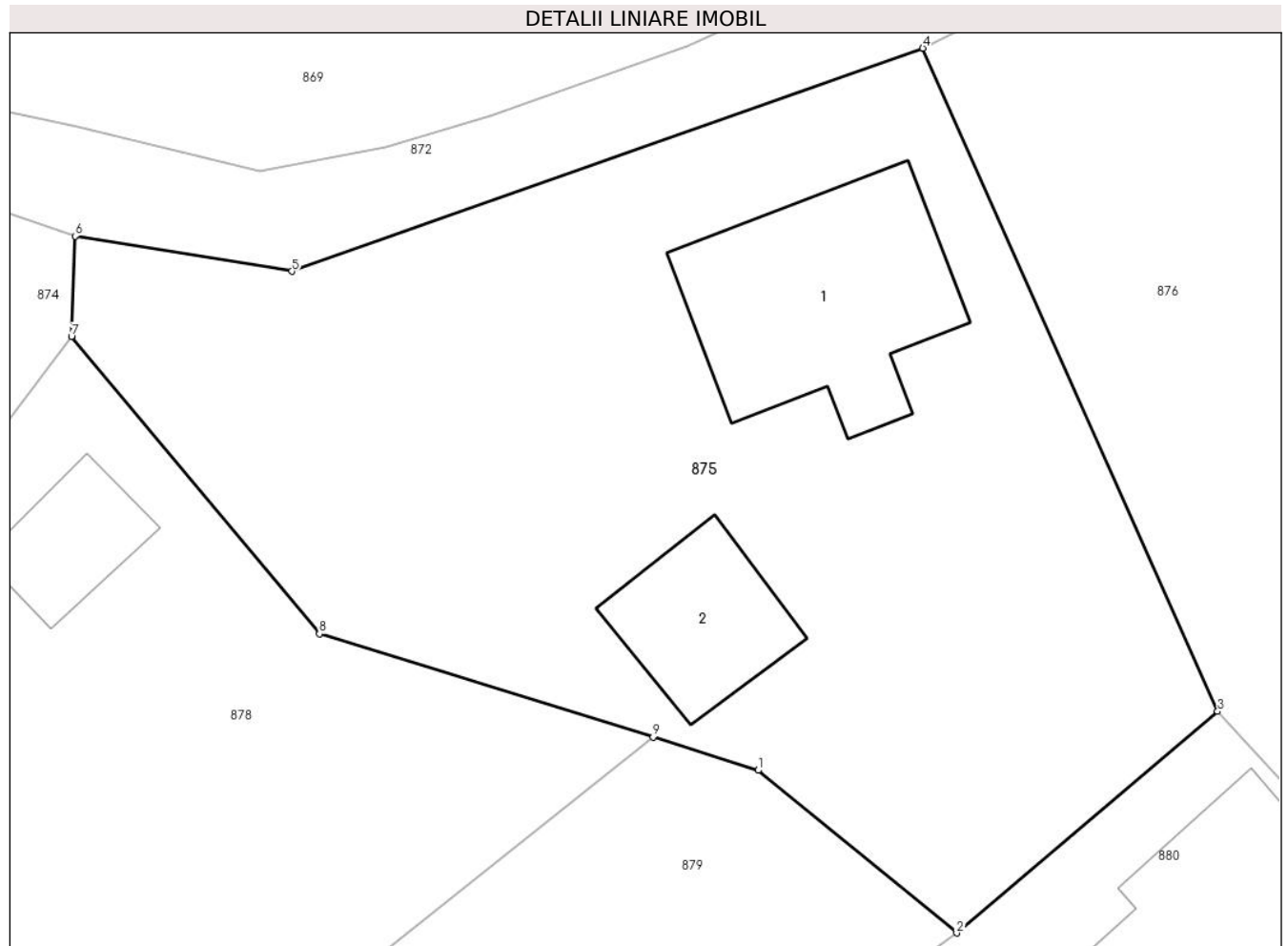
C. Partea III. SARCINI .

Inscrieri privind dezmembramintele dreptului de proprietate, drepturi reale de garanție și sarcini	Referințe
NU SUNT	

Anexa Nr. 1 La Partea I**Teren**

Nr cadastral	Suprafața (mp)*	Observații / Referințe
20506	Din acte: 922 Masurata: 881	pct.Valea Bradului

* Suprafața este determinată în planul de proiecție Stereo 70.

**Date referitoare la teren**

Crt	Categorie folosință	Intravilan	Suprafața (mp)	Tarla	Parcelă	Nr. topo	Observații / Referințe
1	curți construcții	DA	674	-	-	-	
2	arabil	DA	207	-	-	-	

Date referitoare la construcții

Crt	Număr	Destinație construcție	Supraf. (mp)	Situație juridică	Observații / Referințe
A1.1	20506-C1	construcții de locuințe	82	Cu acte	Nr. niveluri:2; S. construită la sol:82 mp; C1-locuința
A1.2	20506-C2	construcții anexa	36	Cu acte	Nr. niveluri:1; S. construită la sol:36 mp; C2-anexa

Lungime Segmente

1) Valorile lungimilor segmentelor sunt obținute din proiecție în plan.

Punct început	X / Y	Punct sfârșit	X / Y	Lungime segment (** (m))
1	548.071,133 407.831,87	2	548.079,135 407.825,316	10.343
2	548.079,135 407.825,316	3	548.089,65 407.834,239	13.791

Punct început	X / Y	Punct sfârșit	X / Y	Lungime segment (** (m)
3	548.089,65 407.834,239	4	548.077,773 407.860,957	29.239
4	548.077,773 407.860,957	5	548.052,346 407.851,97	26.968
5	548.052,346 407.851,97	6	548.043,612 407.853,392	8.849
6	548.043,612 407.853,392	7	548.043,467 407.849,338	4.057
7	548.043,467 407.849,338	8	548.053,463 407.837,368	15.595
8	548.053,463 407.837,368	9	548.066,901 407.833,207	14.067
9	548.066,901 407.833,207	1	548.071,133 407.831,87	4.438

** Lungimile segmentelor sunt determinate în planul de proiecție Stereo 70 și sunt rotunjite la 1 milimetru.

*** Distanța dintre puncte este formată din segmente cumulate ce sunt mai mici decât valoarea 1 milimetru.

**DATE DESPRE IMOBILUL NR. 876**

Oficiul de Cadastru și Publicitate Imobiliară PRAHOVA
Biroul de Cadastru și Publicitate Imobiliară Câmpina

A. Partea I. Descrierea imobilului

TEREN Intravilan

Adresa: Loc. Ocina De Jos, Jud. Prahova

Nr. Crt	Nr cadastral Nr. topografic	Suprafața* (mp)	Observații / Referințe
A1		1.956	Sector cadastral:24 Teren imprejmuit;

B. Partea II. Proprietari și acte

Inscrieri privitoare la dreptul de proprietate și alte drepturi reale		Referințe
/		
Act Normativ nr. 7, din 13/03/1996 emis de PARLAMENTUL ROMANIEI (ART.13);		
B1	Inscrierea posesiei, drept de PROPRIETATE, dobandit prin Constituire, cota actuala 1/1 1) NEIDENTIFICAT NEIDENTIFICAT	A1
B2	SE NOTEAZA MENTIUNEA DE PROPRIETAR NEIDENTIFICAT	A1

C. Partea III. SARCINI .

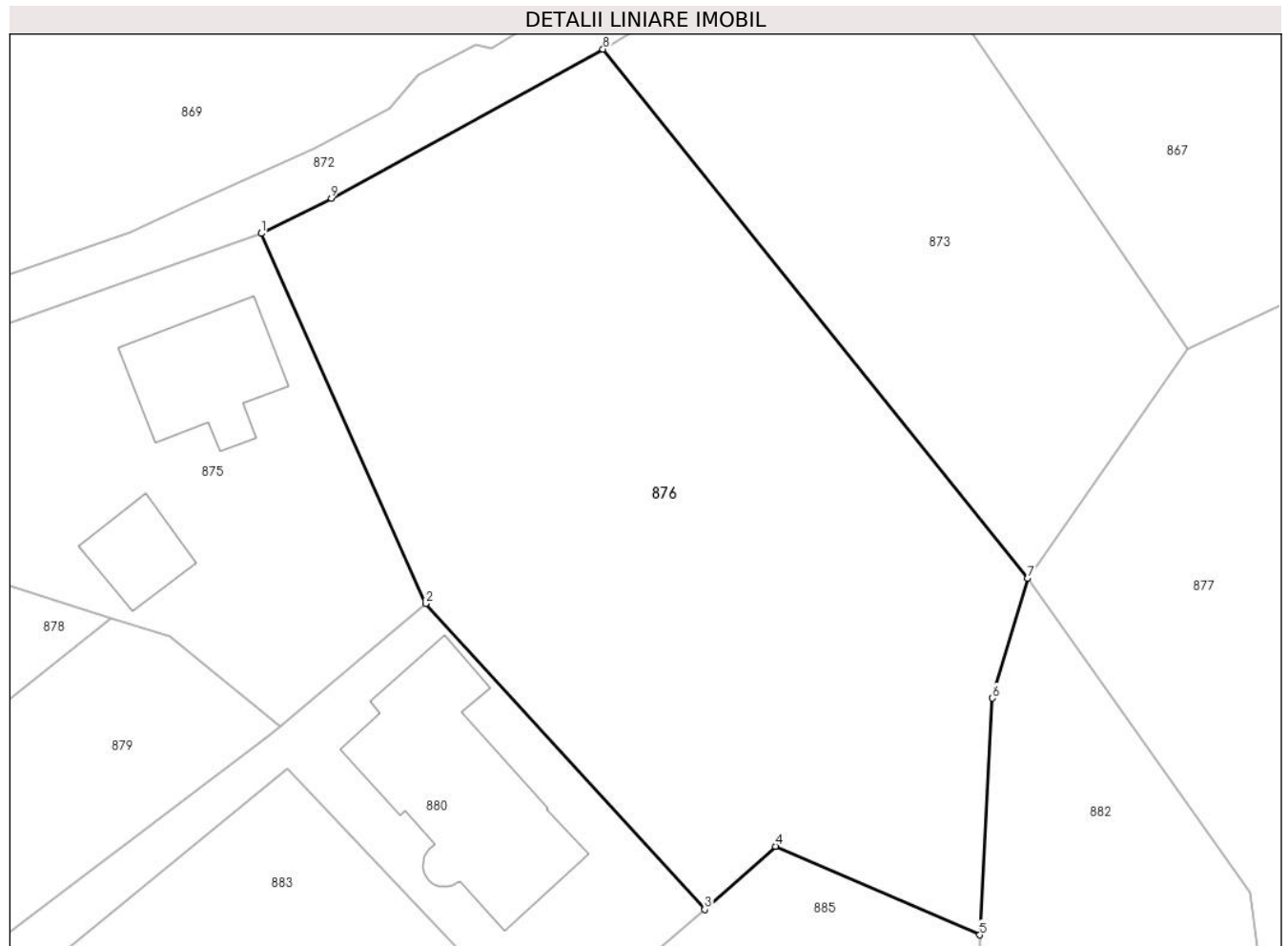
Inscrieri privind dezmembramintele dreptului de proprietate, drepturi reale de garanție și sarcini	Referințe
NU SUNT	

Anexa Nr. 1 La Partea I

Teren

Nr cadastral	Suprafața (mp)*	Observații / Referințe
	1.956	

* Suprafața este determinată în planul de proiecție Stereo 70.



Date referitoare la teren

Crt	Categorie folosință	Intra vilan	Suprafața (mp)	Tarla	Parcelă	Nr. topo	Observații / Referințe
1	faneata	DA	1.956	54	2684	-	

Lungime Segmente

1) Valorile lungimilor segmentelor sunt obținute din proiecție în plan.

Punct început	X / Y	Punct sfârșit	X / Y	Lungime segment (** (m)
1	548.077,773 407.860,957	2	548.089,65 407.834,239	29.239
2	548.089,65 407.834,239	3	548.109,828 407.812,14	29.925
3	548.109,828 407.812,14	4	548.114,927 407.816,71	6.847
4	548.114,927 407.816,71	5	548.129,702 407.810,304	16.104
5	548.129,702 407.810,304	6	548.130,621 407.827,402	17.123

Punct început	X / Y	Punct sfârşit	X / Y	Lungime segment (** (m)
6	548.130,621 407.827,402	7	548.133,162 407.836,057	9.02
7	548.133,162 407.836,057	8	548.102,466 407.874,257	49.005
8	548.102,466 407.874,257	9	548.082,822 407.863,493	22.4
9	548.082,822 407.863,493	1	548.077,773 407.860,957	5.65

** Lungimile segmentelor sunt determinate în planul de proiecție Stereo 70 și sunt rotunjite la 1 milimetru.

*** Distanța dintre puncte este formată din segmente cumulate ce sunt mai mici decât valoarea 1 milimetru.

**DATE DESPRE IMOBILUL NR. 877**

Oficiul de Cadastru și Publicitate Imobiliară PRAHOVA
Biroul de Cadastru și Publicitate Imobiliară Câmpina

A. Partea I. Descrierea imobilului

TEREN Necunoscut

Adresa: Loc. Ocina De Jos, Jud. Prahova

Nr. Crt	Nr cadastral Nr. topografic	Suprafața* (mp)	Observații / Referințe
A1		8.072	Sector cadastral:24 Teren imprejmuit;

B. Partea II. Proprietari și acte

Inscrieri privitoare la dreptul de proprietate și alte drepturi reale		Referințe
/		
Act Normativ nr. 7, din 13/03/1996 emis de PARLAMENTUL ROMANIEI (ART.13);		
B2	Inscrierea posesiei, drept de PROPRIETATE, dobandit prin Constituire, cota actuala 1/1 1) NEIDENTIFICAT NEIDENTIFICAT	A1
B2	SE NOTEAZA MENTIUNEA DE PROPRIETAR NEIDENTIFICAT	A1

C. Partea III. SARCINI .

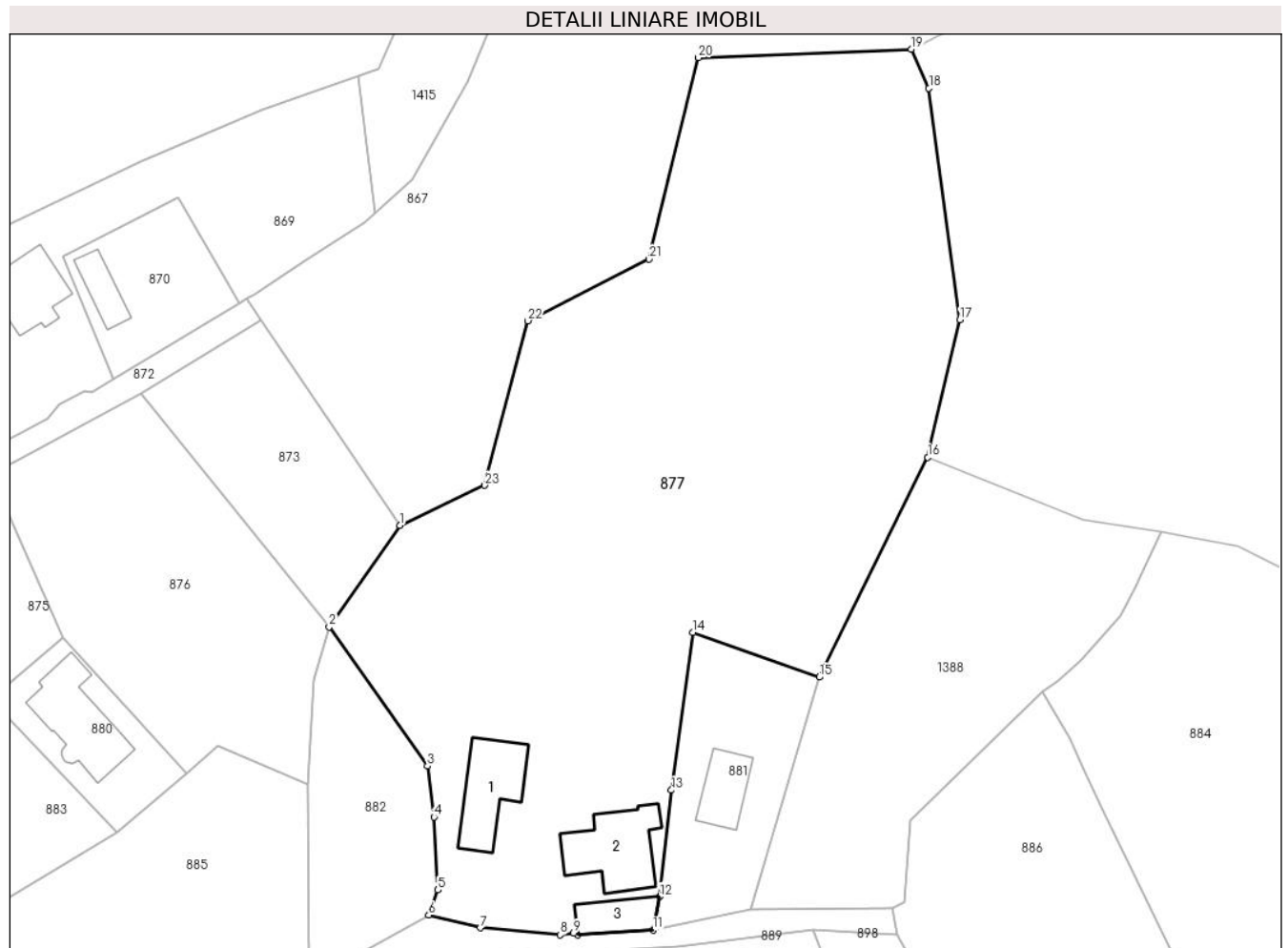
Inscrieri privind dezmembramintele dreptului de proprietate, drepturi reale de garanție și sarcini	Referințe
NU SUNT	

Anexa Nr. 1 La Partea I

Teren

Nr cadastral	Suprafața (mp)*	Observații / Referințe
	8.072	

* Suprafața este determinată în planul de proiecție Stereo 70.



Date referitoare la teren

Crt	Categorie folosință	Intravilan	Suprafața (mp)	Tarla	Parcelă	Nr. topo	Observații / Referințe
1	faneata	NU	4.960	53	2692	-	
2	curti constructii	DA	1.000	53	2695	-	
3	arabil	DA	2.112	53	2696	-	

Date referitoare la construcții

Crt	Număr	Destinație construcție	Supraf. (mp)	Situație juridică	Observații / Referințe
A1.1		construcții de locuințe	139	Fara acte	Nr. niveluri:1; S. construita la sol:139 mp; LOCUINTA
A1.2		construcții de locuințe	161	Fara acte	Nr. niveluri:1; S. construita la sol:161 mp; LOCUINTA
A1.3		construcții anexa	68	Fara acte	Nr. niveluri:1; S. construita la sol:68 mp; ANEXA

Lungime Segmente

1) Valorile lungimilor segmentelor sunt obținute din proiecție în plan.

Punct început	X / Y	Punct sfârșit	X / Y	Lungime segment (** (m)	Punct început	X / Y	Punct sfârșit	X / Y	Lungime segment (** (m)
---------------	-------	---------------	-------	-------------------------	---------------	-------	---------------	-------	-------------------------

Punct început	X / Y	Punct sfârșit	X / Y	Lungime segment (** (m)
1	548.144,724 407.852,628	2	548.133,162 407.836,057	20.206
3	548.149,241 407.813,334	4	548.150,335 407.804,993	8.412
5	548.150,963 407.793,095	6	548.149,446 407.788,997	4.37
7	548.157,866 407.786,918	8	548.170,96 407.785,758	13.146
9	548.173,125 407.786,047	10	548.173,836 407.785,747	0.772
11	548.186,141 407.786,534	12	548.187,196 407.792,011	5.577
13	548.189,137 407.809,387	14	548.192,672 407.835,186	26.04
15	548.213,291 407.827,841	16	548.231,048 407.863,757	40.066
17	548.236,304 407.886,183	18	548.231,233 407.924,006	38.161
19	548.228,345 407.930,385	20	548.193,54 407.928,98	34.833
21	548.185,48 407.896,106	22	548.165,661 407.886,034	22.231
23	548.158,622 407.859,156	1	548.144,724 407.852,628	15.355

Punct început	X / Y	Punct sfârșit	X / Y	Lungime segment (** (m)
2	548.133,162 407.836,057	3	548.149,241 407.813,334	27.836
4	548.150,335 407.804,993	5	548.150,963 407.793,095	11.915
6	548.149,446 407.788,997	7	548.157,866 407.786,918	8.673
8	548.170,96 407.785,758	9	548.173,125 407.786,047	2.184
10	548.173,836 407.785,747	11	548.186,141 407.786,534	12.33
12	548.187,196 407.792,011	13	548.189,137 407.809,387	17.484
14	548.192,672 407.835,186	15	548.213,291 407.827,841	21.888
16	548.231,048 407.863,757	17	548.236,304 407.886,183	23.034
18	548.231,233 407.924,006	19	548.228,345 407.930,385	7.002
20	548.193,54 407.928,98	21	548.185,48 407.896,106	33.848
22	548.165,661 407.886,034	23	548.158,622 407.859,156	27.784

** Lungimile segmentelor sunt determinate în planul de proiecție Stereo 70 și sunt rotunjite la 1 milimetru.

*** Distanța dintre puncte este formată din segmente cumulate ce sunt mai mici decât valoarea 1 milimetru.

**DATE DESPRE IMOBILUL NR. 878**

Oficiul de Cadastru și Publicitate Imobiliară PRAHOVA
Biroul de Cadastru și Publicitate Imobiliară Câmpina

A. Partea I. Descrierea imobilului

TEREN Necunoscut

Nr. CF vechi:427
Nr. cadastral vechi:10017

Adresa: Loc. Ocina De Jos, Str Bradului, Jud. Prahova

Nr. Crt	Nr cadastral Nr. topografic	Suprafața* (mp)	Observații / Referințe
A1	20029	498	Sector cadastral:24 Teren neimprejmuit;

B. Partea II. Proprietari și acte

Inscrieri privitoare la dreptul de proprietate și alte drepturi reale		Referințe
442 / 08/01/2015		
Act Administrativ nr. 6735, din 11/05/2007 emis de BCPI Campina;		
B4	se noteaza repositionarea imobilului,	A1
17189 / 29/05/2015		
Act Notarial nr. 1904, din 28/05/2015 emis de Ivan Mihaela;		
B5	Intabulare, drept de PROPRIETATEcumparare ca bun comun, dobandit prin Conventie, cota actuala 1/1 1) MARCU ALEXANDRU 2) MARCU IOANA	A1

C. Partea III. SARCINI .

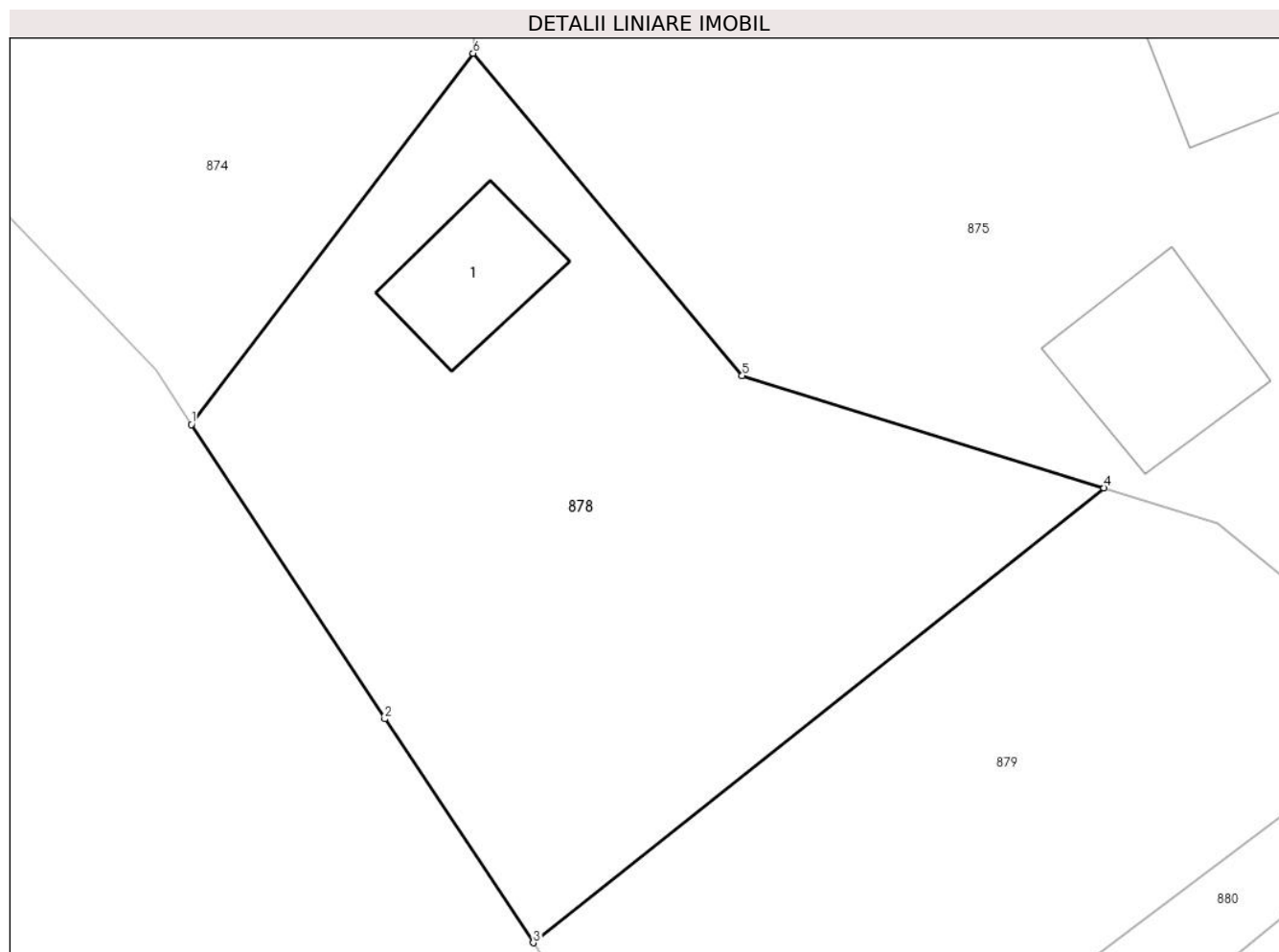
Inscrieri privind dezmembramintele dreptului de proprietate, drepturi reale de garanție și sarcini	Referințe
NU SUNT	

Anexa Nr. 1 La Partea I

Teren

Nr cadastral	Suprafața (mp)*	Observații / Referințe
20029	498	

* Suprafața este determinată în planul de proiecție Stereo 70.



Date referitoare la teren

Crt	Categorie folosință	Intravilan	Suprafața (mp)	Tarla	Parcelă	Nr. topo	Observații / Referințe
1	curti constructii	DA	150	53	2680	-	
2	arabil	NU	4	53	2680	-	
3	arabil	DA	344	53	2680	-	

Date referitoare la construcții

Crt	Număr	Destinație construcție	Supraf. (mp)	Situație juridică	Observații / Referințe
A1.1	20029-C1	constructii anexa	25	Fara acte	Nr. niveluri:1; S. construita la sol:25 mp; ANEXA

Lungime Segmente

1) Valorile lungimilor segmentelor sunt obținute din proiecție în plan.

Punct început	X / Y	Punct sfârșit	X / Y	Lungime segment (** (m)
1	548.032,998 407.835,556	2	548.040,19 407.824,629	13.082
2	548.040,19 407.824,629	3	548.045,703 407.816,322	9.97

Punct început	X / Y	Punct sfârşit	X / Y	Lungime segment (** (m)
3	548.045,703 407.816,322	4	548.066,901 407.833,207	27.101
4	548.066,901 407.833,207	5	548.053,463 407.837,368	14.067
5	548.053,463 407.837,368	6	548.043,467 407.849,338	15.595
6	548.043,467 407.849,338	1	548.032,998 407.835,556	17.307

** Lungimile segmentelor sunt determinate în planul de proiecție Stereo 70 și sunt rotunjite la 1 milimetru.

*** Distanța dintre puncte este formată din segmente cumulate ce sunt mai mici decât valoarea 1 milimetru.

**DATE DESPRE IMOBILUL NR. 879**

Oficiul de Cadastru și Publicitate Imobiliară PRAHOVA
Biroul de Cadastru și Publicitate Imobiliară Câmpina

A. Partea I. Descrierea imobilului

TEREN Necunoscut

Nr. CF vechi:428
Nr. cadastral vechi:10018

Adresa: Loc. Ocina De Jos, Jud. Prahova

Nr. Crt	Nr cadastral Nr. topografic	Suprafața* (mp)	Observații / Referințe
A1	20030	Din acte: 1.440 Masurata: 411	Sector cadastral:24 Teren imprejmuit;

B. Partea II. Proprietari și acte

Inscrieri privitoare la dreptul de proprietate și alte drepturi reale	Referințe
439 / 08/01/2015	
Act Administrativ nr. 9974, din 25/06/2007 emis de BCPI Campina;	
B4	se noteaza repositionarea imobilului
	A1
17191 / 29/05/2015	
Act Notarial nr. 1904, din 28/05/2015 emis de Ivan Mihaela;	
B5	Intabulare, drept de PROPRIETATEcumparare ca bun comun, dobandit prin Conventie, cota actuala 1/1
	A1
	1) MARCU ALEXANDRU
	2) MARCU IOANA

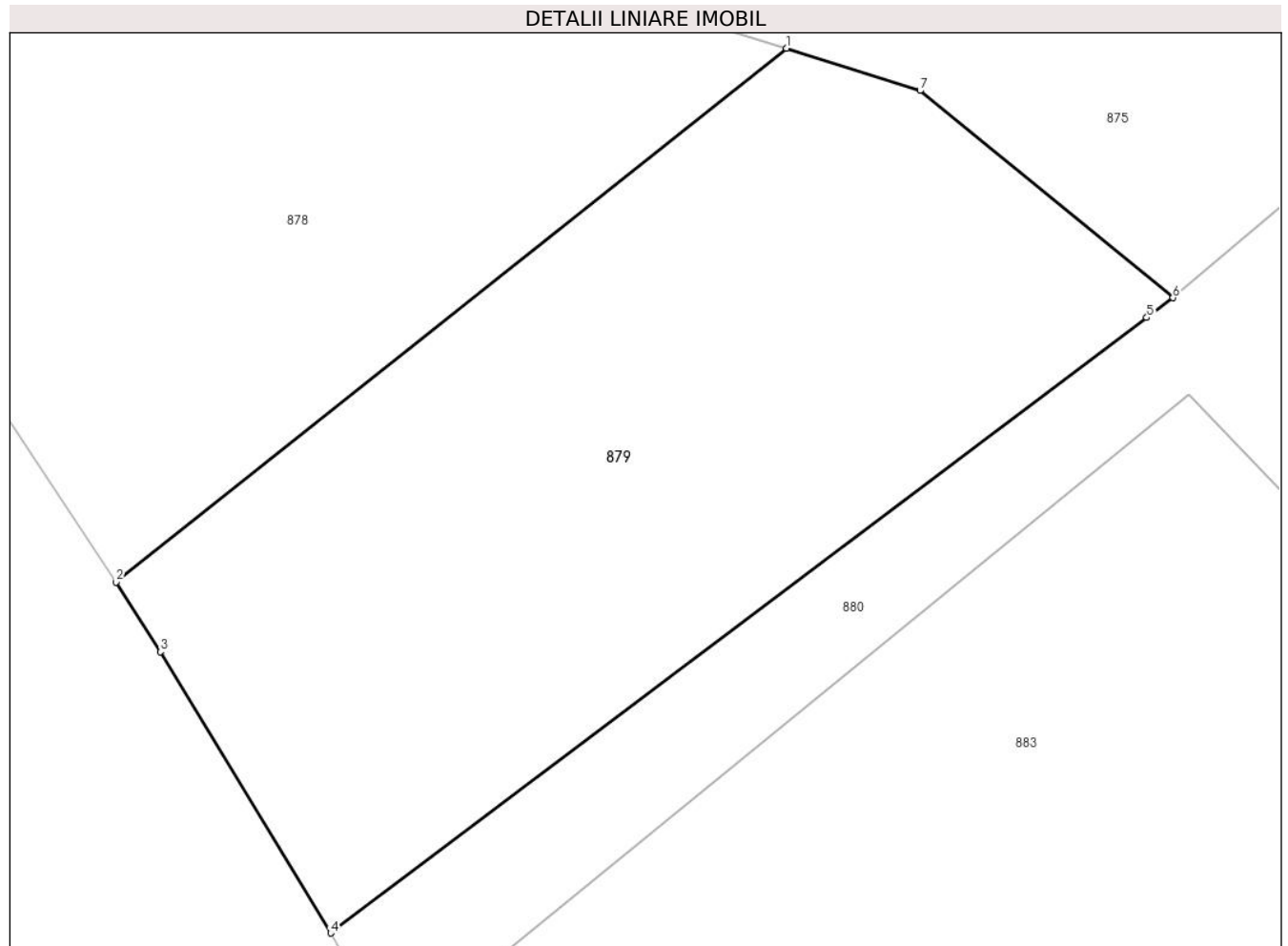
C. Partea III. SARCINI .

Inscrieri privind dezmembramintele dreptului de proprietate, drepturi reale de garanție și sarcini	Referințe
NU SUNT	

Anexa Nr. 1 La Partea I**Teren**

Nr cadastral	Suprafața (mp)*	Observații / Referințe
20030	Din acte: 1.440 Masurata: 411	

* Suprafața este determinată în planul de proiecție Stereo 70.

**Date referitoare la teren**

Crt	Categorie folosință	Intra vilan	Suprafața (mp)	Tarla	Parcelă	Nr. topo	Observații / Referințe
1	arabil	DA	408	53	2680	-	
2	arabil	NU	3	53	2680	-	

Lungime Segmente

1) Valorile lungimilor segmentelor sunt obținute din proiecție în plan.

Punct început	X / Y	Punct sfârșit	X / Y	Lungime segment (** (m)
1	548.066,901 407.833,207	2	548.045,703 407.816,322	27.101
2	548.045,703 407.816,322	3	548.047,107 407.814,125	2.607
3	548.047,107 407.814,125	4	548.052,492 407.805,231	10.397
4	548.052,492 407.805,231	5	548.078,302 407.824,688	32.322

Punct început	X / Y	Punct sfârșit	X / Y	Lungime segment (** (m)
5	548.078,302 407.824,688	6	548.079,135 407.825,316	1.043
6	548.079,135 407.825,316	7	548.071,133 407.831,87	10.343
7	548.071,133 407.831,87	1	548.066,901 407.833,207	4.438

** Lungimile segmentelor sunt determinate în planul de proiecție Stereo 70 și sunt rotunjite la 1 milimetru.

*** Distanța dintre puncte este formată din segmente cumulate ce sunt mai mici decât valoarea 1 milimetru.

**DATE DESPRE IMOBILUL NR. 880**

Oficiul de Cadastru și Publicitate Imobiliară PRAHOVA
Biroul de Cadastru și Publicitate Imobiliară Câmpina

A. Partea I. Descrierea imobilului

TEREN Intravilan

Nr. CF vechi:429

Nr. cadastral vechi:10019

Adresa: Loc. Ocina De Jos, Nr. 22A, Jud. Prahova

Nr. Crt	Nr cadastral Nr. topografic	Suprafața* (mp)	Observații / Referințe
A1	20031	Din acte: 1.440 Masurata: 563	Sector cadastral:24 Teren imprejmuit;

Construcții

Crt	Nr cadastral Nr. topografic	Adresa	Observații / Referințe
A1.1	20031-C1	Loc. Ocina De Jos, Nr. 22A, Jud. Prahova	Nr. niveluri:2; S. construita la sol:167 mp; S. construita desfasurata:294 mp; Locuinta P+E

B. Partea II. Proprietari și acte

Inscrieri privitoare la dreptul de proprietate și alte drepturi reale		Referințe
6733 / 11/05/2007		
Act Notarial nr. 1936, din 10/05/2007 emis de BN SAVULESCU ANA MARIA (act administrativ nr 218 din 14.01.2021, emis de Primaria Adunati;act administrativ nr 26549 din 08.09.2020, emis de BCPI Campina;act administrativ nr 50 din 15.01.2021, emis de BCR;act administrativ nr 03 din 16.03.2015, emis de Primaria Adunati;act administrativ nr 221 din 14.01.2021, emis de Primaria Adunati;act administrativ nr 646968 din 30.09.2009, emis de SPCEP S3 biroul nr. 2);		
B2	Se infiintează cartea funciara nr. 429 a unitatii administrativ teritoriale Adunati , care cuprinde imobilul cu numarul cadastral 10019 descris la PI/A+1, rezultat din dezmembrarea imobilului cu numarul cadastral 10015 din cartea funciara nr. 414 a aceleiasi unitati administrativ teritoriale.	A1
6083 / 09/04/2014		
Act Notarial nr. 1052, din 08/04/2014 emis de NP POP MIHAELA CRISTINA (act administrativ nr 218 din 14.01.2021, emis de Primaria Adunati;act administrativ nr 26549 din 08.09.2020, emis de BCPI Campina;act administrativ nr 50 din 15.01.2021, emis de BCR;act administrativ nr 03 din 16.03.2015, emis de Primaria Adunati;act administrativ nr 221 din 14.01.2021, emis de Primaria Adunati;act administrativ nr 646968 din 30.09.2009, emis de SPCEP S3 biroul nr. 2);		
B3	Intabulare, drept de PROPRIETATEcumparare ca bun comun, dobandit prin Conventie, cota actuala 1/1 1) MARCU ALEXANDRU 2) MARCU IOANA	A1
440 / 08/01/2015		
Act Administrativ nr. 6083, din 09/04/2014 emis de BCPI Campina (act administrativ nr 218 din 14.01.2021, emis de Primaria Adunati;act administrativ nr 26549 din 08.09.2020, emis de BCPI Campina;act administrativ nr 50 din 15.01.2021, emis de BCR;act administrativ nr 03 din 16.03.2015, emis de Primaria Adunati;act administrativ nr 221 din 14.01.2021, emis de Primaria Adunati;act administrativ nr 646968 din 30.09.2009, emis de SPCEP S3 biroul nr. 2);		
B4	se noteaza repositionarea imobilului	A1
1599 / 15/01/2021		
Act Administrativ nr. 219, din 14/01/2021 emis de Primaria Adunati (act administrativ nr 218 din 14.01.2021, emis de Primaria Adunati;act administrativ nr 26549 din 08.09.2020, emis de BCPI Campina;act administrativ nr 50 din 15.01.2021, emis de BCR;act administrativ nr 03 din 16.03.2015, emis de Primaria Adunati;act administrativ nr 221 din 14.01.2021, emis de Primaria Adunati;act administrativ nr 646968 din 30.09.2009, emis de SPCEP S3 biroul nr. 2);		
B5	se actualizeaza informatiile cadastrale in sensul schimbarii categoriei de folosinta a imobilului din teren arabil in teren curti constructii, conform documentatiei tehnice avizate	A1, A1.1
B6	Intabulare, drept de PROPRIETATE, dobandit prin Construire, cota actuala 1/1 1) MARCU ALEXANDRU 2) MARCU IOANA	A1.1
B7	se actualizeaza informatiile cadastrale in sensul ca adresa actuala a imobilului este com. Adunati, Ocina De Jos, Nr. 22A, Jud. Prahova, conform documentatiei tehnice avizate	A1, A1.1

Inscrieri privitoare la dreptul de proprietate și alte drepturi reale	Referințe
---	-----------

C. Partea III. SARCINI .

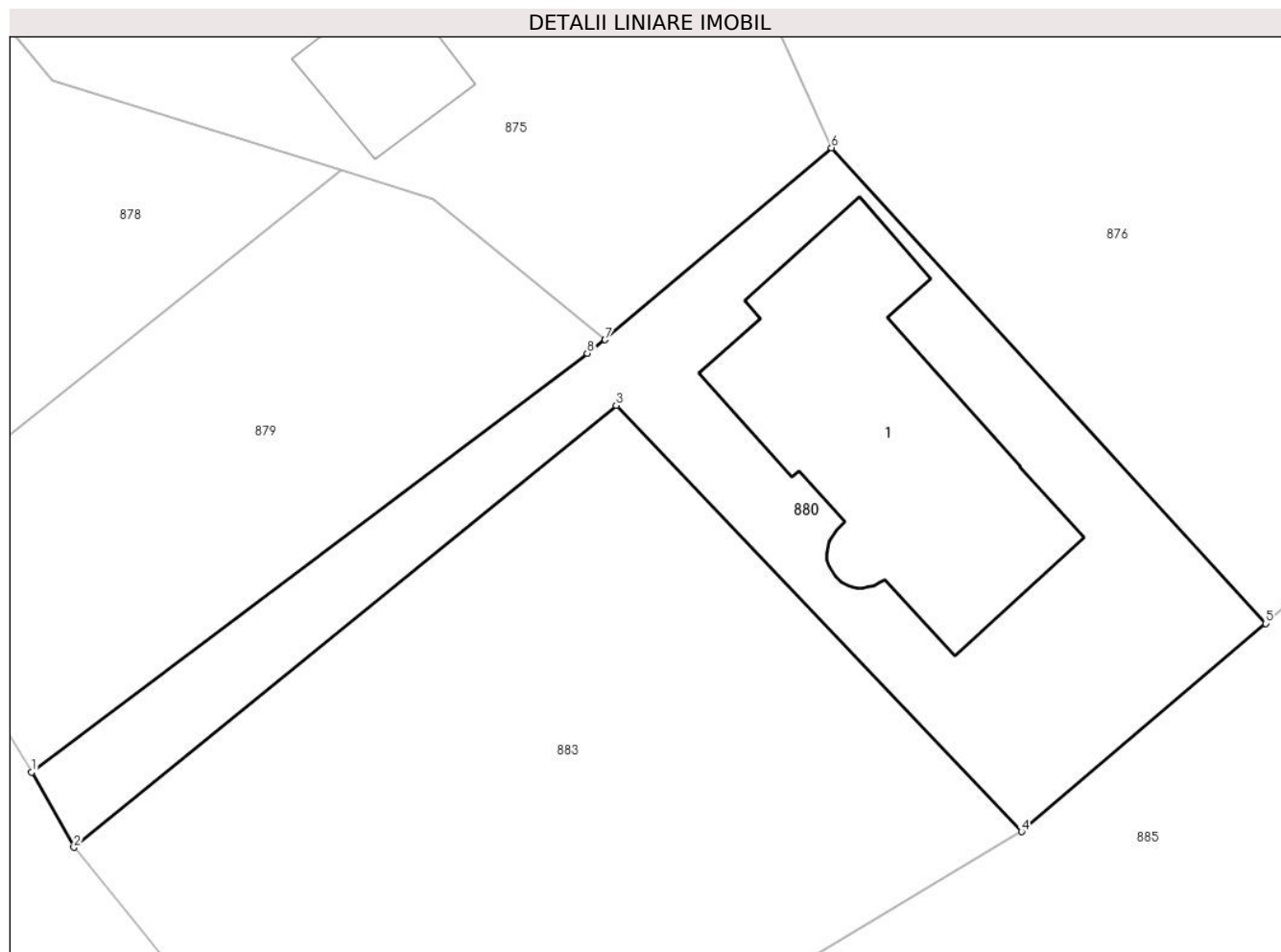
Inscrieri privind dezmembramintele dreptului de proprietate, drepturi reale de garanție și sarcini	Referințe
--	-----------

NU SUNT	
---------	--

Anexa Nr. 1 La Partea I**Teren**

Nr cadastral	Suprafața (mp)*	Observații / Referințe
20031	Din acte: 1.440 Masurata: 563	

* Suprafața este determinată în planul de proiecție Stereo 70.

**Date referitoare la teren**

Crt	Categorie folosință	Intra vilan	Suprafața (mp)	Tarla	Parcelă	Nr. topo	Observații / Referințe
1	curți constructii	DA	563	53	2680	-	

Date referitoare la construcții

Crt	Număr	Destinație construcție	Supraf. (mp)	Situație juridică	Observații / Referințe
A1.1	20031-C1	construcții de locuințe	167	Cu acte	Nr. niveluri:2; S. construita la sol:167 mp; S. construita desfasurata:294 mp; Locuinta P+E

Lungime Segmente

1) Valorile lungimilor segmentelor sunt obținute din proiecție în plan.

Punct început	X / Y	Punct sfârșit	X / Y	Lungime segment (** (m)
1	548.052,492 407.805,231	2	548.054,458 407.801,734	4.012
2	548.054,458 407.801,734	3	548.079,645 407.822,274	32.5
3	548.079,645 407.822,274	4	548.098,488 407.802,47	27.336

Punct început	X / Y	Punct sfârșit	X / Y	Lungime segment (** (m)
4	548.098,488 407.802,47	5	548.109,828 407.812,14	14.903
5	548.109,828 407.812,14	6	548.089,65 407.834,239	29.925
6	548.089,65 407.834,239	7	548.079,135 407.825,316	13.791
7	548.079,135 407.825,316	8	548.078,302 407.824,688	1.043
8	548.078,302 407.824,688	1	548.052,492 407.805,231	32.322

** Lungimile segmentelor sunt determinate în planul de proiecție Stereo 70 și sunt rotunjite la 1 milimetru.

*** Distanța dintre puncte este formată din segmente cumulate ce sunt mai mici decât valoarea 1 milimetru.

**DATE DESPRE IMOBILUL NR. 881**

Oficiul de Cadastru și Publicitate Imobiliară PRAHOVA
Biroul de Cadastru și Publicitate Imobiliară Câmpina

A. Partea I. Descrierea imobilului

TEREN Intravilan

Adresa: Loc. Ocina De Jos, Jud. Prahova

Nr. Crt	Nr cadastral Nr. topografic	Suprafața* (mp)	Observații / Referințe
A1		806	Sector cadastral:24 Teren imprejmuit;

B. Partea II. Proprietari și acte

Inscrieri privitoare la dreptul de proprietate și alte drepturi reale		Referințe
/		
Act Normativ nr. 7, din 13/03/1996 emis de PARLAMENTUL ROMANIEI (ART.13);		
B1	Inscrierea posesiei, drept de PROPRIETATE, dobandit prin Constituire, cota actuala 1/1 1) NEIDENTIFICAT NEIDENTIFICAT	A1
B2	SE NOTEAZA MENTIUNEA DE PROPRIETAR NEIDENTIFICAT	A1

C. Partea III. SARCINI .

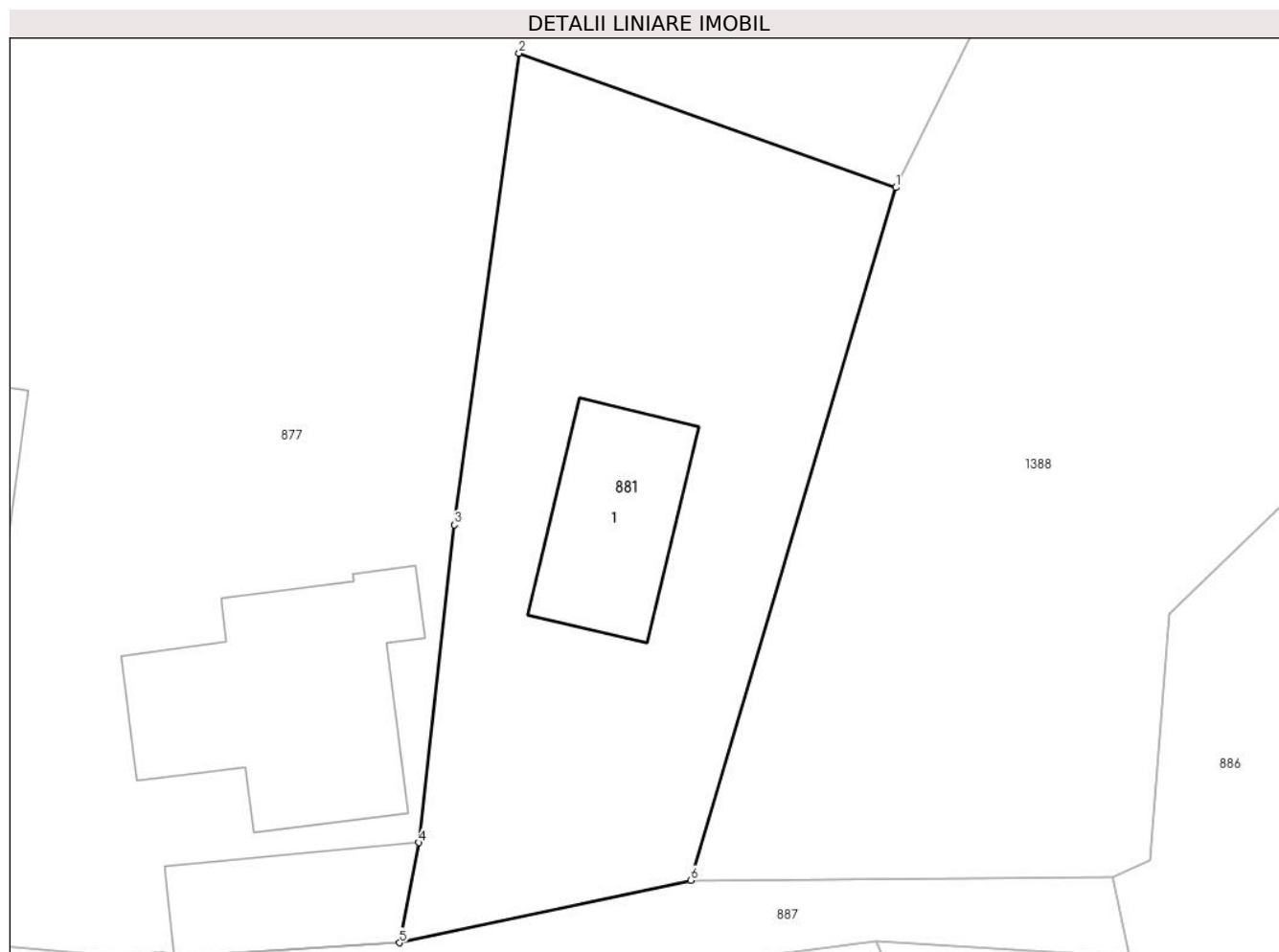
Inscrieri privind dezmembramintele dreptului de proprietate, drepturi reale de garanție și sarcini	Referințe
NU SUNT	

Anexa Nr. 1 La Partea I

Teren

Nr cadastral	Suprafața (mp)*	Observații / Referințe
	806	

* Suprafața este determinată în planul de proiecție Stereo 70.



Date referitoare la teren

Crt	Categorie folosință	Intra vilan	Suprafața (mp)	Tarla	Parcelă	Nr. topo	Observații / Referințe
1	curti constructii	DA	600	54	2699	-	
2	arabil	DA	206	54	2700	-	

Date referitoare la construcții

Crt	Număr	Destinație construcție	Supraf. (mp)	Situație juridică	Observații / Referințe
A1.1		construcții de locuințe	82	Fara acte	Nr. niveluri:1; S. construita la sol:82 mp; LOCUINTA

Lungime Segmente

1) Valorile lungimilor segmentelor sunt obținute din proiecție în plan.

Punct început	X / Y	Punct sfârșit	X / Y	Lungime segment (** (m)
1	548.213,291 407.827,841	2	548.192,672 407.835,186	21.888
2	548.192,672 407.835,186	3	548.189,137 407.809,387	26.04
3	548.189,137 407.809,387	4	548.187,196 407.792,011	17.484

Punct început	X / Y	Punct sfârșit	X / Y	Lungime segment (** (m)
4	548.187,196 407.792,011	5	548.186,141 407.786,534	5.577
5	548.186,141 407.786,534	6	548.202,088 407.789,954	16.31
6	548.202,088 407.789,954	1	548.213,291 407.827,841	39.509

** Lungimile segmentelor sunt determinate în planul de proiecție Stereo 70 și sunt rotunjite la 1 milimetru.

*** Distanța dintre puncte este formată din segmente cumulate ce sunt mai mici decât valoarea 1 milimetru.

**DATE DESPRE IMOBILUL NR. 882**

Oficiul de Cadastru și Publicitate Imobiliară PRAHOVA
Biroul de Cadastru și Publicitate Imobiliară Câmpina

A. Partea I. Descrierea imobilului

TEREN Intravilan

Adresa: Loc. Ocina De Jos, Jud. Prahova

Nr. Crt	Nr cadastral Nr. topografic	Suprafața* (mp)	Observații / Referințe
A1		838	Sector cadastral:24 Teren imprejmuit;

B. Partea II. Proprietari și acte

Inscrieri privitoare la dreptul de proprietate și alte drepturi reale		Referințe
/		
Act Normativ nr. 7, din 13/03/1996 emis de PARLAMENTUL ROMANIEI (ART.13);		
B1	Inscrierea posesiei, drept de PROPRIETATE, dobandit prin Constituire, cota actuala 1/1 1) NEIDENTIFICAT NEIDENTIFICAT	A1
B2	SE NOTEAZA MENTIUNEA DE PROPRIETAR NEIDENTIFICAT	A1

C. Partea III. SARCINI .

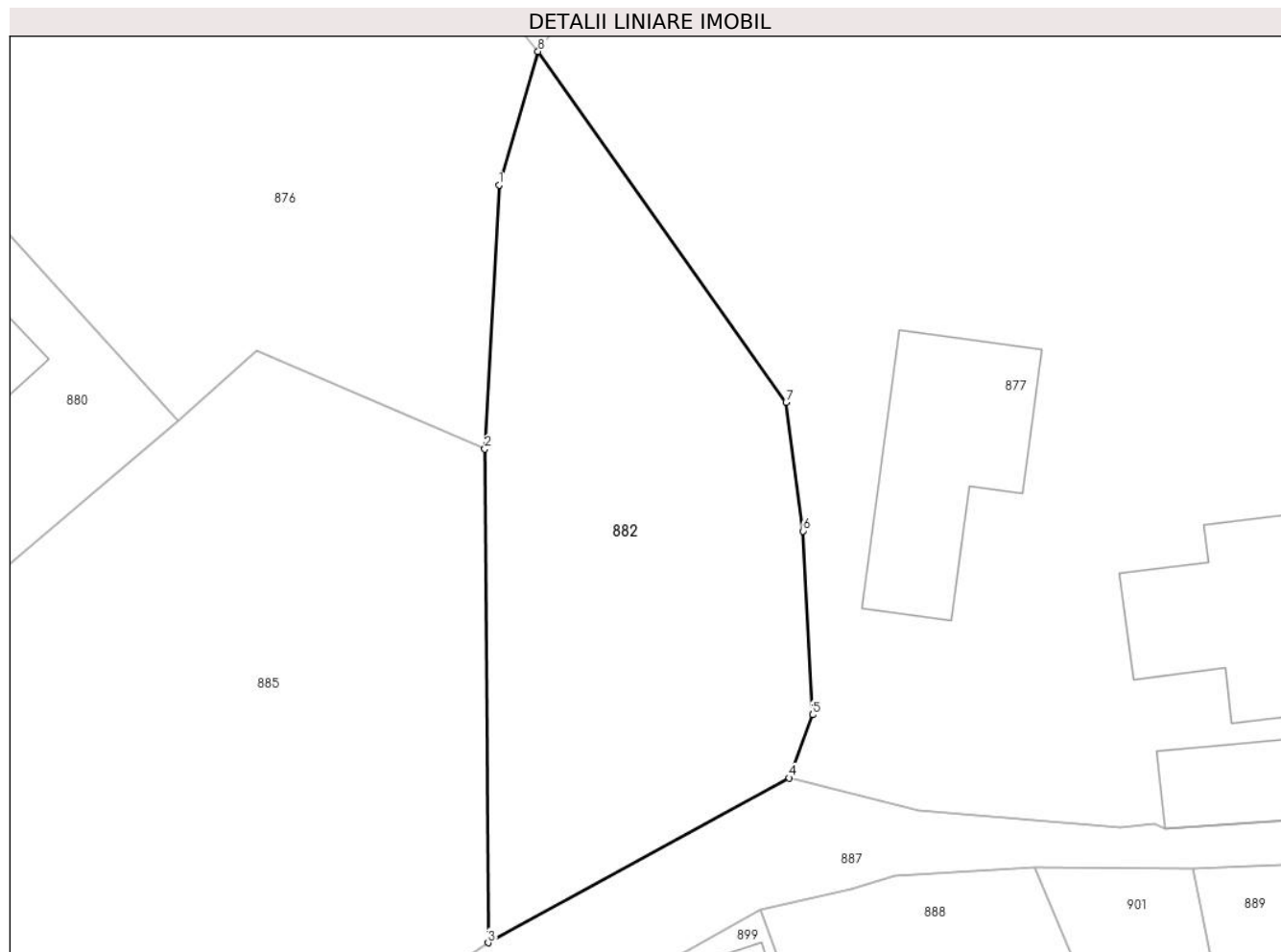
Inscrieri privind dezmembramintele dreptului de proprietate, drepturi reale de garanție și sarcini	Referințe
NU SUNT	

Anexa Nr. 1 La Partea I

Teren

Nr cadastral	Suprafața (mp)*	Observații / Referințe
	838	

* Suprafața este determinată în planul de proiecție Stereo 70.



Date referitoare la teren

Crt	Categorie folosință	Intravilan	Suprafața (mp)	Tarla	Parcelă	Nr. topo	Observații / Referințe
1	faneata	DA	838	54	2694	-	

Lungime Segmente

1) Valorile lungimilor segmentelor sunt obținute din proiecție în plan.

Punct început	X / Y	Punct sfârșit	X / Y	Lungime segment (** (m)
1	548.130,621 407.827,402	2	548.129,702 407.810,304	17.123
2	548.129,702 407.810,304	3	548.129,915 407.778,325	31.98
3	548.129,915 407.778,325	4	548.149,446 407.788,997	22.256
4	548.149,446 407.788,997	5	548.150,963 407.793,095	4.37
5	548.150,963 407.793,095	6	548.150,335 407.804,993	11.915

Punct început	X / Y	Punct sfârșit	X / Y	Lungime segment (** (m)
6	548.150,335 407.804,993	7	548.149,241 407.813,334	8.412
7	548.149,241 407.813,334	8	548.133,162 407.836,057	27.836
8	548.133,162 407.836,057	1	548.130,621 407.827,402	9.02

** Lungimile segmentelor sunt determinate în planul de proiecție Stereo 70 și sunt rotunjite la 1 milimetru.

*** Distanța dintre puncte este formată din segmente cumulate ce sunt mai mici decât valoarea 1 milimetru.

**DATE DESPRE IMOBILUL NR. 883**

Oficiul de Cadastru și Publicitate Imobiliară PRAHOVA
Biroul de Cadastru și Publicitate Imobiliară Câmpina

A. Partea I. Descrierea imobilului

TEREN Intravilan

Nr. CF vechi:106
Nr. cadastral vechi:178

Adresa: Loc. Ocina De Jos, Jud. Prahova

Nr. Crt	Nr cadastral Nr. topografic	Suprafața* (mp)	Observații / Referințe
A1	20421	Din acte: 1.440 Masurata: 831	Sector cadastral:24 Teren neimprejmuț;

B. Partea II. Proprietari și acte

Inscrieri privitoare la dreptul de proprietate și alte drepturi reale	Referințe
4274 / 12/03/2014	
Act Notarial nr. 212, din 11/03/2014 emis de Moiescu Dan Andrei;	
B2	A1
Intabulare, drept de PROPRIETATEcumparare ca bun comun, dobandit prin Conventie, cota actuala 1/1	
1) MARCU ALEXANDRU	
2) MARCU IOANA	
443 / 08/01/2015	
Act Administrativ nr. 4274, din 12/03/2014 emis de BCPI Campina;	
B3	A1
se noteaza repositionarea imobilului	

C. Partea III. SARCINI .

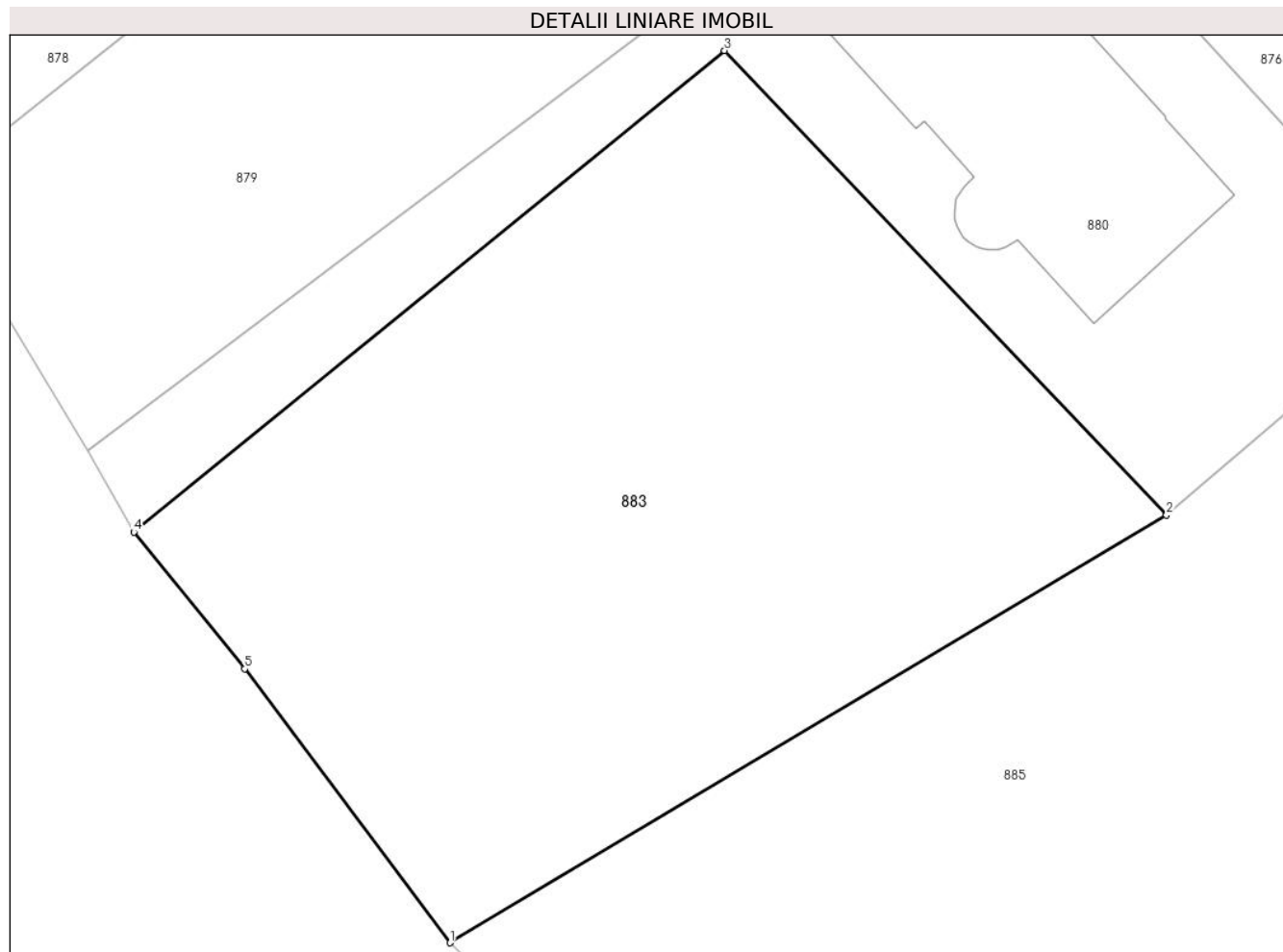
Inscrieri privind dezmembramintele dreptului de proprietate, drepturi reale de garanție și sarcini	Referințe
NU SUNT	

Anexa Nr. 1 La Partea I

Teren

Nr cadastral	Suprafața (mp)*	Observații / Referințe
20421	Din acte: 1.440 Masurata: 831	

* Suprafața este determinată în planul de proiecție Stereo 70.



Date referitoare la teren

Crt	Categorie folosință	Intra vilan	Suprafața (mp)	Tarla	Parcelă	Nr. topo	Observații / Referințe
1	faneata	DA	831	53	2680	-	

Lungime Segmente

1) Valorile lungimilor segmentelor sunt obținute din proiecție în plan.

Punct început	X / Y	Punct sfârșit	X / Y	Lungime segment (** (m)
1	548.067,942 407.784,224	2	548.098,488 407.802,47	35.581
2	548.098,488 407.802,47	3	548.079,645 407.822,274	27.336
3	548.079,645 407.822,274	4	548.054,458 407.801,734	32.5
4	548.054,458 407.801,734	5	548.059,186 407.795,906	7.505
5	548.059,186 407.795,906	1	548.067,942 407.784,224	14.599

**** Lungimile segmentelor sunt determinate în planul de proiecție Stereo 70 și sunt rotunjite la 1 milimetru.**

***** Distanța dintre puncte este formată din segmente cumulate ce sunt mai mici decât valoarea 1 milimetru.**

**DATE DESPRE IMOBILUL NR. 884**

Oficiul de Cadastru și Publicitate Imobiliară PRAHOVA
Biroul de Cadastru și Publicitate Imobiliară Câmpina

A. Partea I. Descrierea imobilului

TEREN Necunoscut

Adresa: Loc. Ocina De Jos, Jud. Prahova

Nr. Crt	Nr cadastral Nr. topografic	Suprafața* (mp)	Observații / Referințe
A1	20760	Din acte: 5.000 Masurata: 4.794	Sector cadastral:24 Teren imprejmuit;

B. Partea II. Proprietari și acte

Inscrieri privitoare la dreptul de proprietate și alte drepturi reale		Referințe
37567 / 09/11/2020		
Act Notarial nr. 1348, din 09/11/2020 emis de Dragan Florentina Victoria;		
B3	Intabulare, drept de PROPRIETATEcumparare ca bun propriu, dobandit prin Conventie, cota actuala 1/1 1) ION STEFAN-CATALIN	A1

C. Partea III. SARCINI .

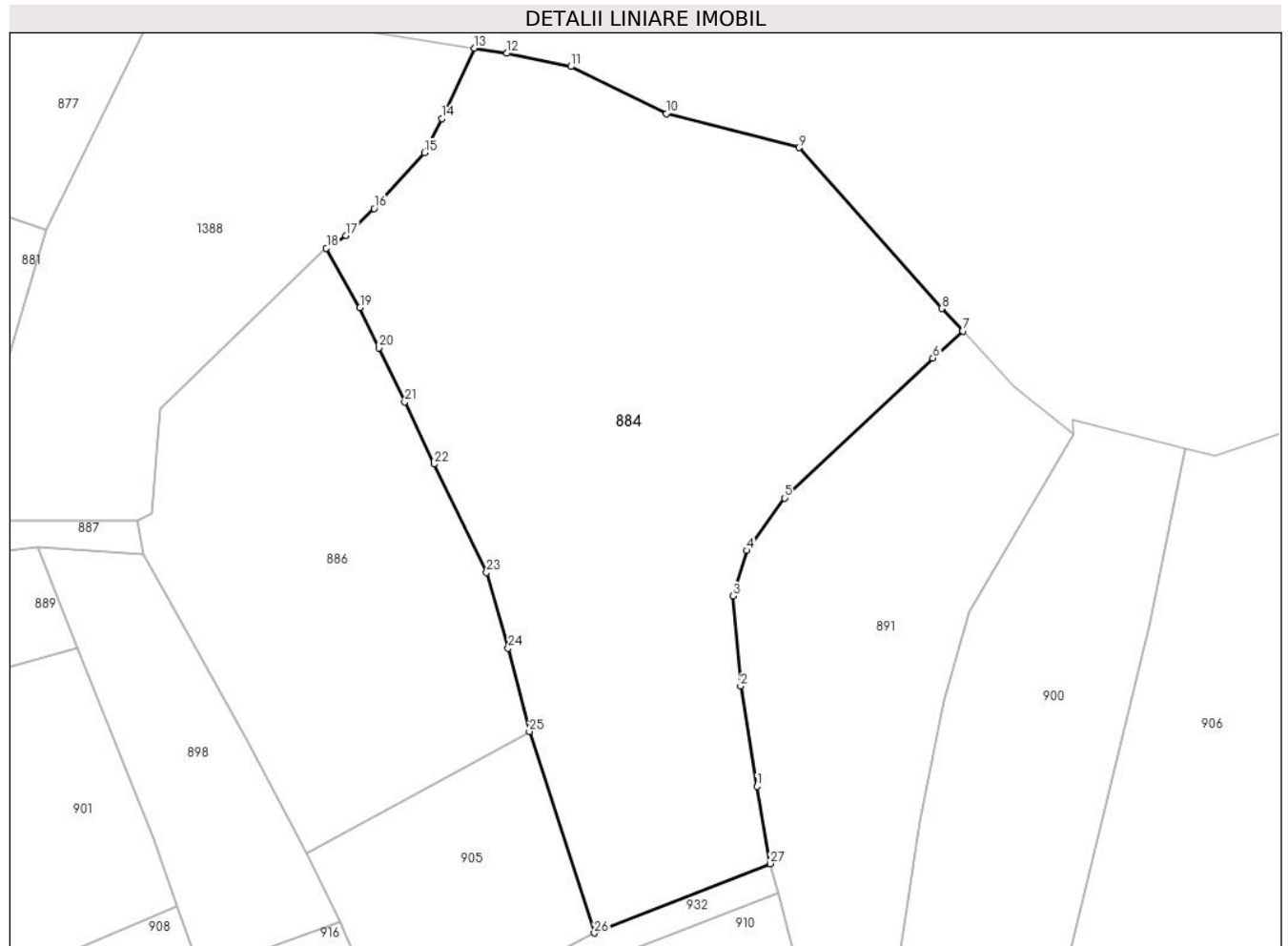
Inscrieri privind dezmembramintele dreptului de proprietate, drepturi reale de garanție și sarcini	Referințe
NU SUNT	

Anexa Nr. 1 La Partea I

Teren

Nr cadastral	Suprafața (mp)*	Observații / Referințe
20760	Din acte: 5.000 Masurata: 4.794	

* Suprafața este determinată în planul de proiecție Stereo 70.



Date referitoare la teren

Crt	Categorie folosință	Intravilan	Suprafața (mp)	Tarla	Parcelă	Nr. topo	Observații / Referințe
1	faneata	NU	4.782	54	2557,2557/1	-	
2	livada	DA	12	54	2757,2757/1	-	

Lungime Segmente

1) Valorile lungimilor segmentelor sunt obținute din proiecție în plan.

Punct început	X / Y	Punct sfârșit	X / Y	Lungime segment (** (m)
1	548.305,909 407.755,461	2	548.303,787 407.768,515	13.225
3	548.302,814 407.780,232	4	548.304,639 407.786,156	6.199
5	548.309,512 407.792,992	6	548.328,832 407.811,194	26.543
7	548.332,713 407.814,739	8	548.330,011 407.817,656	3.976

Punct început	X / Y	Punct sfârșit	X / Y	Lungime segment (** (m)
2	548.303,787 407.768,515	3	548.302,814 407.780,232	11.757
4	548.304,639 407.786,156	5	548.309,512 407.792,992	8.395
6	548.328,832 407.811,194	7	548.332,713 407.814,739	5.257
8	548.330,011 407.817,656	9	548.311,412 407.838,593	28.005

Punct început	X / Y	Punct sfârșit	X / Y	Lungime segment (** (m)
9	548.311,412 407.838,593	10	548.294,121 407.843,021	17.849
11	548.281,709 407.849,156	12	548.273,355 407.850,872	8.528
13	548.269,135 407.851,544	14	548.264,893 407.842,389	10.09
15	548.262,632 407.837,917	16	548.256,086 407.830,661	9.773
17	548.252,426 407.827,167	18	548.249,846 407.825,522	3.06
19	548.254,232 407.817,774	20	548.256,72 407.812,531	5.804
21	548.260,06 407.805,474	22	548.263,854 407.797,4	8.921
23	548.270,704 407.783,301	24	548.273,525 407.773,44	10.257
25	548.276,29 407.762,6	26	548.284,75 407.736,36	27.57
27	548.307,662 407.745,393	1	548.305,909 407.755,461	10.219

Punct început	X / Y	Punct sfârșit	X / Y	Lungime segment (** (m)
10	548.294,121 407.843,021	11	548.281,709 407.849,156	13.845
12	548.273,355 407.850,872	13	548.269,135 407.851,544	4.273
14	548.264,893 407.842,389	15	548.262,632 407.837,917	5.011
16	548.256,086 407.830,661	17	548.252,426 407.827,167	5.06
18	548.249,846 407.825,522	19	548.254,232 407.817,774	8.903
20	548.256,72 407.812,531	21	548.260,06 407.805,474	7.807
22	548.263,854 407.797,4	23	548.270,704 407.783,301	15.675
24	548.273,525 407.773,44	25	548.276,29 407.762,6	11.187
26	548.284,75 407.736,36	27	548.307,662 407.745,393	24.629

** Lungimile segmentelor sunt determinate în planul de proiecție Stereo 70 și sunt rotunjite la 1 milimetru.

*** Distanța dintre puncte este formată din segmente cumulate ce sunt mai mici decât valoarea 1 milimetru.

**DATE DESPRE IMOBILUL NR. 885**

Oficiul de Cadastru și Publicitate Imobiliară PRAHOVA
Biroul de Cadastru și Publicitate Imobiliară Câmpina

A. Partea I. Descrierea imobilului

TEREN Intravilan

Nr. CF vechi:462
Nr. cadastral vechi:253

Adresa: Loc. Adunati, Jud. Prahova

Nr. Crt	Nr cadastral Nr. topografic	Suprafața* (mp)	Observații / Referințe
A1	20057	Din acte: 2.170 Masurata: 2.093	Sector cadastral:24 Teren imprejmuit; pct. " Valea Bradului"

B. Partea II. Proprietari și acte

Inscrieri privitoare la dreptul de proprietate și alte drepturi reale	Referințe
44479 / 23/12/2020	
Act Notarial nr. 3727, din 22/12/2020 emis de NP VASILE SAVULESCU;	
B2	A1
Intabulare, drept de PROPRIETATEcumparare ca bun propriu, dobandit prin Conventie, cota actuala 1/1 1) GODINA BOGDAN	

C. Partea III. SARCINI .

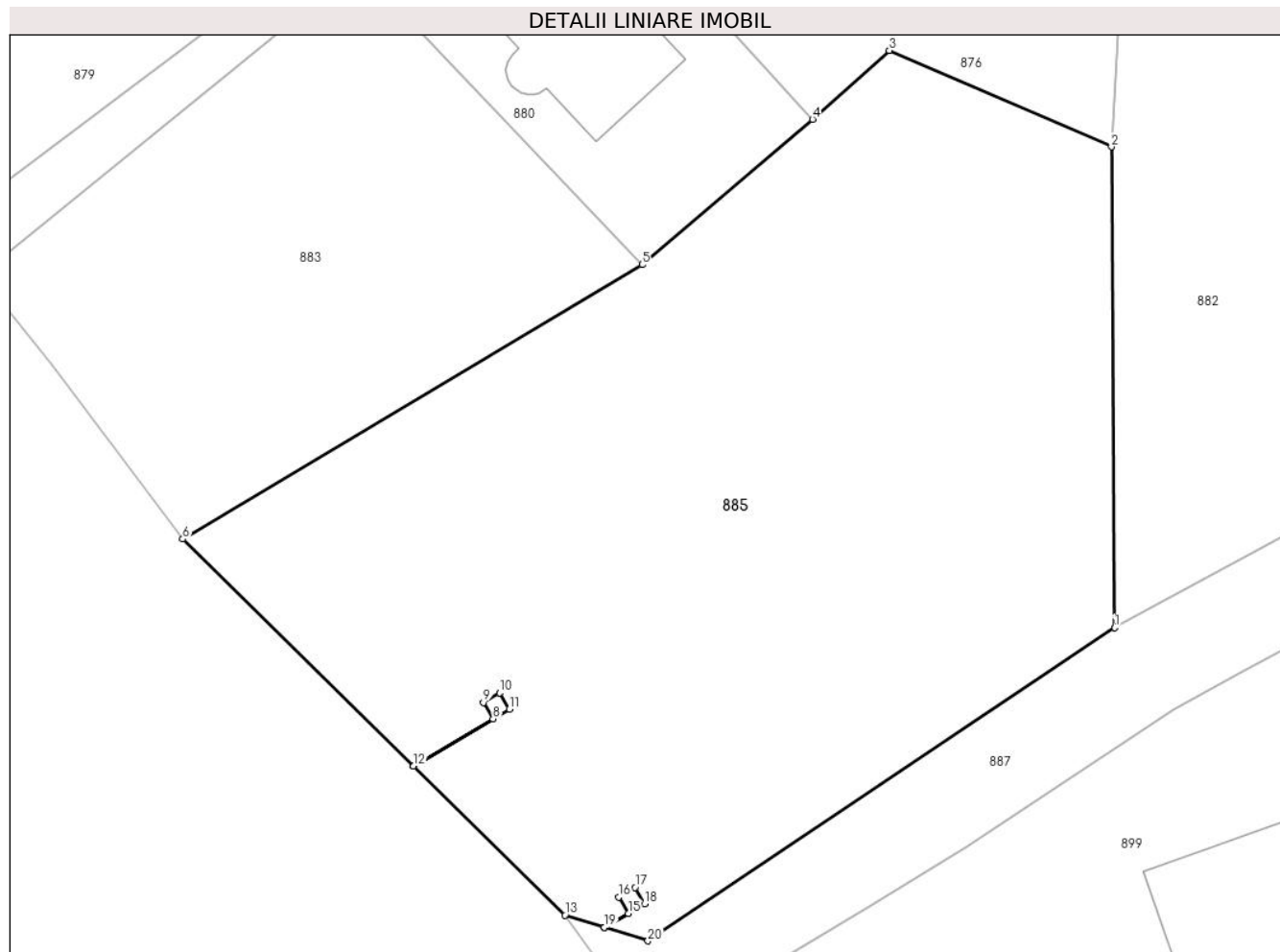
Inscrieri privind dezmembramintele dreptului de proprietate, drepturi reale de garanție și sarcini	Referințe
NU SUNT	

Anexa Nr. 1 La Partea I

Teren

Nr cadastral	Suprafața (mp)*	Observații / Referințe
20057	Din acte: 2.170 Masurata: 2.093	pct. " Valea Bradului"

* Suprafața este determinată în planul de proiecție Stereo 70.



Date referitoare la teren

Crt	Categorie folosință	Intra vilan	Suprafața (mp)	Tarla	Parcelă	Nr. topo	Observații / Referințe
1	faneata	DA	2.093	53	2688, 2689	-	

Lungime Segmente

1) Valorile lungimilor segmentelor sunt obținute din proiecție în plan.

Punct început	X / Y	Punct sfârșit	X / Y	Lungime segment (** (m)
1	548.129,915 407.778,325	2	548.129,702 407.810,304	31.98
2	548.129,702 407.810,304	3	548.114,927 407.816,71	16.104
3	548.114,927 407.816,71	4	548.109,828 407.812,14	6.847
4	548.109,828 407.812,14	5	548.098,488 407.802,47	14.903
5	548.098,488 407.802,47	6	548.067,942 407.784,224	35.581

Punct început	X / Y	Punct sfârșit	X / Y	Lungime segment (** (m)
6	548.067,942 407.784,224	7	548.083,276 407.769,127	21.519
7	548.083,276 407.769,127	8	548.088,576 407.772,276	6.165
8	548.088,576 407.772,276	9	548.087,939 407.773,348	1.247
9	548.087,939 407.773,348	10	548.089,013 407.773,987	1.25
10	548.089,013 407.773,987	11	548.089,652 407.772,912	1.25
11	548.089,652 407.772,912	12	548.083,279 407.769,124	7.414
12	548.083,279 407.769,124	13	548.093,354 407.759,205	14.139
13	548.093,354 407.759,205	14	548.095,986 407.758,394	2.754
14	548.095,986 407.758,394	15	548.097,576 407.759,339	1.85
15	548.097,576 407.759,339	16	548.096,939 407.760,411	1.247
16	548.096,939 407.760,411	17	548.098,014 407.761,05	1.25
17	548.098,014 407.761,05	18	548.098,653 407.759,975	1.25
18	548.098,653 407.759,975	19	548.095,99 407.758,393	3.098
19	548.095,99 407.758,393	20	548.098,873 407.757,504	3.017
20	548.098,873 407.757,504	1	548.129,915 407.778,325	37.378

** Lungimile segmentelor sunt determinate în planul de proiecție Stereo 70 și sunt rotunjite la 1 milimetru.

*** Distanța dintre puncte este formată din segmente cumulate ce sunt mai mici decât valoarea 1 milimetru.

**DATE DESPRE IMOBILUL NR. 886**

Oficiul de Cadastru și Publicitate Imobiliară PRAHOVA
Biroul de Cadastru și Publicitate Imobiliară Câmpina

A. Partea I. Descrierea imobilului

TEREN Necunoscut

Nr. cadastral vechi:258

Adresa: Loc. Adunati, Jud. Prahova

Nr. Crt	Nr cadastral Nr. topografic	Suprafața* (mp)	Observații / Referințe
A1	20567	2.292	Sector cadastral:24 Teren imprejmuit; sat Ocina ,pct"Valea Bradului"

B. Partea II. Proprietari și acte

Inscrieri privitoare la dreptul de proprietate și alte drepturi reale	Referințe
16972 / 02/07/2020	
Act Notarial nr. 638, din 02/07/2020 emis de NP Dragan Florentina Victoria;	
B2	A1
Intabulare, drept de PROPRIETATE cumparare ca bun propriu, dobandit prin Conventie, cota actuala 1/1	
1) ION STEFAN CATALIN	

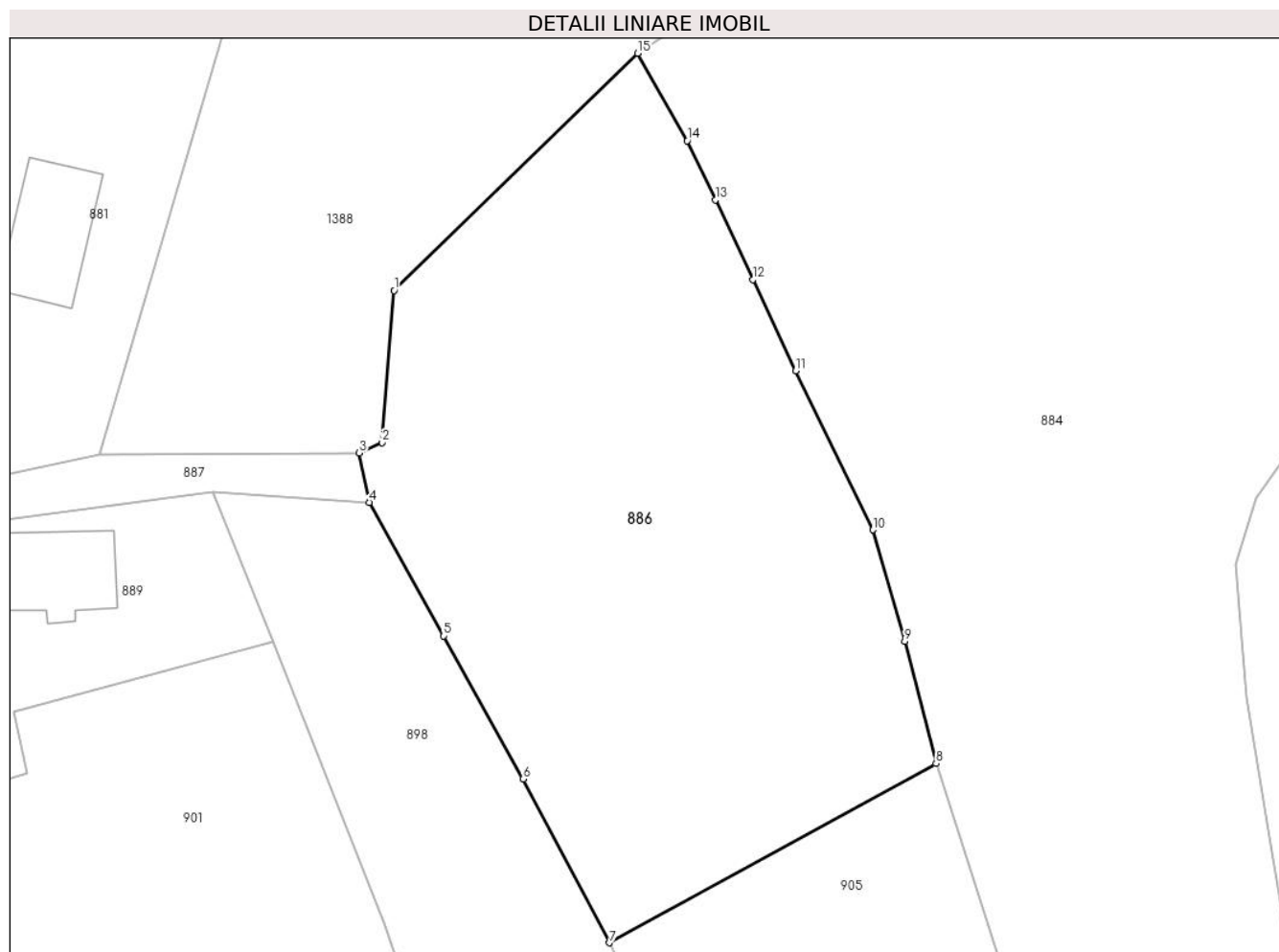
C. Partea III. SARCINI .

Inscrieri privind dezmembramintele dreptului de proprietate, drepturi reale de garanție și sarcini	Referințe
NU SUNT	

Anexa Nr. 1 La Partea I**Teren**

Nr cadastral	Suprafața (mp)*	Observații / Referințe
20567	2.292	sat Ocina ,pct"Valea Bradului"

* Suprafața este determinată în planul de proiecție Stereo 70.

**Date referitoare la teren**

Crt	Categorie folosință	Intravilan	Suprafața (mp)	Tarla	Parcelă	Nr. topo	Observații / Referințe
1	faneata	DA	2.113	54	2723	-	
2	faneata	NU	179	54	2723	-	

Lungime Segmente

1) Valorile lungimilor segmentelor sunt obținute din proiecție în plan.

Punct început	X / Y	Punct sfârșit	X / Y	Lungime segment (** (m)
1	548.228,25 407.804,513	2	548.227,196 407.791,043	13.511
2	548.227,196 407.791,043	3	548.225,173 407.790,116	2.225
3	548.225,173 407.790,116	4	548.226,077 407.785,736	4.472
4	548.226,077 407.785,736	5	548.232,647 407.773,911	13.528

Punct început	X / Y	Punct sfârșit	X / Y	Lungime segment (** (m)
5	548.232,647 407.773,911	6	548.239,698 407.761,226	14.513
6	548.239,698 407.761,226	7	548.247,35 407.746,73	16.392
7	548.247,35 407.746,73	8	548.276,29 407.762,6	33.006
8	548.276,29 407.762,6	9	548.273,525 407.773,44	11.187
9	548.273,525 407.773,44	10	548.270,704 407.783,301	10.257
10	548.270,704 407.783,301	11	548.263,854 407.797,4	15.675
11	548.263,854 407.797,4	12	548.260,06 407.805,474	8.921
12	548.260,06 407.805,474	13	548.256,72 407.812,531	7.807
13	548.256,72 407.812,531	14	548.254,232 407.817,774	5.804
14	548.254,232 407.817,774	15	548.249,846 407.825,522	8.903
15	548.249,846 407.825,522	1	548.228,25 407.804,513	30.129

** Lungimile segmentelor sunt determinate în planul de proiecție Stereo 70 și sunt rotunjite la 1 milimetru.

*** Distanța dintre puncte este formată din segmente cumulate ce sunt mai mici decât valoarea 1 milimetru.

**DATE DESPRE IMOBILUL NR. 887**

Oficiul de Cadastru și Publicitate Imobiliară PRAHOVA
Biroul de Cadastru și Publicitate Imobiliară Câmpina

A. Partea I. Descrierea imobilului

TEREN Intravilan

Adresa: Loc. Ocina De Jos, Jud. Prahova

Nr. Crt	Nr cadastral Nr. topografic	Suprafața* (mp)	Observații / Referințe
A1		696	Sector cadastral:24 Teren neimprejmuit;

B. Partea II. Proprietari și acte

Inscrieri privitoare la dreptul de proprietate și alte drepturi reale		Referințe
/		
Act Normativ nr. 7, din 13/03/1996 emis de PARLAMENTUL ROMANIEI (ADV 1887/16.04.2024 EMISA DE PRIMARIA COMUNEI ADUNATI);		
B1	Inscrierea provizorie, drept de PROPRIETATE, dobandit prin Lege, cota actuala 1/1 1) COMUNA ADUNATI, CIF:2843248, DOMENIU PUBLIC	A1

C. Partea III. SARCINI .

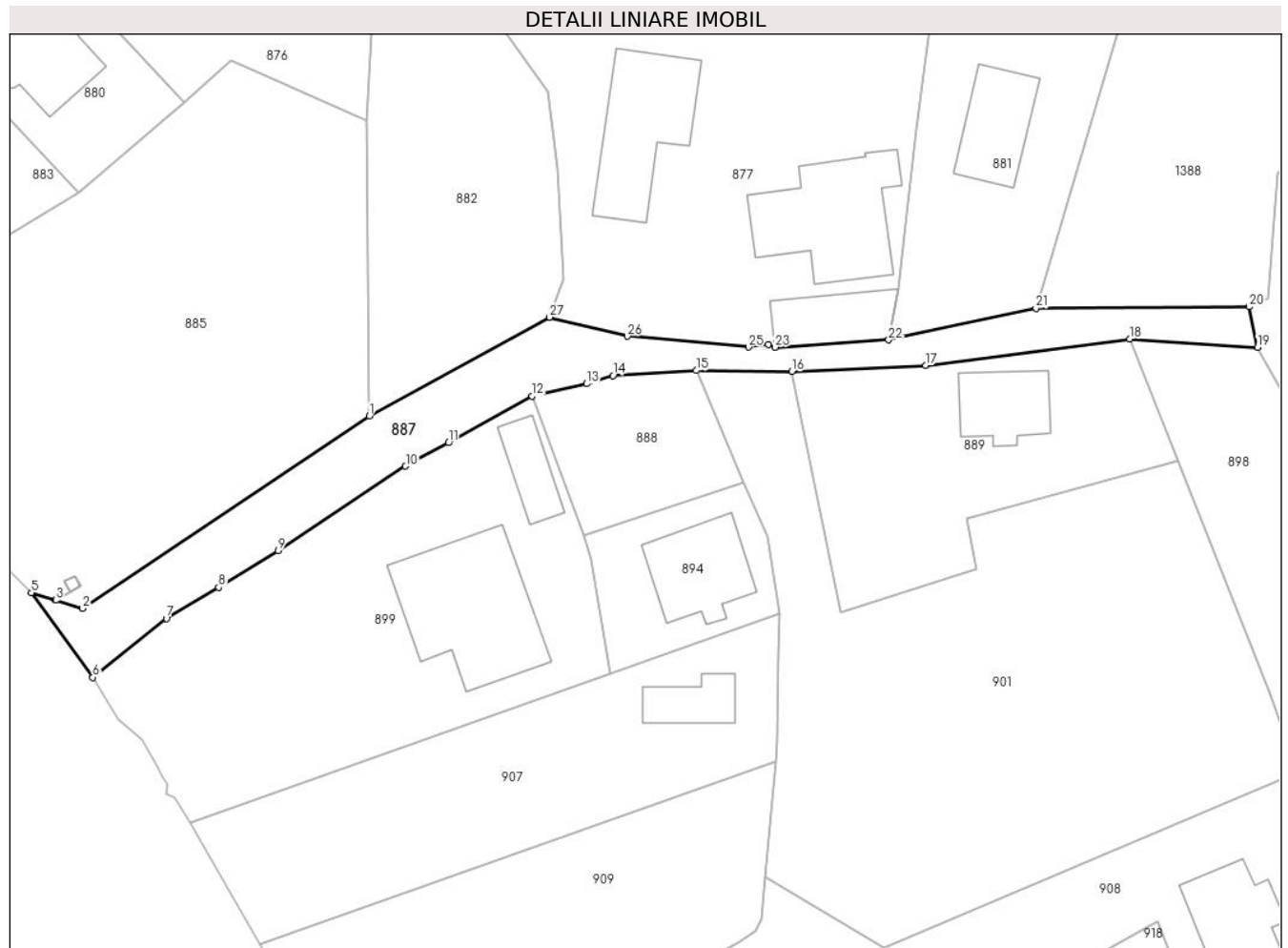
Inscrieri privind dezmembramintele dreptului de proprietate, drepturi reale de garanție și sarcini	Referințe
NU SUNT	

Anexa Nr. 1 La Partea I

Teren

Nr cadastral	Suprafața (mp)*	Observații / Referințe
	696	

* Suprafața este determinată în planul de proiecție Stereo 70.



Date referitoare la teren

Crt	Categorie folosință	Intravilan	Suprafața (mp)	Tarla	Parcelă	Nr. topo	Observații / Referințe
1	drum	DA	696	54	2704	-	

Lungime Segmente

1) Valorile lungimilor segmentelor sunt obținute din proiecție în plan.

Punct început	X / Y	Punct sfârșit	X / Y	Lungime segment (** (m)	Punct început	X / Y	Punct sfârșit	X / Y	Lungime segment (** (m)
1	548.129,915 407.778,325	2	548.098,873 407.757,504	37.378	2	548.098,873 407.757,504	3	548.095,99 407.758,393	3.017
3	548.095,99 407.758,393	4	548.095,986 407.758,394	0.004	4	548.095,986 407.758,394	5	548.093,354 407.759,205	2.754
5	548.093,354 407.759,205	6	548.099,979 407.750,056	11.296	6	548.099,979 407.750,056	7	548.107,956 407.756,436	10.215
7	548.107,956 407.756,436	8	548.113,602 407.759,801	6.573	8	548.113,602 407.759,801	9	548.120,051 407.763,748	7.561
9	548.120,051 407.763,748	10	548.133,845 407.772,881	16.543	10	548.133,845 407.772,881	11	548.138,496 407.775,419	5.298

Punct început	X / Y	Punct sfârșit	X / Y	Lungime segment (** (m)
11	548.138,496 407.775,419	12	548.147,558 407.780,449	10.364
13	548.153,458 407.781,8	14	548.156,287 407.782,684	2.964
15	548.165,341 407.783,222	16	548.175,641 407.783,112	10.301
17	548.190,148 407.783,764	18	548.212,237 407.786,655	22.277
19	548.226,077 407.785,736	20	548.225,173 407.790,116	4.472
21	548.202,088 407.789,954	22	548.186,141 407.786,534	16.31
23	548.173,836 407.785,747	24	548.173,125 407.786,047	0.772
25	548.170,96 407.785,758	26	548.157,866 407.786,918	13.146
27	548.149,446 407.788,997	1	548.129,915 407.778,325	22.256

Punct început	X / Y	Punct sfârșit	X / Y	Lungime segment (** (m)
12	548.147,558 407.780,449	13	548.153,458 407.781,8	6.053
14	548.156,287 407.782,684	15	548.165,341 407.783,222	9.07
16	548.175,641 407.783,112	17	548.190,148 407.783,764	14.522
18	548.212,237 407.786,655	19	548.226,077 407.785,736	13.87
20	548.225,173 407.790,116	21	548.202,088 407.789,954	23.086
22	548.186,141 407.786,534	23	548.173,836 407.785,747	12.33
24	548.173,125 407.786,047	25	548.170,96 407.785,758	2.184
26	548.157,866 407.786,918	27	548.149,446 407.788,997	8.673

** Lungimile segmentelor sunt determinate în planul de proiecție Stereo 70 și sunt rotunjite la 1 milimetru.

*** Distanța dintre puncte este formată din segmente cumulate ce sunt mai mici decât valoarea 1 milimetru.

**DATE DESPRE IMOBILUL NR. 888**

Oficiul de Cadastru și Publicitate Imobiliară PRAHOVA
Biroul de Cadastru și Publicitate Imobiliară Câmpina

A. Partea I. Descrierea imobilului

TEREN Intravilan

Adresa: Loc. Ocina De Jos, Str Valeabradului, Nr. 17, Jud. Prahova

Nr. Crt	Nr cadastral Nr. topografic	Suprafața* (mp)	Observații / Referințe
A1	20533	Din acte: 947 Masurata: 268	Sector cadastral:24 Teren imprejmuit;

B. Partea II. Proprietari și acte

Inscrieri privitoare la dreptul de proprietate și alte drepturi reale		Referințe
11916 / 17/07/2013		
Act Notarial nr. 746, din 16/07/2013 emis de DRAGAN FLORENTINA VICTORIA;		
B1	Se infiinteaza cartea funciara 20533 a imobilului cu numarul cadastral 20533/Adunati, rezultat din dezmembrarea imobilului cu numarul cadastral 10242 (identificator electronic 20276) in scris in cartea funciara 757 (identificator electronic 20276);	A1
Act Administrativ nr. 5940, din 07/05/2012 emis de BCPI Campina;		
B3	se noteaza actualizarea informatiilor cadastrale <i>OBSERVATII: pozitie transcrisa din CF 20276/Adunati, inscrisa prin incheierea nr. 9612 din 02/07/2012;</i>	A1
Act Administrativ nr. 1156, din 07/09/2012 emis de OCPI PH;		
B4	se noteaza din oficiu propunerea dezmembrarii imobilului, <i>OBSERVATII: pozitie transcrisa din CF 20276/Adunati, inscrisa prin incheierea nr. 13566 din 07/09/2012;</i>	A1
11917 / 17/07/2013		
Act Notarial nr. 747, din 16/07/2013 emis de DRAGAN FLORENTINA VICTORIA;		
B5	Intabulare, drept de PROPRIETATEcumparare ca bun comun, dobandit prin Conventie, cota actuala 1/1 1) HOITAN GABRIEL 2) HOITAN FLORICA-MONICA	A1

C. Partea III. SARCINI .

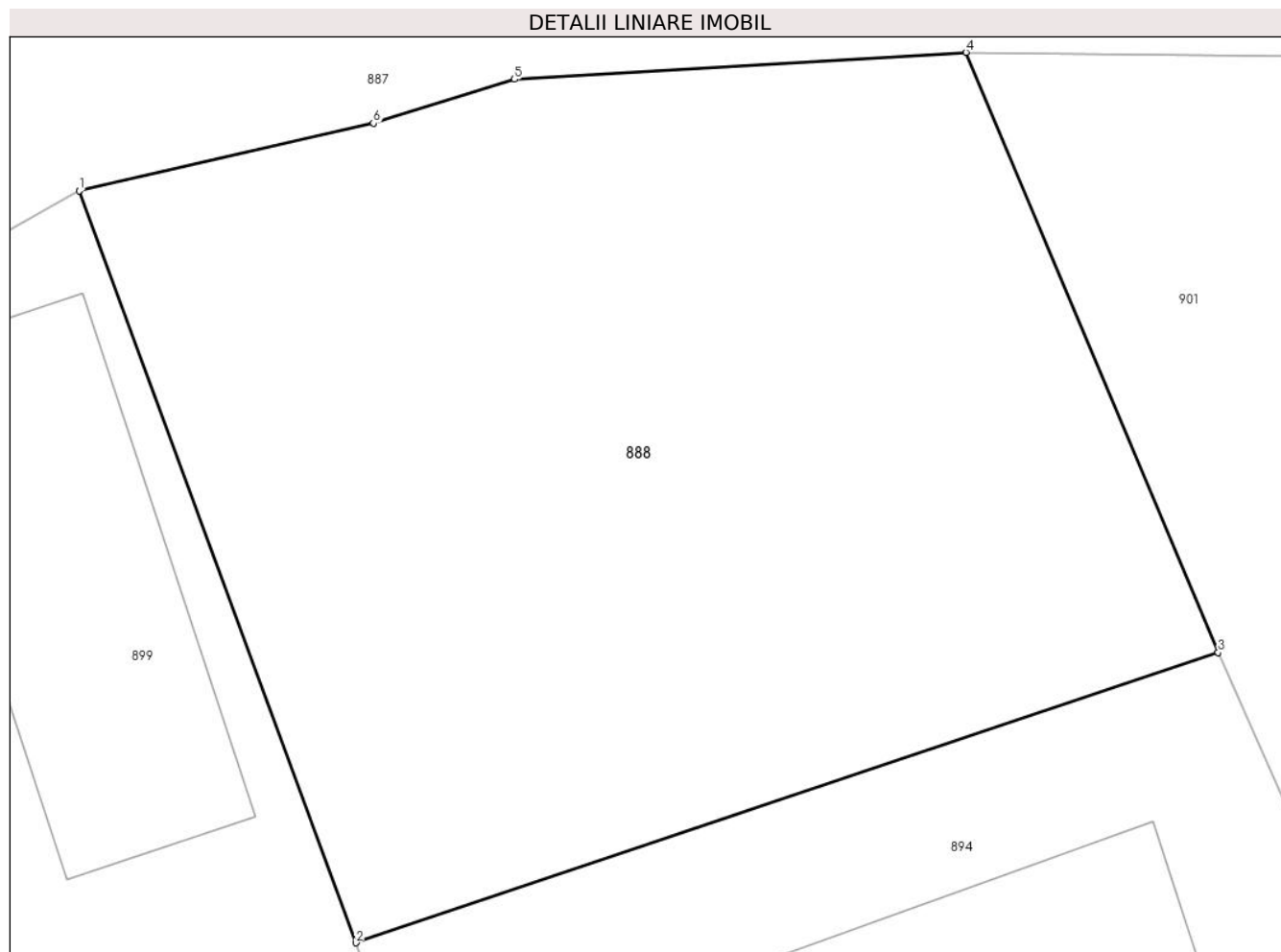
Inscrieri privind dezmembramintele dreptului de proprietate, drepturi reale de garanție și sarcini	Referințe
NU SUNT	

Anexa Nr. 1 La Partea I

Teren

Nr cadastral	Suprafața (mp)*	Observații / Referințe
20533	Din acte: 947 Masurata: 268	

* Suprafața este determinată în planul de proiecție Stereo 70.



Date referitoare la teren

Crt	Categorie folosință	Intra vilan	Suprafața (mp)	Tarla	Parcelă	Nr. topo	Observații / Referințe
1	faneata	DA	268	54	2705, 2706, 2707	-	Lot2;- Aceesul, din str. Valea Bradului, se face pe latura de N, pe drumul Ds. 2704

Lungime Segmente

1) Valorile lungimilor segmentelor sunt obținute din proiecție în plan.

Punct început	X / Y	Punct sfârșit	X / Y	Lungime segment (** (m)
1	548.147,558 407.780,449	2	548.153,104 407.765,368	16.068
2	548.153,104 407.765,368	3	548.170,399 407.771,19	18.249
3	548.170,399 407.771,19	4	548.165,341 407.783,222	13.052
4	548.165,341 407.783,222	5	548.156,287 407.782,684	9.07

Punct început	X / Y	Punct sfârşit	X / Y	Lungime segment (** (m)
5	548.156,287 407.782,684	6	548.153,458 407.781,8	2.964
6	548.153,458 407.781,8	1	548.147,558 407.780,449	6.053

** Lungimile segmentelor sunt determinate în planul de proiecţie Stereo 70 şi sunt rotunjite la 1 milimetru.

*** Distanţa dintre puncte este formată din segmente cumulate ce sunt mai mici decât valoarea 1 milimetru.

**DATE DESPRE IMOBILUL NR. 889**

Oficiul de Cadastru și Publicitate Imobiliară PRAHOVA
Biroul de Cadastru și Publicitate Imobiliară Câmpina

A. Partea I. Descrierea imobilului

TEREN Intravilan

Adresa: Loc. Ocina De Jos, Nr. 18, Jud. Prahova

Nr. Crt	Nr cadastral Nr. topografic	Suprafața* (mp)	Observații / Referințe
A1	20546	725	Sector cadastral:24 Teren imprejmuit;

Construcții

Crt	Nr cadastral Nr. topografic	Adresa	Observații / Referințe
A1.1	20546-C1	Loc. Ocina De Jos, Nr. 18, Jud. Prahova	Nr. niveluri:1; S. construita la sol:70 mp; Locuinta

B. Partea II. Proprietari și acte

Inscrieri privitoare la dreptul de proprietate și alte drepturi reale	Referințe
756 / 21/01/2013	
Act Notarial nr. 88, din 18/01/2013 emis de DRAGAN FLORENTINA VICTORIA;	
B3	A1, A1.1
Intabulare, drept de PROPRIETATE cumparare ca bun comun, dobandit prin Conventie, cota actuala 1/1	
1) TUDOR CONSTANTIN	
2) TUDOR MIRELA	

C. Partea III. SARCINI .

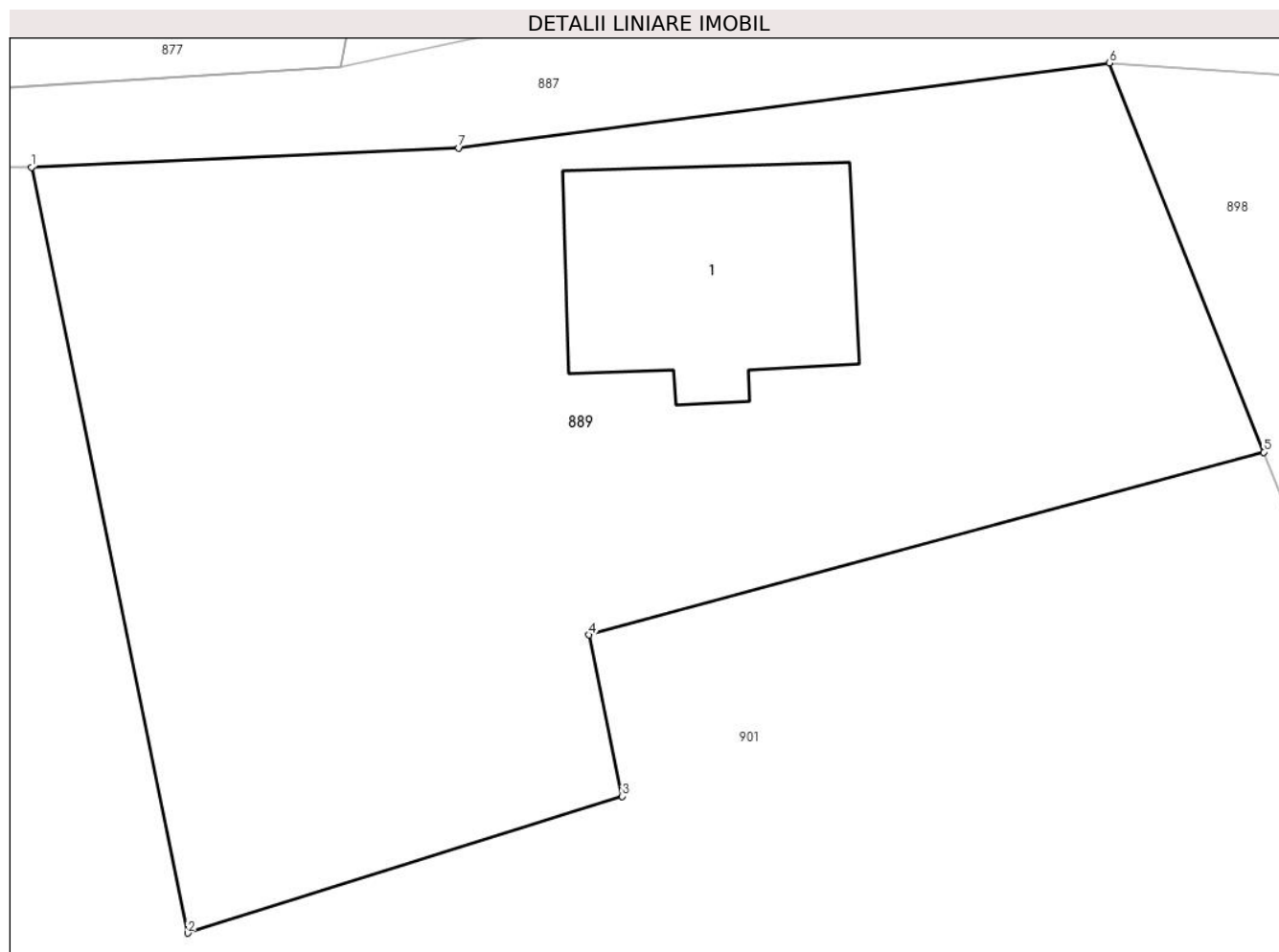
Inscrieri privind dezmembramintele dreptului de proprietate, drepturi reale de garanție și sarcini	Referințe
NU SUNT	

Anexa Nr. 1 La Partea I

Teren

Nr cadastral	Suprafața (mp)*	Observații / Referințe
20546	725	

* Suprafața este determinată în planul de proiecție Stereo 70.



Date referitoare la teren

Crt	Categorie folosință	Intra vilan	Suprafața (mp)	Tarla	Parcelă	Nr. topo	Observații / Referințe
1	curți constructii	DA	725	54	2718; 2720	-	

Date referitoare la construcții

Crt	Număr	Destinație construcție	Supraf. (mp)	Situație juridică	Observații / Referințe
A1.1	20546-C1	construcții de locuințe	70	Cu acte	Nr. niveluri:1; S. construita la sol:70 mp; Locuinta

Lungime Segmente

1) Valorile lungimilor segmentelor sunt obținute din proiecție în plan.

Punct început	X / Y	Punct sfârșit	X / Y	Lungime segment (** (m)
1	548.175,641 407.783,112	2	548.180,937 407.757,116	26.53
2	548.180,937 407.757,116	3	548.195,7 407.761,762	15.477
3	548.195,7 407.761,762	4	548.194,577 407.767,236	5.588
4	548.194,577 407.767,236	5	548.217,487 407.773,441	23.735

Punct început	X / Y	Punct sfârșit	X / Y	Lungime segment (** (m)
5	548.217,487 407.773,441	6	548.212,237 407.786,655	14.219
6	548.212,237 407.786,655	7	548.190,148 407.783,764	22.277
7	548.190,148 407.783,764	1	548.175,641 407.783,112	14.522

** Lungimile segmentelor sunt determinate în planul de proiecție Stereo 70 și sunt rotunjite la 1 milimetru.

*** Distanța dintre puncte este formată din segmente cumulate ce sunt mai mici decât valoarea 1 milimetru.

**DATE DESPRE IMOBILUL NR. 890**

Oficiul de Cadastru și Publicitate Imobiliară PRAHOVA
Biroul de Cadastru și Publicitate Imobiliară Câmpina

A. Partea I. Descrierea imobilului

TEREN Intravilan

Adresa: Loc. Ocina De Jos, Jud. Prahova

Nr. Crt	Nr cadastral Nr. topografic	Suprafața* (mp)	Observații / Referințe
A1		Din acte: 1 Masurata: 2	Sector cadastral:24 Teren neimprijmit;

Construcții

Crt	Nr cadastral Nr. topografic	Adresa	Observații / Referințe
A1.1		Loc. Ocina De Jos, Jud. Prahova	Nr. niveluri:1; S. construita la sol:2 mp; STALP ENERGIE ELECTRICA LEA 20KV

B. Partea II. Proprietari și acte

Inscrieri privitoare la dreptul de proprietate și alte drepturi reale		Referințe
/		
Act Normativ nr. 123, din 10/07/2012 emis de PARLAMENTUL ROMANIEI;		
B1	Intabulare, drept de PROPRIETATE, dobandit prin Lege, cota actuala 1/1 1) STATUL ROMAN , CIF:9999999999999, DOMENIU PUBLIC	A1, A1.1
Act Normativ nr. 980, din 16/12/2015 emis de GUVERNUL ROMANIEI;		
B2	Intabulare, drept de ADMINISTRARE, dobandit prin Lege 1) MINISTERUL ECONOMIEI, ENERGIEI SI MEDIULUI DE AFACERI , CIF:9999999999999	A1, A1.1
Act Administrativ nr. 9, din 07/10/2005 emis de MINISTERUL ECONOMIEI SI COMERTULUI (ACT ADITIOAL 1/10.06.2008 EMIS DE MINISTERUL ECONOMIEI SI FINANTELOR, ACT ADITIOAL 2/18.06.2015 EMIS DE MINISTERUL ENERGIEI, INTREPRINDERILOR MICI SI MIJLOCII SI MEDIULUI DE AFACERI, ACT ADITIOAL 3/10.02.2016 EMIS DE MINISTERUL ENERGIEI, ACT ADITIOAL 4/02.03.2017 EMIS DE MINISTERUL ENERGIEI);		
B3	Intabulare, drept de CONCESIUNE, dobandit prin Lege 1) DISTRIBUTIE ENERGIE ELECTRICA ROMANIA SA , CIF:14476722	A1, A1.1

C. Partea III. SARCINI .

Inscrieri privind dezmembramintele dreptului de proprietate, drepturi reale de garanție și sarcini	Referințe
NU SUNT	

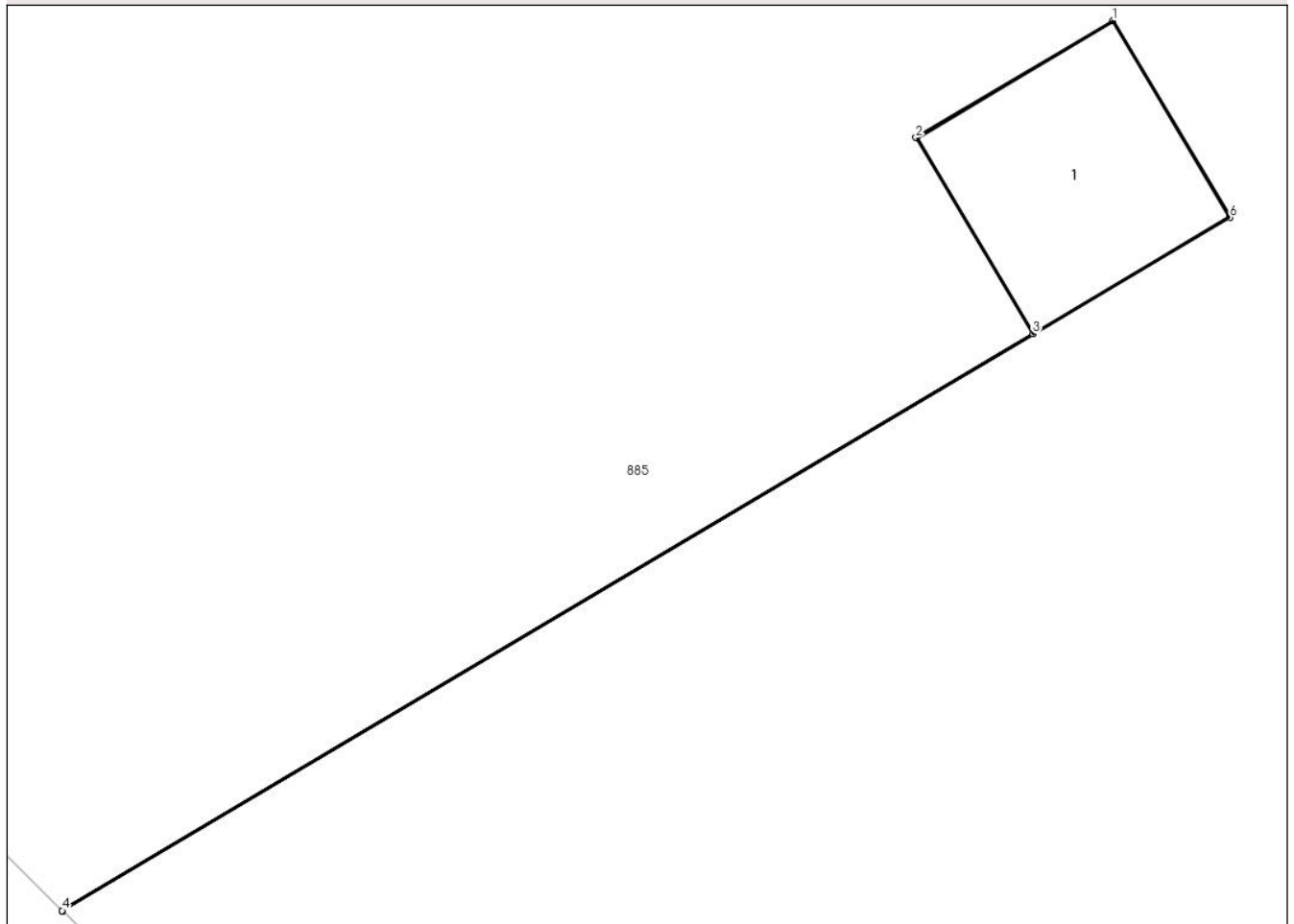
Anexa Nr. 1 La Partea I

Teren

Nr cadastral	Suprafața (mp)*	Observații / Referințe
	Din acte: 1 Masurata: 2	

* Suprafața este determinată în planul de proiecție Stereo 70.

DETALII LINIARE IMOBIL



Date referitoare la teren

Crt	Categorie folosință	Intra vilan	Suprafața (mp)	Tarla	Parcelă	Nr. topo	Observații / Referințe
1	curți constructii	DA	2	-	-	-	

Date referitoare la construcții

Crt	Număr	Destinație construcție	Supraf. (mp)	Situație juridică	Observații / Referințe
A1.1		construcții industriale și edilitare	2	Cu acte	Nr. niveluri:1; S. construita la sol:2 mp; STALP ENERGIE ELECTRICA LEA 20KV

Lungime Segmente

1) Valorile lungimilor segmentelor sunt obținute din proiecție în plan.

Punct început	X / Y	Punct sfârșit	X / Y	Lungime segment (** (m)
1	548.089,013 407.773,987	2	548.087,939 407.773,348	1.25
2	548.087,939 407.773,348	3	548.088,576 407.772,276	1.247
3	548.088,576 407.772,276	4	548.083,276 407.769,127	6.165

Punct început	X / Y	Punct sfârșit	X / Y	Lungime segment (** (m)
4	548.083,276 407.769,127	5	548.083,279 407.769,124	0.003
5	548.083,279 407.769,124	6	548.089,652 407.772,912	7.414
6	548.089,652 407.772,912	1	548.089,013 407.773,987	1.25

** Lungimile segmentelor sunt determinate în planul de proiecție Stereo 70 și sunt rotunjite la 1 milimetru.

*** Distanța dintre puncte este formată din segmente cumulate ce sunt mai mici decât valoarea 1 milimetru.

**DATE DESPRE IMOBILUL NR. 891**

Oficiul de Cadastru și Publicitate Imobiliară PRAHOVA
Biroul de Cadastru și Publicitate Imobiliară Câmpina

A. Partea I. Descrierea imobilului

TEREN Necunoscut

Adresa: Loc. Ocina De Jos, Jud. Prahova

Nr. Crt	Nr cadastral Nr. topografic	Suprafața* (mp)	Observații / Referințe
A1		2.235	Sector cadastral:24 Teren imprejmuit;

B. Partea II. Proprietari și acte

Inscrieri privitoare la dreptul de proprietate și alte drepturi reale		Referințe
/		
Act Normativ nr. 7, din 13/03/1996 emis de PARLAMENTUL ROMANIEI (ART.13);		
B1	Inscrierea posesiei, drept de PROPRIETATE, dobandit prin Constituire, cota actuala 1/1 1) NEIDENTIFICAT NEIDENTIFICAT	A1
B2	SE NOTEAZA MENTIUNEA DE PROPRIETAR NEIDENTIFICAT	A1

C. Partea III. SARCINI .

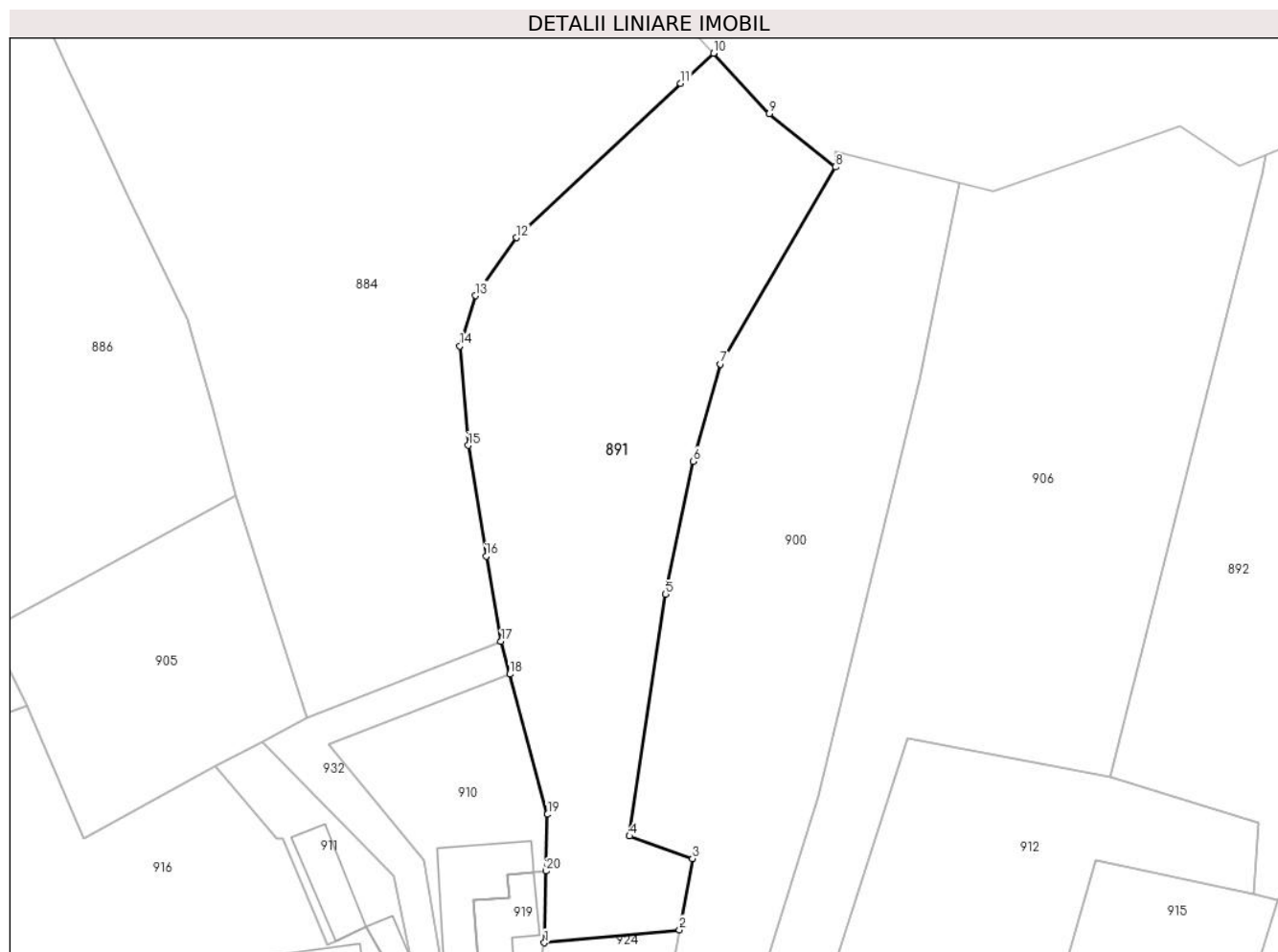
Inscrieri privind dezmembramintele dreptului de proprietate, drepturi reale de garanție și sarcini	Referințe
NU SUNT	

Anexa Nr. 1 La Partea I

Teren

Nr cadastral	Suprafața (mp)*	Observații / Referințe
	2.235	

* Suprafața este determinată în planul de proiecție Stereo 70.



Date referitoare la teren

Crt	Categorie folosință	Intravilan	Suprafața (mp)	Tarla	Parcelă	Nr. topo	Observații / Referințe
1	faneata	NU	2.073	53	2757/1	-	
2	faneata	DA	162	53	2757/1	-	

Lungime Segmente

1) Valorile lungimilor segmentelor sunt obținute din proiecție în plan.

Punct început	X / Y	Punct sfârșit	X / Y	Lungime segment (** (m)
1	548.312,78 407.709,86	2	548.328,702 407.711,391	15.996
2	548.328,702 407.711,391	3	548.330,233 407.719,782	8.53
3	548.330,233 407.719,782	4	548.322,816 407.722,441	7.879
4	548.322,816 407.722,441	5	548.327,074 407.750,933	28.808

Punct început	X / Y	Punct sfârșit	X / Y	Lungime segment (** (m)
5	548.327,074 407.750,933	6	548.330,332 407.766,625	16.027
6	548.330,332 407.766,625	7	548.333,553 407.778,093	11.912
7	548.333,553 407.778,093	8	548.347,097 407.801,335	26.9
8	548.347,097 407.801,335	9	548.339,316 407.807,611	9.997
9	548.339,316 407.807,611	10	548.332,713 407.814,739	9.716
10	548.332,713 407.814,739	11	548.328,832 407.811,194	5.257
11	548.328,832 407.811,194	12	548.309,512 407.792,992	26.543
12	548.309,512 407.792,992	13	548.304,639 407.786,156	8.395
13	548.304,639 407.786,156	14	548.302,814 407.780,232	6.199
14	548.302,814 407.780,232	15	548.303,787 407.768,515	11.757
15	548.303,787 407.768,515	16	548.305,909 407.755,461	13.225
16	548.305,909 407.755,461	17	548.307,662 407.745,393	10.219
17	548.307,662 407.745,393	18	548.308,7 407.741,53	4.0
18	548.308,7 407.741,53	19	548.313,14 407.725,0	17.116
19	548.313,14 407.725,0	20	548.312,98 407.718,31	6.692
20	548.312,98 407.718,31	1	548.312,78 407.709,86	8.452

** Lungimile segmentelor sunt determinate în planul de proiecție Stereo 70 și sunt rotunjite la 1 milimetru.

*** Distanța dintre puncte este formată din segmente cumulate ce sunt mai mici decât valoarea 1 milimetru.

**DATE DESPRE IMOBILUL NR. 892**

Oficiul de Cadastru și Publicitate Imobiliară PRAHOVA
Biroul de Cadastru și Publicitate Imobiliară Câmpina

A. Partea I. Descrierea imobilului

TEREN Extravilan

Adresa: Jud. Prahova

Nr. Crt	Nr cadastral Nr. topografic	Suprafața* (mp)	Observații / Referințe
A1		1.897	Sector cadastral:24 Teren imprejmuit;

B. Partea II. Proprietari și acte

Inscrieri privitoare la dreptul de proprietate și alte drepturi reale		Referințe
/		
Act Normativ nr. 7, din 13/03/1996 emis de PARLAMENTUL ROMANIEI (ART.13);		
B1	Inscrierea posesiei, drept de PROPRIETATE, dobandit prin Constituire, cota actuala 1/1 1) NEIDENTIFICAT NEIDENTIFICAT	A1
B2	SE NOTEAZA MENTIUNEA DE PROPRIETAR NEIDENTIFICAT	A1

C. Partea III. SARCINI .

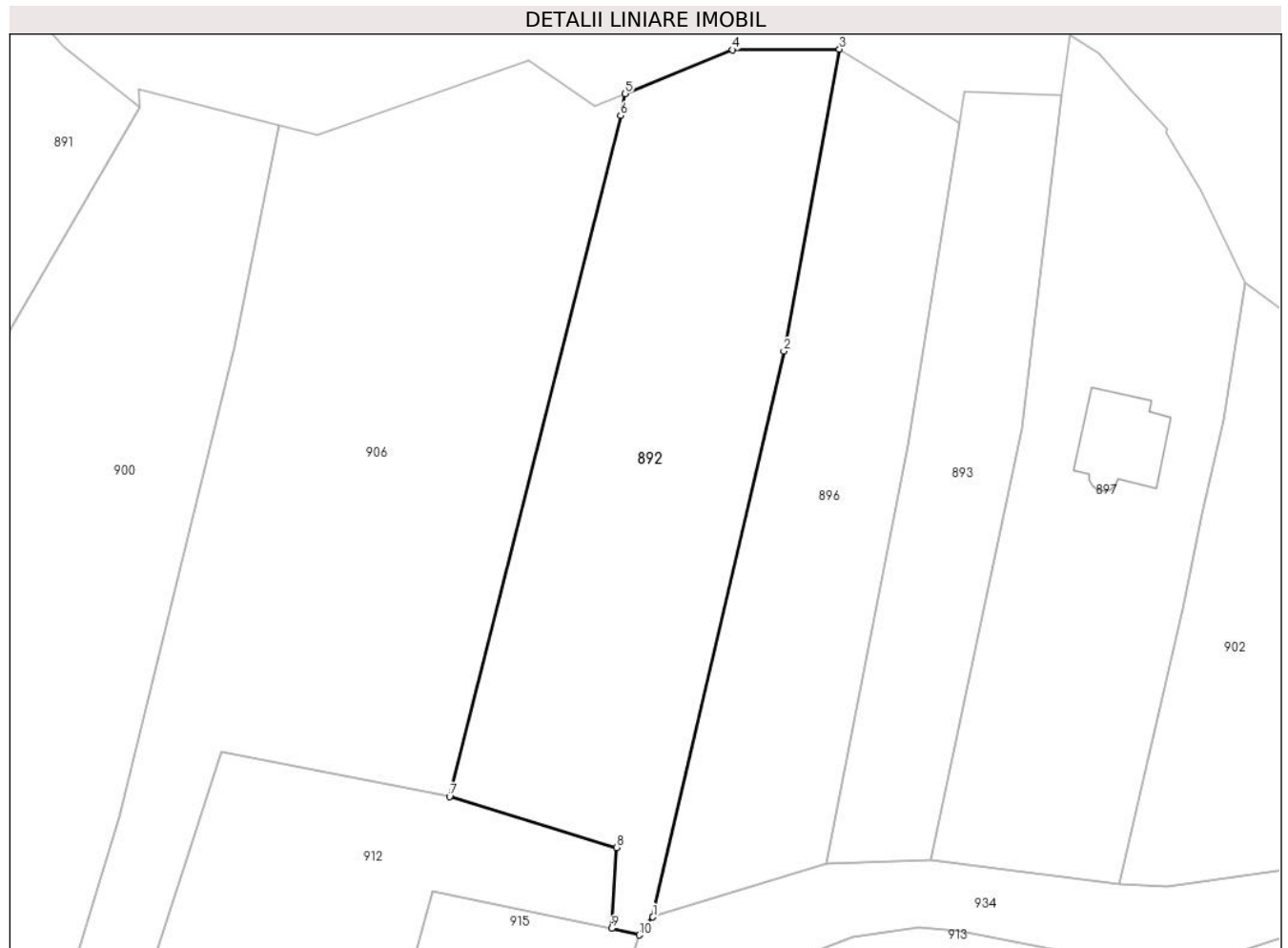
Inscrieri privind dezmembramintele dreptului de proprietate, drepturi reale de garanție și sarcini	Referințe
NU SUNT	

Anexa Nr. 1 La Partea I

Teren

Nr cadastral	Suprafața (mp)*	Observații / Referințe
	1.897	

* Suprafața este determinată în planul de proiecție Stereo 70.



Date referitoare la teren

Crt	Categorie folosință	Intra vilan	Suprafața (mp)	Tarla	Parcelă	Nr. topo	Observații / Referințe
1	faneata	NU	1.897	54	2766	-	

Lungime Segmente

1) Valorile lungimilor segmentelor sunt obținute din proiecție în plan.

Punct început	X / Y	Punct sfârșit	X / Y	Lungime segment (** (m)
1	548.400,777 407.716,798	2	548.414,461 407.775,853	60.62
2	548.414,461 407.775,853	3	548.420,272 407.807,362	32.04
3	548.420,272 407.807,362	4	548.409,081 407.807,304	11.191
4	548.409,081 407.807,304	5	548.397,851 407.802,73	12.126
5	548.397,851 407.802,73	6	548.397,406 407.800,445	2.328

Punct început	X / Y	Punct sfârșit	X / Y	Lungime segment (** (m)
6	548.397,406 407.800,445	7	548.379,532 407.729,358	73.3
7	548.379,532 407.729,358	8	548.396,984 407.724,043	18.243
8	548.396,984 407.724,043	9	548.396,465 407.715,609	8.45
9	548.396,465 407.715,609	10	548.399,34 407.714,923	2.956
10	548.399,34 407.714,923	1	548.400,777 407.716,798	2.362

** Lungimile segmentelor sunt determinate în planul de proiecție Stereo 70 și sunt rotunjite la 1 milimetru.

*** Distanța dintre puncte este formată din segmente cumulate ce sunt mai mici decât valoarea 1 milimetru.

**DATE DESPRE IMOBILUL NR. 893**

Oficiul de Cadastru și Publicitate Imobiliară PRAHOVA
Biroul de Cadastru și Publicitate Imobiliară Câmpina

A. Partea I. Descrierea imobilului

TEREN Extravilan

Nr. CF vechi:568

Nr. cadastral vechi:10120

Adresa: Jud. Prahova

Nr. Crt	Nr cadastral Nr. topografic	Suprafața* (mp)	Observații / Referințe
A1	20143	882	Sector cadastral:24 Teren neimprejmuit;

B. Partea II. Proprietari și acte

Inscrieri privitoare la dreptul de proprietate și alte drepturi reale	Referințe
12568 / 17/06/2008	
Act Notarial nr. 2094, din 16/06/2008 emis de NP POP MIHAELA CRISTINA;	
B3	A1
Intabulare, drept de PROPRIETATE, dobandit prin Conventie, cota actuala 1/1	
1) ION NICOLAIE	
2) ION IOANA	

C. Partea III. SARCINI .

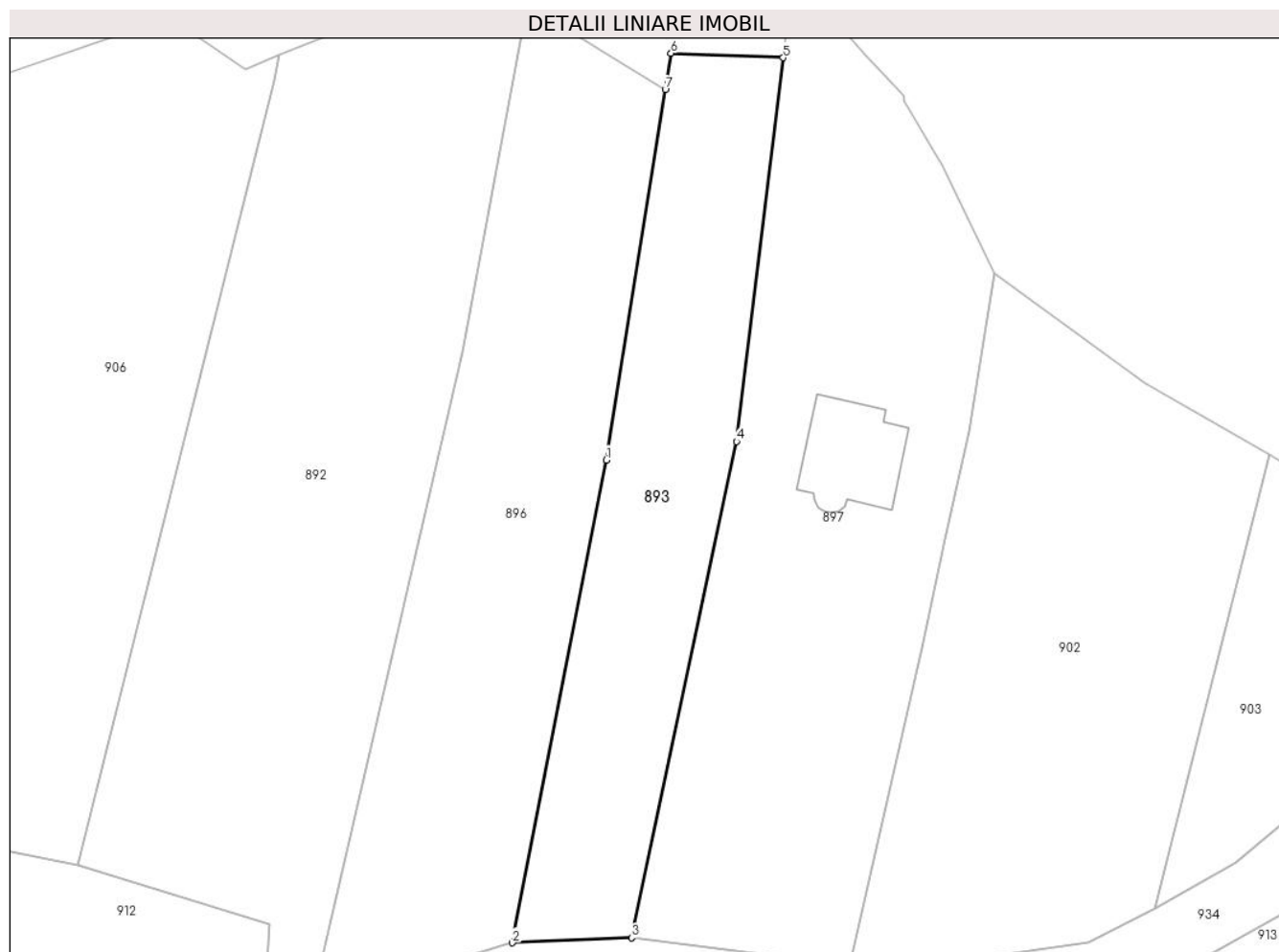
Inscrieri privind dezmembramintele dreptului de proprietate, drepturi reale de garanție și sarcini	Referințe
NU SUNT	

Anexa Nr. 1 La Partea I

Teren

Nr cadastral	Suprafața (mp)*	Observații / Referințe
20143	882	

* Suprafața este determinată în planul de proiecție Stereo 70.



Date referitoare la teren

Crt	Categorie folosință	Intravilan	Suprafața (mp)	Tarla	Parcelă	Nr. topo	Observații / Referințe
1	faneata	NU	882	54	2769	-	

Lungime Segmente

1) Valorile lungimilor segmentelor sunt obținute din proiecție în plan.

Punct început	X / Y	Punct sfârșit	X / Y	Lungime segment (** (m)
1	548.427,49 407.766,06	2	548.418,959 407.722,316	44.568
2	548.418,959 407.722,316	3	548.429,779 407.722,766	10.829
3	548.429,779 407.722,766	4	548.439,293 407.767,738	45.967
4	548.439,293 407.767,738	5	548.443,521 407.802,513	35.031
5	548.443,521 407.802,513	6	548.433,36 407.802,92	10.169

Punct început	X / Y	Punct sfârşit	X / Y	Lungime segment (** (m)
6	548.433,36 407.802,92	7	548.432,843 407.799,606	3.354
7	548.432,843 407.799,606	1	548.427,49 407.766,06	33.97

** Lungimile segmentelor sunt determinate în planul de proiecţie Stereo 70 şi sunt rotunjite la 1 milimetru.

*** Distanţa dintre puncte este formată din segmente cumulate ce sunt mai mici decât valoarea 1 milimetru.

**DATE DESPRE IMOBILUL NR. 894**

Oficiul de Cadastru și Publicitate Imobiliară PRAHOVA
Biroul de Cadastru și Publicitate Imobiliară Câmpina

A. Partea I. Descrierea imobilului

TEREN Intravilan

Adresa: Loc. Ocina De Jos, Str Valeabradului, Nr. 17, Jud. Prahova

Nr. Crt	Nr cadastral Nr. topografic	Suprafața* (mp)	Observații / Referințe
A1	20575	284	Sector cadastral:24 Teren neimprijmit;

Construcții

Crt	Nr cadastral Nr. topografic	Adresa	Observații / Referințe
A1.1	20575-C1	Loc. Ocina De Jos, Str Valeabradului, Nr. 17, Jud. Prahova	Nr. niveluri:1; S. construita la sol:95 mp; C1-locuinta

B. Partea II. Proprietari și acte

Inscrieri privitoare la dreptul de proprietate și alte drepturi reale	Referințe
1033 / 20/01/2014	
Act Notarial nr. 104, din 17/01/2014 emis de NP DRAGAN FLORENTINA VICTORIA;	
B1	Se infiinteaza cartea funciara 20575 a imobilului cu numarul cadastral 20575/Adunati, rezultat din dezmembrarea imobilului cu numarul cadastral 10243 (identificator electronic 20277) in scris in cartea funciara 761 (identificator electronic 20277);
Act Administrativ nr. 1686, din 15/10/2013 emis de OCPI PH;	
B3	se noteaza din oficiu propunerea de dezmembrare a imobilului
<i>OBSERVATII: pozitie transcrisa din CF 20277/Adunati, in scrisa prin incheierea nr. 17274 din 15/10/2013;</i>	
1034 / 20/01/2014	
Act Notarial nr. 105, din 17/01/2014 emis de NP DRAGAN FLORENTINA VICTORIA;	
B4	Intabulare, drept de PROPRIETATE cumparare ca bun comun, dobandit prin Conventie, cota actuala 1/1
1) HOITAN GABRIEL 2) HOITAN FLORICA MONICA	

C. Partea III. SARCINI .

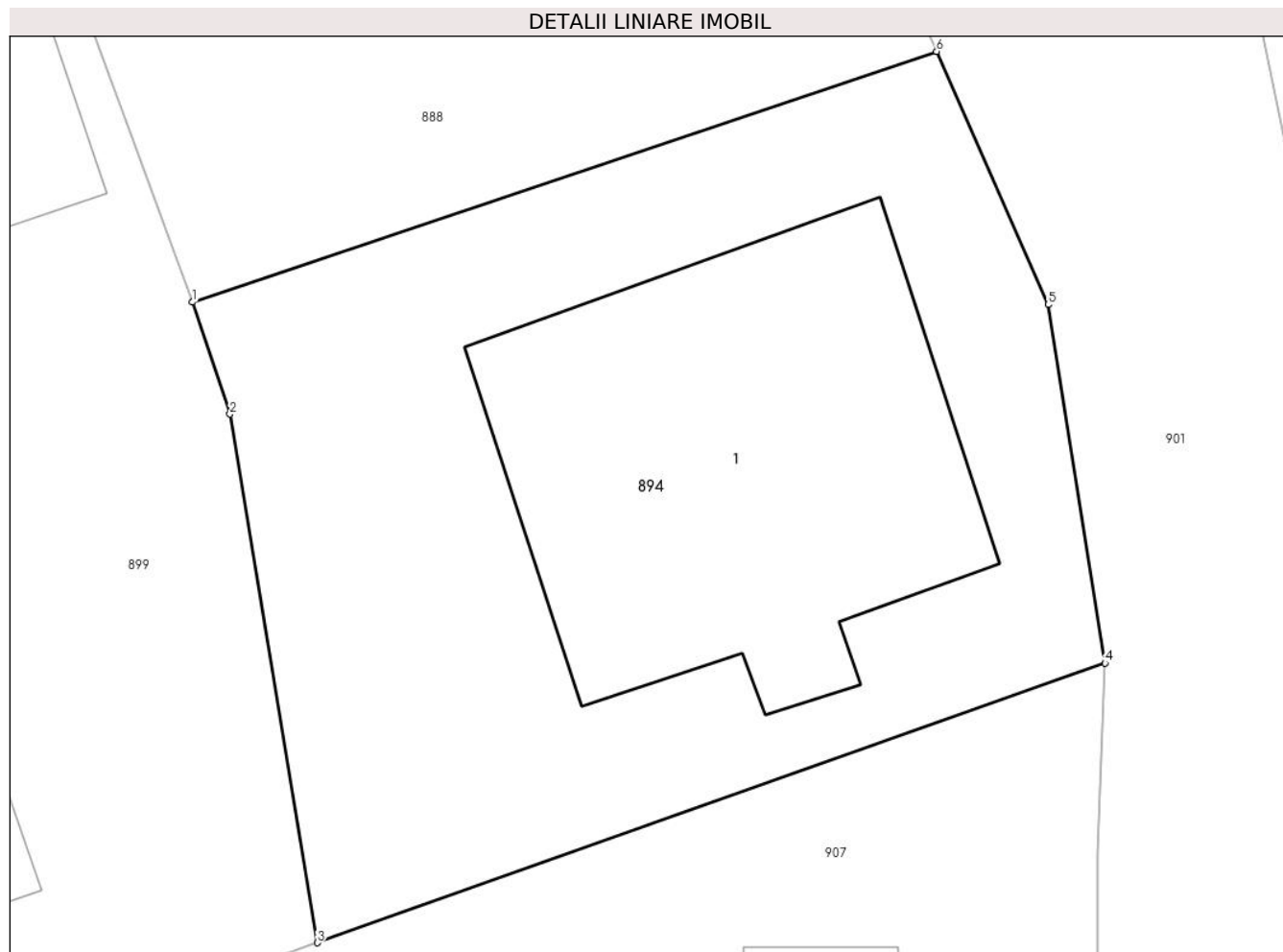
Inscrieri privind dezmembramintele dreptului de proprietate, drepturi reale de garanție și sarcini	Referințe
NU SUNT	

Anexa Nr. 1 La Partea I

Teren

Nr cadastral	Suprafața (mp)*	Observații / Referințe
20575	284	

* Suprafața este determinată în planul de proiecție Stereo 70.



Date referitoare la teren

Crt	Categorie folosință	Intra vilan	Suprafața (mp)	Tarla	Parcelă	Nr. topo	Observații / Referințe
1	curți constructii	DA	284	54	2705, 2706, 2707	-	

Date referitoare la construcții

Crt	Număr	Destinație construcție	Supraf. (mp)	Situație juridică	Observații / Referințe
A1.1	20575-C1	construcții de locuințe	95	Cu acte	Nr. niveluri:1; S. construita la sol:95 mp; C1-locuinta

Lungime Segmente

1) Valorile lungimilor segmentelor sunt obținute din proiecție în plan.

Punct început	X / Y	Punct sfârșit	X / Y	Lungime segment (** (m)
1	548.153,104 407.765,368	2	548.153,972 407.762,77	2.739
2	548.153,972 407.762,77	3	548.156,005 407.750,492	12.445
3	548.156,005 407.750,492	4	548.174,313 407.756,986	19.426
4	548.174,313 407.756,986	5	548.172,995 407.765,312	8.43

Punct început	X / Y	Punct sfârșit	X / Y	Lungime segment (** (m)
5	548.172,995 407.765,312	6	548.170,399 407.771,19	6.426
6	548.170,399 407.771,19	1	548.153,104 407.765,368	18.249

** Lungimile segmentelor sunt determinate în planul de proiecție Stereo 70 și sunt rotunjite la 1 milimetru.

*** Distanța dintre puncte este formată din segmente cumulate ce sunt mai mici decât valoarea 1 milimetru.

**DATE DESPRE IMOBILUL NR. 895**

Oficiul de Cadastru și Publicitate Imobiliară PRAHOVA
Biroul de Cadastru și Publicitate Imobiliară Câmpina

A. Partea I. Descrierea imobilului

TEREN Intravilan

Adresa: Loc. Ocina De Jos, Jud. Prahova

Nr. Crt	Nr cadastral Nr. topografic	Suprafața* (mp)	Observații / Referințe
A1		Din acte: 1 Masurata: 2	Sector cadastral:24 Teren neimpregmuit;

Construcții

Crt	Nr cadastral Nr. topografic	Adresa	Observații / Referințe
A1.1		Loc. Ocina De Jos, Jud. Prahova	Nr. niveluri:1; S. construita la sol:2 mp; STALP ENERGIE ELECTRICA LEA 20KV

B. Partea II. Proprietari și acte

Inscrieri privitoare la dreptul de proprietate și alte drepturi reale		Referințe
/		
Act Normativ nr. 123, din 10/07/2012 emis de PARLAMENTUL ROMANIEI;		
B1	Intabulare, drept de PROPRIETATE, dobandit prin Lege, cota actuala 1/1 1) STATUL ROMAN, CIF:9999999999999, DOMENIU PUBLIC	A1, A1.1
Act Normativ nr. 980, din 16/12/2015 emis de GUVERNUL ROMANIEI;		
B2	Intabulare, drept de ADMINISTRARE, dobandit prin Lege 1) MINISTERUL ECONOMIEI, ENERGIEI SI MEDIULUI DE AFACERI, CIF:9999999999999	A1, A1.1
Act Administrativ nr. 9, din 07/10/2005 emis de MINISTERUL ECONOMIEI SI COMERTULUI (ACT ADITIOAL 1/10.06.2008 EMIS DE MINISTERUL ECONOMIEI SI FINANTELOR, ACT ADITIOAL 2/18.06.2015 EMIS DE MINISTERUL ENERGIEI, INTREPRINDERILOR MICI SI MIJLOCII SI MEDIULUI DE AFACERI, ACT ADITIOAL 3/10.02.2016 EMIS DE MINISTERUL ENERGIEI, ACT ADITIOAL 4/02.03.2017 EMIS DE MINISTERUL ENERGIEI);		
B3	Intabulare, drept de CONCESIUNE, dobandit prin Lege 1) DISTRIBUTIE ENERGIE ELECTRICA ROMANIA SA, CIF:14476722	A1, A1.1

C. Partea III. SARCINI .

Inscrieri privind dezmembramintele dreptului de proprietate, drepturi reale de garanție și sarcini	Referințe
NU SUNT	

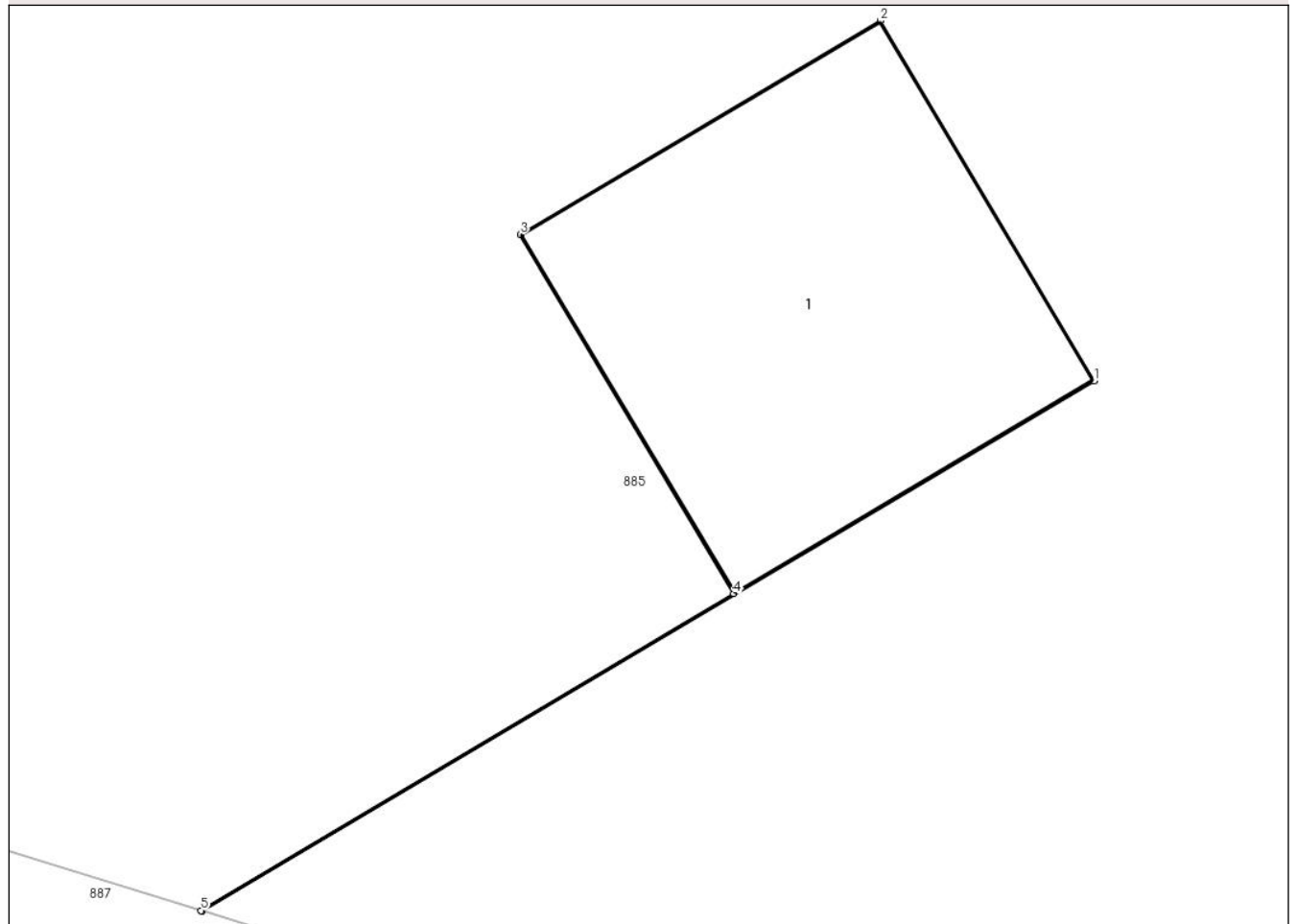
Anexa Nr. 1 La Partea I

Teren

Nr cadastral	Suprafața (mp)*	Observații / Referințe
	Din acte: 1 Masurata: 2	

* Suprafața este determinată în planul de proiecție Stereo 70.

DETALII LINIARE IMOBIL



Date referitoare la teren

Crt	Categorie folosință	Intra vilan	Suprafața (mp)	Tarla	Parcelă	Nr. topo	Observații / Referințe
1	curți constructii	DA	2	53	2688	-	

Date referitoare la construcții

Crt	Număr	Destinație construcție	Supraf. (mp)	Situație juridică	Observații / Referințe
A1.1		construcții industriale și edilitare	2	Cu acte	Nr. niveluri:1; S. construita la sol:2 mp; STALP ENERGIE ELECTRICA LEA 20KV

Lungime Segmente

1) Valorile lungimilor segmentelor sunt obținute din proiecție în plan.

Punct început	X / Y	Punct sfârșit	X / Y	Lungime segment (** (m)
1	548.098,653 407.759,975	2	548.098,014 407.761,05	1.25
2	548.098,014 407.761,05	3	548.096,939 407.760,411	1.25
3	548.096,939 407.760,411	4	548.097,576 407.759,339	1.247

Punct început	X / Y	Punct sfârșit	X / Y	Lungime segment (** (m)
4	548.097,576 407.759,339	5	548.095,986 407.758,394	1.85
5	548.095,986 407.758,394	6	548.095,99 407.758,393	0.004
6	548.095,99 407.758,393	1	548.098,653 407.759,975	3.098

** Lungimile segmentelor sunt determinate în planul de proiecție Stereo 70 și sunt rotunjite la 1 milimetru.

*** Distanța dintre puncte este formată din segmente cumulate ce sunt mai mici decât valoarea 1 milimetru.

**DATE DESPRE IMOBILUL NR. 896**

Oficiul de Cadastru și Publicitate Imobiliară PRAHOVA
Biroul de Cadastru și Publicitate Imobiliară Câmpina

A. Partea I. Descrierea imobilului

TEREN Extravilan

Adresa: Jud. Prahova

Nr. Crt	Nr cadastral Nr. topografic	Suprafața* (mp)	Observații / Referințe
A1	20830	1.291	Sector cadastral:24 Teren neimprejmuit;

B. Partea II. Proprietari și acte

Inscrieri privitoare la dreptul de proprietate și alte drepturi reale		Referințe
30357 / 30/07/2021		
Act Notarial nr. 60, din 28/07/2021 emis de Dragan Florentina Victoria;		
B1	Intabulare, drept de PROPRIETATEcumparare ca bun comun, dobandit prin Conventie, cota actuala 1/1 1) DAVID AUREL 2) DAVID MIHAELA	A1

C. Partea III. SARCINI .

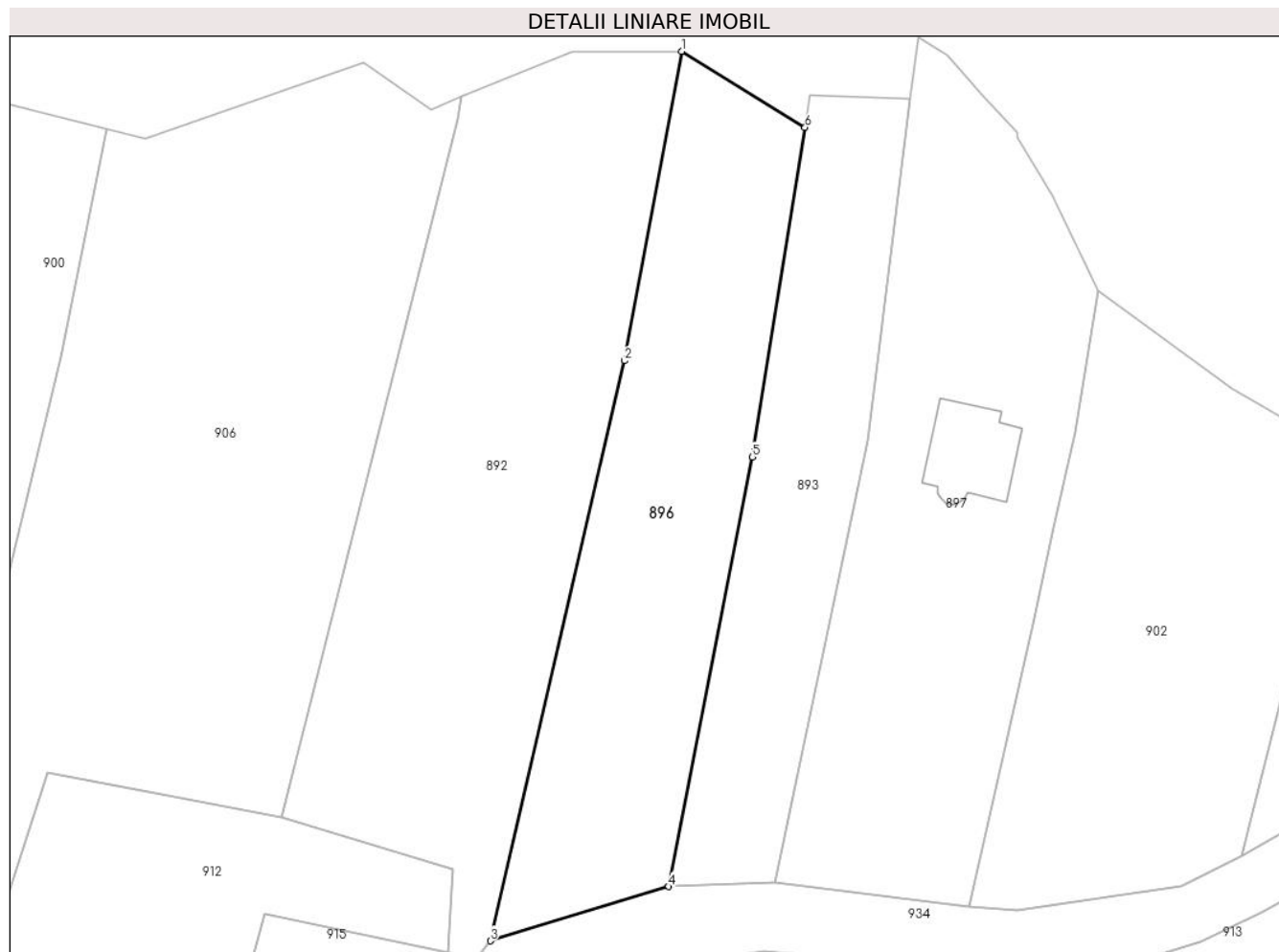
Inscrieri privind dezmembramintele dreptului de proprietate, drepturi reale de garanție și sarcini	Referințe
NU SUNT	

Anexa Nr. 1 La Partea I

Teren

Nr cadastral	Suprafața (mp)*	Observații / Referințe
20830	1.291	

* Suprafața este determinată în planul de proiecție Stereo 70.



Date referitoare la teren

Crt	Categorie folosință	Intra vilan	Suprafața (mp)	Tarla	Parcelă	Nr. topo	Observații / Referințe
1	faneata	NU	1.291	54	2767,2768	-	

Lungime Segmente

1) Valorile lungimilor segmentelor sunt obținute din proiecție în plan.

Punct început	X / Y	Punct sfârșit	X / Y	Lungime segment (** (m)
1	548.420,272 407.807,362	2	548.414,461 407.775,853	32.04
2	548.414,461 407.775,853	3	548.400,777 407.716,798	60.62
3	548.400,777 407.716,798	4	548.418,959 407.722,316	19.001
4	548.418,959 407.722,316	5	548.427,49 407.766,06	44.568
5	548.427,49 407.766,06	6	548.432,843 407.799,606	33.97

Punct început	X / Y	Punct sfârşit	X / Y	Lungime segment (** (m)
6	548.432,843 407.799,606	1	548.420,272 407.807,362	14.771

** Lungimile segmentelor sunt determinate în planul de proiecţie Stereo 70 şi sunt rotunjite la 1 milimetru.

*** Distanţa dintre puncte este formată din segmente cumulate ce sunt mai mici decât valoarea 1 milimetru.

**DATE DESPRE IMOBILUL NR. 897**

Oficiul de Cadastru și Publicitate Imobiliară PRAHOVA
Biroul de Cadastru și Publicitate Imobiliară Câmpina

A. Partea I. Descrierea imobilului

TEREN Extravilan

Nr. CF vechi:530

Nr. cadastral vechi:10091

Adresa: Jud. Prahova

Nr. Crt	Nr cadastral Nr. topografic	Suprafața* (mp)	Observații / Referințe
A1	20110	1.605	Sector cadastral:24 Teren imprejmuit;

Construcții

Crt	Nr cadastral Nr. topografic	Adresa	Observații / Referințe
A1.1	20110-C1	Jud. Prahova	Nr. niveluri:2; S. construita la sol:78 mp; Locuinta P+M

B. Partea II. Proprietari și acte

Inscrieri privitoare la dreptul de proprietate și alte drepturi reale	Referințe
24849 / 21/12/2007	
Act Notarial nr. 2468, din 20/12/2007 emis de BNPDRAGAN FLORENTINA (act administrativ nr. 1563/09-08-2013 emis de PRIMARIA ADUNATI; act administrativ nr. 3805/02-08-2011 emis de MIN. AGRICULTURII SI DEZVOLTARII RURALE; act administrativ nr. 6924/10-05-2011 emis de OCPI PRAHOVA; act administrativ nr. 679/26-03-2014 emis de PRIMARIA ADUNATI);	
B1	Intabulare, drept de PROPRIETATEcumparare ca bun comun, dobandit prin Conventie, cota actuala 1/1
	1) CONSTANTINESCU STELIAN 2) CONSTANTINESCU GABRIELA MARIANA
5919 / 07/04/2014	
Act Administrativ nr. 17, din 12/10/2011 emis de PRIMARIA ADUNATI (act administrativ nr. 1563/09-08-2013 emis de PRIMARIA ADUNATI; act administrativ nr. 3805/02-08-2011 emis de MIN. AGRICULTURII SI DEZVOLTARII RURALE; act administrativ nr. 6924/10-05-2011 emis de OCPI PRAHOVA; act administrativ nr. 679/26-03-2014 emis de PRIMARIA ADUNATI);	
B2	se noteaza schimbarea categoriei de folosinta a imobilului din teren faneata in teren 500 mp curtii constructii, 504 mp faneata, 499 mp faneata, 102 mp faneata
	A1, A1.1
B3	Intabulare, drept de PROPRIETATE, dobandit prin Construire, cota actuala 1/1
	A1.1
	1) CONSTANTINESCU STELIAN 2) CONSTANTINESCU GABRIELA MARIANA

C. Partea III. SARCINI .

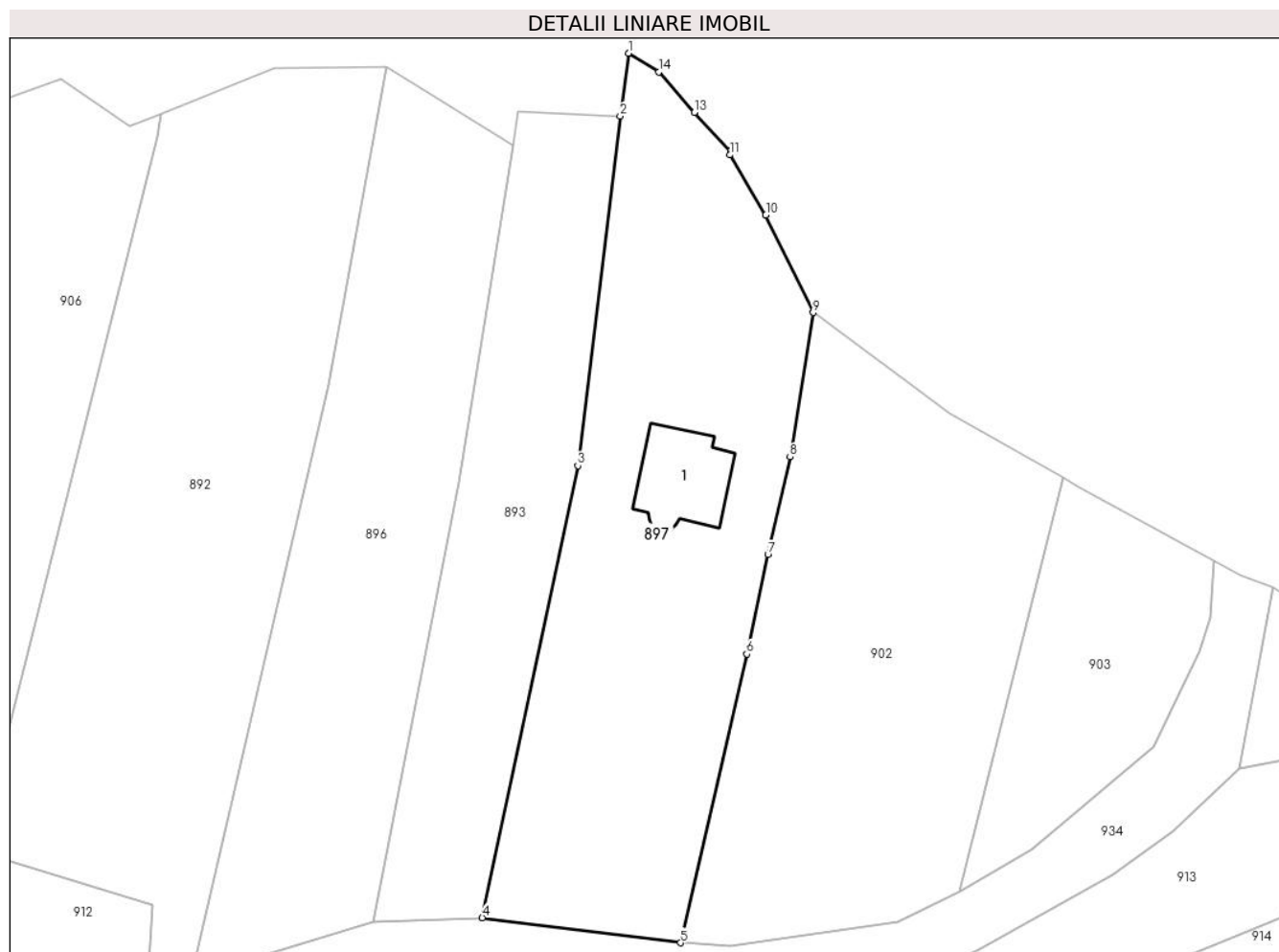
Inscrieri privind dezmembramintele dreptului de proprietate, drepturi reale de garanție și sarcini	Referințe
NU SUNT	

Anexa Nr. 1 La Partea I

Teren

Nr cadastral	Suprafața (mp)*	Observații / Referințe
20110	1.605	

* Suprafața este determinată în planul de proiecție Stereo 70.



Date referitoare la teren

Crt	Categorie folosință	Intra vilan	Suprafața (mp)	Tarla	Parcelă	Nr. topo	Observații / Referințe
1	curți constructii	NU	500	54	2770	-	
2	faneata	NU	504	54	2770	-	
3	faneata	NU	499	54	2770	-	
4	faneata	NU	102	54	2770	-	

Date referitoare la construcții

Crt	Număr	Destinație construcție	Supraf. (mp)	Situație juridică	Observații / Referințe
A1.1	20110-C1	construcții de locuințe	78	Cu acte	Nr. niveluri:2; S. construita la sol:78 mp; Locuinta P+M

Lungime Segmente

1) Valorile lungimilor segmentelor sunt obținute din proiecție în plan.

Punct început	X / Y	Punct sfârșit	X / Y	Lungime segment (** (m)
1	548.444,34 407.808,77	2	548.443,521 407.802,513	6.31

Punct început	X / Y	Punct sfârșit	X / Y	Lungime segment (** (m)
2	548.443,521 407.802,513	3	548.439,293 407.767,738	35.031
3	548.439,293 407.767,738	4	548.429,779 407.722,766	45.967
4	548.429,779 407.722,766	5	548.449,519 407.720,279	19.896
5	548.449,519 407.720,279	6	548.456,11 407.749,01	29.478
6	548.456,11 407.749,01	7	548.458,22 407.758,9	10.113
7	548.458,22 407.758,9	8	548.460,43 407.768,61	9.958
8	548.460,43 407.768,61	9	548.462,73 407.782,97	14.543
9	548.462,73 407.782,97	10	548.458,01 407.792,68	10.796
10	548.458,01 407.792,68	11	548.454,43 407.798,65	6.961
11	548.454,43 407.798,65	12	548.454,493 407.799,05	0.405
12	548.454,493 407.799,05	13	548.450,91 407.802,89	5.252
13	548.450,91 407.802,89	14	548.447,37 407.806,89	5.341
14	548.447,37 407.806,89	1	548.444,34 407.808,77	3.566

** Lungimile segmentelor sunt determinate în planul de proiecție Stereo 70 și sunt rotunjite la 1 milimetru.

*** Distanța dintre puncte este formată din segmente cumulate ce sunt mai mici decât valoarea 1 milimetru.

**DATE DESPRE IMOBILUL NR. 898**

Oficiul de Cadastru și Publicitate Imobiliară PRAHOVA
Biroul de Cadastru și Publicitate Imobiliară Câmpina

A. Partea I. Descrierea imobilului

TEREN Intravilan

Adresa: Loc. Ocina De Jos, Str Valeabradului, Nr. F.N., Jud. Prahova

Nr. Crt	Nr cadastral Nr. topografic	Suprafața* (mp)	Observații / Referințe
A1	20737	Din acte: 900 Masurata: 896	Sector cadastral:24 Teren imprejmuit;

B. Partea II. Proprietari și acte

Inscrieri privitoare la dreptul de proprietate și alte drepturi reale		Referințe
29972 / 22/11/2018		
Act Notarial nr. 1606, din 21/11/2018 emis de NP Dragan Florentina Victoria;		
B7	Intabulare, drept de PROPRIETATEcumparare ca bun propriu, dobandit prin Conventie, cota actuala 1/1 1) ION STEFAN CATALIN	A1

C. Partea III. SARCINI .

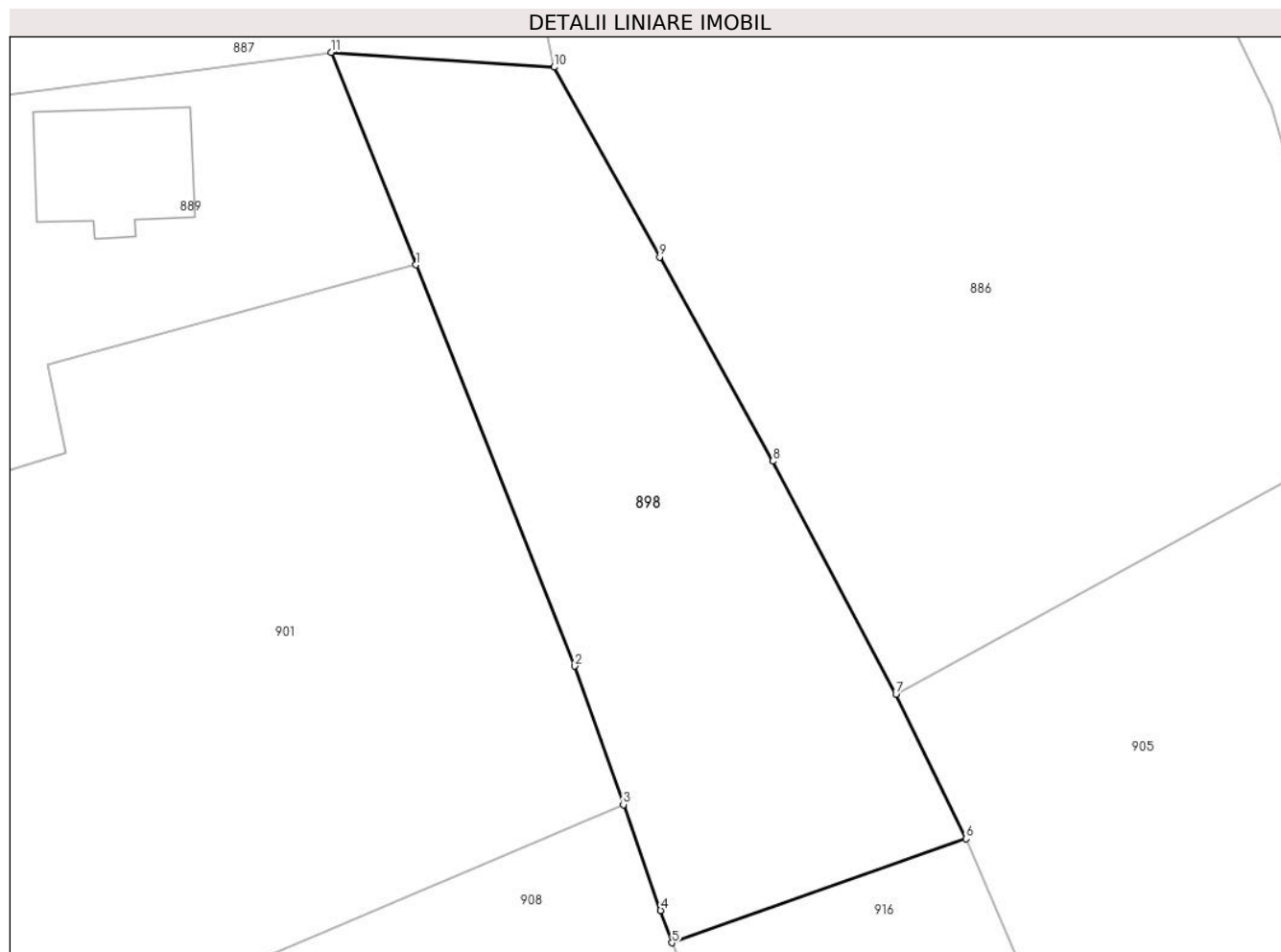
Inscrieri privind dezmembramintele dreptului de proprietate, drepturi reale de garanție și sarcini	Referințe
NU SUNT	

Anexa Nr. 1 La Partea I

Teren

Nr cadastral	Suprafața (mp)*	Observații / Referințe
20737	Din acte: 900 Masurata: 896	

* Suprafața este determinată în planul de proiecție Stereo 70.



Date referitoare la teren

Crt	Categorie folosință	Intra vilan	Suprafața (mp)	Tarla	Parcelă	Nr. topo	Observații / Referințe
1	faneata	DA	896	54	2721	-	

Lungime Segmente

1) Valorile lungimilor segmentelor sunt obținute din proiecție în plan.

Punct început	X / Y	Punct sfârșit	X / Y	Lungime segment (** (m)
1	548.217,487 407.773,441	2	548.227,372 407.748,482	26.845
2	548.227,372 407.748,482	3	548.230,396 407.739,866	9.131
3	548.230,396 407.739,866	4	548.232,712 407.733,286	6.976
4	548.232,712 407.733,286	5	548.233,42 407.731,27	2.137
5	548.233,42 407.731,27	6	548.251,699 407.737,744	19.391

Punct început	X / Y	Punct sfârșit	X / Y	Lungime segment (** (m)
6	548.251,699 407.737,744	7	548.247,35 407.746,73	9.983
7	548.247,35 407.746,73	8	548.239,698 407.761,226	16.392
8	548.239,698 407.761,226	9	548.232,647 407.773,911	14.513
9	548.232,647 407.773,911	10	548.226,077 407.785,736	13.528
10	548.226,077 407.785,736	11	548.212,237 407.786,655	13.87
11	548.212,237 407.786,655	1	548.217,487 407.773,441	14.219

** Lungimile segmentelor sunt determinate în planul de proiecție Stereo 70 și sunt rotunjite la 1 milimetru.

*** Distanța dintre puncte este formată din segmente cumulate ce sunt mai mici decât valoarea 1 milimetru.

**DATE DESPRE IMOBILUL NR. 899**

Oficiul de Cadastru și Publicitate Imobiliară PRAHOVA
Biroul de Cadastru și Publicitate Imobiliară Câmpina

A. Partea I. Descrierea imobilului

TEREN Intravilan

Adresa: Loc. Ocina De Jos, Str Valeabradului, Nr. 17, Jud. Prahova

Nr. Crt	Nr cadastral Nr. topografic	Suprafața* (mp)	Observații / Referințe
A1	20583	1.343	Sector cadastral:24 Teren imprejmuit;

B. Partea II. Proprietari și acte

Inscrieri privitoare la dreptul de proprietate și alte drepturi reale		Referințe
7516 / 06/05/2014		
Act Notarial nr. 632, din 05/05/2014 emis de NP DRAGAN FLORENTINA VICTORIA;		
B1	Se infiinteaza cartea funciara 20583 a imobilului cu numarul cadastral 20583/Adunati, rezultat din alipirea urmatoarelor imobile:~-nr.cad. 20532 din cf.20532 care se sisteaza;~-nr.cad.20574 din cf.20574 care se sisteaza;	A1
Act Notarial nr. 182, din 06/02/2014 emis de NP DRAGAN FLORENTINA VICTORIA (act notarial aut.nr. 183/06.02.2014 NP Dragan Florentina Victoria);		
B2	Intabulare, drept de PROPRIETATEcumparare ca bun comun, dobandit prin Conventie, cota actuala 1/1 1) DRAGOMIR IULIAN 2) DRAGOMIR ELENA <i>OBSERVATII: pozitie transcrisa din CF 20532/Adunati, incheierea nr. 2074din 07-02-2014</i>	A1
Act Administrativ nr. 397, din 01/04/2014 emis de OCPI PH;		
B4	se noteaza din oficiu propunerea de alipire a imobilului <i>OBSERVATII: pozitie transcrisa din CF 20532/Adunati, incheierea nr. 5654din 01-04-2014</i>	A1
B5	se noteaza din oficiu propunerea alipirii imobilului, <i>OBSERVATII: pozitie transcrisa din CF 20574/Adunati, incheierea nr. 5661din 01-04-2014</i>	A1

C. Partea III. SARCINI .

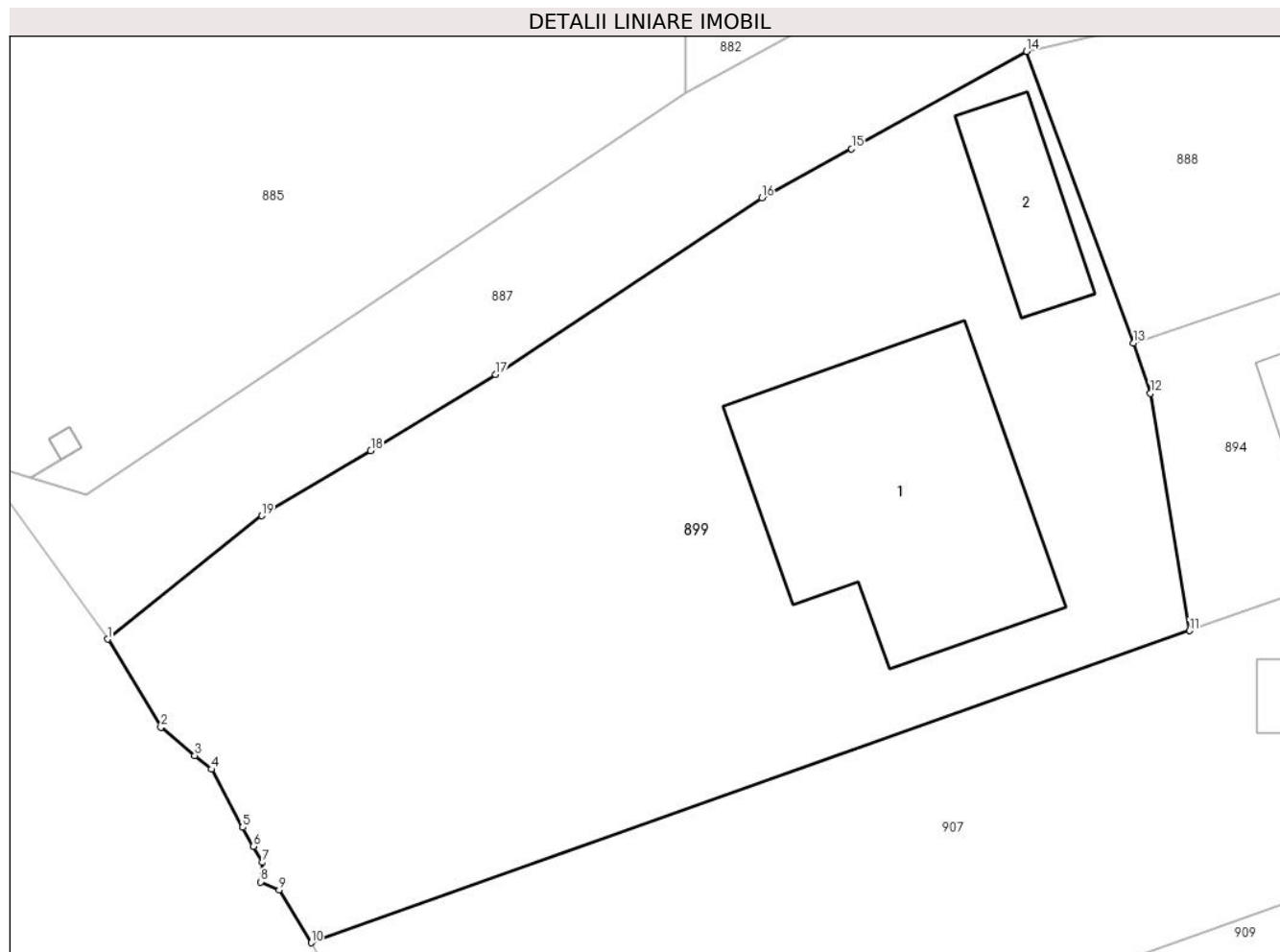
Inscrieri privind dezmembramintele dreptului de proprietate, drepturi reale de garanție și sarcini	Referințe
NU SUNT	

Anexa Nr. 1 La Partea I

Teren

Nr cadastral	Suprafața (mp)*	Observații / Referințe
20583	1.343	

* Suprafața este determinată în planul de proiecție Stereo 70.



Date referitoare la teren

Crt	Categorie folosință	Intra vilan	Suprafața (mp)	Tarla	Parcelă	Nr. topo	Observații / Referințe
1	curți constructii	DA	600	54	2705, 2706, 2707	-	
2	faneata	DA	743	54	2705, 2706, 2707	-	

Date referitoare la construcții

Crt	Număr	Destinație construcție	Supraf. (mp)	Situație juridică	Observații / Referințe
A1.1	20583-C1	construcții de locuințe	192	Fara acte	Nr. niveluri:1; S. construita la sol:192 mp; LOCUINTA
A1.2	20583-C2	construcții anexa	44	Fara acte	Nr. niveluri:1; S. construita la sol:44 mp; ANEXA

Lungime Segmente

1) Valorile lungimilor segmentelor sunt obținute din proiecție în plan.

Punct început	X / Y	Punct sfârșit	X / Y	Lungime segment (** (m)
1	548.099,979 407.750,056	2	548.102,739 407.745,493	5.333
2	548.102,739 407.745,493	3	548.104,493 407.744,041	2.277

Punct început	X / Y	Punct sfârșit	X / Y	Lungime segment (** (m)
3	548.104,493 407.744,041	4	548.105,358 407.743,325	1.123
4	548.105,358 407.743,325	5	548.106,973 407.740,322	3.41
5	548.106,973 407.740,322	6	548.107,538 407.739,344	1.129
6	548.107,538 407.739,344	7	548.108,005 407.738,512	0.954
7	548.108,005 407.738,512	8	548.107,905 407.737,499	1.018
8	548.107,905 407.737,499	9	548.108,856 407.737,093	1.034
9	548.108,856 407.737,093	10	548.110,511 407.734,354	3.2
10	548.110,511 407.734,354	11	548.156,005 407.750,492	48.272
11	548.156,005 407.750,492	12	548.153,972 407.762,77	12.445
12	548.153,972 407.762,77	13	548.153,104 407.765,368	2.739
13	548.153,104 407.765,368	14	548.147,558 407.780,449	16.068
14	548.147,558 407.780,449	15	548.138,496 407.775,419	10.364
15	548.138,496 407.775,419	16	548.133,845 407.772,881	5.298
16	548.133,845 407.772,881	17	548.120,051 407.763,748	16.543
17	548.120,051 407.763,748	18	548.113,602 407.759,801	7.561
18	548.113,602 407.759,801	19	548.107,956 407.756,436	6.573
19	548.107,956 407.756,436	1	548.099,979 407.750,056	10.215

** Lungimile segmentelor sunt determinate în planul de proiecție Stereo 70 și sunt rotunjite la 1 milimetru.

*** Distanța dintre puncte este formată din segmente cumulate ce sunt mai mici decât valoarea 1 milimetru.

**DATE DESPRE IMOBILUL NR. 900**

Oficiul de Cadastru și Publicitate Imobiliară PRAHOVA
Biroul de Cadastru și Publicitate Imobiliară Câmpina

A. Partea I. Descrierea imobilului

TEREN Necunoscut

Adresa: Loc. Ocina De Jos, Jud. Prahova

Nr. Crt	Nr cadastral Nr. topografic	Suprafața* (mp)	Observații / Referințe
A1		2.093	Sector cadastral:24 Teren imprejmuit;

B. Partea II. Proprietari și acte

Inscrieri privitoare la dreptul de proprietate și alte drepturi reale		Referințe
/		
Act Normativ nr. 7, din 13/03/1996 emis de PARLAMENTUL ROMANIEI (ART.13);		
B1	Inscrierea posesiei, drept de PROPRIETATE, dobandit prin Constituire, cota actuala 1/1 1) NEIDENTIFICAT NEIDENTIFICAT	A1
B2	SE NOTEAZA MENTIUNEA DE PROPRIETAR NEIDENTIFICAT	A1

C. Partea III. SARCINI .

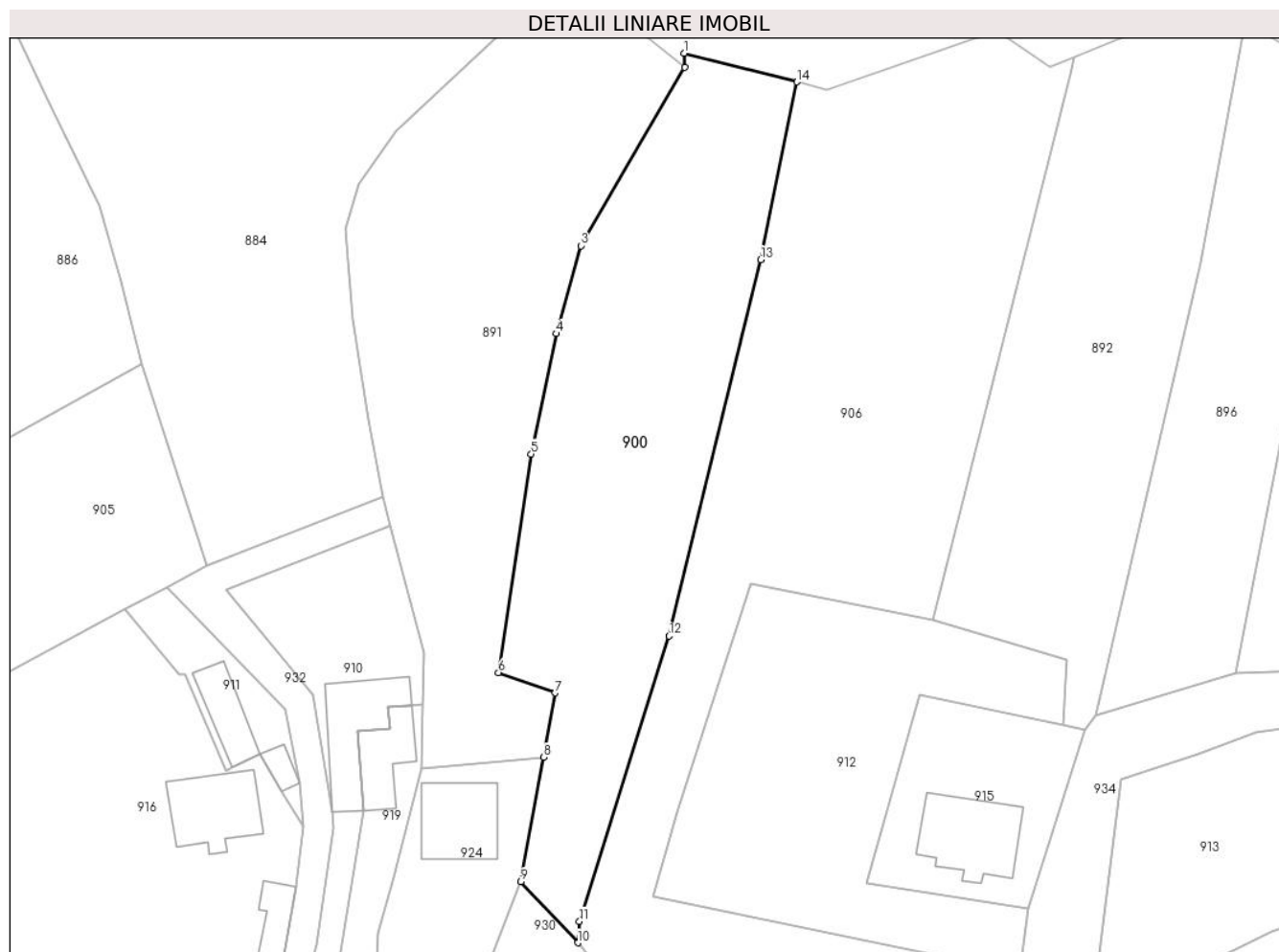
Inscrieri privind dezmembramintele dreptului de proprietate, drepturi reale de garanție și sarcini	Referințe
NU SUNT	

Anexa Nr. 1 La Partea I

Teren

Nr cadastral	Suprafața (mp)*	Observații / Referințe
	2.093	

* Suprafața este determinată în planul de proiecție Stereo 70.



Date referitoare la teren

Crt	Categorie folosință	Intravilan	Suprafața (mp)	Tarla	Parcelă	Nr. topo	Observații / Referințe
1	faneata	NU	1.809	53	2759	-	
2	faneata	DA	284	53	2759	-	

Lungime Segmente

1) Valorile lungimilor segmentelor sunt obținute din proiecție în plan.

Punct început	X / Y	Punct sfârșit	X / Y	Lungime segment (** (m)
1	548.347,047 407.803,192	2	548.347,097 407.801,335	1.858
2	548.347,097 407.801,335	3	548.333,553 407.778,093	26.9
3	548.333,553 407.778,093	4	548.330,332 407.766,625	11.912
4	548.330,332 407.766,625	5	548.327,074 407.750,933	16.027

Punct început	X / Y	Punct sfârşit	X / Y	Lungime segment (** (m)
5	548.327,074 407.750,933	6	548.322,816 407.722,441	28.808
6	548.322,816 407.722,441	7	548.330,233 407.719,782	7.879
7	548.330,233 407.719,782	8	548.328,702 407.711,391	8.53
8	548.328,702 407.711,391	9	548.325,743 407.695,17	16.489
9	548.325,743 407.695,17	10	548.333,173 407.687,207	10.891
10	548.333,173 407.687,207	11	548.333,383 407.689,999	2.8
11	548.333,383 407.689,999	12	548.345,087 407.727,201	39.0
12	548.345,087 407.727,201	13	548.357,045 407.776,265	50.5
13	548.357,045 407.776,265	14	548.361,75 407.799,458	23.666
14	548.361,75 407.799,458	1	548.347,047 407.803,192	15.169

** Lungimile segmentelor sunt determinate în planul de proiecție Stereo 70 și sunt rotunjite la 1 milimetru.

*** Distanța dintre puncte este formată din segmente cumulate ce sunt mai mici decât valoarea 1 milimetru.

