

# PLAN CADASTRAL JUDEȚUL OLT- UAT SCHITU

Sectorul Cadastral Nr. 45


Scara 1:1000

Sistem de proiectie STEREO 70

Planșa Nr. 4/5

Se racordează cu Planșa nr. 3

Se racordează cu Planșa nr. 5



35

45

5796

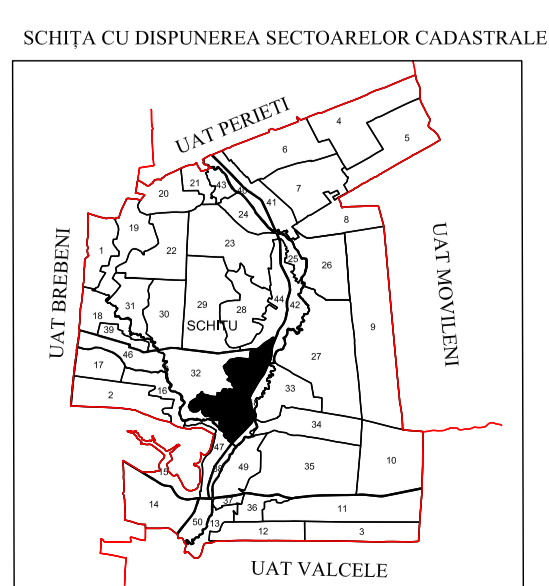
76

5794

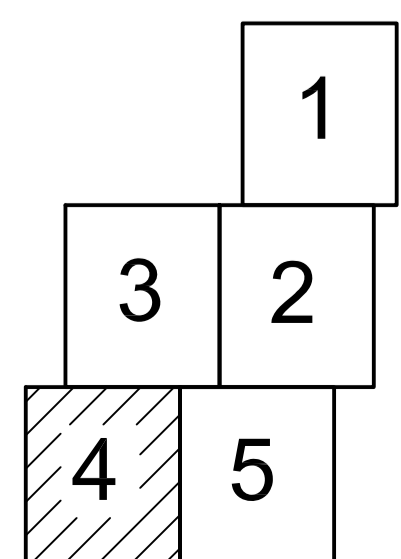
5795

## LEGENDĂ

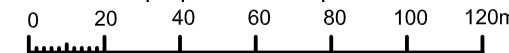
	Limita Sector Cadastral
	Limita Intravilan
	Limita UAT
	Limita Tarla
	Limita imobil
	Limita Constructii
	Construcții
	Numar Sector Cadastral
	Numar Tarla
	Numar postal
	ID imobil



Disponerea planselor:



Scara = 1:2000  
1 cm pe plan = 20 m pe teren



Proiectat de:

Spre publicare

EXECUTANT  
SC ONETOP GEODESY SRL

Beneficiar:  
COMUNA SCHITU

Scara  
1:1000

Data  
Septembrie 2022

PNCCF: Serviciul de înregistrare  
sistematică în Sistemul Integrat de  
Cadastru și Carte Funciară a  
imobilelor situate în UAT SCHITU  
din județul OLT

Planșa  
Nr: 4