


# PLAN CADASTRAL JUDEȚUL OLT- UAT SCHITU

Sectorul Cadastral Nr. 45

Scara 1:1000

Sistem de proiectie STEREO 70

Planșa Nr. 3/5



Se racordează cu Planșa nr. 2

35

5920

45

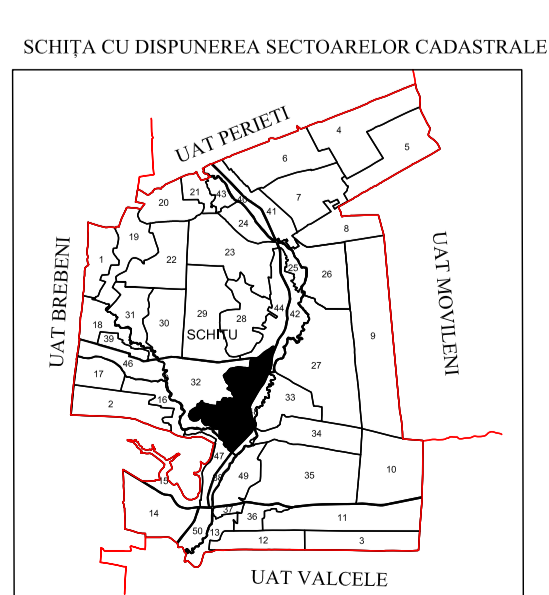
35

5920

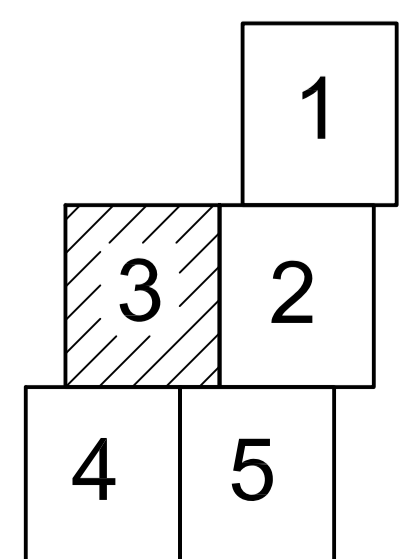
Se racordează cu Planșa nr. 4

## LEGENDĂ

<span style="border-bottom: 1px solid green;">    </span>	Limita Sector Cadastral
<span style="border-bottom: 1px solid blue;">    </span>	Limita Intravilan
<span style="border-bottom: 1px solid red;">    </span>	Limita UAT
<span style="border-bottom: 1px solid black;">    </span>	Limita Tarla
<span style="border-bottom: 1px solid grey;">    </span>	Limita imobil
<span style="border-bottom: 1px solid black;">    </span>	Limita Constructii
<span style="border-bottom: 1px solid black;">    </span>	C1
<span style="background-color: yellow; border: 1px solid black; padding: 1px;">46</span>	Numar Sector Cadastral
<span style="background-color: green; border: 1px solid black; padding: 1px;">35</span>	Numar Tarla
<span style="border-bottom: 1px solid black;">    </span>	Numar postal
5920	ID imobil



Disponerea planselor:



Scara = 1:2000  
1 cm pe plan = 20 m pe teren



## Spre publicare

**EXECUTANT**  
**SC ONETOP GEODESY SRL**

Beneficiar: COMUNA SCHITU

Scara  
1:1000  
Data  
Septembrie 2022

**PNCCF: Serviciu de înregistrare  
sistematică în Sistemul Integrat de  
Cadastru și Carte Funciara a  
imobilelor situate în UAT SCHITU  
din județul OLT**

Planșa  
Nr: 3