

PLAN CADASTRAL

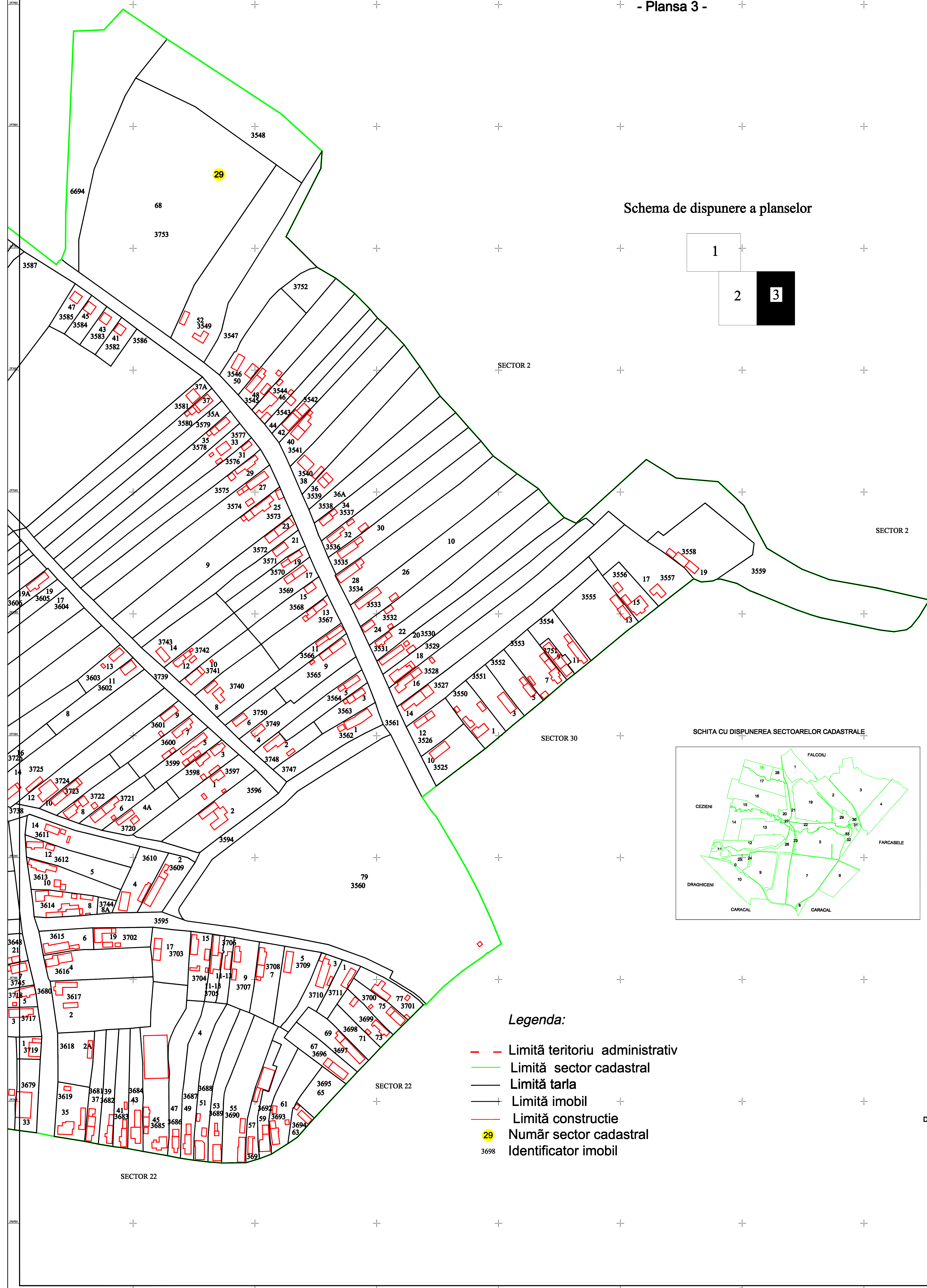
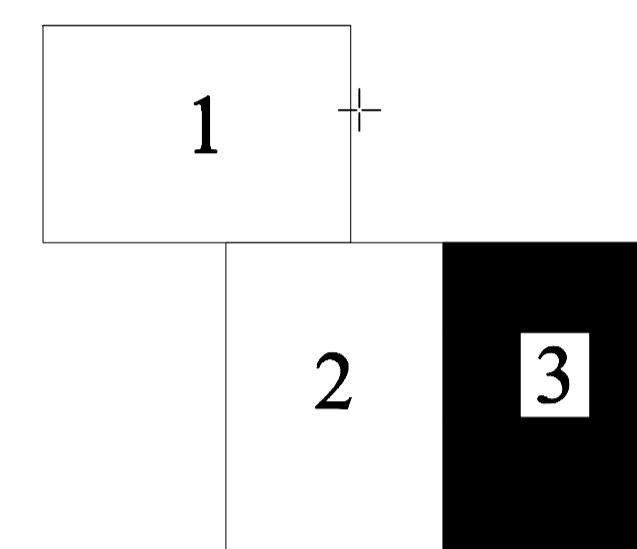
UAT DOBROSLOVENI- Judetul Ol- Sector cadastral 29

Scara 1:1000, Sistem de proiectie STEREO 70

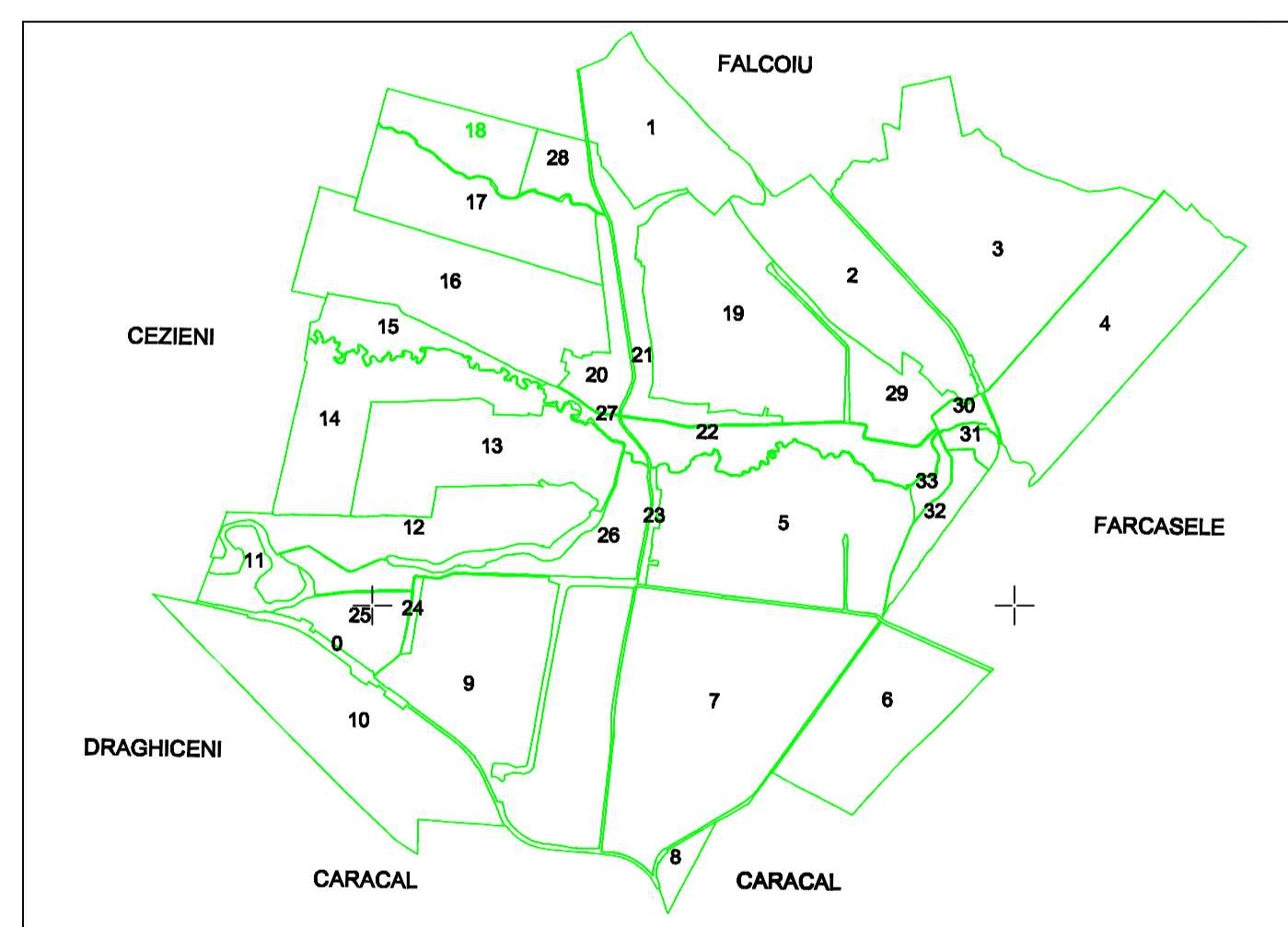
- Plansa 3 -



Schema de dispunere a planselor



SCHITA CU DISPUNEREA SECTOARELOR CADASTRALE



Legenda:

- Limită teritoriu administrativ
- Limită sector cadastral
- Limită tarla
- Limită imobil
- Limită construcție
- Număr sector cadastral
- Identificator imobil

Spre publicare
Data întocmirii planului cadastral
01.11.2022

EXECUTANT:
S.C. GEOTOP
CADASTRAL CONSULT
S.R.L.

