

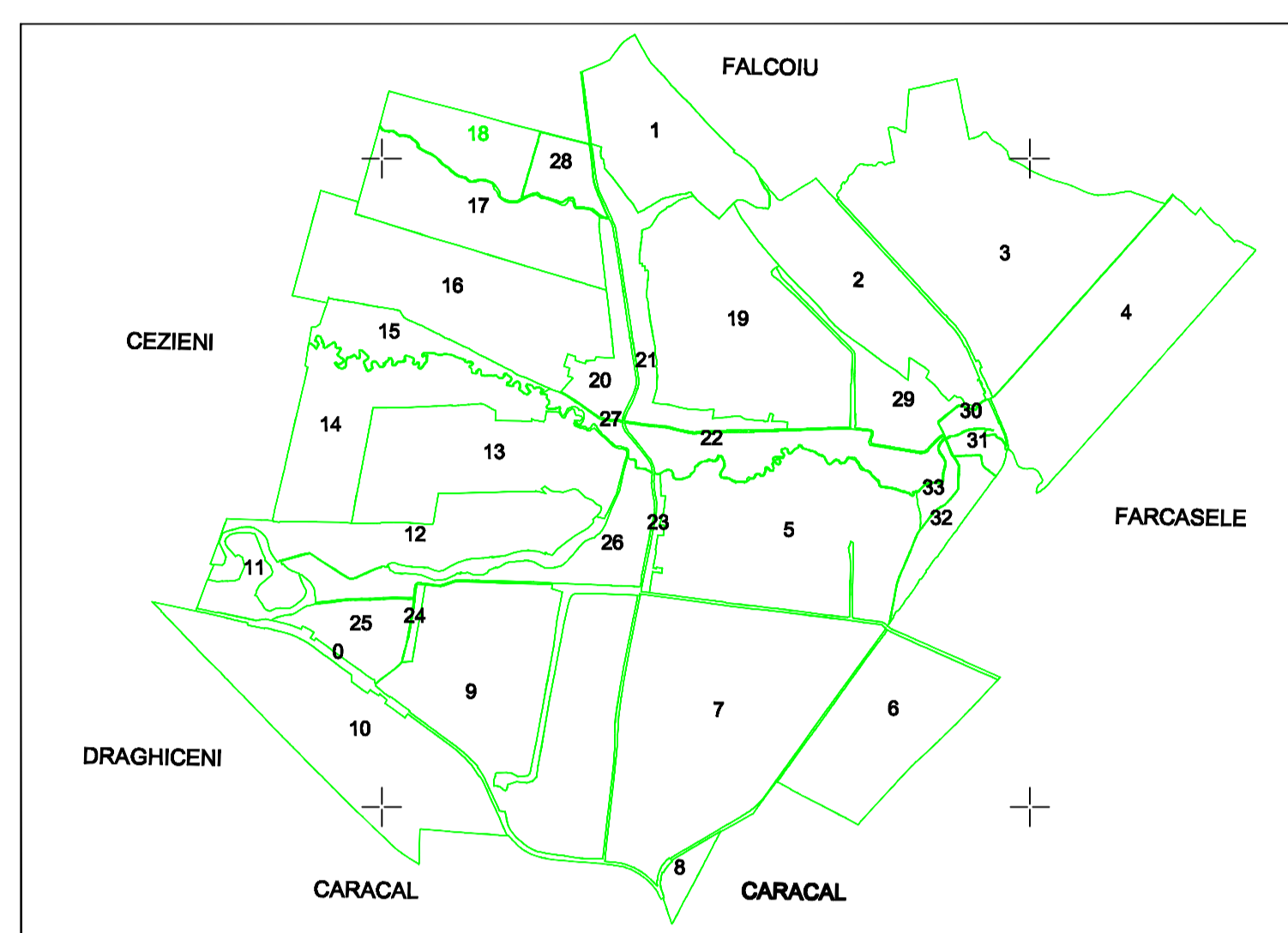
PLAN CADASTRAL

UAT DOBROSLOVENI- Judetul Olt- Sector cadastral 2

Scara 1:2000, Sistem de proiectie STEREO 70








- Plansa 2 -

SCHITA CU DISPUNEREA SECTOARELOR CADASTRALE

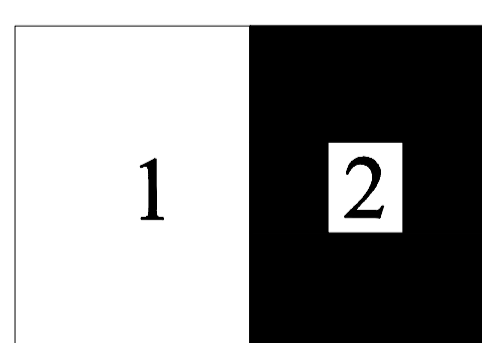


SECTOR 3

Legenda:

-  Limită teritoriu administrativ
-  Limită sector cadastral
-  Limită tarla
-  Limită imobil
-  Limită construcție
-  Număr sector cadastral
-  Identificator imobil

Schema de dispunere a planselor



Spre publicare
Data întocmirii planului cadastral
01.11.2022

EXECUTANT:
S.C. GEOTOP
CADING CONSULT
S.R.L.

