



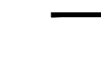

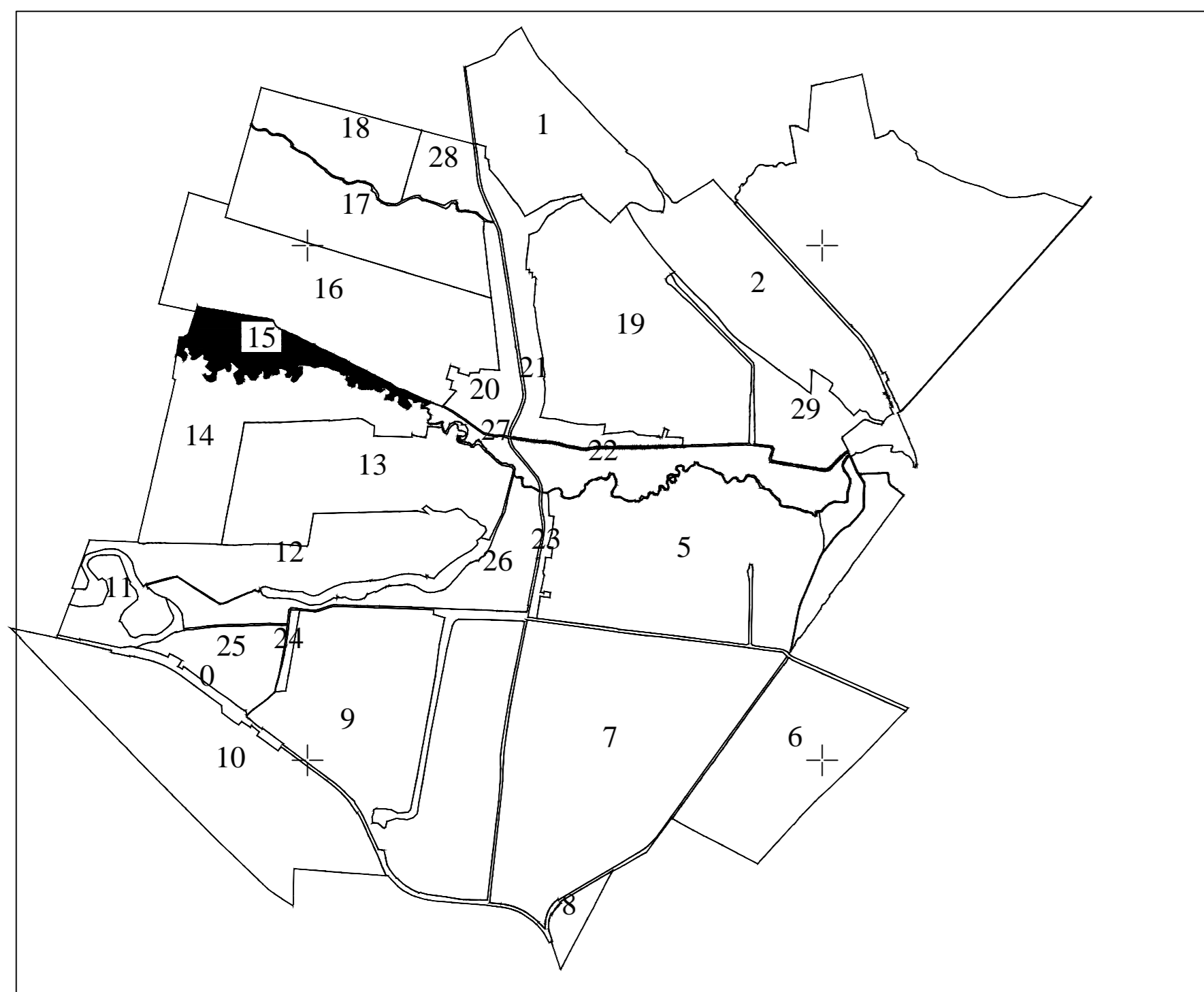


PLAN CADASTRAL
UAT DOBROSLOVENI- Judetul Olt- Sector cadastral 15
Scara 1:2000, Sistem de proiectie STEREO 70
- Plansa 1 -

Legenda:

-  Limită teritoriu administrativ
-  Limită sector cadastral
-  Limită tarla
-  Limită imobil
-  Limită constructie
-  Număr sector cadastral
- 5115 Identificator imobil

SCHITA CU DISPUNEREA SECTOARELOR CADASTRALE



SCHEMA DISPUNERE A PLANSELOR



Spre publicare
Data intocmirii planului cadastral
01.11.2022

EXECUTANT:
S.C. GEOTOP
CADING CONSULT
S.R.L.



UAT CEZIENI

Sector 16

Sector 14

