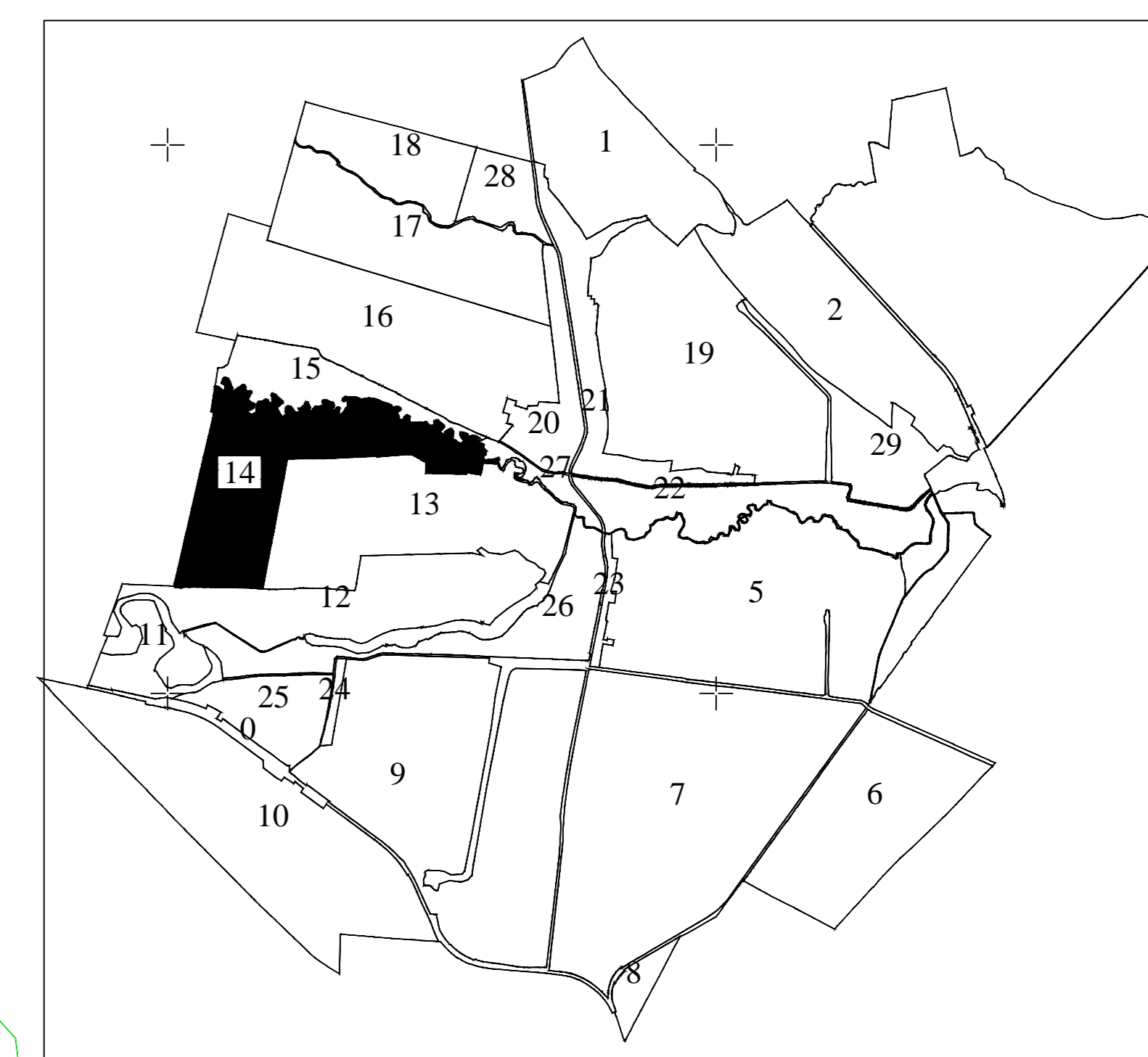


PLAN CADASTRAL  
 UAT DOBROSLOVENI- Judetul Olt- Sector cadastral 14  
 Scara 1:2000, Sistem de proiectie STEREO 70  
 - Plansa 2 -

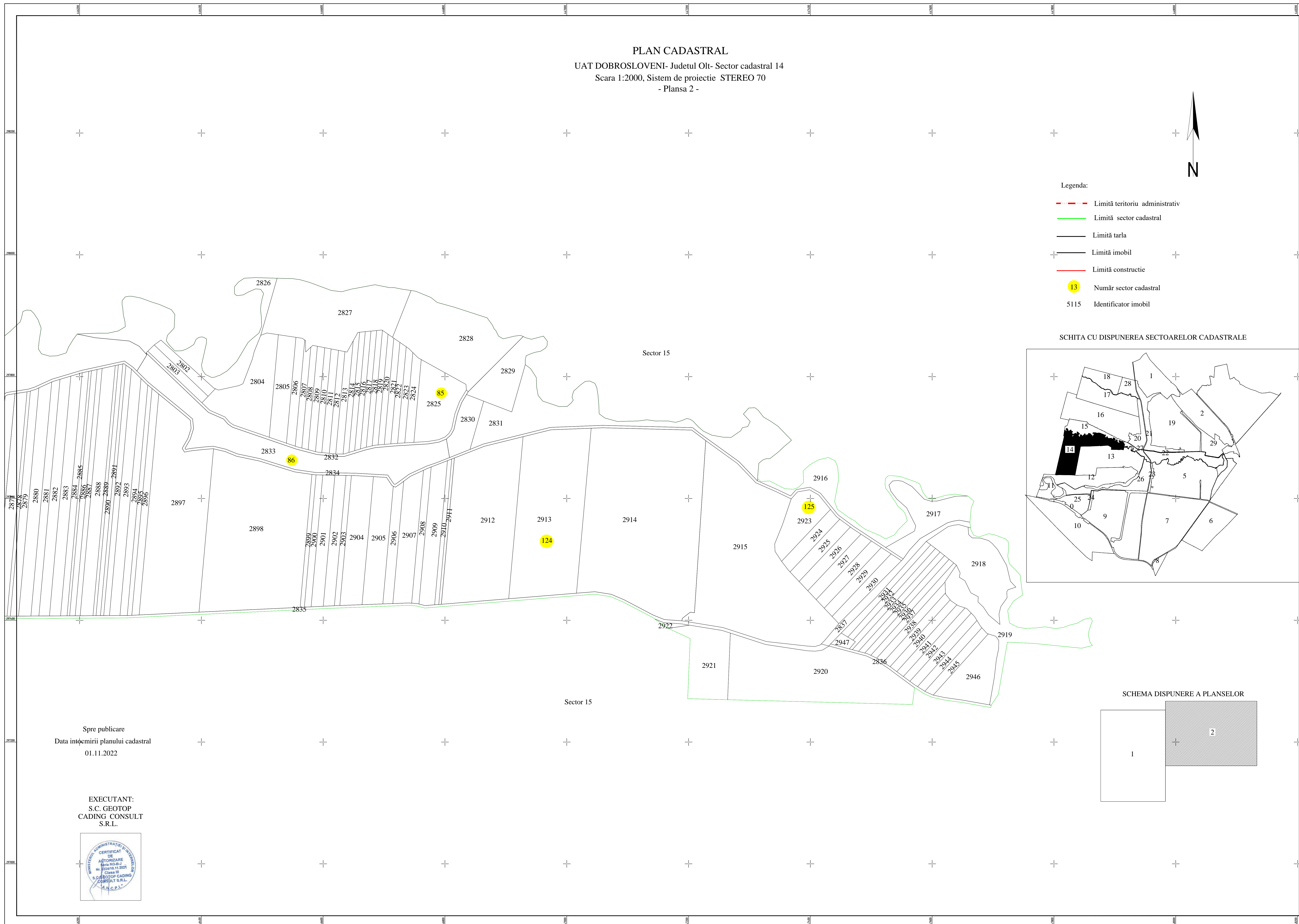
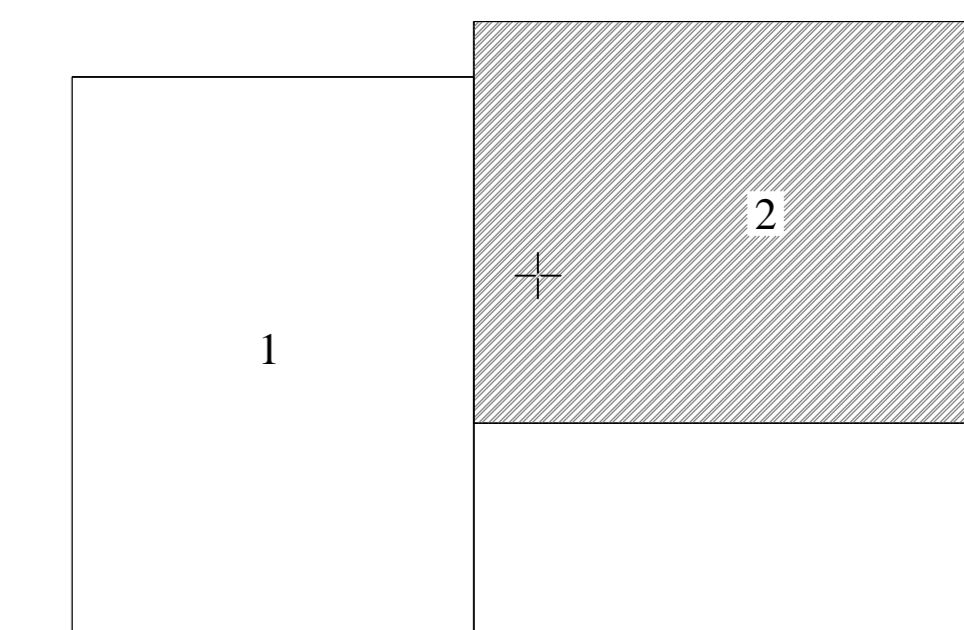


- Legenda:
- Limită teritoriu administrativ
  - Limită sector cadastral
  - Limită tarla
  - Limită imobil
  - Limită constructie
  - 13 Număr sector cadastral
  - 5115 Identificator imobil

SCHITA CU DISPUNEREA SECTOARELOR CADASTRALE



SCHEMA DISPUNERE A PLANSELOR



Spre publicare  
 Data întocmirii planului cadastral  
 01.11.2022

EXECUTANT:  
 S.C. GEOTOP  
 CADING CONSULT  
 S.R.L.

