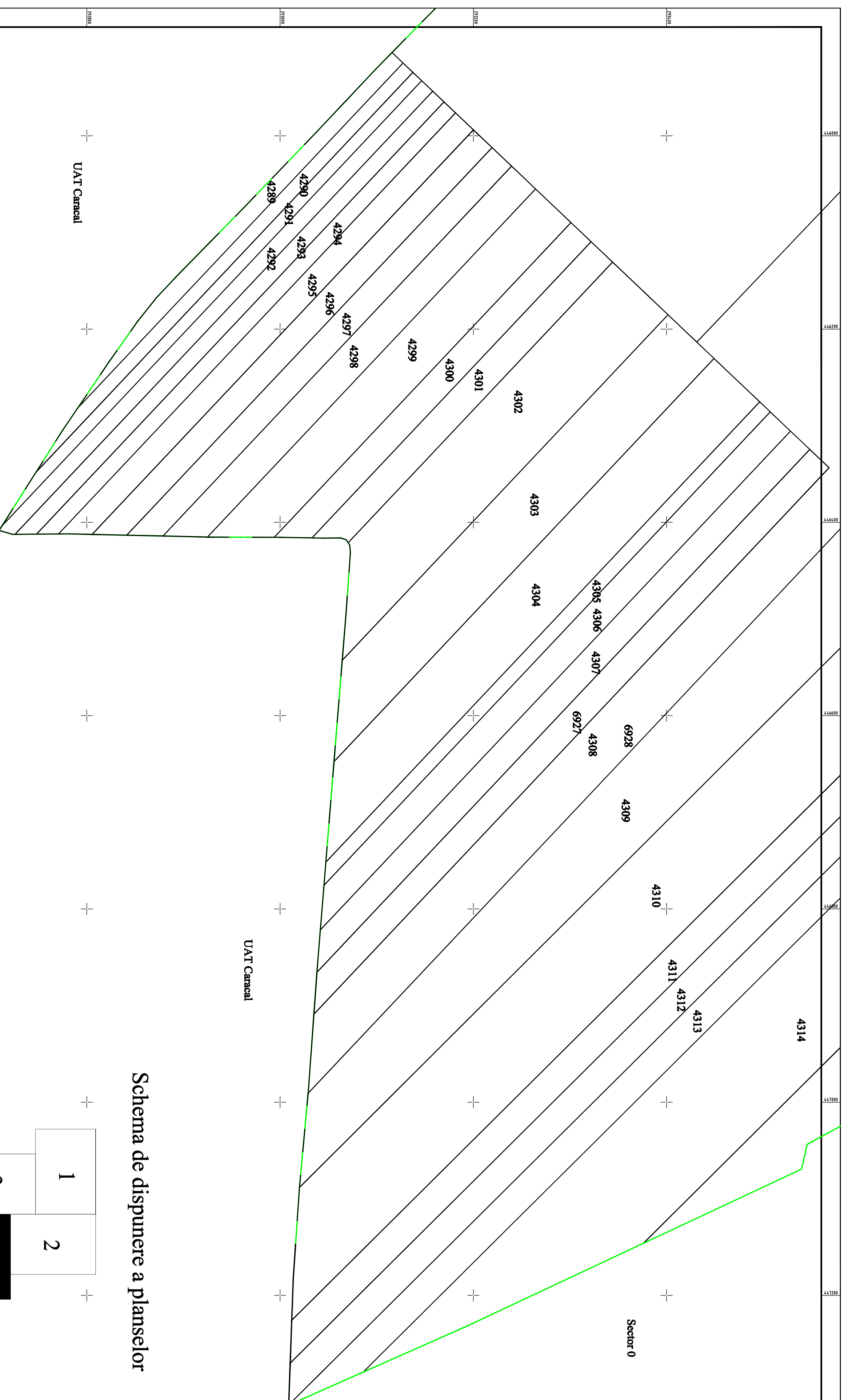


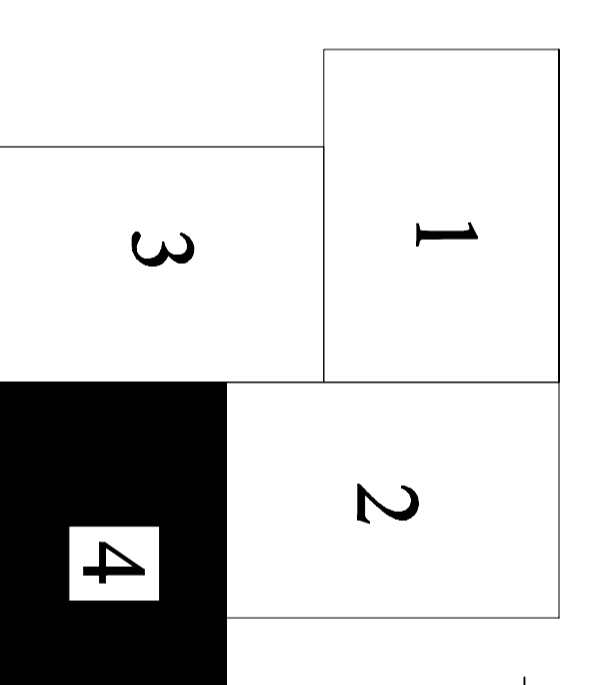
# PLAN CADASTRAL

## UAT DOBROSLOVENI- Judetul Ol- Sector cadastral 10

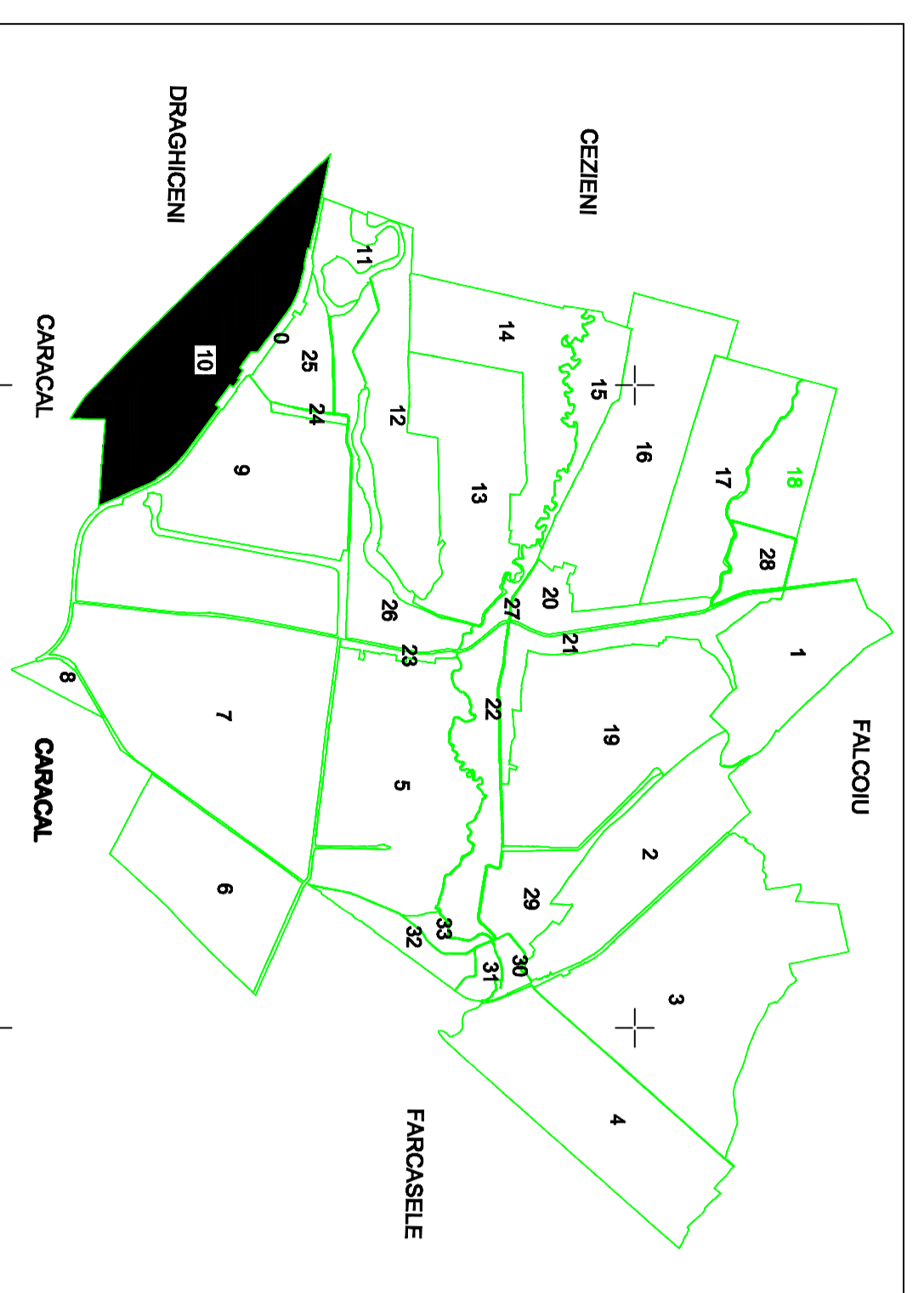
Scara 1:2000, Sistem de proiectie STEREO 70  
- Planșa 4 -



Schema de dispunere a planselor



SCHEMA CU DISPUNEREA SECTORELOR CADASTRALE



- Legenda:**
- Limită teritoriu administrativ
  - Limită sector cadastral
  - Limită tarla
  - Limită imobil
  - Limită construcție
  - 10 Număr sector cadastral
  - 4298 Identificator imobil

Spre publicare  
Data înlocuirii planului cadastral  
01.11.2022

EXECUTANT:  
S.C. GEODIN  
CADASTRAL  
S.R.L.

