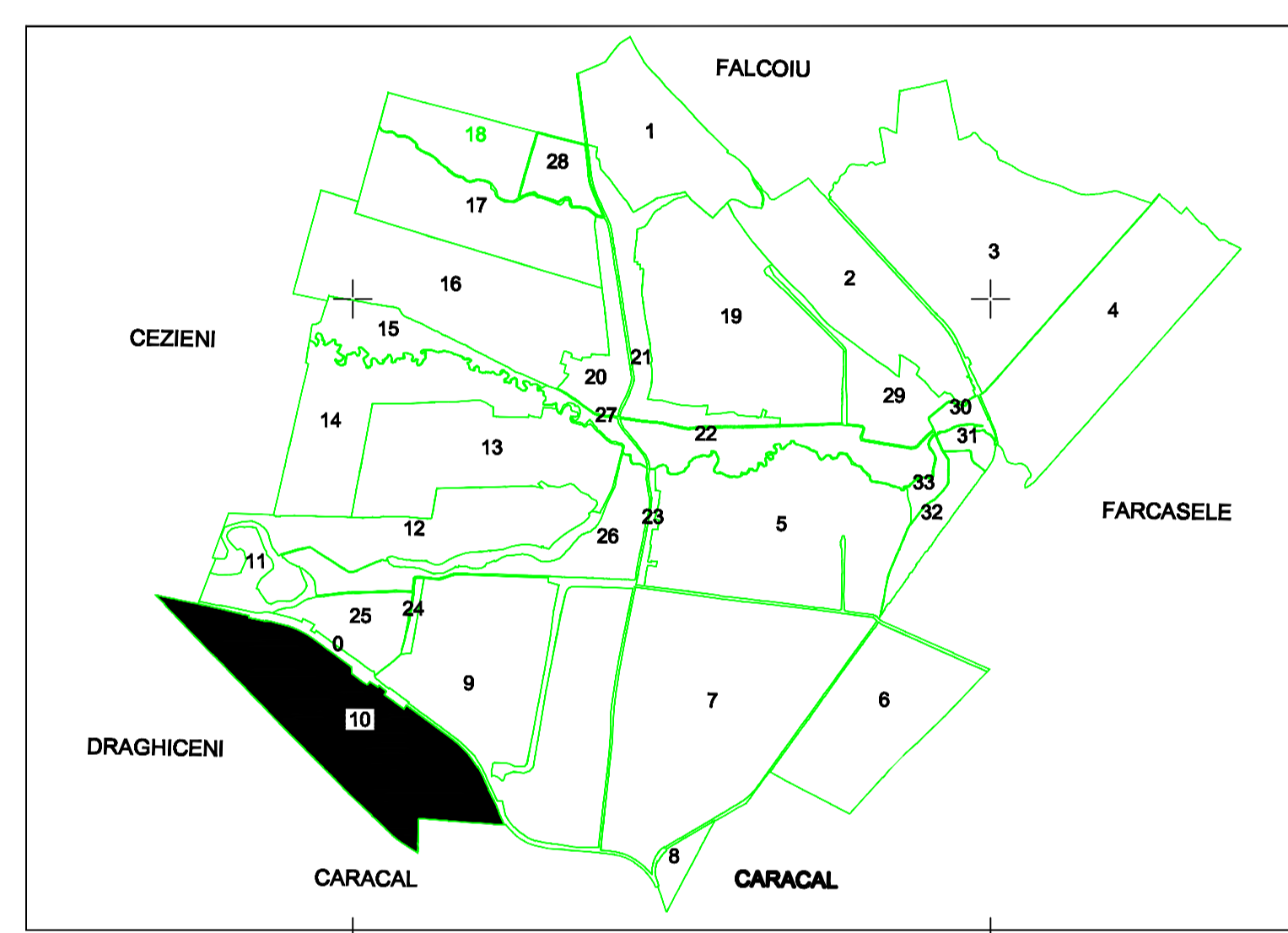


PLAN CADASTRAL
UAT DOBROSLOVENI- Judetul Olt- Sector cadastral 10

Scara 1:2000, Sistem de proiectie STEREO 70

- Plansa 2 -

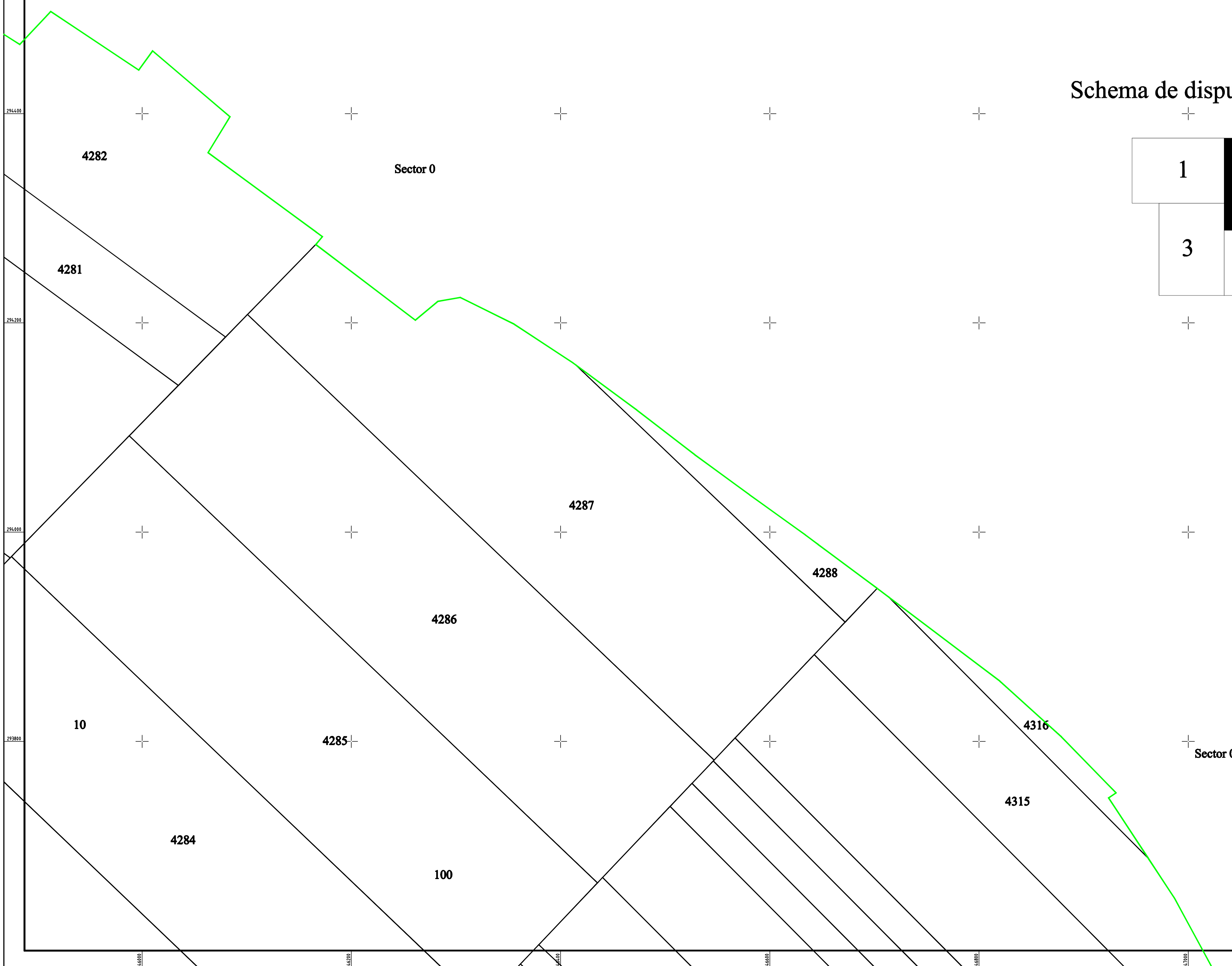
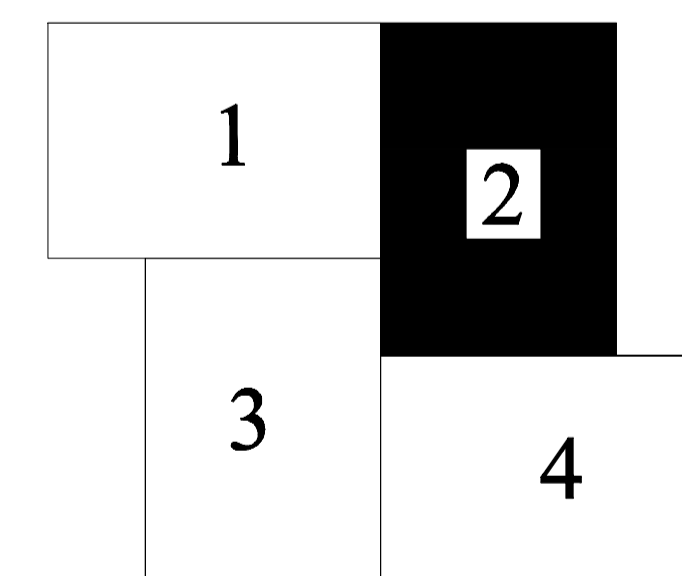
SCHITA CU DISPUNEREA SECTOARELOR CADASTRALE



Legenda:

- Limită teritoriu administrativ
- Limită sector cadastral
- Limită tarla
- Limită imobil
- Limită constructie
- 10 Număr sector cadastral
- 4282 Identificator imobil

Schema de dispunere a planselor



Spre publicare
Data întocmirii planului cadastral
01.11.2022

EXECUTANT:
S.C. GEOTOP
CADING CONSULT
S.R.L.

