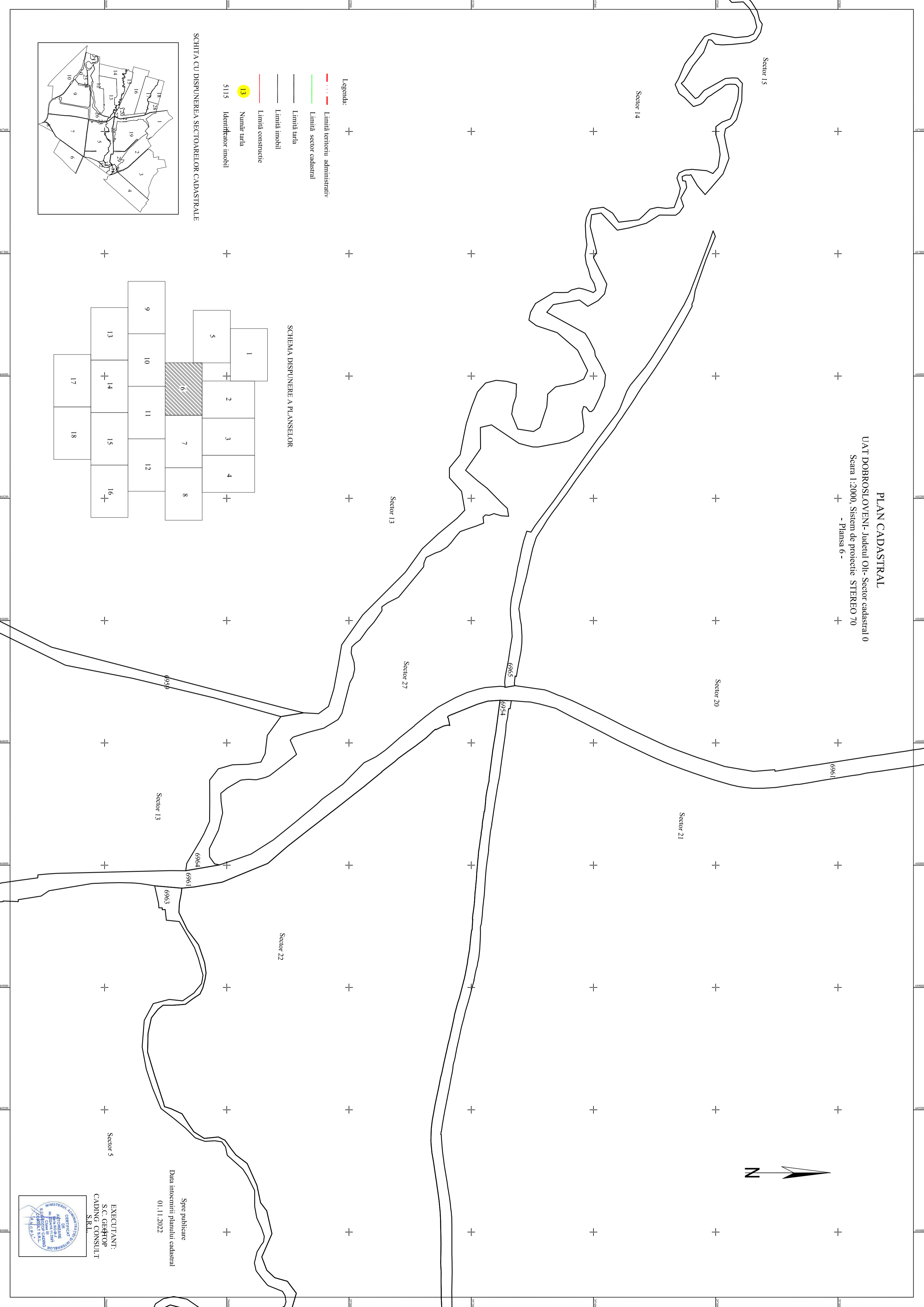









PLAN CADASTRAL

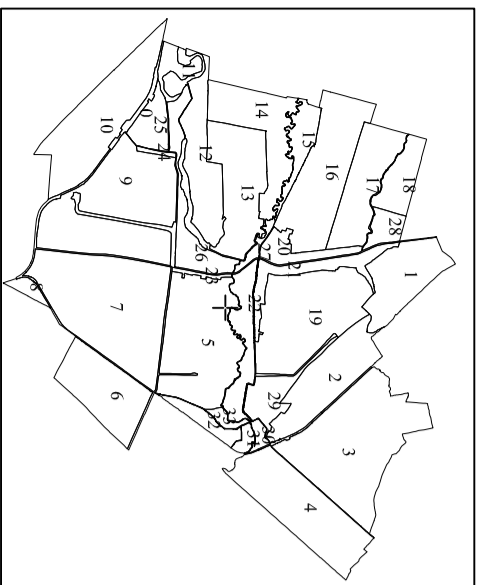
UAT DOBROSLOVENI - Judetul Olh - Sector cadastral 0
Scara 1:2000, Sistem de proiectie STEREO 70
- Plansa 6 -



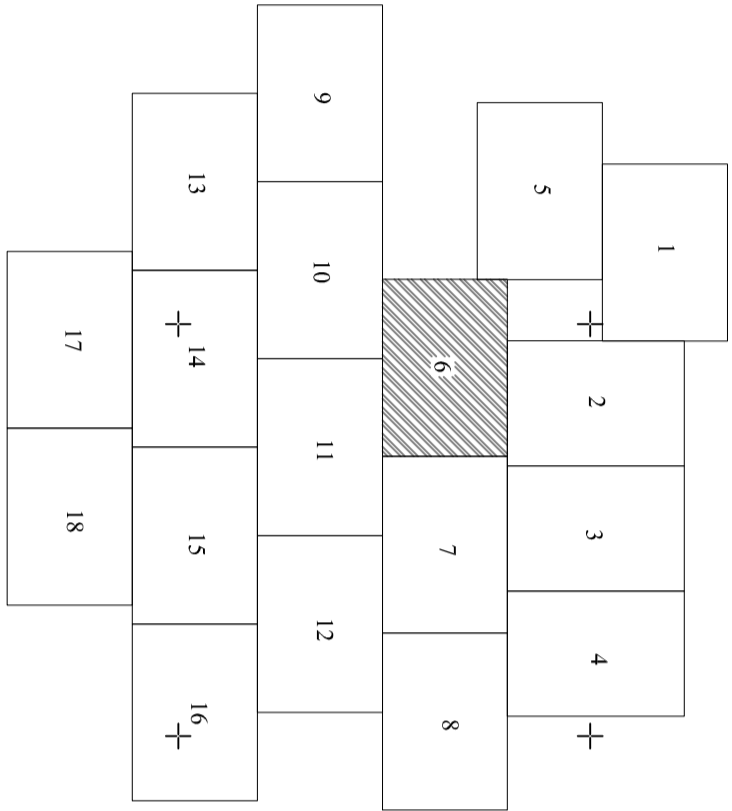
Legenda:

-  Limită teritoriu administrativ
-  Limită sector cadastral
-  Limită tarla
-  Limită imobil
-  Limită constructie
-  Număr tarla
-  5115 Identificator imobil

SCHEMA CU DISPUNEREA SECTORILOR CADASTRALE



SCHEMA DISPUNERE A PLANSELOR



Spre publicare
Data inregistrării planului cadastral
01.11.2022

EXECUTANT:
S.C. GEOTOP
CADING CONSULT
S.R.L.

