


PLAN CADASTRAL
 UAT DOBROSLOVENI- Judetul Olh- Sector cadastral 0
 Scara 1:2000, Sistem de proiectie STEREO 70
 - Planşa 18 -

UAT CARACAL



Sector 8

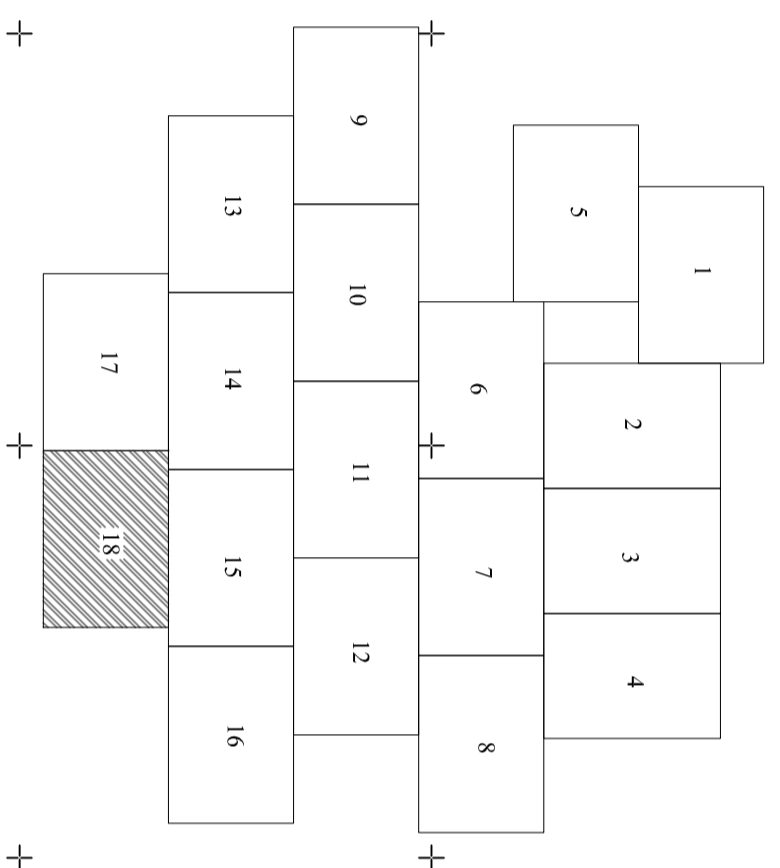
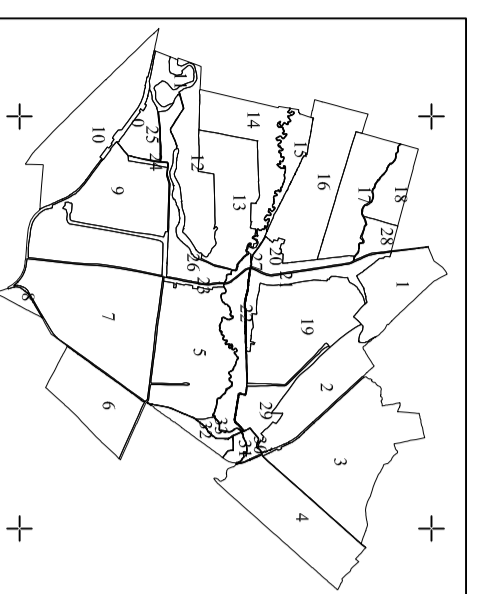
Sector 7



Legenda:

- · - · - Limită teritoriu administrativ
- Limită sector cadastral
- Limită tarla
- Limită imobil
- Limită construite
- 13 Număr tarla
- 5115 Identificator imobil

SCHEMA DISPUNERE APLANSELOR



SCHEMA CU DISPUNEREA SECTORARELOR CADASTRALE

Spre publicare

Data întocmirii planului cadastral
01.11.2022

EXECUTANT:
S.C. GEOTOP
CADING CONSULT
S.R.L.

