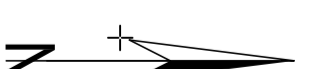


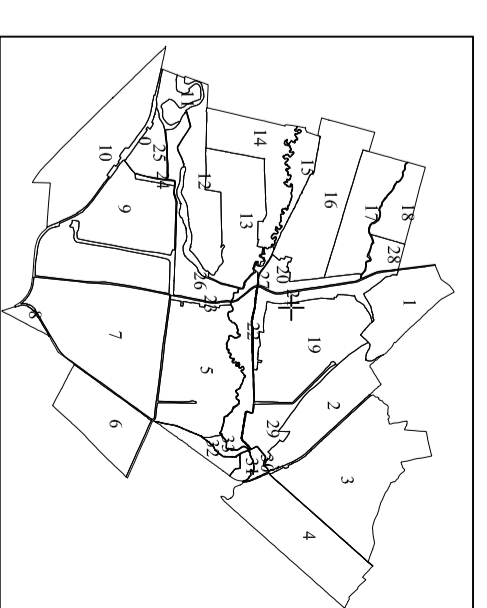
PLAN CADASTRAL
UAT DOBROSLĂVENI - Județul Olt - Sector cadastral 0
Scara 1:2000, Sistem de protecție STEREO 70
- Planșa 14 -



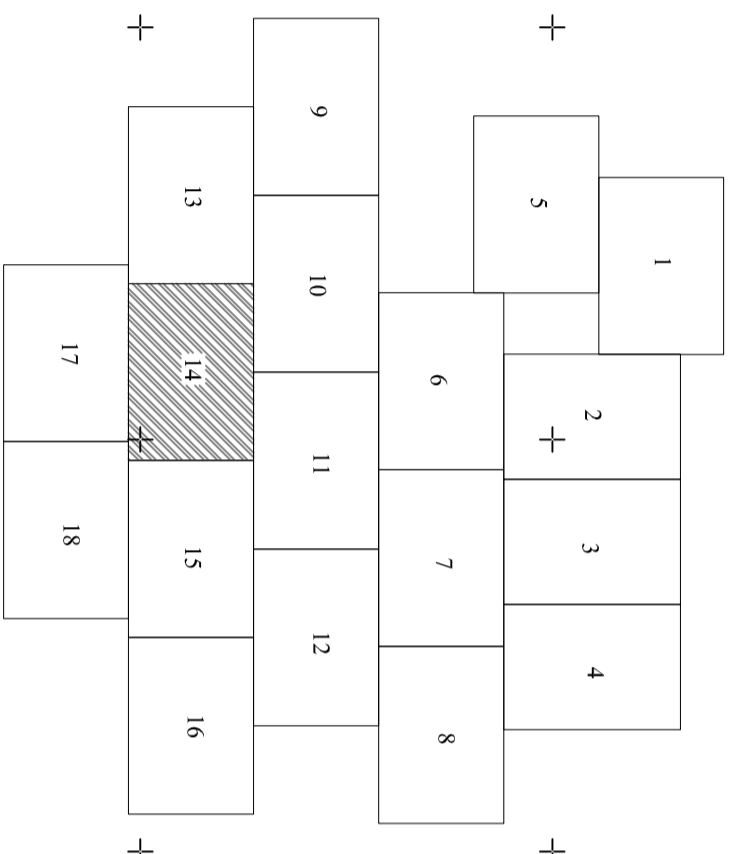
Legenda:

- - - - - Limită teritoriu administrativ
- Limită sector cadastral
- Limită tarla
- Limită imobil
- Limită constructie
- 13 Număr tarla
- 5115 Identificator imobil

SCHITA CU DISPUNEREA SECTOROARELOR CADASTRALE



SCHEMA DISPUNERE A PLANSELOR



Spse publicare
Data întocmirii planului cadastral
01.11.2022

EXECUTANT:
S.C. GEOTOP
CADING CONSULT
S.R.L.

