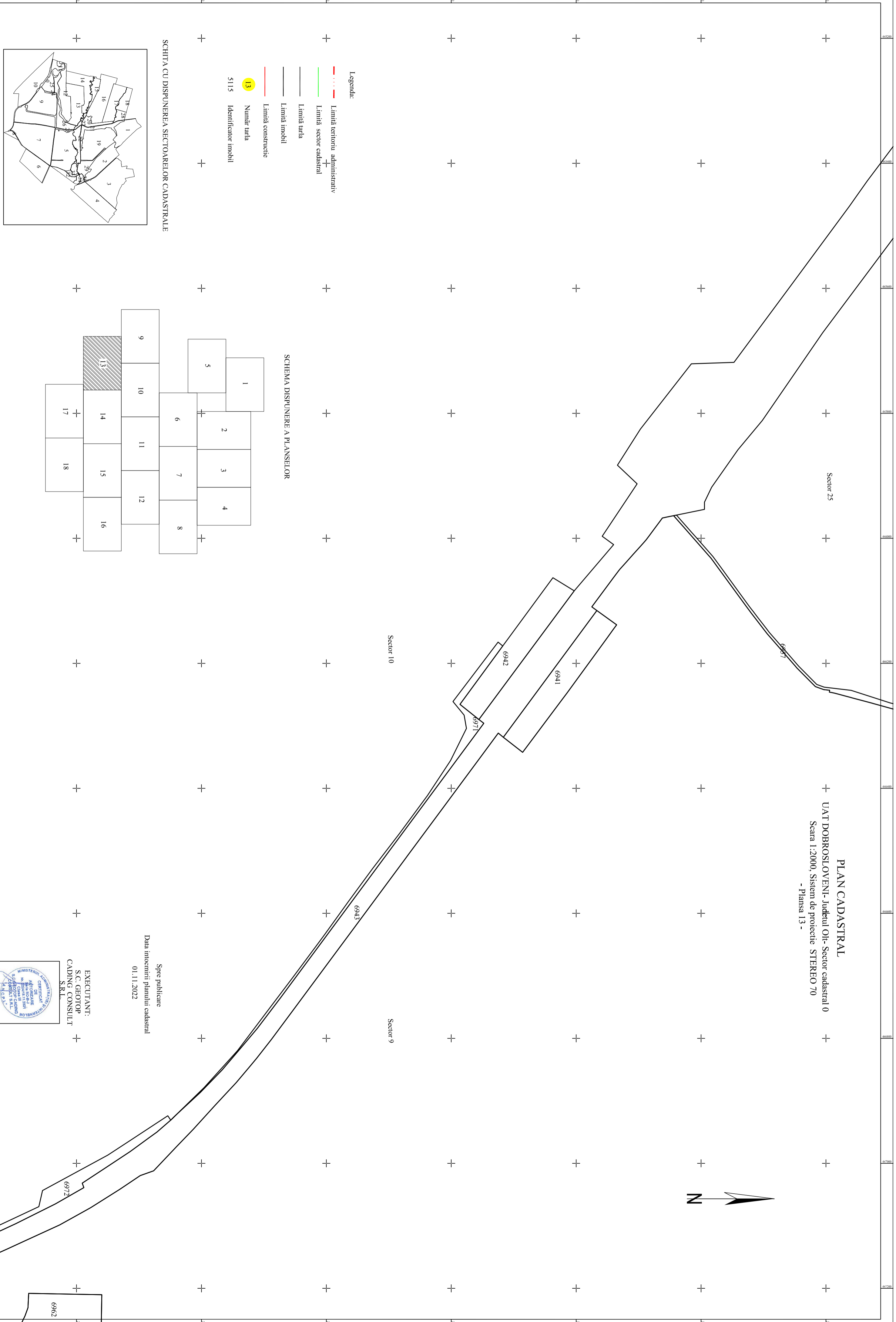
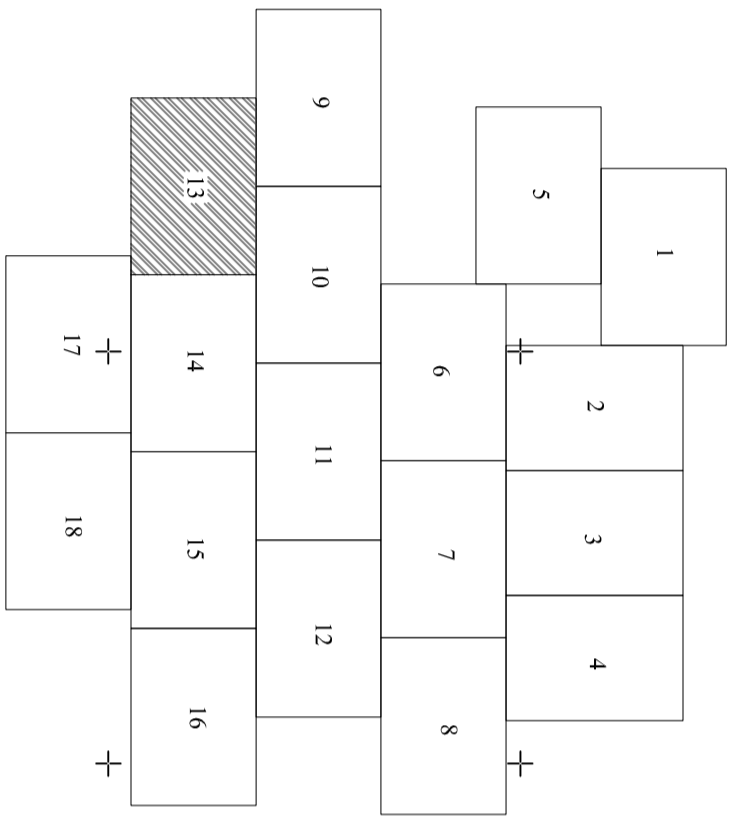


PLAN CADASTRAL
 UAT DOBROSLOVENI- Judetul Olt- Sector cadastral 0
 Scara 1:2000, Sistem de proiectie STEREO 70
 - Plansa 13 -

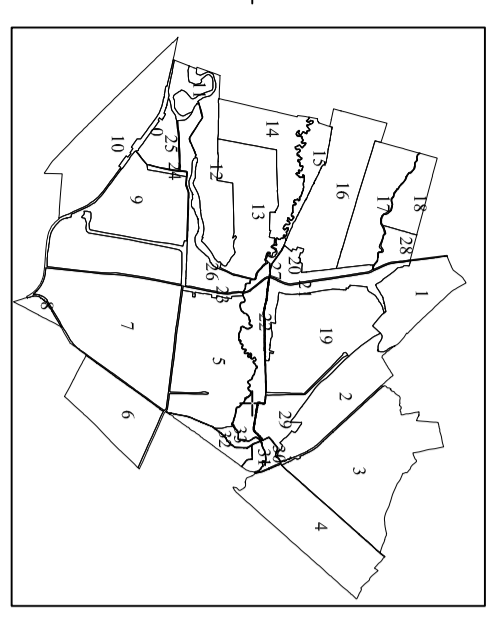


SCHEMA DISPUNERE A PLANSELOR



- Legenda:**
- - - - - Limită teritoriu administrativ
 - - - - - Limită sector cadastral
 - Limită tarfa
 - Limită imobil
 - Limită construcție
 - 13 Număr tarfa
 - 5115 Identificator imobil

SCHEMA CU DISPUNEREA SECTORARELOR CADASTRALE



Spse publicitane
 Data intocmirii planului cadastral
 01.11.2022

EXECUTANT:
 S.C. GEOTOP
 CADING CONSULT
 S.R.L.

