DATE DESPRE IMOBILUL NR. 7968

Oficiul de Cadastru şi Publicitate Imobiliară NEAMT
Biroul de Cadastru şi Publicitate Imobiliară Targu-Neamt

A. Partea I. Descrierea imobilului

TEREN Extravilan

Adresa: Jud. Neamt, punct Islaz Osoi

Nr. Crt	Nr cadastral Nr. topografic	Suprafaţa* (mp)	Observaţii / Referinţe
A1	51485	Din acte: 3.770.000 Masurata: 1.237.253	Sector cadastral:139 Teren neimprejmuit;

B. Partea II. Proprietari şi acte

Inscrieri privitoare la dreptul de proprietate şi alte drepturi reale		Referinţe
9638 / 06/06/2013		
Act Normativ nr. 1356 - hotarare de guvern, din 27/12/2001 emis de CONSILIUL LOCAL AL COM. VINATORI-NEAMT (adresa nr. 2791/11.06.2013 emisa de Primaria comunei Vanatori Neamt);		
B1	Intabulare, drept de PROPRIETATE, dobandit prin Lege, cota actuala 1/1	A1
	1) **COMUNA VINATORI NEAMT**, CIF:2614279, - domeniu public	

C. Partea III. SARCINI .

Inscrieri privind dezmembramintele dreptului de proprietate, drepturi reale de garanţie şi sarcini	Referinţe
NU SUNT	

Document care conține date cu caracter personal, protejat de prevederile Regulamentului (UE) nr. 679/2016 și Legii 190/2018

Anexa Nr. 1 La Partea I

Teren

Nr cadastral	Suprafaţa (mp)*	Observaţii / Referinţe
51485	Din acte: 3.770.000 Masurata: 1.237.253	

* Suprafaţa este determinată in planul de proiecţie Stereo 70.

DETALII LINIARE IMOBIL

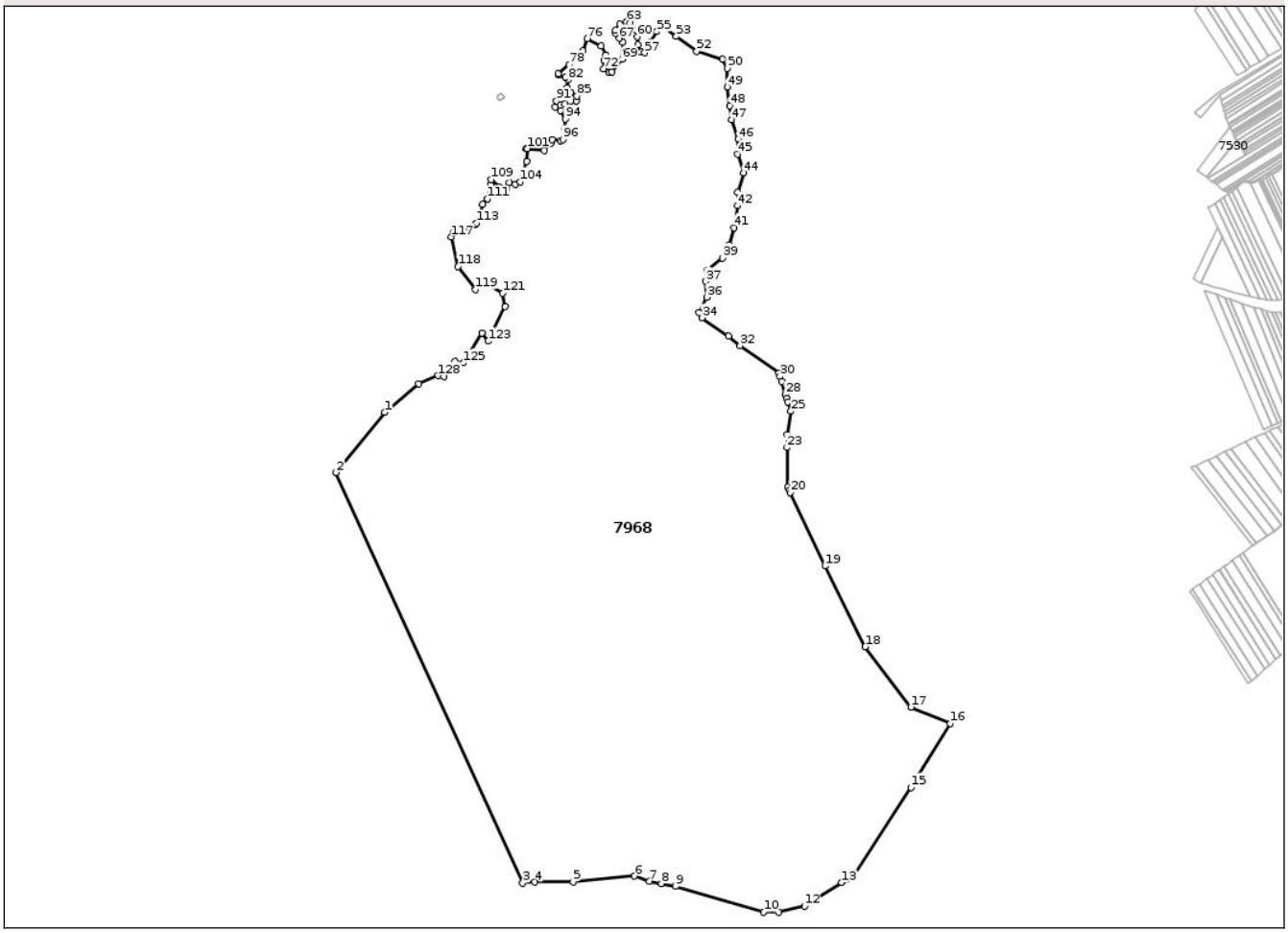

Date referitoare la teren

Crt	Categorie folosinţă	Intra vilan	Suprafaţa (mp)	Tarla	Parcelă	Nr. topo	Observaţii / Referinţe
1	pasune	NU	1.157.135	69	816, 825, 826, 827, 831, 832	-	
2	neproductiv	NU	42.151	69	827	-	
3	pasune	NU	37.967	69	824	-	

Lungime Segmente

1) Valorile lungimilor segmentelor sunt obţinute din proiecţie în plan.

Punct început	X / Y	Punct sfârşit	X / Y	Lungime segment
1	596.831,358 634.196,665	2	596.731,108 634.073,346	158.927
4	597.138,676 633.233,92	5	597.217,012 633.234,761	78.34

Punct început	X / Y	Punct sfârşit	X / Y	Lungime segment
2	596.731,108 634.073,346	3	597.113,839 633.231,668	924.611
5	597.217,012 633.234,761	6	597.342,988 633.246,117	126.487

Punct început	X / Y	Punct sfârşit	X / Y	Lungime segment
3	597.113,839 633.231,668	4	597.138,676 633.233,92	24.939
6	597.342,988 633.246,117	7	597.373,71 633.235,762	32.42

Document care conține date cu caracter personal, protejat de prevederile Regulamentului (UE) nr. 679/2016 și Legii 190/2018

Punct început	X / Y	Punct sfârşit	X / Y	Lungime segment
7	597.373,71 633.235,762	8	597.397,887 633.231,02	24.637
10	597.607,716 633.172,254	11	597.638,571 633.172,066	30.856
13	597.767,66 633.232,925	14	597.787,726 633.240,396	21.412
16	597.989,878 633.558,936	17	597.909,742 633.592,83	87.009
19	597.733,899 633.881,711	20	597.662,306 634.032,151	166.607
22	597.657,409 634.043,562	23	597.655,342 634.124,681	81.145
25	597.663,329 634.198,887	26	597.657,486 634.217,69	19.69
28	597.652,68 634.233,156	29	597.644,249 634.260,287	28.411
31	597.639,11 634.276,825	32	597.559,246 634.332,898	97.583
34	597.481,825 634.390,66	35	597.475,194 634.401,627	12.816
37	597.489,131 634.465,19	38	597.491,777 634.487,679	22.645
40	597.536,756 634.540,596	41	597.547,34 634.574,992	35.987
43	597.553,954 634.647,752	44	597.567,183 634.687,44	41.834
46	597.555,277 634.756,232	47	597.542,048 634.795,92	41.834
49	597.532,881 634.863,097	50	597.532,787 634.901,753	38.656
52	597.470,384 634.936,36	53	597.428,472 634.966,923	51.872
55	597.388,92 634.976,901	56	597.373,129 634.954,429	27.466
58	597.355,626 634.934,968	59	597.349,98 634.949,732	15.807
61	597.346,417 634.979,755	62	597.333,612 634.994,151	19.267
64	597.313,104 634.992,548	65	597.303,859 634.979,904	15.663
67	597.311,093 634.963,174	68	597.319,093 634.954,909	11.503
70	597.297,019 634.894,192	71	597.289,974 634.892,682	7.205
73	597.281,192 634.917,979	74	597.284,21 634.929,141	11.563
76	597.246,34 634.962,179	77	597.237,3 634.937,468	26.313
79	597.186,809 634.891,02	80	597.187,761 634.888,611	2.59
82	597.206,006 634.877,823	83	597.205,118 634.862,199	15.649
85	597.224,431 634.845,256	86	597.224,008 634.834,739	10.525
88	597.200,284 634.828,585	89	597.193,953 634.838,834	12.047
91	597.182,618 634.834,868	92	597.180,401 634.822,526	12.54
94	597.201,211 634.797,766	95	597.200,412 634.776,514	21.267
97	597.190,85 634.753,661	98	597.174,471 634.755,426	16.473
100	597.157,966 634.732,786	101	597.122,872 634.737,343	35.389
103	597.121,625 634.711,061	104	597.108,86 634.669,25	43.716

Punct început	X / Y	Punct sfârşit	X / Y	Lungime segment
8	597.397,887 633.231,02	9	597.426,972 633.225,238	29.654
11	597.638,571 633.172,066	12	597.691,482 633.184,49	54.35
14	597.787,726 633.240,396	15	597.909,52 633.428,077	223.736
17	597.909,742 633.592,83	18	597.815,872 633.716,029	154.886
20	597.662,306 634.032,151	21	597.660,397 634.036,599	4.84
23	597.655,342 634.124,681	24	597.656,381 634.150,397	25.736
26	597.657,486 634.217,69	27	597.654,948 634.225,86	8.555
29	597.644,249 634.260,287	30	597.641,157 634.270,239	10.421
32	597.559,246 634.332,898	33	597.535,433 634.352,742	30.997
35	597.475,194 634.401,627	36	597.490,823 634.432,717	34.797
38	597.491,777 634.487,679	39	597.523,527 634.512,815	40.495
41	597.547,34 634.574,992	42	597.553,954 634.619,971	45.463
44	597.567,183 634.687,44	45	597.553,954 634.725,805	40.582
47	597.542,048 634.795,92	48	597.538,076 634.825,028	29.378
50	597.532,787 634.901,753	51	597.523,638 634.920,445	20.811
53	597.428,472 634.966,923	54	597.397,765 634.988,792	37.698
56	597.373,129 634.954,429	57	597.364,192 634.933,332	22.912
59	597.349,98 634.949,732	60	597.348,525 634.966,688	17.018
62	597.333,612 634.994,151	63	597.326,582 634.997,359	7.728
65	597.303,859 634.979,904	66	597.304,596 634.973,128	6.816
68	597.319,093 634.954,909	69	597.317,246 634.920,428	34.53
71	597.289,974 634.892,682	72	597.279,98 634.901,03	13.022
74	597.284,21 634.929,141	75	597.274,8 634.948,137	21.199
77	597.237,3 634.937,468	78	597.208,571 634.908,968	40.467
80	597.187,761 634.888,611	81	597.200,804 634.883,023	14.189
83	597.205,118 634.862,199	84	597.211,956 634.852,663	11.734
86	597.224,008 634.834,739	87	597.219,563 634.824,476	11.185
89	597.193,953 634.838,834	90	597.188,47 634.842,3	6.487
92	597.180,401 634.822,526	93	597.190,86 634.815,366	12.675
95	597.200,412 634.776,514	96	597.196,293 634.755,637	21.279
98	597.174,471 634.755,426	99	597.171,813 634.747,952	7.933
101	597.122,872 634.737,343	102	597.121,366 634.736,59	1.684
104	597.108,86 634.669,25	105	597.098,404 634.663,267	12.047

Punct început	X / Y	Punct sfârşit	X / Y	Lungime segment
9	597.426,972 633.225,238	10	597.607,716 633.172,254	188.35
12	597.691,482 633.184,49	13	597.767,66 633.232,925	90.272
15	597.909,52 633.428,077	16	597.989,878 633.558,936	153.563
18	597.815,872 633.716,029	19	597.733,899 633.881,711	184.852
21	597.660,397 634.036,599	22	597.657,409 634.043,562	7.578
24	597.656,381 634.150,397	25	597.663,329 634.198,887	48.986
27	597.654,948 634.225,86	28	597.652,68 634.233,156	7.64
30	597.641,157 634.270,239	31	597.639,11 634.276,825	6.896
33	597.535,433 634.352,742	34	597.481,825 634.390,66	65.664
36	597.490,823 634.432,717	37	597.489,131 634.465,19	32.517
39	597.523,527 634.512,815	40	597.536,756 634.540,596	30.77
42	597.553,954 634.619,971	43	597.553,954 634.647,752	27.781
45	597.553,954 634.725,805	46	597.555,277 634.756,232	30.456
48	597.538,076 634.825,028	49	597.532,881 634.863,097	38.422
51	597.523,638 634.920,445	52	597.470,384 634.936,36	55.581
54	597.397,765 634.988,792	55	597.388,92 634.976,901	14.82
57	597.364,192 634.933,332	58	597.355,626 634.934,968	8.722
60	597.348,525 634.966,688	61	597.346,417 634.979,755	13.236
63	597.326,582 634.997,359	64	597.313,104 634.992,548	14.311
66	597.304,596 634.973,128	67	597.311,093 634.963,174	11.887
69	597.317,246 634.920,428	70	597.297,019 634.894,192	33.128
72	597.279,98 634.901,03	73	597.281,192 634.917,979	16.992
75	597.274,8 634.948,137	76	597.246,34 634.962,179	31.736
78	597.208,571 634.908,968	79	597.186,809 634.891,02	28.209
81	597.200,804 634.883,023	82	597.206,006 634.877,823	7.356
84	597.211,956 634.852,663	85	597.224,431 634.845,256	14.508
87	597.219,563 634.824,476	88	597.200,284 634.828,585	19.712
90	597.188,47 634.842,3	91	597.182,618 634.834,868	9.459
93	597.190,86 634.815,366	94	597.201,211 634.797,766	20.419
96	597.196,293 634.755,637	97	597.190,85 634.753,661	5.791
99	597.171,813 634.747,952	100	597.157,966 634.732,786	20.536
102	597.121,366 634.736,59	103	597.121,625 634.711,061	25.53
105	597.098,404 634.663,267	106	597.086,376 634.667,775	12.846

Document care conține date cu caracter personal, protejat de prevederile Regulamentului (UE) nr. 679/2016 și Legii 190/2018

Punct început	X / Y	Punct sfârşit	X / Y	Lungime segment
106	597.086,376 634.667,775	107	597.080,665 634.655,167	13.841
109	597.049,256 634.673,848	110	597.048,984 634.663,627	10.225
112	597.032,136 634.623,324	113	597.019,869 634.584,559	40.66
115	596.993,913 634.566,858	116	596.972,61 634.565,347	21.357
118	596.981,271 634.495,546	119	597.017,386 634.448,823	59.054
121	597.072,697 634.441,069	122	597.078,101 634.413,365	28.226
124	597.029,898 634.359,124	125	596.992,276 634.297,937	71.828
127	596.952,194 634.269,72	128	596.940,136 634.272,122	12.295

Punct început	X / Y	Punct sfârşit	X / Y	Lungime segment
107	597.080,665 634.655,167	108	597.065,48 634.658,943	15.647
110	597.048,984 634.663,627	111	597.041,94 634.634,046	30.408
113	597.019,869 634.584,559	114	597.015,141 634.580,834	6.02
116	596.972,61 634.565,347	117	596.967,133 634.556,554	10.359
119	597.017,386 634.448,823	120	597.033,508 634.463,267	21.646
122	597.078,101 634.413,365	123	597.042,907 634.342,526	79.1
125	596.992,276 634.297,937	126	596.974,266 634.300,735	18.226
128	596.940,136 634.272,122	129	596.900,286 634.255,487	43.183

Punct început	X / Y	Punct sfârşit	X / Y	Lungime segment
108	597.065,48 634.658,943	109	597.049,256 634.673,848	22.032
111	597.041,94 634.634,046	112	597.032,136 634.623,324	14.528
114	597.015,141 634.580,834	115	596.993,913 634.566,858	25.415
117	596.967,133 634.556,554	118	596.981,271 634.495,546	62.625
120	597.033,508 634.463,267	121	597.072,697 634.441,069	45.039
123	597.042,907 634.342,526	124	597.029,898 634.359,124	21.089
126	596.974,266 634.300,735	127	596.952,194 634.269,72	38.067
129	596.900,286 634.255,487	1	596.831,358 634.196,665	90.615

**** Lungimile segmentelor sunt determinate în planul de proiecţie Stereo 70 şi sunt rotunjite la 1 milimetru.**
***** Distanţa dintre puncte este formată din segmente cumulate ce sunt mai mici decât valoarea 1 milimetru.**

Document care conține date cu caracter personal, protejat de prevederile Regulamentului (UE) nr. 679/2016 și Legii 190/2018

DATE DESPRE IMOBILUL NR. 7969

Oficiul de Cadastru şi Publicitate Imobiliară NEAMT
Biroul de Cadastru şi Publicitate Imobiliară Targu-Neamt

A. Partea I. Descrierea imobilului

TEREN Extravilan

Adresa: Jud. Neamt, punct Caldare

Nr. Crt	Nr cadastral Nr. topografic	Suprafaţa* (mp)	Observaţii / Referinţe
A1	53607	544	Sector cadastral:139 Teren neimprejmuit;

B. Partea II. Proprietari şi acte

Inscrieri privitoare la dreptul de proprietate şi alte drepturi reale		Referinţe
25245 / 30/09/2022		
Act Notarial nr. Certificat de moștenitor nr. 58, din 29/05/2003 emis de NP DAVID DANIELA (act administrativ nr Certificat fiscal nr. 5087 din 23.09.2022, emis de COMUNA VANATORI NEAMT);		
B1	Intabulare, drept de PROPRIETATE, cu titlu de drept de moștenire după defunctul TANASĂ MIHAI, dobandit prin Succesiune, cota actuala 1/4	A1
	1) **TANASĂ VASILE**	
B2	Intabulare, drept de PROPRIETATE, cu titlu de drept de moștenire după defunctul TANASĂ MIHAI, dobandit prin Succesiune, cota actuala 1/4	A1
	1) **APOSTOL MIHAI MARIA**	
B3	Intabulare, drept de PROPRIETATE, cu titlu de drept de moștenire după defunctul TANASĂ MIHAI, dobandit prin Succesiune, cota actuala 1/4	A1
	1) **COROABĂ ANA**	
Act Notarial nr. Certificat de moștenitor nr. 114, din 28/05/2019 emis de NP DAVID DANIELA;		
B4	Intabulare, drept de PROPRIETATE, cu titlu de drept de moștenire după defuncta TĂNASE ELENA, dobandit prin Succesiune, cota actuala 1/12	A1
	1) **TANASĂ VASILE**	
B5	Intabulare, drept de PROPRIETATE, cu titlu de drept de moștenire după defuncta TĂNASE ELENA, dobandit prin Succesiune, cota actuala 1/12	A1
	1) **APOSTOL MIHAI MARIA**	
B6	Intabulare, drept de PROPRIETATE, cu titlu de drept de moștenire după defuncta TĂNASE ELENA, dobandit prin Succesiune, cota actuala 1/12	A1
	1) **COROABĂ ANA**	

C. Partea III. SARCINI .

Inscrieri privind dezmembramintele dreptului de proprietate, drepturi reale de garanţie şi sarcini	Referinţe
NU SUNT	

Document care conține date cu caracter personal, protejat de prevederile Regulamentului (UE) nr. 679/2016 și Legii 190/2018

Anexa Nr. 1 La Partea I

Teren

Nr cadastral	Suprafaţa (mp)*	Observaţii / Referinţe
53607	544	

* Suprafaţa este determinată in planul de proiecţie Stereo 70.

DETALII LINIARE IMOBIL

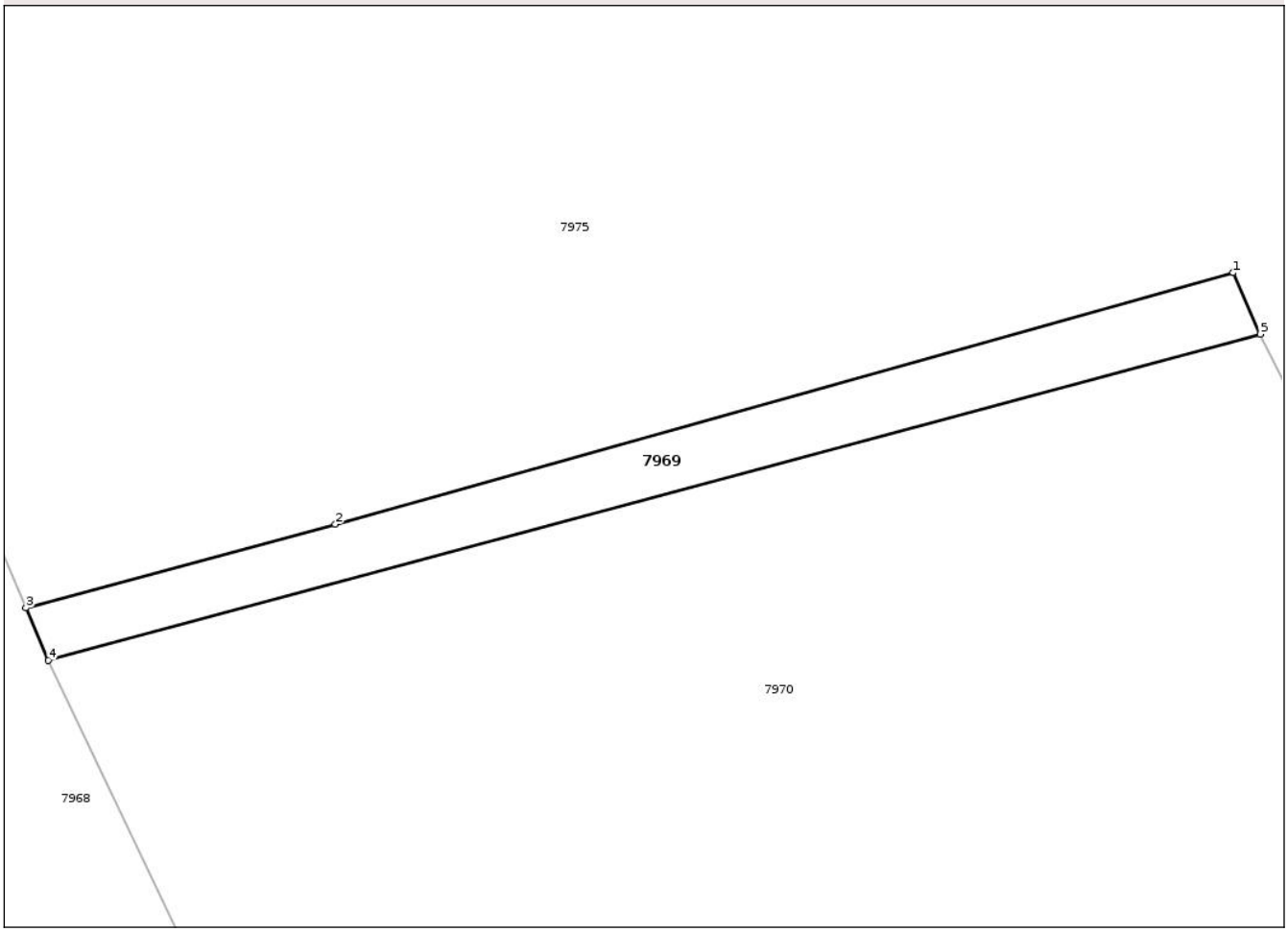

Date referitoare la teren

Crt	Categorie folosință	Intra vilan	Suprafaţa (mp)	Tarla	Parcelă	Nr. topo	Observaţii / Referinţe
1	pasune	NU	544	69	836/22	-	ÎN CF TARLA 71

Lungime Segmente
1) Valorile lungimilor segmentelor sunt obţinute din proiecţie în plan.

Punct început	X / Y	Punct sfârşit	X / Y	Lungime segment (** (m)
1	597.762,795 634.064,985	2	597.686,638 634.043,674	79.083
2	597.686,638 634.043,674	3	597.660,397 634.036,599	27.178
3	597.660,397 634.036,599	4	597.662,306 634.032,151	4.84
4	597.662,306 634.032,151	5	597.765,088 634.059,773	106.429
5	597.765,088 634.059,773	1	597.762,795 634.064,985	5.694

Document care conține date cu caracter personal, protejat de prevederile Regulamentului (UE) nr. 679/2016 și Legii 190/2018

** Lungimile segmentelor sunt determinate în planul de proiecţie Stereo 70 şi sunt rotunjite la 1 milimetru.
*** Distanţa dintre puncte este formată din segmente cumulate ce sunt mai mici decât valoarea 1 milimetru.

Document care conține date cu caracter personal, protejat de prevederile Regulamentului (UE) nr. 679/2016 și Legii 190/2018

DATE DESPRE IMOBILUL NR. 7970

Oficiul de Cadastru şi Publicitate Imobiliară NEAMT
Biroul de Cadastru şi Publicitate Imobiliară Targu-Neamt

A. Partea I. Descrierea imobilului

TEREN Extravilan

Adresa: Jud. Neamt, punct Caldarea

Nr. Crt	Nr cadastral Nr. topografic	Suprafaţa* (mp)	Observaţii / Referinţe
A1	53617	35.800	Sector cadastral:139 Teren neimprejmuit;

B. Partea II. Proprietari şi acte

Inscrieri privitoare la dreptul de proprietate şi alte drepturi reale		Referinţe
28509 / 01/11/2022		
Act Administrativ nr. TITLU DE PROPRIETATE nr. 73/2483, din 25/11/2002 emis de CJPSDPAT NEAMT (act administrativ nr CERTIFICAT FISCAL nr. 6563 din 20.10.2022, emis de PRIMARIA VANATORI NEAMT);		
B1	Intabulare, drept de PROPRIETATE, dobandit prin Reconstituire, cota actuala 1/1	A1
	1) **PAROHIA ADORMIREA MAICII DOMNULUI**, CIF:13761917	

C. Partea III. SARCINI .

Inscrieri privind dezmembramintele dreptului de proprietate, drepturi reale de garanţie şi sarcini	Referinţe
NU SUNT	

Document care conține date cu caracter personal, protejat de prevederile Regulamentului (UE) nr. 679/2016 și Legii 190/2018

Anexa Nr. 1 La Partea I

Teren

Nr cadastral	Suprafaţa (mp)*	Observaţii / Referinţe
53617	35.800	

* Suprafaţa este determinată in planul de proiecţie Stereo 70.

DETALII LINIARE IMOBIL

Date referitoare la teren

Crt	Categorie folosință	Intra vilan	Suprafaţa (mp)	Tarla	Parcelă	Nr. topo	Observaţii / Referinţe
1	pasune	NU	35.800	69	831/2, 833/2, 836/2	-	ÎN CF PARCELA 833/2

Lungime Segmente
1) Valorile lungimilor segmentelor sunt obţinute din proiecţie în plan.

Punct început	X / Y	Punct sfârşit	X / Y	Lungime segment (** (m)
1	597.815,872 633.716,029	2	597.821,916 633.719,673	7.058
2	597.821,916 633.719,673	3	597.852,409 633.738,055	35.605
3	597.852,409 633.738,055	4	597.878,489 633.753,734	30.43
4	597.878,489 633.753,734	5	597.907,741 633.771,43	34.188
5	597.907,741 633.771,43	6	597.765,088 634.059,773	321.701

Document care conține date cu caracter personal, protejat de prevederile Regulamentului (UE) nr. 679/2016 și Legii 190/2018

Punct început	X / Y	Punct sfârşit	X / Y	Lungime segment (** (m)
6	597.765,088 634.059,773	7	597.662,306 634.032,151	106.429
7	597.662,306 634.032,151	8	597.733,899 633.881,711	166.607
8	597.733,899 633.881,711	1	597.815,872 633.716,029	184.852

** Lungimile segmentelor sunt determinate în planul de proiecţie Stereo 70 şi sunt rotunjite la 1 milimetru.
*** Distanţa dintre puncte este formată din segmente cumulate ce sunt mai mici decât valoarea 1 milimetru.

Document care conține date cu caracter personal, protejat de prevederile Regulamentului (UE) nr. 679/2016 și Legii 190/2018

DATE DESPRE IMOBILUL NR. 7971

Oficiul de Cadastru şi Publicitate Imobiliară NEAMT
Biroul de Cadastru şi Publicitate Imobiliară Targu-Neamt

A. Partea I. Descrierea imobilului

TEREN Extravilan

Adresa: Jud. Neamt

Nr. Crt	Nr cadastral Nr. topografic	Suprafaţa* (mp)	Observaţii / Referinţe
A1		4.137	Sector cadastral:139 Teren neimprejmuit;

B. Partea II. Proprietari şi acte

Inscrieri privitoare la dreptul de proprietate şi alte drepturi reale		Referinţe
/		
Act Normativ nr. 7, din 13/03/1996 emis de PARLAMENTUL ROMÂNIEI;		
B1	Inscrierea provizorie, drept de PROPRIETATE, dobandit prin Lege, cota actuala 1/1	A1
	1) **COMUNA VINATORI NEAMT**, CIF:2614279, PROPRIETAR NEIDENTIFICAT	

C. Partea III. SARCINI .

Inscrieri privind dezmembramintele dreptului de proprietate, drepturi reale de garanţie şi sarcini	Referinţe
NU SUNT	

Document care conține date cu caracter personal, protejat de prevederile Regulamentului (UE) nr. 679/2016 și Legii 190/2018

Anexa Nr. 1 La Partea I

Teren

Nr cadastral	Suprafaţa (mp)*	Observaţii / Referinţe
	4.137	

* Suprafaţa este determinată in planul de proiecţie Stereo 70.

DETALII LINIARE IMOBIL

Date referitoare la teren

Crt	Categorie folosință	Intra vilan	Suprafaţa (mp)	Tarla	Parcelă	Nr. topo	Observaţii / Referinţe
1	pasune	NU	4.137	69	831, 833	-	

Lungime Segmente
1) Valorile lungimilor segmentelor sunt obţinute din proiecţie în plan.

Punct început	X / Y	Punct sfârşit	X / Y	Lungime segment (** (m)
1	597.815,872 633.716,029	2	597.909,742 633.592,83	154.886
2	597.909,742 633.592,83	3	597.989,878 633.558,936	87.009
3	597.989,878 633.558,936	4	597.821,916 633.719,673	232.481
4	597.821,916 633.719,673	1	597.815,872 633.716,029	7.058

**** Lungimile segmentelor sunt determinate în planul de proiecţie Stereo 70 şi sunt rotunjite la 1 milimetru.**

Document care conține date cu caracter personal, protejat de prevederile Regulamentului (UE) nr. 679/2016 și Legii 190/2018

***** Distanţa dintre puncte este formată din segmente cumulate ce sunt mai mici decât valoarea 1 milimetru.**

DATE DESPRE IMOBILUL NR. 7972

Oficiul de Cadastru şi Publicitate Imobiliară NEAMT
Biroul de Cadastru şi Publicitate Imobiliară Targu-Neamt

A. Partea I. Descrierea imobilului

TEREN Extravilan

Adresa: Jud. Neamt, Punct Osoi

Nr. Crt	Nr cadastral Nr. topografic	Suprafaţa* (mp)	Observaţii / Referinţe
A1	53441	7.200	Sector cadastral:139 Teren neimprejmuit;

B. Partea II. Proprietari şi acte

Inscrieri privitoare la dreptul de proprietate şi alte drepturi reale		Referinţe
7350 / 18/03/2022		
Act Notarial nr. CONTRACT DE DONATIE aut. nr. 1178, din 17/03/2022 emis de BIN Teodorescu Mihaela;		
B2	Intabulare, drept de PROPRIETATE, cu titlu de drept de DONAȚIE, dobandit prin Conventie, cota actuala 1/1	A1
	1) **OLTEANU VASILE** 2) **OLTEANU ANA**, bun comun	

C. Partea III. SARCINI .

Inscrieri privind dezmembramintele dreptului de proprietate, drepturi reale de garanţie şi sarcini	Referinţe
NU SUNT	

Document care conține date cu caracter personal, protejat de prevederile Regulamentului (UE) nr. 679/2016 și Legii 190/2018

Anexa Nr. 1 La Partea I

Teren

Nr cadastral	Suprafaţa (mp)*	Observaţii / Referinţe
53441	7.200	

* Suprafaţa este determinată in planul de proiecţie Stereo 70.

DETALII LINIARE IMOBIL

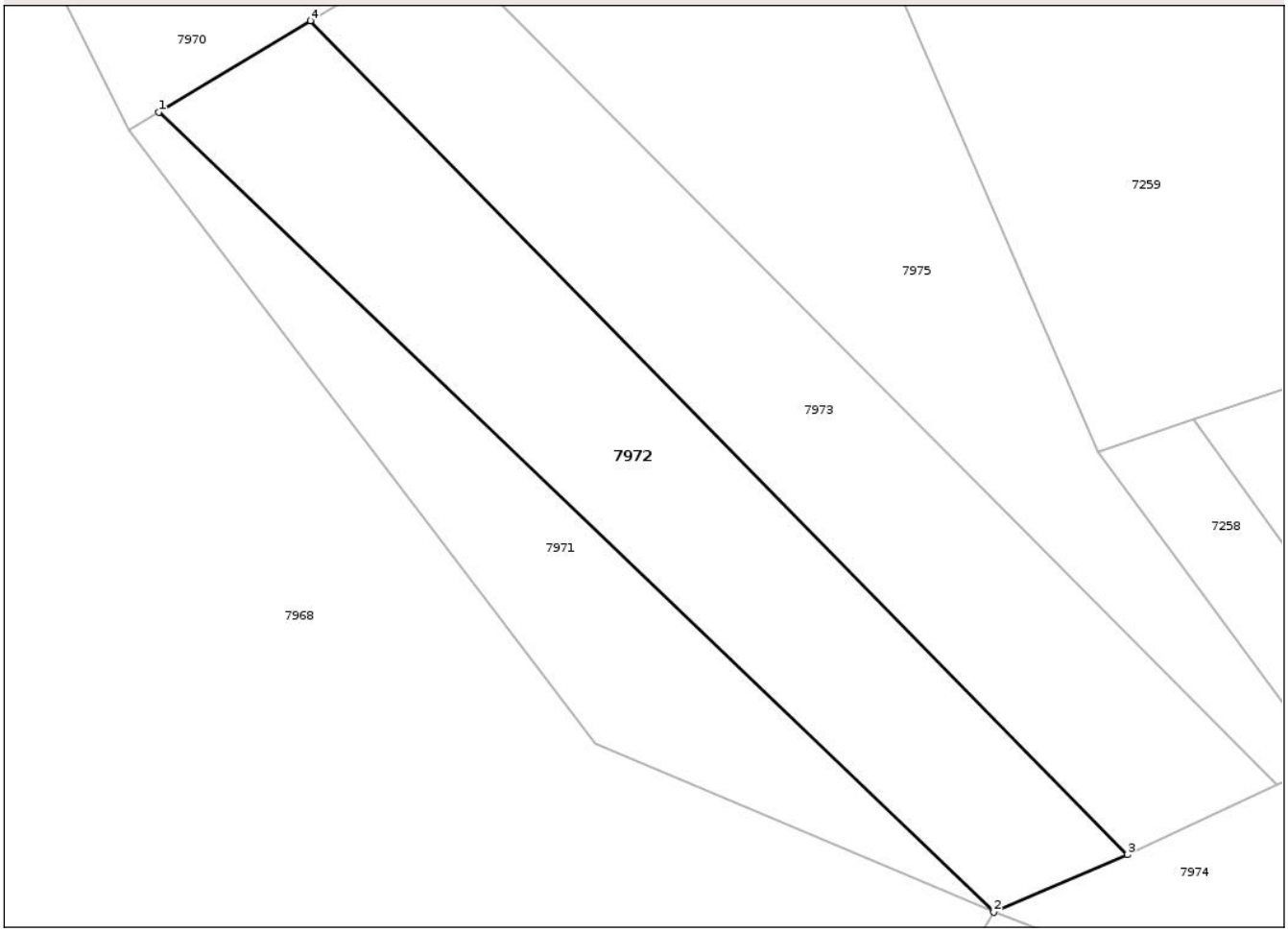

Date referitoare la teren

Crt	Categorie folosință	Intra vilan	Suprafaţa (mp)	Tarla	Parcelă	Nr. topo	Observaţii / Referinţe
1	pasune	NU	7.200	69	833/1	-	ÎN CF TARLA 72

Lungime Segmente
1) Valorile lungimilor segmentelor sunt obţinute din proiecţie în plan.

Punct început	X / Y	Punct sfârşit	X / Y	Lungime segment (** (m)
1	597.821,916 633.719,673	2	597.989,878 633.558,936	232.481
2	597.989,878 633.558,936	3	598.016,801 633.570,494	29.299
3	598.016,801 633.570,494	4	597.852,409 633.738,055	234.737
4	597.852,409 633.738,055	1	597.821,916 633.719,673	35.605

**** Lungimile segmentelor sunt determinate în planul de proiecţie Stereo 70 şi sunt rotunjite la 1 milimetru.**

Document care conține date cu caracter personal, protejat de prevederile Regulamentului (UE) nr. 679/2016 și Legii 190/2018

***** Distanţa dintre puncte este formată din segmente cumulate ce sunt mai mici decât valoarea 1 milimetru.**

DATE DESPRE IMOBILUL NR. 7973

Oficiul de Cadastru şi Publicitate Imobiliară NEAMT
Biroul de Cadastru şi Publicitate Imobiliară Targu-Neamt

A. Partea I. Descrierea imobilului

TEREN Extravilan

Adresa: Jud. Neamt, Punct Osoi

Nr. Crt	Nr cadastral Nr. topografic	Suprafaţa* (mp)	Observaţii / Referinţe
A1	53450	7.200	Sector cadastral:139 Teren neimprejmuit;

B. Partea II. Proprietari şi acte

Inscrieri privitoare la dreptul de proprietate şi alte drepturi reale		Referinţe
3241 / 11/02/2022		
Act Notarial nr. CERTIFICAT DE MOSTENITOR nr. 288, din 22/11/2021 emis de NP TEODORESCU MIHAELA (act administrativ nr Certificat de atestare fiscala nr. 1300 din 10.02.2022, emis de PRIMARIA VANATORI NEAMT);		
B1	Intabulare, drept de PROPRIETATE, cu titlu de drept de moștenire după defunctul GUȘAVAN NECULAI, dobandit prin Succesiune, cota actuala 1/1	A1
	1) **GUȘAVAN DORU**	

C. Partea III. SARCINI .

Inscrieri privind dezmembramintele dreptului de proprietate, drepturi reale de garanţie şi sarcini	Referinţe
NU SUNT	

Anexa Nr. 1 La Partea I

Teren

Nr cadastral	Suprafaţa (mp)*	Observaţii / Referinţe
53450	7.200	

* Suprafaţa este determinată in planul de proiecţie Stereo 70.

DETALII LINIARE IMOBIL

Date referitoare la teren

Crt	Categorie folosință	Intra vilan	Suprafaţa (mp)	Tarla	Parcelă	Nr. topo	Observaţii / Referinţe
1	faneata	NU	7.200	69, 72	833/2, 834/2	-	ÎN CF TARLA 69, PARCELA 853/2

Lungime Segmente

1) Valorile lungimilor segmentelor sunt obţinute din proiecţie în plan.

Punct început	X / Y	Punct sfârşit	X / Y	Lungime segment (** (m)
1	598.016,801 633.570,494	2	598.046,924 633.584,47	33.207
2	598.046,924 633.584,47	3	597.878,489 633.753,734	238.789
3	597.878,489 633.753,734	4	597.852,409 633.738,055	30.43
4	597.852,409 633.738,055	1	598.016,801 633.570,494	234.737

**** Lungimile segmentelor sunt determinate în planul de proiecţie Stereo 70 şi sunt rotunjite la 1 milimetru.**

Document care conține date cu caracter personal, protejat de prevederile Regulamentului (UE) nr. 679/2016 și Legii 190/2018

***** Distanţa dintre puncte este formată din segmente cumulate ce sunt mai mici decât valoarea 1 milimetru.**

DATE DESPRE IMOBILUL NR. 7974

Oficiul de Cadastru şi Publicitate Imobiliară NEAMT
Biroul de Cadastru şi Publicitate Imobiliară Targu-Neamt

A. Partea I. Descrierea imobilului

TEREN Extravilan

Adresa: Jud. Neamt

Nr. Crt	Nr cadastral Nr. topografic	Suprafaţa* (mp)	Observaţii / Referinţe
A1		3.270	Sector cadastral:139 Teren neimprejmuit;

B. Partea II. Proprietari şi acte

Inscrieri privitoare la dreptul de proprietate şi alte drepturi reale		Referinţe
/		
Act Normativ nr. 7, din 13/03/1996 emis de PARLAMENTUL ROMÂNIEI;		
B1	Inscrierea provizorie, drept de PROPRIETATE, dobandit prin Lege, cota actuala 1/1	A1
	1) **COMUNA VINATORI NEAMT**, CIF:2614279, PROPRIETAR NEIDENTIFICAT	

C. Partea III. SARCINI .

Inscrieri privind dezmembramintele dreptului de proprietate, drepturi reale de garanţie şi sarcini	Referinţe
NU SUNT	

Document care conține date cu caracter personal, protejat de prevederile Regulamentului (UE) nr. 679/2016 și Legii 190/2018

Anexa Nr. 1 La Partea I

Teren

Nr cadastral	Suprafaţa (mp)*	Observaţii / Referinţe
	3.270	

* Suprafaţa este determinată in planul de proiecţie Stereo 70.

DETALII LINIARE IMOBIL

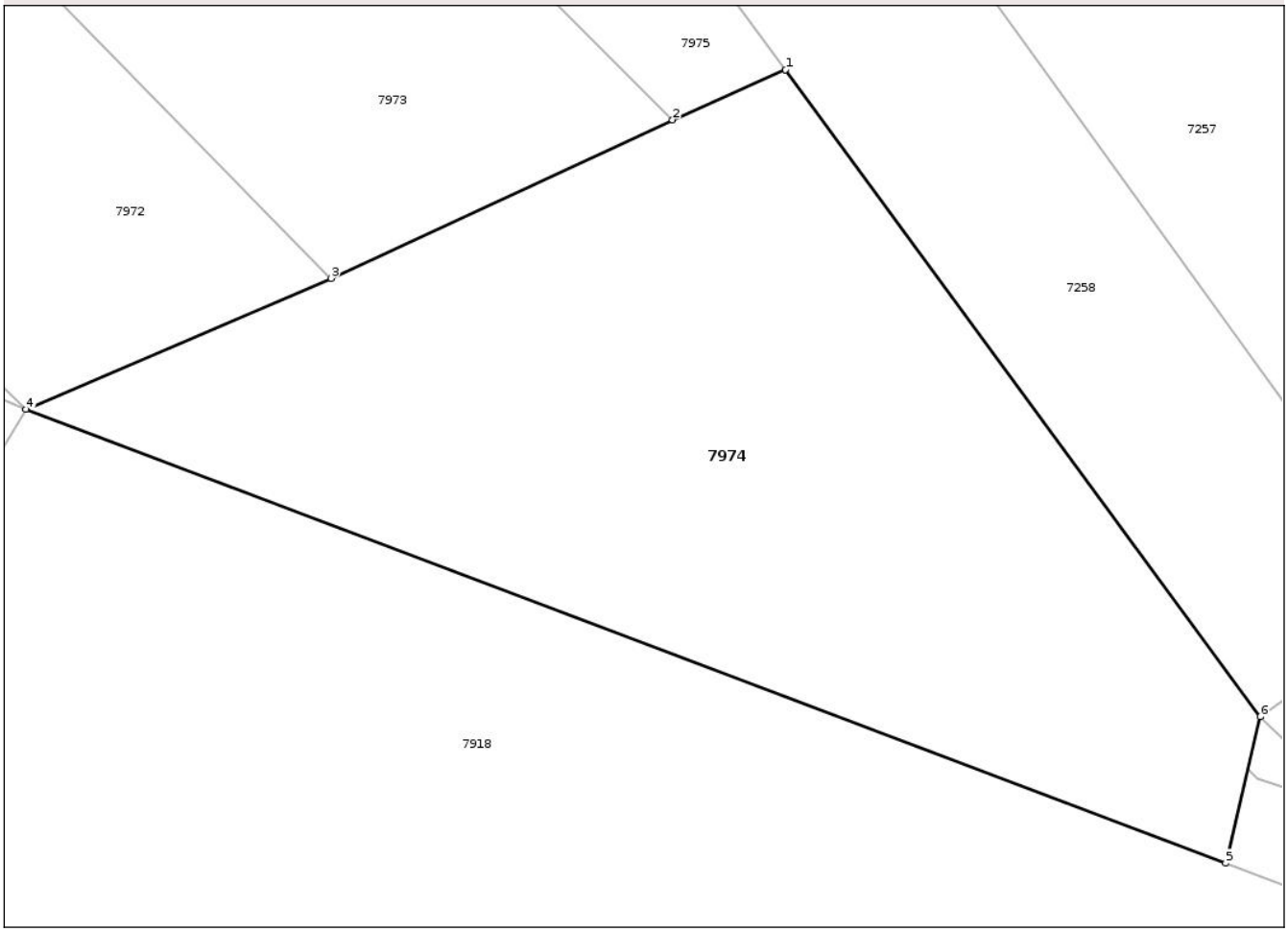

Date referitoare la teren

Crt	Categorie folosință	Intra vilan	Suprafaţa (mp)	Tarla	Parcelă	Nr. topo	Observaţii / Referinţe
1	pasune	NU	3.270	69	833, 834	-	

Lungime Segmente
1) Valorile lungimilor segmentelor sunt obţinute din proiecţie în plan.

Punct început	X / Y	Punct sfârşit	X / Y	Lungime segment (** (m)
1	598.056,909 633.588,88	2	598.046,924 633.584,47	10.916
2	598.046,924 633.584,47	3	598.016,801 633.570,494	33.207
3	598.016,801 633.570,494	4	597.989,878 633.558,936	29.299
4	597.989,878 633.558,936	5	598.095,74 633.518,949	113.162
5	598.095,74 633.518,949	6	598.098,787 633.531,852	13.258

Document care conține date cu caracter personal, protejat de prevederile Regulamentului (UE) nr. 679/2016 și Legii 190/2018

Punct început	X / Y	Punct sfârşit	X / Y	Lungime segment (** (m)
6	598.098,787 633.531,852	1	598.056,909 633.588,88	70.753

** Lungimile segmentelor sunt determinate în planul de proiecţie Stereo 70 şi sunt rotunjite la 1 milimetru.
*** Distanţa dintre puncte este formată din segmente cumulate ce sunt mai mici decât valoarea 1 milimetru.

Document care conține date cu caracter personal, protejat de prevederile Regulamentului (UE) nr. 679/2016 și Legii 190/2018

DATE DESPRE IMOBILUL NR. 7975

Oficiul de Cadastru şi Publicitate Imobiliară NEAMT
Biroul de Cadastru şi Publicitate Imobiliară Targu-Neamt

A. Partea I. Descrierea imobilului

TEREN Extravilan

Adresa: Jud. Neamt

Nr. Crt	Nr cadastral Nr. topografic	Suprafaţa* (mp)	Observaţii / Referinţe
A1		44.844	Sector cadastral:139 Teren neimprejmuit;

B. Partea II. Proprietari şi acte

Inscrieri privitoare la dreptul de proprietate şi alte drepturi reale		Referinţe
/		
Act Normativ nr. 7, din 13/03/1996 emis de PARLAMENTUL ROMÂNIEI;		
B1	Inscrierea provizorie, drept de PROPRIETATE, dobandit prin Lege, cota actuala 1/1	A1
	1) **COMUNA VINATORI NEAMT**, CIF:2614279, PROPRIETAR NEIDENTIFICAT	

C. Partea III. SARCINI .

Inscrieri privind dezmembramintele dreptului de proprietate, drepturi reale de garanţie şi sarcini	Referinţe
NU SUNT	

Document care conține date cu caracter personal, protejat de prevederile Regulamentului (UE) nr. 679/2016 și Legii 190/2018

Anexa Nr. 1 La Partea I

Teren

Nr cadastral	Suprafaţa (mp)*	Observaţii / Referinţe
	44.844	

* Suprafaţa este determinată in planul de proiecţie Stereo 70.

DETALII LINIARE IMOBIL

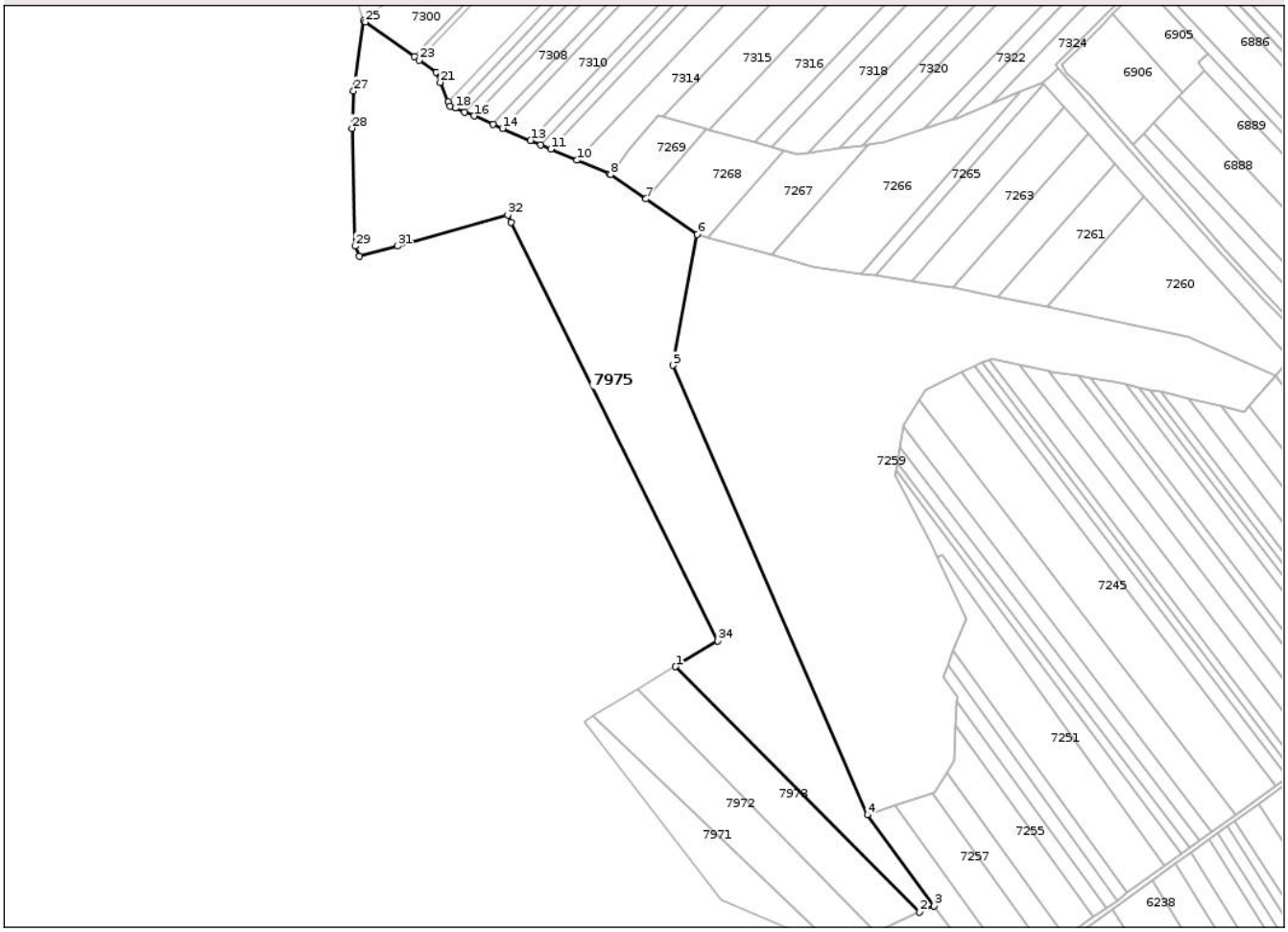

Date referitoare la teren

Crt	Categorie folosință	Intra vilan	Suprafaţa (mp)	Tarla	Parcelă	Nr. topo	Observaţii / Referinţe
1	pasune	NU	44.844	69, 72	833, 834, 836	-	

Lungime Segmente

1) Valorile lungimilor segmentelor sunt obţinute din proiecţie în plan.

Punct început	X / Y	Punct sfârşit	X / Y	Lungime segment (** (m)
1	597.878,489 633.753,734	2	598.046,924 633.584,47	238.789
3	598.056,909 633.588,88	4	598.010,902 633.651,529	77.727
5	597.876,597 633.961,417	6	597.893,447 634.051,718	91.859
7	597.858,099 634.076,034	8	597.833,846 634.092,718	29.437
9	597.832,869 634.093,136	10	597.810,434 634.102,742	24.405

Punct început	X / Y	Punct sfârşit	X / Y	Lungime segment (** (m)
2	598.046,924 633.584,47	3	598.056,909 633.588,88	10.916
4	598.010,902 633.651,529	5	597.876,597 633.961,417	337.741
6	597.893,447 634.051,718	7	597.858,099 634.076,034	42.904
8	597.833,846 634.092,718	9	597.832,869 634.093,136	1.063
10	597.810,434 634.102,742	11	597.792,518 634.110,413	19.489

Document care conține date cu caracter personal, protejat de prevederile Regulamentului (UE) nr. 679/2016 și Legii 190/2018

Punct început	X / Y	Punct sfârşit	X / Y	Lungime segment (** (m)
11	597.792,518 634.110,413	12	597.785,459 634.113,435	7.679
13	597.778,461 634.116,432	14	597.759,162 634.124,695	20.993
15	597.752,526 634.127,536	16	597.739,444 634.133,137	14.23
17	597.733,002 634.135,896	18	597.726,622 634.138,627	6.94
19	597.723,084 634.140,142	20	597.721,861 634.143,03	3.136
21	597.716,189 634.156,42	22	597.713,246 634.163,368	7.546
23	597.701,525 634.171,708	24	597.698,188 634.174,083	4.096
25	597.664,581 634.197,997	26	597.663,329 634.198,887	1.536
27	597.656,381 634.150,397	28	597.655,342 634.124,681	25.736
29	597.657,409 634.043,562	30	597.660,397 634.036,599	7.578
31	597.686,638 634.043,674	32	597.762,795 634.064,985	79.083
33	597.765,088 634.059,773	34	597.907,741 633.771,43	321.701

Punct început	X / Y	Punct sfârşit	X / Y	Lungime segment (** (m)
12	597.785,459 634.113,435	13	597.778,461 634.116,432	7.613
14	597.759,162 634.124,695	15	597.752,526 634.127,536	7.219
16	597.739,444 634.133,137	17	597.733,002 634.135,896	7.009
18	597.726,622 634.138,627	19	597.723,084 634.140,142	3.848
20	597.721,861 634.143,03	21	597.716,189 634.156,42	14.542
22	597.713,246 634.163,368	23	597.701,525 634.171,708	14.385
24	597.698,188 634.174,083	25	597.664,581 634.197,997	41.247
26	597.663,329 634.198,887	27	597.656,381 634.150,397	48.986
28	597.655,342 634.124,681	29	597.657,409 634.043,562	81.145
30	597.660,397 634.036,599	31	597.686,638 634.043,674	27.178
32	597.762,795 634.064,985	33	597.765,088 634.059,773	5.694
34	597.907,741 633.771,43	1	597.878,489 633.753,734	34.188

**** Lungimile segmentelor sunt determinate în planul de proiecţie Stereo 70 şi sunt rotunjite la 1 milimetru.**
***** Distanţa dintre puncte este formată din segmente cumulate ce sunt mai mici decât valoarea 1 milimetru.**

Document care conține date cu caracter personal, protejat de prevederile Regulamentului (UE) nr. 679/2016 și Legii 190/2018

DATE DESPRE IMOBILUL NR. 8032

Oficiul de Cadastru şi Publicitate Imobiliară NEAMT
Biroul de Cadastru şi Publicitate Imobiliară Targu-Neamt

A. Partea I. Descrierea imobilului

TEREN Extravilan

Adresa: Jud. Neamt

Nr. Crt	Nr cadastral Nr. topografic	Suprafaţa* (mp)	Observaţii / Referinţe
A1		9.897	Sector cadastral:139 Teren neimprejmuit;

B. Partea II. Proprietari şi acte

Inscrieri privitoare la dreptul de proprietate şi alte drepturi reale		Referinţe
/		
Act Normativ nr. 7, din 13/03/1996 emis de PARLAMENTUL ROMÂNIEI;		
B1	Inscrierea provizorie, drept de PROPRIETATE, dobandit prin Lege, cota actuala 1/1	A1
	1) **COMUNA VINATORI NEAMT**, CIF:2614279, PROPRIETAR NEIDENTIFICAT	

C. Partea III. SARCINI .

Inscrieri privind dezmembramintele dreptului de proprietate, drepturi reale de garanţie şi sarcini	Referinţe
NU SUNT	

Document care conține date cu caracter personal, protejat de prevederile Regulamentului (UE) nr. 679/2016 și Legii 190/2018

Anexa Nr. 1 La Partea I

Teren

Nr cadastral	Suprafaţa (mp)*	Observaţii / Referinţe
	9.897	

* Suprafaţa este determinată in planul de proiecţie Stereo 70.

DETALII LINIARE IMOBIL

Date referitoare la teren

Crt	Categorie folosință	Intra vilan	Suprafaţa (mp)	Tarla	Parcelă	Nr. topo	Observaţii / Referinţe
1	pasune	NU	9.897	69	831	-	

Lungime Segmente

1) Valorile lungimilor segmentelor sunt obţinute din proiecţie în plan.

Punct început	X / Y	Punct sfârşit	X / Y	Lungime segment (** (m)
1	597.397,765 634.988,792	2	597.428,472 634.966,923	37.698
3	597.470,384 634.936,36	4	597.523,638 634.920,445	55.581
5	597.532,787 634.901,753	6	597.549,985 634.949,378	50.635
7	597.575,363 634.989,66	8	597.566,364 634.994,02	10.0
9	597.548,239 635.002,476	10	597.534,125 635.013,647	18.0

Punct început	X / Y	Punct sfârşit	X / Y	Lungime segment (** (m)
2	597.428,472 634.966,923	3	597.470,384 634.936,36	51.872
4	597.523,638 634.920,445	5	597.532,787 634.901,753	20.811
6	597.549,985 634.949,378	7	597.575,363 634.989,66	47.61
8	597.566,364 634.994,02	9	597.548,239 635.002,476	20.0
10	597.534,125 635.013,647	11	597.522,69 635.017,286	12.0

Document care conține date cu caracter personal, protejat de prevederile Regulamentului (UE) nr. 679/2016 și Legii 190/2018

Punct început	X / Y	Punct sfârşit	X / Y	Lungime segment (** (m)
11	597.522,69 635.017,286	12	597.507,446 635.012,426	16.0
13	597.491,763 635.001,701	14	597.480,138 634.989,296	17.0
15	597.466,76 634.987,3	16	597.460,822 634.992,216	7.709
17	597.447,928 634.998,96	18	597.435,135 635.008,033	15.684
19	597.419,384 635.011,207	20	597.407,313 635.006,551	12.938
21	597.398,246 634.996,652	1	597.397,765 634.988,792	7.875

Punct început	X / Y	Punct sfârşit	X / Y	Lungime segment (** (m)
12	597.507,446 635.012,426	13	597.491,763 635.001,701	19.0
14	597.480,138 634.989,296	15	597.466,76 634.987,3	13.527
16	597.460,822 634.992,216	17	597.447,928 634.998,96	14.551
18	597.435,135 635.008,033	19	597.419,384 635.011,207	16.067
20	597.407,313 635.006,551	21	597.398,246 634.996,652	13.424

** Lungimile segmentelor sunt determinate în planul de proiecţie Stereo 70 şi sunt rotunjite la 1 milimetru.
*** Distanţa dintre puncte este formată din segmente cumulate ce sunt mai mici decât valoarea 1 milimetru.

Document care conține date cu caracter personal, protejat de prevederile Regulamentului (UE) nr. 679/2016 și Legii 190/2018

DATE DESPRE IMOBILUL NR. 8033

Oficiul de Cadastru şi Publicitate Imobiliară NEAMT
Biroul de Cadastru şi Publicitate Imobiliară Targu-Neamt

A. Partea I. Descrierea imobilului

TEREN Extravilan

Adresa: Jud. Neamt

Nr. Crt	Nr cadastral Nr. topografic	Suprafaţa* (mp)	Observaţii / Referinţe
A1		17.248	Sector cadastral:139 Teren neimprejmuit;

B. Partea II. Proprietari şi acte

Inscrieri privitoare la dreptul de proprietate şi alte drepturi reale		Referinţe
/		
Act Normativ nr. 7, din 13/03/1996 emis de PARLAMENTUL ROMÂNIEI;		
B1	Inscrierea provizorie, drept de PROPRIETATE, dobandit prin Lege, cota actuala 1/1	A1
	1) **COMUNA VINATORI NEAMT**, CIF:2614279, PROPRIETAR NEIDENTIFICAT	

C. Partea III. SARCINI .

Inscrieri privind dezmembramintele dreptului de proprietate, drepturi reale de garanţie şi sarcini	Referinţe
NU SUNT	

Document care conține date cu caracter personal, protejat de prevederile Regulamentului (UE) nr. 679/2016 și Legii 190/2018

Anexa Nr. 1 La Partea I

Teren

Nr cadastral	Suprafaţa (mp)*	Observaţii / Referinţe
	17.248	

* Suprafaţa este determinată in planul de proiecţie Stereo 70.

DETALII LINIARE IMOBIL

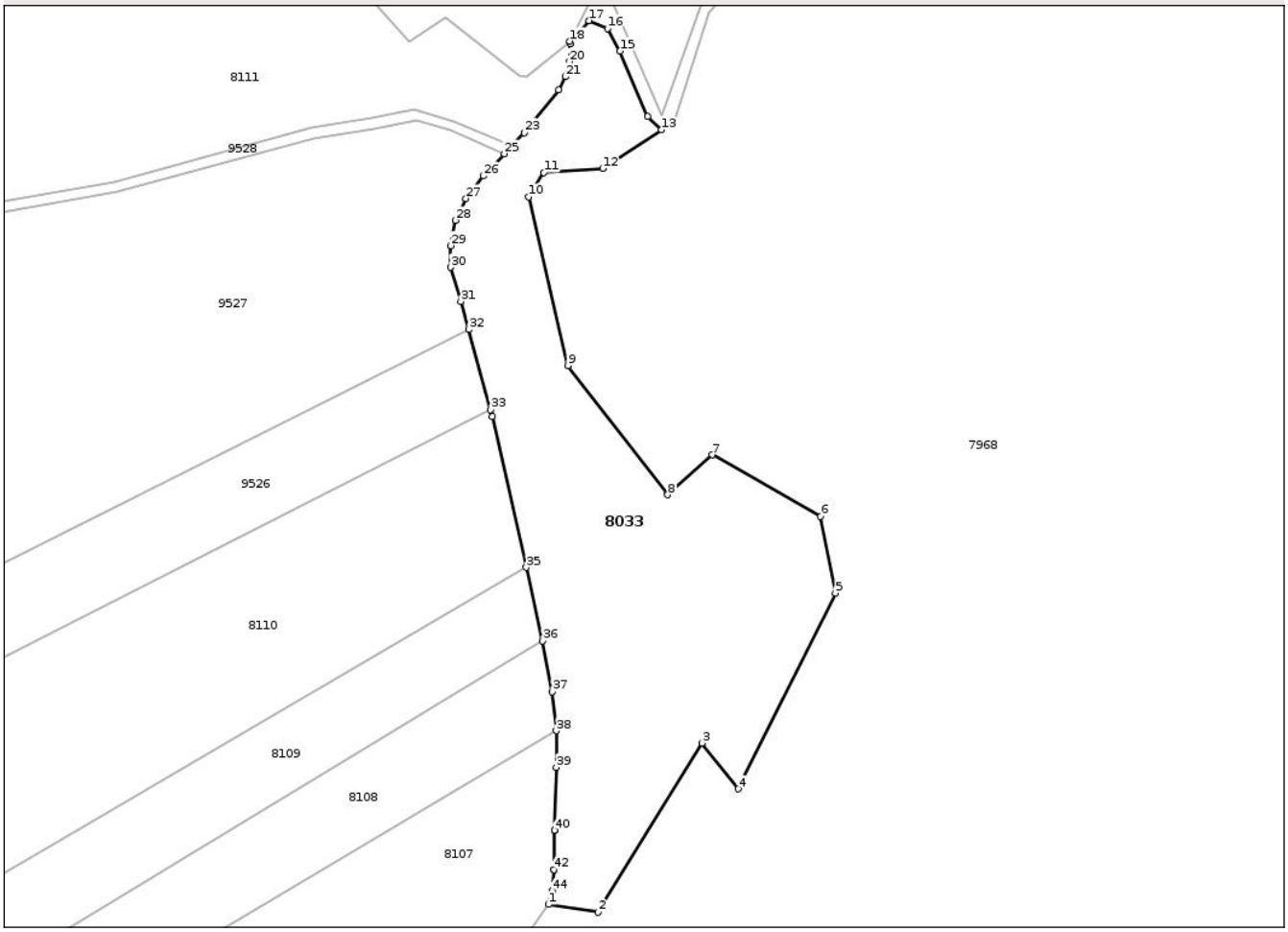

Date referitoare la teren

Crt	Categorie folosință	Intra vilan	Suprafaţa (mp)	Tarla	Parcelă	Nr. topo	Observaţii / Referinţe
1	pasune	NU	15.333	69	820	-	
2	ape curgatoare	NU	1.915	69	771	-	HR 771

Lungime Segmente

1) Valorile lungimilor segmentelor sunt obţinute din proiecţie în plan.

Punct început	X / Y	Punct sfârşit	X / Y	Lungime segment
1	596.974,266 634.300,735	2	596.992,276 634.297,937	18.226
4	597.042,907 634.342,526	5	597.078,101 634.413,365	79.1
7	597.033,508 634.463,267	8	597.017,386 634.448,823	21.646
10	596.967,133 634.556,554	11	596.972,61 634.565,347	10.359
13	597.015,141 634.580,834	14	597.010,048 634.585,625	6.992

Punct început	X / Y	Punct sfârşit	X / Y	Lungime segment
2	596.992,276 634.297,937	3	597.029,898 634.359,124	71.828
5	597.078,101 634.413,365	6	597.072,697 634.441,069	28.226
8	597.017,386 634.448,823	9	596.981,271 634.495,546	59.054
11	596.972,61 634.565,347	12	596.993,913 634.566,858	21.357
14	597.010,048 634.585,625	15	597.000,165 634.609,279	25.636

Punct început	X / Y	Punct sfârşit	X / Y	Lungime segment
3	597.029,898 634.359,124	4	597.042,907 634.342,526	21.089
6	597.072,697 634.441,069	7	597.033,508 634.463,267	45.039
9	596.981,271 634.495,546	10	596.967,133 634.556,554	62.625
12	596.993,913 634.566,858	13	597.015,141 634.580,834	25.415
15	597.000,165 634.609,279	16	596.995,637 634.617,473	9.362

Document care conține date cu caracter personal, protejat de prevederile Regulamentului (UE) nr. 679/2016 și Legii 190/2018

Punct început	X / Y	Punct sfârşit	X / Y	Lungime segment
16	596.995,637 634.617,473	17	596.988,837 634.620,272	7.353
19	596.982,136 634.611,838	20	596.981,82 634.605,523	6.323
22	596.977,907 634.595,186	23	596.965,431 634.579,771	19.831
25	596.958,252 634.572,152	26	596.950,573 634.564,117	11.114
28	596.940,542 634.548,129	29	596.938,875 634.538,906	9.373
31	596.942,52 634.518,828	32	596.945,307 634.508,633	10.569
34	596.953,9 634.477,202	35	596.966,191 634.422,598	55.97
37	596.975,528 634.377,661	38	596.977,028 634.363,501	14.239
40	596.976,354 634.327,564	41	596.976,353 634.327,529	0.035
43	596.976,185 634.313,292	44	596.975,533 634.305,703	7.617

Punct început	X / Y	Punct sfârşit	X / Y	Lungime segment
17	596.988,837 634.620,272	18	596.981,95 634.612,859	10.118
20	596.981,82 634.605,523	21	596.980,408 634.600,033	5.668
23	596.965,431 634.579,771	24	596.961,049 634.575,121	6.389
26	596.950,573 634.564,117	27	596.944,365 634.555,989	10.227
29	596.938,875 634.538,906	30	596.938,926 634.531,106	7.8
32	596.945,307 634.508,633	33	596.953,246 634.479,595	30.104
35	596.966,191 634.422,598	36	596.972,176 634.396,009	27.254
38	596.977,028 634.363,501	39	596.977,028 634.350,308	13.193
41	596.976,353 634.327,529	42	596.976,184 634.313,358	14.172
44	596.975,533 634.305,703	1	596.974,266 634.300,735	5.127

Punct început	X / Y	Punct sfârşit	X / Y	Lungime segment
18	596.981,95 634.612,859	19	596.982,136 634.611,838	1.038
21	596.980,408 634.600,033	22	596.977,907 634.595,186	5.455
24	596.961,049 634.575,121	25	596.958,252 634.572,152	4.08
27	596.944,365 634.555,989	28	596.940,542 634.548,129	8.741
30	596.938,926 634.531,106	31	596.942,52 634.518,828	12.793
33	596.953,246 634.479,595	34	596.953,9 634.477,202	2.481
36	596.972,176 634.396,009	37	596.975,528 634.377,661	18.652
39	596.977,028 634.350,308	40	596.976,354 634.327,564	22.754
42	596.976,184 634.313,358	43	596.976,185 634.313,292	0.066

** Lungimile segmentelor sunt determinate în planul de proiecţie Stereo 70 şi sunt rotunjite la 1 milimetru.
*** Distanţa dintre puncte este formată din segmente cumulate ce sunt mai mici decât valoarea 1 milimetru.

Document care conține date cu caracter personal, protejat de prevederile Regulamentului (UE) nr. 679/2016 și Legii 190/2018