

**DATE DESPRE IMOBILUL NR. 9771**

Oficiul de Cadastru și Publicitate Imobiliară NEAMȚ
 Biroul de Cadastru și Publicitate Imobiliară Targu-Neamt

A. Partea I. Descrierea imobilului

TEREN Extravilan

Adresa: Jud. Neamt

Nr. Crt	Nr cadastral Nr. topografic	Suprafața* (mp)	Observații / Referințe
A1		2.900	Sector cadastral:42 Teren neimprejmuit;

B. Partea II. Proprietari și acte

Inscrieri privitoare la dreptul de proprietate și alte drepturi reale	Referințe
/	
Act Administrativ nr. 70/178, din 05/12/2002 emis de CJPSDPAT NEAMȚ;	
B1	A1
Intabulare, drept de PROPRIETATE, dobandit prin Reconstituire, cota actuala 1/1	
1) BOBOC I ANICA, LIPSĂ CNP	

C. Partea III. SARCINI .

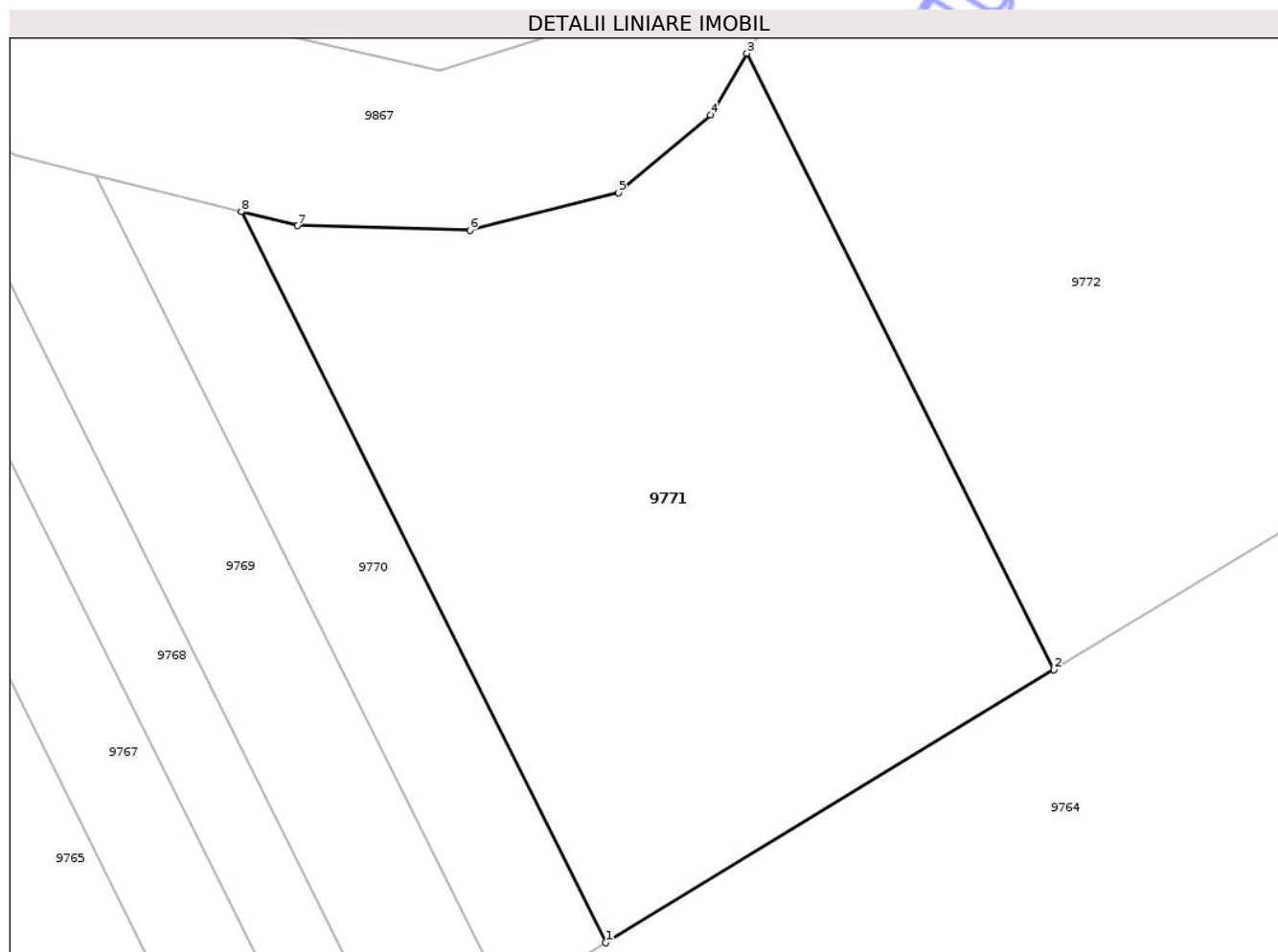
Inscrieri privind dezmembramintele dreptului de proprietate, drepturi reale de garanție și sarcini	Referințe
NU SUNT	

Anexa Nr. 1 La Partea I

Teren

Nr cadastral	Suprafața (mp)*	Observații / Referințe
	2.900	

* Suprafața este determinată în planul de proiecție Stereo 70.



Date referitoare la teren

Crt	Categorie folosință	Intra vilan	Suprafața (mp)	Tarla	Parcelă	Nr. topo	Observații / Referințe
1	pasune	NU	2.900	35	351/27C	-	

Lungime Segmente

1) Valorile lungimilor segmentelor sunt obținute din proiecție în plan.

Punct început	X / Y	Punct sfârșit	X / Y	Lungime segment (** (m)
1	614.485,507 631.592,09	2	614.525,732 631.616,578	47.093
2	614.525,732 631.616,578	3	614.498,176 631.671,84	61.752
3	614.498,176 631.671,84	4	614.494,916 631.666,332	6.401
4	614.494,916 631.666,332	5	614.486,66 631.659,347	10.814
5	614.486,66 631.659,347	6	614.473,326 631.655,961	13.758

Punct început	X / Y	Punct sfârșit	X / Y	Lungime segment (** (m)
6	614.473,326 631.655,961	7	614.457,874 631.656,384	15.457
7	614.457,874 631.656,384	8	614.452,817 631.657,648	5.213
8	614.452,817 631.657,648	1	614.485,507 631.592,09	73.256

** Lungimile segmentelor sunt determinate în planul de proiecție Stereo 70 și sunt rotunjite la 1 milimetru.

*** Distanța dintre puncte este formată din segmente cumulate ce sunt mai mici decât valoarea 1 milimetru.

Neutilizabil în Circuitul Civil

**DATE DESPRE IMOBILUL NR. 9775**

Oficiul de Cadastru și Publicitate Imobiliară NEAMT
Biroul de Cadastru și Publicitate Imobiliară Targu-Neamt

A. Partea I. Descrierea imobilului

TEREN Extravilan

Adresa: Jud. Neamt

Nr. Crt	Nr cadastral Nr. topografic	Suprafața* (mp)	Observații / Referințe
A1		1.800	Sector cadastral:42 Teren neimprejmuit;

B. Partea II. Proprietari și acte

Inscrieri privitoare la dreptul de proprietate și alte drepturi reale	Referințe
/	
Act Administrativ nr. 70/1248, din 04/05/1995 emis de CJPSDPAT NEAMȚ;	
B1	A1
Intabulare, drept de PROPRIETATE, dobandit prin Reconstituire, cota actuala 1/1	
1) LUCA D CONSTANTIN, LIPSĂ CNP	

C. Partea III. SARCINI .

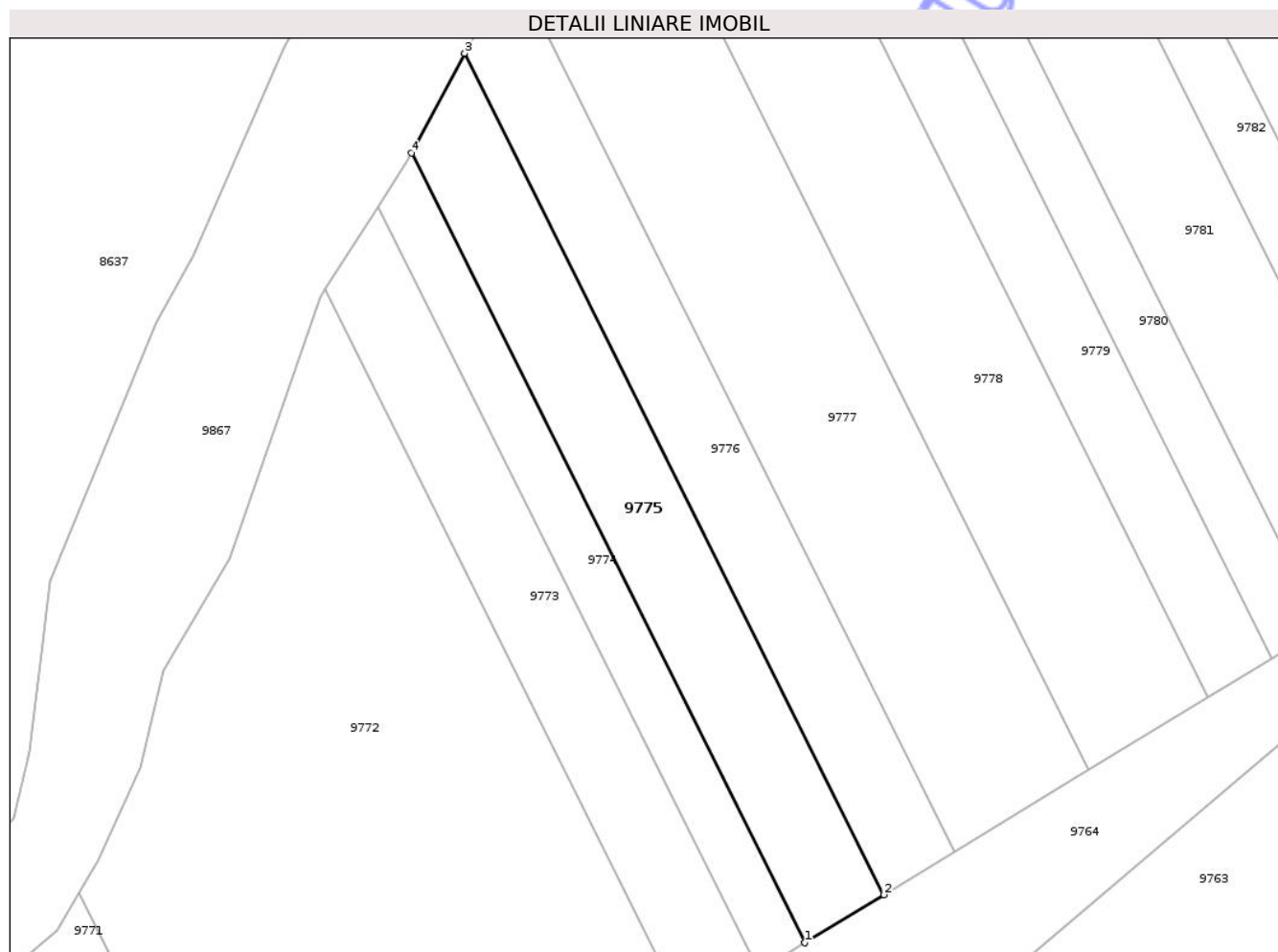
Inscrieri privind dezmembramintele dreptului de proprietate, drepturi reale de garanție și sarcini	Referințe
NU SUNT	

Anexa Nr. 1 La Partea I

Teren

Nr cadastral	Suprafața (mp)*	Observații / Referințe
	1.800	

* Suprafața este determinată în planul de proiecție Stereo 70.



Date referitoare la teren

Crt	Categorie folosință	Intra vilan	Suprafața (mp)	Tarla	Parcelă	Nr. topo	Observații / Referințe
1	pasune	NU	1.800	35	351/48	-	

Lungime Segmente

1) Valorile lungimilor segmentelor sunt obținute din proiecție în plan.

Punct început	X / Y	Punct sfârșit	X / Y	Lungime segment (** (m)
1	614.604,524 631.664,543	2	614.616,091 631.671,585	13.541
2	614.616,091 631.671,585	3	614.554,675 631.794,75	137.629
3	614.554,675 631.794,75	4	614.546,883 631.780,139	16.559
4	614.546,883 631.780,139	1	614.604,524 631.664,543	129.17

** Lungimile segmentelor sunt determinate în planul de proiecție Stereo 70 și sunt rotunjite la 1 milimetru.

*** Distanţa dintre puncte este formată din segmente cumulate ce sunt mai mici decât valoarea 1 milimetru.

Neutilizabil în Circuitul
Civil

**DATE DESPRE IMOBILUL NR. 9779**

Oficiul de Cadastru și Publicitate Imobiliară NEAMT
Biroul de Cadastru și Publicitate Imobiliară Targu-Neamt

A. Partea I. Descrierea imobilului

TEREN Extravilan

Adresa: Jud. Neamt

Nr. Crt	Nr cadastral Nr. topografic	Suprafața* (mp)	Observații / Referințe
A1		1.800	Sector cadastral:42 Teren neimprejmuit;

B. Partea II. Proprietari și acte

Inscrieri privitoare la dreptul de proprietate și alte drepturi reale	Referințe
/	
Act Administrativ nr. 70/1215, din 08/11/2002 emis de CJPSDPAT NEAMȚ;	
B1	A1
Intabulare, drept de PROPRIETATE, dobandit prin Reconstituire, cota actuala 1/1	
1) DULHAI C MARIA, LIPSĂ CNP	

C. Partea III. SARCINI .

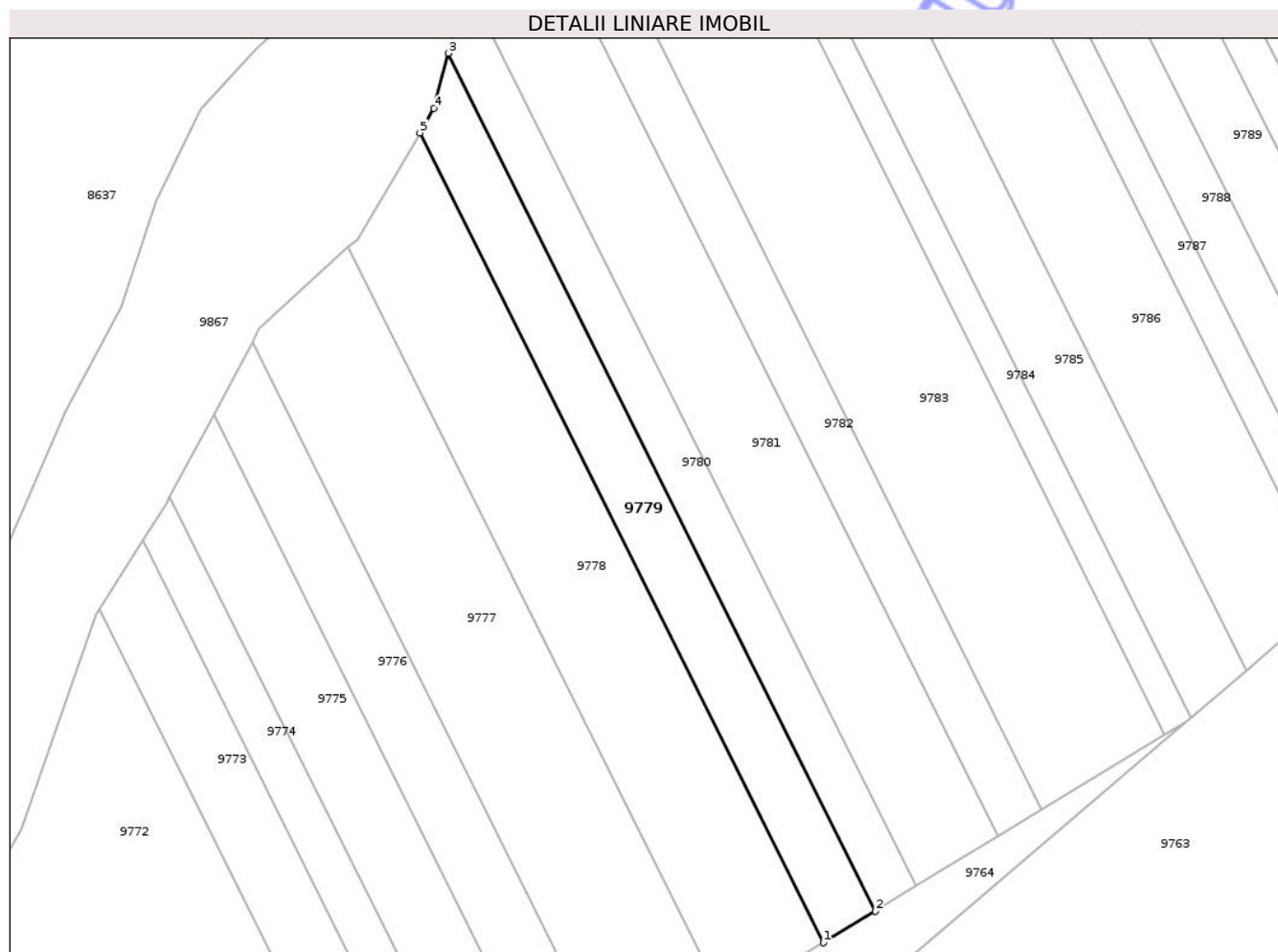
Inscrieri privind dezmembramintele dreptului de proprietate, drepturi reale de garanție și sarcini	Referințe
NU SUNT	

Anexa Nr. 1 La Partea I

Teren

Nr cadastral	Suprafața (mp)*	Observații / Referințe
	1.800	

* Suprafața este determinată în planul de proiecție Stereo 70.



Date referitoare la teren

Crt	Categorie folosință	Intra vilan	Suprafața (mp)	Tarla	Parcelă	Nr. topo	Observații / Referințe
1	pasune	NU	1.800	35	351/54C	-	

Lungime Segmente

1) Valorile lungimilor segmentelor sunt obținute din proiecție în plan.

Punct început	X / Y	Punct sfârșit	X / Y	Lungime segment (** (m)
1	614.663,63 631.700,524	2	614.672,942 631.706,193	10.902
2	614.672,942 631.706,193	3	614.596,579 631.859,334	171.123
3	614.596,579 631.859,334	4	614.594,079 631.849,489	10.157
4	614.594,079 631.849,489	5	614.591,519 631.845,138	5.048
5	614.591,519 631.845,138	1	614.663,63 631.700,524	161.595

** Lungimile segmentelor sunt determinate în planul de proiecție Stereo 70 și sunt rotunjite la 1 milimetru.

*** Distanța dintre puncte este formată din segmente cumulate ce sunt mai mici decât valoarea 1 milimetru.

Neutilizabil în Circuitul
Civil

**DATE DESPRE IMOBILUL NR. 9780**

Oficiul de Cadastru și Publicitate Imobiliară NEAMT
Biroul de Cadastru și Publicitate Imobiliară Targu-Neamt

A. Partea I. Descrierea imobilului

TEREN Extravilan

Adresa: Jud. Neamt

Nr. Crt	Nr cadastral Nr. topografic	Suprafața* (mp)	Observații / Referințe
A1		1.500	Sector cadastral:42 Teren neimprejmuit;

B. Partea II. Proprietari și acte

Inscrieri privitoare la dreptul de proprietate și alte drepturi reale	Referințe
/	
Act Administrativ nr. 70/1325, din 04/11/1996 emis de CJPSDPAT NEAMȚ;	
B1	A1
Intabulare, drept de PROPRIETATE, dobandit prin Reconstituire, cota actuala 1/1	
1) TĂNĂSELEA T CONSTANTIN, LIPSĂ CNP	

C. Partea III. SARCINI .

Inscrieri privind dezmembramintele dreptului de proprietate, drepturi reale de garanție și sarcini	Referințe
NU SUNT	

Anexa Nr. 1 La Partea I

Teren

Nr cadastral	Suprafața (mp)*	Observații / Referințe
	1.500	

* Suprafața este determinată în planul de proiecție Stereo 70.



Date referitoare la teren

Crt	Categorie folosință	Intra vilan	Suprafața (mp)	Tarla	Parcelă	Nr. topo	Observații / Referințe
1	pasune	NU	1.500	35	351/53B	-	

Lungime Segmente

1) Valorile lungimilor segmentelor sunt obținute din proiecție în plan.

Punct început	X / Y	Punct sfârșit	X / Y	Lungime segment (** (m)
1	614.672,942 631.706,193	2	614.680,259 631.710,648	8.567
2	614.680,259 631.710,648	3	614.599,798 631.872,009	180.309
3	614.599,798 631.872,009	4	614.596,579 631.859,334	13.077
4	614.596,579 631.859,334	1	614.672,942 631.706,193	171.123

** Lungimile segmentelor sunt determinate în planul de proiecție Stereo 70 și sunt rotunjite la 1 milimetru.

*** Distanţa dintre puncte este formată din segmente cumulate ce sunt mai mici decât valoarea 1 milimetru.

Neutilizabil în Circuitul
Civil

**DATE DESPRE IMOBILUL NR. 9782**

Oficiul de Cadastru și Publicitate Imobiliară NEAMT
 Biroul de Cadastru și Publicitate Imobiliară Targu-Neamt

A. Partea I. Descrierea imobilului

TEREN Extravilan

Adresa: Jud. Neamt

Nr. Crt	Nr cadastral Nr. topografic	Suprafața* (mp)	Observații / Referințe
A1		1.800	Sector cadastral:42 Teren neimprejmuit;

B. Partea II. Proprietari și acte

Inscrieri privitoare la dreptul de proprietate și alte drepturi reale	Referințe
/	
Act Administrativ nr. 70/1208, din 27/08/2001 emis de CJPSDPAT NEAMȚ;	
B1	A1
Intabulare, drept de PROPRIETATE, dobandit prin Reconstituire, cota actuala 1/1	
1) DULHAI GH GH VASILE, LIPSĂ CNP	

C. Partea III. SARCINI .

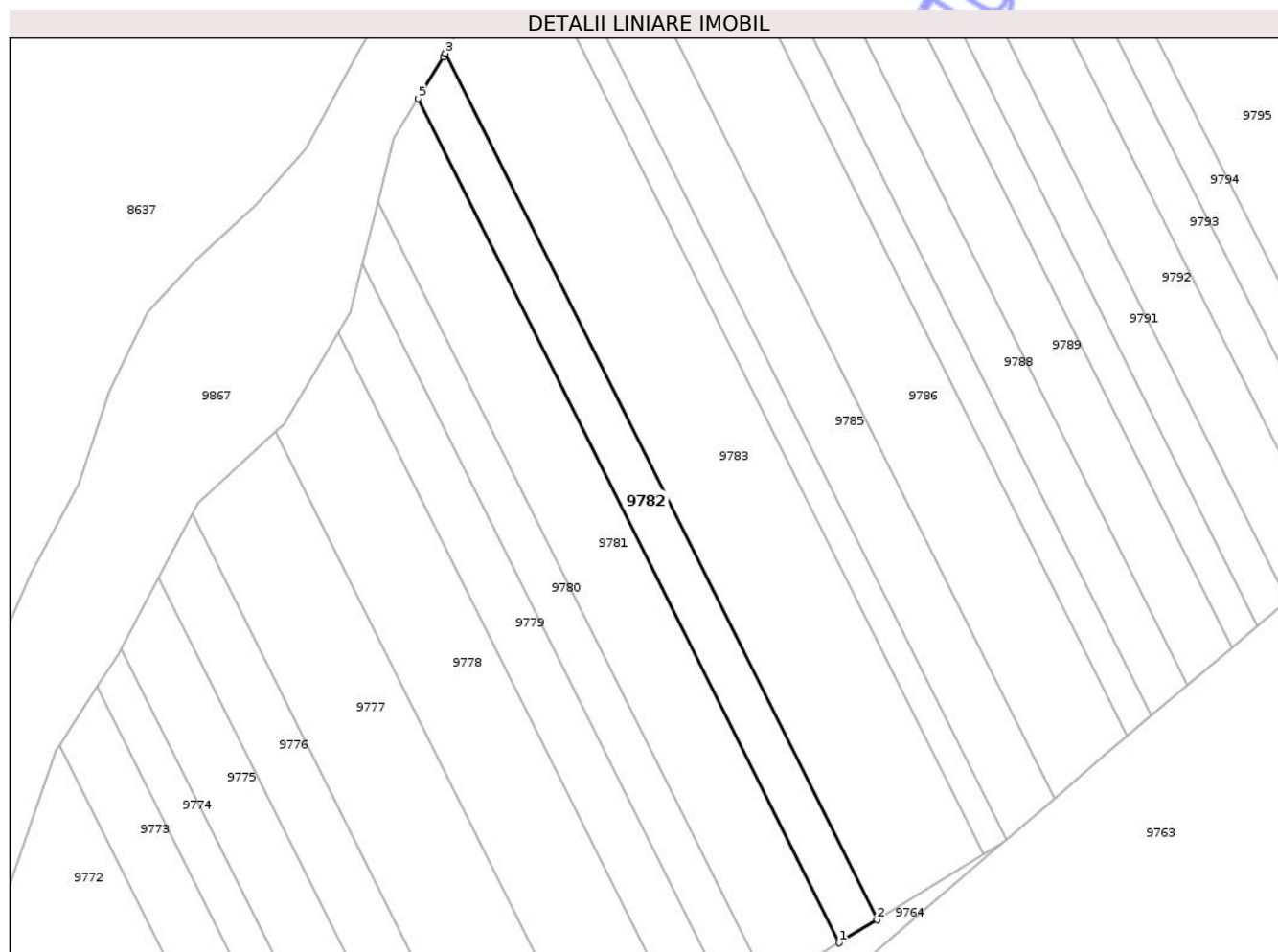
Inscrieri privind dezmembramintele dreptului de proprietate, drepturi reale de garanție și sarcini	Referințe
NU SUNT	

Anexa Nr. 1 La Partea I

Teren

Nr cadastral	Suprafața (mp)*	Observații / Referințe
	1.800	

* Suprafața este determinată în planul de proiecție Stereo 70.



Date referitoare la teren

Crt	Categorie folosință	Intra vilan	Suprafața (mp)	Tarla	Parcelă	Nr. topo	Observații / Referințe
1	pasune	NU	1.800	35	351/39C	-	

Lungime Segmente

1) Valorile lungimilor segmentelor sunt obținute din proiecție în plan.

Punct început	X / Y	Punct sfârșit	X / Y	Lungime segment (** (m)
1	614.694,818 631.719,511	2	614.702,659 631.724,284	9.18
2	614.702,659 631.724,284	3	614.613,701 631.902,683	199.348
3	614.613,701 631.902,683	4	614.613,295 631.901,902	0.88
4	614.613,295 631.901,902	5	614.608,121 631.893,375	9.974
5	614.608,121 631.893,375	1	614.694,818 631.719,511	194.281

** Lungimile segmentelor sunt determinate în planul de proiecție Stereo 70 și sunt rotunjite la 1 milimetru.

*** Distanța dintre puncte este formată din segmente cumulate ce sunt mai mici decât valoarea 1 milimetru.

Neutilizabil în Circuitul
Civil

**DATE DESPRE IMOBILUL NR. 9784**

Oficiul de Cadastru și Publicitate Imobiliară NEAMT
Biroul de Cadastru și Publicitate Imobiliară Targu-Neamt

A. Partea I. Descrierea imobilului

TEREN Extravilan

Adresa: Jud. Neamt

Nr. Crt	Nr cadastral Nr. topografic	Suprafața* (mp)	Observații / Referințe
A1		1.200	Sector cadastral:42 Teren neimprejmuit;

B. Partea II. Proprietari și acte

Inscrieri privitoare la dreptul de proprietate și alte drepturi reale	Referințe
/	
Act Administrativ nr. 70/1332, din 09/10/1998 emis de CJPSDPAT NEAMȚ;	
B1	A1
Intabulare, drept de PROPRIETATE, dobandit prin Reconstituire, cota actuala 1/1	
1) UNGUREANU GH VASILE, LIPSĂ CNP	

C. Partea III. SARCINI .

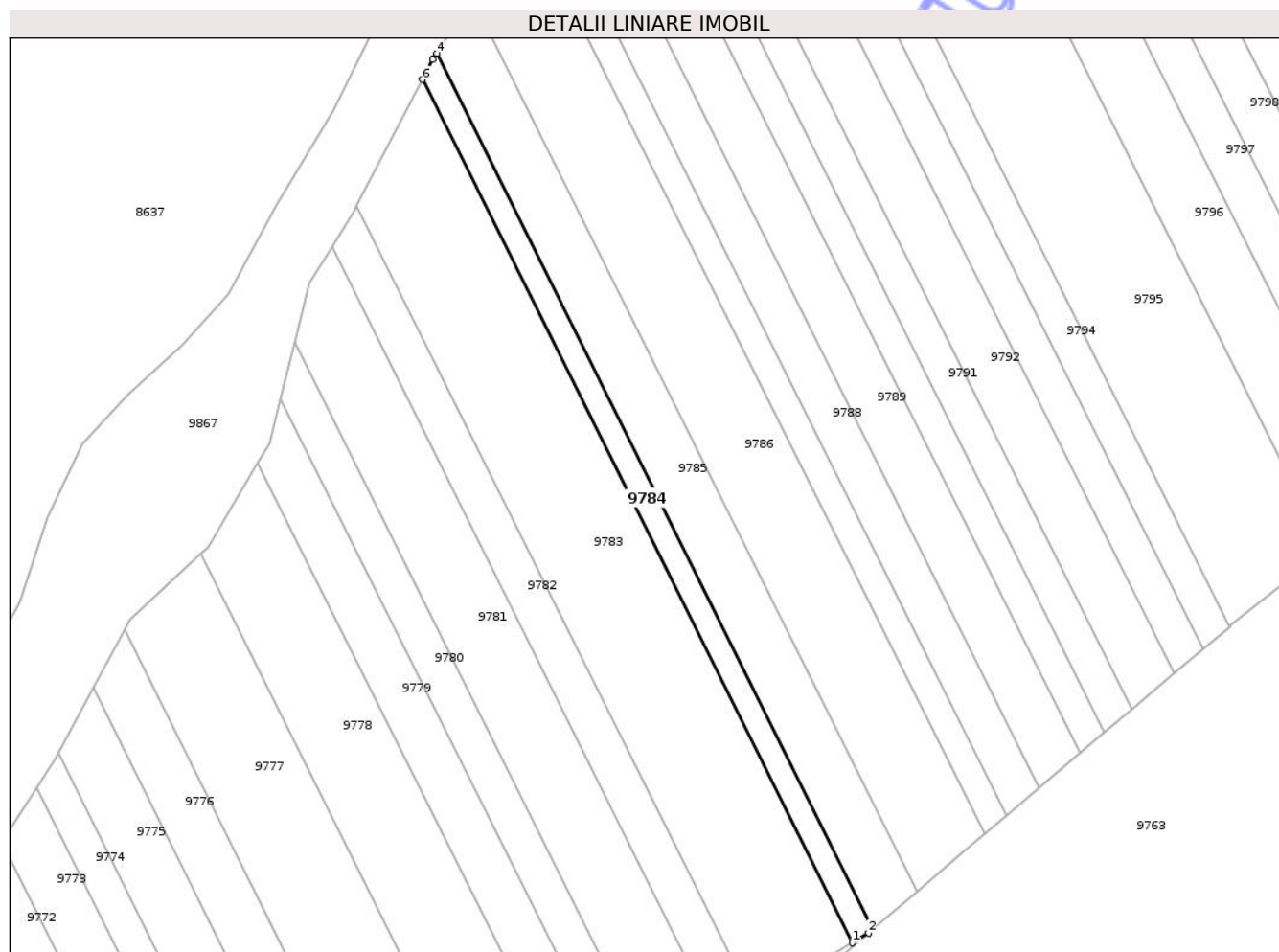
Inscrieri privind dezmembramintele dreptului de proprietate, drepturi reale de garanție și sarcini	Referințe
NU SUNT	

Anexa Nr. 1 La Partea I

Teren

Nr cadastral	Suprafața (mp)*	Observații / Referințe
	1.200	

* Suprafața este determinată în planul de proiecție Stereo 70.



Date referitoare la teren

Crt	Categorie folosință	Intra vilan	Suprafața (mp)	Tarla	Parcelă	Nr. topo	Observații / Referințe
1	pasune	NU	1.200	35	351/6B	-	

Lungime Segmente

1) Valorile lungimilor segmentelor sunt obținute din proiecție în plan.

Punct început	X / Y	Punct sfârșit	X / Y	Lungime segment (** (m)
1	614.724,66 631.737,677	2	614.728,268 631.739,874	4.225
2	614.728,268 631.739,874	3	614.729,292 631.740,748	1.346
3	614.729,292 631.740,748	4	614.631,569 631.936,724	218.989
4	614.631,569 631.936,724	5	614.630,655 631.935,293	1.698
5	614.630,655 631.935,293	6	614.628,34 631.930,84	5.019

Punct început	X / Y	Punct sfârșit	X / Y	Lungime segment (** (m)
6	614.628,34 631.930,84	1	614.724,66 631.737,677	215.846

** Lungimile segmentelor sunt determinate în planul de proiecție Stereo 70 și sunt rotunjite la 1 milimetru.

*** Distanța dintre puncte este formată din segmente cumulate ce sunt mai mici decât valoarea 1 milimetru.

Neutilizabil în Circuitul Civil

**DATE DESPRE IMOBILUL NR. 9786**

Oficiul de Cadastru și Publicitate Imobiliară NEAMT
Biroul de Cadastru și Publicitate Imobiliară Targu-Neamt

A. Partea I. Descrierea imobilului

TEREN Extravilan

Adresa: Jud. Neamt

Nr. Crt	Nr cadastral Nr. topografic	Suprafața* (mp)	Observații / Referințe
A1		4.565	Sector cadastral:42 Teren neimprejmuit;

B. Partea II. Proprietari și acte

Inscrieri privitoare la dreptul de proprietate și alte drepturi reale		Referințe
/		
Act Administrativ nr. 70/1375, din 21/02/2007 emis de CJPSDPAT NEAMȚ;		
B1	Intabulare, drept de PROPRIETATE, dobandit prin Reconstituire, cota actuala 1/1 1) DULHAI GH NECULAI, LIPSĂ CNP 2) DULHAI GH ION, LIPSĂ CNP 3) TÂRȘA GH DIDINA, LIPSĂ CNP 4) TĂNĂSELEA GH VERGINIA, LIPSĂ CNP 5) DULHAI GH VASILE, LIPSĂ CNP 6) UNGUREANU I NICUȘOR, LIPSĂ CNP 7) CHELARU T ANA, LIPSĂ CNP	A1

C. Partea III. SARCINI .

Inscrieri privind dezmembramintele dreptului de proprietate, drepturi reale de garanție și sarcini	Referințe
NU SUNT	

Anexa Nr. 1 La Partea I

Teren

Nr cadastral	Suprafața (mp)*	Observații / Referințe
	4.565	

* Suprafața este determinată în planul de proiecție Stereo 70.

DETALII LINIARE IMOBIL



Date referitoare la teren

Crt	Categorie folosință	Intra vilan	Suprafața (mp)	Tarla	Parcelă	Nr. topo	Observații / Referințe
1	pasune	NU	4.565	35	351/8A	-	

Lungime Segmente

1) Valorile lungimilor segmentelor sunt obținute din proiecție în plan.

Punct început	X / Y	Punct sfârșit	X / Y	Lungime segment (** (m)
1	614.739,162 631.749,182	2	614.749,571 631.758,075	13.69
2	614.749,571 631.758,075	3	614.754,249 631.762,03	6.126
3	614.754,249 631.762,03	4	614.630,921 632.009,358	276.37
4	614.630,921 632.009,358	5	614.631,861 632.007,191	2.362
5	614.631,861 632.007,191	6	614.638,053 631.994,544	14.081

Punct început	X / Y	Punct sfârșit	X / Y	Lungime segment (** (m)
6	614.638,053 631.994,544	7	614.642,021 631.979,198	15.851
7	614.642,021 631.979,198	8	614.642,286 631.963,058	16.142
8	614.642,286 631.963,058	9	614.638,119 631.951,818	11.988
9	614.638,119 631.951,818	1	614.739,162 631.749,182	226.431

** Lungimile segmentelor sunt determinate în planul de proiecție Stereo 70 și sunt rotunjite la 1 milimetru.

*** Distanța dintre puncte este formată din segmente cumulate ce sunt mai mici decât valoarea 1 milimetru.

Neutilizabil în Circuitul Civil

**DATE DESPRE IMOBILUL NR. 9812**

Oficiul de Cadastru și Publicitate Imobiliară NEAMT
Biroul de Cadastru și Publicitate Imobiliară Targu-Neamt

A. Partea I. Descrierea imobilului

TEREN Extravilan

Adresa: Jud. Neamt

Nr. Crt	Nr cadastral Nr. topografic	Suprafața* (mp)	Observații / Referințe
A1		7.920	Sector cadastral:42 Teren neimprejmuit;

B. Partea II. Proprietari și acte

Inscrieri privitoare la dreptul de proprietate și alte drepturi reale	Referințe
/	
Act Administrativ nr. 70/1404, din 19/04/1996 emis de CJPSDPAT NEAMȚ;	
B1	A1
Intabulare, drept de PROPRIETATE, dobandit prin Reconstituire, cota actuala 1/1	
1) OLARU T GHEORGHE, LIPSĂ CNP 2) OLARU D TEODORA, LIPSĂ CNP 3) NĂSTASĂ D ZOIȚA, LIPSĂ CNP 4) OLARU D CONSTANTIN, LIPSĂ CNP 5) BAICEA SILVICA, LIPSĂ CNP 6) PERȚA D VARVARA, LIPSĂ CNP 7) OLARU D LĂCRĂMIOARA, LIPSĂ CNP 8) IACOB D VERGINA, LIPSĂ CNP 9) OLARU D LUMINIȚA, LIPSĂ CNP	

C. Partea III. SARCINI .

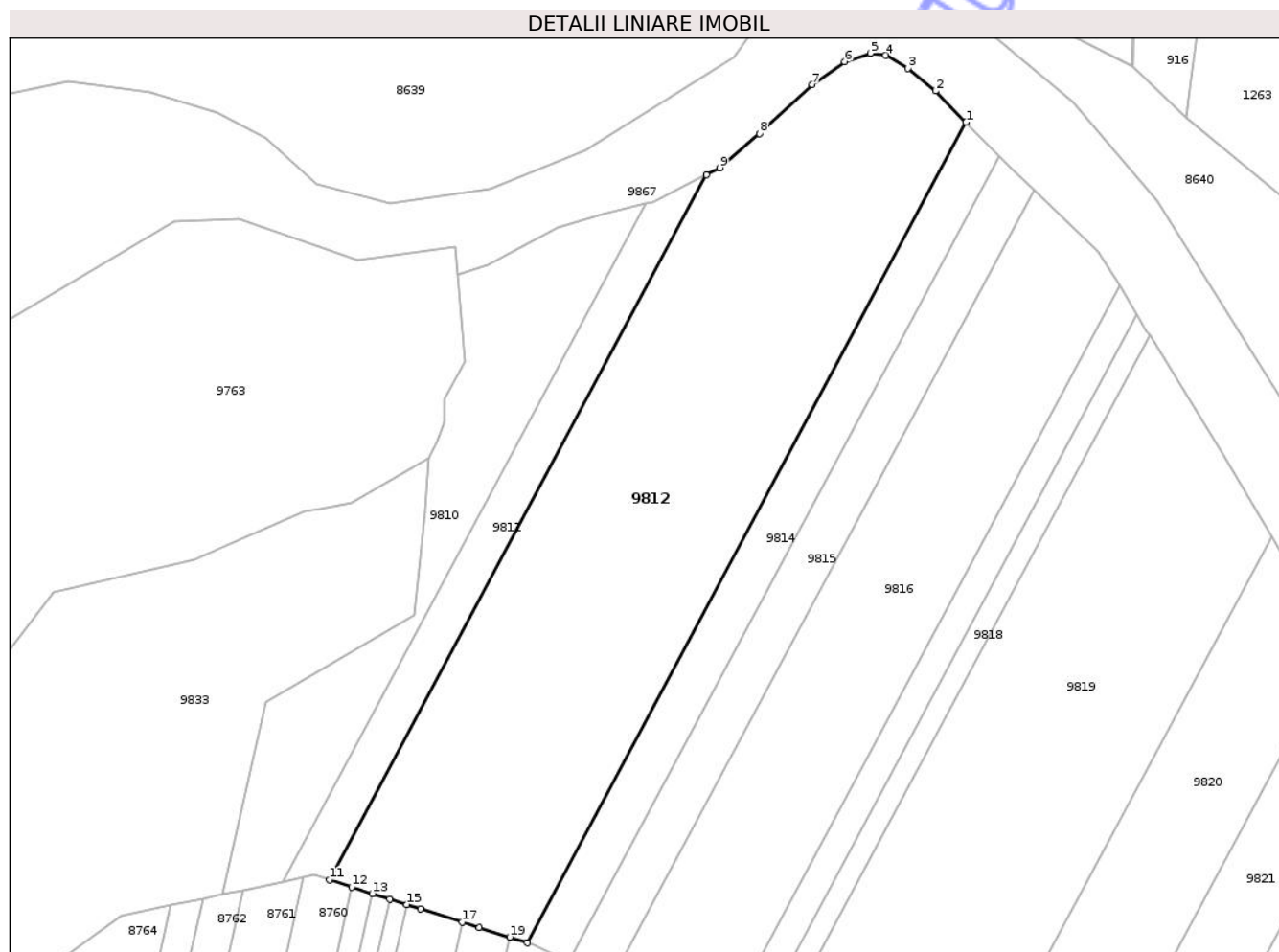
Inscrieri privind dezmembramintele dreptului de proprietate, drepturi reale de garanție și sarcini	Referințe
NU SUNT	

Anexa Nr. 1 La Partea I

Teren

Nr cadastral	Suprafața (mp)*	Observații / Referințe
	7.920	

* Suprafața este determinată în planul de proiecție Stereo 70.



Date referitoare la teren

Crt	Categorie folosință	Intra vilan	Suprafața (mp)	Tarla	Parcelă	Nr. topo	Observații / Referințe
1	pasune	NU	7.920	35	354/2	-	NR TOPO CORECT PARCELA 352,354 /2

Lungime Segmente

1) Valorile lungimilor segmentelor sunt obținute din proiecție în plan.

Punct început	X / Y	Punct sfârșit	X / Y	Lungime segment (** (m)
1	615.484,204 632.132,189	2	615.477,97 632.138,55	8.907
2	615.477,97 632.138,55	3	615.472,36 632.143,207	7.29
3	615.472,36 632.143,207	4	615.467,81 632.145,853	5.264
4	615.467,81 632.145,853	5	615.464,635 632.146,276	3.203
5	615.464,635 632.146,276	6	615.459,343 632.144,583	5.556

Punct început	X / Y	Punct sfârșit	X / Y	Lungime segment (** (m)
6	615.459,343 632.144,583	7	615.452,781 632.139,82	8.108
7	615.452,781 632.139,82	8	615.441,986 632.129,872	14.68
8	615.441,986 632.129,872	9	615.433,837 632.122,887	10.733
9	615.433,837 632.122,887	10	615.431,114 632.121,485	3.062
10	615.431,114 632.121,485	11	615.354,104 631.977,512	163.275
11	615.354,104 631.977,512	12	615.358,716 631.976,047	4.838
12	615.358,716 631.976,047	13	615.362,894 631.974,72	4.384
13	615.362,894 631.974,72	14	615.366,444 631.973,593	3.725
14	615.366,444 631.973,593	15	615.369,942 631.972,482	3.67
15	615.369,942 631.972,482	16	615.372,755 631.971,588	2.952
16	615.372,755 631.971,588	17	615.381,245 631.968,892	8.908
17	615.381,245 631.968,892	18	615.384,764 631.967,775	3.692
18	615.384,764 631.967,775	19	615.390,939 631.965,814	6.479
19	615.390,939 631.965,814	20	615.394,591 631.964,654	3.832
20	615.394,591 631.964,654	1	615.484,204 632.132,189	189.996

** Lungimile segmentelor sunt determinate în planul de proiecție Stereo 70 și sunt rotunjite la 1 milimetru.

*** Distanța dintre puncte este formată din segmente cumulate ce sunt mai mici decât valoarea 1 milimetru.

**DATE DESPRE IMOBILUL NR. 9814**

Oficiul de Cadastru și Publicitate Imobiliară NEAMȚ
 Biroul de Cadastru și Publicitate Imobiliară Targu-Neamt

A. Partea I. Descrierea imobilului

TEREN Extravilan

Adresa: Jud. Neamt

Nr. Crt	Nr cadastral Nr. topografic	Suprafața* (mp)	Observații / Referințe
A1		1.750	Sector cadastral:42 Teren neimprejmuit;

B. Partea II. Proprietari și acte

Inscrieri privitoare la dreptul de proprietate și alte drepturi reale		Referințe
/		
Act Administrativ nr. 70/810, din 14/05/1997 emis de CJPSDPAT NEAMȚ;		
B1	Intabulare, drept de PROPRIETATE, dobandit prin Reconstituire, cota actuala 1/1 1) BORDEANU I NATALIA, LIPSĂ CNP 2) TIMOFTI MARIA, LIPSĂ CNP	A1

C. Partea III. SARCINI .

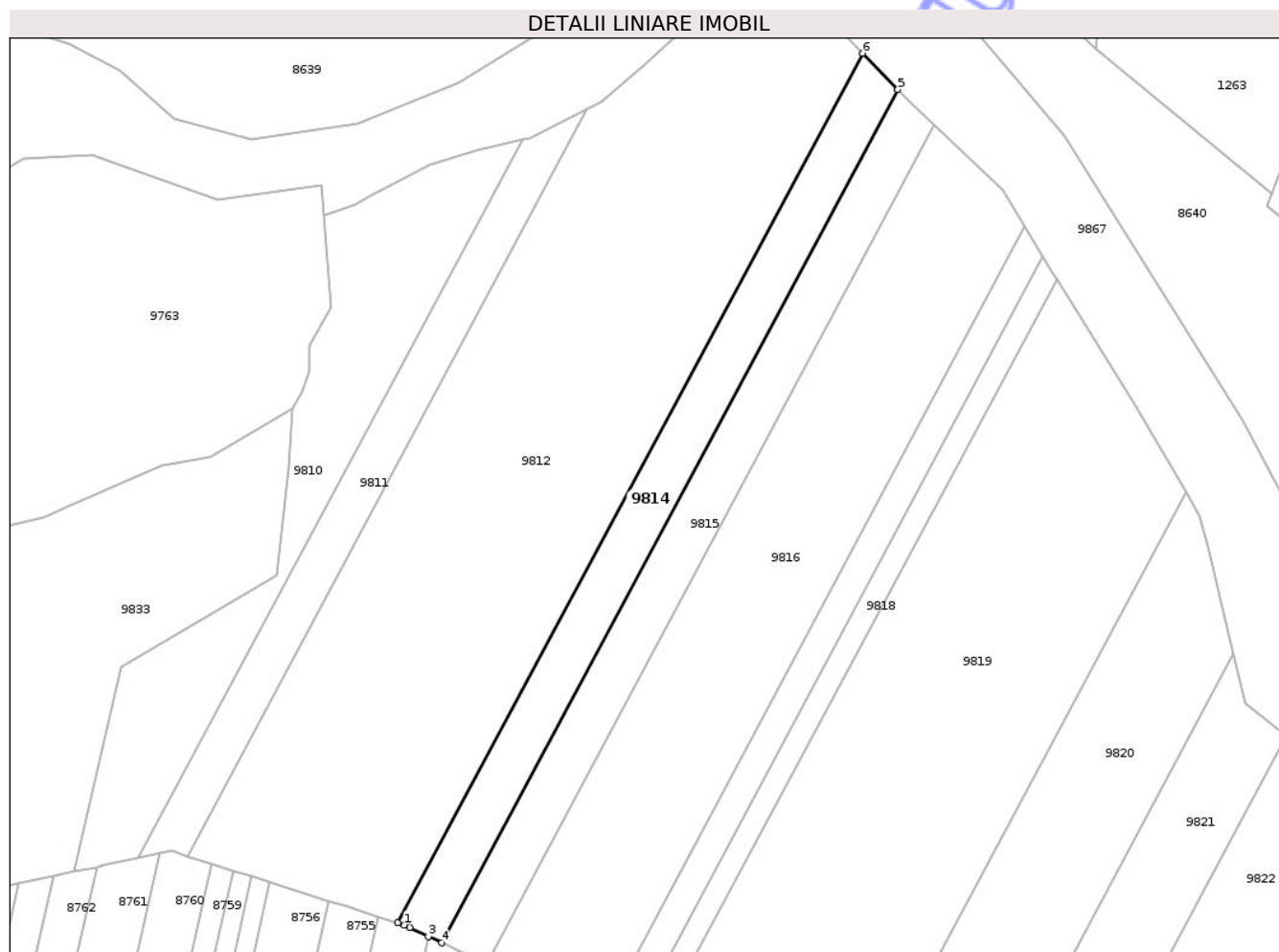
Inscrieri privind dezmembramintele dreptului de proprietate, drepturi reale de garanție și sarcini	Referințe
NU SUNT	

Anexa Nr. 1 La Partea I

Teren

Nr cadastral	Suprafața (mp)*	Observații / Referințe
	1.750	

* Suprafața este determinată în planul de proiecție Stereo 70.



Date referitoare la teren

Crt	Categorie folosință	Intra vilan	Suprafața (mp)	Tarla	Parcelă	Nr. topo	Observații / Referințe
1	pasune	NU	1.750	35	354/3A	-	NR TOPO CORECT PARCELA 354,352 /3A

Lungime Segmente

1) Valorile lungimilor segmentelor sunt obținute din proiecție în plan.

Punct început	X / Y	Punct sfârșit	X / Y	Lungime segment (** (m)
1	615.395,841 631.964,257	2	615.396,903 631.963,755	1.174
2	615.396,903 631.963,755	3	615.400,493 631.962,059	3.971
3	615.400,493 631.962,059	4	615.403,094 631.960,83	2.877
4	615.403,094 631.960,83	5	615.491,028 632.125,225	186.436
5	615.491,028 632.125,225	6	615.484,204 632.132,189	9.75

Punct început	X / Y	Punct sfârșit	X / Y	Lungime segment (** (m)
6	615.484,204 632.132,189	7	615.394,591 631.964,654	189.996
7	615.394,591 631.964,654	1	615.395,841 631.964,257	1.312

** Lungimile segmentelor sunt determinate în planul de proiecție Stereo 70 și sunt rotunjite la 1 milimetru.

*** Distanța dintre puncte este formată din segmente cumulate ce sunt mai mici decât valoarea 1 milimetru.

Neutilizabil în Circuitul Civil

**DATE DESPRE IMOBILUL NR. 9817**

Oficiul de Cadastru și Publicitate Imobiliară NEAMȚ
 Biroul de Cadastru și Publicitate Imobiliară Targu-Neamt

A. Partea I. Descrierea imobilului

TEREN Extravilan

Adresa: Jud. Neamt

Nr. Crt	Nr cadastral Nr. topografic	Suprafața* (mp)	Observații / Referințe
A1		1.000	Sector cadastral:42 Teren neimprejmuit;

B. Partea II. Proprietari și acte

Inscrieri privitoare la dreptul de proprietate și alte drepturi reale	Referințe
/	
Act Administrativ nr. 70/232, din 08/07/1999 emis de CJPSDPAT NEAMȚ;	
B1	A1
Intabulare, drept de PROPRIETATE, dobandit prin Reconstituire, cota actuala 1/1	
1) HÎNGĂNESCU GH ECATERINA, LIPSĂ CNP	

C. Partea III. SARCINI .

Inscrieri privind dezmembramintele dreptului de proprietate, drepturi reale de garanție și sarcini	Referințe
NU SUNT	

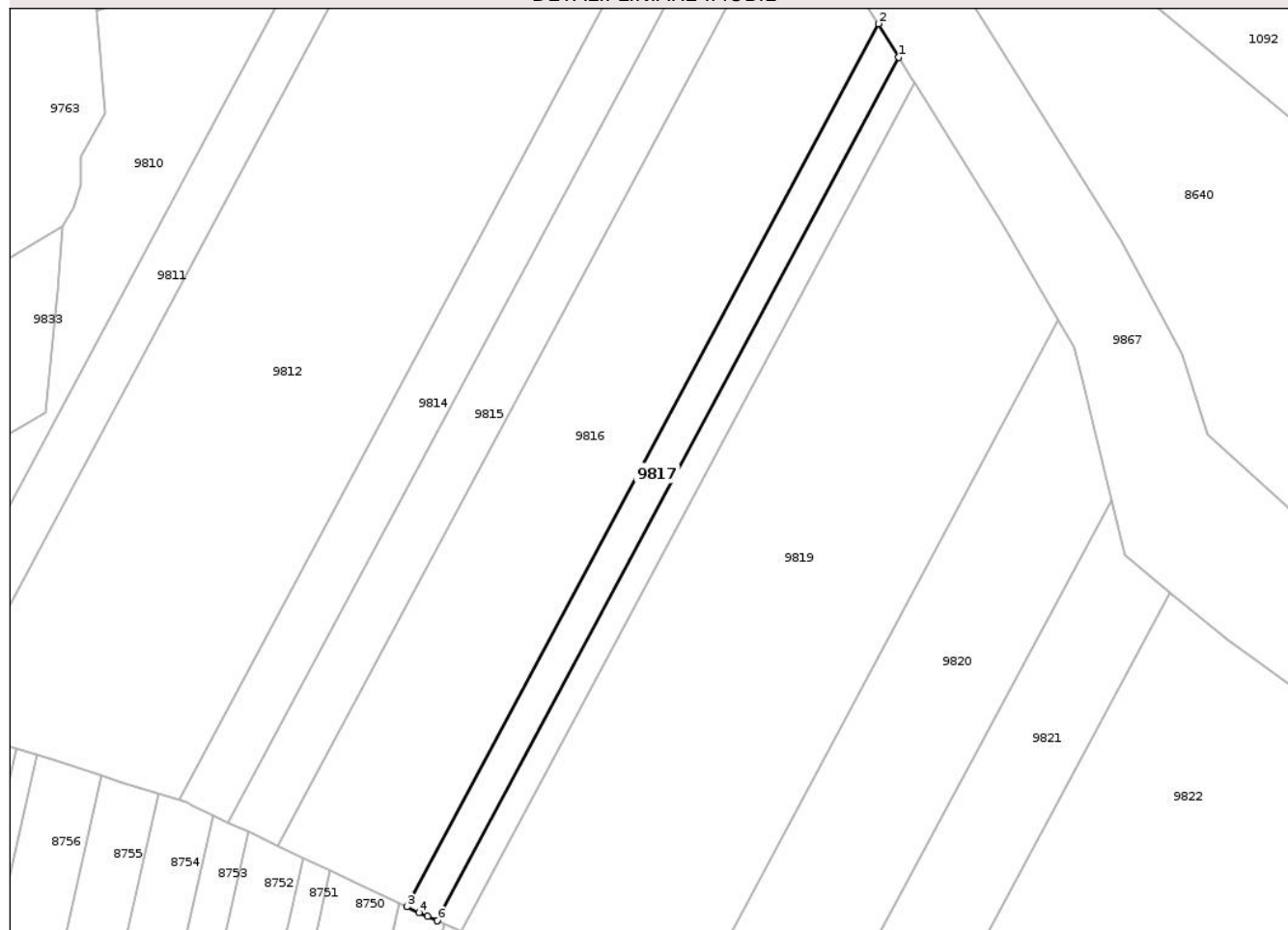
Anexa Nr. 1 La Partea I

Teren

Nr cadastral	Suprafața (mp)*	Observații / Referințe
	1.000	

* Suprafața este determinată în planul de proiecție Stereo 70.

DETALII LINIARE IMOBIL



Date referitoare la teren

Crt	Categorie folosință	Intravilan	Suprafața (mp)	Tarla	Parcelă	Nr. topo	Observații / Referințe
1	pasune	NU	1.000	35	354/6	-	NR TOPO CORECT PARCELA 354,352,353/6

Lungime Segmente

1) Valorile lungimilor segmentelor sunt obținute din proiecție în plan.

Punct început	X / Y	Punct sfârșit	X / Y	Lungime segment (** (m)
1	615.519,049 632.092,99	2	615.515,516 632.098,778	6.781
2	615.515,516 632.098,778	3	615.433,935 631.946,258	172.968
3	615.433,935 631.946,258	4	615.436,074 631.945,247	2.366
4	615.436,074 631.945,247	5	615.437,57 631.944,596	1.632
5	615.437,57 631.944,596	6	615.439,232 631.943,874	1.813

Punct început	X / Y	Punct sfârșit	X / Y	Lungime segment (** (m)
6	615.439,232 631.943,874	7	615.439,277 631.943,852	0.05
7	615.439,277 631.943,852	1	615.519,049 632.092,99	169.132

** Lungimile segmentelor sunt determinate în planul de proiecție Stereo 70 și sunt rotunjite la 1 milimetru.

*** Distanța dintre puncte este formată din segmente cumulate ce sunt mai mici decât valoarea 1 milimetru.

Neutilizabil în Circuitul Civil

**DATE DESPRE IMOBILUL NR. 9819**

Oficiul de Cadastru și Publicitate Imobiliară NEAMT
Biroul de Cadastru și Publicitate Imobiliară Targu-Neamt

A. Partea I. Descrierea imobilului

TEREN Extravilan

Adresa: Jud. Neamt

Nr. Crt	Nr cadastral Nr. topografic	Suprafața* (mp)	Observații / Referințe
A1		6.300	Sector cadastral:42 Teren neimprejmuit;

B. Partea II. Proprietari și acte

Inscrieri privitoare la dreptul de proprietate și alte drepturi reale	Referințe
/	
Act Administrativ nr. 70/1190, din 20/12/2002 emis de CJPSDPAT NEAMȚ;	
B1	A1
Intabulare, drept de PROPRIETATE, dobandit prin Reconstituire, cota actuala 1/1	
1) BORDIANU P ELENA, LIPSĂ CNP	

C. Partea III. SARCINI .

Inscrieri privind dezmembramintele dreptului de proprietate, drepturi reale de garanție și sarcini	Referințe
NU SUNT	

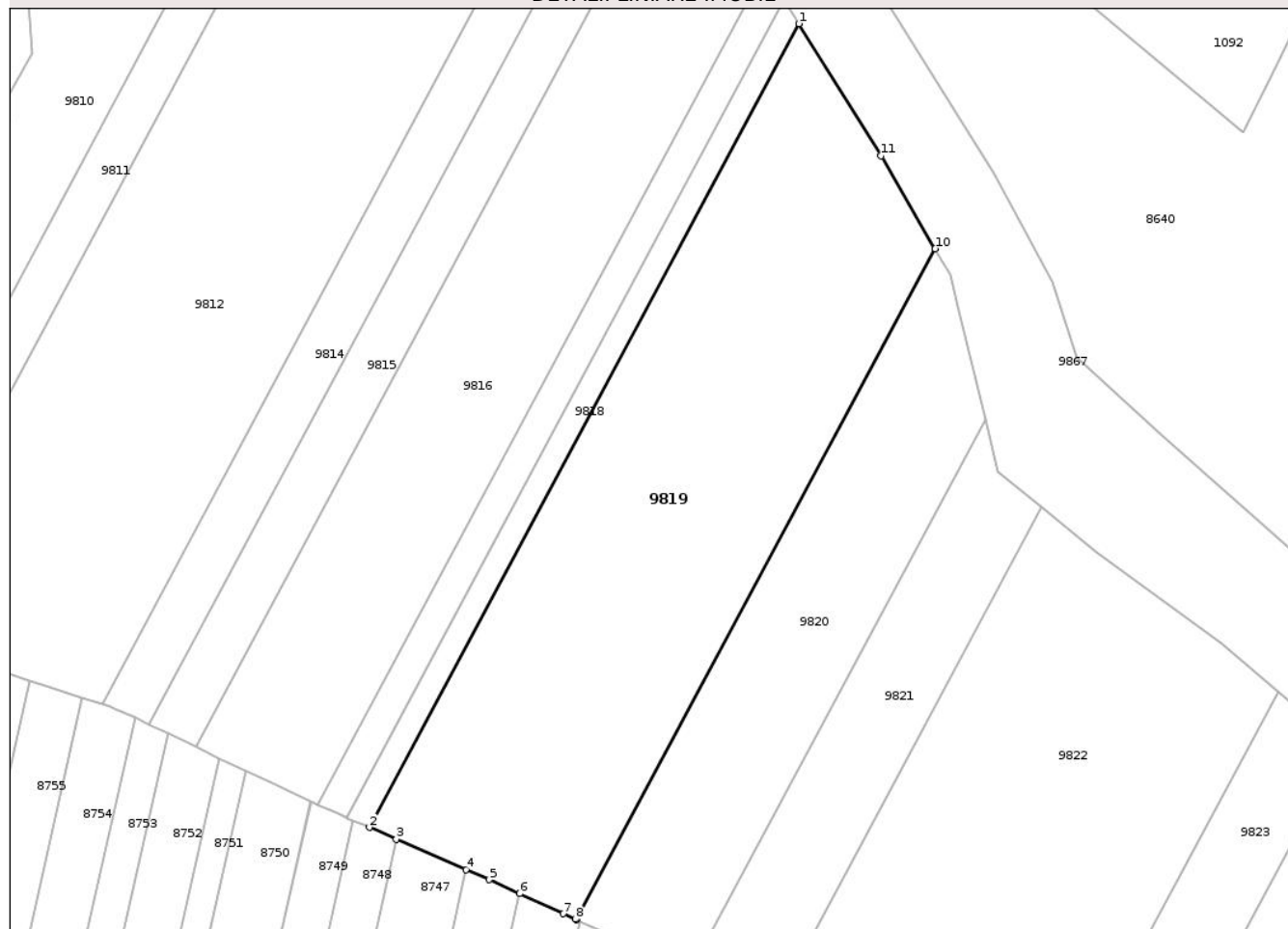
Anexa Nr. 1 La Partea I

Teren

Nr cadastral	Suprafața (mp)*	Observații / Referințe
	6.300	

* Suprafața este determinată în planul de proiecție Stereo 70.

DETALII LINIARE IMOBIL



Date referitoare la teren

Crt	Categorie folosință	Intra vilan	Suprafața (mp)	Tarla	Parcelă	Nr. topo	Observații / Referințe
1	pasune	NU	6.300	35	354/7C	-	NR TOPO CORECT PARCELA 354,352,353/7C

Lungime Segmente

1) Valorile lungimilor segmentelor sunt obținute din proiecție în plan.

Punct început	X / Y	Punct sfârșit	X / Y	Lungime segment (** (m)
1	615.521,697 632.088,671	2	615.443,299 631.942,102	166.219
2	615.443,299 631.942,102	3	615.448,216 631.939,961	5.363
3	615.448,216 631.939,961	4	615.460,968 631.934,41	13.908
4	615.460,968 631.934,41	5	615.465,203 631.932,566	4.619
5	615.465,203 631.932,566	6	615.470,737 631.930,012	6.095

Punct început	X / Y	Punct sfârșit	X / Y	Lungime segment (** (m)
6	615.470,737 631.930,012	7	615.478,688 631.926,343	8.756
7	615.478,688 631.926,343	8	615.480,863 631.925,377	2.38
8	615.480,863 631.925,377	9	615.481,11 631.925,267	0.27
9	615.481,11 631.925,267	10	615.546,575 632.047,657	138.798
10	615.546,575 632.047,657	11	615.536,707 632.064,572	19.584
11	615.536,707 632.064,572	1	615.521,697 632.088,671	28.391

** Lungimile segmentelor sunt determinate în planul de proiecție Stereo 70 și sunt rotunjite la 1 milimetru.

*** Distanța dintre puncte este formată din segmente cumulate ce sunt mai mici decât valoarea 1 milimetru.

Neutilizabil în Circuitul Civil



DATE DESPRE IMOBILUL NR. 9833

Oficiul de Cadastru și Publicitate Imobiliară NEAMT
Biroul de Cadastru și Publicitate Imobiliară Targu-Neamt

A. Partea I. Descrierea imobilului

TEREN Extravilan

Adresa: Jud. Neamt

Nr. Crt	Nr cadastral Nr. topografic	Suprafața* (mp)	Observații / Referințe
A1		32.343	Sector cadastral:42 Teren neimprejmuit;

B. Partea II. Proprietari și acte

Inscrieri privitoare la dreptul de proprietate și alte drepturi reale	Referințe
/	
Act Administrativ nr. 3241, din 28/04/2026 emis de COMUNA URECHENI;	
B1	Inscrierea posesiei, drept de PROPRIETATE, dobandit prin Lege, cota actuala 1/1
	1) NEIDENTIFICAT NEIDENTIFICAT, PROPRIETAR NEIDENTIFICAT
Act Normativ nr. 7, din 13/03/1996 emis de PARLAMENTUL ROMÂNIEI (Art.13);	
B2	Se notează mențiunea de proprietar neidentificat

C. Partea III. SARCINI .

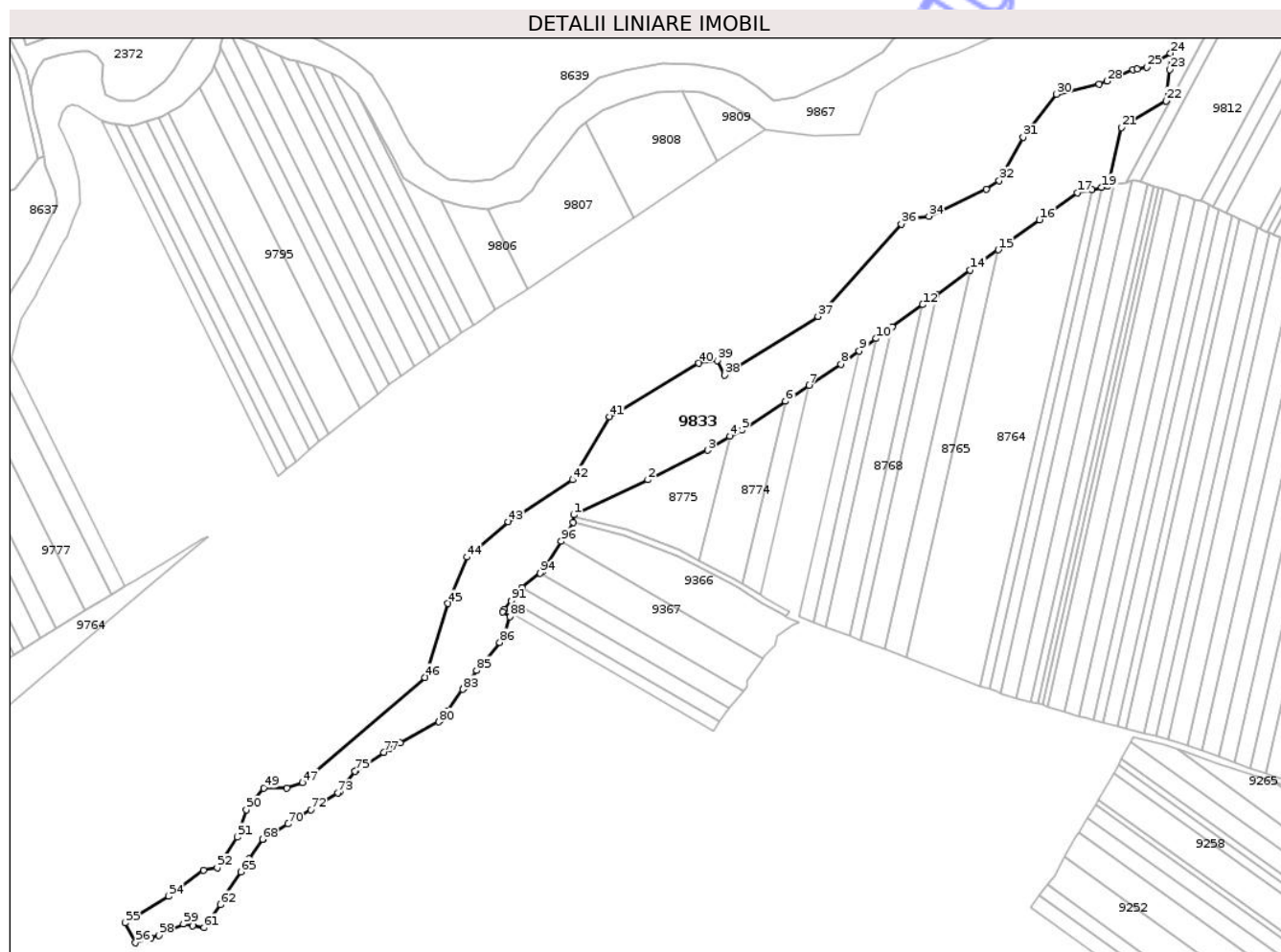
Inscrieri privind dezmembramintele dreptului de proprietate, drepturi reale de garanție și sarcini	Referințe
NU SUNT	

Anexa Nr. 1 La Partea I

Teren

Nr cadastral	Suprafața (mp)*	Observații / Referințe
	32.343	

* Suprafața este determinată în planul de proiecție Stereo 70.



Date referitoare la teren

Crt	Categorie folosință	Intravilan	Suprafața (mp)	Tarla	Parcelă	Nr. topo	Observații / Referințe
1	padure	NU	32.343	35	348/1	-	

Lungime Segmente

1) Valorile lungimilor segmentelor sunt obținute din proiecție în plan.

Punct început	X / Y	Punct sfârșit	X / Y	Lungime segment
1	614.973,787 631.754,123	2	615.023,564 631.777,601	55.036
4	615.078,71 631.806,85	5	615.086,71 631.810,781	8.914
7	615.131,922 631.840,916	8	615.153,117 631.855,087	25.496
10	615.176,845 631.872,352	11	615.187,508 631.880,111	13.188
13	615.217,154 631.901,682	14	615.239,861 631.918,204	28.082
16	615.286,38 631.952,052	17	615.311,676 631.970,23	31.151
2	615.023,564 631.777,601	3	615.063,647 631.797,492	44.747
5	615.086,71 631.810,781	6	615.115,989 631.830,296	35.186
8	615.153,117 631.855,087	9	615.165,442 631.864,055	15.242
11	615.187,508 631.880,111	12	615.208,05 631.895,057	25.404
14	615.239,861 631.918,204	15	615.258,685 631.931,901	23.28
17	615.311,676 631.970,23	18	615.321,639 631.972,313	10.178
3	615.063,647 631.797,492	4	615.078,71 631.806,85	17.733
6	615.115,989 631.830,296	7	615.131,922 631.840,916	19.148
9	615.165,442 631.864,055	10	615.176,845 631.872,352	14.102
12	615.208,05 631.895,057	13	615.217,154 631.901,682	11.259
15	615.258,685 631.931,901	16	615.286,38 631.952,052	34.25
18	615.321,639 631.972,313	19	615.328,223 631.973,689	6.727

Punct început	X / Y	Punct sfârșit	X / Y	Lungime segment	Punct început	X / Y	Punct sfârșit	X / Y	Lungime segment	Punct început	X / Y	Punct sfârșit	X / Y	Lungime segment
19	615.328,223 631.973,689	20	615.332,3 631.974,541	4.165	20	615.332,3 631.974,541	21	615.341,271 632.013,885	40.354	21	615.341,271 632.013,885	22	615.371,382 632.031,625	34.948
22	615.371,382 632.031,625	23	615.373,677 632.052,65	21.149	23	615.373,677 632.052,65	24	615.374,342 632.063,703	11.073	24	615.374,342 632.063,703	25	615.358,614 632.054,357	18.295
25	615.358,614 632.054,357	26	615.352,12 632.053,256	6.587	26	615.352,12 632.053,256	27	615.349,16 632.052,755	3.002	27	615.349,16 632.052,755	28	615.331,583 632.045,033	19.198
28	615.331,583 632.045,033	29	615.326,499 632.042,799	5.553	29	615.326,499 632.042,799	30	615.297,864 632.036,181	29.39	30	615.297,864 632.036,181	31	615.275,475 632.007,309	36.536
31	615.275,475 632.007,309	32	615.259,384 631.978,263	33.205	32	615.259,384 631.978,263	33	615.250,603 631.972,387	10.566	33	615.250,603 631.972,387	34	615.212,152 631.954,372	42.462
34	615.212,152 631.954,372	35	615.201,861 631.953,669	10.315	35	615.201,861 631.953,669	36	615.193,706 631.949,182	9.308	36	615.193,706 631.949,182	37	615.137,685 631.887,296	83.476
37	615.137,685 631.887,296	38	615.074,954 631.847,781	74.139	38	615.074,954 631.847,781	39	615.070,11 631.857,735	11.07	39	615.070,11 631.857,735	40	615.057,874 631.855,827	12.384
40	615.057,874 631.855,827	41	614.997,944 631.819,932	69.857	41	614.997,944 631.819,932	42	614.972,942 631.777,605	49.16	42	614.972,942 631.777,605	43	614.929,91 631.749,538	51.376
43	614.929,91 631.749,538	44	614.902,24 631.725,798	36.458	44	614.902,24 631.725,798	45	614.889,509 631.694,642	33.657	45	614.889,509 631.694,642	46	614.873,986 631.645,122	51.896
46	614.873,986 631.645,122	47	614.791,949 631.574,647	108.152	47	614.791,949 631.574,647	48	614.781,409 631.571,02	11.147	48	614.781,409 631.571,02	49	614.765,707 631.570,837	15.703
49	614.765,707 631.570,837	50	614.754,127 631.556,256	18.62	50	614.754,127 631.556,256	51	614.747,927 631.537,903	19.372	51	614.747,927 631.537,903	52	614.734,55 631.517,402	24.479
52	614.734,55 631.517,402	53	614.725,37 631.515,744	9.329	53	614.725,37 631.515,744	54	614.702,027 631.498,404	29.079	54	614.702,027 631.498,404	55	614.672,634 631.480,397	34.47
55	614.672,634 631.480,397	56	614.679,762 631.467,149	15.044	56	614.679,762 631.467,149	57	614.690,293 631.470,468	11.042	57	614.690,293 631.470,468	58	614.695,434 631.472,089	5.39
58	614.695,434 631.472,089	59	614.711,868 631.479,8	18.153	59	614.711,868 631.479,8	60	614.718,233 631.478,582	6.48	60	614.718,233 631.478,582	61	614.725,654 631.477,163	7.556
61	614.725,654 631.477,163	62	614.736,777 631.492,587	19.016	62	614.736,777 631.492,587	63	614.738,254 631.495,705	3.45	63	614.738,254 631.495,705	64	614.740,002 631.499,393	4.081
64	614.740,002 631.499,393	65	614.750,389 631.514,792	18.575	65	614.750,389 631.514,792	66	614.753,649 631.519,786	5.964	66	614.753,649 631.519,786	67	614.755,971 631.523,342	4.247
67	614.755,971 631.523,342	68	614.764,892 631.536,626	16.002	68	614.764,892 631.536,626	69	614.764,914 631.536,659	0.039	69	614.764,914 631.536,659	70	614.781,858 631.546,851	19.773
70	614.781,858 631.546,851	71	614.788,618 631.550,918	7.889	71	614.788,618 631.550,918	72	614.797,429 631.556,372	10.363	72	614.797,429 631.556,372	73	614.815,517 631.567,57	21.273
73	614.815,517 631.567,57	74	614.816,938 631.568,45	1.671	74	614.816,938 631.568,45	75	614.827,041 631.582,127	17.004	75	614.827,041 631.582,127	76	614.827,801 631.582,627	0.909
76	614.827,801 631.582,627	77	614.846,401 631.594,881	22.274	77	614.846,401 631.594,881	78	614.850,132 631.597,339	4.467	78	614.850,132 631.597,339	79	614.857,437 631.601,287	8.304
79	614.857,437 631.601,287	80	614.883,234 631.615,232	29.325	80	614.883,234 631.615,232	81	614.884,377 631.616,777	1.922	81	614.884,377 631.616,777	82	614.888,509 631.622,363	6.948
82	614.888,509 631.622,363	83	614.899,413 631.637,104	18.336	83	614.899,413 631.637,104	84	614.900,434 631.638,484	1.717	84	614.900,434 631.638,484	85	614.908,688 631.649,641	13.878
85	614.908,688 631.649,641	86	614.924,221 631.668,572	24.488	86	614.924,221 631.668,572	87	614.926,385 631.671,21	3.411	87	614.926,385 631.671,21	88	614.931,118 631.685,814	15.352
88	614.931,118 631.685,814	89	614.926,096 631.689,238	6.079	89	614.926,096 631.689,238	90	614.927,269 631.690,697	1.872	90	614.927,269 631.690,697	91	614.931,971 631.696,546	7.505
91	614.931,971 631.696,546	92	614.938,948 631.705,223	11.134	92	614.938,948 631.705,223	93	614.939,103 631.705,344	0.197	93	614.939,103 631.705,344	94	614.951,371 631.714,933	15.571
94	614.951,371 631.714,933	95	614.952,779 631.716,034	1.787	95	614.952,779 631.716,034	96	614.965,531 631.736,346	23.984	96	614.965,531 631.736,346	97	614.973,604 631.749,206	15.184
97	614.973,604 631.749,206	1	614.973,787 631.754,123	4.92										

** Lungimile segmentelor sunt determinate în planul de proiecție Stereo 70 și sunt rotunjite la 1 milimetru.

*** Distanța dintre puncte este formată din segmente cumulate ce sunt mai mici decât valoarea 1 milimetru.



DATE DESPRE IMOBILUL NR. 9757

Oficiul de Cadastru și Publicitate Imobiliară NEAMT
Biroul de Cadastru și Publicitate Imobiliară Targu-Neamt

A. Partea I. Descrierea imobilului

TEREN Extravilan

Adresa: Jud. Neamt

Nr. Crt	Nr cadastral Nr. topografic	Suprafața* (mp)	Observații / Referințe
A1		1.800	Sector cadastral:42 Teren neimprejmuit;

B. Partea II. Proprietari și acte

Inscrieri privitoare la dreptul de proprietate și alte drepturi reale	Referințe
/	
Act Administrativ nr. 70/1270, din 27/09/1995 emis de CJPSDPAT NEAMT;	
B1	A1
Intabulare, drept de PROPRIETATE, dobandit prin Reconstituire, cota actuala 1/1	
1) MANOLACHE N GHEORGHE, LIPSĂ CNP	

C. Partea III. SARCINI .

Inscrieri privind dezmembramintele dreptului de proprietate, drepturi reale de garanție și sarcini	Referințe
NU SUNT	

Anexa Nr. 1 La Partea I

Teren

Nr cadastral	Suprafața (mp)*	Observații / Referințe
	1.800	

* Suprafața este determinată în planul de proiecție Stereo 70.



Date referitoare la teren

Crt	Categorie folosință	Intra vilan	Suprafața (mp)	Tarla	Parcelă	Nr. topo	Observații / Referințe
1	pasune	NU	1.800	33	349/29A	-	NR TOPO CORECT PARCELA 341/29A

Lungime Segmente

1) Valorile lungimilor segmentelor sunt obținute din proiecție în plan.

Punct început	X / Y	Punct sfârșit	X / Y	Lungime segment (** (m)
1	613.914,02 631.462,901	2	613.838,605 631.610,156	165.443
2	613.838,605 631.610,156	3	613.829,358 631.605,729	10.252
3	613.829,358 631.605,729	4	613.914,077 631.440,309	185.853
4	613.914,077 631.440,309	1	613.914,02 631.462,901	22.592

** Lungimile segmentelor sunt determinate în planul de proiecție Stereo 70 și sunt rotunjite la 1 milimetru.

*** Distanţa dintre puncte este formată din segmente cumulate ce sunt mai mici decât valoarea 1 milimetru.

Neutilizabil în Circuitul
Civil



DATE DESPRE IMOBILUL NR. 9758

Oficiul de Cadastru și Publicitate Imobiliară NEAMT
Biroul de Cadastru și Publicitate Imobiliară Targu-Neamt

A. Partea I. Descrierea imobilului

TEREN Extravilan

Adresa: Jud. Neamt

Nr. Crt	Nr cadastral Nr. topografic	Suprafața* (mp)	Observații / Referințe
A1		3.162	Sector cadastral:42 Teren neimprejmuit;

B. Partea II. Proprietari și acte

Inscrieri privitoare la dreptul de proprietate și alte drepturi reale	Referințe
/	
Act Administrativ nr. 70/1258, din 26/02/1996 emis de CJPSDPAT NEAMȚ;	
B1	A1
Intabulare, drept de PROPRIETATE, dobandit prin Reconstituire, cota actuala 1/1	
1) LUCA I IOAN, LIPSĂ CNP	

C. Partea III. SARCINI .

Inscrieri privind dezmembramintele dreptului de proprietate, drepturi reale de garanție și sarcini	Referințe
NU SUNT	

Anexa Nr. 1 La Partea I

Teren

Nr cadastral	Suprafața (mp)*	Observații / Referințe
	3.162	

* Suprafața este determinată în planul de proiecție Stereo 70.

DETALII LINIARE IMOBIL



Date referitoare la teren

Crt	Categorie folosință	Intra vilan	Suprafața (mp)	Tarla	Parcelă	Nr. topo	Observații / Referințe
1	pasune	NU	3.162	33	341/41A	-	

Lungime Segmente

1) Valorile lungimilor segmentelor sunt obținute din proiecție în plan.

Punct început	X / Y	Punct sfârșit	X / Y	Lungime segment (** (m)
1	613.903,812 631.423,966	2	613.813,795 631.599,734	197.478
2	613.813,795 631.599,734	3	613.807,732 631.598,579	6.172
3	613.807,732 631.598,579	4	613.796,091 631.603,077	12.48
4	613.796,091 631.603,077	5	613.794,212 631.604,11	2.143
5	613.794,212 631.604,11	6	613.892,52 631.412,155	215.665

Punct început	X / Y	Punct sfârșit	X / Y	Lungime segment (** (m)
6	613.892,52 631.412,155	1	613.903,812 631.423,966	16.341

** Lungimile segmentelor sunt determinate în planul de proiecție Stereo 70 și sunt rotunjite la 1 milimetru.

*** Distanța dintre puncte este formată din segmente cumulate ce sunt mai mici decât valoarea 1 milimetru.

Neutilizabil în Circuitul Civil



DATE DESPRE IMOBILUL NR. 9800

Oficiul de Cadastru și Publicitate Imobiliară NEAMT
Biroul de Cadastru și Publicitate Imobiliară Targu-Neamt

A. Partea I. Descrierea imobilului

TEREN Extravilan

Adresa: Jud. Neamt

Nr. Crt	Nr cadastral Nr. topografic	Suprafața* (mp)	Observații / Referințe
A1		2.875	Sector cadastral:42 Teren neimprejmuit;

B. Partea II. Proprietari și acte

Inscrieri privitoare la dreptul de proprietate și alte drepturi reale	Referințe
/	
Act Administrativ nr. 70/1334, din 17/09/1999 emis de CJPSDPAT NEAMȚ;	
B1	A1
Intabulare, drept de PROPRIETATE, dobândit prin Reconstituire, cota actuala 1/1	
1) UNGUREANU N GHEORGHE, LIPSĂ CNP	

C. Partea III. SARCINI .

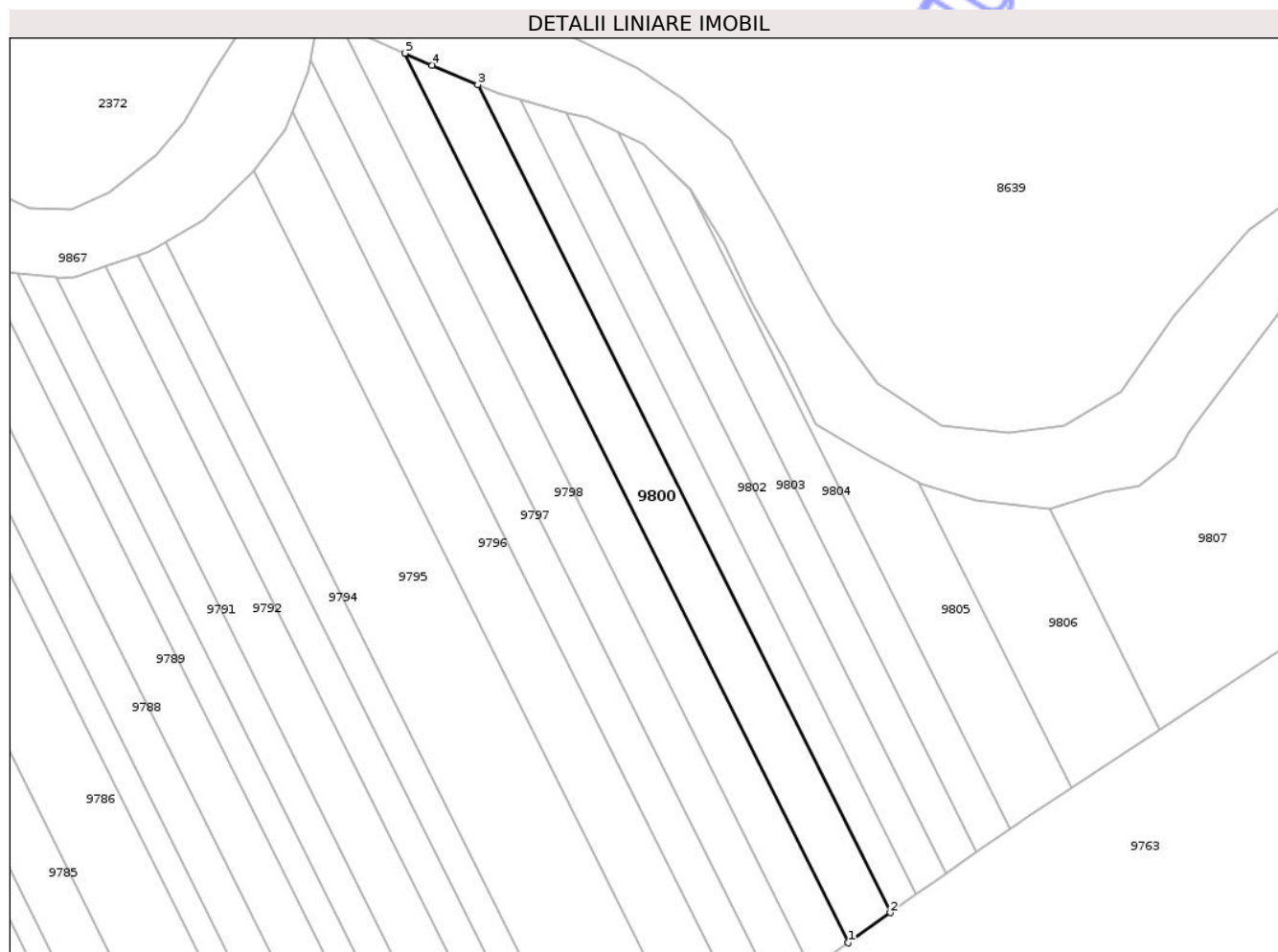
Inscrieri privind dezmembramintele dreptului de proprietate, drepturi reale de garanție și sarcini	Referințe
NU SUNT	

Anexa Nr. 1 La Partea I

Teren

Nr cadastral	Suprafața (mp)*	Observații / Referințe
	2.875	

* Suprafața este determinată în planul de proiecție Stereo 70.



Date referitoare la teren

Crt	Categorie folosință	Intra vilan	Suprafața (mp)	Tarla	Parcelă	Nr. topo	Observații / Referințe
1	pasune	NU	2.875	35	351/115	-	

Lungime Segmente

1) Valorile lungimilor segmentelor sunt obținute din proiecție în plan.

Punct început	X / Y	Punct sfârșit	X / Y	Lungime segment (** (m)
1	614.867,19 631.853,989	2	614.877,369 631.861,287	12.525
2	614.877,369 631.861,287	3	614.777,316 632.061,938	224.213
3	614.777,316 632.061,938	4	614.766,259 632.066,646	12.017
4	614.766,259 632.066,646	5	614.759,712 632.069,53	7.154
5	614.759,712 632.069,53	1	614.867,19 631.853,989	240.851

** Lungimile segmentelor sunt determinate în planul de proiecție Stereo 70 și sunt rotunjite la 1 milimetru.

*** Distanța dintre puncte este formată din segmente cumulate ce sunt mai mici decât valoarea 1 milimetru.

Neutilizabil în Circuitul
Civil

**DATE DESPRE IMOBILUL NR. 9804**

Oficiul de Cadastru și Publicitate Imobiliară NEAMT
Biroul de Cadastru și Publicitate Imobiliară Targu-Neamt

A. Partea I. Descrierea imobilului

TEREN Extravilan

Adresa: Jud. Neamt

Nr. Crt	Nr cadastral Nr. topografic	Suprafața* (mp)	Observații / Referințe
A1		1.800	Sector cadastral:42 Teren neimprejmuit;

B. Partea II. Proprietari și acte

Inscrieri privitoare la dreptul de proprietate și alte drepturi reale	Referințe
/	
Act Administrativ nr. 44/185, din 16/08/1996 emis de CJPSDPAT NEAMȚ;	
B1	A1
Intabulare, drept de PROPRIETATE, dobândit prin Reconstituire, cota actuala 1/1	
1) NECHIFOR V DUMITRU, LIPSĂ CNP	

C. Partea III. SARCINI .

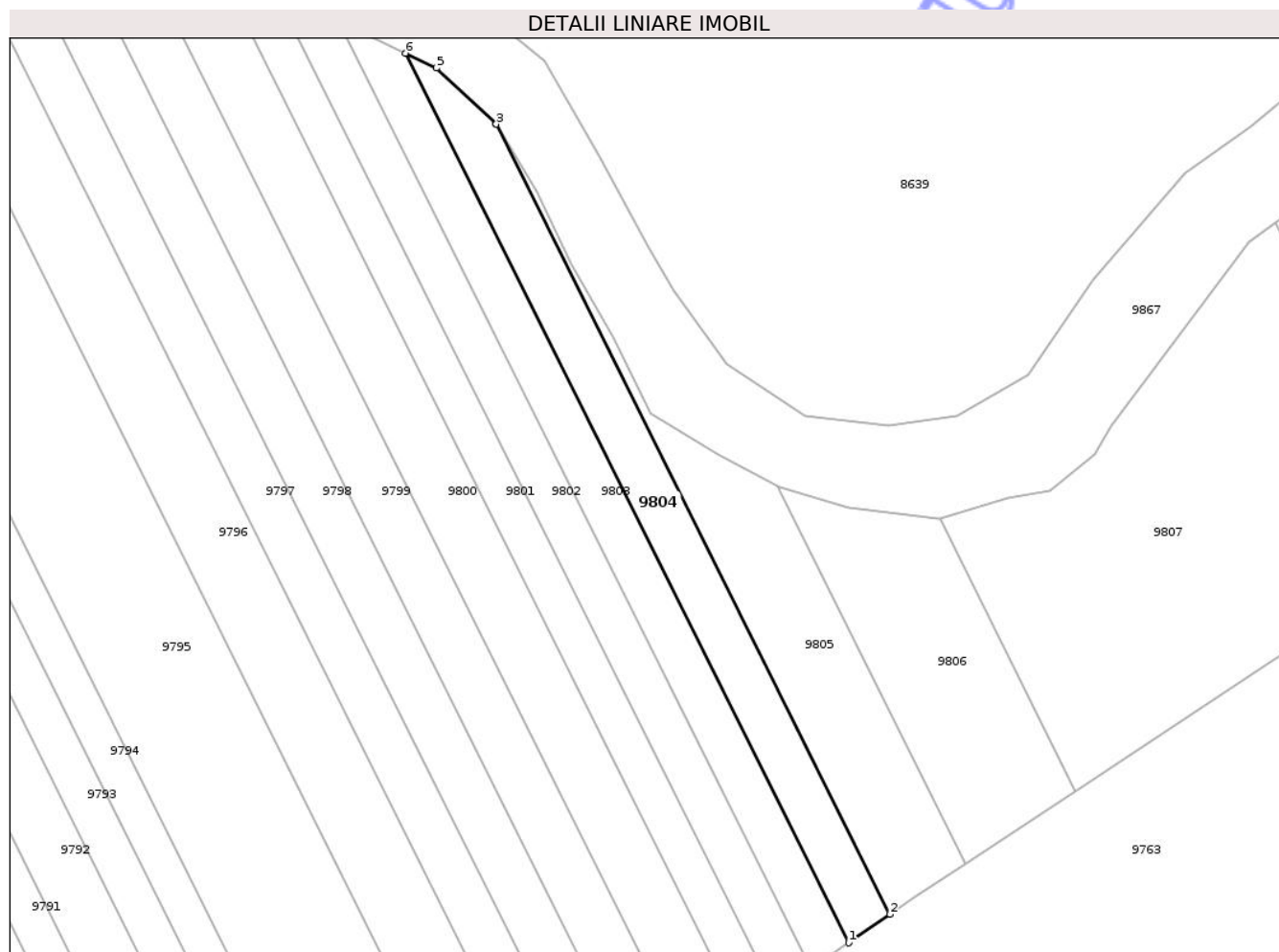
Inscrieri privind dezmembramintele dreptului de proprietate, drepturi reale de garanție și sarcini	Referințe
NU SUNT	

Anexa Nr. 1 La Partea I

Teren

Nr cadastral	Suprafața (mp)*	Observații / Referințe
	1.800	

* Suprafața este determinată în planul de proiecție Stereo 70.



Date referitoare la teren

Crt	Categorie folosință	Intravilan	Suprafața (mp)	Tarla	Parcelă	Nr. topo	Observații / Referințe
1	pasune	NU	1.800	35	347/53B	-	NR TOPO CORECT PARCELA 351/53B

Lungime Segmente

1) Valorile lungimilor segmentelor sunt obținute din proiecție în plan.

Punct început	X / Y	Punct sfârșit	X / Y	Lungime segment (** (m)
1	614.898,271 631.875,979	2	614.906,323 631.881,542	9.787
2	614.906,323 631.881,542	3	614.829,069 632.036,47	173.121
3	614.829,069 632.036,47	4	614.829,029 632.036,536	0.078
4	614.829,029 632.036,536	5	614.817,388 632.047,543	16.021
5	614.817,388 632.047,543	6	614.811,296 632.050,402	6.729

Punct început	X / Y	Punct sfârșit	X / Y	Lungime segment (** (m)
6	614.811,296 632.050,402	1	614.898,271 631.875,979	194.905

** Lungimile segmentelor sunt determinate în planul de proiecție Stereo 70 și sunt rotunjite la 1 milimetru.

*** Distanța dintre puncte este formată din segmente cumulate ce sunt mai mici decât valoarea 1 milimetru.

Neutilizabil în Circuitul Civil

**DATE DESPRE IMOBILUL NR. 9828**

Oficiul de Cadastru și Publicitate Imobiliară NEAMT
Biroul de Cadastru și Publicitate Imobiliară Targu-Neamt

A. Partea I. Descrierea imobilului

TEREN Extravilan

Adresa: Jud. Neamt, Extravilan com. Urecheni , punct Coasta Rupturi, jud. Neamt.

Nr. Crt	Nr cadastral Nr. topografic	Suprafața* (mp)	Observații / Referințe
A1	51030	2.200	Sector cadastral:42 Teren neimprejmuit;

B. Partea II. Proprietari și acte

Inscrieri privitoare la dreptul de proprietate și alte drepturi reale	Referințe
21207 / 24/08/2016	
Act Notarial nr. Contract de vanzare cumpaerare nr.1650, din 23/08/2016 emis de NP David Daniela;	
B3	A1
Intabulare, drept de PROPRIETATEcu titlu de cumparare, dobandit prin Conventie, cota actuala 1/1	
1) SPATARIU DAN	
2) SPATARIU VASILICA, soti	

C. Partea III. SARCINI .

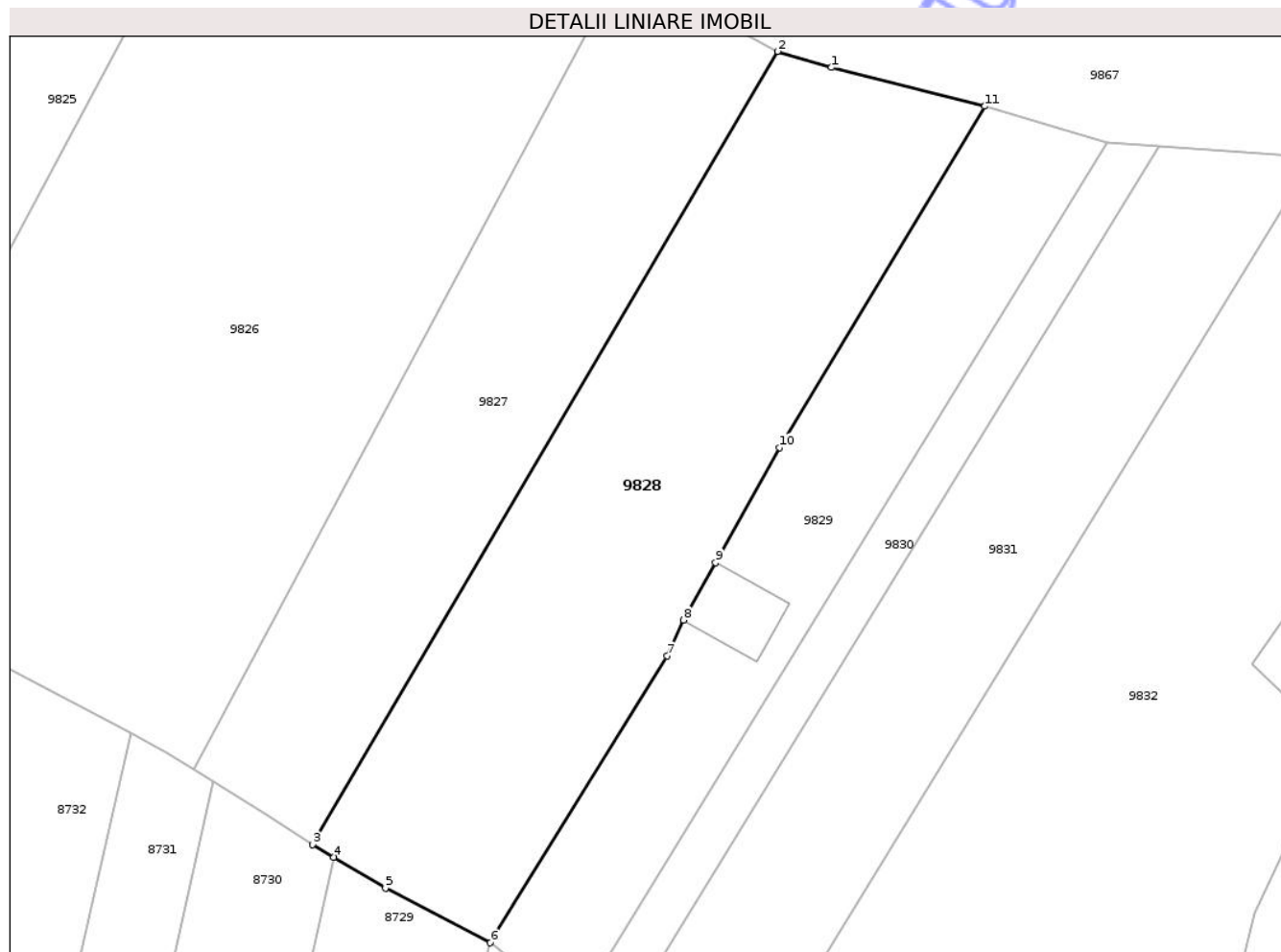
Inscrieri privind dezmembramintele dreptului de proprietate, drepturi reale de garanție și sarcini	Referințe
NU SUNT	

Anexa Nr. 1 La Partea I

Teren

Nr cadastral	Suprafața (mp)*	Observații / Referințe
51030	2.200	

* Suprafața este determinată în planul de proiecție Stereo 70.



Date referitoare la teren

Crt	Categorie folosință	Intra vilan	Suprafața (mp)	Tarla	Parcelă	Nr. topo	Observații / Referințe
1	pasune	NU	2.200	35	354/13c	-	NR TOPO CORECT PARCELA 354,358,357/13c

Lungime Segmente

1) Valorile lungimilor segmentelor sunt obținute din proiecție în plan.

Punct început	X / Y	Punct sfârșit	X / Y	Lungime segment (** (m)
1	615.705,413 631.905,958	2	615.699,669 631.907,668	5.993
2	615.699,669 631.907,668	3	615.650,165 631.823,284	97.833
3	615.650,165 631.823,284	4	615.652,404 631.821,95	2.606
4	615.652,404 631.821,95	5	615.657,931 631.818,658	6.433
5	615.657,931 631.818,658	6	615.669,079 631.812,839	12.576

Punct început	X / Y	Punct sfârșit	X / Y	Lungime segment (** (m)
6	615.669,079 631.812,839	7	615.687,917 631.843,354	35.861
7	615.687,917 631.843,354	8	615.689,664 631.847,182	4.209
8	615.689,664 631.847,182	9	615.693,072 631.853,297	7.0
9	615.693,072 631.853,297	10	615.699,886 631.865,527	14.0
10	615.699,886 631.865,527	11	615.721,756 631.901,837	42.388
11	615.721,756 631.901,837	1	615.705,413 631.905,958	16.855

** Lungimile segmentelor sunt determinate în planul de proiecție Stereo 70 și sunt rotunjite la 1 milimetru.

*** Distanța dintre puncte este formată din segmente cumulate ce sunt mai mici decât valoarea 1 milimetru.

Neutilizabil în Circuitul Civil

**DATE DESPRE IMOBILUL NR. 9830**

Oficiul de Cadastru și Publicitate Imobiliară NEAMȚ
 Biroul de Cadastru și Publicitate Imobiliară Targu-Neamt

A. Partea I. Descrierea imobilului

TEREN Extravilan

Adresa: Jud. Neamt

Nr. Crt	Nr cadastral Nr. topografic	Suprafața* (mp)	Observații / Referințe
A1		540	Sector cadastral:42 Teren neimprejmuit;

B. Partea II. Proprietari și acte

Inscrieri privitoare la dreptul de proprietate și alte drepturi reale	Referințe
/	
Act Administrativ nr. 70/989, din 24/11/2025 emis de CJPSDPAT NEAMȚ;	
B1	A1
Intabulare, drept de PROPRIETATE, dobandit prin Reconstituire, cota actuala 1/1	
1) OLTEANU T GHEORGHE, LIPSĂ CNP	

C. Partea III. SARCINI .

Inscrieri privind dezmembramintele dreptului de proprietate, drepturi reale de garanție și sarcini	Referințe
NU SUNT	

Anexa Nr. 1 La Partea I

Teren

Nr cadastral	Suprafața (mp)*	Observații / Referințe
	540	

* Suprafața este determinată în planul de proiecție Stereo 70.



Date referitoare la teren

Crt	Categorie folosință	Intra vilan	Suprafața (mp)	Tarla	Parcelă	Nr. topo	Observații / Referințe
1	pasune	NU	540	35	354/16	-	NR TOPO CORECT PARCELA 354,358,357/16

Lungime Segmente

1) Valorile lungimilor segmentelor sunt obținute din proiecție în plan.

Punct început	X / Y	Punct sfârșit	X / Y	Lungime segment (** (m)
1	615.740,278 631.897,595	2	615.734,817 631.897,997	5.476
2	615.734,817 631.897,997	3	615.678,038 631.805,447	108.579
3	615.678,038 631.805,447	4	615.680,969 631.800,921	5.392
4	615.680,969 631.800,921	1	615.740,278 631.897,595	113.418

** Lungimile segmentelor sunt determinate în planul de proiecție Stereo 70 și sunt rotunjite la 1 milimetru.

*** Distanța dintre puncte este formată din segmente cumulate ce sunt mai mici decât valoarea 1 milimetru.

Neutilizabil în Circuitul
Civil

**DATE DESPRE IMOBILUL NR. 8698**

Oficiul de Cadastru și Publicitate Imobiliară NEAMȚ
Biroul de Cadastru și Publicitate Imobiliară Targu-Neamt

A. Partea I. Descrierea imobilului

TEREN Extravilan

Adresa: Jud. Neamt

Nr. Crt	Nr cadastral Nr. topografic	Suprafața* (mp)	Observații / Referințe
A1		1.286	Sector cadastral:42 Teren neimprejmuit;

B. Partea II. Proprietari și acte

Inscrieri privitoare la dreptul de proprietate și alte drepturi reale	Referințe
/	
Act Administrativ nr. 70/756, din 12/12/1994 emis de CJPSDPAT NEAMȚ;	
B1	A1
Intabulare, drept de PROPRIETATE, dobandit prin Reconstituire, cota actuala 1/1	
1) AILIOAIE T GHEORGHE, LIPSĂ CNP	
2) ILIOAIE T ELISAVETA, LIPSĂ CNP	
3) NECHITA NICULINA, LIPSĂ CNP	
4) BOTESCU T DOMNICA, LIPSĂ CNP	

C. Partea III. SARCINI .

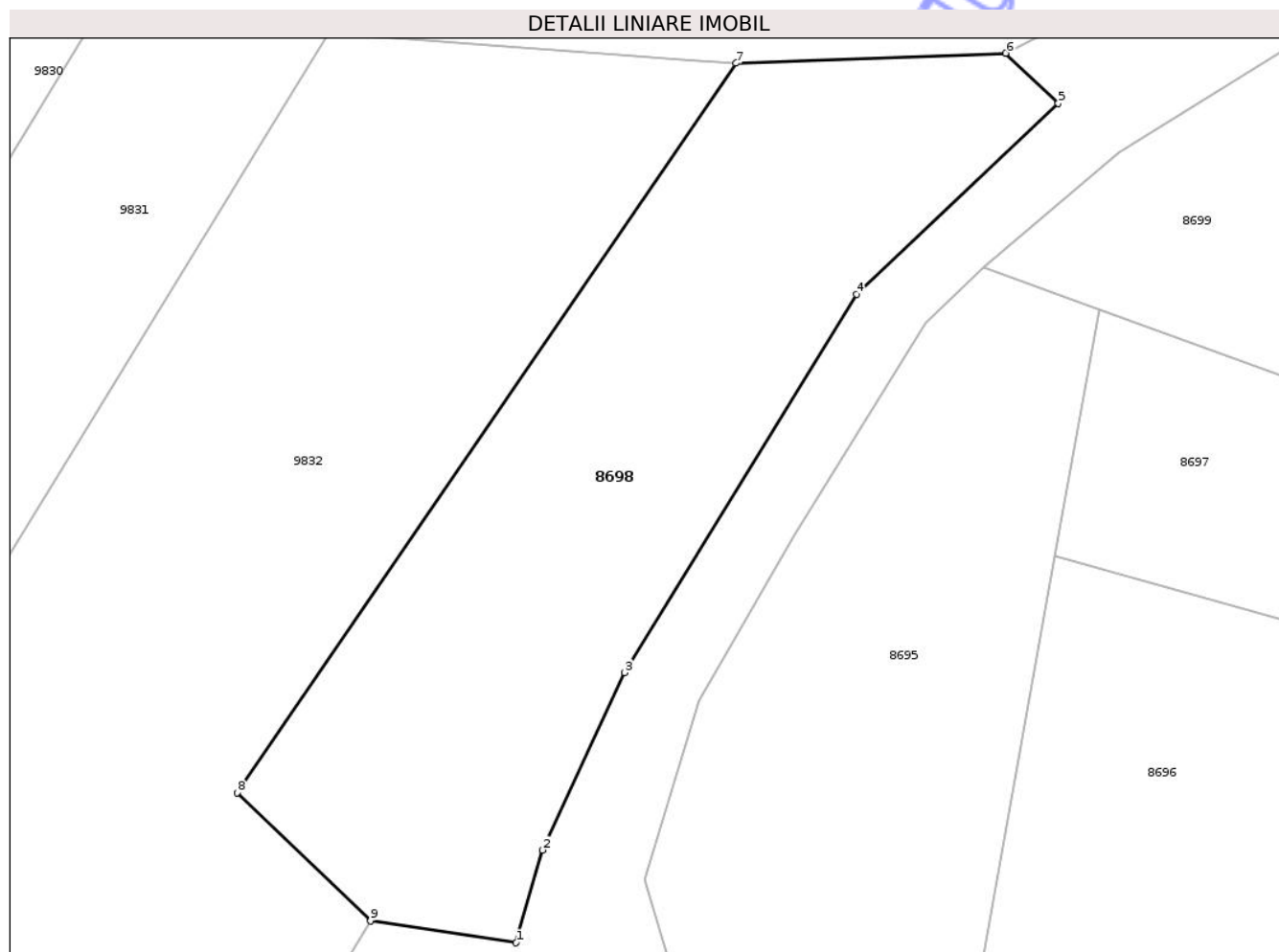
Inscrieri privind dezmembramintele dreptului de proprietate, drepturi reale de garanție și sarcini	Referințe
NU SUNT	

Anexa Nr. 1 La Partea I

Teren

Nr cadastral	Suprafața (mp)*	Observații / Referințe
	1.286	

* Suprafața este determinată în planul de proiecție Stereo 70.



Date referitoare la teren

Crt	Categorie folosință	Intra vilan	Suprafața (mp)	Tarla	Parcelă	Nr. topo	Observații / Referințe
1	arabil	NU	700	35	356/1	-	NR TOPO CORECT PARCELA 358/1
2	neproductiv	NU	586	35	359/1	-	

Lungime Segmente

1) Valorile lungimilor segmentelor sunt obținute din proiecție în plan.

Punct început	X / Y	Punct sfârșit	X / Y	Lungime segment (** (m))
1	615.770,1 631.831,8	2	615.772,003 631.838,383	6.852
2	615.772,003 631.838,383	3	615.777,803 631.850,984	13.872
3	615.777,803 631.850,984	4	615.794,298 631.877,855	31.531
4	615.794,298 631.877,855	5	615.808,632 631.891,405	19.725

Punct început	X / Y	Punct sfârșit	X / Y	Lungime segment (** (m)
5	615.808,632 631.891,405	6	615.804,917 631.894,965	5.145
6	615.804,917 631.894,965	7	615.785,735 631.894,251	19.195
7	615.785,735 631.894,251	8	615.750,292 631.842,458	62.759
8	615.750,292 631.842,458	9	615.759,752 631.833,343	13.137
9	615.759,752 631.833,343	1	615.770,1 631.831,8	10.462

** Lungimile segmentelor sunt determinate în planul de proiecție Stereo 70 și sunt rotunjite la 1 milimetru.

*** Distanța dintre puncte este formată din segmente cumulate ce sunt mai mici decât valoarea 1 milimetru.

Neutilizabil în Circuitul Civil



DATE DESPRE IMOBILUL NR. 9732

Oficiul de Cadastru și Publicitate Imobiliară NEAMT
Biroul de Cadastru și Publicitate Imobiliară Targu-Neamt

A. Partea I. Descrierea imobilului

TEREN Extravilan

Adresa: Jud. Neamt

Nr. Crt	Nr cadastral Nr. topografic	Suprafața* (mp)	Observații / Referințe
A1		1.800	Sector cadastral:42 Teren neimprejmuit;

B. Partea II. Proprietari și acte

Inscrieri privitoare la dreptul de proprietate și alte drepturi reale	Referințe
/	
Act Administrativ nr. 70/1392, din 10/02/2006 emis de CJPSDPAT NEAMT;	
B1	A1
Intabulare, drept de PROPRIETATE, dobandit prin Reconstituire, cota actuala 1/1	
1) MAFTEIU I IOAN, LIPSĂ CNP	

C. Partea III. SARCINI .

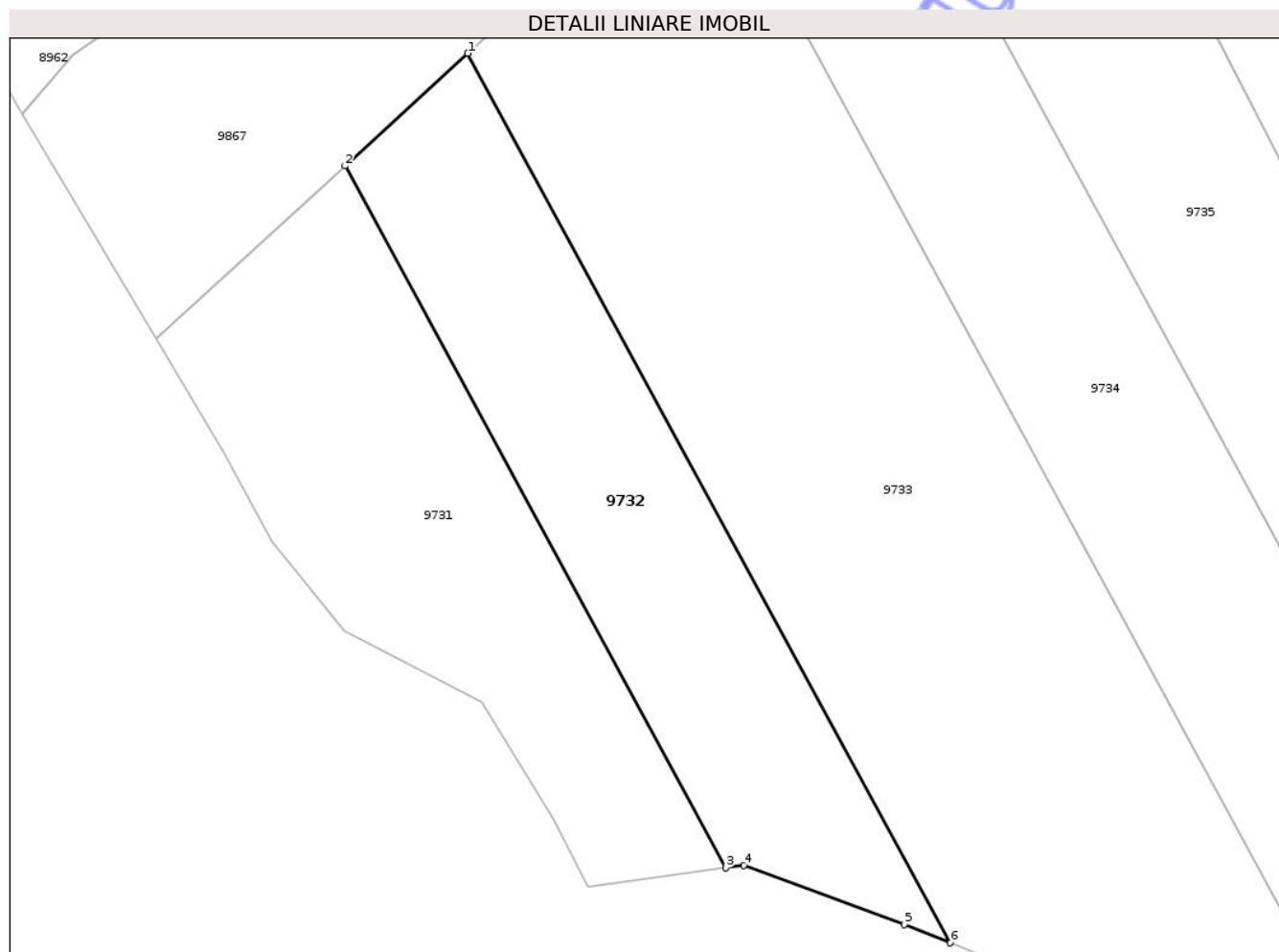
Inscrieri privind dezmembramintele dreptului de proprietate, drepturi reale de garanție și sarcini	Referințe
NU SUNT	

Anexa Nr. 1 La Partea I

Teren

Nr cadastral	Suprafața (mp)*	Observații / Referințe
	1.800	

* Suprafața este determinată în planul de proiecție Stereo 70.



Date referitoare la teren

Crt	Categorie folosință	Intra vilan	Suprafața (mp)	Tarla	Parcelă	Nr. topo	Observații / Referințe
1	pasune	NU	1.800	33	341/3	-	

Lungime Segmente

1) Valorile lungimilor segmentelor sunt obținute din proiecție în plan.

Punct început	X / Y	Punct sfârșit	X / Y	Lungime segment (** (m)
1	613.425,051 631.429,523	2	613.411,386 631.416,986	18.544
2	613.411,386 631.416,986	3	613.453,806 631.338,842	88.916
3	613.453,806 631.338,842	4	613.455,827 631.339,13	2.041
4	613.455,827 631.339,13	5	613.473,711 631.332,527	19.065
5	613.473,711 631.332,527	6	613.478,812 631.330,487	5.494

Punct început	X / Y	Punct sfârșit	X / Y	Lungime segment (** (m)
6	613.478,812 631.330,487	1	613.425,051 631.429,523	112.687

** Lungimile segmentelor sunt determinate în planul de proiecție Stereo 70 și sunt rotunjite la 1 milimetru.

*** Distanța dintre puncte este formată din segmente cumulate ce sunt mai mici decât valoarea 1 milimetru.

Neutilizabil în Circuitul Civil



DATE DESPRE IMOBILUL NR. 9733

Oficiul de Cadastru și Publicitate Imobiliară NEAMT
Biroul de Cadastru și Publicitate Imobiliară Targu-Neamt

A. Partea I. Descrierea imobilului

TEREN Extravilan

Adresa: Jud. Neamt

Nr. Crt	Nr cadastral Nr. topografic	Suprafața* (mp)	Observații / Referințe
A1		4.660	Sector cadastral:42 Teren neimprejmuit;

B. Partea II. Proprietari și acte

Inscrieri privitoare la dreptul de proprietate și alte drepturi reale	Referințe
/	
Act Administrativ nr. 15060, din 08/01/2024 emis de CJPSDPAT NEAMȚ;	
B1	A1
Intabulare, drept de PROPRIETATE, dobandit prin Reconstituire, cota actuala 1/1 1) TÂRȘA C MIHAI	

C. Partea III. SARCINI .

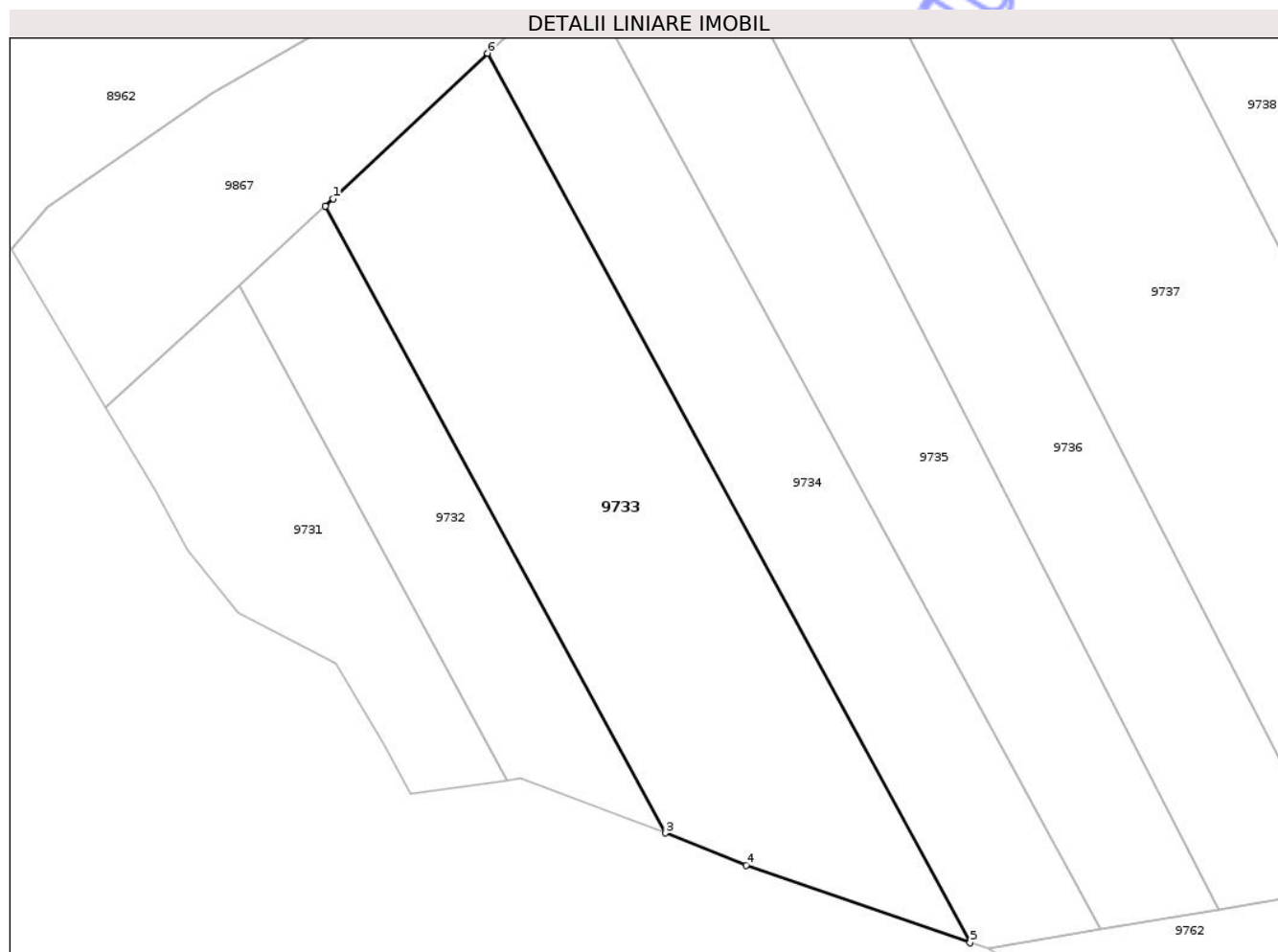
Inscrieri privind dezmembramintele dreptului de proprietate, drepturi reale de garanție și sarcini	Referințe
NU SUNT	

Anexa Nr. 1 La Partea I

Teren

Nr cadastral	Suprafața (mp)*	Observații / Referințe
	4.660	

* Suprafața este determinată în planul de proiecție Stereo 70.



Date referitoare la teren

Crt	Categorie folosință	Intra vilan	Suprafața (mp)	Tarla	Parcelă	Nr. topo	Observații / Referințe
1	pasune	NU	4.660	33	341/1	-	

Lungime Segmente

1) Valorile lungimilor segmentelor sunt obținute din proiecție în plan.

Punct început	X / Y	Punct sfârșit	X / Y	Lungime segment (** (m)
1	613.426,335 631.430,701	2	613.425,051 631.429,523	1.742
2	613.425,051 631.429,523	3	613.478,812 631.330,487	112.687
3	613.478,812 631.330,487	4	613.491,596 631.325,373	13.768
4	613.491,596 631.325,373	5	613.527,025 631.313,139	37.483
5	613.527,025 631.313,139	6	613.450,713 631.453,717	159.956

Punct început	X / Y	Punct sfârșit	X / Y	Lungime segment (** (m)
6	613.450,713 631.453,717	1	613.426,335 631.430,701	33.527

** Lungimile segmentelor sunt determinate în planul de proiecție Stereo 70 și sunt rotunjite la 1 milimetru.

*** Distanța dintre puncte este formată din segmente cumulate ce sunt mai mici decât valoarea 1 milimetru.

Neutilizabil în Circuitul Civil

**DATE DESPRE IMOBILUL NR. 9735**

Oficiul de Cadastru și Publicitate Imobiliară NEAMT
Biroul de Cadastru și Publicitate Imobiliară Targu-Neamt

A. Partea I. Descrierea imobilului

TEREN Extravilan

Adresa: Jud. Neamt

Nr. Crt	Nr cadastral Nr. topografic	Suprafața* (mp)	Observații / Referințe
A1		3.600	Sector cadastral:42 Teren neimprejmuit;

B. Partea II. Proprietari și acte

Inscrieri privitoare la dreptul de proprietate și alte drepturi reale	Referințe
/	
Act Administrativ nr. 70/1161, din 28/02/1997 emis de CJPSDPAT NEAMȚ;	
B1	A1
Intabulare, drept de PROPRIETATE, dobandit prin Reconstituire, cota actuala 1/1 1) APREUTESEI FILIP, LIPSĂ CNP	

C. Partea III. SARCINI .

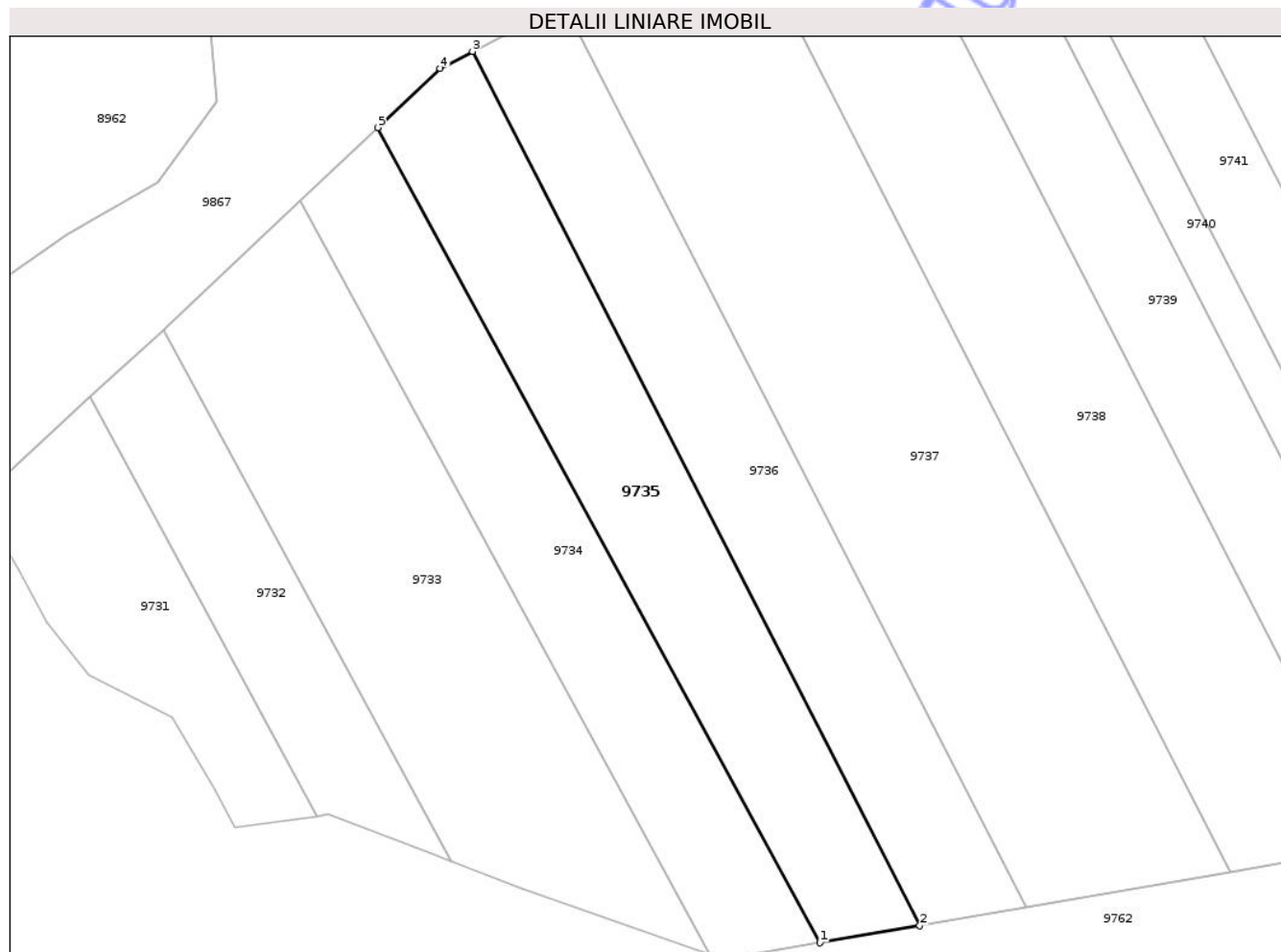
Inscrieri privind dezmembramintele dreptului de proprietate, drepturi reale de garanție și sarcini	Referințe
NU SUNT	

Anexa Nr. 1 La Partea I

Teren

Nr cadastral	Suprafața (mp)*	Observații / Referințe
	3.600	

* Suprafața este determinată în planul de proiecție Stereo 70.



Date referitoare la teren

Crt	Categorie folosință	Intra vilan	Suprafața (mp)	Tarla	Parcelă	Nr. topo	Observații / Referințe
1	pasune	NU	3.600	33	341/14C	-	

Lungime Segmente

1) Valorile lungimilor segmentelor sunt obținute din proiecție în plan.

Punct început	X / Y	Punct sfârșit	X / Y	Lungime segment (** (m)
1	613.547,667 631.315,236	2	613.566,312 631.318,447	18.92
2	613.566,312 631.318,447	3	613.482,807 631.481,497	183.189
3	613.482,807 631.481,497	4	613.476,773 631.478,321	6.819
4	613.476,773 631.478,321	5	613.465,113 631.467,312	16.035
5	613.465,113 631.467,312	1	613.547,667 631.315,236	173.038

** Lungimile segmentelor sunt determinate în planul de proiecție Stereo 70 și sunt rotunjite la 1 milimetru.

*** Distanța dintre puncte este formată din segmente cumulate ce sunt mai mici decât valoarea 1 milimetru.

Neutilizabil în Circuitul
Civil

**DATE DESPRE IMOBILUL NR. 9738**

Oficiul de Cadastru și Publicitate Imobiliară NEAMȚ
 Biroul de Cadastru și Publicitate Imobiliară Targu-Neamt

A. Partea I. Descrierea imobilului

TEREN Extravilan

Adresa: Jud. Neamt

Nr. Crt	Nr cadastral Nr. topografic	Suprafața* (mp)	Observații / Referințe
A1		5.400	Sector cadastral:42 Teren neimprejmuit;

B. Partea II. Proprietari și acte

Inscrieri privitoare la dreptul de proprietate și alte drepturi reale	Referințe
/	
Act Administrativ nr. 70/244, din 31/10/2002 emis de CJPSDPAT NEAMȚ;	
B1	A1
Intabulare, drept de PROPRIETATE, dobandit prin Reconstituire, cota actuala 1/1 1) JITARU GH NECULAI, LIPSĂ CNP	

C. Partea III. SARCINI .

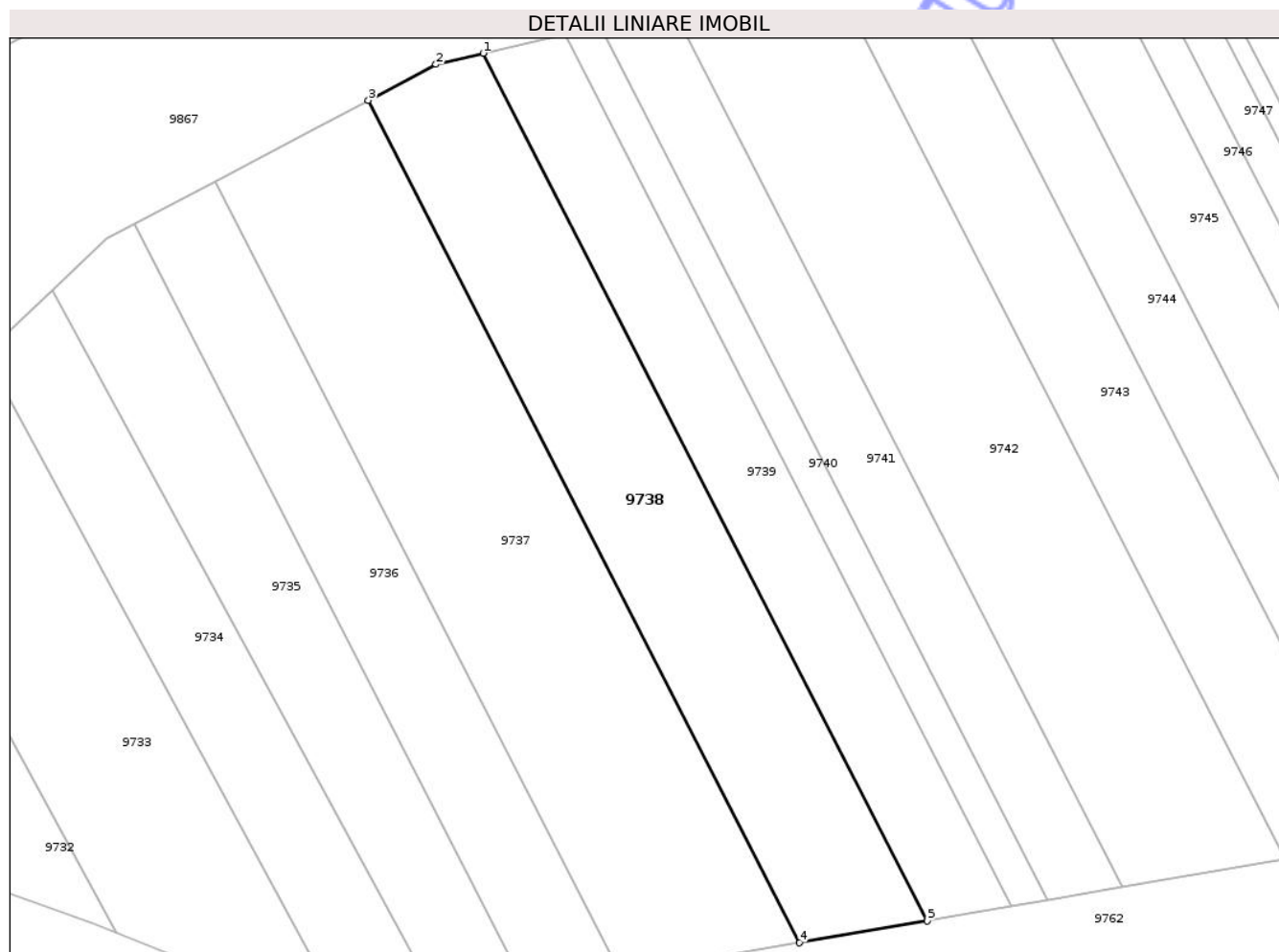
Inscrieri privind dezmembramintele dreptului de proprietate, drepturi reale de garanție și sarcini	Referințe
NU SUNT	

Anexa Nr. 1 La Partea I

Teren

Nr cadastral	Suprafața (mp)*	Observații / Referințe
	5.400	

* Suprafața este determinată în planul de proiecție Stereo 70.



Date referitoare la teren

Crt	Categorie folosință	Intra vilan	Suprafața (mp)	Tarla	Parcelă	Nr. topo	Observații / Referințe
1	pasune	NU	5.400	33	341/6A	-	

Lungime Segmente

1) Valorile lungimilor segmentelor sunt obținute din proiecție în plan.

Punct început	X / Y	Punct sfârșit	X / Y	Lungime segment (** (m)
1	613.556,918 631.517,728	2	613.546,887 631.515,363	10.306
2	613.546,887 631.515,363	3	613.532,489 631.507,708	16.307
3	613.532,489 631.507,708	4	613.624,302 631.328,433	201.418
4	613.624,302 631.328,433	5	613.651,468 631.333,111	27.566
5	613.651,468 631.333,111	1	613.556,918 631.517,728	207.42

** Lungimile segmentelor sunt determinate în planul de proiecție Stereo 70 și sunt rotunjite la 1 milimetru.

*** Distanța dintre puncte este formată din segmente cumulate ce sunt mai mici decât valoarea 1 milimetru.

Neutilizabil în Circuitul
Civil

**DATE DESPRE IMOBILUL NR. 9739**

Oficiul de Cadastru și Publicitate Imobiliară NEAMT
Biroul de Cadastru și Publicitate Imobiliară Targu-Neamt

A. Partea I. Descrierea imobilului

TEREN Extravilan

Adresa: Jud. Neamt

Nr. Crt	Nr cadastral Nr. topografic	Suprafața* (mp)	Observații / Referințe
A1		3.600	Sector cadastral:42 Teren neimprejmuit;

B. Partea II. Proprietari și acte

Inscrieri privitoare la dreptul de proprietate și alte drepturi reale	Referințe
/	
Act Administrativ nr. 70/1270, din 27/09/1995 emis de CJPSDPAT NEAMȚ;	
B1	A1
Intabulare, drept de PROPRIETATE, dobândit prin Reconstituire, cota actuala 1/1	
1) MANOLACHE N GHEORGHE, LIPSĂ CNP	

C. Partea III. SARCINI .

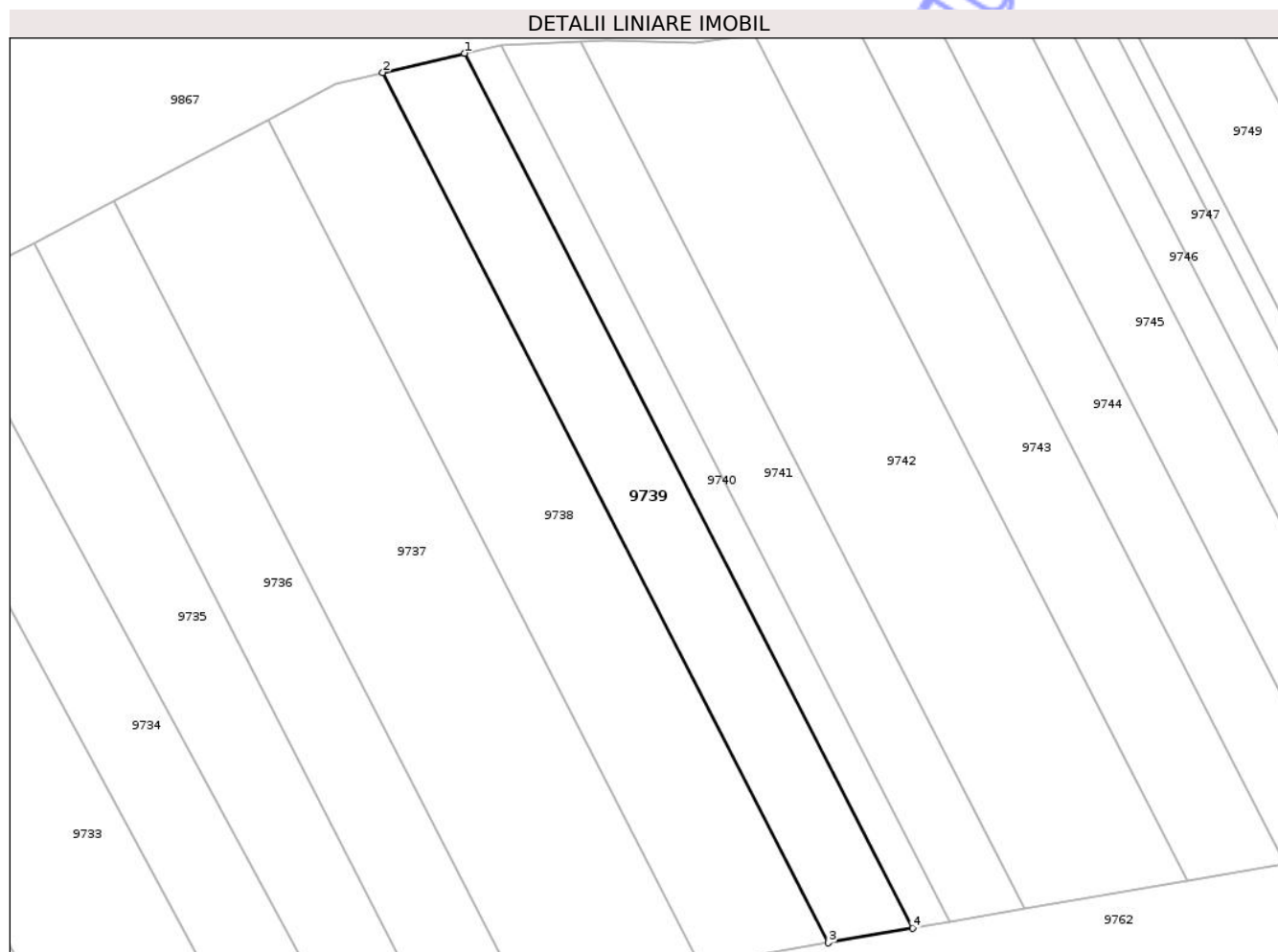
Inscrieri privind dezmembramintele dreptului de proprietate, drepturi reale de garanție și sarcini	Referințe
NU SUNT	

Anexa Nr. 1 La Partea I

Teren

Nr cadastral	Suprafața (mp)*	Observații / Referințe
	3.600	

* Suprafața este determinată în planul de proiecție Stereo 70.



Date referitoare la teren

Crt	Categorie folosință	Intra vilan	Suprafața (mp)	Tarla	Parcelă	Nr. topo	Observații / Referințe
1	pasune	NU	3.600	33	341/4B	-	

Lungime Segmente

1) Valorile lungimilor segmentelor sunt obținute din proiecție în plan.

Punct început	X / Y	Punct sfârșit	X / Y	Lungime segment (** (m)
1	613.574,269 631.521,821	2	613.556,918 631.517,728	17.827
2	613.556,918 631.517,728	3	613.651,468 631.333,111	207.42
3	613.651,468 631.333,111	4	613.669,339 631.336,189	18.133
4	613.669,339 631.336,189	1	613.574,269 631.521,821	208.56

** Lungimile segmentelor sunt determinate în planul de proiecție Stereo 70 și sunt rotunjite la 1 milimetru.

*** Distanţa dintre puncte este formată din segmente cumulate ce sunt mai mici decât valoarea 1 milimetru.

Neutilizabil în Circuitul
Civil



DATE DESPRE IMOBILUL NR. 9742

Oficiul de Cadastru și Publicitate Imobiliară NEAMT
Biroul de Cadastru și Publicitate Imobiliară Targu-Neamt

A. Partea I. Descrierea imobilului

TEREN Extravilan

Adresa: Jud. Neamt

Nr. Crt	Nr cadastral Nr. topografic	Suprafața* (mp)	Observații / Referințe
A1		6.800	Sector cadastral:42 Teren neimprejmuit;

B. Partea II. Proprietari și acte

Inscrieri privitoare la dreptul de proprietate și alte drepturi reale	Referințe
/	
Act Administrativ nr. 3241, din 28/04/2026 emis de COMUNA URECHENI;	
B1	Inscrierea posesiei, drept de PROPRIETATE, dobandit prin Lege, cota actuala 1/1
	1) NEIDENTIFICAT NEIDENTIFICAT, PROPRIETAR NEIDENTIFICAT
Act Normativ nr. 7, din 13/03/1996 emis de PARLAMENTUL ROMÂNIEI (Art.13);	
B2	Se notează mențiunea de proprietar neidentificat

C. Partea III. SARCINI .

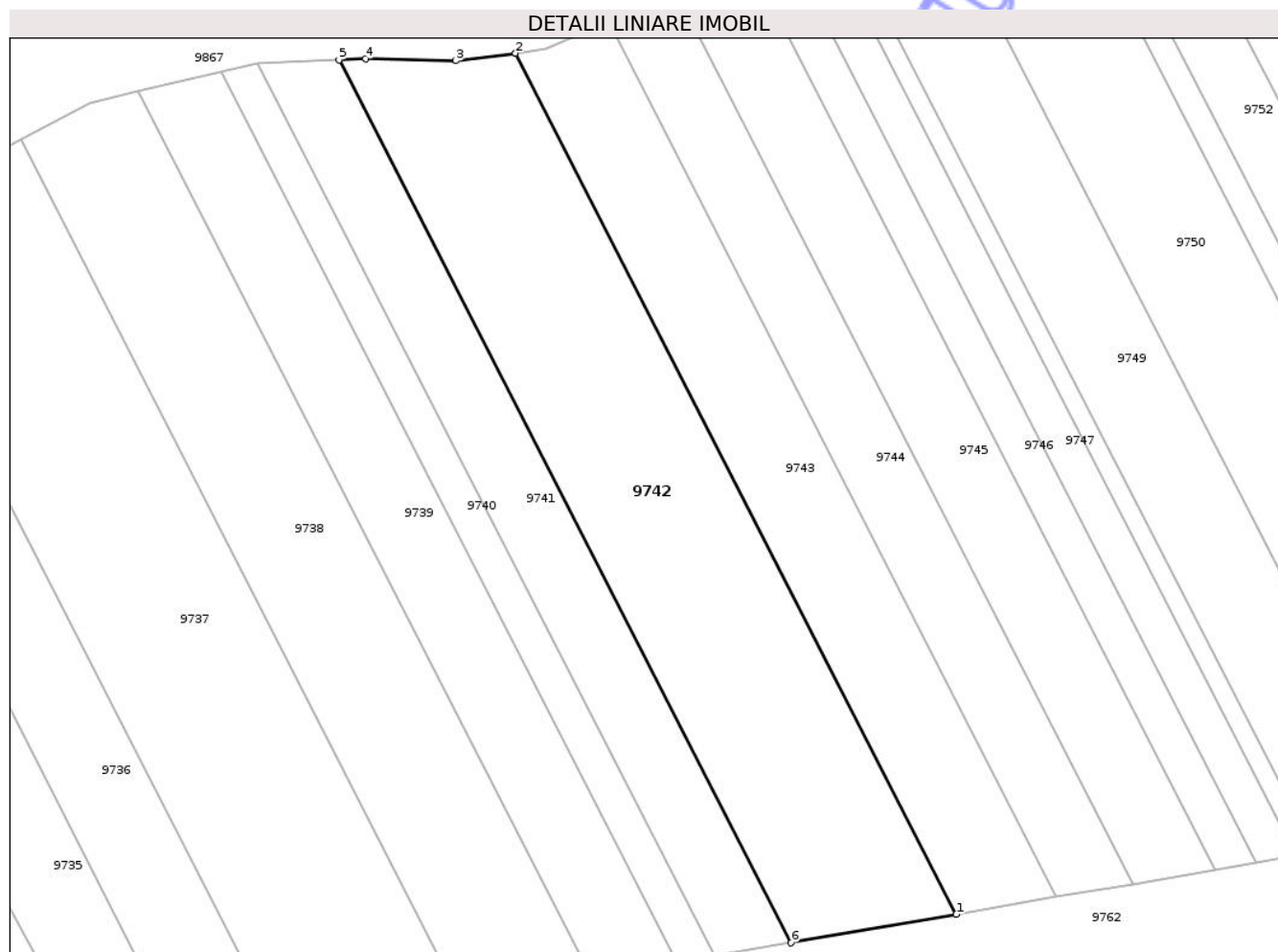
Inscrieri privind dezmembramintele dreptului de proprietate, drepturi reale de garanție și sarcini	Referințe
NU SUNT	

Anexa Nr. 1 La Partea I

Teren

Nr cadastral	Suprafața (mp)*	Observații / Referințe
	6.800	

* Suprafața este determinată în planul de proiecție Stereo 70.



Date referitoare la teren

Crt	Categorie folosință	Intra vilan	Suprafața (mp)	Tarla	Parcelă	Nr. topo	Observații / Referințe
1	pasune	NU	6.800	33	341	-	

Lungime Segmente

1) Valorile lungimilor segmentelor sunt obținute din proiecție în plan.

Punct început	X / Y	Punct sfârșit	X / Y	Lungime segment (** (m)
1	613.727,603 631.346,222	2	613.635,675 631.525,72	201.669
2	613.635,675 631.525,72	3	613.623,223 631.524,137	12.552
3	613.623,223 631.524,137	4	613.604,374 631.524,576	18.855
4	613.604,374 631.524,576	5	613.598,876 631.524,345	5.503
5	613.598,876 631.524,345	6	613.693,139 631.340,287	206.791

Punct început	X / Y	Punct sfârșit	X / Y	Lungime segment (** (m)
6	613.693,139 631.340,287	1	613.727,603 631.346,222	34.971

** Lungimile segmentelor sunt determinate în planul de proiecție Stereo 70 și sunt rotunjite la 1 milimetru.

*** Distanța dintre puncte este formată din segmente cumulate ce sunt mai mici decât valoarea 1 milimetru.

Neutilizabil în Circuitul Civil

**DATE DESPRE IMOBILUL NR. 9743**

Oficiul de Cadastru și Publicitate Imobiliară NEAMT
Biroul de Cadastru și Publicitate Imobiliară Targu-Neamt

A. Partea I. Descrierea imobilului

TEREN Extravilan

Adresa: Jud. Neamt

Nr. Crt	Nr cadastral Nr. topografic	Suprafața* (mp)	Observații / Referințe
A1		4.100	Sector cadastral:42 Teren neimprejmuit;

B. Partea II. Proprietari și acte

Inscrieri privitoare la dreptul de proprietate și alte drepturi reale	Referințe
/	
Act Administrativ nr. 70/1262, din 14/01/2003 emis de CJPSDPAT NEAMȚ;	
B1	A1
Intabulare, drept de PROPRIETATE, dobandit prin Reconstituire, cota actuala 1/1	
1) MANOLACHE GAVRIL VIRGINIA, LIPSĂ CNP	

C. Partea III. SARCINI .

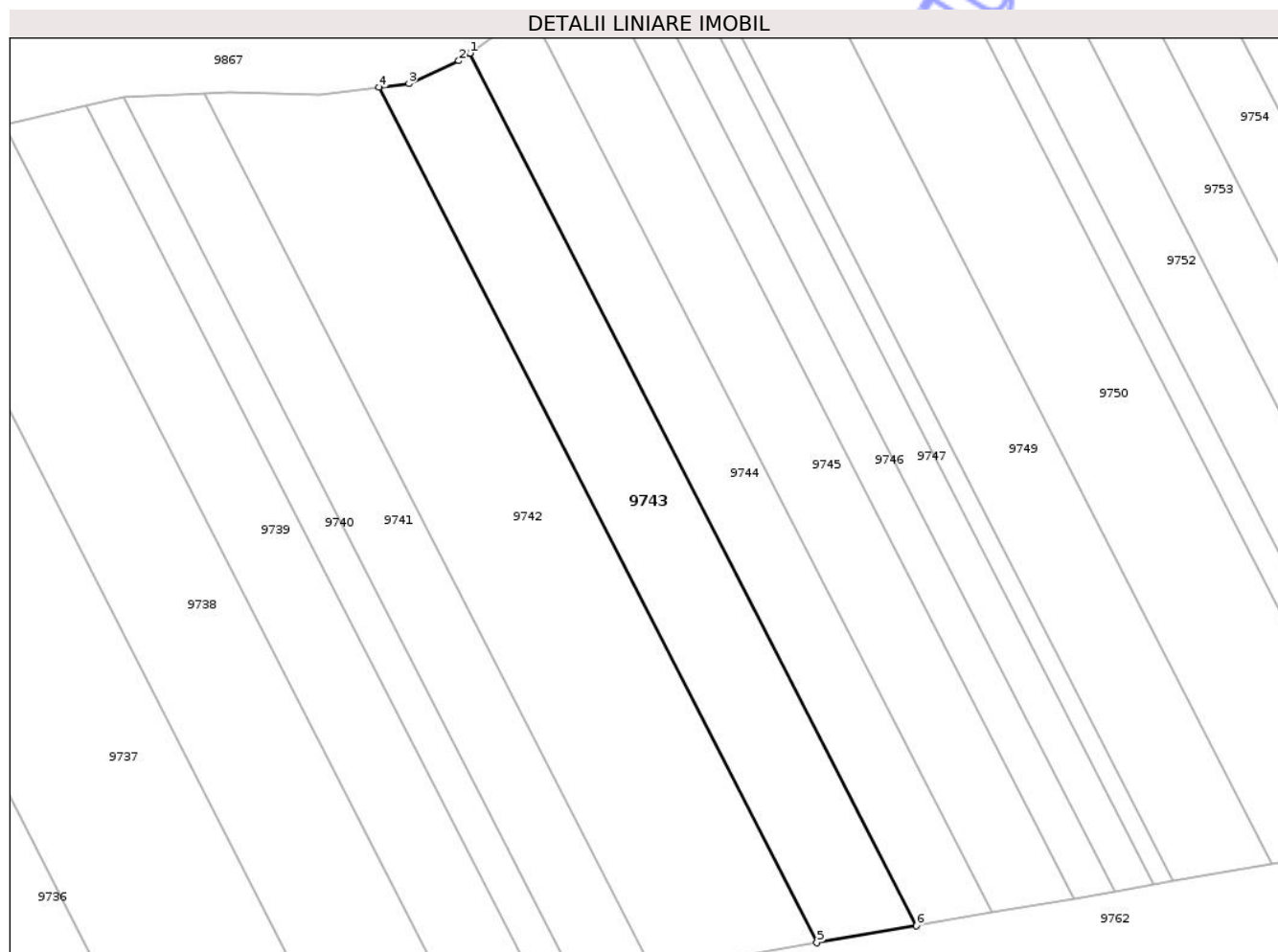
Inscrieri privind dezmembramintele dreptului de proprietate, drepturi reale de garanție și sarcini	Referințe
NU SUNT	

Anexa Nr. 1 La Partea I

Teren

Nr cadastral	Suprafața (mp)*	Observații / Referințe
	4.100	

* Suprafața este determinată în planul de proiecție Stereo 70.



Date referitoare la teren

Crt	Categorie folosință	Intra vilan	Suprafața (mp)	Tarla	Parcelă	Nr. topo	Observații / Referințe
1	pasune	NU	4.100	33	341/14a	-	

Lungime Segmente

1) Valorile lungimilor segmentelor sunt obținute din proiecție în plan.

Punct început	X / Y	Punct sfârșit	X / Y	Lungime segment (** (m)
1	613.654,725 631.532,876	2	613.652,433 631.531,281	2.792
2	613.652,433 631.531,281	3	613.641,956 631.526,518	11.509
3	613.641,956 631.526,518	4	613.635,675 631.525,72	6.332
4	613.635,675 631.525,72	5	613.727,603 631.346,222	201.669
5	613.727,603 631.346,222	6	613.748,477 631.349,817	21.181

Punct început	X / Y	Punct sfârșit	X / Y	Lungime segment (** (m)
6	613.748,477 631.349,817	1	613.654,725 631.532,876	205.67

** Lungimile segmentelor sunt determinate în planul de proiecție Stereo 70 și sunt rotunjite la 1 milimetru.

*** Distanța dintre puncte este formată din segmente cumulate ce sunt mai mici decât valoarea 1 milimetru.

Neutilizabil în Circuitul Civil

**DATE DESPRE IMOBILUL NR. 9744**

Oficiul de Cadastru și Publicitate Imobiliară NEAMT
Biroul de Cadastru și Publicitate Imobiliară Targu-Neamt

A. Partea I. Descrierea imobilului

TEREN Extravilan

Adresa: Jud. Neamt

Nr. Crt	Nr cadastral Nr. topografic	Suprafața* (mp)	Observații / Referințe
A1		3.240	Sector cadastral:42 Teren neimprejmuit;

B. Partea II. Proprietari și acte

Inscrieri privitoare la dreptul de proprietate și alte drepturi reale	Referințe
/	
Act Administrativ nr. 70/335, din 09/02/1996 emis de CJPSDPAT NEAMȚ;	
B1	A1
Intabulare, drept de PROPRIETATE, dobandit prin Reconstituire, cota actuala 1/1	
1) UNGUREANU T GHEORGHE, LIPSĂ CNP	

C. Partea III. SARCINI .

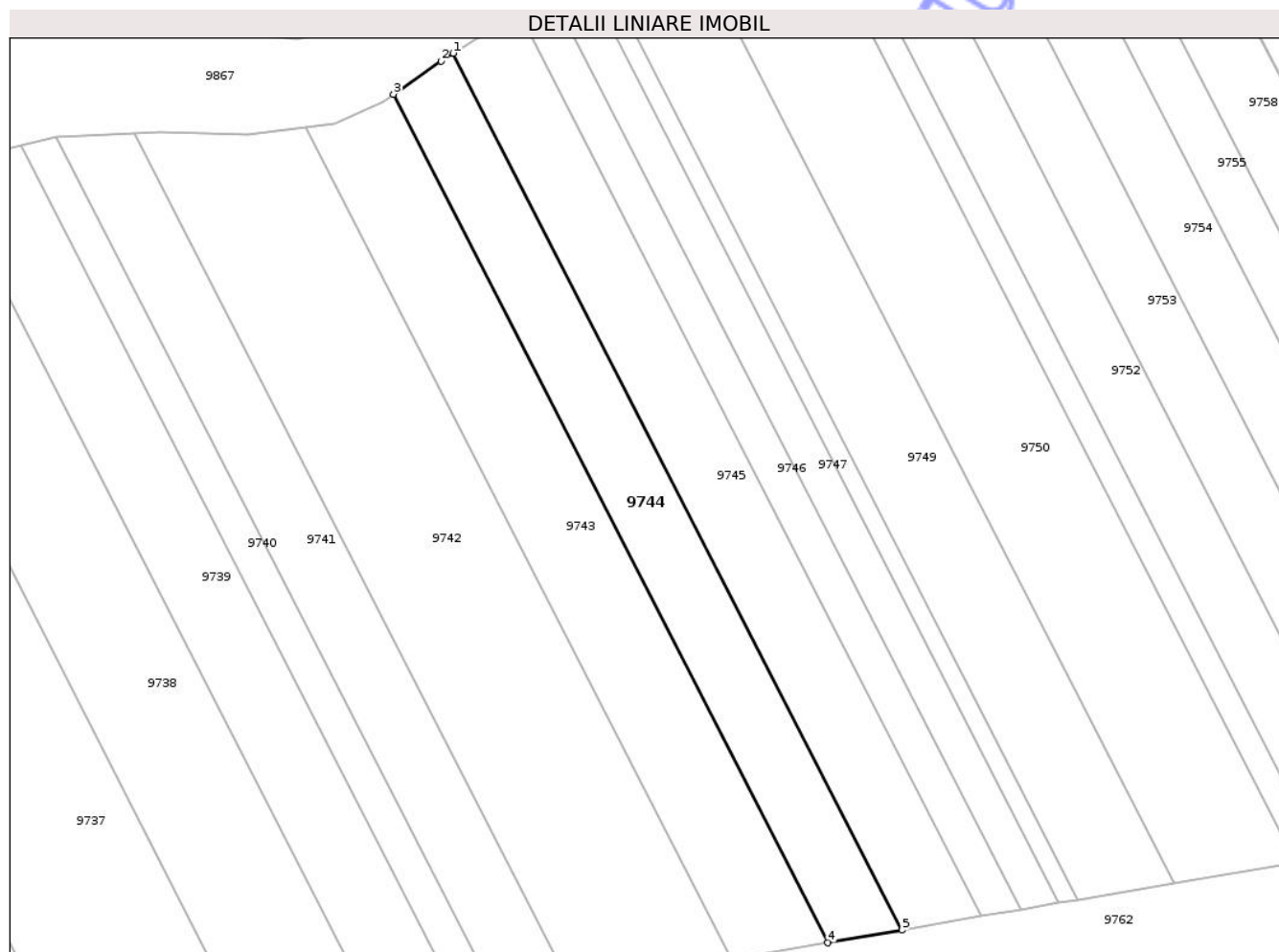
Inscrieri privind dezmembramintele dreptului de proprietate, drepturi reale de garanție și sarcini	Referințe
NU SUNT	

Anexa Nr. 1 La Partea I

Teren

Nr cadastral	Suprafața (mp)*	Observații / Referințe
	3.240	

* Suprafața este determinată în planul de proiecție Stereo 70.



Date referitoare la teren

Crt	Categorie folosință	Intra vilan	Suprafața (mp)	Tarla	Parcelă	Nr. topo	Observații / Referințe
1	pasune	NU	3.240	33	341/7B	-	

Lungime Segmente

1) Valorile lungimilor segmentelor sunt obținute din proiecție în plan.

Punct început	X / Y	Punct sfârșit	X / Y	Lungime segment (** (m)
1	613.667,614 631.541,696	2	613.664,974 631.540,012	3.131
2	613.664,974 631.540,012	3	613.654,725 631.532,876	12.489
3	613.654,725 631.532,876	4	613.748,477 631.349,817	205.67
4	613.748,477 631.349,817	5	613.764,473 631.352,571	16.231
5	613.764,473 631.352,571	1	613.667,614 631.541,696	212.485

** Lungimile segmentelor sunt determinate în planul de proiecție Stereo 70 și sunt rotunjite la 1 milimetru.

*** Distanța dintre puncte este formată din segmente cumulate ce sunt mai mici decât valoarea 1 milimetru.

Neutilizabil în Circuitul
Civil

**DATE DESPRE IMOBILUL NR. 9746**

Oficiul de Cadastru și Publicitate Imobiliară NEAMT
Biroul de Cadastru și Publicitate Imobiliară Targu-Neamt

A. Partea I. Descrierea imobilului

TEREN Extravilan

Adresa: Jud. Neamt

Nr. Crt	Nr cadastral Nr. topografic	Suprafața* (mp)	Observații / Referințe
A1		1.800	Sector cadastral:42 Teren neimprejmuit;

B. Partea II. Proprietari și acte

Inscrieri privitoare la dreptul de proprietate și alte drepturi reale	Referințe
/	
Act Administrativ nr. 70/1265, din 21/03/1996 emis de CJPSDPAT NEAMȚ;	
B1	A1
Intabulare, drept de PROPRIETATE, dobandit prin Reconstituire, cota actuala 1/1	
1) MANOLACHE GH VASILE, LIPSĂ CNP	

C. Partea III. SARCINI .

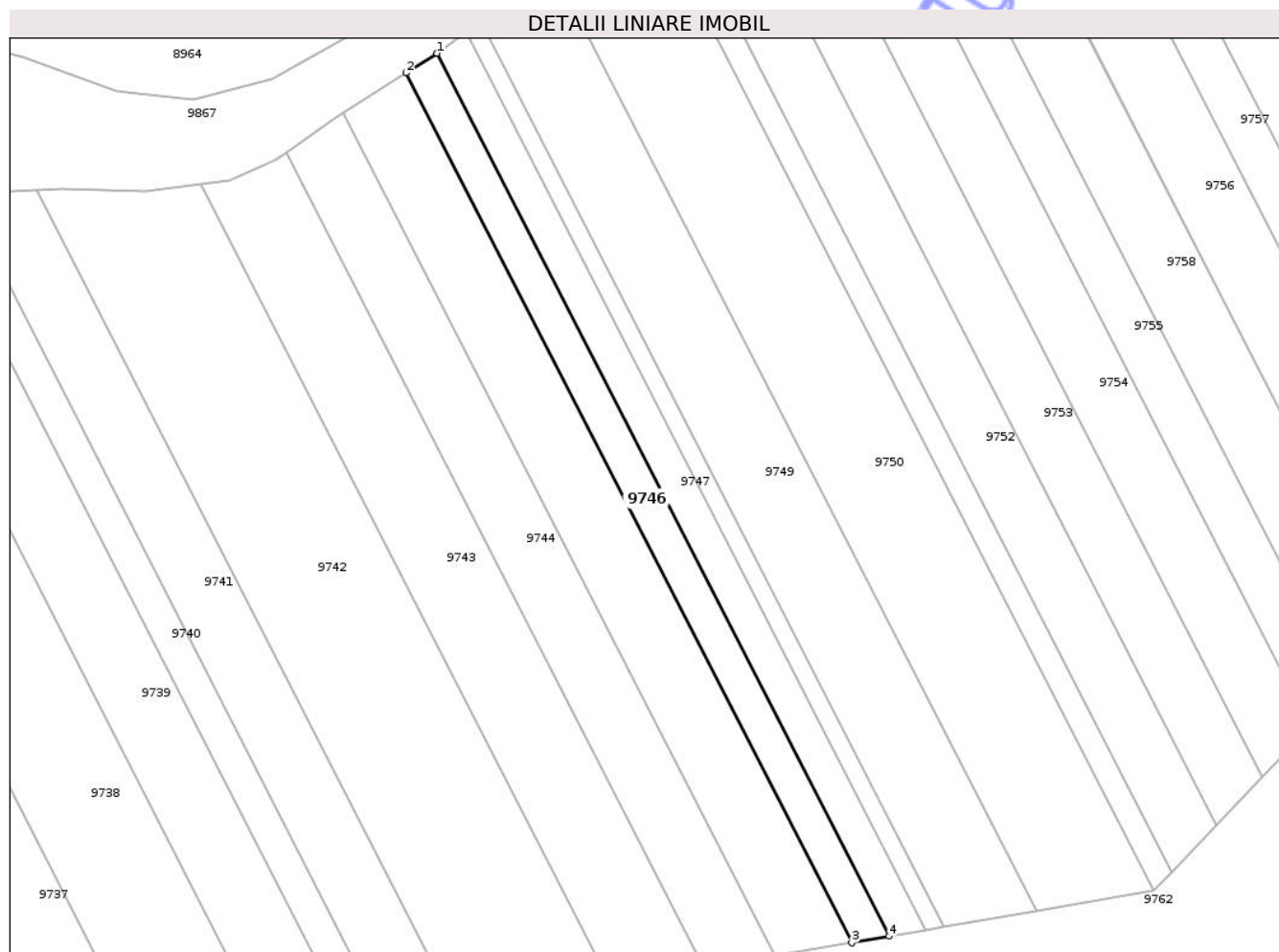
Inscrieri privind dezmembramintele dreptului de proprietate, drepturi reale de garanție și sarcini	Referințe
NU SUNT	

Anexa Nr. 1 La Partea I

Teren

Nr cadastral	Suprafața (mp)*	Observații / Referințe
	1.800	

* Suprafața este determinată în planul de proiecție Stereo 70.



Date referitoare la teren

Crt	Categorie folosință	Intra vilan	Suprafața (mp)	Tarla	Parcelă	Nr. topo	Observații / Referințe
1	pasune	NU	1.800	33	341/19C	-	

Lungime Segmente

1) Valorile lungimilor segmentelor sunt obținute din proiecție în plan.

Punct început	X / Y	Punct sfârșit	X / Y	Lungime segment (** (m)
1	613.688,635 631.555,108	2	613.681,736 631.550,706	8.184
2	613.681,736 631.550,706	3	613.781,69 631.355,536	219.277
3	613.781,69 631.355,536	4	613.790,102 631.356,985	8.535
4	613.790,102 631.356,985	1	613.688,635 631.555,108	222.595

** Lungimile segmentelor sunt determinate în planul de proiecție Stereo 70 și sunt rotunjite la 1 milimetru.

*** Distanţa dintre puncte este formată din segmente cumulate ce sunt mai mici decât valoarea 1 milimetru.

Neutilizabil în Circuitul
Civil

**DATE DESPRE IMOBILUL NR. 9748**

Oficiul de Cadastru și Publicitate Imobiliară NEAMȚ
 Biroul de Cadastru și Publicitate Imobiliară Targu-Neamt

A. Partea I. Descrierea imobilului

TEREN Extravilan

Adresa: Jud. Neamt

Nr. Crt	Nr cadastral Nr. topografic	Suprafața* (mp)	Observații / Referințe
A1		900	Sector cadastral:42 Teren neimprejmuit;

B. Partea II. Proprietari și acte

Inscrieri privitoare la dreptul de proprietate și alte drepturi reale	Referințe
/	
Act Administrativ nr. 70/1171, din 14/11/2002 emis de CJPSDPAT NEAMȚ;	
B1	A1
Intabulare, drept de PROPRIETATE, dobandit prin Reconstituire, cota actuala 1/1 1) ANISIE N ANDREI, LIPSĂ CNP	

C. Partea III. SARCINI .

Inscrieri privind dezmembramintele dreptului de proprietate, drepturi reale de garanție și sarcini	Referințe
NU SUNT	

Anexa Nr. 1 La Partea I

Teren

Nr cadastral	Suprafața (mp)*	Observații / Referințe
	900	

* Suprafața este determinată în planul de proiecție Stereo 70.

DETALII LINIARE IMOBIL



Date referitoare la teren

Crt	Categorie folosință	Intra vilan	Suprafața (mp)	Tarla	Parcelă	Nr. topo	Observații / Referințe
1	pasune	NU	900	33	341/20C	-	

Lungime Segmente

1) Valorile lungimilor segmentelor sunt obținute din proiecție în plan.

Punct început	X / Y	Punct sfârșit	X / Y	Lungime segment (** (m)
1	613.698,343 631.562,429	2	613.695,176 631.559,932	4.033
2	613.695,176 631.559,932	3	613.798,383 631.358,411	226.412
3	613.798,383 631.358,411	4	613.802,469 631.359,114	4.146
4	613.802,469 631.359,114	1	613.698,343 631.562,429	228.428

** Lungimile segmentelor sunt determinate în planul de proiecție Stereo 70 și sunt rotunjite la 1 milimetru.

*** Distanţa dintre puncte este formată din segmente cumulate ce sunt mai mici decât valoarea 1 milimetru.

Neutilizabil în Circuitul
Civil

**DATE DESPRE IMOBILUL NR. 9750**

Oficiul de Cadastru și Publicitate Imobiliară NEAMT
Biroul de Cadastru și Publicitate Imobiliară Targu-Neamt

A. Partea I. Descrierea imobilului

TEREN Extravilan

Adresa: Jud. Neamt

Nr. Crt	Nr cadastral Nr. topografic	Suprafața* (mp)	Observații / Referințe
A1		6.450	Sector cadastral:42 Teren neimprejmuit;

B. Partea II. Proprietari și acte

Inscrieri privitoare la dreptul de proprietate și alte drepturi reale		Referințe
/		
Act Administrativ nr. 70/1348, din 18/11/1998 emis de CJPSDPAT NEAMȚ;		
B1	Intabulare, drept de PROPRIETATE, dobandit prin Reconstituire, cota actuala 1/1 1) MAFTEI GR ANETA, LIPSĂ CNP 2) ARCHIR GR CONSTANTIN, LIPSĂ CNP 3) ARCHIR GR TOADER, LIPSĂ CNP 4) TOLONATAN LUCREȚIA, LIPSĂ CNP 5) ARCHIR GR DUMITRU, LIPSĂ CNP 6) BURDULIA ELENA, LIPSĂ CNP 7) TANASELEA GR LIVIȚA, LIPSĂ CNP	A1

C. Partea III. SARCINI .

Inscrieri privind dezmembramintele dreptului de proprietate, drepturi reale de garanție și sarcini	Referințe
NU SUNT	

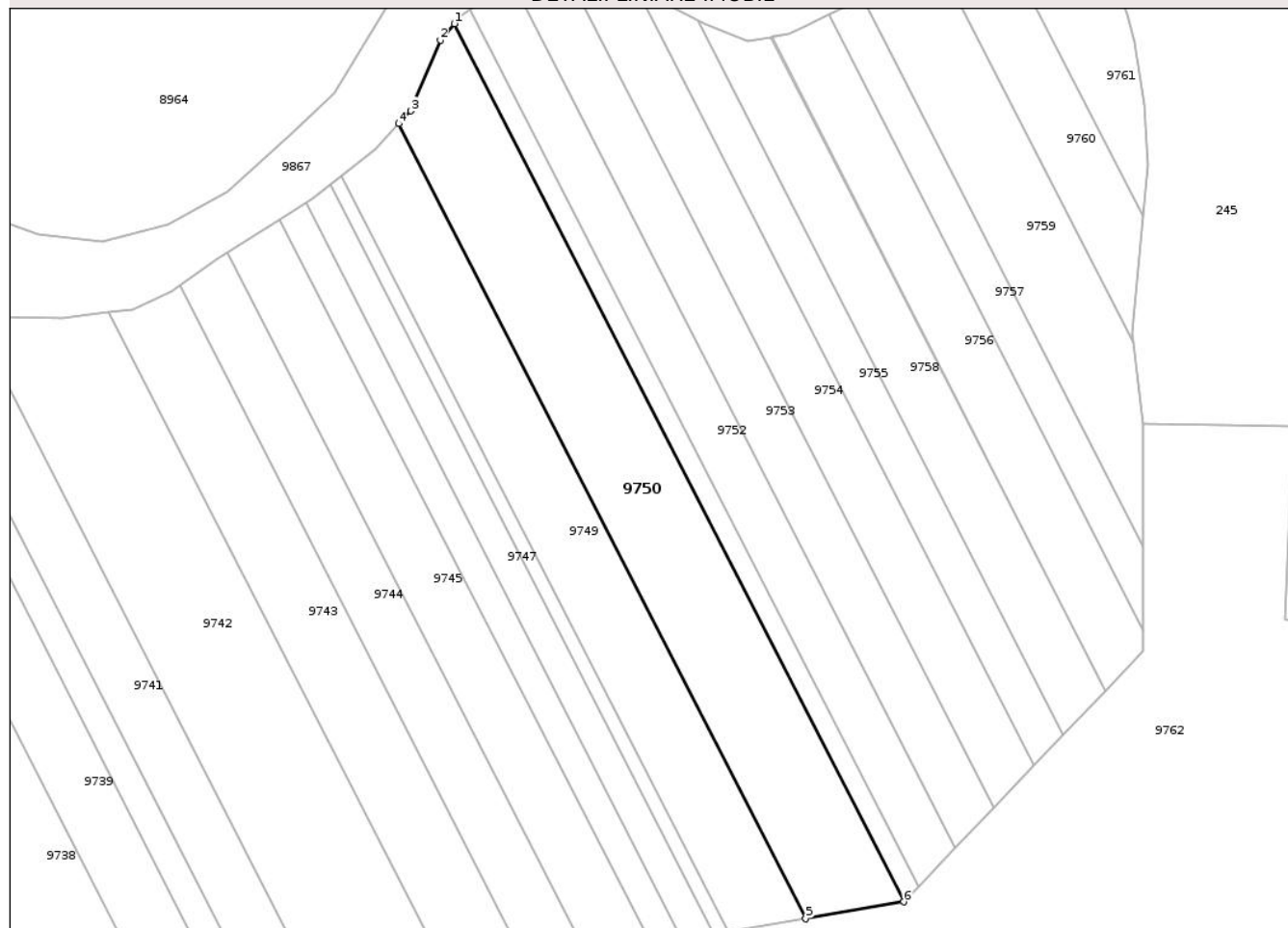
Anexa Nr. 1 La Partea I

Teren

Nr cadastral	Suprafața (mp)*	Observații / Referințe
	6.450	

* Suprafața este determinată în planul de proiecție Stereo 70.

DETALII LINIARE IMOBIL



Date referitoare la teren

Crt	Categorie folosință	Intra vilan	Suprafața (mp)	Tarla	Parcelă	Nr. topo	Observații / Referințe
1	pasune	NU	6.450	33	341/7B	-	

Lungime Segmente

1) Valorile lungimilor segmentelor sunt obținute din proiecție în plan.

Punct început	X / Y	Punct sfârșit	X / Y	Lungime segment (** (m)
1	613.728,662 631.603,302	2	613.724,918 631.598,844	5.822
2	613.724,918 631.598,844	3	613.716,886 631.579,858	20.614
3	613.716,886 631.579,858	4	613.713,74 631.576,451	4.637
4	613.713,74 631.576,451	5	613.823,217 631.362,687	240.167
5	613.823,217 631.362,687	6	613.849,567 631.367,225	26.737

Punct început	X / Y	Punct sfârșit	X / Y	Lungime segment (** (m)
6	613.849,567 631.367,225	1	613.728,662 631.603,302	265.236

** Lungimile segmentelor sunt determinate în planul de proiecție Stereo 70 și sunt rotunjite la 1 milimetru.

*** Distanța dintre puncte este formată din segmente cumulate ce sunt mai mici decât valoarea 1 milimetru.

Neutilizabil în Circuitul Civil

**DATE DESPRE IMOBILUL NR. 9752**

Oficiul de Cadastru și Publicitate Imobiliară NEAMT
Biroul de Cadastru și Publicitate Imobiliară Targu-Neamt

A. Partea I. Descrierea imobilului

TEREN Extravilan

Adresa: Jud. Neamt

Nr. Crt	Nr cadastral Nr. topografic	Suprafața* (mp)	Observații / Referințe
A1		3.600	Sector cadastral:42 Teren neimprejmuit;

B. Partea II. Proprietari și acte

Inscrieri privitoare la dreptul de proprietate și alte drepturi reale	Referințe
/	
Act Administrativ nr. 70/1412, din 18/11/2003 emis de CJPSDPAT NEAMȚ;	
B1	A1
Intabulare, drept de PROPRIETATE, dobândit prin Reconstituire, cota actuala 1/1	
1) ȘCHIOPU GH NECULAI, LIPSĂ CNP	

C. Partea III. SARCINI .

Inscrieri privind dezmembramintele dreptului de proprietate, drepturi reale de garanție și sarcini	Referințe
NU SUNT	

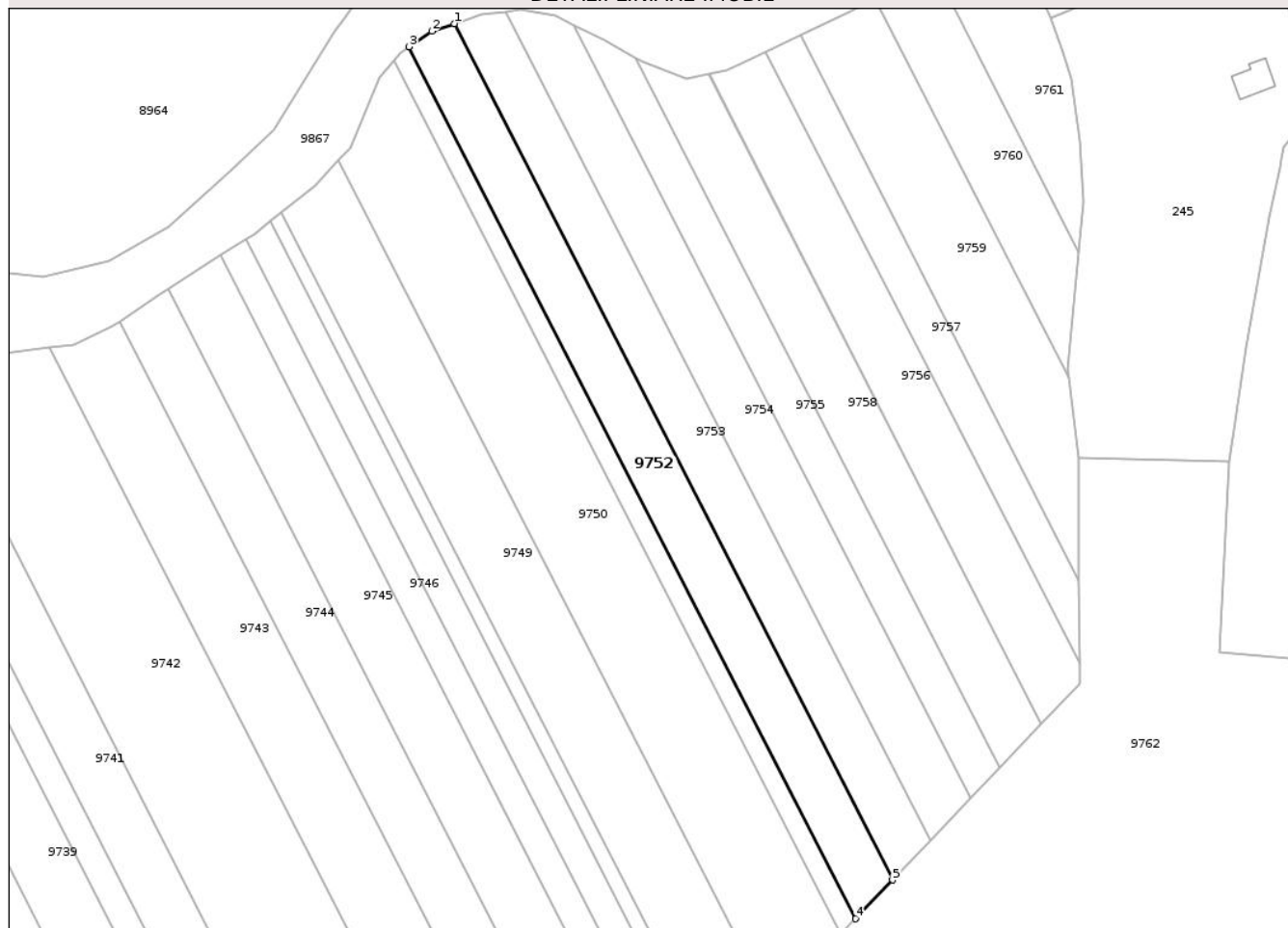
Anexa Nr. 1 La Partea I

Teren

Nr cadastral	Suprafața (mp)*	Observații / Referințe
	3.600	

* Suprafața este determinată în planul de proiecție Stereo 70.

DETALII LINIARE IMOBIL



Date referitoare la teren

Crt	Categorie folosință	Intra vilan	Suprafața (mp)	Tarla	Parcelă	Nr. topo	Observații / Referințe
1	pasune	NU	3.600	33	341/19A	-	

Lungime Segmente

1) Valorile lungimilor segmentelor sunt obținute din proiecție în plan.

Punct început	X / Y	Punct sfârșit	X / Y	Lungime segment (** (m)
1	613.745,023 631.613,307	2	613.738,94 631.611,279	6.411
2	613.738,94 631.611,279	3	613.732,828 631.607,077	7.417
3	613.732,828 631.607,077	4	613.853,539 631.371,38	264.81
4	613.853,539 631.371,38	5	613.863,557 631.381,859	14.497
5	613.863,557 631.381,859	1	613.745,023 631.613,307	260.036

** Lungimile segmentelor sunt determinate în planul de proiecție Stereo 70 și sunt rotunjite la 1 milimetru.

*** Distanța dintre puncte este formată din segmente cumulate ce sunt mai mici decât valoarea 1 milimetru.

Neutilizabil în Circuitul
Civil

**DATE DESPRE IMOBILUL NR. 9753**

Oficiul de Cadastru și Publicitate Imobiliară NEAMT
Biroul de Cadastru și Publicitate Imobiliară Targu-Neamt

A. Partea I. Descrierea imobilului

TEREN Extravilan

Adresa: Jud. Neamt

Nr. Crt	Nr cadastral Nr. topografic	Suprafața* (mp)	Observații / Referințe
A1		3.600	Sector cadastral:42 Teren neimprejmuit;

B. Partea II. Proprietari și acte

Inscrieri privitoare la dreptul de proprietate și alte drepturi reale	Referințe
/	
Act Administrativ nr. 70/335, din 09/02/1996 emis de CJPSDPAT NEAMȚ;	
B1	A1
Intabulare, drept de PROPRIETATE, dobandit prin Reconstituire, cota actuala 1/1	
1) UNGUREANU T GHEORGHE, LIPSĂ CNP	

C. Partea III. SARCINI .

Inscrieri privind dezmembramintele dreptului de proprietate, drepturi reale de garanție și sarcini	Referințe
NU SUNT	

Anexa Nr. 1 La Partea I

Teren

Nr cadastral	Suprafața (mp)*	Observații / Referințe
	3.600	

* Suprafața este determinată în planul de proiecție Stereo 70.

DETALII LINIARE IMOBIL



Date referitoare la teren

Crt	Categorie folosință	Intra vilan	Suprafața (mp)	Tarla	Parcelă	Nr. topo	Observații / Referințe
1	pașune	NU	3.600	33	341/16 B	-	

Lungime Segmente

1) Valorile lungimilor segmentelor sunt obținute din proiecție în plan.

Punct început	X / Y	Punct sfârșit	X / Y	Lungime segment (** (m)
1	613.759,116 631.616,612	2	613.752,434 631.615,777	6.733
2	613.752,434 631.615,777	3	613.745,023 631.613,307	7.812
3	613.745,023 631.613,307	4	613.863,557 631.381,859	260.036
4	613.863,557 631.381,859	5	613.873,836 631.392,611	14.875
5	613.873,836 631.392,611	1	613.759,116 631.616,612	251.669

** Lungimile segmentelor sunt determinate în planul de proiecție Stereo 70 și sunt rotunjite la 1 milimetru.

*** Distanța dintre puncte este formată din segmente cumulate ce sunt mai mici decât valoarea 1 milimetru.

Neutilizabil în Circuitul
Civil

**DATE DESPRE IMOBILUL NR. 9759**

Oficiul de Cadastru și Publicitate Imobiliară NEAMT
Biroul de Cadastru și Publicitate Imobiliară Targu-Neamt

A. Partea I. Descrierea imobilului

TEREN Extravilan

Adresa: Jud. Neamt

Nr. Crt	Nr cadastral Nr. topografic	Suprafața* (mp)	Observații / Referințe
A1		3.200	Sector cadastral:42 Teren neimprejmuit;

B. Partea II. Proprietari și acte

Inscrieri privitoare la dreptul de proprietate și alte drepturi reale	Referințe
/	
Act Administrativ nr. 70/1257, din 02/06/2003 emis de CJPSDPAT NEAMȚ;	
B1	A1
Intabulare, drept de PROPRIETATE, dobandit prin Reconstituire, cota actuala 1/1	
1) LUCA I GHEORGHE, LIPSĂ CNP	

C. Partea III. SARCINI .

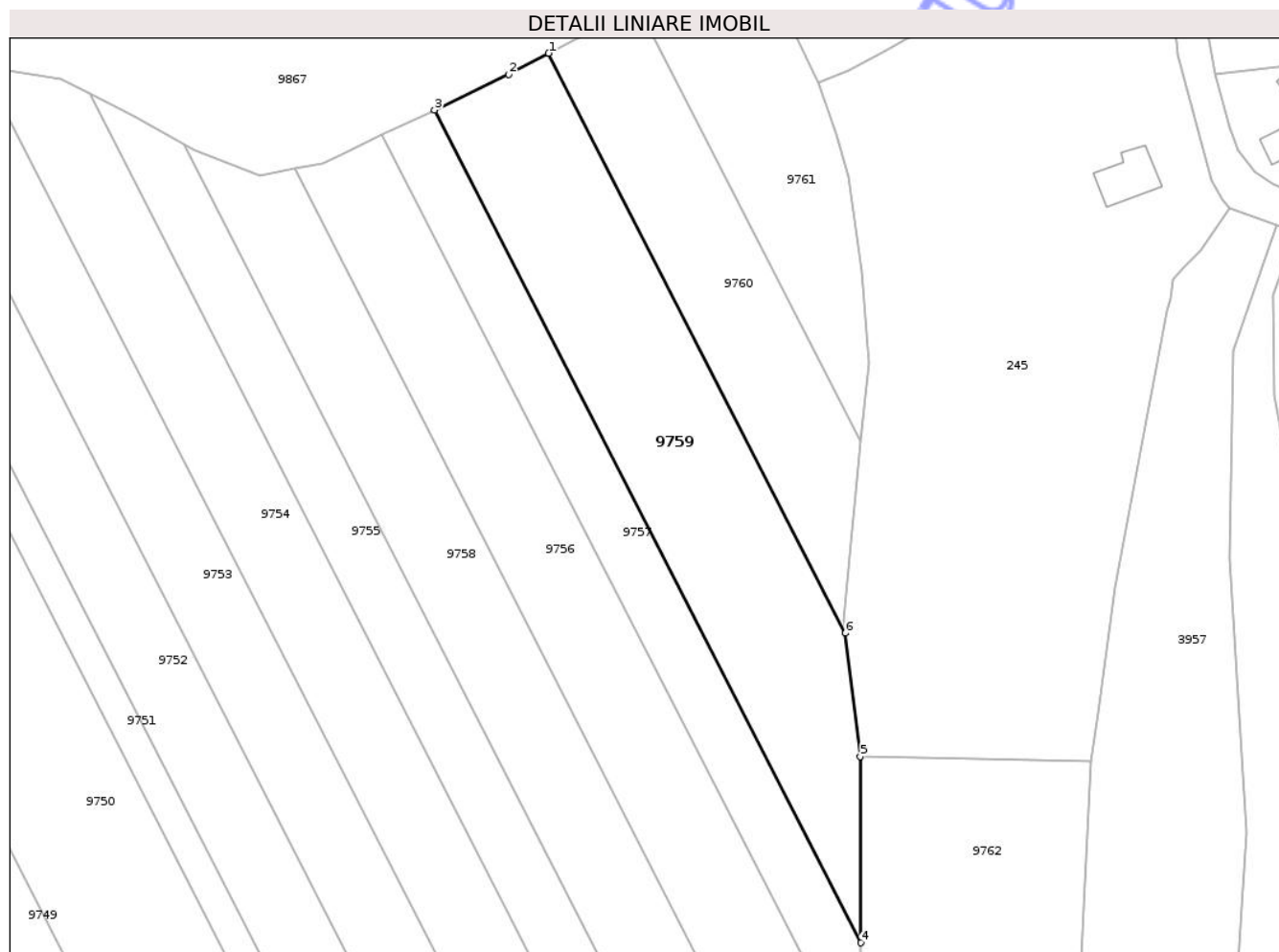
Inscrieri privind dezmembramintele dreptului de proprietate, drepturi reale de garanție și sarcini	Referințe
NU SUNT	

Anexa Nr. 1 La Partea I

Teren

Nr cadastral	Suprafața (mp)*	Observații / Referințe
	3.200	

* Suprafața este determinată în planul de proiecție Stereo 70.



Date referitoare la teren

Crt	Categorie folosință	Intravilan	Suprafața (mp)	Tarla	Parcelă	Nr. topo	Observații / Referințe
1	pasune	NU	3.200	33	341/35B	-	

Lungime Segmente

1) Valorile lungimilor segmentelor sunt obținute din proiecție în plan.

Punct început	X / Y	Punct sfârșit	X / Y	Lungime segment (** (m)
1	613.858,776 631.620,167	2	613.851,74 631.616,445	7.959
2	613.851,74 631.616,445	3	613.838,605 631.610,156	14.563
3	613.838,605 631.610,156	4	613.914,02 631.462,901	165.443
4	613.914,02 631.462,901	5	613.913,937 631.495,84	32.939
5	613.913,937 631.495,84	6	613.911,292 631.517,625	21.945

Punct început	X / Y	Punct sfârşit	X / Y	Lungime segment (** (m)
6	613.911,292 631.517,625	1	613.858,776 631.620,167	115.208

** Lungimile segmentelor sunt determinate în planul de proiecţie Stereo 70 şi sunt rotunjite la 1 milimetru.

*** Distanţa dintre puncte este formată din segmente cumulate ce sunt mai mici decât valoarea 1 milimetru.

Neutilizabil în Circuitul Civil



DATE DESPRE IMOBILUL NR. 9761

Oficiul de Cadastru și Publicitate Imobiliară NEAMT
Biroul de Cadastru și Publicitate Imobiliară Targu-Neamt

A. Partea I. Descrierea imobilului

TEREN Extravilan

Adresa: Jud. Neamt

Nr. Crt	Nr cadastral Nr. topografic	Suprafața* (mp)	Observații / Referințe
A1		1.432	Sector cadastral:42 Teren neimprejmuit;

B. Partea II. Proprietari și acte

Inscrieri privitoare la dreptul de proprietate și alte drepturi reale	Referințe
/	
Act Administrativ nr. 70/1663, din 21/02/2007 emis de CJPSDPAT NEAMȚ;	
B1	A1
Intabulare, drept de PROPRIETATE, dobandit prin Reconstituire, cota actuala 1/1 1) OTEA P MIRELA, LIPSĂ CNP	

C. Partea III. SARCINI .

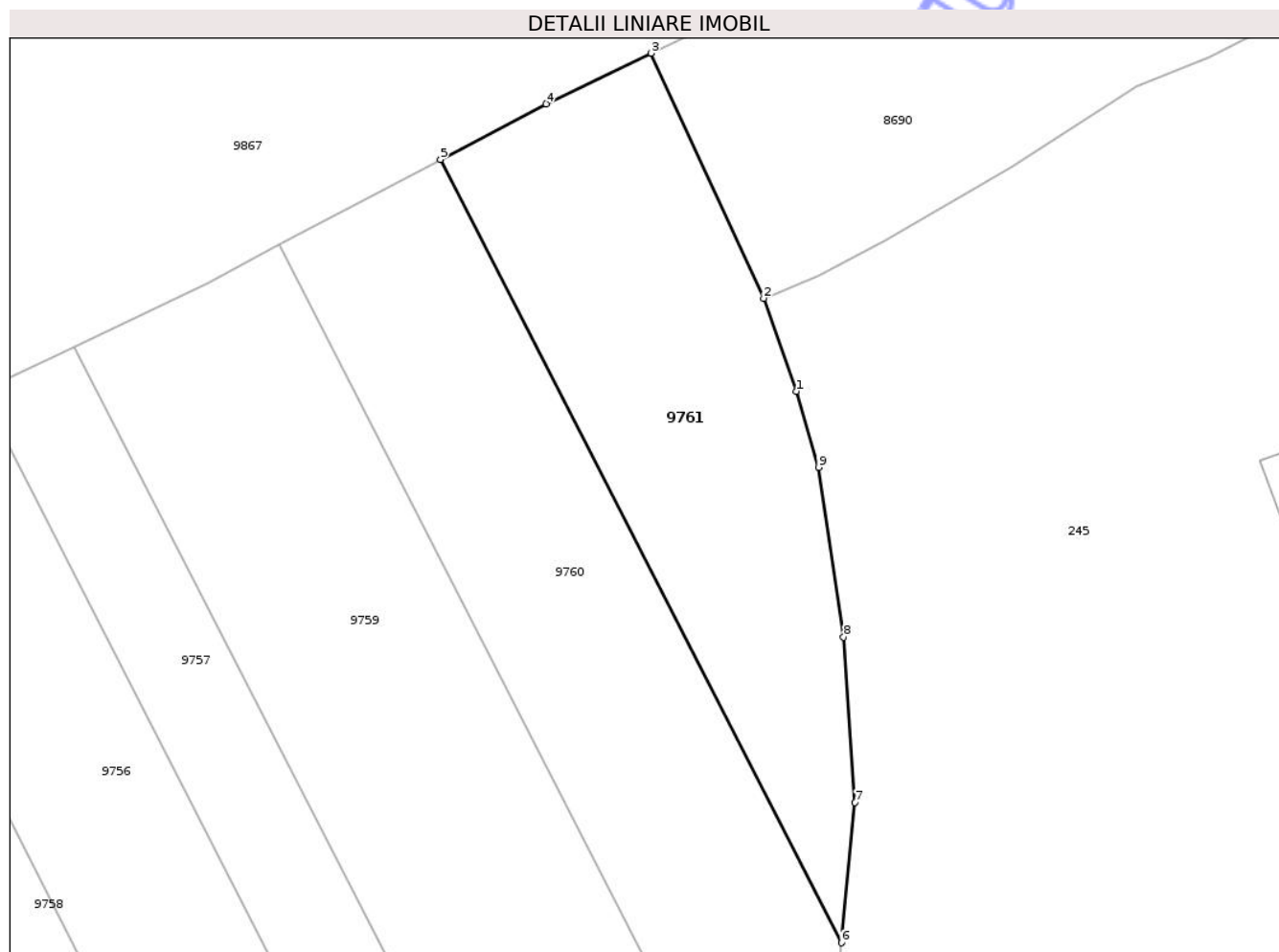
Inscrieri privind dezmembramintele dreptului de proprietate, drepturi reale de garanție și sarcini	Referințe
NU SUNT	

Anexa Nr. 1 La Partea I

Teren

Nr cadastral	Suprafața (mp)*	Observații / Referințe
	1.432	

* Suprafața este determinată în planul de proiecție Stereo 70.



Date referitoare la teren

Crt	Categorie folosință	Intra vilan	Suprafața (mp)	Tarla	Parcelă	Nr. topo	Observații / Referințe
1	pasune	NU	1.432	39	384/6	-	NR TOPO CORECT TARLA 33, PARCELA 341/6

Lungime Segmente

1) Valorile lungimilor segmentelor sunt obținute din proiecție în plan.

Punct început	X / Y	Punct sfârșit	X / Y	Lungime segment (** (m)
1	613.909,656 631.605,778	2	613.906,423 631.614,912	9.689
2	613.906,423 631.614,912	3	613.895,339 631.639,002	26.518
3	613.895,339 631.639,002	4	613.884,991 631.634,034	11.479
4	613.884,991 631.634,034	5	613.874,625 631.628,55	11.727
5	613.874,625 631.628,55	6	613.914,053 631.551,564	86.496

Punct început	X / Y	Punct sfârșit	X / Y	Lungime segment (** (m)
6	613.914,053 631.551,564	7	613.915,383 631.565,352	13.852
7	613.915,383 631.565,352	8	613.914,279 631.581,603	16.288
8	613.914,279 631.581,603	9	613.911,797 631.598,293	16.874
9	613.911,797 631.598,293	1	613.909,656 631.605,778	7.785

** Lungimile segmentelor sunt determinate în planul de proiecție Stereo 70 și sunt rotunjite la 1 milimetru.

*** Distanța dintre puncte este formată din segmente cumulate ce sunt mai mici decât valoarea 1 milimetru.

Neutilizabil în Circuitul Civil

**DATE DESPRE IMOBILUL NR. 9763**

Oficiul de Cadastru și Publicitate Imobiliară NEAMT
Biroul de Cadastru și Publicitate Imobiliară Targu-Neamt

A. Partea I. Descrierea imobilului

TEREN Extravilan

Adresa: Jud. Neamt, punct Rupturi

Nr. Crt	Nr cadastral Nr. topografic	Suprafața* (mp)	Observații / Referințe
A1	52715	238.810	Sector cadastral:42 Teren neimprejmuit;

B. Partea II. Proprietari și acte

Inscrieri privitoare la dreptul de proprietate și alte drepturi reale	Referințe
6573 / 25/03/2025	
Act Normativ nr. HOTARARE nr. 1356, din 27/12/2001 emis de Guvernul Romaniei (act administrativ nr Certificat fiscal nr 2309 din 20.03.2025, emis de primaria comunei Urecheni;act administrativ nr Adresa nr 2307 din 20.03.2025, emis de primaria comunei Urecheni);	
B1	A1
Intabulare, drept de PROPRIETATE, dobandit prin Lege, cota actuala 1/1 1) COMUNA URECHENI, CIF:2614260, - domeniu public	

C. Partea III. SARCINI .

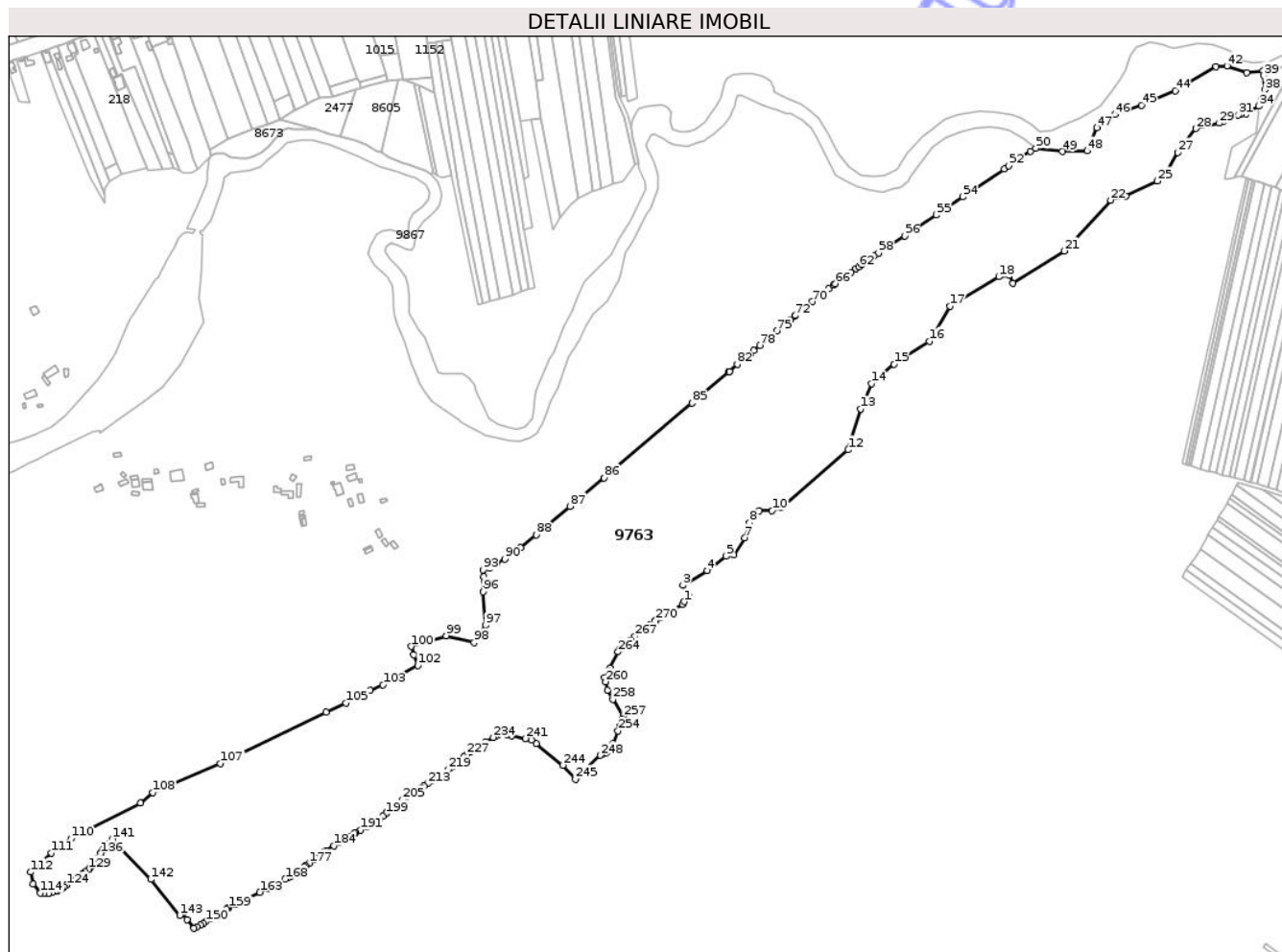
Inscrieri privind dezmembramintele dreptului de proprietate, drepturi reale de garanție și sarcini	Referințe
NU SUNT	

Anexa Nr. 1 La Partea I

Teren

Nr cadastral	Suprafața (mp)*	Observații / Referințe
52715	238.810	

* Suprafața este determinată în planul de proiecție Stereo 70.



Date referitoare la teren

Crt	Categorie folosință	Intra vilan	Suprafața (mp)	Tarla	Parcelă	Nr. topo	Observații / Referințe
1	pasune	NU	238.810	35	341	-	

Lungime Segmente

1) Valorile lungimilor segmentelor sunt obținute din proiecție în plan.

Punct început	X / Y	Punct sfârșit	X / Y	Lungime segment	Punct început	X / Y	Punct sfârșit	X / Y	Lungime segment	Punct început	X / Y	Punct sfârșit	X / Y	Lungime segment
1	614.674,23 631.460,26	2	614.679,762 631.467,149	8.835	2	614.679,762 631.467,149	3	614.672,634 631.480,397	15.044	3	614.672,634 631.480,397	4	614.702,027 631.498,404	34.47
4	614.702,027 631.498,404	5	614.725,37 631.515,744	29.079	5	614.725,37 631.515,744	6	614.734,55 631.517,402	9.329	6	614.734,55 631.517,402	7	614.747,927 631.537,903	24.479
7	614.747,927 631.537,903	8	614.754,127 631.556,256	19.372	8	614.754,127 631.556,256	9	614.765,707 631.570,837	18.62	9	614.765,707 631.570,837	10	614.781,409 631.571,02	15.703
10	614.781,409 631.571,02	11	614.791,949 631.574,647	11.147	11	614.791,949 631.574,647	12	614.873,986 631.645,122	108.152	12	614.873,986 631.645,122	13	614.889,509 631.694,642	51.896
13	614.889,509 631.694,642	14	614.902,24 631.725,798	33.657	14	614.902,24 631.725,798	15	614.929,91 631.749,538	36.458	15	614.929,91 631.749,538	16	614.972,942 631.777,605	51.376
16	614.972,942 631.777,605	17	614.997,944 631.819,932	49.16	17	614.997,944 631.819,932	18	615.057,874 631.855,827	69.857	18	615.057,874 631.855,827	19	615.070,11 631.857,735	12.384

Punct început	X / Y	Punct sfârșit	X / Y	Lungime segment	Punct început	X / Y	Punct sfârșit	X / Y	Lungime segment	Punct început	X / Y	Punct sfârșit	X / Y	Lungime segment
19	615.070,11 631.857,735	20	615.074,954 631.847,781	11.07	20	615.074,954 631.847,781	21	615.137,685 631.887,296	74.13 9	21	615.137,685 631.887,296	22	615.193,706 631.949,182	83.47 6
22	615.193,706 631.949,182	23	615.201,861 631.953,669	9.308	23	615.201,861 631.953,669	24	615.212,152 631.954,372	10.31 5	24	615.212,152 631.954,372	25	615.250,603 631.972,387	42.46 2
25	615.250,603 631.972,387	26	615.259,384 631.978,263	10.56 6	26	615.259,384 631.978,263	27	615.275,475 632.007,309	33.20 5	27	615.275,475 632.007,309	28	615.297,864 632.036,181	36.53 6
28	615.297,864 632.036,181	29	615.326,499 632.042,799	29.39	29	615.326,499 632.042,799	30	615.331,583 632.045,033	5.553	30	615.331,583 632.045,033	31	615.349,16 632.052,755	19.19 8
31	615.349,16 632.052,755	32	615.352,12 632.053,256	3.002	32	615.352,12 632.053,256	33	615.358,614 632.054,357	6.587	33	615.358,614 632.054,357	34	615.374,342 632.063,703	18.29 5
34	615.374,342 632.063,703	35	615.376,266 632.067,019	3.834	35	615.376,266 632.067,019	36	615.377,53 632.070,921	4.102	36	615.377,53 632.070,921	37	615.377,578 632.075,798	4.877
37	615.377,578 632.075,798	38	615.381,789 632.083,299	8.602	38	615.381,789 632.083,299	39	615.380,346 632.100,996	17.75 6	39	615.380,346 632.100,996	40	615.379,877 632.106,756	5.779
40	615.379,877 632.106,756	41	615.359,861 632.103,949	20.21 2	41	615.359,861 632.103,949	42	615.335,781 632.112,48	25.54 7	42	615.335,781 632.112,48	43	615.322,39 632.111,935	13.40 2
43	615.322,39 632.111,935	44	615.272,618 632.082,366	57.89 3	44	615.272,618 632.082,366	45	615.231,836 632.064,559	44.5	45	615.231,836 632.064,559	46	615.199,286 632.053,152	34.49 1
46	615.199,286 632.053,152	47	615.177,134 632.037,44	27.15 8	47	615.177,134 632.037,44	48	615.165,603 632.008,924	30.75 9	48	615.165,603 632.008,924	49	615.135,19 632.008,302	30.41 9
49	615.135,19 632.008,302	50	615.102,774 632.012,066	32.63 4	50	615.102,774 632.012,066	51	615.096,122 632.008,629	7.487	51	615.096,122 632.008,629	52	615.069,748 631.990,995	31.72 6
52	615.069,748 631.990,995	53	615.064,195 631.987,282	6.68	53	615.064,195 631.987,282	54	615.013,82 631.953,119	60.86 7	54	615.013,82 631.953,119	55	614.981,394 631.931,129	39.17 9
55	614.981,394 631.931,129	56	614.942,79 631.905,709	46.22 1	56	614.942,79 631.905,709	57	614.921,233 631.891,515	25.81 1	57	614.921,233 631.891,515	58	614.911,104 631.884,845	12.12 8
58	614.911,104 631.884,845	59	614.906,323 631.881,542	5.811	59	614.906,323 631.881,542	60	614.898,271 631.875,979	9.787	60	614.898,271 631.875,979	61	614.890,824 631.870,834	9.051
61	614.890,824 631.870,834	62	614.887,004 631.868,195	4.643	62	614.887,004 631.868,195	63	614.883,749 631.865,861	4.005	63	614.883,749 631.865,861	64	614.877,369 631.861,287	7.85
64	614.877,369 631.861,287	65	614.867,19 631.853,989	12.52 5	65	614.867,19 631.853,989	66	614.858,238 631.847,571	11.01 5	66	614.858,238 631.847,571	67	614.855,912 631.845,903	2.862
67	614.855,912 631.845,903	68	614.849,974 631.841,149	7.607	68	614.849,974 631.841,149	69	614.842,358 631.835,051	9.757	69	614.842,358 631.835,051	70	614.830,525 631.825,576	15.15 9
70	614.830,525 631.825,576	71	614.809,527 631.808,764	26.89 9	71	614.809,527 631.808,764	72	614.809,057 631.808,367	0.615	72	614.809,057 631.808,367	73	614.803,196 631.803,412	7.675
73	614.803,196 631.803,412	74	614.796,756 631.797,967	8.433	74	614.796,756 631.797,967	75	614.787,258 631.789,936	12.43 8	75	614.787,258 631.789,936	76	614.781,096 631.784,727	8.069
76	614.781,096 631.784,727	77	614.775,699 631.780,165	7.067	77	614.775,699 631.780,165	78	614.766,576 631.772,452	11.94 7	78	614.766,576 631.772,452	79	614.759,21 631.766,224	9.646
79	614.759,21 631.766,224	80	614.754,249 631.762,03	6.496	80	614.754,249 631.762,03	81	614.749,571 631.758,075	6.126	81	614.749,571 631.758,075	82	614.739,162 631.749,182	13.69
82	614.739,162 631.749,182	83	614.729,292 631.740,748	12.98 3	83	614.729,292 631.740,748	84	614.728,268 631.739,874	1.346	84	614.728,268 631.739,874	85	614.683,955 631.702,012	58.28 6
85	614.683,955 631.702,012	86	614.576,61 631.611,126	140.6 53	86	614.576,61 631.611,126	87	614.534,894 631.576,473	54.23 1	87	614.534,894 631.576,473	88	614.493,767 631.541,82	53.78
88	614.493,767 631.541,82	89	614.474,548 631.526,241	24.74	89	614.474,548 631.526,241	90	614.455,754 631.512,021	23.56 7	90	614.455,754 631.512,021	91	614.445,62 631.506,755	11.42 1
91	614.445,62 631.506,755	92	614.436,99 631.501,109	10.31 3	92	614.436,99 631.501,109	93	614.429,082 631.499,153	8.146	93	614.429,082 631.499,153	94	614.429,842 631.491,129	8.059
94	614.429,842 631.491,129	95	614.430,614 631.484,73	6.446	95	614.430,614 631.484,73	96	614.429,476 631.472,37	12.41 2	96	614.429,476 631.472,37	97	614.432,366 631.431,836	40.63 7
97	614.432,366 631.431,836	98	614.418,217 631.410,705	25.43	98	614.418,217 631.410,705	99	614.383,949 631.418,977	35.25 2	99	614.383,949 631.418,977	100	614.341,64 631.405,893	44.28 6
100	614.341,64 631.405,893	101	614.344,604 631.395,867	10.45 5	101	614.344,604 631.395,867	102	614.349,735 631.382,62	14.20 6	102	614.349,735 631.382,62	103	614.307,272 631.359,059	48.56 2
103	614.307,272 631.359,059	104	614.291,439 631.352,146	17.27 6	104	614.291,439 631.352,146	105	614.261,908 631.337,219	33.08 9	105	614.261,908 631.337,219	106	614.237,666 631.325,778	26.80 6
106	614.237,666 631.325,778	107	614.109,357 631.263,164	142.7 72	107	614.109,357 631.263,164	108	614.026,782 631.227,833	89.81 6	108	614.026,782 631.227,833	109	614.011,757 631.215,109	19.68 9
109	614.011,757 631.215,109	110	613.927,138 631.172,163	94.89 3	110	613.927,138 631.172,163	111	613.903,084 631.154,29	29.96 7	111	613.903,084 631.154,29	112	613.877,839 631.131,112	34.27 1
112	613.877,839 631.131,112	113	613.880,446 631.116,444	14.89 8	113	613.880,446 631.116,444	114	613.889,716 631.105,658	14.22 2	114	613.889,716 631.105,658	115	613.894,315 631.105,442	4.604
115	613.894,315 631.105,442	116	613.899,134 631.105,216	4.825	116	613.899,134 631.105,216	117	613.900,184 631.105,499	1.087	117	613.900,184 631.105,499	118	613.904,345 631.106,62	4.31

Punct început	X / Y	Punct sfârșit	X / Y	Lungime segment	Punct început	X / Y	Punct sfârșit	X / Y	Lungime segment	Punct început	X / Y	Punct sfârșit	X / Y	Lungime segment
118	613.904,345 631.106,62	119	613.908,348 631.107,698	4.145	119	613.908,348 631.107,698	120	613.909,081 631.107,896	0.76	120	613.909,081 631.107,896	121	613.911,101 631.108,803	2.215
121	613.911,101 631.108,803	122	613.915,106 631.110,602	4.39	122	613.915,106 631.110,602	123	613.918,545 631.113,088	4.243	123	613.918,545 631.113,088	124	613.921,467 631.115,2	3.606
124	613.921,467 631.115,2	125	613.934,029 631.124,28	15.49 9	125	613.934,029 631.124,28	126	613.936,817 631.126,295	3.44	126	613.936,817 631.126,295	127	613.941,376 631.129,591	5.626
127	613.941,376 631.129,591	128	613.944,11 631.131,567	3.373	128	613.944,11 631.131,567	129	613.948,284 631.134,584	5.151	129	613.948,284 631.134,584	130	613.949,15 631.135,21	1.068
130	613.949,15 631.135,21	131	613.950,553 631.137,099	2.353	131	613.950,553 631.137,099	132	613.952,603 631.139,86	3.439	132	613.952,603 631.139,86	133	613.954,592 631.142,539	3.336
133	613.954,592 631.142,539	134	613.956,576 631.145,212	3.329	134	613.956,576 631.145,212	135	613.958,614 631.147,955	3.417	135	613.958,614 631.147,955	136	613.963,126 631.154,031	7.568
136	613.963,126 631.154,031	137	613.964,317 631.155,636	1.999	137	613.964,317 631.155,636	138	613.965,365 631.157,776	2.383	138	613.965,365 631.157,776	139	613.968,859 631.164,908	7.942
139	613.968,859 631.164,908	140	613.969,596 631.165,491	0.94	140	613.969,596 631.165,491	141	613.977,197 631.171,503	9.691	141	613.977,197 631.171,503	142	614.024,206 631.122,271	68.07 1
142	614.024,206 631.122,271	143	614.059,586 631.078,747	56.09	143	614.059,586 631.078,747	144	614.062,895 631.080,993	4.0	144	614.062,895 631.080,993	145	614.068,286 631.073,051	9.599
145	614.068,286 631.073,051	146	614.076,958 631.062,818	13.41 3	146	614.076,958 631.062,818	147	614.080,458 631.064,755	4.0	147	614.080,458 631.064,755	148	614.084,451 631.066,965	4.564
148	614.084,451 631.066,965	149	614.088,222 631.069,052	4.31	149	614.088,222 631.069,052	150	614.091,318 631.070,765	3.538	150	614.091,318 631.070,765	151	614.096,808 631.073,804	6.276
151	614.096,808 631.073,804	152	614.099,896 631.075,513	3.53	152	614.099,896 631.075,513	153	614.107,386 631.079,658	8.56	153	614.107,386 631.079,658	154	614.108,816 631.080,45	1.635
154	614.108,816 631.080,45	155	614.113,108 631.082,825	4.905	155	614.113,108 631.082,825	156	614.113,303 631.082,933	0.223	156	614.113,303 631.082,933	157	614.116,34 631.085,548	4.008
157	614.116,34 631.085,548	158	614.118,001 631.086,979	2.193	158	614.118,001 631.086,979	159	614.119,632 631.087,807	1.829	159	614.119,632 631.087,807	160	614.127,58 631.091,843	8.913
160	614.127,58 631.091,843	161	614.135,549 631.095,889	8.938	161	614.135,549 631.095,889	162	614.137,145 631.096,7	1.791	162	614.137,145 631.096,7	163	614.156,923 631.106,743	22.18 1
163	614.156,923 631.106,743	164	614.166,616 631.111,665	10.87 1	164	614.166,616 631.111,665	165	614.173,098 631.114,956	7.27	165	614.173,098 631.114,956	166	614.177,608 631.117,246	5.058
166	614.177,608 631.117,246	167	614.180,859 631.118,898	3.647	167	614.180,859 631.118,898	168	614.187,916 631.122,481	7.914	168	614.187,916 631.122,481	169	614.191,903 631.124,505	4.472
169	614.191,903 631.124,505	170	614.195,17 631.126,164	3.664	170	614.195,17 631.126,164	171	614.198,077 631.127,64	3.261	171	614.198,077 631.127,64	172	614.204,267 631.130,784	6.943
172	614.204,267 631.130,784	173	614.205,146 631.131,23	0.985	173	614.205,146 631.131,23	174	614.208,908 631.134,824	5.203	174	614.208,908 631.134,824	175	614.211,634 631.137,429	3.77
175	614.211,634 631.137,429	176	614.213,147 631.138,875	2.093	176	614.213,147 631.138,875	177	614.217,143 631.141,946	5.04	177	614.217,143 631.141,946	178	614.222,792 631.146,286	7.124
178	614.222,792 631.146,286	179	614.225,615 631.148,455	3.559	179	614.225,615 631.148,455	180	614.228,436 631.150,622	3.557	180	614.228,436 631.150,622	181	614.229,532 631.151,465	1.383
181	614.229,532 631.151,465	182	614.234,871 631.155,567	6.733	182	614.234,871 631.155,567	183	614.237,578 631.157,22	3.172	183	614.237,578 631.157,22	184	614.247,121 631.163,05	11.18 3
184	614.247,121 631.163,05	185	614.254,102 631.167,314	8.18	185	614.254,102 631.167,314	186	614.257,509 631.169,395	3.992	186	614.257,509 631.169,395	187	614.260,576 631.171,269	3.595
187	614.260,576 631.171,269	188	614.266,716 631.175,02	7.195	188	614.266,716 631.175,02	189	614.272,361 631.178,468	6.614	189	614.272,361 631.178,468	190	614.273,53 631.179,092	1.325
190	614.273,53 631.179,092	191	614.279,97 631.182,533	7.302	191	614.279,97 631.182,533	192	614.286,431 631.185,985	7.326	192	614.286,431 631.185,985	193	614.288,05 631.186,85	1.835
193	614.288,05 631.186,85	194	614.291,291 631.188,582	3.675	194	614.291,291 631.188,582	195	614.297,788 631.192,053	7.367	195	614.297,788 631.192,053	196	614.298,005 631.192,169	0.246
196	614.298,005 631.192,169	197	614.302,388 631.195,601	5.566	197	614.302,388 631.195,601	198	614.307,276 631.199,428	6.209	198	614.307,276 631.199,428	199	614.310,503 631.201,955	4.099
199	614.310,503 631.201,955	200	614.311,698 631.203,326	1.818	200	614.311,698 631.203,326	201	614.312,33 631.203,858	0.826	201	614.312,33 631.203,858	202	614.316,461 631.207,336	5.399
202	614.316,461 631.207,336	203	614.319,974 631.210,293	4.592	203	614.319,974 631.210,293	204	614.322,158 631.212,132	2.855	204	614.322,158 631.212,132	205	614.331,025 631.219,507	11.53 3
205	614.331,025 631.219,507	206	614.333,174 631.221,294	2.795	206	614.333,174 631.221,294	207	614.333,266 631.221,371	0.12	207	614.333,266 631.221,371	208	614.340,049 631.225,555	7.969
208	614.340,049 631.225,555	209	614.346,254 631.229,382	7.291	209	614.346,254 631.229,382	210	614.348,496 631.230,766	2.635	210	614.348,496 631.230,766	211	614.354,014 631.234,169	6.483
211	614.354,014 631.234,169	212	614.357,117 631.236,083	3.645	212	614.357,117 631.236,083	213	614.361,424 631.238,74	5.061	213	614.361,424 631.238,74	214	614.366,793 631.242,052	6.309
214	614.366,793 631.242,052	215	614.369,906 631.244,241	3.805	215	614.369,906 631.244,241	216	614.373,982 631.247,108	4.984	216	614.373,982 631.247,108	217	614.376,937 631.249,186	3.612

Punct început	X / Y	Punct sfârșit	X / Y	Lungime segment	Punct început	X / Y	Punct sfârșit	X / Y	Lungime segment	Punct început	X / Y	Punct sfârșit	X / Y	Lungime segment
217	614.376,937 631.249,186	218	614.380,379 631.251,607	4.208	218	614.380,379 631.251,607	219	614.386,604 631.255,986	7.611	219	614.386,604 631.255,986	220	614.389,551 631.258,059	3.603
220	614.389,551 631.258,059	221	614.392,202 631.259,923	3.241	221	614.392,202 631.259,923	222	614.392,479 631.260,154	0.361	222	614.392,479 631.260,154	223	614.395,23 631.262,454	3.586
223	614.395,23 631.262,454	224	614.396,606 631.263,603	1.793	224	614.396,606 631.263,603	225	614.401,038 631.267,306	5.775	225	614.401,038 631.267,306	226	614.405,925 631.271,391	6.37
226	614.405,925 631.271,391	227	614.409,284 631.274,198	4.377	227	614.409,284 631.274,198	228	614.413,711 631.277,897	5.769	228	614.413,711 631.277,897	229	614.415,115 631.279,07	1.83
229	614.415,115 631.279,07	230	614.419,648 631.281,978	5.385	230	614.419,648 631.281,978	231	614.421,211 631.282,98	1.857	231	614.421,211 631.282,98	232	614.425,881 631.285,733	5.421
232	614.425,881 631.285,733	233	614.432,174 631.289,442	7.305	233	614.432,174 631.289,442	234	614.441,646 631.295,025	10.994	234	614.441,646 631.295,025	235	614.444,811 631.296,891	3.675
235	614.444,811 631.296,891	236	614.447,982 631.298,759	3.68	236	614.447,982 631.298,759	237	614.450,395 631.300,182	2.802	237	614.450,395 631.300,182	238	614.451,808 631.299,876	1.445
238	614.451,808 631.299,876	239	614.457,741 631.298,591	6.071	239	614.457,741 631.298,591	240	614.463,733 631.297,293	6.131	240	614.463,733 631.297,293	241	614.480,705 631.293,616	17.365
241	614.480,705 631.293,616	242	614.487,842 631.292,07	7.303	242	614.487,842 631.292,07	243	614.493,712 631.287,388	7.509	243	614.493,712 631.287,388	244	614.526,408 631.261,314	41.819
244	614.526,408 631.261,314	245	614.541,669 631.244,417	22.769	245	614.541,669 631.244,417	246	614.543,589 631.246,253	2.657	246	614.543,589 631.246,253	247	614.547,729 631.250,211	5.728
247	614.547,729 631.250,211	248	614.571,888 631.273,311	33.425	248	614.571,888 631.273,311	249	614.574,314 631.274,674	2.783	249	614.574,314 631.274,674	250	614.579,166 631.276,8	5.297
250	614.579,166 631.276,8	251	614.584,436 631.279,11	5.754	251	614.584,436 631.279,11	252	614.584,553 631.279,415	0.327	252	614.584,553 631.279,415	253	614.587,585 631.287,307	8.455
253	614.587,585 631.287,307	254	614.593,566 631.302,873	16.676	254	614.593,566 631.302,873	255	614.596,026 631.309,277	6.86	255	614.596,026 631.309,277	256	614.599,27 631.317,72	9.046
256	614.599,27 631.317,72	257	614.600,352 631.320,536	3.016	257	614.600,352 631.320,536	258	614.587,365 631.341,569	24.719	258	614.587,365 631.341,569	259	614.580,68 631.352,396	12.725
259	614.580,68 631.352,396	260	614.578,477 631.362,96	10.792	260	614.578,477 631.362,96	261	614.577,41 631.368,076	5.226	261	614.577,41 631.368,076	262	614.581,789 631.376,349	9.36
262	614.581,789 631.376,349	263	614.583,538 631.379,653	3.738	263	614.583,538 631.379,653	264	614.593,73 631.399,205	22.049	264	614.593,73 631.399,205	265	614.595,561 631.402,718	3.962
265	614.595,561 631.402,718	266	614.608,61 631.413,602	16.992	266	614.608,61 631.413,602	267	614.614,207 631.418,271	7.288	267	614.614,207 631.418,271	268	614.621,784 631.424,056	9.533
268	614.621,784 631.424,056	269	614.632,17 631.431,987	13.068	269	614.632,17 631.431,987	270	614.639,056 631.437,245	8.664	270	614.639,056 631.437,245	271	614.640,681 631.438,485	2.044
271	614.640,681 631.438,485	272	614.645,667 631.441,492	5.822	272	614.645,667 631.441,492	273	614.652,593 631.445,668	8.087	273	614.652,593 631.445,668	274	614.671,823 631.457,263	22.456
274	614.671,823 631.457,263	1	614.674,23 631.460,26	3.844										

** Lungimile segmentelor sunt determinate în planul de proiecție Stereo 70 și sunt rotunjite la 1 milimetru.

*** Distanța dintre puncte este formată din segmente cumulate ce sunt mai mici decât valoarea 1 milimetru.

**DATE DESPRE IMOBILUL NR. 9766**

Oficiul de Cadastru și Publicitate Imobiliară NEAMT
Biroul de Cadastru și Publicitate Imobiliară Targu-Neamt

A. Partea I. Descrierea imobilului

TEREN Extravilan

Adresa: Jud. Neamt

Nr. Crt	Nr cadastral Nr. topografic	Suprafața* (mp)	Observații / Referințe
A1		300	Sector cadastral:42 Teren neimprejmuit;

B. Partea II. Proprietari și acte

Inscrieri privitoare la dreptul de proprietate și alte drepturi reale	Referințe
/	
Act Administrativ nr. 70/1391, din 14/02/1997 emis de CJPSDPAT NEAMȚ;	
B1	A1
Intabulare, drept de PROPRIETATE, dobândit prin Reconstituire, cota actuala 1/1	
1) MANOLACHE GH PETRU, LIPSĂ CNP	

C. Partea III. SARCINI .

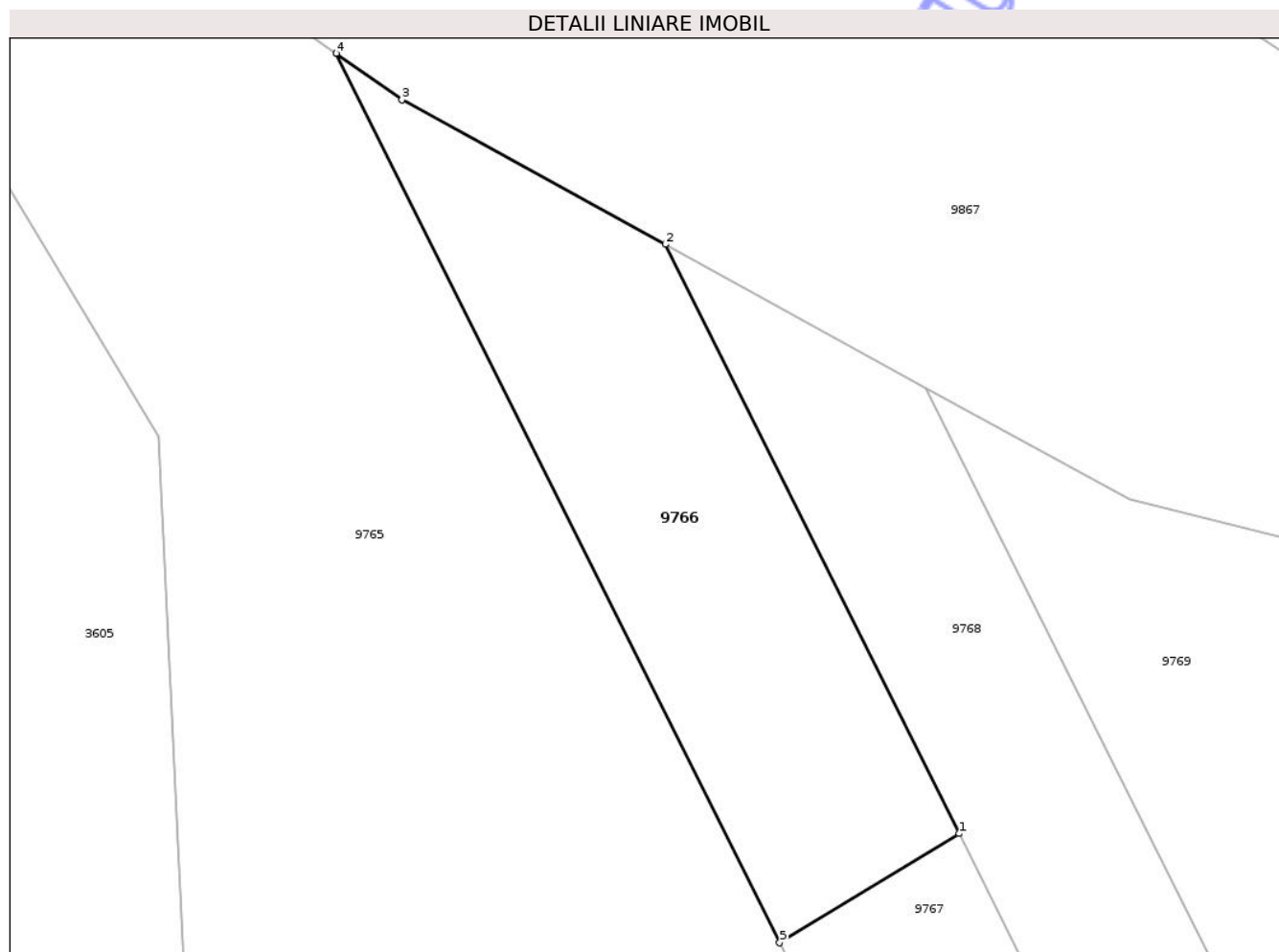
Inscrieri privind dezmembramintele dreptului de proprietate, drepturi reale de garanție și sarcini	Referințe
NU SUNT	

Anexa Nr. 1 La Partea I

Teren

Nr cadastral	Suprafața (mp)*	Observații / Referințe
	300	

* Suprafața este determinată în planul de proiecție Stereo 70.



Date referitoare la teren

Crt	Categorie folosință	Intra vilan	Suprafața (mp)	Tarla	Parcelă	Nr. topo	Observații / Referințe
1	pasune	NU	300	35	350/4	-	NR TOPO CORECT PARCELA 351/4

Lungime Segmente

1) Valorile lungimilor segmentelor sunt obținute din proiecție în plan.

Punct început	X / Y	Punct sfârșit	X / Y	Lungime segment (** (m)
1	614.425,306 631.648,759	2	614.413,014 631.673,41	27.545
2	614.413,014 631.673,41	3	614.401,994 631.679,456	12.57
3	614.401,994 631.679,456	4	614.399,25 631.681,402	3.363
4	614.399,25 631.681,402	5	614.417,804 631.644,193	41.578
5	614.417,804 631.644,193	1	614.425,306 631.648,759	8.782

** Lungimile segmentelor sunt determinate în planul de proiecție Stereo 70 și sunt rotunjite la 1 milimetru.

*** Distanța dintre puncte este formată din segmente cumulate ce sunt mai mici decât valoarea 1 milimetru.

Neutilizabil în Circuitul
Civil

**DATE DESPRE IMOBILUL NR. 9768**

Oficiul de Cadastru și Publicitate Imobiliară NEAMT
Biroul de Cadastru și Publicitate Imobiliară Targu-Neamt

A. Partea I. Descrierea imobilului

TEREN Extravilan

Adresa: Jud. Neamt

Nr. Crt	Nr cadastral Nr. topografic	Suprafața* (mp)	Observații / Referințe
A1		725	Sector cadastral:42 Teren neimprejmuit;

B. Partea II. Proprietari și acte

Inscrieri privitoare la dreptul de proprietate și alte drepturi reale	Referințe
/	
Act Administrativ nr. 70/1315, din 28/02/1997 emis de CJPSDPAT NEAMȚ;	
B1	A1
Intabulare, drept de PROPRIETATE, dobandit prin Reconstituire, cota actuala 1/1	
1) TÎRȘA C ADRIAN, LIPSĂ CNP	

C. Partea III. SARCINI .

Inscrieri privind dezmembramintele dreptului de proprietate, drepturi reale de garanție și sarcini	Referințe
NU SUNT	

Anexa Nr. 1 La Partea I

Teren

Nr cadastral	Suprafața (mp)*	Observații / Referințe
	725	

* Suprafața este determinată în planul de proiecție Stereo 70.

DETALII LINIARE IMOBIL



Date referitoare la teren

Crt	Categorie folosință	Intra vilan	Suprafața (mp)	Tarla	Parcelă	Nr. topo	Observații / Referințe
1	neproductiv	NU	725	35	351/7C	-	

Lungime Segmente

1) Valorile lungimilor segmentelor sunt obținute din proiecție în plan.

Punct început	X / Y	Punct sfârșit	X / Y	Lungime segment (** (m)
1	614.461,002 631.577,173	2	614.467,088 631.580,878	7.125
2	614.467,088 631.580,878	3	614.423,935 631.667,419	96.703
3	614.423,935 631.667,419	4	614.413,014 631.673,41	12.456
4	614.413,014 631.673,41	5	614.425,306 631.648,759	27.545
5	614.425,306 631.648,759	1	614.461,002 631.577,173	79.993

** Lungimile segmentelor sunt determinate în planul de proiecție Stereo 70 și sunt rotunjite la 1 milimetru.

*** Distanța dintre puncte este formată din segmente cumulate ce sunt mai mici decât valoarea 1 milimetru.

Neutilizabil în Circuitul
Civil



DATE DESPRE IMOBILUL NR. 9772

Oficiul de Cadastru și Publicitate Imobiliară NEAMT
Biroul de Cadastru și Publicitate Imobiliară Targu-Neamt

A. Partea I. Descrierea imobilului

TEREN Extravilan

Adresa: Jud. Neamt

Nr. Crt	Nr cadastral Nr. topografic	Suprafața* (mp)	Observații / Referințe
A1		6.400	Sector cadastral:42 Teren neimprejmuit;

B. Partea II. Proprietari și acte

Inscrieri privitoare la dreptul de proprietate și alte drepturi reale	Referințe
/	
Act Administrativ nr. 70/1288, din 08/07/1999 emis de CJPSDPAT NEAMȚ;	
B1	A1
Intabulare, drept de PROPRIETATE, dobandit prin Reconstituire, cota actuala 1/1	
1) OLARIU T TOADER, LIPSĂ CNP	

C. Partea III. SARCINI .

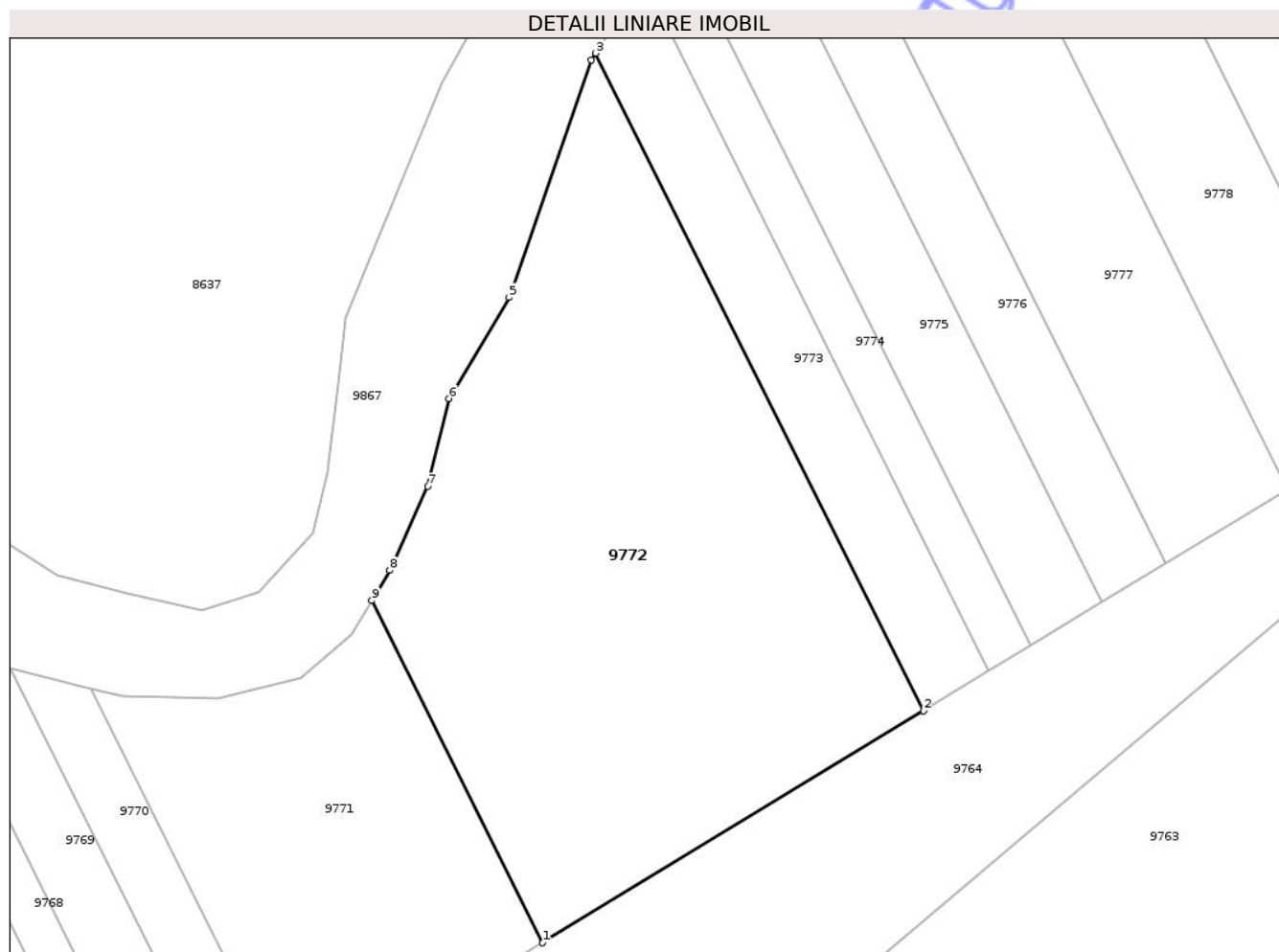
Inscrieri privind dezmembramintele dreptului de proprietate, drepturi reale de garanție și sarcini	Referințe
NU SUNT	

Anexa Nr. 1 La Partea I

Teren

Nr cadastral	Suprafața (mp)*	Observații / Referințe
	6.400	

* Suprafața este determinată în planul de proiecție Stereo 70.



Date referitoare la teren

Crt	Categorie folosință	Intra vilan	Suprafața (mp)	Tarla	Parcelă	Nr. topo	Observații / Referințe
1	pasune	NU	6.400	35	351/32B	-	

Lungime Segmente

1) Valorile lungimilor segmentelor sunt obținute din proiecție în plan.

Punct început	X / Y	Punct sfârșit	X / Y	Lungime segment (** (m)
1	614.525,732 631.616,578	2	614.587,219 631.654,008	71.984
2	614.587,219 631.654,008	3	614.534,29 631.760,154	118.61
3	614.534,29 631.760,154	4	614.533,597 631.759,064	1.291
4	614.533,597 631.759,064	5	614.520,316 631.720,731	40.569
5	614.520,316 631.720,731	6	614.510,579 631.704,432	18.985

Punct început	X / Y	Punct sfârșit	X / Y	Lungime segment (** (m)
6	614.510,579 631.704,432	7	614.507,192 631.690,251	14.58
7	614.507,192 631.690,251	8	614.501,054 631.676,704	14.873
8	614.501,054 631.676,704	9	614.498,176 631.671,84	5.651
9	614.498,176 631.671,84	1	614.525,732 631.616,578	61.752

** Lungimile segmentelor sunt determinate în planul de proiecție Stereo 70 și sunt rotunjite la 1 milimetru.

*** Distanța dintre puncte este formată din segmente cumulate ce sunt mai mici decât valoarea 1 milimetru.

Neutilizabil în Circuitul Civil



DATE DESPRE IMOBILUL NR. 9778

Oficiul de Cadastru și Publicitate Imobiliară NEAMT
Biroul de Cadastru și Publicitate Imobiliară Targu-Neamt

A. Partea I. Descrierea imobilului

TEREN Extravilan

Adresa: Jud. Neamt

Nr. Crt	Nr cadastral Nr. topografic	Suprafața* (mp)	Observații / Referințe
A1		3.200	Sector cadastral:42 Teren neimprejmuit;

B. Partea II. Proprietari și acte

Inscrieri privitoare la dreptul de proprietate și alte drepturi reale	Referințe
/	
Act Administrativ nr. 9559, din 09/08/2010 emis de CJPSDPAT NEAMT;	
B1	A1
Intabulare, drept de PROPRIETATE, dobandit prin Reconstituire, cota actuala 1/1	
1) POPA D LEON 2) ANDREI C TATIANA 3) IRIMIA C LEON 4) POPA D IOAN 5) IRIMIA C VICTOR 6) TĂNĂSELEA C ANA 7) COBUZ C VERGINIA	

C. Partea III. SARCINI .

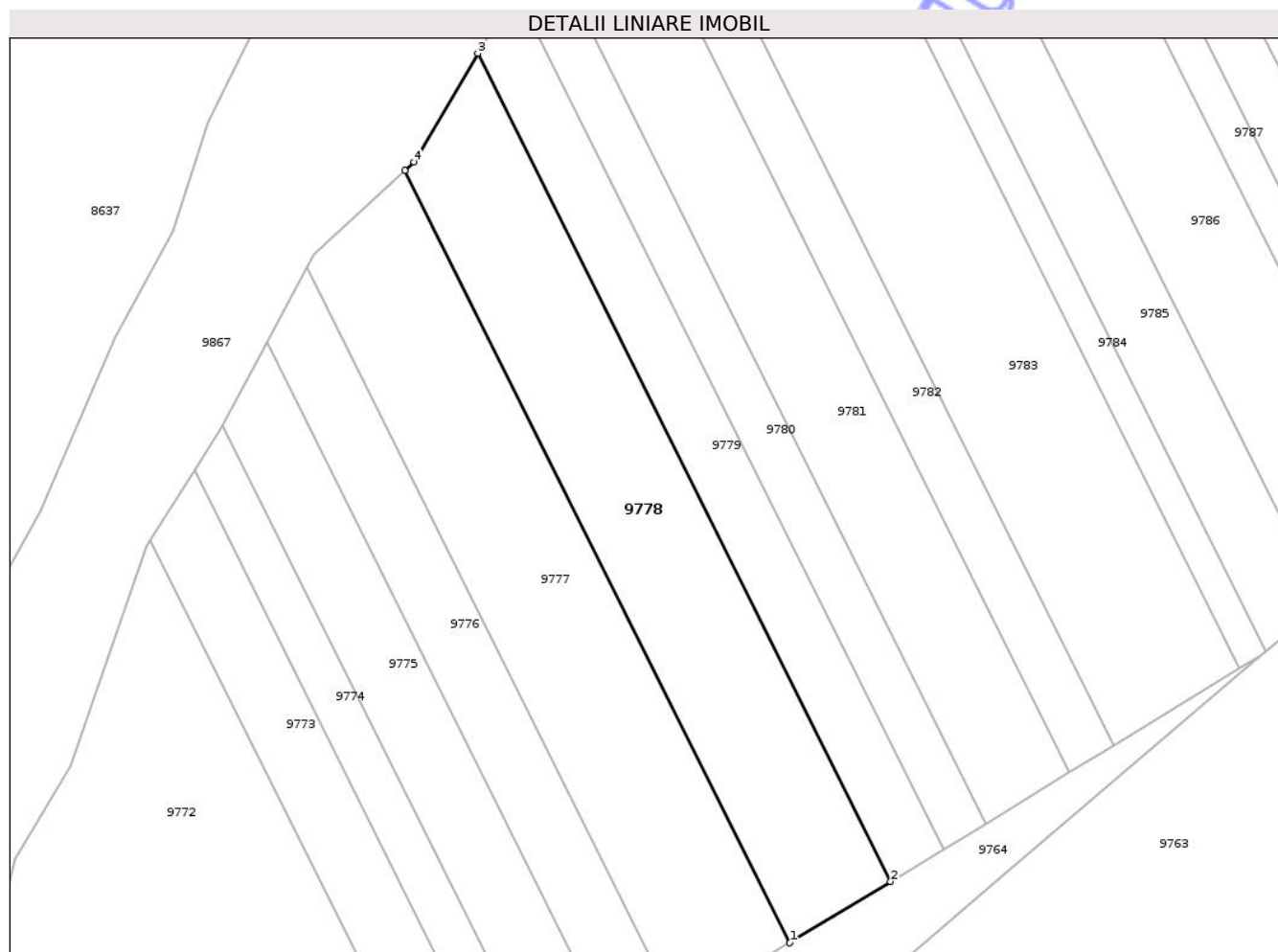
Inscrieri privind dezmembramintele dreptului de proprietate, drepturi reale de garanție și sarcini	Referințe
NU SUNT	

Anexa Nr. 1 La Partea I

Teren

Nr cadastral	Suprafața (mp)*	Observații / Referințe
	3.200	

* Suprafața este determinată în planul de proiecție Stereo 70.



Date referitoare la teren

Crt	Categorie folosință	Intra vilan	Suprafața (mp)	Tarla	Parcelă	Nr. topo	Observații / Referințe
1	pasune	NU	3.200	35	351/56A	-	

Lungime Segmente

1) Valorile lungimilor segmentelor sunt obținute din proiecție în plan.

Punct început	X / Y	Punct sfârșit	X / Y	Lungime segment (** (m)
1	614.646,026 631.689,808	2	614.663,63 631.700,524	20.609
2	614.663,63 631.700,524	3	614.591,519 631.845,138	161.595
3	614.591,519 631.845,138	4	614.580,354 631.826,164	22.016
4	614.580,354 631.826,164	5	614.578,764 631.824,7	2.161
5	614.578,764 631.824,7	1	614.646,026 631.689,808	150.731

** Lungimile segmentelor sunt determinate în planul de proiecție Stereo 70 și sunt rotunjite la 1 milimetru.

*** Distanța dintre puncte este formată din segmente cumulate ce sunt mai mici decât valoarea 1 milimetru.

Neutilizabil în Circuitul
Civil



DATE DESPRE IMOBILUL NR. 9783

Oficiul de Cadastru și Publicitate Imobiliară NEAMT
Biroul de Cadastru și Publicitate Imobiliară Targu-Neamt

A. Partea I. Descrierea imobilului

TEREN Extravilan

Adresa: Jud. Neamt

Nr. Crt	Nr cadastral Nr. topografic	Suprafața* (mp)	Observații / Referințe
A1		5.328	Sector cadastral:42 Teren neimprejmuit;

B. Partea II. Proprietari și acte

Inscrieri privitoare la dreptul de proprietate și alte drepturi reale	Referințe
/	
Act Administrativ nr. 70/1173, din 10/01/1995 emis de CJPSDPAT NEAMT;	
B1	A1
Intabulare, drept de PROPRIETATE, dobandit prin Reconstituire, cota actuala 1/1	
1) ASAFTEI GH LUCREȚIA, LIPSĂ CNP	

C. Partea III. SARCINI .

Inscrieri privind dezmembramintele dreptului de proprietate, drepturi reale de garanție și sarcini	Referințe
NU SUNT	

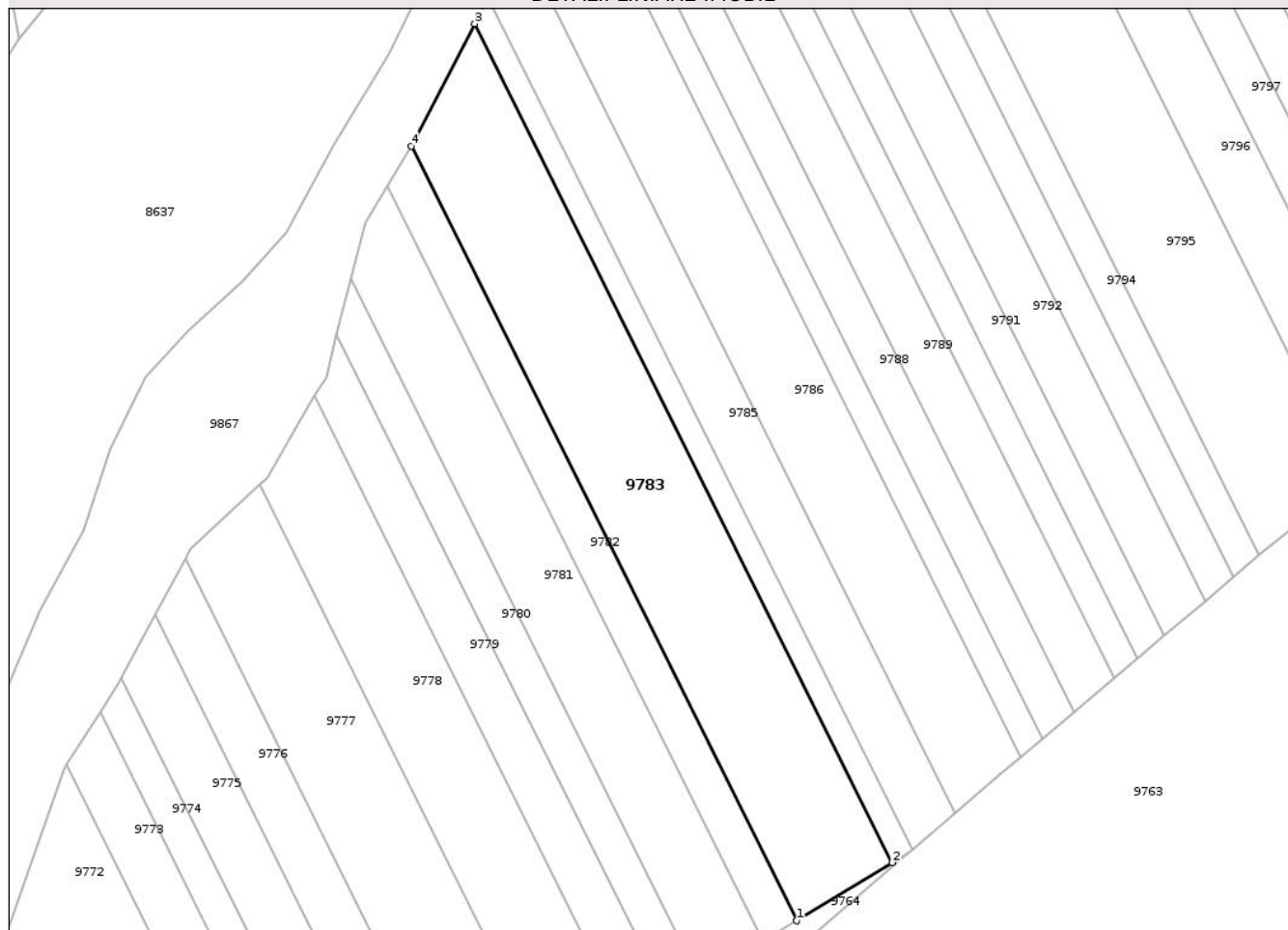
Anexa Nr. 1 La Partea I

Teren

Nr cadastral	Suprafața (mp)*	Observații / Referințe
	5.328	

* Suprafața este determinată în planul de proiecție Stereo 70.

DETALII LINIARE IMOBIL



Date referitoare la teren

Crt	Categorie folosință	Intra vilan	Suprafața (mp)	Tarla	Parcelă	Nr. topo	Observații / Referințe
1	pasune	NU	5.328	35	351/15	-	

Lungime Segmente

1) Valorile lungimilor segmentelor sunt obținute din proiecție în plan.

Punct început	X / Y	Punct sfârșit	X / Y	Lungime segment (** (m)
1	614.702,659 631.724,284	2	614.724,66 631.737,677	25.757
2	614.724,66 631.737,677	3	614.628,34 631.930,84	215.846
3	614.628,34 631.930,84	4	614.613,701 631.902,683	31.735
4	614.613,701 631.902,683	1	614.702,659 631.724,284	199.348

** Lungimile segmentelor sunt determinate în planul de proiecție Stereo 70 și sunt rotunjite la 1 milimetru.

*** Distanţa dintre puncte este formată din segmente cumulate ce sunt mai mici decât valoarea 1 milimetru.

Neutilizabil în Circuitul
Civil

**DATE DESPRE IMOBILUL NR. 9785**

Oficiul de Cadastru și Publicitate Imobiliară NEAMT
Biroul de Cadastru și Publicitate Imobiliară Targu-Neamt

A. Partea I. Descrierea imobilului

TEREN Extravilan

Adresa: Jud. Neamt

Nr. Crt	Nr cadastral Nr. topografic	Suprafața* (mp)	Observații / Referințe
A1		2.800	Sector cadastral:42 Teren neimprejmuit;

B. Partea II. Proprietari și acte

Inscrieri privitoare la dreptul de proprietate și alte drepturi reale	Referințe
/	
Act Administrativ nr. 70/1266, din 27/05/1996 emis de CJPSDPAT NEAMȚ;	
B1	A1
Intabulare, drept de PROPRIETATE, dobândit prin Reconstituire, cota actuala 1/1	
1) MANOLACHE V GHEORGHE, LIPSĂ CNP	

C. Partea III. SARCINI .

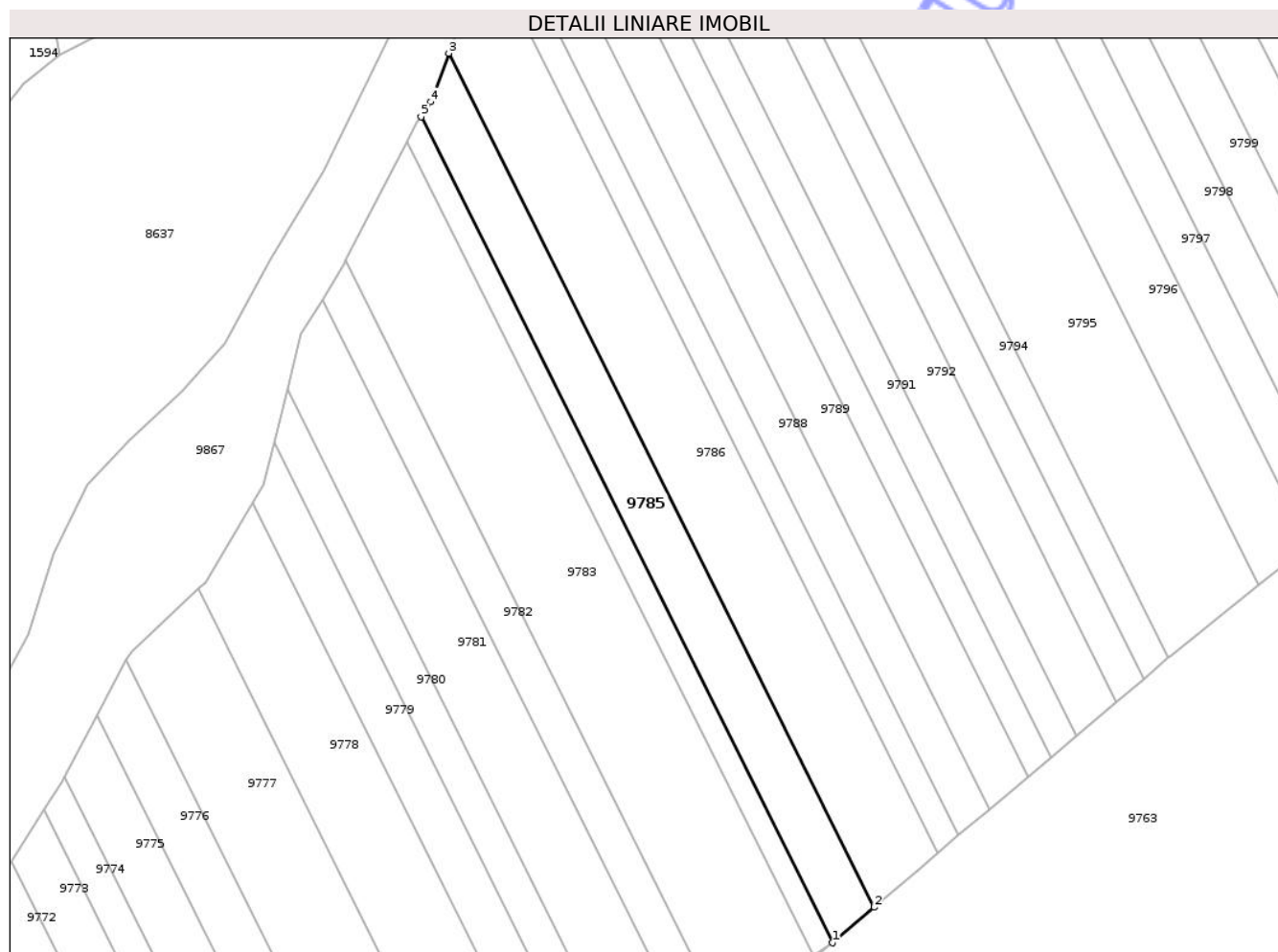
Inscrieri privind dezmembramintele dreptului de proprietate, drepturi reale de garanție și sarcini	Referințe
NU SUNT	

Anexa Nr. 1 La Partea I

Teren

Nr cadastral	Suprafața (mp)*	Observații / Referințe
	2.800	

* Suprafața este determinată în planul de proiecție Stereo 70.



Date referitoare la teren

Crt	Categorie folosință	Intra vilan	Suprafața (mp)	Tarla	Parcelă	Nr. topo	Observații / Referințe
1	pasune	NU	2.800	35	351/7B	-	

Lungime Segmente

1) Valorile lungimilor segmentelor sunt obținute din proiecție în plan.

Punct început	X / Y	Punct sfârșit	X / Y	Lungime segment (** (m)
1	614.729,292 631.740,748	2	614.739,162 631.749,182	12.983
2	614.739,162 631.749,182	3	614.638,119 631.951,818	226.431
3	614.638,119 631.951,818	4	614.633,845 631.940,288	12.297
4	614.633,845 631.940,288	5	614.631,569 631.936,724	4.228
5	614.631,569 631.936,724	1	614.729,292 631.740,748	218.989

** Lungimile segmentelor sunt determinate în planul de proiecție Stereo 70 și sunt rotunjite la 1 milimetru.

*** Distanța dintre puncte este formată din segmente cumulate ce sunt mai mici decât valoarea 1 milimetru.

Neutilizabil în Circuitul
Civil

**DATE DESPRE IMOBILUL NR. 9787**

Oficiul de Cadastru și Publicitate Imobiliară NEAMT
Biroul de Cadastru și Publicitate Imobiliară Targu-Neamt

A. Partea I. Descrierea imobilului

TEREN Extravilan

Adresa: Jud. Neamt

Nr. Crt	Nr cadastral Nr. topografic	Suprafața* (mp)	Observații / Referințe
A1		1.800	Sector cadastral:42 Teren neimprejmuit;

B. Partea II. Proprietari și acte

Inscrieri privitoare la dreptul de proprietate și alte drepturi reale	Referințe
/	
Act Administrativ nr. 70/1333, din 07/07/1998 emis de CJPSDPAT NEAMȚ;	
B1	A1
Intabulare, drept de PROPRIETATE, dobandit prin Reconstituire, cota actuala 1/1	
1) UNGUREANU I CONSTANTIN, LIPSĂ CNP	

C. Partea III. SARCINI .

Inscrieri privind dezmembramintele dreptului de proprietate, drepturi reale de garanție și sarcini	Referințe
NU SUNT	

Anexa Nr. 1 La Partea I

Teren

Nr cadastral	Suprafața (mp)*	Observații / Referințe
	1.800	

* Suprafața este determinată în planul de proiecție Stereo 70.

DETALII LINIARE IMOBIL



Date referitoare la teren

Crt	Categorie folosință	Intra vilan	Suprafața (mp)	Tarla	Parcelă	Nr. topo	Observații / Referințe
1	pasune	NU	1.800	35	351/10C	-	

Lungime Segmente

1) Valorile lungimilor segmentelor sunt obținute din proiecție în plan.

Punct început	X / Y	Punct sfârșit	X / Y	Lungime segment (** (m)
1	614.754,249 631.762,03	2	614.759,21 631.766,224	6.496
2	614.759,21 631.766,224	3	614.630,866 632.023,61	287.61
3	614.630,866 632.023,61	4	614.630,274 632.022,748	1.046
4	614.630,274 632.022,748	5	614.628,21 632.015,604	7.436
5	614.628,21 632.015,604	6	614.630,921 632.009,358	6.81

Punct început	X / Y	Punct sfârșit	X / Y	Lungime segment (** (m)
6	614.630,921 632.009,358	1	614.754,249 631.762,03	276.37

** Lungimile segmentelor sunt determinate în planul de proiecție Stereo 70 și sunt rotunjite la 1 milimetru.

*** Distanța dintre puncte este formată din segmente cumulate ce sunt mai mici decât valoarea 1 milimetru.

Neutilizabil în Circuitul Civil

**DATE DESPRE IMOBILUL NR. 9788**

Oficiul de Cadastru și Publicitate Imobiliară NEAMT
Biroul de Cadastru și Publicitate Imobiliară Targu-Neamt

A. Partea I. Descrierea imobilului

TEREN Extravilan

Adresa: Jud. Neamt

Nr. Crt	Nr cadastral Nr. topografic	Suprafața* (mp)	Observații / Referințe
A1		2.700	Sector cadastral:42 Teren neimprejmuit;

B. Partea II. Proprietari și acte

Inscrieri privitoare la dreptul de proprietate și alte drepturi reale	Referințe
/	
Act Administrativ nr. 70/1255, din 14/05/1997 emis de CJPSDPAT NEAMȚ;	
B1	A1
Intabulare, drept de PROPRIETATE, dobandit prin Reconstituire, cota actuala 1/1 1) LUCA GH DUMITRU, LIPSĂ CNP	

C. Partea III. SARCINI .

Inscrieri privind dezmembramintele dreptului de proprietate, drepturi reale de garanție și sarcini	Referințe
NU SUNT	

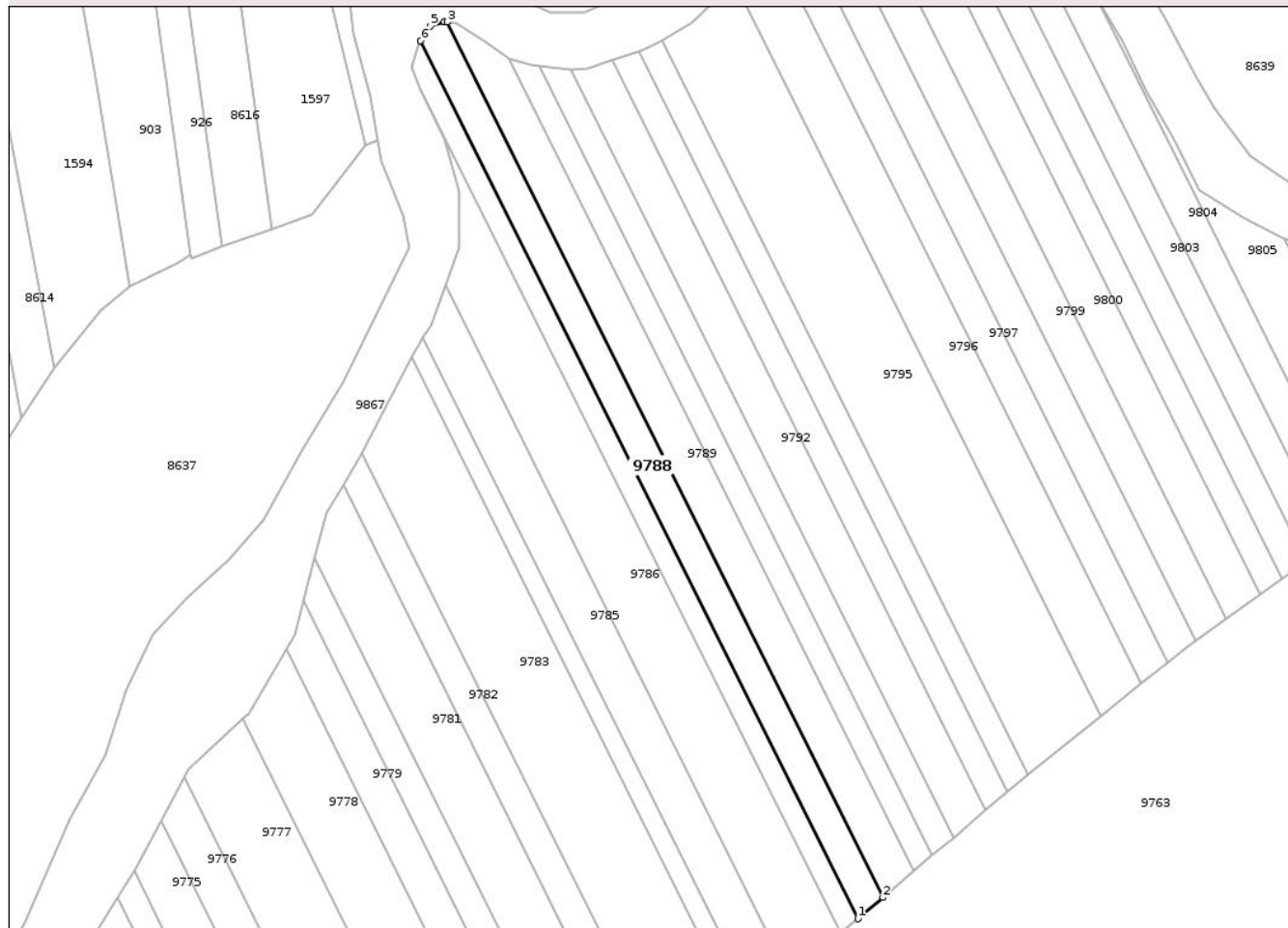
Anexa Nr. 1 La Partea I

Teren

Nr cadastral	Suprafața (mp)*	Observații / Referințe
	2.700	

* Suprafața este determinată în planul de proiecție Stereo 70.

DETALII LINIARE IMOBIL



Date referitoare la teren

Crt	Categorie folosință	Intra vilan	Suprafața (mp)	Tarla	Parcelă	Nr. topo	Observații / Referințe
1	pasune	NU	2.700	35	351/43B	-	

Lungime Segmente

1) Valorile lungimilor segmentelor sunt obținute din proiecție în plan.

Punct început	X / Y	Punct sfârșit	X / Y	Lungime segment (** (m)
1	614.759,21 631.766,224	2	614.766,576 631.772,452	9.646
2	614.766,576 631.772,452	3	614.638,652 632.028,995	286.669
3	614.638,652 632.028,995	4	614.637,894 632.029,098	0.765
4	614.637,894 632.029,098	5	614.633,766 632.027,828	4.318
5	614.633,766 632.027,828	6	614.630,866 632.023,61	5.119

Punct început	X / Y	Punct sfârșit	X / Y	Lungime segment (** (m)
6	614.630,866 632.023,61	1	614.759,21 631.766,224	287.61

** Lungimile segmentelor sunt determinate în planul de proiecție Stereo 70 și sunt rotunjite la 1 milimetru.

*** Distanța dintre puncte este formată din segmente cumulate ce sunt mai mici decât valoarea 1 milimetru.

Neutilizabil în Circuitul Civil

**DATE DESPRE IMOBILUL NR. 9790**

Oficiul de Cadastru și Publicitate Imobiliară NEAMT
Biroul de Cadastru și Publicitate Imobiliară Targu-Neamt

A. Partea I. Descrierea imobilului

TEREN Extravilan

Adresa: Jud. Neamt

Nr. Crt	Nr cadastral Nr. topografic	Suprafața* (mp)	Observații / Referințe
A1		1.800	Sector cadastral:42 Teren neimprejmuit;

B. Partea II. Proprietari și acte

Inscrieri privitoare la dreptul de proprietate și alte drepturi reale	Referințe
/	
Act Administrativ nr. 70/1333, din 07/07/1998 emis de CJPSDPAT NEAMȚ;	
B1	A1
Intabulare, drept de PROPRIETATE, dobandit prin Reconstituire, cota actuala 1/1	
1) UNGUREANU I CONSTANTIN, LIPSĂ CNP	

C. Partea III. SARCINI .

Inscrieri privind dezmembramintele dreptului de proprietate, drepturi reale de garanție și sarcini	Referințe
NU SUNT	

Anexa Nr. 1 La Partea I

Teren

Nr cadastral	Suprafața (mp)*	Observații / Referințe
	1.800	

* Suprafața este determinată în planul de proiecție Stereo 70.

DETALII LINIARE IMOBIL



Date referitoare la teren

Crt	Categorie folosință	Intra vilan	Suprafața (mp)	Tarla	Parcelă	Nr. topo	Observații / Referințe
1	pasune	NU	1.800	35	351/18B	-	

Lungime Segmente

1) Valorile lungimilor segmentelor sunt obținute din proiecție în plan.

Punct început	X / Y	Punct sfârșit	X / Y	Lungime segment (** (m)
1	614.775,699 631.780,165	2	614.781,096 631.784,727	7.067
2	614.781,096 631.784,727	3	614.665,7 632.016,145	258.593
3	614.665,7 632.016,145	4	614.663,294 632.016,398	2.42
4	614.663,294 632.016,398	5	614.656,886 632.018,437	6.725
5	614.656,886 632.018,437	1	614.775,699 631.780,165	266.252

** Lungimile segmentelor sunt determinate în planul de proiecție Stereo 70 și sunt rotunjite la 1 milimetru.

*** Distanța dintre puncte este formată din segmente cumulate ce sunt mai mici decât valoarea 1 milimetru.

Neutilizabil în Circuitul
Civil

**DATE DESPRE IMOBILUL NR. 9792**

Oficiul de Cadastru și Publicitate Imobiliară NEAMT
Biroul de Cadastru și Publicitate Imobiliară Targu-Neamt

A. Partea I. Descrierea imobilului

TEREN Extravilan

Adresa: Jud. Neamt

Nr. Crt	Nr cadastral Nr. topografic	Suprafața* (mp)	Observații / Referințe
A1		3.000	Sector cadastral:42 Teren neimprejmuit;

B. Partea II. Proprietari și acte

Inscrieri privitoare la dreptul de proprietate și alte drepturi reale		Referințe
/		
Act Administrativ nr. 70/1409, din 09/07/1997 emis de CJPSDPAT NEAMȚ;		
B1	Intabulare, drept de PROPRIETATE, dobandit prin Reconstituire, cota actuala 1/1 1) RUSU V NECULAI, LIPSĂ CNP 2) COZMA H MARIȚA, LIPSĂ CNP 3) JITARU H ANETA, LIPSĂ CNP	A1

C. Partea III. SARCINI .

Inscrieri privind dezmembramintele dreptului de proprietate, drepturi reale de garanție și sarcini	Referințe
NU SUNT	

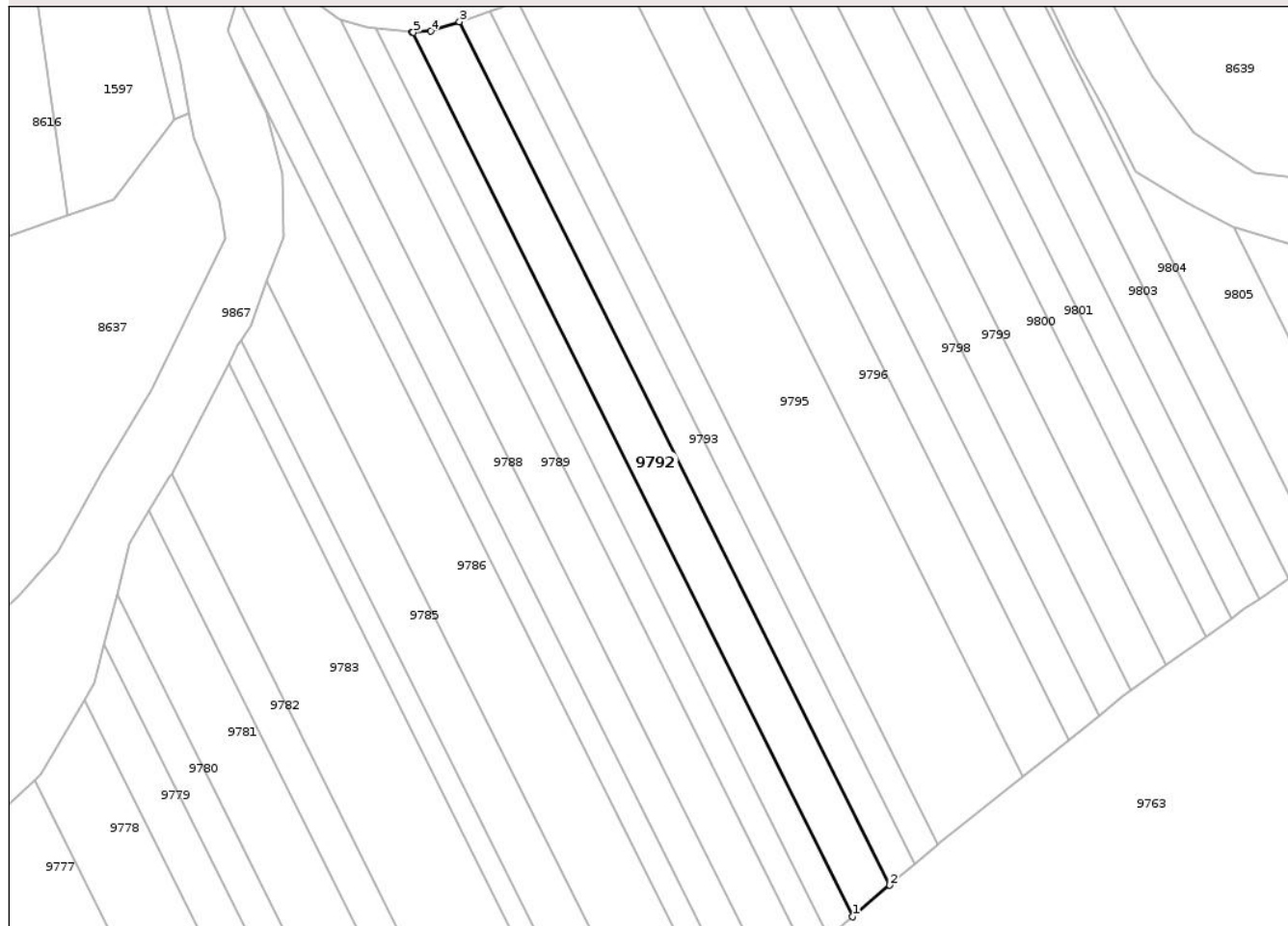
Anexa Nr. 1 La Partea I

Teren

Nr cadastral	Suprafața (mp)*	Observații / Referințe
	3.000	

* Suprafața este determinată în planul de proiecție Stereo 70.

DETALII LINIARE IMOBIL



Date referitoare la teren

Crt	Categorie folosință	Intra vilan	Suprafața (mp)	Tarla	Parcelă	Nr. topo	Observații / Referințe
1	pasune	NU	3.000	35	351/37A	-	

Lungime Segmente

1) Valorile lungimilor segmentelor sunt obținute din proiecție în plan.

Punct început	X / Y	Punct sfârșit	X / Y	Lungime segment (** (m)
1	614.787,258 631.789,936	2	614.796,756 631.797,967	12.438
2	614.796,756 631.797,967	3	614.687,114 632.017,846	245.699
3	614.687,114 632.017,846	4	614.679,83 632.015,43	7.674
4	614.679,83 632.015,43	5	614.675,359 632.015,128	4.481
5	614.675,359 632.015,128	6	614.674,945 632.015,172	0.416

Punct început	X / Y	Punct sfârşit	X / Y	Lungime segment (** (m)
6	614.674,945 632.015,172	1	614.787,258 631.789,936	251.684

** Lungimile segmentelor sunt determinate în planul de proiecţie Stereo 70 şi sunt rotunjite la 1 milimetru.

*** Distanţa dintre puncte este formată din segmente cumulate ce sunt mai mici decât valoarea 1 milimetru.

Neutilizabil în Circuitul Civil

**DATE DESPRE IMOBILUL NR. 9794**

Oficiul de Cadastru și Publicitate Imobiliară NEAMT
Biroul de Cadastru și Publicitate Imobiliară Targu-Neamt

A. Partea I. Descrierea imobilului

TEREN Extravilan

Adresa: Jud. Neamt

Nr. Crt	Nr cadastral Nr. topografic	Suprafața* (mp)	Observații / Referințe
A1		1.800	Sector cadastral:42 Teren neimprejmuit;

B. Partea II. Proprietari și acte

Inscrieri privitoare la dreptul de proprietate și alte drepturi reale	Referințe
/	
Act Administrativ nr. 70/1495, din 05/08/1998 emis de CJPSDPAT NEAMȚ;	
B1	A1
Intabulare, drept de PROPRIETATE, dobandit prin Reconstituire, cota actuala 1/1	
1) COZMA H MARIEA, LIPSĂ CNP	

C. Partea III. SARCINI .

Inscrieri privind dezmembramintele dreptului de proprietate, drepturi reale de garanție și sarcini	Referințe
NU SUNT	

Anexa Nr. 1 La Partea I

Teren

Nr cadastral	Suprafața (mp)*	Observații / Referințe
	1.800	

* Suprafața este determinată în planul de proiecție Stereo 70.

DETALII LINIARE IMOBIL



Date referitoare la teren

Crt	Categorie folosință	Intra vilan	Suprafața (mp)	Tarla	Parcelă	Nr. topo	Observații / Referințe
1	pasune	NU	1.800	35	351/75A	-	

Lungime Segmente

1) Valorile lungimilor segmentelor sunt obținute din proiecție în plan.

Punct început	X / Y	Punct sfârșit	X / Y	Lungime segment (** (m)
1	614.803,196 631.803,412	2	614.809,057 631.808,367	7.675
2	614.809,057 631.808,367	3	614.701,687 632.023,692	240.611
3	614.701,687 632.023,692	4	614.697,584 632.021,32	4.739
4	614.697,584 632.021,32	5	614.694,97 632.020,452	2.754
5	614.694,97 632.020,452	1	614.803,196 631.803,412	242.528

** Lungimile segmentelor sunt determinate în planul de proiecție Stereo 70 și sunt rotunjite la 1 milimetru.

*** Distanța dintre puncte este formată din segmente cumulate ce sunt mai mici decât valoarea 1 milimetru.

Neutilizabil în Circuitul
Civil

**DATE DESPRE IMOBILUL NR. 9795**

Oficiul de Cadastru și Publicitate Imobiliară NEAMT
Biroul de Cadastru și Publicitate Imobiliară Targu-Neamt

A. Partea I. Descrierea imobilului

TEREN Extravilan

Adresa: Jud. Neamt

Nr. Crt	Nr cadastral Nr. topografic	Suprafața* (mp)	Observații / Referințe
A1		6.450	Sector cadastral:42 Teren neimprejmuit;

B. Partea II. Proprietari și acte

Inscrieri privitoare la dreptul de proprietate și alte drepturi reale		Referințe
/		
Act Administrativ nr. 70/1348, din 18/11/1998 emis de CJPSDPAT NEAMȚ;		
B1	Intabulare, drept de PROPRIETATE, dobandit prin Reconstituire, cota actuala 1/1 1) MAFTEI GR ANETA , LIPSĂ CNP 2) ARCHIR GR CONSTANTIN , LIPSĂ CNP 3) ARCHIR GR TOADER , LIPSĂ CNP 4) TOLONTAN GR LUCREȚIA , LIPSĂ CNP 5) ARCHIR GR DUMITRU , LIPSĂ CNP 6) BURDULIA ELENA , LIPSĂ CNP 7) TANASELEA GR LIVIȚA , LIPSĂ CNP	A1

C. Partea III. SARCINI .

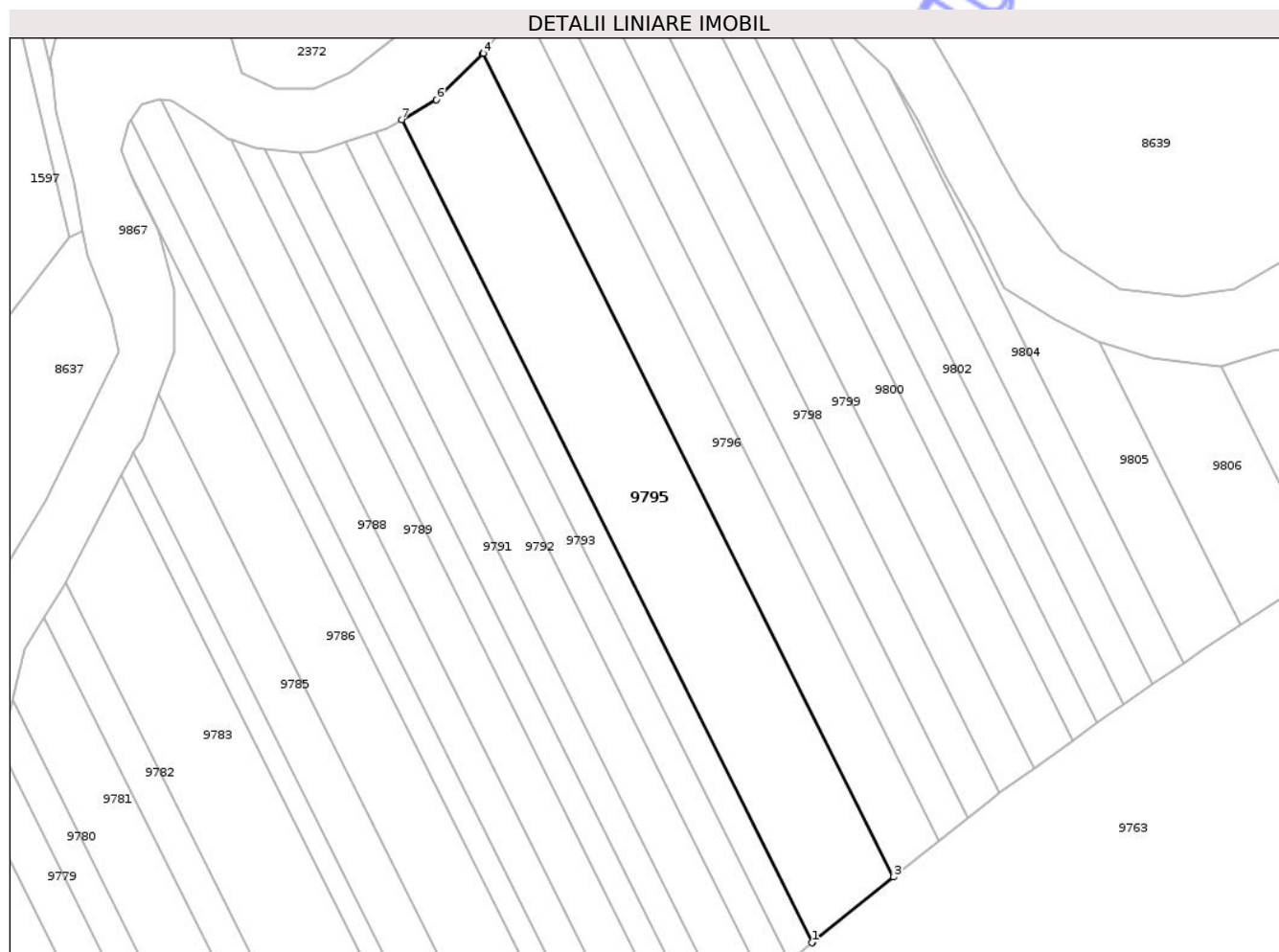
Inscrieri privind dezmembramintele dreptului de proprietate, drepturi reale de garanție și sarcini	Referințe
NU SUNT	

Anexa Nr. 1 La Partea I

Teren

Nr cadastral	Suprafața (mp)*	Observații / Referințe
	6.450	

* Suprafața este determinată în planul de proiecție Stereo 70.



Date referitoare la teren

Crt	Categorie folosință	Intra vilan	Suprafața (mp)	Tarla	Parcelă	Nr. topo	Observații / Referințe
1	pasune	NU	6.450	35	351/7A	-	

Lungime Segmente

1) Valorile lungimilor segmentelor sunt obținute din proiecție în plan.

Punct început	X / Y	Punct sfârșit	X / Y	Lungime segment (** (m)
1	614.809,057 631.808,367	2	614.809,527 631.808,764	0.615
2	614.809,527 631.808,764	3	614.830,525 631.825,576	26.899
3	614.830,525 631.825,576	4	614.723,056 632.041,098	240.83
4	614.723,056 632.041,098	5	614.722,984 632.041,005	0.118
5	614.722,984 632.041,005	6	614.710,76 632.028,94	17.175

Punct început	X / Y	Punct sfârșit	X / Y	Lungime segment (** (m)
6	614.710,76 632.028,94	7	614.701,687 632.023,692	10.482
7	614.701,687 632.023,692	1	614.809,057 631.808,367	240.611

** Lungimile segmentelor sunt determinate în planul de proiecție Stereo 70 și sunt rotunjite la 1 milimetru.

*** Distanța dintre puncte este formată din segmente cumulate ce sunt mai mici decât valoarea 1 milimetru.

Neutilizabil în Circuitul Civil

**DATE DESPRE IMOBILUL NR. 9797**

Oficiul de Cadastru și Publicitate Imobiliară NEAMT
Biroul de Cadastru și Publicitate Imobiliară Targu-Neamt

A. Partea I. Descrierea imobilului

TEREN Extravilan

Adresa: Jud. Neamt

Nr. Crt	Nr cadastral Nr. topografic	Suprafața* (mp)	Observații / Referințe
A1		2.380	Sector cadastral:42 Teren neimprejmuit;

B. Partea II. Proprietari și acte

Inscrieri privitoare la dreptul de proprietate și alte drepturi reale	Referințe
/	
Act Administrativ nr. 70/1388, din 28/03/2006 emis de CJPSDPAT NEAMȚ;	
B1	A1
Intabulare, drept de PROPRIETATE, dobandit prin Reconstituire, cota actuala 1/1	
1) IACOB C ANA, LIPSĂ CNP 2) MARCU V NECULAI, LIPSĂ CNP 3) MIHĂILĂ V IOAN, LIPSĂ CNP 4) MARCU V PROFIRA, LIPSĂ CNP 5) MARCU GH VASILE, LIPSĂ CNP	

C. Partea III. SARCINI .

Inscrieri privind dezmembramintele dreptului de proprietate, drepturi reale de garanție și sarcini	Referințe
NU SUNT	

Anexa Nr. 1 La Partea I

Teren

Nr cadastral	Suprafața (mp)*	Observații / Referințe
	2.380	

* Suprafața este determinată în planul de proiecție Stereo 70.



Date referitoare la teren

Crt	Categorie folosință	Intra vilan	Suprafața (mp)	Tarla	Parcelă	Nr. topo	Observații / Referințe
1	pasune	NU	2.380	35	351/89A	-	

Lungime Segmente

1) Valorile lungimilor segmentelor sunt obținute din proiecție în plan.

Punct început	X / Y	Punct sfârșit	X / Y	Lungime segment (** (m)
1	614.842,358 631.835,051	2	614.849,974 631.841,149	9.757
2	614.849,974 631.841,149	3	614.736,824 632.068,064	253.562
3	614.736,824 632.068,064	4	614.736,319 632.065,135	2.973
4	614.736,319 632.065,135	5	614.732,487 632.055,39	10.471
5	614.732,487 632.055,39	1	614.842,358 631.835,051	246.214

** Lungimile segmentelor sunt determinate în planul de proiecție Stereo 70 și sunt rotunjite la 1 milimetru.

*** Distanța dintre puncte este formată din segmente cumulate ce sunt mai mici decât valoarea 1 milimetru.

Neutilizabil în Circuitul
Civil

**DATE DESPRE IMOBILUL NR. 9798**

Oficiul de Cadastru și Publicitate Imobiliară NEAMT
Biroul de Cadastru și Publicitate Imobiliară Targu-Neamt

A. Partea I. Descrierea imobilului

TEREN Extravilan

Adresa: Jud. Neamt

Nr. Crt	Nr cadastral Nr. topografic	Suprafața* (mp)	Observații / Referințe
A1		2.636	Sector cadastral:42 Teren neimprejmuit;

B. Partea II. Proprietari și acte

Inscrieri privitoare la dreptul de proprietate și alte drepturi reale		Referințe
/		
Act Administrativ nr. 70/1361, din 12/06/1995 emis de CJPSDPAT NEAMȚ;		
B1	Intabulare, drept de PROPRIETATE, dobandit prin Reconstituire, cota actuala 1/1 1) BORDEANU V VASILE, LIPSĂ CNP 2) SCHIOPU V VICTORIA, LIPSĂ CNP 3) BORDEANU V GHEORGHE, LIPSĂ CNP 4) BORDEANU V PETRU, LIPSĂ CNP 5) RUSU V ZOIȚA, LIPSĂ CNP 6) BORDEANU V IULIA, LIPSĂ CNP	A1

C. Partea III. SARCINI .

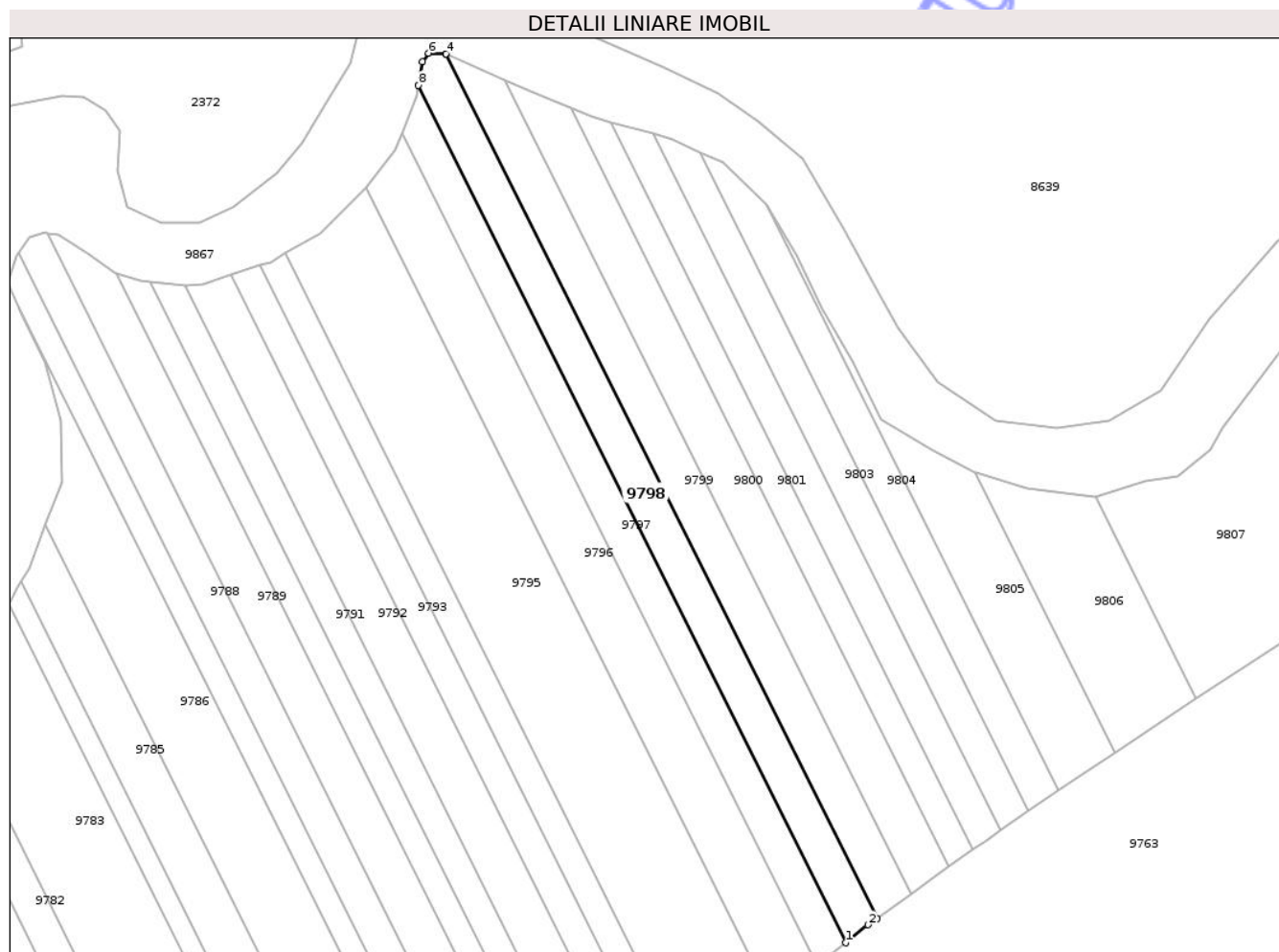
Inscrieri privind dezmembramintele dreptului de proprietate, drepturi reale de garanție și sarcini	Referințe
NU SUNT	

Anexa Nr. 1 La Partea I

Teren

Nr cadastral	Suprafața (mp)*	Observații / Referințe
	2.636	

* Suprafața este determinată în planul de proiecție Stereo 70.



Date referitoare la teren

Crt	Categorie folosință	Intra vilan	Suprafața (mp)	Tarla	Parcelă	Nr. topo	Observații / Referințe
1	pasune	NU	2.636	35	351/53	-	

Lungime Segmente

1) Valorile lungimilor segmentelor sunt obținute din proiecție în plan.

Punct început	X / Y	Punct sfârșit	X / Y	Lungime segment (** (m)
1	614.849,974 631.841,149	2	614.855,912 631.845,903	7.607
2	614.855,912 631.845,903	3	614.858,238 631.847,571	2.862
3	614.858,238 631.847,571	4	614.744,14 632.076,387	255.686
4	614.744,14 632.076,387	5	614.744,098 632.076,406	0.046
5	614.744,098 632.076,406	6	614.739,494 632.076,565	4.607

Punct început	X / Y	Punct sfârșit	X / Y	Lungime segment (** (m)
6	614.739,494 632.076,565	7	614.737,906 632.074,342	2.731
7	614.737,906 632.074,342	8	614.736,824 632.068,064	6.371
8	614.736,824 632.068,064	1	614.849,974 631.841,149	253.562

** Lungimile segmentelor sunt determinate în planul de proiecție Stereo 70 și sunt rotunjite la 1 milimetru.

*** Distanța dintre puncte este formată din segmente cumulate ce sunt mai mici decât valoarea 1 milimetru.

Neutilizabil în Circuitul Civil

**DATE DESPRE IMOBILUL NR. 9799**

Oficiul de Cadastru și Publicitate Imobiliară NEAMT
 Biroul de Cadastru și Publicitate Imobiliară Targu-Neamt

A. Partea I. Descrierea imobilului

TEREN Extravilan

Adresa: Jud. Neamt

Nr. Crt	Nr cadastral Nr. topografic	Suprafața* (mp)	Observații / Referințe
A1		2.700	Sector cadastral:42 Teren neimprejmuit;

B. Partea II. Proprietari și acte

Inscrieri privitoare la dreptul de proprietate și alte drepturi reale	Referințe
/	
Act Administrativ nr. 70/1325, din 04/11/1996 emis de CJPSDPAT NEAMȚ;	
B1	A1
Intabulare, drept de PROPRIETATE, dobandit prin Reconstituire, cota actuala 1/1	
1) TĂNĂSELEA T CONSTANTIN, LIPSĂ CNP	

C. Partea III. SARCINI .

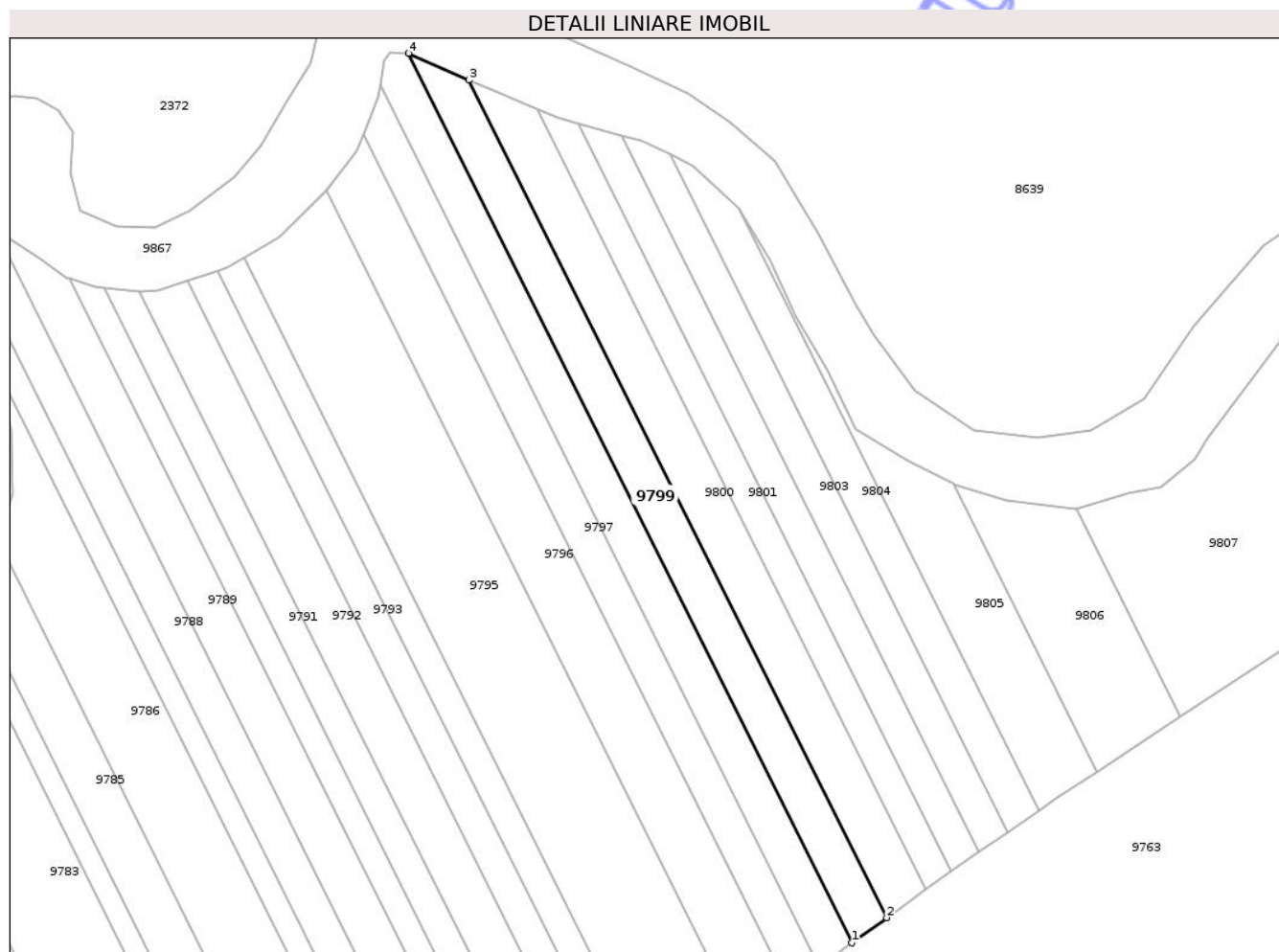
Inscrieri privind dezmembramintele dreptului de proprietate, drepturi reale de garanție și sarcini	Referințe
NU SUNT	

Anexa Nr. 1 La Partea I

Teren

Nr cadastral	Suprafața (mp)*	Observații / Referințe
	2.700	

* Suprafața este determinată în planul de proiecție Stereo 70.



Date referitoare la teren

Crt	Categorie folosință	Intra vilan	Suprafața (mp)	Tarla	Parcelă	Nr. topo	Observații / Referințe
1	pașune	NU	2.700	35	351/65B	-	

Lungime Segmente

1) Valorile lungimilor segmentelor sunt obținute din proiecție în plan.

Punct început	X / Y	Punct sfârșit	X / Y	Lungime segment (** (m)
1	614.858,238 631.847,571	2	614.867,19 631.853,989	11.015
2	614.867,19 631.853,989	3	614.759,712 632.069,53	240.851
3	614.759,712 632.069,53	4	614.744,14 632.076,387	17.015
4	614.744,14 632.076,387	1	614.858,238 631.847,571	255.686

** Lungimile segmentelor sunt determinate în planul de proiecție Stereo 70 și sunt rotunjite la 1 milimetru.

*** Distanţa dintre puncte este formată din segmente cumulate ce sunt mai mici decât valoarea 1 milimetru.

Neutilizabil în Circuitul
Civil

**DATE DESPRE IMOBILUL NR. 9803**

Oficiul de Cadastru și Publicitate Imobiliară NEAMT
Biroul de Cadastru și Publicitate Imobiliară Targu-Neamt

A. Partea I. Descrierea imobilului

TEREN Extravilan

Adresa: Jud. Neamt

Nr. Crt	Nr cadastral Nr. topografic	Suprafața* (mp)	Observații / Referințe
A1		1.800	Sector cadastral:42 Teren neimprejmuit;

B. Partea II. Proprietari și acte

Inscrieri privitoare la dreptul de proprietate și alte drepturi reale	Referințe
/	
Act Administrativ nr. 5715, din 15/10/2007 emis de CJSIPT Neamt;	
B1	A1
Intabulare, drept de PROPRIETATE, dobandit prin Reconstituire, cota actuala 1/1 1) DULHAI GH TOADER, LIPSĂ CNP	

C. Partea III. SARCINI .

Inscrieri privind dezmembramintele dreptului de proprietate, drepturi reale de garanție și sarcini	Referințe
NU SUNT	

Anexa Nr. 1 La Partea I

Teren

Nr cadastral	Suprafața (mp)*	Observații / Referințe
	1.800	

* Suprafața este determinată în planul de proiecție Stereo 70.

DETALII LINIARE IMOBIL



Date referitoare la teren

Crt	Categorie folosință	Intra vilan	Suprafața (mp)	Tarla	Parcelă	Nr. topo	Observații / Referințe
1	pasune	NU	1.800	35	351/37B	-	

Lungime Segmente

1) Valorile lungimilor segmentelor sunt obținute din proiecție în plan.

Punct început	X / Y	Punct sfârșit	X / Y	Lungime segment (** (m)
1	614.890,824 631.870,834	2	614.898,271 631.875,979	9.051
2	614.898,271 631.875,979	3	614.811,296 632.050,402	194.905
3	614.811,296 632.050,402	4	614.803,97 632.053,84	8.093
4	614.803,97 632.053,84	5	614.798,872 632.055,237	5.285
5	614.798,872 632.055,237	1	614.890,824 631.870,834	206.057

** Lungimile segmentelor sunt determinate în planul de proiecție Stereo 70 și sunt rotunjite la 1 milimetru.

*** Distanța dintre puncte este formată din segmente cumulate ce sunt mai mici decât valoarea 1 milimetru.

Neutilizabil în Circuitul
Civil

**DATE DESPRE IMOBILUL NR. 9807**

Oficiul de Cadastru și Publicitate Imobiliară NEAMT
Biroul de Cadastru și Publicitate Imobiliară Targu-Neamt

A. Partea I. Descrierea imobilului

TEREN Extravilan

Adresa: Jud. Neamt

Nr. Crt	Nr cadastral Nr. topografic	Suprafața* (mp)	Observații / Referințe
A1		5.130	Sector cadastral:42 Teren neimprejmuit;

B. Partea II. Proprietari și acte

Inscrieri privitoare la dreptul de proprietate și alte drepturi reale	Referințe
/	
Act Administrativ nr. 3241, din 28/04/2026 emis de COMUNA URECHENI;	
B1	Inscrierea posesiei, drept de PROPRIETATE, dobandit prin Lege, cota actuala 1/1
	1) NEIDENTIFICAT NEIDENTIFICAT, PROPRIETAR NEIDENTIFICAT
Act Normativ nr. 7, din 13/03/1996 emis de PARLAMENTUL ROMÂNIEI (Art.13);	
B2	Se notează mențiunea de proprietar neidentificat

C. Partea III. SARCINI .

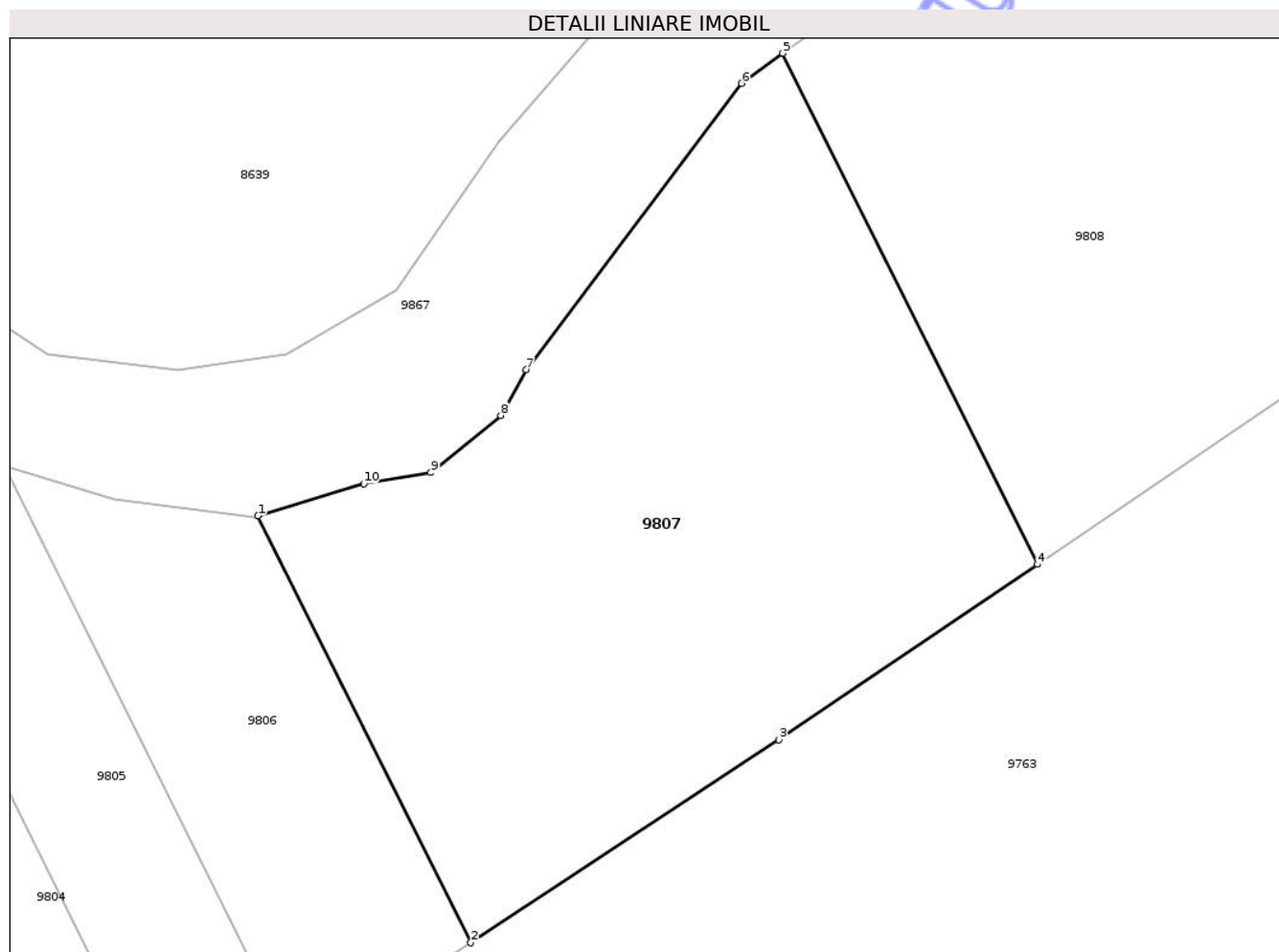
Inscrieri privind dezmembramintele dreptului de proprietate, drepturi reale de garanție și sarcini	Referințe
NU SUNT	

Anexa Nr. 1 La Partea I

Teren

Nr cadastral	Suprafața (mp)*	Observații / Referințe
	5.130	

* Suprafața este determinată în planul de proiecție Stereo 70.



Date referitoare la teren

Crt	Categorie folosință	Intra vilan	Suprafața (mp)	Tarla	Parcelă	Nr. topo	Observații / Referințe
1	pasune	NU	5.130	35	351	-	

Lungime Segmente

1) Valorile lungimilor segmentelor sunt obținute din proiecție în plan.

Punct început	X / Y	Punct sfârșit	X / Y	Lungime segment (** (m)
1	614.916,124 631.959,186	2	614.942,79 631.905,709	59.756
2	614.942,79 631.905,709	3	614.981,394 631.931,129	46.221
3	614.981,394 631.931,129	4	615.013,82 631.953,119	39.179
4	615.013,82 631.953,119	5	614.981,9 632.017,132	71.53
5	614.981,9 632.017,132	6	614.976,724 632.013,365	6.402

Punct început	X / Y	Punct sfârșit	X / Y	Lungime segment (** (m)
6	614.976,724 632.013,365	7	614.949,767 631.977,478	44.884
7	614.949,767 631.977,478	8	614.946,528 631.971,766	6.566
8	614.946,528 631.971,766	9	614.937,796 631.964,622	11.281
9	614.937,796 631.964,622	10	614.929,382 631.963,194	8.534
10	614.929,382 631.963,194	1	614.916,124 631.959,186	13.851

** Lungimile segmentelor sunt determinate în planul de proiecție Stereo 70 și sunt rotunjite la 1 milimetru.

*** Distanța dintre puncte este formată din segmente cumulate ce sunt mai mici decât valoarea 1 milimetru.

Neutilizabil în Circuitul Civil

**DATE DESPRE IMOBILUL NR. 9822**

Oficiul de Cadastru și Publicitate Imobiliară NEAMT
 Biroul de Cadastru și Publicitate Imobiliară Targu-Neamt

A. Partea I. Descrierea imobilului

TEREN Extravilan

Adresa: Jud. Neamt

Nr. Crt	Nr cadastral Nr. topografic	Suprafața* (mp)	Observații / Referințe
A1		5.580	Sector cadastral:42 Teren neimprejmuit;

B. Partea II. Proprietari și acte

Inscrieri privitoare la dreptul de proprietate și alte drepturi reale	Referințe
/	
Act Administrativ nr. 70/87, din 13/03/1995 emis de CJSPDPAT NEAMȚ;	
B1	A1
Intabulare, drept de PROPRIETATE, dobandit prin Reconstituire, cota actuala 1/1 1) BOICEA T SILVICA, LIPSĂ CNP	

C. Partea III. SARCINI .

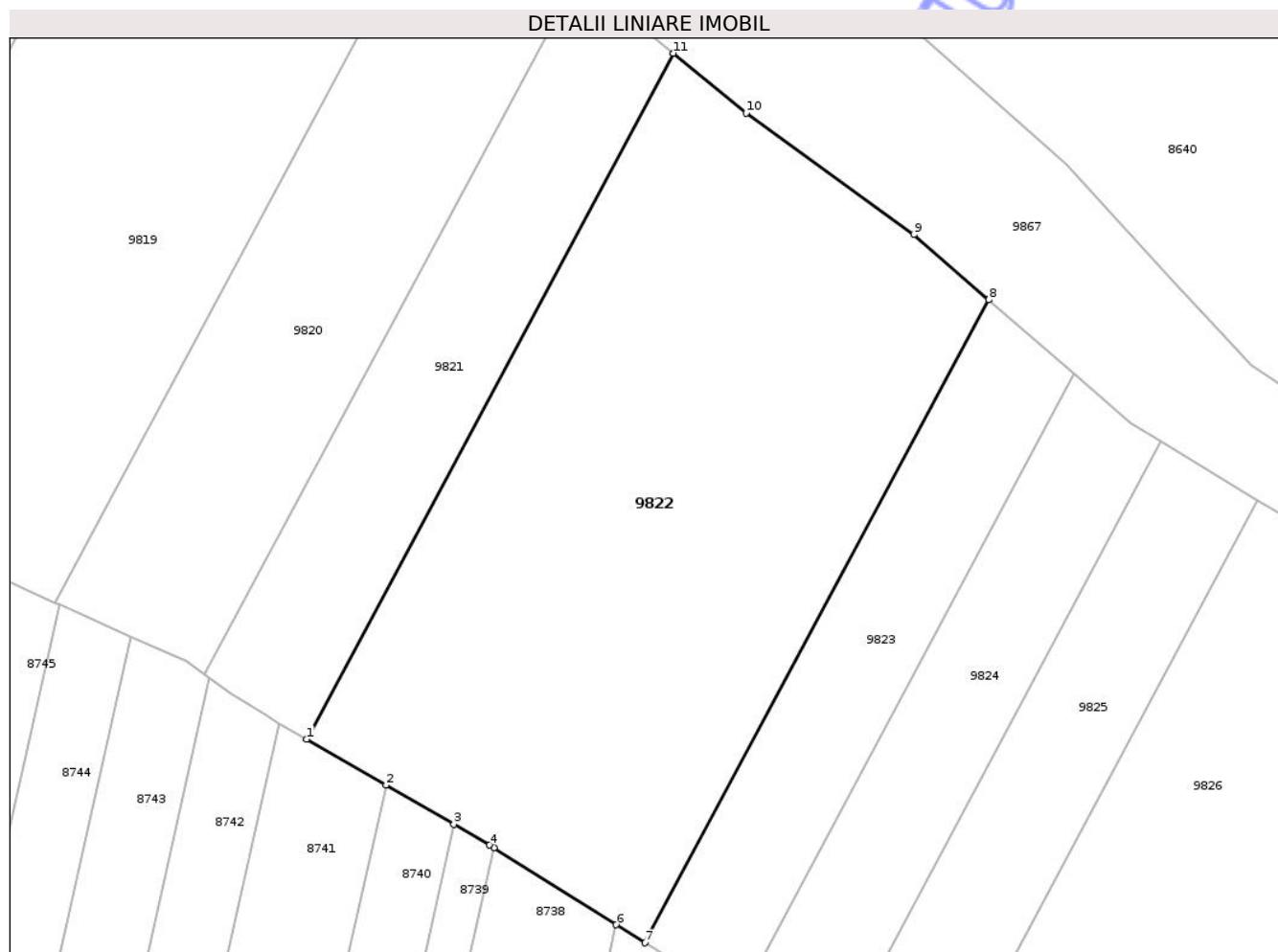
Inscrieri privind dezmembramintele dreptului de proprietate, drepturi reale de garanție și sarcini	Referințe
NU SUNT	

Anexa Nr. 1 La Partea I

Teren

Nr cadastral	Suprafața (mp)*	Observații / Referințe
	5.580	

* Suprafața este determinată în planul de proiecție Stereo 70.



Date referitoare la teren

Crt	Categorie folosință	Intra vilan	Suprafața (mp)	Tarla	Parcelă	Nr. topo	Observații / Referințe
1	pasune	NU	5.580	35	554/10	-	NR TOPO CORECT PARCELA 354,353 /10

Lungime Segmente

1) Valorile lungimilor segmentelor sunt obținute din proiecție în plan.

Punct început	X / Y	Punct sfârșit	X / Y	Lungime segment (** (m)
1	615.515,654 631.906,579	2	615.526,54 631.900,28	12.577
2	615.526,54 631.900,28	3	615.535,844 631.894,897	10.749
3	615.535,844 631.894,897	4	615.540,759 631.892,053	5.679
4	615.540,759 631.892,053	5	615.541,341 631.891,688	0.687
5	615.541,341 631.891,688	6	615.558,125 631.881,148	19.819

Punct început	X / Y	Punct sfârșit	X / Y	Lungime segment (** (m)
6	615.558,125 631.881,148	7	615.562,064 631.878,675	4.651
7	615.562,064 631.878,675	8	615.609,204 631.966,806	99.946
8	615.609,204 631.966,806	9	615.598,927 631.975,709	13.597
9	615.598,927 631.975,709	10	615.575,933 631.992,354	28.386
10	615.575,933 631.992,354	11	615.565,931 632.000,574	12.947
11	615.565,931 632.000,574	1	615.515,654 631.906,579	106.597

** Lungimile segmentelor sunt determinate în planul de proiecție Stereo 70 și sunt rotunjite la 1 milimetru.

*** Distanța dintre puncte este formată din segmente cumulate ce sunt mai mici decât valoarea 1 milimetru.

Neutilizabil în Circuitul Civil



DATE DESPRE IMOBILUL NR. 9809

Oficiul de Cadastru și Publicitate Imobiliară NEAMT
Biroul de Cadastru și Publicitate Imobiliară Targu-Neamt

A. Partea I. Descrierea imobilului

TEREN Extravilan

Adresa: Jud. Neamt

Nr. Crt	Nr cadastral Nr. topografic	Suprafața* (mp)	Observații / Referințe
A1		1.254	Sector cadastral:42 Teren neimprejmuit;

B. Partea II. Proprietari și acte

Inscrieri privitoare la dreptul de proprietate și alte drepturi reale	Referințe
/	
Act Administrativ nr. 3241, din 28/04/2026 emis de COMUNA URECHENI;	
B1	Inscrierea posesiei, drept de PROPRIETATE, dobandit prin Lege, cota actuala 1/1
	1) NEIDENTIFICAT NEIDENTIFICAT, PROPRIETAR NEIDENTIFICAT
Act Normativ nr. 7, din 13/03/1996 emis de PARLAMENTUL ROMÂNIEI (Art.13);	
B2	Se notează mențiunea de proprietar neidentificat

C. Partea III. SARCINI .

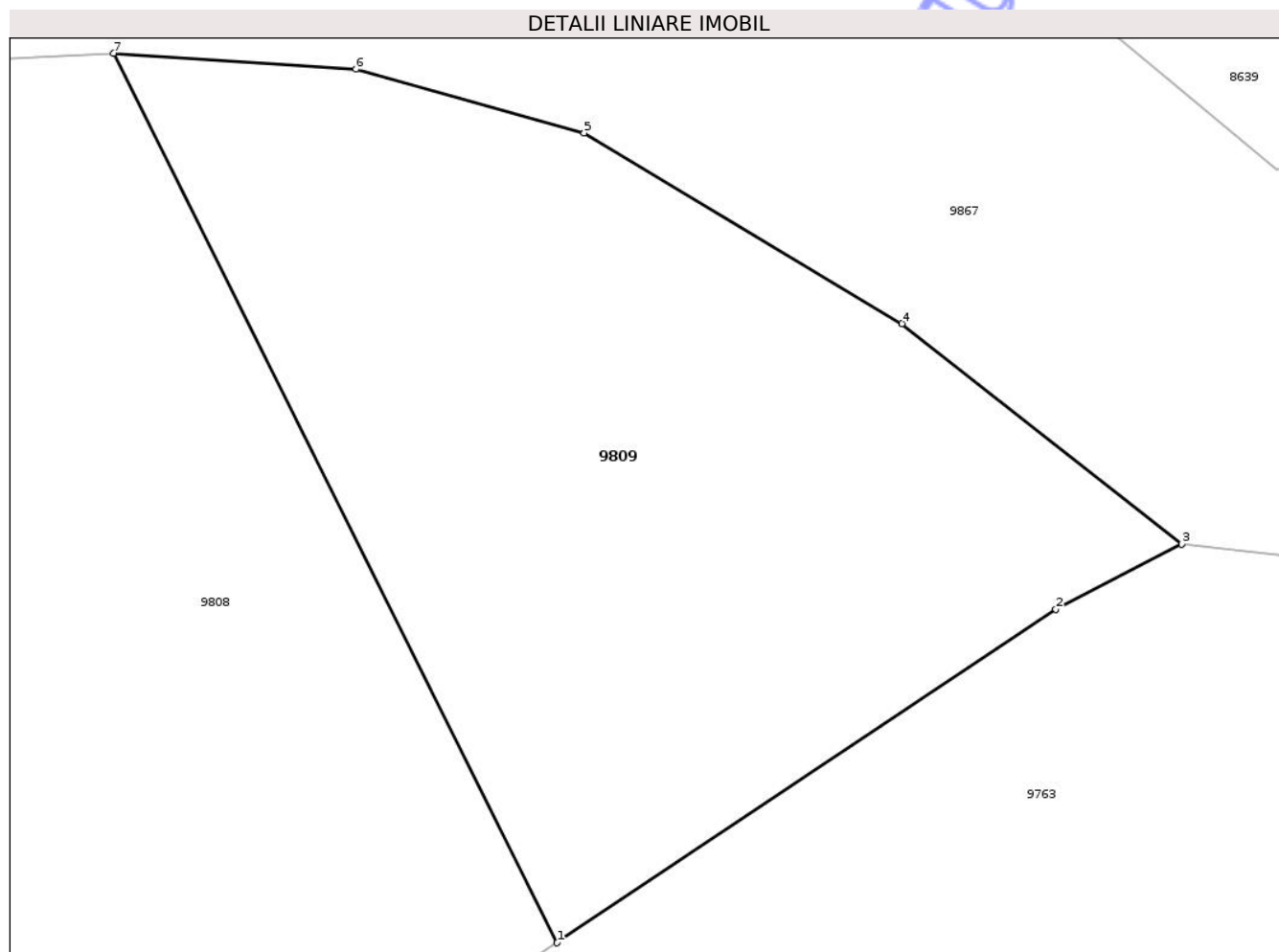
Inscrieri privind dezmembramintele dreptului de proprietate, drepturi reale de garanție și sarcini	Referințe
NU SUNT	

Anexa Nr. 1 La Partea I

Teren

Nr cadastral	Suprafața (mp)*	Observații / Referințe
	1.254	

* Suprafața este determinată în planul de proiecție Stereo 70.



Date referitoare la teren

Crt	Categorie folosință	Intra vilan	Suprafața (mp)	Tarla	Parcelă	Nr. topo	Observații / Referințe
1	pasune	NU	1.254	35	351	-	

Lungime Segmente

1) Valorile lungimilor segmentelor sunt obținute din proiecție în plan.

Punct început	X / Y	Punct sfârșit	X / Y	Lungime segment (** (m)
1	615.069,748 631.990,995	2	615.096,122 632.008,629	31.726
2	615.096,122 632.008,629	3	615.102,774 632.012,066	7.487
3	615.102,774 632.012,066	4	615.087,995 632.023,722	18.822
4	615.087,995 632.023,722	5	615.071,176 632.033,785	19.599
5	615.071,176 632.033,785	6	615.059,111 632.037,171	12.531

Punct început	X / Y	Punct sfârșit	X / Y	Lungime segment (** (m)
6	615.059,111 632.037,171	7	615.046,304 632.038,011	12.835
7	615.046,304 632.038,011	1	615.069,748 631.990,995	52.537

** Lungimile segmentelor sunt determinate în planul de proiecție Stereo 70 și sunt rotunjite la 1 milimetru.

*** Distanța dintre puncte este formată din segmente cumulate ce sunt mai mici decât valoarea 1 milimetru.

Neutilizabil în Circuitul Civil

**DATE DESPRE IMOBILUL NR. 9815**

Oficiul de Cadastru și Publicitate Imobiliară NEAMT
Biroul de Cadastru și Publicitate Imobiliară Targu-Neamt

A. Partea I. Descrierea imobilului

TEREN Extravilan

Adresa: Jud. Neamt

Nr. Crt	Nr cadastral Nr. topografic	Suprafața* (mp)	Observații / Referințe
A1		1.750	Sector cadastral:42 Teren neimprejmuit;

B. Partea II. Proprietari și acte

Inscrieri privitoare la dreptul de proprietate și alte drepturi reale	Referințe
/	
Act Administrativ nr. 70/1201, din 28/02/1997 emis de CJPSDPAT NEAMȚ;	
B1	A1
Intabulare, drept de PROPRIETATE, dobandit prin Reconstituire, cota actuala 1/1	
1) CĂLUGĂRU C TOADER, LIPSĂ CNP	

C. Partea III. SARCINI .

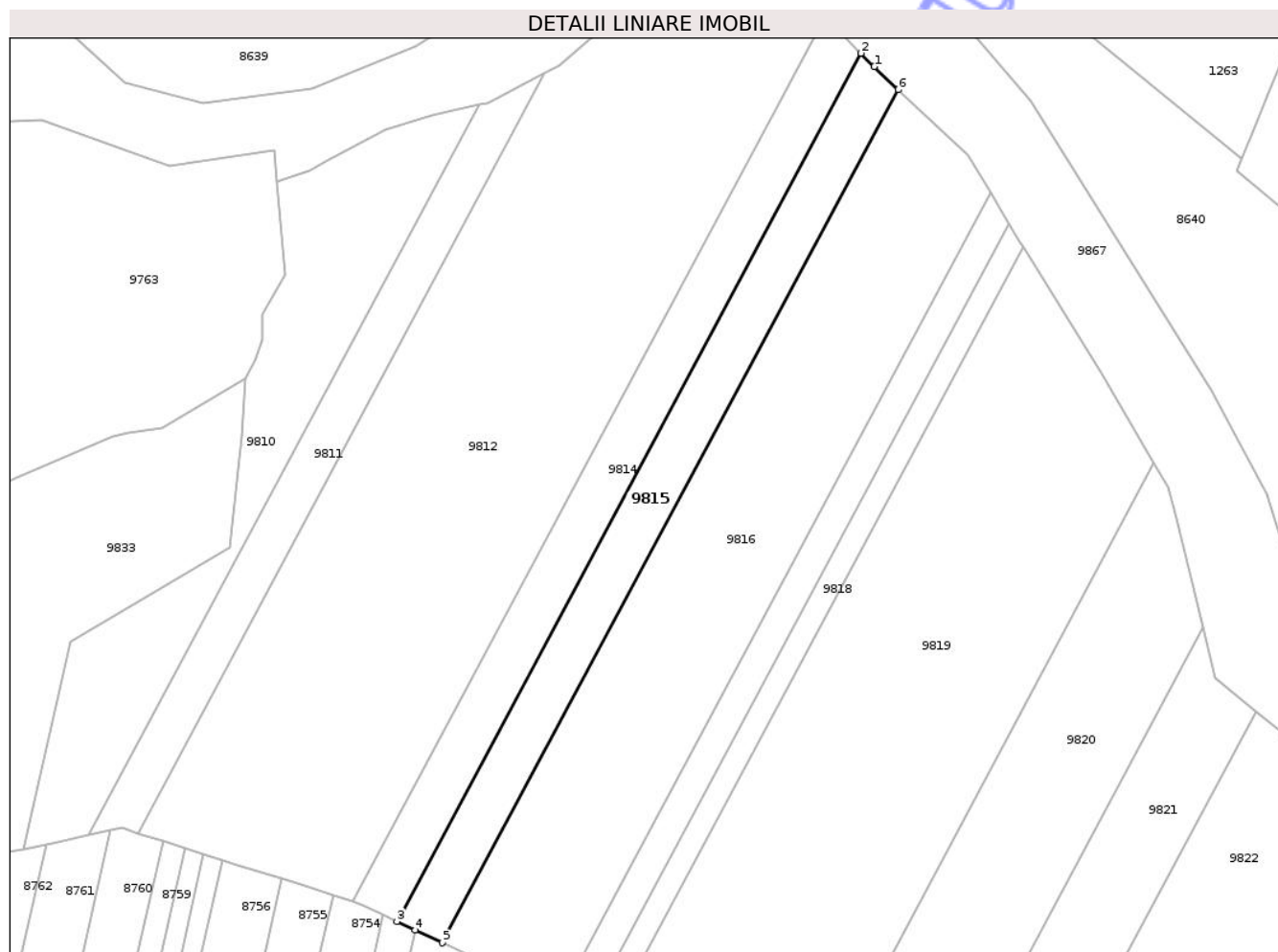
Inscrieri privind dezmembramintele dreptului de proprietate, drepturi reale de garanție și sarcini	Referințe
NU SUNT	

Anexa Nr. 1 La Partea I

Teren

Nr cadastral	Suprafața (mp)*	Observații / Referințe
	1.750	

* Suprafața este determinată în planul de proiecție Stereo 70.



Date referitoare la teren

Crt	Categorie folosință	Intra vilan	Suprafața (mp)	Tarla	Parcelă	Nr. topo	Observații / Referințe
1	pasune	NU	1.750	35	354/4B	-	NR TOPO CORECT PARCELA 354,352/4B

Lungime Segmente

1) Valorile lungimilor segmentelor sunt obținute din proiecție în plan.

Punct început	X / Y	Punct sfârșit	X / Y	Lungime segment (** (m)
1	615.493,527 632.122,675	2	615.491,028 632.125,225	3.571
2	615.491,028 632.125,225	3	615.403,094 631.960,83	186.436
3	615.403,094 631.960,83	4	615.406,522 631.959,21	3.791
4	615.406,522 631.959,21	5	615.411,668 631.956,779	5.691
5	615.411,668 631.956,779	6	615.498,083 632.118,337	183.218

Punct început	X / Y	Punct sfârșit	X / Y	Lungime segment (** (m)
6	615.498,083 632.118,337	1	615.493,527 632.122,675	6.291

** Lungimile segmentelor sunt determinate în planul de proiecție Stereo 70 și sunt rotunjite la 1 milimetru.

*** Distanța dintre puncte este formată din segmente cumulate ce sunt mai mici decât valoarea 1 milimetru.

Neutilizabil în Circuitul Civil

**DATE DESPRE IMOBILUL NR. 9816**

Oficiul de Cadastru și Publicitate Imobiliară NEAMȚ
Biroul de Cadastru și Publicitate Imobiliară Targu-Neamt

A. Partea I. Descrierea imobilului

TEREN Extravilan

Adresa: Jud. Neamt

Nr. Crt	Nr cadastral Nr. topografic	Suprafața* (mp)	Observații / Referințe
A1		4.400	Sector cadastral:42 Teren neimprejmuit;

B. Partea II. Proprietari și acte

Inscrieri privitoare la dreptul de proprietate și alte drepturi reale		Referințe
/		
Act Administrativ nr. 70/897, din 06/11/1995 emis de CJPSDPAT NEAMȚ;		
B1	Intabulare, drept de PROPRIETATE, dobandit prin Reconstituire, cota actuala 1/1	A1
	1) MUNTEANU V REASILVIA, LIPSĂ CNP 2) HÎNGĂNESCU V ȘTEFAN, LIPSĂ CNP 3) HÎNGĂNESCU V VASILE, LIPSĂ CNP 4) HÎNGĂNESCU V TOADER, LIPSĂ CNP	

C. Partea III. SARCINI .

Inscrieri privind dezmembramintele dreptului de proprietate, drepturi reale de garanție și sarcini	Referințe
NU SUNT	

Anexa Nr. 1 La Partea I

Teren

Nr cadastral	Suprafața (mp)*	Observații / Referințe
	4.400	

* Suprafața este determinată în planul de proiecție Stereo 70.

DETALII LINIARE IMOBIL



Date referitoare la teren

Crt	Categorie folosință	Intra vilan	Suprafața (mp)	Tarla	Parcelă	Nr. topo	Observații / Referințe
1	pasune	NU	4.040	35	354/5	-	NR TOPO CORECT PARCELA 354,352,353/5
2	neproductiv	NU	360	35	353/3	-	NR TOPO CORECT PARCELA 354,352,353/3

Lungime Segmente

1) Valorile lungimilor segmentelor sunt obținute din proiecție în plan.

Punct început	X / Y	Punct sfârșit	X / Y	Lungime segment (** (m))
1	615.498,083 632.118,337	2	615.411,668 631.956,779	183.218
2	615.411,668 631.956,779	3	615.416,0 631.954,732	4.791
3	615.416,0 631.954,732	4	615.420,758 631.952,484	5.263
4	615.420,758 631.952,484	5	615.425,987 631.950,013	5.783

Punct început	X / Y	Punct sfârșit	X / Y	Lungime segment (** (m)
5	615.425,987 631.950,013	6	615.432,604 631.946,886	7.319
6	615.432,604 631.946,886	7	615.432,649 631.946,865	0.05
7	615.432,649 631.946,865	8	615.433,935 631.946,258	1.422
8	615.433,935 631.946,258	9	615.515,516 632.098,778	172.968
9	615.515,516 632.098,778	10	615.511,201 632.105,848	8.282
10	615.511,201 632.105,848	1	615.498,083 632.118,337	18.113

** Lungimile segmentelor sunt determinate în planul de proiecție Stereo 70 și sunt rotunjite la 1 milimetru.

*** Distanța dintre puncte este formată din segmente cumulate ce sunt mai mici decât valoarea 1 milimetru.

Neutilizabil în Circuitul Civil

**DATE DESPRE IMOBILUL NR. 9818**

Oficiul de Cadastru și Publicitate Imobiliară NEAMȚ
 Biroul de Cadastru și Publicitate Imobiliară Targu-Neamt

A. Partea I. Descrierea imobilului

TEREN Extravilan

Adresa: Jud. Neamt

Nr. Crt	Nr cadastral Nr. topografic	Suprafața* (mp)	Observații / Referințe
A1		733	Sector cadastral:42 Teren neimprejmuit;

B. Partea II. Proprietari și acte

Inscrieri privitoare la dreptul de proprietate și alte drepturi reale	Referințe
/	
Act Administrativ nr. 70/540, din 07/10/1996 emis de CJPSDPAT NEAMȚ;	
B1	A1
Intabulare, drept de PROPRIETATE, dobandit prin Reconstituire, cota actuala 1/1	
1) TĂNĂSELEA GH VASILE, LIPSĂ CNP	

C. Partea III. SARCINI .

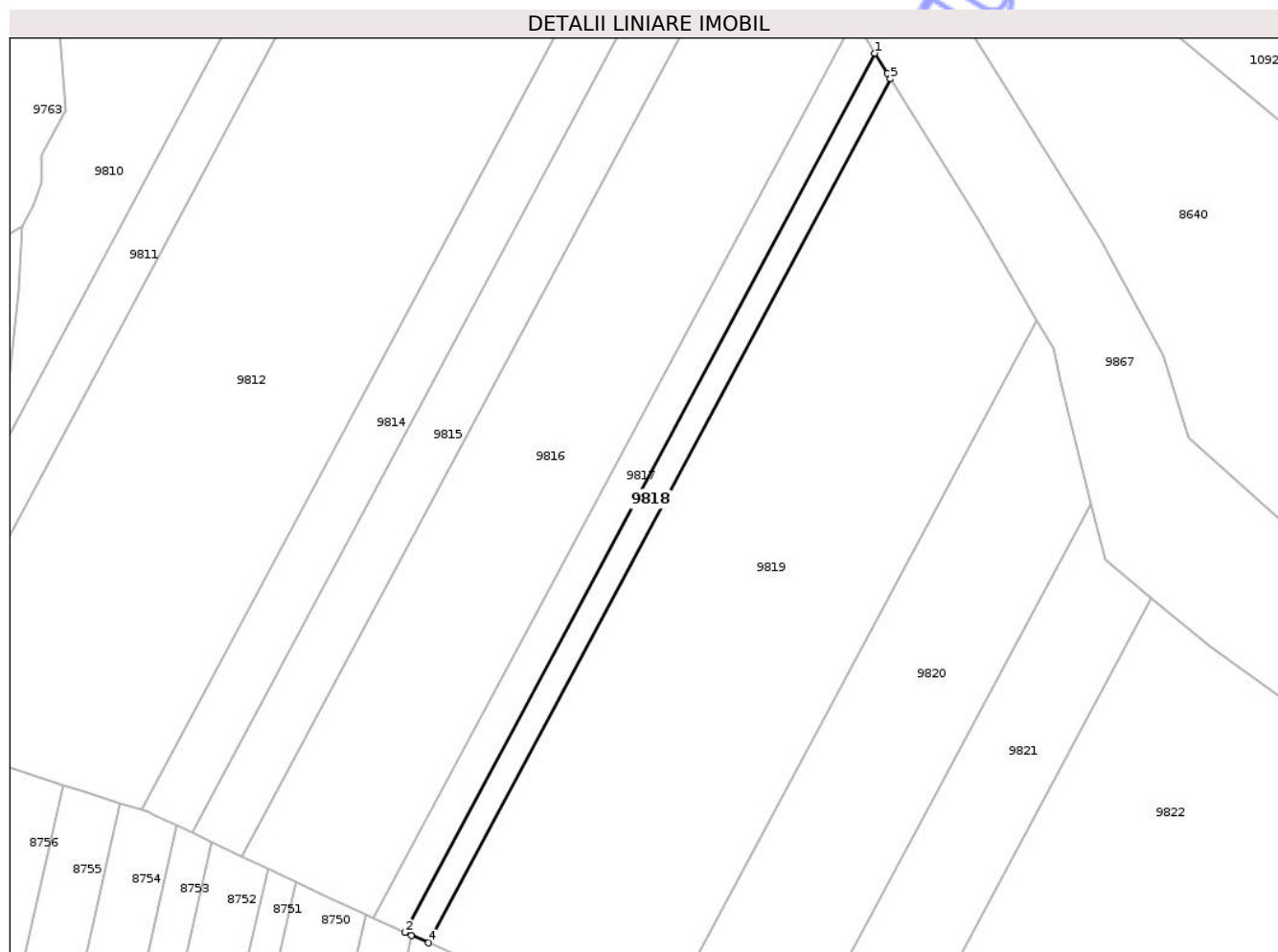
Inscrieri privind dezmembramintele dreptului de proprietate, drepturi reale de garanție și sarcini	Referințe
NU SUNT	

Anexa Nr. 1 La Partea I

Teren

Nr cadastral	Suprafața (mp)*	Observații / Referințe
	733	

* Suprafața este determinată în planul de proiecție Stereo 70.



Date referitoare la teren

Crt	Categorie folosință	Intra vilan	Suprafața (mp)	Tarla	Parcelă	Nr. topo	Observații / Referințe
1	pasune	NU	733	35	354/7B	-	NR TOPO CORECT PARCELA 354,352,353/7B

Lungime Segmente

1) Valorile lungimilor segmentelor sunt obținute din proiecție în plan.

Punct început	X / Y	Punct sfârșit	X / Y	Lungime segment (** (m)
1	615.519,049 632.092,99	2	615.439,277 631.943,852	169.132
2	615.439,277 631.943,852	3	615.440,382 631.943,371	1.205
3	615.440,382 631.943,371	4	615.443,299 631.942,102	3.181
4	615.443,299 631.942,102	5	615.521,697 632.088,671	166.219
5	615.521,697 632.088,671	6	615.521,15 632.089,549	1.035

Punct început	X / Y	Punct sfârșit	X / Y	Lungime segment (** (m)
6	615.521,15 632.089,549	1	615.519,049 632.092,99	4.031

** Lungimile segmentelor sunt determinate în planul de proiecție Stereo 70 și sunt rotunjite la 1 milimetru.

*** Distanța dintre puncte este formată din segmente cumulate ce sunt mai mici decât valoarea 1 milimetru.

Neutilizabil în Circuitul Civil

**DATE DESPRE IMOBILUL NR. 9820**

Oficiul de Cadastru și Publicitate Imobiliară NEAMT
Biroul de Cadastru și Publicitate Imobiliară Targu-Neamt

A. Partea I. Descrierea imobilului

TEREN Extravilan

Adresa: Jud. Neamt, Tarla "Rupturi"

Nr. Crt	Nr cadastral Nr. topografic	Suprafața* (mp)	Observații / Referințe
A1	51607	2.900	Sector cadastral:42 Teren neimprejmuit;

B. Partea II. Proprietari și acte

Inscrieri privitoare la dreptul de proprietate și alte drepturi reale	Referințe
28830 / 10/12/2021	
Act Administrativ nr. Titlu de proprietate nr. 70/1274, din 30/11/1995 emis de CJSIPT Neamt (Titlu de proprietate ; act administrativ nr Certificat fiscal nr. 8501 din 03.12.2021, emis de Primaria com. Urecheni);	
B1	A1
Intabulare, drept de PROPRIETATE, dobandit prin Reconstituire, cota actuala 1/1	
1) MAFTEI ECATERINA	

C. Partea III. SARCINI .

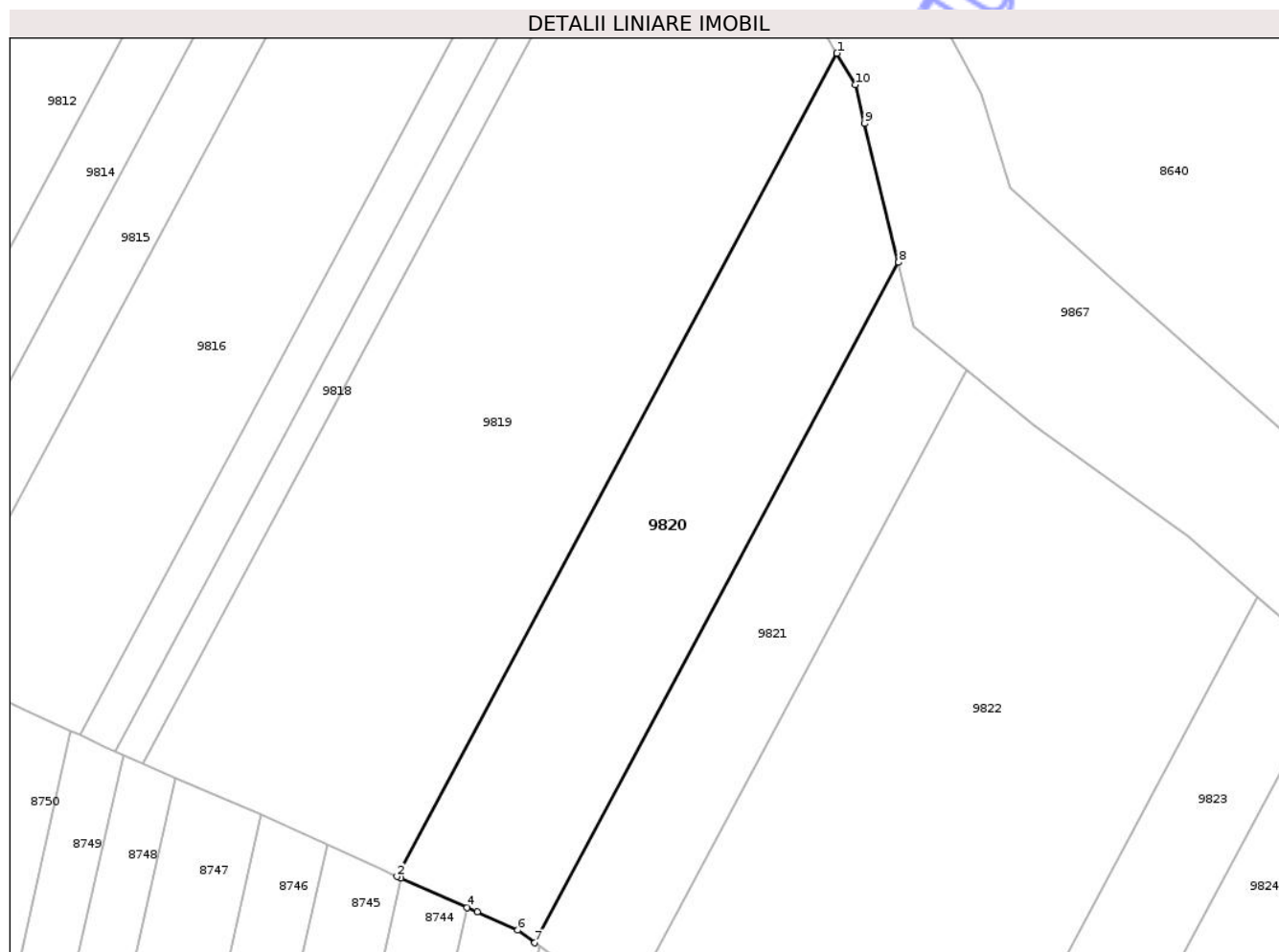
Inscrieri privind dezmembramintele dreptului de proprietate, drepturi reale de garanție și sarcini	Referințe
NU SUNT	

Anexa Nr. 1 La Partea I

Teren

Nr cadastral	Suprafața (mp)*	Observații / Referințe
51607	2.900	

* Suprafața este determinată în planul de proiecție Stereo 70.



Date referitoare la teren

Crt	Categorie folosință	Intravilan	Suprafața (mp)	Tarla	Parcelă	Nr. topo	Observații / Referințe
1	pasune	NU	2.900	35	354/7	-	NR TOPO CORECT PARCELA 354,353,352/7

Lungime Segmente

1) Valorile lungimilor segmentelor sunt obținute din proiecție în plan.

Punct început	X / Y	Punct sfârșit	X / Y	Lungime segment (** (m)
1	615.546,575 632.047,657	2	615.481,11 631.925,267	138.798
2	615.481,11 631.925,267	3	615.481,72 631.924,996	0.667
3	615.481,72 631.924,996	4	615.491,559 631.920,626	10.766
4	615.491,559 631.920,626	5	615.493,044 631.919,966	1.625
5	615.493,044 631.919,966	6	615.499,122 631.917,266	6.651

Punct început	X / Y	Punct sfârșit	X / Y	Lungime segment (** (m)
6	615.499,122 631.917,266	7	615.501,654 631.915,407	3.141
7	615.501,654 631.915,407	8	615.555,76 632.016,561	114.715
8	615.555,76 632.016,561	9	615.550,711 632.037,216	21.264
9	615.550,711 632.037,216	10	615.549,301 632.042,982	5.936
10	615.549,301 632.042,982	1	615.546,575 632.047,657	5.411

** Lungimile segmentelor sunt determinate în planul de proiecție Stereo 70 și sunt rotunjite la 1 milimetru.

*** Distanța dintre puncte este formată din segmente cumulate ce sunt mai mici decât valoarea 1 milimetru.

Neutilizabil în Circuitul Civil

**DATE DESPRE IMOBILUL NR. 9756**

Oficiul de Cadastru și Publicitate Imobiliară NEAMT
 Biroul de Cadastru și Publicitate Imobiliară Targu-Neamt

A. Partea I. Descrierea imobilului

TEREN Extravilan

Adresa: Jud. Neamt

Nr. Crt	Nr cadastral Nr. topografic	Suprafața* (mp)	Observații / Referințe
A1		3.200	Sector cadastral:42 Teren neimprejmuit;

B. Partea II. Proprietari și acte

Inscrieri privitoare la dreptul de proprietate și alte drepturi reale	Referințe
/	
Act Administrativ nr. 70/1318, din 10/02/2006 emis de CJPSDPAT NEAMȚ;	
B1	A1
Intabulare, drept de PROPRIETATE, dobandit prin Reconstituire, cota actuala 1/1	
1) TĂNĂSELEA D NECULAI, LIPSĂ CNP	

C. Partea III. SARCINI .

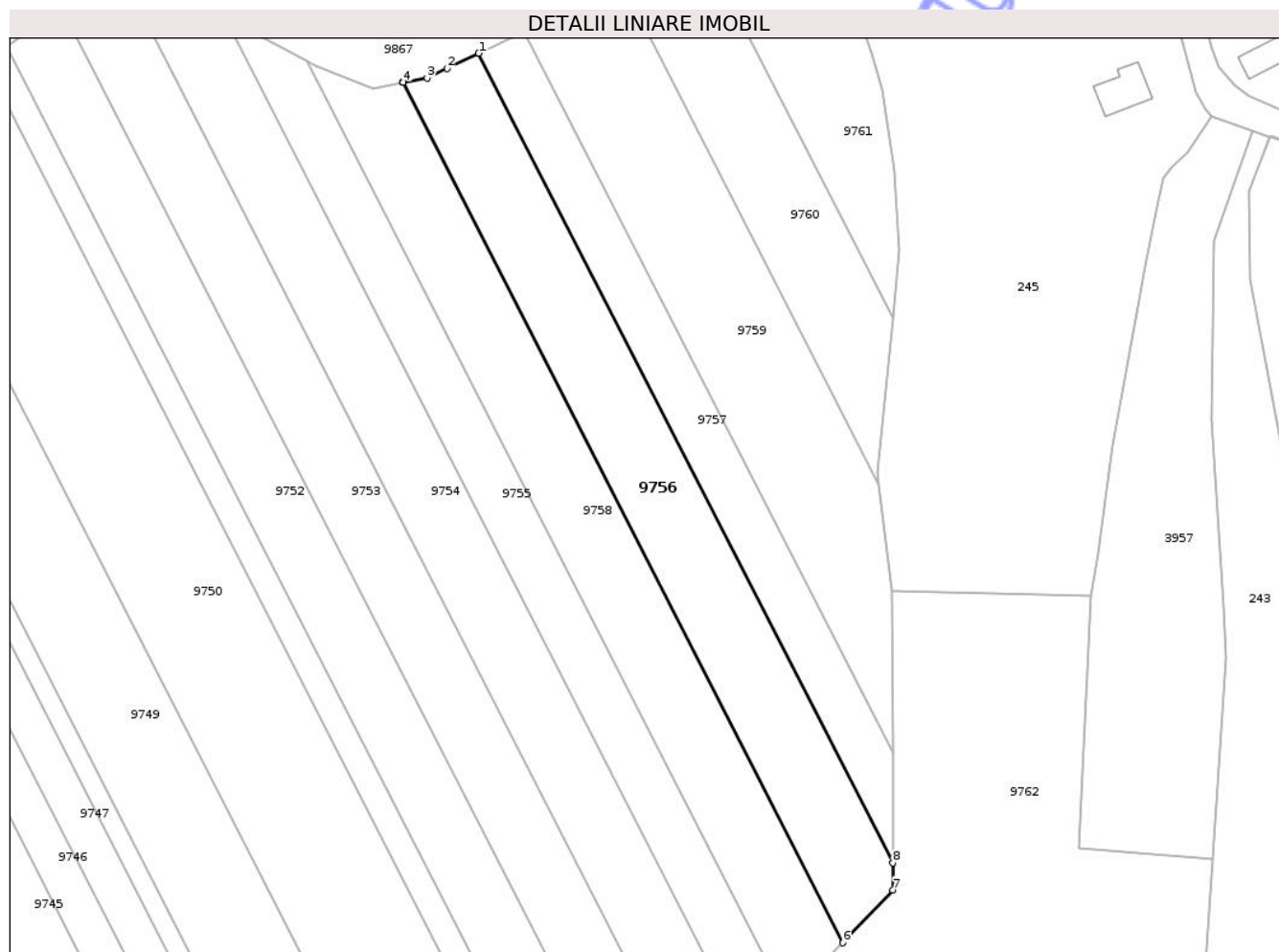
Inscrieri privind dezmembramintele dreptului de proprietate, drepturi reale de garanție și sarcini	Referințe
NU SUNT	

Anexa Nr. 1 La Partea I

Teren

Nr cadastral	Suprafața (mp)*	Observații / Referințe
	3.200	

* Suprafața este determinată în planul de proiecție Stereo 70.



Date referitoare la teren

Crt	Categorie folosință	Intra vilan	Suprafața (mp)	Tarla	Parcelă	Nr. topo	Observații / Referințe
1	pasune	NU	3.200	33	341/29B	-	

Lungime Segmente

1) Valorile lungimilor segmentelor sunt obținute din proiecție în plan.

Punct început	X / Y	Punct sfârșit	X / Y	Lungime segment (** (m)
1	613.829,358 631.605,729	2	613.822,91 631.602,642	7.15
2	613.822,91 631.602,642	3	613.818,845 631.600,696	4.507
3	613.818,845 631.600,696	4	613.813,992 631.599,772	4.94
4	613.813,992 631.599,772	5	613.813,795 631.599,734	0.201
5	613.813,795 631.599,734	6	613.903,812 631.423,966	197.478

Punct început	X / Y	Punct sfârșit	X / Y	Lungime segment (** (m)
6	613.903,812 631.423,966	7	613.914,091 631.434,718	14.874
7	613.914,091 631.434,718	8	613.914,077 631.440,309	5.591
8	613.914,077 631.440,309	1	613.829,358 631.605,729	185.853

** Lungimile segmentelor sunt determinate în planul de proiecție Stereo 70 și sunt rotunjite la 1 milimetru.

*** Distanța dintre puncte este formată din segmente cumulate ce sunt mai mici decât valoarea 1 milimetru.

Neutilizabil în Circuitul Civil



DATE DESPRE IMOBILUL NR. 9762

Oficiul de Cadastru și Publicitate Imobiliară NEAMT
Biroul de Cadastru și Publicitate Imobiliară Targu-Neamt

A. Partea I. Descrierea imobilului

TEREN Extravilan

Adresa: Jud. Neamt

Nr. Crt	Nr cadastral Nr. topografic	Suprafața* (mp)	Observații / Referințe
A1		137.626	Sector cadastral:42 Teren neimprejmuit;

B. Partea II. Proprietari și acte

Inscrieri privitoare la dreptul de proprietate și alte drepturi reale	Referințe
/	
Act Administrativ nr. 3241, din 28/04/2026 emis de COMUNA URECHENI;	
B1	Inscrierea posesiei, drept de PROPRIETATE, dobandit prin Lege, cota actuala 1/1 1) NEIDENTIFICAT NEIDENTIFICAT, PROPRIETAR NEIDENTIFICAT
Act Normativ nr. 7, din 13/03/1996 emis de PARLAMENTUL ROMÂNIEI (Art.13);	
B2	Se notează mențiunea de proprietar neidentificat

C. Partea III. SARCINI .

Inscrieri privind dezmembramintele dreptului de proprietate, drepturi reale de garanție și sarcini	Referințe
NU SUNT	

Punct început	X / Y	Punct sfârșit	X / Y	Lungime segment	Punct început	X / Y	Punct sfârșit	X / Y	Lungime segment	Punct început	X / Y	Punct sfârșit	X / Y	Lungime segment
19	614.154,406 631.431,315	20	614.154,698 631.424,06	7.261	20	614.154,698 631.424,06	21	614.147,454 631.393,903	31.015	21	614.147,454 631.393,903	22	614.089,034 631.403,904	59.271
22	614.089,034 631.403,904	23	614.069,594 631.406,887	19.667	23	614.069,594 631.406,887	24	614.048,02 631.411,204	22.002	24	614.048,02 631.411,204	25	614.049,375 631.475,15	63.961
25	614.049,375 631.475,15	26	614.049,376 631.475,225	0.075	26	614.049,376 631.475,225	27	614.049,332 631.475,226	0.044	27	614.049,332 631.475,226	28	613.997,691 631.480,28	51.888
28	613.997,691 631.480,28	29	613.993,959 631.412,8	67.583	29	613.993,959 631.412,8	30	613.991,277 631.389,87	23.086	30	613.991,277 631.389,87	31	613.988,581 631.365,468	24.551
31	613.988,581 631.365,468	32	613.974,57 631.366,553	14.053	32	613.974,57 631.366,553	33	613.979,529 631.441,022	74.634	33	613.979,529 631.441,022	34	613.952,143 631.443,254	27.477
34	613.952,143 631.443,254	35	613.954,675 631.494,924	51.732	35	613.954,675 631.494,924	36	613.913,937 631.495,84	40.749	36	613.913,937 631.495,84	37	613.914,02 631.462,901	32.939
37	613.914,02 631.462,901	38	613.914,077 631.440,309	22.592	38	613.914,077 631.440,309	39	613.914,091 631.434,718	5.591	39	613.914,091 631.434,718	40	613.903,812 631.423,966	14.874
40	613.903,812 631.423,966	41	613.892,52 631.412,155	16.341	41	613.892,52 631.412,155	42	613.884,602 631.403,872	11.459	42	613.884,602 631.403,872	43	613.873,836 631.392,611	15.579
43	613.873,836 631.392,611	44	613.863,557 631.381,859	14.875	44	613.863,557 631.381,859	45	613.853,539 631.371,38	14.497	45	613.853,539 631.371,38	46	613.849,567 631.367,225	5.748
46	613.849,567 631.367,225	47	613.823,217 631.362,687	26.737	47	613.823,217 631.362,687	48	613.802,469 631.359,114	21.054	48	613.802,469 631.359,114	49	613.798,383 631.358,411	4.146
49	613.798,383 631.358,411	50	613.790,102 631.356,985	8.403	50	613.790,102 631.356,985	51	613.781,69 631.355,536	8.535	51	613.781,69 631.355,536	52	613.764,473 631.352,571	17.471
52	613.764,473 631.352,571	53	613.748,477 631.349,817	16.231	53	613.748,477 631.349,817	54	613.727,603 631.346,222	21.181	54	613.727,603 631.346,222	55	613.693,139 631.340,287	34.971
55	613.693,139 631.340,287	56	613.677,25 631.337,551	16.123	56	613.677,25 631.337,551	57	613.669,339 631.336,189	8.028	57	613.669,339 631.336,189	58	613.651,468 631.333,111	18.133
58	613.651,468 631.333,111	59	613.624,302 631.328,433	27.566	59	613.624,302 631.328,433	60	613.586,261 631.321,882	38.601	60	613.586,261 631.321,882	61	613.566,312 631.318,447	20.243
61	613.566,312 631.318,447	62	613.547,667 631.315,236	18.92	62	613.547,667 631.315,236	63	613.529,84 631.312,166	18.089	63	613.529,84 631.312,166	64	613.545,248 631.303,087	17.884
64	613.545,248 631.303,087	65	613.560,932 631.295,108	17.596	65	613.560,932 631.295,108	66	613.575,239 631.272,546	26.716	66	613.575,239 631.272,546	67	613.615,685 631.242,555	50.352
67	613.615,685 631.242,555	68	613.643,75 631.167,166	80.444	68	613.643,75 631.167,166	69	613.675,116 631.133,048	46.345	69	613.675,116 631.133,048	70	613.713,636 631.115,439	42.354
70	613.713,636 631.115,439	71	613.729,594 631.099,481	22.569	71	613.729,594 631.099,481	72	613.738,674 631.092,877	11.227	72	613.738,674 631.092,877	73	613.737,298 631.070,04	22.878
73	613.737,298 631.070,04	74	613.737,298 631.045,553	24.488	74	613.737,298 631.045,553	75	613.738,873 631.045,876	1.608	75	613.738,873 631.045,876	76	613.739,256 631.045,955	0.391
76	613.739,256 631.045,955	77	613.742,98 631.046,721	3.803	77	613.742,98 631.046,721	78	613.746,864 631.047,519	3.965	78	613.746,864 631.047,519	79	613.750,573 631.048,282	3.786
79	613.750,573 631.048,282	80	613.752,294 631.048,636	1.757	80	613.752,294 631.048,636	81	613.755,355 631.049,265	3.125	81	613.755,355 631.049,265	82	613.755,992 631.049,396	0.65
82	613.755,992 631.049,396	83	613.756,853 631.049,573	0.879	83	613.756,853 631.049,573	84	613.758,121 631.051,109	1.992	84	613.758,121 631.051,109	85	613.759,22 631.052,439	1.726
85	613.759,22 631.052,439	86	613.761,355 631.055,024	3.352	86	613.761,355 631.055,024	87	613.761,661 631.055,394	0.48	87	613.761,661 631.055,394	88	613.763,799 631.057,983	3.358
88	613.763,799 631.057,983	89	613.764,291 631.058,579	0.773	89	613.764,291 631.058,579	90	613.766,434 631.061,173	3.365	90	613.766,434 631.061,173	91	613.768,082 631.063,168	2.588
91	613.768,082 631.063,168	92	613.768,826 631.064,07	1.169	92	613.768,826 631.064,07	93	613.770,231 631.065,77	2.206	93	613.770,231 631.065,77	94	613.772,081 631.068,01	2.906
94	613.772,081 631.068,01	95	613.777,333 631.073,095	7.309	95	613.777,333 631.073,095	96	613.779,275 631.074,976	2.704	96	613.779,275 631.074,976	97	613.780,842 631.076,493	2.181
97	613.780,842 631.076,493	98	613.783,137 631.078,758	3.224	98	613.783,137 631.078,758	99	613.785,274 631.080,866	3.002	99	613.785,274 631.080,866	100	613.786,038 631.081,62	1.073
100	613.786,038 631.081,62	101	613.786,272 631.081,77	0.278	101	613.786,272 631.081,77	102	613.790,331 631.084,386	4.829	102	613.790,331 631.084,386	103	613.793,754 631.086,593	4.072
103	613.793,754 631.086,593	104	613.800,088 631.090,675	7.535	104	613.800,088 631.090,675	105	613.803,896 631.093,13	4.531	105	613.803,896 631.093,13	106	613.804,023 631.093,183	0.137
106	613.804,023 631.093,183	107	613.809,207 631.095,363	5.624	107	613.809,207 631.095,363	108	613.823,592 631.101,412	15.606	108	613.823,592 631.101,412	109	613.826,612 631.102,682	3.276
109	613.826,612 631.102,682	110	613.832,076 631.104,98	5.927	110	613.832,076 631.104,98	111	613.842,77 631.100,261	11.69	111	613.842,77 631.100,261	112	613.843,93 631.099,75	1.268
112	613.843,93 631.099,75	113	613.845,973 631.100,455	2.161	113	613.845,973 631.100,455	114	613.849,622 631.101,714	3.86	114	613.849,622 631.101,714	115	613.851,622 631.102,435	2.125
115	613.851,622 631.102,435	116	613.852,836 631.102,873	1.291	116	613.852,836 631.102,873	117	613.856,039 631.104,028	3.406	117	613.856,039 631.104,028	118	613.861,814 631.106,11	6.138

Punct început	X / Y	Punct sfârșit	X / Y	Lungime segment	Punct început	X / Y	Punct sfârșit	X / Y	Lungime segment	Punct început	X / Y	Punct sfârșit	X / Y	Lungime segment
118	613.861,814 631.106,11	119	613.864,674 631.107,141	3.04	119	613.864,674 631.107,141	120	613.869,119 631.106,878	4.453	120	613.869,119 631.106,878	121	613.874,381 631.106,566	5.272
121	613.874,381 631.106,566	122	613.879,665 631.106,253	5.293	122	613.879,665 631.106,253	123	613.884,334 631.105,977	4.676	123	613.884,334 631.105,977	124	613.888,166 631.105,75	3.839
124	613.888,166 631.105,75	125	613.889,716 631.105,658	1.553	125	613.889,716 631.105,658	126	613.880,446 631.116,444	14.222	126	613.880,446 631.116,444	127	613.877,839 631.131,112	14.898
127	613.877,839 631.131,112	128	613.903,084 631.154,29	34.271	128	613.903,084 631.154,29	129	613.927,138 631.172,163	29.967	129	613.927,138 631.172,163	130	614.011,757 631.215,109	94.893
130	614.011,757 631.215,109	1	614.026,782 631.227,833	19.689										

** Lungimile segmentelor sunt determinate în planul de proiecție Stereo 70 și sunt rotunjite la 1 milimetru.

*** Distanța dintre puncte este formată din segmente cumulate ce sunt mai mici decât valoarea 1 milimetru.

Neutilizabil în Circuitul Civil

**DATE DESPRE IMOBILUL NR. 9810**

Oficiul de Cadastru și Publicitate Imobiliară NEAMT
Biroul de Cadastru și Publicitate Imobiliară Targu-Neamt

A. Partea I. Descrierea imobilului

TEREN Extravilan

Adresa: Jud. Neamt

Nr. Crt	Nr cadastral Nr. topografic	Suprafața* (mp)	Observații / Referințe
A1		2.240	Sector cadastral:42 Teren neimprejmuit;

B. Partea II. Proprietari și acte

Inscrieri privitoare la dreptul de proprietate și alte drepturi reale	Referințe
/	
Act Administrativ nr. 70/87, din 13/03/1995 emis de CJPSDPAT NEAMȚ;	
B1	A1
Intabulare, drept de PROPRIETATE, dobandit prin Reconstituire, cota actuala 1/1 1) BOICEA T SILVICA, LIPSĂ CNP	

C. Partea III. SARCINI .

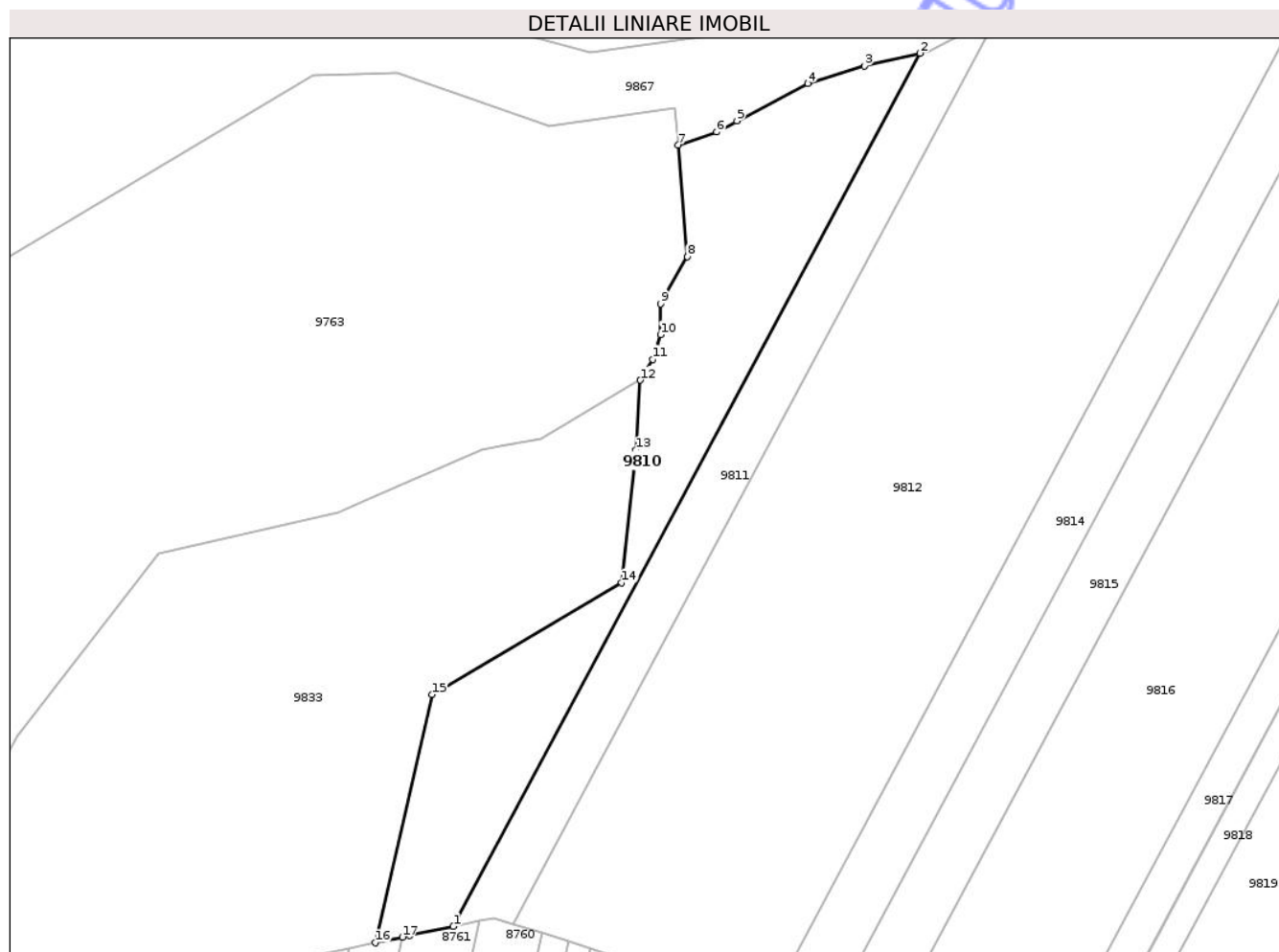
Inscrieri privind dezmembramintele dreptului de proprietate, drepturi reale de garanție și sarcini	Referințe
NU SUNT	

Anexa Nr. 1 La Partea I

Teren

Nr cadastral	Suprafața (mp)*	Observații / Referințe
	2.240	

* Suprafața este determinată în planul de proiecție Stereo 70.



Date referitoare la teren

Crt	Categorie folosință	Intravilan	Suprafața (mp)	Tarla	Parcelă	Nr. topo	Observații / Referințe
1	pasune	NU	2.240	35	554/1	-	NR TOPO CORECT PARCELA 348/1

Lungime Segmente

1) Valorile lungimilor segmentelor sunt obținute din proiecție în plan.

Punct început	X / Y	Punct sfârșit	X / Y	Lungime segment (** (m)
1	615.344,672 631.977,14	2	615.418,69 632.115,52	156.932
2	615.418,69 632.115,52	3	615.409,844 632.113,497	9.075
3	615.409,844 632.113,497	4	615.400,848 632.110,719	9.415
4	615.400,848 632.110,719	5	615.389,684 632.104,796	12.638
5	615.389,684 632.104,796	6	615.386,428 632.103,046	3.696

Punct început	X / Y	Punct sfârșit	X / Y	Lungime segment (** (m)
6	615.386,428 632.103,046	7	615.380,346 632.100,996	6.418
7	615.380,346 632.100,996	8	615.381,789 632.083,299	17.756
8	615.381,789 632.083,299	9	615.377,578 632.075,798	8.602
9	615.377,578 632.075,798	10	615.377,53 632.070,921	4.877
10	615.377,53 632.070,921	11	615.376,266 632.067,019	4.102
11	615.376,266 632.067,019	12	615.374,342 632.063,703	3.834
12	615.374,342 632.063,703	13	615.373,677 632.052,65	11.073
13	615.373,677 632.052,65	14	615.371,382 632.031,625	21.149
14	615.371,382 632.031,625	15	615.341,271 632.013,885	34.948
15	615.341,271 632.013,885	16	615.332,3 631.974,541	40.354
16	615.332,3 631.974,541	17	615.336,588 631.975,438	4.381
17	615.336,588 631.975,438	18	615.337,774 631.975,686	1.212
18	615.337,774 631.975,686	1	615.344,672 631.977,14	7.05

** Lungimile segmentelor sunt determinate în planul de proiecție Stereo 70 și sunt rotunjite la 1 milimetru.

*** Distanța dintre puncte este formată din segmente cumulate ce sunt mai mici decât valoarea 1 milimetru.

**DATE DESPRE IMOBILUL NR. 9811**

Oficiul de Cadastru și Publicitate Imobiliară NEAMT
Biroul de Cadastru și Publicitate Imobiliară Targu-Neamt

A. Partea I. Descrierea imobilului

TEREN Extravilan

Adresa: Jud. Neamt

Nr. Crt	Nr cadastral Nr. topografic	Suprafața* (mp)	Observații / Referințe
A1		1.296	Sector cadastral:42 Teren neimprejmuit;

B. Partea II. Proprietari și acte

Inscrieri privitoare la dreptul de proprietate și alte drepturi reale	Referințe
/	
Act Administrativ nr. 70/592, din 15/02/1996 emis de CJPSDPAT NEAMȚ;	
B1	A1
Intabulare, drept de PROPRIETATE, dobandit prin Reconstituire, cota actuala 1/1 1) ZAHARIA SC ELENA, LIPSĂ CNP	

C. Partea III. SARCINI .

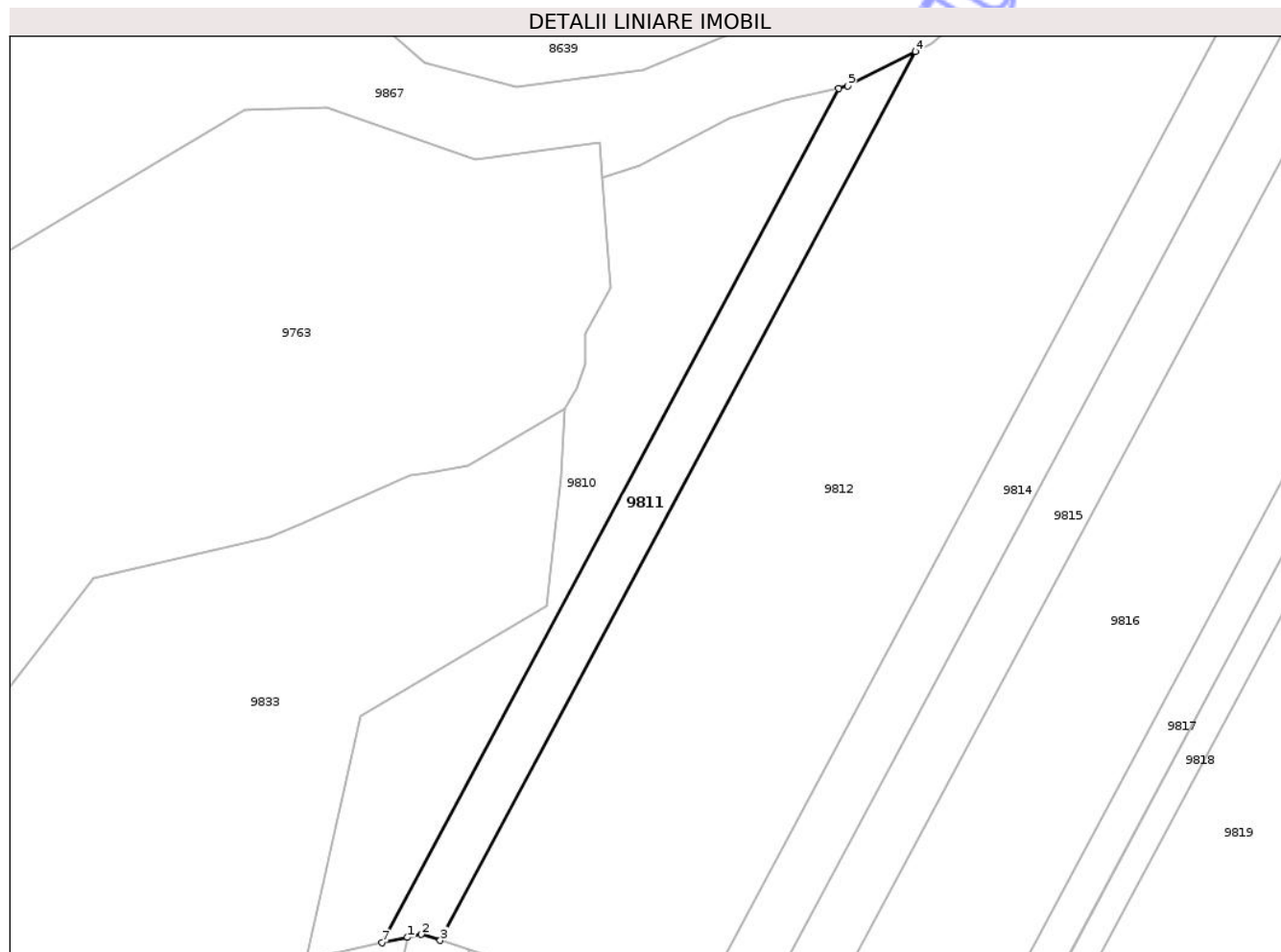
Inscrieri privind dezmembramintele dreptului de proprietate, drepturi reale de garanție și sarcini	Referințe
NU SUNT	

Anexa Nr. 1 La Partea I

Teren

Nr cadastral	Suprafața (mp)*	Observații / Referințe
	1.296	

* Suprafața este determinată în planul de proiecție Stereo 70.



Date referitoare la teren

Crt	Categorie folosință	Intra vilan	Suprafața (mp)	Tarla	Parcelă	Nr. topo	Observații / Referințe
1	pasune	NU	1.296	35	354/15	-	NR TOPO CORECT PARCELA 348/15

Lungime Segmente

1) Valorile lungimilor segmentelor sunt obținute din proiecție în plan.

Punct început	X / Y	Punct sfârșit	X / Y	Lungime segment (** (m)
1	615.348,796 631.978,01	2	615.351,045 631.978,484	2.298
2	615.351,045 631.978,484	3	615.354,104 631.977,512	3.21
3	615.354,104 631.977,512	4	615.431,114 632.121,485	163.275
4	615.431,114 632.121,485	5	615.420,19 632.115,863	12.286
5	615.420,19 632.115,863	6	615.418,69 632.115,52	1.538

Punct început	X / Y	Punct sfârșit	X / Y	Lungime segment (** (m)
6	615.418,69 632.115,52	7	615.344,672 631.977,14	156.932
7	615.344,672 631.977,14	1	615.348,796 631.978,01	4.215

** Lungimile segmentelor sunt determinate în planul de proiecție Stereo 70 și sunt rotunjite la 1 milimetru.

*** Distanța dintre puncte este formată din segmente cumulate ce sunt mai mici decât valoarea 1 milimetru.

Neutilizabil în Circuitul Civil

**DATE DESPRE IMOBILUL NR. 9826**

Oficiul de Cadastru și Publicitate Imobiliară NEAMT
Biroul de Cadastru și Publicitate Imobiliară Targu-Neamt

A. Partea I. Descrierea imobilului

TEREN Extravilan

Adresa: Jud. Neamt

Nr. Crt	Nr cadastral Nr. topografic	Suprafața* (mp)	Observații / Referințe
A1		4.244	Sector cadastral:42 Teren neimprejmuit;

B. Partea II. Proprietari și acte

Inscrieri privitoare la dreptul de proprietate și alte drepturi reale	Referințe
/	
Act Administrativ nr. 70/1062, din 11/10/1996 emis de CJPSDPAT NEAMȚ;	
B1	A1
Intabulare, drept de PROPRIETATE, dobandit prin Reconstituire, cota actuala 1/1 1) ȘCHIOPU V VICTORIA, LIPSĂ CNP	

C. Partea III. SARCINI .

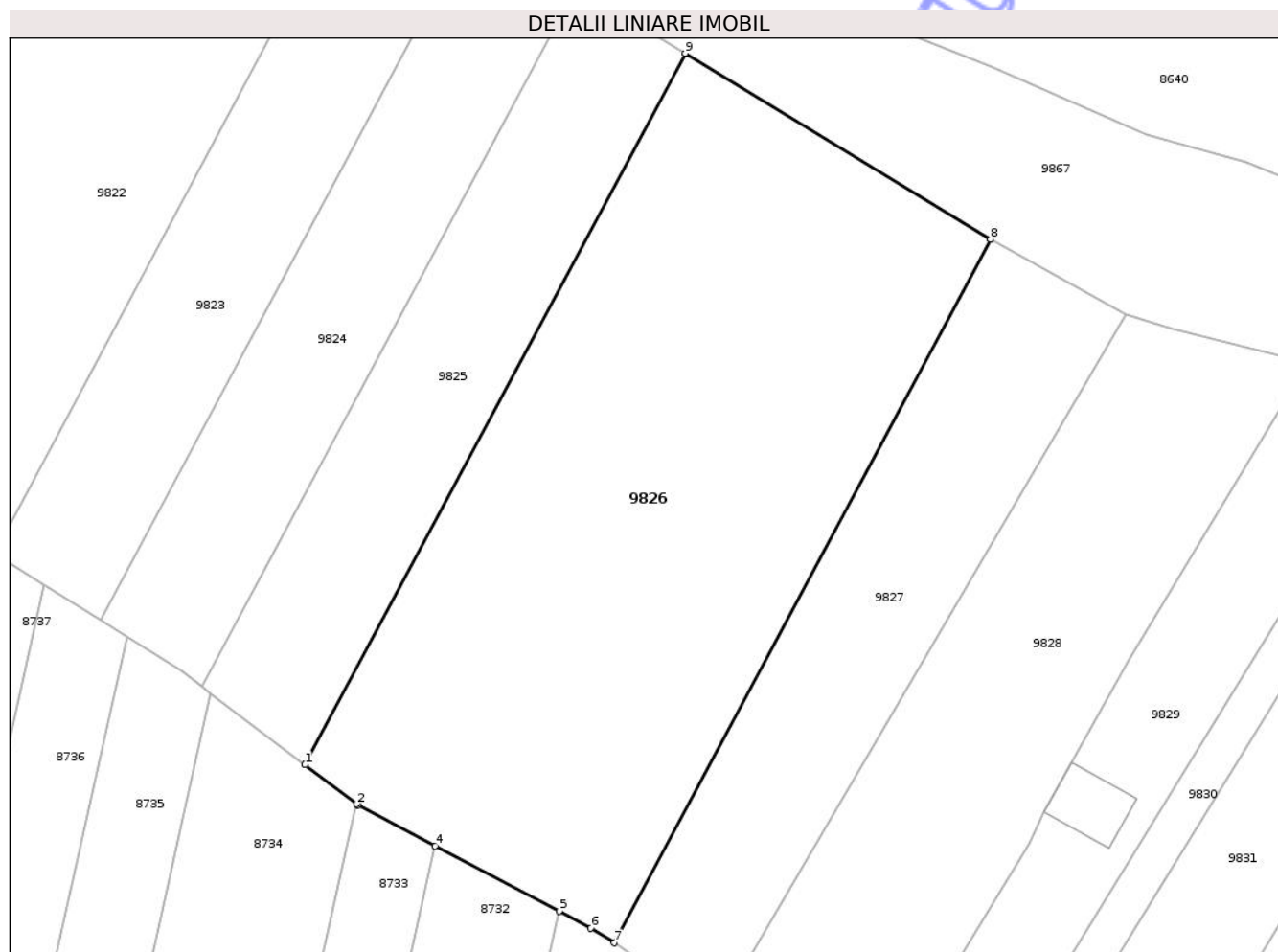
Inscrieri privind dezmembramintele dreptului de proprietate, drepturi reale de garanție și sarcini	Referințe
NU SUNT	

Anexa Nr. 1 La Partea I

Teren

Nr cadastral	Suprafața (mp)*	Observații / Referințe
	4.244	

* Suprafața este determinată în planul de proiecție Stereo 70.



Date referitoare la teren

Crt	Categorie folosință	Intra vilan	Suprafața (mp)	Tarla	Parcelă	Nr. topo	Observații / Referințe
1	pasune	NU	4.244	35	354/25A	-	NR TOPO CORECT PARCELA 354,357,358/25A

Lungime Segmente

1) Valorile lungimilor segmentelor sunt obținute din proiecție în plan.

Punct început	X / Y	Punct sfârșit	X / Y	Lungime segment (** (m)
1	615.599,846 631.852,982	2	615.606,138 631.848,208	7.899
2	615.606,138 631.848,208	3	615.606,306 631.848,08	0.211
3	615.606,306 631.848,08	4	615.615,702 631.843,124	10.623
4	615.615,702 631.843,124	5	615.630,774 631.835,175	17.04
5	615.630,774 631.835,175	6	615.634,611 631.833,152	4.337

Punct început	X / Y	Punct sfârșit	X / Y	Lungime segment (** (m)
6	615.634,611 631.833,152	7	615.637,454 631.831,348	3.367
7	615.637,454 631.831,348	8	615.683,168 631.916,813	96.923
8	615.683,168 631.916,813	9	615.646,056 631.939,374	43.432
9	615.646,056 631.939,374	1	615.599,846 631.852,982	97.974

** Lungimile segmentelor sunt determinate în planul de proiecție Stereo 70 și sunt rotunjite la 1 milimetru.

*** Distanța dintre puncte este formată din segmente cumulate ce sunt mai mici decât valoarea 1 milimetru.

Neutilizabil în Circuitul Civil



DATE DESPRE IMOBILUL NR. 9827

Oficiul de Cadastru și Publicitate Imobiliară NEAMȚ
Biroul de Cadastru și Publicitate Imobiliară Targu-Neamt

A. Partea I. Descrierea imobilului

TEREN Extravilan

Adresa: Jud. Neamt

Nr. Crt	Nr cadastral Nr. topografic	Suprafața* (mp)	Observații / Referințe
A1		1.650	Sector cadastral:42 Teren neimprejmuit;

B. Partea II. Proprietari și acte

Inscrieri privitoare la dreptul de proprietate și alte drepturi reale	Referințe
/	
Act Administrativ nr. 70/811, din 07/07/1998 emis de CJPSDPAT NEAMȚ;	
B1	A1
Intabulare, drept de PROPRIETATE, dobandit prin Reconstituire, cota actuala 1/1	
1) BORDEANU GH VASILE, LIPSĂ CNP 2) BORDEANU GH ION, LIPSĂ CNP 3) HINGANESCU GH ELENA, LIPSĂ CNP 4) BORDEANU GH TOADER, LIPSĂ CNP 5) BORDEANU GH PETREA, LIPSĂ CNP 6) ZAMA GH MARIA, LIPSĂ CNP 7) BORDEANU GH GHEORGHE, LIPSĂ CNP	

C. Partea III. SARCINI .

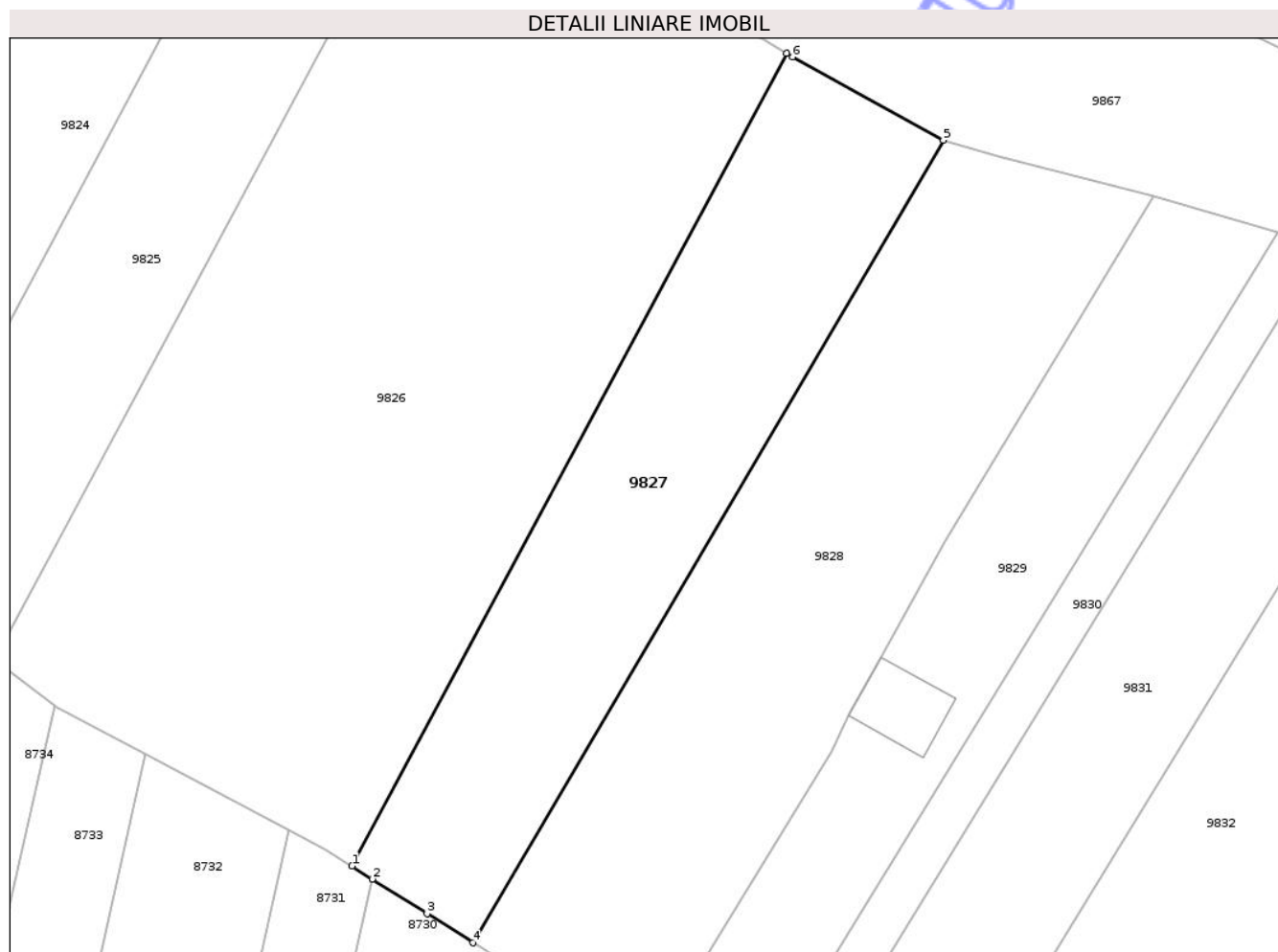
Inscrieri privind dezmembramintele dreptului de proprietate, drepturi reale de garanție și sarcini	Referințe
NU SUNT	

Anexa Nr. 1 La Partea I

Teren

Nr cadastral	Suprafața (mp)*	Observații / Referințe
	1.650	

* Suprafața este determinată în planul de proiecție Stereo 70.



Date referitoare la teren

Crt	Categorie folosință	Intra vilan	Suprafața (mp)	Tarla	Parcelă	Nr. topo	Observații / Referințe
1	pasune	NU	1.650	35	354/14A	-	NR TOPO CORECT PARCELA 354,357,358/14A

Lungime Segmente

1) Valorile lungimilor segmentelor sunt obținute din proiecție în plan.

Punct început	X / Y	Punct sfârșit	X / Y	Lungime segment (** (m)
1	615.637,454 631.831,348	2	615.639,591 631.829,992	2.531
2	615.639,591 631.829,992	3	615.645,354 631.826,336	6.825
3	615.645,354 631.826,336	4	615.650,165 631.823,284	5.697
4	615.650,165 631.823,284	5	615.699,669 631.907,668	97.833
5	615.699,669 631.907,668	6	615.683,805 631.916,426	18.121

Punct început	X / Y	Punct sfârșit	X / Y	Lungime segment (** (m)
6	615.683,805 631.916,426	7	615.683,168 631.916,813	0.745
7	615.683,168 631.916,813	1	615.637,454 631.831,348	96.923

** Lungimile segmentelor sunt determinate în planul de proiecție Stereo 70 și sunt rotunjite la 1 milimetru.

*** Distanța dintre puncte este formată din segmente cumulate ce sunt mai mici decât valoarea 1 milimetru.

Neutilizabil în Circuitul Civil

**DATE DESPRE IMOBILUL NR. 9829**

Oficiul de Cadastru și Publicitate Imobiliară NEAMT
Biroul de Cadastru și Publicitate Imobiliară Targu-Neamt

A. Partea I. Descrierea imobilului

TEREN Extravilan

Adresa: Jud. Neamt, Extravilan com. Urecheni, Punct "Rupturi - Lunca" jud.Neamt , Tarla 35, Parcela 354/7B si Parcela 358/5A

Nr. Crt	Nr cadastral Nr. topografic	Suprafața* (mp)	Observații / Referințe
A1	51907	1.300	Sector cadastral:42 Teren neimprejmuit;

Construcții

Crt	Nr cadastral Nr. topografic	Adresa	Observații / Referințe
A1.1	51907-C1	Jud. Neamt	Nr. niveluri:1; S. construita la sol:63 mp; S. construita desfasurata:63 mp; CASĂ DE LOCUIT

B. Partea II. Proprietari și acte

Inscrieri privitoare la dreptul de proprietate și alte drepturi reale		Referințe
17565 / 11/09/2024		
Act Notarial nr. Contract de vânzare aut nr. 3330, din 10/09/2024 emis de BIN Teodorescu Mihaela;		
B3	Intabulare, drept de PROPRIETATE, cu titlu de drept de cumpărare, dobandit prin Conventie, cota actuala 1/1 1) TĂNĂSELEA MARIA-MIRABELA 2) TĂNĂSELEA TOADER, bun comun	A1
/		
Act Administrativ nr. 3241, din 28/04/2026 emis de PRIMĂRIA COMUNEI URECHENI;		
B4	Intabulare, drept de PROPRIETATE, dobandit prin Lege, cota actuala 1/1 1) TĂNĂSELEA MARIA-MIRABELA, LIPSĂ CNP 2) TĂNĂSELEA TOADER, LIPSĂ CNP	A1.1

C. Partea III. SARCINI .

Inscrieri privind dezmembramintele dreptului de proprietate, drepturi reale de garanție și sarcini	Referințe
NU SUNT	

Punct început	X / Y	Punct sfârșit	X / Y	Lungime segment (** (m)
3	615.693,072 631.853,297	4	615.689,664 631.847,182	7.0
4	615.689,664 631.847,182	5	615.687,917 631.843,354	4.209
5	615.687,917 631.843,354	6	615.669,079 631.812,839	35.861
6	615.669,079 631.812,839	7	615.669,416 631.812,663	0.38
7	615.669,416 631.812,663	8	615.673,098 631.809,581	4.801
8	615.673,098 631.809,581	9	615.678,038 631.805,447	6.442
9	615.678,038 631.805,447	10	615.734,817 631.897,997	108.579
10	615.734,817 631.897,997	1	615.721,756 631.901,837	13.614

** Lungimile segmentelor sunt determinate în planul de proiecție Stereo 70 și sunt rotunjite la 1 milimetru.

*** Distanța dintre puncte este formată din segmente cumulate ce sunt mai mici decât valoarea 1 milimetru.

**DATE DESPRE IMOBILUL NR. 9831**

Oficiul de Cadastru și Publicitate Imobiliară NEAMT
Biroul de Cadastru și Publicitate Imobiliară Targu-Neamt

A. Partea I. Descrierea imobilului

TEREN Extravilan

Adresa: Jud. Neamt

Nr. Crt	Nr cadastral Nr. topografic	Suprafața* (mp)	Observații / Referințe
A1		1.765	Sector cadastral:42 Teren neimprejmuit;

B. Partea II. Proprietari și acte

Inscrieri privitoare la dreptul de proprietate și alte drepturi reale	Referințe
/	
Act Administrativ nr. 70/414, din 28/02/1995 emis de CJPSDPAT NEAMȚ;	
B1	A1
Intabulare, drept de PROPRIETATE, dobandit prin Reconstituire, cota actuala 1/1	
1) PĂSTRĂVANU T TODER, LIPSĂ CNP	

C. Partea III. SARCINI .

Inscrieri privind dezmembramintele dreptului de proprietate, drepturi reale de garanție și sarcini	Referințe
NU SUNT	

Anexa Nr. 1 La Partea I

Teren

Nr cadastral	Suprafața (mp)*	Observații / Referințe
	1.765	

* Suprafața este determinată în planul de proiecție Stereo 70.

DETALII LINIARE IMOBIL



Date referitoare la teren

Crt	Categorie folosință	Intra vilan	Suprafața (mp)	Tarla	Parcelă	Nr. topo	Observații / Referințe
1	pasune	NU	1.765	35	354/17	-	NR TOPO CORECT PARCELA 354,358,357/17

Lungime Segmente

1) Valorile lungimilor segmentelor sunt obținute din proiecție în plan.

Punct început	X / Y	Punct sfârșit	X / Y	Lungime segment (** (m)
1	615.756,794 631.896,38	2	615.740,278 631.897,595	16.56
2	615.740,278 631.897,595	3	615.680,969 631.800,921	113.418
3	615.680,969 631.800,921	4	615.683,153 631.797,548	4.018
4	615.683,153 631.797,548	5	615.684,538 631.795,409	2.548
5	615.684,538 631.795,409	6	615.688,432 631.791,964	5.199

Punct început	X / Y	Punct sfârșit	X / Y	Lungime segment (** (m)
6	615.688,432 631.791,964	7	615.688,65 631.791,771	0.291
7	615.688,65 631.791,771	8	615.691,123 631.789,336	3.47
8	615.691,123 631.789,336	1	615.756,794 631.896,38	125.583

** Lungimile segmentelor sunt determinate în planul de proiecție Stereo 70 și sunt rotunjite la 1 milimetru.

*** Distanța dintre puncte este formată din segmente cumulate ce sunt mai mici decât valoarea 1 milimetru.

Neutilizabil în Circuitul Civil



DATE DESPRE IMOBILUL NR. 9832

Oficiul de Cadastru și Publicitate Imobiliară NEAMT
Biroul de Cadastru și Publicitate Imobiliară Targu-Neamt

A. Partea I. Descrierea imobilului

TEREN Extravilan

Adresa: Jud. Neamt

Nr. Crt	Nr cadastral Nr. topografic	Suprafața* (mp)	Observații / Referințe
A1		4.939	Sector cadastral:42 Teren neimprejmuit;

B. Partea II. Proprietari și acte

Inscrieri privitoare la dreptul de proprietate și alte drepturi reale	Referințe
/	
Act Administrativ nr. 3241, din 28/04/2026 emis de COMUNA URECHENI;	
B1	Inscrierea posesiei, drept de PROPRIETATE, dobandit prin Lege, cota actuala 1/1
	1) NEIDENTIFICAT NEIDENTIFICAT, PROPRIETAR NEIDENTIFICAT
Act Normativ nr. 7, din 13/03/1996 emis de PARLAMENTUL ROMÂNIEI (Art.13);	
B2	Se notează mențiunea de proprietar neidentificat

C. Partea III. SARCINI .

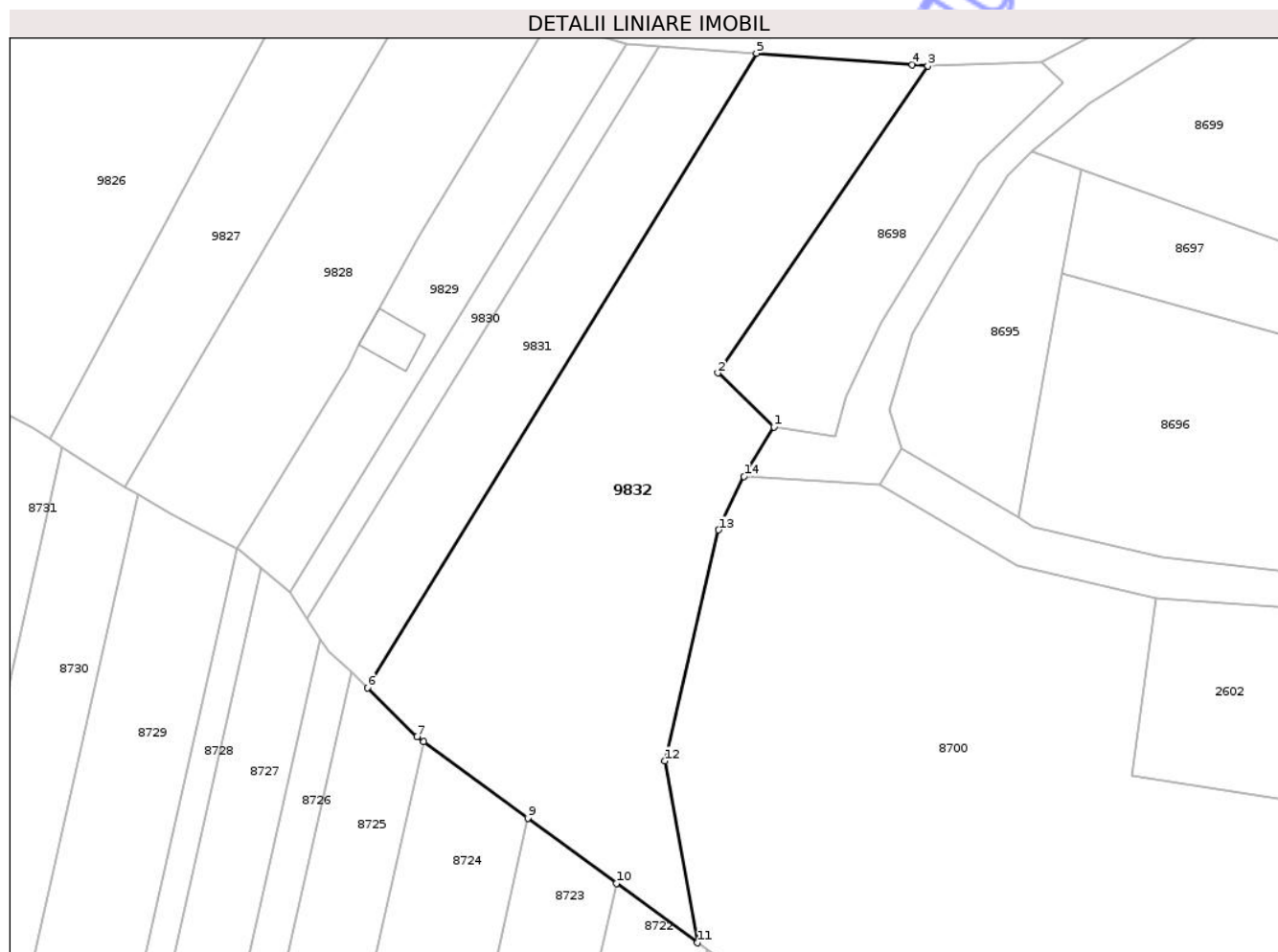
Inscrieri privind dezmembramintele dreptului de proprietate, drepturi reale de garanție și sarcini	Referințe
NU SUNT	

Anexa Nr. 1 La Partea I

Teren

Nr cadastral	Suprafața (mp)*	Observații / Referințe
	4.939	

* Suprafața este determinată în planul de proiecție Stereo 70.



Date referitoare la teren

Crt	Categorie folosință	Intra vilan	Suprafața (mp)	Tarla	Parcelă	Nr. topo	Observații / Referințe
1	pasune	NU	4.939	35	354,358,357	-	

Lungime Segmente

1) Valorile lungimilor segmentelor sunt obținute din proiecție în plan.

Punct început	X / Y	Punct sfârșit	X / Y	Lungime segment (** (m)
1	615.759,752 631.833,343	2	615.750,292 631.842,458	13.137
2	615.750,292 631.842,458	3	615.785,735 631.894,251	62.759
3	615.785,735 631.894,251	4	615.783,115 631.894,444	2.628
4	615.783,115 631.894,444	5	615.756,794 631.896,38	26.392
5	615.756,794 631.896,38	6	615.691,123 631.789,336	125.583

Punct început	X / Y	Punct sfârșit	X / Y	Lungime segment (** (m)
6	615.691,123 631.789,336	7	615.699,501 631.781,089	11.756
7	615.699,501 631.781,089	8	615.700,602 631.780,281	1.365
8	615.700,602 631.780,281	9	615.718,18 631.767,369	21.811
9	615.718,18 631.767,369	10	615.733,172 631.756,357	18.601
10	615.733,172 631.756,357	11	615.746,83 631.746,325	16.947
11	615.746,83 631.746,325	12	615.741,37 631.777,001	31.159
12	615.741,37 631.777,001	13	615.750,441 631.815,959	40.0
13	615.750,441 631.815,959	14	615.754,703 631.825,006	10.0
14	615.754,703 631.825,006	1	615.759,752 631.833,343	9.747

** Lungimile segmentelor sunt determinate în planul de proiecție Stereo 70 și sunt rotunjite la 1 milimetru.

*** Distanța dintre puncte este formată din segmente cumulate ce sunt mai mici decât valoarea 1 milimetru.

**DATE DESPRE IMOBILUL NR. 9731**

Oficiul de Cadastru și Publicitate Imobiliară NEAMT
 Biroul de Cadastru și Publicitate Imobiliară Targu-Neamt

A. Partea I. Descrierea imobilului

TEREN Extravilan

Adresa: Jud. Neamt

Nr. Crt	Nr cadastral Nr. topografic	Suprafața* (mp)	Observații / Referințe
A1		1.800	Sector cadastral:42 Teren neimprejmuit;

B. Partea II. Proprietari și acte

Inscrieri privitoare la dreptul de proprietate și alte drepturi reale	Referințe
/	
Act Administrativ nr. 70/1144, din 18/11/1998 emis de CJPSDPAT NEAMȚ;	
B1	A1
Intabulare, drept de PROPRIETATE, dobandit prin Reconstituire, cota actuala 1/1	
1) ANUȘCA I ANA, LIPSĂ CNP	

C. Partea III. SARCINI .

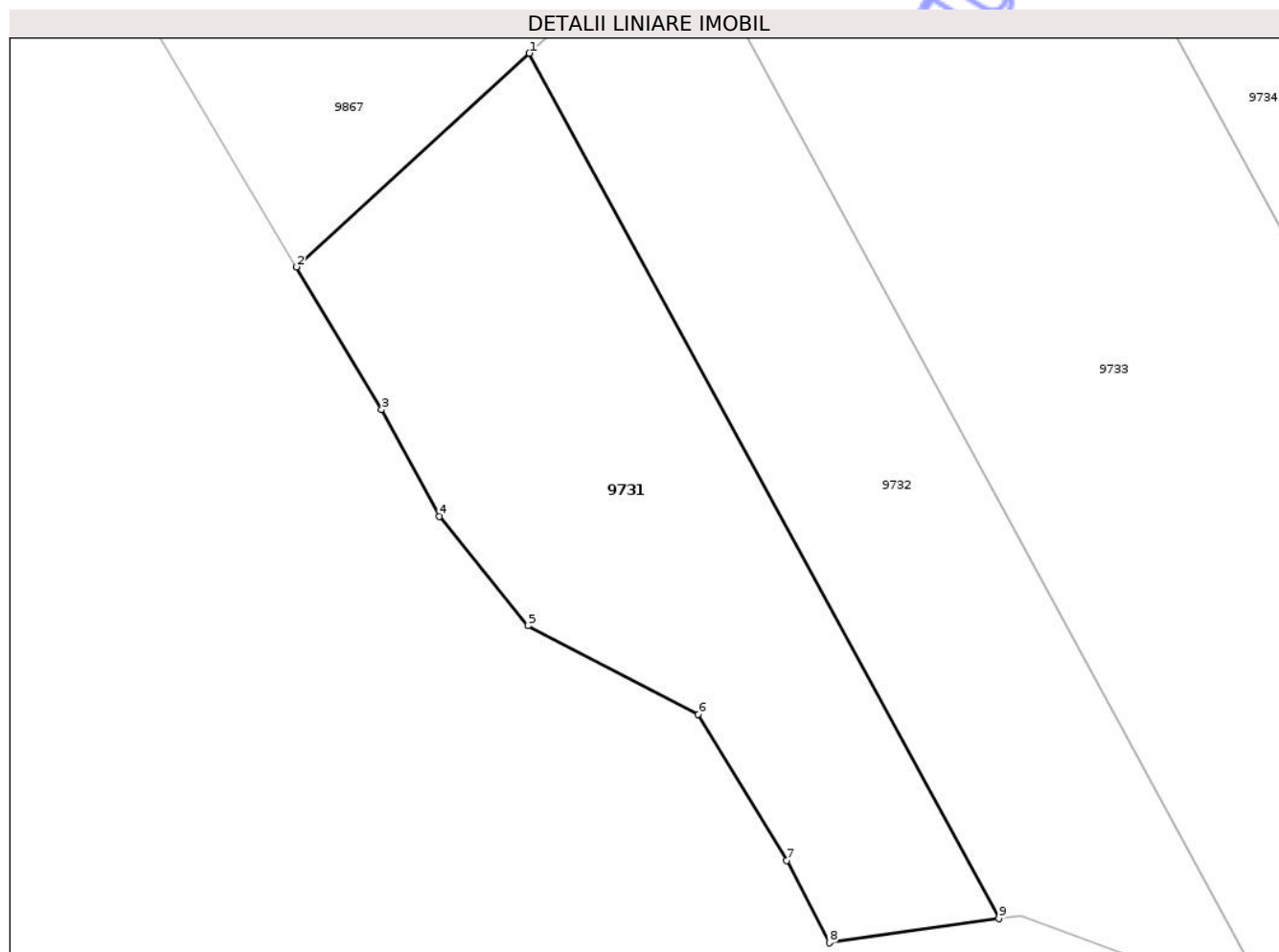
Inscrieri privind dezmembramintele dreptului de proprietate, drepturi reale de garanție și sarcini	Referințe
NU SUNT	

Anexa Nr. 1 La Partea I

Teren

Nr cadastral	Suprafața (mp)*	Observații / Referințe
	1.800	

* Suprafața este determinată în planul de proiecție Stereo 70.



Date referitoare la teren

Crt	Categorie folosință	Intra vilan	Suprafața (mp)	Tarla	Parcelă	Nr. topo	Observații / Referințe
1	pasune	NU	1.800	33	341/1	-	

Lungime Segmente

1) Valorile lungimilor segmentelor sunt obținute din proiecție în plan.

Punct început	X / Y	Punct sfârșit	X / Y	Lungime segment (** (m)
1	613.411,386 631.416,986	2	613.390,364 631.397,701	28.528
2	613.390,364 631.397,701	3	613.398,047 631.384,804	15.011
3	613.398,047 631.384,804	4	613.403,274 631.375,174	10.957
4	613.403,274 631.375,174	5	613.411,254 631.365,269	12.719
5	613.411,254 631.365,269	6	613.426,662 631.357,29	17.351

Punct început	X / Y	Punct sfârșit	X / Y	Lungime segment (** (m)
6	613.426,662 631.357,29	7	613.434,641 631.344,083	15.43
7	613.434,641 631.344,083	8	613.438,493 631.336,654	8.368
8	613.438,493 631.336,654	9	613.453,806 631.338,842	15.469
9	613.453,806 631.338,842	1	613.411,386 631.416,986	88.916

** Lungimile segmentelor sunt determinate în planul de proiecție Stereo 70 și sunt rotunjite la 1 milimetru.

*** Distanța dintre puncte este formată din segmente cumulate ce sunt mai mici decât valoarea 1 milimetru.

Neutilizabil în Circuitul Civil

**DATE DESPRE IMOBILUL NR. 9734**

Oficiul de Cadastru și Publicitate Imobiliară NEAMT
Biroul de Cadastru și Publicitate Imobiliară Targu-Neamt

A. Partea I. Descrierea imobilului

TEREN Extravilan

Adresa: Jud. Neamt

Nr. Crt	Nr cadastral Nr. topografic	Suprafața* (mp)	Observații / Referințe
A1		3.200	Sector cadastral:42 Teren neimprejmuit;

B. Partea II. Proprietari și acte

Inscrieri privitoare la dreptul de proprietate și alte drepturi reale	Referințe
/	
Act Administrativ nr. 70/1194, din 10/06/1997 emis de CJPSDPAT NEAMȚ;	
B1	A1
Intabulare, drept de PROPRIETATE, dobandit prin Reconstituire, cota actuala 1/1 1) BABAN C GHEORGHE , LIPSĂ CNP	

C. Partea III. SARCINI .

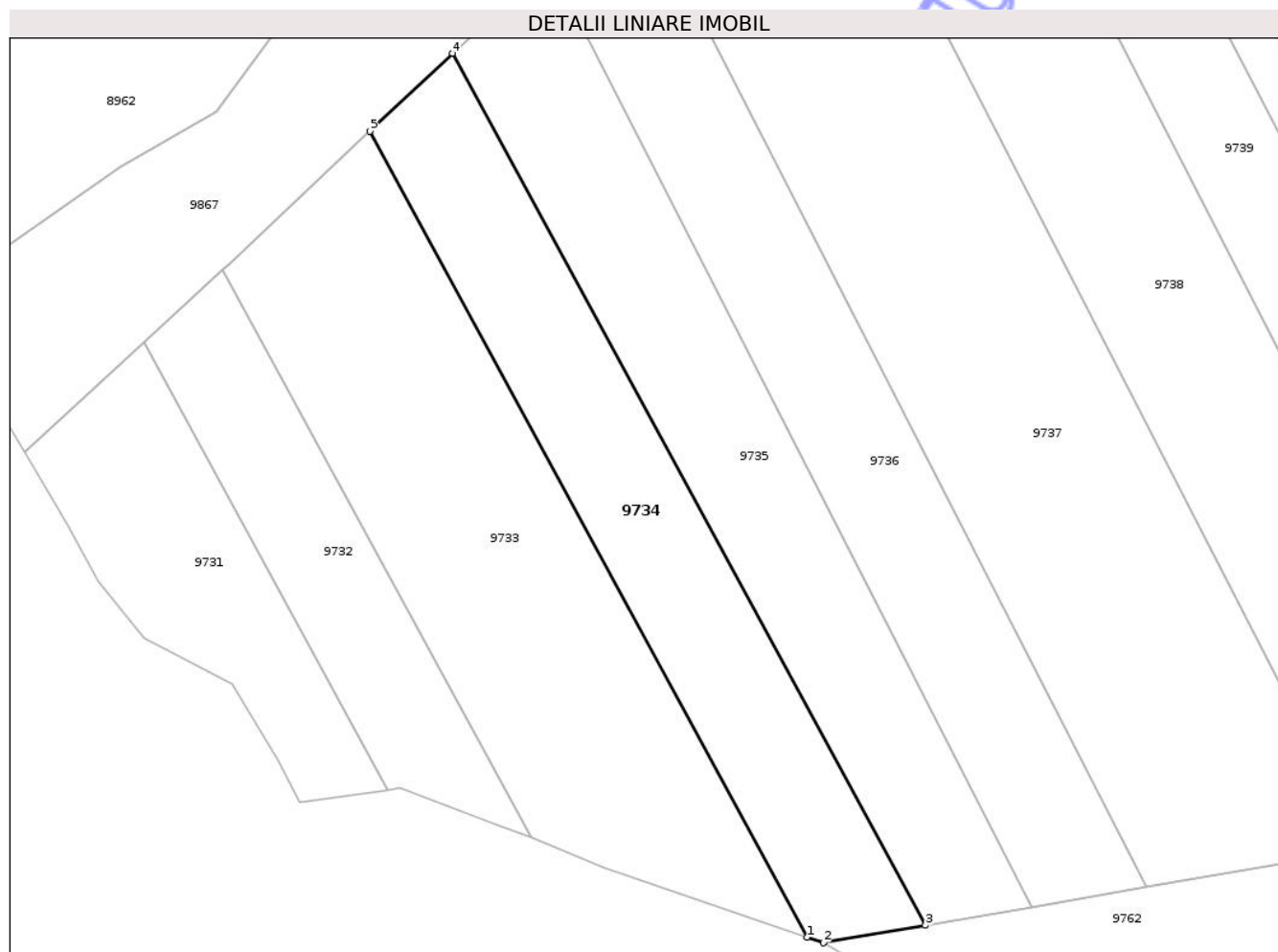
Inscrieri privind dezmembramintele dreptului de proprietate, drepturi reale de garanție și sarcini	Referințe
NU SUNT	

Anexa Nr. 1 La Partea I

Teren

Nr cadastral	Suprafața (mp)*	Observații / Referințe
	3.200	

* Suprafața este determinată în planul de proiecție Stereo 70.



Date referitoare la teren

Crt	Categorie folosință	Intra vilan	Suprafața (mp)	Tarla	Parcelă	Nr. topo	Observații / Referințe
1	pasune	NU	3.200	33	341/110	-	

Lungime Segmente

1) Valorile lungimilor segmentelor sunt obținute din proiecție în plan.

Punct început	X / Y	Punct sfârșit	X / Y	Lungime segment (** (m)
1	613.527,025 631.313,139	2	613.529,84 631.312,166	2.978
2	613.529,84 631.312,166	3	613.547,667 631.315,236	18.089
3	613.547,667 631.315,236	4	613.465,113 631.467,312	173.038
4	613.465,113 631.467,312	5	613.450,713 631.453,717	19.804
5	613.450,713 631.453,717	1	613.527,025 631.313,139	159.956

** Lungimile segmentelor sunt determinate în planul de proiecție Stereo 70 și sunt rotunjite la 1 milimetru.

*** Distanța dintre puncte este formată din segmente cumulate ce sunt mai mici decât valoarea 1 milimetru.

Neutilizabil în Circuitul
Civil

**DATE DESPRE IMOBILUL NR. 9736**

Oficiul de Cadastru și Publicitate Imobiliară NEAMT
Biroul de Cadastru și Publicitate Imobiliară Targu-Neamt

A. Partea I. Descrierea imobilului

TEREN Extravilan

Adresa: Jud. Neamt

Nr. Crt	Nr cadastral Nr. topografic	Suprafața* (mp)	Observații / Referințe
A1		3.600	Sector cadastral:42 Teren neimprejmuit;

B. Partea II. Proprietari și acte

Inscrieri privitoare la dreptul de proprietate și alte drepturi reale	Referințe
/	
Act Administrativ nr. 70/335, din 09/02/1996 emis de CJPSDPAT NEAMȚ;	
B1	A1
Intabulare, drept de PROPRIETATE, dobandit prin Reconstituire, cota actuala 1/1	
1) UNGUREANU T GHEORGHE, LIPSĂ CNP	

C. Partea III. SARCINI .

Inscrieri privind dezmembramintele dreptului de proprietate, drepturi reale de garanție și sarcini	Referințe
NU SUNT	

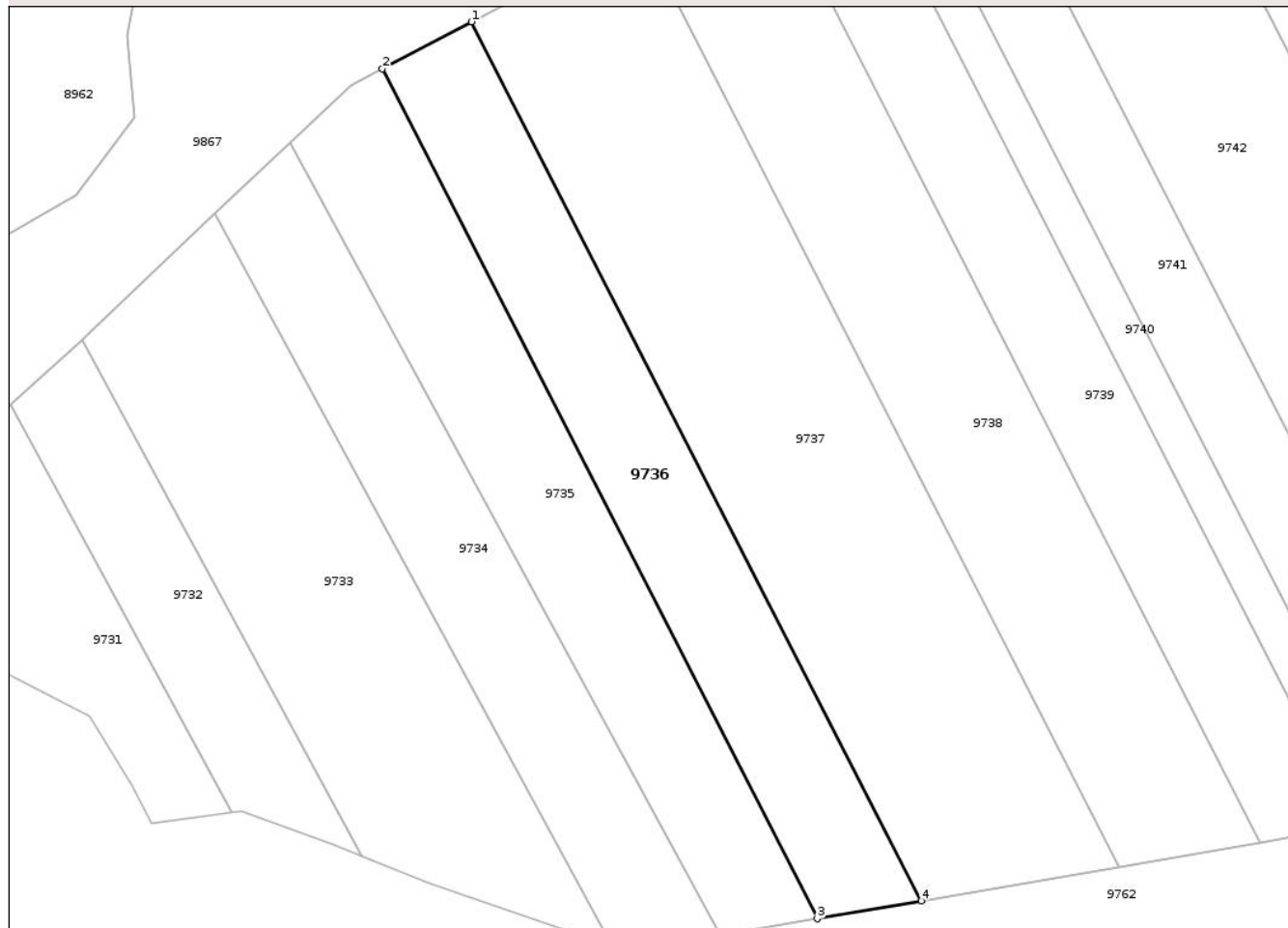
Anexa Nr. 1 La Partea I

Teren

Nr cadastral	Suprafața (mp)*	Observații / Referințe
	3.600	

* Suprafața este determinată în planul de proiecție Stereo 70.

DETALII LINIARE IMOBIL



Date referitoare la teren

Crt	Categorie folosință	Intra vilan	Suprafața (mp)	Tarla	Parcelă	Nr. topo	Observații / Referințe
1	pasune	NU	3.600	33	341/16B	-	

Lungime Segmente

1) Valorile lungimilor segmentelor sunt obținute din proiecție în plan.

Punct început	X / Y	Punct sfârșit	X / Y	Lungime segment (** (m)
1	613.499,907 631.490,497	2	613.482,807 631.481,497	19.323
2	613.482,807 631.481,497	3	613.566,312 631.318,447	183.189
3	613.566,312 631.318,447	4	613.586,261 631.321,882	20.243
4	613.586,261 631.321,882	1	613.499,907 631.490,497	189.441

** Lungimile segmentelor sunt determinate în planul de proiecție Stereo 70 și sunt rotunjite la 1 milimetru.

*** Distanţa dintre puncte este formată din segmente cumulate ce sunt mai mici decât valoarea 1 milimetru.

Neutilizabil în Circuitul
Civil

**DATE DESPRE IMOBILUL NR. 9737**

Oficiul de Cadastru și Publicitate Imobiliară NEAMT
Biroul de Cadastru și Publicitate Imobiliară Targu-Neamt

A. Partea I. Descrierea imobilului

TEREN Extravilan

Adresa: Jud. Neamt

Nr. Crt	Nr cadastral Nr. topografic	Suprafața* (mp)	Observații / Referințe
A1		7.200	Sector cadastral:42 Teren neimprejmuit;

B. Partea II. Proprietari și acte

Inscrieri privitoare la dreptul de proprietate și alte drepturi reale	Referințe
/	
Act Administrativ nr. 70/1387, din 30/03/1995 emis de CJPSDPAT NEAMȚ;	
B1	A1
Intabulare, drept de PROPRIETATE, dobandit prin Reconstituire, cota actuala 1/1	
1) LUCA GH MIHAI, LIPSĂ CNP	
2) TÎRȘA GH MIHAI, LIPSĂ CNP	

C. Partea III. SARCINI .

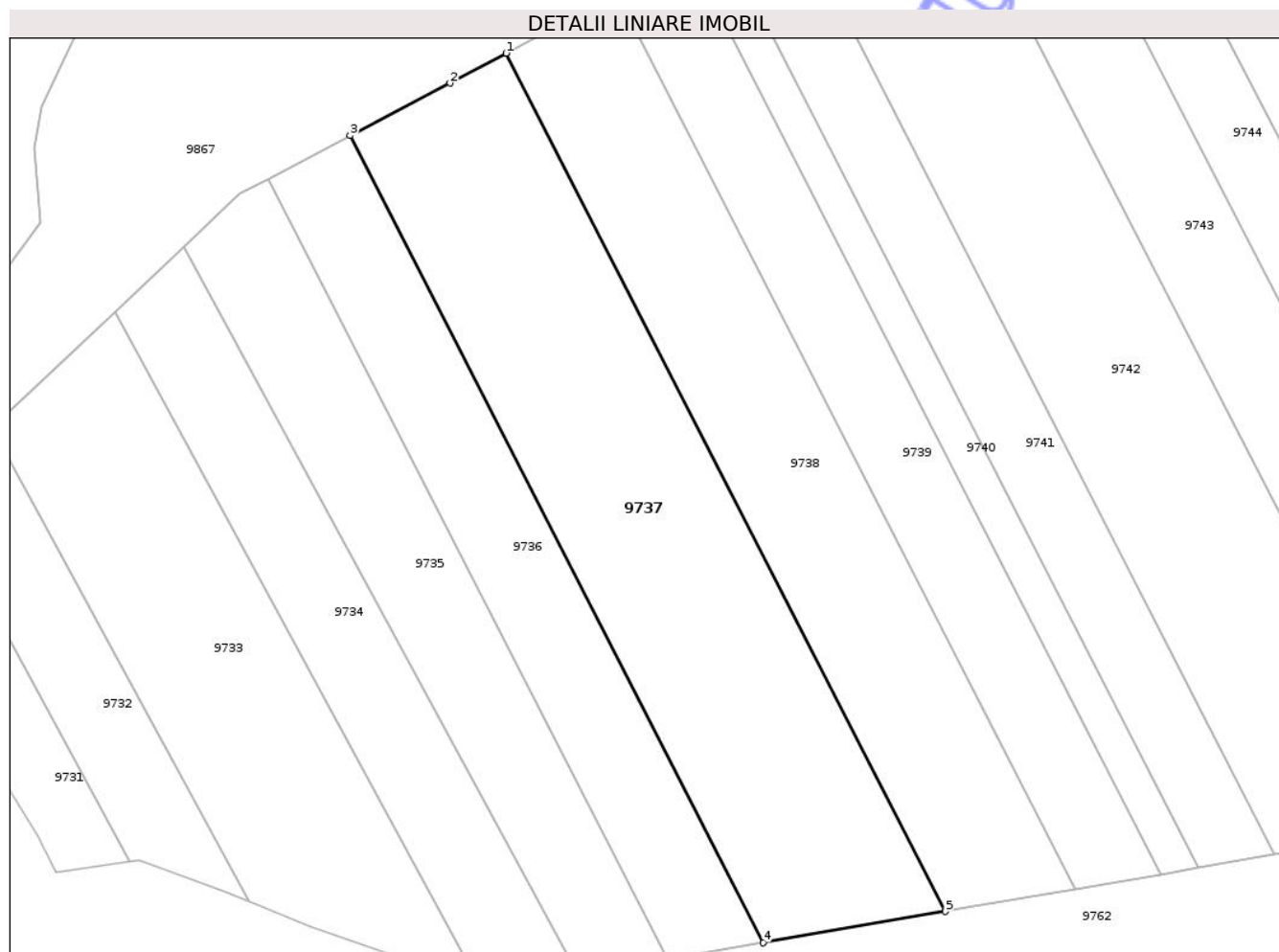
Inscrieri privind dezmembramintele dreptului de proprietate, drepturi reale de garanție și sarcini	Referințe
NU SUNT	

Anexa Nr. 1 La Partea I

Teren

Nr cadastral	Suprafața (mp)*	Observații / Referințe
	7.200	

* Suprafața este determinată în planul de proiecție Stereo 70.



Date referitoare la teren

Crt	Categorie folosință	Intra vilan	Suprafața (mp)	Tarla	Parcelă	Nr. topo	Observații / Referințe
1	pasune	NU	7.200	33	341/7	-	

Lungime Segmente

1) Valorile lungimilor segmentelor sunt obținute din proiecție în plan.

Punct început	X / Y	Punct sfârșit	X / Y	Lungime segment (** (m)
1	613.532,489 631.507,708	2	613.520,76 631.501,472	13.284
2	613.520,76 631.501,472	3	613.499,907 631.490,497	23.565
3	613.499,907 631.490,497	4	613.586,261 631.321,882	189.441
4	613.586,261 631.321,882	5	613.624,302 631.328,433	38.601
5	613.624,302 631.328,433	1	613.532,489 631.507,708	201.418

** Lungimile segmentelor sunt determinate în planul de proiecție Stereo 70 și sunt rotunjite la 1 milimetru.

*** Distanța dintre puncte este formată din segmente cumulate ce sunt mai mici decât valoarea 1 milimetru.

Neutilizabil în Circuitul
Civil

**DATE DESPRE IMOBILUL NR. 9740**

Oficiul de Cadastru și Publicitate Imobiliară NEAMT
Biroul de Cadastru și Publicitate Imobiliară Targu-Neamt

A. Partea I. Descrierea imobilului

TEREN Extravilan

Adresa: Jud. Neamt

Nr. Crt	Nr cadastral Nr. topografic	Suprafața* (mp)	Observații / Referințe
A1		1.600	Sector cadastral:42 Teren neimprejmuit;

B. Partea II. Proprietari și acte

Inscrieri privitoare la dreptul de proprietate și alte drepturi reale	Referințe
/	
Act Administrativ nr. 44/44, din 28/01/2002 emis de CJPSDPAT NEAMȚ;	
B1	A1
Intabulare, drept de PROPRIETATE, dobandit prin Reconstituire, cota actuala 1/1 1) BOBOC I NECULAI, LIPSĂ CNP	

C. Partea III. SARCINI .

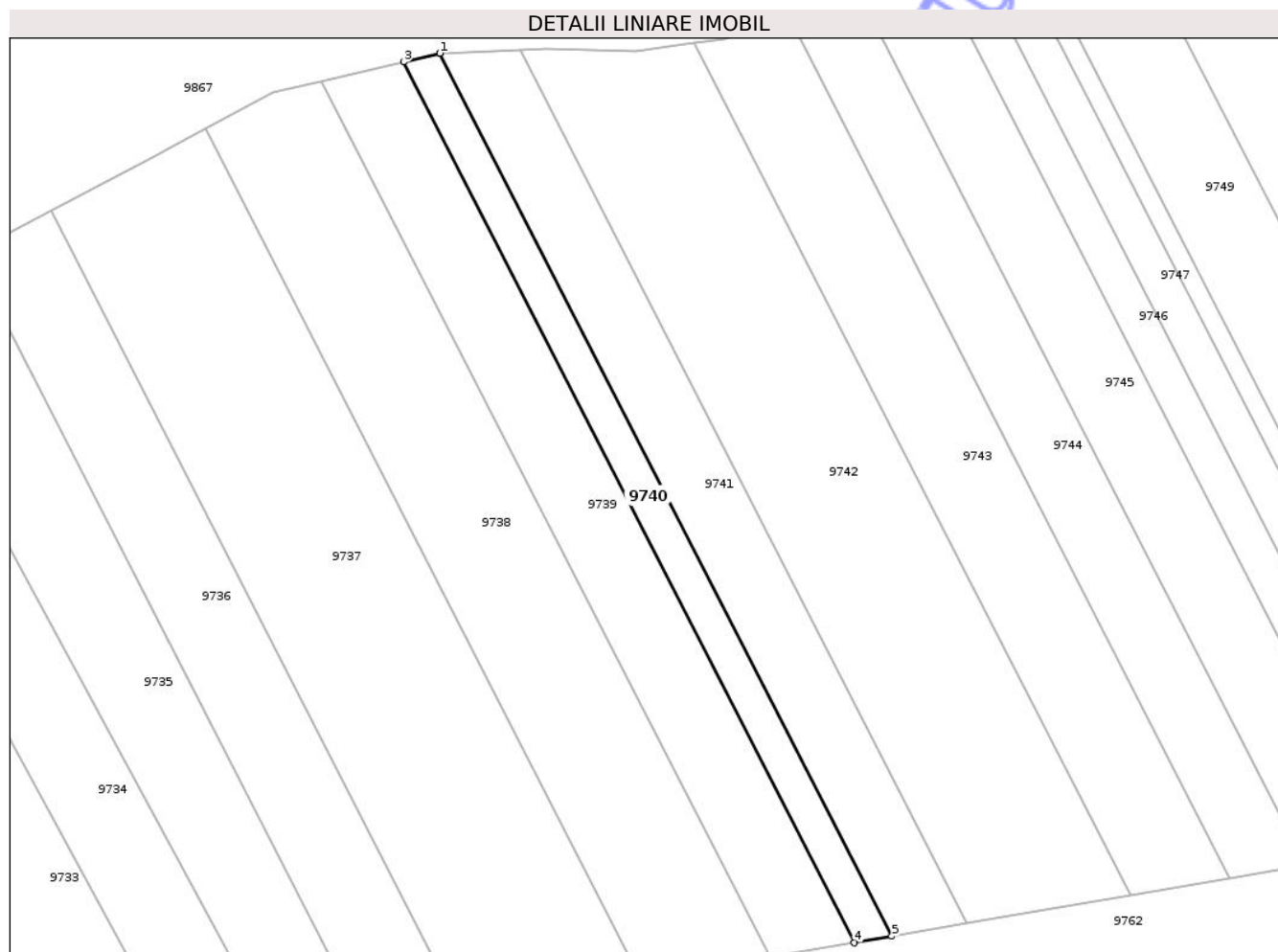
Inscrieri privind dezmembramintele dreptului de proprietate, drepturi reale de garanție și sarcini	Referințe
NU SUNT	

Anexa Nr. 1 La Partea I

Teren

Nr cadastral	Suprafața (mp)*	Observații / Referințe
	1.600	

* Suprafața este determinată în planul de proiecție Stereo 70.



Date referitoare la teren

Crt	Categorie folosință	Intra vilan	Suprafața (mp)	Tarla	Parcelă	Nr. topo	Observații / Referințe
1	pasune	NU	1.600	33	341/7C	-	

Lungime Segmente

1) Valorile lungimilor segmentelor sunt obținute din proiecție în plan.

Punct început	X / Y	Punct sfârșit	X / Y	Lungime segment (** (m)
1	613.581,951 631.523,631	2	613.581,945 631.523,631	0.006
2	613.581,945 631.523,631	3	613.574,269 631.521,821	7.886
3	613.574,269 631.521,821	4	613.669,339 631.336,189	208.56
4	613.669,339 631.336,189	5	613.677,25 631.337,551	8.028
5	613.677,25 631.337,551	1	613.581,951 631.523,631	209.064

** Lungimile segmentelor sunt determinate în planul de proiecție Stereo 70 și sunt rotunjite la 1 milimetru.

*** Distanța dintre puncte este formată din segmente cumulate ce sunt mai mici decât valoarea 1 milimetru.

Neutilizabil în Circuitul
Civil

**DATE DESPRE IMOBILUL NR. 9741**

Oficiul de Cadastru și Publicitate Imobiliară NEAMT
Biroul de Cadastru și Publicitate Imobiliară Targu-Neamt

A. Partea I. Descrierea imobilului

TEREN Extravilan

Adresa: Jud. Neamt

Nr. Crt	Nr cadastral Nr. topografic	Suprafața* (mp)	Observații / Referințe
A1		3.200	Sector cadastral:42 Teren neimprejmuit;

B. Partea II. Proprietari și acte

Inscrieri privitoare la dreptul de proprietate și alte drepturi reale	Referințe
/	
Act Administrativ nr. 70/1172, din 23/11/1995 emis de CJPSDPAT NEAMȚ;	
B1	A1
Intabulare, drept de PROPRIETATE, dobandit prin Reconstituire, cota actuala 1/1	
1) ANISIA CATINCA VASILE, LIPSĂ CNP	

C. Partea III. SARCINI .

Inscrieri privind dezmembramintele dreptului de proprietate, drepturi reale de garanție și sarcini	Referințe
NU SUNT	

Anexa Nr. 1 La Partea I

Teren

Nr cadastral	Suprafața (mp)*	Observații / Referințe
	3.200	

* Suprafața este determinată în planul de proiecție Stereo 70.



Date referitoare la teren

Crt	Categorie folosință	Intra vilan	Suprafața (mp)	Tarla	Parcelă	Nr. topo	Observații / Referințe
1	padure	NU	3.200	33	341/5A	-	

Lungime Segmente

1) Valorile lungimilor segmentelor sunt obținute din proiecție în plan.

Punct început	X / Y	Punct sfârșit	X / Y	Lungime segment (** (m)
1	613.598,876 631.524,345	2	613.581,951 631.523,631	16.94
2	613.581,951 631.523,631	3	613.677,25 631.337,551	209.064
3	613.677,25 631.337,551	4	613.693,139 631.340,287	16.123
4	613.693,139 631.340,287	1	613.598,876 631.524,345	206.791

** Lungimile segmentelor sunt determinate în planul de proiecție Stereo 70 și sunt rotunjite la 1 milimetru.

*** Distanța dintre puncte este formată din segmente cumulate ce sunt mai mici decât valoarea 1 milimetru.

Neutilizabil în Circuitul
Civil

**DATE DESPRE IMOBILUL NR. 9745**

Oficiul de Cadastru și Publicitate Imobiliară NEAMT
Biroul de Cadastru și Publicitate Imobiliară Targu-Neamt

A. Partea I. Descrierea imobilului

TEREN Extravilan

Adresa: Jud. Neamt

Nr. Crt	Nr cadastral Nr. topografic	Suprafața* (mp)	Observații / Referințe
A1		3.600	Sector cadastral:42 Teren neimprejmuit;

B. Partea II. Proprietari și acte

Inscrieri privitoare la dreptul de proprietate și alte drepturi reale	Referințe
/	
Act Administrativ nr. 70/1208, din 27/08/2001 emis de CJPSDPAT NEAMȚ;	
B1	A1
Intabulare, drept de PROPRIETATE, dobandit prin Reconstituire, cota actuala 1/1	
1) DULHAI GH GH VASILE, LIPSĂ CNP	

C. Partea III. SARCINI .

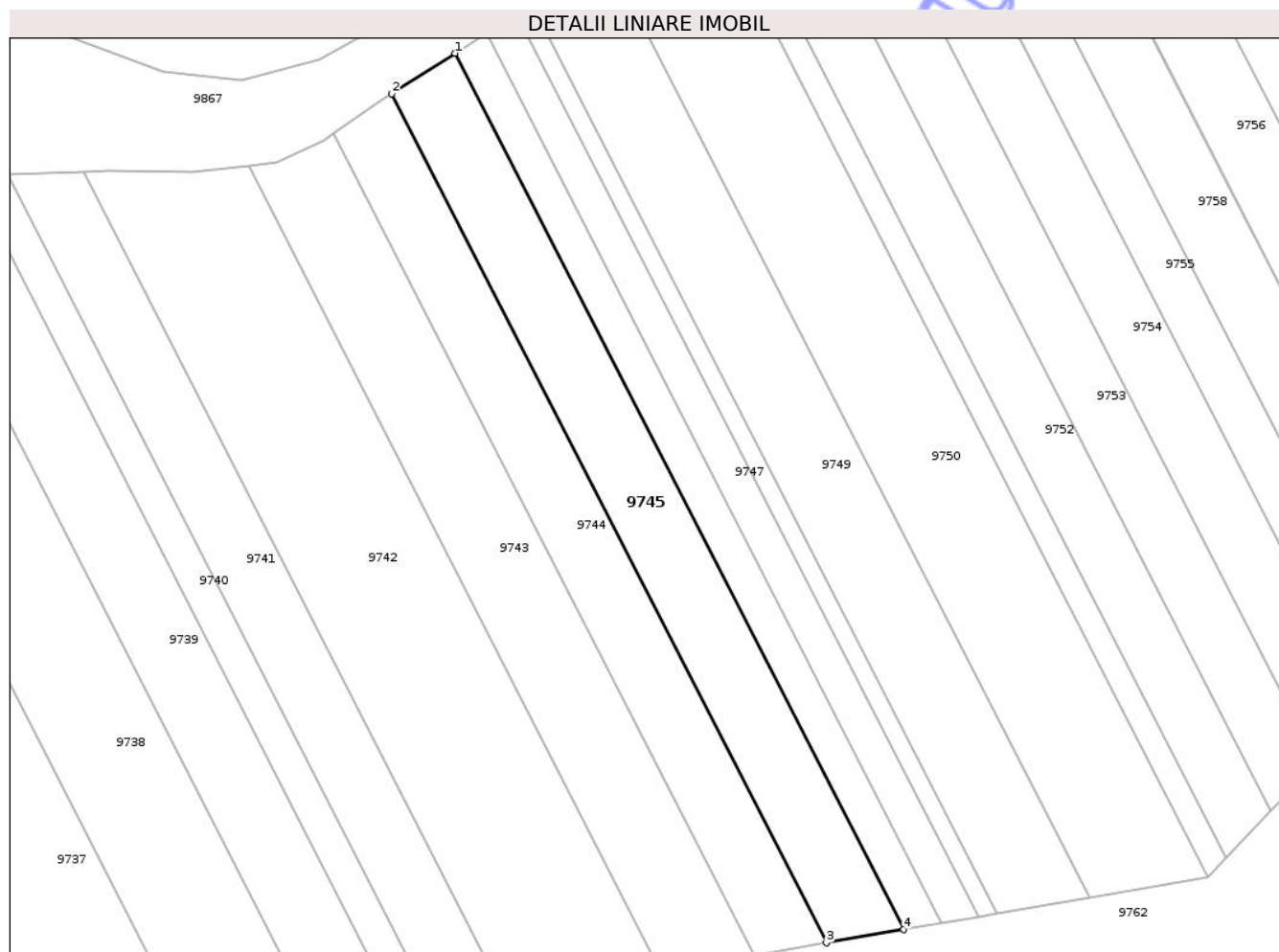
Inscrieri privind dezmembramintele dreptului de proprietate, drepturi reale de garanție și sarcini	Referințe
NU SUNT	

Anexa Nr. 1 La Partea I

Teren

Nr cadastral	Suprafața (mp)*	Observații / Referințe
	3.600	

* Suprafața este determinată în planul de proiecție Stereo 70.



Date referitoare la teren

Crt	Categorie folosință	Intra vilan	Suprafața (mp)	Tarla	Parcelă	Nr. topo	Observații / Referințe
1	faneata	NU	3.600	34	341/8B	-	NR TOPO CORECT TARLA 33

Lungime Segmente

1) Valorile lungimilor segmentelor sunt obținute din proiecție în plan.

Punct început	X / Y	Punct sfârșit	X / Y	Lungime segment (** (m)
1	613.681,736 631.550,706	2	613.667,614 631.541,696	16.751
2	613.667,614 631.541,696	3	613.764,473 631.352,571	212.485
3	613.764,473 631.352,571	4	613.781,69 631.355,536	17.471
4	613.781,69 631.355,536	1	613.681,736 631.550,706	219.277

** Lungimile segmentelor sunt determinate în planul de proiecție Stereo 70 și sunt rotunjite la 1 milimetru.

*** Distanţa dintre puncte este formată din segmente cumulate ce sunt mai mici decât valoarea 1 milimetru.

Neutilizabil în Circuitul
Civil

**DATE DESPRE IMOBILUL NR. 9747**

Oficiul de Cadastru și Publicitate Imobiliară NEAMT
Biroul de Cadastru și Publicitate Imobiliară Targu-Neamt

A. Partea I. Descrierea imobilului

TEREN Extravilan

Adresa: Jud. Neamt

Nr. Crt	Nr cadastral Nr. topografic	Suprafața* (mp)	Observații / Referințe
A1		1.800	Sector cadastral:42 Teren neimprejmuit;

B. Partea II. Proprietari și acte

Inscrieri privitoare la dreptul de proprietate și alte drepturi reale	Referințe
/	
Act Administrativ nr. 70/33, din 19/06/1995 emis de CJPSDPAT NEAMȚ;	
B1	A1
Intabulare, drept de PROPRIETATE, dobandit prin Reconstituire, cota actuala 1/1 1) AMARIEI GH MARIA, LIPSĂ CNP	

C. Partea III. SARCINI .

Inscrieri privind dezmembramintele dreptului de proprietate, drepturi reale de garanție și sarcini	Referințe
NU SUNT	

Anexa Nr. 1 La Partea I

Teren

Nr cadastral	Suprafața (mp)*	Observații / Referințe
	1.800	

* Suprafața este determinată în planul de proiecție Stereo 70.



Date referitoare la teren

Crt	Categorie folosință	Intra vilan	Suprafața (mp)	Tarla	Parcelă	Nr. topo	Observații / Referințe
1	pasune	NU	1.800	33	341/19	-	

Lungime Segmente

1) Valorile lungimilor segmentelor sunt obținute din proiecție în plan.

Punct început	X / Y	Punct sfârșit	X / Y	Lungime segment (** (m)
1	613.695,176 631.559,932	2	613.690,851 631.556,522	5.508
2	613.690,851 631.556,522	3	613.688,635 631.555,108	2.629
3	613.688,635 631.555,108	4	613.790,102 631.356,985	222.595
4	613.790,102 631.356,985	5	613.798,383 631.358,411	8.403
5	613.798,383 631.358,411	1	613.695,176 631.559,932	226.412

** Lungimile segmentelor sunt determinate în planul de proiecție Stereo 70 și sunt rotunjite la 1 milimetru.

*** Distanța dintre puncte este formată din segmente cumulate ce sunt mai mici decât valoarea 1 milimetru.

Neutilizabil în Circuitul
Civil

**DATE DESPRE IMOBILUL NR. 9749**

Oficiul de Cadastru și Publicitate Imobiliară NEAMT
 Biroul de Cadastru și Publicitate Imobiliară Targu-Neamt

A. Partea I. Descrierea imobilului

TEREN Extravilan

Adresa: Jud. Neamt

Nr. Crt	Nr cadastral Nr. topografic	Suprafața* (mp)	Observații / Referințe
A1		4.700	Sector cadastral:42 Teren neimprejmuit;

B. Partea II. Proprietari și acte

Inscrieri privitoare la dreptul de proprietate și alte drepturi reale	Referințe
/	
Act Administrativ nr. 70/1246, din 17/01/2002 emis de CJPSDPAT NEAMȚ;	
B1	A1
Intabulare, drept de PROPRIETATE, dobandit prin Reconstituire, cota actuala 1/1	
1) UNGUREANU GH GHEORGHE, LIPSĂ CNP	

C. Partea III. SARCINI .

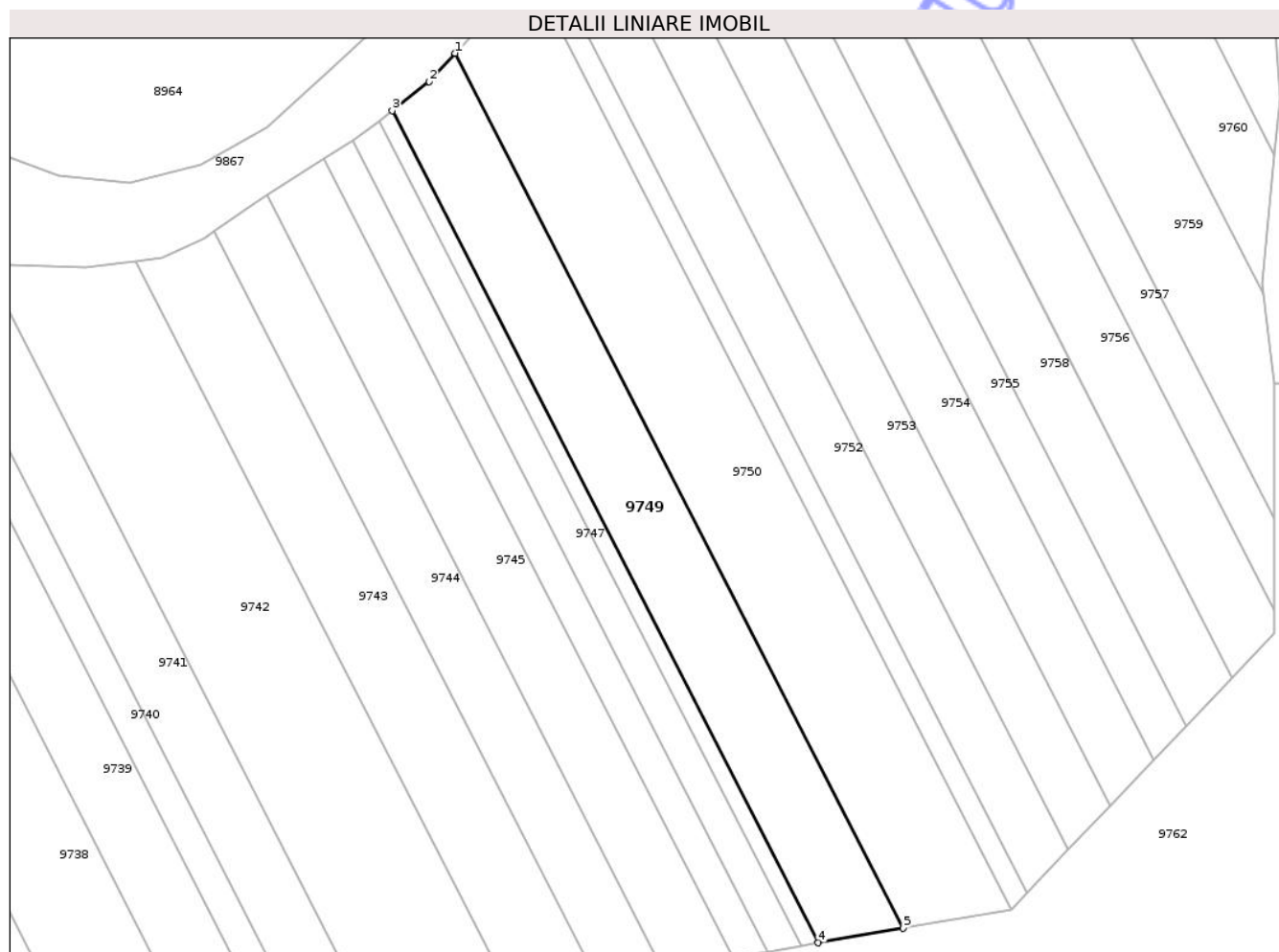
Inscrieri privind dezmembramintele dreptului de proprietate, drepturi reale de garanție și sarcini	Referințe
NU SUNT	

Anexa Nr. 1 La Partea I

Teren

Nr cadastral	Suprafața (mp)*	Observații / Referințe
	4.700	

* Suprafața este determinată în planul de proiecție Stereo 70.



Date referitoare la teren

Crt	Categorie folosință	Intra vilan	Suprafața (mp)	Tarla	Parcelă	Nr. topo	Observații / Referințe
1	pasune	NU	4.700	33	341/11B	-	

Lungime Segmente

1) Valorile lungimilor segmentelor sunt obținute din proiecție în plan.

Punct început	X / Y	Punct sfârșit	X / Y	Lungime segment (** (m)
1	613.713,74 631.576,451	2	613.707,361 631.569,54	9.406
2	613.707,361 631.569,54	3	613.698,343 631.562,429	11.484
3	613.698,343 631.562,429	4	613.802,469 631.359,114	228.428
4	613.802,469 631.359,114	5	613.823,217 631.362,687	21.054
5	613.823,217 631.362,687	1	613.713,74 631.576,451	240.167

** Lungimile segmentelor sunt determinate în planul de proiecție Stereo 70 și sunt rotunjite la 1 milimetru.

*** Distanța dintre puncte este formată din segmente cumulate ce sunt mai mici decât valoarea 1 milimetru.

Neutilizabil în Circuitul
Civil

**DATE DESPRE IMOBILUL NR. 9751**

Oficiul de Cadastru și Publicitate Imobiliară NEAMT
Biroul de Cadastru și Publicitate Imobiliară Targu-Neamt

A. Partea I. Descrierea imobilului

TEREN Extravilan

Adresa: Jud. Neamt

Nr. Crt	Nr cadastral Nr. topografic	Suprafața* (mp)	Observații / Referințe
A1		1.440	Sector cadastral:42 Teren neimprejmuit;

B. Partea II. Proprietari și acte

Inscrieri privitoare la dreptul de proprietate și alte drepturi reale	Referințe
/	
Act Administrativ nr. 70/1391, din 14/02/1997 emis de CJPSDPAT NEAMȚ;	
B1	A1
Intabulare, drept de PROPRIETATE, dobandit prin Reconstituire, cota actuala 1/1	
1) MANOLACHE GH PETRU, LIPSĂ CNP	

C. Partea III. SARCINI .

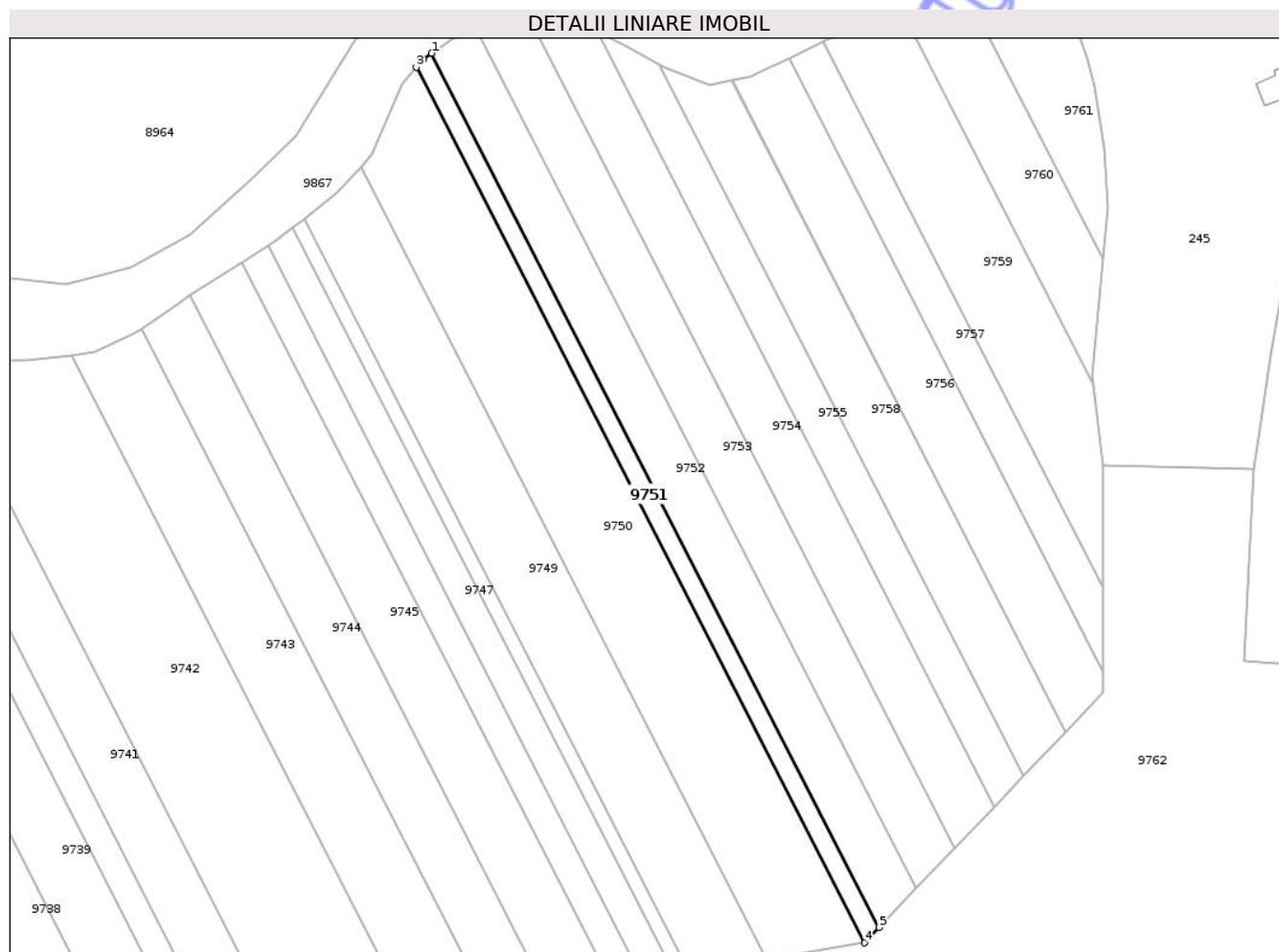
Inscrieri privind dezmembramintele dreptului de proprietate, drepturi reale de garanție și sarcini	Referințe
NU SUNT	

Anexa Nr. 1 La Partea I

Teren

Nr cadastral	Suprafața (mp)*	Observații / Referințe
	1.440	

* Suprafața este determinată în planul de proiecție Stereo 70.



Date referitoare la teren

Crt	Categorie folosință	Intra vilan	Suprafața (mp)	Tarla	Parcelă	Nr. topo	Observații / Referințe
1	arabil	NU	1.440	33	341/12C	-	

Lungime Segmente

1) Valorile lungimilor segmentelor sunt obținute din proiecție în plan.

Punct început	X / Y	Punct sfârșit	X / Y	Lungime segment (** (m)
1	613.732,828 631.607,077	2	613.730,474 631.605,458	2.858
2	613.730,474 631.605,458	3	613.728,662 631.603,302	2.817
3	613.728,662 631.603,302	4	613.849,567 631.367,225	265.236
4	613.849,567 631.367,225	5	613.853,539 631.371,38	5.748
5	613.853,539 631.371,38	1	613.732,828 631.607,077	264.81

** Lungimile segmentelor sunt determinate în planul de proiecție Stereo 70 și sunt rotunjite la 1 milimetru.

*** Distanța dintre puncte este formată din segmente cumulate ce sunt mai mici decât valoarea 1 milimetru.

Neutilizabil în Circuitul
Civil

**DATE DESPRE IMOBILUL NR. 9754**

Oficiul de Cadastru și Publicitate Imobiliară NEAMT
Biroul de Cadastru și Publicitate Imobiliară Targu-Neamt

A. Partea I. Descrierea imobilului

TEREN Extravilan

Adresa: Jud. Neamt

Nr. Crt	Nr cadastral Nr. topografic	Suprafața* (mp)	Observații / Referințe
A1		3.600	Sector cadastral:42 Teren neimprejmuit;

B. Partea II. Proprietari și acte

Inscrieri privitoare la dreptul de proprietate și alte drepturi reale	Referințe
/	
Act Administrativ nr. 70/1419, din 04/09/2006 emis de CJPSDPAT NEAMȚ;	
B1	A1
Intabulare, drept de PROPRIETATE, dobandit prin Reconstituire, cota actuala 1/1	
1) UNGUREANU T PETREA, LIPSĂ CNP	
2) APREUTESEI T CATINCA, LIPSĂ CNP	

C. Partea III. SARCINI .

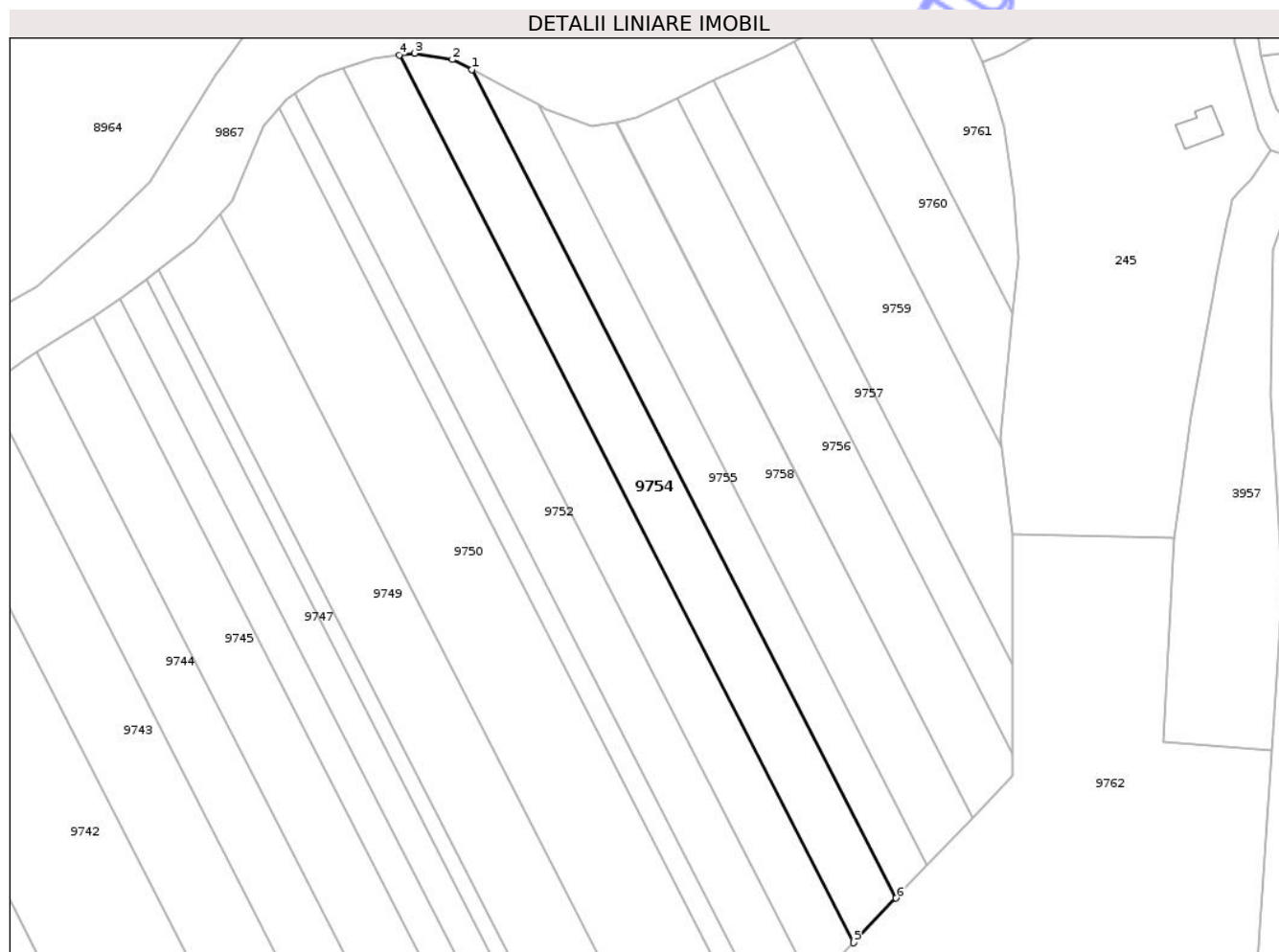
Inscrieri privind dezmembramintele dreptului de proprietate, drepturi reale de garanție și sarcini	Referințe
NU SUNT	

Anexa Nr. 1 La Partea I

Teren

Nr cadastral	Suprafața (mp)*	Observații / Referințe
	3.600	

* Suprafața este determinată în planul de proiecție Stereo 70.



Date referitoare la teren

Crt	Categorie folosință	Intra vilan	Suprafața (mp)	Tarla	Parcelă	Nr. topo	Observații / Referințe
1	pasune	NU	3.600	33	341/19A	-	

Lungime Segmente

1) Valorile lungimilor segmentelor sunt obținute din proiecție în plan.

Punct început	X / Y	Punct sfârșit	X / Y	Lungime segment (** (m)
1	613.777,51 631.612,978	2	613.772,543 631.615,513	5.577
2	613.772,543 631.615,513	3	613.763,018 631.617,1	9.656
3	613.763,018 631.617,1	4	613.759,116 631.616,612	3.932
4	613.759,116 631.616,612	5	613.873,836 631.392,611	251.669
5	613.873,836 631.392,611	6	613.884,602 631.403,872	15.579

Punct început	X / Y	Punct sfârșit	X / Y	Lungime segment (** (m)
6	613.884,602 631.403,872	1	613.777,51 631.612,978	234.934

** Lungimile segmentelor sunt determinate în planul de proiecție Stereo 70 și sunt rotunjite la 1 milimetru.

*** Distanța dintre puncte este formată din segmente cumulate ce sunt mai mici decât valoarea 1 milimetru.

Neutilizabil în Circuitul Civil

**DATE DESPRE IMOBILUL NR. 9755**

Oficiul de Cadastru și Publicitate Imobiliară NEAMT
Biroul de Cadastru și Publicitate Imobiliară Targu-Neamt

A. Partea I. Descrierea imobilului

TEREN Extravilan

Adresa: Jud. Neamt

Nr. Crt	Nr cadastral Nr. topografic	Suprafața* (mp)	Observații / Referințe
A1		2.440	Sector cadastral:42 Teren neimprejmuit;

B. Partea II. Proprietari și acte

Inscrieri privitoare la dreptul de proprietate și alte drepturi reale		Referințe
/		
Act Administrativ nr. 70/1384, din 09/02/1996 emis de CJPSDPAT NEAMȚ;		
B1	Intabulare, drept de PROPRIETATE, dobandit prin Reconstituire, cota actuala 1/1 1) MAFTEI I MARIAN , LIPSĂ CNP 2) IRIMIA I AGLAIA , LIPSĂ CNP 3) LUCA I ION , LIPSĂ CNP 4) IRIMIA I MARIA , LIPSĂ CNP 5) TĂNĂSELEA I ANICA , LIPSĂ CNP 6) LUCA I GHEORGHE , LIPSĂ CNP	A1

C. Partea III. SARCINI .

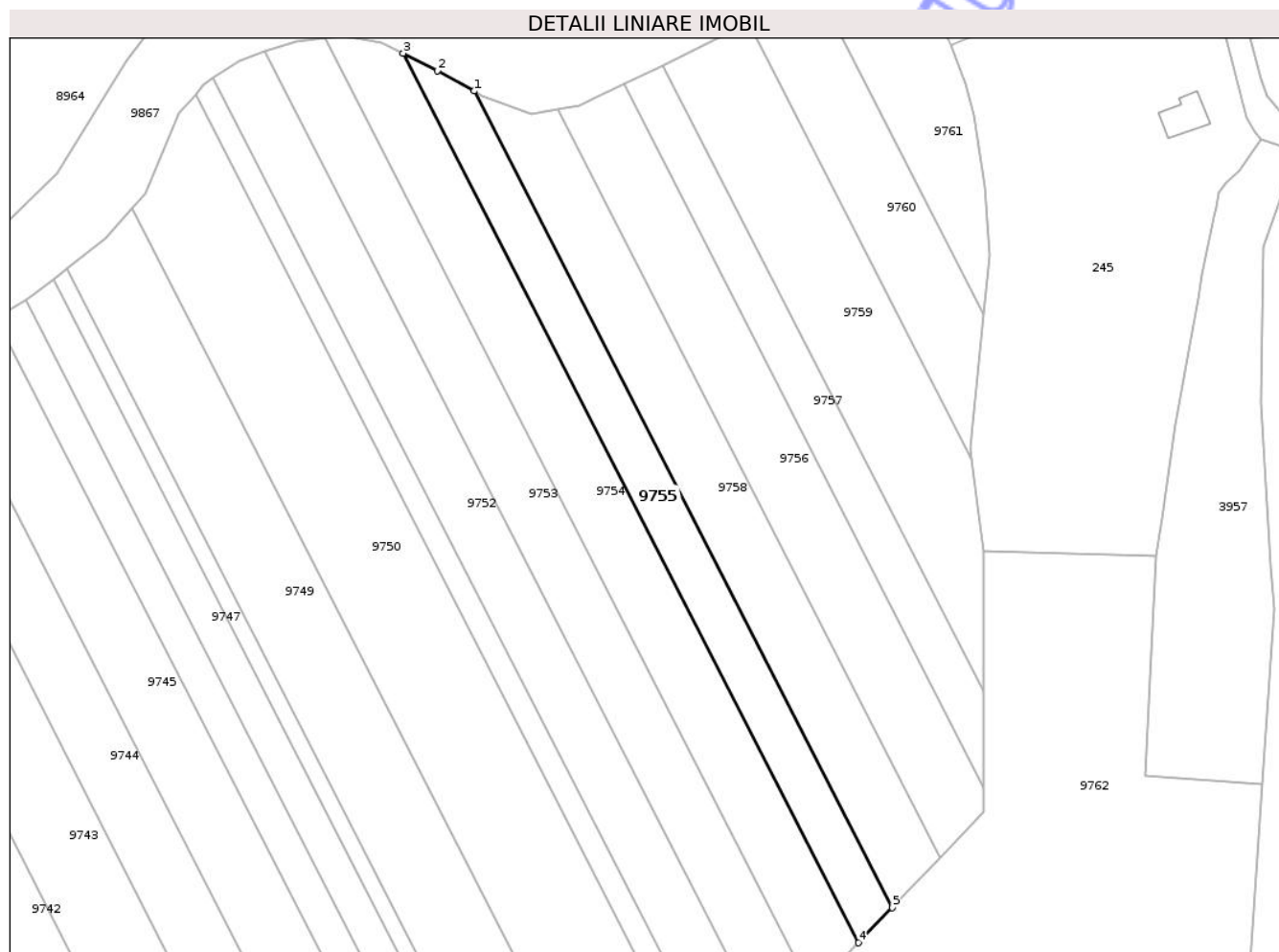
Inscrieri privind dezmembramentele dreptului de proprietate, drepturi reale de garanție și sarcini	Referințe
NU SUNT	

Anexa Nr. 1 La Partea I

Teren

Nr cadastral	Suprafața (mp)*	Observații / Referințe
	2.440	

* Suprafața este determinată în planul de proiecție Stereo 70.



Date referitoare la teren

Crt	Categorie folosință	Intra vilan	Suprafața (mp)	Tarla	Parcelă	Nr. topo	Observații / Referințe
1	pasune	NU	2.440	33	341/35A	-	

Lungime Segmente

1) Valorile lungimilor segmentelor sunt obținute din proiecție în plan.

Punct început	X / Y	Punct sfârșit	X / Y	Lungime segment (** (m)
1	613.794,212 631.604,11	2	613.785,507 631.608,898	9.935
2	613.785,507 631.608,898	3	613.777,51 631.612,978	8.978
3	613.777,51 631.612,978	4	613.884,602 631.403,872	234.934
4	613.884,602 631.403,872	5	613.892,52 631.412,155	11.459
5	613.892,52 631.412,155	1	613.794,212 631.604,11	215.665

** Lungimile segmentelor sunt determinate în planul de proiecție Stereo 70 și sunt rotunjite la 1 milimetru.

*** Distanța dintre puncte este formată din segmente cumulate ce sunt mai mici decât valoarea 1 milimetru.

Neutilizabil în Circuitul
Civil

**DATE DESPRE IMOBILUL NR. 9760**

Oficiul de Cadastru și Publicitate Imobiliară NEAMT
Biroul de Cadastru și Publicitate Imobiliară Targu-Neamt

A. Partea I. Descrierea imobilului

TEREN Extravilan

Adresa: Jud. Neamt

Nr. Crt	Nr cadastral Nr. topografic	Suprafața* (mp)	Observații / Referințe
A1		1.800	Sector cadastral:42 Teren neimprejmuit;

B. Partea II. Proprietari și acte

Inscrieri privitoare la dreptul de proprietate și alte drepturi reale	Referințe
/	
Act Administrativ nr. 70/1252, din 06/11/1995 emis de CJPSDPAT NEAMȚ;	
B1	A1
Intabulare, drept de PROPRIETATE, dobandit prin Reconstituire, cota actuala 1/1 1) LEONTE M ANA, LIPSĂ CNP	

C. Partea III. SARCINI .

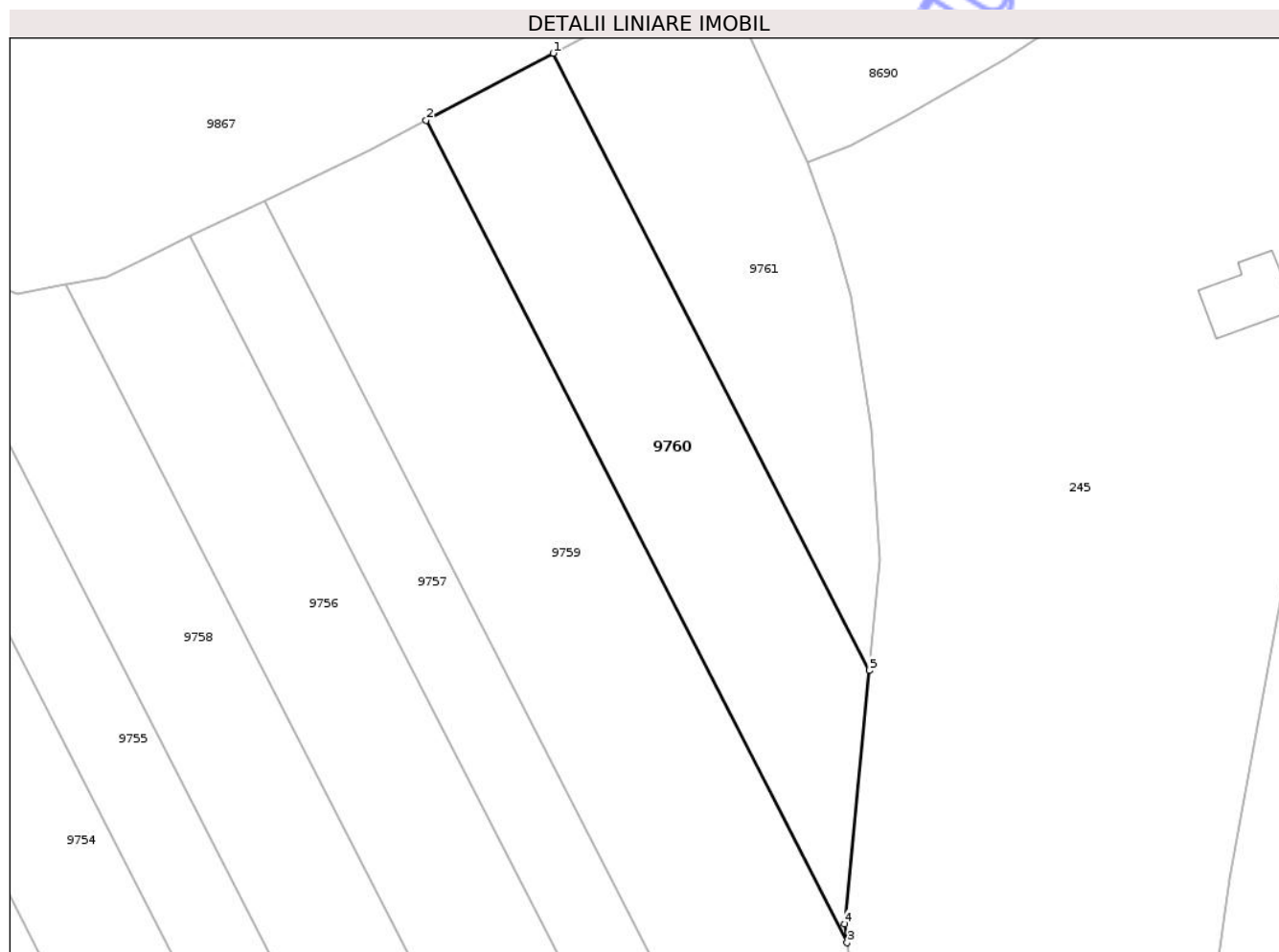
Inscrieri privind dezmembramintele dreptului de proprietate, drepturi reale de garanție și sarcini	Referințe
NU SUNT	

Anexa Nr. 1 La Partea I

Teren

Nr cadastral	Suprafața (mp)*	Observații / Referințe
	1.800	

* Suprafața este determinată în planul de proiecție Stereo 70.



Date referitoare la teren

Crt	Categorie folosință	Intra vilan	Suprafața (mp)	Tarla	Parcelă	Nr. topo	Observații / Referințe
1	pasune	NU	1.800	33	341/37A	-	

Lungime Segmente

1) Valorile lungimilor segmentelor sunt obținute din proiecție în plan.

Punct început	X / Y	Punct sfârșit	X / Y	Lungime segment (** (m)
1	613.874,625 631.628,55	2	613.858,776 631.620,167	17.93
2	613.858,776 631.620,167	3	613.911,292 631.517,625	115.208
3	613.911,292 631.517,625	4	613.911,006 631.519,977	2.369
4	613.911,006 631.519,977	5	613.914,053 631.551,564	31.733
5	613.914,053 631.551,564	1	613.874,625 631.628,55	86.496

** Lungimile segmentelor sunt determinate în planul de proiecție Stereo 70 și sunt rotunjite la 1 milimetru.

*** Distanța dintre puncte este formată din segmente cumulate ce sunt mai mici decât valoarea 1 milimetru.

Neutilizabil în Circuitul
Civil

**DATE DESPRE IMOBILUL NR. 9764**

Oficiul de Cadastru și Publicitate Imobiliară NEAMT
Biroul de Cadastru și Publicitate Imobiliară Targu-Neamt

A. Partea I. Descrierea imobilului

TEREN Extravilan

Adresa: Jud. Neamt

Nr. Crt	Nr cadastral Nr. topografic	Suprafața* (mp)	Observații / Referințe
A1		10.483	Sector cadastral:42 Teren neimprejmuit;

B. Partea II. Proprietari și acte

Inscrieri privitoare la dreptul de proprietate și alte drepturi reale	Referințe
/	
Act Administrativ nr. 3241, din 28/04/2026 emis de COMUNA URECHENI;	
B1	Inscrierea posesiei, drept de PROPRIETATE, dobandit prin Lege, cota actuala 1/1
	1) NEIDENTIFICAT NEIDENTIFICAT, PROPRIETAR NEIDENTIFICAT
Act Normativ nr. 7, din 13/03/1996 emis de PARLAMENTUL ROMÂNIEI (Art.13);	
B2	Se notează mențiunea de proprietar neidentificat

C. Partea III. SARCINI .

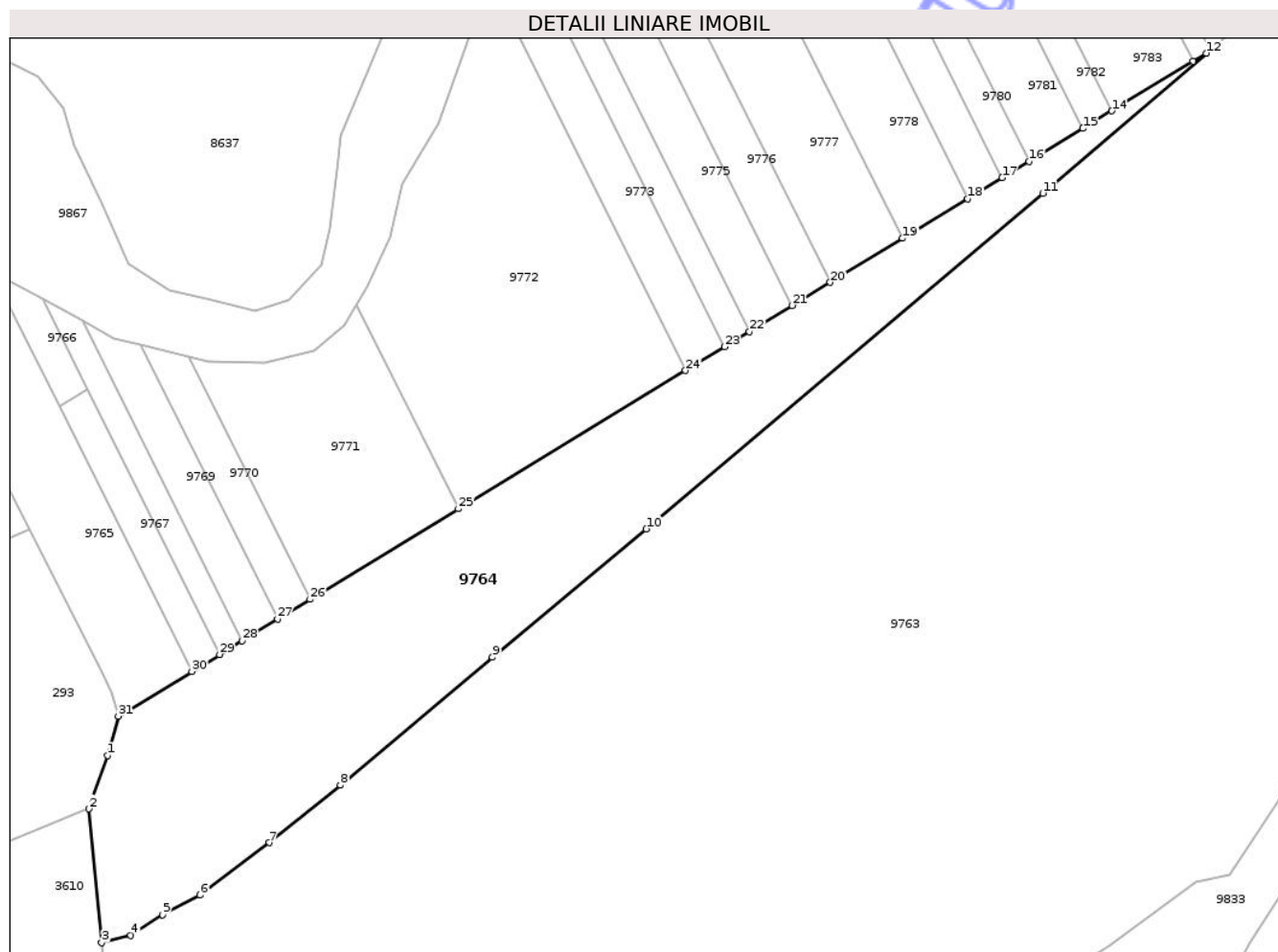
Inscrieri privind dezmembramintele dreptului de proprietate, drepturi reale de garanție și sarcini	Referințe
NU SUNT	

Anexa Nr. 1 La Partea I

Teren

Nr cadastral	Suprafața (mp)*	Observații / Referințe
	10.483	

* Suprafața este determinată în planul de proiecție Stereo 70.



Date referitoare la teren

Crt	Categorie folosință	Intra vilan	Suprafața (mp)	Tarla	Parcelă	Nr. topo	Observații / Referințe
1	pasune	NU	10.483	35	351	-	

Lungime Segmente

1) Valorile lungimilor segmentelor sunt obținute din proiecție în plan.

Punct început	X / Y	Punct sfârșit	X / Y	Lungime segment (** (m)
1	614.430,74 631.549,8	2	614.425,652 631.535,408	15.265
3	614.429,082 631.499,153	4	614.436,99 631.501,109	8.146
5	614.445,62 631.506,755	6	614.455,754 631.512,021	11.421
7	614.474,548 631.526,241	8	614.493,767 631.541,82	24.74
9	614.534,894 631.576,473	10	614.576,61 631.611,126	54.231

Punct început	X / Y	Punct sfârșit	X / Y	Lungime segment (** (m)
2	614.425,652 631.535,408	3	614.429,082 631.499,153	36.417
4	614.436,99 631.501,109	5	614.445,62 631.506,755	10.313
6	614.455,754 631.512,021	7	614.474,548 631.526,241	23.567
8	614.493,767 631.541,82	9	614.534,894 631.576,473	53.78
10	614.576,61 631.611,126	11	614.683,955 631.702,012	140.653

Punct început	X / Y	Punct sfârșit	X / Y	Lungime segment (** (m)
11	614.683,955 631.702,012	12	614.728,268 631.739,874	58.286
13	614.724,66 631.737,677	14	614.702,659 631.724,284	25.757
15	614.694,818 631.719,511	16	614.680,259 631.710,648	17.044
17	614.672,942 631.706,193	18	614.663,63 631.700,524	10.902
19	614.646,026 631.689,808	20	614.626,379 631.677,848	23.001
21	614.616,091 631.671,585	22	614.604,524 631.664,543	13.541
23	614.597,776 631.660,435	24	614.587,219 631.654,008	12.359
25	614.525,732 631.616,578	26	614.485,507 631.592,09	47.093
27	614.476,723 631.586,743	28	614.467,088 631.580,878	11.28
29	614.461,002 631.577,173	30	614.453,501 631.572,606	8.782
31	614.433,601 631.560,493	1	614.430,74 631.549,8	11.069

Punct început	X / Y	Punct sfârșit	X / Y	Lungime segment (** (m)
12	614.728,268 631.739,874	13	614.724,66 631.737,677	4.225
14	614.702,659 631.724,284	15	614.694,818 631.719,511	9.18
16	614.680,259 631.710,648	17	614.672,942 631.706,193	8.567
18	614.663,63 631.700,524	19	614.646,026 631.689,808	20.609
20	614.626,379 631.677,848	21	614.616,091 631.671,585	12.045
22	614.604,524 631.664,543	23	614.597,776 631.660,435	7.9
24	614.587,219 631.654,008	25	614.525,732 631.616,578	71.984
26	614.485,507 631.592,09	27	614.476,723 631.586,743	10.284
28	614.467,088 631.580,878	29	614.461,002 631.577,173	7.125
30	614.453,501 631.572,606	31	614.433,601 631.560,493	23.297

** Lungimile segmentelor sunt determinate în planul de proiecție Stereo 70 și sunt rotunjite la 1 milimetru.

*** Distanța dintre puncte este formată din segmente cumulate ce sunt mai mici decât valoarea 1 milimetru.

**DATE DESPRE IMOBILUL NR. 9770**

Oficiul de Cadastru și Publicitate Imobiliară NEAMȚ
 Biroul de Cadastru și Publicitate Imobiliară Targu-Neamt

A. Partea I. Descrierea imobilului

TEREN Extravilan

Adresa: Jud. Neamt

Nr. Crt	Nr cadastral Nr. topografic	Suprafața* (mp)	Observații / Referințe
A1		800	Sector cadastral:42 Teren neimprejmuit;

B. Partea II. Proprietari și acte

Inscrieri privitoare la dreptul de proprietate și alte drepturi reale	Referințe
/	
Act Administrativ nr. 70/349, din 20/09/2002 emis de CJPSDPAT NEAMȚ;	
B1	A1
Intabulare, drept de PROPRIETATE, dobandit prin Reconstituire, cota actuala 1/1	
1) MARCU TOADER ELENA, LIPSĂ CNP	

C. Partea III. SARCINI .

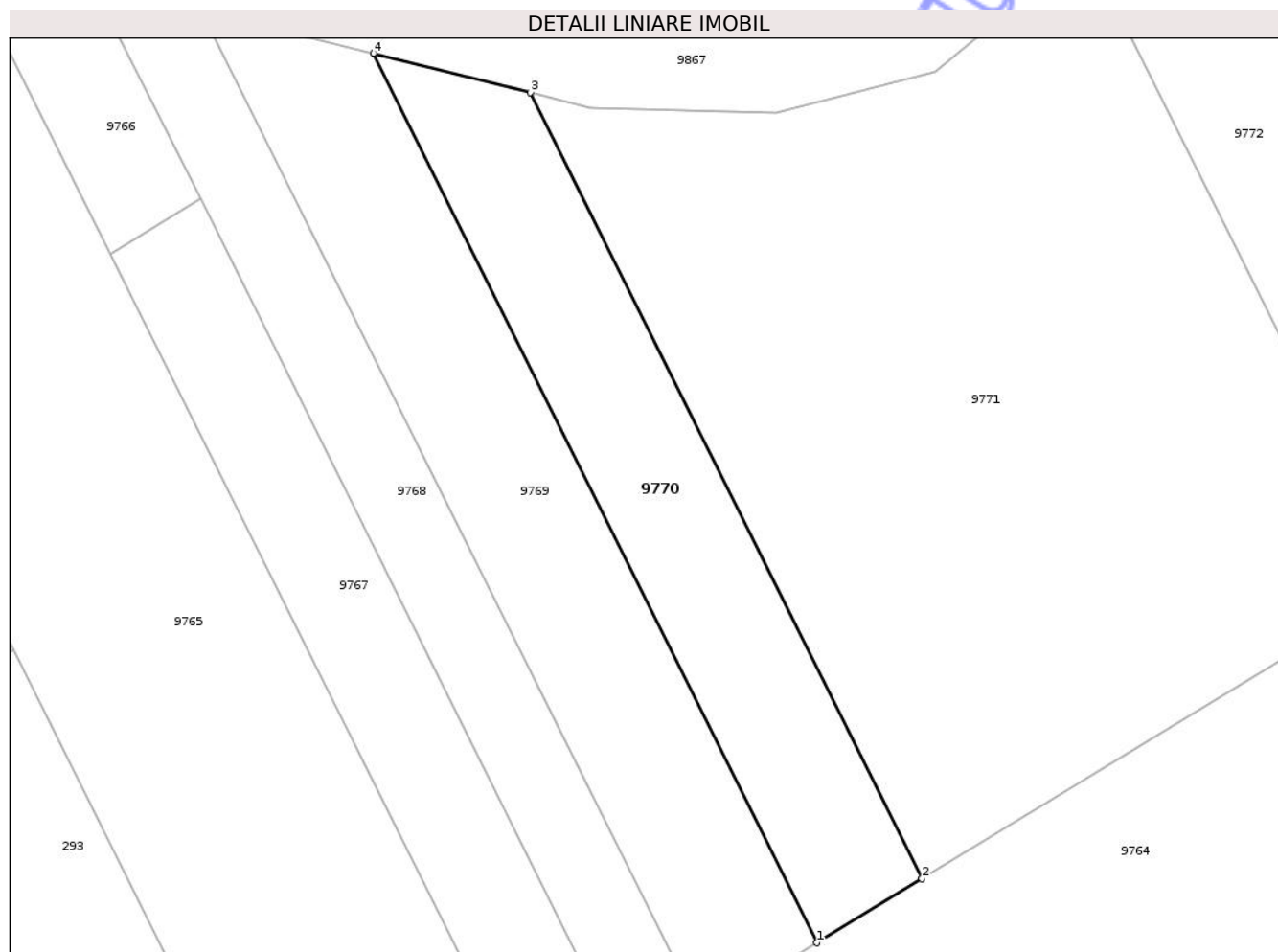
Inscrieri privind dezmembramintele dreptului de proprietate, drepturi reale de garanție și sarcini	Referințe
NU SUNT	

Anexa Nr. 1 La Partea I

Teren

Nr cadastral	Suprafața (mp)*	Observații / Referințe
	800	

* Suprafața este determinată în planul de proiecție Stereo 70.



Date referitoare la teren

Crt	Categorie folosință	Intra vilan	Suprafața (mp)	Tarla	Parcelă	Nr. topo	Observații / Referințe
1	pasune	NU	800	35	351/26C	-	

Lungime Segmente

1) Valorile lungimilor segmentelor sunt obținute din proiecție în plan.

Punct început	X / Y	Punct sfârșit	X / Y	Lungime segment (** (m)
1	614.476,723 631.586,743	2	614.485,507 631.592,09	10.284
2	614.485,507 631.592,09	3	614.452,817 631.657,648	73.256
3	614.452,817 631.657,648	4	614.439,736 631.660,918	13.484
4	614.439,736 631.660,918	1	614.476,723 631.586,743	82.886

** Lungimile segmentelor sunt determinate în planul de proiecție Stereo 70 și sunt rotunjite la 1 milimetru.

*** Distanţa dintre puncte este formată din segmente cumulate ce sunt mai mici decât valoarea 1 milimetru.

Neutilizabil în Circuitul
Civil

**DATE DESPRE IMOBILUL NR. 9774**

Oficiul de Cadastru și Publicitate Imobiliară NEAMT
Biroul de Cadastru și Publicitate Imobiliară Targu-Neamt

A. Partea I. Descrierea imobilului

TEREN Extravilan

Adresa: Jud. Neamt

Nr. Crt	Nr cadastral Nr. topografic	Suprafața* (mp)	Observații / Referințe
A1		1.000	Sector cadastral:42 Teren neimprejmuit;

B. Partea II. Proprietari și acte

Inscrieri privitoare la dreptul de proprietate și alte drepturi reale	Referințe
/	
Act Administrativ nr. 70/1256, din 15/09/1999 emis de CJPSDPAT NEAMȚ;	
B1	A1
Intabulare, drept de PROPRIETATE, dobandit prin Reconstituire, cota actuala 1/1	
1) LUCA I NECULAI, LIPSĂ CNP	

C. Partea III. SARCINI .

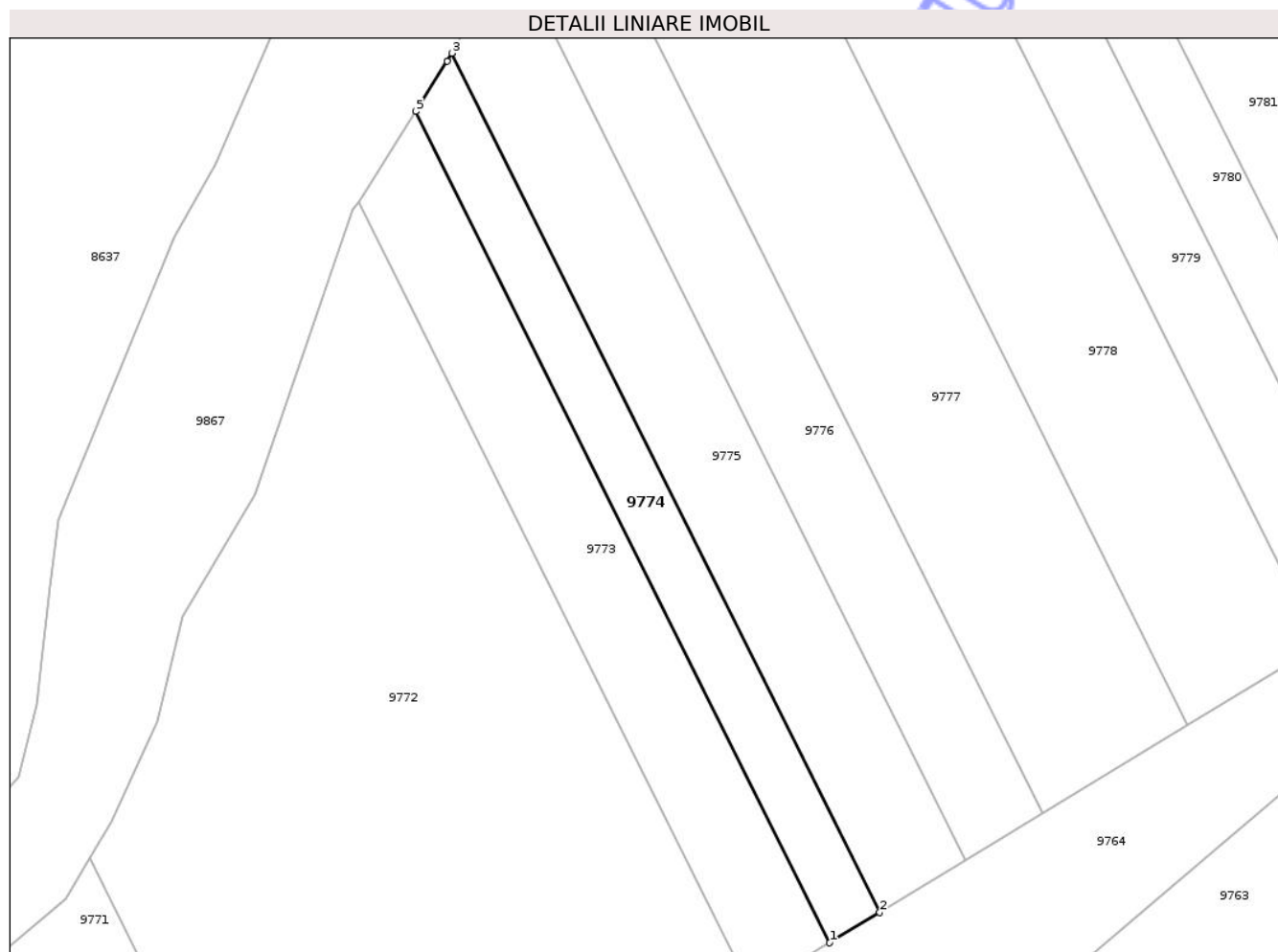
Inscrieri privind dezmembramintele dreptului de proprietate, drepturi reale de garanție și sarcini	Referințe
NU SUNT	

Anexa Nr. 1 La Partea I

Teren

Nr cadastral	Suprafața (mp)*	Observații / Referințe
	1.000	

* Suprafața este determinată în planul de proiecție Stereo 70.



Date referitoare la teren

Crt	Categorie folosință	Intra vilan	Suprafața (mp)	Tarla	Parcelă	Nr. topo	Observații / Referințe
1	pasune	NU	1.000	35	351/59	-	

Lungime Segmente

1) Valorile lungimilor segmentelor sunt obținute din proiecție în plan.

Punct început	X / Y	Punct sfârșit	X / Y	Lungime segment (** (m)
1	614.597,776 631.660,435	2	614.604,524 631.664,543	7.9
2	614.604,524 631.664,543	3	614.546,883 631.780,139	129.17
3	614.546,883 631.780,139	4	614.546,297 631.779,04	1.245
4	614.546,297 631.779,04	5	614.542,002 631.772,285	8.005
5	614.542,002 631.772,285	1	614.597,776 631.660,435	124.984

** Lungimile segmentelor sunt determinate în planul de proiecție Stereo 70 și sunt rotunjite la 1 milimetru.

*** Distanța dintre puncte este formată din segmente cumulate ce sunt mai mici decât valoarea 1 milimetru.

Neutilizabil în Circuitul
Civil

**DATE DESPRE IMOBILUL NR. 9776**

Oficiul de Cadastru și Publicitate Imobiliară NEAMT
Biroul de Cadastru și Publicitate Imobiliară Targu-Neamt

A. Partea I. Descrierea imobilului

TEREN Extravilan

Adresa: Jud. Neamt

Nr. Crt	Nr cadastral Nr. topografic	Suprafața* (mp)	Observații / Referințe
A1		1.697	Sector cadastral:42 Teren neimprejmuit;

B. Partea II. Proprietari și acte

Inscrieri privitoare la dreptul de proprietate și alte drepturi reale	Referințe
/	
Act Administrativ nr. 70/1385, din 19/01/1994 emis de CJPSDPAT NEAMȚ;	
B1	A1
Intabulare, drept de PROPRIETATE, dobandit prin Reconstituire, cota actuala 1/1	
1) LUCA I ȘTEFAN, LIPSĂ CNP	

C. Partea III. SARCINI .

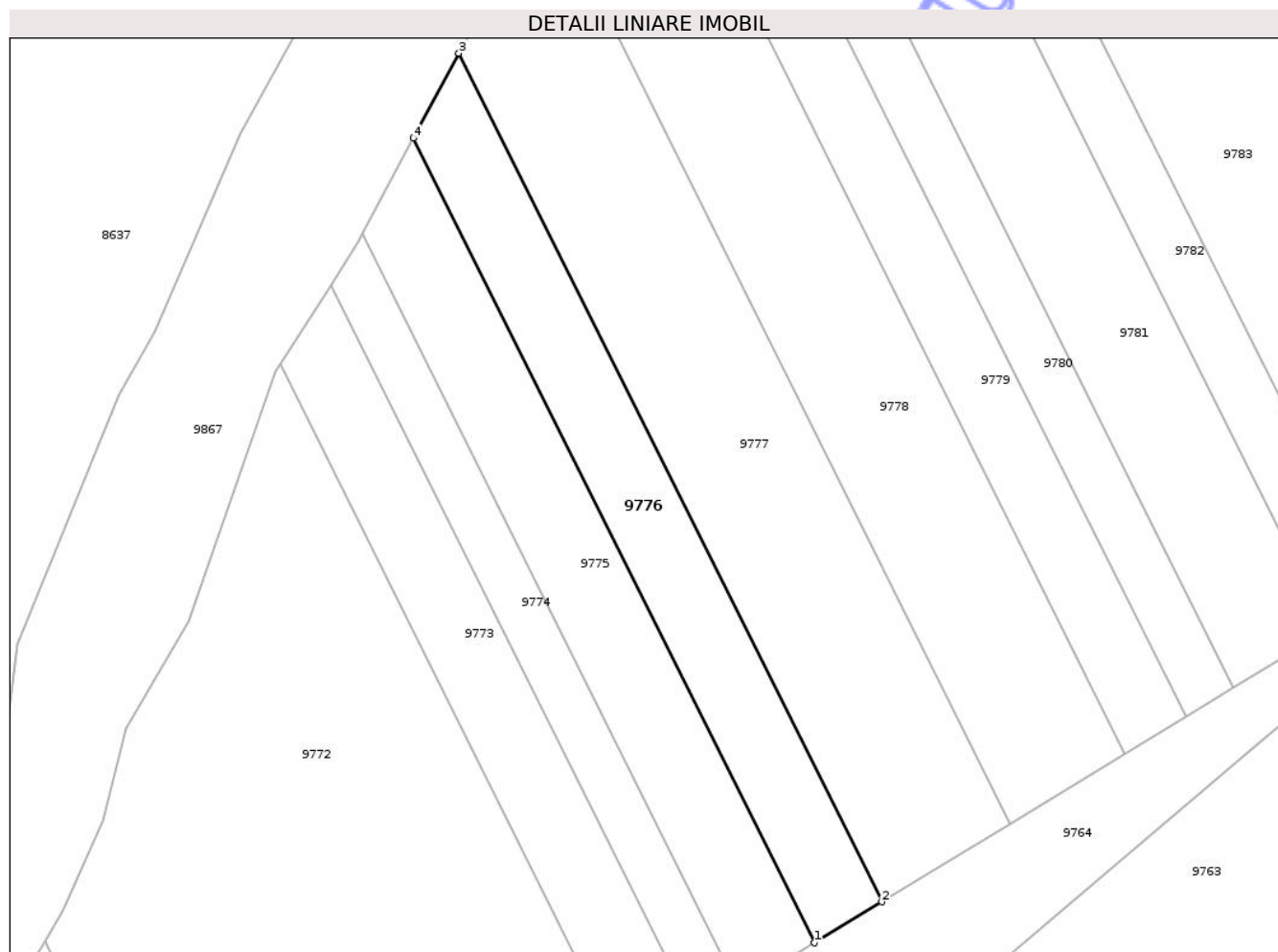
Inscrieri privind dezmembramintele dreptului de proprietate, drepturi reale de garanție și sarcini	Referințe
NU SUNT	

Anexa Nr. 1 La Partea I

Teren

Nr cadastral	Suprafața (mp)*	Observații / Referințe
	1.697	

* Suprafața este determinată în planul de proiecție Stereo 70.



Date referitoare la teren

Crt	Categorie folosință	Intra vilan	Suprafața (mp)	Tarla	Parcelă	Nr. topo	Observații / Referințe
1	pasune	NU	1.697	35	351/4	-	

Lungime Segmente

1) Valorile lungimilor segmentelor sunt obținute din proiecție în plan.

Punct început	X / Y	Punct sfârșit	X / Y	Lungime segment (** (m)
1	614.616,091 631.671,585	2	614.626,379 631.677,848	12.045
2	614.626,379 631.677,848	3	614.561,606 631.807,747	145.153
3	614.561,606 631.807,747	4	614.554,675 631.794,75	14.729
4	614.554,675 631.794,75	1	614.616,091 631.671,585	137.629

** Lungimile segmentelor sunt determinate în planul de proiecție Stereo 70 și sunt rotunjite la 1 milimetru.

*** Distanţa dintre puncte este formată din segmente cumulate ce sunt mai mici decât valoarea 1 milimetru.

Neutilizabil în Circuitul
Civil

**DATE DESPRE IMOBILUL NR. 9781**

Oficiul de Cadastru și Publicitate Imobiliară NEAMȚ
 Biroul de Cadastru și Publicitate Imobiliară Targu-Neamt

A. Partea I. Descrierea imobilului

TEREN Extravilan

Adresa: Jud. Neamt

Nr. Crt	Nr cadastral Nr. topografic	Suprafața* (mp)	Observații / Referințe
A1		3.200	Sector cadastral:42 Teren neimprejmuit;

B. Partea II. Proprietari și acte

Inscrieri privitoare la dreptul de proprietate și alte drepturi reale	Referințe
/	
Act Administrativ nr. 70/554, din 27/08/2001 emis de CJPSDPAT NEAMȚ;	
B1	A1
Intabulare, drept de PROPRIETATE, dobandit prin Reconstituire, cota actuala 1/1	
1) TĂNĂSELEA T LIVIȚA, LIPSĂ CNP	

C. Partea III. SARCINI .

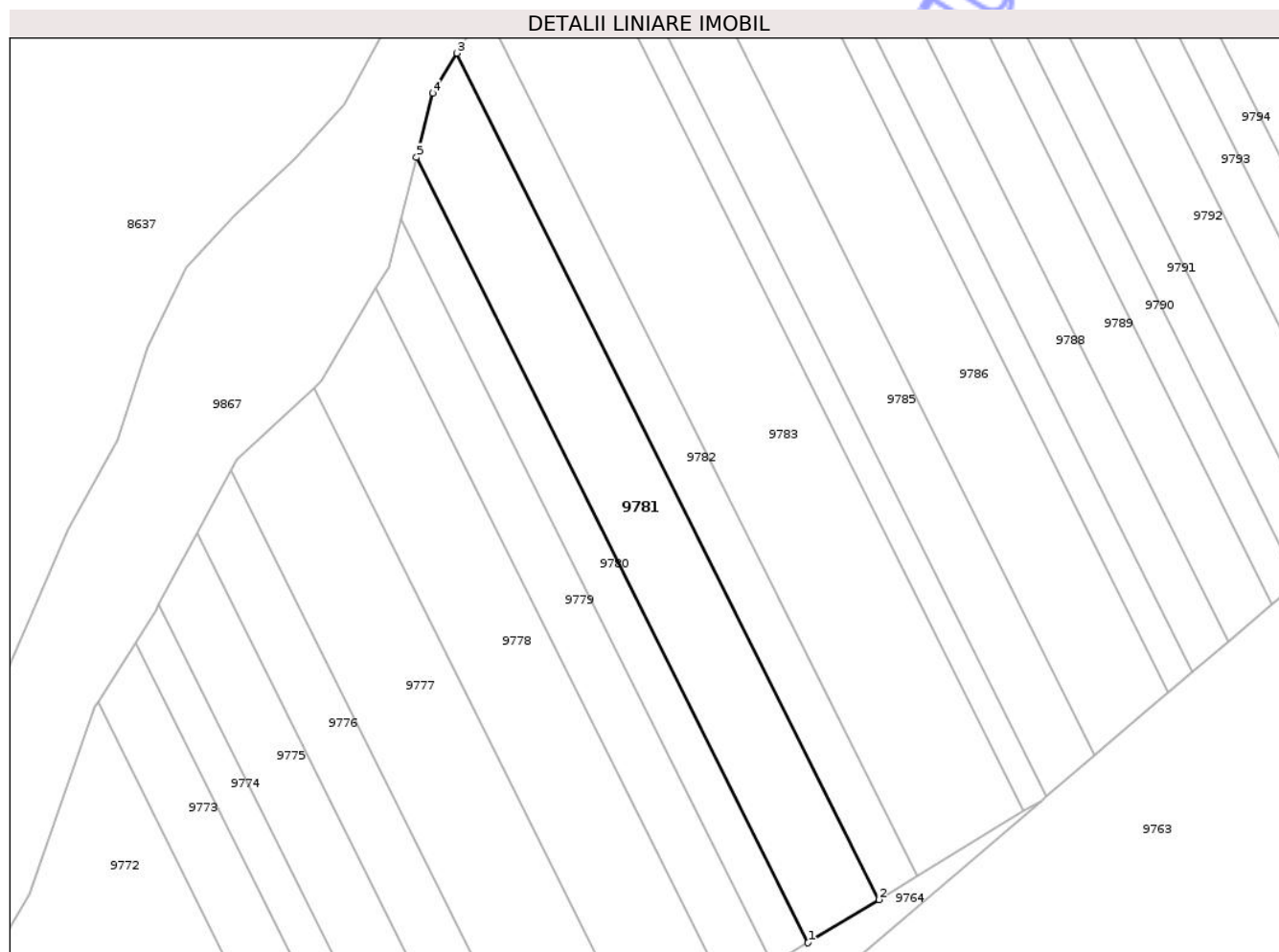
Inscrieri privind dezmembramintele dreptului de proprietate, drepturi reale de garanție și sarcini	Referințe
NU SUNT	

Anexa Nr. 1 La Partea I

Teren

Nr cadastral	Suprafața (mp)*	Observații / Referințe
	3.200	

* Suprafața este determinată în planul de proiecție Stereo 70.



Date referitoare la teren

Crt	Categorie folosință	Intra vilan	Suprafața (mp)	Tarla	Parcelă	Nr. topo	Observații / Referințe
1	pasune	NU	3.200	35	351/53A	-	

Lungime Segmente

1) Valorile lungimilor segmentelor sunt obținute din proiecție în plan.

Punct început	X / Y	Punct sfârșit	X / Y	Lungime segment (** (m)
1	614.680,259 631.710,648	2	614.694,818 631.719,511	17.044
2	614.694,818 631.719,511	3	614.608,121 631.893,375	194.281
3	614.608,121 631.893,375	4	614.603,138 631.885,163	9.606
4	614.603,138 631.885,163	5	614.599,798 631.872,009	13.572
5	614.599,798 631.872,009	1	614.680,259 631.710,648	180.309

** Lungimile segmentelor sunt determinate în planul de proiecție Stereo 70 și sunt rotunjite la 1 milimetru.

*** Distanța dintre puncte este formată din segmente cumulate ce sunt mai mici decât valoarea 1 milimetru.

Neutilizabil în Circuitul
Civil

**DATE DESPRE IMOBILUL NR. 9793**

Oficiul de Cadastru și Publicitate Imobiliară NEAMT
Biroul de Cadastru și Publicitate Imobiliară Targu-Neamt

A. Partea I. Descrierea imobilului

TEREN Extravilan

Adresa: Jud. Neamt

Nr. Crt	Nr cadastral Nr. topografic	Suprafața* (mp)	Observații / Referințe
A1		2.000	Sector cadastral:42 Teren neimprejmuit;

B. Partea II. Proprietari și acte

Inscrieri privitoare la dreptul de proprietate și alte drepturi reale	Referințe
/	
Act Administrativ nr. 70/1301, din 23/11/2016 emis de CJPSDPAT NEAMȚ;	
B1	A1
Intabulare, drept de PROPRIETATE, dobandit prin Reconstituire, cota actuala 1/1 1) RUSU V NECULAI	

C. Partea III. SARCINI .

Inscrieri privind dezmembramintele dreptului de proprietate, drepturi reale de garanție și sarcini	Referințe
NU SUNT	

Anexa Nr. 1 La Partea I

Teren

Nr cadastral	Suprafața (mp)*	Observații / Referințe
	2.000	

* Suprafața este determinată în planul de proiecție Stereo 70.

DETALII LINIARE IMOBIL



Date referitoare la teren

Crt	Categorie folosință	Intra vilan	Suprafața (mp)	Tarla	Parcelă	Nr. topo	Observații / Referințe
1	pașune	NU	2.000	35	351/321	-	

Lungime Segmente

1) Valorile lungimilor segmentelor sunt obținute din proiecție în plan.

Punct început	X / Y	Punct sfârșit	X / Y	Lungime segment (** (m)
1	614.796,756 631.797,967	2	614.803,196 631.803,412	8.433
2	614.803,196 631.803,412	3	614.694,97 632.020,452	242.528
3	614.694,97 632.020,452	4	614.687,114 632.017,846	8.276
4	614.687,114 632.017,846	1	614.796,756 631.797,967	245.699

** Lungimile segmentelor sunt determinate în planul de proiecție Stereo 70 și sunt rotunjite la 1 milimetru.

*** Distanţa dintre puncte este formată din segmente cumulate ce sunt mai mici decât valoarea 1 milimetru.

Neutilizabil în Circuitul
Civil

**DATE DESPRE IMOBILUL NR. 9796**

Oficiul de Cadastru și Publicitate Imobiliară NEAMT
 Biroul de Cadastru și Publicitate Imobiliară Targu-Neamt

A. Partea I. Descrierea imobilului

TEREN Extravilan

Adresa: Jud. Neamt

Nr. Crt	Nr cadastral Nr. topografic	Suprafața* (mp)	Observații / Referințe
A1		3.600	Sector cadastral:42 Teren neimprejmuit;

B. Partea II. Proprietari și acte

Inscrieri privitoare la dreptul de proprietate și alte drepturi reale	Referințe
/	
Act Administrativ nr. 70/1253, din 20/12/2001 emis de CJPSDPAT NEAMȚ;	
B1	A1
Intabulare, drept de PROPRIETATE, dobandit prin Reconstituire, cota actuala 1/1	
1) LUCA GH TOMA, LIPSĂ CNP	

C. Partea III. SARCINI .

Inscrieri privind dezmembramintele dreptului de proprietate, drepturi reale de garanție și sarcini	Referințe
NU SUNT	

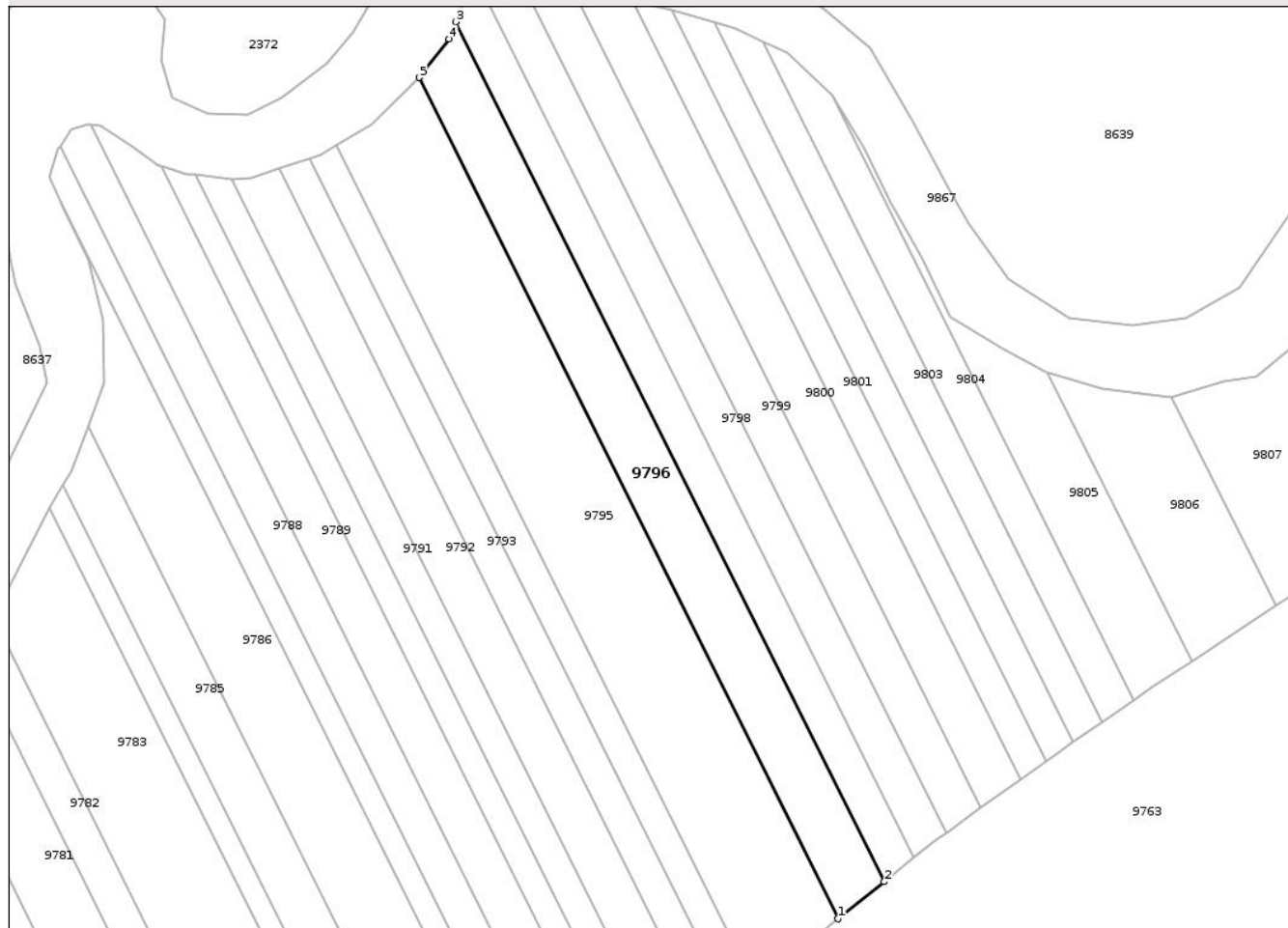
Anexa Nr. 1 La Partea I

Teren

Nr cadastral	Suprafața (mp)*	Observații / Referințe
	3.600	

* Suprafața este determinată în planul de proiecție Stereo 70.

DETALII LINIARE IMOBIL



Date referitoare la teren

Crt	Categorie folosință	Intra vilan	Suprafața (mp)	Tarla	Parcelă	Nr. topo	Observații / Referințe
1	pasune	NU	3.600	35	351/30	-	

Lungime Segmente

1) Valorile lungimilor segmentelor sunt obținute din proiecție în plan.

Punct început	X / Y	Punct sfârșit	X / Y	Lungime segment (** (m)
1	614.830,525 631.825,576	2	614.842,358 631.835,051	15.159
2	614.842,358 631.835,051	3	614.732,487 632.055,39	246.214
3	614.732,487 632.055,39	4	614.730,763 632.051,006	4.711
4	614.730,763 632.051,006	5	614.723,056 632.041,098	12.552
5	614.723,056 632.041,098	1	614.830,525 631.825,576	240.83

** Lungimile segmentelor sunt determinate în planul de proiecție Stereo 70 și sunt rotunjite la 1 milimetru.

*** Distanța dintre puncte este formată din segmente cumulate ce sunt mai mici decât valoarea 1 milimetru.

Neutilizabil în Circuitul
Civil



DATE DESPRE IMOBILUL NR. 9801

Oficiul de Cadastru și Publicitate Imobiliară NEAMT
Biroul de Cadastru și Publicitate Imobiliară Targu-Neamt

A. Partea I. Descrierea imobilului

TEREN Extravilan

Adresa: Jud. Neamt

Nr. Crt	Nr cadastral Nr. topografic	Suprafața* (mp)	Observații / Referințe
A1		1.700	Sector cadastral:42 Teren neimprejmuit;

B. Partea II. Proprietari și acte

Inscrieri privitoare la dreptul de proprietate și alte drepturi reale	Referințe
/	
Act Administrativ nr. 70/1374, din 07/12/1994 emis de CJPSDPAT NEAMT;	
B1	A1
Intabulare, drept de PROPRIETATE, dobandit prin Reconstituire, cota actuala 1/1	
1) DULHAI N TOADER, LIPSĂ CNP	

C. Partea III. SARCINI .

Inscrieri privind dezmembramintele dreptului de proprietate, drepturi reale de garanție și sarcini	Referințe
NU SUNT	

Anexa Nr. 1 La Partea I

Teren

Nr cadastral	Suprafața (mp)*	Observații / Referințe
	1.700	

* Suprafața este determinată în planul de proiecție Stereo 70.



Date referitoare la teren

Crt	Categorie folosință	Intra vilan	Suprafața (mp)	Tarla	Parcelă	Nr. topo	Observații / Referințe
1	pașune	NU	1.700	35	351/30	-	

Lungime Segmente

1) Valorile lungimilor segmentelor sunt obținute din proiecție în plan.

Punct început	X / Y	Punct sfârșit	X / Y	Lungime segment (** (m)
1	614.877,369 631.861,287	2	614.883,749 631.865,861	7.85
2	614.883,749 631.865,861	3	614.787,805 632.058,27	215.004
3	614.787,805 632.058,27	4	614.782,538 632.059,714	5.461
4	614.782,538 632.059,714	5	614.777,316 632.061,938	5.677
5	614.777,316 632.061,938	1	614.877,369 631.861,287	224.213

** Lungimile segmentelor sunt determinate în planul de proiecție Stereo 70 și sunt rotunjite la 1 milimetru.

*** Distanța dintre puncte este formată din segmente cumulate ce sunt mai mici decât valoarea 1 milimetru.

Neutilizabil în Circuitul
Civil

**DATE DESPRE IMOBILUL NR. 9805**

Oficiul de Cadastru și Publicitate Imobiliară NEAMȚ
 Biroul de Cadastru și Publicitate Imobiliară Targu-Neamt

A. Partea I. Descrierea imobilului

TEREN Extravilan

Adresa: Jud. Neamt

Nr. Crt	Nr cadastral Nr. topografic	Suprafața* (mp)	Observații / Referințe
A1		1.800	Sector cadastral:42 Teren neimprejmuit;

B. Partea II. Proprietari și acte

Inscrieri privitoare la dreptul de proprietate și alte drepturi reale	Referințe
/	
Act Administrativ nr. 44/190, din 06/09/2002 emis de CJPSDPAT NEAMȚ;	
B1	A1
Intabulare, drept de PROPRIETATE, dobandit prin Reconstituire, cota actuala 1/1	
1) DULHAI C ANTON, LIPSĂ CNP	

C. Partea III. SARCINI .

Inscrieri privind dezmembramintele dreptului de proprietate, drepturi reale de garanție și sarcini	Referințe
NU SUNT	

Anexa Nr. 1 La Partea I

Teren

Nr cadastral	Suprafața (mp)*	Observații / Referințe
	1.800	

* Suprafața este determinată în planul de proiecție Stereo 70.

DETALII LINIARE IMOBIL



Date referitoare la teren

Crt	Categorie folosință	Intra vilan	Suprafața (mp)	Tarla	Parcelă	Nr. topo	Observații / Referințe
1	pasune	NU	1.800	35	351/54C	-	

Lungime Segmente

1) Valorile lungimilor segmentelor sunt obținute din proiecție în plan.

Punct început	X / Y	Punct sfârșit	X / Y	Lungime segment (** (m)
1	614.906,323 631.881,542	2	614.911,104 631.884,845	5.811
2	614.911,104 631.884,845	3	614.921,233 631.891,515	12.128
3	614.921,233 631.891,515	4	614.884,301 631.965,58	82.762
4	614.884,301 631.965,58	5	614.872,709 631.971,608	13.066
5	614.872,709 631.971,608	6	614.859,374 631.979,704	15.6

Punct început	X / Y	Punct sfârșit	X / Y	Lungime segment (** (m)
6	614.859,374 631.979,704	7	614.852,101 631.994,626	16.6
7	614.852,101 631.994,626	8	614.843,846 632.009,02	16.593
8	614.843,846 632.009,02	9	614.837,072 632.023,201	15.716
9	614.837,072 632.023,201	10	614.829,069 632.036,47	15.495
10	614.829,069 632.036,47	1	614.906,323 631.881,542	173.121

** Lungimile segmentelor sunt determinate în planul de proiecție Stereo 70 și sunt rotunjite la 1 milimetru.

*** Distanța dintre puncte este formată din segmente cumulate ce sunt mai mici decât valoarea 1 milimetru.

Neutilizabil în Circuitul Civil

**DATE DESPRE IMOBILUL NR. 9821**

Oficiul de Cadastru și Publicitate Imobiliară NEAMT
Biroul de Cadastru și Publicitate Imobiliară Targu-Neamt

A. Partea I. Descrierea imobilului

TEREN Extravilan

Adresa: Jud. Neamt, Tarla "Rupturi"

Nr. Crt	Nr cadastral Nr. topografic	Suprafața* (mp)	Observații / Referințe
A1	51609	1.800	Sector cadastral:42 Teren neimprejmuit;

B. Partea II. Proprietari și acte

Inscrieri privitoare la dreptul de proprietate și alte drepturi reale		Referințe
28832 / 10/12/2021		
Act Administrativ nr. Contract de vânzare cumpărare aut nr. 12194, din 15/06/1995 emis de Notariatul de stat judetean Neamt (Contract de vanzare-cumparare ; act administrativ nr Certificat de deces nr. 176 din 02.03.1999, emis de Primăria Piatra Neamț;act administrativ nr Certificat de căsătorie nr. 184 din 28.07.1960, emis de Sfatul Popular al Comunei Urecheni;act administrativ nr Certificat fiscal nr. 8501 din 03.12.2021, emis de Primaria com. Urecheni);		
B1	Intabulare, drept de PROPRIETATE, cu titlu de drept de cumpărare, dobandit prin Conventie, cota actuala 1/1 1) MAFTEI PETREA , decedat 2) MAFTEI ECATERINA , bun comun	A1

C. Partea III. SARCINI .

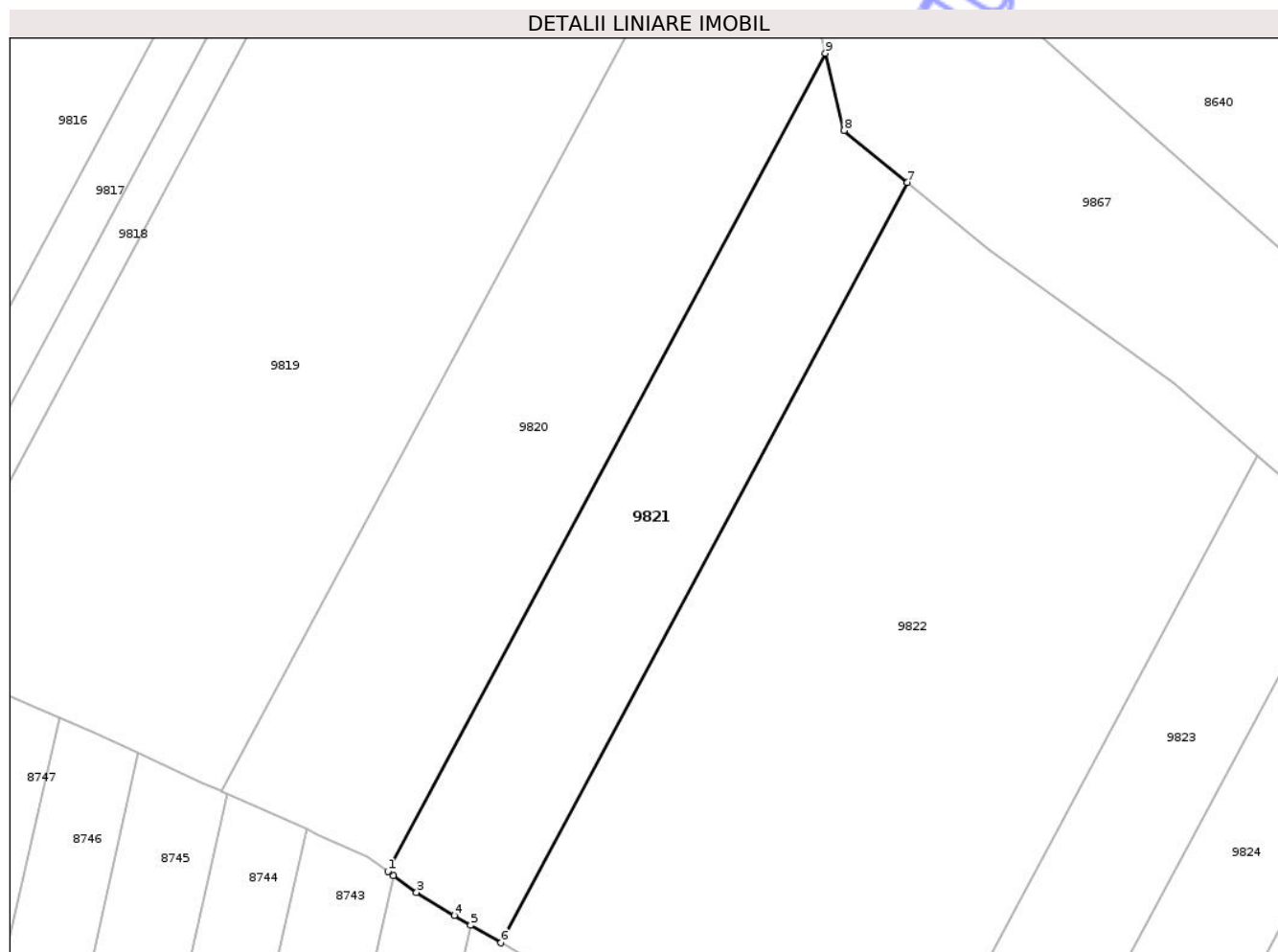
Inscrieri privind dezmembramintele dreptului de proprietate, drepturi reale de garanție și sarcini	Referințe
NU SUNT	

Anexa Nr. 1 La Partea I

Teren

Nr cadastral	Suprafața (mp)*	Observații / Referințe
51609	1.800	

* Suprafața este determinată în planul de proiecție Stereo 70.



Date referitoare la teren

Crt	Categorie folosință	Intra vilan	Suprafața (mp)	Tarla	Parcelă	Nr. topo	Observații / Referințe
1	pasune	NU	1.800	35	354,353	-	

Lungime Segmente

1) Valorile lungimilor segmentelor sunt obținute din proiecție în plan.

Punct început	X / Y	Punct sfârșit	X / Y	Lungime segment (** (m)
1	615.501,654 631.915,407	2	615.502,335 631.914,907	0.845
2	615.502,335 631.914,907	3	615.505,202 631.912,804	3.556
3	615.505,202 631.912,804	4	615.509,849 631.909,938	5.46
4	615.509,849 631.909,938	5	615.511,894 631.908,755	2.362
5	615.511,894 631.908,755	6	615.515,654 631.906,579	4.344

Punct început	X / Y	Punct sfârșit	X / Y	Lungime segment (** (m)
6	615.515,654 631.906,579	7	615.565,931 632.000,574	106.597
7	615.565,931 632.000,574	8	615.558,092 632.007,017	10.146
8	615.558,092 632.007,017	9	615.555,76 632.016,561	9.825
9	615.555,76 632.016,561	1	615.501,654 631.915,407	114.715

** Lungimile segmentelor sunt determinate în planul de proiecție Stereo 70 și sunt rotunjite la 1 milimetru.

*** Distanța dintre puncte este formată din segmente cumulate ce sunt mai mici decât valoarea 1 milimetru.

Neutilizabil în Circuitul Civil



DATE DESPRE IMOBILUL NR. 9824

Oficiul de Cadastru și Publicitate Imobiliară NEAMT
Biroul de Cadastru și Publicitate Imobiliară Targu-Neamt

A. Partea I. Descrierea imobilului

TEREN Extravilan

Adresa: Jud. Neamt

Nr. Crt	Nr cadastral Nr. topografic	Suprafața* (mp)	Observații / Referințe
A1		1.430	Sector cadastral:42 Teren neimprejmuit;

B. Partea II. Proprietari și acte

Inscrieri privitoare la dreptul de proprietate și alte drepturi reale	Referințe
/	
Act Administrativ nr. 70/83, din 18/05/1998 emis de CJPSDPAT NEAMȚ;	
B1	A1
Intabulare, drept de PROPRIETATE, dobandit prin Reconstituire, cota actuala 1/1 1) BORDEIANU GH ZOIȚA, LIPSĂ CNP	

C. Partea III. SARCINI .

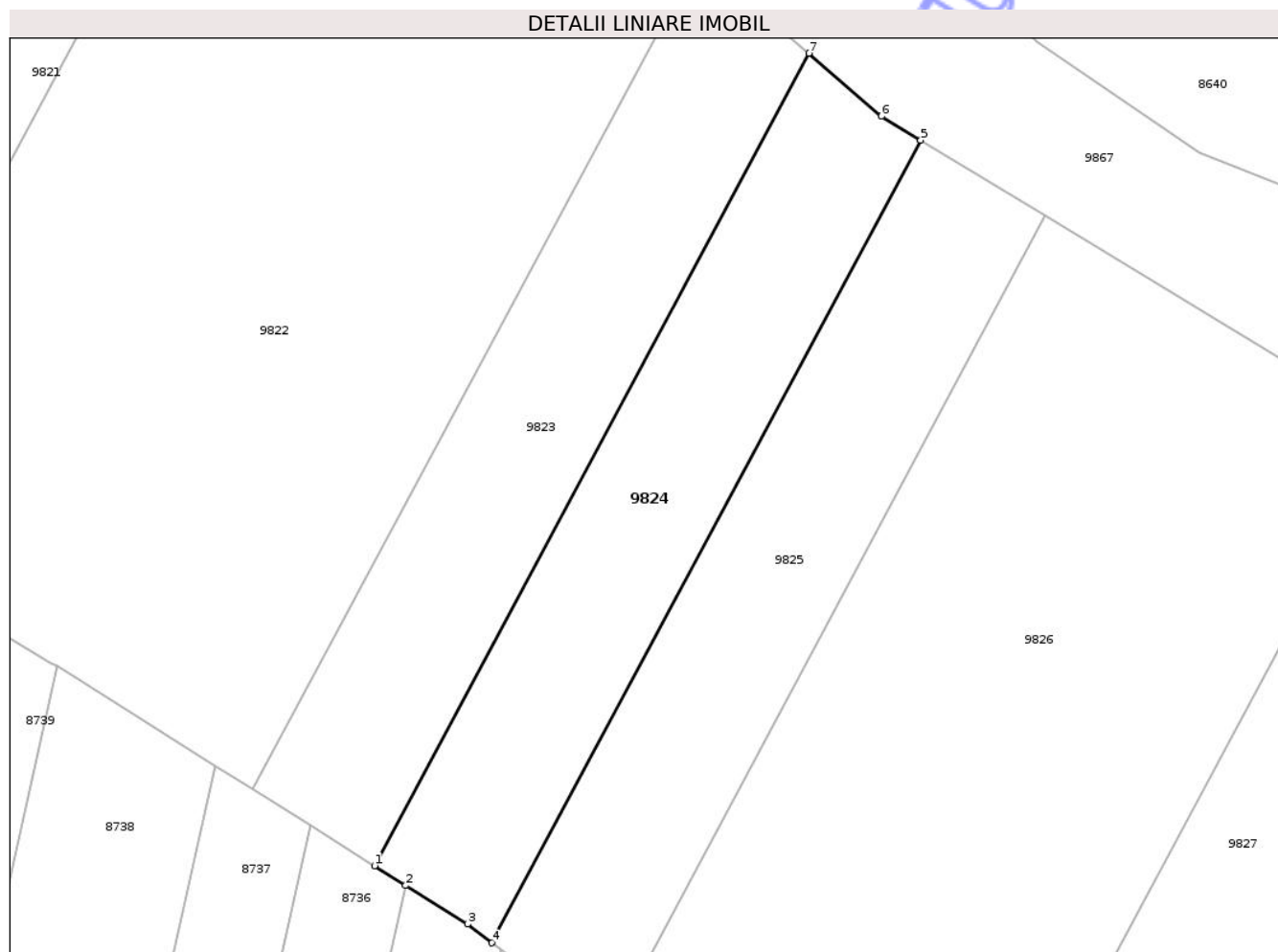
Inscrieri privind dezmembramintele dreptului de proprietate, drepturi reale de garanție și sarcini	Referințe
NU SUNT	

Anexa Nr. 1 La Partea I

Teren

Nr cadastral	Suprafața (mp)*	Observații / Referințe
	1.430	

* Suprafața este determinată în planul de proiecție Stereo 70.



Date referitoare la teren

Crt	Categorie folosință	Intra vilan	Suprafața (mp)	Tarla	Parcelă	Nr. topo	Observații / Referințe
1	pasune	NU	1.430	35	354/12	-	NR TOPO CORECT PARCELA 354,353 /12

Lungime Segmente

1) Valorile lungimilor segmentelor sunt obținute din proiecție în plan.

Punct început	X / Y	Punct sfârșit	X / Y	Lungime segment (** (m)
1	615.574,958 631.870,578	2	615.578,272 631.868,497	3.913
2	615.578,272 631.868,497	3	615.584,797 631.864,4	7.704
3	615.584,797 631.864,4	4	615.587,393 631.862,43	3.259
4	615.587,393 631.862,43	5	615.632,845 631.947,405	96.367
5	615.632,845 631.947,405	6	615.628,661 631.949,949	4.897

Punct început	X / Y	Punct sfârșit	X / Y	Lungime segment (** (m)
6	615.628,661 631.949,949	7	615.620,974 631.956,608	10.17
7	615.620,974 631.956,608	1	615.574,958 631.870,578	97.563

** Lungimile segmentelor sunt determinate în planul de proiecție Stereo 70 și sunt rotunjite la 1 milimetru.

*** Distanța dintre puncte este formată din segmente cumulate ce sunt mai mici decât valoarea 1 milimetru.

Neutilizabil în Circuitul Civil



DATE DESPRE IMOBILUL NR. 9767

Oficiul de Cadastru și Publicitate Imobiliară NEAMT
Biroul de Cadastru și Publicitate Imobiliară Targu-Neamt

A. Partea I. Descrierea imobilului

TEREN Extravilan

Adresa: Jud. Neamt

Nr. Crt	Nr cadastral Nr. topografic	Suprafața* (mp)	Observații / Referințe
A1		700	Sector cadastral:42 Teren neimprejmuit;

B. Partea II. Proprietari și acte

Inscrieri privitoare la dreptul de proprietate și alte drepturi reale	Referințe
/	
Act Administrativ nr. 70/1265, din 21/03/1996 emis de CJPSDPAT NEAMȚ;	
B1	A1
Intabulare, drept de PROPRIETATE, dobandit prin Reconstituire, cota actuala 1/1	
1) MANOLACHE GH VASILE, LIPSĂ CNP	

C. Partea III. SARCINI .

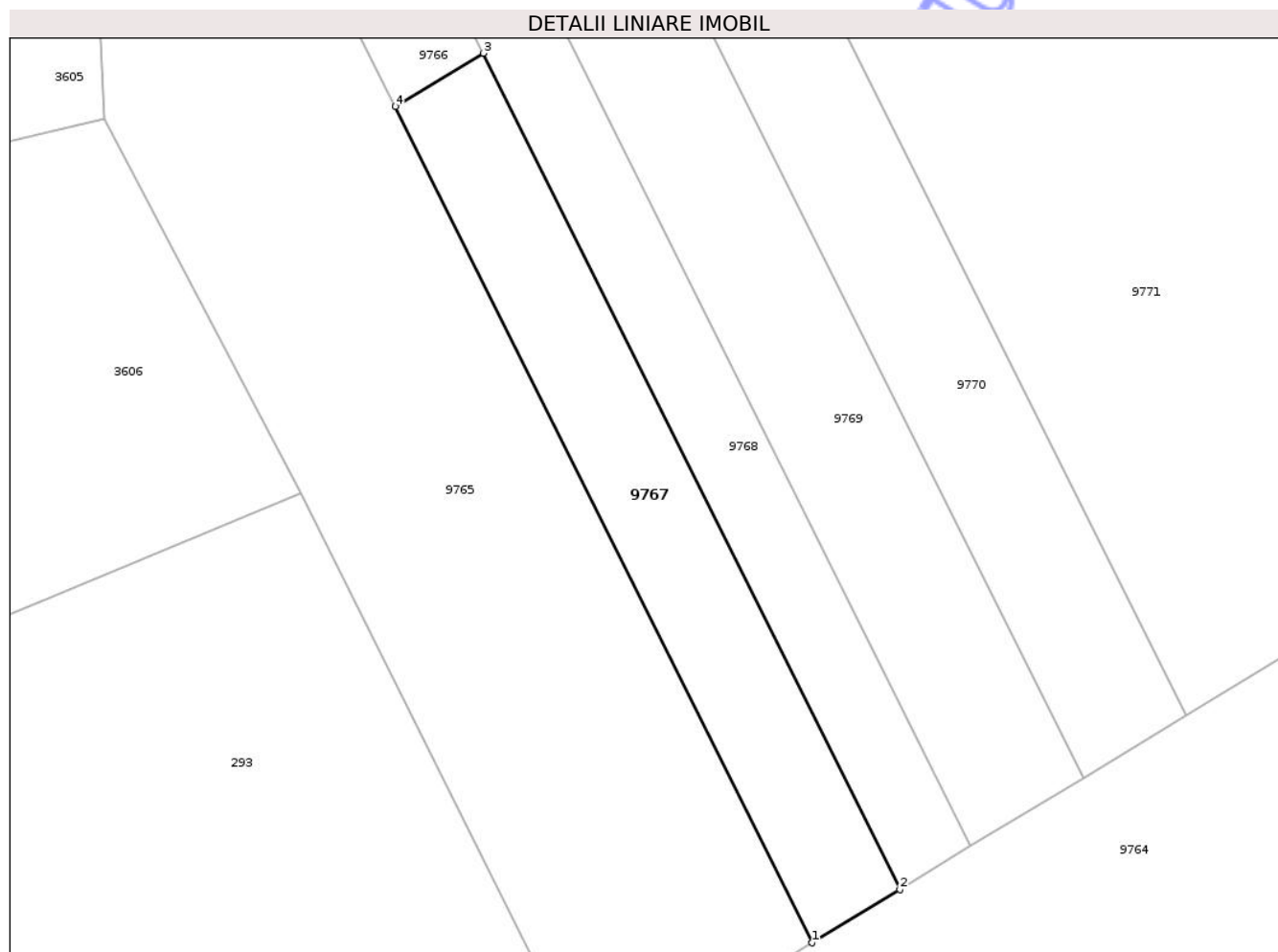
Inscrieri privind dezmembramintele dreptului de proprietate, drepturi reale de garanție și sarcini	Referințe
NU SUNT	

Anexa Nr. 1 La Partea I

Teren

Nr cadastral	Suprafața (mp)*	Observații / Referințe
	700	

* Suprafața este determinată în planul de proiecție Stereo 70.



Date referitoare la teren

Crt	Categorie folosință	Intra vilan	Suprafața (mp)	Tarla	Parcelă	Nr. topo	Observații / Referințe
1	pasune	NU	700	35	350/2	-	NR TOPO CORECT PARCELA 351/2

Lungime Segmente

1) Valorile lungimilor segmentelor sunt obținute din proiecție în plan.

Punct început	X / Y	Punct sfârșit	X / Y	Lungime segment (** (m)
1	614.453,501 631.572,606	2	614.461,002 631.577,173	8.782
2	614.461,002 631.577,173	3	614.425,306 631.648,759	79.993
3	614.425,306 631.648,759	4	614.417,804 631.644,193	8.782
4	614.417,804 631.644,193	1	614.453,501 631.572,606	79.993

** Lungimile segmentelor sunt determinate în planul de proiecție Stereo 70 și sunt rotunjite la 1 milimetru.

*** Distanţa dintre puncte este formată din segmente cumulate ce sunt mai mici decât valoarea 1 milimetru.

Neutilizabil în Circuitul
Civil

**DATE DESPRE IMOBILUL NR. 9769**

Oficiul de Cadastru și Publicitate Imobiliară NEAMȚ
 Biroul de Cadastru și Publicitate Imobiliară Targu-Neamt

A. Partea I. Descrierea imobilului

TEREN Extravilan

Adresa: Jud. Neamt

Nr. Crt	Nr cadastral Nr. topografic	Suprafața* (mp)	Observații / Referințe
A1		1.000	Sector cadastral:42 Teren neimprejmuit;

B. Partea II. Proprietari și acte

Inscrieri privitoare la dreptul de proprietate și alte drepturi reale	Referințe
/	
Act Administrativ nr. 70/580, din 08/06/1999 emis de CJPSDPAT NEAMȚ;	
B1	A1
Intabulare, drept de PROPRIETATE, dobandit prin Reconstituire, cota actuala 1/1	
1) UNGUREANU NATALIA, LIPSĂ CNP	

C. Partea III. SARCINI .

Inscrieri privind dezmembramintele dreptului de proprietate, drepturi reale de garanție și sarcini	Referințe
NU SUNT	

Anexa Nr. 1 La Partea I

Teren

Nr cadastral	Suprafața (mp)*	Observații / Referințe
	1.000	

* Suprafața este determinată în planul de proiecție Stereo 70.

DETALII LINIARE IMOBIL



Date referitoare la teren

Crt	Categorie folosință	Intra vilan	Suprafața (mp)	Tarla	Parcelă	Nr. topo	Observații / Referințe
1	pasune	NU	1.000	35	351/35C	-	

Lungime Segmente

1) Valorile lungimilor segmentelor sunt obținute din proiecție în plan.

Punct început	X / Y	Punct sfârșit	X / Y	Lungime segment (** (m)
1	614.467,088 631.580,878	2	614.476,723 631.586,743	11.28
2	614.476,723 631.586,743	3	614.439,736 631.660,918	82.886
3	614.439,736 631.660,918	4	614.432,474 631.662,734	7.485
4	614.432,474 631.662,734	5	614.423,935 631.667,419	9.74
5	614.423,935 631.667,419	1	614.467,088 631.580,878	96.703

** Lungimile segmentelor sunt determinate în planul de proiecție Stereo 70 și sunt rotunjite la 1 milimetru.

*** Distanța dintre puncte este formată din segmente cumulate ce sunt mai mici decât valoarea 1 milimetru.

Neutilizabil în Circuitul
Civil

**DATE DESPRE IMOBILUL NR. 9773**

Oficiul de Cadastru și Publicitate Imobiliară NEAMȚ
 Biroul de Cadastru și Publicitate Imobiliară Targu-Neamt

A. Partea I. Descrierea imobilului

TEREN Extravilan

Adresa: Jud. Neamt

Nr. Crt	Nr cadastral Nr. topografic	Suprafața* (mp)	Observații / Referințe
A1		1.500	Sector cadastral:42 Teren neimprejmuit;

B. Partea II. Proprietari și acte

Inscrieri privitoare la dreptul de proprietate și alte drepturi reale	Referințe
/	
Act Administrativ nr. 70/179, din 31/10/2002 emis de CJPSDPAT NEAMȚ;	
B1	A1
Intabulare, drept de PROPRIETATE, dobandit prin Reconstituire, cota actuala 1/1	
1) BOBOC I IOAN, LIPSĂ CNP	

C. Partea III. SARCINI .

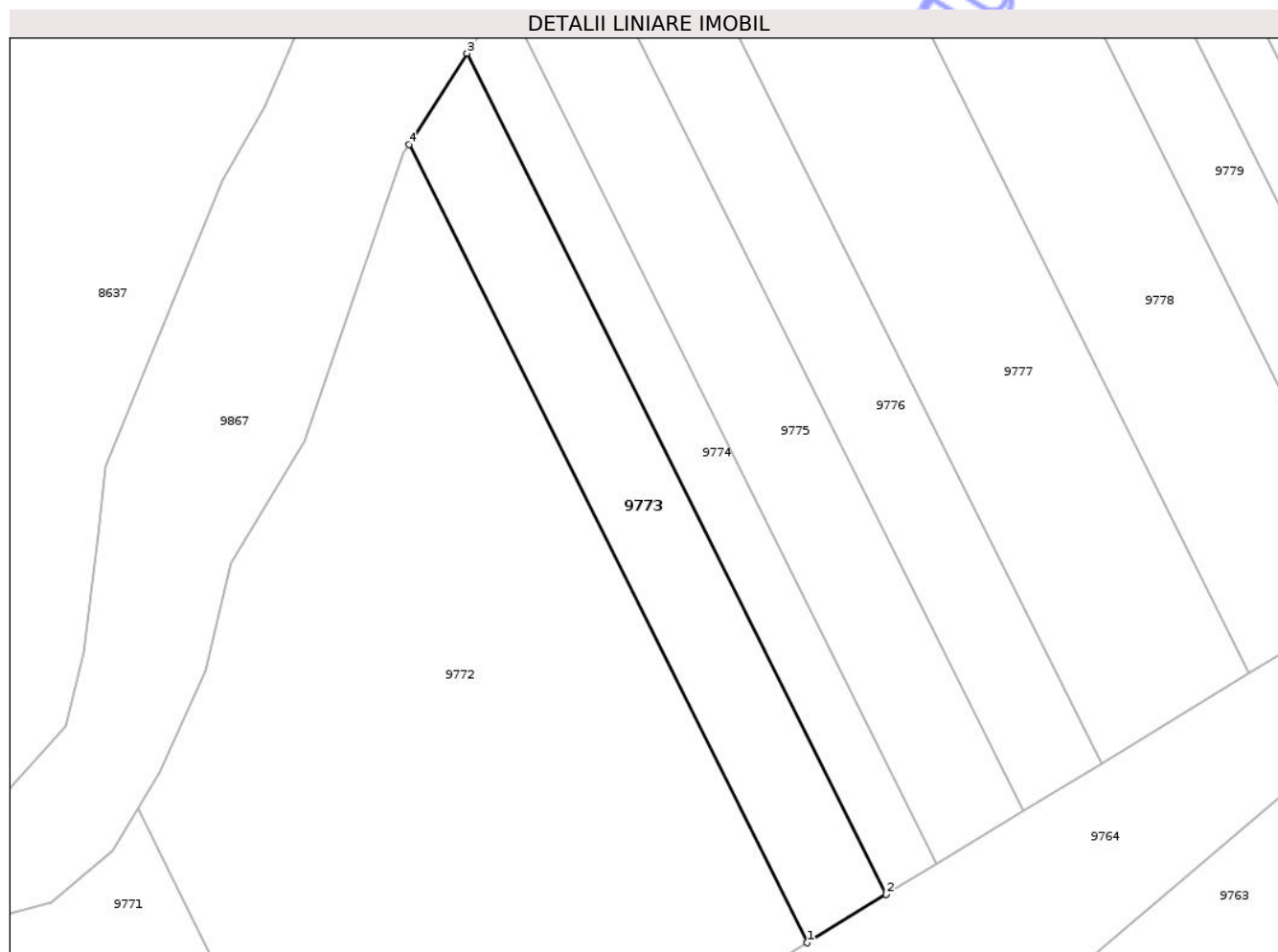
Inscrieri privind dezmembramintele dreptului de proprietate, drepturi reale de garanție și sarcini	Referințe
NU SUNT	

Anexa Nr. 1 La Partea I

Teren

Nr cadastral	Suprafața (mp)*	Observații / Referințe
	1.500	

* Suprafața este determinată în planul de proiecție Stereo 70.



Date referitoare la teren

Crt	Categorie folosință	Intra vilan	Suprafața (mp)	Tarla	Parcelă	Nr. topo	Observații / Referințe
1	pasune	NU	1.500	35	351/54C	-	

Lungime Segmente

1) Valorile lungimilor segmentelor sunt obținute din proiecție în plan.

Punct început	X / Y	Punct sfârșit	X / Y	Lungime segment (** (m)
1	614.587,219 631.654,008	2	614.597,776 631.660,435	12.359
2	614.597,776 631.660,435	3	614.542,002 631.772,285	124.984
3	614.542,002 631.772,285	4	614.534,29 631.760,154	14.375
4	614.534,29 631.760,154	1	614.587,219 631.654,008	118.61

** Lungimile segmentelor sunt determinate în planul de proiecție Stereo 70 și sunt rotunjite la 1 milimetru.

*** Distanţa dintre puncte este formată din segmente cumulate ce sunt mai mici decât valoarea 1 milimetru.

Neutilizabil în Circuitul
Civil

**DATE DESPRE IMOBILUL NR. 9777**

Oficiul de Cadastru și Publicitate Imobiliară NEAMT
Biroul de Cadastru și Publicitate Imobiliară Targu-Neamt

A. Partea I. Descrierea imobilului

TEREN Extravilan

Adresa: Jud. Neamt

Nr. Crt	Nr cadastral Nr. topografic	Suprafața* (mp)	Observații / Referințe
A1		3.400	Sector cadastral:42 Teren neimprejmuit;

B. Partea II. Proprietari și acte

Inscrieri privitoare la dreptul de proprietate și alte drepturi reale	Referințe
/	
Act Administrativ nr. 70/1417, din 14/02/2007 emis de CJPSDPAT NEAMȚ;	
B1	A1
Intabulare, drept de PROPRIETATE, dobândit prin Reconstituire, cota actuala 1/1	
1) TĂNĂSELEA D DUMITRU, LIPSĂ CNP 2) PAVEL CONSTANȚA, LIPSĂ CNP 3) TĂNĂSELEA D ANICA, LIPSĂ CNP 4) TĂNĂSELEA D PETRU, LIPSĂ CNP 5) TĂNĂSELEA D MIHAI, LIPSĂ CNP 6) TĂNĂSELEA D CONSTANTIN, LIPSĂ CNP	

C. Partea III. SARCINI .

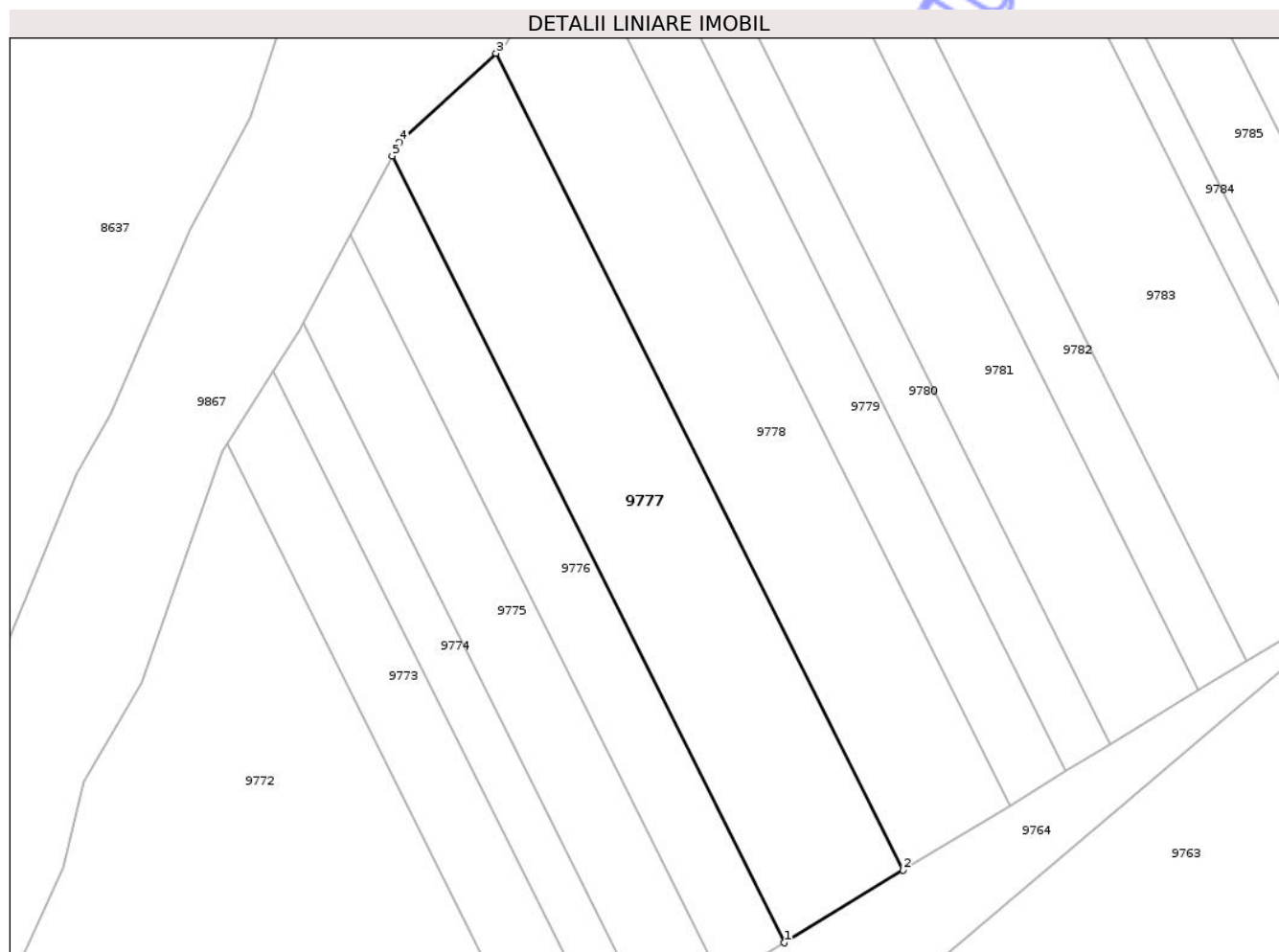
Inscrieri privind dezmembramintele dreptului de proprietate, drepturi reale de garanție și sarcini	Referințe
NU SUNT	

Anexa Nr. 1 La Partea I

Teren

Nr cadastral	Suprafața (mp)*	Observații / Referințe
	3.400	

* Suprafața este determinată în planul de proiecție Stereo 70.



Date referitoare la teren

Crt	Categorie folosință	Intra vilan	Suprafața (mp)	Tarla	Parcelă	Nr. topo	Observații / Referințe
1	pasune	NU	3.400	35	351/19	-	

Lungime Segmente

1) Valorile lungimilor segmentelor sunt obținute din proiecție în plan.

Punct început	X / Y	Punct sfârșit	X / Y	Lungime segment (** (m)
1	614.626,379 631.677,848	2	614.646,026 631.689,808	23.001
2	614.646,026 631.689,808	3	614.578,764 631.824,7	150.731
3	614.578,764 631.824,7	4	614.562,816 631.810,016	21.678
4	614.562,816 631.810,016	5	614.561,606 631.807,747	2.571
5	614.561,606 631.807,747	1	614.626,379 631.677,848	145.153

** Lungimile segmentelor sunt determinate în planul de proiecție Stereo 70 și sunt rotunjite la 1 milimetru.

*** Distanța dintre puncte este formată din segmente cumulate ce sunt mai mici decât valoarea 1 milimetru.

Neutilizabil în Circuitul
Civil

**DATE DESPRE IMOBILUL NR. 9789**

Oficiul de Cadastru și Publicitate Imobiliară NEAMT
 Biroul de Cadastru și Publicitate Imobiliară Targu-Neamt

A. Partea I. Descrierea imobilului

TEREN Extravilan

Adresa: Jud. Neamt

Nr. Crt	Nr cadastral Nr. topografic	Suprafața* (mp)	Observații / Referințe
A1		3.220	Sector cadastral:42 Teren neimprejmuit;

B. Partea II. Proprietari și acte

Inscrieri privitoare la dreptul de proprietate și alte drepturi reale	Referințe
/	
Act Administrativ nr. 70/1253, din 20/12/2001 emis de CJPSDPAT NEAMȚ;	
B1	A1
Intabulare, drept de PROPRIETATE, dobandit prin Reconstituire, cota actuala 1/1	
1) LUCA GH TOMA, LIPSĂ CNP	

C. Partea III. SARCINI .

Inscrieri privind dezmembramintele dreptului de proprietate, drepturi reale de garanție și sarcini	Referințe
NU SUNT	

Anexa Nr. 1 La Partea I

Teren

Nr cadastral	Suprafața (mp)*	Observații / Referințe
	3.220	

* Suprafața este determinată în planul de proiecție Stereo 70.

DETALII LINIARE IMOBIL



Date referitoare la teren

Crt	Categorie folosință	Intra vilan	Suprafața (mp)	Tarla	Parcelă	Nr. topo	Observații / Referințe
1	pasune	NU	3.220	35	351/23	-	

Lungime Segmente

1) Valorile lungimilor segmentelor sunt obținute din proiecție în plan.

Punct început	X / Y	Punct sfârșit	X / Y	Lungime segment (** (m)
1	614.766,576 631.772,452	2	614.775,699 631.780,165	11.947
2	614.775,699 631.780,165	3	614.656,886 632.018,437	266.252
3	614.656,886 632.018,437	4	614.656,309 632.018,621	0.606
4	614.656,309 632.018,621	5	614.649,324 632.023,542	8.545
5	614.649,324 632.023,542	6	614.641,386 632.028,622	9.424

Punct început	X / Y	Punct sfârșit	X / Y	Lungime segment (** (m)
6	614.641,386 632.028,622	7	614.638,652 632.028,995	2.76
7	614.638,652 632.028,995	1	614.766,576 631.772,452	286.669

** Lungimile segmentelor sunt determinate în planul de proiecție Stereo 70 și sunt rotunjite la 1 milimetru.

*** Distanța dintre puncte este formată din segmente cumulate ce sunt mai mici decât valoarea 1 milimetru.

Neutilizabil în Circuitul Civil

**DATE DESPRE IMOBILUL NR. 9791**

Oficiul de Cadastru și Publicitate Imobiliară NEAMT
Biroul de Cadastru și Publicitate Imobiliară Targu-Neamt

A. Partea I. Descrierea imobilului

TEREN Extravilan

Adresa: Jud. Neamt

Nr. Crt	Nr cadastral Nr. topografic	Suprafața* (mp)	Observații / Referințe
A1		2.000	Sector cadastral:42 Teren neimprejmuit;

B. Partea II. Proprietari și acte

Inscrieri privitoare la dreptul de proprietate și alte drepturi reale	Referințe
/	
Act Administrativ nr. 70/1243, din 26/10/2006 emis de CJPSDPAT NEAMT;	
B1	A1
Intabulare, drept de PROPRIETATE, dobandit prin Reconstituire, cota actuala 1/1 1) JITARU H ANA, LIPSĂ CNP	

C. Partea III. SARCINI .

Inscrieri privind dezmembramintele dreptului de proprietate, drepturi reale de garanție și sarcini	Referințe
NU SUNT	

Anexa Nr. 1 La Partea I

Teren

Nr cadastral	Suprafața (mp)*	Observații / Referințe
	2.000	

* Suprafața este determinată în planul de proiecție Stereo 70.

DETALII LINIARE IMOBIL



Date referitoare la teren

Crt	Categorie folosință	Intra vilan	Suprafața (mp)	Tarla	Parcelă	Nr. topo	Observații / Referințe
1	pasune	NU	2.000	35	351/65C	-	

Lungime Segmente

1) Valorile lungimilor segmentelor sunt obținute din proiecție în plan.

Punct început	X / Y	Punct sfârșit	X / Y	Lungime segment (** (m)
1	614.781,096 631.784,727	2	614.787,258 631.789,936	8.069
2	614.787,258 631.789,936	3	614.674,945 632.015,172	251.684
3	614.674,945 632.015,172	4	614.665,7 632.016,145	9.296
4	614.665,7 632.016,145	1	614.781,096 631.784,727	258.593

** Lungimile segmentelor sunt determinate în planul de proiecție Stereo 70 și sunt rotunjite la 1 milimetru.

*** Distanţa dintre puncte este formată din segmente cumulate ce sunt mai mici decât valoarea 1 milimetru.

Neutilizabil în Circuitul
Civil

**DATE DESPRE IMOBILUL NR. 9802**

Oficiul de Cadastru și Publicitate Imobiliară NEAMȚ
Biroul de Cadastru și Publicitate Imobiliară Targu-Neamt

A. Partea I. Descrierea imobilului

TEREN Extravilan

Adresa: Jud. Neamt

Nr. Crt	Nr cadastral Nr. topografic	Suprafața* (mp)	Observații / Referințe
A1		1.800	Sector cadastral:42 Teren neimprejmuit;

B. Partea II. Proprietari și acte

Inscrieri privitoare la dreptul de proprietate și alte drepturi reale	Referințe
/	
Act Administrativ nr. 70/551, din 17/04/1995 emis de CJPSDPAT NEAMȚ;	
B1	A1
Intabulare, drept de PROPRIETATE, dobandit prin Reconstituire, cota actuala 1/1	
1) TÂNĂSELEA GH ȘTEFAN, LIPSĂ CNP	

C. Partea III. SARCINI .

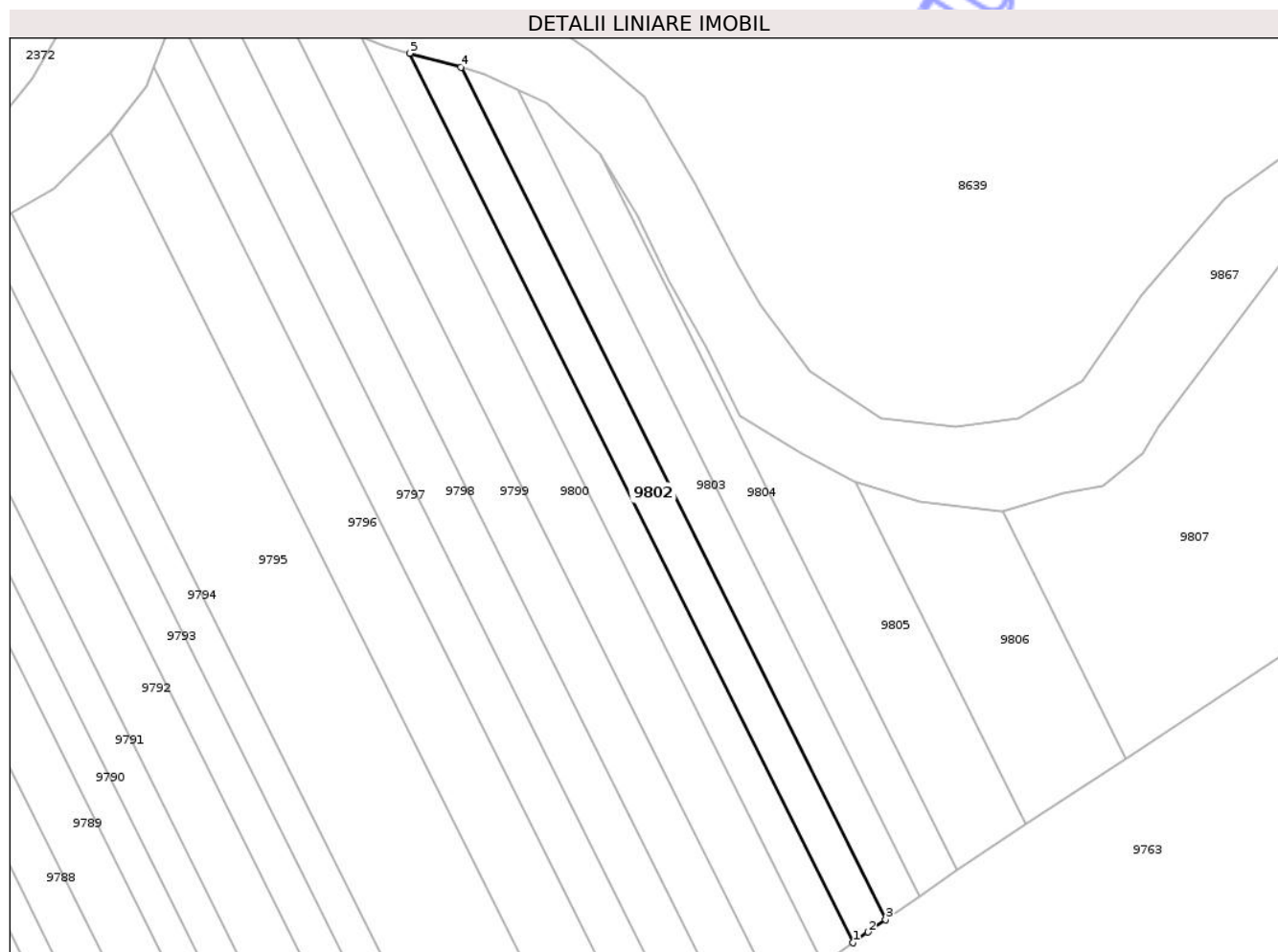
Inscrieri privind dezmembramintele dreptului de proprietate, drepturi reale de garanție și sarcini	Referințe
NU SUNT	

Anexa Nr. 1 La Partea I

Teren

Nr cadastral	Suprafața (mp)*	Observații / Referințe
	1.800	

* Suprafața este determinată în planul de proiecție Stereo 70.



Date referitoare la teren

Crt	Categorie folosință	Intra vilan	Suprafața (mp)	Tarla	Parcelă	Nr. topo	Observații / Referințe
1	pasune	NU	1.800	35	351/39	-	

Lungime Segmente

1) Valorile lungimilor segmentelor sunt obținute din proiecție în plan.

Punct început	X / Y	Punct sfârșit	X / Y	Lungime segment (** (m)
1	614.883,749 631.865,861	2	614.887,004 631.868,195	4.005
2	614.887,004 631.868,195	3	614.890,824 631.870,834	4.643
3	614.890,824 631.870,834	4	614.798,872 632.055,237	206.057
4	614.798,872 632.055,237	5	614.787,805 632.058,27	11.475
5	614.787,805 632.058,27	1	614.883,749 631.865,861	215.004

** Lungimile segmentelor sunt determinate în planul de proiecție Stereo 70 și sunt rotunjite la 1 milimetru.

*** Distanța dintre puncte este formată din segmente cumulate ce sunt mai mici decât valoarea 1 milimetru.

Neutilizabil în Circuitul
Civil

**DATE DESPRE IMOBILUL NR. 9806**

Oficiul de Cadastru și Publicitate Imobiliară NEAMȚ
Biroul de Cadastru și Publicitate Imobiliară Targu-Neamt

A. Partea I. Descrierea imobilului

TEREN Extravilan

Adresa: Jud. Neamt

Nr. Crt	Nr cadastral Nr. topografic	Suprafața* (mp)	Observații / Referințe
A1		1.800	Sector cadastral:42 Teren neimprejmuit;

B. Partea II. Proprietari și acte

Inscrieri privitoare la dreptul de proprietate și alte drepturi reale	Referințe
/	
Act Administrativ nr. 44/315, din 29/09/1999 emis de CJPSDPAT NEAMȚ;	
B1	A1
Intabulare, drept de PROPRIETATE, dobandit prin Reconstituire, cota actuala 1/1	
1) LUPU NECULAI, LIPSĂ CNP	
2) CIMPANU LUCREȚIA, LIPSĂ CNP	
3) ISACHI ELEONORA, LIPSĂ CNP	

C. Partea III. SARCINI .

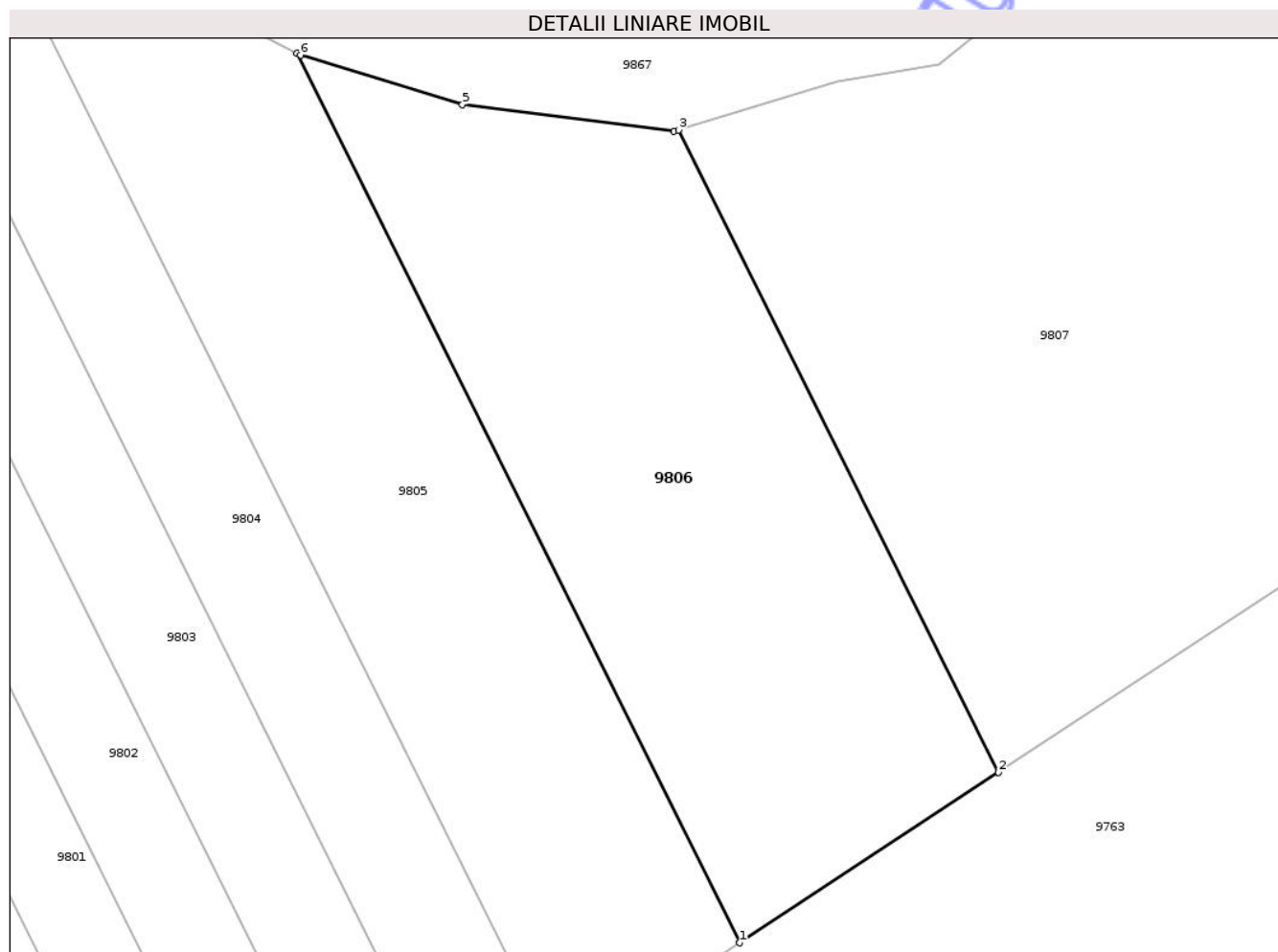
Inscrieri privind dezmembramintele dreptului de proprietate, drepturi reale de garanție și sarcini	Referințe
NU SUNT	

Anexa Nr. 1 La Partea I

Teren

Nr cadastral	Suprafața (mp)*	Observații / Referințe
	1.800	

* Suprafața este determinată în planul de proiecție Stereo 70.



Date referitoare la teren

Crt	Categorie folosință	Intra vilan	Suprafața (mp)	Tarla	Parcelă	Nr. topo	Observații / Referințe
1	pasune	NU	1.800	35	351/17	-	

Lungime Segmente

1) Valorile lungimilor segmentelor sunt obținute din proiecție în plan.

Punct început	X / Y	Punct sfârșit	X / Y	Lungime segment (** (m)
1	614.921,233 631.891,515	2	614.942,79 631.905,709	25.811
2	614.942,79 631.905,709	3	614.916,124 631.959,186	59.756
3	614.916,124 631.959,186	4	614.915,73 631.959,066	0.412
4	614.915,73 631.959,066	5	614.898,109 631.961,289	17.761
5	614.898,109 631.961,289	6	614.884,615 631.965,416	14.111

Punct început	X / Y	Punct sfârșit	X / Y	Lungime segment (** (m)
6	614.884,615 631.965,416	7	614.884,301 631.965,58	0.354
7	614.884,301 631.965,58	1	614.921,233 631.891,515	82.762

** Lungimile segmentelor sunt determinate în planul de proiecție Stereo 70 și sunt rotunjite la 1 milimetru.

*** Distanța dintre puncte este formată din segmente cumulate ce sunt mai mici decât valoarea 1 milimetru.

Neutilizabil în Circuitul Civil

**DATE DESPRE IMOBILUL NR. 9808**

Oficiul de Cadastru și Publicitate Imobiliară NEAMT
 Biroul de Cadastru și Publicitate Imobiliară Targu-Neamt

A. Partea I. Descrierea imobilului

TEREN Extravilan

Nr. CF vechi:264
 Nr. cadastral vechi:176

Adresa: Jud. Neamt, punct Rupturi

Nr. Crt	Nr cadastral Nr. topografic	Suprafața* (mp)	Observații / Referințe
A1	50476	4.400	Sector cadastral:42 Teren neimprejmuit;

B. Partea II. Proprietari și acte

Inscrieri privitoare la dreptul de proprietate și alte drepturi reale	Referințe
5026 / 08/12/2005	
Act Notarial nr. 1809, din 06/12/2005 emis de BNP Samson Grigore;	
B1	A1
Intabulare, drept de PROPRIETATE, dobandit prin Conventie, cota actuala 1/1	
1) RUSU DUMITRITA, minora	
OBSERVATII: (provenita din conversia CF 264)	

C. Partea III. SARCINI .

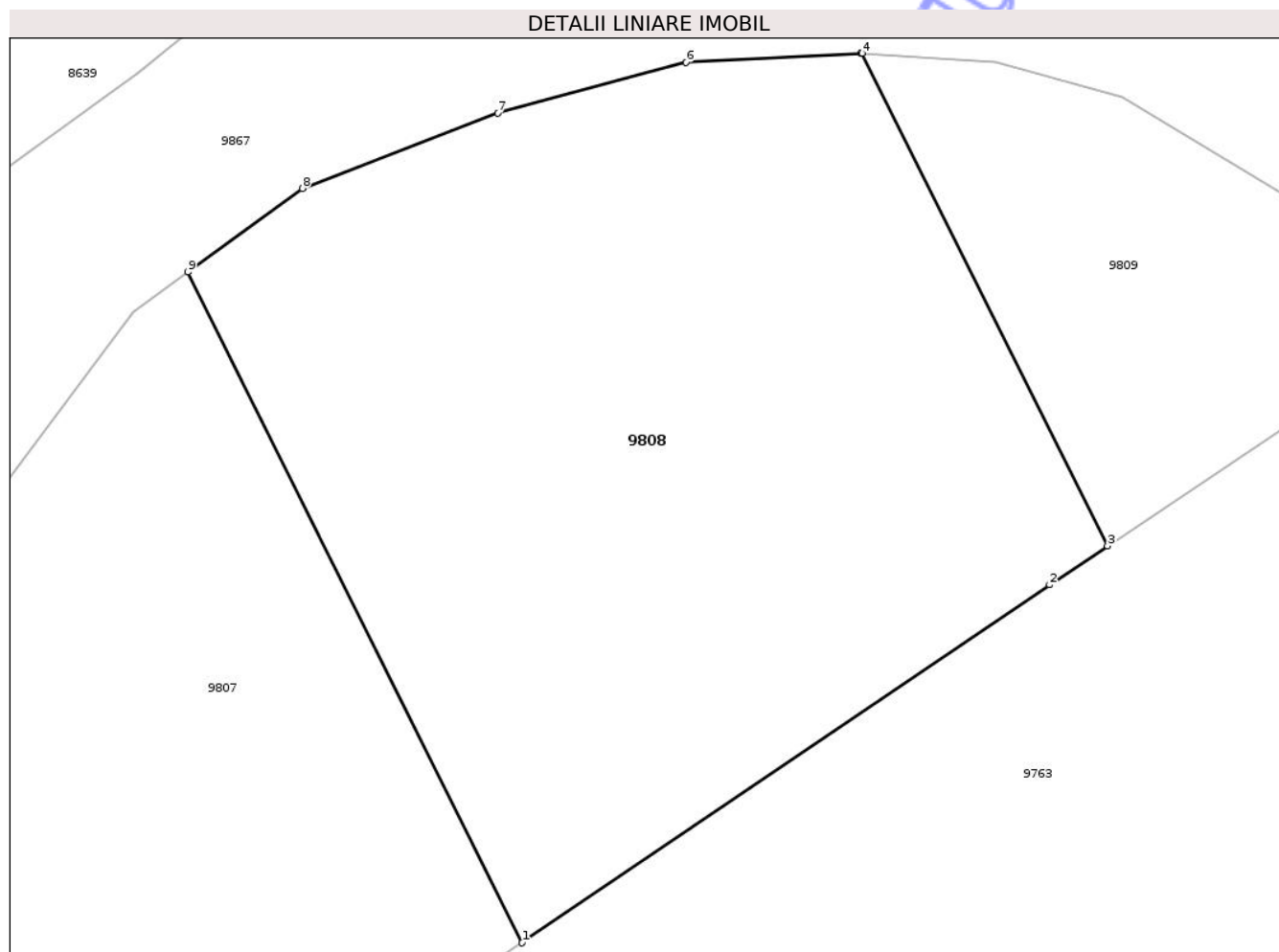
Inscrieri privind dezmembramintele dreptului de proprietate, drepturi reale de garanție și sarcini	Referințe
NU SUNT	

Anexa Nr. 1 La Partea I

Teren

Nr cadastral	Suprafața (mp)*	Observații / Referințe
50476	4.400	

* Suprafața este determinată în planul de proiecție Stereo 70.



Date referitoare la teren

Crt	Categorie folosință	Intra vilan	Suprafața (mp)	Tarla	Parcelă	Nr. topo	Observații / Referințe
1	pasune	NU	4.400	35	351	-	

Lungime Segmente

1) Valorile lungimilor segmentelor sunt obținute din proiecție în plan.

Punct început	X / Y	Punct sfârșit	X / Y	Lungime segment (** (m)
1	615.013,82 631.953,119	2	615.064,195 631.987,282	60.867
2	615.064,195 631.987,282	3	615.069,748 631.990,995	6.68
3	615.069,748 631.990,995	4	615.046,304 632.038,011	52.537
4	615.046,304 632.038,011	5	615.046,2 632.038,018	0.105
5	615.046,2 632.038,018	6	615.029,478 632.037,171	16.743

Punct început	X / Y	Punct sfârșit	X / Y	Lungime segment (** (m)
6	615.029,478 632.037,171	7	615.011,486 632.032,303	18.639
7	615.011,486 632.032,303	8	614.992,86 632.025,106	19.969
8	614.992,86 632.025,106	9	614.981,9 632.017,132	13.554
9	614.981,9 632.017,132	1	615.013,82 631.953,119	71.53

** Lungimile segmentelor sunt determinate în planul de proiecție Stereo 70 și sunt rotunjite la 1 milimetru.

*** Distanța dintre puncte este formată din segmente cumulate ce sunt mai mici decât valoarea 1 milimetru.

Neutilizabil în Circuitul Civil



DATE DESPRE IMOBILUL NR. 9825

Oficiul de Cadastru și Publicitate Imobiliară NEAMȚ
Biroul de Cadastru și Publicitate Imobiliară Targu-Neamt

A. Partea I. Descrierea imobilului

TEREN Extravilan

Adresa: Jud. Neamt

Nr. Crt	Nr cadastral Nr. topografic	Suprafața* (mp)	Observații / Referințe
A1		1.500	Sector cadastral:42 Teren neimprejmuit;

B. Partea II. Proprietari și acte

Inscrieri privitoare la dreptul de proprietate și alte drepturi reale	Referințe
/	
Act Administrativ nr. 70/811, din 07/07/1998 emis de CJPSDPAT NEAMȚ;	
B1	A1
Intabulare, drept de PROPRIETATE, dobandit prin Reconstituire, cota actuala 1/1	
1) BORDEANU GH VASILE, LIPSĂ CNP 2) BORDEANU GH ION, LIPSĂ CNP 3) HINGANESCU GH ELENA, LIPSĂ CNP 4) BORDEANU GH TOADER, LIPSĂ CNP 5) BORDEANU GH PETREA, LIPSĂ CNP 6) ZAMA GH MARIA, LIPSĂ CNP 7) BORDEANU GH GHEORGHE, LIPSĂ CNP	

C. Partea III. SARCINI .

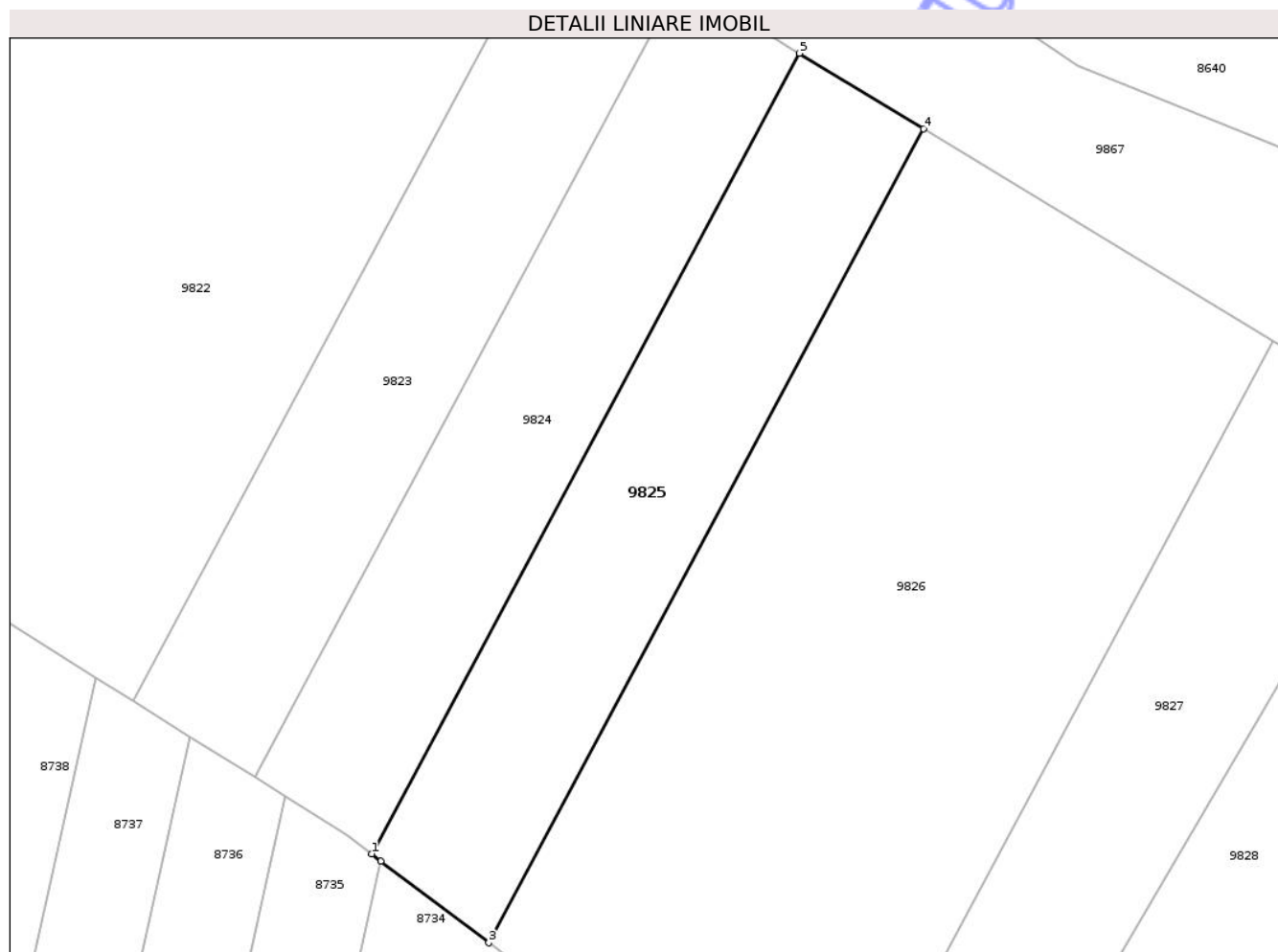
Inscrieri privind dezmembramintele dreptului de proprietate, drepturi reale de garanție și sarcini	Referințe
NU SUNT	

Anexa Nr. 1 La Partea I

Teren

Nr cadastral	Suprafața (mp)*	Observații / Referințe
	1.500	

* Suprafața este determinată în planul de proiecție Stereo 70.



Date referitoare la teren

Crt	Categorie folosință	Intra vilan	Suprafața (mp)	Tarla	Parcelă	Nr. topo	Observații / Referințe
1	pasune	NU	1.500	35	354/24A	-	NR TOPO CORECT PARCELA 354,353 /24A

Lungime Segmente

1) Valorile lungimilor segmentelor sunt obținute din proiecție în plan.

Punct început	X / Y	Punct sfârșit	X / Y	Lungime segment (** (m)
1	615.587,393 631.862,43	2	615.588,398 631.861,668	1.261
2	615.588,398 631.861,668	3	615.599,846 631.852,982	14.37
3	615.599,846 631.852,982	4	615.646,056 631.939,374	97.974
4	615.646,056 631.939,374	5	615.632,845 631.947,405	15.46
5	615.632,845 631.947,405	1	615.587,393 631.862,43	96.367

** Lungimile segmentelor sunt determinate în planul de proiecție Stereo 70 și sunt rotunjite la 1 milimetru.

*** Distanța dintre puncte este formată din segmente cumulate ce sunt mai mici decât valoarea 1 milimetru.

Neutilizabil în Circuitul
Civil

**DATE DESPRE IMOBILUL NR. 9765**

Oficiul de Cadastru și Publicitate Imobiliară NEAMT
Biroul de Cadastru și Publicitate Imobiliară Targu-Neamt

A. Partea I. Descrierea imobilului

TEREN Necunoscut

Adresa: Loc. Ingaresti, Jud. Neamt, ȘI EXTRVILAN COMUNA URECHENI

Nr. Crt	Nr cadastral Nr. topografic	Suprafața* (mp)	Observații / Referințe
A1		2.800	Sector cadastral:42 Teren neimprejmuit;

B. Partea II. Proprietari și acte

Inscrieri privitoare la dreptul de proprietate și alte drepturi reale	Referințe
/	
Act Administrativ nr. 70/1404, din 19/04/1996 emis de CJPSDPAT NEAMȚ;	
B1	A1
Intabulare, drept de PROPRIETATE, dobandit prin Reconstituire, cota actuala 1/1	
1) NĂSTASĂ D ZOIȚA, LIPSĂ CNP	

C. Partea III. SARCINI .

Inscrieri privind dezmembramintele dreptului de proprietate, drepturi reale de garanție și sarcini	Referințe
NU SUNT	

Anexa Nr. 1 La Partea I

Teren

Nr cadastral	Suprafața (mp)*	Observații / Referințe
	2.800	

* Suprafața este determinată în planul de proiecție Stereo 70.



Date referitoare la teren

Crt	Categorie folosință	Intra vilan	Suprafața (mp)	Tarla	Parcelă	Nr. topo	Observații / Referințe
1	neproductiv	DA	69	35	352/2	-	NR TOPO CORECT PARCELA 351/2
2	neproductiv	NU	2.731	35	352/2	-	NR TOPO CORECT PARCELA 351/2

Lungime Segmente

1) Valorile lungimilor segmentelor sunt obținute din proiecție în plan.

Punct început	X / Y	Punct sfârșit	X / Y	Lungime segment (** (m)
1	614.429,047 631.572,344	2	614.431,816 631.566,815	6.183
2	614.431,816 631.566,815	3	614.433,601 631.560,493	6.569
3	614.433,601 631.560,493	4	614.453,501 631.572,606	23.297
4	614.453,501 631.572,606	5	614.417,804 631.644,193	79.993

Punct început	X / Y	Punct sfârșit	X / Y	Lungime segment (** (m)
5	614.417,804 631.644,193	6	614.399,25 631.681,402	41.578
6	614.399,25 631.681,402	7	614.366,816 631.704,412	39.768
7	614.366,816 631.704,412	8	614.377,652 631.688,843	18.97
8	614.377,652 631.688,843	9	614.380,37 631.684,328	5.27
9	614.380,37 631.684,328	10	614.391,805 631.665,381	22.13
10	614.391,805 631.665,381	11	614.392,852 631.643,169	22.237
11	614.392,852 631.643,169	12	614.409,714 631.611,115	36.218
12	614.409,714 631.611,115	1	614.429,047 631.572,344	43.324

** Lungimile segmentelor sunt determinate în planul de proiecție Stereo 70 și sunt rotunjite la 1 milimetru.

*** Distanța dintre puncte este formată din segmente cumulate ce sunt mai mici decât valoarea 1 milimetru.

Neutilizabil în Circuitul Civil

**DATE DESPRE IMOBILUL NR. 9823**

Oficiul de Cadastru și Publicitate Imobiliară NEAMT
Biroul de Cadastru și Publicitate Imobiliară Targu-Neamt

A. Partea I. Descrierea imobilului

TEREN Extravilan

Adresa: Jud. Neamt

Nr. Crt	Nr cadastral Nr. topografic	Suprafața* (mp)	Observații / Referințe
A1		1.500	Sector cadastral:42 Teren neimprejmuit;

B. Partea II. Proprietari și acte

Inscrieri privitoare la dreptul de proprietate și alte drepturi reale	Referințe
/	
Act Administrativ nr. 70/1183, din 25/07/1995 emis de CJPSDPAT NEAMȚ;	
B1	A1
Intabulare, drept de PROPRIETATE, dobandit prin Reconstituire, cota actuala 1/1 1) BORDEIANU N I ELENA, LIPSĂ CNP	

C. Partea III. SARCINI .

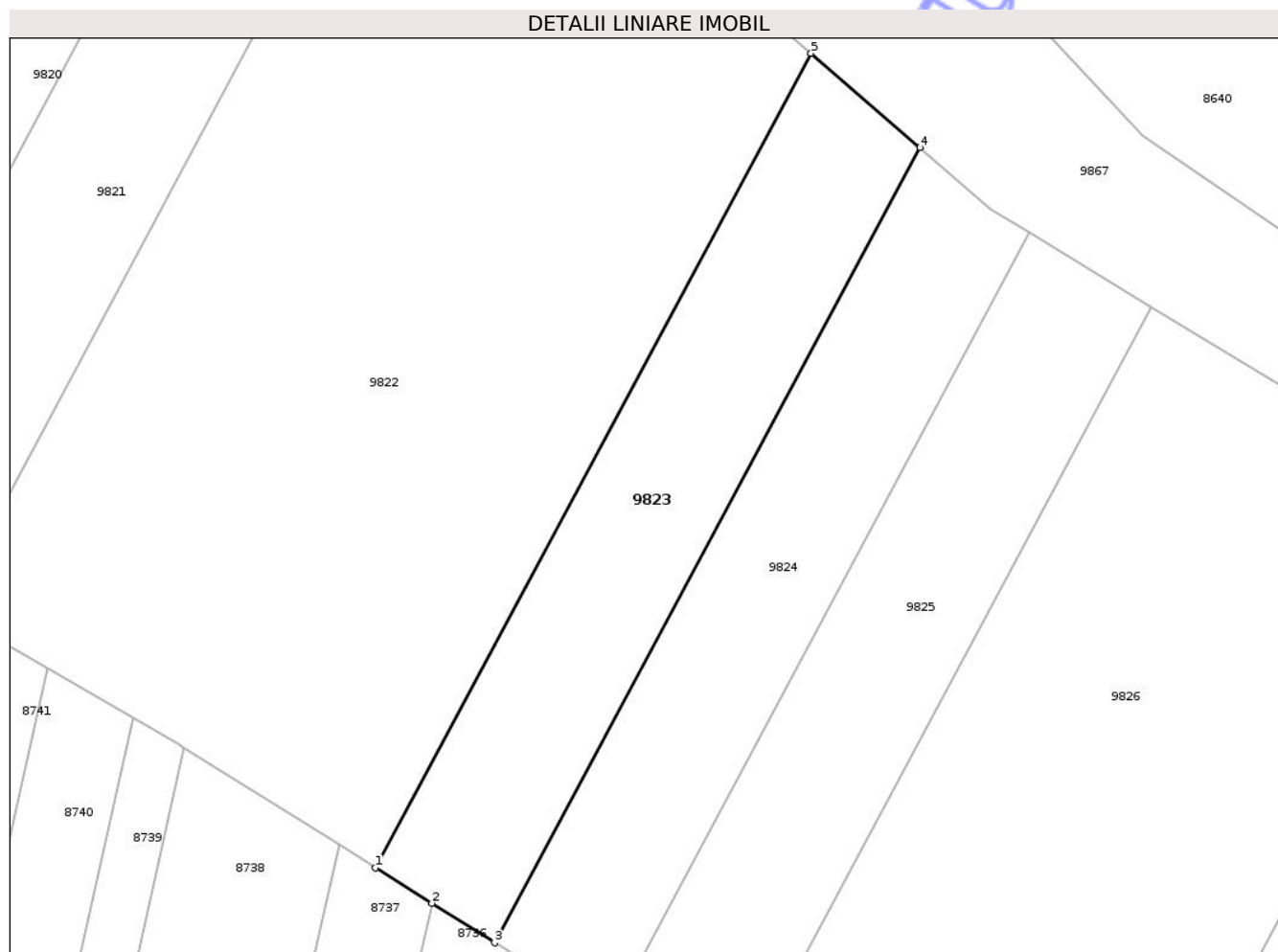
Inscrieri privind dezmembramintele dreptului de proprietate, drepturi reale de garanție și sarcini	Referințe
NU SUNT	

Anexa Nr. 1 La Partea I

Teren

Nr cadastral	Suprafața (mp)*	Observații / Referințe
	1.500	

* Suprafața este determinată în planul de proiecție Stereo 70.



Date referitoare la teren

Crt	Categorie folosință	Intra vilan	Suprafața (mp)	Tarla	Parcelă	Nr. topo	Observații / Referințe
1	pasune	NU	1.500	35	354/11	-	NR TOPO CORECT PARCELA 354,353 /11

Lungime Segmente

1) Valorile lungimilor segmentelor sunt obținute din proiecție în plan.

Punct început	X / Y	Punct sfârșit	X / Y	Lungime segment (** (m)
1	615.562,064 631.878,675	2	615.568,152 631.874,852	7.189
2	615.568,152 631.874,852	3	615.574,958 631.870,578	8.037
3	615.574,958 631.870,578	4	615.620,974 631.956,608	97.563
4	615.620,974 631.956,608	5	615.609,204 631.966,806	15.574
5	615.609,204 631.966,806	1	615.562,064 631.878,675	99.946

** Lungimile segmentelor sunt determinate în planul de proiecție Stereo 70 și sunt rotunjite la 1 milimetru.

*** Distanța dintre puncte este formată din segmente cumulate ce sunt mai mici decât valoarea 1 milimetru.

Neutilizabil în Circuitul
Civil

