



## DATE DESPRE IMOBILUL NR. 2990

Oficiul de Cadastru și Publicitate Imobiliară NEAMT  
Biroul de Cadastru și Publicitate Imobiliară Targu-Neamt

## A. Partea I. Descrierea imobilului

TEREN Intravilan

Adresa: Loc. Ingaresti, Str Stejarului, Nr. 2, Jud. Neamt

Nr. Crt	Nr cadastral Nr. topografic	Suprafața* (mp)	Observații / Referințe
A1		2.821	Sector cadastral:9 Teren imprejmuit;

## Construcții

Crt	Nr cadastral Nr. topografic	Adresa	Observații / Referințe
A1.1		Loc. Ingaresti, Str Stejarului, Nr. 2, Jud. Neamt	Nr. niveluri:1; S. construita la sol:54 mp; S. construita desfasurata:54 mp; CASĂ DE LOCUIT
A1.2		Loc. Ingaresti, Str Stejarului, Nr. 2, Jud. Neamt	Nr. niveluri:1; S. construita la sol:50 mp; S. construita desfasurata:50 mp; CONSTRUCȚIE ANEXĂ

## B. Partea II. Proprietari și acte

Inscrieri privitoare la dreptul de proprietate și alte drepturi reale		Referințe
/		
Act Administrativ nr. ADEVERINȚĂ NR. 1217, din 13/02/2025 emis de PRIMĂRIA COMUNEI URECHENI;		
B1	Intabulare, drept de PROPRIETATE, dobandit prin Lege, cota actuala 1/1 1) DIACONU VALENTIN	A1
Act Administrativ nr. 666, din 27/01/2025 emis de PRIMĂRIA COMUNEI URECHENI;		
B2	Intabulare, drept de PROPRIETATE, dobandit prin Lege, cota actuala 1/1 1) DIACONU VALENTIN	A1.1, A1.2

## C. Partea III. SARCINI .

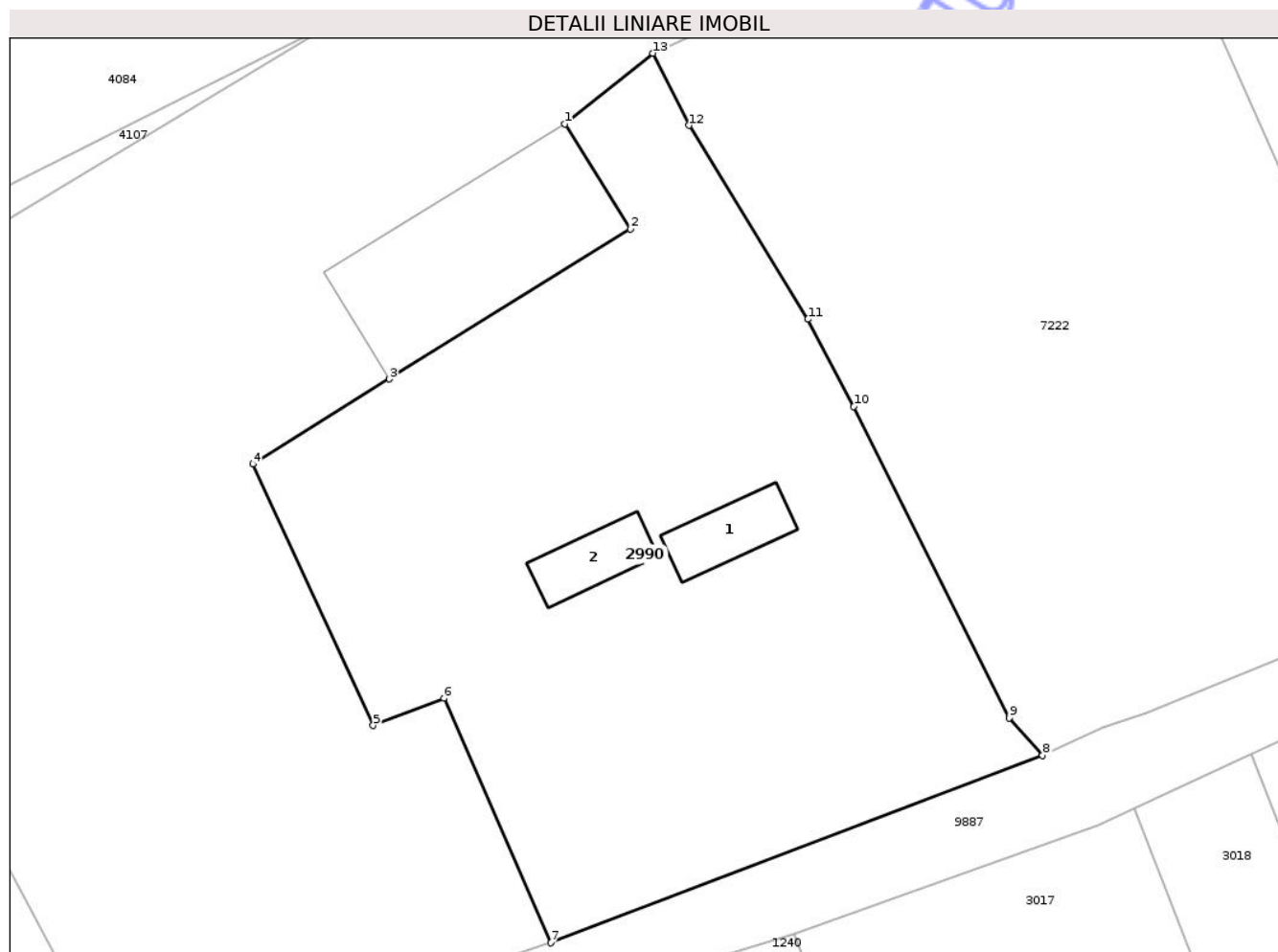
Inscrieri privind dezmembramintele dreptului de proprietate, drepturi reale de garanție și sarcini	Referințe
NU SUNT	

## Anexa Nr. 1 La Partea I

## Teren

Nr cadastral	Suprafața (mp)*	Observații / Referințe
	2.821	

\* Suprafața este determinată în planul de proiecție Stereo 70.



## Date referitoare la teren

Crt	Categorie folosință	Intra vilan	Suprafața (mp)	Tarla	Parcelă	Nr. topo	Observații / Referințe
1	curti constructii	DA	1.022	1	3/1	-	
2	livada	DA	1.403	1	3/2	-	
3	vie	DA	309	1	3/3	-	
4	altele	DA	87	1	3/5	-	

## Date referitoare la construcții

Crt	Număr	Destinație construcție	Supraf. (mp)	Situație juridică	Observații / Referințe
A1.1		construcții de locuințe	54	Cu acte	Nr. niveluri:1; S. construita la sol:54 mp; S. construita desfasurata:54 mp; CASĂ DE LOCUIT
A1.2		construcții anexa	50	Cu acte	Nr. niveluri:1; S. construita la sol:50 mp; S. construita desfasurata:50 mp; CONSTRUCȚIE ANEXĂ

## Lungime Segmente

1) Valorile lungimilor segmentelor sunt obținute din proiecție în plan.

Punct început	X / Y	Punct sfârșit	X / Y	Lungime segment (** (m)
1	614.194,329 633.384,51	2	614.200,27 633.374,96	11.247
2	614.200,27 633.374,96	3	614.178,381 633.361,34	25.78
3	614.178,381 633.361,34	4	614.165,953 633.353,607	14.638
4	614.165,953 633.353,607	5	614.176,901 633.329,863	26.146
5	614.176,901 633.329,863	6	614.183,344 633.332,349	6.906
6	614.183,344 633.332,349	7	614.193,04 633.310,144	24.23
7	614.193,04 633.310,144	8	614.237,734 633.327,163	47.824
8	614.237,734 633.327,163	9	614.234,698 633.330,542	4.542
9	614.234,698 633.330,542	10	614.220,585 633.358,857	31.637
10	614.220,585 633.358,857	11	614.216,404 633.366,773	8.952
11	614.216,404 633.366,773	12	614.205,611 633.384,366	20.64
12	614.205,611 633.384,366	13	614.202,331 633.390,918	7.327
13	614.202,331 633.390,918	1	614.194,329 633.384,51	10.251

\*\* Lungimile segmentelor sunt determinate în planul de proiecție Stereo 70 și sunt rotunjite la 1 milimetru.

\*\*\* Distanța dintre puncte este formată din segmente cumulate ce sunt mai mici decât valoarea 1 milimetru.



**DATE DESPRE IMOBILUL NR. 2992**

Oficiul de Cadastru și Publicitate Imobiliară NEAMT  
Biroul de Cadastru și Publicitate Imobiliară Targu-Neamt

**A. Partea I. Descrierea imobilului**

TEREN Intravilan

Adresa: Loc. Ingaresti, Str Stejarului, Nr. 4, Jud. Neamt

Nr. Crt	Nr cadastral Nr. topografic	Suprafața* (mp)	Observații / Referințe
A1		Din acte: 2.700 Masurata: 2.382	Sector cadastral:9 Teren imprejmuit;

**Construcții**

Crt	Nr cadastral Nr. topografic	Adresa	Observații / Referințe
A1.1		Loc. Ingaresti, Str Stejarului, Nr. 4, Jud. Neamt	Nr. niveluri:1; S. construita la sol:164 mp; S. construita desfasurata:164 mp; CASĂ DE LOCUIT
A1.2		Loc. Ingaresti, Str Stejarului, Nr. 4, Jud. Neamt	Nr. niveluri:1; S. construita la sol:63 mp; S. construita desfasurata:63 mp; CONSTRUCȚIE ANEXĂ
A1.3		Loc. Ingaresti, Str Stejarului, Nr. 4, Jud. Neamt	Nr. niveluri:1; S. construita la sol:47 mp; S. construita desfasurata:47 mp; CONSTRUCȚIE ANEXĂ

**B. Partea II. Proprietari și acte**

Inscrieri privitoare la dreptul de proprietate și alte drepturi reale	Referințe
/	
Act Notarial nr. CD NR. 1768, din 30/07/1997 emis de BNP DAVID DANIELA;	
B1	Intabulare, drept de PROPRIETATE, dobandit prin Conventie, cota actuala 1/1 1) TANASĂ M MIHAI, LIPSĂ CNP
Act Administrativ nr. 666, din 27/01/2025 emis de PRIMĂRIA COMUNEI URECHENI;	
B2	Intabulare, drept de PROPRIETATE, dobandit prin Lege, cota actuala 1/1 1) TANASĂ M MIHAI, LIPSĂ CNP

**C. Partea III. SARCINI .**

Inscrieri privind dezmembramintele dreptului de proprietate, drepturi reale de garanție și sarcini	Referințe
NU SUNT	

## Anexa Nr. 1 La Partea I

## Teren

Nr cadastral	Suprafața (mp)*	Observații / Referințe
	Din acte: 2.700 Masurata: 2.382	

\* Suprafața este determinată în planul de proiecție Stereo 70.



## Date referitoare la teren

Crt	Categorie folosință	Intra vilan	Suprafața (mp)	Tarla	Parcelă	Nr. topo	Observații / Referințe
1	curți constructii	DA	274	1	3/4	-	
2	arabil	DA	2.108	1	3/4	-	

## Date referitoare la construcții

Crt	Număr	Destinație construcție	Supraf. (mp)	Situație juridică	Observații / Referințe
A1.1		construcții de locuințe	164	Cu acte	Nr. niveluri:1; S. construita la sol:164 mp; S. construita desfasurata:164 mp; CASĂ DE LOCUIT
A1.2		construcții anexa	63	Cu acte	Nr. niveluri:1; S. construita la sol:63 mp; S. construita desfasurata:63 mp; CONSTRUCȚIE ANEXĂ
A1.3		construcții anexa	47	Cu acte	Nr. niveluri:1; S. construita la sol:47 mp; S. construita desfasurata:47 mp; CONSTRUCȚIE ANEXĂ

## Lungime Segmente

1) Valorile lungimilor segmentelor sunt obținute din proiecție în plan.

Punct început	X / Y	Punct sfârșit	X / Y	Lungime segment (** (m)
1	614.050,587 633.286,864	2	614.045,369 633.298,434	12.692
2	614.045,369 633.298,434	3	614.041,313 633.308,377	10.738
3	614.041,313 633.308,377	4	614.029,913 633.302,827	12.679
4	614.029,913 633.302,827	5	613.994,42 633.281,091	41.62
5	613.994,42 633.281,091	6	613.993,665 633.278,822	2.391
6	613.993,665 633.278,822	7	614.008,6 633.245,351	36.651
7	614.008,6 633.245,351	8	614.012,718 633.246,883	4.394
8	614.012,718 633.246,883	9	614.014,929 633.250,142	3.938
9	614.014,929 633.250,142	10	614.018,597 633.251,448	3.894
10	614.018,597 633.251,448	11	614.022,473 633.250,524	3.985
11	614.022,473 633.250,524	12	614.035,165 633.255,357	13.581
12	614.035,165 633.255,357	13	614.060,686 633.264,474	27.101
13	614.060,686 633.264,474	14	614.060,128 633.264,907	0.707
14	614.060,128 633.264,907	1	614.050,587 633.286,864	23.941

\*\* Lungimile segmentelor sunt determinate în planul de proiecție Stereo 70 și sunt rotunjite la 1 milimetru.

\*\*\* Distanța dintre puncte este formată din segmente cumulate ce sunt mai mici decât valoarea 1 milimetru.



**DATE DESPRE IMOBILUL NR. 3215**

Oficiul de Cadastru și Publicitate Imobiliară NEAMT  
Biroul de Cadastru și Publicitate Imobiliară Targu-Neamt

**A. Partea I. Descrierea imobilului**

TEREN Intravilan

Adresa: Loc. Ingaresti, Str Cantonului, Jud. Neamt

Nr. Crt	Nr cadastral Nr. topografic	Suprafața* (mp)	Observații / Referințe
A1		3.643	Sector cadastral:9 Teren neimprejmuit;

**B. Partea II. Proprietari și acte**

Inscrieri privitoare la dreptul de proprietate și alte drepturi reale	Referințe
/	
Act Administrativ nr. 70/1202, din 19/04/1994 emis de CJPSDPAT NEAMT;	
B1	A1
Intabulare, drept de PROPRIETATE, dobandit prin Reconstituire, cota actuala 1/1	
1) CÂMPEANU IL CATINCA, LIPSĂ CNP	

**C. Partea III. SARCINI .**

Inscrieri privind dezmembramintele dreptului de proprietate, drepturi reale de garanție și sarcini	Referințe
NU SUNT	



\*\* Lungimile segmentelor sunt determinate în planul de proiecție Stereo 70 și sunt rotunjite la 1 milimetru.

\*\*\* Distanța dintre puncte este formată din segmente cumulate ce sunt mai mici decât valoarea 1 milimetru.

Neutilizabil în Circuitul  
Civil



**DATE DESPRE IMOBILUL NR. 3217**

Oficiul de Cadastru și Publicitate Imobiliară NEAMT  
Biroul de Cadastru și Publicitate Imobiliară Targu-Neamt

**A. Partea I. Descrierea imobilului**

TEREN Intravilan

Adresa: Loc. Ingaresti, Str Cantonului, Jud. Neamt

Nr. Crt	Nr cadastral Nr. topografic	Suprafața* (mp)	Observații / Referințe
A1		9.014	Sector cadastral:9 Teren neimprejmuit;

**B. Partea II. Proprietari și acte**

Inscrieri privitoare la dreptul de proprietate și alte drepturi reale	Referințe
/	
Act Administrativ nr. 70/1148, din 08/04/1996 emis de CJPSDPAT NEAMT;	
B1	A1
Intabulare, drept de PROPRIETATE, dobandit prin Reconstituire, cota actuala 1/1 1) ARCHIR A NECULAI, LIPSĂ CNP	

**C. Partea III. SARCINI .**

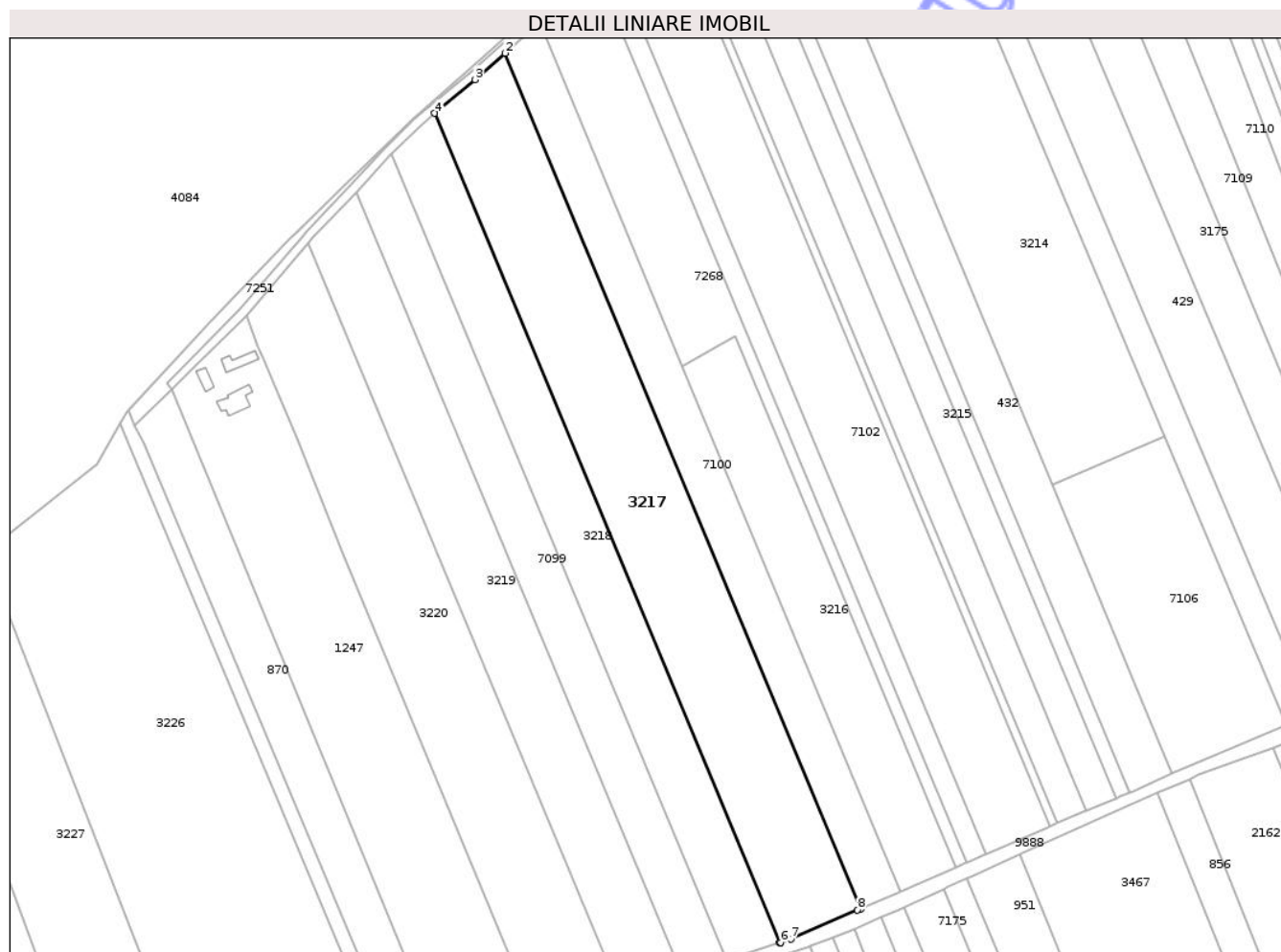
Inscrieri privind dezmembramintele dreptului de proprietate, drepturi reale de garanție și sarcini	Referințe
NU SUNT	

## Anexa Nr. 1 La Partea I

## Teren

Nr cadastral	Suprafața (mp)*	Observații / Referințe
	9.014	

\* Suprafața este determinată în planul de proiecție Stereo 70.



## Date referitoare la teren

Crt	Categorie folosință	Intra vilan	Suprafața (mp)	Tarla	Parcelă	Nr. topo	Observații / Referințe
1	arabil	DA	9.014	2	18/1	-	

## Lungime Segmente

1) Valorile lungimilor segmentelor sunt obținute din proiecție în plan.

Punct început	X / Y	Punct sfârșit	X / Y	Lungime segment (** (m)
1	614.776,739 633.537,678	2	614.657,768 633.823,745	309.821
2	614.657,768 633.823,745	3	614.647,653 633.814,912	13.429
3	614.647,653 633.814,912	4	614.634,137 633.803,649	17.594
4	614.634,137 633.803,649	5	614.749,492 633.526,275	300.404
5	614.749,492 633.526,275	6	614.749,855 633.526,394	0.382

Punct început	X / Y	Punct sfârșit	X / Y	Lungime segment (** (m)
6	614.749,855 633.526,394	7	614.753,456 633.527,576	3.79
7	614.753,456 633.527,576	8	614.775,652 633.537,206	24.194
8	614.775,652 633.537,206	1	614.776,739 633.537,678	1.185

\*\* Lungimile segmentelor sunt determinate în planul de proiecție Stereo 70 și sunt rotunjite la 1 milimetru.

\*\*\* Distanța dintre puncte este formată din segmente cumulate ce sunt mai mici decât valoarea 1 milimetru.

Neutilizabil în Circuitul Civil



**DATE DESPRE IMOBILUL NR. 3219**

Oficiul de Cadastru și Publicitate Imobiliară NEAMT  
Biroul de Cadastru și Publicitate Imobiliară Targu-Neamt

**A. Partea I. Descrierea imobilului**

TEREN Intravilan

Adresa: Loc. Ingaresti, Str Cantonului, Jud. Neamt

Nr. Crt	Nr cadastral Nr. topografic	Suprafața* (mp)	Observații / Referințe
A1		5.926	Sector cadastral:9 Teren neimprejmuit;

**B. Partea II. Proprietari și acte**

Inscrieri privitoare la dreptul de proprietate și alte drepturi reale	Referințe
/	
Act Administrativ nr. 70/1150, din 03/03/1998 emis de CJPSDPAT NEAMȚ;	
B1	A1
Intabulare, drept de PROPRIETATE, dobandit prin Reconstituire, cota actuala 1/1	
1) ARCHIR GH IOAN, LIPSĂ CNP	

**C. Partea III. SARCINI .**

Inscrieri privind dezmembramintele dreptului de proprietate, drepturi reale de garanție și sarcini	Referințe
NU SUNT	

## Anexa Nr. 1 La Partea I

## Teren

Nr cadastral	Suprafața (mp)*	Observații / Referințe
	5.926	

\* Suprafața este determinată în planul de proiecție Stereo 70.



## Date referitoare la teren

Crt	Categorie folosință	Intra vilan	Suprafața (mp)	Tarla	Parcelă	Nr. topo	Observații / Referințe
1	arabil	DA	5.926	2	15/1	-	

## Lungime Segmente

1) Valorile lungimilor segmentelor sunt obținute din proiecție în plan.

Punct început	X / Y	Punct sfârșit	X / Y	Lungime segment (** (m)
1	614.716,798 633.515,398	2	614.607,926 633.777,185	283.523
2	614.607,926 633.777,185	3	614.593,556 633.762,244	20.73
3	614.593,556 633.762,244	4	614.591,894 633.760,29	2.565
4	614.591,894 633.760,29	5	614.696,761 633.508,135	273.091
5	614.696,761 633.508,135	6	614.696,913 633.508,2	0.165

Punct început	X / Y	Punct sfârșit	X / Y	Lungime segment (** (m)
6	614.696,913 633.508,2	7	614.697,888 633.508,621	1.062
7	614.697,888 633.508,621	1	614.716,798 633.515,398	20.088

\*\* Lungimile segmentelor sunt determinate în planul de proiecție Stereo 70 și sunt rotunjite la 1 milimetru.

\*\*\* Distanța dintre puncte este formată din segmente cumulate ce sunt mai mici decât valoarea 1 milimetru.

Neutilizabil în Circuitul Civil





## DATE DESPRE IMOBILUL NR. 7098

Oficiul de Cadastru și Publicitate Imobiliară NEAMT  
Biroul de Cadastru și Publicitate Imobiliară Targu-Neamt

## A. Partea I. Descrierea imobilului

TEREN Intravilan

Adresa: Loc. Ingaresti, Str Ogoarelor, Jud. Neamt

Nr. Crt	Nr cadastral Nr. topografic	Suprafața* (mp)	Observații / Referințe
A1		1.179	Sector cadastral:9 Teren neimprejmuit;

## B. Partea II. Proprietari și acte

Inscrieri privitoare la dreptul de proprietate și alte drepturi reale	Referințe
/	
Act Administrativ nr. 666, din 27/01/2025 emis de COMUNA URECHENI;	
B1	Inscrierea posesiei, drept de PROPRIETATE, dobandit prin Lege, cota actuala 1/1
	1) NEIDENTIFICAT NEIDENTIFICAT
Act Normativ nr. 7, din 13/03/1996 emis de PARLAMENTUL ROMÂNIEI (Art. 13);	
B2	Se notează mențiunea de proprietar neidentificat.

## C. Partea III. SARCINI .

Inscrieri privind dezmembramintele dreptului de proprietate, drepturi reale de garanție și sarcini	Referințe
NU SUNT	

## Anexa Nr. 1 La Partea I

## Teren

Nr cadastral	Suprafața (mp)*	Observații / Referințe
	1.179	

\* Suprafața este determinată în planul de proiecție Stereo 70.



## Date referitoare la teren

Crt	Categorie folosință	Intra vilan	Suprafața (mp)	Tarla	Parcelă	Nr. topo	Observații / Referințe
1	arabil	DA	1.179	2	11,12	-	

## Lungime Segmente

1) Valorile lungimilor segmentelor sunt obținute din proiecție în plan.

Punct început	X / Y	Punct sfârșit	X / Y	Lungime segment (** (m)
1	614.536,766 633.693,103	2	614.533,874 633.699,352	6.886
2	614.533,874 633.699,352	3	614.531,593 633.704,427	5.564
3	614.531,593 633.704,427	4	614.530,674 633.703,436	1.352
4	614.530,674 633.703,436	5	614.528,816 633.700,048	3.863
5	614.528,816 633.700,048	6	614.621,935 633.477,659	241.098

Punct început	X / Y	Punct sfârșit	X / Y	Lungime segment (** (m)
6	614.621,935 633.477,659	7	614.626,624 633.479,685	5.108
7	614.626,624 633.479,685	1	614.536,766 633.693,103	231.563

\*\* Lungimile segmentelor sunt determinate în planul de proiecție Stereo 70 și sunt rotunjite la 1 milimetru.

\*\*\* Distanța dintre puncte este formată din segmente cumulate ce sunt mai mici decât valoarea 1 milimetru.

Neutilizabil în Circuitul Civil



**DATE DESPRE IMOBILUL NR. 7101**

Oficiul de Cadastru și Publicitate Imobiliară NEAMT  
Biroul de Cadastru și Publicitate Imobiliară Targu-Neamt

**A. Partea I. Descrierea imobilului**

TEREN Intravilan

Adresa: Loc. Ingaresti, Str Cantonului, Jud. Neamt

Nr. Crt	Nr cadastral Nr. topografic	Suprafața* (mp)	Observații / Referințe
A1	51929	2.263	Sector cadastral:9 Teren neimprejmuit;

**B. Partea II. Proprietari și acte**

Inscrieri privitoare la dreptul de proprietate și alte drepturi reale	Referințe
<b>18344 / 19/09/2024</b>	
Act Notarial nr. CONTRACT DE DONATIE aut. nr. 2287, din 18/09/2024 emis de NP David Daniela;	
B2	A1
Intabulare, drept de PROPRIETATE, cu titlu de drept de DONAȚIE, dobandit prin Conventie, cota actuala 1/1	
1) ONIGA VALERIA ERSILIA	
2) ONIGA MIRCEA BARBU	

**C. Partea III. SARCINI .**

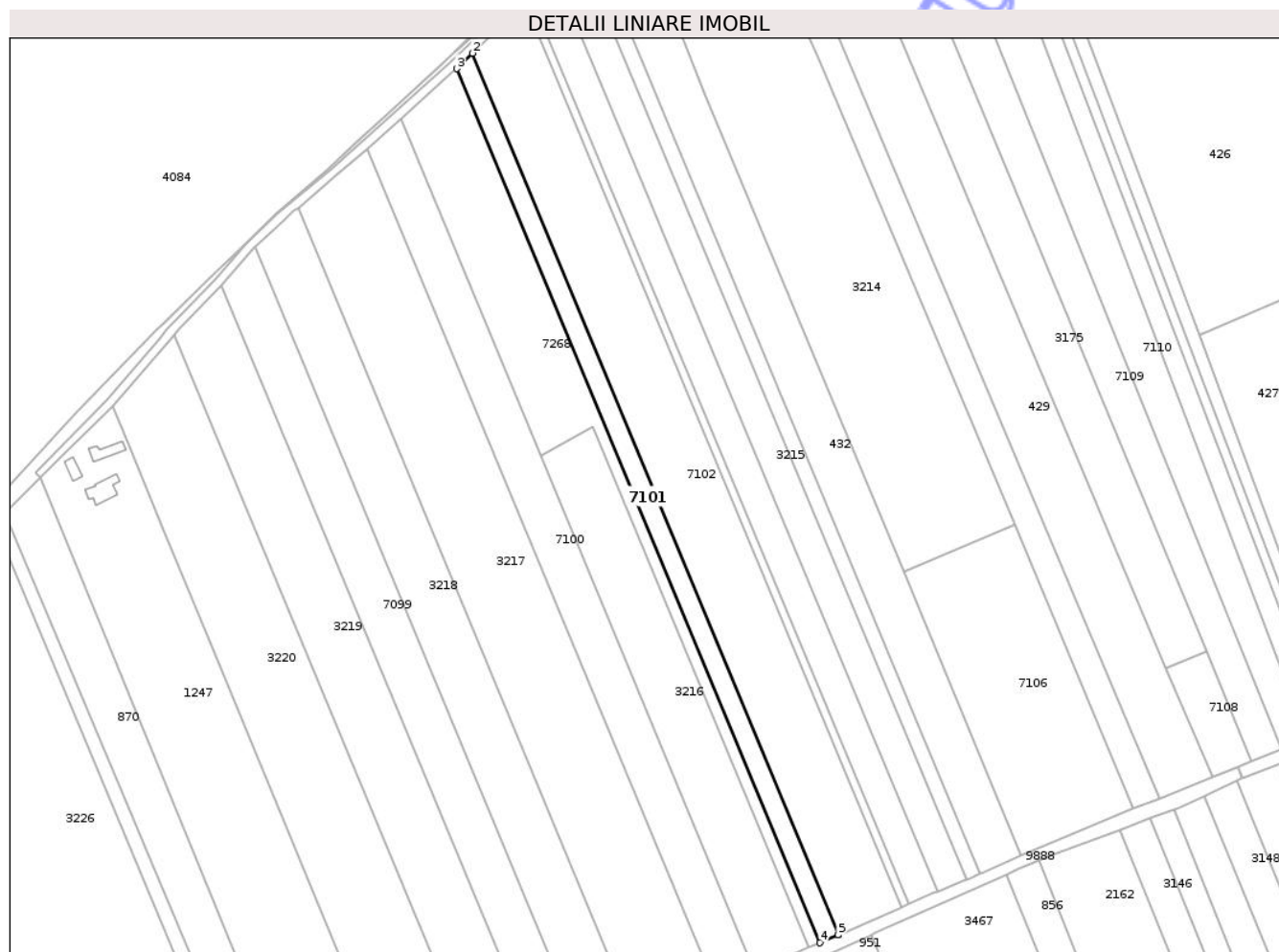
Inscrieri privind dezmembramintele dreptului de proprietate, drepturi reale de garanție și sarcini	Referințe
NU SUNT	

## Anexa Nr. 1 La Partea I

## Teren

Nr cadastral	Suprafața (mp)*	Observații / Referințe
51929	2.263	

\* Suprafața este determinată în planul de proiecție Stereo 70.



## Date referitoare la teren

Crt	Categorie folosință	Intra vilan	Suprafața (mp)	Tarla	Parcelă	Nr. topo	Observații / Referințe
1	arabil	DA	2.263	2	21/1	-	

## Lungime Segmente

1) Valorile lungimilor segmentelor sunt obținute din proiecție în plan.

Punct început	X / Y	Punct sfârșit	X / Y	Lungime segment (** (m)
1	614.818,583 633.555,832	2	614.693,622 633.856,303	325.419
2	614.693,622 633.856,303	3	614.688,248 633.851,04	7.522
3	614.688,248 633.851,04	4	614.812,176 633.553,052	322.73
4	614.812,176 633.553,052	5	614.818,36 633.555,736	6.741
5	614.818,36 633.555,736	1	614.818,583 633.555,832	0.243

\*\* Lungimile segmentelor sunt determinate în planul de proiecție Stereo 70 și sunt rotunjite la 1 milimetru.

\*\*\* Distanța dintre puncte este formată din segmente cumulate ce sunt mai mici decât valoarea 1 milimetru.

Neutilizabil în Circuitul  
Civil



**DATE DESPRE IMOBILUL NR. 7102**

Oficiul de Cadastru și Publicitate Imobiliară NEAMȚ  
Biroul de Cadastru și Publicitate Imobiliară Targu-Neamt

**A. Partea I. Descrierea imobilului**

TEREN Intravilan

Adresa: Loc. Ingaresti, Str Cantonului, Jud. Neamt

Nr. Crt	Nr cadastral Nr. topografic	Suprafața* (mp)	Observații / Referințe
A1		7.700	Sector cadastral:9 Teren neimprejmuit;

**B. Partea II. Proprietari și acte**

Inscrieri privitoare la dreptul de proprietate și alte drepturi reale	Referințe
/	
Act Administrativ nr. 70/558, din 06/11/1995 emis de CJPSDPAT NEAMȚ;	
B1	A1
Intabulare, drept de PROPRIETATE, dobandit prin Reconstituire, cota actuala 1/1	
1) TOMA GH VASILE, LIPSĂ CNP	

**C. Partea III. SARCINI .**

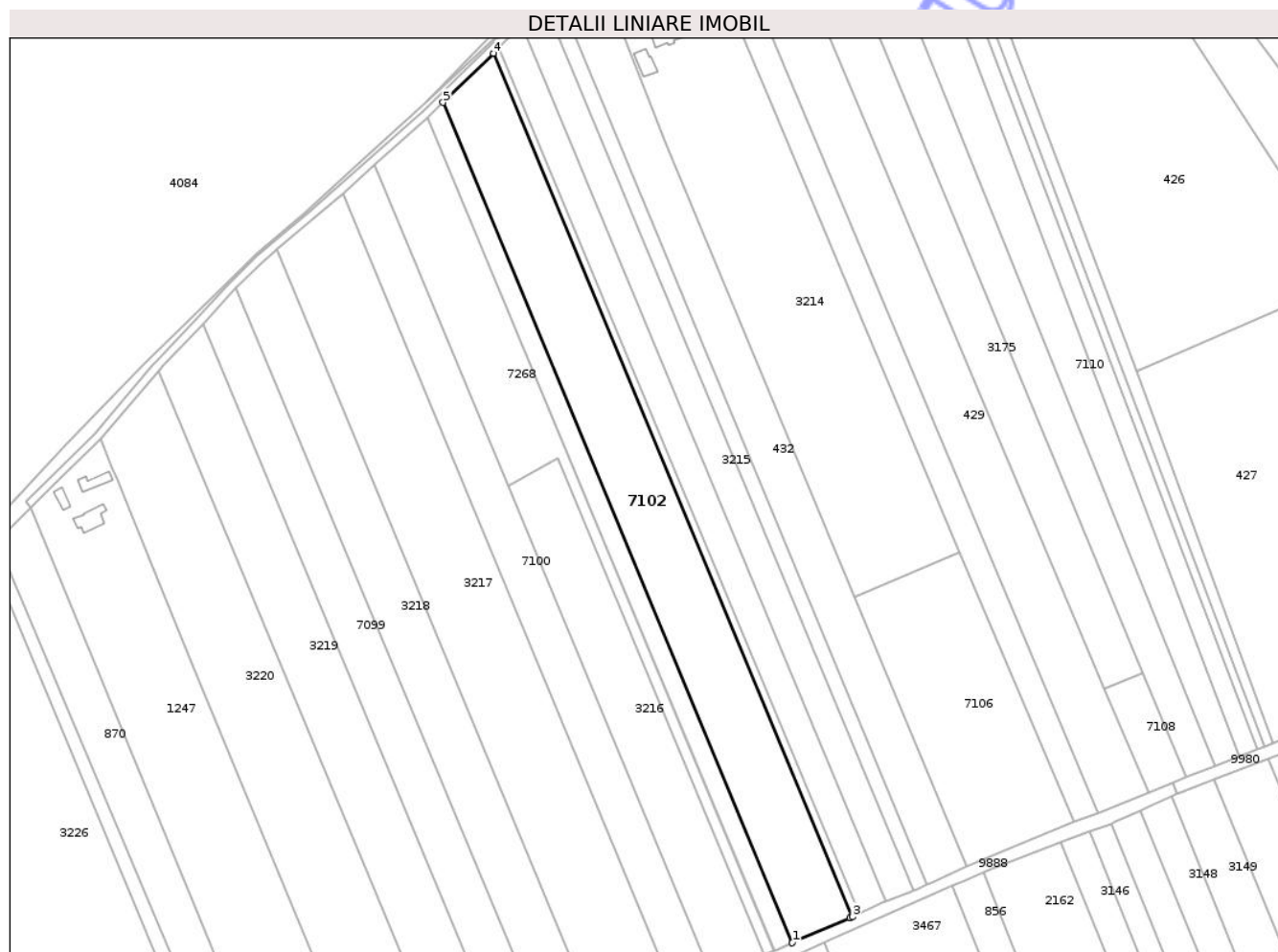
Inscrieri privind dezmembramintele dreptului de proprietate, drepturi reale de garanție și sarcini	Referințe
NU SUNT	

## Anexa Nr. 1 La Partea I

## Teren

Nr cadastral	Suprafața (mp)*	Observații / Referințe
	7.700	

\* Suprafața este determinată în planul de proiecție Stereo 70.



## Date referitoare la teren

Crt	Categorie folosință	Intra vilan	Suprafața (mp)	Tarla	Parcelă	Nr. topo	Observații / Referințe
1	arabil	DA	7.700	2	22/1	-	

## Lungime Segmente

1) Valorile lungimilor segmentelor sunt obținute din proiecție în plan.

Punct început	X / Y	Punct sfârșit	X / Y	Lungime segment (** (m)
1	614.818,583 633.555,832	2	614.839,277 633.564,811	22.559
2	614.839,277 633.564,811	3	614.839,996 633.565,123	0.784
3	614.839,996 633.565,123	4	614.711,585 633.873,892	334.407
4	614.711,585 633.873,892	5	614.693,622 633.856,303	25.14
5	614.693,622 633.856,303	1	614.818,583 633.555,832	325.419

\*\* Lungimile segmentelor sunt determinate în planul de proiecție Stereo 70 și sunt rotunjite la 1 milimetru.

\*\*\* Distanța dintre puncte este formată din segmente cumulate ce sunt mai mici decât valoarea 1 milimetru.

Neutilizabil în Circuitul  
Civil



**DATE DESPRE IMOBILUL NR. 7103**

Oficiul de Cadastru și Publicitate Imobiliară NEAMT  
Biroul de Cadastru și Publicitate Imobiliară Targu-Neamt

**A. Partea I. Descrierea imobilului**

TEREN Intravilan

Adresa: Loc. Ingaresti, Str Cantonului, Jud. Neamt

Nr. Crt	Nr cadastral Nr. topografic	Suprafața* (mp)	Observații / Referințe
A1		900	Sector cadastral:9 Teren neimprejmuit;

**B. Partea II. Proprietari și acte**

Inscrieri privitoare la dreptul de proprietate și alte drepturi reale	Referințe
/	
Act Administrativ nr. 70/1313, din 25/02/1994 emis de CJPSDPAT NEAMT;	
B1	A1
Intabulare, drept de PROPRIETATE, dobandit prin Reconstituire, cota actuala 1/1	
1) TOMA GH GHEORGHE, LIPSĂ CNP	

**C. Partea III. SARCINI .**

Inscrieri privind dezmembramintele dreptului de proprietate, drepturi reale de garanție și sarcini	Referințe
NU SUNT	



\*\* Lungimile segmentelor sunt determinate în planul de proiecție Stereo 70 și sunt rotunjite la 1 milimetru.

\*\*\* Distanța dintre puncte este formată din segmente cumulate ce sunt mai mici decât valoarea 1 milimetru.

Neutilizabil în Circuitul  
Civil



**DATE DESPRE IMOBILUL NR. 7114**

Oficiul de Cadastru și Publicitate Imobiliară NEAMT  
Biroul de Cadastru și Publicitate Imobiliară Targu-Neamt

**A. Partea I. Descrierea imobilului**

TEREN Intravilan

Adresa: Loc. Ingaresti, Str Cantonului, Jud. Neamt

Nr. Crt	Nr cadastral Nr. topografic	Suprafața* (mp)	Observații / Referințe
A1		Din acte: 1.050 Masurata: 889	Sector cadastral:9 Teren neimprejmuit; DIFERENȚA DE SUPRAFAȚĂ SE REGĂSEȘTE ÎN UNITATEA ADMINISTRATIV TERITORIALĂ PETRICANI.

**B. Partea II. Proprietari și acte**

Inscrieri privitoare la dreptul de proprietate și alte drepturi reale		Referințe
/		
Act Normativ nr. HG 1356, din 27/01/2001 emis de GUVERNUL ROMÂNIEI (HCL 8/ 21.01.2016, ADEVERINȚA 1457/24.02.2025.);		
B1	Intabulare, drept de PROPRIETATE POZIȚIA 18, COD CLASIFICARE 1.3.7.1, dobandit prin Lege, cota actuala 1/1 1) COMUNA URECHENI, CIF:261260, DOMENIUL PUBLIC	A1

**C. Partea III. SARCINI .**

Inscrieri privind dezmembramintele dreptului de proprietate, drepturi reale de garanție și sarcini	Referințe
NU SUNT	

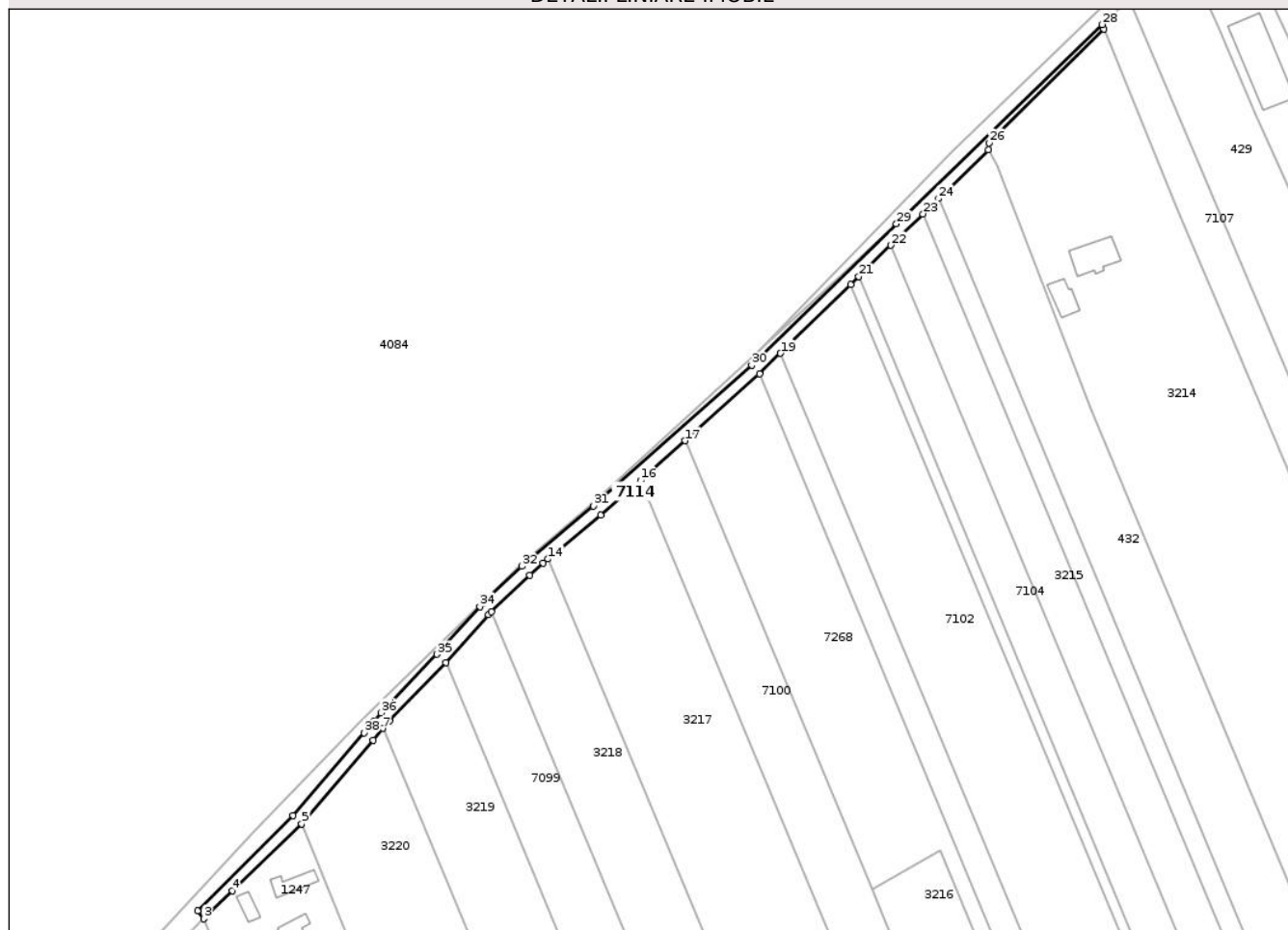
## Anexa Nr. 1 La Partea I

## Teren

Nr cadastral	Suprafața (mp)*	Observații / Referințe
	Din acte: 1.050 Masurata: 889	DIFERENȚA DE SUPRAFAȚĂ SE REGĂSEȘTE ÎN UNITATEA ADMINISTRATIV TERITORIALĂ PETRICANI.

\* Suprafața este determinată în planul de proiecție Stereo 70.

## DETALII LINIARE IMOBIL



## Date referitoare la teren

Crt	Categorie folosință	Intra vilan	Suprafața (mp)	Tarla	Parcelă	Nr. topo	Observații / Referințe
1	drum	DA	889	2	-	-	STRADA CANTONULUI

## Lungime Segmente

1) Valorile lungimilor segmentelor sunt obținute din proiecție în plan.

Punct început	X / Y	Punct sfârșit	X / Y	Lungime segment (** (m)
1	614.568,902 633.737,913	2	614.544,44 633.713,522	34.545
3	614.546,039 633.711,53	4	614.553,283 633.718,782	10.251
5	614.571,086 633.735,851	6	614.589,349 633.757,236	28.122
7	614.591,894 633.760,29	8	614.593,556 633.762,244	2.565
9	614.607,926 633.777,185	10	614.618,84 633.789,392	16.375

Punct început	X / Y	Punct sfârșit	X / Y	Lungime segment (** (m)
2	614.544,44 633.713,522	3	614.546,039 633.711,53	2.554
4	614.553,283 633.718,782	5	614.571,086 633.735,851	24.664
6	614.589,349 633.757,236	7	614.591,894 633.760,29	3.975
8	614.593,556 633.762,244	9	614.607,926 633.777,185	20.73
10	614.618,84 633.789,392	11	614.619,611 633.790,134	1.07

Punct început	X / Y	Punct sfârșit	X / Y	Lungime segment (** (m)
11	614.619,611 633.790,134	12	614.629,395 633.799,554	13.581
13	614.632,815 633.802,547	14	614.634,137 633.803,649	1.721
15	614.647,653 633.814,912	16	614.657,768 633.823,745	13.429
17	614.669,187 633.833,947	18	614.688,248 633.851,04	25.603
19	614.693,622 633.856,303	20	614.711,585 633.873,892	25.14
21	614.713,653 633.875,917	22	614.721,864 633.883,959	11.493
23	614.730,072 633.891,996	24	614.734,09 633.895,93	5.623
25	614.746,777 633.908,354	26	614.746,986 633.910,195	1.853
27	614.776,37 633.939,278	28	614.775,94 633.940,444	1.243
29	614.723,274 633.889,432	30	614.686,196 633.853,23	51.821
31	614.645,706 633.817,194	32	614.627,365 633.801,765	23.968
33	614.617,53 633.792,295	34	614.616,679 633.791,475	1.182
35	614.605,726 633.779,225	36	614.591,33 633.764,257	20.767
37	614.589,6 633.762,222	38	614.587,056 633.759,171	3.972

Punct început	X / Y	Punct sfârșit	X / Y	Lungime segment (** (m)
12	614.629,395 633.799,554	13	614.632,815 633.802,547	4.545
14	614.634,137 633.803,649	15	614.647,653 633.814,912	17.594
16	614.657,768 633.823,745	17	614.669,187 633.833,947	15.312
18	614.688,248 633.851,04	19	614.693,622 633.856,303	7.522
20	614.711,585 633.873,892	21	614.713,653 633.875,917	2.894
22	614.721,864 633.883,959	23	614.730,072 633.891,996	11.488
24	614.734,09 633.895,93	25	614.746,777 633.908,354	17.757
26	614.746,986 633.910,195	27	614.776,37 633.939,278	41.342
28	614.775,94 633.940,444	29	614.723,274 633.889,432	73.321
30	614.686,196 633.853,23	31	614.645,706 633.817,194	54.203
32	614.627,365 633.801,765	33	614.617,53 633.792,295	13.653
34	614.616,679 633.791,475	35	614.605,726 633.779,225	16.433
36	614.591,33 633.764,257	37	614.589,6 633.762,222	2.671
38	614.587,056 633.759,171	1	614.568,902 633.737,913	27.954

\*\* Lungimile segmentelor sunt determinate în planul de proiecție Stereo 70 și sunt rotunjite la 1 milimetru.

\*\*\* Distanța dintre puncte este formată din segmente cumulate ce sunt mai mici decât valoarea 1 milimetru.





## DATE DESPRE IMOBILUL NR. 870

Oficiul de Cadastru și Publicitate Imobiliară NEAMT  
Biroul de Cadastru și Publicitate Imobiliară Targu-Neamt

## A. Partea I. Descrierea imobilului

TEREN Intravilan

Adresa: Loc. Ingaresti, Str Cantonului, Jud. Neamt

Nr. Crt	Nr cadastral Nr. topografic	Suprafața* (mp)	Observații / Referințe
A1	51291	3.556	Sector cadastral:9 Teren neimprejmuit;

## B. Partea II. Proprietari și acte

Inscrieri privitoare la dreptul de proprietate și alte drepturi reale	Referințe
<b>32971 / 05/12/2018</b>	
Act Notarial nr. 1704, din 05/12/2018 emis de NP FLOAREȘ Anca;	
B2	A1
Intabulare, drept de PROPRIETATE, cu titlu de drept de cumparare, dobandit prin Conventie, cota actuala 1/1	
1) <b>MAFTEI DAN</b> , bun propriu	

## C. Partea III. SARCINI .

Inscrieri privind dezmembramintele dreptului de proprietate, drepturi reale de garanție și sarcini	Referințe
NU SUNT	

## Anexa Nr. 1 La Partea I

## Teren

Nr cadastral	Suprafața (mp)*	Observații / Referințe
51291	3.556	

\* Suprafața este determinată în planul de proiecție Stereo 70.



## Date referitoare la teren

Crt	Categorie folosință	Intra vilan	Suprafața (mp)	Tarla	Parcelă	Nr. topo	Observații / Referințe
1	arabil	DA	3.556	-	-	-	

## Lungime Segmente

1) Valorile lungimilor segmentelor sunt obținute din proiecție în plan.

Punct început	X / Y	Punct sfârșit	X / Y	Lungime segment (** (m)
1	614.546,039 633.711,53	2	614.533,874 633.699,352	17.213
2	614.533,874 633.699,352	3	614.536,766 633.693,103	6.886
3	614.536,766 633.693,103	4	614.626,624 633.479,685	231.563
4	614.626,624 633.479,685	5	614.639,411 633.484,668	13.724
5	614.639,411 633.484,668	1	614.546,039 633.711,53	245.326

\*\* Lungimile segmentelor sunt determinate în planul de proiecție Stereo 70 și sunt rotunjite la 1 milimetru.

\*\*\* Distanța dintre puncte este formată din segmente cumulate ce sunt mai mici decât valoarea 1 milimetru.

Neutilizabil în Circuitul  
Civil



**DATE DESPRE IMOBILUL NR. 2213**

Oficiul de Cadastru și Publicitate Imobiliară NEAMT  
Biroul de Cadastru și Publicitate Imobiliară Targu-Neamt

**A. Partea I. Descrierea imobilului**

TEREN Intravilan

Adresa: Loc. Ingaresti, Str Stejarului, Jud. Neamt

Nr. Crt	Nr cadastral Nr. topografic	Suprafața* (mp)	Observații / Referințe
A1		6.980	Sector cadastral:9 Teren neimprejmuit;

**B. Partea II. Proprietari și acte**

Inscrieri privitoare la dreptul de proprietate și alte drepturi reale	Referințe
/	
Act Administrativ nr. 70/1253, din 20/12/2001 emis de CJPSDPAT NEAMȚ;	
B1	A1
Intabulare, drept de PROPRIETATE, dobandit prin Reconstituire, cota actuala 1/1	
1) LUCA GH TOMA, LIPSĂ CNP	

**C. Partea III. SARCINI .**

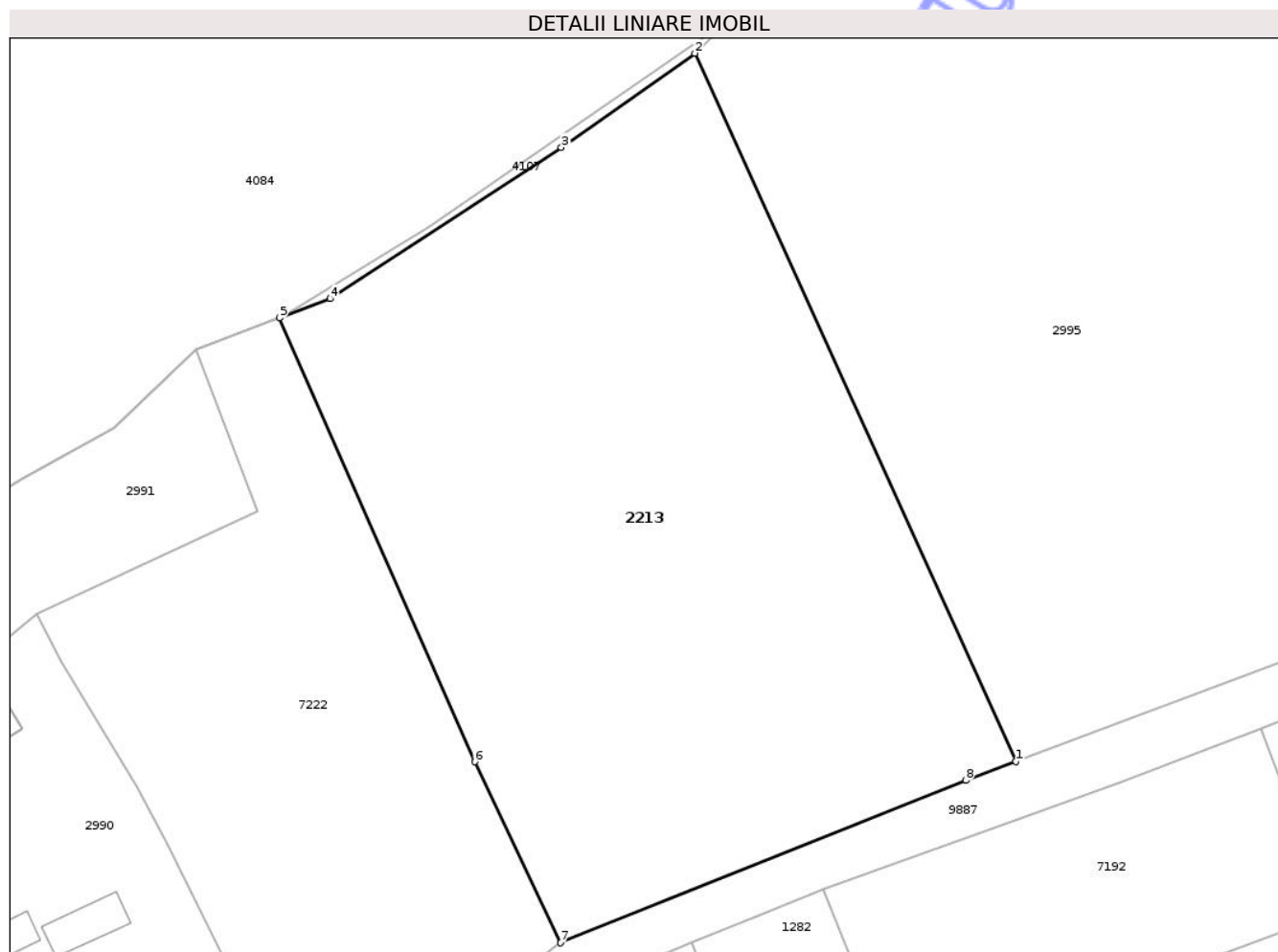
Inscrieri privind dezmembramintele dreptului de proprietate, drepturi reale de garanție și sarcini	Referințe
NU SUNT	

## Anexa Nr. 1 La Partea I

## Teren

Nr cadastral	Suprafața (mp)*	Observații / Referințe
	6.980	

\* Suprafața este determinată în planul de proiecție Stereo 70.



## Date referitoare la teren

Crt	Categorie folosință	Intra vilan	Suprafața (mp)	Tarla	Parcelă	Nr. topo	Observații / Referințe
1	arabil	DA	6.980	1	4/1	-	

## Lungime Segmente

1) Valorile lungimilor segmentelor sunt obținute din proiecție în plan.

Punct început	X / Y	Punct sfârșit	X / Y	Lungime segment (** (m)
1	614.339,668 633.370,298	2	614.294,601 633.469,564	109.018
2	614.294,601 633.469,564	3	614.275,891 633.456,357	22.902
3	614.275,891 633.456,357	4	614.243,424 633.435,171	38.768
4	614.243,424 633.435,171	5	614.236,327 633.432,458	7.598
5	614.236,327 633.432,458	6	614.263,737 633.370,246	67.982

Punct început	X / Y	Punct sfârșit	X / Y	Lungime segment (** (m)
6	614.263,737 633.370,246	7	614.275,772 633.344,883	28.073
7	614.275,772 633.344,883	8	614.332,592 633.367,65	61.212
8	614.332,592 633.367,65	1	614.339,668 633.370,298	7.555

\*\* Lungimile segmentelor sunt determinate în planul de proiecție Stereo 70 și sunt rotunjite la 1 milimetru.

\*\*\* Distanța dintre puncte este formată din segmente cumulate ce sunt mai mici decât valoarea 1 milimetru.

Neutilizabil în Circuitul Civil



**DATE DESPRE IMOBILUL NR. 2995**

Oficiul de Cadastru și Publicitate Imobiliară NEAMT  
 Biroul de Cadastru și Publicitate Imobiliară Targu-Neamt

**A. Partea I. Descrierea imobilului**

TEREN Intravilan

Adresa: Loc. Ingaresti, Str Stejarului, Jud. Neamt

Nr. Crt	Nr cadastral Nr. topografic	Suprafața* (mp)	Observații / Referințe
A1		12.707	Sector cadastral:9 Teren neimprejmuit;

**B. Partea II. Proprietari și acte**

Inscrieri privitoare la dreptul de proprietate și alte drepturi reale	Referințe
/	
Act Administrativ nr. 70/1405, din 20/04/1994 emis de CJPSDPAT NEAMȚ;	
B1	A1
Intabulare, drept de PROPRIETATE, dobandit prin Reconstituire, cota actuala 1/1	
1) ONISOAIA D VASILE, LIPSĂ CNP 2) VERȘANU D VICTORIA, LIPSĂ CNP 3) UNGUREANU D ANA, LIPSĂ CNP 4) NECHIFOR C GHEORGHE, LIPSĂ CNP	

**C. Partea III. SARCINI .**

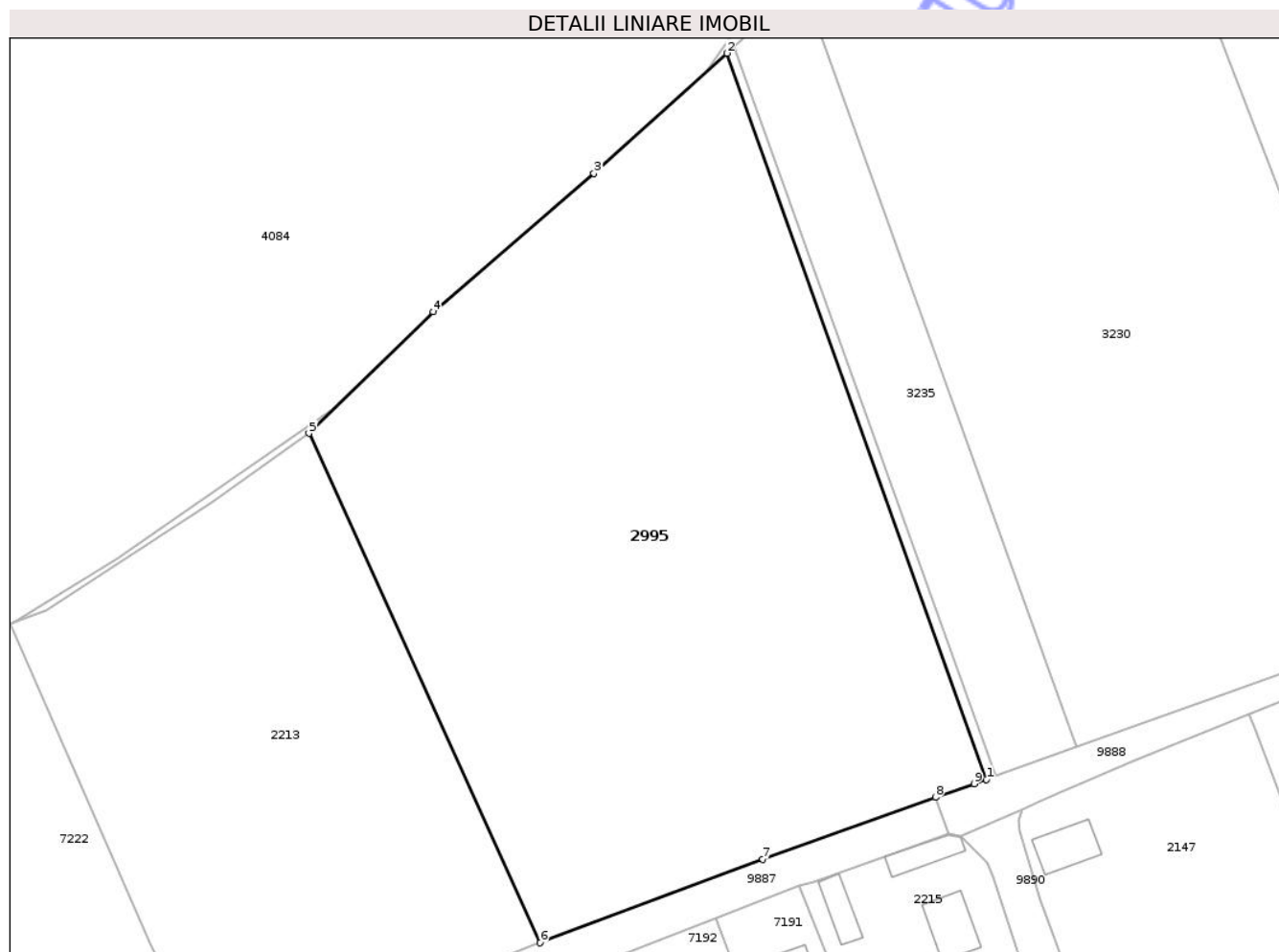
Inscrieri privind dezmembramintele dreptului de proprietate, drepturi reale de garanție și sarcini	Referințe
NU SUNT	

## Anexa Nr. 1 La Partea I

## Teren

Nr cadastral	Suprafața (mp)*	Observații / Referințe
	12.707	

\* Suprafața este determinată în planul de proiecție Stereo 70.



## Date referitoare la teren

Crt	Categorie folosință	Intra vilan	Suprafața (mp)	Tarla	Parcelă	Nr. topo	Observații / Referințe
1	arabil	DA	12.707	1	5/1	-	

## Lungime Segmente

1) Valorile lungimilor segmentelor sunt obținute din proiecție în plan.

Punct început	X / Y	Punct sfârșit	X / Y	Lungime segment (** (m)
1	614.426,702 633.402,133	2	614.376,082 633.543,602	150.253
2	614.376,082 633.543,602	3	614.350,18 633.520,19	34.915
3	614.350,18 633.520,19	4	614.318,814 633.493,226	41.363
4	614.318,814 633.493,226	5	614.294,601 633.469,564	33.855
5	614.294,601 633.469,564	6	614.339,668 633.370,298	109.018

Punct început	X / Y	Punct sfârșit	X / Y	Lungime segment (** (m)
6	614.339,668 633.370,298	7	614.383,101 633.386,551	46.375
7	614.383,101 633.386,551	8	614.416,762 633.398,648	35.769
8	614.416,762 633.398,648	9	614.424,309 633.401,275	7.991
9	614.424,309 633.401,275	1	614.426,702 633.402,133	2.542

\*\* Lungimile segmentelor sunt determinate în planul de proiecție Stereo 70 și sunt rotunjite la 1 milimetru.

\*\*\* Distanța dintre puncte este formată din segmente cumulate ce sunt mai mici decât valoarea 1 milimetru.

Neutilizabil în Circuitul Civil



**DATE DESPRE IMOBILUL NR. 3214**

Oficiul de Cadastru și Publicitate Imobiliară NEAMT  
Biroul de Cadastru și Publicitate Imobiliară Targu-Neamt

**A. Partea I. Descrierea imobilului**

TEREN Intravilan

Adresa: Loc. Ingaresti, Str Cantonului, Nr. 3, Jud. Neamt

Nr. Crt	Nr cadastral Nr. topografic	Suprafața* (mp)	Observații / Referințe
A1		10.327	Sector cadastral:9 Teren neimprejmuit;

**Construcții**

Crt	Nr cadastral Nr. topografic	Adresa	Observații / Referințe
A1.1		Loc. Ingaresti, Str Cantonului, Nr. 3, Jud. Neamt	Nr. niveluri:1; S. construita la sol:82 mp; S. construita desfasurata:82 mp; CASĂ DE LOCUIT
A1.2		Loc. Ingaresti, Str Cantonului, Nr. 3, Jud. Neamt	Nr. niveluri:1; S. construita la sol:45 mp; S. construita desfasurata:45 mp; CONSTRUCȚIE ANEXĂ

**B. Partea II. Proprietari și acte**

Inscrieri privitoare la dreptul de proprietate și alte drepturi reale		Referințe
/		
Act Administrativ nr. 70/1317, din 06/05/2019 emis de CJPSDPAT NEAMȚ;		
B1	Intabulare, drept de PROPRIETATE, dobandit prin Reconstituire, cota actuala 1/1 1) TĂNESELEA GH GHEORGHE	A1
Act Administrativ nr. 666, din 27/01/2025 emis de PRIMĂRIA COMUNEI URECHENI;		
B2	Intabulare, drept de PROPRIETATE, dobandit prin Lege, cota actuala 1/1 1) TĂNESELEA GH GHEORGHE	A1.1, A1.2

**C. Partea III. SARCINI .**

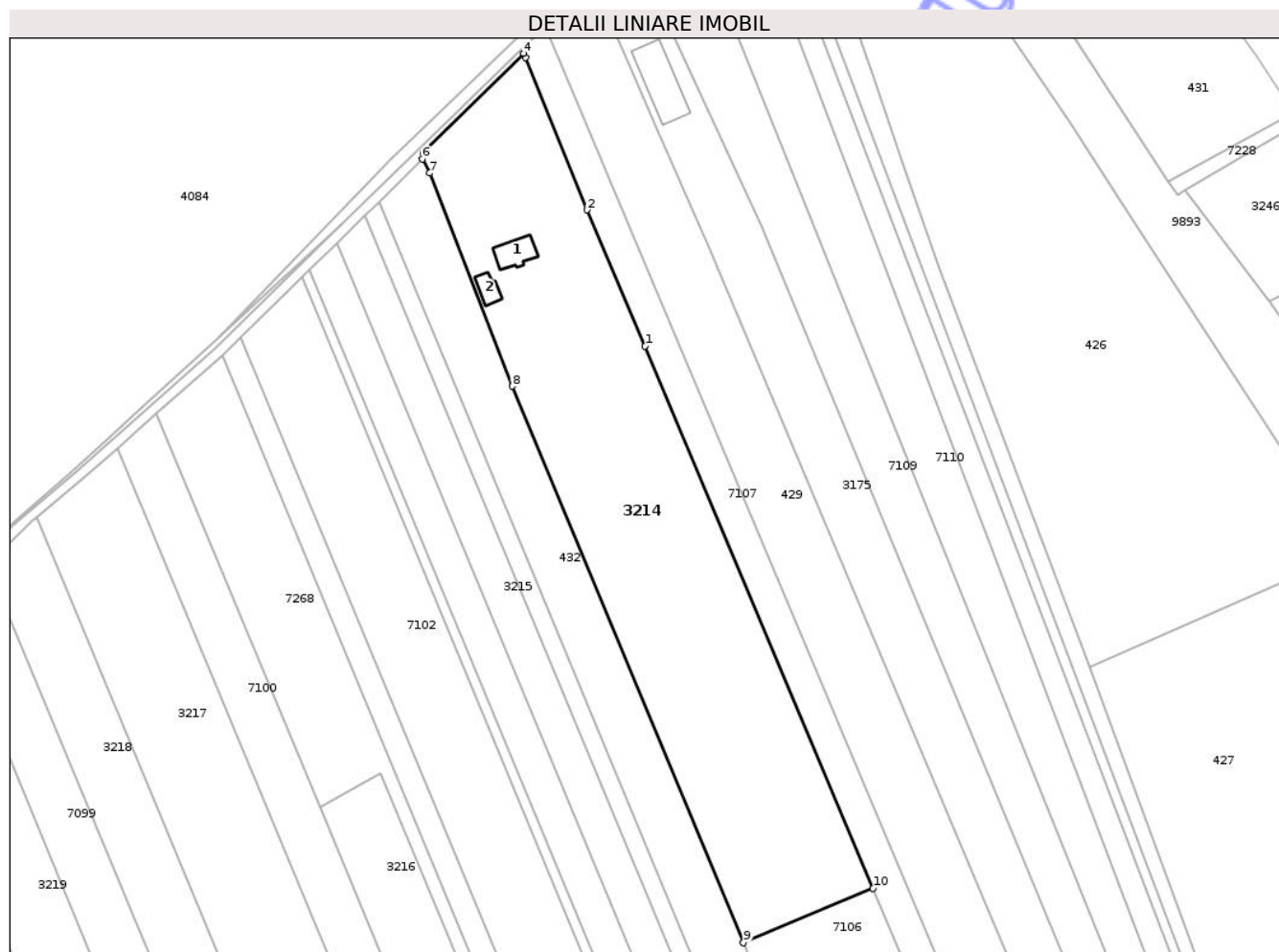
Inscrieri privind dezmembramintele dreptului de proprietate, drepturi reale de garanție și sarcini	Referințe
NU SUNT	

## Anexa Nr. 1 La Partea I

## Teren

Nr cadastral	Suprafața (mp)*	Observații / Referințe
	10.327	

\* Suprafața este determinată în planul de proiecție Stereo 70.



## Date referitoare la teren

Crt	Categorie folosință	Intravilan	Suprafața (mp)	Tarla	Parcelă	Nr. topo	Observații / Referințe
1	curți constructii	DA	520	2	26/1	-	
2	livada	DA	1.072	2	26/2	-	
3	vie	DA	638	2	26/3	-	
4	arabil	DA	8.097	2	26/4	-	

## Date referitoare la construcții

Crt	Număr	Destinație construcție	Supraf. (mp)	Situație juridică	Observații / Referințe
A1.1		construcții de locuințe	82	Cu acte	Nr. niveluri:1; S. construita la sol:82 mp; S. construita desfasurata:82 mp; CASĂ DE LOCUIT
A1.2		construcții anexa	45	Cu acte	Nr. niveluri:1; S. construita la sol:45 mp; S. construita desfasurata:45 mp; CONSTRUCȚIE ANEXĂ

## Lungime Segmente

1) Valorile lungimilor segmentelor sunt obținute din proiecție în plan.

Punct început	X / Y	Punct sfârșit	X / Y	Lungime segment (** (m)
1	614.811,892 633.853,819	2	614.795,02 633.893,532	43.148
2	614.795,02 633.893,532	3	614.776,918 633.937,978	47.991
3	614.776,918 633.937,978	4	614.776,37 633.939,278	1.411
4	614.776,37 633.939,278	5	614.746,986 633.910,195	41.342
5	614.746,986 633.910,195	6	614.746,777 633.908,354	1.853
6	614.746,777 633.908,354	7	614.748,984 633.904,283	4.631
7	614.748,984 633.904,283	8	614.773,088 633.842,036	66.75
8	614.773,088 633.842,036	9	614.840,68 633.679,508	176.023
9	614.840,68 633.679,508	10	614.878,555 633.695,451	41.093
10	614.878,555 633.695,451	1	614.811,892 633.853,819	171.826

\*\* Lungimile segmentelor sunt determinate în planul de proiecție Stereo 70 și sunt rotunjite la 1 milimetru.

\*\*\* Distanța dintre puncte este formată din segmente cumulate ce sunt mai mici decât valoarea 1 milimetru.





## DATE DESPRE IMOBILUL NR. 3226

Oficiul de Cadastru și Publicitate Imobiliară NEAMT  
Biroul de Cadastru și Publicitate Imobiliară Targu-Neamt

## A. Partea I. Descrierea imobilului

TEREN Intravilan

Adresa: Loc. Ingaresti, Str Ogoarelor, Nr. 3, Jud. Neamt

Nr. Crt	Nr cadastral Nr. topografic	Suprafața* (mp)	Observații / Referințe
A1		13.890	Sector cadastral:9 Teren neimprejmuit;

## Construcții

Crt	Nr cadastral Nr. topografic	Adresa	Observații / Referințe
A1.1		Loc. Ingaresti, Str Ogoarelor, Nr. 3, Jud. Neamt	Nr. niveluri:1; S. construita la sol:80 mp; S. construita desfasurata:80 mp; CASĂ DE LOCUIT
A1.2		Loc. Ingaresti, Str Ogoarelor, Nr. 3, Jud. Neamt	Nr. niveluri:1; S. construita la sol:93 mp; S. construita desfasurata:93 mp; CONSTRUCȚIE ANEXĂ
A1.3		Loc. Ingaresti, Str Ogoarelor, Nr. 3, Jud. Neamt	Nr. niveluri:1; S. construita la sol:49 mp; S. construita desfasurata:49 mp; CONSTRUCȚIE ANEXĂ
A1.4		Loc. Ingaresti, Str Ogoarelor, Nr. 3, Jud. Neamt	Nr. niveluri:1; S. construita la sol:58 mp; S. construita desfasurata:58 mp; CONSTRUCȚIE ANEXĂ

## B. Partea II. Proprietari și acte

Inscrieri privitoare la dreptul de proprietate și alte drepturi reale	Referințe
/	
Act Administrativ nr. 70/1192, din 04/06/2003 emis de CJPSDPAT NEAMȚ;	
B1	A1
Intabulare, drept de PROPRIETATE, dobandit prin Reconstituire, cota actuala 1/1 1) <b>BABAN C PETRU</b> , LIPSĂ CNP	
Act Administrativ nr. 666, din 27/01/2025 emis de PRIMĂRIA COMUNEI URECHENI;	
B2	A1.1, A1.2, A1.3, A1.4
Intabulare, drept de PROPRIETATE, dobandit prin Lege, cota actuala 1/1 1) <b>BABAN C PETRU</b> , LIPSĂ CNP	

## C. Partea III. SARCINI .

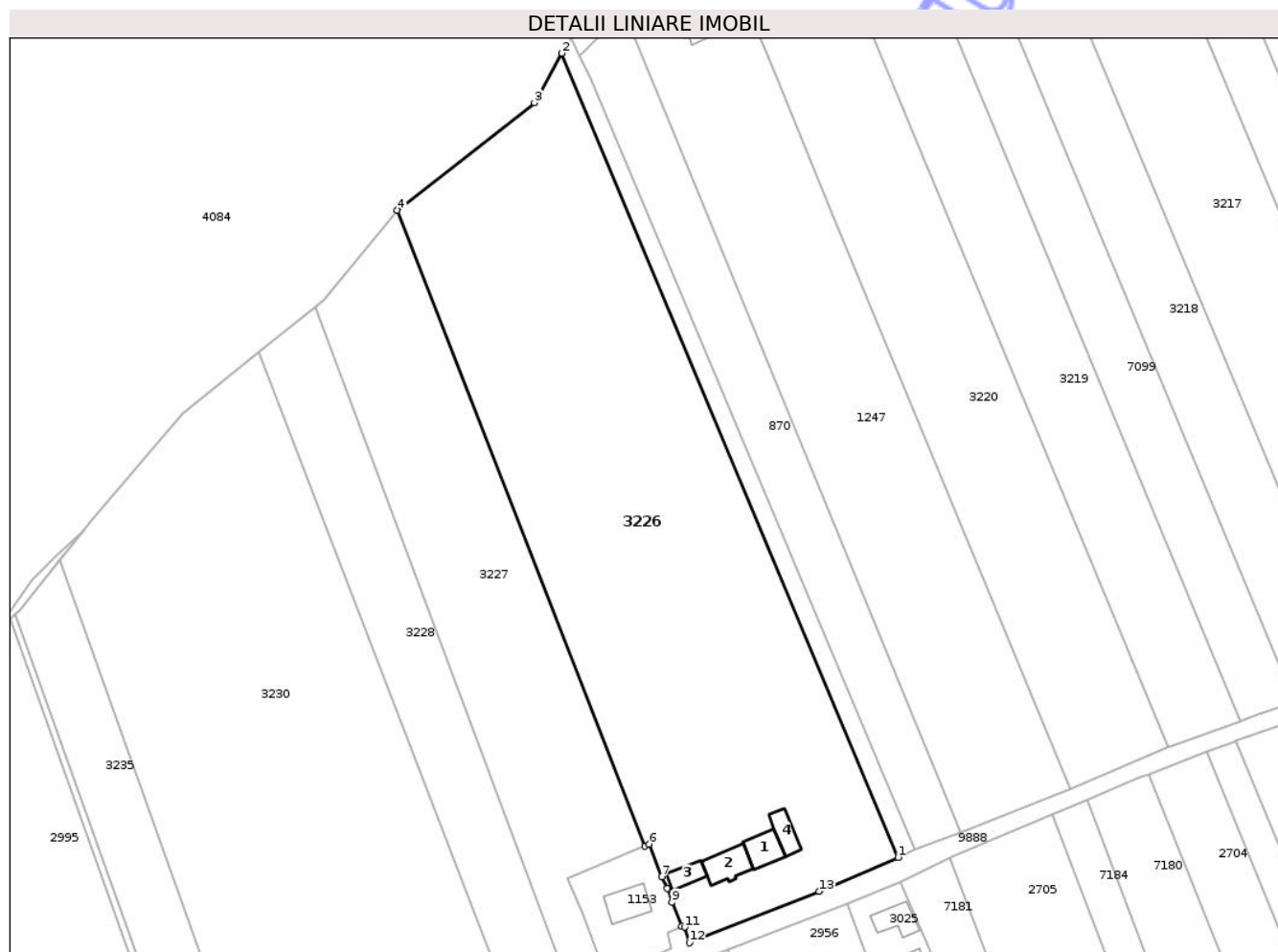
Inscrieri privind dezmembramintele dreptului de proprietate, drepturi reale de garanție și sarcini	Referințe
NU SUNT	

## Anexa Nr. 1 La Partea I

## Teren

Nr cadastral	Suprafața (mp)*	Observații / Referințe
	13.890	

\* Suprafața este determinată în planul de proiecție Stereo 70.



## Date referitoare la teren

Crt	Categorie folosință	Intravilan	Suprafața (mp)	Tarla	Parcelă	Nr. topo	Observații / Referințe
1	curți construcții	DA	735	2	11/1	-	
2	livada	DA	1.182	2	11/2	-	
3	arabil	DA	11.973	2	11/3	-	

## Date referitoare la construcții

Crt	Număr	Destinație construcție	Supraf. (mp)	Situație juridică	Observații / Referințe
A1.1		construcții de locuințe	80	Cu acte	Nr. niveluri:1; S. construită la sol:80 mp; S. construită desfasurata:80 mp; CASĂ DE LOCUIT
A1.2		construcții anexa	93	Cu acte	Nr. niveluri:1; S. construită la sol:93 mp; S. construită desfasurata:93 mp; CONSTRUCȚIE ANEXĂ
A1.3		construcții anexa	49	Cu acte	Nr. niveluri:1; S. construită la sol:49 mp; S. construită desfasurata:49 mp; CONSTRUCȚIE ANEXĂ
A1.4		construcții anexa	58	Cu acte	Nr. niveluri:1; S. construită la sol:58 mp; S. construită desfasurata:58 mp; CONSTRUCȚIE ANEXĂ

## Lungime Segmente

1) Valorile lungimilor segmentelor sunt obținute din proiecție în plan.

Punct început	X / Y	Punct sfârșit	X / Y	Lungime segment (** (m)
1	614.621,935 633.477,659	2	614.528,816 633.700,048	241.098
2	614.528,816 633.700,048	3	614.521,319 633.686,377	15.592
3	614.521,319 633.686,377	4	614.483,349 633.656,661	48.216
4	614.483,349 633.656,661	5	614.551,943 633.480,809	188.756
5	614.551,943 633.480,809	6	614.553,096 633.481,3	1.253
6	614.553,096 633.481,3	7	614.556,558 633.472,319	9.625
7	614.556,558 633.472,319	8	614.558,07 633.469,045	3.606
8	614.558,07 633.469,045	9	614.559,342 633.465,209	4.041
9	614.559,342 633.465,209	10	614.562,14 633.458,554	7.219
10	614.562,14 633.458,554	11	614.562,85 633.458,351	0.738
11	614.562,85 633.458,351	12	614.564,221 633.454,02	4.543
12	614.564,221 633.454,02	13	614.600,085 633.468,219	38.573
13	614.600,085 633.468,219	1	614.621,935 633.477,659	23.802

\*\* Lungimile segmentelor sunt determinate în planul de proiecție Stereo 70 și sunt rotunjite la 1 milimetru.

\*\*\* Distanța dintre puncte este formată din segmente cumulate ce sunt mai mici decât valoarea 1 milimetru.





## DATE DESPRE IMOBILUL NR. 3228

Oficiul de Cadastru și Publicitate Imobiliară NEAMT  
Biroul de Cadastru și Publicitate Imobiliară Targu-Neamt

## A. Partea I. Descrierea imobilului

TEREN Intravilan

Adresa: Loc. Ingaresti, Str Ogoarelor, Jud. Neamt

Nr. Crt	Nr cadastral Nr. topografic	Suprafața* (mp)	Observații / Referințe
A1		3.600	Sector cadastral:9 Teren neimprejmuit;

## B. Partea II. Proprietari și acte

Inscrieri privitoare la dreptul de proprietate și alte drepturi reale	Referințe
/	
Act Administrativ nr. 70/1155, din 29/09/1994 emis de CJPSDPAT NEAMȚ;	
B1	A1
Intabulare, drept de PROPRIETATE, dobandit prin Reconstituire, cota actuala 1/1 1) ARGHIR A DUMITRU, LIPSĂ CNP	

## C. Partea III. SARCINI .

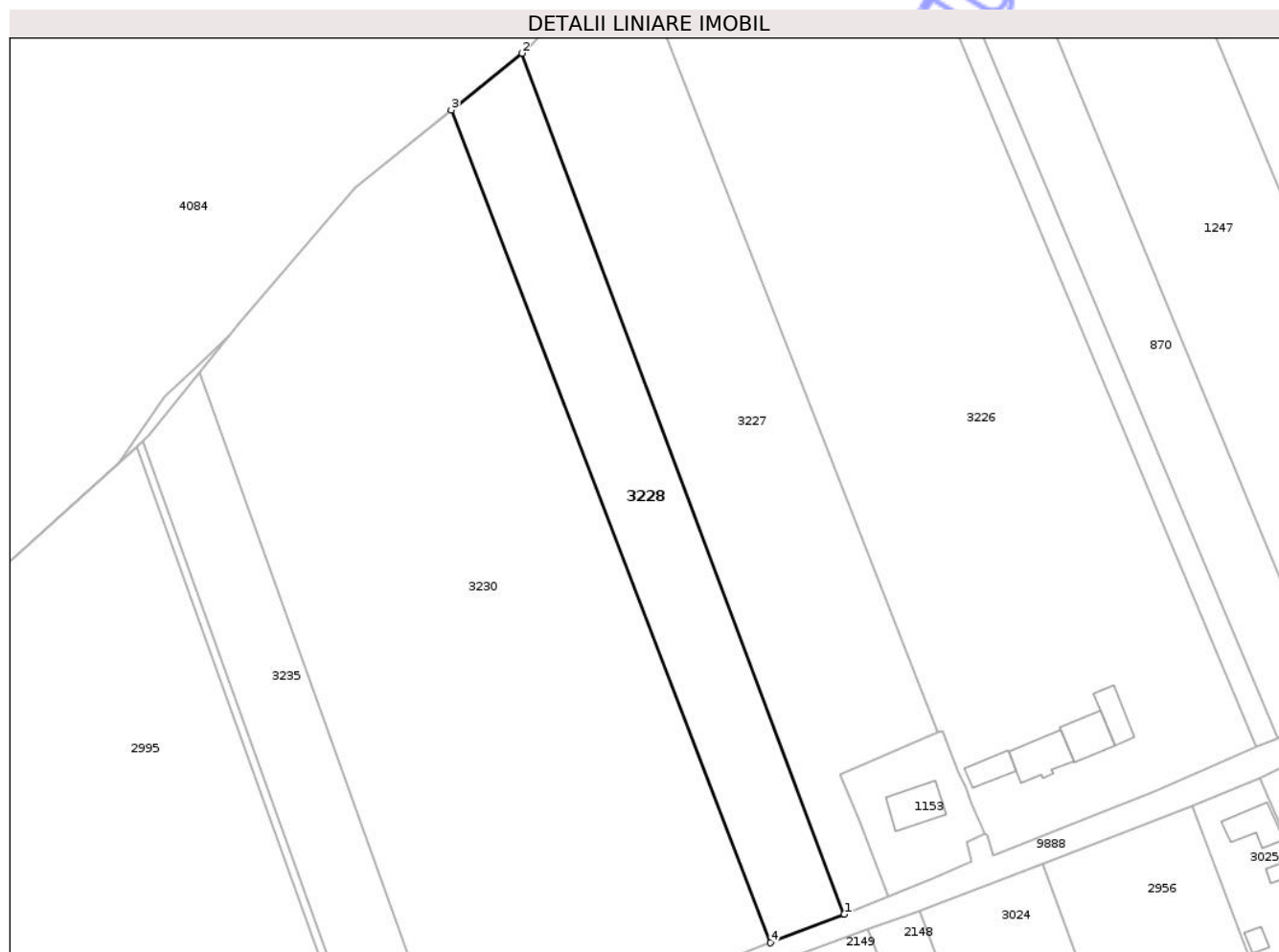
Inscrieri privind dezmembramintele dreptului de proprietate, drepturi reale de garanție și sarcini	Referințe
NU SUNT	

## Anexa Nr. 1 La Partea I

## Teren

Nr cadastral	Suprafața (mp)*	Observații / Referințe
	3.600	

\* Suprafața este determinată în planul de proiecție Stereo 70.



## Date referitoare la teren

Crt	Categorie folosință	Intra vilan	Suprafața (mp)	Tarla	Parcelă	Nr. topo	Observații / Referințe
1	arabil	DA	3.600	2	9/1	-	

## Lungime Segmente

1) Valorile lungimilor segmentelor sunt obținute din proiecție în plan.

Punct început	X / Y	Punct sfârșit	X / Y	Lungime segment (** (m)
1	614.531,36 633.441,002	2	614.460,567 633.629,954	201.779
2	614.460,567 633.629,954	3	614.445,074 633.617,516	19.868
3	614.445,074 633.617,516	4	614.515,201 633.434,739	195.769
4	614.515,201 633.434,739	1	614.531,36 633.441,002	17.33

\*\* Lungimile segmentelor sunt determinate în planul de proiecție Stereo 70 și sunt rotunjite la 1 milimetru.

\*\*\* Distanța dintre puncte este formată din segmente cumulate ce sunt mai mici decât valoarea 1 milimetru.

Neutilizabil în Circuitul  
Civil



**DATE DESPRE IMOBILUL NR. 429**

Oficiul de Cadastru și Publicitate Imobiliară NEAMT  
 Biroul de Cadastru și Publicitate Imobiliară Targu-Neamt

**A. Partea I. Descrierea imobilului**

TEREN Intravilan

Adresa: Loc. Ingaresti, Str Cantonului, Jud. Neamt

Nr. Crt	Nr cadastral Nr. topografic	Suprafața* (mp)	Observații / Referințe
A1	50990	7.200	Sector cadastral:9 Teren neimprejmuit;

**B. Partea II. Proprietari și acte**

Inscrieri privitoare la dreptul de proprietate și alte drepturi reale		Referințe
<b>37529 / 04/12/2015</b>		
Hotarare Judecatoreasca nr. 1286, din 11/11/2014 emis de JUDECATORIA TG. NEAMT (Certificat fiscal nr. 7903 din 03.12.2015 emis de Primaria Urecheni);		
B1	Intabulare, drept de PROPRIETATE, dobandit prin Hotarare Judecatoreasca, cota actuala 1/1 1) ARCHIR VIOLETA	A1

**C. Partea III. SARCINI .**

Inscrieri privind dezmembramintele dreptului de proprietate, drepturi reale de garanție și sarcini	Referințe
NU SUNT	

## Anexa Nr. 1 La Partea I

## Teren

Nr cadastral	Suprafața (mp)*	Observații / Referințe
50990	7.200	

\* Suprafața este determinată în planul de proiecție Stereo 70.



## Date referitoare la teren

Crt	Categorie folosință	Intra vilan	Suprafața (mp)	Tarla	Parcelă	Nr. topo	Observații / Referințe
1	arabil	DA	7.200	2	29/1	-	

## Lungime Segmente

1) Valorile lungimilor segmentelor sunt obținute din proiecție în plan.

Punct început	X / Y	Punct sfârșit	X / Y	Lungime segment (** (m)
1	614.930,328 633.646,623	2	614.830,913 633.882,089	255.593
2	614.830,913 633.882,089	3	614.815,157 633.917,384	38.652
3	614.815,157 633.917,384	4	614.806,275 633.938,473	22.883
4	614.806,275 633.938,473	5	614.796,532 633.960,708	24.276
5	614.796,532 633.960,708	6	614.782,8 633.947,103	19.33

Punct început	X / Y	Punct sfârșit	X / Y	Lungime segment (** (m)
6	614.782,8 633.947,103	7	614.783,292 633.946,007	1.201
7	614.783,292 633.946,007	8	614.928,146 633.602,022	373.241
8	614.928,146 633.602,022	9	614.945,999 633.609,508	19.358
9	614.945,999 633.609,508	1	614.930,328 633.646,623	40.288

\*\* Lungimile segmentelor sunt determinate în planul de proiecție Stereo 70 și sunt rotunjite la 1 milimetru.

\*\*\* Distanța dintre puncte este formată din segmente cumulate ce sunt mai mici decât valoarea 1 milimetru.

Neutilizabil în Circuitul Civil



**DATE DESPRE IMOBILUL NR. 7106**

Oficiul de Cadastru și Publicitate Imobiliară NEAMT  
Biroul de Cadastru și Publicitate Imobiliară Targu-Neamt

**A. Partea I. Descrierea imobilului**

TEREN Intravilan

Adresa: Loc. Ingaresti, Str Ogoarelor, Jud. Neamt

Nr. Crt	Nr cadastral Nr. topografic	Suprafața* (mp)	Observații / Referințe
A1		4.322	Sector cadastral:9 Teren neimprejmuit;

**B. Partea II. Proprietari și acte**

Inscrieri privitoare la dreptul de proprietate și alte drepturi reale		Referințe
/		
Act Administrativ nr. 70/1415, din 18/08/1994 emis de CJPSDPAT NEAMȚ;		
B1	Intabulare, drept de PROPRIETATE, dobandit prin Reconstituire, cota actuala 1/1 1) MAFTEI GR ANETA, LIPSĂ CNP 2) ARGHIR GR TOADER, LIPSĂ CNP 3) ARGHIR GR DUMITRU, LIPSĂ CNP 4) TĂNĂSELEA LIVIȚA, LIPSĂ CNP 5) ARGHIR CONSTANTIN, LIPSĂ CNP 6) BORDEIANU GR ELENA, LIPSĂ CNP 7) TOLONATAN GR LUCREȚIA, LIPSĂ CNP	A1

**C. Partea III. SARCINI .**

Inscrieri privind dezmembramintele dreptului de proprietate, drepturi reale de garanție și sarcini	Referințe
NU SUNT	

## Anexa Nr. 1 La Partea I

## Teren

Nr cadastral	Suprafața (mp)*	Observații / Referințe
	4.322	

\* Suprafața este determinată în planul de proiecție Stereo 70.

## DETALII LINIARE IMOBIL



## Date referitoare la teren

Crt	Categorie folosință	Intra vilan	Suprafața (mp)	Tarla	Parcelă	Nr. topo	Observații / Referințe
1	arabil	DA	4.322	2	27/1	-	

## Lungime Segmente

1) Valorile lungimilor segmentelor sunt obținute din proiecție în plan.

Punct început	X / Y	Punct sfârșit	X / Y	Lungime segment (** (m)
1	614.878,555 633.695,451	2	614.840,68 633.679,508	41.093
2	614.840,68 633.679,508	3	614.880,81 633.583,016	104.505
3	614.880,81 633.583,016	4	614.919,178 633.598,946	41.543
4	614.919,178 633.598,946	1	614.878,555 633.695,451	104.707

\*\* Lungimile segmentelor sunt determinate în planul de proiecție Stereo 70 și sunt rotunjite la 1 milimetru.

\*\*\* Distanţa dintre puncte este formată din segmente cumulate ce sunt mai mici decât valoarea 1 milimetru.

Neutilizabil în Circuitul  
Civil



**DATE DESPRE IMOBILUL NR. 7108**

Oficiul de Cadastru și Publicitate Imobiliară NEAMT  
Biroul de Cadastru și Publicitate Imobiliară Targu-Neamt

**A. Partea I. Descrierea imobilului**

TEREN Intravilan

Adresa: Loc. Ingaresti, Str Ogoarelor, Jud. Neamt

Nr. Crt	Nr cadastral Nr. topografic	Suprafața* (mp)	Observații / Referințe
A1		592	Sector cadastral:9 Teren neimprejmuit;

**B. Partea II. Proprietari și acte**

Inscrieri privitoare la dreptul de proprietate și alte drepturi reale	Referințe
/	
Act Administrativ nr. 666, din 27/01/2025 emis de COMUNA URECHENI;	
B1	Inscrierea posesiei, drept de PROPRIETATE, dobandit prin Lege, cota actuala 1/1
	1) NEIDENTIFICAT NEIDENTIFICAT
Act Normativ nr. 7, din 13/03/1996 emis de PARLAMENTUL ROMÂNIEI (Art. 13);	
B2	Se notează mențiunea de proprietar neidentificat.

**C. Partea III. SARCINI .**

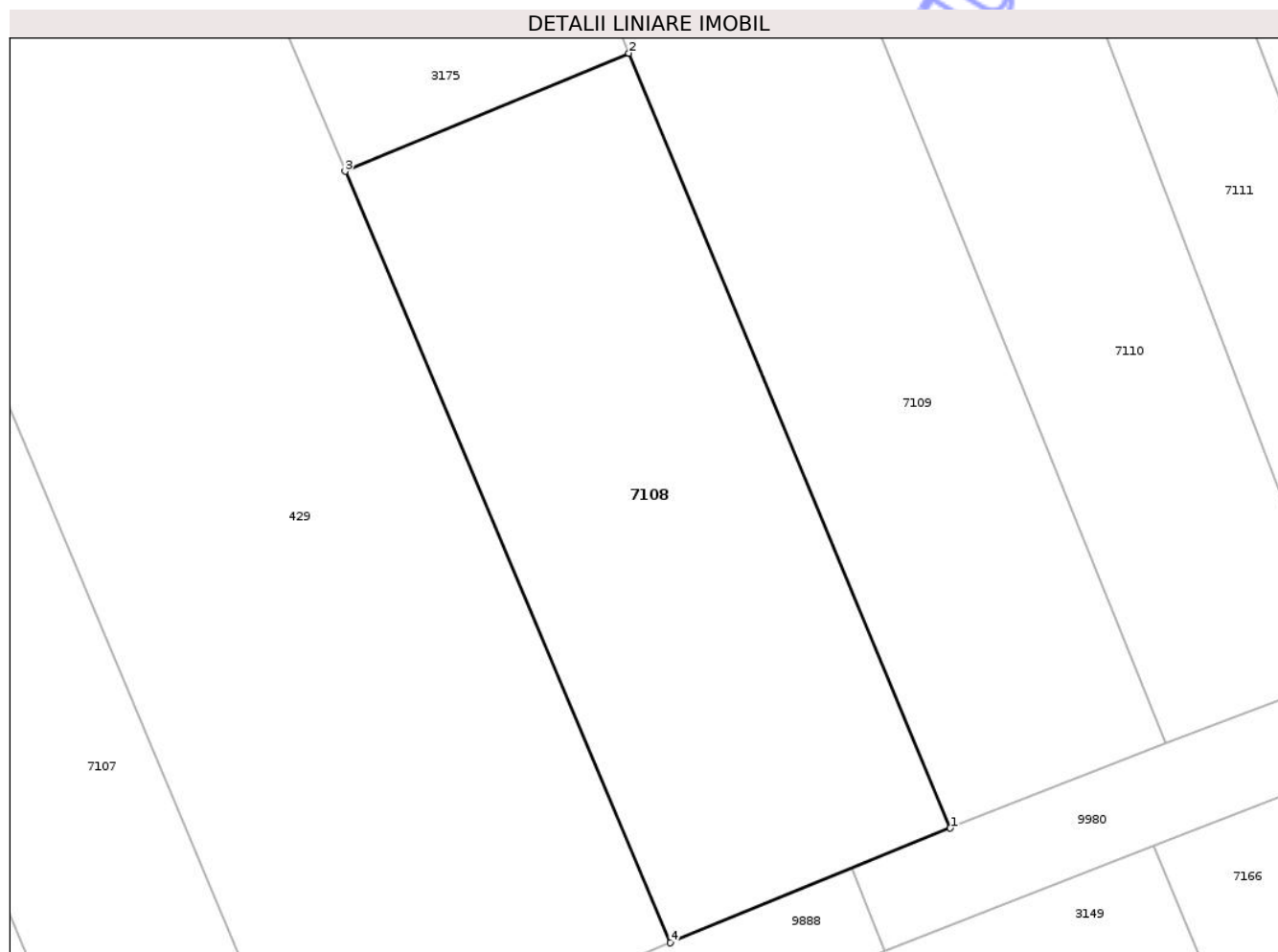
Inscrieri privind dezmembramintele dreptului de proprietate, drepturi reale de garanție și sarcini	Referințe
NU SUNT	

## Anexa Nr. 1 La Partea I

## Teren

Nr cadastral	Suprafața (mp)*	Observații / Referințe
	592	

\* Suprafața este determinată în planul de proiecție Stereo 70.



## Date referitoare la teren

Crt	Categorie folosință	Intra vilan	Suprafața (mp)	Tarla	Parcelă	Nr. topo	Observații / Referințe
1	arabil	DA	592	-	-	-	

## Lungime Segmente

1) Valorile lungimilor segmentelor sunt obținute din proiecție în plan.

Punct început	X / Y	Punct sfârșit	X / Y	Lungime segment (** (m)
1	614.959,465 633.615,021	2	614.943,996 633.652,305	40.365
2	614.943,996 633.652,305	3	614.930,328 633.646,623	14.801
3	614.930,328 633.646,623	4	614.945,999 633.609,508	40.288
4	614.945,999 633.609,508	1	614.959,465 633.615,021	14.551

\*\* Lungimile segmentelor sunt determinate în planul de proiecție Stereo 70 și sunt rotunjite la 1 milimetru.

\*\*\* Distanţa dintre puncte este formată din segmente cumulate ce sunt mai mici decât valoarea 1 milimetru.

Neutilizabil în Circuitul  
Civil



**DATE DESPRE IMOBILUL NR. 7110**

Oficiul de Cadastru și Publicitate Imobiliară NEAMT  
Biroul de Cadastru și Publicitate Imobiliară Targu-Neamt

**A. Partea I. Descrierea imobilului**

TEREN Intravilan

Adresa: Loc. Ingaresti, Str Cantonului, Jud. Neamt

Nr. Crt	Nr cadastral Nr. topografic	Suprafața* (mp)	Observații / Referințe
A1		5.400	Sector cadastral:9 Teren neimprejmuit;

**B. Partea II. Proprietari și acte**

Inscrieri privitoare la dreptul de proprietate și alte drepturi reale	Referințe
/	
Act Notarial nr. CVC NR.80, din 16/01/1996 emis de BNP DAVID DANIELA;	
B1	A1
Intabulare, drept de PROPRIETATE, dobandit prin Conventie, cota actuala 1/1	
1) DIACONU GH GHEORGHE, LIPSĂ CNP	

**C. Partea III. SARCINI .**

Inscrieri privind dezmembramintele dreptului de proprietate, drepturi reale de garanție și sarcini	Referințe
NU SUNT	

## Anexa Nr. 1 La Partea I

## Teren

Nr cadastral	Suprafața (mp)*	Observații / Referințe
	5.400	

\* Suprafața este determinată în planul de proiecție Stereo 70.



## Date referitoare la teren

Crt	Categorie folosință	Intra vilan	Suprafața (mp)	Tarla	Parcelă	Nr. topo	Observații / Referințe
1	arabil	DA	5.400	-	-	-	

## Lungime Segmente

1) Valorile lungimilor segmentelor sunt obținute din proiecție în plan.

Punct început	X / Y	Punct sfârșit	X / Y	Lungime segment (** (m)
1	614.835,218 634.000,8	2	614.821,802 633.986,897	19.32
2	614.821,802 633.986,897	3	614.969,816 633.619,124	396.44
3	614.969,816 633.619,124	4	614.978,614 633.622,466	9.411
4	614.978,614 633.622,466	1	614.835,218 634.000,8	404.597

\*\* Lungimile segmentelor sunt determinate în planul de proiecție Stereo 70 și sunt rotunjite la 1 milimetru.

\*\*\* Distanţa dintre puncte este formată din segmente cumulate ce sunt mai mici decât valoarea 1 milimetru.

Neutilizabil în Circuitul  
Civil



**DATE DESPRE IMOBILUL NR. 7112**

Oficiul de Cadastru și Publicitate Imobiliară NEAMT  
Biroul de Cadastru și Publicitate Imobiliară Targu-Neamt

**A. Partea I. Descrierea imobilului**

TEREN Intravilan

Adresa: Loc. Ingaresti, Str Cantonului, Jud. Neamt

Nr. Crt	Nr cadastral Nr. topografic	Suprafața* (mp)	Observații / Referințe
A1		1.300	Sector cadastral:9 Teren neimprejmuit;

**B. Partea II. Proprietari și acte**

Inscrieri privitoare la dreptul de proprietate și alte drepturi reale	Referințe
/	
Hotarare Judecatoreasca nr. SC NR.1643, din 12/06/2009 emis de JUDECĂTORIA TÂRGU NEAMȚ;	
B1	A1
Intabulare, drept de PROPRIETATE, dobandit prin Hotarare Judecatoreasca, cota actuala 1/1 1) DIACONU GH GHEORGHE, LIPSĂ CNP	

**C. Partea III. SARCINI .**

Inscrieri privind dezmembramintele dreptului de proprietate, drepturi reale de garanție și sarcini	Referințe
NU SUNT	

## Anexa Nr. 1 La Partea I

## Teren

Nr cadastral	Suprafața (mp)*	Observații / Referințe
	1.300	

\* Suprafața este determinată în planul de proiecție Stereo 70.



## Date referitoare la teren

Crt	Categorie folosință	Intra vilan	Suprafața (mp)	Tarla	Parcelă	Nr. topo	Observații / Referințe
1	arabil	DA	1.300	2	34/1	-	

## Lungime Segmente

1) Valorile lungimilor segmentelor sunt obținute din proiecție în plan.

Punct început	X / Y	Punct sfârșit	X / Y	Lungime segment (** (m)
1	614.843,112 634.008,729	2	614.840,307 634.005,911	3.976
2	614.840,307 634.005,911	3	614.984,817 633.625,087	407.321
3	614.984,817 633.625,087	4	614.987,364 633.626,131	2.753
4	614.987,364 633.626,131	1	614.843,112 634.008,729	408.889

\*\* Lungimile segmentelor sunt determinate în planul de proiecție Stereo 70 și sunt rotunjite la 1 milimetru.

\*\*\* Distanţa dintre puncte este formată din segmente cumulate ce sunt mai mici decât valoarea 1 milimetru.

Neutilizabil în Circuitul  
Civil



**DATE DESPRE IMOBILUL NR. 7113**

Oficiul de Cadastru și Publicitate Imobiliară NEAMT  
Biroul de Cadastru și Publicitate Imobiliară Targu-Neamt

**A. Partea I. Descrierea imobilului**

TEREN Intravilan

Adresa: Loc. Ingaresti, Str Cantonului, Jud. Neamt

Nr. Crt	Nr cadastral Nr. topografic	Suprafața* (mp)	Observații / Referințe
A1		2.100	Sector cadastral:9 Teren neimprejmuit;

**B. Partea II. Proprietari și acte**

Inscrieri privitoare la dreptul de proprietate și alte drepturi reale	Referințe
/	
Hotarare Judecatoreasca nr. SC NR.69, din 12/01/2007 emis de JUDECĂTORIA TÂRGU NEAMȚ;	
B1	Intabulare, drept de PROPRIETATE, dobandit prin Hotarare Judecatoreasca, cota actuala 1/1 1) DIACONU GHEORGHE, LIPSĂ CNP
	A1

**C. Partea III. SARCINI .**

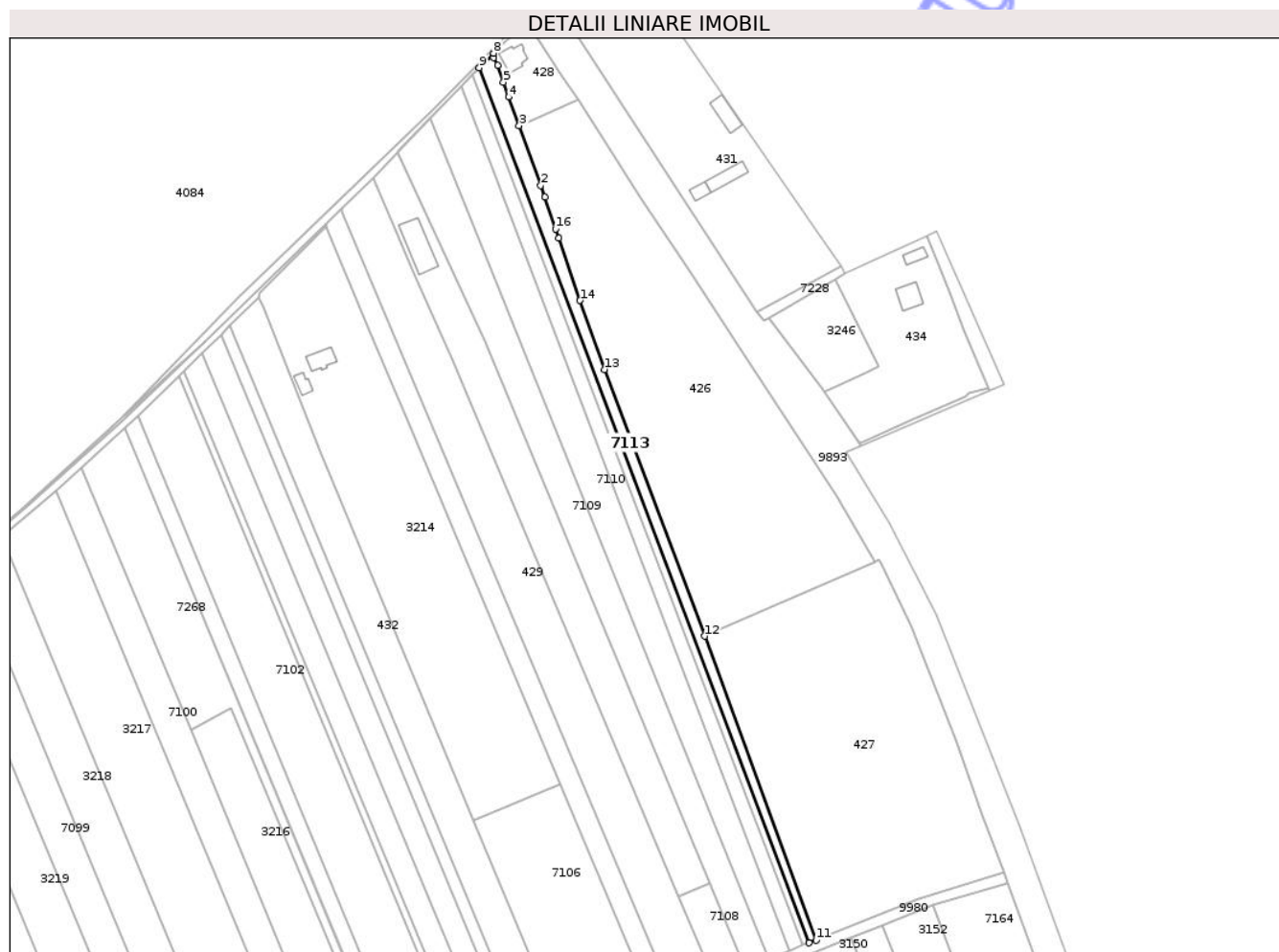
Inscrieri privind dezmembramintele dreptului de proprietate, drepturi reale de garanție și sarcini	Referințe
NU SUNT	

## Anexa Nr. 1 La Partea I

## Teren

Nr cadastral	Suprafața (mp)*	Observații / Referințe
	2.100	

\* Suprafața este determinată în planul de proiecție Stereo 70.



## Date referitoare la teren

Crt	Categorie folosință	Intra vilan	Suprafața (mp)	Tarla	Parcelă	Nr. topo	Observații / Referințe
1	arabil	DA	2.100	2	35/1	-	

## Lungime Segmente

1) Valorile lungimilor segmentelor sunt obținute din proiecție în plan.

Punct început	X / Y	Punct sfârșit	X / Y	Lungime segment (** (m)
1	614.871,835 633.952,143	2	614.870,084 633.957,346	5.49
2	614.870,084 633.957,346	3	614.860,623 633.983,41	27.728
3	614.860,623 633.983,41	4	614.856,064 633.995,967	13.359
4	614.856,064 633.995,967	5	614.853,718 634.002,43	6.876
5	614.853,718 634.002,43	6	614.851,162 634.009,888	7.884

Punct început	X / Y	Punct sfârșit	X / Y	Lungime segment (** (m)
6	614.851,162 634.009,888	7	614.849,417 634.013,148	3.698
7	614.849,417 634.013,148	8	614.849,45 634.015,094	1.946
8	614.849,45 634.015,094	9	614.843,112 634.008,729	8.982
9	614.843,112 634.008,729	10	614.987,364 633.626,131	408.889
10	614.987,364 633.626,131	11	614.990,598 633.627,305	3.441
11	614.990,598 633.627,305	12	614.941,832 633.760,194	141.554
12	614.941,832 633.760,194	13	614.897,904 633.876,84	124.643
13	614.897,904 633.876,84	14	614.887,273 633.907,008	31.986
14	614.887,273 633.907,008	15	614.877,89 633.934,148	28.716
15	614.877,89 633.934,148	16	614.876,526 633.938,203	4.278
16	614.876,526 633.938,203	1	614.871,835 633.952,143	14.708

\*\* Lungimile segmentelor sunt determinate în planul de proiecție Stereo 70 și sunt rotunjite la 1 milimetru.

\*\*\* Distanța dintre puncte este formată din segmente cumulate ce sunt mai mici decât valoarea 1 milimetru.



**DATE DESPRE IMOBILUL NR. 1153**

Oficiul de Cadastru și Publicitate Imobiliară NEAMT  
Biroul de Cadastru și Publicitate Imobiliară Targu-Neamt

**A. Partea I. Descrierea imobilului**

TEREN Intravilan

Adresa: Loc. Ingaresti, Str Ogoarelor, Nr. 1, Jud. Neamt

Nr. Crt	Nr cadastral Nr. topografic	Suprafața* (mp)	Observații / Referințe
A1	50156	686	Sector cadastral:9 Teren neimprejmuit;

**Construcții**

Crt	Nr cadastral Nr. topografic	Adresa	Observații / Referințe
A1.1	50156-C1	Loc. Ingaresti, Str Ogoarelor, Nr. 1, Jud. Neamt	Nr. niveluri:1; S. construita la sol:93 mp; S. construita desfasurata:93 mp; CASA DE LOCUIT, CONSTRUITA DIN CHIRPICI LUT, PE FUNDATIE DE BETON, ACOPERITA CU PLACI DE AZBOCIMENT, COMPUSA DIN 3 CAMERE, 1 BUCATARIE SI 1 HOL.

**B. Partea II. Proprietari și acte**

Inscrieri privitoare la dreptul de proprietate și alte drepturi reale		Referințe
<b>30980 / 28/11/2022</b>		
Act Notarial nr. Contract de vânzare aut nr. 2270, din 28/11/2022 emis de BIN Campan Adriana Gabriela;		
B7	Intabulare, drept de PROPRIETATE, cu titlu de drept de cumpărare, dobandit prin Conventie, cota actuala 1/1 1) TANASĂ MARIAN 2) TANASĂ ELENA, bun comun	A1
B8	Intabulare, drept de PROPRIETATE, cu titlu de drept de cumpărare, dobandit prin Conventie, cota actuala 1/1 1) TANASĂ MARIAN 2) TANASĂ ELENA, bun comun	A1.1

**C. Partea III. SARCINI .**

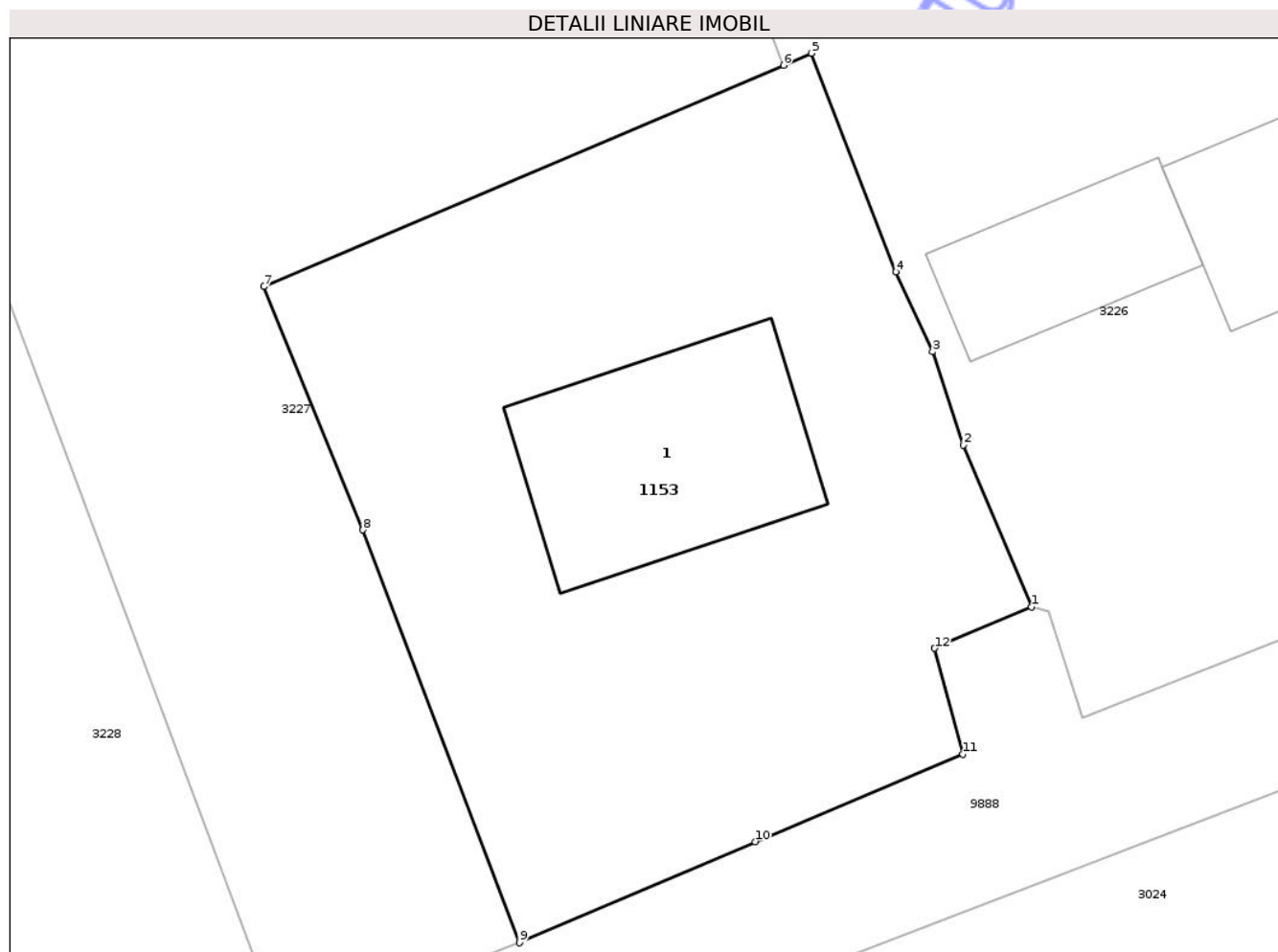
Inscrieri privind dezmembramintele dreptului de proprietate, drepturi reale de garanție și sarcini	Referințe
NU SUNT	

## Anexa Nr. 1 La Partea I

## Teren

Nr cadastral	Suprafața (mp)*	Observații / Referințe
50156	686	

\* Suprafața este determinată în planul de proiecție Stereo 70.



## Date referitoare la teren

Crt	Categorie folosință	Intra vilan	Suprafața (mp)	Tarla	Parcelă	Nr. topo	Observații / Referințe
1	curți constructii	DA	686	2	10/1	-	

## Date referitoare la construcții

Crt	Număr	Destinație construcție	Supraf. (mp)	Situație juridică	Observații / Referințe
A1.1	50156-C1	construcții de locuințe	93	Cu acte	Nr. niveluri:1; S. construita la sol:93 mp; S. construita desfasurata:93 mp; CASA DE LOCUIT, CONSTRUITA DIN CHIRPICI LUT, PE FUNDATIE DE BETON, ACOPERITA CU PLACI DE AZBOCIMENT, COMPUSA DIN 3 CAMERE, 1 BUCATARIE SI 1 HOL.

## Lungime Segmente

1) Valorile lungimilor segmentelor sunt obținute din proiecție în plan.

Punct început	X / Y	Punct sfârșit	X / Y	Lungime segment (** (m)
1	614.562,14 633.458,554	2	614.559,342 633.465,209	7.219
2	614.559,342 633.465,209	3	614.558,07 633.469,045	4.041

Punct început	X / Y	Punct sfârșit	X / Y	Lungime segment (** (m)
3	614.558,07 633.469,045	4	614.556,558 633.472,319	3.606
4	614.556,558 633.472,319	5	614.553,096 633.481,3	9.625
5	614.553,096 633.481,3	6	614.551,943 633.480,809	1.253
6	614.551,943 633.480,809	7	614.530,577 633.471,716	23.22
7	614.530,577 633.471,716	8	614.534,657 633.461,721	10.796
8	614.534,657 633.461,721	9	614.541,081 633.444,769	18.128
9	614.541,081 633.444,769	10	614.550,771 633.448,923	10.543
10	614.550,771 633.448,923	11	614.559,315 633.452,519	9.27
11	614.559,315 633.452,519	12	614.558,15 633.456,866	4.5
12	614.558,15 633.456,866	1	614.562,14 633.458,554	4.332

\*\* Lungimile segmentelor sunt determinate în planul de proiecție Stereo 70 și sunt rotunjite la 1 milimetru.

\*\*\* Distanța dintre puncte este formată din segmente cumulate ce sunt mai mici decât valoarea 1 milimetru.



**DATE DESPRE IMOBILUL NR. 177**

Oficiul de Cadastru și Publicitate Imobiliară NEAMT  
Biroul de Cadastru și Publicitate Imobiliară Targu-Neamt

**A. Partea I. Descrierea imobilului**

TEREN Intravilan

Adresa: Loc. Ingaresti, Str Stejarului, Jud. Neamt

Nr. Crt	Nr cadastral Nr. topografic	Suprafața* (mp)	Observații / Referințe
A1	50202	1.980	Sector cadastral:9 Teren neimprejmuit;

**B. Partea II. Proprietari și acte**

Inscrieri privitoare la dreptul de proprietate și alte drepturi reale		Referințe
<b>13669 / 17/11/2011</b>		
Act Notarial nr. 689, din 24/08/2011 emis de BNP CREANGA OANA MIHAELA (act notarial nr. 30/24-08-2011 emis de BNP CREANGA OANA MIHAELA; act notarial nr. 1861/20-07-2004 emis de BNP DAVID DANIELA; act administrativ nr. 70/1299/17-01-2002 emis de CJPSDPAT; certificat fiscal nr. 4879/14.11.2011 Primaria Urecheni);		
B1	Intabulare, drept de PROPRIETATE, dobandit prin lesire Din Indiviziune, cota actuala 1/1 1) RUSU CONSTANTIN	A1

**C. Partea III. SARCINI .**

Inscrieri privind dezmembramintele dreptului de proprietate, drepturi reale de garanție și sarcini	Referințe
NU SUNT	

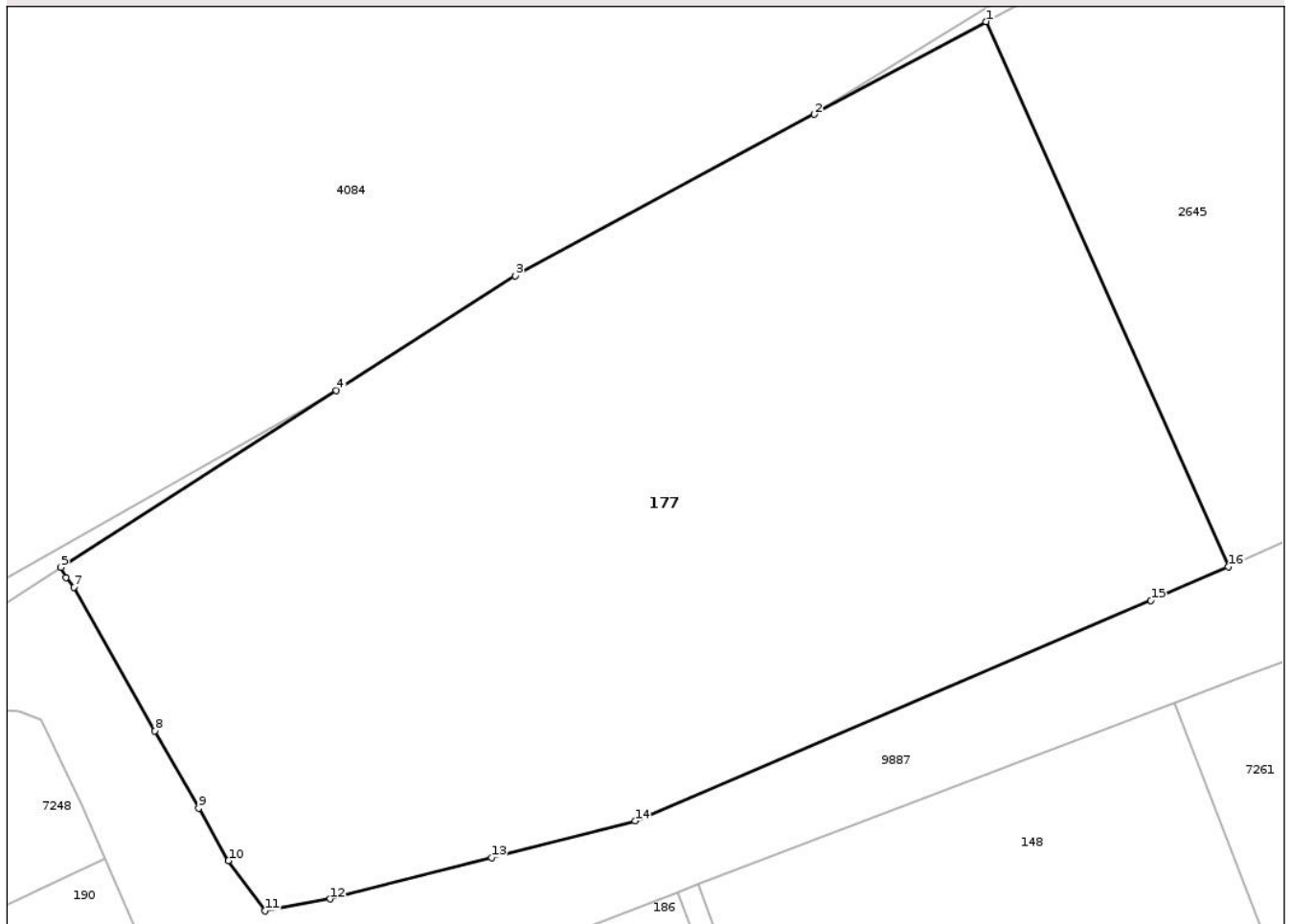
## Anexa Nr. 1 La Partea I

## Teren

Nr cadastral	Suprafața (mp)*	Observații / Referințe
50202	1.980	

\* Suprafața este determinată în planul de proiecție Stereo 70.

## DETALII LINIARE IMOBIL



## Date referitoare la teren

Crt	Categorie folosință	Intra vilan	Suprafața (mp)	Tarla	Parcelă	Nr. topo	Observații / Referințe
1	arabil	DA	1.980	1	1/1	-	

## Lungime Segmente

1) Valorile lungimilor segmentelor sunt obținute din proiecție în plan.

Punct început	X / Y	Punct sfârșit	X / Y	Lungime segment (** (m)
1	613.970,094 633.267,973	2	613.959,797 633.262,42	11.698
2	613.959,797 633.262,42	3	613.941,867 633.252,751	20.371
3	613.941,867 633.252,751	4	613.931,162 633.245,886	12.718
4	613.931,162 633.245,886	5	613.914,656 633.235,301	19.608
5	613.914,656 633.235,301	6	613.914,956 633.234,692	0.678

Punct început	X / Y	Punct sfârșit	X / Y	Lungime segment (** (m)
6	613.914,956 633.234,692	7	613.915,423 633.234,105	0.75
7	613.915,423 633.234,105	8	613.920,291 633.225,502	9.884
8	613.920,291 633.225,502	9	613.922,905 633.220,883	5.307
9	613.922,905 633.220,883	10	613.924,689 633.217,73	3.623
10	613.924,689 633.217,73	11	613.926,882 633.214,724	3.721
11	613.926,882 633.214,724	12	613.930,788 633.215,443	3.972
12	613.930,788 633.215,443	13	613.940,466 633.217,919	9.991
13	613.940,466 633.217,919	14	613.949,059 633.220,117	8.869
14	613.949,059 633.220,117	15	613.979,971 633.233,31	33.61
15	613.979,971 633.233,31	16	613.984,605 633.235,331	5.055
16	613.984,605 633.235,331	1	613.970,094 633.267,973	35.721

\*\* Lungimile segmentelor sunt determinate în planul de proiecție Stereo 70 și sunt rotunjite la 1 milimetru.

\*\*\* Distanța dintre puncte este formată din segmente cumulate ce sunt mai mici decât valoarea 1 milimetru.



**DATE DESPRE IMOBILUL NR. 2645**

Oficiul de Cadastru și Publicitate Imobiliară NEAMȚ  
 Biroul de Cadastru și Publicitate Imobiliară Targu-Neamț

**A. Partea I. Descrierea imobilului**

TEREN Intravilan

Adresa: Loc. Ingaresti, Str Stejarului, Jud. Neamț

Nr. Crt	Nr cadastral Nr. topografic	Suprafața* (mp)	Observații / Referințe
A1		Din acte: 1.229 Masurata: 955	Sector cadastral:9 Teren imprejmuit;

**B. Partea II. Proprietari și acte**

Inscrieri privitoare la dreptul de proprietate și alte drepturi reale		Referințe
/		
Act Administrativ nr. 70/1298, din 06/10/1993 emis de CJPSDPAT NEAMȚ;		
B1	Intabulare, drept de PROPRIETATE, dobandit prin Reconstituire, cota actuala 1/1 1) RUSU V VASILE, LIPSĂ CNP	A1

**C. Partea III. SARCINI .**

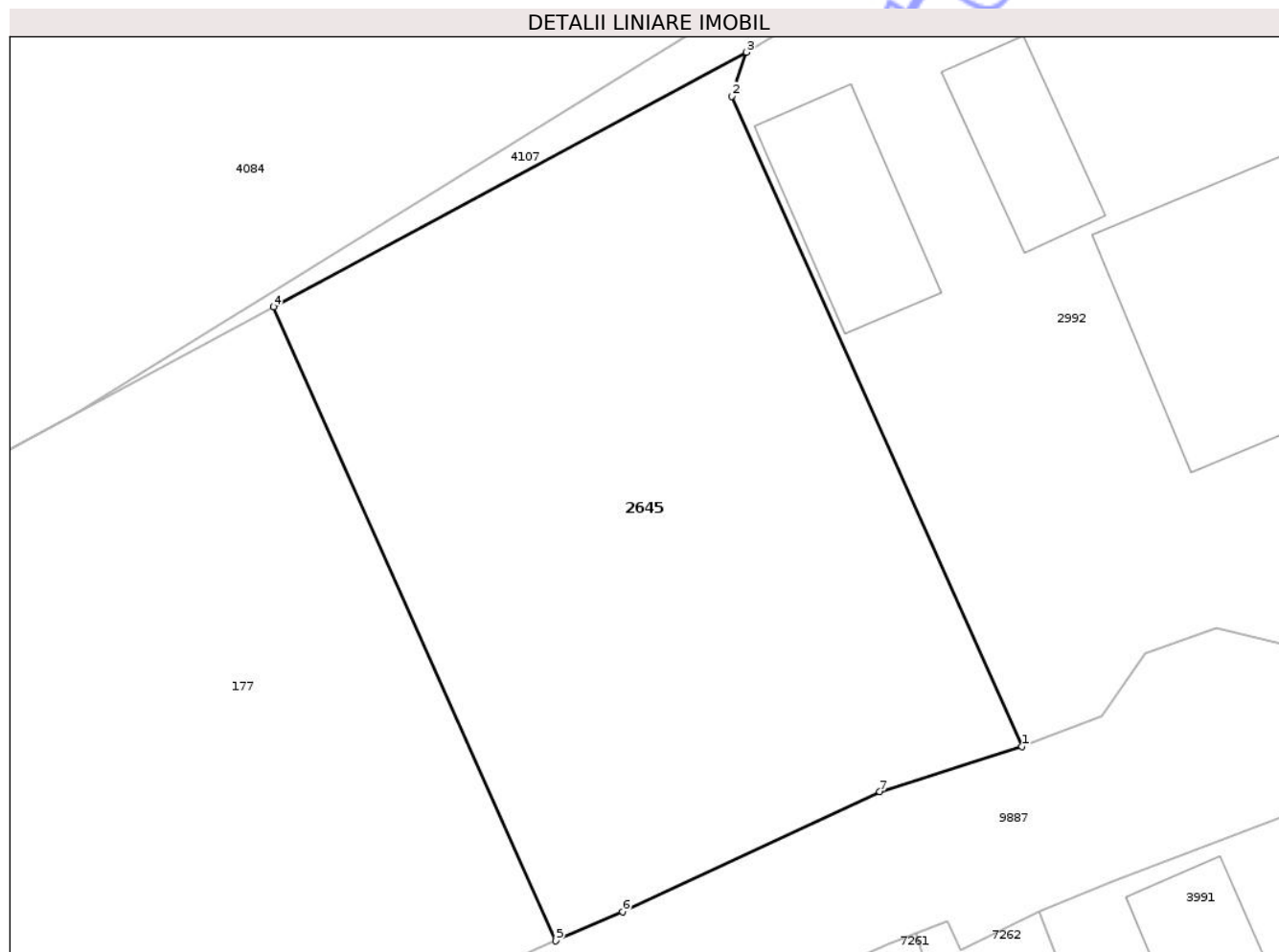
Inscrieri privind dezmembramintele dreptului de proprietate, drepturi reale de garanție și sarcini	Referințe
NU SUNT	

## Anexa Nr. 1 La Partea I

## Teren

Nr cadastral	Suprafața (mp)*	Observații / Referințe
	Din acte: 1.229 Masurata: 955	

\* Suprafața este determinată în planul de proiecție Stereo 70.



## Date referitoare la teren

Crt	Categorie folosință	Intra vilan	Suprafața (mp)	Tarla	Parcelă	Nr. topo	Observații / Referințe
1	arabil	DA	955	1	2/1	-	

## Lungime Segmente

1) Valorile lungimilor segmentelor sunt obținute din proiecție în plan.

Punct început	X / Y	Punct sfârșit	X / Y	Lungime segment (** (m)
1	614.008,6 633.245,351	2	613.993,665 633.278,822	36.651
2	613.993,665 633.278,822	3	613.994,42 633.281,091	2.391
3	613.994,42 633.281,091	4	613.970,094 633.267,973	27.638
4	613.970,094 633.267,973	5	613.984,605 633.235,331	35.721
5	613.984,605 633.235,331	6	613.988,059 633.236,838	3.769

Punct început	X / Y	Punct sfârșit	X / Y	Lungime segment (** (m)
6	613.988,059 633.236,838	7	614.001,297 633.243,019	14.61
7	614.001,297 633.243,019	1	614.008,6 633.245,351	7.667

\*\* Lungimile segmentelor sunt determinate în planul de proiecție Stereo 70 și sunt rotunjite la 1 milimetru.

\*\*\* Distanța dintre puncte este formată din segmente cumulate ce sunt mai mici decât valoarea 1 milimetru.

Neutilizabil în Circuitul Civil



**DATE DESPRE IMOBILUL NR. 3175**

Oficiul de Cadastru și Publicitate Imobiliară NEAMT  
Biroul de Cadastru și Publicitate Imobiliară Targu-Neamt

**A. Partea I. Descrierea imobilului**

TEREN Intravilan

Adresa: Loc. Ingaresti, Str Cantonului, Nr. 1, Jud. Neamt

Nr. Crt	Nr cadastral Nr. topografic	Suprafața* (mp)	Observații / Referințe
A1		5.370	Sector cadastral:9 Teren neimprejmuit;

**Construcții**

Crt	Nr cadastral Nr. topografic	Adresa	Observații / Referințe
A1.1		Loc. Ingaresti, Str Cantonului, Nr. 1, Jud. Neamt	Nr. niveluri:1; S. construita la sol:205 mp; S. construita desfasurata:205 mp; CASĂ DE LOCUIT

**B. Partea II. Proprietari și acte**

Inscrieri privitoare la dreptul de proprietate și alte drepturi reale		Referințe
/		
Act Notarial nr. CVC NR.3729, din 24/02/1995 emis de BNP BĂLAN DORINA;		
B1	Intabulare, drept de PROPRIETATE, dobandit prin Conventie, cota actuala 1/1 1) DIACONU GHEORGHE, LIPSĂ CNP	A1
Act Administrativ nr. 666, din 27/01/2025 emis de PRIMĂRIA COMUNEI URECHENI;		
B2	Intabulare, drept de PROPRIETATE, dobandit prin Lege, cota actuala 1/1 1) DIACONU GHEORGHE, LIPSĂ CNP	A1.1

**C. Partea III. SARCINI .**

Inscrieri privind dezmembramintele dreptului de proprietate, drepturi reale de garanție și sarcini	Referințe
NU SUNT	

## Anexa Nr. 1 La Partea I

## Teren

Nr cadastral	Suprafața (mp)*	Observații / Referințe
	5.370	

\* Suprafața este determinată în planul de proiecție Stereo 70.



## Date referitoare la teren

Crt	Categorie folosință	Intra vilan	Suprafața (mp)	Tarla	Parcelă	Nr. topo	Observații / Referințe
1	curți constructii	DA	205	-	-	-	
2	arabil	DA	5.165	-	-	-	

## Date referitoare la construcții

Crt	Număr	Destinație construcție	Supraf. (mp)	Situație juridică	Observații / Referințe
A1.1		construcții de locuințe	205	Cu acte	Nr. niveluri:1; S. construita la sol:205 mp; S. construita desfasurata:205 mp; CASĂ DE LOCUIT

## Lungime Segmente

1) Valorile lungimilor segmentelor sunt obținute din proiecție în plan.

Punct început	X / Y	Punct sfârșit	X / Y	Lungime segment (** (m)
1	614.943,996 633.652,305	2	614.845,912 633.888,712	255.948
2	614.845,912 633.888,712	3	614.807,505 633.971,708	91.452

Punct început	X / Y	Punct sfârșit	X / Y	Lungime segment (** (m)
3	614.807,505 633.971,708	4	614.807,389 633.971,96	0.277
4	614.807,389 633.971,96	5	614.796,532 633.960,708	15.636
5	614.796,532 633.960,708	6	614.806,275 633.938,473	24.276
6	614.806,275 633.938,473	7	614.815,157 633.917,384	22.883
7	614.815,157 633.917,384	8	614.830,913 633.882,089	38.652
8	614.830,913 633.882,089	9	614.930,328 633.646,623	255.593
9	614.930,328 633.646,623	1	614.943,996 633.652,305	14.801

\*\* Lungimile segmentelor sunt determinate în planul de proiecție Stereo 70 și sunt rotunjite la 1 milimetru.

\*\*\* Distanța dintre puncte este formată din segmente cumulate ce sunt mai mici decât valoarea 1 milimetru.

Neutilizabil în Circuitul Civil



**DATE DESPRE IMOBILUL NR. 3227**

Oficiul de Cadastru și Publicitate Imobiliară NEAMT  
Biroul de Cadastru și Publicitate Imobiliară Targu-Neamt

**A. Partea I. Descrierea imobilului**

TEREN Intravilan

Adresa: Loc. Ingaresti, Str Ogoarelor, Jud. Neamt

Nr. Crt	Nr cadastral Nr. topografic	Suprafața* (mp)	Observații / Referințe
A1		6.084	Sector cadastral:9 Teren neimprejmuit;

**B. Partea II. Proprietari și acte**

Inscrieri privitoare la dreptul de proprietate și alte drepturi reale	Referințe
/	
Act Administrativ nr. 70/1419, din 04/09/2006 emis de CJPSDPAT NEAMT;	
B1	A1
Intabulare, drept de PROPRIETATE, dobandit prin Reconstituire, cota actuala 1/1	
1) UNGUREANU T PETREA, LIPSĂ CNP	
2) APREUTESEI T CATINCA, LIPSĂ CNP	

**C. Partea III. SARCINI .**

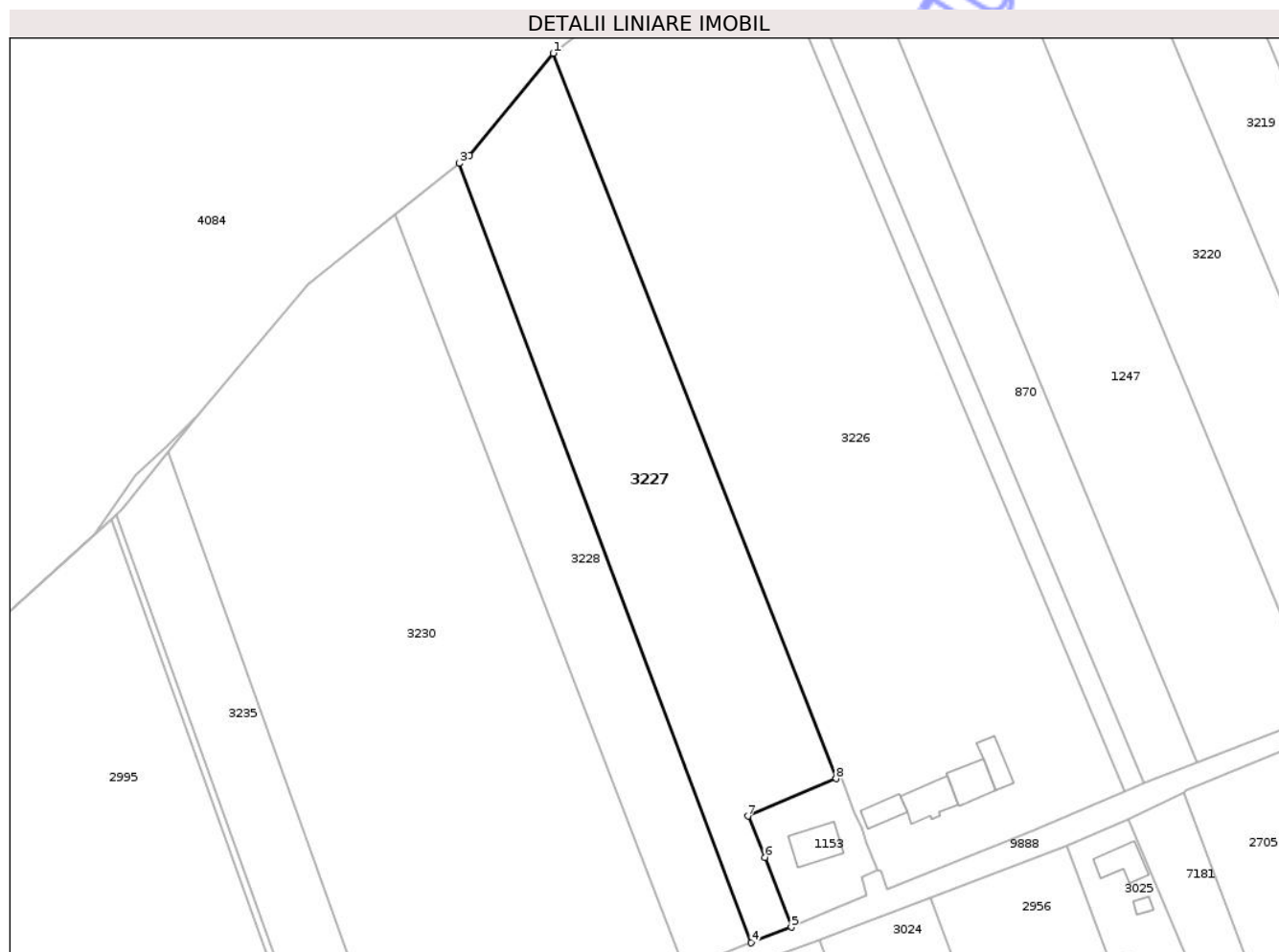
Inscrieri privind dezmembramintele dreptului de proprietate, drepturi reale de garanție și sarcini	Referințe
NU SUNT	

## Anexa Nr. 1 La Partea I

## Teren

Nr cadastral	Suprafața (mp)*	Observații / Referințe
	6.084	

\* Suprafața este determinată în planul de proiecție Stereo 70.



## Date referitoare la teren

Crt	Categorie folosință	Intra vilan	Suprafața (mp)	Tarla	Parcelă	Nr. topo	Observații / Referințe
1	arabil	DA	6.084	2	10/2	-	

## Lungime Segmente

1) Valorile lungimilor segmentelor sunt obținute din proiecție în plan.

Punct început	X / Y	Punct sfârșit	X / Y	Lungime segment (** (m)
1	614.483,349 633.656,661	2	614.462,988 633.631,898	32.059
2	614.462,988 633.631,898	3	614.460,567 633.629,954	3.106
3	614.460,567 633.629,954	4	614.531,36 633.441,002	201.779
4	614.531,36 633.441,002	5	614.541,081 633.444,769	10.426
5	614.541,081 633.444,769	6	614.534,657 633.461,721	18.128

Punct început	X / Y	Punct sfârșit	X / Y	Lungime segment (** (m)
6	614.534,657 633.461,721	7	614.530,577 633.471,716	10.796
7	614.530,577 633.471,716	8	614.551,943 633.480,809	23.22
8	614.551,943 633.480,809	1	614.483,349 633.656,661	188.756

\*\* Lungimile segmentelor sunt determinate în planul de proiecție Stereo 70 și sunt rotunjite la 1 milimetru.

\*\*\* Distanța dintre puncte este formată din segmente cumulate ce sunt mai mici decât valoarea 1 milimetru.

Neutilizabil în Circuitul Civil



**DATE DESPRE IMOBILUL NR. 3230**

Oficiul de Cadastru și Publicitate Imobiliară NEAMT  
Biroul de Cadastru și Publicitate Imobiliară Targu-Neamt

**A. Partea I. Descrierea imobilului**

TEREN Intravilan

Adresa: Loc. Ingaresti, Str Ogoarelor, Jud. Neamt

Nr. Crt	Nr cadastral Nr. topografic	Suprafața* (mp)	Observații / Referințe
A1		13.320	Sector cadastral:9 Teren neimprejmuit;

**B. Partea II. Proprietari și acte**

Inscrieri privitoare la dreptul de proprietate și alte drepturi reale	Referințe
/	
Act Administrativ nr. 70/1405, din 20/04/1994 emis de CJPSDPAT NEAMȚ;	
B1	A1
Intabulare, drept de PROPRIETATE, dobandit prin Reconstituire, cota actuala 1/1	
1) ONISOAIA D VASILE, LIPSĂ CNP	
2) VERȘANU D VICTORIA, LIPSĂ CNP	
3) UNGUREANU D ANA, LIPSĂ CNP	
4) NECHIFOR C GHEORGHE, LIPSĂ CNP	

**C. Partea III. SARCINI .**

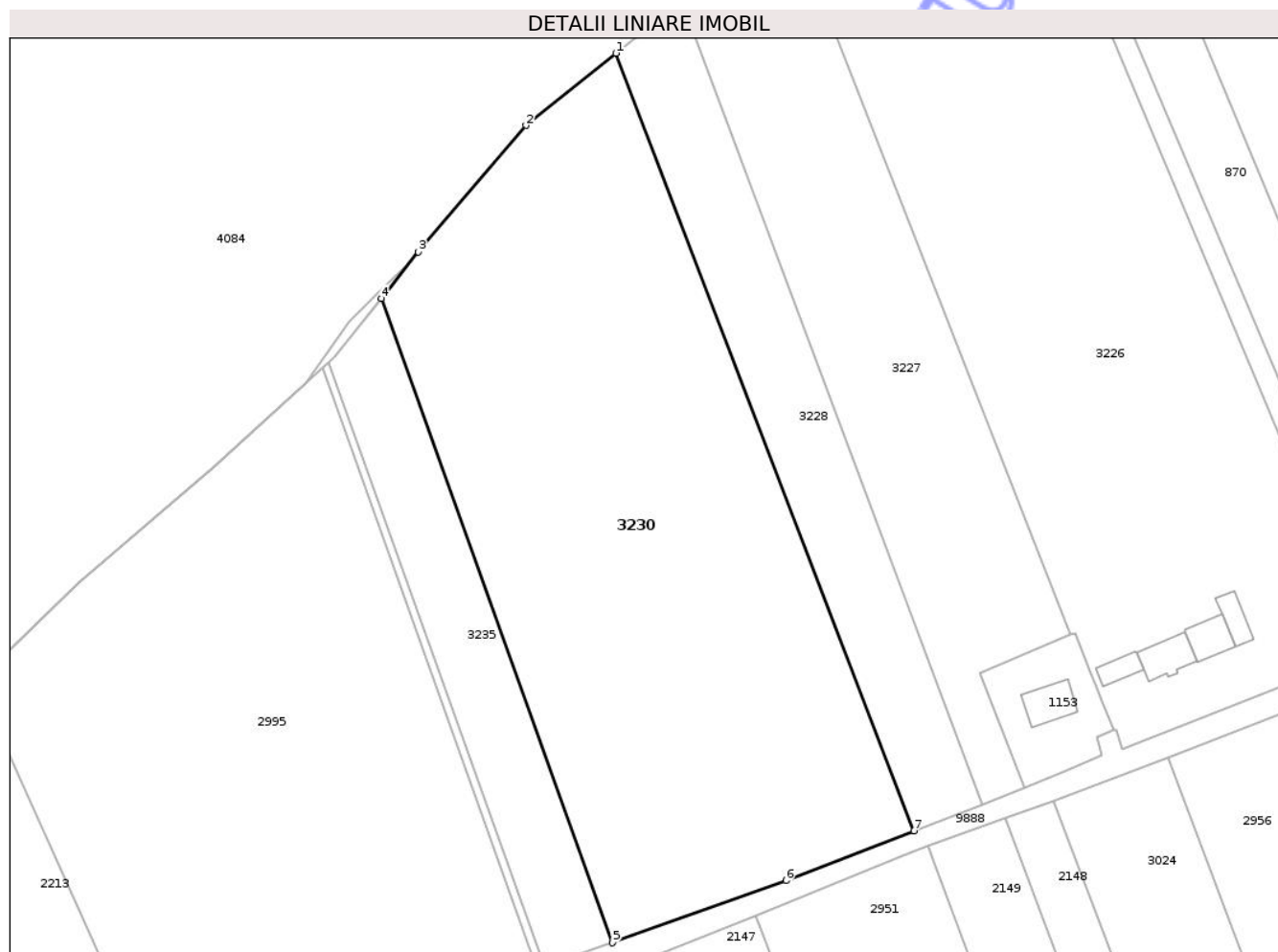
Inscrieri privind dezmembramintele dreptului de proprietate, drepturi reale de garanție și sarcini	Referințe
NU SUNT	

## Anexa Nr. 1 La Partea I

## Teren

Nr cadastral	Suprafața (mp)*	Observații / Referințe
	13.320	

\* Suprafața este determinată în planul de proiecție Stereo 70.



## Date referitoare la teren

Crt	Categorie folosință	Intra vilan	Suprafața (mp)	Tarla	Parcelă	Nr. topo	Observații / Referințe
1	arabil	DA	13.320	2	8/1	-	

## Lungime Segmente

1) Valorile lungimilor segmentelor sunt obținute din proiecție în plan.

Punct început	X / Y	Punct sfârșit	X / Y	Lungime segment (** (m)
1	614.445,074 633.617,516	2	614.423,918 633.600,532	27.13
2	614.423,918 633.600,532	3	614.398,605 633.570,817	39.035
3	614.398,605 633.570,817	4	614.389,864 633.559,89	13.993
4	614.389,864 633.559,89	5	614.444,276 633.408,434	160.933
5	614.444,276 633.408,434	6	614.485,069 633.423,061	43.337

Punct început	X / Y	Punct sfârșit	X / Y	Lungime segment (** (m)
6	614.485,069 633.423,061	7	614.515,201 633.434,739	32.316
7	614.515,201 633.434,739	1	614.445,074 633.617,516	195.769

\*\* Lungimile segmentelor sunt determinate în planul de proiecție Stereo 70 și sunt rotunjite la 1 milimetru.

\*\*\* Distanța dintre puncte este formată din segmente cumulate ce sunt mai mici decât valoarea 1 milimetru.

Neutilizabil în Circuitul Civil



**DATE DESPRE IMOBILUL NR. 426**

Oficiul de Cadastru și Publicitate Imobiliară NEAMT  
 Biroul de Cadastru și Publicitate Imobiliară Targu-Neamt

**A. Partea I. Descrierea imobilului**

TEREN Intravilan

Adresa: Loc. Ingaresti, Str Grașilor, Jud. Neamt

Nr. Crt	Nr cadastral Nr. topografic	Suprafața* (mp)	Observații / Referințe
A1	50207	13.300	Sector cadastral:9 Teren neimprejmuit;

**B. Partea II. Proprietari și acte**

Inscrieri privitoare la dreptul de proprietate și alte drepturi reale	Referințe
<b>3433 / 15/02/2021</b>	
Act Notarial nr. Contract de vanzare nr.704, din 12/02/2021 emis de Teodorescu Mihaela;	
B5	A1
Intabulare, drept de PROPRIETATE, cu titlu de cumpărare, dobandit prin Conventie, cota actuala 1/1 1) <b>MOCANU AUGUSTINA</b> , bun propriu	

**C. Partea III. SARCINI .**

Inscrieri privind dezmembramintele dreptului de proprietate, drepturi reale de garanție și sarcini	Referințe
NU SUNT	



Punct început	X / Y	Punct sfârșit	X / Y	Lungime segment (** (m)
5	614.904,09 633.967,596	6	614.886,338 633.994,874	32.546
6	614.886,338 633.994,874	7	614.860,623 633.983,41	28.155
7	614.860,623 633.983,41	8	614.870,084 633.957,346	27.728
8	614.870,084 633.957,346	9	614.871,835 633.952,143	5.49
9	614.871,835 633.952,143	10	614.876,526 633.938,203	14.708
10	614.876,526 633.938,203	11	614.877,89 633.934,148	4.278
11	614.877,89 633.934,148	12	614.887,273 633.907,008	28.716
12	614.887,273 633.907,008	13	614.897,904 633.876,84	31.986
13	614.897,904 633.876,84	14	614.941,832 633.760,194	124.643
14	614.941,832 633.760,194	15	615.016,546 633.792,777	81.51
15	615.016,546 633.792,777	1	614.999,399 633.821,753	33.67

\*\* Lungimile segmentelor sunt determinate în planul de proiecție Stereo 70 și sunt rotunjite la 1 milimetru.

\*\*\* Distanța dintre puncte este formată din segmente cumulate ce sunt mai mici decât valoarea 1 milimetru.



**DATE DESPRE IMOBILUL NR. 427**

Oficiul de Cadastru și Publicitate Imobiliară NEAMT  
Biroul de Cadastru și Publicitate Imobiliară Targu-Neamt

**A. Partea I. Descrierea imobilului**

TEREN Intravilan

Adresa: Loc. Ingaresti, Str Ogoarelor, Jud. Neamt

Nr. Crt	Nr cadastral Nr. topografic	Suprafața* (mp)	Observații / Referințe
A1	50206	12.420	Sector cadastral:9 Teren neimprejmuit;

**B. Partea II. Proprietari și acte**

Inscrieri privitoare la dreptul de proprietate și alte drepturi reale	Referințe
<b>3451 / 15/02/2021</b>	
Act Notarial nr. Contract de vanare nr.704, din 12/02/2021 emis de Teodorescu Mihaela;	
B6	A1
Intabulare, drept de PROPRIETATE, cu titlu de cumpărare, dobandit prin Conventie, cota actuala 1/1	
1) <b>MOCANU AUGUSTINA</b> , bun propriu	

**C. Partea III. SARCINI .**

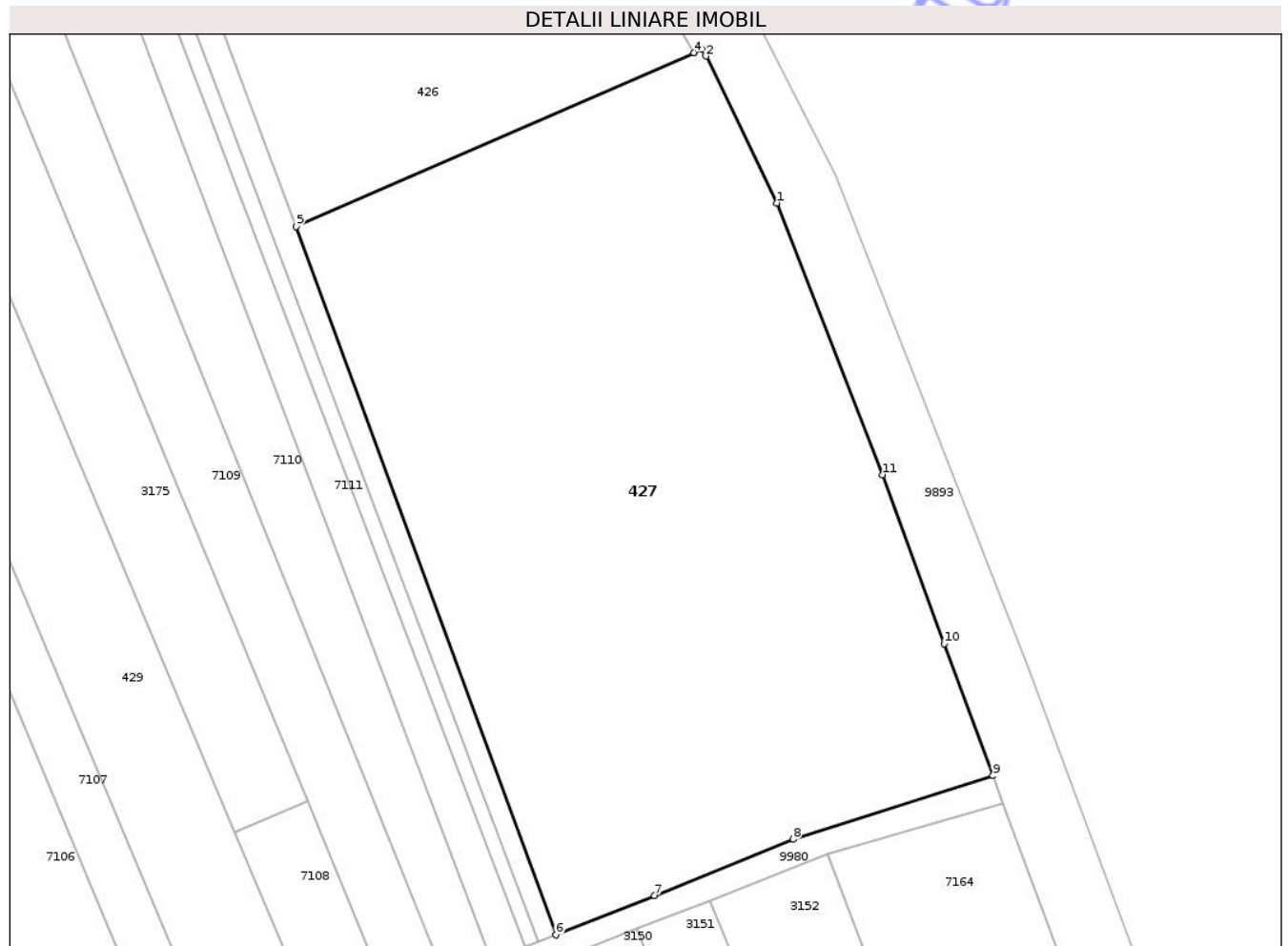
Inscrieri privind dezmembramintele dreptului de proprietate, drepturi reale de garanție și sarcini	Referințe
NU SUNT	

## Anexa Nr. 1 La Partea I

## Teren

Nr cadastral	Suprafața (mp)*	Observații / Referințe
50206	12.420	

\* Suprafața este determinată în planul de proiecție Stereo 70.



## Date referitoare la teren

Crt	Categorie folosință	Intravilan	Suprafața (mp)	Tarla	Parcelă	Nr. topo	Observații / Referințe
1	arabil	DA	12.420	2	38/3	-	

## Lungime Segmente

1) Valorile lungimilor segmentelor sunt obținute din proiecție în plan.

Punct început	X / Y	Punct sfârșit	X / Y	Lungime segment (** (m)
1	615.032,143 633.764,588	2	615.018,808 633.792,127	30.598
2	615.018,808 633.792,127	3	615.018,026 633.793,422	1.513
3	615.018,026 633.793,422	4	615.016,546 633.792,777	1.615
4	615.016,546 633.792,777	5	614.941,832 633.760,194	81.51
5	614.941,832 633.760,194	6	614.990,598 633.627,305	141.554

Punct început	X / Y	Punct sfârșit	X / Y	Lungime segment (** (m)
6	614.990,598 633.627,305	7	615.009,146 633.634,666	19.955
7	615.009,146 633.634,666	8	615.035,182 633.645,25	28.105
8	615.035,182 633.645,25	9	615.072,684 633.657,161	39.348
9	615.072,684 633.657,161	10	615.063,553 633.681,933	26.401
10	615.063,553 633.681,933	11	615.051,994 633.713,614	33.724
11	615.051,994 633.713,614	1	615.032,143 633.764,588	54.703

\*\* Lungimile segmentelor sunt determinate în planul de proiecție Stereo 70 și sunt rotunjite la 1 milimetru.

\*\*\* Distanța dintre puncte este formată din segmente cumulate ce sunt mai mici decât valoarea 1 milimetru.

Neutilizabil în Circuitul Civil



**DATE DESPRE IMOBILUL NR. 428**

Oficiul de Cadastru și Publicitate Imobiliară NEAMT  
Biroul de Cadastru și Publicitate Imobiliară Targu-Neamt

**A. Partea I. Descrierea imobilului**

TEREN Intravilan

Adresa: Loc. Ingaresti, Str Grașilor, Nr. 9, Jud. Neamt

Nr. Crt	Nr cadastral Nr. topografic	Suprafața* (mp)	Observații / Referințe
A1	50440	880	Sector cadastral:9 Teren imprejmuit;

**Construcții**

Crt	Nr cadastral Nr. topografic	Adresa	Observații / Referințe
A1.1	50440-C1	Loc. Ingaresti, Str Grașilor, Nr. 9, Jud. Neamt	Nr. niveluri:2; S. construita la sol:92 mp; S. construita desfasurata:184 mp; Casa din cărămidă (P+M) pe fundatie din beton cu acoperis tip sarpanta si invelitoare din tabla Lindab fără lift și certificat energetic, compusă la parter din hol, baie, living, bucătărie și la mansardă din hol, baie și 2 dormitoare.

**B. Partea II. Proprietari și acte**

Inscrieri privitoare la dreptul de proprietate și alte drepturi reale		Referințe
<b>3458 / 15/02/2021</b>		
Act Notarial nr. Contract de vanzare nr.704, din 12/02/2021 emis de Teodorescu Mihaela;		
B10	Intabulare, drept de PROPRIETATE, cu titlud e cumpărare, dobandit prin Conventie, cota actuala 1/1 1) MOCANU AUGUSTINA, bun propriu	A1, A1.1

**C. Partea III. SARCINI .**

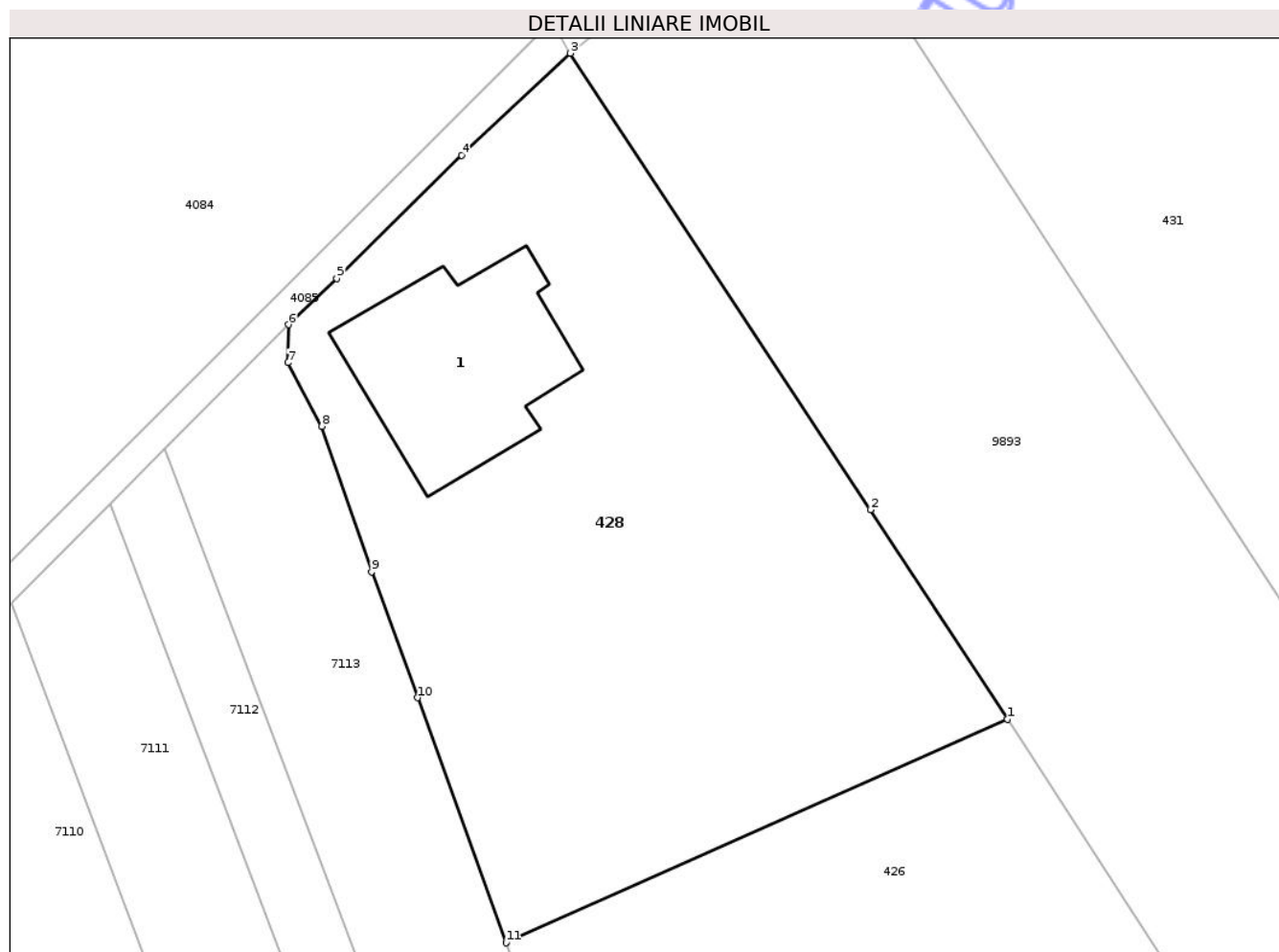
Inscrieri privind dezmembramintele dreptului de proprietate, drepturi reale de garanție și sarcini	Referințe
NU SUNT	

## Anexa Nr. 1 La Partea I

## Teren

Nr cadastral	Suprafața (mp)*	Observații / Referințe
50440	880	

\* Suprafața este determinată în planul de proiecție Stereo 70.



## Date referitoare la teren

Crt	Categorie folosință	Intravilan	Suprafața (mp)	Tarla	Parcelă	Nr. topo	Observații / Referințe
1	curți constructii	DA	534	2	38/1	-	
2	livada	DA	346	2	38/2	-	

## Date referitoare la construcții

Crt	Număr	Destinație construcție	Supraf. (mp)	Situație juridică	Observații / Referințe
A1.1	50440-C1	construcții de locuințe	Din acte: 83 Masurata: 92	Cu acte	Nr. niveluri:2; S. construita la sol:92 mp; S. construita desfasurata:184 mp; Casa din cărămidă (P+M) pe fundatie din beton cu acoperis tip sarpanta si invelitoare din tabla Lindab fără lift și certificat energetic, compusă la parter din hol, baie, living, bucătărie și la mansardă din hol, baie și 2 dormitoare.

## Lungime Segmente

1) Valorile lungimilor segmentelor sunt obținute din proiecție în plan.

Punct început	X / Y	Punct sfârșit	X / Y	Lungime segment (** (m)
1	614.886,338 633.994,874	2	614.879,296 634.005,6	12.831

Punct început	X / Y	Punct sfârșit	X / Y	Lungime segment (** (m)
2	614.879,296 634.005,6	3	614.863,91 634.029,006	28.01
3	614.863,91 634.029,006	4	614.858,339 634.023,781	7.638
4	614.858,339 634.023,781	5	614.851,932 634.017,453	9.005
5	614.851,932 634.017,453	6	614.849,45 634.015,094	3.424
6	614.849,45 634.015,094	7	614.849,417 634.013,148	1.946
7	614.849,417 634.013,148	8	614.851,162 634.009,888	3.698
8	614.851,162 634.009,888	9	614.853,718 634.002,43	7.884
9	614.853,718 634.002,43	10	614.856,064 633.995,967	6.876
10	614.856,064 633.995,967	11	614.860,623 633.983,41	13.359
11	614.860,623 633.983,41	1	614.886,338 633.994,874	28.155

\*\* Lungimile segmentelor sunt determinate în planul de proiecție Stereo 70 și sunt rotunjite la 1 milimetru.

\*\*\* Distanța dintre puncte este formată din segmente cumulate ce sunt mai mici decât valoarea 1 milimetru.



**DATE DESPRE IMOBILUL NR. 7107**

Oficiul de Cadastru și Publicitate Imobiliară NEAMȚ  
 Biroul de Cadastru și Publicitate Imobiliară Targu-Neamt

**A. Partea I. Descrierea imobilului**

TEREN Intravilan

Adresa: Loc. Ingaresti, Str Ogoarelor, Jud. Neamt

Nr. Crt	Nr cadastral Nr. topografic	Suprafața* (mp)	Observații / Referințe
A1		Din acte: 5.320 Masurata: 3.507	Sector cadastral:9 Teren imprejmuit;

**B. Partea II. Proprietari și acte**

Inscrieri privitoare la dreptul de proprietate și alte drepturi reale		Referințe
/		
Act Administrativ nr. 70/1412, din 18/11/2003 emis de CJPSDPAT NEAMȚ;		
B1	Intabulare, drept de PROPRIETATE, dobandit prin Reconstituire, cota actuala 1/1 1) ȘCHIOPU GH NECULAI, LIPSĂ CNP	A1

**C. Partea III. SARCINI .**

Inscrieri privind dezmembramintele dreptului de proprietate, drepturi reale de garanție și sarcini	Referințe
NU SUNT	

## Anexa Nr. 1 La Partea I

## Teren

Nr cadastral	Suprafața (mp)*	Observații / Referințe
	Din acte: 5.320 Masurata: 3.507	

\* Suprafața este determinată în planul de proiecție Stereo 70.



## Date referitoare la teren

Crt	Categorie folosință	Intra vilan	Suprafața (mp)	Tarla	Parcelă	Nr. topo	Observații / Referințe
1	arabil	DA	3.507	2	28/1	-	

## Lungime Segmente

1) Valorile lungimilor segmentelor sunt obținute din proiecție în plan.

Punct început	X / Y	Punct sfârșit	X / Y	Lungime segment (** (m)
1	614.783,292 633.946,007	2	614.782,8 633.947,103	1.201
2	614.782,8 633.947,103	3	614.782,2 633.946,508	0.845
3	614.782,2 633.946,508	4	614.775,94 633.940,444	8.715
4	614.775,94 633.940,444	5	614.776,37 633.939,278	1.243
5	614.776,37 633.939,278	6	614.776,918 633.937,978	1.411

Punct început	X / Y	Punct sfârșit	X / Y	Lungime segment (** (m)
6	614.776,918 633.937,978	7	614.795,02 633.893,532	47.991
7	614.795,02 633.893,532	8	614.811,892 633.853,819	43.148
8	614.811,892 633.853,819	9	614.878,555 633.695,451	171.826
9	614.878,555 633.695,451	10	614.919,178 633.598,946	104.707
10	614.919,178 633.598,946	11	614.928,146 633.602,022	9.482
11	614.928,146 633.602,022	1	614.783,292 633.946,007	373.241

\*\* Lungimile segmentelor sunt determinate în planul de proiecție Stereo 70 și sunt rotunjite la 1 milimetru.

\*\*\* Distanța dintre puncte este formată din segmente cumulate ce sunt mai mici decât valoarea 1 milimetru.

Neutilizabil în Circuitul Civil



**DATE DESPRE IMOBILUL NR. 7109**

Oficiul de Cadastru și Publicitate Imobiliară NEAMT  
Biroul de Cadastru și Publicitate Imobiliară Targu-Neamt

**A. Partea I. Descrierea imobilului**

TEREN Intravilan

Adresa: Loc. Ingaresti, Str Cantonului, Jud. Neamt

Nr. Crt	Nr cadastral Nr. topografic	Suprafața* (mp)	Observații / Referințe
A1		5.370	Sector cadastral:9 Teren neimprejmuit;

**B. Partea II. Proprietari și acte**

Inscrieri privitoare la dreptul de proprietate și alte drepturi reale	Referințe
/	
Act Normativ nr. CVC NR.2876, din 15/02/1995 emis de BNP BOȚU RODICA;	
B1	A1
Intabulare, drept de PROPRIETATE, dobandit prin Conventie, cota actuala 1/1	
1) DIACONU GHEORGHE, LIPSĂ CNP	

**C. Partea III. SARCINI .**

Inscrieri privind dezmembramintele dreptului de proprietate, drepturi reale de garanție și sarcini	Referințe
NU SUNT	

## Anexa Nr. 1 La Partea I

## Teren

Nr cadastral	Suprafața (mp)*	Observații / Referințe
	5.370	

\* Suprafața este determinată în planul de proiecție Stereo 70.



## Date referitoare la teren

Crt	Categorie folosință	Intra vilan	Suprafața (mp)	Tarla	Parcelă	Nr. topo	Observații / Referințe
1	arabil	DA	5.370	2	31/1	-	

## Lungime Segmente

1) Valorile lungimilor segmentelor sunt obținute din proiecție în plan.

Punct început	X / Y	Punct sfârșit	X / Y	Lungime segment (** (m)
1	614.821,802 633.986,897	2	614.807,389 633.971,96	20.757
2	614.807,389 633.971,96	3	614.807,505 633.971,708	0.277
3	614.807,505 633.971,708	4	614.845,912 633.888,712	91.452
4	614.845,912 633.888,712	5	614.943,996 633.652,305	255.948
5	614.943,996 633.652,305	6	614.959,465 633.615,021	40.365

Punct început	X / Y	Punct sfârșit	X / Y	Lungime segment (** (m)
6	614.959,465 633.615,021	7	614.969,816 633.619,124	11.135
7	614.969,816 633.619,124	1	614.821,802 633.986,897	396.44

\*\* Lungimile segmentelor sunt determinate în planul de proiecție Stereo 70 și sunt rotunjite la 1 milimetru.

\*\*\* Distanța dintre puncte este formată din segmente cumulate ce sunt mai mici decât valoarea 1 milimetru.

Neutilizabil în Circuitul Civil



**DATE DESPRE IMOBILUL NR. 7111**

Oficiul de Cadastru și Publicitate Imobiliară NEAMT  
Biroul de Cadastru și Publicitate Imobiliară Targu-Neamt

**A. Partea I. Descrierea imobilului**

TEREN Intravilan

Adresa: Loc. Ingaresti, Str Cantonului, Jud. Neamt

Nr. Crt	Nr cadastral Nr. topografic	Suprafața* (mp)	Observații / Referințe
A1		2.700	Sector cadastral:9 Teren neimprejmuit;

**B. Partea II. Proprietari și acte**

Inscrieri privitoare la dreptul de proprietate și alte drepturi reale	Referințe
/	
Hotarare Judecatoreasca nr. SC NR.1616, din 25/09/2007 emis de JUDECĂTORIA TÂRGU NEAMȚ;	
B1 Intabulare, drept de PROPRIETATE, dobandit prin Hotarare Judecatoreasca, cota actuala 1/1 1) DIACONU GHEORGHE	A1

**C. Partea III. SARCINI .**

Inscrieri privind dezmembramintele dreptului de proprietate, drepturi reale de garanție și sarcini	Referințe
NU SUNT	

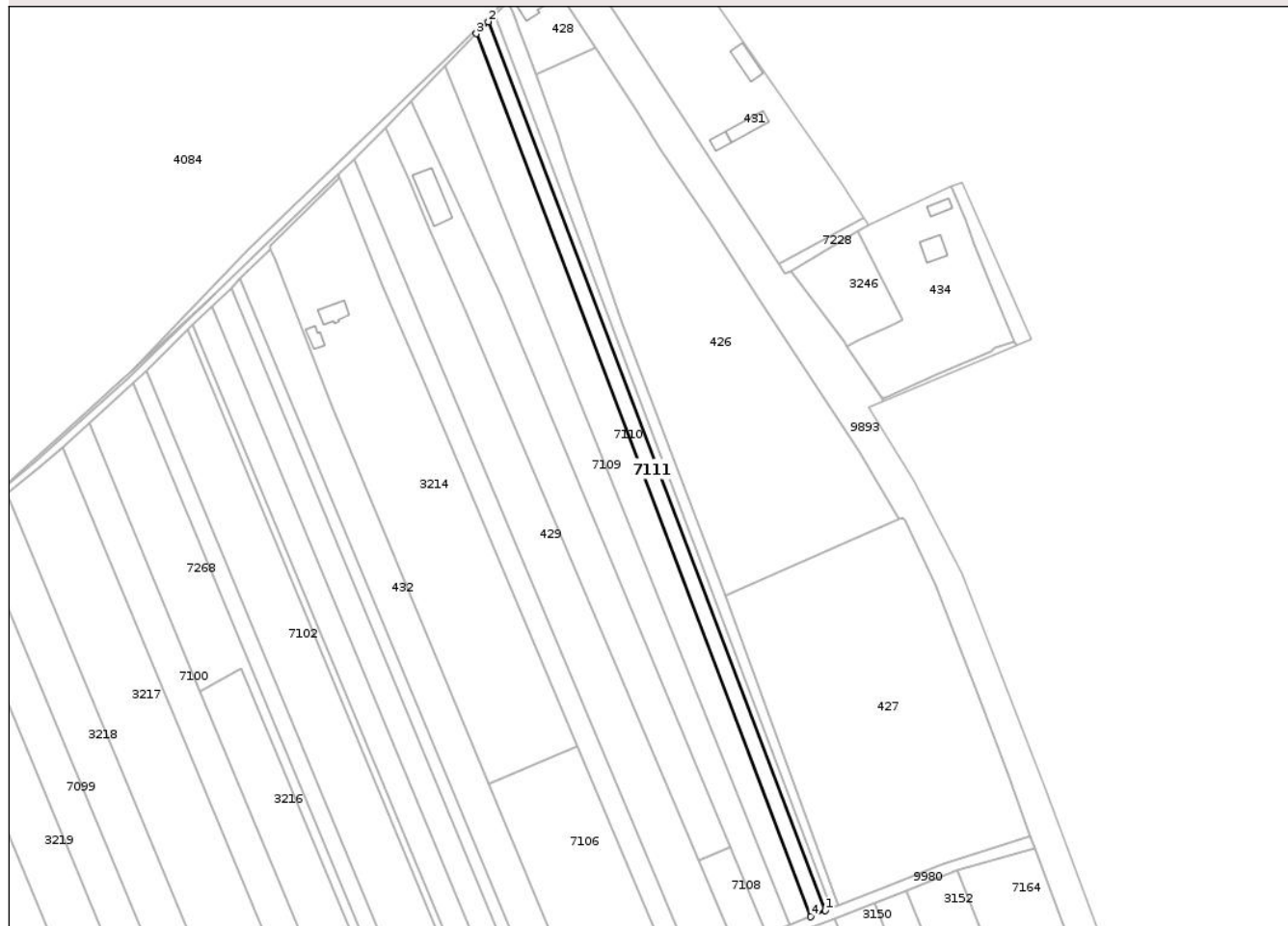
## Anexa Nr. 1 La Partea I

## Teren

Nr cadastral	Suprafața (mp)*	Observații / Referințe
	2.700	

\* Suprafața este determinată în planul de proiecție Stereo 70.

## DETALII LINIARE IMOBIL



## Date referitoare la teren

Crt	Categorie folosință	Intra vilan	Suprafața (mp)	Tarla	Parcelă	Nr. topo	Observații / Referințe
1	arabil	DA	2.700	2	33/1	-	

## Lungime Segmente

1) Valorile lungimilor segmentelor sunt obținute din proiecție în plan.

Punct început	X / Y	Punct sfârșit	X / Y	Lungime segment (** (m)
1	614.984,817 633.625,087	2	614.840,307 634.005,911	407.321
2	614.840,307 634.005,911	3	614.835,218 634.000,8	7.213
3	614.835,218 634.000,8	4	614.978,614 633.622,466	404.597
4	614.978,614 633.622,466	1	614.984,817 633.625,087	6.734

\*\* Lungimile segmentelor sunt determinate în planul de proiecție Stereo 70 și sunt rotunjite la 1 milimetru.

\*\*\* Distanţa dintre puncte este formată din segmente cumulate ce sunt mai mici decât valoarea 1 milimetru.

Neutilizabil în Circuitul  
Civil



**DATE DESPRE IMOBILUL NR. 7187**

Oficiul de Cadastru și Publicitate Imobiliară NEAMT  
Biroul de Cadastru și Publicitate Imobiliară Targu-Neamt

**A. Partea I. Descrierea imobilului**

TEREN Intravilan

Adresa: Loc. Ingaresti, Str Stejarului, Jud. Neamt

Nr. Crt	Nr cadastral Nr. topografic	Suprafața* (mp)	Observații / Referințe
A1		264	Sector cadastral:9 Teren neimprejmuit;

**B. Partea II. Proprietari și acte**

Inscrieri privitoare la dreptul de proprietate și alte drepturi reale	Referințe
/	
Act Administrativ nr. 666, din 27/01/2025 emis de COMUNA URECHENI;	
B1	Inscrierea posesiei, drept de PROPRIETATE, dobandit prin Lege, cota actuala 1/1
	1) NEIDENTIFICAT NEIDENTIFICAT
Act Normativ nr. 7, din 13/03/1996 emis de PARLAMENTUL ROMÂNIEI (Art. 13);	
B2	Se notează mențiunea de proprietar neidentificat.

**C. Partea III. SARCINI .**

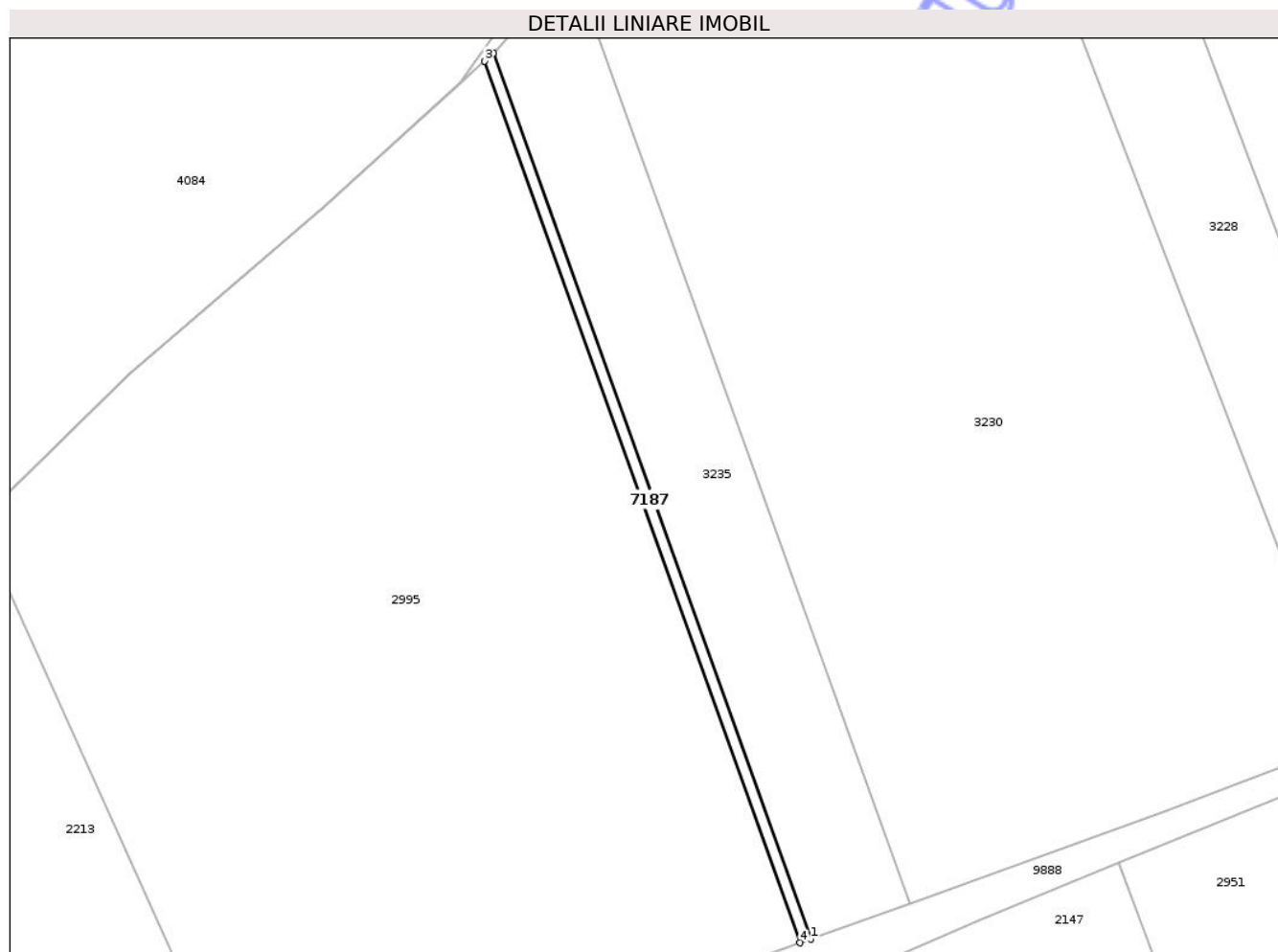
Inscrieri privind dezmembramintele dreptului de proprietate, drepturi reale de garanție și sarcini	Referințe
NU SUNT	

## Anexa Nr. 1 La Partea I

## Teren

Nr cadastral	Suprafața (mp)*	Observații / Referințe
	264	

\* Suprafața este determinată în planul de proiecție Stereo 70.



## Date referitoare la teren

Crt	Categorie folosință	Intra vilan	Suprafața (mp)	Tarla	Parcelă	Nr. topo	Observații / Referințe
1	drum	DA	264	2	-	-	

## Lungime Segmente

1) Valorile lungimilor segmentelor sunt obținute din proiecție în plan.

Punct început	X / Y	Punct sfârșit	X / Y	Lungime segment (** (m)
1	614.428,392 633.402,739	2	614.377,459 633.544,846	150.96
2	614.377,459 633.544,846	3	614.376,082 633.543,602	1.855
3	614.376,082 633.543,602	4	614.426,702 633.402,133	150.253
4	614.426,702 633.402,133	1	614.428,392 633.402,739	1.796

\*\* Lungimile segmentelor sunt determinate în planul de proiecție Stereo 70 și sunt rotunjite la 1 milimetru.

\*\*\* Distanţa dintre puncte este formată din segmente cumulate ce sunt mai mici decât valoarea 1 milimetru.

Neutilizabil în Circuitul  
Civil



**DATE DESPRE IMOBILUL NR. 1247**

Oficiul de Cadastru și Publicitate Imobiliară NEAMT  
Biroul de Cadastru și Publicitate Imobiliară Targu-Neamt

**A. Partea I. Descrierea imobilului**

TEREN Intravilan

Adresa: Loc. Ingaresti, Str Cantonului, Nr. 7, Jud. Neamt

Nr. Crt	Nr cadastral Nr. topografic	Suprafața* (mp)	Observații / Referințe
A1	51288	8.165	Sector cadastral:9 Teren neimprejmuit;

**Construcții**

Crt	Nr cadastral Nr. topografic	Adresa	Observații / Referințe
A1.1	51288-C1	Loc. Ingaresti, Str Cantonului, Nr. 5, Jud. Neamt	Nr. niveluri:1; S. construita la sol:41 mp; S. construita desfasurata:41 mp; Locuinta (P) construita in anul 1958.
A1.2	51288-C2	Loc. Ingaresti, Str Cantonului, Nr. 5, Jud. Neamt	Nr. niveluri:1; S. construita la sol:24 mp; S. construita desfasurata:24 mp; Constructie anexa (P) construita in anul 1965.
A1.3	51288-C3	Loc. Ingaresti, Str Cantonului, Nr. 5, Jud. Neamt	Nr. niveluri:1; S. construita la sol:63 mp; S. construita desfasurata:63 mp; Constructie anexa (P) construita in anul 1965.

**B. Partea II. Proprietari și acte**

Inscrieri privitoare la dreptul de proprietate și alte drepturi reale	Referințe
<b>32972 / 05/12/2018</b>	
Act Notarial nr. Contract de vânzare - cumpărare aut. nr. 1704, din 05/12/2018 emis de BIN FLOAREȘ Anca;	
B3	Intabulare, drept de PROPRIETATE, cu titlu de drept de CUMPĂRARE, dobandit prin Conventie, cota actuala 1/1 1) <b>MAFTEI DAN</b> , * Bun Propriu
	A1, A1.1, A1.2, A1.3

**C. Partea III. SARCINI**

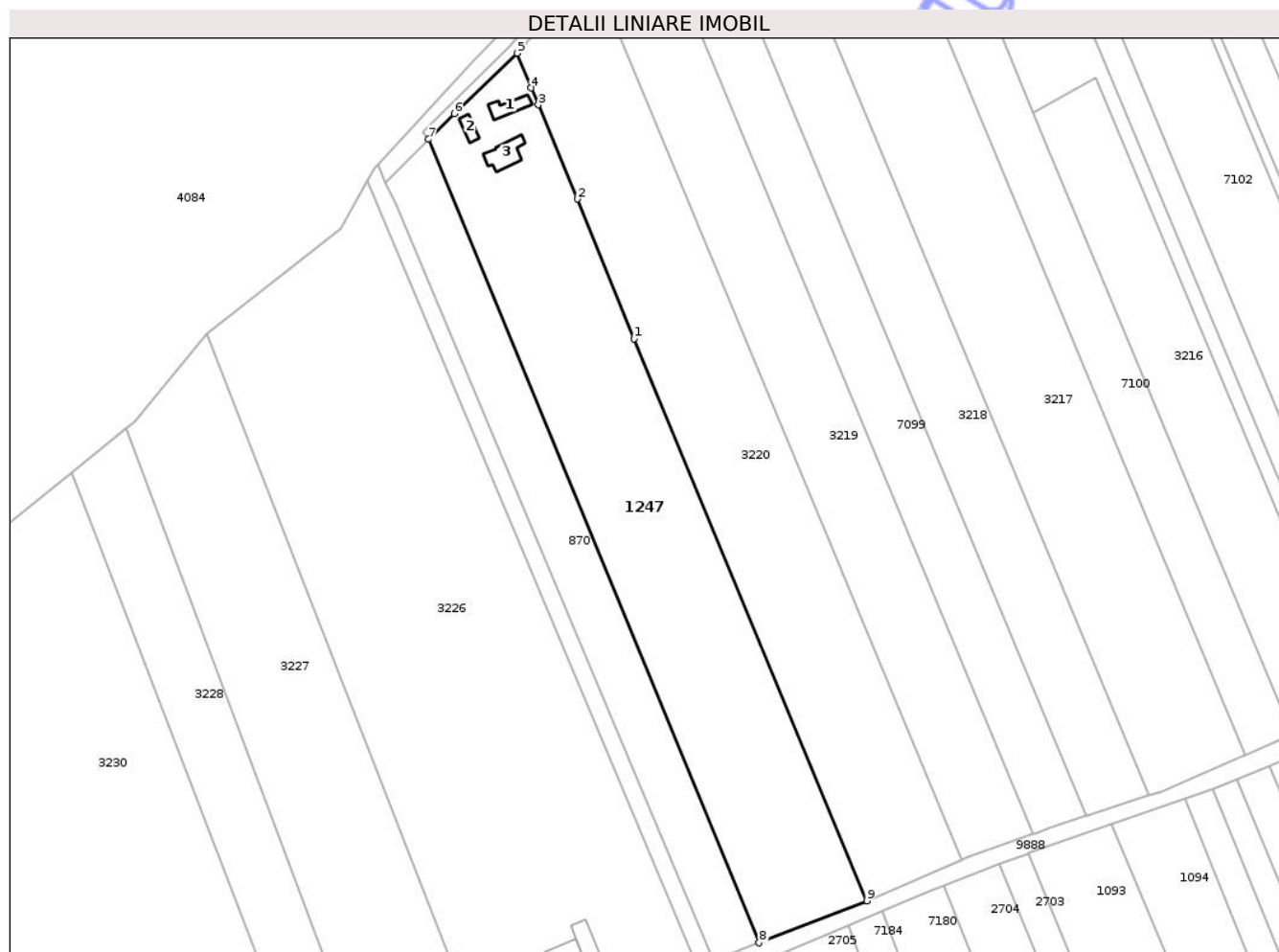
Inscrieri privind dezmembramintele dreptului de proprietate, drepturi reale de garanție și sarcini	Referințe
<b>32972 / 05/12/2018</b>	
Act Notarial nr. Contract de vânzare - cumpărare aut. nr. 1704, din 05/12/2018 emis de BIN FLOAREȘ Anca;	
C1	Intabulare, drept de HABITATIE- VIAGERĂ, dobandit prin Conventie 1) <b>MAFTEI I TOADER</b> 2) <b>MAFTEI GR ANETA</b>
	A1.1

## Anexa Nr. 1 La Partea I

## Teren

Nr cadastral	Suprafața (mp)*	Observații / Referințe
51288	8.165	

\* Suprafața este determinată în planul de proiecție Stereo 70.



## Date referitoare la teren

Crt	Categorie folosință	Intravilan	Suprafața (mp)	Tarla	Parcelă	Nr. topo	Observații / Referințe
1	curți constructii	DA	829	2	13/1	-	
2	arabil	DA	7.336	2	13/2, 13/3	-	

## Date referitoare la construcții

Crt	Număr	Destinație construcție	Supraf. (mp)	Situație juridică	Observații / Referințe
A1.1	51288-C1	construcții de locuințe	41	Cu acte	Nr. niveluri:1; S. construită la sol:41 mp; S. construită desfășurată:41 mp; Locuința (P) construită în anul 1958.
A1.2	51288-C2	construcții anexa	24	Cu acte	Nr. niveluri:1; S. construită la sol:24 mp; S. construită desfășurată:24 mp; Construcție anexa (P) construită în anul 1965.
A1.3	51288-C3	construcții anexa	63	Cu acte	Nr. niveluri:1; S. construită la sol:63 mp; S. construită desfășurată:63 mp; Construcție anexa (P) construită în anul 1965.

## Lungime Segmente

1) Valorile lungimilor segmentelor sunt obținute din proiecție în plan.

Punct început	X / Y	Punct sfârșit	X / Y	Lungime segment (** (m)

Punct început	X / Y	Punct sfârșit	X / Y	Lungime segment (** (m)
1	614.604,049 633.655,202	2	614.587,992 633.694,649	42.59
2	614.587,992 633.694,649	3	614.576,988 633.721,267	28.803
3	614.576,988 633.721,267	4	614.574,989 633.726,021	5.157
4	614.574,989 633.726,021	5	614.571,086 633.735,851	10.577
5	614.571,086 633.735,851	6	614.553,283 633.718,782	24.664
6	614.553,283 633.718,782	7	614.546,039 633.711,53	10.251
7	614.546,039 633.711,53	8	614.639,411 633.484,668	245.326
8	614.639,411 633.484,668	9	614.669,8 633.496,509	32.614
9	614.669,8 633.496,509	1	614.604,049 633.655,202	171.775

\*\* Lungimile segmentelor sunt determinate în planul de proiecție Stereo 70 și sunt rotunjite la 1 milimetru.

\*\*\* Distanța dintre puncte este formată din segmente cumulate ce sunt mai mici decât valoarea 1 milimetru.



**DATE DESPRE IMOBILUL NR. 2208**

Oficiul de Cadastru și Publicitate Imobiliară NEAMT  
Biroul de Cadastru și Publicitate Imobiliară Targu-Neamt

**A. Partea I. Descrierea imobilului**

TEREN Intravilan

Adresa: Loc. Ingaresti, Str Stejarului, Nr. 4A, Jud. Neamt

Nr. Crt	Nr cadastral Nr. topografic	Suprafața* (mp)	Observații / Referințe
A1		Din acte: 1.000 Masurata: 971	Sector cadastral:9 Teren imprejmuit;

**Construcții**

Crt	Nr cadastral Nr. topografic	Adresa	Observații / Referințe
A1.1		Loc. Ingaresti, Str Stejarului, Nr. 4A, Jud. Neamt	Nr. niveluri:1; S. construita la sol:47 mp; S. construita desfasurata:47 mp; CASĂ DE LOCUIT
A1.2		Loc. Ingaresti, Str Stejarului, Nr. 4A, Jud. Neamt	Nr. niveluri:1; S. construita la sol:35 mp; S. construita desfasurata:35 mp; CONSTRUCȚIE ANEXĂ

**B. Partea II. Proprietari și acte**

Inscrieri privitoare la dreptul de proprietate și alte drepturi reale		Referințe
/		
Hotarare Judecatoreasca nr. SC NR.216, din 06/02/2014 emis de JUDECĂTORIA TÂRGU NEAMȚ;		
B1	Intabulare, drept de PROPRIETATE, dobandit prin Hotarare Judecatoreasca, cota actuala 1/1 1) BURSUC MARIA-MAGDALENA 2) BURSUC VASILE VALENTIN	A1
Act Administrativ nr. 666, din 27/01/2025 emis de PRIMĂRIA COMUNEI URECHENI;		
B2	Intabulare, drept de PROPRIETATE, dobandit prin Lege, cota actuala 1/1 1) BURSUC MARIA-MAGDALENA 2) BURSUC VASILE VALENTIN	A1.1, A1.2

**C. Partea III. SARCINI .**

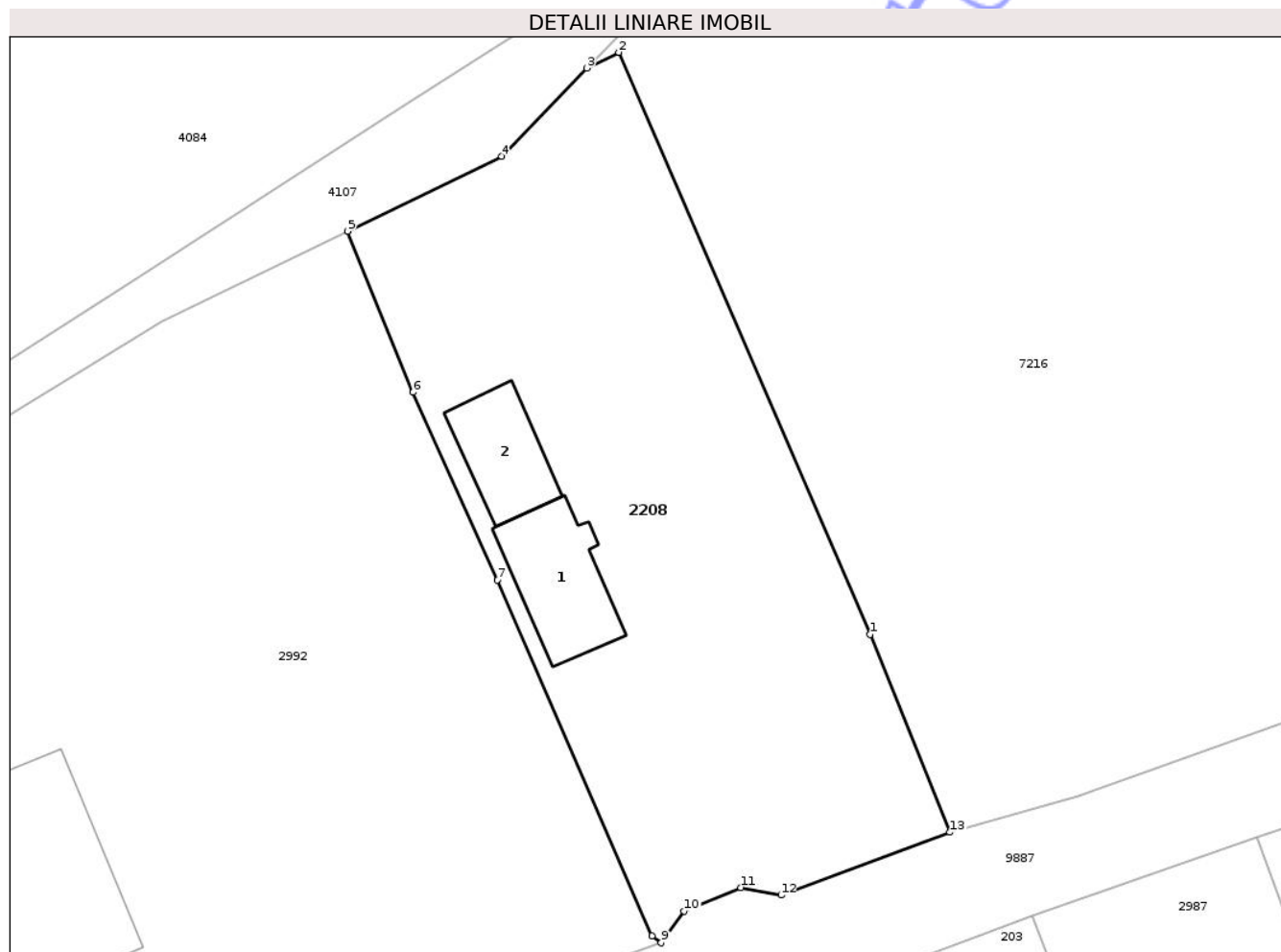
Inscrieri privind dezmembramintele dreptului de proprietate, drepturi reale de garanție și sarcini	Referințe
NU SUNT	

## Anexa Nr. 1 La Partea I

## Teren

Nr cadastral	Suprafața (mp)*	Observații / Referințe
	Din acte: 1.000 Masurata: 971	

\* Suprafața este determinată în planul de proiecție Stereo 70.



## Date referitoare la teren

Crt	Categorie folosință	Intra vilan	Suprafața (mp)	Tarla	Parcelă	Nr. topo	Observații / Referințe
1	curți constructii	DA	113	1	3/4	-	
2	arabil	DA	858	1	3/4	-	

## Date referitoare la construcții

Crt	Număr	Destinație construcție	Supraf. (mp)	Situație juridică	Observații / Referințe
A1.1		construcții de locuințe	47	Cu acte	Nr. niveluri:1; S. construita la sol:47 mp; S. construita desfasurata:47 mp; CASĂ DE LOCUIT
A1.2		construcții anexa	35	Cu acte	Nr. niveluri:1; S. construita la sol:35 mp; S. construita desfasurata:35 mp; CONSTRUCȚIE ANEXĂ

## Lungime Segmente

1) Valorile lungimilor segmentelor sunt obținute din proiecție în plan.

Punct început	X / Y	Punct sfârșit	X / Y	Lungime segment (** (m)
1	614.073,584 633.283,502	2	614.058,064 633.319,41	39.119

Punct început	X / Y	Punct sfârșit	X / Y	Lungime segment (** (m)
2	614.058,064 633.319,41	3	614.056,087 633.318,437	2.204
3	614.056,087 633.318,437	4	614.050,824 633.313,008	7.562
4	614.050,824 633.313,008	5	614.041,313 633.308,377	10.578
5	614.041,313 633.308,377	6	614.045,369 633.298,434	10.738
6	614.045,369 633.298,434	7	614.050,587 633.286,864	12.692
7	614.050,587 633.286,864	8	614.060,128 633.264,907	23.941
8	614.060,128 633.264,907	9	614.060,686 633.264,474	0.707
9	614.060,686 633.264,474	10	614.062,102 633.266,437	2.421
10	614.062,102 633.266,437	11	614.065,593 633.267,879	3.776
11	614.065,593 633.267,879	12	614.068,077 633.267,411	2.528
12	614.068,077 633.267,411	13	614.078,508 633.271,287	11.128
13	614.078,508 633.271,287	1	614.073,584 633.283,502	13.17

\*\* Lungimile segmentelor sunt determinate în planul de proiecție Stereo 70 și sunt rotunjite la 1 milimetru.

\*\*\* Distanța dintre puncte este formată din segmente cumulate ce sunt mai mici decât valoarea 1 milimetru.



**DATE DESPRE IMOBILUL NR. 2991**

Oficiul de Cadastru și Publicitate Imobiliară NEAMT  
Biroul de Cadastru și Publicitate Imobiliară Targu-Neamt

**A. Partea I. Descrierea imobilului**

TEREN Intravilan

Adresa: Loc. Ingaresti, Str Stejarului, Jud. Neamt

Nr. Crt	Nr cadastral Nr. topografic	Suprafața* (mp)	Observații / Referințe
A1		5.000	Sector cadastral:9 Teren neimprejmuit;

**Construcții**

Crt	Nr cadastral Nr. topografic	Adresa	Observații / Referințe
A1.1		Loc. Ingaresti, Str Stejarului, Jud. Neamt	Nr. niveluri:1; S. construita la sol:291 mp; S. construita desfasurata:291 mp; CONSTRUCȚIE ANEXĂ

**B. Partea II. Proprietari și acte**

Inscrieri privitoare la dreptul de proprietate și alte drepturi reale	Referințe
/	
Hotarare Judecatoreasca nr. SC NR.1293, din 08/05/2009 emis de JUDECĂTORIA TÂRGU NEAMȚ;	
B1	Intabulare, drept de PROPRIETATE, dobandit prin Hotarare Judecatoreasca, cota actuala 1/1 1) DIACONU GH GHEORGHE, LIPSĂ CNP
Act Administrativ nr. 666, din 27/01/2025 emis de PRIMĂRIA COMUNEI URECHENI;	
B2	Intabulare, drept de PROPRIETATE, dobandit prin Lege, cota actuala 1/1 1) DIACONU GH GHEORGHE, LIPSĂ CNP

**C. Partea III. SARCINI .**

Inscrieri privind dezmembramintele dreptului de proprietate, drepturi reale de garanție și sarcini	Referințe
NU SUNT	

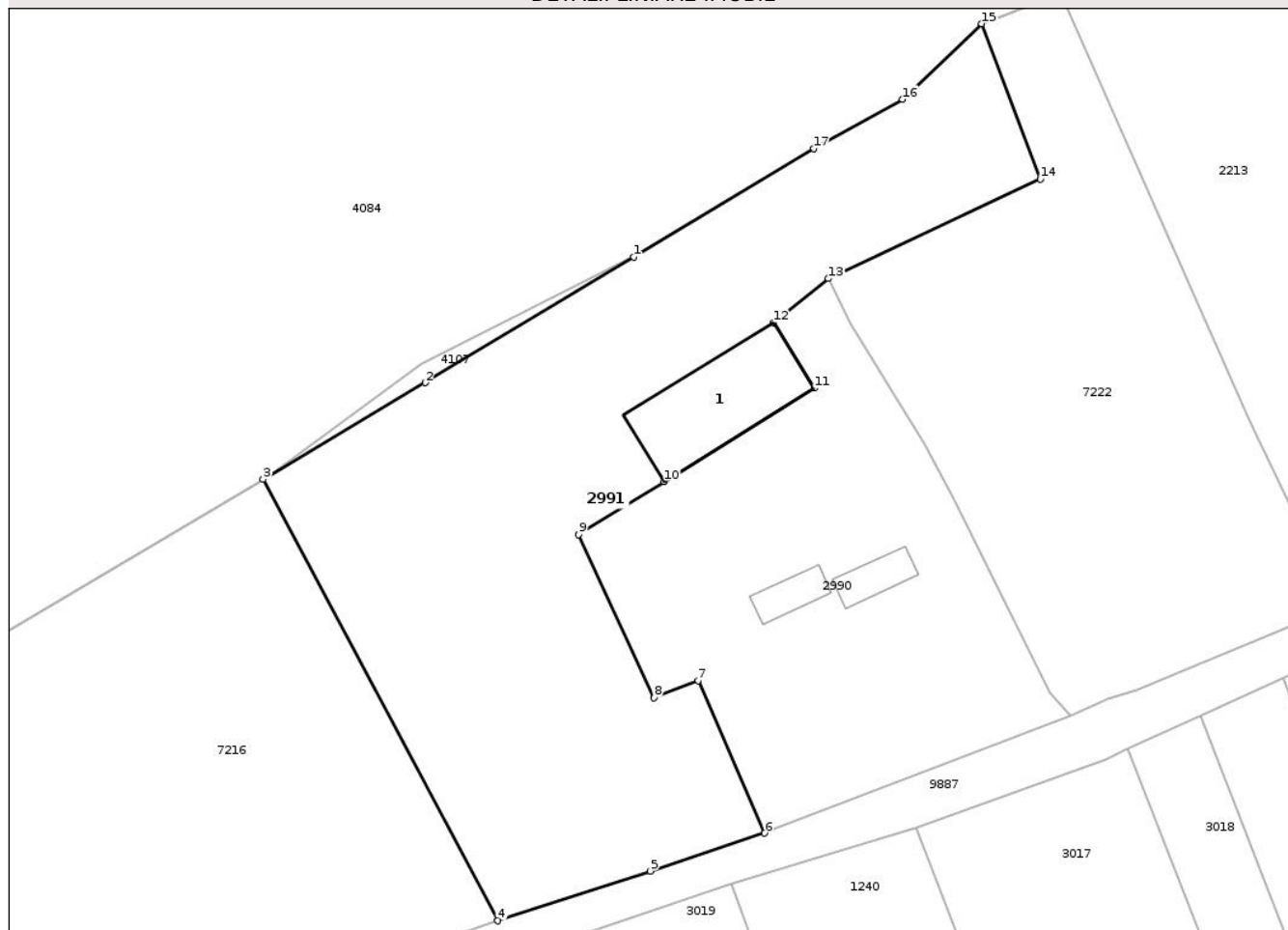
## Anexa Nr. 1 La Partea I

## Teren

Nr cadastral	Suprafața (mp)*	Observații / Referințe
	5.000	

\* Suprafața este determinată în planul de proiecție Stereo 70.

## DETALII LINIARE IMOBIL



## Date referitoare la teren

Crt	Categorie folosință	Intra vilan	Suprafața (mp)	Tarla	Parcelă	Nr. topo	Observații / Referințe
1	curți constructii	DA	291	1	3/4	-	
2	arabil	DA	4.709	1	3/4	-	

## Date referitoare la construcții

Crt	Număr	Destinație construcție	Supraf. (mp)	Situație juridică	Observații / Referințe
A1.1		construcții anexa	291	Cu acte	Nr. niveluri:1; S. construita la sol:291 mp; S. construita desfasurata:291 mp; CONSTRUCȚIE ANEXĂ

## Lungime Segmente

1) Valorile lungimilor segmentelor sunt obținute din proiecție în plan.

Punct început	X / Y	Punct sfârșit	X / Y	Lungime segment (** (m)
1	614.173,954 633.394,043	2	614.143,547 633.375,74	35.491
2	614.143,547 633.375,74	3	614.119,922 633.361,686	27.489

Punct început	X / Y	Punct sfârșit	X / Y	Lungime segment (** (m)
3	614.119,922 633.361,686	4	614.154,163 633.297,383	72.851
4	614.154,163 633.297,383	5	614.176,378 633.304,618	23.363
5	614.176,378 633.304,618	6	614.193,04 633.310,144	17.555
6	614.193,04 633.310,144	7	614.183,344 633.332,349	24.23
7	614.183,344 633.332,349	8	614.176,901 633.329,863	6.906
8	614.176,901 633.329,863	9	614.165,953 633.353,607	26.146
9	614.165,953 633.353,607	10	614.178,381 633.361,34	14.638
10	614.178,381 633.361,34	11	614.200,27 633.374,96	25.78
11	614.200,27 633.374,96	12	614.194,329 633.384,51	11.247
12	614.194,329 633.384,51	13	614.202,331 633.390,918	10.251
13	614.202,331 633.390,918	14	614.233,261 633.405,385	34.146
14	614.233,261 633.405,385	15	614.224,714 633.428,017	24.192
15	614.224,714 633.428,017	16	614.213,159 633.417,012	15.958
16	614.213,159 633.417,012	17	614.200,227 633.409,858	14.779
17	614.200,227 633.409,858	1	614.173,954 633.394,043	30.665

\*\* Lungimile segmentelor sunt determinate în planul de proiecție Stereo 70 și sunt rotunjite la 1 milimetru.

\*\*\* Distanța dintre puncte este formată din segmente cumulate ce sunt mai mici decât valoarea 1 milimetru.



**DATE DESPRE IMOBILUL NR. 3216**

Oficiul de Cadastru și Publicitate Imobiliară NEAMT  
Biroul de Cadastru și Publicitate Imobiliară Targu-Neamt

**A. Partea I. Descrierea imobilului**

TEREN Intravilan

Adresa: Loc. Ingaresti, Str Ogoarelor, Jud. Neamt

Nr. Crt	Nr cadastral Nr. topografic	Suprafața* (mp)	Observații / Referințe
A1		Din acte: 7.700 Masurata: 3.850	Sector cadastral:9 Teren neimprejmuit; PARTE DIN TP 70/320, DIFERENȚA DE SUPRAFAȚĂ SE REGĂSEȘTE LA ID 7268, S9.

**B. Partea II. Proprietari și acte**

Inscrieri privitoare la dreptul de proprietate și alte drepturi reale	Referințe
/	
Act Administrativ nr. 70/320, din 18/05/1998 emis de CJPSDPAT NEAMȚ;	
B1	A1
Intabulare, drept de PROPRIETATE, dobandit prin Reconstituire, cota actuala 1/1 1) TĂNĂSELEA C NECULAI, LIPSĂ CNP	

**C. Partea III. SARCINI .**

Inscrieri privind dezmembramintele dreptului de proprietate, drepturi reale de garanție și sarcini	Referințe
NU SUNT	

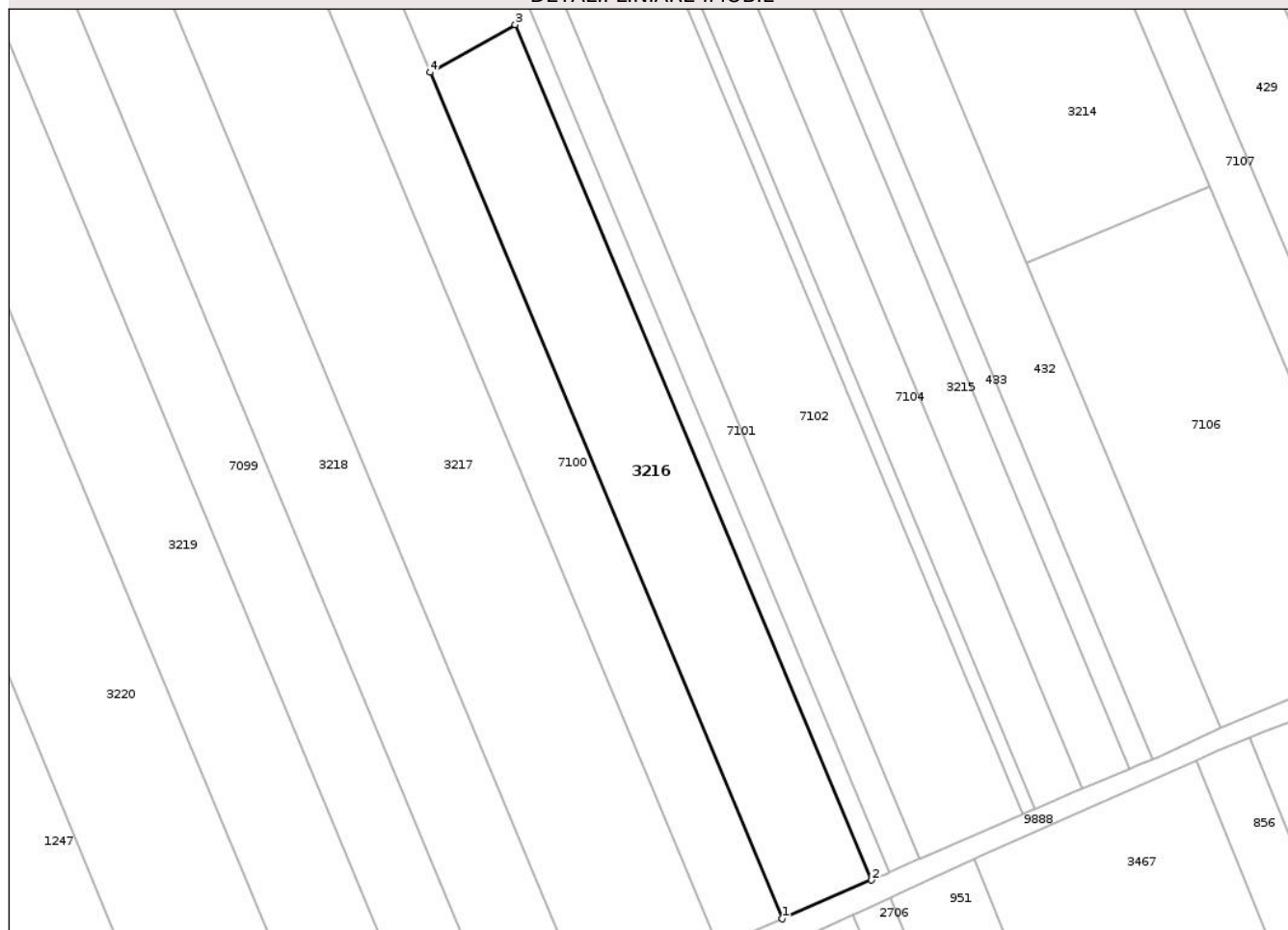
## Anexa Nr. 1 La Partea I

## Teren

Nr cadastral	Suprafața (mp)*	Observații / Referințe
	Din acte: 7.700 Masurata: 3.850	PARTE DIN TP 70/320, DIFERENȚA DE SUPRAFAȚĂ SE REGĂSEȘTE LA ID 7268, S9.

\* Suprafața este determinată în planul de proiecție Stereo 70.

## DETALII LINIARE IMOBIL



## Date referitoare la teren

Crt	Categorie folosință	Intra vilan	Suprafața (mp)	Tarla	Parcelă	Nr. topo	Observații / Referințe
1	arabil	DA	3.850	2	20/1	-	

## Lungime Segmente

1) Valorile lungimilor segmentelor sunt obținute din proiecție în plan.

Punct început	X / Y	Punct sfârșit	X / Y	Lungime segment (** (m)
1	614.790,006 633.543,434	2	614.808,506 633.551,46	20.166
2	614.808,506 633.551,46	3	614.734,612 633.728,966	192.272
3	614.734,612 633.728,966	4	614.716,955 633.719,087	20.232
4	614.716,955 633.719,087	1	614.790,006 633.543,434	190.238

\*\* Lungimile segmentelor sunt determinate în planul de proiecție Stereo 70 și sunt rotunjite la 1 milimetru.

\*\*\* Distanța dintre puncte este formată din segmente cumulate ce sunt mai mici decât valoarea 1 milimetru.

Neutilizabil în Circuitul  
Civil



**DATE DESPRE IMOBILUL NR. 3218**

Oficiul de Cadastru și Publicitate Imobiliară NEAMT  
Biroul de Cadastru și Publicitate Imobiliară Targu-Neamt

**A. Partea I. Descrierea imobilului**

TEREN Intravilan

Adresa: Loc. Ingaresti, Str Cantonului, Nr. 5, Jud. Neamt

Nr. Crt	Nr cadastral Nr. topografic	Suprafața* (mp)	Observații / Referințe
A1		5.513	Sector cadastral:9 Teren neimprejmuit;

**B. Partea II. Proprietari și acte**

Inscrieri privitoare la dreptul de proprietate și alte drepturi reale	Referințe
/	
Act Administrativ nr. 70/1149, din 10/01/1995 emis de CJPSDPAT NEAMȚ;	
B1	A1
Intabulare, drept de PROPRIETATE, dobandit prin Reconstituire, cota actuala 1/1 1) ARCHIR C VASILE, LIPSĂ CNP	

**C. Partea III. SARCINI .**

Inscrieri privind dezmembramintele dreptului de proprietate, drepturi reale de garanție și sarcini	Referințe
NU SUNT	

## Anexa Nr. 1 La Partea I

## Teren

Nr cadastral	Suprafața (mp)*	Observații / Referințe
	5.513	

\* Suprafața este determinată în planul de proiecție Stereo 70.



## Date referitoare la teren

Crt	Categorie folosință	Intra vilan	Suprafața (mp)	Tarla	Parcelă	Nr. topo	Observații / Referințe
1	curți constructii	DA	534	2	17/1	-	
2	arabil	DA	4.496	2	17/3	-	
3	arabil	DA	483	2	17/2	-	

## Lungime Segmente

1) Valorile lungimilor segmentelor sunt obținute din proiecție în plan.

Punct început	X / Y	Punct sfârșit	X / Y	Lungime segment (** (m)
1	614.634,137 633.803,649	2	614.632,815 633.802,547	1.721
2	614.632,815 633.802,547	3	614.629,395 633.799,554	4.545
3	614.629,395 633.799,554	4	614.619,611 633.790,134	13.581

Punct început	X / Y	Punct sfârșit	X / Y	Lungime segment (** (m)
4	614.619,611 633.790,134	5	614.731,765 633.520,458	292.068
5	614.731,765 633.520,458	6	614.732,08 633.520,562	0.332
6	614.732,08 633.520,562	7	614.749,492 633.526,275	18.325
7	614.749,492 633.526,275	1	614.634,137 633.803,649	300.404

\*\* Lungimile segmentelor sunt determinate în planul de proiecție Stereo 70 și sunt rotunjite la 1 milimetru.

\*\*\* Distanța dintre puncte este formată din segmente cumulate ce sunt mai mici decât valoarea 1 milimetru.

Neutilizabil în Circuitul Civil



**DATE DESPRE IMOBILUL NR. 3220**

Oficiul de Cadastru și Publicitate Imobiliară NEAMT  
Biroul de Cadastru și Publicitate Imobiliară Targu-Neamt

**A. Partea I. Descrierea imobilului**

TEREN Intravilan

Adresa: Loc. Ingaresti, Str Cantonului, Jud. Neamt

Nr. Crt	Nr cadastral Nr. topografic	Suprafața* (mp)	Observații / Referințe
A1		7.740	Sector cadastral:9 Teren neimprejmuit;

**B. Partea II. Proprietari și acte**

Inscrieri privitoare la dreptul de proprietate și alte drepturi reale	Referințe
/	
Act Administrativ nr. 70/1287, din 22/07/1993 emis de CJPSDPAT NEAMȚ;	
B1	A1
Intabulare, drept de PROPRIETATE, dobandit prin Reconstituire, cota actuala 1/1 1) ONISOAIA D VASILE, LIPSĂ CNP	

**C. Partea III. SARCINI .**

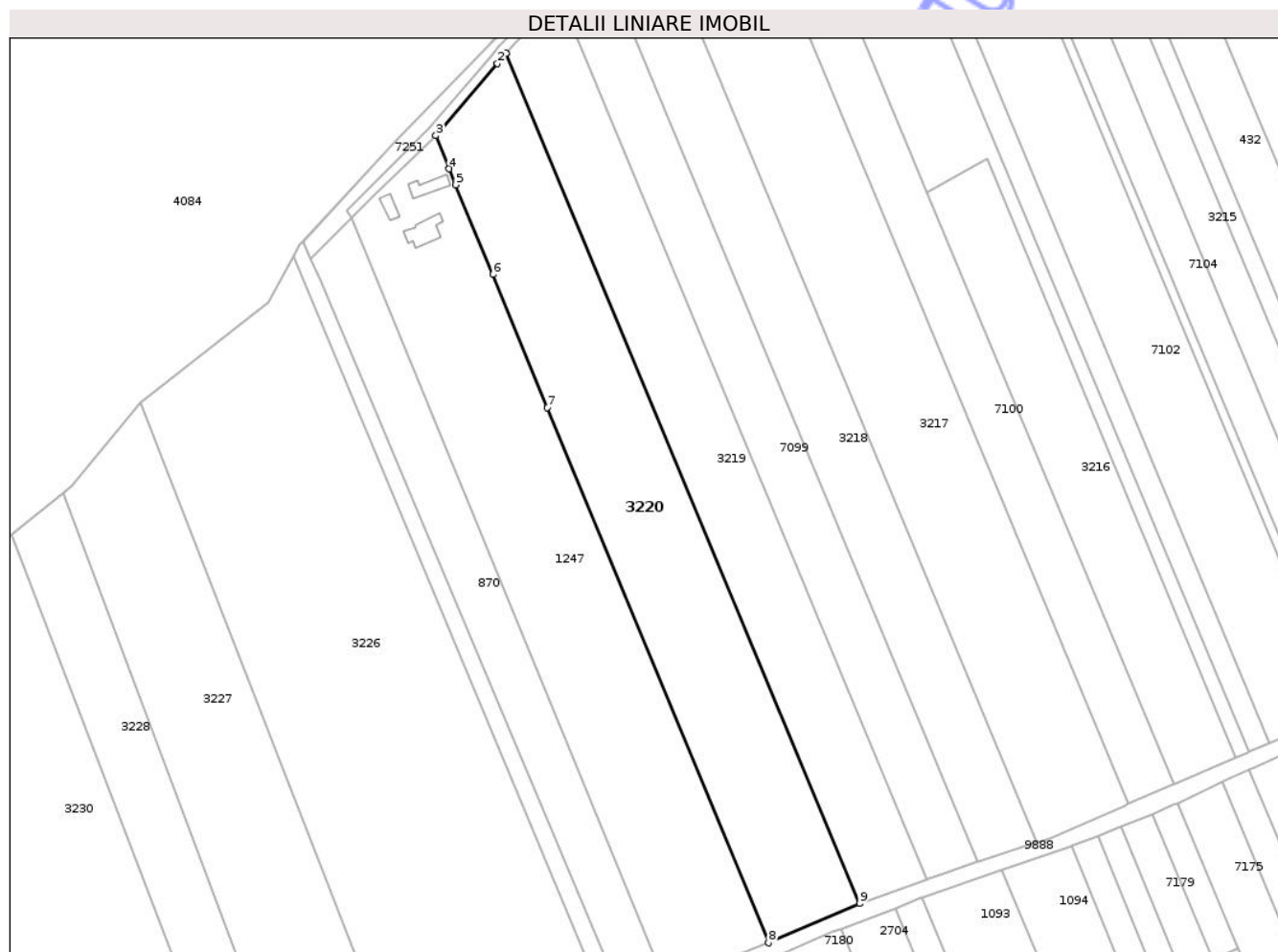
Inscrieri privind dezmembramintele dreptului de proprietate, drepturi reale de garanție și sarcini	Referințe
NU SUNT	

## Anexa Nr. 1 La Partea I

## Teren

Nr cadastral	Suprafața (mp)*	Observații / Referințe
	7.740	

\* Suprafața este determinată în planul de proiecție Stereo 70.



## Date referitoare la teren

Crt	Categorie folosință	Intra vilan	Suprafața (mp)	Tarla	Parcelă	Nr. topo	Observații / Referințe
1	arabil	DA	7.740	2	14/1	-	

## Lungime Segmente

1) Valorile lungimilor segmentelor sunt obținute din proiecție în plan.

Punct început	X / Y	Punct sfârșit	X / Y	Lungime segment (** (m)
1	614.591,894 633.760,29	2	614.589,349 633.757,236	3.975
2	614.589,349 633.757,236	3	614.571,086 633.735,851	28.122
3	614.571,086 633.735,851	4	614.574,989 633.726,021	10.577
4	614.574,989 633.726,021	5	614.576,988 633.721,267	5.157
5	614.576,988 633.721,267	6	614.587,992 633.694,649	28.803

Punct început	X / Y	Punct sfârșit	X / Y	Lungime segment (** (m)
6	614.587,992 633.694,649	7	614.604,049 633.655,202	42.59
7	614.604,049 633.655,202	8	614.669,8 633.496,509	171.775
8	614.669,8 633.496,509	9	614.696,761 633.508,135	29.361
9	614.696,761 633.508,135	1	614.591,894 633.760,29	273.091

\*\* Lungimile segmentelor sunt determinate în planul de proiecție Stereo 70 și sunt rotunjite la 1 milimetru.

\*\*\* Distanța dintre puncte este formată din segmente cumulate ce sunt mai mici decât valoarea 1 milimetru.

Neutilizabil în Circuitul Civil





## DATE DESPRE IMOBILUL NR. 3235

Oficiul de Cadastru și Publicitate Imobiliară NEAMT  
Biroul de Cadastru și Publicitate Imobiliară Targu-Neamt

## A. Partea I. Descrierea imobilului

TEREN Intravilan

Adresa: Loc. Ingaresti, Str Ogoarelor, Jud. Neamt

Nr. Crt	Nr cadastral Nr. topografic	Suprafața* (mp)	Observații / Referințe
A1		2.620	Sector cadastral:9 Teren neimprejmuit;

## B. Partea II. Proprietari și acte

Inscrieri privitoare la dreptul de proprietate și alte drepturi reale	Referințe
/	
Hotarare Judecatoreasca nr. SC NR.291, din 04/02/2011 emis de JUDECĂTORIA TÂRGU NEAMȚ;	
B1	Intabulare, drept de PROPRIETATE, dobandit prin Hotarare Judecatoreasca, cota actuala 1/1 1) DIACONU GH GHEORGHE, LIPSĂ CNP
	A1

## C. Partea III. SARCINI .

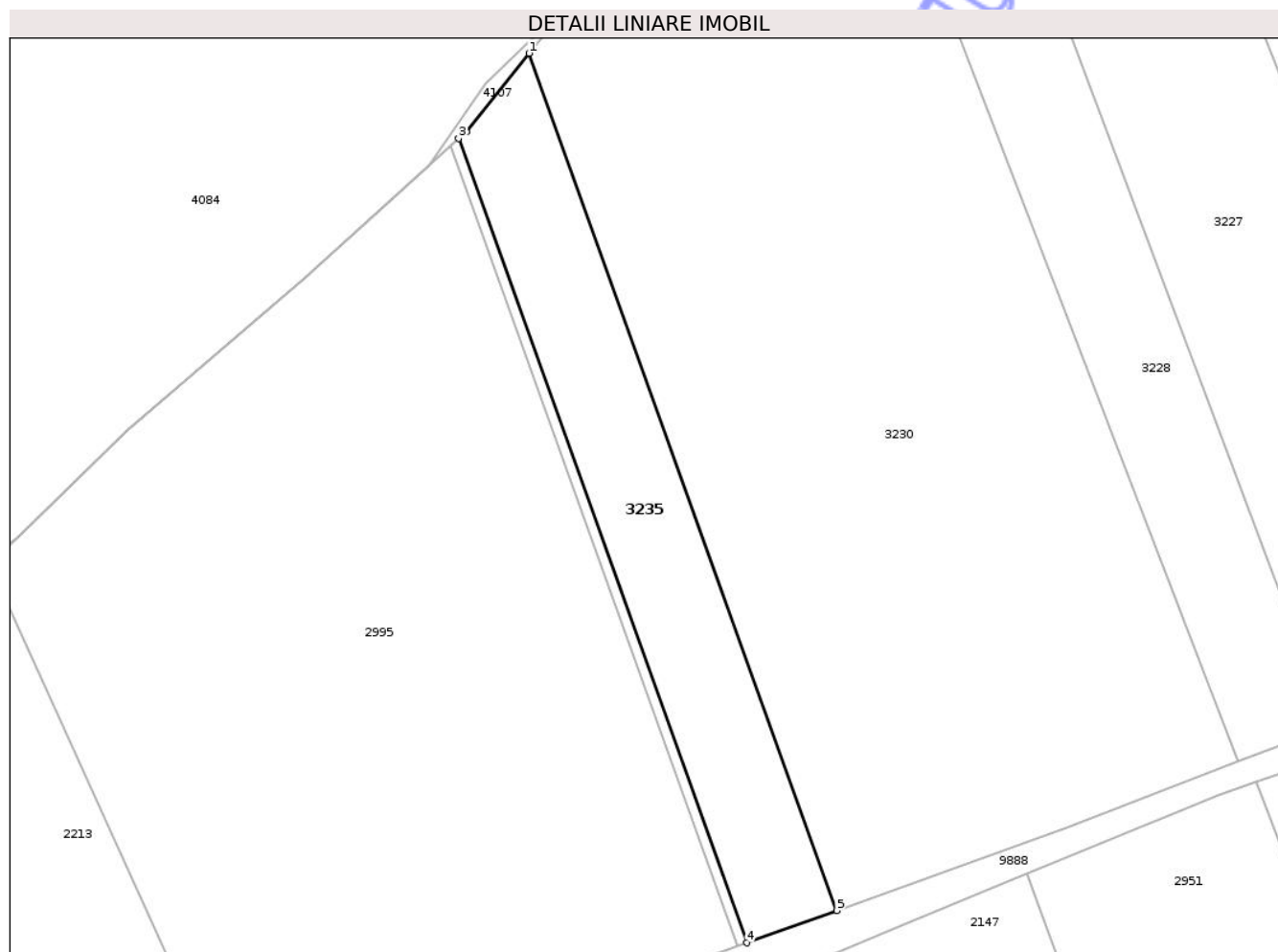
Inscrieri privind dezmembramintele dreptului de proprietate, drepturi reale de garanție și sarcini	Referințe
NU SUNT	

## Anexa Nr. 1 La Partea I

## Teren

Nr cadastral	Suprafața (mp)*	Observații / Referințe
	2.620	

\* Suprafața este determinată în planul de proiecție Stereo 70.



## Date referitoare la teren

Crt	Categorie folosință	Intra vilan	Suprafața (mp)	Tarla	Parcelă	Nr. topo	Observații / Referințe
1	arabil	DA	2.620	2	7/1	-	

## Lungime Segmente

1) Valorile lungimilor segmentelor sunt obținute din proiecție în plan.

Punct început	X / Y	Punct sfârșit	X / Y	Lungime segment (** (m)
1	614.389,864 633.559,89	2	614.378,795 633.546,054	17.719
2	614.378,795 633.546,054	3	614.377,459 633.544,846	1.801
3	614.377,459 633.544,846	4	614.428,392 633.402,739	150.96
4	614.428,392 633.402,739	5	614.444,276 633.408,434	16.873
5	614.444,276 633.408,434	1	614.389,864 633.559,89	160.933

\*\* Lungimile segmentelor sunt determinate în planul de proiecție Stereo 70 și sunt rotunjite la 1 milimetru.

\*\*\* Distanța dintre puncte este formată din segmente cumulate ce sunt mai mici decât valoarea 1 milimetru.

Neutilizabil în Circuitul  
Civil



**DATE DESPRE IMOBILUL NR. 432**

Oficiul de Cadastru și Publicitate Imobiliară NEAMT  
Biroul de Cadastru și Publicitate Imobiliară Targu-Neamt

**A. Partea I. Descrierea imobilului**

TEREN Intravilan

Adresa: Loc. Ingaresti, Str Cantonului, Jud. Neamt

Nr. Crt	Nr cadastral Nr. topografic	Suprafața* (mp)	Observații / Referințe
A1	51313	5.400	Sector cadastral:9 Teren neimprejmuit;

**B. Partea II. Proprietari și acte**

Inscrieri privitoare la dreptul de proprietate și alte drepturi reale	Referințe
<b>13313 / 20/05/2019</b>	
Act Notarial nr. 2866 - act de lotizare, din 20/05/2019 emis de NP Teodorescu Mihaela;	
B1	Se infiinteaza cartea funciara 51313 a imobilului cu numarul cadastral 51313/Urecheni, rezultat din dezmembrarea imobilului cu numarul cadastral 51304 inscris in cartea funciara 51304;
	A1
<b>30275 / 18/11/2022</b>	
Act Notarial nr. CONTRACT DE DONATIE aut. nr. 3679, din 17/11/2022 emis de NP David Daniela;	
B5	Intabulare, drept de PROPRIETATE, cu titlu de drept de DONAȚIE, dobandit prin Conventie, cota actuala 1/1
	A1
	1) BURAGA ROBERT- ANDREI

**C. Partea III. SARCINI .**

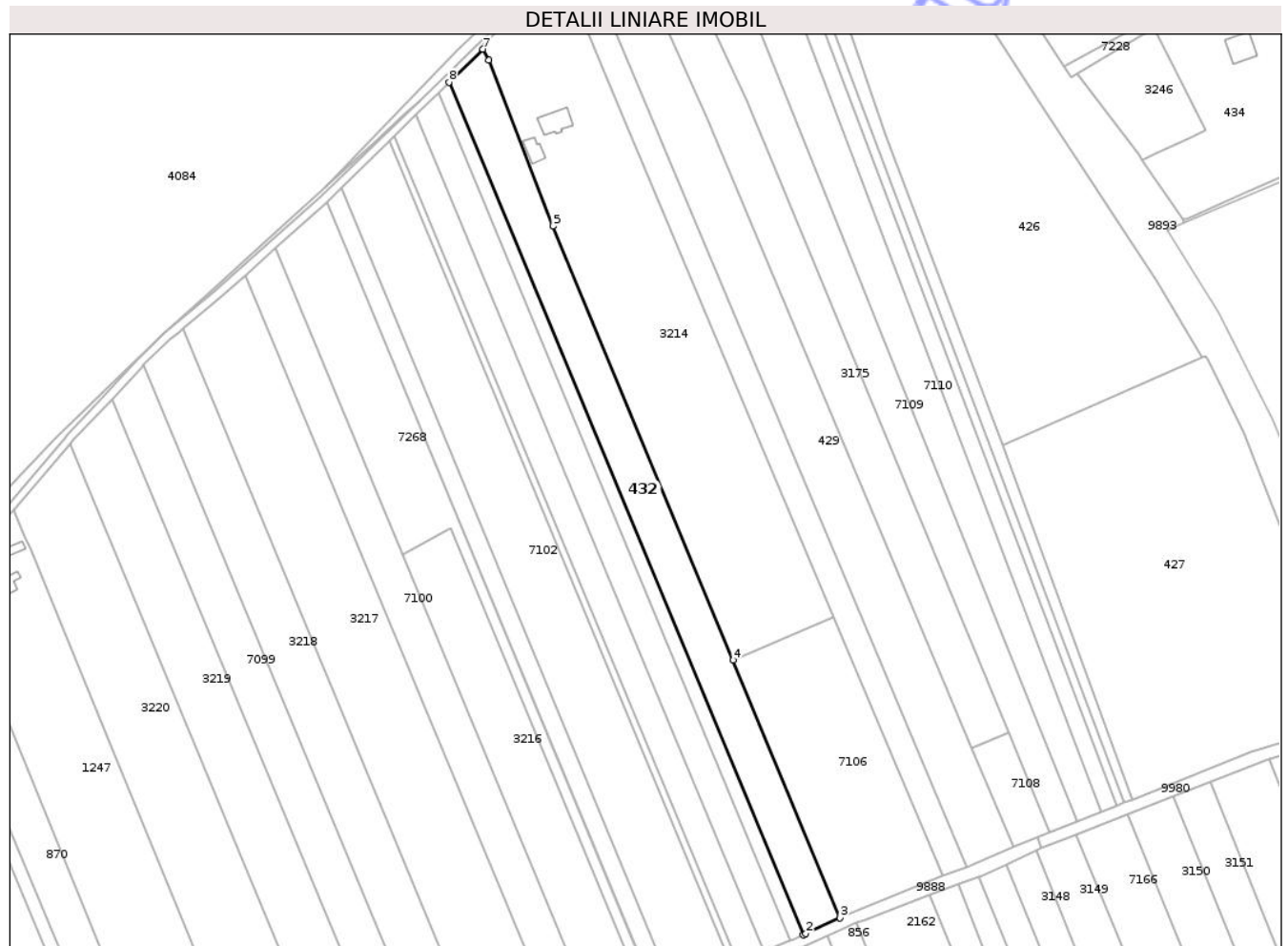
Inscrieri privind dezmembramintele dreptului de proprietate, drepturi reale de garanție și sarcini	Referințe
NU SUNT	

## Anexa Nr. 1 La Partea I

## Teren

Nr cadastral	Suprafața (mp)*	Observații / Referințe
51313	5.400	

\* Suprafața este determinată în planul de proiecție Stereo 70.



## Date referitoare la teren

Crt	Categorie folosință	Intra vilan	Suprafața (mp)	Tarla	Parcelă	Nr. topo	Observații / Referințe
1	arabil	DA	5.400	2	25/1	-	

## Lungime Segmente

1) Valorile lungimilor segmentelor sunt obținute din proiecție în plan.

Punct început	X / Y	Punct sfârșit	X / Y	Lungime segment (** (m)
1	614.866,895 633.576,595	2	614.867,993 633.577,054	1.19
2	614.867,993 633.577,054	3	614.880,81 633.583,016	14.135
3	614.880,81 633.583,016	4	614.840,68 633.679,508	104.505
4	614.840,68 633.679,508	5	614.773,088 633.842,036	176.023
5	614.773,088 633.842,036	6	614.748,984 633.904,283	66.75

Punct început	X / Y	Punct sfârșit	X / Y	Lungime segment (** (m)
6	614.748,984 633.904,283	7	614.746,777 633.908,354	4.631
7	614.746,777 633.908,354	8	614.734,09 633.895,93	17.757
8	614.734,09 633.895,93	1	614.866,895 633.576,595	345.85

\*\* Lungimile segmentelor sunt determinate în planul de proiecție Stereo 70 și sunt rotunjite la 1 milimetru.

\*\*\* Distanța dintre puncte este formată din segmente cumulate ce sunt mai mici decât valoarea 1 milimetru.

Neutilizabil în Circuitul Civil



**DATE DESPRE IMOBILUL NR. 433**

Oficiul de Cadastru și Publicitate Imobiliară NEAMT  
Biroul de Cadastru și Publicitate Imobiliară Targu-Neamt

**A. Partea I. Descrierea imobilului**

TEREN Intravilan

Adresa: Loc. Ingaresti, Str Cantonului, Jud. Neamt

Nr. Crt	Nr cadastral Nr. topografic	Suprafața* (mp)	Observații / Referințe
A1	51314	1.800	Sector cadastral:9 Teren neimprejmuit;

**B. Partea II. Proprietari și acte**

Inscrieri privitoare la dreptul de proprietate și alte drepturi reale		Referințe
<b>13313 / 20/05/2019</b>		
Act Notarial nr. 2866 - act de lotizare, din 20/05/2019 emis de NP Teodorescu Mihaela;		
B1	Se infiinteaza cartea funciara 51314 a imobilului cu numarul cadastral 51314/Urecheni, rezultat din dezmembrarea imobilului cu numarul cadastral 51304 inscris in cartea funciara 51304;	A1
<b>13324 / 20/05/2019</b>		
Act Notarial nr. Contract de vânzare - cumpărare aut. nr. 2867, din 20/05/2019 emis de BIN Teodorescu Mihaela;		
B5	Intabulare, drept de PROPRIETATE, cu titlu de drept de CUMPĂRARE, dobandit prin Conventie, cota actuala 1/1 1) RÎPANU VASILE - VALENTIN, * Bun Propriu	A1

**C. Partea III. SARCINI .**

Inscrieri privind dezmembramintele dreptului de proprietate, drepturi reale de garanție și sarcini	Referințe
NU SUNT	



\*\* Lungimile segmentelor sunt determinate în planul de proiecție Stereo 70 și sunt rotunjite la 1 milimetru.

\*\*\* Distanța dintre puncte este formată din segmente cumulate ce sunt mai mici decât valoarea 1 milimetru.

Neutilizabil în Circuitul  
Civil



**DATE DESPRE IMOBILUL NR. 7099**

Oficiul de Cadastru și Publicitate Imobiliară NEAMT  
Biroul de Cadastru și Publicitate Imobiliară Targu-Neamt

**A. Partea I. Descrierea imobilului**

TEREN Intravilan

Adresa: Loc. Ingaresti, Str Cantonului, Jud. Neamt

Nr. Crt	Nr cadastral Nr. topografic	Suprafața* (mp)	Observații / Referințe
A1		4.536	Sector cadastral:9 Teren neimprejmuit;

**B. Partea II. Proprietari și acte**

Inscrieri privitoare la dreptul de proprietate și alte drepturi reale	Referințe
/	
Act Administrativ nr. 70/1249, din 20/04/1994 emis de CJPSDPAT NEAMT;	
B1	A1
Intabulare, drept de PROPRIETATE, dobandit prin Reconstituire, cota actuala 1/1	
1) LUCA D GHEORGHE, LIPSĂ CNP	

**C. Partea III. SARCINI .**

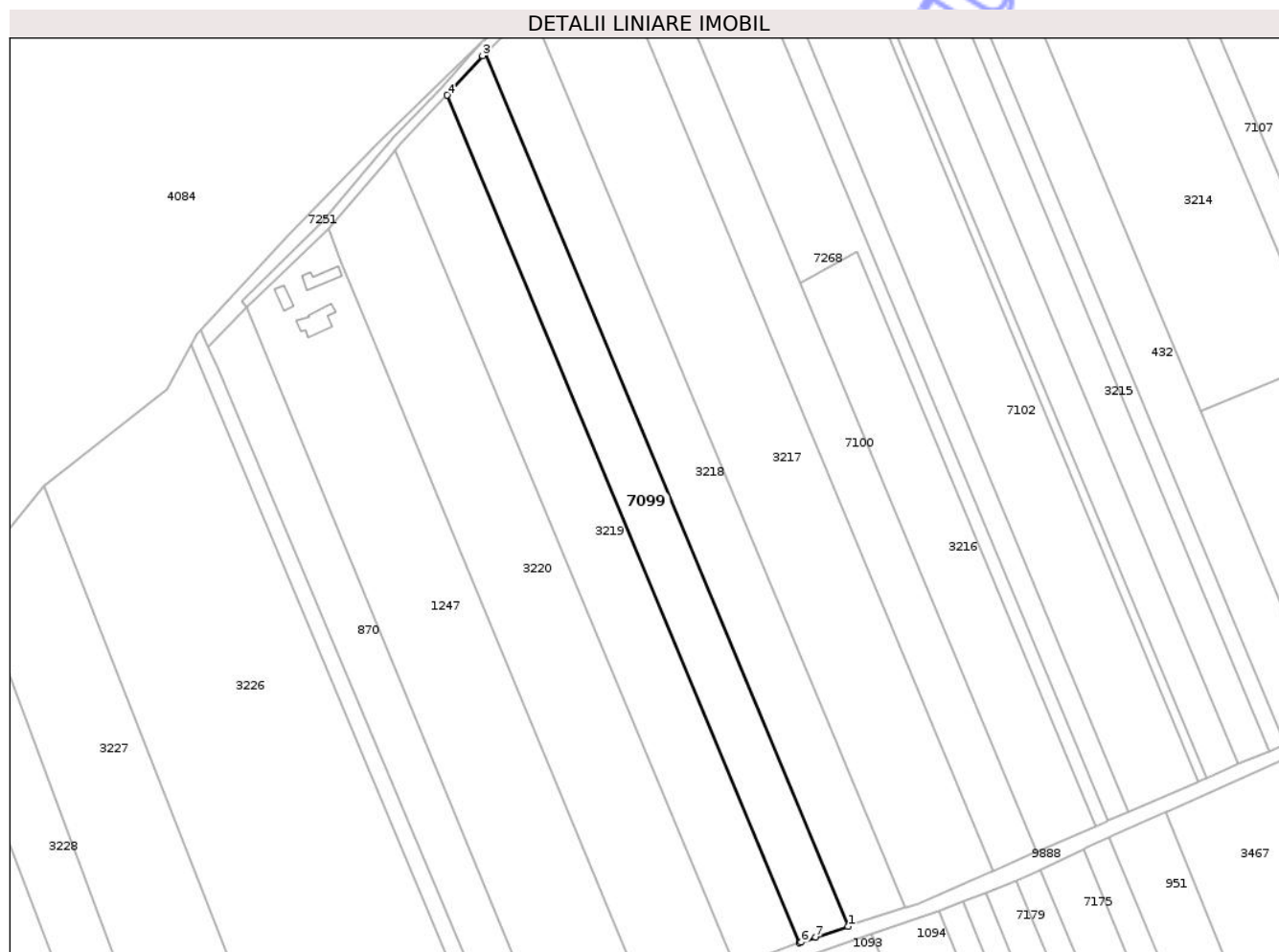
Inscrieri privind dezmembramintele dreptului de proprietate, drepturi reale de garanție și sarcini	Referințe
NU SUNT	

## Anexa Nr. 1 La Partea I

## Teren

Nr cadastral	Suprafața (mp)*	Observații / Referințe
	4.536	

\* Suprafața este determinată în planul de proiecție Stereo 70.



## Date referitoare la teren

Crt	Categorie folosință	Intra vilan	Suprafața (mp)	Tarla	Parcelă	Nr. topo	Observații / Referințe
1	arabil	DA	4.536	2	16/1	-	

## Lungime Segmente

1) Valorile lungimilor segmentelor sunt obținute din proiecție în plan.

Punct început	X / Y	Punct sfârșit	X / Y	Lungime segment (** (m)
1	614.731,765 633.520,458	2	614.619,611 633.790,134	292.068
2	614.619,611 633.790,134	3	614.618,84 633.789,392	1.07
3	614.618,84 633.789,392	4	614.607,926 633.777,185	16.375
4	614.607,926 633.777,185	5	614.716,798 633.515,398	283.523
5	614.716,798 633.515,398	6	614.717,358 633.515,599	0.595

Punct început	X / Y	Punct sfârșit	X / Y	Lungime segment (** (m)
6	614.717,358 633.515,599	7	614.721,723 633.517,163	4.637
7	614.721,723 633.517,163	1	614.731,765 633.520,458	10.568

\*\* Lungimile segmentelor sunt determinate în planul de proiecție Stereo 70 și sunt rotunjite la 1 milimetru.

\*\*\* Distanța dintre puncte este formată din segmente cumulate ce sunt mai mici decât valoarea 1 milimetru.

Neutilizabil în Circuitul Civil



**DATE DESPRE IMOBILUL NR. 7100**

Oficiul de Cadastru și Publicitate Imobiliară NEAMT  
Biroul de Cadastru și Publicitate Imobiliară Targu-Neamt

**A. Partea I. Descrierea imobilului**

TEREN Intravilan

Adresa: Loc. Ingaresti, Str Ogoarelor, Jud. Neamt

Nr. Crt	Nr cadastral Nr. topografic	Suprafața* (mp)	Observații / Referințe
A1		4.515	Sector cadastral:9 Teren neimprejmuit;

**B. Partea II. Proprietari și acte**

Inscrieri privitoare la dreptul de proprietate și alte drepturi reale	Referințe
/	
Act Administrativ nr. 70/1287, din 22/07/1993 emis de CJPSDPAT NEAMT;	
B1	A1
Intabulare, drept de PROPRIETATE, dobandit prin Reconstituire, cota actuala 1/1 1) ONISOAIA D VASILE, LIPSĂ CNP	

**C. Partea III. SARCINI .**

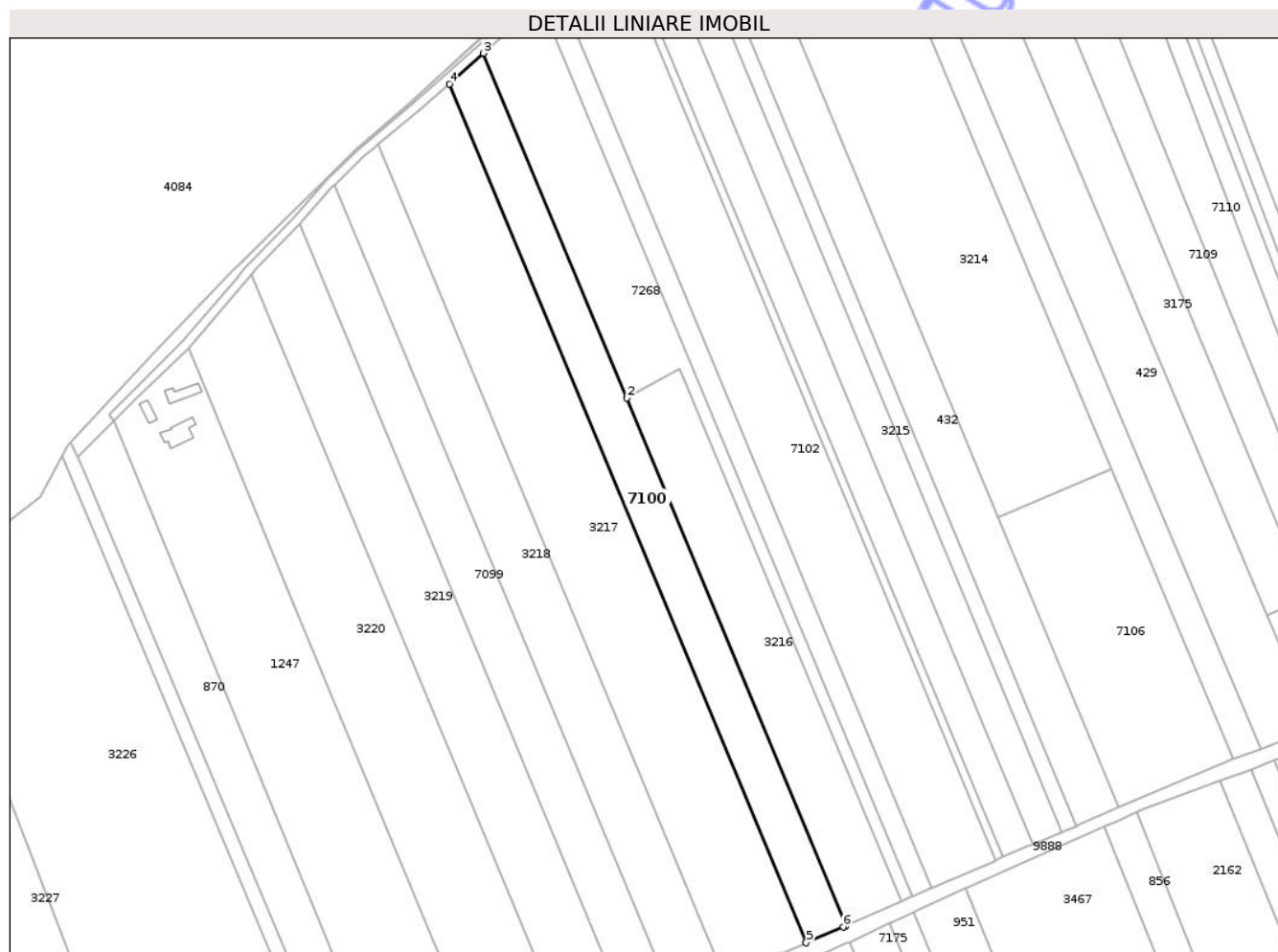
Inscrieri privind dezmembramintele dreptului de proprietate, drepturi reale de garanție și sarcini	Referințe
NU SUNT	

## Anexa Nr. 1 La Partea I

## Teren

Nr cadastral	Suprafața (mp)*	Observații / Referințe
	4.515	

\* Suprafața este determinată în planul de proiecție Stereo 70.



## Date referitoare la teren

Crt	Categorie folosință	Intra vilan	Suprafața (mp)	Tarla	Parcelă	Nr. topo	Observații / Referințe
1	arabil	DA	4.515	2	19/1	-	

## Lungime Segmente

1) Valorile lungimilor segmentelor sunt obținute din proiecție în plan.

Punct început	X / Y	Punct sfârșit	X / Y	Lungime segment (** (m)
1	614.790,006 633.543,434	2	614.716,955 633.719,087	190.238
2	614.716,955 633.719,087	3	614.669,187 633.833,947	124.397
3	614.669,187 633.833,947	4	614.657,768 633.823,745	15.312
4	614.657,768 633.823,745	5	614.776,739 633.537,678	309.821
5	614.776,739 633.537,678	6	614.789,1 633.543,04	13.474

Punct început	X / Y	Punct sfârșit	X / Y	Lungime segment (** (m)
6	614.789,1 633.543,04	1	614.790,006 633.543,434	0.988

\*\* Lungimile segmentelor sunt determinate în planul de proiecție Stereo 70 și sunt rotunjite la 1 milimetru.

\*\*\* Distanța dintre puncte este formată din segmente cumulate ce sunt mai mici decât valoarea 1 milimetru.

Neutilizabil în Circuitul Civil



**DATE DESPRE IMOBILUL NR. 7104**

Oficiul de Cadastru și Publicitate Imobiliară NEAMT  
Biroul de Cadastru și Publicitate Imobiliară Targu-Neamt

**A. Partea I. Descrierea imobilului**

TEREN Intravilan

Adresa: Loc. Ingaresti, Str Cantonului, Jud. Neamt

Nr. Crt	Nr cadastral Nr. topografic	Suprafața* (mp)	Observații / Referințe
A1		3.600	Sector cadastral:9 Teren neimprejmuit;

**B. Partea II. Proprietari și acte**

Inscrieri privitoare la dreptul de proprietate și alte drepturi reale	Referințe
/	
Act Administrativ nr. 66/1319, din 02/06/1995 emis de CJPSDPAT NEAMT;	
B1	A1
Intabulare, drept de PROPRIETATE, dobandit prin Reconstituire, cota actuala 1/1	
1) TIMOFTE IL NECULAI, LIPSĂ CNP	

**C. Partea III. SARCINI .**

Inscrieri privind dezmembramintele dreptului de proprietate, drepturi reale de garanție și sarcini	Referințe
NU SUNT	



\*\* Lungimile segmentelor sunt determinate în planul de proiecție Stereo 70 și sunt rotunjite la 1 milimetru.

\*\*\* Distanța dintre puncte este formată din segmente cumulate ce sunt mai mici decât valoarea 1 milimetru.

Neutilizabil în Circuitul  
Civil



**DATE DESPRE IMOBILUL NR. 7216**

Oficiul de Cadastru și Publicitate Imobiliară NEAMT  
 Biroul de Cadastru și Publicitate Imobiliară Targu-Neamt

**A. Partea I. Descrierea imobilului**

TEREN Intravilan

Adresa: Loc. Ingaresti, Str Stejarului, Jud. Neamt

Nr. Crt	Nr cadastral Nr. topografic	Suprafața* (mp)	Observații / Referințe
A1		Din acte: 5.000 Masurata: 4.954	Sector cadastral:9 Teren neimprejmuit; PARTE DIN SC NR.2572. DIFERENȚA DE SUPRAFAȚĂ SE REGĂSEȘTE UNITATEA ADMINISTRATIV TERITORIALĂ PETRICANI LA ID 4107, S 38.

**B. Partea II. Proprietari și acte**

Inscrieri privitoare la dreptul de proprietate și alte drepturi reale	Referințe
/	
Hotarare Judecatoreasca nr. SC NR.2572, din 03/12/2008 emis de JUDECĂTORIA TÂRGU NEAMȚ;	
B1	A1
Intabulare, drept de PROPRIETATE, dobandit prin Hotarare Judecatoreasca, cota actuala 1/1 1) DIACONU GH GHEORGHE, LIPSĂ CNP	

**C. Partea III. SARCINI .**

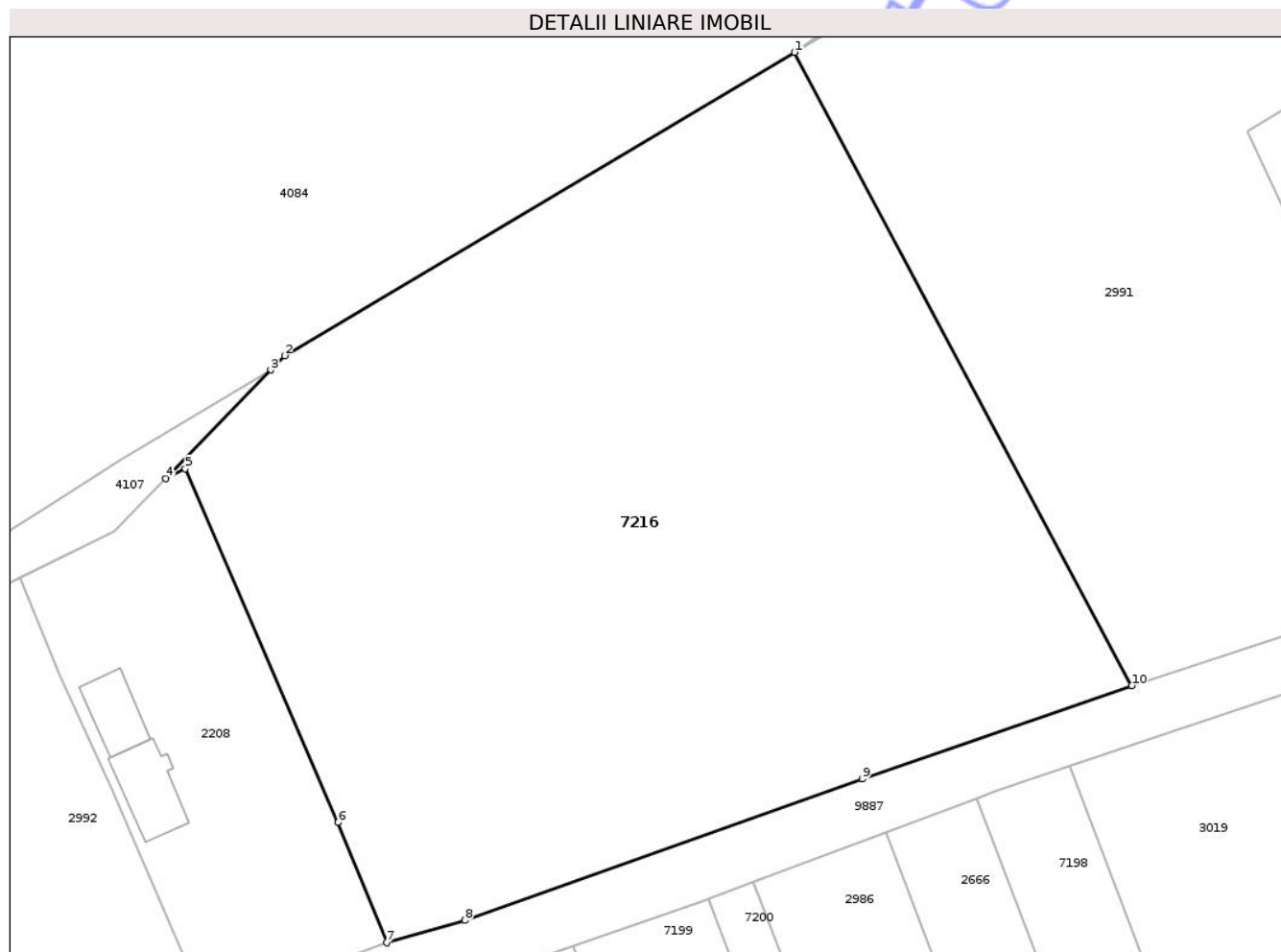
Inscrieri privind dezmembramintele dreptului de proprietate, drepturi reale de garanție și sarcini	Referințe
NU SUNT	

## Anexa Nr. 1 La Partea I

## Teren

Nr cadastral	Suprafața (mp)*	Observații / Referințe
	Din acte: 5.000 Masurata: 4.954	PARTE DIN SC NR.2572. DIFERENȚA DE SUPRAFAȚĂ SE REGĂSEȘTE UNITATEA ADMINISTRATIV TERITORIALĂ PETRICANI LA ID 4107, S 38.

\* Suprafața este determinată în planul de proiecție Stereo 70.



## Date referitoare la teren

Crt	Categorie folosință	Intra vilan	Suprafața (mp)	Tarla	Parcelă	Nr. topo	Observații / Referințe
1	arabil	DA	4.954	1	3/4	-	

## Lungime Segmente

1) Valorile lungimilor segmentelor sunt obținute din proiecție în plan.

Punct început	X / Y	Punct sfârșit	X / Y	Lungime segment (** (m)
1	614.119,922 633.361,686	2	614.068,158 633.330,892	60.231
2	614.068,158 633.330,892	3	614.066,745 633.329,434	2.03
3	614.066,745 633.329,434	4	614.056,087 633.318,437	15.315
4	614.056,087 633.318,437	5	614.058,064 633.319,41	2.204
5	614.058,064 633.319,41	6	614.073,584 633.283,502	39.119

Punct început	X / Y	Punct sfârșit	X / Y	Lungime segment (** (m)
6	614.073,584 633.283,502	7	614.078,508 633.271,287	13.17
7	614.078,508 633.271,287	8	614.086,446 633.273,553	8.255
8	614.086,446 633.273,553	9	614.126,784 633.287,903	42.814
9	614.126,784 633.287,903	10	614.154,163 633.297,383	28.974
10	614.154,163 633.297,383	1	614.119,922 633.361,686	72.851

\*\* Lungimile segmentelor sunt determinate în planul de proiecție Stereo 70 și sunt rotunjite la 1 milimetru.

\*\*\* Distanța dintre puncte este formată din segmente cumulate ce sunt mai mici decât valoarea 1 milimetru.

Neutilizabil în Circuitul Civil



**DATE DESPRE IMOBILUL NR. 7222**

Oficiul de Cadastru și Publicitate Imobiliară NEAMT  
Biroul de Cadastru și Publicitate Imobiliară Targu-Neamt

**A. Partea I. Descrierea imobilului**

TEREN Intravilan

Adresa: Loc. Ingaresti, Str Stejarului, Jud. Neamt

Nr. Crt	Nr cadastral Nr. topografic	Suprafața* (mp)	Observații / Referințe
A1		3.600	Sector cadastral:9 Teren neimprejmuit;

**B. Partea II. Proprietari și acte**

Inscrieri privitoare la dreptul de proprietate și alte drepturi reale	Referințe
/	
Hotarare Judecatoreasca nr. SC NR.1177, din 04/05/2010 emis de JUDECĂTORIA TÂRGU NEAMȚ;	
B1 Intabulare, drept de PROPRIETATE, dobandit prin Hotarare Judecatoreasca, cota actuala 1/1 1) DIACONU GH GHEORGHE	A1

**C. Partea III. SARCINI .**

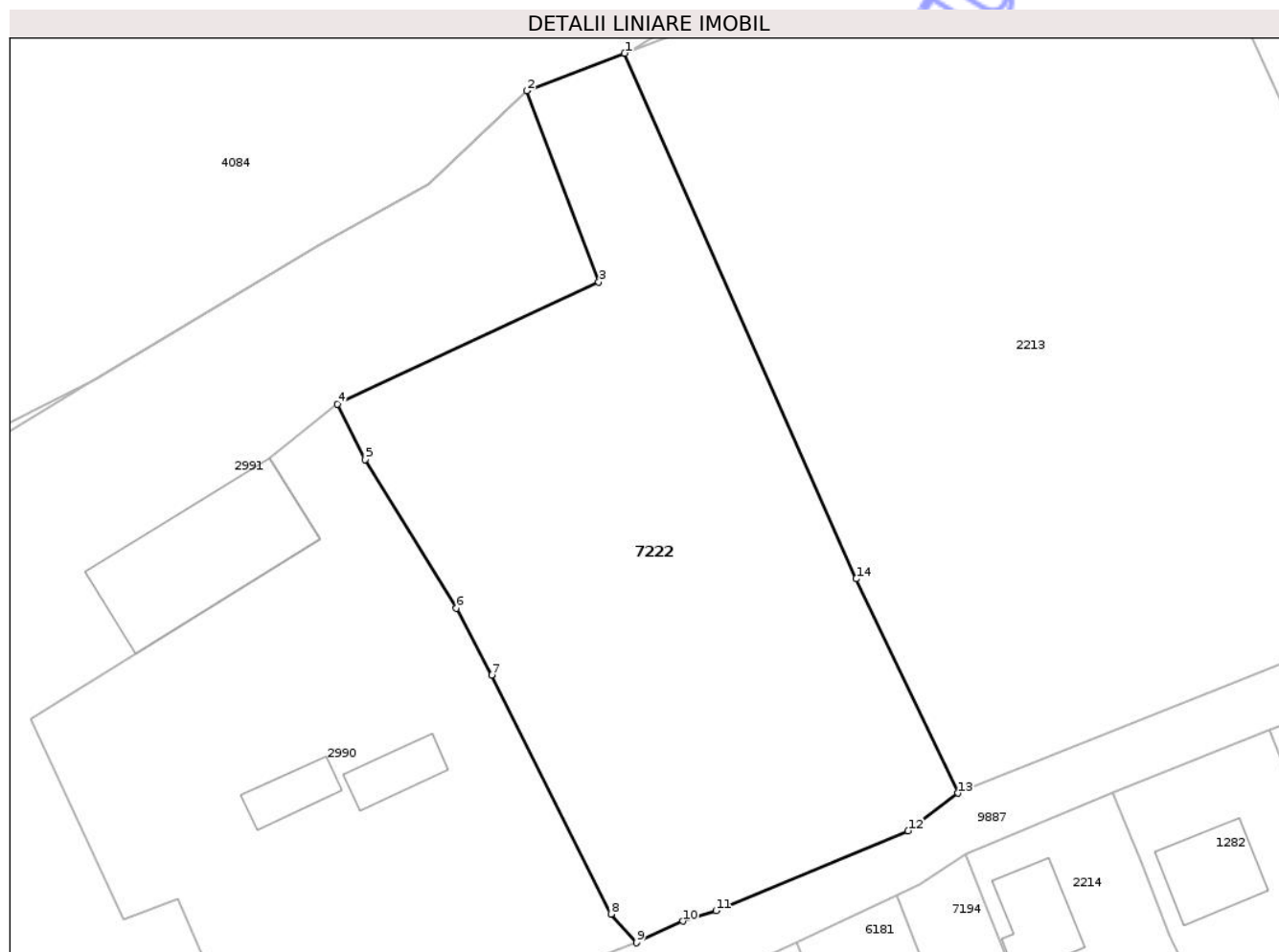
Inscrieri privind dezmembramintele dreptului de proprietate, drepturi reale de garanție și sarcini	Referințe
NU SUNT	

## Anexa Nr. 1 La Partea I

## Teren

Nr cadastral	Suprafața (mp)*	Observații / Referințe
	3.600	

\* Suprafața este determinată în planul de proiecție Stereo 70.



## Date referitoare la teren

Crt	Categorie folosință	Intra vilan	Suprafața (mp)	Tarla	Parcelă	Nr. topo	Observații / Referințe
1	arabil	DA	3.600	1	3/4	-	

## Lungime Segmente

1) Valorile lungimilor segmentelor sunt obținute din proiecție în plan.

Punct început	X / Y	Punct sfârșit	X / Y	Lungime segment (** (m)
1	614.236,327 633.432,458	2	614.224,714 633.428,017	12.433
2	614.224,714 633.428,017	3	614.233,261 633.405,385	24.192
3	614.233,261 633.405,385	4	614.202,331 633.390,918	34.146
4	614.202,331 633.390,918	5	614.205,611 633.384,366	7.327
5	614.205,611 633.384,366	6	614.216,404 633.366,773	20.64

Punct început	X / Y	Punct sfârșit	X / Y	Lungime segment (** (m)
6	614.216,404 633.366,773	7	614.220,585 633.358,857	8.952
7	614.220,585 633.358,857	8	614.234,698 633.330,542	31.637
8	614.234,698 633.330,542	9	614.237,734 633.327,163	4.542
9	614.237,734 633.327,163	10	614.243,211 633.329,716	6.043
10	614.243,211 633.329,716	11	614.247,15 633.330,97	4.134
11	614.247,15 633.330,97	12	614.269,912 633.340,415	24.644
12	614.269,912 633.340,415	13	614.275,772 633.344,883	7.369
13	614.275,772 633.344,883	14	614.263,737 633.370,246	28.073
14	614.263,737 633.370,246	1	614.236,327 633.432,458	67.982

\*\* Lungimile segmentelor sunt determinate în planul de proiecție Stereo 70 și sunt rotunjite la 1 milimetru.

\*\*\* Distanța dintre puncte este formată din segmente cumulate ce sunt mai mici decât valoarea 1 milimetru.



**DATE DESPRE IMOBILUL NR. 7251**

Oficiul de Cadastru și Publicitate Imobiliară NEAMT  
Biroul de Cadastru și Publicitate Imobiliară Targu-Neamt

**A. Partea I. Descrierea imobilului**

TEREN Intravilan

Adresa: Loc. Ingaresti, Str Cantonului, Jud. Neamt

Nr. Crt	Nr cadastral Nr. topografic	Suprafața* (mp)	Observații / Referințe
A1		512	Sector cadastral:9 Teren neimprejmuit;

**B. Partea II. Proprietari și acte**

Inscrieri privitoare la dreptul de proprietate și alte drepturi reale	Referințe
/	
Act Administrativ nr. 666, din 27/01/2025 emis de COMUNA URECHENI;	
B1	Inscrierea posesiei, drept de PROPRIETATE, dobandit prin Lege, cota actuala 1/1
	1) NEIDENTIFICAT NEIDENTIFICAT
Act Normativ nr. 7, din 13/03/1996 emis de PARLAMENTUL ROMÂNIEI (Art. 13);	
B2	Se notează mențiunea de proprietar neidentificat.

**C. Partea III. SARCINI .**

Inscrieri privind dezmembramintele dreptului de proprietate, drepturi reale de garanție și sarcini	Referințe
NU SUNT	

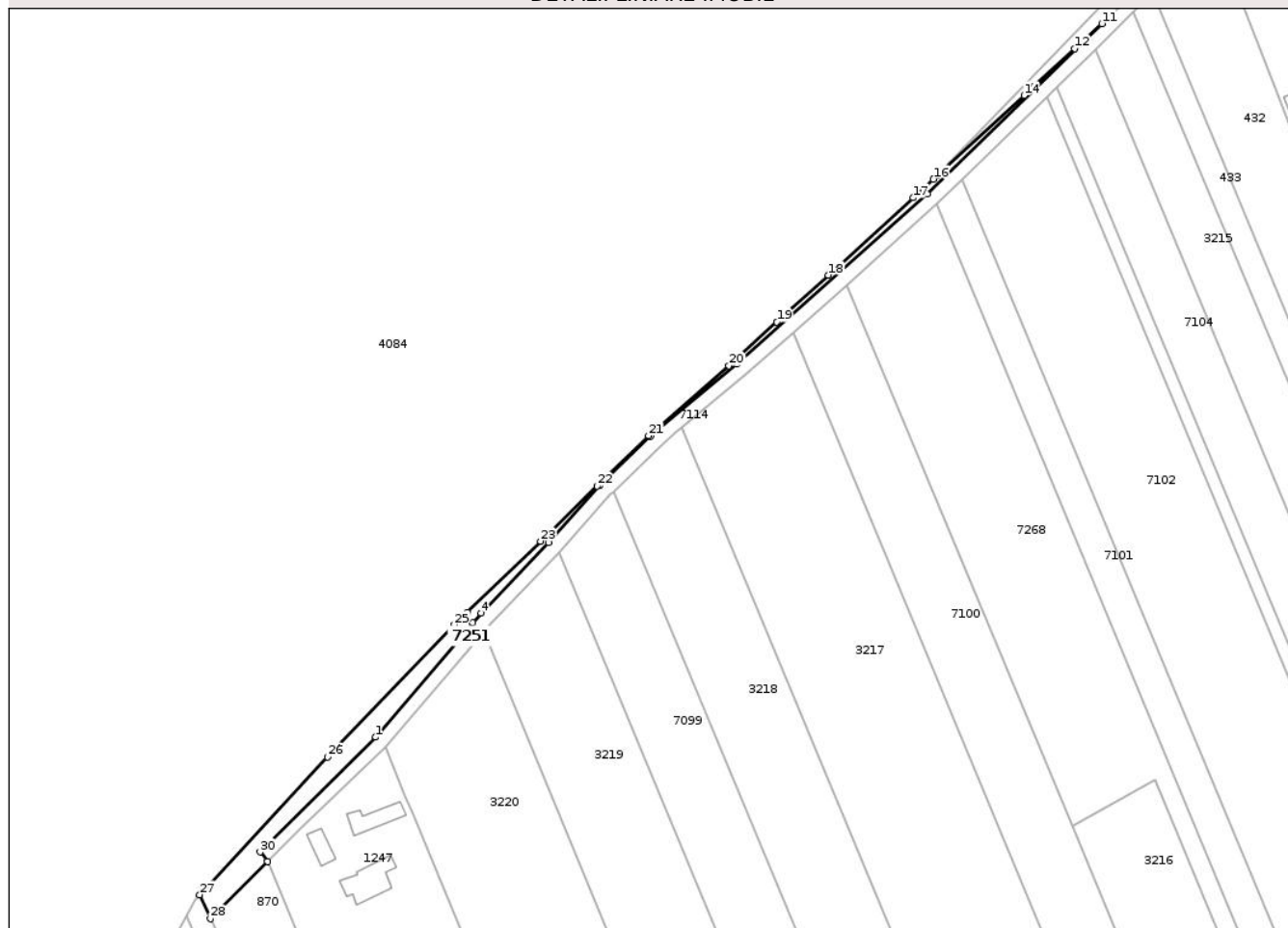
## Anexa Nr. 1 La Partea I

## Teren

Nr cadastral	Suprafața (mp)*	Observații / Referințe
	512	

\* Suprafața este determinată în planul de proiecție Stereo 70.

## DETALII LINIARE IMOBIL



## Date referitoare la teren

Crt	Categorie folosință	Intra vilan	Suprafața (mp)	Tarla	Parcelă	Nr. topo	Observații / Referințe
1	drum	DA	512	2	-	-	DRUM EXPLOATARE

## Lungime Segmente

1) Valorile lungimilor segmentelor sunt obținute din proiecție în plan.

Punct început	X / Y	Punct sfârșit	X / Y	Lungime segment (** (m)
1	614.568,902 633.737,913	2	614.587,056 633.759,171	27.954
3	614.589,6 633.762,222	4	614.591,33 633.764,257	2.671
5	614.605,726 633.779,225	6	614.616,679 633.791,475	16.433
7	614.617,53 633.792,295	8	614.627,365 633.801,765	13.653
9	614.645,706 633.817,194	10	614.686,196 633.853,23	54.203

Punct început	X / Y	Punct sfârșit	X / Y	Lungime segment (** (m)
2	614.587,056 633.759,171	3	614.589,6 633.762,222	3.972
4	614.591,33 633.764,257	5	614.605,726 633.779,225	20.767
6	614.616,679 633.791,475	7	614.617,53 633.792,295	1.182
8	614.627,365 633.801,765	9	614.645,706 633.817,194	23.968
10	614.686,196 633.853,23	11	614.723,274 633.889,432	51.821

Punct început	X / Y	Punct sfârșit	X / Y	Lungime segment (** (m)
11	614.723,274 633.889,432	12	614.717,55 633.884,149	7.79
13	614.708,898 633.876,163	14	614.706,755 633.874,184	2.917
15	614.688,424 633.857,264	16	614.687,506 633.856,415	1.251
17	614.683,169 633.852,463	18	614.665,14 633.836,032	24.394
19	614.654,212 633.826,072	20	614.644,033 633.816,795	13.772
21	614.626,974 633.801,937	22	614.616,02 633.791,275	15.286
23	614.603,964 633.779,54	24	614.588,436 633.764,427	21.669
25	614.585,702 633.761,766	26	614.558,738 633.733,701	38.919
27	614.531,593 633.704,427	28	614.533,874 633.699,352	5.564
29	614.546,039 633.711,53	30	614.544,44 633.713,522	2.554

Punct început	X / Y	Punct sfârșit	X / Y	Lungime segment (** (m)
12	614.717,55 633.884,149	13	614.708,898 633.876,163	11.773
14	614.706,755 633.874,184	15	614.688,424 633.857,264	24.946
16	614.687,506 633.856,415	17	614.683,169 633.852,463	5.867
18	614.665,14 633.836,032	19	614.654,212 633.826,072	14.786
20	614.644,033 633.816,795	21	614.626,974 633.801,937	22.622
22	614.616,02 633.791,275	23	614.603,964 633.779,54	16.824
24	614.588,436 633.764,427	25	614.585,702 633.761,766	3.814
26	614.558,738 633.733,701	27	614.531,593 633.704,427	39.923
28	614.533,874 633.699,352	29	614.546,039 633.711,53	17.213
30	614.544,44 633.713,522	1	614.568,902 633.737,913	34.545

\*\* Lungimile segmentelor sunt determinate în planul de proiecție Stereo 70 și sunt rotunjite la 1 milimetru.

\*\*\* Distanța dintre puncte este formată din segmente cumulate ce sunt mai mici decât valoarea 1 milimetru.



**DATE DESPRE IMOBILUL NR. 7268**

Oficiul de Cadastru și Publicitate Imobiliară NEAMT  
Biroul de Cadastru și Publicitate Imobiliară Targu-Neamt

**A. Partea I. Descrierea imobilului**

TEREN Intravilan

Adresa: Loc. Ingaresti, Str Cantonului, Jud. Neamt

Nr. Crt	Nr cadastral Nr. topografic	Suprafața* (mp)	Observații / Referințe
A1	51930	3.850	Sector cadastral:9 Teren neimprejmuit;

**B. Partea II. Proprietari și acte**

Inscrieri privitoare la dreptul de proprietate și alte drepturi reale	Referințe
<b>18342 / 19/09/2024</b>	
Act Notarial nr. Contract de donație aut nr. 2289, din 18/09/2024 emis de NP David Daniela;	
B2	Intabulare, drept de PROPRIETATE, cu titlu de drept de donație, dobandit prin Conventie, cota actuala 1/1
	1) ONIGA VALERIA ERSILIA
	2) ONIGA MIRCEA BARBU, bun comun

**C. Partea III. SARCINI .**

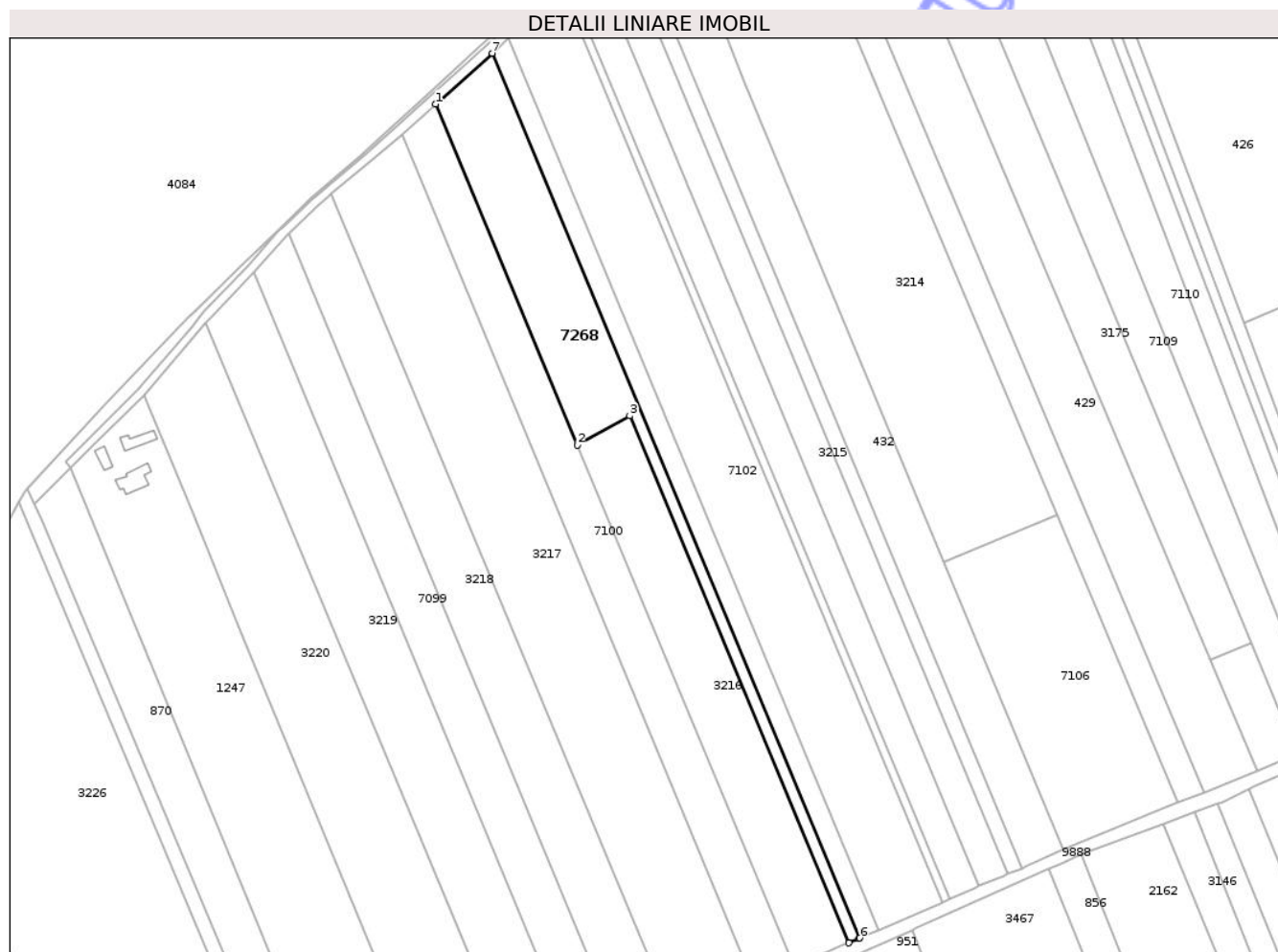
Inscrieri privind dezmembramintele dreptului de proprietate, drepturi reale de garanție și sarcini	Referințe
NU SUNT	

## Anexa Nr. 1 La Partea I

## Teren

Nr cadastral	Suprafața (mp)*	Observații / Referințe
51930	3.850	

\* Suprafața este determinată în planul de proiecție Stereo 70.



## Date referitoare la teren

Crt	Categorie folosință	Intra vilan	Suprafața (mp)	Tarla	Parcelă	Nr. topo	Observații / Referințe
1	arabil	DA	3.850	2	20/1	-	

## Lungime Segmente

1) Valorile lungimilor segmentelor sunt obținute din proiecție în plan.

Punct început	X / Y	Punct sfârșit	X / Y	Lungime segment (** (m)
1	614.669,187 633.833,947	2	614.716,955 633.719,087	124.397
2	614.716,955 633.719,087	3	614.734,612 633.728,966	20.232
3	614.734,612 633.728,966	4	614.808,506 633.551,46	192.272
4	614.808,506 633.551,46	5	614.811,838 633.552,906	3.632
5	614.811,838 633.552,906	6	614.812,176 633.553,052	0.368

Punct început	X / Y	Punct sfârșit	X / Y	Lungime segment (** (m)
6	614.812,176 633.553,052	7	614.688,248 633.851,04	322.73
7	614.688,248 633.851,04	1	614.669,187 633.833,947	25.603

\*\* Lungimile segmentelor sunt determinate în planul de proiecție Stereo 70 și sunt rotunjite la 1 milimetru.

\*\*\* Distanța dintre puncte este formată din segmente cumulate ce sunt mai mici decât valoarea 1 milimetru.

Neutilizabil în Circuitul Civil

