

**DATE DESPRE IMOBILUL NR. 4625**

Oficiul de Cadastru și Publicitate Imobiliară NEAMT  
Biroul de Cadastru și Publicitate Imobiliară Targu-Neamt

**A. Partea I. Descrierea imobilului**

TEREN Intravilan

Adresa: Loc. Plugari, Str Plugari, Jud. Neamt

Nr. Crt	Nr cadastral Nr. topografic	Suprafața* (mp)	Observații / Referințe
A1		3.600	Sector cadastral:21 Teren neimprejmit;

**B. Partea II. Proprietari și acte**

Inscrieri privitoare la dreptul de proprietate și alte drepturi reale	Referințe
/	
Act Notarial nr. CVC NR. 1144, din 26/09/1995 emis de NP Teodorescu Haralambie;	
B1	A1
Intabulare, drept de PROPRIETATE, dobandit prin Conventie, cota actuala 1/1	
1) BOBOC I IOAN, LIPSĂ CNP	
2) BOBOC C CATINCA, LIPSĂ CNP	

**C. Partea III. SARCINI .**

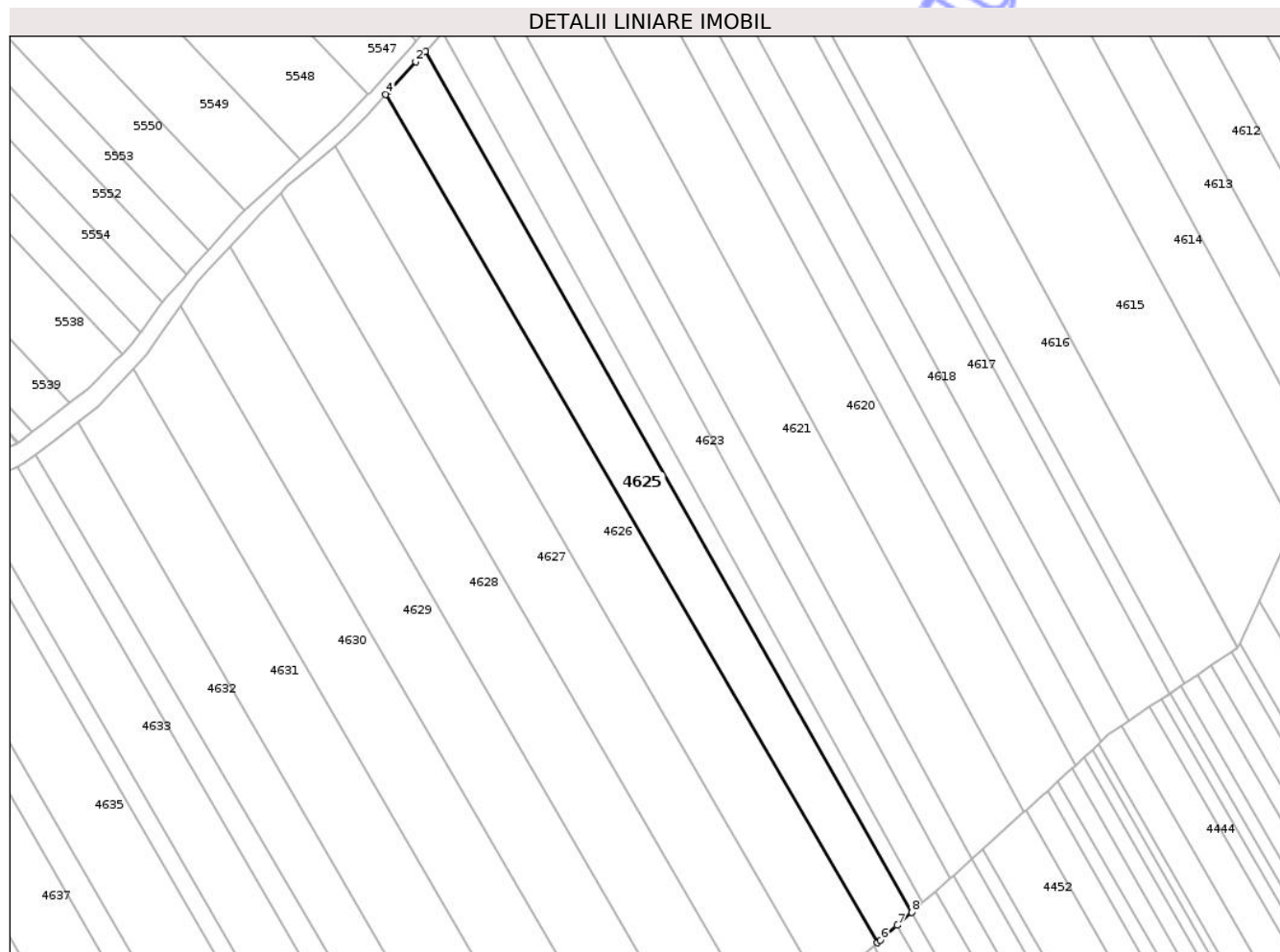
Inscrieri privind dezmembramintele dreptului de proprietate, drepturi reale de garanție și sarcini	Referințe
NU SUNT	

## Anexa Nr. 1 La Partea I

## Teren

Nr cadastral	Suprafața (mp)*	Observații / Referințe
	3.600	

\* Suprafața este determinată în planul de proiecție Stereo 70.



## Date referitoare la teren

Crt	Categorie folosință	Intra vilan	Suprafața (mp)	Tarla	Parcelă	Nr. topo	Observații / Referințe
1	arabil	DA	3.600	14	193	-	

## Lungime Segmente

1) Valorile lungimilor segmentelor sunt obținute din proiecție în plan.

Punct început	X / Y	Punct sfârșit	X / Y	Lungime segment (** (m)
1	618.056,923 634.331,118	2	618.054,394 634.328,364	3.739
2	618.054,394 634.328,364	3	618.046,992 634.320,304	10.942
3	618.046,992 634.320,304	4	618.046,282 634.319,53	1.052
4	618.046,282 634.319,53	5	618.179,036 634.090,651	264.592
5	618.179,036 634.090,651	6	618.179,929 634.091,414	1.174

Punct început	X / Y	Punct sfârșit	X / Y	Lungime segment (** (m)
6	618.179,929 634.091,414	7	618.184,354 634.095,348	5.921
7	618.184,354 634.095,348	8	618.188,29 634.098,847	5.266
8	618.188,29 634.098,847	1	618.056,923 634.331,118	266.846

\*\* Lungimile segmentelor sunt determinate în planul de proiecție Stereo 70 și sunt rotunjite la 1 milimetru.

\*\*\* Distanța dintre puncte este formată din segmente cumulate ce sunt mai mici decât valoarea 1 milimetru.

Neutilizabil în Circuitul Civil



**DATE DESPRE IMOBILUL NR. 4632**

Oficiul de Cadastru și Publicitate Imobiliară NEAMT  
Biroul de Cadastru și Publicitate Imobiliară Targu-Neamt

**A. Partea I. Descrierea imobilului**

TEREN Intravilan

Adresa: Loc. Plugari, Str Plugari, Jud. Neamt

Nr. Crt	Nr cadastral Nr. topografic	Suprafața* (mp)	Observații / Referințe
A1		3.400	Sector cadastral:21 Teren neimprejmuit;

**B. Partea II. Proprietari și acte**

Inscrieri privitoare la dreptul de proprietate și alte drepturi reale	Referințe
/	
Hotarare Judecatoreasca nr. SENTINȚĂ CIVILĂ NR. 1259, din 19/06/2006 emis de JUDECĂTORIA TÂRGU NEAMȚ;	
B1	Intabulare, drept de PROPRIETATE, dobandit prin Hotarare Judecatoreasca, cota actuala 1/1 1) TÂNĂSELEA C CATINCA, LIPSĂ CNP
	A1

**C. Partea III. SARCINI .**

Inscrieri privind dezmembramintele dreptului de proprietate, drepturi reale de garanție și sarcini	Referințe
NU SUNT	

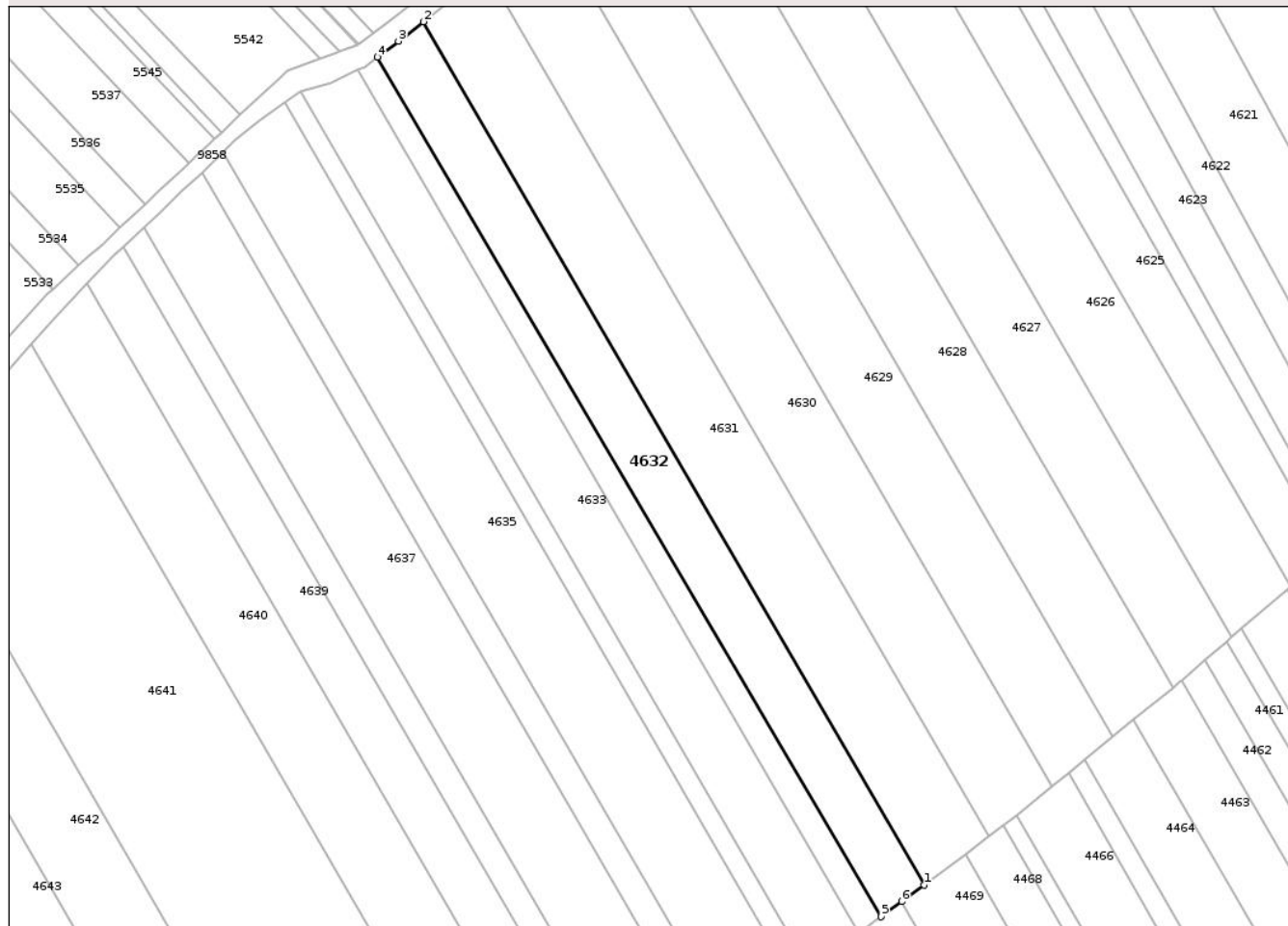
## Anexa Nr. 1 La Partea I

## Teren

Nr cadastral	Suprafața (mp)*	Observații / Referințe
	3.400	

\* Suprafața este determinată în planul de proiecție Stereo 70.

## DETALII LINIARE IMOBIL



## Date referitoare la teren

Crt	Categorie folosință	Intra vilan	Suprafața (mp)	Tarla	Parcelă	Nr. topo	Observații / Referințe
1	arabil	DA	3.400	3	34/1	-	NR. TOPO CORECT TARLA 14, PARCELA 193/1

## Lungime Segmente

1) Valorile lungimilor segmentelor sunt obținute din proiecție în plan.

Punct început	X / Y	Punct sfârșit	X / Y	Lungime segment (** (m)
1	618.087,661 634.016,458	2	617.963,11 634.231,193	248.243
2	617.963,11 634.231,193	3	617.956,855 634.226,369	7.899
3	617.956,855 634.226,369	4	617.951,702 634.222,396	6.507
4	617.951,702 634.222,396	5	618.077,065 634.008,564	247.87
5	618.077,065 634.008,564	6	618.082,124 634.012,333	6.309

Punct început	X / Y	Punct sfârșit	X / Y	Lungime segment (** (m)
6	618.082,124 634.012,333	1	618.087,661 634.016,458	6.904

\*\* Lungimile segmentelor sunt determinate în planul de proiecție Stereo 70 și sunt rotunjite la 1 milimetru.

\*\*\* Distanța dintre puncte este formată din segmente cumulate ce sunt mai mici decât valoarea 1 milimetru.

Neutilizabil în Circuitul Civil



**DATE DESPRE IMOBILUL NR. 6075**

Oficiul de Cadastru și Publicitate Imobiliară NEAMT  
Biroul de Cadastru și Publicitate Imobiliară Targu-Neamt

**A. Partea I. Descrierea imobilului**

TEREN Intravilan

Adresa: Loc. Plugari, Str Plugari, Jud. Neamt

Nr. Crt	Nr cadastral Nr. topografic	Suprafața* (mp)	Observații / Referințe
A1		1.600	Sector cadastral:21 Teren neimprejmuit;

**B. Partea II. Proprietari și acte**

Inscrieri privitoare la dreptul de proprietate și alte drepturi reale	Referințe
/	
Hotarare Judecatoreasca nr. SENTINȚĂ CIVILĂ NR. 1259, din 19/06/2006 emis de JUDECĂTORIA TÂRGU NEAMȚ;	
B1	Intabulare, drept de PROPRIETATE, dobandit prin Hotarare Judecatoreasca, cota actuala 1/1 1) ISTRATE NATALIA, LIPSĂ CNP
	A1

**C. Partea III. SARCINI .**

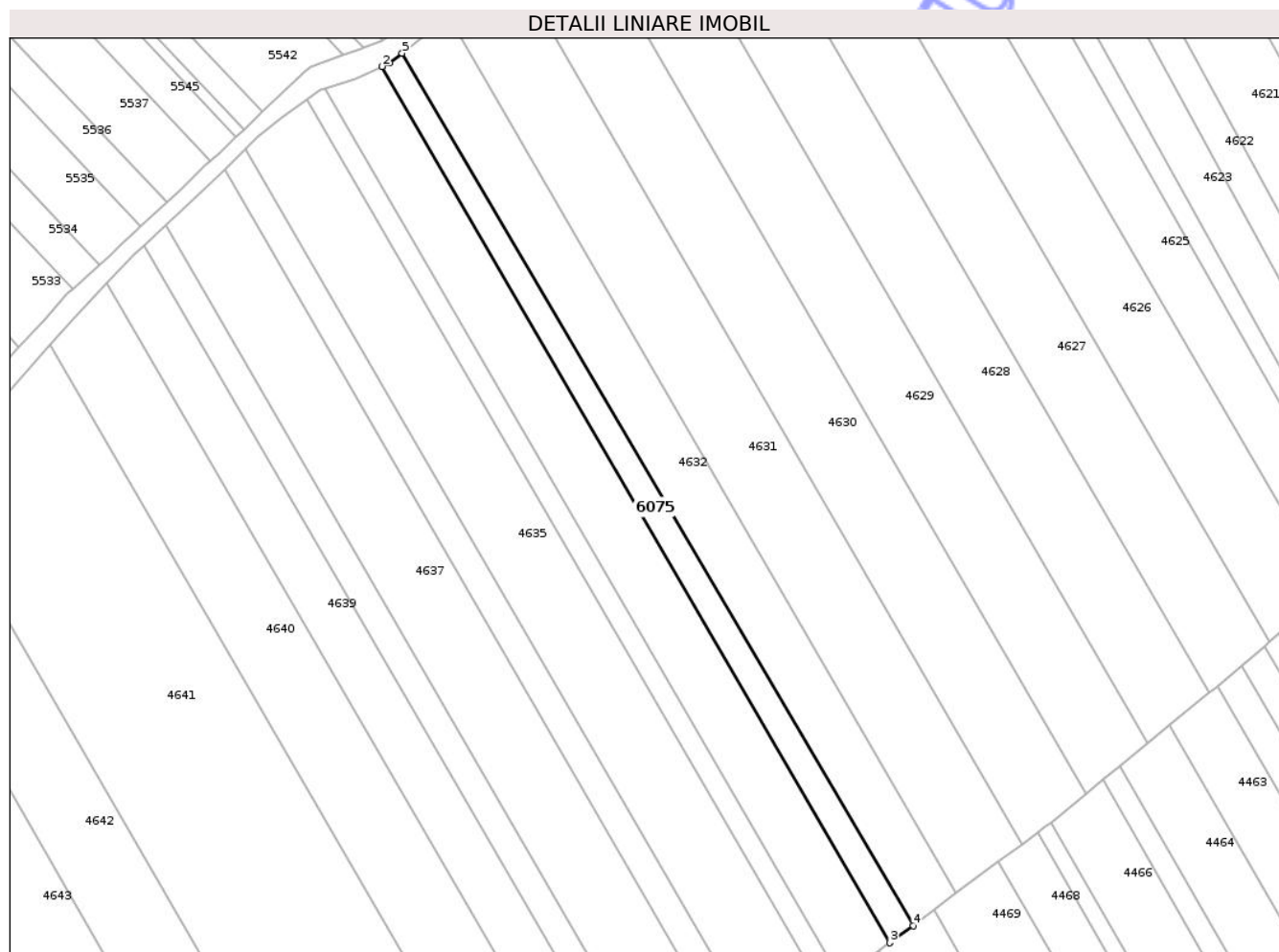
Inscrieri privind dezmembramintele dreptului de proprietate, drepturi reale de garanție și sarcini	Referințe
NU SUNT	

## Anexa Nr. 1 La Partea I

## Teren

Nr cadastral	Suprafața (mp)*	Observații / Referințe
	1.600	

\* Suprafața este determinată în planul de proiecție Stereo 70.



## Date referitoare la teren

Crt	Categorie folosință	Intra vilan	Suprafața (mp)	Tarla	Parcelă	Nr. topo	Observații / Referințe
1	arabil	DA	1.600	3	34/1	-	NR. TOPO CORECT TARLA 14, PARCELA 193/1

## Lungime Segmente

1) Valorile lungimilor segmentelor sunt obținute din proiecție în plan.

Punct început	X / Y	Punct sfârșit	X / Y	Lungime segment (** (m)
1	617.948,536 634.219,954	2	617.946,79 634.219,16	1.918
2	617.946,79 634.219,16	3	618.071,392 634.004,339	248.342
3	618.071,392 634.004,339	4	618.077,065 634.008,564	7.074
4	618.077,065 634.008,564	5	617.951,702 634.222,396	247.87
5	617.951,702 634.222,396	1	617.948,536 634.219,954	3.998

\*\* Lungimile segmentelor sunt determinate în planul de proiecție Stereo 70 și sunt rotunjite la 1 milimetru.

\*\*\* Distanța dintre puncte este formată din segmente cumulate ce sunt mai mici decât valoarea 1 milimetru.

Neutilizabil în Circuitul  
Civil



**DATE DESPRE IMOBILUL NR. 4459**

Oficiul de Cadastru și Publicitate Imobiliară NEAMT  
 Biroul de Cadastru și Publicitate Imobiliară Targu-Neamt

**A. Partea I. Descrierea imobilului**

TEREN Extravilan

Adresa: Jud. Neamt

Nr. Crt	Nr cadastral Nr. topografic	Suprafața* (mp)	Observații / Referințe
A1		3.800	Sector cadastral:21 Teren neimprejmuit;

**B. Partea II. Proprietari și acte**

Inscrieri privitoare la dreptul de proprietate și alte drepturi reale	Referințe
/	
Act Administrativ nr. 70/1498, din 09/02/1996 emis de CJPSDPAT NEAMȚ;	
B1	A1
Intabulare, drept de PROPRIETATE, dobandit prin Reconstituire, cota actuala 1/1	
1) TUDORAN IL ANICA, LIPSĂ CNP	
2) CÎTEA IL MARIA, LIPSĂ CNP	
3) TĂNASE IL ION, LIPSĂ CNP	
4) TĂNASE IL CONSTANTIN, LIPSĂ CNP	

**C. Partea III. SARCINI .**

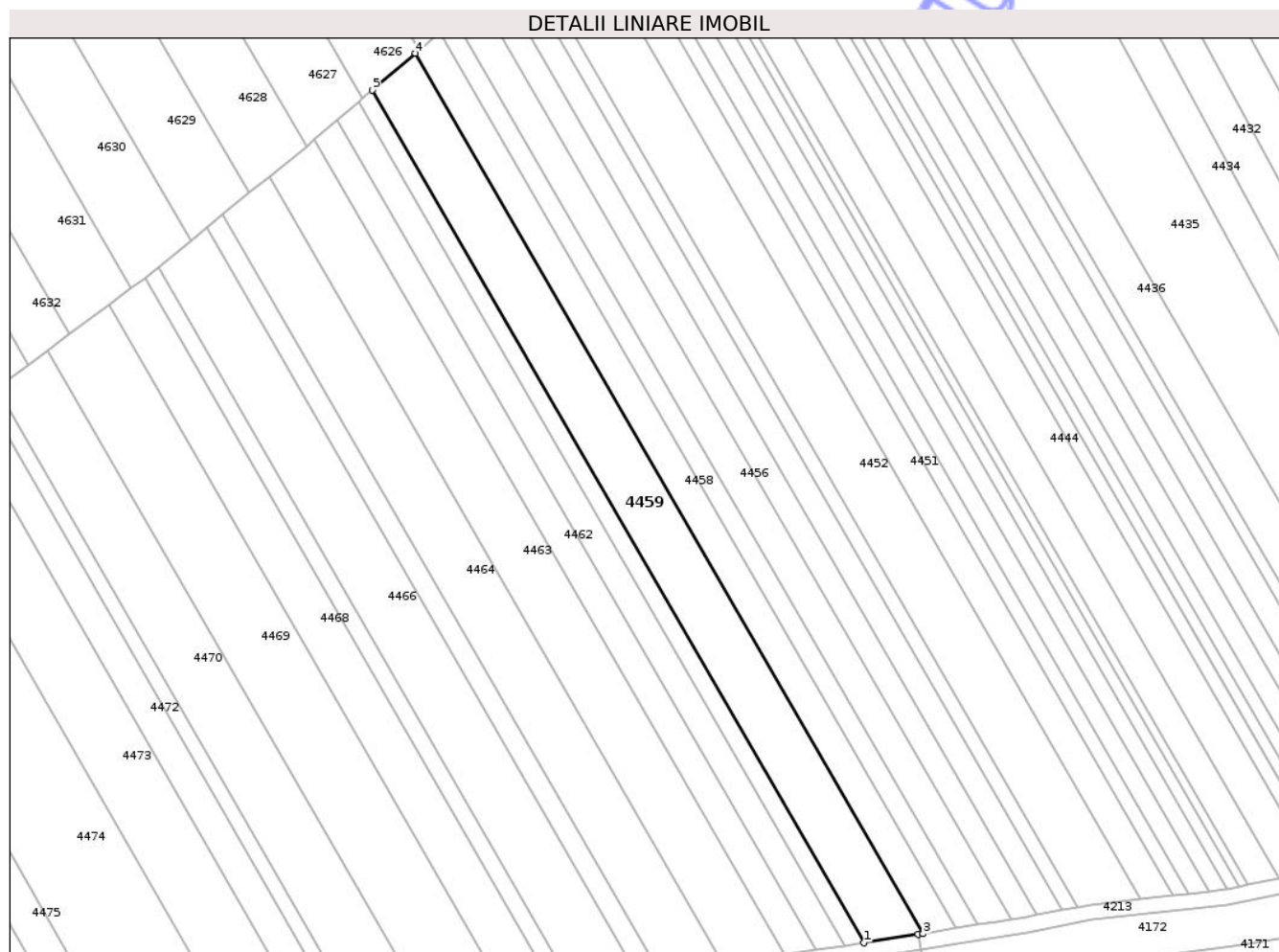
Inscrieri privind dezmembramintele dreptului de proprietate, drepturi reale de garanție și sarcini	Referințe
NU SUNT	

## Anexa Nr. 1 La Partea I

## Teren

Nr cadastral	Suprafața (mp)*	Observații / Referințe
	3.800	

\* Suprafața este determinată în planul de proiecție Stereo 70.



## Date referitoare la teren

Crt	Categorie folosință	Intravilan	Suprafața (mp)	Tarla	Parcelă	Nr. topo	Observații / Referințe
1	arabil	NU	2.706	14	195/34	-	
2	faneata	NU	710	14	195/34	-	NR. TOPO CORECT PARCELA 194/34
3	arabil	NU	384	14	195/34	-	NR. TOPO CORECT PARCELA 193/34

## Lungime Segmente

1) Valorile lungimilor segmentelor sunt obținute din proiecție în plan.

Punct început	X / Y	Punct sfârșit	X / Y	Lungime segment (** (m)
1	618.295,16 633.857,716	2	618.309,268 633.859,884	14.274
2	618.309,268 633.859,884	3	618.310,591 633.860,101	1.34
3	618.310,591 633.860,101	4	618.178,055 634.089,812	265.204
4	618.178,055 634.089,812	5	618.166,8 634.080,191	14.808

Punct început	X / Y	Punct sfârșit	X / Y	Lungime segment (** (m)
5	618.166,8 634.080,191	1	618.295,16 633.857,716	256.849

\*\* Lungimile segmentelor sunt determinate în planul de proiecție Stereo 70 și sunt rotunjite la 1 milimetru.

\*\*\* Distanța dintre puncte este formată din segmente cumulate ce sunt mai mici decât valoarea 1 milimetru.

Neutilizabil în Circuitul Civil



**DATE DESPRE IMOBILUL NR. 4460**

Oficiul de Cadastru și Publicitate Imobiliară NEAMT  
Biroul de Cadastru și Publicitate Imobiliară Targu-Neamt

**A. Partea I. Descrierea imobilului**

TEREN Extravilan

Adresa: Jud. Neamt

Nr. Crt	Nr cadastral Nr. topografic	Suprafața* (mp)	Observații / Referințe
A1		1.200	Sector cadastral:21 Teren neimprejmuit;

**B. Partea II. Proprietari și acte**

Inscrieri privitoare la dreptul de proprietate și alte drepturi reale		Referințe
/		
Act Normativ nr. 7, din 13/03/1996 emis de PARLAMENTUL ROMÂNIEI;		
B1	Inscrierea provizorie, drept de PROPRIETATE, dobandit prin Lege, cota actuala 1/1 1) NEIDENTIFICAT NEIDENTIFICAT	A1
B2	In baza art. 13, alin. 15 din Legea nr. 7/1996, cu modificarile si completarile ulterioare, se noteaza proprietar neidentificat	A1

**C. Partea III. SARCINI .**

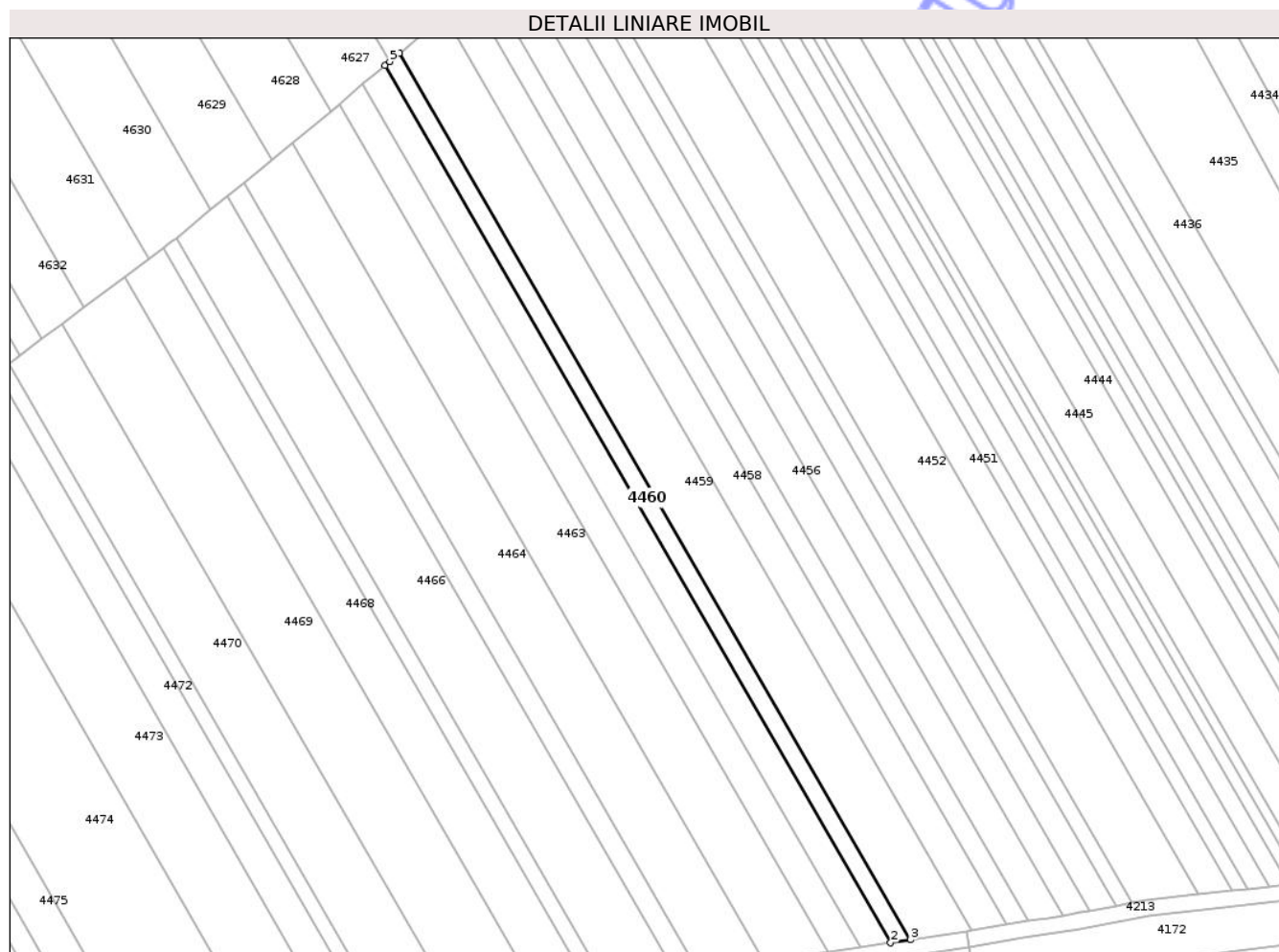
Inscrieri privind dezmembramintele dreptului de proprietate, drepturi reale de garanție și sarcini	Referințe
NU SUNT	

## Anexa Nr. 1 La Partea I

## Teren

Nr cadastral	Suprafața (mp)*	Observații / Referințe
	1.200	

\* Suprafața este determinată în planul de proiecție Stereo 70.



## Date referitoare la teren

Crt	Categorie folosință	Intra vilan	Suprafața (mp)	Tarla	Parcelă	Nr. topo	Observații / Referințe
1	arabil	NU	808	14	195	-	
2	faneata	NU	245	14	194	-	
3	arabil	NU	147	14	193	-	

## Lungime Segmente

1) Valorile lungimilor segmentelor sunt obținute din proiecție în plan.

Punct început	X / Y	Punct sfârșit	X / Y	Lungime segment (** (m)
1	618.163,169 634.077,086	2	618.290,179 633.856,951	254.148
2	618.290,179 633.856,951	3	618.295,16 633.857,716	5.039
3	618.295,16 633.857,716	4	618.166,8 634.080,191	256.849
4	618.166,8 634.080,191	5	618.164,369 634.078,112	3.198

Punct început	X / Y	Punct sfârșit	X / Y	Lungime segment (** (m)
5	618.164,369 634.078,112	1	618.163,169 634.077,086	1.579

\*\* Lungimile segmentelor sunt determinate în planul de proiecție Stereo 70 și sunt rotunjite la 1 milimetru.

\*\*\* Distanța dintre puncte este formată din segmente cumulate ce sunt mai mici decât valoarea 1 milimetru.

Neutilizabil în Circuitul Civil



**DATE DESPRE IMOBILUL NR. 4462**

Oficiul de Cadastru și Publicitate Imobiliară NEAMT  
Biroul de Cadastru și Publicitate Imobiliară Targu-Neamt

**A. Partea I. Descrierea imobilului**

TEREN Extravilan

Adresa: Jud. Neamt

Nr. Crt	Nr cadastral Nr. topografic	Suprafața* (mp)	Observații / Referințe
A1		1.900	Sector cadastral:21 Teren neimprejmuit;

**B. Partea II. Proprietari și acte**

Inscrieri privitoare la dreptul de proprietate și alte drepturi reale		Referințe
/		
Act Normativ nr. 7, din 13/03/1996 emis de PARLAMENTUL ROMÂNIEI;		
B1	Inscrierea provizorie, drept de PROPRIETATE, dobandit prin Lege, cota actuala 1/1 1) NEIDENTIFICAT NEIDENTIFICAT	A1
B2	In baza art. 13, alin. 15 din Legea nr. 7/1996, cu modificarile si completarile ulterioare, se noteaza proprietar neidentificat	A1

**C. Partea III. SARCINI .**

Inscrieri privind dezmembramintele dreptului de proprietate, drepturi reale de garanție și sarcini	Referințe
NU SUNT	

## Anexa Nr. 1 La Partea I

## Teren

Nr cadastral	Suprafața (mp)*	Observații / Referințe
	1.900	

\* Suprafața este determinată în planul de proiecție Stereo 70.

## DETALII LINIARE IMOBIL



## Date referitoare la teren

Crt	Categorie folosință	Intra vilan	Suprafața (mp)	Tarla	Parcelă	Nr. topo	Observații / Referințe
1	arabil	NU	885	14	195	-	
2	faneata	NU	710	14	194	-	
3	arabil	NU	305	14	193	-	

## Lungime Segmente

1) Valorile lungimilor segmentelor sunt obținute din proiecție în plan.

Punct început	X / Y	Punct sfârșit	X / Y	Lungime segment (** (m)
1	618.274,477 633.854,538	2	618.282,607 633.855,787	8.225
2	618.282,607 633.855,787	3	618.157,648 634.072,367	250.043
3	618.157,648 634.072,367	4	618.151,721 634.067,3	7.798
4	618.151,721 634.067,3	1	618.274,477 633.854,538	245.635

\*\* Lungimile segmentelor sunt determinate în planul de proiecție Stereo 70 și sunt rotunjite la 1 milimetru.

\*\*\* Distanța dintre puncte este formată din segmente cumulate ce sunt mai mici decât valoarea 1 milimetru.

Neutilizabil în Circuitul  
Civil



**DATE DESPRE IMOBILUL NR. 4465**

Oficiul de Cadastru și Publicitate Imobiliară NEAMT  
Biroul de Cadastru și Publicitate Imobiliară Targu-Neamt

**A. Partea I. Descrierea imobilului**

TEREN Extravilan

Adresa: Jud. Neamt

Nr. Crt	Nr cadastral Nr. topografic	Suprafața* (mp)	Observații / Referințe
A1		1.200	Sector cadastral:21 Teren neimprejmuit;

**B. Partea II. Proprietari și acte**

Inscrieri privitoare la dreptul de proprietate și alte drepturi reale	Referințe
/	
Act Administrativ nr. 70/918, din 19/12/2001 emis de CJPSDPAT NEAMȚ;	
B1	A1
Intabulare, drept de PROPRIETATE, dobandit prin Reconstituire, cota actuala 1/1	
1) TATARU GH GICĂ, LIPSĂ CNP 2) ISTRATE GH PETRU, LIPSĂ CNP 3) APINTEI V ANICA, LIPSĂ CNP 4) BORDEANU A TATIANA, LIPSĂ CNP 5) ISTRATE I ANICA, LIPSĂ CNP	

**C. Partea III. SARCINI .**

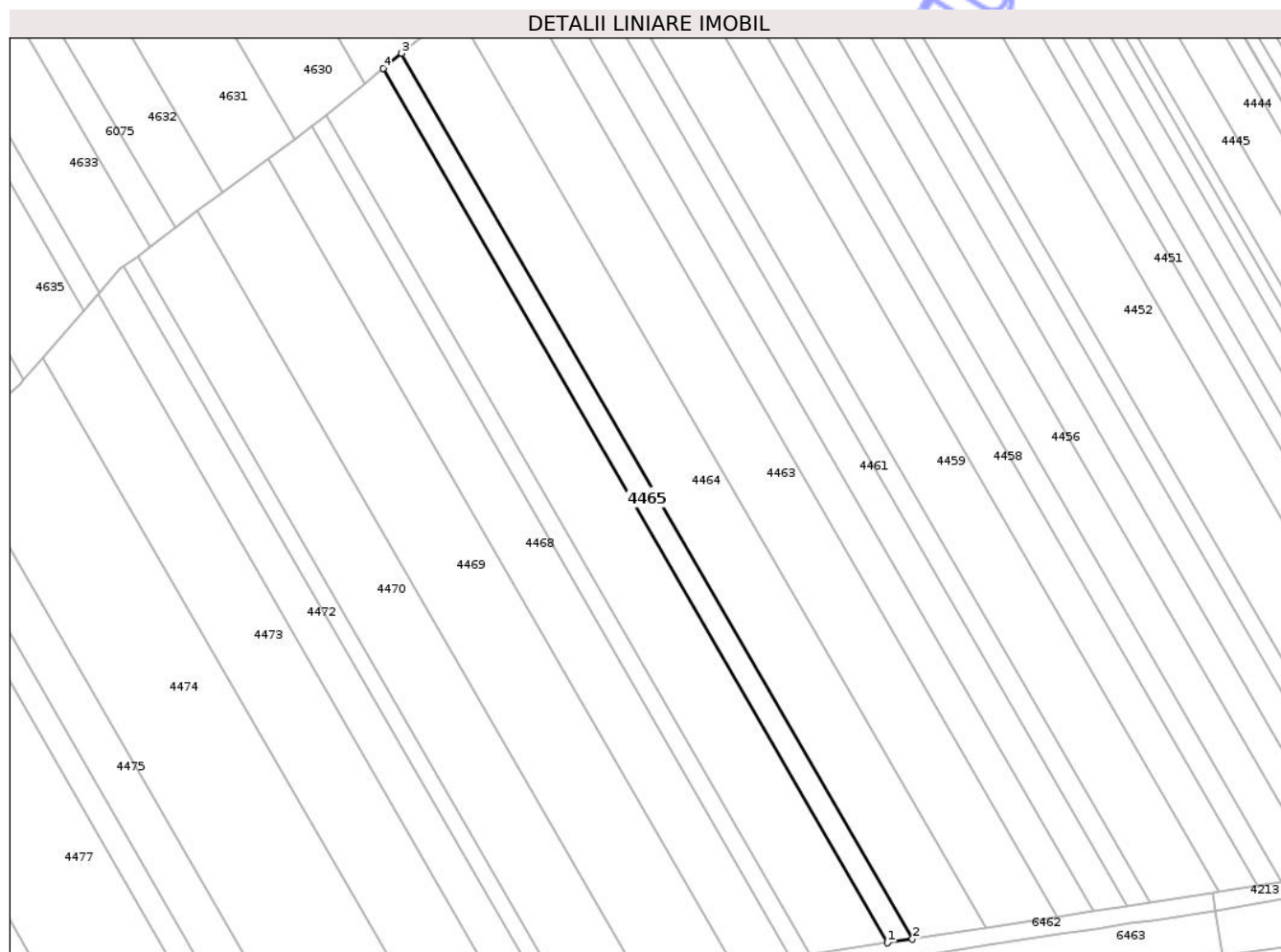
Inscrieri privind dezmembramintele dreptului de proprietate, drepturi reale de garanție și sarcini	Referințe
NU SUNT	

## Anexa Nr. 1 La Partea I

## Teren

Nr cadastral	Suprafața (mp)*	Observații / Referințe
	1.200	

\* Suprafața este determinată în planul de proiecție Stereo 70.



## Date referitoare la teren

Crt	Categorie folosință	Intra vilan	Suprafața (mp)	Tarla	Parcelă	Nr. topo	Observații / Referințe
1	arabil	NU	371	14	193/37C	-	
2	faneata	NU	533	14	193/37C	-	NR. TOPO CORECT PARCELA 194/37C
3	arabil	NU	296	14	193/37C	-	NR. TOPO CORECT PARCELA 195/37C

## Lungime Segmente

1) Valorile lungimilor segmentelor sunt obținute din proiecție în plan.

Punct început	X / Y	Punct sfârșit	X / Y	Lungime segment (** (m)
1	618.236,456 633.848,695	2	618.242,056 633.849,556	5.665
2	618.242,056 633.849,556	3	618.127,752 634.047,667	228.721
3	618.127,752 634.047,667	4	618.123,612 634.044,277	5.351
4	618.123,612 634.044,277	1	618.236,456 633.848,695	225.801

\*\* Lungimile segmentelor sunt determinate în planul de proiecție Stereo 70 și sunt rotunjite la 1 milimetru.

\*\*\* Distanța dintre puncte este formată din segmente cumulate ce sunt mai mici decât valoarea 1 milimetru.

Neutilizabil în Circuitul  
Civil



**DATE DESPRE IMOBILUL NR. 4467**

Oficiul de Cadastru și Publicitate Imobiliară NEAMT  
Biroul de Cadastru și Publicitate Imobiliară Targu-Neamt

**A. Partea I. Descrierea imobilului**

TEREN Extravilan

Adresa: Jud. Neamt

Nr. Crt	Nr cadastral Nr. topografic	Suprafața* (mp)	Observații / Referințe
A1		900	Sector cadastral:21 Teren neimprejmuit;

**B. Partea II. Proprietari și acte**

Inscrieri privitoare la dreptul de proprietate și alte drepturi reale	Referințe
/	
Hotarare Judecatoreasca nr. SENTINȚĂ CIVILĂ NR. 2376, din 19/11/2008 emis de JUDECĂTORIA TÂRGU NEAMȚ;	
B1	A1
Intabulare, drept de PROPRIETATE, dobandit prin Hotarare Judecatoreasca, cota actuala 1/1	
1) MIHĂILĂ VASILE, LIPSĂ CNP, PROPRIETAR DECEDAT DEFUNCT:Da	
2) MIHĂILĂ CONSTANTIN, LIPSĂ CNP, PROPRIETAR DECEDAT DEFUNCT:Da	

**C. Partea III. SARCINI .**

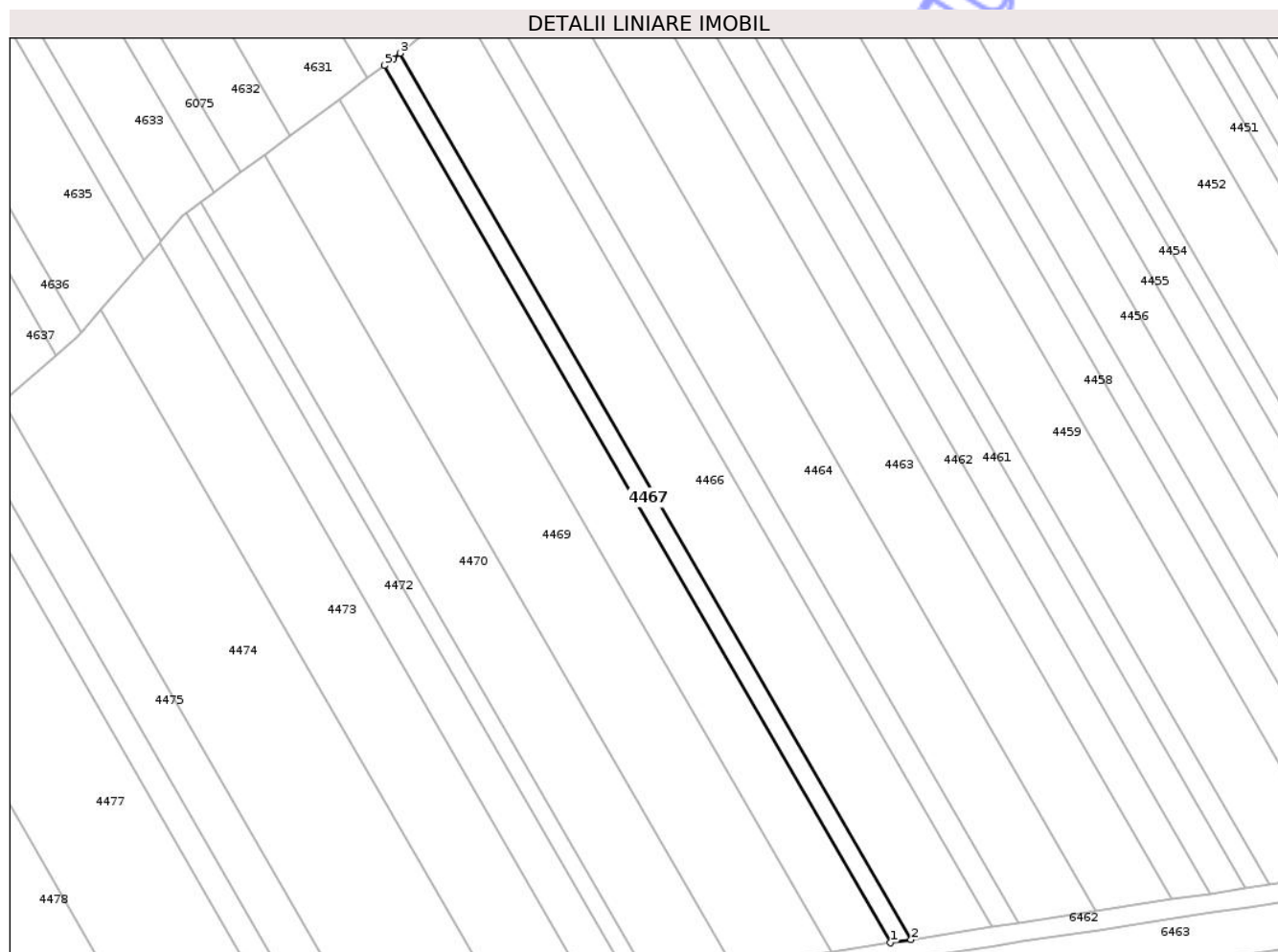
Inscrieri privind dezmembramintele dreptului de proprietate, drepturi reale de garanție și sarcini	Referințe
NU SUNT	

## Anexa Nr. 1 La Partea I

## Teren

Nr cadastral	Suprafața (mp)*	Observații / Referințe
	900	

\* Suprafața este determinată în planul de proiecție Stereo 70.



## Date referitoare la teren

Crt	Categorie folosință	Intra vilan	Suprafața (mp)	Tarla	Parcelă	Nr. topo	Observații / Referințe
1	arabil	NU	313	14	195/15C	-	NR. TOPO CORECT PARCELA 193/15C
2	faneata	NU	328	14	195/15C	-	NR. TOPO CORECT PARCELA 194/15C
3	arabil	NU	259	14	195/15C	-	

## Lungime Segmente

1) Valorile lungimilor segmentelor sunt obținute din proiecție în plan.

Punct început	X / Y	Punct sfârșit	X / Y	Lungime segment (** (m)
1	618.214,78 633.845,364	2	618.219,205 633.846,044	4.477
2	618.219,205 633.846,044	3	618.110,856 634.033,836	216.806
3	618.110,856 634.033,836	4	618.109,491 634.032,718	1.764
4	618.109,491 634.032,718	5	618.107,527 634.031,255	2.449

Punct început	X / Y	Punct sfârșit	X / Y	Lungime segment (** (m)
5	618.107,527 634.031,255	1	618.214,78 633.845,364	214.613

\*\* Lungimile segmentelor sunt determinate în planul de proiecție Stereo 70 și sunt rotunjite la 1 milimetru.

\*\*\* Distanța dintre puncte este formată din segmente cumulate ce sunt mai mici decât valoarea 1 milimetru.

Neutilizabil în Circuitul Civil



**DATE DESPRE IMOBILUL NR. 4468**

Oficiul de Cadastru și Publicitate Imobiliară NEAMȚ  
Biroul de Cadastru și Publicitate Imobiliară Targu-Neamt

**A. Partea I. Descrierea imobilului**

TEREN Extravilan

Adresa: Jud. Neamt

Nr. Crt	Nr cadastral Nr. topografic	Suprafața* (mp)	Observații / Referințe
A1		2.500	Sector cadastral:21 Teren neimprejmuit;

**B. Partea II. Proprietari și acte**

Inscrieri privitoare la dreptul de proprietate și alte drepturi reale	Referințe
/	
Act Administrativ nr. 44/287, din 16/03/1998 emis de CJPSDPAT NEAMȚ;	
B1	A1
Intabulare, drept de PROPRIETATE, dobandit prin Reconstituire, cota actuala 1/1 1) PAVEL GH AURICA, LIPSĂ CNP	

**C. Partea III. SARCINI .**

Inscrieri privind dezmembramintele dreptului de proprietate, drepturi reale de garanție și sarcini	Referințe
NU SUNT	

## Anexa Nr. 1 La Partea I

## Teren

Nr cadastral	Suprafața (mp)*	Observații / Referințe
	2.500	

\* Suprafața este determinată în planul de proiecție Stereo 70.

## DETALII LINIARE IMOBIL



## Date referitoare la teren

Crt	Categorie folosință	Intra vilan	Suprafața (mp)	Tarla	Parcelă	Nr. topo	Observații / Referințe
1	arabil	NU	1.286	14	193/246B	-	
2	faneata	NU	816	14	193/246B	-	NR. TOPO CORECT PARCELA 194/246B
3	arabil	NU	398	14	193/246B	-	NR. TOPO CORECT PARCELA 195/246B

## Lungime Segmente

1) Valorile lungimilor segmentelor sunt obținute din proiecție în plan.

Punct început	X / Y	Punct sfârșit	X / Y	Lungime segment (** (m)
1	618.202,251 633.843,439	2	618.214,78 633.845,364	12.675
2	618.214,78 633.845,364	3	618.107,527 634.031,255	214.613
3	618.107,527 634.031,255	4	618.103,862 634.028,526	4.57
4	618.103,862 634.028,526	5	618.097,988 634.024,15	7.325

Punct început	X / Y	Punct sfârșit	X / Y	Lungime segment (** (m)
5	618.097,988 634.024,15	1	618.202,251 633.843,439	208.632

\*\* Lungimile segmentelor sunt determinate în planul de proiecție Stereo 70 și sunt rotunjite la 1 milimetru.

\*\*\* Distanța dintre puncte este formată din segmente cumulate ce sunt mai mici decât valoarea 1 milimetru.

Neutilizabil în Circuitul Civil



**DATE DESPRE IMOBILUL NR. 4469**

Oficiul de Cadastru și Publicitate Imobiliară NEAMT  
Biroul de Cadastru și Publicitate Imobiliară Targu-Neamt

**A. Partea I. Descrierea imobilului**

TEREN Necunoscut

Adresa: Loc. Plugari, Str Plugari, Jud. Neamt, ȘI EXTRAVILAN COMUNA URECHENI

Nr. Crt	Nr cadastral Nr. topografic	Suprafața* (mp)	Observații / Referințe
A1		4.000	Sector cadastral:21 Teren neimprejmuit;

**B. Partea II. Proprietari și acte**

Inscrieri privitoare la dreptul de proprietate și alte drepturi reale	Referințe
/	
Act Administrativ nr. 70/1248, din 04/05/1995 emis de CJPSDPAT NEAMȚ;	
B1	A1
Intabulare, drept de PROPRIETATE, dobandit prin Reconstituire, cota actuala 1/1	
1) LUCA D CONSTANTIN, LIPSĂ CNP	

**C. Partea III. SARCINI .**

Inscrieri privind dezmembramintele dreptului de proprietate, drepturi reale de garanție și sarcini	Referințe
NU SUNT	

## Anexa Nr. 1 La Partea I

## Teren

Nr cadastral	Suprafața (mp)*	Observații / Referințe
	4.000	

\* Suprafața este determinată în planul de proiecție Stereo 70.

## DETALII LINIARE IMOBIL



## Date referitoare la teren

Crt	Categorie folosință	Intra vilan	Suprafața (mp)	Tarla	Parcelă	Nr. topo	Observații / Referințe
1	arabil	DA	53	14	193/245	-	
2	faneata	NU	2.150	14	193/245	-	
3	arabil	NU	1.274	14	193/245	-	NR. TOPO CORECT PARCELA 194/245
4	arabil	NU	523	14	193/245	-	NR. TOPO CORECT PARCELA 195/245

## Lungime Segmente

1) Valorile lungimilor segmentelor sunt obținute din proiecție în plan.

Punct început	X / Y	Punct sfârșit	X / Y	Lungime segment (** (m)
1	618.181,119 633.840,754	2	618.185,023 633.840,792	3.904
2	618.185,023 633.840,792	3	618.202,251 633.843,439	17.431
3	618.202,251 633.843,439	4	618.097,988 634.024,15	208.632

Punct început	X / Y	Punct sfârșit	X / Y	Lungime segment (** (m)
4	618.097,988 634.024,15	5	618.087,661 634.016,458	12.877
5	618.087,661 634.016,458	6	618.082,124 634.012,333	6.904
6	618.082,124 634.012,333	1	618.181,119 633.840,754	198.089

\*\* Lungimile segmentelor sunt determinate în planul de proiecție Stereo 70 și sunt rotunjite la 1 milimetru.

\*\*\* Distanța dintre puncte este formată din segmente cumulate ce sunt mai mici decât valoarea 1 milimetru.

Neutilizabil în Circuitul Civil



**DATE DESPRE IMOBILUL NR. 4471**

Oficiul de Cadastru și Publicitate Imobiliară NEAMȚ  
 Biroul de Cadastru și Publicitate Imobiliară Targu-Neamt

**A. Partea I. Descrierea imobilului**

TEREN Extravilan

Adresa: Jud. Neamt

Nr. Crt	Nr cadastral Nr. topografic	Suprafața* (mp)	Observații / Referințe
A1		700	Sector cadastral:21 Teren neimprejmuit;

**B. Partea II. Proprietari și acte**

Inscrieri privitoare la dreptul de proprietate și alte drepturi reale	Referințe
/	
Act Administrativ nr. 70/553, din 10/06/1997 emis de CJPSDPAT NEAMȚ;	
B1	A1
Intabulare, drept de PROPRIETATE, dobandit prin Reconstituire, cota actuala 1/1	
1) TĂNĂSELEA V ANICA, LIPSĂ CNP	

**C. Partea III. SARCINI .**

Inscrieri privind dezmembramintele dreptului de proprietate, drepturi reale de garanție și sarcini	Referințe
NU SUNT	

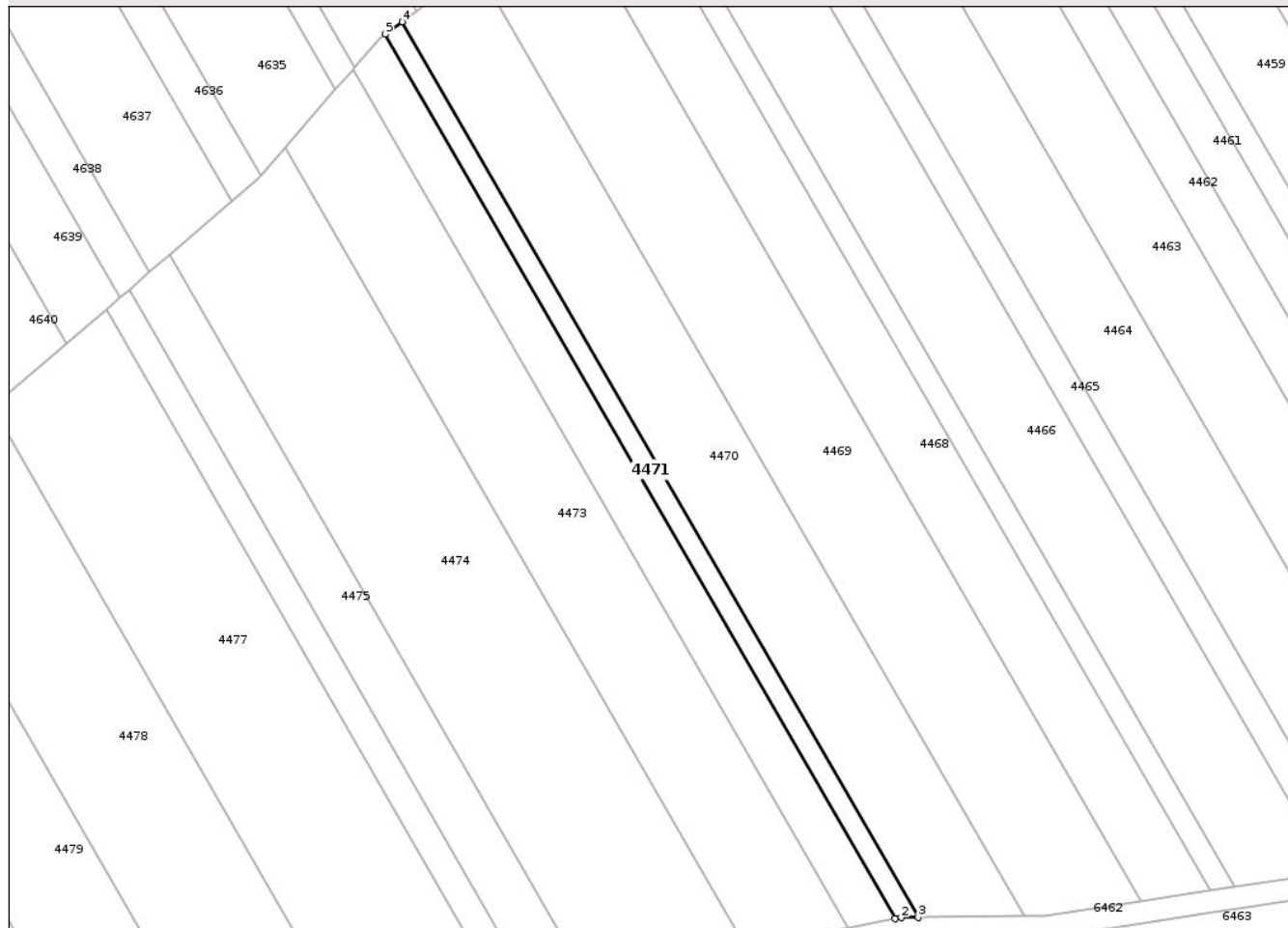
## Anexa Nr. 1 La Partea I

## Teren

Nr cadastral	Suprafața (mp)*	Observații / Referințe
	700	

\* Suprafața este determinată în planul de proiecție Stereo 70.

## DETALII LINIARE IMOBIL



## Date referitoare la teren

Crt	Categorie folosință	Intravilan	Suprafața (mp)	Tarla	Parcelă	Nr. topo	Observații / Referințe
1	faneata	NU	215	14	194/150	-	
2	arabil	NU	420	14	194/150	-	NR. TOPO CORECT PARCELA 193/150
3	arabil	NU	65	14	194/150	-	NR. TOPO CORECT PARCELA 195/150

## Lungime Segmente

1) Valorile lungimilor segmentelor sunt obținute din proiecție în plan.

Punct început	X / Y	Punct sfârșit	X / Y	Lungime segment (** (m)
1	618.157,811 633.840,324	2	618.158,936 633.840,541	1.146
2	618.158,936 633.840,541	3	618.162,026 633.840,571	3.089
3	618.162,026 633.840,571	4	618.068,696 634.002,33	186.753
4	618.068,696 634.002,33	5	618.065,649 634.000,061	3.8

Punct început	X / Y	Punct sfârșit	X / Y	Lungime segment (** (m)
5	618.065,649 634.000,061	1	618.157,811 633.840,324	184.417

\*\* Lungimile segmentelor sunt determinate în planul de proiecție Stereo 70 și sunt rotunjite la 1 milimetru.

\*\*\* Distanța dintre puncte este formată din segmente cumulate ce sunt mai mici decât valoarea 1 milimetru.

Neutilizabil în Circuitul Civil



**DATE DESPRE IMOBILUL NR. 4475**

Oficiul de Cadastru și Publicitate Imobiliară NEAMȚ  
Biroul de Cadastru și Publicitate Imobiliară Targu-Neamt

**A. Partea I. Descrierea imobilului**

TEREN Extravilan

Adresa: Jud. Neamt

Nr. Crt	Nr cadastral Nr. topografic	Suprafața* (mp)	Observații / Referințe
A1		1.400	Sector cadastral:21 Teren neimprejmuit;

**B. Partea II. Proprietari și acte**

Inscrieri privitoare la dreptul de proprietate și alte drepturi reale	Referințe
/	
Act Administrativ nr. 70/309, din 29/12/1995 emis de CJPSDPAT NEAMȚ;	
B1	A1
Intabulare, drept de PROPRIETATE, dobandit prin Reconstituire, cota actuala 1/1	
1) LUCA SC ANICA, LIPSĂ CNP	

**C. Partea III. SARCINI .**

Inscrieri privind dezmembramintele dreptului de proprietate, drepturi reale de garanție și sarcini	Referințe
NU SUNT	

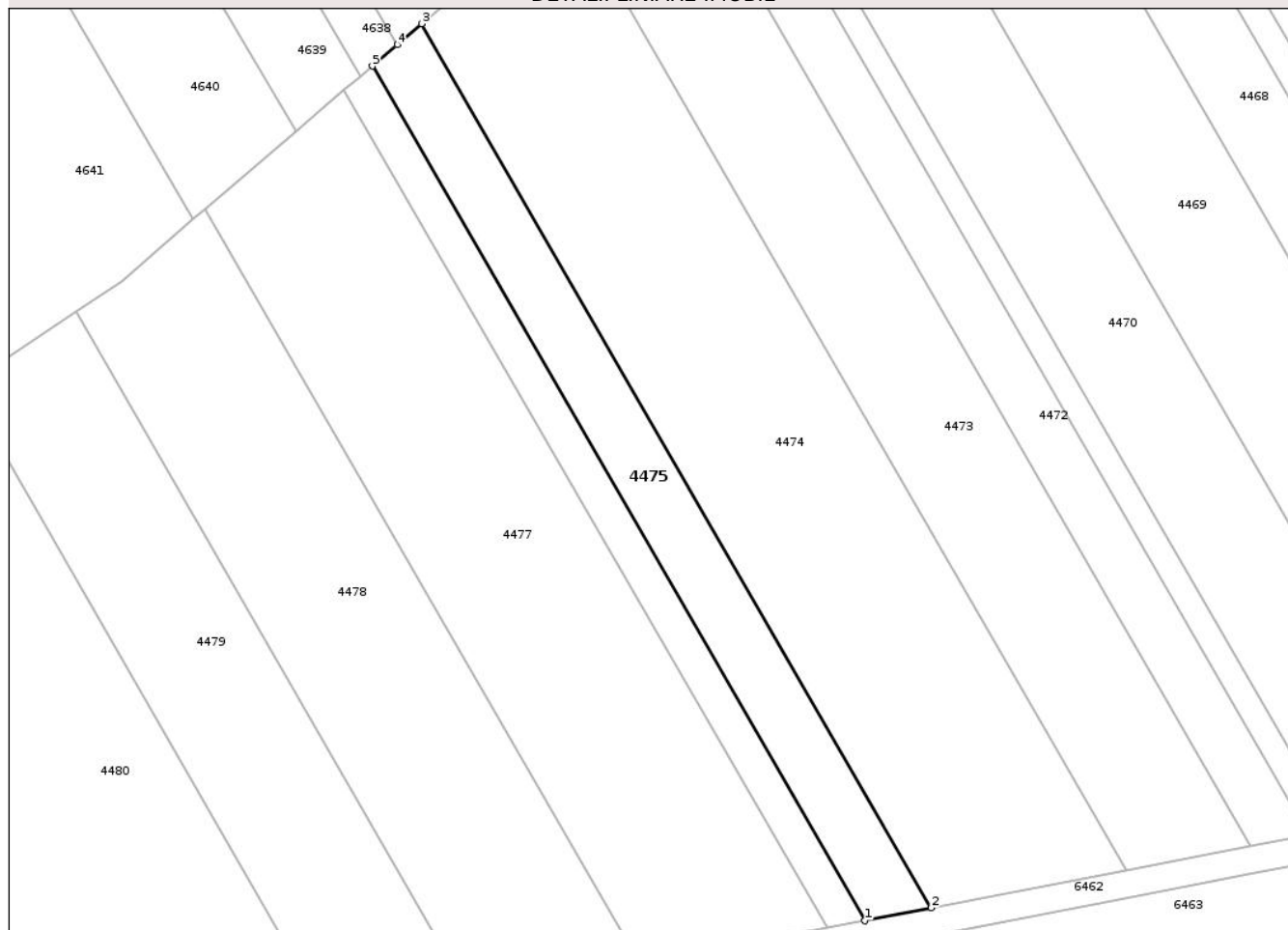
## Anexa Nr. 1 La Partea I

## Teren

Nr cadastral	Suprafața (mp)*	Observații / Referințe
	1.400	

\* Suprafața este determinată în planul de proiecție Stereo 70.

## DETALII LINIARE IMOBIL



## Date referitoare la teren

Crt	Categorie folosință	Intravilan	Suprafața (mp)	Tarla	Parcelă	Nr. topo	Observații / Referințe
1	arabil	NU	965	14	193/12	-	
2	faneata	NU	435	14	193/12	-	NR. TOPO CORECT PARCELA 194/12

## Lungime Segmente

1) Valorile lungimilor segmentelor sunt obținute din proiecție în plan.

Punct început	X / Y	Punct sfârșit	X / Y	Lungime segment (** (m))
1	618.092,17 633.827,675	2	618.101,98 633.829,566	9.99
2	618.101,98 633.829,566	3	618.026,617 633.960,185	150.801
3	618.026,617 633.960,185	4	618.022,984 633.957,075	4.782
4	618.022,984 633.957,075	5	618.019,321 633.953,938	4.823

Punct început	X / Y	Punct sfârșit	X / Y	Lungime segment (** (m)
5	618.019,321 633.953,938	1	618.092,17 633.827,675	145.772

\*\* Lungimile segmentelor sunt determinate în planul de proiecție Stereo 70 și sunt rotunjite la 1 milimetru.

\*\*\* Distanța dintre puncte este formată din segmente cumulate ce sunt mai mici decât valoarea 1 milimetru.

Neutilizabil în Circuitul Civil



**DATE DESPRE IMOBILUL NR. 4476**

Oficiul de Cadastru și Publicitate Imobiliară NEAMȚ  
 Biroul de Cadastru și Publicitate Imobiliară Targu-Neamt

**A. Partea I. Descrierea imobilului**

TEREN Extravilan

Adresa: Jud. Neamt

Nr. Crt	Nr cadastral Nr. topografic	Suprafața* (mp)	Observații / Referințe
A1		780	Sector cadastral:21 Teren neimprejmuit;

**B. Partea II. Proprietari și acte**

Inscrieri privitoare la dreptul de proprietate și alte drepturi reale	Referințe
/	
Act Administrativ nr. 70/432, din 28/07/1995 emis de CJPSDPAT NEAMȚ;	
B1	A1
Intabulare, drept de PROPRIETATE, dobandit prin Reconstituire, cota actuala 1/1	
1) CREȚU GH GHEORGHE, LIPSĂ CNP	

**C. Partea III. SARCINI .**

Inscrieri privind dezmembramintele dreptului de proprietate, drepturi reale de garanție și sarcini	Referințe
NU SUNT	

## Anexa Nr. 1 La Partea I

## Teren

Nr cadastral	Suprafața (mp)*	Observații / Referințe
	780	

\* Suprafața este determinată în planul de proiecție Stereo 70.

## DETALII LINIARE IMOBIL



## Date referitoare la teren

Crt	Categorie folosință	Intra vilan	Suprafața (mp)	Tarla	Parcelă	Nr. topo	Observații / Referințe
1	arabil	NU	550	14	193/6	-	
2	faneata	NU	230	14	193/6	-	NR. TOPO CORECT PARCELA 194/6

## Lungime Segmente

1) Valorile lungimilor segmentelor sunt obținute din proiecție în plan.

Punct început	X / Y	Punct sfârșit	X / Y	Lungime segment (** (m)
1	618.086,555 633.826,593	2	618.092,17 633.827,675	5.718
2	618.092,17 633.827,675	3	618.019,321 633.953,938	145.772
3	618.019,321 633.953,938	4	618.017,59 633.952,456	2.279
4	618.017,59 633.952,456	5	618.015,145 633.950,363	3.219

Punct început	X / Y	Punct sfârșit	X / Y	Lungime segment (** (m)
5	618.015,145 633.950,363	1	618.086,555 633.826,593	142.893

\*\* Lungimile segmentelor sunt determinate în planul de proiecție Stereo 70 și sunt rotunjite la 1 milimetru.

\*\*\* Distanța dintre puncte este formată din segmente cumulate ce sunt mai mici decât valoarea 1 milimetru.

Neutilizabil în Circuitul Civil



**DATE DESPRE IMOBILUL NR. 4477**

Oficiul de Cadastru și Publicitate Imobiliară NEAMT  
Biroul de Cadastru și Publicitate Imobiliară Targu-Neamt

**A. Partea I. Descrierea imobilului**

TEREN Extravilan

Adresa: Jud. Neamt, TARLA ARINI

Nr. Crt	Nr cadastral Nr. topografic	Suprafața* (mp)	Observații / Referințe
A1	50699	3.600	Sector cadastral:21 Teren neimprejmuit;

**B. Partea II. Proprietari și acte**

Inscrieri privitoare la dreptul de proprietate și alte drepturi reale	Referințe
<b>28509 / 20/11/2014</b>	
Act Notarial nr. Contract de vânzare cumpărare nr.2545, din 20/11/2014 emis de NP David Radu Constantin;	
B3	A1
Intabulare, drept de PROPRIETATE, dobandit prin Conventie, cota actuala 1/1	
1) PAVEL P MIHAI	
2) PAVEL ELENA, soți	

**C. Partea III. SARCINI .**

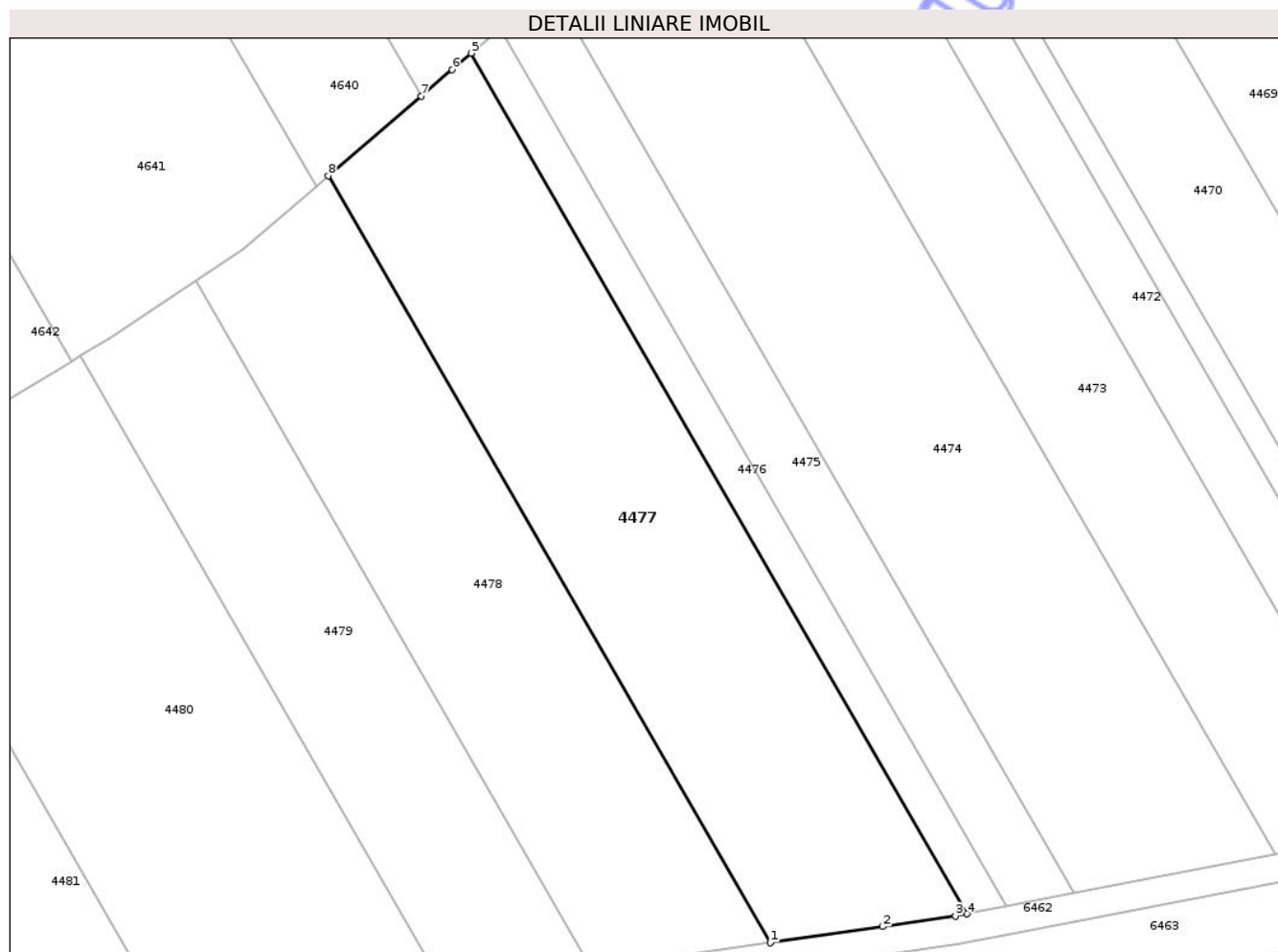
Inscrieri privind dezmembramintele dreptului de proprietate, drepturi reale de garanție și sarcini	Referințe
NU SUNT	

## Anexa Nr. 1 La Partea I

## Teren

Nr cadastral	Suprafața (mp)*	Observații / Referințe
50699	3.600	

\* Suprafața este determinată în planul de proiecție Stereo 70.



## Date referitoare la teren

Crt	Categorie folosință	Intravilan	Suprafața (mp)	Tarla	Parcelă	Nr. topo	Observații / Referințe
1	arabil	NU	2.877	14	193	-	
2	faneata	NU	723	14	193	-	NR. TOPO CORECT PARCELA 194

## Lungime Segmente

1) Valorile lungimilor segmentelor sunt obținute din proiecție în plan.

Punct început	X / Y	Punct sfârșit	X / Y	Lungime segment (** (m)
1	618.058,201 633.822,44	2	618.074,374 633.824,762	16.34
2	618.074,374 633.824,762	3	618.084,872 633.826,269	10.605
3	618.084,872 633.826,269	4	618.086,555 633.826,593	1.714
4	618.086,555 633.826,593	5	618.015,145 633.950,363	142.893

Punct început	X / Y	Punct sfârșit	X / Y	Lungime segment (** (m)
5	618.015,145 633.950,363	6	618.012,42 633.948,03	3.587
6	618.012,42 633.948,03	7	618.007,974 633.944,223	5.853
7	618.007,974 633.944,223	8	617.994,562 633.932,739	17.656
8	617.994,562 633.932,739	1	618.058,201 633.822,44	127.341

\*\* Lungimile segmentelor sunt determinate în planul de proiecție Stereo 70 și sunt rotunjite la 1 milimetru.

\*\*\* Distanța dintre puncte este formată din segmente cumulate ce sunt mai mici decât valoarea 1 milimetru.

Neutilizabil în Circuitul Civil



**DATE DESPRE IMOBILUL NR. 4479**

Oficiul de Cadastru și Publicitate Imobiliară NEAMT  
Biroul de Cadastru și Publicitate Imobiliară Targu-Neamt

**A. Partea I. Descrierea imobilului**

TEREN Extravilan

Adresa: Jud. Neamt

Nr. Crt	Nr cadastral Nr. topografic	Suprafața* (mp)	Observații / Referințe
A1		2.160	Sector cadastral:21 Teren neimprejmuit;

**B. Partea II. Proprietari și acte**

Inscrieri privitoare la dreptul de proprietate și alte drepturi reale	Referințe
/	
Act Administrativ nr. 70/399, din 18/12/1995 emis de CJPSDPAT NEAMȚ;	
B1	A1
Intabulare, drept de PROPRIETATE, dobandit prin Reconstituire, cota actuala 1/1	
1) OTEA ANICA FRĂSINA, LIPSĂ CNP	

**C. Partea III. SARCINI .**

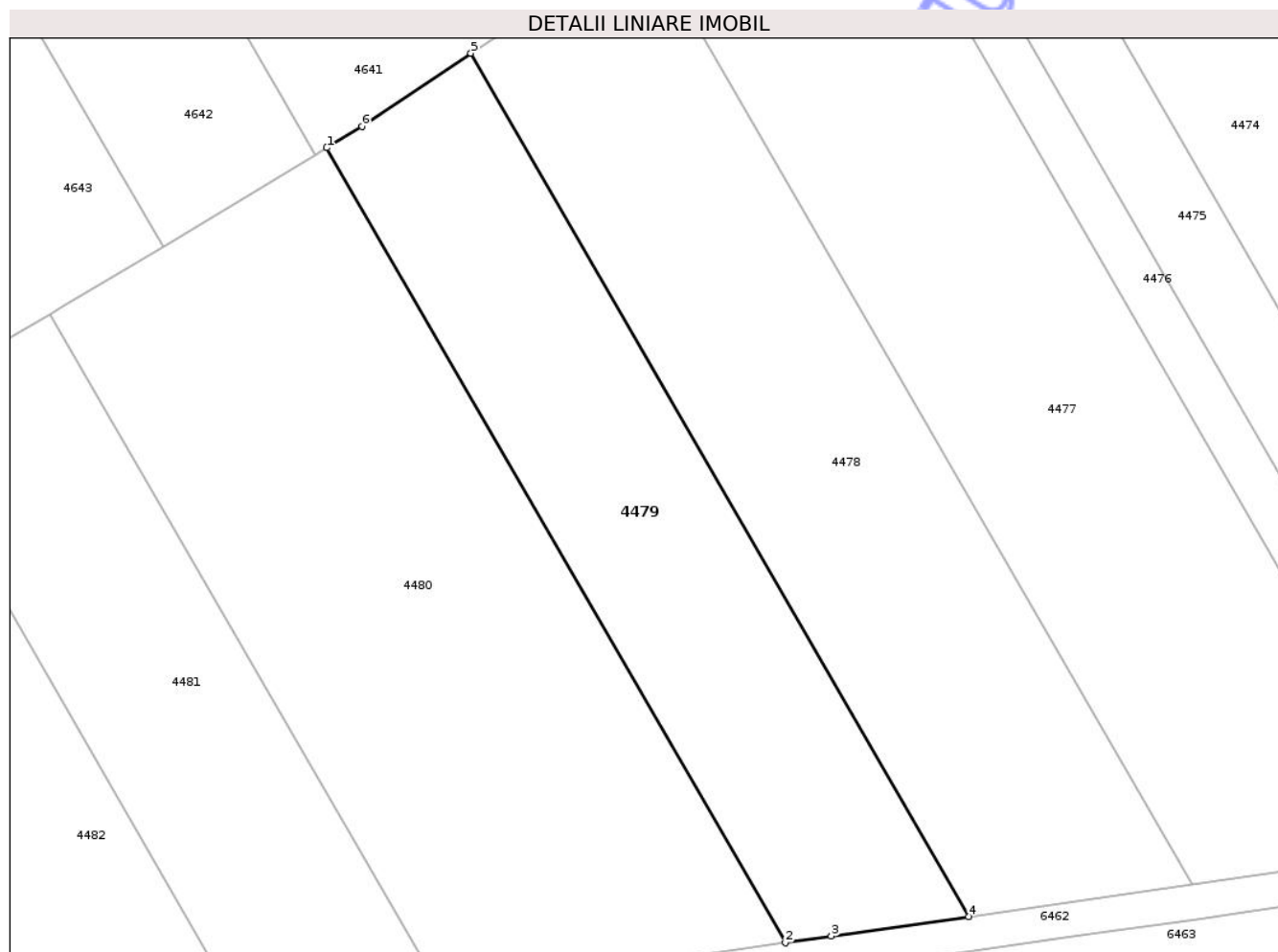
Inscrieri privind dezmembramintele dreptului de proprietate, drepturi reale de garanție și sarcini	Referințe
NU SUNT	

## Anexa Nr. 1 La Partea I

## Teren

Nr cadastral	Suprafața (mp)*	Observații / Referințe
	2.160	

\* Suprafața este determinată în planul de proiecție Stereo 70.



## Date referitoare la teren

Crt	Categorie folosință	Intra vilan	Suprafața (mp)	Tarla	Parcelă	Nr. topo	Observații / Referințe
1	arabil	NU	1.970	14	195/230	-	NR. TOPO CORECT PARCELA 193/230
2	faneata	NU	190	14	195/230	-	NR. TOPO CORECT PARCELA 194/230

## Lungime Segmente

1) Valorile lungimilor segmentelor sunt obținute din proiecție în plan.

Punct început	X / Y	Punct sfârșit	X / Y	Lungime segment (** (m)
1	617.958,956 633.906,826	2	618.011,511 633.815,738	105.163
2	618.011,511 633.815,738	3	618.016,801 633.816,497	5.345
3	618.016,801 633.816,497	4	618.032,528 633.818,755	15.888
4	618.032,528 633.818,755	5	617.975,47 633.917,648	114.173

Punct început	X / Y	Punct sfârșit	X / Y	Lungime segment (** (m)
5	617.975,47 633.917,648	6	617.962,99 633.909,258	15.038
6	617.962,99 633.909,258	1	617.958,956 633.906,826	4.71

\*\* Lungimile segmentelor sunt determinate în planul de proiecție Stereo 70 și sunt rotunjite la 1 milimetru.

\*\*\* Distanța dintre puncte este formată din segmente cumulate ce sunt mai mici decât valoarea 1 milimetru.

Neutilizabil în Circuitul Civil



**DATE DESPRE IMOBILUL NR. 4482**

Oficiul de Cadastru și Publicitate Imobiliară NEAMT  
Biroul de Cadastru și Publicitate Imobiliară Targu-Neamt

**A. Partea I. Descrierea imobilului**

TEREN Necunoscut

Adresa: Loc. Plugari, Str Plugari, Jud. Neamt, SI EXTRAVILAN COMUNA URECHENI

Nr. Crt	Nr cadastral Nr. topografic	Suprafața* (mp)	Observații / Referințe
A1		2.700	Sector cadastral:21 Teren neimprejmuit;

**B. Partea II. Proprietari și acte**

Inscrieri privitoare la dreptul de proprietate și alte drepturi reale	Referințe
/	
Hotarare Judecatoreasca nr. SENTINȚĂ CIVILĂ NR. 990, din 25/05/2016 emis de JUDECĂTORIA TÂRGU NEAMȚ;	
B1	Intabulare, drept de PROPRIETATE, dobandit prin Hotarare Judecatoreasca, cota actuala 1/1 1) BORDIANU CONSTANTIN, LIPSĂ CNP
	A1

**C. Partea III. SARCINI .**

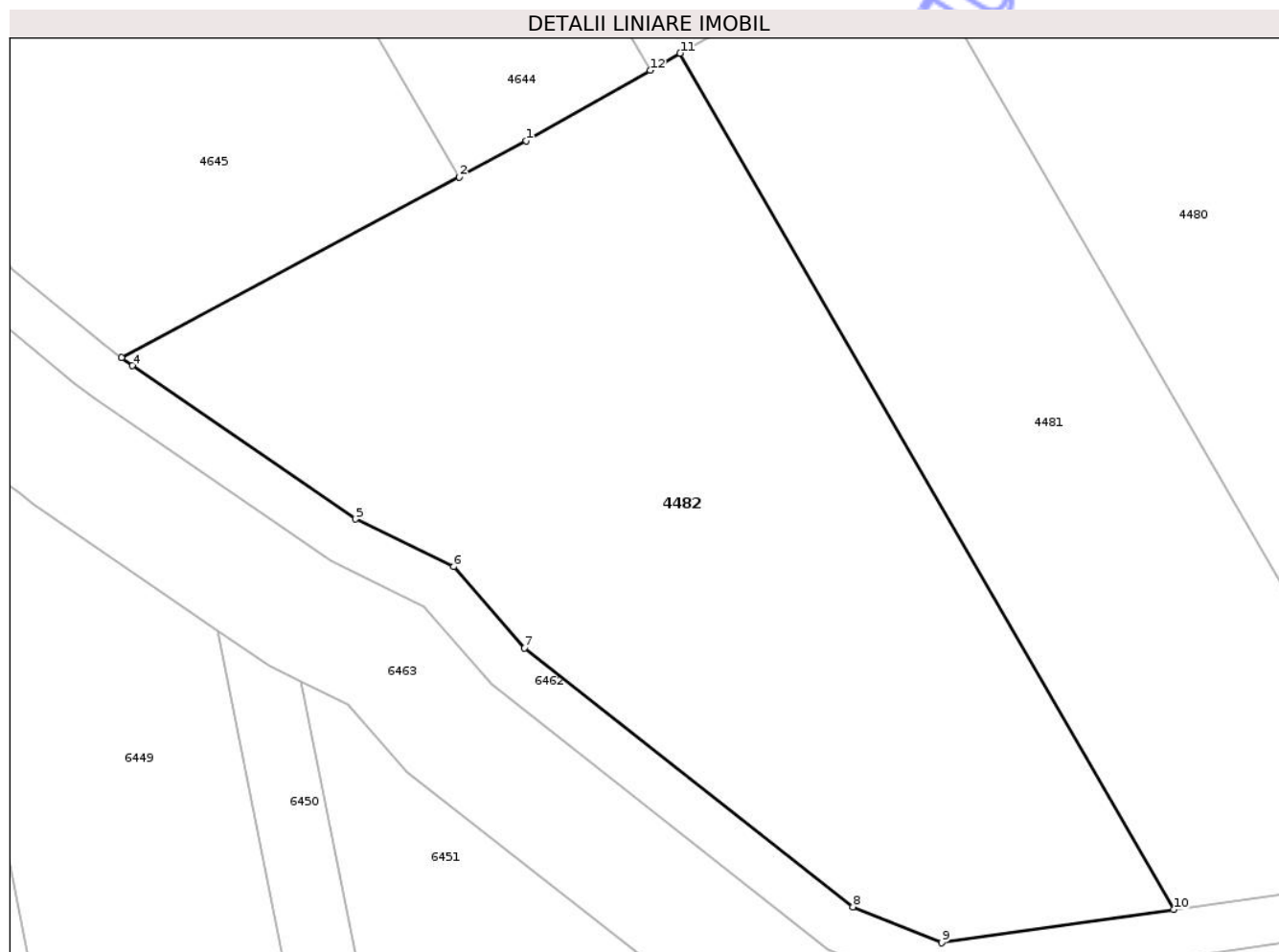
Inscrieri privind dezmembramintele dreptului de proprietate, drepturi reale de garanție și sarcini	Referințe
NU SUNT	

## Anexa Nr. 1 La Partea I

## Teren

Nr cadastral	Suprafața (mp)*	Observații / Referințe
	2.700	

\* Suprafața este determinată în planul de proiecție Stereo 70.



## Date referitoare la teren

Crt	Categorie folosință	Intra vilan	Suprafața (mp)	Tarla	Parcelă	Nr. topo	Observații / Referințe
1	arabil	DA	844	14	193/45C	-	
2	arabil	NU	1.256	14	193/45C	-	
3	arabil	NU	600	14	193/45B	-	

## Lungime Segmente

1) Valorile lungimilor segmentelor sunt obținute din proiecție în plan.

Punct început	X / Y	Punct sfârșit	X / Y	Lungime segment (** (m)
1	617.896,318 633.870,138	2	617.890,791 633.867,182	6.268
2	617.890,791 633.867,182	3	617.862,973 633.852,305	31.546
3	617.862,973 633.852,305	4	617.863,861 633.851,638	1.11
4	617.863,861 633.851,638	5	617.882,257 633.839,011	22.314

Punct început	X / Y	Punct sfârșit	X / Y	Lungime segment (** (m)
5	617.882,257 633.839,011	6	617.890,323 633.835,078	8.973
6	617.890,323 633.835,078	7	617.896,174 633.828,379	8.894
7	617.896,174 633.828,379	8	617.923,233 633.807,064	34.446
8	617.923,233 633.807,064	9	617.930,561 633.804,117	7.898
9	617.930,561 633.804,117	10	617.949,677 633.806,861	19.312
10	617.949,677 633.806,861	11	617.908,998 633.877,365	81.397
11	617.908,998 633.877,365	12	617.906,525 633.875,955	2.847
12	617.906,525 633.875,955	1	617.896,318 633.870,138	11.748

\*\* Lungimile segmentelor sunt determinate în planul de proiecție Stereo 70 și sunt rotunjite la 1 milimetru.

\*\*\* Distanța dintre puncte este formată din segmente cumulate ce sunt mai mici decât valoarea 1 milimetru.



**DATE DESPRE IMOBILUL NR. 4616**

Oficiul de Cadastru și Publicitate Imobiliară NEAMT  
Biroul de Cadastru și Publicitate Imobiliară Targu-Neamt

**A. Partea I. Descrierea imobilului**

TEREN Intravilan

Adresa: Loc. Plugari, Str Plugari, Jud. Neamt

Nr. Crt	Nr cadastral Nr. topografic	Suprafața* (mp)	Observații / Referințe
A1		5.000	Sector cadastral:21 Teren neimprejmuit;

**B. Partea II. Proprietari și acte**

Inscrieri privitoare la dreptul de proprietate și alte drepturi reale	Referințe
/	
Act Notarial nr. APV NR. 1692, din 18/12/2000 emis de BNP HARALAMBIE TEODORESCU;	
B1	A1
Intabulare, drept de PROPRIETATE, dobandit prin lesire Din Indiviziune, cota actuala 1/1	
1) TÂNĂSELEA N NECULAI, LIPSĂ CNP	

**C. Partea III. SARCINI .**

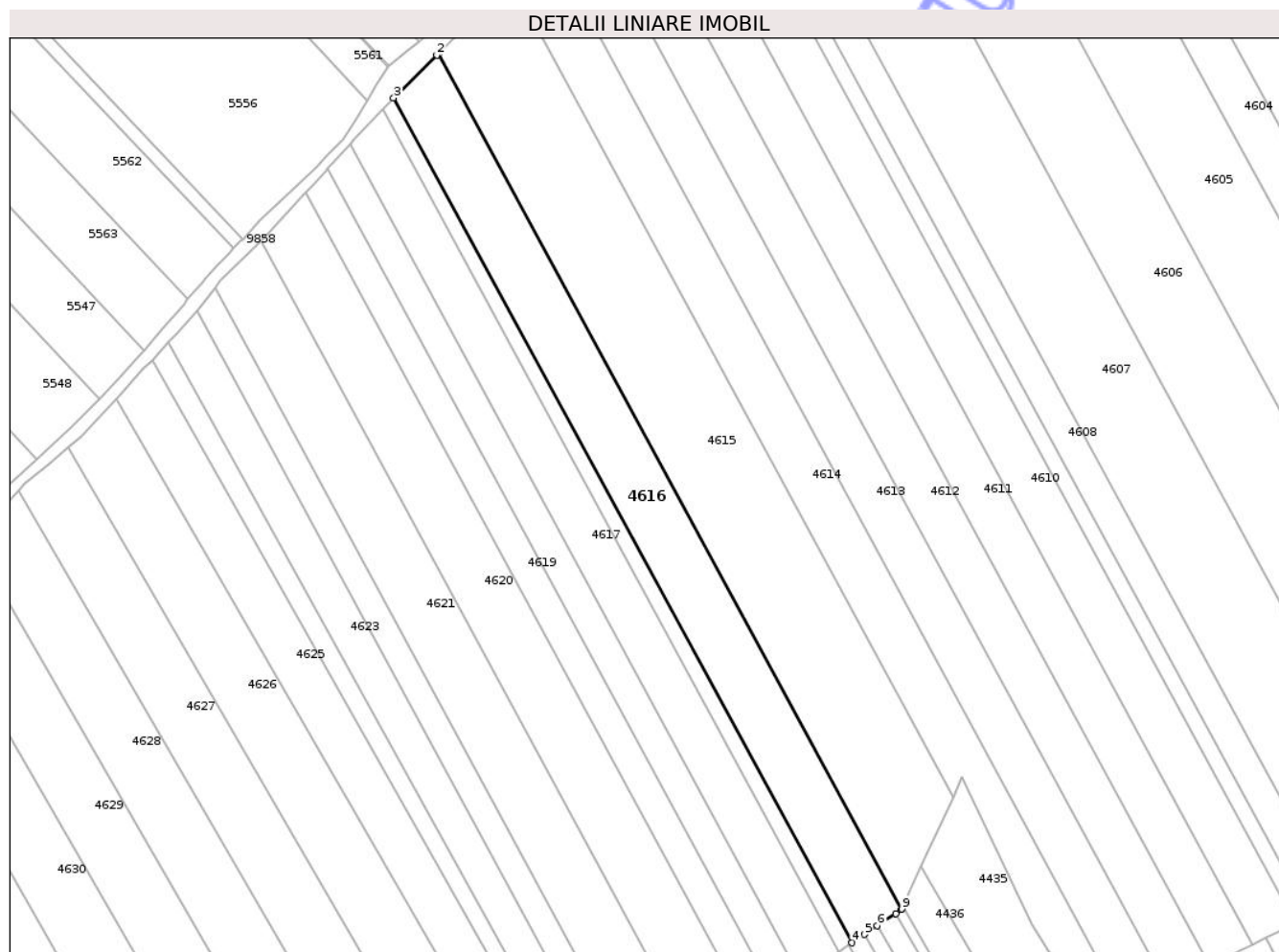
Inscrieri privind dezmembramintele dreptului de proprietate, drepturi reale de garanție și sarcini	Referințe
NU SUNT	

## Anexa Nr. 1 La Partea I

## Teren

Nr cadastral	Suprafața (mp)*	Observații / Referințe
	5.000	

\* Suprafața este determinată în planul de proiecție Stereo 70.



## Date referitoare la teren

Crt	Categorie folosință	Intra vilan	Suprafața (mp)	Tarla	Parcelă	Nr. topo	Observații / Referințe
1	arabil	DA	5.000	3	21/1,2	-	NR. TOPO CORECT TARLA 14, PARCELA 193/1,2

## Lungime Segmente

1) Valorile lungimilor segmentelor sunt obținute din proiecție în plan.

Punct început	X / Y	Punct sfârșit	X / Y	Lungime segment (** (m)
1	618.140,853 634.420,835	2	618.140,334 634.420,319	0.732
2	618.140,334 634.420,319	3	618.127,688 634.407,742	17.835
3	618.127,688 634.407,742	4	618.261,91 634.160,482	281.341
4	618.261,91 634.160,482	5	618.265,537 634.162,918	4.37
5	618.265,537 634.162,918	6	618.269,329 634.165,465	4.567

Punct început	X / Y	Punct sfârşit	X / Y	Lungime segment (** (m)
6	618.269,329 634.165,465	7	618.274,706 634.169,076	6.478
7	618.274,706 634.169,076	8	618.276,411 634.170,221	2.054
8	618.276,411 634.170,221	9	618.276,47 634.170,35	0.142
9	618.276,47 634.170,35	1	618.140,853 634.420,835	284.842

\*\* Lungimile segmentelor sunt determinate în planul de proiecție Stereo 70 și sunt rotunjite la 1 milimetru.

\*\*\* Distanța dintre puncte este formată din segmente cumulate ce sunt mai mici decât valoarea 1 milimetru.

Neutilizabil în Circuitul Civil





## DATE DESPRE IMOBILUL NR. 4617

Oficiul de Cadastru și Publicitate Imobiliară NEAMȚ  
Biroul de Cadastru și Publicitate Imobiliară Targu-Neamt

## A. Partea I. Descrierea imobilului

TEREN Intravilan

Adresa: Loc. Plugari, Str Plugari, Jud. Neamt

Nr. Crt	Nr cadastral Nr. topografic	Suprafața* (mp)	Observații / Referințe
A1		3.700	Sector cadastral:21 Teren neimprejmuit;

## B. Partea II. Proprietari și acte

Inscrieri privitoare la dreptul de proprietate și alte drepturi reale	Referințe
/	
Act Administrativ nr. 70/457, din 28/07/1995 emis de CJPSDPAT NEAMȚ;	
B1	A1
Intabulare, drept de PROPRIETATE, dobandit prin Reconstituire, cota actuala 1/1	
1) TĂNĂSELEA N GHEORGHE, LIPSĂ CNP	

## C. Partea III. SARCINI .

Inscrieri privind dezmembramintele dreptului de proprietate, drepturi reale de garanție și sarcini	Referințe
NU SUNT	

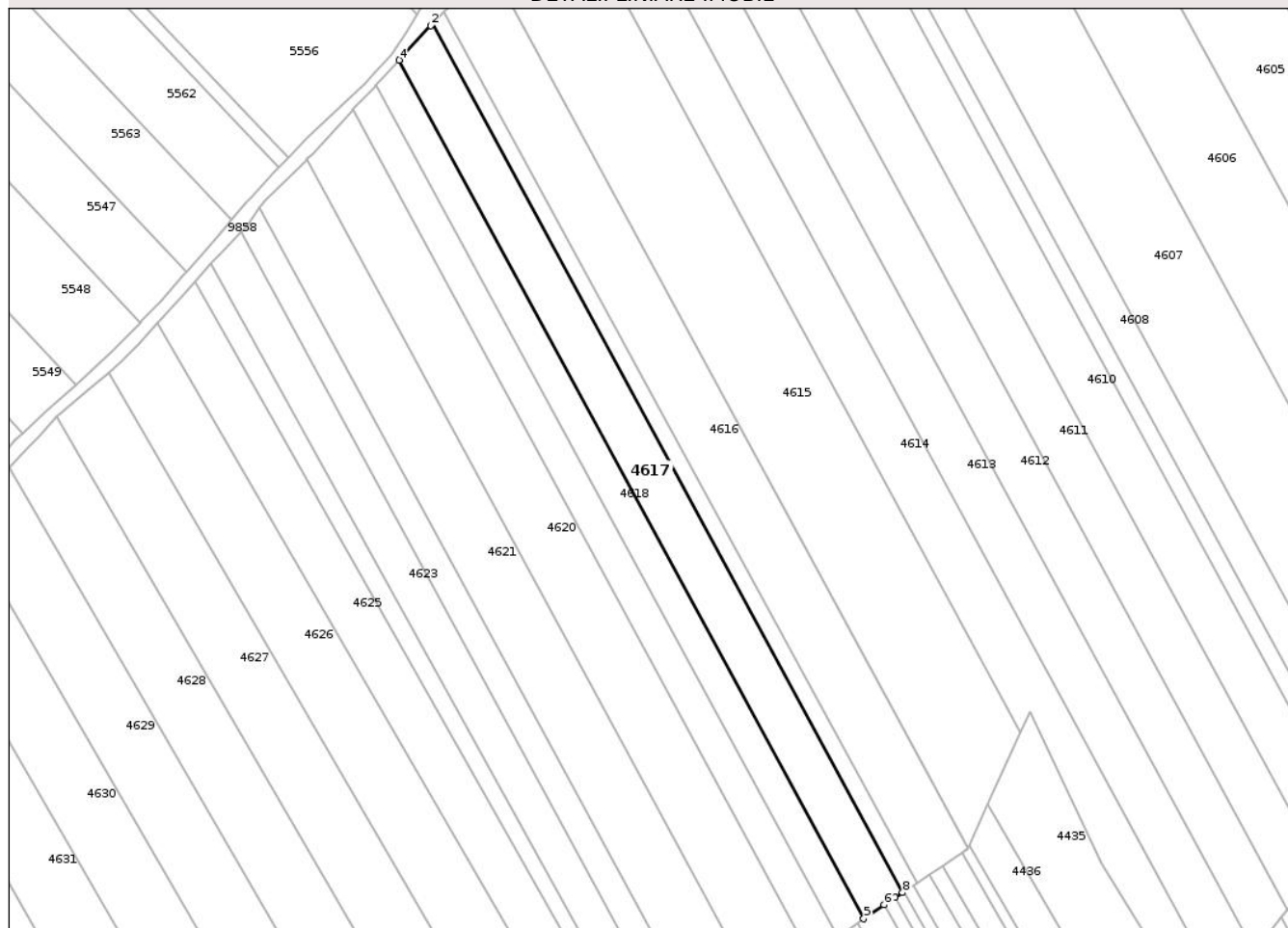
## Anexa Nr. 1 La Partea I

## Teren

Nr cadastral	Suprafața (mp)*	Observații / Referințe
	3.700	

\* Suprafața este determinată în planul de proiecție Stereo 70.

## DETALII LINIARE IMOBIL



## Date referitoare la teren

Crt	Categorie folosință	Intra vilan	Suprafața (mp)	Tarla	Parcelă	Nr. topo	Observații / Referințe
1	arabil	DA	3.700	3	21/A/1	-	NR. TOPO CORECT TARLA 14, PARCELA 193/A/1

## Lungime Segmente

1) Valorile lungimilor segmentelor sunt obținute din proiecție în plan.

Punct început	X / Y	Punct sfârșit	X / Y	Lungime segment (** (m)
1	618.124,405 634.404,407	2	618.123,883 634.403,873	0.746
2	618.123,883 634.403,873	3	618.116,203 634.395,531	11.339
3	618.116,203 634.395,531	4	618.114,891 634.394,106	1.937
4	618.114,891 634.394,106	5	618.246,854 634.150,371	277.165
5	618.246,854 634.150,371	6	618.252,7 634.154,297	7.042

Punct început	X / Y	Punct sfârșit	X / Y	Lungime segment (** (m)
6	618.252,7 634.154,297	7	618.255,805 634.156,382	3.74
7	618.255,805 634.156,382	8	618.257,921 634.157,803	2.549
8	618.257,921 634.157,803	1	618.124,405 634.404,407	280.427

\*\* Lungimile segmentelor sunt determinate în planul de proiecție Stereo 70 și sunt rotunjite la 1 milimetru.

\*\*\* Distanța dintre puncte este formată din segmente cumulate ce sunt mai mici decât valoarea 1 milimetru.

Neutilizabil în Circuitul Civil



**DATE DESPRE IMOBILUL NR. 4619**

Oficiul de Cadastru și Publicitate Imobiliară NEAMT  
Biroul de Cadastru și Publicitate Imobiliară Targu-Neamt

**A. Partea I. Descrierea imobilului**

TEREN Intravilan

Adresa: Loc. Plugari, Str Plugari, Jud. Neamt

Nr. Crt	Nr cadastral Nr. topografic	Suprafața* (mp)	Observații / Referințe
A1		2.500	Sector cadastral:21 Teren neimprejmut;

**B. Partea II. Proprietari și acte**

Inscrieri privitoare la dreptul de proprietate și alte drepturi reale		Referințe
/		
Act Normativ nr. 7, din 13/03/1996 emis de PARLAMENTUL ROMÂNIEI;		
B1	Inscrierea provizorie, drept de PROPRIETATE, dobandit prin Lege, cota actuala 1/1 1) NEIDENTIFICAT NEIDENTIFICAT	A1
B2	In baza art. 13, alin. 15 din Legea nr. 7/1996, cu modificarile si completarile ulterioare, se noteaza proprietar neidentificat	A1

**C. Partea III. SARCINI .**

Inscrieri privind dezmembramintele dreptului de proprietate, drepturi reale de garanție și sarcini	Referințe
NU SUNT	

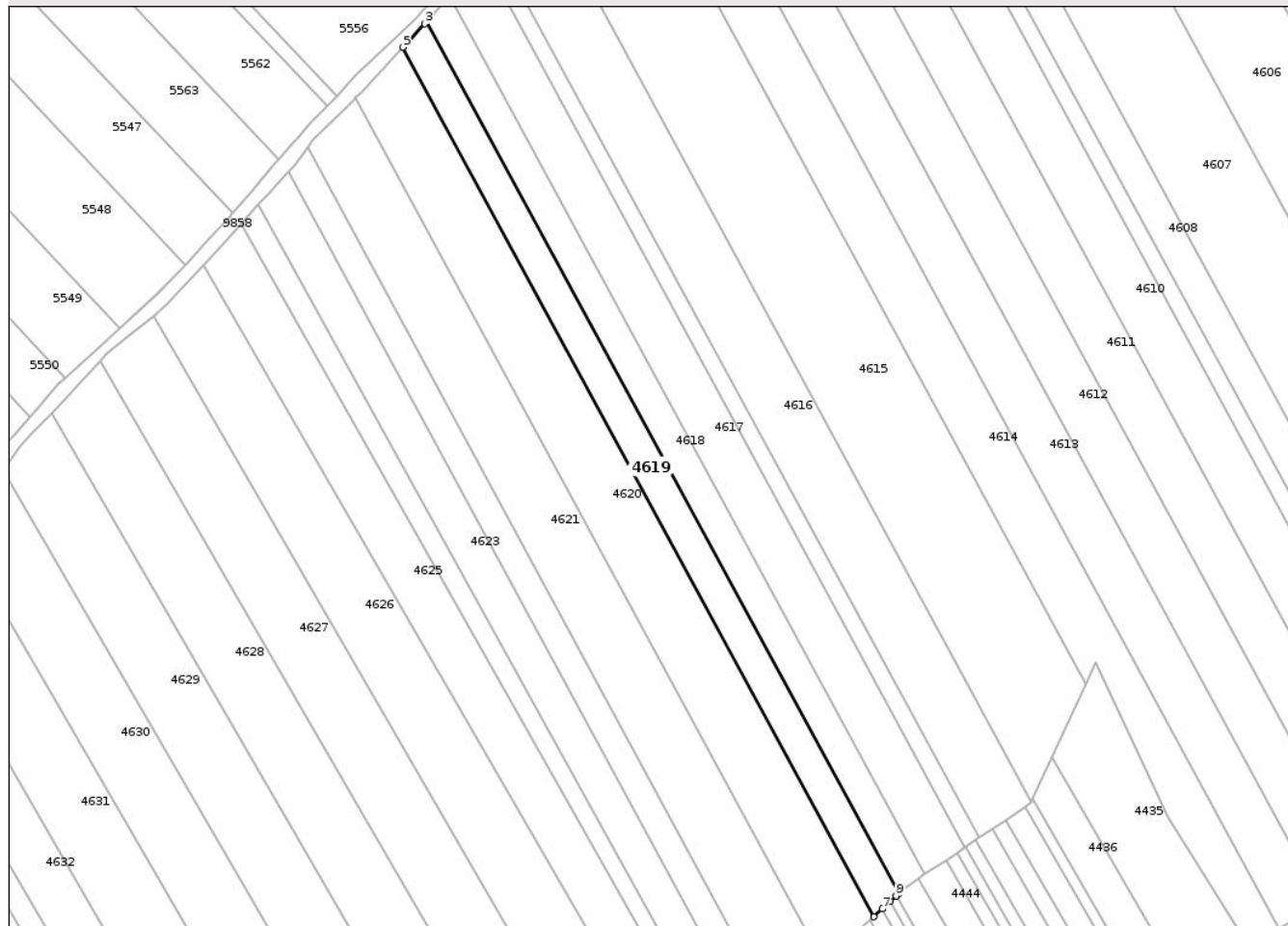
## Anexa Nr. 1 La Partea I

## Teren

Nr cadastral	Suprafața (mp)*	Observații / Referințe
	2.500	

\* Suprafața este determinată în planul de proiecție Stereo 70.

## DETALII LINIARE IMOBIL



## Date referitoare la teren

Crt	Categorie folosință	Intra vilan	Suprafața (mp)	Tarla	Parcelă	Nr. topo	Observații / Referințe
1	arabil	DA	2.500	14	193	-	

## Lungime Segmente

1) Valorile lungimilor segmentelor sunt obținute din proiecție în plan.

Punct început	X / Y	Punct sfârșit	X / Y	Lungime segment (** (m)
1	618.239,508 634.144,921	2	618.108,408 634.387,063	275.355
2	618.108,408 634.387,063	3	618.107,888 634.386,498	0.768
3	618.107,888 634.386,498	4	618.103,316 634.381,531	6.751
4	618.103,316 634.381,531	5	618.101,897 634.379,991	2.094
5	618.101,897 634.379,991	6	618.232,613 634.138,558	274.547

Punct început	X / Y	Punct sfârșit	X / Y	Lungime segment (** (m)
6	618.232,613 634.138,558	7	618.234,964 634.140,728	3.199
7	618.234,964 634.140,728	8	618.237,142 634.142,737	2.963
8	618.237,142 634.142,737	9	618.238,828 634.144,293	2.294
9	618.238,828 634.144,293	1	618.239,508 634.144,921	0.926

\*\* Lungimile segmentelor sunt determinate în planul de proiecție Stereo 70 și sunt rotunjite la 1 milimetru.

\*\*\* Distanța dintre puncte este formată din segmente cumulate ce sunt mai mici decât valoarea 1 milimetru.

Neutilizabil în Circuitul Civil



**DATE DESPRE IMOBILUL NR. 4461**

Oficiul de Cadastru și Publicitate Imobiliară NEAMȚ  
 Biroul de Cadastru și Publicitate Imobiliară Targu-Neamt

**A. Partea I. Descrierea imobilului**

TEREN Extravilan

Adresa: Jud. Neamt

Nr. Crt	Nr cadastral Nr. topografic	Suprafața* (mp)	Observații / Referințe
A1		1.800	Sector cadastral:21 Teren neimprejmuit;

**B. Partea II. Proprietari și acte**

Inscrieri privitoare la dreptul de proprietate și alte drepturi reale	Referințe
/	
Act Administrativ nr. 70/66, din 07/03/2000 emis de CJPSDPAT NEAMȚ;	
B1	A1
Intabulare, drept de PROPRIETATE, dobandit prin Reconstituire, cota actuala 1/1 1) BORDEIANU N NATALIA, LIPSĂ CNP	

**C. Partea III. SARCINI .**

Inscrieri privind dezmembramintele dreptului de proprietate, drepturi reale de garanție și sarcini	Referințe
NU SUNT	

## Anexa Nr. 1 La Partea I

## Teren

Nr cadastral	Suprafața (mp)*	Observații / Referințe
	1.800	

\* Suprafața este determinată în planul de proiecție Stereo 70.



## Date referitoare la teren

Crt	Categorie folosință	Intravilan	Suprafața (mp)	Tarla	Parcelă	Nr. topo	Observații / Referințe
1	arabil	NU	700	14	193/14	-	
2	arabil	NU	500	14	195/5A	-	
3	faneata	NU	600	14	194/5B	-	

## Lungime Segmente

1) Valorile lungimilor segmentelor sunt obținute din proiecție în plan.

Punct început	X / Y	Punct sfârșit	X / Y	Lungime segment (** (m)
1	618.282,607 633.855,787	2	618.290,179 633.856,951	7.661
2	618.290,179 633.856,951	3	618.163,169 634.077,086	254.148
3	618.163,169 634.077,086	4	618.157,648 634.072,367	7.263
4	618.157,648 634.072,367	1	618.282,607 633.855,787	250.043

\*\* Lungimile segmentelor sunt determinate în planul de proiecție Stereo 70 și sunt rotunjite la 1 milimetru.

\*\*\* Distanța dintre puncte este formată din segmente cumulate ce sunt mai mici decât valoarea 1 milimetru.

Neutilizabil în Circuitul  
Civil



**DATE DESPRE IMOBILUL NR. 4463**

Oficiul de Cadastru și Publicitate Imobiliară NEAMȚ  
Biroul de Cadastru și Publicitate Imobiliară Targu-Neamt

**A. Partea I. Descrierea imobilului**

TEREN Extravilan

Adresa: Jud. Neamt

Nr. Crt	Nr cadastral Nr. topografic	Suprafața* (mp)	Observații / Referințe
A1		3.651	Sector cadastral:21 Teren neimprejmuit;

**B. Partea II. Proprietari și acte**

Inscrieri privitoare la dreptul de proprietate și alte drepturi reale	Referințe
/	
Act Administrativ nr. 70/812, din 28/02/1995 emis de CJPSDPAT NEAMȚ;	
B1	A1
Intabulare, drept de PROPRIETATE, dobandit prin Reconstituire, cota actuala 1/1	
1) BORDEANU DUMITRU, LIPSĂ CNP	
2) BORDEANU LIVIȚA, LIPSĂ CNP	
3) BORDEANU AURORA, LIPSĂ CNP	
4) RUSU CATINCA, LIPSĂ CNP	

**C. Partea III. SARCINI .**

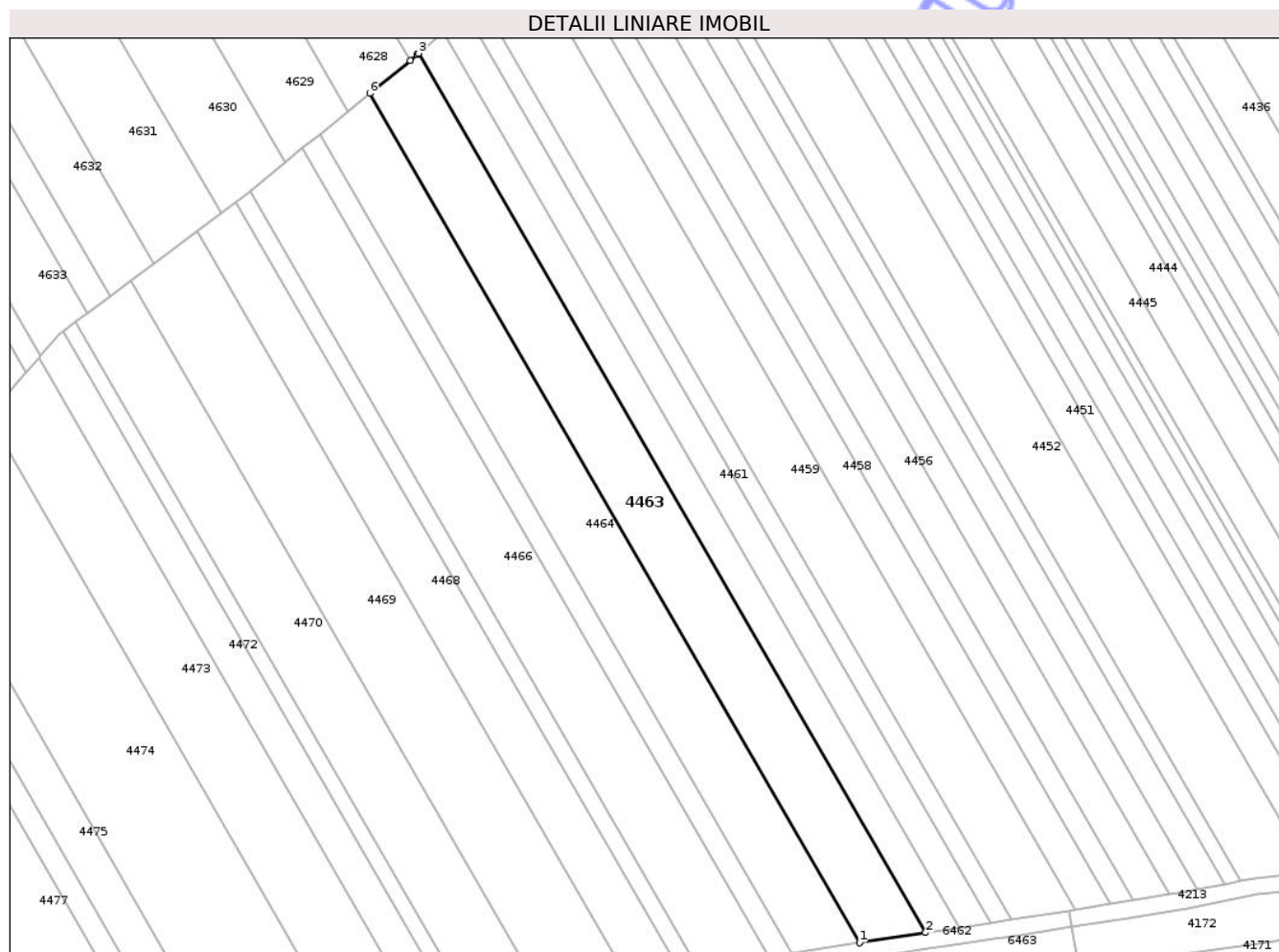
Inscrieri privind dezmembramintele dreptului de proprietate, drepturi reale de garanție și sarcini	Referințe
NU SUNT	

## Anexa Nr. 1 La Partea I

## Teren

Nr cadastral	Suprafața (mp)*	Observații / Referințe
	3.651	

\* Suprafața este determinată în planul de proiecție Stereo 70.



## Date referitoare la teren

Crt	Categorie folosință	Intravilan	Suprafața (mp)	Tarla	Parcelă	Nr. topo	Observații / Referințe
1	arabil	NU	1.412	14	195/34	-	
2	faneata	NU	1.450	14	195/34	-	NR. TOPO CORECT PARCELA 194/34
3	arabil	NU	789	14	195/34	-	NR. TOPO CORECT PARCELA 193/34

## Lungime Segmente

1) Valorile lungimilor segmentelor sunt obținute din proiecție în plan.

Punct început	X / Y	Punct sfârșit	X / Y	Lungime segment (** (m)
1	618.258,441 633.852,074	2	618.274,477 633.854,538	16.224
2	618.274,477 633.854,538	3	618.151,721 634.067,3	245.635
3	618.151,721 634.067,3	4	618.151,372 634.067,002	0.459
4	618.151,372 634.067,002	5	618.149,648 634.065,59	2.228

Punct început	X / Y	Punct sfârșit	X / Y	Lungime segment (** (m)
5	618.149,648 634.065,59	6	618.139,868 634.057,585	12.639
6	618.139,868 634.057,585	1	618.258,441 633.852,074	237.264

\*\* Lungimile segmentelor sunt determinate în planul de proiecție Stereo 70 și sunt rotunjite la 1 milimetru.

\*\*\* Distanța dintre puncte este formată din segmente cumulate ce sunt mai mici decât valoarea 1 milimetru.

Neutilizabil în Circuitul Civil



**DATE DESPRE IMOBILUL NR. 4464**

Oficiul de Cadastru și Publicitate Imobiliară NEAMT  
Biroul de Cadastru și Publicitate Imobiliară Targu-Neamt

**A. Partea I. Descrierea imobilului**

TEREN Extravilan

Adresa: Jud. Neamt

Nr. Crt	Nr cadastral Nr. topografic	Suprafața* (mp)	Observații / Referințe
A1		3.600	Sector cadastral:21 Teren neimprejmuit;

**B. Partea II. Proprietari și acte**

Inscrieri privitoare la dreptul de proprietate și alte drepturi reale		Referințe
/		
Act Normativ nr. 7, din 13/03/1996 emis de PARLAMENTUL ROMÂNIEI;		
B1	Inscrierea provizorie, drept de PROPRIETATE, dobandit prin Lege, cota actuala 1/1 1) NEIDENTIFICAT NEIDENTIFICAT	A1
B2	In baza art. 13, alin. 15 din Legea nr. 7/1996, cu modificarile si completarile ulterioare, se noteaza proprietar neidentificat	A1

**C. Partea III. SARCINI .**

Inscrieri privind dezmembramintele dreptului de proprietate, drepturi reale de garanție și sarcini	Referințe
NU SUNT	

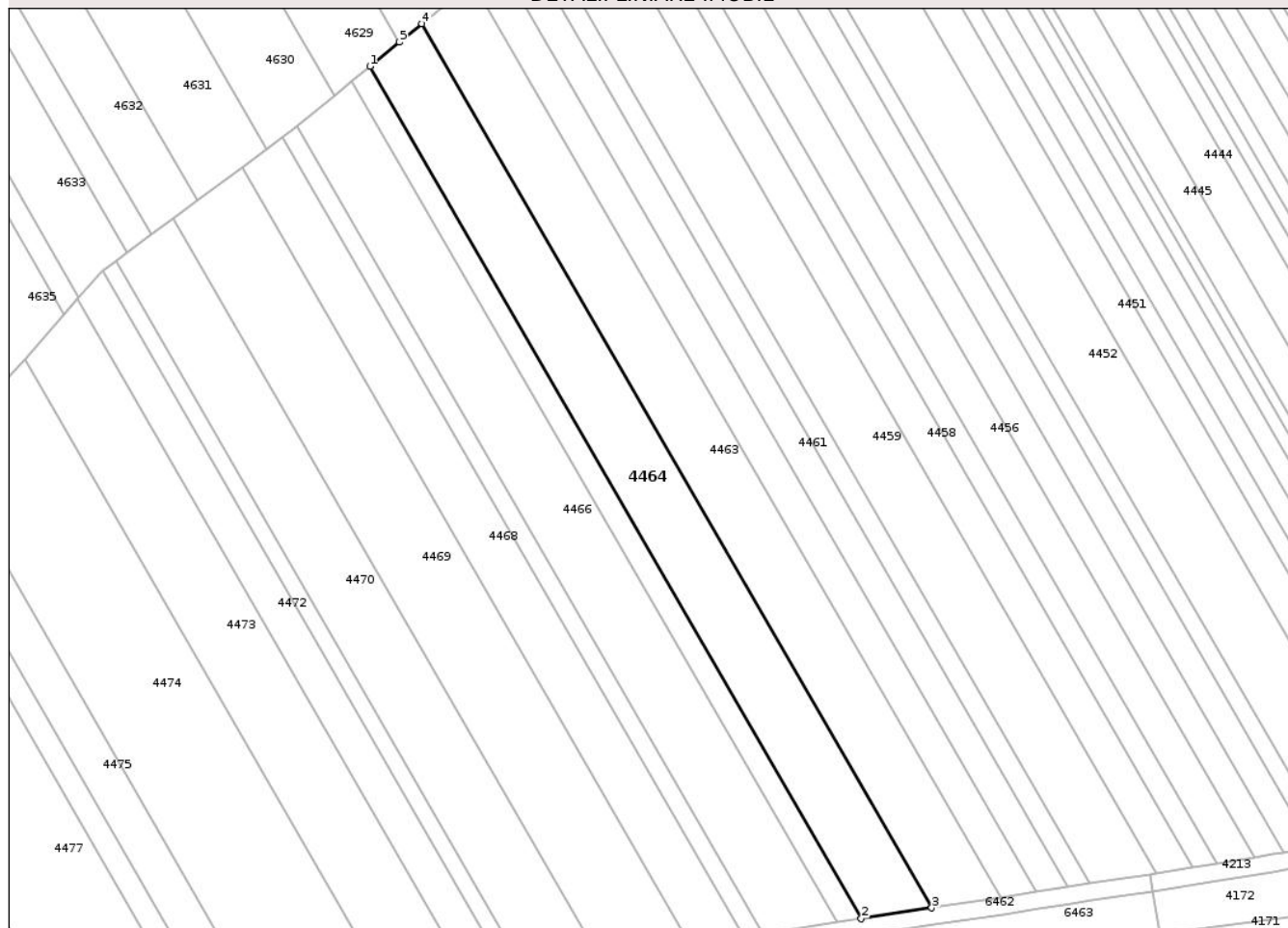
## Anexa Nr. 1 La Partea I

## Teren

Nr cadastral	Suprafața (mp)*	Observații / Referințe
	3.600	

\* Suprafața este determinată în planul de proiecție Stereo 70.

## DETALII LINIARE IMOBIL



## Date referitoare la teren

Crt	Categorie folosință	Intravilan	Suprafața (mp)	Tarla	Parcelă	Nr. topo	Observații / Referințe
1	arabil	NU	1.064	14	195	-	
2	faneata	NU	1.550	14	194	-	
3	arabil	NU	986	14	193	-	

## Lungime Segmente

1) Valorile lungimilor segmentelor sunt obținute din proiecție în plan.

Punct început	X / Y	Punct sfârșit	X / Y	Lungime segment (** (m)
1	618.127,752 634.047,667	2	618.242,056 633.849,556	228.721
2	618.242,056 633.849,556	3	618.258,441 633.852,074	16.578
3	618.258,441 633.852,074	4	618.139,868 634.057,585	237.264
4	618.139,868 634.057,585	5	618.134,656 634.053,319	6.735

Punct început	X / Y	Punct sfârșit	X / Y	Lungime segment (** (m)
5	618.134,656 634.053,319	1	618.127,752 634.047,667	8.923

\*\* Lungimile segmentelor sunt determinate în planul de proiecție Stereo 70 și sunt rotunjite la 1 milimetru.

\*\*\* Distanța dintre puncte este formată din segmente cumulate ce sunt mai mici decât valoarea 1 milimetru.

Neutilizabil în Circuitul Civil



**DATE DESPRE IMOBILUL NR. 4466**

Oficiul de Cadastru și Publicitate Imobiliară NEAMT  
Biroul de Cadastru și Publicitate Imobiliară Targu-Neamt

**A. Partea I. Descrierea imobilului**

TEREN Extravilan

Adresa: Jud. Neamt, tarla Șes Urecheni

Nr. Crt	Nr cadastral Nr. topografic	Suprafața* (mp)	Observații / Referințe
A1	51807	3.600	Sector cadastral:21 Teren neimprejmuit;

**B. Partea II. Proprietari și acte**

Inscrieri privitoare la dreptul de proprietate și alte drepturi reale		Referințe
<b>31112 / 29/11/2023</b>		
Act Notarial nr. nr. CONTRACT DE VÂNZARE - CUMPĂRARE aut. nr. 3897, din 28/11/2023 emis de NP ISACHI IULIA;		
B3	Intabulare, drept de PROPRIETATEcu titlu de drept de CUMPĂRARE, dobândit prin Conventie, cota actuala 1/1 1) PÎRLEA VASILE, LIPSĂ CNP 2) PÎRLEA NICOLETA, bun comun, LIPSĂ CNP	A1

**C. Partea III. SARCINI .**

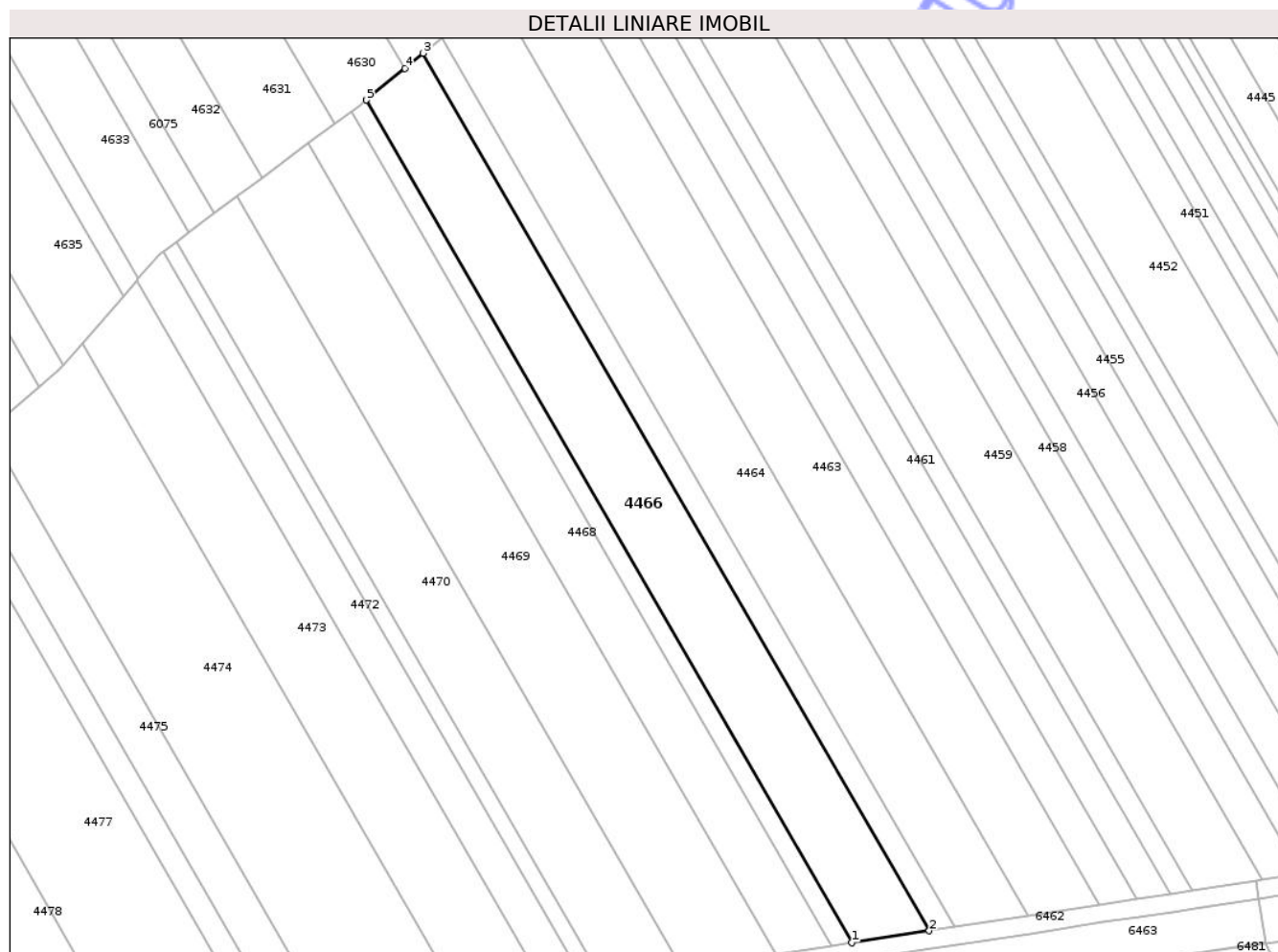
Inscrieri privind dezmembramintele dreptului de proprietate, drepturi reale de garanție și sarcini	Referințe
NU SUNT	

## Anexa Nr. 1 La Partea I

## Teren

Nr cadastral	Suprafața (mp)*	Observații / Referințe
51807	3.600	

\* Suprafața este determinată în planul de proiecție Stereo 70.



## Date referitoare la teren

Crt	Categorie folosință	Intra vilan	Suprafața (mp)	Tarla	Parcelă	Nr. topo	Observații / Referințe
1	arabil	NU	1.197	14	193/37	-	
2	faneata	NU	1.585	14	193/37	-	NR. TOPO CORECT PARCELA 194/37
3	arabil	NU	818	14	193/37	-	NR. TOPO CORECT PARCELA 195/37

## Lungime Segmente

1) Valorile lungimilor segmentelor sunt obținute din proiecție în plan.

Punct început	X / Y	Punct sfârșit	X / Y	Lungime segment (** (m)
1	618.219,205 633.846,044	2	618.236,456 633.848,695	17.454
2	618.236,456 633.848,695	3	618.123,612 634.044,277	225.801
3	618.123,612 634.044,277	4	618.119,496 634.040,909	5.318
4	618.119,496 634.040,909	5	618.110,856 634.033,836	11.166

Punct început	X / Y	Punct sfârşit	X / Y	Lungime segment (** (m)
5	618.110,856 634.033,836	1	618.219,205 633.846,044	216.806

\*\* Lungimile segmentelor sunt determinate în planul de proiecţie Stereo 70 şi sunt rotunjite la 1 milimetru.

\*\*\* Distanţa dintre puncte este formată din segmente cumulate ce sunt mai mici decât valoarea 1 milimetru.

Neutilizabil în Circuitul Civil



**DATE DESPRE IMOBILUL NR. 4470**

Oficiul de Cadastru și Publicitate Imobiliară NEAMT  
Biroul de Cadastru și Publicitate Imobiliară Targu-Neamt

**A. Partea I. Descrierea imobilului**

TEREN Necunoscut

Adresa: Loc. Plugari, Str Plugari, Jud. Neamt, ȘI EXTRAVILAN COMUNA URECHENI

Nr. Crt	Nr cadastral Nr. topografic	Suprafața* (mp)	Observații / Referințe
A1		3.200	Sector cadastral:21 Teren neimprejmuit;

**B. Partea II. Proprietari și acte**

Inscrieri privitoare la dreptul de proprietate și alte drepturi reale		Referințe
/		
Act Administrativ nr. 44/358, din 03/10/2001 emis de CJPSDPAT NEAMȚ;		
B1	Intabulare, drept de PROPRIETATE, dobandit prin Reconstituire, cota actuala 1/1 1) ASAFTEI LINA, LIPSĂ CNP 2) SILEA ANTON, LIPSĂ CNP 3) APETRI NATALIA, LIPSĂ CNP	A1

**C. Partea III. SARCINI .**

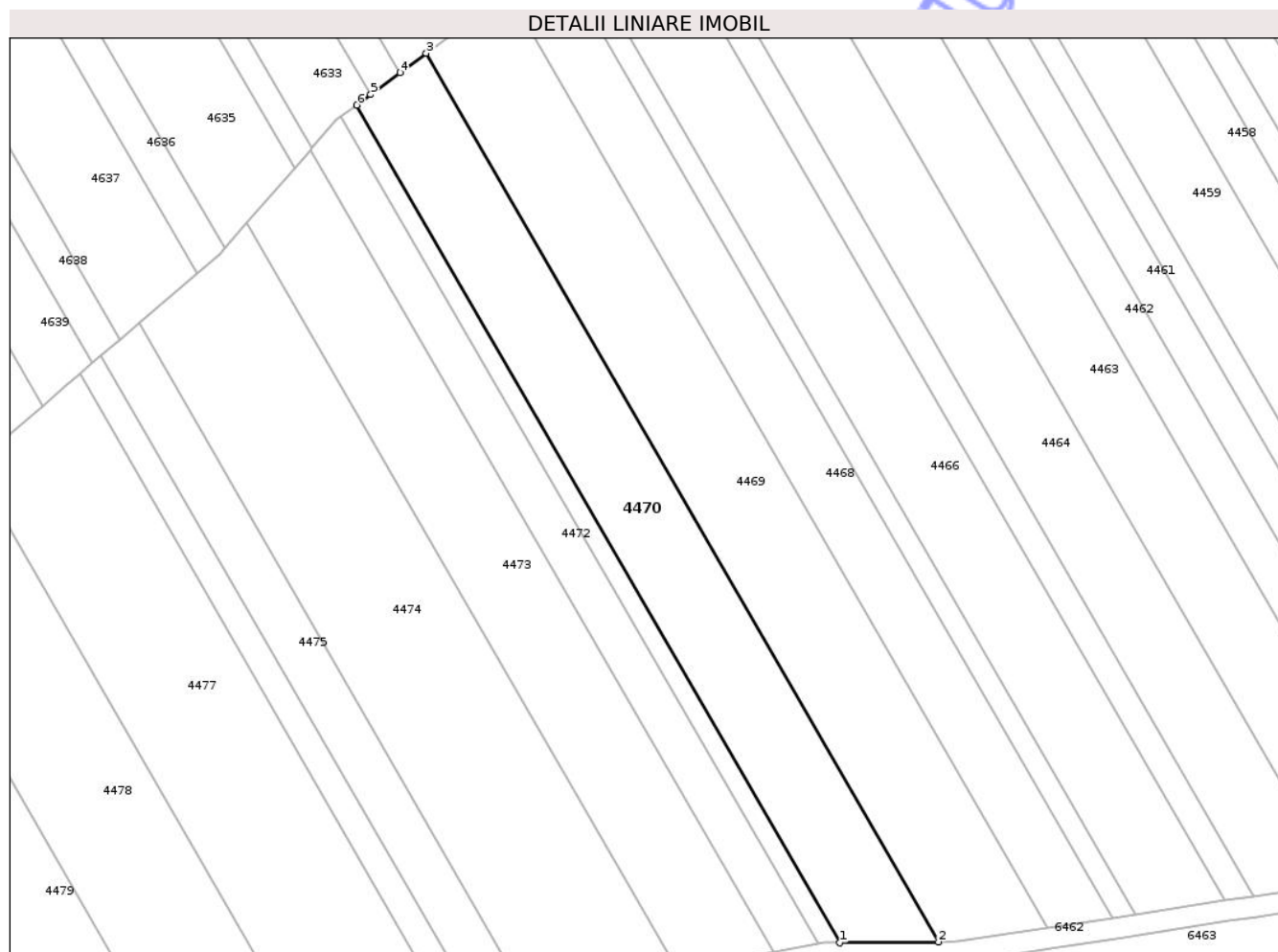
Inscrieri privind dezmembramintele dreptului de proprietate, drepturi reale de garanție și sarcini	Referințe
NU SUNT	

## Anexa Nr. 1 La Partea I

## Teren

Nr cadastral	Suprafața (mp)*	Observații / Referințe
	3.200	

\* Suprafața este determinată în planul de proiecție Stereo 70.



## Date referitoare la teren

Crt	Categorie folosință	Intra vilan	Suprafața (mp)	Tarla	Parcelă	Nr. topo	Observații / Referințe
1	arabil	DA	65	14	193/244	-	
2	faneata	NU	1.797	14	193/244	-	
3	faneata	NU	1.016	14	193/244	-	NR. TOPO CORECT PARCELA 194/244
4	arabil	NU	322	14	193/244	-	NR. TOPO CORECT PARCELA 195/244

## Lungime Segmente

1) Valorile lungimilor segmentelor sunt obținute din proiecție în plan.

Punct început	X / Y	Punct sfârșit	X / Y	Lungime segment (** (m)
1	618.162,026 633.840,571	2	618.181,119 633.840,754	19.095
2	618.181,119 633.840,754	3	618.082,124 634.012,333	198.089
3	618.082,124 634.012,333	4	618.077,065 634.008,564	6.309

Punct început	X / Y	Punct sfârșit	X / Y	Lungime segment (** (m)
4	618.077,065 634.008,564	5	618.071,392 634.004,339	7.074
5	618.071,392 634.004,339	6	618.068,696 634.002,33	3.362
6	618.068,696 634.002,33	1	618.162,026 633.840,571	186.753

\*\* Lungimile segmentelor sunt determinate în planul de proiecție Stereo 70 și sunt rotunjite la 1 milimetru.

\*\*\* Distanța dintre puncte este formată din segmente cumulate ce sunt mai mici decât valoarea 1 milimetru.

Neutilizabil în Circuitul Civil



**DATE DESPRE IMOBILUL NR. 4472**

Oficiul de Cadastru și Publicitate Imobiliară NEAMT  
Biroul de Cadastru și Publicitate Imobiliară Targu-Neamt

**A. Partea I. Descrierea imobilului**

TEREN Extravilan

Adresa: Jud. Neamt

Nr. Crt	Nr cadastral Nr. topografic	Suprafața* (mp)	Observații / Referințe
A1		1.500	Sector cadastral:21 Teren neimprejmuit;

**B. Partea II. Proprietari și acte**

Inscrieri privitoare la dreptul de proprietate și alte drepturi reale		Referințe
/		
Act Normativ nr. 7, din 13/03/1996 emis de PARLAMENTUL ROMÂNIEI;		
B1	Inscrierea provizorie, drept de PROPRIETATE, dobandit prin Lege, cota actuala 1/1 1) NEIDENTIFICAT NEIDENTIFICAT	A1
B2	In baza art. 13, alin. 15 din Legea nr. 7/1996, cu modificarile si completarile ulterioare, se noteaza proprietar neidentificat	A1

**C. Partea III. SARCINI .**

Inscrieri privind dezmembramintele dreptului de proprietate, drepturi reale de garanție și sarcini	Referințe
NU SUNT	



Punct început	X / Y	Punct sfârșit	X / Y	Lungime segment (** (m)
5	618.064,76 633.999,399	6	618.060,101 633.994,049	7.094
6	618.060,101 633.994,049	1	618.059,795 633.993,697	0.467

\*\* Lungimile segmentelor sunt determinate în planul de proiecție Stereo 70 și sunt rotunjite la 1 milimetru.

\*\*\* Distanța dintre puncte este formată din segmente cumulate ce sunt mai mici decât valoarea 1 milimetru.

Neutilizabil în Circuitul Civil



**DATE DESPRE IMOBILUL NR. 4473**

Oficiul de Cadastru și Publicitate Imobiliară NEAMȚ  
Biroul de Cadastru și Publicitate Imobiliară Targu-Neamt

**A. Partea I. Descrierea imobilului**

TEREN Extravilan

Adresa: Jud. Neamt

Nr. Crt	Nr cadastral Nr. topografic	Suprafața* (mp)	Observații / Referințe
A1		3.060	Sector cadastral:21 Teren neimprejmuit;

**B. Partea II. Proprietari și acte**

Inscrieri privitoare la dreptul de proprietate și alte drepturi reale	Referințe
/	
Act Administrativ nr. 70/938, din 14/05/1997 emis de CJPSDPAT NEAMȚ;	
B1	A1
Intabulare, drept de PROPRIETATE, dobandit prin Reconstituire, cota actuala 1/1	
1) IONEL C TOADER, LIPSĂ CNP	

**C. Partea III. SARCINI .**

Inscrieri privind dezmembramintele dreptului de proprietate, drepturi reale de garanție și sarcini	Referințe
NU SUNT	

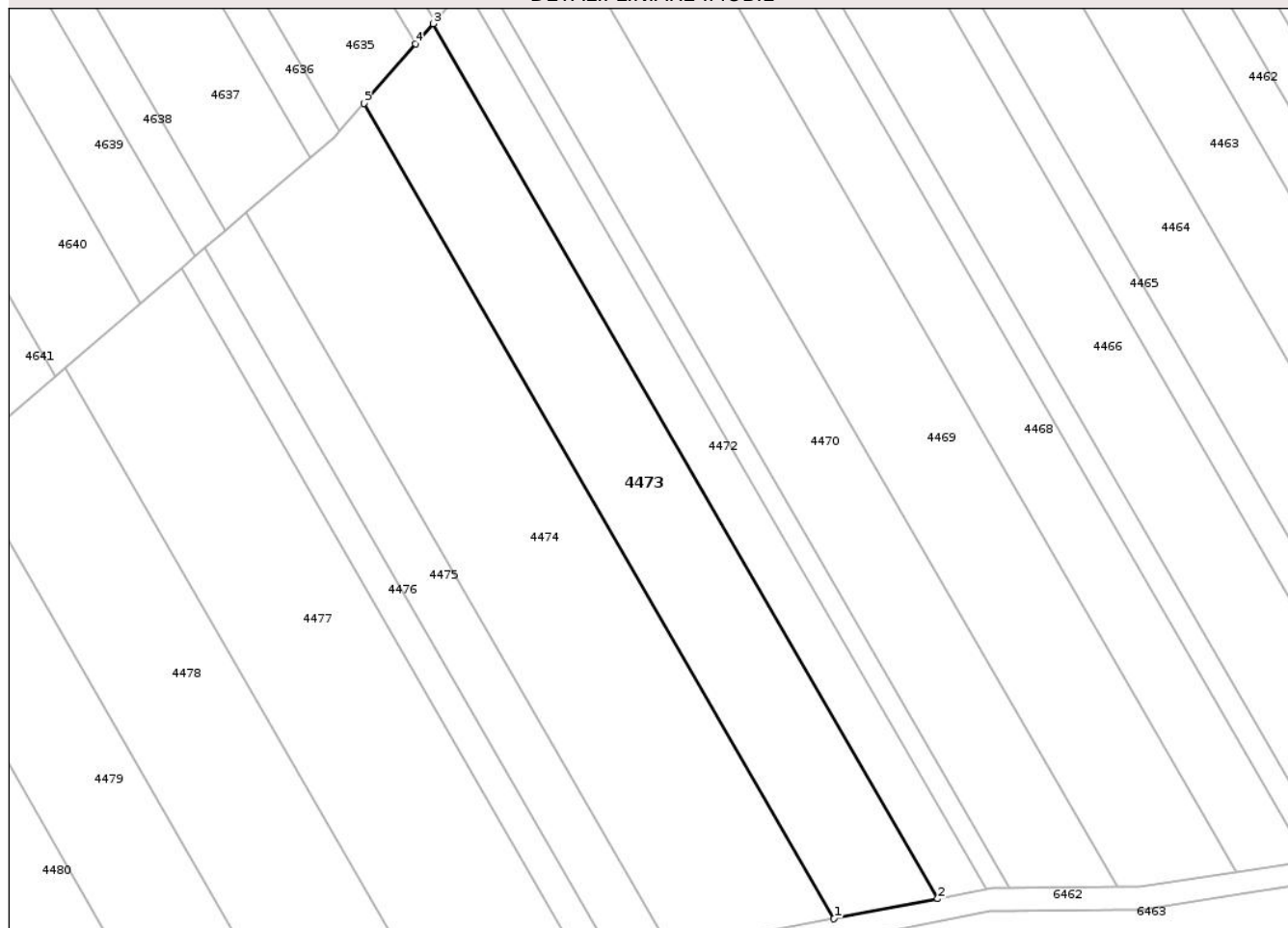
## Anexa Nr. 1 La Partea I

## Teren

Nr cadastral	Suprafața (mp)*	Observații / Referințe
	3.060	

\* Suprafața este determinată în planul de proiecție Stereo 70.

## DETALII LINIARE IMOBIL



## Date referitoare la teren

Crt	Categorie folosință	Intra vilan	Suprafața (mp)	Tarla	Parcelă	Nr. topo	Observații / Referințe
1	arabil	NU	2.278	14	193/12B	-	
2	faneata	NU	782	14	193/12B	-	NR. TOPO CORECT PARCELA 194/12B

## Lungime Segmente

1) Valorile lungimilor segmentelor sunt obținute din proiecție în plan.

Punct început	X / Y	Punct sfârșit	X / Y	Lungime segment (** (m)
1	618.130,848 633.835,129	2	618.149,239 633.838,672	18.729
2	618.149,239 633.838,672	3	618.059,795 633.993,697	178.977
3	618.059,795 633.993,697	4	618.056,671 633.990,11	4.757
4	618.056,671 633.990,11	5	618.047,503 633.979,582	13.96

Punct început	X / Y	Punct sfârșit	X / Y	Lungime segment (** (m)
5	618.047,503 633.979,582	1	618.130,848 633.835,129	166.773

\*\* Lungimile segmentelor sunt determinate în planul de proiecție Stereo 70 și sunt rotunjite la 1 milimetru.

\*\*\* Distanța dintre puncte este formată din segmente cumulate ce sunt mai mici decât valoarea 1 milimetru.

Neutilizabil în Circuitul Civil



**DATE DESPRE IMOBILUL NR. 4474**

Oficiul de Cadastru și Publicitate Imobiliară NEAMT  
Biroul de Cadastru și Publicitate Imobiliară Targu-Neamt

**A. Partea I. Descrierea imobilului**

TEREN Extravilan

Adresa: Jud. Neamt

Nr. Crt	Nr cadastral Nr. topografic	Suprafața* (mp)	Observații / Referințe
A1		4.400	Sector cadastral:21 Teren neimprejmuit;

**B. Partea II. Proprietari și acte**

Inscrieri privitoare la dreptul de proprietate și alte drepturi reale	Referințe
/	
Act Administrativ nr. 70/809, din 14/12/1994 emis de CJPSDPAT NEAMȚ;	
B1	A1
Intabulare, drept de PROPRIETATE, dobandit prin Reconstituire, cota actuala 1/1	
1) BORDEANU T TOADER, LIPSĂ CNP	
2) BORDEANU T GHEORGHE, LIPSĂ CNP	
3) BORDEANU T VASILE, LIPSĂ CNP	

**C. Partea III. SARCINI .**

Inscrieri privind dezmembramintele dreptului de proprietate, drepturi reale de garanție și sarcini	Referințe
NU SUNT	



Punct început	X / Y	Punct sfârșit	X / Y	Lungime segment (** (m)
5	618.042,32 633.973,631	6	618.037,934 633.969,875	5.775
6	618.037,934 633.969,875	7	618.026,617 633.960,185	14.899
7	618.026,617 633.960,185	1	618.101,98 633.829,566	150.801

\*\* Lungimile segmentelor sunt determinate în planul de proiecție Stereo 70 și sunt rotunjite la 1 milimetru.

\*\*\* Distanța dintre puncte este formată din segmente cumulate ce sunt mai mici decât valoarea 1 milimetru.

Neutilizabil în Circuitul Civil



**DATE DESPRE IMOBILUL NR. 4478**

Oficiul de Cadastru și Publicitate Imobiliară NEAMȚ  
Biroul de Cadastru și Publicitate Imobiliară Targu-Neamt

**A. Partea I. Descrierea imobilului**

TEREN Extravilan

Adresa: Jud. Neamt

Nr. Crt	Nr cadastral Nr. topografic	Suprafața* (mp)	Observații / Referințe
A1		2.900	Sector cadastral:21 Teren neimprejmuit;

**B. Partea II. Proprietari și acte**

Inscrieri privitoare la dreptul de proprietate și alte drepturi reale	Referințe
/	
Act Administrativ nr. 70/793, din 04/06/1999 emis de CJPSDPAT NEAMȚ;	
B1	A1
Intabulare, drept de PROPRIETATE, dobandit prin Reconstituire, cota actuala 1/1	
1) CROITORIU GH AGLAIA, LIPSĂ CNP 2) TĂNĂSELEA ELENA, LIPSĂ CNP 3) TĂNĂSELEA MARIA, LIPSĂ CNP 4) PLATON ZOIȚA, LIPSĂ CNP 5) BORDEANU GH PETRU, LIPSĂ CNP	

**C. Partea III. SARCINI .**

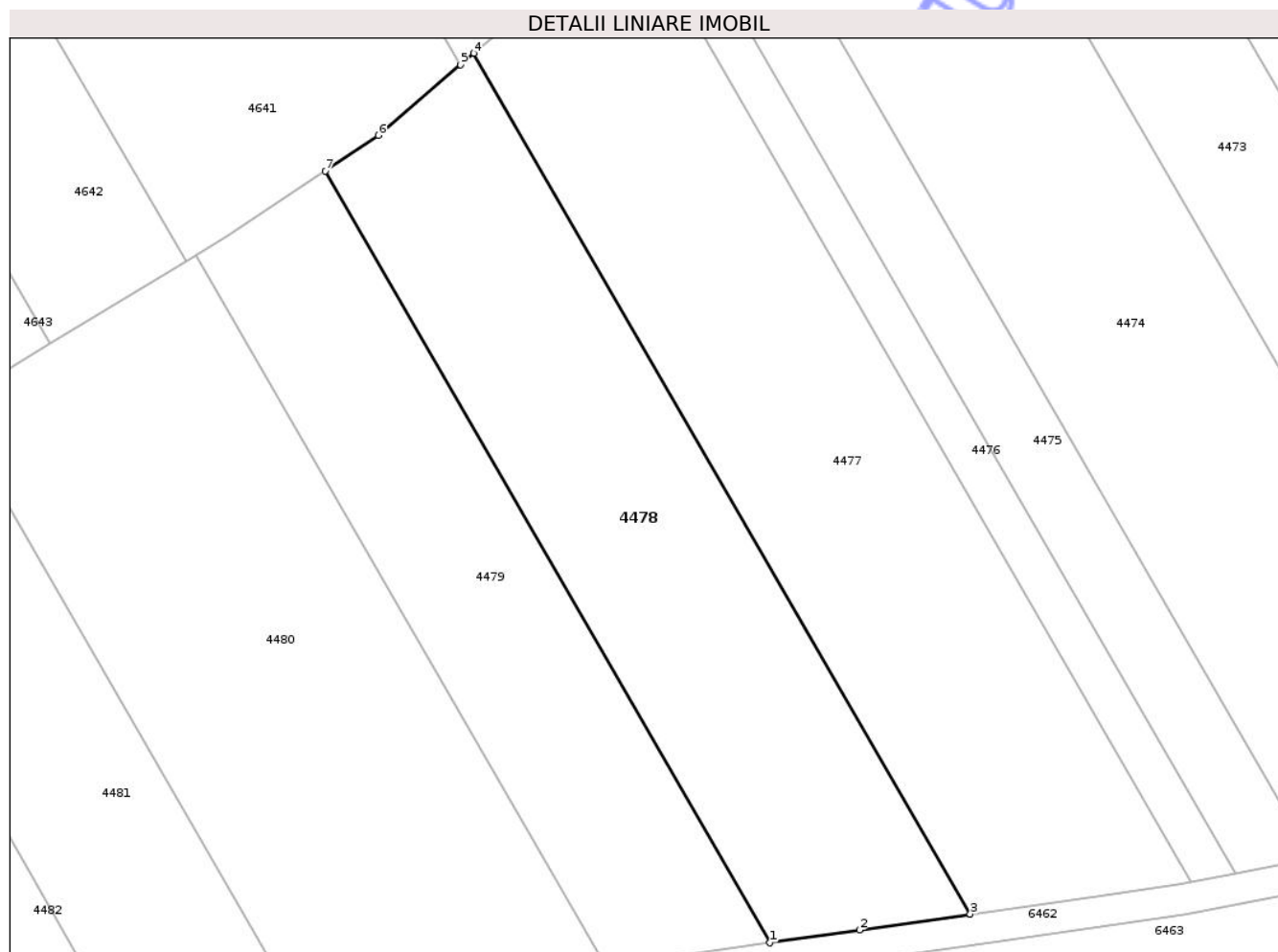
Inscrieri privind dezmembramintele dreptului de proprietate, drepturi reale de garanție și sarcini	Referințe
NU SUNT	

## Anexa Nr. 1 La Partea I

## Teren

Nr cadastral	Suprafața (mp)*	Observații / Referințe
	2.900	

\* Suprafața este determinată în planul de proiecție Stereo 70.



## Date referitoare la teren

Crt	Categorie folosință	Intravilan	Suprafața (mp)	Tarla	Parcelă	Nr. topo	Observații / Referințe
1	arabil	NU	2.545	14	193/238B	-	
2	faneata	NU	355	14	193/238B	-	NR. TOPO CORECT PARCELA 194/238B

## Lungime Segmente

1) Valorile lungimilor segmentelor sunt obținute din proiecție în plan.

Punct început	X / Y	Punct sfârșit	X / Y	Lungime segment (** (m)
1	618.032,528 633.818,755	2	618.043,982 633.820,399	11.571
2	618.043,982 633.820,399	3	618.058,201 633.822,44	14.365
3	618.058,201 633.822,44	4	617.994,562 633.932,739	127.341
4	617.994,562 633.932,739	5	617.992,841 633.931,266	2.265

Punct început	X / Y	Punct sfârșit	X / Y	Lungime segment (** (m)
5	617.992,841 633.931,266	6	617.982,295 633.922,236	13.884
6	617.982,295 633.922,236	7	617.975,47 633.917,648	8.224
7	617.975,47 633.917,648	1	618.032,528 633.818,755	114.173

\*\* Lungimile segmentelor sunt determinate în planul de proiecție Stereo 70 și sunt rotunjite la 1 milimetru.

\*\*\* Distanța dintre puncte este formată din segmente cumulate ce sunt mai mici decât valoarea 1 milimetru.

Neutilizabil în Circuitul Civil



**DATE DESPRE IMOBILUL NR. 4480**

Oficiul de Cadastru și Publicitate Imobiliară NEAMT  
Biroul de Cadastru și Publicitate Imobiliară Targu-Neamt

**A. Partea I. Descrierea imobilului**

TEREN Necunoscut

Adresa: Loc. Plugari, Str Plugari, Jud. Neamt, ȘI EXTRAVILAN COMUNA URECHENI, punct "Albu"

Nr. Crt	Nr cadastral Nr. topografic	Suprafața* (mp)	Observații / Referințe
A1	51721	3.600	Sector cadastral:21 Teren neimprejmuit;

**B. Partea II. Proprietari și acte**

Inscrieri privitoare la dreptul de proprietate și alte drepturi reale	Referințe
<b>31825 / 08/12/2022</b>	
Act Notarial nr. Contract de donație aut nr. 5206, din 06/12/2022 emis de BIN Teodorescu Mihaela;	
B4	A1
Intabulare, drept de PROPRIETATE, cu titlu de drept de donație, dobandit prin Conventie, cota actuala 1/1	
1) GOCIU TATIANA	
2) GOCIU CONSTANTIN, bun comun	

**C. Partea III. SARCINI .**

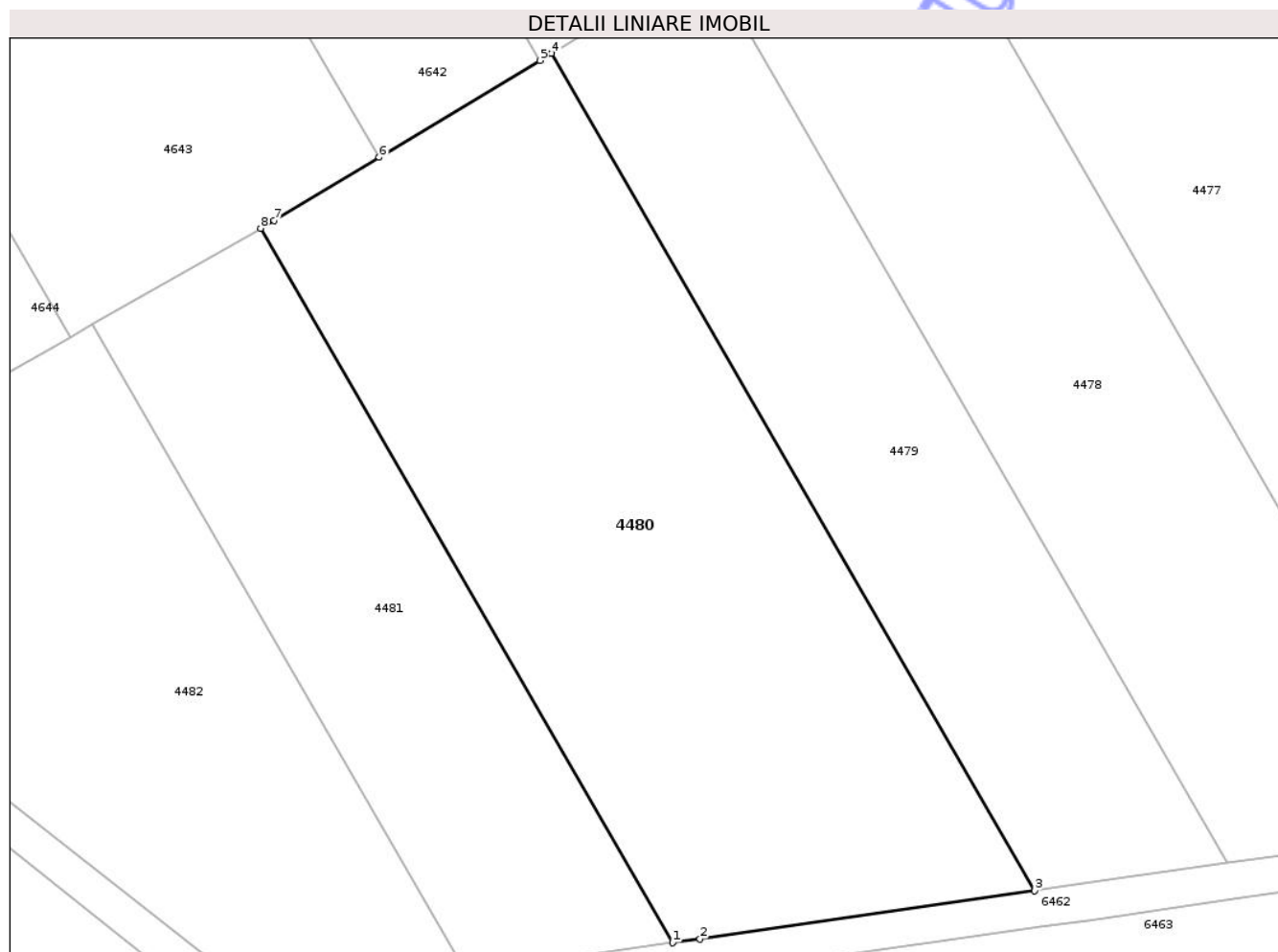
Inscrieri privind dezmembramintele dreptului de proprietate, drepturi reale de garanție și sarcini	Referințe
NU SUNT	

## Anexa Nr. 1 La Partea I

## Teren

Nr cadastral	Suprafața (mp)*	Observații / Referințe
51721	3.600	

\* Suprafața este determinată în planul de proiecție Stereo 70.



## Date referitoare la teren

Crt	Categorie folosință	Intra vilan	Suprafața (mp)	Tarla	Parcelă	Nr. topo	Observații / Referințe
1	arabil	DA	224	14	193/111c	-	
2	arabil	NU	3.376	14	193/111c	-	

## Lungime Segmente

1) Valorile lungimilor segmentelor sunt obținute din proiecție în plan.

Punct început	X / Y	Punct sfârșit	X / Y	Lungime segment (** (m))
1	617.972,109 633.810,082	2	617.975,096 633.810,51	3.017
2	617.975,096 633.810,51	3	618.011,511 633.815,738	36.789
3	618.011,511 633.815,738	4	617.958,956 633.906,826	105.163
4	617.958,956 633.906,826	5	617.957,657 633.906,044	1.516

Punct început	X / Y	Punct sfârșit	X / Y	Lungime segment (** (m)
5	617.957,657 633.906,044	6	617.940,178 633.895,51	20.407
6	617.940,178 633.895,51	7	617.928,744 633.888,62	13.35
7	617.928,744 633.888,62	8	617.927,278 633.887,784	1.688
8	617.927,278 633.887,784	1	617.972,109 633.810,082	89.708

\*\* Lungimile segmentelor sunt determinate în planul de proiecție Stereo 70 și sunt rotunjite la 1 milimetru.

\*\*\* Distanța dintre puncte este formată din segmente cumulate ce sunt mai mici decât valoarea 1 milimetru.

Neutilizabil în Circuitul Civil



**DATE DESPRE IMOBILUL NR. 4621**

Oficiul de Cadastru și Publicitate Imobiliară NEAMT  
Biroul de Cadastru și Publicitate Imobiliară Targu-Neamt

**A. Partea I. Descrierea imobilului**

TEREN Intravilan

Adresa: Loc. Plugari, Str Plugari, Jud. Neamt

Nr. Crt	Nr cadastral Nr. topografic	Suprafața* (mp)	Observații / Referințe
A1	51602	5.000	Sector cadastral:21 Teren neimprejmuit;

**B. Partea II. Proprietari și acte**

Inscrieri privitoare la dreptul de proprietate și alte drepturi reale	Referințe
<b>21346 / 16/08/2022</b>	
Act Notarial nr. Contract de vânzare cumpărare aut nr. 2544, din 12/08/2022 emis de NP David Daniela;	
B2	A1
Intabulare, drept de PROPRIETATE, cu titlu de drept de cumpărare, dobandit prin Conventie, cota actuala 1/1	
1) TĂNĂSELEA ION	
2) TĂNĂSELEA MARIA, bun comun	

**C. Partea III. SARCINI .**

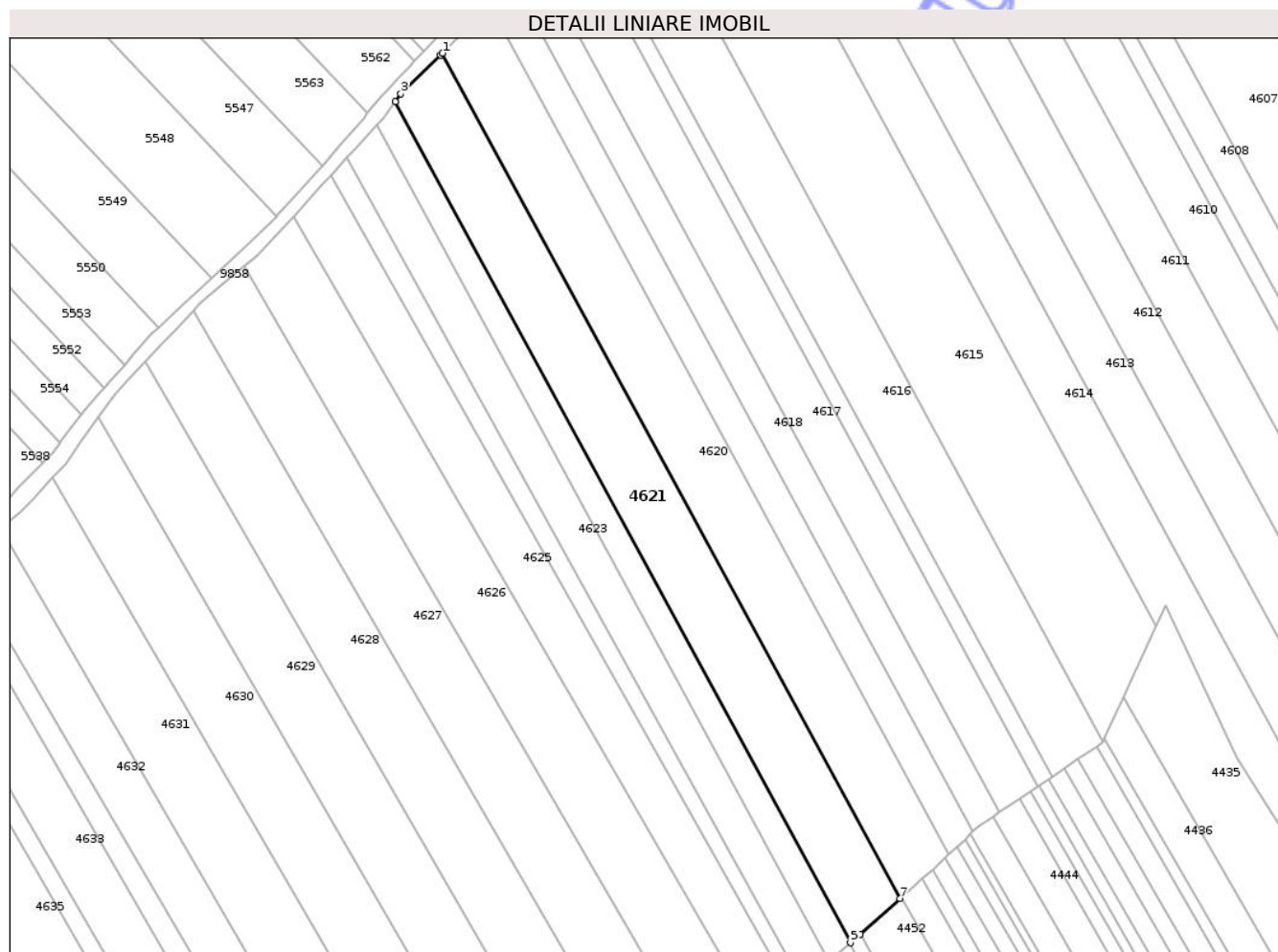
Inscrieri privind dezmembramintele dreptului de proprietate, drepturi reale de garanție și sarcini	Referințe
NU SUNT	

## Anexa Nr. 1 La Partea I

## Teren

Nr cadastral	Suprafața (mp)*	Observații / Referințe
51602	5.000	

\* Suprafața este determinată în planul de proiecție Stereo 70.



## Date referitoare la teren

Crt	Categorie folosință	Intravilan	Suprafața (mp)	Tarla	Parcelă	Nr. topo	Observații / Referințe
1	arabil	DA	5.000	3	24/1, 25/1	-	NR. TOPO CORECT TARLA 14, PARCELA 193/1

## Lungime Segmente

1) Valorile lungimilor segmentelor sunt obținute din proiecție în plan.

Punct început	X / Y	Punct sfârșit	X / Y	Lungime segment (** (m)
1	618.088,749 634.365,915	2	618.088,212 634.365,364	0.77
2	618.088,212 634.365,364	3	618.076,908 634.354,371	15.768
3	618.076,908 634.354,371	4	618.075,317 634.352,18	2.707
4	618.075,317 634.352,18	5	618.204,618 634.113,362	271.575
5	618.204,618 634.113,362	6	618.207,354 634.115,795	3.662

Punct început	X / Y	Punct sfârșit	X / Y	Lungime segment (** (m)
6	618.207,354 634.115,795	7	618.218,706 634.125,886	15.188
7	618.218,706 634.125,886	1	618.088,749 634.365,915	272.952

\*\* Lungimile segmentelor sunt determinate în planul de proiecție Stereo 70 și sunt rotunjite la 1 milimetru.

\*\*\* Distanța dintre puncte este formată din segmente cumulate ce sunt mai mici decât valoarea 1 milimetru.

Neutilizabil în Circuitul Civil



**DATE DESPRE IMOBILUL NR. 4622**

Oficiul de Cadastru și Publicitate Imobiliară NEAMT  
Biroul de Cadastru și Publicitate Imobiliară Targu-Neamt

**A. Partea I. Descrierea imobilului**

TEREN Intravilan

Adresa: Loc. Plugari, Str Plugari, Jud. Neamt

Nr. Crt	Nr cadastral Nr. topografic	Suprafața* (mp)	Observații / Referințe
A1	50822	2.100	Sector cadastral:21 Teren neimprejmuit;

**B. Partea II. Proprietari și acte**

Inscrieri privitoare la dreptul de proprietate și alte drepturi reale	Referințe
<b>27512 / 05/11/2014</b>	
Act Notarial nr. Contract de vânzare cumpărare nr. 2469, din 04/11/2014 emis de NP Teodorescu Haralambie;	
B2	A1
Intabulare, drept de PROPRIETATE, dobandit prin Conventie, cota actuala 1/1	
1) CĂLUGĂRU ION	
2) CĂLUGĂRU MARIA, soți	

**C. Partea III. SARCINI .**

Inscrieri privind dezmembramintele dreptului de proprietate, drepturi reale de garanție și sarcini	Referințe
NU SUNT	

## Anexa Nr. 1 La Partea I

## Teren

Nr cadastral	Suprafața (mp)*	Observații / Referințe
50822	2.100	

\* Suprafața este determinată în planul de proiecție Stereo 70.

## DETALII LINIARE IMOBIL



## Date referitoare la teren

Crt	Categorie folosință	Intra vilan	Suprafața (mp)	Tarla	Parcelă	Nr. topo	Observații / Referințe
1	arabil	DA	2.100	2	25/1	-	NR. TOPO CORECT TARLA 14, PARCELA 193/1

## Lungime Segmente

1) Valorile lungimilor segmentelor sunt obținute din proiecție în plan.

Punct început	X / Y	Punct sfârșit	X / Y	Lungime segment (** (m)
1	618.204,618 634.113,362	2	618.075,317 634.352,18	271.575
2	618.075,317 634.352,18	3	618.071,667 634.347,152	6.213
3	618.071,667 634.347,152	4	618.070,124 634.345,476	2.278
4	618.070,124 634.345,476	5	618.198,662 634.108,067	269.972
5	618.198,662 634.108,067	6	618.199,572 634.108,876	1.218

Punct început	X / Y	Punct sfârșit	X / Y	Lungime segment (** (m)
6	618.199,572 634.108,876	7	618.204,42 634.113,187	6.487
7	618.204,42 634.113,187	1	618.204,618 634.113,362	0.264

\*\* Lungimile segmentelor sunt determinate în planul de proiecție Stereo 70 și sunt rotunjite la 1 milimetru.

\*\*\* Distanța dintre puncte este formată din segmente cumulate ce sunt mai mici decât valoarea 1 milimetru.

Neutilizabil în Circuitul Civil



**DATE DESPRE IMOBILUL NR. 4624**

Oficiul de Cadastru și Publicitate Imobiliară NEAMT  
Biroul de Cadastru și Publicitate Imobiliară Targu-Neamt

**A. Partea I. Descrierea imobilului**

TEREN Intravilan

Adresa: Loc. Plugari, Str Plugari, Jud. Neamt

Nr. Crt	Nr cadastral Nr. topografic	Suprafața* (mp)	Observații / Referințe
A1		1.400	Sector cadastral:21 Teren neimprejmut;

**B. Partea II. Proprietari și acte**

Inscrieri privitoare la dreptul de proprietate și alte drepturi reale		Referințe
/		
Act Normativ nr. 7, din 13/03/1996 emis de PARLAMENTUL ROMÂNIEI;		
B1	Inscrierea provizorie, drept de PROPRIETATE, dobandit prin Lege, cota actuala 1/1 1) NEIDENTIFICAT NEIDENTIFICAT	A1
B2	In baza art. 13, alin. 15 din Legea nr. 7/1996, cu modificarile si completarile ulterioare, se noteaza proprietar neidentificat	A1

**C. Partea III. SARCINI .**

Inscrieri privind dezmembramintele dreptului de proprietate, drepturi reale de garanție și sarcini	Referințe
NU SUNT	

## Anexa Nr. 1 La Partea I

## Teren

Nr cadastral	Suprafața (mp)*	Observații / Referințe
	1.400	

\* Suprafața este determinată în planul de proiecție Stereo 70.

## DETALII LINIARE IMOBIL



## Date referitoare la teren

Crt	Categorie folosință	Intra vilan	Suprafața (mp)	Tarla	Parcelă	Nr. topo	Observații / Referințe
1	arabil	DA	1.400	14	193	-	

## Lungime Segmente

1) Valorile lungimilor segmentelor sunt obținute din proiecție în plan.

Punct început	X / Y	Punct sfârșit	X / Y	Lungime segment (** (m)
1	618.191,298 634.101,521	2	618.061,58 634.336,189	268.134
2	618.061,58 634.336,189	3	618.056,923 634.331,118	6.885
3	618.056,923 634.331,118	4	618.188,29 634.098,847	266.846
4	618.188,29 634.098,847	1	618.191,298 634.101,521	4.025

\*\* Lungimile segmentelor sunt determinate în planul de proiecție Stereo 70 și sunt rotunjite la 1 milimetru.

\*\*\* Distanţa dintre puncte este formată din segmente cumulate ce sunt mai mici decât valoarea 1 milimetru.

Neutilizabil în Circuitul  
Civil



**DATE DESPRE IMOBILUL NR. 4626**

Oficiul de Cadastru și Publicitate Imobiliară NEAMȚ  
Biroul de Cadastru și Publicitate Imobiliară Targu-Neamt

**A. Partea I. Descrierea imobilului**

TEREN Intravilan

Adresa: Loc. Plugari, Str Plugari, Jud. Neamt

Nr. Crt	Nr cadastral Nr. topografic	Suprafața* (mp)	Observații / Referințe
A1		5.000	Sector cadastral:21 Teren neimprejmuit;

**B. Partea II. Proprietari și acte**

Inscrieri privitoare la dreptul de proprietate și alte drepturi reale		Referințe
/		
Act Administrativ nr. 70/810, din 14/05/1997 emis de CJPSDPAT NEAMȚ;		
B1	Intabulare, drept de PROPRIETATE, dobandit prin Reconstituire, cota actuala 1/1 1) TIMOFTI MARIA, LIPSĂ CNP 2) BORDEANU I NATALIA, LIPSĂ CNP	A1

**C. Partea III. SARCINI .**

Inscrieri privind dezmembramintele dreptului de proprietate, drepturi reale de garanție și sarcini	Referințe
NU SUNT	

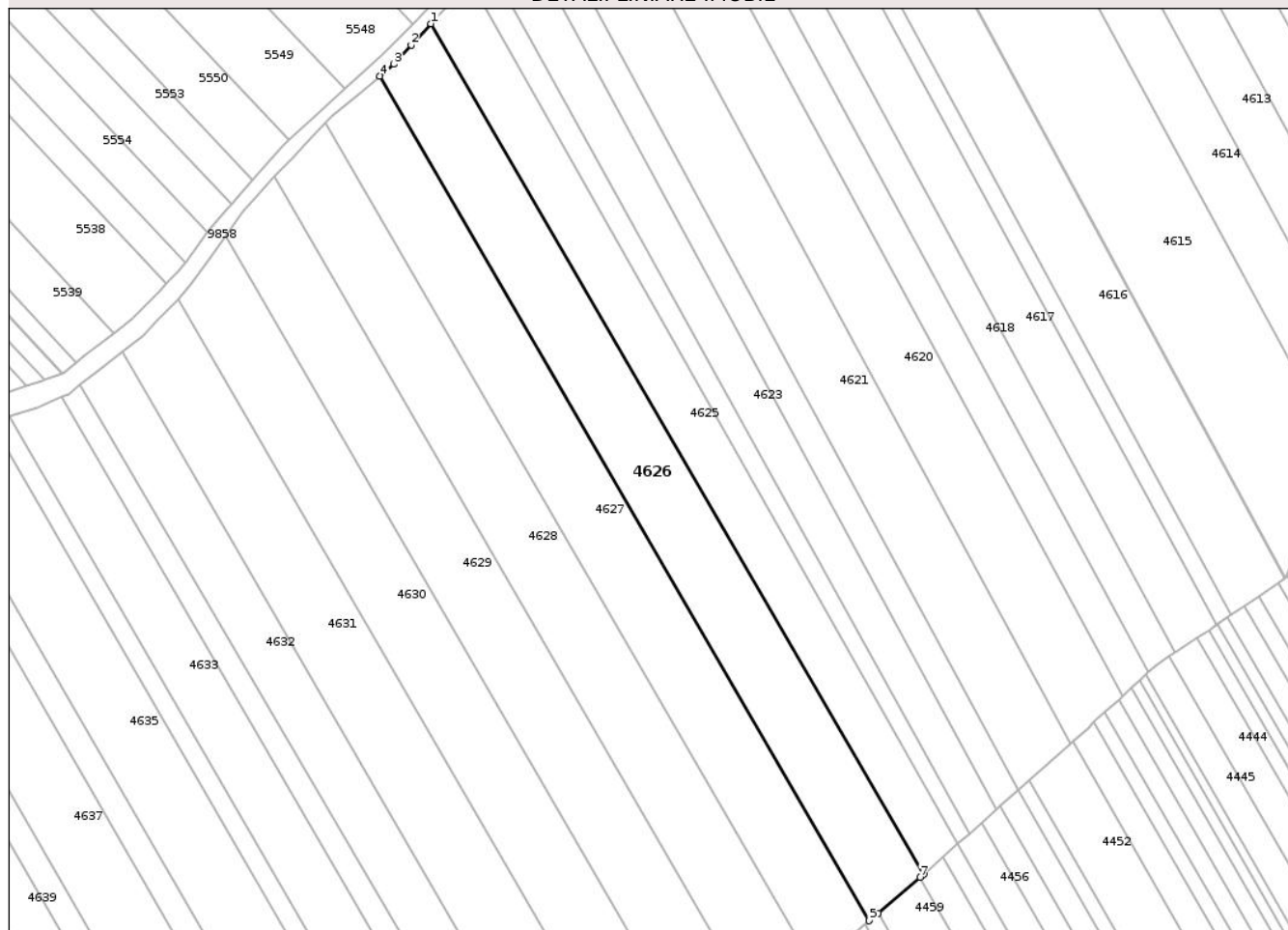
## Anexa Nr. 1 La Partea I

## Teren

Nr cadastral	Suprafața (mp)*	Observații / Referințe
	5.000	

\* Suprafața este determinată în planul de proiecție Stereo 70.

## DETALII LINIARE IMOBIL



## Date referitoare la teren

Crt	Categorie folosință	Intravilan	Suprafața (mp)	Tarla	Parcelă	Nr. topo	Observații / Referințe
1	arabil	DA	5.000	2	28/1	-	NR. TOPO CORECT TARLA 14, PARCELA 193/1

## Lungime Segmente

1) Valorile lungimilor segmentelor sunt obținute din proiecție în plan.

Punct început	X / Y	Punct sfârșit	X / Y	Lungime segment (** (m)
1	618.046,282 634.319,53	2	618.040,973 634.313,744	7.852
2	618.040,973 634.313,744	3	618.036,306 634.308,658	6.903
3	618.036,306 634.308,658	4	618.032,494 634.305,474	4.967
4	618.032,494 634.305,474	5	618.164,369 634.078,112	262.839
5	618.164,369 634.078,112	6	618.166,8 634.080,191	3.198

Punct început	X / Y	Punct sfârșit	X / Y	Lungime segment (** (m)
6	618.166,8 634.080,191	7	618.178,055 634.089,812	14.808
7	618.178,055 634.089,812	8	618.179,036 634.090,651	1.29
8	618.179,036 634.090,651	1	618.046,282 634.319,53	264.592

\*\* Lungimile segmentelor sunt determinate în planul de proiecție Stereo 70 și sunt rotunjite la 1 milimetru.

\*\*\* Distanța dintre puncte este formată din segmente cumulate ce sunt mai mici decât valoarea 1 milimetru.

Neutilizabil în Circuitul Civil



**DATE DESPRE IMOBILUL NR. 4630**

Oficiul de Cadastru și Publicitate Imobiliară NEAMȚ  
Biroul de Cadastru și Publicitate Imobiliară Targu-Neamt

**A. Partea I. Descrierea imobilului**

TEREN Intravilan

Adresa: Loc. Plugari, Jud. Neamt

Nr. Crt	Nr cadastral Nr. topografic	Suprafața* (mp)	Observații / Referințe
A1		5.000	Sector cadastral:21 Teren neimprejmuit;

**B. Partea II. Proprietari și acte**

Inscrieri privitoare la dreptul de proprietate și alte drepturi reale	Referințe
/	
Act Administrativ nr. 70/906, din 09/02/1996 emis de CJPSDPAT NEAMȚ;	
B1	A1
Intabulare, drept de PROPRIETATE, dobandit prin Reconstituire, cota actuala 1/1	
1) HORGHIDAN I DUMITRU, LIPSĂ CNP	
2) HORGHIDAN I IOAN, LIPSĂ CNP	
3) HORGHIDAN I TOADER, LIPSĂ CNP	
4) HORGHIDAN I FILOFTEIA, LIPSĂ CNP	

**C. Partea III. SARCINI .**

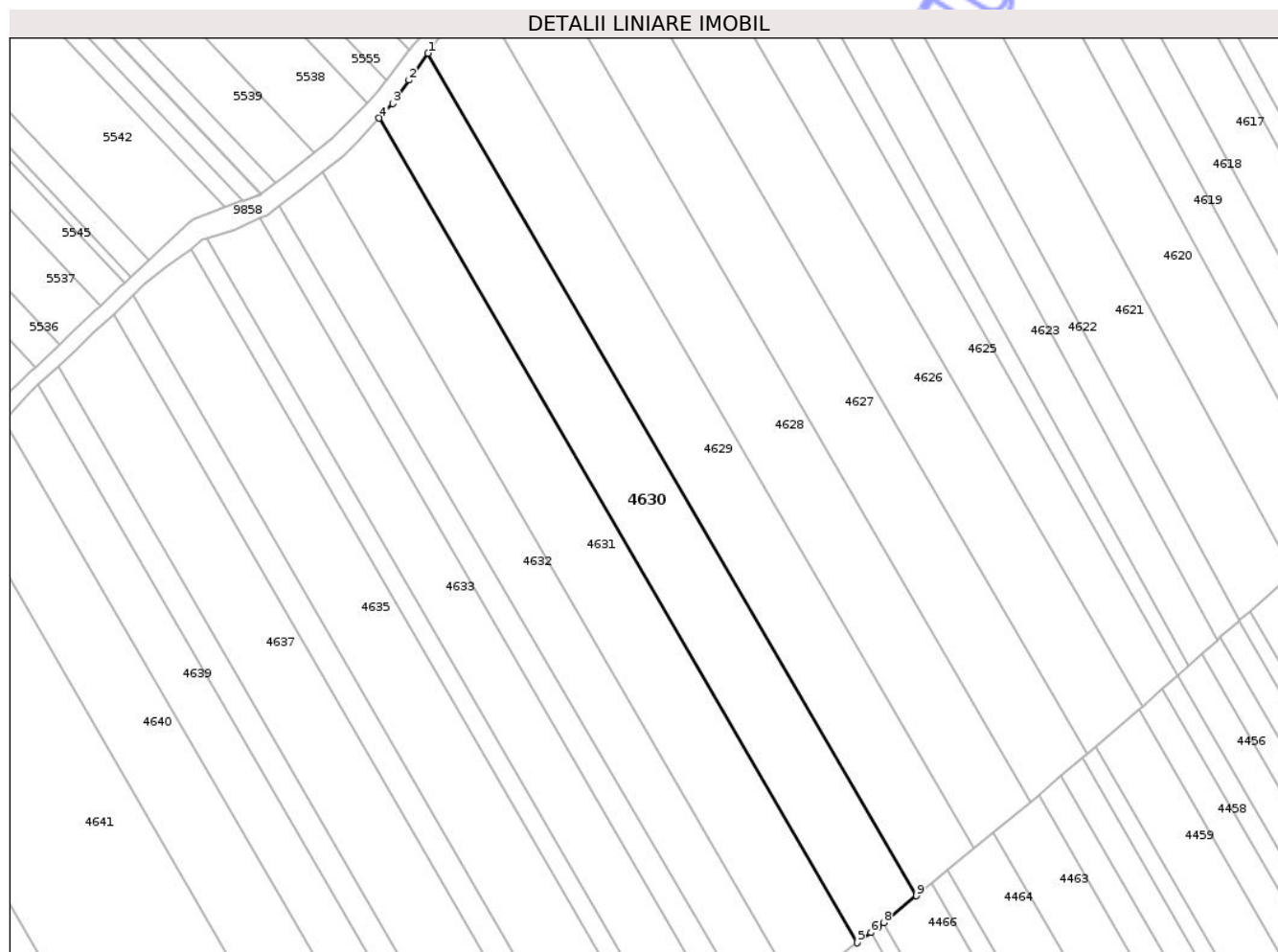
Inscrieri privind dezmembramintele dreptului de proprietate, drepturi reale de garanție și sarcini	Referințe
NU SUNT	

## Anexa Nr. 1 La Partea I

## Teren

Nr cadastral	Suprafața (mp)*	Observații / Referințe
	5.000	

\* Suprafața este determinată în planul de proiecție Stereo 70.



## Date referitoare la teren

Crt	Categorie folosință	Intra vilan	Suprafața (mp)	Tarla	Parcelă	Nr. topo	Observații / Referințe
1	arabil	DA	5.000	3	32/1	-	NR. TOPO CORECT TARLA 14, PARCELA 193/1

## Lungime Segmente

1) Valorile lungimilor segmentelor sunt obținute din proiecție în plan.

Punct început	X / Y	Punct sfârșit	X / Y	Lungime segment (** (m)
1	617.990,938 634.262,553	2	617.985,934 634.255,458	8.682
2	617.985,934 634.255,458	3	617.981,598 634.249,31	7.523
3	617.981,598 634.249,31	4	617.978,022 634.245,483	5.237
4	617.978,022 634.245,483	5	618.103,862 634.028,526	250.811
5	618.103,862 634.028,526	6	618.107,527 634.031,255	4.57

Punct început	X / Y	Punct sfârșit	X / Y	Lungime segment (** (m)
6	618.107,527 634.031,255	7	618.109,491 634.032,718	2.449
7	618.109,491 634.032,718	8	618.110,856 634.033,836	1.764
8	618.110,856 634.033,836	9	618.119,496 634.040,909	11.166
9	618.119,496 634.040,909	1	617.990,938 634.262,553	256.23

\*\* Lungimile segmentelor sunt determinate în planul de proiecție Stereo 70 și sunt rotunjite la 1 milimetru.

\*\*\* Distanța dintre puncte este formată din segmente cumulate ce sunt mai mici decât valoarea 1 milimetru.

Neutilizabil în Circuitul Civil



**DATE DESPRE IMOBILUL NR. 4633**

Oficiul de Cadastru și Publicitate Imobiliară NEAMT  
Biroul de Cadastru și Publicitate Imobiliară Targu-Neamt

**A. Partea I. Descrierea imobilului**

TEREN Intravilan

Nr. CF vechi:135  
Nr. cadastral vechi:189

Adresa: Loc. Plugari, Str Plugari, Jud. Neamt

Nr. Crt	Nr cadastral Nr. topografic	Suprafața* (mp)	Observații / Referințe
A1	50349	3.740	Sector cadastral:21 Teren neimprejmuit;

**B. Partea II. Proprietari și acte**

Inscrieri privitoare la dreptul de proprietate și alte drepturi reale	Referințe
<b>4851 / 02/03/2021</b>	
Act Notarial nr. Contract de vânzare cumpărare aut nr. 679, din 01/03/2021 emis de NP David Daniela;	
B2	A1
Intabulare, drept de PROPRIETATE, cu titlu de drept de cumpărare, dobandit prin Expropriere, cota actuala 1/1	
1) SPATARIU DAN	
2) SPATARIU VASILICA, bun comun	

**C. Partea III. SARCINI .**

Inscrieri privind dezmembramintele dreptului de proprietate, drepturi reale de garanție și sarcini	Referințe
NU SUNT	

## Anexa Nr. 1 La Partea I

## Teren

Nr cadastral	Suprafața (mp)*	Observații / Referințe
50349	3.740	

\* Suprafața este determinată în planul de proiecție Stereo 70.

## DETALII LINIARE IMOBIL



## Date referitoare la teren

Crt	Categorie folosință	Intra vilan	Suprafața (mp)	Tarla	Parcelă	Nr. topo	Observații / Referințe
1	arabil	DA	3.740	14	193	-	

## Lungime Segmente

1) Valorile lungimilor segmentelor sunt obținute din proiecție în plan.

Punct început	X / Y	Punct sfârșit	X / Y	Lungime segment (** (m)
1	617.946,79 634.219,16	2	617.940,046 634.216,093	7.41
2	617.940,046 634.216,093	3	617.932,669 634.213,751	7.739
3	617.932,669 634.213,751	4	618.060,101 633.994,049	253.985
4	618.060,101 633.994,049	5	618.064,76 633.999,399	7.094
5	618.064,76 633.999,399	6	618.065,649 634.000,061	1.108

Punct început	X / Y	Punct sfârșit	X / Y	Lungime segment (** (m)
6	618.065,649 634.000,061	7	618.068,696 634.002,33	3.8
7	618.068,696 634.002,33	8	618.071,392 634.004,339	3.362
8	618.071,392 634.004,339	1	617.946,79 634.219,16	248.342

\*\* Lungimile segmentelor sunt determinate în planul de proiecție Stereo 70 și sunt rotunjite la 1 milimetru.

\*\*\* Distanța dintre puncte este formată din segmente cumulate ce sunt mai mici decât valoarea 1 milimetru.

Neutilizabil în Circuitul Civil





## DATE DESPRE IMOBILUL NR. 4634

Oficiul de Cadastru și Publicitate Imobiliară NEAMȚ  
Biroul de Cadastru și Publicitate Imobiliară Targu-Neamt

## A. Partea I. Descrierea imobilului

TEREN Intravilan

Adresa: Loc. Plugari, Str Plugari, Jud. Neamt

Nr. Crt	Nr cadastral Nr. topografic	Suprafața* (mp)	Observații / Referințe
A1		1.260	Sector cadastral:21 Teren neimprejmuit;

## B. Partea II. Proprietari și acte

Inscrieri privitoare la dreptul de proprietate și alte drepturi reale	Referințe
/	
Act Administrativ nr. 70/257, din 23/02/1995 emis de CJPSDPAT NEAMȚ;	
B1	A1
Intabulare, drept de PROPRIETATE, dobandit prin Reconstituire, cota actuala 1/1	
1) IRIMIA V IOAN, LIPSĂ CNP	

## C. Partea III. SARCINI .

Inscrieri privind dezmembramintele dreptului de proprietate, drepturi reale de garanție și sarcini	Referințe
NU SUNT	

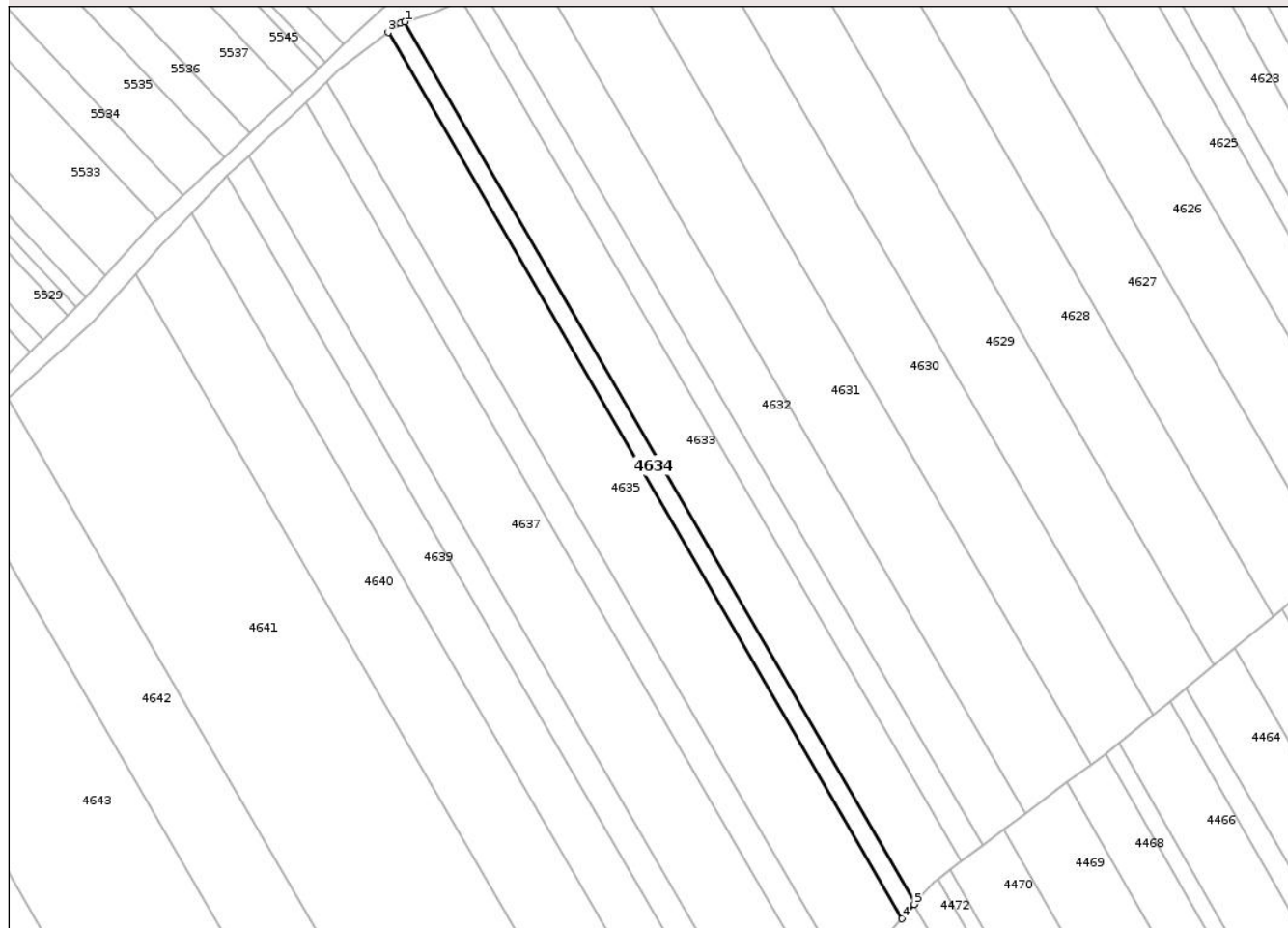
## Anexa Nr. 1 La Partea I

## Teren

Nr cadastral	Suprafața (mp)*	Observații / Referințe
	1.260	

\* Suprafața este determinată în planul de proiecție Stereo 70.

## DETALII LINIARE IMOBIL



## Date referitoare la teren

Crt	Categorie folosință	Intra vilan	Suprafața (mp)	Tarla	Parcelă	Nr. topo	Observații / Referințe
1	arabil	DA	1.260	3	35A/1	-	NR. TOPO CORECT TARLA 14, PARCELA 193/1

## Lungime Segmente

1) Valorile lungimilor segmentelor sunt obținute din proiecție în plan.

Punct început	X / Y	Punct sfârșit	X / Y	Lungime segment (** (m)
1	617.932,669 634.213,751	2	617.931,565 634.213,401	1.158
2	617.931,565 634.213,401	3	617.928,479 634.211,122	3.836
3	617.928,479 634.211,122	4	618.056,671 633.990,11	255.498
4	618.056,671 633.990,11	5	618.059,795 633.993,697	4.757
5	618.059,795 633.993,697	6	618.060,101 633.994,049	0.467

Punct început	X / Y	Punct sfârşit	X / Y	Lungime segment (** (m)
6	618.060,101 633.994,049	1	617.932,669 634.213,751	253.985

\*\* Lungimile segmentelor sunt determinate în planul de proiecţie Stereo 70 şi sunt rotunjite la 1 milimetru.

\*\*\* Distanţa dintre puncte este formată din segmente cumulate ce sunt mai mici decât valoarea 1 milimetru.

Neutilizabil în Circuitul Civil



**DATE DESPRE IMOBILUL NR. 4636**

Oficiul de Cadastru și Publicitate Imobiliară NEAMT  
Biroul de Cadastru și Publicitate Imobiliară Targu-Neamt

**A. Partea I. Descrierea imobilului**

TEREN Intravilan

Adresa: Loc. Plugari, Str Plugari, Jud. Neamt

Nr. Crt	Nr cadastral Nr. topografic	Suprafața* (mp)	Observații / Referințe
A1		1.800	Sector cadastral:21 Teren neimprejmuit;

**B. Partea II. Proprietari și acte**

Inscrieri privitoare la dreptul de proprietate și alte drepturi reale	Referințe
/	
Act Administrativ nr. 70/1114, din 19/11/2003 emis de CJPSDPAT NEAMȚ;	
B1	A1
Intabulare, drept de PROPRIETATE, dobandit prin Reconstituire, cota actuala 1/1	
1) TĂNĂSELEA GH VARVARA, LIPSĂ CNP 2) OLTEANU MARIA, LIPSĂ CNP 3) OLTEANU VERGINA, LIPSĂ CNP 4) ISAC ELENA, LIPSĂ CNP 5) HIZAN ELISAVETA, LIPSĂ CNP 6) PAȘCU VERONA, LIPSĂ CNP	

**C. Partea III. SARCINI .**

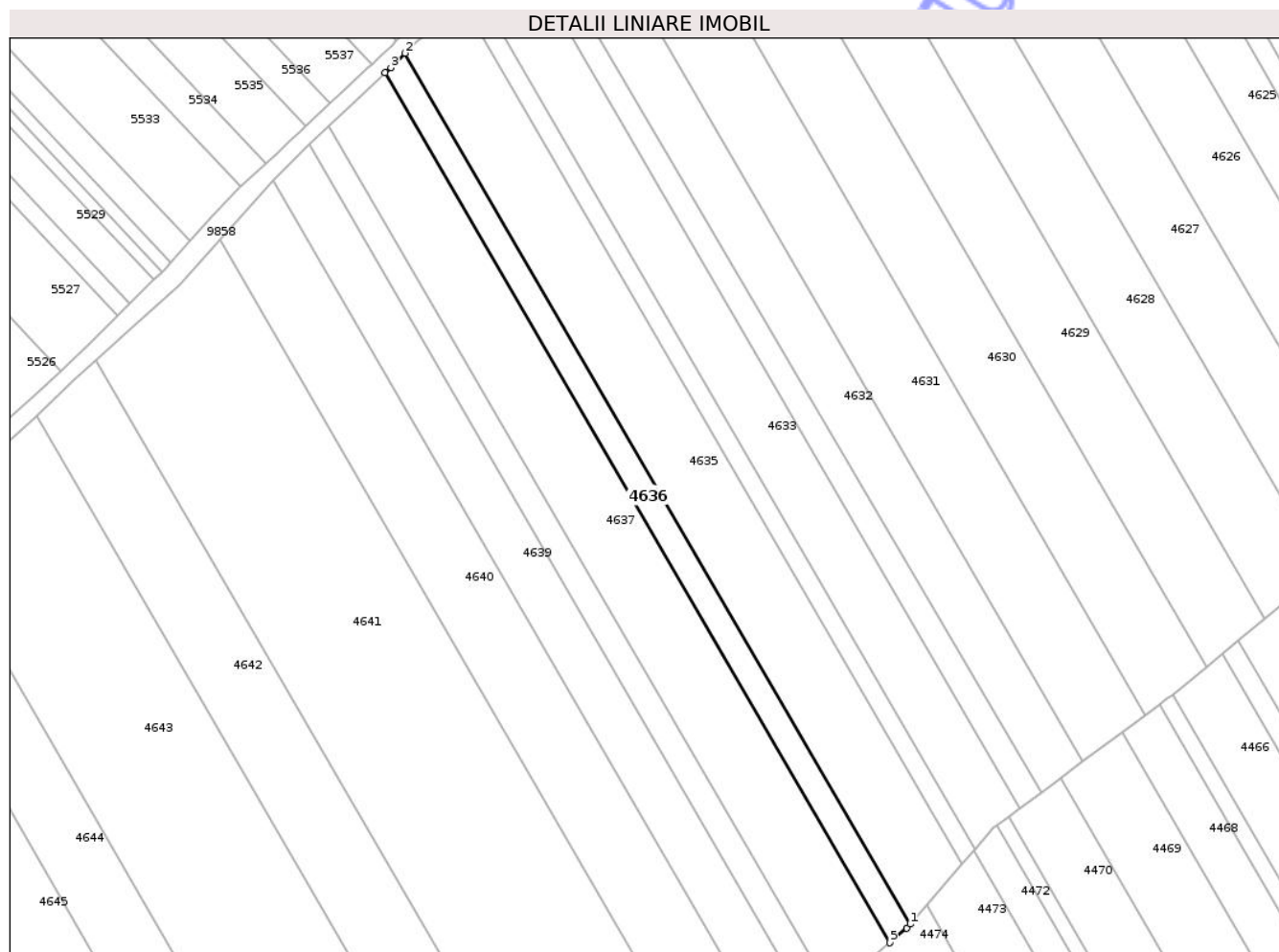
Inscrieri privind dezmembramintele dreptului de proprietate, drepturi reale de garanție și sarcini	Referințe
NU SUNT	

## Anexa Nr. 1 La Partea I

## Teren

Nr cadastral	Suprafața (mp)*	Observații / Referințe
	1.800	

\* Suprafața este determinată în planul de proiecție Stereo 70.



## Date referitoare la teren

Crt	Categorie folosință	Intra vilan	Suprafața (mp)	Tarla	Parcelă	Nr. topo	Observații / Referințe
1	arabil	DA	1.800	2	36A/1	-	NR. TOPO CORECT TARLA 14, PARCELA 193/1

## Lungime Segmente

1) Valorile lungimilor segmentelor sunt obținute din proiecție în plan.

Punct început	X / Y	Punct sfârșit	X / Y	Lungime segment (** (m)
1	618.043,202 633.974,643	2	617.913,196 634.198,783	259.114
2	617.913,196 634.198,783	3	617.909,509 634.195,087	5.22
3	617.909,509 634.195,087	4	617.908,082 634.193,749	1.957
4	617.908,082 634.193,749	5	618.037,934 633.969,875	258.807
5	618.037,934 633.969,875	6	618.042,32 633.973,631	5.775

Punct început	X / Y	Punct sfârșit	X / Y	Lungime segment (** (m)
6	618.042,32 633.973,631	1	618.043,202 633.974,643	1.342

\*\* Lungimile segmentelor sunt determinate în planul de proiecție Stereo 70 și sunt rotunjite la 1 milimetru.

\*\*\* Distanța dintre puncte este formată din segmente cumulate ce sunt mai mici decât valoarea 1 milimetru.

Neutilizabil în Circuitul Civil



**DATE DESPRE IMOBILUL NR. 4638**

Oficiul de Cadastru și Publicitate Imobiliară NEAMȚ  
Biroul de Cadastru și Publicitate Imobiliară Targu-Neamt

**A. Partea I. Descrierea imobilului**

TEREN Intravilan

Adresa: Loc. Plugari, Str Plugari, Jud. Neamt

Nr. Crt	Nr cadastral Nr. topografic	Suprafața* (mp)	Observații / Referințe
A1		1.800	Sector cadastral:21 Teren neimprejmuit;

**B. Partea II. Proprietari și acte**

Inscrieri privitoare la dreptul de proprietate și alte drepturi reale	Referințe
/	
Act Administrativ nr. 43/7, din 28/07/1995 emis de CJPSDPAT NEAMȚ;	
B1	A1
Intabulare, drept de PROPRIETATE, dobandit prin Reconstituire, cota actuala 1/1	
1) ABICULESEI I DUMITRU, LIPSĂ CNP	

**C. Partea III. SARCINI .**

Inscrieri privind dezmembramintele dreptului de proprietate, drepturi reale de garanție și sarcini	Referințe
NU SUNT	

## Anexa Nr. 1 La Partea I

## Teren

Nr cadastral	Suprafața (mp)*	Observații / Referințe
	1.800	

\* Suprafața este determinată în planul de proiecție Stereo 70.

## DETALII LINIARE IMOBIL



## Date referitoare la teren

Crt	Categorie folosință	Intra vilan	Suprafața (mp)	Tarla	Parcelă	Nr. topo	Observații / Referințe
1	arabil	DA	1.800	3	39A	-	NR. TOPO CORECT TARLA 14, PARCELA 193

## Lungime Segmente

1) Valorile lungimilor segmentelor sunt obținute din proiecție în plan.

Punct început	X / Y	Punct sfârșit	X / Y	Lungime segment (** (m)
1	617.893,59 634.180,16	2	617.888,361 634.175,256	7.169
2	617.888,361 634.175,256	3	618.017,59 633.952,456	257.565
3	618.017,59 633.952,456	4	618.019,321 633.953,938	2.279
4	618.019,321 633.953,938	5	618.022,984 633.957,075	4.823
5	618.022,984 633.957,075	1	617.893,59 634.180,16	257.895

\*\* Lungimile segmentelor sunt determinate în planul de proiecție Stereo 70 și sunt rotunjite la 1 milimetru.

\*\*\* Distanța dintre puncte este formată din segmente cumulate ce sunt mai mici decât valoarea 1 milimetru.

Neutilizabil în Circuitul  
Civil



**DATE DESPRE IMOBILUL NR. 4641**

Oficiul de Cadastru și Publicitate Imobiliară NEAMȚ  
Biroul de Cadastru și Publicitate Imobiliară Targu-Neamt

**A. Partea I. Descrierea imobilului**

TEREN Intravilan

Adresa: Loc. Plugari, Str Plugari, Jud. Neamt

Nr. Crt	Nr cadastral Nr. topografic	Suprafața* (mp)	Observații / Referințe
A1		10.800	Sector cadastral:21 Teren neimprejmuit;

**B. Partea II. Proprietari și acte**

Inscrieri privitoare la dreptul de proprietate și alte drepturi reale	Referințe
/	
Act Administrativ nr. 70/1237, din 07/07/1998 emis de CJPSDPAT NEAMȚ;	
B1	A1
Intabulare, drept de PROPRIETATE, dobandit prin Reconstituire, cota actuala 1/1	
1) IRIMIA C DUMITRU, LIPSĂ CNP	

**C. Partea III. SARCINI .**

Inscrieri privind dezmembramintele dreptului de proprietate, drepturi reale de garanție și sarcini	Referințe
NU SUNT	

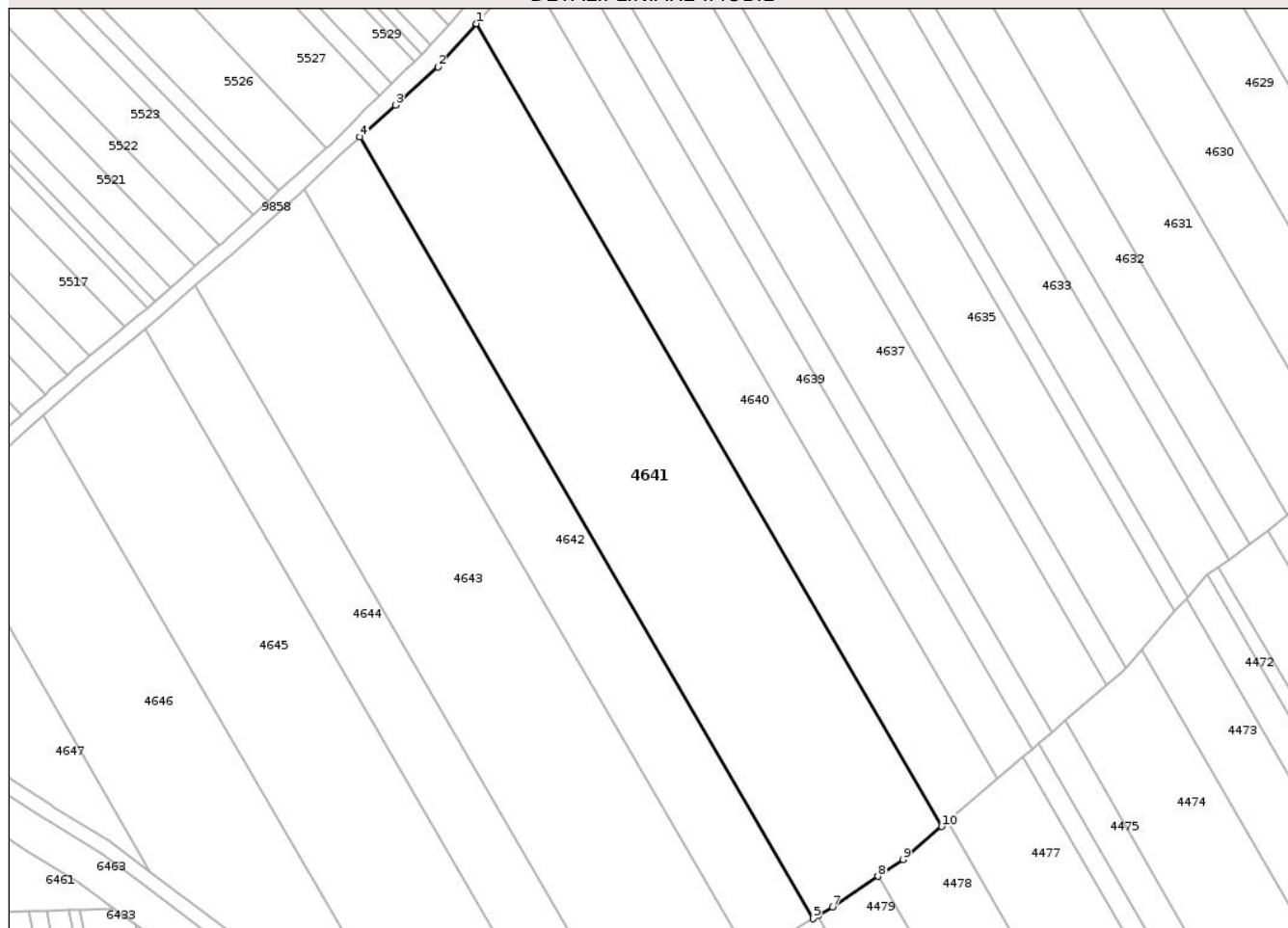
## Anexa Nr. 1 La Partea I

## Teren

Nr cadastral	Suprafața (mp)*	Observații / Referințe
	10.800	

\* Suprafața este determinată în planul de proiecție Stereo 70.

## DETALII LINIARE IMOBIL



## Date referitoare la teren

Crt	Categorie folosință	Intra vilan	Suprafața (mp)	Tarla	Parcelă	Nr. topo	Observații / Referințe
1	arabil	DA	10.800	2	42/1	-	NR. TOPO CORECT TARLA 14, PARCELA 193/1

## Lungime Segmente

1) Valorile lungimilor segmentelor sunt obținute din proiecție în plan.

Punct început	X / Y	Punct sfârșit	X / Y	Lungime segment (** (m)
1	617.865,451 634.150,898	2	617.854,972 634.139,067	15.804
2	617.854,972 634.139,067	3	617.843,36 634.128,625	15.616
3	617.843,36 634.128,625	4	617.833,631 634.119,874	13.086
4	617.833,631 634.119,874	5	617.957,657 633.906,044	247.196
5	617.957,657 633.906,044	6	617.958,956 633.906,826	1.516

Punct început	X / Y	Punct sfârșit	X / Y	Lungime segment (** (m)
6	617.958,956 633.906,826	7	617.962,99 633.909,258	4.71
7	617.962,99 633.909,258	8	617.975,47 633.917,648	15.038
8	617.975,47 633.917,648	9	617.982,295 633.922,236	8.224
9	617.982,295 633.922,236	10	617.992,841 633.931,266	13.884
10	617.992,841 633.931,266	1	617.865,451 634.150,898	253.902

\*\* Lungimile segmentelor sunt determinate în planul de proiecție Stereo 70 și sunt rotunjite la 1 milimetru.

\*\*\* Distanța dintre puncte este formată din segmente cumulate ce sunt mai mici decât valoarea 1 milimetru.

Neutilizabil în Circuitul Civil



**DATE DESPRE IMOBILUL NR. 4642**

Oficiul de Cadastru și Publicitate Imobiliară NEAMT  
Biroul de Cadastru și Publicitate Imobiliară Targu-Neamt

**A. Partea I. Descrierea imobilului**

TEREN Intravilan

Adresa: Loc. Plugari, Str Plugari, Jud. Neamt

Nr. Crt	Nr cadastral Nr. topografic	Suprafața* (mp)	Observații / Referințe
A1		5.000	Sector cadastral:21 Teren neimprejmuit;

**B. Partea II. Proprietari și acte**

Inscrieri privitoare la dreptul de proprietate și alte drepturi reale	Referințe
/	
Act Notarial nr. APV NR. 2571, din 20/10/2005 emis de BNP DAVID DANIELA;	
B1 Intabulare, drept de PROPRIETATE, dobandit prin Iesire Din Indiviziune, cota actuala 1/1 1) MOROȘANU D VICTORIA	A1

**C. Partea III. SARCINI .**

Inscrieri privind dezmembramintele dreptului de proprietate, drepturi reale de garanție și sarcini	Referințe
NU SUNT	

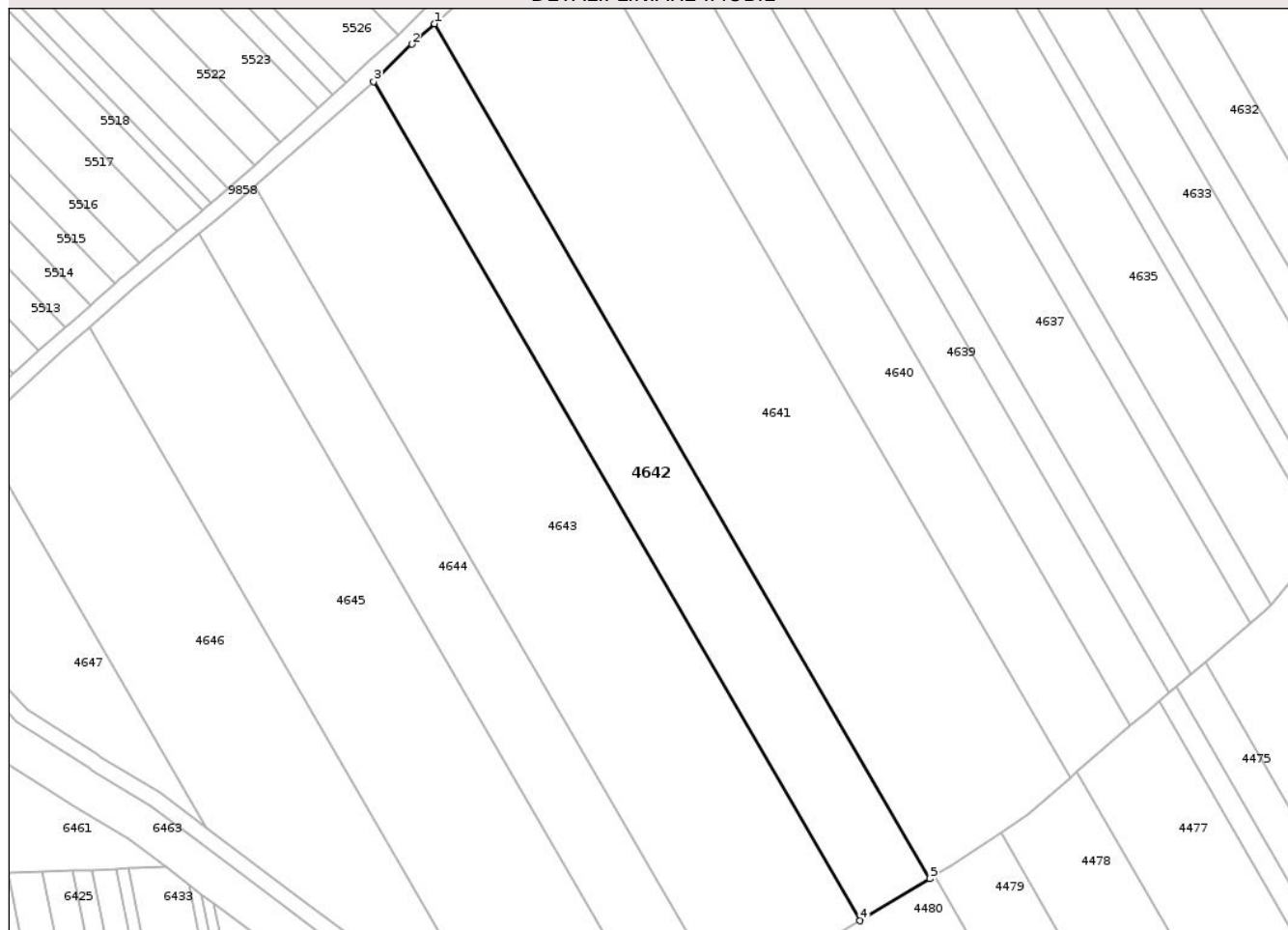
## Anexa Nr. 1 La Partea I

## Teren

Nr cadastral	Suprafața (mp)*	Observații / Referințe
	5.000	

\* Suprafața este determinată în planul de proiecție Stereo 70.

## DETALII LINIARE IMOBIL



## Date referitoare la teren

Crt	Categorie folosință	Intra vilan	Suprafața (mp)	Tarla	Parcelă	Nr. topo	Observații / Referințe
1	arabil	DA	5.000	3	44/1	-	NR. TOPO CORECT TARLA 14, PARCELA 193/1

## Lungime Segmente

1) Valorile lungimilor segmentelor sunt obținute din proiecție în plan.

Punct început	X / Y	Punct sfârșit	X / Y	Lungime segment (** (m)
1	617.833,631 634.119,874	2	617.827,962 634.114,776	7.624
2	617.827,962 634.114,776	3	617.818,414 634.105,441	13.353
3	617.818,414 634.105,441	4	617.940,178 633.895,51	242.688
4	617.940,178 633.895,51	5	617.957,657 633.906,044	20.407
5	617.957,657 633.906,044	1	617.833,631 634.119,874	247.196

\*\* Lungimile segmentelor sunt determinate în planul de proiecție Stereo 70 și sunt rotunjite la 1 milimetru.

\*\*\* Distanța dintre puncte este formată din segmente cumulate ce sunt mai mici decât valoarea 1 milimetru.

Neutilizabil în Circuitul  
Civil



**DATE DESPRE IMOBILUL NR. 4644**

Oficiul de Cadastru și Publicitate Imobiliară NEAMT  
Biroul de Cadastru și Publicitate Imobiliară Targu-Neamt

**A. Partea I. Descrierea imobilului**

TEREN Intravilan

Adresa: Loc. Plugari, Str Plugari, Jud. Neamt

Nr. Crt	Nr cadastral Nr. topografic	Suprafața* (mp)	Observații / Referințe
A1	51662	4.200	Sector cadastral:21 Teren neimprejmuit;

**B. Partea II. Proprietari și acte**

Inscrieri privitoare la dreptul de proprietate și alte drepturi reale		Referințe
<b>29579 / 11/11/2022</b>		
Inscris Sub Semnatura Privata nr. ACT DE DEZMEMBRARE aut. nr. 2343, din 10/11/2022 emis de BIN Andronache Laura;		
B1	Se infiinteaza cartea funciara 51662 a imobilului cu numarul cadastral 51662 / UAT Urecheni, rezultat din dezmembrarea imobilului cu numarul cadastral 51499 inscris in cartea funciara 51499;	A1
<b>29580 / 11/11/2022</b>		
Act Notarial nr. CONTRACT DE VÂNZARE aut. nr. 2344, din 10/11/2022 emis de BIN Andronache Laura;		
B5	Intabulare, drept de PROPRIETATE, cu titlu de drept de CUMPĂRARE, dobandit prin Conventie, cota actuala 1/1 1) ORCHIANU VERONICA 2) ORCHIANU IONUȚ, bun comun	A1

**C. Partea III. SARCINI .**

Inscrieri privind dezmembramintele dreptului de proprietate, drepturi reale de garanție și sarcini	Referințe
NU SUNT	

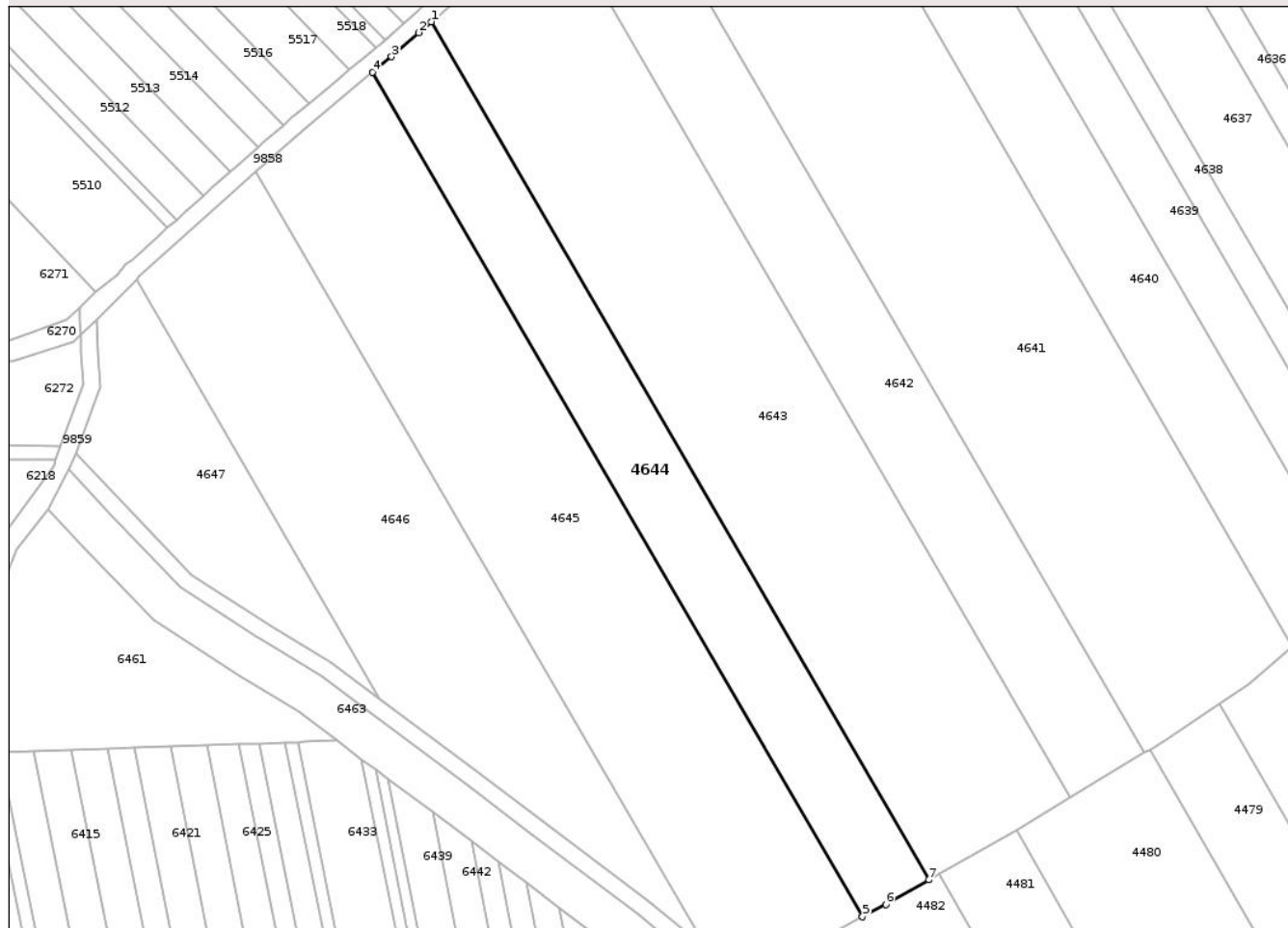
## Anexa Nr. 1 La Partea I

## Teren

Nr cadastral	Suprafața (mp)*	Observații / Referințe
51662	4.200	

\* Suprafața este determinată în planul de proiecție Stereo 70.

## DETALII LINIARE IMOBIL



## Date referitoare la teren

Crt	Categorie folosință	Intra vilan	Suprafața (mp)	Tarla	Parcelă	Nr. topo	Observații / Referințe
1	arabil	DA	4.200	14	193	-	

## Lungime Segmente

1) Valorile lungimilor segmentelor sunt obținute din proiecție în plan.

Punct început	X / Y	Punct sfârșit	X / Y	Lungime segment (** (m)
1	617.788,608 634.079,252	2	617.785,643 634.076,653	3.943
2	617.785,643 634.076,653	3	617.779,167 634.070,976	8.612
3	617.779,167 634.070,976	4	617.774,725 634.067,288	5.774
4	617.774,725 634.067,288	5	617.890,791 633.867,182	231.33
5	617.890,791 633.867,182	6	617.896,318 633.870,138	6.268

Punct început	X / Y	Punct sfârșit	X / Y	Lungime segment (** (m)
6	617.896,318 633.870,138	7	617.906,525 633.875,955	11.748
7	617.906,525 633.875,955	1	617.788,608 634.079,252	235.019

\*\* Lungimile segmentelor sunt determinate în planul de proiecție Stereo 70 și sunt rotunjite la 1 milimetru.

\*\*\* Distanța dintre puncte este formată din segmente cumulate ce sunt mai mici decât valoarea 1 milimetru.

Neutilizabil în Circuitul Civil



**DATE DESPRE IMOBILUL NR. 4646**

Oficiul de Cadastru și Publicitate Imobiliară NEAMT  
Biroul de Cadastru și Publicitate Imobiliară Targu-Neamt

**A. Partea I. Descrierea imobilului**

TEREN Intravilan

Adresa: Loc. Plugari, Str Plugari, Jud. Neamt

Nr. Crt	Nr cadastral Nr. topografic	Suprafața* (mp)	Observații / Referințe
A1	51513	6.100	Sector cadastral:21 Teren neimprejmuit;

**B. Partea II. Proprietari și acte**

Inscrieri privitoare la dreptul de proprietate și alte drepturi reale	Referințe
<b>9217 / 16/04/2021</b>	
Act Notarial nr. Contract de vânzare aut nr. 490, din 15/04/2021 emis de NP Andronache Laura;	
B2	A1
Intabulare, drept de PROPRIETATE, cu titlu de drept de cumpărare, dobandit prin Conventie, cota actuala 1/1	
1) ORCHIANU IONUȚ	
2) ORCHIANU VERONICA, bun comun	

**C. Partea III. SARCINI .**

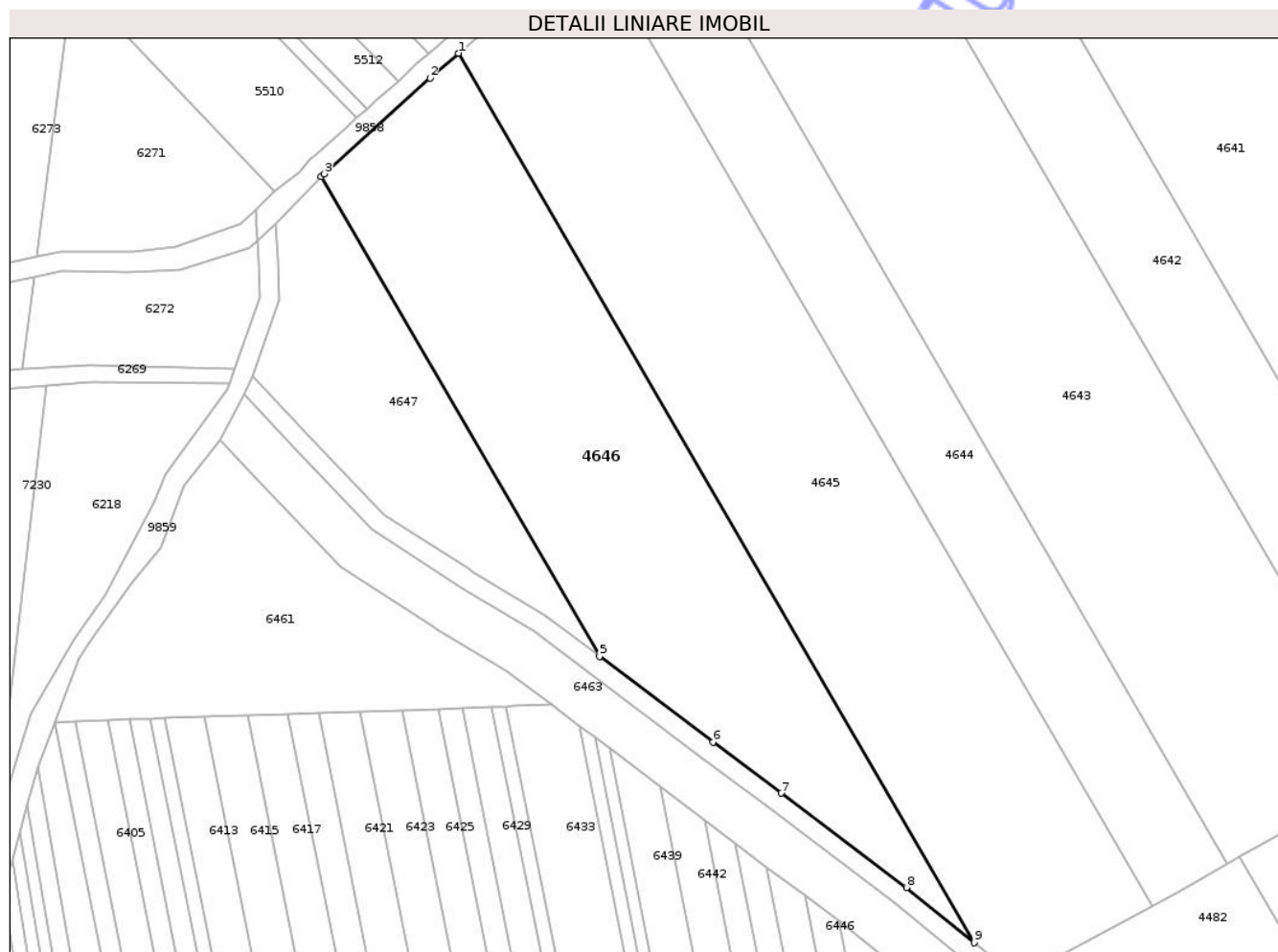
Inscrieri privind dezmembramintele dreptului de proprietate, drepturi reale de garanție și sarcini	Referințe
NU SUNT	

## Anexa Nr. 1 La Partea I

## Teren

Nr cadastral	Suprafața (mp)*	Observații / Referințe
51513	6.100	

\* Suprafața este determinată în planul de proiecție Stereo 70.



## Date referitoare la teren

Crt	Categorie folosință	Intra vilan	Suprafața (mp)	Tarla	Parcelă	Nr. topo	Observații / Referințe
1	arabil	DA	6.100	14	193	-	

## Lungime Segmente

1) Valorile lungimilor segmentelor sunt obținute din proiecție în plan.

Punct început	X / Y	Punct sfârșit	X / Y	Lungime segment (** (m)
1	617.747,09 634.043,814	2	617.741,228 634.038,672	7.798
2	617.741,228 634.038,672	3	617.719,264 634.018,845	29.589
3	617.719,264 634.018,845	4	617.718,693 634.018,258	0.819
4	617.718,693 634.018,258	5	617.776,322 633.918,902	114.859
5	617.776,322 633.918,902	6	617.799,878 633.901,194	29.469

Punct început	X / Y	Punct sfârșit	X / Y	Lungime segment (** (m)
6	617.799,878 633.901,194	7	617.813,961 633.890,608	17.618
7	617.813,961 633.890,608	8	617.839,943 633.871,081	32.502
8	617.839,943 633.871,081	9	617.853,924 633.859,624	18.076
9	617.853,924 633.859,624	1	617.747,09 634.043,814	212.931

\*\* Lungimile segmentelor sunt determinate în planul de proiecție Stereo 70 și sunt rotunjite la 1 milimetru.

\*\*\* Distanța dintre puncte este formată din segmente cumulate ce sunt mai mici decât valoarea 1 milimetru.

Neutilizabil în Circuitul Civil



**DATE DESPRE IMOBILUL NR. 4647**

Oficiul de Cadastru și Publicitate Imobiliară NEAMȚ  
Biroul de Cadastru și Publicitate Imobiliară Targu-Neamt

**A. Partea I. Descrierea imobilului**

TEREN Intravilan

Adresa: Loc. Plugari, Str Plugari, Jud. Neamt

Nr. Crt	Nr cadastral Nr. topografic	Suprafața* (mp)	Observații / Referințe
A1		2.197	Sector cadastral:21 Teren neimprejmuit;

**B. Partea II. Proprietari și acte**

Inscrieri privitoare la dreptul de proprietate și alte drepturi reale	Referințe
/	
Act Administrativ nr. 70/476, din 04/08/1998 emis de CJPSDPAT NEAMȚ;	
B1	A1
Intabulare, drept de PROPRIETATE, dobandit prin Reconstituire, cota actuala 1/1	
1) RUSU T VICTORIA, LIPSĂ CNP	

**C. Partea III. SARCINI .**

Inscrieri privind dezmembramintele dreptului de proprietate, drepturi reale de garanție și sarcini	Referințe
NU SUNT	

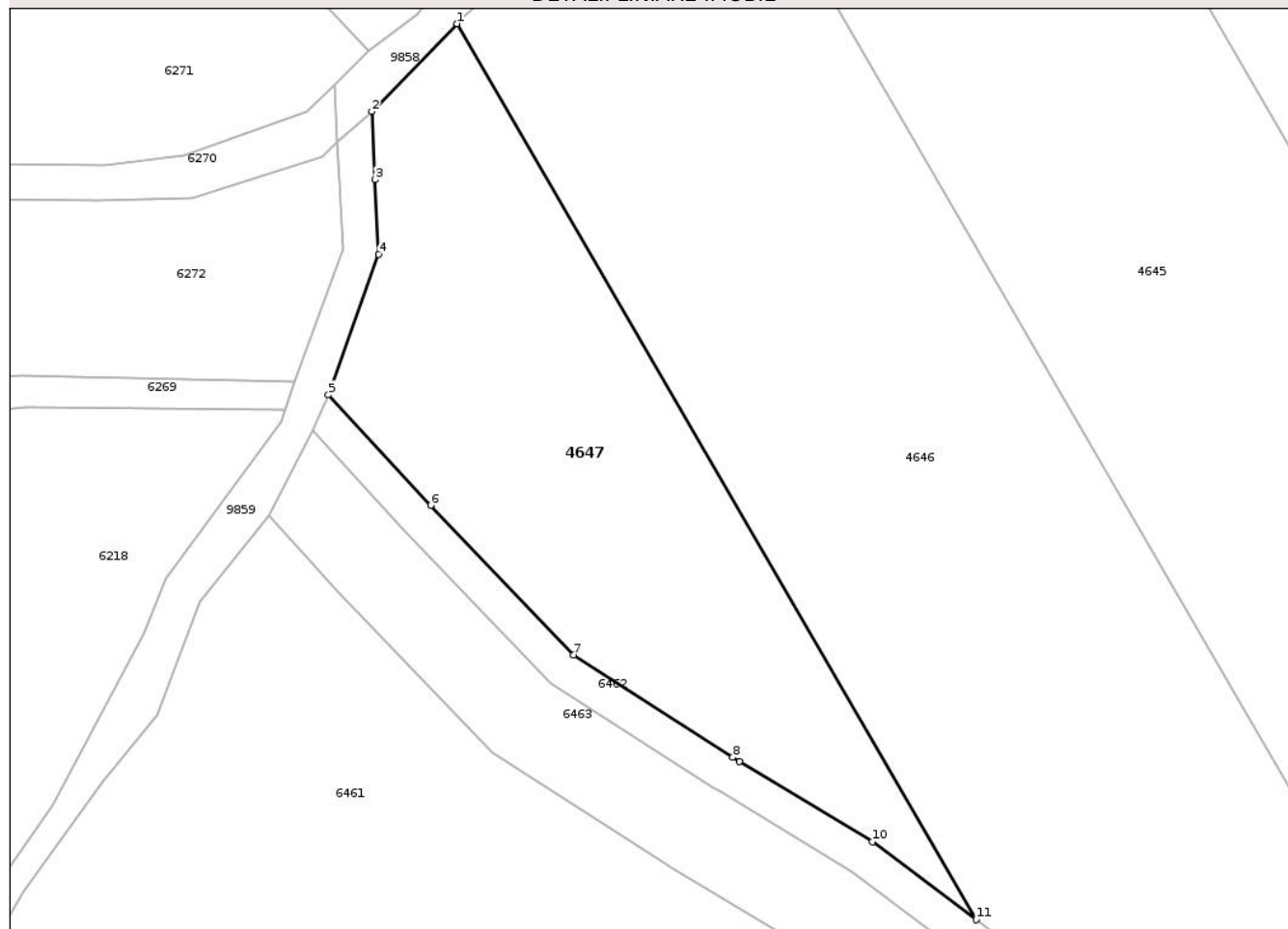
## Anexa Nr. 1 La Partea I

## Teren

Nr cadastral	Suprafața (mp)*	Observații / Referințe
	2.197	

\* Suprafața este determinată în planul de proiecție Stereo 70.

## DETALII LINIARE IMOBIL



## Date referitoare la teren

Crt	Categorie folosință	Intra vilan	Suprafața (mp)	Tarla	Parcelă	Nr. topo	Observații / Referințe
1	arabil	DA	2.197	3	45/1	-	NR. TOPO CORECT TARLA 14, PARCELA 193/1

## Lungime Segmente

1) Valorile lungimilor segmentelor sunt obținute din proiecție în plan.

Punct început	X / Y	Punct sfârșit	X / Y	Lungime segment (** (m)
1	617.718,693 634.018,258	2	617.709,26 634.008,54	13.543
2	617.709,26 634.008,54	3	617.709,636 634.000,95	7.599
3	617.709,636 634.000,95	4	617.710,046 633.992,681	8.279
4	617.710,046 633.992,681	5	617.704,439 633.977,091	16.568
5	617.704,439 633.977,091	6	617.715,785 633.964,87	16.677

Punct început	X / Y	Punct sfârșit	X / Y	Lungime segment (** (m)
6	617.715,785 633.964,87	7	617.731,645 633.948,274	22.955
7	617.731,645 633.948,274	8	617.749,336 633.936,918	21.022
8	617.749,336 633.936,918	9	617.750,05 633.936,459	0.849
9	617.750,05 633.936,459	10	617.764,819 633.927,549	17.249
10	617.764,819 633.927,549	11	617.776,322 633.918,902	14.39
11	617.776,322 633.918,902	1	617.718,693 634.018,258	114.859

\*\* Lungimile segmentelor sunt determinate în planul de proiecție Stereo 70 și sunt rotunjite la 1 milimetru.

\*\*\* Distanța dintre puncte este formată din segmente cumulate ce sunt mai mici decât valoarea 1 milimetru.

Neutilizabil în Circuitul Civil



**DATE DESPRE IMOBILUL NR. 6153**

Oficiul de Cadastru și Publicitate Imobiliară NEAMT  
Biroul de Cadastru și Publicitate Imobiliară Targu-Neamt

**A. Partea I. Descrierea imobilului**

TEREN Intravilan

Adresa: Loc. Plugari, Str Plugari, Jud. Neamt

Nr. Crt	Nr cadastral Nr. topografic	Suprafața* (mp)	Observații / Referințe
A1		1.300	Sector cadastral:21 Teren neimprejmuit;

**B. Partea II. Proprietari și acte**

Inscrieri privitoare la dreptul de proprietate și alte drepturi reale	Referințe
/	
Act Notarial nr. APV NR. 1692, din 18/12/2000 emis de BNP HARALAMBIE TEODORESCU;	
B1	A1
Intabulare, drept de PROPRIETATE, dobandit prin lesire Din Indiviziune, cota actuala 1/1	
1) OLTEANU GH VIORICA, LIPSĂ CNP	
2) TĂNĂSELEA GH LILIANA, LIPSĂ CNP	
3) TOMA GH DANA, LIPSĂ CNP	

**C. Partea III. SARCINI .**

Inscrieri privind dezmembramintele dreptului de proprietate, drepturi reale de garanție și sarcini	Referințe
NU SUNT	

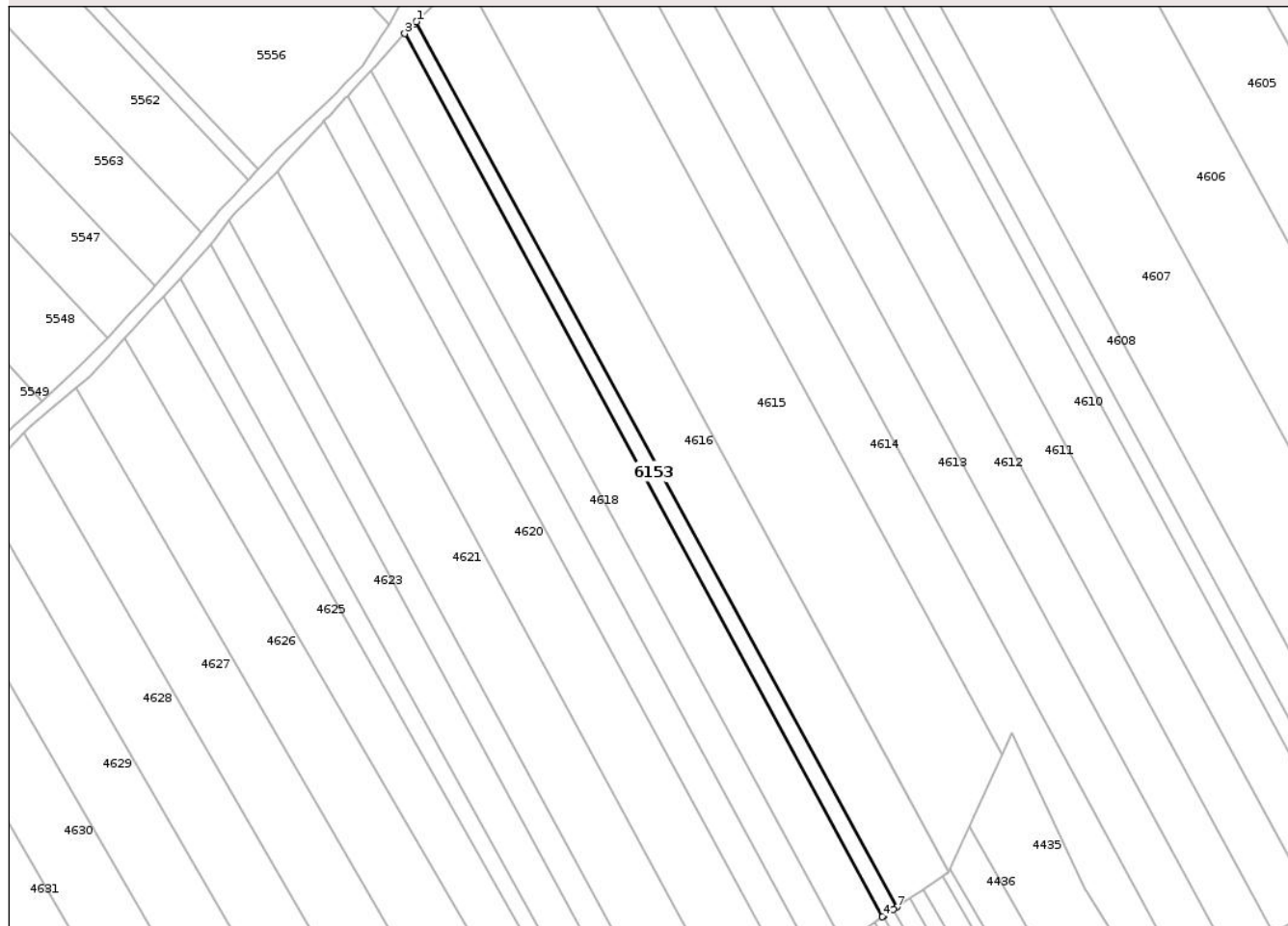
## Anexa Nr. 1 La Partea I

## Teren

Nr cadastral	Suprafața (mp)*	Observații / Referințe
	1.300	

\* Suprafața este determinată în planul de proiecție Stereo 70.

## DETALII LINIARE IMOBIL



## Date referitoare la teren

Crt	Categorie folosință	Intra vilan	Suprafața (mp)	Tarla	Parcelă	Nr. topo	Observații / Referințe
1	arabil	DA	1.300	3	21/1,2	-	NR. TOPO CORECT TARLA 14, PARCELA 193/1,2

## Lungime Segmente

1) Valorile lungimilor segmentelor sunt obținute din proiecție în plan.

Punct început	X / Y	Punct sfârșit	X / Y	Lungime segment (** (m)
1	618.127,688 634.407,742	2	618.126,984 634.407,042	0.993
2	618.126,984 634.407,042	3	618.124,405 634.404,407	3.687
3	618.124,405 634.404,407	4	618.257,921 634.157,803	280.427
4	618.257,921 634.157,803	5	618.258,124 634.157,94	0.245
5	618.258,124 634.157,94	6	618.260,947 634.159,835	3.4

Punct început	X / Y	Punct sfârșit	X / Y	Lungime segment (** (m)
6	618.260,947 634.159,835	7	618.261,91 634.160,482	1.16
7	618.261,91 634.160,482	1	618.127,688 634.407,742	281.341

\*\* Lungimile segmentelor sunt determinate în planul de proiecție Stereo 70 și sunt rotunjite la 1 milimetru.

\*\*\* Distanța dintre puncte este formată din segmente cumulate ce sunt mai mici decât valoarea 1 milimetru.

Neutilizabil în Circuitul Civil



**DATE DESPRE IMOBILUL NR. 4481**

Oficiul de Cadastru și Publicitate Imobiliară NEAMT  
Biroul de Cadastru și Publicitate Imobiliară Targu-Neamt

**A. Partea I. Descrierea imobilului**

TEREN Necunoscut

Adresa: Loc. Plugari, Str Plugari, Jud. Neamt, ȘI EXTRAVILAN COMUNA URECHENI

Nr. Crt	Nr cadastral Nr. topografic	Suprafața* (mp)	Observații / Referințe
A1		1.800	Sector cadastral:21 Teren neimprejmut;

**B. Partea II. Proprietari și acte**

Inscrieri privitoare la dreptul de proprietate și alte drepturi reale		Referințe
/		
Act Normativ nr. 7, din 13/03/1996 emis de PARLAMENTUL ROMÂNIEI;		
B1	Inscrierea provizorie, drept de PROPRIETATE, dobandit prin Lege, cota actuala 1/1 1) NEIDENTIFICAT NEIDENTIFICAT	A1
B2	In baza art. 13, alin. 15 din Legea nr. 7/1996, cu modificarile si completarile ulterioare, se noteaza proprietar neidentificat	A1

**C. Partea III. SARCINI .**

Inscrieri privind dezmembramintele dreptului de proprietate, drepturi reale de garanție și sarcini	Referințe
NU SUNT	

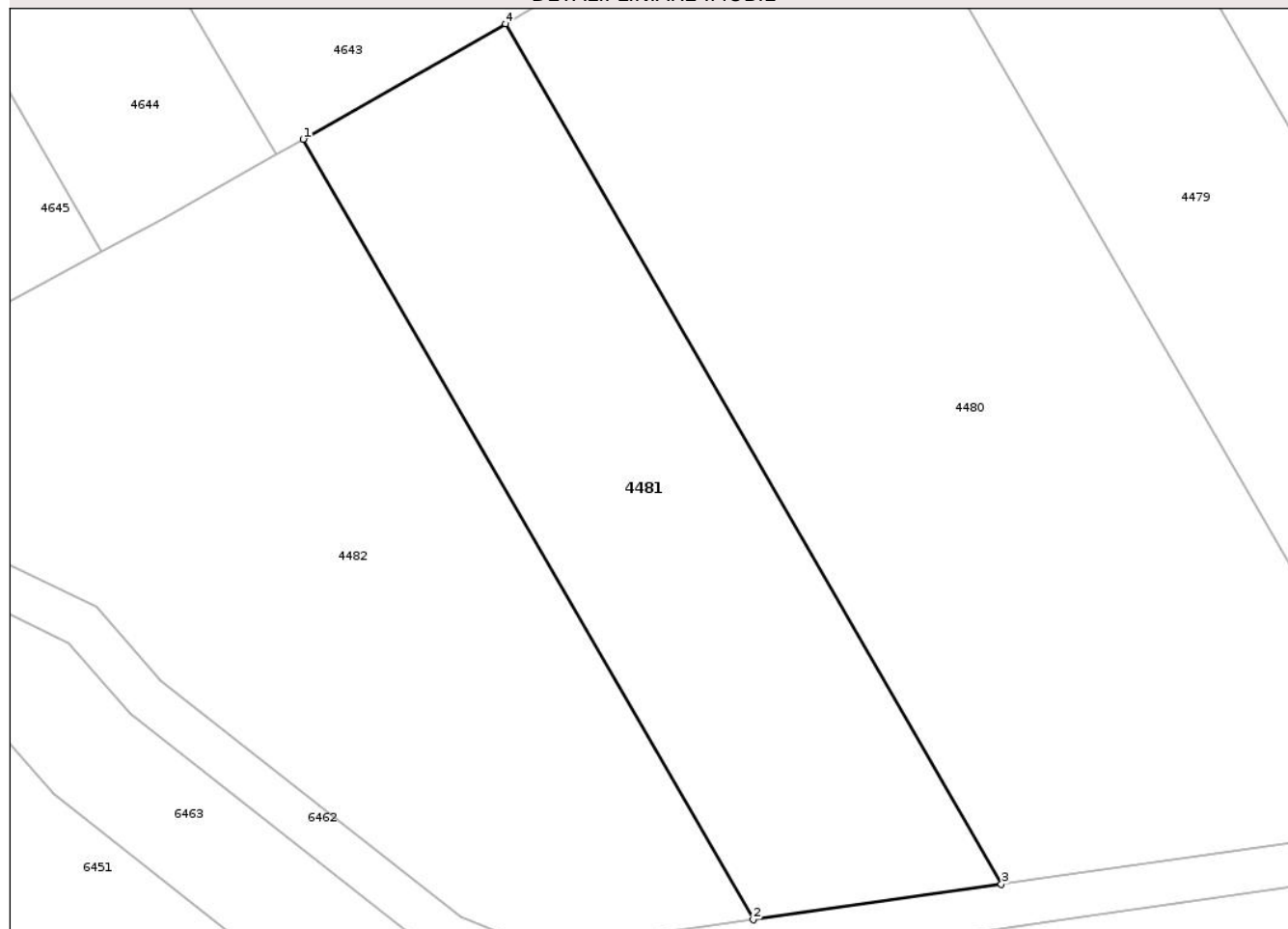
## Anexa Nr. 1 La Partea I

## Teren

Nr cadastral	Suprafața (mp)*	Observații / Referințe
	1.800	

\* Suprafața este determinată în planul de proiecție Stereo 70.

## DETALII LINIARE IMOBIL



## Date referitoare la teren

Crt	Categorie folosință	Intra vilan	Suprafața (mp)	Tarla	Parcelă	Nr. topo	Observații / Referințe
1	arabil	DA	235	14	193	-	
2	arabil	NU	1.565	14	193	-	

## Lungime Segmente

1) Valorile lungimilor segmentelor sunt obținute din proiecție în plan.

Punct început	X / Y	Punct sfârșit	X / Y	Lungime segment (** (m))
1	617.908,998 633.877,365	2	617.949,677 633.806,861	81.397
2	617.949,677 633.806,861	3	617.972,109 633.810,082	22.663
3	617.972,109 633.810,082	4	617.927,278 633.887,784	89.708
4	617.927,278 633.887,784	1	617.908,998 633.877,365	21.04

\*\* Lungimile segmentelor sunt determinate în planul de proiecție Stereo 70 și sunt rotunjite la 1 milimetru.

\*\*\* Distanța dintre puncte este formată din segmente cumulate ce sunt mai mici decât valoarea 1 milimetru.

Neutilizabil în Circuitul  
Civil



**DATE DESPRE IMOBILUL NR. 4618**

Oficiul de Cadastru și Publicitate Imobiliară NEAMT  
Biroul de Cadastru și Publicitate Imobiliară Targu-Neamt

**A. Partea I. Descrierea imobilului**

TEREN Intravilan

Adresa: Loc. Plugari, Str Plugari, Jud. Neamt

Nr. Crt	Nr cadastral Nr. topografic	Suprafața* (mp)	Observații / Referințe
A1		2.500	Sector cadastral:21 Teren neimprejmuit;

**B. Partea II. Proprietari și acte**

Inscrieri privitoare la dreptul de proprietate și alte drepturi reale	Referințe
/	
Act Administrativ nr. 70/1232, din 20/04/2004 emis de CJPSDPAT NEAMȚ;	
B1	A1
Intabulare, drept de PROPRIETATE, dobandit prin Reconstituire, cota actuala 1/1	
1) IRIMIA N VASILE, LIPSĂ CNP	

**C. Partea III. SARCINI .**

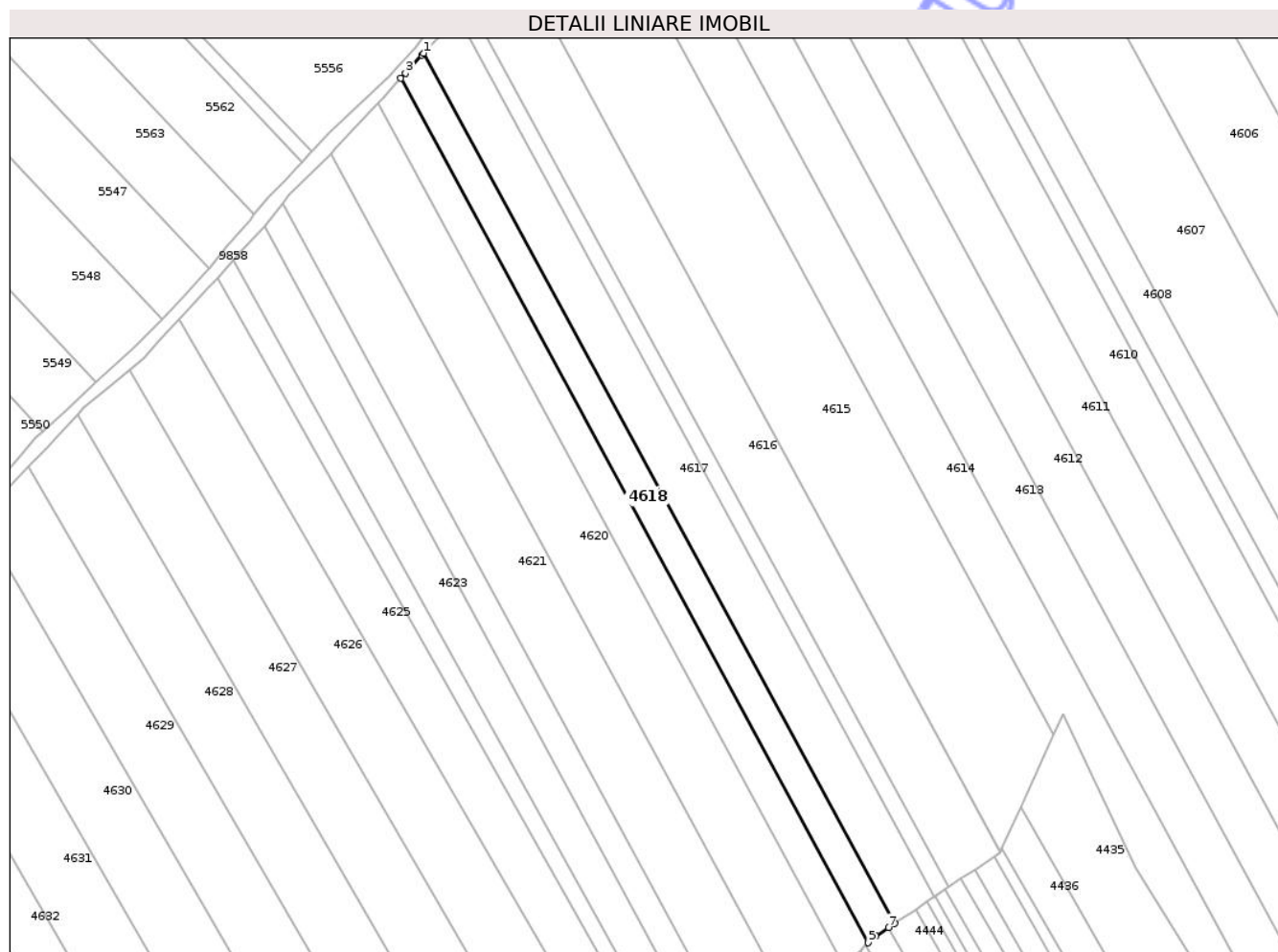
Inscrieri privind dezmembramintele dreptului de proprietate, drepturi reale de garanție și sarcini	Referințe
NU SUNT	

## Anexa Nr. 1 La Partea I

## Teren

Nr cadastral	Suprafața (mp)*	Observații / Referințe
	2.500	

\* Suprafața este determinată în planul de proiecție Stereo 70.



## Date referitoare la teren

Crt	Categorie folosință	Intra vilan	Suprafața (mp)	Tarla	Parcelă	Nr. topo	Observații / Referințe
1	arabil	DA	2.500	3	22A/1	-	NR. TOPO CORECT TARLA 14, PARCELA 193/1

## Lungime Segmente

1) Valorile lungimilor segmentelor sunt obținute din proiecție în plan.

Punct început	X / Y	Punct sfârșit	X / Y	Lungime segment (** (m)
1	618.114,891 634.394,106	2	618.114,375 634.393,545	0.763
2	618.114,375 634.393,545	3	618.109,773 634.388,546	6.794
3	618.109,773 634.388,546	4	618.108,408 634.387,063	2.015
4	618.108,408 634.387,063	5	618.239,508 634.144,921	275.355
5	618.239,508 634.144,921	6	618.241,568 634.146,821	2.802

Punct început	X / Y	Punct sfârșit	X / Y	Lungime segment (** (m)
6	618.241,568 634.146,821	7	618.245,135 634.149,217	4.297
7	618.245,135 634.149,217	8	618.246,854 634.150,371	2.07
8	618.246,854 634.150,371	1	618.114,891 634.394,106	277.165

\*\* Lungimile segmentelor sunt determinate în planul de proiecție Stereo 70 și sunt rotunjite la 1 milimetru.

\*\*\* Distanța dintre puncte este formată din segmente cumulate ce sunt mai mici decât valoarea 1 milimetru.

Neutilizabil în Circuitul Civil



**DATE DESPRE IMOBILUL NR. 4620**

Oficiul de Cadastru și Publicitate Imobiliară NEAMT  
Biroul de Cadastru și Publicitate Imobiliară Targu-Neamt

**A. Partea I. Descrierea imobilului**

TEREN Intravilan

Adresa: Loc. Plugari, Str Plugari, Jud. Neamt

Nr. Crt	Nr cadastral Nr. topografic	Suprafața* (mp)	Observații / Referințe
A1		5.000	Sector cadastral:21 Teren neimprejmuit;

**B. Partea II. Proprietari și acte**

Inscrieri privitoare la dreptul de proprietate și alte drepturi reale	Referințe
/	
Act Notarial nr. APV NR. 46, din 09/01/2008 emis de BNP DOINA GALAȚANU;	
B1	A1
Intabulare, drept de PROPRIETATE, dobandit prin Iesire Din Indiviziune, cota actuala 1/1	
1) VINTILĂ GH MARIA	

**C. Partea III. SARCINI .**

Inscrieri privind dezmembramintele dreptului de proprietate, drepturi reale de garanție și sarcini	Referințe
NU SUNT	

## Anexa Nr. 1 La Partea I

## Teren

Nr cadastral	Suprafața (mp)*	Observații / Referințe
	5.000	

\* Suprafața este determinată în planul de proiecție Stereo 70.

## DETALII LINIARE IMOBIL



## Date referitoare la teren

Crt	Categorie folosință	Intravilan	Suprafața (mp)	Tarla	Parcelă	Nr. topo	Observații / Referințe
1	arabil	DA	5.000	3	23/1	-	NR. TOPO CORECT TARLA 14, PARCELA 193/1

## Lungime Segmente

1) Valorile lungimilor segmentelor sunt obținute din proiecție în plan.

Punct început	X / Y	Punct sfârșit	X / Y	Lungime segment (** (m)
1	618.101,897 634.379,991	2	618.101,376 634.379,424	0.77
2	618.101,376 634.379,424	3	618.090,298 634.367,503	16.274
3	618.090,298 634.367,503	4	618.088,749 634.365,915	2.218
4	618.088,749 634.365,915	5	618.218,706 634.125,886	272.952
5	618.218,706 634.125,886	6	618.219,121 634.126,255	0.556

Punct început	X / Y	Punct sfârșit	X / Y	Lungime segment (** (m)
6	618.219,121 634.126,255	7	618.223,474 634.130,125	5.825
7	618.223,474 634.130,125	8	618.224,966 634.131,501	2.03
8	618.224,966 634.131,501	9	618.227,891 634.134,201	3.981
9	618.227,891 634.134,201	10	618.231,584 634.137,608	5.025
10	618.231,584 634.137,608	11	618.232,613 634.138,558	1.401
11	618.232,613 634.138,558	1	618.101,897 634.379,991	274.547

\*\* Lungimile segmentelor sunt determinate în planul de proiecție Stereo 70 și sunt rotunjite la 1 milimetru.

\*\*\* Distanța dintre puncte este formată din segmente cumulate ce sunt mai mici decât valoarea 1 milimetru.

Neutilizabil în Circuitul Civil



**DATE DESPRE IMOBILUL NR. 4623**

Oficiul de Cadastru și Publicitate Imobiliară NEAMT  
Biroul de Cadastru și Publicitate Imobiliară Targu-Neamt

**A. Partea I. Descrierea imobilului**

TEREN Intravilan

Adresa: Loc. Plugari, Str Plugari, Jud. Neamt

Nr. Crt	Nr cadastral Nr. topografic	Suprafața* (mp)	Observații / Referințe
A1		2.900	Sector cadastral:21 Teren neimprejmuit;

**B. Partea II. Proprietari și acte**

Inscrieri privitoare la dreptul de proprietate și alte drepturi reale	Referințe
/	
Act Administrativ nr. 70/1502, din 27/08/1997 emis de CJPSDPAT NEAMȚ;	
B1	A1
Intabulare, drept de PROPRIETATE, dobandit prin Reconstituire, cota actuala 1/1	
1) PELIN VIORICA, LIPSĂ CNP	

**C. Partea III. SARCINI .**

Inscrieri privind dezmembramintele dreptului de proprietate, drepturi reale de garanție și sarcini	Referințe
NU SUNT	

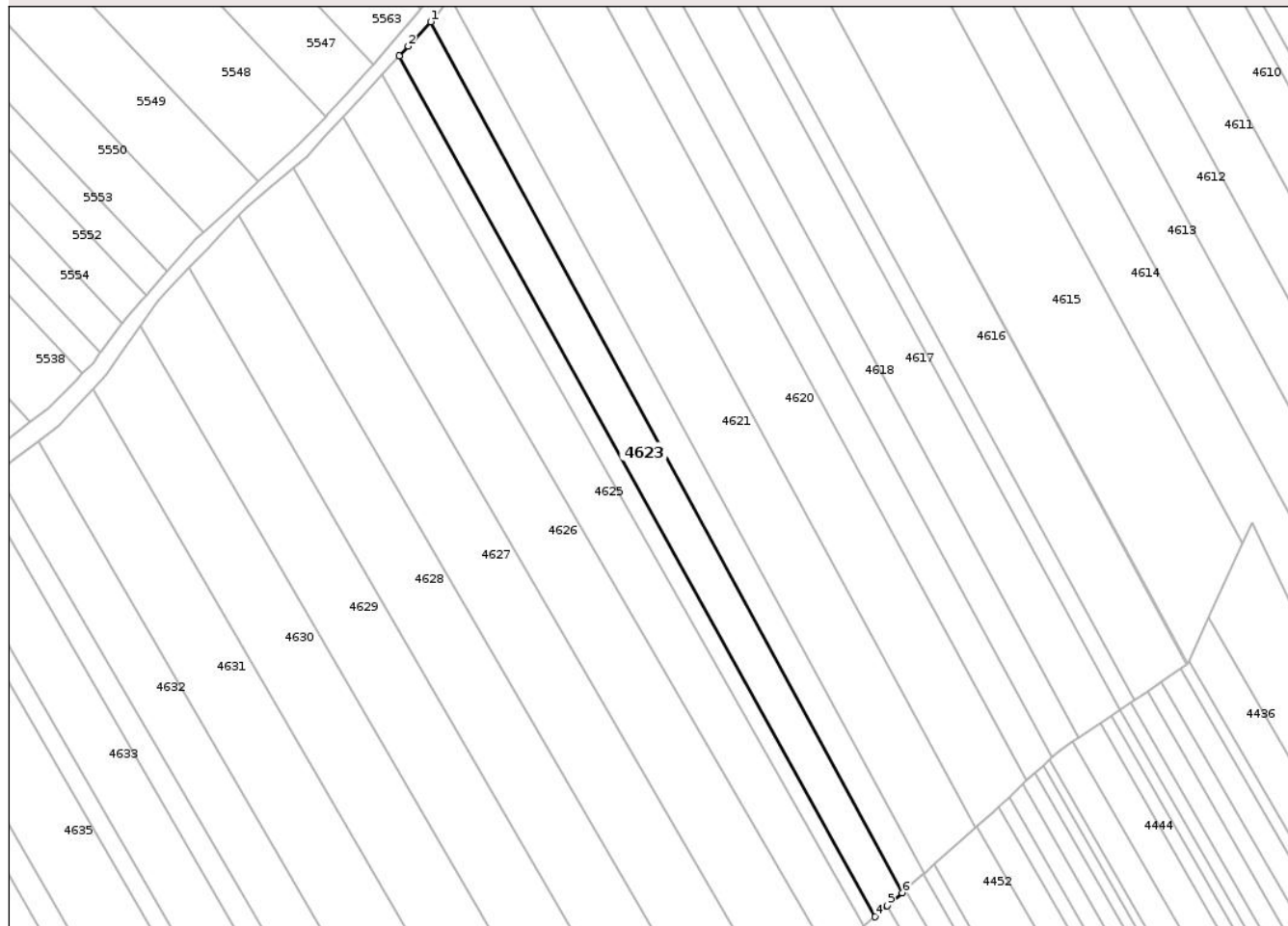
## Anexa Nr. 1 La Partea I

## Teren

Nr cadastral	Suprafața (mp)*	Observații / Referințe
	2.900	

\* Suprafața este determinată în planul de proiecție Stereo 70.

## DETALII LINIARE IMOBIL



## Date referitoare la teren

Crt	Categorie folosință	Intra vilan	Suprafața (mp)	Tarla	Parcelă	Nr. topo	Observații / Referințe
1	arabil	DA	2.900	3	26A/1	-	NR. TOPO CORECT TARLA 14, PARCELA 193/1

## Lungime Segmente

1) Valorile lungimilor segmentelor sunt obținute din proiecție în plan.

Punct început	X / Y	Punct sfârșit	X / Y	Lungime segment (** (m)
1	618.070,124 634.345,476	2	618.063,982 634.338,804	9.069
2	618.063,982 634.338,804	3	618.061,58 634.336,189	3.55
3	618.061,58 634.336,189	4	618.191,298 634.101,521	268.134
4	618.191,298 634.101,521	5	618.194,662 634.104,512	4.502
5	618.194,662 634.104,512	6	618.198,662 634.108,067	5.352

Punct început	X / Y	Punct sfârșit	X / Y	Lungime segment (** (m)
6	618.198,662 634.108,067	1	618.070,124 634.345,476	269.972

\*\* Lungimile segmentelor sunt determinate în planul de proiecție Stereo 70 și sunt rotunjite la 1 milimetru.

\*\*\* Distanța dintre puncte este formată din segmente cumulate ce sunt mai mici decât valoarea 1 milimetru.

Neutilizabil în Circuitul Civil



**DATE DESPRE IMOBILUL NR. 4627**

Oficiul de Cadastru și Publicitate Imobiliară NEAMȚ  
 Biroul de Cadastru și Publicitate Imobiliară Targu-Neamt

**A. Partea I. Descrierea imobilului**

TEREN Intravilan

Adresa: Loc. Plugari, Str Plugari, Jud. Neamt

Nr. Crt	Nr cadastral Nr. topografic	Suprafața* (mp)	Observații / Referințe
A1		5.000	Sector cadastral:21 Teren neimprejmuit;

**B. Partea II. Proprietari și acte**

Inscrieri privitoare la dreptul de proprietate și alte drepturi reale	Referințe
/	
Act Administrativ nr. 70/54, din 04/03/1998 emis de CJPSDPAT NEAMȚ;	
B1	A1
Intabulare, drept de PROPRIETATE, dobandit prin Reconstituire, cota actuala 1/1	
1) BURAGA C ANICA, LIPSĂ CNP	

**C. Partea III. SARCINI .**

Inscrieri privind dezmembramintele dreptului de proprietate, drepturi reale de garanție și sarcini	Referințe
NU SUNT	

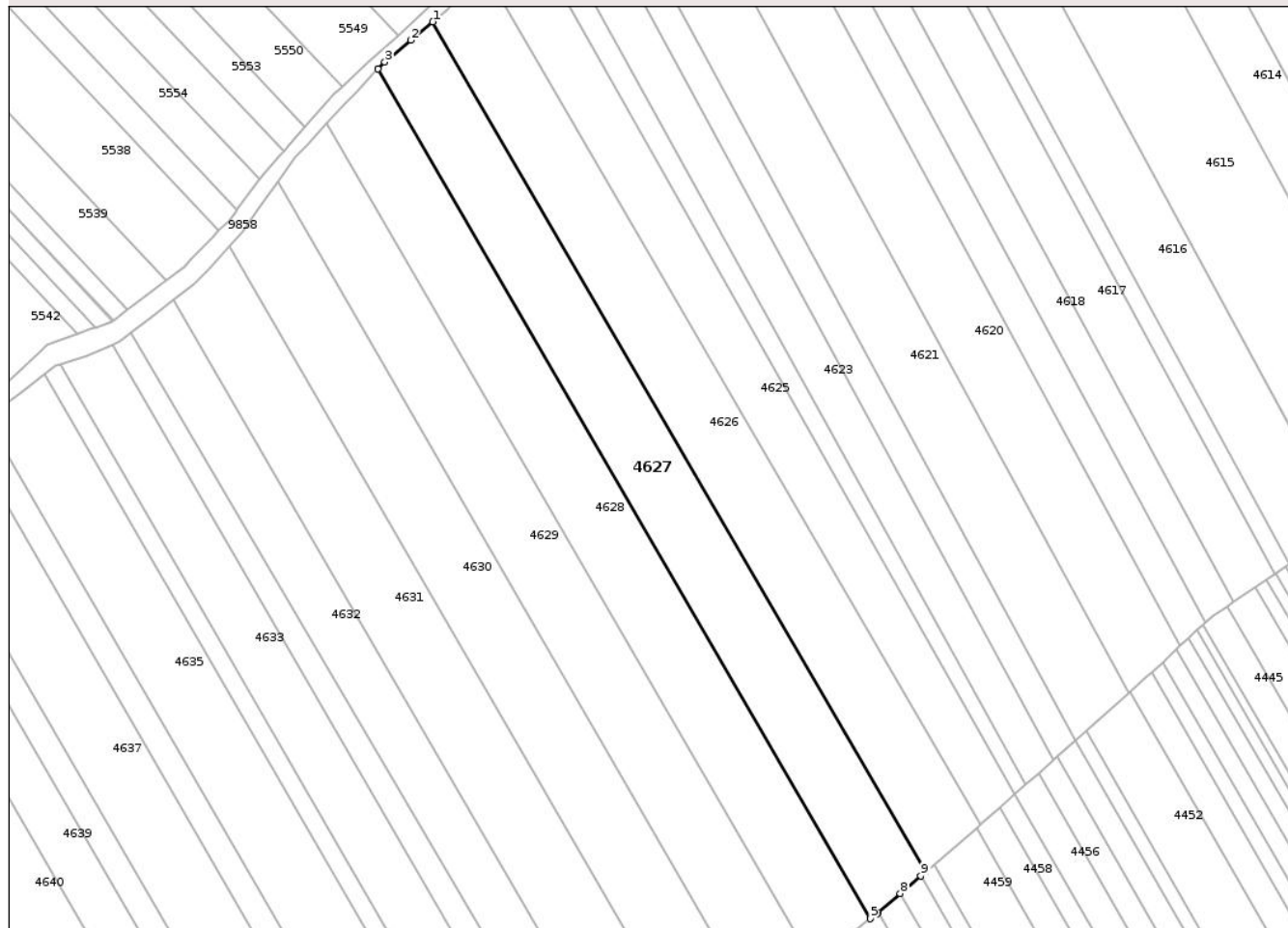
## Anexa Nr. 1 La Partea I

## Teren

Nr cadastral	Suprafața (mp)*	Observații / Referințe
	5.000	

\* Suprafața este determinată în planul de proiecție Stereo 70.

## DETALII LINIARE IMOBIL



## Date referitoare la teren

Crt	Categorie folosință	Intra vilan	Suprafața (mp)	Tarla	Parcelă	Nr. topo	Observații / Referințe
1	arabil	DA	5.000	2	29/1	-	NR. TOPO CORECT TARLA 14, PARCELA 193/1

## Lungime Segmente

1) Valorile lungimilor segmentelor sunt obținute din proiecție în plan.

Punct început	X / Y	Punct sfârșit	X / Y	Lungime segment (** (m)
1	618.032,494 634.305,474	2	618.026,616 634.300,563	7.66
2	618.026,616 634.300,563	3	618.019,626 634.294,723	9.109
3	618.019,626 634.294,723	4	618.017,838 634.292,84	2.596
4	618.017,838 634.292,84	5	618.149,648 634.065,59	262.71
5	618.149,648 634.065,59	6	618.151,372 634.067,002	2.228

Punct început	X / Y	Punct sfârșit	X / Y	Lungime segment (** (m)
6	618.151,372 634.067,002	7	618.151,721 634.067,3	0.459
7	618.151,721 634.067,3	8	618.157,648 634.072,367	7.798
8	618.157,648 634.072,367	9	618.163,169 634.077,086	7.263
9	618.163,169 634.077,086	10	618.164,369 634.078,112	1.579
10	618.164,369 634.078,112	1	618.032,494 634.305,474	262.839

\*\* Lungimile segmentelor sunt determinate în planul de proiecție Stereo 70 și sunt rotunjite la 1 milimetru.

\*\*\* Distanța dintre puncte este formată din segmente cumulate ce sunt mai mici decât valoarea 1 milimetru.

Neutilizabil în Circuitul Civil



**DATE DESPRE IMOBILUL NR. 4628**

Oficiul de Cadastru și Publicitate Imobiliară NEAMȚ  
Biroul de Cadastru și Publicitate Imobiliară Targu-Neamt

**A. Partea I. Descrierea imobilului**

TEREN Intravilan

Adresa: Loc. Plugari, Str Plugari, Jud. Neamt

Nr. Crt	Nr cadastral Nr. topografic	Suprafața* (mp)	Observații / Referințe
A1		5.000	Sector cadastral:21 Teren neimprejmuit;

**B. Partea II. Proprietari și acte**

Inscrieri privitoare la dreptul de proprietate și alte drepturi reale	Referințe
/	
Act Administrativ nr. 70/991, din 04/08/1997 emis de CJPSDPAT NEAMȚ;	
B1	A1
Intabulare, drept de PROPRIETATE, dobandit prin Reconstituire, cota actuala 1/1	
1) MĂRIUȚA I MARIA, LIPSĂ CNP	
2) OLTEANU I ȘTEFAN, LIPSĂ CNP	
3) ANDREI I CATINCA, LIPSĂ CNP	

**C. Partea III. SARCINI .**

Inscrieri privind dezmembramintele dreptului de proprietate, drepturi reale de garanție și sarcini	Referințe
NU SUNT	

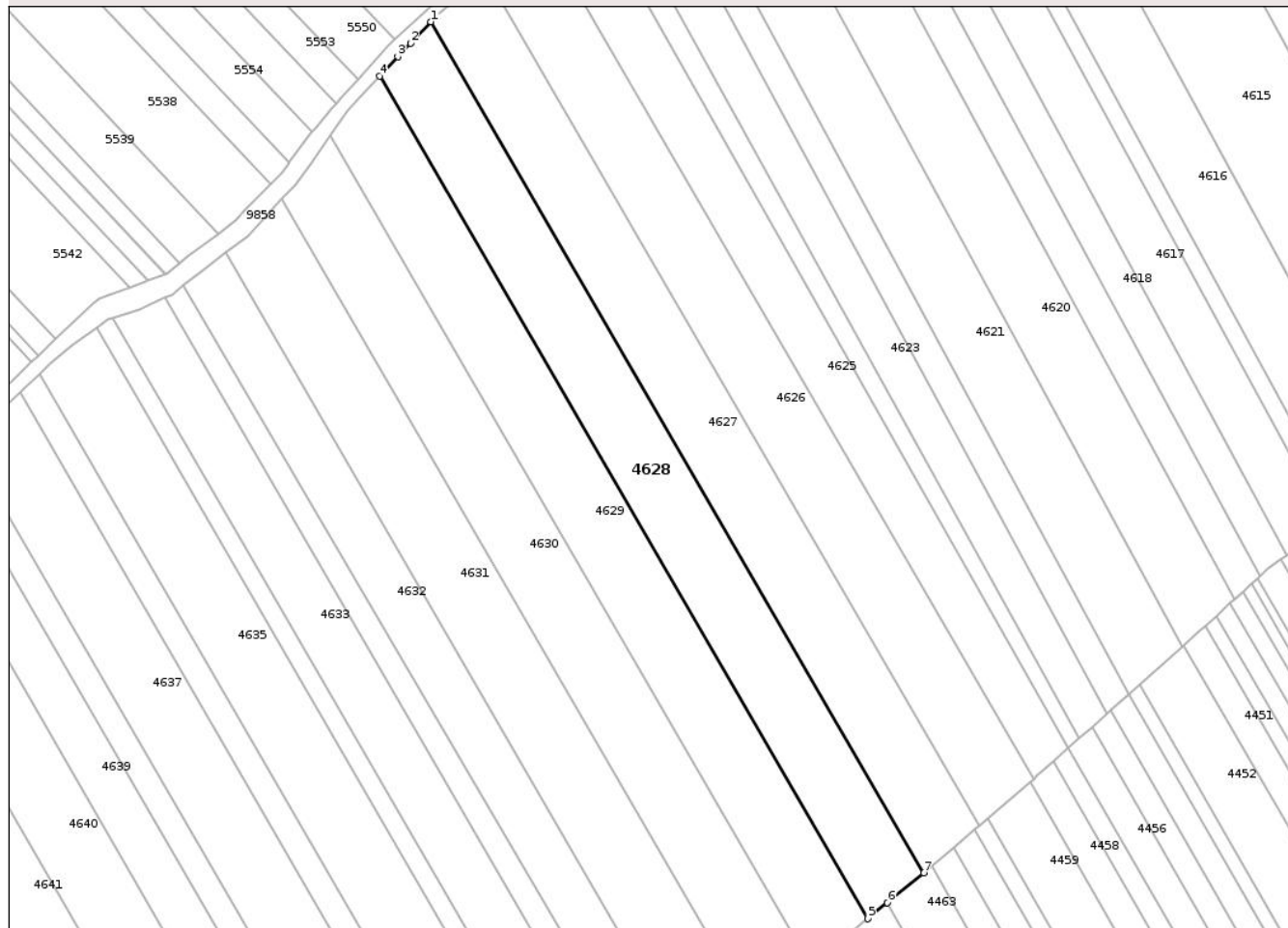
## Anexa Nr. 1 La Partea I

## Teren

Nr cadastral	Suprafața (mp)*	Observații / Referințe
	5.000	

\* Suprafața este determinată în planul de proiecție Stereo 70.

## DETALII LINIARE IMOBIL



## Date referitoare la teren

Crt	Categorie folosință	Intra vilan	Suprafața (mp)	Tarla	Parcelă	Nr. topo	Observații / Referințe
1	arabil	DA	5.000	2	30/1	-	NR. TOPO CORECT TARLA 14, PARCELA 193/1

## Lungime Segmente

1) Valorile lungimilor segmentelor sunt obținute din proiecție în plan.

Punct început	X / Y	Punct sfârșit	X / Y	Lungime segment (** (m)
1	618.017,838 634.292,84	2	618.012,391 634.287,103	7.911
2	618.012,391 634.287,103	3	618.008,994 634.283,525	4.934
3	618.008,994 634.283,525	4	618.004,149 634.278,323	7.109
4	618.004,149 634.278,323	5	618.134,656 634.053,319	260.114
5	618.134,656 634.053,319	6	618.139,868 634.057,585	6.735

Punct început	X / Y	Punct sfârșit	X / Y	Lungime segment (** (m)
6	618.139,868 634.057,585	7	618.149,648 634.065,59	12.639
7	618.149,648 634.065,59	1	618.017,838 634.292,84	262.71

\*\* Lungimile segmentelor sunt determinate în planul de proiecție Stereo 70 și sunt rotunjite la 1 milimetru.

\*\*\* Distanța dintre puncte este formată din segmente cumulate ce sunt mai mici decât valoarea 1 milimetru.

Neutilizabil în Circuitul Civil



**DATE DESPRE IMOBILUL NR. 4629**

Oficiul de Cadastru și Publicitate Imobiliară NEAMT  
Biroul de Cadastru și Publicitate Imobiliară Targu-Neamt

**A. Partea I. Descrierea imobilului**

TEREN Intravilan

Adresa: Loc. Plugari, Str Plugari, Jud. Neamt

Nr. Crt	Nr cadastral Nr. topografic	Suprafața* (mp)	Observații / Referințe
A1	51338	5.000	Sector cadastral:21 Teren neimprejmuit;

**B. Partea II. Proprietari și acte**

Inscrieri privitoare la dreptul de proprietate și alte drepturi reale	Referințe
<b>24061 / 11/09/2019</b>	
Act Notarial nr. 5451, din 10/09/2019 emis de NP Teodorescu Mihaela;	
B2	A1
Intabulare, drept de PROPRIETATE, cu titlu de drept de cumpărare, dobândit prin Conventie, cota actuala 1/1	
1) OLARIU NECULAI - MARIUS	
2) OLARIU ESTERA, bun comun	

**C. Partea III. SARCINI .**

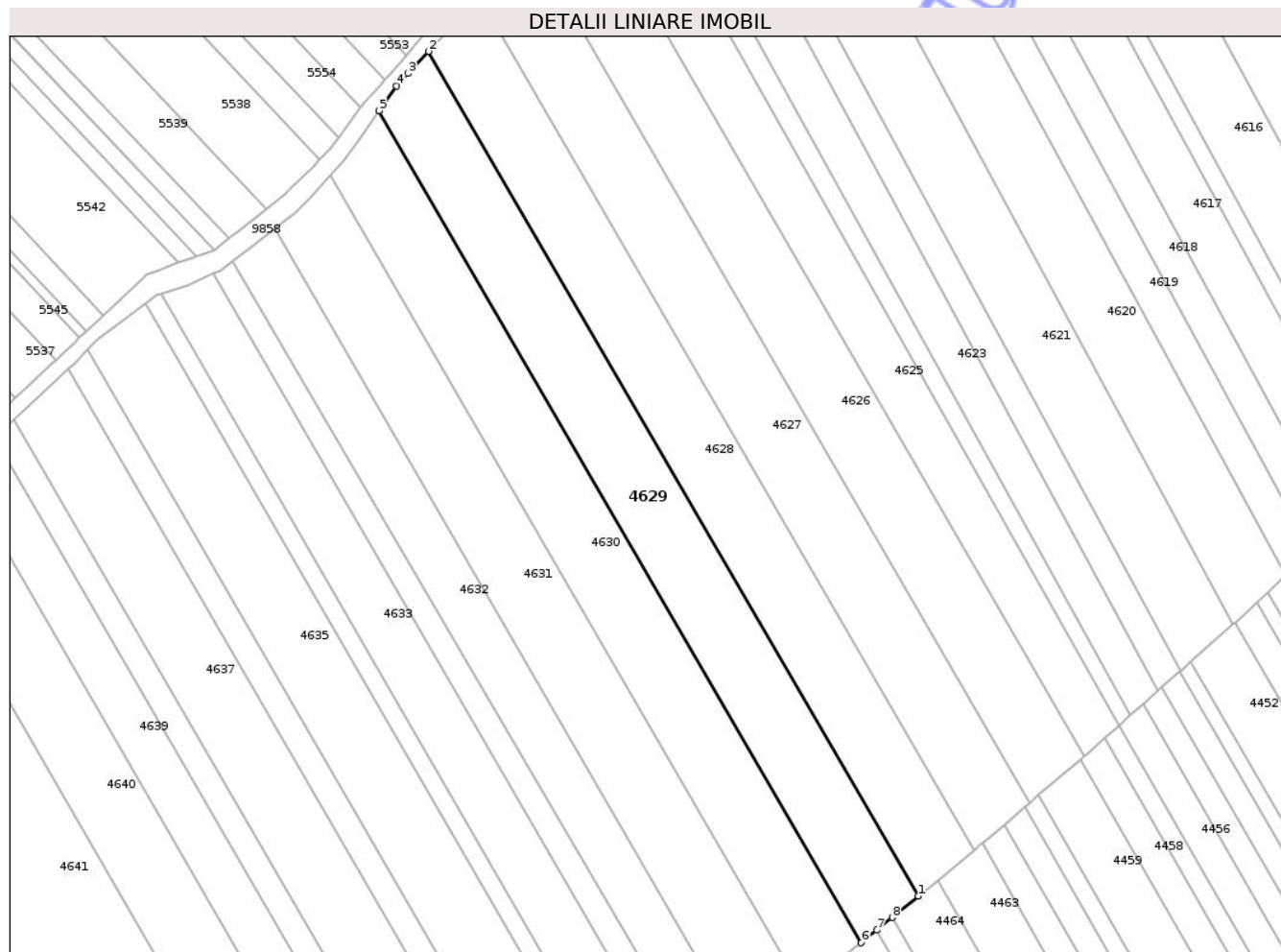
Inscrieri privind dezmembramintele dreptului de proprietate, drepturi reale de garanție și sarcini	Referințe
NU SUNT	

## Anexa Nr. 1 La Partea I

## Teren

Nr cadastral	Suprafața (mp)*	Observații / Referințe
51338	5.000	

\* Suprafața este determinată în planul de proiecție Stereo 70.



## Date referitoare la teren

Crt	Categorie folosință	Intra vilan	Suprafața (mp)	Tarla	Parcelă	Nr. topo	Observații / Referințe
1	arabil	DA	5.000	2	31/1	-	NR. TOPO CORECT TARLA 14, PARCELA 193/1

## Lungime Segmente

1) Valorile lungimilor segmentelor sunt obținute din proiecție în plan.

Punct început	X / Y	Punct sfârșit	X / Y	Lungime segment (** (m)
1	618.134,656 634.053,319	2	618.004,149 634.278,323	260.114
2	618.004,149 634.278,323	3	617.998,667 634.272,438	8.043
3	617.998,667 634.272,438	4	617.995,543 634.269,083	4.585
4	617.995,543 634.269,083	5	617.990,938 634.262,553	7.99
5	617.990,938 634.262,553	6	618.119,496 634.040,909	256.23

Punct început	X / Y	Punct sfârșit	X / Y	Lungime segment (** (m)
6	618.119,496 634.040,909	7	618.123,612 634.044,277	5.318
7	618.123,612 634.044,277	8	618.127,752 634.047,667	5.351
8	618.127,752 634.047,667	1	618.134,656 634.053,319	8.923

\*\* Lungimile segmentelor sunt determinate în planul de proiecție Stereo 70 și sunt rotunjite la 1 milimetru.

\*\*\* Distanța dintre puncte este formată din segmente cumulate ce sunt mai mici decât valoarea 1 milimetru.

Neutilizabil în Circuitul Civil



**DATE DESPRE IMOBILUL NR. 4631**

Oficiul de Cadastru și Publicitate Imobiliară NEAMȚ  
 Biroul de Cadastru și Publicitate Imobiliară Targu-Neamt

**A. Partea I. Descrierea imobilului**

TEREN Intravilan

Adresa: Loc. Plugari, Jud. Neamt

Nr. Crt	Nr cadastral Nr. topografic	Suprafața* (mp)	Observații / Referințe
A1		5.000	Sector cadastral:21 Teren neimprejmuit;

**B. Partea II. Proprietari și acte**

Inscrieri privitoare la dreptul de proprietate și alte drepturi reale	Referințe
/	
Act Administrativ nr. 70/275, din 28/03/1995 emis de CJPSDPAT NEAMȚ;	
B1	A1
Intabulare, drept de PROPRIETATE, dobandit prin Reconstituire, cota actuala 1/1	
1) ISTRĂTUCĂ D GHEORGHE, LIPSĂ CNP	

**C. Partea III. SARCINI .**

Inscrieri privind dezmembramintele dreptului de proprietate, drepturi reale de garanție și sarcini	Referințe
NU SUNT	

## Anexa Nr. 1 La Partea I

## Teren

Nr cadastral	Suprafața (mp)*	Observații / Referințe
	5.000	

\* Suprafața este determinată în planul de proiecție Stereo 70.

## DETALII LINIARE IMOBIL



## Date referitoare la teren

Crt	Categorie folosință	Intra vilan	Suprafața (mp)	Tarla	Parcelă	Nr. topo	Observații / Referințe
1	arabil	DA	5.000	3	33/1	-	NR. TOPO CORECT TARLA 14, PARCELA 193/1

## Lungime Segmente

1) Valorile lungimilor segmentelor sunt obținute din proiecție în plan.

Punct început	X / Y	Punct sfârșit	X / Y	Lungime segment (** (m)
1	617.978,022 634.245,483	2	617.972,308 634.239,368	8.369
2	617.972,308 634.239,368	3	617.968,694 634.235,5	5.294
3	617.968,694 634.235,5	4	617.963,11 634.231,193	7.052
4	617.963,11 634.231,193	5	618.087,661 634.016,458	248.243
5	618.087,661 634.016,458	6	618.097,988 634.024,15	12.877

Punct început	X / Y	Punct sfârșit	X / Y	Lungime segment (** (m)
6	618.097,988 634.024,15	7	618.103,862 634.028,526	7.325
7	618.103,862 634.028,526	1	617.978,022 634.245,483	250.811

\*\* Lungimile segmentelor sunt determinate în planul de proiecție Stereo 70 și sunt rotunjite la 1 milimetru.

\*\*\* Distanța dintre puncte este formată din segmente cumulate ce sunt mai mici decât valoarea 1 milimetru.

Neutilizabil în Circuitul Civil





## DATE DESPRE IMOBILUL NR. 4635

Oficiul de Cadastru și Publicitate Imobiliară NEAMT  
Biroul de Cadastru și Publicitate Imobiliară Targu-Neamt

## A. Partea I. Descrierea imobilului

TEREN Intravilan

Adresa: Loc. Plugari, Str Plugari, Jud. Neamt

Nr. Crt	Nr cadastral Nr. topografic	Suprafața* (mp)	Observații / Referințe
A1		5.000	Sector cadastral:21 Teren neimprejmuit;

## B. Partea II. Proprietari și acte

Inscrieri privitoare la dreptul de proprietate și alte drepturi reale	Referințe
/	
Act Notarial nr. APV NR. 1352, din 01/08/2008 emis de BNP HARALAMBIE TEODORESCU;	
B1	A1
Intabulare, drept de PROPRIETATE, dobandit prin Iesire Din Indiviziune, cota actuala 1/1	
1) OLTEANU ȘT VASILE	

## C. Partea III. SARCINI .

Inscrieri privind dezmembramintele dreptului de proprietate, drepturi reale de garanție și sarcini	Referințe
NU SUNT	

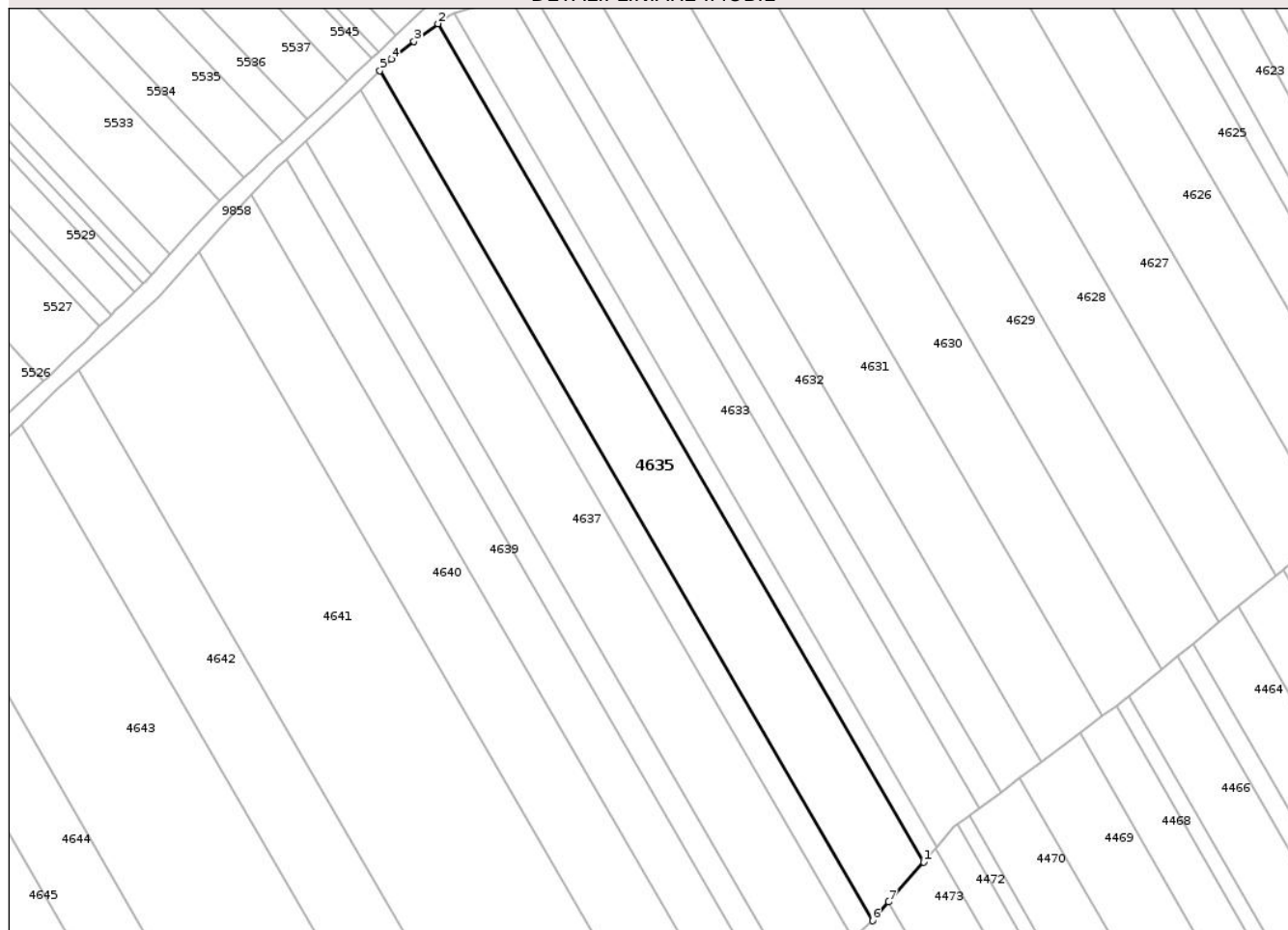
## Anexa Nr. 1 La Partea I

## Teren

Nr cadastral	Suprafața (mp)*	Observații / Referințe
	5.000	

\* Suprafața este determinată în planul de proiecție Stereo 70.

## DETALII LINIARE IMOBIL



## Date referitoare la teren

Crt	Categorie folosință	Intra vilan	Suprafața (mp)	Tarla	Parcelă	Nr. topo	Observații / Referințe
1	arabil	DA	5.000	2	36/1	-	NR. TOPO CORECT TARLA 14, PARCELA 193/1

## Lungime Segmente

1) Valorile lungimilor segmentelor sunt obținute din proiecție în plan.

Punct început	X / Y	Punct sfârșit	X / Y	Lungime segment (** (m)
1	618.056,671 633.990,11	2	617.928,479 634.211,122	255.498
2	617.928,479 634.211,122	3	617.922,175 634.206,466	7.837
3	617.922,175 634.206,466	4	617.916,202 634.201,795	7.582
4	617.916,202 634.201,795	5	617.913,196 634.198,783	4.256
5	617.913,196 634.198,783	6	618.043,202 633.974,643	259.114

Punct început	X / Y	Punct sfârșit	X / Y	Lungime segment (** (m)
6	618.043,202 633.974,643	7	618.047,503 633.979,582	6.55
7	618.047,503 633.979,582	1	618.056,671 633.990,11	13.96

\*\* Lungimile segmentelor sunt determinate în planul de proiecție Stereo 70 și sunt rotunjite la 1 milimetru.

\*\*\* Distanța dintre puncte este formată din segmente cumulate ce sunt mai mici decât valoarea 1 milimetru.

Neutilizabil în Circuitul Civil



**DATE DESPRE IMOBILUL NR. 4637**

Oficiul de Cadastru și Publicitate Imobiliară NEAMȚ  
 Biroul de Cadastru și Publicitate Imobiliară Targu-Neamt

**A. Partea I. Descrierea imobilului**

TEREN Intravilan

Adresa: Loc. Plugari, Str Plugari, Jud. Neamt

Nr. Crt	Nr cadastral Nr. topografic	Suprafața* (mp)	Observații / Referințe
A1		5.000	Sector cadastral:21 Teren neimprejmuit;

**B. Partea II. Proprietari și acte**

Inscrieri privitoare la dreptul de proprietate și alte drepturi reale	Referințe
/	
Act Administrativ nr. 17024, din 21/01/2016 emis de CJPSDPAT NEAMȚ;	
B1	A1
Intabulare, drept de PROPRIETATE, dobandit prin Reconstituire, cota actuala 1/1	
1) BURAGA GH VERONA 2) CALUGARU GH DUMITRU 3) CĂLUGĂRU GH GHEORGHE 4) CĂLUGĂRU GH NECULAI 5) CĂLUGĂRU GH LEON 6) COBUZ GH ELENA 7) PĂRLEA AURELIA 8) NAZARE GH VICTORIA 9) COVRIG GH MARIA	

**C. Partea III. SARCINI .**

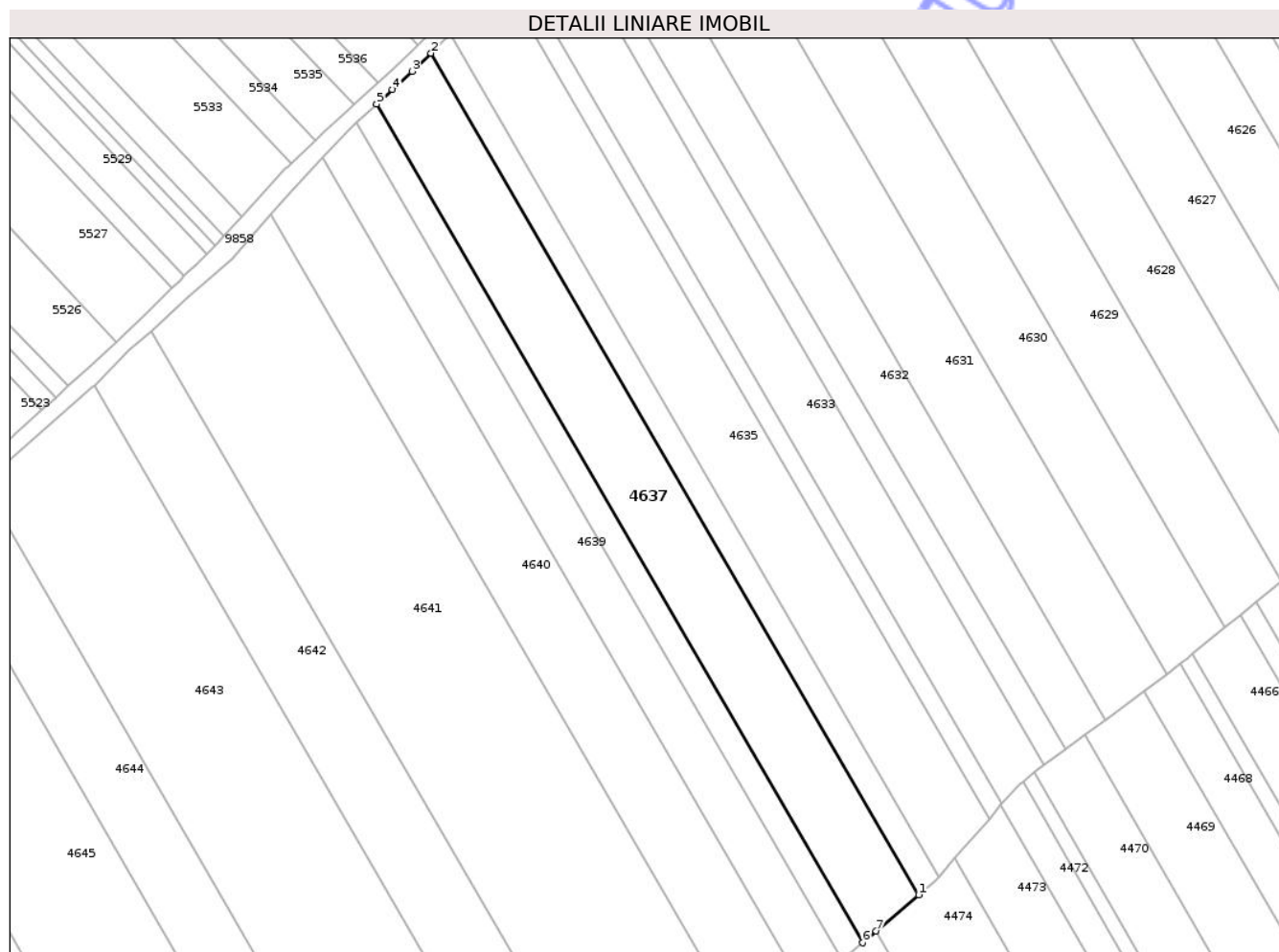
Inscrieri privind dezmembramintele dreptului de proprietate, drepturi reale de garanție și sarcini	Referințe
NU SUNT	

## Anexa Nr. 1 La Partea I

## Teren

Nr cadastral	Suprafața (mp)*	Observații / Referințe
	5.000	

\* Suprafața este determinată în planul de proiecție Stereo 70.



## Date referitoare la teren

Crt	Categorie folosință	Intra vilan	Suprafața (mp)	Tarla	Parcelă	Nr. topo	Observații / Referințe
1	arabil	DA	5.000	3	33/1	-	NR. TOPO CORECT TARLA 14, PARCELA 193/1

## Lungime Segmente

1) Valorile lungimilor segmentelor sunt obținute din proiecție în plan.

Punct început	X / Y	Punct sfârșit	X / Y	Lungime segment (** (m)
1	618.037,934 633.969,875	2	617.908,082 634.193,749	258.807
2	617.908,082 634.193,749	3	617.902,983 634.188,968	6.989
3	617.902,983 634.188,968	4	617.897,759 634.184,069	7.162
4	617.897,759 634.184,069	5	617.893,59 634.180,16	5.715
5	617.893,59 634.180,16	6	618.022,984 633.957,075	257.895

Punct început	X / Y	Punct sfârșit	X / Y	Lungime segment (** (m)
6	618.022,984 633.957,075	7	618.026,617 633.960,185	4.782
7	618.026,617 633.960,185	1	618.037,934 633.969,875	14.899

\*\* Lungimile segmentelor sunt determinate în planul de proiecție Stereo 70 și sunt rotunjite la 1 milimetru.

\*\*\* Distanța dintre puncte este formată din segmente cumulate ce sunt mai mici decât valoarea 1 milimetru.

Neutilizabil în Circuitul Civil



**DATE DESPRE IMOBILUL NR. 4639**

Oficiul de Cadastru și Publicitate Imobiliară NEAMȚ  
Biroul de Cadastru și Publicitate Imobiliară Targu-Neamt

**A. Partea I. Descrierea imobilului**

TEREN Intravilan

Adresa: Loc. Plugari, Str Plugari, Jud. Neamt

Nr. Crt	Nr cadastral Nr. topografic	Suprafața* (mp)	Observații / Referințe
A1		3.200	Sector cadastral:21 Teren neimprejmuit;

**B. Partea II. Proprietari și acte**

Inscrieri privitoare la dreptul de proprietate și alte drepturi reale	Referințe
/	
Act Administrativ nr. 43/261, din 25/09/1995 emis de CJPSDPAT NEAMȚ;	
B1	A1
Intabulare, drept de PROPRIETATE, dobandit prin Reconstituire, cota actuala 1/1	
1) ABICULESEI M NECULAI, LIPSĂ CNP	

**C. Partea III. SARCINI .**

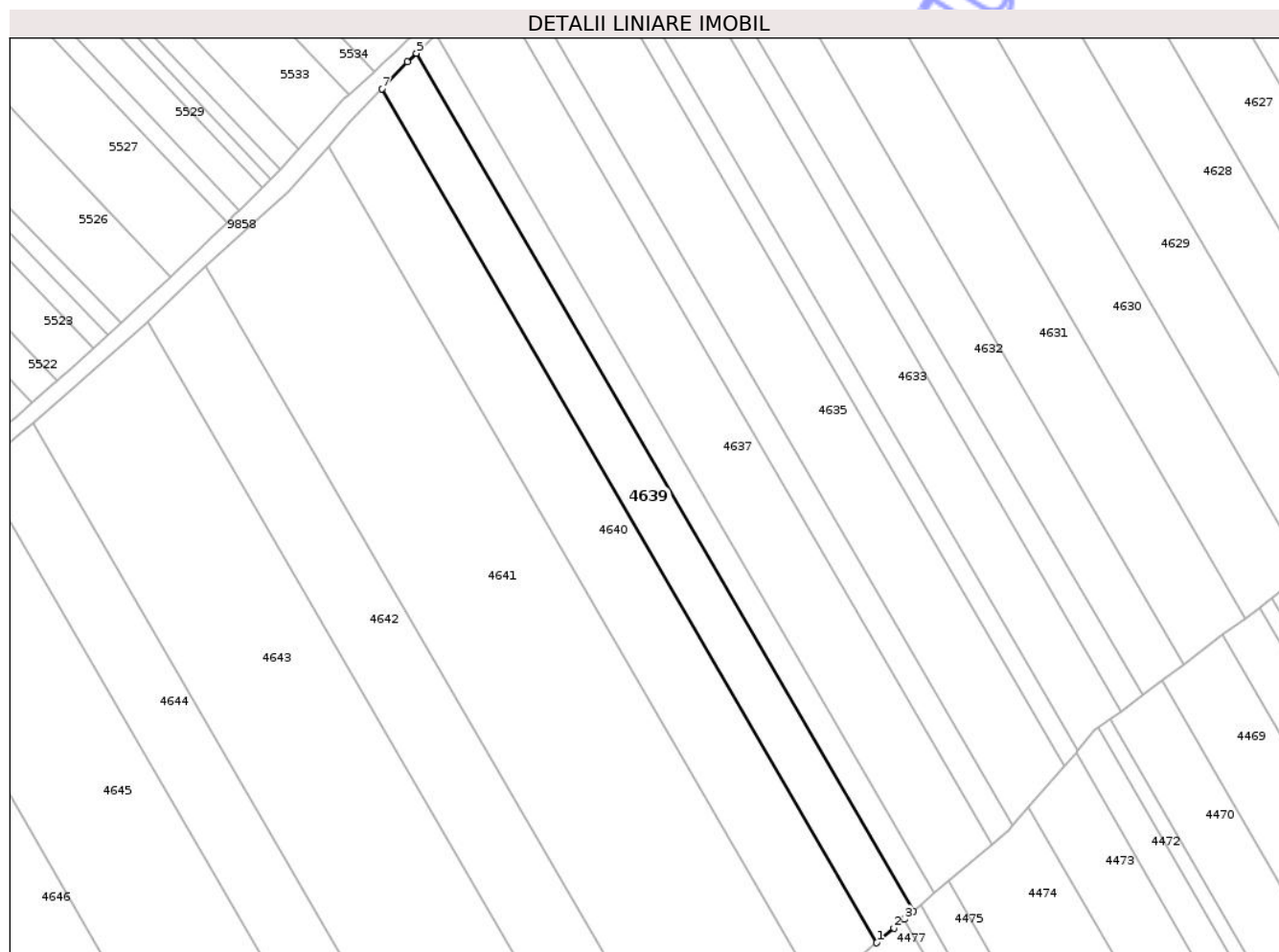
Inscrieri privind dezmembramintele dreptului de proprietate, drepturi reale de garanție și sarcini	Referințe
NU SUNT	

## Anexa Nr. 1 La Partea I

## Teren

Nr cadastral	Suprafața (mp)*	Observații / Referințe
	3.200	

\* Suprafața este determinată în planul de proiecție Stereo 70.



## Date referitoare la teren

Crt	Categorie folosință	Intra vilan	Suprafața (mp)	Tarla	Parcelă	Nr. topo	Observații / Referințe
1	arabil	DA	3.200	3	39/1	-	NR. TOPO CORECT TARLA 14, PARCELA 193/1

## Lungime Segmente

1) Valorile lungimilor segmentelor sunt obținute din proiecție în plan.

Punct început	X / Y	Punct sfârșit	X / Y	Lungime segment (** (m)
1	618.007,974 633.944,223	2	618.012,42 633.948,03	5.853
2	618.012,42 633.948,03	3	618.015,145 633.950,363	3.587
3	618.015,145 633.950,363	4	618.017,59 633.952,456	3.219
4	618.017,59 633.952,456	5	617.888,361 634.175,256	257.565
5	617.888,361 634.175,256	6	617.885,987 634.173,03	3.254

Punct început	X / Y	Punct sfârșit	X / Y	Lungime segment (** (m)
6	617.885,987 634.173,03	7	617.879,338 634.166,0	9.676
7	617.879,338 634.166,0	1	618.007,974 633.944,223	256.383

\*\* Lungimile segmentelor sunt determinate în planul de proiecție Stereo 70 și sunt rotunjite la 1 milimetru.

\*\*\* Distanța dintre puncte este formată din segmente cumulate ce sunt mai mici decât valoarea 1 milimetru.

Neutilizabil în Circuitul Civil



**DATE DESPRE IMOBILUL NR. 4640**

Oficiul de Cadastru și Publicitate Imobiliară NEAMȚ  
Biroul de Cadastru și Publicitate Imobiliară Targu-Neamt

**A. Partea I. Descrierea imobilului**

TEREN Intravilan

Adresa: Loc. Plugari, Str Plugari, Jud. Neamt

Nr. Crt	Nr cadastral Nr. topografic	Suprafața* (mp)	Observații / Referințe
A1		5.000	Sector cadastral:21 Teren neimprejmuit;

**B. Partea II. Proprietari și acte**

Inscrieri privitoare la dreptul de proprietate și alte drepturi reale	Referințe
/	
Act Administrativ nr. 70/867, din 23/01/1995 emis de CJPSDPAT NEAMȚ;	
B1	A1
Intabulare, drept de PROPRIETATE, dobandit prin Reconstituire, cota actuala 1/1	
1) ANCUȚA I ELENA, LIPSĂ CNP	
2) ROMAN I DIDINA, LIPSĂ CNP	

**C. Partea III. SARCINI .**

Inscrieri privind dezmembramintele dreptului de proprietate, drepturi reale de garanție și sarcini	Referințe
NU SUNT	

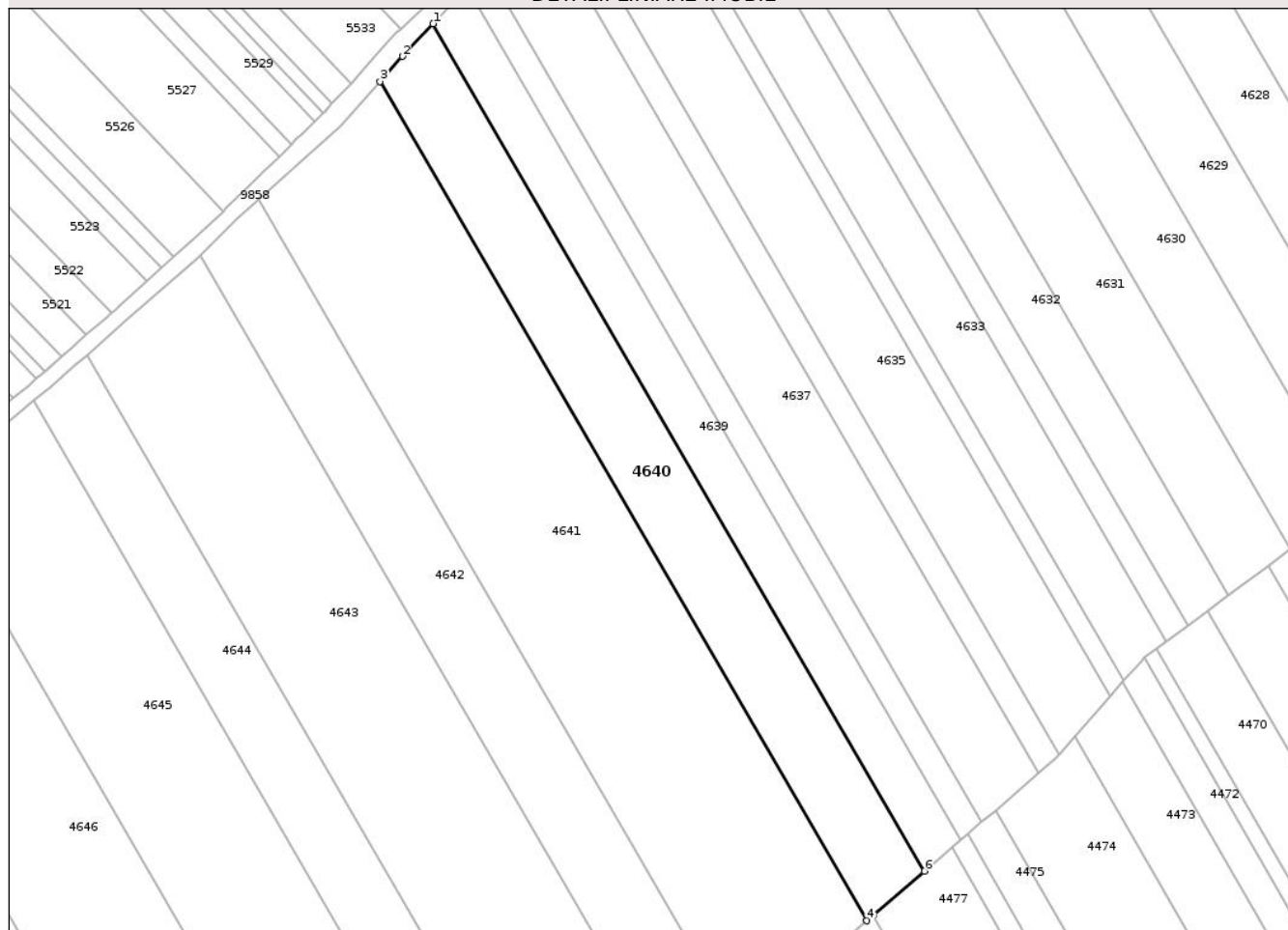
## Anexa Nr. 1 La Partea I

## Teren

Nr cadastral	Suprafața (mp)*	Observații / Referințe
	5.000	

\* Suprafața este determinată în planul de proiecție Stereo 70.

## DETALII LINIARE IMOBIL



## Date referitoare la teren

Crt	Categorie folosință	Intra vilan	Suprafața (mp)	Tarla	Parcelă	Nr. topo	Observații / Referințe
1	arabil	DA	5.000	3	40/1	-	NR. TOPO CORECT TARLA 14, PARCELA 193/1

## Lungime Segmente

1) Valorile lungimilor segmentelor sunt obținute din proiecție în plan.

Punct început	X / Y	Punct sfârșit	X / Y	Lungime segment (** (m)
1	617.879,338 634.166,0	2	617.871,288 634.157,488	11.716
2	617.871,288 634.157,488	3	617.865,451 634.150,898	8.804
3	617.865,451 634.150,898	4	617.992,841 633.931,266	253.902
4	617.992,841 633.931,266	5	617.994,562 633.932,739	2.265
5	617.994,562 633.932,739	6	618.007,974 633.944,223	17.656

Punct început	X / Y	Punct sfârșit	X / Y	Lungime segment (** (m)
6	618.007,974 633.944,223	1	617.879,338 634.166,0	256.383

\*\* Lungimile segmentelor sunt determinate în planul de proiecție Stereo 70 și sunt rotunjite la 1 milimetru.

\*\*\* Distanța dintre puncte este formată din segmente cumulate ce sunt mai mici decât valoarea 1 milimetru.

Neutilizabil în Circuitul Civil



**DATE DESPRE IMOBILUL NR. 4643**

Oficiul de Cadastru și Publicitate Imobiliară NEAMT  
Biroul de Cadastru și Publicitate Imobiliară Targu-Neamt

**A. Partea I. Descrierea imobilului**

TEREN Intravilan

Adresa: Loc. Plugari, Str Plugari, Jud. Neamt

Nr. Crt	Nr cadastral Nr. topografic	Suprafața* (mp)	Observații / Referințe
A1	51661	9.300	Sector cadastral:21 Teren neimprejmuit;

**B. Partea II. Proprietari și acte**

Inscrieri privitoare la dreptul de proprietate și alte drepturi reale	Referințe	
<b>29579 / 11/11/2022</b>		
Inscris Sub Semnatura Privata nr. ACT DE DEZMEMBRARE aut. nr. 2343, din 10/11/2022 emis de BIN Andronache Laura;		
B1	Se infiinteaza cartea funciara 51661 a imobilului cu numarul cadastral 51661 / UAT Urecheni, rezultat din dezmembrarea imobilului cu numarul cadastral 51499 inscris in cartea funciara 51499;	A1
Act Notarial nr. Contract de vânzare aut nr. 491, din 15/04/2021 emis de NP Andronache Laura;		
B2	Intabulare, drept de PROPRIETATE, cu titlu de drept de cumpărare, dobandit prin Conventie, cota actuala 1/1	A1
1) JITARU MIHAELA 2) JITARU VASILE, bun comun <i>OBSERVATII: pozitie transcrisa din CF 51499/Urecheni, inscrisa prin incheierea nr. 9215 din 16/04/2021;</i>		

**C. Partea III. SARCINI .**

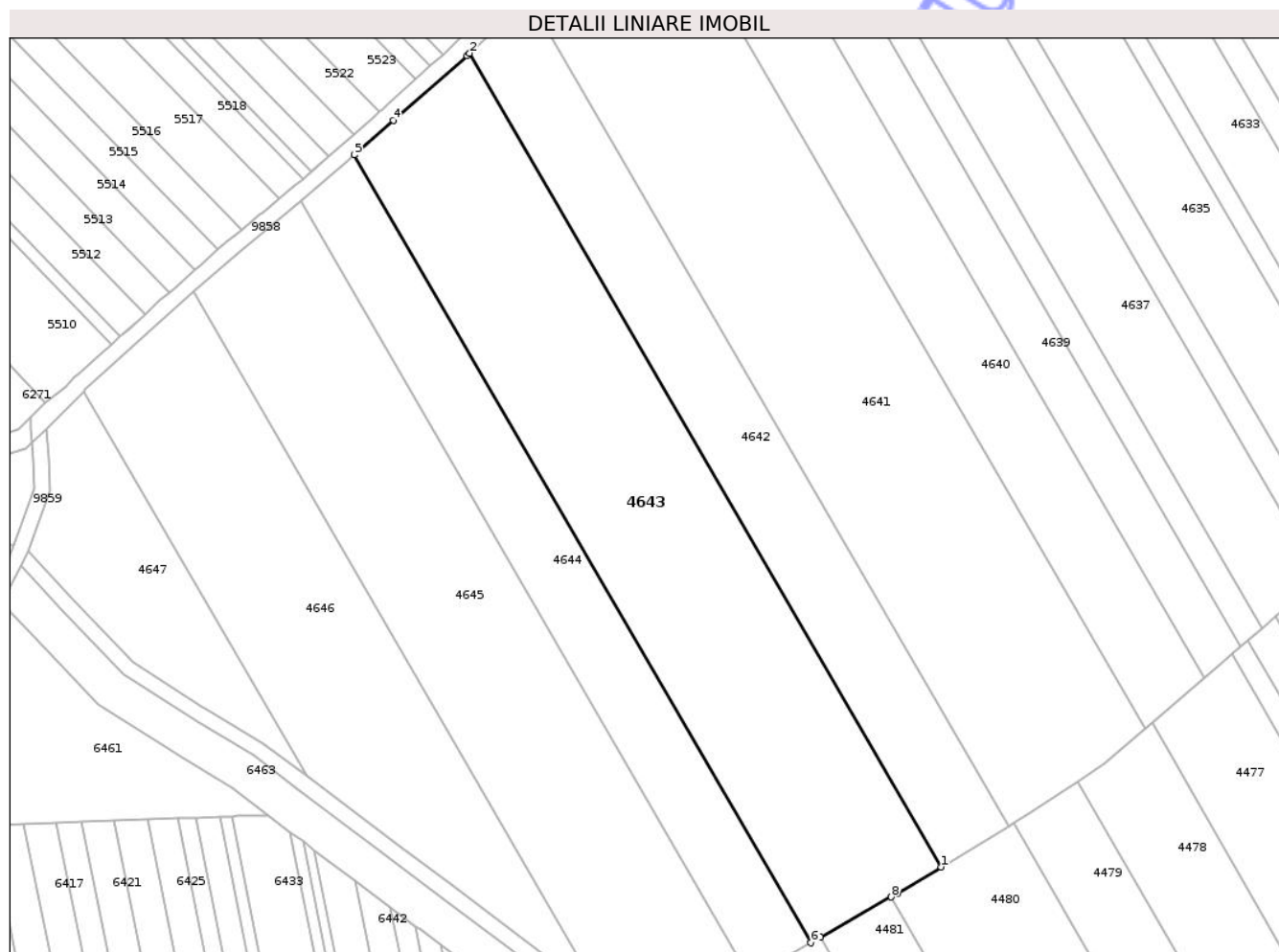
Inscrieri privind dezmembramintele dreptului de proprietate, drepturi reale de garanție și sarcini	Referințe
NU SUNT	

## Anexa Nr. 1 La Partea I

## Teren

Nr cadastral	Suprafața (mp)*	Observații / Referințe
51661	9.300	

\* Suprafața este determinată în planul de proiecție Stereo 70.



## Date referitoare la teren

Crt	Categorie folosință	Intra vilan	Suprafața (mp)	Tarla	Parcelă	Nr. topo	Observații / Referințe
1	arabil	DA	9.300	14	193	-	

## Lungime Segmente

1) Valorile lungimilor segmentelor sunt obținute din proiecție în plan.

Punct început	X / Y	Punct sfârșit	X / Y	Lungime segment (** (m)
1	617.940,178 633.895,51	2	617.818,414 634.105,441	242.688
2	617.818,414 634.105,441	3	617.817,782 634.104,823	0.885
3	617.817,782 634.104,823	4	617.798,705 634.088,102	25.367
4	617.798,705 634.088,102	5	617.788,608 634.079,252	13.426
5	617.788,608 634.079,252	6	617.906,525 633.875,955	235.019

Punct început	X / Y	Punct sfârșit	X / Y	Lungime segment (** (m)
6	617.906,525 633.875,955	7	617.908,998 633.877,365	2.847
7	617.908,998 633.877,365	8	617.927,278 633.887,784	21.04
8	617.927,278 633.887,784	9	617.928,744 633.888,62	1.688
9	617.928,744 633.888,62	1	617.940,178 633.895,51	13.35

\*\* Lungimile segmentelor sunt determinate în planul de proiecție Stereo 70 și sunt rotunjite la 1 milimetru.

\*\*\* Distanța dintre puncte este formată din segmente cumulate ce sunt mai mici decât valoarea 1 milimetru.

Neutilizabil în Circuitul Civil



**DATE DESPRE IMOBILUL NR. 4645**

Oficiul de Cadastru și Publicitate Imobiliară NEAMT  
Biroul de Cadastru și Publicitate Imobiliară Targu-Neamt

**A. Partea I. Descrierea imobilului**

TEREN Intravilan

Adresa: Loc. Plugari, Str Plugari, Jud. Neamt

Nr. Crt	Nr cadastral Nr. topografic	Suprafața* (mp)	Observații / Referințe
A1	51514	8.100	Sector cadastral:21 Teren neimprejmuit;

**B. Partea II. Proprietari și acte**

Inscrieri privitoare la dreptul de proprietate și alte drepturi reale	Referințe
<b>9216 / 16/04/2021</b>	
Act Notarial nr. Contract de vânzare aut nr. 490, din 15/04/2021 emis de NP Andronache Laura;	
B2	A1
Intabulare, drept de PROPRIETATE, cu titlu de drept de cumpărare, dobândit prin Conventie, cota actuala 1/1	
1) ORCHIANU IONUȚ	
2) ORCHIANU VERONICA, bun comun	

**C. Partea III. SARCINI .**

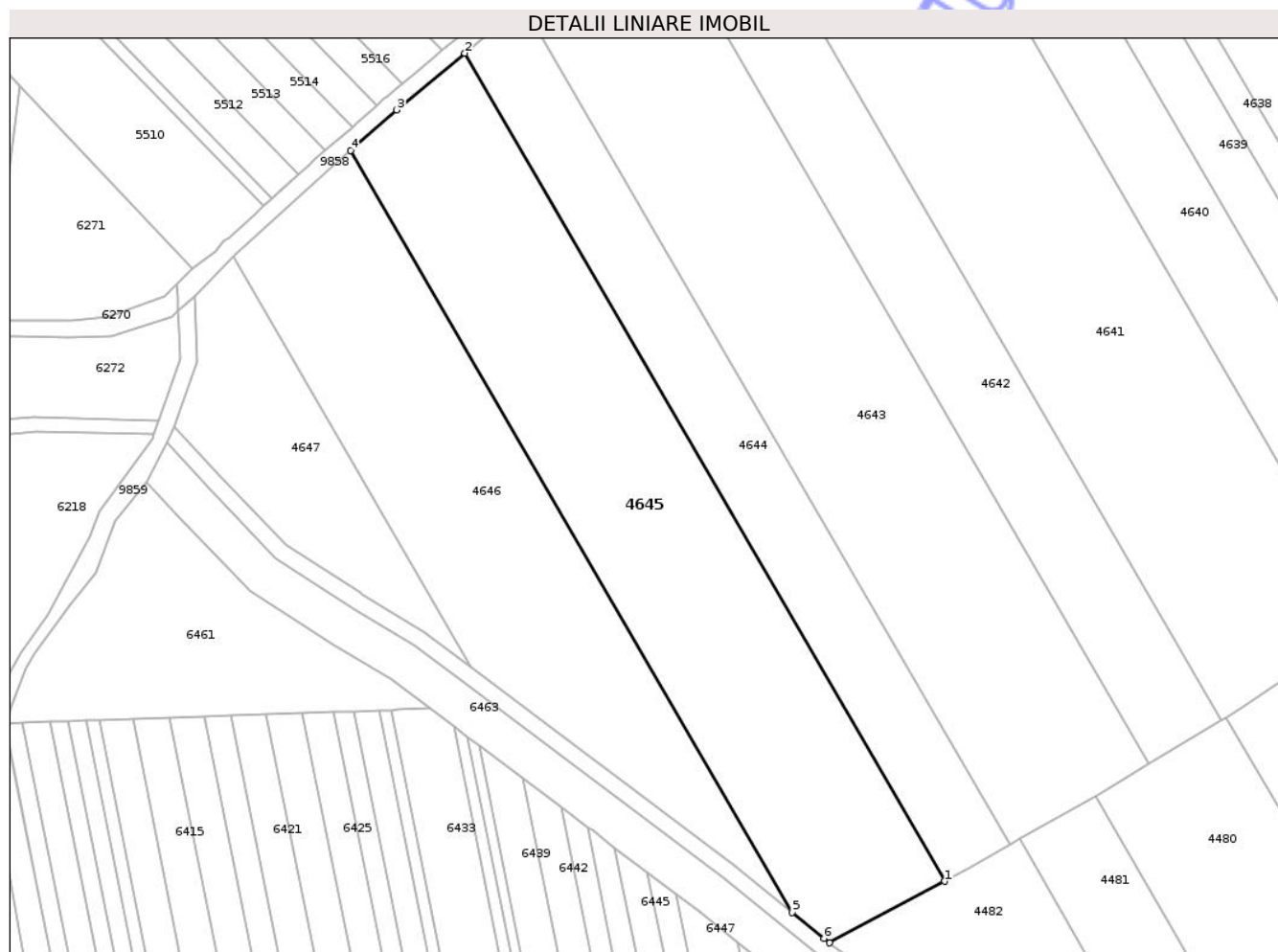
Inscrieri privind dezmembramintele dreptului de proprietate, drepturi reale de garanție și sarcini	Referințe
NU SUNT	

## Anexa Nr. 1 La Partea I

## Teren

Nr cadastral	Suprafața (mp)*	Observații / Referințe
51514	8.100	

\* Suprafața este determinată în planul de proiecție Stereo 70.



## Date referitoare la teren

Crt	Categorie folosință	Intravilan	Suprafața (mp)	Tarla	Parcelă	Nr. topo	Observații / Referințe
1	arabil	DA	360	3	44A/2	-	NR. TOPO CORECT TARLA 14, PARCELA 193/2
2	arabil	DA	7.740	3	44A/1	-	NR. TOPO CORECT TARLA 14, PARCELA 193/2

## Lungime Segmente

1) Valorile lungimilor segmentelor sunt obținute din proiecție în plan.

Punct început	X / Y	Punct sfârșit	X / Y	Lungime segment (** (m)
1	617.890,791 633.867,182	2	617.774,725 634.067,288	231.33
2	617.774,725 634.067,288	3	617.758,258 634.053,614	21.404
3	617.758,258 634.053,614	4	617.747,09 634.043,814	14.858
4	617.747,09 634.043,814	5	617.853,924 633.859,624	212.931

Punct început	X / Y	Punct sfârșit	X / Y	Lungime segment (** (m)
5	617.853,924 633.859,624	6	617.861,553 633.853,372	9.863
6	617.861,553 633.853,372	7	617.862,973 633.852,305	1.776
7	617.862,973 633.852,305	1	617.890,791 633.867,182	31.546

\*\* Lungimile segmentelor sunt determinate în planul de proiecție Stereo 70 și sunt rotunjite la 1 milimetru.

\*\*\* Distanța dintre puncte este formată din segmente cumulate ce sunt mai mici decât valoarea 1 milimetru.

Neutilizabil în Circuitul Civil

