

**DATE DESPRE IMOBILUL NR. 8785**

Oficiul de Cadastru și Publicitate Imobiliară NEAMT
 Biroul de Cadastru și Publicitate Imobiliară Targu-Neamt

A. Partea I. Descrierea imobilului

TEREN Extravilan

Adresa: Jud. Neamt

Nr. Crt	Nr cadastral Nr. topografic	Suprafața* (mp)	Observații / Referințe
A1		1.889	Sector cadastral:63 Teren neimprejmuit;

B. Partea II. Proprietari și acte

Inscrieri privitoare la dreptul de proprietate și alte drepturi reale	Referințe
/	
Act Administrativ nr. 70/400, din 09/02/1996 emis de CJPSDPAT NEAMȚ;	
B1	A1
Intabulare, drept de PROPRIETATE, dobandit prin Reconstituire, cota actuala 1/1	
1) OLTEANU GH GHEORGHE, LIPSĂ CNP	

C. Partea III. SARCINI .

Inscrieri privind dezmembramintele dreptului de proprietate, drepturi reale de garanție și sarcini	Referințe
NU SUNT	

Anexa Nr. 1 La Partea I

Teren

Nr cadastral	Suprafața (mp)*	Observații / Referințe
	1.889	

* Suprafața este determinată în planul de proiecție Stereo 70.

DETALII LINIARE IMOBIL



Date referitoare la teren

Crt	Categorie folosință	Intra vilan	Suprafața (mp)	Tarla	Parcelă	Nr. topo	Observații / Referințe
1	arabil	NU	1.889	33	337/139	-	

Lungime Segmente

1) Valorile lungimilor segmentelor sunt obținute din proiecție în plan.

Punct început	X / Y	Punct sfârșit	X / Y	Lungime segment (** (m)
1	614.031,811 630.200,954	2	614.016,008 630.194,645	17.016
2	614.016,008 630.194,645	3	614.068,68 630.095,51	112.259
3	614.068,68 630.095,51	4	614.079,58 630.100,881	12.151
4	614.079,58 630.100,881	5	614.083,875 630.102,997	4.787
5	614.083,875 630.102,997	1	614.031,811 630.200,954	110.933

** Lungimile segmentelor sunt determinate în planul de proiecție Stereo 70 și sunt rotunjite la 1 milimetru.

*** Distanța dintre puncte este formată din segmente cumulate ce sunt mai mici decât valoarea 1 milimetru.

Neutilizabil în Circuitul
Civil

**DATE DESPRE IMOBILUL NR. 8798**

Oficiul de Cadastru și Publicitate Imobiliară NEAMT
Biroul de Cadastru și Publicitate Imobiliară Targu-Neamt

A. Partea I. Descrierea imobilului

TEREN Extravilan

Adresa: Jud. Neamt

Nr. Crt	Nr cadastral Nr. topografic	Suprafața* (mp)	Observații / Referințe
A1		3.300	Sector cadastral:63 Teren neimprejmuit;

B. Partea II. Proprietari și acte

Inscrieri privitoare la dreptul de proprietate și alte drepturi reale	Referințe
/	
Act Administrativ nr. 70/267, din 06/11/1995 emis de CJPSDPAT NEAMȚ;	
B1	A1
Intabulare, drept de PROPRIETATE, dobandit prin Reconstituire, cota actuala 1/1 1) OLARIU I ANA, LIPSĂ CNP	

C. Partea III. SARCINI .

Inscrieri privind dezmembramintele dreptului de proprietate, drepturi reale de garanție și sarcini	Referințe
NU SUNT	

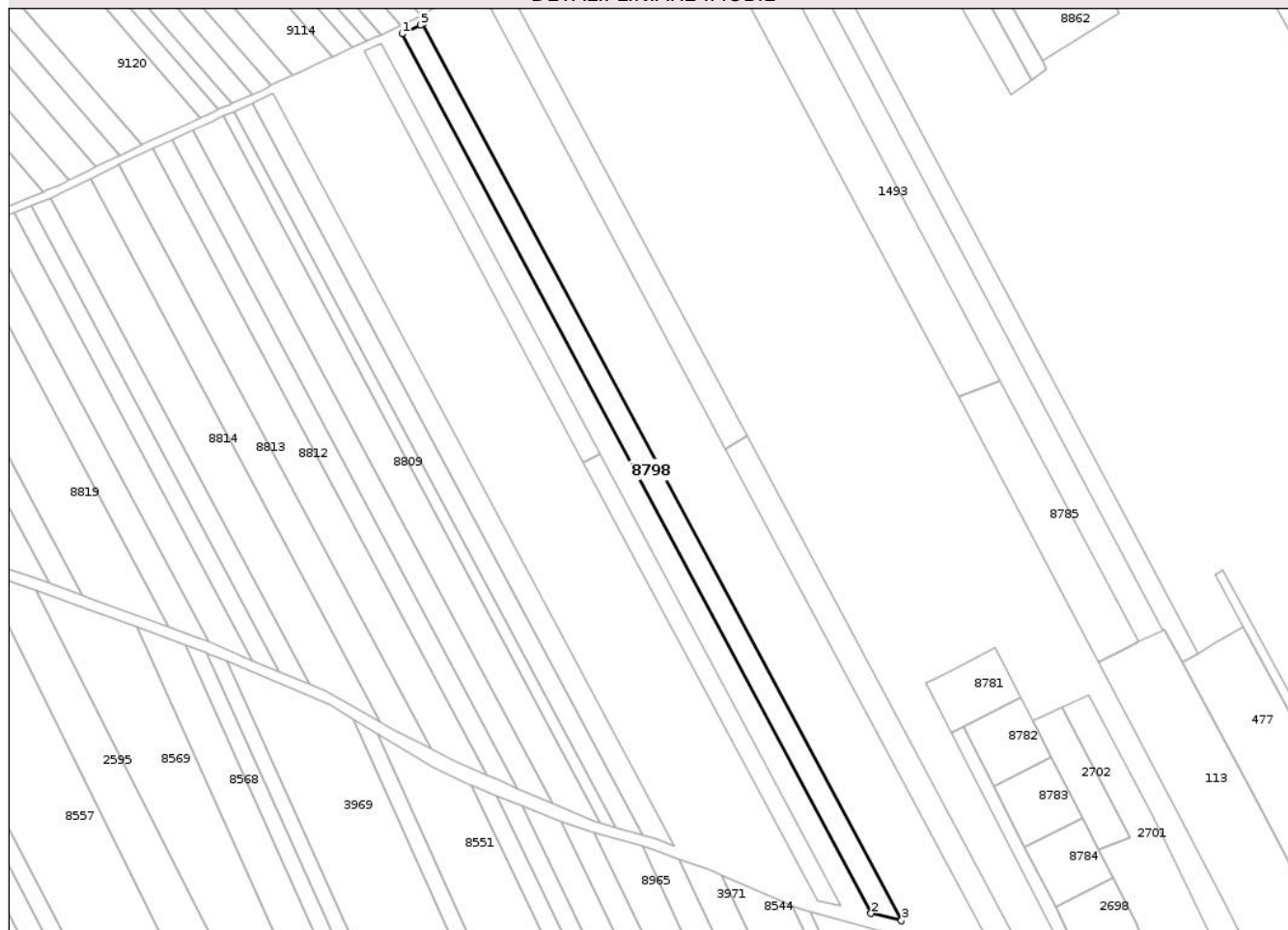
Anexa Nr. 1 La Partea I

Teren

Nr cadastral	Suprafața (mp)*	Observații / Referințe
	3.300	

* Suprafața este determinată în planul de proiecție Stereo 70.

DETALII LINIARE IMOBIL



Date referitoare la teren

Crt	Categorie folosință	Intra vilan	Suprafața (mp)	Tarla	Parcelă	Nr. topo	Observații / Referințe
1	arabil	NU	3.300	33	337/107A	-	

Lungime Segmente

1) Valorile lungimilor segmentelor sunt obținute din proiecție în plan.

Punct început	X / Y	Punct sfârșit	X / Y	Lungime segment (** (m)
1	613.807,495 630.330,725	2	613.983,371 630.001,275	373.456
2	613.983,371 630.001,275	3	613.994,745 629.998,553	11.695
3	613.994,745 629.998,553	4	613.815,394 630.334,511	380.834
4	613.815,394 630.334,511	5	613.814,465 630.333,954	1.082
5	613.814,465 630.333,954	1	613.807,495 630.330,725	7.682

** Lungimile segmentelor sunt determinate în planul de proiecție Stereo 70 și sunt rotunjite la 1 milimetru.

*** Distanța dintre puncte este formată din segmente cumulate ce sunt mai mici decât valoarea 1 milimetru.

Neutilizabil în Circuitul
Civil

**DATE DESPRE IMOBILUL NR. 8801**

Oficiul de Cadastru și Publicitate Imobiliară NEAMȚ
Biroul de Cadastru și Publicitate Imobiliară Targu-Neamt

A. Partea I. Descrierea imobilului

TEREN Extravilan

Adresa: Jud. Neamt

Nr. Crt	Nr cadastral Nr. topografic	Suprafața* (mp)	Observații / Referințe
A1		1.200	Sector cadastral:63 Teren neimprejmuit;

B. Partea II. Proprietari și acte

Inscrieri privitoare la dreptul de proprietate și alte drepturi reale	Referințe
/	
Act Administrativ nr. 70/966, din 05/12/2002 emis de CJPSDPAT NEAMȚ;	
B1	A1
Intabulare, drept de PROPRIETATE, dobândit prin Reconstituire, cota actuala 1/1	
1) MOROȘANU D VICTORIA, LIPSĂ CNP	
2) ANDREI ELENA, LIPSĂ CNP	
3) ISTRĂTUCĂ IOAN, LIPSĂ CNP	
4) CHIOSCĂ MARIA, LIPSĂ CNP	

C. Partea III. SARCINI .

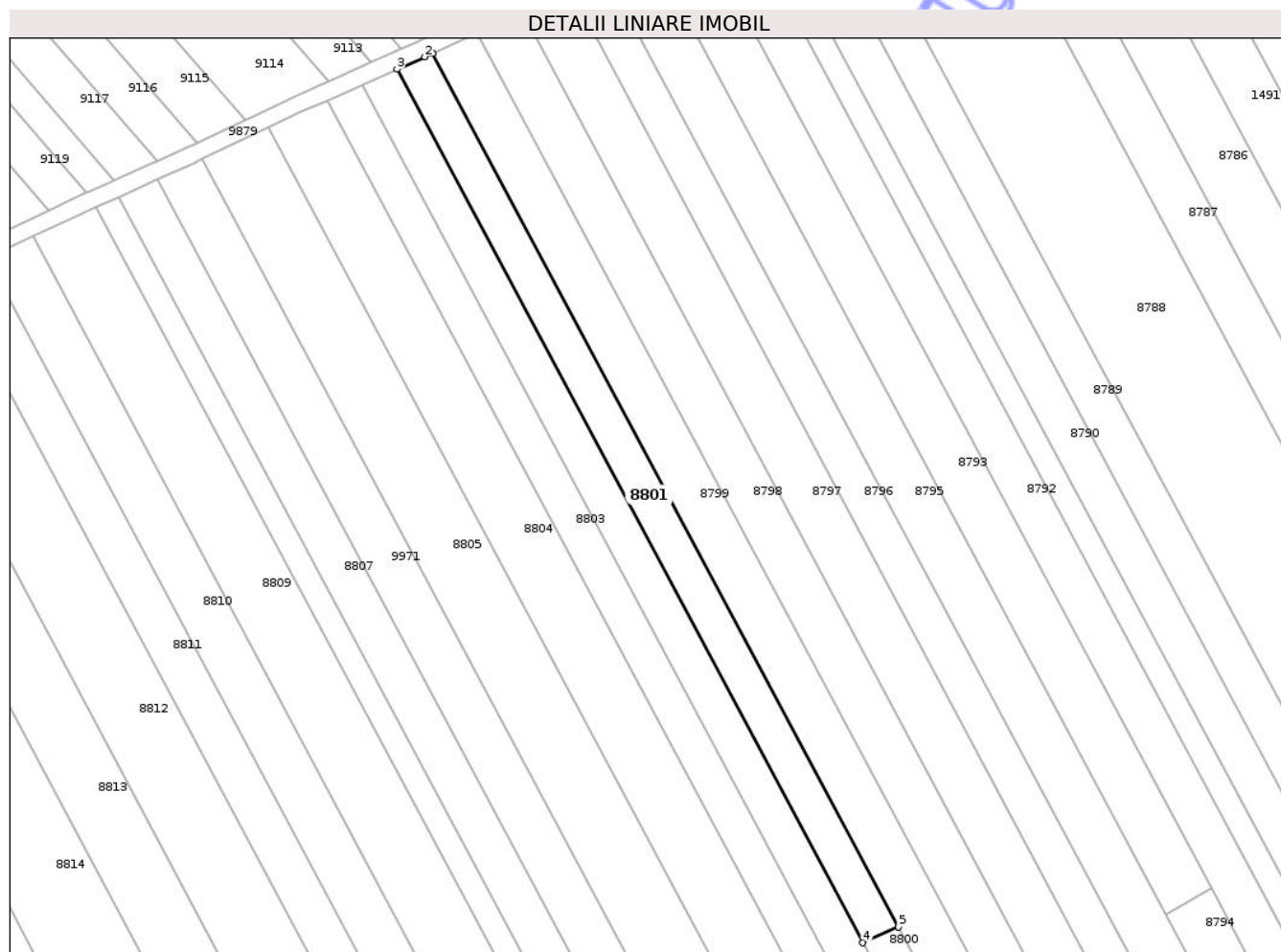
Inscrieri privind dezmembramintele dreptului de proprietate, drepturi reale de garanție și sarcini	Referințe
NU SUNT	

Anexa Nr. 1 La Partea I

Teren

Nr cadastral	Suprafața (mp)*	Observații / Referințe
	1.200	

* Suprafața este determinată în planul de proiecție Stereo 70.



Date referitoare la teren

Crt	Categorie folosință	Intra vilan	Suprafața (mp)	Tarla	Parcelă	Nr. topo	Observații / Referințe
1	arabil	NU	1.200	33	337/211D	-	

Lungime Segmente

1) Valorile lungimilor segmentelor sunt obținute din proiecție în plan.

Punct început	X / Y	Punct sfârșit	X / Y	Lungime segment (** (m)
1	613.799,632 630.327,082	2	613.798,267 630.326,449	1.505
2	613.798,267 630.326,449	3	613.793,346 630.324,252	5.389
3	613.793,346 630.324,252	4	613.875,503 630.170,356	174.453
4	613.875,503 630.170,356	5	613.881,8 630.173,167	6.896
5	613.881,8 630.173,167	1	613.799,632 630.327,082	174.474

** Lungimile segmentelor sunt determinate în planul de proiecție Stereo 70 și sunt rotunjite la 1 milimetru.

*** Distanța dintre puncte este formată din segmente cumulate ce sunt mai mici decât valoarea 1 milimetru.

Neutilizabil în Circuitul
Civil

**DATE DESPRE IMOBILUL NR. 8811**

Oficiul de Cadastru și Publicitate Imobiliară NEAMT
Biroul de Cadastru și Publicitate Imobiliară Targu-Neamt

A. Partea I. Descrierea imobilului

TEREN Extravilan

Adresa: Jud. Neamt

Nr. Crt	Nr cadastral Nr. topografic	Suprafața* (mp)	Observații / Referințe
A1		2.100	Sector cadastral:63 Teren neimprejmuit;

B. Partea II. Proprietari și acte

Inscrieri privitoare la dreptul de proprietate și alte drepturi reale	Referințe
/	
Act Administrativ nr. 70/364, din 23/04/1999 emis de CJPSDPAT NEAMȚ;	
B1	A1
Intabulare, drept de PROPRIETATE, dobandit prin Reconstituire, cota actuala 1/1	
1) MIRON IONEL I CONSTANTIN, LIPSĂ CNP	

C. Partea III. SARCINI .

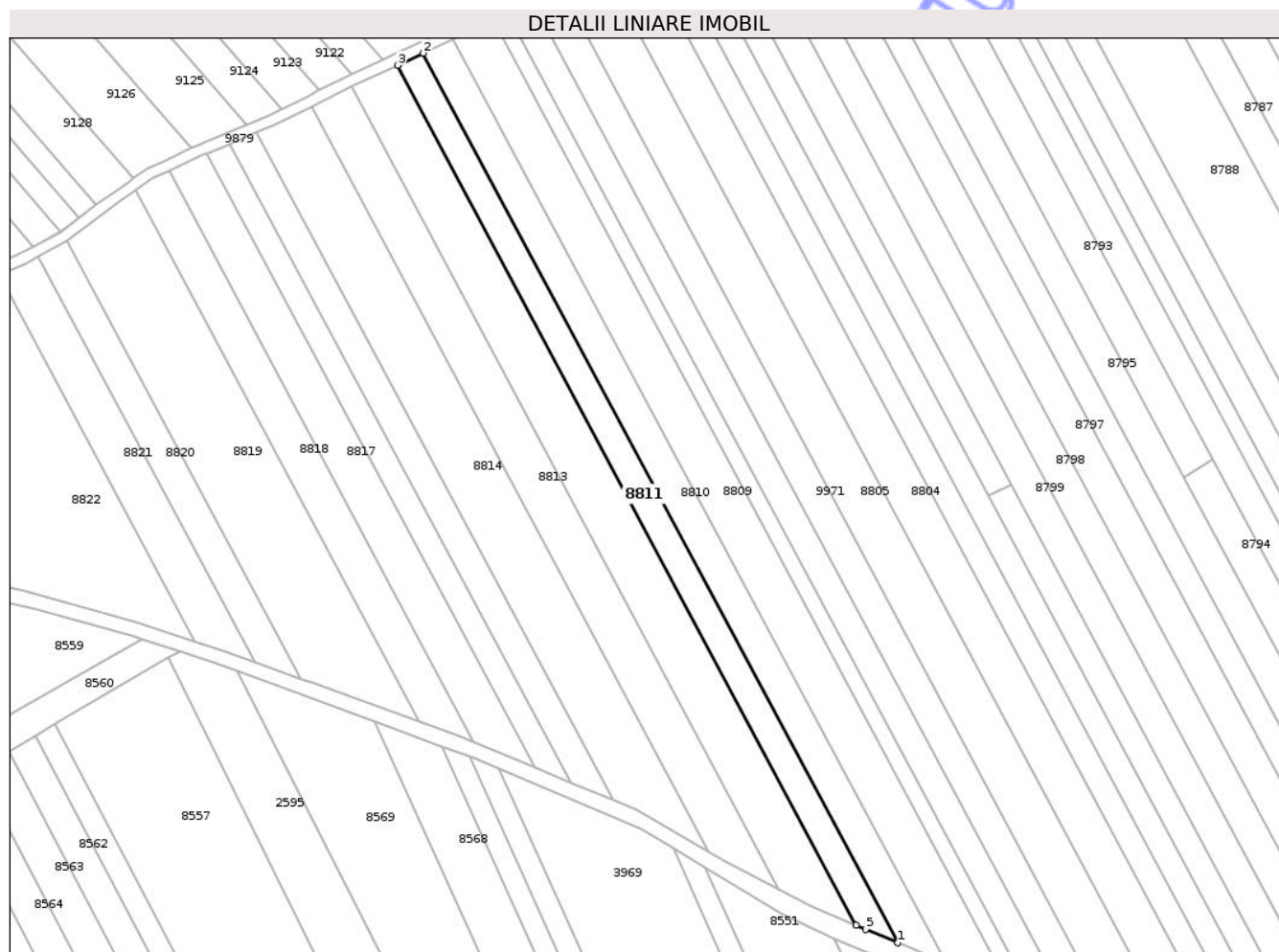
Inscrieri privind dezmembramintele dreptului de proprietate, drepturi reale de garanție și sarcini	Referințe
NU SUNT	

Anexa Nr. 1 La Partea I

Teren

Nr cadastral	Suprafața (mp)*	Observații / Referințe
	2.100	

* Suprafața este determinată în planul de proiecție Stereo 70.



Date referitoare la teren

Crt	Categorie folosință	Intra vilan	Suprafața (mp)	Tarla	Parcelă	Nr. topo	Observații / Referințe
1	arabil	NU	2.100	33	337/210	-	

Lungime Segmente

1) Valorile lungimilor segmentelor sunt obținute din proiecție în plan.

Punct început	X / Y	Punct sfârșit	X / Y	Lungime segment (** (m)
1	613.850,756 630.048,162	2	613.721,094 630.291,044	275.324
2	613.721,094 630.291,044	3	613.714,044 630.287,78	7.769
3	613.714,044 630.287,78	4	613.839,379 630.053,004	266.135
4	613.839,379 630.053,004	5	613.842,015 630.051,875	2.868
5	613.842,015 630.051,875	1	613.850,756 630.048,162	9.497

** Lungimile segmentelor sunt determinate în planul de proiecție Stereo 70 și sunt rotunjite la 1 milimetru.

*** Distanța dintre puncte este formată din segmente cumulate ce sunt mai mici decât valoarea 1 milimetru.

Neutilizabil în Circuitul
Civil

**DATE DESPRE IMOBILUL NR. 8812**

Oficiul de Cadastru și Publicitate Imobiliară NEAMT
Biroul de Cadastru și Publicitate Imobiliară Targu-Neamt

A. Partea I. Descrierea imobilului

TEREN Extravilan

Adresa: Jud. Neamt

Nr. Crt	Nr cadastral Nr. topografic	Suprafața* (mp)	Observații / Referințe
A1		3.600	Sector cadastral:63 Teren neimprejmuit;

B. Partea II. Proprietari și acte

Inscrieri privitoare la dreptul de proprietate și alte drepturi reale	Referințe
/	
Act Administrativ nr. 44/68, din 25/09/2001 emis de CJPSDPAT NEAMȚ;	
B1	A1
Intabulare, drept de PROPRIETATE, dobandit prin Reconstituire, cota actuala 1/1 1) DULHAI I IOAN, LIPSĂ CNP	

C. Partea III. SARCINI .

Inscrieri privind dezmembramintele dreptului de proprietate, drepturi reale de garanție și sarcini	Referințe
NU SUNT	

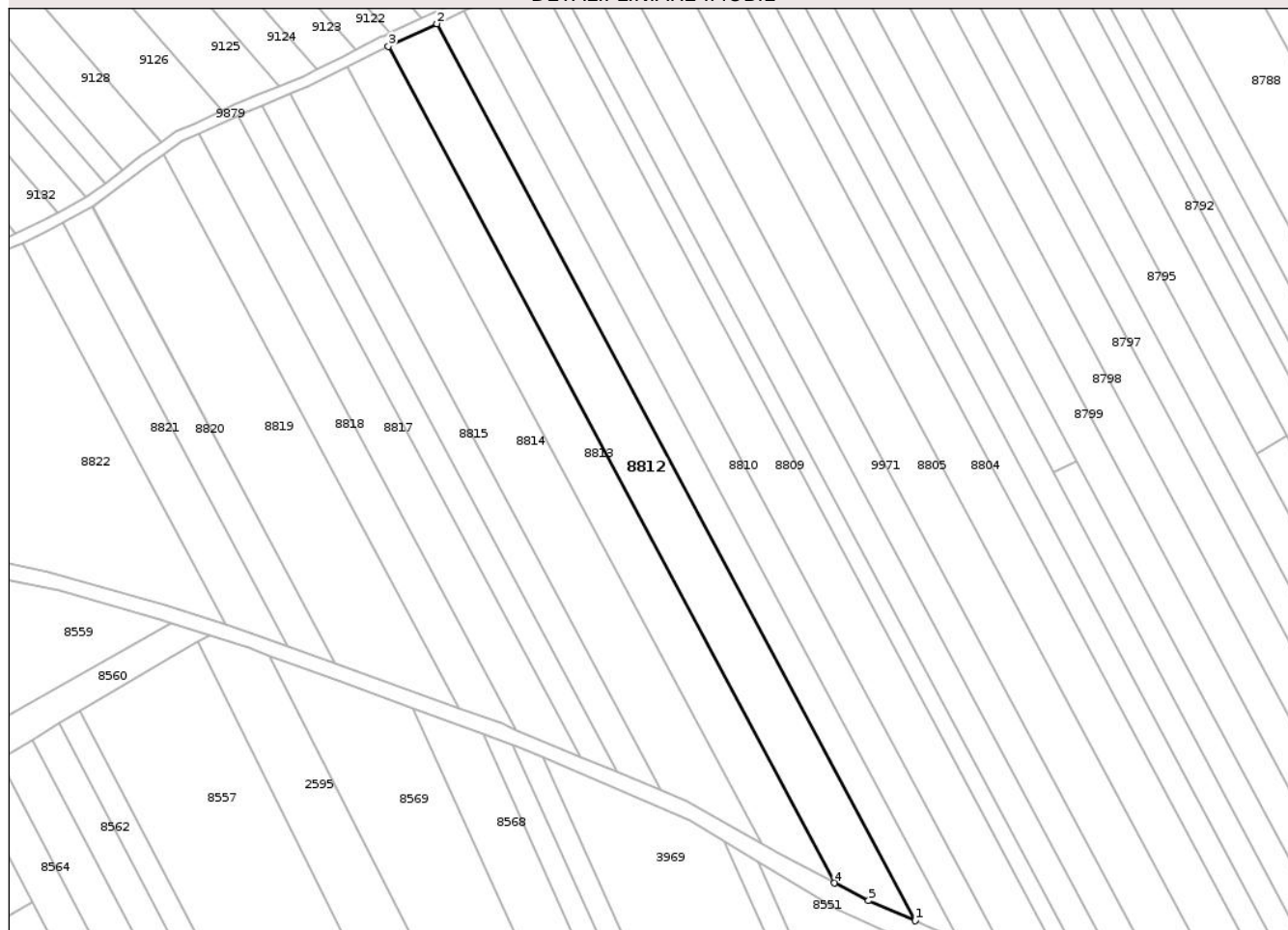
Anexa Nr. 1 La Partea I

Teren

Nr cadastral	Suprafața (mp)*	Observații / Referințe
	3.600	

* Suprafața este determinată în planul de proiecție Stereo 70.

DETALII LINIARE IMOBIL



Date referitoare la teren

Crt	Categorie folosință	Intra vilan	Suprafața (mp)	Tarla	Parcelă	Nr. topo	Observații / Referințe
1	arabil	NU	3.600	33	337/211B	-	

Lungime Segmente

1) Valorile lungimilor segmentelor sunt obținute din proiecție în plan.

Punct început	X / Y	Punct sfârșit	X / Y	Lungime segment (** (m)
1	613.839,379 630.053,004	2	613.714,044 630.287,78	266.135
2	613.714,044 630.287,78	3	613.701,34 630.281,898	13.999
3	613.701,34 630.281,898	4	613.818,266 630.062,874	248.28
4	613.818,266 630.062,874	5	613.827,166 630.058,237	10.036
5	613.827,166 630.058,237	1	613.839,379 630.053,004	13.286

** Lungimile segmentelor sunt determinate în planul de proiecție Stereo 70 și sunt rotunjite la 1 milimetru.

*** Distanța dintre puncte este formată din segmente cumulate ce sunt mai mici decât valoarea 1 milimetru.

Neutilizabil în Circuitul
Civil

**DATE DESPRE IMOBILUL NR. 8820**

Oficiul de Cadastru și Publicitate Imobiliară NEAMT
Biroul de Cadastru și Publicitate Imobiliară Targu-Neamt

A. Partea I. Descrierea imobilului

TEREN Extravilan

Adresa: Jud. Neamt

Nr. Crt	Nr cadastral Nr. topografic	Suprafața* (mp)	Observații / Referințe
A1		1.156	Sector cadastral:63 Teren neimprejmuit;

B. Partea II. Proprietari și acte

Inscrieri privitoare la dreptul de proprietate și alte drepturi reale	Referințe
/	
Act Administrativ nr. 70/1086, din 21/05/2001 emis de CJPSDPAT NEAMȚ;	
B1	A1
Intabulare, drept de PROPRIETATE, dobandit prin Reconstituire, cota actuala 1/1	
1) TANASELEA V PETREA, LIPSĂ CNP	
2) VINTEA V ANICA, LIPSĂ CNP	
3) TĂNĂSELEA GHEORGHE, LIPSĂ CNP	

C. Partea III. SARCINI .

Inscrieri privind dezmembramintele dreptului de proprietate, drepturi reale de garanție și sarcini	Referințe
NU SUNT	

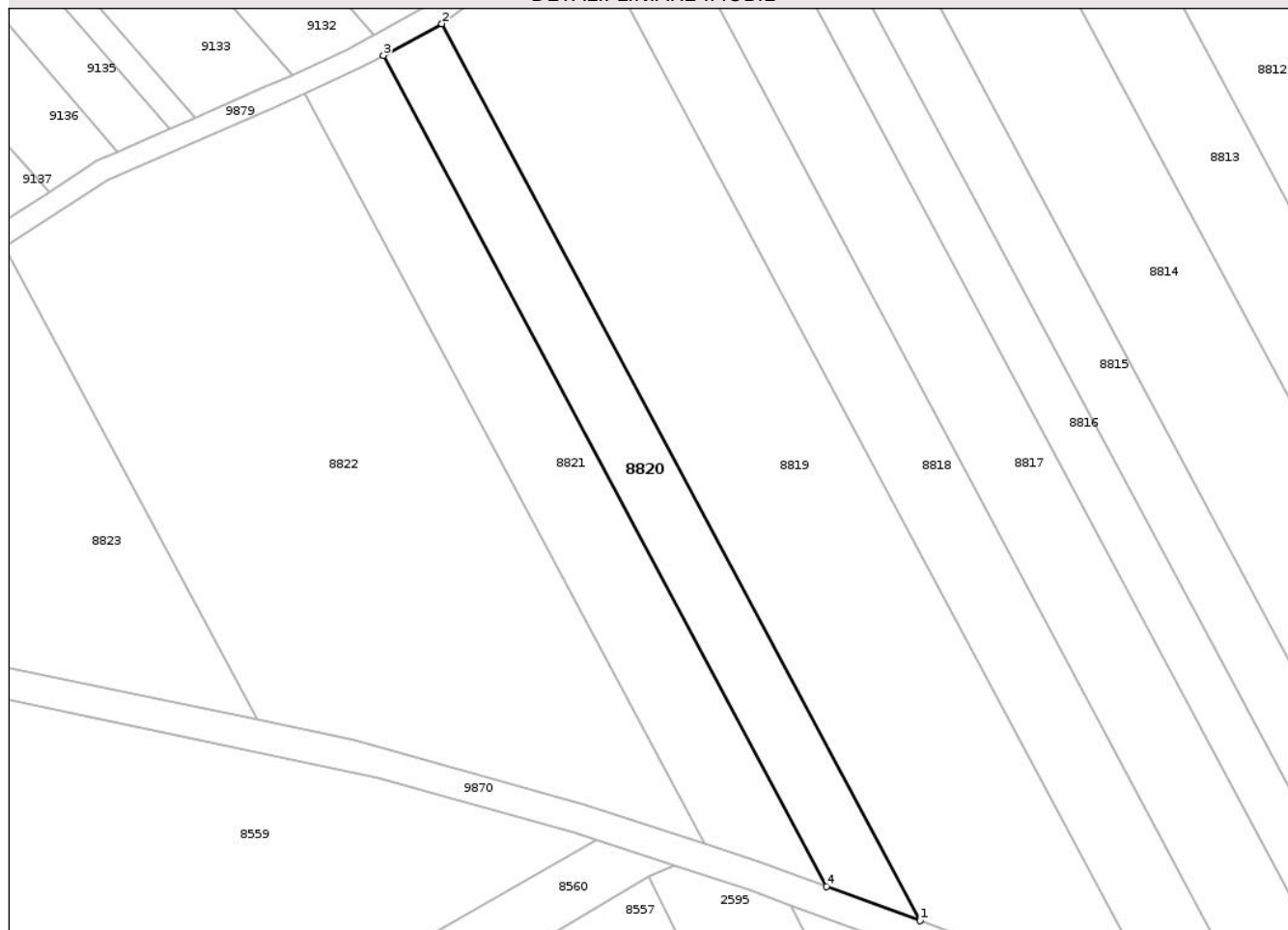
Anexa Nr. 1 La Partea I

Teren

Nr cadastral	Suprafața (mp)*	Observații / Referințe
	1.156	

* Suprafața este determinată în planul de proiecție Stereo 70.

DETALII LINIARE IMOBIL



Date referitoare la teren

Crt	Categorie folosință	Intra vilan	Suprafața (mp)	Tarla	Parcelă	Nr. topo	Observații / Referințe
1	arabil	NU	1.156	33	377/3B	-	

Lungime Segmente

1) Valorile lungimilor segmentelor sunt obținute din proiecție în plan.

Punct început	X / Y	Punct sfârșit	X / Y	Lungime segment (** (m)
1	613.687,509 630.120,258	2	613.623,685 630.239,812	135.523
2	613.623,685 630.239,812	3	613.615,899 630.235,594	8.855
3	613.615,899 630.235,594	4	613.675,031 630.124,828	125.562
4	613.675,031 630.124,828	1	613.687,509 630.120,258	13.289

** Lungimile segmentelor sunt determinate în planul de proiecție Stereo 70 și sunt rotunjite la 1 milimetru.

*** Distanța dintre puncte este formată din segmente cumulate ce sunt mai mici decât valoarea 1 milimetru.

Neutilizabil în Circuitul
Civil

**DATE DESPRE IMOBILUL NR. 8852**

Oficiul de Cadastru și Publicitate Imobiliară NEAMT
Biroul de Cadastru și Publicitate Imobiliară Targu-Neamt

A. Partea I. Descrierea imobilului

TEREN Extravilan

Adresa: Jud. Neamt

Nr. Crt	Nr cadastral Nr. topografic	Suprafața* (mp)	Observații / Referințe
A1		3.270	Sector cadastral:63 Teren neimprejmuit;

B. Partea II. Proprietari și acte

Inscrieri privitoare la dreptul de proprietate și alte drepturi reale	Referințe
/	
Act Administrativ nr. 70/935, din 01/02/2000 emis de CJPSDPAT NEAMȚ;	
B1	A1
Intabulare, drept de PROPRIETATE, dobandit prin Reconstituire, cota actuala 1/1	
1) LUPU MARCU I ION, LIPSĂ CNP	

C. Partea III. SARCINI .

Inscrieri privind dezmembramintele dreptului de proprietate, drepturi reale de garanție și sarcini	Referințe
NU SUNT	

Anexa Nr. 1 La Partea I

Teren

Nr cadastral	Suprafața (mp)*	Observații / Referințe
	3.270	

* Suprafața este determinată în planul de proiecție Stereo 70.



Date referitoare la teren

Crt	Categorie folosință	Intra vilan	Suprafața (mp)	Tarla	Parcelă	Nr. topo	Observații / Referințe
1	arabil	NU	3.270	33	337/199A	-	

Lungime Segmente

1) Valorile lungimilor segmentelor sunt obținute din proiecție în plan.

Punct început	X / Y	Punct sfârșit	X / Y	Lungime segment (** (m)
1	614.092,927 630.107,458	2	613.940,567 630.394,117	324.634
2	613.940,567 630.394,117	3	613.931,932 630.388,86	10.109
3	613.931,932 630.388,86	4	614.031,811 630.200,954	212.802
4	614.031,811 630.200,954	5	614.083,875 630.102,997	110.933
5	614.083,875 630.102,997	1	614.092,927 630.107,458	10.092

** Lungimile segmentelor sunt determinate în planul de proiecție Stereo 70 și sunt rotunjite la 1 milimetru.

*** Distanța dintre puncte este formată din segmente cumulate ce sunt mai mici decât valoarea 1 milimetru.

Neutilizabil în Circuitul
Civil

**DATE DESPRE IMOBILUL NR. 8854**

Oficiul de Cadastru și Publicitate Imobiliară NEAMT
Biroul de Cadastru și Publicitate Imobiliară Targu-Neamt

A. Partea I. Descrierea imobilului

TEREN Necunoscut

Adresa: Loc. Urecheni, Jud. Neamt, ȘI EXTRAVILAN COMUNA URECHENI

Nr. Crt	Nr cadastral Nr. topografic	Suprafața* (mp)	Observații / Referințe
A1		2.500	Sector cadastral:63 Teren neimprejmuit;

B. Partea II. Proprietari și acte

Inscrieri privitoare la dreptul de proprietate și alte drepturi reale		Referințe
/		
Act Administrativ nr. 70/1012, din 18/11/1998 emis de CJPSDPAT NEAMȚ;		
B1	Intabulare, drept de PROPRIETATE, dobandit prin Reconstituire, cota actuala 1/1 1) PASCU I IOAN, LIPSĂ CNP 2) HORGA I AURICA, LIPSĂ CNP 3) PASCU I GHEORGHE, LIPSĂ CNP 4) CIOBANU SOFICA ANIȘOARA, LIPSĂ CNP	A1

C. Partea III. SARCINI .

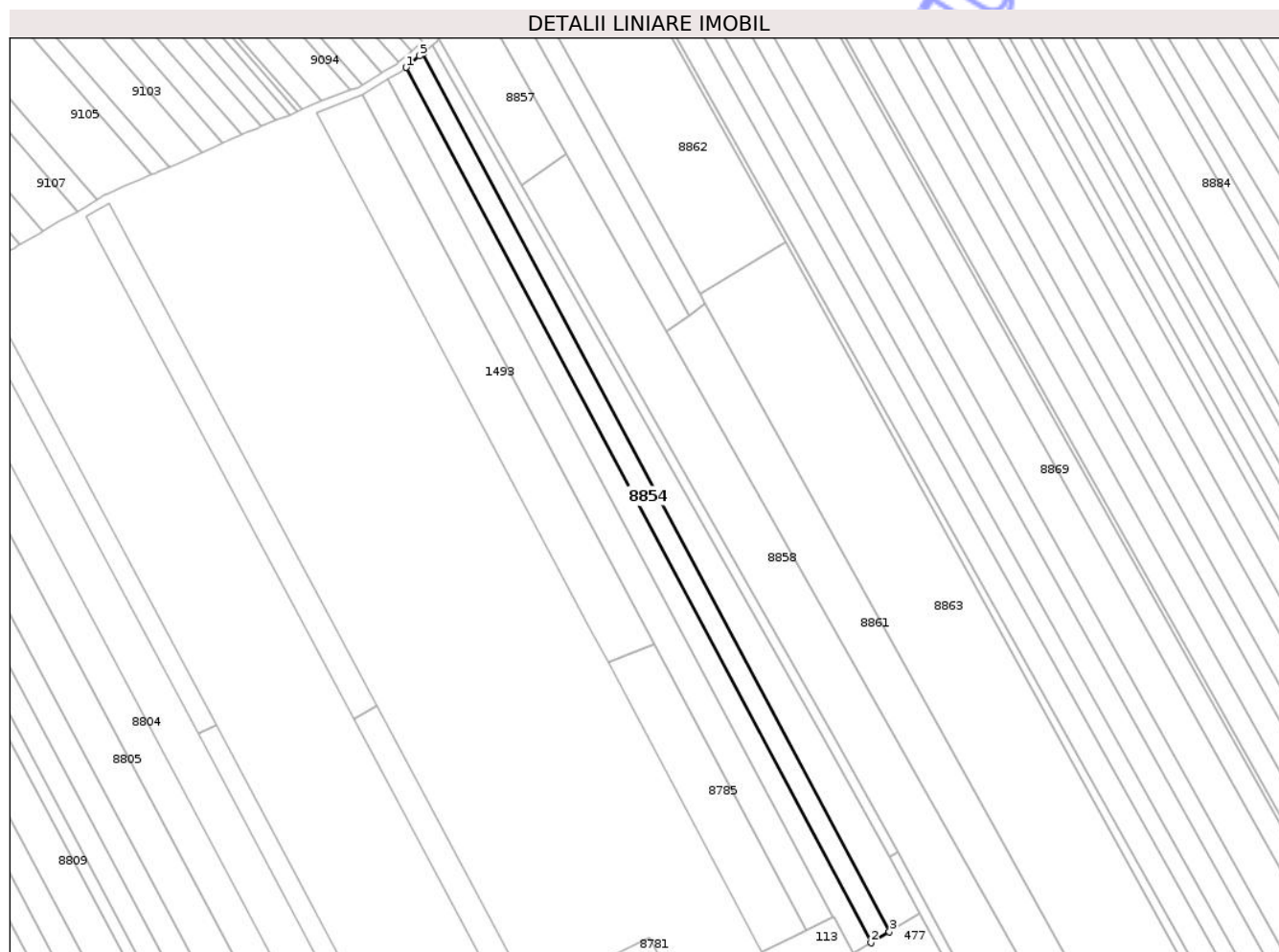
Inscrieri privind dezmembramintele dreptului de proprietate, drepturi reale de garanție și sarcini	Referințe
NU SUNT	

Anexa Nr. 1 La Partea I

Teren

Nr cadastral	Suprafața (mp)*	Observații / Referințe
	2.500	

* Suprafața este determinată în planul de proiecție Stereo 70.



Date referitoare la teren

Crt	Categorie folosință	Intra vilan	Suprafața (mp)	Tarla	Parcelă	Nr. topo	Observații / Referințe
1	arabil	DA	166	33	337/186A	-	
2	arabil	NU	2.334	33	337/186A	-	

Lungime Segmente

1) Valorile lungimilor segmentelor sunt obținute din proiecție în plan.

Punct început	X / Y	Punct sfârșit	X / Y	Lungime segment (** (m))
1	613.946,752 630.398,252	2	614.105,917 630.098,787	339.136
2	614.105,917 630.098,787	3	614.112,261 630.102,528	7.365
3	614.112,261 630.102,528	4	613.952,507 630.403,103	340.392
4	613.952,507 630.403,103	5	613.951,371 630.402,145	1.486

Punct început	X / Y	Punct sfârșit	X / Y	Lungime segment (** (m)
5	613.951,371 630.402,145	1	613.946,752 630.398,252	6.041

** Lungimile segmentelor sunt determinate în planul de proiecție Stereo 70 și sunt rotunjite la 1 milimetru.

*** Distanța dintre puncte este formată din segmente cumulate ce sunt mai mici decât valoarea 1 milimetru.

Neutilizabil în Circuitul Civil

**DATE DESPRE IMOBILUL NR. 8858**

Oficiul de Cadastru și Publicitate Imobiliară NEAMT
Biroul de Cadastru și Publicitate Imobiliară Targu-Neamt

A. Partea I. Descrierea imobilului

TEREN Extravilan

Adresa: Jud. Neamt

Nr. Crt	Nr cadastral Nr. topografic	Suprafața* (mp)	Observații / Referințe
A1		6.600	Sector cadastral:63 Teren neimprejmuit;

B. Partea II. Proprietari și acte

Inscrieri privitoare la dreptul de proprietate și alte drepturi reale	Referințe
/	
Act Administrativ nr. 70/335, din 11/01/1995 emis de CJPSDPAT NEAMȚ;	
B1	A1
Intabulare, drept de PROPRIETATE, dobandit prin Reconstituire, cota actuala 1/1	
1) MARCU C LOGHIN, LIPSĂ CNP	

C. Partea III. SARCINI .

Inscrieri privind dezmembramintele dreptului de proprietate, drepturi reale de garanție și sarcini	Referințe
NU SUNT	

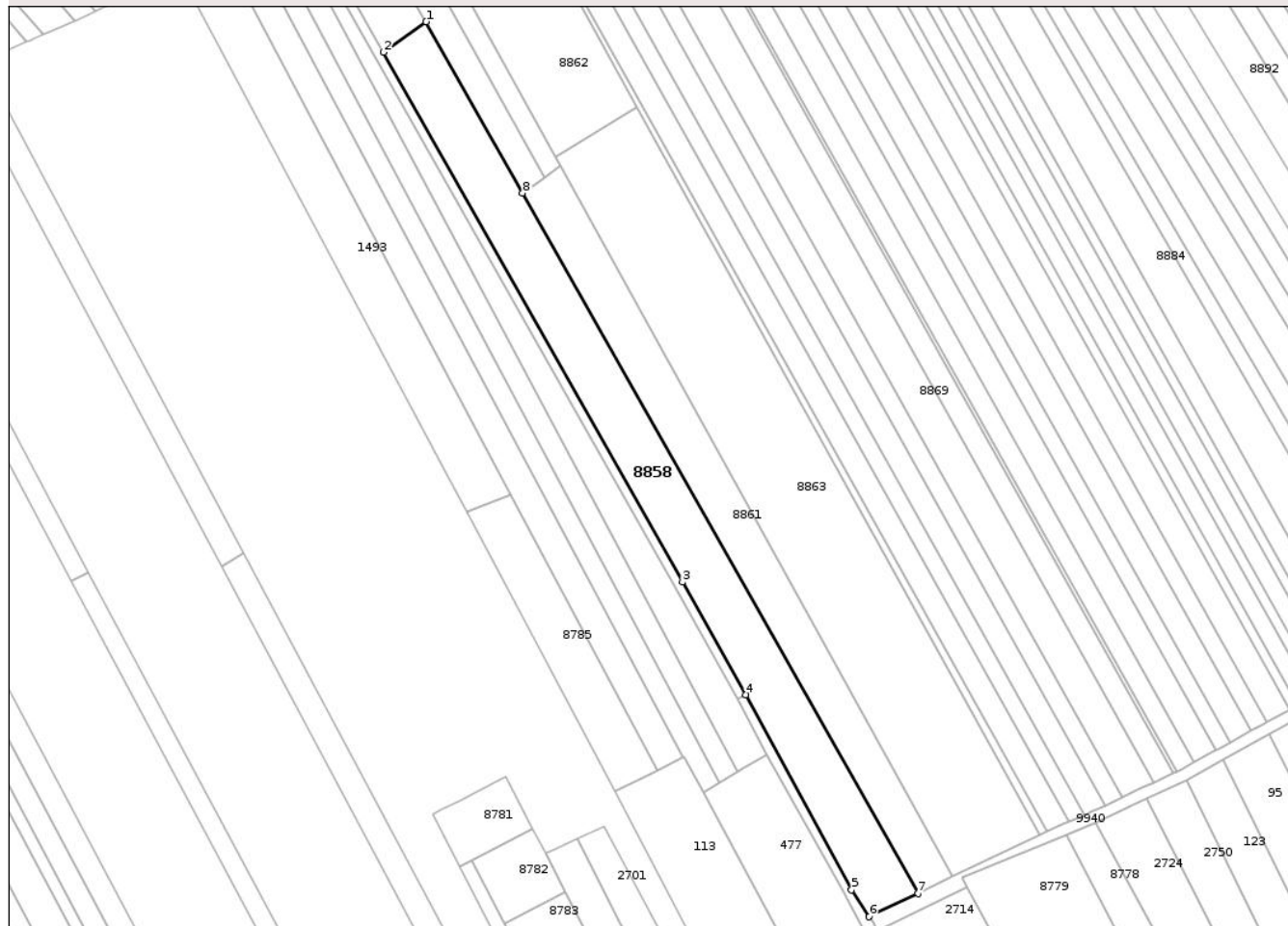
Anexa Nr. 1 La Partea I

Teren

Nr cadastral	Suprafața (mp)*	Observații / Referințe
	6.600	

* Suprafața este determinată în planul de proiecție Stereo 70.

DETALII LINIARE IMOBIL



Date referitoare la teren

Crt	Categorie folosință	Intra vilan	Suprafața (mp)	Tarla	Parcelă	Nr. topo	Observații / Referințe
1	arabil	NU	6.600	33	337/40	-	

Lungime Segmente

1) Valorile lungimilor segmentelor sunt obținute din proiecție în plan.

Punct început	X / Y	Punct sfârșit	X / Y	Lungime segment (** (m)
1	614.001,604 630.368,628	2	613.986,542 630.357,774	18.565
2	613.986,542 630.357,774	3	614.092,7 630.169,79	215.888
3	614.092,7 630.169,79	4	614.115,2 630.129,821	45.867
4	614.115,2 630.129,821	5	614.152,665 630.060,532	78.77
5	614.152,665 630.060,532	6	614.158,927 630.051,019	11.389

Punct început	X / Y	Punct sfârșit	X / Y	Lungime segment (** (m)
6	614.158,927 630.051,019	7	614.176,269 630.059,33	19.23
7	614.176,269 630.059,33	8	614.035,906 630.307,886	285.45
8	614.035,906 630.307,886	1	614.001,604 630.368,628	69.758

** Lungimile segmentelor sunt determinate în planul de proiecție Stereo 70 și sunt rotunjite la 1 milimetru.

*** Distanța dintre puncte este formată din segmente cumulate ce sunt mai mici decât valoarea 1 milimetru.

Neutilizabil în Circuitul Civil

**DATE DESPRE IMOBILUL NR. 8862**

Oficiul de Cadastru și Publicitate Imobiliară NEAMȚ
 Biroul de Cadastru și Publicitate Imobiliară Targu-Neamt

A. Partea I. Descrierea imobilului

TEREN Extravilan

Adresa: Jud. Neamt

Nr. Crt	Nr cadastral Nr. topografic	Suprafața* (mp)	Observații / Referințe
A1		4.300	Sector cadastral:63 Teren neimprejmuit;

B. Partea II. Proprietari și acte

Inscrieri privitoare la dreptul de proprietate și alte drepturi reale	Referințe
/	
Act Administrativ nr. 70/680, din 18/09/1996 emis de CJPSDPAT NEAMȚ;	
B1	A1
Intabulare, drept de PROPRIETATE, dobandit prin Reconstituire, cota actuala 1/1	
1) IONEL I GHEORGHE, LIPSĂ CNP	

C. Partea III. SARCINI .

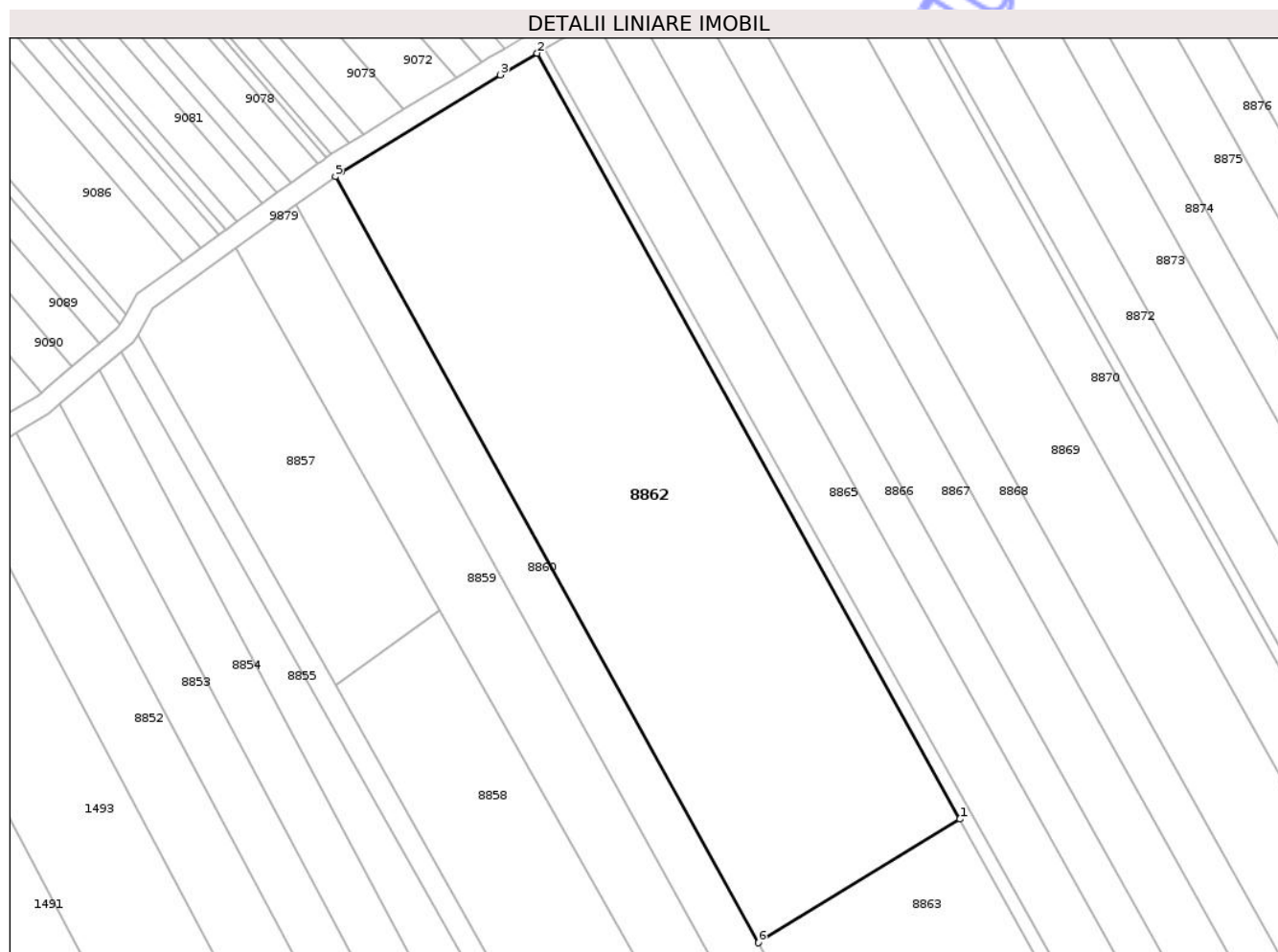
Inscrieri privind dezmembramintele dreptului de proprietate, drepturi reale de garanție și sarcini	Referințe
NU SUNT	

Anexa Nr. 1 La Partea I

Teren

Nr cadastral	Suprafața (mp)*	Observații / Referințe
	4.300	

* Suprafața este determinată în planul de proiecție Stereo 70.



Date referitoare la teren

Crt	Categorie folosință	Intra vilan	Suprafața (mp)	Tarla	Parcelă	Nr. topo	Observații / Referințe
1	arabil	NU	4.300	33	337/235B	-	

Lungime Segmente

1) Valorile lungimilor segmentelor sunt obținute din proiecție în plan.

Punct început	X / Y	Punct sfârșit	X / Y	Lungime segment (** (m)
1	614.076,624 630.338,444	2	614.015,666 630.448,828	126.097
2	614.015,666 630.448,828	3	614.010,345 630.445,715	6.165
3	614.010,345 630.445,715	4	613.987,491 630.431,717	26.8
4	613.987,491 630.431,717	5	613.986,564 630.431,049	1.143
5	613.986,564 630.431,049	6	614.047,541 630.320,631	126.136

Punct început	X / Y	Punct sfârșit	X / Y	Lungime segment (** (m)
6	614.047,541 630.320,631	1	614.076,624 630.338,444	34.105

** Lungimile segmentelor sunt determinate în planul de proiecție Stereo 70 și sunt rotunjite la 1 milimetru.

*** Distanța dintre puncte este formată din segmente cumulate ce sunt mai mici decât valoarea 1 milimetru.

Neutilizabil în Circuitul Civil

**DATE DESPRE IMOBILUL NR. 8865**

Oficiul de Cadastru și Publicitate Imobiliară NEAMT
Biroul de Cadastru și Publicitate Imobiliară Targu-Neamt

A. Partea I. Descrierea imobilului

TEREN Extravilan

Adresa: Jud. Neamt

Nr. Crt	Nr cadastral Nr. topografic	Suprafața* (mp)	Observații / Referințe
A1		3.500	Sector cadastral:63 Teren neimprejmuit;

B. Partea II. Proprietari și acte

Inscrieri privitoare la dreptul de proprietate și alte drepturi reale	Referințe
/	
Act Administrativ nr. 70/1671, din 12/03/2007 emis de CJPSDPAT NEAMȚ;	
B1	A1
Intabulare, drept de PROPRIETATE, dobandit prin Reconstituire, cota actuala 1/1	
1) ȚOȚAN D ȘTEFAN, LIPSĂ CNP	
2) ȚOȚAN T ELENA, LIPSĂ CNP	

C. Partea III. SARCINI .

Inscrieri privind dezmembramintele dreptului de proprietate, drepturi reale de garanție și sarcini	Referințe
NU SUNT	

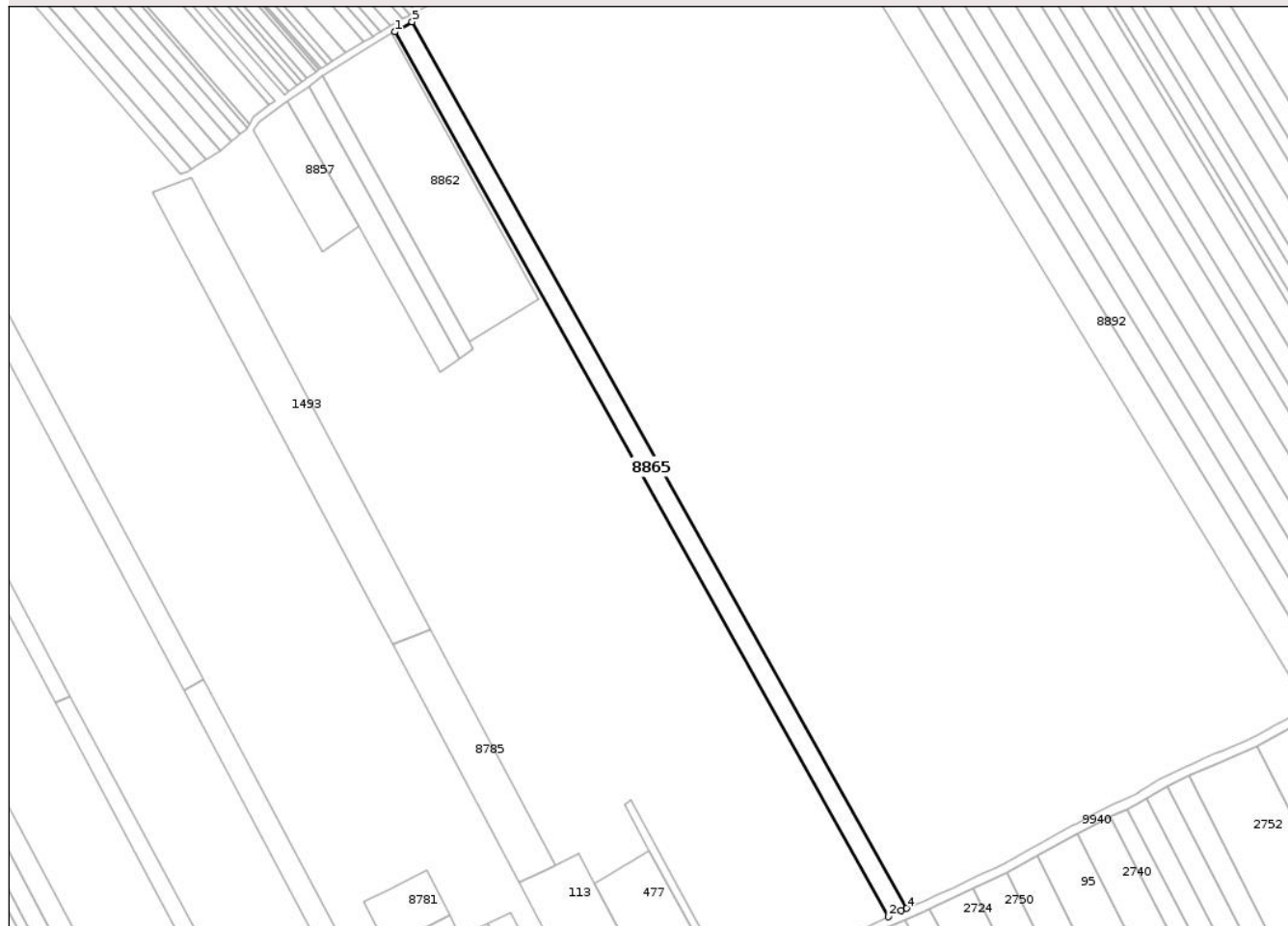
Anexa Nr. 1 La Partea I

Teren

Nr cadastral	Suprafața (mp)*	Observații / Referințe
	3.500	

* Suprafața este determinată în planul de proiecție Stereo 70.

DETALII LINIARE IMOBIL



Date referitoare la teren

Crt	Categorie folosință	Intra vilan	Suprafața (mp)	Tarla	Parcelă	Nr. topo	Observații / Referințe
1	arabil	NU	3.500	33	337/217	-	

Lungime Segmente

1) Valorile lungimilor segmentelor sunt obținute din proiecție în plan.

Punct început	X / Y	Punct sfârșit	X / Y	Lungime segment (** (m)
1	614.016,79 630.449,486	2	614.222,254 630.081,367	421.576
2	614.222,254 630.081,367	3	614.227,576 630.083,918	5.902
3	614.227,576 630.083,918	4	614.229,82 630.084,832	2.423
4	614.229,82 630.084,832	5	614.023,952 630.453,675	422.406
5	614.023,952 630.453,675	1	614.016,79 630.449,486	8.297

** Lungimile segmentelor sunt determinate în planul de proiecție Stereo 70 și sunt rotunjite la 1 milimetru.

*** Distanța dintre puncte este formată din segmente cumulate ce sunt mai mici decât valoarea 1 milimetru.

Neutilizabil în Circuitul
Civil

**DATE DESPRE IMOBILUL NR. 8869**

Oficiul de Cadastru și Publicitate Imobiliară NEAMT
Biroul de Cadastru și Publicitate Imobiliară Targu-Neamt

A. Partea I. Descrierea imobilului

TEREN Extravilan

Adresa: Jud. Neamt

Nr. Crt	Nr cadastral Nr. topografic	Suprafața* (mp)	Observații / Referințe
A1		5.300	Sector cadastral:63 Teren neimprejmuit;

B. Partea II. Proprietari și acte

Inscrieri privitoare la dreptul de proprietate și alte drepturi reale	Referințe
/	
Act Administrativ nr. 70/331, din 04/10/1995 emis de CJPSDPAT NEAMȚ;	
B1	A1
Intabulare, drept de PROPRIETATE, dobandit prin Reconstituire, cota actuala 1/1 1) MARCU GH VASILE, LIPSĂ CNP	

C. Partea III. SARCINI .

Inscrieri privind dezmembramintele dreptului de proprietate, drepturi reale de garanție și sarcini	Referințe
NU SUNT	

Anexa Nr. 1 La Partea I

Teren

Nr cadastral	Suprafața (mp)*	Observații / Referințe
	5.300	

* Suprafața este determinată în planul de proiecție Stereo 70.

DETALII LINIARE IMOBIL



Date referitoare la teren

Crt	Categorie folosință	Intra vilan	Suprafața (mp)	Tarla	Parcelă	Nr. topo	Observații / Referințe
1	arabil	NU	5.300	33	337/39	-	

Lungime Segmente

1) Valorile lungimilor segmentelor sunt obținute din proiecție în plan.

Punct început	X / Y	Punct sfârșit	X / Y	Lungime segment (** (m)
1	614.042,927 630.461,913	2	614.248,67 630.093,294	422.149
2	614.248,67 630.093,294	3	614.255,919 630.096,676	7.999
3	614.255,919 630.096,676	4	614.260,078 630.098,617	4.589
4	614.260,078 630.098,617	5	614.054,268 630.467,354	422.285
5	614.054,268 630.467,354	6	614.045,074 630.462,758	10.279

Punct început	X / Y	Punct sfârșit	X / Y	Lungime segment (** (m)
6	614.045,074 630.462,758	1	614.042,927 630.461,913	2.307

** Lungimile segmentelor sunt determinate în planul de proiecție Stereo 70 și sunt rotunjite la 1 milimetru.

*** Distanța dintre puncte este formată din segmente cumulate ce sunt mai mici decât valoarea 1 milimetru.

Neutilizabil în Circuitul Civil

**DATE DESPRE IMOBILUL NR. 8873**

Oficiul de Cadastru și Publicitate Imobiliară NEAMT
Biroul de Cadastru și Publicitate Imobiliară Targu-Neamt

A. Partea I. Descrierea imobilului

TEREN Extravilan

Adresa: Jud. Neamt

Nr. Crt	Nr cadastral Nr. topografic	Suprafața* (mp)	Observații / Referințe
A1		3.600	Sector cadastral:63 Teren neimprejmuit;

B. Partea II. Proprietari și acte

Inscrieri privitoare la dreptul de proprietate și alte drepturi reale	Referințe
/	
Act Administrativ nr. 70/1050, din 09/06/1999 emis de CJPSDPAT NEAMT;	
B1	A1
Intabulare, drept de PROPRIETATE, dobandit prin Reconstituire, cota actuala 1/1	
1) RUSU I AURELIA, LIPSĂ CNP	
2) RUSU ELENA, LIPSĂ CNP	
3) RUSU ADRIAN, LIPSĂ CNP	
4) RUSU I IOAN, LIPSĂ CNP	

C. Partea III. SARCINI .

Inscrieri privind dezmembramintele dreptului de proprietate, drepturi reale de garanție și sarcini	Referințe
NU SUNT	

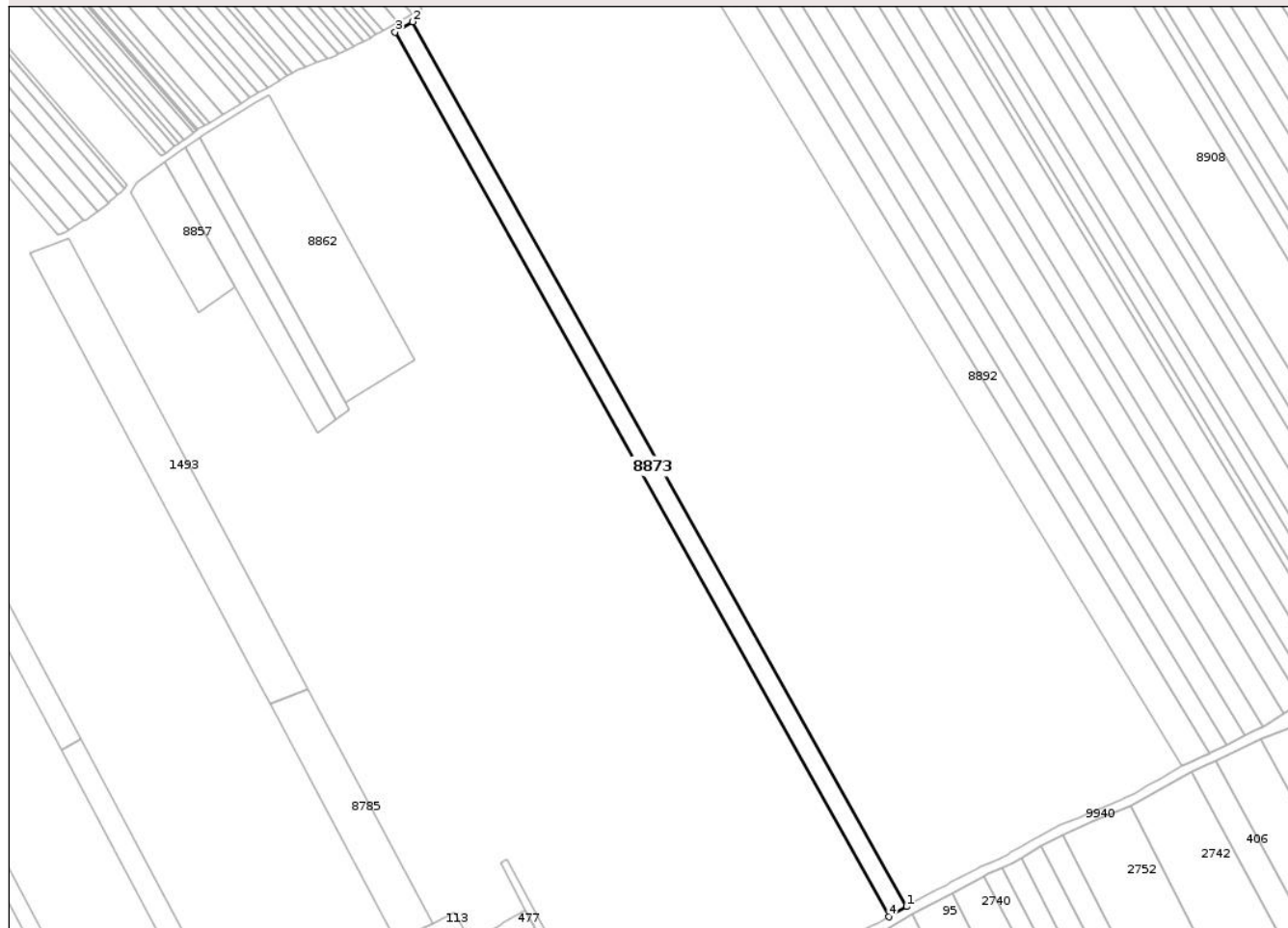
Anexa Nr. 1 La Partea I

Teren

Nr cadastral	Suprafața (mp)*	Observații / Referințe
	3.600	

* Suprafața este determinată în planul de proiecție Stereo 70.

DETALII LINIARE IMOBIL



Date referitoare la teren

Crt	Categorie folosință	Intra vilan	Suprafața (mp)	Tarla	Parcelă	Nr. topo	Observații / Referințe
1	arabil	NU	3.600	33	337/210A	-	

Lungime Segmente

1) Valorile lungimilor segmentelor sunt obținute din proiecție în plan.

Punct început	X / Y	Punct sfârșit	X / Y	Lungime segment (** (m)
1	614.281,837 630.110,061	2	614.075,728 630.479,335	422.9
2	614.075,728 630.479,335	3	614.068,358 630.475,072	8.514
3	614.068,358 630.475,072	4	614.274,454 630.105,821	422.874
4	614.274,454 630.105,821	1	614.281,837 630.110,061	8.514

** Lungimile segmentelor sunt determinate în planul de proiecție Stereo 70 și sunt rotunjite la 1 milimetru.

*** Distanţa dintre puncte este formată din segmente cumulate ce sunt mai mici decât valoarea 1 milimetru.

Neutilizabil în Circuitul
Civil

**DATE DESPRE IMOBILUL NR. 8878**

Oficiul de Cadastru și Publicitate Imobiliară NEAMT
Biroul de Cadastru și Publicitate Imobiliară Targu-Neamt

A. Partea I. Descrierea imobilului

TEREN Extravilan

Adresa: Jud. Neamt

Nr. Crt	Nr cadastral Nr. topografic	Suprafața* (mp)	Observații / Referințe
A1		1.440	Sector cadastral:63 Teren neimprejmuit;

B. Partea II. Proprietari și acte

Inscrieri privitoare la dreptul de proprietate și alte drepturi reale	Referințe
/	
Act Administrativ nr. 7400, din 03/10/2008 emis de CJPSDPAT NEAMT;	
B1	A1
Intabulare, drept de PROPRIETATE, dobandit prin Reconstituire, cota actuala 1/1	
1) TĂNĂSELEA I MARIA, LIPSĂ CNP	
2) CODREANU I REASILVIA, LIPSĂ CNP	
3) ALEXANDROAIA I PETREA, LIPSĂ CNP	

C. Partea III. SARCINI .

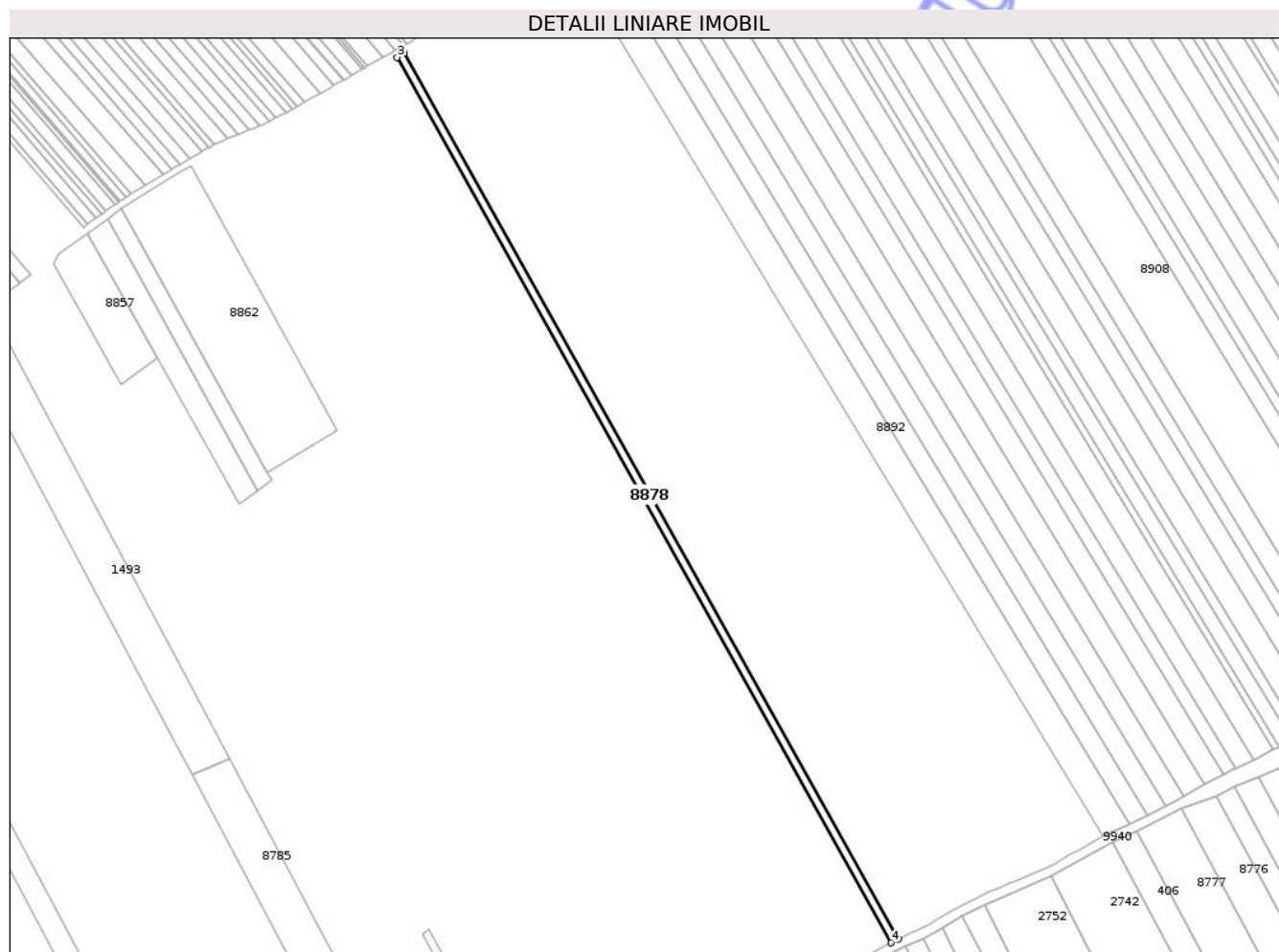
Inscrieri privind dezmembramintele dreptului de proprietate, drepturi reale de garanție și sarcini	Referințe
NU SUNT	

Anexa Nr. 1 La Partea I

Teren

Nr cadastral	Suprafața (mp)*	Observații / Referințe
	1.440	

* Suprafața este determinată în planul de proiecție Stereo 70.



Date referitoare la teren

Crt	Categorie folosință	Intra vilan	Suprafața (mp)	Tarla	Parcelă	Nr. topo	Observații / Referințe
1	arabil	NU	1.440	33	337/241C	-	

Lungime Segmente

1) Valorile lungimilor segmentelor sunt obținute din proiecție în plan.

Punct început	X / Y	Punct sfârșit	X / Y	Lungime segment (** (m)
1	614.311,38 630.125,904	2	614.104,788 630.496,042	423.889
2	614.104,788 630.496,042	3	614.101,841 630.494,35	3.398
3	614.101,841 630.494,35	4	614.308,375 630.124,316	423.771
4	614.308,375 630.124,316	1	614.311,38 630.125,904	3.398

** Lungimile segmentelor sunt determinate în planul de proiecție Stereo 70 și sunt rotunjite la 1 milimetru.

*** Distanţa dintre puncte este formată din segmente cumulate ce sunt mai mici decât valoarea 1 milimetru.

Neutilizabil în Circuitul
Civil

**DATE DESPRE IMOBILUL NR. 8882**

Oficiul de Cadastru și Publicitate Imobiliară NEAMT
Biroul de Cadastru și Publicitate Imobiliară Targu-Neamt

A. Partea I. Descrierea imobilului

TEREN Extravilan

Adresa: Jud. Neamt

Nr. Crt	Nr cadastral Nr. topografic	Suprafața* (mp)	Observații / Referințe
A1		1.440	Sector cadastral:63 Teren neimprejmuit;

B. Partea II. Proprietari și acte

Inscrieri privitoare la dreptul de proprietate și alte drepturi reale	Referințe
/	
Act Administrativ nr. 70/1034, din 21/03/1996 emis de CJPSDPAT NEAMT;	
B1	A1
Intabulare, drept de PROPRIETATE, dobandit prin Reconstituire, cota actuala 1/1	
1) PAVEL V MIHAI, LIPSĂ CNP	
2) PASCU I NECULAI, LIPSĂ CNP	
3) PASCU GR IOAN, LIPSĂ CNP	

C. Partea III. SARCINI .

Inscrieri privind dezmembramintele dreptului de proprietate, drepturi reale de garanție și sarcini	Referințe
NU SUNT	

Anexa Nr. 1 La Partea I

Teren

Nr cadastral	Suprafața (mp)*	Observații / Referințe
	1.440	

* Suprafața este determinată în planul de proiecție Stereo 70.



Date referitoare la teren

Crt	Categorie folosință	Intra vilan	Suprafața (mp)	Tarla	Parcelă	Nr. topo	Observații / Referințe
1	arabil	NU	1.440	33	337/197	-	

Lungime Segmente

1) Valorile lungimilor segmentelor sunt obținute din proiecție în plan.

Punct început	X / Y	Punct sfârșit	X / Y	Lungime segment (** (m)
1	614.328,451 630.134,412	2	614.121,425 630.505,328	424.781
2	614.121,425 630.505,328	3	614.118,453 630.503,698	3.389
3	614.118,453 630.503,698	4	614.325,553 630.132,65	424.932
4	614.325,553 630.132,65	5	614.327,618 630.133,906	2.417
5	614.327,618 630.133,906	1	614.328,451 630.134,412	0.975

** Lungimile segmentelor sunt determinate în planul de proiecție Stereo 70 și sunt rotunjite la 1 milimetru.

*** Distanța dintre puncte este formată din segmente cumulate ce sunt mai mici decât valoarea 1 milimetru.

Neutilizabil în Circuitul
Civil

**DATE DESPRE IMOBILUL NR. 8886**

Oficiul de Cadastru și Publicitate Imobiliară NEAMT
Biroul de Cadastru și Publicitate Imobiliară Targu-Neamt

A. Partea I. Descrierea imobilului

TEREN Extravilan

Adresa: Jud. Neamt

Nr. Crt	Nr cadastral Nr. topografic	Suprafața* (mp)	Observații / Referințe
A1		2.600	Sector cadastral:63 Teren neimprejmuit;

B. Partea II. Proprietari și acte

Inscrieri privitoare la dreptul de proprietate și alte drepturi reale	Referințe
/	
Act Administrativ nr. 3241, din 28/04/2026 emis de COMUNA URECHENI;	
B1	Inscrierea posesiei, drept de PROPRIETATE, dobandit prin Lege, cota actuala 1/1
	1) NEIDENTIFICAT NEIDENTIFICAT, PROPRIETAR NEIDENTIFICAT
Act Normativ nr. 7, din 13/03/1996 emis de PARLAMENTUL ROMÂNIEI (Art.13);	
B2	Se notează mențiunea de proprietar neidentificat.

C. Partea III. SARCINI .

Inscrieri privind dezmembramintele dreptului de proprietate, drepturi reale de garanție și sarcini	Referințe
NU SUNT	

Anexa Nr. 1 La Partea I

Teren

Nr cadastral	Suprafața (mp)*	Observații / Referințe
	2.600	

* Suprafața este determinată în planul de proiecție Stereo 70.



Date referitoare la teren

Crt	Categorie folosință	Intra vilan	Suprafața (mp)	Tarla	Parcelă	Nr. topo	Observații / Referințe
1	arabil	NU	2.600	33	337	-	

Lungime Segmente

1) Valorile lungimilor segmentelor sunt obținute din proiecție în plan.

Punct început	X / Y	Punct sfârșit	X / Y	Lungime segment (** (m)
1	614.353,555 630.147,23	2	614.357,819 630.149,096	4.654
2	614.357,819 630.149,096	3	614.360,771 630.150,32	3.196
3	614.360,771 630.150,32	4	614.143,134 630.517,236	426.607
4	614.143,134 630.517,236	5	614.139,261 630.515,112	4.417
5	614.139,261 630.515,112	1	614.353,555 630.147,23	425.745

** Lungimile segmentelor sunt determinate în planul de proiecție Stereo 70 și sunt rotunjite la 1 milimetru.

*** Distanța dintre puncte este formată din segmente cumulate ce sunt mai mici decât valoarea 1 milimetru.

Neutilizabil în Circuitul
Civil

**DATE DESPRE IMOBILUL NR. 8890**

Oficiul de Cadastru și Publicitate Imobiliară NEAMT
Biroul de Cadastru și Publicitate Imobiliară Targu-Neamt

A. Partea I. Descrierea imobilului

TEREN Extravilan

Adresa: Jud. Neamt

Nr. Crt	Nr cadastral Nr. topografic	Suprafața* (mp)	Observații / Referințe
A1		2.500	Sector cadastral:63 Teren neimprejmuit;

B. Partea II. Proprietari și acte

Inscrieri privitoare la dreptul de proprietate și alte drepturi reale	Referințe
/	
Act Administrativ nr. 5789, din 30/11/2007 emis de CJPSDPAT NEAMT;	
B1	A1
Intabulare, drept de PROPRIETATE, dobandit prin Reconstituire, cota actuala 1/1	
1) ZAMĂ I ȘTEFAN, LIPSĂ CNP 2) BORDIANU I ANICA, LIPSĂ CNP 3) BURAGA I NATALIA, LIPSĂ CNP 4) TĂNĂSELEA I CATINCA, LIPSĂ CNP 5) ZAMĂ C CONSTANTIN, LIPSĂ CNP 6) PODARU I GHEORGHE, LIPSĂ CNP 7) OTEA I VERGINIA, LIPSĂ CNP 8) ZAMĂ NECULAI, LIPSĂ CNP 9) ZAMĂ GH LEON, LIPSĂ CNP	

C. Partea III. SARCINI .

Inscrieri privind dezmembramintele dreptului de proprietate, drepturi reale de garanție și sarcini	Referințe
NU SUNT	

Anexa Nr. 1 La Partea I

Teren

Nr cadastral	Suprafața (mp)*	Observații / Referințe
	2.500	

* Suprafața este determinată în planul de proiecție Stereo 70.

DETALII LINIARE IMOBIL



Date referitoare la teren

Crt	Categorie folosință	Intra vilan	Suprafața (mp)	Tarla	Parcelă	Nr. topo	Observații / Referințe
1	arabil	NU	2.500	33	337/202	-	

Lungime Segmente

1) Valorile lungimilor segmentelor sunt obținute din proiecție în plan.

Punct început	X / Y	Punct sfârșit	X / Y	Lungime segment (** (m)
1	614.159,635 630.528,016	2	614.382,562 630.160,65	429.714
2	614.382,562 630.160,65	3	614.387,634 630.163,501	5.818
3	614.387,634 630.163,501	4	614.164,454 630.531,283	430.202
4	614.164,454 630.531,283	1	614.159,635 630.528,016	5.822

** Lungimile segmentelor sunt determinate în planul de proiecție Stereo 70 și sunt rotunjite la 1 milimetru.

*** Distanţa dintre puncte este formată din segmente cumulate ce sunt mai mici decât valoarea 1 milimetru.

Neutilizabil în Circuitul
Civil

**DATE DESPRE IMOBILUL NR. 8894**

Oficiul de Cadastru și Publicitate Imobiliară NEAMȚ
 Biroul de Cadastru și Publicitate Imobiliară Targu-Neamt

A. Partea I. Descrierea imobilului

TEREN Extravilan

Adresa: Jud. Neamt

Nr. Crt	Nr cadastral Nr. topografic	Suprafața* (mp)	Observații / Referințe
A1		3.600	Sector cadastral:63 Teren neimprejmuit;

B. Partea II. Proprietari și acte

Inscrieri privitoare la dreptul de proprietate și alte drepturi reale		Referințe
/		
Act Administrativ nr. 70/963, din 20/11/2002 emis de CJPSDPAT NEAMȚ;		
B1	Intabulare, drept de PROPRIETATE, dobandit prin Reconstituire, cota actuala 1/1 1) MIRON D VASILE, LIPSĂ CNP 2) CIOBANU D FLORENȚA, LIPSĂ CNP	A1

C. Partea III. SARCINI .

Inscrieri privind dezmembramintele dreptului de proprietate, drepturi reale de garanție și sarcini	Referințe
NU SUNT	

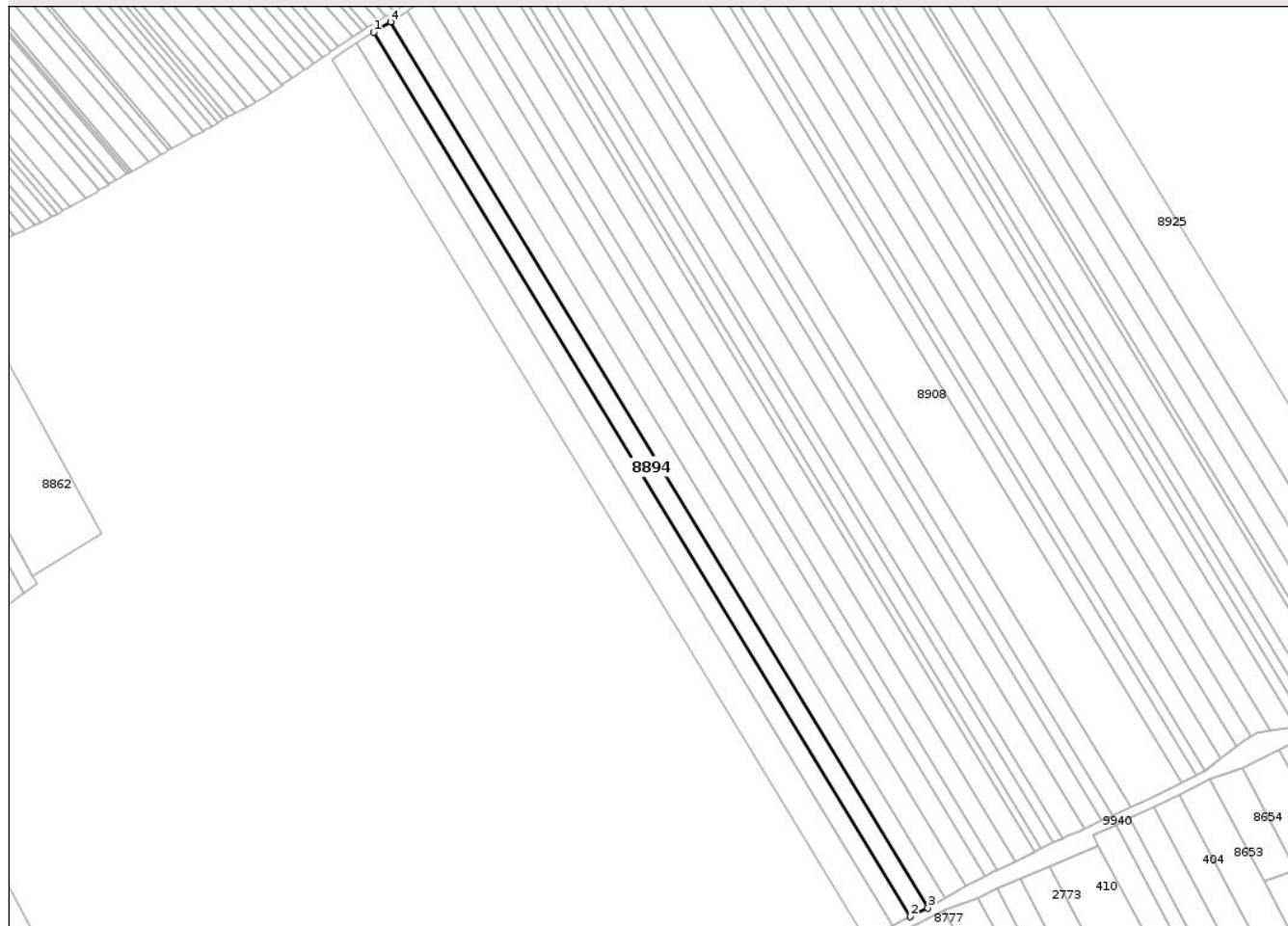
Anexa Nr. 1 La Partea I

Teren

Nr cadastral	Suprafața (mp)*	Observații / Referințe
	3.600	

* Suprafața este determinată în planul de proiecție Stereo 70.

DETALII LINIARE IMOBIL



Date referitoare la teren

Crt	Categorie folosință	Intra vilan	Suprafața (mp)	Tarla	Parcelă	Nr. topo	Observații / Referințe
1	arabil	NU	3.600	33	337/288	-	

Lungime Segmente

1) Valorile lungimilor segmentelor sunt obținute din proiecție în plan.

Punct început	X / Y	Punct sfârșit	X / Y	Lungime segment (** (m)
1	614.190,635 630.548,806	2	614.415,82 630.177,719	434.067
2	614.415,82 630.177,719	3	614.423,25 630.181,448	8.313
3	614.423,25 630.181,448	4	614.197,652 630.553,215	434.862
4	614.197,652 630.553,215	1	614.190,635 630.548,806	8.287

** Lungimile segmentelor sunt determinate în planul de proiecție Stereo 70 și sunt rotunjite la 1 milimetru.

*** Distanţa dintre puncte este formată din segmente cumulate ce sunt mai mici decât valoarea 1 milimetru.

Neutilizabil în Circuitul
Civil

**DATE DESPRE IMOBILUL NR. 8899**

Oficiul de Cadastru și Publicitate Imobiliară NEAMT
Biroul de Cadastru și Publicitate Imobiliară Targu-Neamt

A. Partea I. Descrierea imobilului

TEREN Extravilan

Adresa: Jud. Neamt

Nr. Crt	Nr cadastral Nr. topografic	Suprafața* (mp)	Observații / Referințe
A1		3.600	Sector cadastral:63 Teren neimprejmuit;

B. Partea II. Proprietari și acte

Inscrieri privitoare la dreptul de proprietate și alte drepturi reale	Referințe
/	
Act Administrativ nr. 70/778, din 16/08/1996 emis de CJPSDPAT NEAMȚ;	
B1	A1
Intabulare, drept de PROPRIETATE, dobandit prin Reconstituire, cota actuala 1/1	
1) ARSENIE C CATINCA, LIPSĂ CNP	
2) ISTRATE C MARIA, LIPSĂ CNP	
3) ARSENIE C ANETA, LIPSĂ CNP	
4) ISTRATE C ȘTEFAN, LIPSĂ CNP	

C. Partea III. SARCINI .

Inscrieri privind dezmembramintele dreptului de proprietate, drepturi reale de garanție și sarcini	Referințe
NU SUNT	

Anexa Nr. 1 La Partea I

Teren

Nr cadastral	Suprafața (mp)*	Observații / Referințe
	3.600	

* Suprafața este determinată în planul de proiecție Stereo 70.

DETALII LINIARE IMOBIL



Date referitoare la teren

Crt	Categorie folosință	Intra vilan	Suprafața (mp)	Tarla	Parcelă	Nr. topo	Observații / Referințe
1	arabil	NU	3.600	33	337/212	-	

Lungime Segmente

1) Valorile lungimilor segmentelor sunt obținute din proiecție în plan.

Punct început	X / Y	Punct sfârșit	X / Y	Lungime segment (** (m)
1	614.224,889 630.572,344	2	614.452,478 630.197,296	438.7
2	614.452,478 630.197,296	3	614.459,969 630.200,762	8.254
3	614.459,969 630.200,762	4	614.232,144 630.576,199	439.155
4	614.232,144 630.576,199	1	614.224,889 630.572,344	8.215

** Lungimile segmentelor sunt determinate în planul de proiecție Stereo 70 și sunt rotunjite la 1 milimetru.

*** Distanţa dintre puncte este formată din segmente cumulate ce sunt mai mici decât valoarea 1 milimetru.

Neutilizabil în Circuitul
Civil

**DATE DESPRE IMOBILUL NR. 8900**

Oficiul de Cadastru și Publicitate Imobiliară NEAMȚ
 Biroul de Cadastru și Publicitate Imobiliară Targu-Neamt

A. Partea I. Descrierea imobilului

TEREN Extravilan

Adresa: Jud. Neamt

Nr. Crt	Nr cadastral Nr. topografic	Suprafața* (mp)	Observații / Referințe
A1		4.000	Sector cadastral:63 Teren neimprejmuit;

B. Partea II. Proprietari și acte

Inscrieri privitoare la dreptul de proprietate și alte drepturi reale	Referințe
/	
Act Administrativ nr. 70/327, din 04/05/1995 emis de CJPSDPAT NEAMȚ;	
B1	A1
Intabulare, drept de PROPRIETATE, dobandit prin Reconstituire, cota actuala 1/1	
1) MIHĂILĂ I GHEORGHE, LIPSĂ CNP	

C. Partea III. SARCINI .

Inscrieri privind dezmembramintele dreptului de proprietate, drepturi reale de garanție și sarcini	Referințe
NU SUNT	

Anexa Nr. 1 La Partea I

Teren

Nr cadastral	Suprafața (mp)*	Observații / Referințe
	4.000	

* Suprafața este determinată în planul de proiecție Stereo 70.

DETALII LINIARE IMOBIL



Date referitoare la teren

Crt	Categorie folosință	Intravilan	Suprafața (mp)	Tarla	Parcelă	Nr. topo	Observații / Referințe
1	arabil	NU	4.000	33	337/139; 338,339	-	

Lungime Segmente

1) Valorile lungimilor segmentelor sunt obținute din proiecție în plan.

Punct început	X / Y	Punct sfârșit	X / Y	Lungime segment (** (m)
1	614.232,144 630.576,199	2	614.459,969 630.200,762	439.155
2	614.459,969 630.200,762	3	614.462,214 630.201,8	2.474
3	614.462,214 630.201,8	4	614.468,045 630.205,031	6.665
4	614.468,045 630.205,031	5	614.240,89 630.579,364	437.864
5	614.240,89 630.579,364	6	614.233,462 630.576,899	7.826

Punct început	X / Y	Punct sfârșit	X / Y	Lungime segment (** (m)
6	614.233,462 630.576,899	1	614.232,144 630.576,199	1.492

** Lungimile segmentelor sunt determinate în planul de proiecție Stereo 70 și sunt rotunjite la 1 milimetru.

*** Distanța dintre puncte este formată din segmente cumulate ce sunt mai mici decât valoarea 1 milimetru.

Neutilizabil în Circuitul Civil

**DATE DESPRE IMOBILUL NR. 8903**

Oficiul de Cadastru și Publicitate Imobiliară NEAMT
Biroul de Cadastru și Publicitate Imobiliară Targu-Neamt

A. Partea I. Descrierea imobilului

TEREN Extravilan

Adresa: Jud. Neamt

Nr. Crt	Nr cadastral Nr. topografic	Suprafața* (mp)	Observații / Referințe
A1		1.800	Sector cadastral:63 Teren neimprejmuit;

B. Partea II. Proprietari și acte

Inscrieri privitoare la dreptul de proprietate și alte drepturi reale	Referințe
/	
Act Administrativ nr. 70/1110, din 22/01/1996 emis de CJPSDPAT NEAMT;	
B1	A1
Intabulare, drept de PROPRIETATE, dobandit prin Reconstituire, cota actuala 1/1	
1) TANASELEA V NATALIA, LIPSĂ CNP	
2) MARCU V VERONA, LIPSĂ CNP	
3) DRAGUȘANU V ELENA, LIPSĂ CNP	

C. Partea III. SARCINI .

Inscrieri privind dezmembramintele dreptului de proprietate, drepturi reale de garanție și sarcini	Referințe
NU SUNT	

Anexa Nr. 1 La Partea I

Teren

Nr cadastral	Suprafața (mp)*	Observații / Referințe
	1.800	

* Suprafața este determinată în planul de proiecție Stereo 70.

DETALII LINIARE IMOBIL



Date referitoare la teren

Crt	Categorie folosință	Intra vilan	Suprafața (mp)	Tarla	Parcelă	Nr. topo	Observații / Referințe
1	arabil	NU	1.800	33	337/212B; 338,339	-	

Lungime Segmente

1) Valorile lungimilor segmentelor sunt obținute din proiecție în plan.

Punct început	X / Y	Punct sfârșit	X / Y	Lungime segment (** (m)
1	614.479,796 630.210,585	2	614.253,387 630.583,688	436.425
2	614.253,387 630.583,688	3	614.250,736 630.582,631	2.854
3	614.250,736 630.582,631	4	614.249,462 630.582,208	1.342
4	614.249,462 630.582,208	5	614.476,039 630.208,828	436.748
5	614.476,039 630.208,828	1	614.479,796 630.210,585	4.147

** Lungimile segmentelor sunt determinate în planul de proiecție Stereo 70 și sunt rotunjite la 1 milimetru.

*** Distanța dintre puncte este formată din segmente cumulate ce sunt mai mici decât valoarea 1 milimetru.

Neutilizabil în Circuitul
Civil



DATE DESPRE IMOBILUL NR. 8904

Oficiul de Cadastru și Publicitate Imobiliară NEAMT
Biroul de Cadastru și Publicitate Imobiliară Targu-Neamt

A. Partea I. Descrierea imobilului

TEREN Extravilan

Adresa: Jud. Neamt

Nr. Crt	Nr cadastral Nr. topografic	Suprafața* (mp)	Observații / Referințe
A1		4.300	Sector cadastral:63 Teren neimprejmuit;

B. Partea II. Proprietari și acte

Inscrieri privitoare la dreptul de proprietate și alte drepturi reale	Referințe
/	
Act Administrativ nr. 3241, din 28/04/2026 emis de COMUNA URECHENI;	
B1	Inscrierea posesiei, drept de PROPRIETATE, dobandit prin Lege, cota actuala 1/1
	1) NEIDENTIFICAT NEIDENTIFICAT, PROPRIETAR NEIDENTIFICAT
Act Normativ nr. 7, din 13/03/1996 emis de PARLAMENTUL ROMÂNIEI (Art.13);	
B2	Se notează mențiunea de proprietar neidentificat.

C. Partea III. SARCINI .

Inscrieri privind dezmembramintele dreptului de proprietate, drepturi reale de garanție și sarcini	Referințe
NU SUNT	

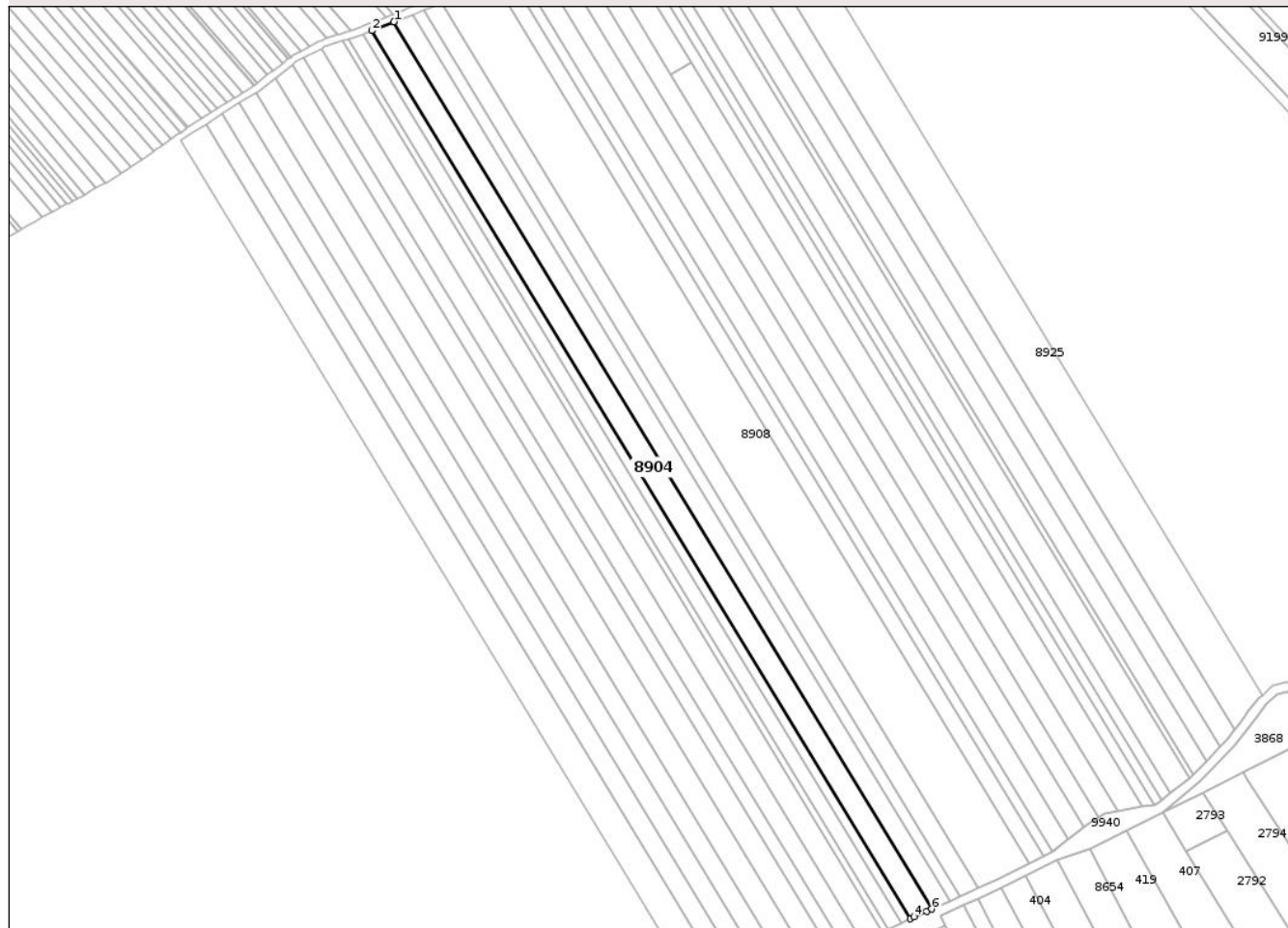
Anexa Nr. 1 La Partea I

Teren

Nr cadastral	Suprafața (mp)*	Observații / Referințe
	4.300	

* Suprafața este determinată în planul de proiecție Stereo 70.

DETALII LINIARE IMOBIL



Date referitoare la teren

Crt	Categorie folosință	Intra vilan	Suprafața (mp)	Tarla	Parcelă	Nr. topo	Observații / Referințe
1	arabil	NU	4.300	33	337;338,339	-	

Lungime Segmente

1) Valorile lungimilor segmentelor sunt obținute din proiecție în plan.

Punct început	X / Y	Punct sfârșit	X / Y	Lungime segment (** (m)
1	614.262,67 630.587,39	2	614.253,387 630.583,688	9.995
2	614.253,387 630.583,688	3	614.479,796 630.210,585	436.425
3	614.479,796 630.210,585	4	614.481,517 630.211,39	1.9
4	614.481,517 630.211,39	5	614.486,816 630.213,69	5.777
5	614.486,816 630.213,69	6	614.488,878 630.214,619	2.262

Punct început	X / Y	Punct sfârșit	X / Y	Lungime segment (** (m)
6	614.488,878 630.214,619	1	614.262,67 630.587,39	436.037

** Lungimile segmentelor sunt determinate în planul de proiecție Stereo 70 și sunt rotunjite la 1 milimetru.

*** Distanța dintre puncte este formată din segmente cumulate ce sunt mai mici decât valoarea 1 milimetru.

Neutilizabil în Circuitul Civil



DATE DESPRE IMOBILUL NR. 8910

Oficiul de Cadastru și Publicitate Imobiliară NEAMT
Biroul de Cadastru și Publicitate Imobiliară Targu-Neamt

A. Partea I. Descrierea imobilului

TEREN Extravilan

Adresa: Jud. Neamt

Nr. Crt	Nr cadastral Nr. topografic	Suprafața* (mp)	Observații / Referințe
A1		1.800	Sector cadastral:63 Teren neimprejmuit;

B. Partea II. Proprietari și acte

Inscrieri privitoare la dreptul de proprietate și alte drepturi reale	Referințe
/	
Act Administrativ nr. 3241, din 28/04/2026 emis de COMUNA URECHENI;	
B1	Inscrierea posesiei, drept de PROPRIETATE, dobandit prin Lege, cota actuala 1/1
	1) NEIDENTIFICAT NEIDENTIFICAT, PROPRIETAR NEIDENTIFICAT
Act Normativ nr. 7, din 13/03/1996 emis de PARLAMENTUL ROMÂNIEI (Art.13);	
B2	Se notează mențiunea de proprietar neidentificat.

C. Partea III. SARCINI .

Inscrieri privind dezmembramintele dreptului de proprietate, drepturi reale de garanție și sarcini	Referințe
NU SUNT	

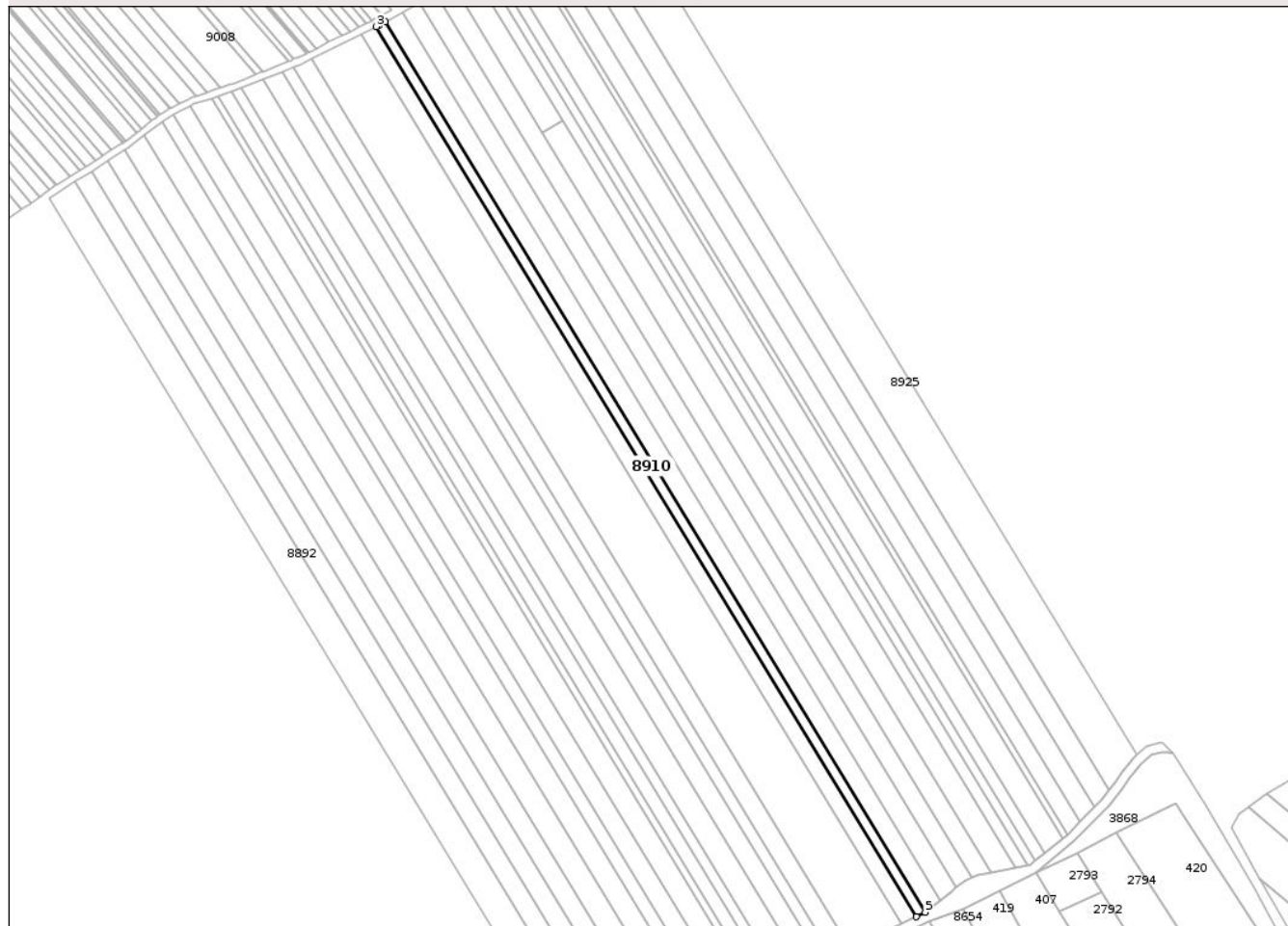
Anexa Nr. 1 La Partea I

Teren

Nr cadastral	Suprafața (mp)*	Observații / Referințe
	1.800	

* Suprafața este determinată în planul de proiecție Stereo 70.

DETALII LINIARE IMOBIL



Date referitoare la teren

Crt	Categorie folosință	Intravilan	Suprafața (mp)	Tarla	Parcelă	Nr. topo	Observații / Referințe
1	arabil	NU	1.800	33	337;338,339	-	

Lungime Segmente

1) Valorile lungimilor segmentelor sunt obținute din proiecție în plan.

Punct început	X / Y	Punct sfârșit	X / Y	Lungime segment (** (m)
1	614.313,522 630.611,352	2	614.310,818 630.609,812	3.112
2	614.310,818 630.609,812	3	614.309,9 630.609,356	1.025
3	614.309,9 630.609,356	4	614.535,865 630.236,984	435.569
4	614.535,865 630.236,984	5	614.539,579 630.238,829	4.147
5	614.539,579 630.238,829	1	614.313,522 630.611,352	435.747

** Lungimile segmentelor sunt determinate în planul de proiecție Stereo 70 și sunt rotunjite la 1 milimetru.

*** Distanța dintre puncte este formată din segmente cumulate ce sunt mai mici decât valoarea 1 milimetru.

Neutilizabil în Circuitul
Civil

**DATE DESPRE IMOBILUL NR. 8905**

Oficiul de Cadastru și Publicitate Imobiliară NEAMT
Biroul de Cadastru și Publicitate Imobiliară Targu-Neamt

A. Partea I. Descrierea imobilului

TEREN Extravilan

Adresa: Jud. Neamt

Nr. Crt	Nr cadastral Nr. topografic	Suprafața* (mp)	Observații / Referințe
A1		3.600	Sector cadastral:63 Teren neimprejmuit;

B. Partea II. Proprietari și acte

Inscrieri privitoare la dreptul de proprietate și alte drepturi reale	Referințe
/	
Act Administrativ nr. 70/47, din 12/01/1998 emis de CJSPDPAT NEAMȚ;	
B1	A1
Intabulare, drept de PROPRIETATE, dobandit prin Reconstituire, cota actuala 1/1 1) ALEXANDROAIA T VICTOR, LIPSĂ CNP	

C. Partea III. SARCINI .

Inscrieri privind dezmembramintele dreptului de proprietate, drepturi reale de garanție și sarcini	Referințe
NU SUNT	

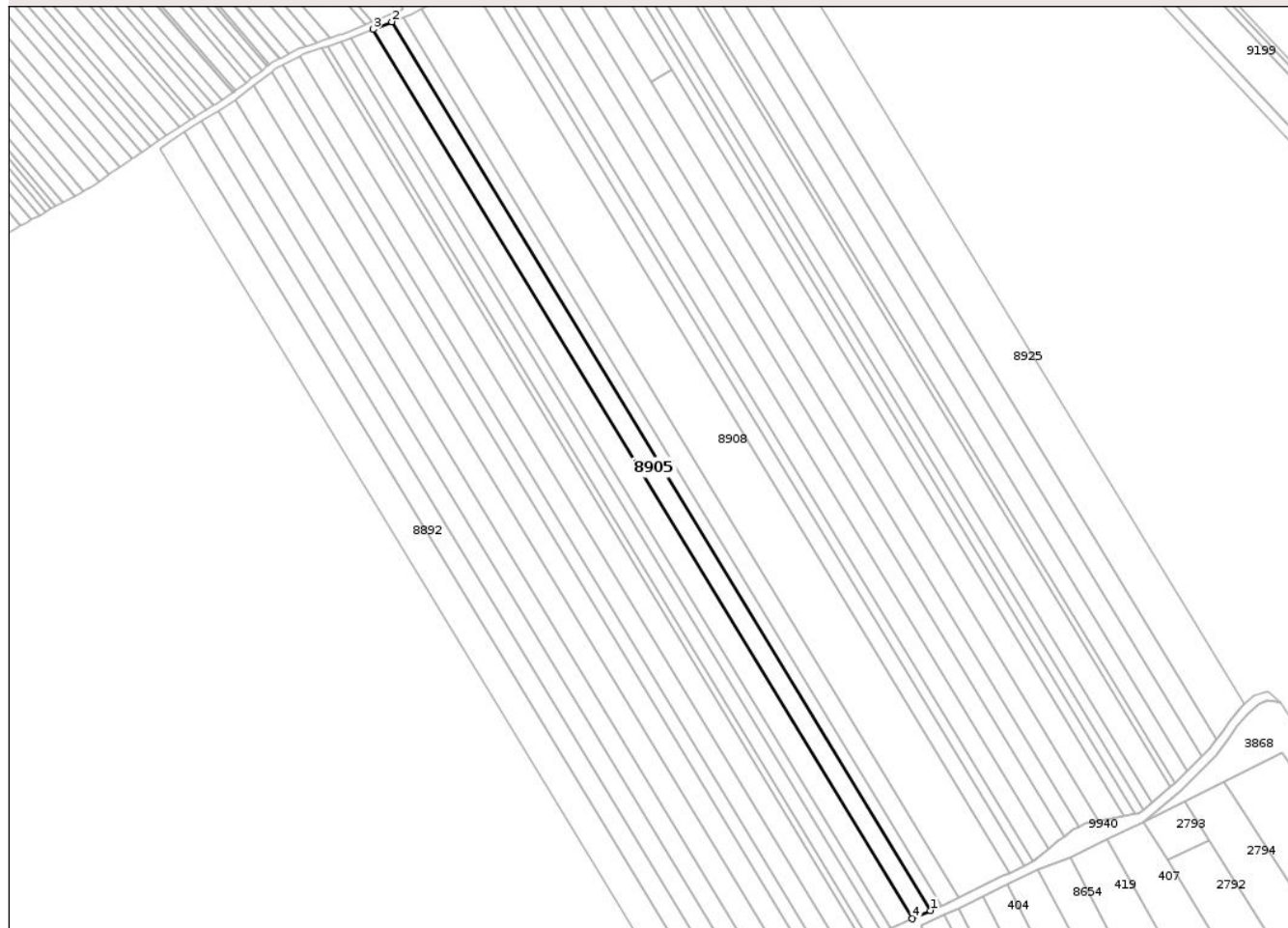
Anexa Nr. 1 La Partea I

Teren

Nr cadastral	Suprafața (mp)*	Observații / Referințe
	3.600	

* Suprafața este determinată în planul de proiecție Stereo 70.

DETALII LINIARE IMOBIL



Date referitoare la teren

Crt	Categorie folosință	Intra vilan	Suprafața (mp)	Tarla	Parcelă	Nr. topo	Observații / Referințe
1	arabil	NU	3.600	33	337/221B; 338,339	-	

Lungime Segmente

1) Valorile lungimilor segmentelor sunt obținute din proiecție în plan.

Punct început	X / Y	Punct sfârșit	X / Y	Lungime segment (** (m)
1	614.496,465 630.218,038	2	614.270,449 630.590,493	435.667
2	614.270,449 630.590,493	3	614.262,67 630.587,39	8.375
3	614.262,67 630.587,39	4	614.488,878 630.214,619	436.037
4	614.488,878 630.214,619	1	614.496,465 630.218,038	8.322

** Lungimile segmentelor sunt determinate în planul de proiecție Stereo 70 și sunt rotunjite la 1 milimetru.

*** Distanța dintre puncte este formată din segmente cumulate ce sunt mai mici decât valoarea 1 milimetru.

Neutilizabil în Circuitul
Civil



DATE DESPRE IMOBILUL NR. 8915

Oficiul de Cadastru și Publicitate Imobiliară NEAMT
Biroul de Cadastru și Publicitate Imobiliară Targu-Neamt

A. Partea I. Descrierea imobilului

TEREN Extravilan

Adresa: Jud. Neamt

Nr. Crt	Nr cadastral Nr. topografic	Suprafața* (mp)	Observații / Referințe
A1		720	Sector cadastral:63 Teren neimprejmuit;

B. Partea II. Proprietari și acte

Inscrieri privitoare la dreptul de proprietate și alte drepturi reale	Referințe
/	
Act Administrativ nr. 70/136, din 26/07/2006 emis de CJPSDPAT NEAMȚ;	
B1	A1
Intabulare, drept de PROPRIETATE, dobandit prin Reconstituire, cota actuala 1/1	
1) CĂLUGĂRU GH VASILE, LIPSĂ CNP	

C. Partea III. SARCINI .

Inscrieri privind dezmembramintele dreptului de proprietate, drepturi reale de garanție și sarcini	Referințe
NU SUNT	

Anexa Nr. 1 La Partea I

Teren

Nr cadastral	Suprafața (mp)*	Observații / Referințe
	720	

* Suprafața este determinată în planul de proiecție Stereo 70.

DETALII LINIARE IMOBIL



Date referitoare la teren

Crt	Categorie folosință	Intra vilan	Suprafața (mp)	Tarla	Parcelă	Nr. topo	Observații / Referințe
1	arabil	NU	720	33	337/71	-	

Lungime Segmente

1) Valorile lungimilor segmentelor sunt obținute din proiecție în plan.

Punct început	X / Y	Punct sfârșit	X / Y	Lungime segment (** (m)
1	614.387,772 630.570,266	2	614.350,018 630.632,481	72.775
2	614.350,018 630.632,481	3	614.341,539 630.627,383	9.894
3	614.341,539 630.627,383	4	614.379,293 630.565,168	72.775
4	614.379,293 630.565,168	1	614.387,772 630.570,266	9.894

** Lungimile segmentelor sunt determinate în planul de proiecție Stereo 70 și sunt rotunjite la 1 milimetru.

*** Distanţa dintre puncte este formată din segmente cumulate ce sunt mai mici decât valoarea 1 milimetru.

Neutilizabil în Circuitul
Civil



DATE DESPRE IMOBILUL NR. 8919

Oficiul de Cadastru și Publicitate Imobiliară NEAMT
Biroul de Cadastru și Publicitate Imobiliară Targu-Neamt

A. Partea I. Descrierea imobilului

TEREN Extravilan

Adresa: Jud. Neamt

Nr. Crt	Nr cadastral Nr. topografic	Suprafața* (mp)	Observații / Referințe
A1		2.100	Sector cadastral:63 Teren neimprejmuit;

B. Partea II. Proprietari și acte

Inscrieri privitoare la dreptul de proprietate și alte drepturi reale	Referințe
/	
Act Administrativ nr. 3241, din 28/04/2026 emis de COMUNA URECHENI;	
B1	Inscrierea posesiei, drept de PROPRIETATE, dobandit prin Lege, cota actuala 1/1
	1) NEIDENTIFICAT NEIDENTIFICAT, PROPRIETAR NEIDENTIFICAT
Act Normativ nr. 7, din 13/03/1996 emis de PARLAMENTUL ROMÂNIEI (Art.13);	
B2	Se notează mențiunea de proprietar neidentificat.

C. Partea III. SARCINI .

Inscrieri privind dezmembramintele dreptului de proprietate, drepturi reale de garanție și sarcini	Referințe
NU SUNT	

Anexa Nr. 1 La Partea I

Teren

Nr cadastral	Suprafața (mp)*	Observații / Referințe
	2.100	

* Suprafața este determinată în planul de proiecție Stereo 70.

DETALII LINIARE IMOBIL



Date referitoare la teren

Crt	Categorie folosință	Intra vilan	Suprafața (mp)	Tarla	Parcelă	Nr. topo	Observații / Referințe
1	arabil	NU	2.100	33	337	-	

Lungime Segmente

1) Valorile lungimilor segmentelor sunt obținute din proiecție în plan.

Punct început	X / Y	Punct sfârșit	X / Y	Lungime segment (** (m)
1	614.589,421 630.263,376	2	614.361,316 630.639,274	439.696
2	614.361,316 630.639,274	3	614.357,226 630.636,815	4.772
3	614.357,226 630.636,815	4	614.585,695 630.260,318	440.395
4	614.585,695 630.260,318	1	614.589,421 630.263,376	4.821

** Lungimile segmentelor sunt determinate în planul de proiecție Stereo 70 și sunt rotunjite la 1 milimetru.

*** Distanţa dintre puncte este formată din segmente cumulate ce sunt mai mici decât valoarea 1 milimetru.

Neutilizabil în Circuitul
Civil

**DATE DESPRE IMOBILUL NR. 8923**

Oficiul de Cadastru și Publicitate Imobiliară NEAMT
Biroul de Cadastru și Publicitate Imobiliară Targu-Neamt

A. Partea I. Descrierea imobilului

TEREN Extravilan

Adresa: Jud. Neamt

Nr. Crt	Nr cadastral Nr. topografic	Suprafața* (mp)	Observații / Referințe
A1		3.600	Sector cadastral:63 Teren neimprejmuit;

B. Partea II. Proprietari și acte

Inscrieri privitoare la dreptul de proprietate și alte drepturi reale	Referințe
/	
Act Administrativ nr. 13408, din 06/12/2011 emis de CJPSDPAT NEAMȚ;	
B1	A1
Intabulare, drept de PROPRIETATE, dobandit prin Reconstituire, cota actuala 1/1 1) OLTEANU GH VASILE	

C. Partea III. SARCINI .

Inscrieri privind dezmembramintele dreptului de proprietate, drepturi reale de garanție și sarcini	Referințe
NU SUNT	

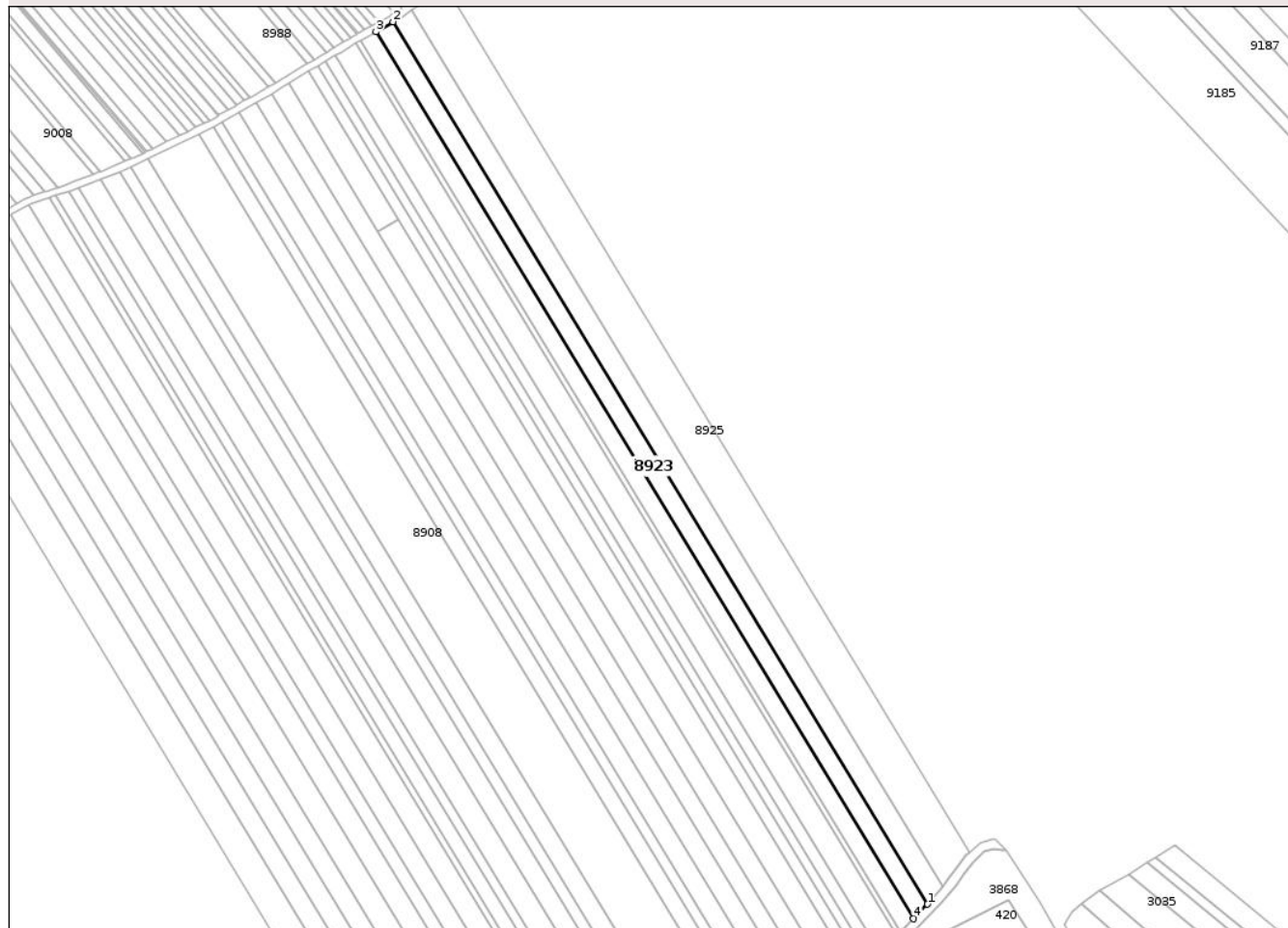
Anexa Nr. 1 La Partea I

Teren

Nr cadastral	Suprafața (mp)*	Observații / Referințe
	3.600	

* Suprafața este determinată în planul de proiecție Stereo 70.

DETALII LINIARE IMOBIL



Date referitoare la teren

Crt	Categorie folosință	Intra vilan	Suprafața (mp)	Tarla	Parcelă	Nr. topo	Observații / Referințe
1	arabil	NU	3.600	33	337/207A	-	

Lungime Segmente

1) Valorile lungimilor segmentelor sunt obținute din proiecție în plan.

Punct început	X / Y	Punct sfârșit	X / Y	Lungime segment (** (m)
1	614.610,318 630.282,757	2	614.385,457 630.653,308	433.44
2	614.385,457 630.653,308	3	614.378,288 630.649,154	8.286
3	614.378,288 630.649,154	4	614.604,338 630.276,644	435.732
4	614.604,338 630.276,644	1	614.610,318 630.282,757	8.552

** Lungimile segmentelor sunt determinate în planul de proiecție Stereo 70 și sunt rotunjite la 1 milimetru.

*** Distanţa dintre puncte este formată din segmente cumulate ce sunt mai mici decât valoarea 1 milimetru.

Neutilizabil în Circuitul
Civil

**DATE DESPRE IMOBILUL NR. 9971**

Oficiul de Cadastru și Publicitate Imobiliară NEAMȚ
Biroul de Cadastru și Publicitate Imobiliară Targu-Neamt

A. Partea I. Descrierea imobilului

TEREN Extravilan

Adresa: Jud. Neamt

Nr. Crt	Nr cadastral Nr. topografic	Suprafața* (mp)	Observații / Referințe
A1		2.700	Sector cadastral:63 Teren neimprejmuit;

B. Partea II. Proprietari și acte

Inscrieri privitoare la dreptul de proprietate și alte drepturi reale	Referințe
/	
Act Administrativ nr. 70/550, din 30/11/1995 emis de CJPSDPAT NEAMȚ;	
B1	A1
Intabulare, drept de PROPRIETATE, dobandit prin Reconstituire, cota actuala 1/1	
1) TĂNĂSELEA D VASILE, LIPSĂ CNP	

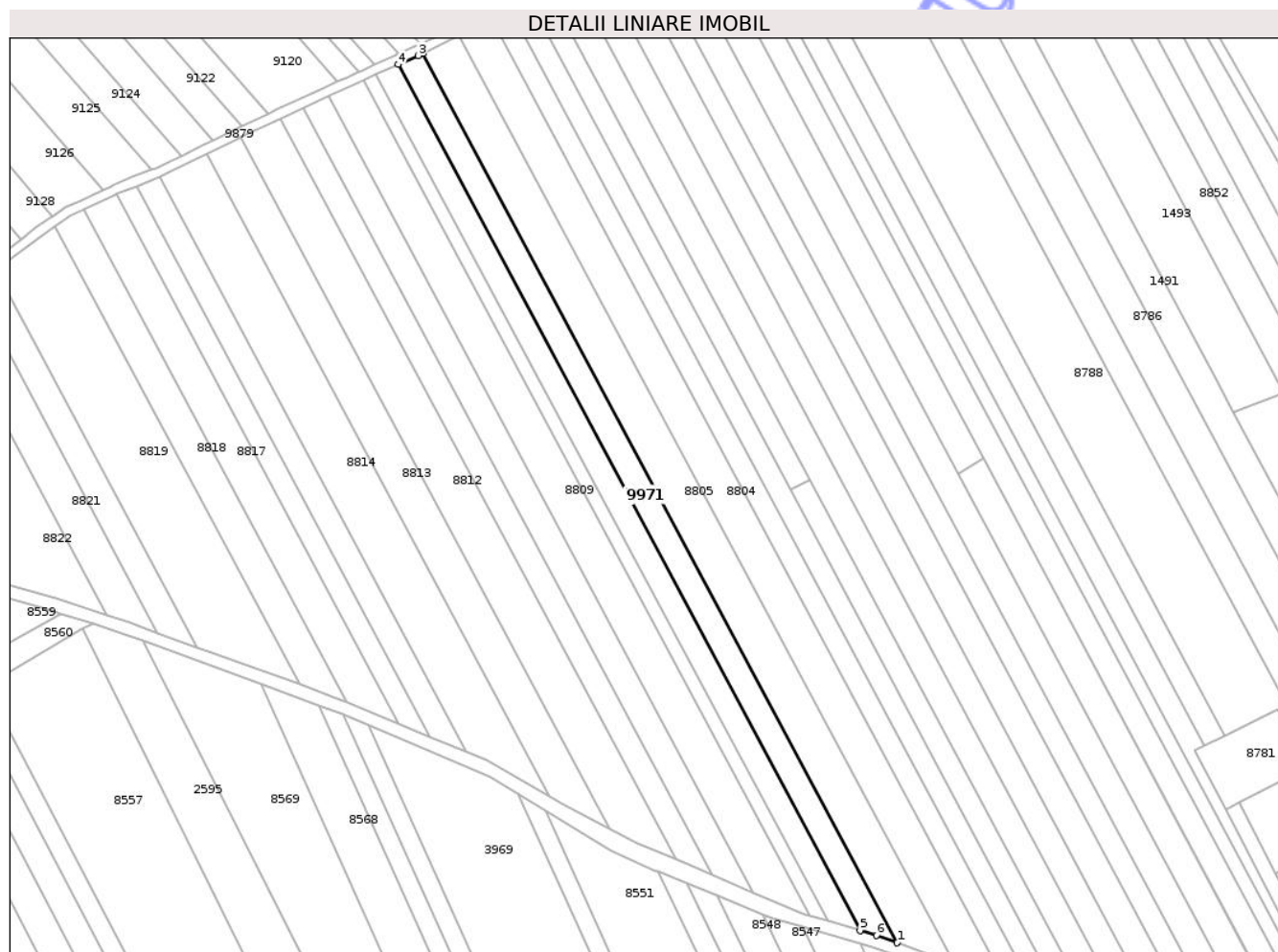
C. Partea III. SARCINI .

Inscrieri privind dezmembramintele dreptului de proprietate, drepturi reale de garanție și sarcini	Referințe
NU SUNT	

Teren

Nr cadastral	Suprafața (mp)*	Observații / Referințe
	2.700	

* Suprafața este determinată în planul de proiecție Stereo 70.



Date referitoare la teren

Crt	Categorie folosință	Intra vilan	Suprafața (mp)	Tarla	Parcelă	Nr. topo	Observații / Referințe
1	arabil	NU	2.700	33	337/202b	-	

Lungime Segmente

1) Valorile lungimilor segmentelor sunt obținute din proiecție în plan.

Punct început	X / Y	Punct sfârșit	X / Y	Lungime segment (** (m)
1	613.909,442 630.026,666	2	613.759,035 630.308,406	319.374
2	613.759,035 630.308,406	3	613.757,53 630.307,689	1.668
3	613.757,53 630.307,689	4	613.751,225 630.304,836	6.92
4	613.751,225 630.304,836	5	613.897,644 630.030,565	310.906
5	613.897,644 630.030,565	6	613.902,838 630.029,045	5.412

Punct început	X / Y	Punct sfârșit	X / Y	Lungime segment (** (m)
6	613.902,838 630.029,045	1	613.909,442 630.026,666	7.019

** Lungimile segmentelor sunt determinate în planul de proiecție Stereo 70 și sunt rotunjite la 1 milimetru.

*** Distanța dintre puncte este formată din segmente cumulate ce sunt mai mici decât valoarea 1 milimetru.

Neutilizabil în Circuitul Civil

**DATE DESPRE IMOBILUL NR. 1493**

Oficiul de Cadastru și Publicitate Imobiliară NEAMT
 Biroul de Cadastru și Publicitate Imobiliară Targu-Neamt

A. Partea I. Descrierea imobilului

TEREN Extravilan

Adresa: Jud. Neamt

Nr. Crt	Nr cadastral Nr. topografic	Suprafața* (mp)	Observații / Referințe
A1	50834	3.600	Sector cadastral:63 Teren neimprejmuit;

B. Partea II. Proprietari și acte

Inscrieri privitoare la dreptul de proprietate și alte drepturi reale	Referințe
23026 / 18/09/2014	
Act Notarial nr. 1838 - contract de vanzare cumparare, din 17/09/2014 emis de Teodorescu Mihaela;	
B3	A1
Intabulare, drept de PROPRIETATE, dobandit prin Conventie, cota actuala 1/1	
1) OLTEANU EUGEN	
2) OLTEANU AURICA, - soti	

C. Partea III. SARCINI .

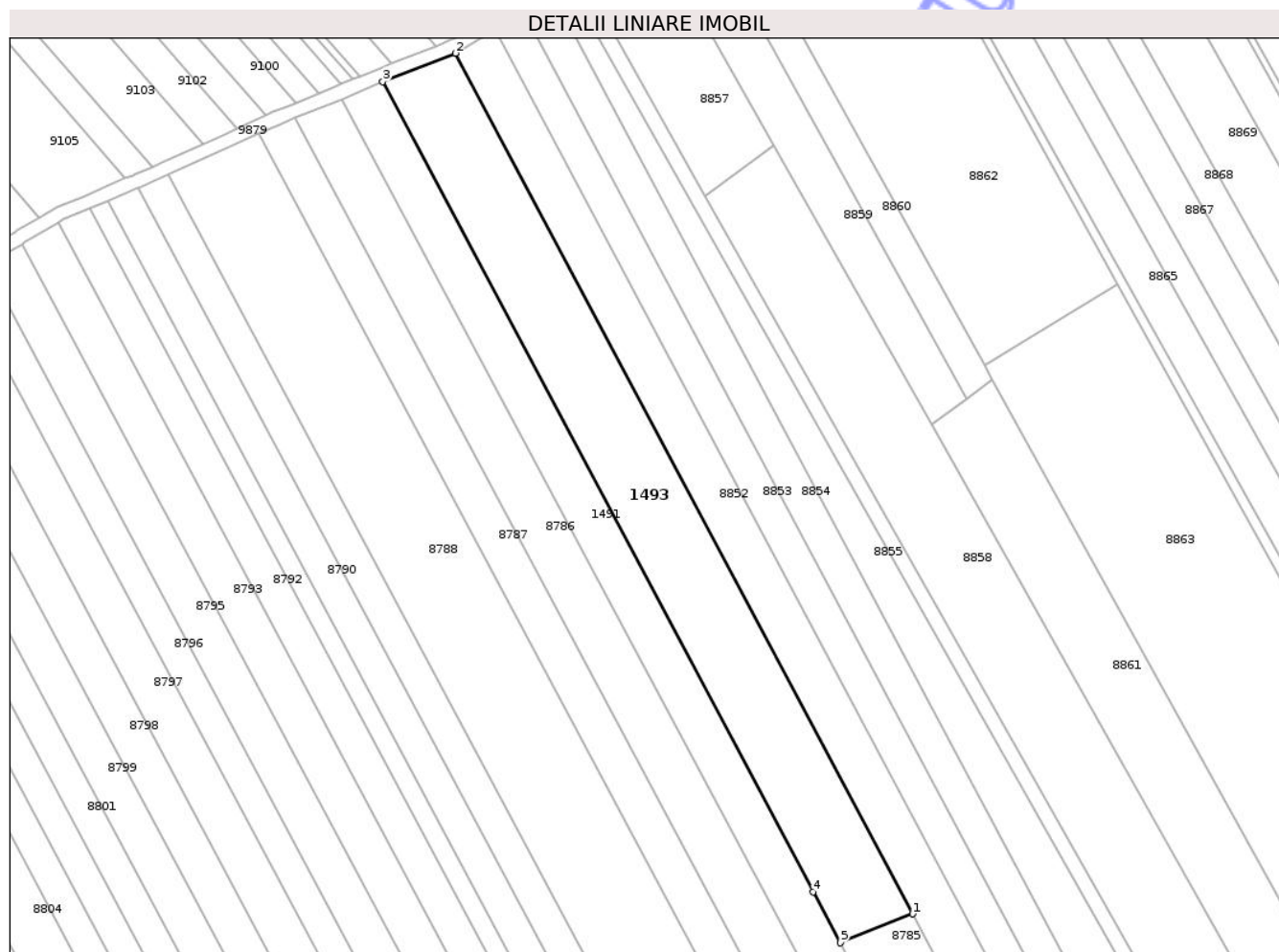
Inscrieri privind dezmembramintele dreptului de proprietate, drepturi reale de garanție și sarcini	Referințe
NU SUNT	

Anexa Nr. 1 La Partea I

Teren

Nr cadastral	Suprafața (mp)*	Observații / Referințe
50834	3.600	

* Suprafața este determinată în planul de proiecție Stereo 70.



Date referitoare la teren

Crt	Categorie folosință	Intra vilan	Suprafața (mp)	Tarla	Parcelă	Nr. topo	Observații / Referințe
1	arabil	NU	3.600	33	337/280	-	

Lungime Segmente

1) Valorile lungimilor segmentelor sunt obținute din proiecție în plan.

Punct început	X / Y	Punct sfârșit	X / Y	Lungime segment (** (m)
1	614.031,811 630.200,954	2	613.931,932 630.388,86	212.802
2	613.931,932 630.388,86	3	613.916,067 630.382,671	17.03
3	613.916,067 630.382,671	4	614.010,091 630.205,781	200.327
4	614.010,091 630.205,781	5	614.016,008 630.194,645	12.61
5	614.016,008 630.194,645	1	614.031,811 630.200,954	17.016

** Lungimile segmentelor sunt determinate în planul de proiecție Stereo 70 și sunt rotunjite la 1 milimetru.

*** Distanța dintre puncte este formată din segmente cumulate ce sunt mai mici decât valoarea 1 milimetru.

Neutilizabil în Circuitul
Civil

**DATE DESPRE IMOBILUL NR. 8781**

Oficiul de Cadastru și Publicitate Imobiliară NEAMT
Biroul de Cadastru și Publicitate Imobiliară Targu-Neamt

A. Partea I. Descrierea imobilului

TEREN Extravilan

Adresa: Jud. Neamt

Nr. Crt	Nr cadastral Nr. topografic	Suprafața* (mp)	Observații / Referințe
A1	52736	612	Sector cadastral:63 Teren neimprejmuit; Lot 4

B. Partea II. Proprietari și acte

Inscrieri privitoare la dreptul de proprietate și alte drepturi reale	Referințe
8192 / 16/04/2025	
Hotarare Judecatoreasca nr. SENTINTA CIVILA nr. 541, din 26/04/2017 emis de Judecatoria Targu Neamt (act administrativ nr CERTIFICAT FISCAL nr. 2963 din 11.04.2025, emis de Com. Urecheni);	
B1	A1
Intabulare, drept de PROPRIETATE, cu titlu de drept de PARTAJ, dobandit prin Hotarare Judecatoreasca, cota actuala 1/1 1) ISTRĂTUCĂ DORU	

C. Partea III. SARCINI .

Inscrieri privind dezmembramintele dreptului de proprietate, drepturi reale de garanție și sarcini	Referințe
NU SUNT	

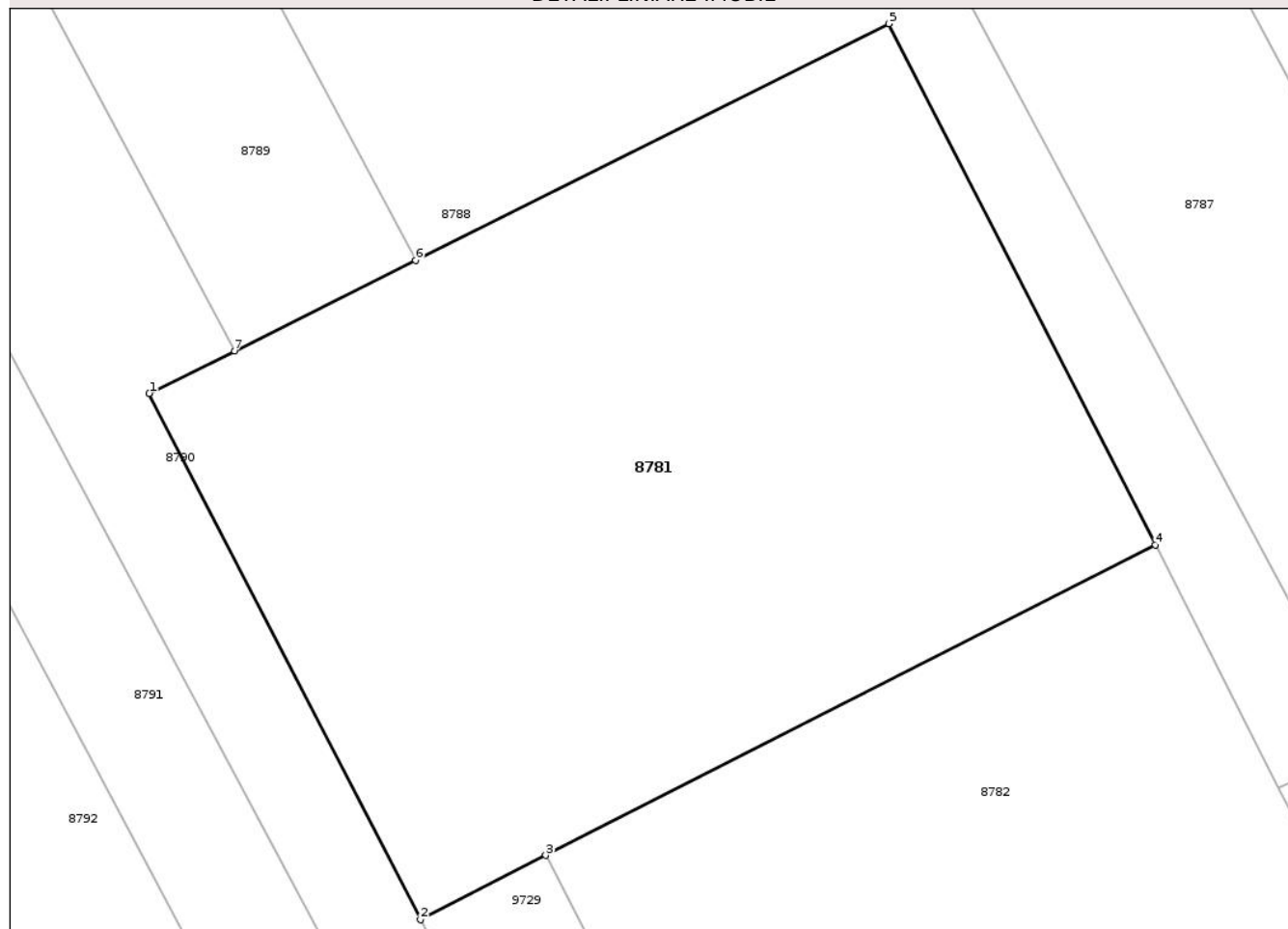
Anexa Nr. 1 La Partea I

Teren

Nr cadastral	Suprafața (mp)*	Observații / Referințe
52736	612	Lot 4

* Suprafața este determinată în planul de proiecție Stereo 70.

DETALII LINIARE IMOBIL



Date referitoare la teren

Crt	Categorie folosință	Intra vilan	Suprafața (mp)	Tarla	Parcelă	Nr. topo	Observații / Referințe
1	arabil	NU	612	53	1298/2	-	NR.TOPO CORECT TARLA 33, PARCELA 337/2

Lungime Segmente

1) Valorile lungimilor segmentelor sunt obținute din proiecție în plan.

Punct început	X / Y	Punct sfârșit	X / Y	Lungime segment (** (m)
1	614.003,856 630.087,562	2	614.013,482 630.068,899	20.999
2	614.013,482 630.068,899	3	614.017,931 630.071,181	5.0
3	614.017,931 630.071,181	4	614.039,567 630.082,192	24.277
4	614.039,567 630.082,192	5	614.030,108 630.100,672	20.76
5	614.030,108 630.100,672	6	614.013,314 630.092,285	18.772

Punct început	X / Y	Punct sfârșit	X / Y	Lungime segment (** (m)
6	614.013,314 630.092,285	7	614.006,886 630.089,075	7.185
7	614.006,886 630.089,075	1	614.003,856 630.087,562	3.386

** Lungimile segmentelor sunt determinate în planul de proiecție Stereo 70 și sunt rotunjite la 1 milimetru.

*** Distanța dintre puncte este formată din segmente cumulate ce sunt mai mici decât valoarea 1 milimetru.

Neutilizabil în Circuitul Civil

**DATE DESPRE IMOBILUL NR. 8787**

Oficiul de Cadastru și Publicitate Imobiliară NEAMT
Biroul de Cadastru și Publicitate Imobiliară Targu-Neamt

A. Partea I. Descrierea imobilului

TEREN Necunoscut

Adresa: Loc. Urecheni, Jud. Neamt, ȘI EXTRAVILAN COMUNA URECHENI

Nr. Crt	Nr cadastral Nr. topografic	Suprafața* (mp)	Observații / Referințe
A1		2.921	Sector cadastral:63 Teren neimprejmuit;

B. Partea II. Proprietari și acte

Inscrieri privitoare la dreptul de proprietate și alte drepturi reale	Referințe
/	
Act Administrativ nr. 70/380, din 14/03/1995 emis de CJPSDPAT NEAMȚ;	
B1	A1
Intabulare, drept de PROPRIETATE, dobandit prin Reconstituire, cota actuala 1/1	
1) OLARU N GHEORGHE, LIPSĂ CNP	

C. Partea III. SARCINI .

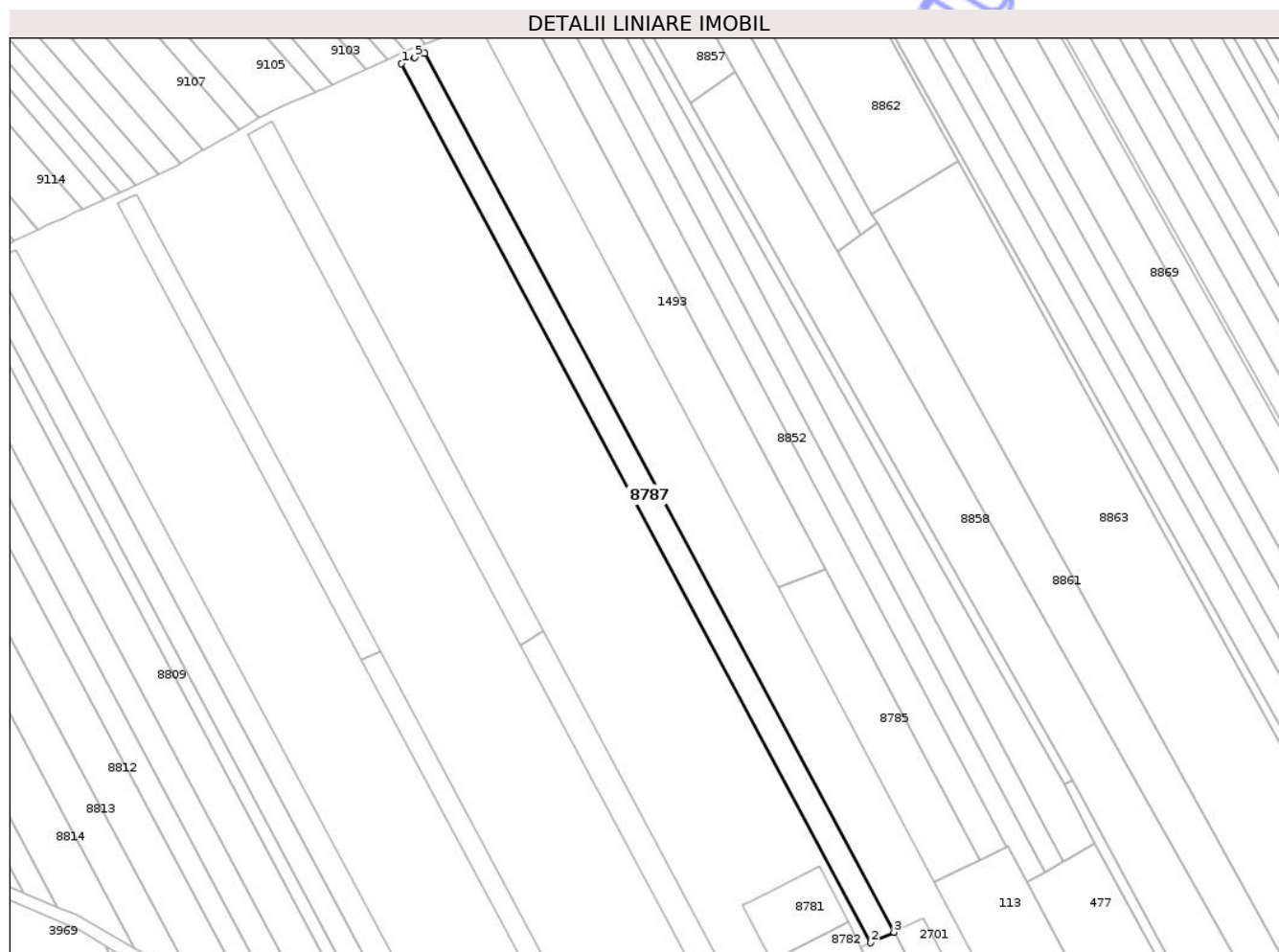
Inscrieri privind dezmembramintele dreptului de proprietate, drepturi reale de garanție și sarcini	Referințe
NU SUNT	

Anexa Nr. 1 La Partea I

Teren

Nr cadastral	Suprafața (mp)*	Observații / Referințe
	2.921	

* Suprafața este determinată în planul de proiecție Stereo 70.



Date referitoare la teren

Crt	Categorie folosință	Intra vilan	Suprafața (mp)	Tarla	Parcelă	Nr. topo	Observații / Referințe
1	arabil	DA	88	33	337/117	-	
2	arabil	NU	2.833	33	337/117	-	

Lungime Segmente

1) Valorile lungimilor segmentelor sunt obținute din proiecție în plan.

Punct început	X / Y	Punct sfârșit	X / Y	Lungime segment (** (m)
1	613.888,909 630.371,261	2	614.047,084 630.074,997	335.846
2	614.047,084 630.074,997	3	614.055,027 630.078,587	8.717
3	614.055,027 630.078,587	4	613.896,916 630.374,738	335.715
4	613.896,916 630.374,738	5	613.893,414 630.373,316	3.78

Punct început	X / Y	Punct sfârșit	X / Y	Lungime segment (** (m)
5	613.893,414 630.373,316	1	613.888,909 630.371,261	4.951

** Lungimile segmentelor sunt determinate în planul de proiecție Stereo 70 și sunt rotunjite la 1 milimetru.

*** Distanța dintre puncte este formată din segmente cumulate ce sunt mai mici decât valoarea 1 milimetru.

Neutilizabil în Circuitul Civil

**DATE DESPRE IMOBILUL NR. 8789**

Oficiul de Cadastru și Publicitate Imobiliară NEAMT
Biroul de Cadastru și Publicitate Imobiliară Targu-Neamt

A. Partea I. Descrierea imobilului

TEREN Extravilan

Adresa: Jud. Neamt

Nr. Crt	Nr cadastral Nr. topografic	Suprafața* (mp)	Observații / Referințe
A1		2.200	Sector cadastral:63 Teren neimprejmuit;

B. Partea II. Proprietari și acte

Inscrieri privitoare la dreptul de proprietate și alte drepturi reale	Referințe
/	
Act Administrativ nr. 3241, din 28/04/2026 emis de COMUNA URECHENI;	
B1	Inscrierea posesiei, drept de PROPRIETATE, dobandit prin Lege, cota actuala 1/1
	1) NEIDENTIFICAT NEIDENTIFICAT, PROPRIETAR NEIDENTIFICAT
Act Normativ nr. 7, din 13/03/1996 emis de PARLAMENTUL ROMÂNIEI (Art.13);	
B2	Se notează mențiunea de proprietar neidentificat.

C. Partea III. SARCINI .

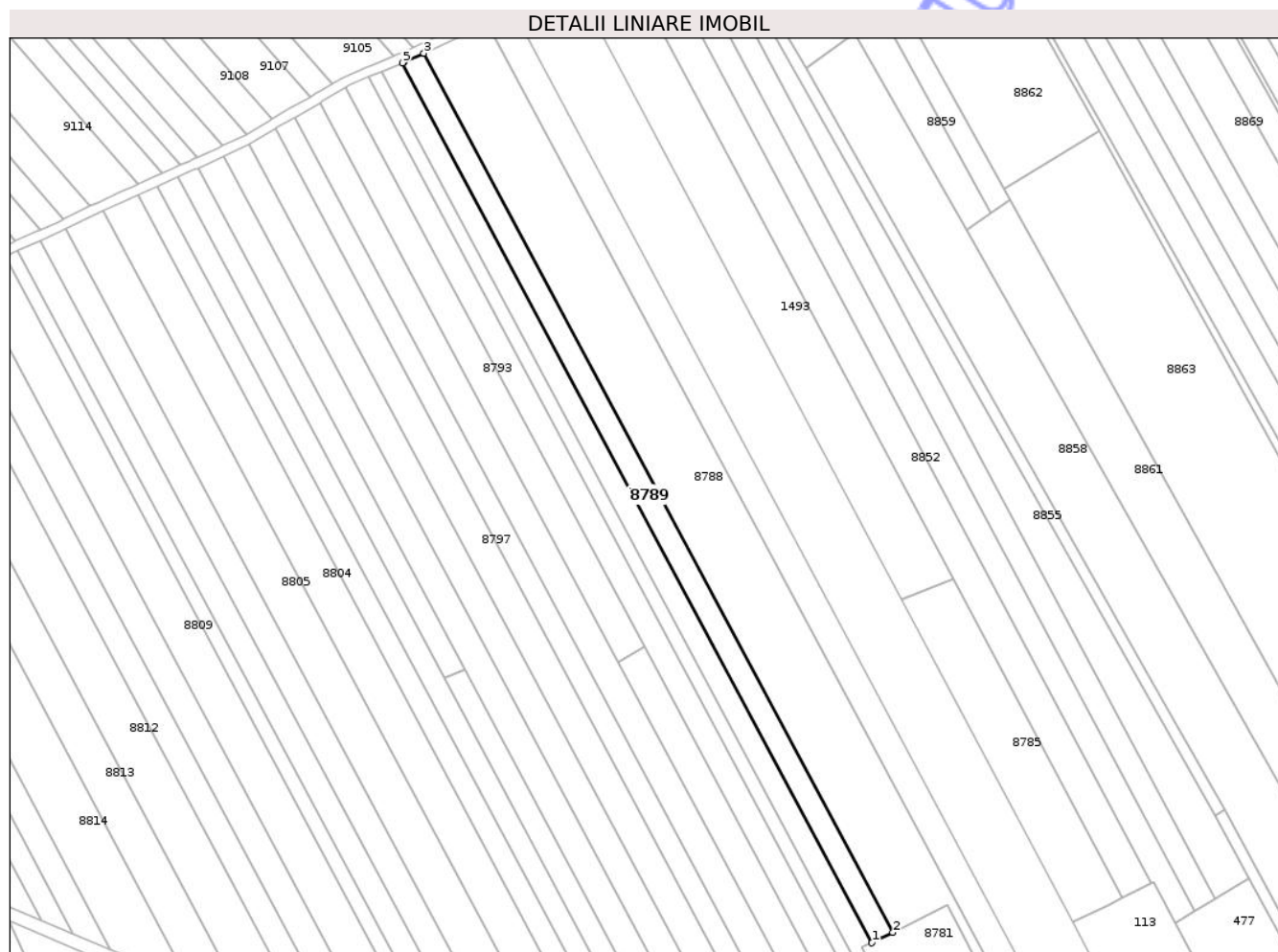
Inscrieri privind dezmembramintele dreptului de proprietate, drepturi reale de garanție și sarcini	Referințe
NU SUNT	

Anexa Nr. 1 La Partea I

Teren

Nr cadastral	Suprafața (mp)*	Observații / Referințe
	2.200	

* Suprafața este determinată în planul de proiecție Stereo 70.



Date referitoare la teren

Crt	Categorie folosință	Intra vilan	Suprafața (mp)	Tarla	Parcelă	Nr. topo	Observații / Referințe
1	arabil	NU	2.200	33	337	-	

Lungime Segmente

1) Valorile lungimilor segmentelor sunt obținute din proiecție în plan.

Punct început	X / Y	Punct sfârșit	X / Y	Lungime segment (** (m)
1	614.006,886 630.089,075	2	614.013,314 630.092,285	7.185
2	614.013,314 630.092,285	3	613.869,126 630.362,344	306.14
3	613.869,126 630.362,344	4	613.862,968 630.359,583	6.749
4	613.862,968 630.359,583	5	613.862,544 630.359,421	0.453
5	613.862,544 630.359,421	1	614.006,886 630.089,075	306.466

** Lungimile segmentelor sunt determinate în planul de proiecție Stereo 70 și sunt rotunjite la 1 milimetru.

*** Distanța dintre puncte este formată din segmente cumulate ce sunt mai mici decât valoarea 1 milimetru.

Neutilizabil în Circuitul
Civil

**DATE DESPRE IMOBILUL NR. 8796**

Oficiul de Cadastru și Publicitate Imobiliară NEAMT
Biroul de Cadastru și Publicitate Imobiliară Targu-Neamt

A. Partea I. Descrierea imobilului

TEREN Extravilan

Adresa: Jud. Neamt

Nr. Crt	Nr cadastral Nr. topografic	Suprafața* (mp)	Observații / Referințe
A1		2.700	Sector cadastral:63 Teren neimprejmuit;

B. Partea II. Proprietari și acte

Inscrieri privitoare la dreptul de proprietate și alte drepturi reale	Referințe
/	
Act Administrativ nr. 70/152, din 21/03/1996 emis de CJPSDPAT NEAMȚ;	
B1	A1
Intabulare, drept de PROPRIETATE, dobandit prin Reconstituire, cota actuala 1/1 1) COBUZ GR TOADER, LIPSĂ CNP	

C. Partea III. SARCINI .

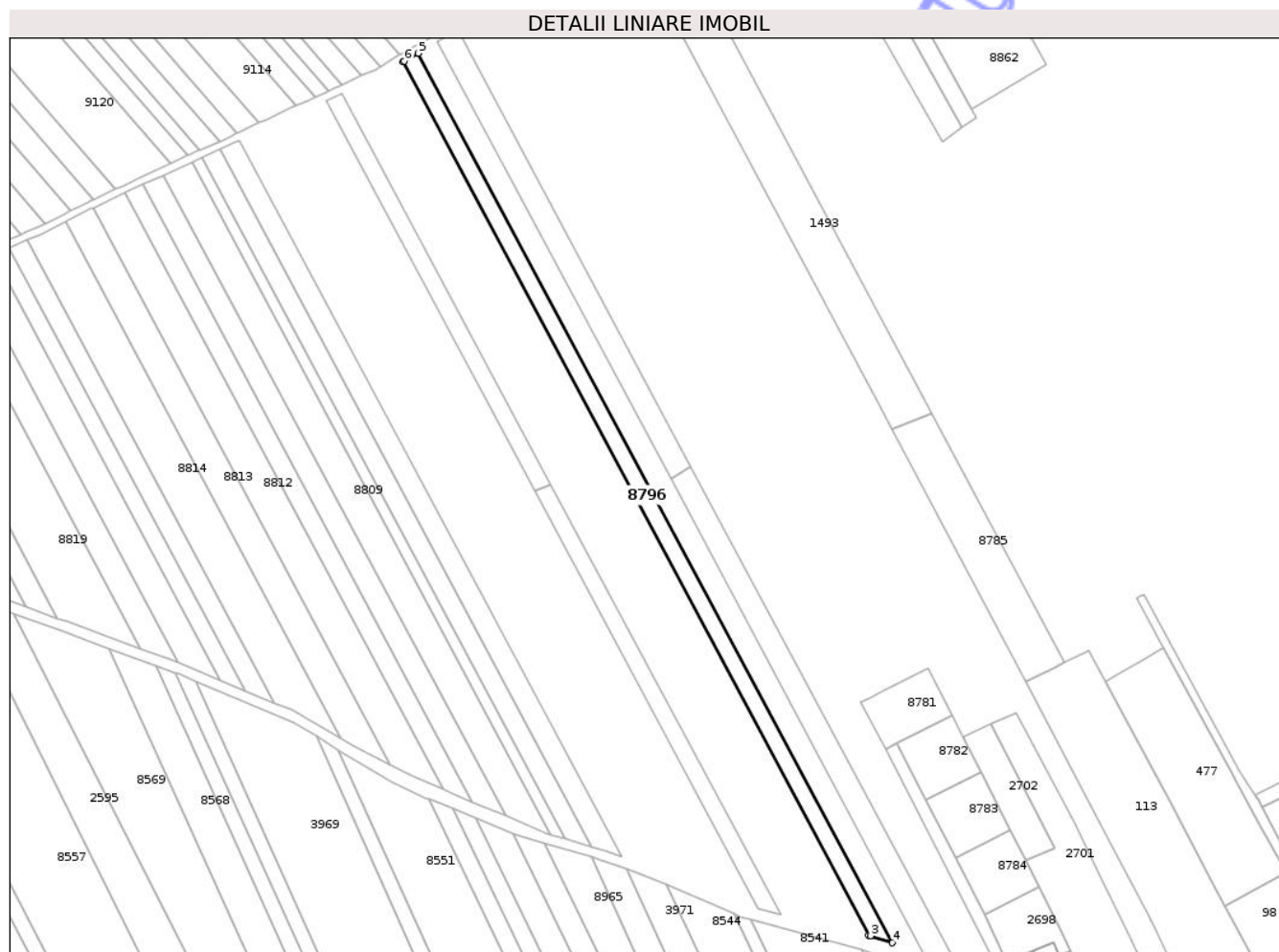
Inscrieri privind dezmembramintele dreptului de proprietate, drepturi reale de garanție și sarcini	Referințe
NU SUNT	

Anexa Nr. 1 La Partea I

Teren

Nr cadastral	Suprafața (mp)*	Observații / Referințe
	2.700	

* Suprafața este determinată în planul de proiecție Stereo 70.



Date referitoare la teren

Crt	Categorie folosință	Intra vilan	Suprafața (mp)	Tarla	Parcelă	Nr. topo	Observații / Referințe
1	arabil	NU	2.700	33	337/213A	-	

Lungime Segmente

1) Valorile lungimilor segmentelor sunt obținute din proiecție în plan.

Punct început	X / Y	Punct sfârșit	X / Y	Lungime segment (** (m)
1	613.823,42 630.339,321	2	614.006,891 629.995,645	389.583
2	614.006,891 629.995,645	3	614.007,664 629.995,46	0.795
3	614.007,664 629.995,46	4	614.016,253 629.992,69	9.024
4	614.016,253 629.992,69	5	613.829,379 630.342,74	396.808
5	613.829,379 630.342,74	6	613.824,065 630.339,707	6.119

Punct început	X / Y	Punct sfârșit	X / Y	Lungime segment (** (m)
6	613.824,065 630.339,707	1	613.823,42 630.339,321	0.752

** Lungimile segmentelor sunt determinate în planul de proiecție Stereo 70 și sunt rotunjite la 1 milimetru.

*** Distanța dintre puncte este formată din segmente cumulate ce sunt mai mici decât valoarea 1 milimetru.

Neutilizabil în Circuitul Civil

**DATE DESPRE IMOBILUL NR. 8799**

Oficiul de Cadastru și Publicitate Imobiliară NEAMȚ
Biroul de Cadastru și Publicitate Imobiliară Targu-Neamt

A. Partea I. Descrierea imobilului

TEREN Extravilan

Adresa: Jud. Neamt

Nr. Crt	Nr cadastral Nr. topografic	Suprafața* (mp)	Observații / Referințe
A1		3.200	Sector cadastral:63 Teren neimprejmuit;

B. Partea II. Proprietari și acte

Inscrieri privitoare la dreptul de proprietate și alte drepturi reale	Referințe
/	
Act Administrativ nr. 70/364, din 23/04/1999 emis de CJPSDPAT NEAMȚ;	
B1	A1
Intabulare, drept de PROPRIETATE, dobandit prin Reconstituire, cota actuala 1/1	
1) MIRON IONEL I CONSTANTIN, LIPSĂ CNP	

C. Partea III. SARCINI .

Inscrieri privind dezmembramintele dreptului de proprietate, drepturi reale de garanție și sarcini	Referințe
NU SUNT	

Anexa Nr. 1 La Partea I

Teren

Nr cadastral	Suprafața (mp)*	Observații / Referințe
	3.200	

* Suprafața este determinată în planul de proiecție Stereo 70.

DETALII LINIARE IMOBIL



Date referitoare la teren

Crt	Categorie folosință	Intra vilan	Suprafața (mp)	Tarla	Parcelă	Nr. topo	Observații / Referințe
1	arabil	NU	3.200	33	337/226	-	

Lungime Segmente

1) Valorile lungimilor segmentelor sunt obținute din proiecție în plan.

Punct început	X / Y	Punct sfârșit	X / Y	Lungime segment (** (m)
1	613.881,8 630.173,167	2	613.972,127 630.003,967	191.8
2	613.972,127 630.003,967	3	613.983,371 630.001,275	11.562
3	613.983,371 630.001,275	4	613.807,495 630.330,725	373.456
4	613.807,495 630.330,725	5	613.799,632 630.327,082	8.666
5	613.799,632 630.327,082	1	613.881,8 630.173,167	174.474

** Lungimile segmentelor sunt determinate în planul de proiecție Stereo 70 și sunt rotunjite la 1 milimetru.

*** Distanța dintre puncte este formată din segmente cumulate ce sunt mai mici decât valoarea 1 milimetru.

Neutilizabil în Circuitul
Civil

**DATE DESPRE IMOBILUL NR. 8804**

Oficiul de Cadastru și Publicitate Imobiliară NEAMT
Biroul de Cadastru și Publicitate Imobiliară Targu-Neamt

A. Partea I. Descrierea imobilului

TEREN Extravilan

Adresa: Jud. Neamt

Nr. Crt	Nr cadastral Nr. topografic	Suprafața* (mp)	Observații / Referințe
A1		3.900	Sector cadastral:63 Teren neimprejmuit;

B. Partea II. Proprietari și acte

Inscrieri privitoare la dreptul de proprietate și alte drepturi reale	Referințe
/	
Act Administrativ nr. 70/1110, din 22/01/1996 emis de CJPSDPAT NEAMT;	
B1	A1
Intabulare, drept de PROPRIETATE, dobandit prin Reconstituire, cota actuala 1/1	
1) TANASELEA V NATALIA, LIPSĂ CNP	
2) MARCU V VERONA, LIPSĂ CNP	
3) DRAGUȘANU V ELENA, LIPSĂ CNP	

C. Partea III. SARCINI .

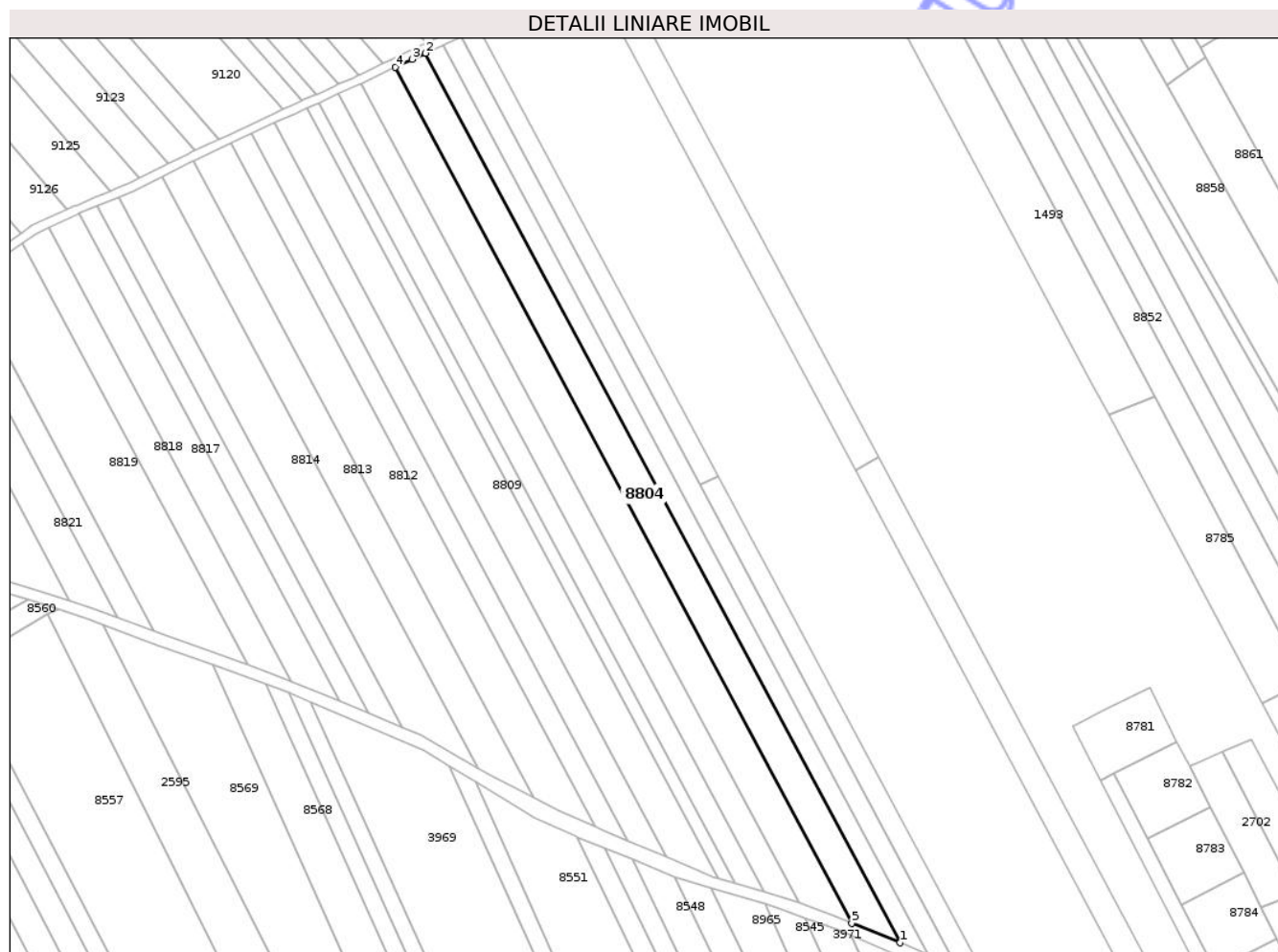
Inscrieri privind dezmembramintele dreptului de proprietate, drepturi reale de garanție și sarcini	Referințe
NU SUNT	

Anexa Nr. 1 La Partea I

Teren

Nr cadastral	Suprafața (mp)*	Observații / Referințe
	3.900	

* Suprafața este determinată în planul de proiecție Stereo 70.



Date referitoare la teren

Crt	Categorie folosință	Intra vilan	Suprafața (mp)	Tarla	Parcelă	Nr. topo	Observații / Referințe
1	arabil	NU	3.900	33	330/209	-	

Lungime Segmente

1) Valorile lungimilor segmentelor sunt obținute din proiecție în plan.

Punct început	X / Y	Punct sfârșit	X / Y	Lungime segment (** (m)
1	613.944,319 630.013,021	2	613.781,09 630.318,781	346.602
2	613.781,09 630.318,781	3	613.776,486 630.316,725	5.042
3	613.776,486 630.316,725	4	613.770,667 630.313,951	6.446
4	613.770,667 630.313,951	5	613.927,702 630.019,795	333.449
5	613.927,702 630.019,795	1	613.944,319 630.013,021	17.944

** Lungimile segmentelor sunt determinate în planul de proiecție Stereo 70 și sunt rotunjite la 1 milimetru.

*** Distanța dintre puncte este formată din segmente cumulate ce sunt mai mici decât valoarea 1 milimetru.

Neutilizabil în Circuitul
Civil

**DATE DESPRE IMOBILUL NR. 8807**

Oficiul de Cadastru și Publicitate Imobiliară NEAMȚ
Biroul de Cadastru și Publicitate Imobiliară Targu-Neamt

A. Partea I. Descrierea imobilului

TEREN Extravilan

Adresa: Jud. Neamt

Nr. Crt	Nr cadastral Nr. topografic	Suprafața* (mp)	Observații / Referințe
A1		2.330	Sector cadastral:63 Teren neimprejmuit;

B. Partea II. Proprietari și acte

Inscrieri privitoare la dreptul de proprietate și alte drepturi reale	Referințe
/	
Act Administrativ nr. 70/788, din 22/01/2007 emis de CJPSDPAT NEAMȚ;	
B1	A1
Intabulare, drept de PROPRIETATE, dobandit prin Reconstituire, cota actuala 1/1	
1) ALECSANDROAIA I CONSTANTIN, LIPSĂ CNP	
2) ALECSANDROAIA I GHEORGHE, LIPSĂ CNP	
3) PELIN I NATALIA, LIPSĂ CNP	
4) ALEXANDROAIA I DUMITRU, LIPSĂ CNP	

C. Partea III. SARCINI .

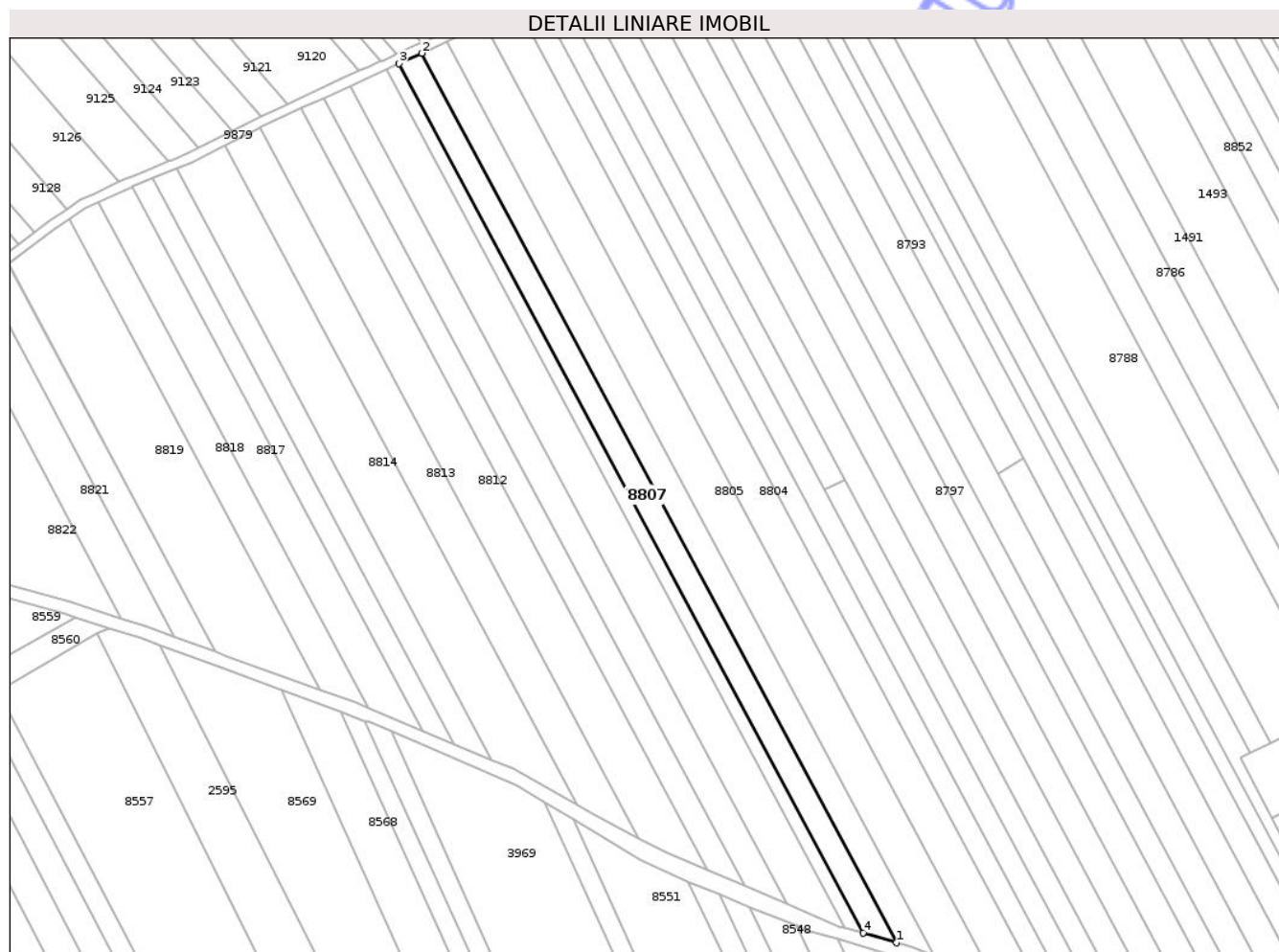
Inscrieri privind dezmembramintele dreptului de proprietate, drepturi reale de garanție și sarcini	Referințe
NU SUNT	

Anexa Nr. 1 La Partea I

Teren

Nr cadastral	Suprafața (mp)*	Observații / Referințe
	2.330	

* Suprafața este determinată în planul de proiecție Stereo 70.



Date referitoare la teren

Crt	Categorie folosință	Intra vilan	Suprafața (mp)	Tarla	Parcelă	Nr. topo	Observații / Referințe
1	arabil	NU	2.330	33	337/42	-	

Lungime Segmente

1) Valorile lungimilor segmentelor sunt obținute din proiecție în plan.

Punct început	X / Y	Punct sfârșit	X / Y	Lungime segment (** (m)
1	613.897,644 630.030,565	2	613.751,225 630.304,836	310.906
2	613.751,225 630.304,836	3	613.744,305 630.301,705	7.595
3	613.744,305 630.301,705	4	613.887,462 630.033,545	303.979
4	613.887,462 630.033,545	1	613.897,644 630.030,565	10.609

** Lungimile segmentelor sunt determinate în planul de proiecție Stereo 70 și sunt rotunjite la 1 milimetru.

*** Distanța dintre puncte este formată din segmente cumulate ce sunt mai mici decât valoarea 1 milimetru.

Neutilizabil în Circuitul
Civil

**DATE DESPRE IMOBILUL NR. 8809**

Oficiul de Cadastru și Publicitate Imobiliară NEAMT
Biroul de Cadastru și Publicitate Imobiliară Targu-Neamt

A. Partea I. Descrierea imobilului

TEREN Extravilan

Adresa: Jud. Neamt

Nr. Crt	Nr cadastral Nr. topografic	Suprafața* (mp)	Observații / Referințe
A1		3.600	Sector cadastral:63 Teren neimprejmuit;

B. Partea II. Proprietari și acte

Inscrieri privitoare la dreptul de proprietate și alte drepturi reale	Referințe
/	
Act Administrativ nr. 70/363, din 18/05/1998 emis de CJPSDPAT NEAMȚ;	
B1	A1
Intabulare, drept de PROPRIETATE, dobandit prin Reconstituire, cota actuala 1/1	
1) MARCU N NECULAI, LIPSĂ CNP	

C. Partea III. SARCINI .

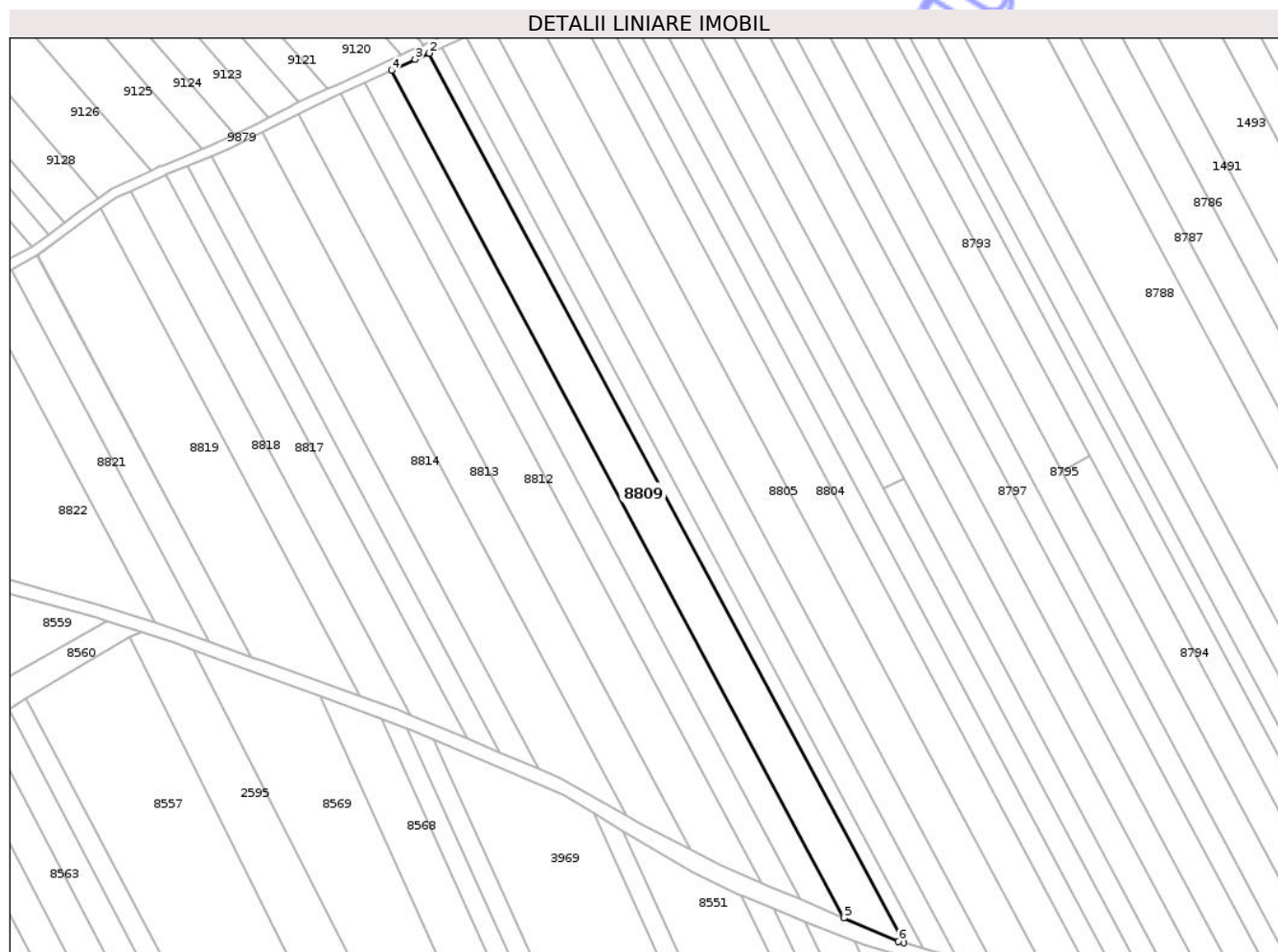
Inscrieri privind dezmembramintele dreptului de proprietate, drepturi reale de garanție și sarcini	Referințe
NU SUNT	

Anexa Nr. 1 La Partea I

Teren

Nr cadastral	Suprafața (mp)*	Observații / Referințe
	3.600	

* Suprafața este determinată în planul de proiecție Stereo 70.



Date referitoare la teren

Crt	Categorie folosință	Intra vilan	Suprafața (mp)	Tarla	Parcelă	Nr. topo	Observații / Referințe
1	arabil	NU	3.600	33	337/216B	-	

Lungime Segmente

1) Valorile lungimilor segmentelor sunt obținute din proiecție în plan.

Punct început	X / Y	Punct sfârșit	X / Y	Lungime segment (** (m)
1	613.881,679 630.035,238	2	613.740,375 630.299,926	300.044
2	613.740,375 630.299,926	3	613.736,211 630.298,042	4.571
3	613.736,211 630.298,042	4	613.729,193 630.294,793	7.734
4	613.729,193 630.294,793	5	613.863,818 630.042,615	285.862
5	613.863,818 630.042,615	6	613.880,1 630.035,7	17.69

Punct început	X / Y	Punct sfârșit	X / Y	Lungime segment (** (m)
6	613.880,1 630.035,7	1	613.881,679 630.035,238	1.645

** Lungimile segmentelor sunt determinate în planul de proiecție Stereo 70 și sunt rotunjite la 1 milimetru.

*** Distanța dintre puncte este formată din segmente cumulate ce sunt mai mici decât valoarea 1 milimetru.

Neutilizabil în Circuitul Civil

**DATE DESPRE IMOBILUL NR. 8814**

Oficiul de Cadastru și Publicitate Imobiliară NEAMT
Biroul de Cadastru și Publicitate Imobiliară Targu-Neamt

A. Partea I. Descrierea imobilului

TEREN Extravilan

Adresa: Jud. Neamt

Nr. Crt	Nr cadastral Nr. topografic	Suprafața* (mp)	Observații / Referințe
A1		3.600	Sector cadastral:63 Teren neimprejmuit;

B. Partea II. Proprietari și acte

Inscrieri privitoare la dreptul de proprietate și alte drepturi reale		Referințe
/		
Act Administrativ nr. 70/768, din 18/06/2002 emis de CJPSDPAT NEAMȚ;		
B1	Intabulare, drept de PROPRIETATE, dobandit prin Reconstituire, cota actuala 1/1 1) ANDREI V DUMITRU, LIPSĂ CNP 2) ANDREI V NECULAI, LIPSĂ CNP 3) DULHAI V CATINCA, LIPSĂ CNP 4) CHITIC V NATALIA, LIPSĂ CNP 5) ANDREI I ION, LIPSĂ CNP 6) CHITU V MARIA, LIPSĂ CNP	A1

C. Partea III. SARCINI .

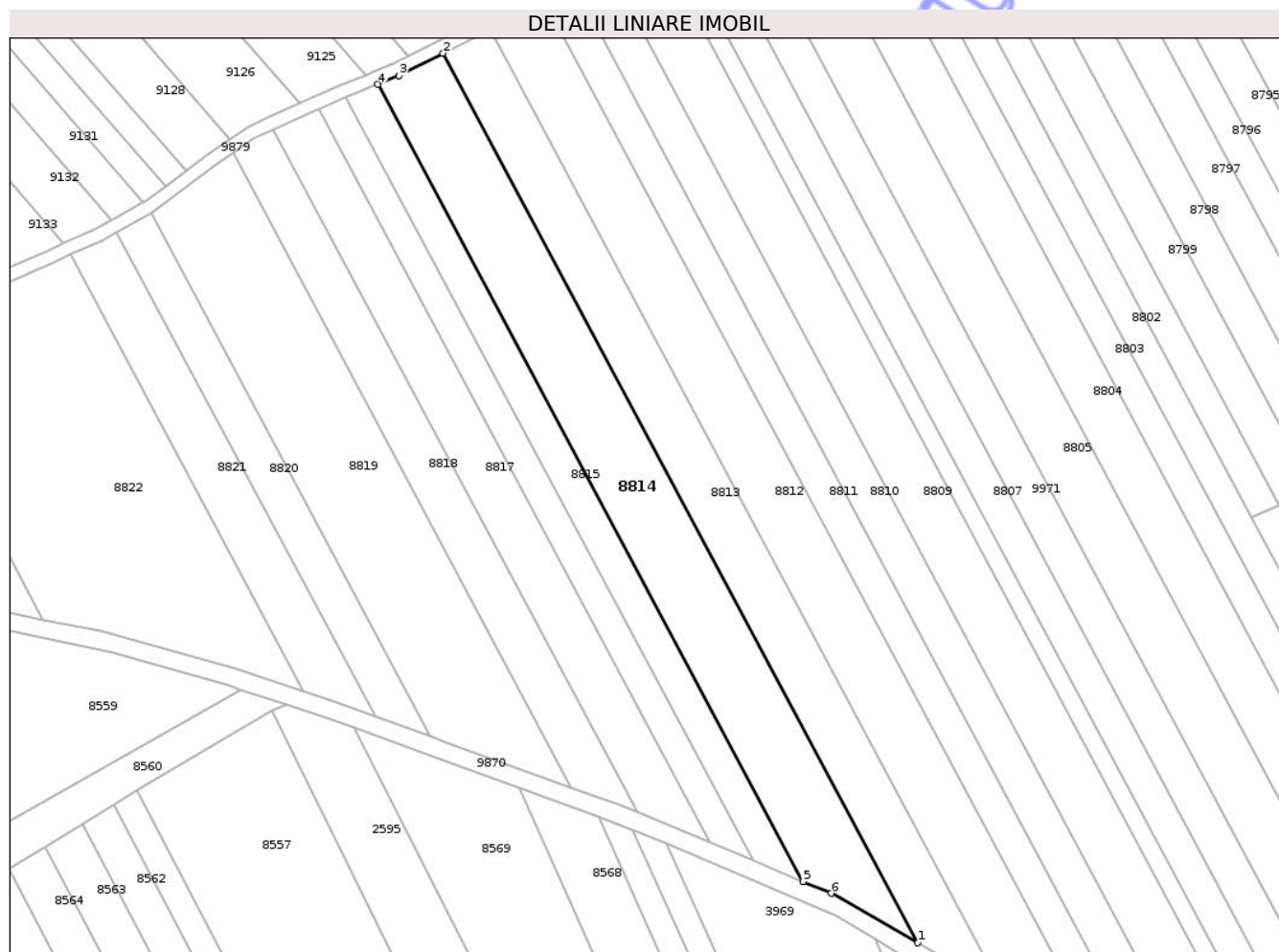
Inscrieri privind dezmembramintele dreptului de proprietate, drepturi reale de garanție și sarcini	Referințe
NU SUNT	

Anexa Nr. 1 La Partea I

Teren

Nr cadastral	Suprafața (mp)*	Observații / Referințe
	3.600	

* Suprafața este determinată în planul de proiecție Stereo 70.



Date referitoare la teren

Crt	Categorie folosință	Intra vilan	Suprafața (mp)	Tarla	Parcelă	Nr. topo	Observații / Referințe
1	arabil	NU	3.600	33	337/213C	-	

Lungime Segmente

1) Valorile lungimilor segmentelor sunt obținute din proiecție în plan.

Punct început	X / Y	Punct sfârșit	X / Y	Lungime segment (** (m)
1	613.799,087 630.073,094	2	613.690,52 630.276,46	230.531
2	613.690,52 630.276,46	3	613.680,464 630.271,386	11.264
3	613.680,464 630.271,386	4	613.675,58 630.269,357	5.289
4	613.675,58 630.269,357	5	613.772,891 630.087,075	206.63
5	613.772,891 630.087,075	6	613.779,307 630.084,398	6.952

Punct început	X / Y	Punct sfârșit	X / Y	Lungime segment (** (m)
6	613.779,307 630.084,398	1	613.799,087 630.073,094	22.782

** Lungimile segmentelor sunt determinate în planul de proiecție Stereo 70 și sunt rotunjite la 1 milimetru.

*** Distanța dintre puncte este formată din segmente cumulate ce sunt mai mici decât valoarea 1 milimetru.

Neutilizabil în Circuitul Civil

**DATE DESPRE IMOBILUL NR. 8818**

Oficiul de Cadastru și Publicitate Imobiliară NEAMȚ
Biroul de Cadastru și Publicitate Imobiliară Targu-Neamt

A. Partea I. Descrierea imobilului

TEREN Extravilan

Adresa: Jud. Neamt

Nr. Crt	Nr cadastral Nr. topografic	Suprafața* (mp)	Observații / Referințe
A1		1.800	Sector cadastral:63 Teren neimprejmuit;

B. Partea II. Proprietari și acte

Inscrieri privitoare la dreptul de proprietate și alte drepturi reale	Referințe
/	
Act Administrativ nr. 70/889, din 27/05/1996 emis de CJPSDPAT NEAMȚ;	
B1	A1
Intabulare, drept de PROPRIETATE, dobandit prin Reconstituire, cota actuala 1/1	
1) ALEXANDROAIA D ION, LIPSĂ CNP	
2) FILOTE D SILVICA, LIPSĂ CNP	

C. Partea III. SARCINI .

Inscrieri privind dezmembramintele dreptului de proprietate, drepturi reale de garanție și sarcini	Referințe
NU SUNT	

Anexa Nr. 1 La Partea I

Teren

Nr cadastral	Suprafața (mp)*	Observații / Referințe
	1.800	

* Suprafața este determinată în planul de proiecție Stereo 70.

DETALII LINIARE IMOBIL



Date referitoare la teren

Crt	Categorie folosință	Intra vilan	Suprafața (mp)	Tarla	Parcelă	Nr. topo	Observații / Referințe
1	arabil	NU	1.800	33	337/198A	-	

Lungime Segmente

1) Valorile lungimilor segmentelor sunt obținute din proiecție în plan.

Punct început	X / Y	Punct sfârșit	X / Y	Lungime segment (** (m)
1	613.734,883 630.102,935	2	613.651,593 630.258,952	176.857
2	613.651,593 630.258,952	3	613.647,268 630.256,963	4.761
3	613.647,268 630.256,963	4	613.642,475 630.253,651	5.826
4	613.642,475 630.253,651	5	613.719,938 630.108,55	164.483
5	613.719,938 630.108,55	6	613.730,869 630.104,61	11.62

Punct început	X / Y	Punct sfârșit	X / Y	Lungime segment (** (m)
6	613.730,869 630.104,61	1	613.734,883 630.102,935	4.349

** Lungimile segmentelor sunt determinate în planul de proiecție Stereo 70 și sunt rotunjite la 1 milimetru.

*** Distanța dintre puncte este formată din segmente cumulate ce sunt mai mici decât valoarea 1 milimetru.

Neutilizabil în Circuitul Civil

**DATE DESPRE IMOBILUL NR. 8822**

Oficiul de Cadastru și Publicitate Imobiliară NEAMT
Biroul de Cadastru și Publicitate Imobiliară Targu-Neamt

A. Partea I. Descrierea imobilului

TEREN Extravilan

Adresa: Jud. Neamt, Punct "Clin Drum"

Nr. Crt	Nr cadastral Nr. topografic	Suprafața* (mp)	Observații / Referințe
A1	52981	4.140	Sector cadastral:63 Teren neimprejmuit;

B. Partea II. Proprietari și acte

Inscrieri privitoare la dreptul de proprietate și alte drepturi reale		Referințe
8485 / 03/04/2026		
Act Administrativ nr. Titlu De Proprietate Nr. 70/935, din 10/04/2006 emis de C.J.P.S.D.P.T. Neamț (Titlu de proprietate nr. 70-935-10.04.2006);		
B1	Intabulare, drept de PROPRIETATE, dobandit prin Reconstituire, cota actuala 1/1 1) LUPU ION	A1

C. Partea III. SARCINI .

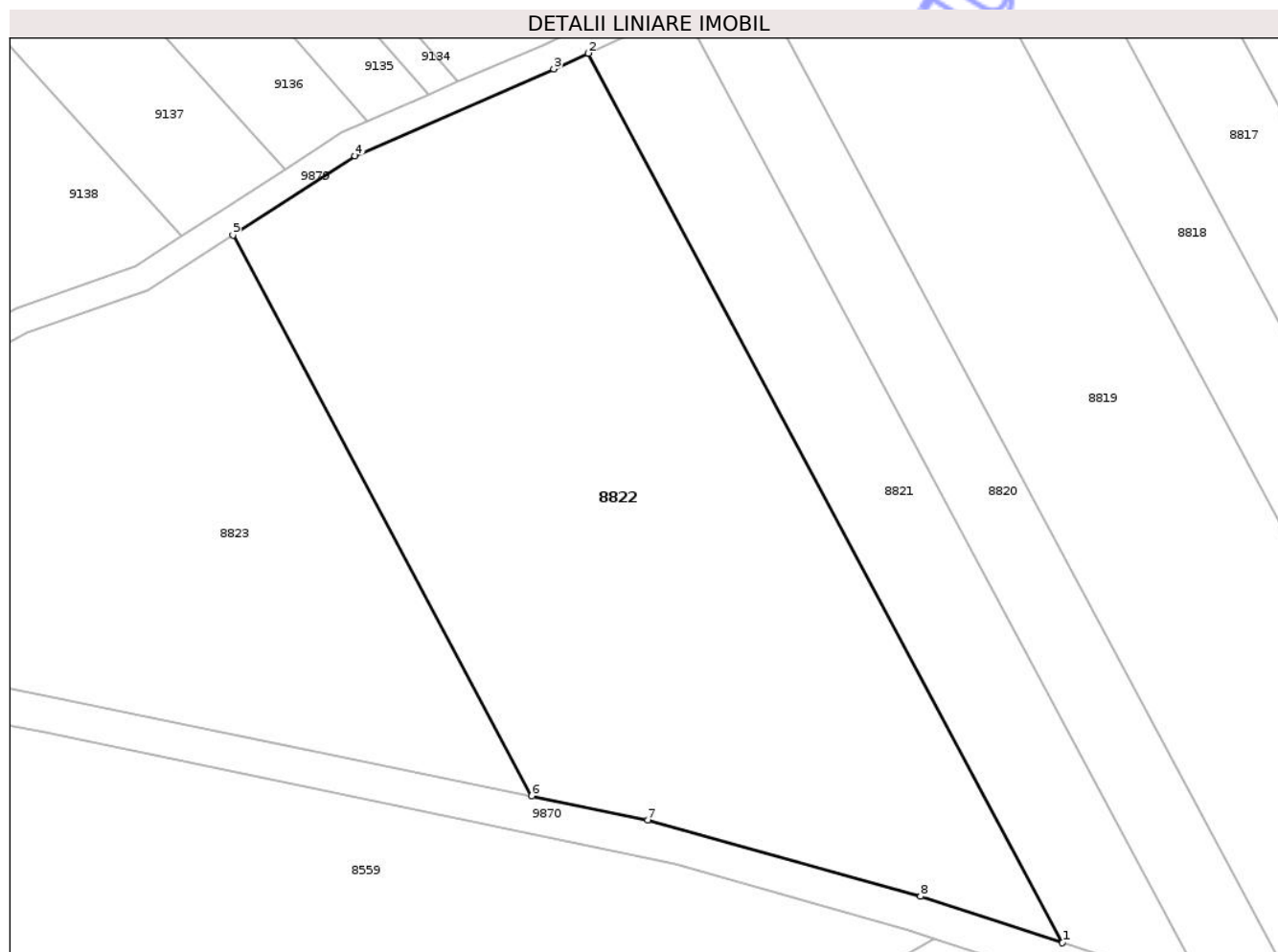
Inscrieri privind dezmembramintele dreptului de proprietate, drepturi reale de garanție și sarcini	Referințe
NU SUNT	

Anexa Nr. 1 La Partea I

Teren

Nr cadastral	Suprafața (mp)*	Observații / Referințe
52981	4.140	

* Suprafața este determinată în planul de proiecție Stereo 70.



Date referitoare la teren

Crt	Categorie folosință	Intra vilan	Suprafața (mp)	Tarla	Parcelă	Nr. topo	Observații / Referințe
1	arabil	NU	4.140	33	337/65A	-	

Lungime Segmente

1) Valorile lungimilor segmentelor sunt obținute din proiecție în plan.

Punct început	X / Y	Punct sfârșit	X / Y	Lungime segment (** (m)
1	613.658,681 630.130,519	2	613.605,338 630.230,441	113.269
2	613.605,338 630.230,441	3	613.601,505 630.228,673	4.221
3	613.601,505 630.228,673	4	613.579,145 630.218,906	24.4
4	613.579,145 630.218,906	5	613.565,397 630.210,001	16.381
5	613.565,397 630.210,001	6	613.599,02 630.147,019	71.395

Punct început	X / Y	Punct sfârșit	X / Y	Lungime segment (** (m)
6	613.599,02 630.147,019	7	613.612,058 630.144,329	13.313
7	613.612,058 630.144,329	8	613.642,717 630.135,721	31.844
8	613.642,717 630.135,721	1	613.658,681 630.130,519	16.79

** Lungimile segmentelor sunt determinate în planul de proiecție Stereo 70 și sunt rotunjite la 1 milimetru.

*** Distanța dintre puncte este formată din segmente cumulate ce sunt mai mici decât valoarea 1 milimetru.

Neutilizabil în Circuitul Civil

**DATE DESPRE IMOBILUL NR. 8856**

Oficiul de Cadastru și Publicitate Imobiliară NEAMT
Biroul de Cadastru și Publicitate Imobiliară Targu-Neamt

A. Partea I. Descrierea imobilului

TEREN Extravilan

Adresa: Jud. Neamt

Nr. Crt	Nr cadastral Nr. topografic	Suprafața* (mp)	Observații / Referințe
A1		1.041	Sector cadastral:63 Teren neimprejmuit;

B. Partea II. Proprietari și acte

Inscrieri privitoare la dreptul de proprietate și alte drepturi reale	Referințe
/	
Act Administrativ nr. 3241, din 28/04/2026 emis de COMUNA URECHENI;	
B1	Inscrierea posesiei, drept de PROPRIETATE, dobandit prin Lege, cota actuala 1/1
	1) NEIDENTIFICAT NEIDENTIFICAT, PROPRIETAR NEIDENTIFICAT
Act Normativ nr. 7, din 13/03/1996 emis de PARLAMENTUL ROMÂNIEI (Art.13);	
B2	Se notează mențiunea de proprietar neidentificat.

C. Partea III. SARCINI .

Inscrieri privind dezmembramintele dreptului de proprietate, drepturi reale de garanție și sarcini	Referințe
NU SUNT	

Anexa Nr. 1 La Partea I

Teren

Nr cadastral	Suprafața (mp)*	Observații / Referințe
	1.041	

* Suprafața este determinată în planul de proiecție Stereo 70.

DETALII LINIARE IMOBIL



Date referitoare la teren

Crt	Categorie folosință	Intra vilan	Suprafața (mp)	Tarla	Parcelă	Nr. topo	Observații / Referințe
1	drum	NU	1.041	33	337	-	

Lungime Segmente

1) Valorile lungimilor segmentelor sunt obținute din proiecție în plan.

Punct început	X / Y	Punct sfârșit	X / Y	Lungime segment (** (m)
1	614.089,837 630.168,226	2	614.112,338 630.128,258	45.867
2	614.112,338 630.128,258	3	614.114,07 630.129,225	1.984
3	614.114,07 630.129,225	4	614.115,2 630.129,821	1.278
4	614.115,2 630.129,821	5	614.092,7 630.169,79	45.867
5	614.092,7 630.169,79	6	613.986,542 630.357,774	215.888

Punct început	X / Y	Punct sfârșit	X / Y	Lungime segment (** (m)
6	613.986,542 630.357,774	7	613.958,02 630.408,281	58.004
7	613.958,02 630.408,281	8	613.957,411 630.407,236	1.21
8	613.957,411 630.407,236	9	613.955,686 630.405,782	2.256
9	613.955,686 630.405,782	1	614.089,837 630.168,226	272.817

** Lungimile segmentelor sunt determinate în planul de proiecție Stereo 70 și sunt rotunjite la 1 milimetru.

*** Distanța dintre puncte este formată din segmente cumulate ce sunt mai mici decât valoarea 1 milimetru.

Neutilizabil în Circuitul Civil

**DATE DESPRE IMOBILUL NR. 8859**

Oficiul de Cadastru și Publicitate Imobiliară NEAMȚ
Biroul de Cadastru și Publicitate Imobiliară Targu-Neamt

A. Partea I. Descrierea imobilului

TEREN Extravilan

Adresa: Jud. Neamt

Nr. Crt	Nr cadastral Nr. topografic	Suprafața* (mp)	Observații / Referințe
A1		1.300	Sector cadastral:63 Teren neimprejmuit;

B. Partea II. Proprietari și acte

Inscrieri privitoare la dreptul de proprietate și alte drepturi reale		Referințe
/		
Act Administrativ nr. 70/890, din 02/03/1998 emis de CJPSDPAT NEAMȚ;		
B1	Intabulare, drept de PROPRIETATE, dobandit prin Reconstituire, cota actuala 1/1 1) ENACHE I GHEORGHE, LIPSĂ CNP 2) ENACHE I VASILE, LIPSĂ CNP 3) ENACHE I ION, LIPSĂ CNP 4) ASAFTEI I MARIA, LIPSĂ CNP 5) ENACHE I NECULAI, LIPSĂ CNP 6) ALEXANDROAIA I AUGUSTINA, LIPSĂ CNP	A1

C. Partea III. SARCINI .

Inscrieri privind dezmembramintele dreptului de proprietate, drepturi reale de garanție și sarcini	Referințe
NU SUNT	

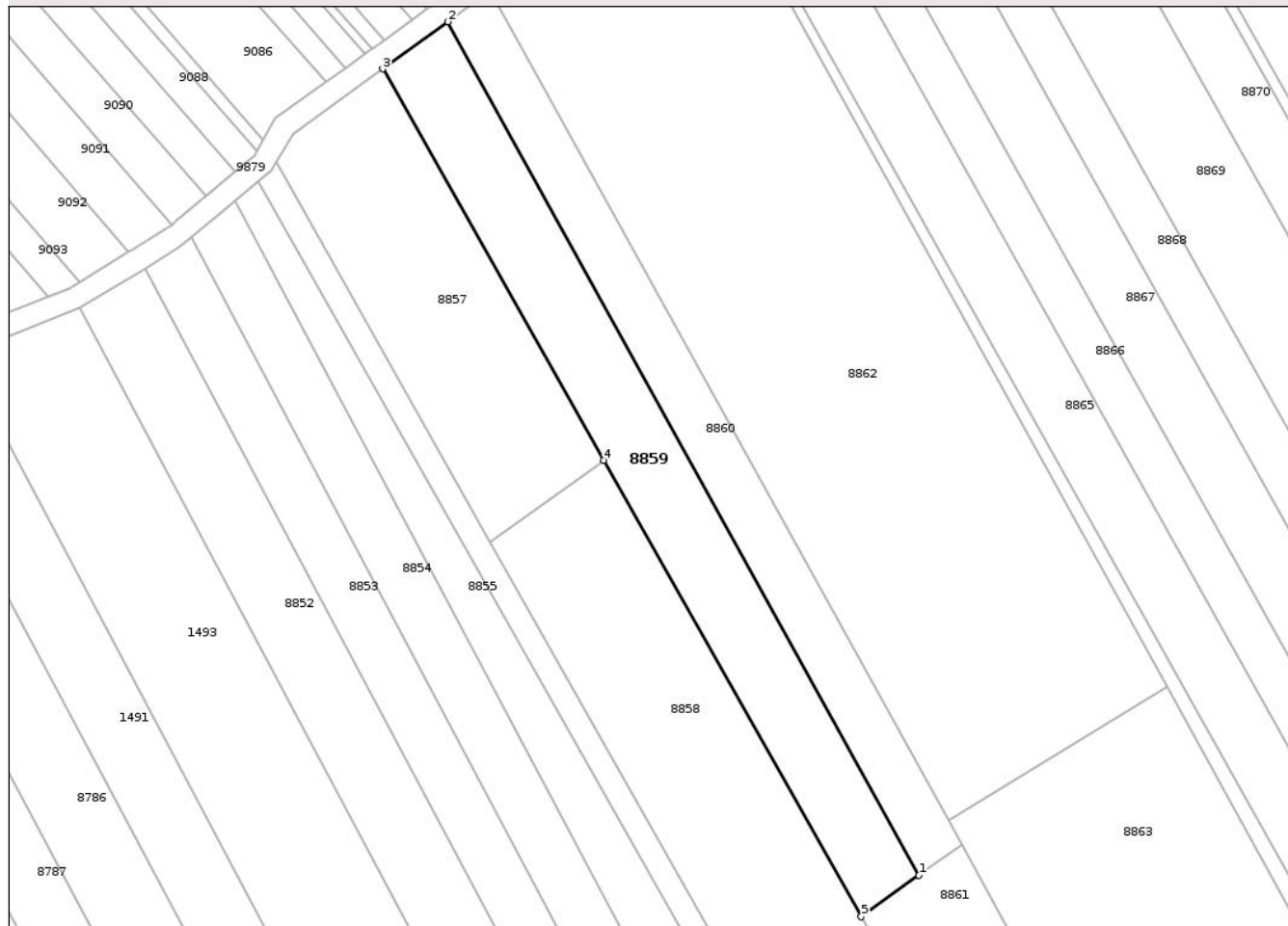
Anexa Nr. 1 La Partea I

Teren

Nr cadastral	Suprafața (mp)*	Observații / Referințe
	1.300	

* Suprafața este determinată în planul de proiecție Stereo 70.

DETALII LINIARE IMOBIL



Date referitoare la teren

Crt	Categorie folosință	Intra vilan	Suprafața (mp)	Tarla	Parcelă	Nr. topo	Observații / Referințe
1	arabil	NU	1.300	33	337/241/3	-	

Lungime Segmente

1) Valorile lungimilor segmentelor sunt obținute din proiecție în plan.

Punct început	X / Y	Punct sfârșit	X / Y	Lungime segment (** (m)
1	614.043,593 630.313,425	2	613.980,893 630.426,963	129.7
2	613.980,893 630.426,963	3	613.972,199 630.420,698	10.716
3	613.972,199 630.420,698	4	614.001,604 630.368,628	59.799
4	614.001,604 630.368,628	5	614.035,906 630.307,886	69.758
5	614.035,906 630.307,886	1	614.043,593 630.313,425	9.475

** Lungimile segmentelor sunt determinate în planul de proiecție Stereo 70 și sunt rotunjite la 1 milimetru.

*** Distanța dintre puncte este formată din segmente cumulate ce sunt mai mici decât valoarea 1 milimetru.

Neutilizabil în Circuitul
Civil



DATE DESPRE IMOBILUL NR. 8864

Oficiul de Cadastru și Publicitate Imobiliară NEAMT
Biroul de Cadastru și Publicitate Imobiliară Targu-Neamt

A. Partea I. Descrierea imobilului

TEREN Extravilan

Adresa: Jud. Neamt

Nr. Crt	Nr cadastral Nr. topografic	Suprafața* (mp)	Observații / Referințe
A1		950	Sector cadastral:63 Teren neimprejmuit;

B. Partea II. Proprietari și acte

Inscrieri privitoare la dreptul de proprietate și alte drepturi reale	Referințe
/	
Act Administrativ nr. 3241, din 28/04/2026 emis de COMUNA URECHENI;	
B1	Inscrierea posesiei, drept de PROPRIETATE, dobandit prin Lege, cota actuala 1/1
	1) NEIDENTIFICAT NEIDENTIFICAT, PROPRIETAR NEIDENTIFICAT
Act Normativ nr. 7, din 13/03/1996 emis de PARLAMENTUL ROMÂNIEI (Art.13);	
B2	Se notează mențiunea de proprietar neidentificat.

C. Partea III. SARCINI .

Inscrieri privind dezmembramintele dreptului de proprietate, drepturi reale de garanție și sarcini	Referințe
NU SUNT	

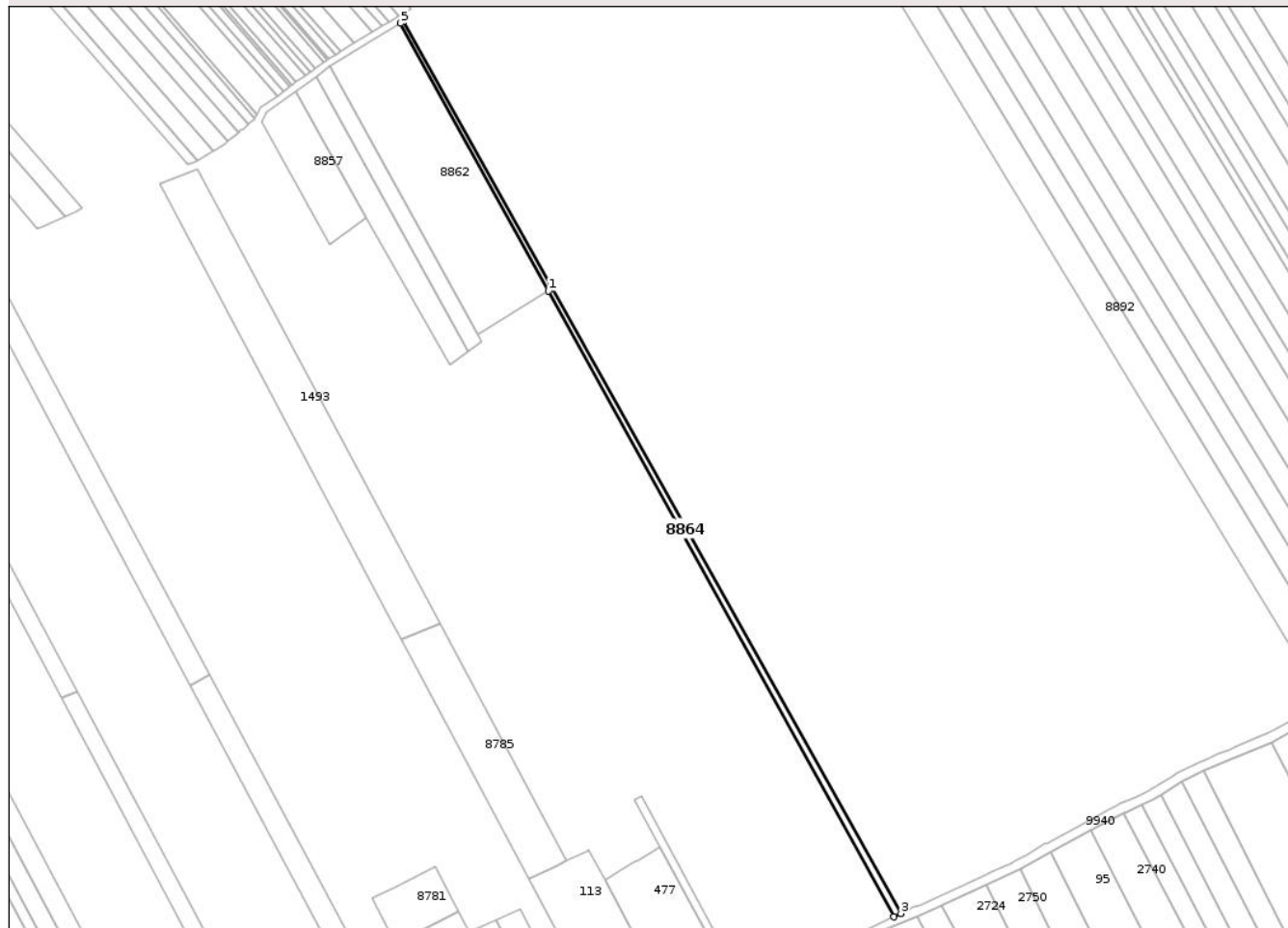
Anexa Nr. 1 La Partea I

Teren

Nr cadastral	Suprafața (mp)*	Observații / Referințe
	950	

* Suprafața este determinată în planul de proiecție Stereo 70.

DETALII LINIARE IMOBIL



Date referitoare la teren

Crt	Categorie folosință	Intra vilan	Suprafața (mp)	Tarla	Parcelă	Nr. topo	Observații / Referințe
1	arabil	NU	950	33	337	-	

Lungime Segmente

1) Valorile lungimilor segmentelor sunt obținute din proiecție în plan.

Punct început	X / Y	Punct sfârșit	X / Y	Lungime segment (** (m)
1	614.076,624 630.338,444	2	614.219,358 630.079,979	295.258
2	614.219,358 630.079,979	3	614.222,254 630.081,367	3.211
3	614.222,254 630.081,367	4	614.016,79 630.449,486	421.576
4	614.016,79 630.449,486	5	614.015,666 630.448,828	1.303
5	614.015,666 630.448,828	1	614.076,624 630.338,444	126.097

** Lungimile segmentelor sunt determinate în planul de proiecție Stereo 70 și sunt rotunjite la 1 milimetru.

*** Distanța dintre puncte este formată din segmente cumulate ce sunt mai mici decât valoarea 1 milimetru.

Neutilizabil în Circuitul
Civil

**DATE DESPRE IMOBILUL NR. 8867**

Oficiul de Cadastru și Publicitate Imobiliară NEAMT
Biroul de Cadastru și Publicitate Imobiliară Targu-Neamt

A. Partea I. Descrierea imobilului

TEREN Extravilan

Adresa: Jud. Neamt

Nr. Crt	Nr cadastral Nr. topografic	Suprafața* (mp)	Observații / Referințe
A1		3.500	Sector cadastral:63 Teren neimprejmuit;

B. Partea II. Proprietari și acte

Inscrieri privitoare la dreptul de proprietate și alte drepturi reale	Referințe
/	
Act Administrativ nr. 70/364, din 23/04/1999 emis de CJPSDPAT NEAMȚ;	
B1	A1
Intabulare, drept de PROPRIETATE, dobandit prin Reconstituire, cota actuala 1/1	
1) MIRON IONEL I CONSTANTIN, LIPSĂ CNP	

C. Partea III. SARCINI .

Inscrieri privind dezmembramintele dreptului de proprietate, drepturi reale de garanție și sarcini	Referințe
NU SUNT	

Anexa Nr. 1 La Partea I

Teren

Nr cadastral	Suprafața (mp)*	Observații / Referințe
	3.500	

* Suprafața este determinată în planul de proiecție Stereo 70.

DETALII LINIARE IMOBIL



Date referitoare la teren

Crt	Categorie folosință	Intra vilan	Suprafața (mp)	Tarla	Parcelă	Nr. topo	Observații / Referințe
1	arabil	NU	3.500	33	337/215C	-	

Lungime Segmente

1) Valorile lungimilor segmentelor sunt obținute din proiecție în plan.

Punct început	X / Y	Punct sfârșit	X / Y	Lungime segment (** (m)
1	614.029,153 630.456,488	2	614.235,337 630.087,079	423.055
2	614.235,337 630.087,079	3	614.235,452 630.087,126	0.123
3	614.235,452 630.087,126	4	614.237,51 630.088,086	2.272
4	614.237,51 630.088,086	5	614.242,862 630.090,584	5.906
5	614.242,862 630.090,584	6	614.036,925 630.459,549	422.546

Punct început	X / Y	Punct sfârșit	X / Y	Lungime segment (** (m)
6	614.036,925 630.459,549	1	614.029,153 630.456,488	8.353

** Lungimile segmentelor sunt determinate în planul de proiecție Stereo 70 și sunt rotunjite la 1 milimetru.

*** Distanța dintre puncte este formată din segmente cumulate ce sunt mai mici decât valoarea 1 milimetru.

Neutilizabil în Circuitul Civil

**DATE DESPRE IMOBILUL NR. 8871**

Oficiul de Cadastru și Publicitate Imobiliară NEAMT
Biroul de Cadastru și Publicitate Imobiliară Targu-Neamt

A. Partea I. Descrierea imobilului

TEREN Extravilan

Adresa: Jud. Neamt

Nr. Crt	Nr cadastral Nr. topografic	Suprafața* (mp)	Observații / Referințe
A1		589	Sector cadastral:63 Teren neimprejmuit;

B. Partea II. Proprietari și acte

Inscrieri privitoare la dreptul de proprietate și alte drepturi reale		Referințe
/		
Act Administrativ nr. 70/976, din 23/11/1995 emis de CJPSDPAT NEAMȚ;		
B1	Intabulare, drept de PROPRIETATE, dobandit prin Reconstituire, cota actuala 1/1 1) MARCU C LOGHIN , LIPSĂ CNP 2) MARCU C GHEORGHE , LIPSĂ CNP 3) SMĂU C ANICA , LIPSĂ CNP 4) ISTRATE C NATALIA , LIPSĂ CNP 5) TĂNĂSELEA C CATINCA , LIPSĂ CNP 6) CHELARIU C ELENA , LIPSĂ CNP	A1

C. Partea III. SARCINI .

Inscrieri privind dezmembramintele dreptului de proprietate, drepturi reale de garanție și sarcini	Referințe
NU SUNT	

Anexa Nr. 1 La Partea I

Teren

Nr cadastral	Suprafața (mp)*	Observații / Referințe
	589	

* Suprafața este determinată în planul de proiecție Stereo 70.

DETALII LINIARE IMOBIL



Date referitoare la teren

Crt	Categorie folosință	Intra vilan	Suprafața (mp)	Tarla	Parcelă	Nr. topo	Observații / Referințe
1	arabil	NU	589	33	337/239	-	

Lungime Segmente

1) Valorile lungimilor segmentelor sunt obținute din proiecție în plan.

Punct început	X / Y	Punct sfârșit	X / Y	Lungime segment (** (m)
1	614.061,008 630.470,822	2	614.266,961 630.101,829	422.578
2	614.266,961 630.101,829	3	614.268,227 630.102,42	1.397
3	614.268,227 630.102,42	4	614.062,215 630.471,52	422.701
4	614.062,215 630.471,52	1	614.061,008 630.470,822	1.394

** Lungimile segmentelor sunt determinate în planul de proiecție Stereo 70 și sunt rotunjite la 1 milimetru.

*** Distanţa dintre puncte este formată din segmente cumulate ce sunt mai mici decât valoarea 1 milimetru.

Neutilizabil în Circuitul
Civil

**DATE DESPRE IMOBILUL NR. 8876**

Oficiul de Cadastru și Publicitate Imobiliară NEAMȚ
Biroul de Cadastru și Publicitate Imobiliară Targu-Neamt

A. Partea I. Descrierea imobilului

TEREN Extravilan

Adresa: Jud. Neamt

Nr. Crt	Nr cadastral Nr. topografic	Suprafața* (mp)	Observații / Referințe
A1		2.700	Sector cadastral:63 Teren neimprejmuit;

B. Partea II. Proprietari și acte

Inscrieri privitoare la dreptul de proprietate și alte drepturi reale	Referințe
/	
Act Administrativ nr. 70/157, din 19/04/1996 emis de CJPSDPAT NEAMȚ;	
B1	A1
Intabulare, drept de PROPRIETATE, dobandit prin Reconstituire, cota actuala 1/1	
1) COBUZ C IOANA, LIPSĂ CNP	

C. Partea III. SARCINI .

Inscrieri privind dezmembramintele dreptului de proprietate, drepturi reale de garanție și sarcini	Referințe
NU SUNT	

Anexa Nr. 1 La Partea I

Teren

Nr cadastral	Suprafața (mp)*	Observații / Referințe
	2.700	

* Suprafața este determinată în planul de proiecție Stereo 70.

DETALII LINIARE IMOBIL



Date referitoare la teren

Crt	Categorie folosință	Intra vilan	Suprafața (mp)	Tarla	Parcelă	Nr. topo	Observații / Referințe
1	arabil	NU	2.700	33	337/216	-	

Lungime Segmente

1) Valorile lungimilor segmentelor sunt obținute din proiecție în plan.

Punct început	X / Y	Punct sfârșit	X / Y	Lungime segment (** (m)
1	614.300,129 630.119,956	2	614.093,754 630.489,706	423.445
2	614.093,754 630.489,706	3	614.088,223 630.486,531	6.378
3	614.088,223 630.486,531	4	614.294,513 630.116,934	423.27
4	614.294,513 630.116,934	5	614.299,02 630.119,37	5.124
5	614.299,02 630.119,37	1	614.300,129 630.119,956	1.255

** Lungimile segmentelor sunt determinate în planul de proiecție Stereo 70 și sunt rotunjite la 1 milimetru.

*** Distanța dintre puncte este formată din segmente cumulate ce sunt mai mici decât valoarea 1 milimetru.

Neutilizabil în Circuitul
Civil

**DATE DESPRE IMOBILUL NR. 8880**

Oficiul de Cadastru și Publicitate Imobiliară NEAMT
Biroul de Cadastru și Publicitate Imobiliară Targu-Neamt

A. Partea I. Descrierea imobilului

TEREN Extravilan

Adresa: Jud. Neamt, PUNCT MLASTINA

Nr. Crt	Nr cadastral Nr. topografic	Suprafața* (mp)	Observații / Referințe
A1	51103	1.450	Sector cadastral:63 Teren neimprejmuit;

B. Partea II. Proprietari și acte

Inscrieri privitoare la dreptul de proprietate și alte drepturi reale		Referințe
21477 / 27/09/2017		
Act Notarial nr. Contract de vânzare nr.2128, din 25/09/2017 emis de NP Andronache Laura;		
B3	Intabulare, drept de PROPRIETATE, cu titlu de cumpărare, dobandit prin Conventie, cota actuala 1/1 1) TĂNĂSELEA ION 2) TĂNĂSELEA MARIA, bun comun	A1

C. Partea III. SARCINI .

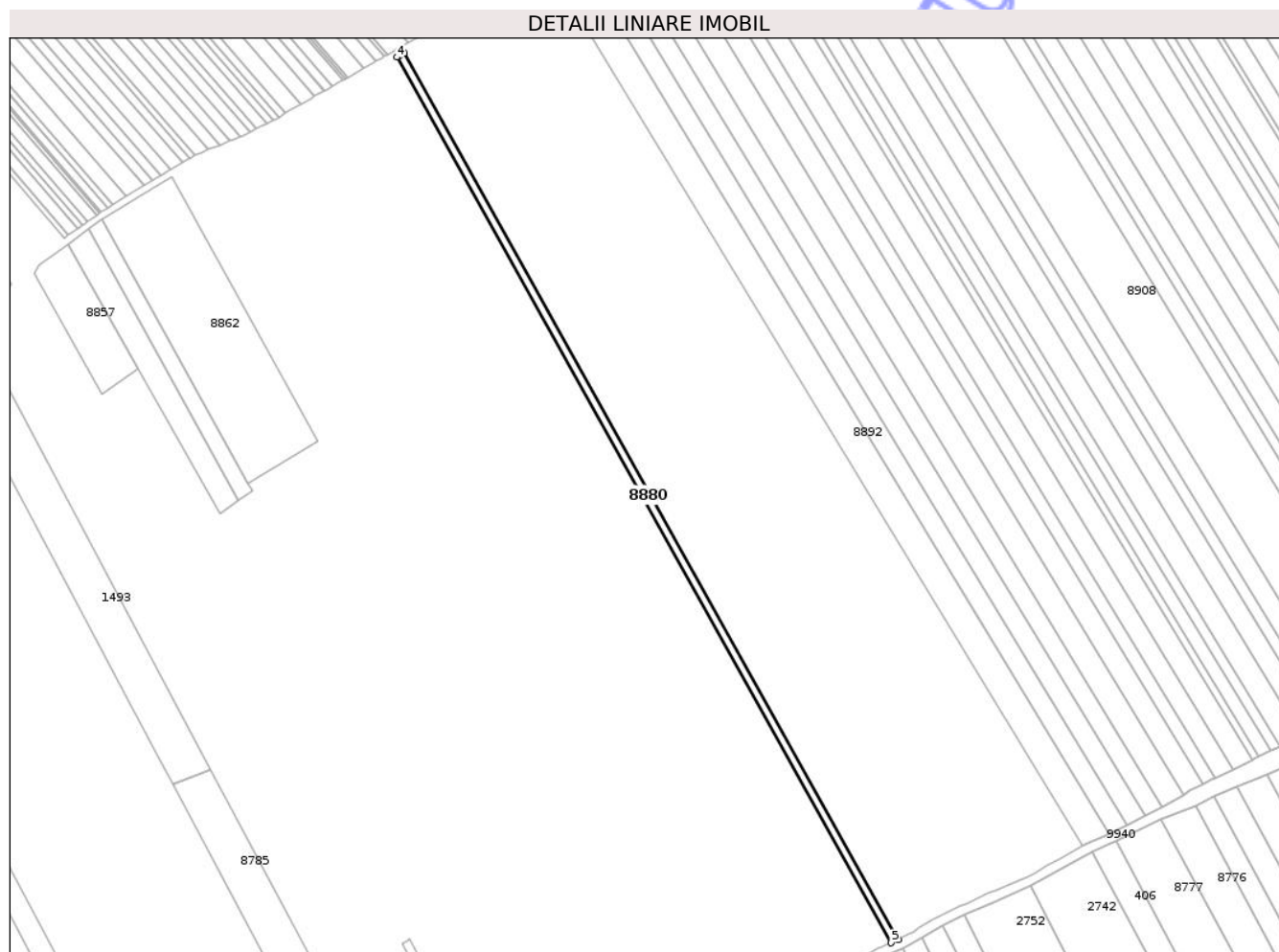
Inscrieri privind dezmembramintele dreptului de proprietate, drepturi reale de garanție și sarcini	Referințe
NU SUNT	

Anexa Nr. 1 La Partea I

Teren

Nr cadastral	Suprafața (mp)*	Observații / Referințe
51103	1.450	

* Suprafața este determinată în planul de proiecție Stereo 70.



Date referitoare la teren

Crt	Categorie folosință	Intra vilan	Suprafața (mp)	Tarla	Parcelă	Nr. topo	Observații / Referințe
1	arabil	NU	1.450	33	337/197B	-	

Lungime Segmente

1) Valorile lungimilor segmentelor sunt obținute din proiecție în plan.

Punct început	X / Y	Punct sfârșit	X / Y	Lungime segment (** (m)
1	614.319,901 630.129,737	2	614.112,882 630.500,642	424.767
2	614.112,882 630.500,642	3	614.111,044 630.499,634	2.096
3	614.111,044 630.499,634	4	614.109,9 630.498,977	1.319
4	614.109,9 630.498,977	5	614.316,756 630.128,366	424.431
5	614.316,756 630.128,366	1	614.319,901 630.129,737	3.431

** Lungimile segmentelor sunt determinate în planul de proiecție Stereo 70 și sunt rotunjite la 1 milimetru.

*** Distanța dintre puncte este formată din segmente cumulate ce sunt mai mici decât valoarea 1 milimetru.

Neutilizabil în Circuitul
Civil

**DATE DESPRE IMOBILUL NR. 8884**

Oficiul de Cadastru și Publicitate Imobiliară NEAMT
Biroul de Cadastru și Publicitate Imobiliară Targu-Neamt

A. Partea I. Descrierea imobilului

TEREN Extravilan

Adresa: Jud. Neamt

Nr. Crt	Nr cadastral Nr. topografic	Suprafața* (mp)	Observații / Referințe
A1		5.400	Sector cadastral:63 Teren neimprejmuit;

B. Partea II. Proprietari și acte

Inscrieri privitoare la dreptul de proprietate și alte drepturi reale	Referințe
/	
Act Administrativ nr. 70/501, din 03/03/1998 emis de CJPSDPAT NEAMȚ;	
B1	A1
Intabulare, drept de PROPRIETATE, dobandit prin Reconstituire, cota actuala 1/1	
1) STROI D ADRIAN, LIPSĂ CNP	

C. Partea III. SARCINI .

Inscrieri privind dezmembramintele dreptului de proprietate, drepturi reale de garanție și sarcini	Referințe
NU SUNT	

Anexa Nr. 1 La Partea I

Teren

Nr cadastral	Suprafața (mp)*	Observații / Referințe
	5.400	

* Suprafața este determinată în planul de proiecție Stereo 70.



Date referitoare la teren

Crt	Categorie folosință	Intra vilan	Suprafața (mp)	Tarla	Parcelă	Nr. topo	Observații / Referințe
1	arabil	NU	5.400	33	337/198B	-	

Lungime Segmente

1) Valorile lungimilor segmentelor sunt obținute din proiecție în plan.

Punct început	X / Y	Punct sfârșit	X / Y	Lungime segment (** (m)
1	614.136,004 630.513,325	2	614.127,413 630.508,613	9.798
2	614.127,413 630.508,613	3	614.334,293 630.137,959	424.48
3	614.334,293 630.137,959	4	614.336,28 630.139,165	2.325
4	614.336,28 630.139,165	5	614.345,73 630.143,805	10.528
5	614.345,73 630.143,805	6	614.348,313 630.144,936	2.819

Punct început	X / Y	Punct sfârșit	X / Y	Lungime segment (** (m)
6	614.348,313 630.144,936	1	614.136,004 630.513,325	425.189

** Lungimile segmentelor sunt determinate în planul de proiecție Stereo 70 și sunt rotunjite la 1 milimetru.

*** Distanța dintre puncte este formată din segmente cumulate ce sunt mai mici decât valoarea 1 milimetru.

Neutilizabil în Circuitul Civil

**DATE DESPRE IMOBILUL NR. 8888**

Oficiul de Cadastru și Publicitate Imobiliară NEAMT
Biroul de Cadastru și Publicitate Imobiliară Targu-Neamt

A. Partea I. Descrierea imobilului

TEREN Extravilan

Adresa: Jud. Neamt, tarla Mlaștină

Nr. Crt	Nr cadastral Nr. topografic	Suprafața* (mp)	Observații / Referințe
A1	51065	2.600	Sector cadastral:63 Teren neimprejmuit;

B. Partea II. Proprietari și acte

Inscrieri privitoare la dreptul de proprietate și alte drepturi reale	Referințe
23763 / 18/10/2017	
Act Notarial nr. 2070 - act de partaj voluntar, din 17/10/2017 emis de NP David Daniela;	
B7	A1
Intabulare, drept de PROPRIETATE, cu titlu de partaj, dobandit prin Conventie, cota actuala 1/1	
1) COZMA VASILE ELENA	

C. Partea III. SARCINI .

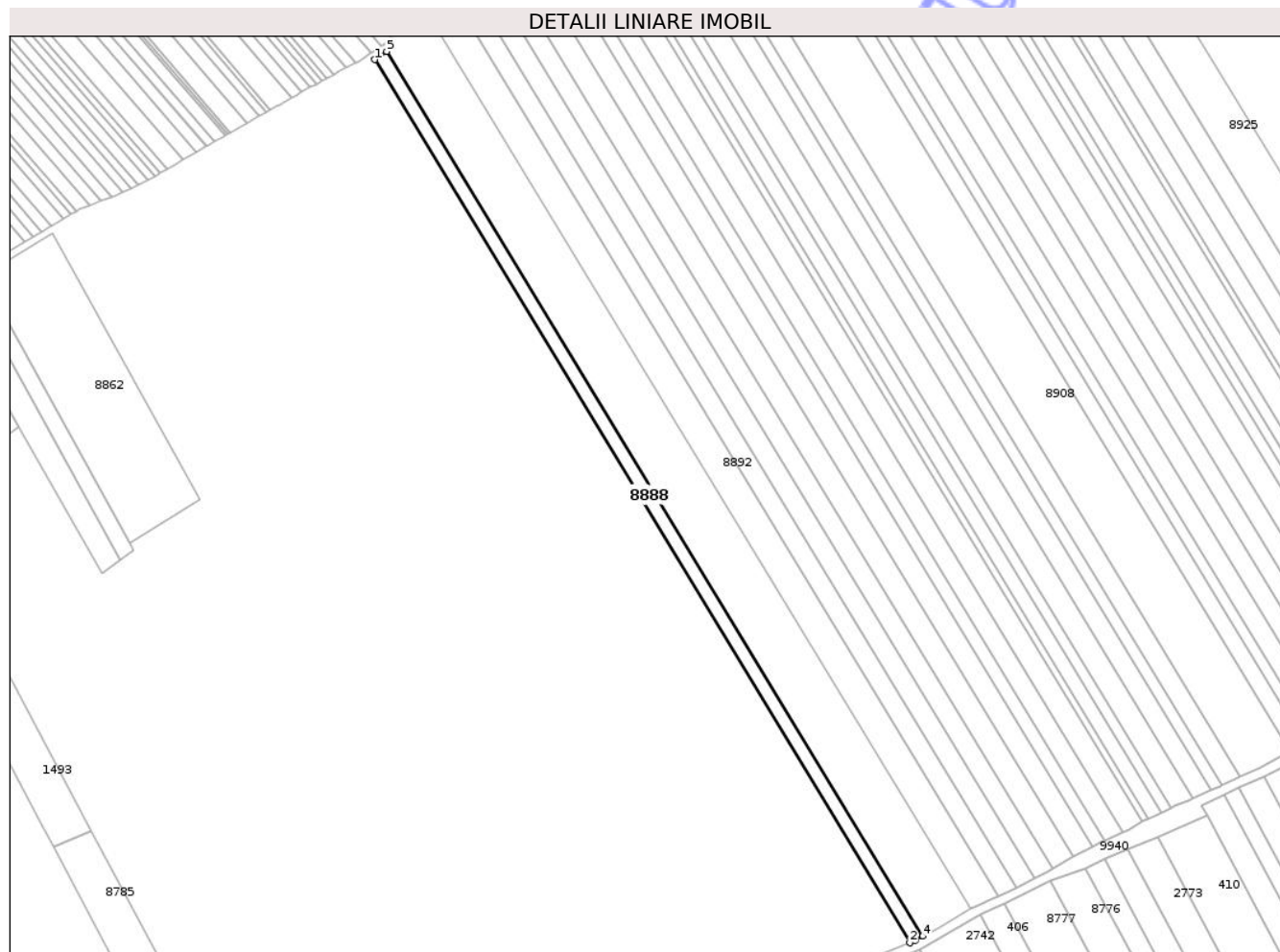
Inscrieri privind dezmembramintele dreptului de proprietate, drepturi reale de garanție și sarcini	Referințe
NU SUNT	

Anexa Nr. 1 La Partea I

Teren

Nr cadastral	Suprafața (mp)*	Observații / Referințe
51065	2.600	

* Suprafața este determinată în planul de proiecție Stereo 70.



Date referitoare la teren

Crt	Categorie folosință	Intra vilan	Suprafața (mp)	Tarla	Parcelă	Nr. topo	Observații / Referințe
1	arabil	NU	2.600	33	337/201A	-	

Lungime Segmente

1) Valorile lungimilor segmentelor sunt obținute din proiecție în plan.

Punct început	X / Y	Punct sfârșit	X / Y	Lungime segment (** (m)
1	614.149,207 630.520,945	2	614.371,432 630.154,738	428.359
2	614.371,432 630.154,738	3	614.373,753 630.155,7	2.513
3	614.373,753 630.155,7	4	614.376,875 630.157,454	3.581
4	614.376,875 630.157,454	5	614.154,232 630.524,352	429.167
5	614.154,232 630.524,352	1	614.149,207 630.520,945	6.07

** Lungimile segmentelor sunt determinate în planul de proiecție Stereo 70 și sunt rotunjite la 1 milimetru.

*** Distanța dintre puncte este formată din segmente cumulate ce sunt mai mici decât valoarea 1 milimetru.

Neutilizabil în Circuitul
Civil

**DATE DESPRE IMOBILUL NR. 8892**

Oficiul de Cadastru și Publicitate Imobiliară NEAMT
Biroul de Cadastru și Publicitate Imobiliară Targu-Neamt

A. Partea I. Descrierea imobilului

TEREN Extravilan

Adresa: Jud. Neamt

Nr. Crt	Nr cadastral Nr. topografic	Suprafața* (mp)	Observații / Referințe
A1		5.400	Sector cadastral:63 Teren neimprejmuit;

B. Partea II. Proprietari și acte

Inscrieri privitoare la dreptul de proprietate și alte drepturi reale	Referințe
/	
Act Administrativ nr. 70/70, din 21/05/2003 emis de CJPSDPAT NEAMȚ;	
B1	A1
Intabulare, drept de PROPRIETATE, dobandit prin Reconstituire, cota actuala 1/1 1) BURAGA GH CATINCA, LIPSĂ CNP	

C. Partea III. SARCINI .

Inscrieri privind dezmembramintele dreptului de proprietate, drepturi reale de garanție și sarcini	Referințe
NU SUNT	

Anexa Nr. 1 La Partea I

Teren

Nr cadastral	Suprafața (mp)*	Observații / Referințe
	5.400	

* Suprafața este determinată în planul de proiecție Stereo 70.

DETALII LINIARE IMOBIL



Date referitoare la teren

Crt	Categorie folosință	Intra vilan	Suprafața (mp)	Tarla	Parcelă	Nr. topo	Observații / Referințe
1	arabil	NU	5.400	33	337/197A	-	

Lungime Segmente

1) Valorile lungimilor segmentelor sunt obținute din proiecție în plan.

Punct început	X / Y	Punct sfârșit	X / Y	Lungime segment (** (m)
1	614.173,19 630.537,471	2	614.396,949 630.168,736	431.316
2	614.396,949 630.168,736	3	614.399,153 630.169,974	2.528
3	614.399,153 630.169,974	4	614.405,858 630.172,915	7.322
4	614.405,858 630.172,915	5	614.408,353 630.174,023	2.73
5	614.408,353 630.174,023	6	614.183,606 630.544,388	433.223

Punct început	X / Y	Punct sfârșit	X / Y	Lungime segment (** (m)
6	614.183,606 630.544,388	7	614.177,373 630.540,472	7.361
7	614.177,373 630.540,472	1	614.173,19 630.537,471	5.148

** Lungimile segmentelor sunt determinate în planul de proiecție Stereo 70 și sunt rotunjite la 1 milimetru.

*** Distanța dintre puncte este formată din segmente cumulate ce sunt mai mici decât valoarea 1 milimetru.

Neutilizabil în Circuitul Civil

**DATE DESPRE IMOBILUL NR. 8896**

Oficiul de Cadastru și Publicitate Imobiliară NEAMT
Biroul de Cadastru și Publicitate Imobiliară Targu-Neamt

A. Partea I. Descrierea imobilului

TEREN Extravilan

Adresa: Jud. Neamt

Nr. Crt	Nr cadastral Nr. topografic	Suprafața* (mp)	Observații / Referințe
A1		4.400	Sector cadastral:63 Teren neimprejmuit;

B. Partea II. Proprietari și acte

Inscrieri privitoare la dreptul de proprietate și alte drepturi reale	Referințe
/	
Act Administrativ nr. 70/334, din 05/05/1995 emis de CJPSDPAT NEAMȚ;	
B1	A1
Intabulare, drept de PROPRIETATE, dobandit prin Reconstituire, cota actuala 1/1	
1) MARCU GH VASILE, LIPSĂ CNP 2) MĂRIAN GH ELENA, LIPSĂ CNP 3) NISTOR GH NATALIA, LIPSĂ CNP 4) MARCU GH CONSTANTIN, LIPSĂ CNP 5) MARCU GH MIHAI, LIPSĂ CNP	

C. Partea III. SARCINI .

Inscrieri privind dezmembramintele dreptului de proprietate, drepturi reale de garanție și sarcini	Referințe
NU SUNT	

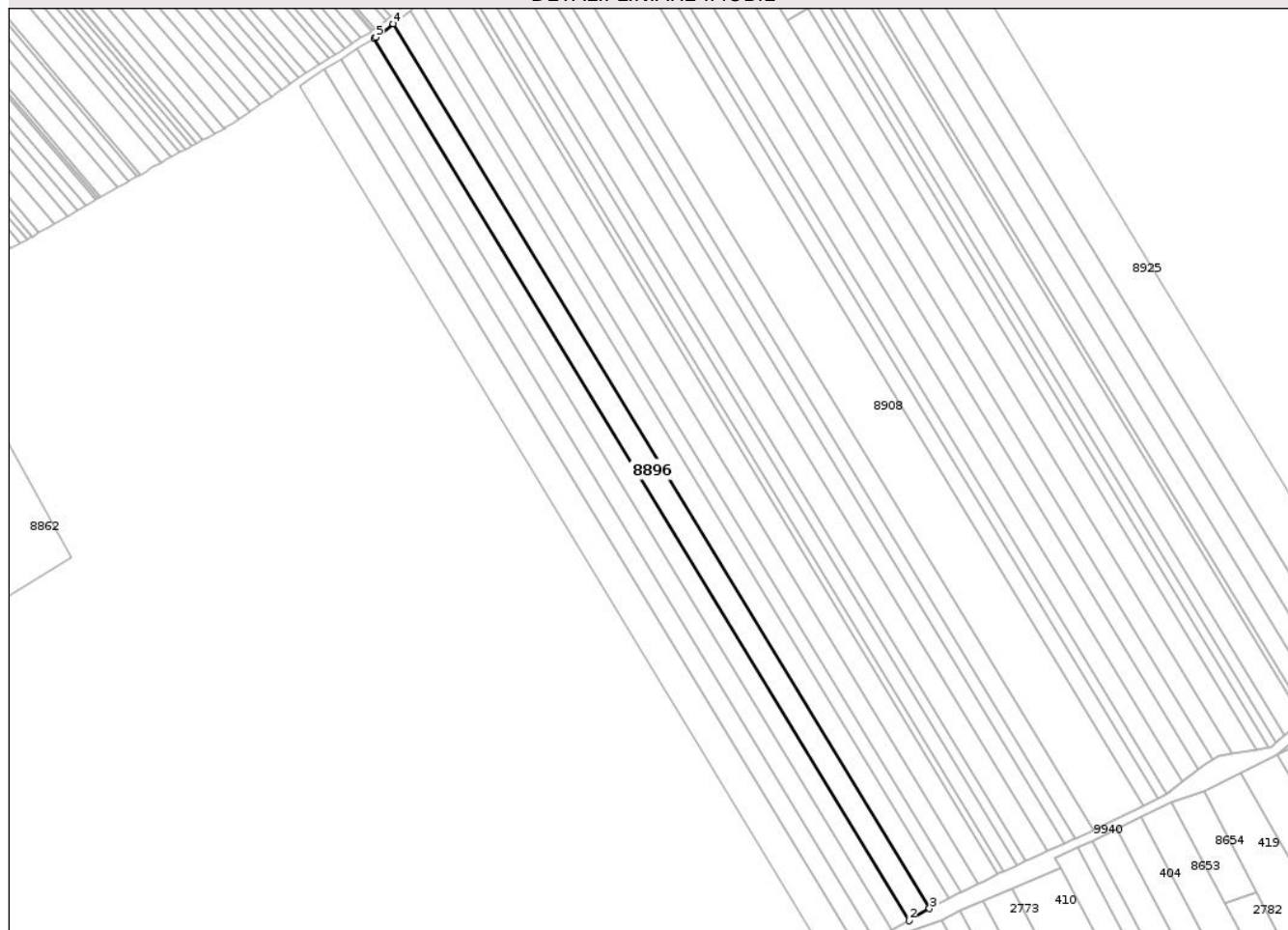
Anexa Nr. 1 La Partea I

Teren

Nr cadastral	Suprafața (mp)*	Observații / Referințe
	4.400	

* Suprafața este determinată în planul de proiecție Stereo 70.

DETALII LINIARE IMOBIL



Date referitoare la teren

Crt	Categorie folosință	Intra vilan	Suprafața (mp)	Tarla	Parcelă	Nr. topo	Observații / Referințe
1	arabil	NU	4.400	33	337/187	-	

Lungime Segmente

1) Valorile lungimilor segmentelor sunt obținute din proiecție în plan.

Punct început	X / Y	Punct sfârșit	X / Y	Lungime segment (** (m)
1	614.204,656 630.557,616	2	614.430,573 630.185,324	435.477
2	614.430,573 630.185,324	3	614.439,282 630.190,423	10.092
3	614.439,282 630.190,423	4	614.212,749 630.563,732	436.665
4	614.212,749 630.563,732	5	614.205,484 630.558,136	9.17
5	614.205,484 630.558,136	1	614.204,656 630.557,616	0.977

** Lungimile segmentelor sunt determinate în planul de proiecție Stereo 70 și sunt rotunjite la 1 milimetru.

*** Distanța dintre puncte este formată din segmente cumulate ce sunt mai mici decât valoarea 1 milimetru.

Neutilizabil în Circuitul
Civil

**DATE DESPRE IMOBILUL NR. 8898**

Oficiul de Cadastru și Publicitate Imobiliară NEAMT
Biroul de Cadastru și Publicitate Imobiliară Targu-Neamt

A. Partea I. Descrierea imobilului

TEREN Extravilan

Adresa: Jud. Neamt

Nr. Crt	Nr cadastral Nr. topografic	Suprafața* (mp)	Observații / Referințe
A1		2.500	Sector cadastral:63 Teren neimprejmuit;

B. Partea II. Proprietari și acte

Inscrieri privitoare la dreptul de proprietate și alte drepturi reale	Referințe
/	
Act Administrativ nr. 70/355, din 30/08/1995 emis de CJPSDPAT NEAMȚ;	
B1	A1
Intabulare, drept de PROPRIETATE, dobandit prin Reconstituire, cota actuala 1/1	
1) MARCU C ELENA , LIPSĂ CNP	

C. Partea III. SARCINI .

Inscrieri privind dezmembramintele dreptului de proprietate, drepturi reale de garanție și sarcini	Referințe
NU SUNT	

Anexa Nr. 1 La Partea I

Teren

Nr cadastral	Suprafața (mp)*	Observații / Referințe
	2.500	

* Suprafața este determinată în planul de proiecție Stereo 70.

DETALII LINIARE IMOBIL



Date referitoare la teren

Crt	Categorie folosință	Intra vilan	Suprafața (mp)	Tarla	Parcelă	Nr. topo	Observații / Referințe
1	arabil	NU	2.500	33	337/224	-	

Lungime Segmente

1) Valorile lungimilor segmentelor sunt obținute din proiecție în plan.

Punct început	X / Y	Punct sfârșit	X / Y	Lungime segment (** (m)
1	614.220,04 630.569,347	2	614.447,351 630.194,757	438.164
2	614.447,351 630.194,757	3	614.450,89 630.196,561	3.972
3	614.450,89 630.196,561	4	614.452,478 630.197,296	1.75
4	614.452,478 630.197,296	5	614.224,889 630.572,344	438.7
5	614.224,889 630.572,344	6	614.221,805 630.570,706	3.493

Punct început	X / Y	Punct sfârșit	X / Y	Lungime segment (** (m)
6	614.221,805 630.570,706	1	614.220,04 630.569,347	2.227

** Lungimile segmentelor sunt determinate în planul de proiecție Stereo 70 și sunt rotunjite la 1 milimetru.

*** Distanța dintre puncte este formată din segmente cumulate ce sunt mai mici decât valoarea 1 milimetru.

Neutilizabil în Circuitul Civil

**DATE DESPRE IMOBILUL NR. 8901**

Oficiul de Cadastru și Publicitate Imobiliară NEAMȚ
 Biroul de Cadastru și Publicitate Imobiliară Targu-Neamt

A. Partea I. Descrierea imobilului

TEREN Extravilan

Adresa: Jud. Neamt

Nr. Crt	Nr cadastral Nr. topografic	Suprafața* (mp)	Observații / Referințe
A1		1.250	Sector cadastral:63 Teren neimprejmuit;

B. Partea II. Proprietari și acte

Inscrieri privitoare la dreptul de proprietate și alte drepturi reale		Referințe
/		
Act Administrativ nr. 70/971, din 30/11/1995 emis de CJPSDPAT NEAMȚ;		
B1	Intabulare, drept de PROPRIETATE, dobandit prin Reconstituire, cota actuala 1/1	A1
	1) MIHĂILĂ I GHEORGHE, LIPSĂ CNP 2) MIHĂILĂ ANA, LIPSĂ CNP	

C. Partea III. SARCINI .

Inscrieri privind dezmembramintele dreptului de proprietate, drepturi reale de garanție și sarcini	Referințe
NU SUNT	

Anexa Nr. 1 La Partea I

Teren

Nr cadastral	Suprafața (mp)*	Observații / Referințe
	1.250	

* Suprafața este determinată în planul de proiecție Stereo 70.

DETALII LINIARE IMOBIL



Date referitoare la teren

Crt	Categorie folosință	Intravilan	Suprafața (mp)	Tarla	Parcelă	Nr. topo	Observații / Referințe
1	arabil	NU	1.250	33	337/211a; 338,339	-	

Lungime Segmente

1) Valorile lungimilor segmentelor sunt obținute din proiecție în plan.

Punct început	X / Y	Punct sfârșit	X / Y	Lungime segment (** (m)
1	614.240,89 630.579,364	2	614.468,045 630.205,031	437.864
2	614.468,045 630.205,031	3	614.468,744 630.205,418	0.8
3	614.468,744 630.205,418	4	614.470,619 630.206,294	2.069
4	614.470,619 630.206,294	5	614.243,67 630.580,286	437.465
5	614.243,67 630.580,286	1	614.240,89 630.579,364	2.93

** Lungimile segmentelor sunt determinate în planul de proiecție Stereo 70 și sunt rotunjite la 1 milimetru.

*** Distanța dintre puncte este formată din segmente cumulate ce sunt mai mici decât valoarea 1 milimetru.

Neutilizabil în Circuitul
Civil



DATE DESPRE IMOBILUL NR. 8902

Oficiul de Cadastru și Publicitate Imobiliară NEAMȚ
 Biroul de Cadastru și Publicitate Imobiliară Targu-Neamt

A. Partea I. Descrierea imobilului

TEREN Extravilan

Adresa: Jud. Neamt

Nr. Crt	Nr cadastral Nr. topografic	Suprafața* (mp)	Observații / Referințe
A1		2.600	Sector cadastral:63 Teren neimprejmuit;

B. Partea II. Proprietari și acte

Inscrieri privitoare la dreptul de proprietate și alte drepturi reale	Referințe
/	
Act Administrativ nr. 70/982, din 17/01/2002 emis de CJPSDPAT NEAMȚ;	
B1	A1
Intabulare, drept de PROPRIETATE, dobandit prin Reconstituire, cota actuala 1/1	
1) NISTOR I PETRU, LIPSĂ CNP	

C. Partea III. SARCINI .

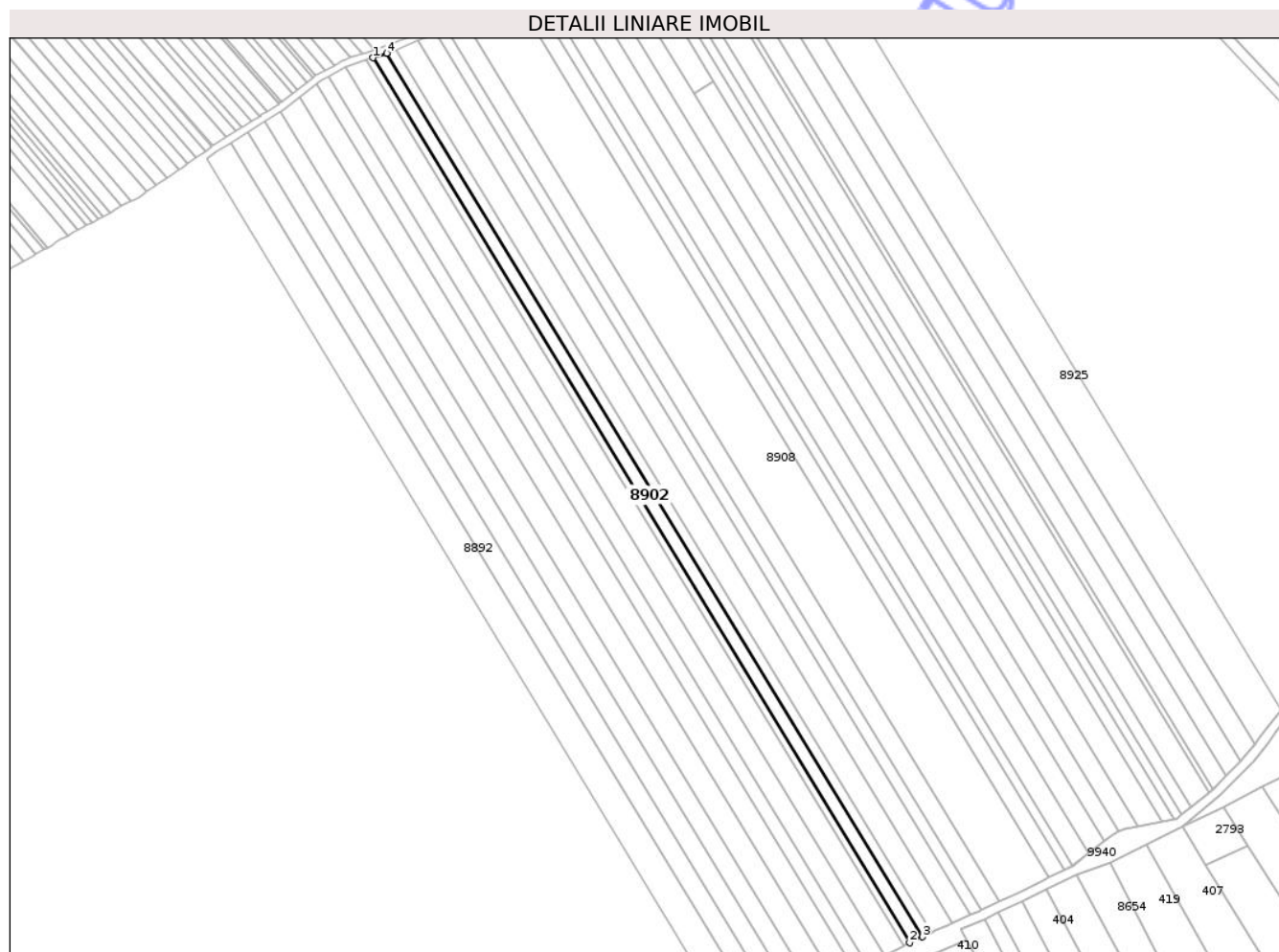
Inscrieri privind dezmembramintele dreptului de proprietate, drepturi reale de garanție și sarcini	Referințe
NU SUNT	

Anexa Nr. 1 La Partea I

Teren

Nr cadastral	Suprafața (mp)*	Observații / Referințe
	2.600	

* Suprafața este determinată în planul de proiecție Stereo 70.



Date referitoare la teren

Crt	Categorie folosință	Intra vilan	Suprafața (mp)	Tarla	Parcelă	Nr. topo	Observații / Referințe
1	arabil	NU	2.600	33	337/102	-	

Lungime Segmente

1) Valorile lungimilor segmentelor sunt obținute din proiecție în plan.

Punct început	X / Y	Punct sfârșit	X / Y	Lungime segment (** (m)
1	614.243,67 630.580,286	2	614.470,619 630.206,294	437.465
2	614.470,619 630.206,294	3	614.476,039 630.208,828	5.983
3	614.476,039 630.208,828	4	614.249,462 630.582,208	436.748
4	614.249,462 630.582,208	1	614.243,67 630.580,286	6.102

** Lungimile segmentelor sunt determinate în planul de proiecție Stereo 70 și sunt rotunjite la 1 milimetru.

*** Distanţa dintre puncte este formată din segmente cumulate ce sunt mai mici decât valoarea 1 milimetru.

Neutilizabil în Circuitul
Civil

**DATE DESPRE IMOBILUL NR. 8906**

Oficiul de Cadastru și Publicitate Imobiliară NEAMȚ
 Biroul de Cadastru și Publicitate Imobiliară Targu-Neamt

A. Partea I. Descrierea imobilului

TEREN Extravilan

Adresa: Jud. Neamt

Nr. Crt	Nr cadastral Nr. topografic	Suprafața* (mp)	Observații / Referințe
A1		2.150	Sector cadastral:63 Teren neimprejmuit;

B. Partea II. Proprietari și acte

Inscrieri privitoare la dreptul de proprietate și alte drepturi reale	Referințe
/	
Act Administrativ nr. 70/927, din 31/10/2000 emis de CJPSDPAT NEAMȚ;	
B1	A1
Intabulare, drept de PROPRIETATE, dobandit prin Reconstituire, cota actuala 1/1	
1) ISTRATE GR GHEORGHE, LIPSĂ CNP	

C. Partea III. SARCINI .

Inscrieri privind dezmembramintele dreptului de proprietate, drepturi reale de garanție și sarcini	Referințe
NU SUNT	

Anexa Nr. 1 La Partea I

Teren

Nr cadastral	Suprafața (mp)*	Observații / Referințe
	2.150	

* Suprafața este determinată în planul de proiecție Stereo 70.

DETALII LINIARE IMOBIL



Date referitoare la teren

Crt	Categorie folosință	Intra vilan	Suprafața (mp)	Tarla	Parcelă	Nr. topo	Observații / Referințe
1	arabil	NU	2.150	33	337/253B; 338,339	-	

Lungime Segmente

1) Valorile lungimilor segmentelor sunt obținute din proiecție în plan.

Punct început	X / Y	Punct sfârșit	X / Y	Lungime segment (** (m)
1	614.500,995 630.220,087	2	614.275,098 630.592,347	435.438
2	614.275,098 630.592,347	3	614.270,449 630.590,493	5.005
3	614.270,449 630.590,493	4	614.496,465 630.218,038	435.667
4	614.496,465 630.218,038	5	614.500,516 630.219,864	4.444
5	614.500,516 630.219,864	1	614.500,995 630.220,087	0.528

** Lungimile segmentelor sunt determinate în planul de proiecție Stereo 70 și sunt rotunjite la 1 milimetru.

*** Distanța dintre puncte este formată din segmente cumulate ce sunt mai mici decât valoarea 1 milimetru.

Neutilizabil în Circuitul
Civil

**DATE DESPRE IMOBILUL NR. 8912**

Oficiul de Cadastru și Publicitate Imobiliară NEAMȚ
 Biroul de Cadastru și Publicitate Imobiliară Targu-Neamt

A. Partea I. Descrierea imobilului

TEREN Extravilan

Adresa: Jud. Neamt

Nr. Crt	Nr cadastral Nr. topografic	Suprafața* (mp)	Observații / Referințe
A1		3.600	Sector cadastral:63 Teren neimprejmuit;

B. Partea II. Proprietari și acte

Inscrieri privitoare la dreptul de proprietate și alte drepturi reale	Referințe
/	
Act Administrativ nr. 44/419, din 01/03/2000 emis de CJPSDPAT NEAMȚ;	
B1	A1
Intabulare, drept de PROPRIETATE, dobandit prin Reconstituire, cota actuala 1/1	
1) CUCOȘ I VASILE, LIPSĂ CNP	

C. Partea III. SARCINI .

Inscrieri privind dezmembramintele dreptului de proprietate, drepturi reale de garanție și sarcini	Referințe
NU SUNT	

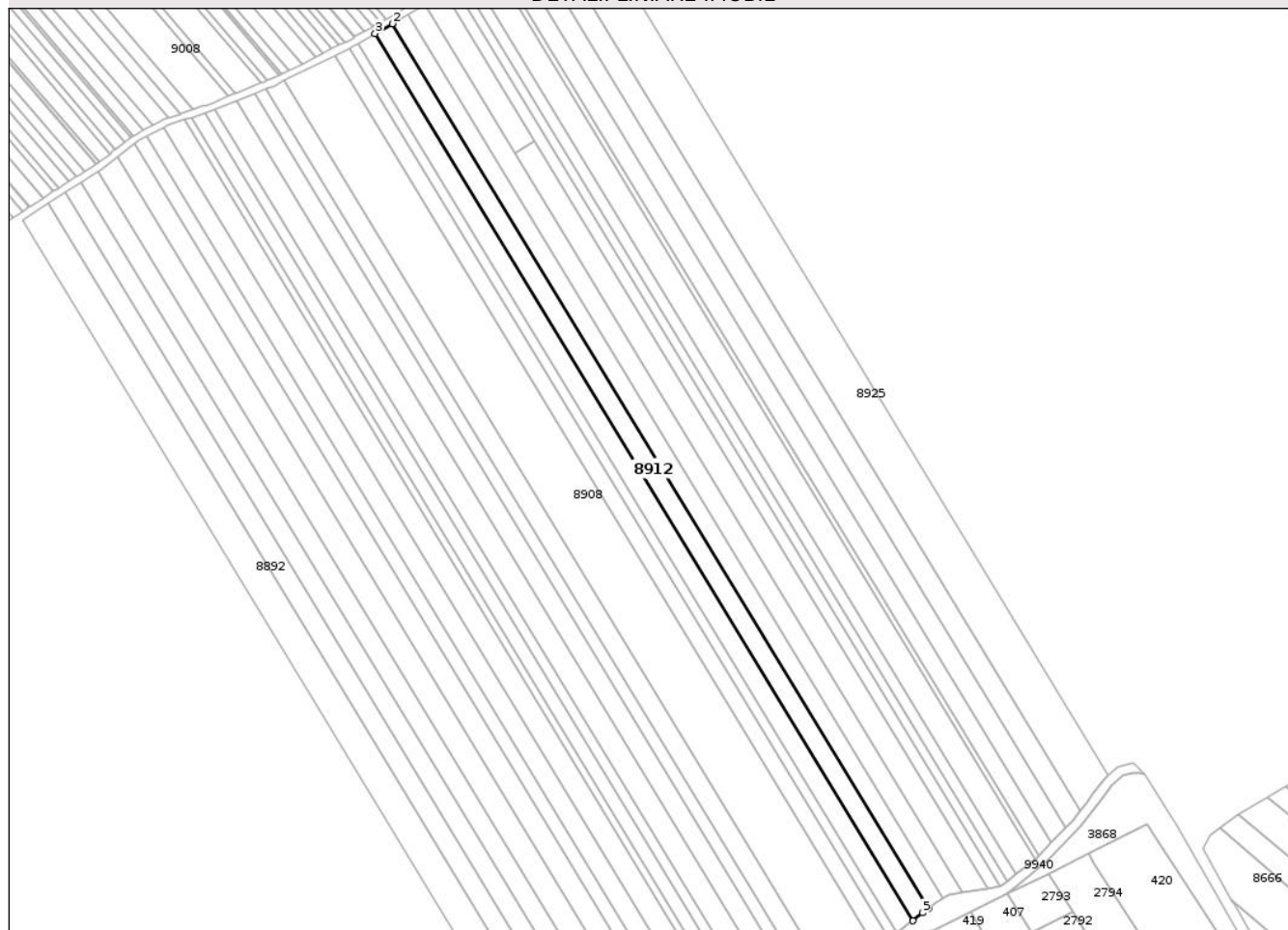
Anexa Nr. 1 La Partea I

Teren

Nr cadastral	Suprafața (mp)*	Observații / Referințe
	3.600	

* Suprafața este determinată în planul de proiecție Stereo 70.

DETALII LINIARE IMOBIL



Date referitoare la teren

Crt	Categorie folosință	Intra vilan	Suprafața (mp)	Tarla	Parcelă	Nr. topo	Observații / Referințe
1	arabil	NU	3.600	33	337/219; 338,339	-	

Lungime Segmente

1) Valorile lungimilor segmentelor sunt obținute din proiecție în plan.

Punct început	X / Y	Punct sfârșit	X / Y	Lungime segment (** (m)
1	614.552,703 630.249,142	2	614.327,925 630.619,558	433.282
2	614.327,925 630.619,558	3	614.320,713 630.615,449	8.301
3	614.320,713 630.615,449	4	614.546,126 630.243,986	434.506
4	614.546,126 630.243,986	5	614.550,264 630.247,304	5.304
5	614.550,264 630.247,304	1	614.552,703 630.249,142	3.054

** Lungimile segmentelor sunt determinate în planul de proiecție Stereo 70 și sunt rotunjite la 1 milimetru.

*** Distanța dintre puncte este formată din segmente cumulate ce sunt mai mici decât valoarea 1 milimetru.

Neutilizabil în Circuitul
Civil

**DATE DESPRE IMOBILUL NR. 8908**

Oficiul de Cadastru și Publicitate Imobiliară NEAMT
Biroul de Cadastru și Publicitate Imobiliară Targu-Neamt

A. Partea I. Descrierea imobilului

TEREN Extravilan

Adresa: Jud. Neamt

Nr. Crt	Nr cadastral Nr. topografic	Suprafața* (mp)	Observații / Referințe
A1		10.200	Sector cadastral:63 Teren neimprejmuit;

B. Partea II. Proprietari și acte

Inscrieri privitoare la dreptul de proprietate și alte drepturi reale	Referințe
/	
Act Administrativ nr. 70/18, din 15/11/1996 emis de CJPSDPAT NEAMȚ;	
B1	A1
Intabulare, drept de PROPRIETATE, dobandit prin Reconstituire, cota actuala 1/1	
1) ALEXANDROAIA N GHEORGHE, LIPSĂ CNP	

C. Partea III. SARCINI .

Inscrieri privind dezmembramintele dreptului de proprietate, drepturi reale de garanție și sarcini	Referințe
NU SUNT	

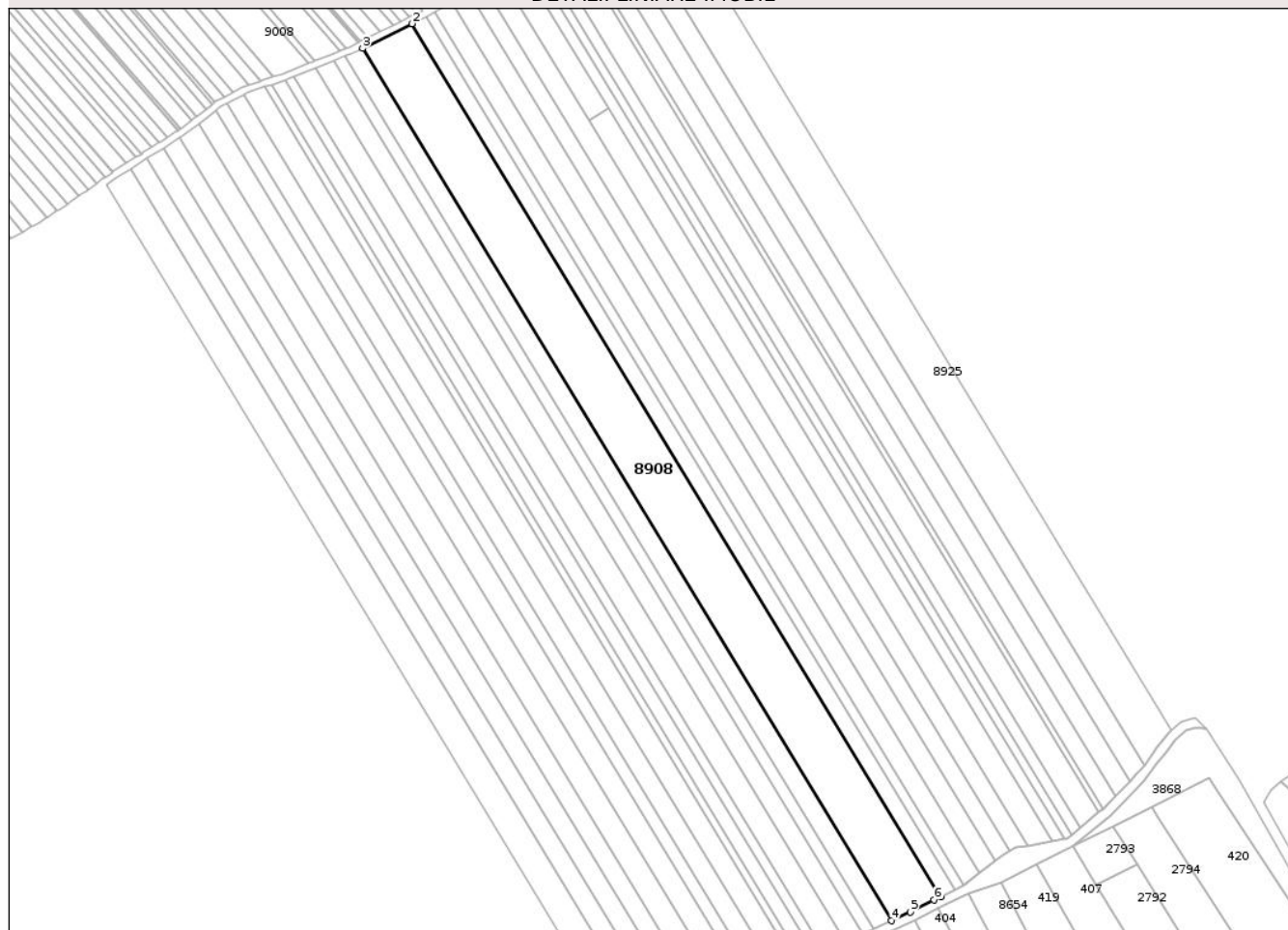
Anexa Nr. 1 La Partea I

Teren

Nr cadastral	Suprafața (mp)*	Observații / Referințe
	10.200	

* Suprafața este determinată în planul de proiecție Stereo 70.

DETALII LINIARE IMOBIL



Date referitoare la teren

Crt	Categorie folosință	Intravilan	Suprafața (mp)	Tarla	Parcelă	Nr. topo	Observații / Referințe
1	arabil	NU	10.200	33	337/217; 338,339	-	

Lungime Segmente

1) Valorile lungimilor segmentelor sunt obținute din proiecție în plan.

Punct început	X / Y	Punct sfârșit	X / Y	Lungime segment (** (m)
1	614.529,674 630.233,91	2	614.303,712 630.606,276	435.564
2	614.303,712 630.606,276	3	614.282,672 630.595,806	23.501
3	614.282,672 630.595,806	4	614.508,536 630.223,601	435.375
4	614.508,536 630.223,601	5	614.516,635 630.227,376	8.935
5	614.516,635 630.227,376	6	614.526,804 630.232,484	11.381

Punct început	X / Y	Punct sfârșit	X / Y	Lungime segment (** (m)
6	614.526,804 630.232,484	1	614.529,674 630.233,91	3.204

** Lungimile segmentelor sunt determinate în planul de proiecție Stereo 70 și sunt rotunjite la 1 milimetru.

*** Distanța dintre puncte este formată din segmente cumulate ce sunt mai mici decât valoarea 1 milimetru.

Neutilizabil în Circuitul Civil

**DATE DESPRE IMOBILUL NR. 8913**

Oficiul de Cadastru și Publicitate Imobiliară NEAMT
Biroul de Cadastru și Publicitate Imobiliară Targu-Neamt

A. Partea I. Descrierea imobilului

TEREN Extravilan

Adresa: Jud. Neamt

Nr. Crt	Nr cadastral Nr. topografic	Suprafața* (mp)	Observații / Referințe
A1		3.200	Sector cadastral:63 Teren neimprejmuit;

B. Partea II. Proprietari și acte

Inscrieri privitoare la dreptul de proprietate și alte drepturi reale	Referințe
/	
Act Administrativ nr. 70/332, din 25/06/1998 emis de CJPSDPAT NEAMȚ;	
B1	A1
Intabulare, drept de PROPRIETATE, dobandit prin Reconstituire, cota actuala 1/1	
1) MAFTEI T IOAN , LIPSĂ CNP	

C. Partea III. SARCINI .

Inscrieri privind dezmembramintele dreptului de proprietate, drepturi reale de garanție și sarcini	Referințe
NU SUNT	

Anexa Nr. 1 La Partea I

Teren

Nr cadastral	Suprafața (mp)*	Observații / Referințe
	3.200	

* Suprafața este determinată în planul de proiecție Stereo 70.

DETALII LINIARE IMOBIL



Date referitoare la teren

Crt	Categorie folosință	Intra vilan	Suprafața (mp)	Tarla	Parcelă	Nr. topo	Observații / Referințe
1	arabil	NU	3.200	33	337/219B	-	

Lungime Segmente

1) Valorile lungimilor segmentelor sunt obținute din proiecție în plan.

Punct început	X / Y	Punct sfârșit	X / Y	Lungime segment (** (m)
1	614.558,854 630.253,255	2	614.334,351 630.623,218	432.752
2	614.334,351 630.623,218	3	614.327,925 630.619,558	7.395
3	614.327,925 630.619,558	4	614.552,703 630.249,142	433.282
4	614.552,703 630.249,142	5	614.556,299 630.251,85	4.501
5	614.556,299 630.251,85	1	614.558,854 630.253,255	2.916

** Lungimile segmentelor sunt determinate în planul de proiecție Stereo 70 și sunt rotunjite la 1 milimetru.

*** Distanța dintre puncte este formată din segmente cumulate ce sunt mai mici decât valoarea 1 milimetru.

Neutilizabil în Circuitul
Civil

**DATE DESPRE IMOBILUL NR. 8917**

Oficiul de Cadastru și Publicitate Imobiliară NEAMT
Biroul de Cadastru și Publicitate Imobiliară Targu-Neamt

A. Partea I. Descrierea imobilului

TEREN Extravilan

Adresa: Jud. Neamt

Nr. Crt	Nr cadastral Nr. topografic	Suprafața* (mp)	Observații / Referințe
A1		2.100	Sector cadastral:63 Teren neimprejmuit;

B. Partea II. Proprietari și acte

Inscrieri privitoare la dreptul de proprietate și alte drepturi reale	Referințe
/	
Act Administrativ nr. 70/981, din 21/03/1996 emis de CJPSDPAT NEAMȚ;	
B1	A1
Intabulare, drept de PROPRIETATE, dobandit prin Reconstituire, cota actuala 1/1	
1) NASTASĂ DINU, LIPSĂ CNP	

C. Partea III. SARCINI .

Inscrieri privind dezmembramintele dreptului de proprietate, drepturi reale de garanție și sarcini	Referințe
NU SUNT	

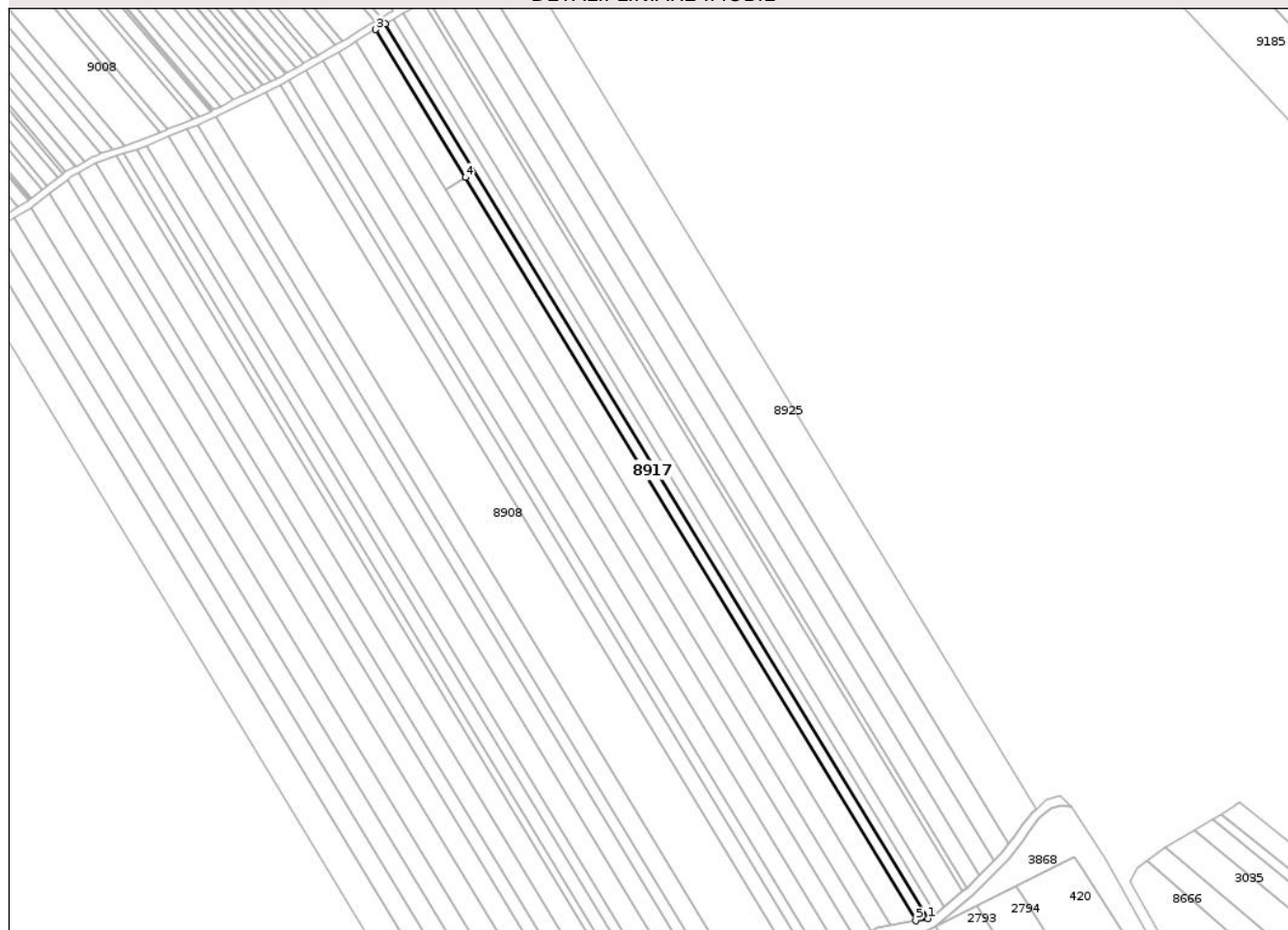
Anexa Nr. 1 La Partea I

Teren

Nr cadastral	Suprafața (mp)*	Observații / Referințe
	2.100	

* Suprafața este determinată în planul de proiecție Stereo 70.

DETALII LINIARE IMOBIL



Date referitoare la teren

Crt	Categorie folosință	Intra vilan	Suprafața (mp)	Tarla	Parcelă	Nr. topo	Observații / Referințe
1	arabil	NU	2.100	33	337/210	-	

Lungime Segmente

1) Valorile lungimilor segmentelor sunt obținute din proiecție în plan.

Punct început	X / Y	Punct sfârșit	X / Y	Lungime segment (** (m)
1	614.582,558 630.258,486	2	614.354,114 630.634,944	440.349
2	614.354,114 630.634,944	3	614.350,018 630.632,481	4.779
3	614.350,018 630.632,481	4	614.387,772 630.570,266	72.775
4	614.387,772 630.570,266	5	614.577,519 630.257,579	365.755
5	614.577,519 630.257,579	1	614.582,558 630.258,486	5.121

** Lungimile segmentelor sunt determinate în planul de proiecție Stereo 70 și sunt rotunjite la 1 milimetru.

*** Distanța dintre puncte este formată din segmente cumulate ce sunt mai mici decât valoarea 1 milimetru.

Neutilizabil în Circuitul
Civil

**DATE DESPRE IMOBILUL NR. 8920**

Oficiul de Cadastru și Publicitate Imobiliară NEAMȚ
 Biroul de Cadastru și Publicitate Imobiliară Targu-Neamt

A. Partea I. Descrierea imobilului

TEREN Extravilan

Adresa: Jud. Neamt

Nr. Crt	Nr cadastral Nr. topografic	Suprafața* (mp)	Observații / Referințe
A1		4.400	Sector cadastral:63 Teren neimprejmuit;

B. Partea II. Proprietari și acte

Inscrieri privitoare la dreptul de proprietate și alte drepturi reale	Referințe
/	
Act Administrativ nr. 70/957, din 28/02/1995 emis de CJPSDPAT NEAMȚ;	
B1	A1
Intabulare, drept de PROPRIETATE, dobandit prin Reconstituire, cota actuala 1/1	
1) MOROȘANU V ELENA, LIPSĂ CNP	
2) MOROȘANU V GHEORGHE, LIPSĂ CNP	
3) MOROȘANU V LUCREȚIA, LIPSĂ CNP	

C. Partea III. SARCINI .

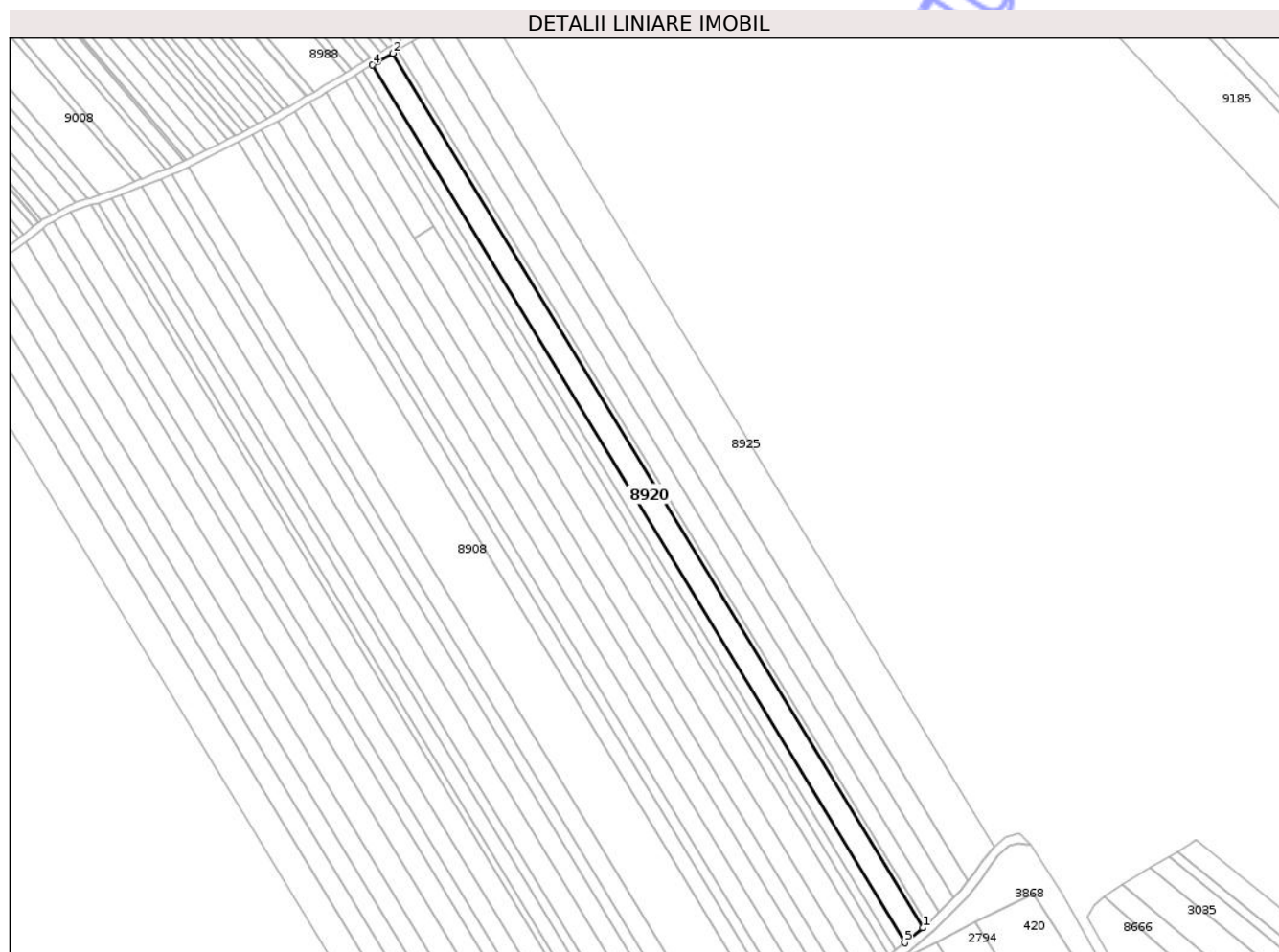
Inscrieri privind dezmembramintele dreptului de proprietate, drepturi reale de garanție și sarcini	Referințe
NU SUNT	

Anexa Nr. 1 La Partea I

Teren

Nr cadastral	Suprafața (mp)*	Observații / Referințe
	4.400	

* Suprafața este determinată în planul de proiecție Stereo 70.



Date referitoare la teren

Crt	Categorie folosință	Intra vilan	Suprafața (mp)	Tarla	Parcelă	Nr. topo	Observații / Referințe
1	arabil	NU	4.400	33	337/208	-	

Lungime Segmente

1) Valorile lungimilor segmentelor sunt obținute din proiecție în plan.

Punct început	X / Y	Punct sfârșit	X / Y	Lungime segment (** (m)
1	614.597,25 630.269,798	2	614.369,971 630.644,336	438.103
2	614.369,971 630.644,336	3	614.363,486 630.640,579	7.495
3	614.363,486 630.640,579	4	614.361,316 630.639,274	2.532
4	614.361,316 630.639,274	5	614.589,421 630.263,376	439.696
5	614.589,421 630.263,376	1	614.597,25 630.269,798	10.126

** Lungimile segmentelor sunt determinate în planul de proiecție Stereo 70 și sunt rotunjite la 1 milimetru.

*** Distanța dintre puncte este formată din segmente cumulate ce sunt mai mici decât valoarea 1 milimetru.

Neutilizabil în Circuitul
Civil

**DATE DESPRE IMOBILUL NR. 8925**

Oficiul de Cadastru și Publicitate Imobiliară NEAMT
Biroul de Cadastru și Publicitate Imobiliară Targu-Neamt

A. Partea I. Descrierea imobilului

TEREN Extravilan

Adresa: Jud. Neamt

Nr. Crt	Nr cadastral Nr. topografic	Suprafața* (mp)	Observații / Referințe
A1		7.500	Sector cadastral:63 Teren neimprejmuit;

B. Partea II. Proprietari și acte

Inscrieri privitoare la dreptul de proprietate și alte drepturi reale	Referințe
/	
Act Administrativ nr. 70/18, din 15/11/1996 emis de CJSPDPAT NEAMȚ;	
B1	A1
Intabulare, drept de PROPRIETATE, dobandit prin Reconstituire, cota actuala 1/1	
1) ALEXANDROAIA N GHEORGHE, LIPSĂ CNP	

C. Partea III. SARCINI .

Inscrieri privind dezmembramintele dreptului de proprietate, drepturi reale de garanție și sarcini	Referințe
NU SUNT	

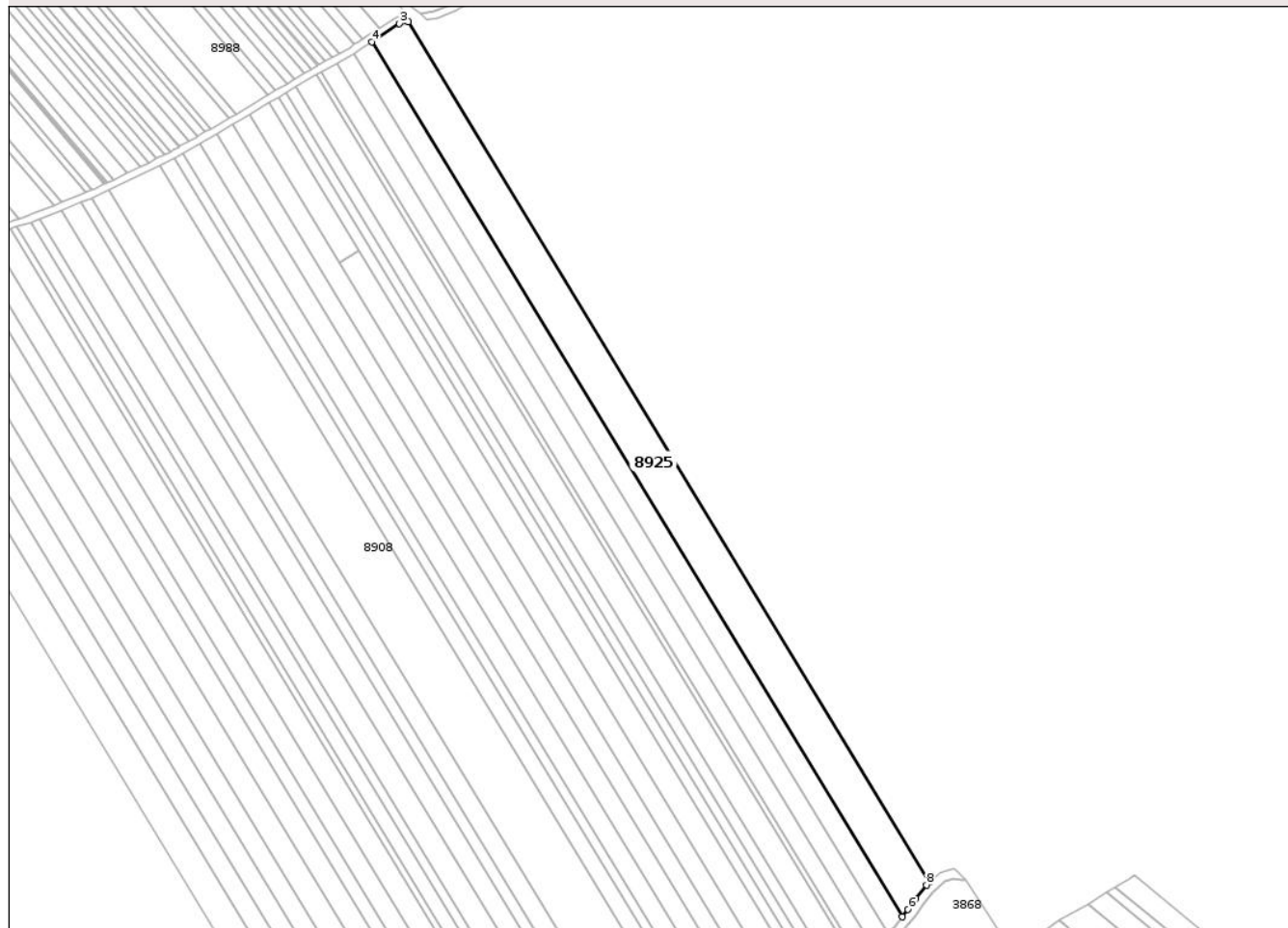
Anexa Nr. 1 La Partea I

Teren

Nr cadastral	Suprafața (mp)*	Observații / Referințe
	7.500	

* Suprafața este determinată în planul de proiecție Stereo 70.

DETALII LINIARE IMOBIL



Date referitoare la teren

Crt	Categorie folosință	Intra vilan	Suprafața (mp)	Tarla	Parcelă	Nr. topo	Observații / Referințe
1	arabil	NU	7.500	33	337/203A	-	

Lungime Segmente

1) Valorile lungimilor segmentelor sunt obținute din proiecție în plan.

Punct început	X / Y	Punct sfârșit	X / Y	Lungime segment (** (m)
1	614.628,136 630.304,596	2	614.408,482 630.666,567	423.404
2	614.408,482 630.666,567	3	614.404,756 630.665,822	3.8
3	614.404,756 630.665,822	4	614.393,105 630.658,08	13.988
4	614.393,105 630.658,08	5	614.616,51 630.289,928	430.634
5	614.616,51 630.289,928	6	614.618,95 630.293,072	3.98

Punct început	X / Y	Punct sfârșit	X / Y	Lungime segment (** (m)
6	614.618,95 630.293,072	7	614.622,179 630.297,574	5.54
7	614.622,179 630.297,574	8	614.626,669 630.303,29	7.268
8	614.626,669 630.303,29	1	614.628,136 630.304,596	1.964

** Lungimile segmentelor sunt determinate în planul de proiecție Stereo 70 și sunt rotunjite la 1 milimetru.

*** Distanța dintre puncte este formată din segmente cumulate ce sunt mai mici decât valoarea 1 milimetru.

Neutilizabil în Circuitul Civil

**DATE DESPRE IMOBILUL NR. 8926**

Oficiul de Cadastru și Publicitate Imobiliară NEAMȚ
Biroul de Cadastru și Publicitate Imobiliară Targu-Neamt

A. Partea I. Descrierea imobilului

TEREN Extravilan

Adresa: Jud. Neamt

Nr. Crt	Nr cadastral Nr. topografic	Suprafața* (mp)	Observații / Referințe
A1		2.100	Sector cadastral:63 Teren neimprejmuit;

B. Partea II. Proprietari și acte

Inscrieri privitoare la dreptul de proprietate și alte drepturi reale	Referințe
/	
Act Administrativ nr. 70/803, din 02/03/1998 emis de CJPSDPAT NEAMȚ;	
B1	A1
Intabulare, drept de PROPRIETATE, dobandit prin Reconstituire, cota actuala 1/1	
1) BURAGA GH TEREZA, LIPSĂ CNP 2) PRICOP GH NECULAI, LIPSĂ CNP 3) PRICOP GH DUMITRU, LIPSĂ CNP 4) MĂCILĂ GH FLORENȚA, LIPSĂ CNP	

C. Partea III. SARCINI .

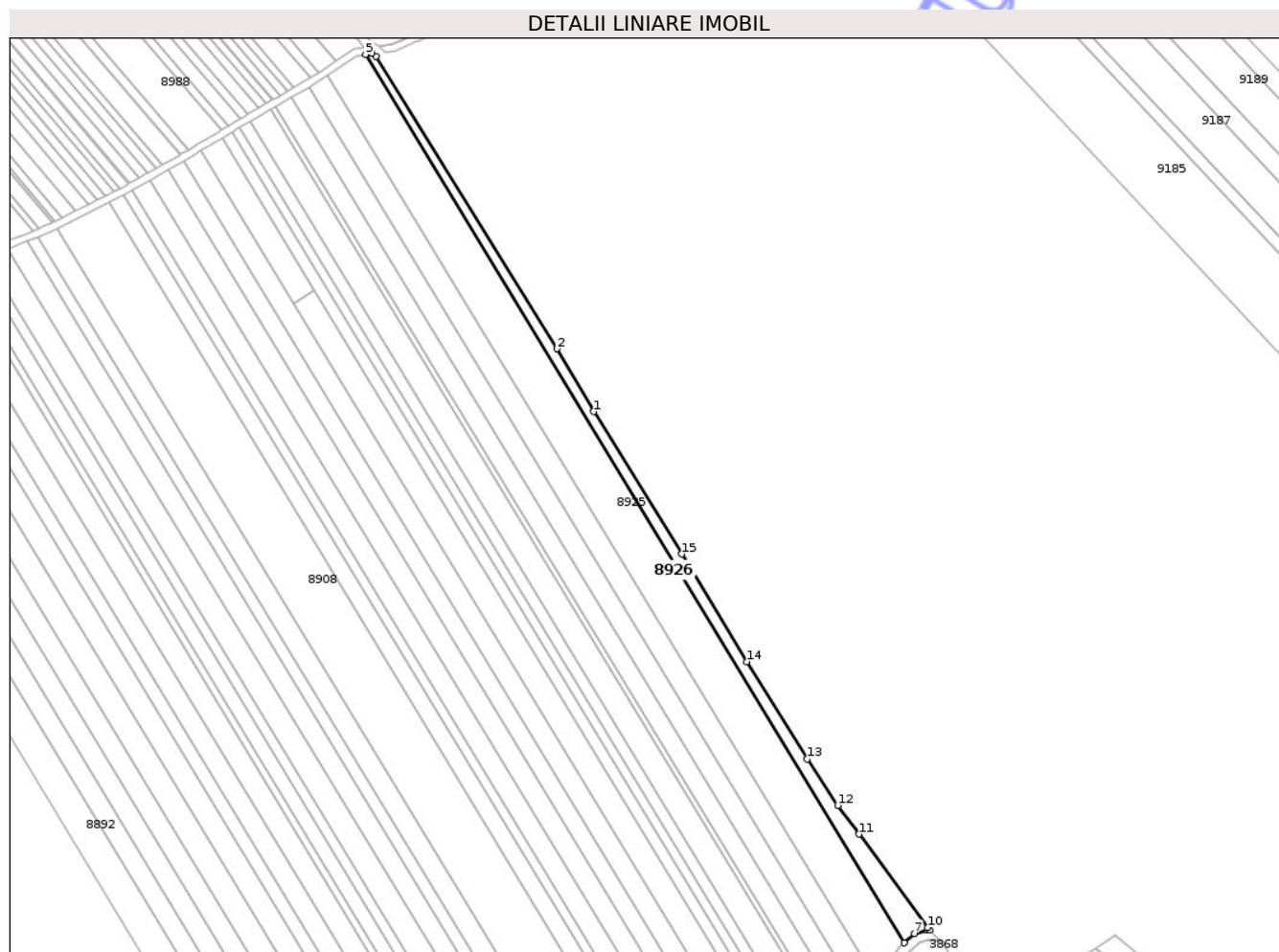
Inscrieri privind dezmembramintele dreptului de proprietate, drepturi reale de garanție și sarcini	Referințe
NU SUNT	

Anexa Nr. 1 La Partea I

Teren

Nr cadastral	Suprafața (mp)*	Observații / Referințe
	2.100	

* Suprafața este determinată în planul de proiecție Stereo 70.



Date referitoare la teren

Crt	Categorie folosință	Intra vilan	Suprafața (mp)	Tarla	Parcelă	Nr. topo	Observații / Referințe
1	arabil	NU	2.100	33	337/202	-	

Lungime Segmente

1) Valorile lungimilor segmentelor sunt obținute din proiecție în plan.

Punct început	X / Y	Punct sfârșit	X / Y	Lungime segment (** (m)
1	614.501,457 630.521,047	2	614.486,614 630.546,672	29.613
2	614.486,614 630.546,672	3	614.412,709 630.665,828	140.214
3	614.412,709 630.665,828	4	614.411,089 630.667,088	2.053
4	614.411,089 630.667,088	5	614.408,482 630.666,567	2.659
5	614.408,482 630.666,567	6	614.628,136 630.304,596	423.404

Punct început	X / Y	Punct sfârșit	X / Y	Lungime segment (** (m)
6	614.628,136 630.304,596	7	614.632,325 630.308,329	5.611
7	614.632,325 630.308,329	8	614.637,642 630.309,925	5.551
8	614.637,642 630.309,925	9	614.638,63 630.309,86	0.99
9	614.638,63 630.309,86	10	614.637,677 630.310,776	1.322
10	614.637,677 630.310,776	11	614.609,722 630.348,826	47.216
11	614.609,722 630.348,826	12	614.601,09 630.360,585	14.587
12	614.601,09 630.360,585	13	614.588,597 630.379,502	22.67
13	614.588,597 630.379,502	14	614.564,032 630.419,147	46.638
14	614.564,032 630.419,147	15	614.537,509 630.462,983	51.236
15	614.537,509 630.462,983	1	614.501,457 630.521,047	68.346

** Lungimile segmentelor sunt determinate în planul de proiecție Stereo 70 și sunt rotunjite la 1 milimetru.

*** Distanța dintre puncte este formată din segmente cumulate ce sunt mai mici decât valoarea 1 milimetru.



DATE DESPRE IMOBILUL NR. 534

Oficiul de Cadastru și Publicitate Imobiliară NEAMT
Biroul de Cadastru și Publicitate Imobiliară Targu-Neamt

A. Partea I. Descrierea imobilului

TEREN Intravilan

Adresa: Loc. Urecheni, Str Fundătura, Jud. Neamt

Nr. Crt	Nr cadastral Nr. topografic	Suprafața* (mp)	Observații / Referințe
A1	51237	2.500	Sector cadastral:63 Teren imprejmuit;

Construcții

Crt	Nr cadastral Nr. topografic	Adresa	Observații / Referințe
A1.1	51237-C1	Loc. Urecheni, Str Fundătura, Jud. Neamt	Nr. niveluri:1; S. construita la sol:59 mp; S. construita desfasurata:59 mp; Locuinta (P) construita in anul 1997 cu S. construita desfasurata=59mp.- Fosta C2 in documentatia cu NC 51140 -
A1.2	51237-C2	Loc. Urecheni, Str Fundătura, Jud. Neamt	Nr. niveluri:1; S. construita la sol:90 mp; S. construita desfasurata:90 mp; Anexa (P) construita in anul 1997 cu S. construita desfasurata=82mp.- Fosta C3 in documentatia cu NC 51140 -
A1.3	51237-C3	Loc. Urecheni, Str Fundătura, Jud. Neamt	Nr. niveluri:1; S. construita la sol:28 mp; S. construita desfasurata:28 mp; CONSTRUCȚIE ANEXĂ

B. Partea II. Proprietari și acte

Inscrieri privitoare la dreptul de proprietate și alte drepturi reale	Referințe
31116 / 12/11/2018	
Act Notarial nr. Act lotizare aut. nr. 5578, din 12/11/2018 emis de BIN Teodorescu Mihaela;	
B1	Se infiinteaza cartea funciara 51237 a imobilului cu numarul cadastral 51237/Urecheni, rezultat din dezmembrarea imobilului cu numarul cadastral 51140 inscris in cartea funciara 51140;
	A1
Act Notarial nr. 19813 - contract de vanzare cumparare, din 20/10/1994 emis de NOTARIATUL DE STAT JUDETEAN NEAMT (act administrativ nr 15 - certificat de casatorie din 11.03.1951, emis de Sfatul Popular al comunei Urecheni;act notarial nr 25 - incheiere de rectificare din 12.09.2017, emis de BIROUL INDIVIDUAL NOTARIAL RIGLEA ADRIAN;act administrativ nr 5252 - certificat de atestare fiscala din 11.09.2017, emis de PRIMARIA COMUNEI URECHENI;act administrativ nr 32 - certificat de deces din 31.08.2017, emis de Primaria comunei Urecheni);	
B2	Intabulare, drept de PROPRIETATE, cu titlu de cumparare, dobandit prin Conventie, cota actuala 1/2
	A1
1) CHITIC ANICA	
OBSERVATII: pozitie transcrisa din CF 51140/Urecheni, inscrisa prin incheierea nr. 20609 din 13/09/2017;	
B3	Intabulare, drept de PROPRIETATE, dobandit prin Construire, cota actuala 1/2
	A1.1, A1.2
1) CHITIC ANICA	
OBSERVATII: pozitie transcrisa din CF 51140/Urecheni, inscrisa prin incheierea nr. 20609 din 13/09/2017;	
Act Notarial nr. Certificat moștenitor nr. 29, din 23/02/2018 emis de BIN Teodorescu Mihaela;	
B4	Intabulare, drept de PROPRIETATE, cu titlu de drept de MOȘTENIRE după defunctul CHITIC TOADER, dobandit prin Succesiune, cota actuala 1/6
	A1, A1.1, A1.2
1) POPA MARIA	
OBSERVATII: pozitie transcrisa din CF 51140/Urecheni, inscrisa prin incheierea nr. 5695 din 23/02/2018;	
B5	Intabulare, drept de PROPRIETATE, cu titlu de drept de MOȘTENIRE după defunctul CHITIC TOADER, dobandit prin Succesiune, cota actuala 1/6
	A1, A1.1, A1.2
1) TĂNĂSELEA ELENA	
OBSERVATII: pozitie transcrisa din CF 51140/Urecheni, inscrisa prin incheierea nr. 5695 din 23/02/2018;	
B6	Intabulare, drept de PROPRIETATE, cu titlu de drept de MOȘTENIRE după defunctul CHITIC TOADER, dobandit prin Succesiune, cota actuala 1/6
	A1, A1.1, A1.2
1) CHITIC ADRIAN - TEODOR	
OBSERVATII: pozitie transcrisa din CF 51140/Urecheni, inscrisa prin incheierea nr. 5695 din 23/02/2018;	
/	
Act Administrativ nr. 3241, din 28/04/2026 emis de PRIMĂRIA COMUNEI URECHENI;	

Inscrieri privitoare la dreptul de proprietate și alte drepturi reale		Referințe
B9	Intabulare, drept de PROPRIETATE, dobandit prin Lege, cota actuala 1/1	A1.3
	1) CHITIC ANICA 2) POPA MARIA 3) TĂNĂSELEA ELENA 4) CHITIC ADRIAN - TEODOR	

C. Partea III. SARCINI .

Inscrieri privind dezmembramintele dreptului de proprietate, drepturi reale de garanție și sarcini	Referințe
NU SUNT	

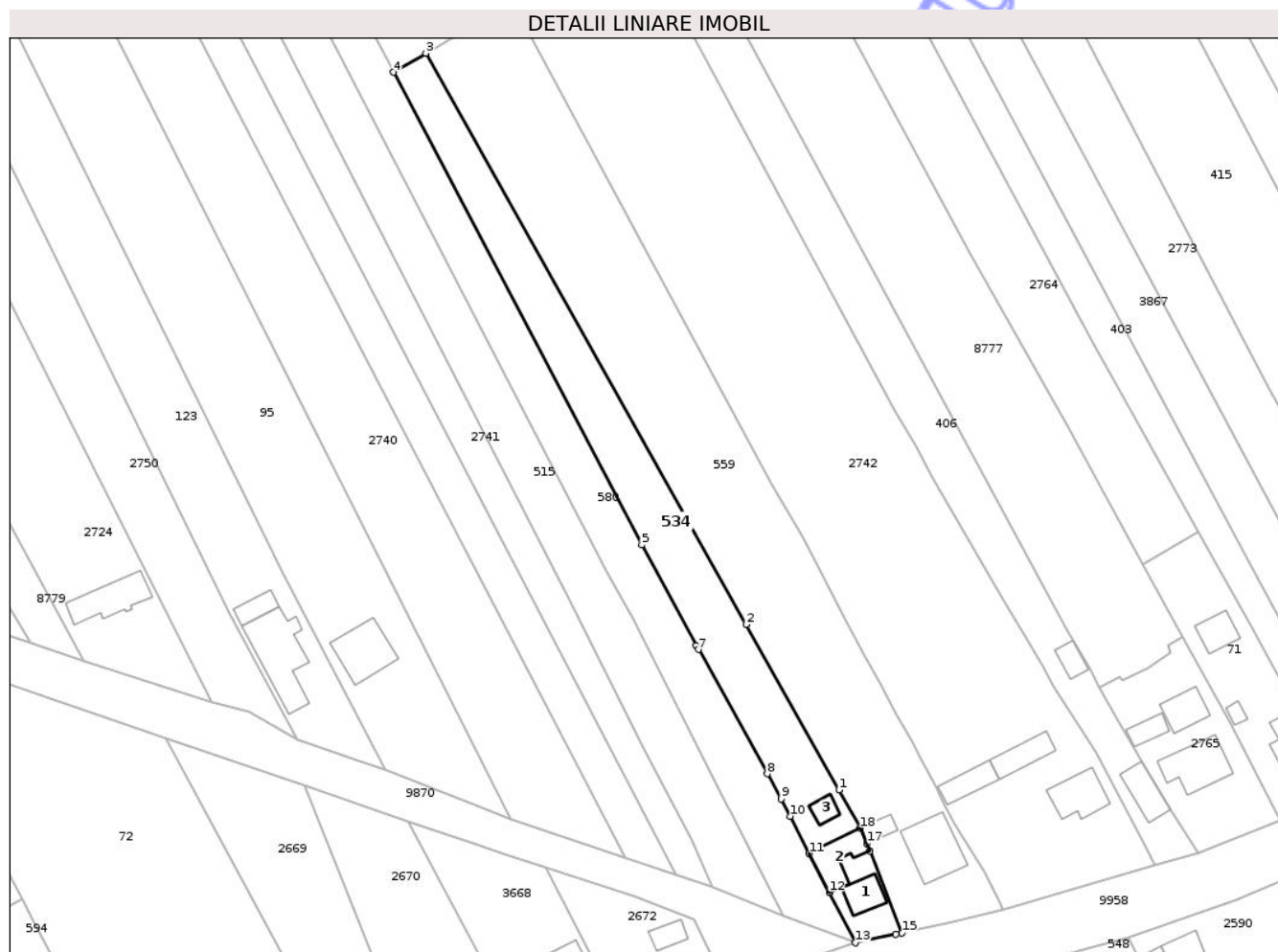
Neutilizabil în Circuitul Civil

Anexa Nr. 1 La Partea I

Teren

Nr cadastral	Suprafața (mp)*	Observații / Referințe
51237	2.500	

* Suprafața este determinată în planul de proiecție Stereo 70.



Date referitoare la teren

Crt	Categorie folosință	Intra vilan	Suprafața (mp)	Tarla	Parcelă	Nr. topo	Observații / Referințe
1	curți constructii	DA	412	52	1277/3	-	
2	livada	DA	529	52	1277/3	-	
3	arabil	DA	1.559	52	1277/3	-	

Date referitoare la construcții

Crt	Număr	Destinație construcție	Supraf. (mp)	Situație juridică	Observații / Referințe
A1.1	51237-C1	construcții de locuințe	59	Cu acte	Nr. niveluri:1; S. construita la sol:59 mp; S. construita desfasurata:59 mp; Locuinta (P) construita in anul 1997 cu S. construita desfasurata=59mp.- Fosta C2 in documentatia cu NC 51140 -
A1.2	51237-C2	construcții anexa	90	Cu acte	Nr. niveluri:1; S. construita la sol:90 mp; S. construita desfasurata:90 mp; Anexa (P) construita in anul 1997 cu S. construita desfasurata=82mp.- Fosta C3 in documentatia cu NC 51140 -
A1.3	51237-C3	construcții anexa	28	Cu acte	Nr. niveluri:1; S. construita la sol:28 mp; S. construita desfasurata:28 mp; CONSTRUCȚIE ANEXĂ

Lungime Segmente

1) Valorile lungimilor segmentelor sunt obținute din proiecție în plan.

Punct început	X / Y	Punct sfârșit	X / Y	Lungime segment (** (m)
1	614.514,97 629.845,618	2	614.493,943 629.883,099	42.977
2	614.493,943 629.883,099	3	614.421,283 630.012,618	148.508
3	614.421,283 630.012,618	4	614.413,908 630.008,285	8.554
4	614.413,908 630.008,285	5	614.470,275 629.901,164	121.046
5	614.470,275 629.901,164	6	614.482,635 629.878,378	25.923
6	614.482,635 629.878,378	7	614.483,128 629.877,468	1.035
7	614.483,128 629.877,468	8	614.498,704 629.849,253	32.229
8	614.498,704 629.849,253	9	614.501,861 629.843,554	6.515
9	614.501,861 629.843,554	10	614.503,886 629.839,631	4.415
10	614.503,886 629.839,631	11	614.508,25 629.831,178	9.513
11	614.508,25 629.831,178	12	614.512,779 629.822,381	9.895
12	614.512,779 629.822,381	13	614.518,687 629.810,956	12.862
13	614.518,687 629.810,956	14	614.527,884 629.812,898	9.4
14	614.527,884 629.812,898	15	614.529,281 629.813,212	1.432
15	614.529,281 629.813,212	16	614.522,054 629.831,832	19.973
16	614.522,054 629.831,832	17	614.521,35 629.833,454	1.769
17	614.521,35 629.833,454	18	614.519,834 629.836,948	3.809
18	614.519,834 629.836,948	1	614.514,97 629.845,618	9.941

** Lungimile segmentelor sunt determinate în planul de proiecție Stereo 70 și sunt rotunjite la 1 milimetru.

*** Distanța dintre puncte este formată din segmente cumulate ce sunt mai mici decât valoarea 1 milimetru.

**DATE DESPRE IMOBILUL NR. 559**

Oficiul de Cadastru și Publicitate Imobiliară NEAMT
Biroul de Cadastru și Publicitate Imobiliară Targu-Neamt

A. Partea I. Descrierea imobilului

TEREN Intravilan

Adresa: Loc. Urecheni, Str Fundătura, Nr. 34, Jud. Neamt

Nr. Crt	Nr cadastral Nr. topografic	Suprafața* (mp)	Observații / Referințe
A1	51238	4.880	Sector cadastral:63 Teren imprejmuit;

Construcții

Crt	Nr cadastral Nr. topografic	Adresa	Observații / Referințe
A1.1	51238-C1	Loc. Urecheni, Str Fundătura, Nr. 34, Jud. Neamt	Nr. niveluri:1; S. construita la sol:139 mp; S. construita desfasurata:139 mp; Locuinta (P) construita in anul 1998 cu S. construita desfasurata=139mp.
A1.2	51238-C2	Loc. Urecheni, Str Fundătura, Nr. 34, Jud. Neamt	Nr. niveluri:1; S. construita la sol:29 mp; S. construita desfasurata:29 mp; CONSTRUCȚIE ANEXĂ

B. Partea II. Proprietari și acte

Inscrieri privitoare la dreptul de proprietate și alte drepturi reale	Referințe
31116 / 12/11/2018	
Act Notarial nr. Act lotizare aut. nr. 5578, din 12/11/2018 emis de BIN Teodorescu Mihaela;	
B1	Se infiinteaza cartea funciara 51238 a imobilului cu numarul cadastral 51238/Urecheni, rezultat din dezmembrarea imobilului cu numarul cadastral 51140 inscris in cartea funciara 51140;
	A1
Act Notarial nr. Certificat moștenitor nr. 29, din 23/02/2018 emis de BIN Teodorescu Mihaela;	
B6	Intabulare, drept de PROPRIETATE, cu titlu de drept de MOȘTENIRE după defunctul CHITIC TOADER, dobandit prin Succesiune, cota actuala 1/6
	A1, A1.1
	1) CHITIC ADRIAN - TEODOR
	OBSERVATII: pozitie transcrisa din CF 51140/Urecheni, inscrisa prin incheierea nr. 5695 din 23/02/2018;
31117 / 12/11/2018	
Act Notarial nr. Contract de vânzare - cumpărare aut. nr. 5580, din 12/11/2018 emis de BIN Teodorescu Mihaela;	
B9	Intabulare, drept de PROPRIETATE, cu titlu de drept de CUMPĂRARE, dobandit prin Conventie, cota actuala 5/6
	A1, A1.1
	1) CHITIC ADRIAN - TEODOR
	2) CHITIC DANIELA, * Bun Comun
/	
Act Administrativ nr. 3241, din 28/04/2026 emis de PRIMĂRIA COMUNEI URECHENI;	
B10	Intabulare, drept de PROPRIETATE, dobandit prin Lege, cota actuala 1/1
	A1.2
	1) CHITIC ADRIAN - TEODOR
	2) CHITIC DANIELA, * Bun Comun

C. Partea III. SARCINI .

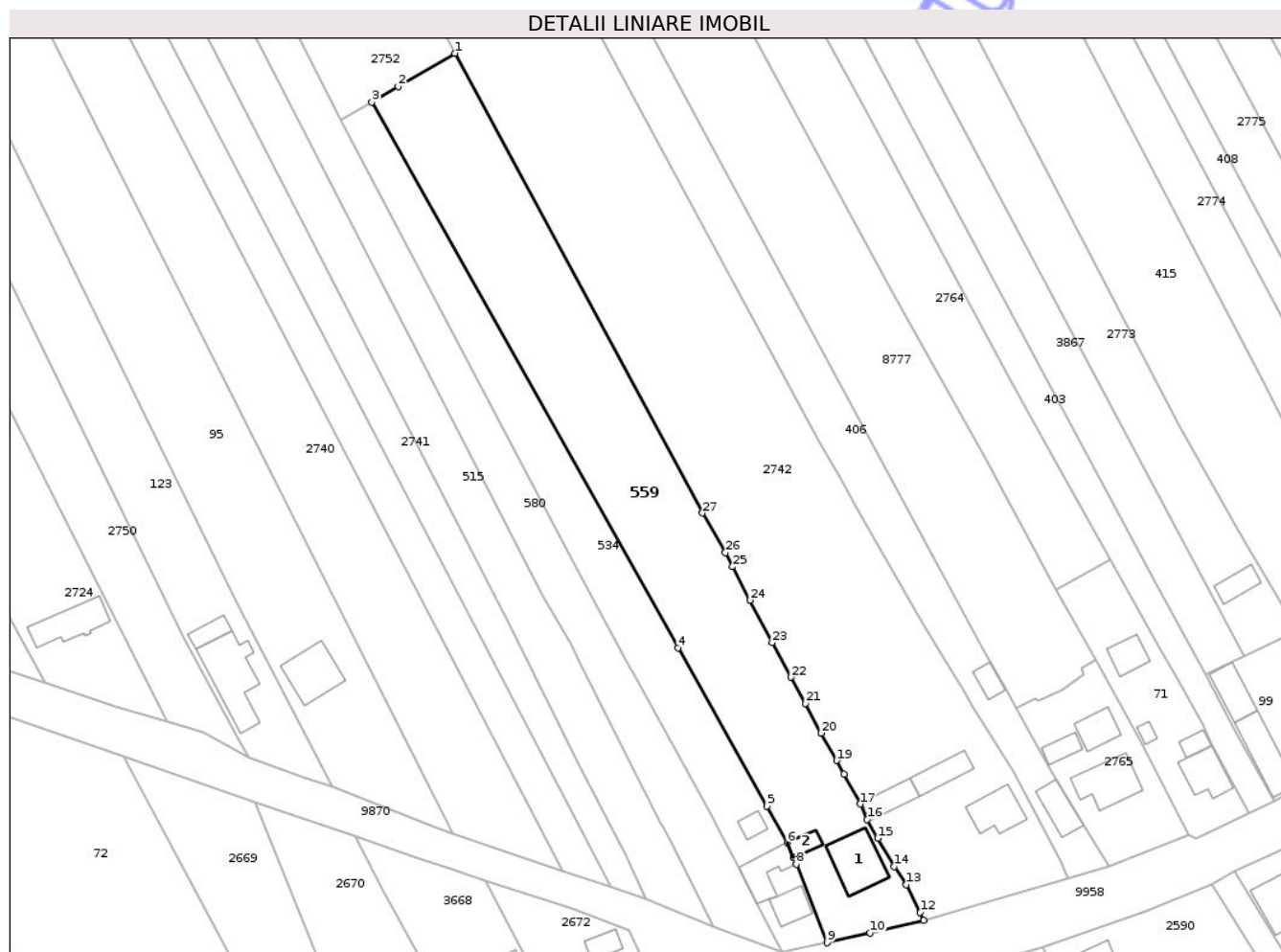
Inscrieri privind dezmembramintele dreptului de proprietate, drepturi reale de garanție și sarcini	Referințe
NU SUNT	

Anexa Nr. 1 La Partea I

Teren

Nr cadastral	Suprafața (mp)*	Observații / Referințe
51238	4.880	

* Suprafața este determinată în planul de proiecție Stereo 70.



Date referitoare la teren

Crt	Categorie folosință	Intravilan	Suprafața (mp)	Tarla	Parcelă	Nr. topo	Observații / Referințe
1	curți construcții	DA	778	52	1277/3	-	
2	livada	DA	596	52	1277/3	-	
3	arabil	DA	3.506	52	1277/3	-	

Date referitoare la construcții

Crt	Număr	Destinație construcție	Supraf. (mp)	Situație juridică	Observații / Referințe
A1.1	51238-C1	construcții de locuințe	139	Cu acte	Nr. niveluri:1; S. construită la sol:139 mp; S. construită desfășurată:139 mp; Locuința (P) construită în anul 1998 cu S. construită desfășurată=139mp.
A1.2	51238-C2	construcții anexa	29	Cu acte	Nr. niveluri:1; S. construită la sol:29 mp; S. construită desfășurată:29 mp; CONSTRUCȚIE ANEXĂ

Lungime Segmente

1) Valorile lungimilor segmentelor sunt obținute din proiecție în plan.

Punct început	X / Y	Punct sfârșit	X / Y	Lungime segment (** (m)	Punct început	X / Y	Punct sfârșit	X / Y	Lungime segment (** (m)
---------------	-------	---------------	-------	-------------------------	---------------	-------	---------------	-------	-------------------------

Punct început	X / Y	Punct sfârșit	X / Y	Lungime segment (** (m)
1	614.440,965 630.024,184	2	614.427,546 630.016,299	15.564
3	614.421,283 630.012,618	4	614.493,943 629.883,099	148.508
5	614.514,97 629.845,618	6	614.519,834 629.836,948	9.941
7	614.521,35 629.833,454	8	614.522,054 629.831,832	1.769
9	614.529,281 629.813,212	10	614.539,56 629.815,519	10.535
11	614.552,221 629.818,48	12	614.551,425 629.820,416	2.093
13	614.548,158 629.826,968	14	614.545,261 629.831,297	5.209
15	614.541,357 629.837,989	16	614.538,804 629.842,443	5.134
17	614.537,181 629.846,106	18	614.533,348 629.853,19	8.054
19	614.531,559 629.856,434	20	614.527,941 629.862,979	7.478
21	614.524,167 629.869,999	22	614.520,75 629.876,195	7.076
23	614.516,247 629.884,377	24	614.511,085 629.894,464	11.331
25	614.506,916 629.902,398	26	614.505,163 629.905,734	3.768
27	614.499,768 629.915,145	1	614.440,965 630.024,184	123.885

Punct început	X / Y	Punct sfârșit	X / Y	Lungime segment (** (m)
2	614.427,546 630.016,299	3	614.421,283 630.012,618	7.265
4	614.493,943 629.883,099	5	614.514,97 629.845,618	42.977
6	614.519,834 629.836,948	7	614.521,35 629.833,454	3.809
8	614.522,054 629.831,832	9	614.529,281 629.813,212	19.973
10	614.539,56 629.815,519	11	614.552,221 629.818,48	13.003
12	614.551,425 629.820,416	13	614.548,158 629.826,968	7.321
14	614.545,261 629.831,297	15	614.541,357 629.837,989	7.748
16	614.538,804 629.842,443	17	614.537,181 629.846,106	4.006
18	614.533,348 629.853,19	19	614.531,559 629.856,434	3.705
20	614.527,941 629.862,979	21	614.524,167 629.869,999	7.97
22	614.520,75 629.876,195	23	614.516,247 629.884,377	9.339
24	614.511,085 629.894,464	25	614.506,916 629.902,398	8.963
26	614.505,163 629.905,734	27	614.499,768 629.915,145	10.848

** Lungimile segmentelor sunt determinate în planul de proiecție Stereo 70 și sunt rotunjite la 1 milimetru.

*** Distanța dintre puncte este formată din segmente cumulate ce sunt mai mici decât valoarea 1 milimetru.

**DATE DESPRE IMOBILUL NR. 580**

Oficiul de Cadastru și Publicitate Imobiliară NEAMT
Biroul de Cadastru și Publicitate Imobiliară Targu-Neamt

A. Partea I. Descrierea imobilului

TEREN Intravilan

Nr. CF vechi:214
Nr. cadastral vechi:178

Adresa: Loc. Urecheni, Str Fundătura, Nr. 36, Jud. Neamt

Nr. Crt	Nr cadastral Nr. topografic	Suprafața* (mp)	Observații / Referințe
A1	50338	3.600	Sector cadastral:63 Teren neimprejmuit;

B. Partea II. Proprietari și acte

Inscrieri privitoare la dreptul de proprietate și alte drepturi reale	Referințe
435 / 01/03/2004	
Act Notarial nr. 389, din 18/02/2004 emis de BNP David Daniela;	
B1	A1
Intabulare, drept de PROPRIETATE, dobandit prin Conventie, cota actuala 1/1	
1) BURAGA CONSTANTIN IRINEL	
2) BURAGA VASILICA, soti LIPSĂ CNP	
OBSERVATII: (provenita din conversia CF 214)	

C. Partea III. SARCINI .

Inscrieri privind dezmembramintele dreptului de proprietate, drepturi reale de garanție și sarcini	Referințe
NU SUNT	

Anexa Nr. 1 La Partea I

Teren

Nr cadastral	Suprafața (mp)*	Observații / Referințe
50338	3.600	

* Suprafața este determinată în planul de proiecție Stereo 70.

DETALII LINIARE IMOBIL



Date referitoare la teren

Crt	Categorie folosință	Intra vilan	Suprafața (mp)	Tarla	Parcelă	Nr. topo	Observații / Referințe
1	curți constructii	DA	182	52	1279	-	
2	livada	DA	198	52	1279	-	
3	arabil	DA	240	52	1279	-	
4	arabil	DA	2.980	52	1279	-	

Lungime Segmente

1) Valorile lungimilor segmentelor sunt obținute din proiecție în plan.

Punct început	X / Y	Punct sfârșit	X / Y	Lungime segment (** (m)
1	614.470,275 629.901,164	2	614.413,908 630.008,285	121.046
2	614.413,908 630.008,285	3	614.347,414 630.140,176	147.705
3	614.347,414 630.140,176	4	614.338,203 630.135,653	10.262

Punct început	X / Y	Punct sfârșit	X / Y	Lungime segment (** (m)
4	614.338,203 630.135,653	5	614.462,119 629.895,232	270.477
5	614.462,119 629.895,232	6	614.468,473 629.884,039	12.871
6	614.468,473 629.884,039	7	614.470,559 629.879,776	4.746
7	614.470,559 629.879,776	8	614.489,869 629.841,755	42.644
8	614.489,869 629.841,755	9	614.490,322 629.840,863	1.0
9	614.490,322 629.840,863	10	614.492,627 629.836,487	4.946
10	614.492,627 629.836,487	11	614.502,429 629.817,056	21.763
11	614.502,429 629.817,056	12	614.518,687 629.810,956	17.365
12	614.518,687 629.810,956	13	614.512,779 629.822,381	12.862
13	614.512,779 629.822,381	14	614.508,25 629.831,178	9.895
14	614.508,25 629.831,178	15	614.503,886 629.839,631	9.513
15	614.503,886 629.839,631	16	614.501,861 629.843,554	4.415
16	614.501,861 629.843,554	17	614.498,704 629.849,253	6.515
17	614.498,704 629.849,253	18	614.483,128 629.877,468	32.229
18	614.483,128 629.877,468	19	614.482,635 629.878,378	1.035
19	614.482,635 629.878,378	1	614.470,275 629.901,164	25.923

** Lungimile segmentelor sunt determinate în planul de proiecție Stereo 70 și sunt rotunjite la 1 milimetru.

*** Distanța dintre puncte este formată din segmente cumulate ce sunt mai mici decât valoarea 1 milimetru.

**DATE DESPRE IMOBILUL NR. 2698**

Oficiul de Cadastru și Publicitate Imobiliară NEAMT
Biroul de Cadastru și Publicitate Imobiliară Targu-Neamt

A. Partea I. Descrierea imobilului

TEREN Intravilan

Adresa: Loc. Urecheni, Str Drumul Târgului, Jud. Neamt

Nr. Crt	Nr cadastral Nr. topografic	Suprafața* (mp)	Observații / Referințe
A1	51632	544	Sector cadastral:63 Teren neimprejmuit;

B. Partea II. Proprietari și acte

Inscrieri privitoare la dreptul de proprietate și alte drepturi reale	Referințe
6620 / 11/03/2022	
Hotarare Judecatoreasca nr. Sentința civilă nr. 541/2017, din 26/04/2017 emis de JUDECATORIA TARGU NEAMT (act administrativ nr Certificat fiscal nr. 1741 din 28.02.2022, emis de PRIMARIA COMUNEI URECHENI);	
B1	A1
Intabulare, drept de PROPRIETATE, cu titlu de drept de partaj, dobandit prin Hotarare Judecatoreasca, cota actuala 1/1	
1) MURARU LOREDANA	

C. Partea III. SARCINI .

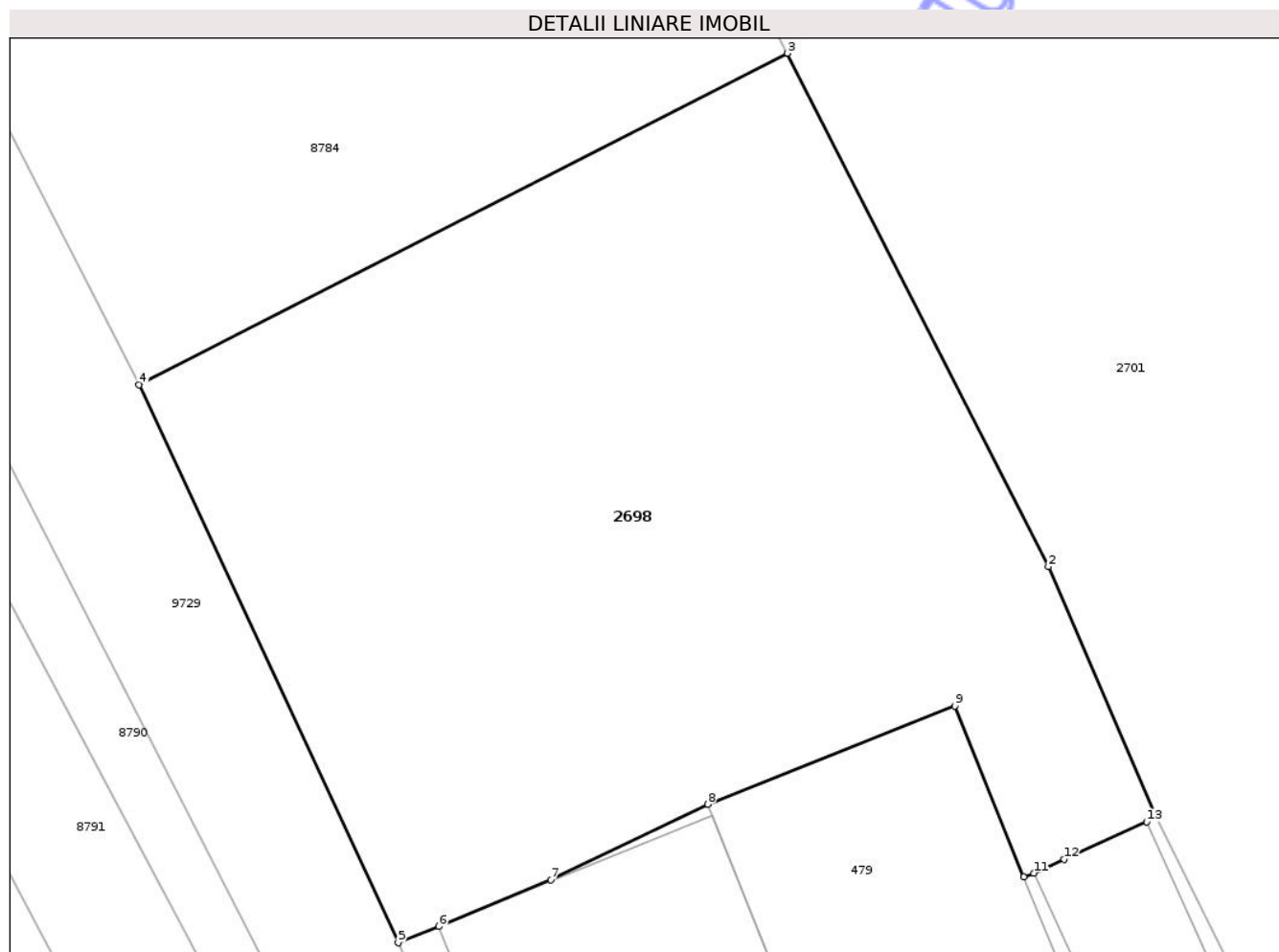
Inscrieri privind dezmembramintele dreptului de proprietate, drepturi reale de garanție și sarcini	Referințe
NU SUNT	

Anexa Nr. 1 La Partea I

Teren

Nr cadastral	Suprafața (mp)*	Observații / Referințe
51632	544	

* Suprafața este determinată în planul de proiecție Stereo 70.



Date referitoare la teren

Crt	Categorie folosință	Intravilan	Suprafața (mp)	Tarla	Parcelă	Nr. topo	Observații / Referințe
1	curți constructii	DA	544	53	1298/1,2	-	

Lungime Segmente

1) Valorile lungimilor segmentelor sunt obținute din proiecție în plan.

Punct început	X / Y	Punct sfârșit	X / Y	Lungime segment (** (m)
1	614.086,201 629.989,31	2	614.082,636 629.997,574	9.0
2	614.082,636 629.997,574	3	614.074,02 630.014,508	19.0
3	614.074,02 630.014,508	4	614.052,623 630.003,572	24.03
4	614.052,623 630.003,572	5	614.061,174 629.985,162	20.299
5	614.061,174 629.985,162	6	614.062,521 629.985,699	1.45

Punct început	X / Y	Punct sfârșit	X / Y	Lungime segment (** (m)
6	614.062,521 629.985,699	7	614.066,214 629.987,238	4.001
7	614.066,214 629.987,238	8	614.071,391 629.989,731	5.746
8	614.071,391 629.989,731	9	614.079,558 629.992,975	8.788
9	614.079,558 629.992,975	10	614.081,834 629.987,333	6.084
10	614.081,834 629.987,333	11	614.082,156 629.987,462	0.347
11	614.082,156 629.987,462	12	614.083,154 629.987,916	1.096
12	614.083,154 629.987,916	13	614.085,887 629.989,153	2.999
13	614.085,887 629.989,153	1	614.086,201 629.989,31	0.352

** Lungimile segmentelor sunt determinate în planul de proiecție Stereo 70 și sunt rotunjite la 1 milimetru.

*** Distanța dintre puncte este formată din segmente cumulate ce sunt mai mici decât valoarea 1 milimetru.

**DATE DESPRE IMOBILUL NR. 2701**

Oficiul de Cadastru și Publicitate Imobiliară NEAMT
Biroul de Cadastru și Publicitate Imobiliară Targu-Neamt

A. Partea I. Descrierea imobilului

TEREN Intravilan

Adresa: Loc. Urecheni, Str Drumul Târgului, Nr. 18, Jud. Neamt

Nr. Crt	Nr cadastral Nr. topografic	Suprafața* (mp)	Observații / Referințe
A1		2.482	Sector cadastral:63 Teren neimprejmuit;

Construcții

Crt	Nr cadastral Nr. topografic	Adresa	Observații / Referințe
A1.1		Loc. Urecheni, Str Drumul Târgului, Nr. 18, Jud. Neamt	Nr. niveluri:1; S. construita la sol:35 mp; S. construita desfasurata:35 mp; CASĂ DE LOCUIT

B. Partea II. Proprietari și acte

Inscrieri privitoare la dreptul de proprietate și alte drepturi reale		Referințe
/		
Act Administrativ nr. 70/680, din 18/09/1996 emis de CJPSDPAT NEAMȚ;		
B1	Intabulare, drept de PROPRIETATE, dobandit prin Reconstituire, cota actuala 1/1 1) IONEL I GHEORGHE, LIPSĂ CNP	A1
Act Administrativ nr. 3241, din 28/04/2026 emis de PRIMĂRIA COMUNEI URECHENI;		
B1	Intabulare, drept de PROPRIETATE, dobandit prin Lege, cota actuala 1/1 1) IONEL I GHEORGHE, LIPSĂ CNP	A1.1

C. Partea III. SARCINI .

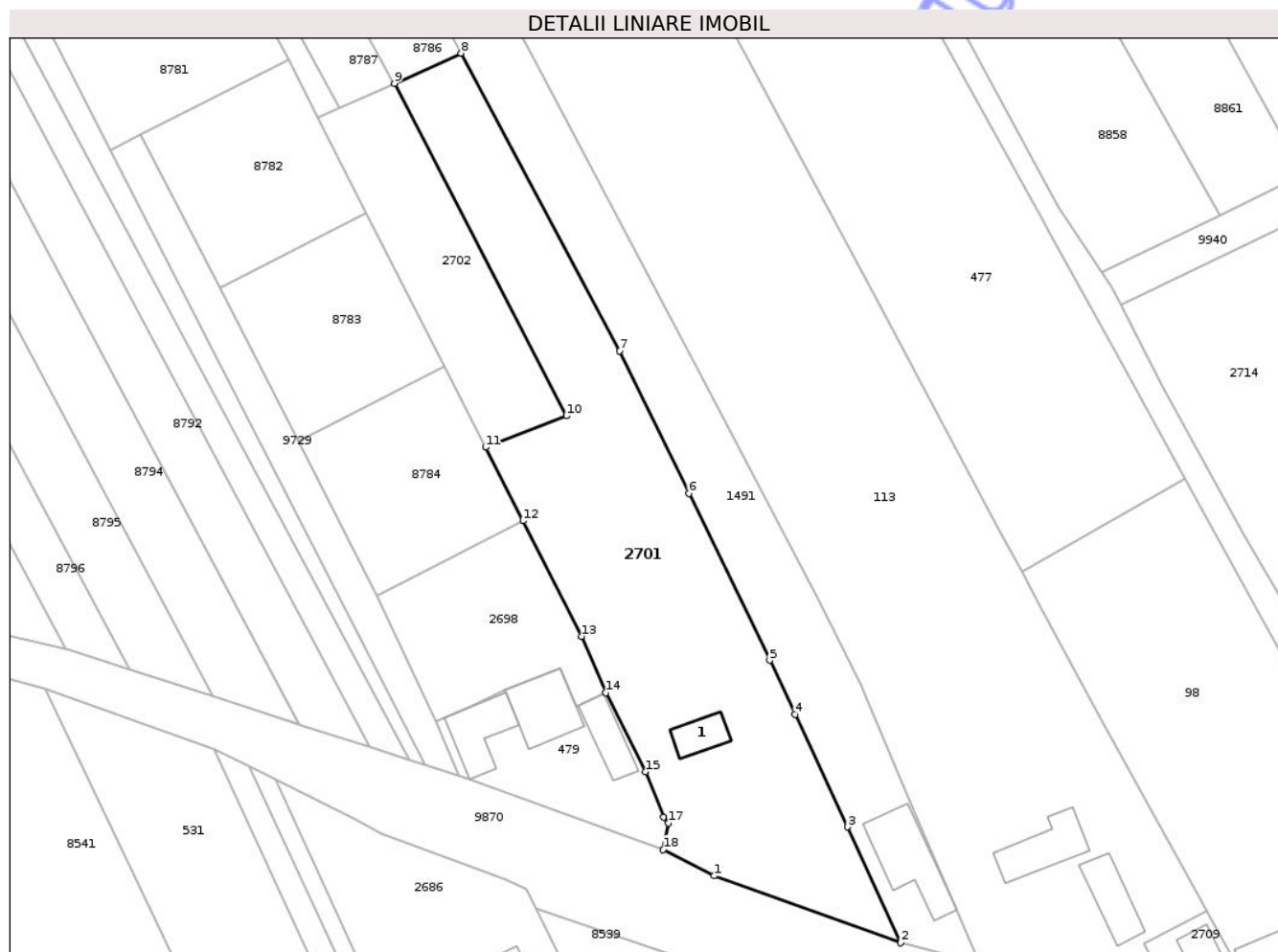
Inscrieri privind dezmembramintele dreptului de proprietate, drepturi reale de garanție și sarcini	Referințe
NU SUNT	

Anexa Nr. 1 La Partea I

Teren

Nr cadastral	Suprafața (mp)*	Observații / Referințe
	2.482	

* Suprafața este determinată în planul de proiecție Stereo 70.



Date referitoare la teren

Crt	Categorie folosință	Intra vilan	Suprafața (mp)	Tarla	Parcelă	Nr. topo	Observații / Referințe
1	curți construcții	DA	920	53	1296/1	-	
2	livada	DA	820	53	1296/2	-	
3	arabil	DA	742	53	1296/3	-	

Date referitoare la construcții

Crt	Număr	Destinație construcție	Supraf. (mp)	Situație juridică	Observații / Referințe
A1.1		construcții de locuințe	35	Cu acte	Nr. niveluri:1; S. construita la sol:35 mp; S. construita desfasurata:35 mp; CASĂ DE LOCUIT

Lungime Segmente

1) Valorile lungimilor segmentelor sunt obținute din proiecție în plan.

Punct început	X / Y	Punct sfârșit	X / Y	Lungime segment (** (m)
1	614.102,065 629.962,449	2	614.129,462 629.952,636	29.101
2	614.129,462 629.952,636	3	614.121,615 629.969,624	18.713

Punct început	X / Y	Punct sfârșit	X / Y	Lungime segment (** (m)
3	614.121,615 629.969,624	4	614.113,915 629.986,118	18.203
4	614.113,915 629.986,118	5	614.110,205 629.994,064	8.769
5	614.110,205 629.994,064	6	614.098,34 630.018,564	27.222
6	614.098,34 630.018,564	7	614.088,182 630.039,446	23.222
7	614.088,182 630.039,446	8	614.064,957 630.083,076	49.427
8	614.064,957 630.083,076	9	614.055,16 630.078,647	10.752
9	614.055,16 630.078,647	10	614.080,368 630.029,902	54.877
10	614.080,368 630.029,902	11	614.068,536 630.025,295	12.697
11	614.068,536 630.025,295	12	614.074,02 630.014,508	12.101
12	614.074,02 630.014,508	13	614.082,636 629.997,574	19.0
13	614.082,636 629.997,574	14	614.086,201 629.989,31	9.0
14	614.086,201 629.989,31	15	614.092,013 629.977,711	12.974
15	614.092,013 629.977,711	16	614.094,659 629.971,065	7.153
16	614.094,659 629.971,065	17	614.095,354 629.970,182	1.124
17	614.095,354 629.970,182	18	614.094,605 629.966,307	3.947
18	614.094,605 629.966,307	1	614.102,065 629.962,449	8.399

** Lungimile segmentelor sunt determinate în planul de proiecție Stereo 70 și sunt rotunjite la 1 milimetru.

*** Distanța dintre puncte este formată din segmente cumulate ce sunt mai mici decât valoarea 1 milimetru.

**DATE DESPRE IMOBILUL NR. 2702**

Oficiul de Cadastru și Publicitate Imobiliară NEAMT
Biroul de Cadastru și Publicitate Imobiliară Targu-Neamt

A. Partea I. Descrierea imobilului

TEREN Intravilan

Adresa: Loc. Urecheni, Jud. Neamt

Nr. Crt	Nr cadastral Nr. topografic	Suprafața* (mp)	Observații / Referințe
A1		679	Sector cadastral:63 Teren neimprejmuit;

B. Partea II. Proprietari și acte

Inscrieri privitoare la dreptul de proprietate și alte drepturi reale	Referințe
/	
Act Administrativ nr. 70/380, din 14/03/1995 emis de CJPSDPAT NEAMȚ;	
B1	A1
Intabulare, drept de PROPRIETATE, dobandit prin Reconstituire, cota actuala 1/1	
1) OLARU N GHEORGHE, LIPSĂ CNP	

C. Partea III. SARCINI .

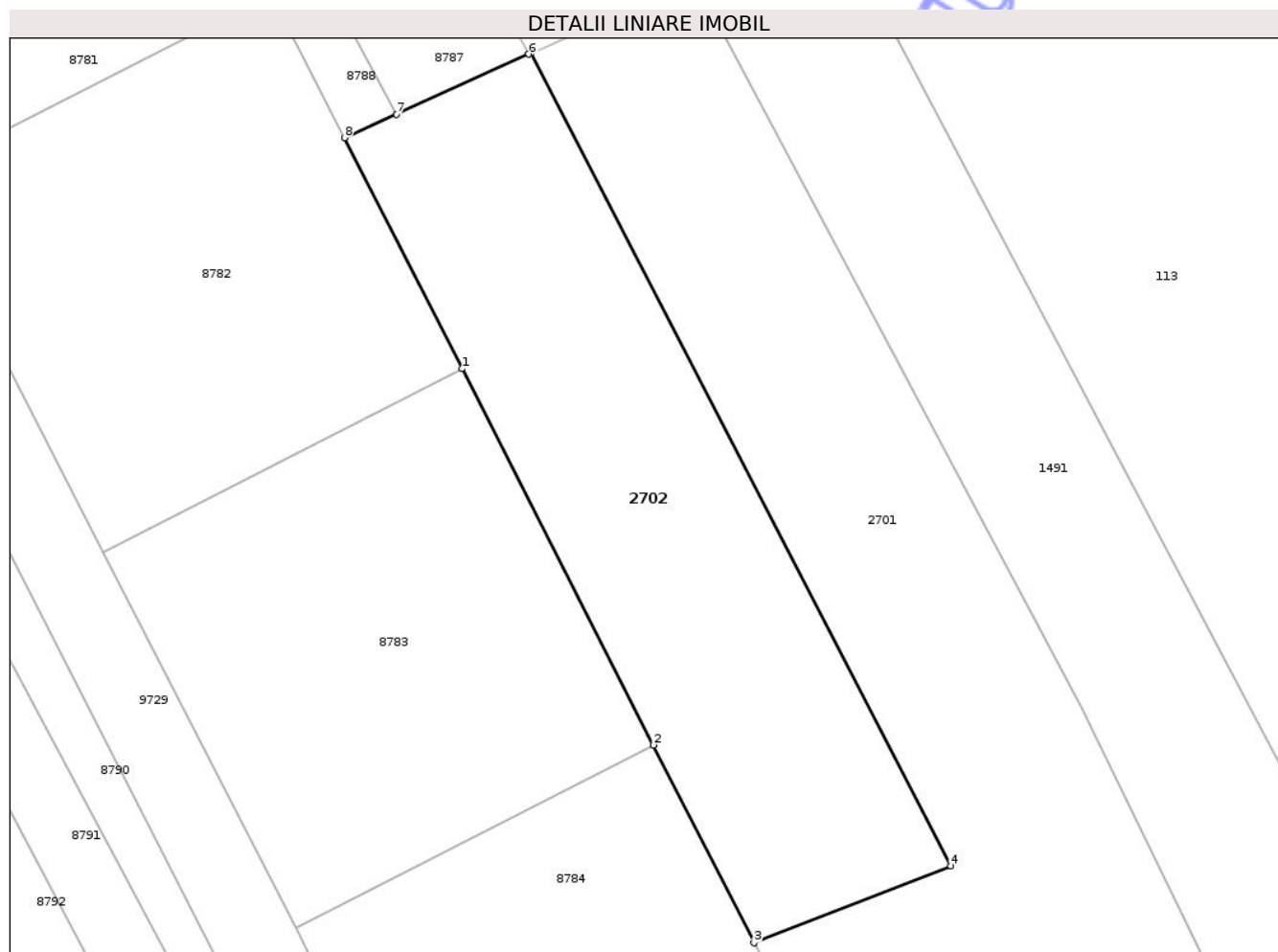
Inscrieri privind dezmembramintele dreptului de proprietate, drepturi reale de garanție și sarcini	Referințe
NU SUNT	

Anexa Nr. 1 La Partea I

Teren

Nr cadastral	Suprafața (mp)*	Observații / Referințe
	679	

* Suprafața este determinată în planul de proiecție Stereo 70.



Date referitoare la teren

Crt	Categorie folosință	Intra vilan	Suprafața (mp)	Tarla	Parcelă	Nr. topo	Observații / Referințe
1	arabil	DA	679	53	1297/1	-	

Lungime Segmente

1) Valorile lungimilor segmentelor sunt obținute din proiecție în plan.

Punct început	X / Y	Punct sfârșit	X / Y	Lungime segment (** (m)
1	614.051,022 630.059,725	2	614.062,504 630.037,159	25.319
2	614.062,504 630.037,159	3	614.068,536 630.025,295	13.309
3	614.068,536 630.025,295	4	614.080,368 630.029,902	12.697
4	614.080,368 630.029,902	5	614.055,16 630.078,647	54.877
5	614.055,16 630.078,647	6	614.055,027 630.078,587	0.145

Punct început	X / Y	Punct sfârșit	X / Y	Lungime segment (** (m)
6	614.055,027 630.078,587	7	614.047,084 630.074,997	8.717
7	614.047,084 630.074,997	8	614.043,956 630.073,583	3.433
8	614.043,956 630.073,583	1	614.051,022 630.059,725	15.555

** Lungimile segmentelor sunt determinate în planul de proiecție Stereo 70 și sunt rotunjite la 1 milimetru.

*** Distanța dintre puncte este formată din segmente cumulate ce sunt mai mici decât valoarea 1 milimetru.

Neutilizabil în Circuitul Civil



DATE DESPRE IMOBILUL NR. 2714

Oficiul de Cadastru și Publicitate Imobiliară NEAMT
Biroul de Cadastru și Publicitate Imobiliară Targu-Neamt

A. Partea I. Descrierea imobilului

TEREN Intravilan

Nr. CF vechi:358
Nr. cadastral vechi:443

Adresa: Loc. Urecheni, Str Drumul Târgului, Nr. 8, Jud. Neamt

Nr. Crt	Nr cadastral Nr. topografic	Suprafața* (mp)	Observații / Referințe
A1	50554	5.541	Sector cadastral:63 Teren neimprejmuit;

Construcții

Crt	Nr cadastral Nr. topografic	Adresa	Observații / Referințe
A1.1	50554-C1	Loc. Urecheni, Str Drumul Târgului, Nr. 8, Jud. Neamt	Nr. niveluri:1; S. construita la sol:111 mp; S. construita desfasurata:111 mp; CASĂ DE LOCUIT
A1.2	50554-C2	Loc. Urecheni, Str Drumul Târgului, Nr. 8, Jud. Neamt	Nr. niveluri:2; S. construita la sol:68 mp; S. construita desfasurata:96 mp; CONSTRUCȚIE ANEXĂ EXTINDERE CONSTRUCȚIE
A1.3	50554-C3	Loc. Urecheni, Str Drumul Târgului, Nr. 8, Jud. Neamt	Nr. niveluri:1; S. construita la sol:94 mp; S. construita desfasurata:94 mp; CONSTRUCȚIE ANEXĂ

B. Partea II. Proprietari și acte

Inscrieri privitoare la dreptul de proprietate și alte drepturi reale	Referințe
49 / 08/01/2009	
Act Notarial nr. 6, din 07/01/2009 emis de BNP Burghelia Alina Elena;	
B1	A1
Intabulare, drept de PROPRIETATE, dobandit prin Conventie, cota actuala 1/1	
1) MARCU GHEORGHE	
OBSERVATII: (provenita din conversia CF 358)	
Act Notarial nr. 6, din 07/01/2009 emis de BNP Burghelia Alina Elena (ADEV NR.3241/28.04.2026 EMISĂ DE PRIMĂRIA COMUNEI URECHENI);	
B2	A1.1, A1.2
Intabulare, drept de PROPRIETATE, dobandit prin Construire, cota actuala 1/1	
1) MARCU GHEORGHE	
2) MARCU VIOLETA, sotii	
OBSERVATII: Imobil dobandit initial cu titlu de constatare prin incheierea nr. 3781/2007, sentintele civile nr. 1259/2006 si nr.1121/2004, Judecatoria Tg Neamt	
/	
Act Administrativ nr. 3241, din 28/04/2026 emis de PRIMĂRIA COMUNEI URECHENI;	
B3	A1.3
Intabulare, drept de PROPRIETATE, dobandit prin Lege, cota actuala 1/1	
1) MARCU GHEORGHE	
2) MARCU VIOLETA	

C. Partea III. SARCINI .

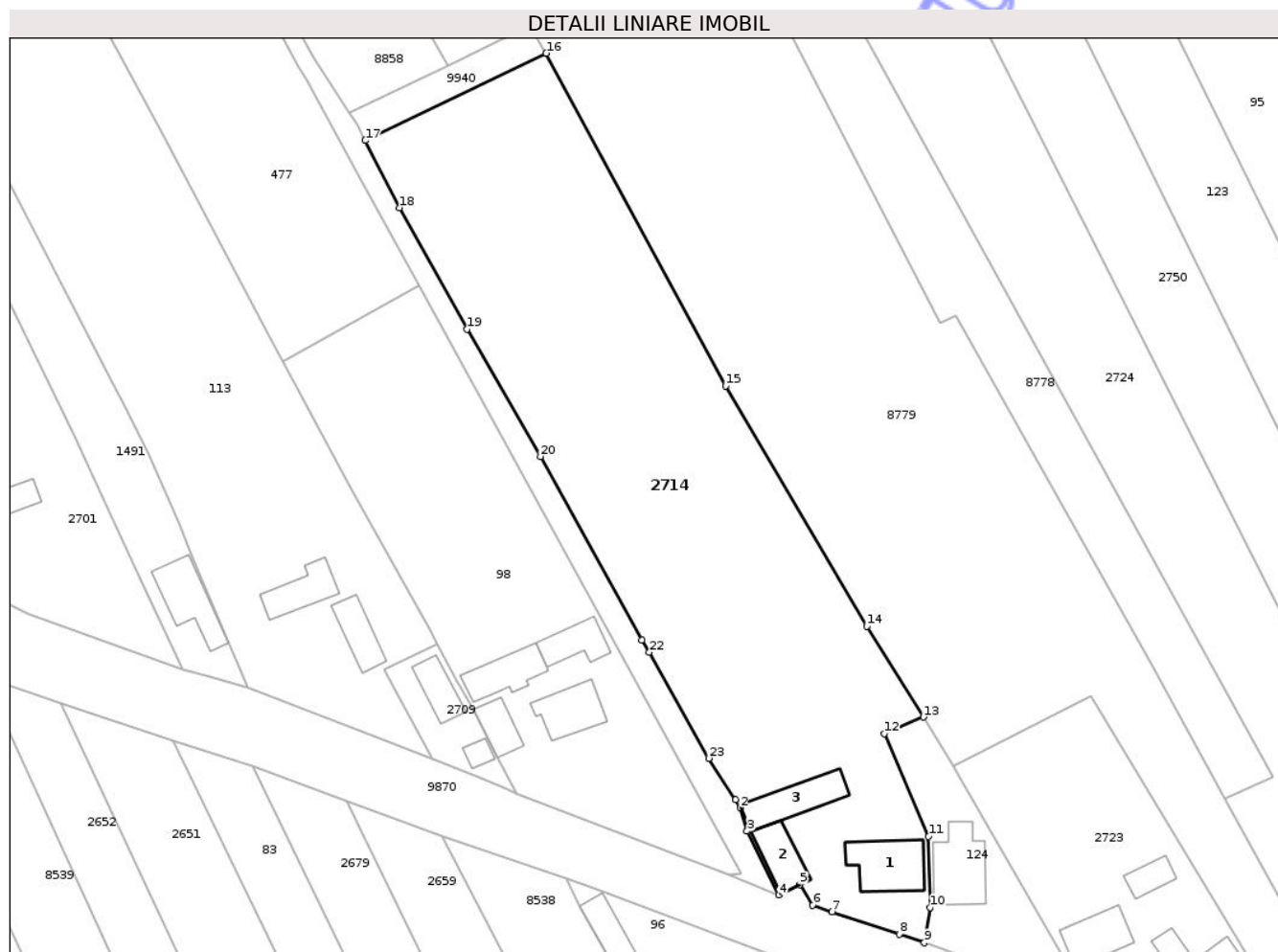
Inscrieri privind dezmembramintele dreptului de proprietate, drepturi reale de garanție și sarcini	Referințe
NU SUNT	

Anexa Nr. 1 La Partea I

Teren

Nr cadastral	Suprafața (mp)*	Observații / Referințe
50554	5.541	

* Suprafața este determinată în planul de proiecție Stereo 70.



Date referitoare la teren

Crt	Categorie folosință	Intra vilan	Suprafața (mp)	Tarla	Parcelă	Nr. topo	Observații / Referințe
1	curți construcții	DA	791	52	1289	-	
2	arabil	DA	4.750	52	1289	-	

Date referitoare la construcții

Crt	Număr	Destinație construcție	Supraf. (mp)	Situație juridică	Observații / Referințe
A1.1	50554-C1	construcții de locuințe	111	Cu acte	Nr. niveluri:1; S. construita la sol:111 mp; S. construita desfasurata:111 mp; CASĂ DE LOCUIT
A1.2	50554-C2	construcții anexa	Din acte: 48 Masurata: 68	Cu acte	Nr. niveluri:2; S. construita la sol:68 mp; S. construita desfasurata:96 mp; CONSTRUCȚIE ANEXĂ EXTINDERE CONSTRUCȚIE
A1.3	50554-C3	construcții anexa	94	Cu acte	Nr. niveluri:1; S. construita la sol:94 mp; S. construita desfasurata:94 mp; CONSTRUCȚIE ANEXĂ

Lungime Segmente

1) Valorile lungimilor segmentelor sunt obținute din proiecție în plan.

Punct început	X / Y	Punct sfârșit	X / Y	Lungime segment (** (m)	Punct început	X / Y	Punct sfârșit	X / Y	Lungime segment (** (m)

Punct început	X / Y	Punct sfârșit	X / Y	Lungime segment (** (m)
1	614.227,183 629.929,659	2	614.227,96 629.928,292	1.572
3	614.229,209 629.924,139	4	614.234,777 629.912,825	12.61
5	614.238,525 629.914,649	6	614.240,795 629.911,083	4.227
7	614.244,235 629.909,864	8	614.256,116 629.905,949	12.509
9	614.260,496 629.904,413	10	614.261,531 629.910,621	6.294
11	614.261,282 629.923,18	12	614.253,479 629.941,382	19.804
13	614.260,361 629.944,288	14	614.250,348 629.960,332	18.912
15	614.225,44 630.002,747	16	614.193,699 630.061,543	66.817
17	614.161,739 630.046,132	18	614.167,809 630.034,263	13.332
19	614.179,69 630.012,77	20	614.192,697 629.990,304	25.959
21	614.210,628 629.957,892	22	614.211,944 629.955,727	2.534
23	614.222,448 629.936,982	1	614.227,183 629.929,659	8.721

Punct început	X / Y	Punct sfârșit	X / Y	Lungime segment (** (m)
2	614.227,96 629.928,292	3	614.229,209 629.924,139	4.337
4	614.234,777 629.912,825	5	614.238,525 629.914,649	4.168
6	614.240,795 629.911,083	7	614.244,235 629.909,864	3.65
8	614.256,116 629.905,949	9	614.260,496 629.904,413	4.642
10	614.261,531 629.910,621	11	614.261,282 629.923,18	12.561
12	614.253,479 629.941,382	13	614.260,361 629.944,288	7.47
14	614.250,348 629.960,332	15	614.225,44 630.002,747	49.188
16	614.193,699 630.061,543	17	614.161,739 630.046,132	35.481
18	614.167,809 630.034,263	19	614.179,69 630.012,77	24.558
20	614.192,697 629.990,304	21	614.210,628 629.957,892	37.041
22	614.211,944 629.955,727	23	614.222,448 629.936,982	21.487

** Lungimile segmentelor sunt determinate în planul de proiecție Stereo 70 și sunt rotunjite la 1 milimetru.

*** Distanța dintre puncte este formată din segmente cumulate ce sunt mai mici decât valoarea 1 milimetru.

**DATE DESPRE IMOBILUL NR. 2740**

Oficiul de Cadastru și Publicitate Imobiliară NEAMT
Biroul de Cadastru și Publicitate Imobiliară Targu-Neamt

A. Partea I. Descrierea imobilului

TEREN Intravilan

Adresa: Loc. Urecheni, Str Drumul Târgului, Jud. Neamt

Nr. Crt	Nr cadastral Nr. topografic	Suprafața* (mp)	Observații / Referințe
A1		5.515	Sector cadastral:63 Teren neimprejmuit;

B. Partea II. Proprietari și acte

Inscrieri privitoare la dreptul de proprietate și alte drepturi reale	Referințe
/	
Act Administrativ nr. 70/953, din 30/07/1999 emis de CJPSDPAT NEAMȚ;	
B1	A1
Intabulare, drept de PROPRIETATE, dobandit prin Reconstituire, cota actuala 1/1	
1) MIHĂILĂ GH MARIA, LIPSĂ CNP	

C. Partea III. SARCINI .

Inscrieri privind dezmembramintele dreptului de proprietate, drepturi reale de garanție și sarcini	Referințe
NU SUNT	

Anexa Nr. 1 La Partea I

Teren

Nr cadastral	Suprafața (mp)*	Observații / Referințe
	5.515	

* Suprafața este determinată în planul de proiecție Stereo 70.

DETALII LINIARE IMOBIL



Date referitoare la teren

Crt	Categorie folosință	Intra vilan	Suprafața (mp)	Tarla	Parcelă	Nr. topo	Observații / Referințe
1	arabil	DA	5.515	52	1281/1	-	

Lungime Segmente

1) Valorile lungimilor segmentelor sunt obținute din proiecție în plan.

Punct început	X / Y	Punct sfârșit	X / Y	Lungime segment (** (m)
1	614.466,58 629.830,279	2	614.314,401 630.122,977	329.895
2	614.314,401 630.122,977	3	614.300,906 630.115,842	15.265
3	614.300,906 630.115,842	4	614.440,487 629.839,073	309.974
4	614.440,487 629.839,073	1	614.466,58 629.830,279	27.536

** Lungimile segmentelor sunt determinate în planul de proiecție Stereo 70 și sunt rotunjite la 1 milimetru.

*** Distanţa dintre puncte este formată din segmente cumulate ce sunt mai mici decât valoarea 1 milimetru.

Neutilizabil în Circuitul
Civil



DATE DESPRE IMOBILUL NR. 2750

Oficiul de Cadastru și Publicitate Imobiliară NEAMT
Biroul de Cadastru și Publicitate Imobiliară Targu-Neamt

A. Partea I. Descrierea imobilului

TEREN Intravilan

Adresa: Loc. Urecheni, Str Drumul Târgului, Jud. Neamt

Nr. Crt	Nr cadastral Nr. topografic	Suprafața* (mp)	Observații / Referințe
A1		3.664	Sector cadastral:63 Teren neimprejmuit;

B. Partea II. Proprietari și acte

Inscrieri privitoare la dreptul de proprietate și alte drepturi reale	Referințe
/	
Act Administrativ nr. 70/67, din 30/08/1995 emis de CJPSDPAT NEAMȚ;	
B1	A1
Intabulare, drept de PROPRIETATE, dobandit prin Reconstituire, cota actuala 1/1	
1) BORDIANU CI ZOIȚA, LIPSĂ CNP	

C. Partea III. SARCINI .

Inscrieri privind dezmembramintele dreptului de proprietate, drepturi reale de garanție și sarcini	Referințe
NU SUNT	

Anexa Nr. 1 La Partea I

Teren

Nr cadastral	Suprafața (mp)*	Observații / Referințe
	3.664	

* Suprafața este determinată în planul de proiecție Stereo 70.



Date referitoare la teren

Crt	Categorie folosință	Intra vilan	Suprafața (mp)	Tarla	Parcelă	Nr. topo	Observații / Referințe
1	arabil	DA	3.664	52	1285/1	-	

Lungime Segmente

1) Valorile lungimilor segmentelor sunt obținute din proiecție în plan.

Punct început	X / Y	Punct sfârșit	X / Y	Lungime segment (** (m)
1	614.372,64 629.865,65	2	614.381,226 629.863,263	8.912
2	614.381,226 629.863,263	3	614.392,098 629.857,085	12.505
3	614.392,098 629.857,085	4	614.390,118 629.860,474	3.925
4	614.390,118 629.860,474	5	614.376,794 629.885,521	28.37
5	614.376,794 629.885,521	6	614.271,694 630.099,624	238.508

Punct început	X / Y	Punct sfârșit	X / Y	Lungime segment (** (m)
6	614.271,694 630.099,624	7	614.257,61 630.093,052	15.542
7	614.257,61 630.093,052	1	614.372,64 629.865,65	254.84

** Lungimile segmentelor sunt determinate în planul de proiecție Stereo 70 și sunt rotunjite la 1 milimetru.

*** Distanța dintre puncte este formată din segmente cumulate ce sunt mai mici decât valoarea 1 milimetru.

Neutilizabil în Circuitul Civil



DATE DESPRE IMOBILUL NR. 2752

Oficiul de Cadastru și Publicitate Imobiliară NEAMT
Biroul de Cadastru și Publicitate Imobiliară Targu-Neamt

A. Partea I. Descrierea imobilului

TEREN Intravilan

Adresa: Loc. Urecheni, Jud. Neamt

Nr. Crt	Nr cadastral Nr. topografic	Suprafața* (mp)	Observații / Referințe
A1		Din acte: 10.922 Masurata: 4.502	Sector cadastral:63 Teren neimprejmuț; PARTE DIN TP 70/850 DIFERENȚA DE SUPRAFAȚĂ SE REGĂSEȘTE LA ID 534 și ID 559

B. Partea II. Proprietari și acte

Inscrieri privitoare la dreptul de proprietate și alte drepturi reale		Referințe
/		
Act Administrativ nr. 70/850, din 05/08/1994 emis de CJPSDPAT NEAMȚ;		
B1	Intabulare, drept de PROPRIETATE, dobândit prin Reconstituire, cota actuala 1/1 1) CHITIC I TOADER, LIPSĂ CNP 2) MAFTEI PETRU, LIPSĂ CNP 3) PAȘCU ION, LIPSĂ CNP 4) MARCU IOAN, LIPSĂ CNP 5) SANDU GH NATALIA, LIPSĂ CNP 6) CHITIC GH ADRIAN, LIPSĂ CNP 7) CHITIC I IOAN, LIPSĂ CNP	A1
Act Administrativ nr. 3138, din 24/04/2026 emis de PRIMĂRIA COMUNEI URECHENI;		
B2	Inscrierea posesiei, drept de PROPRIETATE, dobândit prin Constituire, cota actuala 1/1 1) TĂNĂSELEA ELENA	A1

C. Partea III. SARCINI

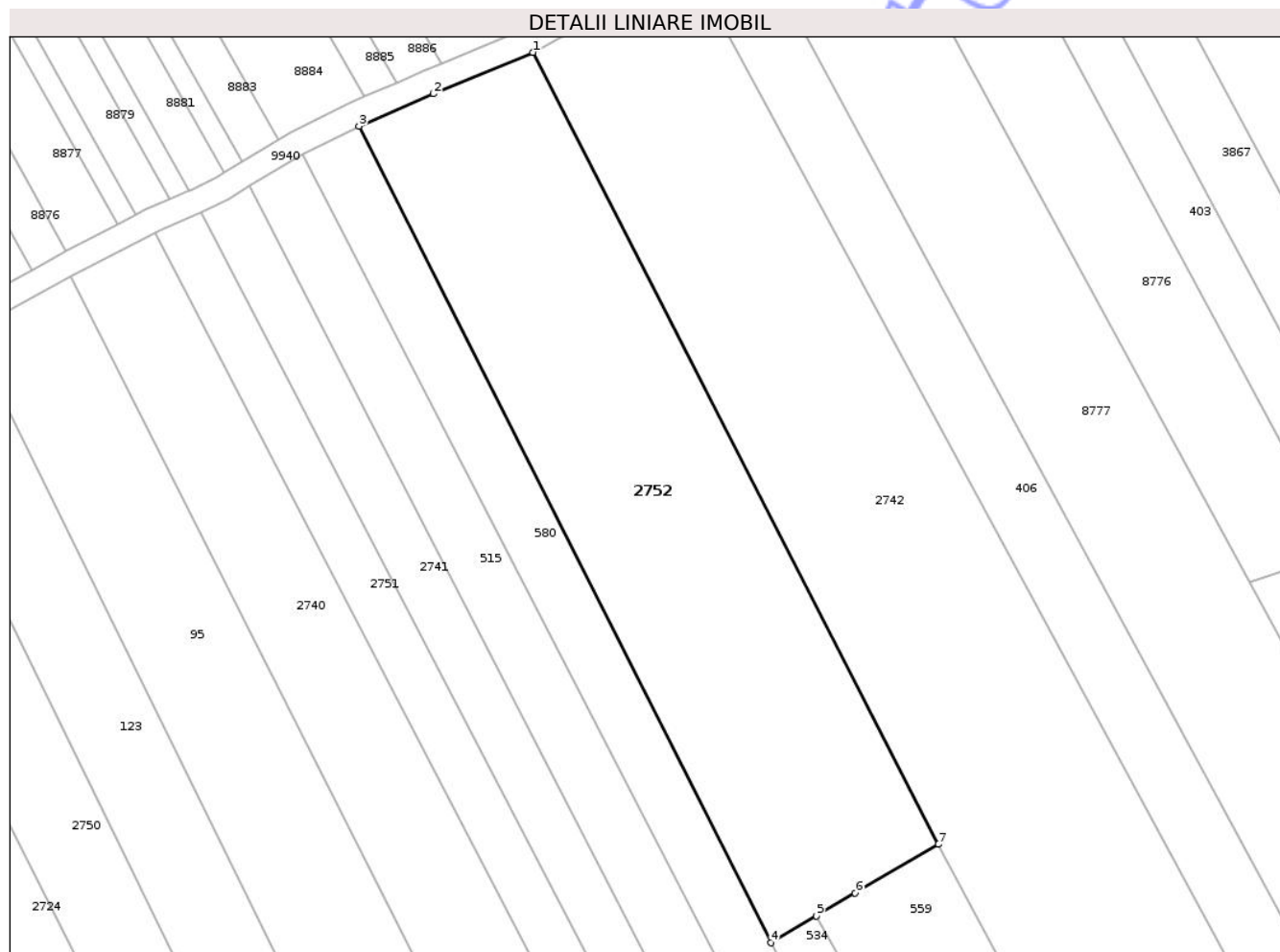
Inscrieri privind dezmembramintele dreptului de proprietate, drepturi reale de garanție și sarcini	Referințe
NU SUNT	

Anexa Nr. 1 La Partea I

Teren

Nr cadastral	Suprafața (mp)*	Observații / Referințe
	Din acte: 10.922 Masurata: 4.502	PARTE DIN TP 70/850 DIFERENȚA DE SUPRAFAȚĂ SE REGĂSEȘTE LA ID 534 și ID 559

* Suprafața este determinată în planul de proiecție Stereo 70.



Date referitoare la teren

Crt	Categorie folosință	Intra vilan	Suprafața (mp)	Tarla	Parcelă	Nr. topo	Observații / Referințe
1	arabil	DA	4.502	52	1277/3	-	

Lungime Segmente

1) Valorile lungimilor segmentelor sunt obținute din proiecție în plan.

Punct început	X / Y	Punct sfârșit	X / Y	Lungime segment (** (m)
1	614.375,505 630.152,096	2	614.359,386 630.145,416	17.448
2	614.359,386 630.145,416	3	614.347,414 630.140,176	13.069
3	614.347,414 630.140,176	4	614.413,908 630.008,285	147.705
4	614.413,908 630.008,285	5	614.421,283 630.012,618	8.554
5	614.421,283 630.012,618	6	614.427,546 630.016,299	7.265

Punct început	X / Y	Punct sfârșit	X / Y	Lungime segment (** (m)
6	614.427,546 630.016,299	7	614.440,965 630.024,184	15.564
7	614.440,965 630.024,184	1	614.375,505 630.152,096	143.688

** Lungimile segmentelor sunt determinate în planul de proiecție Stereo 70 și sunt rotunjite la 1 milimetru.

*** Distanța dintre puncte este formată din segmente cumulate ce sunt mai mici decât valoarea 1 milimetru.

Neutilizabil în Circuitul Civil



DATE DESPRE IMOBILUL NR. 2765

Oficiul de Cadastru și Publicitate Imobiliară NEAMT
Biroul de Cadastru și Publicitate Imobiliară Targu-Neamt

A. Partea I. Descrierea imobilului

TEREN Intravilan

Adresa: Loc. Urecheni, Str Fundătura, Nr. 28, Jud. Neamt

Nr. Crt	Nr cadastral Nr. topografic	Suprafața* (mp)	Observații / Referințe
A1		Din acte: 800 Masurata: 949	Sector cadastral:63 Teren imprejmuit;

Construcții

Crt	Nr cadastral Nr. topografic	Adresa	Observații / Referințe
A1.1		Loc. Urecheni, Str Fundătura, Nr. 28, Jud. Neamt	Nr. niveluri:1; S. construita la sol:128 mp; S. construita desfasurata:128 mp; CASĂ DE LOCUIT
A1.2		Loc. Urecheni, Str Fundătura, Nr. 28, Jud. Neamt	Nr. niveluri:1; S. construita la sol:66 mp; S. construita desfasurata:66 mp; CONSTRUCȚIE ANEXĂ
A1.3		Loc. Urecheni, Str Fundătura, Nr. 28, Jud. Neamt	Nr. niveluri:1; S. construita la sol:39 mp; S. construita desfasurata:39 mp; CONSTRUCȚIE ANEXĂ

B. Partea II. Proprietari și acte

Inscrieri privitoare la dreptul de proprietate și alte drepturi reale		Referințe
/		
Act Administrativ nr. 70/345, din 18/06/2002 emis de CJPSDPAT NEAMȚ;		
B1	Intabulare, drept de PROPRIETATE, dobândit prin Reconstituire, cota actuala 1/1 1) MIRON D VASILE, LIPSĂ CNP	A1
Act Administrativ nr. 3241, din 28/04/2026 emis de PRIMĂRIA COMUNEI URECHENI;		
B2	Intabulare, drept de PROPRIETATE, dobândit prin Lege, cota actuala 1/1 1) MIRON D VASILE, LIPSĂ CNP	A1.1, A1.2, A1.3

C. Partea III. SARCINI .

Inscrieri privind dezmembramintele dreptului de proprietate, drepturi reale de garanție și sarcini	Referințe
NU SUNT	

Anexa Nr. 1 La Partea I

Teren

Nr cadastral	Suprafața (mp)*	Observații / Referințe
	Din acte: 800 Masurata: 949	

* Suprafața este determinată în planul de proiecție Stereo 70.



Date referitoare la teren

Crt	Categorie folosință	Intra vilan	Suprafața (mp)	Tarla	Parcelă	Nr. topo	Observații / Referințe
1	curți constructii	DA	949	52	1274/1	-	

Date referitoare la construcții

Crt	Număr	Destinație construcție	Supraf. (mp)	Situație juridică	Observații / Referințe
A1.1		construcții de locuințe	128	Cu acte	Nr. niveluri:1; S. construita la sol:128 mp; S. construita desfasurata:128 mp; CASĂ DE LOCUIT
A1.2		construcții anexa	66	Cu acte	Nr. niveluri:1; S. construita la sol:66 mp; S. construita desfasurata:66 mp; CONSTRUCȚIE ANEXĂ
A1.3		construcții anexa	39	Cu acte	Nr. niveluri:1; S. construita la sol:39 mp; S. construita desfasurata:39 mp; CONSTRUCȚIE ANEXĂ

Lungime Segmente

1) Valorile lungimilor segmentelor sunt obținute din proiecție în plan.

Punct început	X / Y	Punct sfârșit	X / Y	Lungime segment (** (m)
---------------	-------	---------------	-------	-------------------------

Punct început	X / Y	Punct sfârșit	X / Y	Lungime segment (** (m)
1	614.596,381 629.831,344	2	614.615,086 629.838,659	20.084
2	614.615,086 629.838,659	3	614.610,256 629.848,192	10.687
3	614.610,256 629.848,192	4	614.604,006 629.860,518	13.82
4	614.604,006 629.860,518	5	614.593,042 629.880,204	22.533
5	614.593,042 629.880,204	6	614.589,658 629.878,284	3.891
6	614.589,658 629.878,284	7	614.590,236 629.876,871	1.527
7	614.590,236 629.876,871	8	614.585,115 629.873,058	6.385
8	614.585,115 629.873,058	9	614.579,394 629.870,446	6.29
9	614.579,394 629.870,446	10	614.578,708 629.871,195	1.015
10	614.578,708 629.871,195	11	614.574,174 629.868,922	5.072
11	614.574,174 629.868,922	12	614.578,782 629.860,467	9.629
12	614.578,782 629.860,467	13	614.581,405 629.855,895	5.271
13	614.581,405 629.855,895	14	614.583,652 629.852,103	4.408
14	614.583,652 629.852,103	15	614.590,179 629.841,092	12.8
15	614.590,179 629.841,092	1	614.596,381 629.831,344	11.554

** Lungimile segmentelor sunt determinate în planul de proiecție Stereo 70 și sunt rotunjite la 1 milimetru.

*** Distanța dintre puncte este formată din segmente cumulate ce sunt mai mici decât valoarea 1 milimetru.

**DATE DESPRE IMOBILUL NR. 8776**

Oficiul de Cadastru și Publicitate Imobiliară NEAMT
Biroul de Cadastru și Publicitate Imobiliară Targu-Neamt

A. Partea I. Descrierea imobilului

TEREN Intravilan

Adresa: Loc. Urecheni, Jud. Neamt

Nr. Crt	Nr cadastral Nr. topografic	Suprafața* (mp)	Observații / Referințe
A1		1.981	Sector cadastral:63 Teren neimprejmuit;

B. Partea II. Proprietari și acte

Inscrieri privitoare la dreptul de proprietate și alte drepturi reale	Referințe
/	
Act Administrativ nr. 70/332, din 25/06/1998 emis de CJPSDPAT NEAMȚ;	
B1	A1
Intabulare, drept de PROPRIETATE, dobandit prin Reconstituire, cota actuala 1/1	
1) MAFTEI T IOAN , LIPSĂ CNP	

C. Partea III. SARCINI .

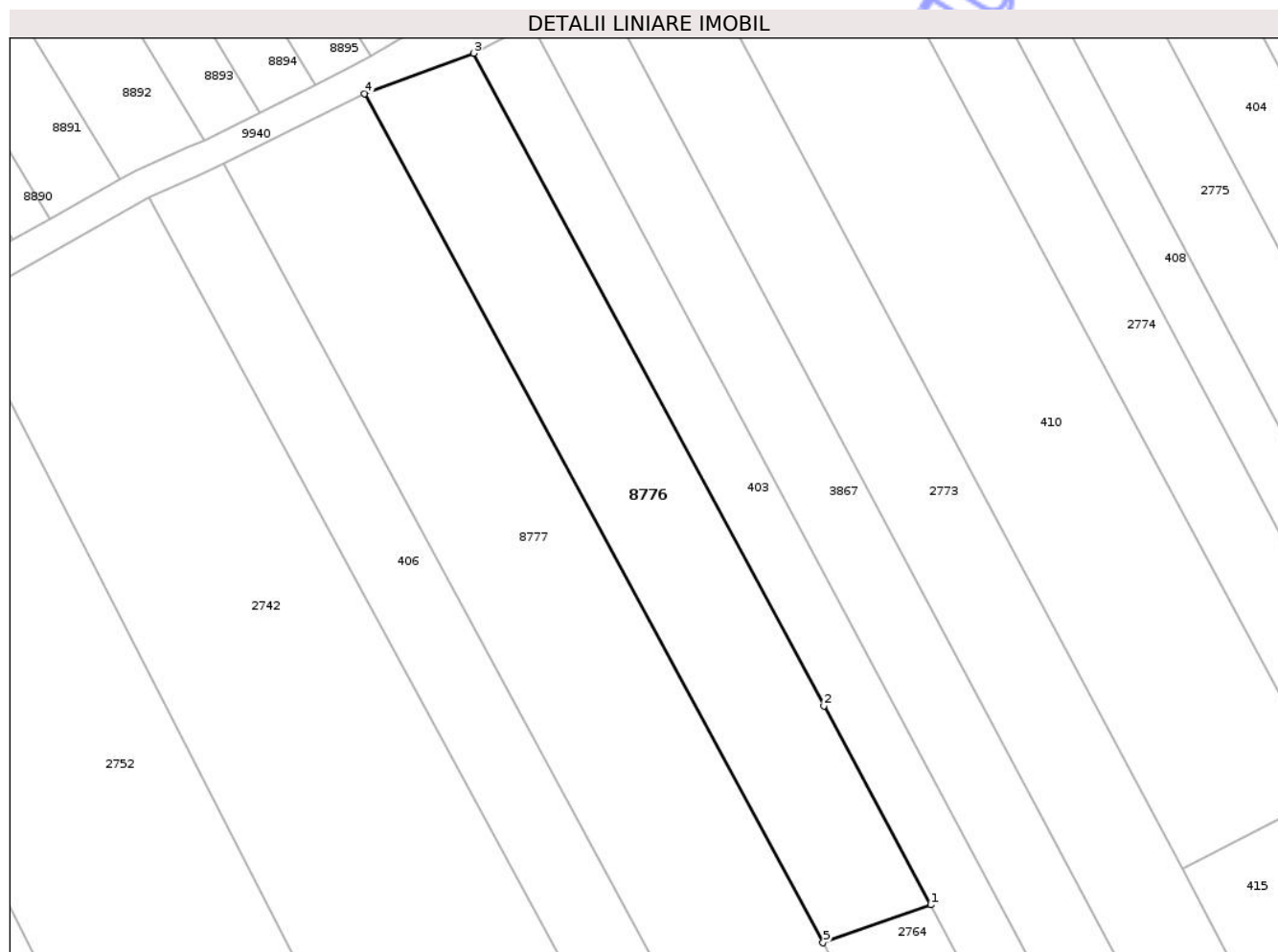
Inscrieri privind dezmembramintele dreptului de proprietate, drepturi reale de garanție și sarcini	Referințe
NU SUNT	

Anexa Nr. 1 La Partea I

Teren

Nr cadastral	Suprafața (mp)*	Observații / Referințe
	1.981	

* Suprafața este determinată în planul de proiecție Stereo 70.



Date referitoare la teren

Crt	Categorie folosință	Intra vilan	Suprafața (mp)	Tarla	Parcelă	Nr. topo	Observații / Referințe
1	arabil	DA	1.981	52	1273A/1	-	NR TOPO CORECT PARCELA 1273B/1

Lungime Segmente

1) Valorile lungimilor segmentelor sunt obținute din proiecție în plan.

Punct început	X / Y	Punct sfârșit	X / Y	Lungime segment (** (m)
1	614.505,718 630.071,542	2	614.491,392 630.098,211	30.273
2	614.491,392 630.098,211	3	614.444,415 630.185,661	99.269
3	614.444,415 630.185,661	4	614.429,775 630.180,248	15.609
4	614.429,775 630.180,248	5	614.491,251 630.066,456	129.336
5	614.491,251 630.066,456	1	614.505,718 630.071,542	15.334

** Lungimile segmentelor sunt determinate în planul de proiecție Stereo 70 și sunt rotunjite la 1 milimetru.

*** Distanța dintre puncte este formată din segmente cumulate ce sunt mai mici decât valoarea 1 milimetru.

Neutilizabil în Circuitul
Civil

**DATE DESPRE IMOBILUL NR. 8782**

Oficiul de Cadastru și Publicitate Imobiliară NEAMT
Biroul de Cadastru și Publicitate Imobiliară Targu-Neamt

A. Partea I. Descrierea imobilului

TEREN Intravilan

Adresa: Loc. Urecheni, Jud. Neamt

Nr. Crt	Nr cadastral Nr. topografic	Suprafața* (mp)	Observații / Referințe
A1	52735	612	Sector cadastral:63 Teren neimprejmuit;

B. Partea II. Proprietari și acte

Inscrieri privitoare la dreptul de proprietate și alte drepturi reale	Referințe
8191 / 16/04/2025	
Hotarare Judecatoreasca nr. Sentința civilă nr. 541, din 26/04/2017 emis de Judecatoria Targu Neamt;	
B1	A1
Intabulare, drept de PROPRIETATE, cu titlu de drept de partaj, dobandit prin Hotarare Judecatoreasca, cota actuala 1/1	
1) ISTRĂTUCĂ MIHAI	

C. Partea III. SARCINI .

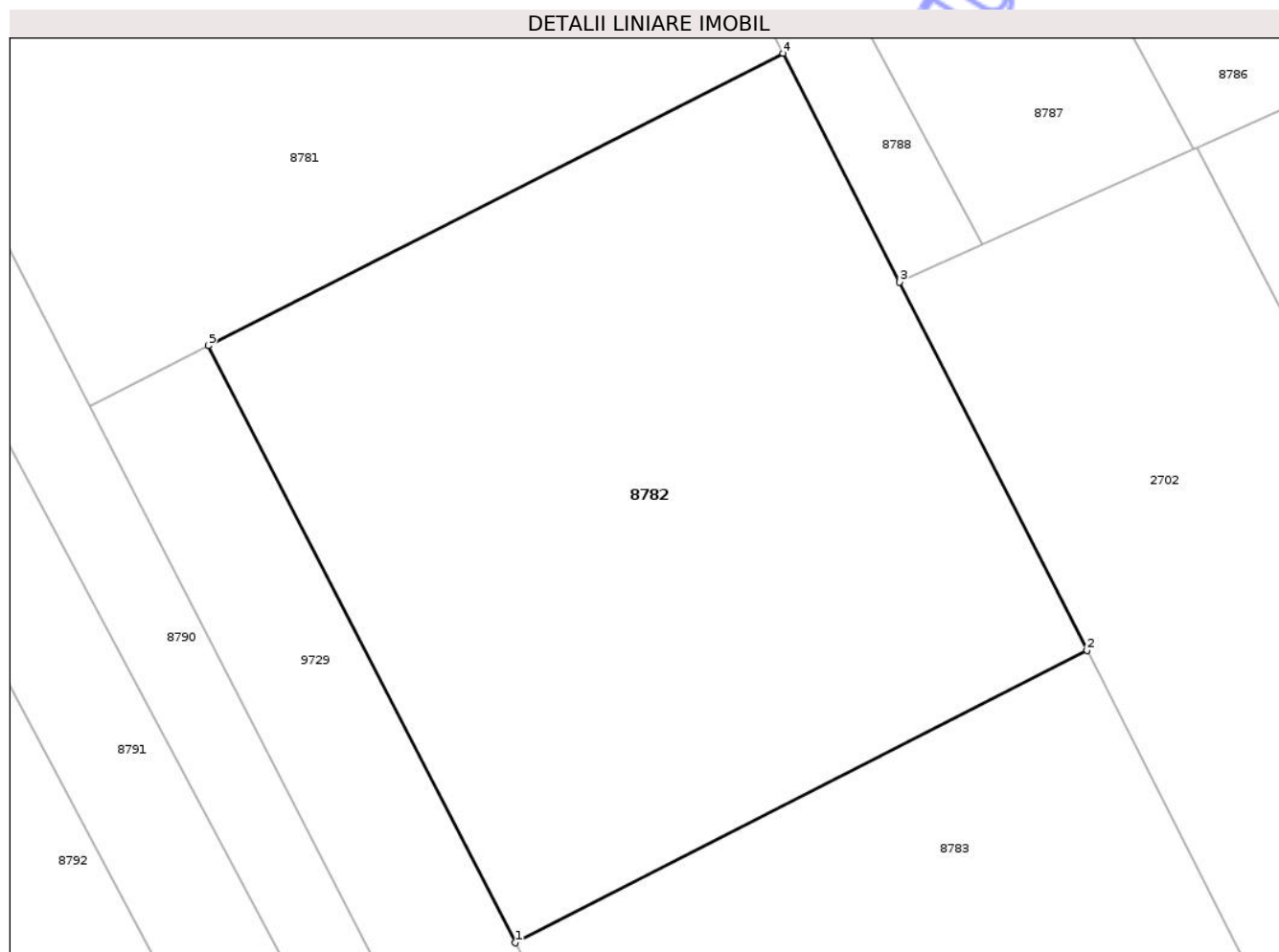
Inscrieri privind dezmembramintele dreptului de proprietate, drepturi reale de garanție și sarcini	Referințe
NU SUNT	

Anexa Nr. 1 La Partea I

Teren

Nr cadastral	Suprafața (mp)*	Observații / Referințe
52735	612	

* Suprafața este determinată în planul de proiecție Stereo 70.



Date referitoare la teren

Crt	Categorie folosință	Intra vilan	Suprafața (mp)	Tarla	Parcelă	Nr. topo	Observații / Referințe
1	arabil	DA	612	53	1298/2	-	

Lungime Segmente

1) Valorile lungimilor segmentelor sunt obținute din proiecție în plan.

Punct început	X / Y	Punct sfârșit	X / Y	Lungime segment (** (m)
1	614.029,484 630.048,718	2	614.051,022 630.059,725	24.188
2	614.051,022 630.059,725	3	614.043,956 630.073,583	15.555
3	614.043,956 630.073,583	4	614.039,567 630.082,192	9.664
4	614.039,567 630.082,192	5	614.017,931 630.071,181	24.277
5	614.017,931 630.071,181	1	614.029,484 630.048,718	25.26

** Lungimile segmentelor sunt determinate în planul de proiecție Stereo 70 și sunt rotunjite la 1 milimetru.

*** Distanța dintre puncte este formată din segmente cumulate ce sunt mai mici decât valoarea 1 milimetru.

Neutilizabil în Circuitul
Civil

**DATE DESPRE IMOBILUL NR. 8783**

Oficiul de Cadastru și Publicitate Imobiliară NEAMT
Biroul de Cadastru și Publicitate Imobiliară Targu-Neamt

A. Partea I. Descrierea imobilului

TEREN Intravilan

Adresa: Loc. Urecheni, Jud. Neamt

Nr. Crt	Nr cadastral Nr. topografic	Suprafața* (mp)	Observații / Referințe
A1	52734	612	Sector cadastral:63 Teren neimprejmuit;

B. Partea II. Proprietari și acte

Inscrieri privitoare la dreptul de proprietate și alte drepturi reale	Referințe
8190 / 16/04/2025	
Hotarare Judecatoreasca nr. SENTINTA CIVILA nr. 541, din 26/04/2017 emis de Judecatoria Targu Neamt (act administrativ nr CERTIFICAT FISCAL nr. 2965 din 11.04.2025, emis de Com. Urecheni);	
B1	A1
Intabulare, drept de PROPRIETATE, cu titlu de drept de PARTAJ, dobandit prin Hotarare Judecatoreasca, cota actuala 1/1	
1) AMIHAILESEI RALUCA-ELENA	
2) ISTRĂTUCĂ DORU-CLAUDIU	
3) ISTRĂTUCĂ COSMIN-CONSTANTIN	

C. Partea III. SARCINI .

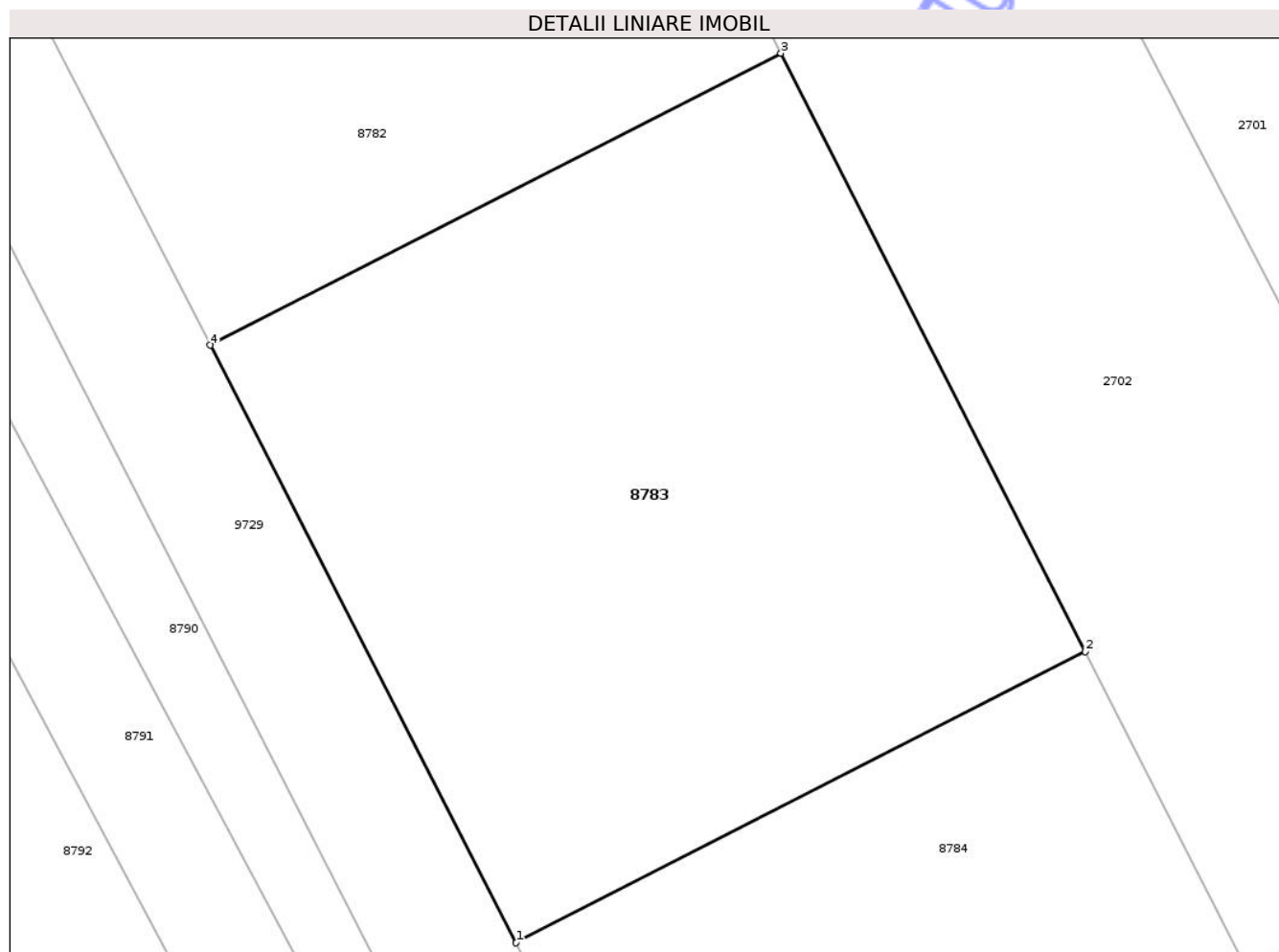
Inscrieri privind dezmembramintele dreptului de proprietate, drepturi reale de garanție și sarcini	Referințe
NU SUNT	

Anexa Nr. 1 La Partea I

Teren

Nr cadastral	Suprafața (mp)*	Observații / Referințe
52734	612	

* Suprafața este determinată în planul de proiecție Stereo 70.



Date referitoare la teren

Crt	Categorie folosință	Intra vilan	Suprafața (mp)	Tarla	Parcelă	Nr. topo	Observații / Referințe
1	arabil	DA	612	53	1298/2	-	

Lungime Segmente

1) Valorile lungimilor segmentelor sunt obținute din proiecție în plan.

Punct început	X / Y	Punct sfârșit	X / Y	Lungime segment (** (m)
1	614.041,031 630.026,184	2	614.062,504 630.037,159	24.115
2	614.062,504 630.037,159	3	614.051,022 630.059,725	25.319
3	614.051,022 630.059,725	4	614.029,484 630.048,718	24.188
4	614.029,484 630.048,718	1	614.041,031 630.026,184	25.32

** Lungimile segmentelor sunt determinate în planul de proiecție Stereo 70 și sunt rotunjite la 1 milimetru.

*** Distanţa dintre puncte este formată din segmente cumulate ce sunt mai mici decât valoarea 1 milimetru.

Neutilizabil în Circuitul
Civil

**DATE DESPRE IMOBILUL NR. 8790**

Oficiul de Cadastru și Publicitate Imobiliară NEAMT
Biroul de Cadastru și Publicitate Imobiliară Targu-Neamt

A. Partea I. Descrierea imobilului

TEREN Necunoscut

Adresa: Loc. Urecheni, Jud. Neamt, ȘI EXTRAVILAN COMUNA URECHENI

Nr. Crt	Nr cadastral Nr. topografic	Suprafața* (mp)	Observații / Referințe
A1		2.500	Sector cadastral:63 Teren neimprejmuit;

B. Partea II. Proprietari și acte

Inscrieri privitoare la dreptul de proprietate și alte drepturi reale	Referințe
/	
Act Administrativ nr. 13379, din 05/12/2011 emis de CJPSDPAT NEAMȚ;	
B1	A1
Intabulare, drept de PROPRIETATE, dobandit prin Reconstituire, cota actuala 1/1 1) ANDREI GR MARIA	

C. Partea III. SARCINI .

Inscrieri privind dezmembramintele dreptului de proprietate, drepturi reale de garanție și sarcini	Referințe
NU SUNT	

Anexa Nr. 1 La Partea I

Teren

Nr cadastral	Suprafața (mp)*	Observații / Referințe
	2.500	

* Suprafața este determinată în planul de proiecție Stereo 70.

DETALII LINIARE IMOBIL



Date referitoare la teren

Crt	Categorie folosință	Intra vilan	Suprafața (mp)	Tarla	Parcelă	Nr. topo	Observații / Referințe
1	arabil	DA	254	33	337/219A	-	NR TOPO CORECT TARLA 53 PARCELA 1299/219A
2	arabil	NU	2.246	33	337/219A	-	

Lungime Segmente

1) Valorile lungimilor segmentelor sunt obținute din proiecție în plan.

Punct început	X / Y	Punct sfârșit	X / Y	Lungime segment (** (m)
1	613.856,018 630.356,655	2	614.057,382 629.979,461	427.578
2	614.057,382 629.979,461	3	614.059,742 629.978,705	2.478
3	614.059,742 629.978,705	4	614.013,482 630.068,899	101.366
4	614.013,482 630.068,899	5	614.003,856 630.087,562	20.999

Punct început	X / Y	Punct sfârșit	X / Y	Lungime segment (** (m)
5	614.003,856 630.087,562	6	614.006,886 630.089,075	3.386
6	614.006,886 630.089,075	7	613.862,544 630.359,421	306.466
7	613.862,544 630.359,421	1	613.856,018 630.356,655	7.088

** Lungimile segmentelor sunt determinate în planul de proiecție Stereo 70 și sunt rotunjite la 1 milimetru.

*** Distanța dintre puncte este formată din segmente cumulate ce sunt mai mici decât valoarea 1 milimetru.

Neutilizabil în Circuitul Civil

**DATE DESPRE IMOBILUL NR. 8791**

Oficiul de Cadastru și Publicitate Imobiliară NEAMT
Biroul de Cadastru și Publicitate Imobiliară Targu-Neamt

A. Partea I. Descrierea imobilului

TEREN Necunoscut

Adresa: Loc. Urecheni, Jud. Neamt, ȘI EXTRAVILAN COMUNA URECHENI

Nr. Crt	Nr cadastral Nr. topografic	Suprafața* (mp)	Observații / Referințe
A1		1.800	Sector cadastral:63 Teren neimprejmuit;

B. Partea II. Proprietari și acte

Inscrieri privitoare la dreptul de proprietate și alte drepturi reale	Referințe
/	
Act Administrativ nr. 70/976, din 23/11/1995 emis de CJPSDPAT NEAMȚ;	
B1	A1
Intabulare, drept de PROPRIETATE, dobandit prin Reconstituire, cota actuala 1/1	
1) MARCU C LOGHIN, LIPSĂ CNP 2) MARCU C GHEORGHE, LIPSĂ CNP 3) SMĂU C ANICA, LIPSĂ CNP 4) ISTRATE C NATALIA, LIPSĂ CNP 5) TĂNĂSELEA C CATINCA, LIPSĂ CNP 6) CHELARIU C ELENA, LIPSĂ CNP	

C. Partea III. SARCINI .

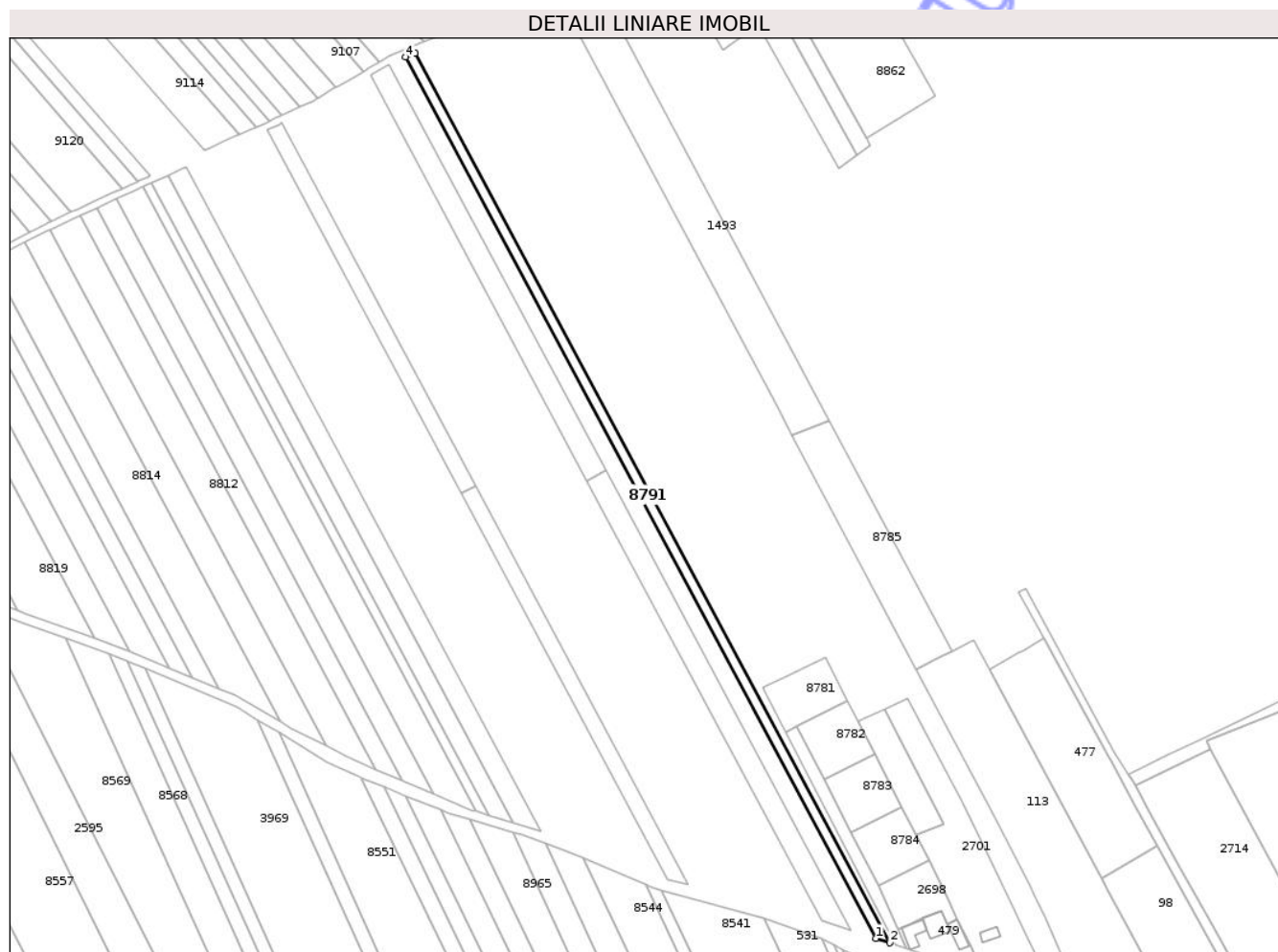
Inscrieri privind dezmembramintele dreptului de proprietate, drepturi reale de garanție și sarcini	Referințe
NU SUNT	

Anexa Nr. 1 La Partea I

Teren

Nr cadastral	Suprafața (mp)*	Observații / Referințe
	1.800	

* Suprafața este determinată în planul de proiecție Stereo 70.



Date referitoare la teren

Crt	Categorie folosință	Intra vilan	Suprafața (mp)	Tarla	Parcelă	Nr. topo	Observații / Referințe
1	arabil	DA	406	33	337/218A	-	NR TOPO CORECT TARLA 53 PARCELA 1299/218A
2	arabil	NU	1.394	33	337/218A	-	

Lungime Segmente

1) Valorile lungimilor segmentelor sunt obținute din proiecție în plan.

Punct început	X / Y	Punct sfârșit	X / Y	Lungime segment (** (m)
1	614.051,598 629.981,314	2	614.057,382 629.979,461	6.073
2	614.057,382 629.979,461	3	613.856,018 630.356,655	427.578
3	613.856,018 630.356,655	4	613.852,108 630.354,998	4.247
4	613.852,108 630.354,998	1	614.051,598 629.981,314	423.599

** Lungimile segmentelor sunt determinate în planul de proiecție Stereo 70 și sunt rotunjite la 1 milimetru.

*** Distanța dintre puncte este formată din segmente cumulate ce sunt mai mici decât valoarea 1 milimetru.

Neutilizabil în Circuitul
Civil

**DATE DESPRE IMOBILUL NR. 95**

Oficiul de Cadastru și Publicitate Imobiliară NEAMT
Biroul de Cadastru și Publicitate Imobiliară Targu-Neamt

A. Partea I. Descrierea imobilului

TEREN Intravilan

Adresa: Loc. Urecheni, Str Drumul Târgului, Nr. 95, Jud. Neamt

Nr. Crt	Nr cadastral Nr. topografic	Suprafața* (mp)	Observații / Referințe
A1	51939	5.983	Sector cadastral:63 Teren neimpregmuit;

Construcții

Crt	Nr cadastral Nr. topografic	Adresa	Observații / Referințe
A1.1	51939-C1	Loc. Urecheni, Str Drumul Târgului, Nr. 95, Jud. Neamt	Nr. niveluri:2; S. construita la sol:125 mp; S. construita desfasurata:250 mp; CASĂ DE LOCUIT

B. Partea II. Proprietari și acte

Inscrieri privitoare la dreptul de proprietate și alte drepturi reale		Referințe
14604 / 23/07/2024		
Act Notarial nr. Act de alipire aut nr. 2598, din 22/07/2024 emis de BIN Teodorescu Mihaela;		
B1	Se infiinteaza cf. 51939 a imobilului cu nr. cad. 51939/Urecheni ca urmare a alipirii urmatoarelor 2 imobile:-- nr.cad.50580\cf.50580;-- nr.cad.51539\cf.51539;	A1
Act Notarial nr. CONTRACT DE VÂNZARE-CUMPĂRARE aut. 2146, din 05/07/2021 emis de NP DAVID RaduConstantin;		
B2	Intabulare, drept de PROPRIETATE- cu titlu de drept de CUMPĂRARE, dobandit prin Conventie, cota actuala 1/1 1) OLTEANU IOAN-LAURENȚIU , - bun propriu <i>OBSERVATII: pozitie transcrisa din CF 50580/Urecheni, inscrisa prin incheierea nr. 15174 din 06/07/2021;</i>	A1
Act Administrativ nr. CONTRACT DE VÂNZARE-CUMPĂRARE aut. 2145, din 05/07/2021 emis de NP DAVID Radu-Constantin;		
B4	Intabulare, drept de PROPRIETATE- cu titlu de drept de CUMPĂRARE, dobandit prin Conventie, cota actuala 1/1 1) OLTEANU IOAN-LAURENȚIU , - bun propriu <i>OBSERVATII: pozitie transcrisa din CF 51539/Urecheni, inscrisa prin incheierea nr. 15179 din 06/07/2021;</i>	A1
/		
Act Administrativ nr. 3241, din 28/04/2026 emis de PRIMĂRIA COMUNEI URECHENI;		
B6	Intabulare, drept de PROPRIETATE, dobandit prin Lege, cota actuala 1/1 1) OLTEANU IOAN-LAURENȚIU , - bun propriu	A1.1

C. Partea III. SARCINI .

Inscrieri privind dezmembramintele dreptului de proprietate, drepturi reale de garanție și sarcini	Referințe
NU SUNT	

Anexa Nr. 1 La Partea I

Teren

Nr cadastral	Suprafața (mp)*	Observații / Referințe
51939	5.983	

* Suprafața este determinată în planul de proiecție Stereo 70.



Date referitoare la teren

Crt	Categorie folosință	Intra vilan	Suprafața (mp)	Tarla	Parcelă	Nr. topo	Observații / Referințe
1	arabil	DA	5.983	52	1282/1	-	NR.TOPO CORECT TARLA 33, PARCELA 1283/1

Date referitoare la construcții

Crt	Număr	Destinație construcție	Supraf. (mp)	Situație juridică	Observații / Referințe
A1.1	51939-C1	construcții de locuințe	125	Cu acte	Nr. niveluri:2; S. construita la sol:125 mp; S. construita desfasurata:250 mp; CASĂ DE LOCUIT

Lungime Segmente

1) Valorile lungimilor segmentelor sunt obținute din proiecție în plan.

Punct început	X / Y	Punct sfârșit	X / Y	Lungime segment (** (m)
1	614.284,422 630.106,932	2	614.389,041 629.894,372	236.912
2	614.389,041 629.894,372	3	614.411,983 629.850,17	49.801
3	614.411,983 629.850,17	4	614.434,936 629.841,046	24.7

Punct început	X / Y	Punct sfârșit	X / Y	Lungime segment (** (m)
4	614.434,936 629.841,046	5	614.440,487 629.839,073	5.891
5	614.440,487 629.839,073	6	614.300,906 630.115,842	309.974
6	614.300,906 630.115,842	1	614.284,422 630.106,932	18.738

** Lungimile segmentelor sunt determinate în planul de proiecție Stereo 70 și sunt rotunjite la 1 milimetru.

*** Distanța dintre puncte este formată din segmente cumulate ce sunt mai mici decât valoarea 1 milimetru.

Neutilizabil în Circuitul Civil

**DATE DESPRE IMOBILUL NR. 123**

Oficiul de Cadastru și Publicitate Imobiliară NEAMT
Biroul de Cadastru și Publicitate Imobiliară Targu-Neamt

A. Partea I. Descrierea imobilului

Nr. CF vechi:109
Nr. cadastral vechi:145

TEREN Intravilan

Adresa: Loc. Urecheni, Str Drumul Târgului, Nr. 2, Jud. Neamt

Nr. Crt	Nr cadastral Nr. topografic	Suprafața* (mp)	Observații / Referințe
A1	50323	4.116	Sector cadastral:63 Teren neimprejmuit;

Construcții

Crt	Nr cadastral Nr. topografic	Adresa	Observații / Referințe
A1.1	50323-C1	Loc. Urecheni, Str Drumul Târgului, Nr. 2, Jud. Neamt	Nr. niveluri:1; S. construita la sol:187 mp; S. construita desfasurata:187 mp; CASĂ DE LOCUIT
A1.2	50323-C2	Loc. Urecheni, Str Drumul Târgului, Nr. 2, Jud. Neamt	Nr. niveluri:1; S. construita la sol:40 mp; S. construita desfasurata:40 mp; CONSTRUCȚIE ANEXĂ

B. Partea II. Proprietari și acte

Inscrieri privitoare la dreptul de proprietate și alte drepturi reale		Referințe
1935 / 23/10/2003		
Act Notarial nr. 2279, din 21/10/2003 emis de BNP Teodorescu Haralambie;		
B1	Intabulare, drept de PROPRIETATE, dobandit prin Conventie, cota actuala 1/1 1) PARU ANGELA 2) PARU VASILE, sotii OBSERVATII: (provenita din conversia CF 109)	A1
/		
Act Administrativ nr. 3241, din 28/04/2026 emis de PRIMĂRIA COMUNEI URECHENI;		
B2	Intabulare, drept de PROPRIETATE, dobandit prin Lege, cota actuala 1/1 1) PARU ANGELA 2) PARU VASILE, sotii	A1.1, A1.2

C. Partea III. SARCINI .

Inscrieri privind dezmembramintele dreptului de proprietate, drepturi reale de garanție și sarcini	Referințe
NU SUNT	

Punct început	X / Y	Punct sfârșit	X / Y	Lungime segment (** (m)
2	614.376,794 629.885,521	3	614.390,118 629.860,474	28.37
3	614.390,118 629.860,474	4	614.392,098 629.857,085	3.925
4	614.392,098 629.857,085	5	614.405,539 629.852,387	14.238
5	614.405,539 629.852,387	6	614.411,983 629.850,17	6.815
6	614.411,983 629.850,17	7	614.389,041 629.894,372	49.801
7	614.389,041 629.894,372	8	614.284,422 630.106,932	236.912
8	614.284,422 630.106,932	1	614.271,694 630.099,624	14.677

** Lungimile segmentelor sunt determinate în planul de proiecție Stereo 70 și sunt rotunjite la 1 milimetru.

*** Distanța dintre puncte este formată din segmente cumulate ce sunt mai mici decât valoarea 1 milimetru.

**DATE DESPRE IMOBILUL NR. 403**

Oficiul de Cadastru și Publicitate Imobiliară NEAMT
Biroul de Cadastru și Publicitate Imobiliară Targu-Neamt

A. Partea I. Descrierea imobilului

TEREN Intravilan

Nr. CF vechi:290
Nr. cadastral vechi:357

Adresa: Loc. Urecheni, Str Fundătura, Jud. Neamt

Nr. Crt	Nr cadastral Nr. topografic	Suprafața* (mp)	Observații / Referințe
A1	50499	3.032	Sector cadastral:63 Teren neimprejmuit;

B. Partea II. Proprietari și acte

Inscrieri privitoare la dreptul de proprietate și alte drepturi reale		Referințe
1635 / 08/05/2006		
Act Notarial nr. 1301, din 05/05/2006 emis de BNP David Daniela;		
B1	Intabulare, drept de PROPRIETATE, dobandit prin Conventie, cota actuala 1/1 1) DUMITRU VIORICA <i>OBSERVATII: (provenita din conversia CF 290)</i>	A1

C. Partea III. SARCINI .

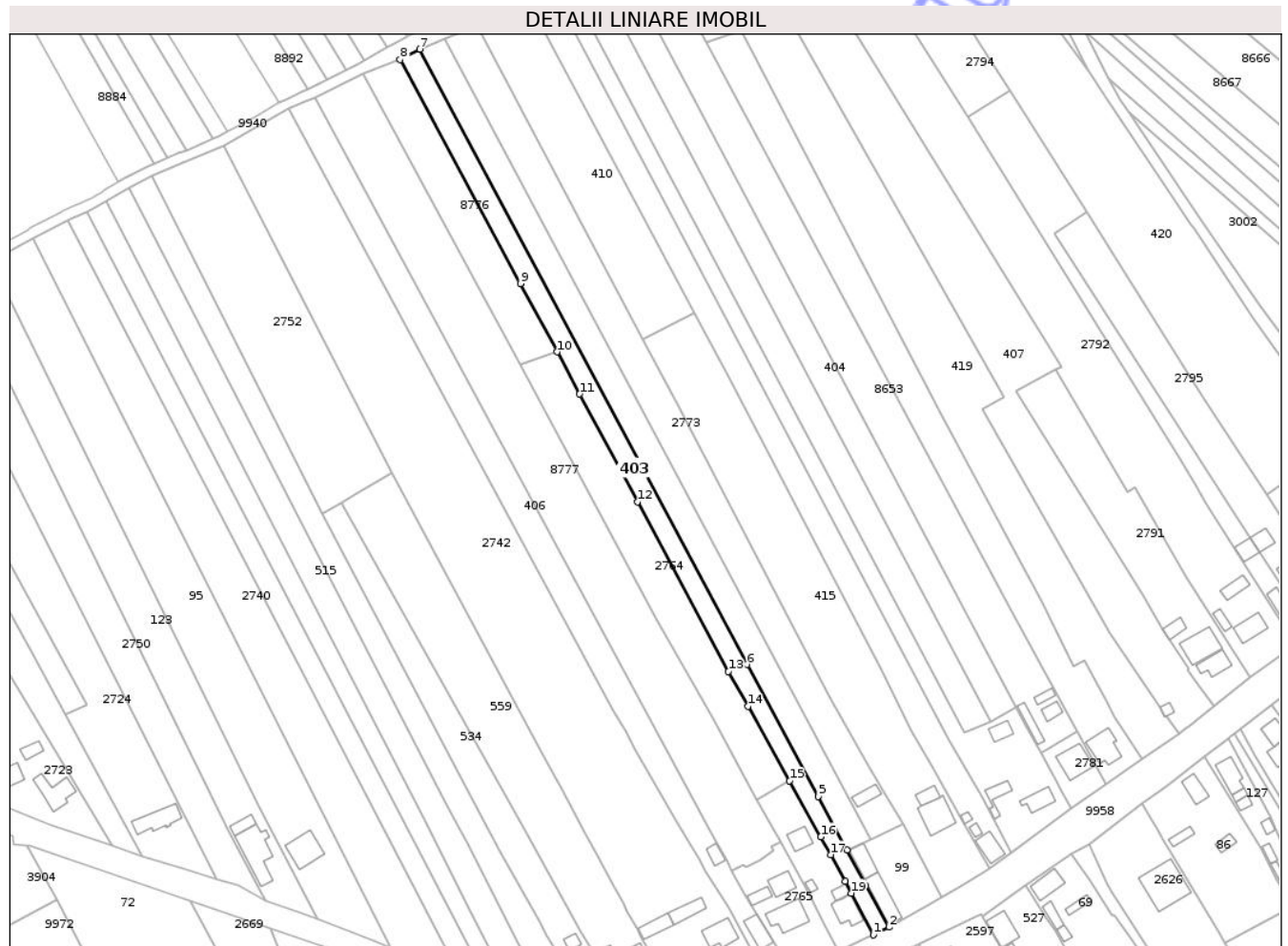
Inscrieri privind dezmembramintele dreptului de proprietate, drepturi reale de garanție și sarcini	Referințe
NU SUNT	

Anexa Nr. 1 La Partea I

Teren

Nr cadastral	Suprafața (mp)*	Observații / Referințe
50499	3.032	

* Suprafața este determinată în planul de proiecție Stereo 70.



Date referitoare la teren

Crt	Categorie folosință	Intravilan	Suprafața (mp)	Tarla	Parcelă	Nr. topo	Observații / Referințe
1	arabil	DA	3.032	52	1272	-	

Lungime Segmente

1) Valorile lungimilor segmentelor sunt obținute din proiecție în plan.

Punct început	X / Y	Punct sfârșit	X / Y	Lungime segment (** (m)
1	614.629,396 629.843,905	2	614.635,445 629.846,941	6.768
2	614.635,445 629.846,941	3	614.626,451 629.863,26	18.633
3	614.626,451 629.863,26	4	614.619,076 629.876,943	15.544
4	614.619,076 629.876,943	5	614.607,774 629.897,915	23.824
5	614.607,774 629.897,915	6	614.579,969 629.949,507	58.608

Punct început	X / Y	Punct sfârșit	X / Y	Lungime segment (** (m)
6	614.579,969 629.949,507	7	614.452,176 630.189,729	272.099
7	614.452,176 630.189,729	8	614.444,415 630.185,661	8.763
8	614.444,415 630.185,661	9	614.491,392 630.098,211	99.269
9	614.491,392 630.098,211	10	614.505,718 630.071,542	30.273
10	614.505,718 630.071,542	11	614.514,566 630.055,103	18.669
11	614.514,566 630.055,103	12	614.537,149 630.013,03	47.751
12	614.537,149 630.013,03	13	614.572,758 629.946,743	75.246
13	614.572,758 629.946,743	14	614.580,349 629.933,181	15.541
14	614.580,349 629.933,181	15	614.596,639 629.904,081	33.35
15	614.596,639 629.904,081	16	614.608,852 629.882,172	25.083
16	614.608,852 629.882,172	17	614.612,722 629.875,23	7.948
17	614.612,722 629.875,23	18	614.618,522 629.864,826	11.911
18	614.618,522 629.864,826	19	614.620,703 629.860,221	5.095
19	614.620,703 629.860,221	1	614.629,396 629.843,905	18.487

** Lungimile segmentelor sunt determinate în planul de proiecție Stereo 70 și sunt rotunjite la 1 milimetru.

*** Distanța dintre puncte este formată din segmente cumulate ce sunt mai mici decât valoarea 1 milimetru.

**DATE DESPRE IMOBILUL NR. 479**

Oficiul de Cadastru și Publicitate Imobiliară NEAMT
Biroul de Cadastru și Publicitate Imobiliară Targu-Neamt

A. Partea I. Descrierea imobilului

TEREN Intravilan

Adresa: Loc. Urecheni, Str Drumul Târgului, Jud. Neamt

Nr. Crt	Nr cadastral Nr. topografic	Suprafața* (mp)	Observații / Referințe
A1	51578	478	Sector cadastral:63 Teren imprejmuit;

Construcții

Crt	Nr cadastral Nr. topografic	Adresa	Observații / Referințe
A1.1	51578-C1	Loc. Urecheni, Str Drumul Târgului, Jud. Neamt	Nr. niveluri:1; S. construita la sol:82 mp; S. construita desfasurata:82 mp; CASA DE LOCUIT , construita in anul 1962 .
A1.2	51578-C2	Loc. Urecheni, Str Drumul Târgului, Jud. Neamt	Nr. niveluri:1; S. construita la sol:49 mp; S. construita desfasurata:49 mp; GRAJD, construit in anul 1962 .
A1.3	51578-C3	Loc. Urecheni, Str Drumul Târgului, Jud. Neamt	Nr. niveluri:1; S. construita la sol:69 mp; S. construita desfasurata:69 mp; ANEXA+BUCATARIE, construita in anul 1970 .

B. Partea II. Proprietari și acte

Inscrieri privitoare la dreptul de proprietate și alte drepturi reale	Referințe	
1421 / 21/01/2022		
Act Notarial nr. Contract de vânzare aut nr. 109, din 20/01/2022 emis de BIN Andronache Laura;		
B4	Intabulare, drept de PROPRIETATE, cu titlu de drept de cumpărare, dobandit prin Conventie, cota actuala 1/1 1) ISTRĂTUCĂ MIHAI 2) ISTRĂTUCĂ MARIANA, bun comun	A1
B5	Intabulare, drept de PROPRIETATE, cu titlu de drept de cumpărare, dobandit prin Conventie, cota actuala 1/1 1) ISTRĂTUCĂ MIHAI 2) ISTRĂTUCĂ MARIANA, bun comun	A1.1, A1.2, A1.3

C. Partea III. SARCINI

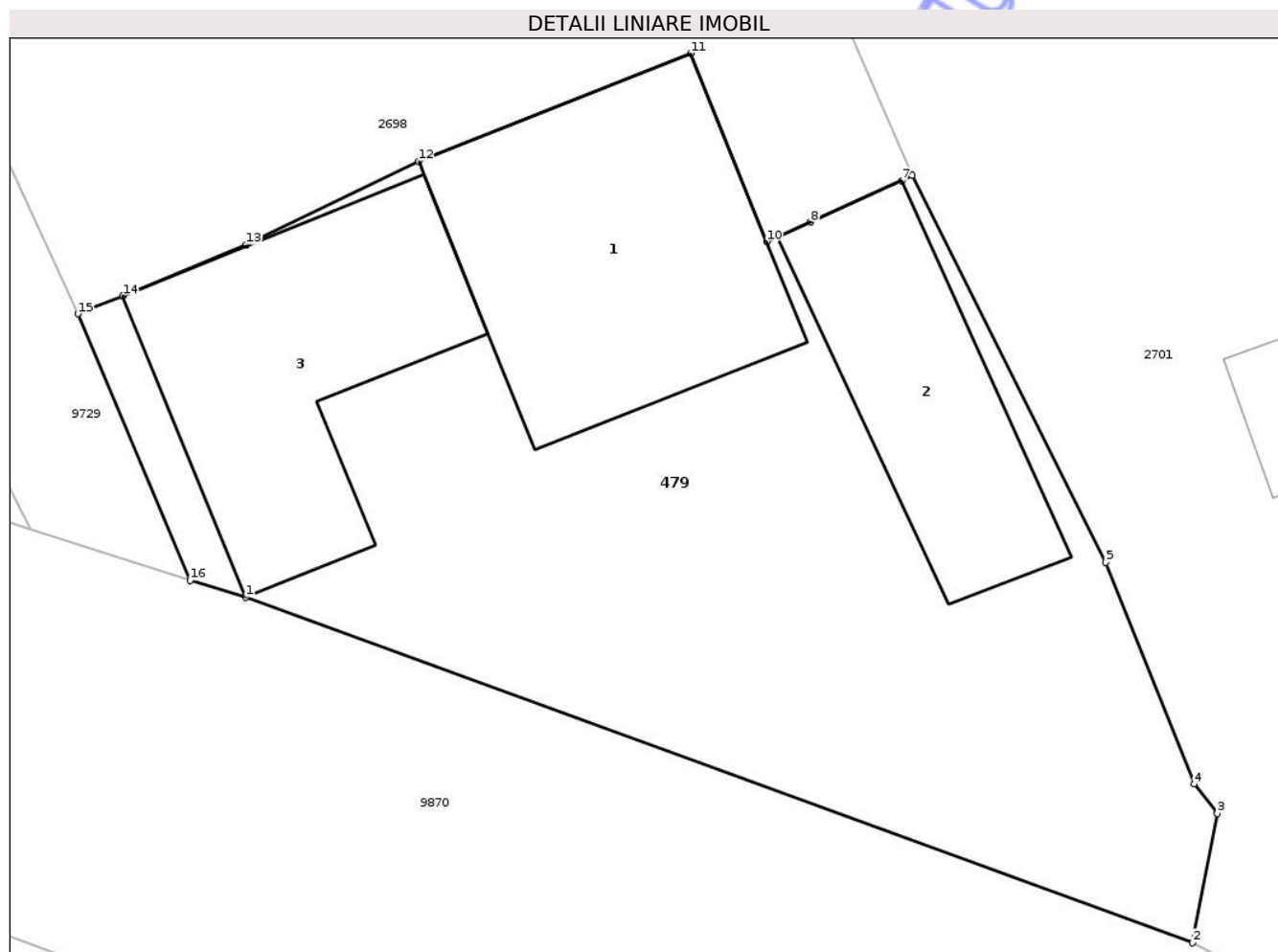
Inscrieri privind dezmembramintele dreptului de proprietate, drepturi reale de garanție și sarcini	Referințe	
1421 / 21/01/2022		
Act Notarial nr. Contract de vânzare aut nr. 109, din 20/01/2022 emis de BIN Andronache Laura;		
C6	Intabulare, drept de UZUFRACT VIAGER, dobandit prin Conventie, cota actuala 1/1, cota initiala 1/1 1) ISTRĂTUCĂ ELENA	A1, A1.1, A1.2, A1.3

Anexa Nr. 1 La Partea I

Teren

Nr cadastral	Suprafața (mp)*	Observații / Referințe
51578	478	

* Suprafața este determinată în planul de proiecție Stereo 70.



Date referitoare la teren

Crt	Categorie folosință	Intra vilan	Suprafața (mp)	Tarla	Parcelă	Nr. topo	Observații / Referințe
1	curți constructii	DA	478	53	1298/1	-	

Date referitoare la construcții

Crt	Număr	Destinație construcție	Supraf. (mp)	Situație juridică	Observații / Referințe
A1.1	51578-C1	construcții de locuințe	82	Cu acte	Nr. niveluri:1; S. construită la sol:82 mp; S. construită desfășurată:82 mp; CASA DE LOCUIT , construită în anul 1962 .
A1.2	51578-C2	construcții anexa	49	Cu acte	Nr. niveluri:1; S. construită la sol:49 mp; S. construită desfășurată:49 mp; GRAJD, construit în anul 1962 .
A1.3	51578-C3	construcții anexa	69	Cu acte	Nr. niveluri:1; S. construită la sol:69 mp; S. construită desfășurată:69 mp; ANEXA+BUCATARIE, construită în anul 1970 .

Lungime Segmente

1) Valorile lungimilor segmentelor sunt obținute din proiecție în plan.

Punct început	X / Y	Punct sfârșit	X / Y	Lungime segment (** (m)
1	614.066,201 629.976,663	2	614.094,605 629.966,307	30.233

Punct început	X / Y	Punct sfârșit	X / Y	Lungime segment (** (m)
2	614.094,605 629.966,307	3	614.095,354 629.970,182	3.947
3	614.095,354 629.970,182	4	614.094,659 629.971,065	1.124
4	614.094,659 629.971,065	5	614.092,013 629.977,711	7.153
5	614.092,013 629.977,711	6	614.086,201 629.989,31	12.974
6	614.086,201 629.989,31	7	614.085,887 629.989,153	0.352
7	614.085,887 629.989,153	8	614.083,154 629.987,916	2.999
8	614.083,154 629.987,916	9	614.082,156 629.987,462	1.096
9	614.082,156 629.987,462	10	614.081,834 629.987,333	0.347
10	614.081,834 629.987,333	11	614.079,558 629.992,975	6.084
11	614.079,558 629.992,975	12	614.071,391 629.989,731	8.788
12	614.071,391 629.989,731	13	614.066,214 629.987,238	5.746
13	614.066,214 629.987,238	14	614.062,521 629.985,699	4.001
14	614.062,521 629.985,699	15	614.061,174 629.985,162	1.45
15	614.061,174 629.985,162	16	614.064,534 629.977,169	8.67
16	614.064,534 629.977,169	1	614.066,201 629.976,663	1.742

** Lungimile segmentelor sunt determinate în planul de proiecție Stereo 70 și sunt rotunjite la 1 milimetru.

*** Distanța dintre puncte este formată din segmente cumulate ce sunt mai mici decât valoarea 1 milimetru.

**DATE DESPRE IMOBILUL NR. 515**

Oficiul de Cadastru și Publicitate Imobiliară NEAMT
Biroul de Cadastru și Publicitate Imobiliară Targu-Neamt

A. Partea I. Descrierea imobilului

TEREN Intravilan

Nr. CF vechi:60
Nr. cadastral vechi:87

Adresa: Loc. Urecheni, Str Drumul Târgului, Jud. Neamt

Nr. Crt	Nr cadastral Nr. topografic	Suprafața* (mp)	Observații / Referințe
A1	50275	3.606	Sector cadastral:63 Teren neimprejmuit;

B. Partea II. Proprietari și acte

Inscrieri privitoare la dreptul de proprietate și alte drepturi reale		Referințe
1315 / 07/08/2002		
Act Notarial nr. 1638, din 06/08/2002 emis de BNP David Daniela;		
B1	Intabulare, drept de PROPRIETATE, dobandit prin Conventie, cota actuala 1/1 1) BURAGA VASILICA 2) BURAGA CONSTANTIN IRINEL, soti <i>OBSERVATII: (provenita din conversia CF 60)</i>	A1

C. Partea III. SARCINI .

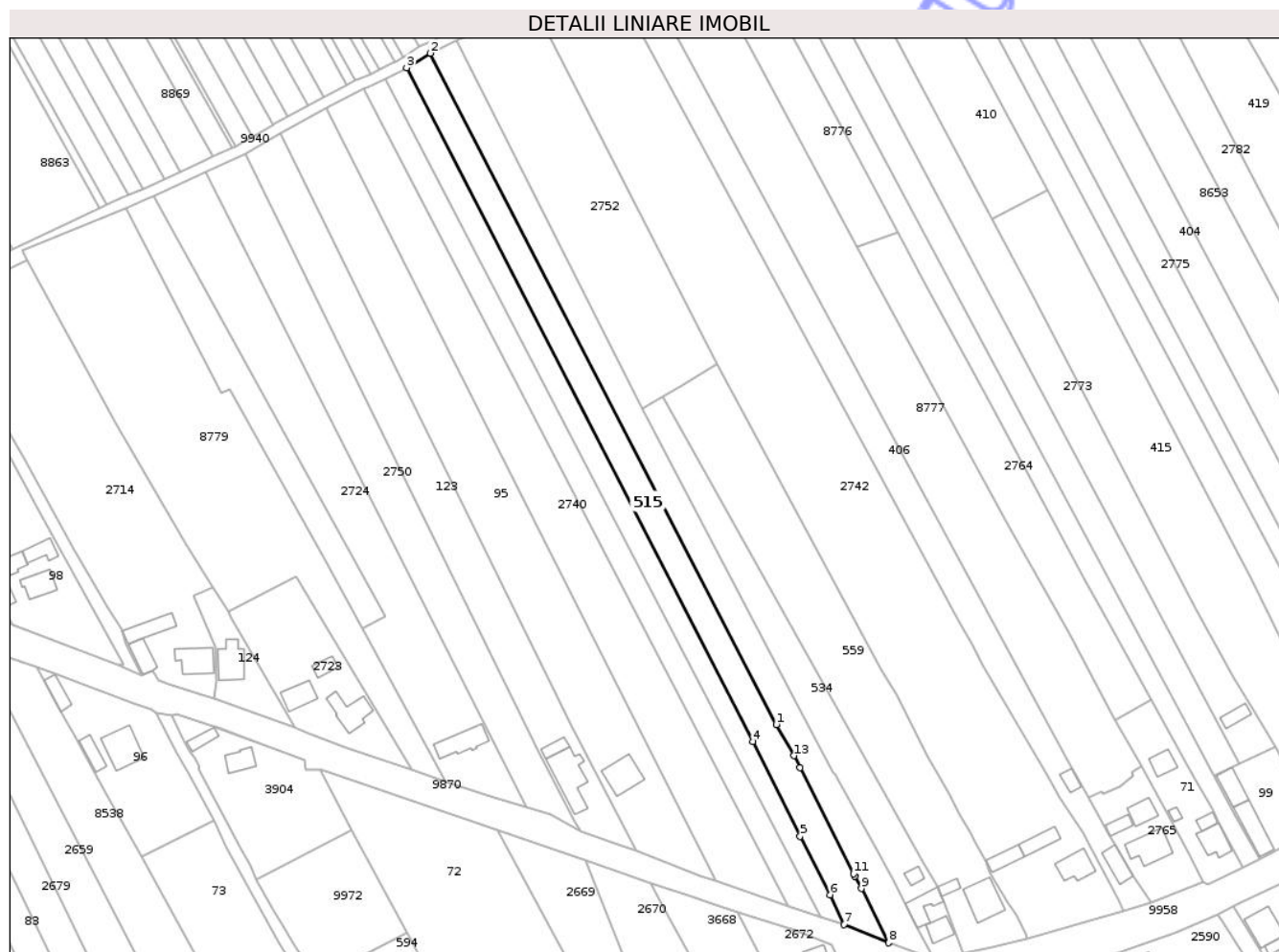
Inscrieri privind dezmembramintele dreptului de proprietate, drepturi reale de garanție și sarcini	Referințe
NU SUNT	

Anexa Nr. 1 La Partea I

Teren

Nr cadastral	Suprafața (mp)*	Observații / Referințe
50275	3.606	

* Suprafața este determinată în planul de proiecție Stereo 70.



Date referitoare la teren

Crt	Categorie folosință	Intravilan	Suprafața (mp)	Tarla	Parcelă	Nr. topo	Observații / Referințe
1	curți constructii	DA	267	52	1279A	-	
2	faneata	DA	441	52	1279A	-	
3	arabil	DA	2.898	52	1279A	-	

Lungime Segmente

1) Valorile lungimilor segmentelor sunt obținute din proiecție în plan.

Punct început	X / Y	Punct sfârșit	X / Y	Lungime segment (** (m)
1	614.462,119 629.895,232	2	614.338,203 630.135,653	270.477
2	614.338,203 630.135,653	3	614.329,695 630.130,487	9.954
3	614.329,695 630.130,487	4	614.453,798 629.889,147	271.379

Punct început	X / Y	Punct sfârșit	X / Y	Lungime segment (** (m)
4	614.453,798 629.889,147	5	614.470,709 629.855,221	37.907
5	614.470,709 629.855,221	6	614.481,461 629.834,216	23.597
6	614.481,461 629.834,216	7	614.486,344 629.823,618	11.668
7	614.486,344 629.823,618	8	614.502,429 629.817,056	17.372
8	614.502,429 629.817,056	9	614.492,627 629.836,487	21.763
9	614.492,627 629.836,487	10	614.490,322 629.840,863	4.946
10	614.490,322 629.840,863	11	614.489,869 629.841,755	1.0
11	614.489,869 629.841,755	12	614.470,559 629.879,776	42.644
12	614.470,559 629.879,776	13	614.468,473 629.884,039	4.746
13	614.468,473 629.884,039	1	614.462,119 629.895,232	12.871

** Lungimile segmentelor sunt determinate în planul de proiecție Stereo 70 și sunt rotunjite la 1 milimetru.

*** Distanța dintre puncte este formată din segmente cumulate ce sunt mai mici decât valoarea 1 milimetru.

**DATE DESPRE IMOBILUL NR. 1491**

Oficiul de Cadastru și Publicitate Imobiliară NEAMT
Biroul de Cadastru și Publicitate Imobiliară Targu-Neamt

A. Partea I. Descrierea imobilului

TEREN Necunoscut

Adresa: Loc. Urecheni, Str Drumul Târgului, Nr. 16, Jud. Neamt, ȘI EXTRAVILAN COMUNA URECHENI

Nr. Crt	Nr cadastral Nr. topografic	Suprafața* (mp)	Observații / Referințe
A1	50671	Din acte: 4.673 Masurata: 4.593	Sector cadastral:63 Teren neimprejmuit;

Construcții

Crt	Nr cadastral Nr. topografic	Adresa	Observații / Referințe
A1.1	50671-C1	Loc. Urecheni, Str Drumul Târgului, Nr. 16, Jud. Neamt	Nr. niveluri:1; S. construita la sol:102 mp; S. construita desfasurata:102 mp; Locuință din bolțari și chirpici, pe fundație din beton, acoperiș din azbest, compusă din 4 camere, bucătărie și hol.

B. Partea II. Proprietari și acte

Inscrieri privitoare la dreptul de proprietate și alte drepturi reale		Referințe
15449 / 19/09/2012		
Act Notarial nr. 2476, din 19/09/2012 emis de DAVID RADU CONSTANTIN;		
B2	Intabulare, drept de PROPRIETATE, dobandit prin Conventie, cota actuala 1/1 1) OLTEANU V VASILE 2) OLTEANU DOINITA, sotii	A1
13599 / 16/08/2012		
Act Administrativ nr. 3043, din 09/08/2012 emis de PRIMARIA COM. URECHENI;		
B3	Intabulare, drept de PROPRIETATE, dobandit prin Construire, cota actuala 1/1 1) OLTEANU V VASILE 2) OLTEANU DOINITA, sotii	A1.1

C. Partea III. SARCINI .

Inscrieri privind dezmembramintele dreptului de proprietate, drepturi reale de garanție și sarcini	Referințe
NU SUNT	

Punct început	X / Y	Punct sfârșit	X / Y	Lungime segment (** (m)
1	614.133,439 629.951,606	2	614.141,049 629.949,456	7.908
3	614.131,225 629.972,542	4	614.128,724 629.978,419	6.387
5	614.123,537 629.990,61	6	614.119,461 629.998,718	9.075
7	614.117,141 630.003,333	8	614.100,214 630.035,796	36.611
9	614.068,68 630.095,51	10	614.016,008 630.194,645	112.259
11	614.010,091 630.205,781	12	613.916,067 630.382,671	200.327
13	613.907,059 630.378,856	14	614.060,456 630.091,533	325.707
15	614.064,957 630.083,076	16	614.088,182 630.039,446	49.427
17	614.098,34 630.018,564	18	614.110,205 629.994,064	27.222
19	614.113,915 629.986,118	20	614.121,615 629.969,624	18.203
21	614.129,462 629.952,636	1	614.133,439 629.951,606	4.108

Punct început	X / Y	Punct sfârșit	X / Y	Lungime segment (** (m)
2	614.141,049 629.949,456	3	614.131,225 629.972,542	25.089
4	614.128,724 629.978,419	5	614.123,537 629.990,61	13.249
6	614.119,461 629.998,718	7	614.117,141 630.003,333	5.165
8	614.100,214 630.035,796	9	614.068,68 630.095,51	67.529
10	614.016,008 630.194,645	11	614.010,091 630.205,781	12.61
12	613.916,067 630.382,671	13	613.907,059 630.378,856	9.782
14	614.060,456 630.091,533	15	614.064,957 630.083,076	9.58
16	614.088,182 630.039,446	17	614.098,34 630.018,564	23.222
18	614.110,205 629.994,064	19	614.113,915 629.986,118	8.769
20	614.121,615 629.969,624	21	614.129,462 629.952,636	18.713

** Lungimile segmentelor sunt determinate în planul de proiecție Stereo 70 și sunt rotunjite la 1 milimetru.

*** Distanța dintre puncte este formată din segmente cumulate ce sunt mai mici decât valoarea 1 milimetru.



DATE DESPRE IMOBILUL NR. 2709

Oficiul de Cadastru și Publicitate Imobiliară NEAMT
Biroul de Cadastru și Publicitate Imobiliară Targu-Neamt

A. Partea I. Descrierea imobilului

TEREN Intravilan

Adresa: Loc. Urecheni, Str Drumul Târgului, Nr. 12, Jud. Neamt

Nr. Crt	Nr cadastral Nr. topografic	Suprafața* (mp)	Observații / Referințe
A1		Din acte: 250 Masurata: 249	Sector cadastral:63 Teren imprejmuit;

Construcții

Crt	Nr cadastral Nr. topografic	Adresa	Observații / Referințe
A1.1		Loc. Urecheni, Str Drumul Târgului, Nr. 12, Jud. Neamt	Nr. niveluri:1; S. construita la sol:55 mp; S. construita desfasurata:55 mp; CASĂ DE LOCUIT
A1.2		Loc. Urecheni, Str Drumul Târgului, Nr. 12, Jud. Neamt	Nr. niveluri:1; S. construita la sol:17 mp; S. construita desfasurata:17 mp; CONSTRUCȚIE ANEXĂ

B. Partea II. Proprietari și acte

Inscrieri privitoare la dreptul de proprietate și alte drepturi reale		Referințe
/		
Act Administrativ nr. 70/21, din 14/11/2003 emis de CJPSDPAT NEAMȚ;		
B1	Intabulare, drept de PROPRIETATE, dobandit prin Reconstituire, cota actuala 1/1 1) ARSENE P MARIEA, LIPSĂ CNP	A1
Act Administrativ nr. 3137, din 24/04/2026 emis de PRIMĂRIA COMUNEI URECHENI;		
B2	Inscrierea posesiei, drept de PROPRIETATE, dobandit prin Lege, cota actuala 1/1 1) ARSENIE DĂNUȚ	A1
Act Administrativ nr. 3241, din 28/04/2026 emis de PRIMĂRIA COMUNEI URECHENI (ADEV NR.3313/30.04.2026,ELIBERATA DE PRIMĂRIA COMUNEI URECHENI.);		
B3	Intabulare, drept de PROPRIETATE, dobandit prin Lege, cota actuala 1/1 1) ARSENIE DĂNUȚ	A1.1, A1.2

C. Partea III. SARCINI .

Inscrieri privind dezmembramintele dreptului de proprietate, drepturi reale de garanție și sarcini	Referințe
NU SUNT	

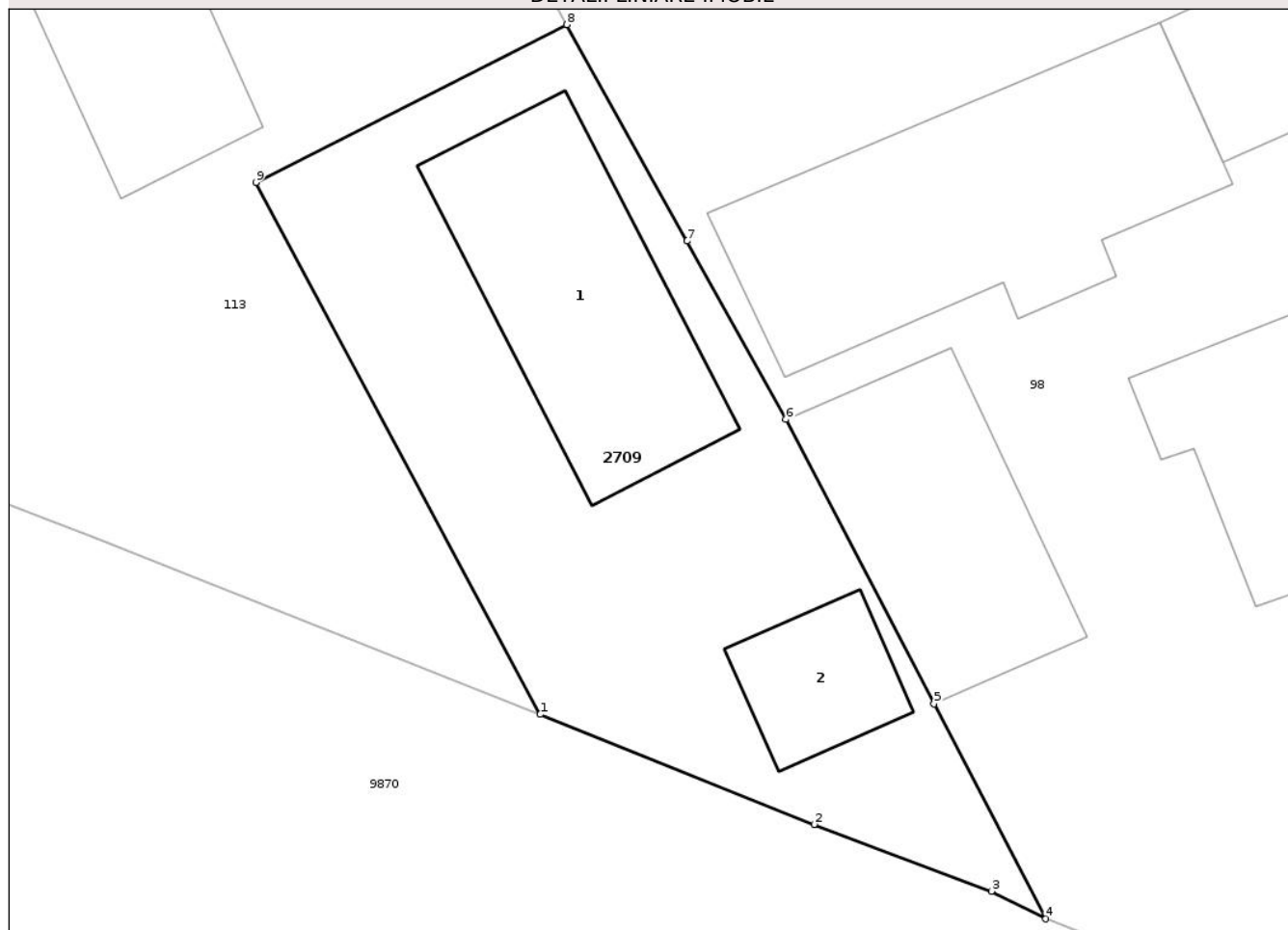
Anexa Nr. 1 La Partea I

Teren

Nr cadastral	Suprafața (mp)*	Observații / Referințe
	Din acte: 250 Masurata: 249	

* Suprafața este determinată în planul de proiecție Stereo 70.

DETALII LINIARE IMOBIL



Date referitoare la teren

Crt	Categorie folosință	Intra vilan	Suprafața (mp)	Tarla	Parcelă	Nr. topo	Observații / Referințe
1	curți constructii	DA	249	53	1293/1	-	

Date referitoare la construcții

Crt	Număr	Destinație construcție	Supraf. (mp)	Situație juridică	Observații / Referințe
A1.1		construcții de locuințe	55	Cu acte	Nr. niveluri:1; S. construita la sol:55 mp; S. construita desfasurata:55 mp; CASĂ DE LOCUIT
A1.2		construcții anexa	17	Cu acte	Nr. niveluri:1; S. construita la sol:17 mp; S. construita desfasurata:17 mp; CONSTRUCȚIE ANEXĂ

Lungime Segmente

1) Valorile lungimilor segmentelor sunt obținute din proiecție în plan.

Punct început	X / Y	Punct sfârșit	X / Y	Lungime segment (** (m)
1	614.173,551 629.936,856	2	614.181,644 629.933,605	8.722
2	614.181,644 629.933,605	3	614.186,883 629.931,628	5.6

Punct început	X / Y	Punct sfârșit	X / Y	Lungime segment (** (m)
3	614.186,883 629.931,628	4	614.188,495 629.930,813	1.806
4	614.188,495 629.930,813	5	614.185,188 629.937,17	7.166
5	614.185,188 629.937,17	6	614.180,813 629.945,582	9.482
6	614.180,813 629.945,582	7	614.177,885 629.950,85	6.027
7	614.177,885 629.950,85	8	614.174,334 629.957,249	7.318
8	614.174,334 629.957,249	9	614.165,143 629.952,584	10.307
9	614.165,143 629.952,584	1	614.173,551 629.936,856	17.835

** Lungimile segmentelor sunt determinate în planul de proiecție Stereo 70 și sunt rotunjite la 1 milimetru.

*** Distanța dintre puncte este formată din segmente cumulate ce sunt mai mici decât valoarea 1 milimetru.

Neutilizabil în Circuitul Civil



DATE DESPRE IMOBILUL NR. 2723

Oficiul de Cadastru și Publicitate Imobiliară NEAMT
Biroul de Cadastru și Publicitate Imobiliară Targu-Neamt

A. Partea I. Descrierea imobilului

TEREN Intravilan

Adresa: Loc. Urecheni, Str Drumul Târgului, Nr. 6, Jud. Neamt

Nr. Crt	Nr cadastral Nr. topografic	Suprafața* (mp)	Observații / Referințe
A1		1.800	Sector cadastral:63 Teren neimprejmuit;

Construcții

Crt	Nr cadastral Nr. topografic	Adresa	Observații / Referințe
A1.1		Loc. Urecheni, Str Drumul Târgului, Nr. 6, Jud. Neamt	Nr. niveluri:1; S. construita la sol:82 mp; S. construita desfasurata:82 mp; CASĂ DE LOCUIT
A1.2		Loc. Urecheni, Str Drumul Târgului, Nr. 6, Jud. Neamt	Nr. niveluri:1; S. construita la sol:118 mp; S. construita desfasurata:118 mp; CASĂ DE LOCUIT
A1.3		Loc. Urecheni, Str Drumul Târgului, Nr. 6, Jud. Neamt	Nr. niveluri:1; S. construita la sol:37 mp; S. construita desfasurata:37 mp; CONSTRUCȚIE ANEXĂ

B. Partea II. Proprietari și acte

Inscrieri privitoare la dreptul de proprietate și alte drepturi reale		Referințe
/		
Act Administrativ nr. 70/612, din 09/05/1994 emis de CJPSDPAT NEAMȚ;		
B1	Intabulare, drept de PROPRIETATE, dobandit prin Reconstituire, cota actuala 1/1 1) BURAGA GH LAZĂR, LIPSĂ CNP	A1
Act Administrativ nr. 3241, din 28/04/2026 emis de PRIMĂRIA COMUNEI URECHENI;		
B2	Intabulare, drept de PROPRIETATE, dobandit prin Lege, cota actuala 1/1 1) BURAGA GH LAZĂR, LIPSĂ CNP	A1.1, A1.2, A1.3

C. Partea III. SARCINI .

Inscrieri privind dezmembramintele dreptului de proprietate, drepturi reale de garanție și sarcini	Referințe
NU SUNT	

Anexa Nr. 1 La Partea I

Teren

Nr cadastral	Suprafața (mp)*	Observații / Referințe
	1.800	

* Suprafața este determinată în planul de proiecție Stereo 70.



Date referitoare la teren

Crt	Categorie folosință	Intra vilan	Suprafața (mp)	Tarla	Parcelă	Nr. topo	Observații / Referințe
1	curți constructii	DA	950	52	1288/1	-	
2	livada	DA	450	52	1288/2	-	NR.TOPO CORECT TARLA 33
3	livada	DA	270	52	1288/3	-	
4	arabil	DA	130	52	1288/4	-	

Date referitoare la construcții

Crt	Număr	Destinație construcție	Supraf. (mp)	Situație juridică	Observații / Referințe
A1.1		construcții de locuințe	82	Cu acte	Nr. niveluri:1; S. construita la sol:82 mp; S. construita desfasurata:82 mp; CASĂ DE LOCUIT
A1.2		construcții de locuințe	118	Cu acte	Nr. niveluri:1; S. construita la sol:118 mp; S. construita desfasurata:118 mp; CASĂ DE LOCUIT
A1.3		construcții anexa	37	Cu acte	Nr. niveluri:1; S. construita la sol:37 mp; S. construita desfasurata:37 mp; CONSTRUCȚIE ANEXĂ

Lungime Segmente

1) Valorile lungimilor segmentelor sunt obținute din proiecție în plan.

Punct început	X / Y	Punct sfârșit	X / Y	Lungime segment (** (m)
1	614.293,571 629.892,301	2	614.308,114 629.886,947	15.497
2	614.308,114 629.886,947	3	614.331,588 629.878,91	24.812
3	614.331,588 629.878,91	4	614.290,09 629.948,086	80.669
4	614.290,09 629.948,086	5	614.265,714 629.935,525	27.422
5	614.265,714 629.935,525	6	614.266,828 629.933,701	2.137
6	614.266,828 629.933,701	7	614.289,682 629.894,179	45.654
7	614.289,682 629.894,179	1	614.293,571 629.892,301	4.319

** Lungimile segmentelor sunt determinate în planul de proiecție Stereo 70 și sunt rotunjite la 1 milimetru.

*** Distanța dintre puncte este formată din segmente cumulate ce sunt mai mici decât valoarea 1 milimetru.

**DATE DESPRE IMOBILUL NR. 2724**

Oficiul de Cadastru și Publicitate Imobiliară NEAMT
Biroul de Cadastru și Publicitate Imobiliară Targu-Neamt

A. Partea I. Descrierea imobilului

TEREN Intravilan

Adresa: Loc. Urecheni, Str Drumul Târgului, Nr. 4, Jud. Neamt

Nr. Crt	Nr cadastral Nr. topografic	Suprafața* (mp)	Observații / Referințe
A1		4.616	Sector cadastral:63 Teren neimprejmuit;

Construcții

Crt	Nr cadastral Nr. topografic	Adresa	Observații / Referințe
A1.1		Loc. Urecheni, Str Drumul Târgului, Nr. 4, Jud. Neamt	Nr. niveluri:1; S. construita la sol:116 mp; S. construita desfasurata:116 mp; CASĂ DE LOCUIT

B. Partea II. Proprietari și acte

Inscrieri privitoare la dreptul de proprietate și alte drepturi reale		Referințe
/		
Act Administrativ nr. 70/274, din 29/09/1997 emis de CJPSDPAT NEAMȚ;		
B1	Intabulare, drept de PROPRIETATE, dobandit prin Reconstituire, cota actuala 1/1 1) IONEL C MARIA, LIPSĂ CNP	A1
Act Administrativ nr. 3241, din 28/04/2026 emis de PRIMĂRIA COMUNEI URECHENI;		
B2	Intabulare, drept de PROPRIETATE, dobandit prin Lege, cota actuala 1/1 1) IONEL C MARIA, LIPSĂ CNP	A1.1

C. Partea III. SARCINI .

Inscrieri privind dezmembramintele dreptului de proprietate, drepturi reale de garanție și sarcini	Referințe
NU SUNT	

Anexa Nr. 1 La Partea I

Teren

Nr cadastral	Suprafața (mp)*	Observații / Referințe
	4.616	

* Suprafața este determinată în planul de proiecție Stereo 70.



Date referitoare la teren

Crt	Categorie folosință	Intravilan	Suprafața (mp)	Tarla	Parcelă	Nr. topo	Observații / Referințe
1	curți construcții	DA	690	52	1286/1	-	
2	livada	DA	650	52	1286/2	-	
3	arabil	DA	3.276	52	1286/3	-	

Date referitoare la construcții

Crt	Număr	Destinație construcție	Supraf. (mp)	Situație juridică	Observații / Referințe
A1.1		construcții de locuințe	116	Cu acte	Nr. niveluri:1; S. construita la sol:116 mp; S. construita desfasurata:116 mp; CASA DE LOCUIT

Lungime Segmente

1) Valorile lungimilor segmentelor sunt obținute din proiecție în plan.

Punct început	X / Y	Punct sfârșit	X / Y	Lungime segment (** (m)
1	614.313,702 629.929,862	2	614.343,678 629.874,77	62.72
2	614.343,678 629.874,77	3	614.360,751 629.869,24	17.946

Punct început	X / Y	Punct sfârșit	X / Y	Lungime segment (** (m)
3	614.360,751 629.869,24	4	614.372,64 629.865,65	12.419
4	614.372,64 629.865,65	5	614.257,61 630.093,052	254.84
5	614.257,61 630.093,052	6	614.239,202 630.084,462	20.314
6	614.239,202 630.084,462	7	614.322,144 629.933,776	172.005
7	614.322,144 629.933,776	1	614.313,702 629.929,862	9.305

** Lungimile segmentelor sunt determinate în planul de proiecție Stereo 70 și sunt rotunjite la 1 milimetru.

*** Distanța dintre puncte este formată din segmente cumulate ce sunt mai mici decât valoarea 1 milimetru.

Neutilizabil în Circuitul Civil



DATE DESPRE IMOBILUL NR. 2741

Oficiul de Cadastru și Publicitate Imobiliară NEAMT
Biroul de Cadastru și Publicitate Imobiliară Targu-Neamt

A. Partea I. Descrierea imobilului

TEREN Intravilan

Adresa: Loc. Urecheni, Str Drumul Târgului, Jud. Neamt

Nr. Crt	Nr cadastral Nr. topografic	Suprafața* (mp)	Observații / Referințe
A1		2.732	Sector cadastral:63 Teren neimprejmuit;

B. Partea II. Proprietari și acte

Inscrieri privitoare la dreptul de proprietate și alte drepturi reale	Referințe
/	
Act Administrativ nr. 70/843, din 08/07/2002 emis de CJPSDPAT NEAMȚ;	
B1	A1
Intabulare, drept de PROPRIETATE, dobândit prin Reconstituire, cota actuala 1/1	
1) CIOBANU T DUMITRU, LIPSĂ CNP 2) CIOBANU T CONSTANTIN, LIPSĂ CNP 3) CIOBANU T ION, LIPSĂ CNP 4) CIOBANU T PETRU, LIPSĂ CNP 5) CIOBANU T TOADER, LIPSĂ CNP	

C. Partea III. SARCINI .

Inscrieri privind dezmembramintele dreptului de proprietate, drepturi reale de garanție și sarcini	Referințe
NU SUNT	

Anexa Nr. 1 La Partea I**Teren**

Nr cadastral	Suprafața (mp)*	Observații / Referințe
	2.732	

* Suprafața este determinată în planul de proiecție Stereo 70.

DETALII LINIARE IMOBIL**Date referitoare la teren**

Crt	Categorie folosință	Intra vilan	Suprafața (mp)	Tarla	Parcelă	Nr. topo	Observații / Referințe
1	arabil	DA	2.732	52	1280/1	-	

Lungime Segmente

1) Valorile lungimilor segmentelor sunt obținute din proiecție în plan.

Punct început	X / Y	Punct sfârșit	X / Y	Lungime segment (** (m)
1	614.453,798 629.889,147	2	614.329,695 630.130,487	271.379
2	614.329,695 630.130,487	3	614.326,32 630.128,435	3.95
3	614.326,32 630.128,435	4	614.321,817 630.126,209	5.023
4	614.321,817 630.126,209	5	614.477,906 629.826,462	337.953
5	614.477,906 629.826,462	6	614.486,344 629.823,618	8.904

Punct început	X / Y	Punct sfârșit	X / Y	Lungime segment (** (m)
6	614.486,344 629.823,618	7	614.481,461 629.834,216	11.668
7	614.481,461 629.834,216	8	614.470,709 629.855,221	23.597
8	614.470,709 629.855,221	1	614.453,798 629.889,147	37.907

** Lungimile segmentelor sunt determinate în planul de proiecție Stereo 70 și sunt rotunjite la 1 milimetru.

*** Distanța dintre puncte este formată din segmente cumulate ce sunt mai mici decât valoarea 1 milimetru.

Neutilizabil în Circuitul Civil

**DATE DESPRE IMOBILUL NR. 2742**

Oficiul de Cadastru și Publicitate Imobiliară NEAMT
Biroul de Cadastru și Publicitate Imobiliară Targu-Neamt

A. Partea I. Descrierea imobilului

TEREN Intravilan

Adresa: Loc. Urecheni, Str Fundătura, Nr. 32, Jud. Neamt

Nr. Crt	Nr cadastral Nr. topografic	Suprafața* (mp)	Observații / Referințe
A1		Din acte: 11.984 Masurata: 12.315	Sector cadastral:63 Teren imprejmuit;

Construcții

Crt	Nr cadastral Nr. topografic	Adresa	Observații / Referințe
A1.1		Loc. Urecheni, Str Fundătura, Nr. 32, Jud. Neamt	Nr. niveluri:1; S. construita la sol:99 mp; S. construita desfasurata:99 mp; CASĂ DE LOCUIT
A1.2		Loc. Urecheni, Str Fundătura, Nr. 32, Jud. Neamt	Nr. niveluri:1; S. construita la sol:63 mp; S. construita desfasurata:63 mp; CONSTRUCȚIE ANEXĂ
A1.3		Loc. Urecheni, Str Fundătura, Nr. 32, Jud. Neamt	Nr. niveluri:1; S. construita la sol:70 mp; S. construita desfasurata:70 mp; CONSTRUCȚIE ANEXĂ

B. Partea II. Proprietari și acte

Inscrieri privitoare la dreptul de proprietate și alte drepturi reale		Referințe
/		
Act Administrativ nr. 70/982, din 17/01/2002 emis de CJPSDPAT NEAMȚ;		
B1	Intabulare, drept de PROPRIETATE, dobândit prin Reconstituire, cota actuala 1/1 1) NISTOR I PETRU, LIPSĂ CNP	A1
Act Administrativ nr. 3241, din 28/04/2026 emis de PRIMĂRIA COMUNEI URECHENI;		
B2	Intabulare, drept de PROPRIETATE, dobândit prin Lege, cota actuala 1/1 1) NISTOR I PETRU, LIPSĂ CNP	A1.1, A1.2, A1.3

C. Partea III. SARCINI .

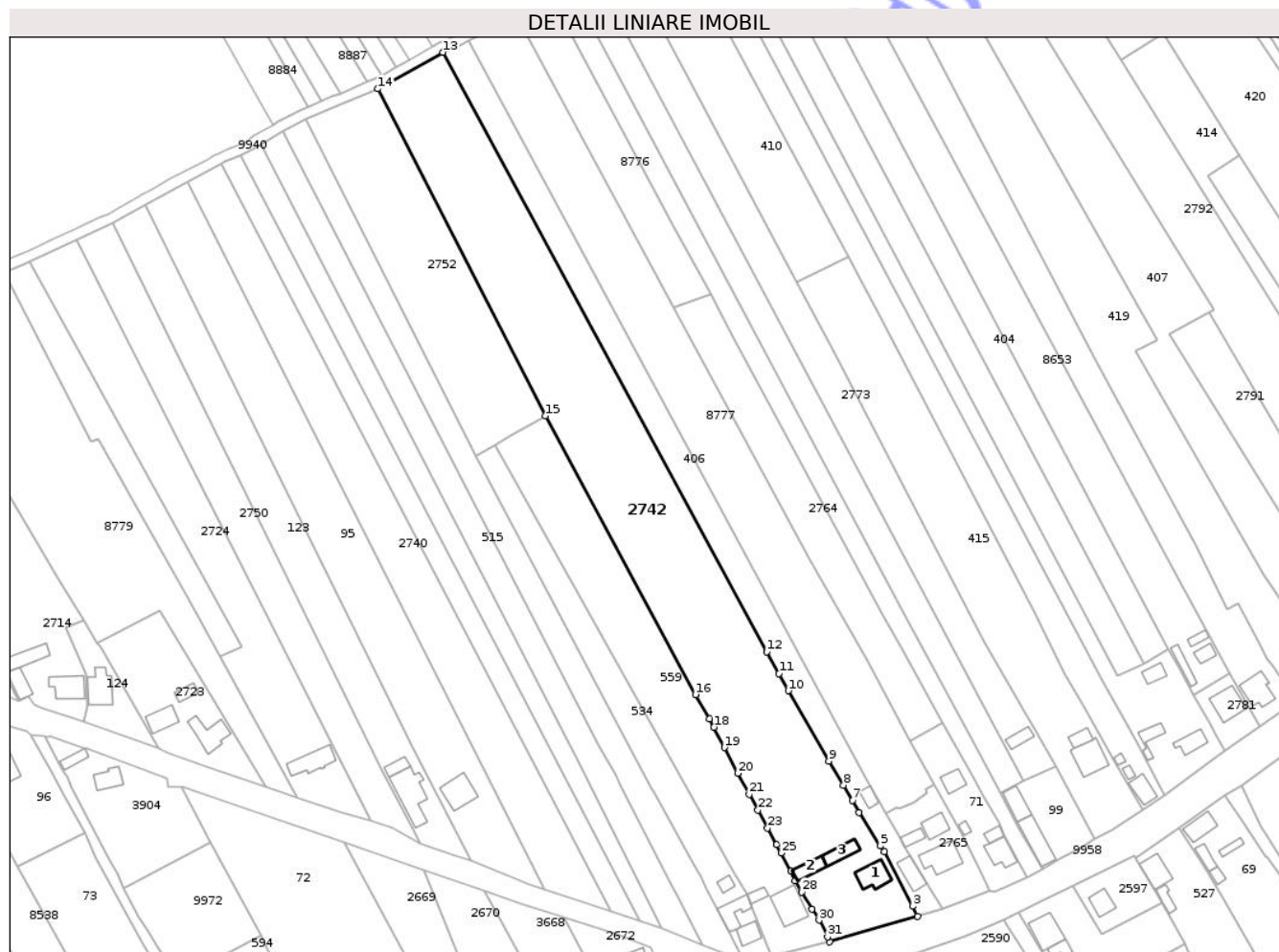
Inscrieri privind dezmembramintele dreptului de proprietate, drepturi reale de garanție și sarcini	Referințe
NU SUNT	

Anexa Nr. 1 La Partea I

Teren

Nr cadastral	Suprafața (mp)*	Observații / Referințe
	Din acte: 11.984 Masurata: 12.315	

* Suprafața este determinată în planul de proiecție Stereo 70.



Date referitoare la teren

Crt	Categorie folosință	Intra vilan	Suprafața (mp)	Tarla	Parcelă	Nr. topo	Observații / Referințe
1	curți constructii	DA	790	52	1276/1	-	
2	livada	DA	345	52	1276/2	-	
3	arabil	DA	11.180	52	1276/3	-	

Date referitoare la construcții

Crt	Număr	Destinație construcție	Supraf. (mp)	Situație juridică	Observații / Referințe
A1.1		construcții de locuințe	99	Cu acte	Nr. niveluri:1; S. construita la sol:99 mp; S. construita desfasurata:99 mp; CASĂ DE LOCUIT
A1.2		construcții anexa	63	Cu acte	Nr. niveluri:1; S. construita la sol:63 mp; S. construita desfasurata:63 mp; CONSTRUCȚIE ANEXĂ
A1.3		construcții anexa	70	Cu acte	Nr. niveluri:1; S. construita la sol:70 mp; S. construita desfasurata:70 mp; CONSTRUCȚIE ANEXĂ

Lungime Segmente

1) Valorile lungimilor segmentelor sunt obținute din proiecție în plan.

Punct început	X / Y	Punct sfârșit	X / Y	Lungime segment (** (m)
1	614.552,221 629.818,48	2	614.586,603 629.828,493	35.81
3	614.584,813 629.832,432	4	614.573,595 629.853,68	24.028
5	614.572,148 629.856,034	6	614.563,786 629.869,078	15.494
7	614.561,273 629.873,855	8	614.557,709 629.879,729	6.871
9	614.551,925 629.889,238	10	614.536,069 629.916,668	31.683
11	614.532,461 629.923,454	12	614.527,662 629.931,829	9.653
13	614.400,94 630.166,39	14	614.375,505 630.152,096	29.177
15	614.440,965 630.024,184	16	614.499,768 629.915,145	123.885
17	614.505,163 629.905,734	18	614.506,916 629.902,398	3.768
19	614.511,085 629.894,464	20	614.516,247 629.884,377	11.331
21	614.520,75 629.876,195	22	614.524,167 629.869,999	7.076
23	614.527,941 629.862,979	24	614.531,559 629.856,434	7.478
25	614.533,348 629.853,19	26	614.537,181 629.846,106	8.054
27	614.538,804 629.842,443	28	614.541,357 629.837,989	5.134
29	614.545,261 629.831,297	30	614.548,158 629.826,968	5.209
31	614.551,425 629.820,416	1	614.552,221 629.818,48	2.093

Punct început	X / Y	Punct sfârșit	X / Y	Lungime segment (** (m)
2	614.586,603 629.828,493	3	614.584,813 629.832,432	4.327
4	614.573,595 629.853,68	5	614.572,148 629.856,034	2.763
6	614.563,786 629.869,078	7	614.561,273 629.873,855	5.398
8	614.557,709 629.879,729	9	614.551,925 629.889,238	11.13
10	614.536,069 629.916,668	11	614.532,461 629.923,454	7.686
12	614.527,662 629.931,829	13	614.400,94 630.166,39	266.604
14	614.375,505 630.152,096	15	614.440,965 630.024,184	143.688
16	614.499,768 629.915,145	17	614.505,163 629.905,734	10.848
18	614.506,916 629.902,398	19	614.511,085 629.894,464	8.963
20	614.516,247 629.884,377	21	614.520,75 629.876,195	9.339
22	614.524,167 629.869,999	23	614.527,941 629.862,979	7.97
24	614.531,559 629.856,434	25	614.533,348 629.853,19	3.705
26	614.537,181 629.846,106	27	614.538,804 629.842,443	4.006
28	614.541,357 629.837,989	29	614.545,261 629.831,297	7.748
30	614.548,158 629.826,968	31	614.551,425 629.820,416	7.321

** Lungimile segmentelor sunt determinate în planul de proiecție Stereo 70 și sunt rotunjite la 1 milimetru.

*** Distanța dintre puncte este formată din segmente cumulate ce sunt mai mici decât valoarea 1 milimetru.



DATE DESPRE IMOBILUL NR. 2751

Oficiul de Cadastru și Publicitate Imobiliară NEAMȚ
Biroul de Cadastru și Publicitate Imobiliară Targu-Neamt

A. Partea I. Descrierea imobilului

TEREN Intravilan

Adresa: Loc. Urecheni, Str Drumul Târgului, Jud. Neamt

Nr. Crt	Nr cadastral Nr. topografic	Suprafața* (mp)	Observații / Referințe
A1		2.731	Sector cadastral:63 Teren neimprejmuit;

B. Partea II. Proprietari și acte

Inscrieri privitoare la dreptul de proprietate și alte drepturi reale	Referințe
/	
Act Administrativ nr. 70/138, din 19/11/1998 emis de CJPSDPAT NEAMȚ;	
B1	A1
Intabulare, drept de PROPRIETATE, dobandit prin Reconstituire, cota actuala 1/1	
1) CIOBANU T IOAN, LIPSĂ CNP	

C. Partea III. SARCINI .

Inscrieri privind dezmembramintele dreptului de proprietate, drepturi reale de garanție și sarcini	Referințe
NU SUNT	

Teren

Nr cadastral	Suprafața (mp)*	Observații / Referințe
	2.731	

* Suprafața este determinată în planul de proiecție Stereo 70.



Date referitoare la teren

Crt	Categorie folosință	Intravilan	Suprafața (mp)	Tarla	Parcelă	Nr. topo	Observații / Referințe
1	arabil	DA	2.731	52	1280A	-	NR TOPO CORECT PARCELA 1280

Lungime Segmente

1) Valorile lungimilor segmentelor sunt obținute din proiecție în plan.

Punct început	X / Y	Punct sfârșit	X / Y	Lungime segment (** (m)
1	614.477,906 629.826,462	2	614.321,817 630.126,209	337.953
2	614.321,817 630.126,209	3	614.315,6 630.123,489	6.787
3	614.315,6 630.123,489	4	614.314,401 630.122,977	1.303
4	614.314,401 630.122,977	5	614.466,58 629.830,279	329.895
5	614.466,58 629.830,279	1	614.477,906 629.826,462	11.952

** Lungimile segmentelor sunt determinate în planul de proiecție Stereo 70 și sunt rotunjite la 1 milimetru.

*** Distanța dintre puncte este formată din segmente cumulate ce sunt mai mici decât valoarea 1 milimetru.

Neutilizabil în Circuitul
Civil

**DATE DESPRE IMOBILUL NR. 2764**

Oficiul de Cadastru și Publicitate Imobiliară NEAMȚ
 Biroul de Cadastru și Publicitate Imobiliară Targu-Neamt

A. Partea I. Descrierea imobilului

TEREN Intravilan

Adresa: Loc. Urecheni, Jud. Neamt

Nr. Crt	Nr cadastral Nr. topografic	Suprafața* (mp)	Observații / Referințe
A1		Din acte: 2.600 Masurata: 2.836	Sector cadastral:63 Teren imprejmuit;

B. Partea II. Proprietari și acte

Inscrieri privitoare la dreptul de proprietate și alte drepturi reale		Referințe
/		
Act Administrativ nr. 70/422, din 03/07/2003 emis de CJPSDPAT NEAMȚ;		
B1	Intabulare, drept de PROPRIETATE, dobandit prin Reconstituire, cota actuala 1/1 1) PASCU GH MARIUCA, LIPSĂ CNP	A1

C. Partea III. SARCINI .

Inscrieri privind dezmembramintele dreptului de proprietate, drepturi reale de garanție și sarcini	Referințe
NU SUNT	

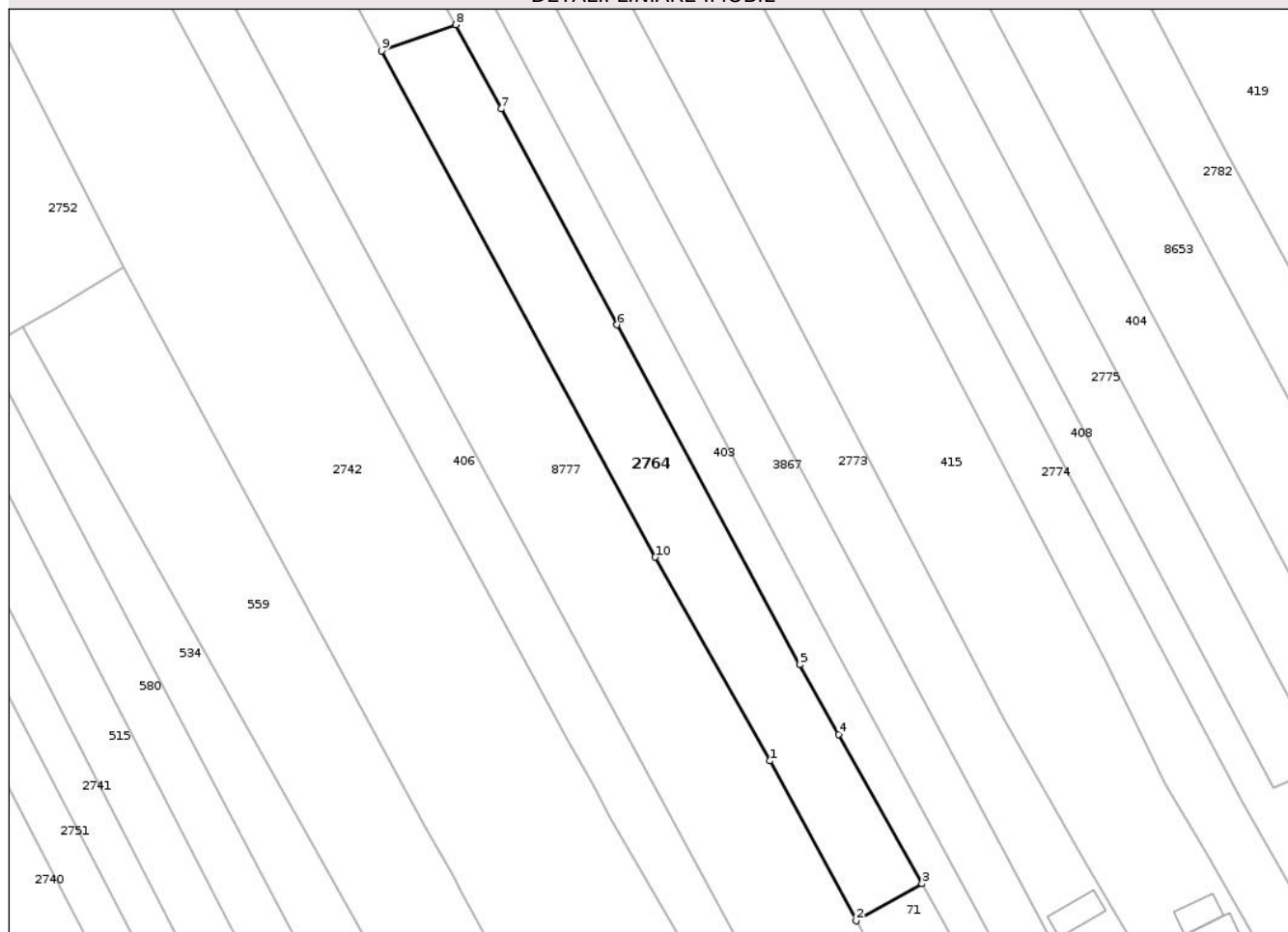
Anexa Nr. 1 La Partea I

Teren

Nr cadastral	Suprafața (mp)*	Observații / Referințe
	Din acte: 2.600 Masurata: 2.836	

* Suprafața este determinată în planul de proiecție Stereo 70.

DETALII LINIARE IMOBIL



Date referitoare la teren

Crt	Categorie folosință	Intra vilan	Suprafața (mp)	Tarla	Parcelă	Nr. topo	Observații / Referințe
1	arabil	DA	2.836	52	1273/1	-	

Lungime Segmente

1) Valorile lungimilor segmentelor sunt obținute din proiecție în plan.

Punct început	X / Y	Punct sfârșit	X / Y	Lungime segment (** (m)
1	614.567,018 629.927,996	2	614.583,789 629.896,818	35.403
2	614.583,789 629.896,818	3	614.596,639 629.904,081	14.761
3	614.596,639 629.904,081	4	614.580,349 629.933,181	33.35
4	614.580,349 629.933,181	5	614.572,758 629.946,743	15.541
5	614.572,758 629.946,743	6	614.537,149 630.013,03	75.246

Punct început	X / Y	Punct sfârșit	X / Y	Lungime segment (** (m)
6	614.537,149 630.013,03	7	614.514,566 630.055,103	47.751
7	614.514,566 630.055,103	8	614.505,718 630.071,542	18.669
8	614.505,718 630.071,542	9	614.491,251 630.066,456	15.334
9	614.491,251 630.066,456	10	614.544,603 629.967,703	112.243
10	614.544,603 629.967,703	1	614.567,018 629.927,996	45.597

** Lungimile segmentelor sunt determinate în planul de proiecție Stereo 70 și sunt rotunjite la 1 milimetru.

*** Distanța dintre puncte este formată din segmente cumulate ce sunt mai mici decât valoarea 1 milimetru.

Neutilizabil în Circuitul Civil

**DATE DESPRE IMOBILUL NR. 8777**

Oficiul de Cadastru și Publicitate Imobiliară NEAMT
Biroul de Cadastru și Publicitate Imobiliară Targu-Neamt

A. Partea I. Descrierea imobilului

TEREN Intravilan

Adresa: Loc. Urecheni, Jud. Neamt

Nr. Crt	Nr cadastral Nr. topografic	Suprafața* (mp)	Observații / Referințe
A1		7.335	Sector cadastral:63 Teren neimprejmuit;

B. Partea II. Proprietari și acte

Inscrieri privitoare la dreptul de proprietate și alte drepturi reale	Referințe
/	
Act Administrativ nr. 70/70, din 21/05/2003 emis de CJPSDPAT NEAMȚ;	
B1	A1
Intabulare, drept de PROPRIETATE, dobandit prin Reconstituire, cota actuala 1/1 1) BURAGA GH CATINCA, LIPSĂ CNP	

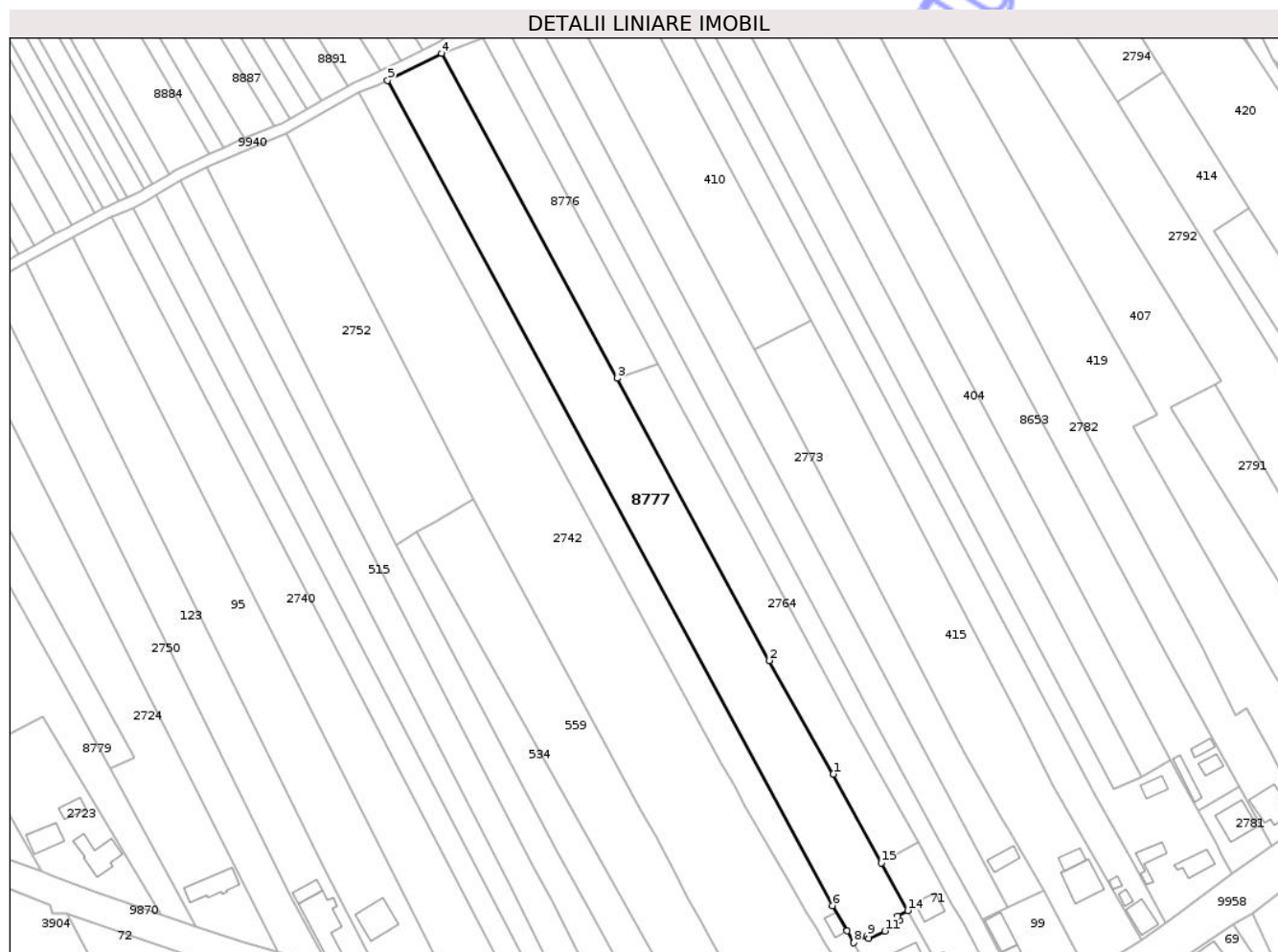
C. Partea III. SARCINI .

Inscrieri privind dezmembramintele dreptului de proprietate, drepturi reale de garanție și sarcini	Referințe
NU SUNT	

Teren

Nr cadastral	Suprafața (mp)*	Observații / Referințe
	7.335	

* Suprafața este determinată în planul de proiecție Stereo 70.



Date referitoare la teren

Crt	Categorie folosință	Intravilan	Suprafața (mp)	Tarla	Parcelă	Nr. topo	Observații / Referințe
1	arabil	DA	7.335	52	1274A/1	-	

Lungime Segmente

1) Valorile lungimilor segmentelor sunt obținute din proiecție în plan.

Punct început	X / Y	Punct sfârșit	X / Y	Lungime segment (** (m)
1	614.567,018 629.927,996	2	614.544,603 629.967,703	45.597
2	614.544,603 629.967,703	3	614.491,251 630.066,456	112.243
3	614.491,251 630.066,456	4	614.429,775 630.180,248	129.336
4	614.429,775 630.180,248	5	614.410,961 630.170,804	21.052
5	614.410,961 630.170,804	6	614.566,734 629.881,942	328.187

Punct început	X / Y	Punct sfârșit	X / Y	Lungime segment (** (m)
6	614.566,734 629.881,942	7	614.571,906 629.873,086	10.256
7	614.571,906 629.873,086	8	614.574,174 629.868,922	4.741
8	614.574,174 629.868,922	9	614.578,708 629.871,195	5.072
9	614.578,708 629.871,195	10	614.579,394 629.870,446	1.015
10	614.579,394 629.870,446	11	614.585,115 629.873,058	6.29
11	614.585,115 629.873,058	12	614.590,236 629.876,871	6.385
12	614.590,236 629.876,871	13	614.589,658 629.878,284	1.527
13	614.589,658 629.878,284	14	614.593,042 629.880,204	3.891
14	614.593,042 629.880,204	15	614.583,789 629.896,818	19.017
15	614.583,789 629.896,818	1	614.567,018 629.927,996	35.403

** Lungimile segmentelor sunt determinate în planul de proiecție Stereo 70 și sunt rotunjite la 1 milimetru.

*** Distanța dintre puncte este formată din segmente cumulate ce sunt mai mici decât valoarea 1 milimetru.

**DATE DESPRE IMOBILUL NR. 8778**

Oficiul de Cadastru și Publicitate Imobiliară NEAMT
Biroul de Cadastru și Publicitate Imobiliară Targu-Neamt

A. Partea I. Descrierea imobilului

TEREN Intravilan

Adresa: Loc. Urecheni, Jud. Neamt

Nr. Crt	Nr cadastral Nr. topografic	Suprafața* (mp)	Observații / Referințe
A1		1.800	Sector cadastral:63 Teren neimprejmuit;

B. Partea II. Proprietari și acte

Inscrieri privitoare la dreptul de proprietate și alte drepturi reale	Referințe
/	
Act Administrativ nr. 70/54, din 04/03/1998 emis de CJPSDPAT NEAMȚ;	
B1	A1
Intabulare, drept de PROPRIETATE, dobandit prin Reconstituire, cota actuala 1/1 1) BURAGA C ANICA, LIPSĂ CNP	

C. Partea III. SARCINI .

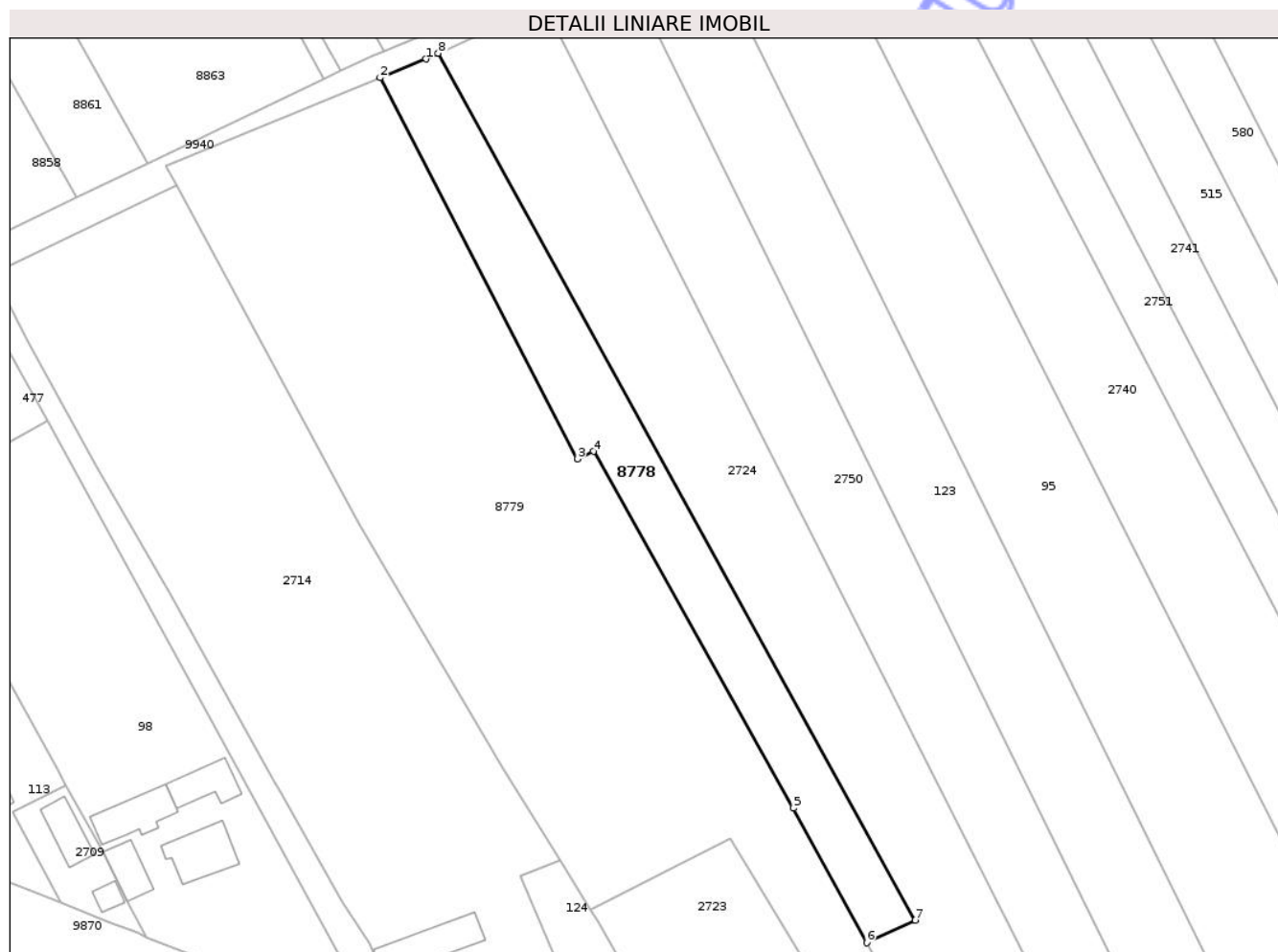
Inscrieri privind dezmembramintele dreptului de proprietate, drepturi reale de garanție și sarcini	Referințe
NU SUNT	

Anexa Nr. 1 La Partea I

Teren

Nr cadastral	Suprafața (mp)*	Observații / Referințe
	1.800	

* Suprafața este determinată în planul de proiecție Stereo 70.



Date referitoare la teren

Crt	Categorie folosință	Intra vilan	Suprafața (mp)	Tarla	Parcelă	Nr. topo	Observații / Referințe
1	arabil	DA	1.800	52	1287/1	-	

Lungime Segmente

1) Valorile lungimilor segmentelor sunt obținute din proiecție în plan.

Punct început	X / Y	Punct sfârșit	X / Y	Lungime segment (** (m)
1	614.237,053 630.083,459	2	614.229,088 630.080,214	8.601
2	614.229,088 630.080,214	3	614.263,388 630.013,948	74.617
3	614.263,388 630.013,948	4	614.266,186 630.015,259	3.09
4	614.266,186 630.015,259	5	614.300,967 629.953,267	71.083
5	614.300,967 629.953,267	6	614.313,702 629.929,862	26.645

Punct început	X / Y	Punct sfârșit	X / Y	Lungime segment (** (m)
6	614.313,702 629.929,862	7	614.322,144 629.933,776	9.305
7	614.322,144 629.933,776	8	614.239,202 630.084,462	172.005
8	614.239,202 630.084,462	1	614.237,053 630.083,459	2.371

** Lungimile segmentelor sunt determinate în planul de proiecție Stereo 70 și sunt rotunjite la 1 milimetru.

*** Distanța dintre puncte este formată din segmente cumulate ce sunt mai mici decât valoarea 1 milimetru.

Neutilizabil în Circuitul Civil

**DATE DESPRE IMOBILUL NR. 8779**

Oficiul de Cadastru și Publicitate Imobiliară NEAMT
Biroul de Cadastru și Publicitate Imobiliară Targu-Neamt

A. Partea I. Descrierea imobilului

TEREN Intravilan

Adresa: Loc. Urecheni, Jud. Neamt

Nr. Crt	Nr cadastral Nr. topografic	Suprafața* (mp)	Observații / Referințe
A1		6.759	Sector cadastral:63 Teren neimprejmuit;

B. Partea II. Proprietari și acte

Inscrieri privitoare la dreptul de proprietate și alte drepturi reale	Referințe
/	
Act Administrativ nr. 8125, din 06/08/2009 emis de CJPSDPAT NEAMT;	
B1	A1
Intabulare, drept de PROPRIETATE, dobandit prin Reconstituire, cota actuala 1/1	
1) BURAGA GH LAZĂR, LIPSĂ CNP 2) BURAGA GH IOAN, LIPSĂ CNP 3) LUCA GH ELENA, LIPSĂ CNP 4) PAȘCU GH AGLAIA, LIPSĂ CNP 5) BURAGA GH VICTOR, LIPSĂ CNP 6) BURAGA GH GHEORGHE, LIPSĂ CNP 7) BURAGA GH PETRU, LIPSĂ CNP 8) PAVĂL GH VERONA, LIPSĂ CNP	

C. Partea III. SARCINI .

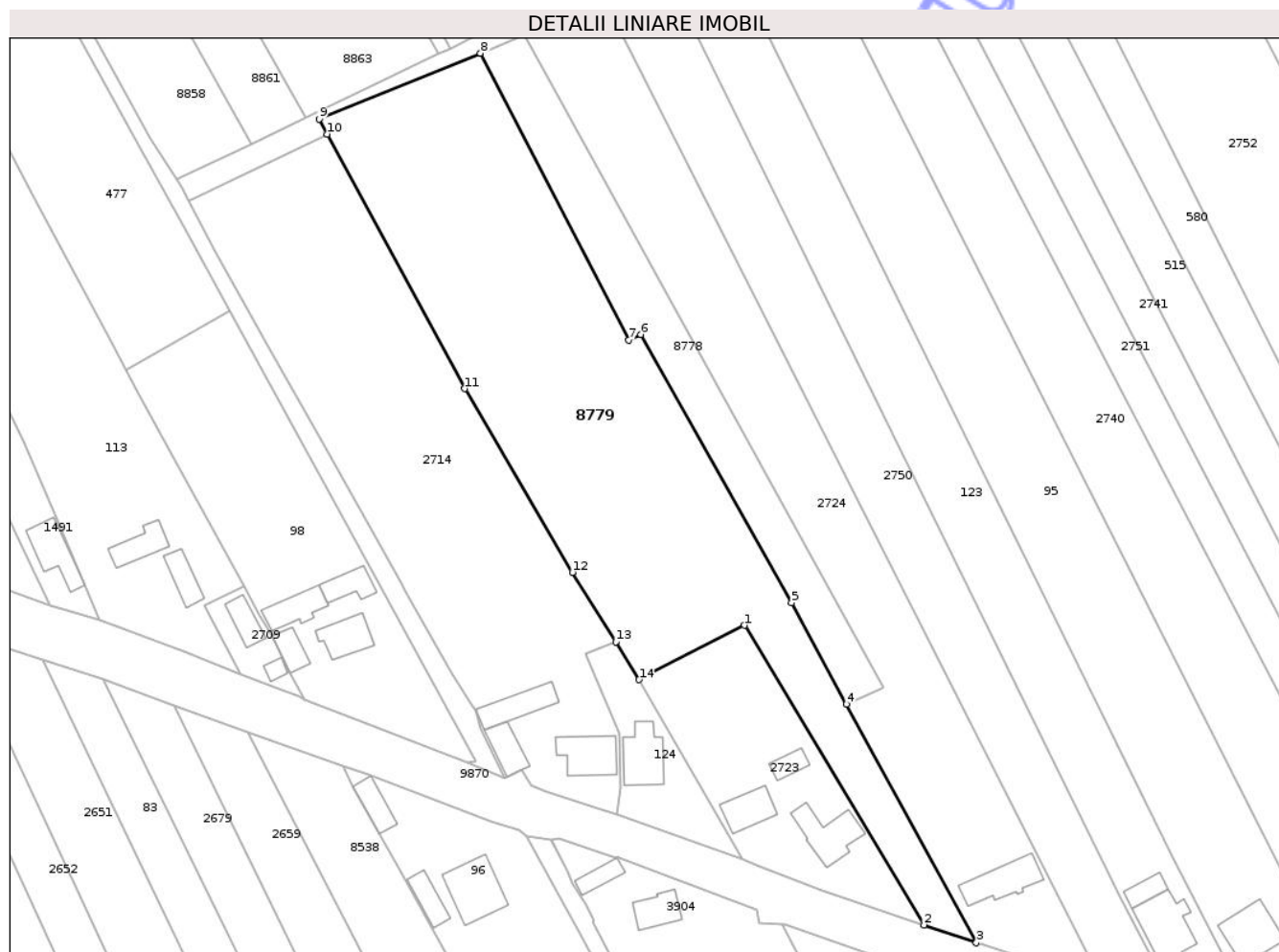
Inscrieri privind dezmembramintele dreptului de proprietate, drepturi reale de garanție și sarcini	Referințe
NU SUNT	

Anexa Nr. 1 La Partea I

Teren

Nr cadastral	Suprafața (mp)*	Observații / Referințe
	6.759	

* Suprafața este determinată în planul de proiecție Stereo 70.



Date referitoare la teren

Crt	Categorie folosință	Intravilan	Suprafața (mp)	Tarla	Parcelă	Nr. topo	Observații / Referințe
1	arabil	DA	6.759	55	1288A/1	-	

Lungime Segmente

1) Valorile lungimilor segmentelor sunt obținute din proiecție în plan.

Punct început	X / Y	Punct sfârșit	X / Y	Lungime segment (** (m)
1	614.290,09 629.948,086	2	614.331,588 629.878,91	80.669
2	614.331,588 629.878,91	3	614.343,678 629.874,77	12.779
3	614.343,678 629.874,77	4	614.313,702 629.929,862	62.72
4	614.313,702 629.929,862	5	614.300,967 629.953,267	26.645
5	614.300,967 629.953,267	6	614.266,186 630.015,259	71.083

Punct început	X / Y	Punct sfârșit	X / Y	Lungime segment (** (m)
6	614.266,186 630.015,259	7	614.263,388 630.013,948	3.09
7	614.263,388 630.013,948	8	614.229,088 630.080,214	74.617
8	614.229,088 630.080,214	9	614.191,765 630.064,966	40.318
9	614.191,765 630.064,966	10	614.193,699 630.061,543	3.932
10	614.193,699 630.061,543	11	614.225,44 630.002,747	66.817
11	614.225,44 630.002,747	12	614.250,348 629.960,332	49.188
12	614.250,348 629.960,332	13	614.260,361 629.944,288	18.912
13	614.260,361 629.944,288	14	614.265,714 629.935,525	10.268
14	614.265,714 629.935,525	1	614.290,09 629.948,086	27.422

** Lungimile segmentelor sunt determinate în planul de proiecție Stereo 70 și sunt rotunjite la 1 milimetru.

*** Distanța dintre puncte este formată din segmente cumulate ce sunt mai mici decât valoarea 1 milimetru.

**DATE DESPRE IMOBILUL NR. 8780**

Oficiul de Cadastru și Publicitate Imobiliară NEAMT
Biroul de Cadastru și Publicitate Imobiliară Targu-Neamt

A. Partea I. Descrierea imobilului

TEREN Intravilan

Adresa: Loc. Urecheni, Al Mlaștinii, Jud. Neamt

Nr. Crt	Nr cadastral Nr. topografic	Suprafața* (mp)	Observații / Referințe
A1	52686	957	Sector cadastral:63 Teren neimprejmuit;

B. Partea II. Proprietari și acte

Inscrieri privitoare la dreptul de proprietate și alte drepturi reale	Referințe
5098 / 04/03/2025	
Act Normativ nr. HOTARARE nr. 1356, din 27/12/2001 emis de Parlamentul Romaniei (act administrativ nr Adeverinta nr 1352 din 19.02.2025, emis de Primaria Comunei Urecheni;act administrativ nr Certificat fiscal nr 1366 din 20.02.2025, emis de Primaria Comunei Urecheni);	
B1	A1
Intabulare, drept de PROPRIETATE, dobandit prin Lege, cota actuala 1/1 1) COMUNA URECHENI, CIF:2614260, domeniu public	

C. Partea III. SARCINI .

Inscrieri privind dezmembramintele dreptului de proprietate, drepturi reale de garanție și sarcini	Referințe
NU SUNT	

Teren

Nr cadastral	Suprafața (mp)*	Observații / Referințe
52686	957	

* Suprafața este determinată în planul de proiecție Stereo 70.



Date referitoare la teren

Crt	Categorie folosință	Intravilan	Suprafața (mp)	Tarla	Parcelă	Nr. topo	Observații / Referințe
1	drum	DA	957	52	1290	-	

Lungime Segmente

1) Valorile lungimilor segmentelor sunt obținute din proiecție în plan.

Punct început	X / Y	Punct sfârșit	X / Y	Lungime segment (** (m)
1	614.226,132 629.916,537	2	614.234,777 629.912,825	9.408
3	614.229,209 629.924,139	4	614.227,96 629.928,292	4.337
5	614.227,183 629.929,659	6	614.222,448 629.936,982	8.721
7	614.211,944 629.955,727	8	614.210,628 629.957,892	2.534
9	614.192,697 629.990,304	10	614.179,69 630.012,77	25.959

Punct început	X / Y	Punct sfârșit	X / Y	Lungime segment (** (m)
2	614.234,777 629.912,825	3	614.229,209 629.924,139	12.61
4	614.227,96 629.928,292	5	614.227,183 629.929,659	1.572
6	614.222,448 629.936,982	7	614.211,944 629.955,727	21.487
8	614.210,628 629.957,892	9	614.192,697 629.990,304	37.041
10	614.179,69 630.012,77	11	614.167,809 630.034,263	24.558

Punct început	X / Y	Punct sfârșit	X / Y	Lungime segment (** (m)
11	614.167,809 630.034,263	12	614.161,739 630.046,132	13.332
13	614.160,329 630.048,889	14	614.158,927 630.051,019	2.55
15	614.152,665 630.060,532	16	614.115,2 630.129,821	78.77
17	614.114,07 630.129,225	18	614.112,338 630.128,258	1.984
19	614.122,696 630.108,68	20	614.149,968 630.059,229	56.473
21	614.151,363 630.056,686	22	614.160,991 630.039,134	20.019
23	614.171,145 630.020,619	24	614.198,14 629.971,406	56.131
25	614.228,128 629.916,735	1	614.226,132 629.916,537	2.006

Punct început	X / Y	Punct sfârșit	X / Y	Lungime segment (** (m)
12	614.161,739 630.046,132	13	614.160,329 630.048,889	3.096
14	614.158,927 630.051,019	15	614.152,665 630.060,532	11.389
16	614.115,2 630.129,821	17	614.114,07 630.129,225	1.278
18	614.112,338 630.128,258	19	614.122,696 630.108,68	22.149
20	614.149,968 630.059,229	21	614.151,363 630.056,686	2.901
22	614.160,991 630.039,134	23	614.171,145 630.020,619	21.116
24	614.198,14 629.971,406	25	614.228,128 629.916,735	62.355

** Lungimile segmentelor sunt determinate în planul de proiecție Stereo 70 și sunt rotunjite la 1 milimetru.

*** Distanța dintre puncte este formată din segmente cumulate ce sunt mai mici decât valoarea 1 milimetru.

**DATE DESPRE IMOBILUL NR. 8784**

Oficiul de Cadastru și Publicitate Imobiliară NEAMT
Biroul de Cadastru și Publicitate Imobiliară Targu-Neamt

A. Partea I. Descrierea imobilului

TEREN Intravilan

Adresa: Loc. Urecheni, Jud. Neamt

Nr. Crt	Nr cadastral Nr. topografic	Suprafața* (mp)	Observații / Referințe
A1	52733	612	Sector cadastral:63 Teren imprejmuit; Lot 5

B. Partea II. Proprietari și acte

Inscrieri privitoare la dreptul de proprietate și alte drepturi reale		Referințe
3868 / 24/02/2026		
Act Notarial nr. CONTRACT DE VÂNZARE aut. nr. 451, din 23/02/2026 emis de NP Tatu Vasile Daniel;		
B2	Intabulare, drept de PROPRIETATE, cu titlu de drept de CUMPĂRARE, bun comun, dobândit prin Convenție, cota actuala 1/1 1) ISTRĂTUCĂ MIHAI, CETĂȚEAN ROMÂN 2) ISTRĂTUCĂ MARIANA, CETĂȚEAN ROMÂN	A1

C. Partea III. SARCINI .

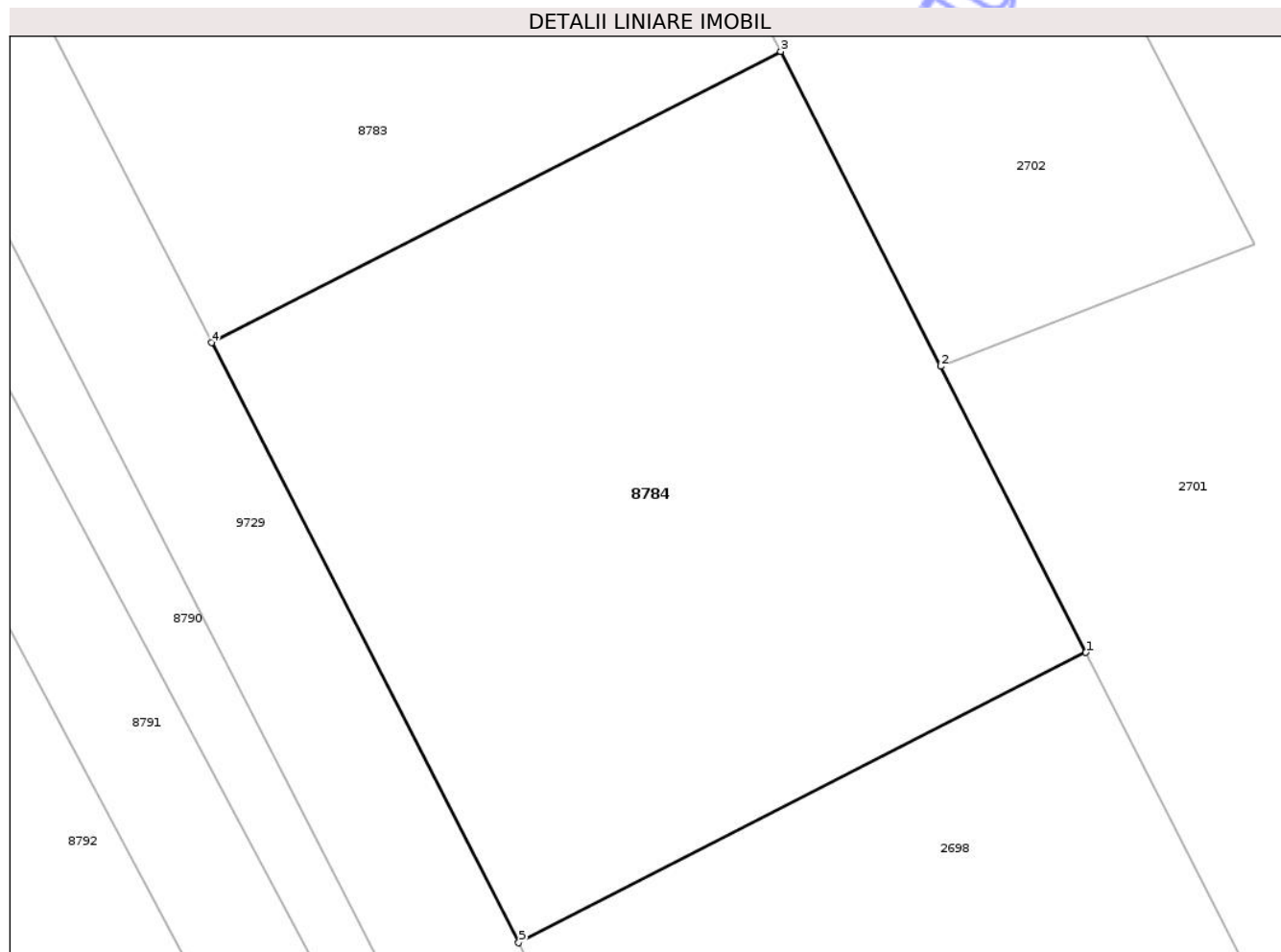
Inscrieri privind dezmembramintele dreptului de proprietate, drepturi reale de garanție și sarcini	Referințe
NU SUNT	

Anexa Nr. 1 La Partea I

Teren

Nr cadastral	Suprafața (mp)*	Observații / Referințe
52733	612	Lot 5

* Suprafața este determinată în planul de proiecție Stereo 70.



Date referitoare la teren

Crt	Categorie folosință	Intra vilan	Suprafața (mp)	Tarla	Parcelă	Nr. topo	Observații / Referințe
1	arabil	DA	612	53	1298/2	-	

Lungime Segmente

1) Valorile lungimilor segmentelor sunt obținute din proiecție în plan.

Punct început	X / Y	Punct sfârșit	X / Y	Lungime segment (** (m)
1	614.074,02 630.014,508	2	614.068,536 630.025,295	12.101
2	614.068,536 630.025,295	3	614.062,504 630.037,159	13.309
3	614.062,504 630.037,159	4	614.041,031 630.026,184	24.115
4	614.041,031 630.026,184	5	614.052,623 630.003,572	25.41
5	614.052,623 630.003,572	1	614.074,02 630.014,508	24.03

** Lungimile segmentelor sunt determinate în planul de proiecție Stereo 70 și sunt rotunjite la 1 milimetru.

*** Distanța dintre puncte este formată din segmente cumulate ce sunt mai mici decât valoarea 1 milimetru.

Neutilizabil în Circuitul
Civil

**DATE DESPRE IMOBILUL NR. 8792**

Oficiul de Cadastru și Publicitate Imobiliară NEAMT
Biroul de Cadastru și Publicitate Imobiliară Targu-Neamt

A. Partea I. Descrierea imobilului

TEREN Necunoscut

Adresa: Loc. Urecheni, Jud. Neamt, ȘI EXTRAVILAN COMUNA URECHENI

Nr. Crt	Nr cadastral Nr. topografic	Suprafața* (mp)	Observații / Referințe
A1		3.200	Sector cadastral:63 Teren neimprejmuit;

B. Partea II. Proprietari și acte

Inscrieri privitoare la dreptul de proprietate și alte drepturi reale	Referințe
/	
Act Administrativ nr. 70/364, din 23/04/1999 emis de CJPSDPAT NEAMȚ;	
B1	A1
Intabulare, drept de PROPRIETATE, dobandit prin Reconstituire, cota actuala 1/1	
1) MIRON IONEL I CONSTANTIN, LIPSĂ CNP	

C. Partea III. SARCINI .

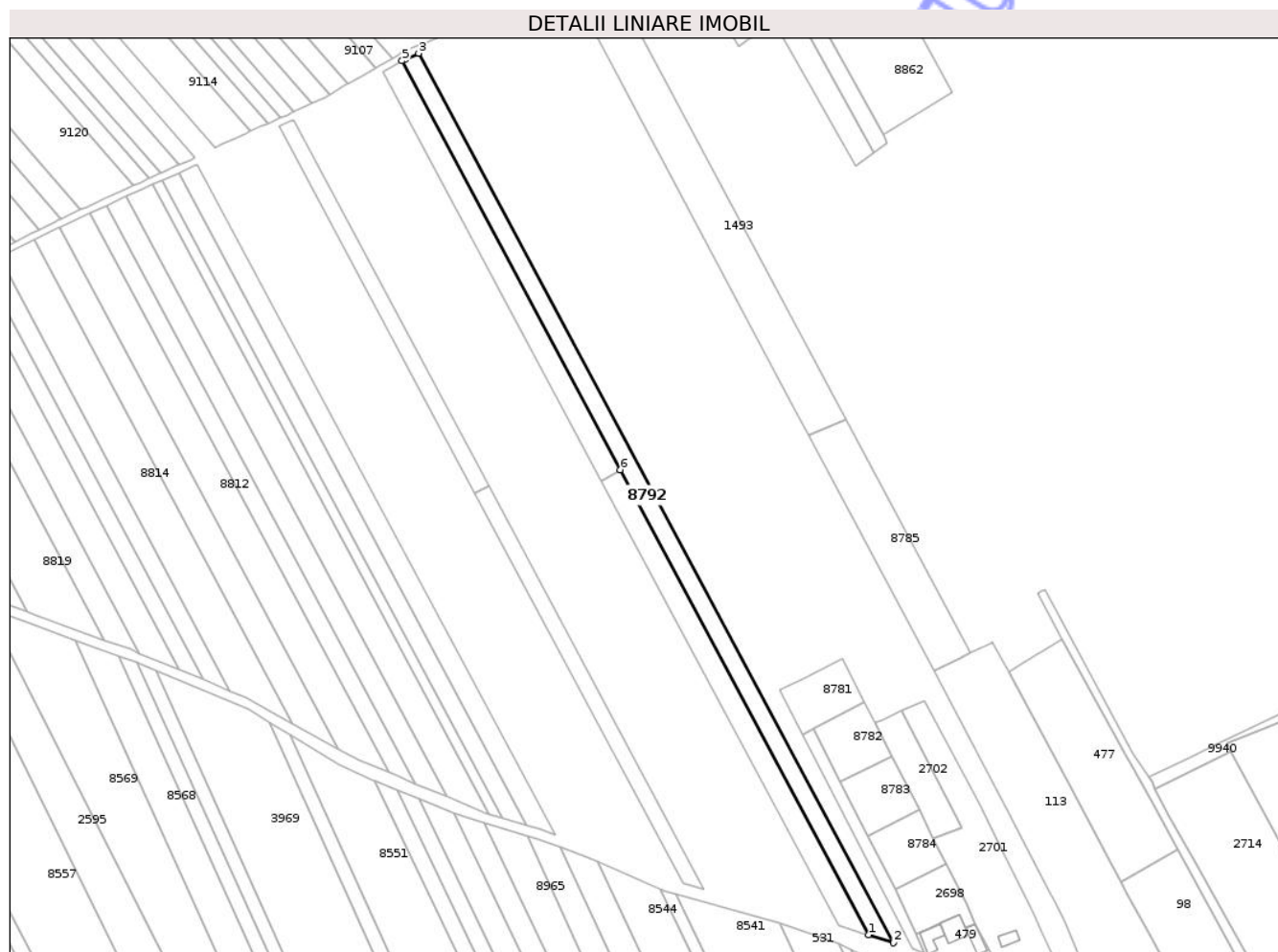
Inscrieri privind dezmembramintele dreptului de proprietate, drepturi reale de garanție și sarcini	Referințe
NU SUNT	

Anexa Nr. 1 La Partea I

Teren

Nr cadastral	Suprafața (mp)*	Observații / Referințe
	3.200	

* Suprafața este determinată în planul de proiecție Stereo 70.



Date referitoare la teren

Crt	Categorie folosință	Intravilan	Suprafața (mp)	Tarla	Parcelă	Nr. topo	Observații / Referințe
1	arabil	DA	685	33	337/218B	-	NR TOPO CORECT TARLA 53 PARCELA 1299/218B
2	arabil	NU	2.515	33	337/218B	-	

Lungime Segmente

1) Valorile lungimilor segmentelor sunt obținute din proiecție în plan.

Punct început	X / Y	Punct sfârșit	X / Y	Lungime segment (** (m)
1	614.041,179 629.984,653	2	614.051,598 629.981,314	10.941
2	614.051,598 629.981,314	3	613.852,108 630.354,998	423.599
3	613.852,108 630.354,998	4	613.846,264 630.352,522	6.347
4	613.846,264 630.352,522	5	613.845,144 630.351,864	1.299

Punct început	X / Y	Punct sfârșit	X / Y	Lungime segment (** (m)
5	613.845,144 630.351,864	6	613.936,895 630.179,997	194.823
6	613.936,895 630.179,997	1	614.041,179 629.984,653	221.438

** Lungimile segmentelor sunt determinate în planul de proiecție Stereo 70 și sunt rotunjite la 1 milimetru.

*** Distanța dintre puncte este formată din segmente cumulate ce sunt mai mici decât valoarea 1 milimetru.

Neutilizabil în Circuitul Civil

**DATE DESPRE IMOBILUL NR. 8794**

Oficiul de Cadastru și Publicitate Imobiliară NEAMȚ
 Biroul de Cadastru și Publicitate Imobiliară Targu-Neamt

A. Partea I. Descrierea imobilului

TEREN Necunoscut

Adresa: Loc. Urecheni, Jud. Neamt, ȘI EXTRAVILAN COMUNA URECHENI

Nr. Crt	Nr cadastral Nr. topografic	Suprafața* (mp)	Observații / Referințe
A1		2.000	Sector cadastral:63 Teren neimprejmuit;

B. Partea II. Proprietari și acte

Inscrieri privitoare la dreptul de proprietate și alte drepturi reale	Referințe
/	
Act Administrativ nr. 70/386, din 10/12/2002 emis de CJPSDPAT NEAMȚ;	
B1	A1
Intabulare, drept de PROPRIETATE, dobandit prin Reconstituire, cota actuala 1/1	
1) OLTEANU IF IOAN, LIPSĂ CNP	

C. Partea III. SARCINI .

Inscrieri privind dezmembramintele dreptului de proprietate, drepturi reale de garanție și sarcini	Referințe
NU SUNT	

Anexa Nr. 1 La Partea I

Teren

Nr cadastral	Suprafața (mp)*	Observații / Referințe
	2.000	

* Suprafața este determinată în planul de proiecție Stereo 70.

DETALII LINIARE IMOBIL



Date referitoare la teren

Crt	Categorie folosință	Intra vilan	Suprafața (mp)	Tarla	Parcelă	Nr. topo	Observații / Referințe
1	arabil	DA	358	33	337/217	-	NR TOPO CORECT TARLA 53 PARCELA 1299/217
2	arabil	NU	1.642	33	337/217	-	

Lungime Segmente

1) Valorile lungimilor segmentelor sunt obținute din proiecție în plan.

Punct început	X / Y	Punct sfârșit	X / Y	Lungime segment (** (m)
1	614.028,528 629.988,732	2	614.041,145 629.984,664	13.256
2	614.041,145 629.984,664	3	614.041,179 629.984,653	0.036
3	614.041,179 629.984,653	4	613.936,895 630.179,997	221.438
4	613.936,895 630.179,997	5	613.928,924 630.175,311	9.247

Punct început	X / Y	Punct sfârșit	X / Y	Lungime segment (** (m)
5	613.928,924 630.175,311	1	614.028,528 629.988,732	211.501

** Lungimile segmentelor sunt determinate în planul de proiecție Stereo 70 și sunt rotunjite la 1 milimetru.

*** Distanța dintre puncte este formată din segmente cumulate ce sunt mai mici decât valoarea 1 milimetru.

Neutilizabil în Circuitul Civil

**DATE DESPRE IMOBILUL NR. 9729**

Oficiul de Cadastru și Publicitate Imobiliară NEAMT
Biroul de Cadastru și Publicitate Imobiliară Targu-Neamt

A. Partea I. Descrierea imobilului

TEREN Intravilan

Adresa: Loc. Urecheni, Jud. Neamt

Nr. Crt	Nr cadastral Nr. topografic	Suprafața* (mp)	Observații / Referințe
A1	52732	Din acte: 515 Masurata: 502	Sector cadastral:63 Teren neimprejmuit;

B. Partea II. Proprietari și acte

Inscrieri privitoare la dreptul de proprietate și alte drepturi reale		Referințe
8193 / 16/04/2025		
Hotarare Judecatoreasca nr. Sentința civilă nr. 541, din 26/04/2017 emis de Judecatoria Targu Neamt;		
B1	Intabulare, drept de PROPRIETATE, cu titlu de drept de partaj, dobandit prin Hotarare Judecatoreasca, cota actuala 1/5 1) MURARU LOREDANA	A1
B2	Intabulare, drept de PROPRIETATE, cu titlu de drept de partaj, dobandit prin Hotarare Judecatoreasca, cota actuala 1/5 1) ISTRĂTUCĂ MIHAI	A1
B3	Intabulare, drept de PROPRIETATE, cu titlu de drept de partaj, dobandit prin Hotarare Judecatoreasca, cota actuala 1/5 1) ISTRĂTUCĂ DORU	A1
B5	Intabulare, drept de PROPRIETATE, cu titlu de drept de partaj, dobandit prin Hotarare Judecatoreasca, cota actuala 1/5 1) AMIHĂILESEI RALUCA-ELENA 2) ISTRĂTUCĂ DORU-CLAUDIU 3) ISTRĂTUCĂ COSMIN-CONSTANTIN	A1
3869 / 24/02/2026		
Act Notarial nr. CONTRACT DE VÂNZARE aut. nr. 451, din 23/02/2026 emis de NP Tatu Vasile Daniel;		
B7	Intabulare, drept de PROPRIETATE, cu titlu de drept de CUMPĂRARE, bun comun, dobandit prin Conventie, cota actuala 1/5 1) ISTRĂTUCĂ MIHAI, CETĂȚEAN ROMÂN 2) ISTRĂTUCĂ MARIANA, CETĂȚEAN ROMÂN	A1

C. Partea III. SARCINI .

Inscrieri privind dezmembramintele dreptului de proprietate, drepturi reale de garanție și sarcini	Referințe
NU SUNT	

Punct început	X / Y	Punct sfârșit	X / Y	Lungime segment (** (m)
6	614.017,931 630.071,181	7	614.013,482 630.068,899	5.0
7	614.013,482 630.068,899	8	614.059,742 629.978,705	101.366
8	614.059,742 629.978,705	1	614.064,534 629.977,169	5.031

** Lungimile segmentelor sunt determinate în planul de proiecție Stereo 70 și sunt rotunjite la 1 milimetru.

*** Distanța dintre puncte este formată din segmente cumulate ce sunt mai mici decât valoarea 1 milimetru.

Neutilizabil în Circuitul Civil



DATE DESPRE IMOBILUL NR. 71

Oficiul de Cadastru și Publicitate Imobiliară NEAMT
Biroul de Cadastru și Publicitate Imobiliară Targu-Neamt

A. Partea I. Descrierea imobilului

TEREN Intravilan

Nr. CF vechi:16
Nr. cadastral vechi:25

Adresa: Loc. Urecheni, Str Fundătura, Nr. 26, Jud. Neamt

Nr. Crt	Nr cadastral Nr. topografic	Suprafața* (mp)	Observații / Referințe
A1	50233	Din acte: 1.000 Masurata: 1.007	Sector cadastral:63 Teren imprejmuit;

Construcții

Crt	Nr cadastral Nr. topografic	Adresa	Observații / Referințe
A1.5	50233-C5	Loc. Urecheni, Str Fundătura, Nr. 26, Jud. Neamt	Nr. niveluri:2; S. construita la sol:90 mp; S. construita desfasurata:180 mp; CASĂ DE LOCUIT
A1.6	50233-C6	Loc. Urecheni, Str Fundătura, Nr. 26, Jud. Neamt	Nr. niveluri:1; S. construita la sol:28 mp; S. construita desfasurata:28 mp; CONSTRUCȚIE ANEXĂ
A1.7	50233-C7	Loc. Urecheni, Str Fundătura, Nr. 26, Jud. Neamt	Nr. niveluri:1; S. construita la sol:15 mp; S. construita desfasurata:15 mp; CONSTRUCȚIE ANEXĂ
A1.8	50233-C8	Loc. Urecheni, Str Fundătura, Nr. 26, Jud. Neamt	Nr. niveluri:1; S. construita la sol:58 mp; S. construita desfasurata:58 mp; CONSTRUCȚIE ANEXĂ

B. Partea II. Proprietari și acte

Inscrieri privitoare la dreptul de proprietate și alte drepturi reale	Referințe
744 / 01/09/2000	
Act Notarial nr. 1801, din 29/08/2000 emis de BNP David Daniela;	
B1	A1
Intabulare, drept de PROPRIETATE, dobandit prin Conventie, cota actuala 1/1	
1) PASCU EMIL, LIPSĂ CNP	
2) PASCU ANA, sotii LIPSĂ CNP	
OBSERVATII: (provenita din conversia CF 16)	
/	
Act Administrativ nr. 3241, din 28/04/2026 emis de PRIMĂRIA COMUNEI URECHENI;	
B2	A1.5, A1.6, A1.7, A1.8
Intabulare, drept de PROPRIETATE, dobandit prin Lege, cota actuala 1/1	
1) PASCU EMIL, LIPSĂ CNP	
2) PASCU ANA, sotii LIPSĂ CNP	

C. Partea III. SARCINI

Inscrieri privind dezmembramintele dreptului de proprietate, drepturi reale de garanție și sarcini	Referințe
744 / 01/09/2000	
Act Notarial nr. 1801, din 29/08/2000 emis de BNP David Daniela;	
C1	A1
Intabulare, drept de UZUFRACT VIAGER, dobandit prin Conventie, cota actuala 1/1, cota initiala 1/1	
1) PASCU CONSTANTIN, LIPSĂ CNP	
2) PASCU AURORA, sotii LIPSĂ CNP	
OBSERVATII: (provenita din conversia CF 16)	
12287 / 22/04/2015	
Act Administrativ nr. Proces verbal de sechestrul pentru bunuri imobile nr.6116, din 15/04/2015 emis de Serviciul fiscal oraşenesc Tg Neamt;	
C2	A1
Intabulare, drept de IPOTECA LEGALA, Valoare:45634 RON, dobandit prin Conventie, cota actuala 1/1, cota initiala 1/1	
1) SERVICIUL FISCAL ORĂŞENESC TG NEAMȚ, CIF:99999999999999	

Anexa Nr. 1 La Partea I

Teren

Nr cadastral	Suprafața (mp)*	Observații / Referințe
50233	Din acte: 1.000 Masurata: 1.007	

* Suprafața este determinată în planul de proiecție Stereo 70.



Date referitoare la teren

Crt	Categorie folosință	Intra vilan	Suprafața (mp)	Tarla	Parcelă	Nr. topo	Observații / Referințe
1	curți constructii	DA	600	52	1273	-	
2	arabil	DA	407	52	1273	-	

Date referitoare la construcții

Crt	Număr	Destinație construcție	Supraf. (mp)	Situație juridică	Observații / Referințe
A1.5	50233-C5	construcții de locuințe	90	Cu acte	Nr. niveluri:2; S. construita la sol:90 mp; S. construita desfasurata:180 mp; CASĂ DE LOCUIT
A1.6	50233-C6	construcții anexa	28	Cu acte	Nr. niveluri:1; S. construita la sol:28 mp; S. construita desfasurata:28 mp; CONSTRUCȚIE ANEXĂ
A1.7	50233-C7	construcții anexa	15	Cu acte	Nr. niveluri:1; S. construita la sol:15 mp; S. construita desfasurata:15 mp; CONSTRUCȚIE ANEXĂ
A1.8	50233-C8	construcții anexa	58	Cu acte	Nr. niveluri:1; S. construita la sol:58 mp; S. construita desfasurata:58 mp; CONSTRUCȚIE ANEXĂ

Lungime Segmente

1) Valorile lungimilor segmentelor sunt obținute din proiecție în plan.

Punct început	X / Y	Punct sfârșit	X / Y	Lungime segment (** (m)
1	614.616,816 629.837,963	2	614.629,396 629.843,905	13.913
2	614.629,396 629.843,905	3	614.620,703 629.860,221	18.487
3	614.620,703 629.860,221	4	614.618,522 629.864,826	5.095
4	614.618,522 629.864,826	5	614.612,722 629.875,23	11.911
5	614.612,722 629.875,23	6	614.608,852 629.882,172	7.948
6	614.608,852 629.882,172	7	614.596,639 629.904,081	25.083
7	614.596,639 629.904,081	8	614.583,789 629.896,818	14.761
8	614.583,789 629.896,818	9	614.593,042 629.880,204	19.017
9	614.593,042 629.880,204	10	614.604,006 629.860,518	22.533
10	614.604,006 629.860,518	11	614.610,256 629.848,192	13.82
11	614.610,256 629.848,192	12	614.615,086 629.838,659	10.687
12	614.615,086 629.838,659	1	614.616,816 629.837,963	1.865

** Lungimile segmentelor sunt determinate în planul de proiecție Stereo 70 și sunt rotunjite la 1 milimetru.

*** Distanța dintre puncte este formată din segmente cumulate ce sunt mai mici decât valoarea 1 milimetru.

**DATE DESPRE IMOBILUL NR. 98**

Oficiul de Cadastru și Publicitate Imobiliară NEAMT
Biroul de Cadastru și Publicitate Imobiliară Targu-Neamt

A. Partea I. Descrierea imobilului

TEREN Intravilan

Adresa: Loc. Urecheni, Str Drumul Târgului, Nr. 10, Jud. Neamt

Nr. Crt	Nr cadastral Nr. topografic	Suprafața* (mp)	Observații / Referințe
A1	50751	2.864	Sector cadastral:63 Teren neimprejmuit;

Construcții

Crt	Nr cadastral Nr. topografic	Adresa	Observații / Referințe
A1.1	50751-C1	Loc. Urecheni, Str Drumul Târgului, Nr. 10, Jud. Neamt	Nr. niveluri:1; S. construita la sol:85 mp; S. construita desfasurata:85 mp; Casa de locuit din chirpici , fundatie beton , acoperit cu tabla , compus din 2 holuri , 2 dormitoare , 1 sufragerie , 1 magazie
A1.2	50751-C2	Loc. Urecheni, Str Drumul Târgului, Nr. 10, Jud. Neamt	Nr. niveluri:1; S. construita la sol:49 mp; S. construita desfasurata:49 mp; Anexa-Bucatarie vara din boltari , acoperit cu tabla, compus dintr-o incapere
A1.3	50751-C3	Loc. Urecheni, Str Drumul Târgului, Nr. 10, Jud. Neamt	Nr. niveluri:1; S. construita la sol:80 mp; S. construita desfasurata:80 mp; Anexa- din boltari , acoperit cu tigla compus dintr-o incapere
A1.4	50751-C4	Loc. Urecheni, Str Drumul Târgului, Nr. 10, Jud. Neamt	Nr. niveluri:1; S. construita la sol:61 mp; S. construita desfasurata:61 mp; Anexa din boltari , acoperit cu azbest

B. Partea II. Proprietari și acte

Inscrieri privitoare la dreptul de proprietate și alte drepturi reale	Referințe
20933 / 25/08/2014	
Act Notarial nr. 1648 - act de lotizare, din 22/08/2014 emis de David Radu Constantin;	
B1	Se infiinteaza cartea funciara 50751 a imobilului cu numarul cadastral 50751/Urecheni, rezultat din dezmembrarea imobilului cu numarul cadastral 50744 inscris in cartea funciara 50744;
	A1, A1.1, A1.2
20939 / 25/08/2014	
Act Notarial nr. 1650 - contract de vanzare cumparare cu clauza de intretinere, din 22/08/2014 emis de David Radu Constantin;	
B6	Intabulare, drept de PROPRIETATE, dobandit prin Conventie, cota actuala 1/1 1) ILIE CIPRIAN, - necasatorit
	A1, A1.1, A1.2
/	
Act Administrativ nr. 3241, din 28/04/2026 emis de PRIMĂRIA COMUNEI URECHENI;	
B7	Intabulare, drept de PROPRIETATE, dobandit prin Lege, cota actuala 1/1 1) ILIE CIPRIAN, - necasatorit
	A1.3, A1.4

C. Partea III. SARCINI

Inscrieri privind dezmembramintele dreptului de proprietate, drepturi reale de garanție și sarcini	Referințe
20939 / 25/08/2014	
Act Notarial nr. 1650 - contract de vanzare cumparare cu clauza de intretinere, din 22/08/2014 emis de David Radu Constantin;	
C1	Intabulare, drept de IPOTECA LEGALA, Valoare:0 legala constand in obligatia de intretinere pe toata durata vietii cu cele necesare traiului, dobandit prin Conventie, cota actuala 1/1, cota initiala 1/1 1) ILIE GHEORGHE 2) ILIE ELENA, - soti
	A1, A1.1, A1.2
C2	Intabulare, drept de UZUFRACT VIAGER, dobandit prin Conventie, cota actuala 1/1, cota initiala 1/1 1) ILIE GHEORGHE 2) ILIE ELENA, - soti
	A1, A1.1, A1.2

Anexa Nr. 1 La Partea I

Teren

Nr cadastral	Suprafața (mp)*	Observații / Referințe
50751	2.864	

* Suprafața este determinată în planul de proiecție Stereo 70.



Date referitoare la teren

Crt	Categorie folosință	Intra vilan	Suprafața (mp)	Tarla	Parcelă	Nr. topo	Observații / Referințe
1	curti constructii	DA	1.342	53	1291/1/2/3/4/5/6	-	
2	arabil	DA	1.522	53	1291/1/2/3/4/5/6	-	

Date referitoare la construcții

Crt	Număr	Destinație construcție	Supraf. (mp)	Situație juridică	Observații / Referințe
A1.1	50751-C1	construcții de locuințe	85	Cu acte	Nr. niveluri:1; S. construita la sol:85 mp; S. construita desfasurata:85 mp; Casa de locuit din chirpici , fundatie beton , acoperit cu tabla , compus din 2 holuri , 2 dormitoare , 1 sufragerie , 1 magazie
A1.2	50751-C2	construcții anexa	49	Cu acte	Nr. niveluri:1; S. construita la sol:49 mp; S. construita desfasurata:49 mp; Anexa-Bucatarie vara din boltari , acoperit cu tabla, compus dintr-o incapere

Crt	Număr	Destinație construcție	Supraf. (mp)	Situație juridică	Observații / Referințe
A1.3	50751-C3	construcții anexa	80	Cu acte	Nr. niveluri:1; S. construita la sol:80 mp; S. construita desfasurata:80 mp; Anexa- din boltari , acoperit cu tigla compus dintr-o incapere
A1.4	50751-C4	construcții anexa	61	Cu acte	Nr. niveluri:1; S. construita la sol:61 mp; S. construita desfasurata:61 mp; Anexa din boltari , acoperit cu azbest

Lungime Segmente

1) Valorile lungimilor segmentelor sunt obținute din proiecție în plan.

Punct început	X / Y	Punct sfârșit	X / Y	Lungime segment (** (m)
1	614.171,145 630.020,619	2	614.147,216 630.006,986	27.54
2	614.147,216 630.006,986	3	614.149,978 630.001,861	5.822
3	614.149,978 630.001,861	4	614.159,332 629.984,502	19.719
4	614.159,332 629.984,502	5	614.173,047 629.959,652	28.384
5	614.173,047 629.959,652	6	614.174,334 629.957,249	2.726
6	614.174,334 629.957,249	7	614.177,885 629.950,85	7.318
7	614.177,885 629.950,85	8	614.180,813 629.945,582	6.027
8	614.180,813 629.945,582	9	614.185,188 629.937,17	9.482
9	614.185,188 629.937,17	10	614.188,495 629.930,813	7.166
10	614.188,495 629.930,813	11	614.206,411 629.923,893	19.206
11	614.206,411 629.923,893	12	614.226,132 629.916,537	21.048
12	614.226,132 629.916,537	13	614.228,128 629.916,735	2.006
13	614.228,128 629.916,735	14	614.198,14 629.971,406	62.355
14	614.198,14 629.971,406	1	614.171,145 630.020,619	56.131

** Lungimile segmentelor sunt determinate în planul de proiecție Stereo 70 și sunt rotunjite la 1 milimetru.

*** Distanța dintre puncte este formată din segmente cumulate ce sunt mai mici decât valoarea 1 milimetru.

**DATE DESPRE IMOBILUL NR. 113**

Oficiul de Cadastru și Publicitate Imobiliară NEAMT
Biroul de Cadastru și Publicitate Imobiliară Targu-Neamt

A. Partea I. Descrierea imobilului

Nr. CF vechi:159
Nr. cadastral vechi:196

TEREN Intravilan

Adresa: Loc. Urecheni, Str Drumul Târgului, Nr. 14, Jud. Neamt

Nr. Crt	Nr cadastral Nr. topografic	Suprafața* (mp)	Observații / Referințe
A1	50374	Din acte: 4.879 Masurata: 5.051	Sector cadastral:63 Teren imprejmuit;

Construcții

Crt	Nr cadastral Nr. topografic	Adresa	Observații / Referințe
A1.1	50374-C1	Loc. Urecheni, Str Drumul Târgului, Nr. 14, Jud. Neamt	Nr. niveluri:1; S. construita la sol:72 mp; S. construita desfasurata:72 mp; CASĂ DE LOCUIT
A1.2	50374-C2	Loc. Urecheni, Str Drumul Târgului, Nr. 14, Jud. Neamt	Nr. niveluri:1; S. construita la sol:61 mp; S. construita desfasurata:61 mp; CONSTRUCȚIE ANEXĂ

B. Partea II. Proprietari și acte

Inscrieri privitoare la dreptul de proprietate și alte drepturi reale	Referințe
2457 / 18/10/2004	
Act Notarial nr. 2428, din 04/10/2004 emis de BNP David Daniela;	
B1	A1, A1.1, A1.2
Intabulare, drept de PROPRIETATE, dobandit prin Conventie, cota actuala 1/1	
1) OLTEANU EUGEN	
2) OLTEANU AURICA, soti	
OBSERVATII: (provenita din conversia CF 159)	

C. Partea III. SARCINI

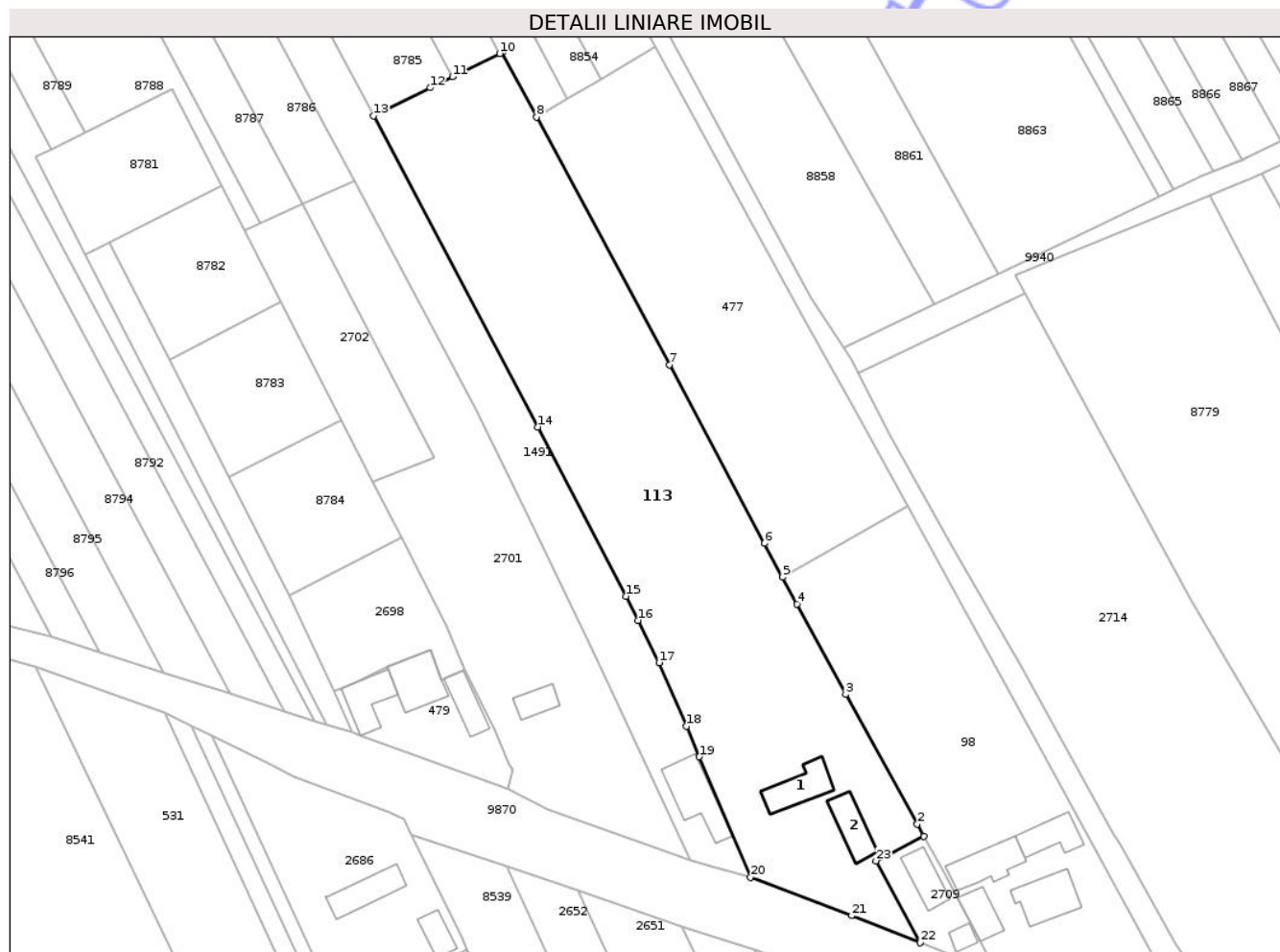
Inscrieri privind dezmembramintele dreptului de proprietate, drepturi reale de garanție și sarcini	Referințe
2458 / 18/10/2004	
Act Notarial nr. 2428, din 04/10/2004 emis de BNP David Daniela;	
C1	A1, A1.1, A1.2
Intabulare, drept de UZUFRUCT VIAGER, dobandit prin Conventie, cota actuala 1/1, cota initiala 1/1	
1) OLTEANU GHEORGHE	
2) OLTEANU VERONA, soti	
OBSERVATII: (provenita din conversia CF 159)	

Anexa Nr. 1 La Partea I

Teren

Nr cadastral	Suprafața (mp)*	Observații / Referințe
50374	Din acte: 4.879 Masurata: 5.051	

* Suprafața este determinată în planul de proiecție Stereo 70.



Date referitoare la teren

Crt	Categorie folosință	Intra vilan	Suprafața (mp)	Tarla	Parcelă	Nr. topo	Observații / Referințe
1	curți constructii	DA	1.134	53	1292,1294	-	
2	livada	DA	582	53	1292,1294	-	
3	arabil	DA	3.335	53	1292,1294	-	

Date referitoare la construcții

Crt	Număr	Destinație construcție	Supraf. (mp)	Situație juridică	Observații / Referințe
A1.1	50374-C1	construcții de locuințe	72	Cu acte	Nr. niveluri:1; S. construita la sol:72 mp; S. construita desfasurata:72 mp; CASĂ DE LOCUIT
A1.2	50374-C2	construcții anexa	61	Cu acte	Nr. niveluri:1; S. construita la sol:61 mp; S. construita desfasurata:61 mp; CONSTRUCȚIE ANEXĂ

Lungime Segmente

1) Valorile lungimilor segmentelor sunt obținute din proiecție în plan.

Punct început	X / Y	Punct sfârșit	X / Y	Lungime segment (** (m)	Punct început	X / Y	Punct sfârșit	X / Y	Lungime segment (** (m)
---------------	-------	---------------	-------	-------------------------	---------------	-------	---------------	-------	-------------------------

Punct început	X / Y	Punct sfârșit	X / Y	Lungime segment (** (m))
1	614.174,334 629.957,249	2	614.173,047 629.959,652	2.726
3	614.159,332 629.984,502	4	614.149,978 630.001,861	19.719
5	614.147,216 630.006,986	6	614.143,719 630.013,476	7.372
7	614.125,526 630.047,772	8	614.100,02 630.095,31	53.948
9	614.093,382 630.107,682	10	614.092,927 630.107,458	0.507
11	614.083,875 630.102,997	12	614.079,58 630.100,881	4.787
13	614.068,68 630.095,51	14	614.100,214 630.035,796	67.529
15	614.117,141 630.003,333	16	614.119,461 629.998,718	5.165
17	614.123,537 629.990,61	18	614.128,724 629.978,419	13.249
19	614.131,225 629.972,542	20	614.141,049 629.949,456	25.089
21	614.160,459 629.942,043	22	614.173,551 629.936,856	14.082
23	614.165,143 629.952,584	1	614.174,334 629.957,249	10.307

Punct început	X / Y	Punct sfârșit	X / Y	Lungime segment (** (m))
2	614.173,047 629.959,652	3	614.159,332 629.984,502	28.384
4	614.149,978 630.001,861	5	614.147,216 630.006,986	5.822
6	614.143,719 630.013,476	7	614.125,526 630.047,772	38.823
8	614.100,02 630.095,31	9	614.093,382 630.107,682	14.04
10	614.092,927 630.107,458	11	614.083,875 630.102,997	10.092
12	614.079,58 630.100,881	13	614.068,68 630.095,51	12.151
14	614.100,214 630.035,796	15	614.117,141 630.003,333	36.611
16	614.119,461 629.998,718	17	614.123,537 629.990,61	9.075
18	614.128,724 629.978,419	19	614.131,225 629.972,542	6.387
20	614.141,049 629.949,456	21	614.160,459 629.942,043	20.777
22	614.173,551 629.936,856	23	614.165,143 629.952,584	17.835

** Lungimile segmentelor sunt determinate în planul de proiecție Stereo 70 și sunt rotunjite la 1 milimetru.

*** Distanța dintre puncte este formată din segmente cumulate ce sunt mai mici decât valoarea 1 milimetru.

**DATE DESPRE IMOBILUL NR. 124**

Oficiul de Cadastru și Publicitate Imobiliară NEAMT
Biroul de Cadastru și Publicitate Imobiliară Targu-Neamt

A. Partea I. Descrierea imobilului

TEREN Intravilan

Nr. CF vechi:465
Nr. cadastral vechi:442

Adresa: Loc. Urecheni, Str Drumul Târgului, Nr. 6A, Jud. Neamt

Nr. Crt	Nr cadastral Nr. topografic	Suprafața* (mp)	Observații / Referințe
A1	50697	638	Sector cadastral:63 Teren imprejmuit;

Construcții

Crt	Nr cadastral Nr. topografic	Adresa	Observații / Referințe
A1.1	50697-C1	Loc. Urecheni, Str Drumul Târgului, Nr. 6A, Jud. Neamt	Nr. niveluri:2; S. construita la sol:118 mp; S. construita desfasurata:236 mp; Locuință (P+1E) construită în anul 2012 .

B. Partea II. Proprietari și acte

Inscrieri privitoare la dreptul de proprietate și alte drepturi reale		Referințe
50 / 08/01/2009		
Act Notarial nr. 7, din 07/01/2008 emis de BNP Burghelea Alina Elena;		
B1	Intabulare, drept de PROPRIETATE, dobandit prin Conventie, cota actuala 1/1 1) TĂNĂSELEA CONSTANTIN 2) TĂNĂSELEA MIHAELA, soți OBSERVATII: (provenita din conversia CF 465)	A1
20748 / 11/08/2023		
Act Administrativ nr. Certificat de atestare a edificării construcției nr 6020, din 03/08/2023 emis de COMUNA URECHENI (act administrativ nr Certificat fiscal nr 6018 din 03.08.2023, emis de COMUNA URECHENI);		
B3	Intabulare, drept de PROPRIETATE, dobandit prin Construire, cota actuala 1/1 1) TĂNĂSELEA CONSTANTIN 2) TĂNĂSELEA MIHAELA	A1.1

C. Partea III. SARCINI .

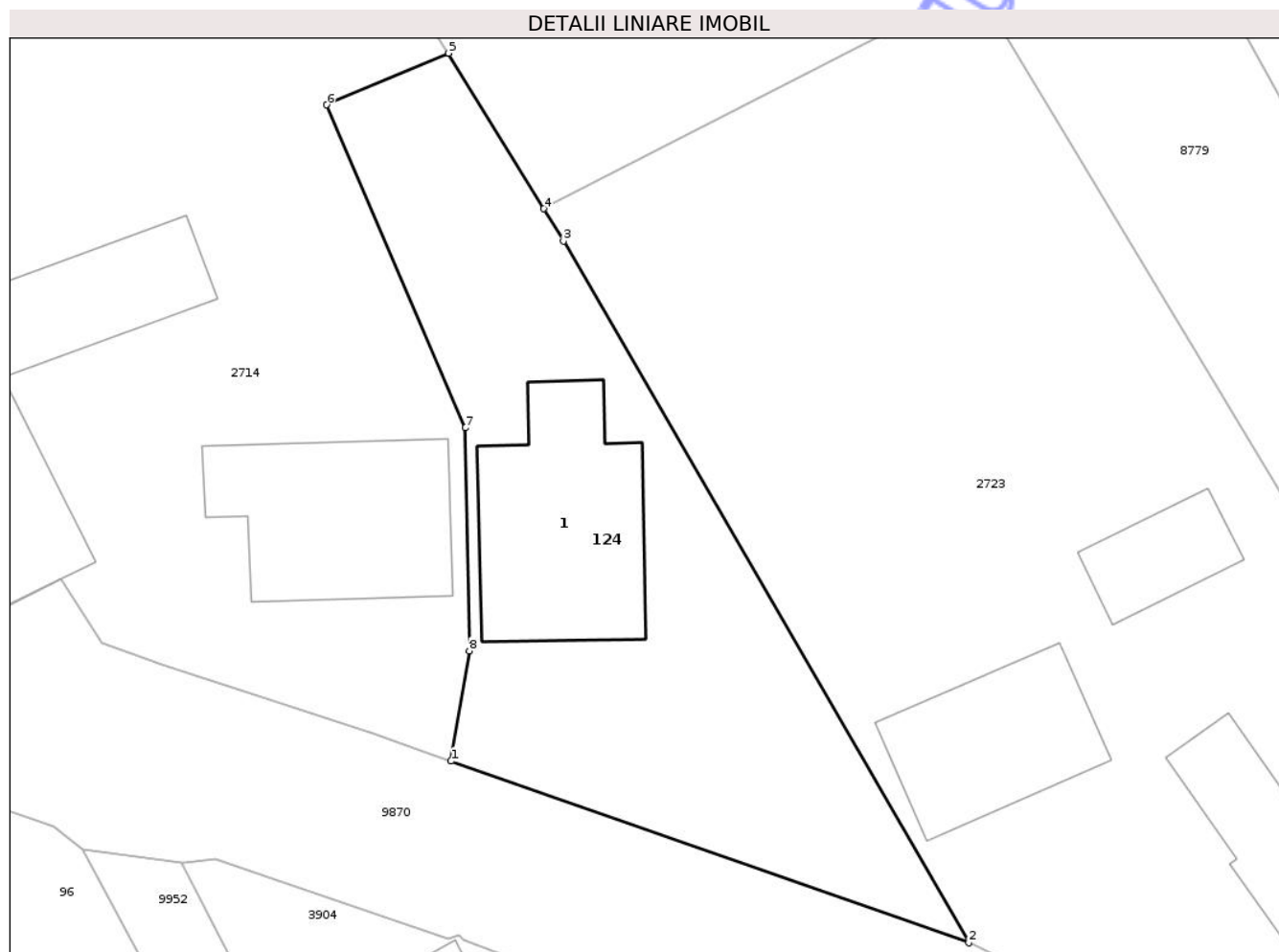
Inscrieri privind dezmembramintele dreptului de proprietate, drepturi reale de garanție și sarcini	Referințe
NU SUNT	

Anexa Nr. 1 La Partea I

Teren

Nr cadastral	Suprafața (mp)*	Observații / Referințe
50697	638	

* Suprafața este determinată în planul de proiecție Stereo 70.



Date referitoare la teren

Crt	Categorie folosință	Intra vilan	Suprafața (mp)	Tarla	Parcelă	Nr. topo	Observații / Referințe
1	curți constructii	DA	638	52	1289	-	

Date referitoare la construcții

Crt	Număr	Destinație construcție	Supraf. (mp)	Situație juridică	Observații / Referințe
A1.1	50697-C1	construcții de locuințe	118	Cu acte	Nr. niveluri:2; S. construita la sol:118 mp; S. construita desfasurata:236 mp; Locuință (P+1E) construită în anul 2012 .

Lungime Segmente

1) Valorile lungimilor segmentelor sunt obținute din proiecție în plan.

Punct început	X / Y	Punct sfârșit	X / Y	Lungime segment (** (m)
1	614.260,496 629.904,413	2	614.289,682 629.894,179	30.928
2	614.289,682 629.894,179	3	614.266,828 629.933,701	45.654
3	614.266,828 629.933,701	4	614.265,714 629.935,525	2.137

Punct început	X / Y	Punct sfârșit	X / Y	Lungime segment (** (m)
4	614.265,714 629.935,525	5	614.260,361 629.944,288	10.268
5	614.260,361 629.944,288	6	614.253,479 629.941,382	7.47
6	614.253,479 629.941,382	7	614.261,282 629.923,18	19.804
7	614.261,282 629.923,18	8	614.261,531 629.910,621	12.561
8	614.261,531 629.910,621	1	614.260,496 629.904,413	6.294

** Lungimile segmentelor sunt determinate în planul de proiecție Stereo 70 și sunt rotunjite la 1 milimetru.

*** Distanța dintre puncte este formată din segmente cumulate ce sunt mai mici decât valoarea 1 milimetru.

Neutilizabil în Circuitul Civil

**DATE DESPRE IMOBILUL NR. 406**

Oficiul de Cadastru și Publicitate Imobiliară NEAMT
Biroul de Cadastru și Publicitate Imobiliară Targu-Neamt

A. Partea I. Descrierea imobilului

TEREN Intravilan

Adresa: Loc. Urecheni, Str Fundătura, Nr. 30, Jud. Neamt

Nr. Crt	Nr cadastral Nr. topografic	Suprafața* (mp)	Observații / Referințe
A1	51211	3.999	Sector cadastral:63 Teren imprejmuit;

Construcții

Crt	Nr cadastral Nr. topografic	Adresa	Observații / Referințe
A1.1	51211-C1	Loc. Urecheni, Str Fundătura, Nr. 30, Jud. Neamt	Nr. niveluri:2; S. construita la sol:74 mp; S. construita desfasurata:148 mp; CASĂ DE LOCUIT
A1.2	51211-C2	Loc. Urecheni, Str Fundătura, Nr. 30, Jud. Neamt	Nr. niveluri:1; S. construita la sol:35 mp; S. construita desfasurata:35 mp; CONSTRUCȚIE ANEXĂ

B. Partea II. Proprietari și acte

Inscrieri privitoare la dreptul de proprietate și alte drepturi reale		Referințe
3500 / 06/02/2018		
Hotarare Judecatoreasca nr. 1487/2016, din 03/11/2016 emis de JUDECATORIA TG NEAMT (act administrativ nr 906 - certificat de atestare fiscala din 01.02.2018, emis de PRIMARIA URECHENI;hotarare judecatoreasca nr - incheiere din 08.04.2016, emis de Judecatoria Tg. Neamt;hotarare judecatoreasca nr - incheiere din 17.06.2016, emis de JUDECATORIA TG NEAMT;act administrativ nr 13379 - titlu de proprietate din 05.12.2011, emis de CJPSDPAT NEAMT);		
B1	Intabulare, drept de PROPRIETATE, cu titlu de drept de partaj, dobandit prin Hotarare Judecatoreasca, cota actuala 1/1 1) PAȘCU MARIA	A1
8648 / 16/03/2018		
Act Notarial nr. Promisiune bilaterală de vânzare - cumpărare aut. nr. 612, din 15/03/2018 emis de NP David Daniela;		
B2	Se noteaza promisiunea de vânzare - cumpărare încheiată între PAȘCU MARIA, in calitate de promitent - vânzător si PAȘCU EMIL - CONSTANTIN, necăsătorit, în calitate de promitent - cumpărător, pentru suma de 18.000 LEI , sumă care s-a achitat integral, urmând ca actul de vânzare - cumpărare în formă autentică să fie încheiat până la data de 15.09.2018	A1
13230 / 24/07/2020		
Hotarare Judecatoreasca nr. Sentința ccivilă nr. 559, din 23/04/2020 emis de JUDECATORIA TARGU NEAMT;		
B3	Se notează sentința civilă nr. 559/23.04.2020 pronunțată de Judecătoria Tîrgu Neamț în dosar nr. 1226/321/2019, având ca obiect hotărâre care să țină loc de act autentic la cererea reclamanului PAȘCU EMIL CONSTANTIN în contradictoriu cu pârâta PAȘCU MARIA	A1
/		
Act Administrativ nr. 3241, din 28/04/2026 emis de PRIMĂRIA COMUNEI URECHENI;		
B4	Intabulare, drept de PROPRIETATE, dobandit prin Lege, cota actuala 1/1 1) PAȘCU EMIL CONSTANTIN, LIPSĂ CNP	A1.1, A1.2

C. Partea III. SARCINI

Inscrieri privind dezmembramintele dreptului de proprietate, drepturi reale de garanție și sarcini		Referințe
3500 / 06/02/2018		
Hotarare Judecatoreasca nr. 1487/2016, din 03/11/2016 emis de JUDECATORIA TG NEAMT (act administrativ nr 906 - certificat de atestare fiscala din 01.02.2018, emis de PRIMARIA URECHENI;hotarare judecatoreasca nr - incheiere din 08.04.2016, emis de Judecatoria Tg. Neamt;hotarare judecatoreasca nr - incheiere din 17.06.2016, emis de JUDECATORIA TG NEAMT;act administrativ nr 13379 - titlu de proprietate din 05.12.2011, emis de CJPSDPAT NEAMT);		
C1	Intabulare, drept de IPOTECA LEGALA, Valoare:208 LEI(SULTA), dobandit prin Conventie, cota actuala 1/1, cota initiala 1/1 1) ANDREI LUMINIȚA, LIPSĂ CNP	A1

Inscrieri privind dezmembramintele dreptului de proprietate, drepturi reale de garanție și sarcini	Referințe
2) ANDREI GHEORGHE, LIPSĂ CNP	

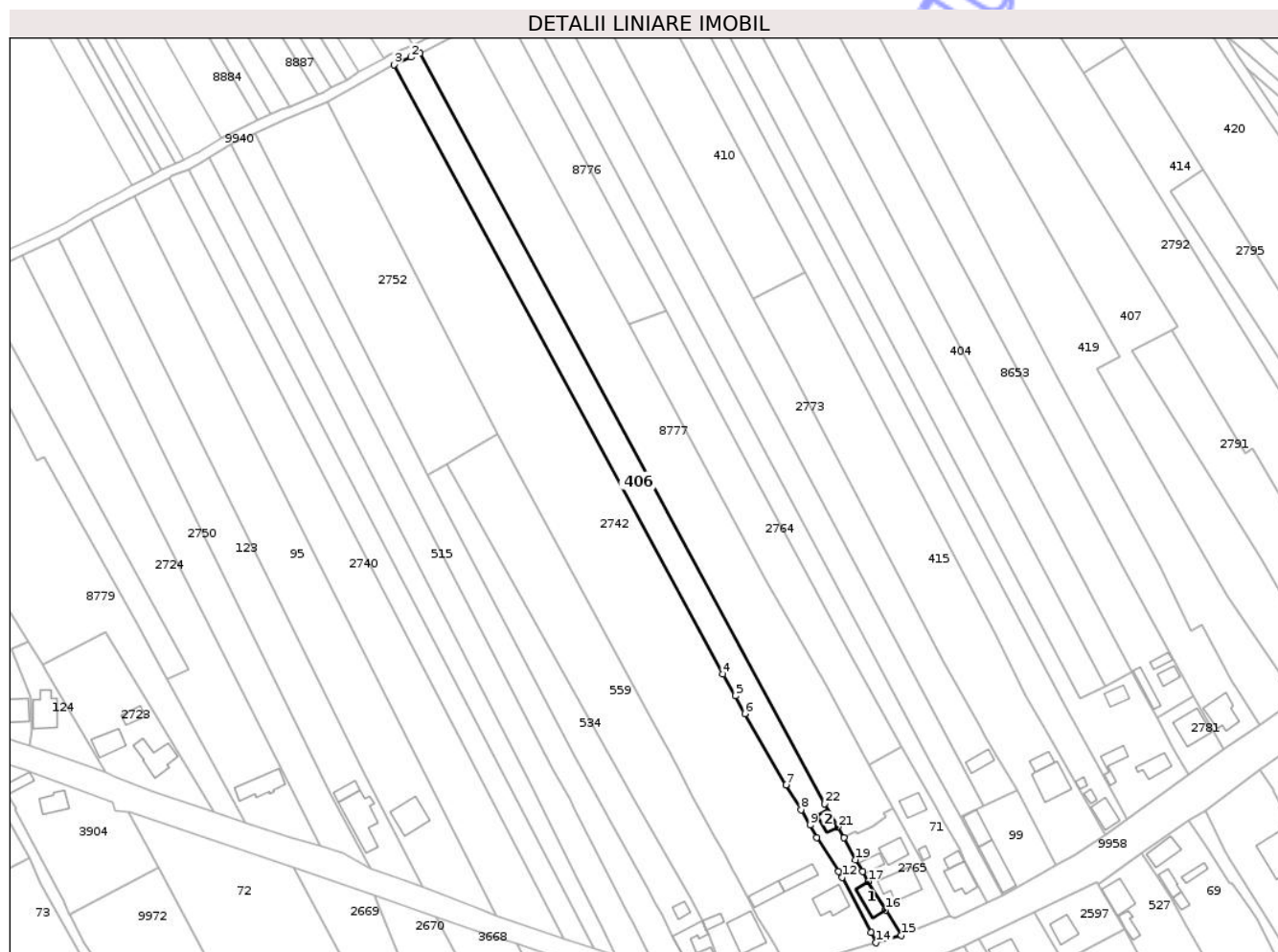
Neutilizabil în Circuitul Civil

Anexa Nr. 1 La Partea I

Teren

Nr cadastral	Suprafața (mp)*	Observații / Referințe
51211	3.999	

* Suprafața este determinată în planul de proiecție Stereo 70.



Date referitoare la teren

Crt	Categorie folosință	Intra vilan	Suprafața (mp)	Tarla	Parcelă	Nr. topo	Observații / Referințe
1	arabil	DA	3.999	52	421/1	-	NR.TOPO CORECT PARCELA 1275/1

Date referitoare la construcții

Crt	Număr	Destinație construcție	Supraf. (mp)	Situație juridică	Observații / Referințe
A1.1	51211-C1	construcții de locuințe	74	Cu acte	Nr. niveluri:2; S. construita la sol:74 mp; S. construita desfasurata:148 mp; CASĂ DE LOCUIT
A1.2	51211-C2	construcții anexa	35	Cu acte	Nr. niveluri:1; S. construita la sol:35 mp; S. construita desfasurata:35 mp; CONSTRUCȚIE ANEXĂ

Lungime Segmente

1) Valorile lungimilor segmentelor sunt obținute din proiecție în plan.

Punct început	X / Y	Punct sfârșit	X / Y	Lungime segment (** (m)	Punct început	X / Y	Punct sfârșit	X / Y	Lungime segment (** (m)
1	614.410,961 630.170,804	2	614.407,473 630.169,255	3.816	2	614.407,473 630.169,255	3	614.400,94 630.166,39	7.134
3	614.400,94 630.166,39	4	614.527,662 629.931,829	266.604	4	614.527,662 629.931,829	5	614.532,461 629.923,454	9.653

Punct început	X / Y	Punct sfârșit	X / Y	Lungime segment (** (m)
5	614.532,461 629.923,454	6	614.536,069 629.916,668	7.686
7	614.551,925 629.889,238	8	614.557,709 629.879,729	11.13
9	614.561,273 629.873,855	10	614.563,786 629.869,078	5.398
11	614.572,148 629.856,034	12	614.573,595 629.853,68	2.763
13	614.584,813 629.832,432	14	614.586,603 629.828,493	4.327
15	614.596,381 629.831,344	16	614.590,179 629.841,092	11.554
17	614.583,652 629.852,103	18	614.581,405 629.855,895	4.408
19	614.578,782 629.860,467	20	614.574,174 629.868,922	9.629
21	614.571,906 629.873,086	22	614.566,734 629.881,942	10.256

Punct început	X / Y	Punct sfârșit	X / Y	Lungime segment (** (m)
6	614.536,069 629.916,668	7	614.551,925 629.889,238	31.683
8	614.557,709 629.879,729	9	614.561,273 629.873,855	6.871
10	614.563,786 629.869,078	11	614.572,148 629.856,034	15.494
12	614.573,595 629.853,68	13	614.584,813 629.832,432	24.028
14	614.586,603 629.828,493	15	614.596,381 629.831,344	10.185
16	614.590,179 629.841,092	17	614.583,652 629.852,103	12.8
18	614.581,405 629.855,895	19	614.578,782 629.860,467	5.271
20	614.574,174 629.868,922	21	614.571,906 629.873,086	4.741
22	614.566,734 629.881,942	1	614.410,961 630.170,804	328.187

** Lungimile segmentelor sunt determinate în planul de proiecție Stereo 70 și sunt rotunjite la 1 milimetru.

*** Distanța dintre puncte este formată din segmente cumulate ce sunt mai mici decât valoarea 1 milimetru.

Neutilizabil în
Civil

**DATE DESPRE IMOBILUL NR. 477**

Oficiul de Cadastru și Publicitate Imobiliară NEAMT
Biroul de Cadastru și Publicitate Imobiliară Targu-Neamt

A. Partea I. Descrierea imobilului

TEREN Intravilan

Adresa: Loc. Urecheni, Jud. Neamt

Nr. Crt	Nr cadastral Nr. topografic	Suprafața* (mp)	Observații / Referințe
A1	50750	Din acte: 5.564 Masurata: 2.700	Sector cadastral:63 Teren imprejmuit;

B. Partea II. Proprietari și acte

Inscrieri privitoare la dreptul de proprietate și alte drepturi reale		Referințe
20933 / 25/08/2014		
Act Notarial nr. 1648 - act de lotizare, din 22/08/2014 emis de David Radu Constantin;		
B1	Se infiinteaza cartea funciara 50750 a imobilului cu numarul cadastral 50750/Urecheni, rezultat din dezmembrarea imobilului cu numarul cadastral 50744 inscris in cartea funciara 50744;	A1
Act Notarial nr. 1518 - act de partaj voluntar succesoral, din 26/06/2003 emis de BNP DAVID DANIELA (titlu de proprietate nr. 70/920/07-05-2002 emis de CJPSDPAT Neamt; autorizatia de construire nr. 1921/23-12-1960 emis de PRIMARIA COM. URECHENI;);		
B2	Intabulare, drept de PROPRIETATE, dobandit prin Conventie, cota actuala 1/1 1) ILIE GHEORGHE	A1

C. Partea III. SARCINI .

Inscrieri privind dezmembramintele dreptului de proprietate, drepturi reale de garanție și sarcini	Referințe
NU SUNT	

Anexa Nr. 1 La Partea I

Teren

Nr cadastral	Suprafața (mp)*	Observații / Referințe
50750	Din acte: 5.564 Masurata: 2.700	

* Suprafața este determinată în planul de proiecție Stereo 70.



Date referitoare la teren

Crt	Categorie folosință	Intra vilan	Suprafața (mp)	Tarla	Parcelă	Nr. topo	Observații / Referințe
1	arabil	DA	2.700	53	1291/1/2/3/4/5/6	-	

Lungime Segmente

1) Valorile lungimilor segmentelor sunt obținute din proiecție în plan.

Punct început	X / Y	Punct sfârșit	X / Y	Lungime segment (** (m)
1	614.100,02 630.095,31	2	614.125,526 630.047,772	53.948
2	614.125,526 630.047,772	3	614.143,719 630.013,476	38.823
3	614.143,719 630.013,476	4	614.147,216 630.006,986	7.372
4	614.147,216 630.006,986	5	614.171,145 630.020,619	27.54
5	614.171,145 630.020,619	6	614.160,991 630.039,134	21.116

Punct început	X / Y	Punct sfârșit	X / Y	Lungime segment (** (m)
6	614.160,991 630.039,134	7	614.151,363 630.056,686	20.019
7	614.151,363 630.056,686	8	614.149,968 630.059,229	2.901
8	614.149,968 630.059,229	9	614.122,696 630.108,68	56.473
9	614.122,696 630.108,68	10	614.113,516 630.103,267	10.657
10	614.113,516 630.103,267	11	614.112,261 630.102,528	1.457
11	614.112,261 630.102,528	12	614.105,917 630.098,787	7.365
12	614.105,917 630.098,787	1	614.100,02 630.095,31	6.846

** Lungimile segmentelor sunt determinate în planul de proiecție Stereo 70 și sunt rotunjite la 1 milimetru.

*** Distanța dintre puncte este formată din segmente cumulate ce sunt mai mici decât valoarea 1 milimetru.

Neutilizabil în Circuitul Civil



DATE DESPRE IMOBILUL NR. 8907

Oficiul de Cadastru și Publicitate Imobiliară NEAMT
Biroul de Cadastru și Publicitate Imobiliară Targu-Neamt

A. Partea I. Descrierea imobilului

TEREN Extravilan

Adresa: Jud. Neamt

Nr. Crt	Nr cadastral Nr. topografic	Suprafața* (mp)	Observații / Referințe
A1		3.600	Sector cadastral:63 Teren neimprejmuit;

B. Partea II. Proprietari și acte

Inscrieri privitoare la dreptul de proprietate și alte drepturi reale	Referințe
/	
Act Administrativ nr. 44/438, din 24/01/1996 emis de CJPSDPAT NEAMȚ;	
B1	A1
Intabulare, drept de PROPRIETATE, dobandit prin Reconstituire, cota actuala 1/1 1) GRIGORE V MARIA, LIPSĂ CNP	

C. Partea III. SARCINI .

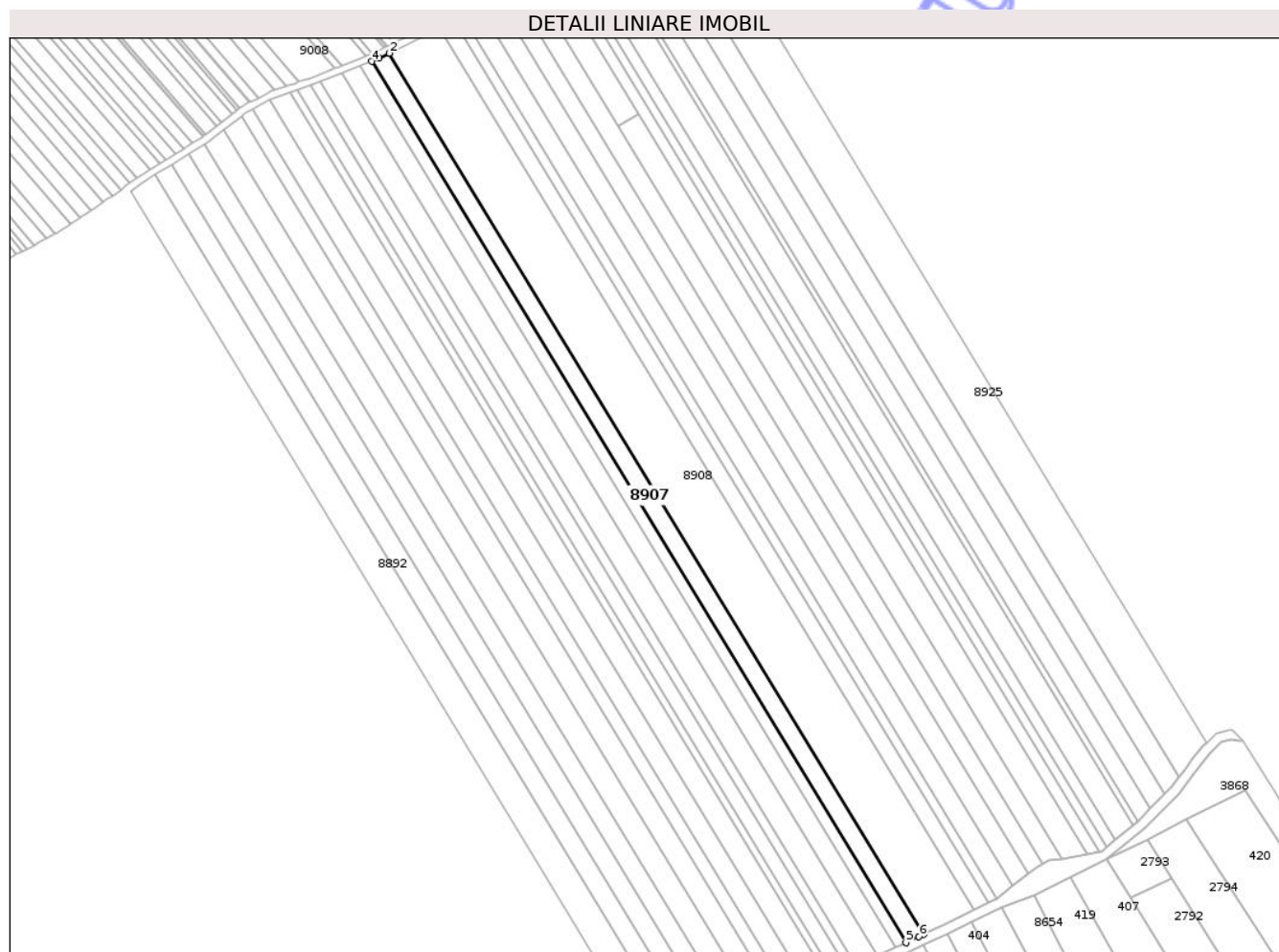
Inscrieri privind dezmembramintele dreptului de proprietate, drepturi reale de garanție și sarcini	Referințe
NU SUNT	

Anexa Nr. 1 La Partea I

Teren

Nr cadastral	Suprafața (mp)*	Observații / Referințe
	3.600	

* Suprafața este determinată în planul de proiecție Stereo 70.



Date referitoare la teren

Crt	Categorie folosință	Intra vilan	Suprafața (mp)	Tarla	Parcelă	Nr. topo	Observații / Referințe
1	arabil	NU	3.600	33	337/216A; 338,339	-	

Lungime Segmente

1) Valorile lungimilor segmentelor sunt obținute din proiecție în plan.

Punct început	X / Y	Punct sfârșit	X / Y	Lungime segment (** (m)
1	614.508,536 630.223,601	2	614.282,672 630.595,806	435.375
2	614.282,672 630.595,806	3	614.278,23 630.593,596	4.962
3	614.278,23 630.593,596	4	614.275,098 630.592,347	3.371
4	614.275,098 630.592,347	5	614.500,995 630.220,087	435.438
5	614.500,995 630.220,087	6	614.506,472 630.222,64	6.043

Punct început	X / Y	Punct sfârșit	X / Y	Lungime segment (** (m)
6	614.506,472 630.222,64	1	614.508,536 630.223,601	2.277

** Lungimile segmentelor sunt determinate în planul de proiecție Stereo 70 și sunt rotunjite la 1 milimetru.

*** Distanța dintre puncte este formată din segmente cumulate ce sunt mai mici decât valoarea 1 milimetru.

Neutilizabil în Circuitul Civil

**DATE DESPRE IMOBILUL NR. 8911**

Oficiul de Cadastru și Publicitate Imobiliară NEAMT
Biroul de Cadastru și Publicitate Imobiliară Targu-Neamt

A. Partea I. Descrierea imobilului

TEREN Extravilan

Adresa: Jud. Neamt

Nr. Crt	Nr cadastral Nr. topografic	Suprafața* (mp)	Observații / Referințe
A1		3.600	Sector cadastral:63 Teren neimprejmuit;

B. Partea II. Proprietari și acte

Inscrieri privitoare la dreptul de proprietate și alte drepturi reale		Referințe
/		
Act Administrativ nr. 70/1042, din 28/02/1997 emis de CJPSDPAT NEAMT;		
B1	Intabulare, drept de PROPRIETATE, dobandit prin Reconstituire, cota actuala 1/1 1) COVADINU GH TEODORA, LIPSĂ CNP 2) DIONISIE GH CATINCA, LIPSĂ CNP 3) DANIEL GH MARGARETA, LIPSĂ CNP 4) PELIN GH VERONA, LIPSĂ CNP 5) AMBROSĂ GH NATALIA, LIPSĂ CNP 6) ASAFTEI GH PETRU, LIPSĂ CNP 7) ASAFTEI GH NECULAI, LIPSĂ CNP 8) ASAFTEI GH CONSTANTIN, LIPSĂ CNP	A1

C. Partea III. SARCINI .

Inscrieri privind dezmembramintele dreptului de proprietate, drepturi reale de garanție și sarcini	Referințe
NU SUNT	

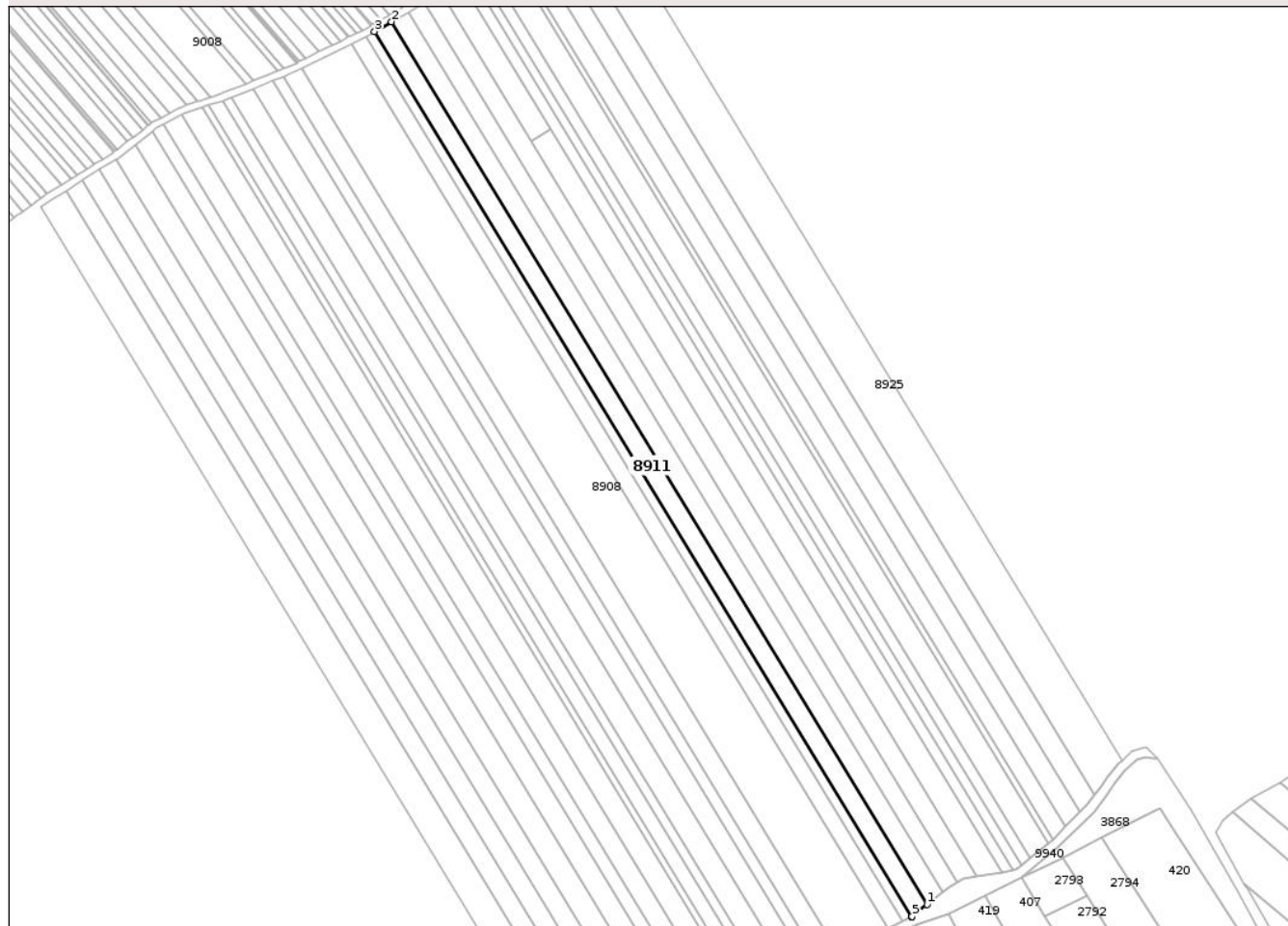
Anexa Nr. 1 La Partea I

Teren

Nr cadastral	Suprafața (mp)*	Observații / Referințe
	3.600	

* Suprafața este determinată în planul de proiecție Stereo 70.

DETALII LINIARE IMOBIL



Date referitoare la teren

Crt	Categorie folosință	Intra vilan	Suprafața (mp)	Tarla	Parcelă	Nr. topo	Observații / Referințe
1	arabil	NU	3.600	33	337/218C; 338,339	-	

Lungime Segmente

1) Valorile lungimilor segmentelor sunt obținute din proiecție în plan.

Punct început	X / Y	Punct sfârșit	X / Y	Lungime segment (** (m)
1	614.546,126 630.243,986	2	614.320,713 630.615,449	434.506
2	614.320,713 630.615,449	3	614.313,522 630.611,352	8.276
3	614.313,522 630.611,352	4	614.539,579 630.238,829	435.747
4	614.539,579 630.238,829	5	614.539,885 630.238,981	0.342
5	614.539,885 630.238,981	1	614.546,126 630.243,986	8.0

** Lungimile segmentelor sunt determinate în planul de proiecție Stereo 70 și sunt rotunjite la 1 milimetru.

*** Distanța dintre puncte este formată din segmente cumulate ce sunt mai mici decât valoarea 1 milimetru.

Neutilizabil în Circuitul
Civil

**DATE DESPRE IMOBILUL NR. 8916**

Oficiul de Cadastru și Publicitate Imobiliară NEAMT
Biroul de Cadastru și Publicitate Imobiliară Targu-Neamt

A. Partea I. Descrierea imobilului

TEREN Extravilan

Adresa: Jud. Neamt

Nr. Crt	Nr cadastral Nr. topografic	Suprafața* (mp)	Observații / Referințe
A1		3.600	Sector cadastral:63 Teren neimprejmuit;

B. Partea II. Proprietari și acte

Inscrieri privitoare la dreptul de proprietate și alte drepturi reale	Referințe
/	
Act Administrativ nr. 70/1569, din 20/12/2001 emis de CJPSDPAT NEAMȚ;	
B1	A1
Intabulare, drept de PROPRIETATE, dobandit prin Reconstituire, cota actuala 1/1	
1) ENACHE I GHEORGHE, LIPSĂ CNP	

C. Partea III. SARCINI .

Inscrieri privind dezmembramintele dreptului de proprietate, drepturi reale de garanție și sarcini	Referințe
NU SUNT	

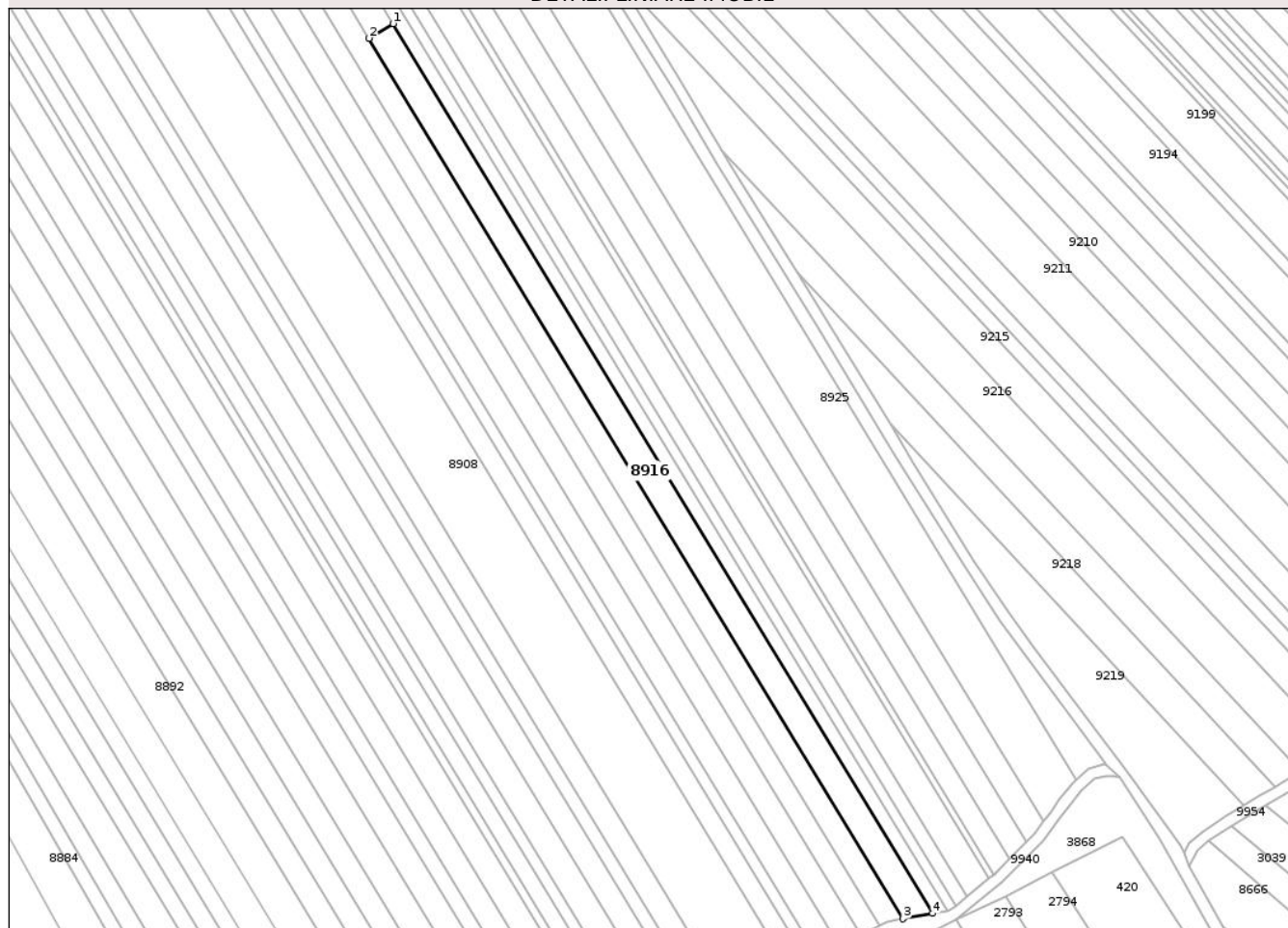
Anexa Nr. 1 La Partea I

Teren

Nr cadastral	Suprafața (mp)*	Observații / Referințe
	3.600	

* Suprafața este determinată în planul de proiecție Stereo 70.

DETALII LINIARE IMOBIL



Date referitoare la teren

Crt	Categorie folosință	Intra vilan	Suprafața (mp)	Tarla	Parcelă	Nr. topo	Observații / Referințe
1	arabil	NU	3.600	33	337/219	-	

Lungime Segmente

1) Valorile lungimilor segmentelor sunt obținute din proiecție în plan.

Punct început	X / Y	Punct sfârșit	X / Y	Lungime segment (** (m)
1	614.387,772 630.570,266	2	614.379,293 630.565,168	9.894
2	614.379,293 630.565,168	3	614.567,085 630.255,702	361.987
3	614.567,085 630.255,702	4	614.577,519 630.257,579	10.601
4	614.577,519 630.257,579	1	614.387,772 630.570,266	365.755

** Lungimile segmentelor sunt determinate în planul de proiecție Stereo 70 și sunt rotunjite la 1 milimetru.

*** Distanţa dintre puncte este formată din segmente cumulate ce sunt mai mici decât valoarea 1 milimetru.

Neutilizabil în Circuitul
Civil

**DATE DESPRE IMOBILUL NR. 8921**

Oficiul de Cadastru și Publicitate Imobiliară NEAMȚ
Biroul de Cadastru și Publicitate Imobiliară Targu-Neamt

A. Partea I. Descrierea imobilului

TEREN Extravilan

Adresa: Jud. Neamt

Nr. Crt	Nr cadastral Nr. topografic	Suprafața* (mp)	Observații / Referințe
A1		1.000	Sector cadastral:63 Teren neimprejmuit;

B. Partea II. Proprietari și acte

Inscrieri privitoare la dreptul de proprietate și alte drepturi reale	Referințe
/	
Act Administrativ nr. 70/500, din 30/08/2001 emis de CJPSDPAT NEAMȚ;	
B1	A1
Intabulare, drept de PROPRIETATE, dobandit prin Reconstituire, cota actuala 1/1	
1) STROI GH MARIA, LIPSĂ CNP	

C. Partea III. SARCINI .

Inscrieri privind dezmembramintele dreptului de proprietate, drepturi reale de garanție și sarcini	Referințe
NU SUNT	

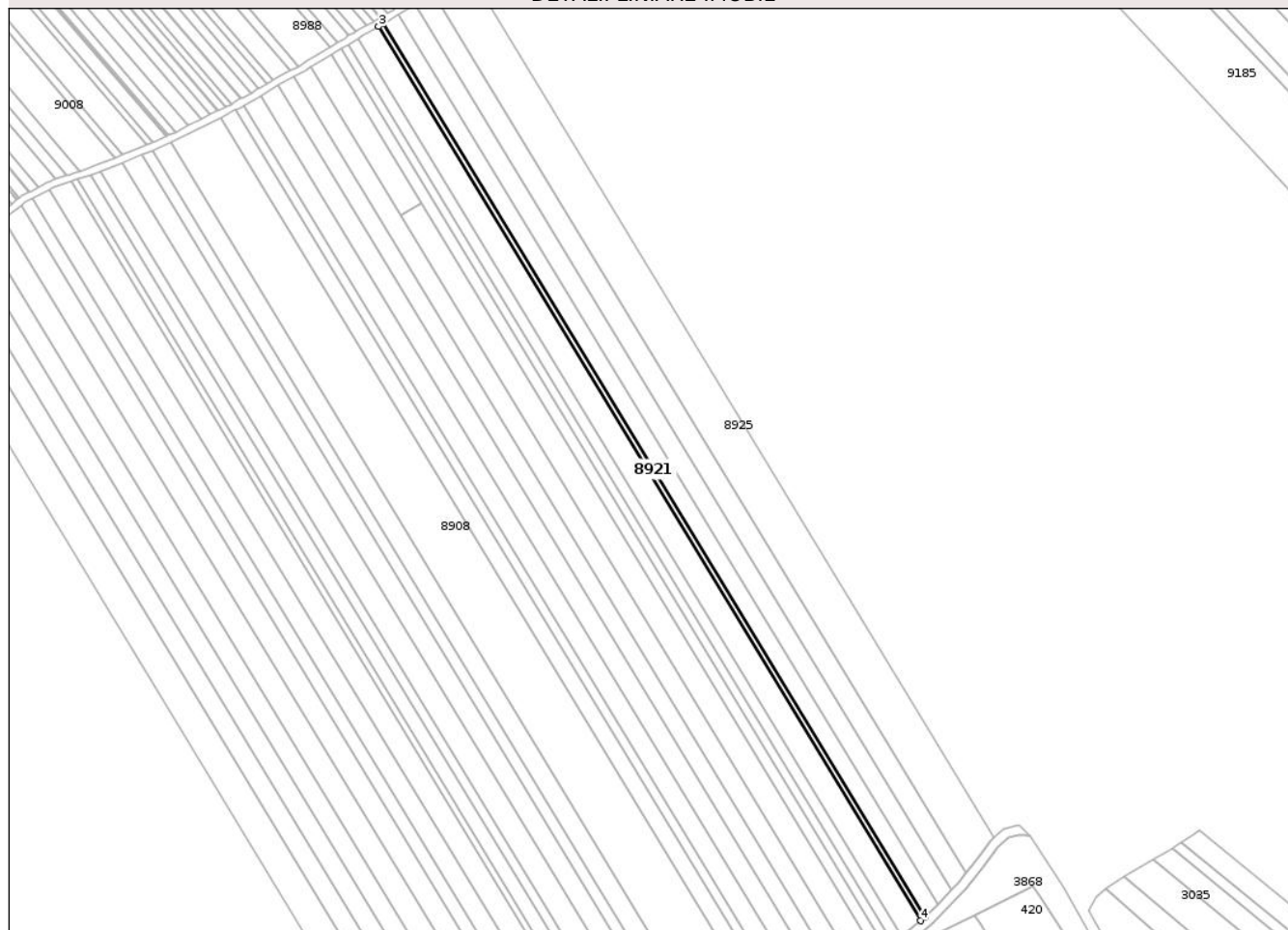
Anexa Nr. 1 La Partea I

Teren

Nr cadastral	Suprafața (mp)*	Observații / Referințe
	1.000	

* Suprafața este determinată în planul de proiecție Stereo 70.

DETALII LINIARE IMOBIL



Date referitoare la teren

Crt	Categorie folosință	Intra vilan	Suprafața (mp)	Tarla	Parcelă	Nr. topo	Observații / Referințe
1	arabil	NU	1.000	33	337/207	-	

Lungime Segmente

1) Valorile lungimilor segmentelor sunt obținute din proiecție în plan.

Punct început	X / Y	Punct sfârșit	X / Y	Lungime segment (** (m)
1	614.599,033 630.271,261	2	614.371,947 630.645,481	437.731
2	614.371,947 630.645,481	3	614.369,971 630.644,336	2.284
3	614.369,971 630.644,336	4	614.597,25 630.269,798	438.103
4	614.597,25 630.269,798	1	614.599,033 630.271,261	2.307

** Lungimile segmentelor sunt determinate în planul de proiecție Stereo 70 și sunt rotunjite la 1 milimetru.

*** Distanţa dintre puncte este formată din segmente cumulate ce sunt mai mici decât valoarea 1 milimetru.

Neutilizabil în Circuitul
Civil

**DATE DESPRE IMOBILUL NR. 8924**

Oficiul de Cadastru și Publicitate Imobiliară NEAMT
 Biroul de Cadastru și Publicitate Imobiliară Targu-Neamt

A. Partea I. Descrierea imobilului

TEREN Extravilan

Adresa: Jud. Neamt

Nr. Crt	Nr cadastral Nr. topografic	Suprafața* (mp)	Observații / Referințe
A1		3.895	Sector cadastral:63 Teren neimprejmuit;

B. Partea II. Proprietari și acte

Inscrieri privitoare la dreptul de proprietate și alte drepturi reale	Referințe
/	
Act Administrativ nr. 70/1583, din 01/04/2002 emis de CJPSDPAT NEAMȚ;	
B1	A1
Intabulare, drept de PROPRIETATE, dobandit prin Reconstituire, cota actuala 1/1	
1) COBUZ I IOAN, LIPSĂ CNP	
2) RINJA V AGLAIA, LIPSĂ CNP	

C. Partea III. SARCINI .

Inscrieri privind dezmembramintele dreptului de proprietate, drepturi reale de garanție și sarcini	Referințe
NU SUNT	

Anexa Nr. 1 La Partea I

Teren

Nr cadastral	Suprafața (mp)*	Observații / Referințe
	3.895	

* Suprafața este determinată în planul de proiecție Stereo 70.

DETALII LINIARE IMOBIL



Date referitoare la teren

Crt	Categorie folosință	Intra vilan	Suprafața (mp)	Tarla	Parcelă	Nr. topo	Observații / Referințe
1	arabil	NU	3.895	33	337/64C	-	

Lungime Segmente

1) Valorile lungimilor segmentelor sunt obținute din proiecție în plan.

Punct început	X / Y	Punct sfârșit	X / Y	Lungime segment (** (m)
1	614.616,51 630.289,928	2	614.393,105 630.658,08	430.634
2	614.393,105 630.658,08	3	614.389,098 630.655,417	4.812
3	614.389,098 630.655,417	4	614.385,457 630.653,308	4.207
4	614.385,457 630.653,308	5	614.610,318 630.282,757	433.44
5	614.610,318 630.282,757	6	614.613,352 630.285,858	4.339

Punct început	X / Y	Punct sfârșit	X / Y	Lungime segment (** (m)
6	614.613,352 630.285,858	1	614.616,51 630.289,928	5.151

** Lungimile segmentelor sunt determinate în planul de proiecție Stereo 70 și sunt rotunjite la 1 milimetru.

*** Distanța dintre puncte este formată din segmente cumulate ce sunt mai mici decât valoarea 1 milimetru.

Neutilizabil în Circuitul Civil

**DATE DESPRE IMOBILUL NR. 8909**

Oficiul de Cadastru și Publicitate Imobiliară NEAMȚ
 Biroul de Cadastru și Publicitate Imobiliară Targu-Neamt

A. Partea I. Descrierea imobilului

TEREN Extravilan

Adresa: Jud. Neamt

Nr. Crt	Nr cadastral Nr. topografic	Suprafața* (mp)	Observații / Referințe
A1		3.000	Sector cadastral:63 Teren neimprejmuit;

B. Partea II. Proprietari și acte

Inscrieri privitoare la dreptul de proprietate și alte drepturi reale	Referințe
/	
Act Administrativ nr. 43/677, din 28/03/2001 emis de CJPSDPAT NEAMȚ;	
B1	A1
Intabulare, drept de PROPRIETATE, dobandit prin Reconstituire, cota actuala 1/1	
1) ALEXANDROAIA D DUMITRU, LIPSĂ CNP	

C. Partea III. SARCINI .

Inscrieri privind dezmembramintele dreptului de proprietate, drepturi reale de garanție și sarcini	Referințe
NU SUNT	

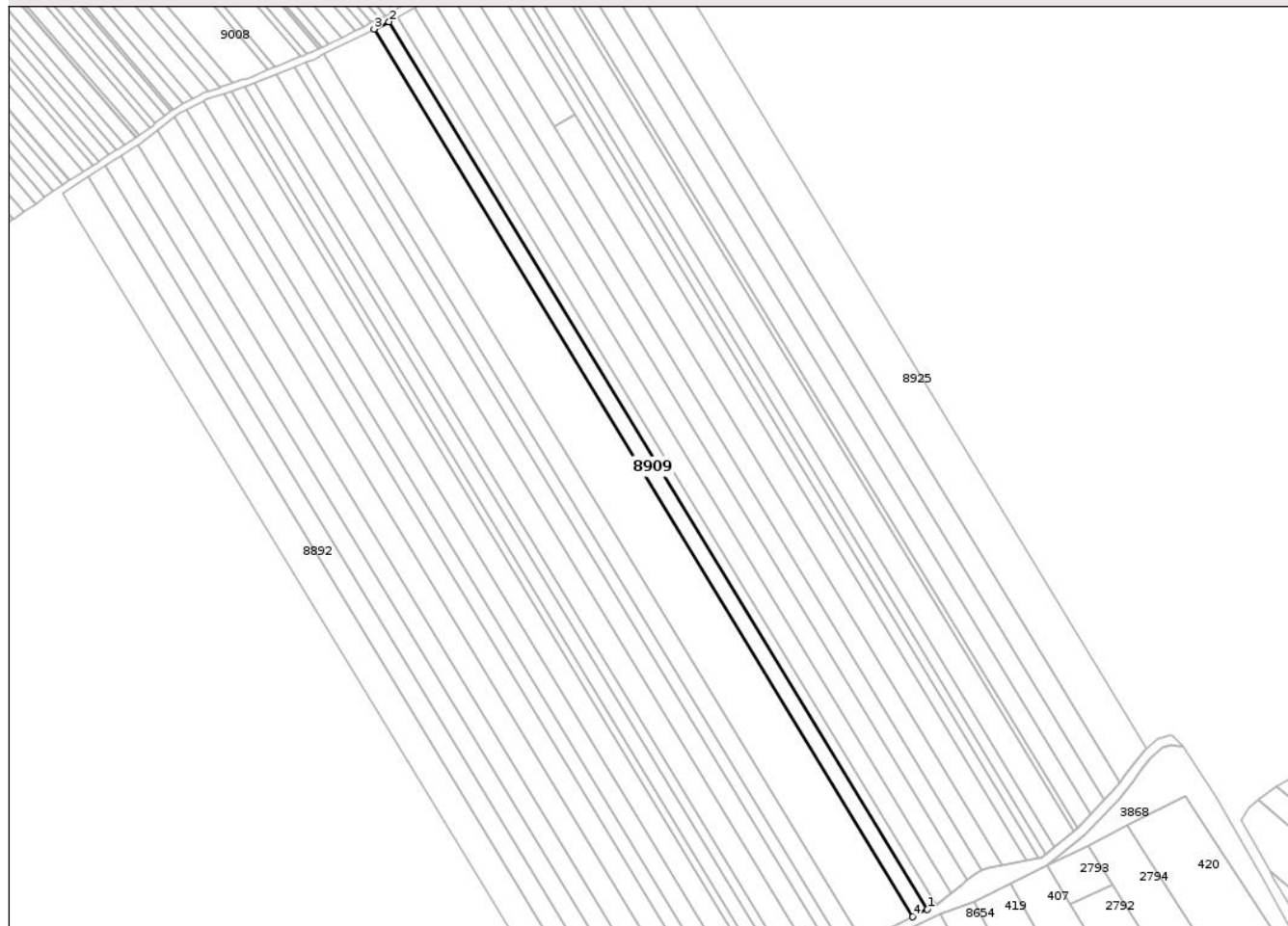
Anexa Nr. 1 La Partea I

Teren

Nr cadastral	Suprafața (mp)*	Observații / Referințe
	3.000	

* Suprafața este determinată în planul de proiecție Stereo 70.

DETALII LINIARE IMOBIL



Date referitoare la teren

Crt	Categorie folosință	Intra vilan	Suprafața (mp)	Tarla	Parcelă	Nr. topo	Observații / Referințe
1	arabil	NU	3.000	33	337/207B; 338,339	-	

Lungime Segmente

1) Valorile lungimilor segmentelor sunt obținute din proiecție în plan.

Punct început	X / Y	Punct sfârșit	X / Y	Lungime segment (** (m)
1	614.535,865 630.236,984	2	614.309,9 630.609,356	435.569
2	614.309,9 630.609,356	3	614.303,712 630.606,276	6.912
3	614.303,712 630.606,276	4	614.529,674 630.233,91	435.564
4	614.529,674 630.233,91	1	614.535,865 630.236,984	6.912

** Lungimile segmentelor sunt determinate în planul de proiecție Stereo 70 și sunt rotunjite la 1 milimetru.

*** Distanța dintre puncte este formată din segmente cumulate ce sunt mai mici decât valoarea 1 milimetru.

Neutilizabil în Circuitul
Civil

**DATE DESPRE IMOBILUL NR. 8914**

Oficiul de Cadastru și Publicitate Imobiliară NEAMȚ
Biroul de Cadastru și Publicitate Imobiliară Targu-Neamt

A. Partea I. Descrierea imobilului

TEREN Extravilan

Adresa: Jud. Neamt

Nr. Crt	Nr cadastral Nr. topografic	Suprafața* (mp)	Observații / Referințe
A1		3.600	Sector cadastral:63 Teren neimprejmuit;

B. Partea II. Proprietari și acte

Inscrieri privitoare la dreptul de proprietate și alte drepturi reale		Referințe
/		
Act Administrativ nr. 15056, din 23/04/2013 emis de CJPSDPAT NEAMȚ;		
B1	Intabulare, drept de PROPRIETATE, dobandit prin Reconstituire, cota actuala 1/1	A1
	1) LUCA I IOAN 2) HORGHIDAN I CONSTANTA 3) STAN I ELENA 4) LUCA I VASILE	

C. Partea III. SARCINI .

Inscrieri privind dezmembramintele dreptului de proprietate, drepturi reale de garanție și sarcini	Referințe
NU SUNT	

Anexa Nr. 1 La Partea I

Teren

Nr cadastral	Suprafața (mp)*	Observații / Referințe
	3.600	

* Suprafața este determinată în planul de proiecție Stereo 70.

DETALII LINIARE IMOBIL



Date referitoare la teren

Crt	Categorie folosință	Intra vilan	Suprafața (mp)	Tarla	Parcelă	Nr. topo	Observații / Referințe
1	arabil	NU	3.600	33	337/213B	-	

Lungime Segmente

1) Valorile lungimilor segmentelor sunt obținute din proiecție în plan.

Punct început	X / Y	Punct sfârșit	X / Y	Lungime segment (** (m)
1	614.379,293 630.565,168	2	614.341,539 630.627,383	72.775
2	614.341,539 630.627,383	3	614.339,318 630.626,048	2.592
3	614.339,318 630.626,048	4	614.334,351 630.623,218	5.717
4	614.334,351 630.623,218	5	614.558,854 630.253,255	432.752
5	614.558,854 630.253,255	6	614.561,466 630.254,691	2.981

Punct început	X / Y	Punct sfârșit	X / Y	Lungime segment (** (m)
6	614.561,466 630.254,691	7	614.567,085 630.255,702	5.709
7	614.567,085 630.255,702	1	614.379,293 630.565,168	361.987

** Lungimile segmentelor sunt determinate în planul de proiecție Stereo 70 și sunt rotunjite la 1 milimetru.

*** Distanța dintre puncte este formată din segmente cumulate ce sunt mai mici decât valoarea 1 milimetru.

Neutilizabil în Circuitul Civil



DATE DESPRE IMOBILUL NR. 8918

Oficiul de Cadastru și Publicitate Imobiliară NEAMT
Biroul de Cadastru și Publicitate Imobiliară Targu-Neamt

A. Partea I. Descrierea imobilului

TEREN Extravilan

Adresa: Jud. Neamt

Nr. Crt	Nr cadastral Nr. topografic	Suprafața* (mp)	Observații / Referințe
A1		1.600	Sector cadastral:63 Teren neimprejmuit;

B. Partea II. Proprietari și acte

Inscrieri privitoare la dreptul de proprietate și alte drepturi reale	Referințe
/	
Act Administrativ nr. 3241, din 28/04/2026 emis de COMUNA URECHENI;	
B1	Inscrierea posesiei, drept de PROPRIETATE, dobandit prin Lege, cota actuala 1/1
	1) NEIDENTIFICAT NEIDENTIFICAT, PROPRIETAR NEIDENTIFICAT
Act Normativ nr. 7, din 13/03/1996 emis de PARLAMENTUL ROMÂNIEI (Art.13);	
B2	Se notează mențiunea de proprietar neidentificat.

C. Partea III. SARCINI .

Inscrieri privind dezmembramintele dreptului de proprietate, drepturi reale de garanție și sarcini	Referințe
NU SUNT	

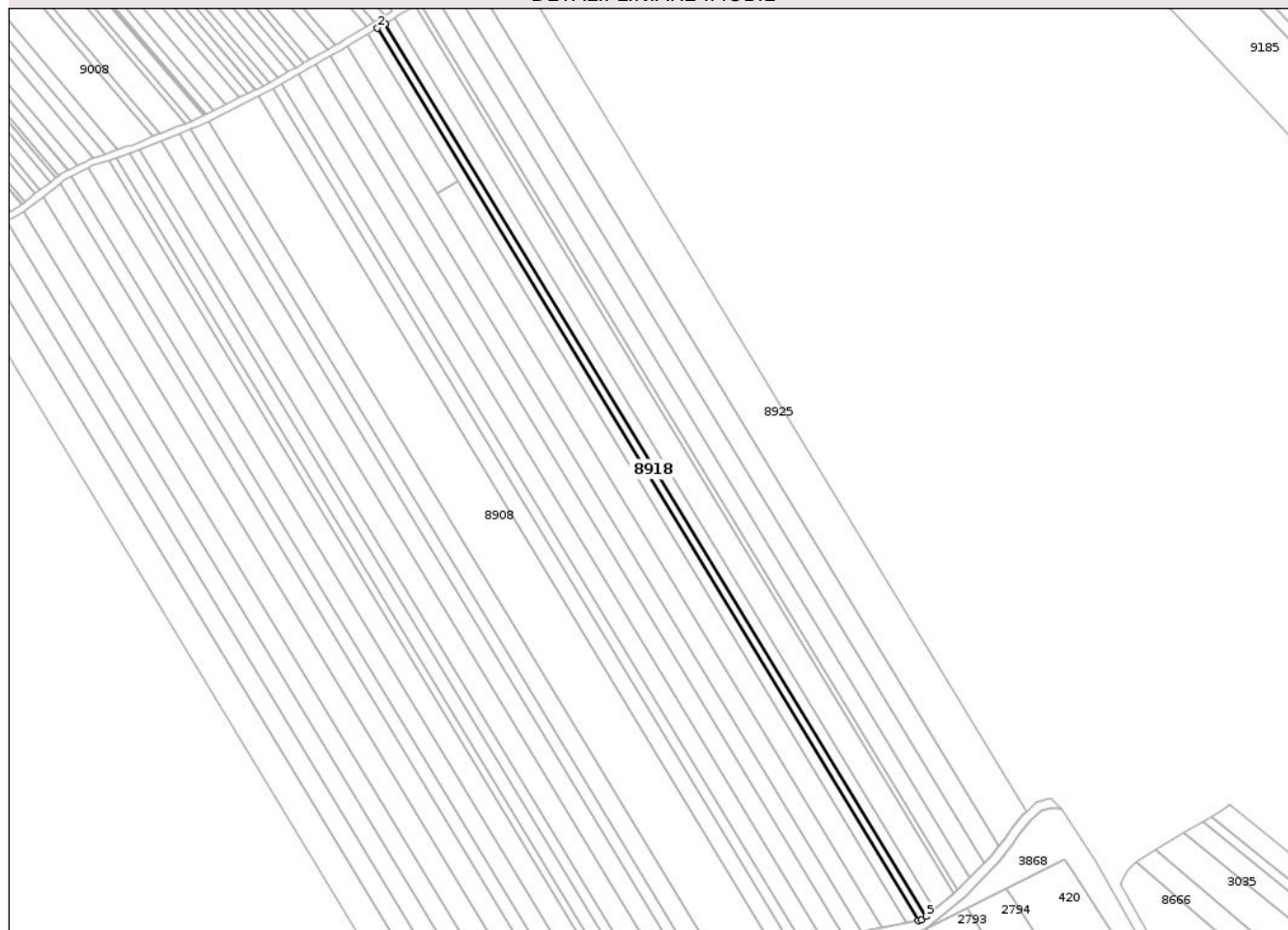
Anexa Nr. 1 La Partea I

Teren

Nr cadastral	Suprafața (mp)*	Observații / Referințe
	1.600	

* Suprafața este determinată în planul de proiecție Stereo 70.

DETALII LINIARE IMOBIL



Date referitoare la teren

Crt	Categorie folosință	Intra vilan	Suprafața (mp)	Tarla	Parcelă	Nr. topo	Observații / Referințe
1	arabil	NU	1.600	33	337	-	

Lungime Segmente

1) Valorile lungimilor segmentelor sunt obținute din proiecție în plan.

Punct început	X / Y	Punct sfârșit	X / Y	Lungime segment (** (m)
1	614.357,226 630.636,815	2	614.354,114 630.634,944	3.632
2	614.354,114 630.634,944	3	614.582,558 630.258,486	440.349
3	614.582,558 630.258,486	4	614.583,716 630.258,694	1.176
4	614.583,716 630.258,694	5	614.585,695 630.260,318	2.56
5	614.585,695 630.260,318	1	614.357,226 630.636,815	440.395

** Lungimile segmentelor sunt determinate în planul de proiecție Stereo 70 și sunt rotunjite la 1 milimetru.

*** Distanța dintre puncte este formată din segmente cumulate ce sunt mai mici decât valoarea 1 milimetru.

Neutilizabil în Circuitul
Civil

**DATE DESPRE IMOBILUL NR. 8922**

Oficiul de Cadastru și Publicitate Imobiliară NEAMȚ
 Biroul de Cadastru și Publicitate Imobiliară Targu-Neamt

A. Partea I. Descrierea imobilului

TEREN Extravilan

Adresa: Jud. Neamt

Nr. Crt	Nr cadastral Nr. topografic	Suprafața* (mp)	Observații / Referințe
A1		3.200	Sector cadastral:63 Teren neimprejmuit;

B. Partea II. Proprietari și acte

Inscrieri privitoare la dreptul de proprietate și alte drepturi reale	Referințe
/	
Act Administrativ nr. 70/471, din 12/03/2003 emis de CJPSDPAT NEAMȚ;	
B1	A1
Intabulare, drept de PROPRIETATE, dobandit prin Reconstituire, cota actuala 1/1 1) PIRLEA C NATALIA, LIPSĂ CNP	

C. Partea III. SARCINI .

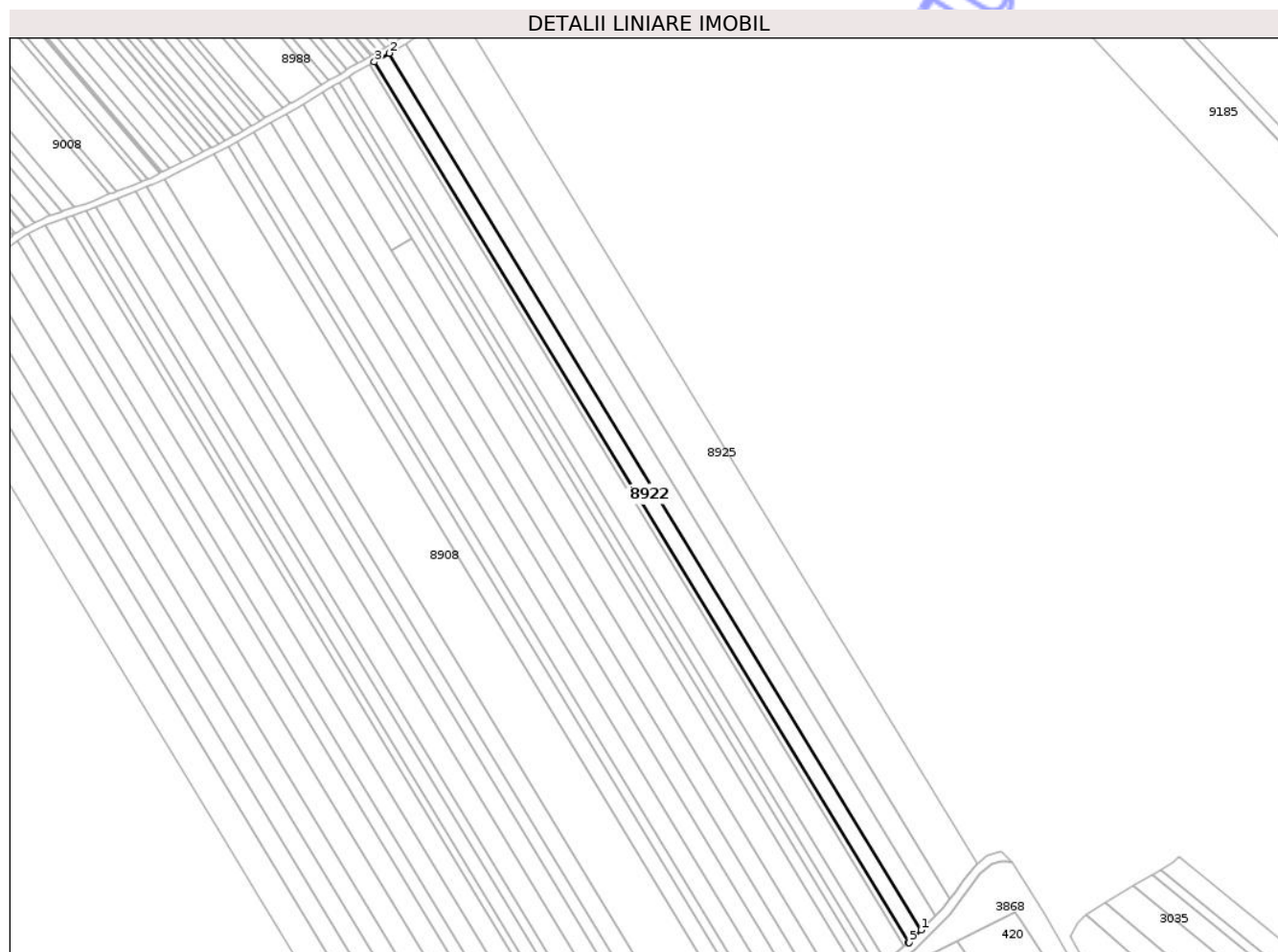
Inscrieri privind dezmembramintele dreptului de proprietate, drepturi reale de garanție și sarcini	Referințe
NU SUNT	

Anexa Nr. 1 La Partea I

Teren

Nr cadastral	Suprafața (mp)*	Observații / Referințe
	3.200	

* Suprafața este determinată în planul de proiecție Stereo 70.



Date referitoare la teren

Crt	Categorie folosință	Intra vilan	Suprafața (mp)	Tarla	Parcelă	Nr. topo	Observații / Referințe
1	arabil	NU	3.200	33	337/206	-	

Lungime Segmente

1) Valorile lungimilor segmentelor sunt obținute din proiecție în plan.

Punct început	X / Y	Punct sfârșit	X / Y	Lungime segment (** (m)
1	614.604,338 630.276,644	2	614.378,288 630.649,154	435.732
2	614.378,288 630.649,154	3	614.371,947 630.645,481	7.328
3	614.371,947 630.645,481	4	614.599,033 630.271,261	437.731
4	614.599,033 630.271,261	5	614.599,231 630.271,424	0.256
5	614.599,231 630.271,424	1	614.604,338 630.276,644	7.303

** Lungimile segmentelor sunt determinate în planul de proiecție Stereo 70 și sunt rotunjite la 1 milimetru.

*** Distanța dintre puncte este formată din segmente cumulate ce sunt mai mici decât valoarea 1 milimetru.

Neutilizabil în Circuitul
Civil

**DATE DESPRE IMOBILUL NR. 8788**

Oficiul de Cadastru și Publicitate Imobiliară NEAMȚ
Biroul de Cadastru și Publicitate Imobiliară Targu-Neamt

A. Partea I. Descrierea imobilului

TEREN Extravilan

Adresa: Jud. Neamt

Nr. Crt	Nr cadastral Nr. topografic	Suprafața* (mp)	Observații / Referințe
A1		6.714	Sector cadastral:63 Teren neimprejmuit;

B. Partea II. Proprietari și acte

Inscrieri privitoare la dreptul de proprietate și alte drepturi reale	Referințe
/	
Act Administrativ nr. 70/966, din 05/12/2002 emis de CJPSDPAT NEAMȚ;	
B1	A1
Intabulare, drept de PROPRIETATE, dobandit prin Reconstituire, cota actuala 1/1	
1) MOROȘANU D VICTORIA, LIPSĂ CNP	
2) ANDREI ELENA, LIPSĂ CNP	
3) ISTRĂTUCĂ IOAN, LIPSĂ CNP	
4) CHIOSCĂ MARIA, LIPSĂ CNP	

C. Partea III. SARCINI .

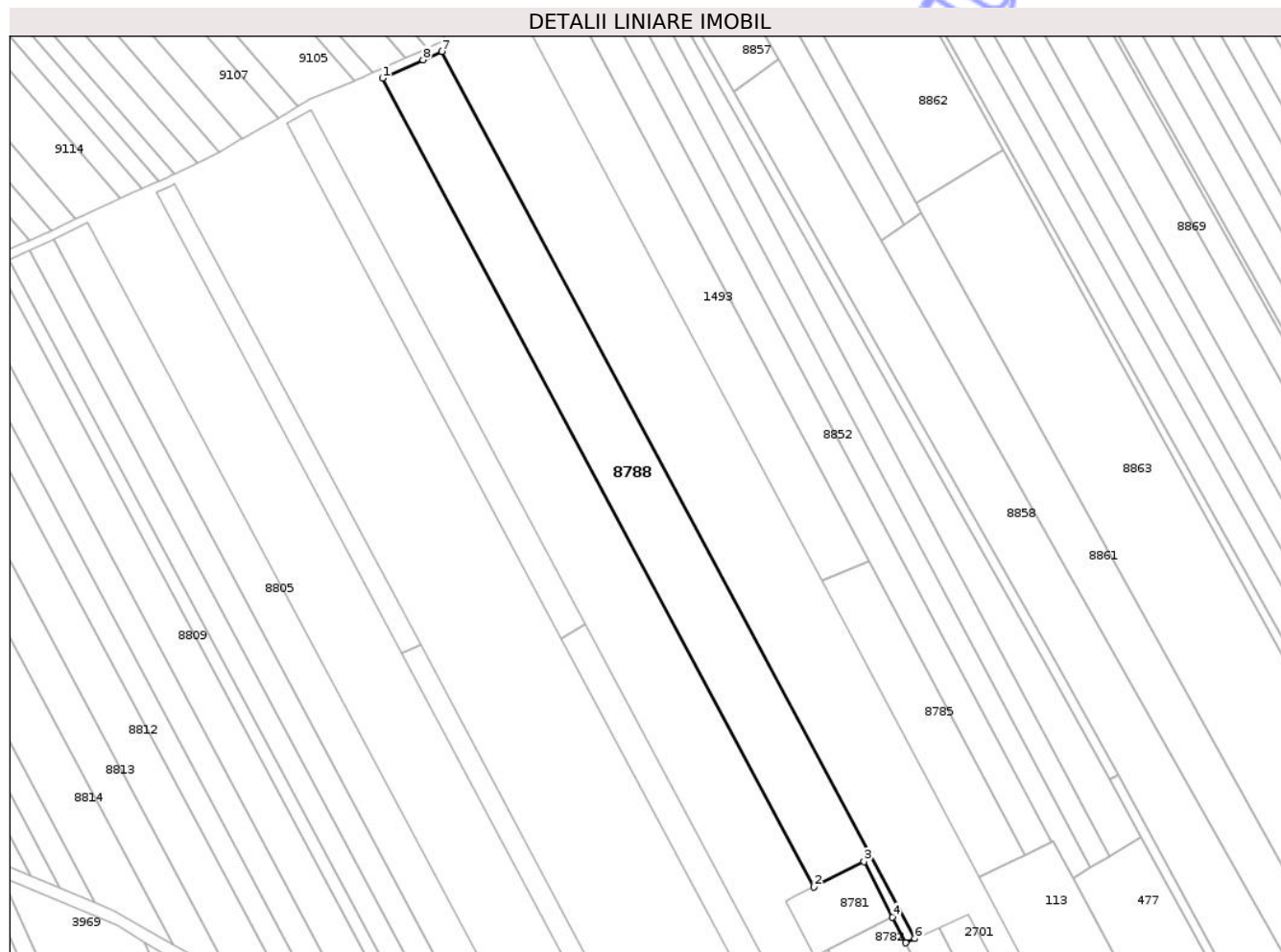
Inscrieri privind dezmembramintele dreptului de proprietate, drepturi reale de garanție și sarcini	Referințe
NU SUNT	

Anexa Nr. 1 La Partea I

Teren

Nr cadastral	Suprafața (mp)*	Observații / Referințe
	6.714	

* Suprafața este determinată în planul de proiecție Stereo 70.



Date referitoare la teren

Crt	Categorie folosință	Intra vilan	Suprafața (mp)	Tarla	Parcelă	Nr. topo	Observații / Referințe
1	arabil	NU	6.714	33	337/179C	-	

Lungime Segmente

1) Valorile lungimilor segmentelor sunt obținute din proiecție în plan.

Punct început	X / Y	Punct sfârșit	X / Y	Lungime segment (** (m)
1	613.869,126 630.362,344	2	614.013,314 630.092,285	306.14
2	614.013,314 630.092,285	3	614.030,108 630.100,672	18.772
3	614.030,108 630.100,672	4	614.039,567 630.082,192	20.76
4	614.039,567 630.082,192	5	614.043,956 630.073,583	9.664
5	614.043,956 630.073,583	6	614.047,084 630.074,997	3.433

Punct început	X / Y	Punct sfârșit	X / Y	Lungime segment (** (m)
6	614.047,084 630.074,997	7	613.888,909 630.371,261	335.846
7	613.888,909 630.371,261	8	613.882,678 630.368,419	6.849
8	613.882,678 630.368,419	1	613.869,126 630.362,344	14.851

** Lungimile segmentelor sunt determinate în planul de proiecție Stereo 70 și sunt rotunjite la 1 milimetru.

*** Distanța dintre puncte este formată din segmente cumulate ce sunt mai mici decât valoarea 1 milimetru.

Neutilizabil în Circuitul Civil

**DATE DESPRE IMOBILUL NR. 8795**

Oficiul de Cadastru și Publicitate Imobiliară NEAMT
Biroul de Cadastru și Publicitate Imobiliară Targu-Neamt

A. Partea I. Descrierea imobilului

TEREN Extravilan

Adresa: Jud. Neamt

Nr. Crt	Nr cadastral Nr. topografic	Suprafața* (mp)	Observații / Referințe
A1		3.600	Sector cadastral:63 Teren neimprejmuit;

B. Partea II. Proprietari și acte

Inscrieri privitoare la dreptul de proprietate și alte drepturi reale	Referințe
/	
Act Administrativ nr. 70/846, din 26/11/2002 emis de CJPSDPAT NEAMȚ;	
B1	A1
Intabulare, drept de PROPRIETATE, dobandit prin Reconstituire, cota actuala 1/1	
1) CIOCOIU V PETREA, LIPSĂ CNP	
2) DOAGA V ELENA, LIPSĂ CNP	
3) CIOCOIU V ION, LIPSĂ CNP	
4) HORGHIDAN V MARIA, LIPSĂ CNP	

C. Partea III. SARCINI .

Inscrieri privind dezmembramintele dreptului de proprietate, drepturi reale de garanție și sarcini	Referințe
NU SUNT	

Anexa Nr. 1 La Partea I

Teren

Nr cadastral	Suprafața (mp)*	Observații / Referințe
	3.600	

* Suprafața este determinată în planul de proiecție Stereo 70.

DETALII LINIARE IMOBIL



Date referitoare la teren

Crt	Categorie folosință	Intra vilan	Suprafața (mp)	Tarla	Parcelă	Nr. topo	Observații / Referințe
1	arabil	NU	3.600	33	337/214	-	

Lungime Segmente

1) Valorile lungimilor segmentelor sunt obținute din proiecție în plan.

Punct început	X / Y	Punct sfârșit	X / Y	Lungime segment (** (m)
1	613.829,379 630.342,74	2	614.016,253 629.992,69	396.808
2	614.016,253 629.992,69	3	614.028,528 629.988,732	12.898
3	614.028,528 629.988,732	4	613.928,924 630.175,311	211.501
4	613.928,924 630.175,311	5	613.837,168 630.347,186	194.834
5	613.837,168 630.347,186	1	613.829,379 630.342,74	8.968

** Lungimile segmentelor sunt determinate în planul de proiecție Stereo 70 și sunt rotunjite la 1 milimetru.

*** Distanța dintre puncte este formată din segmente cumulate ce sunt mai mici decât valoarea 1 milimetru.

Neutilizabil în Circuitul
Civil

**DATE DESPRE IMOBILUL NR. 8797**

Oficiul de Cadastru și Publicitate Imobiliară NEAMT
Biroul de Cadastru și Publicitate Imobiliară Targu-Neamt

A. Partea I. Descrierea imobilului

TEREN Extravilan

Adresa: Jud. Neamt

Nr. Crt	Nr cadastral Nr. topografic	Suprafața* (mp)	Observații / Referințe
A1		3.600	Sector cadastral:63 Teren neimprejmuit;

B. Partea II. Proprietari și acte

Inscrieri privitoare la dreptul de proprietate și alte drepturi reale	Referințe
/	
Act Administrativ nr. 70/1053, din 12/12/1994 emis de CJPSDPAT NEAMT;	
B1	A1
Intabulare, drept de PROPRIETATE, dobandit prin Reconstituire, cota actuala 1/1	
1) RUSU N ANICA, LIPSĂ CNP	
2) SMĂU AGLAIA, LIPSĂ CNP	
3) ZAHARIA N ELENA, LIPSĂ CNP	

C. Partea III. SARCINI .

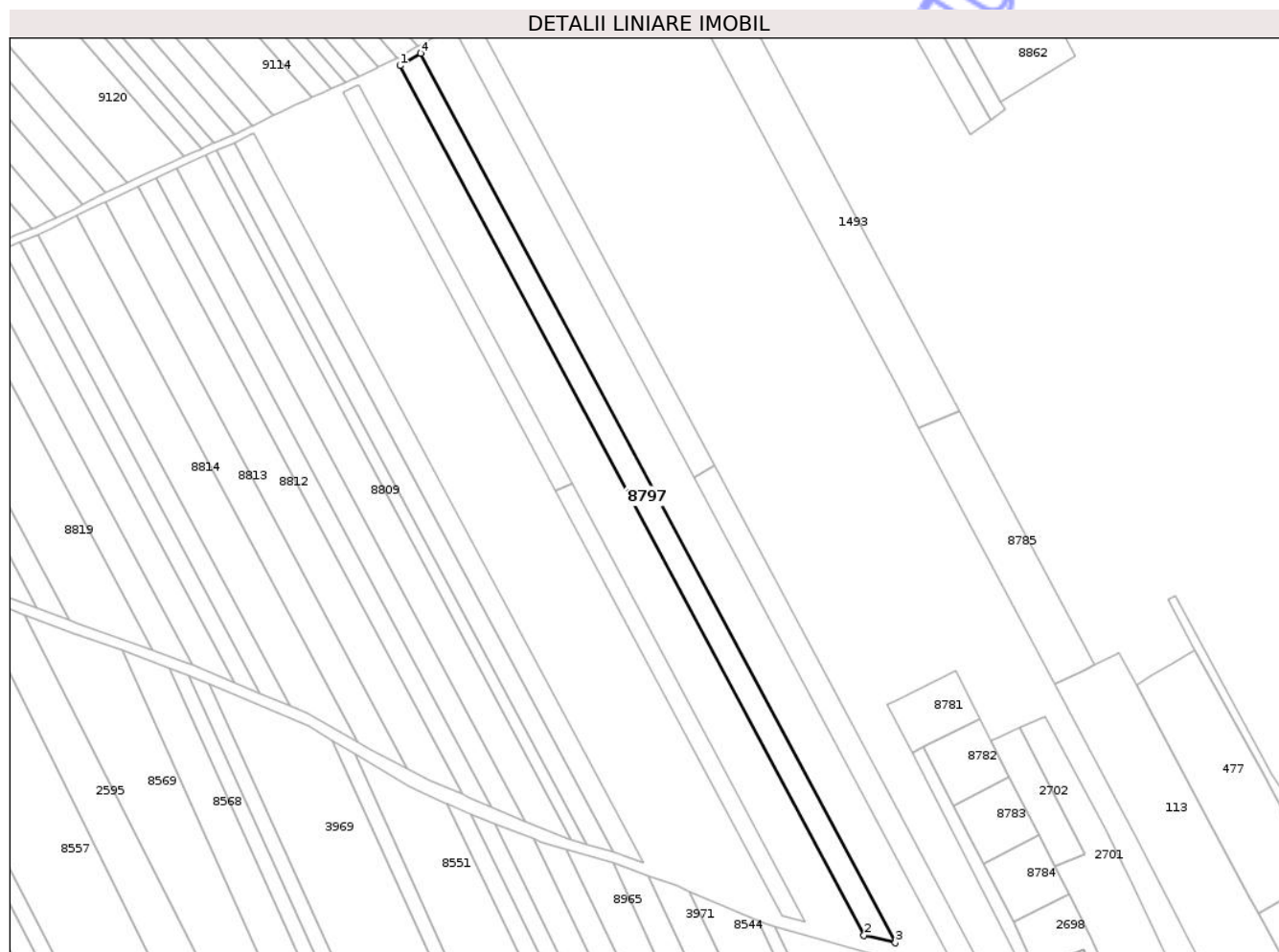
Inscrieri privind dezmembramintele dreptului de proprietate, drepturi reale de garanție și sarcini	Referințe
NU SUNT	

Anexa Nr. 1 La Partea I

Teren

Nr cadastral	Suprafața (mp)*	Observații / Referințe
	3.600	

* Suprafața este determinată în planul de proiecție Stereo 70.



Date referitoare la teren

Crt	Categorie folosință	Intra vilan	Suprafața (mp)	Tarla	Parcelă	Nr. topo	Observații / Referințe
1	arabil	NU	3.600	33	337/85	-	

Lungime Segmente

1) Valorile lungimilor segmentelor sunt obținute din proiecție în plan.

Punct început	X / Y	Punct sfârșit	X / Y	Lungime segment (** (m)
1	613.815,394 630.334,511	2	613.994,745 629.998,553	380.834
2	613.994,745 629.998,553	3	614.006,891 629.995,645	12.489
3	614.006,891 629.995,645	4	613.823,42 630.339,321	389.583
4	613.823,42 630.339,321	1	613.815,394 630.334,511	9.357

** Lungimile segmentelor sunt determinate în planul de proiecție Stereo 70 și sunt rotunjite la 1 milimetru.

*** Distanţa dintre puncte este formată din segmente cumulate ce sunt mai mici decât valoarea 1 milimetru.

Neutilizabil în Circuitul
Civil



DATE DESPRE IMOBILUL NR. 8802

Oficiul de Cadastru și Publicitate Imobiliară NEAMȚ
Biroul de Cadastru și Publicitate Imobiliară Targu-Neamt

A. Partea I. Descrierea imobilului

TEREN Extravilan

Adresa: Jud. Neamt

Nr. Crt	Nr cadastral Nr. topografic	Suprafața* (mp)	Observații / Referințe
A1		2.400	Sector cadastral:63 Teren neimprejmuit;

B. Partea II. Proprietari și acte

Inscrieri privitoare la dreptul de proprietate și alte drepturi reale	Referințe
/	
Act Administrativ nr. 70/465, din 19/01/1995 emis de CJPSDPAT NEAMȚ;	
B1	A1
Intabulare, drept de PROPRIETATE, dobandit prin Reconstituire, cota actuala 1/1	
1) PÎRLEA I ION, LIPSĂ CNP	

C. Partea III. SARCINI .

Inscrieri privind dezmembramintele dreptului de proprietate, drepturi reale de garanție și sarcini	Referințe
NU SUNT	

Anexa Nr. 1 La Partea I

Teren

Nr cadastral	Suprafața (mp)*	Observații / Referințe
	2.400	

* Suprafața este determinată în planul de proiecție Stereo 70.

DETALII LINIARE IMOBIL



Date referitoare la teren

Crt	Categorie folosință	Intra vilan	Suprafața (mp)	Tarla	Parcelă	Nr. topo	Observații / Referințe
1	arabil	NU	2.400	33	337/155	-	

Lungime Segmente

1) Valorile lungimilor segmentelor sunt obținute din proiecție în plan.

Punct început	X / Y	Punct sfârșit	X / Y	Lungime segment (** (m)
1	613.875,503 630.170,356	2	613.793,346 630.324,252	174.453
2	613.793,346 630.324,252	3	613.787,203 630.321,51	6.727
3	613.787,203 630.321,51	4	613.953,995 630.009,076	354.167
4	613.953,995 630.009,076	5	613.958,564 630.007,214	4.934
5	613.958,564 630.007,214	6	613.963,187 630.006,107	4.753

Punct început	X / Y	Punct sfârșit	X / Y	Lungime segment (** (m)
6	613.963,187 630.006,107	1	613.875,503 630.170,356	186.188

** Lungimile segmentelor sunt determinate în planul de proiecție Stereo 70 și sunt rotunjite la 1 milimetru.

*** Distanța dintre puncte este formată din segmente cumulate ce sunt mai mici decât valoarea 1 milimetru.

Neutilizabil în Circuitul Civil

**DATE DESPRE IMOBILUL NR. 8805**

Oficiul de Cadastru și Publicitate Imobiliară NEAMT
Biroul de Cadastru și Publicitate Imobiliară Targu-Neamt

A. Partea I. Descrierea imobilului

TEREN Extravilan

Adresa: Jud. Neamt

Nr. Crt	Nr cadastral Nr. topografic	Suprafața* (mp)	Observații / Referințe
A1		4.200	Sector cadastral:63 Teren neimprejmuit;

B. Partea II. Proprietari și acte

Inscrieri privitoare la dreptul de proprietate și alte drepturi reale	Referințe
/	
Act Administrativ nr. 70/1012, din 18/11/1998 emis de CJPSDPAT NEAMT;	
B1	A1
Intabulare, drept de PROPRIETATE, dobandit prin Reconstituire, cota actuala 1/1	
1) PASCU I IOAN, LIPSĂ CNP	
2) PASCU I GHEORGHE, LIPSĂ CNP	
3) HORGA I AURICA, LIPSĂ CNP	
4) CIOBANU SOFICA ANIȘOARA, LIPSĂ CNP	

C. Partea III. SARCINI .

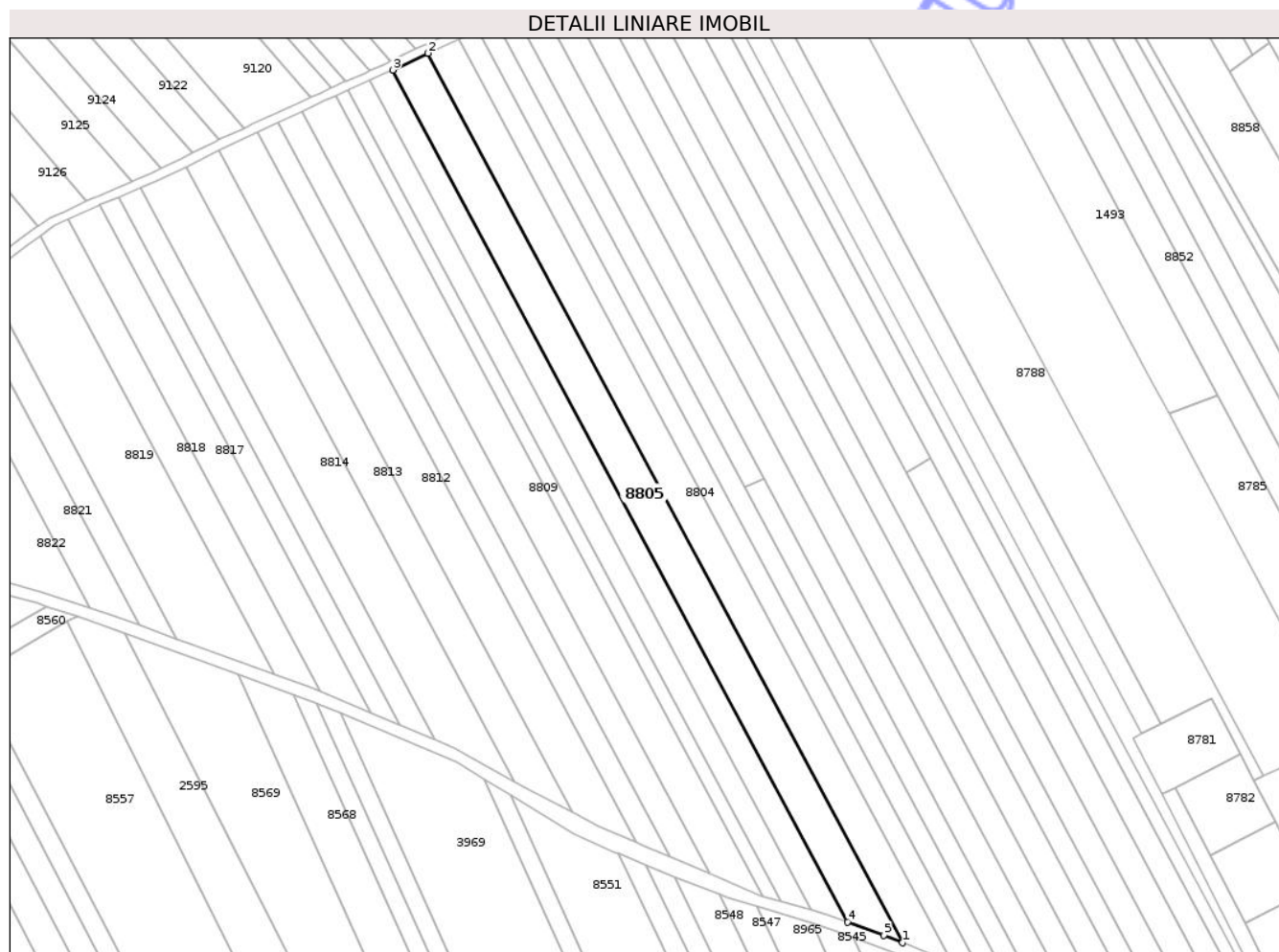
Inscrieri privind dezmembramintele dreptului de proprietate, drepturi reale de garanție și sarcini	Referințe
NU SUNT	

Anexa Nr. 1 La Partea I

Teren

Nr cadastral	Suprafața (mp)*	Observații / Referințe
	4.200	

* Suprafața este determinată în planul de proiecție Stereo 70.



Date referitoare la teren

Crt	Categorie folosință	Intra vilan	Suprafața (mp)	Tarla	Parcelă	Nr. topo	Observații / Referințe
1	arabil	NU	4.200	33	337/208	-	

Lungime Segmente

1) Valorile lungimilor segmentelor sunt obținute din proiecție în plan.

Punct început	X / Y	Punct sfârșit	X / Y	Lungime segment (** (m)
1	613.927,702 630.019,795	2	613.770,667 630.313,951	333.449
2	613.770,667 630.313,951	3	613.759,035 630.308,406	12.886
3	613.759,035 630.308,406	4	613.909,442 630.026,666	319.374
4	613.909,442 630.026,666	5	613.921,498 630.022,324	12.814
5	613.921,498 630.022,324	1	613.927,702 630.019,795	6.7

** Lungimile segmentelor sunt determinate în planul de proiecție Stereo 70 și sunt rotunjite la 1 milimetru.

*** Distanța dintre puncte este formată din segmente cumulate ce sunt mai mici decât valoarea 1 milimetru.

Neutilizabil în Circuitul
Civil

**DATE DESPRE IMOBILUL NR. 8810**

Oficiul de Cadastru și Publicitate Imobiliară NEAMȚ
 Biroul de Cadastru și Publicitate Imobiliară Targu-Neamt

A. Partea I. Descrierea imobilului

TEREN Extravilan

Adresa: Jud. Neamt

Nr. Crt	Nr cadastral Nr. topografic	Suprafața* (mp)	Observații / Referințe
A1		2.500	Sector cadastral:63 Teren neimprejmuit;

B. Partea II. Proprietari și acte

Inscrieri privitoare la dreptul de proprietate și alte drepturi reale	Referințe
/	
Act Administrativ nr. 70/983, din 03/03/1998 emis de CJPSDPAT NEAMȚ;	
B1	A1
Intabulare, drept de PROPRIETATE, dobandit prin Reconstituire, cota actuala 1/1	
1) MARCU N CATINCA, LIPSĂ CNP	

C. Partea III. SARCINI .

Inscrieri privind dezmembramintele dreptului de proprietate, drepturi reale de garanție și sarcini	Referințe
NU SUNT	

Anexa Nr. 1 La Partea I

Teren

Nr cadastral	Suprafața (mp)*	Observații / Referințe
	2.500	

* Suprafața este determinată în planul de proiecție Stereo 70.

DETALII LINIARE IMOBIL



Date referitoare la teren

Crt	Categorie folosință	Intra vilan	Suprafața (mp)	Tarla	Parcelă	Nr. topo	Observații / Referințe
1	arabil	NU	2.500	33	337/215A	-	

Lungime Segmente

1) Valorile lungimilor segmentelor sunt obținute din proiecție în plan.

Punct început	X / Y	Punct sfârșit	X / Y	Lungime segment (** (m)
1	613.863,818 630.042,615	2	613.729,193 630.294,793	285.862
2	613.729,193 630.294,793	3	613.721,094 630.291,044	8.924
3	613.721,094 630.291,044	4	613.850,756 630.048,162	275.324
4	613.850,756 630.048,162	1	613.863,818 630.042,615	14.19

** Lungimile segmentelor sunt determinate în planul de proiecție Stereo 70 și sunt rotunjite la 1 milimetru.

*** Distanţa dintre puncte este formată din segmente cumulate ce sunt mai mici decât valoarea 1 milimetru.

Neutilizabil în Circuitul
Civil

**DATE DESPRE IMOBILUL NR. 8786**

Oficiul de Cadastru și Publicitate Imobiliară NEAMȚ
Biroul de Cadastru și Publicitate Imobiliară Targu-Neamt

A. Partea I. Descrierea imobilului

TEREN Necunoscut

Adresa: Loc. Urecheni, Jud. Neamt, ȘI EXTRAVILAN COMUNA URECHENI

Nr. Crt	Nr cadastral Nr. topografic	Suprafața* (mp)	Observații / Referințe
A1		3.652	Sector cadastral:63 Teren neimprejmuit;

B. Partea II. Proprietari și acte

Inscrieri privitoare la dreptul de proprietate și alte drepturi reale	Referințe
/	
Act Administrativ nr. 70/680, din 18/09/1996 emis de CJPSDPAT NEAMȚ;	
B1	A1
Intabulare, drept de PROPRIETATE, dobandit prin Reconstituire, cota actuala 1/1	
1) IONEL I GHEORGHE, LIPSĂ CNP	

C. Partea III. SARCINI .

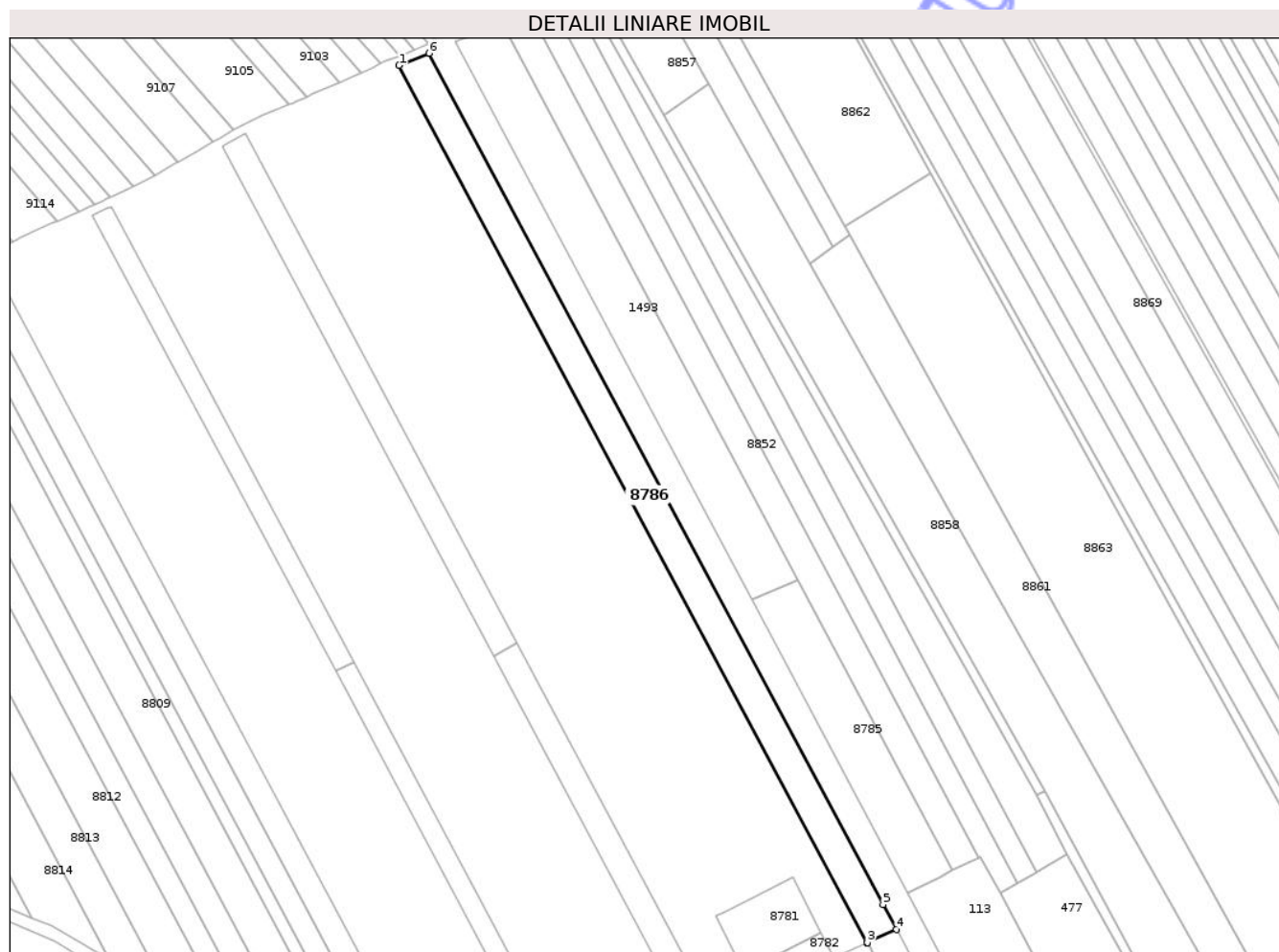
Inscrieri privind dezmembramintele dreptului de proprietate, drepturi reale de garanție și sarcini	Referințe
NU SUNT	

Anexa Nr. 1 La Partea I

Teren

Nr cadastral	Suprafața (mp)*	Observații / Referințe
	3.652	

* Suprafața este determinată în planul de proiecție Stereo 70.



Date referitoare la teren

Crt	Categorie folosință	Intra vilan	Suprafața (mp)	Tarla	Parcelă	Nr. topo	Observații / Referințe
1	arabil	DA	112	33	337/181B	-	
2	arabil	NU	3.540	33	337/181B	-	

Lungime Segmente

1) Valorile lungimilor segmentelor sunt obținute din proiecție în plan.

Punct început	X / Y	Punct sfârșit	X / Y	Lungime segment (** (m)
1	613.896,916 630.374,738	2	614.055,027 630.078,587	335.715
2	614.055,027 630.078,587	3	614.055,16 630.078,647	0.145
3	614.055,16 630.078,647	4	614.064,957 630.083,076	10.752
4	614.064,957 630.083,076	5	614.060,456 630.091,533	9.58

Punct început	X / Y	Punct sfârșit	X / Y	Lungime segment (** (m)
5	614.060,456 630.091,533	6	613.907,059 630.378,856	325.707
6	613.907,059 630.378,856	1	613.896,916 630.374,738	10.947

** Lungimile segmentelor sunt determinate în planul de proiecție Stereo 70 și sunt rotunjite la 1 milimetru.

*** Distanța dintre puncte este formată din segmente cumulate ce sunt mai mici decât valoarea 1 milimetru.

Neutilizabil în Circuitul Civil

**DATE DESPRE IMOBILUL NR. 8793**

Oficiul de Cadastru și Publicitate Imobiliară NEAMT
Biroul de Cadastru și Publicitate Imobiliară Targu-Neamt

A. Partea I. Descrierea imobilului

TEREN Extravilan

Adresa: Jud. Neamt

Nr. Crt	Nr cadastral Nr. topografic	Suprafața* (mp)	Observații / Referințe
A1		1.800	Sector cadastral:63 Teren neimprejmuit;

B. Partea II. Proprietari și acte

Inscrieri privitoare la dreptul de proprietate și alte drepturi reale	Referințe
/	
Act Administrativ nr. 70/1124, din 18/12/1995 emis de CJPSDPAT NEAMȚ;	
B1	A1
Intabulare, drept de PROPRIETATE, dobandit prin Reconstituire, cota actuala 1/1	
1) ZAMĂ I VASILE, LIPSĂ CNP	
2) CĂLUGĂRU I ANA, LIPSĂ CNP	

C. Partea III. SARCINI .

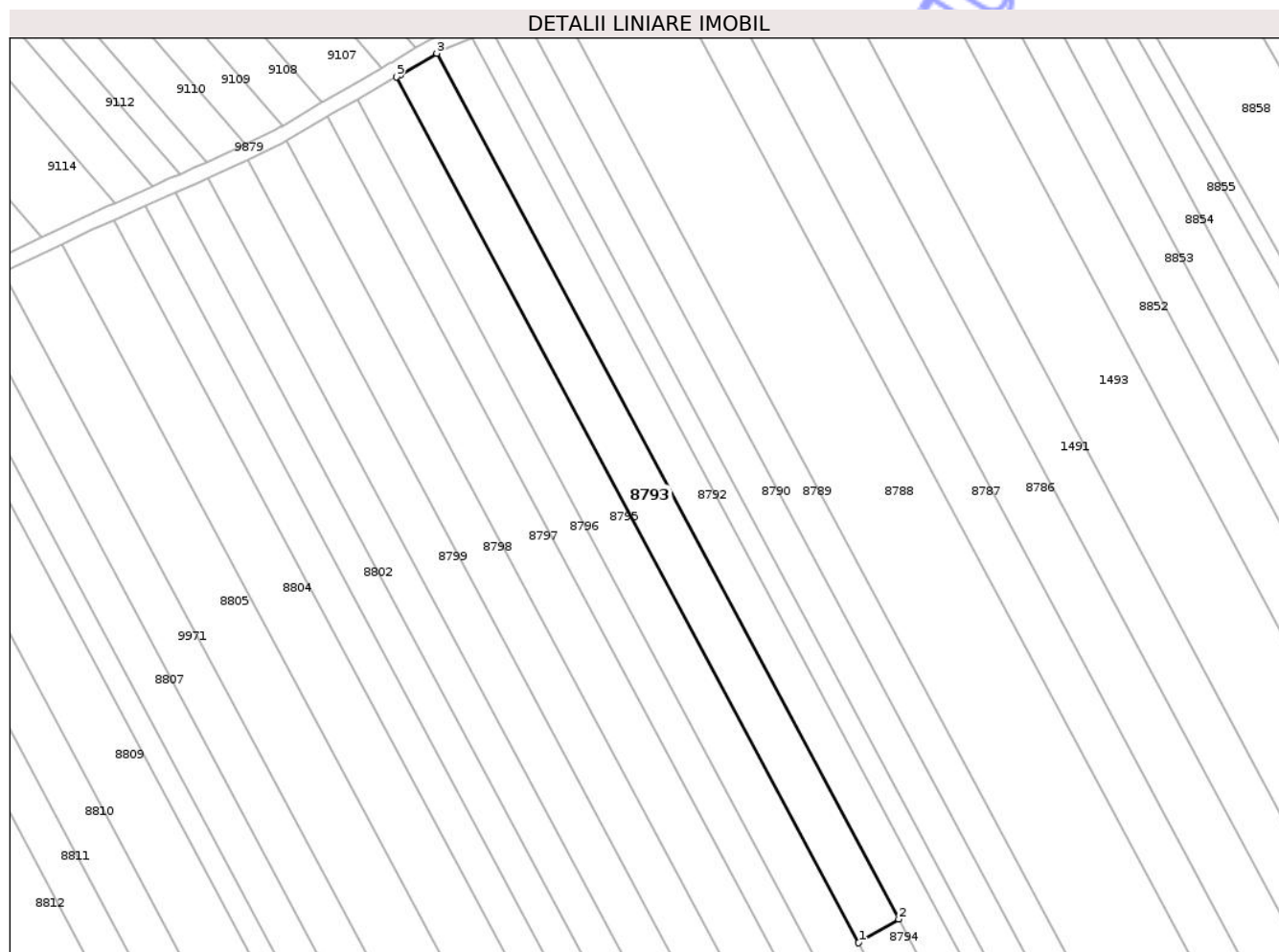
Inscrieri privind dezmembramintele dreptului de proprietate, drepturi reale de garanție și sarcini	Referințe
NU SUNT	

Anexa Nr. 1 La Partea I

Teren

Nr cadastral	Suprafața (mp)*	Observații / Referințe
	1.800	

* Suprafața este determinată în planul de proiecție Stereo 70.



Date referitoare la teren

Crt	Categorie folosință	Intra vilan	Suprafața (mp)	Tarla	Parcelă	Nr. topo	Observații / Referințe
1	arabil	NU	1.800	33	337/216	-	

Lungime Segmente

1) Valorile lungimilor segmentelor sunt obținute din proiecție în plan.

Punct început	X / Y	Punct sfârșit	X / Y	Lungime segment (** (m)
1	613.928,924 630.175,311	2	613.936,895 630.179,997	9.247
2	613.936,895 630.179,997	3	613.845,144 630.351,864	194.823
3	613.845,144 630.351,864	4	613.837,864 630.347,584	8.445
4	613.837,864 630.347,584	5	613.837,168 630.347,186	0.802
5	613.837,168 630.347,186	1	613.928,924 630.175,311	194.834

** Lungimile segmentelor sunt determinate în planul de proiecție Stereo 70 și sunt rotunjite la 1 milimetru.

*** Distanța dintre puncte este formată din segmente cumulate ce sunt mai mici decât valoarea 1 milimetru.

Neutilizabil în Circuitul
Civil

**DATE DESPRE IMOBILUL NR. 8800**

Oficiul de Cadastru și Publicitate Imobiliară NEAMȚ
Biroul de Cadastru și Publicitate Imobiliară Targu-Neamt

A. Partea I. Descrierea imobilului

TEREN Extravilan

Adresa: Jud. Neamt

Nr. Crt	Nr cadastral Nr. topografic	Suprafața* (mp)	Observații / Referințe
A1		1.300	Sector cadastral:63 Teren neimprejmuit;

B. Partea II. Proprietari și acte

Inscrieri privitoare la dreptul de proprietate și alte drepturi reale	Referințe
/	
Act Administrativ nr. 70/842, din 03/04/2002 emis de CJPSDPAT NEAMȚ;	
B1	A1
Intabulare, drept de PROPRIETATE, dobandit prin Reconstituire, cota actuala 1/1	
1) CIOCOIU V VASILE, LIPSĂ CNP	

C. Partea III. SARCINI .

Inscrieri privind dezmembramintele dreptului de proprietate, drepturi reale de garanție și sarcini	Referințe
NU SUNT	

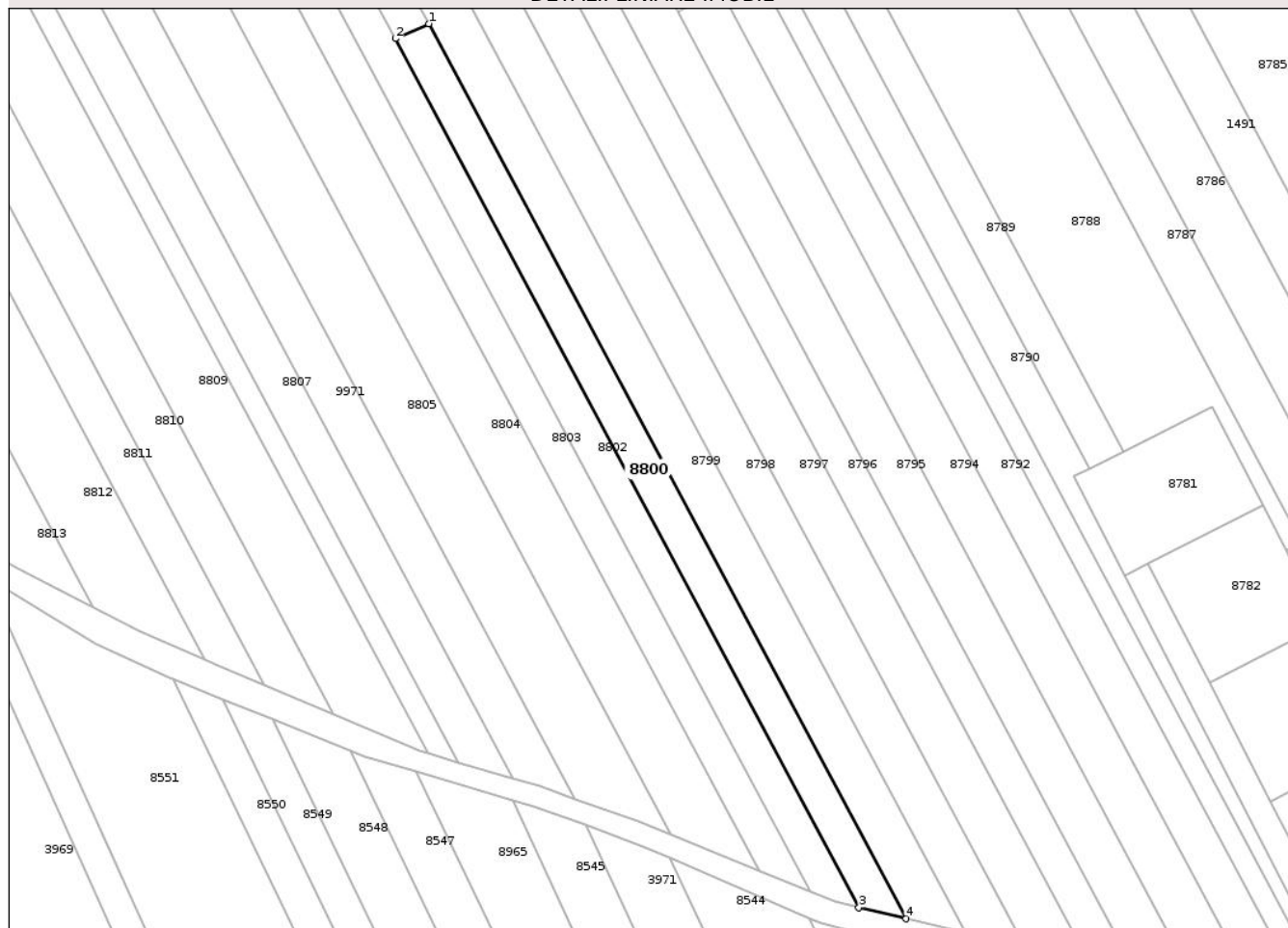
Anexa Nr. 1 La Partea I

Teren

Nr cadastral	Suprafața (mp)*	Observații / Referințe
	1.300	

* Suprafața este determinată în planul de proiecție Stereo 70.

DETALII LINIARE IMOBIL



Date referitoare la teren

Crt	Categorie folosință	Intra vilan	Suprafața (mp)	Tarla	Parcelă	Nr. topo	Observații / Referințe
1	arabil	NU	1.300	33	337/7C	-	

Lungime Segmente

1) Valorile lungimilor segmentelor sunt obținute din proiecție în plan.

Punct început	X / Y	Punct sfârșit	X / Y	Lungime segment (** (m)
1	613.881,8 630.173,167	2	613.875,503 630.170,356	6.896
2	613.875,503 630.170,356	3	613.963,187 630.006,107	186.188
3	613.963,187 630.006,107	4	613.972,127 630.003,967	9.192
4	613.972,127 630.003,967	1	613.881,8 630.173,167	191.8

** Lungimile segmentelor sunt determinate în planul de proiecție Stereo 70 și sunt rotunjite la 1 milimetru.

*** Distanţa dintre puncte este formată din segmente cumulate ce sunt mai mici decât valoarea 1 milimetru.

Neutilizabil în Circuitul
Civil

**DATE DESPRE IMOBILUL NR. 8803**

Oficiul de Cadastru și Publicitate Imobiliară NEAMT
 Biroul de Cadastru și Publicitate Imobiliară Targu-Neamt

A. Partea I. Descrierea imobilului

TEREN Extravilan

Adresa: Jud. Neamt

Nr. Crt	Nr cadastral Nr. topografic	Suprafața* (mp)	Observații / Referințe
A1		2.340	Sector cadastral:63 Teren neimprejmuit;

B. Partea II. Proprietari și acte

Inscrieri privitoare la dreptul de proprietate și alte drepturi reale	Referințe
/	
Act Administrativ nr. 70/935, din 01/02/2000 emis de CJPSDPAT NEAMȚ;	
B1	A1
Intabulare, drept de PROPRIETATE, dobandit prin Reconstituire, cota actuala 1/1	
1) LUPU MARCU I ION, LIPSĂ CNP	

C. Partea III. SARCINI .

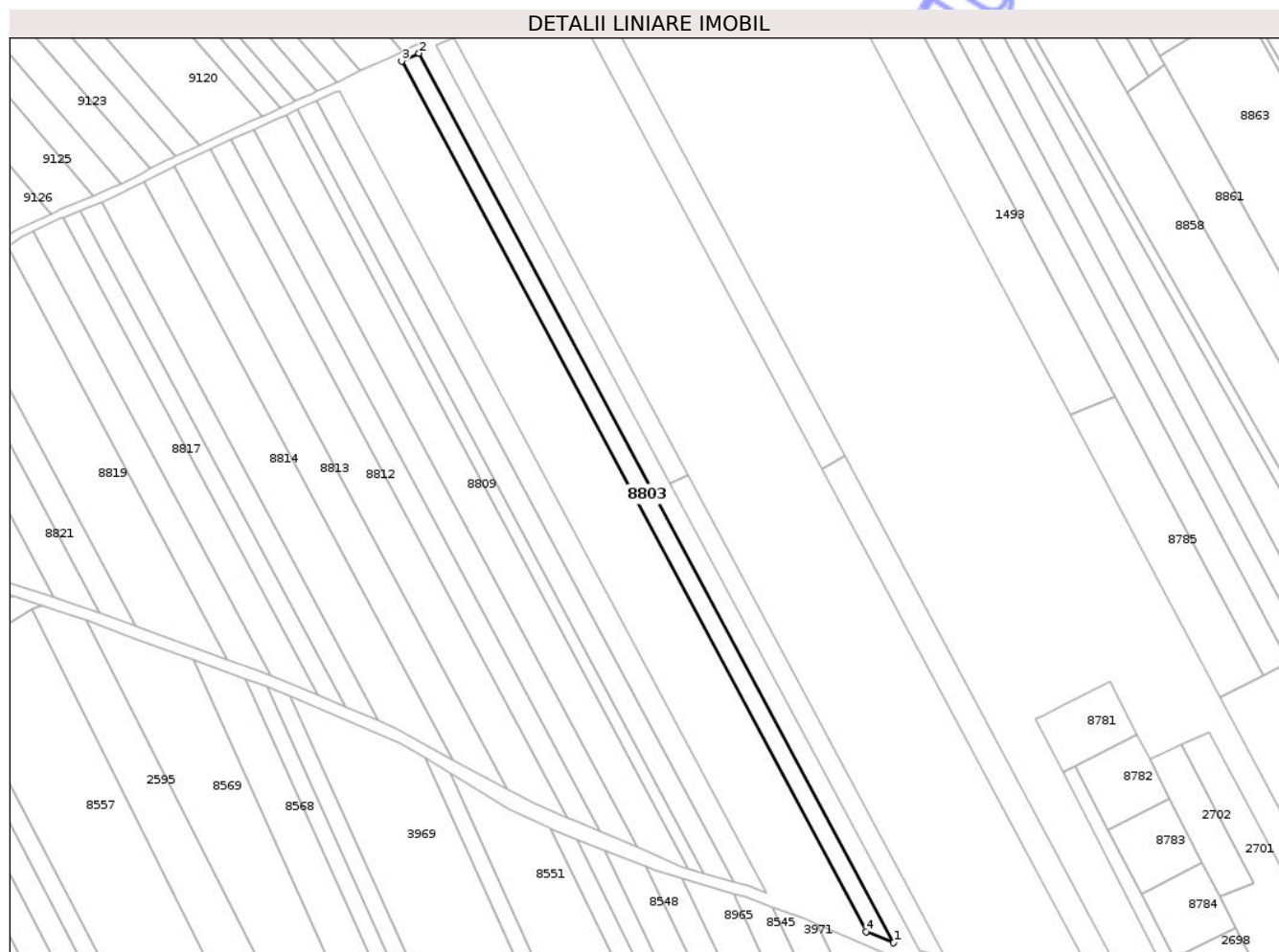
Inscrieri privind dezmembramintele dreptului de proprietate, drepturi reale de garanție și sarcini	Referințe
NU SUNT	

Anexa Nr. 1 La Partea I

Teren

Nr cadastral	Suprafața (mp)*	Observații / Referințe
	2.340	

* Suprafața este determinată în planul de proiecție Stereo 70.



Date referitoare la teren

Crt	Categorie folosință	Intra vilan	Suprafața (mp)	Tarla	Parcelă	Nr. topo	Observații / Referințe
1	arabil	NU	2.340	33	337/150A	-	

Lungime Segmente

1) Valorile lungimilor segmentelor sunt obținute din proiecție în plan.

Punct început	X / Y	Punct sfârșit	X / Y	Lungime segment (** (m)
1	613.953,995 630.009,076	2	613.787,203 630.321,51	354.167
2	613.787,203 630.321,51	3	613.781,09 630.318,781	6.695
3	613.781,09 630.318,781	4	613.944,319 630.013,021	346.602
4	613.944,319 630.013,021	1	613.953,995 630.009,076	10.449

** Lungimile segmentelor sunt determinate în planul de proiecție Stereo 70 și sunt rotunjite la 1 milimetru.

*** Distanţa dintre puncte este formată din segmente cumulate ce sunt mai mici decât valoarea 1 milimetru.

Neutilizabil în Circuitul
Civil

**DATE DESPRE IMOBILUL NR. 8808**

Oficiul de Cadastru și Publicitate Imobiliară NEAMT
Biroul de Cadastru și Publicitate Imobiliară Targu-Neamt

A. Partea I. Descrierea imobilului

TEREN Extravilan

Adresa: Jud. Neamt

Nr. Crt	Nr cadastral Nr. topografic	Suprafața* (mp)	Observații / Referințe
A1		1.300	Sector cadastral:63 Teren neimprejmuit;

B. Partea II. Proprietari și acte

Inscrieri privitoare la dreptul de proprietate și alte drepturi reale	Referințe
/	
Act Administrativ nr. 3241, din 28/04/2026 emis de COMUNA URECHENI;	
B1	Inscrierea posesiei, drept de PROPRIETATE, dobandit prin Lege, cota actuala 1/1
	1) NEIDENTIFICAT NEIDENTIFICAT, PROPRIETAR NEIDENTIFICAT
Act Normativ nr. 7, din 13/03/1996 emis de PARLAMENTUL ROMÂNIEI (Art.13);	
B2	Se notează mențiunea de proprietar neidentificat.

C. Partea III. SARCINI .

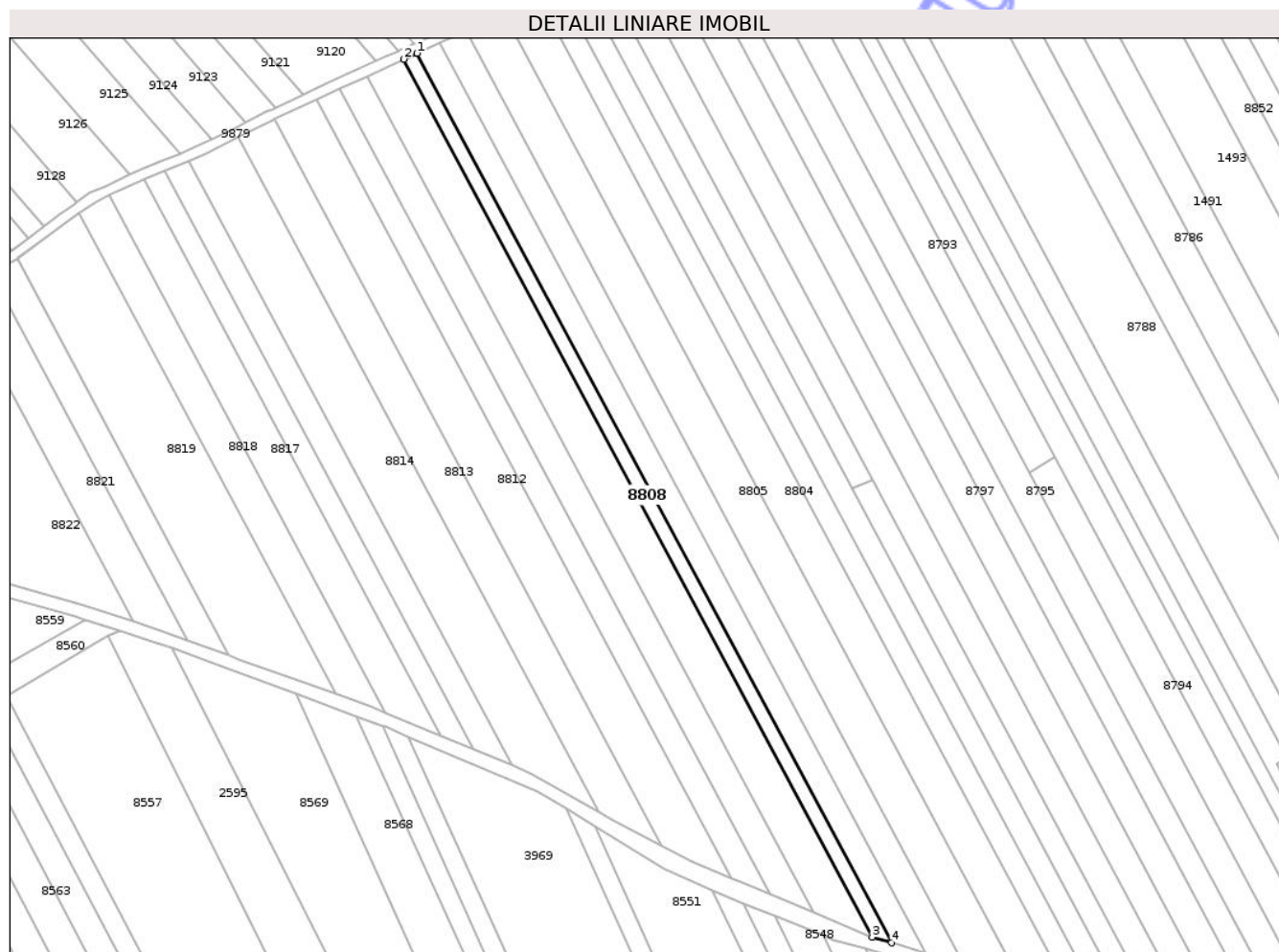
Inscrieri privind dezmembramintele dreptului de proprietate, drepturi reale de garanție și sarcini	Referințe
NU SUNT	

Anexa Nr. 1 La Partea I

Teren

Nr cadastral	Suprafața (mp)*	Observații / Referințe
	1.300	

* Suprafața este determinată în planul de proiecție Stereo 70.



Date referitoare la teren

Crt	Categorie folosință	Intra vilan	Suprafața (mp)	Tarla	Parcelă	Nr. topo	Observații / Referințe
1	arabil	NU	1.300	33	337	-	

Lungime Segmente

1) Valorile lungimilor segmentelor sunt obținute din proiecție în plan.

Punct început	X / Y	Punct sfârșit	X / Y	Lungime segment (** (m)
1	613.744,305 630.301,705	2	613.740,375 630.299,926	4.314
2	613.740,375 630.299,926	3	613.881,679 630.035,238	300.044
3	613.881,679 630.035,238	4	613.887,462 630.033,545	6.026
4	613.887,462 630.033,545	1	613.744,305 630.301,705	303.979

** Lungimile segmentelor sunt determinate în planul de proiecție Stereo 70 și sunt rotunjite la 1 milimetru.

*** Distanța dintre puncte este formată din segmente cumulate ce sunt mai mici decât valoarea 1 milimetru.

Neutilizabil în Circuitul
Civil



DATE DESPRE IMOBILUL NR. 8813

Oficiul de Cadastru și Publicitate Imobiliară NEAMT
Biroul de Cadastru și Publicitate Imobiliară Targu-Neamt

A. Partea I. Descrierea imobilului

TEREN Extravilan

Adresa: Jud. Neamt

Nr. Crt	Nr cadastral Nr. topografic	Suprafața* (mp)	Observații / Referințe
A1		2.900	Sector cadastral:63 Teren neimprejmuit;

B. Partea II. Proprietari și acte

Inscrieri privitoare la dreptul de proprietate și alte drepturi reale	Referințe
/	
Act Administrativ nr. 70/64, din 08/05/2002 emis de CJPSDPAT NEAMȚ;	
B1	A1
Intabulare, drept de PROPRIETATE, dobandit prin Reconstituire, cota actuala 1/1	
1) BURSUC GH GHEORGHE, LIPSĂ CNP	

C. Partea III. SARCINI .

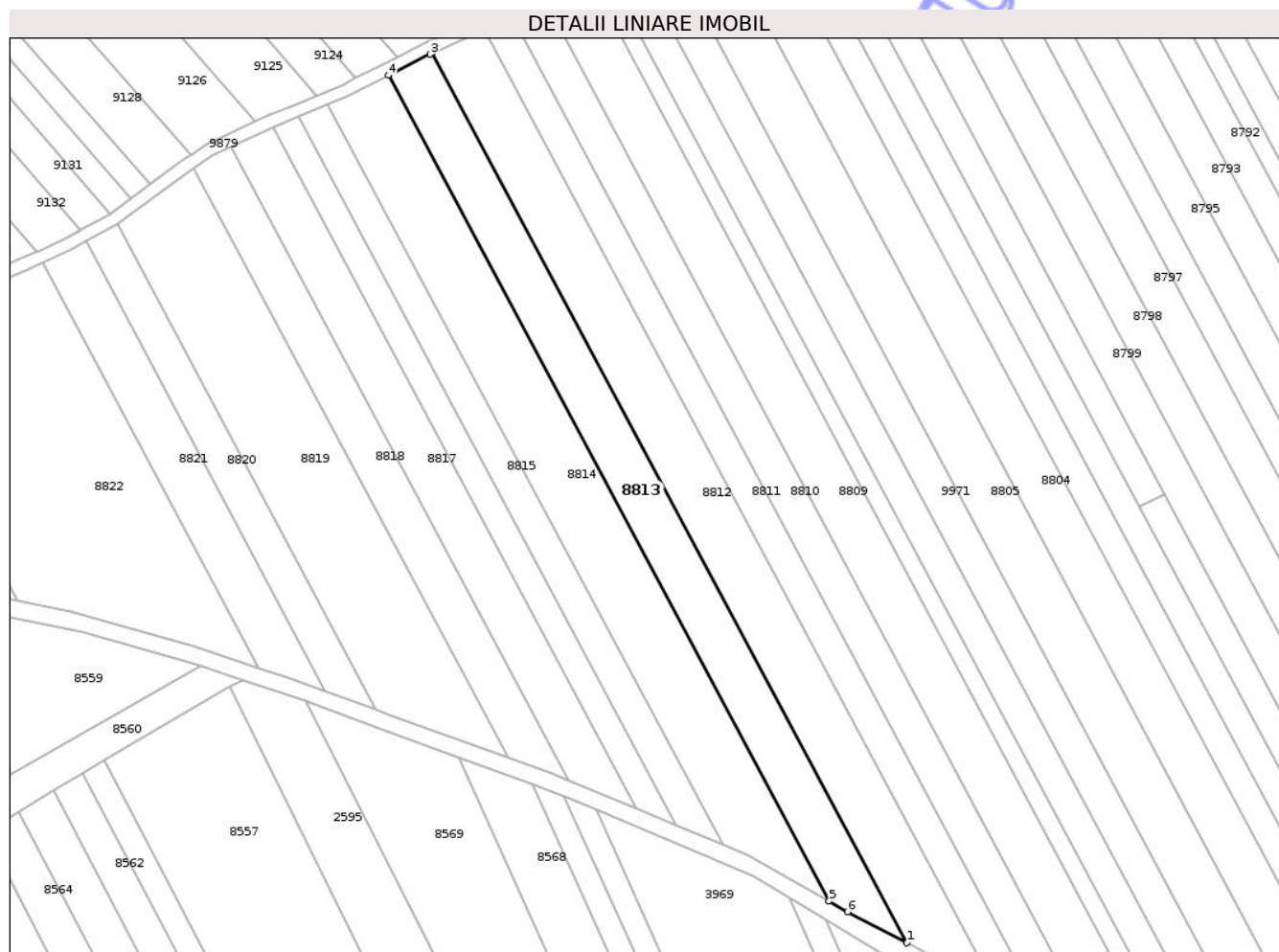
Inscrieri privind dezmembramintele dreptului de proprietate, drepturi reale de garanție și sarcini	Referințe
NU SUNT	

Anexa Nr. 1 La Partea I

Teren

Nr cadastral	Suprafața (mp)*	Observații / Referințe
	2.900	

* Suprafața este determinată în planul de proiecție Stereo 70.



Date referitoare la teren

Crt	Categorie folosință	Intra vilan	Suprafața (mp)	Tarla	Parcelă	Nr. topo	Observații / Referințe
1	arabil	NU	2.900	33	337/212C	-	

Lungime Segmente

1) Valorile lungimilor segmentelor sunt obținute din proiecție în plan.

Punct început	X / Y	Punct sfârșit	X / Y	Lungime segment (** (m)
1	613.818,266 630.062,874	2	613.701,34 630.281,898	248.28
2	613.701,34 630.281,898	3	613.700,82 630.281,657	0.574
3	613.700,82 630.281,657	4	613.690,52 630.276,46	11.536
4	613.690,52 630.276,46	5	613.799,087 630.073,094	230.531
5	613.799,087 630.073,094	6	613.803,6 630.070,515	5.198

Punct început	X / Y	Punct sfârşit	X / Y	Lungime segment (** (m)
6	613.803,6 630.070,515	1	613.818,266 630.062,874	16.537

** Lungimile segmentelor sunt determinate în planul de proiecţie Stereo 70 şi sunt rotunjite la 1 milimetru.

*** Distanţa dintre puncte este formată din segmente cumulate ce sunt mai mici decât valoarea 1 milimetru.

Neutilizabil în Circuitul Civil

**DATE DESPRE IMOBILUL NR. 8815**

Oficiul de Cadastru și Publicitate Imobiliară NEAMT
Biroul de Cadastru și Publicitate Imobiliară Targu-Neamt

A. Partea I. Descrierea imobilului

TEREN Extravilan

Adresa: Jud. Neamt

Nr. Crt	Nr cadastral Nr. topografic	Suprafața* (mp)	Observații / Referințe
A1		1.600	Sector cadastral:63 Teren neimprejmuit;

B. Partea II. Proprietari și acte

Inscrieri privitoare la dreptul de proprietate și alte drepturi reale	Referințe
/	
Act Administrativ nr. 70/130, din 28/02/1995 emis de CJPSDPAT NEAMȚ;	
B1	A1
Intabulare, drept de PROPRIETATE, dobandit prin Reconstituire, cota actuala 1/1	
1) CĂLUGĂRU I VASILE, LIPSĂ CNP	

C. Partea III. SARCINI .

Inscrieri privind dezmembramintele dreptului de proprietate, drepturi reale de garanție și sarcini	Referințe
NU SUNT	

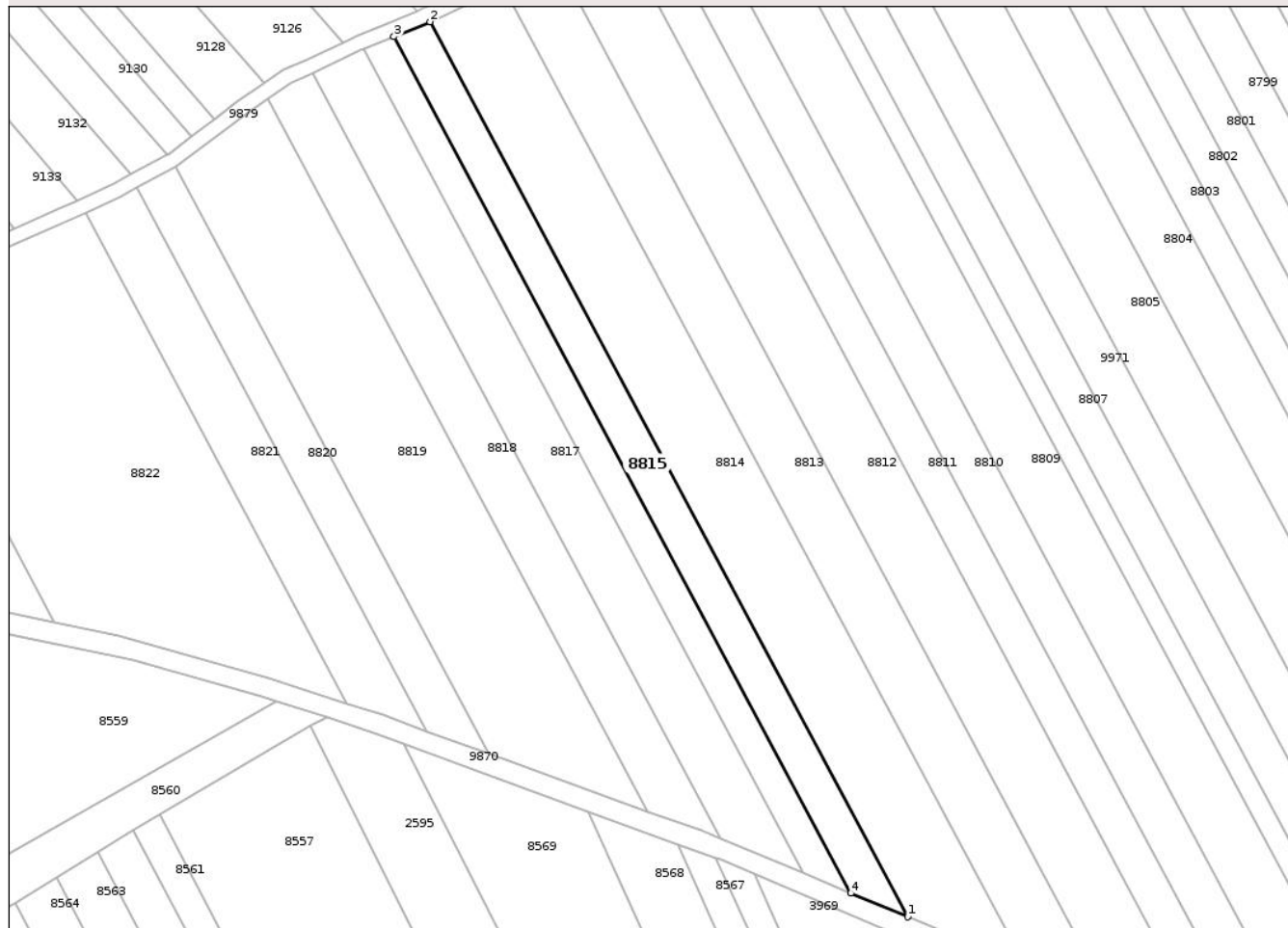
Anexa Nr. 1 La Partea I

Teren

Nr cadastral	Suprafața (mp)*	Observații / Referințe
	1.600	

* Suprafața este determinată în planul de proiecție Stereo 70.

DETALII LINIARE IMOBIL



Date referitoare la teren

Crt	Categorie folosință	Intra vilan	Suprafața (mp)	Tarla	Parcelă	Nr. topo	Observații / Referințe
1	arabil	NU	1.600	33	337/153	-	

Lungime Segmente

1) Valorile lungimilor segmentelor sunt obținute din proiecție în plan.

Punct început	X / Y	Punct sfârșit	X / Y	Lungime segment (** (m)
1	613.772,891 630.087,075	2	613.675,58 630.269,357	206.63
2	613.675,58 630.269,357	3	613.668,238 630.266,306	7.951
3	613.668,238 630.266,306	4	613.761,349 630.091,892	197.712
4	613.761,349 630.091,892	1	613.772,891 630.087,075	12.507

** Lungimile segmentelor sunt determinate în planul de proiecție Stereo 70 și sunt rotunjite la 1 milimetru.

*** Distanţa dintre puncte este formată din segmente cumulate ce sunt mai mici decât valoarea 1 milimetru.

Neutilizabil în Circuitul
Civil



DATE DESPRE IMOBILUL NR. 8819

Oficiul de Cadastru și Publicitate Imobiliară NEAMT
Biroul de Cadastru și Publicitate Imobiliară Targu-Neamt

A. Partea I. Descrierea imobilului

TEREN Extravilan

Adresa: Jud. Neamt

Nr. Crt	Nr cadastral Nr. topografic	Suprafața* (mp)	Observații / Referințe
A1		3.466	Sector cadastral:63 Teren neimprejmuit;

B. Partea II. Proprietari și acte

Inscrieri privitoare la dreptul de proprietate și alte drepturi reale	Referințe
/	
Act Administrativ nr. 3241, din 28/04/2026 emis de COMUNA URECHENI;	
B1	Inscrierea posesiei, drept de PROPRIETATE, dobandit prin Lege, cota actuala 1/1
	1) NEIDENTIFICAT NEIDENTIFICAT, PROPRIETAR NEIDENTIFICAT
Act Normativ nr. 7, din 13/03/1996 emis de PARLAMENTUL ROMÂNIEI (Art.13);	
B2	Se notează mențiunea de proprietar neidentificat.

C. Partea III. SARCINI .

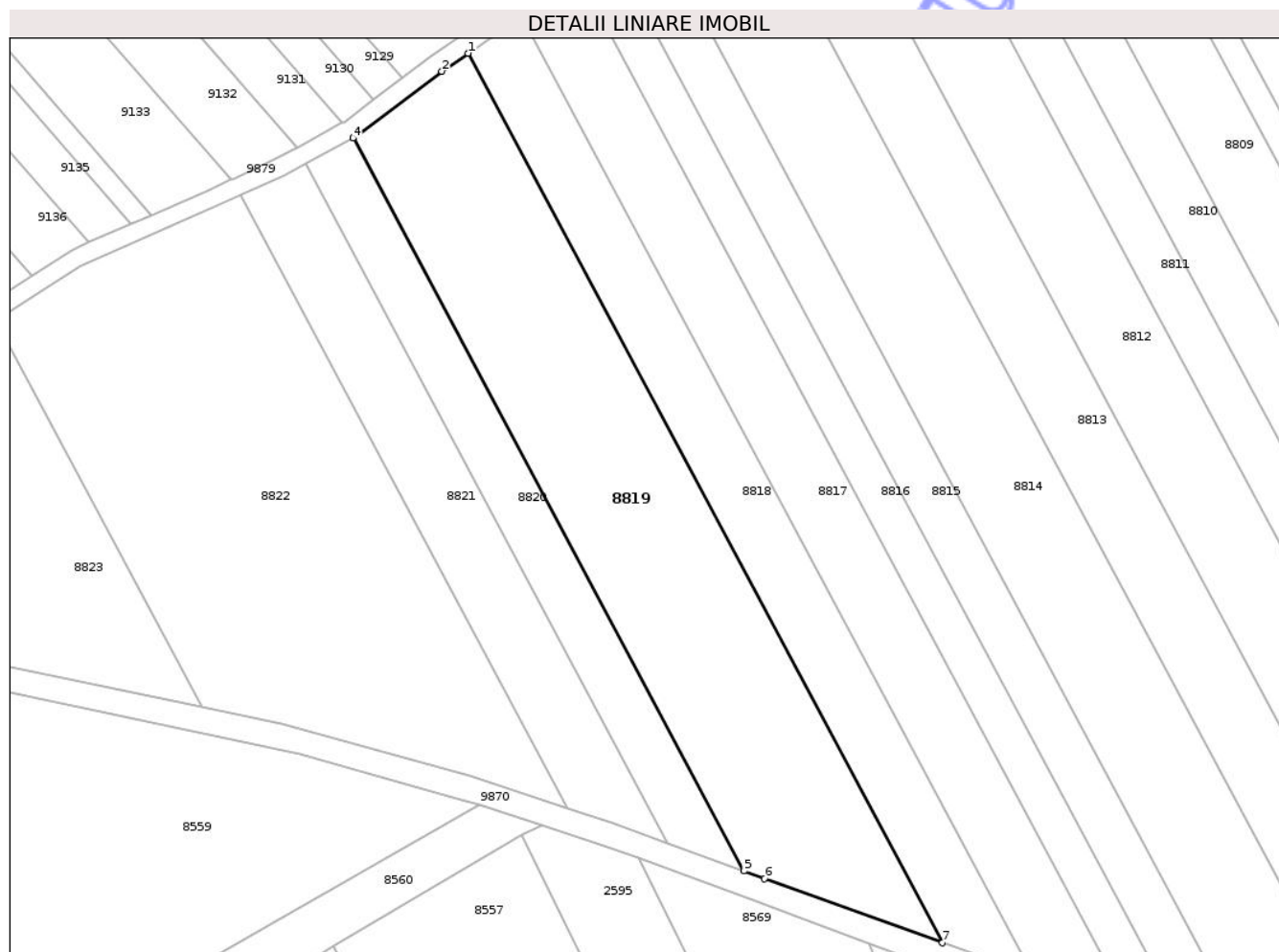
Inscrieri privind dezmembramintele dreptului de proprietate, drepturi reale de garanție și sarcini	Referințe
NU SUNT	

Anexa Nr. 1 La Partea I

Teren

Nr cadastral	Suprafața (mp)*	Observații / Referințe
	3.466	

* Suprafața este determinată în planul de proiecție Stereo 70.



Date referitoare la teren

Crt	Categorie folosință	Intra vilan	Suprafața (mp)	Tarla	Parcelă	Nr. topo	Observații / Referințe
1	arabil	NU	3.466	33	337	-	

Lungime Segmente

1) Valorile lungimilor segmentelor sunt obținute din proiecție în plan.

Punct început	X / Y	Punct sfârșit	X / Y	Lungime segment (** (m)
1	613.642,475 630.253,651	2	613.638,218 630.250,71	5.174
2	613.638,218 630.250,71	3	613.623,832 630.239,891	18.0
3	613.623,832 630.239,891	4	613.623,685 630.239,812	0.167
4	613.623,685 630.239,812	5	613.687,509 630.120,258	135.523
5	613.687,509 630.120,258	6	613.690,902 630.119,015	3.613

Punct început	X / Y	Punct sfârșit	X / Y	Lungime segment (** (m)
6	613.690,902 630.119,015	7	613.719,938 630.108,55	30.864
7	613.719,938 630.108,55	1	613.642,475 630.253,651	164.483

** Lungimile segmentelor sunt determinate în planul de proiecție Stereo 70 și sunt rotunjite la 1 milimetru.

*** Distanța dintre puncte este formată din segmente cumulate ce sunt mai mici decât valoarea 1 milimetru.

Neutilizabil în Circuitul Civil



DATE DESPRE IMOBILUL NR. 8823

Oficiul de Cadastru și Publicitate Imobiliară NEAMT
Biroul de Cadastru și Publicitate Imobiliară Targu-Neamt

A. Partea I. Descrierea imobilului

TEREN Extravilan

Adresa: Jud. Neamt

Nr. Crt	Nr cadastral Nr. topografic	Suprafața* (mp)	Observații / Referințe
A1		2.892	Sector cadastral:63 Teren neimprejmuit;

B. Partea II. Proprietari și acte

Inscrieri privitoare la dreptul de proprietate și alte drepturi reale	Referințe
/	
Act Administrativ nr. 3241, din 28/04/2026 emis de COMUNA URECHENI;	
B1	Inscrierea posesiei, drept de PROPRIETATE, dobandit prin Lege, cota actuala 1/1
	1) NEIDENTIFICAT NEIDENTIFICAT, PROPRIETAR NEIDENTIFICAT
Act Normativ nr. 7, din 13/03/1996 emis de PARLAMENTUL ROMÂNIEI (Art.13);	
B2	Se notează mențiunea de proprietar neidentificat.

C. Partea III. SARCINI .

Inscrieri privind dezmembramintele dreptului de proprietate, drepturi reale de garanție și sarcini	Referințe
NU SUNT	

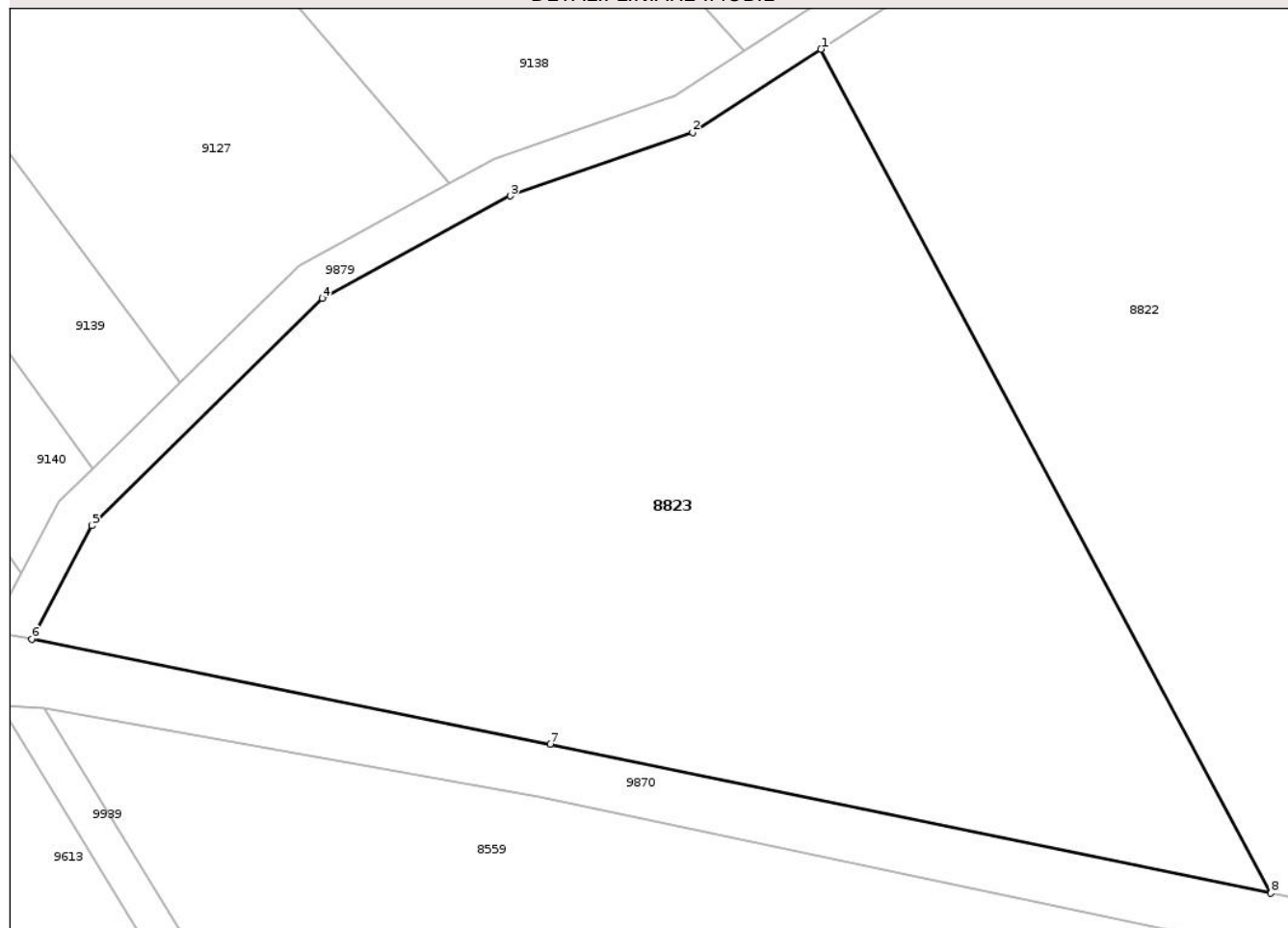
Anexa Nr. 1 La Partea I

Teren

Nr cadastral	Suprafața (mp)*	Observații / Referințe
	2.892	

* Suprafața este determinată în planul de proiecție Stereo 70.

DETALII LINIARE IMOBIL



Date referitoare la teren

Crt	Categorie folosință	Intra vilan	Suprafața (mp)	Tarla	Parcelă	Nr. topo	Observații / Referințe
1	arabil	NU	2.892	33	337	-	

Lungime Segmente

1) Valorile lungimilor segmentelor sunt obținute din proiecție în plan.

Punct început	X / Y	Punct sfârșit	X / Y	Lungime segment (** (m)
1	613.565,397 630.210,001	2	613.555,812 630.203,792	11.419
2	613.555,812 630.203,792	3	613.542,214 630.199,055	14.4
3	613.542,214 630.199,055	4	613.528,163 630.191,402	16.0
4	613.528,163 630.191,402	5	613.510,905 630.174,437	24.2
5	613.510,905 630.174,437	6	613.506,437 630.165,967	9.576

Punct început	X / Y	Punct sfârșit	X / Y	Lungime segment (** (m)
6	613.506,437 630.165,967	7	613.545,165 630.158,129	39.513
7	613.545,165 630.158,129	8	613.599,02 630.147,019	54.989
8	613.599,02 630.147,019	1	613.565,397 630.210,001	71.395

** Lungimile segmentelor sunt determinate în planul de proiecție Stereo 70 și sunt rotunjite la 1 milimetru.

*** Distanța dintre puncte este formată din segmente cumulate ce sunt mai mici decât valoarea 1 milimetru.

Neutilizabil în Circuitul Civil



DATE DESPRE IMOBILUL NR. 8857

Oficiul de Cadastru și Publicitate Imobiliară NEAMT
Biroul de Cadastru și Publicitate Imobiliară Targu-Neamt

A. Partea I. Descrierea imobilului

TEREN Extravilan

Adresa: Jud. Neamt

Nr. Crt	Nr cadastral Nr. topografic	Suprafața* (mp)	Observații / Referințe
A1		1.100	Sector cadastral:63 Teren neimprejmuit;

B. Partea II. Proprietari și acte

Inscrieri privitoare la dreptul de proprietate și alte drepturi reale	Referințe
/	
Act Administrativ nr. 3241, din 28/04/2026 emis de COMUNA URECHENI;	
B1	Inscrierea posesiei, drept de PROPRIETATE, dobandit prin Lege, cota actuala 1/1
	1) NEIDENTIFICAT NEIDENTIFICAT, PROPRIETAR NEIDENTIFICAT
Act Normativ nr. 7, din 13/03/1996 emis de PARLAMENTUL ROMÂNIEI (Art.13);	
B2	Se notează mențiunea de proprietar neidentificat.

C. Partea III. SARCINI .

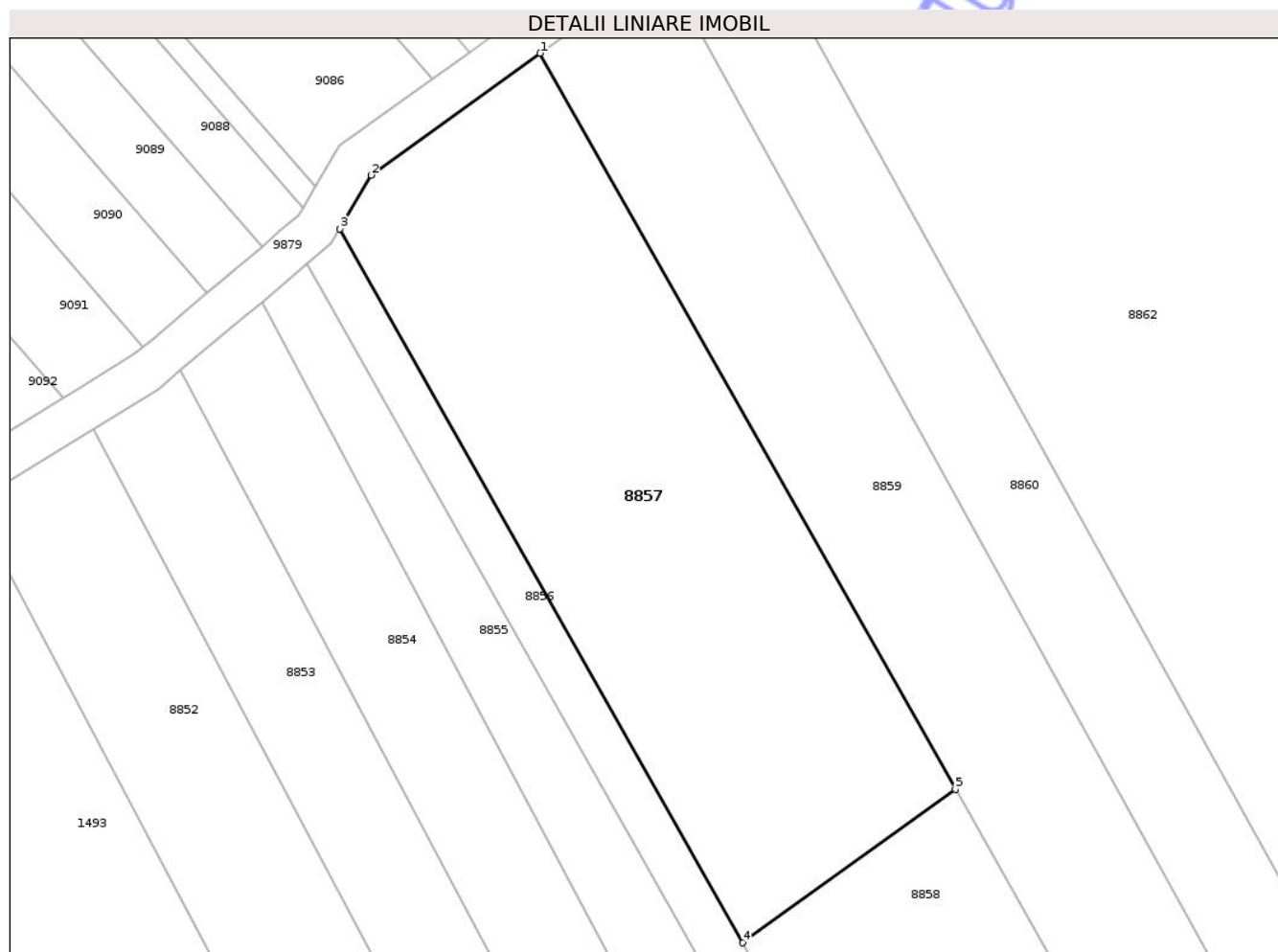
Inscrieri privind dezmembramintele dreptului de proprietate, drepturi reale de garanție și sarcini	Referințe
NU SUNT	

Anexa Nr. 1 La Partea I

Teren

Nr cadastral	Suprafața (mp)*	Observații / Referințe
	1.100	

* Suprafața este determinată în planul de proiecție Stereo 70.



Date referitoare la teren

Crt	Categorie folosință	Intra vilan	Suprafața (mp)	Tarla	Parcelă	Nr. topo	Observații / Referințe
1	arabil	NU	1.100	33	337	-	

Lungime Segmente

1) Valorile lungimilor segmentelor sunt obținute din proiecție în plan.

Punct început	X / Y	Punct sfârșit	X / Y	Lungime segment (** (m)
1	613.972,199 630.420,698	2	613.960,231 630.412,074	14.752
2	613.960,231 630.412,074	3	613.958,02 630.408,281	4.39
3	613.958,02 630.408,281	4	613.986,542 630.357,774	58.004
4	613.986,542 630.357,774	5	614.001,604 630.368,628	18.565
5	614.001,604 630.368,628	1	613.972,199 630.420,698	59.799

** Lungimile segmentelor sunt determinate în planul de proiecție Stereo 70 și sunt rotunjite la 1 milimetru.

*** Distanța dintre puncte este formată din segmente cumulate ce sunt mai mici decât valoarea 1 milimetru.

Neutilizabil în Circuitul
Civil

**DATE DESPRE IMOBILUL NR. 8860**

Oficiul de Cadastru și Publicitate Imobiliară NEAMȚ
 Biroul de Cadastru și Publicitate Imobiliară Targu-Neamt

A. Partea I. Descrierea imobilului

TEREN Extravilan

Adresa: Jud. Neamt

Nr. Crt	Nr cadastral Nr. topografic	Suprafața* (mp)	Observații / Referințe
A1		900	Sector cadastral:63 Teren neimprejmuit;

B. Partea II. Proprietari și acte

Inscrieri privitoare la dreptul de proprietate și alte drepturi reale	Referințe
/	
Act Administrativ nr. 70/202, din 03/03/1998 emis de CJPSDPAT NEAMȚ;	
B1	A1
Intabulare, drept de PROPRIETATE, dobandit prin Reconstituire, cota actuala 1/1	
1) ENACHE I VASILE, LIPSĂ CNP	

C. Partea III. SARCINI .

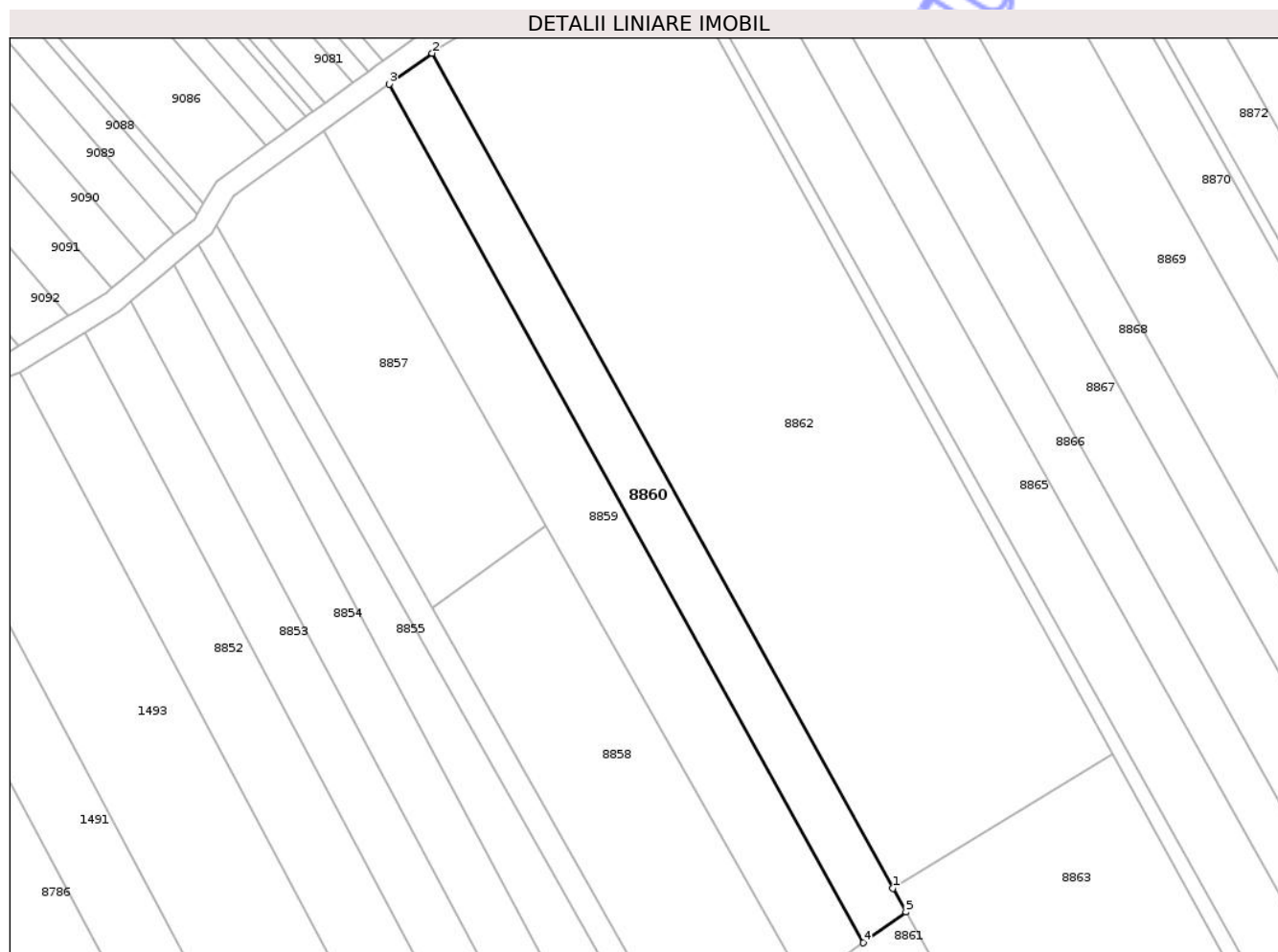
Inscrieri privind dezmembramintele dreptului de proprietate, drepturi reale de garanție și sarcini	Referințe
NU SUNT	

Anexa Nr. 1 La Partea I

Teren

Nr cadastral	Suprafața (mp)*	Observații / Referințe
	900	

* Suprafața este determinată în planul de proiecție Stereo 70.



Date referitoare la teren

Crt	Categorie folosință	Intra vilan	Suprafața (mp)	Tarla	Parcelă	Nr. topo	Observații / Referințe
1	arabil	NU	900	33	337/241C	-	

Lungime Segmente

1) Valorile lungimilor segmentelor sunt obținute din proiecție în plan.

Punct început	X / Y	Punct sfârșit	X / Y	Lungime segment (** (m)
1	614.047,541 630.320,631	2	613.986,564 630.431,049	126.136
2	613.986,564 630.431,049	3	613.980,893 630.426,963	6.989
3	613.980,893 630.426,963	4	614.043,593 630.313,425	129.7
4	614.043,593 630.313,425	5	614.049,264 630.317,511	6.989
5	614.049,264 630.317,511	1	614.047,541 630.320,631	3.564

** Lungimile segmentelor sunt determinate în planul de proiecție Stereo 70 și sunt rotunjite la 1 milimetru.

*** Distanța dintre puncte este formată din segmente cumulate ce sunt mai mici decât valoarea 1 milimetru.

Neutilizabil în Circuitul
Civil

**DATE DESPRE IMOBILUL NR. 8863**

Oficiul de Cadastru și Publicitate Imobiliară NEAMT
Biroul de Cadastru și Publicitate Imobiliară Targu-Neamt

A. Partea I. Descrierea imobilului

TEREN Extravilan

Adresa: Jud. Neamt

Nr. Crt	Nr cadastral Nr. topografic	Suprafața* (mp)	Observații / Referințe
A1		10.000	Sector cadastral:63 Teren neimprejmuit;

B. Partea II. Proprietari și acte

Inscrieri privitoare la dreptul de proprietate și alte drepturi reale	Referințe
/	
Act Administrativ nr. 8125, din 06/08/2009 emis de CJPSDPAT NEAMT;	
B1	A1
Intabulare, drept de PROPRIETATE, dobandit prin Reconstituire, cota actuala 1/1	
1) BURAGA GH LAZĂR, LIPSĂ CNP 2) BURAGA GH IOAN, LIPSĂ CNP 3) LUCA GH ELENA, LIPSĂ CNP 4) PAȘCU GH AGLAIA, LIPSĂ CNP 5) BURAGA GH VICTOR, LIPSĂ CNP 6) BURAGA GH GHEORGHE, LIPSĂ CNP 7) BURAGA GH PETRU, LIPSĂ CNP 8) PAVĂL GH VERONA, LIPSĂ CNP	

C. Partea III. SARCINI .

Inscrieri privind dezmembramintele dreptului de proprietate, drepturi reale de garanție și sarcini	Referințe
NU SUNT	

Anexa Nr. 1 La Partea I

Teren

Nr cadastral	Suprafața (mp)*	Observații / Referințe
	10.000	

* Suprafața este determinată în planul de proiecție Stereo 70.

DETALII LINIARE IMOBIL



Date referitoare la teren

Crt	Categorie folosință	Intra vilan	Suprafața (mp)	Tarla	Parcelă	Nr. topo	Observații / Referințe
1	arabil	NU	10.000	33	337/218b	-	

Lungime Segmente

1) Valorile lungimilor segmentelor sunt obținute din proiecție în plan.

Punct început	X / Y	Punct sfârșit	X / Y	Lungime segment (** (m)
1	614.076,624 630.338,444	2	614.047,541 630.320,631	34.105
2	614.047,541 630.320,631	3	614.049,264 630.317,511	3.564
3	614.049,264 630.317,511	4	614.188,582 630.065,231	288.193
4	614.188,582 630.065,231	5	614.219,358 630.079,979	34.127
5	614.219,358 630.079,979	1	614.076,624 630.338,444	295.258

** Lungimile segmentelor sunt determinate în planul de proiecție Stereo 70 și sunt rotunjite la 1 milimetru.

*** Distanța dintre puncte este formată din segmente cumulate ce sunt mai mici decât valoarea 1 milimetru.

Neutilizabil în Circuitul
Civil

**DATE DESPRE IMOBILUL NR. 8868**

Oficiul de Cadastru și Publicitate Imobiliară NEAMT
 Biroul de Cadastru și Publicitate Imobiliară Targu-Neamt

A. Partea I. Descrierea imobilului

TEREN Extravilan

Adresa: Jud. Neamt

Nr. Crt	Nr cadastral Nr. topografic	Suprafața* (mp)	Observații / Referințe
A1		2.700	Sector cadastral:63 Teren neimprejmuit;

B. Partea II. Proprietari și acte

Inscrieri privitoare la dreptul de proprietate și alte drepturi reale	Referințe
/	
Act Administrativ nr. 70/930, din 26/02/1996 emis de CJPSDPAT NEAMȚ;	
B1	A1
Intabulare, drept de PROPRIETATE, dobandit prin Reconstituire, cota actuala 1/1	
1) IONEL I GHEORGHE, LIPSĂ CNP 2) MAFTEI C ANICA, LIPSĂ CNP 3) ZAMĂ C MARIA, LIPSĂ CNP 4) ALEXĂNDROAIA CONSTANTIN, LIPSĂ CNP 5) MIRON I CONSTANTIN, LIPSĂ CNP	

C. Partea III. SARCINI .

Inscrieri privind dezmembramintele dreptului de proprietate, drepturi reale de garanție și sarcini	Referințe
NU SUNT	

Anexa Nr. 1 La Partea I

Teren

Nr cadastral	Suprafața (mp)*	Observații / Referințe
	2.700	

* Suprafața este determinată în planul de proiecție Stereo 70.

DETALII LINIARE IMOBIL



Date referitoare la teren

Crt	Categorie folosință	Intra vilan	Suprafața (mp)	Tarla	Parcelă	Nr. topo	Observații / Referințe
1	arabil	NU	2.700	33	337/241	-	

Lungime Segmente

1) Valorile lungimilor segmentelor sunt obținute din proiecție în plan.

Punct început	X / Y	Punct sfârșit	X / Y	Lungime segment (** (m)
1	614.036,925 630.459,549	2	614.242,862 630.090,584	422.546
2	614.242,862 630.090,584	3	614.248,67 630.093,294	6.41
3	614.248,67 630.093,294	4	614.042,927 630.461,913	422.149
4	614.042,927 630.461,913	1	614.036,925 630.459,549	6.451

** Lungimile segmentelor sunt determinate în planul de proiecție Stereo 70 și sunt rotunjite la 1 milimetru.

*** Distanţa dintre puncte este formată din segmente cumulate ce sunt mai mici decât valoarea 1 milimetru.

Neutilizabil în Circuitul
Civil

**DATE DESPRE IMOBILUL NR. 8872**

Oficiul de Cadastru și Publicitate Imobiliară NEAMȚ
 Biroul de Cadastru și Publicitate Imobiliară Targu-Neamt

A. Partea I. Descrierea imobilului

TEREN Extravilan

Adresa: Jud. Neamt

Nr. Crt	Nr cadastral Nr. topografic	Suprafața* (mp)	Observații / Referințe
A1		3.000	Sector cadastral:63 Teren neimprejmuit;

B. Partea II. Proprietari și acte

Inscrieri privitoare la dreptul de proprietate și alte drepturi reale	Referințe
/	
Act Administrativ nr. 70/335, din 11/01/1995 emis de CJPSDPAT NEAMȚ;	
B1	A1
Intabulare, drept de PROPRIETATE, dobandit prin Reconstituire, cota actuala 1/1	
1) MARCU C LOGHIN, LIPSĂ CNP	

C. Partea III. SARCINI .

Inscrieri privind dezmembramintele dreptului de proprietate, drepturi reale de garanție și sarcini	Referințe
NU SUNT	

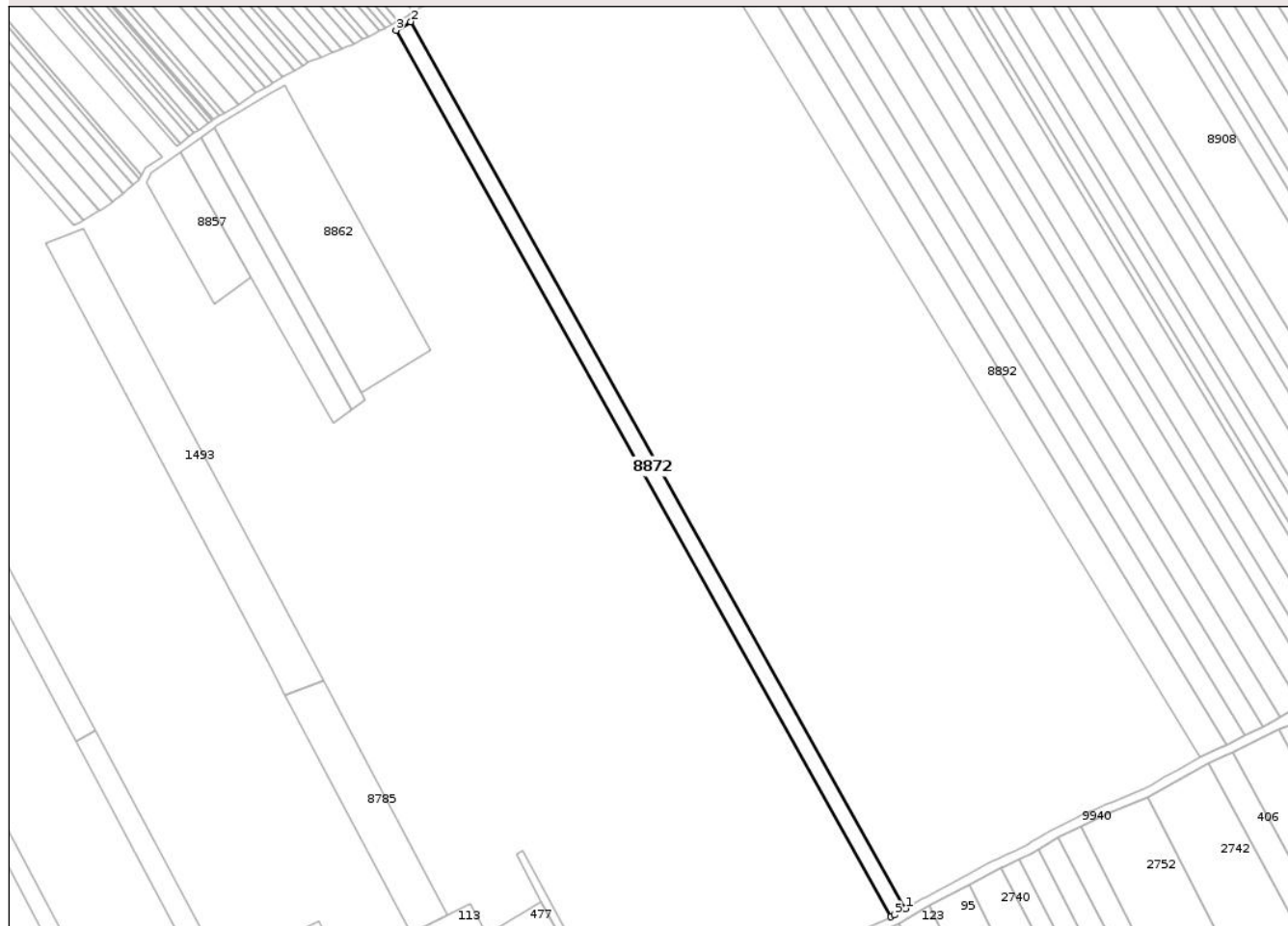
Anexa Nr. 1 La Partea I

Teren

Nr cadastral	Suprafața (mp)*	Observații / Referințe
	3.000	

* Suprafața este determinată în planul de proiecție Stereo 70.

DETALII LINIARE IMOBIL



Date referitoare la teren

Crt	Categorie folosință	Intra vilan	Suprafața (mp)	Tarla	Parcelă	Nr. topo	Observații / Referințe
1	arabil	NU	3.000	33	337/72	-	

Lungime Segmente

1) Valorile lungimilor segmentelor sunt obținute din proiecție în plan.

Punct început	X / Y	Punct sfârșit	X / Y	Lungime segment (** (m)
1	614.274,454 630.105,821	2	614.068,358 630.475,072	422.874
2	614.068,358 630.475,072	3	614.062,215 630.471,52	7.096
3	614.062,215 630.471,52	4	614.268,227 630.102,42	422.701
4	614.268,227 630.102,42	5	614.269,849 630.103,177	1.79
5	614.269,849 630.103,177	1	614.274,454 630.105,821	5.31

** Lungimile segmentelor sunt determinate în planul de proiecție Stereo 70 și sunt rotunjite la 1 milimetru.

*** Distanța dintre puncte este formată din segmente cumulate ce sunt mai mici decât valoarea 1 milimetru.

Neutilizabil în Circuitul
Civil

**DATE DESPRE IMOBILUL NR. 8875**

Oficiul de Cadastru și Publicitate Imobiliară NEAMȚ
 Biroul de Cadastru și Publicitate Imobiliară Targu-Neamt

A. Partea I. Descrierea imobilului

TEREN Extravilan

Adresa: Jud. Neamt

Nr. Crt	Nr cadastral Nr. topografic	Suprafața* (mp)	Observații / Referințe
A1		3.600	Sector cadastral:63 Teren neimprejmuit;

B. Partea II. Proprietari și acte

Inscrieri privitoare la dreptul de proprietate și alte drepturi reale	Referințe
/	
Act Administrativ nr. 44/365, din 14/12/1995 emis de CJPSDPAT NEAMȚ;	
B1	A1
Intabulare, drept de PROPRIETATE, dobandit prin Reconstituire, cota actuala 1/1 1) SANDU NATALIA, LIPSĂ CNP	

C. Partea III. SARCINI .

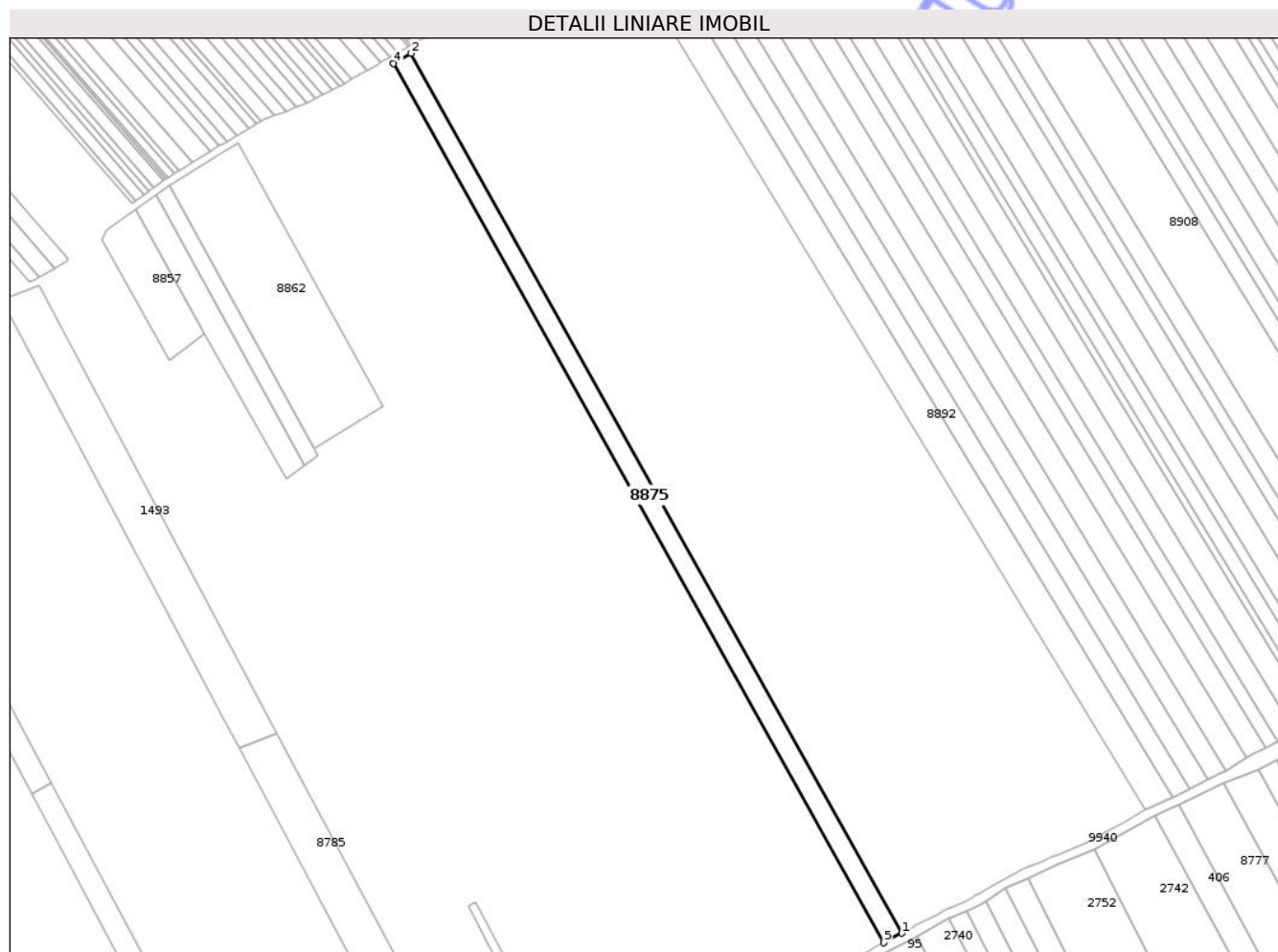
Inscrieri privind dezmembramintele dreptului de proprietate, drepturi reale de garanție și sarcini	Referințe
NU SUNT	

Anexa Nr. 1 La Partea I

Teren

Nr cadastral	Suprafața (mp)*	Observații / Referințe
	3.600	

* Suprafața este determinată în planul de proiecție Stereo 70.



Date referitoare la teren

Crt	Categorie folosință	Intra vilan	Suprafața (mp)	Tarla	Parcelă	Nr. topo	Observații / Referințe
1	arabil	NU	3.600	33	337/250	-	

Lungime Segmente

1) Valorile lungimilor segmentelor sunt obținute din proiecție în plan.

Punct început	X / Y	Punct sfârșit	X / Y	Lungime segment (** (m)
1	614.294,513 630.116,934	2	614.088,223 630.486,531	423.27
2	614.088,223 630.486,531	3	614.080,865 630.482,306	8.485
3	614.080,865 630.482,306	4	614.080,845 630.482,294	0.023
4	614.080,845 630.482,294	5	614.287,028 630.112,888	423.051
5	614.287,028 630.112,888	1	614.294,513 630.116,934	8.508

** Lungimile segmentelor sunt determinate în planul de proiecție Stereo 70 și sunt rotunjite la 1 milimetru.

*** Distanța dintre puncte este formată din segmente cumulate ce sunt mai mici decât valoarea 1 milimetru.

Neutilizabil în Circuitul
Civil

**DATE DESPRE IMOBILUL NR. 8879**

Oficiul de Cadastru și Publicitate Imobiliară NEAMT
Biroul de Cadastru și Publicitate Imobiliară Targu-Neamt

A. Partea I. Descrierea imobilului

TEREN Extravilan

Adresa: Jud. Neamt

Nr. Crt	Nr cadastral Nr. topografic	Suprafața* (mp)	Observații / Referințe
A1		2.500	Sector cadastral:63 Teren neimprejmuit;

B. Partea II. Proprietari și acte

Inscrieri privitoare la dreptul de proprietate și alte drepturi reale	Referințe
/	
Act Administrativ nr. 70/947, din 09/07/1997 emis de CJPSDPAT NEAMȚ;	
B1	A1
Intabulare, drept de PROPRIETATE, dobandit prin Reconstituire, cota actuala 1/1	
1) CIOCOIU P ELENA, LIPSĂ CNP	

C. Partea III. SARCINI .

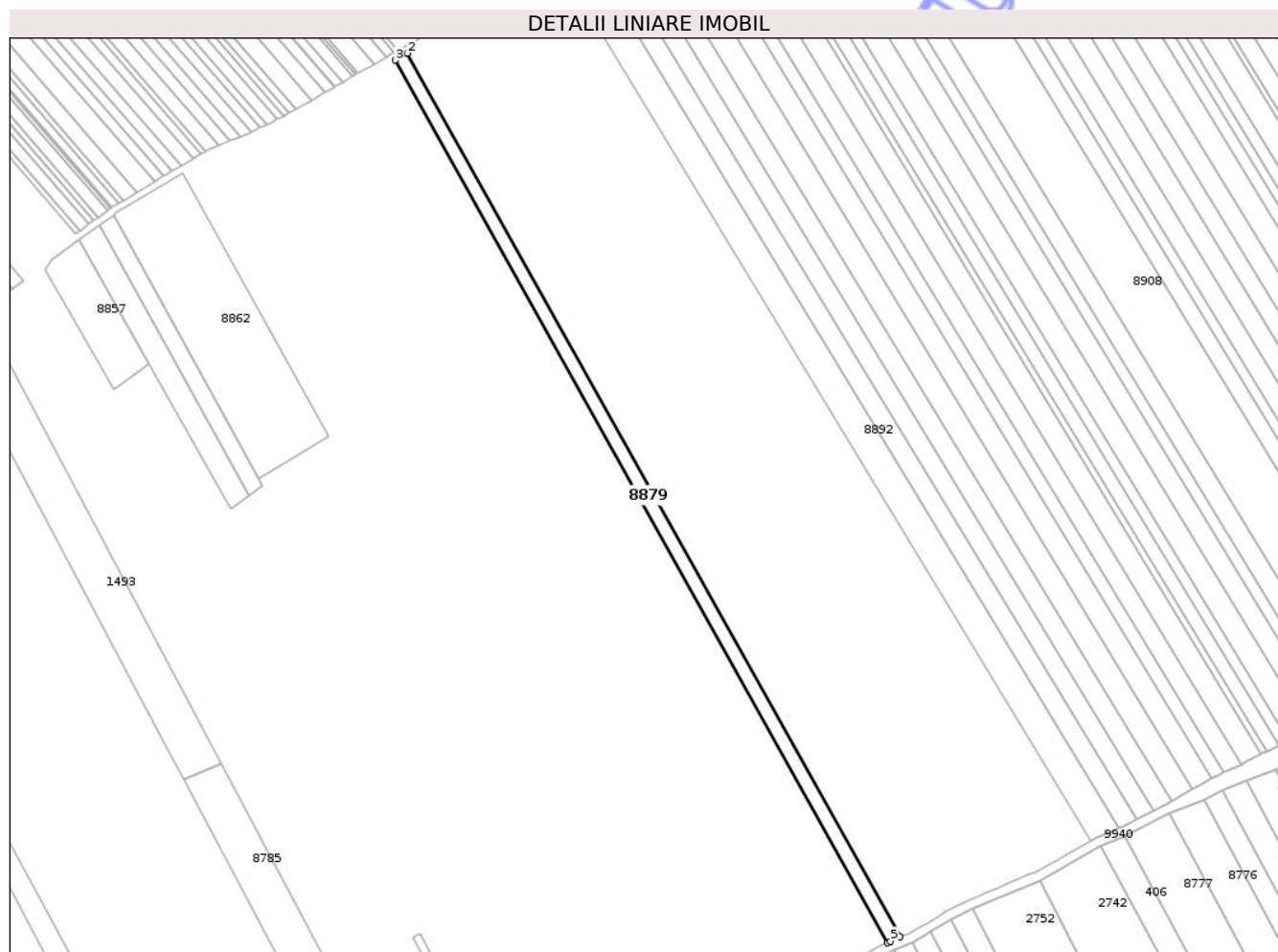
Inscrieri privind dezmembramintele dreptului de proprietate, drepturi reale de garanție și sarcini	Referințe
NU SUNT	

Anexa Nr. 1 La Partea I

Teren

Nr cadastral	Suprafața (mp)*	Observații / Referințe
	2.500	

* Suprafața este determinată în planul de proiecție Stereo 70.



Date referitoare la teren

Crt	Categorie folosință	Intravilan	Suprafața (mp)	Tarla	Parcelă	Nr. topo	Observații / Referințe
1	arabil	NU	2.500	33	337/241B	-	

Lungime Segmente

1) Valorile lungimilor segmentelor sunt obținute din proiecție în plan.

Punct început	X / Y	Punct sfârșit	X / Y	Lungime segment (** (m)
1	614.316,756 630.128,366	2	614.109,9 630.498,977	424.431
2	614.109,9 630.498,977	3	614.104,788 630.496,042	5.895
3	614.104,788 630.496,042	4	614.311,38 630.125,904	423.889
4	614.311,38 630.125,904	5	614.312,665 630.126,583	1.454
5	614.312,665 630.126,583	1	614.316,756 630.128,366	4.463

** Lungimile segmentelor sunt determinate în planul de proiecție Stereo 70 și sunt rotunjite la 1 milimetru.

*** Distanța dintre puncte este formată din segmente cumulate ce sunt mai mici decât valoarea 1 milimetru.

Neutilizabil în Circuitul
Civil

**DATE DESPRE IMOBILUL NR. 8885**

Oficiul de Cadastru și Publicitate Imobiliară NEAMȚ
Biroul de Cadastru și Publicitate Imobiliară Targu-Neamt

A. Partea I. Descrierea imobilului

TEREN Extravilan

Adresa: Jud. Neamt

Nr. Crt	Nr cadastral Nr. topografic	Suprafața* (mp)	Observații / Referințe
A1		2.000	Sector cadastral:63 Teren neimprejmuit;

B. Partea II. Proprietari și acte

Inscrieri privitoare la dreptul de proprietate și alte drepturi reale		Referințe
/		
Act Administrativ nr. 70/969, din 18/11/1998 emis de CJPSDPAT NEAMȚ;		
B1	Intabulare, drept de PROPRIETATE, dobandit prin Reconstituire, cota actuala 1/1 1) MAFTEI GH PETREA, LIPSĂ CNP 2) COJOCARU GH MARIA, LIPSĂ CNP 3) HÎNGĂNESCU GH ELENA, LIPSĂ CNP 4) DINCULESCU GH ANA, LIPSĂ CNP 5) MAFTEI GH MIHAI, LIPSĂ CNP 6) MAFTEI GH TOADER, LIPSĂ CNP 7) MAFTEI GH VASILE, LIPSĂ CNP 8) MAFTEI GH AURICA, LIPSĂ CNP 9) MAFTEI D AURICA, LIPSĂ CNP	A1

C. Partea III. SARCINI .

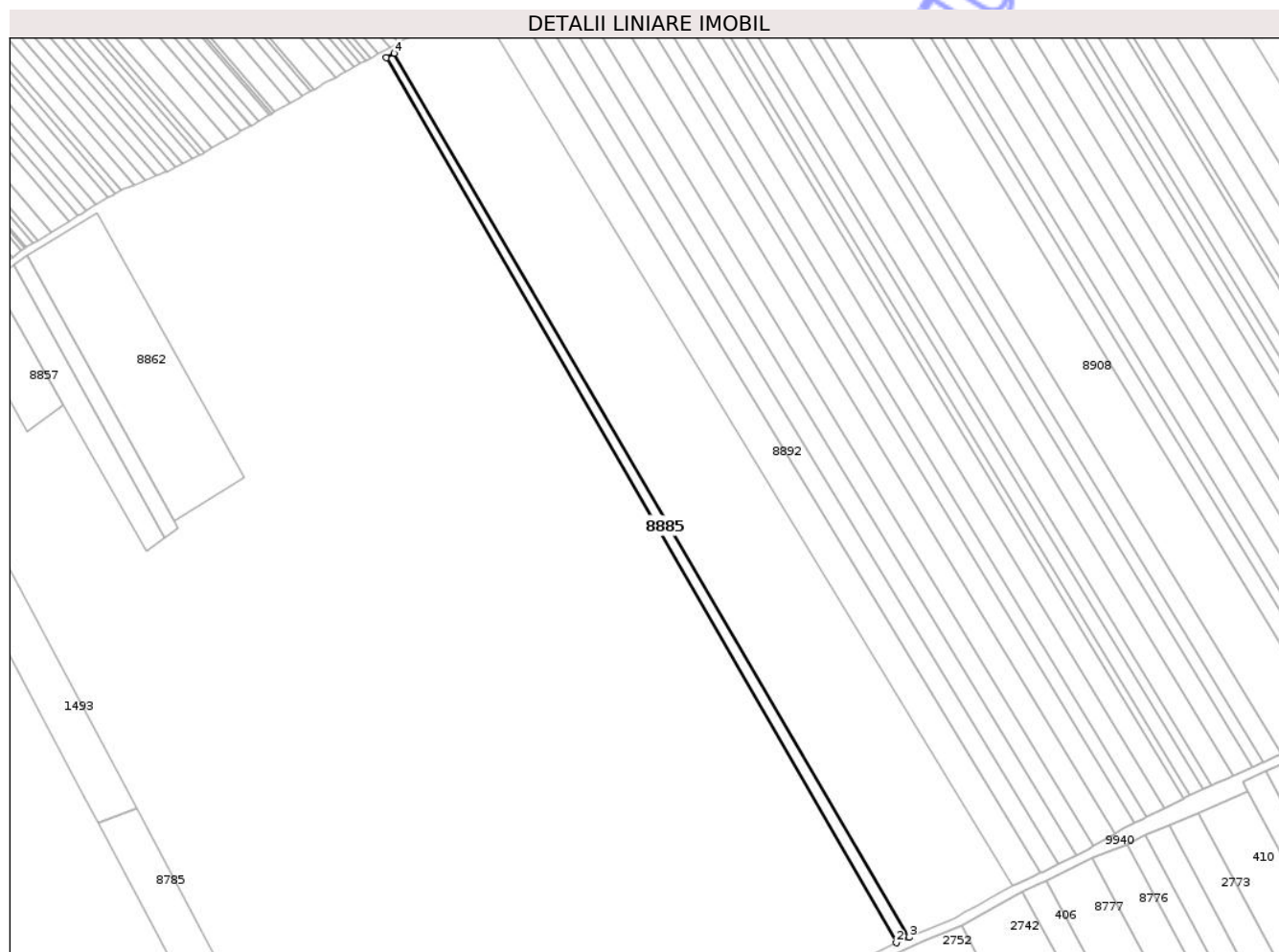
Inscrieri privind dezmembramintele dreptului de proprietate, drepturi reale de garanție și sarcini	Referințe
NU SUNT	

Anexa Nr. 1 La Partea I

Teren

Nr cadastral	Suprafața (mp)*	Observații / Referințe
	2.000	

* Suprafața este determinată în planul de proiecție Stereo 70.



Date referitoare la teren

Crt	Categorie folosință	Intra vilan	Suprafața (mp)	Tarla	Parcelă	Nr. topo	Observații / Referințe
1	arabil	NU	2.000	33	337/198A	-	

Lungime Segmente

1) Valorile lungimilor segmentelor sunt obținute din proiecție în plan.

Punct început	X / Y	Punct sfârșit	X / Y	Lungime segment (** (m)
1	614.136,004 630.513,325	2	614.348,313 630.144,936	425.189
2	614.348,313 630.144,936	3	614.353,555 630.147,23	5.723
3	614.353,555 630.147,23	4	614.139,261 630.515,112	425.745
4	614.139,261 630.515,112	1	614.136,004 630.513,325	3.715

** Lungimile segmentelor sunt determinate în planul de proiecție Stereo 70 și sunt rotunjite la 1 milimetru.

*** Distanța dintre puncte este formată din segmente cumulate ce sunt mai mici decât valoarea 1 milimetru.

Neutilizabil în Circuitul
Civil

**DATE DESPRE IMOBILUL NR. 8889**

Oficiul de Cadastru și Publicitate Imobiliară NEAMT
Biroul de Cadastru și Publicitate Imobiliară Targu-Neamt

A. Partea I. Descrierea imobilului

TEREN Extravilan

Adresa: Jud. Neamt

Nr. Crt	Nr cadastral Nr. topografic	Suprafața* (mp)	Observații / Referințe
A1		2.800	Sector cadastral:63 Teren neimprejmuit;

B. Partea II. Proprietari și acte

Inscrieri privitoare la dreptul de proprietate și alte drepturi reale	Referințe
/	
Act Administrativ nr. 70/993, din 29/01/1997 emis de CJPSDPAT NEAMȚ;	
B1	A1
Intabulare, drept de PROPRIETATE, dobandit prin Reconstituire, cota actuala 1/1	
1) LUCA I CONSTANȚA , LIPSĂ CNP 2) IONEL ANA , LIPSĂ CNP 3) OLTEANU GH IOAN , LIPSĂ CNP 4) COZMA VASILE , LIPSĂ CNP 5) OLTEANU I IOAN , LIPSĂ CNP	

C. Partea III. SARCINI .

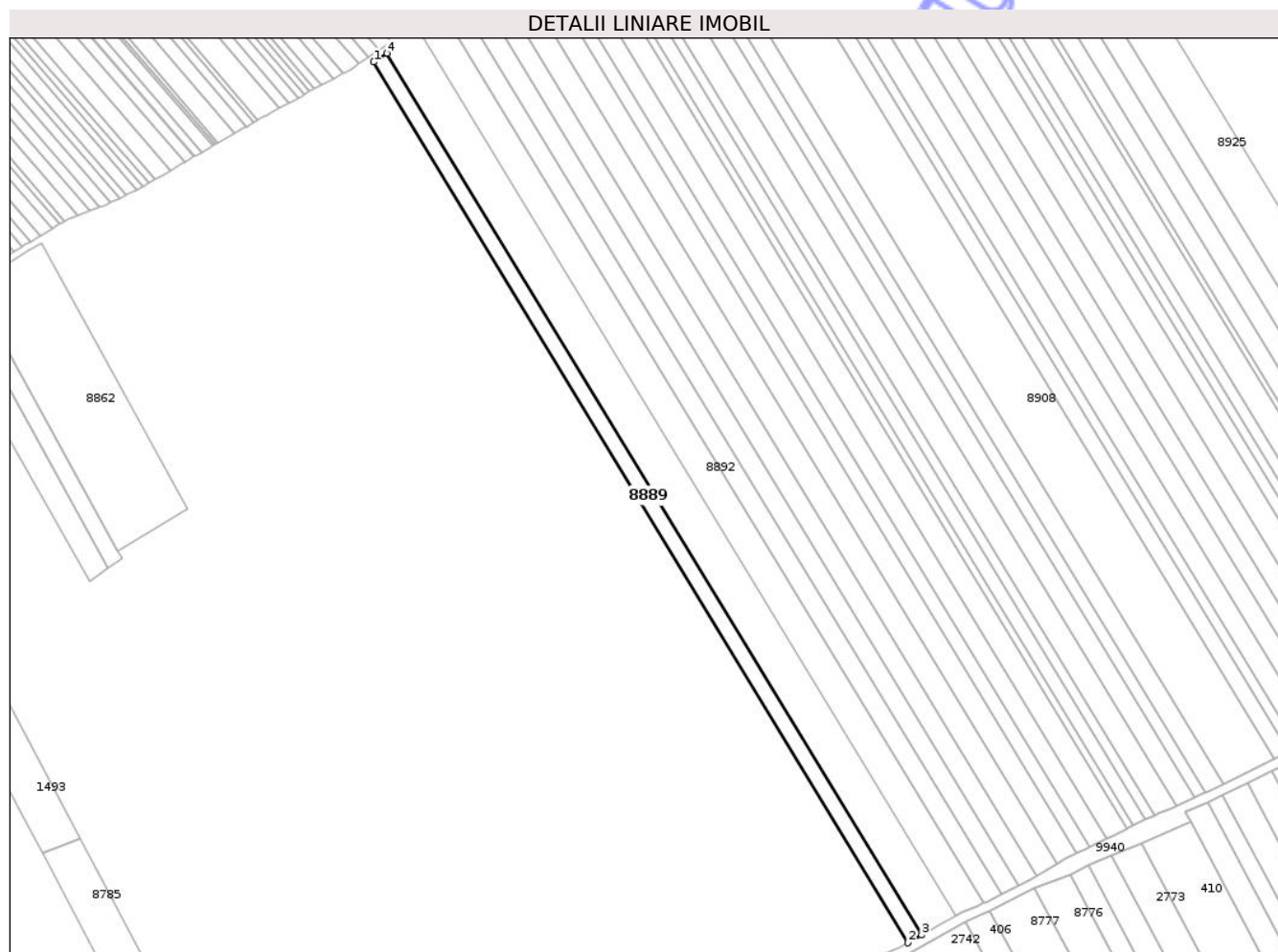
Inscrieri privind dezmembramintele dreptului de proprietate, drepturi reale de garanție și sarcini	Referințe
NU SUNT	

Anexa Nr. 1 La Partea I

Teren

Nr cadastral	Suprafața (mp)*	Observații / Referințe
	2.800	

* Suprafața este determinată în planul de proiecție Stereo 70.



Date referitoare la teren

Crt	Categorie folosință	Intra vilan	Suprafața (mp)	Tarla	Parcelă	Nr. topo	Observații / Referințe
1	arabil	NU	2.800	33	337/201	-	

Lungime Segmente

1) Valorile lungimilor segmentelor sunt obținute din proiecție în plan.

Punct început	X / Y	Punct sfârșit	X / Y	Lungime segment (** (m)
1	614.154,232 630.524,352	2	614.376,875 630.157,454	429.167
2	614.376,875 630.157,454	3	614.382,562 630.160,65	6.524
3	614.382,562 630.160,65	4	614.159,635 630.528,016	429.714
4	614.159,635 630.528,016	1	614.154,232 630.524,352	6.528

** Lungimile segmentelor sunt determinate în planul de proiecție Stereo 70 și sunt rotunjite la 1 milimetru.

*** Distanţa dintre puncte este formată din segmente cumulate ce sunt mai mici decât valoarea 1 milimetru.

Neutilizabil în Circuitul
Civil

**DATE DESPRE IMOBILUL NR. 8893**

Oficiul de Cadastru și Publicitate Imobiliară NEAMȚ
Biroul de Cadastru și Publicitate Imobiliară Targu-Neamt

A. Partea I. Descrierea imobilului

TEREN Extravilan

Adresa: Jud. Neamt

Nr. Crt	Nr cadastral Nr. topografic	Suprafața* (mp)	Observații / Referințe
A1		3.600	Sector cadastral:63 Teren neimprejmuit;

B. Partea II. Proprietari și acte

Inscrieri privitoare la dreptul de proprietate și alte drepturi reale		Referințe
/		
Act Administrativ nr. 70/804, din 20/03/2001 emis de CJPSDPAT NEAMȚ;		
B1	Intabulare, drept de PROPRIETATE, dobandit prin Reconstituire, cota actuala 1/1 1) BURAGA GH CONSTANTIN, LIPSĂ CNP 2) BALUT GH ANICA, LIPSĂ CNP 3) DOCHITA GH MARIA, LIPSĂ CNP	A1

C. Partea III. SARCINI .

Inscrieri privind dezmembramintele dreptului de proprietate, drepturi reale de garanție și sarcini	Referințe
NU SUNT	

Anexa Nr. 1 La Partea I

Teren

Nr cadastral	Suprafața (mp)*	Observații / Referințe
	3.600	

* Suprafața este determinată în planul de proiecție Stereo 70.

DETALII LINIARE IMOBIL



Date referitoare la teren

Crt	Categorie folosință	Intra vilan	Suprafața (mp)	Tarla	Parcelă	Nr. topo	Observații / Referințe
1	arabil	NU	3.600	33	337/197B	-	

Lungime Segmente

1) Valorile lungimilor segmentelor sunt obținute din proiecție în plan.

Punct început	X / Y	Punct sfârșit	X / Y	Lungime segment (** (m)
1	614.183,606 630.544,388	2	614.408,353 630.174,023	433.223
2	614.408,353 630.174,023	3	614.409,251 630.174,421	0.982
3	614.409,251 630.174,421	4	614.415,82 630.177,719	7.351
4	614.415,82 630.177,719	5	614.190,635 630.548,806	434.067
5	614.190,635 630.548,806	1	614.183,606 630.544,388	8.302

** Lungimile segmentelor sunt determinate în planul de proiecție Stereo 70 și sunt rotunjite la 1 milimetru.

*** Distanța dintre puncte este formată din segmente cumulate ce sunt mai mici decât valoarea 1 milimetru.

Neutilizabil în Circuitul
Civil

**DATE DESPRE IMOBILUL NR. 8816**

Oficiul de Cadastru și Publicitate Imobiliară NEAMT
Biroul de Cadastru și Publicitate Imobiliară Targu-Neamt

A. Partea I. Descrierea imobilului

TEREN Extravilan

Adresa: Jud. Neamt

Nr. Crt	Nr cadastral Nr. topografic	Suprafața* (mp)	Observații / Referințe
A1		1.300	Sector cadastral:63 Teren neimprejmuit;

B. Partea II. Proprietari și acte

Inscrieri privitoare la dreptul de proprietate și alte drepturi reale	Referințe
/	
Act Administrativ nr. 70/598, din 01/08/1995 emis de CJPSDPAT NEAMȚ;	
B1	A1
Intabulare, drept de PROPRIETATE, dobandit prin Reconstituire, cota actuala 1/1	
1) ZAMA I VASILE, LIPSĂ CNP	

C. Partea III. SARCINI .

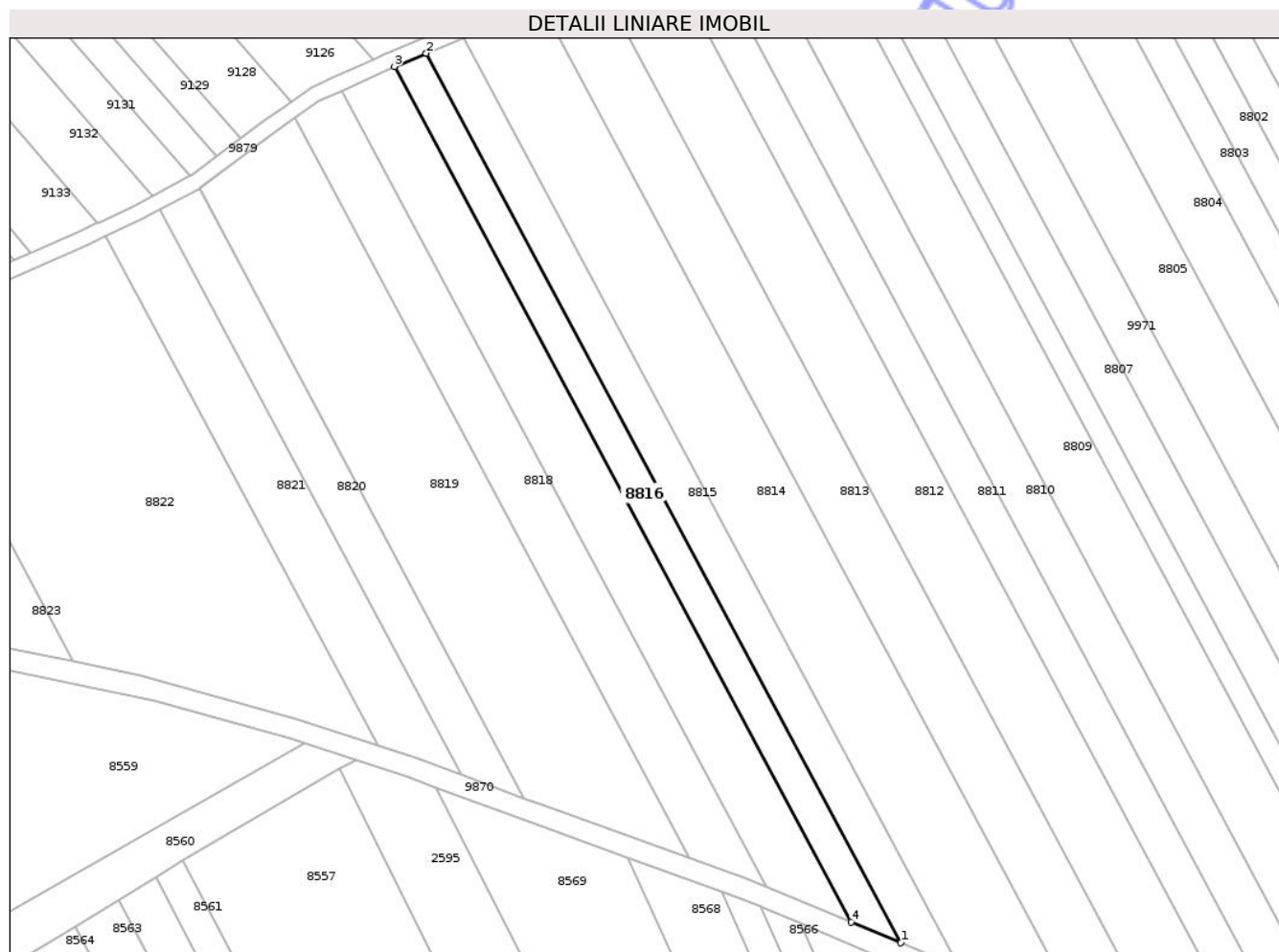
Inscrieri privind dezmembramintele dreptului de proprietate, drepturi reale de garanție și sarcini	Referințe
NU SUNT	

Anexa Nr. 1 La Partea I

Teren

Nr cadastral	Suprafața (mp)*	Observații / Referințe
	1.300	

* Suprafața este determinată în planul de proiecție Stereo 70.



Date referitoare la teren

Crt	Categorie folosință	Intra vilan	Suprafața (mp)	Tarla	Parcelă	Nr. topo	Observații / Referințe
1	arabil	NU	1.300	33	337/198	-	

Lungime Segmente

1) Valorile lungimilor segmentelor sunt obținute din proiecție în plan.

Punct început	X / Y	Punct sfârșit	X / Y	Lungime segment (** (m)
1	613.761,349 630.091,892	2	613.668,238 630.266,306	197.712
2	613.668,238 630.266,306	3	613.662,018 630.263,722	6.735
3	613.662,018 630.263,722	4	613.751,572 630.095,971	190.159
4	613.751,572 630.095,971	1	613.761,349 630.091,892	10.594

** Lungimile segmentelor sunt determinate în planul de proiecție Stereo 70 și sunt rotunjite la 1 milimetru.

*** Distanţa dintre puncte este formată din segmente cumulate ce sunt mai mici decât valoarea 1 milimetru.

Neutilizabil în Circuitul
Civil

**DATE DESPRE IMOBILUL NR. 8817**

Oficiul de Cadastru și Publicitate Imobiliară NEAMT
Biroul de Cadastru și Publicitate Imobiliară Targu-Neamt

A. Partea I. Descrierea imobilului

TEREN Extravilan

Adresa: Jud. Neamt

Nr. Crt	Nr cadastral Nr. topografic	Suprafața* (mp)	Observații / Referințe
A1		2.100	Sector cadastral:63 Teren neimprejmuit;

B. Partea II. Proprietari și acte

Inscrieri privitoare la dreptul de proprietate și alte drepturi reale	Referințe
/	
Act Administrativ nr. 70/1276, din 15/01/2003 emis de CJPSDPAT NEAMȚ;	
B1	A1
Intabulare, drept de PROPRIETATE, dobandit prin Reconstituire, cota actuala 1/1	
1) MARCU H ION, LIPSĂ CNP	

C. Partea III. SARCINI .

Inscrieri privind dezmembramintele dreptului de proprietate, drepturi reale de garanție și sarcini	Referințe
NU SUNT	

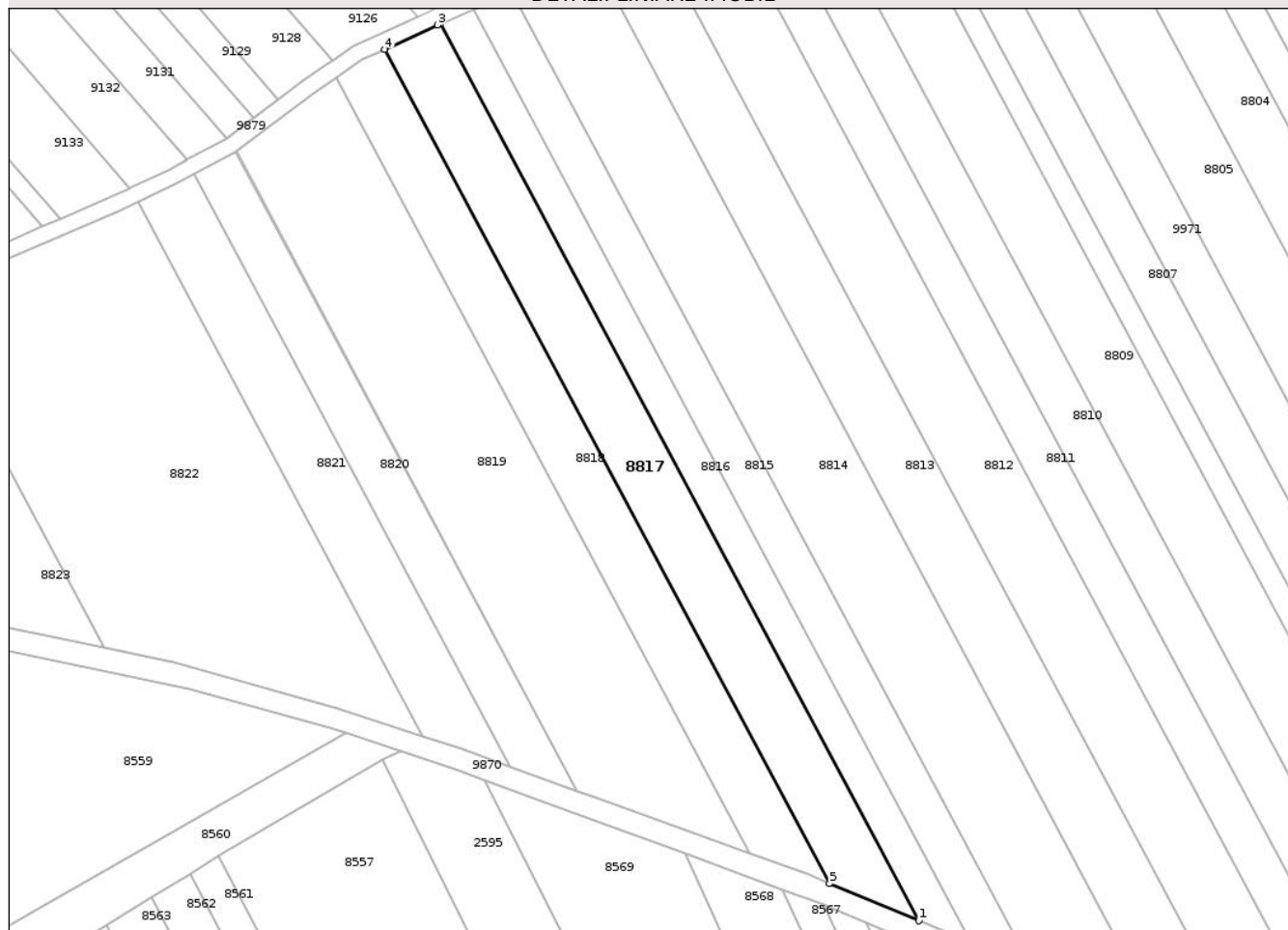
Anexa Nr. 1 La Partea I

Teren

Nr cadastral	Suprafața (mp)*	Observații / Referințe
	2.100	

* Suprafața este determinată în planul de proiecție Stereo 70.

DETALII LINIARE IMOBIL



Date referitoare la teren

Crt	Categorie folosință	Intra vilan	Suprafața (mp)	Tarla	Parcelă	Nr. topo	Observații / Referințe
1	arabil	NU	2.100	35	337/118A	-	NR.TOPO CORECT TARLA 33

Lungime Segmente

1) Valorile lungimilor segmentelor sunt obținute din proiecție în plan.

Punct început	X / Y	Punct sfârșit	X / Y	Lungime segment (** (m)
1	613.751,572 630.095,971	2	613.662,018 630.263,722	190.159
2	613.662,018 630.263,722	3	613.661,441 630.263,482	0.626
3	613.661,441 630.263,482	4	613.651,593 630.258,952	10.839
4	613.651,593 630.258,952	5	613.734,883 630.102,935	176.857
5	613.734,883 630.102,935	1	613.751,572 630.095,971	18.084

** Lungimile segmentelor sunt determinate în planul de proiecție Stereo 70 și sunt rotunjite la 1 milimetru.

*** Distanța dintre puncte este formată din segmente cumulate ce sunt mai mici decât valoarea 1 milimetru.

Neutilizabil în Circuitul
Civil

**DATE DESPRE IMOBILUL NR. 8821**

Oficiul de Cadastru și Publicitate Imobiliară NEAMT
Biroul de Cadastru și Publicitate Imobiliară Targu-Neamt

A. Partea I. Descrierea imobilului

TEREN Extravilan

Adresa: Jud. Neamt

Nr. Crt	Nr cadastral Nr. topografic	Suprafața* (mp)	Observații / Referințe
A1		1.400	Sector cadastral:63 Teren neimprejmuit;

B. Partea II. Proprietari și acte

Inscrieri privitoare la dreptul de proprietate și alte drepturi reale	Referințe
/	
Act Administrativ nr. 3241, din 28/04/2026 emis de COMUNA URECHENI;	
B1	Inscrierea posesiei, drept de PROPRIETATE, dobandit prin Lege, cota actuala 1/1
	1) NEIDENTIFICAT NEIDENTIFICAT, PROPRIETAR NEIDENTIFICAT
Act Normativ nr. 7, din 13/03/1996 emis de PARLAMENTUL ROMÂNIEI (Art.13);	
B2	Se notează mențiunea de proprietar neidentificat.

C. Partea III. SARCINI .

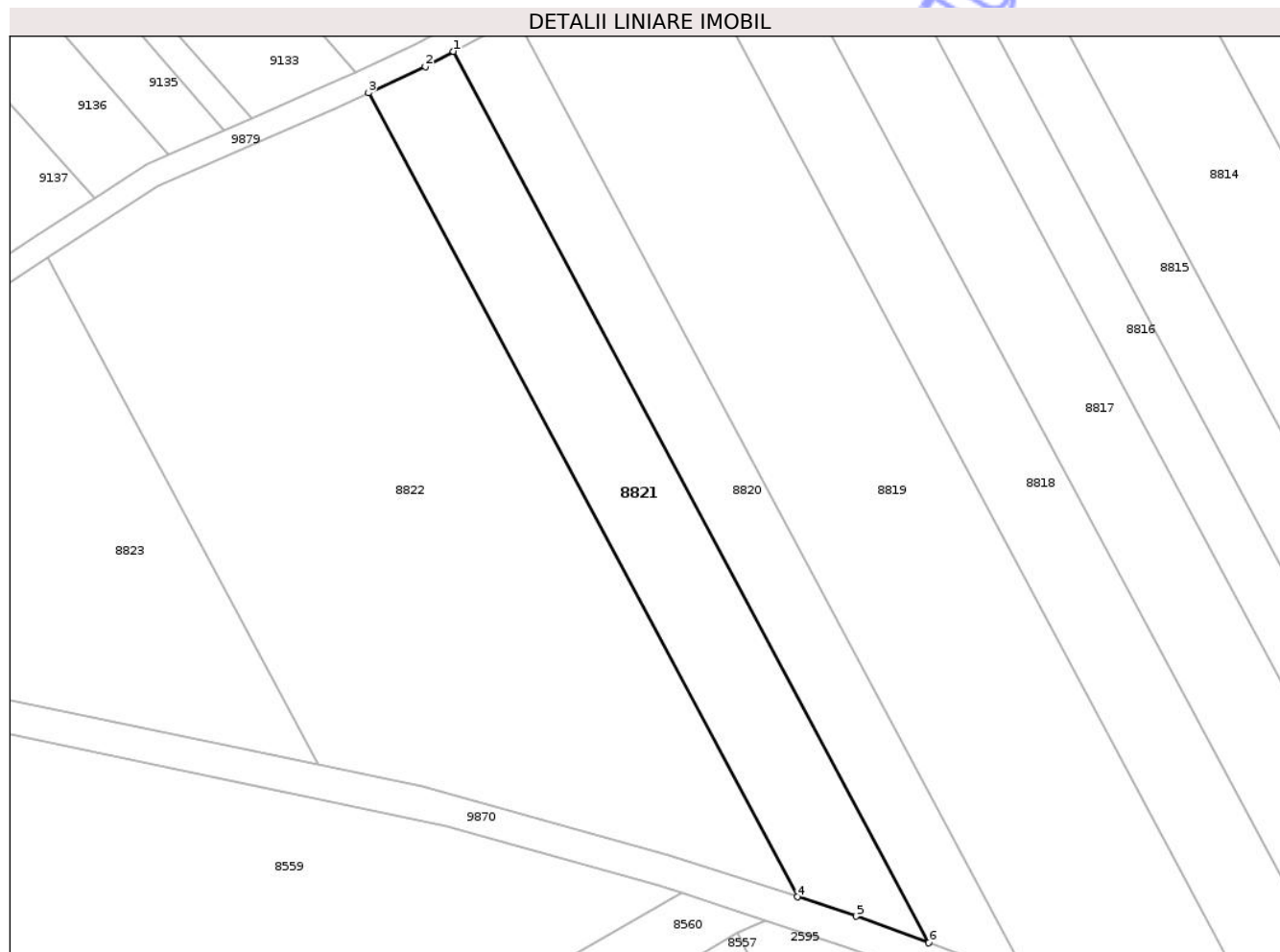
Inscrieri privind dezmembramintele dreptului de proprietate, drepturi reale de garanție și sarcini	Referințe
NU SUNT	

Anexa Nr. 1 La Partea I

Teren

Nr cadastral	Suprafața (mp)*	Observații / Referințe
	1.400	

* Suprafața este determinată în planul de proiecție Stereo 70.



Date referitoare la teren

Crt	Categorie folosință	Intra vilan	Suprafața (mp)	Tarla	Parcelă	Nr. topo	Observații / Referințe
1	arabil	NU	1.400	33	337	-	

Lungime Segmente

1) Valorile lungimilor segmentelor sunt obținute din proiecție în plan.

Punct început	X / Y	Punct sfârșit	X / Y	Lungime segment (** (m)
1	613.615,899 630.235,594	2	613.612,401 630.233,7	3.977
2	613.612,401 630.233,7	3	613.605,338 630.230,441	7.779
3	613.605,338 630.230,441	4	613.658,681 630.130,519	113.269
4	613.658,681 630.130,519	5	613.666,029 630.128,125	7.728
5	613.666,029 630.128,125	6	613.675,031 630.124,828	9.587

Punct început	X / Y	Punct sfârșit	X / Y	Lungime segment (** (m)
6	613.675,031 630.124,828	1	613.615,899 630.235,594	125.562

** Lungimile segmentelor sunt determinate în planul de proiecție Stereo 70 și sunt rotunjite la 1 milimetru.

*** Distanța dintre puncte este formată din segmente cumulate ce sunt mai mici decât valoarea 1 milimetru.

Neutilizabil în Circuitul Civil

**DATE DESPRE IMOBILUL NR. 8853**

Oficiul de Cadastru și Publicitate Imobiliară NEAMT
Biroul de Cadastru și Publicitate Imobiliară Targu-Neamt

A. Partea I. Descrierea imobilului

TEREN Necunoscut

Adresa: Loc. Urecheni, Jud. Neamt, ȘI EXTRAVILAN COMUNA URECHENI

Nr. Crt	Nr cadastral Nr. topografic	Suprafața* (mp)	Observații / Referințe
A1	50769	2.500	Sector cadastral:63 Teren neimprejmuit;

B. Partea II. Proprietari și acte

Inscrieri privitoare la dreptul de proprietate și alte drepturi reale		Referințe
23243 / 17/12/2013		
Act Notarial nr. 3112 -, din 17/02/1995 emis de NSJ Neamt (certificat de atestare fiscala nr. 4812/03-12-2013 emis de Primaria Urecheni);		
B1	Intabulare, drept de PROPRIETATE, dobandit prin Conventie, cota actuala 1/1 1) ILIE GHEORGHE 2) ILIE ELENA, - soti	A1

C. Partea III. SARCINI .

Inscrieri privind dezmembramintele dreptului de proprietate, drepturi reale de garanție și sarcini	Referințe
NU SUNT	

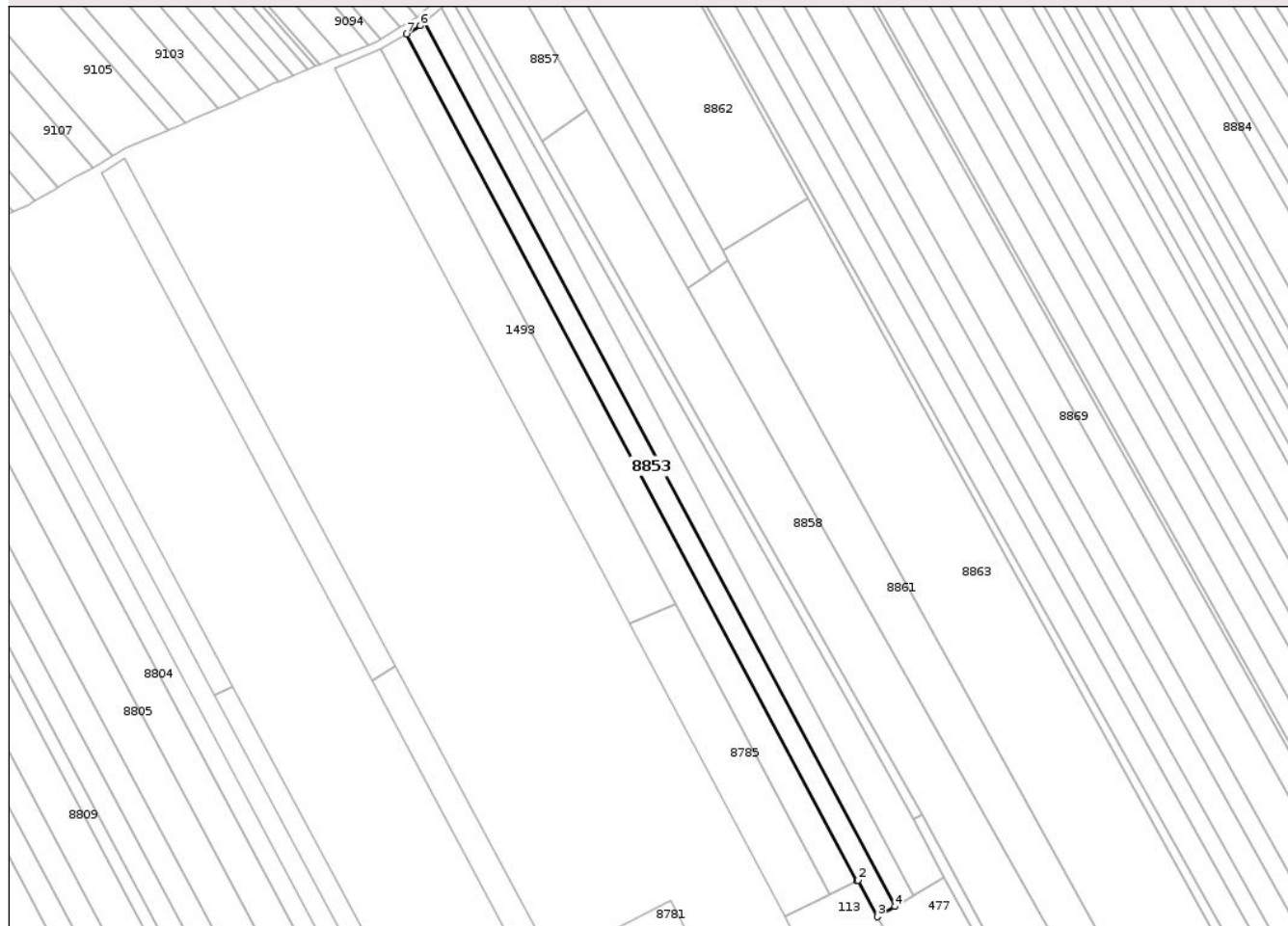
Anexa Nr. 1 La Partea I

Teren

Nr cadastral	Suprafața (mp)*	Observații / Referințe
50769	2.500	

* Suprafața este determinată în planul de proiecție Stereo 70.

DETALII LINIARE IMOBIL



Date referitoare la teren

Crt	Categorie folosință	Intra vilan	Suprafața (mp)	Tarla	Parcelă	Nr. topo	Observații / Referințe
1	arabil	NU	2.344	33	337/207	-	
2	arabil	DA	156	33	337/207	-	

Lungime Segmente

1) Valorile lungimilor segmentelor sunt obținute din proiecție în plan.

Punct început	X / Y	Punct sfârșit	X / Y	Lungime segment (** (m)
1	614.092,927 630.107,458	2	614.093,382 630.107,682	0.507
2	614.093,382 630.107,682	3	614.100,02 630.095,31	14.04
3	614.100,02 630.095,31	4	614.105,917 630.098,787	6.846
4	614.105,917 630.098,787	5	613.946,752 630.398,252	339.136

Punct început	X / Y	Punct sfârșit	X / Y	Lungime segment (** (m)
5	613.946,752 630.398,252	6	613.945,177 630.396,925	2.06
6	613.945,177 630.396,925	7	613.940,567 630.394,117	5.397
7	613.940,567 630.394,117	1	614.092,927 630.107,458	324.634

** Lungimile segmentelor sunt determinate în planul de proiecție Stereo 70 și sunt rotunjite la 1 milimetru.

*** Distanța dintre puncte este formată din segmente cumulate ce sunt mai mici decât valoarea 1 milimetru.

Neutilizabil în Circuitul Civil

**DATE DESPRE IMOBILUL NR. 8855**

Oficiul de Cadastru și Publicitate Imobiliară NEAMT
Biroul de Cadastru și Publicitate Imobiliară Targu-Neamt

A. Partea I. Descrierea imobilului

TEREN Necunoscut

Adresa: Loc. Urecheni, Jud. Neamt, ȘI EXTRAVILAN COMUNA URECHENI

Nr. Crt	Nr cadastral Nr. topografic	Suprafața* (mp)	Observații / Referințe
A1		2.860	Sector cadastral:63 Teren neimprejmuit;

B. Partea II. Proprietari și acte

Inscrieri privitoare la dreptul de proprietate și alte drepturi reale	Referințe
/	
Act Administrativ nr. 70/425, din 19/08/1994 emis de CJPSDPAT NEAMȚ;	
B1	A1
Intabulare, drept de PROPRIETATE, dobandit prin Reconstituire, cota actuala 1/1	
1) PÎRLEA I ADRIAN, LIPSĂ CNP	

C. Partea III. SARCINI .

Inscrieri privind dezmembramintele dreptului de proprietate, drepturi reale de garanție și sarcini	Referințe
NU SUNT	

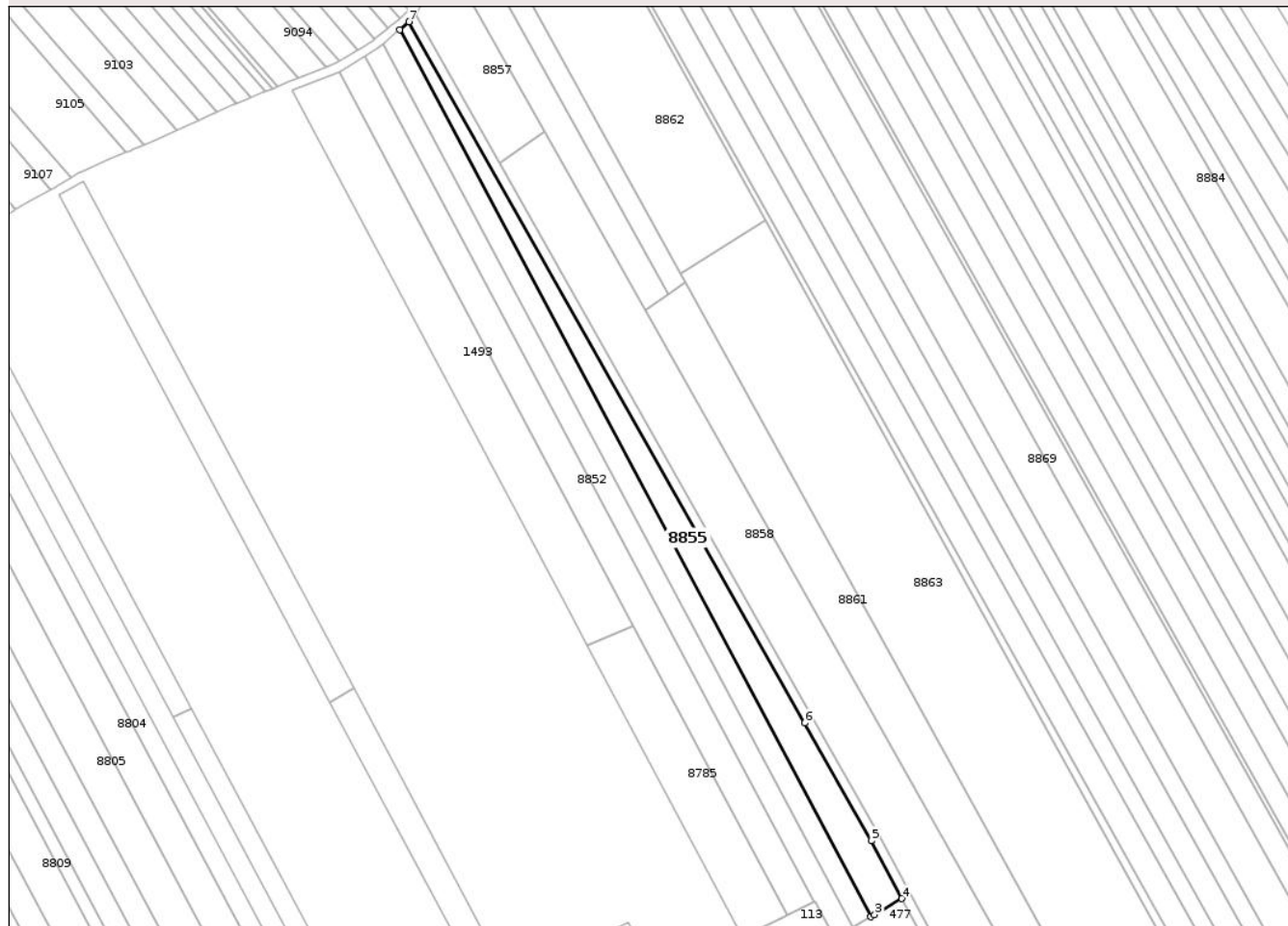
Anexa Nr. 1 La Partea I

Teren

Nr cadastral	Suprafața (mp)*	Observații / Referințe
	2.860	

* Suprafața este determinată în planul de proiecție Stereo 70.

DETALII LINIARE IMOBIL



Date referitoare la teren

Crt	Categorie folosință	Intra vilan	Suprafața (mp)	Tarla	Parcelă	Nr. topo	Observații / Referințe
1	arabil	DA	270	33	337/25	-	
2	arabil	NU	2.590	33	337/25	-	

Lungime Segmente

1) Valorile lungimilor segmentelor sunt obținute din proiecție în plan.

Punct început	X / Y	Punct sfârșit	X / Y	Lungime segment (** (m)
1	613.952,507 630.403,103	2	614.112,261 630.102,528	340.392
2	614.112,261 630.102,528	3	614.113,516 630.103,267	1.457
3	614.113,516 630.103,267	4	614.122,696 630.108,68	10.657
4	614.122,696 630.108,68	5	614.112,338 630.128,258	22.149

Punct început	X / Y	Punct sfârșit	X / Y	Lungime segment (** (m)
5	614.112,338 630.128,258	6	614.089,837 630.168,226	45.867
6	614.089,837 630.168,226	7	613.955,686 630.405,782	272.817
7	613.955,686 630.405,782	1	613.952,507 630.403,103	4.158

** Lungimile segmentelor sunt determinate în planul de proiecție Stereo 70 și sunt rotunjite la 1 milimetru.

*** Distanța dintre puncte este formată din segmente cumulate ce sunt mai mici decât valoarea 1 milimetru.

Neutilizabil în Circuitul Civil

**DATE DESPRE IMOBILUL NR. 8861**

Oficiul de Cadastru și Publicitate Imobiliară NEAMȚ
Biroul de Cadastru și Publicitate Imobiliară Targu-Neamt

A. Partea I. Descrierea imobilului

TEREN Extravilan

Adresa: Jud. Neamt

Nr. Crt	Nr cadastral Nr. topografic	Suprafața* (mp)	Observații / Referințe
A1		4.300	Sector cadastral:63 Teren neimprejmuit;

B. Partea II. Proprietari și acte

Inscrieri privitoare la dreptul de proprietate și alte drepturi reale	Referințe
/	
Act Administrativ nr. 70/398, din 27/01/1998 emis de CJPSDPAT NEAMȚ;	
B1	A1
Intabulare, drept de PROPRIETATE, dobandit prin Reconstituire, cota actuala 1/1 1) OLTEANU VERGINIA, LIPSĂ CNP	

C. Partea III. SARCINI .

Inscrieri privind dezmembramintele dreptului de proprietate, drepturi reale de garanție și sarcini	Referințe
NU SUNT	

** Lungimile segmentelor sunt determinate în planul de proiecție Stereo 70 și sunt rotunjite la 1 milimetru.

*** Distanța dintre puncte este formată din segmente cumulate ce sunt mai mici decât valoarea 1 milimetru.

Neutilizabil în Circuitul
Civil

**DATE DESPRE IMOBILUL NR. 8866**

Oficiul de Cadastru și Publicitate Imobiliară NEAMT
Biroul de Cadastru și Publicitate Imobiliară Targu-Neamt

A. Partea I. Descrierea imobilului

TEREN Extravilan

Adresa: Jud. Neamt, punct "Mlastina"

Nr. Crt	Nr cadastral Nr. topografic	Suprafața* (mp)	Observații / Referințe
A1	51218	2.500	Sector cadastral:63 Teren neimprejmuit;

B. Partea II. Proprietari și acte

Inscrieri privitoare la dreptul de proprietate și alte drepturi reale	Referințe
13391 / 09/05/2018	
Act Notarial nr. Contract de vânzare - cumpărare aut. nr. 967, din 08/05/2018 emis de BIN David Daniela;	
B3	A1
Intabulare, drept de PROPRIETATE, cu titlu de drept de CUMPĂRARE, dobândit prin Conventie, cota actuala 1/1	
1) POIANĂ RODICA	
2) POIANĂ PAVĂL, * Bun Comun	

C. Partea III. SARCINI .

Inscrieri privind dezmembramentele dreptului de proprietate, drepturi reale de garanție și sarcini	Referințe
NU SUNT	

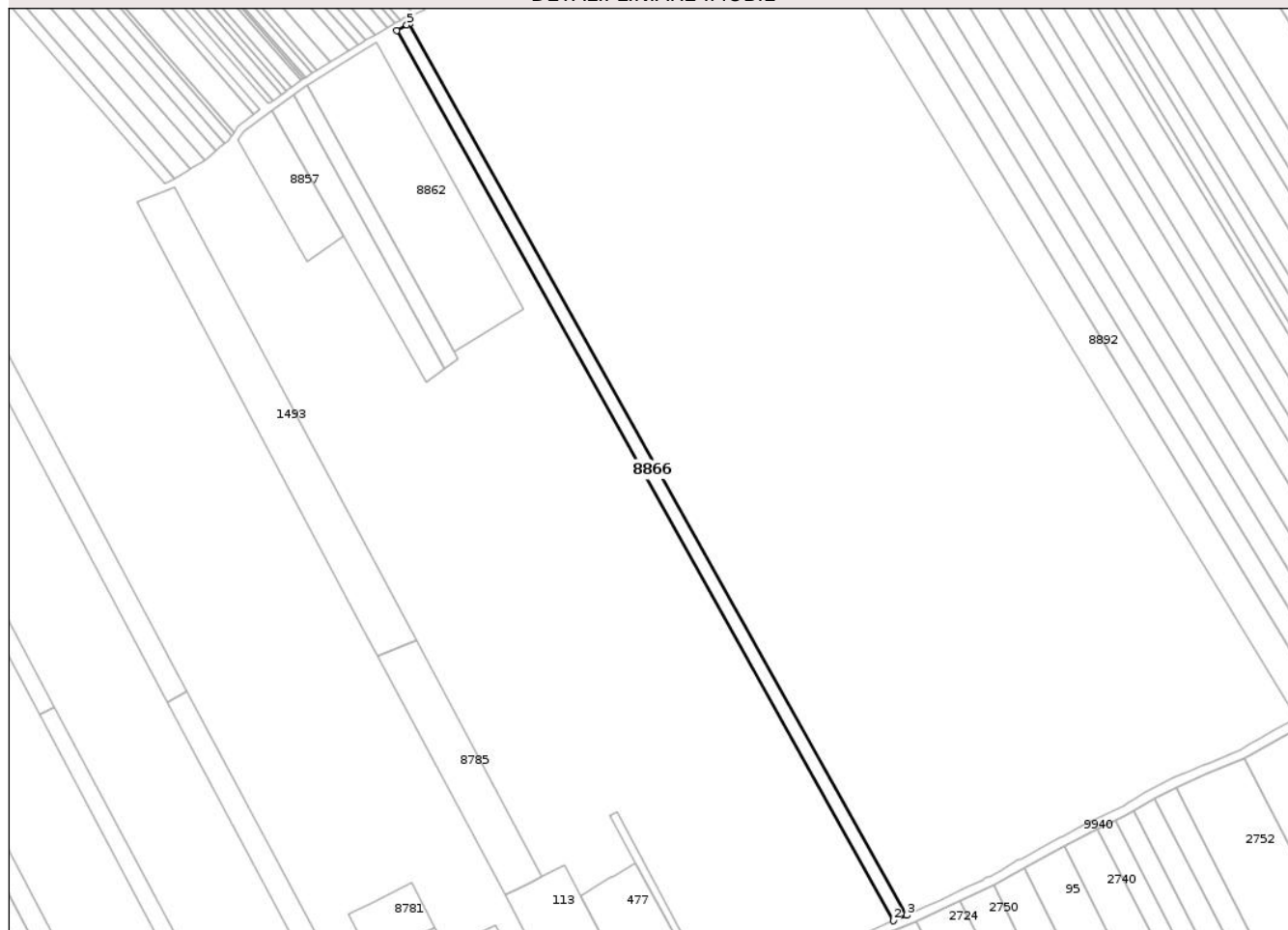
Anexa Nr. 1 La Partea I

Teren

Nr cadastral	Suprafața (mp)*	Observații / Referințe
51218	2.500	

* Suprafața este determinată în planul de proiecție Stereo 70.

DETALII LINIARE IMOBIL



Date referitoare la teren

Crt	Categorie folosință	Intra vilan	Suprafața (mp)	Tarla	Parcelă	Nr. topo	Observații / Referințe
1	arabil	NU	2.500	33	337/108A	-	

Lungime Segmente

1) Valorile lungimilor segmentelor sunt obținute din proiecție în plan.

Punct început	X / Y	Punct sfârșit	X / Y	Lungime segment (** (m)
1	614.023,952 630.453,675	2	614.229,82 630.084,832	422.406
2	614.229,82 630.084,832	3	614.235,337 630.087,079	5.957
3	614.235,337 630.087,079	4	614.029,153 630.456,488	423.055
4	614.029,153 630.456,488	5	614.027,953 630.456,016	1.289
5	614.027,953 630.456,016	1	614.023,952 630.453,675	4.636

** Lungimile segmentelor sunt determinate în planul de proiecție Stereo 70 și sunt rotunjite la 1 milimetru.

*** Distanța dintre puncte este formată din segmente cumulate ce sunt mai mici decât valoarea 1 milimetru.

Neutilizabil în Circuitul
Civil

**DATE DESPRE IMOBILUL NR. 8870**

Oficiul de Cadastru și Publicitate Imobiliară NEAMT
Biroul de Cadastru și Publicitate Imobiliară Targu-Neamt

A. Partea I. Descrierea imobilului

TEREN Extravilan

Adresa: Jud. Neamt

Nr. Crt	Nr cadastral Nr. topografic	Suprafața* (mp)	Observații / Referințe
A1		3.200	Sector cadastral:63 Teren neimprejmuit;

B. Partea II. Proprietari și acte

Inscrieri privitoare la dreptul de proprietate și alte drepturi reale	Referințe
/	
Act Administrativ nr. 70/1110, din 22/01/1996 emis de CJPSDPAT NEAMT;	
B1	A1
Intabulare, drept de PROPRIETATE, dobandit prin Reconstituire, cota actuala 1/1	
1) TANASELEA V NATALIA, LIPSĂ CNP	
2) MARCU V VERONA, LIPSĂ CNP	
3) DRAGUȘANU V ELENA, LIPSĂ CNP	

C. Partea III. SARCINI .

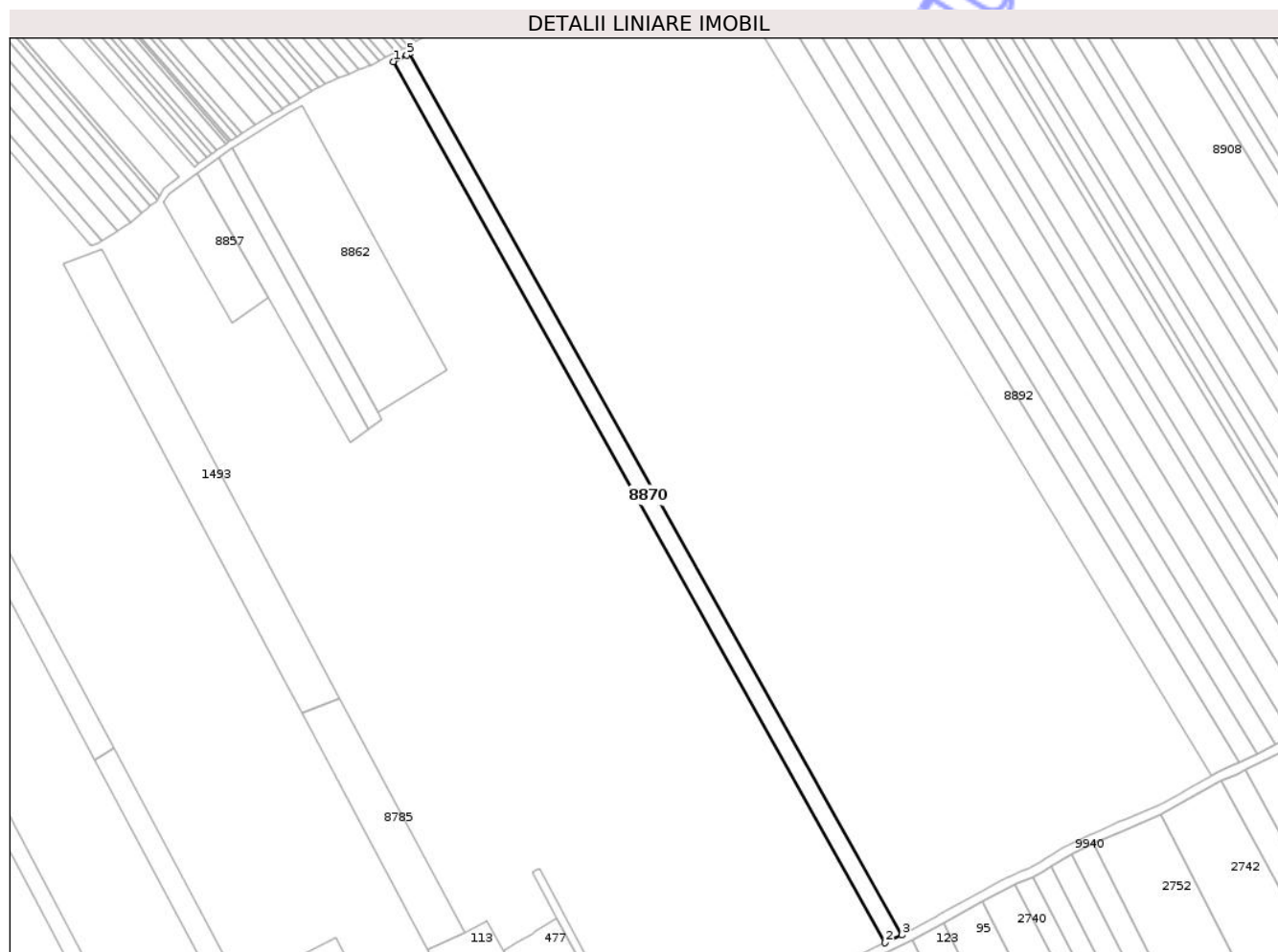
Inscrieri privind dezmembramintele dreptului de proprietate, drepturi reale de garanție și sarcini	Referințe
NU SUNT	

Anexa Nr. 1 La Partea I

Teren

Nr cadastral	Suprafața (mp)*	Observații / Referințe
	3.200	

* Suprafața este determinată în planul de proiecție Stereo 70.



Date referitoare la teren

Crt	Categorie folosință	Intra vilan	Suprafața (mp)	Tarla	Parcelă	Nr. topo	Observații / Referințe
1	arabil	NU	3.200	33	337/240	-	

Lungime Segmente

1) Valorile lungimilor segmentelor sunt obținute din proiecție în plan.

Punct început	X / Y	Punct sfârșit	X / Y	Lungime segment (** (m)
1	614.054,268 630.467,354	2	614.260,078 630.098,617	422.285
2	614.260,078 630.098,617	3	614.266,961 630.101,829	7.596
3	614.266,961 630.101,829	4	614.061,008 630.470,822	422.578
4	614.061,008 630.470,822	5	614.059,743 630.470,09	1.462
5	614.059,743 630.470,09	1	614.054,268 630.467,354	6.12

** Lungimile segmentelor sunt determinate în planul de proiecție Stereo 70 și sunt rotunjite la 1 milimetru.

*** Distanța dintre puncte este formată din segmente cumulate ce sunt mai mici decât valoarea 1 milimetru.

Neutilizabil în Circuitul
Civil

**DATE DESPRE IMOBILUL NR. 8874**

Oficiul de Cadastru și Publicitate Imobiliară NEAMȚ
 Biroul de Cadastru și Publicitate Imobiliară Targu-Neamt

A. Partea I. Descrierea imobilului

TEREN Extravilan

Adresa: Jud. Neamt

Nr. Crt	Nr cadastral Nr. topografic	Suprafața* (mp)	Observații / Referințe
A1		2.500	Sector cadastral:63 Teren neimprejmuit;

B. Partea II. Proprietari și acte

Inscrieri privitoare la dreptul de proprietate și alte drepturi reale	Referințe
/	
Act Administrativ nr. 70/161, din 19/11/2003 emis de CJPSDPAT NEAMȚ;	
B1	A1
Intabulare, drept de PROPRIETATE, dobandit prin Reconstituire, cota actuala 1/1	
1) CĂLUGĂRU T VASILE, LIPSĂ CNP	

C. Partea III. SARCINI .

Inscrieri privind dezmembramintele dreptului de proprietate, drepturi reale de garanție și sarcini	Referințe
NU SUNT	

Anexa Nr. 1 La Partea I

Teren

Nr cadastral	Suprafața (mp)*	Observații / Referințe
	2.500	

* Suprafața este determinată în planul de proiecție Stereo 70.

DETALII LINIARE IMOBIL



Date referitoare la teren

Crt	Categorie folosință	Intra vilan	Suprafața (mp)	Tarla	Parcelă	Nr. topo	Observații / Referințe
1	arabil	NU	2.500	33	337/202C	-	

Lungime Segmente

1) Valorile lungimilor segmentelor sunt obținute din proiecție în plan.

Punct început	X / Y	Punct sfârșit	X / Y	Lungime segment (** (m)
1	614.287,028 630.112,888	2	614.080,845 630.482,294	423.051
2	614.080,845 630.482,294	3	614.075,728 630.479,335	5.911
3	614.075,728 630.479,335	4	614.281,837 630.110,061	422.9
4	614.281,837 630.110,061	5	614.282,474 630.110,427	0.735
5	614.282,474 630.110,427	1	614.287,028 630.112,888	5.176

** Lungimile segmentelor sunt determinate în planul de proiecție Stereo 70 și sunt rotunjite la 1 milimetru.

*** Distanța dintre puncte este formată din segmente cumulate ce sunt mai mici decât valoarea 1 milimetru.

Neutilizabil în Circuitul
Civil

**DATE DESPRE IMOBILUL NR. 8877**

Oficiul de Cadastru și Publicitate Imobiliară NEAMT
Biroul de Cadastru și Publicitate Imobiliară Targu-Neamt

A. Partea I. Descrierea imobilului

TEREN Extravilan

Adresa: Jud. Neamt

Nr. Crt	Nr cadastral Nr. topografic	Suprafața* (mp)	Observații / Referințe
A1		3.950	Sector cadastral:63 Teren neimprejmuit;

B. Partea II. Proprietari și acte

Inscrieri privitoare la dreptul de proprietate și alte drepturi reale	Referințe
/	
Act Administrativ nr. 70/853, din 25/07/1995 emis de CJPSDPAT NEAMȚ;	
B1	A1
Intabulare, drept de PROPRIETATE, dobandit prin Reconstituire, cota actuala 1/1	
1) CIOBANU N ANICA, LIPSĂ CNP 2) AMBROZIE N ELEONORA, LIPSĂ CNP 3) CĂLUGĂRU N ION, LIPSĂ CNP 4) UNGUREANU N NATALIA, LIPSĂ CNP 5) GROSU N VERONA, LIPSĂ CNP 6) CĂLUGĂRU N GHEORGHE, LIPSĂ CNP	

C. Partea III. SARCINI .

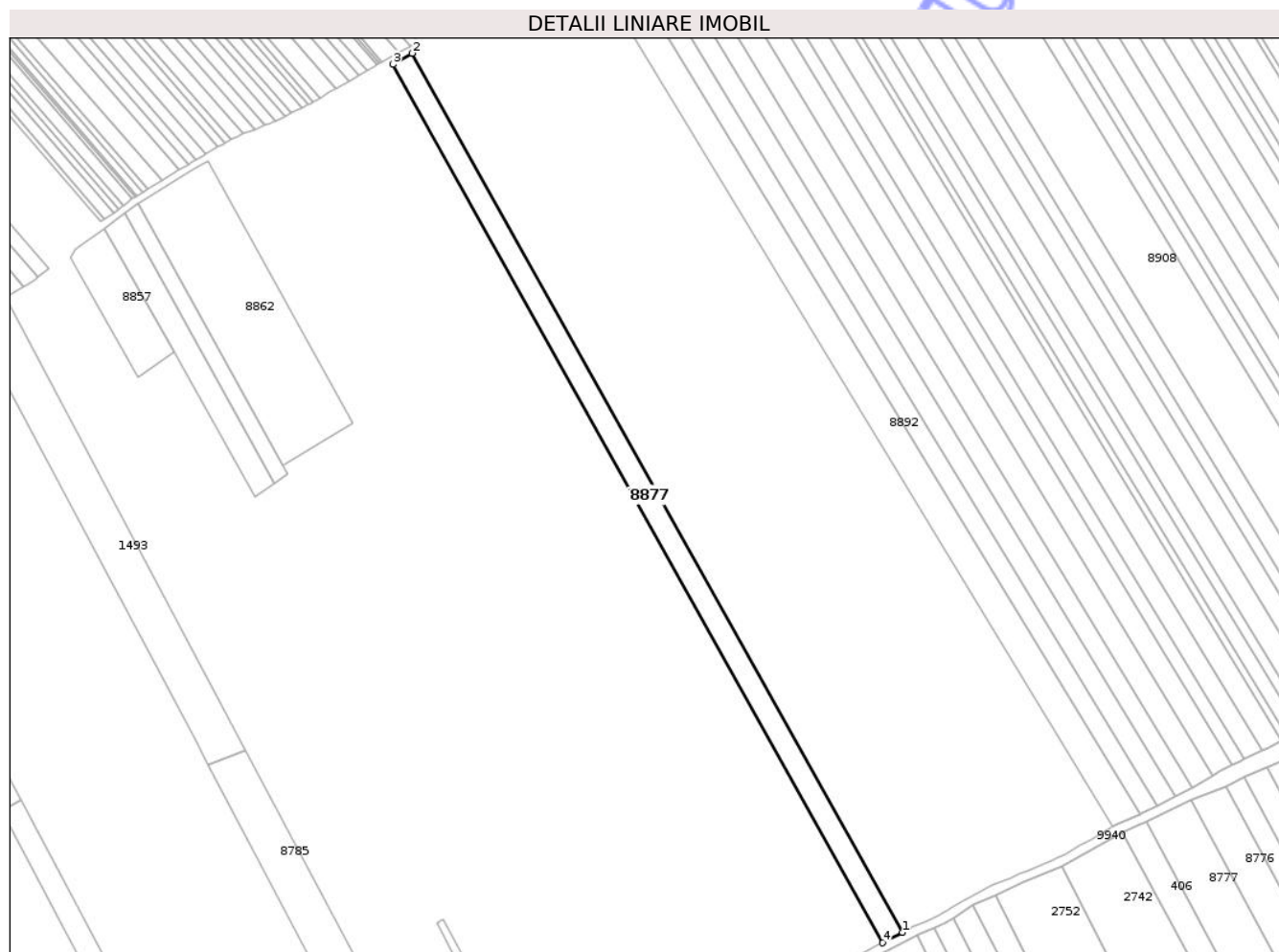
Inscrieri privind dezmembramintele dreptului de proprietate, drepturi reale de garanție și sarcini	Referințe
NU SUNT	

Anexa Nr. 1 La Partea I

Teren

Nr cadastral	Suprafața (mp)*	Observații / Referințe
	3.950	

* Suprafața este determinată în planul de proiecție Stereo 70.



Date referitoare la teren

Crt	Categorie folosință	Intra vilan	Suprafața (mp)	Tarla	Parcelă	Nr. topo	Observații / Referințe
1	arabil	NU	3.950	33	337/215	-	

Lungime Segmente

1) Valorile lungimilor segmentelor sunt obținute din proiecție în plan.

Punct început	X / Y	Punct sfârșit	X / Y	Lungime segment (** (m)
1	614.308,375 630.124,316	2	614.101,841 630.494,35	423.771
2	614.101,841 630.494,35	3	614.093,754 630.489,706	9.325
3	614.093,754 630.489,706	4	614.300,129 630.119,956	423.445
4	614.300,129 630.119,956	1	614.308,375 630.124,316	9.327

** Lungimile segmentelor sunt determinate în planul de proiecție Stereo 70 și sunt rotunjite la 1 milimetru.

*** Distanţa dintre puncte este formată din segmente cumulate ce sunt mai mici decât valoarea 1 milimetru.

Neutilizabil în Circuitul
Civil



DATE DESPRE IMOBILUL NR. 8881

Oficiul de Cadastru și Publicitate Imobiliară NEAMT
Biroul de Cadastru și Publicitate Imobiliară Targu-Neamt

A. Partea I. Descrierea imobilului

TEREN Extravilan

Adresa: Jud. Neamt

Nr. Crt	Nr cadastral Nr. topografic	Suprafața* (mp)	Observații / Referințe
A1		2.700	Sector cadastral:63 Teren neimprejmuit;

B. Partea II. Proprietari și acte

Inscrieri privitoare la dreptul de proprietate și alte drepturi reale	Referințe
/	
Act Administrativ nr. 3241, din 28/04/2026 emis de COMUNA URECHENI;	
B1	Inscrierea posesiei, drept de PROPRIETATE, dobandit prin Lege, cota actuala 1/1
	1) NEIDENTIFICAT NEIDENTIFICAT, PROPRIETAR NEIDENTIFICAT
Act Normativ nr. 7, din 13/03/1996 emis de PARLAMENTUL ROMÂNIEI (Art.13);	
B2	Se notează mențiunea de proprietar neidentificat.

C. Partea III. SARCINI .

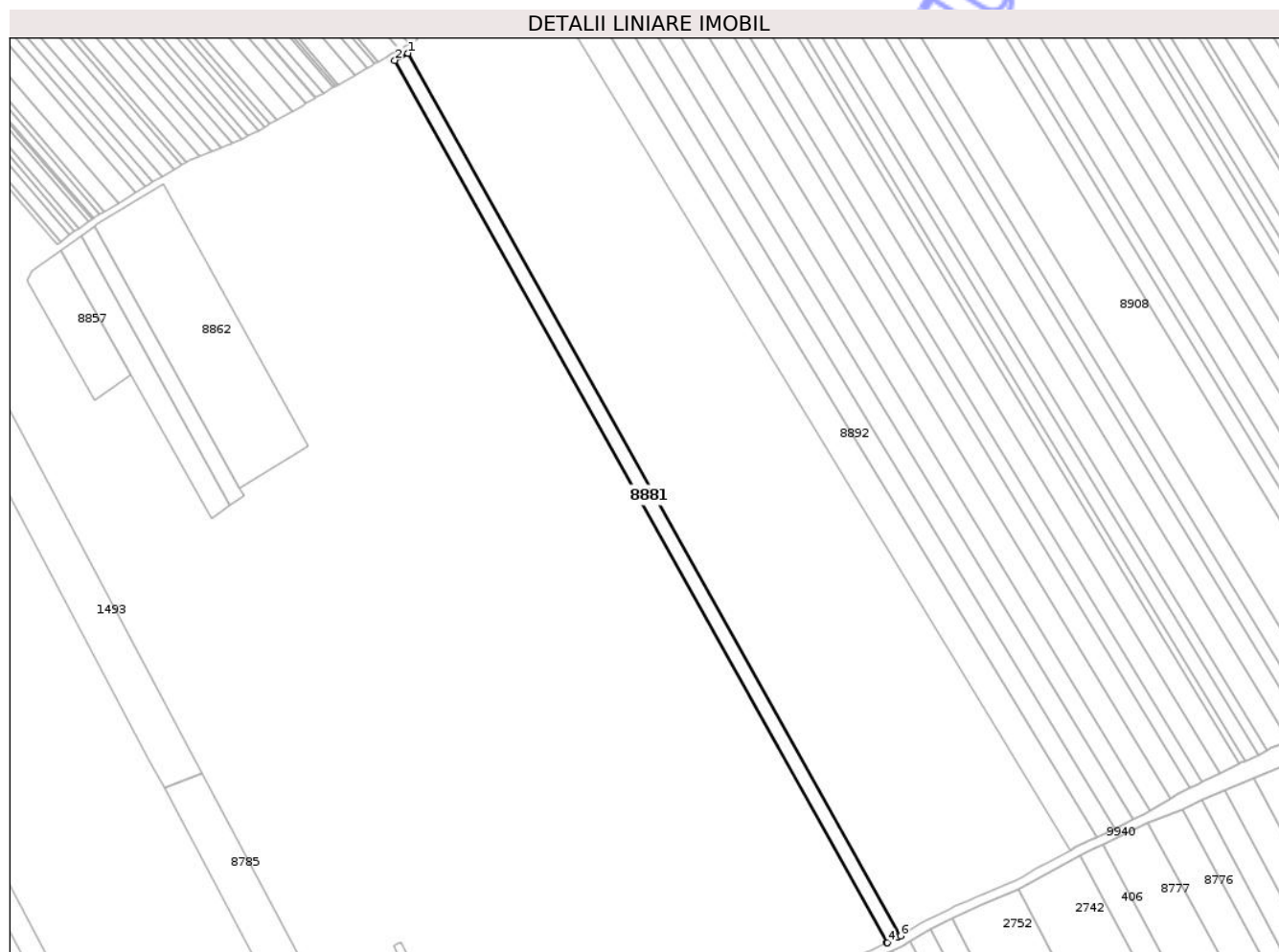
Inscrieri privind dezmembramintele dreptului de proprietate, drepturi reale de garanție și sarcini	Referințe
NU SUNT	

Anexa Nr. 1 La Partea I

Teren

Nr cadastral	Suprafața (mp)*	Observații / Referințe
	2.700	

* Suprafața este determinată în planul de proiecție Stereo 70.



Date referitoare la teren

Crt	Categorie folosință	Intra vilan	Suprafața (mp)	Tarla	Parcelă	Nr. topo	Observații / Referințe
1	arabil	NU	2.700	33	337	-	

Lungime Segmente

1) Valorile lungimilor segmentelor sunt obținute din proiecție în plan.

Punct început	X / Y	Punct sfârșit	X / Y	Lungime segment (** (m)
1	614.118,453 630.503,698	2	614.112,882 630.500,642	6.355
2	614.112,882 630.500,642	3	614.319,901 630.129,737	424.767
3	614.319,901 630.129,737	4	614.320,131 630.129,837	0.25
4	614.320,131 630.129,837	5	614.324,39 630.131,944	4.752
5	614.324,39 630.131,944	6	614.325,553 630.132,65	1.36

Punct început	X / Y	Punct sfârşit	X / Y	Lungime segment (** (m)
6	614.325,553 630.132,65	1	614.118,453 630.503,698	424.932

** Lungimile segmentelor sunt determinate în planul de proiecţie Stereo 70 şi sunt rotunjite la 1 milimetru.

*** Distanţa dintre puncte este formată din segmente cumulate ce sunt mai mici decât valoarea 1 milimetru.

Neutilizabil în Circuitul Civil

**DATE DESPRE IMOBILUL NR. 8883**

Oficiul de Cadastru și Publicitate Imobiliară NEAMT
Biroul de Cadastru și Publicitate Imobiliară Targu-Neamt

A. Partea I. Descrierea imobilului

TEREN Extravilan

Adresa: Jud. Neamt

Nr. Crt	Nr cadastral Nr. topografic	Suprafața* (mp)	Observații / Referințe
A1		2.900	Sector cadastral:63 Teren neimprejmuit;

B. Partea II. Proprietari și acte

Inscrieri privitoare la dreptul de proprietate și alte drepturi reale	Referințe
/	
Act Administrativ nr. 70/1037, din 09/10/1998 emis de CJPSDPAT NEAMȚ;	
B1	A1
Intabulare, drept de PROPRIETATE, dobandit prin Reconstituire, cota actuala 1/1	
1) PAȘCU GR IOAN, LIPSĂ CNP	
2) CORCACI GR TINCA, LIPSĂ CNP	
3) PAȘCU GR CONSTANTIN, LIPSĂ CNP	

C. Partea III. SARCINI .

Inscrieri privind dezmembramintele dreptului de proprietate, drepturi reale de garanție și sarcini	Referințe
NU SUNT	

Anexa Nr. 1 La Partea I

Teren

Nr cadastral	Suprafața (mp)*	Observații / Referințe
	2.900	

* Suprafața este determinată în planul de proiecție Stereo 70.



Date referitoare la teren

Crt	Categorie folosință	Intra vilan	Suprafața (mp)	Tarla	Parcelă	Nr. topo	Observații / Referințe
1	arabil	NU	2.900	33	337/198B	-	

Lungime Segmente

1) Valorile lungimilor segmentelor sunt obținute din proiecție în plan.

Punct început	X / Y	Punct sfârșit	X / Y	Lungime segment (** (m)
1	614.334,293 630.137,959	2	614.127,413 630.508,613	424.48
2	614.127,413 630.508,613	3	614.121,425 630.505,328	6.83
3	614.121,425 630.505,328	4	614.328,451 630.134,412	424.781
4	614.328,451 630.134,412	1	614.334,293 630.137,959	6.834

** Lungimile segmentelor sunt determinate în planul de proiecție Stereo 70 și sunt rotunjite la 1 milimetru.

*** Distanţa dintre puncte este formată din segmente cumulate ce sunt mai mici decât valoarea 1 milimetru.

Neutilizabil în Circuitul
Civil

**DATE DESPRE IMOBILUL NR. 8887**

Oficiul de Cadastru și Publicitate Imobiliară NEAMT
Biroul de Cadastru și Publicitate Imobiliară Targu-Neamt

A. Partea I. Descrierea imobilului

TEREN Extravilan

Adresa: Jud. Neamt

Nr. Crt	Nr cadastral Nr. topografic	Suprafața* (mp)	Observații / Referințe
A1		3.960	Sector cadastral:63 Teren neimprejmuit;

B. Partea II. Proprietari și acte

Inscrieri privitoare la dreptul de proprietate și alte drepturi reale	Referințe
/	
Act Administrativ nr. 70/186, din 21/03/1996 emis de CJPSDPAT NEAMȚ;	
B1	A1
Intabulare, drept de PROPRIETATE, dobandit prin Reconstituire, cota actuala 1/1	
1) DRĂGUȘANU V DUMITRU, LIPSĂ CNP	

C. Partea III. SARCINI .

Inscrieri privind dezmembramintele dreptului de proprietate, drepturi reale de garanție și sarcini	Referințe
NU SUNT	

Anexa Nr. 1 La Partea I

Teren

Nr cadastral	Suprafața (mp)*	Observații / Referințe
	3.960	

* Suprafața este determinată în planul de proiecție Stereo 70.



Date referitoare la teren

Crt	Categorie folosință	Intra vilan	Suprafața (mp)	Tarla	Parcelă	Nr. topo	Observații / Referințe
1	arabil	NU	3.960	33	337/200B	-	

Lungime Segmente

1) Valorile lungimilor segmentelor sunt obținute din proiecție în plan.

Punct început	X / Y	Punct sfârșit	X / Y	Lungime segment (** (m)
1	614.143,134 630.517,236	2	614.360,771 630.150,32	426.607
2	614.360,771 630.150,32	3	614.371,432 630.154,738	11.54
3	614.371,432 630.154,738	4	614.149,207 630.520,945	428.359
4	614.149,207 630.520,945	5	614.146,29 630.518,967	3.525
5	614.146,29 630.518,967	1	614.143,134 630.517,236	3.6

** Lungimile segmentelor sunt determinate în planul de proiecție Stereo 70 și sunt rotunjite la 1 milimetru.

*** Distanța dintre puncte este formată din segmente cumulate ce sunt mai mici decât valoarea 1 milimetru.

Neutilizabil în Circuitul
Civil

**DATE DESPRE IMOBILUL NR. 8891**

Oficiul de Cadastru și Publicitate Imobiliară NEAMȚ
 Biroul de Cadastru și Publicitate Imobiliară Targu-Neamt

A. Partea I. Descrierea imobilului

TEREN Extravilan

Adresa: Jud. Neamt

Nr. Crt	Nr cadastral Nr. topografic	Suprafața* (mp)	Observații / Referințe
A1		4.600	Sector cadastral:63 Teren neimprejmuit;

B. Partea II. Proprietari și acte

Inscrieri privitoare la dreptul de proprietate și alte drepturi reale		Referințe
/		
Act Administrativ nr. 70/831, din 24/07/1995 emis de CJPSDPAT NEAMȚ;		
B1	Intabulare, drept de PROPRIETATE, dobandit prin Reconstituire, cota actuala 1/1	A1
	1) CĂLUGĂRU N DRAGOMIR, LIPSĂ CNP 2) CIOBANU N ELENA, LIPSĂ CNP 3) MURARU N GHEORGHE, LIPSĂ CNP	

C. Partea III. SARCINI .

Inscrieri privind dezmembramintele dreptului de proprietate, drepturi reale de garanție și sarcini	Referințe
NU SUNT	

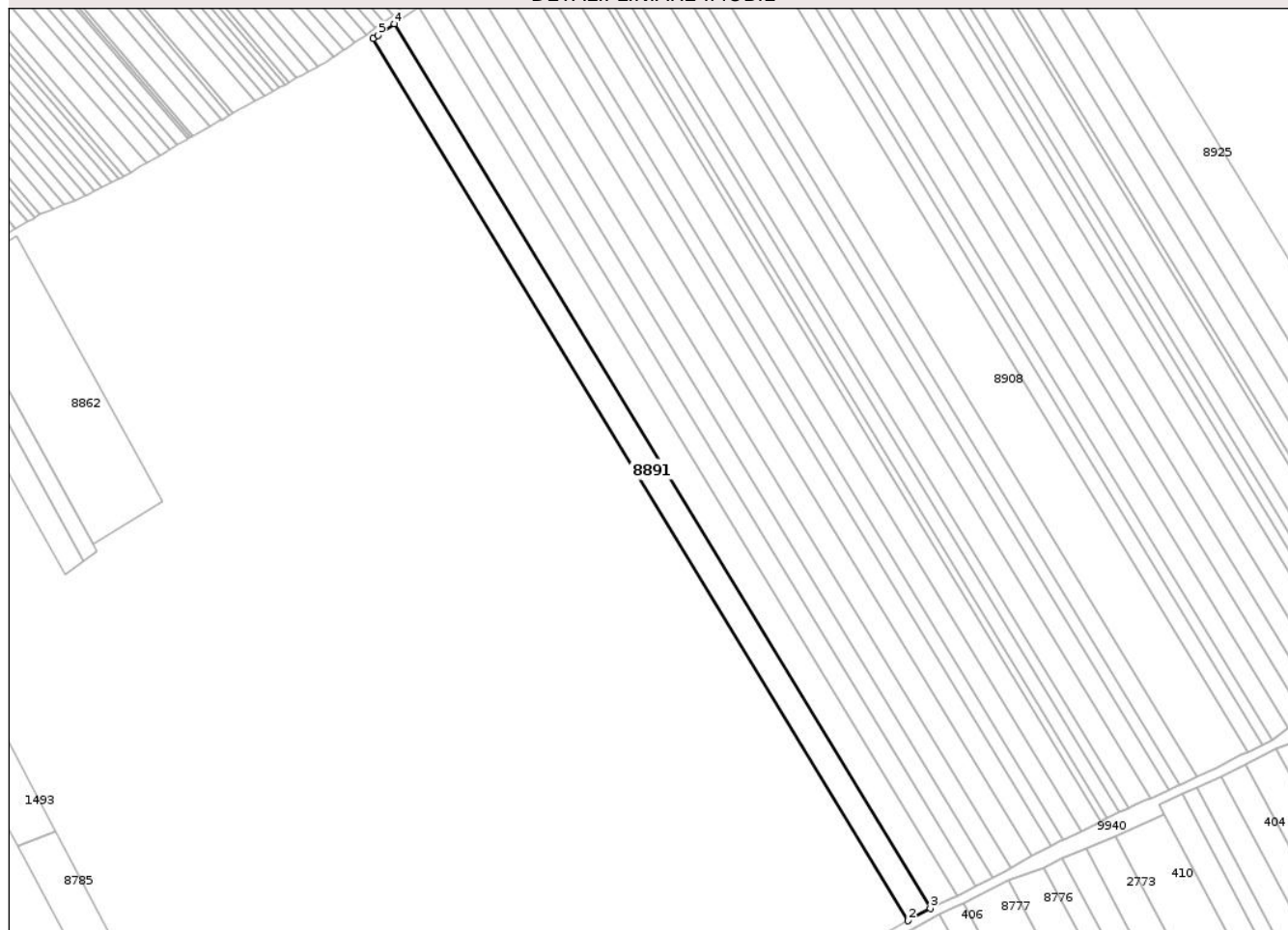
Anexa Nr. 1 La Partea I

Teren

Nr cadastral	Suprafața (mp)*	Observații / Referințe
	4.600	

* Suprafața este determinată în planul de proiecție Stereo 70.

DETALII LINIARE IMOBIL



Date referitoare la teren

Crt	Categorie folosință	Intra vilan	Suprafața (mp)	Tarla	Parcelă	Nr. topo	Observații / Referințe
1	arabil	NU	4.600	33	337/190	-	

Lungime Segmente

1) Valorile lungimilor segmentelor sunt obținute din proiecție în plan.

Punct început	X / Y	Punct sfârșit	X / Y	Lungime segment (** (m)
1	614.164,454 630.531,283	2	614.387,634 630.163,501	430.202
2	614.387,634 630.163,501	3	614.396,949 630.168,736	10.685
3	614.396,949 630.168,736	4	614.173,19 630.537,471	431.316
4	614.173,19 630.537,471	5	614.166,485 630.532,661	8.252
5	614.166,485 630.532,661	1	614.164,454 630.531,283	2.455

** Lungimile segmentelor sunt determinate în planul de proiecție Stereo 70 și sunt rotunjite la 1 milimetru.

*** Distanța dintre puncte este formată din segmente cumulate ce sunt mai mici decât valoarea 1 milimetru.

Neutilizabil în Circuitul
Civil

**DATE DESPRE IMOBILUL NR. 8895**

Oficiul de Cadastru și Publicitate Imobiliară NEAMT
Biroul de Cadastru și Publicitate Imobiliară Targu-Neamt

A. Partea I. Descrierea imobilului

TEREN Extravilan

Adresa: Jud. Neamt

Nr. Crt	Nr cadastral Nr. topografic	Suprafața* (mp)	Observații / Referințe
A1		3.600	Sector cadastral:63 Teren neimprejmuit;

B. Partea II. Proprietari și acte

Inscrieri privitoare la dreptul de proprietate și alte drepturi reale	Referințe
/	
Act Administrativ nr. 70/1024, din 29/06/1995 emis de CJPSDPAT NEAMȚ;	
B1	A1
Intabulare, drept de PROPRIETATE, dobandit prin Reconstituire, cota actuala 1/1	
1) PAȘCU C TOADER, LIPSĂ CNP 2) PAȘCU C IOAN, LIPSĂ CNP 3) BOTA S ANICA, LIPSĂ CNP 4) PAȘCU C GHEORGHE, LIPSĂ CNP 5) STROI MARIA, LIPSĂ CNP 6) PÎRLEA NATALIA ION, LIPSĂ CNP	

C. Partea III. SARCINI .

Inscrieri privind dezmembramentele dreptului de proprietate, drepturi reale de garanție și sarcini	Referințe
NU SUNT	

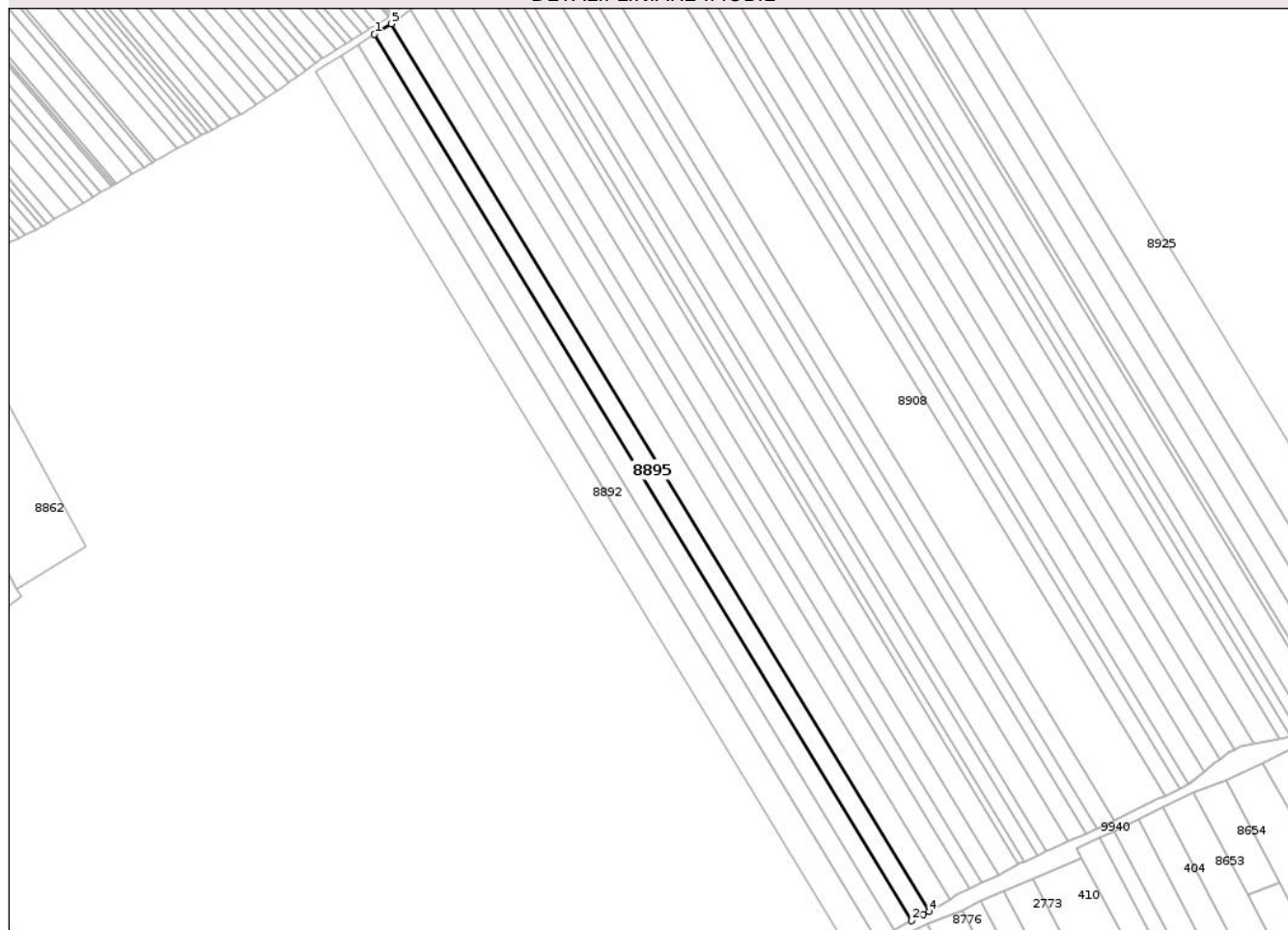
Anexa Nr. 1 La Partea I

Teren

Nr cadastral	Suprafața (mp)*	Observații / Referințe
	3.600	

* Suprafața este determinată în planul de proiecție Stereo 70.

DETALII LINIARE IMOBIL



Date referitoare la teren

Crt	Categorie folosință	Intra vilan	Suprafața (mp)	Tarla	Parcelă	Nr. topo	Observații / Referințe
1	arabil	NU	3.600	33	337/189	-	

Lungime Segmente

1) Valorile lungimilor segmentelor sunt obținute din proiecție în plan.

Punct început	X / Y	Punct sfârșit	X / Y	Lungime segment (** (m)
1	614.197,652 630.553,215	2	614.423,25 630.181,448	434.862
2	614.423,25 630.181,448	3	614.428,179 630.183,922	5.516
3	614.428,179 630.183,922	4	614.430,573 630.185,324	2.774
4	614.430,573 630.185,324	5	614.204,656 630.557,616	435.477
5	614.204,656 630.557,616	1	614.197,652 630.553,215	8.272

** Lungimile segmentelor sunt determinate în planul de proiecție Stereo 70 și sunt rotunjite la 1 milimetru.

*** Distanța dintre puncte este formată din segmente cumulate ce sunt mai mici decât valoarea 1 milimetru.

Neutilizabil în Circuitul
Civil

**DATE DESPRE IMOBILUL NR. 8897**

Oficiul de Cadastru și Publicitate Imobiliară NEAMT
Biroul de Cadastru și Publicitate Imobiliară Targu-Neamt

A. Partea I. Descrierea imobilului

TEREN Extravilan

Adresa: Jud. Neamt

Nr. Crt	Nr cadastral Nr. topografic	Suprafața* (mp)	Observații / Referințe
A1		4.000	Sector cadastral:63 Teren neimprejmuit;

B. Partea II. Proprietari și acte

Inscrieri privitoare la dreptul de proprietate și alte drepturi reale		Referințe
/		
Act Administrativ nr. 70/976, din 23/11/1995 emis de CJPSDPAT NEAMȚ;		
B1	Intabulare, drept de PROPRIETATE, dobandit prin Reconstituire, cota actuala 1/1 1) MARCU C LOGHIN , LIPSĂ CNP 2) MARCU C GHEORGHE , LIPSĂ CNP 3) SMĂU C ANICA , LIPSĂ CNP 4) ISTRATE C NATALIA , LIPSĂ CNP 5) TĂNĂSELEA C CATINCA , LIPSĂ CNP 6) CHELARIU C ELENA , LIPSĂ CNP	A1

C. Partea III. SARCINI .

Inscrieri privind dezmembramintele dreptului de proprietate, drepturi reale de garanție și sarcini	Referințe
NU SUNT	

Anexa Nr. 1 La Partea I

Teren

Nr cadastral	Suprafața (mp)*	Observații / Referințe
	4.000	

* Suprafața este determinată în planul de proiecție Stereo 70.



Date referitoare la teren

Crt	Categorie folosință	Intra vilan	Suprafața (mp)	Tarla	Parcelă	Nr. topo	Observații / Referințe
1	arabil	NU	4.000	33	337/186	-	

Lungime Segmente

1) Valorile lungimilor segmentelor sunt obținute din proiecție în plan.

Punct început	X / Y	Punct sfârșit	X / Y	Lungime segment (** (m)
1	614.212,749 630.563,732	2	614.439,282 630.190,423	436.665
2	614.439,282 630.190,423	3	614.442,186 630.192,123	3.365
3	614.442,186 630.192,123	4	614.447,351 630.194,757	5.797
4	614.447,351 630.194,757	5	614.220,04 630.569,347	438.164
5	614.220,04 630.569,347	1	614.212,749 630.563,732	9.202

** Lungimile segmentelor sunt determinate în planul de proiecție Stereo 70 și sunt rotunjite la 1 milimetru.

*** Distanța dintre puncte este formată din segmente cumulate ce sunt mai mici decât valoarea 1 milimetru.

Neutilizabil în Circuitul
Civil

