



DATE DESPRE IMOBILUL NR. 1146

Oficiul de Cadastru și Publicitate Imobiliară NEAMT
Biroul de Cadastru și Publicitate Imobiliară Targu-Neamt

A. Partea I. Descrierea imobilului

TEREN Intravilan

Adresa: Loc. Urecheni, Str Biserica Veche, Nr. 5-7A, Jud. Neamt

Nr. Crt	Nr cadastral Nr. topografic	Suprafața* (mp)	Observații / Referințe
A1	52367	17.409	Sector cadastral:51 Teren imprejmuit;

Construcții

Crt	Nr cadastral Nr. topografic	Adresa	Observații / Referințe
A1.1	52367-C1	Loc. Urecheni, Str Biserica Veche, Nr. 5-7A, Jud. Neamt	Nr. niveluri:1; S. construita la sol:279 mp; S. construita desfasurata:279 mp; Bibliotecă (P)
A1.2	52367-C2	Loc. Urecheni, Str Biserica Veche, Nr. 5-7A, Jud. Neamt	Nr. niveluri:1; S. construita la sol:73 mp; S. construita desfasurata:73 mp; Constructie anexa (P)
A1.3	52367-C3	Loc. Urecheni, Str Biserica Veche, Nr. 5-7A, Jud. Neamt	Nr. niveluri:1; S. construita la sol:565 mp; S. construita desfasurata:565 mp; Magazie (P)
A1.4	52367-C4	Loc. Urecheni, Str Biserica Veche, Nr. 5-7A, Jud. Neamt	Nr. niveluri:2; S. construita la sol:254 mp; S. construita desfasurata:508 mp; Brutarie (P+1E)

B. Partea II. Proprietari și acte

Inscrieri privitoare la dreptul de proprietate și alte drepturi reale	Referințe
7501 / 07/04/2025	
Act Notarial nr. ACT DE ALIPIRE aut. nr. 1489, din 04/04/2025 emis de BIN Teodorescu Mihaela;	
B1	Se infiinteaza cf. 52367 a imobilului cu nr. cad. 52367/Urecheni ca urmare a alipirii urmatoarelor 2 imobile:~- nr.cad.50003\cf.50003;~- nr.cad.50238\cf.50238;
	A1
Act Administrativ nr. 31, din 05/05/2009 emis de CL URECHENI (act administrativ nr. 9/23-02-2009 emis de CL URECHENI);;	
B2	Intabulare, drept de PROPRIETATE, dobandit prin Lege, cota actuala 1/1
	A1
	1) COMUNA URECHENI , CIF:999999999999999
	<i>OBSERVATII: pozitie transcrisa din CF 50003/Urecheni, inscrisa prin incheierea nr. 2198 din 01/06/2009;</i>
Act Notarial nr. Contract de vânzare aut nr. 2768, din 18/06/2021 emis de NP Teodorescu Mihaela;	
B5	Intabulare, drept de PROPRIETATE, cu titlu de drept de cumpărare, dobandit prin Conventie, cota actuala 1/1
	A1
	1) COMUNA URECHENI , CIF:2614260, domeniul public
	<i>OBSERVATII: pozitie transcrisa din CF 50238/Urecheni, inscrisa prin incheierea nr. 13923 din 18/06/2021;</i>
B6	Intabulare, drept de PROPRIETATE, cu titlu de drept de cumpărare, dobandit prin Conventie, cota actuala 1/1
	A1.4
	1) COMUNA URECHENI , CIF:2614260, domeniul public
	<i>OBSERVATII: pozitie transcrisa din CF 50238/Urecheni, inscrisa prin incheierea nr. 13923 din 18/06/2021;</i>
/	
Act Administrativ nr. 9555, din 26/11/2025 emis de PRIMĂRIA COMUNEI URECHENI;	
B10	Intabulare, drept de PROPRIETATE, dobandit prin Lege, cota actuala 1/1
	A1.1, A1.2, A1.3
	1) COMUNA URECHENI , CIF:999999999999999

C. Partea III. SARCINI .

Inscrieri privind dezmembramintele dreptului de proprietate, drepturi reale de garanție și sarcini	Referințe
NU SUNT	

Lungime Segmente

1) Valorile lungimilor segmentelor sunt obținute din proiecție în plan.

Punct început	X / Y	Punct sfârșit	X / Y	Lungime segment	Punct început	X / Y	Punct sfârșit	X / Y	Lungime segment	Punct început	X / Y	Punct sfârșit	X / Y	Lungime segment
1	616.259,411 631.624,431	2	616.252,582 631.628,375	7.886	2	616.252,582 631.628,375	3	616.246,968 631.631,709	6.529	3	616.246,968 631.631,709	4	616.209,2 631.652,01	42.878
4	616.209,2 631.652,01	5	616.205,612 631.654,14	4.173	5	616.205,612 631.654,14	6	616.183,565 631.664,891	24.529	6	616.183,565 631.664,891	7	616.174,671 631.665,623	8.924
7	616.174,671 631.665,623	8	616.166,169 631.664,22	8.617	8	616.166,169 631.664,22	9	616.156,636 631.659,49	10.642	9	616.156,636 631.659,49	10	616.155,047 631.658,139	2.086
10	616.155,047 631.658,139	11	616.152,471 631.654,364	4.57	11	616.152,471 631.654,364	12	616.148,485 631.649,199	6.524	12	616.148,485 631.649,199	13	616.148,467 631.648,204	0.995
13	616.148,467 631.648,204	14	616.158,079 631.642,704	11.074	14	616.158,079 631.642,704	15	616.148,459 631.619,157	25.437	15	616.148,459 631.619,157	16	616.163,181 631.612,499	16.157
16	616.163,181 631.612,499	17	616.155,824 631.590,96	22.761	17	616.155,824 631.590,96	18	616.132,062 631.596,563	24.414	18	616.132,062 631.596,563	19	616.119,343 631.534,477	63.375
19	616.119,343 631.534,477	20	616.128,09 631.531,034	9.4	20	616.128,09 631.531,034	21	616.138,166 631.527,02	10.847	21	616.138,166 631.527,02	22	616.160,797 631.517,381	24.598
22	616.160,797 631.517,381	23	616.182,594 631.508,097	23.692	23	616.182,594 631.508,097	24	616.195,979 631.501,487	14.928	24	616.195,979 631.501,487	25	616.199,124 631.499,826	3.556
25	616.199,124 631.499,826	26	616.209,848 631.494,161	12.128	26	616.209,848 631.494,161	27	616.236,908 631.479,599	30.729	27	616.236,908 631.479,599	28	616.245,186 631.494,042	16.647
28	616.245,186 631.494,042	29	616.259,407 631.518,679	28.447	29	616.259,407 631.518,679	30	616.262,233 631.523,248	5.373	30	616.262,233 631.523,248	31	616.280,243 631.552,369	34.24
31	616.280,243 631.552,369	32	616.284,926 631.559,94	8.903	32	616.284,926 631.559,94	33	616.268,888 631.566,582	17.359	33	616.268,888 631.566,582	34	616.249,089 631.558,772	21.283
34	616.249,089 631.558,772	35	616.246,188 631.557,934	3.019	35	616.246,188 631.557,934	36	616.242,125 631.561,212	5.22	36	616.242,125 631.561,212	37	616.223,494 631.574,721	23.013
37	616.223,494 631.574,721	38	616.215,296 631.581,388	10.567	38	616.215,296 631.581,388	39	616.214,543 631.587,552	6.21	39	616.214,543 631.587,552	40	616.225,924 631.590,708	11.811
40	616.225,924 631.590,708	41	616.229,857 631.591,697	4.056	41	616.229,857 631.591,697	42	616.233,728 631.592,701	3.999	42	616.233,728 631.592,701	43	616.245,47 631.595,613	12.098
43	616.245,47 631.595,613	44	616.248,594 631.596,38	3.216	44	616.248,594 631.596,38	45	616.262,208 631.599,815	14.041	45	616.262,208 631.599,815	46	616.274,6 631.604,408	13.216
46	616.274,6 631.604,408	47	616.279,863 631.604,806	5.278	47	616.279,863 631.604,806	48	616.280,55 631.612,225	7.451	48	616.280,55 631.612,225	49	616.274,33 631.615,322	6.948
49	616.274,33 631.615,322	1	616.259,411 631.624,431	17.48										

** Lungimile segmentelor sunt determinate în planul de proiecție Stereo 70 și sunt rotunjite la 1 milimetru.

*** Distanța dintre puncte este formată din segmente cumulate ce sunt mai mici decât valoarea 1 milimetru.

**DATE DESPRE IMOBILUL NR. 2802**

Oficiul de Cadastru și Publicitate Imobiliară NEAMT
Biroul de Cadastru și Publicitate Imobiliară Targu-Neamt

A. Partea I. Descrierea imobilului

TEREN Intravilan

Adresa: Loc. Urecheni, Str Biserica Veche, Nr. 15, Jud. Neamt

Nr. Crt	Nr cadastral Nr. topografic	Suprafața* (mp)	Observații / Referințe
A1		2.560	Sector cadastral:51 Teren neimprejmuit;

Construcții

Crt	Nr cadastral Nr. topografic	Adresa	Observații / Referințe
A1.1		Loc. Urecheni, Str Biserica Veche, Nr. 15, Jud. Neamt	Nr. niveluri:1; S. construita la sol:86 mp; S. construita desfasurata:86 mp; CASĂ DE LOCUIT, EXTINDERE CONSTRUCȚIE

B. Partea II. Proprietari și acte

Inscrieri privitoare la dreptul de proprietate și alte drepturi reale		Referințe
/		
Hotarare Judecatoreasca nr. SC NR.241, din 02/03/2018 emis de JUDECĂTORIA TÂRGU NEAMȚ (DC NR. 1043/11.07.2019, EMIS DE TRIBUNALUL NEAMȚ, ADEV NR.9555/26.11.2025, ELIBERATĂ DE PRIMĂRIA COMUNEI URECHENI.);		
B1	Intabulare, drept de PROPRIETATE, dobandit prin Hotarare Judecatoreasca, cota actuala 1/1 1) TÂNĂSELEA M IOLANDA LOREDANA	A1, A1.1

C. Partea III. SARCINI

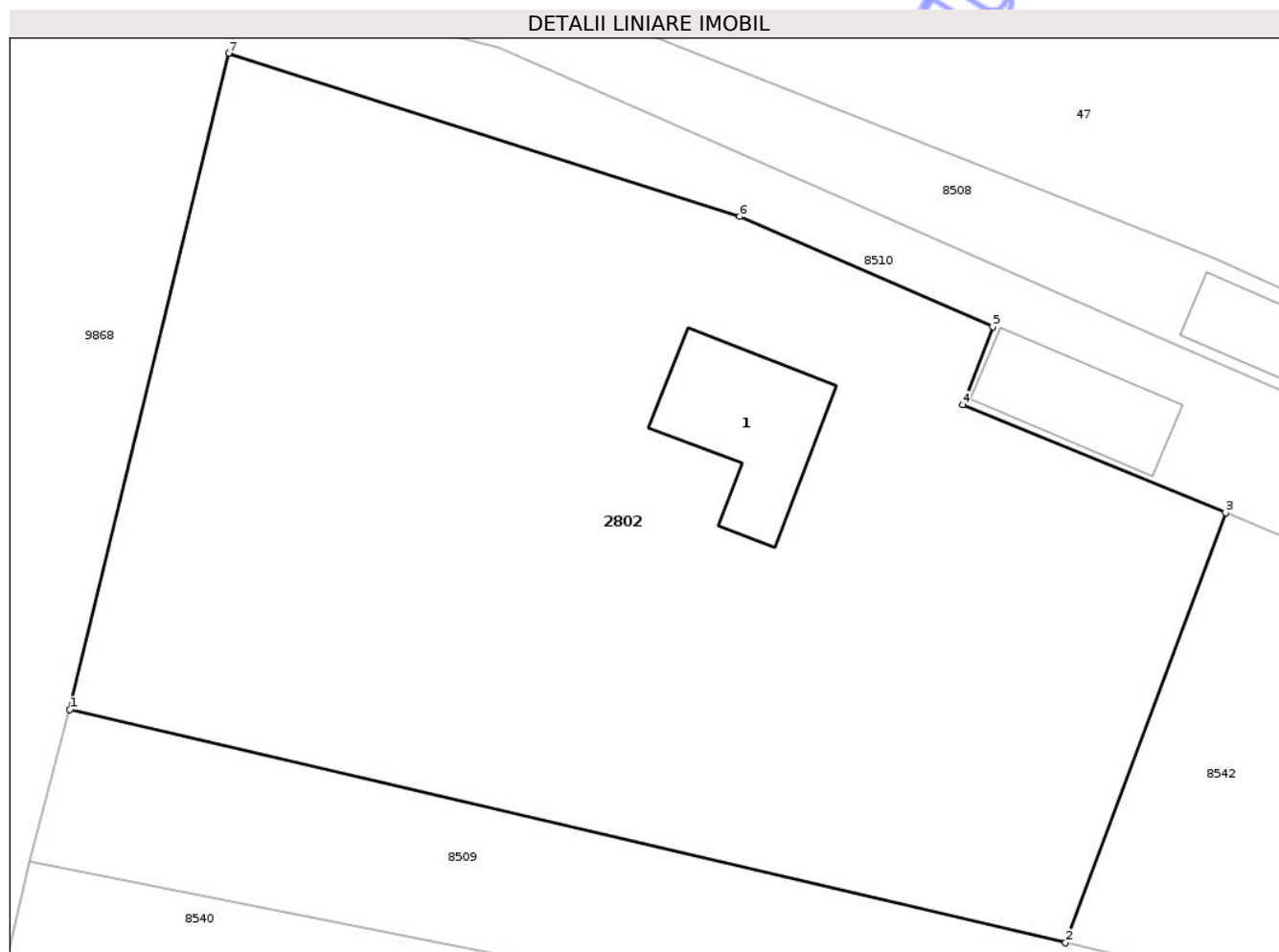
Inscrieri privind dezmembramintele dreptului de proprietate, drepturi reale de garanție și sarcini		Referințe
/		
Hotarare Judecatoreasca nr. SC NR.241, din 02/03/2018 emis de JUDECĂTORIA TÂRGU NEAMȚ (DC NR. 1043/11.07.2019, EMIS DE TRIBUNALUL NEAMȚ);		
C1	Intabulare, drept de IPOTECA LEGALA, Valoare:515.9 LEICU TITLUL DE SULTĂ, ÎN FAVOAREA LOTULUI NR.1 1) SAMSON M MARIANA, LIPSĂ CNP	A1, A1.1

Anexa Nr. 1 La Partea I

Teren

Nr cadastral	Suprafața (mp)*	Observații / Referințe
	2.560	

* Suprafața este determinată în planul de proiecție Stereo 70.



Date referitoare la teren

Crt	Categorie folosință	Intra vilan	Suprafața (mp)	Tarla	Parcelă	Nr. topo	Observații / Referințe
1	curți constructii	DA	150	15	459	-	
2	arabil	DA	2.410	15	459	-	

Date referitoare la construcții

Crt	Număr	Destinație construcție	Supraf. (mp)	Situație juridică	Observații / Referințe
A1.1		construcții de locuințe	Din acte: 71 Masurata: 86	Cu acte	Nr. niveluri:1; S. construita la sol:86 mp; S. construita desfasurata:86 mp; CASĂ DE LOCUIT, EXTINDERE CONSTRUCȚIE

Lungime Segmente

1) Valorile lungimilor segmentelor sunt obținute din proiecție în plan.

Punct început	X / Y	Punct sfârșit	X / Y	Lungime segment (** (m)
1	616.088,619 631.403,502	2	616.152,053 631.388,663	65.147
2	616.152,053 631.388,663	3	616.162,241 631.416,043	29.214

Punct început	X / Y	Punct sfârșit	X / Y	Lungime segment (** (m)
3	616.162,241 631.416,043	4	616.145,5 631.422,928	18.101
4	616.145,5 631.422,928	5	616.147,415 631.427,886	5.315
5	616.147,415 631.427,886	6	616.131,272 631.434,89	17.597
6	616.131,272 631.434,89	7	616.098,729 631.445,293	34.166
7	616.098,729 631.445,293	1	616.088,619 631.403,502	42.996

** Lungimile segmentelor sunt determinate în planul de proiecție Stereo 70 și sunt rotunjite la 1 milimetru.

*** Distanța dintre puncte este formată din segmente cumulate ce sunt mai mici decât valoarea 1 milimetru.

Neutilizabil în Circuitul Civil



DATE DESPRE IMOBILUL NR. 2840

Oficiul de Cadastru și Publicitate Imobiliară NEAMT
Biroul de Cadastru și Publicitate Imobiliară Targu-Neamt

A. Partea I. Descrierea imobilului

TEREN Intravilan

Adresa: Loc. Urecheni, Str Bisericii, Nr. 4, Jud. Neamt

Nr. Crt	Nr cadastral Nr. topografic	Suprafața* (mp)	Observații / Referințe
A1		Din acte: 700 Masurata: 630	Sector cadastral:51 Teren imprejmuit;

Construcții

Crt	Nr cadastral Nr. topografic	Adresa	Observații / Referințe
A1.1		Loc. Urecheni, Str Bisericii, Nr. 4, Jud. Neamt	Nr. niveluri:1; S. construita la sol:115 mp; S. construita desfasurata:115 mp; CASĂ DE LOCUIT
A1.2		Loc. Urecheni, Str Bisericii, Nr. 4, Jud. Neamt	Nr. niveluri:1; S. construita la sol:81 mp; S. construita desfasurata:81 mp; CONSTRUCȚIE ANEXĂ

B. Partea II. Proprietari și acte

Inscrieri privitoare la dreptul de proprietate și alte drepturi reale		Referințe
/		
Act Notarial nr. CVC NR.10958, din 18/06/1993 emis de BNP BĂLAN DORINA;		
B1	Intabulare, drept de PROPRIETATE, dobandit prin Conventie, cota actuala 1/1 1) COBUZ D NECULAI, LIPSĂ CNP 2) COBUZ DOINA, LIPSĂ CNP	A1
Act Administrativ nr. 9555, din 26/11/2025 emis de PRIMĂRIA COMUNEI URECHENI;		
B2	Intabulare, drept de PROPRIETATE, dobandit prin Lege, cota actuala 1/1 1) COBUZ D NECULAI, LIPSĂ CNP 2) COBUZ DOINA, LIPSĂ CNP	A1.1, A1.2

C. Partea III. SARCINI .

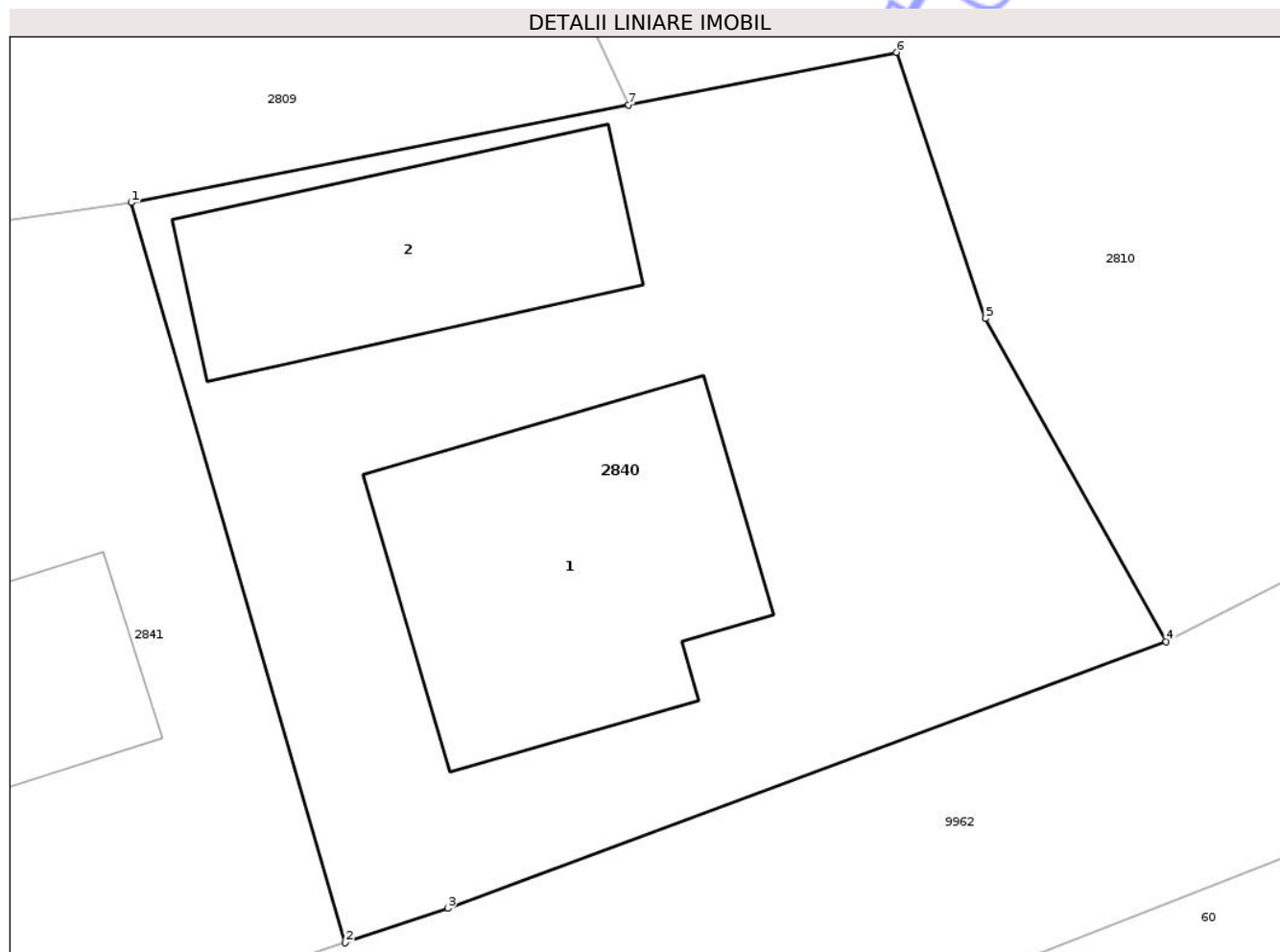
Inscrieri privind dezmembramintele dreptului de proprietate, drepturi reale de garanție și sarcini	Referințe
NU SUNT	

Anexa Nr. 1 La Partea I

Teren

Nr cadastral	Suprafața (mp)*	Observații / Referințe
	Din acte: 700 Masurata: 630	

* Suprafața este determinată în planul de proiecție Stereo 70.



Date referitoare la teren

Crt	Categorie folosință	Intra vilan	Suprafața (mp)	Tarla	Parcelă	Nr. topo	Observații / Referințe
1	curți constructii	DA	630	15	461/A/1	-	

Date referitoare la construcții

Crt	Număr	Destinație construcție	Supraf. (mp)	Situație juridică	Observații / Referințe
A1.1		construcții de locuințe	115	Cu acte	Nr. niveluri:1; S. construita la sol:115 mp; S. construita desfasurata:115 mp; CASĂ DE LOCUIT
A1.2		construcții anexa	81	Cu acte	Nr. niveluri:1; S. construita la sol:81 mp; S. construita desfasurata:81 mp; CONSTRUCȚIE ANEXĂ

Lungime Segmente

1) Valorile lungimilor segmentelor sunt obținute din proiecție în plan.

Punct început	X / Y	Punct sfârșit	X / Y	Lungime segment (** (m)
1	616.245,665 631.337,017	2	616.252,754 631.312,484	25.537
2	616.252,754 631.312,484	3	616.256,165 631.313,621	3.596

Punct început	X / Y	Punct sfârșit	X / Y	Lungime segment (** (m)
3	616.256,165 631.313,621	4	616.279,973 631.322,465	25.398
4	616.279,973 631.322,465	5	616.273,986 631.333,178	12.272
5	616.273,986 631.333,178	6	616.271,03 631.341,999	9.303
6	616.271,03 631.341,999	7	616.262,157 631.340,256	9.042
7	616.262,157 631.340,256	1	616.245,665 631.337,017	16.807

** Lungimile segmentelor sunt determinate în planul de proiecție Stereo 70 și sunt rotunjite la 1 milimetru.

*** Distanța dintre puncte este formată din segmente cumulate ce sunt mai mici decât valoarea 1 milimetru.

Neutilizabil în Circuitul Civil

**DATE DESPRE IMOBILUL NR. 338**

Oficiul de Cadastru și Publicitate Imobiliară NEAMT
Biroul de Cadastru și Publicitate Imobiliară Targu-Neamt

A. Partea I. Descrierea imobilului

TEREN Intravilan

Nr. CF vechi:428
Nr. cadastral vechi:512

Adresa: Loc. Urecheni, Str Bisericii, Nr. 8, Jud. Neamt

Nr. Crt	Nr cadastral Nr. topografic	Suprafața* (mp)	Observații / Referințe
A1	50619	3.435	Sector cadastral:51 Teren imprejmuit;

Construcții

Crt	Nr cadastral Nr. topografic	Adresa	Observații / Referințe
A1.1	50619-C1	Loc. Urecheni, Str Bisericii, Nr. 8, Jud. Neamt	Nr. niveluri:1; S. construita la sol:136 mp; S. construita desfasurata:136 mp; CASĂ DE LOCUIT
A1.3	50619-C3	Loc. Urecheni, Str Bisericii, Nr. 8, Jud. Neamt	Nr. niveluri:1; S. construita la sol:82 mp; S. construita desfasurata:82 mp; CONSTRUCȚIE ANEXĂ

B. Partea II. Proprietari și acte

Inscrieri privitoare la dreptul de proprietate și alte drepturi reale		Referințe
5104 / 04/09/2008		
Act Notarial nr. 1744, din 29/08/2008 emis de BNP Doina Galatanu;		
B1	Intabulare, drept de PROPRIETATE, dobandit prin Conventie, cota actuala 1/1 1) OLTEANU DORA VASILICA <i>OBSERVATII: (provenita din conversia CF 428)</i>	A1, A1.1
/		
Act Administrativ nr. 9555, din 26/11/2025 emis de PRIMĂRIA COMUNEI URECHENI;		
B3	Intabulare, drept de PROPRIETATE, dobandit prin Lege, cota actuala 1/1 1) OLTEANU DORA VASILICA	A1.3

C. Partea III. SARCINI

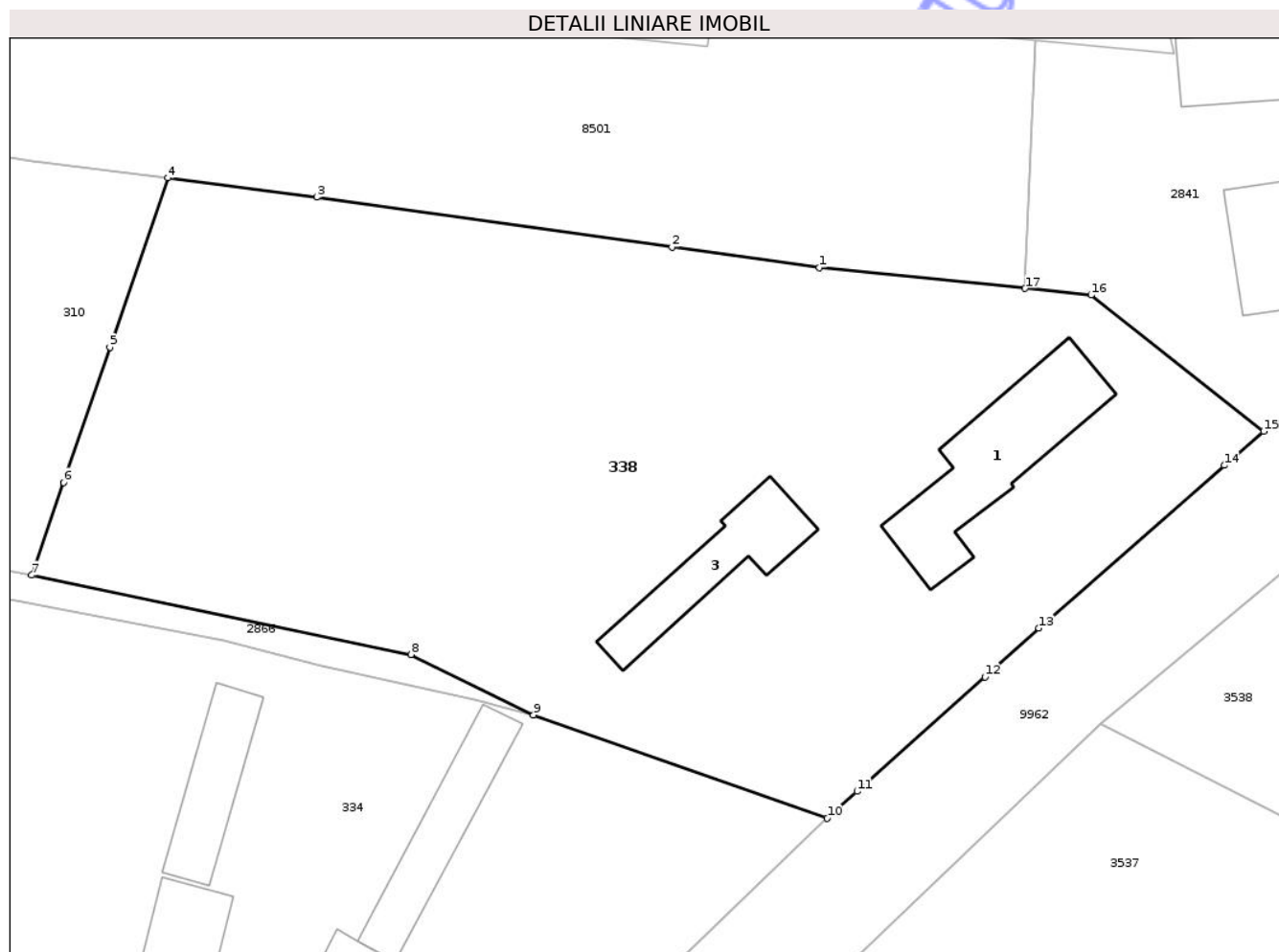
Inscrieri privind dezmembramintele dreptului de proprietate, drepturi reale de garanție și sarcini		Referințe
5104 / 04/09/2008		
Act Notarial nr. 1744, din 29/08/2008 emis de BNP Doina Galatanu;		
C1	Intabulare, drept de UZUFRACT VIAGER, dobandit prin Conventie, cota actuala 1/1, cota initiala 1/1 1) PASTRAVANU TOADER 2) PASTRAVANU MARIA , soti, LIPSĂ CNP <i>OBSERVATII: (provenita din conversia CF 428)</i>	A1, A1.1

Anexa Nr. 1 La Partea I

Teren

Nr cadastral	Suprafața (mp)*	Observații / Referințe
50619	3.435	

* Suprafața este determinată în planul de proiecție Stereo 70.



Date referitoare la teren

Crt	Categorie folosință	Intra vilan	Suprafața (mp)	Tarla	Parcelă	Nr. topo	Observații / Referințe
1	curți constructii	DA	1.816	15	463/1,2,3	-	
2	arabil	DA	1.233	15	463/1,2,3	-	
3	livada	DA	386	15	463/1,2,3	-	

Date referitoare la construcții

Crt	Număr	Destinație construcție	Supraf. (mp)	Situație juridică	Observații / Referințe
A1.1	50619-C1	construcții de locuințe	136	Cu acte	Nr. niveluri:1; S. construita la sol:136 mp; S. construita desfasurata:136 mp; CASĂ DE LOCUIT
A1.3	50619-C3	construcții anexa	82	Cu acte	Nr. niveluri:1; S. construita la sol:82 mp; S. construita desfasurata:82 mp; CONSTRUCȚIE ANEXĂ

Lungime Segmente

1) Valorile lungimilor segmentelor sunt obținute din proiecție în plan.

Punct început	X / Y	Punct sfârșit	X / Y	Lungime segment (** (m)
---------------	-------	---------------	-------	-------------------------

Punct început	X / Y	Punct sfârșit	X / Y	Lungime segment (** (m)
1	616.195,683 631.314,428	2	616.183,205 631.316,177	12.6
2	616.183,205 631.316,177	3	616.153,12 631.320,395	30.379
3	616.153,12 631.320,395	4	616.140,504 631.322,007	12.719
4	616.140,504 631.322,007	5	616.135,591 631.307,682	15.144
5	616.135,591 631.307,682	6	616.131,671 631.296,25	12.085
6	616.131,671 631.296,25	7	616.128,975 631.288,388	8.311
7	616.128,975 631.288,388	8	616.161,101 631.281,683	32.818
8	616.161,101 631.281,683	9	616.171,47 631.276,568	11.562
9	616.171,47 631.276,568	10	616.196,341 631.267,845	26.356
10	616.196,341 631.267,845	11	616.198,879 631.270,099	3.394
11	616.198,879 631.270,099	12	616.209,692 631.279,798	14.525
12	616.209,692 631.279,798	13	616.214,277 631.283,91	6.159
13	616.214,277 631.283,91	14	616.229,969 631.297,688	20.882
14	616.229,969 631.297,688	15	616.233,31 631.300,566	4.41
15	616.233,31 631.300,566	16	616.218,703 631.312,101	18.612
16	616.218,703 631.312,101	17	616.213,104 631.312,667	5.628
17	616.213,104 631.312,667	1	616.195,683 631.314,428	17.51

** Lungimile segmentelor sunt determinate în planul de proiecție Stereo 70 și sunt rotunjite la 1 milimetru.

*** Distanța dintre puncte este formată din segmente cumulate ce sunt mai mici decât valoarea 1 milimetru.

**DATE DESPRE IMOBILUL NR. 8510**

Oficiul de Cadastru și Publicitate Imobiliară NEAMT
Biroul de Cadastru și Publicitate Imobiliară Targu-Neamt

A. Partea I. Descrierea imobilului

TEREN Intravilan

Adresa: Loc. Urecheni, Str Biserica Veche, Nr. 15, Jud. Neamt

Nr. Crt	Nr cadastral Nr. topografic	Suprafața* (mp)	Observații / Referințe
A1		720	Sector cadastral:51 Teren neimprejmuit;

Construcții

Crt	Nr cadastral Nr. topografic	Adresa	Observații / Referințe
A1.1		Loc. Urecheni, Str Biserica Veche, Nr. 15, Jud. Neamt	Nr. niveluri:1; S. construita la sol:62 mp; S. construita desfasurata:62 mp; CONSTRUCȚIE ANEXĂ, EXTINDERE CONSTRUCȚIE
A1.2		Loc. Urecheni, Str Biserica Veche, Nr. 15, Jud. Neamt	Nr. niveluri:1; S. construita la sol:148 mp; S. construita desfasurata:148 mp; CONSTRUCȚIE ANEXĂ, EXTINDERE CONSTRUCȚIE

B. Partea II. Proprietari și acte

Inscrieri privitoare la dreptul de proprietate și alte drepturi reale		Referințe
/		
Hotarare Judecatoreasca nr. SC NR.241, din 02/03/2018 emis de JUDECĂTORIA TÂRGU NEAMȚ (DC NR. 1043/11.07.2019, EMIS DE TRIBUNALUL NEAMȚ, ADEV NR.9555/26.11.2025, ELIBERATĂ DE PRIMĂRIA COMUNEI URECHENI);		
B1	Intabulare, drept de PROPRIETATE, dobandit prin Hotarare Judecatoreasca, cota actuala 1/1 1) SAMSON M MARIANA, LIPSĂ CNP	A1, A1.1, A1.2

C. Partea III. SARCINI .

Inscrieri privind dezmembramintele dreptului de proprietate, drepturi reale de garanție și sarcini	Referințe
NU SUNT	

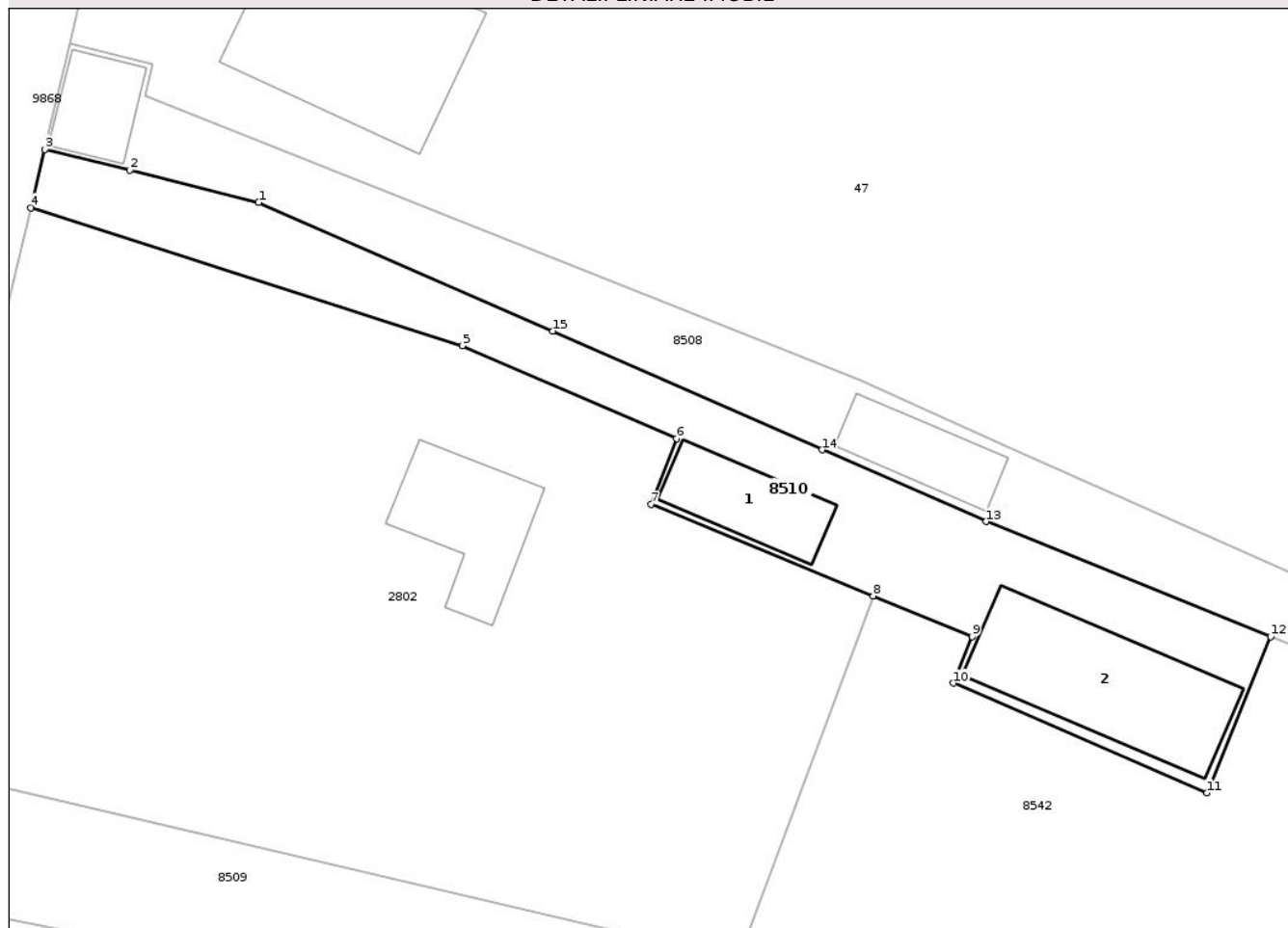
Anexa Nr. 1 La Partea I

Teren

Nr cadastral	Suprafața (mp)*	Observații / Referințe
	720	

* Suprafața este determinată în planul de proiecție Stereo 70.

DETALII LINIARE IMOBIL



Date referitoare la teren

Crt	Categorie folosință	Intra vilan	Suprafața (mp)	Tarla	Parcelă	Nr. topo	Observații / Referințe
1	curți constructii	DA	210	15	459	-	
2	arabil	DA	510	15	459	-	

Date referitoare la construcții

Crt	Număr	Destinație construcție	Supraf. (mp)	Situație juridică	Observații / Referințe
A1.1		construcții anexa	Din acte: 40 Masurata: 62	Cu acte	Nr. niveluri:1; S. construita la sol:62 mp; S. construita desfasurata:62 mp; CONSTRUCȚIE ANEXĂ, EXTINDERE CONSTRUCȚIE
A1.2		construcții anexa	Din acte: 122 Masurata: 148	Cu acte	Nr. niveluri:1; S. construita la sol:148 mp; S. construita desfasurata:148 mp; CONSTRUCȚIE ANEXĂ, EXTINDERE CONSTRUCȚIE

Lungime Segmente

1) Valorile lungimilor segmentelor sunt obținute din proiecție în plan.

Punct început	X / Y	Punct sfârșit	X / Y	Lungime segment (** (m)
1	616.115,902 631.445,684	2	616.106,205 631.448,126	10.0

Punct început	X / Y	Punct sfârşit	X / Y	Lungime segment (** (m)
2	616.106,205 631.448,126	3	616.099,79 631.449,678	6.6
3	616.099,79 631.449,678	4	616.098,729 631.445,293	4.512
4	616.098,729 631.445,293	5	616.131,272 631.434,89	34.166
5	616.131,272 631.434,89	6	616.147,415 631.427,886	17.597
6	616.147,415 631.427,886	7	616.145,5 631.422,928	5.315
7	616.145,5 631.422,928	8	616.162,241 631.416,043	18.101
8	616.162,241 631.416,043	9	616.169,699 631.412,975	8.065
9	616.169,699 631.412,975	10	616.168,305 631.409,459	3.783
10	616.168,305 631.409,459	11	616.187,4 631.401,184	20.811
11	616.187,4 631.401,184	12	616.192,22 631.412,971	12.734
12	616.192,22 631.412,971	13	616.170,778 631.421,64	23.128
13	616.170,778 631.421,64	14	616.158,394 631.427,044	13.513
14	616.158,394 631.427,044	15	616.138,081 631.436,001	22.2
15	616.138,081 631.436,001	1	616.115,902 631.445,684	24.2

** Lungimile segmentelor sunt determinate în planul de proiecție Stereo 70 și sunt rotunjite la 1 milimetru.

*** Distanța dintre puncte este formată din segmente cumulate ce sunt mai mici decât valoarea 1 milimetru.



DATE DESPRE IMOBILUL NR. 3913

Oficiul de Cadastru și Publicitate Imobiliară NEAMT
Biroul de Cadastru și Publicitate Imobiliară Targu-Neamt

A. Partea I. Descrierea imobilului

TEREN Intravilan

Adresa: Loc. Urecheni, Str Biserica Veche, Jud. Neamt

Nr. Crt	Nr cadastral Nr. topografic	Suprafața* (mp)	Observații / Referințe
A1		1.766	Sector cadastral:51 Teren neimprejmuit;

B. Partea II. Proprietari și acte

Inscrieri privitoare la dreptul de proprietate și alte drepturi reale	Referințe
/	
Act Administrativ nr. 9555, din 26/11/2025 emis de COMUNA URECHENI;	
B1	Inscrierea posesiei, drept de PROPRIETATE, dobandit prin Lege, cota actuala 1/1
	1) NEIDENTIFICAT NEIDENTIFICAT, PROPRIETAR NEIDENTIFICAT
Act Normativ nr. 7, din 13/03/1996 emis de PARLAMENTUL ROMÂNIEI (ART.13);	
B2	Se notează mențiunea de proprietar neidentificat.

C. Partea III. SARCINI .

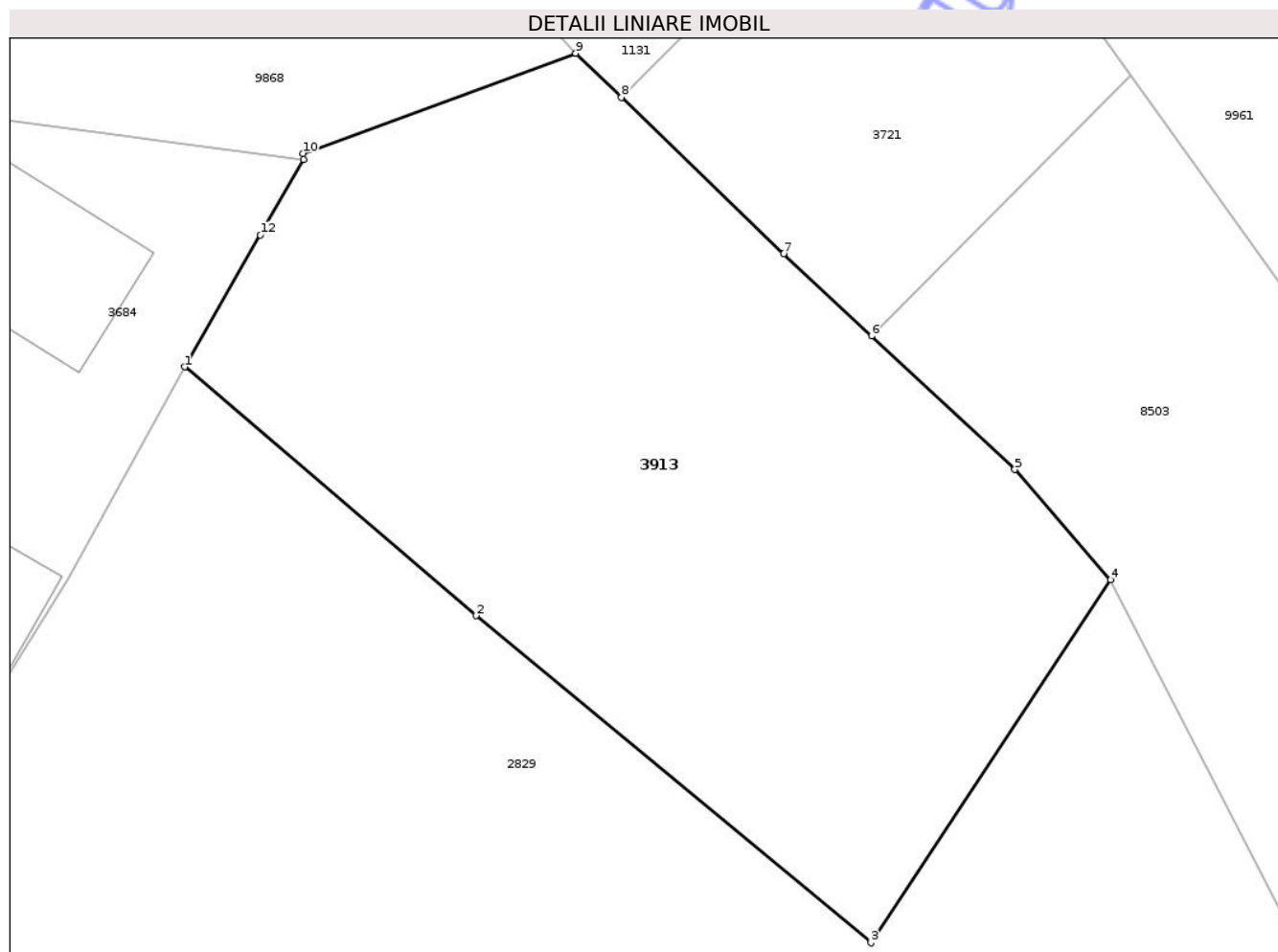
Inscrieri privind dezmembramintele dreptului de proprietate, drepturi reale de garanție și sarcini	Referințe
NU SUNT	

Anexa Nr. 1 La Partea I

Teren

Nr cadastral	Suprafața (mp)*	Observații / Referințe
	1.766	

* Suprafața este determinată în planul de proiecție Stereo 70.



Date referitoare la teren

Crt	Categorie folosință	Intra vilan	Suprafața (mp)	Tarla	Parcelă	Nr. topo	Observații / Referințe
1	curți constructii	DA	1.766	15	450	-	

Lungime Segmente

1) Valorile lungimilor segmentelor sunt obținute din proiecție în plan.

Punct început	X / Y	Punct sfârșit	X / Y	Lungime segment (** (m)
1	616.301,357 631.587,958	2	616.320,542 631.571,604	25.209
2	616.320,542 631.571,604	3	616.346,526 631.550,091	33.734
3	616.346,526 631.550,091	4	616.362,297 631.573,957	28.606
4	616.362,297 631.573,957	5	616.355,984 631.581,213	9.618
5	616.355,984 631.581,213	6	616.346,557 631.589,994	12.883

Punct început	X / Y	Punct sfârșit	X / Y	Lungime segment (** (m)
6	616.346,557 631.589,994	7	616.340,764 631.595,39	7.917
7	616.340,764 631.595,39	8	616.330,105 631.605,678	14.814
8	616.330,105 631.605,678	9	616.327,093 631.608,585	4.186
9	616.327,093 631.608,585	10	616.309,146 631.602,005	19.115
10	616.309,146 631.602,005	11	616.309,189 631.601,595	0.412
11	616.309,189 631.601,595	12	616.306,348 631.596,624	5.726
12	616.306,348 631.596,624	1	616.301,357 631.587,958	10.0

** Lungimile segmentelor sunt determinate în planul de proiecție Stereo 70 și sunt rotunjite la 1 milimetru.

*** Distanța dintre puncte este formată din segmente cumulate ce sunt mai mici decât valoarea 1 milimetru.

Neutilizabil în Circuitul Civil

**DATE DESPRE IMOBILUL NR. 47**

Oficiul de Cadastru și Publicitate Imobiliară NEAMT
Biroul de Cadastru și Publicitate Imobiliară Targu-Neamt

A. Partea I. Descrierea imobilului

TEREN Intravilan

Nr. CF vechi:35
Nr. cadastral vechi:62

Adresa: Loc. Urecheni, Str Biserica Veche, Nr. 13, Jud. Neamt

Nr. Crt	Nr cadastral Nr. topografic	Suprafața* (mp)	Observații / Referințe
A1	50252	6.760	Sector cadastral:51 Teren neimprejmuit;

Construcții

Crt	Nr cadastral Nr. topografic	Adresa	Observații / Referințe
A1.1	50252-C1	Loc. Urecheni, Str Biserica Veche, Nr. 13, Jud. Neamt	Nr. niveluri:1; S. construita la sol:195 mp; S. construita desfasurata:195 mp; CASĂ DE LOCUIT
A1.2	50252-C2	Loc. Urecheni, Str Biserica Veche, Nr. 13, Jud. Neamt	Nr. niveluri:1; S. construita la sol:71 mp; S. construita desfasurata:71 mp; CONSTRUCȚIE ANEXĂ

B. Partea II. Proprietari și acte

Inscrieri privitoare la dreptul de proprietate și alte drepturi reale		Referințe
958 / 02/07/2001		
Act Notarial nr. 1036, din 29/06/2001 emis de BNP Teodorescu Haralambie;		
B1	Intabulare, drept de PROPRIETATE, dobandit prin Conventie, cota actuala 1/1 1) BORDEIANU I IONEL ILIE 2) BORDEIANU M MIHAELA, soti <i>OBSERVATII: (provenita din conversia CF 35)</i>	A1
/		
Act Administrativ nr. 9555, din 26/11/2025 emis de PRIMĂRIA COMUNEI URECHENI;		
B2	Intabulare, drept de PROPRIETATE, dobandit prin Lege, cota actuala 1/1 1) BORDEIANU I IONEL ILIE 2) BORDEIANU M MIHAELA, soti	A1.1, A1.2

C. Partea III. SARCINI .

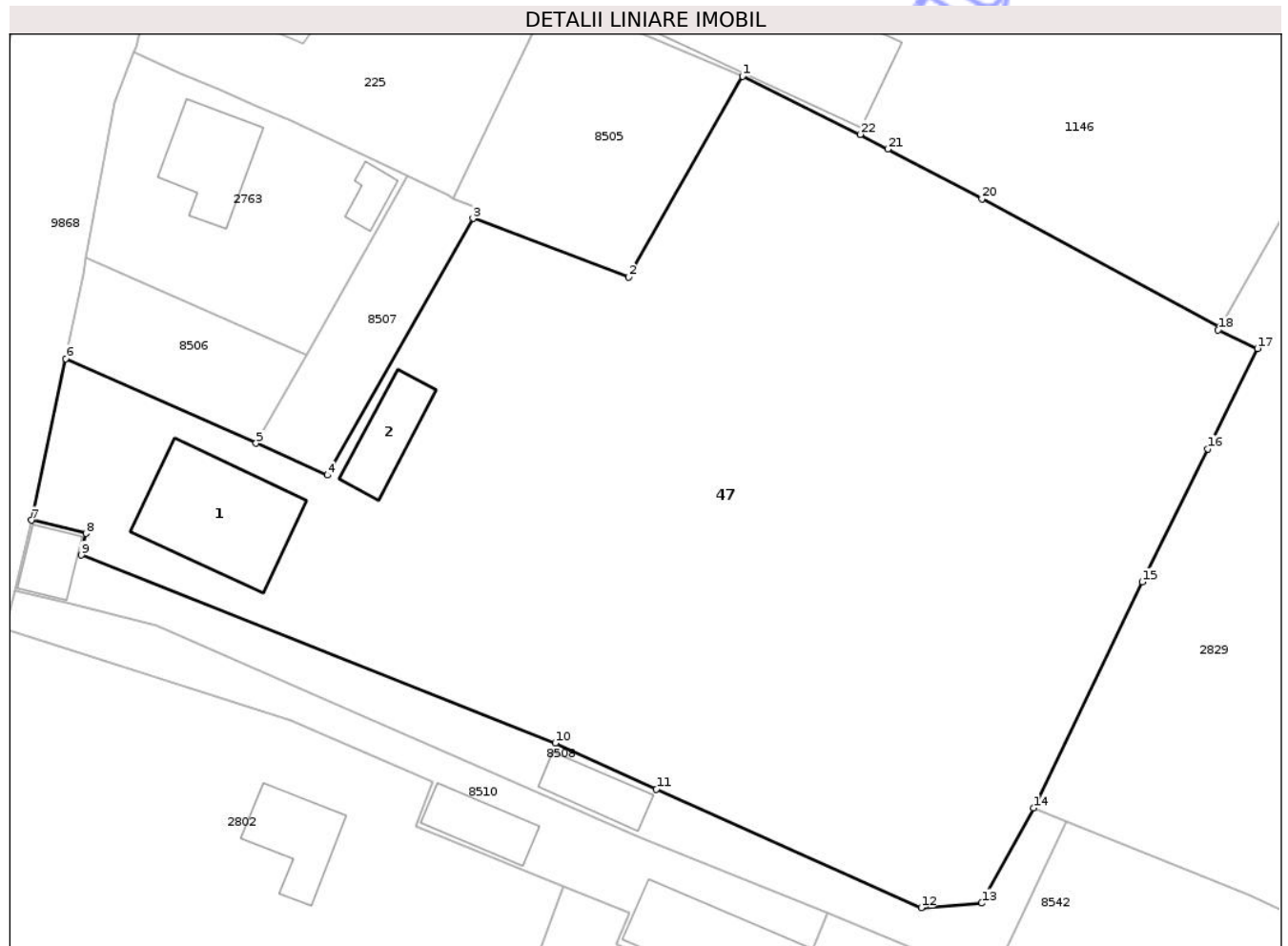
Inscrieri privind dezmembramintele dreptului de proprietate, drepturi reale de garanție și sarcini	Referințe
NU SUNT	

Anexa Nr. 1 La Partea I

Teren

Nr cadastral	Suprafața (mp)*	Observații / Referințe
50252	6.760	

* Suprafața este determinată în planul de proiecție Stereo 70.



Date referitoare la teren

Crt	Categorie folosință	Intra vilan	Suprafața (mp)	Tarla	Parcelă	Nr. topo	Observații / Referințe
1	curți constructii	DA	195	15	457/1	-	
2	arabil	DA	6.565	15	457/1	-	

Date referitoare la construcții

Crt	Număr	Destinație construcție	Supraf. (mp)	Situație juridică	Observații / Referințe
A1.1	50252-C1	construcții de locuințe	195	Cu acte	Nr. niveluri:1; S. construita la sol:195 mp; S. construita desfasurata:195 mp; CASĂ DE LOCUIT
A1.2	50252-C2	construcții anexa	71	Cu acte	Nr. niveluri:1; S. construita la sol:71 mp; S. construita desfasurata:71 mp; CONSTRUCȚIE ANEXĂ

Lungime Segmente

1) Valorile lungimilor segmentelor sunt obținute din proiecție în plan.

Punct început	X / Y	Punct sfârșit	X / Y	Lungime segment (** (m)
1	616.182,594 631.508,097	2	616.169,624 631.485,274	26.251

Punct început	X / Y	Punct sfârșit	X / Y	Lungime segment (** (m)
2	616.169,624 631.485,274	3	616.151,932 631.491,939	18.906

Punct început	X / Y	Punct sfârșit	X / Y	Lungime segment (** (m)
3	616.151,932 631.491,939	4	616.135,392 631.462,78	33.523
5	616.127,265 631.466,391	6	616.105,607 631.476,013	23.7
7	616.101,701 631.457,659	8	616.107,885 631.456,146	6.366
9	616.107,361 631.453,683	10	616.161,301 631.432,336	58.01
11	616.172,806 631.427,103	12	616.202,93 631.413,604	33.011
13	616.209,819 631.414,136	14	616.215,703 631.424,961	12.321
15	616.228,073 631.450,645	16	616.235,542 631.465,753	16.854
17	616.241,199 631.477,165	18	616.236,724 631.479,278	4.949
19	616.236,908 631.479,599	20	616.209,848 631.494,161	30.729
21	616.199,124 631.499,826	22	616.195,979 631.501,487	3.556

Punct început	X / Y	Punct sfârșit	X / Y	Lungime segment (** (m)
4	616.135,392 631.462,78	5	616.127,265 631.466,391	8.893
6	616.105,607 631.476,013	7	616.101,701 631.457,659	18.765
8	616.107,885 631.456,146	9	616.107,361 631.453,683	2.518
10	616.161,301 631.432,336	11	616.172,806 631.427,103	12.638
12	616.202,93 631.413,604	13	616.209,819 631.414,136	6.909
14	616.215,703 631.424,961	15	616.228,073 631.450,645	28.508
16	616.235,542 631.465,753	17	616.241,199 631.477,165	12.737
18	616.236,724 631.479,278	19	616.236,908 631.479,599	0.37
20	616.209,848 631.494,161	21	616.199,124 631.499,826	12.128
22	616.195,979 631.501,487	1	616.182,594 631.508,097	14.928

** Lungimile segmentelor sunt determinate în planul de proiecție Stereo 70 și sunt rotunjite la 1 milimetru.

*** Distanța dintre puncte este formată din segmente cumulate ce sunt mai mici decât valoarea 1 milimetru.

**DATE DESPRE IMOBILUL NR. 54**

Oficiul de Cadastru și Publicitate Imobiliară NEAMT
Biroul de Cadastru și Publicitate Imobiliară Targu-Neamt

A. Partea I. Descrierea imobilului

TEREN Intravilan

Nr. CF vechi:297
Nr. cadastral vechi:355/1

Adresa: Loc. Urecheni, Str Principală, Nr. 30, Jud. Neamt

Nr. Crt	Nr cadastral Nr. topografic	Suprafața* (mp)	Observații / Referințe
A1	50506	Din acte: 36 Masurata: 37	Sector cadastral:51 Teren neimprejmuit;

Construcții

Crt	Nr cadastral Nr. topografic	Adresa	Observații / Referințe
A1.1	50506-C1	Loc. Urecheni, Str Principală, Nr. 30, Jud. Neamt	Nr. niveluri:1; S. construita la sol:37 mp; S. construita desfasurata:37 mp; C1- constructie in suprafata construita la sol reala de 36,88 mp

B. Partea II. Proprietari și acte

Inscrieri privitoare la dreptul de proprietate și alte drepturi reale	Referințe
2059 / 02/06/2006	
Act Administrativ nr. 0760 seria M12, din 12/12/2005 emis de Ministerul Telecomunicatiilor (Ministerul Telecomunicatiilor si tehnologiei informatiei, proces verbal de predare primire incheiat intre Cons. Loc. Urecheni si Directia Regionala de Posta Iasi);	
B1	A1, A1.1
Intabulare, drept de PROPRIETATE, dobandit prin Conventie, cota actuala 1/1	
1) COMPANIA NATIONALA POSTA ROMANA SA , CIF:9999999999999999	
OBSERVATII: (provenita din conversia CF 297)	

C. Partea III. SARCINI .

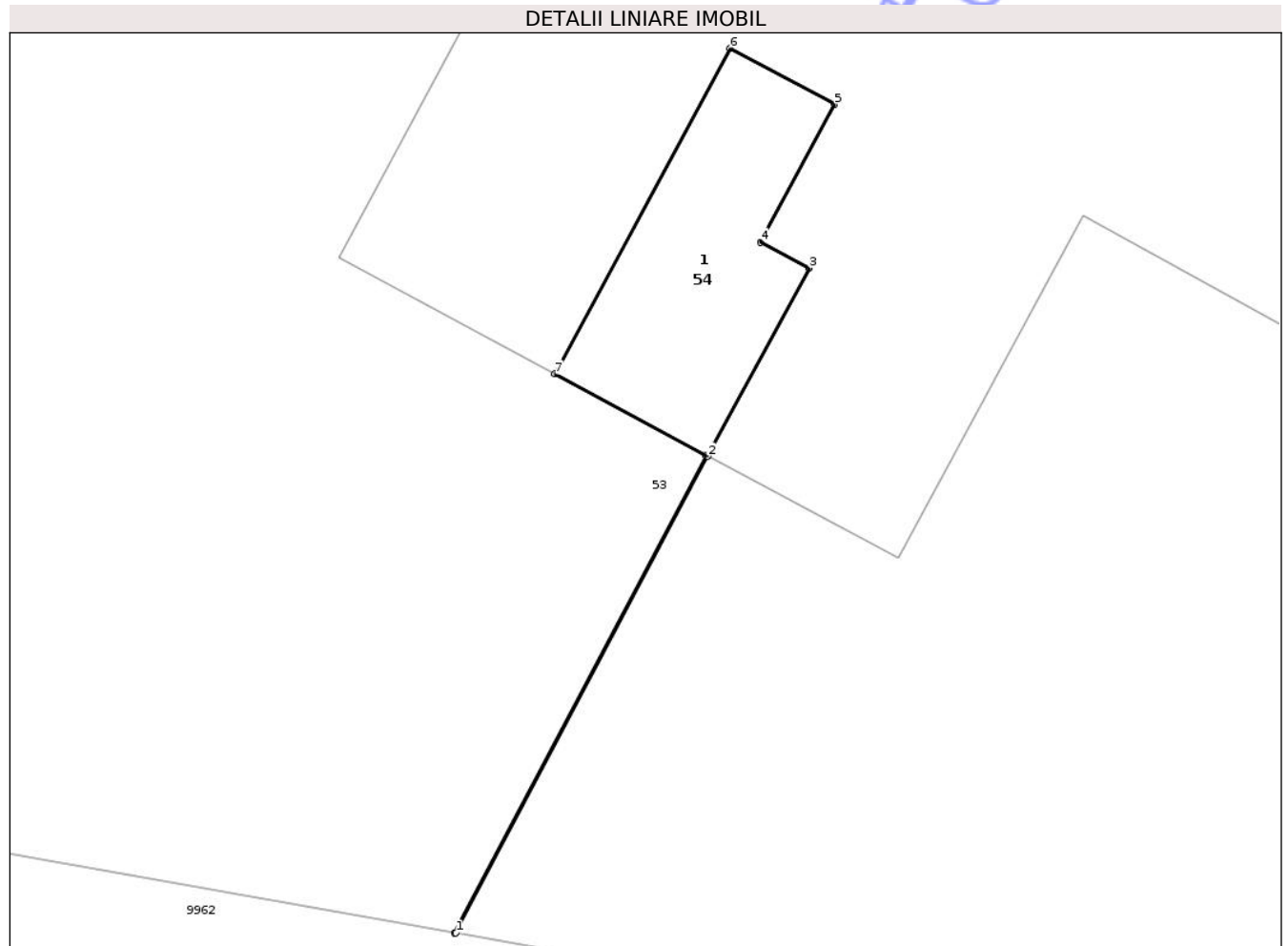
Inscrieri privind dezmembramintele dreptului de proprietate, drepturi reale de garanție și sarcini	Referințe
NU SUNT	

Anexa Nr. 1 La Partea I

Teren

Nr cadastral	Suprafața (mp)*	Observații / Referințe
50506	Din acte: 36 Masurata: 37	

* Suprafața este determinată în planul de proiecție Stereo 70.



Date referitoare la teren

Crt	Categorie folosință	Intra vilan	Suprafața (mp)	Tarla	Parcelă	Nr. topo	Observații / Referințe
1	curți constructii	DA	37	15	455	-	

Date referitoare la construcții

Crt	Număr	Destinație construcție	Supraf. (mp)	Situație juridică	Observații / Referințe
A1.1	50506-C1	construcții administrative și social culturale	37	Cu acte	Nr. niveluri:1; S. construita la sol:37 mp; S. construita desfasurata:37 mp; C1- constructie in suprafata construita la sol reala de 36,88 mp

Lungime Segmente

1) Valorile lungimilor segmentelor sunt obținute din proiecție în plan.

Punct început	X / Y	Punct sfârșit	X / Y	Lungime segment (** (m)
1	616.381,582 631.402,471	2	616.388,061 631.414,734	13.869
2	616.388,061 631.414,734	3	616.390,673 631.419,571	5.496

Punct început	X / Y	Punct sfârșit	X / Y	Lungime segment (** (m)
3	616.390,673 631.419,571	4	616.389,423 631.420,243	1.419
4	616.389,423 631.420,243	5	616.391,327 631.423,784	4.02
5	616.391,327 631.423,784	6	616.388,636 631.425,231	3.055
6	616.388,636 631.425,231	7	616.384,129 631.416,85	9.516
7	616.384,129 631.416,85	8	616.388,017 631.414,758	4.415
8	616.388,017 631.414,758	9	616.381,539 631.402,479	13.883
9	616.381,539 631.402,479	1	616.381,582 631.402,471	0.044

** Lungimile segmentelor sunt determinate în planul de proiecție Stereo 70 și sunt rotunjite la 1 milimetru.

*** Distanța dintre puncte este formată din segmente cumulate ce sunt mai mici decât valoarea 1 milimetru.

Neutilizabil în Circuitul Civil

**DATE DESPRE IMOBILUL NR. 8503**

Oficiul de Cadastru și Publicitate Imobiliară NEAMT
Biroul de Cadastru și Publicitate Imobiliară Targu-Neamt

A. Partea I. Descrierea imobilului

TEREN Intravilan

Adresa: Loc. Urecheni, Str Principală, Jud. Neamt

Nr. Crt	Nr cadastral Nr. topografic	Suprafața* (mp)	Observații / Referințe
A1		2.365	Sector cadastral:51 Teren neimprejmuit;

B. Partea II. Proprietari și acte

Inscrieri privitoare la dreptul de proprietate și alte drepturi reale	Referințe
/	
Act Administrativ nr. 8546, din 09/11/2009 emis de CJPSDPAT NEAMȚ;	
B1	A1
Intabulare, drept de PROPRIETATE, dobandit prin Reconstituire, cota actuala 1/1	
1) PAROHIA ADORMIREA MAICII DOMNULUI URECHENI, CIF:9999999999999	

C. Partea III. SARCINI .

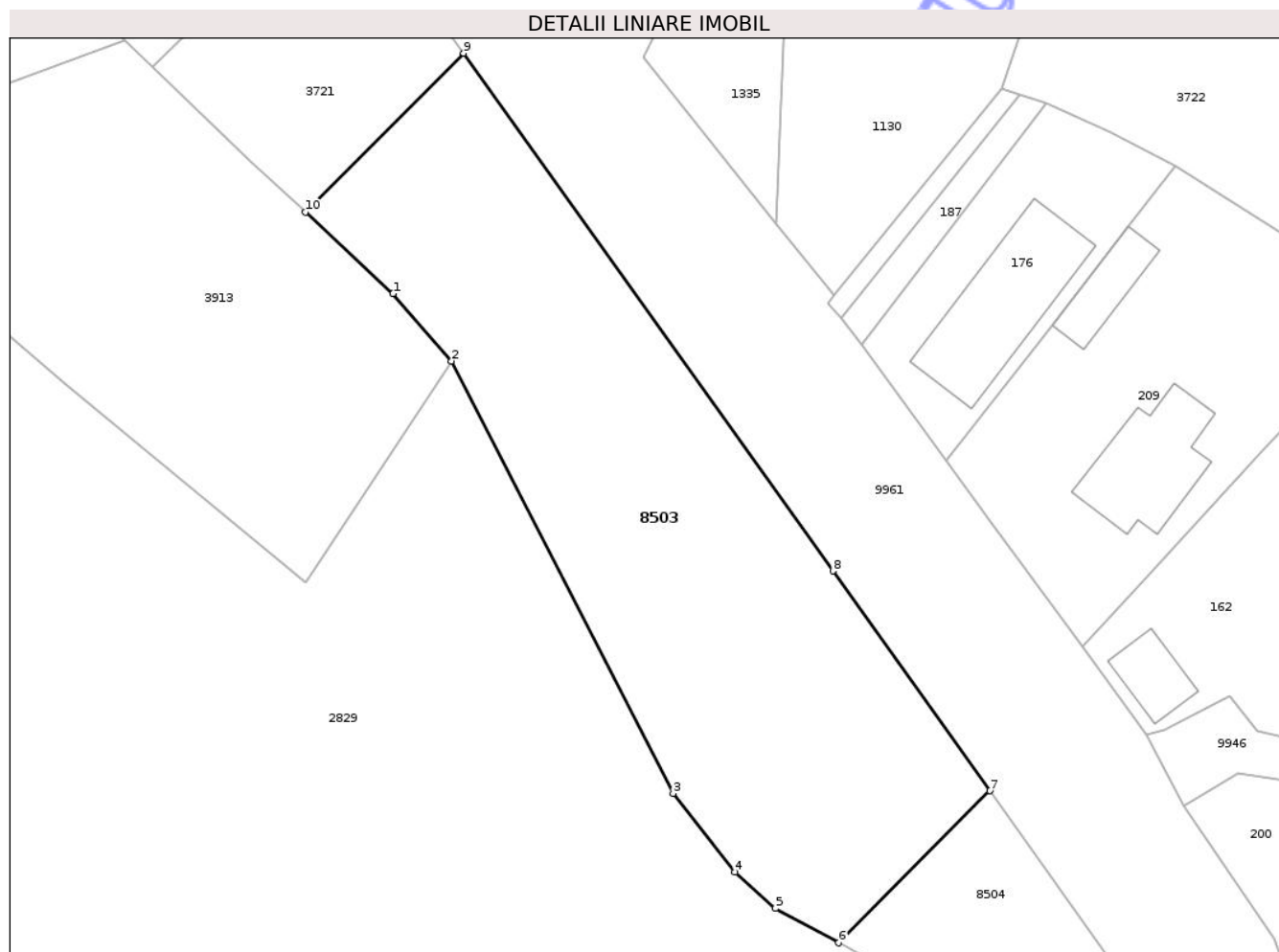
Inscrieri privind dezmembramintele dreptului de proprietate, drepturi reale de garanție și sarcini	Referințe
NU SUNT	

Anexa Nr. 1 La Partea I

Teren

Nr cadastral	Suprafața (mp)*	Observații / Referințe
	2.365	

* Suprafața este determinată în planul de proiecție Stereo 70.



Date referitoare la teren

Crt	Categorie folosință	Intra vilan	Suprafața (mp)	Tarla	Parcelă	Nr. topo	Observații / Referințe
1	faneata	DA	1.781	15	451/1	-	
2	pasune	DA	584	15	451/9	-	

Lungime Segmente

1) Valorile lungimilor segmentelor sunt obținute din proiecție în plan.

Punct început	X / Y	Punct sfârșit	X / Y	Lungime segment (** (m)
1	616.355,984 631.581,213	2	616.362,297 631.573,957	9.618
2	616.362,297 631.573,957	3	616.386,212 631.527,332	52.401
3	616.386,212 631.527,332	4	616.392,877 631.518,842	10.793
4	616.392,877 631.518,842	5	616.397,266 631.514,942	5.871

Punct început	X / Y	Punct sfârșit	X / Y	Lungime segment (** (m)
5	616.397,266 631.514,942	6	616.404,079 631.511,222	7.762
6	616.404,079 631.511,222	7	616.420,392 631.527,611	23.124
7	616.420,392 631.527,611	8	616.403,474 631.551,31	29.118
8	616.403,474 631.551,31	9	616.363,621 631.607,138	68.593
9	616.363,621 631.607,138	10	616.346,557 631.589,994	24.188
10	616.346,557 631.589,994	1	616.355,984 631.581,213	12.883

** Lungimile segmentelor sunt determinate în planul de proiecție Stereo 70 și sunt rotunjite la 1 milimetru.

*** Distanța dintre puncte este formată din segmente cumulate ce sunt mai mici decât valoarea 1 milimetru.

Neutilizabil în Circuitul Civil

**DATE DESPRE IMOBILUL NR. 8508**

Oficiul de Cadastru și Publicitate Imobiliară NEAMT
Biroul de Cadastru și Publicitate Imobiliară Targu-Neamt

A. Partea I. Descrierea imobilului

TEREN Intravilan

Adresa: Loc. Urecheni, Str Biserica Veche, Nr. 15, Jud. Neamt

Nr. Crt	Nr cadastral Nr. topografic	Suprafața* (mp)	Observații / Referințe
A1		720	Sector cadastral:51 Teren neimprejmuit;

Construcții

Crt	Nr cadastral Nr. topografic	Adresa	Observații / Referințe
A1.1		Loc. Urecheni, Str Biserica Veche, Nr. 15, Jud. Neamt	Nr. niveluri:1; S. construita la sol:54 mp; S. construita desfasurata:54 mp; CONSTRUCTIE ANEXĂ
A1.2		Loc. Urecheni, Str Biserica Veche, Nr. 15, Jud. Neamt	Nr. niveluri:1; S. construita la sol:43 mp; S. construita desfasurata:43 mp; CONSTRUCTIE ANEXĂ

B. Partea II. Proprietari și acte

Inscrieri privitoare la dreptul de proprietate și alte drepturi reale		Referințe
/		
Hotarare Judecatoreasca nr. SC NR.241, din 02/03/2018 emis de JUDECĂTORIA TÂRGU NEAMȚ (DC NR. 1043/11.07.2016, EMIS DE TRIBUNALUL NEAMȚ);		
B1	Intabulare, drept de PROPRIETATE, dobandit prin Hotarare Judecatoreasca, cota actuala 1/1 1) BORDEIANU M MIHAELA , LIPSĂ CNP	A1, A1.1, A1.2

C. Partea III. SARCINI

Inscrieri privind dezmembramintele dreptului de proprietate, drepturi reale de garanție și sarcini		Referințe
/		
Hotarare Judecatoreasca nr. SC NR.241, din 02/03/2018 emis de JUDECĂTORIA TÂRGU NEAMȚ (DC NR. 1043/11.07.2016, EMIS DE TRIBUNALUL NEAMȚ);		
C1	Intabulare, drept de IPOTECĂ LEGALA, Valoare:1208.4 LEICU TITLUL DE SULTĂ, ÎN FAVOAREA LOTULUI NR.1 1) SAMSON M MARIANA , LIPSĂ CNP	A1, A1.1, A1.2

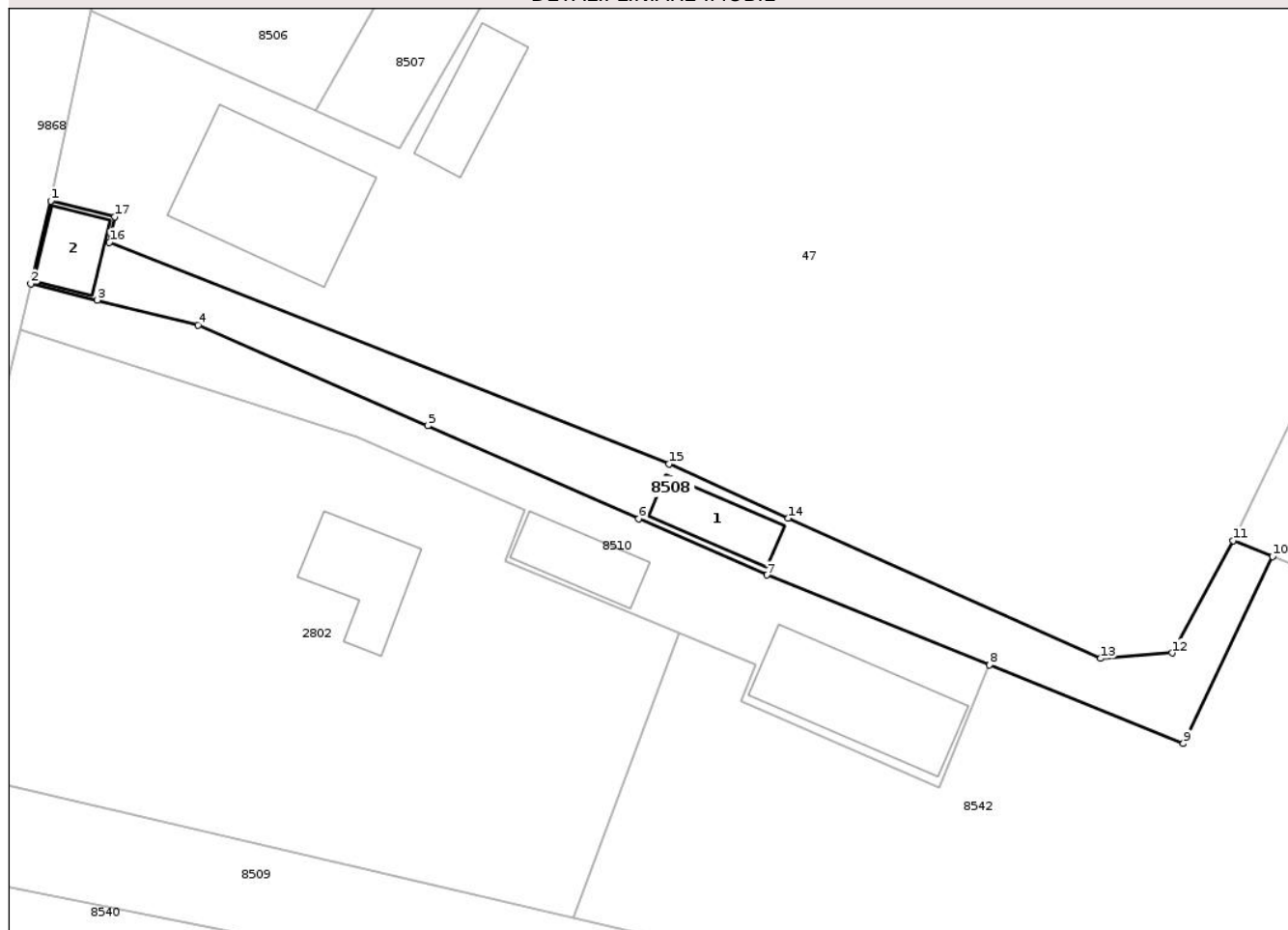
Anexa Nr. 1 La Partea I

Teren

Nr cadastral	Suprafața (mp)*	Observații / Referințe
	720	

* Suprafața este determinată în planul de proiecție Stereo 70.

DETALII LINIARE IMOBIL



Date referitoare la teren

Crt	Categorie folosință	Intra vilan	Suprafața (mp)	Tarla	Parcelă	Nr. topo	Observații / Referințe
1	curți construcții	DA	460	15	459	-	
2	arabil	DA	260	15	459	-	

Date referitoare la construcții

Crt	Număr	Destinație construcție	Supraf. (mp)	Situație juridică	Observații / Referințe
A1.1		construcții de locuințe	54	Cu acte	Nr. niveluri:1; S. construita la sol:54 mp; S. construita desfasurata:54 mp; CONSTRUCȚIE ANEXĂ
A1.2		construcții anexa	43	Cu acte	Nr. niveluri:1; S. construita la sol:43 mp; S. construita desfasurata:43 mp; CONSTRUCȚIE ANEXĂ

Lungime Segmente

1) Valorile lungimilor segmentelor sunt obținute din proiecție în plan.

Punct început	X / Y	Punct sfârșit	X / Y	Lungime segment (** (m)
1	616.101,701 631.457,659	2	616.099,79 631.449,678	8.206

Punct început	X / Y	Punct sfârșit	X / Y	Lungime segment (** (m)
2	616.099,79 631.449,678	3	616.106,205 631.448,126	6.6
3	616.106,205 631.448,126	4	616.115,902 631.445,684	10.0
4	616.115,902 631.445,684	5	616.138,081 631.436,001	24.2
5	616.138,081 631.436,001	6	616.158,394 631.427,044	22.2
6	616.158,394 631.427,044	7	616.170,778 631.421,64	13.513
7	616.170,778 631.421,64	8	616.192,22 631.412,971	23.128
8	616.192,22 631.412,971	9	616.210,916 631.405,412	20.166
9	616.210,916 631.405,412	10	616.219,517 631.423,411	19.948
10	616.219,517 631.423,411	11	616.215,703 631.424,961	4.117
11	616.215,703 631.424,961	12	616.209,819 631.414,136	12.321
12	616.209,819 631.414,136	13	616.202,93 631.413,604	6.909
13	616.202,93 631.413,604	14	616.172,806 631.427,103	33.011
14	616.172,806 631.427,103	15	616.161,301 631.432,336	12.638
15	616.161,301 631.432,336	16	616.107,361 631.453,683	58.01
16	616.107,361 631.453,683	17	616.107,885 631.456,146	2.518
17	616.107,885 631.456,146	1	616.101,701 631.457,659	6.366

** Lungimile segmentelor sunt determinate în planul de proiecție Stereo 70 și sunt rotunjite la 1 milimetru.

*** Distanța dintre puncte este formată din segmente cumulate ce sunt mai mici decât valoarea 1 milimetru.



DATE DESPRE IMOBILUL NR. 8542

Oficiul de Cadastru și Publicitate Imobiliară NEAMT
Biroul de Cadastru și Publicitate Imobiliară Targu-Neamt

A. Partea I. Descrierea imobilului

TEREN Intravilan

Adresa: Loc. Urecheni, Jud. Neamt

Nr. Crt	Nr cadastral Nr. topografic	Suprafața* (mp)	Observații / Referințe
A1		3.528	Sector cadastral:51 Teren neimprejmuit;

B. Partea II. Proprietari și acte

Inscrieri privitoare la dreptul de proprietate și alte drepturi reale	Referințe
/	
Act Administrativ nr. 9555, din 26/11/2025 emis de COMUNA URECHENI;	
B1	Inscrierea posesiei, drept de PROPRIETATE, dobandit prin Lege, cota actuala 1/1
	1) NEIDENTIFICAT NEIDENTIFICAT, PROPRIETAR NEIDENTIFICAT
Act Normativ nr. 7, din 13/03/1996 emis de PARLAMENTUL ROMÂNIEI (ART.13);	
B2	Se notează mențiunea de proprietar neidentificat.

C. Partea III. SARCINI .

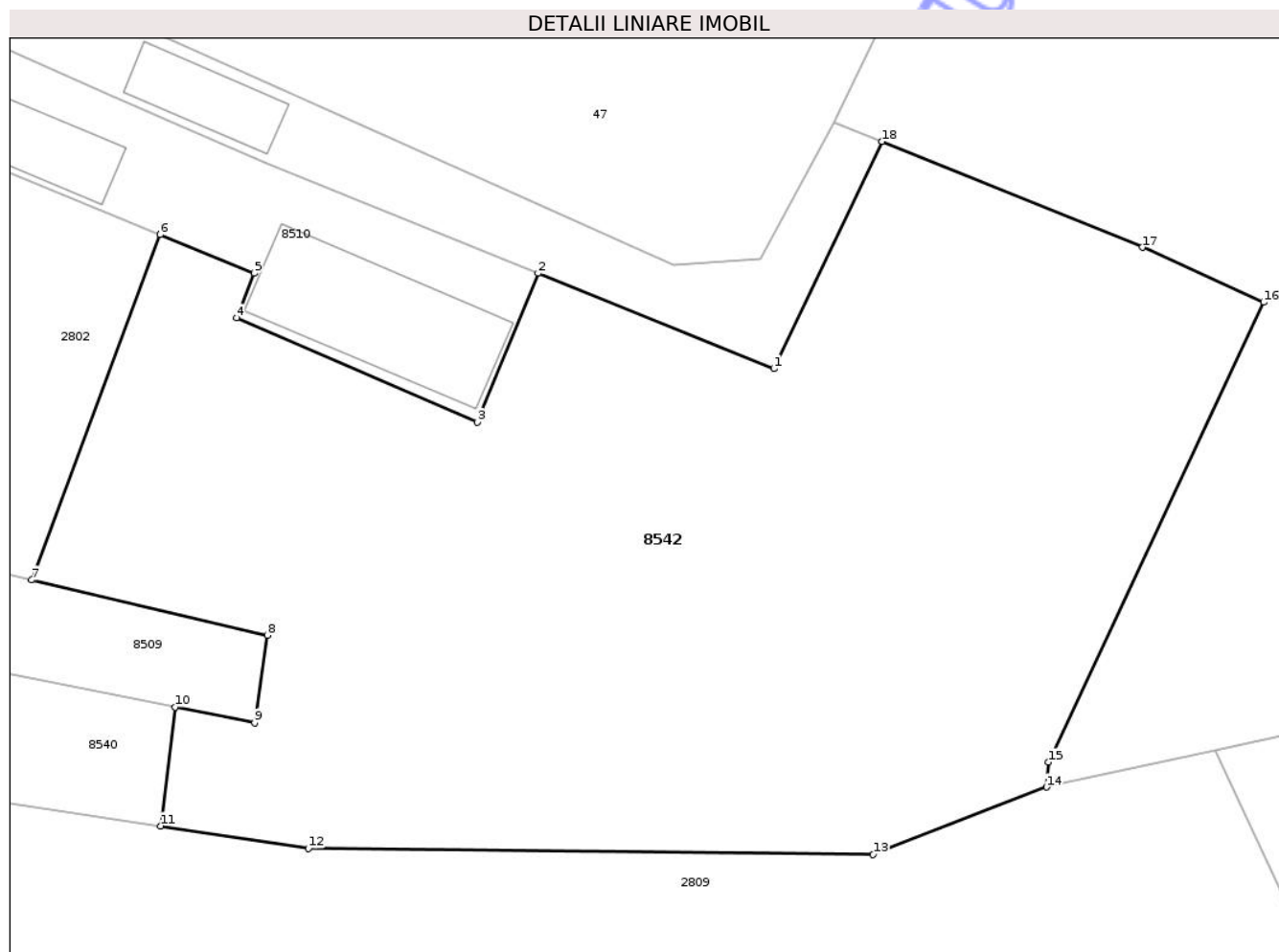
Inscrieri privind dezmembramintele dreptului de proprietate, drepturi reale de garanție și sarcini	Referințe
NU SUNT	

Anexa Nr. 1 La Partea I

Teren

Nr cadastral	Suprafața (mp)*	Observații / Referințe
	3.528	

* Suprafața este determinată în planul de proiecție Stereo 70.



Date referitoare la teren

Crt	Categorie folosință	Intra vilan	Suprafața (mp)	Tarla	Parcelă	Nr. topo	Observații / Referințe
1	faneata	DA	3.528	15	458	-	

Lungime Segmente

1) Valorile lungimilor segmentelor sunt obținute din proiecție în plan.

Punct început	X / Y	Punct sfârșit	X / Y	Lungime segment (** (m)
1	616.210,916 631.405,412	2	616.192,22 631.412,971	20.166
2	616.192,22 631.412,971	3	616.187,4 631.401,184	12.734
3	616.187,4 631.401,184	4	616.168,305 631.409,459	20.811
4	616.168,305 631.409,459	5	616.169,699 631.412,975	3.783
5	616.169,699 631.412,975	6	616.162,241 631.416,043	8.065

Punct început	X / Y	Punct sfârșit	X / Y	Lungime segment (** (m)
6	616.162,241 631.416,043	7	616.152,053 631.388,663	29.214
7	616.152,053 631.388,663	8	616.170,74 631.384,291	19.192
8	616.170,74 631.384,291	9	616.169,739 631.377,349	7.014
9	616.169,739 631.377,349	10	616.163,418 631.378,594	6.442
10	616.163,418 631.378,594	11	616.162,287 631.369,18	9.482
11	616.162,287 631.369,18	12	616.174,005 631.367,401	11.852
12	616.174,005 631.367,401	13	616.218,807 631.366,917	44.805
13	616.218,807 631.366,917	14	616.232,559 631.372,244	14.748
14	616.232,559 631.372,244	15	616.232,726 631.374,227	1.99
15	616.232,726 631.374,227	16	616.249,781 631.410,676	40.242
16	616.249,781 631.410,676	17	616.240,142 631.415,033	10.578
17	616.240,142 631.415,033	18	616.219,517 631.423,411	22.261
18	616.219,517 631.423,411	1	616.210,916 631.405,412	19.948

** Lungimile segmentelor sunt determinate în planul de proiecție Stereo 70 și sunt rotunjite la 1 milimetru.

*** Distanța dintre puncte este formată din segmente cumulate ce sunt mai mici decât valoarea 1 milimetru.

**DATE DESPRE IMOBILUL NR. 1266**

Oficiul de Cadastru și Publicitate Imobiliară NEAMT
Biroul de Cadastru și Publicitate Imobiliară Targu-Neamt

A. Partea I. Descrierea imobilului

TEREN Intravilan

Nr. CF vechi:232
Nr. cadastral vechi:234

Adresa: Loc. Urecheni, Str Biserica Veche, Jud. Neamt

Nr. Crt	Nr cadastral Nr. topografic	Suprafața* (mp)	Observații / Referințe
A1	50447	300	Sector cadastral:51 Teren neimprejmuit;

B. Partea II. Proprietari și acte

Inscrieri privitoare la dreptul de proprietate și alte drepturi reale		Referințe
3542 / 10/08/2005		
Act Notarial nr. 2126, din 09/08/2005 emis de BNP David Daniela;		
B1	Intabulare, drept de PROPRIETATE, dobandit prin Conventie, cota actuala 1/1 1) TANASELEA GEORGE , necasatorit <i>OBSERVATII: (provenita din conversia CF 232)</i>	A1

C. Partea III. SARCINI .

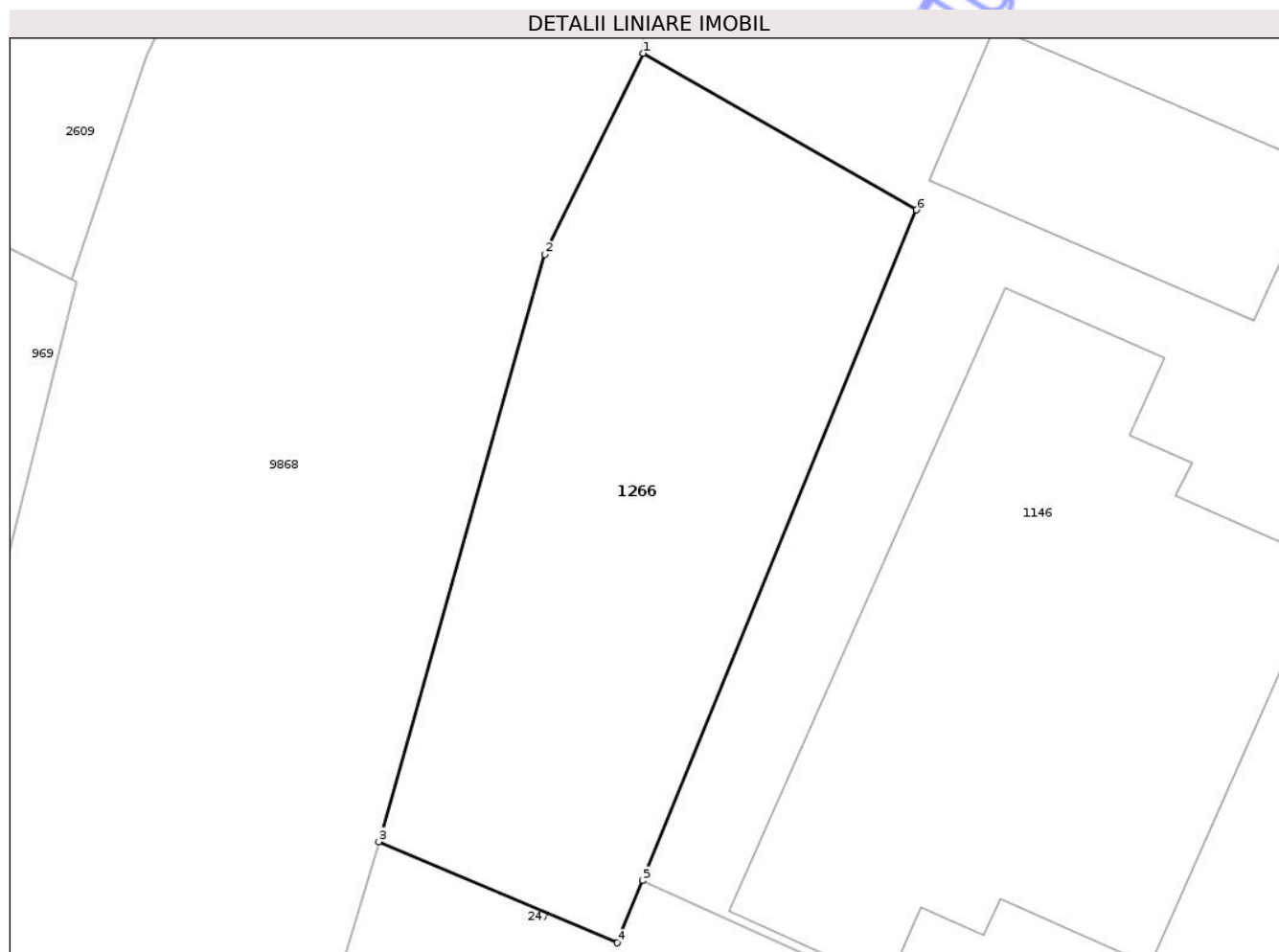
Inscrieri privind dezmembramintele dreptului de proprietate, drepturi reale de garanție și sarcini	Referințe
NU SUNT	

Anexa Nr. 1 La Partea I

Teren

Nr cadastral	Suprafața (mp)*	Observații / Referințe
50447	300	

* Suprafața este determinată în planul de proiecție Stereo 70.



Date referitoare la teren

Crt	Categorie folosință	Intra vilan	Suprafața (mp)	Tarla	Parcelă	Nr. topo	Observații / Referințe
1	curți constructii	DA	300	15	454A/1	-	

Lungime Segmente

1) Valorile lungimilor segmentelor sunt obținute din proiecție în plan.

Punct început	X / Y	Punct sfârșit	X / Y	Lungime segment (** (m)
1	616.148,467 631.648,204	2	616.145,015 631.641,136	7.866
2	616.145,015 631.641,136	3	616.139,184 631.620,515	21.43
3	616.139,184 631.620,515	4	616.147,566 631.616,969	9.101
4	616.147,566 631.616,969	5	616.148,459 631.619,157	2.363
5	616.148,459 631.619,157	6	616.158,079 631.642,704	25.437

Punct început	X / Y	Punct sfârșit	X / Y	Lungime segment (** (m)
6	616.158,079 631.642,704	1	616.148,467 631.648,204	11.074

** Lungimile segmentelor sunt determinate în planul de proiecție Stereo 70 și sunt rotunjite la 1 milimetru.

*** Distanța dintre puncte este formată din segmente cumulate ce sunt mai mici decât valoarea 1 milimetru.

Neutilizabil în Circuitul Civil

**DATE DESPRE IMOBILUL NR. 224**

Oficiul de Cadastru și Publicitate Imobiliară NEAMT
Biroul de Cadastru și Publicitate Imobiliară Targu-Neamt

A. Partea I. Descrierea imobilului

TEREN Intravilan

Adresa: Loc. Urecheni, Str Biserica Veche, Nr. 9, Jud. Neamt

Nr. Crt	Nr cadastral Nr. topografic	Suprafața* (mp)	Observații / Referințe
A1	51186	Din acte: 306 Masurata: 318	Sector cadastral:51 Teren imprejmuit;

Construcții

Crt	Nr cadastral Nr. topografic	Adresa	Observații / Referințe
A1.1	51186-C1	Loc. Urecheni, Str Biserica Veche, Nr. 9, Jud. Neamt	Nr. niveluri:1; S. construita la sol:76 mp; S. construita desfasurata:76 mp; Locuinta (P) construita in anul 1985 cu S. construita desfasurata=76mp.
A1.2	51186-C2	Loc. Urecheni, Str Biserica Veche, Nr. 9, Jud. Neamt	Nr. niveluri:1; S. construita la sol:48 mp; S. construita desfasurata:48 mp; CONSTRUCȚIE ANEXĂ

B. Partea II. Proprietari și acte

Inscrieri privitoare la dreptul de proprietate și alte drepturi reale	Referințe
29259 / 08/12/2017	
Act Notarial nr. Act de dezmembrare aut. nr. 2687, din 07/12/2017 emis de BIN Andronache Laura;	
B1	Se infiinteaza cartea funciara 51186 a imobilului cu numarul cadastral 51186/Urecheni, rezultat din dezmembrarea imobilului cu numarul cadastral 51164 inscris in cartea funciara 51164;
	A1
29267 / 08/12/2017	
Act Notarial nr. Contract de vânzare aut. nr. 2688, din 07/12/2017 emis de BIN Andronache Laura;	
B6	Intabulare, drept de PROPRIETATE, cu titlu de drept de CUMPARARE, dobandit prin Conventie, cota actuala 1/1
	A1, A1.1
	1) ȚOȚAN IONEL - VLĂDUȚ
	2) ȚOȚAN PETRONELA - ELENA, * Bun Comun
/	
Act Administrativ nr. 9555, din 26/11/2025 emis de PRIMĂRIA COMUNEI URECHENI;	
B7	Intabulare, drept de PROPRIETATE, dobandit prin Lege, cota actuala 1/1
	A1.2
	1) ȚOȚAN IONEL - VLĂDUȚ
	2) ȚOȚAN PETRONELA - ELENA, * Bun Comun

C. Partea III. SARCINI .

Inscrieri privind dezmembramintele dreptului de proprietate, drepturi reale de garanție și sarcini	Referințe
NU SUNT	

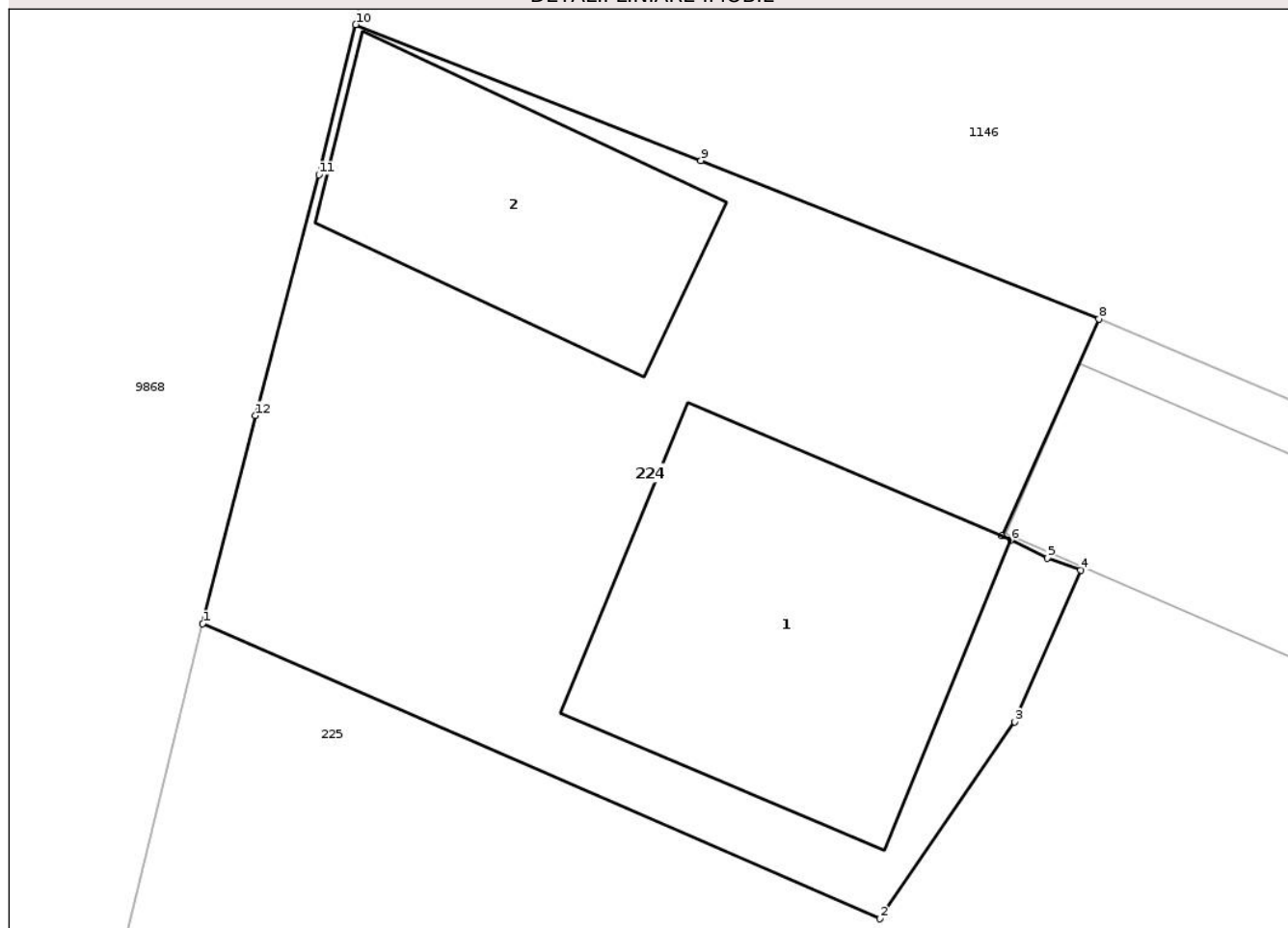
Anexa Nr. 1 La Partea I

Teren

Nr cadastral	Suprafața (mp)*	Observații / Referințe
51186	Din acte: 306 Masurata: 318	

* Suprafața este determinată în planul de proiecție Stereo 70.

DETALII LINIARE IMOBIL



Date referitoare la teren

Crt	Categorie folosință	Intra vilan	Suprafața (mp)	Tarla	Parcelă	Nr. topo	Observații / Referințe
1	curți constructii	DA	318	15	455/1	-	

Date referitoare la construcții

Crt	Număr	Destinație construcție	Supraf. (mp)	Situație juridică	Observații / Referințe
A1.1	51186-C1	construcții de locuințe	76	Cu acte	Nr. niveluri:1; S. construita la sol:76 mp; S. construita desfasurata:76 mp; Locuinta (P) construita in anul 1985 cu S. construita desfasurata=76mp.
A1.2	51186-C2	construcții anexa	48	Cu acte	Nr. niveluri:1; S. construita la sol:48 mp; S. construita desfasurata:48 mp; CONSTRUCȚIE ANEXĂ

Lungime Segmente

1) Valorile lungimilor segmentelor sunt obținute din proiecție în plan.

Punct început	X / Y	Punct sfârșit	X / Y	Lungime segment (** (m)
1	616.115,467 631.519,296	2	616.132,621 631.511,823	18.711

Punct început	X / Y	Punct sfârșit	X / Y	Lungime segment (** (m)
2	616.132,621 631.511,823	3	616.136,038 631.516,811	6.046
3	616.136,038 631.516,811	4	616.137,707 631.520,659	4.194
4	616.137,707 631.520,659	5	616.136,858 631.520,966	0.903
5	616.136,858 631.520,966	6	616.135,935 631.521,413	1.025
6	616.135,935 631.521,413	7	616.135,709 631.521,523	0.251
7	616.135,709 631.521,523	8	616.138,166 631.527,02	6.021
8	616.138,166 631.527,02	9	616.128,09 631.531,034	10.847
9	616.128,09 631.531,034	10	616.119,343 631.534,477	9.4
10	616.119,343 631.534,477	11	616.118,413 631.530,673	3.916
11	616.118,413 631.530,673	12	616.116,809 631.524,571	6.309
12	616.116,809 631.524,571	1	616.115,467 631.519,296	5.443

** Lungimile segmentelor sunt determinate în planul de proiecție Stereo 70 și sunt rotunjite la 1 milimetru.

*** Distanța dintre puncte este formată din segmente cumulate ce sunt mai mici decât valoarea 1 milimetru.

**DATE DESPRE IMOBILUL NR. 2809**

Oficiul de Cadastru și Publicitate Imobiliară NEAMT
Biroul de Cadastru și Publicitate Imobiliară Targu-Neamt

A. Partea I. Descrierea imobilului

TEREN Intravilan

Adresa: Loc. Urecheni, Str Biserica Veche, Nr. 17, Jud. Neamt

Nr. Crt	Nr cadastral Nr. topografic	Suprafața* (mp)	Observații / Referințe
A1		6.165	Sector cadastral:51 Teren neimprejmuit;

B. Partea II. Proprietari și acte

Inscrieri privitoare la dreptul de proprietate și alte drepturi reale	Referințe
/	
Hotarare Judecatoreasca nr. SC NR.2864, din 29/11/2002 emis de JUDECĂTORIA TÂRGU NEAMȚ;	
B1 Intabulare, drept de PROPRIETATE, dobandit prin Hotarare Judecatoreasca, cota actuala 1/1 1) MIRON I CONSTANTIN, LIPSĂ CNP	A1

C. Partea III. SARCINI .

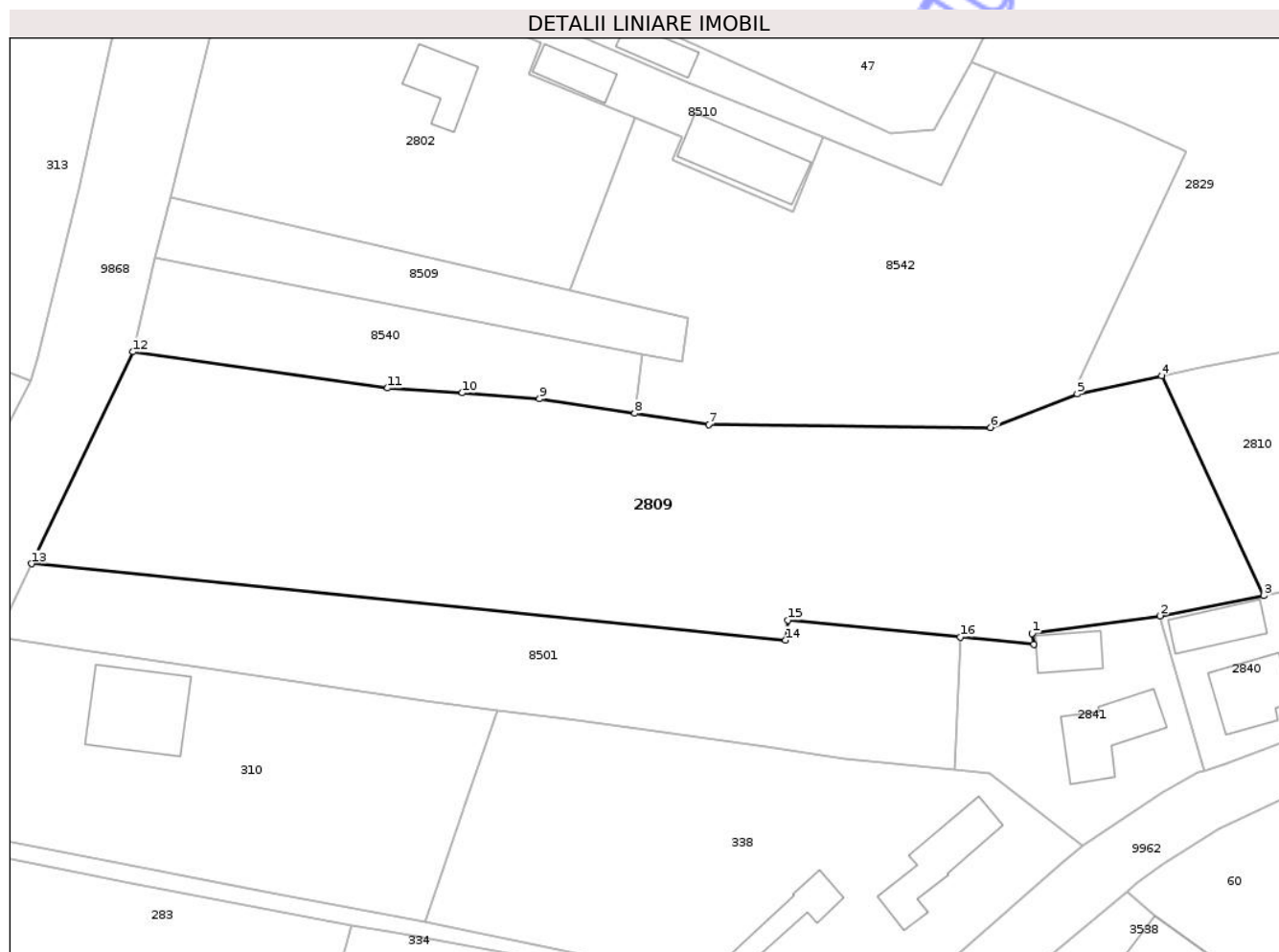
Inscrieri privind dezmembramintele dreptului de proprietate, drepturi reale de garanție și sarcini	Referințe
NU SUNT	

Anexa Nr. 1 La Partea I

Teren

Nr cadastral	Suprafața (mp)*	Observații / Referințe
	6.165	

* Suprafața este determinată în planul de proiecție Stereo 70.



Date referitoare la teren

Crt	Categorie folosință	Intravilan	Suprafața (mp)	Tarla	Parcelă	Nr. topo	Observații / Referințe
1	curți constructii	DA	340	15	460/1	-	
2	livada	DA	381	15	460/2	-	
3	arabil	DA	5.444	15	460/3	-	

Lungime Segmente

1) Valorile lungimilor segmentelor sunt obținute din proiecție în plan.

Punct început	X / Y	Punct sfârșit	X / Y	Lungime segment (** (m)
1	616.225,353 631.334,216	2	616.245,665 631.337,017	20.504
2	616.245,665 631.337,017	3	616.262,157 631.340,256	16.807
3	616.262,157 631.340,256	4	616.245,928 631.375,144	38.478

Punct început	X / Y	Punct sfârșit	X / Y	Lungime segment (** (m)
4	616.245,928 631.375,144	5	616.232,559 631.372,244	13.68
5	616.232,559 631.372,244	6	616.218,807 631.366,917	14.748
6	616.218,807 631.366,917	7	616.174,005 631.367,401	44.805
7	616.174,005 631.367,401	8	616.162,287 631.369,18	11.852
8	616.162,287 631.369,18	9	616.147,178 631.371,473	15.282
9	616.147,178 631.371,473	10	616.134,9 631.372,418	12.314
10	616.134,9 631.372,418	11	616.123,049 631.373,169	11.874
11	616.123,049 631.373,169	12	616.082,599 631.378,919	40.857
12	616.082,599 631.378,919	13	616.066,506 631.345,299	37.273
13	616.066,506 631.345,299	14	616.186,227 631.333,173	120.333
14	616.186,227 631.333,173	15	616.186,62 631.336,361	3.212
15	616.186,62 631.336,361	16	616.213,962 631.333,69	27.472
16	616.213,962 631.333,69	17	616.225,689 631.332,545	11.782
17	616.225,689 631.332,545	1	616.225,353 631.334,216	1.704

** Lungimile segmentelor sunt determinate în planul de proiecție Stereo 70 și sunt rotunjite la 1 milimetru.

*** Distanța dintre puncte este formată din segmente cumulate ce sunt mai mici decât valoarea 1 milimetru.

**DATE DESPRE IMOBILUL NR. 2810**

Oficiul de Cadastru și Publicitate Imobiliară NEAMT
Biroul de Cadastru și Publicitate Imobiliară Targu-Neamt

A. Partea I. Descrierea imobilului

TEREN Intravilan

Adresa: Loc. Urecheni, Str Bisericii, Jud. Neamt

Nr. Crt	Nr cadastral Nr. topografic	Suprafața* (mp)	Observații / Referințe
A1		Din acte: 9.248 Masurata: 3.083	Sector cadastral:51 Teren neimprejmuit; PARTE DIN TP 70/958. DIFERENȚA DE SUPRAFAȚĂ SE REGĂSEȘTE LA ID 2809, S 51.

B. Partea II. Proprietari și acte

Inscrieri privitoare la dreptul de proprietate și alte drepturi reale	Referințe
/	
Act Administrativ nr. 70/958, din 29/09/1997 emis de CJPSDPAT NEAMȚ;	
B1	A1
Intabulare, drept de PROPRIETATE, dobândit prin Reconstituire, cota actuala 1/1	
1) MAREȘ P PETRU, LIPSĂ CNP	
2) MAREȘ P IOAN, LIPSĂ CNP	
3) ALEXANDROAIA P MARIA, LIPSĂ CNP	

C. Partea III. SARCINI .

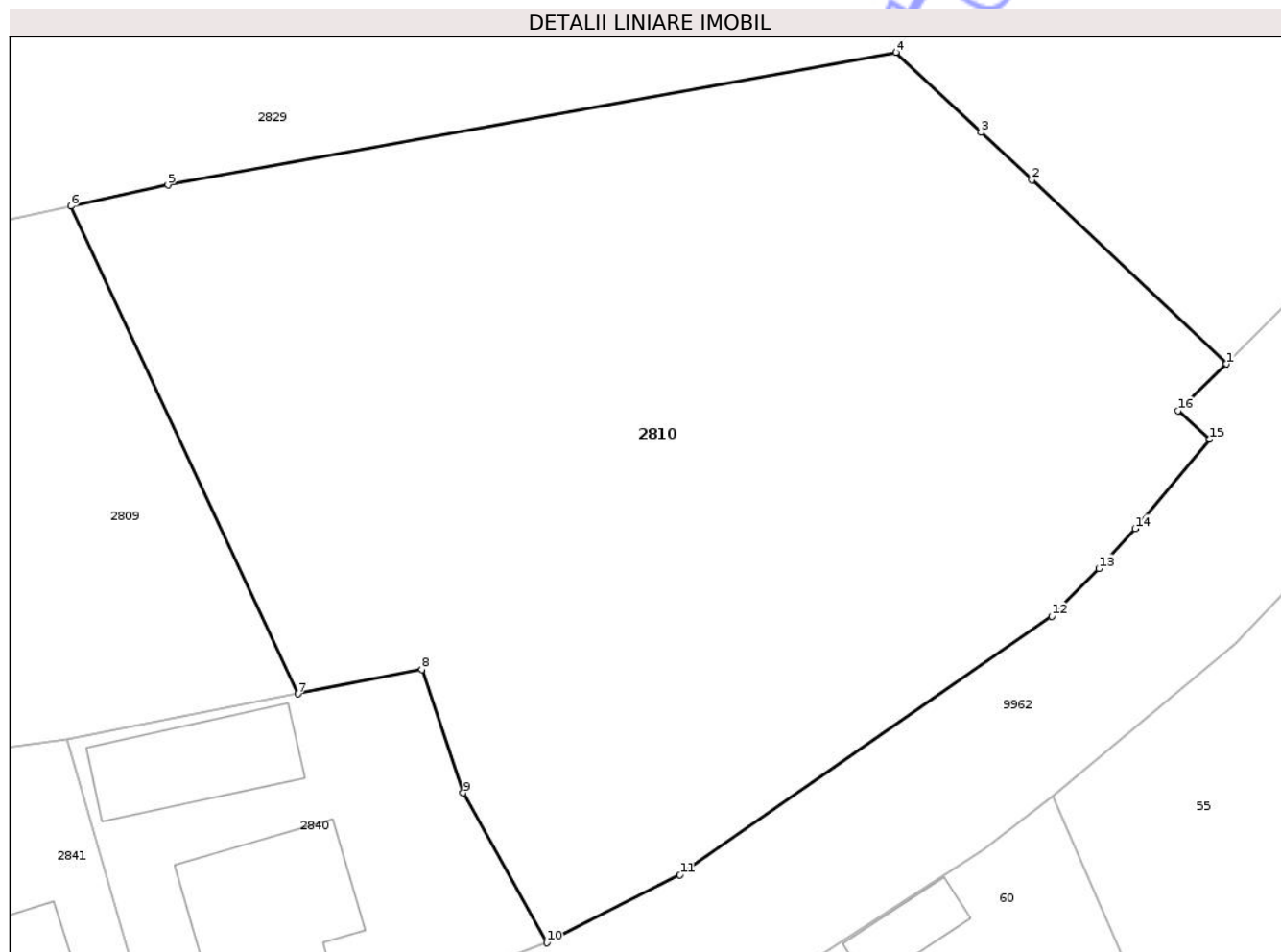
Inscrieri privind dezmembramentele dreptului de proprietate, drepturi reale de garanție și sarcini	Referințe
NU SUNT	

Anexa Nr. 1 La Partea I

Teren

Nr cadastral	Suprafața (mp)*	Observații / Referințe
	Din acte: 9.248 Masurata: 3.083	PARTE DIN TP 70/958. DIFERENȚA DE SUPRAFAȚĂ SE REGĂSEȘTE LA ID 2809, S 51.

* Suprafața este determinată în planul de proiecție Stereo 70.



Date referitoare la teren

Crt	Categorie folosință	Intra vilan	Suprafața (mp)	Tarla	Parcelă	Nr. topo	Observații / Referințe
1	arabil	DA	3.083	15	460/3	-	

Lungime Segmente

1) Valorile lungimilor segmentelor sunt obținute din proiecție în plan.

Punct început	X / Y	Punct sfârșit	X / Y	Lungime segment (** (m)
1	616.328,577 631.363,851	2	616.314,661 631.377,008	19.151
2	616.314,661 631.377,008	3	616.311,019 631.380,403	4.978
3	616.311,019 631.380,403	4	616.304,927 631.386,133	8.363
4	616.304,927 631.386,133	5	616.252,878 631.376,652	52.905
5	616.252,878 631.376,652	6	616.245,928 631.375,144	7.112

Punct început	X / Y	Punct sfârșit	X / Y	Lungime segment (** (m)
6	616.245,928 631.375,144	7	616.262,157 631.340,256	38.478
7	616.262,157 631.340,256	8	616.271,03 631.341,999	9.042
8	616.271,03 631.341,999	9	616.273,986 631.333,178	9.303
9	616.273,986 631.333,178	10	616.279,973 631.322,465	12.272
10	616.279,973 631.322,465	11	616.289,494 631.327,309	10.682
11	616.289,494 631.327,309	12	616.316,072 631.345,807	32.382
12	616.316,072 631.345,807	13	616.319,448 631.349,226	4.805
13	616.319,448 631.349,226	14	616.322,033 631.352,076	3.848
14	616.322,033 631.352,076	15	616.327,367 631.358,474	8.33
15	616.327,367 631.358,474	16	616.325,112 631.360,519	3.044
16	616.325,112 631.360,519	1	616.328,577 631.363,851	4.807

** Lungimile segmentelor sunt determinate în planul de proiecție Stereo 70 și sunt rotunjite la 1 milimetru.

*** Distanța dintre puncte este formată din segmente cumulate ce sunt mai mici decât valoarea 1 milimetru.



DATE DESPRE IMOBILUL NR. 2829

Oficiul de Cadastru și Publicitate Imobiliară NEAMT
Biroul de Cadastru și Publicitate Imobiliară Targu-Neamt

A. Partea I. Descrierea imobilului

TEREN Intravilan

Adresa: Loc. Urecheni, Str Bisericii, Nr. 2, Jud. Neamt

Nr. Crt	Nr cadastral Nr. topografic	Suprafața* (mp)	Observații / Referințe
A1	51847	27.706	Sector cadastral:51 Teren imprejmuit;

Construcții

Crt	Nr cadastral Nr. topografic	Adresa	Observații / Referințe
A1.1	51847-C1	Loc. Urecheni, Str Bisericii, Nr. 2, Jud. Neamt	Nr. niveluri:1; S. construita la sol:269 mp; S. construita desfasurata:269 mp; Biserica "Adormirea Maicii Domnului" (P), construita in anul 1850.
A1.2	51847-C2	Loc. Urecheni, Str Bisericii, Nr. 2, Jud. Neamt	Nr. niveluri:1; S. construita la sol:152 mp; S. construita desfasurata:152 mp; Constructie anexa (P), construita in anul 1970.
A1.3	51847-C3	Loc. Urecheni, Str Bisericii, Nr. 2, Jud. Neamt	Nr. niveluri:1; S. construita la sol:49 mp; S. construita desfasurata:49 mp; Constructie anexa (P), construita in anul 2000.

B. Partea II. Proprietari și acte

Inscrieri privitoare la dreptul de proprietate și alte drepturi reale	Referințe
19893 / 31/07/2023	
Act Administrativ nr. TITLU DE PROPRIETATE nr. 70/1143, din 30/08/1995 emis de CJSIPT Neamt (act administrativ nr CERTIFICAT FISCAL nr. 5853 din 27.07.2023, emis de Comuna Urecheni);	
B1	Intabulare, drept de PROPRIETATE, aferent suprafeței de 12090 mp, dobandit prin Reconstituire, cota actuala 12090/27706 1) PAROHIA ORTODOXA URECHENI, CIF:13291521
Act Administrativ nr. TITLU DE PROPRIETATE nr. 8546, din 09/11/2009 emis de CJSIPT Neamt (act administrativ nr CERTIFICAT FISCAL nr. 5853 din 27.07.2023, emis de Comuna Urecheni);	
B2	Intabulare, drept de PROPRIETATE, aferent suprafeței de 15616 mp, dobandit prin Reconstituire, cota actuala 15616/27706 1) PAROHIA ORTODOXA URECHENI, CIF:13291521
Act Administrativ nr. CERTIFICAT FISCAL nr. 5853, din 27/07/2023 emis de Comuna Urecheni;	
B3	Intabulare, drept de PROPRIETATE, dobandit prin Lege, cota actuala 1/1 1) PAROHIA ORTODOXA URECHENI, CIF:13291521

C. Partea III. SARCINI .

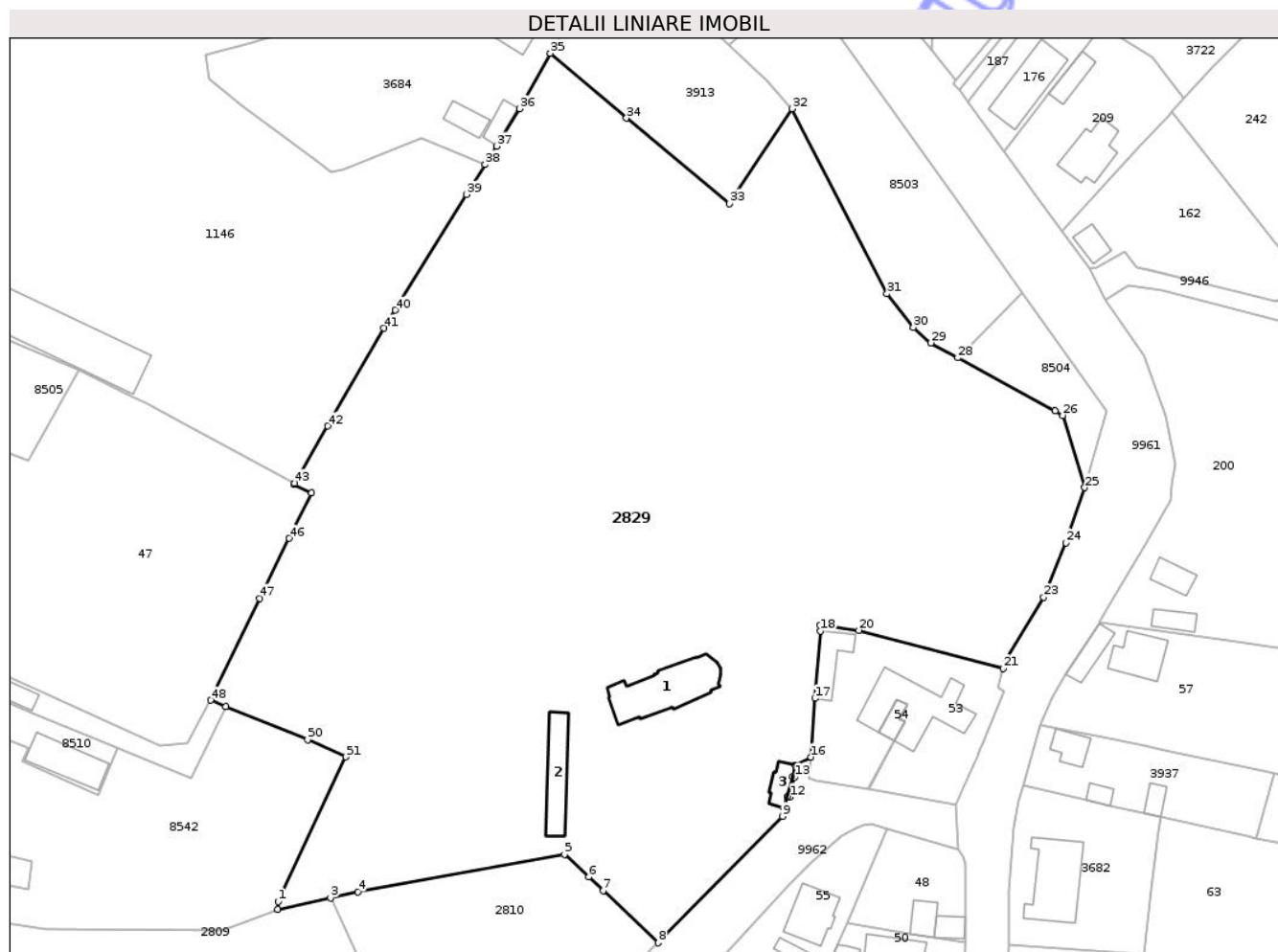
Inscrieri privind dezmembramintele dreptului de proprietate, drepturi reale de garanție și sarcini	Referințe
NU SUNT	

Anexa Nr. 1 La Partea I

Teren

Nr cadastral	Suprafața (mp)*	Observații / Referințe
51847	27.706	

* Suprafața este determinată în planul de proiecție Stereo 70.



Date referitoare la teren

Crt	Categorie folosință	Intra vilan	Suprafața (mp)	Tarla	Parcelă	Nr. topo	Observații / Referințe
1	curți constructii	DA	27.706	15	450/1, 2,3,4,5; 450A/1; 450B/1	-	

Date referitoare la construcții

Crt	Număr	Destinație construcție	Supraf. (mp)	Situație juridică	Observații / Referințe
A1.1	51847-C1	construcții administrative și social culturale	269	Cu acte	Nr. niveluri:1; S. construită la sol:269 mp; S. construită desfășurată:269 mp; Biserica "Adormirea Maicii Domnului" (P), construită în anul 1850.
A1.2	51847-C2	construcții anexa	152	Cu acte	Nr. niveluri:1; S. construită la sol:152 mp; S. construită desfășurată:152 mp; Construcție anexa (P), construită în anul 1970.
A1.3	51847-C3	construcții anexa	49	Cu acte	Nr. niveluri:1; S. construită la sol:49 mp; S. construită desfășurată:49 mp; Construcție anexa (P), construită în anul 2000.

Lungime Segmente

1) Valorile lungimilor segmentelor sunt obținute din proiecție în plan.

Punct început	X / Y	Punct sfârșit	X / Y	Lungime segment	Punct început	X / Y	Punct sfârșit	X / Y	Lungime segment	Punct început	X / Y	Punct sfârșit	X / Y	Lungime segment
1	616.232,726 631.374,227	2	616.232,559 631.372,244	1.99	2	616.232,559 631.372,244	3	616.245,928 631.375,144	13.68	3	616.245,928 631.375,144	4	616.252,878 631.376,652	7.112
4	616.252,878 631.376,652	5	616.304,927 631.386,133	52.90 5	5	616.304,927 631.386,133	6	616.311,019 631.380,403	8.363	6	616.311,019 631.380,403	7	616.314,661 631.377,008	4.978
7	616.314,661 631.377,008	8	616.328,577 631.363,851	19.15 1	8	616.328,577 631.363,851	9	616.359,917 631.395,718	44.69 6	9	616.359,917 631.395,718	10	616.360,4 631.397,736	2.075
10	616.360,4 631.397,736	11	616.361,084 631.400,692	3.034	11	616.361,084 631.400,692	12	616.361,775 631.400,527	0.71	12	616.361,775 631.400,527	13	616.362,977 631.405,597	5.211
13	616.362,977 631.405,597	14	616.362,435 631.405,69	0.55	14	616.362,435 631.405,69	15	616.363,119 631.408,59	2.98	15	616.363,119 631.408,59	16	616.367,085 631.410,651	4.469
16	616.367,085 631.410,651	17	616.368,025 631.425,447	14.82 6	17	616.368,025 631.425,447	18	616.369,428 631.442,378	16.98 8	18	616.369,428 631.442,378	19	616.369,381 631.443,956	1.58
19	616.369,381 631.443,956	20	616.379,172 631.442,564	9.889	20	616.379,172 631.442,564	21	616.415,577 631.433,0	37.64 1	21	616.415,577 631.433,0	22	616.416,332 631.435,332	2.452
22	616.416,332 631.435,332	23	616.425,779 631.450,874	18.18 8	23	616.425,779 631.450,874	24	616.431,313 631.464,642	14.83 9	24	616.431,313 631.464,642	25	616.436,089 631.478,51	14.66 7
25	616.436,089 631.478,51	26	616.430,578 631.496,711	19.01 7	26	616.430,578 631.496,711	27	616.428,628 631.497,822	2.244	27	616.428,628 631.497,822	28	616.404,079 631.511,222	27.96 8
28	616.404,079 631.511,222	29	616.397,266 631.514,942	7.762	29	616.397,266 631.514,942	30	616.392,877 631.518,842	5.871	30	616.392,877 631.518,842	31	616.386,212 631.527,332	10.79 3
31	616.386,212 631.527,332	32	616.362,297 631.573,957	52.40 1	32	616.362,297 631.573,957	33	616.346,526 631.550,091	28.60 6	33	616.346,526 631.550,091	34	616.320,542 631.571,604	33.73 4
34	616.320,542 631.571,604	35	616.301,357 631.587,958	25.20 9	35	616.301,357 631.587,958	36	616.293,653 631.573,98	15.96 1	36	616.293,653 631.573,98	37	616.287,745 631.564,542	11.13 5
37	616.287,745 631.564,542	38	616.284,926 631.559,94	5.396	38	616.284,926 631.559,94	39	616.280,243 631.552,369	8.903	39	616.280,243 631.552,369	40	616.262,233 631.523,248	34.24
40	616.262,233 631.523,248	41	616.259,407 631.518,679	5.373	41	616.259,407 631.518,679	42	616.245,186 631.494,042	28.44 7	42	616.245,186 631.494,042	43	616.236,908 631.479,599	16.64 7
43	616.236,908 631.479,599	44	616.236,724 631.479,278	0.37	44	616.236,724 631.479,278	45	616.241,199 631.477,165	4.949	45	616.241,199 631.477,165	46	616.235,542 631.465,753	12.73 7
46	616.235,542 631.465,753	47	616.228,073 631.450,645	16.85 4	47	616.228,073 631.450,645	48	616.215,703 631.424,961	28.50 8	48	616.215,703 631.424,961	49	616.219,517 631.423,411	4.117
49	616.219,517 631.423,411	50	616.240,142 631.415,033	22.26 1	50	616.240,142 631.415,033	51	616.249,781 631.410,676	10.57 8	51	616.249,781 631.410,676	1	616.232,726 631.374,227	40.24 2

** Lungimile segmentelor sunt determinate în planul de proiecție Stereo 70 și sunt rotunjite la 1 milimetru.

*** Distanța dintre puncte este formată din segmente cumulate ce sunt mai mici decât valoarea 1 milimetru.

**DATE DESPRE IMOBILUL NR. 2841**

Oficiul de Cadastru și Publicitate Imobiliară NEAMT
Biroul de Cadastru și Publicitate Imobiliară Targu-Neamt

A. Partea I. Descrierea imobilului

TEREN Intravilan

Adresa: Loc. Urecheni, Str Bisericii, Nr. 6, Jud. Neamt

Nr. Crt	Nr cadastral Nr. topografic	Suprafața* (mp)	Observații / Referințe
A1		1.000	Sector cadastral:51 Teren neimprejmuit;

Construcții

Crt	Nr cadastral Nr. topografic	Adresa	Observații / Referințe
A1.1		Loc. Urecheni, Str Bisericii, Nr. 6, Jud. Neamt	Nr. niveluri:1; S. construita la sol:134 mp; S. construita desfasurata:134 mp; CASĂ DE LOCUIT
A1.2		Loc. Urecheni, Str Bisericii, Nr. 6, Jud. Neamt	Nr. niveluri:1; S. construita la sol:61 mp; S. construita desfasurata:61 mp; CONSTRUCȚIE ANEXĂ

B. Partea II. Proprietari și acte

Inscrieri privitoare la dreptul de proprietate și alte drepturi reale		Referințe
/		
Act Notarial nr. CÎ NR.1180, din 22/06/1999 emis de BNP DAVID DANIELA;		
B1	Intabulare, drept de PROPRIETATE, dobandit prin Conventie, cota actuala 1/1 1) CONSTANTIN N ILIE, LIPSĂ CNP 2) CONSTANTIN GH LĂCRĂMIOARA, LIPSĂ CNP	A1
Act Administrativ nr. 9555, din 26/11/2025 emis de PRIMĂRIA COMUNEI URECHENI;		
B2	Intabulare, drept de PROPRIETATE, dobandit prin Lege, cota actuala 1/1 1) CONSTANTIN N ILIE, LIPSĂ CNP 2) CONSTANTIN GH LĂCRĂMIOARA, LIPSĂ CNP	A1.1, A1.2

C. Partea III. SARCINI

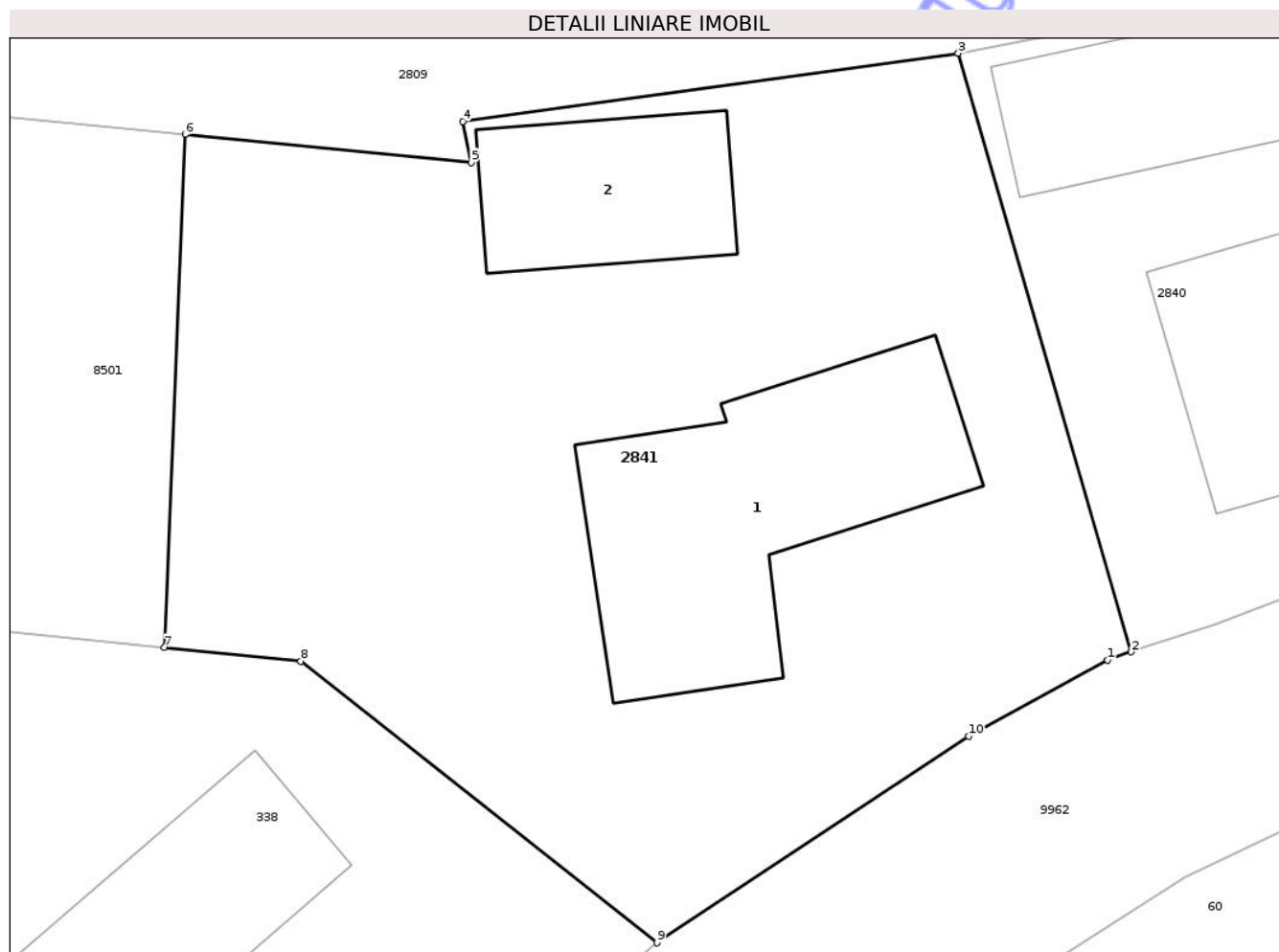
Inscrieri privind dezmembramintele dreptului de proprietate, drepturi reale de garanție și sarcini		Referințe
/		
Act Notarial nr. CÎ NR.1180, din 22/06/1999 emis de BNP DAVID DANIELA;		
C1	Intabulare, drept de IPOTECA LEGALA, Valoare:0 ÎN CUANTUMUL OBLIGAȚIEI DE ÎNTREȚINERE, dobandit prin Conventie, cota actuala 1/1, cota initiala 1/1 1) MIRON GH VERONA, LIPSĂ CNP	A1

Anexa Nr. 1 La Partea I

Teren

Nr cadastral	Suprafața (mp)*	Observații / Referințe
	1.000	

* Suprafața este determinată în planul de proiecție Stereo 70.



Date referitoare la teren

Crt	Categorie folosință	Intra vilan	Suprafața (mp)	Tarla	Parcelă	Nr. topo	Observații / Referințe
1	curți construcții	DA	660	15	461/1	-	
2	arabil	DA	340	15	461/2	-	

Date referitoare la construcții

Crt	Număr	Destinație construcție	Supraf. (mp)	Situație juridică	Observații / Referințe
A1.1		construcții de locuințe	134	Cu acte	Nr. niveluri:1; S. construita la sol:134 mp; S. construita desfasurata:134 mp; CASĂ DE LOCUIT
A1.2		construcții anexa	61	Cu acte	Nr. niveluri:1; S. construita la sol:61 mp; S. construita desfasurata:61 mp; CONSTRUCȚIE ANEXĂ

Lungime Segmente

1) Valorile lungimilor segmentelor sunt obținute din proiecție în plan.

Punct început	X / Y	Punct sfârșit	X / Y	Lungime segment (** (m)
1	616.251,776 631.312,158	2	616.252,754 631.312,484	1.031

Punct început	X / Y	Punct sfârșit	X / Y	Lungime segment (** (m)
2	616.252,754 631.312,484	3	616.245,665 631.337,017	25.537
3	616.245,665 631.337,017	4	616.225,353 631.334,216	20.504
4	616.225,353 631.334,216	5	616.225,689 631.332,545	1.704
5	616.225,689 631.332,545	6	616.213,962 631.333,69	11.782
6	616.213,962 631.333,69	7	616.213,104 631.312,667	21.041
7	616.213,104 631.312,667	8	616.218,703 631.312,101	5.628
8	616.218,703 631.312,101	9	616.233,31 631.300,566	18.612
9	616.233,31 631.300,566	10	616.246,088 631.309,028	15.326
10	616.246,088 631.309,028	1	616.251,776 631.312,158	6.492

** Lungimile segmentelor sunt determinate în planul de proiecție Stereo 70 și sunt rotunjite la 1 milimetru.

*** Distanța dintre puncte este formată din segmente cumulate ce sunt mai mici decât valoarea 1 milimetru.

**DATE DESPRE IMOBILUL NR. 3721**

Oficiul de Cadastru și Publicitate Imobiliară NEAMT
Biroul de Cadastru și Publicitate Imobiliară Targu-Neamt

A. Partea I. Descrierea imobilului

TEREN Intravilan

Adresa: Loc. Urecheni, Str Principală, Jud. Neamt

Nr. Crt	Nr cadastral Nr. topografic	Suprafața* (mp)	Observații / Referințe
A1		600	Sector cadastral:51 Teren neimprejmuit;

B. Partea II. Proprietari și acte

Inscrieri privitoare la dreptul de proprietate și alte drepturi reale	Referințe
/	
Hotarare Judecatoreasca nr. SC NR.1766, din 31/10/2005 emis de JUDECĂTORIA TÂRGU NEAMȚ;	
B1 Intabulare, drept de PROPRIETATE, dobandit prin Hotarare Judecatoreasca, cota actuala 1/1 1) POPA CONSTANTIN, LIPSĂ CNP	A1

C. Partea III. SARCINI .

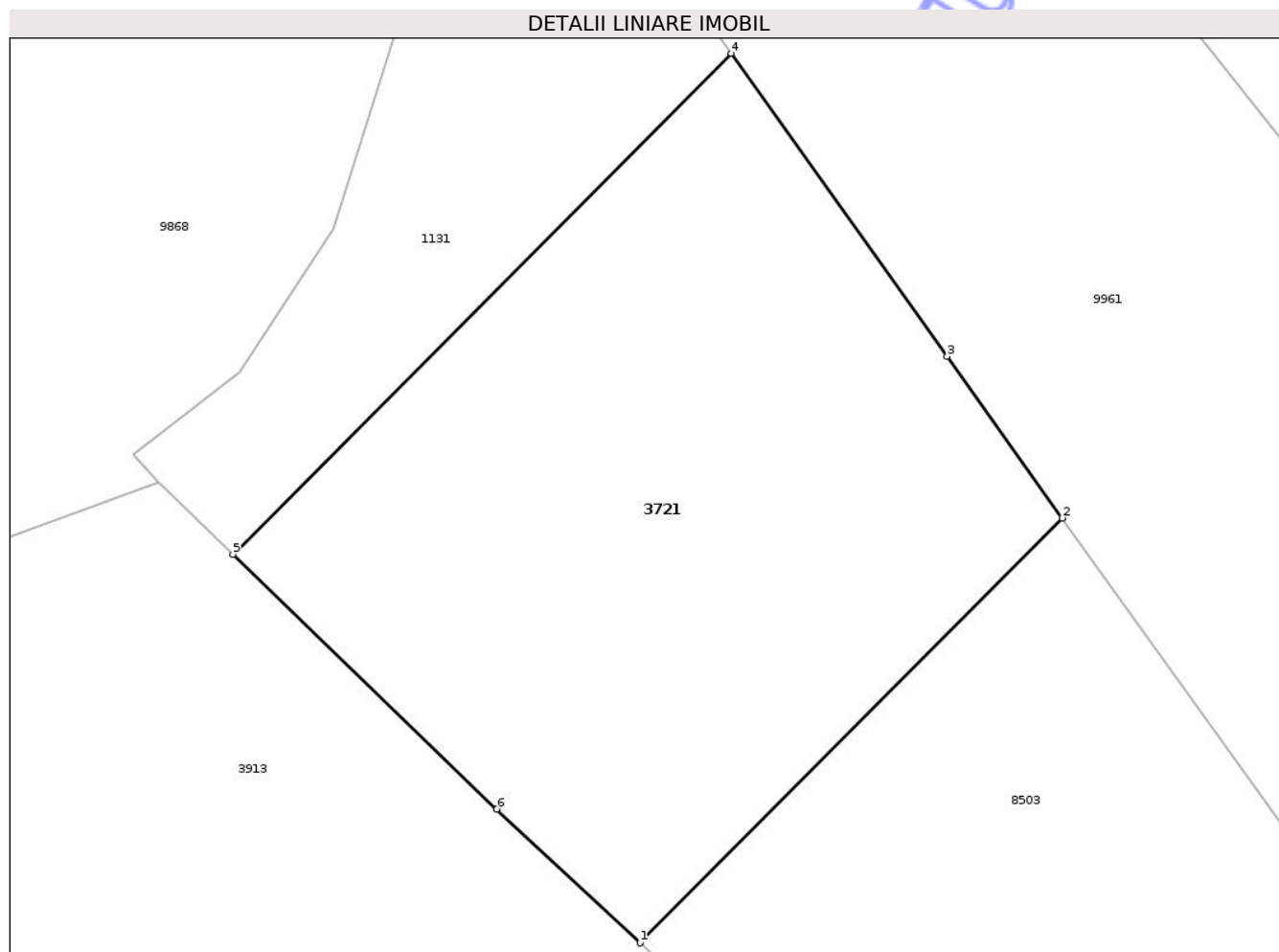
Inscrieri privind dezmembramintele dreptului de proprietate, drepturi reale de garanție și sarcini	Referințe
NU SUNT	

Anexa Nr. 1 La Partea I

Teren

Nr cadastral	Suprafața (mp)*	Observații / Referințe
	600	

* Suprafața este determinată în planul de proiecție Stereo 70.



Date referitoare la teren

Crt	Categorie folosință	Intra vilan	Suprafața (mp)	Tarla	Parcelă	Nr. topo	Observații / Referințe
1	pasune	DA	600	15	451/1	-	

Lungime Segmente

1) Valorile lungimilor segmentelor sunt obținute din proiecție în plan.

Punct început	X / Y	Punct sfârșit	X / Y	Lungime segment (** (m)
1	616.346,557 631.589,994	2	616.363,621 631.607,138	24.188
2	616.363,621 631.607,138	3	616.358,958 631.613,669	8.025
3	616.358,958 631.613,669	4	616.350,23 631.625,897	15.023
4	616.350,23 631.625,897	5	616.330,105 631.605,678	28.527
5	616.330,105 631.605,678	6	616.340,764 631.595,39	14.814

Punct început	X / Y	Punct sfârșit	X / Y	Lungime segment (** (m)
6	616.340,764 631.595,39	1	616.346,557 631.589,994	7.917

** Lungimile segmentelor sunt determinate în planul de proiecție Stereo 70 și sunt rotunjite la 1 milimetru.

*** Distanța dintre puncte este formată din segmente cumulate ce sunt mai mici decât valoarea 1 milimetru.

Neutilizabil în Circuitul Civil

**DATE DESPRE IMOBILUL NR. 53**

Oficiul de Cadastru și Publicitate Imobiliară NEAMT
Biroul de Cadastru și Publicitate Imobiliară Targu-Neamt

A. Partea I. Descrierea imobilului

TEREN Intravilan

Adresa: Loc. Urecheni, Str Principală, Nr. 30, Jud. Neamt

Nr. Crt	Nr cadastral Nr. topografic	Suprafața* (mp)	Observații / Referințe
A1	51635	Din acte: 1.472 Masurata: 1.608	Sector cadastral:51 Teren imprejmuit;

Construcții

Crt	Nr cadastral Nr. topografic	Adresa	Observații / Referințe
A1.1	51635-C1	Loc. Urecheni, Str Principală, Nr. 30, Jud. Neamt	Nr. niveluri:1; S. construita la sol:286 mp; S. construita desfasurata:286 mp; Sediu primarie (P).
A1.2	51635-C2	Loc. Urecheni, Str Principală, Nr. 30, Jud. Neamt	Nr. niveluri:1; S. construita la sol:97 mp; S. construita desfasurata:97 mp; Constructie anexa (P).

B. Partea II. Proprietari și acte

Inscrieri privitoare la dreptul de proprietate și alte drepturi reale		Referințe
6211 / 09/03/2022		
Act Administrativ nr. 8, din 27/01/2016 emis de Comuna Urecheni (act administrativ nr CERTIFICAT FISCAL nr. 1782 din 01.03.2022, emis de Comuna Urecheni);		
B1	Intabulare, drept de PROPRIETATE, dobandit prin Lege, cota actuala 1/1 1) COMUNA URECHENI , CIF:2614260, - domeniu public	A1
B2	Intabulare, drept de PROPRIETATE, dobandit prin Lege, cota actuala 1/1 1) COMUNA URECHENI , CIF:2614260, - domeniu public	A1.1, A1.2

C. Partea III. SARCINI .

Inscrieri privind dezmembramintele dreptului de proprietate, drepturi reale de garanție și sarcini	Referințe
NU SUNT	

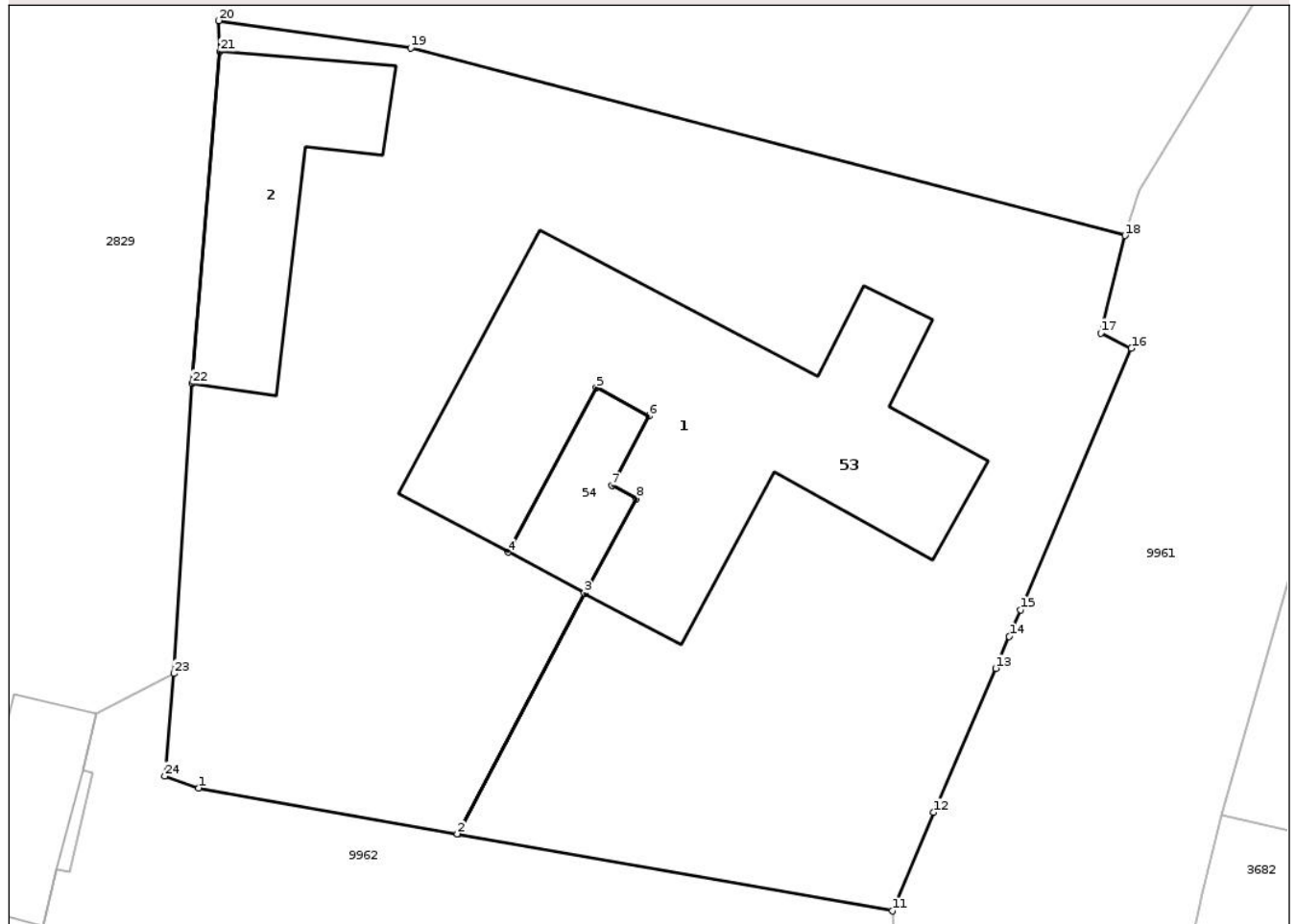
Anexa Nr. 1 La Partea I

Teren

Nr cadastral	Suprafața (mp)*	Observații / Referințe
51635	Din acte: 1.472 Masurata: 1.608	

* Suprafața este determinată în planul de proiecție Stereo 70.

DETALII LINIARE IMOBIL



Date referitoare la teren

Crt	Categorie folosință	Intra vilan	Suprafața (mp)	Tarla	Parcelă	Nr. topo	Observații / Referințe
1	curți constructii	DA	1.608	15	455	-	

Date referitoare la construcții

Crt	Număr	Destinație construcție	Supraf. (mp)	Situație juridică	Observații / Referințe
A1.1	51635-C1	construcții administrative și social culturale	Din acte: 323 Masurata: 286	Cu acte	Nr. niveluri:1; S. construita la sol:286 mp; S. construita desfasurata:286 mp; Sediu primarie (P).
A1.2	51635-C2	construcții anexa	Din acte: 100 Masurata: 97	Cu acte	Nr. niveluri:1; S. construita la sol:97 mp; S. construita desfasurata:97 mp; Construcție anexa (P).

Lungime Segmente

1) Valorile lungimilor segmentelor sunt obținute din proiecție în plan.

Punct început	X / Y	Punct sfârșit	X / Y	Lungime segment (** (m))
1	616.368,362 631.404,815	2	616.381,539 631.402,479	13.383

Punct început	X / Y	Punct sfârșit	X / Y	Lungime segment (** (m))
2	616.381,539 631.402,479	3	616.388,017 631.414,758	13.883

Punct început	X / Y	Punct sfârșit	X / Y	Lungime segment (** (m)	Punct început	X / Y	Punct sfârșit	X / Y	Lungime segment (** (m)
3	616.388,017 631.414,758	4	616.384,129 631.416,85	4.415	4	616.384,129 631.416,85	5	616.388,636 631.425,231	9.516
5	616.388,636 631.425,231	6	616.391,327 631.423,784	3.055	6	616.391,327 631.423,784	7	616.389,423 631.420,243	4.02
7	616.389,423 631.420,243	8	616.390,673 631.419,571	1.419	8	616.390,673 631.419,571	9	616.388,061 631.414,734	5.496
9	616.388,061 631.414,734	10	616.381,582 631.402,471	13.869	10	616.381,582 631.402,471	11	616.403,733 631.398,544	22.496
11	616.403,733 631.398,544	12	616.405,834 631.403,577	5.454	12	616.405,834 631.403,577	13	616.408,996 631.410,918	7.993
13	616.408,996 631.410,918	14	616.409,684 631.412,544	1.766	14	616.409,684 631.412,544	15	616.410,258 631.413,9	1.473
15	616.410,258 631.413,9	16	616.415,906 631.427,246	14.492	16	616.415,906 631.427,246	17	616.414,346 631.428,022	1.742
17	616.414,346 631.428,022	18	616.415,577 631.433,0	5.127	18	616.415,577 631.433,0	19	616.379,172 631.442,564	37.641
19	616.379,172 631.442,564	20	616.369,381 631.443,956	9.889	20	616.369,381 631.443,956	21	616.369,428 631.442,378	1.58
21	616.369,428 631.442,378	22	616.368,025 631.425,447	16.988	22	616.368,025 631.425,447	23	616.367,085 631.410,651	14.826
23	616.367,085 631.410,651	24	616.366,629 631.405,422	5.249	24	616.366,629 631.405,422	1	616.368,362 631.404,815	1.836

** Lungimile segmentelor sunt determinate în planul de proiecție Stereo 70 și sunt rotunjite la 1 milimetru.

*** Distanța dintre puncte este formată din segmente cumulate ce sunt mai mici decât valoarea 1 milimetru.

**DATE DESPRE IMOBILUL NR. 8501**

Oficiul de Cadastru și Publicitate Imobiliară NEAMT
Biroul de Cadastru și Publicitate Imobiliară Targu-Neamt

A. Partea I. Descrierea imobilului

TEREN Intravilan

Adresa: Loc. Urecheni, Str Biserica Veche, Jud. Neamt

Nr. Crt	Nr cadastral Nr. topografic	Suprafața* (mp)	Observații / Referințe
A1		2.420	Sector cadastral:51 Teren neimprejmuit;

B. Partea II. Proprietari și acte

Inscrieri privitoare la dreptul de proprietate și alte drepturi reale	Referințe
/	
Hotarare Judecatoreasca nr. SC NR.2181, din 02/11/2011 emis de JUDECĂTORIA TÂRGU NEAMȚ;	
B1	A1
Intabulare, drept de PROPRIETATE, dobandit prin Hotarare Judecatoreasca, cota actuala 1/1 1) CONSTANTIN ILIE	

C. Partea III. SARCINI .

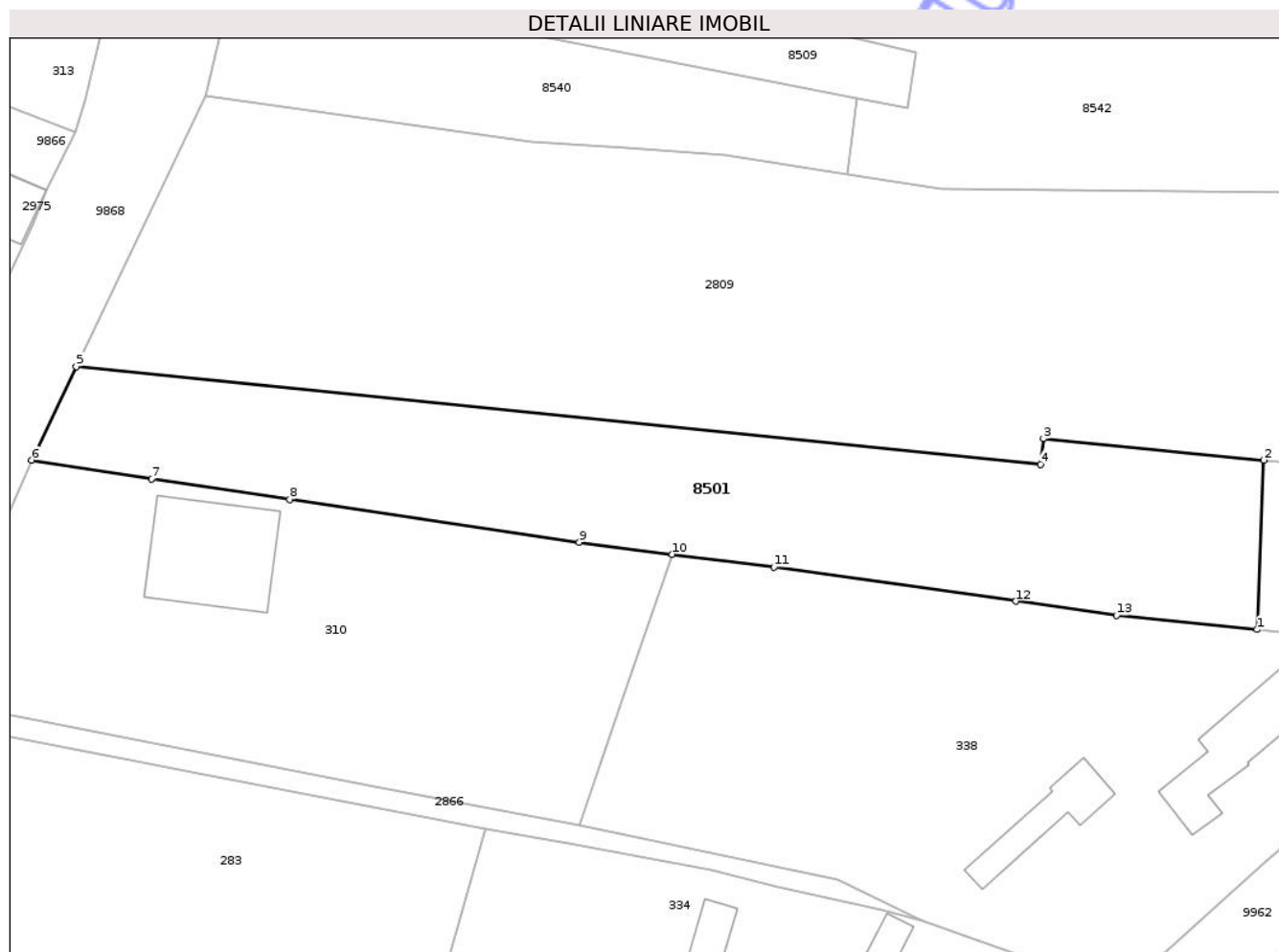
Inscrieri privind dezmembramintele dreptului de proprietate, drepturi reale de garanție și sarcini	Referințe
NU SUNT	

Anexa Nr. 1 La Partea I

Teren

Nr cadastral	Suprafața (mp)*	Observații / Referințe
	2.420	

* Suprafața este determinată în planul de proiecție Stereo 70.



Date referitoare la teren

Crt	Categorie folosință	Intra vilan	Suprafața (mp)	Tarla	Parcelă	Nr. topo	Observații / Referințe
1	arabil	DA	2.420	15	462/1	-	

Lungime Segmente

1) Valorile lungimilor segmentelor sunt obținute din proiecție în plan.

Punct început	X / Y	Punct sfârșit	X / Y	Lungime segment (** (m)
1	616.213,104 631.312,667	2	616.213,962 631.333,69	21.041
2	616.213,962 631.333,69	3	616.186,62 631.336,361	27.472
3	616.186,62 631.336,361	4	616.186,227 631.333,173	3.212
4	616.186,227 631.333,173	5	616.066,506 631.345,299	120.333
5	616.066,506 631.345,299	6	616.060,955 631.333,702	12.857

Punct început	X / Y	Punct sfârșit	X / Y	Lungime segment (** (m)
6	616.060,955 631.333,702	7	616.075,882 631.331,358	15.11
7	616.075,882 631.331,358	8	616.093,016 631.328,816	17.322
8	616.093,016 631.328,816	9	616.128,97 631.323,482	36.348
9	616.128,97 631.323,482	10	616.140,504 631.322,007	11.628
10	616.140,504 631.322,007	11	616.153,12 631.320,395	12.719
11	616.153,12 631.320,395	12	616.183,205 631.316,177	30.379
12	616.183,205 631.316,177	13	616.195,683 631.314,428	12.6
13	616.195,683 631.314,428	1	616.213,104 631.312,667	17.51

** Lungimile segmentelor sunt determinate în planul de proiecție Stereo 70 și sunt rotunjite la 1 milimetru.

*** Distanța dintre puncte este formată din segmente cumulate ce sunt mai mici decât valoarea 1 milimetru.



DATE DESPRE IMOBILUL NR. 8504

Oficiul de Cadastru și Publicitate Imobiliară NEAMT
Biroul de Cadastru și Publicitate Imobiliară Targu-Neamt

A. Partea I. Descrierea imobilului

TEREN Intravilan

Adresa: Loc. Urecheni, Str Principală, Jud. Neamt

Nr. Crt	Nr cadastral Nr. topografic	Suprafața* (mp)	Observații / Referințe
A1		614	Sector cadastral:51 Teren neimprejmuit;

B. Partea II. Proprietari și acte

Inscrieri privitoare la dreptul de proprietate și alte drepturi reale	Referințe
/	
Act Administrativ nr. 9555, din 26/11/2025 emis de COMUNA URECHENI;	
B1	Inscrierea posesiei, drept de PROPRIETATE, dobandit prin Lege, cota actuala 1/1
	1) NEIDENTIFICAT NEIDENTIFICAT, PROPRIETAR NEIDENTIFICAT
Act Normativ nr. 7, din 13/03/1996 emis de PARLAMENTUL ROMÂNIEI (ART.13);	
B2	Se notează mențiunea de proprietar neidentificat.

C. Partea III. SARCINI .

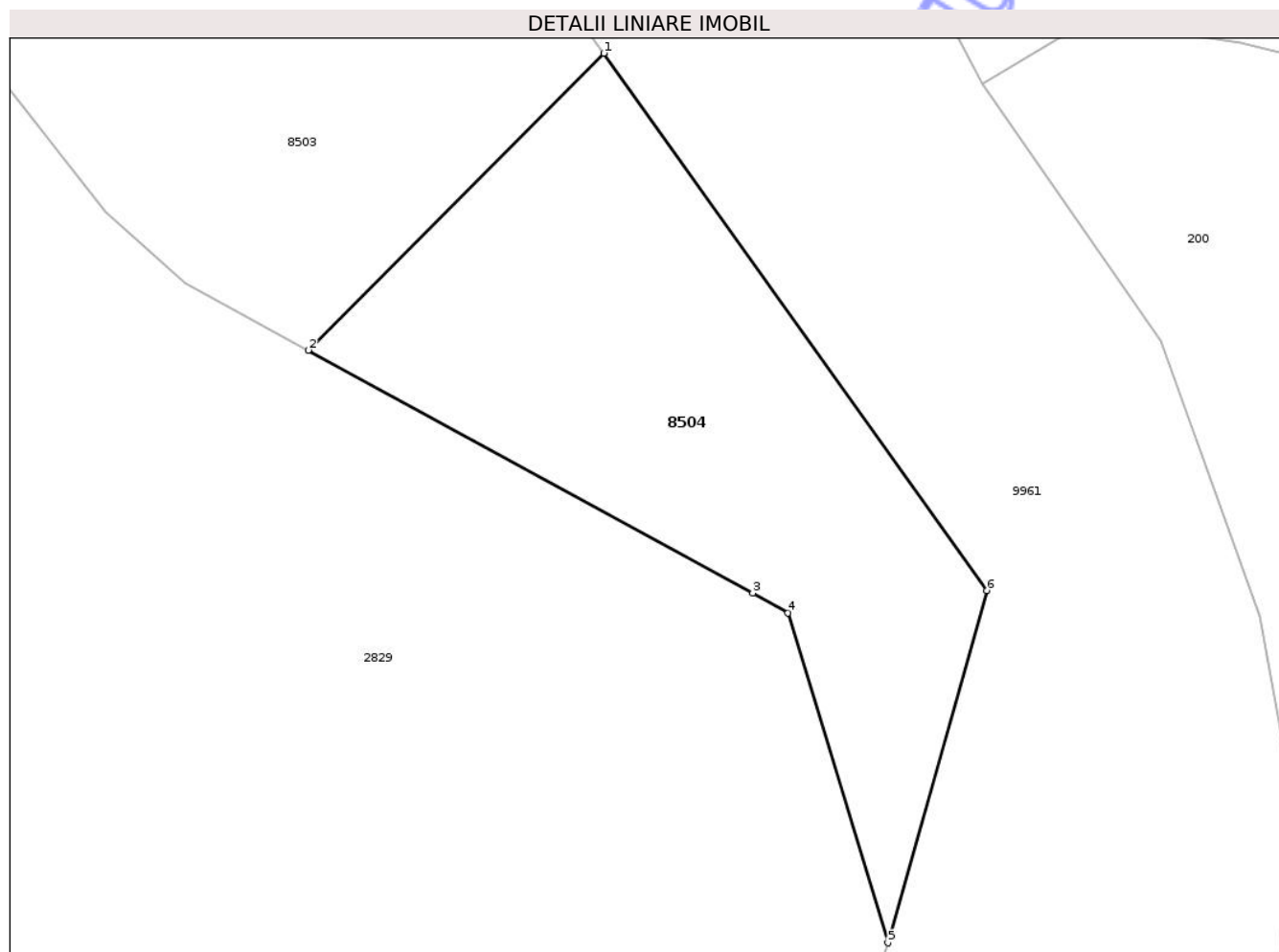
Inscrieri privind dezmembramintele dreptului de proprietate, drepturi reale de garanție și sarcini	Referințe
NU SUNT	

Anexa Nr. 1 La Partea I

Teren

Nr cadastral	Suprafața (mp)*	Observații / Referințe
	614	

* Suprafața este determinată în planul de proiecție Stereo 70.



Date referitoare la teren

Crt	Categorie folosință	Intra vilan	Suprafața (mp)	Tarla	Parcelă	Nr. topo	Observații / Referințe
1	faneata	DA	614	15	451	-	FÂNEAȚĂ ÎMPĂDURITĂ

Lungime Segmente

1) Valorile lungimilor segmentelor sunt obținute din proiecție în plan.

Punct început	X / Y	Punct sfârșit	X / Y	Lungime segment (** (m)
1	616.420,392 631.527,611	2	616.404,079 631.511,222	23.124
2	616.404,079 631.511,222	3	616.428,628 631.497,822	27.968
3	616.428,628 631.497,822	4	616.430,578 631.496,711	2.244
4	616.430,578 631.496,711	5	616.436,089 631.478,51	19.017
5	616.436,089 631.478,51	6	616.441,562 631.497,955	20.2

Punct început	X / Y	Punct sfârșit	X / Y	Lungime segment (** (m)
6	616.441,562 631.497,955	1	616.420,392 631.527,611	36.437

** Lungimile segmentelor sunt determinate în planul de proiecție Stereo 70 și sunt rotunjite la 1 milimetru.

*** Distanța dintre puncte este formată din segmente cumulate ce sunt mai mici decât valoarea 1 milimetru.

Neutilizabil în Circuitul Civil



DATE DESPRE IMOBILUL NR. 8505

Oficiul de Cadastru și Publicitate Imobiliară NEAMȚ
Biroul de Cadastru și Publicitate Imobiliară Targu-Neamt

A. Partea I. Descrierea imobilului

TEREN Intravilan

Adresa: Loc. Urecheni, Jud. Neamt

Nr. Crt	Nr cadastral Nr. topografic	Suprafața* (mp)	Observații / Referințe
A1		Din acte: 7.360 Masurata: 600	Sector cadastral:51 Teren neimprejmuit;

B. Partea II. Proprietari și acte

Inscrieri privitoare la dreptul de proprietate și alte drepturi reale		Referințe
/		
Act Administrativ nr. 70/815, din 18/01/1994 emis de CJPSDPAT NEAMȚ;		
B1	Intabulare, drept de PROPRIETATE, dobandit prin Reconstituire, cota actuala 1/1 1) BÎRLĂDEANU T TEODOR, LIPSĂ CNP 2) LAMATIC ADRIANA, LIPSĂ CNP 3) URZICĂ TEREZA, LIPSĂ CNP	A1
Act Administrativ nr. 7694, din 13/10/2025 emis de PRIMĂRIA COMUNEI URECHENI;		
B1	Inscrierea posesiei, drept de PROPRIETATE, dobandit prin Constituire, cota actuala 1/1 1) ȚOȚAN VASILE	A1

C. Partea III. SARCINI .

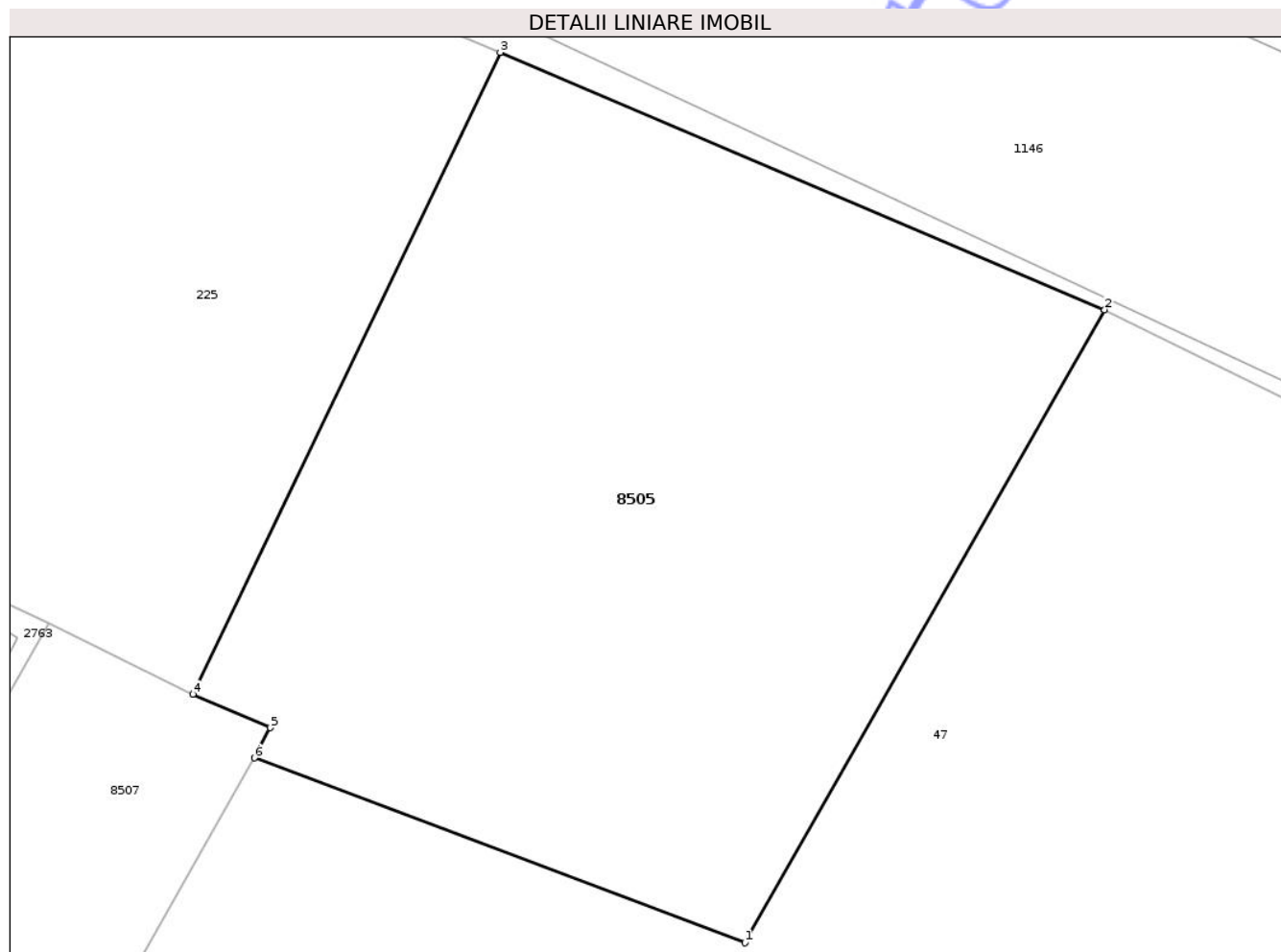
Inscrieri privind dezmembramintele dreptului de proprietate, drepturi reale de garanție și sarcini	Referințe
NU SUNT	

Anexa Nr. 1 La Partea I

Teren

Nr cadastral	Suprafața (mp)*	Observații / Referințe
	Din acte: 7.360 Masurata: 600	

* Suprafața este determinată în planul de proiecție Stereo 70.



Date referitoare la teren

Crt	Categorie folosință	Intra vilan	Suprafața (mp)	Tarla	Parcelă	Nr. topo	Observații / Referințe
1	arabil	DA	600	15	457/1	-	

Lungime Segmente

1) Valorile lungimilor segmentelor sunt obținute din proiecție în plan.

Punct început	X / Y	Punct sfârșit	X / Y	Lungime segment (** (m)
1	616.169,624 631.485,274	2	616.182,594 631.508,097	26.251
2	616.182,594 631.508,097	3	616.160,797 631.517,381	23.692
3	616.160,797 631.517,381	4	616.149,711 631.494,24	25.659
4	616.149,711 631.494,24	5	616.152,508 631.493,03	3.047
5	616.152,508 631.493,03	6	616.151,932 631.491,939	1.233

Punct început	X / Y	Punct sfârșit	X / Y	Lungime segment (** (m)
6	616.151,932 631.491,939	1	616.169,624 631.485,274	18.906

** Lungimile segmentelor sunt determinate în planul de proiecție Stereo 70 și sunt rotunjite la 1 milimetru.

*** Distanța dintre puncte este formată din segmente cumulate ce sunt mai mici decât valoarea 1 milimetru.

Neutilizabil în Circuitul Civil

**DATE DESPRE IMOBILUL NR. 8506**

Oficiul de Cadastru și Publicitate Imobiliară NEAMȚ
Biroul de Cadastru și Publicitate Imobiliară Targu-Neamt

A. Partea I. Descrierea imobilului

TEREN Intravilan

Adresa: Loc. Urecheni, Str Biserica Veche, Jud. Neamt

Nr. Crt	Nr cadastral Nr. topografic	Suprafața* (mp)	Observații / Referințe
A1		292	Sector cadastral:51 Teren neimprejmuit;

B. Partea II. Proprietari și acte

Inscrieri privitoare la dreptul de proprietate și alte drepturi reale		Referințe
/		
Act Administrativ nr. 14097, din 18/06/2012 emis de CJPSDPAT NEAMȚ;		
B1	Intabulare, drept de PROPRIETATE, dobandit prin Reconstituire, cota actuala 1/1 1) VOLINTIRU N GHEORGHE 2) ICHIM N DOMNICA	A1

C. Partea III. SARCINI .

Inscrieri privind dezmembramintele dreptului de proprietate, drepturi reale de garanție și sarcini	Referințe
NU SUNT	

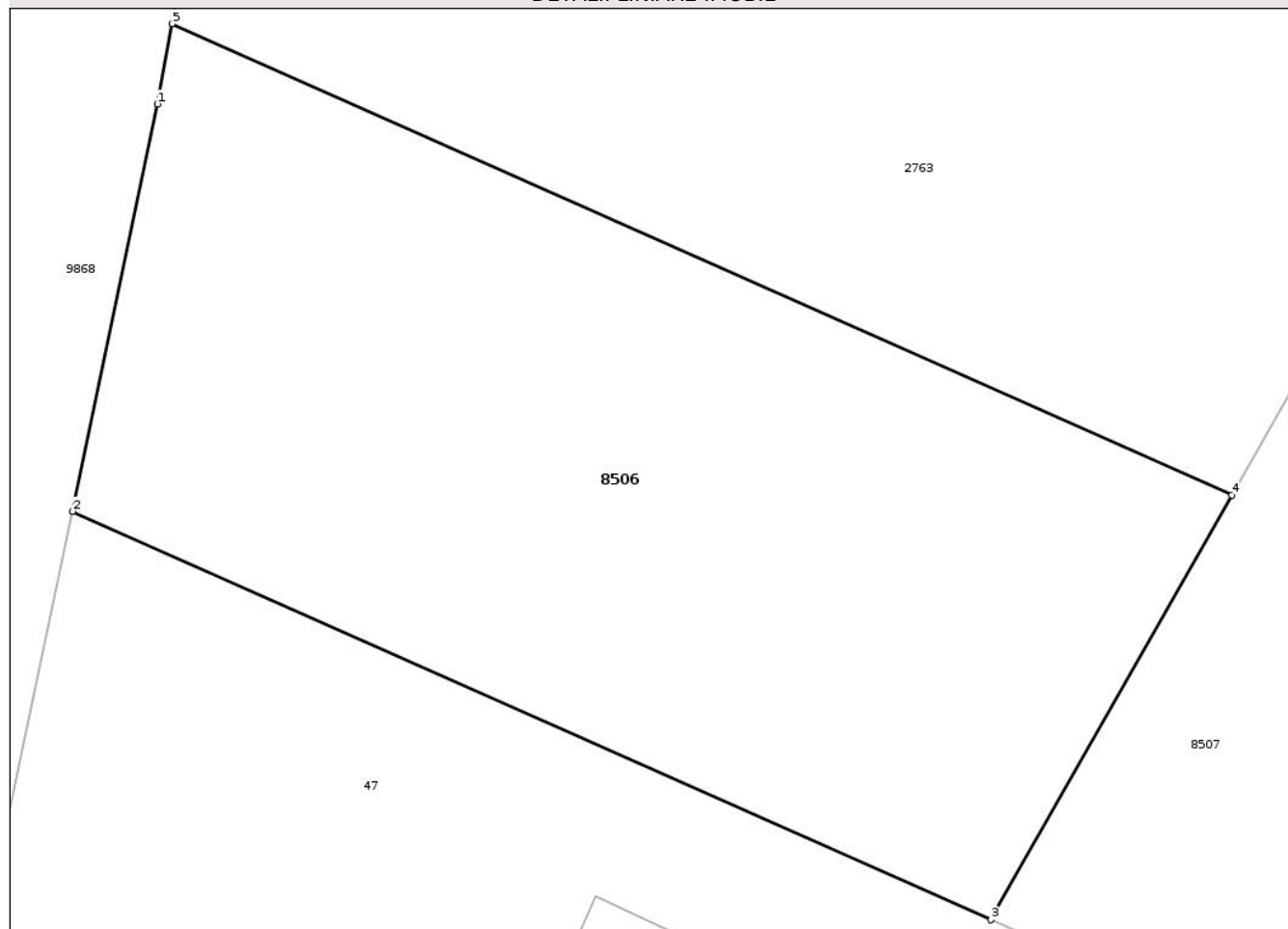
Anexa Nr. 1 La Partea I

Teren

Nr cadastral	Suprafața (mp)*	Observații / Referințe
	292	

* Suprafața este determinată în planul de proiecție Stereo 70.

DETALII LINIARE IMOBIL



Date referitoare la teren

Crt	Categorie folosință	Intravilan	Suprafața (mp)	Tarla	Parcelă	Nr. topo	Observații / Referințe
1	arabil	DA	292	15	456/2	-	

Lungime Segmente

1) Valorile lungimilor segmentelor sunt obținute din proiecție în plan.

Punct început	X / Y	Punct sfârșit	X / Y	Lungime segment (** (m)
1	616.107,603 631.485,614	2	616.105,607 631.476,013	9.806
2	616.105,607 631.476,013	3	616.127,265 631.466,391	23.7
3	616.127,265 631.466,391	4	616.132,941 631.476,397	11.504
4	616.132,941 631.476,397	5	616.107,948 631.487,501	27.349
5	616.107,948 631.487,501	1	616.107,603 631.485,614	1.918

** Lungimile segmentelor sunt determinate în planul de proiecție Stereo 70 și sunt rotunjite la 1 milimetru.

*** Distanța dintre puncte este formată din segmente cumulate ce sunt mai mici decât valoarea 1 milimetru.

Neutilizabil în Circuitul
Civil



DATE DESPRE IMOBILUL NR. 8507

Oficiul de Cadastru și Publicitate Imobiliară NEAMT
Biroul de Cadastru și Publicitate Imobiliară Targu-Neamt

A. Partea I. Descrierea imobilului

TEREN Intravilan

Adresa: Loc. Urecheni, Jud. Neamt

Nr. Crt	Nr cadastral Nr. topografic	Suprafața* (mp)	Observații / Referințe
A1		308	Sector cadastral:51 Teren neimprejmuit;

B. Partea II. Proprietari și acte

Inscrieri privitoare la dreptul de proprietate și alte drepturi reale	Referințe
/	
Act Administrativ nr. 9555, din 26/11/2025 emis de COMUNA URECHENI;	
B1	Inscrierea posesiei, drept de PROPRIETATE, dobandit prin Lege, cota actuala 1/1
	1) NEIDENTIFICAT NEIDENTIFICAT, PROPRIETAR NEIDENTIFICAT
Act Normativ nr. 7, din 13/03/1996 emis de PARLAMENTUL ROMÂNIEI (ART.13);	
B2	Se notează mențiunea de proprietar neidentificat.

C. Partea III. SARCINI .

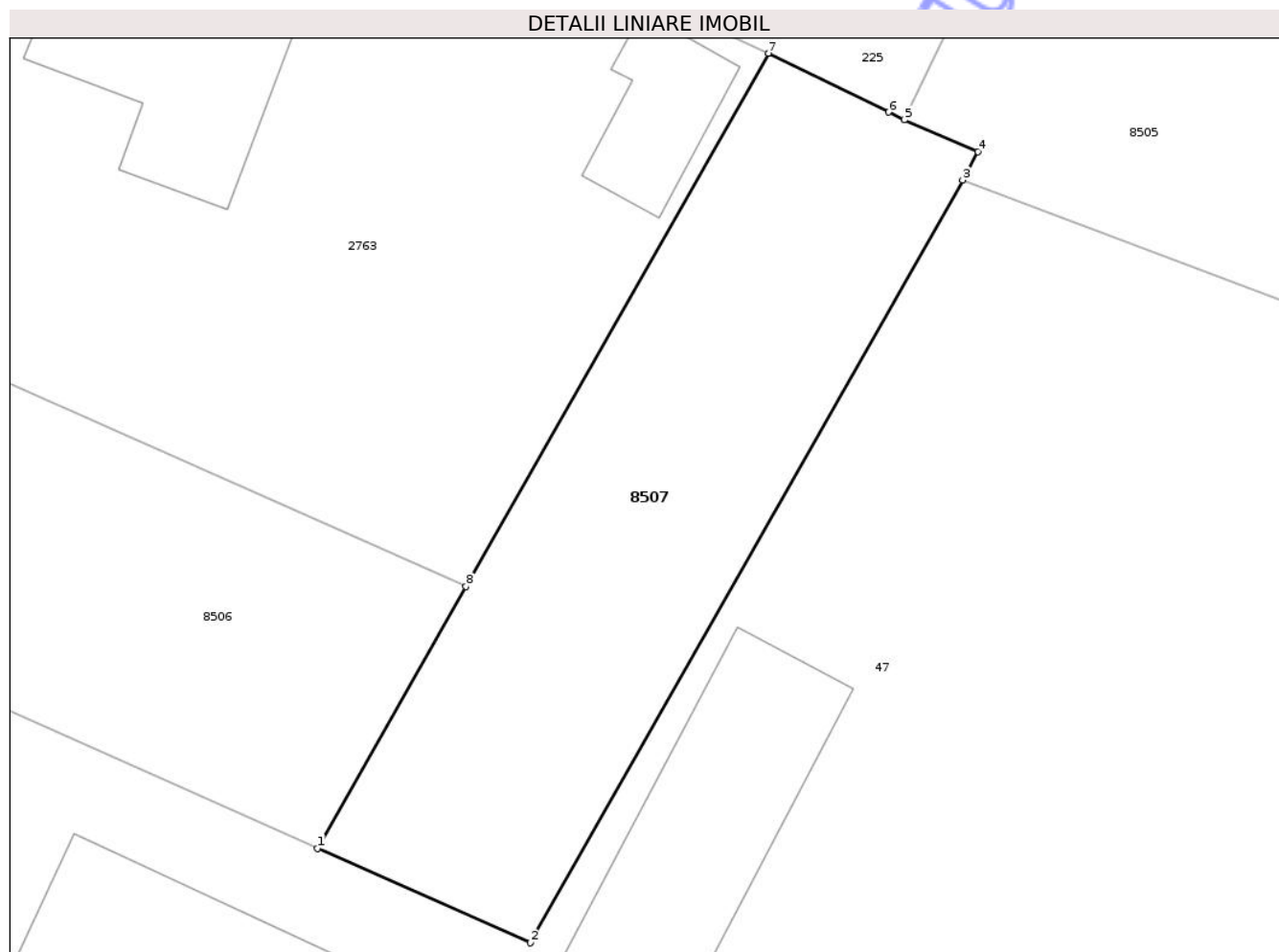
Inscrieri privind dezmembramintele dreptului de proprietate, drepturi reale de garanție și sarcini	Referințe
NU SUNT	

Anexa Nr. 1 La Partea I

Teren

Nr cadastral	Suprafața (mp)*	Observații / Referințe
	308	

* Suprafața este determinată în planul de proiecție Stereo 70.



Date referitoare la teren

Crt	Categorie folosință	Intravilan	Suprafața (mp)	Tarla	Parcelă	Nr. topo	Observații / Referințe
1	arabil	DA	308	15	456	-	

Lungime Segmente

1) Valorile lungimilor segmentelor sunt obținute din proiecție în plan.

Punct început	X / Y	Punct sfârșit	X / Y	Lungime segment (** (m)
1	616.127,265 631.466,391	2	616.135,392 631.462,78	8.893
2	616.135,392 631.462,78	3	616.151,932 631.491,939	33.523
3	616.151,932 631.491,939	4	616.152,508 631.493,03	1.233
4	616.152,508 631.493,03	5	616.149,711 631.494,24	3.047
5	616.149,711 631.494,24	6	616.149,1 631.494,535	0.679

Punct început	X / Y	Punct sfârșit	X / Y	Lungime segment (** (m)
6	616.149,1 631.494,535	7	616.144,506 631.496,786	5.116
7	616.144,506 631.496,786	8	616.132,941 631.476,397	23.44
8	616.132,941 631.476,397	1	616.127,265 631.466,391	11.504

** Lungimile segmentelor sunt determinate în planul de proiecție Stereo 70 și sunt rotunjite la 1 milimetru.

*** Distanța dintre puncte este formată din segmente cumulate ce sunt mai mici decât valoarea 1 milimetru.

Neutilizabil în Circuitul Civil

**DATE DESPRE IMOBILUL NR. 8509**

Oficiul de Cadastru și Publicitate Imobiliară NEAMT
Biroul de Cadastru și Publicitate Imobiliară Targu-Neamt

A. Partea I. Descrierea imobilului

TEREN Intravilan

Adresa: Loc. Urecheni, Str Biserica Veche, Nr. 15, Jud. Neamt

Nr. Crt	Nr cadastral Nr. topografic	Suprafața* (mp)	Observații / Referințe
A1	51562	720	Sector cadastral:51 Teren neimprejmuit;

B. Partea II. Proprietari și acte

Inscrieri privitoare la dreptul de proprietate și alte drepturi reale	Referințe
19477 / 02/09/2021	
Hotarare Judecatoreasca nr. DECIZIE CIVILA nr. 1043, din 11/07/2019 emis de TRIBUNALUL NEAMT (hotarare judecatoreasca nr SENTINTA CIVILA nr. 241 din 02.03.2018, emis de JUDECATORIA TG NEAMT);	
B1	Intabulare, drept de PROPRIETATE, dobandit prin Hotarare Judecatoreasca, cota actuala 1/1
1) CĂLUGĂRU OLTIȚA	

C. Partea III. SARCINI .

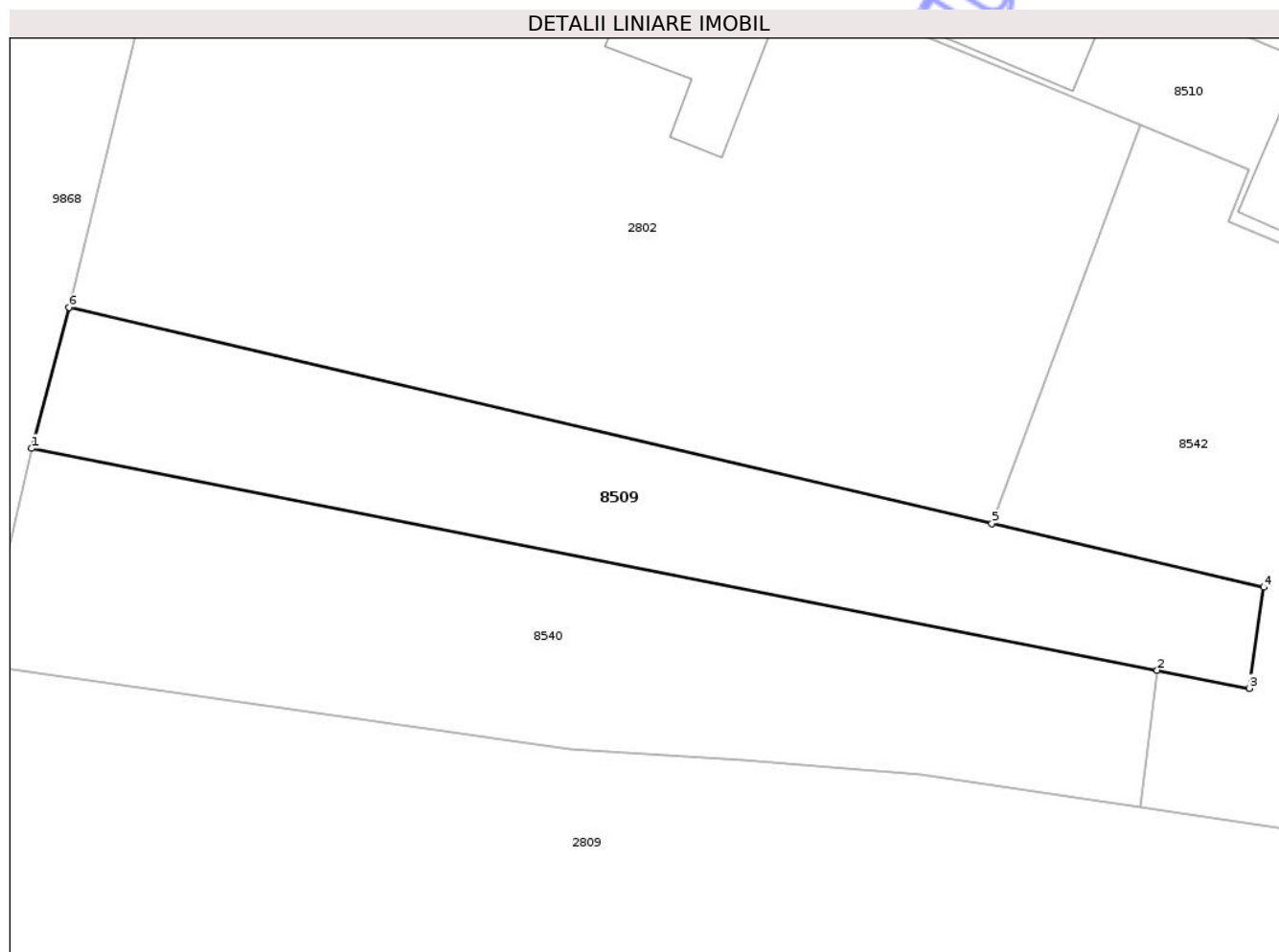
Inscrieri privind dezmembramintele dreptului de proprietate, drepturi reale de garanție și sarcini	Referințe
NU SUNT	

Anexa Nr. 1 La Partea I

Teren

Nr cadastral	Suprafața (mp)*	Observații / Referințe
51562	720	

* Suprafața este determinată în planul de proiecție Stereo 70.



Date referitoare la teren

Crt	Categorie folosință	Intra vilan	Suprafața (mp)	Tarla	Parcelă	Nr. topo	Observații / Referințe
1	arabil	DA	720	15	459	-	

Lungime Segmente

1) Valorile lungimilor segmentelor sunt obținute din proiecție în plan.

Punct început	X / Y	Punct sfârșit	X / Y	Lungime segment (** (m)
1	616.086,047 631.393,835	2	616.163,418 631.378,594	78.858
2	616.163,418 631.378,594	3	616.169,739 631.377,349	6.442
3	616.169,739 631.377,349	4	616.170,74 631.384,291	7.014
4	616.170,74 631.384,291	5	616.152,053 631.388,663	19.192
5	616.152,053 631.388,663	6	616.088,619 631.403,502	65.147

Punct început	X / Y	Punct sfârșit	X / Y	Lungime segment (** (m)
6	616.088,619 631.403,502	1	616.086,047 631.393,835	10.004

** Lungimile segmentelor sunt determinate în planul de proiecție Stereo 70 și sunt rotunjite la 1 milimetru.

*** Distanța dintre puncte este formată din segmente cumulate ce sunt mai mici decât valoarea 1 milimetru.

Neutilizabil în Circuitul Civil

**DATE DESPRE IMOBILUL NR. 8540**

Oficiul de Cadastru și Publicitate Imobiliară NEAMT
Biroul de Cadastru și Publicitate Imobiliară Targu-Neamt

A. Partea I. Descrierea imobilului

TEREN Intravilan

Adresa: Loc. Urecheni, Str Biserica Veche, Jud. Neamt

Nr. Crt	Nr cadastral Nr. topografic	Suprafața* (mp)	Observații / Referințe
A1		1.000	Sector cadastral:51 Teren neimprejmuit;

B. Partea II. Proprietari și acte

Inscrieri privitoare la dreptul de proprietate și alte drepturi reale		Referințe
/		
Hotarare Judecatoreasca nr. SC NR.241, din 02/03/2018 emis de JUDECĂTORIA TÂRGU NEAMȚ (DC NR. 1043/11.07.2016, EMIS DE TRIBUNALUL NEAMȚ);		
B1	Intabulare, drept de PROPRIETATE, dobandit prin Hotarare Judecatoreasca, cota actuala 1/1 1) POPA M MIHAI , LIPSĂ CNP	A1

C. Partea III. SARCINI

Inscrieri privind dezmembramintele dreptului de proprietate, drepturi reale de garanție și sarcini		Referințe
/		
Hotarare Judecatoreasca nr. SC NR.241, din 02/03/2018 emis de JUDECĂTORIA TÂRGU NEAMȚ (DC NR. 1043/11.07.2016, EMIS DE TRIBUNALUL NEAMȚ);		
C1	Intabulare, drept de IPOTECA LEGALA, Valoare:2187.3 LEICU TITLUL DE SULTĂ, ÎN FAVOAREA LOTULUI NR.1 1) SAMSON M MARIANA , LIPSĂ CNP	A1
C2	Intabulare, drept de IPOTECA LEGALA, Valoare:10301.6 LEICU TITLUL DE SULTĂ, ÎN FAVOAREA LOTULUI NR.2 1) CĂLUGĂRU M OLTIȚA , LIPSĂ CNP	A1

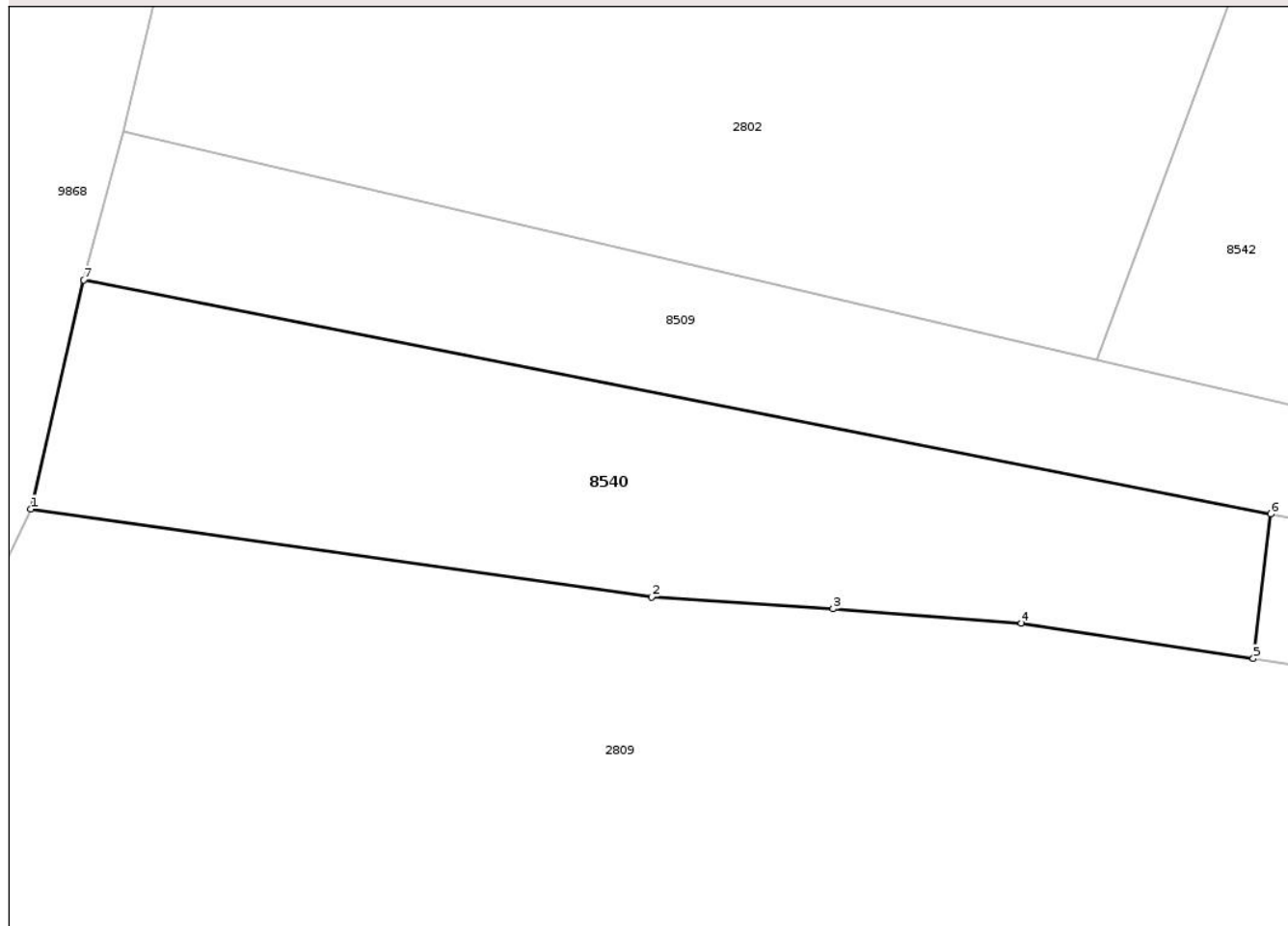
Anexa Nr. 1 La Partea I

Teren

Nr cadastral	Suprafața (mp)*	Observații / Referințe
	1.000	

* Suprafața este determinată în planul de proiecție Stereo 70.

DETALII LINIARE IMOBIL



Date referitoare la teren

Crt	Categorie folosință	Intra vilan	Suprafața (mp)	Tarla	Parcelă	Nr. topo	Observații / Referințe
1	arabil	DA	1.000	15	459	-	

Lungime Segmente

1) Valorile lungimilor segmentelor sunt obținute din proiecție în plan.

Punct început	X / Y	Punct sfârșit	X / Y	Lungime segment (** (m)
1	616.082,599 631.378,919	2	616.123,049 631.373,169	40.857
2	616.123,049 631.373,169	3	616.134,9 631.372,418	11.874
3	616.134,9 631.372,418	4	616.147,178 631.371,473	12.314
4	616.147,178 631.371,473	5	616.162,287 631.369,18	15.282
5	616.162,287 631.369,18	6	616.163,418 631.378,594	9.482

Punct început	X / Y	Punct sfârșit	X / Y	Lungime segment (** (m)
6	616.163,418 631.378,594	7	616.086,047 631.393,835	78.858
7	616.086,047 631.393,835	1	616.082,599 631.378,919	15.309

** Lungimile segmentelor sunt determinate în planul de proiecție Stereo 70 și sunt rotunjite la 1 milimetru.

*** Distanța dintre puncte este formată din segmente cumulate ce sunt mai mici decât valoarea 1 milimetru.

Neutilizabil în Circuitul Civil

**DATE DESPRE IMOBILUL NR. 1131**

Oficiul de Cadastru și Publicitate Imobiliară NEAMT
Biroul de Cadastru și Publicitate Imobiliară Targu-Neamt

A. Partea I. Descrierea imobilului

TEREN Intravilan

Adresa: Loc. Urecheni, Str Principală, Jud. Neamt

Nr. Crt	Nr cadastral Nr. topografic	Suprafața* (mp)	Observații / Referințe
A1		241	Sector cadastral:51 Teren neimprejmuit;

B. Partea II. Proprietari și acte

Inscrieri privitoare la dreptul de proprietate și alte drepturi reale	Referințe
/	
Act Administrativ nr. 70/975, din 02/03/2007 emis de CJPSDPAT NEAMȚ;	
B1	A1
Intabulare, drept de PROPRIETATE, dobandit prin Reconstituire, cota actuala 1/1	
1) POPOV C ELENA, LIPSĂ CNP 2) STĂTESCU C ADRIANA, LIPSĂ CNP 3) POPOVICI C MARIANA, LIPSĂ CNP 4) MACARIE C CONSTANTIN, LIPSĂ CNP 5) MACARIE C IOAN, LIPSĂ CNP	

C. Partea III. SARCINI .

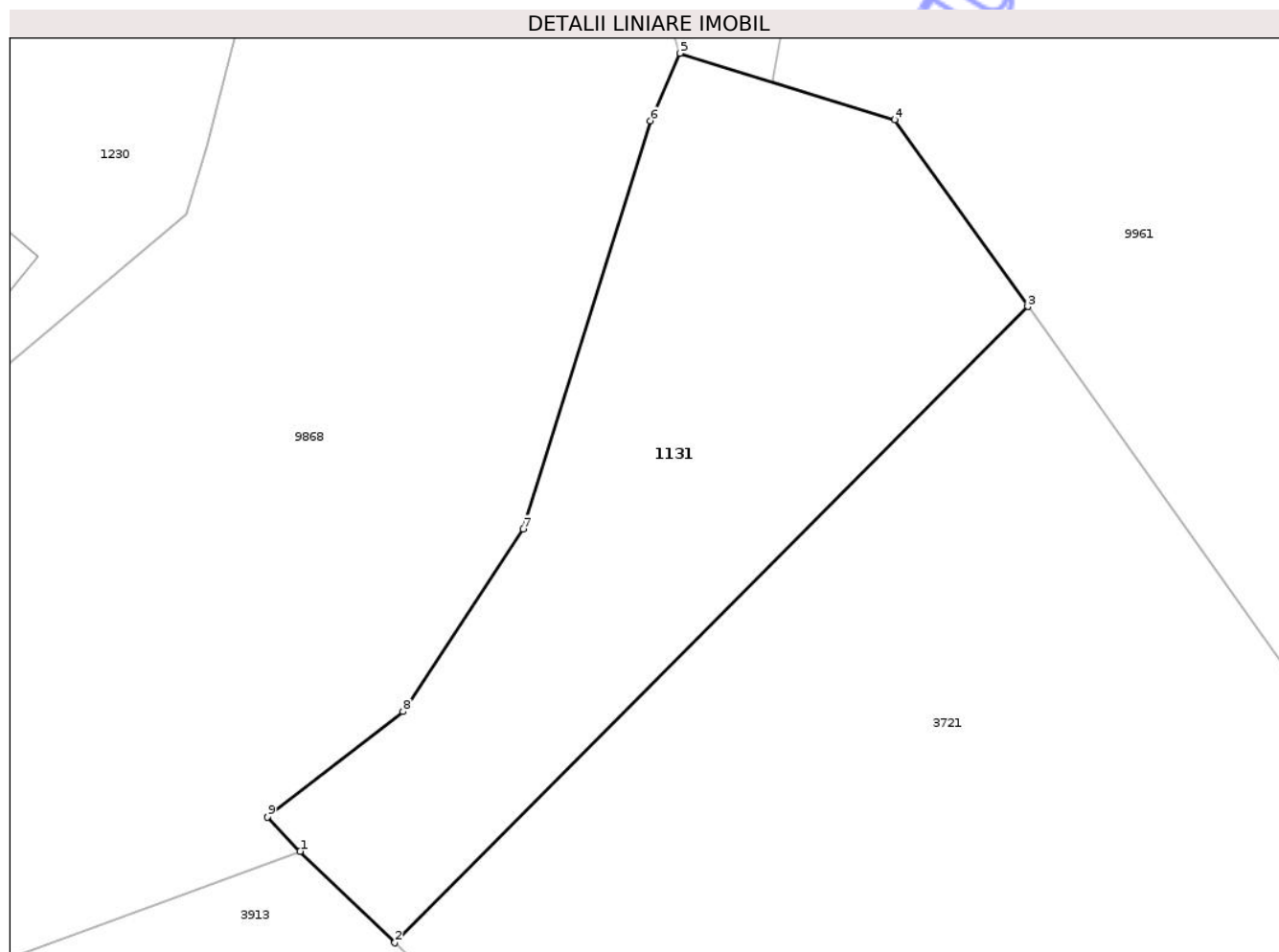
Inscrieri privind dezmembramintele dreptului de proprietate, drepturi reale de garanție și sarcini	Referințe
NU SUNT	

Anexa Nr. 1 La Partea I

Teren

Nr cadastral	Suprafața (mp)*	Observații / Referințe
	241	

* Suprafața este determinată în planul de proiecție Stereo 70.



Date referitoare la teren

Crt	Categorie folosință	Intra vilan	Suprafața (mp)	Tarla	Parcelă	Nr. topo	Observații / Referințe
1	pasune	DA	241	15	452/2	-	

Lungime Segmente

1) Valorile lungimilor segmentelor sunt obținute din proiecție în plan.

Punct început	X / Y	Punct sfârșit	X / Y	Lungime segment (** (m)
1	616.327,093 631.608,585	2	616.330,105 631.605,678	4.186
2	616.330,105 631.605,678	3	616.350,23 631.625,897	28.527
3	616.350,23 631.625,897	4	616.345,993 631.631,831	7.291
4	616.345,993 631.631,831	5	616.339,171 631.633,943	7.142
5	616.339,171 631.633,943	6	616.338,228 631.631,798	2.343

Punct început	X / Y	Punct sfârșit	X / Y	Lungime segment (** (m)
6	616.338,228 631.631,798	7	616.334,188 631.618,826	13.587
7	616.334,188 631.618,826	8	616.330,366 631.613,021	6.95
8	616.330,366 631.613,021	9	616.326,063 631.609,677	5.45
9	616.326,063 631.609,677	1	616.327,093 631.608,585	1.501

** Lungimile segmentelor sunt determinate în planul de proiecție Stereo 70 și sunt rotunjite la 1 milimetru.

*** Distanța dintre puncte este formată din segmente cumulate ce sunt mai mici decât valoarea 1 milimetru.

Neutilizabil în Circuitul Civil



DATE DESPRE IMOBILUL NR. 225

Oficiul de Cadastru și Publicitate Imobiliară NEAMT
Biroul de Cadastru și Publicitate Imobiliară Targu-Neamt

A. Partea I. Descrierea imobilului

TEREN Intravilan

Adresa: Loc. Urecheni, Str Biserica Veche, Nr. 9A, Jud. Neamt

Nr. Crt	Nr cadastral Nr. topografic	Suprafața* (mp)	Observații / Referințe
A1	51187	Din acte: 694 Masurata: 735	Sector cadastral:51 Teren imprejmuit;

Construcții

Crt	Nr cadastral Nr. topografic	Adresa	Observații / Referințe
A1.1	51187-C1	Loc. Urecheni, Str Biserica Veche, Nr. 9A, Jud. Neamt	Nr. niveluri:1; S. construita la sol:39 mp; S. construita desfasurata:39 mp; Bucatarie de vara (P) construita in anul 1995 (fosta C2 in documentatia cu NC 51164)

B. Partea II. Proprietari și acte

Inscrieri privitoare la dreptul de proprietate și alte drepturi reale		Referințe
29259 / 08/12/2017		
Act Notarial nr. Act de dezmembrare aut. nr. 2687, din 07/12/2017 emis de BIN Andronache Laura;		
B1	Se infiinteaza cartea funciara 51187 a imobilului cu numarul cadastral 51187/Urecheni, rezultat din dezmembrarea imobilului cu numarul cadastral 51164 in scris in cartea funciara 51164;	A1
Act Administrativ nr. 70/1547 - titlu de proprietate, din 20/08/1999 emis de CJPSDPAT NEAMT (act administrativ nr 6072 din 26.10.2017, emis de PRIMARIA COMUNEI URECHENI;act administrativ nr 22 - certificat de atestare fiscala din 31.12.1984, emis de Consiliul Popular al comunei Urecheni);		
B2	Intabulare, drept de PROPRIETATE, dobandit prin Constituire, cota actuala 1/1 1) ȚOȚAN VASILE 2) ȚOȚAN IULIA , - soti <i>OBSERVATII: pozitie transcrisa din CF 51164/Urecheni, inscrisa prin incheierea nr. 24986 din 31/10/2017;</i>	A1
B3	Intabulare, drept de PROPRIETATE, dobandit prin Lege, cota actuala 1/1 1) ȚOȚAN VASILE 2) ȚOȚAN IULIA , - soti <i>OBSERVATII: pozitie transcrisa din CF 51164/Urecheni, inscrisa prin incheierea nr. 24986 din 31/10/2017;</i>	A1.1

C. Partea III. SARCINI .

Inscrieri privind dezmembramintele dreptului de proprietate, drepturi reale de garanție și sarcini	Referințe
NU SUNT	

Anexa Nr. 1 La Partea I

Teren

Nr cadastral	Suprafața (mp)*	Observații / Referințe
51187	Din acte: 694 Masurata: 735	

* Suprafața este determinată în planul de proiecție Stereo 70.

DETALII LINIARE IMOBIL



Date referitoare la teren

Crt	Categorie folosință	Intra vilan	Suprafața (mp)	Tarla	Parcelă	Nr. topo	Observații / Referințe
1	curți constructii	DA	735	15	455/1	-	

Date referitoare la construcții

Crt	Număr	Destinație construcție	Supraf. (mp)	Situație juridică	Observații / Referințe
A1.1	51187-C1	construcții anexa	39	Cu acte	Nr. niveluri:1; S. construita la sol:39 mp; S. construita desfasurata:39 mp; Bucatarie de vara (P) construita in anul 1995 (fosta C2 in documentatia cu NC 51164)

Lungime Segmente

1) Valorile lungimilor segmentelor sunt obținute din proiecție în plan.

Punct început	X / Y	Punct sfârșit	X / Y	Lungime segment (** (m)
1	616.160,797 631.517,381	2	616.138,166 631.527,02	24.598
2	616.138,166 631.527,02	3	616.135,709 631.521,523	6.021

Punct început	X / Y	Punct sfârșit	X / Y	Lungime segment (** (m)
3	616.135,709 631.521,523	4	616.135,935 631.521,413	0.251
4	616.135,935 631.521,413	5	616.136,858 631.520,966	1.025
5	616.136,858 631.520,966	6	616.137,707 631.520,659	0.903
6	616.137,707 631.520,659	7	616.136,038 631.516,811	4.194
7	616.136,038 631.516,811	8	616.132,621 631.511,823	6.046
8	616.132,621 631.511,823	9	616.115,467 631.519,296	18.711
9	616.115,467 631.519,296	10	616.113,552 631.511,462	8.065
10	616.113,552 631.511,462	11	616.113,399 631.510,854	0.626
11	616.113,399 631.510,854	12	616.118,723 631.508,392	5.866
12	616.118,723 631.508,392	13	616.123,018 631.506,658	4.632
13	616.123,018 631.506,658	14	616.127,335 631.504,758	4.717
14	616.127,335 631.504,758	15	616.131,262 631.502,995	4.305
15	616.131,262 631.502,995	16	616.144,506 631.496,786	14.628
16	616.144,506 631.496,786	17	616.149,1 631.494,535	5.116
17	616.149,1 631.494,535	18	616.149,711 631.494,24	0.679
18	616.149,711 631.494,24	1	616.160,797 631.517,381	25.659

** Lungimile segmentelor sunt determinate în planul de proiecție Stereo 70 și sunt rotunjite la 1 milimetru.

*** Distanța dintre puncte este formată din segmente cumulate ce sunt mai mici decât valoarea 1 milimetru.

**DATE DESPRE IMOBILUL NR. 247**

Oficiul de Cadastru și Publicitate Imobiliară NEAMT
Biroul de Cadastru și Publicitate Imobiliară Targu-Neamt

A. Partea I. Descrierea imobilului

TEREN Intravilan

Nr. CF vechi:206
Nr. cadastral vechi:277

Adresa: Loc. Urecheni, Str Biserica Veche, Nr. 7, Jud. Neamt

Nr. Crt	Nr cadastral Nr. topografic	Suprafața* (mp)	Observații / Referințe
A1	50420	Din acte: 496 Masurata: 603	Sector cadastral:51 Teren imprejmuit;

Construcții

Crt	Nr cadastral Nr. topografic	Adresa	Observații / Referințe
A1.1	50420-C1	Loc. Urecheni, Str Biserica Veche, Nr. 7, Jud. Neamt	Nr. niveluri:2; S. construita la sol:117 mp; S. construita desfasurata:167 mp; CASĂ DE LOCUIT

B. Partea II. Proprietari și acte

Inscrieri privitoare la dreptul de proprietate și alte drepturi reale		Referințe
3541 / 10/08/2005		
Act Notarial nr. 2126, din 09/08/2005 emis de BNP David Daniela;		
B1	Intabulare, drept de PROPRIETATE, dobandit prin Conventie, cota actuala 1/1 1) TANASELEA GEORGE , necasatorit <i>OBSERVATII: (provenita din conversia CF 206)</i>	A1
/		
Act Administrativ nr. 9555, din 26/11/2025 emis de PRIMĂRIA COMUNEI URECHENI;		
B2	Intabulare, drept de PROPRIETATE, dobandit prin Lege, cota actuala 1/1 1) TANASELEA GEORGE , necasatorit	A1.1

C. Partea III. SARCINI .

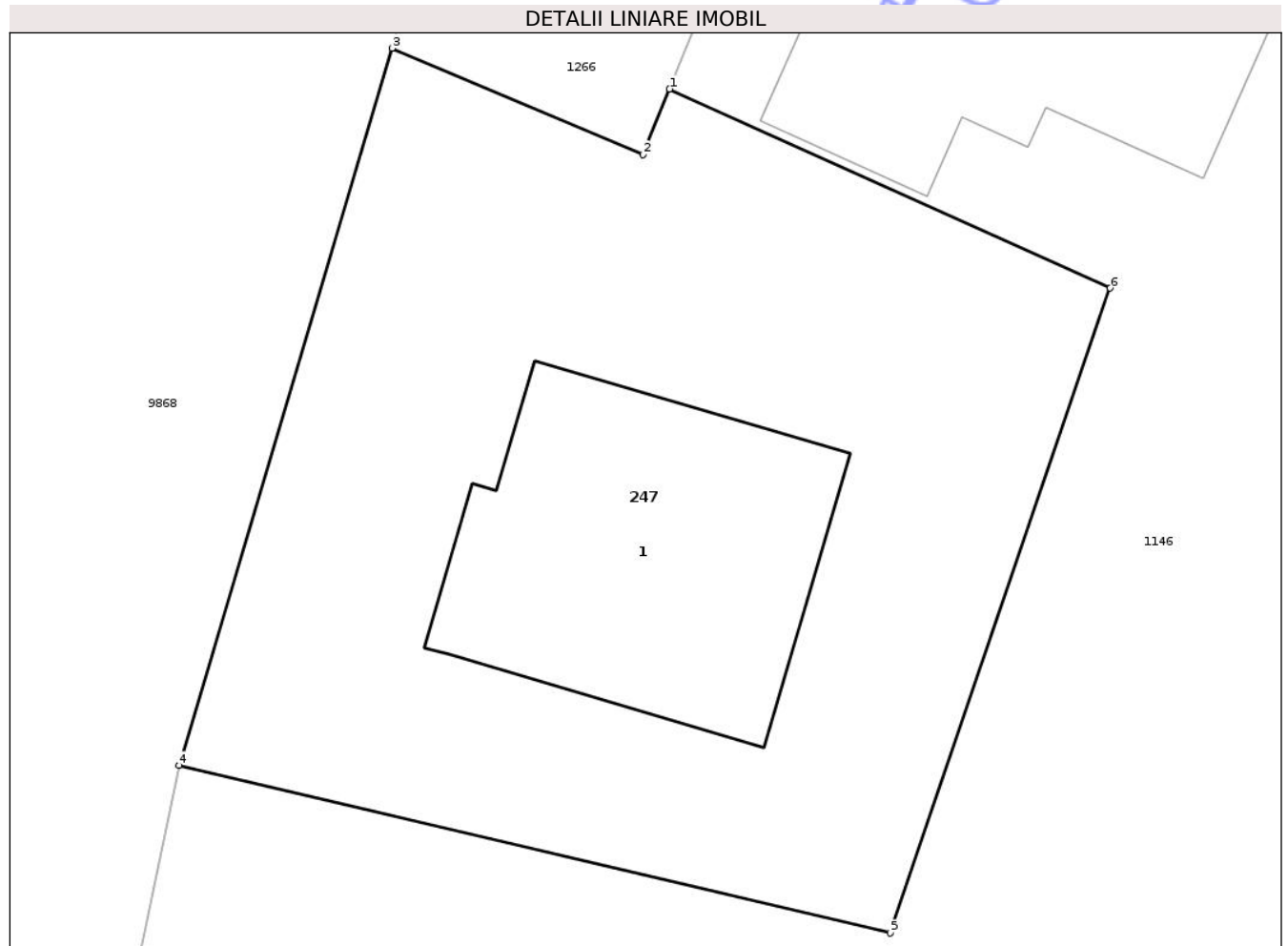
Inscrieri privind dezmembramintele dreptului de proprietate, drepturi reale de garanție și sarcini	Referințe
NU SUNT	

Anexa Nr. 1 La Partea I

Teren

Nr cadastral	Suprafața (mp)*	Observații / Referințe
50420	Din acte: 496 Masurata: 603	

* Suprafața este determinată în planul de proiecție Stereo 70.



Date referitoare la teren

Crt	Categorie folosință	Intra vilan	Suprafața (mp)	Tarla	Parcelă	Nr. topo	Observații / Referințe
1	curți constructii	DA	167	15	454	-	
2	arabil	DA	436	15	454	-	

Date referitoare la construcții

Crt	Număr	Destinație construcție	Supraf. (mp)	Situație juridică	Observații / Referințe
A1.1	50420-C1	construcții de locuințe	117	Cu acte	Nr. niveluri:2; S. construita la sol:117 mp; S. construita desfasurata:167 mp; CASĂ DE LOCUIT

Lungime Segmente

1) Valorile lungimilor segmentelor sunt obținute din proiecție în plan.

Punct început	X / Y	Punct sfârșit	X / Y	Lungime segment (** (m)
1	616.148,459 631.619,157	2	616.147,566 631.616,969	2.363
2	616.147,566 631.616,969	3	616.139,184 631.620,515	9.101

Punct început	X / Y	Punct sfârșit	X / Y	Lungime segment (** (m)
3	616.139,184 631.620,515	4	616.132,062 631.596,563	24.988
4	616.132,062 631.596,563	5	616.155,824 631.590,96	24.414
5	616.155,824 631.590,96	6	616.163,181 631.612,499	22.761
6	616.163,181 631.612,499	1	616.148,459 631.619,157	16.157

** Lungimile segmentelor sunt determinate în planul de proiecție Stereo 70 și sunt rotunjite la 1 milimetru.

*** Distanța dintre puncte este formată din segmente cumulate ce sunt mai mici decât valoarea 1 milimetru.

Neutilizabil în Circuitul Civil

**DATE DESPRE IMOBILUL NR. 2763**

Oficiul de Cadastru și Publicitate Imobiliară NEAMT
Biroul de Cadastru și Publicitate Imobiliară Targu-Neamt

A. Partea I. Descrierea imobilului

TEREN Intravilan

Adresa: Loc. Urecheni, Str Biserica Veche, Nr. 11, Jud. Neamt

Nr. Crt	Nr cadastral Nr. topografic	Suprafața* (mp)	Observații / Referințe
A1		734	Sector cadastral:51 Teren neimprejmuit;

Construcții

Crt	Nr cadastral Nr. topografic	Adresa	Observații / Referințe
A1.1		Loc. Urecheni, Str Biserica Veche, Nr. 11, Jud. Neamt	Nr. niveluri:1; S. construita la sol:101 mp; S. construita desfasurata:101 mp; CASĂ DE LOCUIT
A1.2		Loc. Urecheni, Str Biserica Veche, Nr. 11, Jud. Neamt	Nr. niveluri:1; S. construita la sol:24 mp; S. construita desfasurata:24 mp; CONSTRUCȚIE ANEXĂ

B. Partea II. Proprietari și acte

Inscrieri privitoare la dreptul de proprietate și alte drepturi reale		Referințe
/		
Act Administrativ nr. 13474, din 04/01/2012 emis de CJPSDPAT NEAMȚ;		
B1	Intabulare, drept de PROPRIETATE, dobandit prin Constituire, cota actuala 1/1 1) VOLINTIRU C ANICA 2) VOLINTIRU N GHEORGHE	A1
Act Administrativ nr. 9555, din 26/11/2025 emis de PRIMĂRIA COMUNEI URECHENI;		
B2	Intabulare, drept de PROPRIETATE, dobandit prin Lege, cota actuala 1/1 1) VOLINTIRU C ANICA 2) VOLINTIRU N GHEORGHE	A1.1, A1.2

C. Partea III. SARCINI .

Inscrieri privind dezmembramintele dreptului de proprietate, drepturi reale de garanție și sarcini	Referințe
NU SUNT	

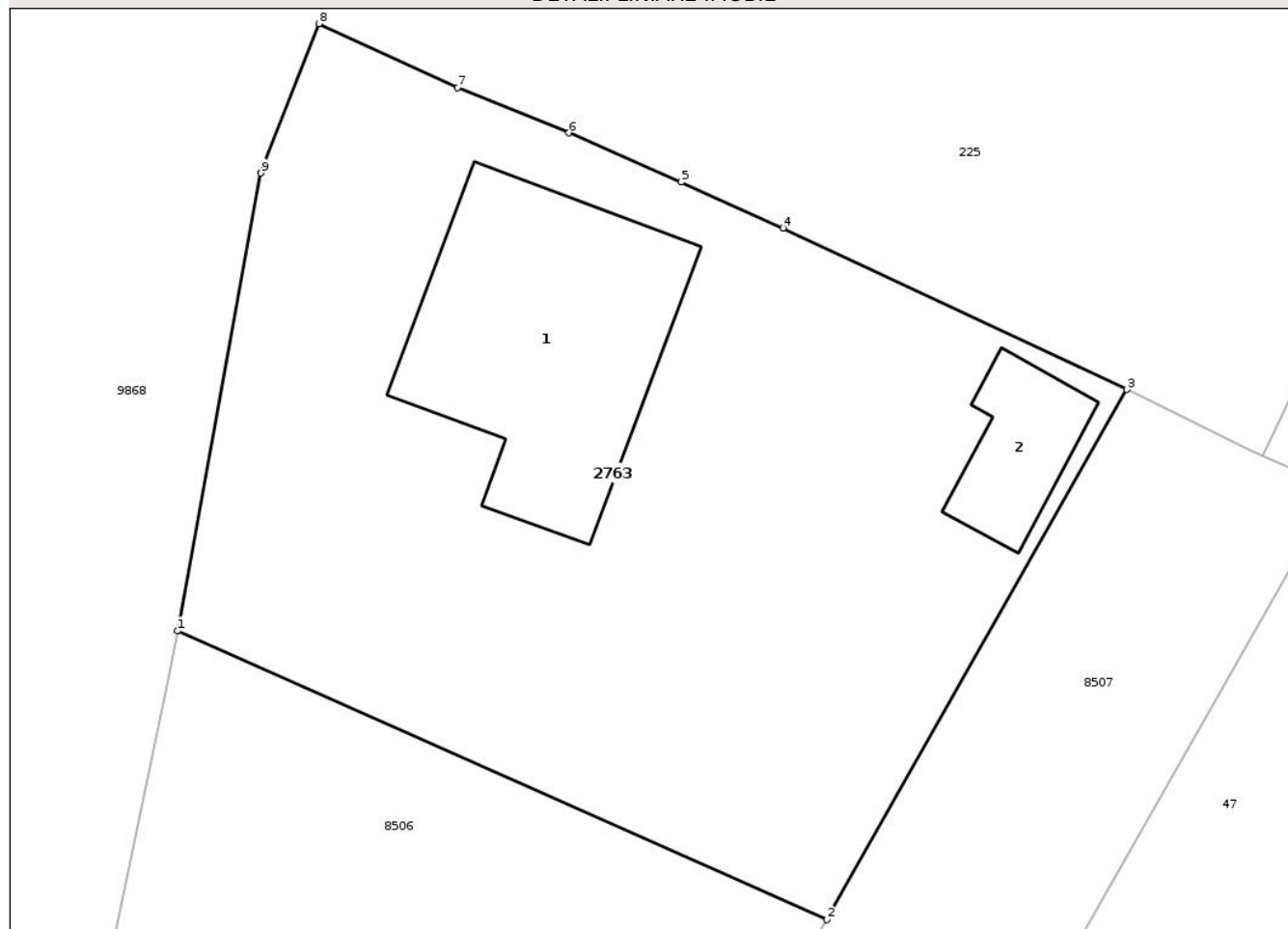
Anexa Nr. 1 La Partea I

Teren

Nr cadastral	Suprafața (mp)*	Observații / Referințe
	734	

* Suprafața este determinată în planul de proiecție Stereo 70.

DETALII LINIARE IMOBIL



Date referitoare la teren

Crt	Categorie folosință	Intra vilan	Suprafața (mp)	Tarla	Parcelă	Nr. topo	Observații / Referințe
1	curți constructii	DA	734	15	456/1	-	

Date referitoare la construcții

Crt	Număr	Destinație construcție	Supraf. (mp)	Situație juridică	Observații / Referințe
A1.1		construcții de locuințe	101	Cu acte	Nr. niveluri:1; S. construita la sol:101 mp; S. construita desfasurata:101 mp; CASĂ DE LOCUIT
A1.2		construcții anexa	24	Cu acte	Nr. niveluri:1; S. construita la sol:24 mp; S. construita desfasurata:24 mp; CONSTRUCȚIE ANEXĂ

Lungime Segmente

1) Valorile lungimilor segmentelor sunt obținute din proiecție în plan.

Punct început	X / Y	Punct sfârșit	X / Y	Lungime segment (** (m)
1	616.107,948 631.487,501	2	616.132,941 631.476,397	27.349
2	616.132,941 631.476,397	3	616.144,506 631.496,786	23.44

Punct început	X / Y	Punct sfârșit	X / Y	Lungime segment (** (m)
3	616.144,506 631.496,786	4	616.131,262 631.502,995	14.628
4	616.131,262 631.502,995	5	616.127,335 631.504,758	4.305
5	616.127,335 631.504,758	6	616.123,018 631.506,658	4.717
6	616.123,018 631.506,658	7	616.118,723 631.508,392	4.632
7	616.118,723 631.508,392	8	616.113,399 631.510,854	5.866
8	616.113,399 631.510,854	9	616.111,168 631.505,111	6.161
9	616.111,168 631.505,111	1	616.107,948 631.487,501	17.902

** Lungimile segmentelor sunt determinate în planul de proiecție Stereo 70 și sunt rotunjite la 1 milimetru.

*** Distanța dintre puncte este formată din segmente cumulate ce sunt mai mici decât valoarea 1 milimetru.

Neutilizabil în Circuitul Civil

**DATE DESPRE IMOBILUL NR. 283**

Oficiul de Cadastru și Publicitate Imobiliară NEAMT
Biroul de Cadastru și Publicitate Imobiliară Targu-Neamt

A. Partea I. Descrierea imobilului

TEREN Intravilan

Adresa: Loc. Urecheni, Str Biserica Veche, Nr. 10, Jud. Neamt

Nr. Crt	Nr cadastral Nr. topografic	Suprafața* (mp)	Observații / Referințe
A1	51193	4.000	Sector cadastral:51 Teren imprejmuit;

B. Partea II. Proprietari și acte

Inscrieri privitoare la dreptul de proprietate și alte drepturi reale		Referințe
13455 / 09/05/2018		
Act Notarial nr. Act dezmembrare aut. nr. 954, din 09/05/2018 emis de BIN LEHĂDUȘ ALINA-LAURA (act administrativ nr Referat admitere nr. 29049 din 07.12.2017, emis de OCPI NEAMT; act administrativ nr Referat admitere nr. 29049 din 07.12.2017, emis de OCPI NEAMT);		
B1	Se infiinteaza cartea funciara 51193 a imobilului cu numarul cadastral 51193/Urecheni, rezultat din dezmembrarea imobilului cu numarul cadastral 51183 inscris in cartea funciara 51183;	A1
14016 / 30/07/2020		
Act Notarial nr. Contract de vânzare aut nr. 649, din 30/07/2020 emis de NP LEHĂDUȘ ALINA-LAURA;		
B5	Intabulare, drept de PROPRIETATE, cu titlu de drept de cumpărare, dobandit prin Conventie, cota actuala 1/1 1) POPA DANIELA, bun propriu	A1

C. Partea III. SARCINI .

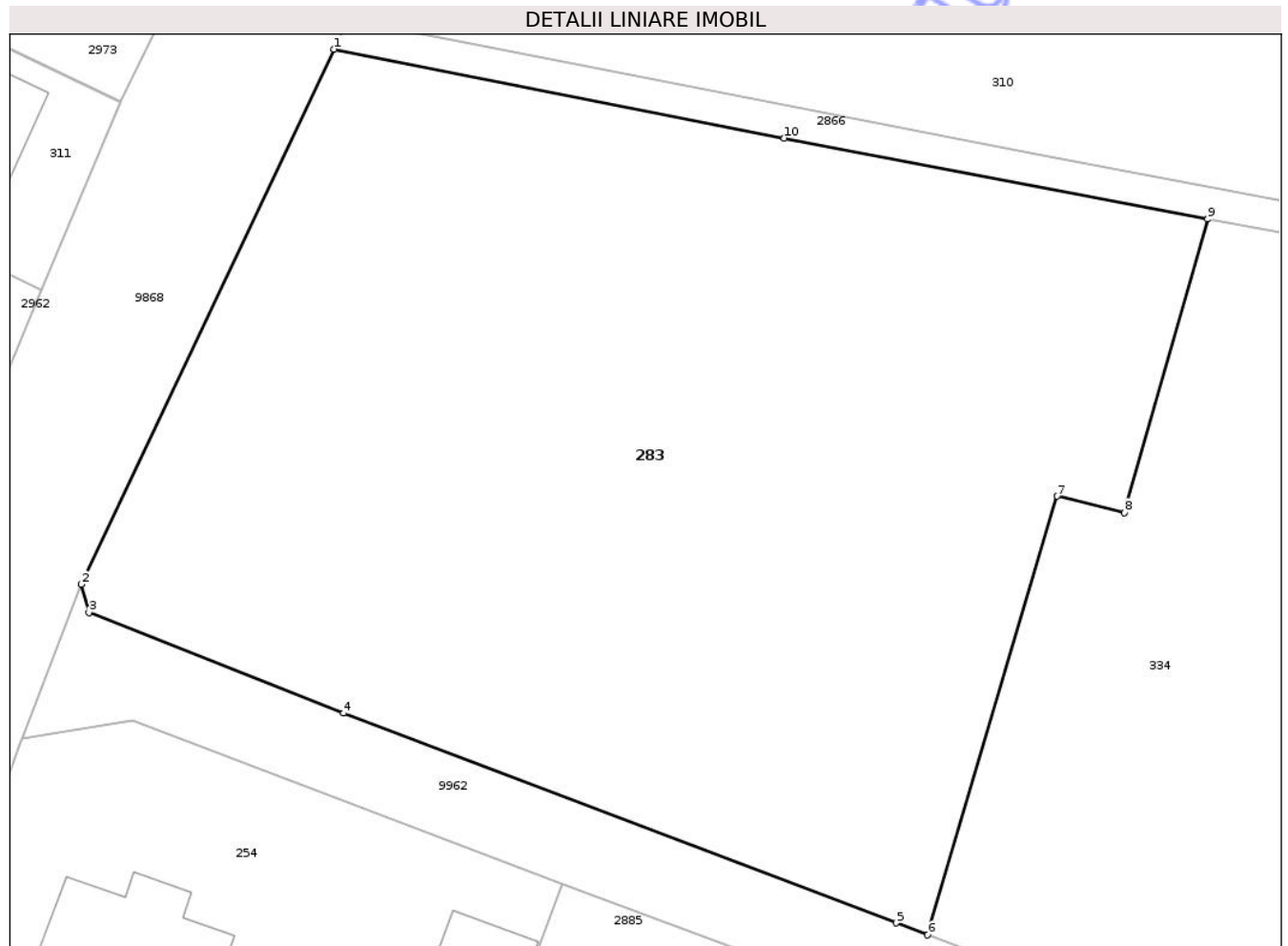
Inscrieri privind dezmembramintele dreptului de proprietate, drepturi reale de garanție și sarcini	Referințe
NU SUNT	

Anexa Nr. 1 La Partea I

Teren

Nr cadastral	Suprafața (mp)*	Observații / Referințe
51193	4.000	

* Suprafața este determinată în planul de proiecție Stereo 70.



Date referitoare la teren

Crt	Categorie folosință	Intra vilan	Suprafața (mp)	Tarla	Parcelă	Nr. topo	Observații / Referințe
1	arabil	DA	4.000	15	464/2	-	

Lungime Segmente

1) Valorile lungimilor segmentelor sunt obținute din proiecție în plan.

Punct început	X / Y	Punct sfârșit	X / Y	Lungime segment (** (m)
1	616.046,762 631.301,672	2	616.026,367 631.258,5	47.747
2	616.026,367 631.258,5	3	616.026,981 631.256,225	2.356
3	616.026,981 631.256,225	4	616.047,526 631.248,106	22.091
4	616.047,526 631.248,106	5	616.092,181 631.231,188	47.752
5	616.092,181 631.231,188	6	616.094,732 631.230,222	2.728

Punct început	X / Y	Punct sfârșit	X / Y	Lungime segment (** (m)
6	616.094,732 631.230,222	7	616.105,197 631.265,62	36.913
7	616.105,197 631.265,62	8	616.110,606 631.264,278	5.573
8	616.110,606 631.264,278	9	616.117,337 631.287,968	24.628
9	616.117,337 631.287,968	10	616.083,144 631.294,496	34.81
10	616.083,144 631.294,496	1	616.046,762 631.301,672	37.083

** Lungimile segmentelor sunt determinate în planul de proiecție Stereo 70 și sunt rotunjite la 1 milimetru.

*** Distanța dintre puncte este formată din segmente cumulate ce sunt mai mici decât valoarea 1 milimetru.

Neutilizabil în Circuitul Civil



DATE DESPRE IMOBILUL NR. 2866

Oficiul de Cadastru și Publicitate Imobiliară NEAMȚ
Biroul de Cadastru și Publicitate Imobiliară Targu-Neamt

A. Partea I. Descrierea imobilului

TEREN Intravilan

Adresa: Loc. Urecheni, Str Biserica Veche, Jud. Neamt

Nr. Crt	Nr cadastral Nr. topografic	Suprafața* (mp)	Observații / Referințe
A1		Din acte: 533 Masurata: 305	Sector cadastral:51 Teren imprejmuit;

B. Partea II. Proprietari și acte

Inscrieri privitoare la dreptul de proprietate și alte drepturi reale		Referințe
/		
Act Administrativ nr. 70/421, din 27/02/1996 emis de CJPSDPAT NEAMȚ;		
B1	Intabulare, drept de PROPRIETATE, dobandit prin Reconstituire, cota actuala 1/1 1) POPA GH SOFICA, LIPSĂ CNP	A1
Act Administrativ nr. 7693, din 13/10/2025 emis de PRIMĂRIA COMUNEI URECHENI;		
B1	Inscrierea posesiei, drept de PROPRIETATE, dobandit prin Lege, cota actuala 1/1 1) PĂSTRĂVANU FLORIN	A1

C. Partea III. SARCINI .

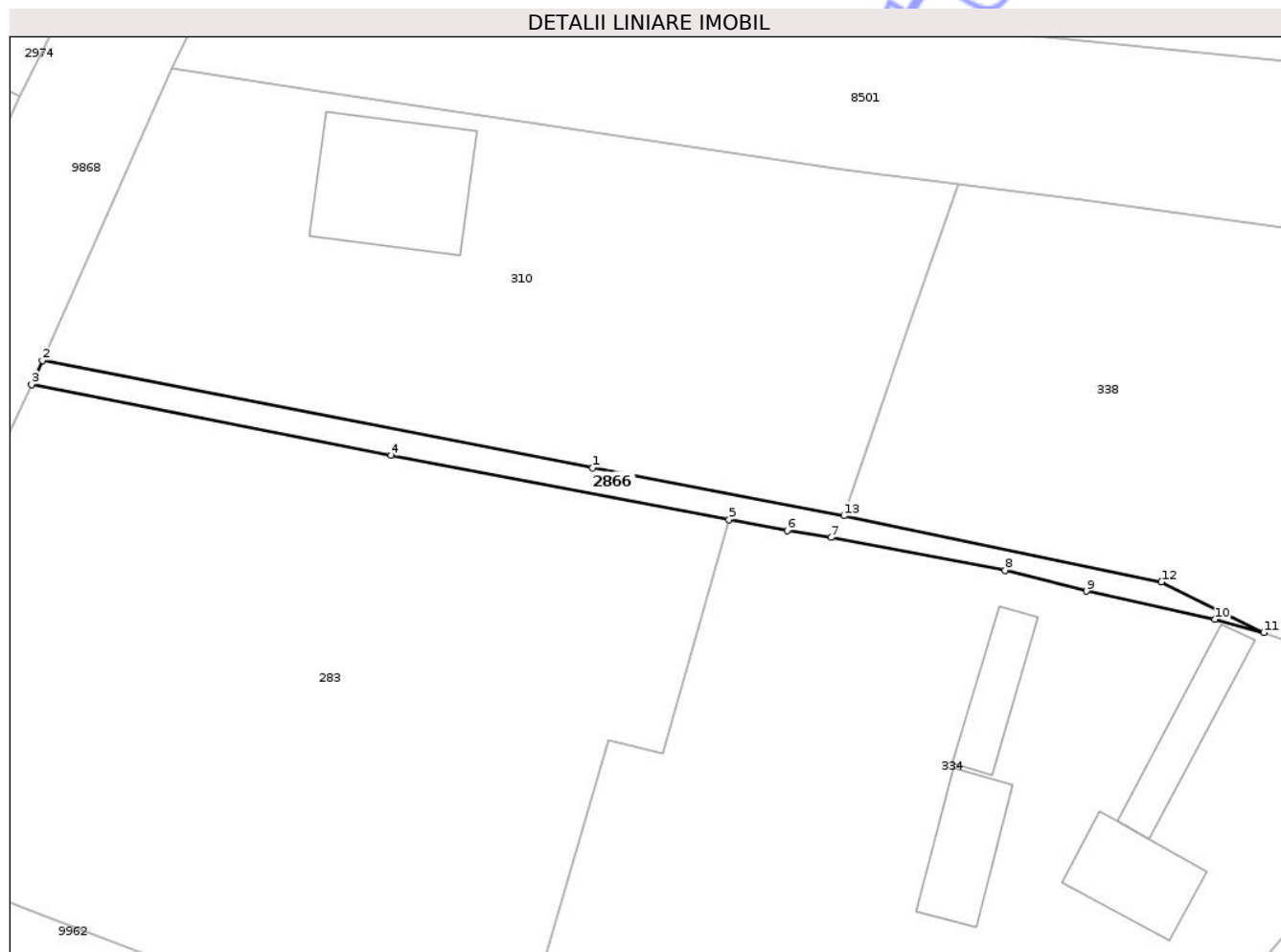
Inscrieri privind dezmembramentele dreptului de proprietate, drepturi reale de garanție și sarcini		Referințe
NU SUNT		

Anexa Nr. 1 La Partea I

Teren

Nr cadastral	Suprafața (mp)*	Observații / Referințe
	Din acte: 533 Masurata: 305	

* Suprafața este determinată în planul de proiecție Stereo 70.



Date referitoare la teren

Crt	Categorie folosință	Intra vilan	Suprafața (mp)	Tarla	Parcelă	Nr. topo	Observații / Referințe
1	arabil	DA	305	15	464A/1	-	

Lungime Segmente

1) Valorile lungimilor segmentelor sunt obținute din proiecție în plan.

Punct început	X / Y	Punct sfârșit	X / Y	Lungime segment (** (m)
1	616.103,521 631.293,225	2	616.047,836 631.304,096	56.736
2	616.047,836 631.304,096	3	616.046,762 631.301,672	2.651
3	616.046,762 631.301,672	4	616.083,144 631.294,496	37.083
4	616.083,144 631.294,496	5	616.117,337 631.287,968	34.81
5	616.117,337 631.287,968	6	616.123,231 631.286,878	5.994

Punct început	X / Y	Punct sfârșit	X / Y	Lungime segment (** (m)
6	616.123,231 631.286,878	7	616.127,681 631.286,196	4.502
7	616.127,681 631.286,196	8	616.145,264 631.282,856	17.897
8	616.145,264 631.282,856	9	616.153,527 631.280,754	8.526
9	616.153,527 631.280,754	10	616.166,498 631.277,893	13.283
10	616.166,498 631.277,893	11	616.171,47 631.276,568	5.146
11	616.171,47 631.276,568	12	616.161,101 631.281,683	11.562
12	616.161,101 631.281,683	13	616.128,975 631.288,388	32.818
13	616.128,975 631.288,388	1	616.103,521 631.293,225	25.909

** Lungimile segmentelor sunt determinate în planul de proiecție Stereo 70 și sunt rotunjite la 1 milimetru.

*** Distanța dintre puncte este formată din segmente cumulate ce sunt mai mici decât valoarea 1 milimetru.

**DATE DESPRE IMOBILUL NR. 310**

Oficiul de Cadastru și Publicitate Imobiliară NEAMT
Biroul de Cadastru și Publicitate Imobiliară Targu-Neamt

A. Partea I. Descrierea imobilului

TEREN Intravilan

Nr. CF vechi:437
Nr. cadastral vechi:513

Adresa: Loc. Urecheni, Str Biserica Veche, Nr. 19, Jud. Neamt

Nr. Crt	Nr cadastral Nr. topografic	Suprafața* (mp)	Observații / Referințe
A1	50625	2.700	Sector cadastral:51 Teren imprejmuit;

Construcții

Crt	Nr cadastral Nr. topografic	Adresa	Observații / Referințe
A1.1	50625-C1	Loc. Urecheni, Str Biserica Veche, Nr. 19, Jud. Neamt	Nr. niveluri:2; S. construita la sol:194 mp; S. construita desfasurata:388 mp; CASĂ DE LOCUIT, EXTINDERE CONSTRUCTIE

B. Partea II. Proprietari și acte

Inscrieri privitoare la dreptul de proprietate și alte drepturi reale		Referințe
5103 / 04/09/2008		
Act Notarial nr. 1743, din 29/08/2008 emis de BNP Doina Galatanu (ADEV NR.9555/26.11.2025, EȘIBERATA DE PRIMĂRIA COMUNEI URECHENI.);		
B1	Intabulare, drept de PROPRIETATE, dobandit prin Conventie, cota actuala 1/1 1) PASTRAVANU FLORIN OBSERVATII: (provenita din conversia CF 437)	A1, A1.1

C. Partea III. SARCINI .

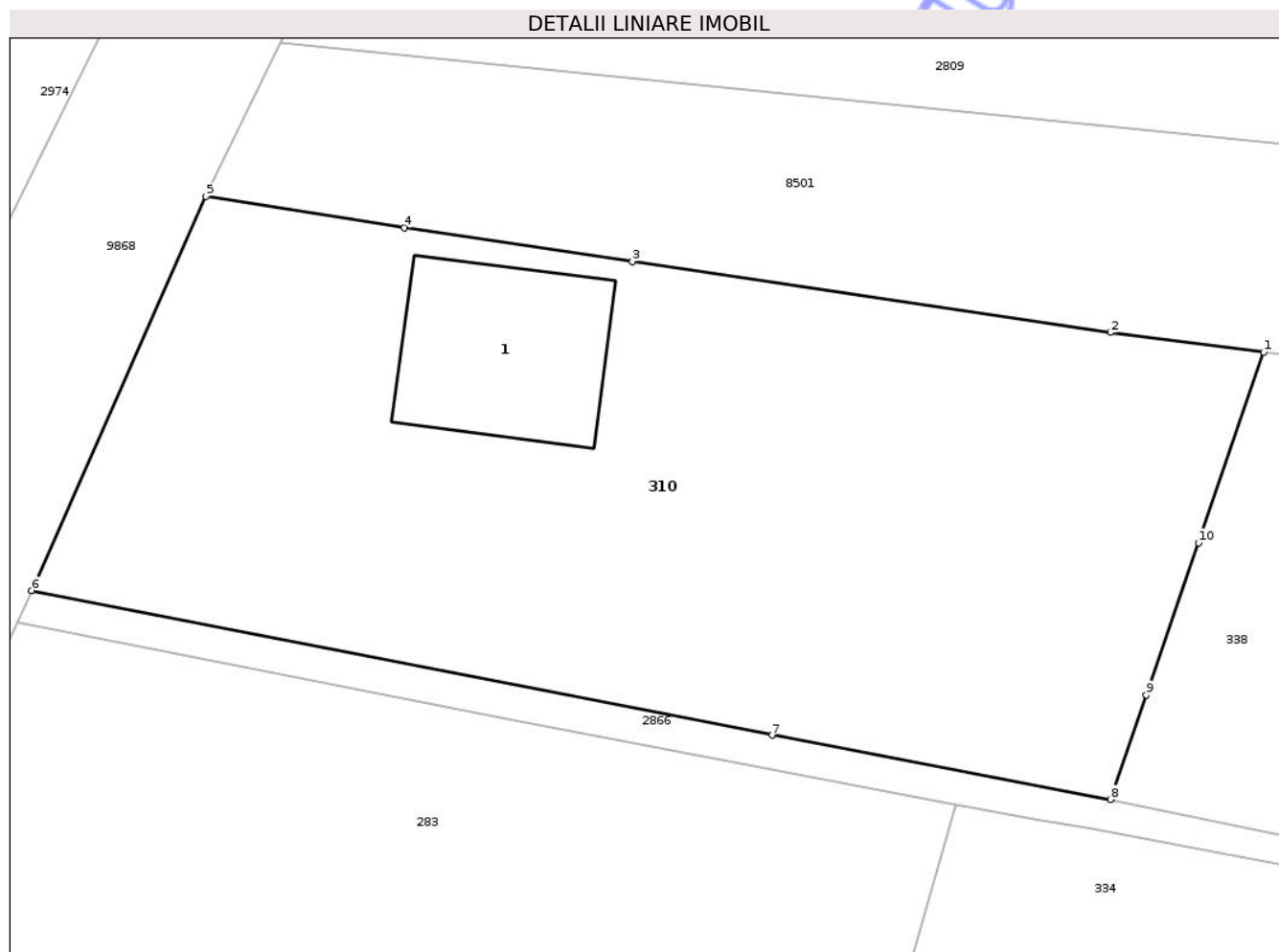
Inscrieri privind dezmembramintele dreptului de proprietate, drepturi reale de garanție și sarcini	Referințe
NU SUNT	

Anexa Nr. 1 La Partea I

Teren

Nr cadastral	Suprafața (mp)*	Observații / Referințe
50625	2.700	

* Suprafața este determinată în planul de proiecție Stereo 70.



Date referitoare la teren

Crt	Categorie folosință	Intra vilan	Suprafața (mp)	Tarla	Parcelă	Nr. topo	Observații / Referințe
1	curti constructii	DA	431	15	463/1,2,3	-	
2	arabil	DA	269	15	463/1,2,3	-	
3	arabil	DA	1.271	15	463/1,2,3	-	
4	livada	DA	729	15	463/1,2,3	-	

Date referitoare la construcții

Crt	Număr	Destinație construcție	Supraf. (mp)	Situație juridică	Observații / Referințe
A1.1	50625-C1	construcții de locuințe	194	Cu acte	Nr. niveluri:2; S. construita la sol:194 mp; S. construita desfasurata:388 mp; CASĂ DE LOCUIT, EXTINDERE CONSTRUCȚIE

Lungime Segmente

1) Valorile lungimilor segmentelor sunt obținute din proiecție în plan.

Punct început	X / Y	Punct sfârșit	X / Y	Lungime segment (** (m)
1	616.140,504 631.322,007	2	616.128,97 631.323,482	11.628

Punct început	X / Y	Punct sfârșit	X / Y	Lungime segment (** (m)
2	616.128,97 631.323,482	3	616.093,016 631.328,816	36.348
3	616.093,016 631.328,816	4	616.075,882 631.331,358	17.322
4	616.075,882 631.331,358	5	616.060,955 631.333,702	15.11
5	616.060,955 631.333,702	6	616.047,836 631.304,096	32.383
6	616.047,836 631.304,096	7	616.103,521 631.293,225	56.736
7	616.103,521 631.293,225	8	616.128,975 631.288,388	25.909
8	616.128,975 631.288,388	9	616.131,671 631.296,25	8.311
9	616.131,671 631.296,25	10	616.135,591 631.307,682	12.085
10	616.135,591 631.307,682	1	616.140,504 631.322,007	15.144

** Lungimile segmentelor sunt determinate în planul de proiecție Stereo 70 și sunt rotunjite la 1 milimetru.

*** Distanța dintre puncte este formată din segmente cumulate ce sunt mai mici decât valoarea 1 milimetru.

**DATE DESPRE IMOBILUL NR. 334**

Oficiul de Cadastru și Publicitate Imobiliară NEAMT
Biroul de Cadastru și Publicitate Imobiliară Targu-Neamt

A. Partea I. Descrierea imobilului

TEREN Intravilan

Adresa: Loc. Urecheni, Str Bisericii, Nr. 10, Jud. Neamt

Nr. Crt	Nr cadastral Nr. topografic	Suprafața* (mp)	Observații / Referințe
A1	51192	4.409	Sector cadastral:51 Teren imprejmuit;

Construcții

Crt	Nr cadastral Nr. topografic	Adresa	Observații / Referințe
A1.1	51192-C1	Loc. Urecheni, Str Bisericii, Nr. 10, Jud. Neamt	Nr. niveluri:1; S. construita la sol:100 mp; S. construita desfasurata:100 mp; Locuinta edificata in anul 1960
A1.2	51192-C2	Loc. Urecheni, Str Bisericii, Nr. 10, Jud. Neamt	Nr. niveluri:1; S. construita la sol:83 mp; S. construita desfasurata:83 mp; Magazie edificata in anul 1978
A1.3	51192-C3	Loc. Urecheni, Str Bisericii, Nr. 10, Jud. Neamt	Nr. niveluri:1; S. construita la sol:93 mp; S. construita desfasurata:93 mp; Grajd edificat in anul 1980. EXTINDERE CONSTRUCTIE
A1.4	51192-C4	Loc. Urecheni, Str Bisericii, Nr. 10, Jud. Neamt	Nr. niveluri:1; S. construita la sol:69 mp; S. construita desfasurata:69 mp; CONSTRUCTIE ANEXA

B. Partea II. Proprietari și acte

Inscrieri privitoare la dreptul de proprietate și alte drepturi reale	Referințe
13455 / 09/05/2018	
Act Notarial nr. Act dezmembreare aut. nr. 954, din 09/05/2018 emis de BIN LEHĂDUȘ ALINA-LAURA (act administrativ nr Referat admitere nr. 29049 din 07.12.2017, emis de OCPI NEAMT; act administrativ nr Referat admitere nr. 29049 din 07.12.2017, emis de OCPI NEAMT);	
B1	Se infiinteaza cartea funciara 51192 a imobilului cu numarul cadastral 51192/Urecheni, rezultat din dezmembrearea imobilului cu numarul cadastral 51183 in scris in cartea funciara 51183;
	A1
13461 / 09/05/2018	
Act Notarial nr. Contract de vânzare aut. nr. 955, din 09/05/2018 emis de BIN LEHĂDUȘ ALINA-LAURA (ADEV NR.9555/26.11.2025, ELIBERATĂ DE PRIMĂRIA COMUNEI URECHENI);	
B6	Intabulare, drept de PROPRIETATE, cu titlu de drept de CUMPĂRARE, dobandit prin Conventie, cota actuala 1/1
	1) SIRIȚANU CARMEN - MARIANA 2) SIRIȚANU VASILE - VIOREL, * Bun Comun
	A1, A1.1, A1.2, A1.3
/	
Act Administrativ nr. 9555, din 26/11/2025 emis de PRIMĂRIA COMUNEI URECHENI;	
B7	Intabulare, drept de PROPRIETATE, dobandit prin Lege, cota actuala 1/1
	1) SIRIȚANU CARMEN - MARIANA 2) SIRIȚANU VASILE - VIOREL, * Bun Comun
	A1.4

C. Partea III. SARCINI .

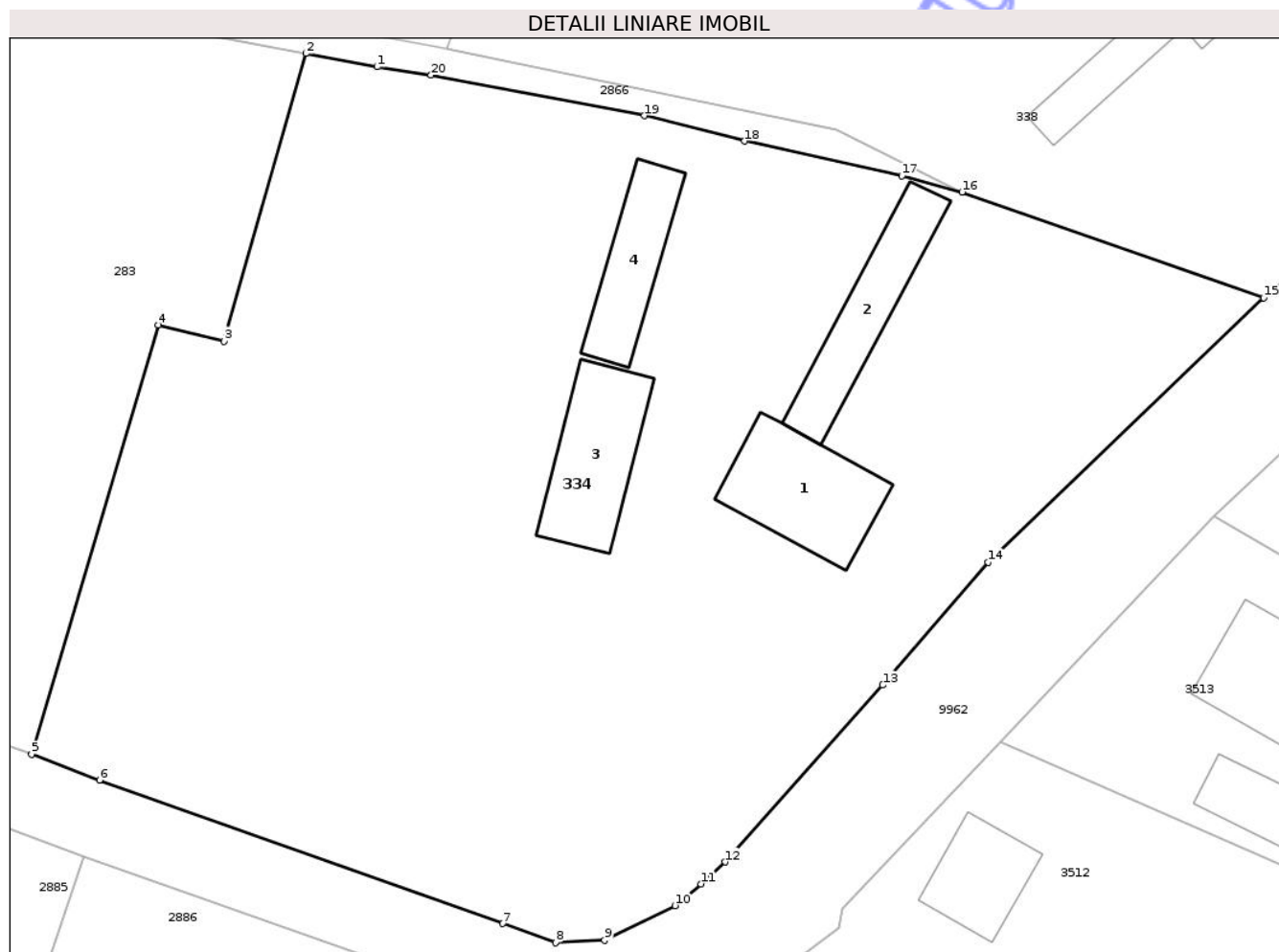
Inscrieri privind dezmembramentele dreptului de proprietate, drepturi reale de garanție și sarcini	Referințe
NU SUNT	

Anexa Nr. 1 La Partea I

Teren

Nr cadastral	Suprafața (mp)*	Observații / Referințe
51192	4.409	

* Suprafața este determinată în planul de proiecție Stereo 70.



Date referitoare la teren

Crt	Categorie folosință	Intra vilan	Suprafața (mp)	Tarla	Parcelă	Nr. topo	Observații / Referințe
1	curți constructii	DA	1.108	15	464/1; 464/2	-	
2	arabil	DA	3.301	15	464/3; 464/4; 464/5	-	

Date referitoare la construcții

Crt	Număr	Destinație construcție	Supraf. (mp)	Situație juridică	Observații / Referințe
A1.1	51192-C1	construcții de locuințe	Din acte: 140 Masurata: 100	Cu acte	Nr. niveluri:1; S. construita la sol:100 mp; S. construita desfasurata:100 mp; Locuinta edificata in anul 1960
A1.2	51192-C2	construcții anexa	Din acte: 150 Masurata: 83	Cu acte	Nr. niveluri:1; S. construita la sol:83 mp; S. construita desfasurata:83 mp; Magazie edificata in anul 1978
A1.3	51192-C3	construcții anexa	Din acte: 52 Masurata: 93	Cu acte	Nr. niveluri:1; S. construita la sol:93 mp; S. construita desfasurata:93 mp; Grajd edificat in anul 1980. EXTINDERE CONSTRUCȚIE
A1.4	51192-C4	construcții anexa	69	Cu acte	Nr. niveluri:1; S. construita la sol:69 mp; S. construita desfasurata:69 mp; CONSTRUCȚIE ANEXĂ

Lungime Segmente

1) Valorile lungimilor segmentelor sunt obținute din proiecție în plan.

Punct început	X / Y	Punct sfârșit	X / Y	Lungime segment (** (m)
1	616.123,231 631.286,878	2	616.117,337 631.287,968	5.994
2	616.117,337 631.287,968	3	616.110,606 631.264,278	24.628
3	616.110,606 631.264,278	4	616.105,197 631.265,62	5.573
4	616.105,197 631.265,62	5	616.094,732 631.230,222	36.913
5	616.094,732 631.230,222	6	616.100,328 631.228,101	5.985
6	616.100,328 631.228,101	7	616.133,585 631.216,276	35.297
7	616.133,585 631.216,276	8	616.137,939 631.214,731	4.62
8	616.137,939 631.214,731	9	616.141,979 631.214,908	4.044
9	616.141,979 631.214,908	10	616.147,794 631.217,757	6.475
10	616.147,794 631.217,757	11	616.149,929 631.219,552	2.789
11	616.149,929 631.219,552	12	616.151,936 631.221,356	2.699
12	616.151,936 631.221,356	13	616.164,913 631.235,929	19.513
13	616.164,913 631.235,929	14	616.173,614 631.246,057	13.352
14	616.173,614 631.246,057	15	616.196,341 631.267,845	31.484
15	616.196,341 631.267,845	16	616.171,47 631.276,568	26.356
16	616.171,47 631.276,568	17	616.166,498 631.277,893	5.146
17	616.166,498 631.277,893	18	616.153,527 631.280,754	13.283
18	616.153,527 631.280,754	19	616.145,264 631.282,856	8.526
19	616.145,264 631.282,856	20	616.127,681 631.286,196	17.897
20	616.127,681 631.286,196	1	616.123,231 631.286,878	4.502

** Lungimile segmentelor sunt determinate în planul de proiecție Stereo 70 și sunt rotunjite la 1 milimetru.

*** Distanța dintre puncte este formată din segmente cumulate ce sunt mai mici decât valoarea 1 milimetru.

**DATE DESPRE IMOBILUL NR. 3684**

Oficiul de Cadastru și Publicitate Imobiliară NEAMT
Biroul de Cadastru și Publicitate Imobiliară Targu-Neamt

A. Partea I. Descrierea imobilului

TEREN Intravilan

Adresa: Loc. Urecheni, Str Biserica Veche, Nr. 1, Jud. Neamt

Nr. Crt	Nr cadastral Nr. topografic	Suprafața* (mp)	Observații / Referințe
A1		2.734	Sector cadastral:51 Teren neimpregmuit;

Construcții

Crt	Nr cadastral Nr. topografic	Adresa	Observații / Referințe
A1.1		Loc. Urecheni, Str Biserica Veche, Nr. 1, Jud. Neamt	Nr. niveluri:1; S. construita la sol:146 mp; S. construita desfasurata:146 mp; CASĂ DE LOCUIT
A1.2		Loc. Urecheni, Str Biserica Veche, Nr. 1, Jud. Neamt	Nr. niveluri:1; S. construita la sol:56 mp; S. construita desfasurata:56 mp; CONSTRUCȚIE ANEXĂ
A1.3		Loc. Urecheni, Str Biserica Veche, Nr. 1, Jud. Neamt	Nr. niveluri:1; S. construita la sol:45 mp; S. construita desfasurata:45 mp; CONSTRUCȚIE ANEXĂ

B. Partea II. Proprietari și acte

Inscrieri privitoare la dreptul de proprietate și alte drepturi reale		Referințe
/		
Act Administrativ nr. 7692, din 13/10/2025 emis de PRIMĂRIA COMUNEI URECHENI;		
B1	Inscrierea posesiei, drept de PROPRIETATE, dobandit prin Lege, cota actuala 1/1 1) HÎNGĂNESCU ȘTEFAN	A1
Act Administrativ nr. 9555, din 26/11/2025 emis de PRIMĂRIA COMUNEI URECHENI (ADEV NR.9554/26.11.2025, ELIBERATĂ DE PRIMĂRIA COMUNEI URECHENI.);		
B2	Intabulare, drept de PROPRIETATE, dobandit prin Lege, cota actuala 1/1 1) HÎNGĂNESCU ȘTEFAN	A1.1, A1.2, A1.3

C. Partea III. SARCINI .

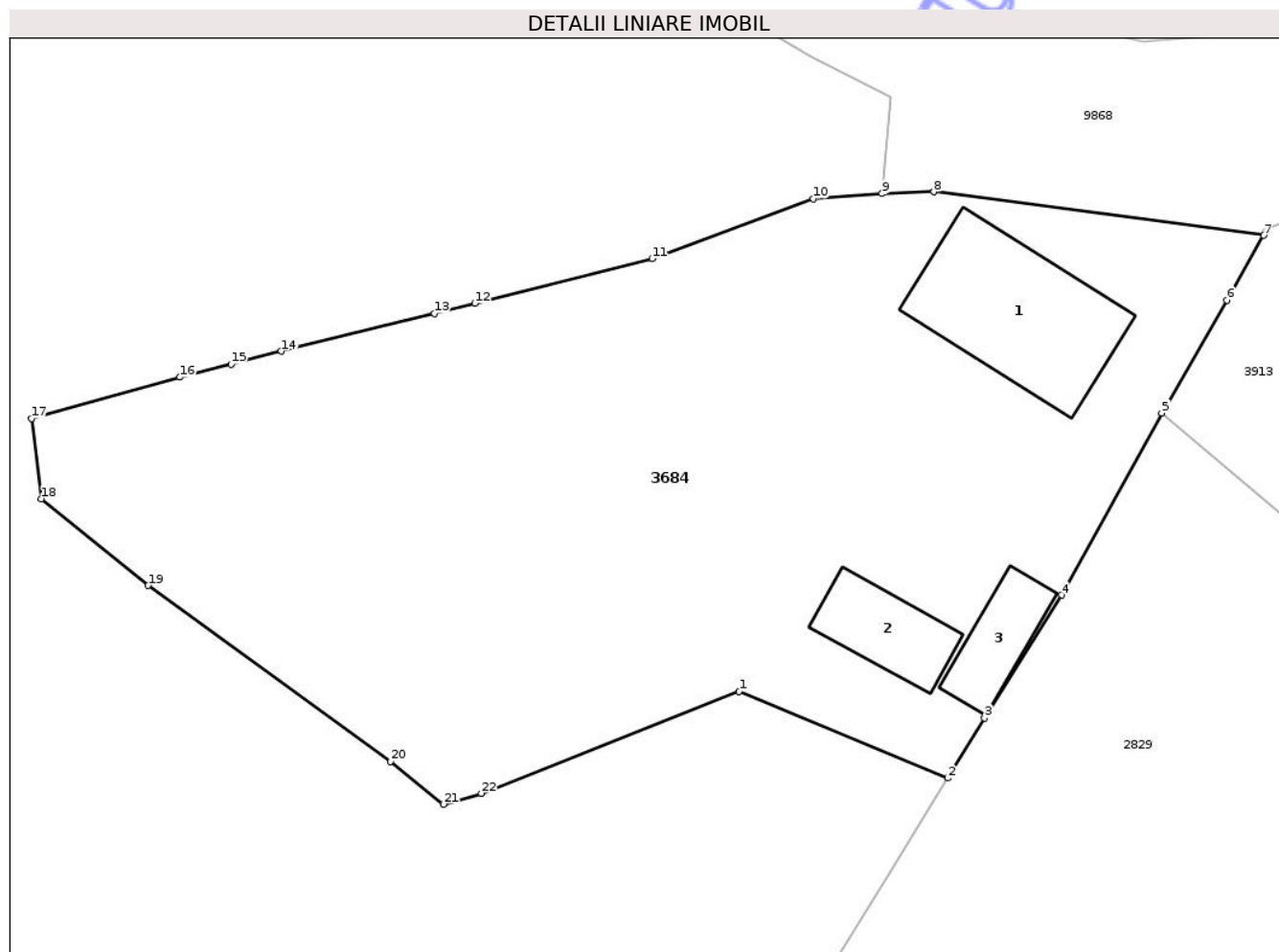
Inscrieri privind dezmembramintele dreptului de proprietate, drepturi reale de garanție și sarcini	Referințe
NU SUNT	

Anexa Nr. 1 La Partea I

Teren

Nr cadastral	Suprafața (mp)*	Observații / Referințe
	2.734	

* Suprafața este determinată în planul de proiecție Stereo 70.



Date referitoare la teren

Crt	Categorie folosință	Intra vilan	Suprafața (mp)	Tarla	Parcelă	Nr. topo	Observații / Referințe
1	curți construcții	DA	247	15	450	-	
2	arabil	DA	2.487	15	450	-	

Date referitoare la construcții

Crt	Număr	Destinație construcție	Supraf. (mp)	Situație juridică	Observații / Referințe
A1.1		construcții de locuințe	146	Cu acte	Nr. niveluri:1; S. construita la sol:146 mp; S. construita desfasurata:146 mp; CASĂ DE LOCUIT
A1.2		construcții anexa	56	Cu acte	Nr. niveluri:1; S. construita la sol:56 mp; S. construita desfasurata:56 mp; CONSTRUCȚIE ANEXĂ
A1.3		construcții anexa	45	Cu acte	Nr. niveluri:1; S. construita la sol:45 mp; S. construita desfasurata:45 mp; CONSTRUCȚIE ANEXĂ

Lungime Segmente

1) Valorile lungimilor segmentelor sunt obținute din proiecție în plan.

Punct început	X / Y	Punct sfârșit	X / Y	Lungime segment (** (m)	Punct început	X / Y	Punct sfârșit	X / Y	Lungime segment (** (m)

Punct început	X / Y	Punct sfârșit	X / Y	Lungime segment (** (m))	Punct început	X / Y	Punct sfârșit	X / Y	Lungime segment (** (m))
1	616.268,888 631.566,582	2	616.284,926 631.559,94	17.359	2	616.284,926 631.559,94	3	616.287,745 631.564,542	5.396
3	616.287,745 631.564,542	4	616.293,653 631.573,98	11.135	4	616.293,653 631.573,98	5	616.301,357 631.587,958	15.961
5	616.301,357 631.587,958	6	616.306,348 631.596,624	10.0	6	616.306,348 631.596,624	7	616.309,189 631.601,595	5.726
7	616.309,189 631.601,595	8	616.283,844 631.604,936	25.564	8	616.283,844 631.604,936	9	616.279,863 631.604,806	3.983
9	616.279,863 631.604,806	10	616.274,6 631.604,408	5.278	10	616.274,6 631.604,408	11	616.262,208 631.599,815	13.216
11	616.262,208 631.599,815	12	616.248,594 631.596,38	14.041	12	616.248,594 631.596,38	13	616.245,47 631.595,613	3.216
13	616.245,47 631.595,613	14	616.233,728 631.592,701	12.098	14	616.233,728 631.592,701	15	616.229,857 631.591,697	3.999
15	616.229,857 631.591,697	16	616.225,924 631.590,708	4.056	16	616.225,924 631.590,708	17	616.214,543 631.587,552	11.811
17	616.214,543 631.587,552	18	616.215,296 631.581,388	6.21	18	616.215,296 631.581,388	19	616.223,494 631.574,721	10.567
19	616.223,494 631.574,721	20	616.242,125 631.561,212	23.013	20	616.242,125 631.561,212	21	616.246,188 631.557,934	5.22
21	616.246,188 631.557,934	22	616.249,089 631.558,772	3.019	22	616.249,089 631.558,772	1	616.268,888 631.566,582	21.283

** Lungimile segmentelor sunt determinate în planul de proiecție Stereo 70 și sunt rotunjite la 1 milimetru.

*** Distanța dintre puncte este formată din segmente cumulate ce sunt mai mici decât valoarea 1 milimetru.

