

**DATE DESPRE IMOBILUL NR. 8395**

Oficiul de Cadastru și Publicitate Imobiliară NEAMT  
Biroul de Cadastru și Publicitate Imobiliară Targu-Neamt

**A. Partea I. Descrierea imobilului**

TEREN Extravilan

Adresa: Jud. Neamt

| Nr. Crt | Nr cadastral Nr. topografic | Suprafața* (mp) | Observații / Referințe                  |
|---------|-----------------------------|-----------------|---|
| A1      |                             | 3.626           | Sector cadastral:82 Teren neimprejmuit; |

**B. Partea II. Proprietari și acte**

| Inscrieri privitoare la dreptul de proprietate și alte drepturi reale     | Referințe   |
|---|---|
| /   |   |
| Act Administrativ nr. 6114, din 12/08/2025 emis de COMUNA URECHENI;       |   |
| B1  | Inscrierea posesiei, drept de PROPRIETATE, dobandit prin Lege, cota actuala 1/1 |
|   | 1) NEIDENTIFICAT NEIDENTIFICAT, PROPRIETAR NEIDENTIFICAT                        |
| Act Normativ nr. 7, din 13/03/1996 emis de PARLAMENTUL ROMÂNIEI (Art.13); |   |
| B2  | Se notează mențiunea de proprietar neidentificat                                |

**C. Partea III. SARCINI .**

| Inscrieri privind dezmembramintele dreptului de proprietate, drepturi reale de garanție și sarcini | Referințe |
|--|-----------|
| NU SUNT  |           |

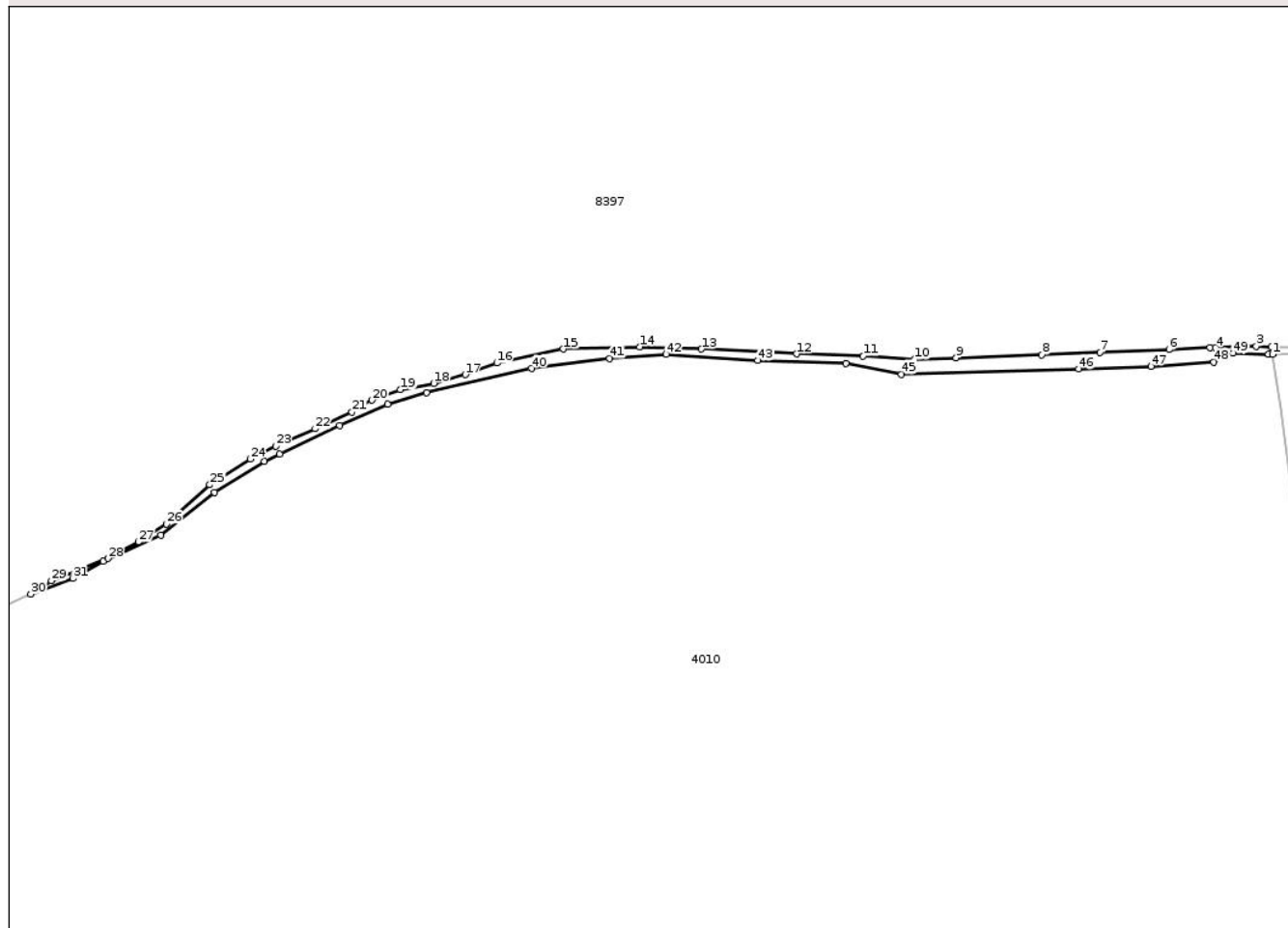
## Anexa Nr. 1 La Partea I

## Teren

|              |                 |                        |
|--------------|-----------------|------------------------|
| Nr cadastral | Suprafaţa (mp)* | Observaţii / Referinţe |
|              | 3.626           |                        |

\* Suprafaţa este determinată în planul de proiecţie Stereo 70.

## DETALII LINIARE IMOBIL



## Date referitoare la teren

| Crt | Categorie folosinţă            | Intravilan | Suprafaţa (mp) | Tarla | Parcelă | Nr. topo | Observaţii / Referinţe |
|-----|--------------------------------|------------|----------------|-------|---------|----------|------------------------|
| 1   | pășuni (P) - pășuni împădurite | NU         | 3.626          | 28    | 310     | -        |                        |

## Lungime Segmente

1) Valorile lungimilor segmentelor sunt obținute din proiecție în plan.

| Punct început | X / Y                      | Punct sfârșit | X / Y                      | Lungime segment | Punct început | X / Y                      | Punct sfârșit | X / Y                      | Lungime segment | Punct început | X / Y                      | Punct sfârșit | X / Y                      | Lungime segment |
|---------------|----------------------------|---------------|----------------------------|-----------------|---------------|----------------------------|---------------|----------------------------|-----------------|---------------|----------------------------|---------------|----------------------------|-----------------|
| 1             | 613.290,97<br>628.233,08   | 2             | 613.290,358<br>628.237,074 | 4.04            | 2             | 613.290,358<br>628.237,074 | 3             | 613.282,406<br>628.237,326 | 7.956           | 3             | 613.282,406<br>628.237,326 | 4             | 613.260,717<br>628.236,54  | 21.70           |
| 4             | 613.260,717<br>628.236,54  | 5             | 613.257,796<br>628.236,652 | 2.924           | 5             | 613.257,796<br>628.236,652 | 6             | 613.236,22<br>628.235,642  | 21.59           | 6             | 613.236,22<br>628.235,642  | 7             | 613.199,586<br>628.234,069 | 36.66           |
| 7             | 613.199,586<br>628.234,069 | 8             | 613.169,042<br>628.232,83  | 30.56           | 8             | 613.169,042<br>628.232,83  | 9             | 613.123,643<br>628.231,258 | 45.42           | 9             | 613.123,643<br>628.231,258 | 10            | 613.101,842<br>628.230,359 | 21.81           |
| 10            | 613.101,842<br>628.230,359 | 11            | 613.074,535<br>628.232,044 | 27.35           | 11            | 613.074,535<br>628.232,044 | 12            | 613.039,285<br>628.233,287 | 35.27           | 12            | 613.039,285<br>628.233,287 | 13            | 612.989,054<br>628.235,87  | 50.29           |
| 13            | 612.989,054<br>628.235,87  | 14            | 612.956,408<br>628.237,089 | 32.66           | 14            | 612.956,408<br>628.237,089 | 15            | 612.916,065<br>628.235,853 | 40.36           | 15            | 612.916,065<br>628.235,853 | 16            | 612.881,004<br>628.228,44  | 35.83           |

| Punct început | X / Y                      | Punct sfârșit | X / Y                      | Lungime segment | Punct început | X / Y                      | Punct sfârșit | X / Y                      | Lungime segment | Punct început | X / Y                      | Punct sfârșit | X / Y                      | Lungime segment |
|---------------|----------------------------|---------------|----------------------------|-----------------|---------------|----------------------------|---------------|----------------------------|-----------------|---------------|----------------------------|---------------|----------------------------|-----------------|
| 16            | 612.881,004<br>628.228,44  | 17            | 612.864,261<br>628.222,374 | 17.808          | 17            | 612.864,261<br>628.222,374 | 18            | 612.847,487<br>628.217,757 | 17.398          | 18            | 612.847,487<br>628.217,757 | 19            | 612.830,069<br>628.214,387 | 17.741          |
| 19            | 612.830,069<br>628.214,387 | 20            | 612.815,011<br>628.208,883 | 16.033          | 20            | 612.815,011<br>628.208,883 | 21            | 612.804,335<br>628.202,481 | 12.448          | 21            | 612.804,335<br>628.202,481 | 22            | 612.784,841<br>628.193,796 | 21.341          |
| 22            | 612.784,841<br>628.193,796 | 23            | 612.764,164<br>628.184,586 | 22.636          | 23            | 612.764,164<br>628.184,586 | 24            | 612.750,679<br>628.177,734 | 15.126          | 24            | 612.750,679<br>628.177,734 | 25            | 612.729,178<br>628.164,21  | 25.4            |
| 25            | 612.729,178<br>628.164,21  | 26            | 612.706,366<br>628.143,542 | 30.782          | 26            | 612.706,366<br>628.143,542 | 27            | 612.691,42<br>628.133,995  | 17.735          | 27            | 612.691,42<br>628.133,995  | 28            | 612.675,306<br>628.125,315 | 18.303          |
| 28            | 612.675,306<br>628.125,315 | 29            | 612.645,527<br>628.113,521 | 32.03           | 29            | 612.645,527<br>628.113,521 | 30            | 612.634,647<br>628.106,386 | 13.011          | 30            | 612.634,647<br>628.106,386 | 31            | 612.656,811<br>628.114,727 | 23.682          |
| 31            | 612.656,811<br>628.114,727 | 32            | 612.672,769<br>628.123,807 | 18.36           | 32            | 612.672,769<br>628.123,807 | 33            | 612.703,31<br>628.137,564  | 33.496          | 33            | 612.703,31<br>628.137,564  | 34            | 612.731,65<br>628.160,126  | 36.224          |
| 34            | 612.731,65<br>628.160,126  | 35            | 612.758,064<br>628.176,635 | 31.149          | 35            | 612.758,064<br>628.176,635 | 36            | 612.766,169<br>628.180,492 | 8.976           | 36            | 612.766,169<br>628.180,492 | 37            | 612.797,96<br>628.195,619  | 35.206          |
| 37            | 612.797,96<br>628.195,619  | 38            | 612.823,272<br>628.206,625 | 27.601          | 38            | 612.823,272<br>628.206,625 | 39            | 612.843,633<br>628.212,954 | 21.322          | 39            | 612.843,633<br>628.212,954 | 40            | 612.899,212<br>628.225,61  | 57.002          |
| 40            | 612.899,212<br>628.225,61  | 41            | 612.940,483<br>628.230,838 | 41.601          | 41            | 612.940,483<br>628.230,838 | 42            | 612.970,474<br>628.233,039 | 30.072          | 42            | 612.970,474<br>628.233,039 | 43            | 613.018,899<br>628.229,738 | 48.537          |
| 43            | 613.018,899<br>628.229,738 | 44            | 613.065,399<br>628.228,362 | 46.52           | 44            | 613.065,399<br>628.228,362 | 45            | 613.094,839<br>628.222,583 | 30.002          | 45            | 613.094,839<br>628.222,583 | 46            | 613.188,388<br>628.225,335 | 93.589          |
| 46            | 613.188,388<br>628.225,335 | 47            | 613.226,632<br>628.226,711 | 38.269          | 47            | 613.226,632<br>628.226,711 | 48            | 613.259,925<br>628.228,912 | 33.366          | 48            | 613.259,925<br>628.228,912 | 49            | 613.270,105<br>628.233,59  | 11.203          |
| 49            | 613.270,105<br>628.233,59  | 50            | 613.288,765<br>628.233,134 | 18.666          | 50            | 613.288,765<br>628.233,134 | 1             | 613.290,97<br>628.233,08   | 2.205           |               |                            |               |                            |                 |

\*\* Lungimile segmentelor sunt determinate în planul de proiecție Stereo 70 și sunt rotunjite la 1 milimetru.

\*\*\* Distanța dintre puncte este formată din segmente cumulate ce sunt mai mici decât valoarea 1 milimetru.



**DATE DESPRE IMOBILUL NR. 8399**

Oficiul de Cadastru și Publicitate Imobiliară NEAMT  
Biroul de Cadastru și Publicitate Imobiliară Targu-Neamt

**A. Partea I. Descrierea imobilului**

TEREN Extravilan

Adresa: Jud. Neamt

| Nr. Crt | Nr cadastral Nr. topografic | Suprafața* (mp) | Observații / Referințe                  |
|---------|-----------------------------|-----------------|---|
| A1      |                             | 32.019          | Sector cadastral:82 Teren neimprejmuit; |

**B. Partea II. Proprietari și acte**

| Inscrieri privitoare la dreptul de proprietate și alte drepturi reale           | Referințe |
|---|-----------|
| /   |           |
| Act Administrativ nr. 8546, din 09/11/2009 emis de CJPSDPAT NEAMȚ;              |           |
| B1  | A1        |
| Intabulare, drept de PROPRIETATE, dobandit prin Reconstituire, cota actuala 1/1 |           |
| 1) PAROHIA ADORMIREA MAICII DOMNULUI, CIF:9999999999999                         |           |

**C. Partea III. SARCINI .**

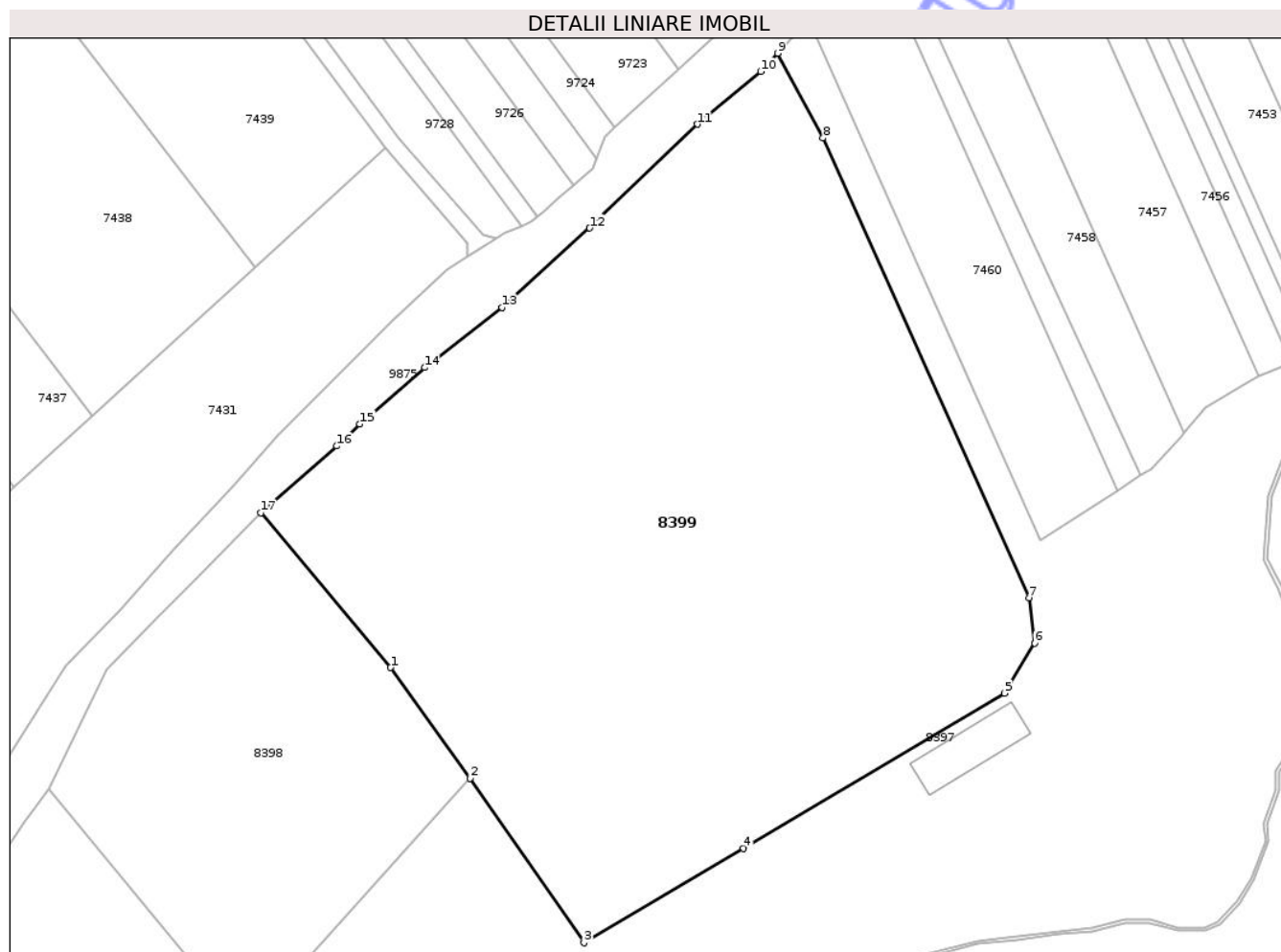
| Inscrieri privind dezmembramintele dreptului de proprietate, drepturi reale de garanție și sarcini | Referințe |
|--|-----------|
| NU SUNT  |           |

## Anexa Nr. 1 La Partea I

## Teren

|              |                 |                        |
|--------------|-----------------|------------------------|
| Nr cadastral | Suprafața (mp)* | Observații / Referințe |
|              | 32.019          |                        |

\* Suprafața este determinată în planul de proiecție Stereo 70.



## Date referitoare la teren

| Crt | Categorie folosință | Intra vilan | Suprafața (mp) | Tarla | Parcelă | Nr. topo | Observații / Referințe |
|-----|---------------------|-------------|----------------|-------|---------|----------|------------------------|
| 1   | arabil              | NU          | 27.519         | 28    | 314/19  | -        |                        |
| 2   | arabil              | NU          | 4.500          | 28    | 316/1   | -        |                        |

## Lungime Segmente

1) Valorile lungimilor segmentelor sunt obținute din proiecție în plan.

| Punct început | X / Y                      | Punct sfârșit | X / Y                      | Lungime segment (** (m) |
|---------------|----------------------------|---------------|----------------------------|-------------------------|
| 1             | 612.445,791<br>628.683,551 | 2             | 612.469,366<br>628.650,749 | 40.395                  |
| 2             | 612.469,366<br>628.650,749 | 3             | 612.503,132<br>628.602,049 | 59.261                  |
| 3             | 612.503,132<br>628.602,049 | 4             | 612.550,398<br>628.630,008 | 54.917                  |
| 4             | 612.550,398<br>628.630,008 | 5             | 612.627,722<br>628.675,938 | 89.936                  |

| Punct început | X / Y                      | Punct sfârșit | X / Y                      | Lungime segment (** (m) |
|---------------|----------------------------|---------------|----------------------------|-------------------------|
| 5             | 612.627,722<br>628.675,938 | 6             | 612.636,631<br>628.690,852 | 17.373                  |
| 6             | 612.636,631<br>628.690,852 | 7             | 612.635,017<br>628.704,207 | 13.452                  |
| 7             | 612.635,017<br>628.704,207 | 8             | 612.573,997<br>628.840,418 | 149.255                 |
| 8             | 612.573,997<br>628.840,418 | 9             | 612.560,484<br>628.865,485 | 28.477                  |
| 9             | 612.560,484<br>628.865,485 | 10            | 612.555,437<br>628.860,079 | 7.396                   |
| 10            | 612.555,437<br>628.860,079 | 11            | 612.536,69<br>628.844,444  | 24.411                  |
| 11            | 612.536,69<br>628.844,444  | 12            | 612.504,772<br>628.813,738 | 44.29                   |
| 12            | 612.504,772<br>628.813,738 | 13            | 612.478,776<br>628.790,2   | 35.069                  |
| 13            | 612.478,776<br>628.790,2   | 14            | 612.455,869<br>628.772,404 | 29.007                  |
| 14            | 612.455,869<br>628.772,404 | 15            | 612.436,648<br>628.755,681 | 25.478                  |
| 15            | 612.436,648<br>628.755,681 | 16            | 612.429,865<br>628.749,144 | 9.42                    |
| 16            | 612.429,865<br>628.749,144 | 17            | 612.407,366<br>628.729,382 | 29.946                  |
| 17            | 612.407,366<br>628.729,382 | 1             | 612.445,791<br>628.683,551 | 59.808                  |

\*\* Lungimile segmentelor sunt determinate în planul de proiecție Stereo 70 și sunt rotunjite la 1 milimetru.

\*\*\* Distanța dintre puncte este formată din segmente cumulate ce sunt mai mici decât valoarea 1 milimetru.



**DATE DESPRE IMOBILUL NR. 8402**

Oficiul de Cadastru și Publicitate Imobiliară NEAMȚ  
 Biroul de Cadastru și Publicitate Imobiliară Targu-Neamt

**A. Partea I. Descrierea imobilului**

TEREN Extravilan

Adresa: Jud. Neamt

| Nr. Crt | Nr cadastral Nr. topografic | Suprafața* (mp) | Observații / Referințe                  |
|---------|-----------------------------|-----------------|---|
| A1      |                             | 400             | Sector cadastral:82 Teren neimprejmuit; |

**B. Partea II. Proprietari și acte**

| Inscrieri privitoare la dreptul de proprietate și alte drepturi reale   | Referințe |
|---|-----------|
| /   |           |
| Act Administrativ nr. 70/384, din 23/01/1995 emis de CJPSDPAT NEAMȚ;  |           |
| B1  | A1        |
| Intabulare, drept de PROPRIETATE, dobandit prin Reconstituire, cota actuala 1/1<br>1) OLTEANU GH MIHAI, LIPSĂ CNP |           |

**C. Partea III. SARCINI .**

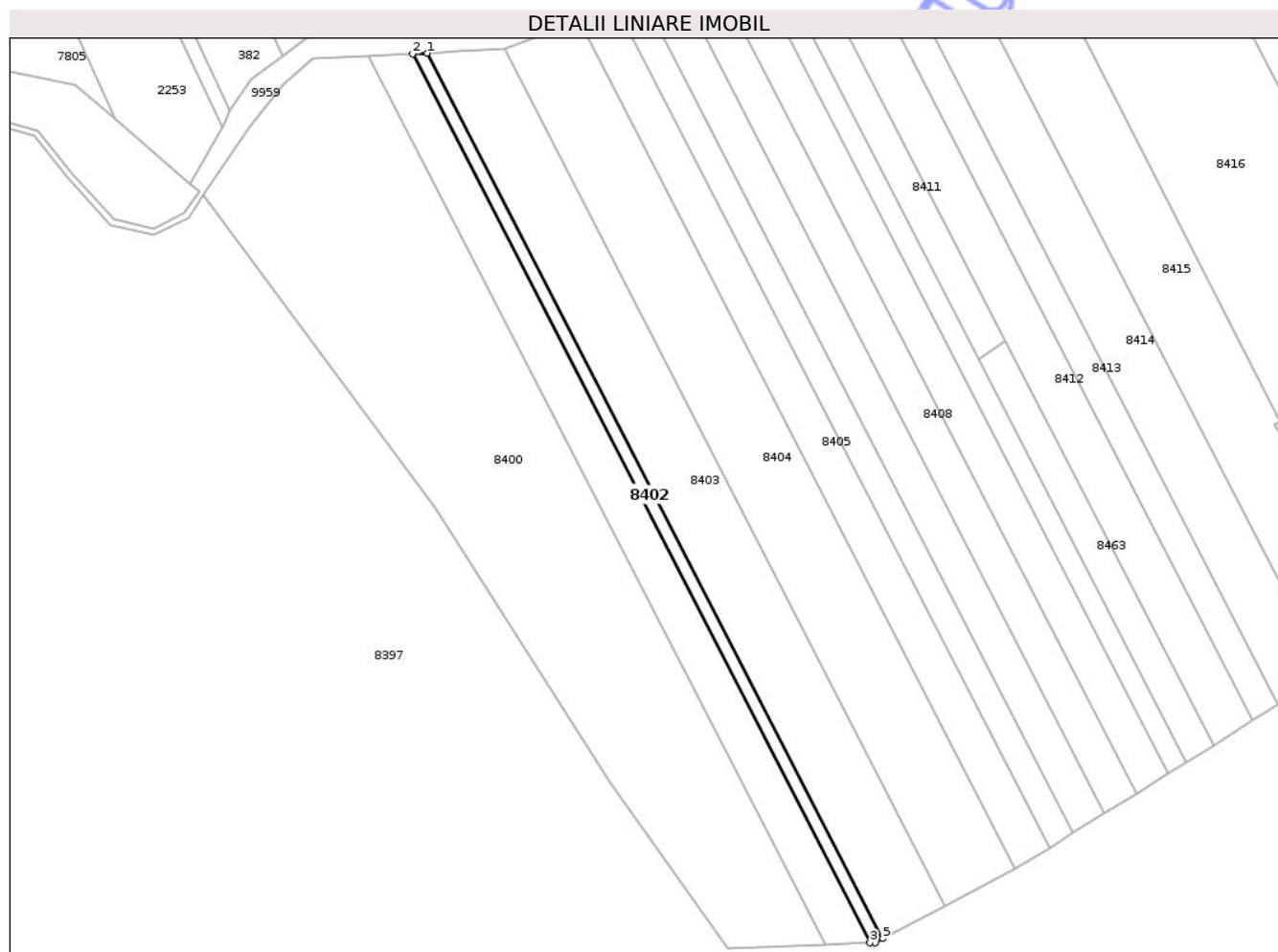
| Inscrieri privind dezmembramintele dreptului de proprietate, drepturi reale de garanție și sarcini | Referințe |
|--|-----------|
| NU SUNT  |           |

## Anexa Nr. 1 La Partea I

## Teren

|              |                 |                        |
|--------------|-----------------|------------------------|
| Nr cadastral | Suprafața (mp)* | Observații / Referințe |
|              | 400             |                        |

\* Suprafața este determinată în planul de proiecție Stereo 70.



## Date referitoare la teren

| Crt | Categorie folosință | Intra vilan | Suprafața (mp) | Tarla | Parcelă | Nr. topo | Observații / Referințe |
|-----|---------------------|-------------|----------------|-------|---------|----------|------------------------|
| 1   | pasune              | NU          | 400            | 28    | 310/13  | -        |                        |

## Lungime Segmente

1) Valorile lungimilor segmentelor sunt obținute din proiecție în plan.

| Punct început | X / Y                      | Punct sfârșit | X / Y                      | Lungime segment (** (m) |
|---------------|----------------------------|---------------|----------------------------|-------------------------|
| 1             | 612.994,41<br>628.794,102  | 2             | 612.991,885<br>628.793,976 | 2.528                   |
| 2             | 612.991,885<br>628.793,976 | 3             | 613.071,519<br>628.639,347 | 173.93                  |
| 3             | 613.071,519<br>628.639,347 | 4             | 613.072,45<br>628.639,381  | 0.931                   |
| 4             | 613.072,45<br>628.639,381  | 5             | 613.073,74<br>628.640,063  | 1.46                    |
| 5             | 613.073,74<br>628.640,063  | 1             | 612.994,41<br>628.794,102  | 173.266                 |

\*\* Lungimile segmentelor sunt determinate în planul de proiecție Stereo 70 și sunt rotunjite la 1 milimetru.

\*\*\* Distanța dintre puncte este formată din segmente cumulate ce sunt mai mici decât valoarea 1 milimetru.

Neutilizabil în Circuitul  
Civil



**DATE DESPRE IMOBILUL NR. 8404**

Oficiul de Cadastru și Publicitate Imobiliară NEAMT  
Biroul de Cadastru și Publicitate Imobiliară Targu-Neamt

**A. Partea I. Descrierea imobilului**

TEREN Extravilan

Adresa: Jud. Neamt

| Nr. Crt | Nr cadastral Nr. topografic | Suprafața* (mp) | Observații / Referințe                  |
|---------|-----------------------------|-----------------|---|
| A1      | 51943                       | 2.300           | Sector cadastral:82 Teren neimprejmuit; |

**B. Partea II. Proprietari și acte**

| Inscrieri privitoare la dreptul de proprietate și alte drepturi reale   | Referințe |
|---|-----------|
| <b>14563 / 22/07/2024</b>   |           |
| Act Administrativ nr. Titlu de proprietate nr. 70/168, din 29/03/1995 emis de CJSIPT Neamt (TP 70_168_29.03.1995 sd ; act administrativ nr Certificat fiscal nr. 4730 din 01.07.2024, emis de comuna Urecheni;act notarial nr Declarație aut nr. 634 din 30.05.2024, emis de Np Balan Oana;act administrativ nr Adeverința nr. 5423 din 17.07.2024, emis de comuna Urecheni); |           |
| B1  | A1        |
| Intabulare, drept de PROPRIETATE, dobandit prin Reconstituire, cota actuala 1/1<br>1) CĂLUGĂRU PETREA, decedată DEFUNCT:Da  |           |

**C. Partea III. SARCINI .**

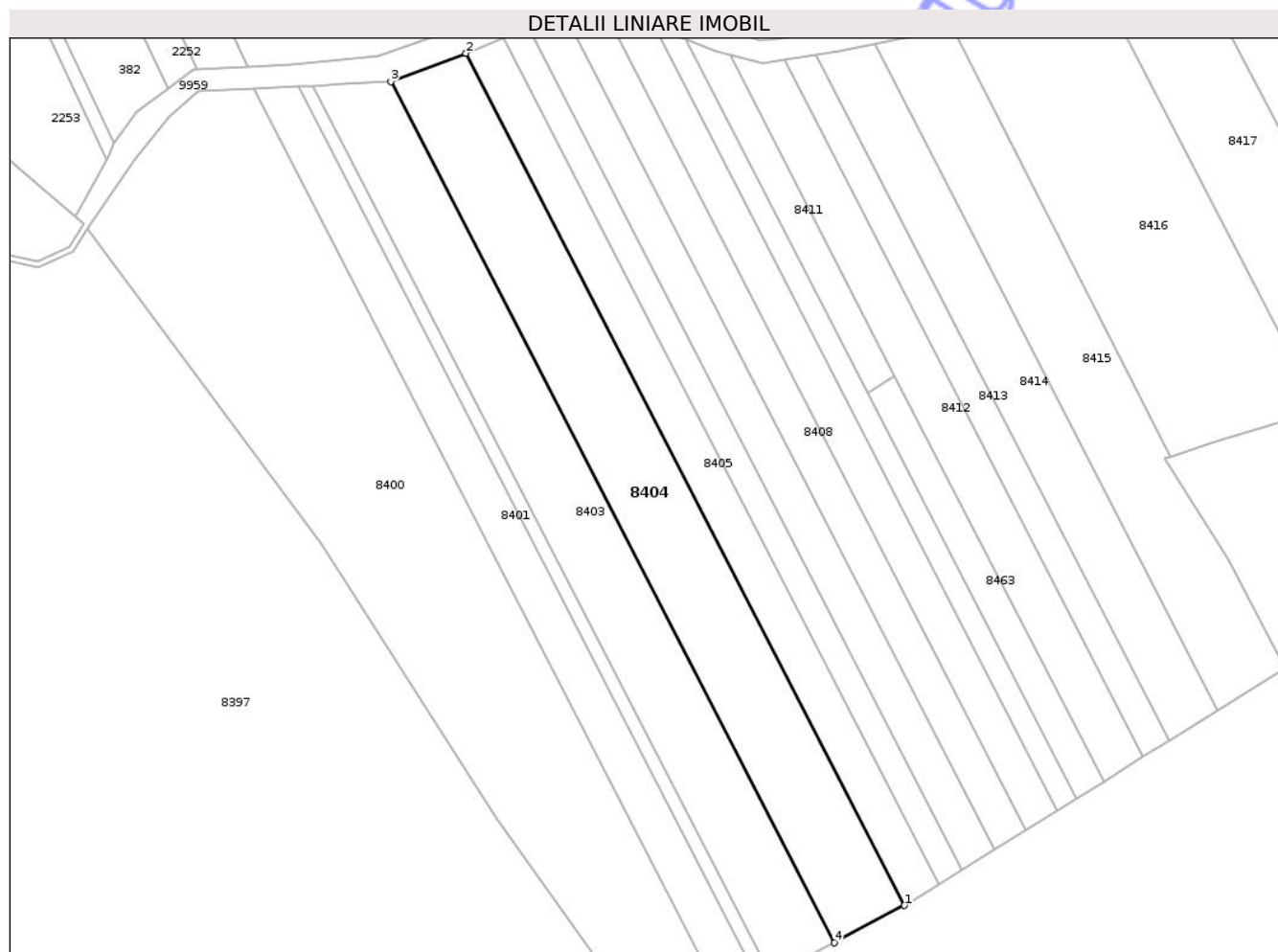
| Inscrieri privind dezmembramintele dreptului de proprietate, drepturi reale de garanție și sarcini | Referințe |
|--|-----------|
| NU SUNT  |           |

## Anexa Nr. 1 La Partea I

## Teren

|              |                 |                        |
|--------------|-----------------|------------------------|
| Nr cadastral | Suprafața (mp)* | Observații / Referințe |
| 51943        | 2.300           |                        |

\* Suprafața este determinată în planul de proiecție Stereo 70.



## Date referitoare la teren

| Crt | Categorie folosință | Intra vilan | Suprafața (mp) | Tarla | Parcelă | Nr. topo | Observații / Referințe |
|-----|---------------------|-------------|----------------|-------|---------|----------|------------------------|
| 1   | pasune              | NU          | 2.300          | 28    | 310/6   | -        |                        |

## Lungime Segmente

1) Valorile lungimilor segmentelor sunt obținute din proiecție în plan.

| Punct început | X / Y                      | Punct sfârșit | X / Y                      | Lungime segment (** (m) |
|---------------|----------------------------|---------------|----------------------------|-------------------------|
| 1             | 613.096,828<br>628.652,275 | 2             | 613.020,895<br>628.799,717 | 165.846                 |
| 2             | 613.020,895<br>628.799,717 | 3             | 613.007,895<br>628.794,83  | 13.889                  |
| 3             | 613.007,895<br>628.794,83  | 4             | 613.084,633<br>628.645,825 | 167.605                 |
| 4             | 613.084,633<br>628.645,825 | 1             | 613.096,828<br>628.652,275 | 13.796                  |

\*\* Lungimile segmentelor sunt determinate în planul de proiecție Stereo 70 și sunt rotunjite la 1 milimetru.

\*\*\* Distanța dintre puncte este formată din segmente cumulate ce sunt mai mici decât valoarea 1 milimetru.

Neutilizabil în Circuitul  
Civil



**DATE DESPRE IMOBILUL NR. 8406**

Oficiul de Cadastru și Publicitate Imobiliară NEAMȚ  
Biroul de Cadastru și Publicitate Imobiliară Targu-Neamt

**A. Partea I. Descrierea imobilului**

TEREN Extravilan

Adresa: Jud. Neamt

| Nr. Crt | Nr cadastral<br>Nr. topografic | Suprafața* (mp) | Observații / Referințe                  |
|---------|--------------------------------|-----------------|---|
| A1      |                                | 784             | Sector cadastral:82 Teren neimprejmuit; |

**B. Partea II. Proprietari și acte**

| Inscrieri privitoare la dreptul de proprietate și alte drepturi reale |   | Referințe |
|---|---|-----------|
| /   |   |           |
| Act Administrativ nr. 70/782, din 04/06/1999 emis de CJPSDPAT NEAMȚ;  |   |           |
| B1  | Intabulare, drept de PROPRIETATE, dobandit prin Reconstituire, cota actuala 1/1 | A1        |
|   | 1) ANDREI N VASILE, LIPSĂ CNP<br>2) ANDREI GH ELENA, LIPSĂ CNP                  |           |

**C. Partea III. SARCINI .**

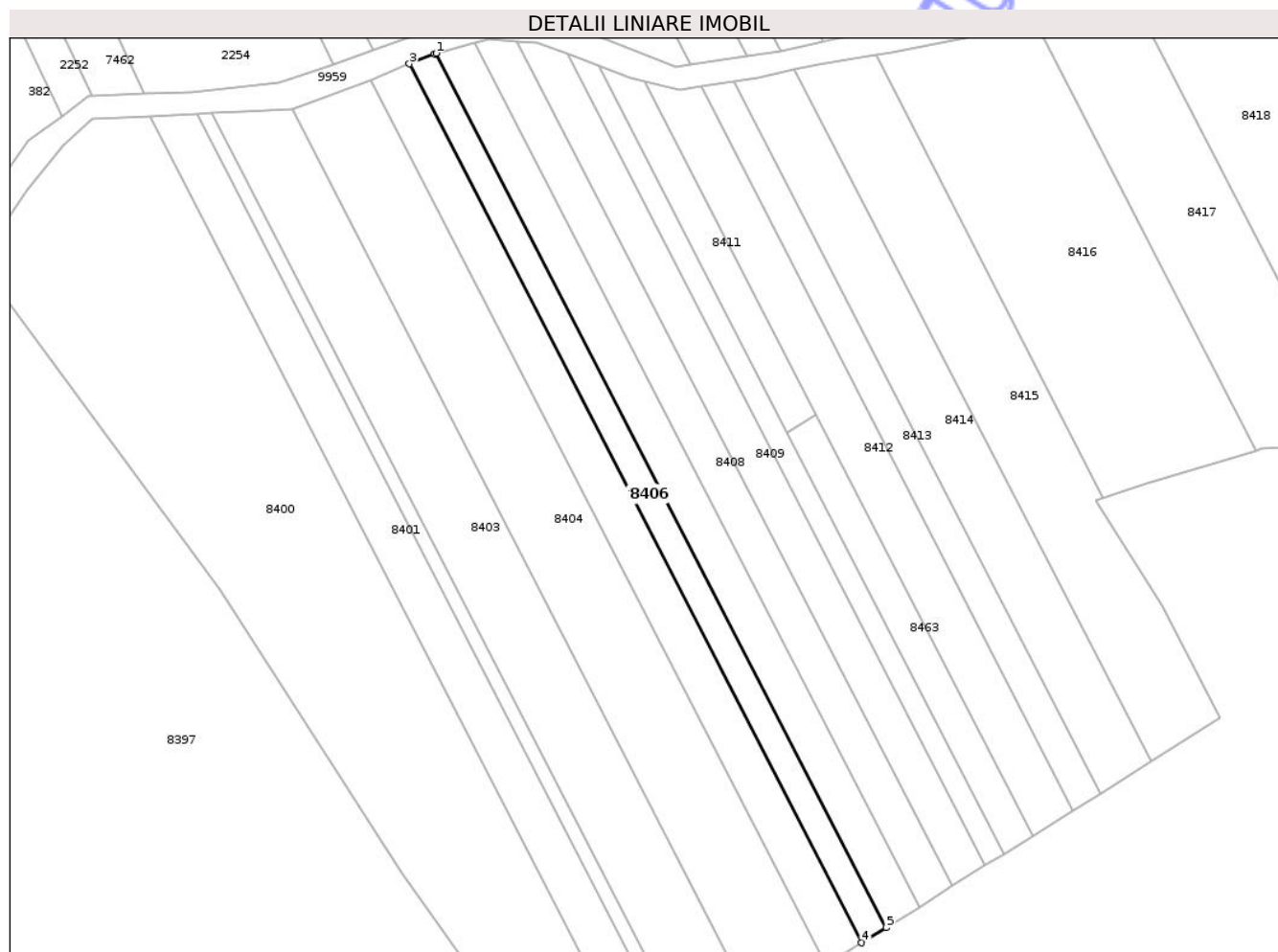
| Inscrieri privind dezmembramintele dreptului de proprietate, drepturi reale de garanție și sarcini | Referințe |
|--|-----------|
| NU SUNT  |           |

## Anexa Nr. 1 La Partea I

## Teren

|              |                 |                        |
|--------------|-----------------|------------------------|
| Nr cadastral | Suprafața (mp)* | Observații / Referințe |
|              | 784             |                        |

\* Suprafața este determinată în planul de proiecție Stereo 70.



## Date referitoare la teren

| Crt | Categorie folosință | Intra vilan | Suprafața (mp) | Tarla | Parcelă | Nr. topo | Observații / Referințe |
|-----|---------------------|-------------|----------------|-------|---------|----------|------------------------|
| 1   | pasune              | NU          | 784            | 28    | 310/8B  | -        |                        |

## Lungime Segmente

1) Valorile lungimilor segmentelor sunt obținute din proiecție în plan.

| Punct început | X / Y                      | Punct sfârșit | X / Y                      | Lungime segment (** (m) |
|---------------|----------------------------|---------------|----------------------------|-------------------------|
| 1             | 613.031,816<br>628.804,127 | 2             | 613.031,546<br>628.804,055 | 0.279                   |
| 2             | 613.031,546<br>628.804,055 | 3             | 613.027,363<br>628.802,351 | 4.516                   |
| 3             | 613.027,363<br>628.802,351 | 4             | 613.102,784<br>628.655,905 | 164.727                 |
| 4             | 613.102,784<br>628.655,905 | 5             | 613.106,843<br>628.658,443 | 4.788                   |
| 5             | 613.106,843<br>628.658,443 | 1             | 613.031,816<br>628.804,127 | 163.868                 |

\*\* Lungimile segmentelor sunt determinate în planul de proiecție Stereo 70 și sunt rotunjite la 1 milimetru.

\*\*\* Distanța dintre puncte este formată din segmente cumulate ce sunt mai mici decât valoarea 1 milimetru.

Neutilizabil în Circuitul  
Civil



**DATE DESPRE IMOBILUL NR. 8408**

Oficiul de Cadastru și Publicitate Imobiliară NEAMȚ  
Biroul de Cadastru și Publicitate Imobiliară Targu-Neamt

**A. Partea I. Descrierea imobilului**

TEREN Extravilan

Adresa: Jud. Neamt

| Nr. Crt | Nr cadastral Nr. topografic | Suprafața* (mp) | Observații / Referințe                  |
|---------|-----------------------------|-----------------|---|
| A1      |                             | 1.040           | Sector cadastral:82 Teren neimprejmuit; |

**B. Partea II. Proprietari și acte**

| Inscrieri privitoare la dreptul de proprietate și alte drepturi reale           | Referințe |
|---|-----------|
| /   |           |
| Act Administrativ nr. 70/155, din 30/11/1995 emis de CJPSDPAT NEAMȚ;            |           |
| B1  | A1        |
| Intabulare, drept de PROPRIETATE, dobandit prin Reconstituire, cota actuala 1/1 |           |
| 1) CĂLUGĂRU V GHEORGHE, LIPSĂ CNP   |           |

**C. Partea III. SARCINI .**

| Inscrieri privind dezmembramintele dreptului de proprietate, drepturi reale de garanție și sarcini | Referințe |
|--|-----------|
| NU SUNT  |           |

## Anexa Nr. 1 La Partea I

## Teren

|              |                 |                        |
|--------------|-----------------|------------------------|
| Nr cadastral | Suprafața (mp)* | Observații / Referințe |
|              | 1.040           |                        |

\* Suprafața este determinată în planul de proiecție Stereo 70.



## Date referitoare la teren

| Crt | Categorie folosință | Intra vilan | Suprafața (mp) | Tarla | Parcelă | Nr. topo | Observații / Referințe |
|-----|---------------------|-------------|----------------|-------|---------|----------|------------------------|
| 1   | pasune              | NU          | 1.040          | 28    | 310/10B | -        |                        |

## Lungime Segmente

1) Valorile lungimilor segmentelor sunt obținute din proiecție în plan.

| Punct început | X / Y                      | Punct sfârșit | X / Y                      | Lungime segment (** (m) |
|---------------|----------------------------|---------------|----------------------------|-------------------------|
| 1             | 613.045,368<br>628.806,129 | 2             | 613.040,73<br>628.806,486  | 4.653                   |
| 2             | 613.040,73<br>628.806,486  | 3             | 613.038,233<br>628.805,825 | 2.582                   |
| 3             | 613.038,233<br>628.805,825 | 4             | 613.112,359<br>628.661,893 | 161.899                 |
| 4             | 613.112,359<br>628.661,893 | 5             | 613.117,874<br>628.665,342 | 6.505                   |
| 5             | 613.117,874<br>628.665,342 | 1             | 613.045,368<br>628.806,129 | 158.361                 |

\*\* Lungimile segmentelor sunt determinate în planul de proiecție Stereo 70 și sunt rotunjite la 1 milimetru.

\*\*\* Distanța dintre puncte este formată din segmente cumulate ce sunt mai mici decât valoarea 1 milimetru.

Neutilizabil în Circuitul  
Civil



**DATE DESPRE IMOBILUL NR. 8410**

Oficiul de Cadastru și Publicitate Imobiliară NEAMȚ  
 Biroul de Cadastru și Publicitate Imobiliară Targu-Neamt

**A. Partea I. Descrierea imobilului**

TEREN Extravilan

Adresa: Jud. Neamt

| Nr. Crt | Nr cadastral Nr. topografic | Suprafața* (mp) | Observații / Referințe                  |
|---------|-----------------------------|-----------------|---|
| A1      |                             | 560             | Sector cadastral:82 Teren neimprejmuit; |

**B. Partea II. Proprietari și acte**

| Inscrieri privitoare la dreptul de proprietate și alte drepturi reale           | Referințe |
|---|-----------|
| /   |           |
| Act Administrativ nr. 70/777, din 19/11/1998 emis de CJPSDPAT NEAMȚ;            |           |
| B1  | A1        |
| Intabulare, drept de PROPRIETATE, dobandit prin Reconstituire, cota actuala 1/1 |           |
| 1) ANDREI GH ELENA, LIPSĂ CNP   |           |
| 2) BURAGA ANICA, LIPSĂ CNP  |           |
| 3) RUSANU PETRU, LIPSĂ CNP  |           |

**C. Partea III. SARCINI .**

| Inscrieri privind dezmembramintele dreptului de proprietate, drepturi reale de garanție și sarcini | Referințe |
|--|-----------|
| NU SUNT  |           |

## Anexa Nr. 1 La Partea I

## Teren

|              |                 |                        |
|--------------|-----------------|------------------------|
| Nr cadastral | Suprafața (mp)* | Observații / Referințe |
|              | 560             |                        |

\* Suprafața este determinată în planul de proiecție Stereo 70.



## Date referitoare la teren

| Crt | Categorie folosință | Intra vilan | Suprafața (mp) | Tarla | Parcelă | Nr. topo | Observații / Referințe |
|-----|---------------------|-------------|----------------|-------|---------|----------|------------------------|
| 1   | arabil              | NU          | 560            | 28    | 310/14  | -        |                        |

## Lungime Segmente

1) Valorile lungimilor segmentelor sunt obținute din proiecție în plan.

| Punct început | X / Y                      | Punct sfârșit | X / Y                      | Lungime segment (** (m) |
|---------------|----------------------------|---------------|----------------------------|-------------------------|
| 1             | 613.058,897<br>628.802,054 | 2             | 613.053,69<br>628.804,005  | 5.56                    |
| 2             | 613.053,69<br>628.804,005  | 3             | 613.123,341<br>628.668,761 | 152.126                 |
| 3             | 613.123,341<br>628.668,761 | 4             | 613.126,52<br>628.670,748  | 3.749                   |
| 4             | 613.126,52<br>628.670,748  | 5             | 613.090,371<br>628.740,939 | 78.952                  |
| 5             | 613.090,371<br>628.740,939 | 1             | 613.058,897<br>628.802,054 | 68.743                  |

\*\* Lungimile segmentelor sunt determinate în planul de proiecție Stereo 70 și sunt rotunjite la 1 milimetru.

\*\*\* Distanța dintre puncte este formată din segmente cumulate ce sunt mai mici decât valoarea 1 milimetru.

Neutilizabil în Circuitul  
Civil



**DATE DESPRE IMOBILUL NR. 8411**

Oficiul de Cadastru și Publicitate Imobiliară NEAMȚ  
 Biroul de Cadastru și Publicitate Imobiliară Targu-Neamt

**A. Partea I. Descrierea imobilului**

TEREN Extravilan

Adresa: Jud. Neamt

| Nr. Crt | Nr cadastral Nr. topografic | Suprafața* (mp) | Observații / Referințe                  |
|---------|-----------------------------|-----------------|---|
| A1      |                             | 369             | Sector cadastral:82 Teren neimprejmuit; |

**B. Partea II. Proprietari și acte**

| Inscrieri privitoare la dreptul de proprietate și alte drepturi reale           | Referințe |
|---|-----------|
| /   |           |
| Act Administrativ nr. 70/135, din 20/04/2004 emis de CJPSDPAT NEAMȚ;            |           |
| B1  | A1        |
| Intabulare, drept de PROPRIETATE, dobandit prin Reconstituire, cota actuala 1/1 |           |
| 1) CĂLUGĂRU I GHEORGHE, LIPSĂ CNP   |           |

**C. Partea III. SARCINI .**

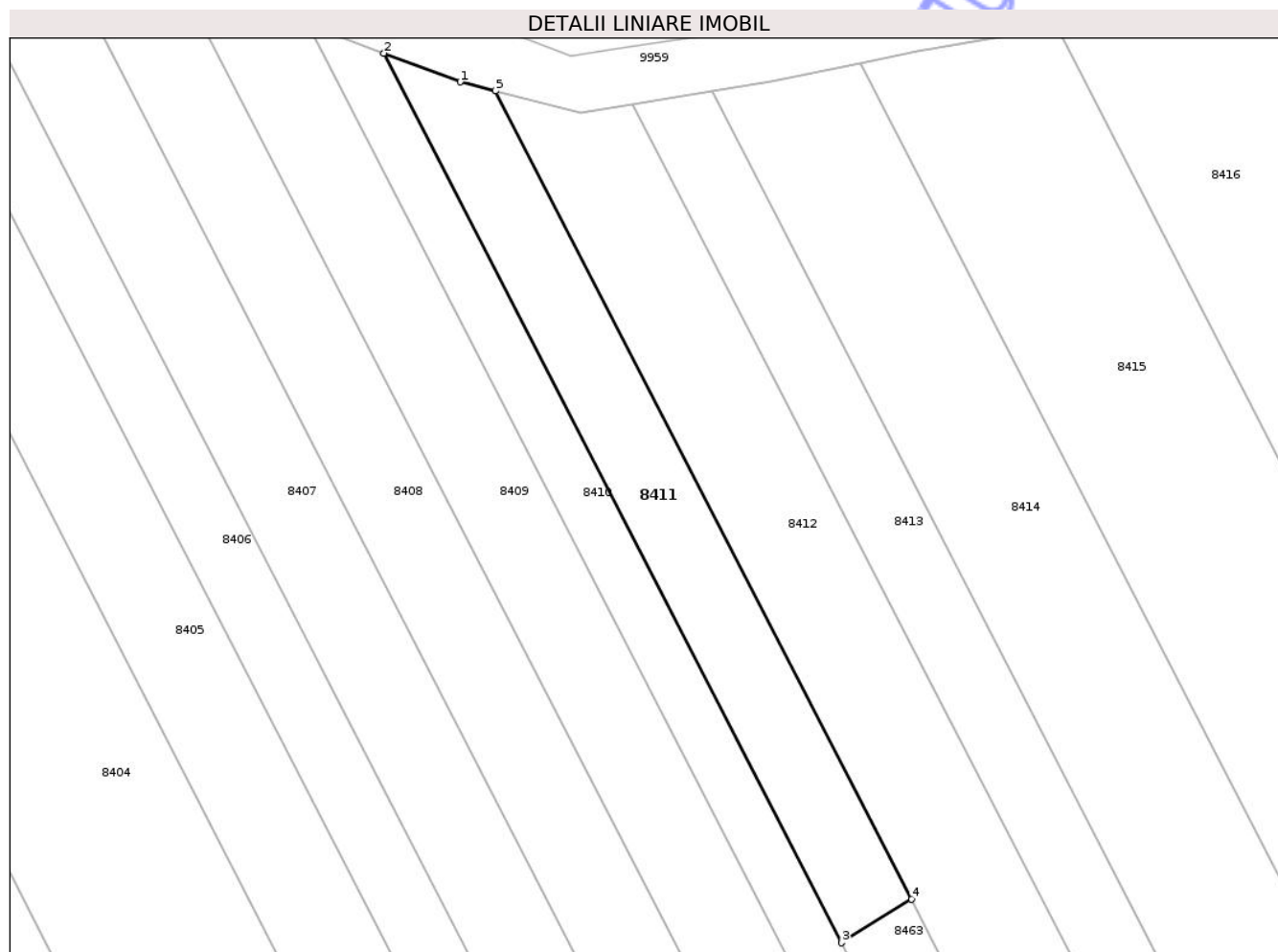
| Inscrieri privind dezmembramintele dreptului de proprietate, drepturi reale de garanție și sarcini | Referințe |
|--|-----------|
| NU SUNT  |           |

## Anexa Nr. 1 La Partea I

## Teren

|              |                 |                        |
|--------------|-----------------|------------------------|
| Nr cadastral | Suprafața (mp)* | Observații / Referințe |
|              | 369             |                        |

\* Suprafața este determinată în planul de proiecție Stereo 70.



## Date referitoare la teren

| Crt | Categorie folosință | Intra vilan | Suprafața (mp) | Tarla | Parcelă | Nr. topo | Observații / Referințe |
|-----|---------------------|-------------|----------------|-------|---------|----------|------------------------|
| 1   | arabil              | NU          | 369            | 28    | 310/15D | -        |                        |

## Lungime Segmente

1) Valorile lungimilor segmentelor sunt obținute din proiecție în plan.

| Punct început | X / Y                      | Punct sfârșit | X / Y                      | Lungime segment (** (m) |
|---------------|----------------------------|---------------|----------------------------|-------------------------|
| 1             | 613.064,157<br>628.800,083 | 2             | 613.058,897<br>628.802,054 | 5.617                   |
| 2             | 613.058,897<br>628.802,054 | 3             | 613.090,371<br>628.740,939 | 68.743                  |
| 3             | 613.090,371<br>628.740,939 | 4             | 613.095,166<br>628.743,938 | 5.656                   |
| 4             | 613.095,166<br>628.743,938 | 5             | 613.066,568<br>628.799,469 | 62.462                  |
| 5             | 613.066,568<br>628.799,469 | 1             | 613.064,157<br>628.800,083 | 2.488                   |

\*\* Lungimile segmentelor sunt determinate în planul de proiecție Stereo 70 și sunt rotunjite la 1 milimetru.

\*\*\* Distanța dintre puncte este formată din segmente cumulate ce sunt mai mici decât valoarea 1 milimetru.

Neutilizabil în Circuitul  
Civil



**DATE DESPRE IMOBILUL NR. 8413**

Oficiul de Cadastru și Publicitate Imobiliară NEAMȚ  
Biroul de Cadastru și Publicitate Imobiliară Targu-Neamt

**A. Partea I. Descrierea imobilului**

TEREN Extravilan

Adresa: Jud. Neamt

| Nr. Crt | Nr cadastral Nr. topografic | Suprafața* (mp) | Observații / Referințe                  |
|---------|-----------------------------|-----------------|---|
| A1      |                             | 712             | Sector cadastral:82 Teren neimprejmuit; |

**B. Partea II. Proprietari și acte**

| Inscrieri privitoare la dreptul de proprietate și alte drepturi reale        | Referințe |
|--|-----------|
| /  |           |
| Act Administrativ nr. 70/942, din 18/11/1998 emis de CJPSDPAT NEAMȚ;         |           |
| B1   | A1        |
| Intabulare, drept de PROPRIETATE, dobandit prin Adjudecare, cota actuala 1/1 |           |
| 1) LIVADĂ I ELENA, LIPSĂ CNP   |           |
| 2) CHITIC I PETREA, LIPSĂ CNP  |           |
| 3) CHITIC I VICTOR, LIPSĂ CNP  |           |
| 4) CHITIC I ADRIAN, LIPSĂ CNP  |           |

**C. Partea III. SARCINI .**

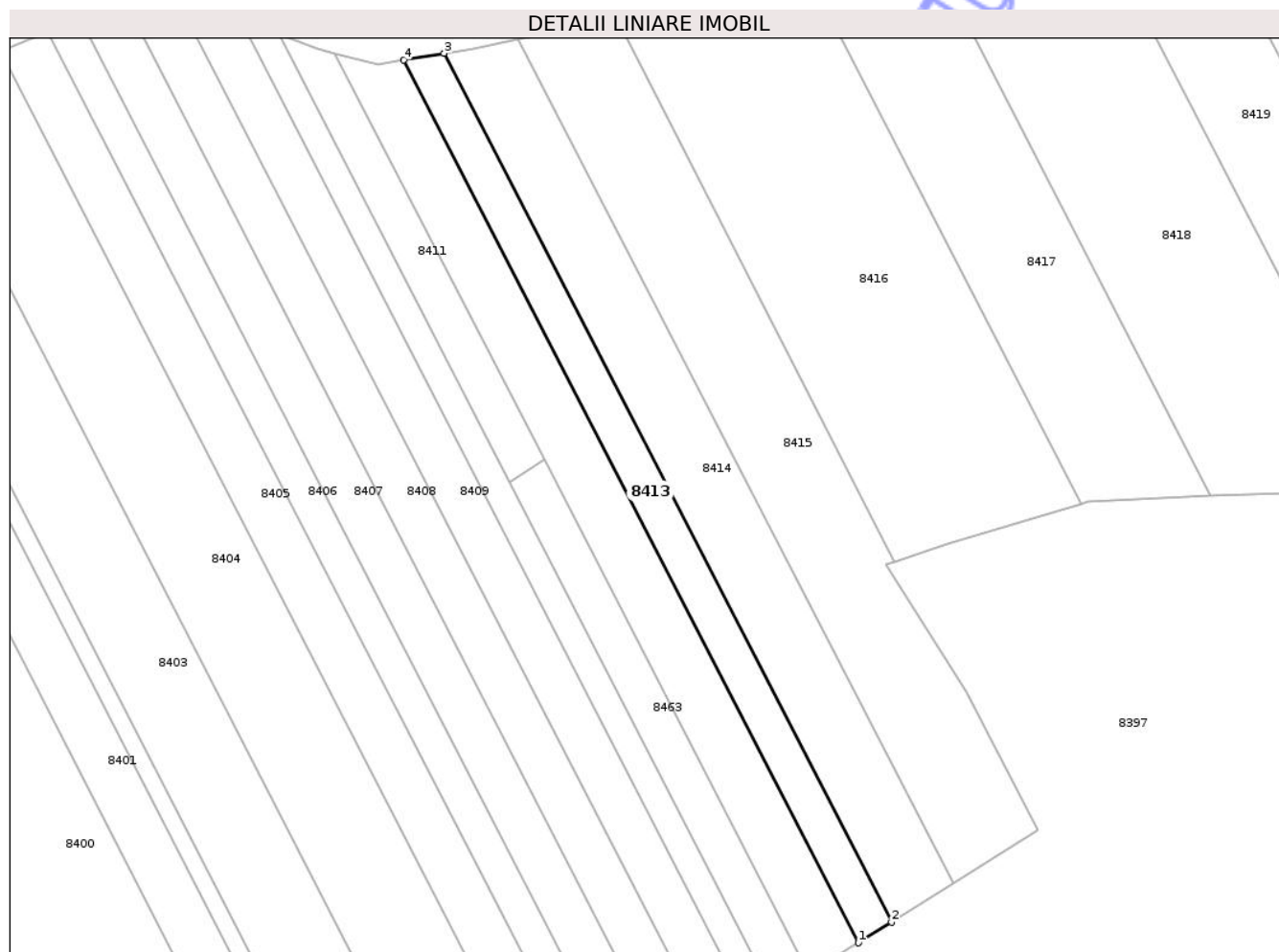
| Inscrieri privind dezmembramintele dreptului de proprietate, drepturi reale de garanție și sarcini | Referințe |
|--|-----------|
| NU SUNT  |           |

## Anexa Nr. 1 La Partea I

## Teren

|              |                 |                        |
|--------------|-----------------|------------------------|
| Nr cadastral | Suprafața (mp)* | Observații / Referințe |
|              | 712             |                        |

\* Suprafața este determinată în planul de proiecție Stereo 70.



## Date referitoare la teren

| Crt | Categorie folosință | Intra vilan | Suprafața (mp) | Tarla | Parcelă | Nr. topo | Observații / Referințe |
|-----|---------------------|-------------|----------------|-------|---------|----------|------------------------|
| 1   | pasune              | NU          | 712            | 28    | 310/17B | -        |                        |

## Lungime Segmente

1) Valorile lungimilor segmentelor sunt obținute din proiecție în plan.

| Punct început | X / Y                      | Punct sfârșit | X / Y                      | Lungime segment (** (m) |
|---------------|----------------------------|---------------|----------------------------|-------------------------|
| 1             | 613.138,098<br>628.677,99  | 2             | 613.142,6<br>628.680,805   | 5.31                    |
| 2             | 613.142,6<br>628.680,805   | 3             | 613.081,491<br>628.799,463 | 133.469                 |
| 3             | 613.081,491<br>628.799,463 | 4             | 613.075,998<br>628.798,571 | 5.565                   |
| 4             | 613.075,998<br>628.798,571 | 1             | 613.138,098<br>628.677,99  | 135.633                 |

\*\* Lungimile segmentelor sunt determinate în planul de proiecție Stereo 70 și sunt rotunjite la 1 milimetru.

\*\*\* Distanța dintre puncte este formată din segmente cumulate ce sunt mai mici decât valoarea 1 milimetru.

Neutilizabil în Circuitul  
Civil



**DATE DESPRE IMOBILUL NR. 8416**

Oficiul de Cadastru și Publicitate Imobiliară NEAMT  
Biroul de Cadastru și Publicitate Imobiliară Targu-Neamt

**A. Partea I. Descrierea imobilului**

TEREN Extravilan

Adresa: Jud. Neamt

| Nr. Crt | Nr cadastral<br>Nr. topografic | Suprafața* (mp) | Observații / Referințe                  |
|---------|--------------------------------|-----------------|---|
| A1      |                                | 2.152           | Sector cadastral:82 Teren neimprejmuit; |

**B. Partea II. Proprietari și acte**

| Inscrieri privitoare la dreptul de proprietate și alte drepturi reale  | Referințe |
|--|-----------|
| /  |           |
| Act Administrativ nr. 70/1010, din 17/04/1995 emis de CJPSDPAT NEAMȚ;  |           |
| B1   | A1        |
| Intabulare, drept de PROPRIETATE, dobandit prin Reconstituire, cota actuala 1/1  |           |
| 1) PAȘCU I IOAN, LIPSĂ CNP<br>2) ISTRATE N NECULAI, LIPSĂ CNP<br>3) ISTRATE N LOGHIN, LIPSĂ CNP<br>4) ISTRATE N MATEI, LIPSĂ CNP<br>5) ARSENIE CONSTANTIN, LIPSĂ CNP |           |

**C. Partea III. SARCINI .**

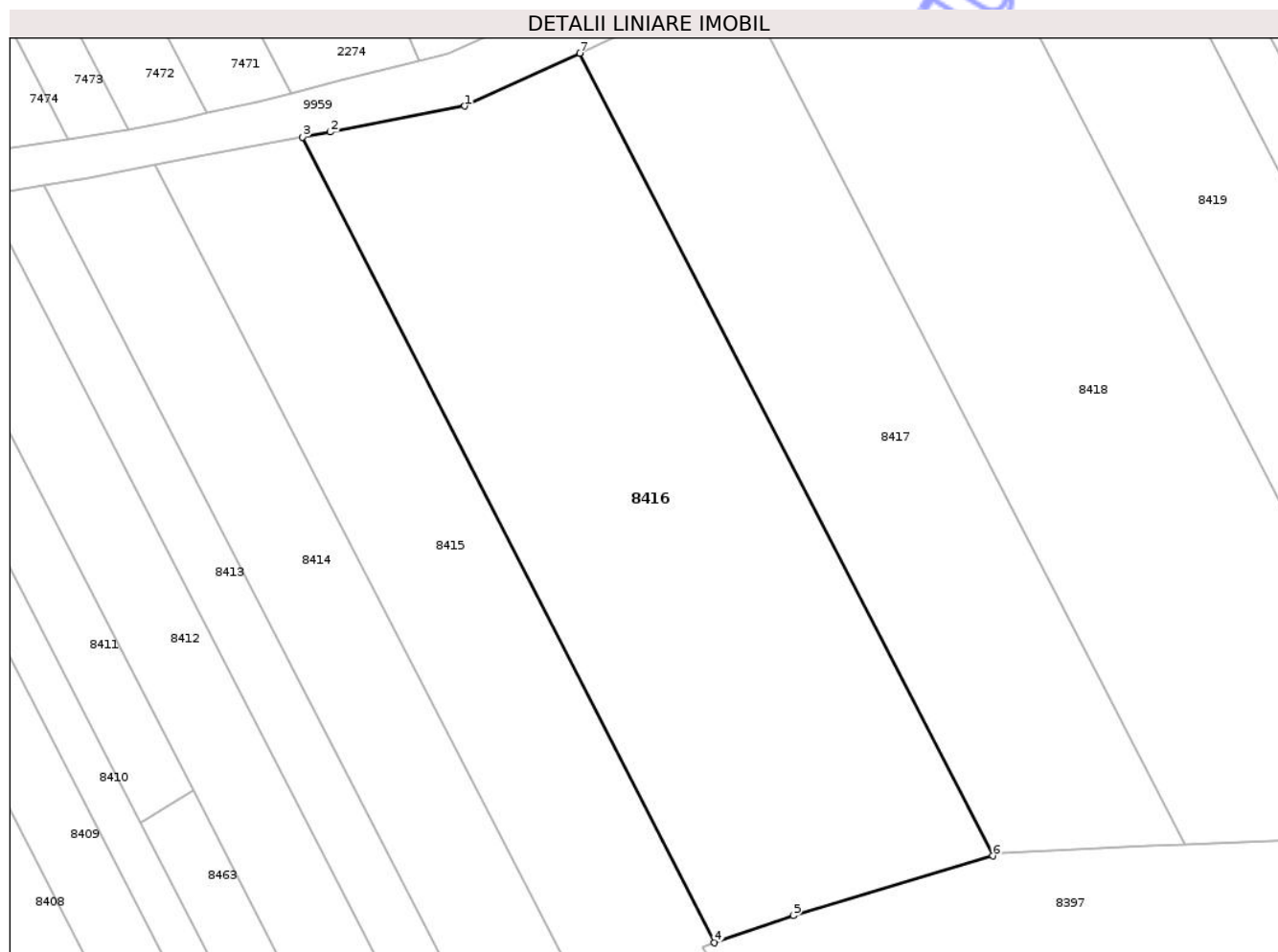
| Inscrieri privind dezmembramintele dreptului de proprietate, drepturi reale de garanție și sarcini | Referințe |
|--|-----------|
| NU SUNT  |           |

## Anexa Nr. 1 La Partea I

## Teren

|              |                 |                        |
|--------------|-----------------|------------------------|
| Nr cadastral | Suprafața (mp)* | Observații / Referințe |
|              | 2.152           |                        |

\* Suprafața este determinată în planul de proiecție Stereo 70.



## Date referitoare la teren

| Crt | Categorie folosință | Intra vilan | Suprafața (mp) | Tarla | Parcelă | Nr. topo | Observații / Referințe |
|-----|---------------------|-------------|----------------|-------|---------|----------|------------------------|
| 1   | pasune              | NU          | 2.152          | 28    | 310/20  | -        |                        |

## Lungime Segmente

1) Valorile lungimilor segmentelor sunt obținute din proiecție în plan.

| Punct început | X / Y                      | Punct sfârșit | X / Y                      | Lungime segment (** (m) |
|---------------|----------------------------|---------------|----------------------------|-------------------------|
| 1             | 613.120,097<br>628.806,718 | 2             | 613.107,755<br>628.804,336 | 12.57                   |
| 2             | 613.107,755<br>628.804,336 | 3             | 613.105,203<br>628.803,878 | 2.593                   |
| 3             | 613.105,203<br>628.803,878 | 4             | 613.142,989<br>628.729,971 | 83.007                  |
| 4             | 613.142,989<br>628.729,971 | 5             | 613.150,233<br>628.732,448 | 7.656                   |
| 5             | 613.150,233<br>628.732,448 | 6             | 613.168,545<br>628.737,932 | 19.116                  |

| Punct început | X / Y                      | Punct sfârșit | X / Y                      | Lungime segment (** (m) |
|---------------|----------------------------|---------------|----------------------------|-------------------------|
| 6             | 613.168,545<br>628.737,932 | 7             | 613.130,625<br>628.811,562 | 82.821                  |
| 7             | 613.130,625<br>628.811,562 | 1             | 613.120,097<br>628.806,718 | 11.589                  |

\*\* Lungimile segmentelor sunt determinate în planul de proiecție Stereo 70 și sunt rotunjite la 1 milimetru.

\*\*\* Distanța dintre puncte este formată din segmente cumulate ce sunt mai mici decât valoarea 1 milimetru.

Neutilizabil în Circuitul Civil



**DATE DESPRE IMOBILUL NR. 8417**

Oficiul de Cadastru și Publicitate Imobiliară NEAMT  
Biroul de Cadastru și Publicitate Imobiliară Targu-Neamt

**A. Partea I. Descrierea imobilului**

TEREN Extravilan

Adresa: Jud. Neamt

| Nr. Crt | Nr cadastral<br>Nr. topografic | Suprafața* (mp) | Observații / Referințe                  |
|---------|--------------------------------|-----------------|---|
| A1      |                                | 1.400           | Sector cadastral:82 Teren neimprejmuit; |

**B. Partea II. Proprietari și acte**

| Inscrieri privitoare la dreptul de proprietate și alte drepturi reale  | Referințe |
|--|-----------|
| /  |           |
| Act Administrativ nr. 70/918, din 19/12/2001 emis de CJPSDPAT NEAMȚ;   |           |
| B1   | A1        |
| Intabulare, drept de PROPRIETATE, dobandit prin Adjudecare, cota actuala 1/1   |           |
| 1) ISTRATE I ANICA, LIPSĂ CNP<br>2) BORDEANU A TATIANA, LIPSĂ CNP<br>3) APINTEI V ANICA, LIPSĂ CNP<br>4) ISTRATE GH PETRU, LIPSĂ CNP<br>5) TATARU GH GICA, LIPSĂ CNP |           |

**C. Partea III. SARCINI .**

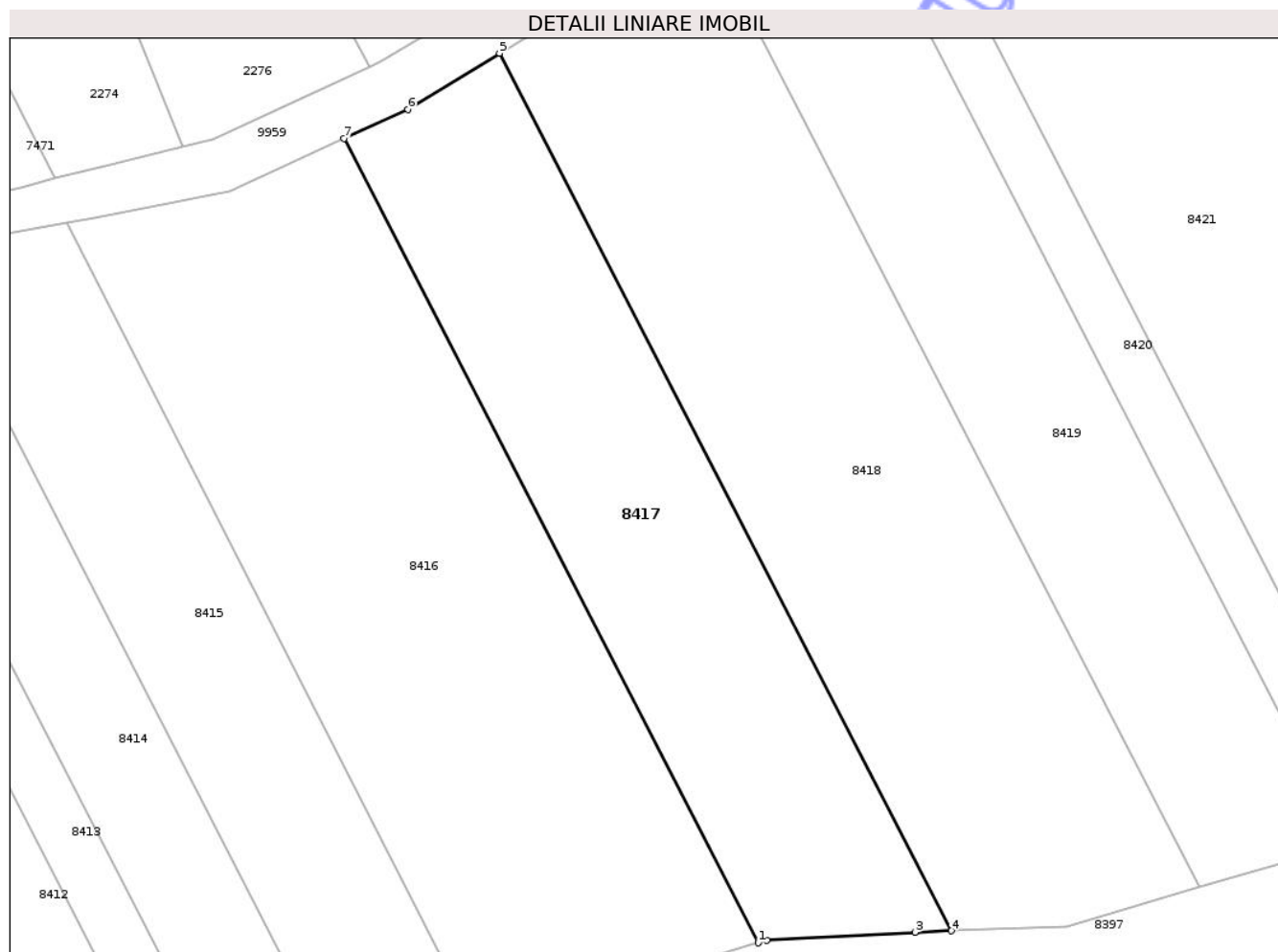
| Inscrieri privind dezmembramintele dreptului de proprietate, drepturi reale de garanție și sarcini | Referințe |
|--|-----------|
| NU SUNT  |           |

## Anexa Nr. 1 La Partea I

## Teren

|              |                 |                        |
|--------------|-----------------|------------------------|
| Nr cadastral | Suprafața (mp)* | Observații / Referințe |
|              | 1.400           |                        |

\* Suprafața este determinată în planul de proiecție Stereo 70.



## Date referitoare la teren

| Crt | Categorie folosință | Intra vilan | Suprafața (mp) | Tarla | Parcelă | Nr. topo | Observații / Referințe |
|-----|---------------------|-------------|----------------|-------|---------|----------|------------------------|
| 1   | faneata             | NU          | 1.400          | 28    | 310/20A | -        |                        |

## Lungime Segmente

1) Valorile lungimilor segmentelor sunt obținute din proiecție în plan.

| Punct început | X / Y                      | Punct sfârșit | X / Y                      | Lungime segment (** (m) |
|---------------|----------------------------|---------------|----------------------------|-------------------------|
| 1             | 613.168,545<br>628.737,932 | 2             | 613.169,358<br>628.738,176 | 0.848                   |
| 2             | 613.169,358<br>628.738,176 | 3             | 613.182,92<br>628.738,89   | 13.581                  |
| 3             | 613.182,92<br>628.738,89   | 4             | 613.186,242<br>628.739,022 | 3.324                   |
| 4             | 613.186,242<br>628.739,022 | 5             | 613.144,862<br>628.819,37  | 90.377                  |
| 5             | 613.144,862<br>628.819,37  | 6             | 613.136,449<br>628.814,242 | 9.853                   |

| Punct început | X / Y                      | Punct sfârșit | X / Y                      | Lungime segment (** (m) |
|---------------|----------------------------|---------------|----------------------------|-------------------------|
| 6             | 613.136,449<br>628.814,242 | 7             | 613.130,625<br>628.811,562 | 6.411                   |
| 7             | 613.130,625<br>628.811,562 | 1             | 613.168,545<br>628.737,932 | 82.821                  |

\*\* Lungimile segmentelor sunt determinate în planul de proiecție Stereo 70 și sunt rotunjite la 1 milimetru.

\*\*\* Distanța dintre puncte este formată din segmente cumulate ce sunt mai mici decât valoarea 1 milimetru.

Neutilizabil în Circuitul Civil



**DATE DESPRE IMOBILUL NR. 8419**

Oficiul de Cadastru și Publicitate Imobiliară NEAMT  
 Biroul de Cadastru și Publicitate Imobiliară Targu-Neamt

**A. Partea I. Descrierea imobilului**

TEREN Extravilan

Adresa: Jud. Neamt

| Nr. Crt | Nr cadastral Nr. topografic | Suprafața* (mp) | Observații / Referințe                  |
|---------|-----------------------------|-----------------|---|
| A1      |                             | 1.462           | Sector cadastral:82 Teren neimprejmuit; |

**B. Partea II. Proprietari și acte**

| Inscrieri privitoare la dreptul de proprietate și alte drepturi reale  | Referințe |
|--|-----------|
| /  |           |
| Act Administrativ nr. 70/255, din 03/03/1998 emis de CJPSDPAT NEAMȚ;   |           |
| B1   | A1        |
| Intabulare, drept de PROPRIETATE, dobandit prin Reconstituire, cota actuala 1/1<br>1) ISTRATE GH LOGHIN, LIPSĂ CNP |           |

**C. Partea III. SARCINI .**

| Inscrieri privind dezmembramintele dreptului de proprietate, drepturi reale de garanție și sarcini | Referințe |
|--|-----------|
| NU SUNT  |           |

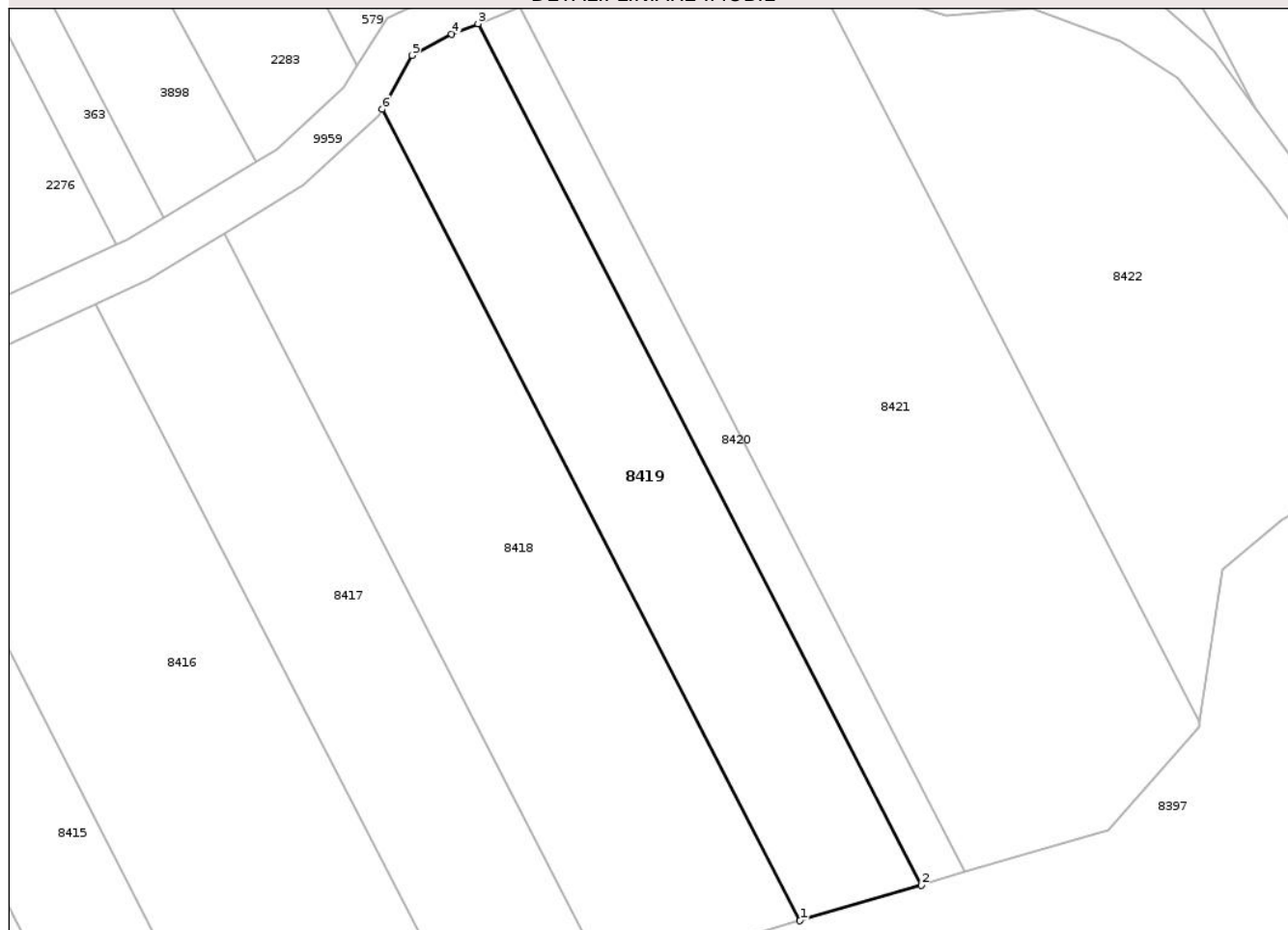
## Anexa Nr. 1 La Partea I

## Teren

|              |                 |                        |
|--------------|-----------------|------------------------|
| Nr cadastral | Suprafața (mp)* | Observații / Referințe |
|              | 1.462           |                        |

\* Suprafața este determinată în planul de proiecție Stereo 70.

## DETALII LINIARE IMOBIL



## Date referitoare la teren

| Crt | Categorie folosință | Intravilan | Suprafața (mp) | Tarla | Parcelă | Nr. topo | Observații / Referințe |
|-----|---------------------|------------|----------------|-------|---------|----------|------------------------|
| 1   | pasune              | NU         | 1.462          | 28    | 310/23B | -        |                        |

## Lungime Segmente

1) Valorile lungimilor segmentelor sunt obținute din proiecție în plan.

| Punct început | X / Y                      | Punct sfârșit | X / Y                      | Lungime segment (** (m) |
|---------------|----------------------------|---------------|----------------------------|-------------------------|
| 1             | 613.208,964<br>628.743,009 | 2             | 613.222,46<br>628.746,979  | 14.068                  |
| 2             | 613.222,46<br>628.746,979  | 3             | 613.173,153<br>628.842,719 | 107.691                 |
| 3             | 613.173,153<br>628.842,719 | 4             | 613.170,202<br>628.841,573 | 3.166                   |
| 4             | 613.170,202<br>628.841,573 | 5             | 613.165,799<br>628.839,204 | 5.0                     |
| 5             | 613.165,799<br>628.839,204 | 6             | 613.162,514<br>628.833,202 | 6.842                   |

| Punct început | X / Y                      | Punct sfârșit | X / Y                      | Lungime segment (** (m) |
|---------------|----------------------------|---------------|----------------------------|-------------------------|
| 6             | 613.162,514<br>628.833,202 | 1             | 613.208,964<br>628.743,009 | 101.451                 |

\*\* Lungimile segmentelor sunt determinate în planul de proiecție Stereo 70 și sunt rotunjite la 1 milimetru.

\*\*\* Distanța dintre puncte este formată din segmente cumulate ce sunt mai mici decât valoarea 1 milimetru.

Neutilizabil în Circuitul Civil



**DATE DESPRE IMOBILUL NR. 8421**

Oficiul de Cadastru și Publicitate Imobiliară NEAMT  
Biroul de Cadastru și Publicitate Imobiliară Targu-Neamt

**A. Partea I. Descrierea imobilului**

TEREN Extravilan

Adresa: Jud. Neamt

| Nr. Crt | Nr cadastral Nr. topografic | Suprafața* (mp) | Observații / Referințe                  |
|---------|-----------------------------|-----------------|---|
| A1      |                             | 3.264           | Sector cadastral:82 Teren neimprejmuit; |

**B. Partea II. Proprietari și acte**

| Inscrieri privitoare la dreptul de proprietate și alte drepturi reale     | Referințe   |
|---|---|
| /   |   |
| Act Administrativ nr. 6114, din 12/08/2025 emis de COMUNA URECHENI;       |   |
| B1  | Inscrierea posesiei, drept de PROPRIETATE, dobandit prin Lege, cota actuala 1/1 |
|   | 1) NEIDENTIFICAT NEIDENTIFICAT, PROPRIETAR NEIDENTIFICAT                        |
| Act Normativ nr. 7, din 13/03/1996 emis de PARLAMENTUL ROMÂNIEI (Art.13); |   |
| B2  | Se notează mențiunea de proprietar neidentificat                                |

**C. Partea III. SARCINI .**

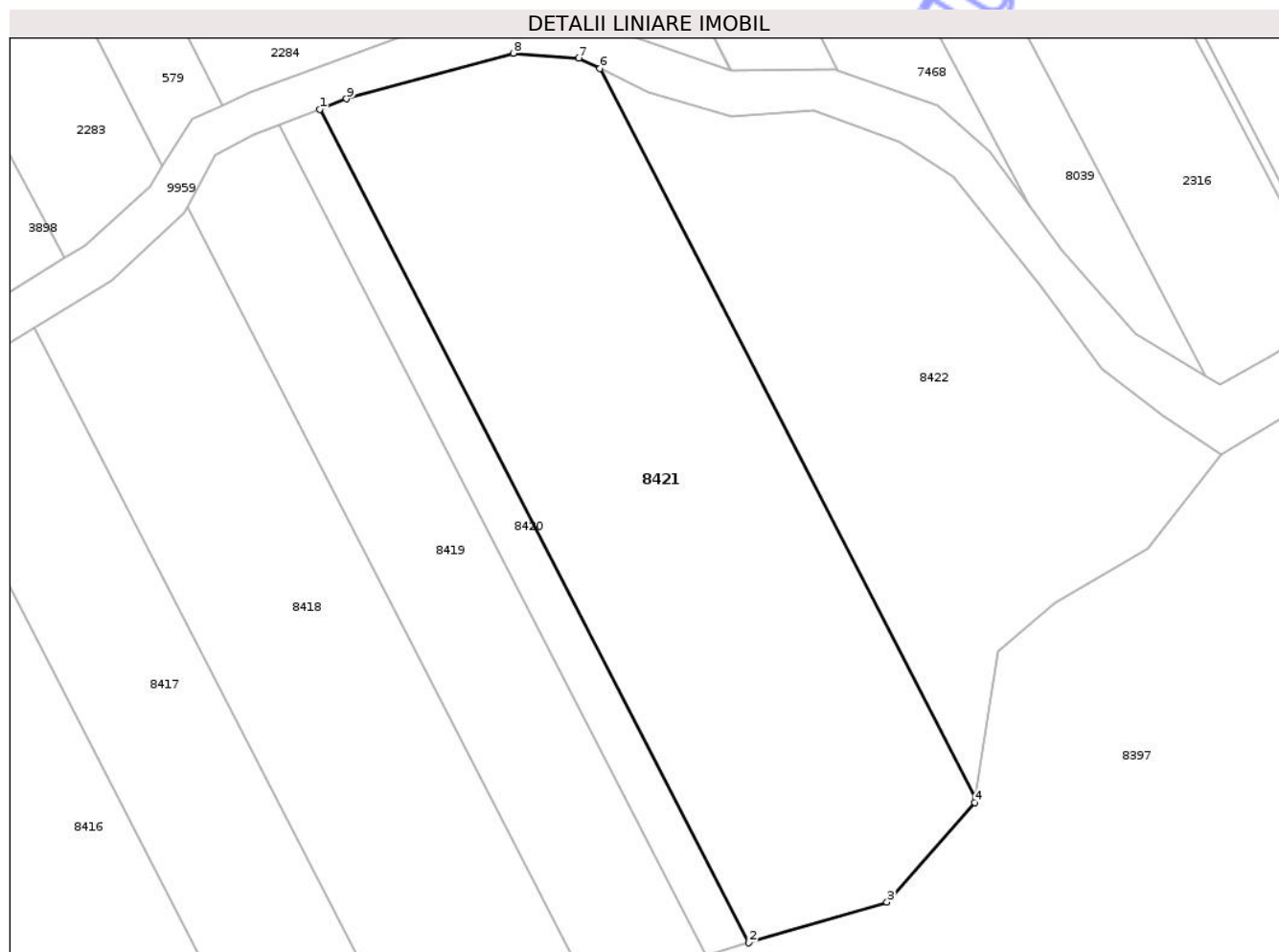
| Inscrieri privind dezmembramintele dreptului de proprietate, drepturi reale de garanție și sarcini | Referințe |
|--|-----------|
| NU SUNT  |           |

## Anexa Nr. 1 La Partea I

## Teren

|              |                 |                        |
|--------------|-----------------|------------------------|
| Nr cadastral | Suprafața (mp)* | Observații / Referințe |
|              | 3.264           |                        |

\* Suprafața este determinată în planul de proiecție Stereo 70.



## Date referitoare la teren

| Crt | Categorie folosință | Intra vilan | Suprafața (mp) | Tarla | Parcelă | Nr. topo | Observații / Referințe |
|-----|---------------------|-------------|----------------|-------|---------|----------|------------------------|
| 1   | pasune              | NU          | 3.264          | 28    | 310     | -        |                        |

## Lungime Segmente

1) Valorile lungimilor segmentelor sunt obținute din proiecție în plan.

| Punct început | X / Y                      | Punct sfârșit | X / Y                      | Lungime segment (** (m) |
|---------------|----------------------------|---------------|----------------------------|-------------------------|
| 1             | 613.177,844<br>628.844,542 | 2             | 613.227,348<br>628.748,417 | 108.124                 |
| 2             | 613.227,348<br>628.748,417 | 3             | 613.243,283<br>628.753,104 | 16.609                  |
| 3             | 613.243,283<br>628.753,104 | 4             | 613.253,407<br>628.764,581 | 15.305                  |
| 4             | 613.253,407<br>628.764,581 | 5             | 613.253,486<br>628.765,106 | 0.531                   |
| 5             | 613.253,486<br>628.765,106 | 6             | 613.210,161<br>628.849,233 | 94.628                  |

| Punct început | X / Y                      | Punct sfârșit | X / Y                      | Lungime segment (** (m) |
|---------------|----------------------------|---------------|----------------------------|-------------------------|
| 6             | 613.210,161<br>628.849,233 | 7             | 613.207,722<br>628.850,434 | 2.719                   |
| 7             | 613.207,722<br>628.850,434 | 8             | 613.200,149<br>628.850,998 | 7.593                   |
| 8             | 613.200,149<br>628.850,998 | 9             | 613.180,922<br>628.845,737 | 19.934                  |
| 9             | 613.180,922<br>628.845,737 | 1             | 613.177,844<br>628.844,542 | 3.302                   |

\*\* Lungimile segmentelor sunt determinate în planul de proiecție Stereo 70 și sunt rotunjite la 1 milimetru.

\*\*\* Distanța dintre puncte este formată din segmente cumulate ce sunt mai mici decât valoarea 1 milimetru.

Neutilizabil în Circuitul Civil





## DATE DESPRE IMOBILUL NR. 8423

Oficiul de Cadastru și Publicitate Imobiliară NEAMT  
Biroul de Cadastru și Publicitate Imobiliară Targu-Neamt

## A. Partea I. Descrierea imobilului

TEREN Extravilan

Adresa: Jud. Neamt

| Nr. Crt | Nr cadastral Nr. topografic | Suprafața* (mp) | Observații / Referințe                  |
|---------|-----------------------------|-----------------|---|
| A1      |                             | 429             | Sector cadastral:82 Teren neimprejmuit; |

## B. Partea II. Proprietari și acte

| Inscrieri privitoare la dreptul de proprietate și alte drepturi reale     | Referințe   |
|---|---|
| /   |   |
| Act Administrativ nr. 6114, din 12/08/2025 emis de COMUNA URECHENI;       |   |
| B1  | Inscrierea posesiei, drept de PROPRIETATE, dobandit prin Lege, cota actuala 1/1 |
|   | 1) NEIDENTIFICAT NEIDENTIFICAT, PROPRIETAR NEIDENTIFICAT                        |
| Act Normativ nr. 7, din 13/03/1996 emis de PARLAMENTUL ROMÂNIEI (Art.13); |   |
| B2  | Se notează mențiunea de proprietar neidentificat                                |

## C. Partea III. SARCINI .

| Inscrieri privind dezmembramintele dreptului de proprietate, drepturi reale de garanție și sarcini | Referințe |
|--|-----------|
| NU SUNT  |           |

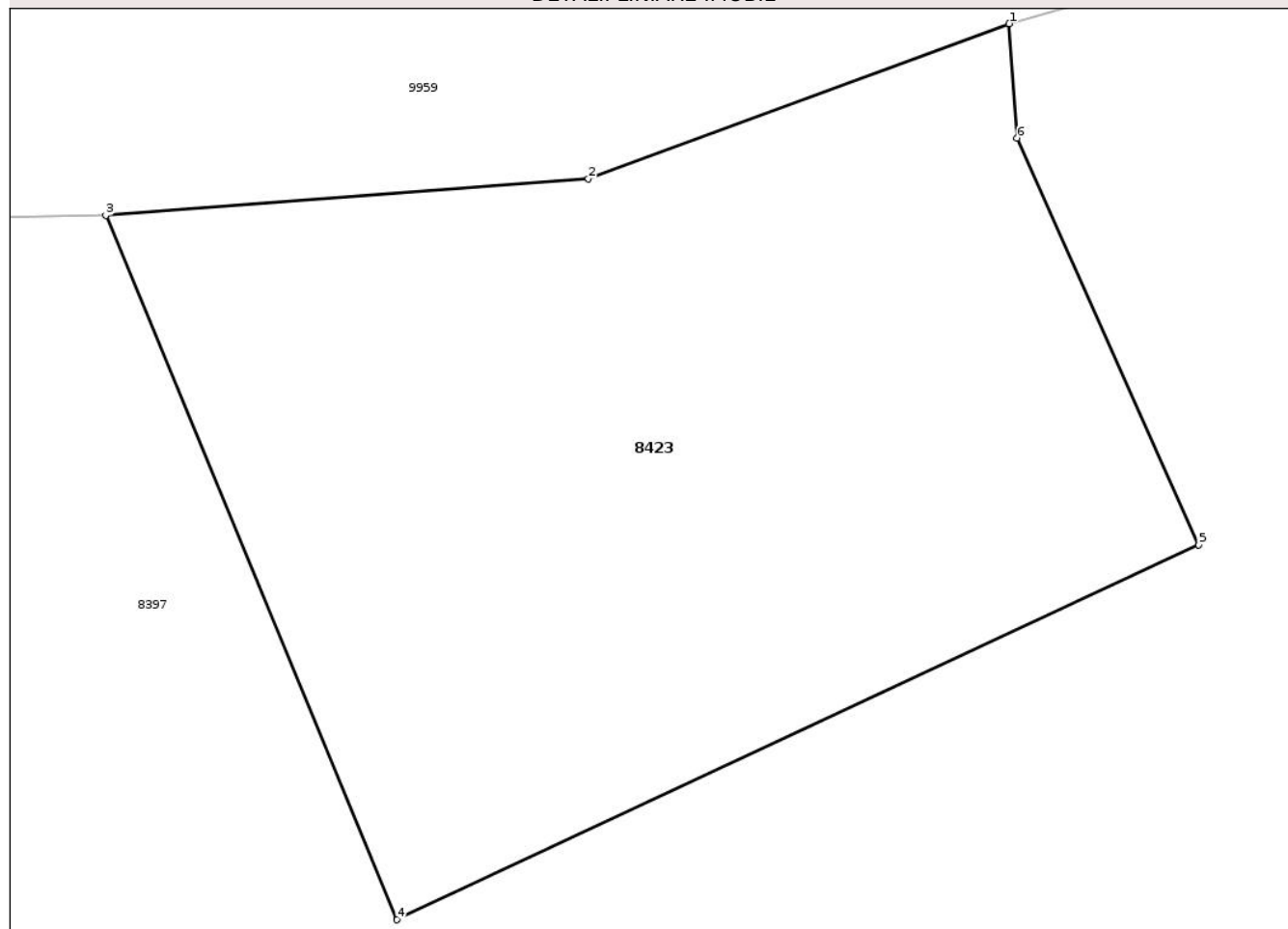
## Anexa Nr. 1 La Partea I

## Teren

|              |                 |                        |
|--------------|-----------------|------------------------|
| Nr cadastral | Suprafața (mp)* | Observații / Referințe |
|              | 429             |                        |

\* Suprafața este determinată în planul de proiecție Stereo 70.

## DETALII LINIARE IMOBIL



## Date referitoare la teren

| Crt | Categorie folosință | Intra vilan | Suprafața (mp) | Tarla | Parcelă | Nr. topo | Observații / Referințe |
|-----|---------------------|-------------|----------------|-------|---------|----------|------------------------|
| 1   | pasune              | NU          | 429            | 28    | 310     | -        |                        |

## Lungime Segmente

1) Valorile lungimilor segmentelor sunt obținute din proiecție în plan.

| Punct început | X / Y                      | Punct sfârșit | X / Y                      | Lungime segment (** (m) |
|---------------|----------------------------|---------------|----------------------------|-------------------------|
| 1             | 613.327,202<br>628.821,701 | 2             | 613.315,472<br>628.817,382 | 12.5                    |
| 2             | 613.315,472<br>628.817,382 | 3             | 613.302,011<br>628.816,358 | 13.5                    |
| 3             | 613.302,011<br>628.816,358 | 4             | 613.310,13<br>628.796,74   | 21.231                  |
| 4             | 613.310,13<br>628.796,74   | 5             | 613.332,492<br>628.807,187 | 24.682                  |
| 5             | 613.332,492<br>628.807,187 | 6             | 613.327,429<br>628.818,515 | 12.408                  |

| Punct început | X / Y                      | Punct sfârșit | X / Y                      | Lungime segment (** (m) |
|---------------|----------------------------|---------------|----------------------------|-------------------------|
| 6             | 613.327,429<br>628.818,515 | 1             | 613.327,202<br>628.821,701 | 3.194                   |

\*\* Lungimile segmentelor sunt determinate în planul de proiecție Stereo 70 și sunt rotunjite la 1 milimetru.

\*\*\* Distanța dintre puncte este formată din segmente cumulate ce sunt mai mici decât valoarea 1 milimetru.

Neutilizabil în Circuitul Civil



**DATE DESPRE IMOBILUL NR. 8426**

Oficiul de Cadastru și Publicitate Imobiliară NEAMT  
Biroul de Cadastru și Publicitate Imobiliară Targu-Neamt

**A. Partea I. Descrierea imobilului**

TEREN Extravilan

Adresa: Jud. Neamt

| Nr. Crt | Nr cadastral Nr. topografic | Suprafața* (mp) | Observații / Referințe                  |
|---------|-----------------------------|-----------------|---|
| A1      |                             | 1.100           | Sector cadastral:82 Teren neimprejmuit; |

**B. Partea II. Proprietari și acte**

| Inscrieri privitoare la dreptul de proprietate și alte drepturi reale           | Referințe |
|---|-----------|
| /   |           |
| Act Administrativ nr. 70/38, din 29/09/1997 emis de CJPSDPAT NEAMȚ;             |           |
| B1  | A1        |
| Intabulare, drept de PROPRIETATE, dobandit prin Reconstituire, cota actuala 1/1 |           |
| 1) ANCUȚA I ION, LIPSĂ CNP  |           |

**C. Partea III. SARCINI .**

| Inscrieri privind dezmembramintele dreptului de proprietate, drepturi reale de garanție și sarcini | Referințe |
|--|-----------|
| NU SUNT  |           |

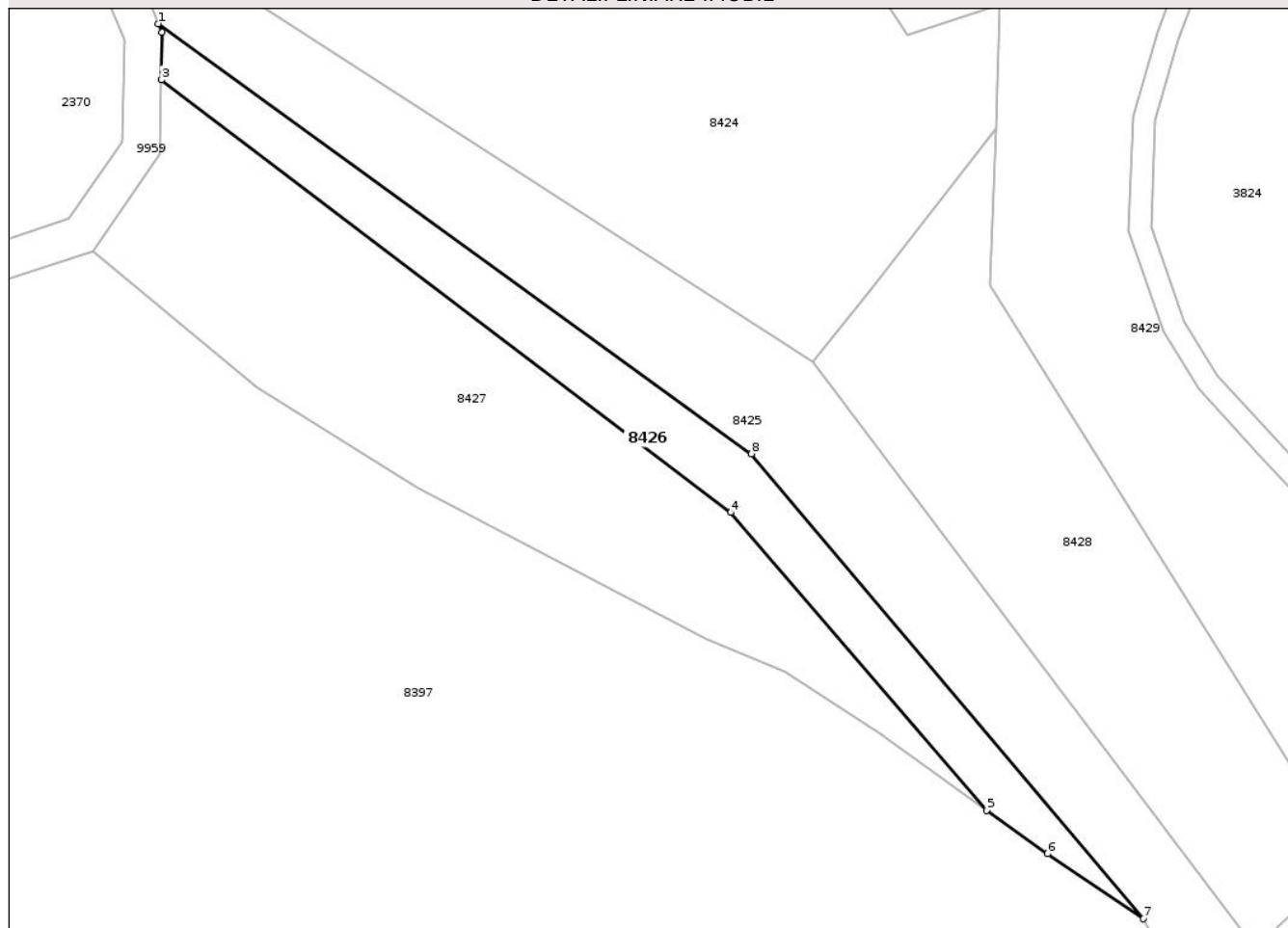
## Anexa Nr. 1 La Partea I

## Teren

|              |                 |                        |
|--------------|-----------------|------------------------|
| Nr cadastral | Suprafața (mp)* | Observații / Referințe |
|              | 1.100           |                        |

\* Suprafața este determinată în planul de proiecție Stereo 70.

## DETALII LINIARE IMOBIL



## Date referitoare la teren

| Crt | Categorie folosință | Intra vilan | Suprafața (mp) | Tarla | Parcelă | Nr. topo | Observații / Referințe                        |
|-----|---------------------|-------------|----------------|-------|---------|----------|---|
| 1   | faneata             | NU          | 1.100          | 28    | 311/4A  | -        | NR TOPO CORECT PARCELA 310/4A, 311/4A, 312/4A |

## Lungime Segmente

1) Valorile lungimilor segmentelor sunt obținute din proiecție în plan.

| Punct început | X / Y                      | Punct sfârșit | X / Y                      | Lungime segment (** (m) |
|---------------|----------------------------|---------------|----------------------------|-------------------------|
| 1             | 613.594,87<br>628.972,973  | 2             | 613.595,352<br>628.971,801 | 1.267                   |
| 2             | 613.595,352<br>628.971,801 | 3             | 613.595,259<br>628.965,556 | 6.245                   |
| 3             | 613.595,259<br>628.965,556 | 4             | 613.670,589<br>628.908,346 | 94.592                  |
| 4             | 613.670,589<br>628.908,346 | 5             | 613.704,434<br>628.868,985 | 51.911                  |
| 5             | 613.704,434<br>628.868,985 | 6             | 613.712,482<br>628.863,224 | 9.898                   |

| Punct început | X / Y                      | Punct sfârșit | X / Y                      | Lungime segment (** (m) |
|---------------|----------------------------|---------------|----------------------------|-------------------------|
| 6             | 613.712,482<br>628.863,224 | 7             | 613.725,131<br>628.854,635 | 15.289                  |
| 7             | 613.725,131<br>628.854,635 | 8             | 613.673,321<br>628.916,107 | 80.393                  |
| 8             | 613.673,321<br>628.916,107 | 1             | 613.594,87<br>628.972,973  | 96.893                  |

\*\* Lungimile segmentelor sunt determinate în planul de proiecție Stereo 70 și sunt rotunjite la 1 milimetru.

\*\*\* Distanța dintre puncte este formată din segmente cumulate ce sunt mai mici decât valoarea 1 milimetru.

Neutilizabil în Circuitul Civil



**DATE DESPRE IMOBILUL NR. 8428**

Oficiul de Cadastru și Publicitate Imobiliară NEAMȚ  
Biroul de Cadastru și Publicitate Imobiliară Targu-Neamt

**A. Partea I. Descrierea imobilului**

TEREN Extravilan

Adresa: Jud. Neamt

| Nr. Crt | Nr cadastral Nr. topografic | Suprafața* (mp) | Observații / Referințe                  |
|---------|-----------------------------|-----------------|---|
| A1      |                             | 2.200           | Sector cadastral:82 Teren neimprejmuit; |

**B. Partea II. Proprietari și acte**

| Inscrieri privitoare la dreptul de proprietate și alte drepturi reale |  | Referințe |
|---|--|-----------|
| /   |  |           |
| Act Administrativ nr. 70/777, din 19/11/1998 emis de CJPSDPAT NEAMȚ;  |  |           |
| B1  | Intabulare, drept de PROPRIETATE, dobandit prin Reconstituire, cota actuala 1/1<br>1) ANDREI GH ELENA, LIPSĂ CNP<br>2) BURAGA ANICA, LIPSĂ CNP<br>3) RUSANU PETRU, LIPSĂ CNP | A1        |

**C. Partea III. SARCINI .**

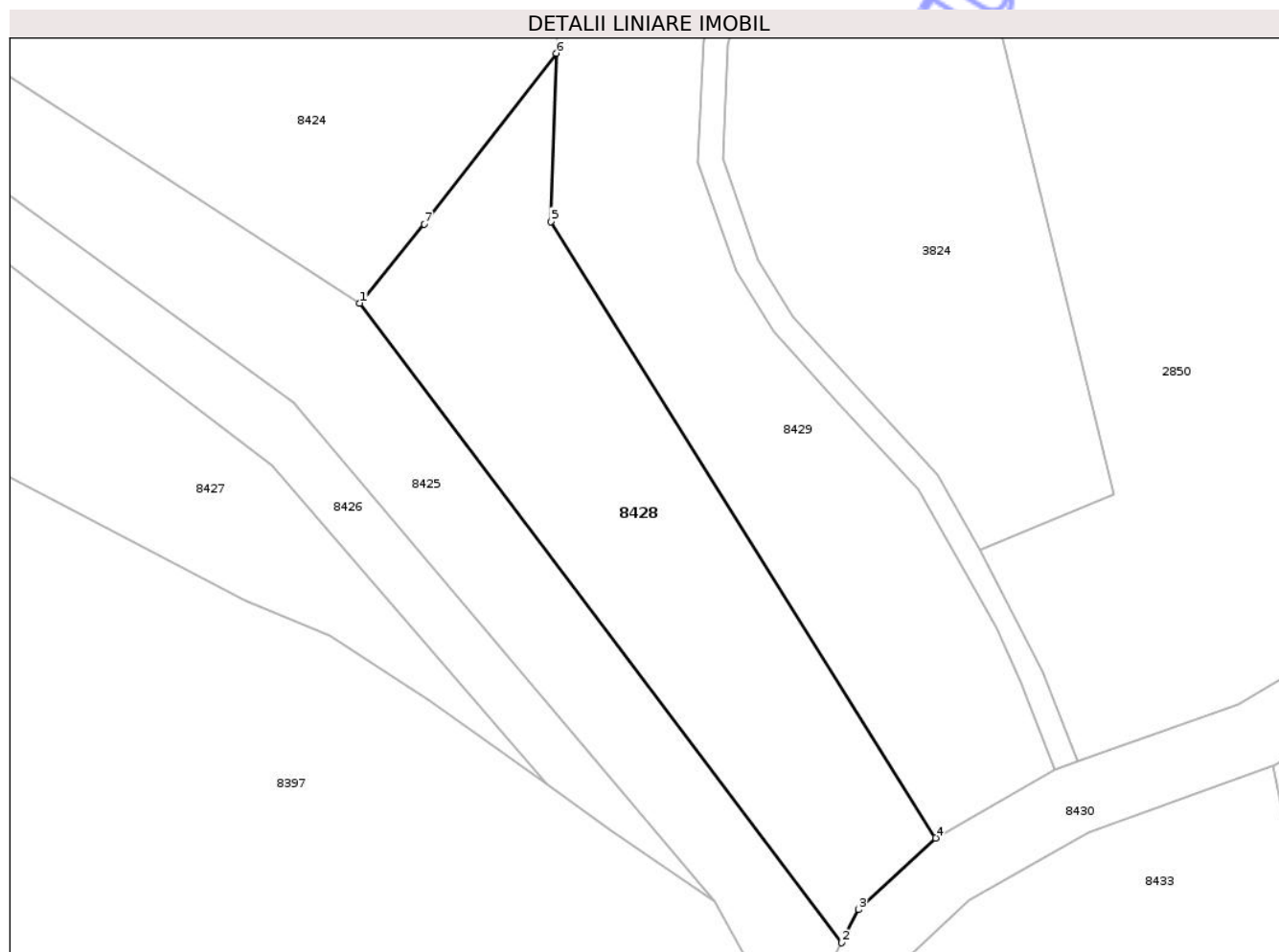
| Inscrieri privind dezmembramintele dreptului de proprietate, drepturi reale de garanție și sarcini | Referințe |
|--|-----------|
| NU SUNT  |           |

## Anexa Nr. 1 La Partea I

## Teren

|              |                 |                        |
|--------------|-----------------|------------------------|
| Nr cadastral | Suprafața (mp)* | Observații / Referințe |
|              | 2.200           |                        |

\* Suprafața este determinată în planul de proiecție Stereo 70.



## Date referitoare la teren

| Crt | Categorie folosință | Intra vilan | Suprafața (mp) | Tarla | Parcelă | Nr. topo | Observații / Referințe |
|-----|---------------------|-------------|----------------|-------|---------|----------|------------------------|
| 1   | arabil              | NU          | 2.200          | 28    | 311/9A  | -        |                        |

## Lungime Segmente

1) Valorile lungimilor segmentelor sunt obținute din proiecție în plan.

| Punct început | X / Y                      | Punct sfârșit | X / Y                      | Lungime segment (** (m) |
|---------------|----------------------------|---------------|----------------------------|-------------------------|
| 1             | 613.681,403<br>628.928,306 | 2             | 613.740,832<br>628.849,472 | 98.725                  |
| 2             | 613.740,832<br>628.849,472 | 3             | 613.742,9<br>628.853,56    | 4.581                   |
| 3             | 613.742,9<br>628.853,56    | 4             | 613.752,445<br>628.862,386 | 13.0                    |
| 4             | 613.752,445<br>628.862,386 | 5             | 613.704,949<br>628.938,364 | 89.602                  |
| 5             | 613.704,949<br>628.938,364 | 6             | 613.705,629<br>628.959,101 | 20.748                  |

| Punct început | X / Y                      | Punct sfârșit | X / Y                      | Lungime segment (** (m) |
|---------------|----------------------------|---------------|----------------------------|-------------------------|
| 6             | 613.705,629<br>628.959,101 | 7             | 613.689,385<br>628.938,032 | 26.604                  |
| 7             | 613.689,385<br>628.938,032 | 1             | 613.681,403<br>628.928,306 | 12.582                  |

\*\* Lungimile segmentelor sunt determinate în planul de proiecție Stereo 70 și sunt rotunjite la 1 milimetru.

\*\*\* Distanța dintre puncte este formată din segmente cumulate ce sunt mai mici decât valoarea 1 milimetru.

Neutilizabil în Circuitul Civil





## DATE DESPRE IMOBILUL NR. 8430

Oficiul de Cadastru și Publicitate Imobiliară NEAMT  
Biroul de Cadastru și Publicitate Imobiliară Targu-Neamt

## A. Partea I. Descrierea imobilului

TEREN Extravilan

Adresa: Jud. Neamt

| Nr. Crt | Nr cadastral Nr. topografic | Suprafața* (mp) | Observații / Referințe                  |
|---------|-----------------------------|-----------------|---|
| A1      |                             | 1.290           | Sector cadastral:82 Teren neimprejmuit; |

## B. Partea II. Proprietari și acte

| Inscrieri privitoare la dreptul de proprietate și alte drepturi reale     | Referințe   |
|---|---|
| /   |   |
| Act Administrativ nr. 6114, din 12/08/2025 emis de COMUNA URECHENI;       |   |
| B1  | Inscrierea posesiei, drept de PROPRIETATE, dobandit prin Lege, cota actuala 1/1 |
|   | 1) NEIDENTIFICAT NEIDENTIFICAT, PROPRIETAR NEIDENTIFICAT                        |
| Act Normativ nr. 7, din 13/03/1996 emis de PARLAMENTUL ROMÂNIEI (Art.13); |   |
| B2  | Se notează mențiunea de proprietar neidentificat                                |

## C. Partea III. SARCINI .

| Inscrieri privind dezmembramintele dreptului de proprietate, drepturi reale de garanție și sarcini | Referințe |
|--|-----------|
| NU SUNT  |           |

## Anexa Nr. 1 La Partea I

## Teren

|              |                 |                        |
|--------------|-----------------|------------------------|
| Nr cadastral | Suprafața (mp)* | Observații / Referințe |
|              | 1.290           |                        |

\* Suprafața este determinată în planul de proiecție Stereo 70.

## DETALII LINIARE IMOBIL



## Date referitoare la teren

| Crt | Categorie folosință | Intra vilan | Suprafața (mp) | Tarla | Parcelă | Nr. topo | Observații / Referințe |
|-----|---------------------|-------------|----------------|-------|---------|----------|------------------------|
| 1   | drum                | NU          | 1.290          | 28    | 311     | -        |                        |

## Lungime Segmente

1) Valorile lungimilor segmentelor sunt obținute din proiecție în plan.

| Punct început | X / Y                      | Punct sfârșit | X / Y                      | Lungime segment (** (m) |
|---------------|----------------------------|---------------|----------------------------|-------------------------|
| 1             | 613.858,404<br>628.917,927 | 2             | 613.834,91<br>628.904,622  | 27.0                    |
| 3             | 613.820,651<br>628.897,363 | 4             | 613.789,742<br>628.878,906 | 36.0                    |
| 5             | 613.770,028<br>628.871,838 | 6             | 613.767,202<br>628.870,825 | 3.002                   |
| 7             | 613.752,445<br>628.862,386 | 8             | 613.742,9<br>628.853,56    | 13.0                    |
| 9             | 613.740,832<br>628.849,472 | 10            | 613.734,774<br>628.837,501 | 13.417                  |

| Punct început | X / Y                      | Punct sfârșit | X / Y                      | Lungime segment (** (m) |
|---------------|----------------------------|---------------|----------------------------|-------------------------|
| 2             | 613.834,91<br>628.904,622  | 3             | 613.820,651<br>628.897,363 | 16.0                    |
| 4             | 613.789,742<br>628.878,906 | 5             | 613.770,028<br>628.871,838 | 20.943                  |
| 6             | 613.767,202<br>628.870,825 | 7             | 613.752,445<br>628.862,386 | 17.0                    |
| 8             | 613.742,9<br>628.853,56    | 9             | 613.740,832<br>628.849,472 | 4.581                   |
| 10            | 613.734,774<br>628.837,501 | 11            | 613.738,164<br>628.831,477 | 6.913                   |

| Punct început | X / Y                      | Punct sfârșit | X / Y                      | Lungime segment (** (m) |
|---------------|----------------------------|---------------|----------------------------|-------------------------|
| 11            | 613.738,164<br>628.831,477 | 12            | 613.738,709<br>628.829,317 | 2.228                   |
| 13            | 613.743,744<br>628.839,266 | 14            | 613.747,068<br>628.845,833 | 7.359                   |
| 15            | 613.756,612<br>628.854,659 | 16            | 613.771,369<br>628.863,098 | 17.0                    |
| 17            | 613.793,909<br>628.871,179 | 18            | 613.794,07<br>628.871,275  | 0.186                   |
| 19            | 613.824,818<br>628.889,636 | 20            | 613.827,198<br>628.890,847 | 2.67                    |
| 21            | 613.839,077<br>628.896,895 | 22            | 613.861,19<br>628.909,418  | 25.413                  |
| 23            | 613.862,505<br>628.910,322 | 1             | 613.858,404<br>628.917,927 | 8.641                   |

| Punct început | X / Y                      | Punct sfârșit | X / Y                      | Lungime segment (** (m) |
|---------------|----------------------------|---------------|----------------------------|-------------------------|
| 12            | 613.738,709<br>628.829,317 | 13            | 613.743,744<br>628.839,266 | 11.151                  |
| 14            | 613.747,068<br>628.845,833 | 15            | 613.756,612<br>628.854,659 | 13.0                    |
| 16            | 613.771,369<br>628.863,098 | 17            | 613.793,909<br>628.871,179 | 23.945                  |
| 18            | 613.794,07<br>628.871,275  | 19            | 613.824,818<br>628.889,636 | 35.814                  |
| 20            | 613.827,198<br>628.890,847 | 21            | 613.839,077<br>628.896,895 | 13.33                   |
| 22            | 613.861,19<br>628.909,418  | 23            | 613.862,505<br>628.910,322 | 1.596                   |

\*\* Lungimile segmentelor sunt determinate în planul de proiecție Stereo 70 și sunt rotunjite la 1 milimetru.

\*\*\* Distanța dintre puncte este formată din segmente cumulate ce sunt mai mici decât valoarea 1 milimetru.

Neutilizabil în Civil



**DATE DESPRE IMOBILUL NR. 8433**

Oficiul de Cadastru și Publicitate Imobiliară NEAMT  
Biroul de Cadastru și Publicitate Imobiliară Targu-Neamt

**A. Partea I. Descrierea imobilului**

TEREN Extravilan

Adresa: Jud. Neamt

| Nr. Crt | Nr cadastral Nr. topografic | Suprafața* (mp) | Observații / Referințe                  |
|---------|-----------------------------|-----------------|---|
| A1      |                             | 2.093           | Sector cadastral:82 Teren neimprejmuit; |

**B. Partea II. Proprietari și acte**

| Inscrieri privitoare la dreptul de proprietate și alte drepturi reale     | Referințe   |
|---|---|
| /   |   |
| Act Administrativ nr. 6114, din 12/08/2025 emis de COMUNA URECHENI;       |   |
| B1  | Inscrierea posesiei, drept de PROPRIETATE, dobandit prin Lege, cota actuala 1/1 |
|   | 1) NEIDENTIFICAT NEIDENTIFICAT, PROPRIETAR NEIDENTIFICAT                        |
| Act Normativ nr. 7, din 13/03/1996 emis de PARLAMENTUL ROMÂNIEI (Art.13); |   |
| B2  | Se notează mențiunea de proprietar neidentificat                                |

**C. Partea III. SARCINI .**

| Inscrieri privind dezmembramintele dreptului de proprietate, drepturi reale de garanție și sarcini | Referințe |
|--|-----------|
| NU SUNT  |           |

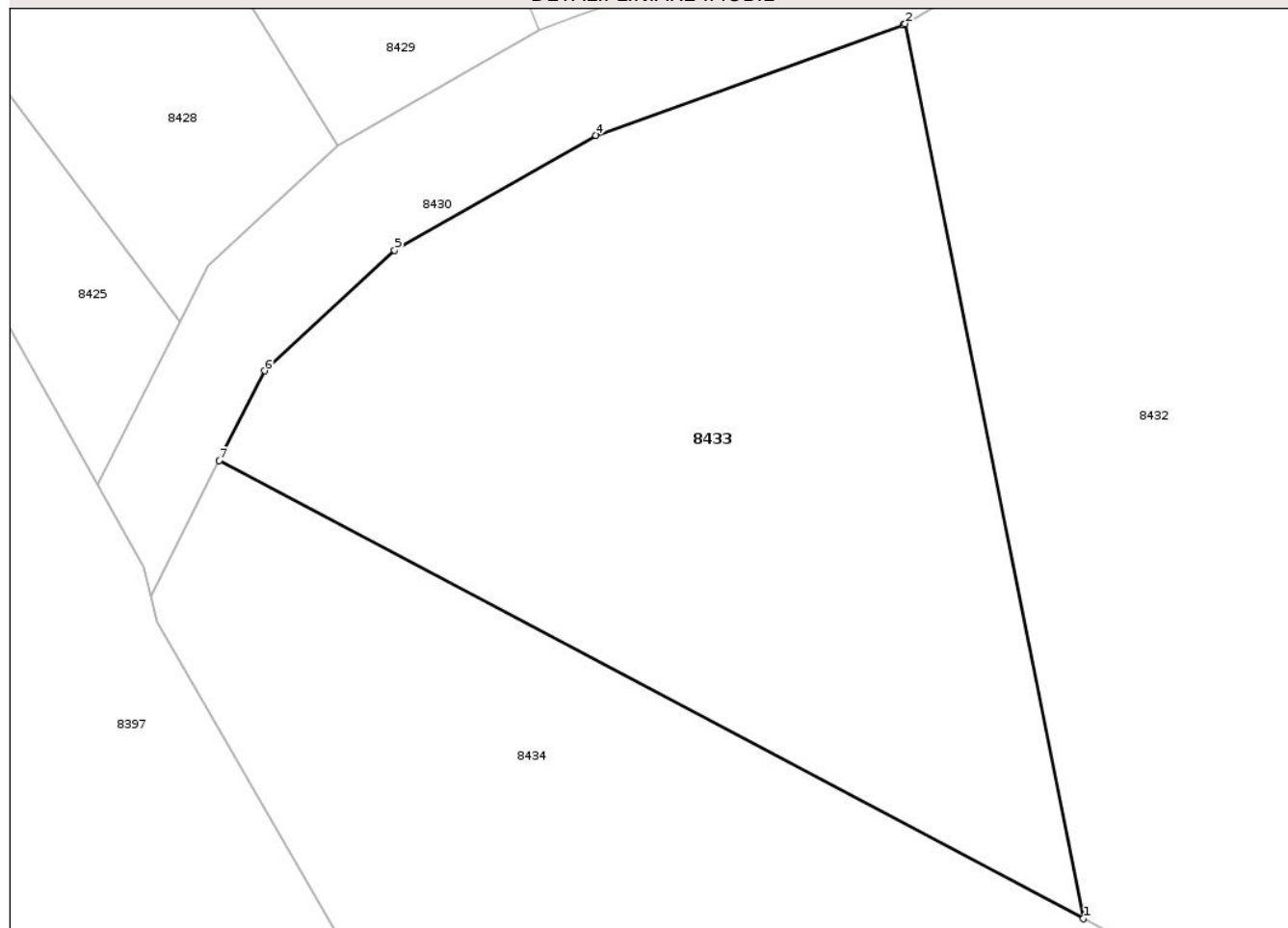
## Anexa Nr. 1 La Partea I

## Teren

|              |                 |                        |
|--------------|-----------------|------------------------|
| Nr cadastral | Suprafața (mp)* | Observații / Referințe |
|              | 2.093           |                        |

\* Suprafața este determinată în planul de proiecție Stereo 70.

## DETALII LINIARE IMOBIL



## Date referitoare la teren

| Crt | Categorie folosință | Intra vilan | Suprafața (mp) | Tarla | Parcelă | Nr. topo | Observații / Referințe |
|-----|---------------------|-------------|----------------|-------|---------|----------|------------------------|
| 1   | arabil              | NU          | 2.093          | 28    | 311     | -        |                        |

## Lungime Segmente

1) Valorile lungimilor segmentelor sunt obținute din proiecție în plan.

| Punct început | X / Y                      | Punct sfârșit | X / Y                      | Lungime segment (** (m) |
|---------------|----------------------------|---------------|----------------------------|-------------------------|
| 1             | 613.807,139<br>628.805,691 | 2             | 613.794,07<br>628.871,275  | 66.874                  |
| 2             | 613.794,07<br>628.871,275  | 3             | 613.793,909<br>628.871,179 | 0.186                   |
| 3             | 613.793,909<br>628.871,179 | 4             | 613.771,369<br>628.863,098 | 23.945                  |
| 4             | 613.771,369<br>628.863,098 | 5             | 613.756,612<br>628.854,659 | 17.0                    |
| 5             | 613.756,612<br>628.854,659 | 6             | 613.747,068<br>628.845,833 | 13.0                    |

| Punct început | X / Y                      | Punct sfârșit | X / Y                      | Lungime segment (** (m) |
|---------------|----------------------------|---------------|----------------------------|-------------------------|
| 6             | 613.747,068<br>628.845,833 | 7             | 613.743,744<br>628.839,266 | 7.359                   |
| 7             | 613.743,744<br>628.839,266 | 1             | 613.807,139<br>628.805,691 | 71.737                  |

\*\* Lungimile segmentelor sunt determinate în planul de proiecție Stereo 70 și sunt rotunjite la 1 milimetru.

\*\*\* Distanța dintre puncte este formată din segmente cumulate ce sunt mai mici decât valoarea 1 milimetru.

Neutilizabil în Circuitul Civil



**DATE DESPRE IMOBILUL NR. 8435**

Oficiul de Cadastru și Publicitate Imobiliară NEAMȚ  
Biroul de Cadastru și Publicitate Imobiliară Targu-Neamt

**A. Partea I. Descrierea imobilului**

TEREN Extravilan

Adresa: Jud. Neamt

| Nr. Crt | Nr cadastral Nr. topografic | Suprafața* (mp) | Observații / Referințe                  |
|---------|-----------------------------|-----------------|---|
| A1      |                             | 8.460           | Sector cadastral:82 Teren neimprejmuit; |

**B. Partea II. Proprietari și acte**

| Inscrieri privitoare la dreptul de proprietate și alte drepturi reale           | Referințe |
|---|-----------|
| /   |           |
| Act Administrativ nr. 70/906, din 09/02/1996 emis de CJPSDPAT NEAMȚ;            |           |
| B1  | A1        |
| Intabulare, drept de PROPRIETATE, dobandit prin Reconstituire, cota actuala 1/1 |           |
| 1) HORGHIDAN I FILOFTEIA, LIPSĂ CNP   |           |
| 2) HORGHIDAN I TOADER, LIPSĂ CNP  |           |
| 3) HORGHIDAN I IOAN, LIPSĂ CNP  |           |
| 4) HORGHIDAN I DUMITRU, LIPSĂ CNP   |           |

**C. Partea III. SARCINI .**

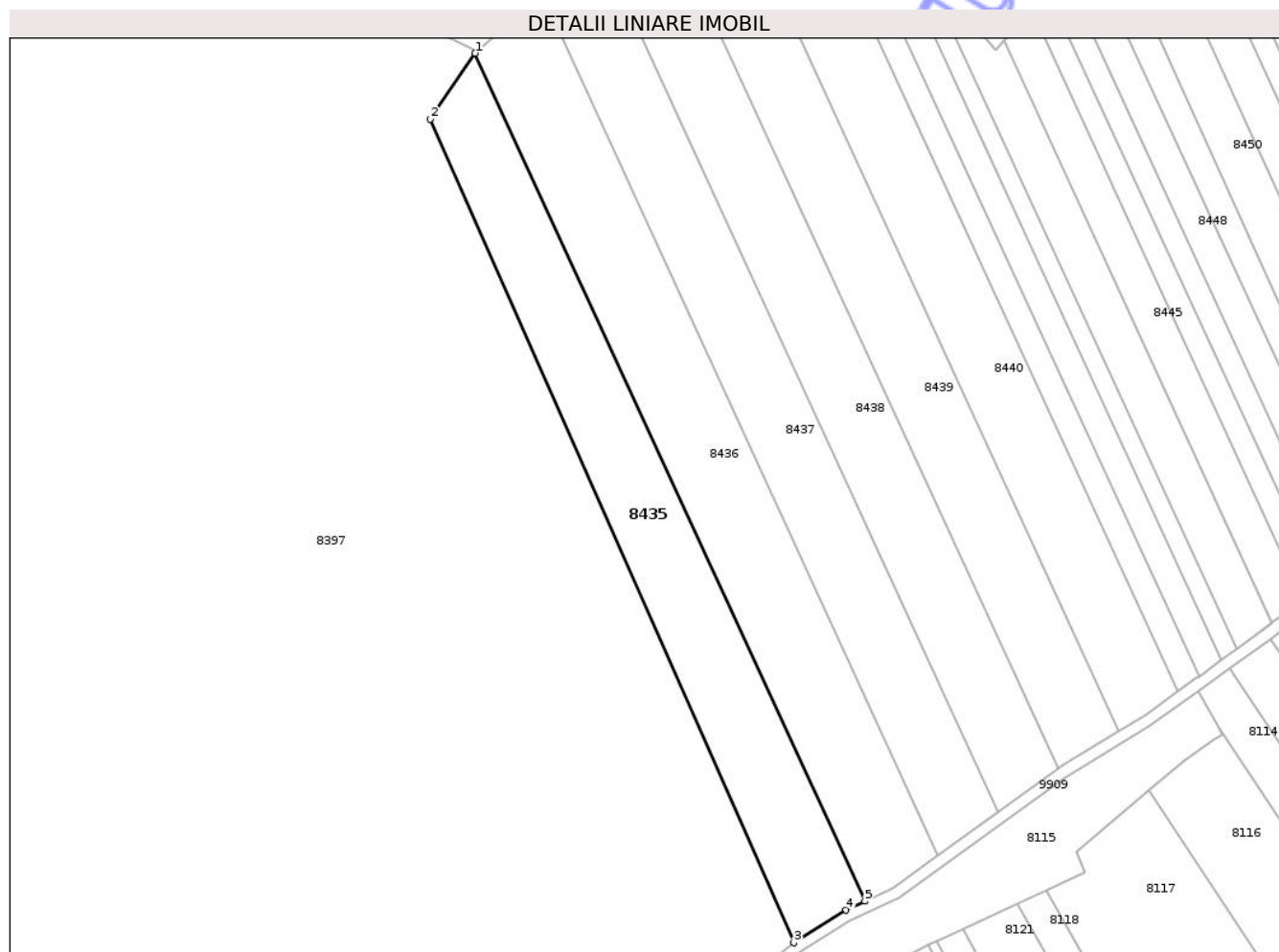
| Inscrieri privind dezmembramintele dreptului de proprietate, drepturi reale de garanție și sarcini | Referințe |
|--|-----------|
| NU SUNT  |           |

## Anexa Nr. 1 La Partea I

## Teren

|              |                 |                        |
|--------------|-----------------|------------------------|
| Nr cadastral | Suprafața (mp)* | Observații / Referințe |
|              | 8.460           |                        |

\* Suprafața este determinată în planul de proiecție Stereo 70.



## Date referitoare la teren

| Crt | Categorie folosință | Intra vilan | Suprafața (mp) | Tarla | Parcelă | Nr. topo | Observații / Referințe |
|-----|---------------------|-------------|----------------|-------|---------|----------|------------------------|
| 1   | pasune              | NU          | 8.460          | 28    | 310/14  | -        |                        |

## Lungime Segmente

1) Valorile lungimilor segmentelor sunt obținute din proiecție în plan.

| Punct început | X / Y                      | Punct sfârșit | X / Y                      | Lungime segment (** (m) |
|---------------|----------------------------|---------------|----------------------------|-------------------------|
| 1             | 613.848,984<br>628.748,24  | 2             | 613.833,309<br>628.725,123 | 27.93                   |
| 2             | 613.833,309<br>628.725,123 | 3             | 613.961,116<br>628.435,579 | 316.498                 |
| 3             | 613.961,116<br>628.435,579 | 4             | 613.979,481<br>628.447,18  | 21.722                  |
| 4             | 613.979,481<br>628.447,18  | 5             | 613.986,085<br>628.450,21  | 7.266                   |
| 5             | 613.986,085<br>628.450,21  | 1             | 613.848,984<br>628.748,24  | 328.053                 |

\*\* Lungimile segmentelor sunt determinate în planul de proiecție Stereo 70 și sunt rotunjite la 1 milimetru.

\*\*\* Distanța dintre puncte este formată din segmente cumulate ce sunt mai mici decât valoarea 1 milimetru.

Neutilizabil în Circuitul  
Civil



**DATE DESPRE IMOBILUL NR. 8436**

Oficiul de Cadastru și Publicitate Imobiliară NEAMT  
Biroul de Cadastru și Publicitate Imobiliară Targu-Neamt

**A. Partea I. Descrierea imobilului**

TEREN Extravilan

Adresa: Jud. Neamt

| Nr. Crt | Nr cadastral Nr. topografic | Suprafața* (mp) | Observații / Referințe                  |
|---------|-----------------------------|-----------------|---|
| A1      |                             | 10.000          | Sector cadastral:82 Teren neimprejmuit; |

**B. Partea II. Proprietari și acte**

| Inscrieri privitoare la dreptul de proprietate și alte drepturi reale           | Referințe |
|---|-----------|
| /   |           |
| Act Administrativ nr. 70/236, din 09/02/1996 emis de CJPSDPAT NEAMȚ;            |           |
| B1  | A1        |
| Intabulare, drept de PROPRIETATE, dobandit prin Reconstituire, cota actuala 1/1 |           |
| 1) HORGHIDAN GH FILOFTEIA, LIPSĂ CNP  |           |

**C. Partea III. SARCINI .**

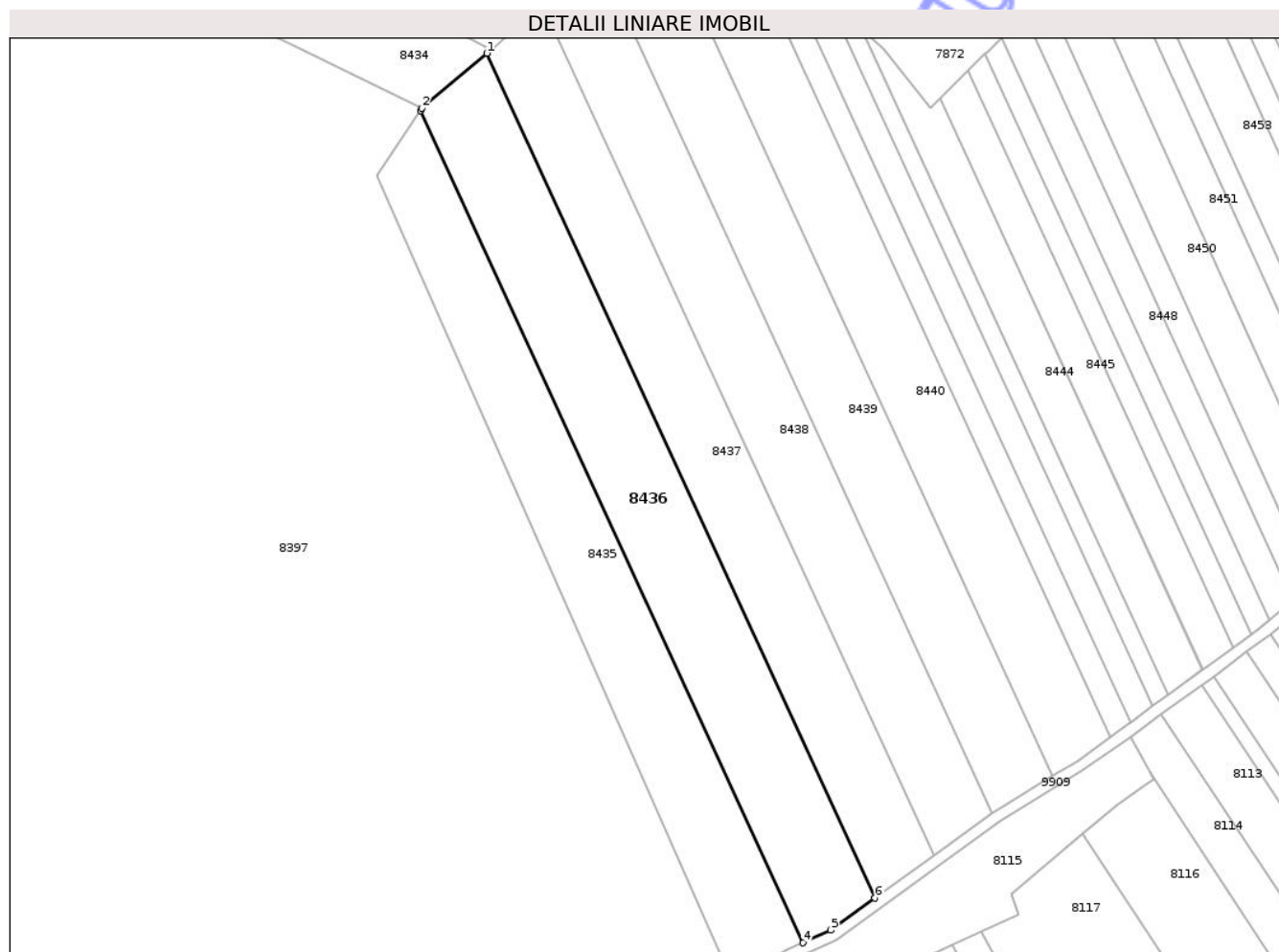
| Inscrieri privind dezmembramintele dreptului de proprietate, drepturi reale de garanție și sarcini | Referințe |
|--|-----------|
| NU SUNT  |           |

## Anexa Nr. 1 La Partea I

## Teren

|              |                 |                        |
|--------------|-----------------|------------------------|
| Nr cadastral | Suprafața (mp)* | Observații / Referințe |
|              | 10.000          |                        |

\* Suprafața este determinată în planul de proiecție Stereo 70.



## Date referitoare la teren

| Crt | Categorie folosință | Intra vilan | Suprafața (mp) | Tarla | Parcelă | Nr. topo | Observații / Referințe |
|-----|---------------------|-------------|----------------|-------|---------|----------|------------------------|
| 1   | pașune              | NU          | 10.000         | 28    | 310/10B | -        |                        |

## Lungime Segmente

1) Valorile lungimilor segmentelor sunt obținute din proiecție în plan.

| Punct început | X / Y                      | Punct sfârșit | X / Y                      | Lungime segment (** (m) |
|---------------|----------------------------|---------------|----------------------------|-------------------------|
| 1             | 613.872,763<br>628.768,763 | 2             | 613.849,554<br>628.749,082 | 30.43                   |
| 2             | 613.849,554<br>628.749,082 | 3             | 613.848,984<br>628.748,24  | 1.017                   |
| 3             | 613.848,984<br>628.748,24  | 4             | 613.986,085<br>628.450,21  | 328.053                 |
| 4             | 613.986,085<br>628.450,21  | 5             | 613.996,023<br>628.454,771 | 10.935                  |
| 5             | 613.996,023<br>628.454,771 | 6             | 614.011,928<br>628.466,247 | 19.613                  |

| Punct început | X / Y                      | Punct sfârșit | X / Y                      | Lungime segment (** (m) |
|---------------|----------------------------|---------------|----------------------------|-------------------------|
| 6             | 614.011,928<br>628.466,247 | 1             | 613.872,763<br>628.768,763 | 332.991                 |

\*\* Lungimile segmentelor sunt determinate în planul de proiecție Stereo 70 și sunt rotunjite la 1 milimetru.

\*\*\* Distanța dintre puncte este formată din segmente cumulate ce sunt mai mici decât valoarea 1 milimetru.

Neutilizabil în Circuitul Civil



**DATE DESPRE IMOBILUL NR. 8439**

Oficiul de Cadastru și Publicitate Imobiliară NEAMT  
 Biroul de Cadastru și Publicitate Imobiliară Targu-Neamt

**A. Partea I. Descrierea imobilului**

TEREN Extravilan

Adresa: Jud. Neamt

| Nr. Crt | Nr cadastral Nr. topografic | Suprafața* (mp) | Observații / Referințe                  |
|---------|-----------------------------|-----------------|---|
| A1      |                             | 8.400           | Sector cadastral:82 Teren neimprejmuit; |

**B. Partea II. Proprietari și acte**

| Inscrieri privitoare la dreptul de proprietate și alte drepturi reale           | Referințe |
|---|-----------|
| /   |           |
| Act Administrativ nr. 70/238, din 06/11/1995 emis de CJPSDPAT NEAMȚ;            |           |
| B1  | A1        |
| Intabulare, drept de PROPRIETATE, dobandit prin Reconstituire, cota actuala 1/1 |           |
| 1) HORGHIDAN I GHEORGHE, LIPSĂ CNP  |           |

**C. Partea III. SARCINI .**

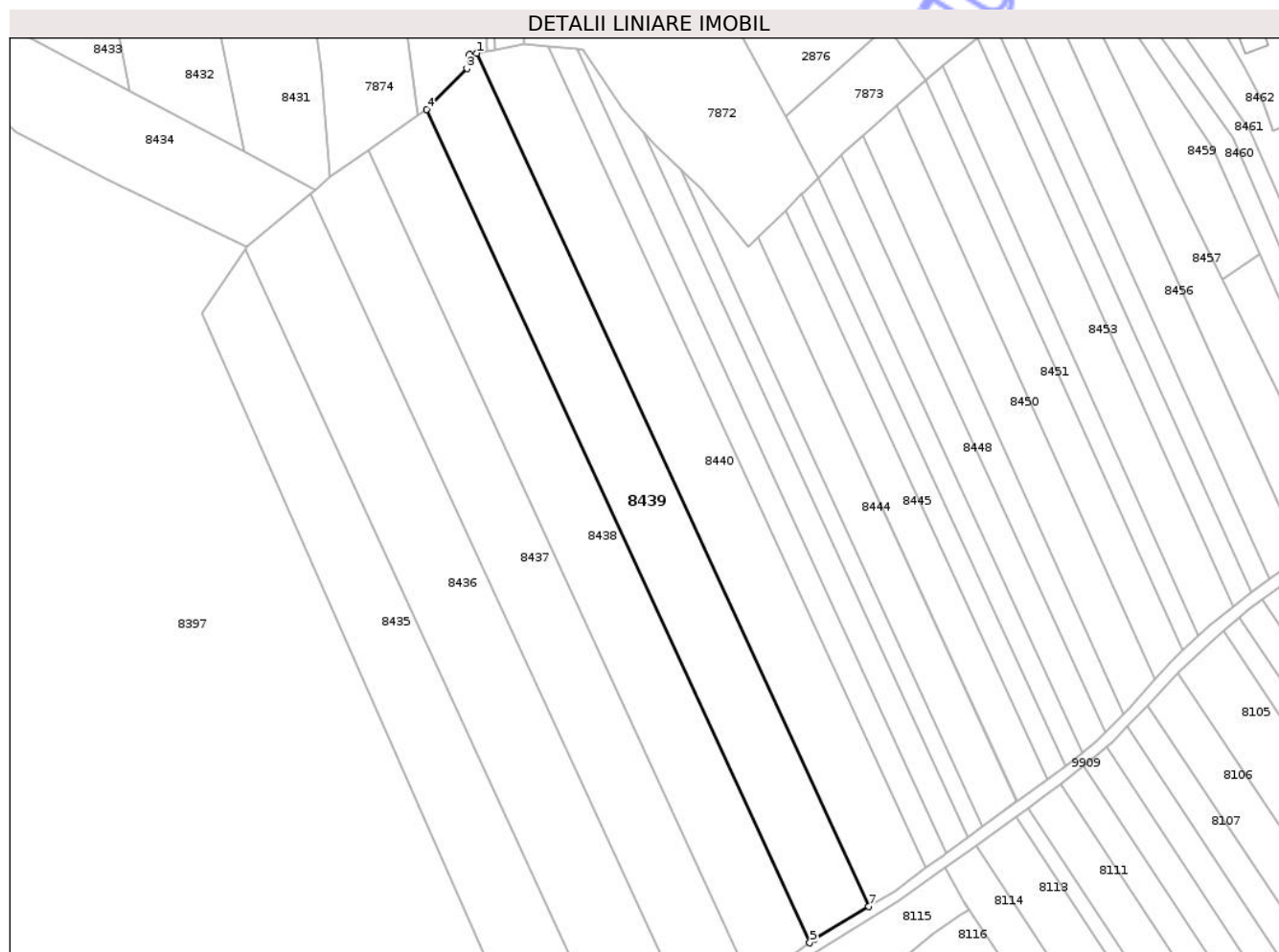
| Inscrieri privind dezmembramintele dreptului de proprietate, drepturi reale de garanție și sarcini | Referințe |
|--|-----------|
| NU SUNT  |           |

## Anexa Nr. 1 La Partea I

## Teren

|              |                 |                        |
|--------------|-----------------|------------------------|
| Nr cadastral | Suprafața (mp)* | Observații / Referințe |
|              | 8.400           |                        |

\* Suprafața este determinată în planul de proiecție Stereo 70.



## Date referitoare la teren

| Crt | Categorie folosință | Intra vilan | Suprafața (mp) | Tarla | Parcelă | Nr. topo | Observații / Referințe |
|-----|---------------------|-------------|----------------|-------|---------|----------|------------------------|
| 1   | pasune              | NU          | 8.400          | 28    | 310/5   | -        |                        |

## Lungime Segmente

1) Valorile lungimilor segmentelor sunt obținute din proiecție în plan.

| Punct început | X / Y                      | Punct sfârșit | X / Y                      | Lungime segment (** (m) |
|---------------|----------------------------|---------------|----------------------------|-------------------------|
| 1             | 613.933,009<br>628.819,572 | 2             | 613.930,405<br>628.819,086 | 2.649                   |
| 2             | 613.930,405<br>628.819,086 | 3             | 613.929,56<br>628.814,014  | 5.142                   |
| 3             | 613.929,56<br>628.814,014  | 4             | 613.914,926<br>628.799,154 | 20.856                  |
| 4             | 613.914,926<br>628.799,154 | 5             | 614.054,08<br>628.496,662  | 332.964                 |
| 5             | 614.054,08<br>628.496,662  | 6             | 614.055,894<br>628.497,971 | 2.237                   |

| Punct început | X / Y                      | Punct sfârșit | X / Y                      | Lungime segment (** (m) |
|---------------|----------------------------|---------------|----------------------------|-------------------------|
| 6             | 614.055,894<br>628.497,971 | 7             | 614.075,493<br>628.509,841 | 22.913                  |
| 7             | 614.075,493<br>628.509,841 | 1             | 613.933,009<br>628.819,572 | 340.932                 |

\*\* Lungimile segmentelor sunt determinate în planul de proiecție Stereo 70 și sunt rotunjite la 1 milimetru.

\*\*\* Distanța dintre puncte este formată din segmente cumulate ce sunt mai mici decât valoarea 1 milimetru.

Neutilizabil în Circuitul Civil





## DATE DESPRE IMOBILUL NR. 8438

Oficiul de Cadastru și Publicitate Imobiliară NEAMT  
Biroul de Cadastru și Publicitate Imobiliară Targu-Neamt

## A. Partea I. Descrierea imobilului

TEREN Extravilan

Adresa: Jud. Neamt

| Nr. Crt | Nr cadastral Nr. topografic | Suprafața* (mp) | Observații / Referințe                  |
|---------|-----------------------------|-----------------|---|
| A1      |                             | 8.500           | Sector cadastral:82 Teren neimprejmuit; |

## B. Partea II. Proprietari și acte

| Inscrieri privitoare la dreptul de proprietate și alte drepturi reale           | Referințe |
|---|-----------|
| /   |           |
| Act Administrativ nr. 70/237, din 15/02/1996 emis de CJPSDPAT NEAMȚ;            |           |
| B1  | A1        |
| Intabulare, drept de PROPRIETATE, dobandit prin Reconstituire, cota actuala 1/1 |           |
| 1) HORGHIDAN I IOAN, LIPSĂ CNP  |           |

## C. Partea III. SARCINI .

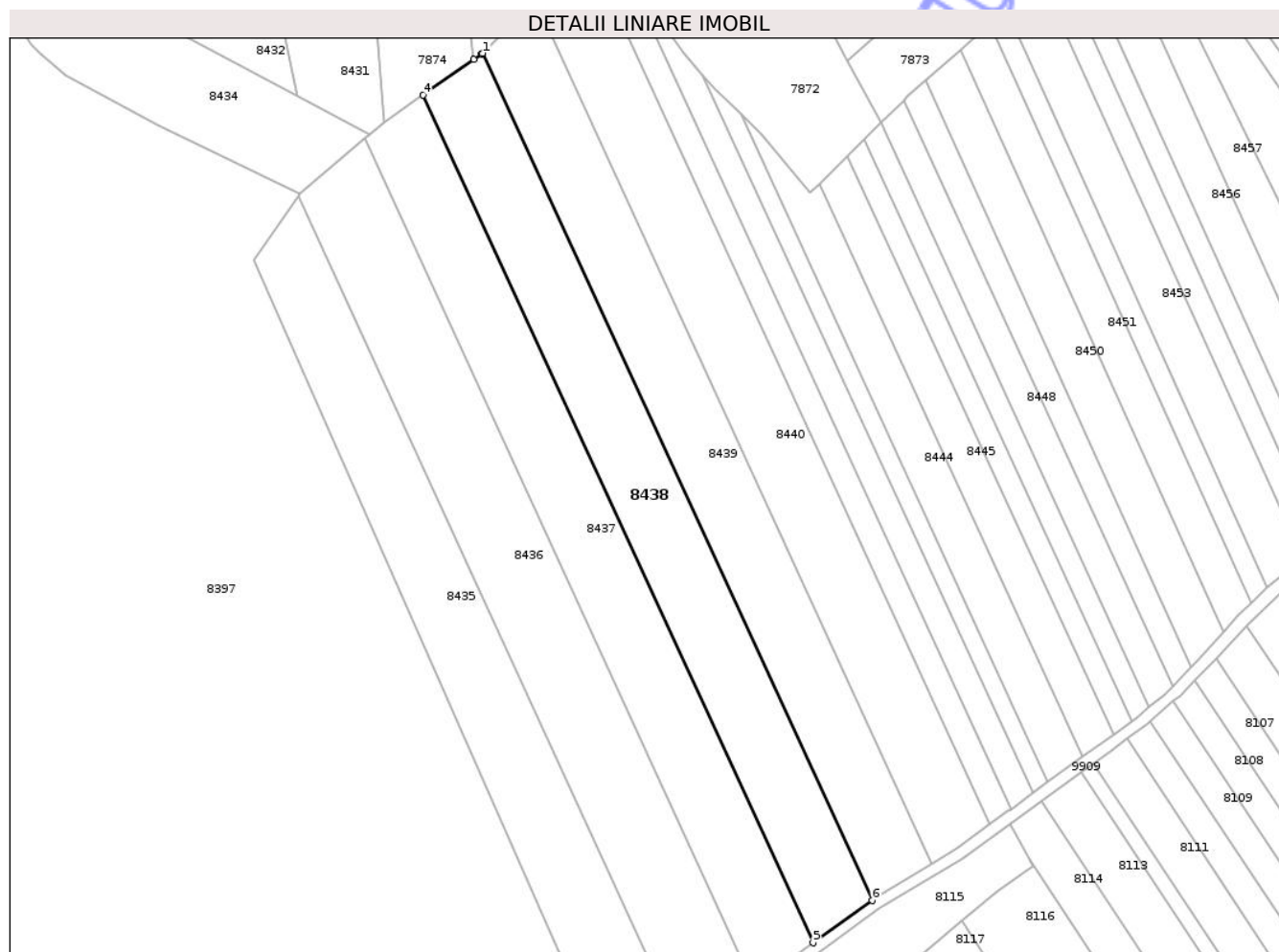
| Inscrieri privind dezmembramintele dreptului de proprietate, drepturi reale de garanție și sarcini | Referințe |
|--|-----------|
| NU SUNT  |           |

## Anexa Nr. 1 La Partea I

## Teren

|              |                 |                        |
|--------------|-----------------|------------------------|
| Nr cadastral | Suprafața (mp)* | Observații / Referințe |
|              | 8.500           |                        |

\* Suprafața este determinată în planul de proiecție Stereo 70.



## Date referitoare la teren

| Crt | Categorie folosință | Intra vilan | Suprafața (mp) | Tarla | Parcelă | Nr. topo | Observații / Referințe |
|-----|---------------------|-------------|----------------|-------|---------|----------|------------------------|
| 1   | pasune              | NU          | 8.500          | 28    | 310/17A | -        |                        |

## Lungime Segmente

1) Valorile lungimilor segmentelor sunt obținute din proiecție în plan.

| Punct început | X / Y                      | Punct sfârșit | X / Y                      | Lungime segment (** (m) |
|---------------|----------------------------|---------------|----------------------------|-------------------------|
| 1             | 613.914,926<br>628.799,154 | 2             | 613.914,593<br>628.798,815 | 0.475                   |
| 2             | 613.914,593<br>628.798,815 | 3             | 613.911,77<br>628.796,858  | 3.434                   |
| 3             | 613.911,77<br>628.796,858  | 4             | 613.893,668<br>628.784,31  | 22.026                  |
| 4             | 613.893,668<br>628.784,31  | 5             | 614.032,993<br>628.481,446 | 333.373                 |
| 5             | 614.032,993<br>628.481,446 | 6             | 614.054,08<br>628.496,662  | 26.003                  |

| Punct început | X / Y                     | Punct sfârșit | X / Y                      | Lungime segment (** (m) |
|---------------|---------------------------|---------------|----------------------------|-------------------------|
| 6             | 614.054,08<br>628.496,662 | 1             | 613.914,926<br>628.799,154 | 332.964                 |

\*\* Lungimile segmentelor sunt determinate în planul de proiecție Stereo 70 și sunt rotunjite la 1 milimetru.

\*\*\* Distanța dintre puncte este formată din segmente cumulate ce sunt mai mici decât valoarea 1 milimetru.

Neutilizabil în Circuitul Civil



**DATE DESPRE IMOBILUL NR. 8441**

Oficiul de Cadastru și Publicitate Imobiliară NEAMȚ  
 Biroul de Cadastru și Publicitate Imobiliară Targu-Neamt

**A. Partea I. Descrierea imobilului**

TEREN Extravilan

Adresa: Jud. Neamt

| Nr. Crt | Nr cadastral Nr. topografic | Suprafața* (mp) | Observații / Referințe                  |
|---------|-----------------------------|-----------------|---|
| A1      |                             | 2.900           | Sector cadastral:82 Teren neimprejmuit; |

**B. Partea II. Proprietari și acte**

| Inscrieri privitoare la dreptul de proprietate și alte drepturi reale           | Referințe |
|---|-----------|
| /   |           |
| Act Administrativ nr. 43/529, din 12/12/1996 emis de CJPSDPAT NEAMȚ;            |           |
| B1  | A1        |
| Intabulare, drept de PROPRIETATE, dobandit prin Reconstituire, cota actuala 1/1 |           |
| 1) RUSANU I IOAN, LIPSĂ CNP   |           |

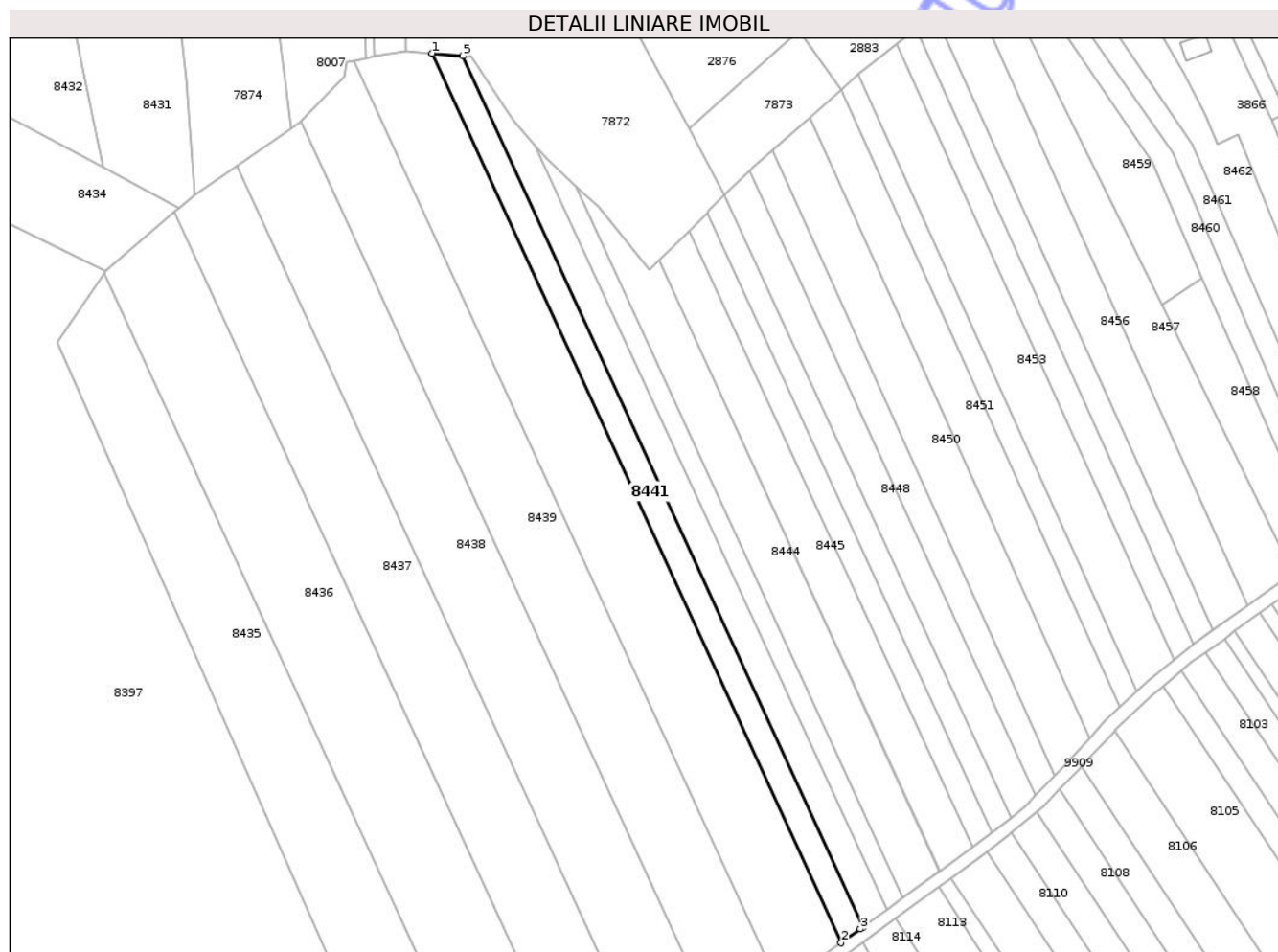
**C. Partea III. SARCINI .**

| Inscrieri privind dezmembramintele dreptului de proprietate, drepturi reale de garanție și sarcini | Referințe |
|--|-----------|
| NU SUNT  |           |

**Teren**

|              |                 |                        |
|--------------|-----------------|------------------------|
| Nr cadastral | Suprafața (mp)* | Observații / Referințe |
|              | 2.900           |                        |

\* Suprafața este determinată în planul de proiecție Stereo 70.



**Date referitoare la teren**

| Crt | Categorie folosință | Intra vilan | Suprafața (mp) | Tarla | Parcelă | Nr. topo | Observații / Referințe |
|-----|---------------------|-------------|----------------|-------|---------|----------|------------------------|
| 1   | arabil              | NU          | 2.900          | 28    | 309/1   | -        |                        |

**Lungime Segmente**

1) Valorile lungimilor segmentelor sunt obținute din proiecție în plan.

| Punct început | X / Y                      | Punct sfârșit | X / Y                      | Lungime segment (** (m) |
|---------------|----------------------------|---------------|----------------------------|-------------------------|
| 1             | 613.959,128<br>628.821,96  | 2             | 614.096,279<br>628.523,822 | 328.172                 |
| 2             | 614.096,279<br>628.523,822 | 3             | 614.102,712<br>628.528,486 | 7.946                   |
| 3             | 614.102,712<br>628.528,486 | 4             | 614.103,648<br>628.529,173 | 1.161                   |
| 4             | 614.103,648<br>628.529,173 | 5             | 613.969,376<br>628.821,053 | 321.284                 |
| 5             | 613.969,376<br>628.821,053 | 1             | 613.959,128<br>628.821,96  | 10.287                  |

\*\* Lungimile segmentelor sunt determinate în planul de proiecție Stereo 70 și sunt rotunjite la 1 milimetru.

\*\*\* Distanța dintre puncte este formată din segmente cumulate ce sunt mai mici decât valoarea 1 milimetru.

Neutilizabil în Circuitul  
Civil



**DATE DESPRE IMOBILUL NR. 8444**

Oficiul de Cadastru și Publicitate Imobiliară NEAMȚ  
 Biroul de Cadastru și Publicitate Imobiliară Targu-Neamt

**A. Partea I. Descrierea imobilului**

TEREN Extravilan

Adresa: Jud. Neamt

| Nr. Crt | Nr cadastral Nr. topografic | Suprafața* (mp) | Observații / Referințe                  |
|---------|-----------------------------|-----------------|---|
| A1      |                             | 3.600           | Sector cadastral:82 Teren neimprejmuit; |

**B. Partea II. Proprietari și acte**

| Inscrieri privitoare la dreptul de proprietate și alte drepturi reale           | Referințe |
|---|-----------|
| /   |           |
| Act Administrativ nr. 43/5, din 25/09/1995 emis de CJPSDPAT NEAMȚ;              |           |
| B1  | A1        |
| Intabulare, drept de PROPRIETATE, dobandit prin Reconstituire, cota actuala 1/1 |           |
| 1) ANTON C VASILE, LIPSĂ CNP  |           |

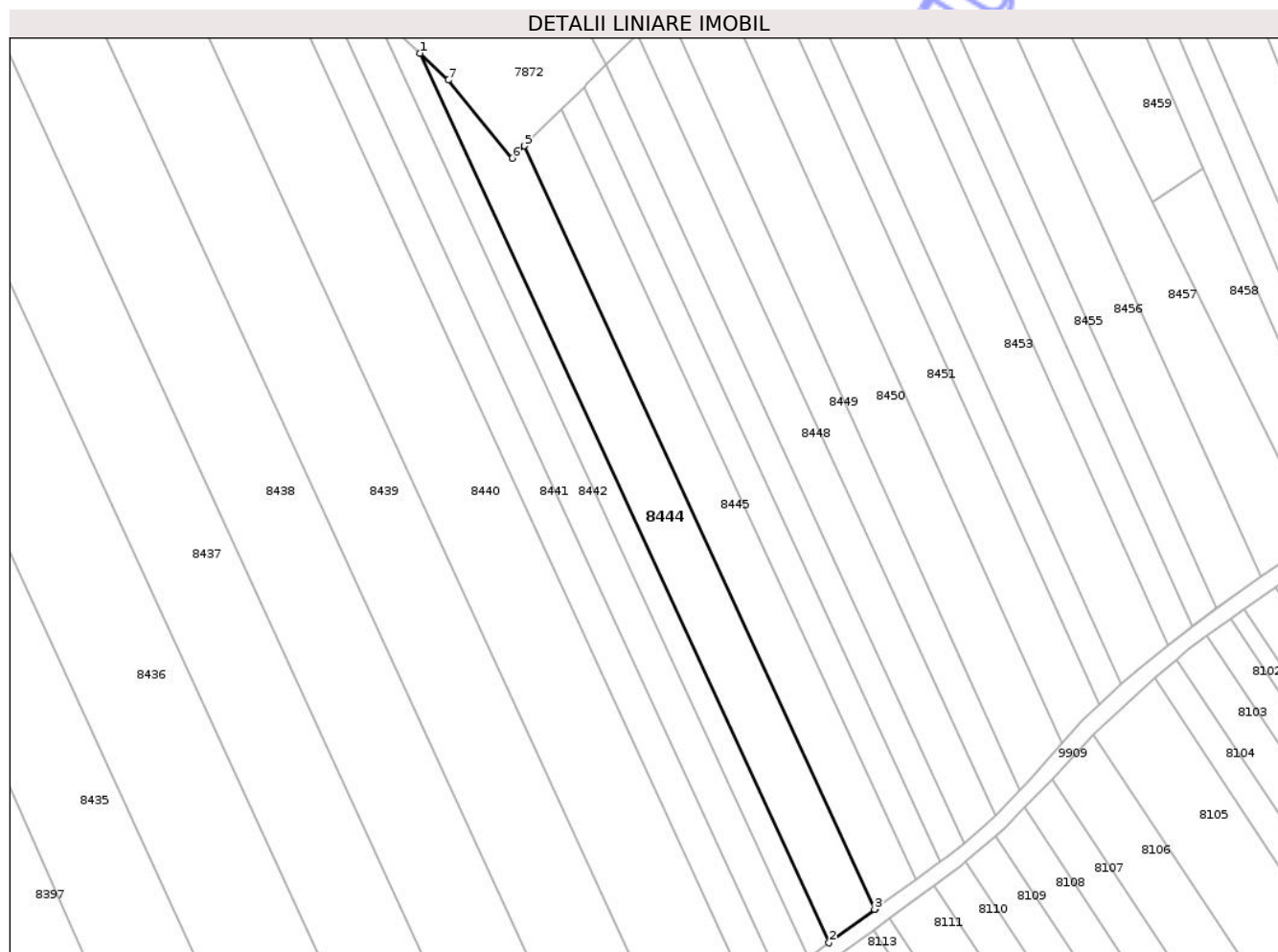
**C. Partea III. SARCINI .**

| Inscrieri privind dezmembramintele dreptului de proprietate, drepturi reale de garanție și sarcini | Referințe |
|--|-----------|
| NU SUNT  |           |

**Teren**

|              |                 |                        |
|--------------|-----------------|------------------------|
| Nr cadastral | Suprafața (mp)* | Observații / Referințe |
|              | 3.600           |                        |

\* Suprafața este determinată în planul de proiecție Stereo 70.



**Date referitoare la teren**

| Crt | Categorie folosință | Intra vilan | Suprafața (mp) | Tarla | Parcelă | Nr. topo | Observații / Referințe |
|-----|---------------------|-------------|----------------|-------|---------|----------|------------------------|
| 1   | arabil              | NU          | 3.600          | 28    | 309/3   | -        |                        |

**Lungime Segmente**

1) Valorile lungimilor segmentelor sunt obținute din proiecție în plan.

| Punct început | X / Y                      | Punct sfârșit | X / Y                      | Lungime segment (** (m) |
|---------------|----------------------------|---------------|----------------------------|-------------------------|
| 1             | 614.007,246<br>628.777,453 | 2             | 614.116,966<br>628.538,943 | 262.536                 |
| 2             | 614.116,966<br>628.538,943 | 3             | 614.129,192<br>628.547,913 | 15.163                  |
| 3             | 614.129,192<br>628.547,913 | 4             | 614.129,35<br>628.548,027  | 0.195                   |
| 4             | 614.129,35<br>628.548,027  | 5             | 614.035,249<br>628.752,583 | 225.163                 |
| 5             | 614.035,249<br>628.752,583 | 6             | 614.031,954<br>628.749,328 | 4.632                   |

| Punct început | X / Y                      | Punct sfârșit | X / Y                      | Lungime segment (** (m) |
|---------------|----------------------------|---------------|----------------------------|-------------------------|
| 6             | 614.031,954<br>628.749,328 | 7             | 614.014,826<br>628.770,241 | 27.032                  |
| 7             | 614.014,826<br>628.770,241 | 1             | 614.007,246<br>628.777,453 | 10.462                  |

\*\* Lungimile segmentelor sunt determinate în planul de proiecție Stereo 70 și sunt rotunjite la 1 milimetru.

\*\*\* Distanța dintre puncte este formată din segmente cumulate ce sunt mai mici decât valoarea 1 milimetru.

Neutilizabil în Circuitul Civil



**DATE DESPRE IMOBILUL NR. 8446**

Oficiul de Cadastru și Publicitate Imobiliară NEAMȚ  
 Biroul de Cadastru și Publicitate Imobiliară Targu-Neamt

**A. Partea I. Descrierea imobilului**

TEREN Extravilan

Adresa: Jud. Neamt

| Nr. Crt | Nr cadastral Nr. topografic | Suprafața* (mp) | Observații / Referințe                  |
|---------|-----------------------------|-----------------|---|
| A1      |                             | 1.800           | Sector cadastral:82 Teren neimprejmuit; |

**B. Partea II. Proprietari și acte**

| Inscrieri privitoare la dreptul de proprietate și alte drepturi reale  | Referințe |
|--|-----------|
| /  |           |
| Act Administrativ nr. 70/210, din 08/07/2002 emis de CJPSDPAT NEAMȚ;   |           |
| B1   | A1        |
| Intabulare, drept de PROPRIETATE, dobandit prin Reconstituire, cota actuala 1/1<br>1) GROSU I ANA, LIPSĂ CNP |           |

**C. Partea III. SARCINI .**

| Inscrieri privind dezmembramintele dreptului de proprietate, drepturi reale de garanție și sarcini | Referințe |
|--|-----------|
| NU SUNT  |           |

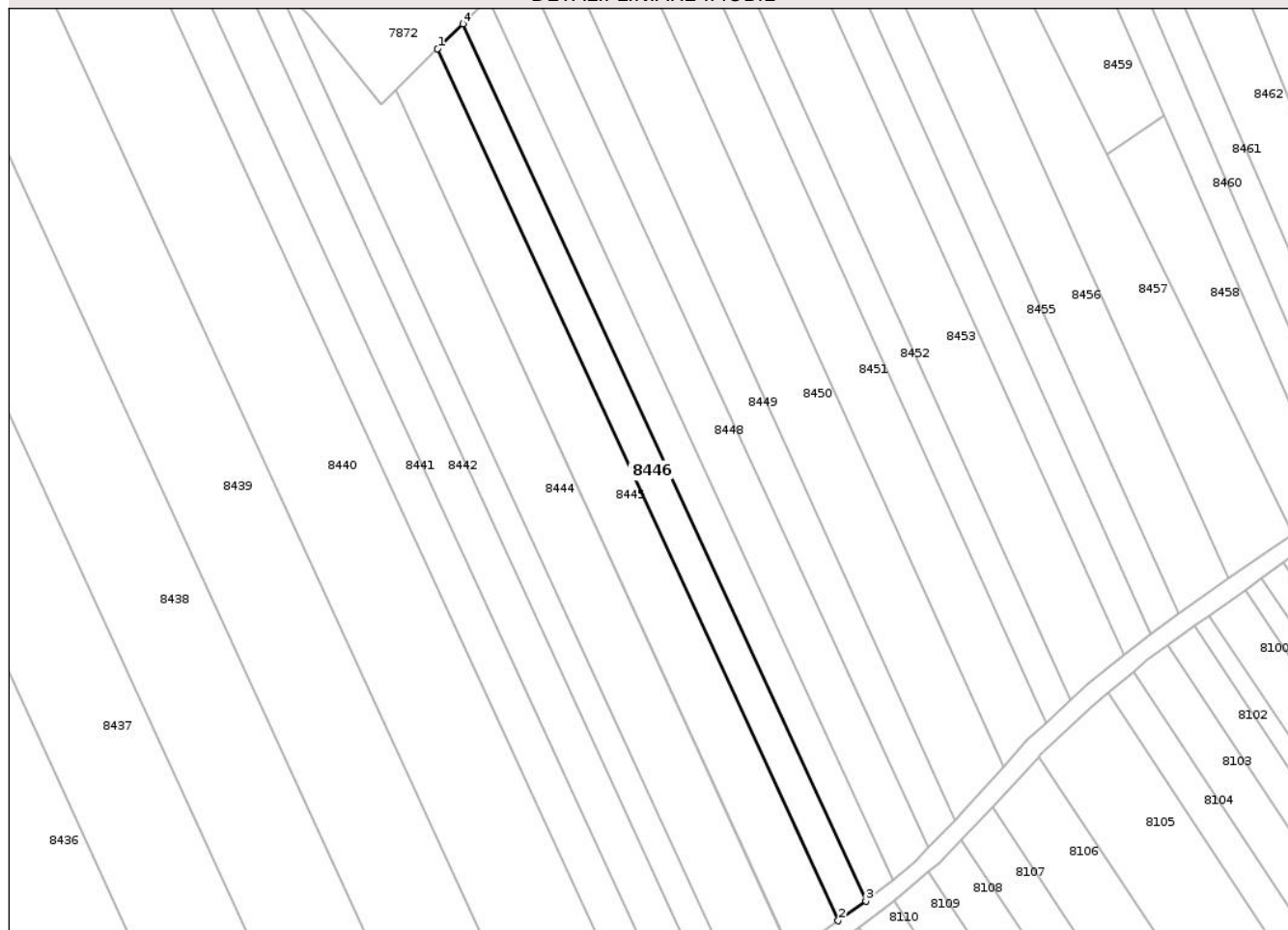
## Anexa Nr. 1 La Partea I

## Teren

|              |                 |                        |
|--------------|-----------------|------------------------|
| Nr cadastral | Suprafața (mp)* | Observații / Referințe |
|              | 1.800           |                        |

\* Suprafața este determinată în planul de proiecție Stereo 70.

## DETALII LINIARE IMOBIL



## Date referitoare la teren

| Crt | Categorie folosință | Intra vilan | Suprafața (mp) | Tarla | Parcelă | Nr. topo | Observații / Referințe |
|-----|---------------------|-------------|----------------|-------|---------|----------|------------------------|
| 1   | arabil              | NU          | 1.800          | 28    | 309/7   | -        |                        |

## Lungime Segmente

1) Valorile lungimilor segmentelor sunt obținute din proiecție în plan.

| Punct început | X / Y                      | Punct sfârșit | X / Y                      | Lungime segment (** (m) |
|---------------|----------------------------|---------------|----------------------------|-------------------------|
| 1             | 614.045,283<br>628.762,496 | 2             | 614.140,307<br>628.555,933 | 227.372                 |
| 2             | 614.140,307<br>628.555,933 | 3             | 614.146,831<br>628.560,64  | 8.044                   |
| 3             | 614.146,831<br>628.560,64  | 4             | 614.051,257<br>628.768,398 | 228.687                 |
| 4             | 614.051,257<br>628.768,398 | 1             | 614.045,283<br>628.762,496 | 8.398                   |

\*\* Lungimile segmentelor sunt determinate în planul de proiecție Stereo 70 și sunt rotunjite la 1 milimetru.

\*\*\* Distanţa dintre puncte este formată din segmente cumulate ce sunt mai mici decât valoarea 1 milimetru.

Neutilizabil în Circuitul  
Civil



**DATE DESPRE IMOBILUL NR. 8448**

Oficiul de Cadastru și Publicitate Imobiliară NEAMT  
Biroul de Cadastru și Publicitate Imobiliară Targu-Neamt

**A. Partea I. Descrierea imobilului**

TEREN Extravilan

Adresa: Jud. Neamt

| Nr. Crt | Nr cadastral Nr. topografic | Suprafața* (mp) | Observații / Referințe                  |
|---------|-----------------------------|-----------------|---|
| A1      |                             | 2.500           | Sector cadastral:82 Teren neimprejmuit; |

**B. Partea II. Proprietari și acte**

| Inscrieri privitoare la dreptul de proprietate și alte drepturi reale           | Referințe |
|---|-----------|
| /   |           |
| Act Administrativ nr. 69/1151, din 06/05/1997 emis de CJPSDPAT NEAMT;           |           |
| B1  | A1        |
| Intabulare, drept de PROPRIETATE, dobandit prin Reconstituire, cota actuala 1/1 |           |
| 1) GHERASIM C CONSTANTIN, LIPSĂ CNP   |           |

**C. Partea III. SARCINI .**

| Inscrieri privind dezmembramintele dreptului de proprietate, drepturi reale de garanție și sarcini | Referințe |
|--|-----------|
| NU SUNT  |           |

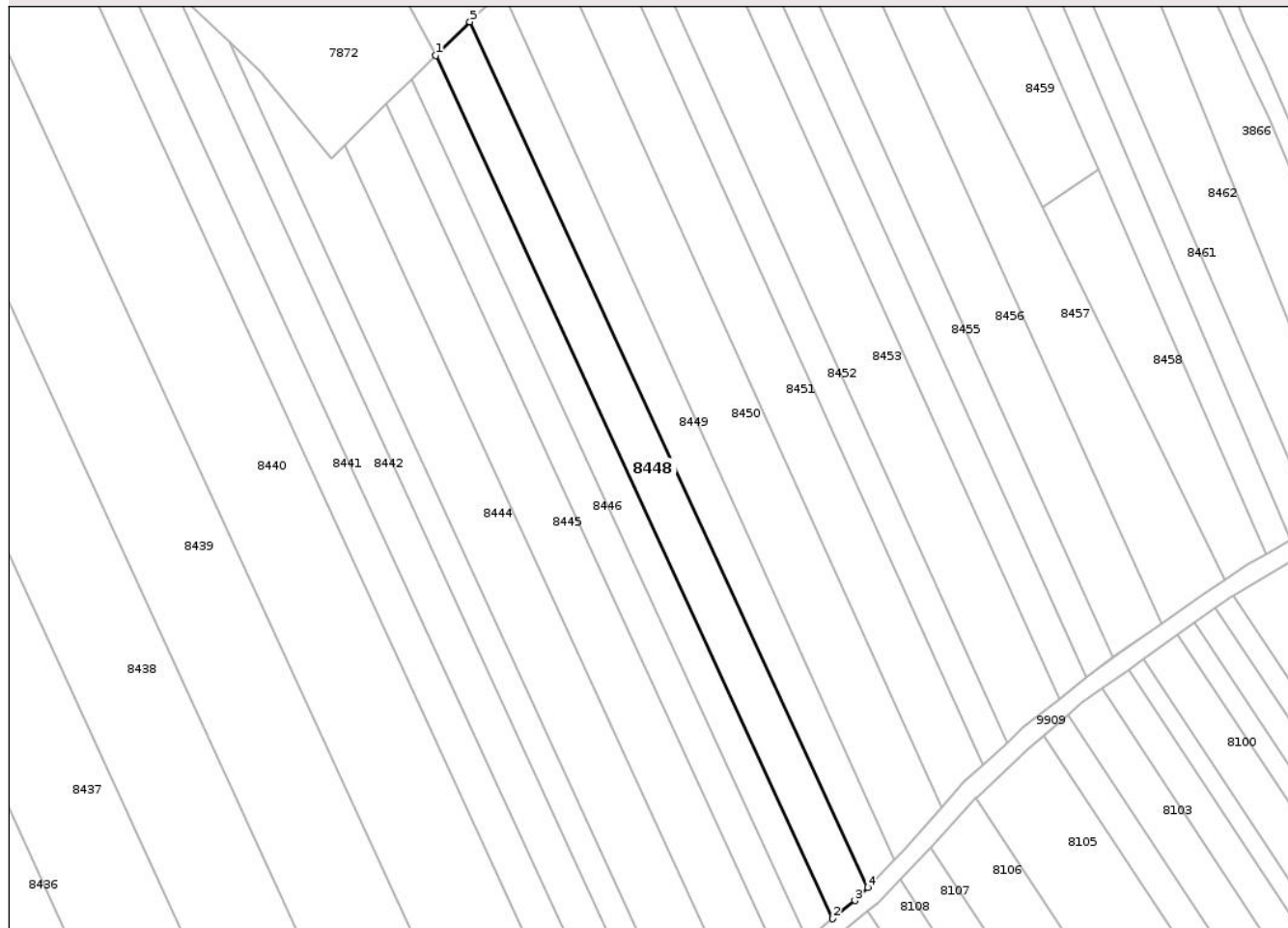
## Anexa Nr. 1 La Partea I

## Teren

|              |                 |                        |
|--------------|-----------------|------------------------|
| Nr cadastral | Suprafața (mp)* | Observații / Referințe |
|              | 2.500           |                        |

\* Suprafața este determinată în planul de proiecție Stereo 70.

## DETALII LINIARE IMOBIL



## Date referitoare la teren

| Crt | Categorie folosință | Intra vilan | Suprafața (mp) | Tarla | Parcelă | Nr. topo | Observații / Referințe |
|-----|---------------------|-------------|----------------|-------|---------|----------|------------------------|
| 1   | arabil              | NU          | 2.500          | 28    | 329/6   | -        |                        |

## Lungime Segmente

1) Valorile lungimilor segmentelor sunt obținute din proiecție în plan.

| Punct început | X / Y                      | Punct sfârșit | X / Y                      | Lungime segment (** (m) |
|---------------|----------------------------|---------------|----------------------------|-------------------------|
| 1             | 614.057,2<br>628.774,269   | 2             | 614.153,177<br>628.565,635 | 229.652                 |
| 2             | 614.153,177<br>628.565,635 | 3             | 614.158,563<br>628.570,017 | 6.944                   |
| 3             | 614.158,563<br>628.570,017 | 4             | 614.161,655<br>628.573,199 | 4.437                   |
| 4             | 614.161,655<br>628.573,199 | 5             | 614.065,418<br>628.782,389 | 230.265                 |
| 5             | 614.065,418<br>628.782,389 | 1             | 614.057,2<br>628.774,269   | 11.553                  |

\*\* Lungimile segmentelor sunt determinate în planul de proiecție Stereo 70 și sunt rotunjite la 1 milimetru.

\*\*\* Distanța dintre puncte este formată din segmente cumulate ce sunt mai mici decât valoarea 1 milimetru.

Neutilizabil în Circuitul  
Civil



**DATE DESPRE IMOBILUL NR. 8450**

Oficiul de Cadastru și Publicitate Imobiliară NEAMT  
Biroul de Cadastru și Publicitate Imobiliară Targu-Neamt

**A. Partea I. Descrierea imobilului**

TEREN Extravilan

Adresa: Jud. Neamt

| Nr. Crt | Nr cadastral Nr. topografic | Suprafața* (mp) | Observații / Referințe                  |
|---------|-----------------------------|-----------------|---|
| A1      |                             | 3.600           | Sector cadastral:82 Teren neimprejmuit; |

**B. Partea II. Proprietari și acte**

| Inscrieri privitoare la dreptul de proprietate și alte drepturi reale  | Referințe |
|--|-----------|
| /  |           |
| Act Administrativ nr. 43/1300, din 21/02/1995 emis de CJPSDPAT NEAMȚ;  |           |
| B1   | A1        |
| Intabulare, drept de PROPRIETATE, dobandit prin Reconstituire, cota actuala 1/1<br>1) TEIU V GHEORGHE, LIPSĂ CNP |           |

**C. Partea III. SARCINI .**

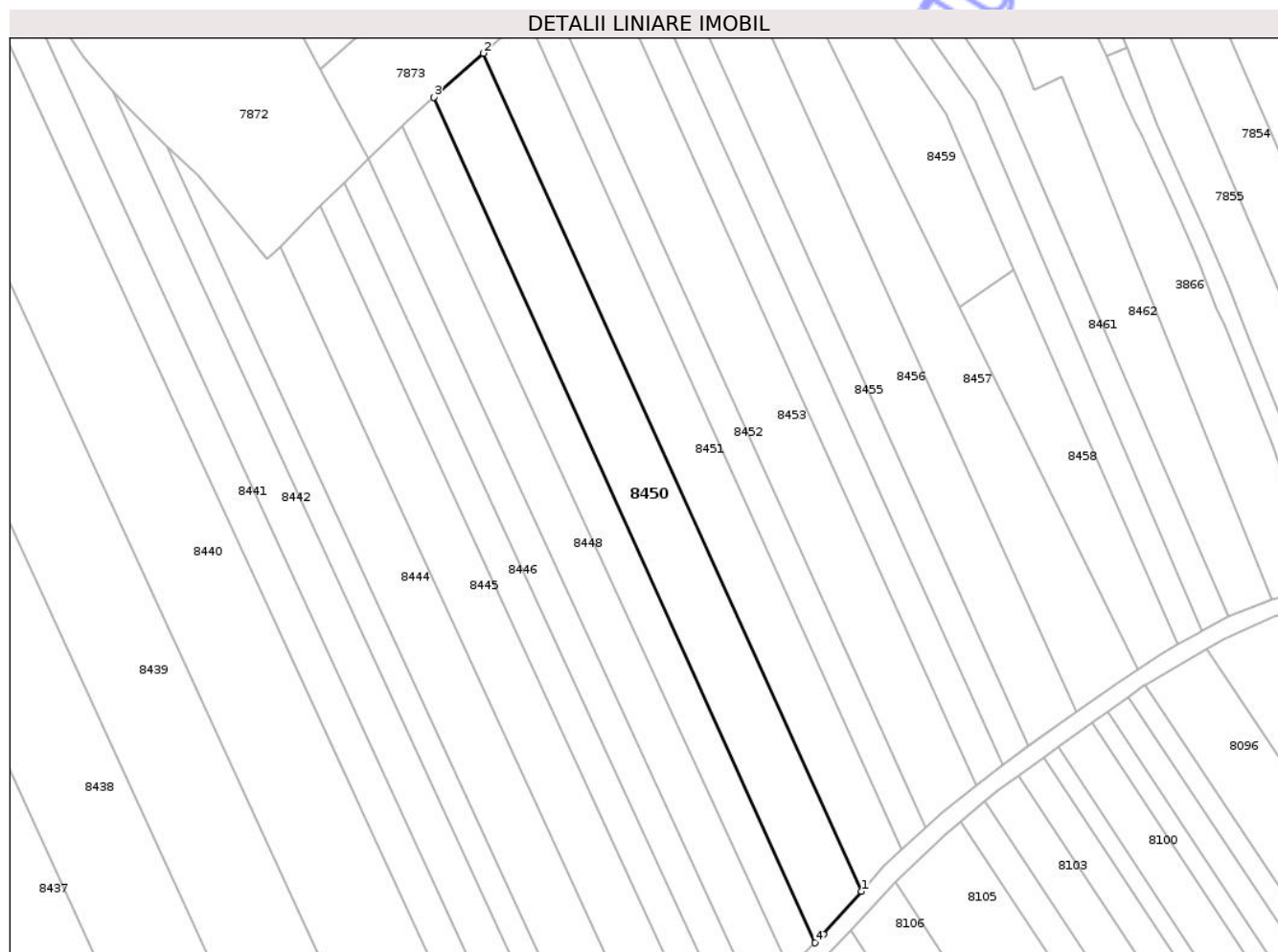
| Inscrieri privind dezmembramintele dreptului de proprietate, drepturi reale de garanție și sarcini | Referințe |
|--|-----------|
| NU SUNT  |           |

## Anexa Nr. 1 La Partea I

## Teren

|              |                 |                        |
|--------------|-----------------|------------------------|
| Nr cadastral | Suprafața (mp)* | Observații / Referințe |
|              | 3.600           |                        |

\* Suprafața este determinată în planul de proiecție Stereo 70.



## Date referitoare la teren

| Crt | Categorie folosință | Intra vilan | Suprafața (mp) | Tarla | Parcelă | Nr. topo | Observații / Referințe |
|-----|---------------------|-------------|----------------|-------|---------|----------|------------------------|
| 1   | arabil              | NU          | 3.600          | 28    | 309/8   | -        |                        |

## Lungime Segmente

1) Valorile lungimilor segmentelor sunt obținute din proiecție în plan.

| Punct început | X / Y                      | Punct sfârșit | X / Y                      | Lungime segment (** (m) |
|---------------|----------------------------|---------------|----------------------------|-------------------------|
| 1             | 614.179,523<br>628.592,508 | 2             | 614.085,686<br>628.800,484 | 228.165                 |
| 2             | 614.085,686<br>628.800,484 | 3             | 614.073,378<br>628.789,579 | 16.445                  |
| 3             | 614.073,378<br>628.789,579 | 4             | 614.168,042<br>628.579,77  | 230.176                 |
| 4             | 614.168,042<br>628.579,77  | 5             | 614.170,107<br>628.581,895 | 2.963                   |
| 5             | 614.170,107<br>628.581,895 | 1             | 614.179,523<br>628.592,508 | 14.189                  |

\*\* Lungimile segmentelor sunt determinate în planul de proiecție Stereo 70 și sunt rotunjite la 1 milimetru.

\*\*\* Distanța dintre puncte este formată din segmente cumulate ce sunt mai mici decât valoarea 1 milimetru.

Neutilizabil în Circuitul  
Civil



**DATE DESPRE IMOBILUL NR. 8452**

Oficiul de Cadastru și Publicitate Imobiliară NEAMT  
Biroul de Cadastru și Publicitate Imobiliară Targu-Neamt

**A. Partea I. Descrierea imobilului**

TEREN Extravilan

Adresa: Jud. Neamt

| Nr. Crt | Nr cadastral Nr. topografic | Suprafața* (mp) | Observații / Referințe                  |
|---------|-----------------------------|-----------------|---|
| A1      |                             | 1.700           | Sector cadastral:82 Teren neimprejmuit; |

**B. Partea II. Proprietari și acte**

| Inscrieri privitoare la dreptul de proprietate și alte drepturi reale           | Referințe |
|---|-----------|
| /   |           |
| Act Administrativ nr. 70/1092, din 24/02/1995 emis de CJPSDPAT NEAMȚ;           |           |
| B1  | A1        |
| Intabulare, drept de PROPRIETATE, dobandit prin Reconstituire, cota actuala 1/1 |           |
| 1) TĂNĂSELEA C TRAIAN, LIPSĂ CNP  |           |

**C. Partea III. SARCINI .**

| Inscrieri privind dezmembramintele dreptului de proprietate, drepturi reale de garanție și sarcini | Referințe |
|--|-----------|
| NU SUNT  |           |

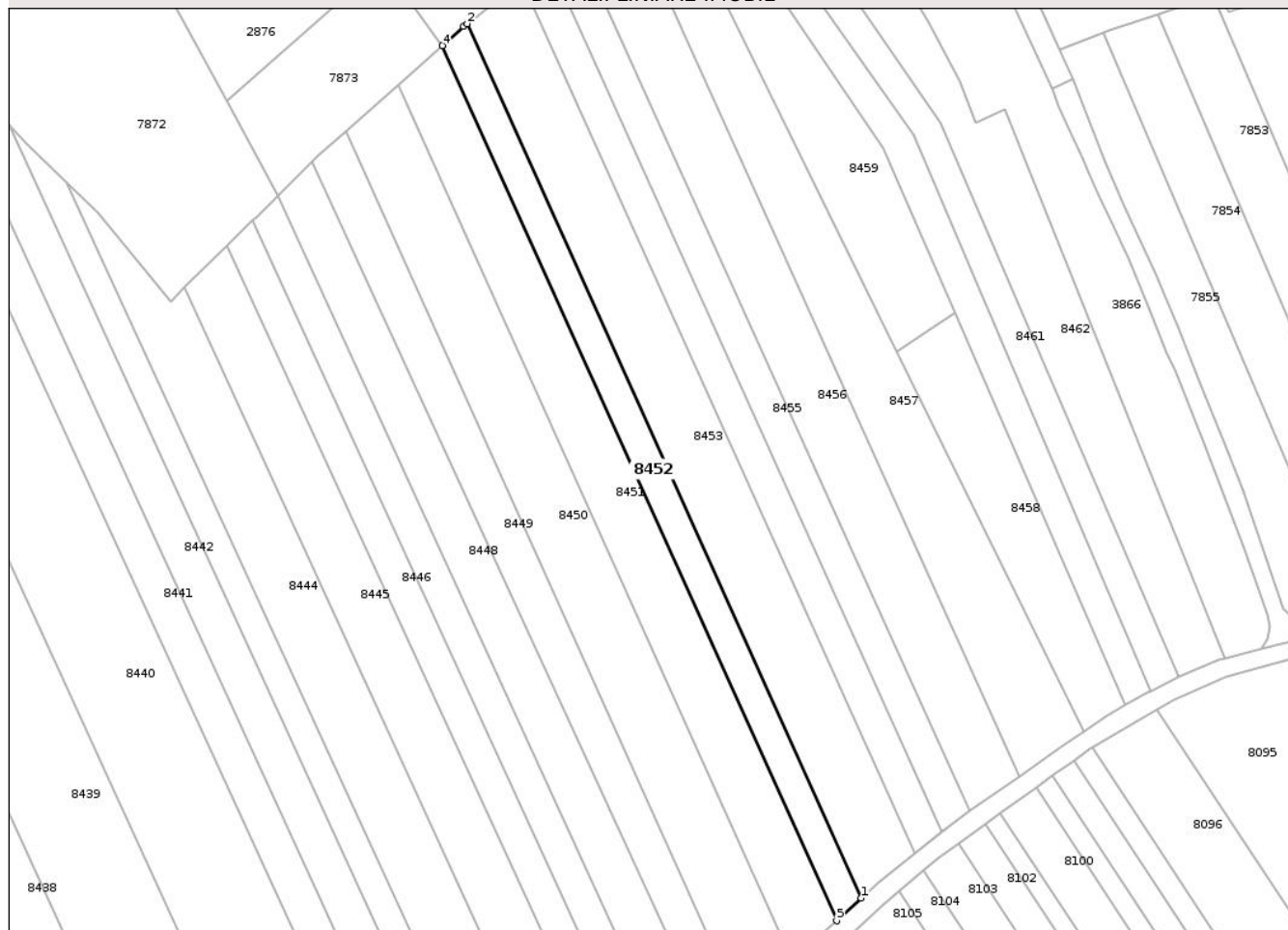
## Anexa Nr. 1 La Partea I

## Teren

|              |                 |                        |
|--------------|-----------------|------------------------|
| Nr cadastral | Suprafața (mp)* | Observații / Referințe |
|              | 1.700           |                        |

\* Suprafața este determinată în planul de proiecție Stereo 70.

## DETALII LINIARE IMOBIL



## Date referitoare la teren

| Crt | Categorie folosință | Intra vilan | Suprafața (mp) | Tarla | Parcelă | Nr. topo | Observații / Referințe  |
|-----|---------------------|-------------|----------------|-------|---------|----------|-------------------------|
| 1   | arabil              | NU          | 1.700          | 3     | 309/10  | -        | NR TOPO CORECT TARLA 28 |

## Lungime Segmente

1) Valorile lungimilor segmentelor sunt obținute din proiecție în plan.

| Punct început | X / Y                      | Punct sfârșit | X / Y                      | Lungime segment (** (m) |
|---------------|----------------------------|---------------|----------------------------|-------------------------|
| 1             | 614.195,409<br>628.608,235 | 2             | 614.102,128<br>628.814,978 | 226.813                 |
| 2             | 614.102,128<br>628.814,978 | 3             | 614.101,293<br>628.814,311 | 1.069                   |
| 3             | 614.101,293<br>628.814,311 | 4             | 614.096,234<br>628.809,828 | 6.76                    |
| 4             | 614.096,234<br>628.809,828 | 5             | 614.189,599<br>628.602,897 | 227.019                 |
| 5             | 614.189,599<br>628.602,897 | 1             | 614.195,409<br>628.608,235 | 7.89                    |

\*\* Lungimile segmentelor sunt determinate în planul de proiecție Stereo 70 și sunt rotunjite la 1 milimetru.

\*\*\* Distanța dintre puncte este formată din segmente cumulate ce sunt mai mici decât valoarea 1 milimetru.

Neutilizabil în Circuitul  
Civil



**DATE DESPRE IMOBILUL NR. 8454**

Oficiul de Cadastru și Publicitate Imobiliară NEAMȚ  
 Biroul de Cadastru și Publicitate Imobiliară Targu-Neamt

**A. Partea I. Descrierea imobilului**

TEREN Extravilan

Adresa: Jud. Neamt

| Nr. Crt | Nr cadastral Nr. topografic | Suprafața* (mp) | Observații / Referințe                  |
|---------|-----------------------------|-----------------|---|
| A1      |                             | 1.800           | Sector cadastral:82 Teren neimprejmuit; |

**B. Partea II. Proprietari și acte**

| Inscrieri privitoare la dreptul de proprietate și alte drepturi reale           | Referințe |
|---|-----------|
| /   |           |
| Act Administrativ nr. 70/580, din 08/06/1999 emis de CJPSDPAT NEAMȚ;            |           |
| B1  | A1        |
| Intabulare, drept de PROPRIETATE, dobandit prin Reconstituire, cota actuala 1/1 |           |
| 1) UNGUREANU NATALIA, LIPSĂ CNP   |           |

**C. Partea III. SARCINI .**

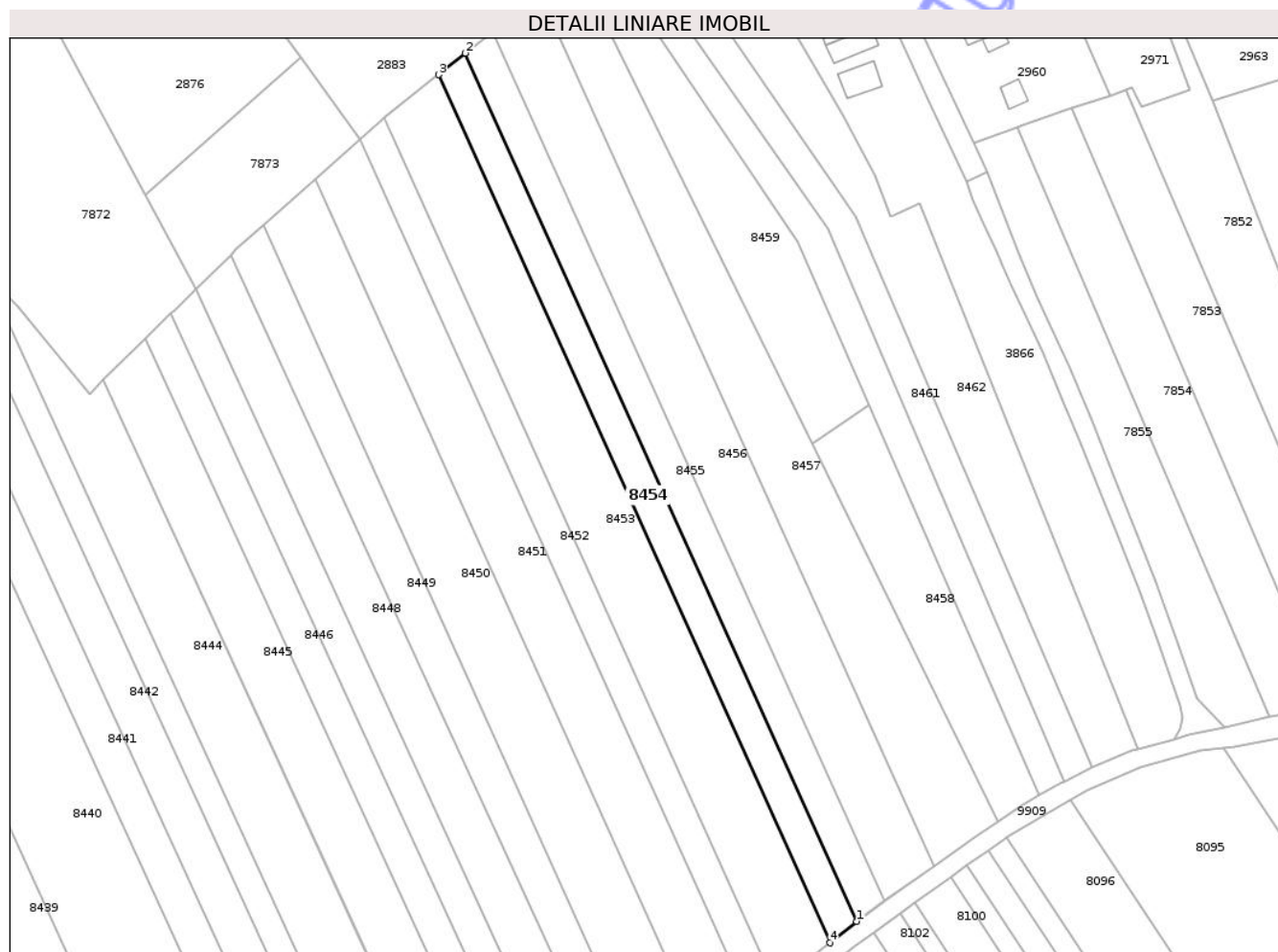
| Inscrieri privind dezmembramintele dreptului de proprietate, drepturi reale de garanție și sarcini | Referințe |
|--|-----------|
| NU SUNT  |           |

## Anexa Nr. 1 La Partea I

## Teren

|              |                 |                        |
|--------------|-----------------|------------------------|
| Nr cadastral | Suprafața (mp)* | Observații / Referințe |
|              | 1.800           |                        |

\* Suprafața este determinată în planul de proiecție Stereo 70.



## Date referitoare la teren

| Crt | Categorie folosință | Intra vilan | Suprafața (mp) | Tarla | Parcelă | Nr. topo | Observații / Referințe |
|-----|---------------------|-------------|----------------|-------|---------|----------|------------------------|
| 1   | arabil              | NU          | 1.800          | 28    | 309/12A | -        |                        |

## Lungime Segmente

1) Valorile lungimilor segmentelor sunt obținute din proiecție în plan.

| Punct început | X / Y                      | Punct sfârșit | X / Y                      | Lungime segment (** (m) |
|---------------|----------------------------|---------------|----------------------------|-------------------------|
| 1             | 614.214,506<br>628.623,88  | 2             | 614.121,357<br>628.830,332 | 226.493                 |
| 2             | 614.121,357<br>628.830,332 | 3             | 614.114,947<br>628.825,214 | 8.203                   |
| 3             | 614.114,947<br>628.825,214 | 4             | 614.208,084<br>628.618,788 | 226.464                 |
| 4             | 614.208,084<br>628.618,788 | 1             | 614.214,506<br>628.623,88  | 8.196                   |

\*\* Lungimile segmentelor sunt determinate în planul de proiecție Stereo 70 și sunt rotunjite la 1 milimetru.

\*\*\* Distanţa dintre puncte este formată din segmente cumulate ce sunt mai mici decât valoarea 1 milimetru.

Neutilizabil în Circuitul  
Civil



**DATE DESPRE IMOBILUL NR. 8456**

Oficiul de Cadastru și Publicitate Imobiliară NEAMT  
Biroul de Cadastru și Publicitate Imobiliară Targu-Neamt

**A. Partea I. Descrierea imobilului**

TEREN Extravilan

Adresa: Jud. Neamt

| Nr. Crt | Nr cadastral Nr. topografic | Suprafața* (mp) | Observații / Referințe                  |
|---------|-----------------------------|-----------------|---|
| A1      |                             | 3.200           | Sector cadastral:82 Teren neimprejmuit; |

**B. Partea II. Proprietari și acte**

| Inscrieri privitoare la dreptul de proprietate și alte drepturi reale   | Referințe |
|---|-----------|
| /   |           |
| Act Administrativ nr. 70/13, din 07/06/1999 emis de CJPSDPAT NEAMȚ;   |           |
| B1  | A1        |
| Intabulare, drept de PROPRIETATE, dobandit prin Reconstituire, cota actuala 1/1<br>1) ANDREI I ELENA, LIPSĂ CNP |           |

**C. Partea III. SARCINI .**

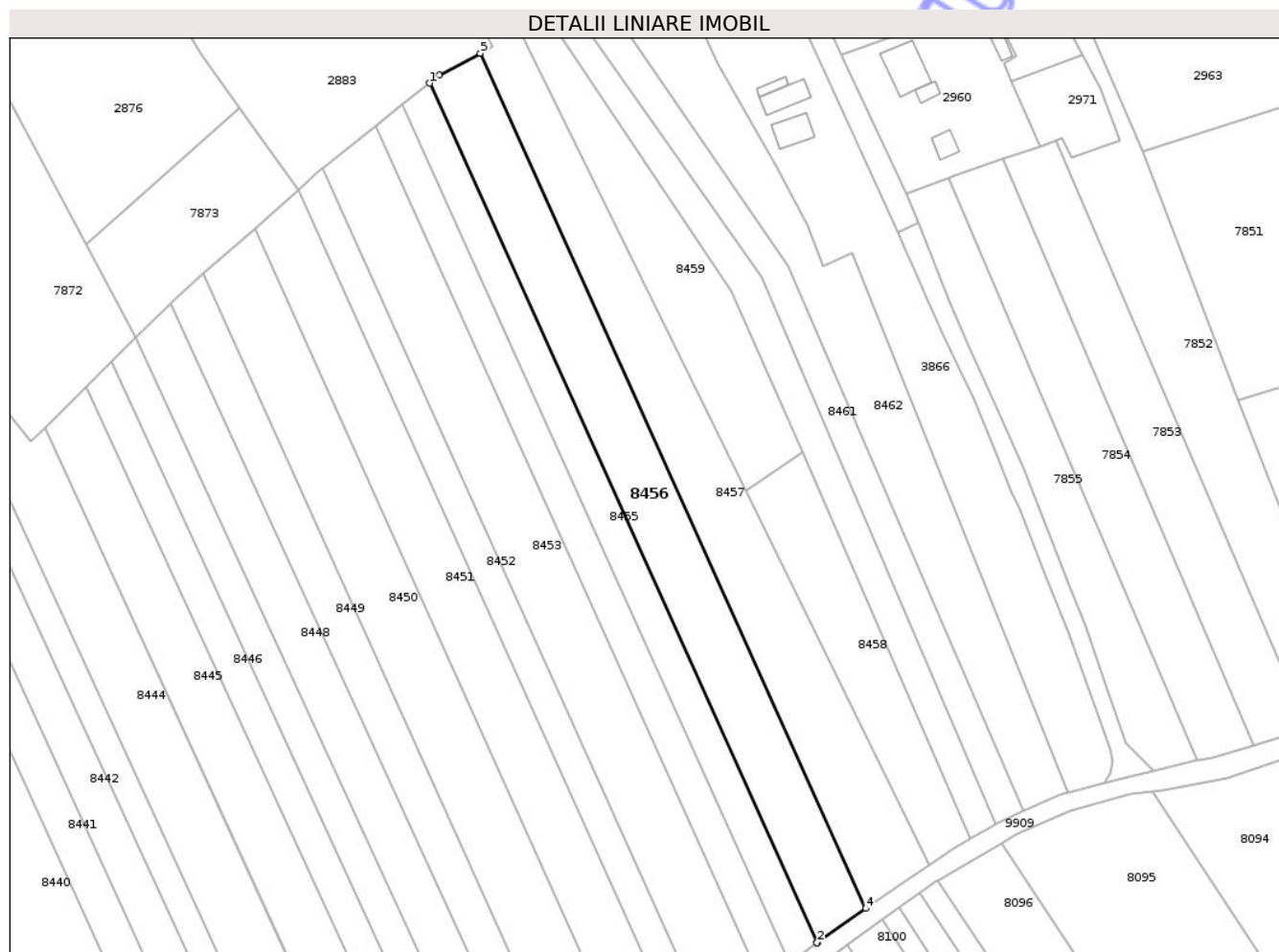
| Inscrieri privind dezmembramintele dreptului de proprietate, drepturi reale de garanție și sarcini | Referințe |
|--|-----------|
| NU SUNT  |           |

## Anexa Nr. 1 La Partea I

## Teren

|              |                 |                        |
|--------------|-----------------|------------------------|
| Nr cadastral | Suprafața (mp)* | Observații / Referințe |
|              | 3.200           |                        |

\* Suprafața este determinată în planul de proiecție Stereo 70.



## Date referitoare la teren

| Crt | Categorie folosință | Intra vilan | Suprafața (mp) | Tarla | Parcelă | Nr. topo | Observații / Referințe |
|-----|---------------------|-------------|----------------|-------|---------|----------|------------------------|
| 1   | arabil              | NU          | 3.200          | 28    | 309/13B | -        |                        |

## Lungime Segmente

1) Valorile lungimilor segmentelor sunt obținute din proiecție în plan.

| Punct început | X / Y                      | Punct sfârșit | X / Y                      | Lungime segment (** (m) |
|---------------|----------------------------|---------------|----------------------------|-------------------------|
| 1             | 614.127,763<br>628.835,447 | 2             | 614.221,017<br>628.628,764 | 226.748                 |
| 2             | 614.221,017<br>628.628,764 | 3             | 614.221,136<br>628.628,853 | 0.149                   |
| 3             | 614.221,136<br>628.628,853 | 4             | 614.232,807<br>628.637,003 | 14.235                  |
| 4             | 614.232,807<br>628.637,003 | 5             | 614.140,033<br>628.842,622 | 225.58                  |
| 5             | 614.140,033<br>628.842,622 | 6             | 614.130,133<br>628.837,34  | 11.221                  |

| Punct început | X / Y                     | Punct sfârșit | X / Y                      | Lungime segment (** (m) |
|---------------|---------------------------|---------------|----------------------------|-------------------------|
| 6             | 614.130,133<br>628.837,34 | 1             | 614.127,763<br>628.835,447 | 3.033                   |

\*\* Lungimile segmentelor sunt determinate în planul de proiecție Stereo 70 și sunt rotunjite la 1 milimetru.

\*\*\* Distanța dintre puncte este formată din segmente cumulate ce sunt mai mici decât valoarea 1 milimetru.

Neutilizabil în Circuitul Civil



**DATE DESPRE IMOBILUL NR. 8457**

Oficiul de Cadastru și Publicitate Imobiliară NEAMȚ  
Biroul de Cadastru și Publicitate Imobiliară Targu-Neamt

**A. Partea I. Descrierea imobilului**

TEREN Necunoscut

Adresa: Loc. Urecheni, Jud. Neamt, ȘI EXTRAVILAN COMUNA URECHENI

| Nr. Crt | Nr cadastral Nr. topografic | Suprafața* (mp) | Observații / Referințe                  |
|---------|-----------------------------|-----------------|---|
| A1      |                             | 3.600           | Sector cadastral:82 Teren neimprejmuit; |

**B. Partea II. Proprietari și acte**

| Inscrieri privitoare la dreptul de proprietate și alte drepturi reale |  | Referințe |
|---|--|-----------|
| /   |  |           |
| Act Administrativ nr. 70/184, din 06/01/2005 emis de CJPSDPAT NEAMȚ;  |  |           |
| B1  | Intabulare, drept de PROPRIETATE, dobandit prin Reconstituire, cota actuala 1/1<br>1) CHITIC T TOADER, LIPSĂ CNP | A1        |

**C. Partea III. SARCINI .**

| Inscrieri privind dezmembramintele dreptului de proprietate, drepturi reale de garanție și sarcini | Referințe |
|--|-----------|
| NU SUNT  |           |

## Anexa Nr. 1 La Partea I

## Teren

|              |                 |                        |
|--------------|-----------------|------------------------|
| Nr cadastral | Suprafața (mp)* | Observații / Referințe |
|              | 3.600           |                        |

\* Suprafața este determinată în planul de proiecție Stereo 70.

## DETALII LINIARE IMOBIL



## Date referitoare la teren

| Crt | Categorie folosință | Intravilan | Suprafața (mp) | Tarla | Parcelă | Nr. topo | Observații / Referințe |
|-----|---------------------|------------|----------------|-------|---------|----------|------------------------|
| 1   | pasune              | DA         | 320            | 64    | 1428/E1 | -        |                        |
| 2   | arabil              | NU         | 3.280          | 28    | 309/14  | -        |                        |

## Lungime Segmente

1) Valorile lungimilor segmentelor sunt obținute din proiecție în plan.

| Punct început | X / Y                      | Punct sfârșit | X / Y                      | Lungime segment (** (m) |
|---------------|----------------------------|---------------|----------------------------|-------------------------|
| 1             | 614.140,033<br>628.842,622 | 2             | 614.232,807<br>628.637,003 | 225.58                  |
| 2             | 614.232,807<br>628.637,003 | 3             | 614.242,905<br>628.644,054 | 12.316                  |
| 3             | 614.242,905<br>628.644,054 | 4             | 614.248,094<br>628.647,564 | 6.265                   |
| 4             | 614.248,094<br>628.647,564 | 5             | 614.203,892<br>628.737,491 | 100.203                 |

| Punct început | X / Y                      | Punct sfârșit | X / Y                      | Lungime segment (** (m) |
|---------------|----------------------------|---------------|----------------------------|-------------------------|
| 5             | 614.203,892<br>628.737,491 | 6             | 614.149,686<br>628.847,771 | 122.882                 |
| 6             | 614.149,686<br>628.847,771 | 7             | 614.133,891<br>628.877,443 | 33.614                  |
| 7             | 614.133,891<br>628.877,443 | 8             | 614.122,549<br>628.875,454 | 11.514                  |
| 8             | 614.122,549<br>628.875,454 | 9             | 614.140,672<br>628.848,296 | 32.65                   |
| 9             | 614.140,672<br>628.848,296 | 10            | 614.142,913<br>628.844,158 | 4.706                   |
| 10            | 614.142,913<br>628.844,158 | 1             | 614.140,033<br>628.842,622 | 3.264                   |

\*\* Lungimile segmentelor sunt determinate în planul de proiecție Stereo 70 și sunt rotunjite la 1 milimetru.

\*\*\* Distanța dintre puncte este formată din segmente cumulate ce sunt mai mici decât valoarea 1 milimetru.

Neutilizabil în Circuitul Civil



**DATE DESPRE IMOBILUL NR. 8459**

Oficiul de Cadastru și Publicitate Imobiliară NEAMT  
Biroul de Cadastru și Publicitate Imobiliară Targu-Neamt

**A. Partea I. Descrierea imobilului**

TEREN Necunoscut

Adresa: Loc. Urecheni, Jud. Neamt, ȘI EXTRAVILAN COMUNA URECHENI

| Nr. Crt | Nr cadastral Nr. topografic | Suprafața* (mp) | Observații / Referințe                  |
|---------|-----------------------------|-----------------|---|
| A1      |                             | 2.000           | Sector cadastral:82 Teren neimprejmuit; |

**B. Partea II. Proprietari și acte**

| Inscrieri privitoare la dreptul de proprietate și alte drepturi reale           | Referințe |
|---|-----------|
| /   |           |
| Act Administrativ nr. 70/155, din 30/11/1995 emis de CJPSDPAT NEAMȚ;            |           |
| B1  | A1        |
| Intabulare, drept de PROPRIETATE, dobandit prin Reconstituire, cota actuala 1/1 |           |
| 1) CĂLUGĂRU V GHEORGHE, LIPSĂ CNP   |           |

**C. Partea III. SARCINI .**

| Inscrieri privind dezmembramintele dreptului de proprietate, drepturi reale de garanție și sarcini | Referințe |
|--|-----------|
| NU SUNT  |           |

## Anexa Nr. 1 La Partea I

## Teren

|              |                 |                        |
|--------------|-----------------|------------------------|
| Nr cadastral | Suprafața (mp)* | Observații / Referințe |
|              | 2.000           |                        |

\* Suprafața este determinată în planul de proiecție Stereo 70.



## Date referitoare la teren

| Crt | Categorie folosință | Intra vilan | Suprafața (mp) | Tarla | Parcelă | Nr. topo | Observații / Referințe |
|-----|---------------------|-------------|----------------|-------|---------|----------|------------------------|
| 1   | faneata             | DA          | 250            | 64    | 1428/1  | -        |                        |
| 2   | arabil              | NU          | 1.750          | 28    | 309/15  | -        |                        |

## Lungime Segmente

1) Valorile lungimilor segmentelor sunt obținute din proiecție în plan.

| Punct început | X / Y                      | Punct sfârșit | X / Y                      | Lungime segment (** (m)) |
|---------------|----------------------------|---------------|----------------------------|--------------------------|
| 1             | 614.203,892<br>628.737,491 | 2             | 614.217,482<br>628.746,685 | 16.408                   |
| 2             | 614.217,482<br>628.746,685 | 3             | 614.200,579<br>628.785,422 | 42.265                   |
| 3             | 614.200,579<br>628.785,422 | 4             | 614.156,233<br>628.851,264 | 79.384                   |
| 4             | 614.156,233<br>628.851,264 | 5             | 614.142,483<br>628.878,423 | 30.441                   |

| Punct început | X / Y                      | Punct sfârșit | X / Y                      | Lungime segment (** (m) |
|---------------|----------------------------|---------------|----------------------------|-------------------------|
| 5             | 614.142,483<br>628.878,423 | 6             | 614.139,584<br>628.878,441 | 2.899                   |
| 6             | 614.139,584<br>628.878,441 | 7             | 614.133,891<br>628.877,443 | 5.78                    |
| 7             | 614.133,891<br>628.877,443 | 8             | 614.149,686<br>628.847,771 | 33.614                  |
| 8             | 614.149,686<br>628.847,771 | 1             | 614.203,892<br>628.737,491 | 122.882                 |

\*\* Lungimile segmentelor sunt determinate în planul de proiecție Stereo 70 și sunt rotunjite la 1 milimetru.

\*\*\* Distanța dintre puncte este formată din segmente cumulate ce sunt mai mici decât valoarea 1 milimetru.

Neutilizabil în Circuitul Civil



**DATE DESPRE IMOBILUL NR. 8461**

Oficiul de Cadastru și Publicitate Imobiliară NEAMT  
Biroul de Cadastru și Publicitate Imobiliară Targu-Neamt

**A. Partea I. Descrierea imobilului**

TEREN Necunoscut

Adresa: Loc. Urecheni, Jud. Neamt, ȘI EXTRAVILAN COMUNA URECHENI

| Nr. Crt | Nr cadastral Nr. topografic | Suprafața* (mp) | Observații / Referințe                  |
|---------|-----------------------------|-----------------|---|
| A1      |                             | 1.800           | Sector cadastral:82 Teren neimprejmuit; |

**B. Partea II. Proprietari și acte**

| Inscrieri privitoare la dreptul de proprietate și alte drepturi reale   | Referințe |
|---|-----------|
| /   |           |
| Act Administrativ nr. 70/595, din 21/03/1996 emis de CJPSDPAT NEAMȚ;  |           |
| B1  | A1        |
| Intabulare, drept de PROPRIETATE, dobandit prin Reconstituire, cota actuala 1/1<br>1) ZAMĂ GH IOAN, LIPSĂ CNP |           |

**C. Partea III. SARCINI .**

| Inscrieri privind dezmembramintele dreptului de proprietate, drepturi reale de garanție și sarcini | Referințe |
|--|-----------|
| NU SUNT  |           |

**Teren**

|              |                 |                        |
|--------------|-----------------|------------------------|
| Nr cadastral | Suprafața (mp)* | Observații / Referințe |
|              | 1.800           |                        |

\* Suprafața este determinată în planul de proiecție Stereo 70.



**Date referitoare la teren**

| Crt | Categorie folosință | Intra vilan | Suprafața (mp) | Tarla | Parcelă | Nr. topo | Observații / Referințe |
|-----|---------------------|-------------|----------------|-------|---------|----------|------------------------|
| 1   | faneata             | DA          | 190            | 64    | 1438D/1 | -        |                        |
| 2   | arabil              | NU          | 1.610          | 28    | 309/16  | -        |                        |

**Lungime Segmente**

1) Valorile lungimilor segmentelor sunt obținute din proiecție în plan.

| Punct început | X / Y                      | Punct sfârșit | X / Y                      | Lungime segment (** (m) |
|---------------|----------------------------|---------------|----------------------------|-------------------------|
| 1             | 614.154,412<br>628.878,35  | 2             | 614.150,437<br>628.878,374 | 3.974                   |
| 2             | 614.150,437<br>628.878,374 | 3             | 614.161,709<br>628.854,186 | 26.686                  |
| 3             | 614.161,709<br>628.854,186 | 4             | 614.207,747<br>628.788,717 | 80.035                  |
| 4             | 614.207,747<br>628.788,717 | 5             | 614.263,988<br>628.657,185 | 143.051                 |

| Punct început | X / Y                      | Punct sfârșit | X / Y                      | Lungime segment (** (m) |
|---------------|----------------------------|---------------|----------------------------|-------------------------|
| 5             | 614.263,988<br>628.657,185 | 6             | 614.270,57<br>628.660,626  | 7.427                   |
| 6             | 614.270,57<br>628.660,626  | 7             | 614.214,104<br>628.791,484 | 142.521                 |
| 7             | 614.214,104<br>628.791,484 | 8             | 614.168,646<br>628.857,887 | 80.472                  |
| 8             | 614.168,646<br>628.857,887 | 9             | 614.159,588<br>628.877,223 | 21.353                  |
| 9             | 614.159,588<br>628.877,223 | 1             | 614.154,412<br>628.878,35  | 5.298                   |

\*\* Lungimile segmentelor sunt determinate în planul de proiecție Stereo 70 și sunt rotunjite la 1 milimetru.

\*\*\* Distanța dintre puncte este formată din segmente cumulate ce sunt mai mici decât valoarea 1 milimetru.

Neutilizabil în Circuitul Civil



**DATE DESPRE IMOBILUL NR. 8463**

Oficiul de Cadastru și Publicitate Imobiliară NEAMȚ  
Biroul de Cadastru și Publicitate Imobiliară Targu-Neamt

**A. Partea I. Descrierea imobilului**

TEREN Extravilan

Adresa: Jud. Neamt

| Nr. Crt | Nr cadastral Nr. topografic | Suprafața* (mp) | Observații / Referințe                  |
|---------|-----------------------------|-----------------|---|
| A1      |                             | 445             | Sector cadastral:82 Teren neimprejmuit; |

**B. Partea II. Proprietari și acte**

| Inscrieri privitoare la dreptul de proprietate și alte drepturi reale |   | Referințe |
|---|---|-----------|
| /   |   |           |
| Act Administrativ nr. 70/869, din 24/10/2003 emis de CJPSDPAT NEAMȚ;  |   |           |
| B1  | Intabulare, drept de PROPRIETATE, dobandit prin Reconstituire, cota actuala 1/1<br>1) CĂLUGĂRU ANICA, LIPSĂ CNP<br>2) CALUGĂRU VASILE, LIPSĂ CNP<br>3) CĂLUGĂRU GHEORGHE, LIPSĂ CNP<br>4) CĂLUGĂRU N ION, LIPSĂ CNP<br>5) CĂLUGĂRU ADRIANA, LIPSĂ CNP<br>6) CĂLUGĂRU MARIA, LIPSĂ CNP | A1        |

**C. Partea III. SARCINI .**

| Inscrieri privind dezmembramintele dreptului de proprietate, drepturi reale de garanție și sarcini | Referințe |
|--|-----------|
| NU SUNT  |           |

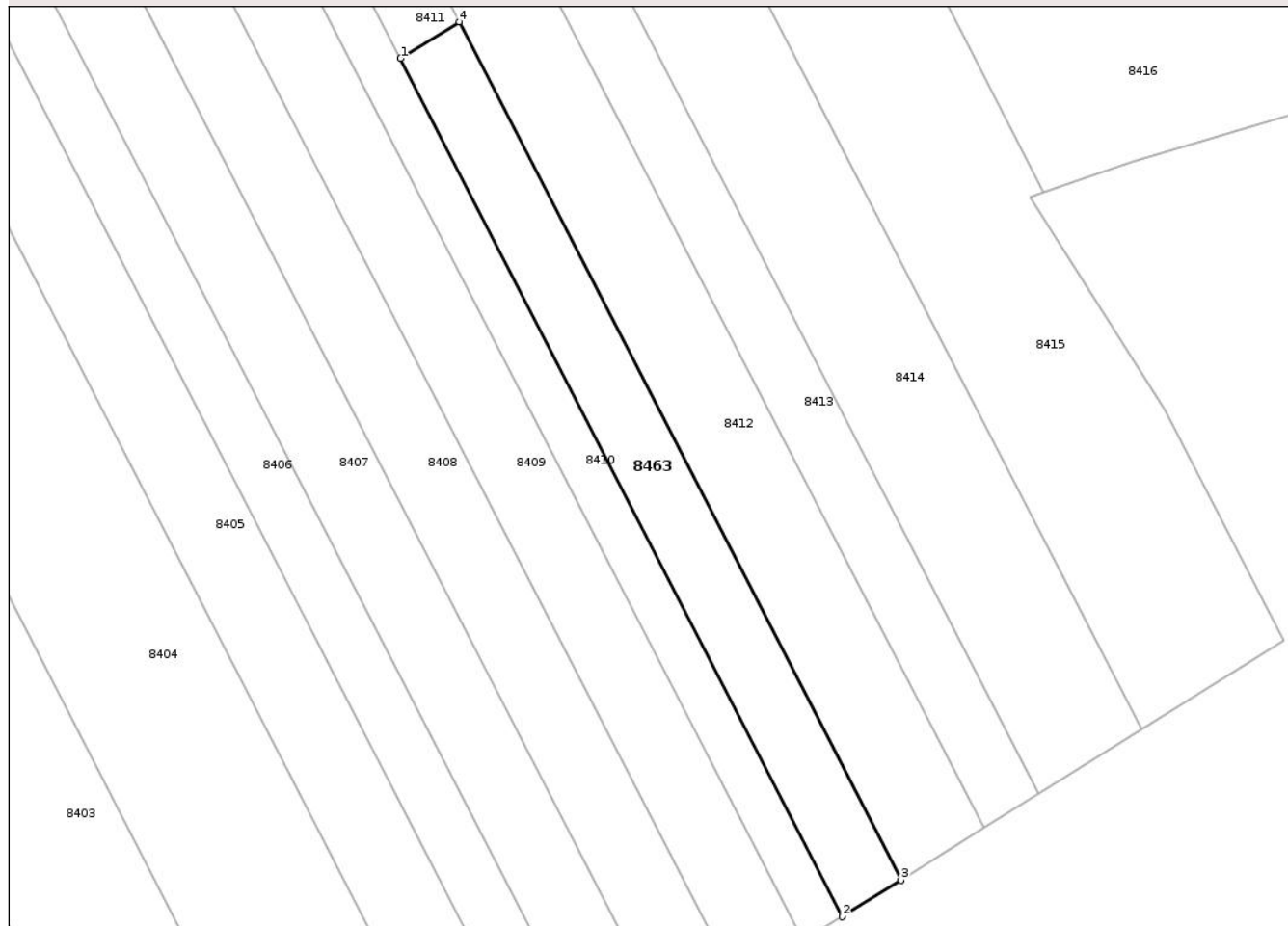
## Anexa Nr. 1 La Partea I

## Teren

|              |                 |                        |
|--------------|-----------------|------------------------|
| Nr cadastral | Suprafața (mp)* | Observații / Referințe |
|              | 445             |                        |

\* Suprafața este determinată în planul de proiecție Stereo 70.

## DETALII LINIARE IMOBIL



## Date referitoare la teren

| Crt | Categorie folosință | Intra vilan | Suprafața (mp) | Tarla | Parcelă | Nr. topo | Observații / Referințe |
|-----|---------------------|-------------|----------------|-------|---------|----------|------------------------|
| 1   | pasune              | NU          | 445            | 28    | 310/15C | -        |                        |

## Lungime Segmente

1) Valorile lungimilor segmentelor sunt obținute din proiecție în plan.

| Punct început | X / Y                      | Punct sfârșit | X / Y                      | Lungime segment (** (m) |
|---------------|----------------------------|---------------|----------------------------|-------------------------|
| 1             | 613.090,371<br>628.740,939 | 2             | 613.126,52<br>628.670,748  | 78.952                  |
| 2             | 613.126,52<br>628.670,748  | 3             | 613.131,315<br>628.673,748 | 5.656                   |
| 3             | 613.131,315<br>628.673,748 | 4             | 613.095,166<br>628.743,938 | 78.952                  |
| 4             | 613.095,166<br>628.743,938 | 1             | 613.090,371<br>628.740,939 | 5.656                   |

\*\* Lungimile segmentelor sunt determinate în planul de proiecție Stereo 70 și sunt rotunjite la 1 milimetru.

\*\*\* Distanţa dintre puncte este formată din segmente cumulate ce sunt mai mici decât valoarea 1 milimetru.

Neutilizabil în Circuitul  
Civil



**DATE DESPRE IMOBILUL NR. 8397**

Oficiul de Cadastru și Publicitate Imobiliară NEAMT  
Biroul de Cadastru și Publicitate Imobiliară Targu-Neamt

**A. Partea I. Descrierea imobilului**

TEREN Necunoscut

Adresa: Loc. Urecheni, Jud. Neamt, ȘI EXTRAVILAN COMUNA URECHENI punct "Coasta Andrei - Cioate"

| Nr. Crt | Nr cadastral Nr. topografic | Suprafața* (mp) | Observații / Referințe                  |
|---------|-----------------------------|-----------------|---|
| A1      | 52714                       | 1.073.167       | Sector cadastral:82 Teren neimprejmuit; |

**Construcții**

| Crt  | Nr cadastral Nr. topografic | Adresa                    | Observații / Referințe   |
|------|-----------------------------|---------------------------|--|
| A1.1 | 52714-C1                    | Loc. Urecheni, Jud. Neamt | Nr. niveluri:1; S. construita la sol:381 mp; S. construita desfasurata:381 mp; CONSTRUCȚIE ANEXĂ |

**B. Partea II. Proprietari și acte**

| Inscrieri privitoare la dreptul de proprietate și alte drepturi reale  |  | Referințe |
|--|--|-----------|
| <b>6579 / 25/03/2025</b>   |  |           |
| Act Normativ nr. Hotărâre nr. 1356, din 27/12/2001 emis de Guvernul Romaniei (act administrativ nr Certificat fiscal nr. 2309 din 20.03.2025, emis de Primaria Comunei Urecheni;act administrativ nr Adresa nr. 2307 din 20.03.2025, emis de Primaria Comunei Urecheni); |  |           |
| B1   | Intabulare, drept de PROPRIETATE, dobandit prin Lege, cota actuala 1/1<br>1) COMUNA URECHENI, CIF:2614260, domeniul public         | A1        |
| /  |  |           |
| Act Administrativ nr. 6114, din 12/08/2025 emis de PRIMĂRIA COMUNEI URECHENI;  |  |           |
| B2   | Intabulare, drept de PROPRIETATE, dobandit prin Lege, cota actuala 1/1<br>1) NEIDENTIFICAT NEIDENTIFICAT, PROPRIETAR NEIDENTIFICAT | A1.1      |

**C. Partea III. SARCINI .**

| Inscrieri privind dezmembramintele dreptului de proprietate, drepturi reale de garanție și sarcini | Referințe |
|--|-----------|
| NU SUNT  |           |

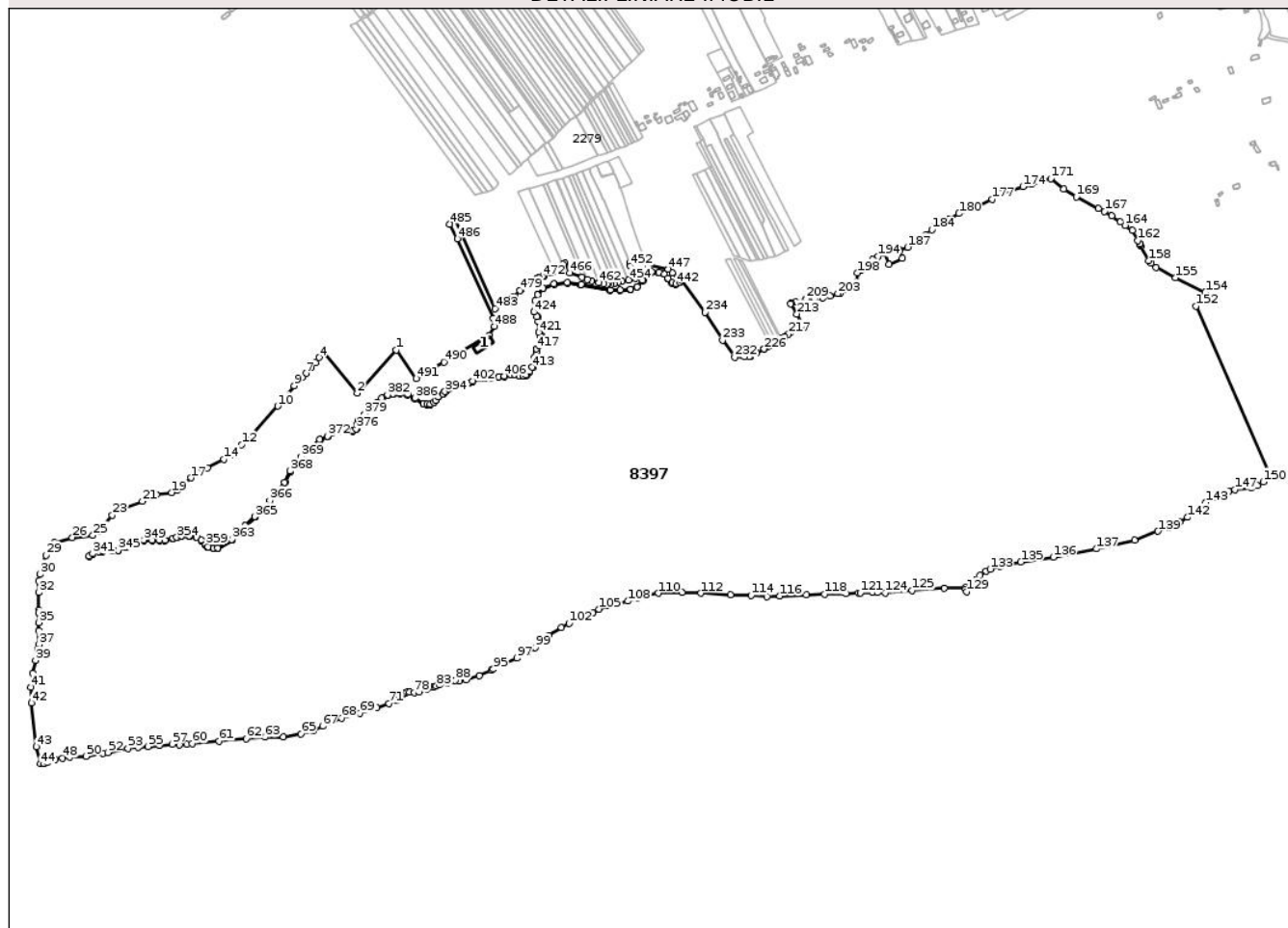
## Anexa Nr. 1 La Partea I

## Teren

| Nr cadastral | Suprafața (mp)* | Observații / Referințe |
|--------------|-----------------|------------------------|
| 52714        | 1.073.167       |                        |

\* Suprafața este determinată în planul de proiecție Stereo 70.

## DETALII LINIARE IMOBIL



## Date referitoare la teren

| Crt | Categorie folosință | Intravilan | Suprafața (mp) | Tarla | Parcelă | Nr. topo | Observații / Referințe |
|-----|---------------------|------------|----------------|-------|---------|----------|------------------------|
| 1   | pasune              | DA         | 2.291          | 28    | 310,313 | -        |                        |
| 2   | pasune              | NU         | 1.070.495      | 28    | 310,313 | -        |                        |
| 3   | curți construcții   | NU         | 381            | 28    | 310     | -        |                        |

## Date referitoare la construcții

| Crt  | Număr    | Destinație construcție | Supraf. (mp) | Situație juridică | Observații / Referințe   |
|------|----------|------------------------|--------------|-------------------|--|
| A1.1 | 52714-C1 | construcții anexa      | 381          | Cu acte           | Nr. niveluri:1; S. construita la sol:381 mp; S. construita desfasurata:381 mp; CONSTRUCȚIE ANEXĂ |

## Lungime Segmente

1) Valorile lungimilor segmentelor sunt obținute din proiecție în plan.

| Punct început | X / Y                      | Punct sfârșit | X / Y                      | Lungime segment | Punct început | X / Y                      | Punct sfârșit | X / Y                      | Lungime segment | Punct început | X / Y                      | Punct sfârșit | X / Y                      | Lungime segment |
|---------------|----------------------------|---------------|----------------------------|-----------------|---------------|----------------------------|---------------|----------------------------|-----------------|---------------|----------------------------|---------------|----------------------------|-----------------|
| 1             | 612.469,366<br>628.650,749 | 2             | 612.402,741<br>628.577,207 | 99.23<br>3      | 2             | 612.402,741<br>628.577,207 | 3             | 612.344,459<br>628.647,449 | 91.27<br>3      | 3             | 612.344,459<br>628.647,449 | 4             | 612.337,417<br>628.637,755 | 11.98<br>2      |
| 4             | 612.337,417<br>628.637,755 | 5             | 612.331,524<br>628.629,396 | 10.22<br>7      | 5             | 612.331,524<br>628.629,396 | 6             | 612.324,658<br>628.620,146 | 11.52           | 6             | 612.324,658<br>628.620,146 | 7             | 612.314,918<br>628.610,35  | 13.81<br>4      |

| Punct început | X / Y                      | Punct sfârșit | X / Y                      | Lungime segment | Punct început | X / Y                      | Punct sfârșit | X / Y                      | Lungime segment | Punct început | X / Y                      | Punct sfârșit | X / Y                      | Lungime segment |
|---------------|----------------------------|---------------|----------------------------|-----------------|---------------|----------------------------|---------------|----------------------------|-----------------|---------------|----------------------------|---------------|----------------------------|-----------------|
| 7             | 612.314,918<br>628.610,35  | 8             | 612.308,48<br>628.603,693  | 9.261           | 8             | 612.308,48<br>628.603,693  | 9             | 612.294,888<br>628.589,836 | 19.41           | 9             | 612.294,888<br>628.589,836 | 10            | 612.267,146<br>628.554,974 | 44.553          |
| 10            | 612.267,146<br>628.554,974 | 11            | 612.223,983<br>628.505,358 | 65.763          | 11            | 612.223,983<br>628.505,358 | 12            | 612.205,563<br>628.489,371 | 24.391          | 12            | 612.205,563<br>628.489,371 | 13            | 612.187,299<br>628.472,853 | 24.625          |
| 13            | 612.187,299<br>628.472,853 | 14            | 612.175,509<br>628.464,654 | 14.361          | 14            | 612.175,509<br>628.464,654 | 15            | 612.147,118<br>628.449,582 | 32.144          | 15            | 612.147,118<br>628.449,582 | 16            | 612.132,098<br>628.441,642 | 16.989          |
| 16            | 612.132,098<br>628.441,642 | 17            | 612.119,036<br>628.432,704 | 15.827          | 17            | 612.119,036<br>628.432,704 | 18            | 612.095,645<br>628.411,718 | 31.426          | 18            | 612.095,645<br>628.411,718 | 19            | 612.086,398<br>628.407,482 | 10.172          |
| 19            | 612.086,398<br>628.407,482 | 20            | 612.059,647<br>628.403,737 | 27.012          | 20            | 612.059,647<br>628.403,737 | 21            | 612.036,216<br>628.392,525 | 25.975          | 21            | 612.036,216<br>628.392,525 | 22            | 612.002,469<br>628.380,181 | 35.934          |
| 22            | 612.002,469<br>628.380,181 | 23            | 611.984,908<br>628.368,906 | 20.868          | 23            | 611.984,908<br>628.368,906 | 24            | 611.962,469<br>628.341,844 | 35.155          | 24            | 611.962,469<br>628.341,844 | 25            | 611.951,559<br>628.334,76  | 13.008          |
| 25            | 611.951,559<br>628.334,76  | 26            | 611.916,665<br>628.330,74  | 35.125          | 26            | 611.916,665<br>628.330,74  | 27            | 611.886,342<br>628.322,671 | 31.379          | 27            | 611.886,342<br>628.322,671 | 28            | 611.877,471<br>628.315,164 | 11.621          |
| 28            | 611.877,471<br>628.315,164 | 29            | 611.871,65<br>628.300,833  | 15.468          | 29            | 611.871,65<br>628.300,833  | 30            | 611.861,664<br>628.268,403 | 33.933          | 30            | 611.861,664<br>628.268,403 | 31            | 611.859,728<br>628.256,831 | 11.733          |
| 31            | 611.859,728<br>628.256,831 | 32            | 611.859,294<br>628.237,193 | 19.643          | 32            | 611.859,294<br>628.237,193 | 33            | 611.858,932<br>628.206,846 | 30.348          | 33            | 611.858,932<br>628.206,846 | 34            | 611.858,881<br>628.202,592 | 4.255           |
| 34            | 611.858,881<br>628.202,592 | 35            | 611.859,293<br>628.186,081 | 16.516          | 35            | 611.859,293<br>628.186,081 | 36            | 611.859,452<br>628.172,009 | 14.073          | 36            | 611.859,452<br>628.172,009 | 37            | 611.859,144<br>628.148,416 | 23.595          |
| 37            | 611.859,144<br>628.148,416 | 38            | 611.858,296<br>628.140,558 | 7.903           | 38            | 611.858,296<br>628.140,558 | 39            | 611.853,944<br>628.121,589 | 19.462          | 39            | 611.853,944<br>628.121,589 | 40            | 611.849,123<br>628.099,466 | 22.642          |
| 40            | 611.849,123<br>628.099,466 | 41            | 611.845,806<br>628.076,111 | 23.589          | 41            | 611.845,806<br>628.076,111 | 42            | 611.846,609<br>628.049,078 | 27.045          | 42            | 611.846,609<br>628.049,078 | 43            | 611.854,862<br>627.974,292 | 75.239          |
| 43            | 611.854,862<br>627.974,292 | 44            | 611.862,036<br>627.945,055 | 30.104          | 44            | 611.862,036<br>627.945,055 | 45            | 611.869,076<br>627.945,515 | 7.055           | 45            | 611.869,076<br>627.945,515 | 46            | 611.873,685<br>627.947,372 | 4.969           |
| 46            | 611.873,685<br>627.947,372 | 47            | 611.887,511<br>627.952,943 | 14.906          | 47            | 611.887,511<br>627.952,943 | 48            | 611.900,03<br>627.955,007  | 12.688          | 48            | 611.900,03<br>627.955,007  | 49            | 611.912,549<br>627.957,071 | 12.688          |
| 49            | 611.912,549<br>627.957,071 | 50            | 611.940,338<br>627.957,896 | 27.801          | 50            | 611.940,338<br>627.957,896 | 51            | 611.968,953<br>627.962,848 | 29.04           | 51            | 611.968,953<br>627.962,848 | 52            | 611.976,984<br>627.964,403 | 8.18            |
| 52            | 611.976,984<br>627.964,403 | 53            | 612.011,6<br>627.971,103   | 35.258          | 53            | 612.011,6<br>627.971,103   | 54            | 612.028,659<br>627.972,892 | 17.152          | 54            | 612.028,659<br>627.972,892 | 55            | 612.045,718<br>627.974,68  | 17.153          |
| 55            | 612.045,718<br>627.974,68  | 56            | 612.065,528<br>627.976,055 | 19.858          | 56            | 612.065,528<br>627.976,055 | 57            | 612.087,54<br>627.978,807  | 22.183          | 57            | 612.087,54<br>627.978,807  | 58            | 612.099,371<br>627.977,156 | 11.946          |
| 58            | 612.099,371<br>627.977,156 | 59            | 612.112,027<br>627.978,257 | 12.704          | 59            | 612.112,027<br>627.978,257 | 60            | 612.120,832<br>627.979,907 | 8.958           | 60            | 612.120,832<br>627.979,907 | 61            | 612.167,056<br>627.984,034 | 46.408          |
| 61            | 612.167,056<br>627.984,034 | 62            | 612.213,28<br>627.988,162  | 46.408          | 62            | 612.213,28<br>627.988,162  | 63            | 612.245,197<br>627.990,363 | 31.993          | 63            | 612.245,197<br>627.990,363 | 64            | 612.276,475<br>627.991,014 | 31.284          |
| 64            | 612.276,475<br>627.991,014 | 65            | 612.306,736<br>627.995,905 | 30.654          | 65            | 612.306,736<br>627.995,905 | 66            | 612.326,973<br>628.000,962 | 20.86           | 66            | 612.326,973<br>628.000,962 | 67            | 612.343,423<br>628.009,348 | 18.464          |
| 67            | 612.343,423<br>628.009,348 | 68            | 612.375,89<br>628.022,83   | 35.155          | 68            | 612.375,89<br>628.022,83   | 69            | 612.407,256<br>628.031,634 | 32.578          | 69            | 612.407,256<br>628.031,634 | 70            | 612.436,421<br>628.040,439 | 30.465          |
| 70            | 612.436,421<br>628.040,439 | 71            | 612.456,782<br>628.047,868 | 21.674          | 71            | 612.456,782<br>628.047,868 | 72            | 612.470,264<br>628.053,371 | 14.562          | 72            | 612.470,264<br>628.053,371 | 73            | 612.476,867<br>628.059,424 | 8.958           |
| 73            | 612.476,867<br>628.059,424 | 74            | 612.480,444<br>628.063,001 | 5.059           | 74            | 612.480,444<br>628.063,001 | 75            | 612.484,296<br>628.065,477 | 4.579           | 75            | 612.484,296<br>628.065,477 | 76            | 612.487,598<br>628.067,128 | 3.692           |
| 76            | 612.487,598<br>628.067,128 | 77            | 612.491,45<br>628.067,403  | 3.862           | 77            | 612.491,45<br>628.067,403  | 78            | 612.499,98<br>628.066,853  | 8.548           | 78            | 612.499,98<br>628.066,853  | 79            | 612.508,509<br>628.067,403 | 8.547           |
| 79            | 612.508,509<br>628.067,403 | 80            | 612.521,716<br>628.072,356 | 14.105          | 80            | 612.521,716<br>628.072,356 | 81            | 612.530,245<br>628.077,033 | 9.727           | 81            | 612.530,245<br>628.077,033 | 82            | 612.534,373<br>628.076,482 | 4.165           |
| 82            | 612.534,373<br>628.076,482 | 83            | 612.537,949<br>628.077,583 | 3.742           | 83            | 612.537,949<br>628.077,583 | 84            | 612.542,351<br>628.079,784 | 4.922           | 84            | 612.542,351<br>628.079,784 | 85            | 612.550,881<br>628.084,187 | 9.599           |
| 85            | 612.550,881<br>628.084,187 | 86            | 612.555,833<br>628.083,086 | 5.073           | 86            | 612.555,833<br>628.083,086 | 87            | 612.563,813<br>628.087,213 | 8.984           | 87            | 612.563,813<br>628.087,213 | 88            | 612.569,866<br>628.087,213 | 6.053           |
| 88            | 612.569,866<br>628.087,213 | 89            | 612.571,242<br>628.088,039 | 1.605           | 89            | 612.571,242<br>628.088,039 | 90            | 612.573,168<br>628.088,314 | 1.946           | 90            | 612.573,168<br>628.088,314 | 91            | 612.576,914<br>628.086,441 | 4.189           |
| 91            | 612.576,914<br>628.086,441 | 92            | 612.588,402<br>628.088,117 | 11.61           | 92            | 612.588,402<br>628.088,117 | 93            | 612.610,862<br>628.095,468 | 23.632          | 93            | 612.610,862<br>628.095,468 | 94            | 612.631,223<br>628.105,098 | 22.523          |
| 94            | 612.631,223<br>628.105,098 | 95            | 612.634,647<br>628.106,386 | 3.658           | 95            | 612.634,647<br>628.106,386 | 96            | 612.645,527<br>628.113,521 | 13.011          | 96            | 612.645,527<br>628.113,521 | 97            | 612.675,306<br>628.125,315 | 32.03           |
| 97            | 612.675,306<br>628.125,315 | 98            | 612.691,42<br>628.133,995  | 18.303          | 98            | 612.691,42<br>628.133,995  | 99            | 612.706,366<br>628.143,542 | 17.735          | 99            | 612.706,366<br>628.143,542 | 100           | 612.729,178<br>628.164,21  | 30.782          |
| 100           | 612.729,178<br>628.164,21  | 101           | 612.750,679<br>628.177,734 | 25.4            | 101           | 612.750,679<br>628.177,734 | 102           | 612.764,164<br>628.184,586 | 15.126          | 102           | 612.764,164<br>628.184,586 | 103           | 612.784,841<br>628.193,796 | 22.636          |
| 103           | 612.784,841<br>628.193,796 | 104           | 612.804,335<br>628.202,481 | 21.341          | 104           | 612.804,335<br>628.202,481 | 105           | 612.815,011<br>628.208,883 | 12.448          | 105           | 612.815,011<br>628.208,883 | 106           | 612.830,069<br>628.214,387 | 16.033          |

| Punct început | X / Y                      | Punct sfârșit | X / Y                      | Lungime segment | Punct început | X / Y                      | Punct sfârșit | X / Y                      | Lungime segment | Punct început | X / Y                      | Punct sfârșit | X / Y                      | Lungime segment |
|---------------|----------------------------|---------------|----------------------------|-----------------|---------------|----------------------------|---------------|----------------------------|-----------------|---------------|----------------------------|---------------|----------------------------|-----------------|
| 106           | 612.830,069<br>628.214,387 | 107           | 612.847,487<br>628.217,757 | 17.74<br>1      | 107           | 612.847,487<br>628.217,757 | 108           | 612.864,261<br>628.222,374 | 17.39<br>8      | 108           | 612.864,261<br>628.222,374 | 109           | 612.881,004<br>628.228,44  | 17.80<br>8      |
| 109           | 612.881,004<br>628.228,44  | 110           | 612.916,065<br>628.235,853 | 35.83<br>6      | 110           | 612.916,065<br>628.235,853 | 111           | 612.956,408<br>628.237,089 | 40.36<br>1      | 111           | 612.956,408<br>628.237,089 | 112           | 612.989,054<br>628.235,87  | 32.66<br>9      |
| 112           | 612.989,054<br>628.235,87  | 113           | 613.039,285<br>628.233,287 | 50.29<br>8      | 113           | 613.039,285<br>628.233,287 | 114           | 613.074,535<br>628.232,044 | 35.27<br>2      | 114           | 613.074,535<br>628.232,044 | 115           | 613.101,842<br>628.230,359 | 27.35<br>9      |
| 115           | 613.101,842<br>628.230,359 | 116           | 613.123,643<br>628.231,258 | 21.81<br>9      | 116           | 613.123,643<br>628.231,258 | 117           | 613.169,042<br>628.232,83  | 45.42<br>6      | 117           | 613.169,042<br>628.232,83  | 118           | 613.199,586<br>628.234,069 | 30.56<br>9      |
| 118           | 613.199,586<br>628.234,069 | 119           | 613.236,22<br>628.235,642  | 36.66<br>8      | 119           | 613.236,22<br>628.235,642  | 120           | 613.257,796<br>628.236,652 | 21.59<br>9      | 120           | 613.257,796<br>628.236,652 | 121           | 613.260,717<br>628.236,54  | 2.924           |
| 121           | 613.260,717<br>628.236,54  | 122           | 613.282,406<br>628.237,326 | 21.70<br>2      | 122           | 613.282,406<br>628.237,326 | 123           | 613.290,358<br>628.237,074 | 7.956           | 123           | 613.290,358<br>628.237,074 | 124           | 613.303,121<br>628.236,669 | 12.77           |
| 124           | 613.303,121<br>628.236,669 | 125           | 613.349,628<br>628.240,916 | 46.70<br>1      | 125           | 613.349,628<br>628.240,916 | 126           | 613.403,961<br>628.244,939 | 54.48<br>2      | 126           | 613.403,961<br>628.244,939 | 127           | 613.440,61<br>628.245,708  | 36.65<br>7      |
| 127           | 613.440,61<br>628.245,708  | 128           | 613.440,694<br>628.242,944 | 2.765           | 128           | 613.440,694<br>628.242,944 | 129           | 613.442,46<br>628.238,723  | 4.576           | 129           | 613.442,46<br>628.238,723  | 130           | 613.457,954<br>628.257,786 | 24.56<br>6      |
| 130           | 613.457,954<br>628.257,786 | 131           | 613.465,347<br>628.266,782 | 11.64<br>4      | 131           | 613.465,347<br>628.266,782 | 132           | 613.475,327<br>628.273,575 | 12.07<br>3      | 132           | 613.475,327<br>628.273,575 | 133           | 613.482,531<br>628.276,941 | 7.951           |
| 133           | 613.482,531<br>628.276,941 | 134           | 613.499,059<br>628.281,816 | 17.23<br>2      | 134           | 613.499,059<br>628.281,816 | 135           | 613.534,934<br>628.289,263 | 36.64<br>1      | 135           | 613.534,934<br>628.289,263 | 136           | 613.590,244<br>628.297,385 | 55.90<br>3      |
| 136           | 613.590,244<br>628.297,385 | 137           | 613.663,719<br>628.311,619 | 74.84<br>1      | 137           | 613.663,719<br>628.311,619 | 138           | 613.728,706<br>628.326,218 | 66.60<br>6      | 138           | 613.728,706<br>628.326,218 | 139           | 613.768,706<br>628.341,737 | 42.90<br>5      |
| 139           | 613.768,706<br>628.341,737 | 140           | 613.786,695<br>628.347,781 | 18.97<br>7      | 140           | 613.786,695<br>628.347,781 | 141           | 613.805,611<br>628.357,248 | 21.15<br>3      | 141           | 613.805,611<br>628.357,248 | 142           | 613.818,97<br>628.365,578  | 15.74<br>3      |
| 142           | 613.818,97<br>628.365,578  | 143           | 613.850,741<br>628.390,672 | 40.48<br>6      | 143           | 613.850,741<br>628.390,672 | 144           | 613.864,084<br>628.398,885 | 15.66<br>8      | 144           | 613.864,084<br>628.398,885 | 145           | 613.876,534<br>628.402,786 | 13.04<br>7      |
| 145           | 613.876,534<br>628.402,786 | 146           | 613.889,706<br>628.409,48  | 14.77<br>6      | 146           | 613.889,706<br>628.409,48  | 147           | 613.900,232<br>628.412,193 | 10.87           | 147           | 613.900,232<br>628.412,193 | 148           | 613.928,144<br>628.415,56  | 28.11<br>4      |
| 148           | 613.928,144<br>628.415,56  | 149           | 613.938,554<br>628.419,575 | 11.15<br>8      | 149           | 613.938,554<br>628.419,575 | 150           | 613.948,499<br>628.425,714 | 11.68<br>7      | 150           | 613.948,499<br>628.425,714 | 151           | 613.961,116<br>628.435,579 | 16.01<br>6      |
| 151           | 613.961,116<br>628.435,579 | 152           | 613.833,309<br>628.725,123 | 316.4<br>98     | 152           | 613.833,309<br>628.725,123 | 153           | 613.848,984<br>628.748,24  | 27.93           | 153           | 613.848,984<br>628.748,24  | 154           | 613.849,554<br>628.749,082 | 1.017           |
| 154           | 613.849,554<br>628.749,082 | 155           | 613.798,8<br>628.773,702   | 56.41<br>1      | 155           | 613.798,8<br>628.773,702   | 156           | 613.765,7<br>628.791,112   | 37.4            | 156           | 613.765,7<br>628.791,112   | 157           | 613.756,628<br>628.799,159 | 12.12<br>7      |
| 157           | 613.756,628<br>628.799,159 | 158           | 613.753,476<br>628.802,665 | 4.715           | 158           | 613.753,476<br>628.802,665 | 159           | 613.739,181<br>628.827,448 | 28.60<br>9      | 159           | 613.739,181<br>628.827,448 | 160           | 613.738,709<br>628.829,317 | 1.928           |
| 160           | 613.738,709<br>628.829,317 | 161           | 613.738,164<br>628.831,477 | 2.228           | 161           | 613.738,164<br>628.831,477 | 162           | 613.734,774<br>628.837,501 | 6.913           | 162           | 613.734,774<br>628.837,501 | 163           | 613.725,131<br>628.854,635 | 19.66<br>1      |
| 163           | 613.725,131<br>628.854,635 | 164           | 613.712,482<br>628.863,224 | 15.28<br>9      | 164           | 613.712,482<br>628.863,224 | 165           | 613.704,434<br>628.868,985 | 9.898           | 165           | 613.704,434<br>628.868,985 | 166           | 613.690,028<br>628.879,296 | 17.71<br>5      |
| 166           | 613.690,028<br>628.879,296 | 167           | 613.677,72<br>628.887,286  | 14.67<br>5      | 167           | 613.677,72<br>628.887,286  | 168           | 613.667,243<br>628.891,707 | 11.37<br>2      | 168           | 613.667,243<br>628.891,707 | 169           | 613.629,284<br>628.911,554 | 42.83<br>4      |
| 169           | 613.629,284<br>628.911,554 | 170           | 613.607,953<br>628.924,857 | 25.13<br>9      | 170           | 613.607,953<br>628.924,857 | 171           | 613.586,146<br>628.942,949 | 28.33<br>5      | 171           | 613.586,146<br>628.942,949 | 172           | 613.572,88<br>628.938,476  | 14.0            |
| 172           | 613.572,88<br>628.938,476  | 173           | 613.552,662<br>628.933,24  | 20.88<br>5      | 173           | 613.552,662<br>628.933,24  | 174           | 613.538,581<br>628.929,178 | 14.65<br>4      | 174           | 613.538,581<br>628.929,178 | 175           | 613.516,964<br>628.923,44  | 22.36<br>5      |
| 175           | 613.516,964<br>628.923,44  | 176           | 613.499,348<br>628.917,441 | 18.61           | 176           | 613.499,348<br>628.917,441 | 177           | 613.485,743<br>628.907,963 | 16.58<br>1      | 177           | 613.485,743<br>628.907,963 | 178           | 613.462,442<br>628.895,382 | 26.48           |
| 178           | 613.462,442<br>628.895,382 | 179           | 613.447,051<br>628.889,435 | 16.5            | 179           | 613.447,051<br>628.889,435 | 180           | 613.429,08<br>628.883,269  | 19.0            | 180           | 613.429,08<br>628.883,269  | 181           | 613.412,013<br>628.873,836 | 19.5            |
| 181           | 613.412,013<br>628.873,836 | 182           | 613.396,586<br>628.869,59  | 16.0            | 182           | 613.396,586<br>628.869,59  | 183           | 613.388,908<br>628.863,184 | 10.0            | 183           | 613.388,908<br>628.863,184 | 184           | 613.383,27<br>628.855,538  | 9.5             |
| 184           | 613.383,27<br>628.855,538  | 185           | 613.371,674<br>628.846,022 | 15.0            | 185           | 613.371,674<br>628.846,022 | 186           | 613.359,953<br>628.837,487 | 14.5            | 186           | 613.359,953<br>628.837,487 | 187           | 613.341,644<br>628.825,905 | 21.66<br>5      |
| 187           | 613.341,644<br>628.825,905 | 188           | 613.327,202<br>628.821,701 | 15.04<br>1      | 188           | 613.327,202<br>628.821,701 | 189           | 613.327,429<br>628.818,515 | 3.194           | 189           | 613.327,429<br>628.818,515 | 190           | 613.332,492<br>628.807,187 | 12.40<br>8      |
| 190           | 613.332,492<br>628.807,187 | 191           | 613.310,13<br>628.796,74   | 24.68<br>2      | 191           | 613.310,13<br>628.796,74   | 192           | 613.302,011<br>628.816,358 | 21.23<br>1      | 192           | 613.302,011<br>628.816,358 | 193           | 613.297,512<br>628.816,266 | 4.5             |
| 193           | 613.297,512<br>628.816,266 | 194           | 613.290,93<br>628.810,127  | 9.0             | 194           | 613.290,93<br>628.810,127  | 195           | 613.281,917<br>628.804,742 | 10.5            | 195           | 613.281,917<br>628.804,742 | 196           | 613.273,41<br>628.793,79   | 13.86<br>7      |
| 196           | 613.273,41<br>628.793,79   | 197           | 613.262,676<br>628.787,53  | 12.42<br>7      | 197           | 613.262,676<br>628.787,53  | 198           | 613.256,041<br>628.782,056 | 8.602           | 198           | 613.256,041<br>628.782,056 | 199           | 613.253,486<br>628.765,106 | 17.14<br>1      |
| 199           | 613.253,486<br>628.765,106 | 200           | 613.253,407<br>628.764,581 | 0.531           | 200           | 613.253,407<br>628.764,581 | 201           | 613.243,283<br>628.753,104 | 15.30<br>5      | 201           | 613.243,283<br>628.753,104 | 202           | 613.227,348<br>628.748,417 | 16.60<br>9      |
| 202           | 613.227,348<br>628.748,417 | 203           | 613.222,46<br>628.746,979  | 5.096           | 203           | 613.222,46<br>628.746,979  | 204           | 613.208,964<br>628.743,009 | 14.06<br>8      | 204           | 613.208,964<br>628.743,009 | 205           | 613.196,851<br>628.739,447 | 12.62<br>5      |

| Punct început | X / Y                      | Punct sfârșit | X / Y                      | Lungime segment | Punct început | X / Y                      | Punct sfârșit | X / Y                      | Lungime segment | Punct început | X / Y                      | Punct sfârșit | X / Y                      | Lungime segment |
|---------------|----------------------------|---------------|----------------------------|-----------------|---------------|----------------------------|---------------|----------------------------|-----------------|---------------|----------------------------|---------------|----------------------------|-----------------|
| 205           | 613.196,851<br>628.739,447 | 206           | 613.186,242<br>628.739,022 | 10.618          | 206           | 613.186,242<br>628.739,022 | 207           | 613.182,92<br>628.738,89   | 3.324           | 207           | 613.182,92<br>628.738,89   | 208           | 613.169,358<br>628.738,176 | 13.581          |
| 208           | 613.169,358<br>628.738,176 | 209           | 613.168,545<br>628.737,932 | 0.848           | 209           | 613.168,545<br>628.737,932 | 210           | 613.150,233<br>628.732,448 | 19.116          | 210           | 613.150,233<br>628.732,448 | 211           | 613.142,989<br>628.729,971 | 7.656           |
| 211           | 613.142,989<br>628.729,971 | 212           | 613.141,883<br>628.729,592 | 1.169           | 212           | 613.141,883<br>628.729,592 | 213           | 613.152,883<br>628.712,182 | 20.595          | 213           | 613.152,883<br>628.712,182 | 214           | 613.162,631<br>628.693,332 | 21.221          |
| 214           | 613.162,631<br>628.693,332 | 215           | 613.151,01<br>628.686,064  | 13.707          | 215           | 613.151,01<br>628.686,064  | 216           | 613.142,6<br>628.680,805   | 9.919           | 216           | 613.142,6<br>628.680,805   | 217           | 613.138,098<br>628.677,99  | 5.31            |
| 217           | 613.138,098<br>628.677,99  | 218           | 613.131,315<br>628.673,748 | 8.0             | 218           | 613.131,315<br>628.673,748 | 219           | 613.126,52<br>628.670,748  | 5.656           | 219           | 613.126,52<br>628.670,748  | 220           | 613.123,341<br>628.668,761 | 3.749           |
| 220           | 613.123,341<br>628.668,761 | 221           | 613.117,874<br>628.665,342 | 6.448           | 221           | 613.117,874<br>628.665,342 | 222           | 613.112,359<br>628.661,893 | 6.505           | 222           | 613.112,359<br>628.661,893 | 223           | 613.106,843<br>628.658,443 | 6.506           |
| 223           | 613.106,843<br>628.658,443 | 224           | 613.102,784<br>628.655,905 | 4.788           | 224           | 613.102,784<br>628.655,905 | 225           | 613.097,815<br>628.652,797 | 5.86            | 225           | 613.097,815<br>628.652,797 | 226           | 613.096,828<br>628.652,275 | 1.116           |
| 226           | 613.096,828<br>628.652,275 | 227           | 613.084,633<br>628.645,825 | 13.796          | 227           | 613.084,633<br>628.645,825 | 228           | 613.073,74<br>628.640,063  | 12.323          | 228           | 613.073,74<br>628.640,063  | 229           | 613.072,45<br>628.639,381  | 1.46            |
| 229           | 613.072,45<br>628.639,381  | 230           | 613.071,519<br>628.639,347 | 0.931           | 230           | 613.071,519<br>628.639,347 | 231           | 613.063,772<br>628.639,065 | 7.753           | 231           | 613.063,772<br>628.639,065 | 232           | 613.046,778<br>628.638,447 | 17.005          |
| 232           | 613.046,778<br>628.638,447 | 233           | 613.026,136<br>628.667,428 | 35.58           | 233           | 613.026,136<br>628.667,428 | 234           | 612.995,887<br>628.714,784 | 56.192          | 234           | 612.995,887<br>628.714,784 | 235           | 612.955,421<br>628.769,363 | 67.945          |
| 235           | 612.955,421<br>628.769,363 | 236           | 612.952,853<br>628.765,414 | 4.71            | 236           | 612.952,853<br>628.765,414 | 237           | 612.946,888<br>628.762,575 | 6.607           | 237           | 612.946,888<br>628.762,575 | 238           | 612.939,297<br>628.764,261 | 7.776           |
| 238           | 612.939,297<br>628.764,261 | 239           | 612.931,862<br>628.772,49  | 11.091          | 239           | 612.931,862<br>628.772,49  | 240           | 612.926,126<br>628.779,72  | 9.229           | 240           | 612.926,126<br>628.779,72  | 241           | 612.916,766<br>628.782,428 | 9.744           |
| 241           | 612.916,766<br>628.782,428 | 242           | 612.905,105<br>628.783,172 | 11.685          | 242           | 612.905,105<br>628.783,172 | 243           | 612.897,575<br>628.778,559 | 8.83            | 243           | 612.897,575<br>628.778,559 | 244           | 612.890,454<br>628.768,644 | 12.207          |
| 244           | 612.890,454<br>628.768,644 | 245           | 612.880,425<br>628.757,948 | 14.663          | 245           | 612.880,425<br>628.757,948 | 246           | 612.869,287<br>628.753,494 | 11.995          | 246           | 612.869,287<br>628.753,494 | 247           | 612.851,459<br>628.752,04  | 17.887          |
| 247           | 612.851,459<br>628.752,04  | 248           | 612.834,06<br>628.752,402  | 17.403          | 248           | 612.834,06<br>628.752,402  | 249           | 612.784,247<br>628.761,622 | 50.659          | 249           | 612.784,247<br>628.761,622 | 250           | 612.761,197<br>628.764,542 | 23.234          |
| 250           | 612.761,197<br>628.764,542 | 251           | 612.738,9<br>628.762,281   | 22.411          | 251           | 612.738,9<br>628.762,281   | 252           | 612.719,992<br>628.755,233 | 20.179          | 252           | 612.719,992<br>628.755,233 | 253           | 612.710,802<br>628.744,463 | 14.159          |
| 253           | 612.710,802<br>628.744,463 | 254           | 612.706,992<br>628.734,307 | 10.847          | 254           | 612.706,992<br>628.734,307 | 255           | 612.705,397<br>628.715,803 | 18.573          | 255           | 612.705,397<br>628.715,803 | 256           | 612.709,866<br>628.707,506 | 9.424           |
| 256           | 612.709,866<br>628.707,506 | 257           | 612.712,552<br>628.699,786 | 8.173           | 257           | 612.712,552<br>628.699,786 | 258           | 612.713,529<br>628.681,23  | 18.582          | 258           | 612.713,529<br>628.681,23  | 259           | 612.716,48<br>628.675,001  | 6.893           |
| 259           | 612.716,48<br>628.675,001  | 260           | 612.716,48<br>628.670,057  | 4.944           | 260           | 612.716,48<br>628.670,057  | 261           | 612.713,13<br>628.659,004  | 11.55           | 261           | 612.713,13<br>628.659,004  | 262           | 612.708,968<br>628.652,603 | 7.635           |
| 262           | 612.708,968<br>628.652,603 | 263           | 612.708,968<br>628.647,176 | 5.427           | 263           | 612.708,968<br>628.647,176 | 264           | 612.705,398<br>628.637,119 | 10.672          | 264           | 612.705,398<br>628.637,119 | 265           | 612.706,053<br>628.632,209 | 4.954           |
| 265           | 612.706,053<br>628.632,209 | 266           | 612.701,682<br>628.620,781 | 12.235          | 266           | 612.701,682<br>628.620,781 | 267           | 612.697,332<br>628.613,756 | 8.263           | 267           | 612.697,332<br>628.613,756 | 268           | 612.691,491<br>628.607,595 | 8.489           |
| 268           | 612.691,491<br>628.607,595 | 269           | 612.687,189<br>628.605,588 | 4.748           | 269           | 612.687,189<br>628.605,588 | 270           | 612.678,971<br>628.605,588 | 8.218           | 270           | 612.678,971<br>628.605,588 | 271           | 612.670,588<br>628.607,945 | 8.707           |
| 271           | 612.670,588<br>628.607,945 | 272           | 612.663,524<br>628.607,945 | 7.064           | 272           | 612.663,524<br>628.607,945 | 273           | 612.653,872<br>628.605,337 | 9.999           | 273           | 612.653,872<br>628.605,337 | 274           | 612.644,11<br>628.604,546  | 9.794           |
| 274           | 612.644,11<br>628.604,546  | 275           | 612.631,551<br>628.602,976 | 12.656          | 275           | 612.631,551<br>628.602,976 | 276           | 612.619,83<br>628.601,674  | 11.793          | 276           | 612.619,83<br>628.601,674  | 277           | 612.600,071<br>628.596,476 | 20.431          |
| 277           | 612.600,071<br>628.596,476 | 278           | 612.592,946<br>628.593,311 | 7.797           | 278           | 612.592,946<br>628.593,311 | 279           | 612.579,557<br>628.591,382 | 13.527          | 279           | 612.579,557<br>628.591,382 | 280           | 612.575,031<br>628.591,549 | 4.529           |
| 280           | 612.575,031<br>628.591,549 | 281           | 612.571,676<br>628.590,91  | 3.415           | 281           | 612.571,676<br>628.590,91  | 282           | 612.567,892<br>628.589,595 | 4.006           | 282           | 612.567,892<br>628.589,595 | 283           | 612.562,18<br>628.587,31   | 6.152           |
| 283           | 612.562,18<br>628.587,31   | 284           | 612.559,284<br>628.584,738 | 3.874           | 284           | 612.559,284<br>628.584,738 | 285           | 612.553,057<br>628.579,017 | 8.456           | 285           | 612.553,057<br>628.579,017 | 286           | 612.548,944<br>628.575,249 | 5.577           |
| 286           | 612.548,944<br>628.575,249 | 287           | 612.541,429<br>628.570,573 | 8.852           | 287           | 612.541,429<br>628.570,573 | 288           | 612.536,816<br>628.564,347 | 7.749           | 288           | 612.536,816<br>628.564,347 | 289           | 612.533,585<br>628.560,373 | 5.121           |
| 289           | 612.533,585<br>628.560,373 | 290           | 612.527,321<br>628.557,618 | 6.843           | 290           | 612.527,321<br>628.557,618 | 291           | 612.521,575<br>628.557,119 | 5.768           | 291           | 612.521,575<br>628.557,119 | 292           | 612.515,374<br>628.558,606 | 6.376           |
| 292           | 612.515,374<br>628.558,606 | 293           | 612.500,419<br>628.567,624 | 17.463          | 293           | 612.500,419<br>628.567,624 | 294           | 612.488,107<br>628.574,126 | 13.924          | 294           | 612.488,107<br>628.574,126 | 295           | 612.475,439<br>628.575,968 | 12.801          |
| 295           | 612.475,439<br>628.575,968 | 296           | 612.464,296<br>628.574,808 | 11.204          | 296           | 612.464,296<br>628.574,808 | 297           | 612.454,824<br>628.572,96  | 9.65            | 297           | 612.454,824<br>628.572,96  | 298           | 612.444,931<br>628.567,67  | 11.219          |
| 298           | 612.444,931<br>628.567,67  | 299           | 612.437,729<br>628.561,167 | 9.704           | 299           | 612.437,729<br>628.561,167 | 300           | 612.416,037<br>628.540,259 | 30.128          | 300           | 612.416,037<br>628.540,259 | 301           | 612.405,837<br>628.531,228 | 13.623          |
| 301           | 612.405,837<br>628.531,228 | 302           | 612.402,976<br>628.522,934 | 8.773           | 302           | 612.402,976<br>628.522,934 | 303           | 612.401,412<br>628.515,741 | 7.361           | 303           | 612.401,412<br>628.515,741 | 304           | 612.395,088<br>628.512,081 | 7.307           |

| Punct început | X / Y                      | Punct sfârșit | X / Y                      | Lungime segment | Punct început | X / Y                      | Punct sfârșit | X / Y                      | Lungime segment | Punct început | X / Y                      | Punct sfârșit | X / Y                      | Lungime segment |
|---------------|----------------------------|---------------|----------------------------|-----------------|---------------|----------------------------|---------------|----------------------------|-----------------|---------------|----------------------------|---------------|----------------------------|-----------------|
| 304           | 612.395,088<br>628.512,081 | 305           | 612.389,238<br>628.513,004 | 5.922           | 305           | 612.389,238<br>628.513,004 | 306           | 612.369,367<br>628.510,668 | 20.009          | 306           | 612.369,367<br>628.510,668 | 307           | 612.352,297<br>628.502,724 | 18.827          |
| 307           | 612.352,297<br>628.502,724 | 308           | 612.339,369<br>628.497,143 | 14.082          | 308           | 612.339,369<br>628.497,143 | 309           | 612.321,126<br>628.481,848 | 23.806          | 309           | 612.321,126<br>628.481,848 | 310           | 612.307,265<br>628.467,993 | 19.599          |
| 310           | 612.307,265<br>628.467,993 | 311           | 612.288,983<br>628.443,951 | 30.203          | 311           | 612.288,983<br>628.443,951 | 312           | 612.279,847<br>628.424,44  | 21.545          | 312           | 612.279,847<br>628.424,44  | 313           | 612.254,027<br>628.393,218 | 40.515          |
| 313           | 612.254,027<br>628.393,218 | 314           | 612.229,089<br>628.365,795 | 37.067          | 314           | 612.229,089<br>628.365,795 | 315           | 612.212,482<br>628.350,439 | 22.618          | 315           | 612.212,482<br>628.350,439 | 316           | 612.189,585<br>628.326,718 | 32.97           |
| 316           | 612.189,585<br>628.326,718 | 317           | 612.164,753<br>628.312,413 | 28.657          | 317           | 612.164,753<br>628.312,413 | 318           | 612.157,319<br>628.312,391 | 7.434           | 318           | 612.157,319<br>628.312,391 | 319           | 612.147,55<br>628.313,827  | 9.874           |
| 319           | 612.147,55<br>628.313,827  | 320           | 612.143,45<br>628.318,072  | 5.902           | 320           | 612.143,45<br>628.318,072  | 321           | 612.136,526<br>628.325,672 | 10.281          | 321           | 612.136,526<br>628.325,672 | 322           | 612.127,991<br>628.330,605 | 9.858           |
| 322           | 612.127,991<br>628.330,605 | 323           | 612.115,873<br>628.333,162 | 12.384          | 323           | 612.115,873<br>628.333,162 | 324           | 612.102,926<br>628.332,892 | 12.951          | 324           | 612.102,926<br>628.332,892 | 325           | 612.095,034<br>628.330,308 | 8.304           |
| 325           | 612.095,034<br>628.330,308 | 326           | 612.087,857<br>628.328,79  | 7.335           | 326           | 612.087,857<br>628.328,79  | 327           | 612.075,102<br>628.325,187 | 13.254          | 327           | 612.075,102<br>628.325,187 | 328           | 612.065,727<br>628.325,047 | 9.377           |
| 328           | 612.065,727<br>628.325,047 | 329           | 612.052,457<br>628.325,496 | 13.277          | 329           | 612.052,457<br>628.325,496 | 330           | 612.038,504<br>628.325,668 | 13.955          | 330           | 612.038,504<br>628.325,668 | 331           | 612.026,958<br>628.324,31  | 11.625          |
| 331           | 612.026,958<br>628.324,31  | 332           | 612.016,399<br>628.319,203 | 11.729          | 332           | 612.016,399<br>628.319,203 | 333           | 612.008,079<br>628.314,525 | 9.545           | 333           | 612.008,079<br>628.314,525 | 334           | 611.994,88<br>628.308,367  | 14.565          |
| 334           | 611.994,88<br>628.308,367  | 335           | 611.984,986<br>628.307,837 | 9.908           | 335           | 611.984,986<br>628.307,837 | 336           | 611.968,439<br>628.306,976 | 16.57           | 336           | 611.968,439<br>628.306,976 | 337           | 611.962,629<br>628.305,72  | 5.944           |
| 337           | 611.962,629<br>628.305,72  | 338           | 611.951,761<br>628.302,272 | 11.402          | 338           | 611.951,761<br>628.302,272 | 339           | 611.945,384<br>628.298,654 | 7.331           | 339           | 611.945,384<br>628.298,654 | 340           | 611.944,847<br>628.299,601 | 1.089           |
| 340           | 611.944,847<br>628.299,601 | 341           | 611.951,359<br>628.303,193 | 7.437           | 341           | 611.951,359<br>628.303,193 | 342           | 611.962,371<br>628.306,688 | 11.554          | 342           | 611.962,371<br>628.306,688 | 343           | 611.968,306<br>628.307,97  | 6.072           |
| 343           | 611.968,306<br>628.307,97  | 344           | 611.984,933<br>628.308,836 | 16.65           | 344           | 611.984,933<br>628.308,836 | 345           | 611.994,632<br>628.309,355 | 9.713           | 345           | 611.994,632<br>628.309,355 | 346           | 612.007,622<br>628.315,415 | 14.334          |
| 346           | 612.007,622<br>628.315,415 | 347           | 612.015,936<br>628.320,09  | 9.538           | 347           | 612.015,936<br>628.320,09  | 348           | 612.026,674<br>628.325,284 | 11.928          | 348           | 612.026,674<br>628.325,284 | 349           | 612.038,451<br>628.326,669 | 11.859          |
| 349           | 612.038,451<br>628.326,669 | 350           | 612.052,48<br>628.326,496  | 14.03           | 350           | 612.052,48<br>628.326,496  | 351           | 612.065,736<br>628.326,047 | 13.263          | 351           | 612.065,736<br>628.326,047 | 352           | 612.074,957<br>628.326,185 | 9.222           |
| 352           | 612.074,957<br>628.326,185 | 353           | 612.087,618<br>628.329,762 | 13.157          | 353           | 612.087,618<br>628.329,762 | 354           | 612.094,774<br>628.331,275 | 7.314           | 354           | 612.094,774<br>628.331,275 | 355           | 612.102,756<br>628.333,889 | 8.399           |
| 355           | 612.102,756<br>628.333,889 | 356           | 612.115,967<br>628.334,164 | 13.214          | 356           | 612.115,967<br>628.334,164 | 357           | 612.128,353<br>628.331,55  | 12.658          | 357           | 612.128,353<br>628.331,55  | 358           | 612.137,161<br>628.326,46  | 10.173          |
| 358           | 612.137,161<br>628.326,46  | 359           | 612.144,179<br>628.318,756 | 10.422          | 359           | 612.144,179<br>628.318,756 | 360           | 612.148,033<br>628.314,767 | 5.547           | 360           | 612.148,033<br>628.314,767 | 361           | 612.157,391<br>628.313,391 | 9.459           |
| 361           | 612.157,391<br>628.313,391 | 362           | 612.164,485<br>628.313,412 | 7.094           | 362           | 612.164,485<br>628.313,412 | 363           | 612.188,963<br>628.327,514 | 28.25           | 363           | 612.188,963<br>628.327,514 | 364           | 612.211,782<br>628.351,154 | 32.857          |
| 364           | 612.211,782<br>628.351,154 | 365           | 612.228,378<br>628.366,5   | 22.603          | 365           | 612.228,378<br>628.366,5   | 366           | 612.253,272<br>628.393,873 | 37.0            | 366           | 612.253,272<br>628.393,873 | 367           | 612.278,995<br>628.424,979 | 40.364          |
| 367           | 612.278,995<br>628.424,979 | 368           | 612.288,123<br>628.444,472 | 21.524          | 368           | 612.288,123<br>628.444,472 | 369           | 612.306,51<br>628.468,652  | 30.377          | 369           | 612.306,51<br>628.468,652  | 370           | 612.320,45<br>628.482,586  | 19.71           |
| 370           | 612.320,45<br>628.482,586  | 371           | 612.338,838<br>628.498,004 | 23.996          | 371           | 612.338,838<br>628.498,004 | 372           | 612.351,888<br>628.503,637 | 14.214          | 372           | 612.351,888<br>628.503,637 | 373           | 612.369,09<br>628.511,642  | 18.974          |
| 373           | 612.369,09<br>628.511,642  | 374           | 612.389,258<br>628.514,014 | 20.307          | 374           | 612.389,258<br>628.514,014 | 375           | 612.394,894<br>628.513,124 | 5.705           | 375           | 612.394,894<br>628.513,124 | 376           | 612.400,529<br>628.516,386 | 6.511           |
| 376           | 612.400,529<br>628.516,386 | 377           | 612.402,012<br>628.523,205 | 6.978           | 377           | 612.402,012<br>628.523,205 | 378           | 612.404,978<br>628.531,803 | 9.095           | 378           | 612.404,978<br>628.531,803 | 379           | 612.415,358<br>628.540,994 | 13.865          |
| 379           | 612.415,358<br>628.540,994 | 380           | 612.437,046<br>628.561,898 | 30.123          | 380           | 612.437,046<br>628.561,898 | 381           | 612.444,352<br>628.568,494 | 9.843           | 381           | 612.444,352<br>628.568,494 | 382           | 612.454,486<br>628.573,913 | 11.491          |
| 382           | 612.454,486<br>628.573,913 | 383           | 612.464,148<br>628.575,798 | 9.844           | 383           | 612.464,148<br>628.575,798 | 384           | 612.475,46<br>628.576,975  | 11.373          | 384           | 612.475,46<br>628.576,975  | 385           | 612.488,421<br>628.575,091 | 13.098          |
| 385           | 612.488,421<br>628.575,091 | 386           | 612.500,911<br>628.568,494 | 14.125          | 386           | 612.500,911<br>628.568,494 | 387           | 612.515,758<br>628.559,542 | 17.337          | 387           | 612.515,758<br>628.559,542 | 388           | 612.521,65<br>628.558,129  | 6.059           |
| 388           | 612.521,65<br>628.558,129  | 389           | 612.527,07<br>628.558,6    | 5.441           | 389           | 612.527,07<br>628.558,6    | 390           | 612.532,962<br>628.561,192 | 6.436           | 390           | 612.532,962<br>628.561,192 | 391           | 612.536,025<br>628.564,961 | 4.857           |
| 391           | 612.536,025<br>628.564,961 | 392           | 612.540,739<br>628.571,321 | 7.917           | 392           | 612.540,739<br>628.571,321 | 393           | 612.548,337<br>628.576,049 | 8.949           | 393           | 612.548,337<br>628.576,049 | 394           | 612.552,381<br>628.579,754 | 5.484           |
| 394           | 612.552,381<br>628.579,754 | 395           | 612.558,614<br>628.585,48  | 8.464           | 395           | 612.558,614<br>628.585,48  | 396           | 612.561,646<br>628.588,174 | 4.057           | 396           | 612.561,646<br>628.588,174 | 397           | 612.567,542<br>628.590,532 | 6.35            |
| 397           | 612.567,542<br>628.590,532 | 398           | 612.571,417<br>628.591,879 | 4.102           | 398           | 612.571,417<br>628.591,879 | 399           | 612.574,955<br>628.592,553 | 3.601           | 399           | 612.574,955<br>628.592,553 | 400           | 612.579,504<br>628.592,384 | 4.552           |
| 400           | 612.579,504<br>628.592,384 | 401           | 612.592,666<br>628.594,281 | 13.298          | 401           | 612.592,666<br>628.594,281 | 402           | 612.599,738<br>628.597,423 | 7.739           | 402           | 612.599,738<br>628.597,423 | 403           | 612.619,646<br>628.602,66  | 20.585          |

| Punct început | X / Y                      | Punct sfârșit | X / Y                      | Lungime segment | Punct început | X / Y                      | Punct sfârșit | X / Y                      | Lungime segment | Punct început | X / Y                      | Punct sfârșit | X / Y                      | Lungime segment |
|---------------|----------------------------|---------------|----------------------------|-----------------|---------------|----------------------------|---------------|----------------------------|-----------------|---------------|----------------------------|---------------|----------------------------|-----------------|
| 403           | 612.619,646<br>628.602,66  | 404           | 612.631,434<br>628.603,969 | 11.86           | 404           | 612.631,434<br>628.603,969 | 405           | 612.644,008<br>628.605,54  | 12.67<br>1      | 405           | 612.644,008<br>628.605,54  | 406           | 612.653,7<br>628.606,326   | 9.724           |
| 406           | 612.653,7<br>628.606,326   | 407           | 612.663,392<br>628.608,945 | 10.04           | 407           | 612.663,392<br>628.608,945 | 408           | 612.670,726<br>628.608,945 | 7.334           | 408           | 612.670,726<br>628.608,945 | 409           | 612.679,109<br>628.606,588 | 8.707           |
| 409           | 612.679,109<br>628.606,588 | 410           | 612.686,967<br>628.606,588 | 7.858           | 410           | 612.686,967<br>628.606,588 | 411           | 612.690,896<br>628.608,421 | 4.336           | 411           | 612.690,896<br>628.608,421 | 412           | 612.696,535<br>628.614,37  | 8.197           |
| 412           | 612.696,535<br>628.614,37  | 413           | 612.700,782<br>628.621,227 | 8.065           | 413           | 612.700,782<br>628.621,227 | 414           | 612.705,028<br>628.632,328 | 11.88<br>6      | 414           | 612.705,028<br>628.632,328 | 415           | 612.704,375<br>628.637,226 | 4.941           |
| 415           | 612.704,375<br>628.637,226 | 416           | 612.707,968<br>628.647,348 | 10.74<br>1      | 416           | 612.707,968<br>628.647,348 | 417           | 612.707,968<br>628.652,899 | 5.551           | 417           | 612.707,968<br>628.652,899 | 418           | 612.712,214<br>628.659,43  | 7.79            |
| 418           | 612.712,214<br>628.659,43  | 419           | 612.715,48<br>628.670,205  | 11.25<br>9      | 419           | 612.715,48<br>628.670,205  | 420           | 612.715,48<br>628.674,776  | 4.571           | 420           | 612.715,48<br>628.674,776  | 421           | 612.712,541<br>628.680,98  | 6.865           |
| 421           | 612.712,541<br>628.680,98  | 422           | 612.711,561<br>628.699,592 | 18.63<br>7      | 422           | 612.711,561<br>628.699,592 | 423           | 612.708,948<br>628.707,102 | 7.952           | 423           | 612.708,948<br>628.707,102 | 424           | 612.704,375<br>628.715,591 | 9.643           |
| 424           | 612.704,375<br>628.715,591 | 425           | 612.706,008<br>628.734,53  | 19.00<br>8      | 425           | 612.706,008<br>628.734,53  | 426           | 612.709,928<br>628.744,978 | 11.16           | 426           | 612.709,928<br>628.744,978 | 427           | 612.719,4<br>628.756,08    | 14.59<br>4      |
| 427           | 612.719,4<br>628.756,08    | 428           | 612.738,672<br>628.763,263 | 20.56<br>7      | 428           | 612.738,672<br>628.763,263 | 429           | 612.761,21<br>628.765,549  | 22.65<br>4      | 429           | 612.761,21<br>628.765,549  | 430           | 612.784,401<br>628.762,61  | 23.37<br>7      |
| 430           | 612.784,401<br>628.762,61  | 431           | 612.834,162<br>628.753,4   | 50.60<br>6      | 431           | 612.834,162<br>628.753,4   | 432           | 612.851,429<br>628.753,04  | 17.27<br>1      | 432           | 612.851,429<br>628.753,04  | 433           | 612.869,056<br>628.754,479 | 17.68<br>5      |
| 433           | 612.869,056<br>628.754,479 | 434           | 612.879,848<br>628.758,794 | 11.62<br>3      | 434           | 612.879,848<br>628.758,794 | 435           | 612.889,68<br>628.769,281  | 14.37<br>5      | 435           | 612.889,68<br>628.769,281  | 436           | 612.896,88<br>628.779,306  | 12.34<br>3      |
| 436           | 612.896,88<br>628.779,306  | 437           | 612.904,852<br>628.784,19  | 9.349           | 437           | 612.904,852<br>628.784,19  | 438           | 612.916,939<br>628.783,419 | 12.11<br>1      | 438           | 612.916,939<br>628.783,419 | 439           | 612.926,71<br>628.780,592  | 10.17<br>3      |
| 439           | 612.926,71<br>628.780,592  | 440           | 612.932,625<br>628.773,137 | 9.516           | 440           | 612.932,625<br>628.773,137 | 441           | 612.939,825<br>628.765,168 | 10.74           | 441           | 612.939,825<br>628.765,168 | 442           | 612.946,769<br>628.763,625 | 7.112           |
| 442           | 612.946,769<br>628.763,625 | 443           | 612.952,169<br>628.766,196 | 5.981           | 443           | 612.952,169<br>628.766,196 | 444           | 612.954,704<br>628.770,096 | 4.652           | 444           | 612.954,704<br>628.770,096 | 445           | 612.953,176<br>628.771,414 | 2.018           |
| 445           | 612.953,176<br>628.771,414 | 446           | 612.940,147<br>628.782,65  | 17.20<br>4      | 446           | 612.940,147<br>628.782,65  | 447           | 612.933,183<br>628.788,656 | 9.196           | 447           | 612.933,183<br>628.788,656 | 448           | 612.899,186<br>628.795,473 | 34.67<br>3      |
| 448           | 612.899,186<br>628.795,473 | 449           | 612.892,643<br>628.808,122 | 14.24<br>1      | 449           | 612.892,643<br>628.808,122 | 450           | 612.873,966<br>628.800,725 | 20.08<br>8      | 450           | 612.873,966<br>628.800,725 | 451           | 612.867,533<br>628.799,268 | 6.596           |
| 451           | 612.867,533<br>628.799,268 | 452           | 612.868,578<br>628.793,972 | 5.398           | 452           | 612.868,578<br>628.793,972 | 453           | 612.877,502<br>628.773,295 | 22.52<br>1      | 453           | 612.877,502<br>628.773,295 | 454           | 612.865,626<br>628.770,231 | 12.26<br>5      |
| 454           | 612.865,626<br>628.770,231 | 455           | 612.853,933<br>628.767,214 | 12.07<br>6      | 455           | 612.853,933<br>628.767,214 | 456           | 612.847,315<br>628.765,506 | 6.835           | 456           | 612.847,315<br>628.765,506 | 457           | 612.840,535<br>628.763,757 | 7.002           |
| 457           | 612.840,535<br>628.763,757 | 458           | 612.835,818<br>628.762,54  | 4.872           | 458           | 612.835,818<br>628.762,54  | 459           | 612.830,967<br>628.762,191 | 4.863           | 459           | 612.830,967<br>628.762,191 | 460           | 612.828,781<br>628.762,492 | 2.207           |
| 460           | 612.828,781<br>628.762,492 | 461           | 612.823,715<br>628.763,191 | 5.114           | 461           | 612.823,715<br>628.763,191 | 462           | 612.814,621<br>628.765,544 | 9.394           | 462           | 612.814,621<br>628.765,544 | 463           | 612.802,483<br>628.768,686 | 12.53<br>8      |
| 463           | 612.802,483<br>628.768,686 | 464           | 612.795,656<br>628.771,185 | 7.27            | 464           | 612.795,656<br>628.771,185 | 465           | 612.786,147<br>628.774,665 | 10.12<br>6      | 465           | 612.786,147<br>628.774,665 | 466           | 612.765,127<br>628.782,359 | 22.38<br>5      |
| 466           | 612.765,127<br>628.782,359 | 467           | 612.757,195<br>628.799,084 | 18.51<br>1      | 467           | 612.757,195<br>628.799,084 | 468           | 612.753,997<br>628.796,788 | 3.937           | 468           | 612.753,997<br>628.796,788 | 469           | 612.737,993<br>628.785,294 | 19.70<br>3      |
| 469           | 612.737,993<br>628.785,294 | 470           | 612.733,448<br>628.782,03  | 5.596           | 470           | 612.733,448<br>628.782,03  | 471           | 612.721,896<br>628.777,46  | 12.42<br>3      | 471           | 612.721,896<br>628.777,46  | 472           | 612.718,233<br>628.776,011 | 3.94            |
| 472           | 612.718,233<br>628.776,011 | 473           | 612.712,759<br>628.773,846 | 5.886           | 473           | 612.712,759<br>628.773,846 | 474           | 612.708,444<br>628.772,14  | 4.64            | 474           | 612.708,444<br>628.772,14  | 475           | 612.703,222<br>628.769,738 | 5.748           |
| 475           | 612.703,222<br>628.769,738 | 476           | 612.700,481<br>628.768,478 | 3.016           | 476           | 612.700,481<br>628.768,478 | 477           | 612.687,388<br>628.760,745 | 15.20<br>6      | 477           | 612.687,388<br>628.760,745 | 478           | 612.680,985<br>628.753,007 | 10.04<br>4      |
| 478           | 612.680,985<br>628.753,007 | 479           | 612.680,199<br>628.752,058 | 1.232           | 479           | 612.680,199<br>628.752,058 | 480           | 612.671,087<br>628.742,294 | 13.35<br>5      | 480           | 612.671,087<br>628.742,294 | 481           | 612.668,146<br>628.740,395 | 3.501           |
| 481           | 612.668,146<br>628.740,395 | 482           | 612.661,161<br>628.735,885 | 8.314           | 482           | 612.661,161<br>628.735,885 | 483           | 612.638,374<br>628.721,171 | 27.12<br>4      | 483           | 612.638,374<br>628.721,171 | 484           | 612.569,719<br>628.875,376 | 168.7<br>98     |
| 484           | 612.569,719<br>628.875,376 | 485           | 612.560,484<br>628.865,485 | 13.53<br>2      | 485           | 612.560,484<br>628.865,485 | 486           | 612.573,997<br>628.840,418 | 28.47<br>7      | 486           | 612.573,997<br>628.840,418 | 487           | 612.635,017<br>628.704,207 | 149.2<br>55     |
| 487           | 612.635,017<br>628.704,207 | 488           | 612.636,631<br>628.690,852 | 13.45<br>2      | 488           | 612.636,631<br>628.690,852 | 489           | 612.627,722<br>628.675,938 | 17.37<br>3      | 489           | 612.627,722<br>628.675,938 | 490           | 612.550,398<br>628.630,008 | 89.93<br>6      |
| 490           | 612.550,398<br>628.630,008 | 491           | 612.503,132<br>628.602,049 | 54.91<br>7      | 491           | 612.503,132<br>628.602,049 | 1             | 612.469,366<br>628.650,749 | 59.26<br>1      |               |                            |               |                            |                 |

\*\* Lungimile segmentelor sunt determinate în planul de proiecție Stereo 70 și sunt rotunjite la 1 milimetru.

\*\*\* Distanța dintre puncte este formată din segmente cumulate ce sunt mai mici decât valoarea 1 milimetru.



**DATE DESPRE IMOBILUL NR. 3866**

Oficiul de Cadastru și Publicitate Imobiliară NEAMT  
Biroul de Cadastru și Publicitate Imobiliară Targu-Neamt

**A. Partea I. Descrierea imobilului**

TEREN Necunoscut

Adresa: Loc. Urecheni, Str Rachitele, Nr. 14, Jud. Neamt, ȘI EXTRAVILAN COMUNA URECHENI

| Nr. Crt | Nr cadastral Nr. topografic | Suprafața* (mp) | Observații / Referințe                  |
|---------|-----------------------------|-----------------|---|
| A1      |                             | 3.600           | Sector cadastral:82 Teren neimprejmuit; |

**Construcții**

| Crt  | Nr cadastral Nr. topografic | Adresa  | Observații / Referințe   |
|------|-----------------------------|---|--|
| A1.1 |                             | Loc. Urecheni, Str Rachitele, Nr. 14, Jud. Neamt, ȘI EXTRAVILAN COMUNA URECHENI | Nr. niveluri:1; S. construita la sol:56 mp; S. construita desfasurata:56 mp; CASĂ DE LOCUIT    |
| A1.2 |                             | Loc. Urecheni, Str Rachitele, Nr. 14, Jud. Neamt, ȘI EXTRAVILAN COMUNA URECHENI | Nr. niveluri:1; S. construita la sol:55 mp; S. construita desfasurata:55 mp; CONSTRUCȚIE ANEXĂ |
| A1.3 |                             | Loc. Urecheni, Str Rachitele, Nr. 14, Jud. Neamt, ȘI EXTRAVILAN COMUNA URECHENI | Nr. niveluri:1; S. construita la sol:16 mp; S. construita desfasurata:16 mp; CONSTRUCȚIE ANEXĂ |

**B. Partea II. Proprietari și acte**

| Inscrieri privitoare la dreptul de proprietate și alte drepturi reale         |  | Referințe        |
|---|--|------------------|
| /   |  |                  |
| Act Administrativ nr. 70/298, din 14/05/1997 emis de CJPSDPAT NEAMȚ;          |  |                  |
| B1  | Intabulare, drept de PROPRIETATE, dobandit prin Reconstituire, cota actuala 1/1<br>1) LOBODĂ I GHEORGHE, LIPSĂ CNP | A1               |
| Act Administrativ nr. 6114, din 12/08/2025 emis de PRIMĂRIA COMUNEI URECHENI; |  |                  |
| B1  | Intabulare, drept de PROPRIETATE, dobandit prin Lege, cota actuala 1/1<br>1) LOBODĂ I GHEORGHE, LIPSĂ CNP          | A1.1, A1.2, A1.3 |

**C. Partea III. SARCINI .**

| Inscrieri privind dezmembramintele dreptului de proprietate, drepturi reale de garanție și sarcini | Referințe |
|--|-----------|
| NU SUNT  |           |

## Anexa Nr. 1 La Partea I

## Teren

|              |                 |                        |
|--------------|-----------------|------------------------|
| Nr cadastral | Suprafața (mp)* | Observații / Referințe |
|              | 3.600           |                        |

\* Suprafața este determinată în planul de proiecție Stereo 70.

## DETALII LINIARE IMOBIL



## Date referitoare la teren

| Crt | Categorie folosință | Intra vilan | Suprafața (mp) | Tarla | Parcelă | Nr. topo | Observații / Referințe |
|-----|---------------------|-------------|----------------|-------|---------|----------|------------------------|
| 1   | curți constructii   | DA          | 480            | 64    | 1427/1  | -        |                        |
| 2   | livada              | DA          | 749            | 64    | 1427/2  | -        |                        |
| 3   | arabil              | DA          | 450            | 64    | 1427/3  | -        |                        |
| 4   | arabil              | NU          | 1.921          | 28    | 309/19  | -        |                        |

## Date referitoare la construcții

| Crt  | Număr | Destinație construcție  | Supraf. (mp) | Situație juridică | Observații / Referințe   |
|------|-------|-------------------------|--------------|-------------------|--|
| A1.1 |       | construcții de locuințe | 56           | Cu acte           | Nr. niveluri:1; S. construită la sol:56 mp; S. construită desfasurată:56 mp; CASĂ DE LOCUIT    |
| A1.2 |       | construcții anexa       | 55           | Cu acte           | Nr. niveluri:1; S. construită la sol:55 mp; S. construită desfasurată:55 mp; CONSTRUCȚIE ANEXĂ |
| A1.3 |       | construcții anexa       | 16           | Cu acte           | Nr. niveluri:1; S. construită la sol:16 mp; S. construită desfasurată:16 mp; CONSTRUCȚIE ANEXĂ |

## Lungime Segmente

1) Valorile lungimilor segmentelor sunt obținute din proiecție în plan.

| Punct început | X / Y                      | Punct sfârșit | X / Y                      | Lungime segment (** (m) |
|---------------|----------------------------|---------------|----------------------------|-------------------------|
| 1             | 614.214,499<br>628.854,94  | 2             | 614.209,736<br>628.862,193 | 8.677                   |
| 3             | 614.204,67<br>628.865,81   | 4             | 614.179,763<br>628.872,724 | 25.849                  |
| 5             | 614.185,393<br>628.866,22  | 6             | 614.197,188<br>628.839,949 | 28.797                  |
| 7             | 614.211,229<br>628.815,387 | 8             | 614.218,695<br>628.801,259 | 15.979                  |
| 9             | 614.222,495<br>628.791,438 | 10            | 614.229,432<br>628.794,603 | 7.625                   |
| 11            | 614.281,482<br>628.664,874 | 12            | 614.290,113<br>628.667,204 | 8.941                   |
| 13            | 614.291,556<br>628.669,611 | 14            | 614.292,159<br>628.672,345 | 2.8                     |
| 15            | 614.291,444<br>628.675,258 | 16            | 614.285,981<br>628.690,828 | 16.5                    |
| 17            | 614.281,638<br>628.702,868 | 18            | 614.276,31<br>628.716,462  | 14.6                    |
| 19            | 614.269,762<br>628.733,013 | 20            | 614.267,795<br>628.737,171 | 4.6                     |
| 21            | 614.263,368<br>628.748,11  | 22            | 614.258,668<br>628.759,368 | 12.2                    |
| 23            | 614.254,421<br>628.768,532 | 24            | 614.251,352<br>628.775,045 | 7.2                     |
| 25            | 614.249,248<br>628.779,69  | 26            | 614.247,417<br>628.783,691 | 4.4                     |
| 27            | 614.244,715<br>628.789,713 | 28            | 614.242,201<br>628.795,49  | 6.3                     |
| 29            | 614.240,546<br>628.799,674 | 30            | 614.231,106<br>628.819,976 | 22.389                  |
| 31            | 614.222,045<br>628.840,056 | 32            | 614.216,604<br>628.851,61  | 12.771                  |

| Punct început | X / Y                      | Punct sfârșit | X / Y                      | Lungime segment (** (m) |
|---------------|----------------------------|---------------|----------------------------|-------------------------|
| 2             | 614.209,736<br>628.862,193 | 3             | 614.204,67<br>628.865,81   | 6.225                   |
| 4             | 614.179,763<br>628.872,724 | 5             | 614.185,393<br>628.866,22  | 8.602                   |
| 6             | 614.197,188<br>628.839,949 | 7             | 614.211,229<br>628.815,387 | 28.292                  |
| 8             | 614.218,695<br>628.801,259 | 9             | 614.222,495<br>628.791,438 | 10.531                  |
| 10            | 614.229,432<br>628.794,603 | 11            | 614.281,482<br>628.664,874 | 139.782                 |
| 12            | 614.290,113<br>628.667,204 | 13            | 614.291,556<br>628.669,611 | 2.806                   |
| 14            | 614.292,159<br>628.672,345 | 15            | 614.291,444<br>628.675,258 | 3.0                     |
| 16            | 614.285,981<br>628.690,828 | 17            | 614.281,638<br>628.702,868 | 12.8                    |
| 18            | 614.276,31<br>628.716,462  | 19            | 614.269,762<br>628.733,013 | 17.8                    |
| 20            | 614.267,795<br>628.737,171 | 21            | 614.263,368<br>628.748,11  | 11.8                    |
| 22            | 614.258,668<br>628.759,368 | 23            | 614.254,421<br>628.768,532 | 10.1                    |
| 24            | 614.251,352<br>628.775,045 | 25            | 614.249,248<br>628.779,69  | 5.1                     |
| 26            | 614.247,417<br>628.783,691 | 27            | 614.244,715<br>628.789,713 | 6.6                     |
| 28            | 614.242,201<br>628.795,49  | 29            | 614.240,546<br>628.799,674 | 4.5                     |
| 30            | 614.231,106<br>628.819,976 | 31            | 614.222,045<br>628.840,056 | 22.03                   |
| 32            | 614.216,604<br>628.851,61  | 1             | 614.214,499<br>628.854,94  | 3.94                    |

\*\* Lungimile segmentelor sunt determinate în planul de proiecție Stereo 70 și sunt rotunjite la 1 milimetru.

\*\*\* Distanța dintre puncte este formată din segmente cumulate ce sunt mai mici decât valoarea 1 milimetru.





## DATE DESPRE IMOBILUL NR. 8393

Oficiul de Cadastru și Publicitate Imobiliară NEAMT  
Biroul de Cadastru și Publicitate Imobiliară Targu-Neamt

## A. Partea I. Descrierea imobilului

TEREN Extravilan

Adresa: Jud. Neamt

| Nr. Crt | Nr cadastral Nr. topografic | Suprafața* (mp) | Observații / Referințe                  |
|---------|-----------------------------|-----------------|---|
| A1      |                             | 137             | Sector cadastral:82 Teren neimprejmuit; |

## B. Partea II. Proprietari și acte

| Inscrieri privitoare la dreptul de proprietate și alte drepturi reale     | Referințe   |
|---|---|
| /   |   |
| Act Administrativ nr. 6114, din 12/08/2025 emis de COMUNA URECHENI;       |   |
| B1  | Inscrierea posesiei, drept de PROPRIETATE, dobandit prin Lege, cota actuala 1/1 |
|   | 1) NEIDENTIFICAT NEIDENTIFICAT, PROPRIETAR NEIDENTIFICAT                        |
| Act Normativ nr. 7, din 13/03/1996 emis de PARLAMENTUL ROMÂNIEI (Art.13); |   |
| B2  | Se notează mențiunea de proprietar neidentificat                                |

## C. Partea III. SARCINI .

| Inscrieri privind dezmembramintele dreptului de proprietate, drepturi reale de garanție și sarcini | Referințe |
|--|-----------|
| NU SUNT  |           |

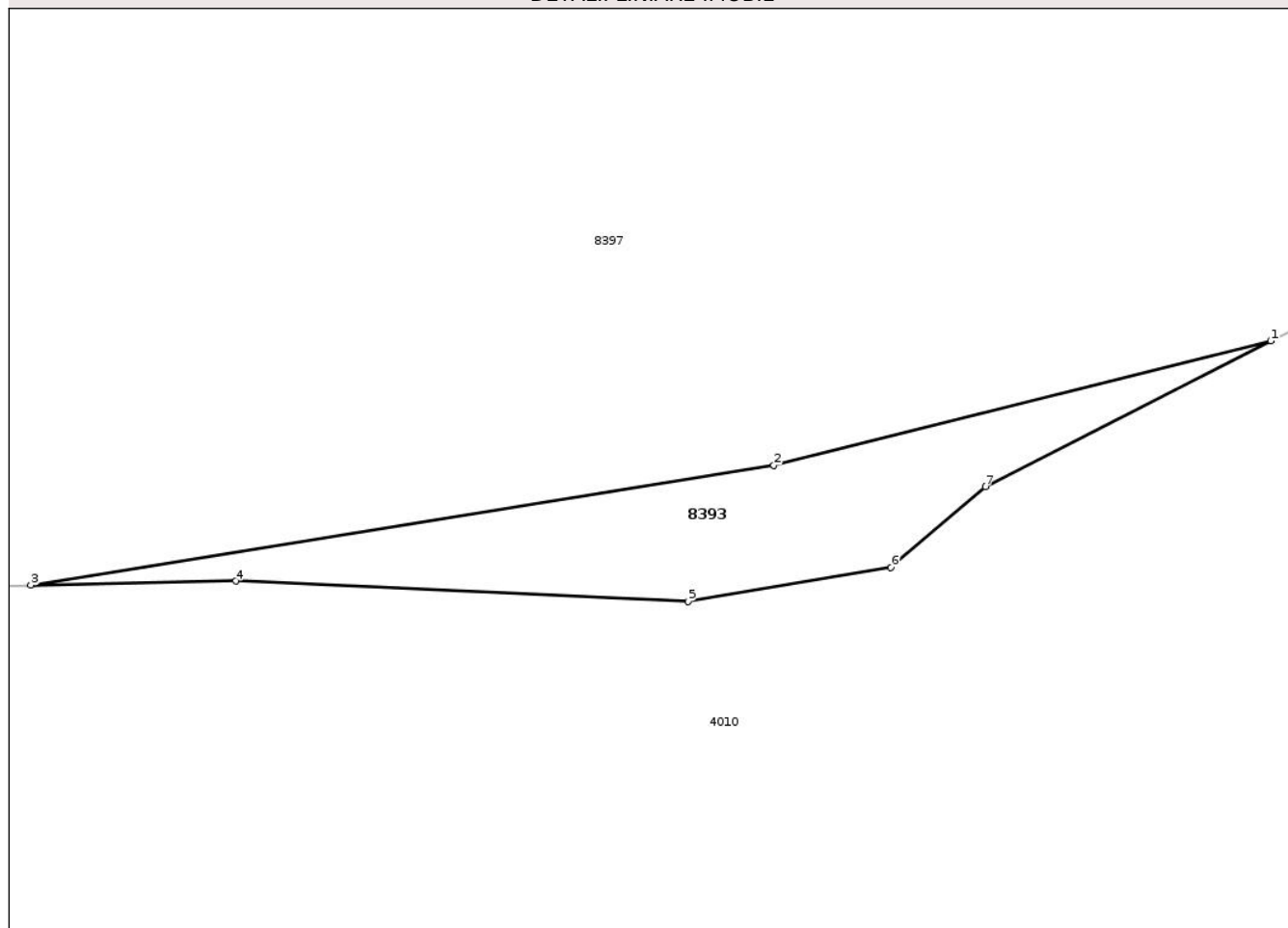
## Anexa Nr. 1 La Partea I

## Teren

|              |                 |                        |
|--------------|-----------------|------------------------|
| Nr cadastral | Suprafața (mp)* | Observații / Referințe |
|              | 137             |                        |

\* Suprafața este determinată în planul de proiecție Stereo 70.

## DETALII LINIARE IMOBIL



## Date referitoare la teren

| Crt | Categorie folosință            | Intravilan | Suprafața (mp) | Tarla | Parcelă | Nr. topo | Observații / Referințe |
|-----|--------------------------------|------------|----------------|-------|---------|----------|------------------------|
| 1   | pășuni (P) - pășuni împădurite | NU         | 137            | 28    | 310     | -        |                        |

## Lungime Segmente

1) Valorile lungimilor segmentelor sunt obținute din proiecție în plan.

| Punct început | X / Y                      | Punct sfârșit | X / Y                      | Lungime segment (** (m)) |
|---------------|----------------------------|---------------|----------------------------|--------------------------|
| 1             | 612.326,973<br>628.000,962 | 2             | 612.306,736<br>627.995,905 | 20.86                    |
| 2             | 612.306,736<br>627.995,905 | 3             | 612.276,475<br>627.991,014 | 30.654                   |
| 3             | 612.276,475<br>627.991,014 | 4             | 612.284,818<br>627.991,188 | 8.345                    |
| 4             | 612.284,818<br>627.991,188 | 5             | 612.303,252<br>627.990,363 | 18.452                   |

| Punct început | X / Y                      | Punct sfârșit | X / Y                      | Lungime segment (** (m) |
|---------------|----------------------------|---------------|----------------------------|-------------------------|
| 5             | 612.303,252<br>627.990,363 | 6             | 612.311,506<br>627.991,738 | 8.368                   |
| 6             | 612.311,506<br>627.991,738 | 7             | 612.315,358<br>627.995,04  | 5.074                   |
| 7             | 612.315,358<br>627.995,04  | 1             | 612.326,973<br>628.000,962 | 13.038                  |

\*\* Lungimile segmentelor sunt determinate în planul de proiecție Stereo 70 și sunt rotunjite la 1 milimetru.

\*\*\* Distanța dintre puncte este formată din segmente cumulate ce sunt mai mici decât valoarea 1 milimetru.

Neutilizabil în Circuitul Civil





## DATE DESPRE IMOBILUL NR. 8394

Oficiul de Cadastru și Publicitate Imobiliară NEAMT  
Biroul de Cadastru și Publicitate Imobiliară Targu-Neamt

## A. Partea I. Descrierea imobilului

TEREN Extravilan

Adresa: Jud. Neamt

| Nr. Crt | Nr cadastral Nr. topografic | Suprafața* (mp) | Observații / Referințe                  |
|---------|-----------------------------|-----------------|---|
| A1      |                             | 140             | Sector cadastral:82 Teren neimprejmuit; |

## B. Partea II. Proprietari și acte

| Inscrieri privitoare la dreptul de proprietate și alte drepturi reale     | Referințe   |
|---|---|
| /   |   |
| Act Administrativ nr. 6114, din 12/08/2025 emis de COMUNA URECHENI;       |   |
| B1  | Inscrierea posesiei, drept de PROPRIETATE, dobandit prin Lege, cota actuala 1/1 |
|   | 1) NEIDENTIFICAT NEIDENTIFICAT, PROPRIETAR NEIDENTIFICAT                        |
| Act Normativ nr. 7, din 13/03/1996 emis de PARLAMENTUL ROMÂNIEI (Art.13); |   |
| B2  | Se notează mențiunea de proprietar neidentificat                                |

## C. Partea III. SARCINI .

| Inscrieri privind dezmembramintele dreptului de proprietate, drepturi reale de garanție și sarcini | Referințe |
|--|-----------|
| NU SUNT  |           |

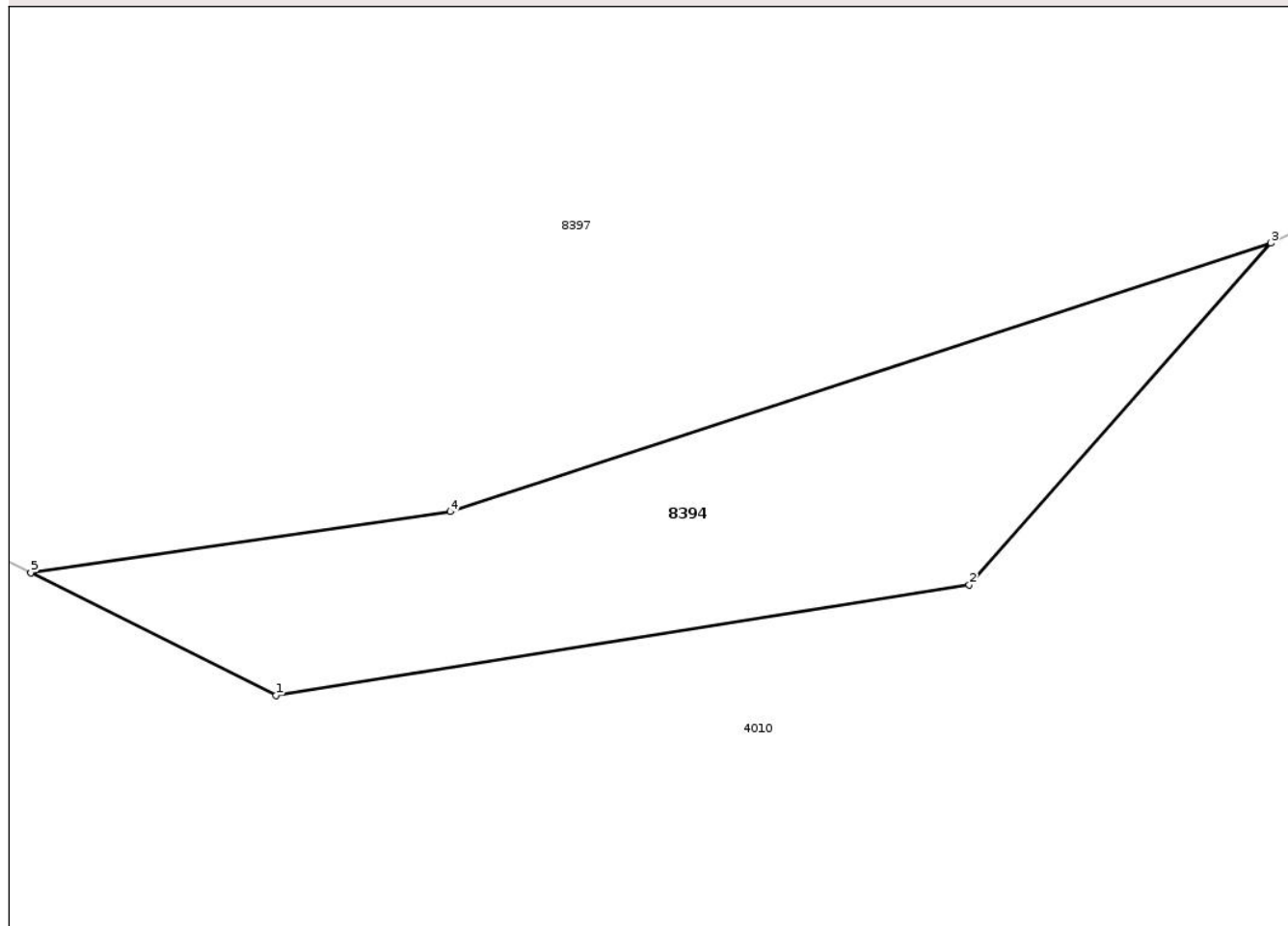
## Anexa Nr. 1 La Partea I

## Teren

|              |                 |                        |
|--------------|-----------------|------------------------|
| Nr cadastral | Suprafața (mp)* | Observații / Referințe |
|              | 140             |                        |

\* Suprafața este determinată în planul de proiecție Stereo 70.

## DETALII LINIARE IMOBIL



## Date referitoare la teren

| Crt | Categorie folosință            | Intra vilan | Suprafața (mp) | Tarla | Parcelă | Nr. topo | Observații / Referințe |
|-----|--------------------------------|-------------|----------------|-------|---------|----------|------------------------|
| 1   | pășuni (P) - pășuni împădurite | NU          | 140            | 28    | 310     | -        |                        |

## Lungime Segmente

1) Valorile lungimilor segmentelor sunt obținute din proiecție în plan.

| Punct început | X / Y                      | Punct sfârșit | X / Y                      | Lungime segment (** (m)) |
|---------------|----------------------------|---------------|----------------------------|--------------------------|
| 1             | 612.583,623<br>628.083,086 | 2             | 612.602,608<br>628.086,113 | 19.225                   |
| 2             | 612.602,608<br>628.086,113 | 3             | 612.610,862<br>628.095,468 | 12.476                   |
| 3             | 612.610,862<br>628.095,468 | 4             | 612.588,402<br>628.088,117 | 23.632                   |
| 4             | 612.588,402<br>628.088,117 | 5             | 612.576,914<br>628.086,441 | 11.61                    |

| Punct început | X / Y                      | Punct sfârșit | X / Y                      | Lungime segment (** (m) |
|---------------|----------------------------|---------------|----------------------------|-------------------------|
| 5             | 612.576,914<br>628.086,441 | 1             | 612.583,623<br>628.083,086 | 7.501                   |

\*\* Lungimile segmentelor sunt determinate în planul de proiecție Stereo 70 și sunt rotunjite la 1 milimetru.

\*\*\* Distanța dintre puncte este formată din segmente cumulate ce sunt mai mici decât valoarea 1 milimetru.

Neutilizabil în Circuitul Civil





## DATE DESPRE IMOBILUL NR. 8396

Oficiul de Cadastru și Publicitate Imobiliară NEAMT  
Biroul de Cadastru și Publicitate Imobiliară Targu-Neamt

## A. Partea I. Descrierea imobilului

TEREN Extravilan

Adresa: Jud. Neamt

| Nr. Crt | Nr cadastral Nr. topografic | Suprafața* (mp) | Observații / Referințe                  |
|---------|-----------------------------|-----------------|---|
| A1      |                             | 595             | Sector cadastral:82 Teren neimprejmuit; |

## B. Partea II. Proprietari și acte

| Inscrieri privitoare la dreptul de proprietate și alte drepturi reale     | Referințe   |
|---|---|
| /   |   |
| Act Administrativ nr. 6114, din 12/08/2025 emis de COMUNA URECHENI;       |   |
| B1  | Inscrierea posesiei, drept de PROPRIETATE, dobandit prin Lege, cota actuala 1/1 |
|   | 1) NEIDENTIFICAT NEIDENTIFICAT, PROPRIETAR NEIDENTIFICAT                        |
| Act Normativ nr. 7, din 13/03/1996 emis de PARLAMENTUL ROMÂNIEI (Art.13); |   |
| B2  | Se notează mențiunea de proprietar neidentificat                                |

## C. Partea III. SARCINI .

| Inscrieri privind dezmembramintele dreptului de proprietate, drepturi reale de garanție și sarcini | Referințe |
|--|-----------|
| NU SUNT  |           |

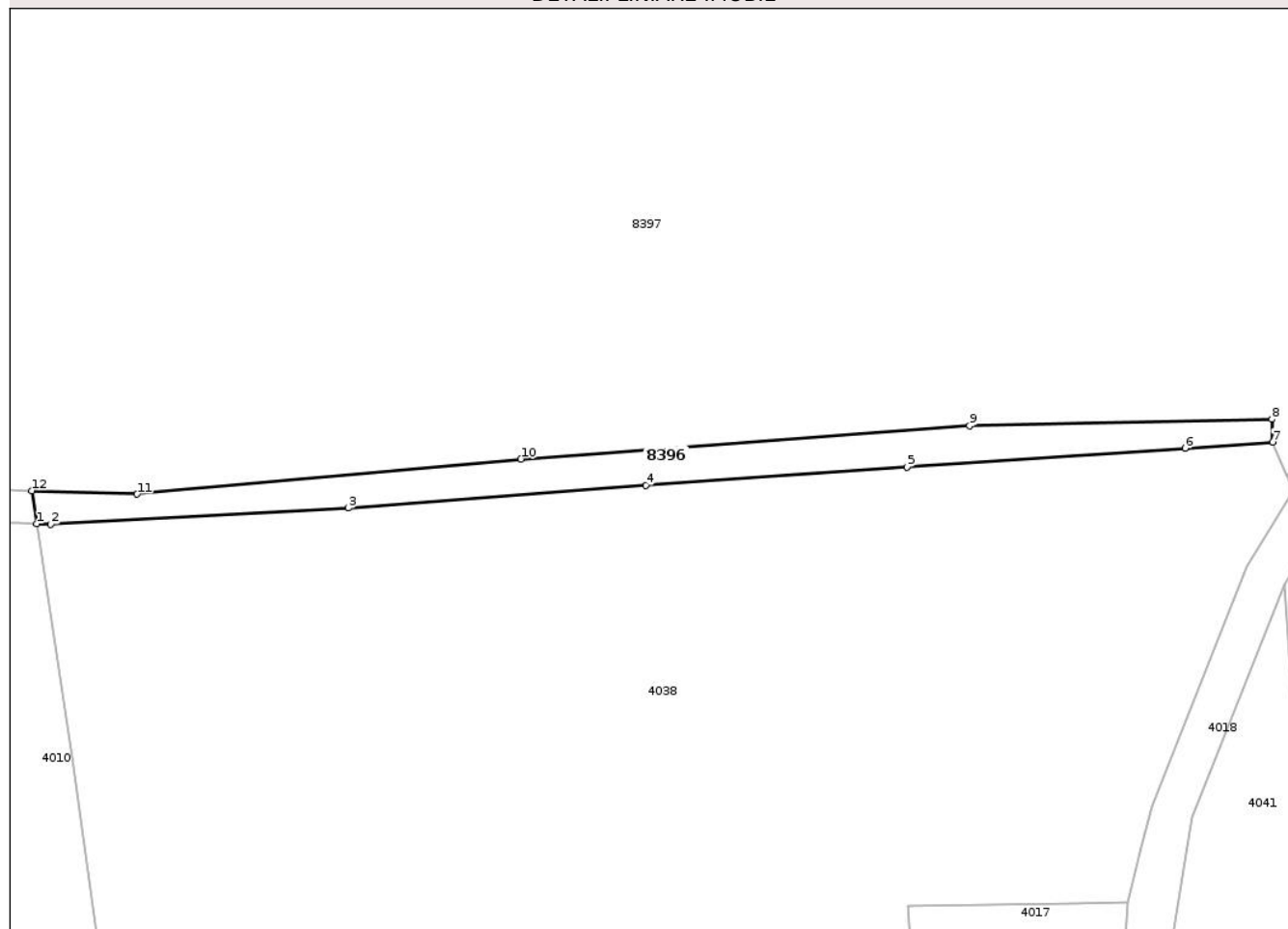
## Anexa Nr. 1 La Partea I

## Teren

|              |                 |                        |
|--------------|-----------------|------------------------|
| Nr cadastral | Suprafața (mp)* | Observații / Referințe |
|              | 595             |                        |

\* Suprafața este determinată în planul de proiecție Stereo 70.

## DETALII LINIARE IMOBIL



## Date referitoare la teren

| Crt | Categorie folosință            | Intravilan | Suprafața (mp) | Tarla | Parcelă | Nr. topo | Observații / Referințe |
|-----|--------------------------------|------------|----------------|-------|---------|----------|------------------------|
| 1   | pășuni (P) - pășuni împădurite | NU         | 595            | 28    | 310     | -        |                        |

## Lungime Segmente

1) Valorile lungimilor segmentelor sunt obținute din proiecție în plan.

| Punct început | X / Y                      | Punct sfârșit | X / Y                      | Lungime segment (** (m)) |
|---------------|----------------------------|---------------|----------------------------|--------------------------|
| 1             | 613.290,97<br>628.233,08   | 2             | 613.292,667<br>628.233,039 | 1.698                    |
| 2             | 613.292,667<br>628.233,039 | 3             | 613.328,711<br>628.234,965 | 36.095                   |
| 3             | 613.328,711<br>628.234,965 | 4             | 613.364,755<br>628.237,716 | 36.149                   |
| 4             | 613.364,755<br>628.237,716 | 5             | 613.396,396<br>628.239,918 | 31.718                   |

| Punct început | X / Y                      | Punct sfârșit | X / Y                      | Lungime segment (** (m) |
|---------------|----------------------------|---------------|----------------------------|-------------------------|
| 5             | 613.396,396<br>628.239,918 | 6             | 613.430,093<br>628.242,215 | 33.775                  |
| 6             | 613.430,093<br>628.242,215 | 7             | 613.440,694<br>628.242,944 | 10.626                  |
| 7             | 613.440,694<br>628.242,944 | 8             | 613.440,61<br>628.245,708  | 2.765                   |
| 8             | 613.440,61<br>628.245,708  | 9             | 613.403,961<br>628.244,939 | 36.657                  |
| 9             | 613.403,961<br>628.244,939 | 10            | 613.349,628<br>628.240,916 | 54.482                  |
| 10            | 613.349,628<br>628.240,916 | 11            | 613.303,121<br>628.236,669 | 46.701                  |
| 11            | 613.303,121<br>628.236,669 | 12            | 613.290,358<br>628.237,074 | 12.77                   |
| 12            | 613.290,358<br>628.237,074 | 1             | 613.290,97<br>628.233,08   | 4.04                    |

\*\* Lungimile segmentelor sunt determinate în planul de proiecție Stereo 70 și sunt rotunjite la 1 milimetru.

\*\*\* Distanța dintre puncte este formată din segmente cumulate ce sunt mai mici decât valoarea 1 milimetru.



**DATE DESPRE IMOBILUL NR. 8398**

Oficiul de Cadastru și Publicitate Imobiliară NEAMT  
Biroul de Cadastru și Publicitate Imobiliară Targu-Neamt

**A. Partea I. Descrierea imobilului**

TEREN Extravilan

Nr. CF vechi:354  
Nr. cadastral vechi:421

Adresa: Jud. Neamt

| Nr. Crt | Nr cadastral Nr. topografic | Suprafața* (mp) | Observații / Referințe                  |
|---------|-----------------------------|-----------------|---|
| A1      | 50550                       | 10.000          | Sector cadastral:82 Teren neimpregmuit; |

**B. Partea II. Proprietari și acte**

| Inscrieri privitoare la dreptul de proprietate și alte drepturi reale   | Referințe |
|---|-----------|
| <b>2957 / 24/04/2007</b>  |           |
| Act Administrativ nr. 15, din 15/02/2007 emis de CONSILIUL LOCAL URECHENI (hotarirea nr.30/2007, anexa la HCK nr.30/2007, hotarirea nr. 31/11.05.2007 Cons. Loc. Urecheni); |           |
| B1  | A1        |
| Intabulare, drept de PROPRIETATE, dobandit prin Lege, cota actuala 1/1  |           |
| 1) <b>COMUNA URECHENI</b> , CIF:99999999999999, domeniul privat   |           |
| OBSERVATII: (provenita din conversia CF 354)  |           |

**C. Partea III. SARCINI .**

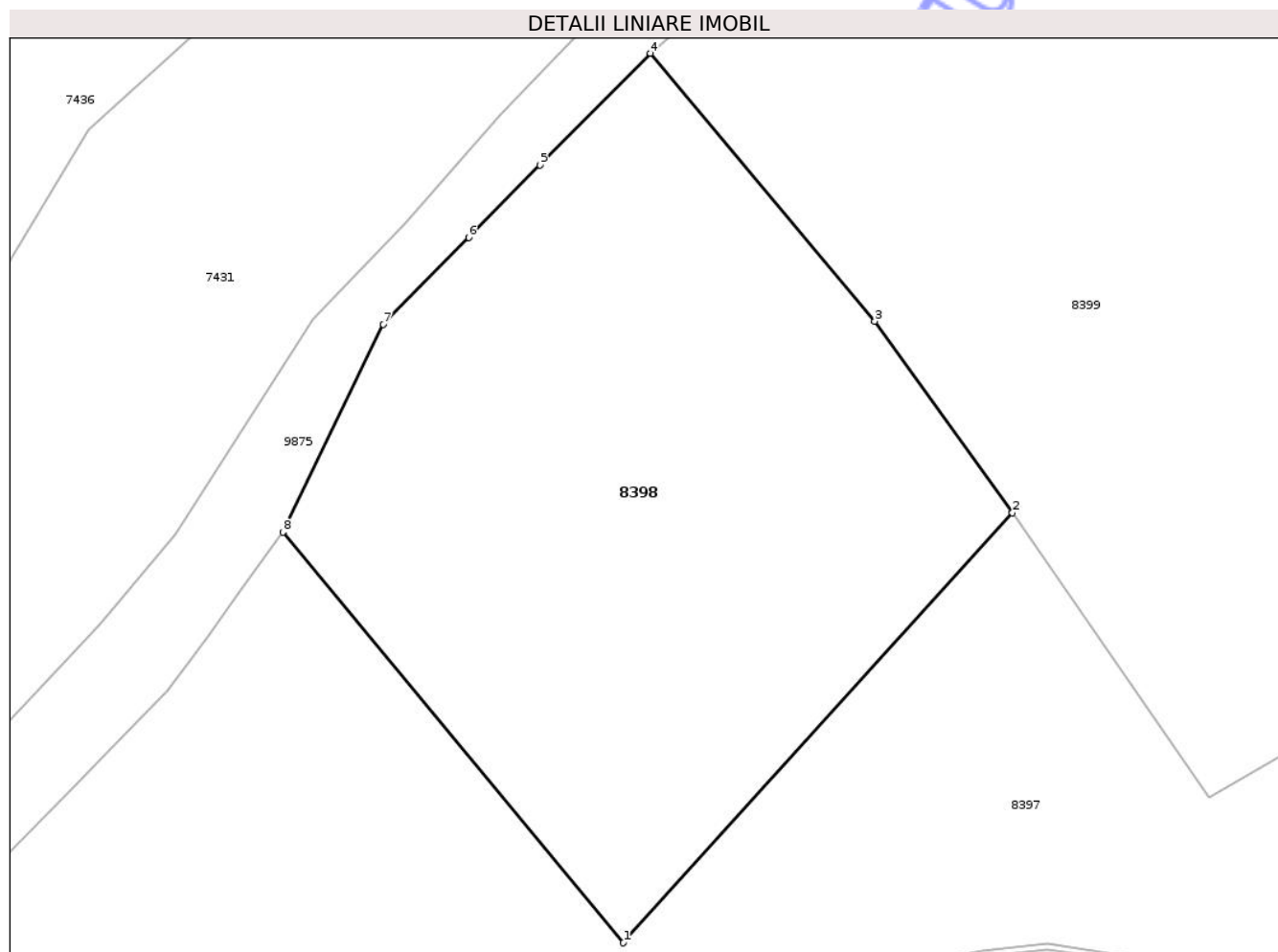
| Inscrieri privind dezmembramintele dreptului de proprietate, drepturi reale de garanție și sarcini | Referințe |
|--|-----------|
| NU SUNT  |           |

## Anexa Nr. 1 La Partea I

## Teren

|              |                 |                        |
|--------------|-----------------|------------------------|
| Nr cadastral | Suprafața (mp)* | Observații / Referințe |
| 50550        | 10.000          |                        |

\* Suprafața este determinată în planul de proiecție Stereo 70.



## Date referitoare la teren

| Crt | Categorie folosință | Intra vilan | Suprafața (mp) | Tarla | Parcelă | Nr. topo | Observații / Referințe |
|-----|---------------------|-------------|----------------|-------|---------|----------|------------------------|
| 1   | pasune              | NU          | 10.000         | 28    | 310     | -        |                        |

## Lungime Segmente

1) Valorile lungimilor segmentelor sunt obținute din proiecție în plan.

| Punct început | X / Y                      | Punct sfârșit | X / Y                      | Lungime segment (** (m) |
|---------------|----------------------------|---------------|----------------------------|-------------------------|
| 1             | 612.402,741<br>628.577,207 | 2             | 612.469,366<br>628.650,749 | 99.233                  |
| 2             | 612.469,366<br>628.650,749 | 3             | 612.445,791<br>628.683,551 | 40.395                  |
| 3             | 612.445,791<br>628.683,551 | 4             | 612.407,366<br>628.729,382 | 59.808                  |
| 4             | 612.407,366<br>628.729,382 | 5             | 612.388,501<br>628.710,239 | 26.876                  |
| 5             | 612.388,501<br>628.710,239 | 6             | 612.376,273<br>628.697,865 | 17.397                  |

| Punct început | X / Y                      | Punct sfârșit | X / Y                      | Lungime segment (** (m) |
|---------------|----------------------------|---------------|----------------------------|-------------------------|
| 6             | 612.376,273<br>628.697,865 | 7             | 612.361,656<br>628.682,985 | 20.858                  |
| 7             | 612.361,656<br>628.682,985 | 8             | 612.344,459<br>628.647,449 | 39.478                  |
| 8             | 612.344,459<br>628.647,449 | 1             | 612.402,741<br>628.577,207 | 91.273                  |

\*\* Lungimile segmentelor sunt determinate în planul de proiecție Stereo 70 și sunt rotunjite la 1 milimetru.

\*\*\* Distanța dintre puncte este formată din segmente cumulate ce sunt mai mici decât valoarea 1 milimetru.

Neutilizabil în Circuitul Civil





## DATE DESPRE IMOBILUL NR. 8400

Oficiul de Cadastru și Publicitate Imobiliară NEAMT  
Biroul de Cadastru și Publicitate Imobiliară Targu-Neamt

## A. Partea I. Descrierea imobilului

TEREN Extravilan

Adresa: Jud. Neamt

| Nr. Crt | Nr cadastral Nr. topografic | Suprafața* (mp) | Observații / Referințe                  |
|---------|-----------------------------|-----------------|---|
| A1      |                             | 4.355           | Sector cadastral:82 Teren neimprejmuit; |

## B. Partea II. Proprietari și acte

| Inscrieri privitoare la dreptul de proprietate și alte drepturi reale     | Referințe   |
|---|---|
| /   |   |
| Act Administrativ nr. 6114, din 12/08/2025 emis de COMUNA URECHENI;       |   |
| B1  | Inscrierea posesiei, drept de PROPRIETATE, dobandit prin Lege, cota actuala 1/1 |
|   | 1) NEIDENTIFICAT NEIDENTIFICAT, PROPRIETAR NEIDENTIFICAT                        |
| Act Normativ nr. 7, din 13/03/1996 emis de PARLAMENTUL ROMÂNIEI (Art.13); |   |
| B2  | Se notează mențiunea de proprietar neidentificat                                |

## C. Partea III. SARCINI .

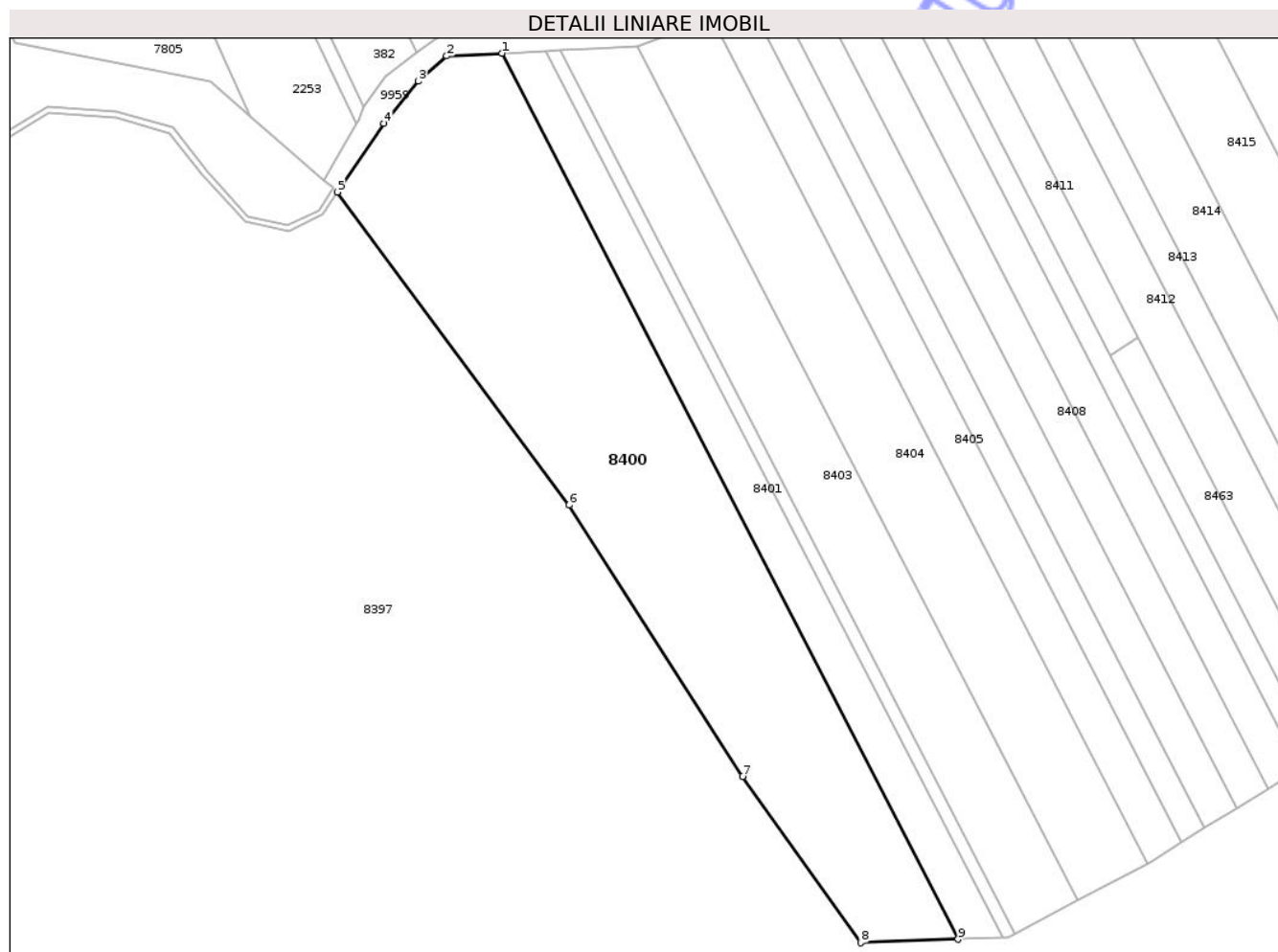
| Inscrieri privind dezmembramintele dreptului de proprietate, drepturi reale de garanție și sarcini | Referințe |
|--|-----------|
| NU SUNT  |           |

## Anexa Nr. 1 La Partea I

## Teren

|              |                 |                        |
|--------------|-----------------|------------------------|
| Nr cadastral | Suprafața (mp)* | Observații / Referințe |
|              | 4.355           |                        |

\* Suprafața este determinată în planul de proiecție Stereo 70.



## Date referitoare la teren

| Crt | Categorie folosință | Intra vilan | Suprafața (mp) | Tarla | Parcelă | Nr. topo | Observații / Referințe |
|-----|---------------------|-------------|----------------|-------|---------|----------|------------------------|
| 1   | arabil              | NU          | 4.355          | 28    | 310     | -        |                        |

## Lungime Segmente

1) Valorile lungimilor segmentelor sunt obținute din proiecție în plan.

| Punct început | X / Y                      | Punct sfârșit | X / Y                      | Lungime segment (** (m) |
|---------------|----------------------------|---------------|----------------------------|-------------------------|
| 1             | 612.984,191<br>628.793,591 | 2             | 612.974,518<br>628.793,107 | 9.684                   |
| 2             | 612.974,518<br>628.793,107 | 3             | 612.969,58<br>628.788,715  | 6.609                   |
| 3             | 612.969,58<br>628.788,715  | 4             | 612.963,572<br>628.781,355 | 9.5                     |
| 4             | 612.963,572<br>628.781,355 | 5             | 612.955,421<br>628.769,363 | 14.5                    |
| 5             | 612.955,421<br>628.769,363 | 6             | 612.995,887<br>628.714,784 | 67.945                  |

| Punct început | X / Y                      | Punct sfârșit | X / Y                      | Lungime segment (** (m) |
|---------------|----------------------------|---------------|----------------------------|-------------------------|
| 6             | 612.995,887<br>628.714,784 | 7             | 613.026,136<br>628.667,428 | 56.192                  |
| 7             | 613.026,136<br>628.667,428 | 8             | 613.046,778<br>628.638,447 | 35.58                   |
| 8             | 613.046,778<br>628.638,447 | 9             | 613.063,772<br>628.639,065 | 17.005                  |
| 9             | 613.063,772<br>628.639,065 | 1             | 612.984,191<br>628.793,591 | 173.814                 |

\*\* Lungimile segmentelor sunt determinate în planul de proiecție Stereo 70 și sunt rotunjite la 1 milimetru.

\*\*\* Distanța dintre puncte este formată din segmente cumulate ce sunt mai mici decât valoarea 1 milimetru.

Neutilizabil în Circuitul Civil



**DATE DESPRE IMOBILUL NR. 8401**

Oficiul de Cadastru și Publicitate Imobiliară NEAMT  
Biroul de Cadastru și Publicitate Imobiliară Targu-Neamt

**A. Partea I. Descrierea imobilului**

TEREN Extravilan

Adresa: Jud. Neamt

| Nr. Crt | Nr cadastral Nr. topografic | Suprafața* (mp) | Observații / Referințe                  |
|---------|-----------------------------|-----------------|---|
| A1      |                             | 1.220           | Sector cadastral:82 Teren neimprejmuit; |

**B. Partea II. Proprietari și acte**

| Inscrieri privitoare la dreptul de proprietate și alte drepturi reale  | Referințe |
|--|-----------|
| /  |           |
| Act Administrativ nr. 70/331, din 04/10/1995 emis de CJPSDPAT NEAMT;   |           |
| B1   | A1        |
| Intabulare, drept de PROPRIETATE, dobandit prin Reconstituire, cota actuala 1/1<br>1) <b>MARCU GH VASILE</b> , LIPSĂ CNP |           |

**C. Partea III. SARCINI .**

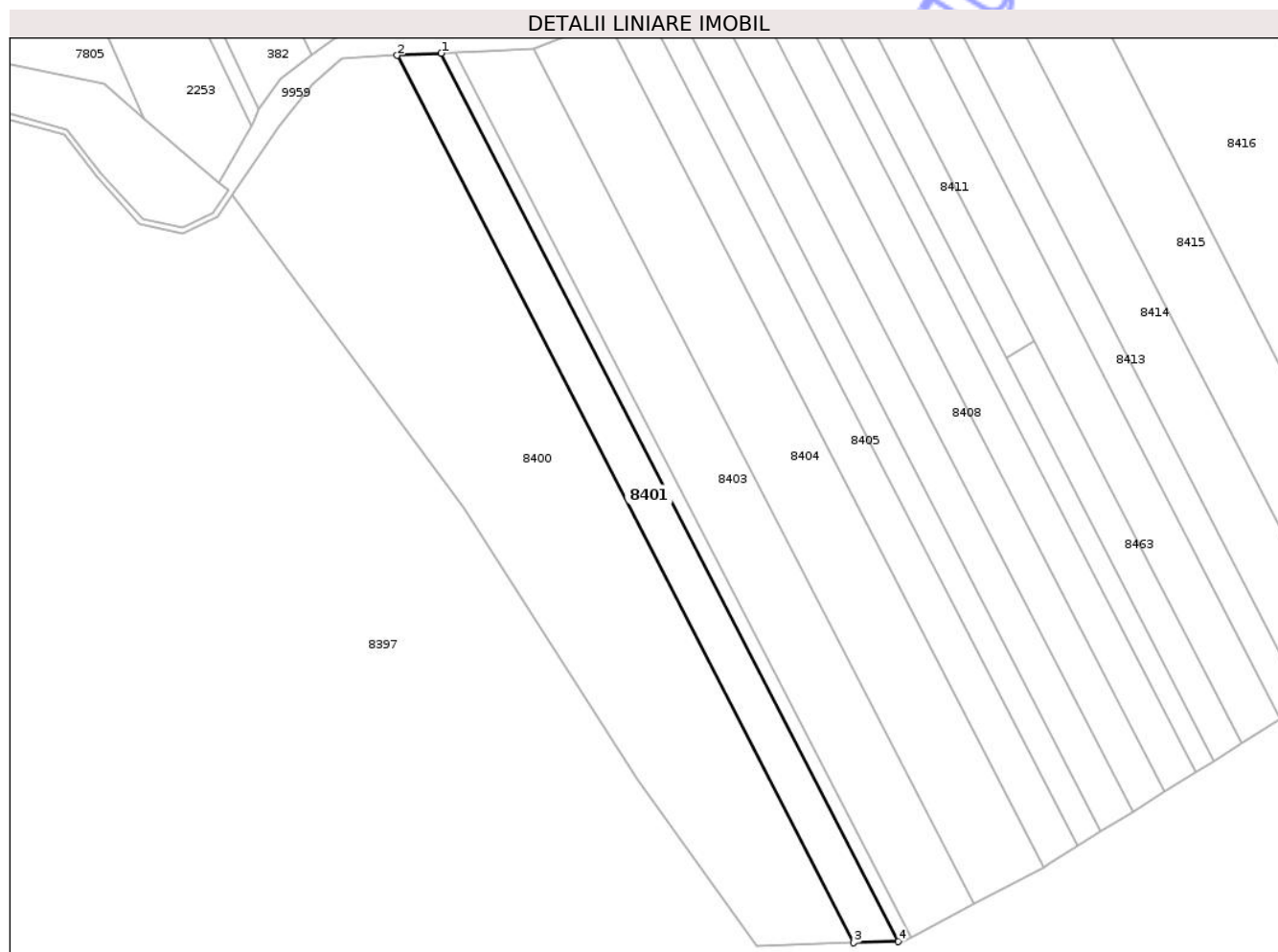
| Inscrieri privind dezmembramintele dreptului de proprietate, drepturi reale de garanție și sarcini | Referințe |
|--|-----------|
| NU SUNT  |           |

## Anexa Nr. 1 La Partea I

## Teren

|              |                 |                        |
|--------------|-----------------|------------------------|
| Nr cadastral | Suprafața (mp)* | Observații / Referințe |
|              | 1.220           |                        |

\* Suprafața este determinată în planul de proiecție Stereo 70.



## Date referitoare la teren

| Crt | Categorie folosință | Intra vilan | Suprafața (mp) | Tarla | Parcelă | Nr. topo | Observații / Referințe |
|-----|---------------------|-------------|----------------|-------|---------|----------|------------------------|
| 1   | pasune              | NU          | 1.220          | 28    | 310/2   | -        |                        |

## Lungime Segmente

1) Valorile lungimilor segmentelor sunt obținute din proiecție în plan.

| Punct început | X / Y                      | Punct sfârșit | X / Y                      | Lungime segment (** (m) |
|---------------|----------------------------|---------------|----------------------------|-------------------------|
| 1             | 612.991,885<br>628.793,976 | 2             | 612.984,191<br>628.793,591 | 7.704                   |
| 2             | 612.984,191<br>628.793,591 | 3             | 613.063,772<br>628.639,065 | 173.814                 |
| 3             | 613.063,772<br>628.639,065 | 4             | 613.071,519<br>628.639,347 | 7.753                   |
| 4             | 613.071,519<br>628.639,347 | 1             | 612.991,885<br>628.793,976 | 173.93                  |

\*\* Lungimile segmentelor sunt determinate în planul de proiecție Stereo 70 și sunt rotunjite la 1 milimetru.

\*\*\* Distanţa dintre puncte este formată din segmente cumulate ce sunt mai mici decât valoarea 1 milimetru.

Neutilizabil în Circuitul  
Civil



**DATE DESPRE IMOBILUL NR. 8403**

Oficiul de Cadastru și Publicitate Imobiliară NEAMT  
Biroul de Cadastru și Publicitate Imobiliară Targu-Neamt

**A. Partea I. Descrierea imobilului**

TEREN Extravilan

Adresa: Jud. Neamt

| Nr. Crt | Nr cadastral Nr. topografic | Suprafața* (mp) | Observații / Referințe                  |
|---------|-----------------------------|-----------------|---|
| A1      |                             | 2.100           | Sector cadastral:82 Teren neimprejmuit; |

**B. Partea II. Proprietari și acte**

| Inscrieri privitoare la dreptul de proprietate și alte drepturi reale     | Referințe   |
|---|---|
| /   |   |
| Act Administrativ nr. 6114, din 12/08/2025 emis de COMUNA URECHENI;       |   |
| B1  | Inscrierea posesiei, drept de PROPRIETATE, dobandit prin Lege, cota actuala 1/1 |
|   | 1) NEIDENTIFICAT NEIDENTIFICAT, PROPRIETAR NEIDENTIFICAT                        |
| Act Normativ nr. 7, din 13/03/1996 emis de PARLAMENTUL ROMÂNIEI (Art.13); |   |
| B2  | Se notează mențiunea de proprietar neidentificat                                |

**C. Partea III. SARCINI .**

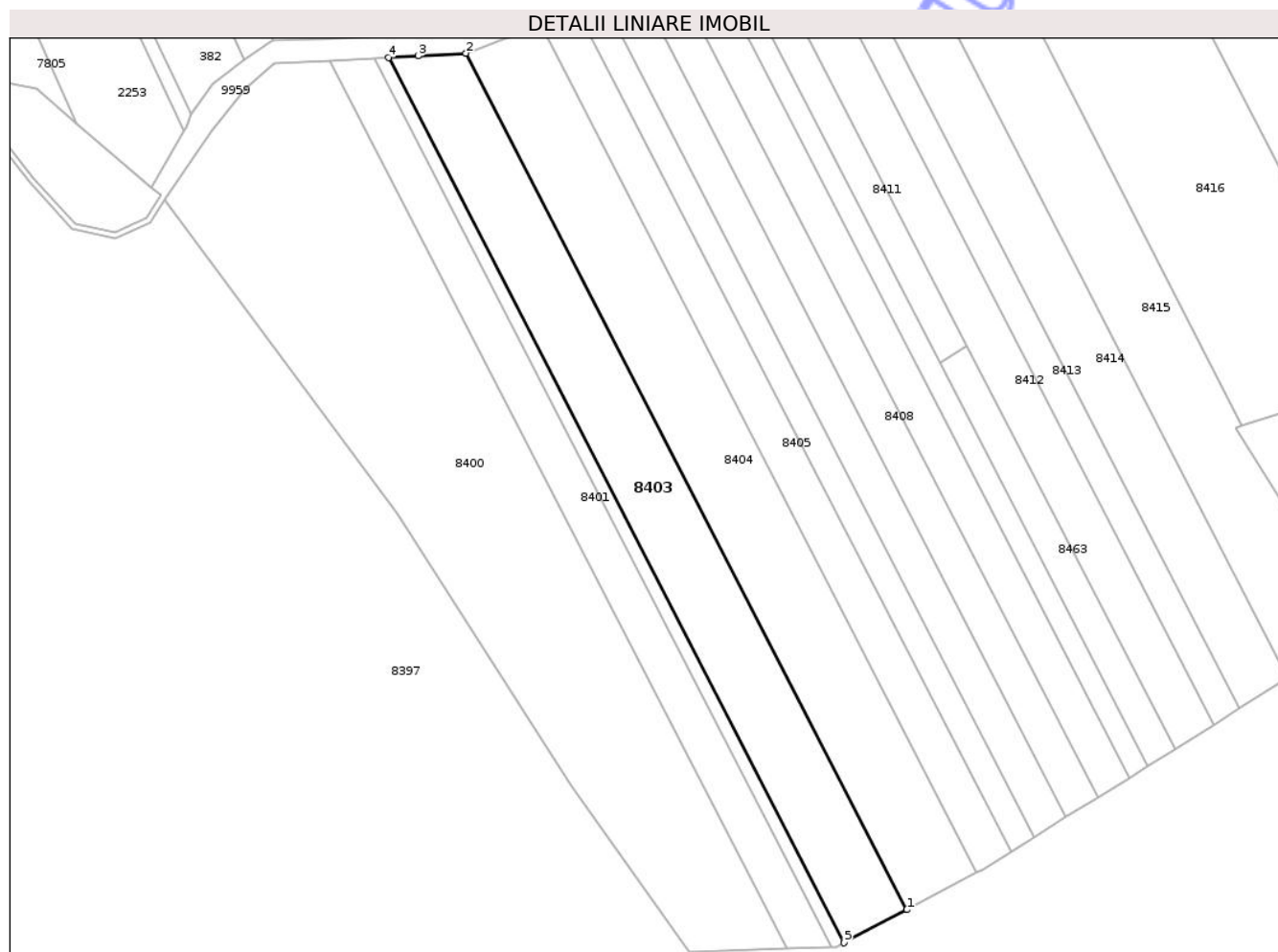
| Inscrieri privind dezmembramintele dreptului de proprietate, drepturi reale de garanție și sarcini | Referințe |
|--|-----------|
| NU SUNT  |           |

## Anexa Nr. 1 La Partea I

## Teren

|              |                 |                        |
|--------------|-----------------|------------------------|
| Nr cadastral | Suprafața (mp)* | Observații / Referințe |
|              | 2.100           |                        |

\* Suprafața este determinată în planul de proiecție Stereo 70.



## Date referitoare la teren

| Crt | Categorie folosință | Intra vilan | Suprafața (mp) | Tarla | Parcelă | Nr. topo | Observații / Referințe |
|-----|---------------------|-------------|----------------|-------|---------|----------|------------------------|
| 1   | pasune              | NU          | 2.100          | 28    | 310     | -        |                        |

## Lungime Segmente

1) Valorile lungimilor segmentelor sunt obținute din proiecție în plan.

| Punct început | X / Y                      | Punct sfârșit | X / Y                      | Lungime segment (** (m) |
|---------------|----------------------------|---------------|----------------------------|-------------------------|
| 1             | 613.084,633<br>628.645,825 | 2             | 613.007,895<br>628.794,83  | 167.605                 |
| 2             | 613.007,895<br>628.794,83  | 3             | 612.999,55<br>628.794,359  | 8.358                   |
| 3             | 612.999,55<br>628.794,359  | 4             | 612.994,41<br>628.794,102  | 5.147                   |
| 4             | 612.994,41<br>628.794,102  | 5             | 613.073,74<br>628.640,063  | 173.266                 |
| 5             | 613.073,74<br>628.640,063  | 1             | 613.084,633<br>628.645,825 | 12.323                  |

\*\* Lungimile segmentelor sunt determinate în planul de proiecție Stereo 70 și sunt rotunjite la 1 milimetru.

\*\*\* Distanța dintre puncte este formată din segmente cumulate ce sunt mai mici decât valoarea 1 milimetru.

Neutilizabil în Circuitul  
Civil



**DATE DESPRE IMOBILUL NR. 8405**

Oficiul de Cadastru și Publicitate Imobiliară NEAMȚ  
Biroul de Cadastru și Publicitate Imobiliară Targu-Neamt

**A. Partea I. Descrierea imobilului**

TEREN Extravilan

Adresa: Jud. Neamt

| Nr. Crt | Nr cadastral Nr. topografic | Suprafața* (mp) | Observații / Referințe                  |
|---------|-----------------------------|-----------------|---|
| A1      |                             | 1.150           | Sector cadastral:82 Teren neimprejmuit; |

**B. Partea II. Proprietari și acte**

| Inscrieri privitoare la dreptul de proprietate și alte drepturi reale           | Referințe |
|---|-----------|
| /   |           |
| Act Administrativ nr. 70/777, din 19/11/1998 emis de CJPSDPAT NEAMȚ;            |           |
| B1  | A1        |
| Intabulare, drept de PROPRIETATE, dobandit prin Reconstituire, cota actuala 1/1 |           |
| 1) ANDREI GH ELENA, LIPSĂ CNP   |           |
| 2) BURAGA ANICA, LIPSĂ CNP  |           |
| 3) RUSANU PETRU, LIPSĂ CNP  |           |

**C. Partea III. SARCINI .**

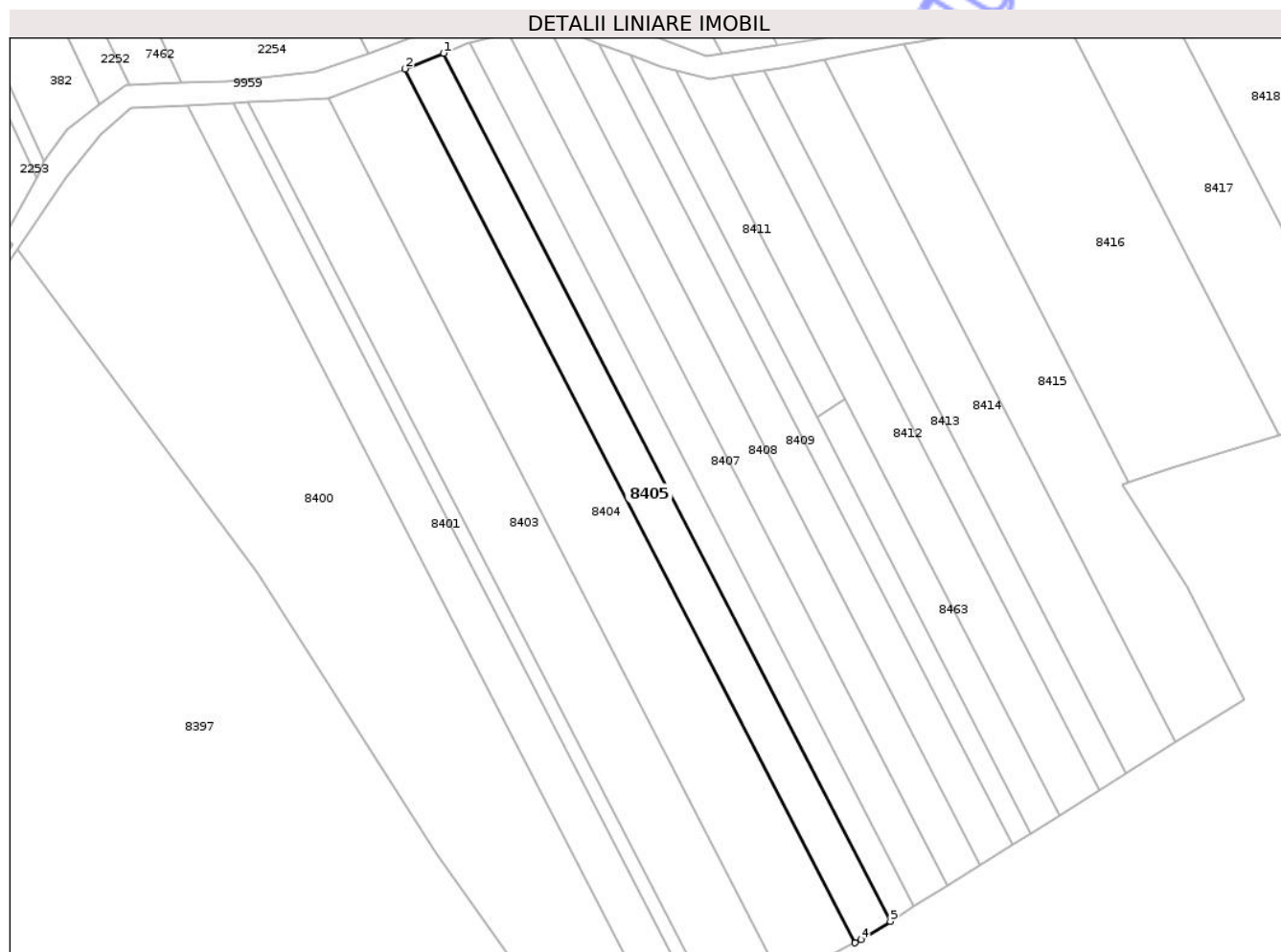
| Inscrieri privind dezmembramintele dreptului de proprietate, drepturi reale de garanție și sarcini | Referințe |
|--|-----------|
| NU SUNT  |           |

## Anexa Nr. 1 La Partea I

## Teren

|              |                 |                        |
|--------------|-----------------|------------------------|
| Nr cadastral | Suprafața (mp)* | Observații / Referințe |
|              | 1.150           |                        |

\* Suprafața este determinată în planul de proiecție Stereo 70.



## Date referitoare la teren

| Crt | Categorie folosință | Intra vilan | Suprafața (mp) | Tarla | Parcelă | Nr. topo | Observații / Referințe |
|-----|---------------------|-------------|----------------|-------|---------|----------|------------------------|
| 1   | pasune              | NU          | 1.150          | 28    | 310/7   | -        |                        |

## Lungime Segmente

1) Valorile lungimilor segmentelor sunt obținute din proiecție în plan.

| Punct început | X / Y                      | Punct sfârșit | X / Y                      | Lungime segment (** (m) |
|---------------|----------------------------|---------------|----------------------------|-------------------------|
| 1             | 613.027,363<br>628.802,351 | 2             | 613.020,895<br>628.799,717 | 6.984                   |
| 2             | 613.020,895<br>628.799,717 | 3             | 613.096,828<br>628.652,275 | 165.846                 |
| 3             | 613.096,828<br>628.652,275 | 4             | 613.097,815<br>628.652,797 | 1.116                   |
| 4             | 613.097,815<br>628.652,797 | 5             | 613.102,784<br>628.655,905 | 5.86                    |
| 5             | 613.102,784<br>628.655,905 | 1             | 613.027,363<br>628.802,351 | 164.727                 |

\*\* Lungimile segmentelor sunt determinate în planul de proiecție Stereo 70 și sunt rotunjite la 1 milimetru.

\*\*\* Distanța dintre puncte este formată din segmente cumulate ce sunt mai mici decât valoarea 1 milimetru.

Neutilizabil în Circuitul  
Civil



**DATE DESPRE IMOBILUL NR. 8407**

Oficiul de Cadastru și Publicitate Imobiliară NEAMT  
Biroul de Cadastru și Publicitate Imobiliară Targu-Neamt

**A. Partea I. Descrierea imobilului**

TEREN Extravilan

Adresa: Jud. Neamt

| Nr. Crt | Nr cadastral Nr. topografic | Suprafața* (mp) | Observații / Referințe                  |
|---------|-----------------------------|-----------------|---|
| A1      |                             | 1.056           | Sector cadastral:82 Teren neimprejmuit; |

**B. Partea II. Proprietari și acte**

| Inscrieri privitoare la dreptul de proprietate și alte drepturi reale           | Referințe |
|---|-----------|
| /   |           |
| Act Administrativ nr. 5730, din 22/10/2007 emis de CJPSDPAT NEAMȚ;              |           |
| B1  | A1        |
| Intabulare, drept de PROPRIETATE, dobandit prin Reconstituire, cota actuala 1/1 |           |
| 1) CHELARIU I NATALIA, LIPSĂ CNP  |           |

**C. Partea III. SARCINI .**

| Inscrieri privind dezmembramintele dreptului de proprietate, drepturi reale de garanție și sarcini | Referințe |
|--|-----------|
| NU SUNT  |           |

**Teren**

|              |                 |                        |
|--------------|-----------------|------------------------|
| Nr cadastral | Suprafața (mp)* | Observații / Referințe |
|              | 1.056           |                        |

\* Suprafața este determinată în planul de proiecție Stereo 70.



**Date referitoare la teren**

| Crt | Categorie folosință | Intra vilan | Suprafața (mp) | Tarla | Parcelă | Nr. topo | Observații / Referințe |
|-----|---------------------|-------------|----------------|-------|---------|----------|------------------------|
| 1   | pasune              | NU          | 1.056          | 28    | 310/9   | -        |                        |

**Lungime Segmente**

1) Valorile lungimilor segmentelor sunt obținute din proiecție în plan.

| Punct început | X / Y                      | Punct sfârșit | X / Y                      | Lungime segment (** (m) |
|---------------|----------------------------|---------------|----------------------------|-------------------------|
| 1             | 613.038,233<br>628.805,825 | 2             | 613.031,816<br>628.804,127 | 6.639                   |
| 2             | 613.031,816<br>628.804,127 | 3             | 613.106,843<br>628.658,443 | 163.868                 |
| 3             | 613.106,843<br>628.658,443 | 4             | 613.112,359<br>628.661,893 | 6.506                   |
| 4             | 613.112,359<br>628.661,893 | 1             | 613.038,233<br>628.805,825 | 161.899                 |

\*\* Lungimile segmentelor sunt determinate în planul de proiecție Stereo 70 și sunt rotunjite la 1 milimetru.

\*\*\* Distanţa dintre puncte este formată din segmente cumulate ce sunt mai mici decât valoarea 1 milimetru.

Neutilizabil în Circuitul  
Civil



**DATE DESPRE IMOBILUL NR. 8409**

Oficiul de Cadastru și Publicitate Imobiliară NEAMȚ  
Biroul de Cadastru și Publicitate Imobiliară Targu-Neamt

**A. Partea I. Descrierea imobilului**

TEREN Extravilan

Adresa: Jud. Neamt

| Nr. Crt | Nr cadastral Nr. topografic | Suprafața* (mp) | Observații / Referințe                  |
|---------|-----------------------------|-----------------|---|
| A1      |                             | 1.000           | Sector cadastral:82 Teren neimprejmuit; |

**B. Partea II. Proprietari și acte**

| Inscrieri privitoare la dreptul de proprietate și alte drepturi reale  | Referințe |
|--|-----------|
| /  |           |
| Act Administrativ nr. 70/851, din 20/04/2004 emis de CJPSDPAT NEAMȚ;   |           |
| B1   | A1        |
| Intabulare, drept de PROPRIETATE, dobandit prin Reconstituire, cota actuala 1/1  |           |
| 1) COJOCARU P ION, LIPSĂ CNP<br>2) COJOCARIU P NECULAI, LIPSĂ CNP<br>3) SIMIONEL P ELENA, LIPSĂ CNP<br>4) PAVEL P SILVIEA, LIPSĂ CNP |           |

**C. Partea III. SARCINI .**

| Inscrieri privind dezmembramintele dreptului de proprietate, drepturi reale de garanție și sarcini | Referințe |
|--|-----------|
| NU SUNT  |           |

## Anexa Nr. 1 La Partea I

## Teren

|              |                 |                        |
|--------------|-----------------|------------------------|
| Nr cadastral | Suprafața (mp)* | Observații / Referințe |
|              | 1.000           |                        |

\* Suprafața este determinată în planul de proiecție Stereo 70.



## Date referitoare la teren

| Crt | Categorie folosință | Intra vilan | Suprafața (mp) | Tarla | Parcelă | Nr. topo | Observații / Referințe |
|-----|---------------------|-------------|----------------|-------|---------|----------|------------------------|
| 1   | faneata             | NU          | 1.000          | 28    | 310/12C | -        |                        |

## Lungime Segmente

1) Valorile lungimilor segmentelor sunt obținute din proiecție în plan.

| Punct început | X / Y                      | Punct sfârșit | X / Y                      | Lungime segment (** (m) |
|---------------|----------------------------|---------------|----------------------------|-------------------------|
| 1             | 613.053,69<br>628.804,005  | 2             | 613.048,706<br>628.805,872 | 5.323                   |
| 2             | 613.048,706<br>628.805,872 | 3             | 613.045,368<br>628.806,129 | 3.347                   |
| 3             | 613.045,368<br>628.806,129 | 4             | 613.117,874<br>628.665,342 | 158.361                 |
| 4             | 613.117,874<br>628.665,342 | 5             | 613.123,341<br>628.668,761 | 6.448                   |
| 5             | 613.123,341<br>628.668,761 | 1             | 613.053,69<br>628.804,005  | 152.126                 |

\*\* Lungimile segmentelor sunt determinate în planul de proiecție Stereo 70 și sunt rotunjite la 1 milimetru.

\*\*\* Distanța dintre puncte este formată din segmente cumulate ce sunt mai mici decât valoarea 1 milimetru.

Neutilizabil în Circuitul  
Civil



**DATE DESPRE IMOBILUL NR. 8412**

Oficiul de Cadastru și Publicitate Imobiliară NEAMȚ  
Biroul de Cadastru și Publicitate Imobiliară Targu-Neamt

**A. Partea I. Descrierea imobilului**

TEREN Extravilan

Adresa: Jud. Neamt

| Nr. Crt | Nr cadastral Nr. topografic | Suprafața* (mp) | Observații / Referințe                  |
|---------|-----------------------------|-----------------|---|
| A1      |                             | 1.100           | Sector cadastral:82 Teren neimprejmuit; |

**B. Partea II. Proprietari și acte**

| Inscrieri privitoare la dreptul de proprietate și alte drepturi reale           | Referințe |
|---|-----------|
| /   |           |
| Act Administrativ nr. 70/108, din 12/01/1998 emis de CJPSDPAT NEAMȚ;            |           |
| B1  | A1        |
| Intabulare, drept de PROPRIETATE, dobandit prin Reconstituire, cota actuala 1/1 |           |
| 1) COBUZ D MARIA, LIPSĂ CNP   |           |

**C. Partea III. SARCINI .**

| Inscrieri privind dezmembramintele dreptului de proprietate, drepturi reale de garanție și sarcini | Referințe |
|--|-----------|
| NU SUNT  |           |

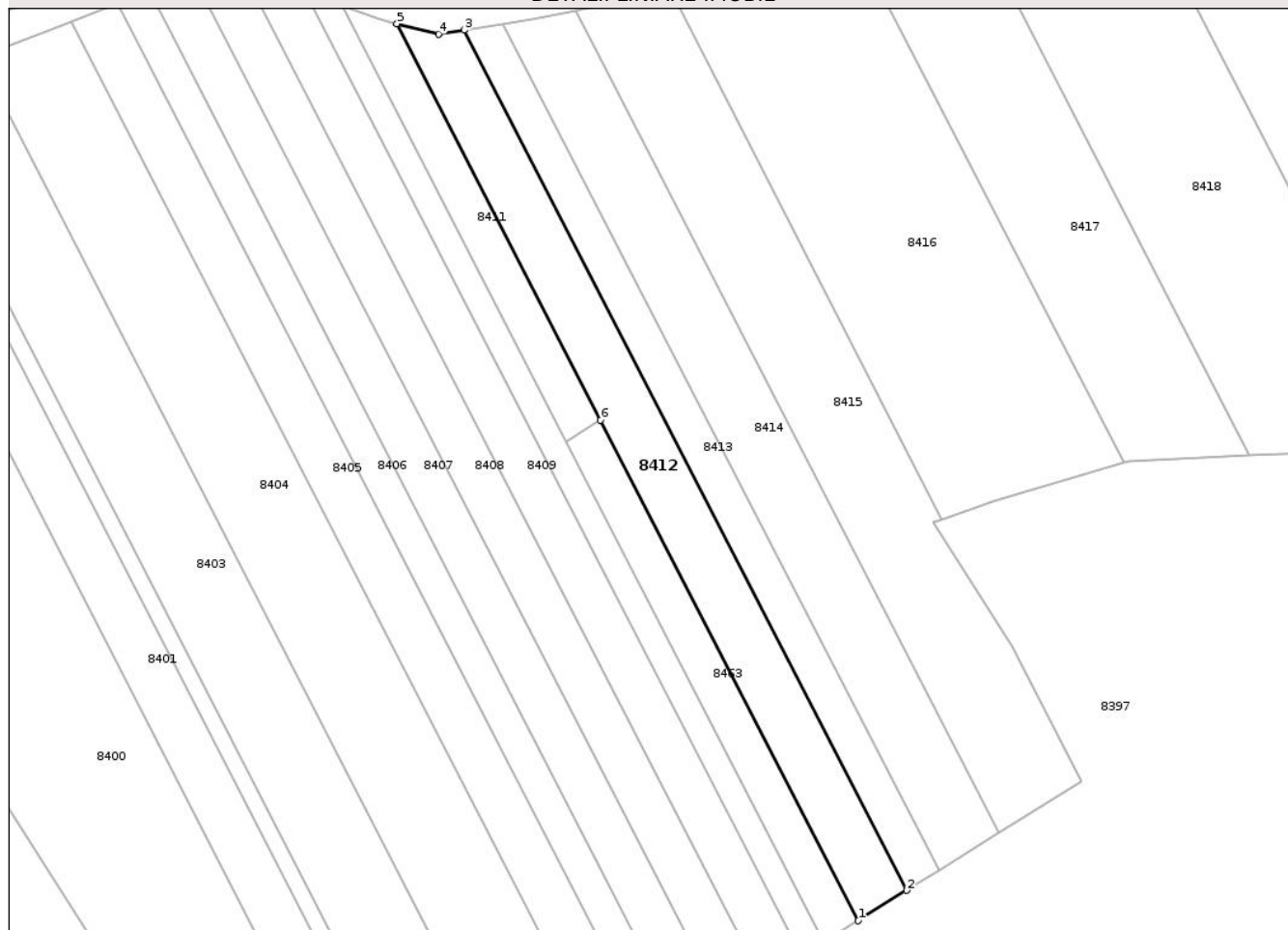
## Anexa Nr. 1 La Partea I

## Teren

|              |                 |                        |
|--------------|-----------------|------------------------|
| Nr cadastral | Suprafața (mp)* | Observații / Referințe |
|              | 1.100           |                        |

\* Suprafața este determinată în planul de proiecție Stereo 70.

## DETALII LINIARE IMOBIL



## Date referitoare la teren

| Crt | Categorie folosință | Intra vilan | Suprafața (mp) | Tarla | Parcelă | Nr. topo | Observații / Referințe |
|-----|---------------------|-------------|----------------|-------|---------|----------|------------------------|
| 1   | arabil              | NU          | 1.100          | 28    | 310/150 | -        |                        |

## Lungime Segmente

1) Valorile lungimilor segmentelor sunt obținute din proiecție în plan.

| Punct început | X / Y                      | Punct sfârșit | X / Y                      | Lungime segment (** (m) |
|---------------|----------------------------|---------------|----------------------------|-------------------------|
| 1             | 613.131,315<br>628.673,748 | 2             | 613.138,098<br>628.677,99  | 8.0                     |
| 2             | 613.138,098<br>628.677,99  | 3             | 613.075,998<br>628.798,571 | 135.633                 |
| 3             | 613.075,998<br>628.798,571 | 4             | 613.072,394<br>628.797,986 | 3.651                   |
| 4             | 613.072,394<br>628.797,986 | 5             | 613.066,568<br>628.799,469 | 6.012                   |
| 5             | 613.066,568<br>628.799,469 | 6             | 613.095,166<br>628.743,938 | 62.462                  |

| Punct început | X / Y                      | Punct sfârșit | X / Y                      | Lungime segment (** (m) |
|---------------|----------------------------|---------------|----------------------------|-------------------------|
| 6             | 613.095,166<br>628.743,938 | 1             | 613.131,315<br>628.673,748 | 78.952                  |

\*\* Lungimile segmentelor sunt determinate în planul de proiecție Stereo 70 și sunt rotunjite la 1 milimetru.

\*\*\* Distanța dintre puncte este formată din segmente cumulate ce sunt mai mici decât valoarea 1 milimetru.

Neutilizabil în Circuitul Civil



**DATE DESPRE IMOBILUL NR. 8414**

Oficiul de Cadastru și Publicitate Imobiliară NEAMȚ  
Biroul de Cadastru și Publicitate Imobiliară Targu-Neamt

**A. Partea I. Descrierea imobilului**

TEREN Extravilan

Adresa: Jud. Neamt

| Nr. Crt | Nr cadastral Nr. topografic | Suprafața* (mp) | Observații / Referințe                  |
|---------|-----------------------------|-----------------|---|
| A1      |                             | 1.300           | Sector cadastral:82 Teren neimprejmuit; |

**B. Partea II. Proprietari și acte**

| Inscrieri privitoare la dreptul de proprietate și alte drepturi reale           | Referințe |
|---|-----------|
| /   |           |
| Act Administrativ nr. 70/805, din 18/04/2001 emis de CJPSDPAT NEAMȚ;            |           |
| B1  | A1        |
| Intabulare, drept de PROPRIETATE, dobandit prin Reconstituire, cota actuala 1/1 |           |
| 1) BÎRLADEANU I VALERIA, LIPSĂ CNP  |           |
| 2) BURAGA I ADRIANA, LIPSĂ CNP  |           |
| 3) CALUGARU I PROFIRA, LIPSĂ CNP  |           |

**C. Partea III. SARCINI .**

| Inscrieri privind dezmembramintele dreptului de proprietate, drepturi reale de garanție și sarcini | Referințe |
|--|-----------|
| NU SUNT  |           |

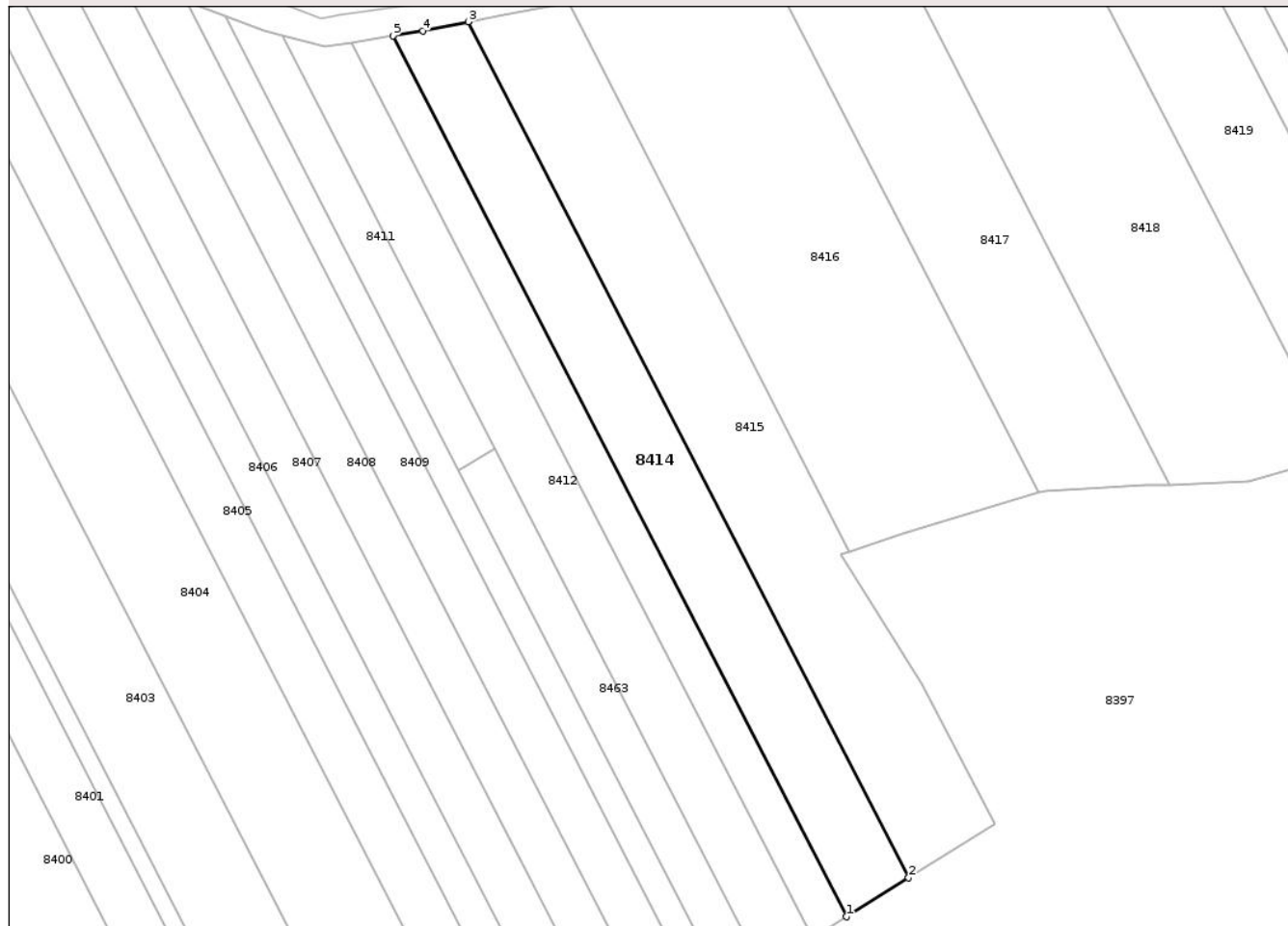
## Anexa Nr. 1 La Partea I

## Teren

|              |                 |                        |
|--------------|-----------------|------------------------|
| Nr cadastral | Suprafața (mp)* | Observații / Referințe |
|              | 1.300           |                        |

\* Suprafața este determinată în planul de proiecție Stereo 70.

## DETALII LINIARE IMOBIL



## Date referitoare la teren

| Crt | Categorie folosință | Intra vilan | Suprafața (mp) | Tarla | Parcelă | Nr. topo | Observații / Referințe |
|-----|---------------------|-------------|----------------|-------|---------|----------|------------------------|
| 1   | pasune              | NU          | 1.300          | 28    | 310/18C | -        |                        |

## Lungime Segmente

1) Valorile lungimilor segmentelor sunt obținute din proiecție în plan.

| Punct început | X / Y                      | Punct sfârșit | X / Y                      | Lungime segment (** (m) |
|---------------|----------------------------|---------------|----------------------------|-------------------------|
| 1             | 613.142,6<br>628.680,805   | 2             | 613.151,01<br>628.686,064  | 9.919                   |
| 2             | 613.151,01<br>628.686,064  | 3             | 613.091,636<br>628.801,353 | 129.68                  |
| 3             | 613.091,636<br>628.801,353 | 4             | 613.085,524<br>628.800,118 | 6.235                   |
| 4             | 613.085,524<br>628.800,118 | 5             | 613.081,491<br>628.799,463 | 4.086                   |
| 5             | 613.081,491<br>628.799,463 | 1             | 613.142,6<br>628.680,805   | 133.469                 |

\*\* Lungimile segmentelor sunt determinate în planul de proiecție Stereo 70 și sunt rotunjite la 1 milimetru.

\*\*\* Distanța dintre puncte este formată din segmente cumulate ce sunt mai mici decât valoarea 1 milimetru.

Neutilizabil în Circuitul  
Civil



**DATE DESPRE IMOBILUL NR. 8415**

Oficiul de Cadastru și Publicitate Imobiliară NEAMȚ  
Biroul de Cadastru și Publicitate Imobiliară Targu-Neamt

**A. Partea I. Descrierea imobilului**

TEREN Extravilan

Adresa: Jud. Neamt

| Nr. Crt | Nr cadastral Nr. topografic | Suprafața* (mp) | Observații / Referințe                  |
|---------|-----------------------------|-----------------|---|
| A1      |                             | 1.670           | Sector cadastral:82 Teren neimprejmuit; |

**B. Partea II. Proprietari și acte**

| Inscrieri privitoare la dreptul de proprietate și alte drepturi reale  | Referințe |
|--|-----------|
| /  |           |
| Act Administrativ nr. 17024, din 21/01/2016 emis de CJPSDPAT NEAMȚ;  |           |
| B1   | A1        |
| Intabulare, drept de PROPRIETATE, dobandit prin Reconstituire, cota actuala 1/1  |           |
| 1) BURAGA GH VERONA<br>2) CĂLUGĂRU GH DUMITRU<br>3) CĂLUGĂRU GH GHEORGHE<br>4) CĂLUGĂRU GH NECULAI<br>5) CĂLUGĂRU GH LEON<br>6) COBUZ GH ELENA<br>7) PÂRLEA AURELIA<br>8) NAZARE GH VICTORIA<br>9) COVRIG GH MARIA |           |

**C. Partea III. SARCINI .**

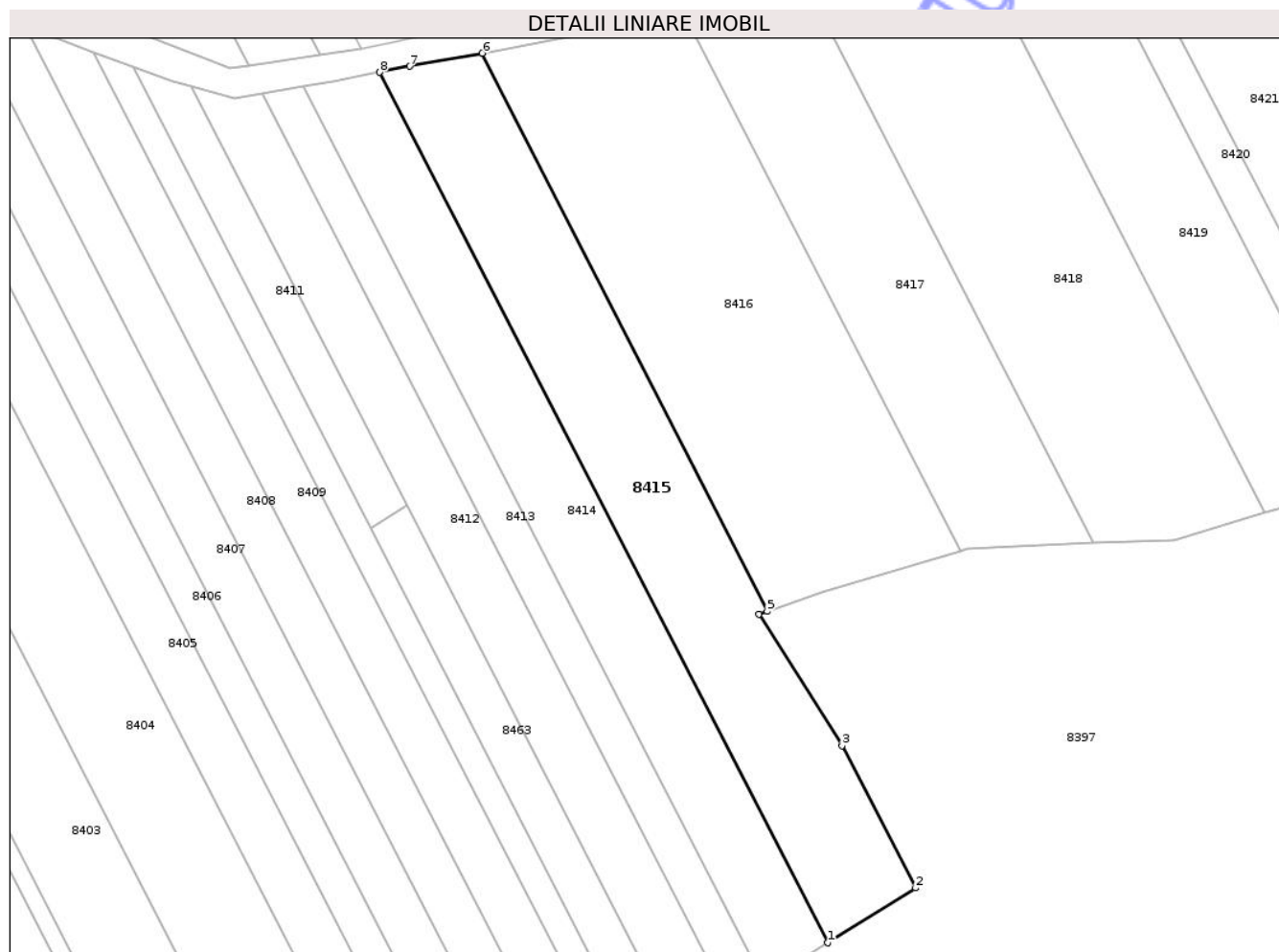
| Inscrieri privind dezmembramintele dreptului de proprietate, drepturi reale de garanție și sarcini | Referințe |
|--|-----------|
| NU SUNT  |           |

## Anexa Nr. 1 La Partea I

## Teren

|              |                 |                        |
|--------------|-----------------|------------------------|
| Nr cadastral | Suprafața (mp)* | Observații / Referințe |
|              | 1.670           |                        |

\* Suprafața este determinată în planul de proiecție Stereo 70.



## Date referitoare la teren

| Crt | Categorie folosință | Intra vilan | Suprafața (mp) | Tarla | Parcelă | Nr. topo | Observații / Referințe |
|-----|---------------------|-------------|----------------|-------|---------|----------|------------------------|
| 1   | pasune              | NU          | 1.670          | 28    | 310/19  | -        |                        |

## Lungime Segmente

1) Valorile lungimilor segmentelor sunt obținute din proiecție în plan.

| Punct început | X / Y                      | Punct sfârșit | X / Y                      | Lungime segment (** (m) |
|---------------|----------------------------|---------------|----------------------------|-------------------------|
| 1             | 613.151,01<br>628.686,064  | 2             | 613.162,631<br>628.693,332 | 13.707                  |
| 2             | 613.162,631<br>628.693,332 | 3             | 613.152,883<br>628.712,182 | 21.221                  |
| 3             | 613.152,883<br>628.712,182 | 4             | 613.141,883<br>628.729,592 | 20.595                  |
| 4             | 613.141,883<br>628.729,592 | 5             | 613.142,989<br>628.729,971 | 1.169                   |
| 5             | 613.142,989<br>628.729,971 | 6             | 613.105,203<br>628.803,878 | 83.007                  |

| Punct început | X / Y                      | Punct sfârșit | X / Y                      | Lungime segment (** (m) |
|---------------|----------------------------|---------------|----------------------------|-------------------------|
| 6             | 613.105,203<br>628.803,878 | 7             | 613.095,594<br>628.802,153 | 9.762                   |
| 7             | 613.095,594<br>628.802,153 | 8             | 613.091,636<br>628.801,353 | 4.039                   |
| 8             | 613.091,636<br>628.801,353 | 1             | 613.151,01<br>628.686,064  | 129.68                  |

\*\* Lungimile segmentelor sunt determinate în planul de proiecție Stereo 70 și sunt rotunjite la 1 milimetru.

\*\*\* Distanța dintre puncte este formată din segmente cumulate ce sunt mai mici decât valoarea 1 milimetru.

Neutilizabil în Circuitul Civil



**DATE DESPRE IMOBILUL NR. 8418**

Oficiul de Cadastru și Publicitate Imobiliară NEAMT  
Biroul de Cadastru și Publicitate Imobiliară Targu-Neamt

**A. Partea I. Descrierea imobilului**

TEREN Extravilan

Adresa: Jud. Neamt

| Nr. Crt | Nr cadastral Nr. topografic | Suprafața* (mp) | Observații / Referințe                  |
|---------|-----------------------------|-----------------|---|
| A1      |                             | 2.114           | Sector cadastral:82 Teren neimprejmuit; |

**B. Partea II. Proprietari și acte**

| Inscrieri privitoare la dreptul de proprietate și alte drepturi reale           | Referințe |
|---|-----------|
| /   |           |
| Act Administrativ nr. 70/92, din 13/12/1994 emis de CJPSDPAT NEAMȚ;             |           |
| B1  | A1        |
| Intabulare, drept de PROPRIETATE, dobandit prin Reconstituire, cota actuala 1/1 |           |
| 1) BÎRLĂDEANU V NICOLAE, LIPSĂ CNP  |           |

**C. Partea III. SARCINI .**

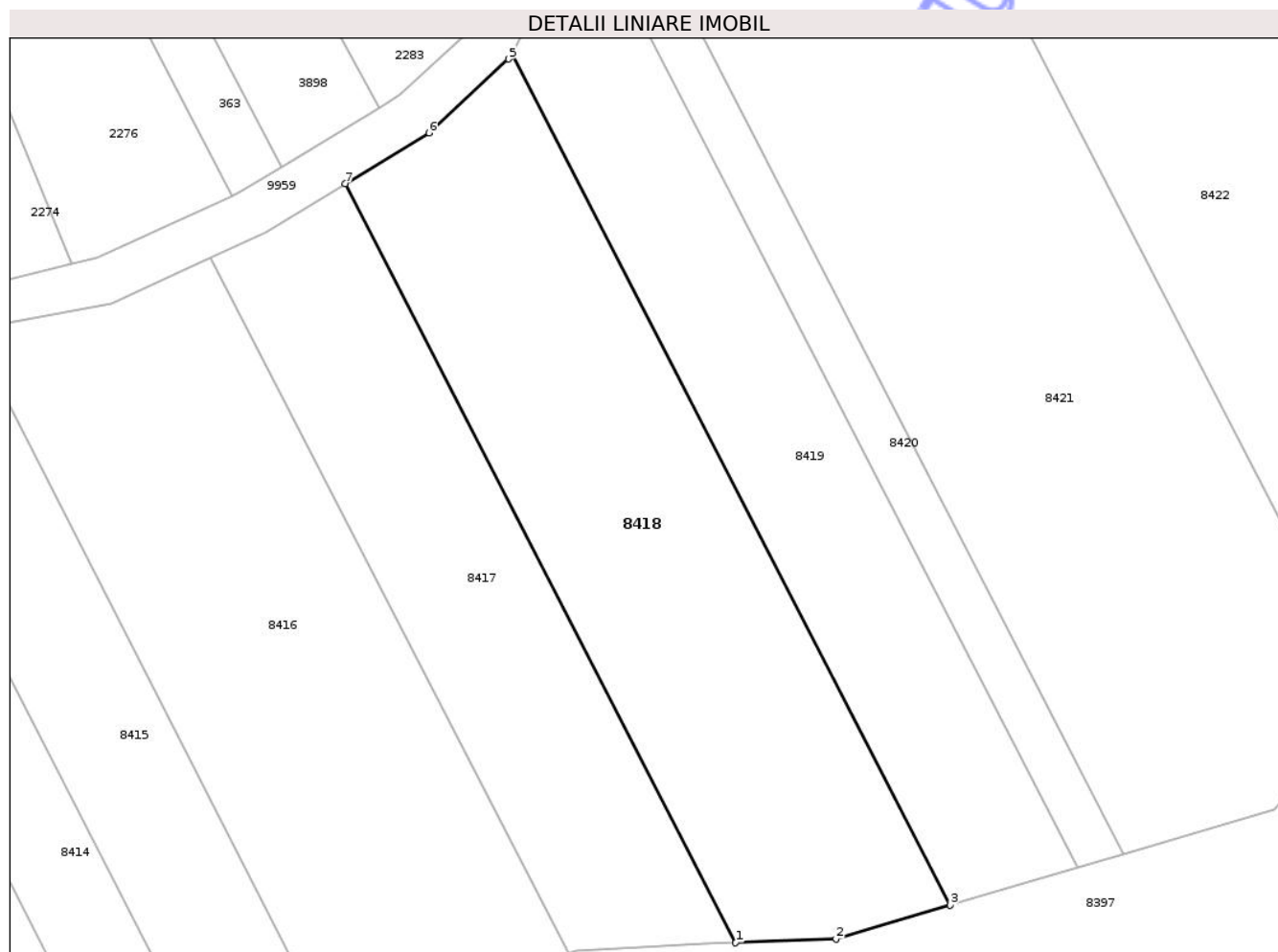
| Inscrieri privind dezmembramintele dreptului de proprietate, drepturi reale de garanție și sarcini | Referințe |
|--|-----------|
| NU SUNT  |           |

## Anexa Nr. 1 La Partea I

## Teren

|              |                 |                        |
|--------------|-----------------|------------------------|
| Nr cadastral | Suprafața (mp)* | Observații / Referințe |
|              | 2.114           |                        |

\* Suprafața este determinată în planul de proiecție Stereo 70.



## Date referitoare la teren

| Crt | Categorie folosință | Intra vilan | Suprafața (mp) | Tarla | Parcelă | Nr. topo | Observații / Referințe |
|-----|---------------------|-------------|----------------|-------|---------|----------|------------------------|
| 1   | pasune              | NU          | 2.114          | 28    | 310/21  | -        |                        |

## Lungime Segmente

1) Valorile lungimilor segmentelor sunt obținute din proiecție în plan.

| Punct început | X / Y                      | Punct sfârșit | X / Y                      | Lungime segment (** (m) |
|---------------|----------------------------|---------------|----------------------------|-------------------------|
| 1             | 613.186,242<br>628.739,022 | 2             | 613.196,851<br>628.739,447 | 10.618                  |
| 2             | 613.196,851<br>628.739,447 | 3             | 613.208,964<br>628.743,009 | 12.625                  |
| 3             | 613.208,964<br>628.743,009 | 4             | 613.162,514<br>628.833,202 | 101.451                 |
| 4             | 613.162,514<br>628.833,202 | 5             | 613.162,176<br>628.832,583 | 0.705                   |
| 5             | 613.162,176<br>628.832,583 | 6             | 613.153,735<br>628.824,779 | 11.496                  |

| Punct început | X / Y                      | Punct sfârșit | X / Y                      | Lungime segment (** (m) |
|---------------|----------------------------|---------------|----------------------------|-------------------------|
| 6             | 613.153,735<br>628.824,779 | 7             | 613.144,862<br>628.819,37  | 10.391                  |
| 7             | 613.144,862<br>628.819,37  | 1             | 613.186,242<br>628.739,022 | 90.377                  |

\*\* Lungimile segmentelor sunt determinate în planul de proiecție Stereo 70 și sunt rotunjite la 1 milimetru.

\*\*\* Distanța dintre puncte este formată din segmente cumulate ce sunt mai mici decât valoarea 1 milimetru.

Neutilizabil în Circuitul Civil



**DATE DESPRE IMOBILUL NR. 8420**

Oficiul de Cadastru și Publicitate Imobiliară NEAMT  
Biroul de Cadastru și Publicitate Imobiliară Targu-Neamt

**A. Partea I. Descrierea imobilului**

TEREN Extravilan

Nr. CF vechi:172  
Nr. cadastral vechi:240

Adresa: Jud. Neamt

| Nr. Crt | Nr cadastral Nr. topografic | Suprafața* (mp) | Observații / Referințe                              |
|---------|-----------------------------|-----------------|---|
| A1      | 50386                       | 540             | Sector cadastral:82 Teren neimprejmuit; punct Islaz |

**B. Partea II. Proprietari și acte**

| Inscrieri privitoare la dreptul de proprietate și alte drepturi reale       | Referințe |
|---|-----------|
| <b>2851 / 29/11/2004</b>  |           |
| Act Notarial nr. 2843, din 22/11/2004 emis de BNP David Daniela;            |           |
| B1  | A1        |
| Intabulare, drept de PROPRIETATE, dobandit prin Conventie, cota actuala 1/1 |           |
| 1) <b>MACARIE CONSTANTIN</b>  |           |
| 2) <b>MACARIE MARINELA</b> , soti   |           |
| <i>OBSERVATII: (provenita din conversia CF 172)</i>                         |           |

**C. Partea III. SARCINI .**

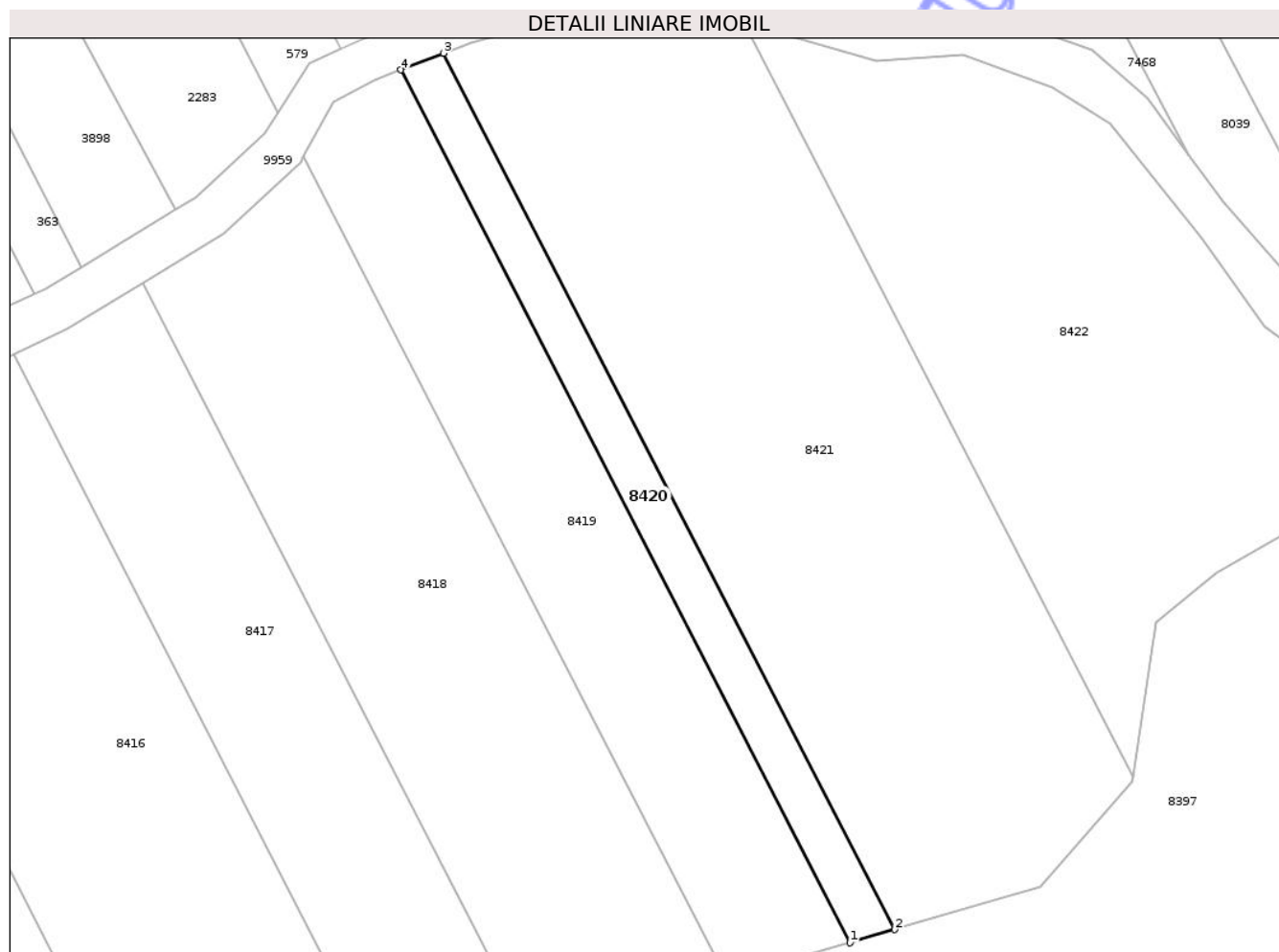
| Inscrieri privind dezmembramintele dreptului de proprietate, drepturi reale de garanție și sarcini | Referințe |
|--|-----------|
| NU SUNT  |           |

## Anexa Nr. 1 La Partea I

## Teren

|              |                 |                        |
|--------------|-----------------|------------------------|
| Nr cadastral | Suprafața (mp)* | Observații / Referințe |
| 50386        | 540             | punct Islaz            |

\* Suprafața este determinată în planul de proiecție Stereo 70.



## Date referitoare la teren

| Crt | Categorie folosință | Intra vilan | Suprafața (mp) | Tarla | Parcelă | Nr. topo | Observații / Referințe |
|-----|---------------------|-------------|----------------|-------|---------|----------|------------------------|
| 1   | faneata             | NU          | 540            | 28    | 310     | -        |                        |

## Lungime Segmente

1) Valorile lungimilor segmentelor sunt obținute din proiecție în plan.

| Punct început | X / Y                      | Punct sfârșit | X / Y                      | Lungime segment (** (m) |
|---------------|----------------------------|---------------|----------------------------|-------------------------|
| 1             | 613.222,46<br>628.746,979  | 2             | 613.227,348<br>628.748,417 | 5.096                   |
| 2             | 613.227,348<br>628.748,417 | 3             | 613.177,844<br>628.844,542 | 108.124                 |
| 3             | 613.177,844<br>628.844,542 | 4             | 613.173,153<br>628.842,719 | 5.032                   |
| 4             | 613.173,153<br>628.842,719 | 1             | 613.222,46<br>628.746,979  | 107.691                 |

\*\* Lungimile segmentelor sunt determinate în planul de proiecție Stereo 70 și sunt rotunjite la 1 milimetru.

\*\*\* Distanţa dintre puncte este formată din segmente cumulate ce sunt mai mici decât valoarea 1 milimetru.

Neutilizabil în Circuitul  
Civil



**DATE DESPRE IMOBILUL NR. 8422**

Oficiul de Cadastru și Publicitate Imobiliară NEAMȚ  
Biroul de Cadastru și Publicitate Imobiliară Targu-Neamt

**A. Partea I. Descrierea imobilului**

TEREN Extravilan

Adresa: Jud. Neamt

| Nr. Crt | Nr cadastral Nr. topografic | Suprafața* (mp) | Observații / Referințe                  |
|---------|-----------------------------|-----------------|---|
| A1      |                             | 2.320           | Sector cadastral:82 Teren neimprejmuit; |

**B. Partea II. Proprietari și acte**

| Inscrieri privitoare la dreptul de proprietate și alte drepturi reale           | Referințe |
|---|-----------|
| /   |           |
| Act Administrativ nr. 70/788, din 22/01/2007 emis de CJPSDPAT NEAMȚ;            |           |
| B1  | A1        |
| Intabulare, drept de PROPRIETATE, dobandit prin Reconstituire, cota actuala 1/1 |           |
| 1) ALECSANDROAIA I CONSTANTIN, LIPSĂ CNP  |           |
| 2) ALECSANDROAIA I GHEORGHE, LIPSĂ CNP  |           |
| 3) PELIN I NATALIA, LIPSĂ CNP   |           |
| 4) ALEXANDROAIA I DUMITRU, LIPSĂ CNP  |           |

**C. Partea III. SARCINI .**

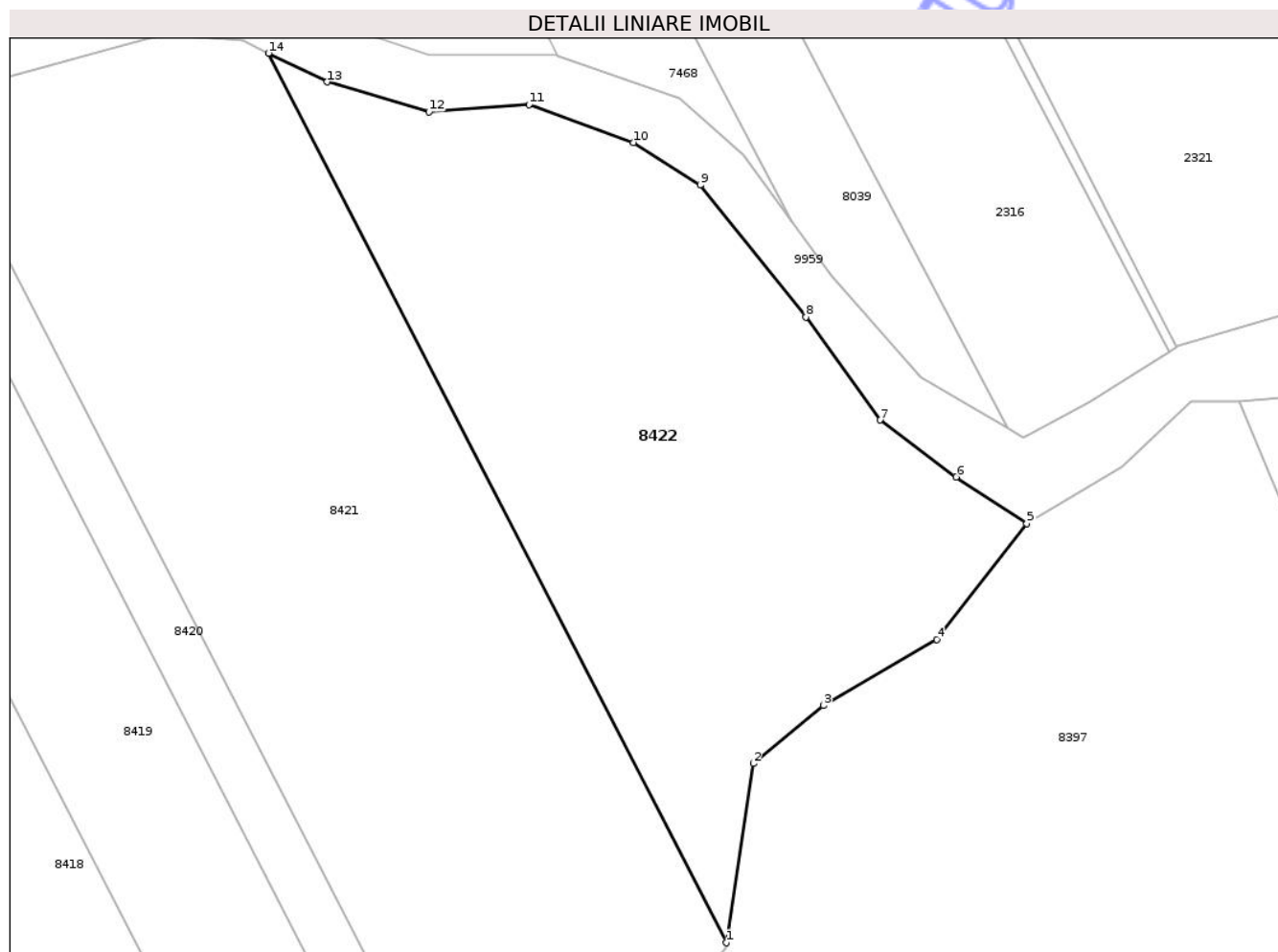
| Inscrieri privind dezmembramintele dreptului de proprietate, drepturi reale de garanție și sarcini | Referințe |
|--|-----------|
| NU SUNT  |           |

## Anexa Nr. 1 La Partea I

## Teren

|              |                 |                        |
|--------------|-----------------|------------------------|
| Nr cadastral | Suprafața (mp)* | Observații / Referințe |
|              | 2.320           |                        |

\* Suprafața este determinată în planul de proiecție Stereo 70.



## Date referitoare la teren

| Crt | Categorie folosință | Intra vilan | Suprafața (mp) | Tarla | Parcelă | Nr. topo | Observații / Referințe |
|-----|---------------------|-------------|----------------|-------|---------|----------|------------------------|
| 1   | pasune              | NU          | 920            | 28    | 310/27  | -        |                        |
| 2   | pasune              | NU          | 1.400          | 28    | 310/29  | -        |                        |

## Lungime Segmente

1) Valorile lungimilor segmentelor sunt obținute din proiecție în plan.

| Punct început | X / Y                      | Punct sfârșit | X / Y                      | Lungime segment (** (m) |
|---------------|----------------------------|---------------|----------------------------|-------------------------|
| 1             | 613.253,486<br>628.765,106 | 2             | 613.256,041<br>628.782,056 | 17.141                  |
| 2             | 613.256,041<br>628.782,056 | 3             | 613.262,676<br>628.787,53  | 8.602                   |
| 3             | 613.262,676<br>628.787,53  | 4             | 613.273,41<br>628.793,79   | 12.427                  |
| 4             | 613.273,41<br>628.793,79   | 5             | 613.281,917<br>628.804,742 | 13.867                  |

| Punct început | X / Y                      | Punct sfârșit | X / Y                      | Lungime segment (** (m) |
|---------------|----------------------------|---------------|----------------------------|-------------------------|
| 5             | 613.281,917<br>628.804,742 | 6             | 613.275,24<br>628.809,148  | 8.0                     |
| 6             | 613.275,24<br>628.809,148  | 7             | 613.268,032<br>628.814,538 | 9.0                     |
| 7             | 613.268,032<br>628.814,538 | 8             | 613.261,025<br>628.824,279 | 12.0                    |
| 8             | 613.261,025<br>628.824,279 | 9             | 613.251,007<br>628.836,755 | 16.0                    |
| 9             | 613.251,007<br>628.836,755 | 10            | 613.244,682<br>628.840,785 | 7.5                     |
| 10            | 613.244,682<br>628.840,785 | 11            | 613.234,812<br>628.844,367 | 10.5                    |
| 11            | 613.234,812<br>628.844,367 | 12            | 613.225,337<br>628.843,676 | 9.5                     |
| 12            | 613.225,337<br>628.843,676 | 13            | 613.215,687<br>628.846,512 | 10.058                  |
| 13            | 613.215,687<br>628.846,512 | 14            | 613.210,161<br>628.849,233 | 6.16                    |
| 14            | 613.210,161<br>628.849,233 | 1             | 613.253,486<br>628.765,106 | 94.628                  |

\*\* Lungimile segmentelor sunt determinate în plan de proiecție Stereo 70 și sunt rotunjite la 1 milimetru.

\*\*\* Distanța dintre puncte este formată din segmente cumulate ce sunt mai mici decât valoarea 1 milimetru.





## DATE DESPRE IMOBILUL NR. 8424

Oficiul de Cadastru și Publicitate Imobiliară NEAMT  
Biroul de Cadastru și Publicitate Imobiliară Targu-Neamt

## A. Partea I. Descrierea imobilului

TEREN Intravilan

Adresa: Loc. Urecheni, Jud. Neamt

| Nr. Crt | Nr cadastral Nr. topografic | Suprafața* (mp) | Observații / Referințe                  |
|---------|-----------------------------|-----------------|---|
| A1      |                             | 5.877           | Sector cadastral:82 Teren neimprejmuit; |

## B. Partea II. Proprietari și acte

| Inscrieri privitoare la dreptul de proprietate și alte drepturi reale     | Referințe   |
|---|---|
| /   |   |
| Act Administrativ nr. 6114, din 12/08/2025 emis de COMUNA URECHENI;       |   |
| B1  | Inscrierea posesiei, drept de PROPRIETATE, dobandit prin Lege, cota actuala 1/1 |
|   | 1) NEIDENTIFICAT NEIDENTIFICAT, PROPRIETAR NEIDENTIFICAT                        |
| Act Normativ nr. 7, din 13/03/1996 emis de PARLAMENTUL ROMÂNIEI (Art.13); |   |
| B2  | Se notează mențiunea de proprietar neidentificat.                               |

## C. Partea III. SARCINI .

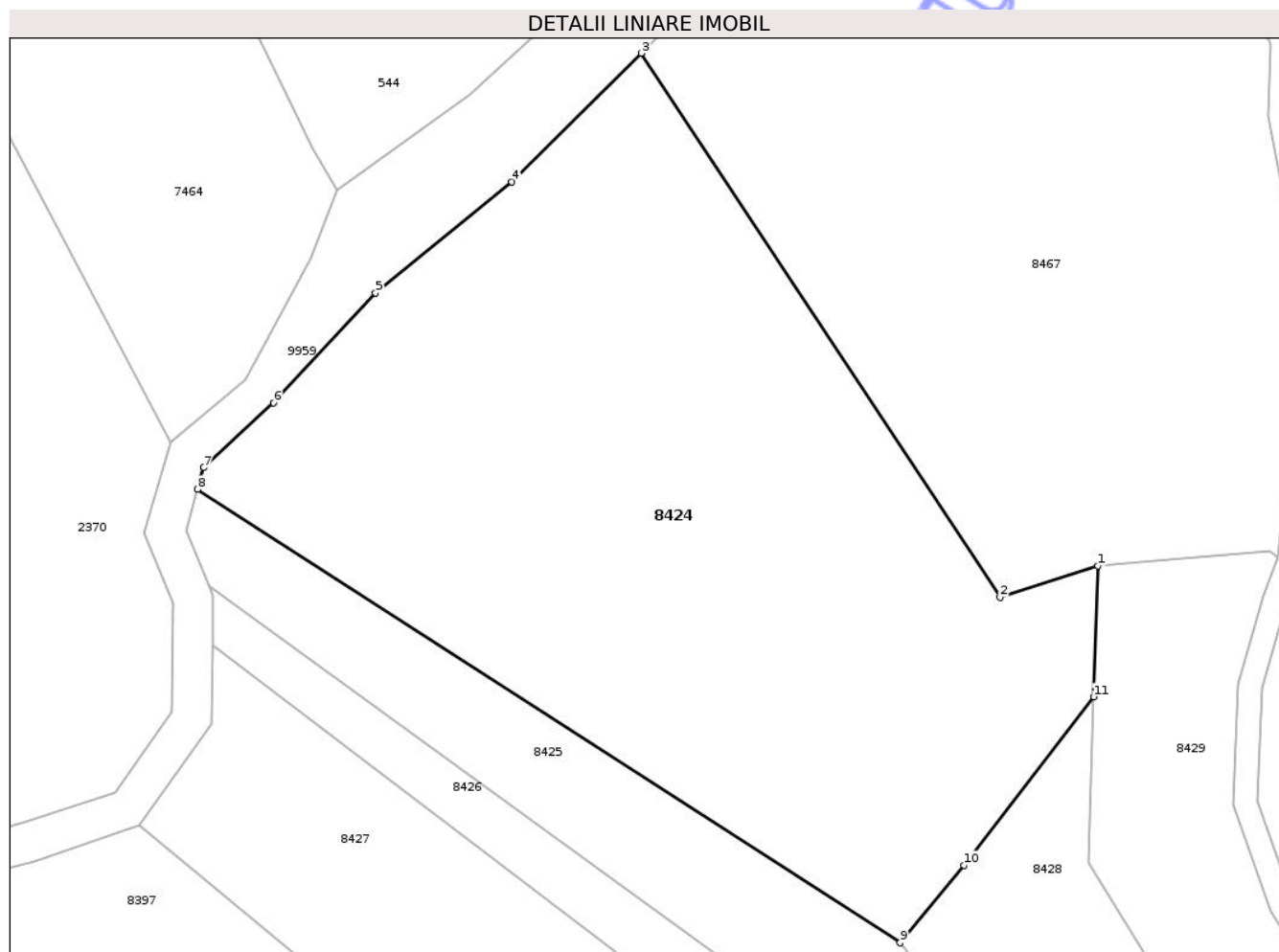
| Inscrieri privind dezmembramintele dreptului de proprietate, drepturi reale de garanție și sarcini | Referințe |
|--|-----------|
| NU SUNT  |           |

## Anexa Nr. 1 La Partea I

## Teren

|              |                 |                        |
|--------------|-----------------|------------------------|
| Nr cadastral | Suprafața (mp)* | Observații / Referințe |
|              | 5.877           |                        |

\* Suprafața este determinată în planul de proiecție Stereo 70.



## Date referitoare la teren

| Crt | Categorie folosință | Intra vilan | Suprafața (mp) | Tarla | Parcelă | Nr. topo | Observații / Referințe |
|-----|---------------------|-------------|----------------|-------|---------|----------|------------------------|
| 1   | arabil              | DA          | 5.877          | -     | 311     | -        |                        |

## Lungime Segmente

1) Valorile lungimilor segmentelor sunt obținute din proiecție în plan.

| Punct început | X / Y                      | Punct sfârșit | X / Y                      | Lungime segment (** (m) |
|---------------|----------------------------|---------------|----------------------------|-------------------------|
| 1             | 613.706,166<br>628.975,482 | 2             | 613.693,932<br>628.971,548 | 12.851                  |
| 2             | 613.693,932<br>628.971,548 | 3             | 613.648,989<br>629.039,67  | 81.611                  |
| 3             | 613.648,989<br>629.039,67  | 4             | 613.632,757<br>629.023,566 | 22.865                  |
| 4             | 613.632,757<br>629.023,566 | 5             | 613.615,702<br>629.009,669 | 22.0                    |
| 5             | 613.615,702<br>629.009,669 | 6             | 613.602,905<br>628.995,897 | 18.8                    |

| Punct început | X / Y                      | Punct sfârșit | X / Y                      | Lungime segment (** (m) |
|---------------|----------------------------|---------------|----------------------------|-------------------------|
| 6             | 613.602,905<br>628.995,897 | 7             | 613.594,173<br>628.987,784 | 11.919                  |
| 7             | 613.594,173<br>628.987,784 | 8             | 613.593,413<br>628.985,057 | 2.831                   |
| 8             | 613.593,413<br>628.985,057 | 9             | 613.681,403<br>628.928,306 | 104.704                 |
| 9             | 613.681,403<br>628.928,306 | 10            | 613.689,385<br>628.938,032 | 12.582                  |
| 10            | 613.689,385<br>628.938,032 | 11            | 613.705,629<br>628.959,101 | 26.604                  |
| 11            | 613.705,629<br>628.959,101 | 1             | 613.706,166<br>628.975,482 | 16.389                  |

\*\* Lungimile segmentelor sunt determinate în planul de proiecție Stereo 70 și sunt rotunjite la 1 milimetru.

\*\*\* Distanța dintre puncte este formată din segmente cumulate ce sunt mai mici decât valoarea 1 milimetru.

Neutilizabil în Circuitul Civil



**DATE DESPRE IMOBILUL NR. 8425**

Oficiul de Cadastru și Publicitate Imobiliară NEAMT  
Biroul de Cadastru și Publicitate Imobiliară Targu-Neamt

**A. Partea I. Descrierea imobilului**

TEREN Extravilan

Adresa: Jud. Neamt

| Nr. Crt | Nr cadastral Nr. topografic | Suprafața* (mp) | Observații / Referințe                  |
|---------|-----------------------------|-----------------|---|
| A1      |                             | 2.350           | Sector cadastral:82 Teren neimprejmuit; |

**B. Partea II. Proprietari și acte**

| Inscrieri privitoare la dreptul de proprietate și alte drepturi reale   | Referințe |
|---|-----------|
| /   |           |
| Act Administrativ nr. 70/762, din 14/05/2001 emis de CJPSDPAT NEAMȚ;  |           |
| B1  | A1        |
| Intabulare, drept de PROPRIETATE, dobandit prin Reconstituire, cota actuala 1/1   |           |
| 1) ANCUȚA I ELENA, LIPSĂ CNP<br>2) BORDEANU I MARIA, LIPSĂ CNP<br>3) ALEXANDROAIA I ION, LIPSĂ CNP<br>4) ALEXANDROAIA I PETRU, LIPSĂ CNP<br>5) ALEXANDROAIA I GHEORGHE, LIPSĂ CNP |           |

**C. Partea III. SARCINI .**

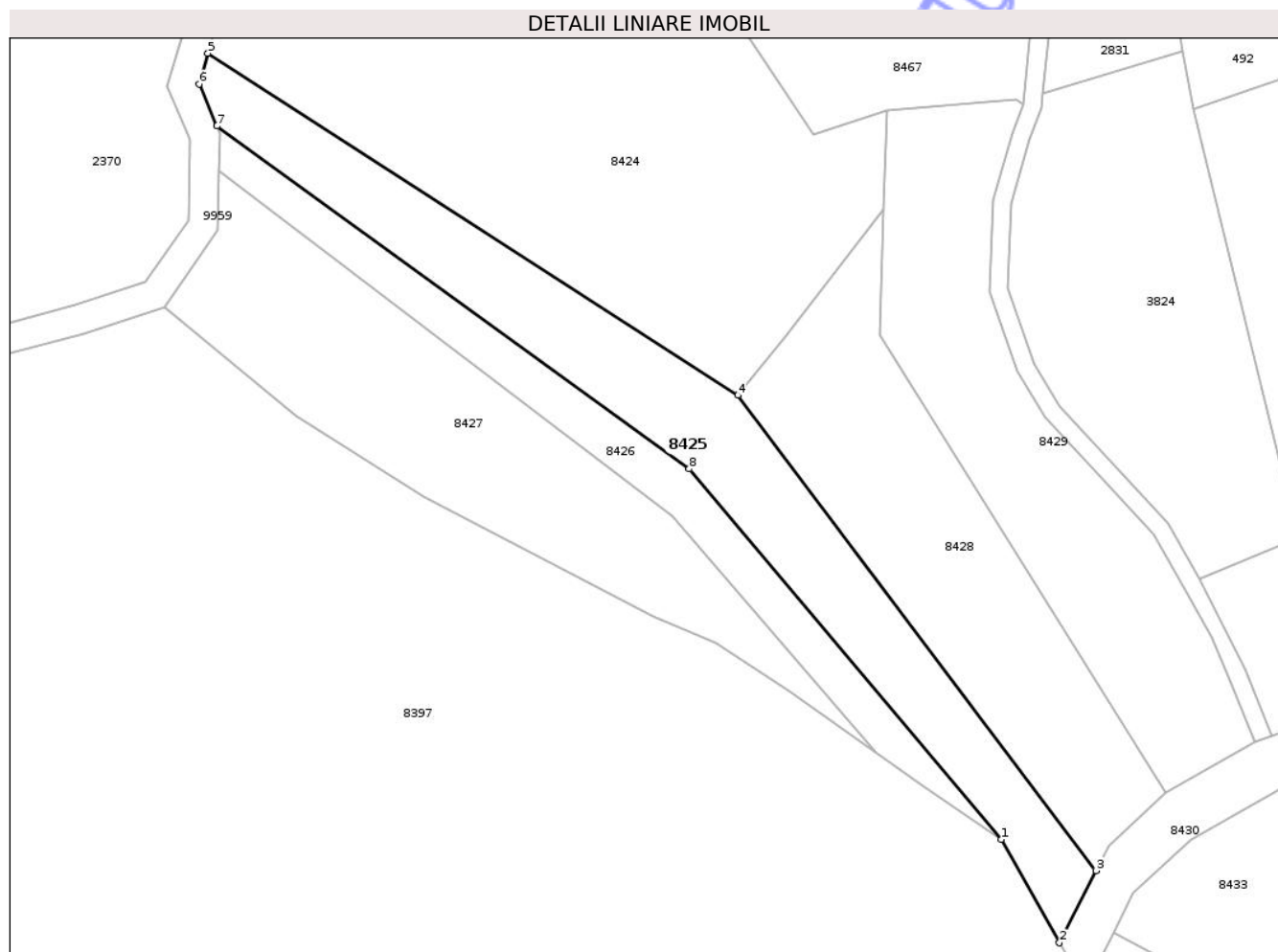
| Inscrieri privind dezmembramintele dreptului de proprietate, drepturi reale de garanție și sarcini | Referințe |
|--|-----------|
| NU SUNT  |           |

## Anexa Nr. 1 La Partea I

## Teren

|              |                 |                        |
|--------------|-----------------|------------------------|
| Nr cadastral | Suprafața (mp)* | Observații / Referințe |
|              | 2.350           |                        |

\* Suprafața este determinată în planul de proiecție Stereo 70.



## Date referitoare la teren

| Crt | Categorie folosință | Intra vilan | Suprafața (mp) | Tarla | Parcelă | Nr. topo | Observații / Referințe                     |
|-----|---------------------|-------------|----------------|-------|---------|----------|--|
| 1   | faneata             | NU          | 2.350          | 28    | 312/4   | -        | NR TOPO CORECT PARCELA 312/4, 311/4, 310/4 |

## Lungime Segmente

1) Valorile lungimilor segmentelor sunt obținute din proiecție în plan.

| Punct început | X / Y                      | Punct sfârșit | X / Y                      | Lungime segment (** (m) |
|---------------|----------------------------|---------------|----------------------------|-------------------------|
| 1             | 613.725,131<br>628.854,635 | 2             | 613.734,774<br>628.837,501 | 19.661                  |
| 2             | 613.734,774<br>628.837,501 | 3             | 613.740,832<br>628.849,472 | 13.417                  |
| 3             | 613.740,832<br>628.849,472 | 4             | 613.681,403<br>628.928,306 | 98.725                  |
| 4             | 613.681,403<br>628.928,306 | 5             | 613.593,413<br>628.985,057 | 104.704                 |
| 5             | 613.593,413<br>628.985,057 | 6             | 613.591,997<br>628.979,971 | 5.28                    |

| Punct început | X / Y                      | Punct sfârșit | X / Y                      | Lungime segment (** (m) |
|---------------|----------------------------|---------------|----------------------------|-------------------------|
| 6             | 613.591,997<br>628.979,971 | 7             | 613.594,87<br>628.972,973  | 7.565                   |
| 7             | 613.594,87<br>628.972,973  | 8             | 613.673,321<br>628.916,107 | 96.893                  |
| 8             | 613.673,321<br>628.916,107 | 1             | 613.725,131<br>628.854,635 | 80.393                  |

\*\* Lungimile segmentelor sunt determinate în planul de proiecție Stereo 70 și sunt rotunjite la 1 milimetru.

\*\*\* Distanța dintre puncte este formată din segmente cumulate ce sunt mai mici decât valoarea 1 milimetru.

Neutilizabil în Circuitul Civil



**DATE DESPRE IMOBILUL NR. 8427**

Oficiul de Cadastru și Publicitate Imobiliară NEAMT  
Biroul de Cadastru și Publicitate Imobiliară Targu-Neamt

**A. Partea I. Descrierea imobilului**

TEREN Extravilan

Adresa: Jud. Neamt

| Nr. Crt | Nr cadastral<br>Nr. topografic | Suprafața* (mp) | Observații / Referințe                  |
|---------|--------------------------------|-----------------|---|
| A1      |                                | 2.350           | Sector cadastral:82 Teren neimprejmuit; |

**B. Partea II. Proprietari și acte**

| Inscrieri privitoare la dreptul de proprietate și alte drepturi reale   | Referințe |
|---|-----------|
| /   |           |
| Act Administrativ nr. 70/762, din 14/05/2001 emis de CJPSDPAT NEAMȚ;  |           |
| B1  | A1        |
| Intabulare, drept de PROPRIETATE, dobandit prin Reconstituire, cota actuala 1/1   |           |
| 1) ANCUȚA I ELENA, LIPSĂ CNP<br>2) BORDEANU I MARIA, LIPSĂ CNP<br>3) ALEXANDROAIA I ION, LIPSĂ CNP<br>4) ALEXANDROAIA I PETRU, LIPSĂ CNP<br>5) ALEXANDROAIA I GHEORGHE, LIPSĂ CNP |           |

**C. Partea III. SARCINI .**

| Inscrieri privind dezmembramintele dreptului de proprietate, drepturi reale de garanție și sarcini | Referințe |
|--|-----------|
| NU SUNT  |           |

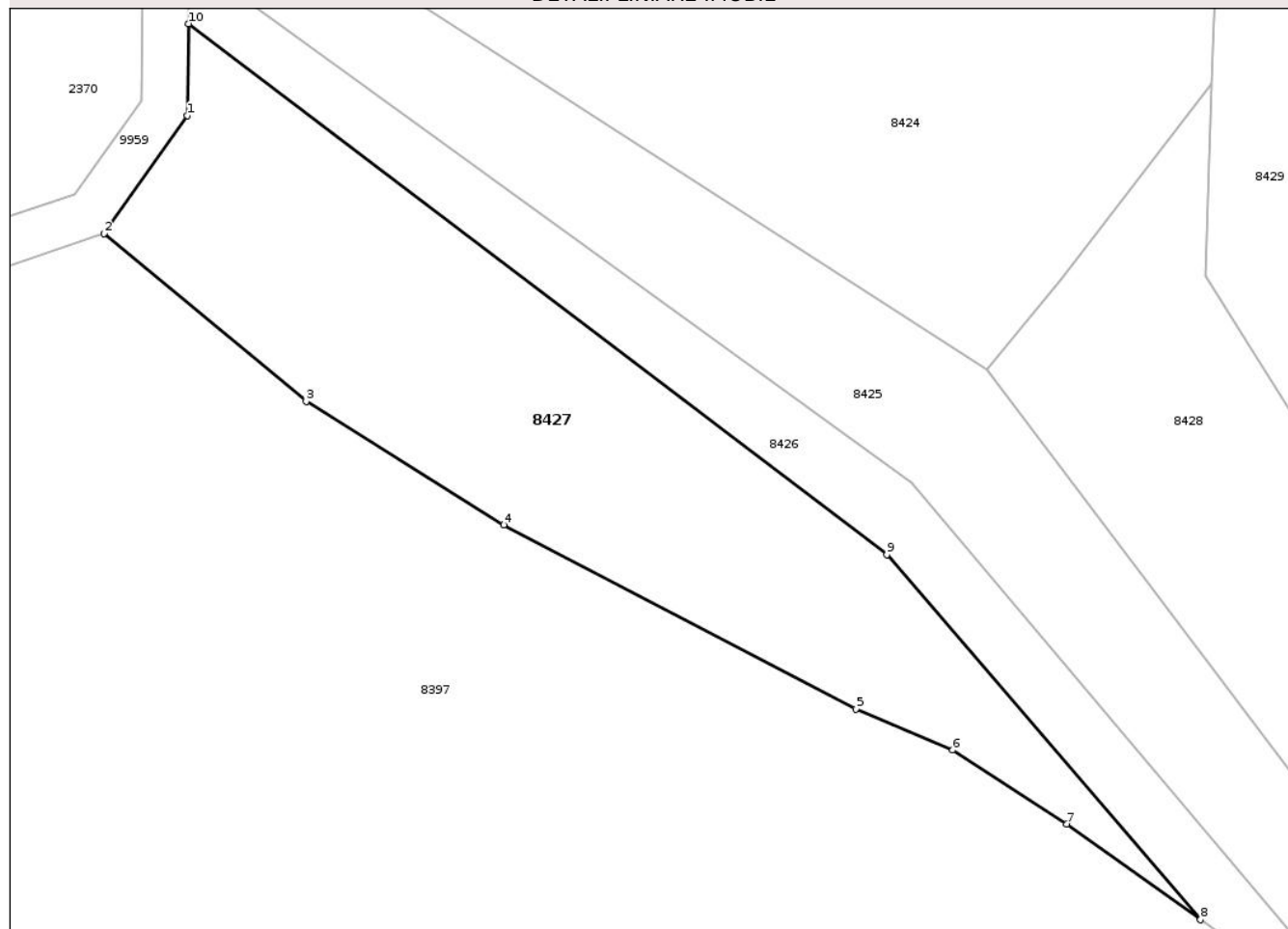
## Anexa Nr. 1 La Partea I

## Teren

|              |                 |                        |
|--------------|-----------------|------------------------|
| Nr cadastral | Suprafața (mp)* | Observații / Referințe |
|              | 2.350           |                        |

\* Suprafața este determinată în planul de proiecție Stereo 70.

## DETALII LINIARE IMOBIL



## Date referitoare la teren

| Crt | Categorie folosință | Intra vilan | Suprafața (mp) | Tarla | Parcelă | Nr. topo | Observații / Referințe                     |
|-----|---------------------|-------------|----------------|-------|---------|----------|--|
| 1   | faneata             | NU          | 2.350          | 28    | 312/2   | -        | NR TOPO CORECT PARCELA 312/2, 311/2, 310/2 |

## Lungime Segmente

1) Valorile lungimilor segmentelor sunt obținute din proiecție în plan.

| Punct început | X / Y                      | Punct sfârșit | X / Y                      | Lungime segment (** (m) |
|---------------|----------------------------|---------------|----------------------------|-------------------------|
| 1             | 613.595,112<br>628.955,66  | 2             | 613.586,146<br>628.942,949 | 15.555                  |
| 2             | 613.586,146<br>628.942,949 | 3             | 613.607,953<br>628.924,857 | 28.335                  |
| 3             | 613.607,953<br>628.924,857 | 4             | 613.629,284<br>628.911,554 | 25.139                  |
| 4             | 613.629,284<br>628.911,554 | 5             | 613.667,243<br>628.891,707 | 42.834                  |
| 5             | 613.667,243<br>628.891,707 | 6             | 613.677,72<br>628.887,286  | 11.372                  |

| Punct început | X / Y                      | Punct sfârșit | X / Y                      | Lungime segment (** (m) |
|---------------|----------------------------|---------------|----------------------------|-------------------------|
| 6             | 613.677,72<br>628.887,286  | 7             | 613.690,028<br>628.879,296 | 14.675                  |
| 7             | 613.690,028<br>628.879,296 | 8             | 613.704,434<br>628.868,985 | 17.715                  |
| 8             | 613.704,434<br>628.868,985 | 9             | 613.670,589<br>628.908,346 | 51.911                  |
| 9             | 613.670,589<br>628.908,346 | 10            | 613.595,259<br>628.965,556 | 94.592                  |
| 10            | 613.595,259<br>628.965,556 | 1             | 613.595,112<br>628.955,66  | 9.897                   |

\*\* Lungimile segmentelor sunt determinate în planul de proiecție Stereo 70 și sunt rotunjite la 1 milimetru.

\*\*\* Distanța dintre puncte este formată din segmente cumulate ce sunt mai mici decât valoarea 1 milimetru.

Neutilizabil în Circuitul Civil



**DATE DESPRE IMOBILUL NR. 8429**

Oficiul de Cadastru și Publicitate Imobiliară NEAMT  
 Biroul de Cadastru și Publicitate Imobiliară Targu-Neamt

**A. Partea I. Descrierea imobilului**

TEREN Extravilan

Adresa: Jud. Neamt, punct "Lângă izlaz"

| Nr. Crt | Nr cadastral Nr. topografic | Suprafața* (mp) | Observații / Referințe                |
|---------|-----------------------------|-----------------|---------------------------------------|
| A1      | 51393                       | 2.300           | Sector cadastral:82 Teren imprejmuit; |

**B. Partea II. Proprietari și acte**

| Inscrieri privitoare la dreptul de proprietate și alte drepturi reale  | Referințe |
|--|-----------|
| <b>32070 / 09/12/2019</b>  |           |
| Act Administrativ nr. Titlu proprietate nr. 70/43, din 19/04/1996 emis de CJPSDPAT Neamt (act administrativ nr Certificat fiscal nr. 8240 din 02.12.2019, emis de Primăria Com. Urecheni); |           |
| B1   | A1        |
| Intabulare, drept de PROPRIETATE, dobandit prin Reconstituire, cota actuala 1/1<br>1) <b>ANDREI GHEORGHE</b>   |           |

**C. Partea III. SARCINI .**

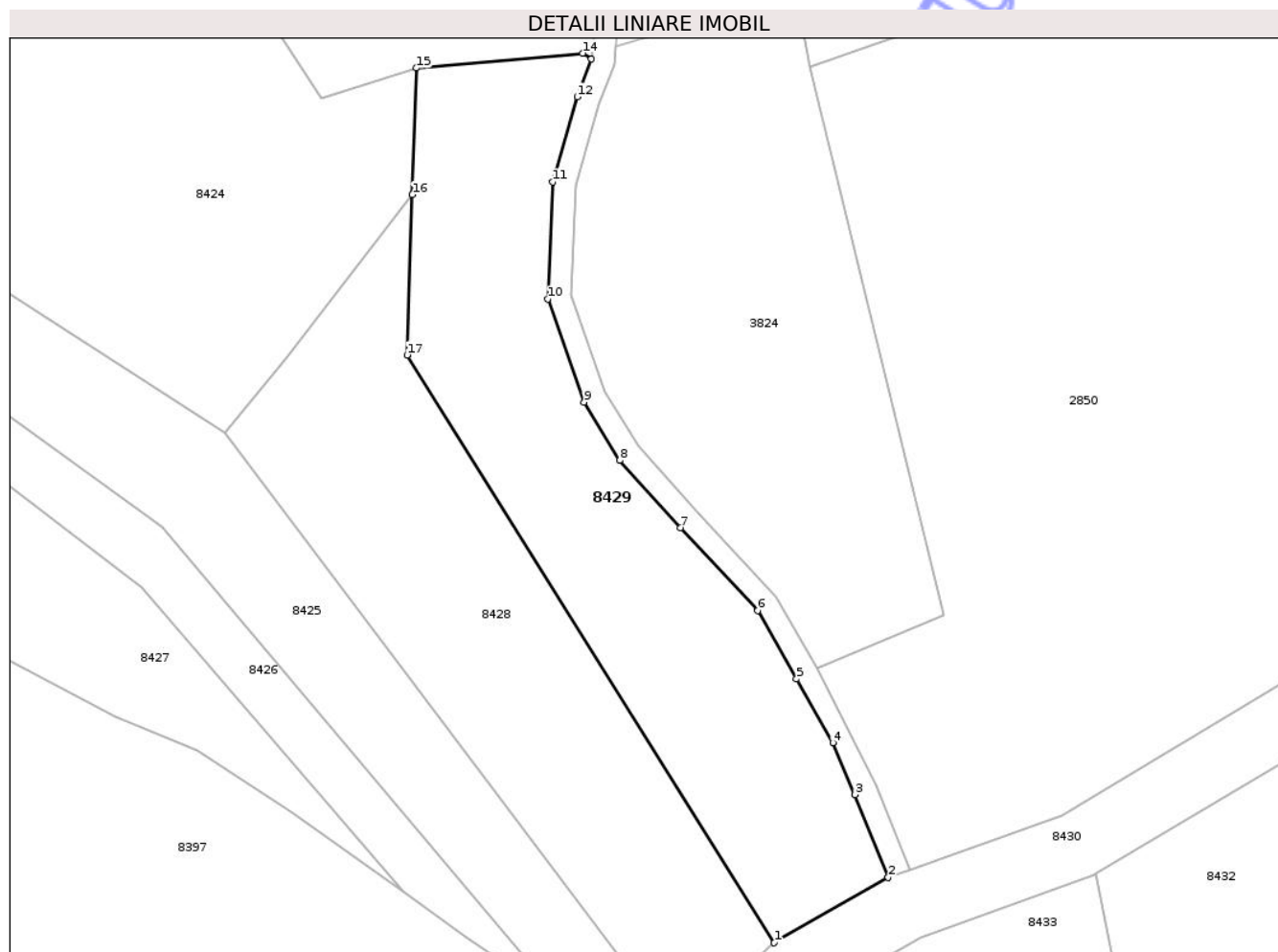
| Inscrieri privind dezmembramintele dreptului de proprietate, drepturi reale de garanție și sarcini | Referințe |
|--|-----------|
| NU SUNT  |           |

## Anexa Nr. 1 La Partea I

## Teren

|              |                 |                        |
|--------------|-----------------|------------------------|
| Nr cadastral | Suprafața (mp)* | Observații / Referințe |
| 51393        | 2.300           |                        |

\* Suprafața este determinată în planul de proiecție Stereo 70.



## Date referitoare la teren

| Crt | Categorie folosință | Intra vilan | Suprafața (mp) | Tarla | Parcelă | Nr. topo | Observații / Referințe |
|-----|---------------------|-------------|----------------|-------|---------|----------|------------------------|
| 1   | arabil              | NU          | 2.300          | 28    | 311/9   | -        |                        |

## Lungime Segmente

1) Valorile lungimilor segmentelor sunt obținute din proiecție în plan.

| Punct început | X / Y                      | Punct sfârșit | X / Y                      | Lungime segment (** (m) |
|---------------|----------------------------|---------------|----------------------------|-------------------------|
| 1             | 613.752,445<br>628.862,386 | 2             | 613.767,202<br>628.870,825 | 17.0                    |
| 2             | 613.767,202<br>628.870,825 | 3             | 613.762,901<br>628.881,551 | 11.556                  |
| 3             | 613.762,901<br>628.881,551 | 4             | 613.760,032<br>628.888,235 | 7.274                   |
| 4             | 613.760,032<br>628.888,235 | 5             | 613.755,332<br>628.896,474 | 9.485                   |
| 5             | 613.755,332<br>628.896,474 | 6             | 613.750,32<br>628.905,342  | 10.187                  |

| Punct început | X / Y                      | Punct sfârșit | X / Y                      | Lungime segment (** (m) |
|---------------|----------------------------|---------------|----------------------------|-------------------------|
| 6             | 613.750,32<br>628.905,342  | 7             | 613.740,341<br>628.916,057 | 14.642                  |
| 7             | 613.740,341<br>628.916,057 | 8             | 613.732,477<br>628.924,76  | 11.73                   |
| 8             | 613.732,477<br>628.924,76  | 9             | 613.727,838<br>628.932,294 | 8.848                   |
| 9             | 613.727,838<br>628.932,294 | 10            | 613.723,155<br>628.945,62  | 14.124                  |
| 10            | 613.723,155<br>628.945,62  | 11            | 613.723,815<br>628.960,734 | 15.129                  |
| 11            | 613.723,815<br>628.960,734 | 12            | 613.726,975<br>628.971,747 | 11.457                  |
| 12            | 613.726,975<br>628.971,747 | 13            | 613.728,803<br>628.976,654 | 5.236                   |
| 13            | 613.728,803<br>628.976,654 | 14            | 613.727,672<br>628.977,389 | 1.349                   |
| 14            | 613.727,672<br>628.977,389 | 15            | 613.706,166<br>628.975,482 | 21.59                   |
| 15            | 613.706,166<br>628.975,482 | 16            | 613.705,629<br>628.959,101 | 16.389                  |
| 16            | 613.705,629<br>628.959,101 | 17            | 613.704,949<br>628.938,364 | 20.748                  |
| 17            | 613.704,949<br>628.938,364 | 1             | 613.752,445<br>628.862,386 | 89.602                  |

\*\* Lungimile segmentelor sunt determinate în planul de proiecție Stereo 70 și sunt rotunjite la 1 milimetru.

\*\*\* Distanța dintre puncte este formată din segmente cumulate ce sunt mai mici decât valoarea 1 milimetru.



**DATE DESPRE IMOBILUL NR. 8431**

Oficiul de Cadastru și Publicitate Imobiliară NEAMT  
 Biroul de Cadastru și Publicitate Imobiliară Targu-Neamt

**A. Partea I. Descrierea imobilului**

TEREN Extravilan

Adresa: Jud. Neamt

| Nr. Crt | Nr cadastral Nr. topografic | Suprafața* (mp) | Observații / Referințe                  |
|---------|-----------------------------|-----------------|---|
| A1      |                             | 4.375           | Sector cadastral:82 Teren neimprejmuit; |

**B. Partea II. Proprietari și acte**

| Inscrieri privitoare la dreptul de proprietate și alte drepturi reale  | Referințe |
|--|-----------|
| /  |           |
| Act Administrativ nr. 70/387, din 07/06/1999 emis de CJPSDPAT NEAMȚ;   |           |
| B1   | A1        |
| Intabulare, drept de PROPRIETATE, dobandit prin Reconstituire, cota actuala 1/1<br>1) OLARU I ELENA, LIPSĂ CNP |           |

**C. Partea III. SARCINI .**

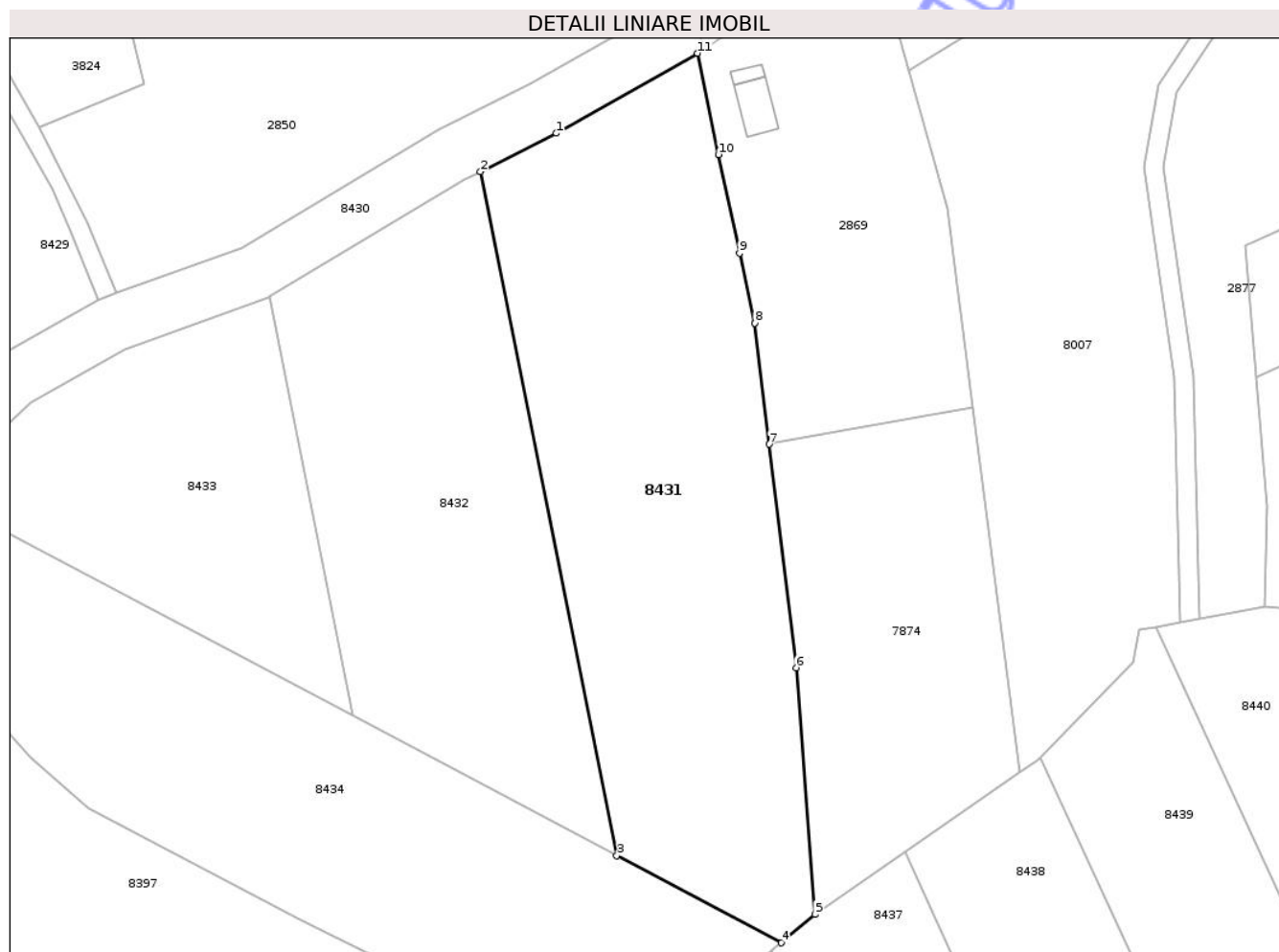
| Inscrieri privind dezmembramintele dreptului de proprietate, drepturi reale de garanție și sarcini | Referințe |
|--|-----------|
| NU SUNT  |           |

## Anexa Nr. 1 La Partea I

## Teren

|              |                 |                        |
|--------------|-----------------|------------------------|
| Nr cadastral | Suprafața (mp)* | Observații / Referințe |
|              | 4.375           |                        |

\* Suprafața este determinată în planul de proiecție Stereo 70.



## Date referitoare la teren

| Crt | Categorie folosință | Intra vilan | Suprafața (mp) | Tarla | Parcelă | Nr. topo | Observații / Referințe |
|-----|---------------------|-------------|----------------|-------|---------|----------|------------------------|
| 1   | arabil              | NU          | 4.375          | 28    | 311/4   | -        |                        |

## Lungime Segmente

1) Valorile lungimilor segmentelor sunt obținute din proiecție în plan.

| Punct început | X / Y                      | Punct sfârșit | X / Y                      | Lungime segment (** (m) |
|---------------|----------------------------|---------------|----------------------------|-------------------------|
| 1             | 613.839,077<br>628.896,895 | 2             | 613.827,198<br>628.890,847 | 13.33                   |
| 2             | 613.827,198<br>628.890,847 | 3             | 613.848,537<br>628.783,765 | 109.188                 |
| 3             | 613.848,537<br>628.783,765 | 4             | 613.874,339<br>628.770,1   | 29.197                  |
| 4             | 613.874,339<br>628.770,1   | 5             | 613.879,58<br>628.774,544  | 6.872                   |
| 5             | 613.879,58<br>628.774,544  | 6             | 613.876,682<br>628.813,16  | 38.725                  |

| Punct început | X / Y                      | Punct sfârșit | X / Y                      | Lungime segment (** (m) |
|---------------|----------------------------|---------------|----------------------------|-------------------------|
| 6             | 613.876,682<br>628.813,16  | 7             | 613.872,467<br>628.848,199 | 35.292                  |
| 7             | 613.872,467<br>628.848,199 | 8             | 613.870,184<br>628.867,176 | 19.114                  |
| 8             | 613.870,184<br>628.867,176 | 9             | 613.867,782<br>628.878,104 | 11.189                  |
| 9             | 613.867,782<br>628.878,104 | 10            | 613.864,486<br>628.893,557 | 15.8                    |
| 10            | 613.864,486<br>628.893,557 | 11            | 613.861,19<br>628.909,418  | 16.2                    |
| 11            | 613.861,19<br>628.909,418  | 1             | 613.839,077<br>628.896,895 | 25.413                  |

\*\* Lungimile segmentelor sunt determinate în planul de proiecție Stereo 70 și sunt rotunjite la 1 milimetru.

\*\*\* Distanța dintre puncte este formată din segmente cumulate ce sunt mai mici decât valoarea 1 milimetru.

Neutilizabil în Circuitul Civil





## DATE DESPRE IMOBILUL NR. 8432

Oficiul de Cadastru și Publicitate Imobiliară NEAMȚ  
Biroul de Cadastru și Publicitate Imobiliară Targu-Neamt

## A. Partea I. Descrierea imobilului

TEREN Extravilan

Adresa: Jud. Neamt

| Nr. Crt | Nr cadastral Nr. topografic | Suprafața* (mp) | Observații / Referințe                  |
|---------|-----------------------------|-----------------|---|
| A1      |                             | 3.200           | Sector cadastral:82 Teren neimprejmuit; |

## B. Partea II. Proprietari și acte

| Inscrieri privitoare la dreptul de proprietate și alte drepturi reale           | Referințe |
|---|-----------|
| /   |           |
| Act Administrativ nr. 70/763, din 19/04/1996 emis de CJPSDPAT NEAMȚ;            |           |
| B1  | A1        |
| Intabulare, drept de PROPRIETATE, dobandit prin Reconstituire, cota actuala 1/1 |           |
| 1) ANDREI T VASILE, LIPSĂ CNP   |           |
| 2) CĂLUGĂRU V TOADER, LIPSĂ CNP   |           |
| 3) CIOFU T TEODORA, LIPSĂ CNP   |           |
| 4) ANDREI T TOADER, LIPSĂ CNP   |           |

## C. Partea III. SARCINI .

| Inscrieri privind dezmembramintele dreptului de proprietate, drepturi reale de garanție și sarcini | Referințe |
|--|-----------|
| NU SUNT  |           |

## Anexa Nr. 1 La Partea I

## Teren

|              |                 |                        |
|--------------|-----------------|------------------------|
| Nr cadastral | Suprafața (mp)* | Observații / Referințe |
|              | 3.200           |                        |

\* Suprafața este determinată în planul de proiecție Stereo 70.

## DETALII LINIARE IMOBIL



## Date referitoare la teren

| Crt | Categorie folosință | Intra vilan | Suprafața (mp) | Tarla | Parcelă | Nr. topo | Observații / Referințe |
|-----|---------------------|-------------|----------------|-------|---------|----------|------------------------|
| 1   | arabil              | NU          | 3.200          | 28    | 311/140 | -        |                        |

## Lungime Segmente

1) Valorile lungimilor segmentelor sunt obținute din proiecție în plan.

| Punct început | X / Y                      | Punct sfârșit | X / Y                      | Lungime segment (** (m) |
|---------------|----------------------------|---------------|----------------------------|-------------------------|
| 1             | 613.824,818<br>628.889,636 | 2             | 613.794,07<br>628.871,275  | 35.814                  |
| 2             | 613.794,07<br>628.871,275  | 3             | 613.807,139<br>628.805,691 | 66.874                  |
| 3             | 613.807,139<br>628.805,691 | 4             | 613.848,537<br>628.783,765 | 46.846                  |
| 4             | 613.848,537<br>628.783,765 | 5             | 613.827,198<br>628.890,847 | 109.188                 |
| 5             | 613.827,198<br>628.890,847 | 1             | 613.824,818<br>628.889,636 | 2.67                    |

\*\* Lungimile segmentelor sunt determinate în planul de proiecție Stereo 70 și sunt rotunjite la 1 milimetru.

\*\*\* Distanța dintre puncte este formată din segmente cumulate ce sunt mai mici decât valoarea 1 milimetru.

Neutilizabil în Circuitul  
Civil





## DATE DESPRE IMOBILUL NR. 8434

Oficiul de Cadastru și Publicitate Imobiliară NEAMȚ  
Biroul de Cadastru și Publicitate Imobiliară Targu-Neamt

## A. Partea I. Descrierea imobilului

TEREN Extravilan

Adresa: Jud. Neamt

| Nr. Crt | Nr cadastral Nr. topografic | Suprafața* (mp) | Observații / Referințe                  |
|---------|-----------------------------|-----------------|---|
| A1      |                             | 4.140           | Sector cadastral:82 Teren neimprejmuit; |

## B. Partea II. Proprietari și acte

| Inscrieri privitoare la dreptul de proprietate și alte drepturi reale           | Referințe |
|---|-----------|
| /   |           |
| Act Administrativ nr. 70/114, din 17/11/1998 emis de CJPSDPAT NEAMȚ;            |           |
| B1  | A1        |
| Intabulare, drept de PROPRIETATE, dobandit prin Reconstituire, cota actuala 1/1 |           |
| 1) CHELARIU I AUREL, LIPSĂ CNP  |           |

## C. Partea III. SARCINI .

| Inscrieri privind dezmembramintele dreptului de proprietate, drepturi reale de garanție și sarcini | Referințe |
|--|-----------|
| NU SUNT  |           |

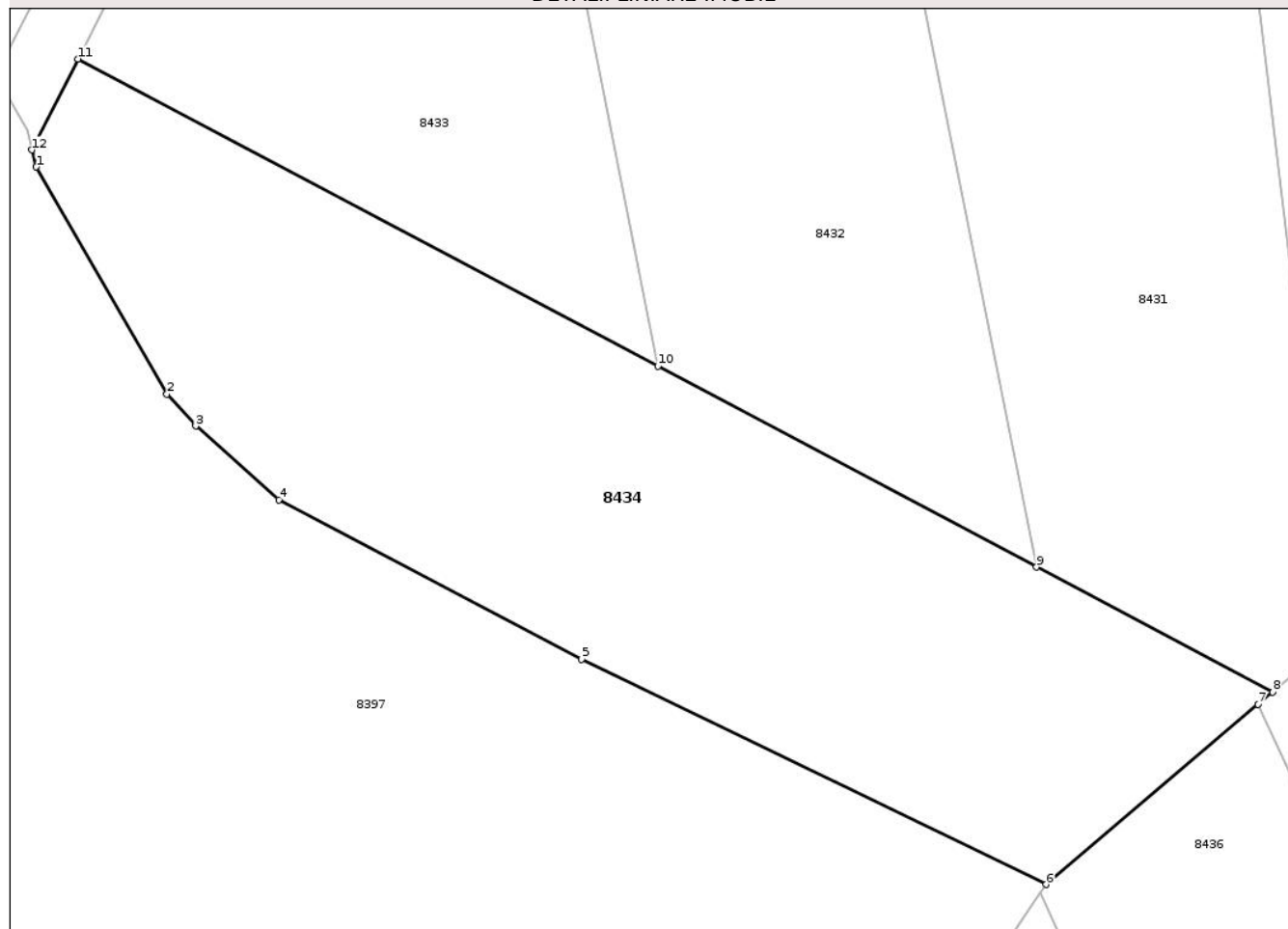
## Anexa Nr. 1 La Partea I

## Teren

|              |                 |                        |
|--------------|-----------------|------------------------|
| Nr cadastral | Suprafața (mp)* | Observații / Referințe |
|              | 4.140           |                        |

\* Suprafața este determinată în planul de proiecție Stereo 70.

## DETALII LINIARE IMOBIL



## Date referitoare la teren

| Crt | Categorie folosință | Intra vilan | Suprafața (mp) | Tarla | Parcelă | Nr. topo | Observații / Referințe |
|-----|---------------------|-------------|----------------|-------|---------|----------|------------------------|
| 1   | arabil              | NU          | 4.140          | 28    | 311/2   | -        |                        |

## Lungime Segmente

1) Valorile lungimilor segmentelor sunt obținute din proiecție în plan.

| Punct început | X / Y                      | Punct sfârșit | X / Y                      | Lungime segment (** (m) |
|---------------|----------------------------|---------------|----------------------------|-------------------------|
| 1             | 613.739,181<br>628.827,448 | 2             | 613.753,476<br>628.802,665 | 28.609                  |
| 2             | 613.753,476<br>628.802,665 | 3             | 613.756,628<br>628.799,159 | 4.715                   |
| 3             | 613.756,628<br>628.799,159 | 4             | 613.765,7<br>628.791,112   | 12.127                  |
| 4             | 613.765,7<br>628.791,112   | 5             | 613.798,8<br>628.773,702   | 37.4                    |
| 5             | 613.798,8<br>628.773,702   | 6             | 613.849,554<br>628.749,082 | 56.411                  |

| Punct început | X / Y                      | Punct sfârșit | X / Y                      | Lungime segment (** (m) |
|---------------|----------------------------|---------------|----------------------------|-------------------------|
| 6             | 613.849,554<br>628.749,082 | 7             | 613.872,763<br>628.768,763 | 30.43                   |
| 7             | 613.872,763<br>628.768,763 | 8             | 613.874,339<br>628.770,1   | 2.067                   |
| 8             | 613.874,339<br>628.770,1   | 9             | 613.848,537<br>628.783,765 | 29.197                  |
| 9             | 613.848,537<br>628.783,765 | 10            | 613.807,139<br>628.805,691 | 46.846                  |
| 10            | 613.807,139<br>628.805,691 | 11            | 613.743,744<br>628.839,266 | 71.737                  |
| 11            | 613.743,744<br>628.839,266 | 12            | 613.738,709<br>628.829,317 | 11.151                  |
| 12            | 613.738,709<br>628.829,317 | 1             | 613.739,181<br>628.827,448 | 1.928                   |

\*\* Lungimile segmentelor sunt determinate în planul de proiecție Stereo 70 și sunt rotunjite la 1 milimetru.

\*\*\* Distanța dintre puncte este formată din segmente cumulate ce sunt mai mici decât valoarea 1 milimetru.



**DATE DESPRE IMOBILUL NR. 8437**

Oficiul de Cadastru și Publicitate Imobiliară NEAMT  
Biroul de Cadastru și Publicitate Imobiliară Targu-Neamt

**A. Partea I. Descrierea imobilului**

TEREN Extravilan

Adresa: Jud. Neamt

| Nr. Crt | Nr cadastral Nr. topografic | Suprafața* (mp) | Observații / Referințe                  |
|---------|-----------------------------|-----------------|---|
| A1      |                             | 8.500           | Sector cadastral:82 Teren neimprejmuit; |

**B. Partea II. Proprietari și acte**

| Inscrieri privitoare la dreptul de proprietate și alte drepturi reale           | Referințe |
|---|-----------|
| /   |           |
| Act Administrativ nr. 70/229, din 22/01/1996 emis de CJPSDPAT NEAMȚ;            |           |
| B1  | A1        |
| Intabulare, drept de PROPRIETATE, dobandit prin Reconstituire, cota actuala 1/1 |           |
| 1) HORGHIDAN I DUMITRU, LIPSĂ CNP   |           |

**C. Partea III. SARCINI .**

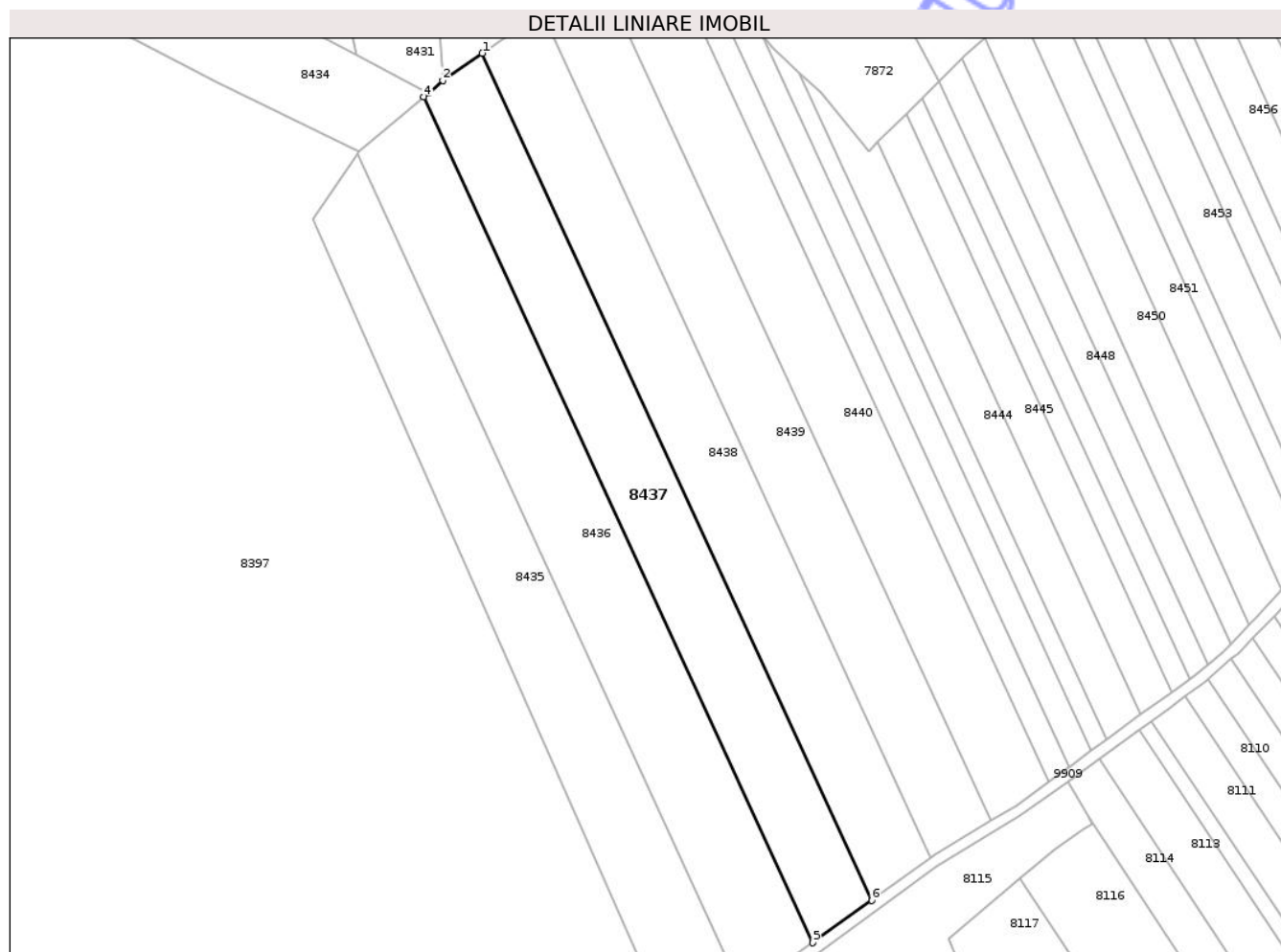
| Inscrieri privind dezmembramintele dreptului de proprietate, drepturi reale de garanție și sarcini | Referințe |
|--|-----------|
| NU SUNT  |           |

## Anexa Nr. 1 La Partea I

## Teren

|              |                 |                        |
|--------------|-----------------|------------------------|
| Nr cadastral | Suprafața (mp)* | Observații / Referințe |
|              | 8.500           |                        |

\* Suprafața este determinată în planul de proiecție Stereo 70.



## Date referitoare la teren

| Crt | Categorie folosință | Intra vilan | Suprafața (mp) | Tarla | Parcelă | Nr. topo | Observații / Referințe |
|-----|---------------------|-------------|----------------|-------|---------|----------|------------------------|
| 1   | pașune              | NU          | 8.500          | 28    | 310/12  | -        |                        |

## Lungime Segmente

1) Valorile lungimilor segmentelor sunt obținute din proiecție în plan.

| Punct început | X / Y                      | Punct sfârșit | X / Y                      | Lungime segment (** (m) |
|---------------|----------------------------|---------------|----------------------------|-------------------------|
| 1             | 613.893,668<br>628.784,31  | 2             | 613.879,58<br>628.774,544  | 17.142                  |
| 2             | 613.879,58<br>628.774,544  | 3             | 613.874,339<br>628.770,1   | 6.872                   |
| 3             | 613.874,339<br>628.770,1   | 4             | 613.872,763<br>628.768,763 | 2.067                   |
| 4             | 613.872,763<br>628.768,763 | 5             | 614.011,928<br>628.466,247 | 332.991                 |
| 5             | 614.011,928<br>628.466,247 | 6             | 614.032,993<br>628.481,446 | 25.976                  |

| Punct început | X / Y                      | Punct sfârșit | X / Y                     | Lungime segment (** (m) |
|---------------|----------------------------|---------------|---------------------------|-------------------------|
| 6             | 614.032,993<br>628.481,446 | 1             | 613.893,668<br>628.784,31 | 333.373                 |

\*\* Lungimile segmentelor sunt determinate în planul de proiecție Stereo 70 și sunt rotunjite la 1 milimetru.

\*\*\* Distanța dintre puncte este formată din segmente cumulate ce sunt mai mici decât valoarea 1 milimetru.

Neutilizabil în Circuitul Civil



**DATE DESPRE IMOBILUL NR. 8440**

Oficiul de Cadastru și Publicitate Imobiliară NEAMT  
 Biroul de Cadastru și Publicitate Imobiliară Targu-Neamt

**A. Partea I. Descrierea imobilului**

TEREN Extravilan

Adresa: Jud. Neamt

| Nr. Crt | Nr cadastral Nr. topografic | Suprafața* (mp) | Observații / Referințe                  |
|---------|-----------------------------|-----------------|---|
| A1      |                             | 8.300           | Sector cadastral:82 Teren neimprejmuit; |

**B. Partea II. Proprietari și acte**

| Inscrieri privitoare la dreptul de proprietate și alte drepturi reale           | Referințe |
|---|-----------|
| /   |           |
| Act Administrativ nr. 43/109, din 16/05/1996 emis de CJPSDPAT NEAMȚ;            |           |
| B1  | A1        |
| Intabulare, drept de PROPRIETATE, dobandit prin Reconstituire, cota actuala 1/1 |           |
| 1) HORGHIDAN I TOADER, LIPSĂ CNP  |           |

**C. Partea III. SARCINI .**

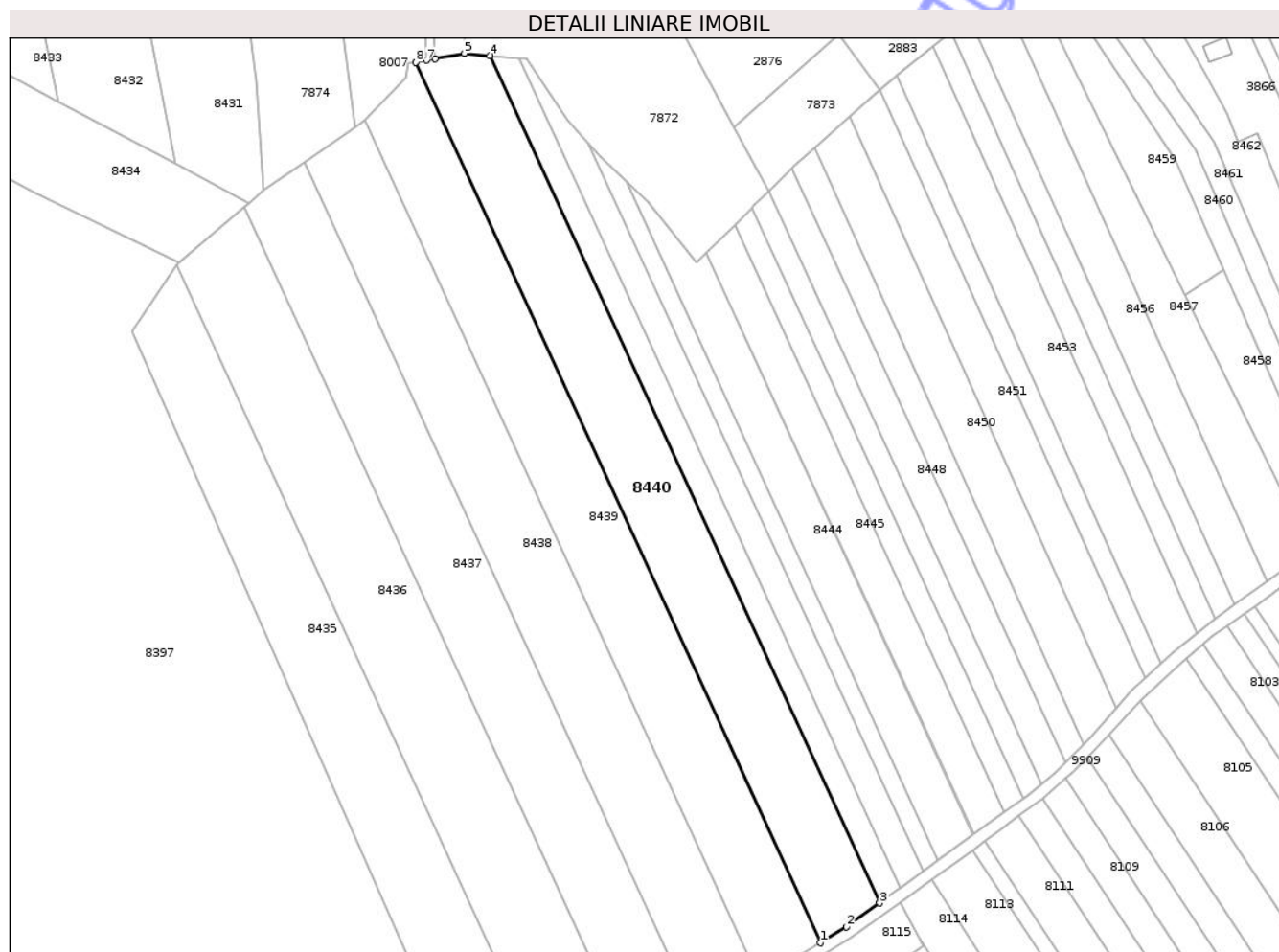
| Inscrieri privind dezmembramintele dreptului de proprietate, drepturi reale de garanție și sarcini | Referințe |
|--|-----------|
| NU SUNT  |           |

## Anexa Nr. 1 La Partea I

## Teren

|              |                 |                        |
|--------------|-----------------|------------------------|
| Nr cadastral | Suprafața (mp)* | Observații / Referințe |
|              | 8.300           |                        |

\* Suprafața este determinată în planul de proiecție Stereo 70.



## Date referitoare la teren

| Crt | Categorie folosință | Intra vilan | Suprafața (mp) | Tarla | Parcelă | Nr. topo | Observații / Referințe |
|-----|---------------------|-------------|----------------|-------|---------|----------|------------------------|
| 1   | pasune              | NU          | 8.300          | 28    | 310/6A  | -        |                        |

## Lungime Segmente

1) Valorile lungimilor segmentelor sunt obținute din proiecție în plan.

| Punct început | X / Y                      | Punct sfârșit | X / Y                      | Lungime segment (** (m) |
|---------------|----------------------------|---------------|----------------------------|-------------------------|
| 1             | 614.075,493<br>628.509,841 | 2             | 614.084,639<br>628.515,38  | 10.693                  |
| 2             | 614.084,639<br>628.515,38  | 3             | 614.096,279<br>628.523,822 | 14.379                  |
| 3             | 614.096,279<br>628.523,822 | 4             | 613.959,128<br>628.821,96  | 328.172                 |
| 4             | 613.959,128<br>628.821,96  | 5             | 613.950,109<br>628.822,758 | 9.055                   |
| 5             | 613.950,109<br>628.822,758 | 6             | 613.939,859<br>628.820,848 | 10.427                  |

| Punct început | X / Y                      | Punct sfârșit | X / Y                      | Lungime segment (** (m) |
|---------------|----------------------------|---------------|----------------------------|-------------------------|
| 6             | 613.939,859<br>628.820,848 | 7             | 613.936,871<br>628.820,291 | 3.039                   |
| 7             | 613.936,871<br>628.820,291 | 8             | 613.933,009<br>628.819,572 | 3.928                   |
| 8             | 613.933,009<br>628.819,572 | 1             | 614.075,493<br>628.509,841 | 340.932                 |

\*\* Lungimile segmentelor sunt determinate în planul de proiecție Stereo 70 și sunt rotunjite la 1 milimetru.

\*\*\* Distanța dintre puncte este formată din segmente cumulate ce sunt mai mici decât valoarea 1 milimetru.

Neutilizabil în Circuitul Civil



**DATE DESPRE IMOBILUL NR. 8442**

Oficiul de Cadastru și Publicitate Imobiliară NEAMȚ  
Biroul de Cadastru și Publicitate Imobiliară Targu-Neamt

**A. Partea I. Descrierea imobilului**

TEREN Extravilan

Adresa: Jud. Neamt

| Nr. Crt | Nr cadastral Nr. topografic | Suprafața* (mp) | Observații / Referințe                  |
|---------|-----------------------------|-----------------|---|
| A1      |                             | 2.900           | Sector cadastral:82 Teren neimprejmuit; |

**B. Partea II. Proprietari și acte**

| Inscrieri privitoare la dreptul de proprietate și alte drepturi reale           | Referințe |
|---|-----------|
| /   |           |
| Act Administrativ nr. 70/777, din 19/11/1998 emis de CJPSDPAT NEAMȚ;            |           |
| B1  | A1        |
| Intabulare, drept de PROPRIETATE, dobandit prin Reconstituire, cota actuala 1/1 |           |
| 1) ANDREI GH ELENA, LIPSĂ CNP   |           |
| 2) BURAGA ANICA, LIPSĂ CNP  |           |
| 3) RUSANU PETRU, LIPSĂ CNP  |           |

**C. Partea III. SARCINI .**

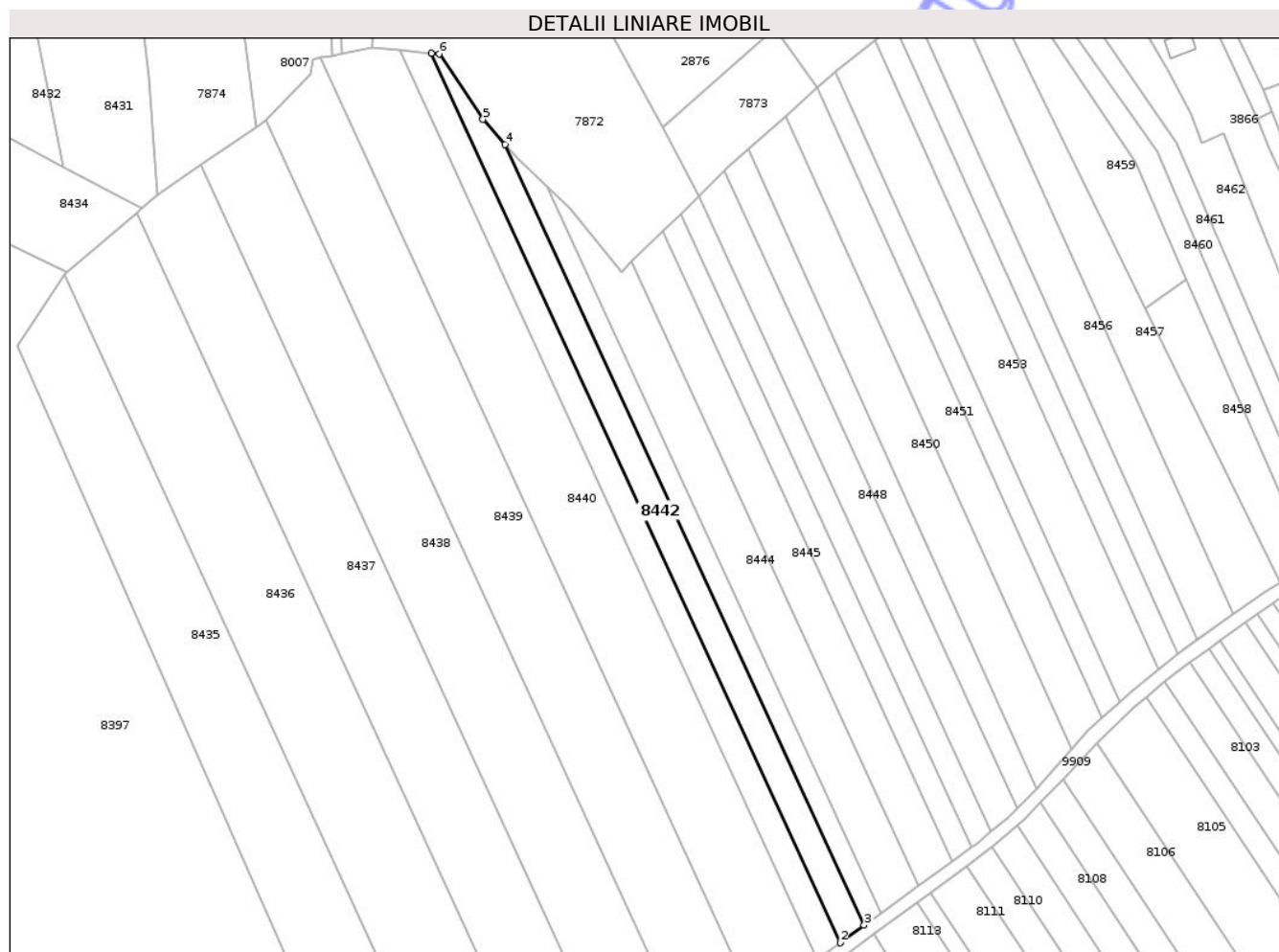
| Inscrieri privind dezmembramintele dreptului de proprietate, drepturi reale de garanție și sarcini | Referințe |
|--|-----------|
| NU SUNT  |           |

## Anexa Nr. 1 La Partea I

## Teren

|              |                 |                        |
|--------------|-----------------|------------------------|
| Nr cadastral | Suprafața (mp)* | Observații / Referințe |
|              | 2.900           |                        |

\* Suprafața este determinată în planul de proiecție Stereo 70.



## Date referitoare la teren

| Crt | Categorie folosință | Intra vilan | Suprafața (mp) | Tarla | Parcelă | Nr. topo | Observații / Referințe |
|-----|---------------------|-------------|----------------|-------|---------|----------|------------------------|
| 1   | pasune              | NU          | 2.900          | 28    | 309/1   | -        |                        |

## Lungime Segmente

1) Valorile lungimilor segmentelor sunt obținute din proiecție în plan.

| Punct început | X / Y                      | Punct sfârșit | X / Y                      | Lungime segment (** (m) |
|---------------|----------------------------|---------------|----------------------------|-------------------------|
| 1             | 613.969,376<br>628.821,053 | 2             | 614.103,648<br>628.529,173 | 321.284                 |
| 2             | 614.103,648<br>628.529,173 | 3             | 614.111,514<br>628.534,944 | 9.756                   |
| 3             | 614.111,514<br>628.534,944 | 4             | 613.993,678<br>628.791,096 | 281.956                 |
| 4             | 613.993,678<br>628.791,096 | 5             | 613.986,382<br>628.799,367 | 11.03                   |
| 5             | 613.986,382<br>628.799,367 | 6             | 613.971,932<br>628.820,827 | 25.871                  |

| Punct început | X / Y                      | Punct sfârșit | X / Y                      | Lungime segment (** (m) |
|---------------|----------------------------|---------------|----------------------------|-------------------------|
| 6             | 613.971,932<br>628.820,827 | 1             | 613.969,376<br>628.821,053 | 2.566                   |

\*\* Lungimile segmentelor sunt determinate în planul de proiecție Stereo 70 și sunt rotunjite la 1 milimetru.

\*\*\* Distanța dintre puncte este formată din segmente cumulate ce sunt mai mici decât valoarea 1 milimetru.

Neutilizabil în Circuitul Civil



**DATE DESPRE IMOBILUL NR. 8443**

Oficiul de Cadastru și Publicitate Imobiliară NEAMȚ  
Biroul de Cadastru și Publicitate Imobiliară Targu-Neamt

**A. Partea I. Descrierea imobilului**

TEREN Extravilan

Adresa: Jud. Neamt

| Nr. Crt | Nr cadastral Nr. topografic | Suprafața* (mp) | Observații / Referințe                  |
|---------|-----------------------------|-----------------|---|
| A1      |                             | 1.800           | Sector cadastral:82 Teren neimprejmuit; |

**B. Partea II. Proprietari și acte**

| Inscrieri privitoare la dreptul de proprietate și alte drepturi reale  | Referințe |
|--|-----------|
| /  |           |
| Act Administrativ nr. 17024, din 15/01/2003 emis de CJPSDPAT NEAMȚ;  |           |
| B1   | A1        |
| Intabulare, drept de PROPRIETATE, dobandit prin Reconstituire, cota actuala 1/1  |           |
| 1) BURAGA GH VERONA<br>2) CĂLUGĂRU GH DUMITRU<br>3) CALUGARU GH GHEORGHE<br>4) CĂLUGĂRU GH NECULAI<br>5) CĂLUGĂRU GH LEON<br>6) COBUZ GH ELENA<br>7) PÂRLEA AURELIA<br>8) NAZARE GH VICTORIA<br>9) COVRIG GH MARIA |           |

**C. Partea III. SARCINI .**

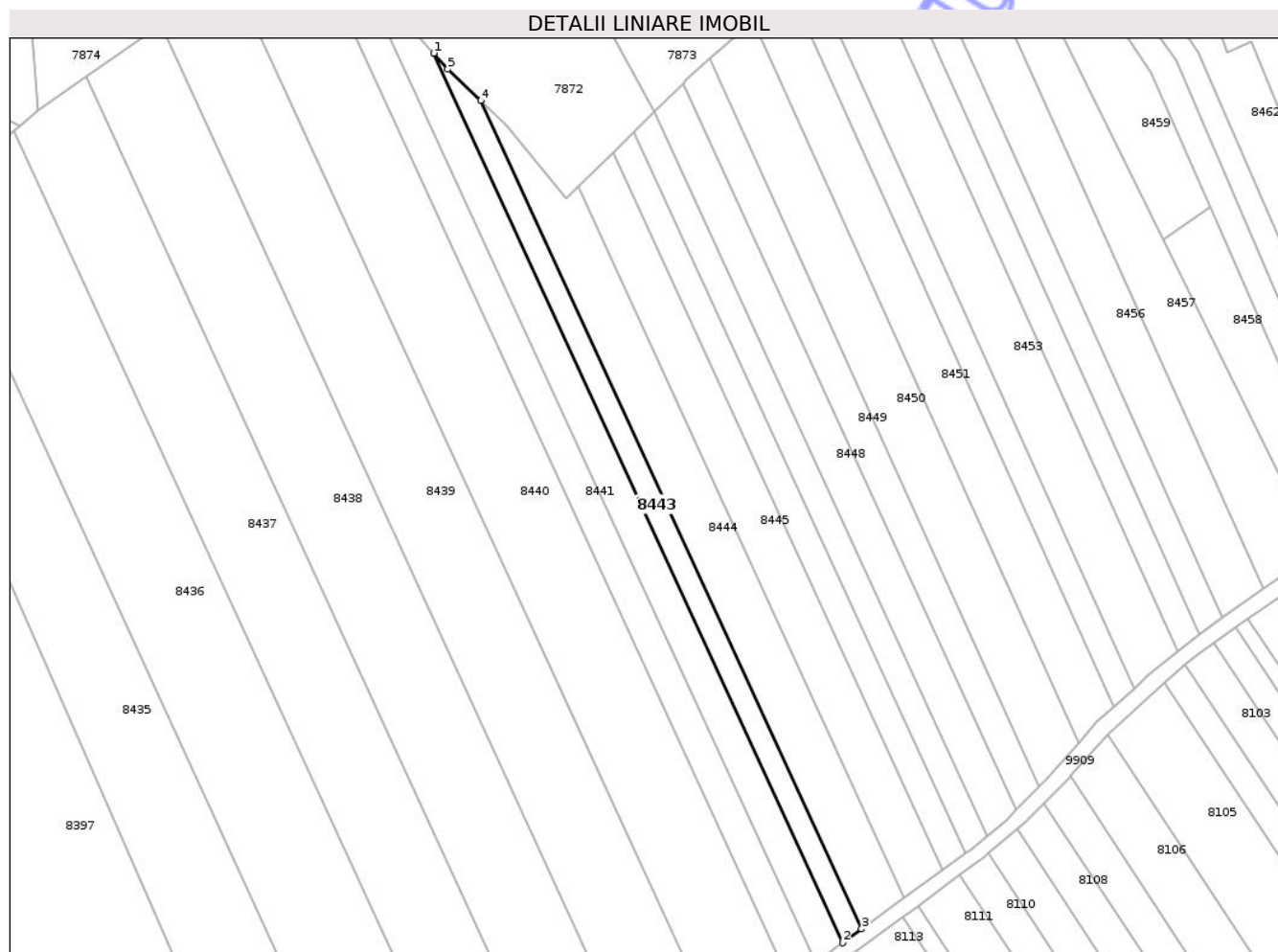
| Inscrieri privind dezmembramintele dreptului de proprietate, drepturi reale de garanție și sarcini | Referințe |
|--|-----------|
| NU SUNT  |           |

## Anexa Nr. 1 La Partea I

## Teren

|              |                 |                        |
|--------------|-----------------|------------------------|
| Nr cadastral | Suprafața (mp)* | Observații / Referințe |
|              | 1.800           |                        |

\* Suprafața este determinată în planul de proiecție Stereo 70.



## Date referitoare la teren

| Crt | Categorie folosință | Intra vilan | Suprafața (mp) | Tarla | Parcelă | Nr. topo | Observații / Referințe |
|-----|---------------------|-------------|----------------|-------|---------|----------|------------------------|
| 1   | arabil              | NU          | 1.800          | 28    | 309/2   | -        |                        |

## Lungime Segmente

1) Valorile lungimilor segmentelor sunt obținute din proiecție în plan.

| Punct început | X / Y                      | Punct sfârșit | X / Y                      | Lungime segment (** (m) |
|---------------|----------------------------|---------------|----------------------------|-------------------------|
| 1             | 613.993,678<br>628.791,096 | 2             | 614.111,514<br>628.534,944 | 281.956                 |
| 2             | 614.111,514<br>628.534,944 | 3             | 614.116,966<br>628.538,943 | 6.762                   |
| 3             | 614.116,966<br>628.538,943 | 4             | 614.007,246<br>628.777,453 | 262.536                 |
| 4             | 614.007,246<br>628.777,453 | 5             | 613.997,706<br>628.786,529 | 13.168                  |
| 5             | 613.997,706<br>628.786,529 | 1             | 613.993,678<br>628.791,096 | 6.089                   |

\*\* Lungimile segmentelor sunt determinate în planul de proiecție Stereo 70 și sunt rotunjite la 1 milimetru.

\*\*\* Distanța dintre puncte este formată din segmente cumulate ce sunt mai mici decât valoarea 1 milimetru.

Neutilizabil în Circuitul  
Civil



**DATE DESPRE IMOBILUL NR. 8445**

Oficiul de Cadastru și Publicitate Imobiliară NEAMȚ  
Biroul de Cadastru și Publicitate Imobiliară Targu-Neamt

**A. Partea I. Descrierea imobilului**

TEREN Extravilan

Adresa: Jud. Neamt

| Nr. Crt | Nr cadastral Nr. topografic | Suprafața* (mp) | Observații / Referințe                  |
|---------|-----------------------------|-----------------|---|
| A1      |                             | 3.000           | Sector cadastral:82 Teren neimprejmuit; |

**B. Partea II. Proprietari și acte**

| Inscrieri privitoare la dreptul de proprietate și alte drepturi reale |  | Referințe |
|---|--|-----------|
| /   |  |           |
| Act Administrativ nr. 70/991, din 04/08/1997 emis de CJPSDPAT NEAMȚ;  |  |           |
| B1  | Intabulare, drept de PROPRIETATE, dobandit prin Reconstituire, cota actuala 1/1<br>1) ANDREI I CATINCA, LIPSĂ CNP<br>2) OLTEANU J ȘTEFAN, LIPSĂ CNP<br>3) MĂRIUȚA I MARIA, LIPSĂ CNP | A1        |

**C. Partea III. SARCINI .**

| Inscrieri privind dezmembramintele dreptului de proprietate, drepturi reale de garanție și sarcini | Referințe |
|--|-----------|
| NU SUNT  |           |

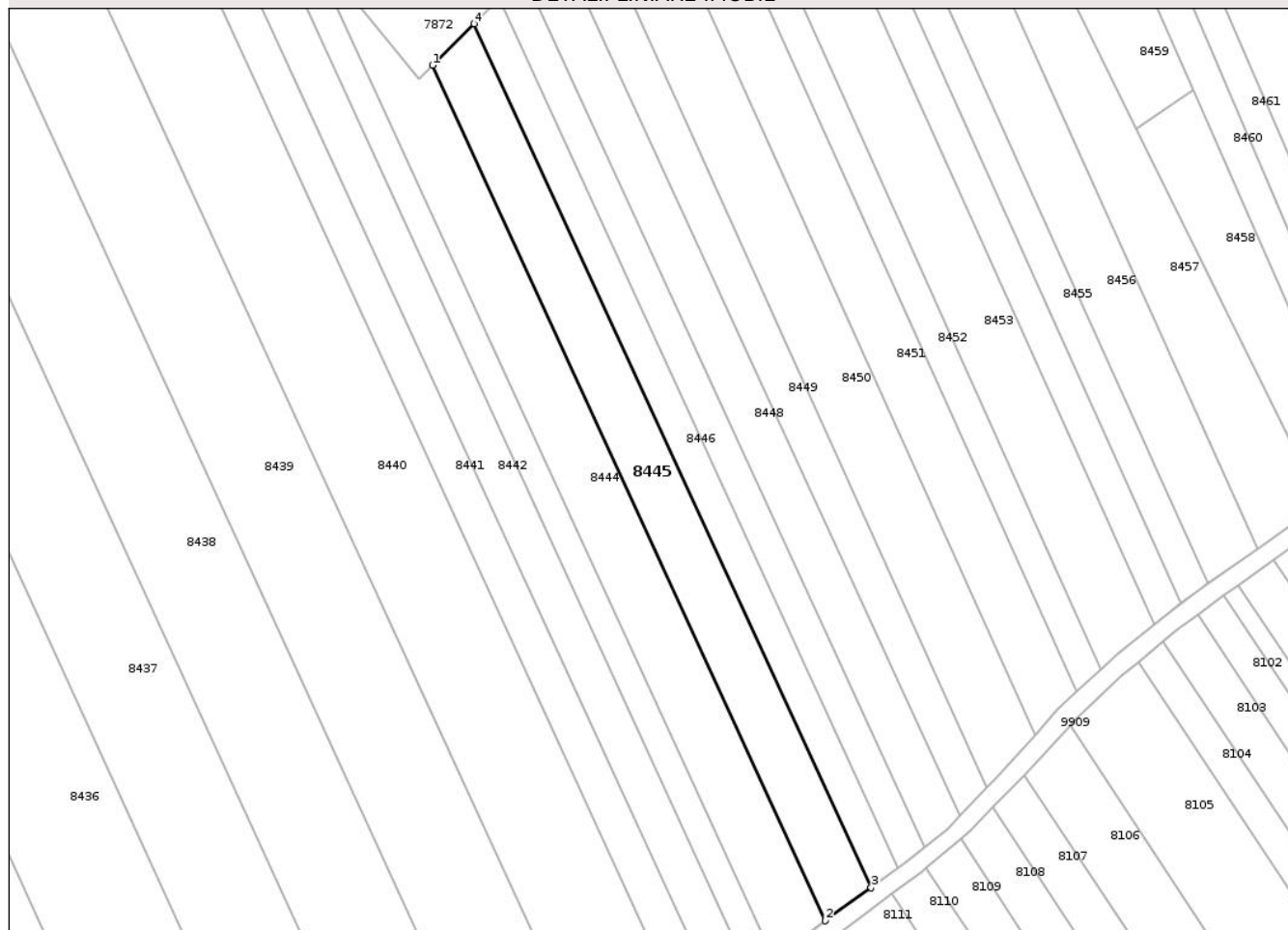
## Anexa Nr. 1 La Partea I

## Teren

|              |                 |                        |
|--------------|-----------------|------------------------|
| Nr cadastral | Suprafața (mp)* | Observații / Referințe |
|              | 3.000           |                        |

\* Suprafața este determinată în planul de proiecție Stereo 70.

## DETALII LINIARE IMOBIL



## Date referitoare la teren

| Crt | Categorie folosință | Intra vilan | Suprafața (mp) | Tarla | Parcelă | Nr. topo | Observații / Referințe |
|-----|---------------------|-------------|----------------|-------|---------|----------|------------------------|
| 1   | arabil              | NU          | 3.000          | 28    | 309/4   | -        |                        |

## Lungime Segmente

1) Valorile lungimilor segmentelor sunt obținute din proiecție în plan.

| Punct început | X / Y                      | Punct sfârșit | X / Y                      | Lungime segment (** (m) |
|---------------|----------------------------|---------------|----------------------------|-------------------------|
| 1             | 614.035,249<br>628.752,583 | 2             | 614.129,35<br>628.548,027  | 225.163                 |
| 2             | 614.129,35<br>628.548,027  | 3             | 614.140,307<br>628.555,933 | 13.512                  |
| 3             | 614.140,307<br>628.555,933 | 4             | 614.045,283<br>628.762,496 | 227.372                 |
| 4             | 614.045,283<br>628.762,496 | 1             | 614.035,249<br>628.752,583 | 14.105                  |

\*\* Lungimile segmentelor sunt determinate în planul de proiecție Stereo 70 și sunt rotunjite la 1 milimetru.

\*\*\* Distanţa dintre puncte este formată din segmente cumulate ce sunt mai mici decât valoarea 1 milimetru.

Neutilizabil în Circuitul  
Civil



**DATE DESPRE IMOBILUL NR. 8447**

Oficiul de Cadastru și Publicitate Imobiliară NEAMT  
Biroul de Cadastru și Publicitate Imobiliară Targu-Neamt

**A. Partea I. Descrierea imobilului**

TEREN Extravilan

Adresa: Jud. Neamt

| Nr. Crt | Nr cadastral Nr. topografic | Suprafața* (mp) | Observații / Referințe                  |
|---------|-----------------------------|-----------------|---|
| A1      |                             | 1.800           | Sector cadastral:82 Teren neimprejmuit; |

**B. Partea II. Proprietari și acte**

| Inscrieri privitoare la dreptul de proprietate și alte drepturi reale           | Referințe |
|---|-----------|
| /   |           |
| Act Administrativ nr. 70/1089, din 19/06/1995 emis de CJPSDPAT NEAMȚ;           |           |
| B1  | A1        |
| Intabulare, drept de PROPRIETATE, dobandit prin Reconstituire, cota actuala 1/1 |           |
| 1) TĂNĂSELEA GH ION, LIPSĂ CNP  |           |
| 2) PASCU NICOLAE, LIPSĂ CNP   |           |
| 3) MIHAI COSTICĂ, LIPSĂ CNP   |           |

**C. Partea III. SARCINI .**

| Inscrieri privind dezmembramintele dreptului de proprietate, drepturi reale de garanție și sarcini | Referințe |
|--|-----------|
| NU SUNT  |           |

## Anexa Nr. 1 La Partea I

## Teren

|              |                 |                        |
|--------------|-----------------|------------------------|
| Nr cadastral | Suprafața (mp)* | Observații / Referințe |
|              | 1.800           |                        |

\* Suprafața este determinată în planul de proiecție Stereo 70.

## DETALII LINIARE IMOBIL



## Date referitoare la teren

| Crt | Categorie folosință | Intravilan | Suprafața (mp) | Tarla | Parcelă | Nr. topo | Observații / Referințe |
|-----|---------------------|------------|----------------|-------|---------|----------|------------------------|
| 1   | arabil              | NU         | 1.800          | 28    | 309/5   | -        |                        |

## Lungime Segmente

1) Valorile lungimilor segmentelor sunt obținute din proiecție în plan.

| Punct început | X / Y                      | Punct sfârșit | X / Y                      | Lungime segment (** (m) |
|---------------|----------------------------|---------------|----------------------------|-------------------------|
| 1             | 614.146,831<br>628.560,64  | 2             | 614.148,658<br>628.561,958 | 2.253                   |
| 2             | 614.148,658<br>628.561,958 | 3             | 614.153,177<br>628.565,635 | 5.826                   |
| 3             | 614.153,177<br>628.565,635 | 4             | 614.057,2<br>628.774,269   | 229.652                 |
| 4             | 614.057,2<br>628.774,269   | 5             | 614.052,009<br>628.769,141 | 7.296                   |
| 5             | 614.052,009<br>628.769,141 | 6             | 614.051,257<br>628.768,398 | 1.058                   |

| Punct început | X / Y                      | Punct sfârșit | X / Y                     | Lungime segment (** (m) |
|---------------|----------------------------|---------------|---------------------------|-------------------------|
| 6             | 614.051,257<br>628.768,398 | 1             | 614.146,831<br>628.560,64 | 228.687                 |

\*\* Lungimile segmentelor sunt determinate în planul de proiecție Stereo 70 și sunt rotunjite la 1 milimetru.

\*\*\* Distanța dintre puncte este formată din segmente cumulate ce sunt mai mici decât valoarea 1 milimetru.

Neutilizabil în Circuitul Civil



**DATE DESPRE IMOBILUL NR. 8451**

Oficiul de Cadastru și Publicitate Imobiliară NEAMT  
Biroul de Cadastru și Publicitate Imobiliară Targu-Neamt

**A. Partea I. Descrierea imobilului**

TEREN Extravilan

Adresa: Jud. Neamt

| Nr. Crt | Nr cadastral Nr. topografic | Suprafața* (mp) | Observații / Referințe                  |
|---------|-----------------------------|-----------------|---|
| A1      |                             | 3.060           | Sector cadastral:82 Teren neimprejmuit; |

**B. Partea II. Proprietari și acte**

| Inscrieri privitoare la dreptul de proprietate și alte drepturi reale           | Referințe |
|---|-----------|
| /   |           |
| Act Administrativ nr. 70/322, din 06/11/1995 emis de CJPSDPAT NEAMȚ;            |           |
| B1  | A1        |
| Intabulare, drept de PROPRIETATE, dobandit prin Reconstituire, cota actuala 1/1 |           |
| 1) MIRONEASA I TOADER, LIPSĂ CNP  |           |

**C. Partea III. SARCINI .**

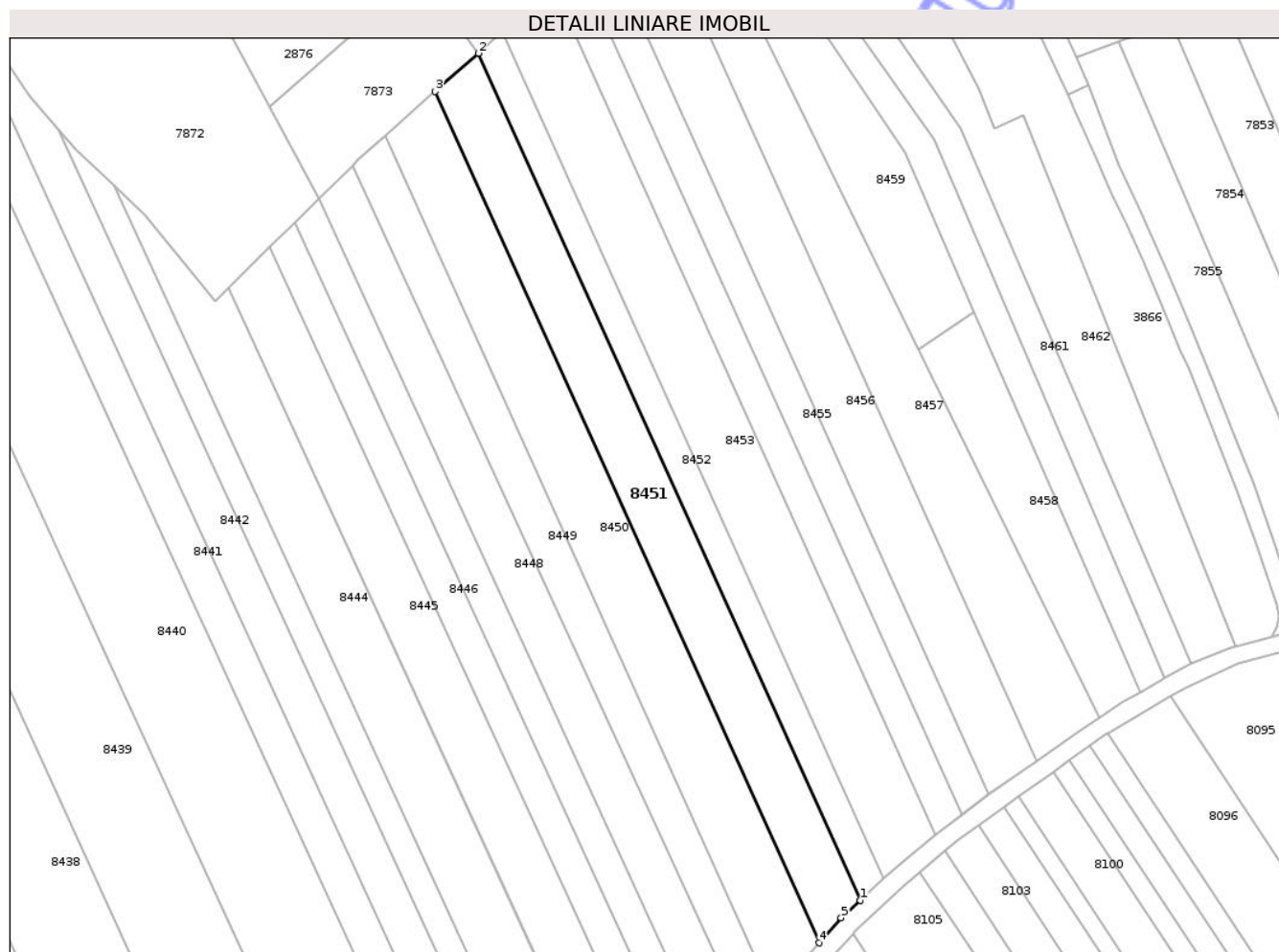
| Inscrieri privind dezmembramintele dreptului de proprietate, drepturi reale de garanție și sarcini | Referințe |
|--|-----------|
| NU SUNT  |           |

## Anexa Nr. 1 La Partea I

## Teren

|              |                 |                        |
|--------------|-----------------|------------------------|
| Nr cadastral | Suprafața (mp)* | Observații / Referințe |
|              | 3.060           |                        |

\* Suprafața este determinată în planul de proiecție Stereo 70.



## Date referitoare la teren

| Crt | Categorie folosință | Intra vilan | Suprafața (mp) | Tarla | Parcelă | Nr. topo | Observații / Referințe |
|-----|---------------------|-------------|----------------|-------|---------|----------|------------------------|
| 1   | arabil              | NU          | 3.060          | 28    | 309/9   | -        |                        |

## Lungime Segmente

1) Valorile lungimilor segmentelor sunt obținute din proiecție în plan.

| Punct început | X / Y                      | Punct sfârșit | X / Y                      | Lungime segment (** (m) |
|---------------|----------------------------|---------------|----------------------------|-------------------------|
| 1             | 614.189,599<br>628.602,897 | 2             | 614.096,234<br>628.809,828 | 227.019                 |
| 2             | 614.096,234<br>628.809,828 | 3             | 614.085,686<br>628.800,484 | 14.091                  |
| 3             | 614.085,686<br>628.800,484 | 4             | 614.179,523<br>628.592,508 | 228.165                 |
| 4             | 614.179,523<br>628.592,508 | 5             | 614.184,95<br>628.598,625  | 8.177                   |
| 5             | 614.184,95<br>628.598,625  | 1             | 614.189,599<br>628.602,897 | 6.314                   |

\*\* Lungimile segmentelor sunt determinate în planul de proiecție Stereo 70 și sunt rotunjite la 1 milimetru.

\*\*\* Distanța dintre puncte este formată din segmente cumulate ce sunt mai mici decât valoarea 1 milimetru.

Neutilizabil în Circuitul  
Civil



**DATE DESPRE IMOBILUL NR. 8449**

Oficiul de Cadastru și Publicitate Imobiliară NEAMT  
Biroul de Cadastru și Publicitate Imobiliară Targu-Neamt

**A. Partea I. Descrierea imobilului**

TEREN Extravilan

Adresa: Jud. Neamt

| Nr. Crt | Nr cadastral Nr. topografic | Suprafața* (mp) | Observații / Referințe                  |
|---------|-----------------------------|-----------------|---|
| A1      |                             | 2.160           | Sector cadastral:82 Teren neimprejmuit; |

**B. Partea II. Proprietari și acte**

| Inscrieri privitoare la dreptul de proprietate și alte drepturi reale     | Referințe   |
|---|---|
| /   |   |
| Act Administrativ nr. 6114, din 12/08/2025 emis de COMUNA URECHENI;       |   |
| B1  | Inscrierea posesiei, drept de PROPRIETATE, dobandit prin Lege, cota actuala 1/1<br>1) NEIDENTIFICAT NEIDENTIFICAT, PROPRIETAR NEIDENTIFICAT |
| Act Normativ nr. 7, din 13/03/1996 emis de PARLAMENTUL ROMÂNIEI (Art.13); |   |
| B2  | Se notează mențiunea de proprietar neidentificat  |

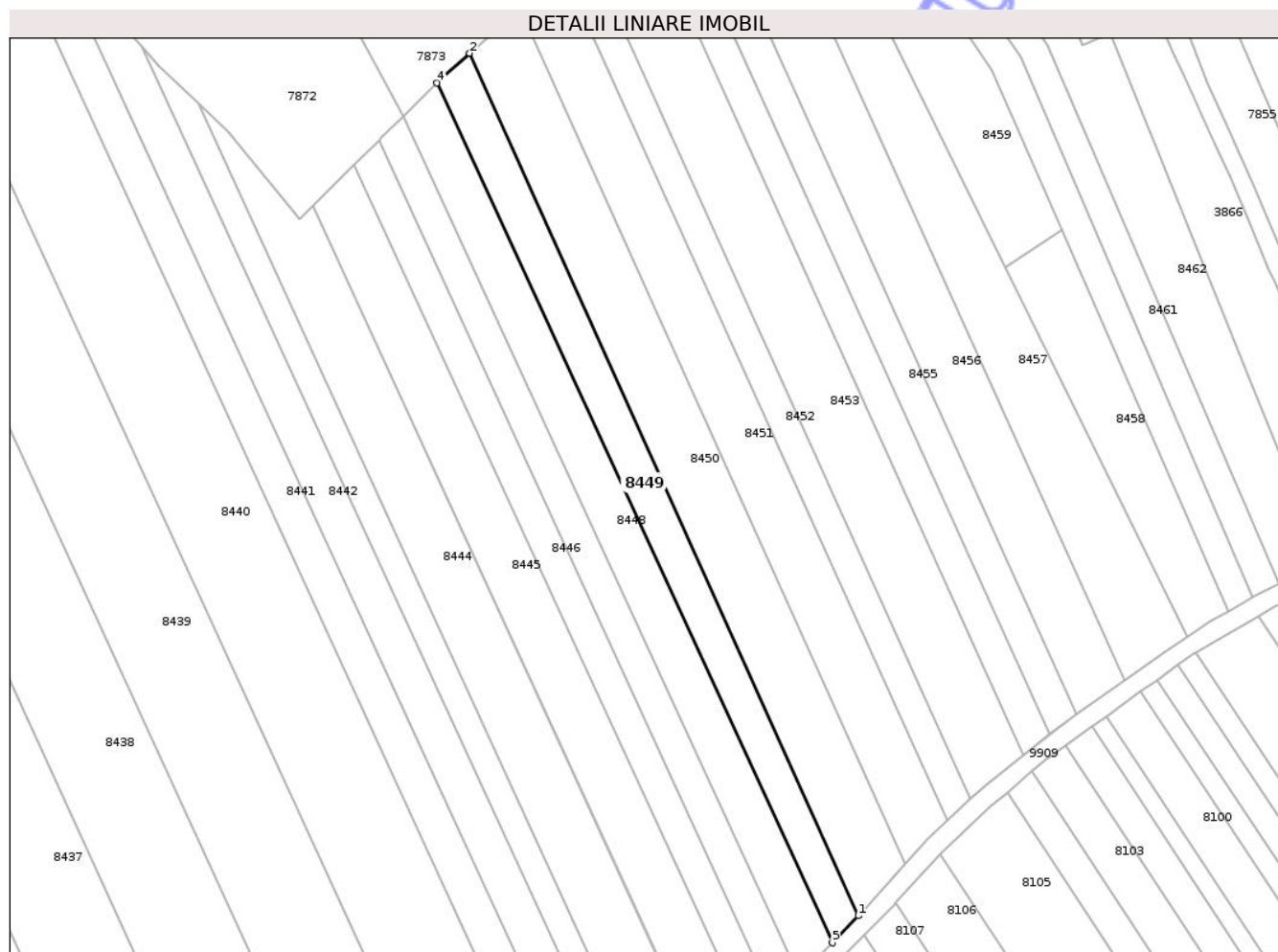
**C. Partea III. SARCINI .**

| Inscrieri privind dezmembramintele dreptului de proprietate, drepturi reale de garanție și sarcini | Referințe |
|--|-----------|
| NU SUNT  |           |

**Teren**

|              |                 |                        |
|--------------|-----------------|------------------------|
| Nr cadastral | Suprafața (mp)* | Observații / Referințe |
|              | 2.160           |                        |

\* Suprafața este determinată în planul de proiecție Stereo 70.



**Date referitoare la teren**

| Crt | Categorie folosință | Intra vilan | Suprafața (mp) | Tarla | Parcelă | Nr. topo | Observații / Referințe |
|-----|---------------------|-------------|----------------|-------|---------|----------|------------------------|
| 1   | arabil              | NU          | 2.160          | 28    | 309     | -        |                        |

**Lungime Segmente**

1) Valorile lungimilor segmentelor sunt obținute din proiecție în plan.

| Punct început | X / Y                      | Punct sfârșit | X / Y                      | Lungime segment (** (m) |
|---------------|----------------------------|---------------|----------------------------|-------------------------|
| 1             | 614.168,042<br>628.579,77  | 2             | 614.073,378<br>628.789,579 | 230.176                 |
| 2             | 614.073,378<br>628.789,579 | 3             | 614.066,777<br>628.783,731 | 8.818                   |
| 3             | 614.066,777<br>628.783,731 | 4             | 614.065,418<br>628.782,389 | 1.91                    |
| 4             | 614.065,418<br>628.782,389 | 5             | 614.161,655<br>628.573,199 | 230.265                 |
| 5             | 614.161,655<br>628.573,199 | 1             | 614.168,042<br>628.579,77  | 9.163                   |

\*\* Lungimile segmentelor sunt determinate în planul de proiecție Stereo 70 și sunt rotunjite la 1 milimetru.

\*\*\* Distanța dintre puncte este formată din segmente cumulate ce sunt mai mici decât valoarea 1 milimetru.

Neutilizabil în Circuitul  
Civil





## DATE DESPRE IMOBILUL NR. 8453

Oficiul de Cadastru și Publicitate Imobiliară NEAMT  
Biroul de Cadastru și Publicitate Imobiliară Targu-Neamt

## A. Partea I. Descrierea imobilului

TEREN Extravilan

Adresa: Jud. Neamt

| Nr. Crt | Nr cadastral Nr. topografic | Suprafața* (mp) | Observații / Referințe                  |
|---------|-----------------------------|-----------------|---|
| A1      |                             | 3.600           | Sector cadastral:82 Teren neimprejmuit; |

## B. Partea II. Proprietari și acte

| Inscrieri privitoare la dreptul de proprietate și alte drepturi reale     | Referințe   |
|---|---|
| /   |   |
| Act Administrativ nr. 6114, din 12/08/2025 emis de COMUNA URECHENI;       |   |
| B1  | Inscrierea posesiei, drept de PROPRIETATE, dobandit prin Lege, cota actuala 1/1<br>1) NEIDENTIFICAT NEIDENTIFICAT, PROPRIETAR NEIDENTIFICAT |
| Act Normativ nr. 7, din 13/03/1996 emis de PARLAMENTUL ROMÂNIEI (Art.13); |   |
| B2  | Se notează mențiunea de proprietar neidentificat  |

## C. Partea III. SARCINI .

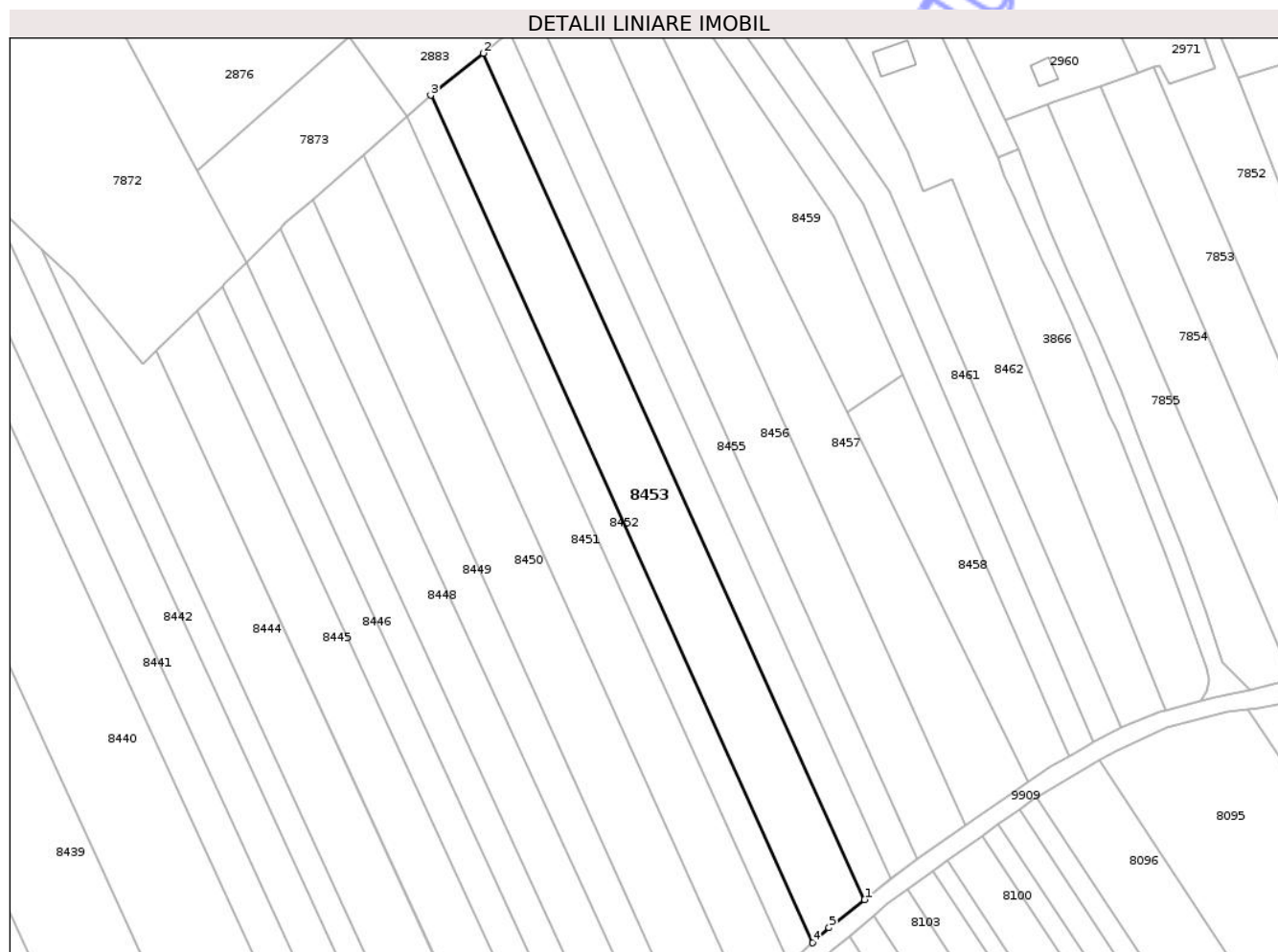
| Inscrieri privind dezmembramintele dreptului de proprietate, drepturi reale de garanție și sarcini | Referințe |
|--|-----------|
| NU SUNT  |           |

## Anexa Nr. 1 La Partea I

## Teren

|              |                 |                        |
|--------------|-----------------|------------------------|
| Nr cadastral | Suprafața (mp)* | Observații / Referințe |
|              | 3.600           |                        |

\* Suprafața este determinată în planul de proiecție Stereo 70.



## Date referitoare la teren

| Crt | Categorie folosință | Intra vilan | Suprafața (mp) | Tarla | Parcelă | Nr. topo | Observații / Referințe |
|-----|---------------------|-------------|----------------|-------|---------|----------|------------------------|
| 1   | arabil              | NU          | 3.600          | 28    | 309     | -        |                        |

## Lungime Segmente

1) Valorile lungimilor segmentelor sunt obținute din proiecție în plan.

| Punct început | X / Y                      | Punct sfârșit | X / Y                      | Lungime segment (** (m) |
|---------------|----------------------------|---------------|----------------------------|-------------------------|
| 1             | 614.208,084<br>628.618,788 | 2             | 614.114,947<br>628.825,214 | 226.464                 |
| 2             | 614.114,947<br>628.825,214 | 3             | 614.102,128<br>628.814,978 | 16.404                  |
| 3             | 614.102,128<br>628.814,978 | 4             | 614.195,409<br>628.608,235 | 226.813                 |
| 4             | 614.195,409<br>628.608,235 | 5             | 614.199,398<br>628.611,9   | 5.417                   |
| 5             | 614.199,398<br>628.611,9   | 1             | 614.208,084<br>628.618,788 | 11.086                  |

\*\* Lungimile segmentelor sunt determinate în planul de proiecție Stereo 70 și sunt rotunjite la 1 milimetru.

\*\*\* Distanța dintre puncte este formată din segmente cumulate ce sunt mai mici decât valoarea 1 milimetru.

Neutilizabil în Circuitul  
Civil



**DATE DESPRE IMOBILUL NR. 8455**

Oficiul de Cadastru și Publicitate Imobiliară NEAMT  
Biroul de Cadastru și Publicitate Imobiliară Targu-Neamt

**A. Partea I. Descrierea imobilului**

TEREN Extravilan

Adresa: Jud. Neamt

| Nr. Crt | Nr cadastral Nr. topografic | Suprafața* (mp) | Observații / Referințe                  |
|---------|-----------------------------|-----------------|---|
| A1      |                             | 1.800           | Sector cadastral:82 Teren neimprejmuit; |

**B. Partea II. Proprietari și acte**

| Inscrieri privitoare la dreptul de proprietate și alte drepturi reale |   | Referințe |
|---|---|-----------|
| /   |   |           |
| Act Administrativ nr. 70/842, din 03/04/2002 emis de CJPSDPAT NEAMT;  |   |           |
| B1  | Intabulare, drept de PROPRIETATE, dobandit prin Reconstituire, cota actuala 1/1<br>1) CIOCOIU V VASILE, LIPSĂ CNP | A1        |

**C. Partea III. SARCINI .**

| Inscrieri privind dezmembramintele dreptului de proprietate, drepturi reale de garanție și sarcini | Referințe |
|--|-----------|
| NU SUNT  |           |

## Anexa Nr. 1 La Partea I

## Teren

|              |                 |                        |
|--------------|-----------------|------------------------|
| Nr cadastral | Suprafața (mp)* | Observații / Referințe |
|              | 1.800           |                        |

\* Suprafața este determinată în planul de proiecție Stereo 70.

## DETALII LINIARE IMOBIL



## Date referitoare la teren

| Crt | Categorie folosință | Intra vilan | Suprafața (mp) | Tarla | Parcelă | Nr. topo | Observații / Referințe |
|-----|---------------------|-------------|----------------|-------|---------|----------|------------------------|
| 1   | arabil              | NU          | 1.800          | 28    | 309/13  | -        |                        |

## Lungime Segmente

1) Valorile lungimilor segmentelor sunt obținute din proiecție în plan.

| Punct început | X / Y                      | Punct sfârșit | X / Y                      | Lungime segment (** (m) |
|---------------|----------------------------|---------------|----------------------------|-------------------------|
| 1             | 614.214,506<br>628.623,88  | 2             | 614.214,634<br>628.623,982 | 0.163                   |
| 2             | 614.214,634<br>628.623,982 | 3             | 614.221,017<br>628.628,764 | 7.975                   |
| 3             | 614.221,017<br>628.628,764 | 4             | 614.127,763<br>628.835,447 | 226.748                 |
| 4             | 614.127,763<br>628.835,447 | 5             | 614.121,357<br>628.830,332 | 8.198                   |
| 5             | 614.121,357<br>628.830,332 | 1             | 614.214,506<br>628.623,88  | 226.493                 |

\*\* Lungimile segmentelor sunt determinate în planul de proiecție Stereo 70 și sunt rotunjite la 1 milimetru.

\*\*\* Distanța dintre puncte este formată din segmente cumulate ce sunt mai mici decât valoarea 1 milimetru.

Neutilizabil în Circuitul  
Civil



**DATE DESPRE IMOBILUL NR. 8458**

Oficiul de Cadastru și Publicitate Imobiliară NEAMȚ  
 Biroul de Cadastru și Publicitate Imobiliară Targu-Neamt

**A. Partea I. Descrierea imobilului**

TEREN Extravilan

Adresa: Jud. Neamt

| Nr. Crt | Nr cadastral Nr. topografic | Suprafața* (mp) | Observații / Referințe                  |
|---------|-----------------------------|-----------------|---|
| A1      |                             | 1.400           | Sector cadastral:82 Teren neimprejmuit; |

**B. Partea II. Proprietari și acte**

| Inscrieri privitoare la dreptul de proprietate și alte drepturi reale           | Referințe |
|---|-----------|
| /   |           |
| Act Administrativ nr. 70/590, din 30/07/2003 emis de CJPSDPAT NEAMȚ;            |           |
| B1  | A1        |
| Intabulare, drept de PROPRIETATE, dobandit prin Reconstituire, cota actuala 1/1 |           |
| 1) ZAMA GH NATALIA, LIPSĂ CNP   |           |

**C. Partea III. SARCINI .**

| Inscrieri privind dezmembramintele dreptului de proprietate, drepturi reale de garanție și sarcini | Referințe |
|--|-----------|
| NU SUNT  |           |

## Anexa Nr. 1 La Partea I

## Teren

|              |                 |                        |
|--------------|-----------------|------------------------|
| Nr cadastral | Suprafața (mp)* | Observații / Referințe |
|              | 1.400           |                        |

\* Suprafața este determinată în planul de proiecție Stereo 70.

## DETALII LINIARE IMOBIL



## Date referitoare la teren

| Crt | Categorie folosință | Intra vilan | Suprafața (mp) | Tarla | Parcelă | Nr. topo | Observații / Referințe |
|-----|---------------------|-------------|----------------|-------|---------|----------|------------------------|
| 1   | arabil              | NU          | 1.400          | 28    | 309/15A | -        |                        |

## Lungime Segmente

1) Valorile lungimilor segmentelor sunt obținute din proiecție în plan.

| Punct început | X / Y                      | Punct sfârșit | X / Y                      | Lungime segment (** (m) |
|---------------|----------------------------|---------------|----------------------------|-------------------------|
| 1             | 614.203,892<br>628.737,491 | 2             | 614.248,094<br>628.647,564 | 100.203                 |
| 2             | 614.248,094<br>628.647,564 | 3             | 614.253,6<br>628.651,289   | 6.648                   |
| 3             | 614.253,6<br>628.651,289   | 4             | 614.258,009<br>628.653,811 | 5.079                   |
| 4             | 614.258,009<br>628.653,811 | 5             | 614.217,482<br>628.746,685 | 101.331                 |
| 5             | 614.217,482<br>628.746,685 | 1             | 614.203,892<br>628.737,491 | 16.408                  |

\*\* Lungimile segmentelor sunt determinate în planul de proiecție Stereo 70 și sunt rotunjite la 1 milimetru.

\*\*\* Distanța dintre puncte este formată din segmente cumulate ce sunt mai mici decât valoarea 1 milimetru.

Neutilizabil în Circuitul  
Civil



**DATE DESPRE IMOBILUL NR. 8460**

Oficiul de Cadastru și Publicitate Imobiliară NEAMT  
Biroul de Cadastru și Publicitate Imobiliară Targu-Neamt

**A. Partea I. Descrierea imobilului**

TEREN Necunoscut

Adresa: Loc. Urecheni, Jud. Neamt, ȘI EXTRAVILAN COMUNA URECHENI

| Nr. Crt | Nr cadastral Nr. topografic | Suprafața* (mp) | Observații / Referințe                  |
|---------|-----------------------------|-----------------|---|
| A1      |                             | 1.800           | Sector cadastral:82 Teren neimprejmuit; |

**B. Partea II. Proprietari și acte**

| Inscrieri privitoare la dreptul de proprietate și alte drepturi reale           | Referințe |
|---|-----------|
| /   |           |
| Act Administrativ nr. 70/594, din 25/01/1995 emis de CJPSDPAT NEAMȚ;            |           |
| B1  | A1        |
| Intabulare, drept de PROPRIETATE, dobandit prin Reconstituire, cota actuala 1/1 |           |
| 1) ZAMĂ T TOADER, LIPSĂ CNP   |           |

**C. Partea III. SARCINI .**

| Inscrieri privind dezmembramintele dreptului de proprietate, drepturi reale de garanție și sarcini | Referințe |
|--|-----------|
| NU SUNT  |           |



| Punct început | X / Y                      | Punct sfârșit | X / Y                      | Lungime segment (** (m) |
|---------------|----------------------------|---------------|----------------------------|-------------------------|
| 5             | 614.156,233<br>628.851,264 | 6             | 614.200,579<br>628.785,422 | 79.384                  |
| 6             | 614.200,579<br>628.785,422 | 7             | 614.217,482<br>628.746,685 | 42.265                  |
| 7             | 614.217,482<br>628.746,685 | 8             | 614.258,009<br>628.653,811 | 101.331                 |
| 8             | 614.258,009<br>628.653,811 | 9             | 614.263,055<br>628.656,698 | 5.814                   |
| 9             | 614.263,055<br>628.656,698 | 10            | 614.263,988<br>628.657,185 | 1.052                   |
| 10            | 614.263,988<br>628.657,185 | 1             | 614.207,747<br>628.788,717 | 143.051                 |

\*\* Lungimile segmentelor sunt determinate în planul de proiecție Stereo 70 și sunt rotunjite la 1 milimetru.

\*\*\* Distanța dintre puncte este formată din segmente cumulate ce sunt mai mici decât valoarea 1 milimetru.

Neutilizabil în Circuitul Civil



**DATE DESPRE IMOBILUL NR. 8462**

Oficiul de Cadastru și Publicitate Imobiliară NEAMT  
Biroul de Cadastru și Publicitate Imobiliară Targu-Neamt

**A. Partea I. Descrierea imobilului**

TEREN Necunoscut

Adresa: Loc. Urecheni, Jud. Neamt, ȘI EXTRAVILAN COMUNA URECHENI

| Nr. Crt | Nr cadastral Nr. topografic | Suprafața* (mp) | Observații / Referințe                  |
|---------|-----------------------------|-----------------|---|
| A1      |                             | 3.200           | Sector cadastral:82 Teren neimprejmuit; |

**B. Partea II. Proprietari și acte**

| Inscrieri privitoare la dreptul de proprietate și alte drepturi reale           | Referințe |
|---|-----------|
| /   |           |
| Act Administrativ nr. 70/02, din 01/08/1995 emis de CJPSDPAT NEAMȚ;             |           |
| B1  | A1        |
| Intabulare, drept de PROPRIETATE, dobandit prin Reconstituire, cota actuala 1/1 |           |
| 1) ALEXANDROAIA I GHEORGHE, LIPSĂ CNP   |           |

**C. Partea III. SARCINI .**

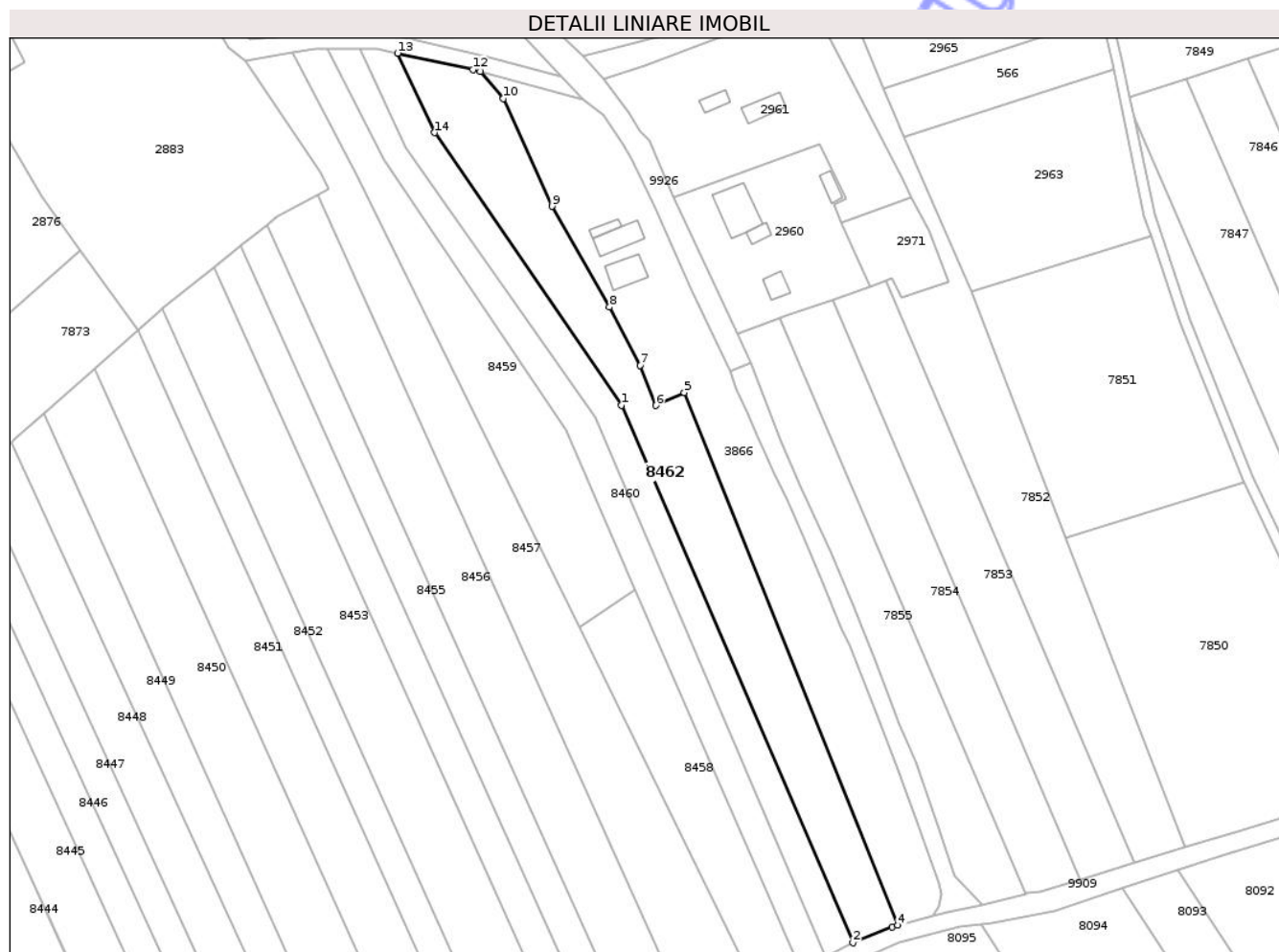
| Inscrieri privind dezmembramintele dreptului de proprietate, drepturi reale de garanție și sarcini | Referințe |
|--|-----------|
| NU SUNT  |           |

## Anexa Nr. 1 La Partea I

## Teren

|              |                 |                        |
|--------------|-----------------|------------------------|
| Nr cadastral | Suprafața (mp)* | Observații / Referințe |
|              | 3.200           |                        |

\* Suprafața este determinată în planul de proiecție Stereo 70.



## Date referitoare la teren

| Crt | Categorie folosință | Intra vilan | Suprafața (mp) | Tarla | Parcelă | Nr. topo | Observații / Referințe |
|-----|---------------------|-------------|----------------|-------|---------|----------|------------------------|
| 1   | pasune              | DA          | 250            | 64    | 1428A/1 | -        |                        |
| 2   | arabil              | NU          | 2.950          | 28    | 309/19  | -        |                        |

## Lungime Segmente

1) Valorile lungimilor segmentelor sunt obținute din proiecție în plan.

| Punct început | X / Y                      | Punct sfârșit | X / Y                      | Lungime segment (** (m) |
|---------------|----------------------------|---------------|----------------------------|-------------------------|
| 1             | 614.214,104<br>628.791,484 | 2             | 614.270,57<br>628.660,626  | 142.521                 |
| 2             | 614.270,57<br>628.660,626  | 3             | 614.280,076<br>628.664,494 | 10.263                  |
| 3             | 614.280,076<br>628.664,494 | 4             | 614.281,482<br>628.664,874 | 1.456                   |
| 4             | 614.281,482<br>628.664,874 | 5             | 614.229,432<br>628.794,603 | 139.782                 |

| Punct început | X / Y                      | Punct sfârșit | X / Y                      | Lungime segment (** (m) |
|---------------|----------------------------|---------------|----------------------------|-------------------------|
| 5             | 614.229,432<br>628.794,603 | 6             | 614.222,495<br>628.791,438 | 7.625                   |
| 6             | 614.222,495<br>628.791,438 | 7             | 614.218,695<br>628.801,259 | 10.531                  |
| 7             | 614.218,695<br>628.801,259 | 8             | 614.211,229<br>628.815,387 | 15.979                  |
| 8             | 614.211,229<br>628.815,387 | 9             | 614.197,188<br>628.839,949 | 28.292                  |
| 9             | 614.197,188<br>628.839,949 | 10            | 614.185,393<br>628.866,22  | 28.797                  |
| 10            | 614.185,393<br>628.866,22  | 11            | 614.179,763<br>628.872,724 | 8.602                   |
| 11            | 614.179,763<br>628.872,724 | 12            | 614.177,963<br>628.873,224 | 1.868                   |
| 12            | 614.177,963<br>628.873,224 | 13            | 614.159,588<br>628.877,223 | 18.805                  |
| 13            | 614.159,588<br>628.877,223 | 14            | 614.168,646<br>628.857,887 | 21.353                  |
| 14            | 614.168,646<br>628.857,887 | 1             | 614.214,104<br>628.791,484 | 80.472                  |

\*\* Lungimile segmentelor sunt determinate în planul de proiecție Stereo 70 și sunt rotunjite la 1 milimetru.

\*\*\* Distanța dintre puncte este formată din segmente cumulate ce sunt mai mici decât valoarea 1 milimetru.



**DATE DESPRE IMOBILUL NR. 8467**

Oficiul de Cadastru și Publicitate Imobiliară NEAMT  
Biroul de Cadastru și Publicitate Imobiliară Targu-Neamt

**A. Partea I. Descrierea imobilului**

TEREN Intravilan

Adresa: Loc. Urecheni, Str Salcânilor, Jud. Neamt

| Nr. Crt | Nr cadastral Nr. topografic | Suprafața* (mp) | Observații / Referințe                  |
|---------|-----------------------------|-----------------|---|
| A1      |                             | 5.075           | Sector cadastral:82 Teren neimprejmuit; |

**B. Partea II. Proprietari și acte**

| Inscrieri privitoare la dreptul de proprietate și alte drepturi reale  |  | Referințe |
|--|--|-----------|
| /  |  |           |
| Act Administrativ nr. 70/108, din 12/01/1998 emis de CJPSDPAT NEAMȚ;   |  |           |
| B1   | Intabulare, drept de PROPRIETATE, dobandit prin Reconstituire, cota actuala 1/1<br>1) COBUZ D MARIA, LIPSĂ CNP | A1        |
| Act Normativ nr. 7, din 13/03/1996 emis de PARLAMENTUL ROMÂNIEI (ADEVERINȚA NR. 6327 DIN 19.08.2025 EMISĂ DE PRIMĂRIA COMUNEI URECHENI); |  |           |
| B2   | Inscrierea posesiei, drept de PROPRIETATE, dobandit prin Lege, cota actuala 1/1<br>1) POIANĂ IOAN-CRISTIAN     | A1        |

**C. Partea III. SARCINI .**

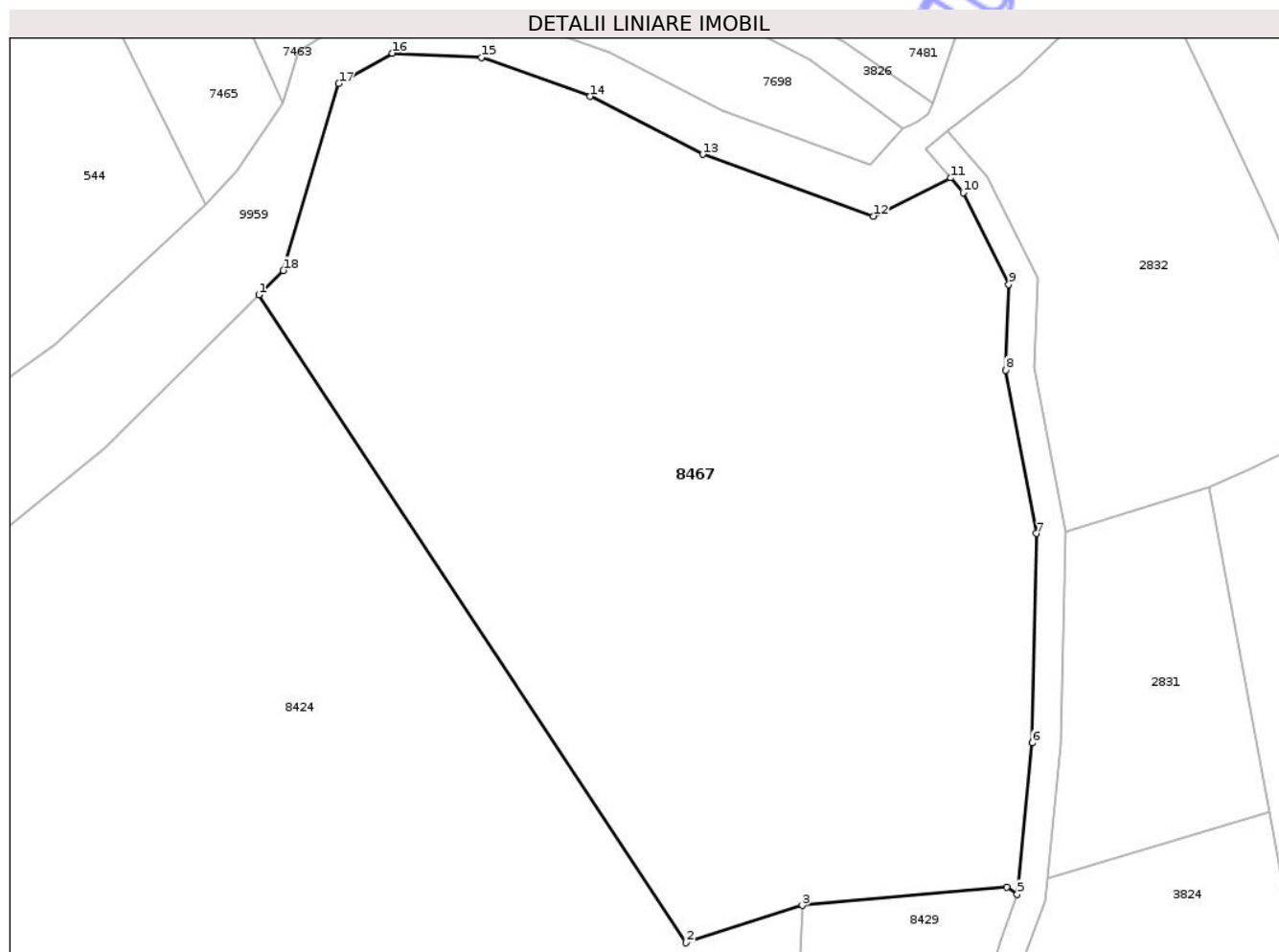
| Inscrieri privind dezmembramentele dreptului de proprietate, drepturi reale de garanție și sarcini | Referințe |
|--|-----------|
| NU SUNT  |           |

## Anexa Nr. 1 La Partea I

## Teren

|              |                 |                        |
|--------------|-----------------|------------------------|
| Nr cadastral | Suprafața (mp)* | Observații / Referințe |
|              | 5.075           |                        |

\* Suprafața este determinată în planul de proiecție Stereo 70.



## Date referitoare la teren

| Crt | Categorie folosință | Intra vilan | Suprafața (mp) | Tarla | Parcelă | Nr. topo | Observații / Referințe |
|-----|---------------------|-------------|----------------|-------|---------|----------|------------------------|
| 1   | arabil              | DA          | 592            | 68    | 1454/1  | -        |                        |
| 2   | arabil              | DA          | 4.483          | 68    | 1454/2  | -        |                        |

## Lungime Segmente

1) Valorile lungimilor segmentelor sunt obținute din proiecție în plan.

| Punct început | X / Y                      | Punct sfârșit | X / Y                      | Lungime segment (** (m) |
|---------------|----------------------------|---------------|----------------------------|-------------------------|
| 1             | 613.648,989<br>629.039,67  | 2             | 613.693,932<br>628.971,548 | 81.611                  |
| 2             | 613.693,932<br>628.971,548 | 3             | 613.706,166<br>628.975,482 | 12.851                  |
| 3             | 613.706,166<br>628.975,482 | 4             | 613.727,672<br>628.977,389 | 21.59                   |
| 4             | 613.727,672<br>628.977,389 | 5             | 613.728,803<br>628.976,654 | 1.349                   |

| Punct început | X / Y                      | Punct sfârşit | X / Y                      | Lungime segment (** (m) |
|---------------|----------------------------|---------------|----------------------------|-------------------------|
| 5             | 613.728,803<br>628.976,654 | 6             | 613.730,391<br>628.992,575 | 16.0                    |
| 6             | 613.730,391<br>628.992,575 | 7             | 613.730,836<br>629.014,57  | 22.0                    |
| 7             | 613.730,836<br>629.014,57  | 8             | 613.727,582<br>629.031,765 | 17.5                    |
| 8             | 613.727,582<br>629.031,765 | 9             | 613.727,914<br>629.040,759 | 9.0                     |
| 9             | 613.727,914<br>629.040,759 | 10            | 613.723,105<br>629.050,429 | 10.8                    |
| 10            | 613.723,105<br>629.050,429 | 11            | 613.721,79<br>629.051,969  | 2.025                   |
| 11            | 613.721,79<br>629.051,969  | 12            | 613.713,668<br>629.047,95  | 9.062                   |
| 12            | 613.713,668<br>629.047,95  | 13            | 613.695,693<br>629.054,438 | 19.11                   |
| 13            | 613.695,693<br>629.054,438 | 14            | 613.683,861<br>629.060,539 | 13.312                  |
| 14            | 613.683,861<br>629.060,539 | 15            | 613.672,429<br>629.064,641 | 12.145                  |
| 15            | 613.672,429<br>629.064,641 | 16            | 613.663,052<br>629.065,081 | 9.387                   |
| 16            | 613.663,052<br>629.065,081 | 17            | 613.657,392<br>629.061,886 | 6.5                     |
| 17            | 613.657,392<br>629.061,886 | 18            | 613.651,57<br>629.042,23   | 20.5                    |
| 18            | 613.651,57<br>629.042,23   | 1             | 613.648,989<br>629.039,67  | 3.635                   |

\*\* Lungimile segmentelor sunt determinate în planul de proiecție Stereo 70 și sunt rotunjite la 1 milimetru.

\*\*\* Distanța dintre puncte este formată din segmente cumulate ce sunt mai mici decât valoarea 1 milimetru.

