

**DATE DESPRE IMOBILUL NR. 7388**

Oficiul de Cadastru și Publicitate Imobiliară NEAMT
 Biroul de Cadastru și Publicitate Imobiliară Targu-Neamt

A. Partea I. Descrierea imobilului

TEREN Extravilan

Adresa: Jud. Neamt

Nr. Crt	Nr cadastral Nr. topografic	Suprafața* (mp)	Observații / Referințe
A1		9.000	Sector cadastral:58 Teren neimprejmuit;

B. Partea II. Proprietari și acte

Inscrieri privitoare la dreptul de proprietate și alte drepturi reale	Referințe
/	
Act Administrativ nr. 43/785, din 03/06/1998 emis de CJPSDPAT NEAMȚ;	
B1	A1
Intabulare, drept de PROPRIETATE, dobandit prin Reconstituire, cota actuala 1/1	
1) CIOCOIU C CONSTANTIN, LIPSĂ CNP	

C. Partea III. SARCINI .

Inscrieri privind dezmembramintele dreptului de proprietate, drepturi reale de garanție și sarcini	Referințe
NU SUNT	

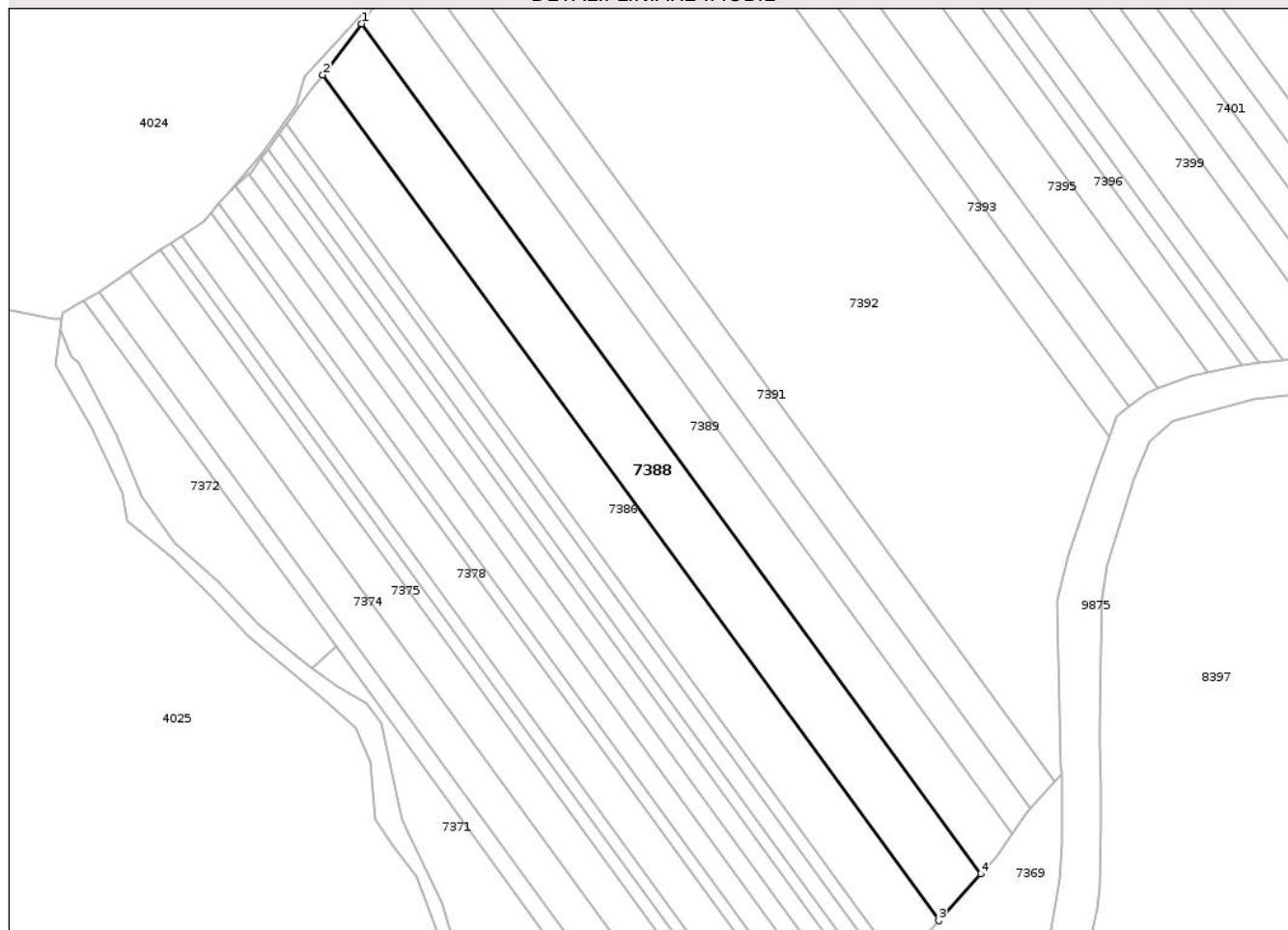
Anexa Nr. 1 La Partea I

Teren

Nr cadastral	Suprafața (mp)*	Observații / Referințe
	9.000	

* Suprafața este determinată în planul de proiecție Stereo 70.

DETALII LINIARE IMOBIL



Date referitoare la teren

Crt	Categorie folosință	Intra vilan	Suprafața (mp)	Tarla	Parcelă	Nr. topo	Observații / Referințe
1	pașune	NU	272	29	321/11	-	PĂȘUNE ÎMPĂDURITĂ
2	drum	NU	93	29	321/11	-	
3	arabil	NU	5.965	29	321/11	-	
4	pașune	NU	2.670	29	318/12	-	

Lungime Segmente

1) Valorile lungimilor segmentelor sunt obținute din proiecție în plan.

Punct început	X / Y	Punct sfârșit	X / Y	Lungime segment (** (m)
1	611.582,831 628.471,228	2	611.568,334 628.452,163	23.95
2	611.568,334 628.452,163	3	611.798,849 628.136,023	391.257
3	611.798,849 628.136,023	4	611.814,487 628.153,522	23.469

Punct început	X / Y	Punct sfârșit	X / Y	Lungime segment (** (m)
4	611.814,487 628.153,522	1	611.582,831 628.471,228	393.195

** Lungimile segmentelor sunt determinate în planul de proiecție Stereo 70 și sunt rotunjite la 1 milimetru.

*** Distanța dintre puncte este formată din segmente cumulate ce sunt mai mici decât valoarea 1 milimetru.

Neutilizabil în Circuitul Civil



DATE DESPRE IMOBILUL NR. 7390

Oficiul de Cadastru și Publicitate Imobiliară NEAMT
Biroul de Cadastru și Publicitate Imobiliară Targu-Neamt

A. Partea I. Descrierea imobilului

TEREN Extravilan

Adresa: Jud. Neamt

Nr. Crt	Nr cadastral Nr. topografic	Suprafața* (mp)	Observații / Referințe
A1		4.400	Sector cadastral:58 Teren neimprejmuit;

B. Partea II. Proprietari și acte

Inscrieri privitoare la dreptul de proprietate și alte drepturi reale	Referințe
/	
Act Administrativ nr. 43/757, din 24/03/1995 emis de CJPSDPAT NEAMȚ;	
B1	A1
Intabulare, drept de PROPRIETATE, dobandit prin Reconstituire, cota actuala 1/1	
1) CIOCOIU GHE ELENA, LIPSĂ CNP	

C. Partea III. SARCINI .

Inscrieri privind dezmembramintele dreptului de proprietate, drepturi reale de garanție și sarcini	Referințe
NU SUNT	

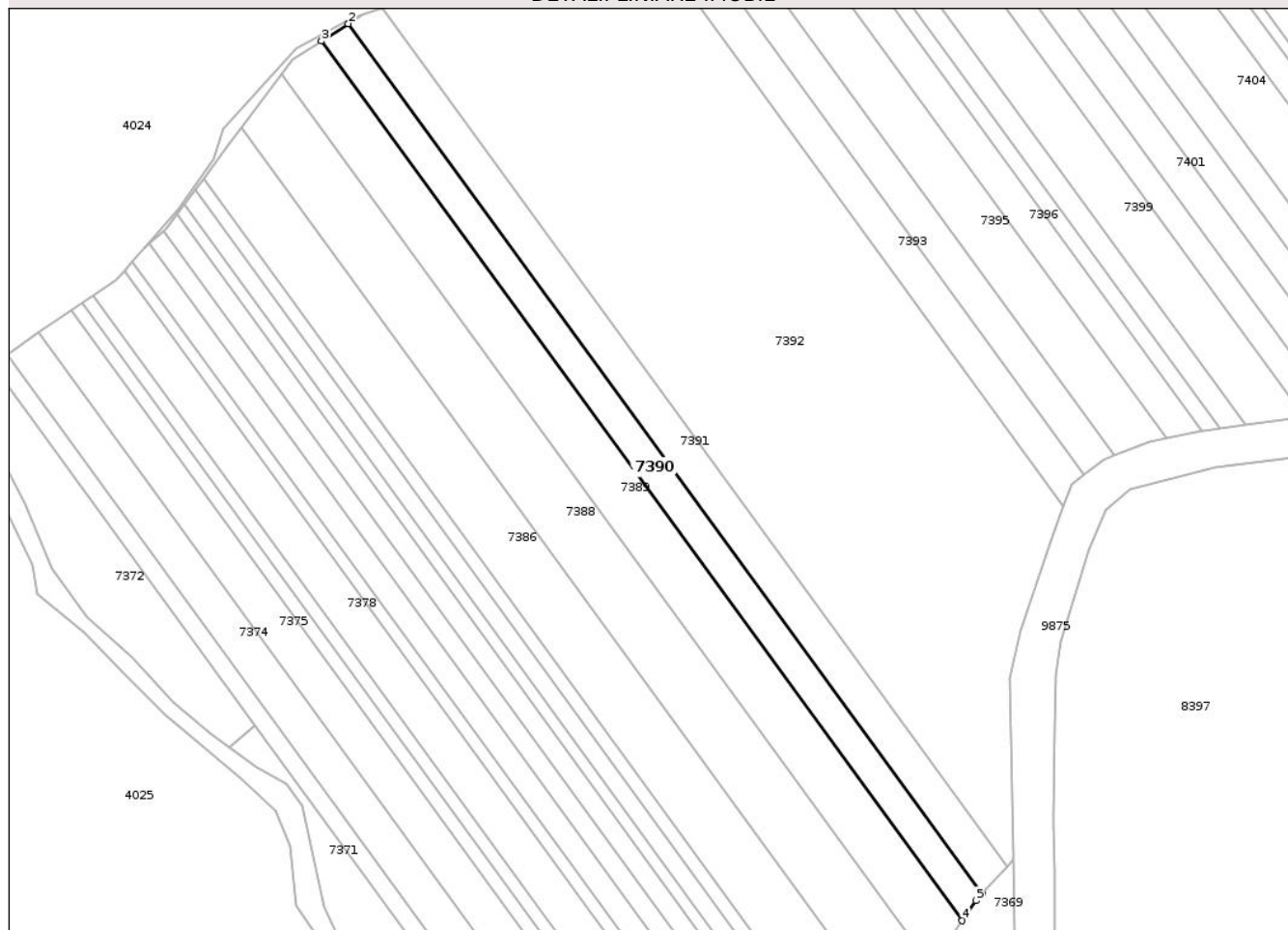
Anexa Nr. 1 La Partea I

Teren

Nr cadastral	Suprafața (mp)*	Observații / Referințe
	4.400	

* Suprafața este determinată în planul de proiecție Stereo 70.

DETALII LINIARE IMOBIL



Date referitoare la teren

Crt	Categorie folosință	Intra vilan	Suprafața (mp)	Tarla	Parcelă	Nr. topo	Observații / Referințe
1	pașune	NU	179	29	321/13	-	PĂȘUNE ÎMPĂDURITĂ
2	drum	NU	46	29	321/13	-	
3	arabil	NU	3.045	29	321/13	-	
4	pașune	NU	1.130	29	318/14	-	

Lungime Segmente

1) Valorile lungimilor segmentelor sunt obținute din proiecție în plan.

Punct început	X / Y	Punct sfârșit	X / Y	Lungime segment (** (m)
1	611.833,306 628.178,189	2	611.606,613 628.489,088	384.77
2	611.606,613 628.489,088	3	611.597,008 628.482,948	11.4
3	611.597,008 628.482,948	4	611.826,188 628.168,638	388.992

Punct început	X / Y	Punct sfârșit	X / Y	Lungime segment (** (m)
4	611.826,188 628.168,638	5	611.831,081 628.175,759	8.64
5	611.831,081 628.175,759	1	611.833,306 628.178,189	3.294

** Lungimile segmentelor sunt determinate în planul de proiecție Stereo 70 și sunt rotunjite la 1 milimetru.

*** Distanța dintre puncte este formată din segmente cumulate ce sunt mai mici decât valoarea 1 milimetru.

Neutilizabil în Circuitul Civil

**DATE DESPRE IMOBILUL NR. 7392**

Oficiul de Cadastru și Publicitate Imobiliară NEAMT
Biroul de Cadastru și Publicitate Imobiliară Targu-Neamt

A. Partea I. Descrierea imobilului

TEREN Extravilan

Adresa: Jud. Neamt

Nr. Crt	Nr cadastral Nr. topografic	Suprafața* (mp)	Observații / Referințe
A1		30.000	Sector cadastral:58 Teren neimprejmuit;

B. Partea II. Proprietari și acte

Inscrieri privitoare la dreptul de proprietate și alte drepturi reale	Referințe
/	
Act Administrativ nr. 70/1088, din 04/03/1994 emis de CJPSDPAT NEAMȚ;	
B1	A1
Intabulare, drept de PROPRIETATE, dobandit prin Reconstituire, cota actuala 1/1	
1) TĂNĂSELEA GH FLORIAN, LIPSĂ CNP 2) TĂNĂSELEA C LEON, LIPSĂ CNP 3) TĂNĂSELEA VASILE, LIPSĂ CNP 4) DUMITRIU CATI, LIPSĂ CNP 5) HIZAN PROFIRA, LIPSĂ CNP 6) AMIRONESEI ANICA, LIPSĂ CNP	

C. Partea III. SARCINI .

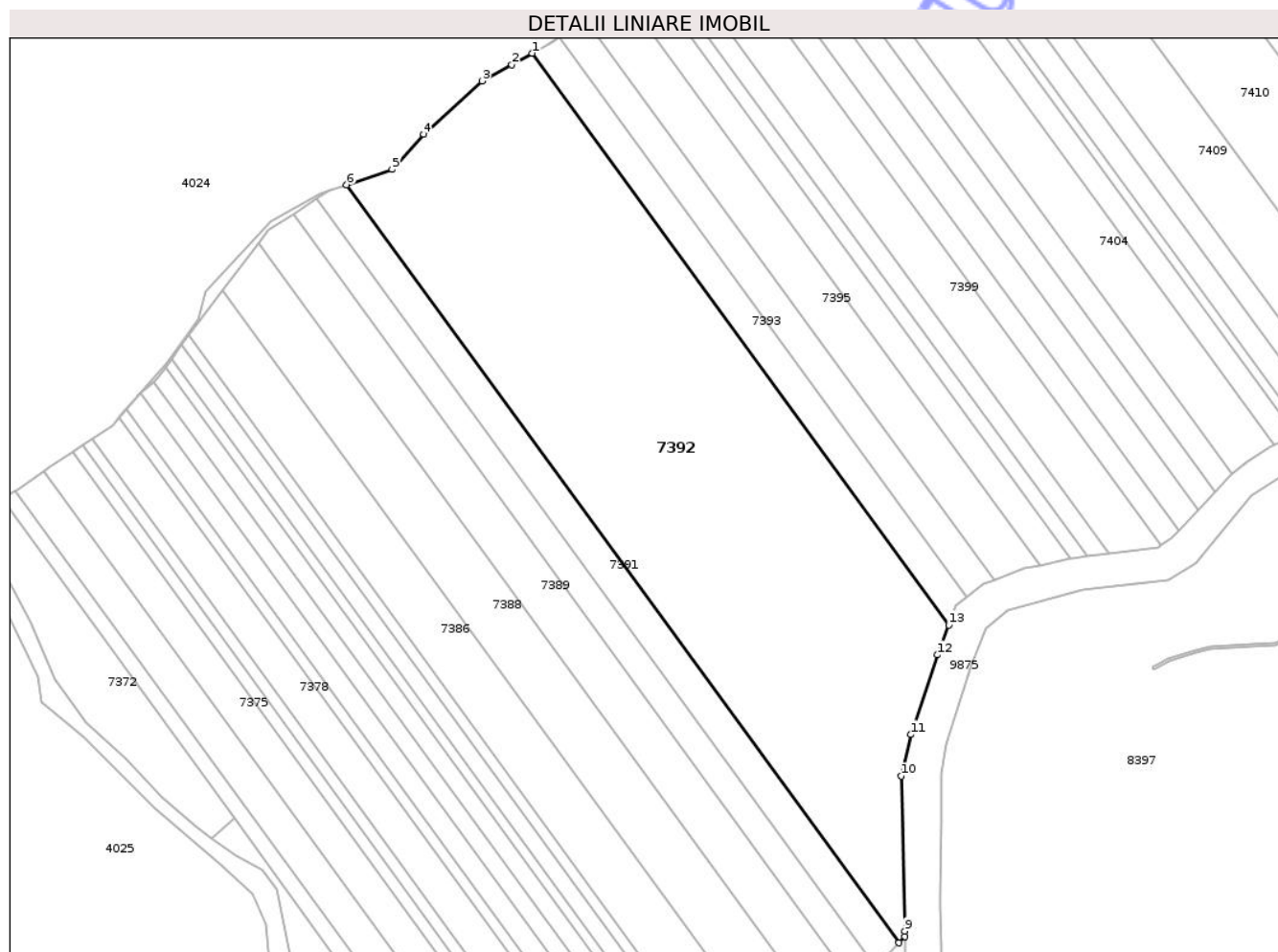
Inscrieri privind dezmembramintele dreptului de proprietate, drepturi reale de garanție și sarcini	Referințe
NU SUNT	

Anexa Nr. 1 La Partea I

Teren

Nr cadastral	Suprafața (mp)*	Observații / Referințe
	30.000	

* Suprafața este determinată în planul de proiecție Stereo 70.



Date referitoare la teren

Crt	Categorie folosință	Intra vilan	Suprafața (mp)	Tarla	Parcelă	Nr. topo	Observații / Referințe
1	pasune	NU	941	29	321/14	-	PĂȘUNE ÎMPĂDURITĂ
2	drum	NU	369	29	321/14	-	
3	arabil	NU	21.090	29	321/14	-	
4	pasune	NU	7.600	29	318/16	-	

Lungime Segmente

1) Valorile lungimilor segmentelor sunt obținute din proiecție în plan.

Punct început	X / Y	Punct sfârșit	X / Y	Lungime segment (** (m)
1	611.693,8 628.548,038	2	611.685,556 628.543,401	9.459
2	611.685,556 628.543,401	3	611.673,449 628.536,797	13.79
3	611.673,449 628.536,797	4	611.649,787 628.515,336	31.945

Punct început	X / Y	Punct sfârşit	X / Y	Lungime segment (** (m)
4	611.649,787 628.515,336	5	611.637,13 628.501,028	19.102
5	611.637,13 628.501,028	6	611.618,718 628.494,775	19.446
6	611.618,718 628.494,775	7	611.842,352 628.188,07	379.579
7	611.842,352 628.188,07	8	611.844,719 628.190,655	3.505
8	611.844,719 628.190,655	9	611.844,693 628.192,868	2.213
9	611.844,693 628.192,868	10	611.843,302 628.255,534	62.681
10	611.843,302 628.255,534	11	611.847,32 628.272,305	17.246
11	611.847,32 628.272,305	12	611.858,03 628.304,587	34.012
12	611.858,03 628.304,587	13	611.862,472 628.316,712	12.913
13	611.862,472 628.316,712	1	611.693,8 628.548,038	286.29

** Lungimile segmentelor sunt determinate în planul de proiecție Stereo 70 și sunt rotunjite la 1 milimetru.

*** Distanța dintre puncte este formată din segmente cumulate ce sunt mai mici decât valoarea 1 milimetru.

**DATE DESPRE IMOBILUL NR. 7394**

Oficiul de Cadastru și Publicitate Imobiliară NEAMT
 Biroul de Cadastru și Publicitate Imobiliară Targu-Neamt

A. Partea I. Descrierea imobilului

TEREN Extravilan

Adresa: Jud. Neamt

Nr. Crt	Nr cadastral Nr. topografic	Suprafața* (mp)	Observații / Referințe
A1		3.600	Sector cadastral:58 Teren neimprejmuit;

B. Partea II. Proprietari și acte

Inscrieri privitoare la dreptul de proprietate și alte drepturi reale	Referințe
/	
Act Administrativ nr. 43/1237, din 07/12/1995 emis de CJPSDPAT NEAMȚ;	
B1	A1
Intabulare, drept de PROPRIETATE, dobandit prin Adjudecare, cota actuala 1/1 1) DUMITRU C IOAN, LIPSĂ CNP	

C. Partea III. SARCINI .

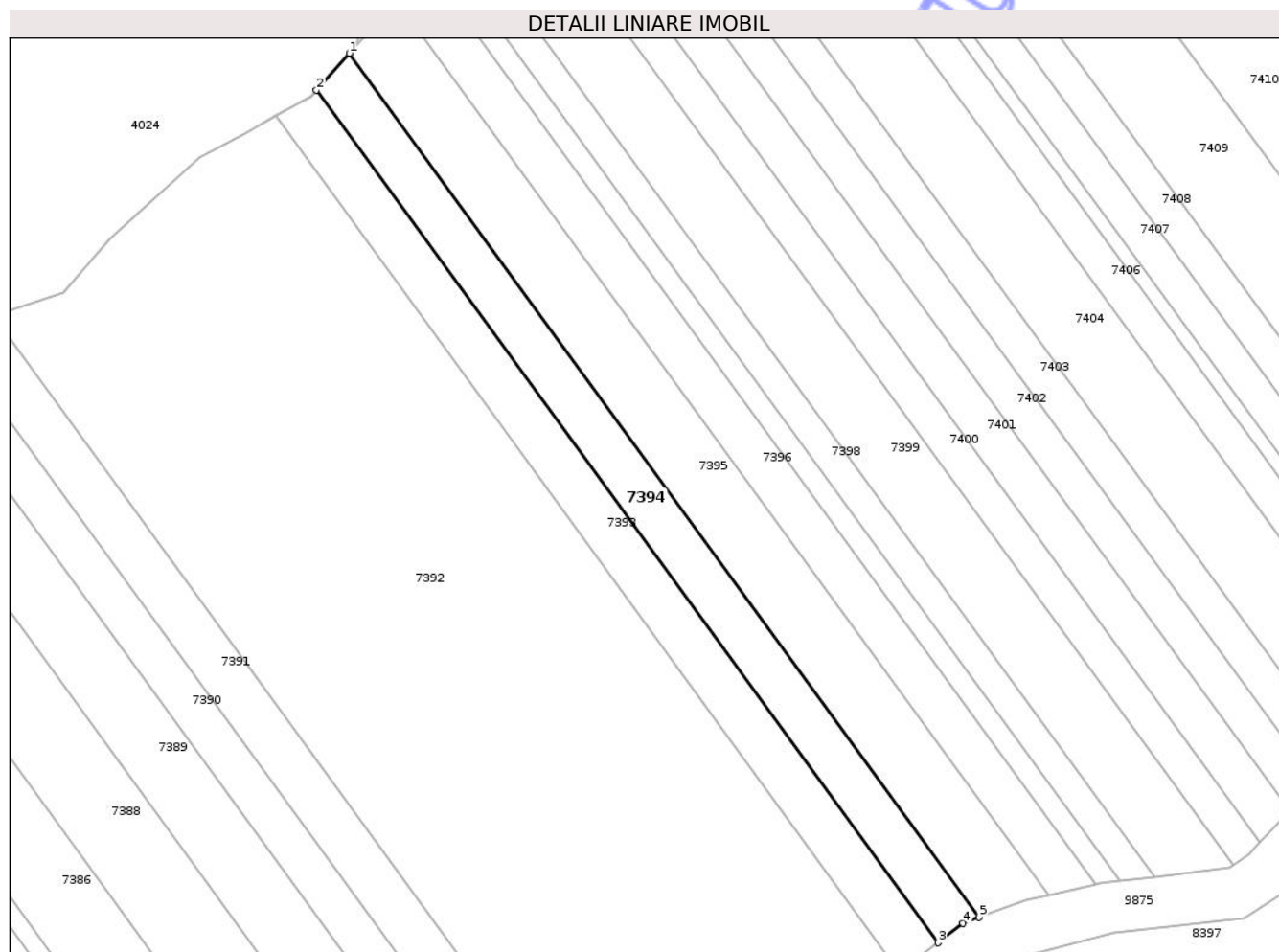
Inscrieri privind dezmembramintele dreptului de proprietate, drepturi reale de garanție și sarcini	Referințe
NU SUNT	

Anexa Nr. 1 La Partea I

Teren

Nr cadastral	Suprafața (mp)*	Observații / Referințe
	3.600	

* Suprafața este determinată în planul de proiecție Stereo 70.



Date referitoare la teren

Crt	Categorie folosință	Intra vilan	Suprafața (mp)	Tarla	Parcelă	Nr. topo	Observații / Referințe
1	pasune	NU	110	29	321/9B	-	PĂȘUNE ÎMPĂDURITĂ
2	drum	NU	51	29	321/9B	-	
3	arabil	NU	2.639	29	321/9B	-	
4	arabil	NU	800	29	318/20	-	

Lungime Segmente

1) Valorile lungimilor segmentelor sunt obținute din proiecție în plan.

Punct început	X / Y	Punct sfârșit	X / Y	Lungime segment (** (m)
1	611.713,279 628.564,644	2	611.704,598 628.554,886	13.061
2	611.704,598 628.554,886	3	611.869,936 628.328,133	280.631
3	611.869,936 628.328,133	4	611.876,601 628.333,305	8.436

Punct început	X / Y	Punct sfârșit	X / Y	Lungime segment (** (m)
4	611.876,601 628.333,305	5	611.880,811 628.334,882	4.496
5	611.880,811 628.334,882	1	611.713,279 628.564,644	284.355

** Lungimile segmentelor sunt determinate în planul de proiecție Stereo 70 și sunt rotunjite la 1 milimetru.

*** Distanța dintre puncte este formată din segmente cumulate ce sunt mai mici decât valoarea 1 milimetru.

Neutilizabil în Circuitul Civil

**DATE DESPRE IMOBILUL NR. 7396**

Oficiul de Cadastru și Publicitate Imobiliară NEAMT
Biroul de Cadastru și Publicitate Imobiliară Targu-Neamt

A. Partea I. Descrierea imobilului

TEREN Extravilan

Adresa: Jud. Neamt

Nr. Crt	Nr cadastral Nr. topografic	Suprafața* (mp)	Observații / Referințe
A1		3.600	Sector cadastral:58 Teren neimprejmuit;

B. Partea II. Proprietari și acte

Inscrieri privitoare la dreptul de proprietate și alte drepturi reale	Referințe
/	
Act Administrativ nr. 70/525, din 12/09/1995 emis de CJPSDPAT NEAMȚ;	
B1	A1
Intabulare, drept de PROPRIETATE, dobandit prin Reconstituire, cota actuala 1/1	
1) TĂNĂSELEA I NECULAI, LIPSĂ CNP	

C. Partea III. SARCINI .

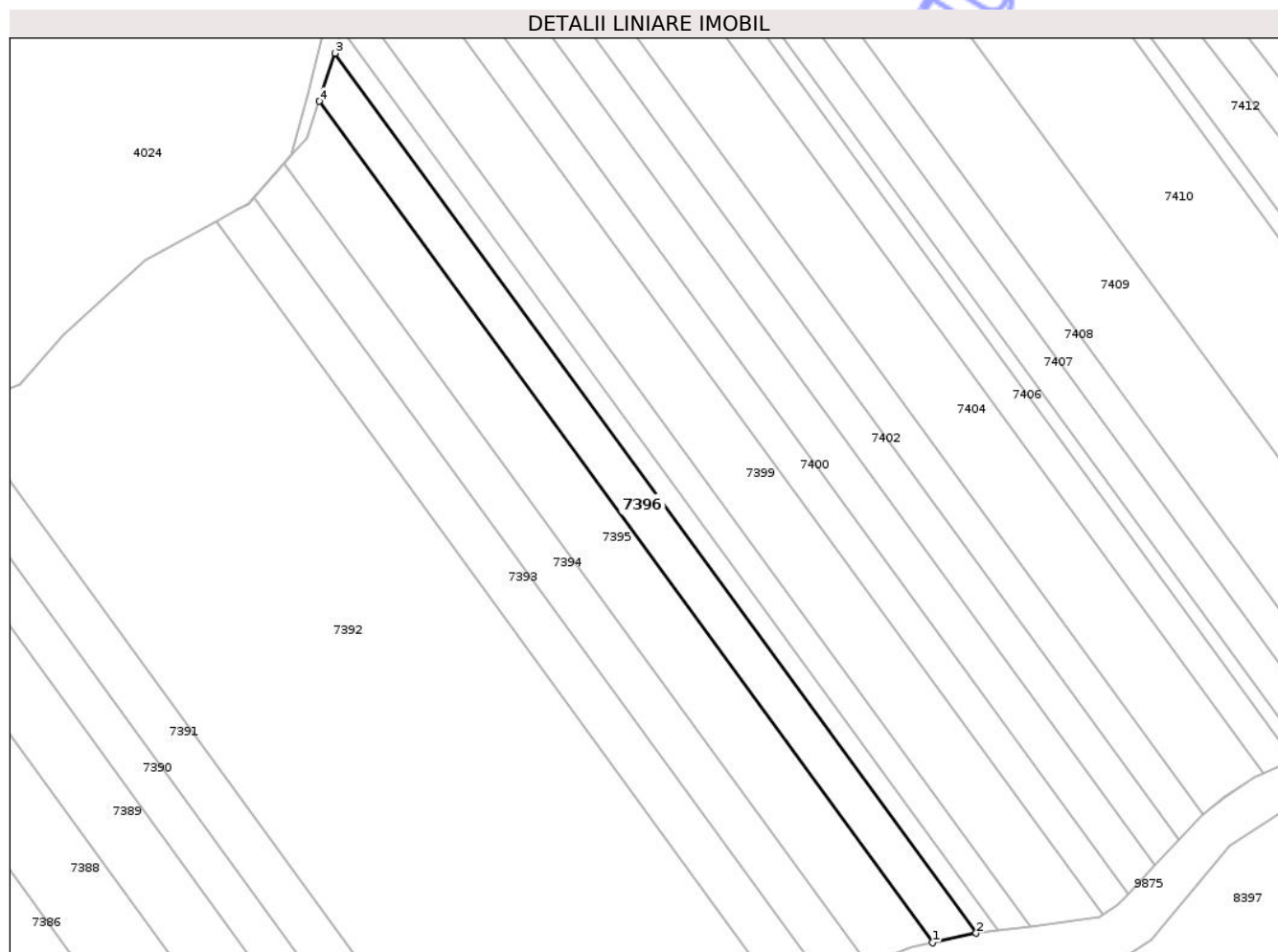
Inscrieri privind dezmembramintele dreptului de proprietate, drepturi reale de garanție și sarcini	Referințe
NU SUNT	

Anexa Nr. 1 La Partea I

Teren

Nr cadastral	Suprafața (mp)*	Observații / Referințe
	3.600	

* Suprafața este determinată în planul de proiecție Stereo 70.



Date referitoare la teren

Crt	Categorie folosință	Intra vilan	Suprafața (mp)	Tarla	Parcelă	Nr. topo	Observații / Referințe
1	pasune	NU	218	29	321/19	-	PĂȘUNE ÎMPĂDURITĂ
2	drum	NU	48	29	321/19	-	
3	arabil	NU	2.434	29	321/19	-	
4	pasune	NU	900	29	310/5	-	NR.TOPO CORECT PARCELA 318/5

Lungime Segmente

1) Valorile lungimilor segmentelor sunt obținute din proiecție în plan.

Punct început	X / Y	Punct sfârșit	X / Y	Lungime segment (** (m)
1	611.899,452 628.340,902	2	611.912,025 628.343,636	12.867
2	611.912,025 628.343,636	3	611.727,79 628.596,306	312.705
3	611.727,79 628.596,306	4	611.723,286 628.582,506	14.516

Punct început	X / Y	Punct sfârșit	X / Y	Lungime segment (** (m)
4	611.723,286 628.582,506	1	611.899,452 628.340,902	299.01

** Lungimile segmentelor sunt determinate în planul de proiecție Stereo 70 și sunt rotunjite la 1 milimetru.

*** Distanța dintre puncte este formată din segmente cumulate ce sunt mai mici decât valoarea 1 milimetru.

Neutilizabil în Circuitul Civil

**DATE DESPRE IMOBILUL NR. 7398**

Oficiul de Cadastru și Publicitate Imobiliară NEAMT
Biroul de Cadastru și Publicitate Imobiliară Targu-Neamt

A. Partea I. Descrierea imobilului

TEREN Extravilan

Adresa: Jud. Neamt

Nr. Crt	Nr cadastral Nr. topografic	Suprafața* (mp)	Observații / Referințe
A1		2.626	Sector cadastral:58 Teren neimprejmuit;

B. Partea II. Proprietari și acte

Inscrieri privitoare la dreptul de proprietate și alte drepturi reale	Referințe
/	
Act Administrativ nr. 7000, din 23/10/2008 emis de CJPSDPAT NEAMT;	
B1	A1
Intabulare, drept de PROPRIETATE, dobandit prin Reconstituire, cota actuala 1/1	
1) TĂNĂSELEA GR ANICA, LIPSĂ CNP	
2) COBUZ GR DUMITRU, LIPSĂ CNP	
3) COBUZ DĂNUȚ, LIPSĂ CNP	
4) COBUZ I DUMITRU, LIPSĂ CNP	
5) COBUZ GR TOADER, LIPSĂ CNP	

C. Partea III. SARCINI .

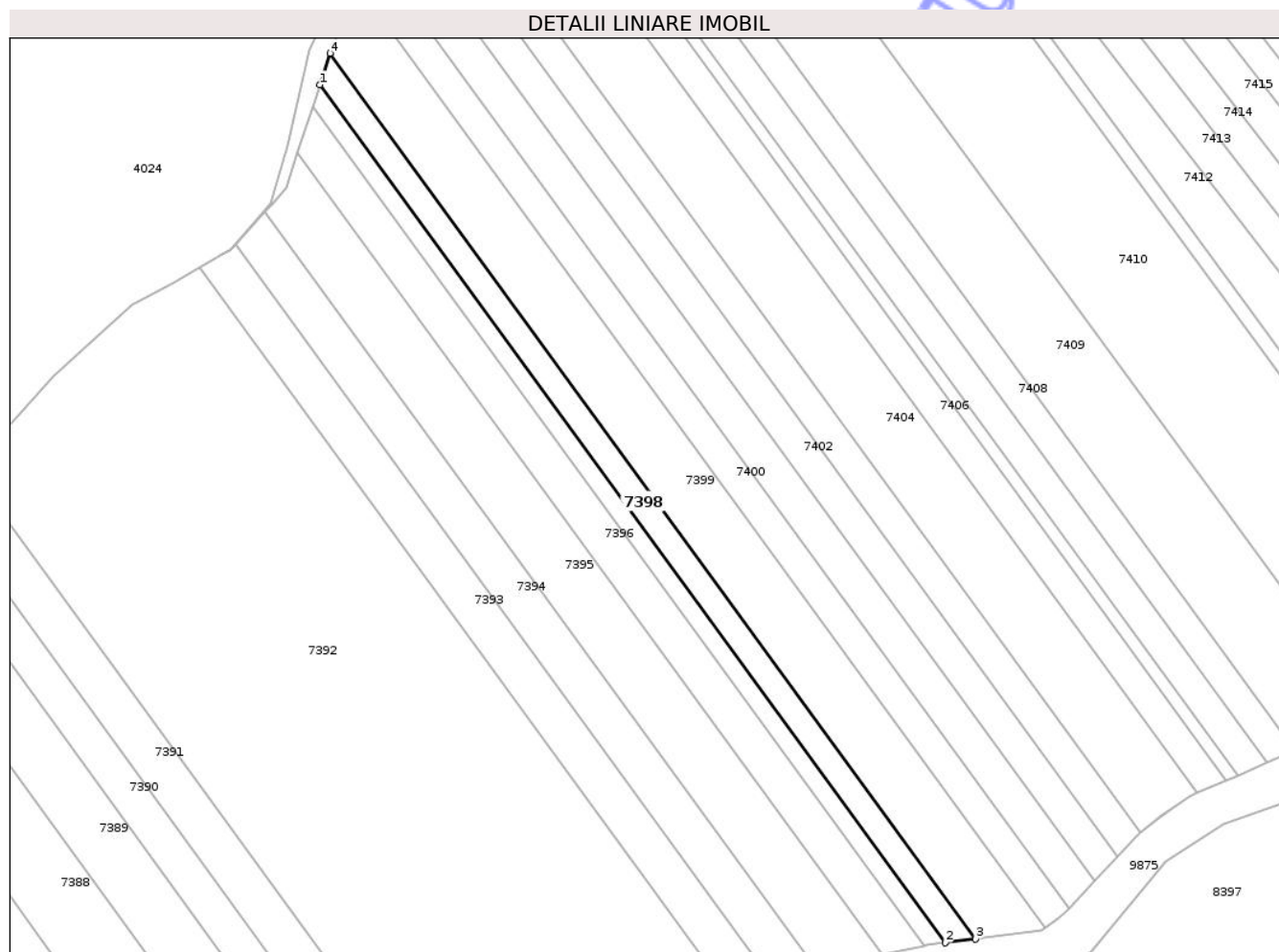
Inscrieri privind dezmembramintele dreptului de proprietate, drepturi reale de garanție și sarcini	Referințe
NU SUNT	

Anexa Nr. 1 La Partea I

Teren

Nr cadastral	Suprafața (mp)*	Observații / Referințe
	2.626	

* Suprafața este determinată în planul de proiecție Stereo 70.



Date referitoare la teren

Crt	Categorie folosință	Intra vilan	Suprafața (mp)	Tarla	Parcelă	Nr. topo	Observații / Referințe
1	arabil	NU	229	29	321/19A	-	
2	drum	NU	36	29	321/19A	-	
3	arabil	NU	1.735	29	321/19A	-	
4	pasune	NU	626	29	310/4	-	NR. TOPO CORECT PARCELA 318/4

Lungime Segmente

1) Valorile lungimilor segmentelor sunt obținute din proiecție în plan.

Punct început	X / Y	Punct sfârșit	X / Y	Lungime segment (** (m)
1	611.729,969 628.602,979	2	611.918,418 628.344,53	319.858
2	611.918,418 628.344,53	3	611.927,567 628.345,696	9.223
3	611.927,567 628.345,696	4	611.733,061 628.612,452	330.139

Punct început	X / Y	Punct sfârșit	X / Y	Lungime segment (** (m)
4	611.733,061 628.612,452	1	611.729,969 628.602,979	9.965

** Lungimile segmentelor sunt determinate în planul de proiecție Stereo 70 și sunt rotunjite la 1 milimetru.

*** Distanța dintre puncte este formată din segmente cumulate ce sunt mai mici decât valoarea 1 milimetru.

Neutilizabil în Circuitul Civil

**DATE DESPRE IMOBILUL NR. 7401**

Oficiul de Cadastru și Publicitate Imobiliară NEAMȚ
 Biroul de Cadastru și Publicitate Imobiliară Targu-Neamt

A. Partea I. Descrierea imobilului

TEREN Extravilan

Adresa: Jud. Neamt

Nr. Crt	Nr cadastral Nr. topografic	Suprafața* (mp)	Observații / Referințe
A1		4.000	Sector cadastral:58 Teren neimprejmuit;

B. Partea II. Proprietari și acte

Inscrieri privitoare la dreptul de proprietate și alte drepturi reale	Referințe
/	
Act Administrativ nr. 70/348, din 18/05/1998 emis de CJPSDPAT NEAMȚ;	
B1	A1
Intabulare, drept de PROPRIETATE, dobandit prin Adjudecare, cota actuala 1/1	
1) MĂRIUȚĂ I MARIA, LIPSĂ CNP	

C. Partea III. SARCINI .

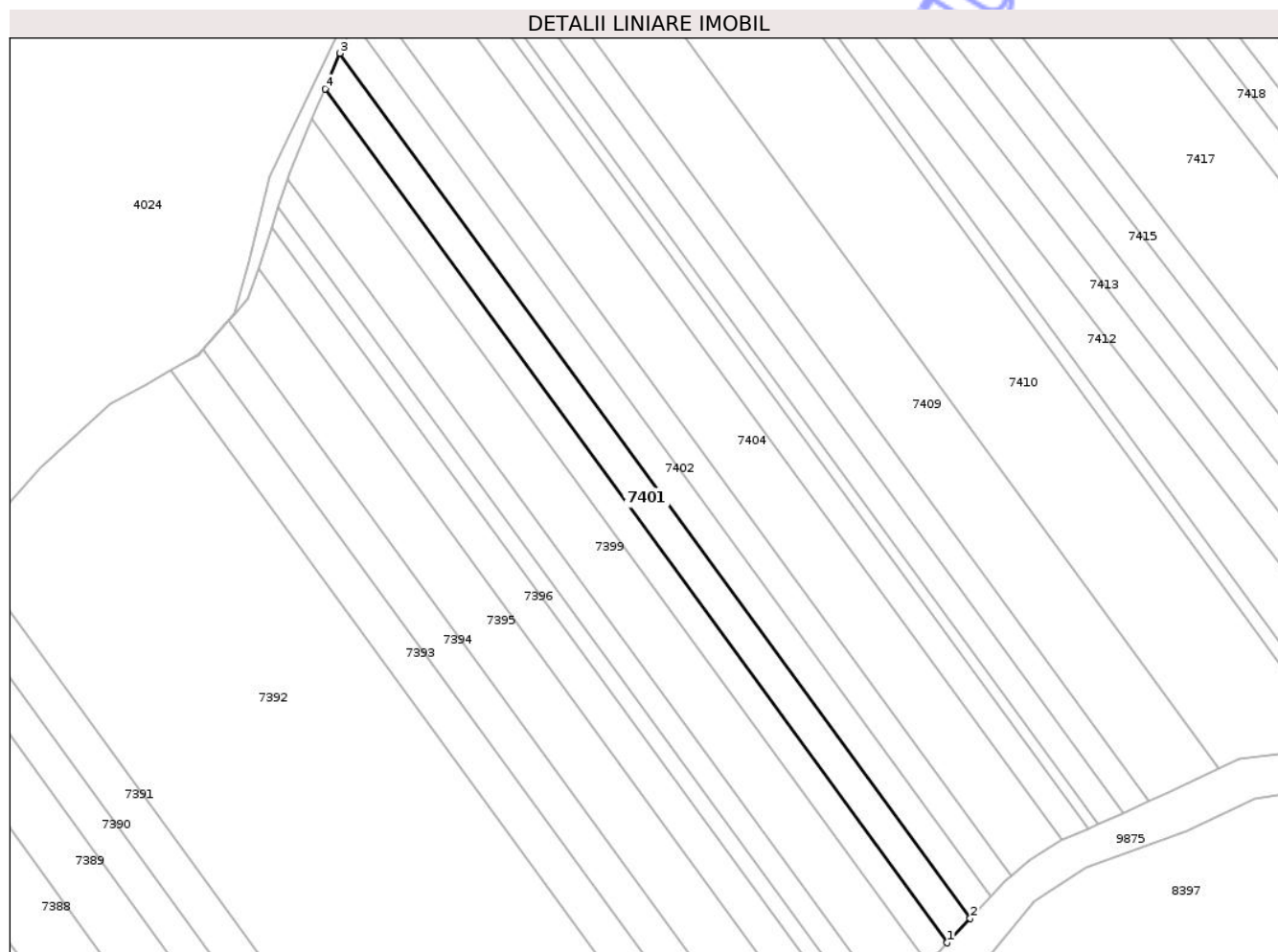
Inscrieri privind dezmembramintele dreptului de proprietate, drepturi reale de garanție și sarcini	Referințe
NU SUNT	

Anexa Nr. 1 La Partea I

Teren

Nr cadastral	Suprafața (mp)*	Observații / Referințe
	4.000	

* Suprafața este determinată în planul de proiecție Stereo 70.



Date referitoare la teren

Crt	Categorie folosință	Intra vilan	Suprafața (mp)	Tarla	Parcelă	Nr. topo	Observații / Referințe
1	arabil	NU	539	29	321/22	-	
2	drum	NU	50	29	321/22	-	
3	arabil	NU	2.591	29	321/22	-	
4	pașune	NU	820	29	318A/22	-	

Lungime Segmente

1) Valorile lungimilor segmentelor sunt obținute din proiecție în plan.

Punct început	X / Y	Punct sfârșit	X / Y	Lungime segment (** (m)
1	611.955,723 628.354,977	2	611.963,486 628.363,258	11.351
2	611.963,486 628.363,258	3	611.750,812 628.654,931	360.975
3	611.750,812 628.654,931	4	611.745,738 628.642,962	13.0

Punct început	X / Y	Punct sfârșit	X / Y	Lungime segment (** (m)
4	611.745,738 628.642,962	1	611.955,723 628.354,977	356.411

** Lungimile segmentelor sunt determinate în planul de proiecție Stereo 70 și sunt rotunjite la 1 milimetru.

*** Distanța dintre puncte este formată din segmente cumulate ce sunt mai mici decât valoarea 1 milimetru.

Neutilizabil în Circuitul Civil

**DATE DESPRE IMOBILUL NR. 7402**

Oficiul de Cadastru și Publicitate Imobiliară NEAMT
Biroul de Cadastru și Publicitate Imobiliară Targu-Neamt

A. Partea I. Descrierea imobilului

TEREN Extravilan

Adresa: Jud. Neamt

Nr. Crt	Nr cadastral Nr. topografic	Suprafața* (mp)	Observații / Referințe
A1		3.600	Sector cadastral:58 Teren neimprejmuit;

B. Partea II. Proprietari și acte

Inscrieri privitoare la dreptul de proprietate și alte drepturi reale	Referințe
/	
Act Administrativ nr. 70/237, din 15/02/1996 emis de CJPSDPAT NEAMȚ;	
B1	A1
Intabulare, drept de PROPRIETATE, dobandit prin Reconstituire, cota actuala 1/1	
1) HORGHIDAN I IOAN, LIPSĂ CNP	

C. Partea III. SARCINI .

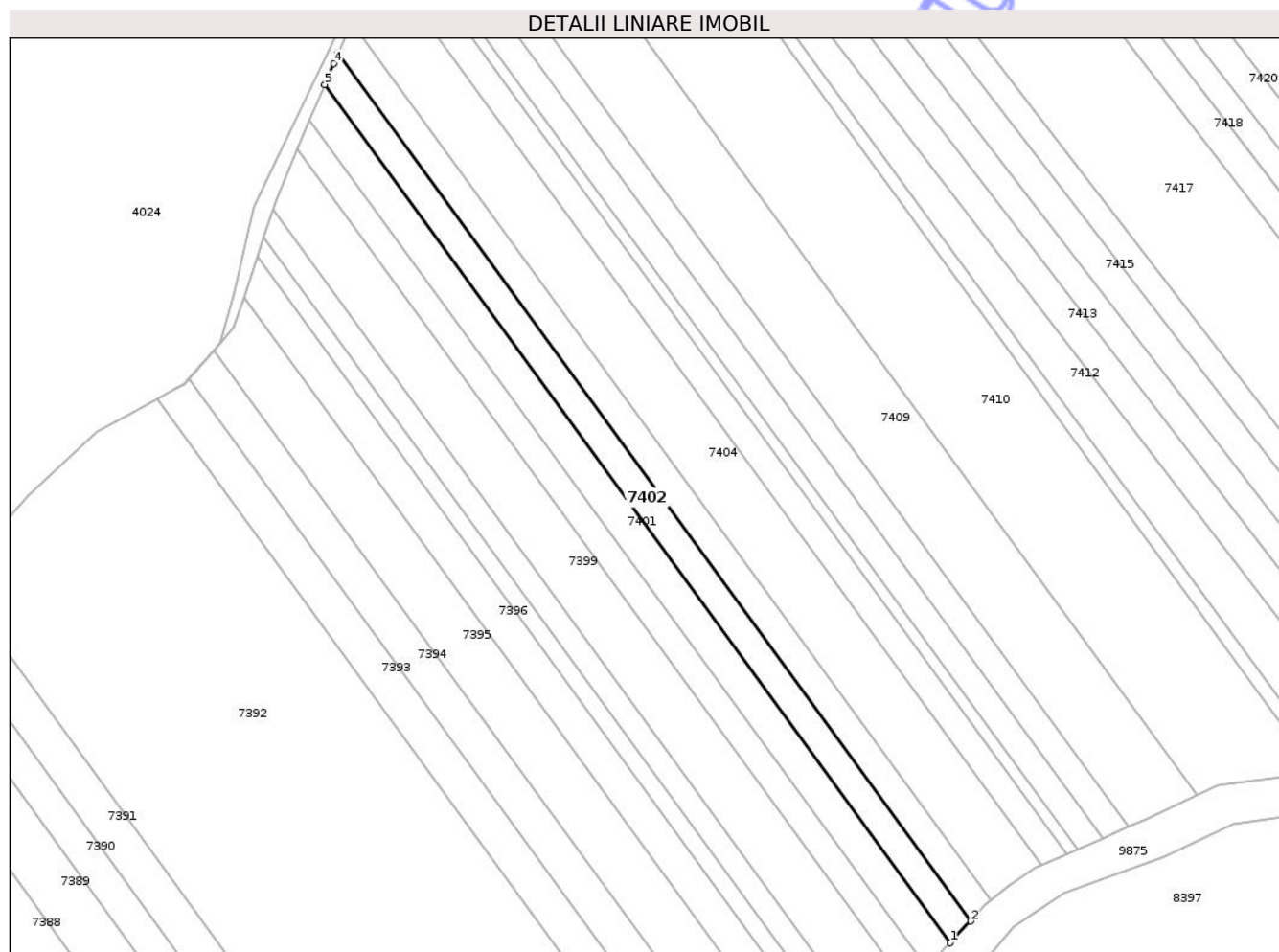
Inscrieri privind dezmembramintele dreptului de proprietate, drepturi reale de garanție și sarcini	Referințe
NU SUNT	

Anexa Nr. 1 La Partea I

Teren

Nr cadastral	Suprafața (mp)*	Observații / Referințe
	3.600	

* Suprafața este determinată în planul de proiecție Stereo 70.



Date referitoare la teren

Crt	Categorie folosință	Intra vilan	Suprafața (mp)	Tarla	Parcelă	Nr. topo	Observații / Referințe
1	arabil	NU	529	29	321/23	-	
2	drum	NU	45	29	321/23	-	
3	arabil	NU	2.226	29	321/23	-	
4	pasune	NU	800	29	318/23	-	

Lungime Segmente

1) Valorile lungimilor segmentelor sunt obținute din proiecție în plan.

Punct început	X / Y	Punct sfârșit	X / Y	Lungime segment (** (m)
1	611.963,486 628.363,258	2	611.970,39 628.370,623	10.095
2	611.970,39 628.370,623	3	611.755,353 628.665,535	364.985
3	611.755,353 628.665,535	4	611.753,843 628.662,081	3.77

Punct început	X / Y	Punct sfârșit	X / Y	Lungime segment (** (m)
4	611.753,843 628.662,081	5	611.750,812 628.654,931	7.767
5	611.750,812 628.654,931	1	611.963,486 628.363,258	360.975

** Lungimile segmentelor sunt determinate în planul de proiecție Stereo 70 și sunt rotunjite la 1 milimetru.

*** Distanța dintre puncte este formată din segmente cumulate ce sunt mai mici decât valoarea 1 milimetru.

Neutilizabil în Circuitul Civil



DATE DESPRE IMOBILUL NR. 7405

Oficiul de Cadastru și Publicitate Imobiliară NEAMT
Biroul de Cadastru și Publicitate Imobiliară Targu-Neamt

A. Partea I. Descrierea imobilului

TEREN Extravilan

Adresa: Jud. Neamt

Nr. Crt	Nr cadastral Nr. topografic	Suprafața* (mp)	Observații / Referințe
A1		1.400	Sector cadastral:58 Teren neimprejmuit;

B. Partea II. Proprietari și acte

Inscrieri privitoare la dreptul de proprietate și alte drepturi reale	Referințe
/	
Act Administrativ nr. 70/409, din 17/04/1995 emis de CJPSDPAT NEAMȚ;	
B1	A1
Intabulare, drept de PROPRIETATE, dobandit prin Reconstituire, cota actuala 1/1 1) PAȘCU GH VERONA, LIPSĂ CNP	

C. Partea III. SARCINI .

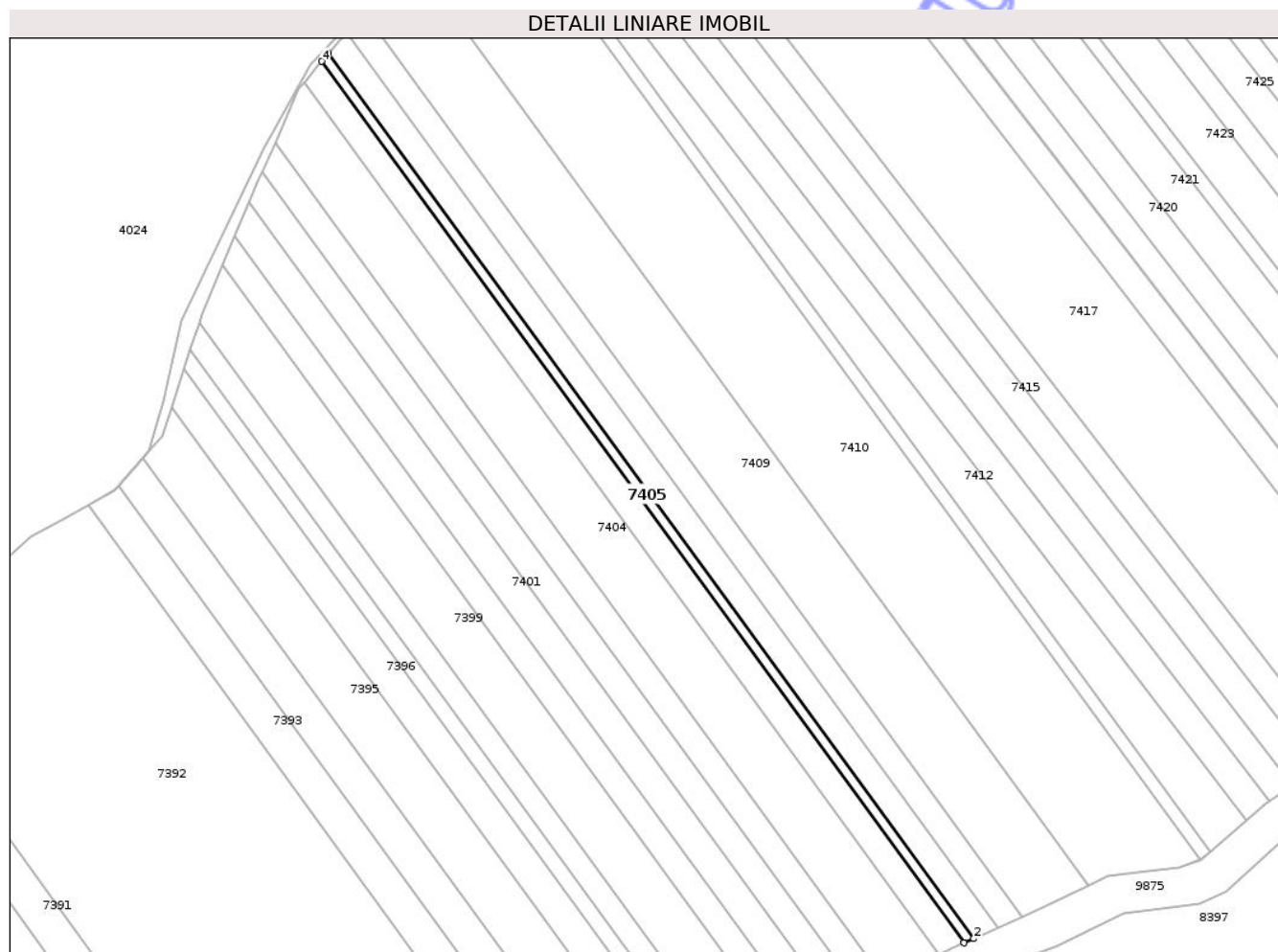
Inscrieri privind dezmembramintele dreptului de proprietate, drepturi reale de garanție și sarcini	Referințe
NU SUNT	

Anexa Nr. 1 La Partea I

Teren

Nr cadastral	Suprafața (mp)*	Observații / Referințe
	1.400	

* Suprafața este determinată în planul de proiecție Stereo 70.



Date referitoare la teren

Crt	Categorie folosință	Intravilan	Suprafața (mp)	Tarla	Parcelă	Nr. topo	Observații / Referințe
1	drum	NU	255	29	321/28	-	
2	arabil	NU	17	29	321/28	-	
3	arabil	NU	1.128	29	321/28	-	

Lungime Segmente

1) Valorile lungimilor segmentelor sunt obținute din proiecție în plan.

Punct început	X / Y	Punct sfârșit	X / Y	Lungime segment (** (m)
1	612.003,27 628.393,521	2	612.006,625 628.395,005	3.669
2	612.006,625 628.395,005	3	611.778,768 628.707,5	386.746
3	611.778,768 628.707,5	4	611.776,33 628.704,617	3.776
4	611.776,33 628.704,617	1	612.003,27 628.393,521	385.075

** Lungimile segmentelor sunt determinate în planul de proiecție Stereo 70 și sunt rotunjite la 1 milimetru.

*** Distanța dintre puncte este formată din segmente cumulate ce sunt mai mici decât valoarea 1 milimetru.

Neutilizabil în Circuitul
Civil

**DATE DESPRE IMOBILUL NR. 7407**

Oficiul de Cadastru și Publicitate Imobiliară NEAMT
Biroul de Cadastru și Publicitate Imobiliară Targu-Neamt

A. Partea I. Descrierea imobilului

TEREN Extravilan

Adresa: Jud. Neamt

Nr. Crt	Nr cadastral Nr. topografic	Suprafața* (mp)	Observații / Referințe
A1		3.600	Sector cadastral:58 Teren neimprejmuit;

B. Partea II. Proprietari și acte

Inscrieri privitoare la dreptul de proprietate și alte drepturi reale	Referințe
/	
Act Administrativ nr. 70/532, din 30/07/1999 emis de CJPSDPAT NEAMȚ;	
B1	A1
Intabulare, drept de PROPRIETATE, dobandit prin Reconstituire, cota actuala 1/1	
1) TĂNĂSELEA D IOAN, LIPSĂ CNP	

C. Partea III. SARCINI .

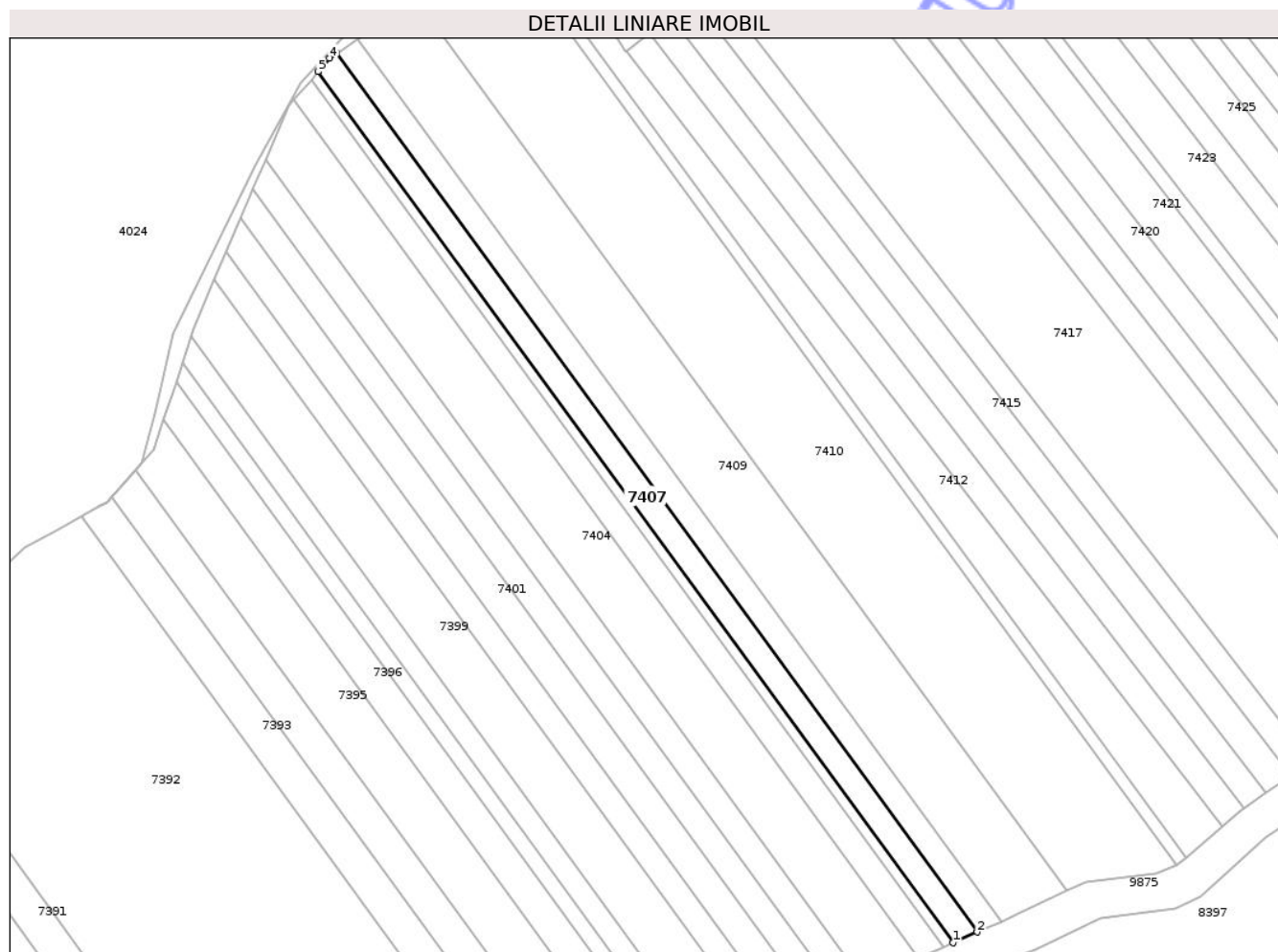
Inscrieri privind dezmembramintele dreptului de proprietate, drepturi reale de garanție și sarcini	Referințe
NU SUNT	

Anexa Nr. 1 La Partea I

Teren

Nr cadastral	Suprafața (mp)*	Observații / Referințe
	3.600	

* Suprafața este determinată în planul de proiecție Stereo 70.



Date referitoare la teren

Crt	Categorie folosință	Intra vilan	Suprafața (mp)	Tarla	Parcelă	Nr. topo	Observații / Referințe
1	arabil	NU	650	29	321/29	-	
2	drum	NU	42	29	321/29	-	
3	arabil	NU	2.288	29	318/30B	-	
4	pașune	NU	620	29	318/30B	-	

Lungime Segmente

1) Valorile lungimilor segmentelor sunt obținute din proiecție în plan.

Punct început	X / Y	Punct sfârșit	X / Y	Lungime segment (** (m)
1	612.006,625 628.395,005	2	612.015,292 628.398,838	9.476
2	612.015,292 628.398,838	3	611.785,431 628.714,081	390.147
3	611.785,431 628.714,081	4	611.782,868 628.712,348	3.094

Punct început	X / Y	Punct sfârșit	X / Y	Lungime segment (** (m)
4	611.782,868 628.712,348	5	611.778,768 628.707,5	6.349
5	611.778,768 628.707,5	1	612.006,625 628.395,005	386.746

** Lungimile segmentelor sunt determinate în planul de proiecție Stereo 70 și sunt rotunjite la 1 milimetru.

*** Distanța dintre puncte este formată din segmente cumulate ce sunt mai mici decât valoarea 1 milimetru.

Neutilizabil în Circuitul Civil

**DATE DESPRE IMOBILUL NR. 7409**

Oficiul de Cadastru și Publicitate Imobiliară NEAMT
Biroul de Cadastru și Publicitate Imobiliară Targu-Neamt

A. Partea I. Descrierea imobilului

TEREN Extravilan

Adresa: Jud. Neamt, tarla "Cioate Bascula"

Nr. Crt	Nr cadastral Nr. topografic	Suprafața* (mp)	Observații / Referințe
A1	51660	10.000	Sector cadastral:58 Teren neimprejmut;

B. Partea II. Proprietari și acte

Inscrieri privitoare la dreptul de proprietate și alte drepturi reale	Referințe
27878 / 25/10/2022	
Act Notarial nr. Contract de dare în plată aut nr. 2144, din 24/10/2022 emis de BIN FLOAREȘ Anca;	
B3	A1
Intabulare, drept de PROPRIETATE, cu titlu de drept de dare în plată, dobandit prin Conventie, cota actuala 1/1	
1) MARCU MIHAI - IRINEL	
2) GHEMEȘ ANA - IULIANA, bun comun	

C. Partea III. SARCINI .

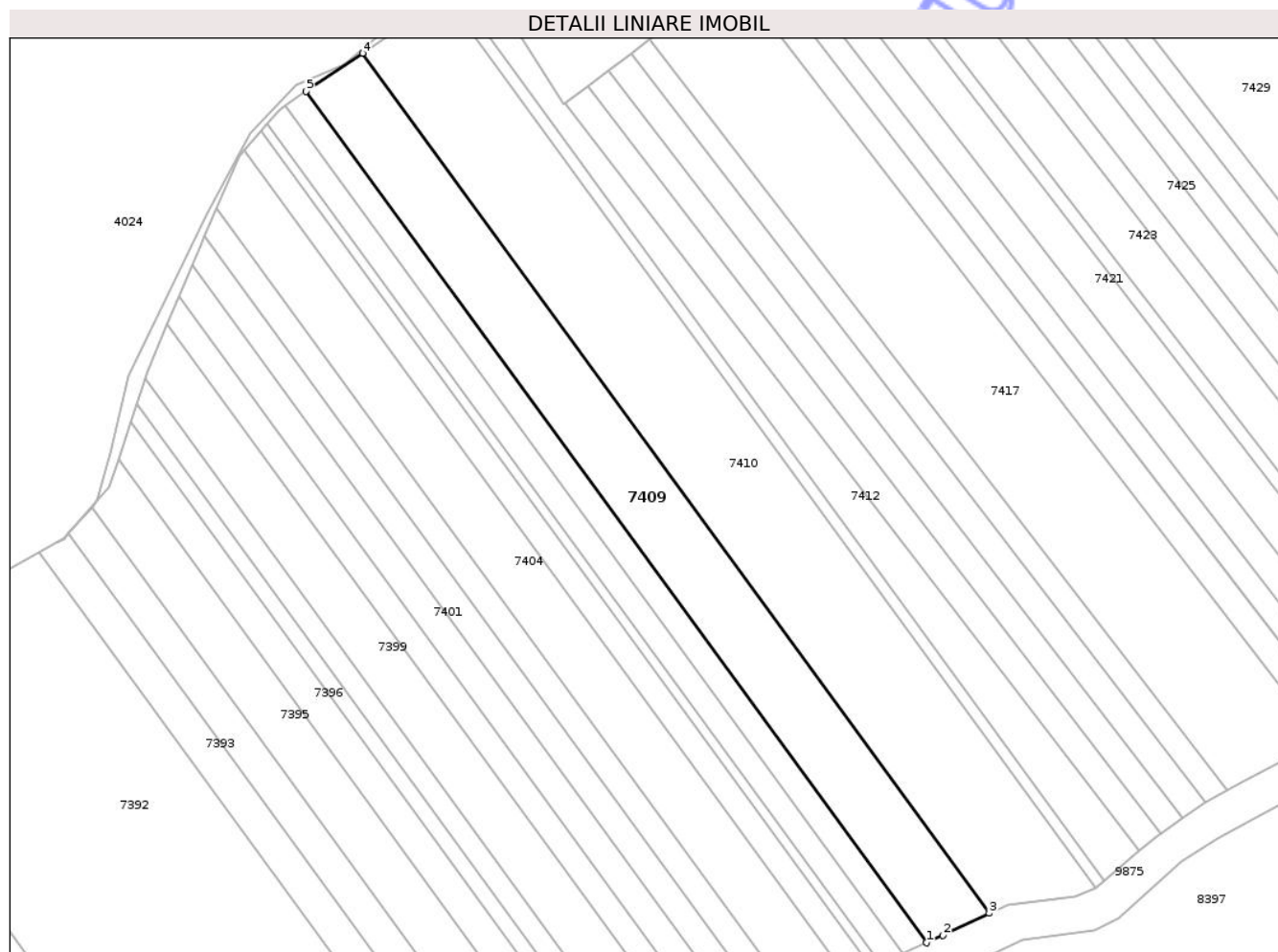
Inscrieri privind dezmembramintele dreptului de proprietate, drepturi reale de garanție și sarcini	Referințe
NU SUNT	

Anexa Nr. 1 La Partea I

Teren

Nr cadastral	Suprafața (mp)*	Observații / Referințe
51660	10.000	

* Suprafața este determinată în planul de proiecție Stereo 70.



Date referitoare la teren

Crt	Categorie folosință	Intra vilan	Suprafața (mp)	Tarla	Parcelă	Nr. topo	Observații / Referințe
1	arabil	NU	1.713	29	321/31	-	
2	drum	NU	102	29	321/31	-	
3	arabil	NU	6.685	29	321/31	-	
4	pașune	NU	1.500	29	318/31	-	

Lungime Segmente

1) Valorile lungimilor segmentelor sunt obținute din proiecție în plan.

Punct început	X / Y	Punct sfârșit	X / Y	Lungime segment (** (m)
1	612.023,908 628.402,648	2	612.030,146 628.405,407	6.82
2	612.030,146 628.405,407	3	612.047,328 628.413,617	19.043
3	612.047,328 628.413,617	4	611.814,101 628.733,478	395.86

Punct început	X / Y	Punct sfârșit	X / Y	Lungime segment (** (m)
4	611.814,101 628.733,478	5	611.793,062 628.719,244	25.402
5	611.793,062 628.719,244	1	612.023,908 628.402,648	391.82

** Lungimile segmentelor sunt determinate în planul de proiecție Stereo 70 și sunt rotunjite la 1 milimetru.

*** Distanța dintre puncte este formată din segmente cumulate ce sunt mai mici decât valoarea 1 milimetru.

Neutilizabil în Circuitul Civil

**DATE DESPRE IMOBILUL NR. 7414**

Oficiul de Cadastru și Publicitate Imobiliară NEAMT
Biroul de Cadastru și Publicitate Imobiliară Targu-Neamt

A. Partea I. Descrierea imobilului

TEREN Extravilan

Adresa: Jud. Neamt

Nr. Crt	Nr cadastral Nr. topografic	Suprafața* (mp)	Observații / Referințe
A1		3.400	Sector cadastral:58 Teren neimprejmuit;

B. Partea II. Proprietari și acte

Inscrieri privitoare la dreptul de proprietate și alte drepturi reale	Referințe
/	
Act Administrativ nr. 70/83, din 18/05/1998 emis de CJPSDPAT NEAMȚ;	
B1	A1
Intabulare, drept de PROPRIETATE, dobandit prin Reconstituire, cota actuala 1/1	
1) BORDEIANU GH ZOIȚA, LIPSĂ CNP	

C. Partea III. SARCINI .

Inscrieri privind dezmembramintele dreptului de proprietate, drepturi reale de garanție și sarcini	Referințe
NU SUNT	

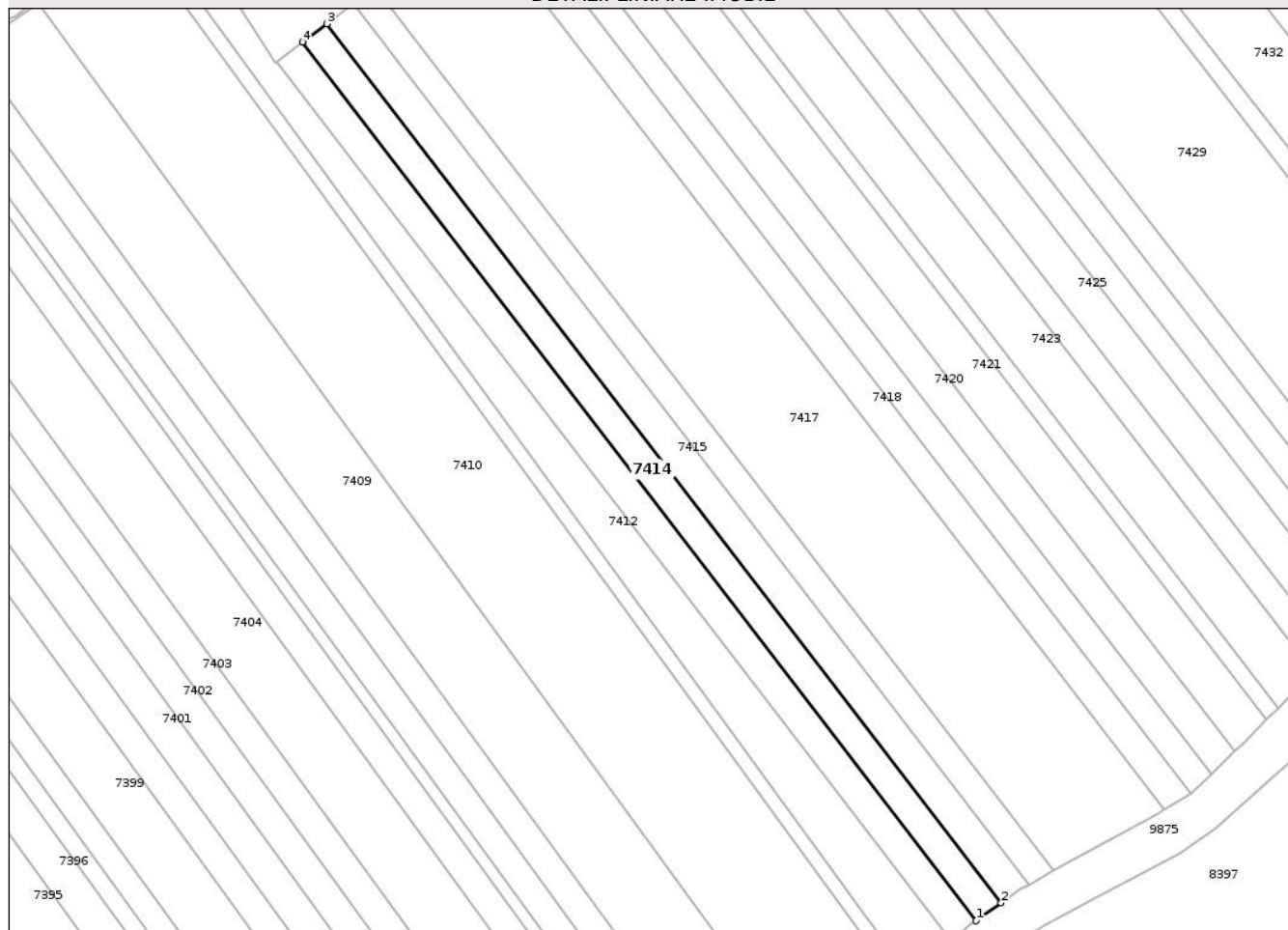
Anexa Nr. 1 La Partea I

Teren

Nr cadastral	Suprafața (mp)*	Observații / Referințe
	3.400	

* Suprafața este determinată în planul de proiecție Stereo 70.

DETALII LINIARE IMOBIL



Date referitoare la teren

Crt	Categorie folosință	Intra vilan	Suprafața (mp)	Tarla	Parcelă	Nr. topo	Observații / Referințe
1	pașune	NU	77	29	321/34	-	PĂȘUNE ÎMPĂDURITĂ
2	drum	NU	39	29	321/34	-	
3	arabil	NU	2.534	29	321/34	-	
4	pașune	NU	750	29	318/34	-	

Lungime Segmente

1) Valorile lungimilor segmentelor sunt obținute din proiecție în plan.

Punct început	X / Y	Punct sfârșit	X / Y	Lungime segment (** (m)
1	612.111,127 628.443,343	2	612.119,071 628.448,928	9.711
2	612.119,071 628.448,928	3	611.905,551 628.726,974	350.572
3	611.905,551 628.726,974	4	611.897,79 628.721,15	9.703

Punct început	X / Y	Punct sfârșit	X / Y	Lungime segment (** (m)
4	611.897,79 628.721,15	1	612.111,127 628.443,343	350.271

** Lungimile segmentelor sunt determinate în planul de proiecție Stereo 70 și sunt rotunjite la 1 milimetru.

*** Distanța dintre puncte este formată din segmente cumulate ce sunt mai mici decât valoarea 1 milimetru.

Neutilizabil în Circuitul Civil

**DATE DESPRE IMOBILUL NR. 7416**

Oficiul de Cadastru și Publicitate Imobiliară NEAMȚ
 Biroul de Cadastru și Publicitate Imobiliară Targu-Neamt

A. Partea I. Descrierea imobilului

TEREN Extravilan

Adresa: Jud. Neamt

Nr. Crt	Nr cadastral Nr. topografic	Suprafața* (mp)	Observații / Referințe
A1		3.100	Sector cadastral:58 Teren neimprejmuit;

B. Partea II. Proprietari și acte

Inscrieri privitoare la dreptul de proprietate și alte drepturi reale	Referințe
/	
Act Administrativ nr. 70/118, din 03/06/2003 emis de CJPSDPAT NEAMȚ;	
B1	A1
Intabulare, drept de PROPRIETATE, dobandit prin Reconstituire, cota actuala 1/1	
1) CHITIC C NISTOR, LIPSĂ CNP	

C. Partea III. SARCINI .

Inscrieri privind dezmembramintele dreptului de proprietate, drepturi reale de garanție și sarcini	Referințe
NU SUNT	

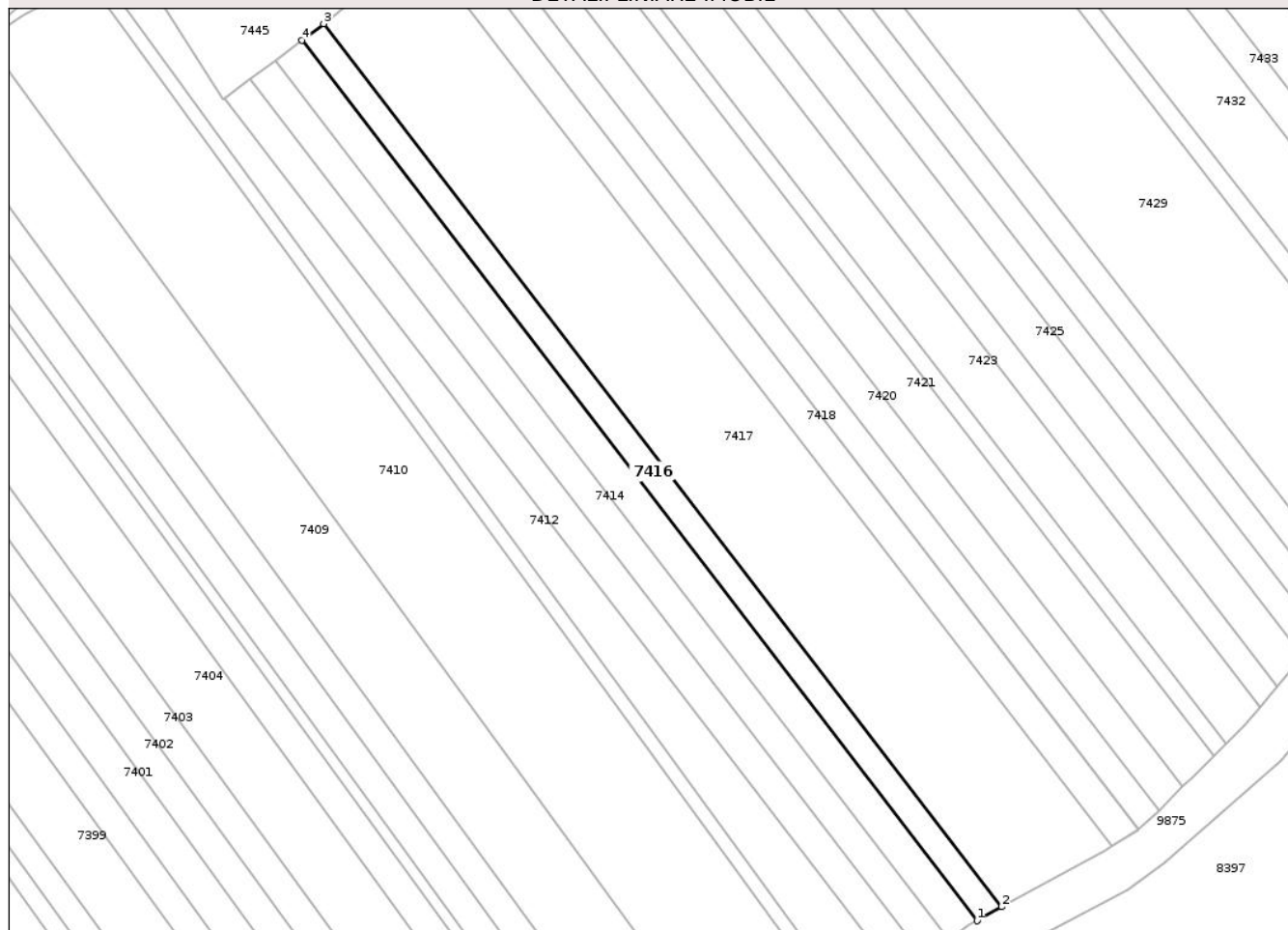
Anexa Nr. 1 La Partea I

Teren

Nr cadastral	Suprafața (mp)*	Observații / Referințe
	3.100	

* Suprafața este determinată în planul de proiecție Stereo 70.

DETALII LINIARE IMOBIL



Date referitoare la teren

Crt	Categorie folosință	Intra vilan	Suprafața (mp)	Tarla	Parcelă	Nr. topo	Observații / Referințe
1	pasune	NU	42	29	321/36	-	PĂȘUNE ÎMPĂDURITĂ
2	drum	NU	35	29	321/36	-	
3	arabil	NU	2.523	29	321/36	-	
4	pasune	NU	500	29	318/36	-	

Lungime Segmente

1) Valorile lungimilor segmentelor sunt obținute din proiecție în plan.

Punct început	X / Y	Punct sfârșit	X / Y	Lungime segment (** (m)
1	612.127,918 628.454,772	2	612.135,779 628.459,171	9.008
2	612.135,779 628.459,171	3	611.920,978 628.738,551	352.409
3	611.920,978 628.738,551	4	611.914,011 628.733,322	8.711

Punct început	X / Y	Punct sfârșit	X / Y	Lungime segment (** (m)
4	611.914,011 628.733,322	1	612.127,918 628.454,772	351.207

** Lungimile segmentelor sunt determinate în planul de proiecție Stereo 70 și sunt rotunjite la 1 milimetru.

*** Distanța dintre puncte este formată din segmente cumulate ce sunt mai mici decât valoarea 1 milimetru.

Neutilizabil în Circuitul Civil

**DATE DESPRE IMOBILUL NR. 7418**

Oficiul de Cadastru și Publicitate Imobiliară NEAMȚ
 Biroul de Cadastru și Publicitate Imobiliară Targu-Neamt

A. Partea I. Descrierea imobilului

TEREN Extravilan

Adresa: Jud. Neamt

Nr. Crt	Nr cadastral Nr. topografic	Suprafața* (mp)	Observații / Referințe
A1		3.600	Sector cadastral:58 Teren neimprejmuit;

B. Partea II. Proprietari și acte

Inscrieri privitoare la dreptul de proprietate și alte drepturi reale	Referințe
/	
Act Administrativ nr. 70/222, din 16/08/1996 emis de CJPSDPAT NEAMȚ;	
B1	A1
Intabulare, drept de PROPRIETATE, dobandit prin Reconstituire, cota actuala 1/1	
1) HIZAN I IOAN, LIPSĂ CNP	

C. Partea III. SARCINI .

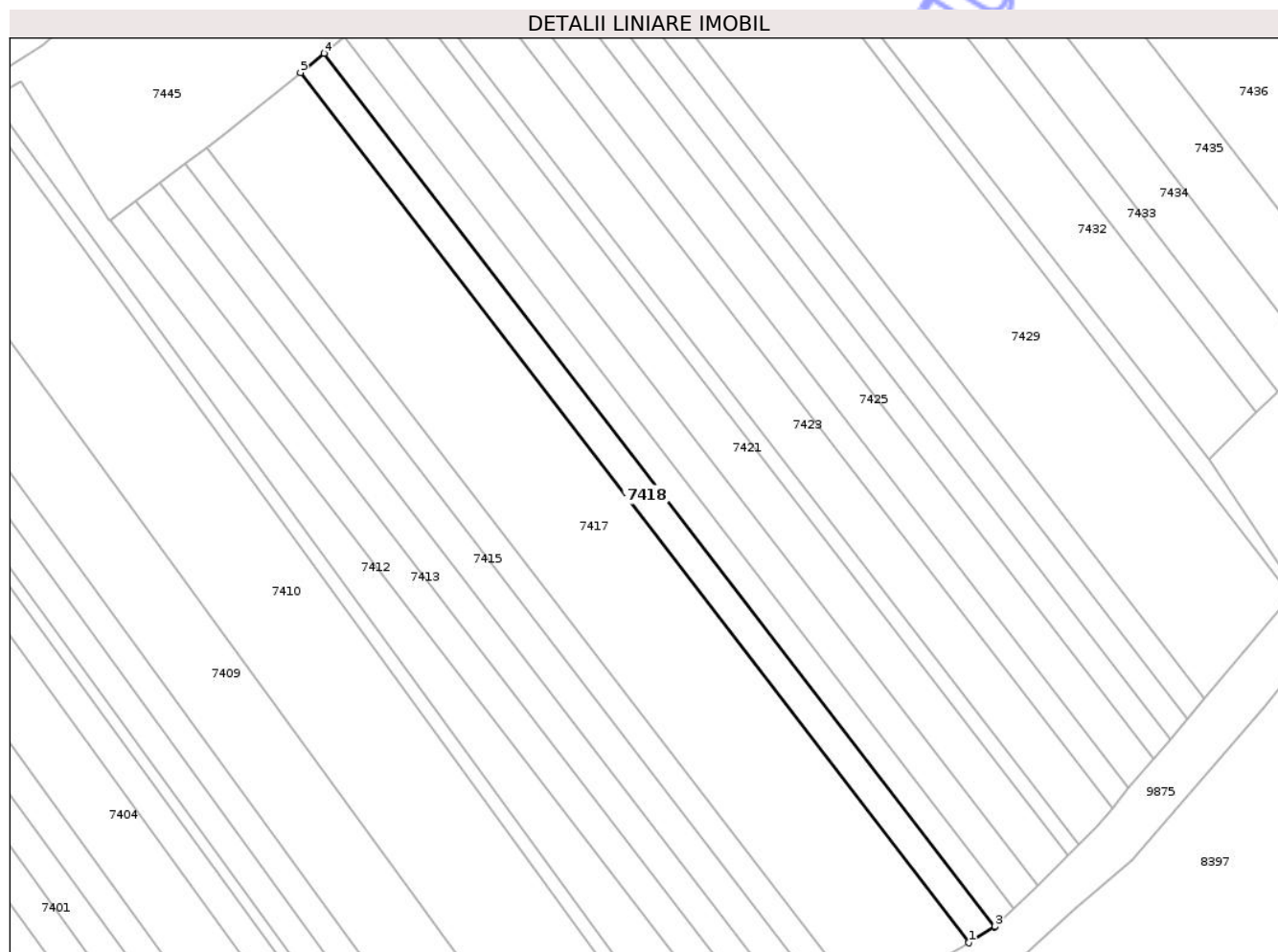
Inscrieri privind dezmembramintele dreptului de proprietate, drepturi reale de garanție și sarcini	Referințe
NU SUNT	

Anexa Nr. 1 La Partea I

Teren

Nr cadastral	Suprafața (mp)*	Observații / Referințe
	3.600	

* Suprafața este determinată în planul de proiecție Stereo 70.



Date referitoare la teren

Crt	Categorie folosință	Intra vilan	Suprafața (mp)	Tarla	Parcelă	Nr. topo	Observații / Referințe
1	pasune	NU	62	29	321/46A	-	PĂȘUNE ÎMPĂDURITĂ
2	drum	NU	40	29	321/46A	-	
3	arabil	NU	3.498	29	321/46A	-	

Lungime Segmente

1) Valorile lungimilor segmentelor sunt obținute din proiecție în plan.

Punct început	X / Y	Punct sfârșit	X / Y	Lungime segment (** (m)
1	612.170,756 628.478,34	2	612.179,125 628.483,554	9.86
2	612.179,125 628.483,554	3	612.179,26 628.483,686	0.189
3	612.179,26 628.483,686	4	611.959,481 628.769,54	360.576
4	611.959,481 628.769,54	5	611.951,72 628.763,227	10.004

Punct început	X / Y	Punct sfârşit	X / Y	Lungime segment (** (m)
5	611.951,72 628.763,227	1	612.170,756 628.478,34	359.356

** Lungimile segmentelor sunt determinate în planul de proiecţie Stereo 70 şi sunt rotunjite la 1 milimetru.

*** Distanţa dintre puncte este formată din segmente cumulate ce sunt mai mici decât valoarea 1 milimetru.

Neutilizabil în Circuitul Civil

**DATE DESPRE IMOBILUL NR. 7421**

Oficiul de Cadastru și Publicitate Imobiliară NEAMT
Biroul de Cadastru și Publicitate Imobiliară Targu-Neamt

A. Partea I. Descrierea imobilului

TEREN Extravilan

Adresa: Jud. Neamt

Nr. Crt	Nr cadastral Nr. topografic	Suprafața* (mp)	Observații / Referințe
A1		5.000	Sector cadastral:58 Teren neimprejmuit;

B. Partea II. Proprietari și acte

Inscrieri privitoare la dreptul de proprietate și alte drepturi reale	Referințe
/	
Act Administrativ nr. 70/299, din 04/05/1995 emis de CJPSDPAT NEAMȚ;	
B1	A1
Intabulare, drept de PROPRIETATE, dobandit prin Reconstituire, cota actuala 1/1	
1) LUCA D ANICA, LIPSĂ CNP	

C. Partea III. SARCINI .

Inscrieri privind dezmembramintele dreptului de proprietate, drepturi reale de garanție și sarcini	Referințe
NU SUNT	

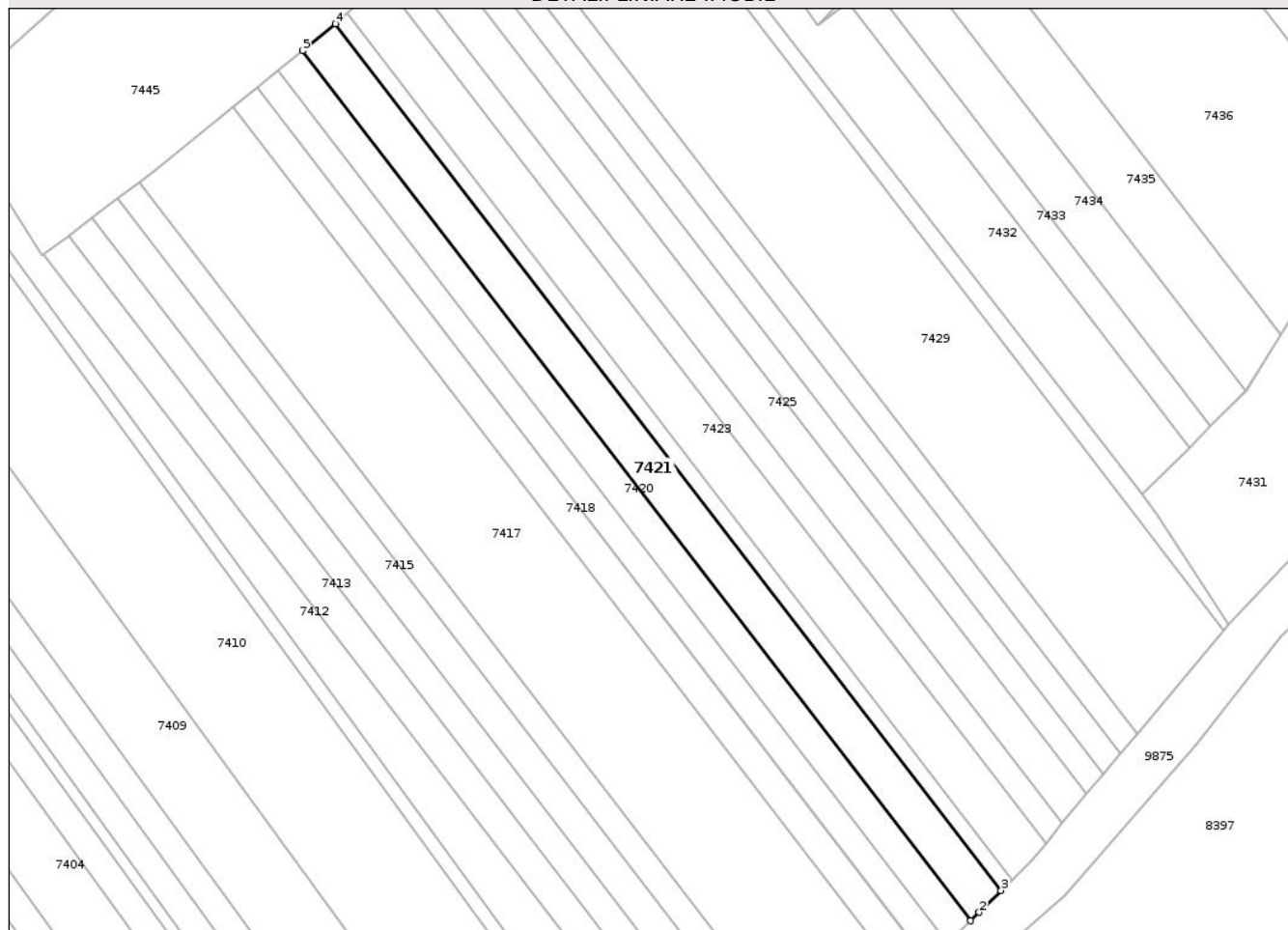
Anexa Nr. 1 La Partea I

Teren

Nr cadastral	Suprafața (mp)*	Observații / Referințe
	5.000	

* Suprafața este determinată în planul de proiecție Stereo 70.

DETALII LINIARE IMOBIL



Date referitoare la teren

Crt	Categorie folosință	Intra vilan	Suprafața (mp)	Tarla	Parcelă	Nr. topo	Observații / Referințe
1	pasune	NU	100	29	321/44	-	PĂȘUNE ÎMPĂDURITĂ
2	drum	NU	56	29	321/44	-	
3	arabil	NU	4.844	29	321/44	-	

Lungime Segmente

1) Valorile lungimilor segmentelor sunt obținute din proiecție în plan.

Punct început	X / Y	Punct sfârșit	X / Y	Lungime segment (** (m)
1	612.193,128 628.497,106	2	612.195,975 628.499,862	3.963
2	612.195,975 628.499,862	3	612.203,136 628.506,99	10.104
3	612.203,136 628.506,99	4	611.985,246 628.790,387	357.478
4	611.985,246 628.790,387	5	611.974,391 628.781,604	13.963

Punct început	X / Y	Punct sfârșit	X / Y	Lungime segment (** (m)
5	611.974,391 628.781,604	1	612.193,128 628.497,106	358.866

** Lungimile segmentelor sunt determinate în planul de proiecție Stereo 70 și sunt rotunjite la 1 milimetru.

*** Distanța dintre puncte este formată din segmente cumulate ce sunt mai mici decât valoarea 1 milimetru.

Neutilizabil în Circuitul Civil

**DATE DESPRE IMOBILUL NR. 7423**

Oficiul de Cadastru și Publicitate Imobiliară NEAMȚ
 Biroul de Cadastru și Publicitate Imobiliară Targu-Neamt

A. Partea I. Descrierea imobilului

TEREN Extravilan

Adresa: Jud. Neamt

Nr. Crt	Nr cadastral Nr. topografic	Suprafața* (mp)	Observații / Referințe
A1		5.700	Sector cadastral:58 Teren neimprejmuit;

B. Partea II. Proprietari și acte

Inscrieri privitoare la dreptul de proprietate și alte drepturi reale	Referințe
/	
Act Administrativ nr. 70/306, din 20/11/2002 emis de CJPSDPAT NEAMȚ;	
B1	A1
Intabulare, drept de PROPRIETATE, dobandit prin Reconstituire, cota actuala 1/1	
1) LUCA T IOAN, LIPSĂ CNP	

C. Partea III. SARCINI .

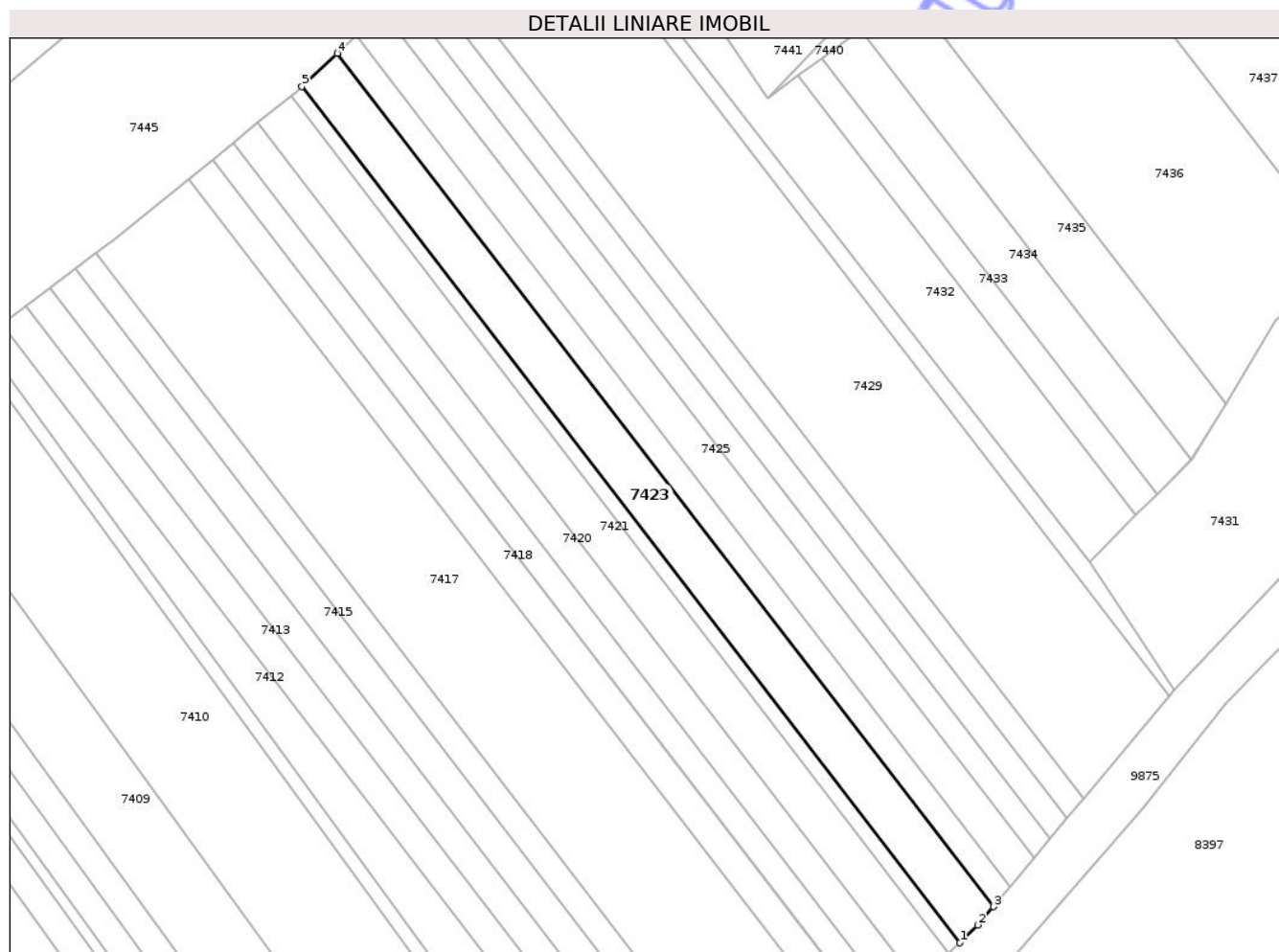
Inscrieri privind dezmembramintele dreptului de proprietate, drepturi reale de garanție și sarcini	Referințe
NU SUNT	

Anexa Nr. 1 La Partea I

Teren

Nr cadastral	Suprafața (mp)*	Observații / Referințe
	5.700	

* Suprafața este determinată în planul de proiecție Stereo 70.



Date referitoare la teren

Crt	Categorie folosință	Intra vilan	Suprafața (mp)	Tarla	Parcelă	Nr. topo	Observații / Referințe
1	pasune	NU	120	29	321/45C	-	PĂȘUNE ÎMPĂDURITĂ
2	drum	NU	64	29	321/45C	-	
3	arabil	NU	5.516	29	321/45C	-	

Lungime Segmente

1) Valorile lungimilor segmentelor sunt obținute din proiecție în plan.

Punct început	X / Y	Punct sfârșit	X / Y	Lungime segment (** (m)
1	612.206,737 628.510,573	2	612.212,67 628.516,478	8.371
2	612.212,67 628.516,478	3	612.217,722 628.522,498	7.859
3	612.217,722 628.522,498	4	612.000,759 628.804,689	355.956
4	612.000,759 628.804,689	5	611.989,034 628.793,726	16.052

Punct început	X / Y	Punct sfârșit	X / Y	Lungime segment (** (m)
5	611.989,034 628.793,726	1	612.206,737 628.510,573	357.17

** Lungimile segmentelor sunt determinate în planul de proiecție Stereo 70 și sunt rotunjite la 1 milimetru.

*** Distanța dintre puncte este formată din segmente cumulate ce sunt mai mici decât valoarea 1 milimetru.

Neutilizabil în Circuitul Civil

**DATE DESPRE IMOBILUL NR. 7427**

Oficiul de Cadastru și Publicitate Imobiliară NEAMT
Biroul de Cadastru și Publicitate Imobiliară Targu-Neamt

A. Partea I. Descrierea imobilului

TEREN Extravilan

Adresa: Jud. Neamt

Nr. Crt	Nr cadastral Nr. topografic	Suprafața* (mp)	Observații / Referințe
A1		2.943	Sector cadastral:58 Teren neimprejmuit;

B. Partea II. Proprietari și acte

Inscrieri privitoare la dreptul de proprietate și alte drepturi reale	Referințe
/	
Act Administrativ nr. 70/332, din 25/06/1998 emis de CJPSDPAT NEAMȚ;	
B1	A1
Intabulare, drept de PROPRIETATE, dobandit prin Reconstituire, cota actuala 1/1	
1) MAFTEI T IOAN , LIPSĂ CNP	

C. Partea III. SARCINI .

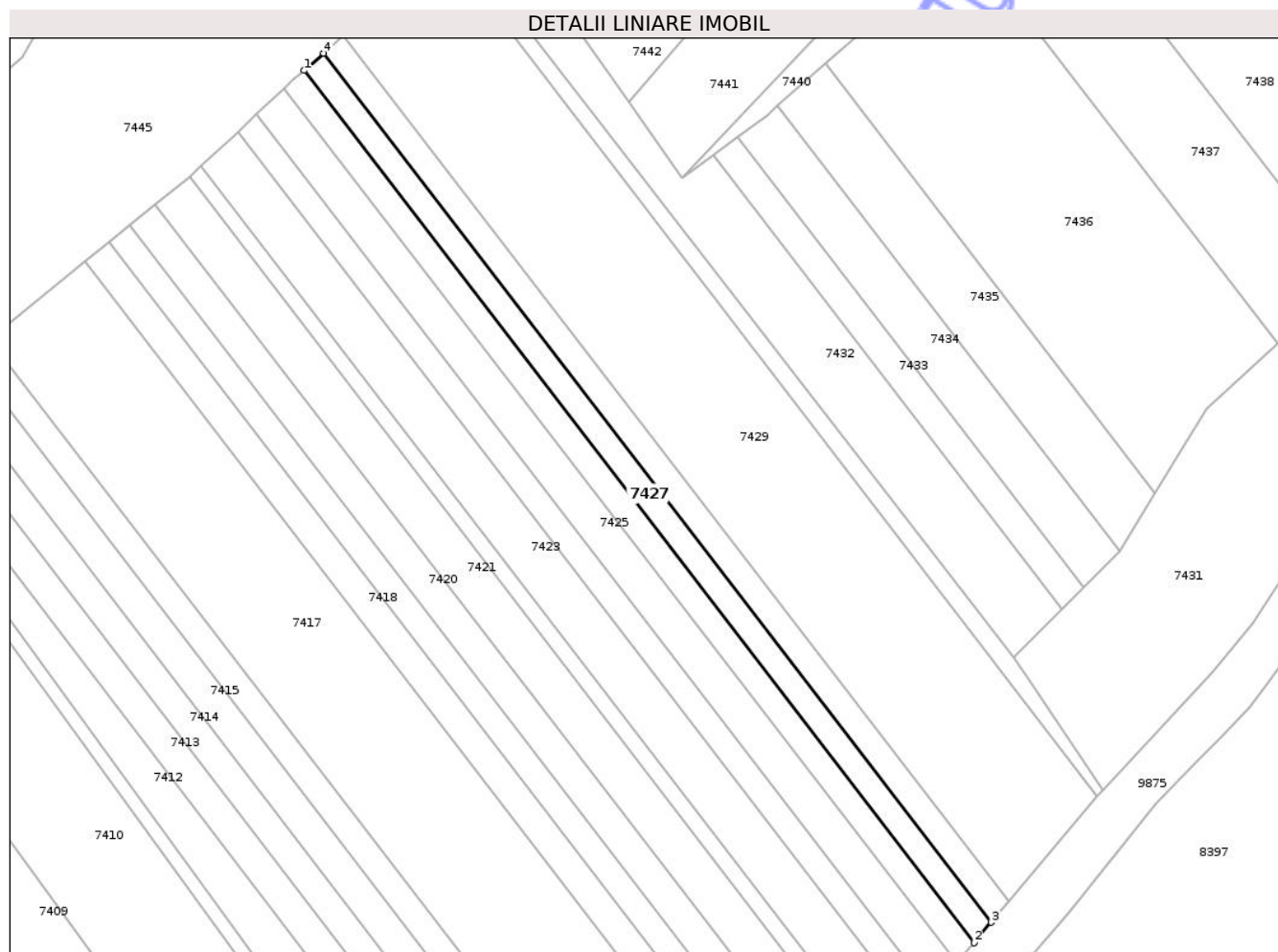
Inscrieri privind dezmembramintele dreptului de proprietate, drepturi reale de garanție și sarcini	Referințe
NU SUNT	

Anexa Nr. 1 La Partea I

Teren

Nr cadastral	Suprafața (mp)*	Observații / Referințe
	2.943	

* Suprafața este determinată în planul de proiecție Stereo 70.



Date referitoare la teren

Crt	Categorie folosință	Intra vilan	Suprafața (mp)	Tarla	Parcelă	Nr. topo	Observații / Referințe
1	pasune	NU	47	29	32/49	-	NR TOPO CORECT PARCELA 321/49, PĂȘUNE ÎMPĂDURITĂ
2	drum	NU	33	29	32/49	-	NR TOPO CORECT PARCELA 321/49
3	arabil	NU	2.390	29	32/49	-	NR TOPO CORECT PARCELA 321/49
4	arabil	NU	473	29	318/49A	-	

Lungime Segmente

1) Valorile lungimilor segmentelor sunt obținute din proiecție în plan.

Punct început	X / Y	Punct sfârșit	X / Y	Lungime segment (** (m)
1	612.021,966 628.824,334	2	612.236,672 628.545,078	352.253
2	612.236,672 628.545,078	3	612.242,183 628.551,644	8.572
3	612.242,183 628.551,644	4	612.028,27 628.829,868	350.952

Punct început	X / Y	Punct sfârșit	X / Y	Lungime segment (** (m)
4	612.028,27 628.829,868	1	612.021,966 628.824,334	8.388

** Lungimile segmentelor sunt determinate în planul de proiecție Stereo 70 și sunt rotunjite la 1 milimetru.

*** Distanța dintre puncte este formată din segmente cumulate ce sunt mai mici decât valoarea 1 milimetru.

Neutilizabil în Circuitul Civil

**DATE DESPRE IMOBILUL NR. 7429**

Oficiul de Cadastru și Publicitate Imobiliară NEAMT
Biroul de Cadastru și Publicitate Imobiliară Targu-Neamt

A. Partea I. Descrierea imobilului

TEREN Extravilan

Adresa: Jud. Neamt

Nr. Crt	Nr cadastral Nr. topografic	Suprafața* (mp)	Observații / Referințe
A1		15.000	Sector cadastral:58 Teren neimprejmuit;

B. Partea II. Proprietari și acte

Inscrieri privitoare la dreptul de proprietate și alte drepturi reale	Referințe
/	
Act Administrativ nr. 17215, din 23/02/2016 emis de CJPSDPAT NEAMȚ;	
B1	A1
Intabulare, drept de PROPRIETATE, dobandit prin Reconstituire, cota actuala 1/1	
1) ISACHE T GHEORGHE	

C. Partea III. SARCINI .

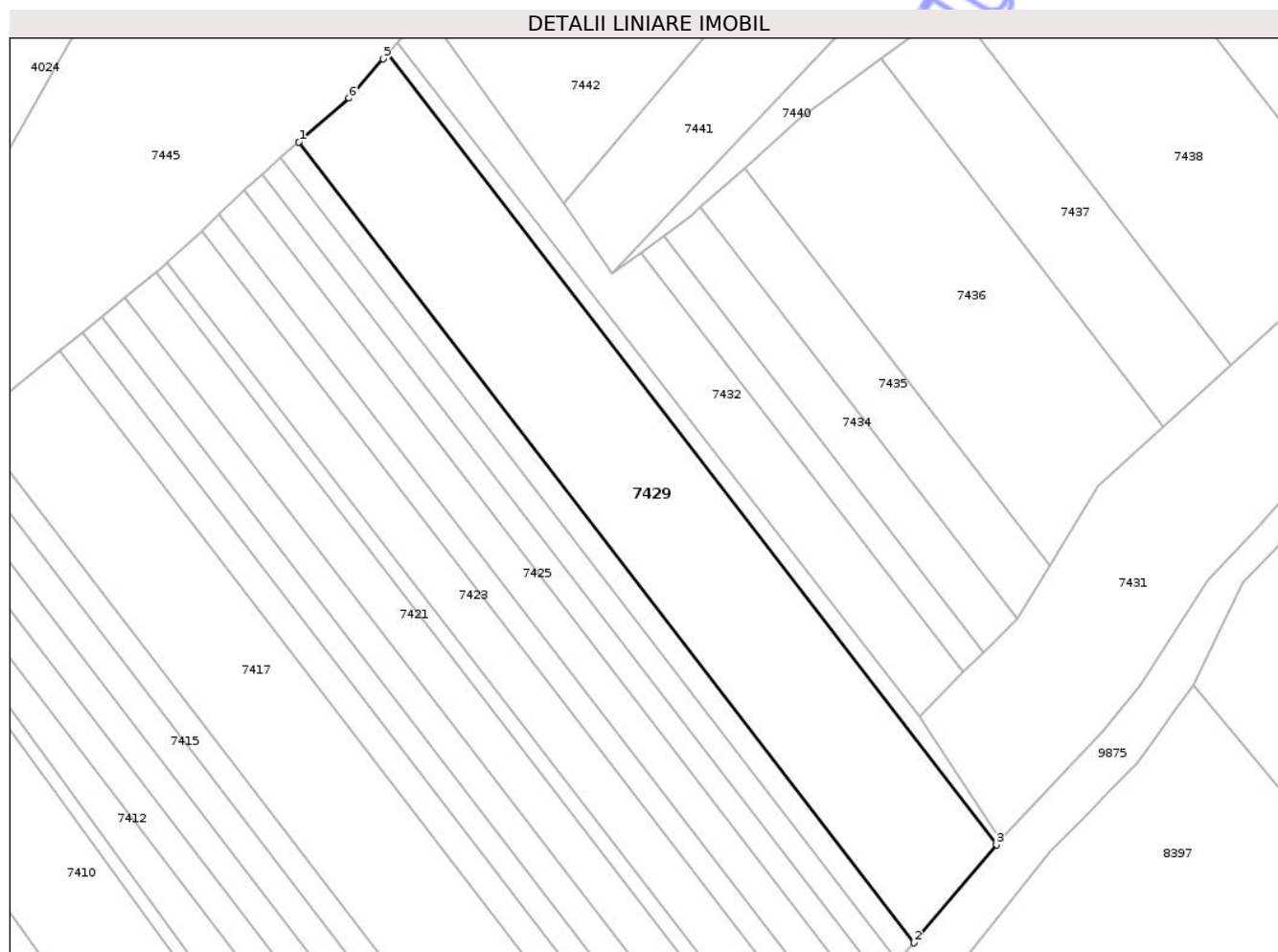
Inscrieri privind dezmembramintele dreptului de proprietate, drepturi reale de garanție și sarcini	Referințe
NU SUNT	

Anexa Nr. 1 La Partea I

Teren

Nr cadastral	Suprafața (mp)*	Observații / Referințe
	15.000	

* Suprafața este determinată în planul de proiecție Stereo 70.



Date referitoare la teren

Crt	Categorie folosință	Intra vilan	Suprafața (mp)	Tarla	Parcelă	Nr. topo	Observații / Referințe
1	pasune	NU	256	29	321/45	-	PĂȘUNE ÎMPĂDURITĂ
2	drum	NU	177	29	321/45	-	
3	arabil	NU	9.617	29	321/45	-	
4	pasune	NU	1.900	30	318/45	-	NR TOPO CORECT TARLA 29
5	arabil	NU	3.050	29	323/7	-	NR TOPO CORECT PARCELA 318/7

Lungime Segmente

1) Valorile lungimilor segmentelor sunt obținute din proiecție în plan.

Punct început	X / Y	Punct sfârșit	X / Y	Lungime segment (** (m)
1	612.034,56 628.835,391	2	612.247,681 628.558,196	349.654
2	612.247,681 628.558,196	3	612.276,144 628.592,111	44.276

Punct început	X / Y	Punct sfârșit	X / Y	Lungime segment (** (m)
3	612.276,144 628.592,111	4	612.065,451 628.866,147	345.669
4	612.065,451 628.866,147	5	612.063,792 628.864,215	2.547
5	612.063,792 628.864,215	6	612.051,918 628.850,632	18.042
6	612.051,918 628.850,632	1	612.034,56 628.835,391	23.1

** Lungimile segmentelor sunt determinate în planul de proiecție Stereo 70 și sunt rotunjite la 1 milimetru.

*** Distanța dintre puncte este formată din segmente cumulate ce sunt mai mici decât valoarea 1 milimetru.

Neutilizabil în Circuitul Civil

**DATE DESPRE IMOBILUL NR. 7431**

Oficiul de Cadastru și Publicitate Imobiliară NEAMT
Biroul de Cadastru și Publicitate Imobiliară Targu-Neamt

A. Partea I. Descrierea imobilului

TEREN Extravilan

Adresa: Jud. Neamt

Nr. Crt	Nr cadastral Nr. topografic	Suprafața* (mp)	Observații / Referințe
A1		12.903	Sector cadastral:58 Teren neimprejmuit;

B. Partea II. Proprietari și acte

Inscrieri privitoare la dreptul de proprietate și alte drepturi reale		Referințe
/		
Act Normativ nr. HG. NR. 1356, din 27/12/2001 emis de GUVERNUL ROMÂNIEI (HCL 8/27.01.2016 ELIBERAT DE CONSILIUL LOCAL URECHENI, ANEXA NR 1, ADEV NR 4722/26.06.2025 ELIBERATĂ DE PRIMĂRIA COMUNEI URECHENI);		
B1	Intabulare, drept de PROPRIETATE POZIȚIA DIN INVENTAR 34, COD 4.1, dobandit prin Lege, cota actuala 1/1 1) COMUNA URECHENI, CIF:2614260	A1

C. Partea III. SARCINI .

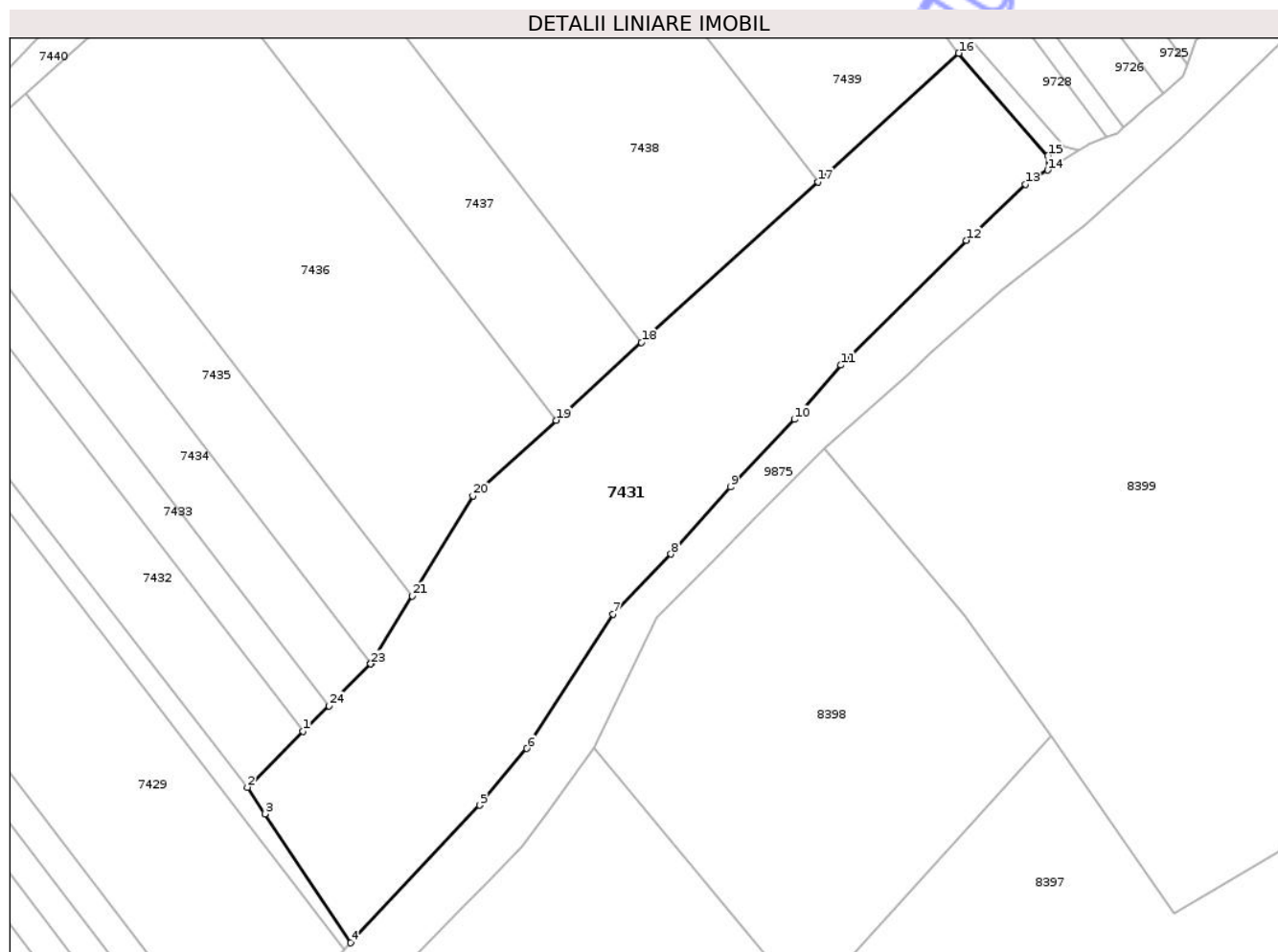
Inscrieri privind dezmembramentele dreptului de proprietate, drepturi reale de garanție și sarcini	Referințe
NU SUNT	

Anexa Nr. 1 La Partea I

Teren

Nr cadastral	Suprafața (mp)*	Observații / Referințe
	12.903	

* Suprafața este determinată în planul de proiecție Stereo 70.



Date referitoare la teren

Crt	Categorie folosință	Intra vilan	Suprafața (mp)	Tarla	Parcelă	Nr. topo	Observații / Referințe
1	neproductiv	NU	12.903	29	317,319	-	

Lungime Segmente

1) Valorile lungimilor segmentelor sunt obținute din proiecție în plan.

Punct început	X / Y	Punct sfârșit	X / Y	Lungime segment (** (m)
1	612.264,78 628.651,848	2	612.249,498 628.636,588	21.598
3	612.254,349 628.629,29	4	612.277,774 628.594,053	42.312
5	612.313,049 628.631,683	6	612.325,983 628.647,192	20.194
7	612.349,609 628.683,947	8	612.365,458 628.700,333	22.797
9	612.381,68 628.718,705	10	612.399,236 628.737,193	25.495

Punct început	X / Y	Punct sfârșit	X / Y	Lungime segment (** (m)
2	612.249,498 628.636,588	3	612.254,349 628.629,29	8.763
4	612.277,774 628.594,053	5	612.313,049 628.631,683	51.579
6	612.325,983 628.647,192	7	612.349,609 628.683,947	43.693
8	612.365,458 628.700,333	9	612.381,68 628.718,705	24.509
10	612.399,236 628.737,193	11	612.411,923 628.752,049	19.536

Punct început	X / Y	Punct sfârșit	X / Y	Lungime segment (** (m)
11	612.411,923 628.752,049	12	612.446,264 628.786,168	48.409
13	612.462,445 628.801,463	14	612.468,562 628.805,355	7.25
15	612.468,619 628.809,292	16	612.444,223 628.837,318	37.156
17	612.405,627 628.802,172	18	612.357,356 628.758,216	65.285
19	612.334,001 628.736,95	20	612.311,263 628.716,245	30.752
21	612.294,648 628.688,908	22	612.283,463 628.670,504	21.536
23	612.283,26 628.670,302	24	612.271,812 628.658,87	16.178

Punct început	X / Y	Punct sfârșit	X / Y	Lungime segment (** (m)
12	612.446,264 628.786,168	13	612.462,445 628.801,463	22.266
14	612.468,562 628.805,355	15	612.468,619 628.809,292	3.938
16	612.444,223 628.837,318	17	612.405,627 628.802,172	52.2
18	612.357,356 628.758,216	19	612.334,001 628.736,95	31.587
20	612.311,263 628.716,245	21	612.294,648 628.688,908	31.99
22	612.283,463 628.670,504	23	612.283,26 628.670,302	0.287
24	612.271,812 628.658,87	1	612.264,78 628.651,848	9.938

** Lungimile segmentelor sunt determinate în planul de proiecție Stereo 70 și sunt rotunjite la 1 milimetru.

*** Distanța dintre puncte este formată din segmente cumulate ce sunt mai mici decât valoarea 1 milimetru.

Neutilizabil în Civil

**DATE DESPRE IMOBILUL NR. 7435**

Oficiul de Cadastru și Publicitate Imobiliară NEAMȚ
Biroul de Cadastru și Publicitate Imobiliară Targu-Neamt

A. Partea I. Descrierea imobilului

TEREN Extravilan

Adresa: Jud. Neamt

Nr. Crt	Nr cadastral Nr. topografic	Suprafața* (mp)	Observații / Referințe
A1		3.600	Sector cadastral:58 Teren neimprejmuit;

B. Partea II. Proprietari și acte

Inscrieri privitoare la dreptul de proprietate și alte drepturi reale	Referințe
/	
Act Administrativ nr. 44/360, din 08/11/2002 emis de CJPSDPAT NEAMȚ;	
B1	A1
Intabulare, drept de PROPRIETATE, dobandit prin Reconstituire, cota actuala 1/1	
1) SALEA N N NECULAI, LIPSĂ CNP	
2) CAMPANU N ECATERINA, LIPSĂ CNP	

C. Partea III. SARCINI .

Inscrieri privind dezmembramintele dreptului de proprietate, drepturi reale de garanție și sarcini	Referințe
NU SUNT	

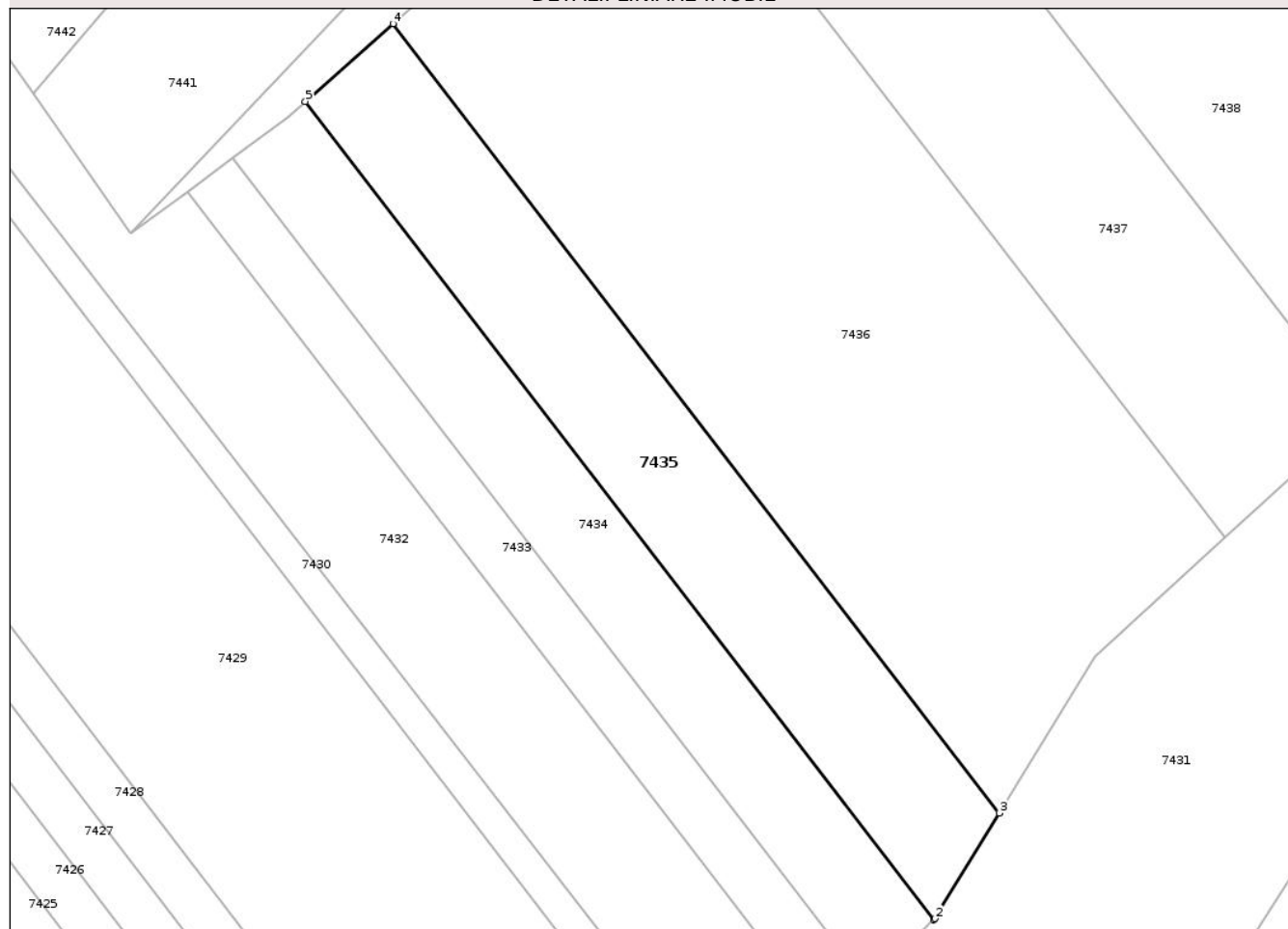
Anexa Nr. 1 La Partea I

Teren

Nr cadastral	Suprafața (mp)*	Observații / Referințe
	3.600	

* Suprafața este determinată în planul de proiecție Stereo 70.

DETALII LINIARE IMOBIL



Date referitoare la teren

Crt	Categorie folosință	Intra vilan	Suprafața (mp)	Tarla	Parcelă	Nr. topo	Observații / Referințe
1	pasune	NU	84	29	321/56B	-	PĂȘUNE ÎMPĂDURITĂ
2	drum	NU	81	29	321/56B	-	
3	arabil	NU	2.665	29	321/56B	-	
4	pasune	NU	770	29	318/56B	-	

Lungime Segmente

1) Valorile lungimilor segmentelor sunt obținute din proiecție în plan.

Punct început	X / Y	Punct sfârșit	X / Y	Lungime segment (** (m)
1	612.283,26 628.670,302	2	612.283,463 628.670,504	0.287
2	612.283,463 628.670,504	3	612.294,648 628.688,908	21.536
3	612.294,648 628.688,908	4	612.188,89 628.826,46	173.509

Punct început	X / Y	Punct sfârșit	X / Y	Lungime segment (** (m)
4	612.188,89 628.826,46	5	612.173,608 628.812,919	20.418
5	612.173,608 628.812,919	1	612.283,26 628.670,302	179.897

** Lungimile segmentelor sunt determinate în planul de proiecție Stereo 70 și sunt rotunjite la 1 milimetru.

*** Distanța dintre puncte este formată din segmente cumulate ce sunt mai mici decât valoarea 1 milimetru.

Neutilizabil în Circuitul Civil



DATE DESPRE IMOBILUL NR. 7437

Oficiul de Cadastru și Publicitate Imobiliară NEAMT
Biroul de Cadastru și Publicitate Imobiliară Targu-Neamt

A. Partea I. Descrierea imobilului

TEREN Extravilan

Adresa: Jud. Neamt

Nr. Crt	Nr cadastral Nr. topografic	Suprafața* (mp)	Observații / Referințe
A1		5.000	Sector cadastral:58 Teren neimprejmuit;

B. Partea II. Proprietari și acte

Inscrieri privitoare la dreptul de proprietate și alte drepturi reale	Referințe
/	
Act Administrativ nr. 6114, din 12/08/2025 emis de COMUNA URECHENI;	
B1	Inscrierea posesiei, drept de PROPRIETATE, dobandit prin Lege, cota actuala 1/1
	1) NEIDENTIFICAT NEIDENTIFICAT, PROPRIETAR NEIDENTIFICAT
Act Normativ nr. 7, din 13/03/1996 emis de PARLAMENTUL ROMÂNIEI (Art.13);	
B2	Se notează mențiunea de proprietar neidentificat

C. Partea III. SARCINI .

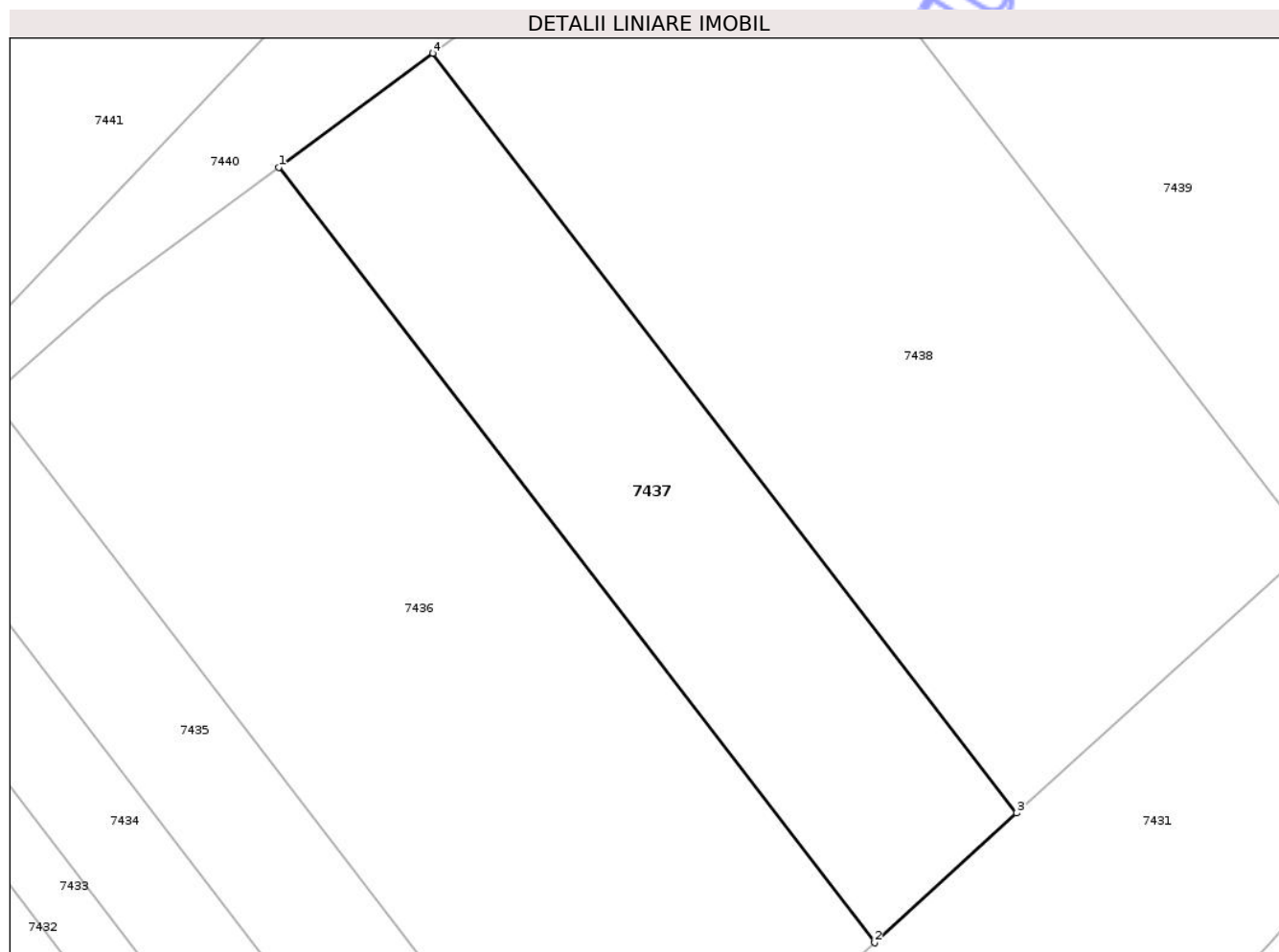
Inscrieri privind dezmembramintele dreptului de proprietate, drepturi reale de garanție și sarcini	Referințe
NU SUNT	

Anexa Nr. 1 La Partea I

Teren

Nr cadastral	Suprafața (mp)*	Observații / Referințe
	5.000	

* Suprafața este determinată în planul de proiecție Stereo 70.



Date referitoare la teren

Crt	Categorie folosință	Intravilan	Suprafața (mp)	Tarla	Parcelă	Nr. topo	Observații / Referințe
1	pasune	NU	210	29	321	-	PĂȘUNE ÎMPĂDURITĂ
2	drum	NU	126	29	321	-	
3	arabil	NU	4.664	29	321,318	-	

Lungime Segmente

1) Valorile lungimilor segmentelor sunt obținute din proiecție în plan.

Punct început	X / Y	Punct sfârșit	X / Y	Lungime segment (** (m)
1	612.236,197 628.864,158	2	612.334,001 628.736,95	160.46
2	612.334,001 628.736,95	3	612.357,356 628.758,216	31.587
3	612.357,356 628.758,216	4	612.261,521 628.882,863	157.229
4	612.261,521 628.882,863	1	612.236,197 628.864,158	31.483

** Lungimile segmentelor sunt determinate în planul de proiecție Stereo 70 și sunt rotunjite la 1 milimetru.

*** Distanța dintre puncte este formată din segmente cumulate ce sunt mai mici decât valoarea 1 milimetru.

Neutilizabil în Circuitul
Civil

**DATE DESPRE IMOBILUL NR. 7439**

Oficiul de Cadastru și Publicitate Imobiliară NEAMT
Biroul de Cadastru și Publicitate Imobiliară Targu-Neamt

A. Partea I. Descrierea imobilului

TEREN Extravilan

Adresa: Jud. Neamt

Nr. Crt	Nr cadastral Nr. topografic	Suprafața* (mp)	Observații / Referințe
A1		7.843	Sector cadastral:58 Teren neimprejmuit;

B. Partea II. Proprietari și acte

Inscrieri privitoare la dreptul de proprietate și alte drepturi reale	Referințe
/	
Act Administrativ nr. 70/1033, din 31/07/1996 emis de CJPSDPAT NEAMȚ;	
B1	A1
Intabulare, drept de PROPRIETATE, dobandit prin Reconstituire, cota actuala 1/1	
1) PUȘCASU RODICA, LIPSĂ CNP 2) GÎRBULEȚ SORIN, LIPSĂ CNP 3) ȘARPE MIHAI, LIPSĂ CNP 4) ȘARPE NECULAI, LIPSĂ CNP 5) ȘARPE VICTOR, LIPSĂ CNP 6) LUNGU MARIA, LIPSĂ CNP 7) OLTEANU ELENA, LIPSĂ CNP 8) PASCU ION, LIPSĂ CNP	

C. Partea III. SARCINI .

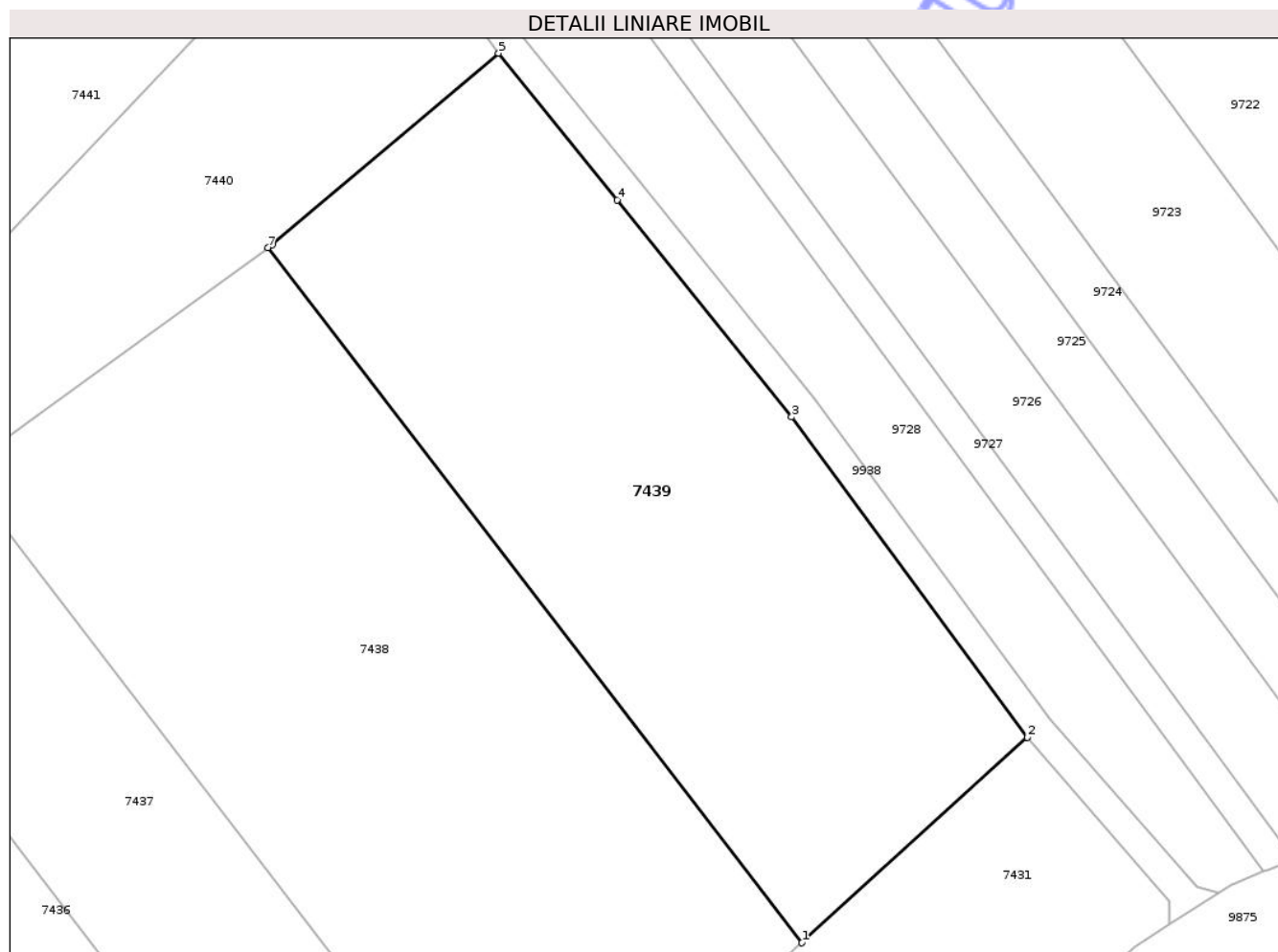
Inscrieri privind dezmembramintele dreptului de proprietate, drepturi reale de garanție și sarcini	Referințe
NU SUNT	

Anexa Nr. 1 La Partea I

Teren

Nr cadastral	Suprafața (mp)*	Observații / Referințe
	7.843	

* Suprafața este determinată în planul de proiecție Stereo 70.



Date referitoare la teren

Crt	Categorie folosință	Intra vilan	Suprafața (mp)	Tarla	Parcelă	Nr. topo	Observații / Referințe
1	pasune	NU	239	29	321/56A	-	PĂȘUNE ÎMPĂDURITĂ
2	drum	NU	207	29	321/56A	-	
3	arabil	NU	7.397	29	321/56A	-	

Lungime Segmente

1) Valorile lungimilor segmentelor sunt obținute din proiecție în plan.

Punct început	X / Y	Punct sfârșit	X / Y	Lungime segment (** (m)
1	612.405,627 628.802,172	2	612.444,223 628.837,318	52.2
2	612.444,223 628.837,318	3	612.403,85 628.892,143	68.087
3	612.403,85 628.892,143	4	612.374,027 628.929,275	47.626
4	612.374,027 628.929,275	5	612.353,647 628.954,407	32.356

Punct început	X / Y	Punct sfârșit	X / Y	Lungime segment (** (m)
5	612.353,647 628.954,407	6	612.314,861 628.921,64	50.774
6	612.314,861 628.921,64	7	612.314,162 628.921,135	0.863
7	612.314,162 628.921,135	1	612.405,627 628.802,172	150.06

** Lungimile segmentelor sunt determinate în planul de proiecție Stereo 70 și sunt rotunjite la 1 milimetru.

*** Distanța dintre puncte este formată din segmente cumulate ce sunt mai mici decât valoarea 1 milimetru.

Neutilizabil în Circuitul Civil

**DATE DESPRE IMOBILUL NR. 7442**

Oficiul de Cadastru și Publicitate Imobiliară NEAMT
 Biroul de Cadastru și Publicitate Imobiliară Targu-Neamt

A. Partea I. Descrierea imobilului

TEREN Extravilan

Adresa: Jud. Neamt

Nr. Crt	Nr cadastral Nr. topografic	Suprafața* (mp)	Observații / Referințe
A1		20.000	Sector cadastral:58 Teren neimprejmuit;

B. Partea II. Proprietari și acte

Inscrieri privitoare la dreptul de proprietate și alte drepturi reale		Referințe
/		
Act Administrativ nr. 70/1611, din 26/11/2002 emis de CJPSDPAT NEAMȚ;		
B1	Intabulare, drept de PROPRIETATE, dobandit prin Constituire, cota actuala 1/1 1) SERPE P IOAN, LIPSĂ CNP 2) SERPE A AUREL, LIPSĂ CNP 3) ILIE GH GHEORGHE, LIPSĂ CNP 4) CIOBANU T ELENA, LIPSĂ CNP 5) DUMITREASA T ELVIRA, LIPSĂ CNP 6) CIOCIOIU M ILEANA, LIPSĂ CNP 7) BORS P MIHAI, LIPSĂ CNP 8) RUSU V ELVIRA, LIPSĂ CNP	A1

C. Partea III. SARCINI .

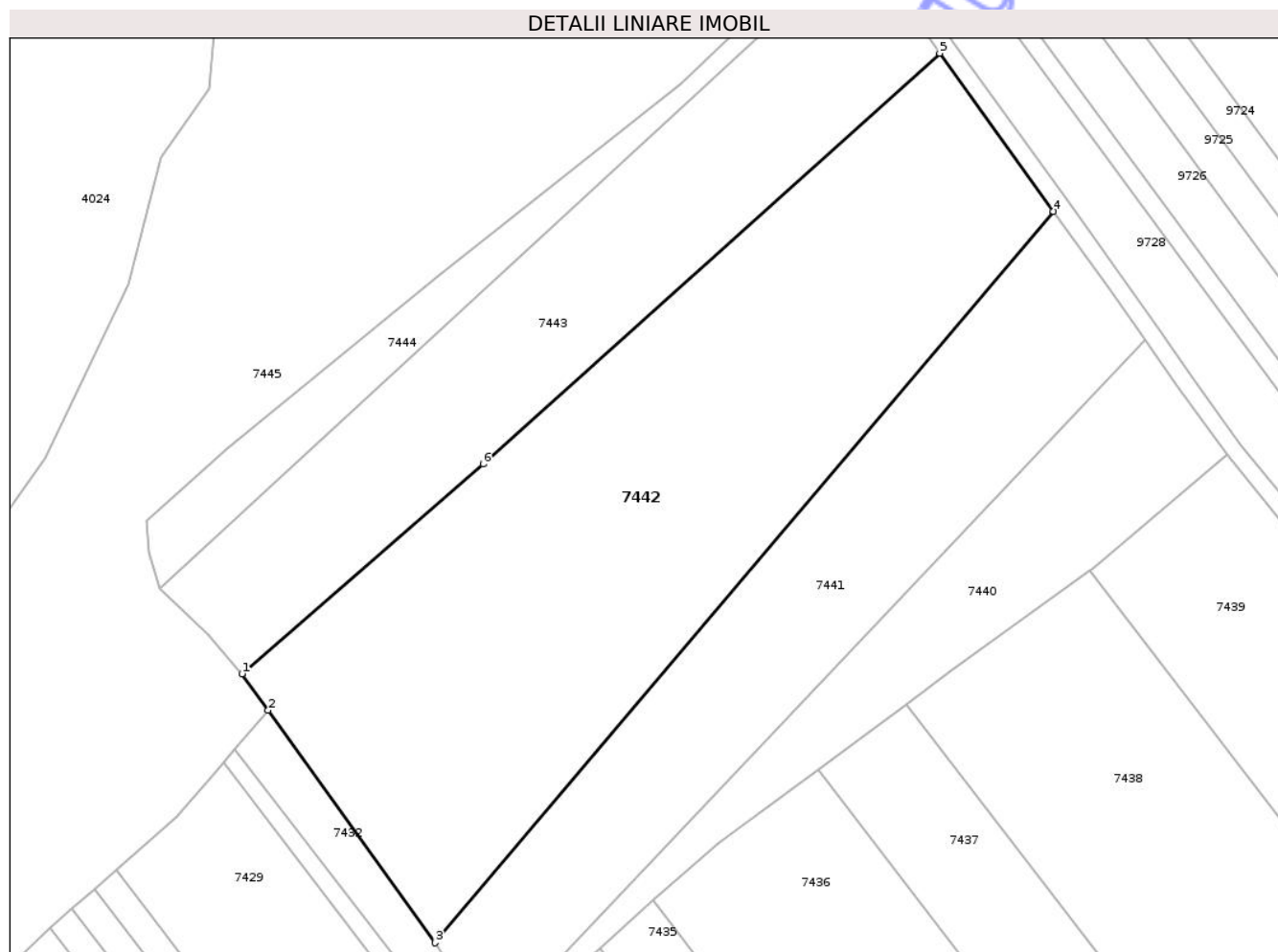
Inscrieri privind dezmembramintele dreptului de proprietate, drepturi reale de garanție și sarcini	Referințe
NU SUNT	

Anexa Nr. 1 La Partea I

Teren

Nr cadastral	Suprafața (mp)*	Observații / Referințe
	20.000	

* Suprafața este determinată în planul de proiecție Stereo 70.



Date referitoare la teren

Crt	Categorie folosință	Intravilan	Suprafața (mp)	Tarla	Parcelă	Nr. topo	Observații / Referințe
1	padure	NU	20.000	UP IV	UA 153	-	TARLA 29, PARCELA 322

Lungime Segmente

1) Valorile lungimilor segmentelor sunt obținute din proiecție în plan.

Punct început	X / Y	Punct sfârșit	X / Y	Lungime segment (** (m)
1	612.070,746 628.891,583	2	612.078,289 628.881,093	12.92
2	612.078,289 628.881,093	3	612.126,266 628.814,373	82.178
3	612.126,266 628.814,373	4	612.303,812 629.024,318	274.954
4	612.303,812 629.024,318	5	612.271,142 629.069,687	55.908
5	612.271,142 629.069,687	6	612.140,015 628.951,78	176.341

Punct început	X / Y	Punct sfârşit	X / Y	Lungime segment (** (m)
6	612.140,015 628.951,78	1	612.070,746 628.891,583	91.771

** Lungimile segmentelor sunt determinate în planul de proiecţie Stereo 70 şi sunt rotunjite la 1 milimetru.

*** Distanţa dintre puncte este formată din segmente cumulate ce sunt mai mici decât valoarea 1 milimetru.

Neutilizabil în Circuitul Civil

**DATE DESPRE IMOBILUL NR. 7444**

Oficiul de Cadastru și Publicitate Imobiliară NEAMT
Biroul de Cadastru și Publicitate Imobiliară Targu-Neamt

A. Partea I. Descrierea imobilului

TEREN Extravilan

Adresa: Jud. Neamt

Nr. Crt	Nr cadastral Nr. topografic	Suprafața* (mp)	Observații / Referințe
A1		2.856	Sector cadastral:58 Teren neimprejmuit;

B. Partea II. Proprietari și acte

Inscrieri privitoare la dreptul de proprietate și alte drepturi reale	Referințe
/	
Act Administrativ nr. 6114, din 12/08/2025 emis de COMUNA URECHENI;	
B1	Inscrierea posesiei, drept de PROPRIETATE, dobandit prin Lege, cota actuala 1/1
	1) NEIDENTIFICAT NEIDENTIFICAT, PROPRIETAR NEIDENTIFICAT
Act Normativ nr. 7, din 13/03/1996 emis de PARLAMENTUL ROMÂNIEI (Art.13);	
B2	Se notează mențiunea de proprietar neidentificat

C. Partea III. SARCINI .

Inscrieri privind dezmembramintele dreptului de proprietate, drepturi reale de garanție și sarcini	Referințe
NU SUNT	

Anexa Nr. 1 La Partea I

Teren

Nr cadastral	Suprafața (mp)*	Observații / Referințe
	2.856	

* Suprafața este determinată în planul de proiecție Stereo 70.

DETALII LINIARE IMOBIL



Date referitoare la teren

Crt	Categorie folosință	Intravilan	Suprafața (mp)	Tarla	Parcelă	Nr. topo	Observații / Referințe
1	padure	NU	2.856	29	322,323	-	

Lungime Segmente

1) Valorile lungimilor segmentelor sunt obținute din proiecție în plan.

Punct început	X / Y	Punct sfârșit	X / Y	Lungime segment (** (m)
1	612.249,448 629.102,422	2	612.245,096 629.106,987	6.308
2	612.245,096 629.106,987	3	612.228,119 629.090,802	23.456
3	612.228,119 629.090,802	4	612.196,659 629.060,808	43.467
4	612.196,659 629.060,808	5	612.127,151 629.005,732	88.683
5	612.127,151 629.005,732	6	612.066,678 628.956,335	78.083

Punct început	X / Y	Punct sfârșit	X / Y	Lungime segment (** (m)
6	612.066,678 628.956,335	7	612.043,244 628.935,45	31.39
7	612.043,244 628.935,45	8	612.044,024 628.926,481	9.003
8	612.044,024 628.926,481	9	612.047,124 628.915,952	10.976
9	612.047,124 628.915,952	1	612.249,448 629.102,422	275.147

** Lungimile segmentelor sunt determinate în planul de proiecție Stereo 70 și sunt rotunjite la 1 milimetru.

*** Distanța dintre puncte este formată din segmente cumulate ce sunt mai mici decât valoarea 1 milimetru.

Neutilizabil în Circuitul Civil



DATE DESPRE IMOBILUL NR. 7445

Oficiul de Cadastru și Publicitate Imobiliară NEAMT
Biroul de Cadastru și Publicitate Imobiliară Targu-Neamt

A. Partea I. Descrierea imobilului

TEREN Extravilan

Adresa: Jud. Neamt

Nr. Crt	Nr cadastral Nr. topografic	Suprafața* (mp)	Observații / Referințe
A1		63.889	Sector cadastral:58 Teren neimprejmuit;

B. Partea II. Proprietari și acte

Inscrieri privitoare la dreptul de proprietate și alte drepturi reale	Referințe
/	
Act Administrativ nr. 6114, din 12/08/2025 emis de COMUNA URECHENI;	
B1	Inscrierea posesiei, drept de PROPRIETATE, dobandit prin Lege, cota actuala 1/1
	1) NEIDENTIFICAT NEIDENTIFICAT, PROPRIETAR NEIDENTIFICAT
Act Normativ nr. 7, din 13/03/1996 emis de PARLAMENTUL ROMÂNIEI (Art.13);	
B2	Se notează mențiunea de proprietar neidentificat

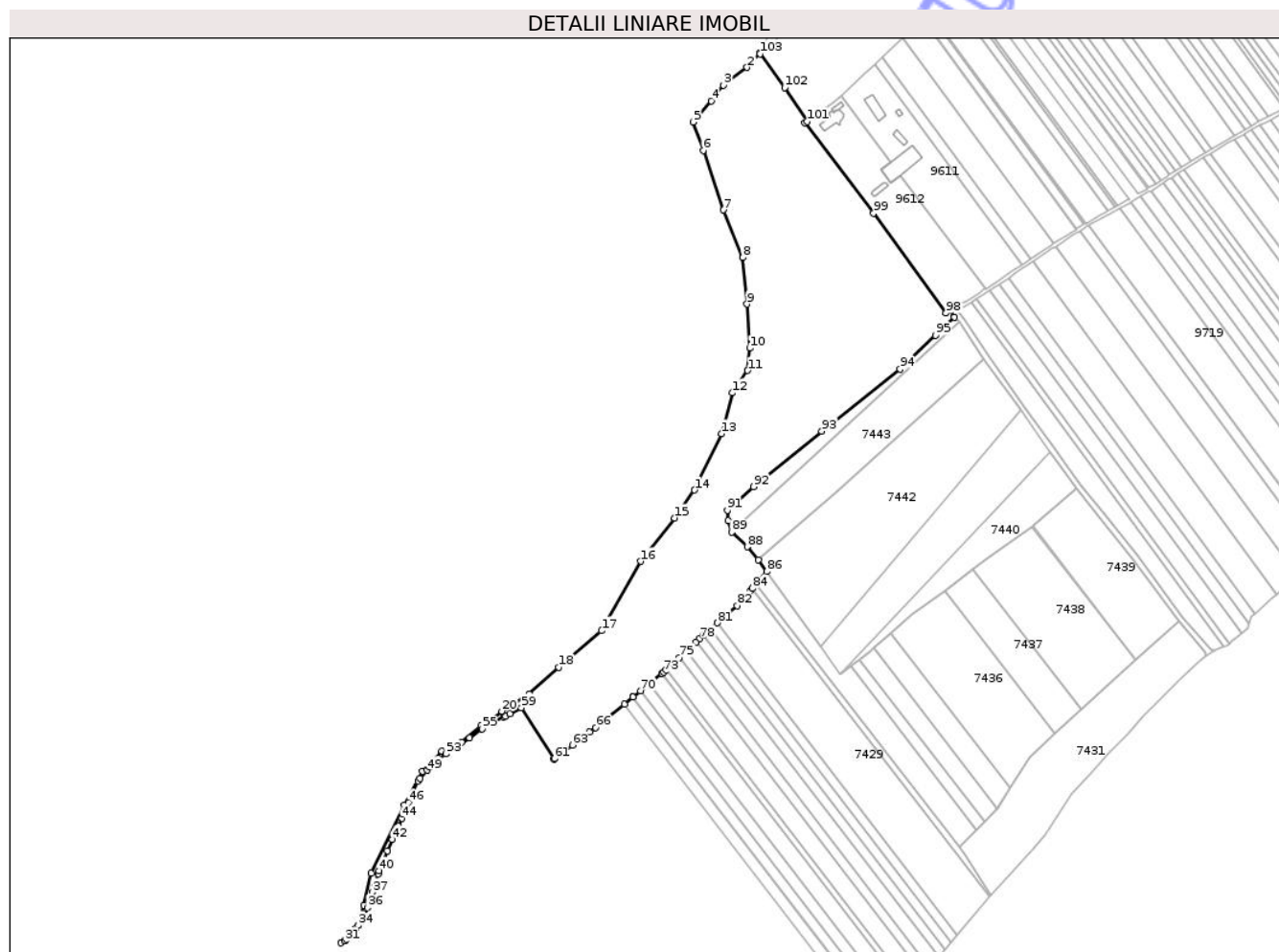
C. Partea III. SARCINI .

Inscrieri privind dezmembramintele dreptului de proprietate, drepturi reale de garanție și sarcini	Referințe
NU SUNT	

Teren

Nr cadastral	Suprafața (mp)*	Observații / Referințe
	63.889	

* Suprafața este determinată în planul de proiecție Stereo 70.



Date referitoare la teren

Crt	Categorie folosință	Intra vilan	Suprafața (mp)	Tarla	Parcelă	Nr. topo	Observații / Referințe
1	padure	NU	63.889	29	323	-	

Lungime Segmente

1) Valorile lungimilor segmentelor sunt obținute din proiecție în plan.

Punct început	X / Y	Punct sfârșit	X / Y	Lungime segment
1	612.071,943 629.341,264	2	612.060,851 629.328,659	16.79
4	612.028,934 629.298,944	5	612.012,976 629.280,234	24.59
7	612.039,94 629.202,094	8	612.056,999 629.159,721	45.67
10	612.063,052 629.079,38	11	612.061,401 629.059,569	19.87
13	612.038,29 629.003,44	14	612.014,076 628.953,364	55.62
16	611.966,202 628.890,081	17	611.931,534 628.828,449	70.71
2	612.060,851 629.328,659	3	612.039,94 629.312,701	26.30
5	612.012,976 629.280,234	6	612.021,781 629.254,921	26.80
8	612.056,999 629.159,721	9	612.060,851 629.118,45	41.45
11	612.061,401 629.059,569	12	612.047,644 629.039,759	24.11
14	612.014,076 628.953,364	15	611.996,468 628.928,601	30.38
17	611.931,534 628.828,449	18	611.893,564 628.795,982	49.95
3	612.039,94 629.312,701	4	612.028,934 629.298,944	17.61
6	612.021,781 629.254,921	7	612.039,94 629.202,094	55.86
9	612.060,851 629.118,45	10	612.063,052 629.079,38	39.13
12	612.047,644 629.039,759	13	612.038,29 629.003,44	37.50
15	611.996,468 628.928,601	16	611.966,202 628.890,081	48.98
18	611.893,564 628.795,982	19	611.867,15 628.772,32	35.46

Punct început	X / Y	Punct sfârșit	X / Y	Lungime segment	Punct început	X / Y	Punct sfârșit	X / Y	Lungime segment	Punct început	X / Y	Punct sfârșit	X / Y	Lungime segment
19	611.867,15 628.772,32	20	611.842,938 628.756,912	28.7	20	611.842,938 628.756,912	21	611.824,228 628.743,705	22.90 1	21	611.824,228 628.743,705	22	611.807,169 628.729,397	22.26 4
22	611.807,169 628.729,397	23	611.789,56 628.721,694	19.22 1	23	611.789,56 628.721,694	24	611.772,501 628.703,534	24.91 5	24	611.772,501 628.703,534	25	611.755,992 628.673,819	33.99 3
25	611.755,992 628.673,819	26	611.726,827 628.613,287	67.19 1	26	611.726,827 628.613,287	27	611.720,224 628.584,672	29.36 7	27	611.720,224 628.584,672	28	611.715,271 628.567,063	18.29 2
28	611.715,271 628.567,063	29	611.703,165 628.553,306	18.32 5	29	611.703,165 628.553,306	30	611.699,798 628.551,412	3.863	30	611.699,798 628.551,412	31	611.702,935 628.553,016	3.524
31	611.702,935 628.553,016	32	611.704,598 628.554,886	2.502	32	611.704,598 628.554,886	33	611.713,279 628.564,644	13.06 1	33	611.713,279 628.564,644	34	611.715,36 628.566,984	3.131
34	611.715,36 628.566,984	35	611.719,876 628.572,06	6.794	35	611.719,876 628.572,06	36	611.723,286 628.582,506	10.98 8	36	611.723,286 628.582,506	37	611.727,79 628.596,306	14.51 6
37	611.727,79 628.596,306	38	611.729,969 628.602,979	7.02	38	611.729,969 628.602,979	39	611.733,061 628.612,452	9.965	39	611.733,061 628.612,452	40	611.733,921 628.615,087	2.772
40	611.733,921 628.615,087	41	611.741,434 628.632,809	19.24 9	41	611.741,434 628.632,809	42	611.745,738 628.642,962	11.02 7	42	611.745,738 628.642,962	43	611.750,812 628.654,931	13.0
43	611.750,812 628.654,931	44	611.753,843 628.662,081	7.767	44	611.753,843 628.662,081	45	611.755,353 628.665,535	3.77	45	611.755,353 628.665,535	46	611.759,904 628.675,945	11.36 1
46	611.759,904 628.675,945	47	611.768,279 628.695,099	20.90 5	47	611.768,279 628.695,099	48	611.770,108 628.697,262	2.833	48	611.770,108 628.697,262	49	611.776,33 628.704,617	9.634
49	611.776,33 628.704,617	50	611.778,768 628.707,5	3.776	50	611.778,768 628.707,5	51	611.782,868 628.712,348	6.349	51	611.782,868 628.712,348	52	611.785,431 628.714,081	3.094
52	611.785,431 628.714,081	53	611.793,062 628.719,244	9.213	53	611.793,062 628.719,244	54	611.814,101 628.733,478	25.40 2	54	611.814,101 628.733,478	55	611.825,525 628.741,206	13.79 2
55	611.825,525 628.741,206	56	611.844,772 628.751,743	21.94 3	56	611.844,772 628.751,743	57	611.846,317 628.752,589	1.762	57	611.846,317 628.752,589	58	611.850,223 628.754,727	4.452
58	611.850,223 628.754,727	59	611.860,173 628.760,174	11.34 4	59	611.860,173 628.760,174	60	611.889,138 628.714,658	53.95 1	60	611.889,138 628.714,658	61	611.889,573 628.714,984	0.544
61	611.889,573 628.714,984	62	611.897,79 628.721,15	10.27 3	62	611.897,79 628.721,15	63	611.905,551 628.726,974	9.703	63	611.905,551 628.726,974	64	611.914,011 628.733,322	10.57 7
64	611.914,011 628.733,322	65	611.920,978 628.738,551	8.711	65	611.920,978 628.738,551	66	611.926,224 628.742,487	6.558	66	611.926,224 628.742,487	67	611.951,72 628.763,227	32.86 7
67	611.951,72 628.763,227	68	611.959,481 628.769,54	10.00 4	68	611.959,481 628.769,54	69	611.959,548 628.769,594	0.086	69	611.959,548 628.769,594	70	611.966,196 628.774,973	8.551
70	611.966,196 628.774,973	71	611.974,391 628.781,604	10.54 2	71	611.974,391 628.781,604	72	611.985,246 628.790,387	13.96 3	72	611.985,246 628.790,387	73	611.986,859 628.791,692	2.075
73	611.986,859 628.791,692	74	611.989,034 628.793,726	2.978	74	611.989,034 628.793,726	75	612.000,759 628.804,689	16.05 2	75	612.000,759 628.804,689	76	612.006,809 628.810,345	8.282
76	612.006,809 628.810,345	77	612.015,739 628.818,694	12.22 6	77	612.015,739 628.818,694	78	612.018,755 628.821,514	4.129	78	612.018,755 628.821,514	79	612.021,966 628.824,334	4.273
79	612.021,966 628.824,334	80	612.028,27 628.829,868	8.388	80	612.028,27 628.829,868	81	612.034,56 628.835,391	8.371	81	612.034,56 628.835,391	82	612.051,918 628.850,632	23.1
82	612.051,918 628.850,632	83	612.063,792 628.864,215	18.04 2	83	612.063,792 628.864,215	84	612.065,451 628.866,147	2.547	84	612.065,451 628.866,147	85	612.068,623 628.869,839	4.867
85	612.068,623 628.869,839	86	612.078,289 628.881,093	14.83 6	86	612.078,289 628.881,093	87	612.070,746 628.891,583	12.92	87	612.070,746 628.891,583	88	612.060,954 628.903,022	15.05 8
88	612.060,954 628.903,022	89	612.047,124 628.915,952	18.93 3	89	612.047,124 628.915,952	90	612.044,024 628.926,481	10.97 6	90	612.044,024 628.926,481	91	612.043,244 628.935,45	9.003
91	612.043,244 628.935,45	92	612.066,678 628.956,335	31.39	92	612.066,678 628.956,335	93	612.127,151 629.005,732	78.08 3	93	612.127,151 629.005,732	94	612.196,659 629.060,808	88.68 3
94	612.196,659 629.060,808	95	612.228,119 629.090,802	43.46 7	95	612.228,119 629.090,802	96	612.245,096 629.106,987	23.45 6	96	612.245,096 629.106,987	97	612.241,462 629.112,831	6.881
97	612.241,462 629.112,831	98	612.237,674 629.110,476	4.461	98	612.237,674 629.110,476	99	612.173,117 629.199,363	109.8 57	99	612.173,117 629.199,363	100	612.112,173 629.279,454	100.6 41
100	612.112,173 629.279,454	101	612.113,977 629.280,759	2.226	101	612.113,977 629.280,759	102	612.094,219 629.310,872	36.01 6	102	612.094,219 629.310,872	103	612.072,375 629.340,675	36.95 2
103	612.072,375 629.340,675	1	612.071,943 629.341,264	0.73										

** Lungimile segmentelor sunt determinate în planul de proiecție Stereo 70 și sunt rotunjite la 1 milimetru.

*** Distanța dintre puncte este formată din segmente cumulate ce sunt mai mici decât valoarea 1 milimetru.

**DATE DESPRE IMOBILUL NR. 7448**

Oficiul de Cadastru și Publicitate Imobiliară NEAMT
Biroul de Cadastru și Publicitate Imobiliară Targu-Neamt

A. Partea I. Descrierea imobilului

TEREN Extravilan

Adresa: Jud. Neamt

Nr. Crt	Nr cadastral Nr. topografic	Suprafața* (mp)	Observații / Referințe
A1		3.915	Sector cadastral:58 Teren neimprejmuit;

B. Partea II. Proprietari și acte

Inscrieri privitoare la dreptul de proprietate și alte drepturi reale	Referințe
/	
Act Administrativ nr. 6114, din 12/08/2025 emis de COMUNA URECHENI;	
B1	Inscrierea posesiei, drept de PROPRIETATE, dobandit prin Lege, cota actuala 1/1
	1) NEIDENTIFICAT NEIDENTIFICAT, PROPRIETAR NEIDENTIFICAT
Act Normativ nr. 7, din 13/03/1996 emis de PARLAMENTUL ROMÂNIEI (Art.13);	
B2	Se notează mențiunea de proprietar neidentificat

C. Partea III. SARCINI .

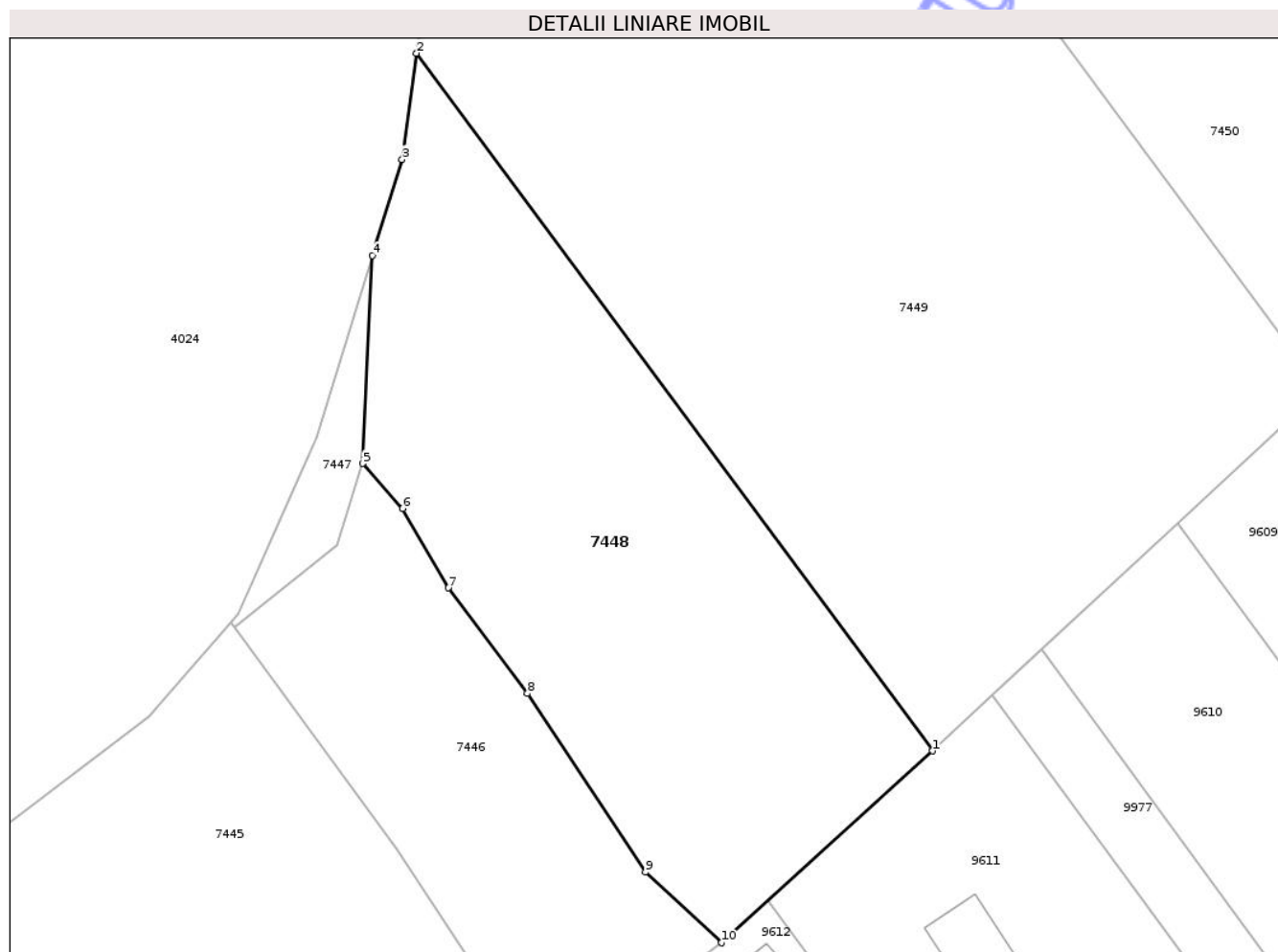
Inscrieri privind dezmembramintele dreptului de proprietate, drepturi reale de garanție și sarcini	Referințe
NU SUNT	

Anexa Nr. 1 La Partea I

Teren

Nr cadastral	Suprafața (mp)*	Observații / Referințe
	3.915	

* Suprafața este determinată în planul de proiecție Stereo 70.



Date referitoare la teren

Crt	Categorie folosință	Intra vilan	Suprafața (mp)	Tarla	Parcelă	Nr. topo	Observații / Referințe
1	pasune	NU	3.915	29	325	-	PĂȘUNE ÎMPĂDURITĂ

Lungime Segmente

1) Valorile lungimilor segmentelor sunt obținute din proiecție în plan.

Punct început	X / Y	Punct sfârșit	X / Y	Lungime segment (** (m)
1	612.166,321 629.323,976	2	612.096,919 629.417,771	116.679
2	612.096,919 629.417,771	3	612.094,97 629.403,498	14.405
3	612.094,97 629.403,498	4	612.091,006 629.390,56	13.531
4	612.091,006 629.390,56	5	612.089,705 629.362,612	27.978
5	612.089,705 629.362,612	6	612.095,049 629.356,562	8.073

Punct început	X / Y	Punct sfârșit	X / Y	Lungime segment (** (m)
6	612.095,049 629.356,562	7	612.101,192 629.345,903	12.303
7	612.101,192 629.345,903	8	612.111,844 629.331,72	17.737
8	612.111,844 629.331,72	9	612.127,692 629.307,686	28.789
9	612.127,692 629.307,686	10	612.137,958 629.298,184	13.989
10	612.137,958 629.298,184	1	612.166,321 629.323,976	38.336

** Lungimile segmentelor sunt determinate în planul de proiecție Stereo 70 și sunt rotunjite la 1 milimetru.

*** Distanța dintre puncte este formată din segmente cumulate ce sunt mai mici decât valoarea 1 milimetru.

Neutilizabil în Circuitul Civil

**DATE DESPRE IMOBILUL NR. 7450**

Oficiul de Cadastru și Publicitate Imobiliară NEAMT
 Biroul de Cadastru și Publicitate Imobiliară Targu-Neamt

A. Partea I. Descrierea imobilului

TEREN Extravilan

Adresa: Jud. Neamt

Nr. Crt	Nr cadastral Nr. topografic	Suprafața* (mp)	Observații / Referințe
A1		10.000	Sector cadastral:58 Teren neimprejmuit;

B. Partea II. Proprietari și acte

Inscrieri privitoare la dreptul de proprietate și alte drepturi reale	Referințe
/	
Act Administrativ nr. 70/1436, din 25/06/1992 emis de CJPSDPAT NEAMȚ;	
B1	A1
Intabulare, drept de PROPRIETATE, dobandit prin Reconstituire, cota actuala 1/1	
1) BORȘ P MIHAI , LIPSĂ CNP 2) BORȘ P PETRU , LIPSĂ CNP 3) BORȘ P PAVEL , LIPSĂ CNP 4) PRECUPANU P ZAMFIRA , LIPSĂ CNP 5) CIOCOIU P SILVIA , LIPSĂ CNP 6) TĂNĂSELEA P MARIA , LIPSĂ CNP	

C. Partea III. SARCINI .

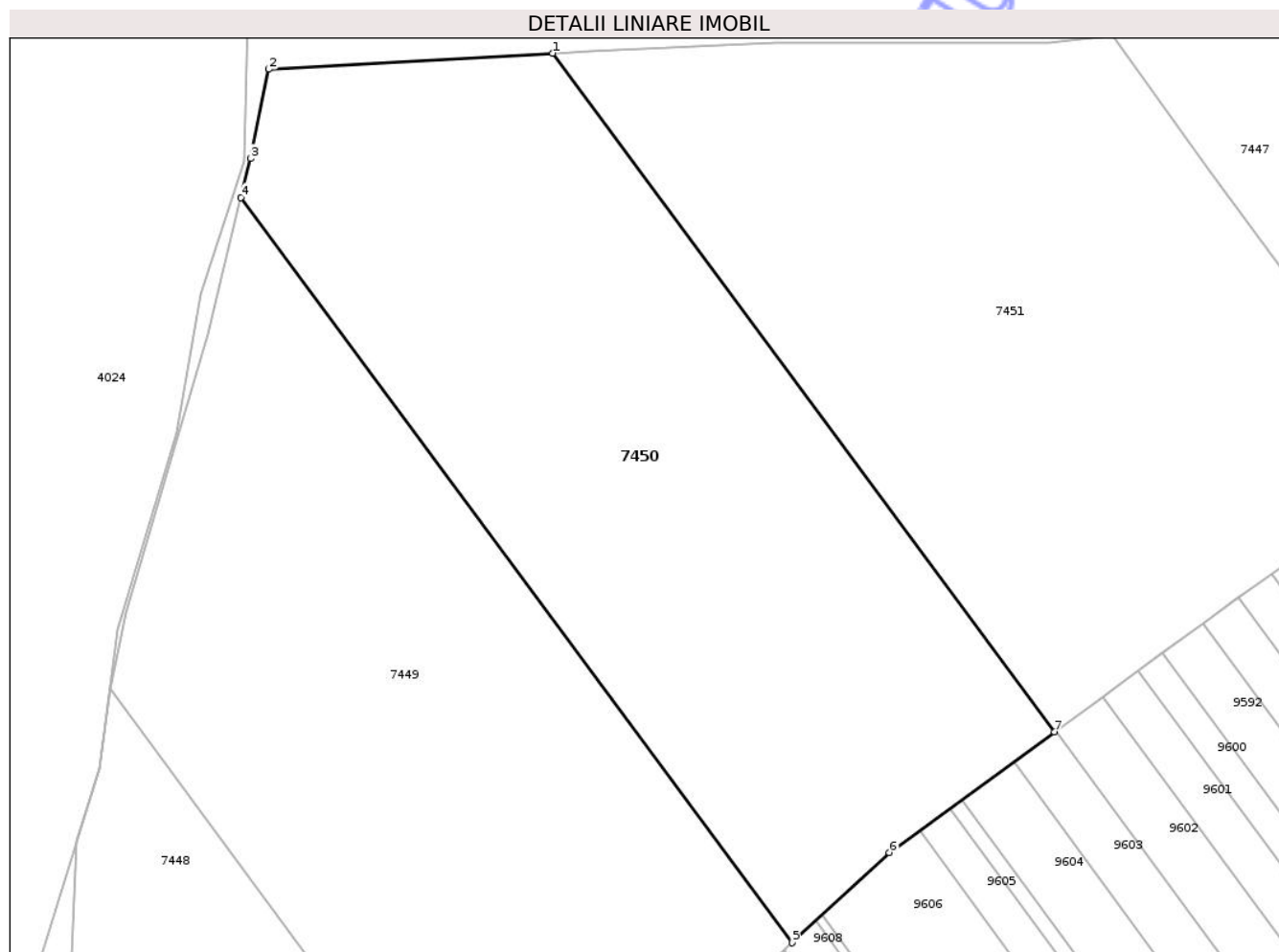
Inscrieri privind dezmembramentele dreptului de proprietate, drepturi reale de garanție și sarcini	Referințe
NU SUNT	

Anexa Nr. 1 La Partea I

Teren

Nr cadastral	Suprafața (mp)*	Observații / Referințe
	10.000	

* Suprafața este determinată în planul de proiecție Stereo 70.



Date referitoare la teren

Crt	Categorie folosință	Intra vilan	Suprafața (mp)	Tarla	Parcelă	Nr. topo	Observații / Referințe
1	padure	NU	10.000	UP 18	141 B	-	

Lungime Segmente

1) Valorile lungimilor segmentelor sunt obținute din proiecție în plan.

Punct început	X / Y	Punct sfârșit	X / Y	Lungime segment (** (m)
1	612.175,902 629.531,12	2	612.125,228 629.528,256	50.755
2	612.125,228 629.528,256	3	612.121,972 629.512,317	16.268
3	612.121,972 629.512,317	4	612.120,278 629.505,401	7.121
4	612.120,278 629.505,401	5	612.218,64 629.372,467	165.368
5	612.218,64 629.372,467	6	612.236,009 629.388,564	23.681

Punct început	X / Y	Punct sfârșit	X / Y	Lungime segment (** (m)
6	612.236,009 629.388,564	7	612.265,474 629.410,065	36.476
7	612.265,474 629.410,065	1	612.175,902 629.531,12	150.591

** Lungimile segmentelor sunt determinate în planul de proiecție Stereo 70 și sunt rotunjite la 1 milimetru.

*** Distanța dintre puncte este formată din segmente cumulate ce sunt mai mici decât valoarea 1 milimetru.

Neutilizabil în Circuitul Civil

**DATE DESPRE IMOBILUL NR. 7411**

Oficiul de Cadastru și Publicitate Imobiliară NEAMT
Biroul de Cadastru și Publicitate Imobiliară Targu-Neamt

A. Partea I. Descrierea imobilului

TEREN Extravilan

Adresa: Jud. Neamt

Nr. Crt	Nr cadastral Nr. topografic	Suprafața* (mp)	Observații / Referințe
A1		1.800	Sector cadastral:58 Teren neimprejmuit;

B. Partea II. Proprietari și acte

Inscrieri privitoare la dreptul de proprietate și alte drepturi reale	Referințe
/	
Act Administrativ nr. 70/1184, din 20/11/2002 emis de CJPSDPAT NEAMȚ;	
B1	A1
Intabulare, drept de PROPRIETATE, dobandit prin Reconstituire, cota actuala 1/1	
1) BORDIANU I PETREA, LIPSĂ CNP	

C. Partea III. SARCINI .

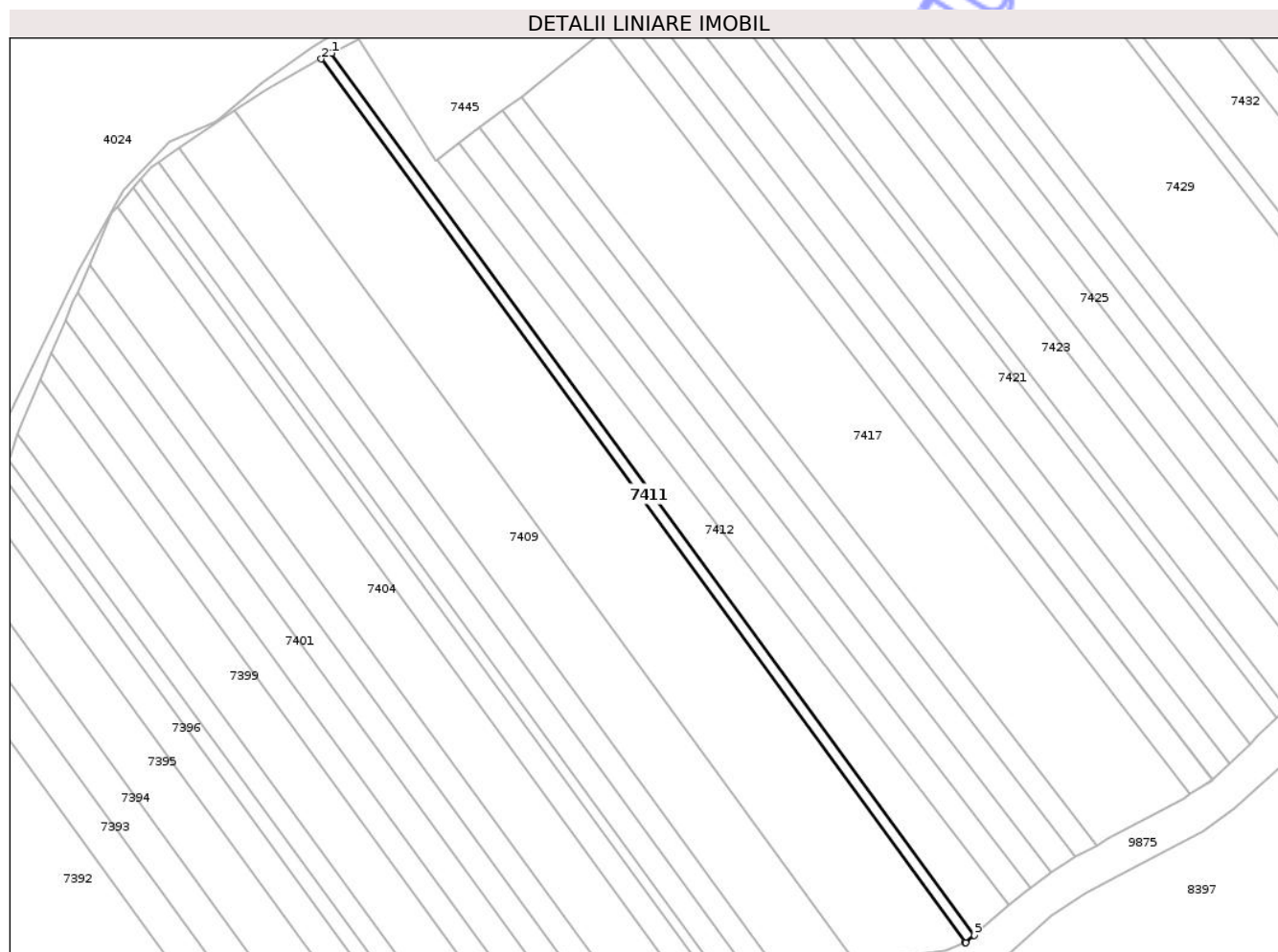
Inscrieri privind dezmembramintele dreptului de proprietate, drepturi reale de garanție și sarcini	Referințe
NU SUNT	

Anexa Nr. 1 La Partea I

Teren

Nr cadastral	Suprafața (mp)*	Observații / Referințe
	1.800	

* Suprafața este determinată în planul de proiecție Stereo 70.



Date referitoare la teren

Crt	Categorie folosință	Intravilan	Suprafața (mp)	Tarla	Parcelă	Nr. topo	Observații / Referințe
1	pasune	NU	281	29	321/32A	-	PĂȘUNE ÎMPĂDURITĂ
2	drum	NU	20	29	321/32A	-	
3	arabil	NU	1.499	29	321/32A	-	

Lungime Segmente

1) Valorile lungimilor segmentelor sunt obținute din proiecție în plan.

Punct început	X / Y	Punct sfârșit	X / Y	Lungime segment (** (m))
1	611.850,223 628.754,727	2	611.846,317 628.752,589	4.452
2	611.846,317 628.752,589	3	612.086,747 628.422,85	408.086
3	612.086,747 628.422,85	4	612.086,926 628.422,92	0.192
4	612.086,926 628.422,92	5	612.090,156 628.425,669	4.242

Punct început	X / Y	Punct sfârșit	X / Y	Lungime segment (** (m)
5	612.090,156 628.425,669	1	611.850,223 628.754,727	407.243

** Lungimile segmentelor sunt determinate în planul de proiecție Stereo 70 și sunt rotunjite la 1 milimetru.

*** Distanța dintre puncte este formată din segmente cumulate ce sunt mai mici decât valoarea 1 milimetru.

Neutilizabil în Circuitul Civil

**DATE DESPRE IMOBILUL NR. 7410**

Oficiul de Cadastru și Publicitate Imobiliară NEAMT
Biroul de Cadastru și Publicitate Imobiliară Targu-Neamt

A. Partea I. Descrierea imobilului

TEREN Extravilan

Adresa: Jud. Neamt

Nr. Crt	Nr cadastral Nr. topografic	Suprafața* (mp)	Observații / Referințe
A1		14.997	Sector cadastral:58 Teren neimprejmuit;

B. Partea II. Proprietari și acte

Inscrieri privitoare la dreptul de proprietate și alte drepturi reale	Referințe
/	
Act Administrativ nr. 70/1120, din 19/11/2003 emis de CJPSDPAT NEAMȚ;	
B1	A1
Intabulare, drept de PROPRIETATE, dobandit prin Reconstituire, cota actuala 1/1	
1) VORNICU T PETREA, LIPSĂ CNP 2) BORDEIANU T VERONA, LIPSĂ CNP 3) VORNICU T CONSTANTIN, LIPSĂ CNP 4) VORNICU T IOAN, LIPSĂ CNP 5) TĂNĂSELEA T NECULAI, LIPSĂ CNP 6) VORNICU V TOADER, LIPSĂ CNP 7) HORGHIDAN GH GHEORGHE, LIPSĂ CNP 8) VORNICU T ANICA, LIPSĂ CNP	

C. Partea III. SARCINI .

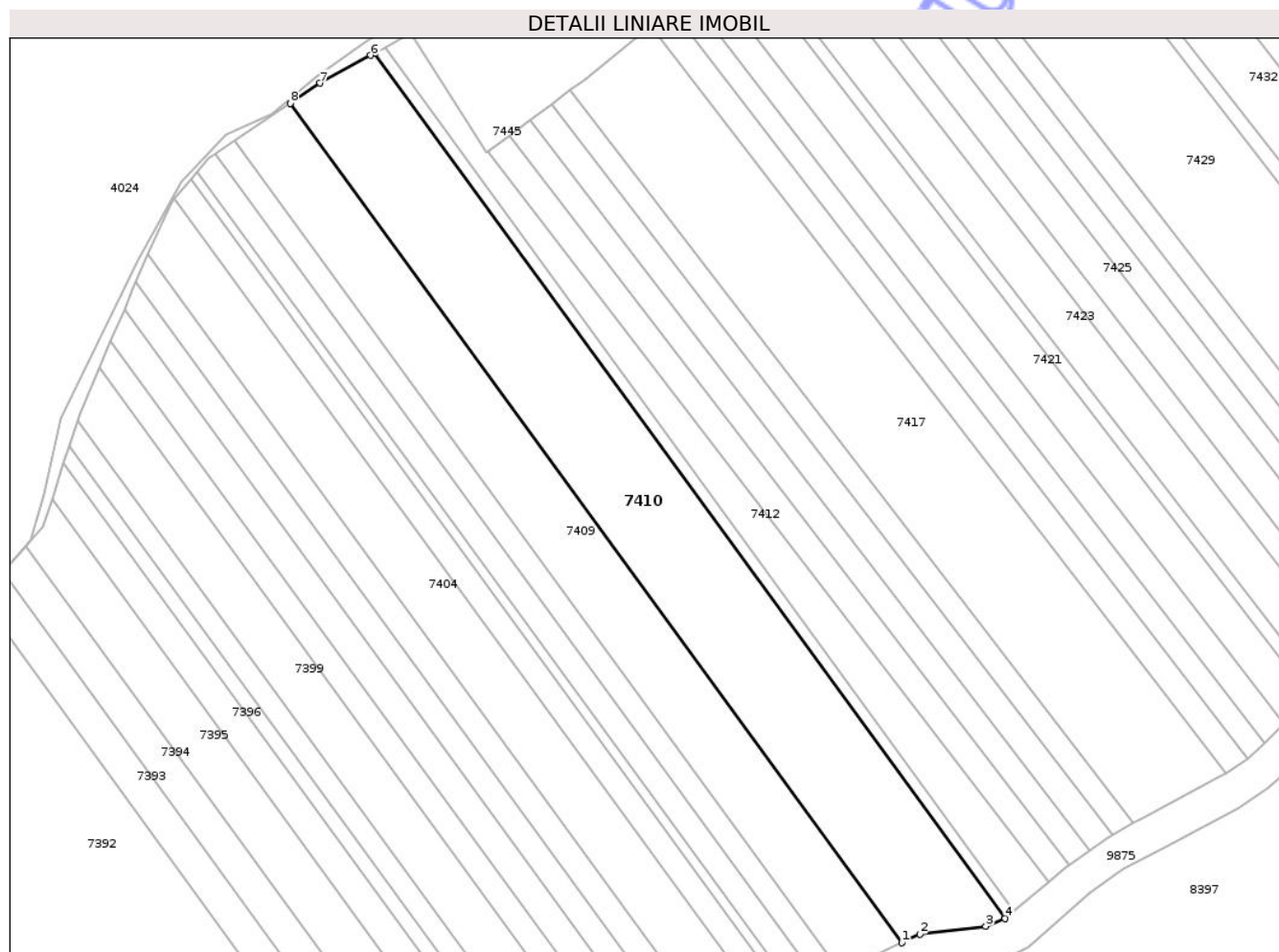
Inscrieri privind dezmembramintele dreptului de proprietate, drepturi reale de garanție și sarcini	Referințe
NU SUNT	

Anexa Nr. 1 La Partea I

Teren

Nr cadastral	Suprafața (mp)*	Observații / Referințe
	14.997	

* Suprafața este determinată în planul de proiecție Stereo 70.



Date referitoare la teren

Crt	Categorie folosință	Intravilan	Suprafața (mp)	Tarla	Parcelă	Nr. topo	Observații / Referințe
1	arabil	NU	2.435	29	331/31A	-	NR TOPO CORECT PARCELA 321/31A
2	drum	NU	168	29	331/31A	-	NR TOPO CORECT PARCELA 321/31A
3	arabil	NU	9.724	29	331/31A	-	NR. TOPO CORECT PARCELA 321/31A
4	pasune	NU	2.670	29	318/29B	-	

Lungime Segmente

1) Valorile lungimilor segmentelor sunt obținute din proiecție în plan.

Punct început	X / Y	Punct sfârșit	X / Y	Lungime segment (** (m)
1	612.047,328 628.413,617	2	612.054,209 628.416,905	7.626
2	612.054,209 628.416,905	3	612.079,342 628.419,965	25.318
3	612.079,342 628.419,965	4	612.086,747 628.422,85	7.948

Punct început	X / Y	Punct sfârșit	X / Y	Lungime segment (** (m)
4	612.086,747 628.422,85	5	611.846,317 628.752,589	408.086
5	611.846,317 628.752,589	6	611.844,772 628.751,743	1.762
6	611.844,772 628.751,743	7	611.825,525 628.741,206	21.943
7	611.825,525 628.741,206	8	611.814,101 628.733,478	13.792
8	611.814,101 628.733,478	1	612.047,328 628.413,617	395.86

** Lungimile segmentelor sunt determinate în planul de proiecție Stereo 70 și sunt rotunjite la 1 milimetru.

*** Distanța dintre puncte este formată din segmente cumulate ce sunt mai mici decât valoarea 1 milimetru.

Neutilizabil în Circuitul Civil



DATE DESPRE IMOBILUL NR. 7412

Oficiul de Cadastru și Publicitate Imobiliară NEAMT
Biroul de Cadastru și Publicitate Imobiliară Targu-Neamt

A. Partea I. Descrierea imobilului

TEREN Extravilan

Adresa: Jud. Neamt

Nr. Crt	Nr cadastral Nr. topografic	Suprafața* (mp)	Observații / Referințe
A1		5.000	Sector cadastral:58 Teren neimprejmuit;

B. Partea II. Proprietari și acte

Inscrieri privitoare la dreptul de proprietate și alte drepturi reale	Referințe
/	
Act Administrativ nr. 70/569, din 22/03/1994 emis de CJPSDPAT NEAMȚ;	
B1	A1
Intabulare, drept de PROPRIETATE, dobandit prin Reconstituire, cota actuala 1/1	
1) TĂNASE I CONSTANTIN, LIPSĂ CNP	

C. Partea III. SARCINI .

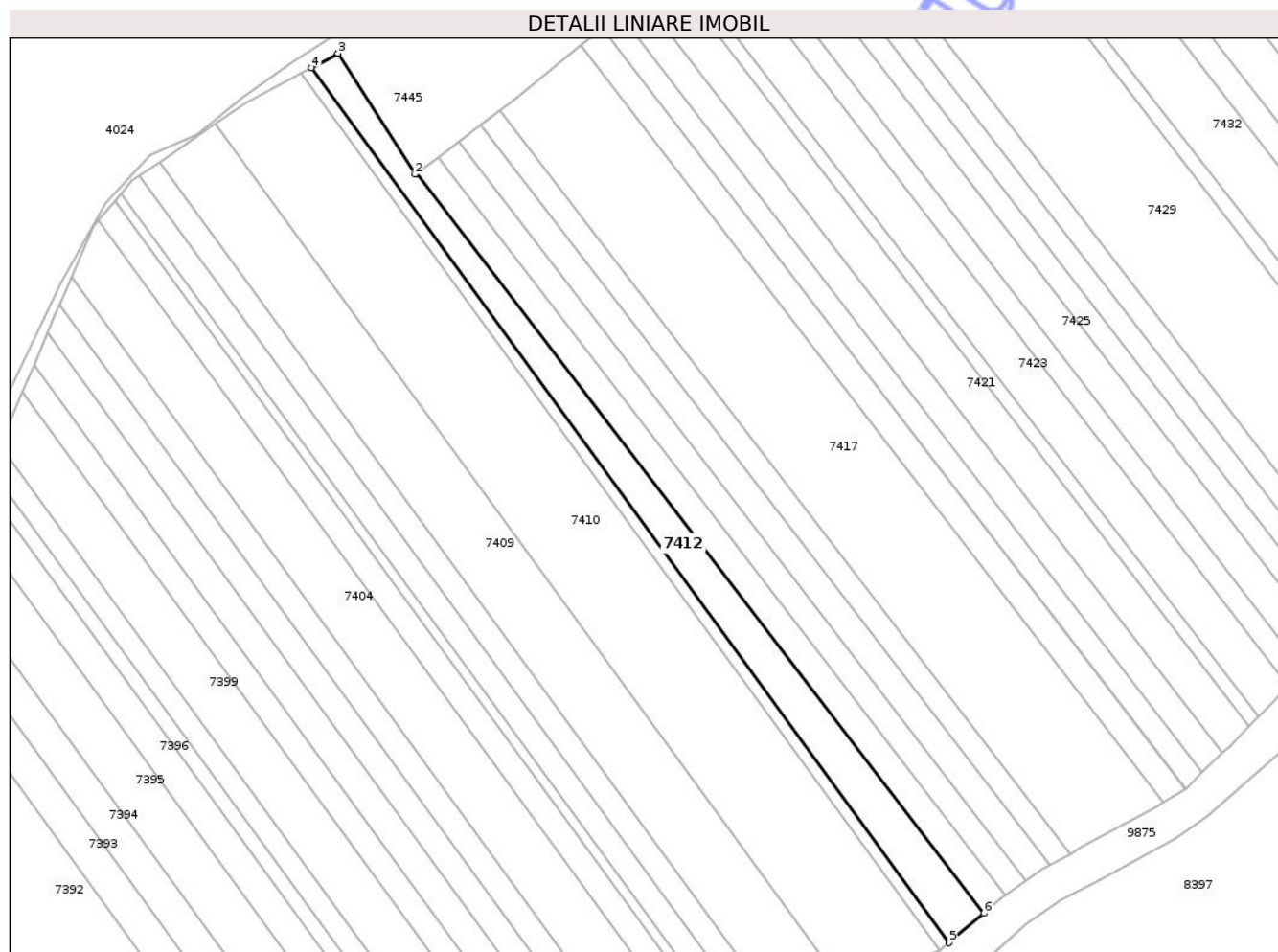
Inscrieri privind dezmembramintele dreptului de proprietate, drepturi reale de garanție și sarcini	Referințe
NU SUNT	

Anexa Nr. 1 La Partea I

Teren

Nr cadastral	Suprafața (mp)*	Observații / Referințe
	5.000	

* Suprafața este determinată în planul de proiecție Stereo 70.



Date referitoare la teren

Crt	Categorie folosință	Intra vilan	Suprafața (mp)	Tarla	Parcelă	Nr. topo	Observații / Referințe
1	pașune	NU	603	29	321/32	-	PĂȘUNE ÎMPĂDURITĂ
2	drum	NU	35	29	321/32	-	
3	arabil	NU	3.402	29	321/32	-	
4	pașune	NU	960	29	318/32	-	

Lungime Segmente

1) Valorile lungimilor segmentelor sunt obținute din proiecție în plan.

Punct început	X / Y	Punct sfârșit	X / Y	Lungime segment (** (m)
1	611.889,573 628.714,984	2	611.889,138 628.714,658	0.544
2	611.889,138 628.714,658	3	611.860,173 628.760,174	53.951
3	611.860,173 628.760,174	4	611.850,223 628.754,727	11.344

Punct început	X / Y	Punct sfârșit	X / Y	Lungime segment (** (m)
4	611.850,223 628.754,727	5	612.090,156 628.425,669	407.243
5	612.090,156 628.425,669	6	612.103,214 628.436,781	17.146
6	612.103,214 628.436,781	1	611.889,573 628.714,984	350.77

** Lungimile segmentelor sunt determinate în planul de proiecție Stereo 70 și sunt rotunjite la 1 milimetru.

*** Distanța dintre puncte este formată din segmente cumulate ce sunt mai mici decât valoarea 1 milimetru.

Neutilizabil în Circuitul Civil

**DATE DESPRE IMOBILUL NR. 7413**

Oficiul de Cadastru și Publicitate Imobiliară NEAMȚ
 Biroul de Cadastru și Publicitate Imobiliară Targu-Neamt

A. Partea I. Descrierea imobilului

TEREN Extravilan

Adresa: Jud. Neamt

Nr. Crt	Nr cadastral Nr. topografic	Suprafața* (mp)	Observații / Referințe
A1		3.600	Sector cadastral:58 Teren neimprejmuit;

B. Partea II. Proprietari și acte

Inscrieri privitoare la dreptul de proprietate și alte drepturi reale	Referințe
/	
Act Administrativ nr. 70/383, din 04/08/1997 emis de CJPSDPAT NEAMȚ;	
B1	A1
Intabulare, drept de PROPRIETATE, dobandit prin Reconstituire, cota actuala 1/1	
1) OTEA GH ANICA, LIPSĂ CNP	

C. Partea III. SARCINI .

Inscrieri privind dezmembramintele dreptului de proprietate, drepturi reale de garanție și sarcini	Referințe
NU SUNT	

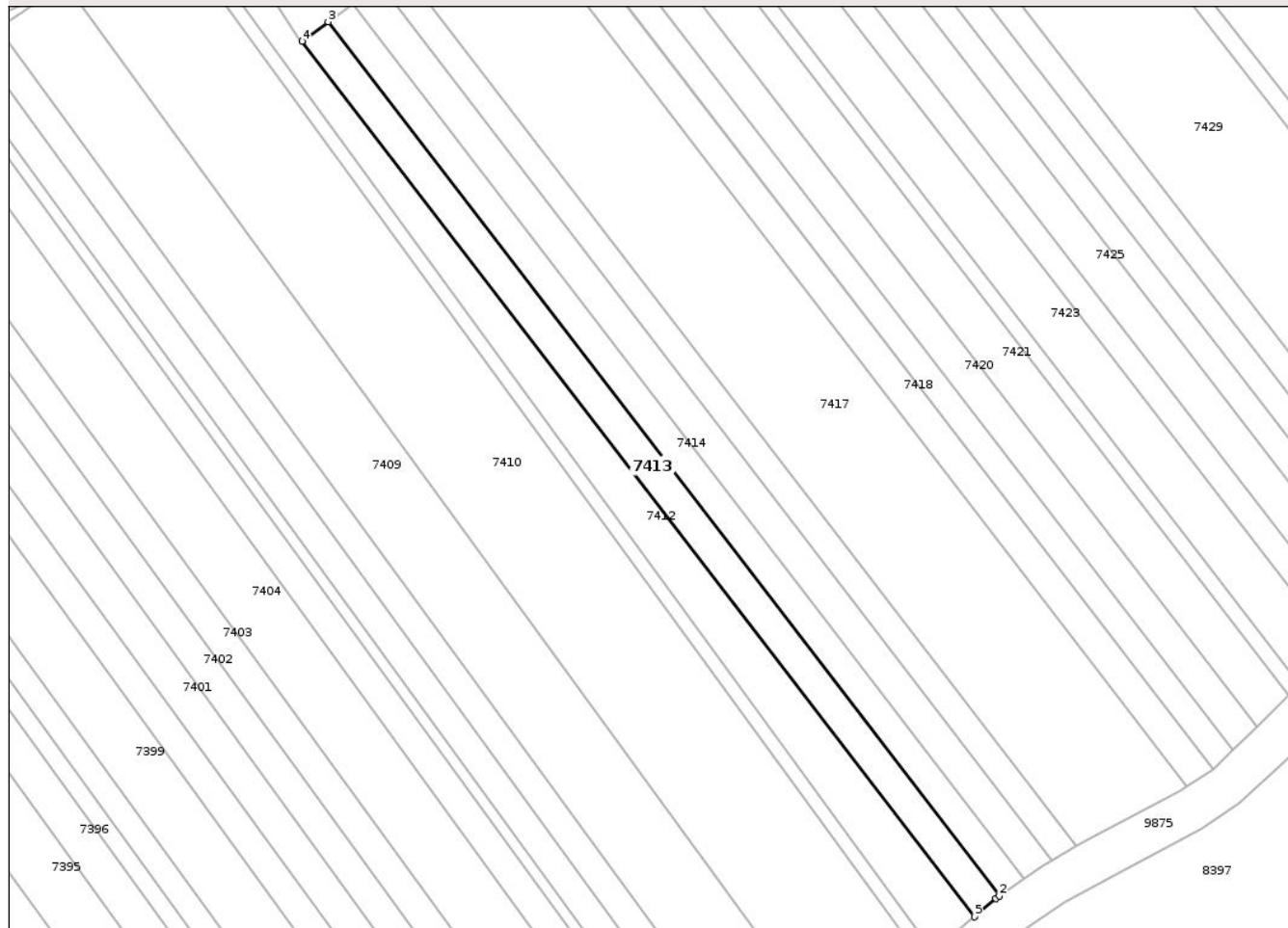
Anexa Nr. 1 La Partea I

Teren

Nr cadastral	Suprafața (mp)*	Observații / Referințe
	3.600	

* Suprafața este determinată în planul de proiecție Stereo 70.

DETALII LINIARE IMOBIL



Date referitoare la teren

Crt	Categorie folosință	Intra vilan	Suprafața (mp)	Tarla	Parcelă	Nr. topo	Observații / Referințe
1	pașune	NU	93	29	321/33	-	PĂȘUNE ÎMPĂDURITĂ
2	drum	NU	41	29	321/33	-	
3	arabil	NU	2.906	29	321/33	-	
4	pașune	NU	560	29	318/33	-	

Lungime Segmente

1) Valorile lungimilor segmentelor sunt obținute din proiecție în plan.

Punct început	X / Y	Punct sfârșit	X / Y	Lungime segment (** (m)
1	612.109,965 628.442,526	2	612.111,127 628.443,343	1.42
2	612.111,127 628.443,343	3	611.897,79 628.721,15	350.271
3	611.897,79 628.721,15	4	611.889,573 628.714,984	10.273

Punct început	X / Y	Punct sfârșit	X / Y	Lungime segment (** (m)
4	611.889,573 628.714,984	5	612.103,214 628.436,781	350.77
5	612.103,214 628.436,781	1	612.109,965 628.442,526	8.864

** Lungimile segmentelor sunt determinate în planul de proiecție Stereo 70 și sunt rotunjite la 1 milimetru.

*** Distanța dintre puncte este formată din segmente cumulate ce sunt mai mici decât valoarea 1 milimetru.

Neutilizabil în Circuitul Civil

**DATE DESPRE IMOBILUL NR. 7415**

Oficiul de Cadastru și Publicitate Imobiliară NEAMȚ
 Biroul de Cadastru și Publicitate Imobiliară Targu-Neamt

A. Partea I. Descrierea imobilului

TEREN Extravilan

Adresa: Jud. Neamt

Nr. Crt	Nr cadastral Nr. topografic	Suprafața* (mp)	Observații / Referințe
A1		3.710	Sector cadastral:58 Teren neimprejmuit;

B. Partea II. Proprietari și acte

Inscrieri privitoare la dreptul de proprietate și alte drepturi reale	Referințe
/	
Act Administrativ nr. 70/363, din 18/05/1998 emis de CJPSDPAT NEAMȚ;	
B1	A1
Intabulare, drept de PROPRIETATE, dobandit prin Reconstituire, cota actuala 1/1 1) MARCU N NECULAI, LIPSĂ CNP	

C. Partea III. SARCINI .

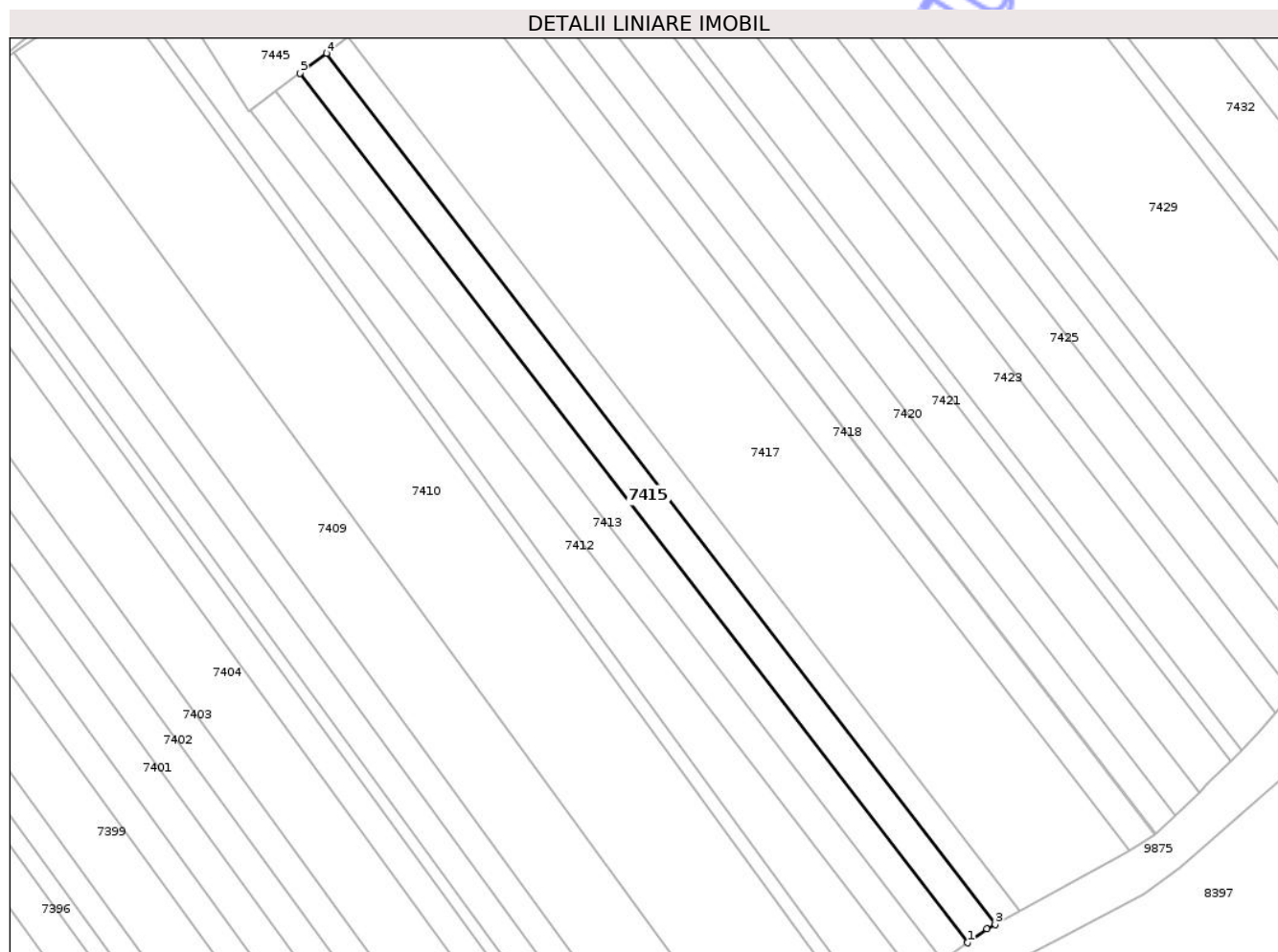
Inscrieri privind dezmembramintele dreptului de proprietate, drepturi reale de garanție și sarcini	Referințe
NU SUNT	

Anexa Nr. 1 La Partea I

Teren

Nr cadastral	Suprafața (mp)*	Observații / Referințe
	3.710	

* Suprafața este determinată în planul de proiecție Stereo 70.



Date referitoare la teren

Crt	Categorie folosință	Intra vilan	Suprafața (mp)	Tarla	Parcelă	Nr. topo	Observații / Referințe
1	pasune	NU	65	29	321/35A	-	PĂȘUNE ÎMPĂDURITĂ
2	drum	NU	43	29	321/35A	-	
3	arabil	NU	2.982	29	321/35A	-	
4	pasune	NU	620	29	318/35B	-	

Lungime Segmente

1) Valorile lungimilor segmentelor sunt obținute din proiecție în plan.

Punct început	X / Y	Punct sfârșit	X / Y	Lungime segment (** (m)
1	612.119,071 628.448,928	2	612.125,302 628.453,308	7.616
2	612.125,302 628.453,308	3	612.127,918 628.454,772	2.999
3	612.127,918 628.454,772	4	611.914,011 628.733,322	351.207

Punct început	X / Y	Punct sfârșit	X / Y	Lungime segment (** (m)
4	611.914,011 628.733,322	5	611.905,551 628.726,974	10.577
5	611.905,551 628.726,974	1	612.119,071 628.448,928	350.572

** Lungimile segmentelor sunt determinate în planul de proiecție Stereo 70 și sunt rotunjite la 1 milimetru.

*** Distanța dintre puncte este formată din segmente cumulate ce sunt mai mici decât valoarea 1 milimetru.

Neutilizabil în Circuitul Civil

**DATE DESPRE IMOBILUL NR. 7417**

Oficiul de Cadastru și Publicitate Imobiliară NEAMȚ
Biroul de Cadastru și Publicitate Imobiliară Targu-Neamt

A. Partea I. Descrierea imobilului

TEREN Extravilan

Adresa: Jud. Neamt

Nr. Crt	Nr cadastral Nr. topografic	Suprafața* (mp)	Observații / Referințe
A1		14.024	Sector cadastral:58 Teren neimprejmuit;

B. Partea II. Proprietari și acte

Inscrieri privitoare la dreptul de proprietate și alte drepturi reale	Referințe
/	
Act Administrativ nr. 70/901, din 12/01/1998 emis de CJPSDPAT NEAMȚ;	
B1	A1
Intabulare, drept de PROPRIETATE, dobandit prin Reconstituire, cota actuala 1/1	
1) BABAN P PAVEL , LIPSĂ CNP 2) HIZAN I ILIE , LIPSĂ CNP 3) HIZAN I ADRIAN , LIPSĂ CNP 4) HIZAN I GHEORGHE , LIPSĂ CNP 5) HIZAN I VASILE , LIPSĂ CNP	

C. Partea III. SARCINI .

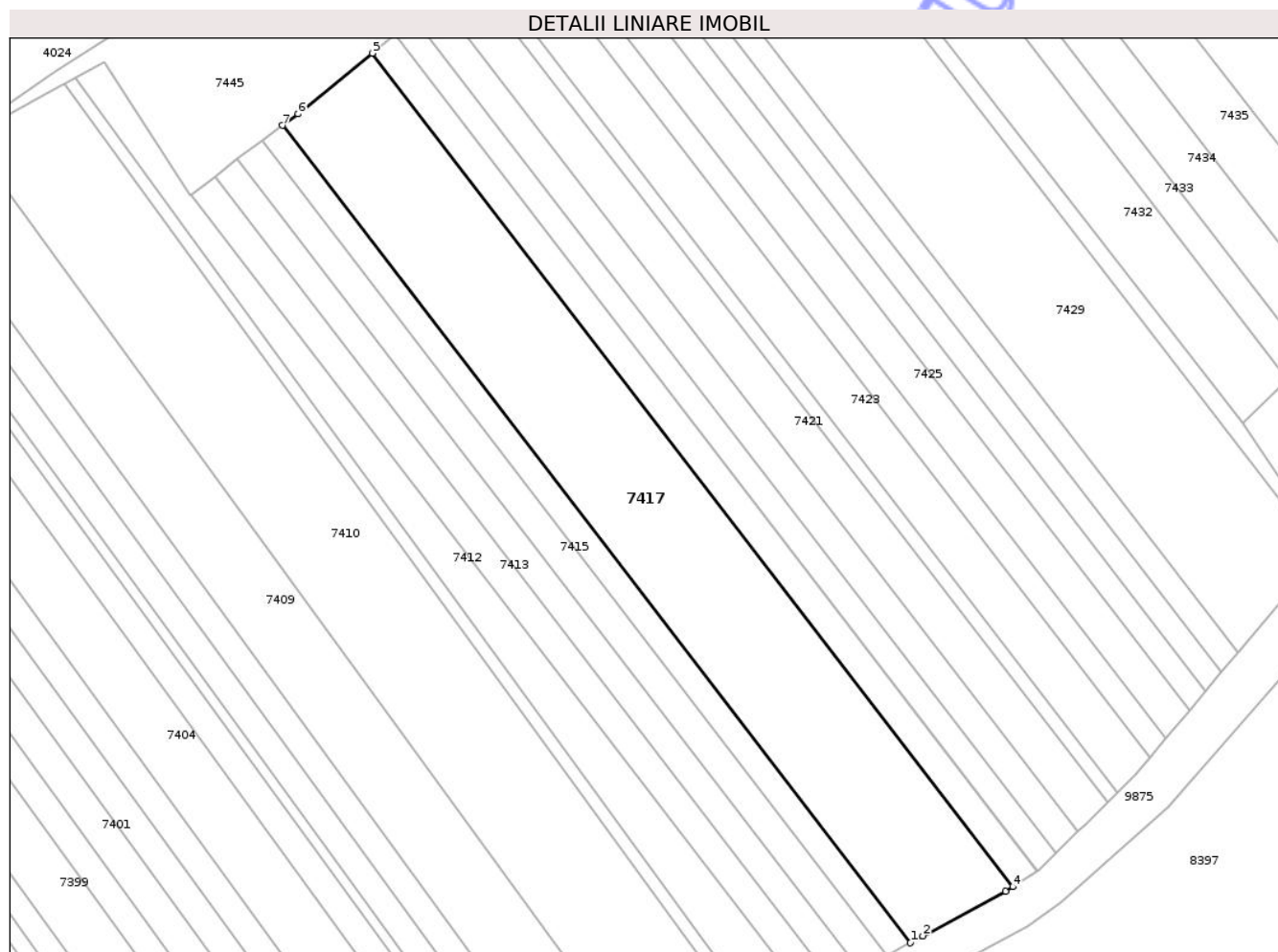
Inscrieri privind dezmembramintele dreptului de proprietate, drepturi reale de garanție și sarcini	Referințe
NU SUNT	

Anexa Nr. 1 La Partea I

Teren

Nr cadastral	Suprafața (mp)*	Observații / Referințe
	14.024	

* Suprafața este determinată în planul de proiecție Stereo 70.



Date referitoare la teren

Crt	Categorie folosință	Intra vilan	Suprafața (mp)	Tarla	Parcelă	Nr. topo	Observații / Referințe
1	pasune	NU	186	29	321/39B	-	PĂȘUNE ÎMPĂDURITĂ
2	drum	NU	158	29	321/39B	-	
3	arabil	NU	11.480	29	321/39B	-	
4	pasune	NU	2.200	29	318/43C	-	

Lungime Segmente

1) Valorile lungimilor segmentelor sunt obținute din proiecție în plan.

Punct început	X / Y	Punct sfârșit	X / Y	Lungime segment (** (m)
1	612.135,779 628.459,171	2	612.140,012 628.461,54	4.85
2	612.140,012 628.461,54	3	612.168,253 628.476,781	32.091
3	612.168,253 628.476,781	4	612.170,756 628.478,34	2.949

Punct început	X / Y	Punct sfârșit	X / Y	Lungime segment (** (m)
4	612.170,756 628.478,34	5	611.951,72 628.763,227	359.356
5	611.951,72 628.763,227	6	611.926,224 628.742,487	32.867
6	611.926,224 628.742,487	7	611.920,978 628.738,551	6.558
7	611.920,978 628.738,551	1	612.135,779 628.459,171	352.409

** Lungimile segmentelor sunt determinate în planul de proiecție Stereo 70 și sunt rotunjite la 1 milimetru.

*** Distanța dintre puncte este formată din segmente cumulate ce sunt mai mici decât valoarea 1 milimetru.

Neutilizabil în Circuitul Civil



DATE DESPRE IMOBILUL NR. 7420

Oficiul de Cadastru și Publicitate Imobiliară NEAMT
Biroul de Cadastru și Publicitate Imobiliară Targu-Neamt

A. Partea I. Descrierea imobilului

TEREN Extravilan

Adresa: Jud. Neamt

Nr. Crt	Nr cadastral Nr. topografic	Suprafața* (mp)	Observații / Referințe
A1		3.787	Sector cadastral:58 Teren neimprejmuit;

B. Partea II. Proprietari și acte

Inscrieri privitoare la dreptul de proprietate și alte drepturi reale	Referințe
/	
Act Administrativ nr. 70/319, din 09/10/1998 emis de CJPSDPAT NEAMȚ;	
B1	A1
Intabulare, drept de PROPRIETATE, dobandit prin Reconstituire, cota actuala 1/1	
1) MIHĂILĂ C ELENA, LIPSĂ CNP	

C. Partea III. SARCINI .

Inscrieri privind dezmembramintele dreptului de proprietate, drepturi reale de garanție și sarcini	Referințe
NU SUNT	

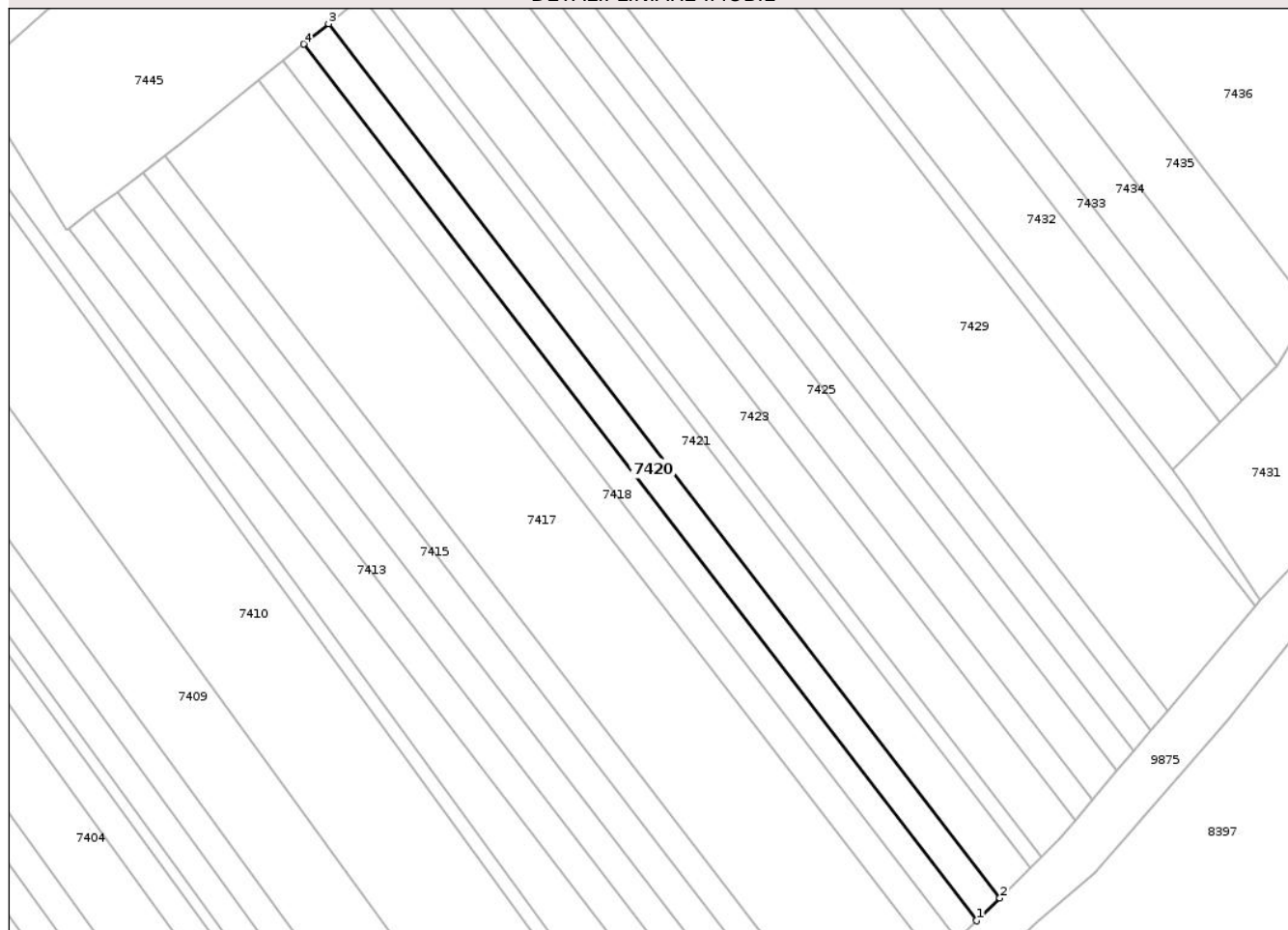
Anexa Nr. 1 La Partea I

Teren

Nr cadastral	Suprafața (mp)*	Observații / Referințe
	3.787	

* Suprafața este determinată în planul de proiecție Stereo 70.

DETALII LINIARE IMOBIL



Date referitoare la teren

Crt	Categorie folosință	Intra vilan	Suprafața (mp)	Tarla	Parcelă	Nr. topo	Observații / Referințe
1	pasune	NU	77	29	321/42A	-	PĂȘUNE ÎMPĂDURITĂ
2	drum	NU	42	29	321/42A	-	
3	arabil	NU	2.988	29	321/42A	-	
4	pasune	NU	680	29	318/42A	-	

Lungime Segmente

1) Valorile lungimilor segmentelor sunt obținute din proiecție în plan.

Punct început	X / Y	Punct sfârșit	X / Y	Lungime segment (** (m)
1	612.185,505 628.489,73	2	612.193,128 628.497,106	10.607
2	612.193,128 628.497,106	3	611.974,391 628.781,604	358.866
3	611.974,391 628.781,604	4	611.966,196 628.774,973	10.542

Punct început	X / Y	Punct sfârșit	X / Y	Lungime segment (** (m)
4	611.966,196 628.774,973	1	612.185,505 628.489,73	359.806

** Lungimile segmentelor sunt determinate în planul de proiecție Stereo 70 și sunt rotunjite la 1 milimetru.

*** Distanța dintre puncte este formată din segmente cumulate ce sunt mai mici decât valoarea 1 milimetru.

Neutilizabil în Circuitul Civil

**DATE DESPRE IMOBILUL NR. 7422**

Oficiul de Cadastru și Publicitate Imobiliară NEAMȚ
Biroul de Cadastru și Publicitate Imobiliară Targu-Neamt

A. Partea I. Descrierea imobilului

TEREN Extravilan

Adresa: Jud. Neamt

Nr. Crt	Nr cadastral Nr. topografic	Suprafața* (mp)	Observații / Referințe
A1		1.800	Sector cadastral:58 Teren neimprejmuit;

B. Partea II. Proprietari și acte

Inscrieri privitoare la dreptul de proprietate și alte drepturi reale	Referințe
/	
Act Administrativ nr. 70/781, din 19/11/1998 emis de CJPSDPAT NEAMȚ;	
B1	A1
Intabulare, drept de PROPRIETATE, dobandit prin Reconstituire, cota actuala 1/1	
1) SÎRBU I VERGINIA, LIPSĂ CNP	
2) ALEXANDROAIA I ANA, LIPSĂ CNP	
3) ALEXANDROAIA I TOADER, LIPSĂ CNP	

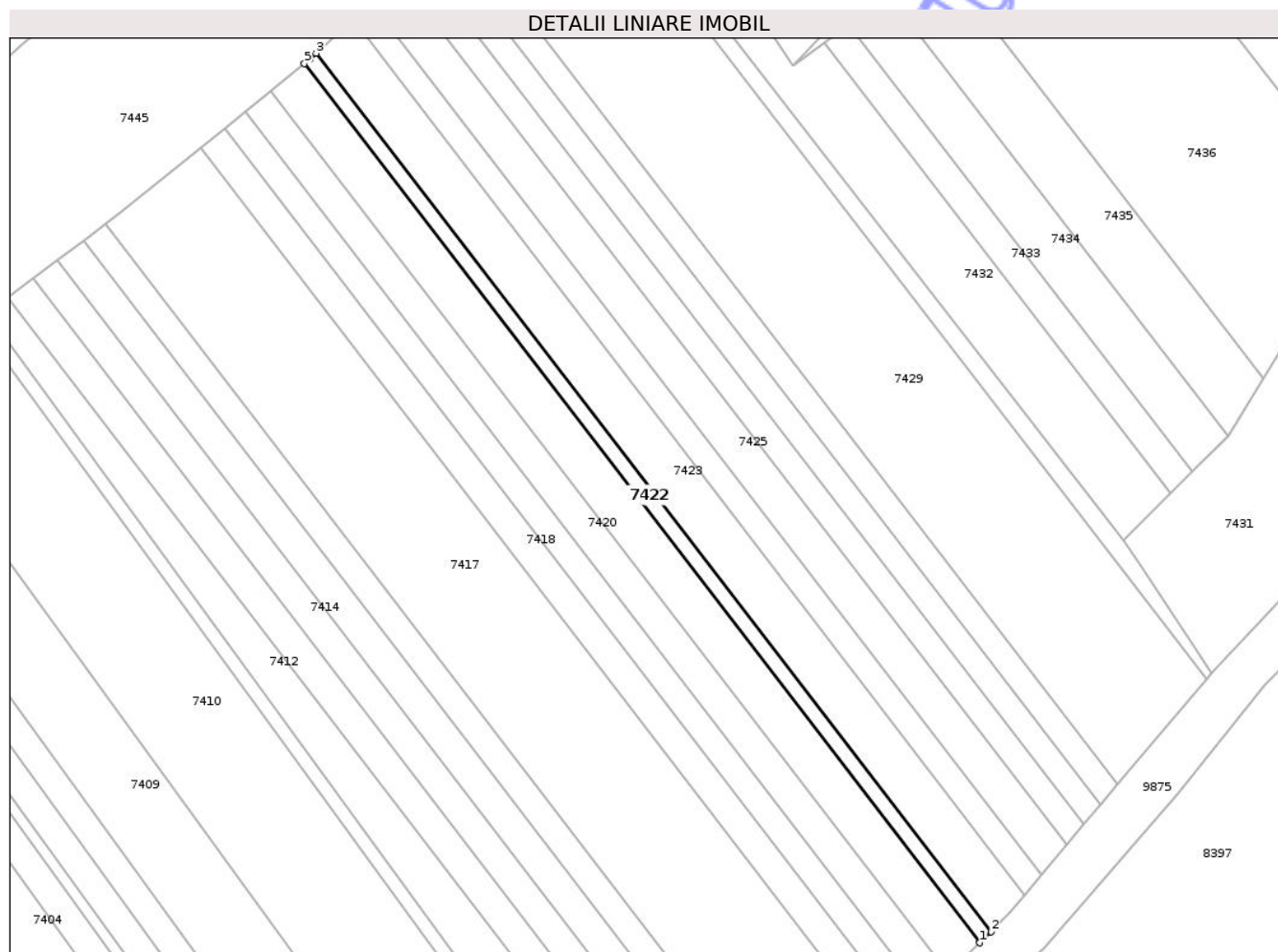
C. Partea III. SARCINI .

Inscrieri privind dezmembramintele dreptului de proprietate, drepturi reale de garanție și sarcini	Referințe
NU SUNT	

Anexa Nr. 1 La Partea I**Teren**

Nr cadastral	Suprafața (mp)*	Observații / Referințe
	1.800	

* Suprafața este determinată în planul de proiecție Stereo 70.

**Date referitoare la teren**

Crt	Categorie folosință	Intra vilan	Suprafața (mp)	Tarla	Parcelă	Nr. topo	Observații / Referințe
1	pasune	NU	35	19	321/44B	-	NR TOPO CORECT TARLA 29, PĂȘUNE ÎMPĂDURITĂ
2	drum	NU	20	19	321/44B	-	NR TOPO CORECT TARLA 29
3	arabil	NU	1.429	19	321/44B	-	NR TOPO CORECT TARLA 29
4	arabil	NU	316	29	318/44B	-	

Lungime Segmente

1) Valorile lungimilor segmentelor sunt obținute din proiecție în plan.

Punct început	X / Y	Punct sfârșit	X / Y	Lungime segment (** (m)
1	612.203,136 628.506,99	2	612.206,737 628.510,573	5.079
2	612.206,737 628.510,573	3	611.989,034 628.793,726	357.17
3	611.989,034 628.793,726	4	611.986,859 628.791,692	2.978

Punct început	X / Y	Punct sfârșit	X / Y	Lungime segment (** (m)
4	611.986,859 628.791,692	5	611.985,246 628.790,387	2.075
5	611.985,246 628.790,387	1	612.203,136 628.506,99	357.478

** Lungimile segmentelor sunt determinate în planul de proiecție Stereo 70 și sunt rotunjite la 1 milimetru.

*** Distanța dintre puncte este formată din segmente cumulate ce sunt mai mici decât valoarea 1 milimetru.

Neutilizabil în Circuitul Civil

**DATE DESPRE IMOBILUL NR. 7424**

Oficiul de Cadastru și Publicitate Imobiliară NEAMT
 Biroul de Cadastru și Publicitate Imobiliară Targu-Neamt

A. Partea I. Descrierea imobilului

TEREN Extravilan

Adresa: Jud. Neamt

Nr. Crt	Nr cadastral Nr. topografic	Suprafața* (mp)	Observații / Referințe
A1		2.930	Sector cadastral:58 Teren neimprejmit;

B. Partea II. Proprietari și acte

Inscrieri privitoare la dreptul de proprietate și alte drepturi reale	Referințe
/	
Act Administrativ nr. 8054, din 21/07/2009 emis de CJPSDPAT NEAMT;	
B1	A1
Intabulare, drept de PROPRIETATE, dobandit prin Reconstituire, cota actuala 1/1 1) TĂNĂSELEA T IOAN, LIPSĂ CNP	

C. Partea III. SARCINI .

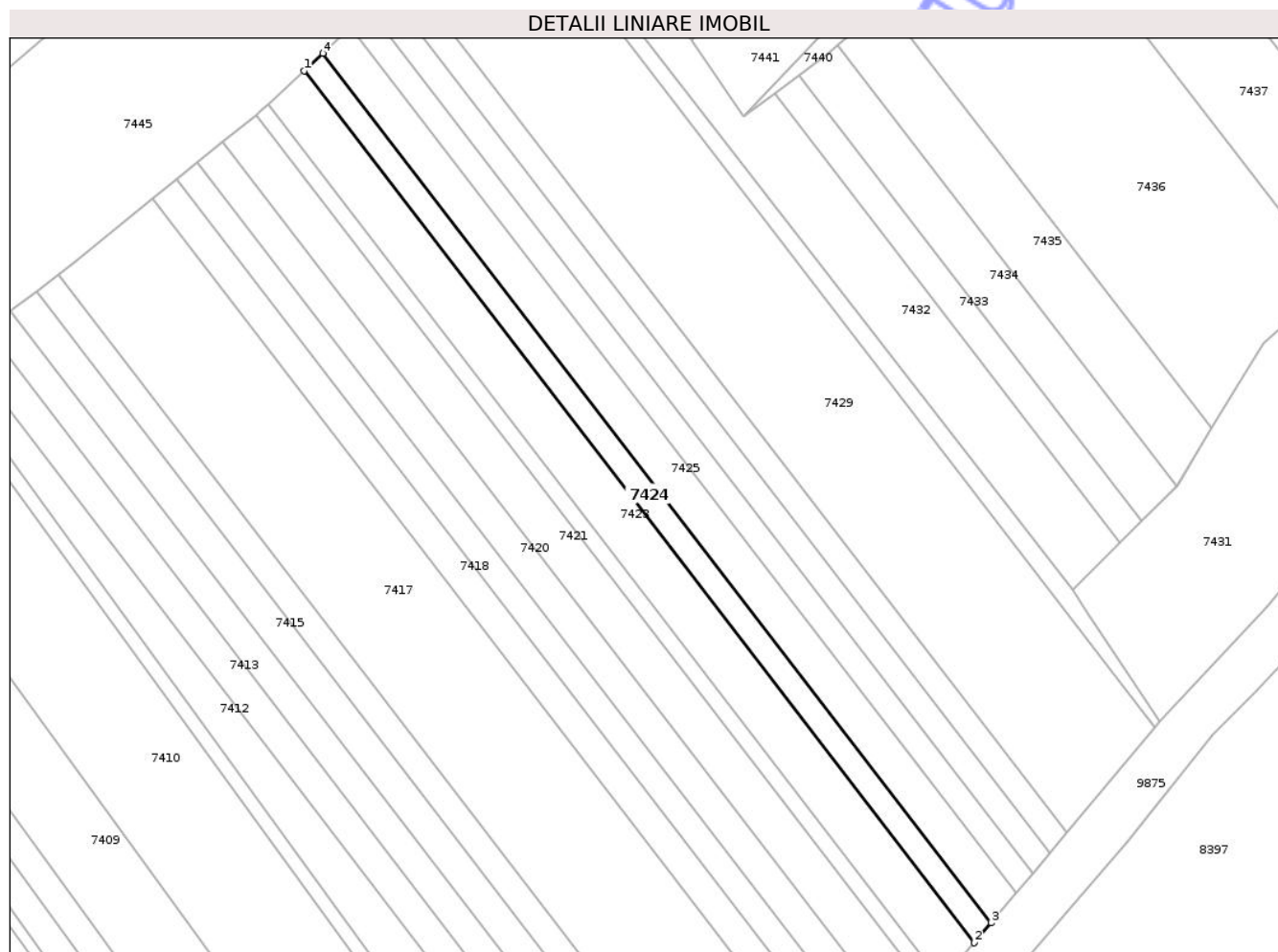
Inscrieri privind dezmembramintele dreptului de proprietate, drepturi reale de garanție și sarcini	Referințe
NU SUNT	

Anexa Nr. 1 La Partea I

Teren

Nr cadastral	Suprafața (mp)*	Observații / Referințe
	2.930	

* Suprafața este determinată în planul de proiecție Stereo 70.



Date referitoare la teren

Crt	Categorie folosință	Intra vilan	Suprafața (mp)	Tarla	Parcelă	Nr. topo	Observații / Referințe
1	pasune	NU	63	29	321/29	-	PĂȘUNE ÎMPĂDURITĂ
2	drum	NU	34	29	321/29	-	
3	arabil	NU	2.403	29	321/29	-	
4	arabil	NU	430	29	318/51A	-	

Lungime Segmente

1) Valorile lungimilor segmentelor sunt obținute din proiecție în plan.

Punct început	X / Y	Punct sfârșit	X / Y	Lungime segment (** (m)
1	612.000,759 628.804,689	2	612.217,722 628.522,498	355.956
2	612.217,722 628.522,498	3	612.223,149 628.528,964	8.441
3	612.223,149 628.528,964	4	612.006,809 628.810,345	354.934

Punct început	X / Y	Punct sfârșit	X / Y	Lungime segment (** (m)
4	612.006,809 628.810,345	1	612.000,759 628.804,689	8.282

** Lungimile segmentelor sunt determinate în planul de proiecție Stereo 70 și sunt rotunjite la 1 milimetru.

*** Distanța dintre puncte este formată din segmente cumulate ce sunt mai mici decât valoarea 1 milimetru.

Neutilizabil în Circuitul Civil

**DATE DESPRE IMOBILUL NR. 7426**

Oficiul de Cadastru și Publicitate Imobiliară NEAMȚ
 Biroul de Cadastru și Publicitate Imobiliară Targu-Neamt

A. Partea I. Descrierea imobilului

TEREN Extravilan

Adresa: Jud. Neamt

Nr. Crt	Nr cadastral Nr. topografic	Suprafața* (mp)	Observații / Referințe
A1		2.955	Sector cadastral:58 Teren neimprejmuit;

B. Partea II. Proprietari și acte

Inscrieri privitoare la dreptul de proprietate și alte drepturi reale	Referințe
/	
Act Administrativ nr. 70/356, din 28/02/1997 emis de CJPSDPAT NEAMȚ;	
B1	A1
Intabulare, drept de PROPRIETATE, dobandit prin Reconstituire, cota actuala 1/1 1) MAFTEI GH VASILE , LIPSĂ CNP	

C. Partea III. SARCINI .

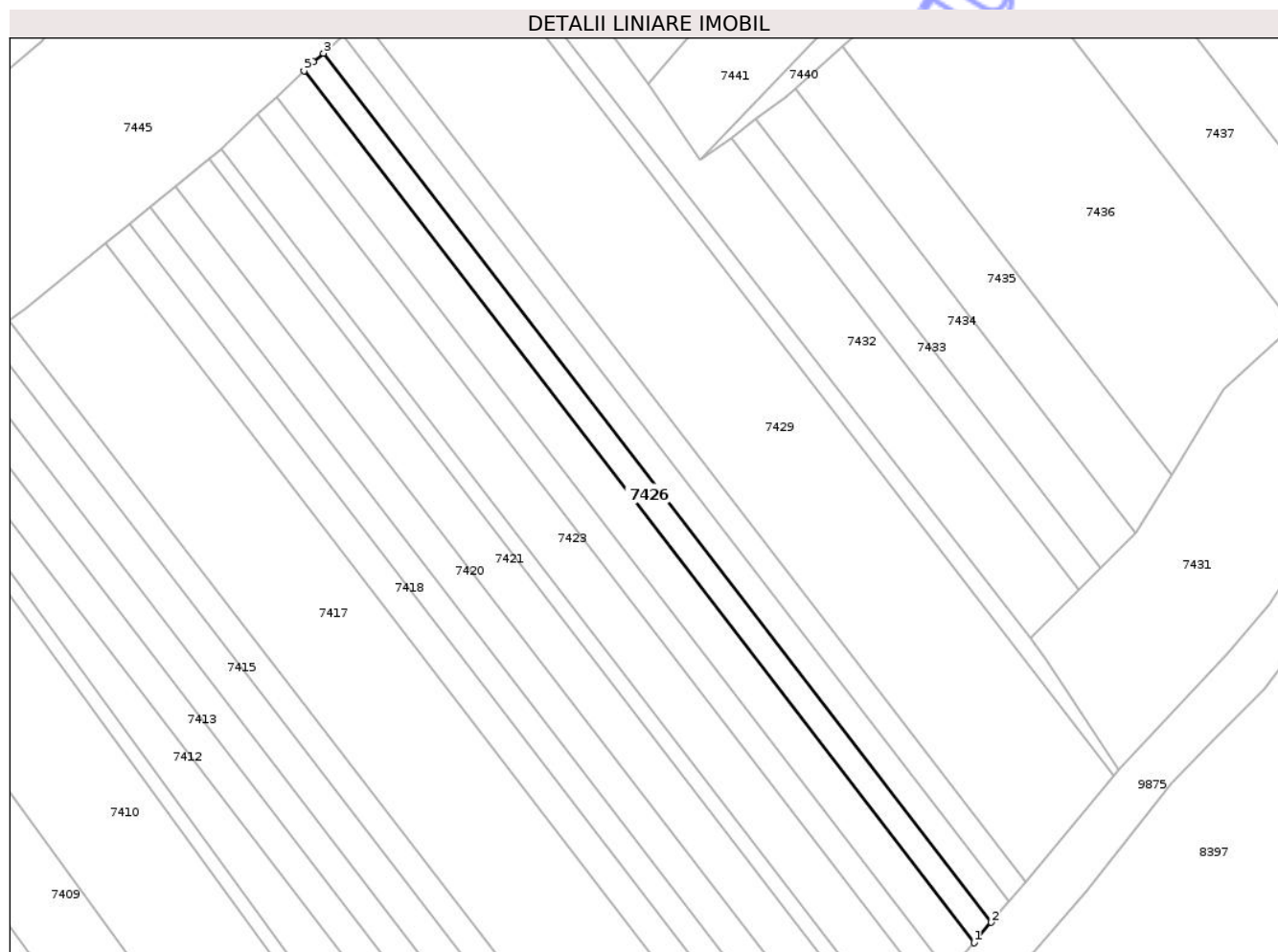
Inscrieri privind dezmembramintele dreptului de proprietate, drepturi reale de garanție și sarcini	Referințe
NU SUNT	

Anexa Nr. 1 La Partea I

Teren

Nr cadastral	Suprafața (mp)*	Observații / Referințe
	2.955	

* Suprafața este determinată în planul de proiecție Stereo 70.



Date referitoare la teren

Crt	Categorie folosință	Intra vilan	Suprafața (mp)	Tarla	Parcelă	Nr. topo	Observații / Referințe
1	pașune	NU	43	29	321/48A	-	PĂȘUNE ÎMPĂDURITĂ
2	drum	NU	34	29	321/48A	-	
3	arabil	NU	2.448	29	321/48A	-	
4	pașune	NU	430	29	318/48A	-	

Lungime Segmente

1) Valorile lungimilor segmentelor sunt obținute din proiecție în plan.

Punct început	X / Y	Punct sfârșit	X / Y	Lungime segment (** (m)
1	612.231,16 628.538,509	2	612.236,672 628.545,078	8.575
2	612.236,672 628.545,078	3	612.021,966 628.824,334	352.253
3	612.021,966 628.824,334	4	612.018,755 628.821,514	4.273

Punct început	X / Y	Punct sfârșit	X / Y	Lungime segment (** (m)
4	612.018,755 628.821,514	5	612.015,739 628.818,694	4.129
5	612.015,739 628.818,694	1	612.231,16 628.538,509	353.426

** Lungimile segmentelor sunt determinate în planul de proiecție Stereo 70 și sunt rotunjite la 1 milimetru.

*** Distanța dintre puncte este formată din segmente cumulate ce sunt mai mici decât valoarea 1 milimetru.

Neutilizabil în Circuitul Civil



DATE DESPRE IMOBILUL NR. 7425

Oficiul de Cadastru și Publicitate Imobiliară NEAMT
Biroul de Cadastru și Publicitate Imobiliară Targu-Neamt

A. Partea I. Descrierea imobilului

TEREN Extravilan

Adresa: Jud. Neamt

Nr. Crt	Nr cadastral Nr. topografic	Suprafața* (mp)	Observații / Referințe
A1		4.310	Sector cadastral:58 Teren neimprejmuit;

B. Partea II. Proprietari și acte

Inscrieri privitoare la dreptul de proprietate și alte drepturi reale	Referințe
/	
Act Administrativ nr. 43/1080, din 22/02/1995 emis de CJPSDPAT NEAMȚ;	
B1	A1
Intabulare, drept de PROPRIETATE, dobandit prin Reconstituire, cota actuala 1/1	
1) CHIȚU GH GRIGORE, LIPSĂ CNP	
2) MIHĂILĂ GR ANA, LIPSĂ CNP	
3) POPA GR IULIA, LIPSĂ CNP	
4) CHIȚU GR DOMNICA, LIPSĂ CNP	

C. Partea III. SARCINI .

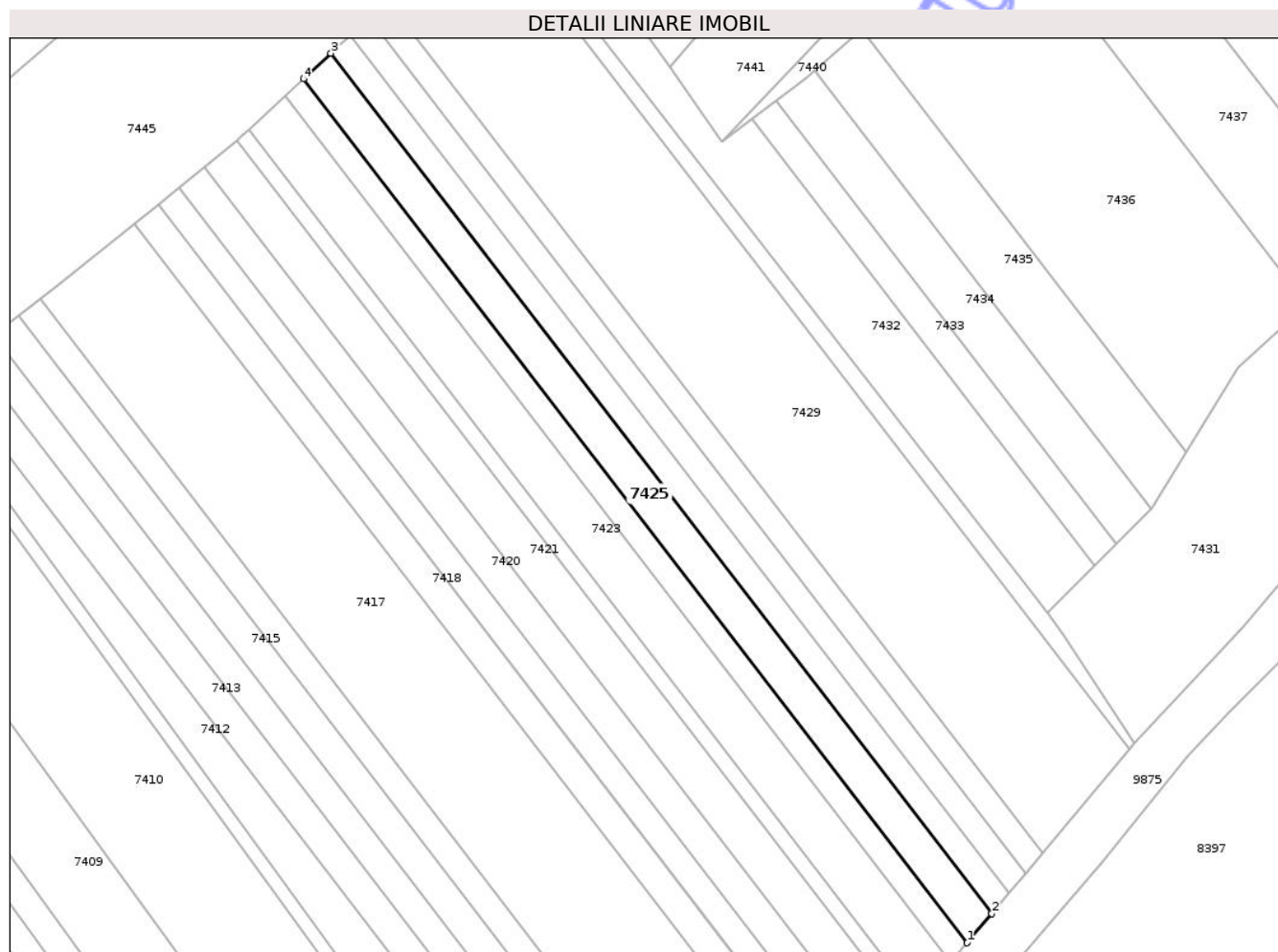
Inscrieri privind dezmembramintele dreptului de proprietate, drepturi reale de garanție și sarcini	Referințe
NU SUNT	

Anexa Nr. 1 La Partea I

Teren

Nr cadastral	Suprafața (mp)*	Observații / Referințe
	4.310	

* Suprafața este determinată în planul de proiecție Stereo 70.



Date referitoare la teren

Crt	Categorie folosință	Intra vilan	Suprafața (mp)	Tarla	Parcelă	Nr. topo	Observații / Referințe
1	pasune	NU	66	29	321/48	-	PĂȘUNE ÎMPĂDURITĂ
2	drum	NU	51	29	321/48	-	
3	arabil	NU	4.193	29	321/48	-	

Lungime Segmente

1) Valorile lungimilor segmentelor sunt obținute din proiecție în plan.

Punct început	X / Y	Punct sfârșit	X / Y	Lungime segment (** (m)
1	612.223,149 628.528,964	2	612.231,16 628.538,509	12.462
2	612.231,16 628.538,509	3	612.015,739 628.818,694	353.426
3	612.015,739 628.818,694	4	612.006,809 628.810,345	12.226
4	612.006,809 628.810,345	1	612.223,149 628.528,964	354.934

** Lungimile segmentelor sunt determinate în planul de proiecție Stereo 70 și sunt rotunjite la 1 milimetru.

*** Distanța dintre puncte este formată din segmente cumulate ce sunt mai mici decât valoarea 1 milimetru.

Neutilizabil în Circuitul
Civil

**DATE DESPRE IMOBILUL NR. 7428**

Oficiul de Cadastru și Publicitate Imobiliară NEAMT
Biroul de Cadastru și Publicitate Imobiliară Targu-Neamt

A. Partea I. Descrierea imobilului

TEREN Extravilan

Adresa: Jud. Neamt

Nr. Crt	Nr cadastral Nr. topografic	Suprafața* (mp)	Observații / Referințe
A1		2.926	Sector cadastral:58 Teren neimprejmut;

B. Partea II. Proprietari și acte

Inscrieri privitoare la dreptul de proprietate și alte drepturi reale	Referințe
/	
Act Administrativ nr. 15056, din 23/04/2013 emis de CJPSDPAT NEAMȚ;	
B1	A1
Intabulare, drept de PROPRIETATE, dobandit prin Reconstituire, cota actuala 1/1	
1) LUCA I IOAN	
2) HORGHIDAN I CONSTANTA	
3) STAN I ELENA	
4) LUCA I VASILE	

C. Partea III. SARCINI .

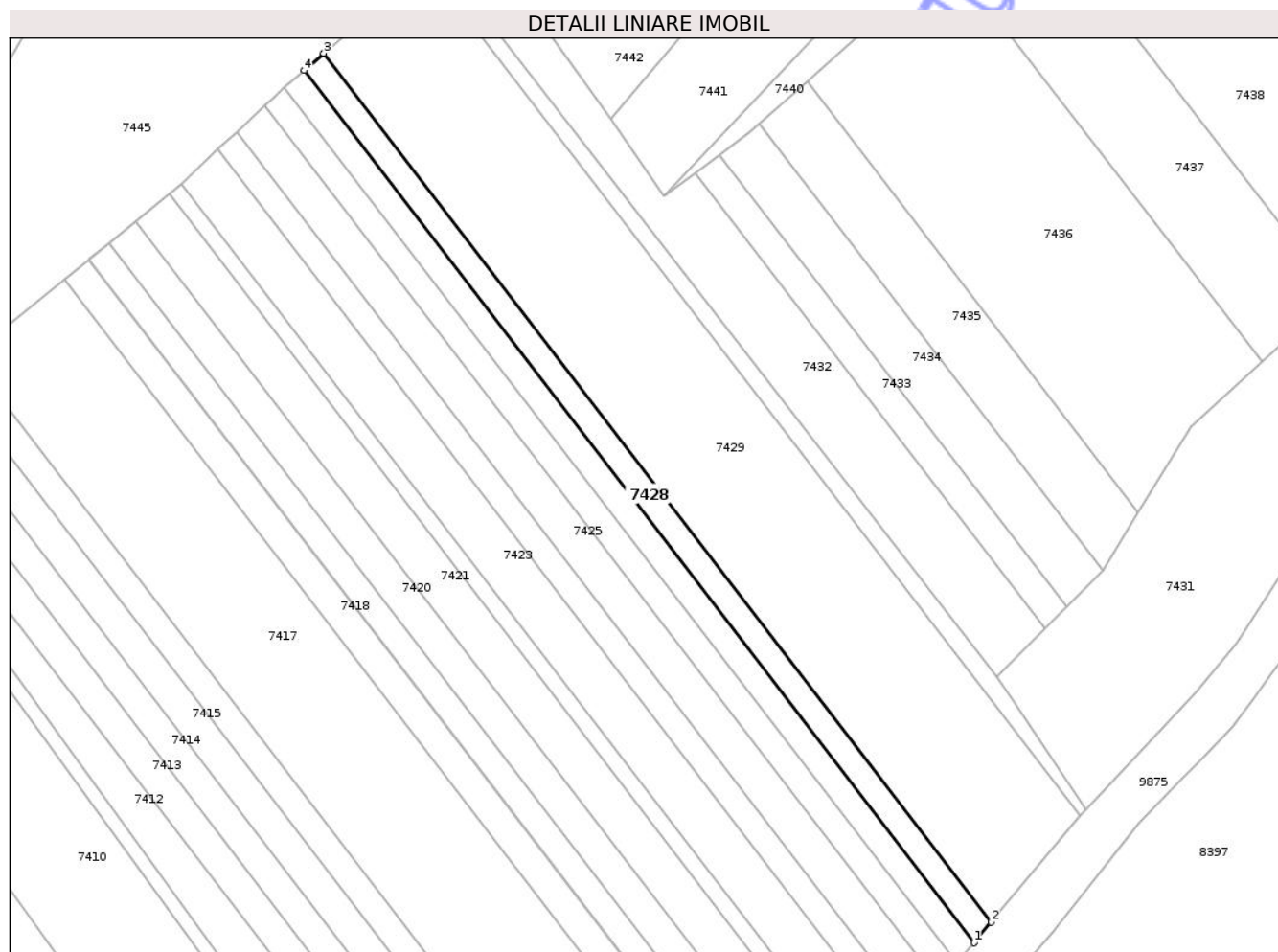
Inscrieri privind dezmembramintele dreptului de proprietate, drepturi reale de garanție și sarcini	Referințe
NU SUNT	

Anexa Nr. 1 La Partea I

Teren

Nr cadastral	Suprafața (mp)*	Observații / Referințe
	2.926	

* Suprafața este determinată în planul de proiecție Stereo 70.



Date referitoare la teren

Crt	Categorie folosință	Intravilan	Suprafața (mp)	Tarla	Parcelă	Nr. topo	Observații / Referințe
1	pașune	NU	50	29	321/50A	-	PĂȘUNE ÎMPĂDURITĂ
2	drum	NU	33	29	321/50A	-	
3	arabil	NU	2.433	29	321/50A	-	
4	pașune	NU	410	29	318/50B	-	

Lungime Segmente

1) Valorile lungimilor segmentelor sunt obținute din proiecție în plan.

Punct început	X / Y	Punct sfârșit	X / Y	Lungime segment (** (m)
1	612.242,183 628.551,644	2	612.247,681 628.558,196	8.554
2	612.247,681 628.558,196	3	612.034,56 628.835,391	349.654
3	612.034,56 628.835,391	4	612.028,27 628.829,868	8.371

Punct început	X / Y	Punct sfârșit	X / Y	Lungime segment (** (m)
4	612.028,27 628.829,868	1	612.242,183 628.551,644	350.952

** Lungimile segmentelor sunt determinate în planul de proiecție Stereo 70 și sunt rotunjite la 1 milimetru.

*** Distanța dintre puncte este formată din segmente cumulate ce sunt mai mici decât valoarea 1 milimetru.

Neutilizabil în Circuitul Civil

**DATE DESPRE IMOBILUL NR. 7430**

Oficiul de Cadastru și Publicitate Imobiliară NEAMȚ
Biroul de Cadastru și Publicitate Imobiliară Targu-Neamt

A. Partea I. Descrierea imobilului

TEREN Extravilan

Adresa: Jud. Neamt

Nr. Crt	Nr cadastral Nr. topografic	Suprafața* (mp)	Observații / Referințe
A1		1.800	Sector cadastral:58 Teren neimprejmuit;

B. Partea II. Proprietari și acte

Inscrieri privitoare la dreptul de proprietate și alte drepturi reale	Referințe
/	
Act Administrativ nr. 44/349, din 02/10/2001 emis de CJPSDPAT NEAMȚ;	
B1	A1
Intabulare, drept de PROPRIETATE, dobandit prin Reconstituire, cota actuala 1/1	
1) ANDREI ELENA, LIPSĂ CNP	
2) RAVARU MARIA, LIPSĂ CNP	
3) RAVARU ELENA, LIPSĂ CNP	
4) RAVARU TOADER, LIPSĂ CNP	

C. Partea III. SARCINI .

Inscrieri privind dezmembramintele dreptului de proprietate, drepturi reale de garanție și sarcini	Referințe
NU SUNT	

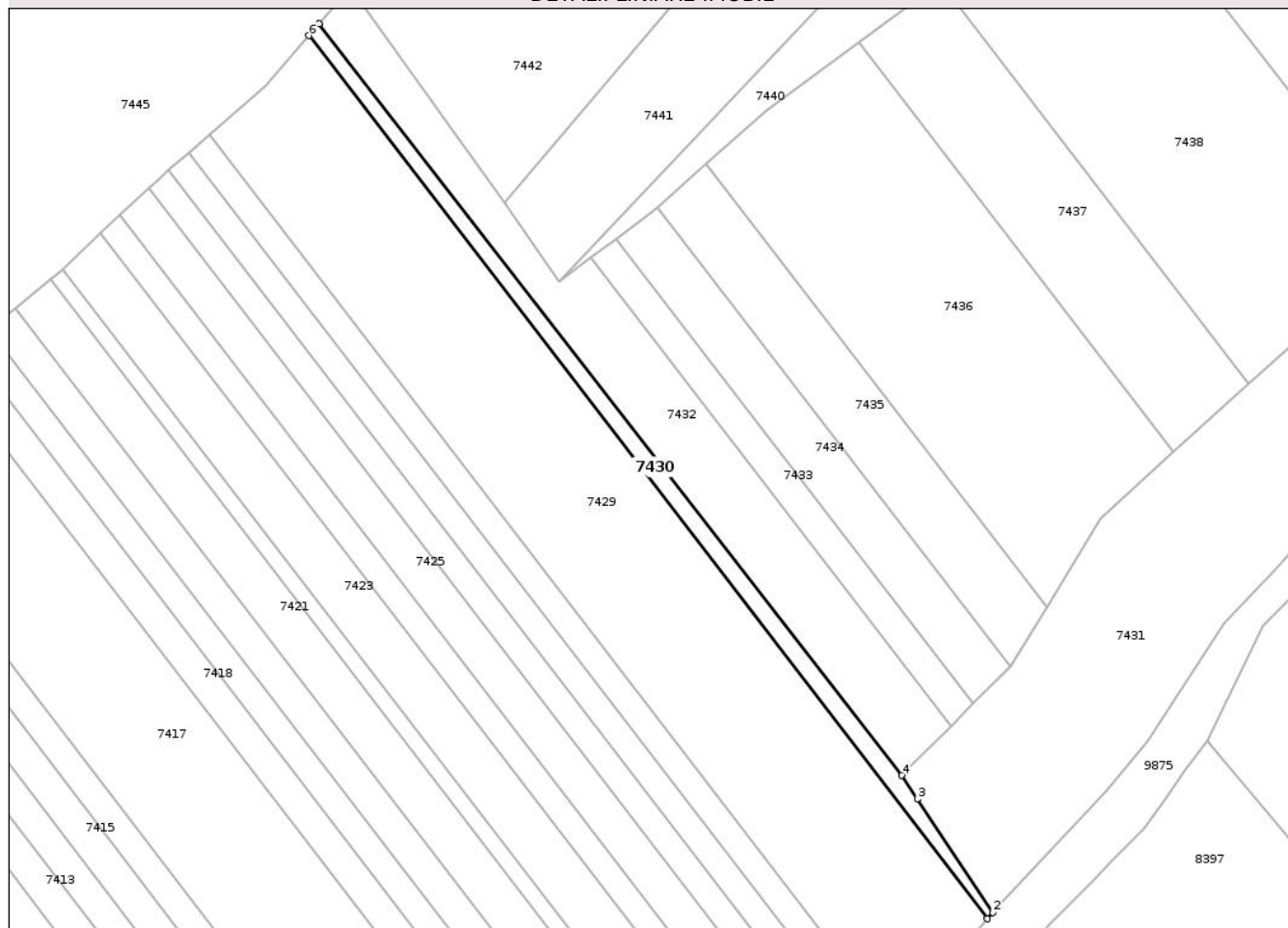
Anexa Nr. 1 La Partea I

Teren

Nr cadastral	Suprafața (mp)*	Observații / Referințe
	1.800	

* Suprafața este determinată în planul de proiecție Stereo 70.

DETALII LINIARE IMOBIL



Date referitoare la teren

Crt	Categorie folosință	Intra vilan	Suprafața (mp)	Tarla	Parcelă	Nr. topo	Observații / Referințe
1	pașune	NU	60	29	321/50B	-	PĂȘUNE ÎMPĂDURITĂ
2	drum	NU	25	29	321/50B	-	
3	arabil	NU	1.445	29	321/50B	-	
4	pașune	NU	270	29	318/51C	-	

Lungime Segmente

1) Valorile lungimilor segmentelor sunt obținute din proiecție în plan.

Punct început	X / Y	Punct sfârșit	X / Y	Lungime segment (** (m)
1	612.276,144 628.592,111	2	612.277,774 628.594,053	2.535
2	612.277,774 628.594,053	3	612.254,349 628.629,29	42.312
3	612.254,349 628.629,29	4	612.249,498 628.636,588	8.763

Punct început	X / Y	Punct sfârșit	X / Y	Lungime segment (** (m)
4	612.249,498 628.636,588	5	612.068,623 628.869,839	295.164
5	612.068,623 628.869,839	6	612.065,451 628.866,147	4.867
6	612.065,451 628.866,147	1	612.276,144 628.592,111	345.669

** Lungimile segmentelor sunt determinate în planul de proiecție Stereo 70 și sunt rotunjite la 1 milimetru.

*** Distanța dintre puncte este formată din segmente cumulate ce sunt mai mici decât valoarea 1 milimetru.

Neutilizabil în Circuitul Civil

**DATE DESPRE IMOBILUL NR. 7433**

Oficiul de Cadastru și Publicitate Imobiliară NEAMT
 Biroul de Cadastru și Publicitate Imobiliară Targu-Neamt

A. Partea I. Descrierea imobilului

TEREN Extravilan

Adresa: Jud. Neamt

Nr. Crt	Nr cadastral Nr. topografic	Suprafața* (mp)	Observații / Referințe
A1		1.800	Sector cadastral:58 Teren neimprejmuit;

B. Partea II. Proprietari și acte

Inscrieri privitoare la dreptul de proprietate și alte drepturi reale	Referințe
/	
Act Administrativ nr. 44/148, din 20/06/2001 emis de CJPSDPAT NEAMȚ;	
B1	A1
Intabulare, drept de PROPRIETATE, dobandit prin Reconstituire, cota actuala 1/1	
1) TĂNĂSELEA GH ION, LIPSĂ CNP	

C. Partea III. SARCINI .

Inscrieri privind dezmembramintele dreptului de proprietate, drepturi reale de garanție și sarcini	Referințe
NU SUNT	

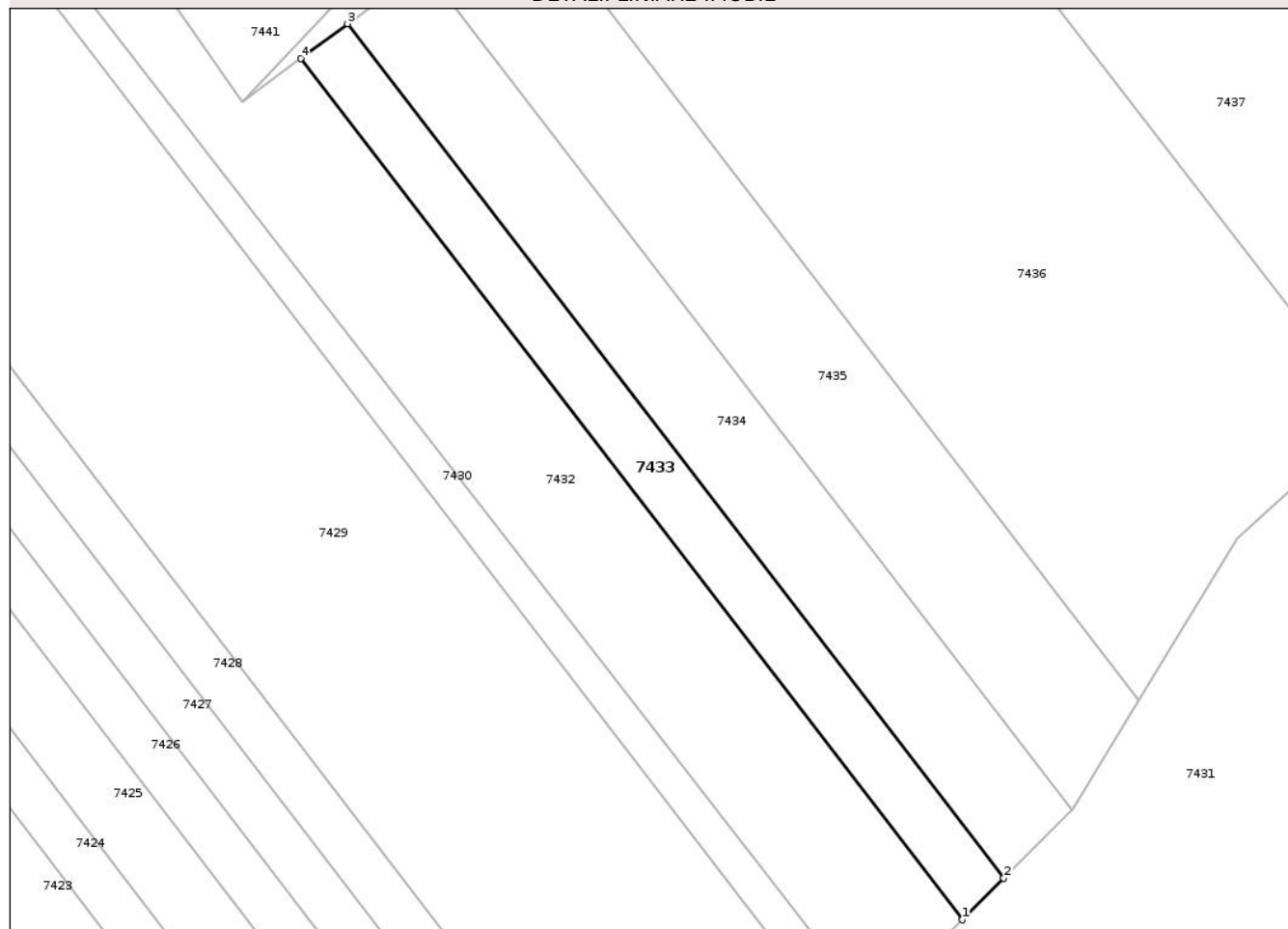
Anexa Nr. 1 La Partea I

Teren

Nr cadastral	Suprafața (mp)*	Observații / Referințe
	1.800	

* Suprafața este determinată în planul de proiecție Stereo 70.

DETALII LINIARE IMOBIL



Date referitoare la teren

Crt	Categorie folosință	Intra vilan	Suprafața (mp)	Tarla	Parcelă	Nr. topo	Observații / Referințe
1	pașune	NU	33	29	321/52	-	PĂȘUNE ÎMPĂDURITĂ
2	drum	NU	39	29	321/52	-	
3	arabil	NU	1.478	29	321/52	-	
4	pașune	NU	250	29	318/52	-	

Lungime Segmente

1) Valorile lungimilor segmentelor sunt obținute din proiecție în plan.

Punct început	X / Y	Punct sfârșit	X / Y	Lungime segment (** (m)
1	612.264,78 628.651,848	2	612.271,812 628.658,87	9.938
2	612.271,812 628.658,87	3	612.160,931 628.803,087	181.915
3	612.160,931 628.803,087	4	612.153,002 628.797,232	9.857

Punct început	X / Y	Punct sfârșit	X / Y	Lungime segment (** (m)
4	612.153,002 628.797,232	1	612.264,78 628.651,848	183.387

** Lungimile segmentelor sunt determinate în planul de proiecție Stereo 70 și sunt rotunjite la 1 milimetru.

*** Distanța dintre puncte este formată din segmente cumulate ce sunt mai mici decât valoarea 1 milimetru.

Neutilizabil în Circuitul Civil



DATE DESPRE IMOBILUL NR. 7434

Oficiul de Cadastru și Publicitate Imobiliară NEAMT
Biroul de Cadastru și Publicitate Imobiliară Targu-Neamt

A. Partea I. Descrierea imobilului

TEREN Extravilan

Adresa: Jud. Neamt

Nr. Crt	Nr cadastral Nr. topografic	Suprafața* (mp)	Observații / Referințe
A1		2.900	Sector cadastral:58 Teren neimprejmuit;

B. Partea II. Proprietari și acte

Inscrieri privitoare la dreptul de proprietate și alte drepturi reale	Referințe
/	
Act Administrativ nr. 44/45, din 26/01/1996 emis de CJPSDPAT NEAMȚ;	
B1	A1
Intabulare, drept de PROPRIETATE, dobandit prin Reconstituire, cota actuala 1/1	
1) BRANARU GH NECULAI, LIPSĂ CNP	

C. Partea III. SARCINI .

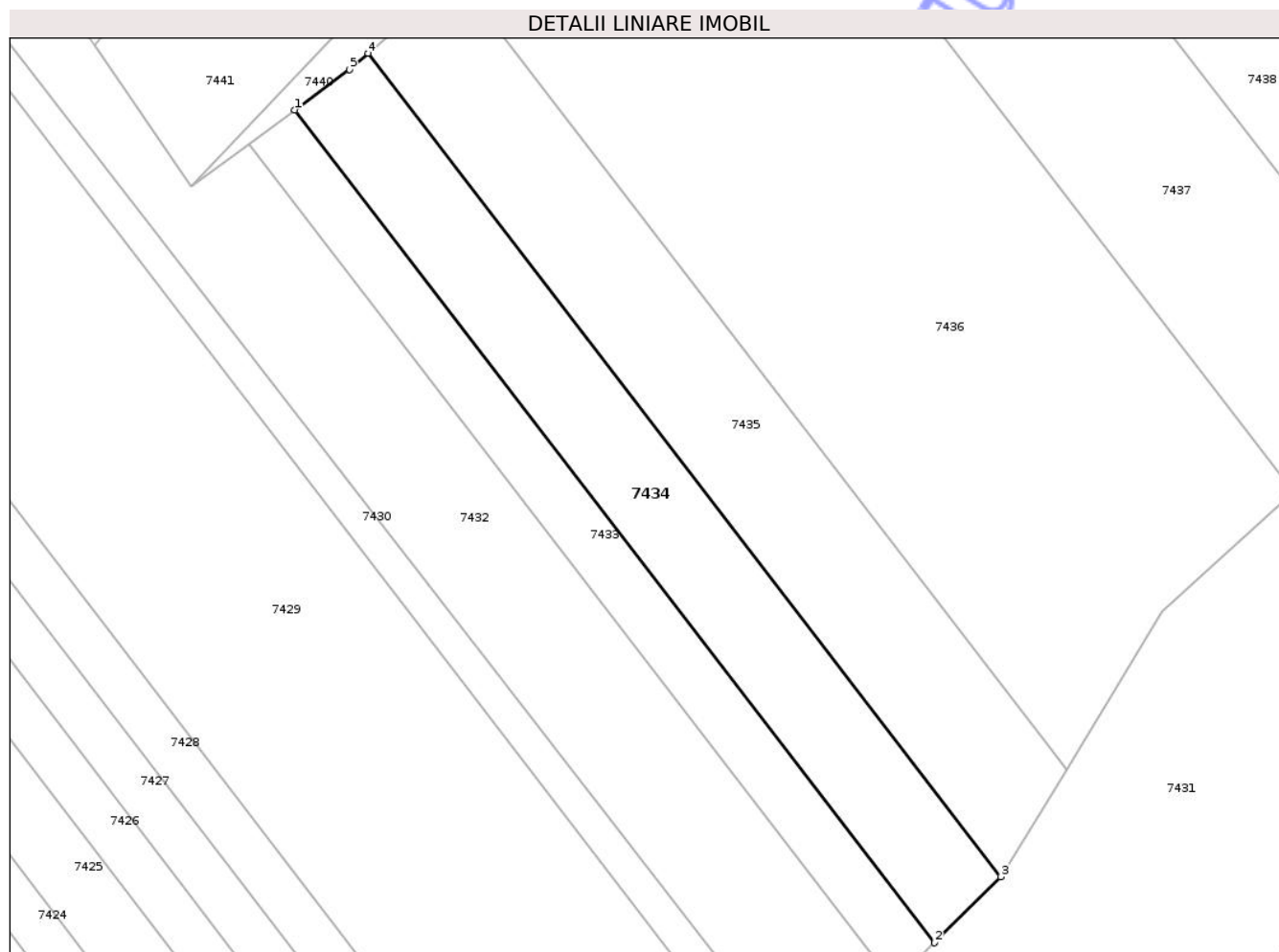
Inscrieri privind dezmembramintele dreptului de proprietate, drepturi reale de garanție și sarcini	Referințe
NU SUNT	

Anexa Nr. 1 La Partea I

Teren

Nr cadastral	Suprafața (mp)*	Observații / Referințe
	2.900	

* Suprafața este determinată în planul de proiecție Stereo 70.



Date referitoare la teren

Crt	Categorie folosință	Intravilan	Suprafața (mp)	Tarla	Parcelă	Nr. topo	Observații / Referințe
1	pasune	NU	50	29	321/49	-	PĂȘUNE ÎMPĂDURITĂ
2	drum	NU	64	29	321/49	-	
3	arabil	NU	2.786	29	321/49	-	

Lungime Segmente

1) Valorile lungimilor segmentelor sunt obținute din proiecție în plan.

Punct început	X / Y	Punct sfârșit	X / Y	Lungime segment (** (m)
1	612.160,931 628.803,087	2	612.271,812 628.658,87	181.915
2	612.271,812 628.658,87	3	612.283,26 628.670,302	16.178
3	612.283,26 628.670,302	4	612.173,608 628.812,919	179.897
4	612.173,608 628.812,919	5	612.170,432 628.810,104	4.244

Punct început	X / Y	Punct sfârșit	X / Y	Lungime segment (** (m)
5	612.170,432 628.810,104	1	612.160,931 628.803,087	11.811

** Lungimile segmentelor sunt determinate în planul de proiecție Stereo 70 și sunt rotunjite la 1 milimetru.

*** Distanța dintre puncte este formată din segmente cumulate ce sunt mai mici decât valoarea 1 milimetru.

Neutilizabil în Circuitul Civil

**DATE DESPRE IMOBILUL NR. 7436**

Oficiul de Cadastru și Publicitate Imobiliară NEAMT
Biroul de Cadastru și Publicitate Imobiliară Targu-Neamt

A. Partea I. Descrierea imobilului

TEREN Extravilan

Adresa: Jud. Neamt

Nr. Crt	Nr cadastral Nr. topografic	Suprafața* (mp)	Observații / Referințe
A1		10.000	Sector cadastral:58 Teren neimprejmuit;

B. Partea II. Proprietari și acte

Inscrieri privitoare la dreptul de proprietate și alte drepturi reale	Referințe
/	
Act Administrativ nr. 6114, din 12/08/2025 emis de COMUNA URECHENI;	
B1	Inscrierea posesiei, drept de PROPRIETATE, dobandit prin Lege, cota actuala 1/1
	1) NEIDENTIFICAT NEIDENTIFICAT, PROPRIETAR NEIDENTIFICAT
Act Normativ nr. 7, din 13/03/1996 emis de PARLAMENTUL ROMÂNIEI (Art.13);	
B2	Se notează mențiunea de proprietar neidentificat

C. Partea III. SARCINI .

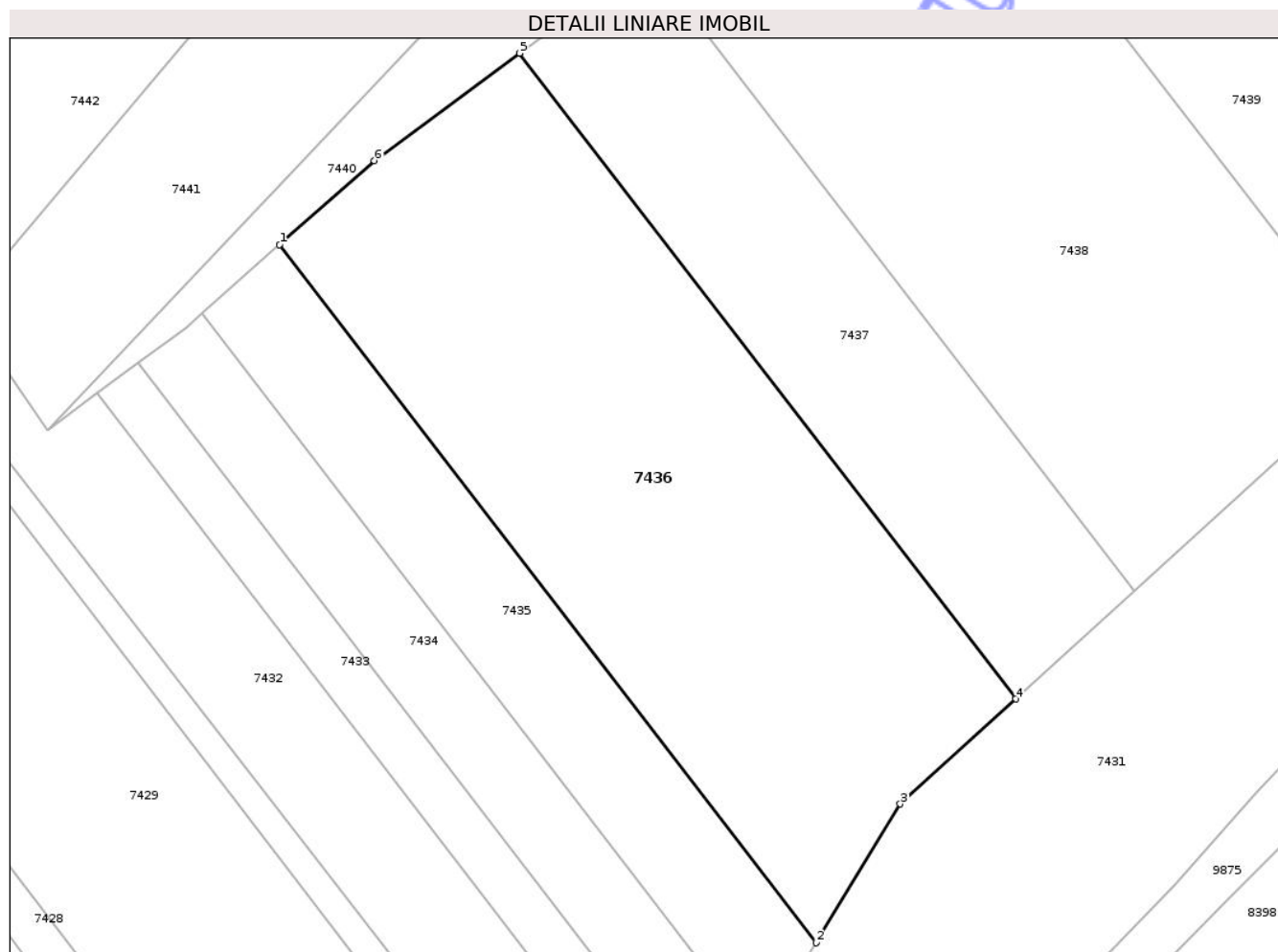
Inscrieri privind dezmembramintele dreptului de proprietate, drepturi reale de garanție și sarcini	Referințe
NU SUNT	

Anexa Nr. 1 La Partea I

Teren

Nr cadastral	Suprafața (mp)*	Observații / Referințe
	10.000	

* Suprafața este determinată în planul de proiecție Stereo 70.



Date referitoare la teren

Crt	Categorie folosință	Intra vilan	Suprafața (mp)	Tarla	Parcelă	Nr. topo	Observații / Referințe
1	pasune	NU	388	29	321	-	PĂȘUNE ÎMPĂDURITĂ
2	drum	NU	242	29	321	-	
3	arabil	NU	9.370	29	321,318	-	

Lungime Segmente

1) Valorile lungimilor segmentelor sunt obținute din proiecție în plan.

Punct început	X / Y	Punct sfârșit	X / Y	Lungime segment (** (m)
1	612.188,89 628.826,46	2	612.294,648 628.688,908	173.509
2	612.294,648 628.688,908	3	612.311,263 628.716,245	31.99
3	612.311,263 628.716,245	4	612.334,001 628.736,95	30.752
4	612.334,001 628.736,95	5	612.236,197 628.864,158	160.46

Punct început	X / Y	Punct sfârșit	X / Y	Lungime segment (** (m)
5	612.236,197 628.864,158	6	612.207,57 628.843,013	35.59
6	612.207,57 628.843,013	1	612.188,89 628.826,46	24.958

** Lungimile segmentelor sunt determinate în planul de proiecție Stereo 70 și sunt rotunjite la 1 milimetru.

*** Distanța dintre puncte este formată din segmente cumulate ce sunt mai mici decât valoarea 1 milimetru.

Neutilizabil în Circuitul Civil

**DATE DESPRE IMOBILUL NR. 7438**

Oficiul de Cadastru și Publicitate Imobiliară NEAMT
Biroul de Cadastru și Publicitate Imobiliară Targu-Neamt

A. Partea I. Descrierea imobilului

TEREN Extravilan

Adresa: Jud. Neamt

Nr. Crt	Nr cadastral Nr. topografic	Suprafața* (mp)	Observații / Referințe
A1		10.000	Sector cadastral:58 Teren neimprejmuit;

B. Partea II. Proprietari și acte

Inscrieri privitoare la dreptul de proprietate și alte drepturi reale	Referințe
/	
Act Administrativ nr. 6114, din 12/08/2025 emis de COMUNA URECHENI;	
B1	Inscrierea posesiei, drept de PROPRIETATE, dobandit prin Lege, cota actuala 1/1
	1) NEIDENTIFICAT NEIDENTIFICAT, PROPRIETAR NEIDENTIFICAT
Act Normativ nr. 7, din 13/03/1996 emis de PARLAMENTUL ROMÂNIEI (Art.13);	
B2	Se notează mențiunea de proprietar neidentificat

C. Partea III. SARCINI .

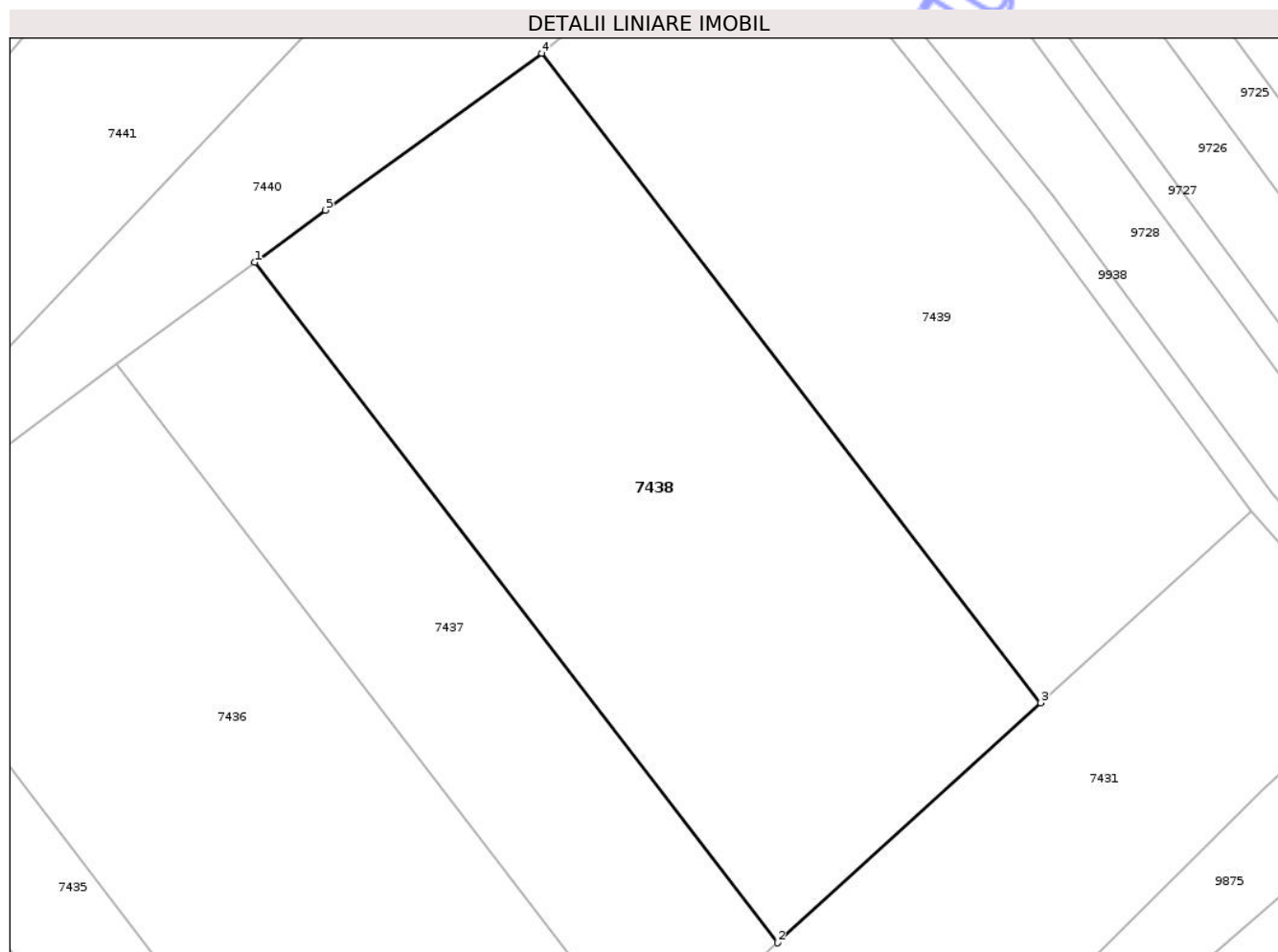
Inscrieri privind dezmembramintele dreptului de proprietate, drepturi reale de garanție și sarcini	Referințe
NU SUNT	

Anexa Nr. 1 La Partea I

Teren

Nr cadastral	Suprafața (mp)*	Observații / Referințe
	10.000	

* Suprafața este determinată în planul de proiecție Stereo 70.



Date referitoare la teren

Crt	Categorie folosință	Intra vilan	Suprafața (mp)	Tarla	Parcelă	Nr. topo	Observații / Referințe
1	pasune	NU	361	29	321	-	PĂȘUNE ÎMPĂDURITĂ
2	drum	NU	260	29	321	-	
3	arabil	NU	9.379	29	321, 318	-	

Lungime Segmente

1) Valorile lungimilor segmentelor sunt obținute din proiecție în plan.

Punct început	X / Y	Punct sfârșit	X / Y	Lungime segment (** (m)
1	612.261,521 628.882,863	2	612.357,356 628.758,216	157.229
2	612.357,356 628.758,216	3	612.405,627 628.802,172	65.285
3	612.405,627 628.802,172	4	612.314,162 628.921,135	150.06
4	612.314,162 628.921,135	5	612.274,46 628.892,42	48.998

Punct început	X / Y	Punct sfârșit	X / Y	Lungime segment (** (m)
5	612.274,46 628.892,42	1	612.261,521 628.882,863	16.085

** Lungimile segmentelor sunt determinate în planul de proiecție Stereo 70 și sunt rotunjite la 1 milimetru.

*** Distanța dintre puncte este formată din segmente cumulate ce sunt mai mici decât valoarea 1 milimetru.

Neutilizabil în Circuitul Civil

**DATE DESPRE IMOBILUL NR. 7440**

Oficiul de Cadastru și Publicitate Imobiliară NEAMT
Biroul de Cadastru și Publicitate Imobiliară Targu-Neamt

A. Partea I. Descrierea imobilului

TEREN Extravilan

Adresa: Jud. Neamt

Nr. Crt	Nr cadastral Nr. topografic	Suprafața* (mp)	Observații / Referințe
A1		5.400	Sector cadastral:58 Teren neimprejmuit;

B. Partea II. Proprietari și acte

Inscrieri privitoare la dreptul de proprietate și alte drepturi reale	Referințe
/	
Act Administrativ nr. 70/1437, din 25/06/1992 emis de CJPSDPAT NEAMȚ;	
B1	A1
Intabulare, drept de PROPRIETATE, dobandit prin Reconstituire, cota actuala 1/1	
1) DUMITREASA D NECULAI, LIPSĂ CNP	

C. Partea III. SARCINI .

Inscrieri privind dezmembramintele dreptului de proprietate, drepturi reale de garanție și sarcini	Referințe
NU SUNT	

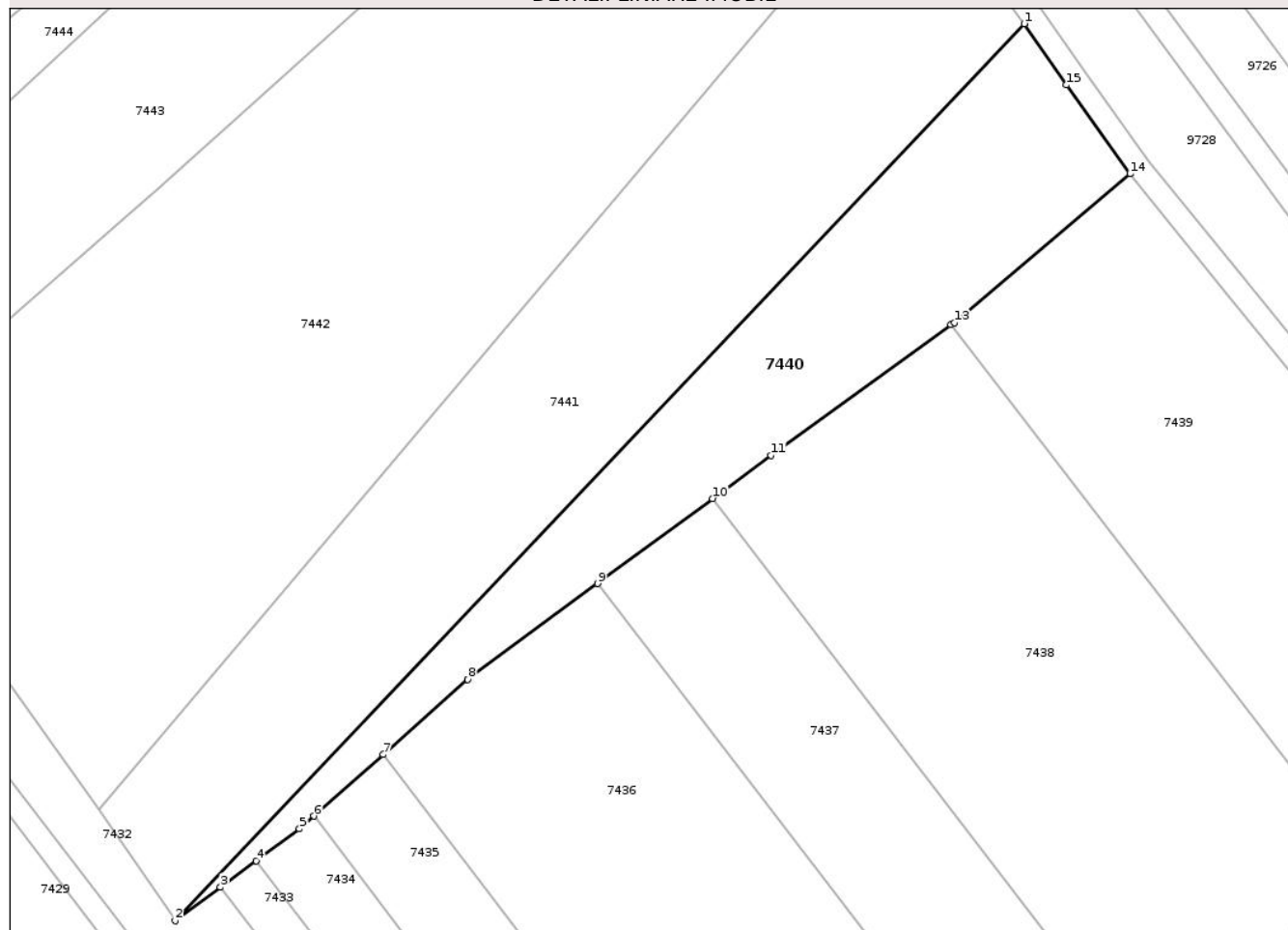
Anexa Nr. 1 La Partea I

Teren

Nr cadastral	Suprafața (mp)*	Observații / Referințe
	5.400	

* Suprafața este determinată în planul de proiecție Stereo 70.

DETALII LINIARE IMOBIL



Date referitoare la teren

Crt	Categorie folosință	Intravilan	Suprafața (mp)	Tarla	Parcelă	Nr. topo	Observații / Referințe
1	padure	NU	4.000	UP IV	140 A	-	
2	padure	NU	1.400	UP IV	139 A	-	

Lungime Segmente

1) Valorile lungimilor segmentelor sunt obținute din proiecție în plan.

Punct început	X / Y	Punct sfârșit	X / Y	Lungime segment (** (m))
1	612.330,273 628.987,464	2	612.143,055 628.789,886	272.19
2	612.143,055 628.789,886	3	612.153,002 628.797,232	12.365
3	612.153,002 628.797,232	4	612.160,931 628.803,087	9.857
4	612.160,931 628.803,087	5	612.170,432 628.810,104	11.811

Punct început	X / Y	Punct sfârșit	X / Y	Lungime segment (** (m)
5	612.170,432 628.810,104	6	612.173,608 628.812,919	4.244
6	612.173,608 628.812,919	7	612.188,89 628.826,46	20.418
7	612.188,89 628.826,46	8	612.207,57 628.843,013	24.958
8	612.207,57 628.843,013	9	612.236,197 628.864,158	35.59
9	612.236,197 628.864,158	10	612.261,521 628.882,863	31.483
10	612.261,521 628.882,863	11	612.274,46 628.892,42	16.085
11	612.274,46 628.892,42	12	612.314,162 628.921,135	48.998
12	612.314,162 628.921,135	13	612.314,861 628.921,64	0.863
13	612.314,861 628.921,64	14	612.353,647 628.954,407	50.774
14	612.353,647 628.954,407	15	612.339,591 628.973,978	24.096
15	612.339,591 628.973,978	1	612.330,273 628.987,464	16.391

** Lungimile segmentelor sunt determinate în planul de proiecție Stereo 70 și sunt rotunjite la 1 milimetru.

*** Distanța dintre puncte este formată din segmente cumulate ce sunt mai mici decât valoarea 1 milimetru.

**DATE DESPRE IMOBILUL NR. 7443**

Oficiul de Cadastru și Publicitate Imobiliară NEAMT
Biroul de Cadastru și Publicitate Imobiliară Targu-Neamt

A. Partea I. Descrierea imobilului

TEREN Extravilan

Adresa: Jud. Neamt

Nr. Crt	Nr cadastral Nr. topografic	Suprafața* (mp)	Observații / Referințe
A1	50693	10.000	Sector cadastral:58 Teren neimprejmuit;

B. Partea II. Proprietari și acte

Inscrieri privitoare la dreptul de proprietate și alte drepturi reale	Referințe
22623 / 06/10/2017	
Act Administrativ nr. Titlu de proprietate nr.15987, din 12/04/2017 emis de CJPSDPAT NEAMT;	
B1	A1
Intabulare, drept de PROPRIETATE, dobandit prin Reconstituire, cota actuala 1/1	
1) ILIE GHEORGHE	
2) ILIE MAFTEI	
3) STROI ELVIRA	
4) ANDREI ANICA	

C. Partea III. SARCINI .

Inscrieri privind dezmembramintele dreptului de proprietate, drepturi reale de garanție și sarcini	Referințe
NU SUNT	

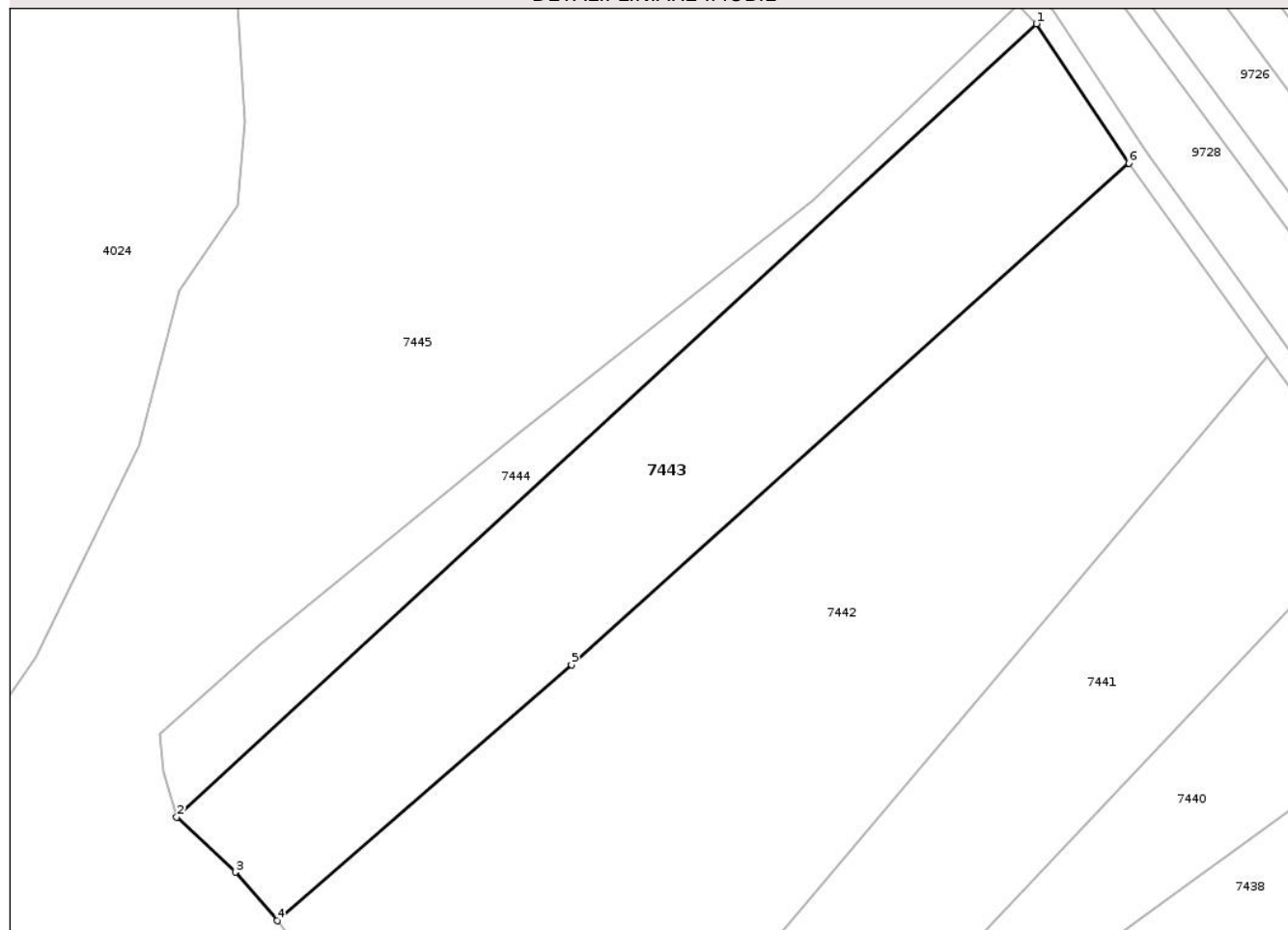
Anexa Nr. 1 La Partea I

Teren

Nr cadastral	Suprafața (mp)*	Observații / Referințe
50693	10.000	

* Suprafața este determinată în planul de proiecție Stereo 70.

DETALII LINIARE IMOBIL



Date referitoare la teren

Crt	Categorie folosință	Intra vilan	Suprafața (mp)	Tarla	Parcelă	Nr. topo	Observații / Referințe
1	padure	NU	10.000	29	322,323	-	

Lungime Segmente

1) Valorile lungimilor segmentelor sunt obținute din proiecție în plan.

Punct început	X / Y	Punct sfârșit	X / Y	Lungime segment (** (m)
1	612.249,448 629.102,422	2	612.047,124 628.915,952	275.147
2	612.047,124 628.915,952	3	612.060,954 628.903,022	18.933
3	612.060,954 628.903,022	4	612.070,746 628.891,583	15.058
4	612.070,746 628.891,583	5	612.140,015 628.951,78	91.771
5	612.140,015 628.951,78	6	612.271,142 629.069,687	176.341

Punct început	X / Y	Punct sfârșit	X / Y	Lungime segment (** (m)
6	612.271,142 629.069,687	1	612.249,448 629.102,422	39.27

** Lungimile segmentelor sunt determinate în planul de proiecție Stereo 70 și sunt rotunjite la 1 milimetru.

*** Distanța dintre puncte este formată din segmente cumulate ce sunt mai mici decât valoarea 1 milimetru.

Neutilizabil în Circuitul Civil

**DATE DESPRE IMOBILUL NR. 7446**

Oficiul de Cadastru și Publicitate Imobiliară NEAMT
Biroul de Cadastru și Publicitate Imobiliară Targu-Neamt

A. Partea I. Descrierea imobilului

TEREN Extravilan

Adresa: Jud. Neamt

Nr. Crt	Nr cadastral Nr. topografic	Suprafața* (mp)	Observații / Referințe
A1		2.000	Sector cadastral:58 Teren neimprejmuit;

B. Partea II. Proprietari și acte

Inscrieri privitoare la dreptul de proprietate și alte drepturi reale	Referințe
/	
Act Administrativ nr. 6114, din 12/08/2025 emis de COMUNA URECHENI;	
B1	Inscrierea posesiei, drept de PROPRIETATE, dobandit prin Lege, cota actuala 1/1
	1) NEIDENTIFICAT NEIDENTIFICAT, PROPRIETAR NEIDENTIFICAT
Act Normativ nr. 7, din 13/03/1996 emis de PARLAMENTUL ROMÂNIEI (Art.13);	
B2	Se notează mențiunea de proprietar neidentificat

C. Partea III. SARCINI .

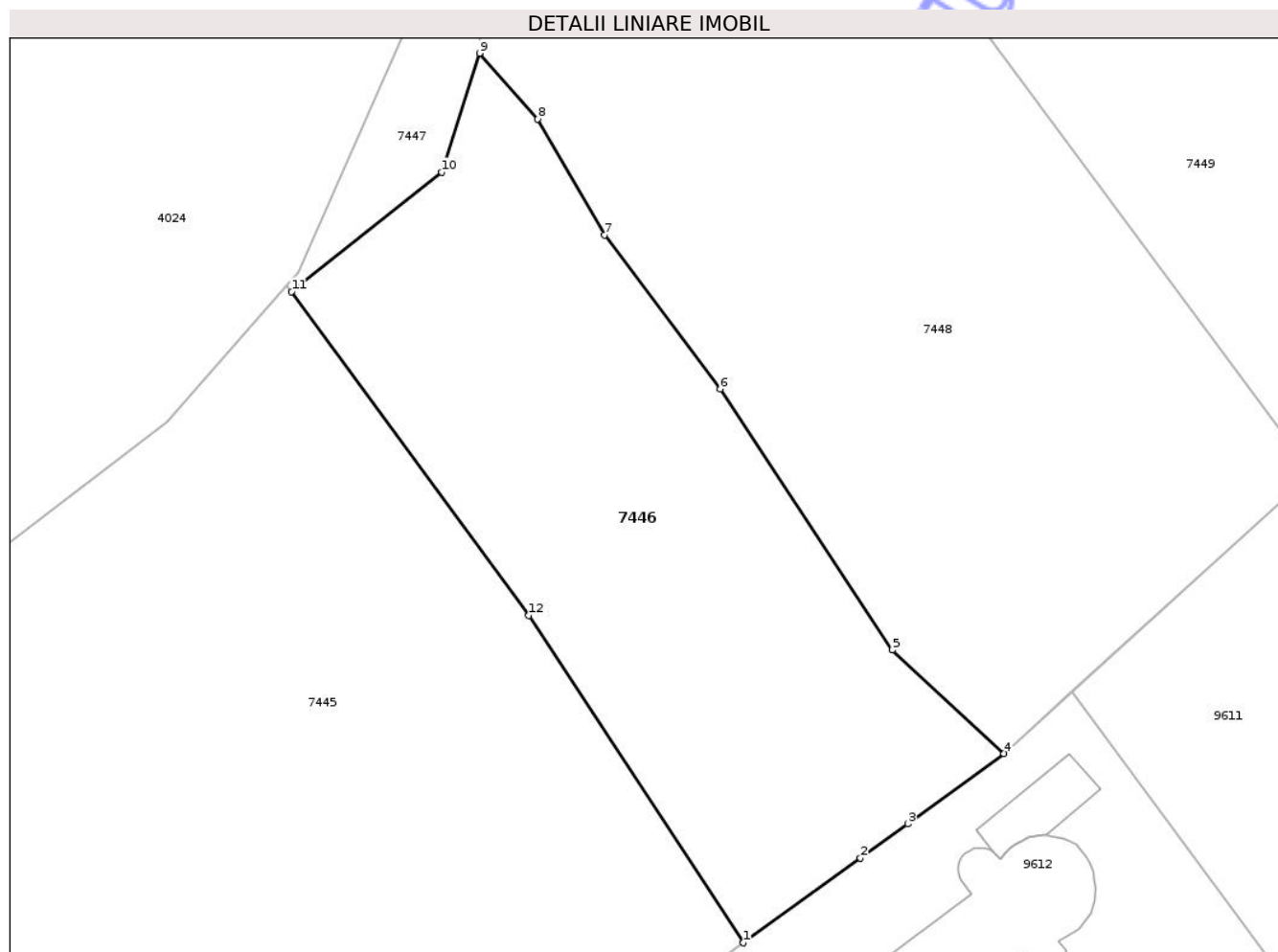
Inscrieri privind dezmembramintele dreptului de proprietate, drepturi reale de garanție și sarcini	Referințe
NU SUNT	

Anexa Nr. 1 La Partea I

Teren

Nr cadastral	Suprafața (mp)*	Observații / Referințe
	2.000	

* Suprafața este determinată în planul de proiecție Stereo 70.



Date referitoare la teren

Crt	Categorie folosință	Intra vilan	Suprafața (mp)	Tarla	Parcelă	Nr. topo	Observații / Referințe
1	pășuni (P) - pășuni împădurite	NU	2.000	29	325	-	

Lungime Segmente

1) Valorile lungimilor segmentelor sunt obținute din proiecție în plan.

Punct început	X / Y	Punct sfârșit	X / Y	Lungime segment (** (m)
1	612.113,977 629.280,759	2	612.124,757 629.288,559	13.307
2	612.124,757 629.288,559	3	612.129,104 629.291,704	5.365
3	612.129,104 629.291,704	4	612.137,958 629.298,184	10.973
4	612.137,958 629.298,184	5	612.127,692 629.307,686	13.989

Punct început	X / Y	Punct sfârșit	X / Y	Lungime segment (** (m)
5	612.127,692 629.307,686	6	612.111,844 629.331,72	28.789
6	612.111,844 629.331,72	7	612.101,192 629.345,903	17.737
7	612.101,192 629.345,903	8	612.095,049 629.356,562	12.303
8	612.095,049 629.356,562	9	612.089,705 629.362,612	8.073
9	612.089,705 629.362,612	10	612.086,207 629.351,676	11.482
10	612.086,207 629.351,676	11	612.072,375 629.340,675	17.674
11	612.072,375 629.340,675	12	612.094,219 629.310,872	36.952
12	612.094,219 629.310,872	1	612.113,977 629.280,759	36.016

** Lungimile segmentelor sunt determinate în planul de proiecție Stereo 70 și sunt rotunjite la 1 milimetru.

*** Distanța dintre puncte este formată din segmente cumulate ce sunt mai mici decât valoarea 1 milimetru.

**DATE DESPRE IMOBILUL NR. 7449**

Oficiul de Cadastru și Publicitate Imobiliară NEAMT
Biroul de Cadastru și Publicitate Imobiliară Targu-Neamt

A. Partea I. Descrierea imobilului

TEREN Extravilan

Adresa: Jud. Neamt

Nr. Crt	Nr cadastral Nr. topografic	Suprafața* (mp)	Observații / Referințe
A1		10.000	Sector cadastral:58 Teren neimprejmuit;

B. Partea II. Proprietari și acte

Inscrieri privitoare la dreptul de proprietate și alte drepturi reale	Referințe
/	
Act Administrativ nr. 70/1438, din 25/06/1992 emis de CJPSDPAT NEAMȚ;	
B1	A1
Intabulare, drept de PROPRIETATE, dobandit prin Reconstituire, cota actuala 1/1	
1) ȘERPE A AUREL, LIPSĂ CNP 2) ȘERPE A ADRIAN, LIPSĂ CNP 3) ALEXANDROAIA MARIA, LIPSĂ CNP 4) ȘERPE MATEI, LIPSĂ CNP 5) ȘERPE AGLAIA, LIPSĂ CNP	

C. Partea III. SARCINI .

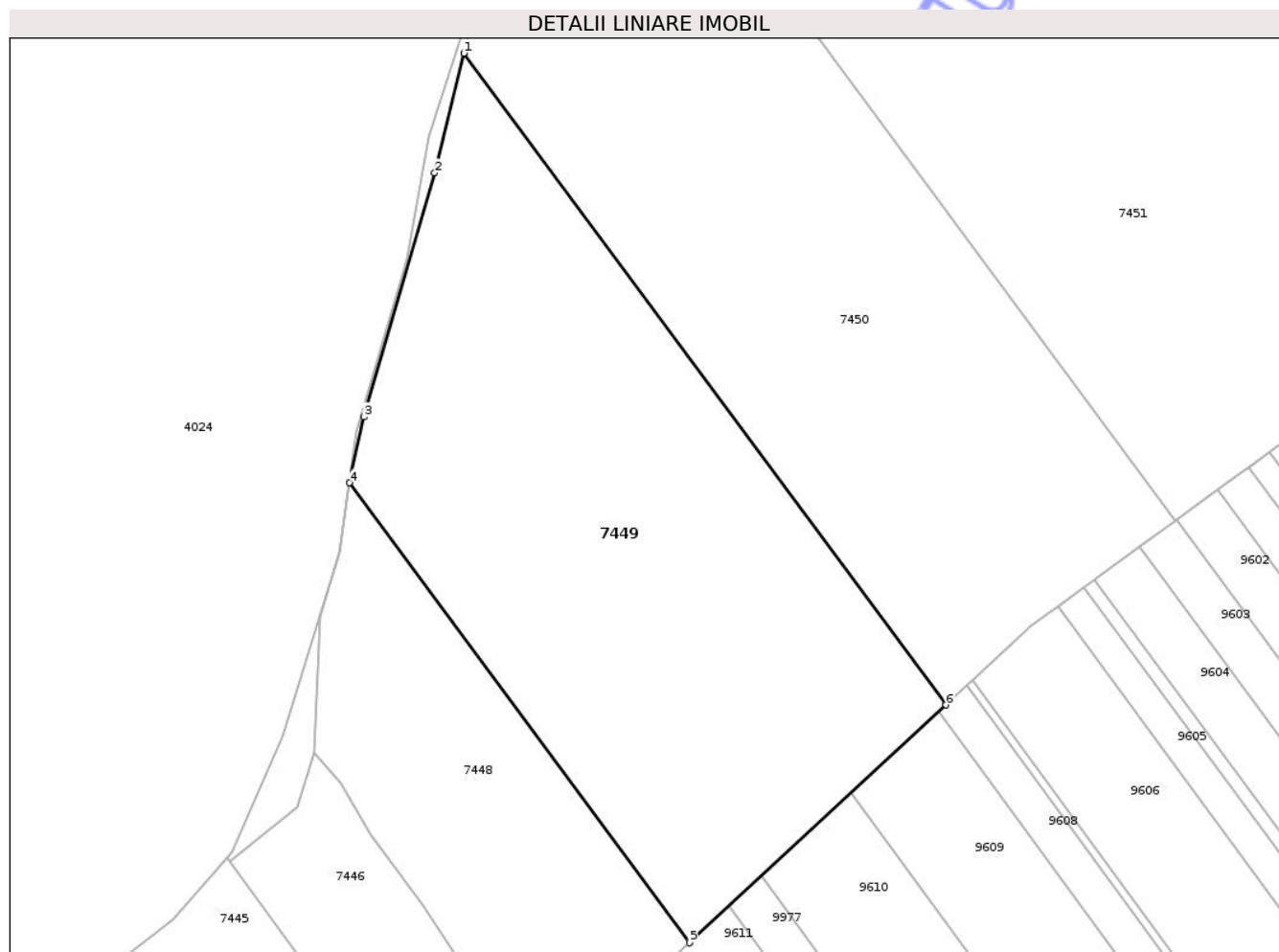
Inscrieri privind dezmembramintele dreptului de proprietate, drepturi reale de garanție și sarcini	Referințe
NU SUNT	

Anexa Nr. 1 La Partea I

Teren

Nr cadastral	Suprafața (mp)*	Observații / Referințe
	10.000	

* Suprafața este determinată în planul de proiecție Stereo 70.



Date referitoare la teren

Crt	Categorie folosință	Intra vilan	Suprafața (mp)	Tarla	Parcelă	Nr. topo	Observații / Referințe
1	padure	NU	10.000	UP IV	140 A	-	

Lungime Segmente

1) Valorile lungimilor segmentelor sunt obținute din proiecție în plan.

Punct început	X / Y	Punct sfârșit	X / Y	Lungime segment (** (m)
1	612.120,278 629.505,401	2	612.114,299 629.480,989	25.133
2	612.114,299 629.480,989	3	612.099,848 629.431,248	51.798
3	612.099,848 629.431,248	4	612.096,919 629.417,771	13.792
4	612.096,919 629.417,771	5	612.166,321 629.323,976	116.679
5	612.166,321 629.323,976	6	612.218,64 629.372,467	71.335

Punct început	X / Y	Punct sfârșit	X / Y	Lungime segment (** (m)
6	612.218,64 629.372,467	1	612.120,278 629.505,401	165.368

** Lungimile segmentelor sunt determinate în planul de proiecție Stereo 70 și sunt rotunjite la 1 milimetru.

*** Distanța dintre puncte este formată din segmente cumulate ce sunt mai mici decât valoarea 1 milimetru.

Neutilizabil în Circuitul Civil

**DATE DESPRE IMOBILUL NR. 7451**

Oficiul de Cadastru și Publicitate Imobiliară NEAMT
Biroul de Cadastru și Publicitate Imobiliară Targu-Neamt

A. Partea I. Descrierea imobilului

TEREN Extravilan

Adresa: Jud. Neamt

Nr. Crt	Nr cadastral Nr. topografic	Suprafața* (mp)	Observații / Referințe
A1		10.000	Sector cadastral:58 Teren neimprejmuit;

B. Partea II. Proprietari și acte

Inscrieri privitoare la dreptul de proprietate și alte drepturi reale	Referințe
/	
Act Administrativ nr. 70/1435, din 25/06/1992 emis de CJPSDPAT NEAMȚ;	
B1	A1
Intabulare, drept de PROPRIETATE, dobandit prin Reconstituire, cota actuala 1/1	
1) AZAMFIREI GH MAFTEI, LIPSĂ CNP	

C. Partea III. SARCINI .

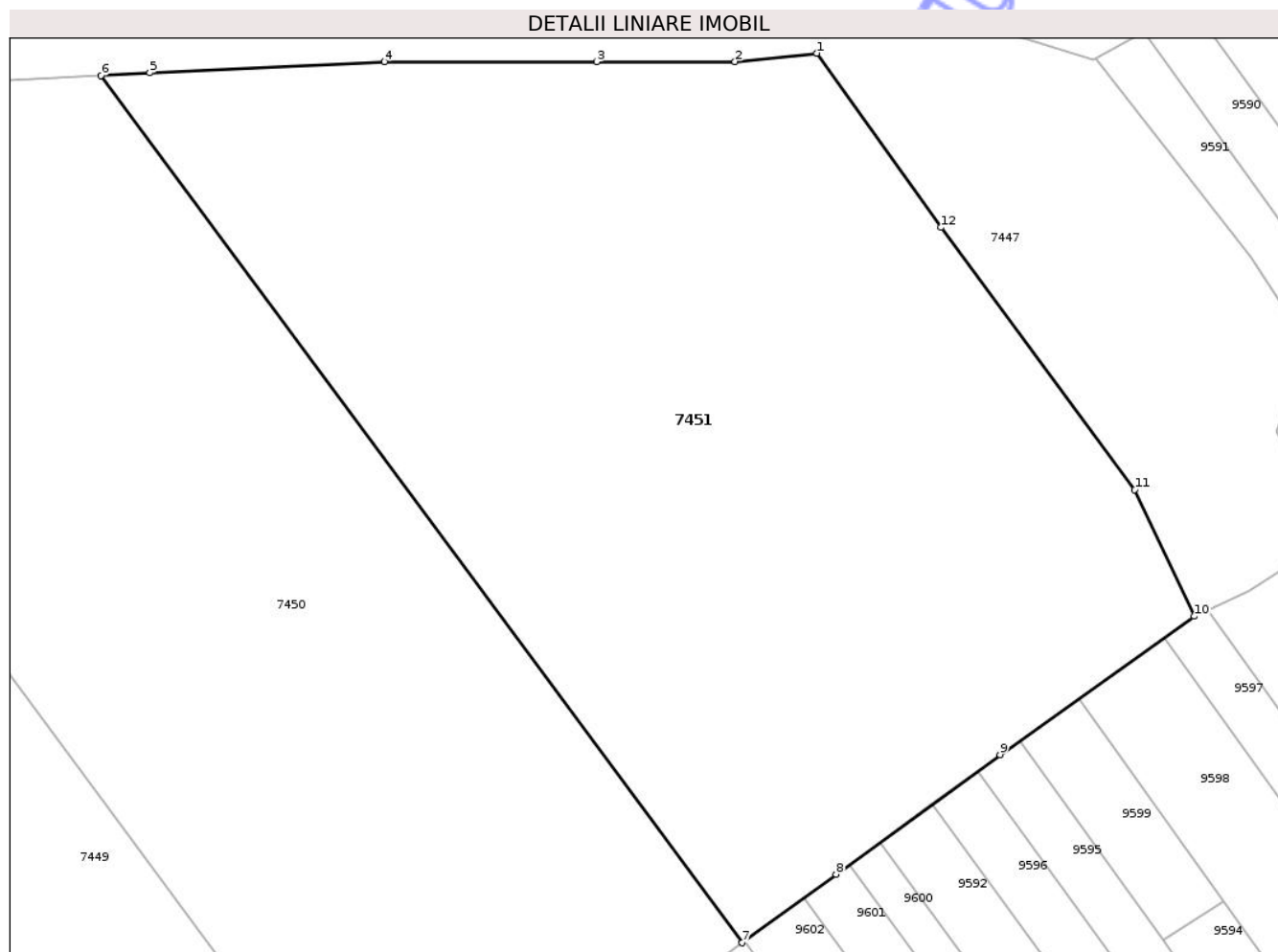
Inscrieri privind dezmembramintele dreptului de proprietate, drepturi reale de garanție și sarcini	Referințe
NU SUNT	

Anexa Nr. 1 La Partea I

Teren

Nr cadastral	Suprafața (mp)*	Observații / Referințe
	10.000	

* Suprafața este determinată în planul de proiecție Stereo 70.



Date referitoare la teren

Crt	Categorie folosință	Intra vilan	Suprafața (mp)	Tarla	Parcelă	Nr. topo	Observații / Referințe
1	padure	NU	10.000	UP IV	141 B	-	

Lungime Segmente

1) Valorile lungimilor segmentelor sunt obținute din proiecție în plan.

Punct început	X / Y	Punct sfârșit	X / Y	Lungime segment (** (m)
1	612.275,909 629.534,234	2	612.264,464 629.533,064	11.504
2	612.264,464 629.533,064	3	612.245,164 629.533,064	19.3
3	612.245,164 629.533,064	4	612.215,482 629.533,065	29.682
4	612.215,482 629.533,065	5	612.182,71 629.531,505	32.81
5	612.182,71 629.531,505	6	612.175,902 629.531,12	6.819

Punct început	X / Y	Punct sfârșit	X / Y	Lungime segment (** (m)
6	612.175,902 629.531,12	7	612.265,474 629.410,065	150.591
7	612.265,474 629.410,065	8	612.278,58 629.419,627	16.223
8	612.278,58 629.419,627	9	612.301,471 629.436,331	28.338
9	612.301,471 629.436,331	10	612.328,611 629.455,645	33.311
10	612.328,611 629.455,645	11	612.320,288 629.473,324	19.54
11	612.320,288 629.473,324	12	612.293,205 629.509,925	45.531
12	612.293,205 629.509,925	1	612.275,909 629.534,234	29.834

** Lungimile segmentelor sunt determinate în planul de proiecție Stereo 70 și sunt rotunjite la 1 milimetru.

*** Distanța dintre puncte este formată din segmente cumulate ce sunt mai mici decât valoarea 1 milimetru.

**DATE DESPRE IMOBILUL NR. 7432**

Oficiul de Cadastru și Publicitate Imobiliară NEAMT
Biroul de Cadastru și Publicitate Imobiliară Targu-Neamt

A. Partea I. Descrierea imobilului

TEREN Extravilan

Adresa: Jud. Neamt

Nr. Crt	Nr cadastral Nr. topografic	Suprafața* (mp)	Observații / Referințe
A1		5.400	Sector cadastral:58 Teren neimprejmuit;

B. Partea II. Proprietari și acte

Inscrieri privitoare la dreptul de proprietate și alte drepturi reale	Referințe
/	
Act Administrativ nr. 44/378, din 28/07/1995 emis de CJPSDPAT NEAMȚ;	
B1	A1
Intabulare, drept de PROPRIETATE, dobandit prin Reconstituire, cota actuala 1/1	
1) SILEA GH MARIA, LIPSĂ CNP	
2) TĂNĂSELEA ELENA, LIPSĂ CNP	
3) TĂNĂSELEA GH IOAN, LIPSĂ CNP	
4) TĂNĂSELEA MIHAI, LIPSĂ CNP	

C. Partea III. SARCINI .

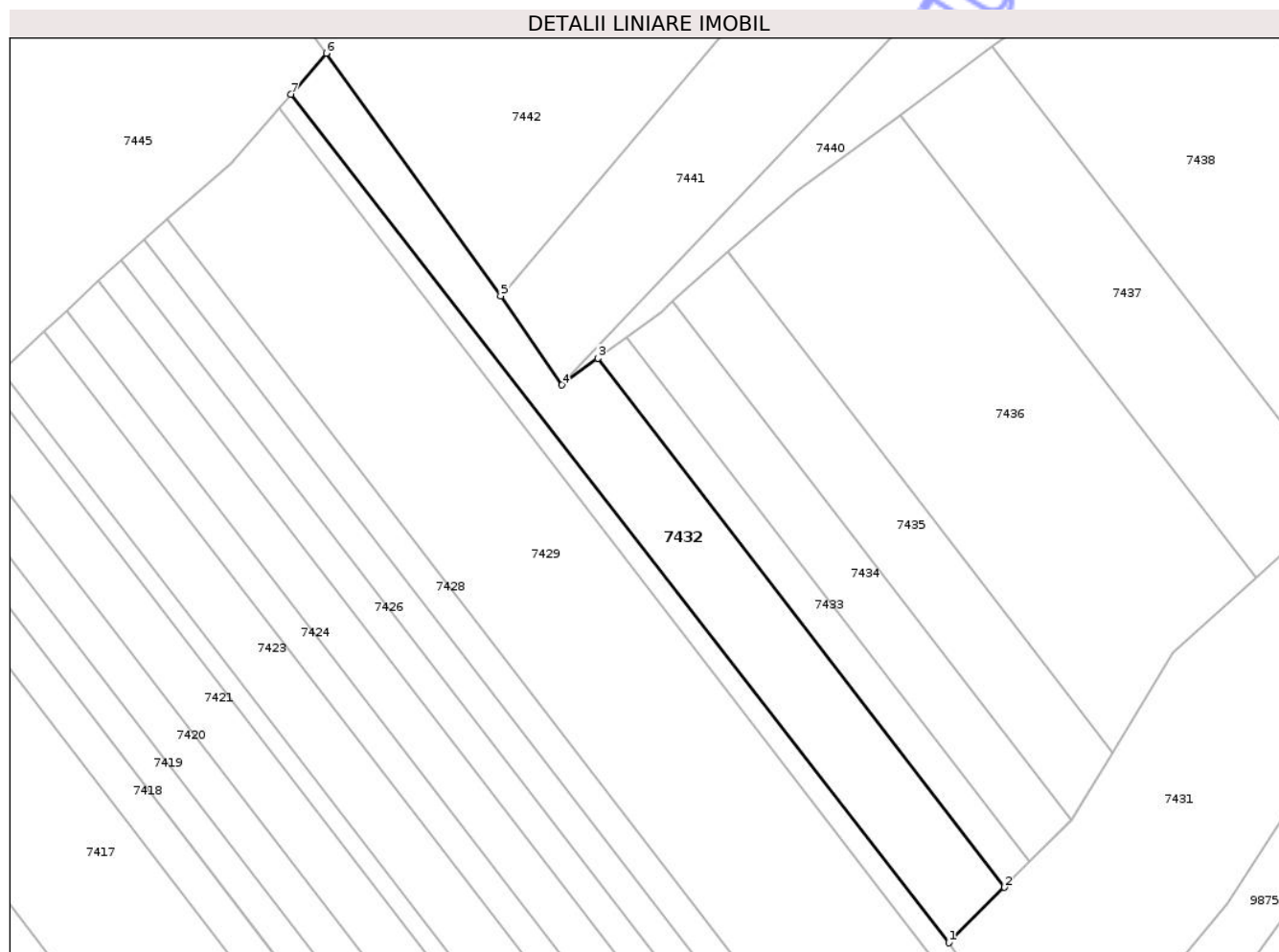
Inscrieri privind dezmembramintele dreptului de proprietate, drepturi reale de garanție și sarcini	Referințe
NU SUNT	

Anexa Nr. 1 La Partea I

Teren

Nr cadastral	Suprafața (mp)*	Observații / Referințe
	5.400	

* Suprafața este determinată în planul de proiecție Stereo 70.



Date referitoare la teren

Crt	Categorie folosință	Intravilan	Suprafața (mp)	Tarla	Parcelă	Nr. topo	Observații / Referințe
1	pașune	NU	798	29	321/47	-	PĂȘUNE ÎMPĂDURITĂ
2	drum	NU	445	29	321/47	-	
3	arabil	NU	4.157	29	321/47	-	

Lungime Segmente

1) Valorile lungimilor segmentelor sunt obținute din proiecție în plan.

Punct început	X / Y	Punct sfârșit	X / Y	Lungime segment (** (m)
1	612.249,498 628.636,588	2	612.264,78 628.651,848	21.598
2	612.264,78 628.651,848	3	612.153,002 628.797,232	183.387
3	612.153,002 628.797,232	4	612.143,055 628.789,886	12.365
4	612.143,055 628.789,886	5	612.126,266 628.814,373	29.69

Punct început	X / Y	Punct sfârșit	X / Y	Lungime segment (** (m)
5	612.126,266 628.814,373	6	612.078,289 628.881,093	82.178
6	612.078,289 628.881,093	7	612.068,623 628.869,839	14.836
7	612.068,623 628.869,839	1	612.249,498 628.636,588	295.164

** Lungimile segmentelor sunt determinate în planul de proiecție Stereo 70 și sunt rotunjite la 1 milimetru.

*** Distanța dintre puncte este formată din segmente cumulate ce sunt mai mici decât valoarea 1 milimetru.

Neutilizabil în Circuitul Civil



DATE DESPRE IMOBILUL NR. 7447

Oficiul de Cadastru și Publicitate Imobiliară NEAMT
Biroul de Cadastru și Publicitate Imobiliară Targu-Neamt

A. Partea I. Descrierea imobilului

TEREN Extravilan

Adresa: Jud. Neamt

Nr. Crt	Nr cadastral Nr. topografic	Suprafața* (mp)	Observații / Referințe
A1		6.601	Sector cadastral:58 Teren neimprejmuit;

B. Partea II. Proprietari și acte

Inscrieri privitoare la dreptul de proprietate și alte drepturi reale	Referințe
/	
Act Administrativ nr. 6114, din 12/08/2025 emis de COMUNA URECHENI;	
B1	Inscrierea posesiei, drept de PROPRIETATE, dobandit prin Lege, cota actuala 1/1
	1) NEIDENTIFICAT NEIDENTIFICAT, PROPRIETAR NEIDENTIFICAT
Act Normativ nr. 7, din 13/03/1996 emis de PARLAMENTUL ROMÂNIEI (Art.13);	
B2	Se notează mențiunea de proprietar neidentificat

C. Partea III. SARCINI .

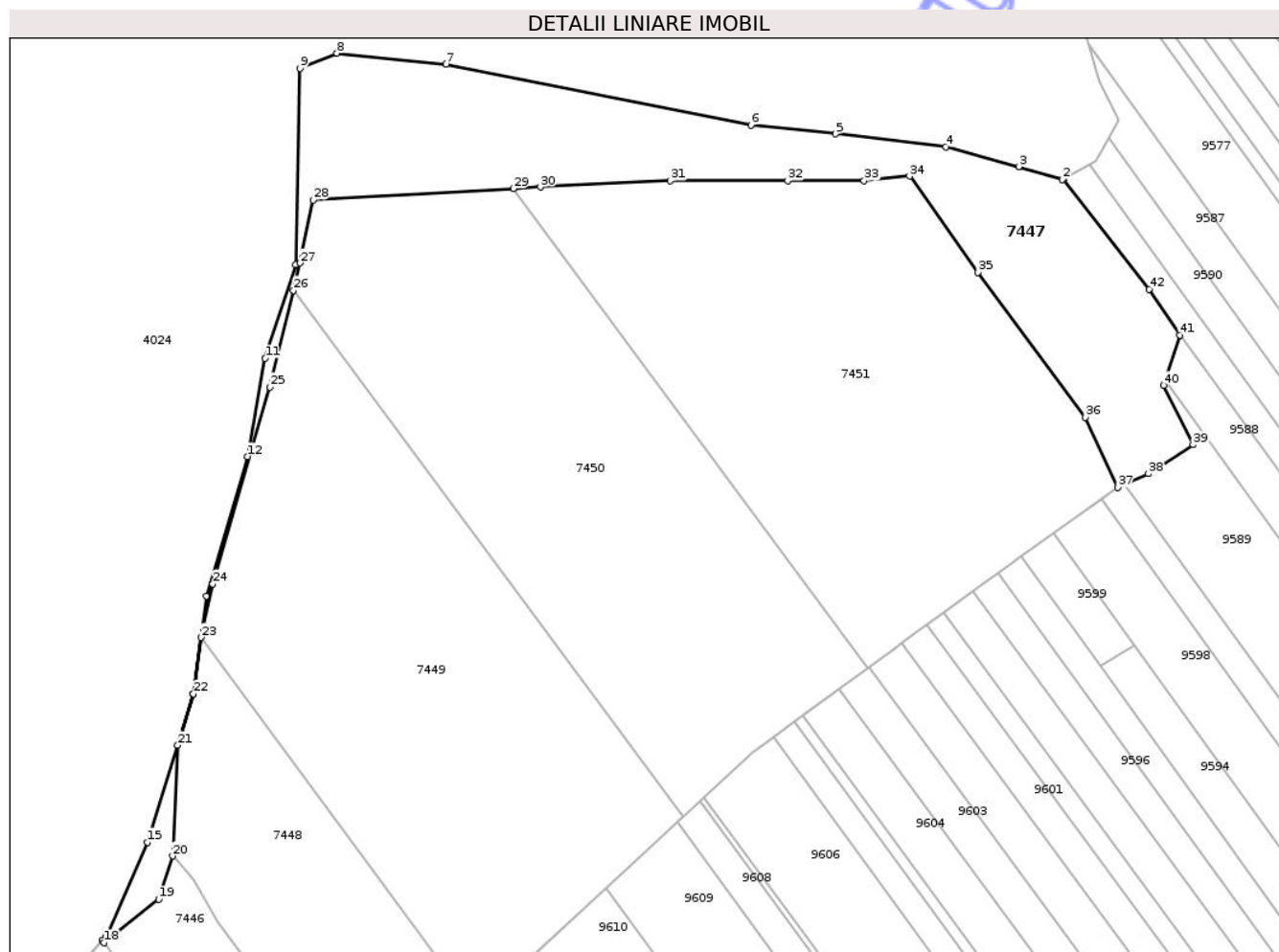
Inscrieri privind dezmembramintele dreptului de proprietate, drepturi reale de garanție și sarcini	Referințe
NU SUNT	

Anexa Nr. 1 La Partea I

Teren

Nr cadastral	Suprafața (mp)*	Observații / Referințe
	6.601	

* Suprafața este determinată în planul de proiecție Stereo 70.



Date referitoare la teren

Crt	Categorie folosință	Intravilan	Suprafața (mp)	Tarla	Parcelă	Nr. topo	Observații / Referințe
1	padure	NU	6.601	29	326	-	

Lungime Segmente

1) Valorile lungimilor segmentelor sunt obținute din proiecție în plan.

Punct început	X / Y	Punct sfârșit	X / Y	Lungime segment	Punct început	X / Y	Punct sfârșit	X / Y	Lungime segment	Punct început	X / Y	Punct sfârșit	X / Y	Lungime segment
1	612.314,864 629.533,547	2	612.314,533 629.533,366	0.377	2	612.314,533 629.533,366	3	612.303,527 629.536,667	11.49	3	612.303,527 629.536,667	4	612.285,092 629.541,62	19.08
4	612.285,092 629.541,62	5	612.257,303 629.544,922	27.98	5	612.257,303 629.544,922	6	612.235,842 629.547,123	21.57	6	612.235,842 629.547,123	7	612.158,802 629.562,531	78.56
7	612.158,802 629.562,531	8	612.131,288 629.565,282	27.65	8	612.131,288 629.565,282	9	612.121,933 629.561,43	10.11	9	612.121,933 629.561,43	10	612.120,832 629.511,905	49.53
10	612.120,832 629.511,905	11	612.113,128 629.488,242	24.88	11	612.113,128 629.488,242	12	612.108,726 629.463,479	25.15	12	612.108,726 629.463,479	13	612.098,27 629.428,261	36.73
13	612.098,27 629.428,261	14	612.094,969 629.403,498	24.98	14	612.094,969 629.403,498	15	612.083,413 629.366,078	39.16	15	612.083,413 629.366,078	16	612.072,957 629.342,416	25.86
16	612.072,957 629.342,416	17	612.071,943 629.341,264	1.535	17	612.071,943 629.341,264	18	612.072,375 629.340,675	0.73	18	612.072,375 629.340,675	19	612.086,207 629.351,676	17.67

Punct început	X / Y	Punct sfârșit	X / Y	Lungime segment	Punct început	X / Y	Punct sfârșit	X / Y	Lungime segment	Punct început	X / Y	Punct sfârșit	X / Y	Lungime segment
19	612.086,207 629.351,676	20	612.089,705 629.362,612	11.48 2	20	612.089,705 629.362,612	21	612.091,006 629.390,56	27.97 8	21	612.091,006 629.390,56	22	612.094,97 629.403,498	13.53 1
22	612.094,97 629.403,498	23	612.096,919 629.417,771	14.40 5	23	612.096,919 629.417,771	24	612.099,848 629.431,248	13.79 2	24	612.099,848 629.431,248	25	612.114,299 629.480,989	51.79 8
25	612.114,299 629.480,989	26	612.120,278 629.505,401	25.13 3	26	612.120,278 629.505,401	27	612.121,972 629.512,317	7.121	27	612.121,972 629.512,317	28	612.125,228 629.528,256	16.26 8
28	612.125,228 629.528,256	29	612.175,902 629.531,12	50.75 5	29	612.175,902 629.531,12	30	612.182,71 629.531,505	6.819	30	612.182,71 629.531,505	31	612.215,482 629.533,065	32.81
31	612.215,482 629.533,065	32	612.245,164 629.533,064	29.68 2	32	612.245,164 629.533,064	33	612.264,464 629.533,064	19.3	33	612.264,464 629.533,064	34	612.275,909 629.534,234	11.50 4
34	612.275,909 629.534,234	35	612.293,205 629.509,925	29.83 4	35	612.293,205 629.509,925	36	612.320,288 629.473,324	45.53 1	36	612.320,288 629.473,324	37	612.328,611 629.455,645	19.54
37	612.328,611 629.455,645	38	612.336,284 629.459,155	8.438	38	612.336,284 629.459,155	39	612.347,598 629.466,435	13.45 4	39	612.347,598 629.466,435	40	612.340,185 629.481,384	16.68 6
40	612.340,185 629.481,384	41	612.344,217 629.494,123	13.36 2	41	612.344,217 629.494,123	42	612.336,544 629.505,692	13.88 2	42	612.336,544 629.505,692	1	612.314,864 629.533,547	35.29 8

** Lungimile segmentelor sunt determinate în planul de proiecție Stereo 70 și sunt rotunjite la 1 milimetru.

*** Distanța dintre puncte este formată din segmente cumulate ce sunt mai mici decât valoarea 1 milimetru.

Neutilizabil în Civil

**DATE DESPRE IMOBILUL NR. 7368**

Oficiul de Cadastru și Publicitate Imobiliară NEAMT
Biroul de Cadastru și Publicitate Imobiliară Targu-Neamt

A. Partea I. Descrierea imobilului

TEREN Extravilan

Adresa: Jud. Neamt

Nr. Crt	Nr cadastral Nr. topografic	Suprafața* (mp)	Observații / Referințe
A1		3.448	Sector cadastral:58 Teren neimprejmuit;

B. Partea II. Proprietari și acte

Inscrieri privitoare la dreptul de proprietate și alte drepturi reale	Referințe
/	
Act Administrativ nr. 6114, din 12/08/2025 emis de COMUNA URECHENI;	
B1	Inscrierea posesiei, drept de PROPRIETATE, dobandit prin Lege, cota actuala 1/1
	1) NEIDENTIFICAT NEIDENTIFICAT, PROPRIETAR NEIDENTIFICAT
Act Normativ nr. 7, din 13/03/1996 emis de PARLAMENTUL ROMÂNIEI (Art.13);	
B1	Se notează mențiunea de proprietar neidentificat

C. Partea III. SARCINI .

Inscrieri privind dezmembramintele dreptului de proprietate, drepturi reale de garanție și sarcini	Referințe
NU SUNT	

Anexa Nr. 1 La Partea I

Teren

Nr cadastral	Suprafața (mp)*	Observații / Referințe
	3.448	

* Suprafața este determinată în planul de proiecție Stereo 70.



Date referitoare la teren

Crt	Categorie folosință	Intravilan	Suprafața (mp)	Tarla	Parcelă	Nr. topo	Observații / Referințe
1	pașune	NU	3.448	29	318/1, 320	-	PĂȘUNE ÎMPĂDURITĂ

Lungime Segmente

1) Valorile lungimilor segmentelor sunt obținute din proiecție în plan.

Punct început	X / Y	Punct sfârșit	X / Y	Lungime segment	Punct început	X / Y	Punct sfârșit	X / Y	Lungime segment	Punct început	X / Y	Punct sfârșit	X / Y	Lungime segment
1	611.695,431 628.030,202	2	611.689,426 628.035,345	7.907	2	611.689,426 628.035,345	3	611.678,589 628.044,625	14.267	3	611.678,589 628.044,625	4	611.660,352 628.058,787	23.09
4	611.660,352 628.058,787	5	611.645,482 628.075,893	22.666	5	611.645,482 628.075,893	6	611.637,638 628.088,691	15.01	6	611.637,638 628.088,691	7	611.633,278 628.095,804	8.343
7	611.633,278 628.095,804	8	611.619,792 628.119,132	26.945	8	611.619,792 628.119,132	9	611.612,807 628.142,548	24.436	9	611.612,807 628.142,548	10	611.601,556 628.166,385	26.359
10	611.601,556 628.166,385	11	611.597,881 628.173,765	8.244	11	611.597,881 628.173,765	12	611.590,166 628.209,801	36.852	12	611.590,166 628.209,801	13	611.584,555 628.217,372	9.424
13	611.584,555 628.217,372	14	611.573,753 628.223,402	12.37	14	611.573,753 628.223,402	15	611.564,223 628.230,427	11.84	15	611.564,223 628.230,427	16	611.557,707 628.235,231	8.096
16	611.557,707 628.235,231	17	611.544,223 628.246,783	17.756	17	611.544,223 628.246,783	18	611.529,162 628.262,712	21.921	18	611.529,162 628.262,712	19	611.513,025 628.277,139	21.647

Punct început	X / Y	Punct sfârșit	X / Y	Lungime segment	Punct început	X / Y	Punct sfârșit	X / Y	Lungime segment	Punct început	X / Y	Punct sfârșit	X / Y	Lungime segment
19	611.513,025 628.277,139	20	611.500,416 628.294,643	21.57 2	20	611.500,416 628.294,643	21	611.490,96 628.317,573	24.80 3	21	611.490,96 628.317,573	22	611.476,762 628.344,771	30.68 1
22	611.476,762 628.344,771	23	611.474,135 628.347,047	3.475	23	611.474,135 628.347,047	24	611.470,052 628.357,037	10.79 3	24	611.470,052 628.357,037	25	611.468,193 628.343,646	13.51 9
25	611.468,193 628.343,646	26	611.481,4 628.321,085	26.14 3	26	611.481,4 628.321,085	27	611.493,506 628.295,772	28.05 9	27	611.493,506 628.295,772	28	611.495,157 628.285,316	10.58 5
28	611.495,157 628.285,316	29	611.512,216 628.271,284	22.08 9	29	611.512,216 628.271,284	30	611.526,798 628.256,702	20.62 3	30	611.526,798 628.256,702	31	611.540,83 628.242,394	20.04
31	611.540,83 628.242,394	32	611.567,794 628.219,557	35.33 5	32	611.567,794 628.219,557	33	611.580,726 628.208,001	17.34 3	33	611.580,726 628.208,001	34	611.585,954 628.195,344	13.69 4
34	611.585,954 628.195,344	35	611.587,88 628.174,158	21.27 3	35	611.587,88 628.174,158	36	611.594,483 628.164,253	11.90 5	36	611.594,483 628.164,253	37	611.603,563 628.152,422	14.91 4
37	611.603,563 628.152,422	38	611.612,918 628.127,109	26.98 6	38	611.612,918 628.127,109	39	611.621,998 628.095,743	32.65 4	39	611.621,998 628.095,743	40	611.647,036 628.066,302	38.64 8
40	611.647,036 628.066,302	41	611.668,772 628.042,915	31.92 8	41	611.668,772 628.042,915	42	611.726,552 627.999,993	71.97 8	42	611.726,552 627.999,993	43	611.779,38 627.969,177	61.15 9
43	611.779,38 627.969,177	44	611.810,677 627.954,122	34.73	44	611.810,677 627.954,122	45	611.822,852 627.948,266	13.51	45	611.822,852 627.948,266	46	611.841,7 627.943,726	19.38 6
46	611.841,7 627.943,726	47	611.847,86 627.944,128	6.174	47	611.847,86 627.944,128	48	611.847,848 627.944,18	0.053	48	611.847,848 627.944,18	49	611.847,215 627.944,18	0.633
49	611.847,215 627.944,18	50	611.837,776 627.945,303	9.506	50	611.837,776 627.945,303	51	611.822,455 627.950,598	16.21	51	611.822,455 627.950,598	52	611.797,171 627.965,65	29.42 5
52	611.797,171 627.965,65	53	611.767,526 627.982,553	34.12 5	53	611.767,526 627.982,553	54	611.745,389 627.995,215	25.50 2	54	611.745,389 627.995,215	55	611.701,902 628.024,66	52.51 8
55	611.701,902 628.024,66	1	611.695,431 628.030,202	8.52										

** Lungimile segmentelor sunt determinate în planul de proiecție Stereo 70 și sunt rotunjite la 1 milimetru.

*** Distanța dintre puncte este formată din segmente cumulate ce sunt mai mici decât valoarea 1 milimetru.

**DATE DESPRE IMOBILUL NR. 7369**

Oficiul de Cadastru și Publicitate Imobiliară NEAMT
 Biroul de Cadastru și Publicitate Imobiliară Targu-Neamt

A. Partea I. Descrierea imobilului

TEREN Extravilan

Adresa: Jud. Neamt, punct "Coasta Andrei - Cioate"

Nr. Crt	Nr cadastral Nr. topografic	Suprafața* (mp)	Observații / Referințe
A1	52713	17.640	Sector cadastral:58 Teren neimprejmuit;

B. Partea II. Proprietari și acte

Inscrieri privitoare la dreptul de proprietate și alte drepturi reale		Referințe
6578 / 25/03/2025		
Act Normativ nr. HOTARARE nr 1356, din 27/12/2001 emis de Guvernul Romaniei (act administrativ nr Adresa nr 2307 din 20.03.2025, emis de primaria comunei Urecheni;act administrativ nr Certificat fiscal nr 2309 din 20.03.2025, emis de primaria comunei Urecheni);		
B1	Intabulare, drept de PROPRIETATE, dobandit prin Lege, cota actuala 1/1 1) COMUNA URECHENI, CIF:2614260, - domeniu public	A1

C. Partea III. SARCINI .

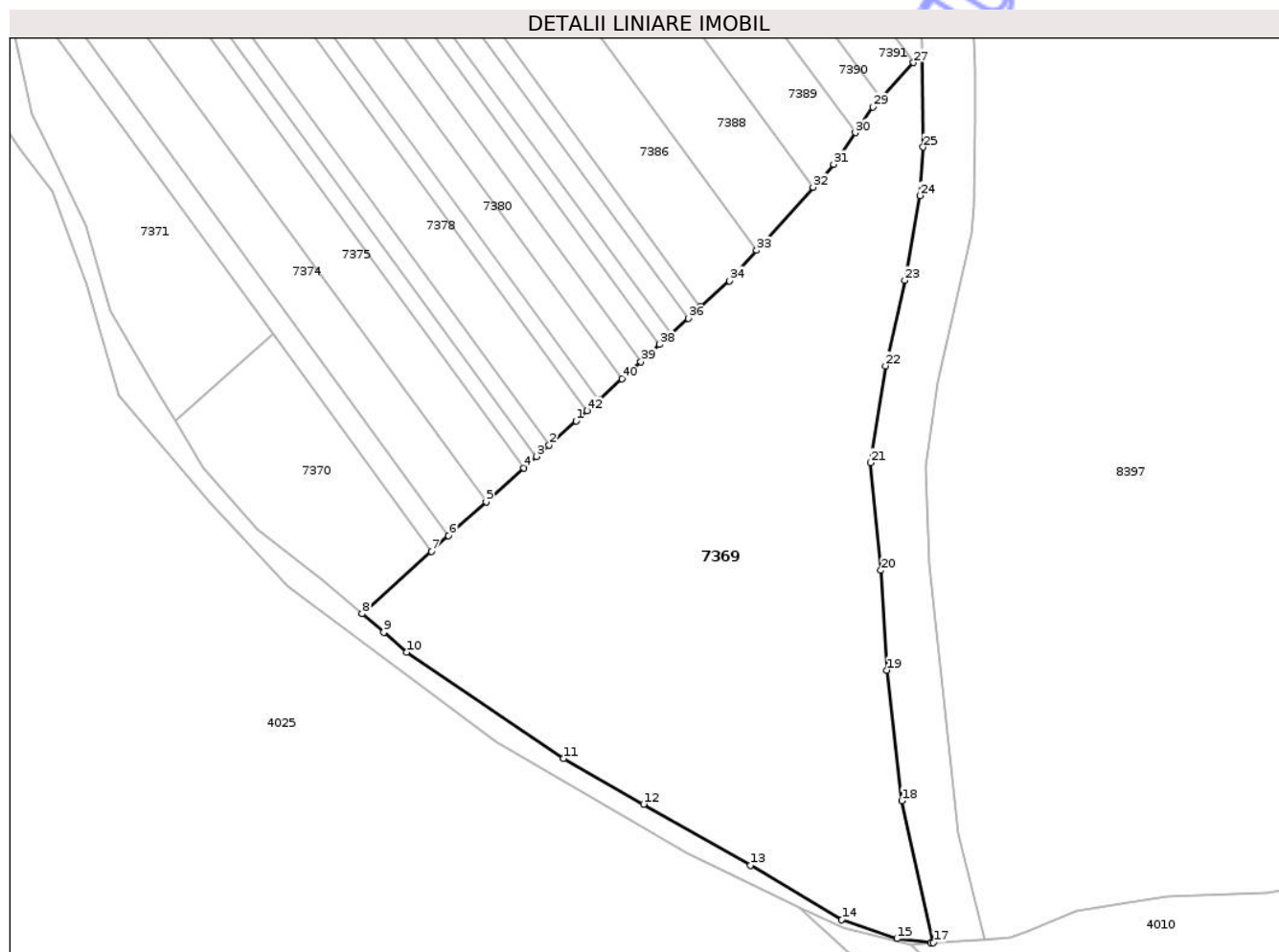
Inscrieri privind dezmembramintele dreptului de proprietate, drepturi reale de garanție și sarcini	Referințe
NU SUNT	

Anexa Nr. 1 La Partea I

Teren

Nr cadastral	Suprafața (mp)*	Observații / Referințe
52713	17.640	

* Suprafața este determinată în planul de proiecție Stereo 70.



Date referitoare la teren

Crt	Categorie folosință	Intravilan	Suprafața (mp)	Tarla	Parcelă	Nr. topo	Observații / Referințe
1	pasune	NU	17.640	29	318	-	

Lungime Segmente

1) Valorile lungimilor segmentelor sunt obținute din proiecție în plan.

Punct început	X / Y	Punct sfârșit	X / Y	Lungime segment	Punct început	X / Y	Punct sfârșit	X / Y	Lungime segment	Punct început	X / Y	Punct sfârșit	X / Y	Lungime segment
1	611.748,761 628.088,81	2	611.741,33 628.082,115	10.00 2	2	611.741,33 628.082,115	3	611.737,827 628.078,959	4.715	3	611.737,827 628.078,959	4	611.734,301 628.075,781	4.747
4	611.734,301 628.075,781	5	611.723,846 628.066,36	14.07 4	5	611.723,846 628.066,36	6	611.713,443 628.056,986	14.00 4	6	611.713,443 628.056,986	7	611.708,647 628.052,665	6.455
7	611.708,647 628.052,665	8	611.689,426 628.035,345	25.87 4	8	611.689,426 628.035,345	9	611.695,431 628.030,202	7.907	9	611.695,431 628.030,202	10	611.701,902 628.024,66	8.52
10	611.701,902 628.024,66	11	611.745,389 627.995,215	52.51 8	11	611.745,389 627.995,215	12	611.767,526 627.982,553	25.50 2	12	611.767,526 627.982,553	13	611.797,171 627.965,65	34.12 5
13	611.797,171 627.965,65	14	611.822,455 627.950,598	29.42 5	14	611.822,455 627.950,598	15	611.837,776 627.945,303	16.21	15	611.837,776 627.945,303	16	611.847,215 627.944,18	9.506
16	611.847,215 627.944,18	17	611.847,848 627.944,18	0.633	17	611.847,848 627.944,18	18	611.839,106 627.983,534	40.31 4	18	611.839,106 627.983,534	19	611.834,917 628.019,699	36.40 7

Punct început	X / Y	Punct sfârșit	X / Y	Lungime segment	Punct început	X / Y	Punct sfârșit	X / Y	Lungime segment	Punct început	X / Y	Punct sfârșit	X / Y	Lungime segment
19	611.834,917 628.019,699	20	611.833,313 628.047,368	27.715	20	611.833,313 628.047,368	21	611.830,358 628.077,209	29.987	21	611.830,358 628.077,209	22	611.834,547 628.104,047	27.163
22	611.834,547 628.104,047	23	611.839,949 628.127,691	24.253	23	611.839,949 628.127,691	24	611.844,173 628.151,17	23.856	24	611.844,173 628.151,17	25	611.845,026 628.164,625	13.482
25	611.845,026 628.164,625	26	611.844,719 628.190,655	26.032	26	611.844,719 628.190,655	27	611.842,352 628.188,07	3.505	27	611.842,352 628.188,07	28	611.833,306 628.178,189	13.397
28	611.833,306 628.178,189	29	611.831,081 628.175,759	3.294	29	611.831,081 628.175,759	30	611.826,188 628.168,638	8.64	30	611.826,188 628.168,638	31	611.820,175 628.159,886	10.619
31	611.820,175 628.159,886	32	611.814,487 628.153,522	8.536	32	611.814,487 628.153,522	33	611.798,849 628.136,023	23.469	33	611.798,849 628.136,023	34	611.791,33 628.127,609	11.284
34	611.791,33 628.127,609	35	611.783,326 628.120,315	10.829	35	611.783,326 628.120,315	36	611.779,872 628.117,167	4.673	36	611.779,872 628.117,167	37	611.775,062 628.112,782	6.509
37	611.775,062 628.112,782	38	611.771,974 628.109,968	4.178	38	611.771,974 628.109,968	39	611.766,747 628.105,204	7.071	39	611.766,747 628.105,204	40	611.761,515 628.100,435	7.08
40	611.761,515 628.100,435	41	611.755,117 628.094,604	8.656	41	611.755,117 628.094,604	42	611.751,858 628.091,633	4.41	42	611.751,858 628.091,633	1	611.748,761 628.088,81	4.191

** Lungimile segmentelor sunt determinate în planul de proiecție Stereo 70 și sunt rotunjite la 1 milimetru.

*** Distanța dintre puncte este formată din segmente cumulate ce sunt mai mici decât valoarea 1 milimetru.

**DATE DESPRE IMOBILUL NR. 7371**

Oficiul de Cadastru și Publicitate Imobiliară NEAMT
Biroul de Cadastru și Publicitate Imobiliară Targu-Neamt

A. Partea I. Descrierea imobilului

TEREN Extravilan

Adresa: Jud. Neamt

Nr. Crt	Nr cadastral Nr. topografic	Suprafața* (mp)	Observații / Referințe
A1		3.100	Sector cadastral:58 Teren neimprejmuit;

B. Partea II. Proprietari și acte

Inscrieri privitoare la dreptul de proprietate și alte drepturi reale	Referințe
/	
Act Administrativ nr. 44/28, din 25/01/2002 emis de CJPSDPAT NEAMȚ;	
B1	A1
Intabulare, drept de PROPRIETATE, dobandit prin Reconstituire, cota actuala 1/1	
1) APETRI M GHEORGHE, LIPSĂ CNP	

C. Partea III. SARCINI .

Inscrieri privind dezmembramintele dreptului de proprietate, drepturi reale de garanție și sarcini	Referințe
NU SUNT	

Anexa Nr. 1 La Partea I

Teren

Nr cadastral	Suprafața (mp)*	Observații / Referințe
	3.100	

* Suprafața este determinată în planul de proiecție Stereo 70.

DETALII LINIARE IMOBIL



Date referitoare la teren

Crt	Categorie folosință	Intra vilan	Suprafața (mp)	Tarla	Parcelă	Nr. topo	Observații / Referințe
1	arabil	NU	3.100	29	321/2	-	NR TOPO CORECT PARCELA 320/2, 321/2, 318/2

Lungime Segmente

1) Valorile lungimilor segmentelor sunt obținute din proiecție în plan.

Punct început	X / Y	Punct sfârșit	X / Y	Lungime segment (** (m)
1	611.664,639 628.113,021	2	611.573,16 628.238,48	155.269
2	611.573,16 628.238,48	3	611.564,223 628.230,427	12.03
3	611.564,223 628.230,427	4	611.573,753 628.223,402	11.84
4	611.573,753 628.223,402	5	611.584,555 628.217,372	12.37
5	611.584,555 628.217,372	6	611.590,166 628.209,801	9.424

Punct început	X / Y	Punct sfârșit	X / Y	Lungime segment (** (m)
6	611.590,166 628.209,801	7	611.597,881 628.173,765	36.852
7	611.597,881 628.173,765	8	611.601,556 628.166,385	8.244
8	611.601,556 628.166,385	9	611.612,807 628.142,548	26.359
9	611.612,807 628.142,548	10	611.619,792 628.119,132	24.436
10	611.619,792 628.119,132	11	611.633,278 628.095,804	26.945
11	611.633,278 628.095,804	12	611.637,638 628.088,691	8.343
12	611.637,638 628.088,691	1	611.664,639 628.113,021	36.345

** Lungimile segmentelor sunt determinate în planul de proiecție Stereo 70 și sunt rotunjite la 1 milimetru.

*** Distanța dintre puncte este formată din segmente cumulate ce sunt mai mici decât valoarea 1 milimetru.

**DATE DESPRE IMOBILUL NR. 7372**

Oficiul de Cadastru și Publicitate Imobiliară NEAMT
 Biroul de Cadastru și Publicitate Imobiliară Targu-Neamt

A. Partea I. Descrierea imobilului

TEREN Extravilan

Adresa: Jud. Neamt

Nr. Crt	Nr cadastral Nr. topografic	Suprafața* (mp)	Observații / Referințe
A1		3.200	Sector cadastral:58 Teren neimprejmuit;

B. Partea II. Proprietari și acte

Inscrieri privitoare la dreptul de proprietate și alte drepturi reale	Referințe
/	
Act Administrativ nr. 44/88, din 28/01/2002 emis de CJPSDPAT NEAMȚ;	
B1	A1
Intabulare, drept de PROPRIETATE, dobandit prin Reconstituire, cota actuala 1/1 1) IRIMIA GH PETRU, LIPSĂ CNP	

C. Partea III. SARCINI .

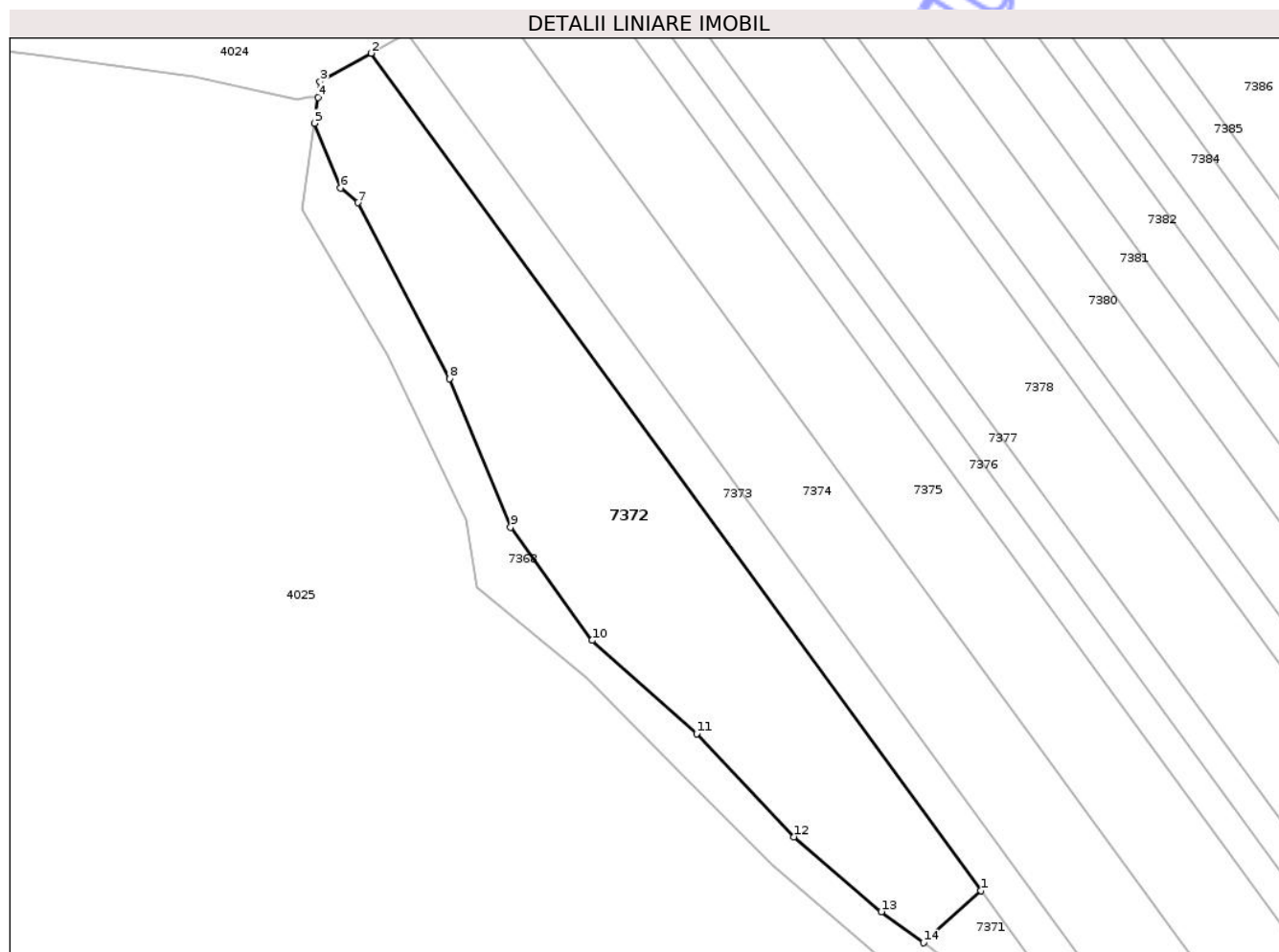
Inscrieri privind dezmembramintele dreptului de proprietate, drepturi reale de garanție și sarcini	Referințe
NU SUNT	

Anexa Nr. 1 La Partea I

Teren

Nr cadastral	Suprafața (mp)*	Observații / Referințe
	3.200	

* Suprafața este determinată în planul de proiecție Stereo 70.



Date referitoare la teren

Crt	Categorie folosință	Intravilan	Suprafața (mp)	Tarla	Parcelă	Nr. topo	Observații / Referințe
1	arabil	NU	3.119	29	321/1	-	NR TOPO CORECT PARCELA 320/1
2	drum	NU	51	29	321/1	-	NR. TOPO CORECT PARCELA 320/1
3	pasune	NU	30	29	321/1	-	PAȘUNE ÎMPĂDURITĂ, NR.TOPO CORECT PARCELA 321/1

Lungime Segmente

1) Valorile lungimilor segmentelor sunt obținute din proiecție în plan.

Punct început	X / Y	Punct sfârșit	X / Y	Lungime segment (** (m)
1	611.573,16 628.238,48	2	611.478,818 628.367,866	160.129
2	611.478,818 628.367,866	3	611.470,944 628.363,457	9.024
3	611.470,944 628.363,457	4	611.470,612 628.361,069	2.411
4	611.470,612 628.361,069	5	611.470,052 628.357,037	4.07

Punct început	X / Y	Punct sfârșit	X / Y	Lungime segment (** (m)
5	611.470,052 628.357,037	6	611.474,135 628.347,047	10.793
6	611.474,135 628.347,047	7	611.476,762 628.344,771	3.475
7	611.476,762 628.344,771	8	611.490,96 628.317,573	30.681
8	611.490,96 628.317,573	9	611.500,416 628.294,643	24.803
9	611.500,416 628.294,643	10	611.513,025 628.277,139	21.572
10	611.513,025 628.277,139	11	611.529,162 628.262,712	21.647
11	611.529,162 628.262,712	12	611.544,223 628.246,783	21.921
12	611.544,223 628.246,783	13	611.557,707 628.235,231	17.756
13	611.557,707 628.235,231	14	611.564,223 628.230,427	8.096
14	611.564,223 628.230,427	1	611.573,16 628.238,48	12.03

** Lungimile segmentelor sunt determinate în planul de proiecție Stereo 70 și sunt rotunjite la 1 milimetru.

*** Distanța dintre puncte este formată din segmente cumulate ce sunt mai mici decât valoarea 1 milimetru.

**DATE DESPRE IMOBILUL NR. 7373**

Oficiul de Cadastru și Publicitate Imobiliară NEAMȚ
 Biroul de Cadastru și Publicitate Imobiliară Targu-Neamt

A. Partea I. Descrierea imobilului

TEREN Extravilan

Adresa: Jud. Neamt

Nr. Crt	Nr cadastral Nr. topografic	Suprafața* (mp)	Observații / Referințe
A1		2.500	Sector cadastral:58 Teren neimprejmuit;

B. Partea II. Proprietari și acte

Inscrieri privitoare la dreptul de proprietate și alte drepturi reale		Referințe
/		
Act Administrativ nr. 70/965, din 25/06/2003 emis de CJPSDPAT NEAMȚ;		
B1	Intabulare, drept de PROPRIETATE, dobandit prin Reconstituire, cota actuala 1/1	A1
	1) MARCU T VICTOR, LIPSĂ CNP	
	2) MAFTEI CATINCA, LIPSĂ CNP	

C. Partea III. SARCINI .

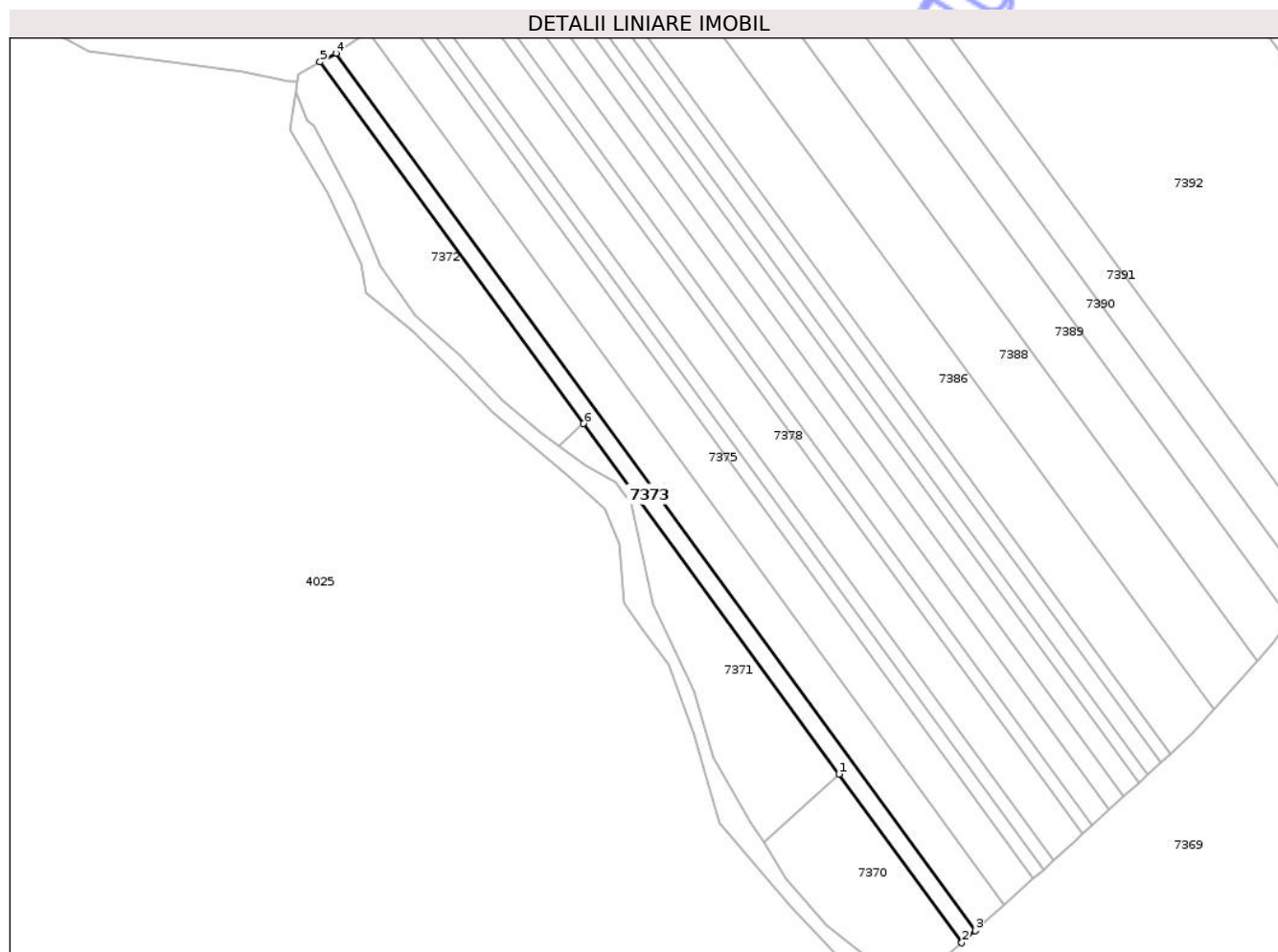
Inscrieri privind dezmembramintele dreptului de proprietate, drepturi reale de garanție și sarcini	Referințe
NU SUNT	

Anexa Nr. 1 La Partea I

Teren

Nr cadastral	Suprafața (mp)*	Observații / Referințe
	2.500	

* Suprafața este determinată în planul de proiecție Stereo 70.



Date referitoare la teren

Crt	Categorie folosință	Intra vilan	Suprafața (mp)	Tarla	Parcelă	Nr. topo	Observații / Referințe
1	pasune	NU	30	29	321/2	-	PASUNE ÎMPĂDURITĂ
2	drum	NU	26	29	321/2	-	
3	arabil	NU	1.744	29	321/2	-	
4	pasune	NU	700	29	318/2	-	

Lungime Segmente

1) Valorile lungimilor segmentelor sunt obținute din proiecție în plan.

Punct început	X / Y	Punct sfârșit	X / Y	Lungime segment (** (m)
1	611.664,639 628.113,021	2	611.708,647 628.052,665	74.696
2	611.708,647 628.052,665	3	611.713,443 628.056,986	6.455
3	611.713,443 628.056,986	4	611.484,46 628.371,026	388.657

Punct început	X / Y	Punct sfârșit	X / Y	Lungime segment (** (m)
4	611.484,46 628.371,026	5	611.478,818 628.367,866	6.467
5	611.478,818 628.367,866	6	611.573,16 628.238,48	160.129
6	611.573,16 628.238,48	1	611.664,639 628.113,021	155.269

** Lungimile segmentelor sunt determinate în planul de proiecție Stereo 70 și sunt rotunjite la 1 milimetru.

*** Distanța dintre puncte este formată din segmente cumulate ce sunt mai mici decât valoarea 1 milimetru.

Neutilizabil în Circuitul Civil

**DATE DESPRE IMOBILUL NR. 7376**

Oficiul de Cadastru și Publicitate Imobiliară NEAMT
Biroul de Cadastru și Publicitate Imobiliară Targu-Neamt

A. Partea I. Descrierea imobilului

TEREN Extravilan

Adresa: Jud. Neamt

Nr. Crt	Nr cadastral Nr. topografic	Suprafața* (mp)	Observații / Referințe
A1		1.815	Sector cadastral:58 Teren neimprejmuit;

B. Partea II. Proprietari și acte

Inscrieri privitoare la dreptul de proprietate și alte drepturi reale	Referințe
/	
Act Administrativ nr. 70/32, din 22/02/1995 emis de CJPSDPAT NEAMȚ;	
B1	A1
Intabulare, drept de PROPRIETATE, dobandit prin Reconstituire, cota actuala 1/1 1) ABICULESEI P MARIA, LIPSĂ CNP	

C. Partea III. SARCINI .

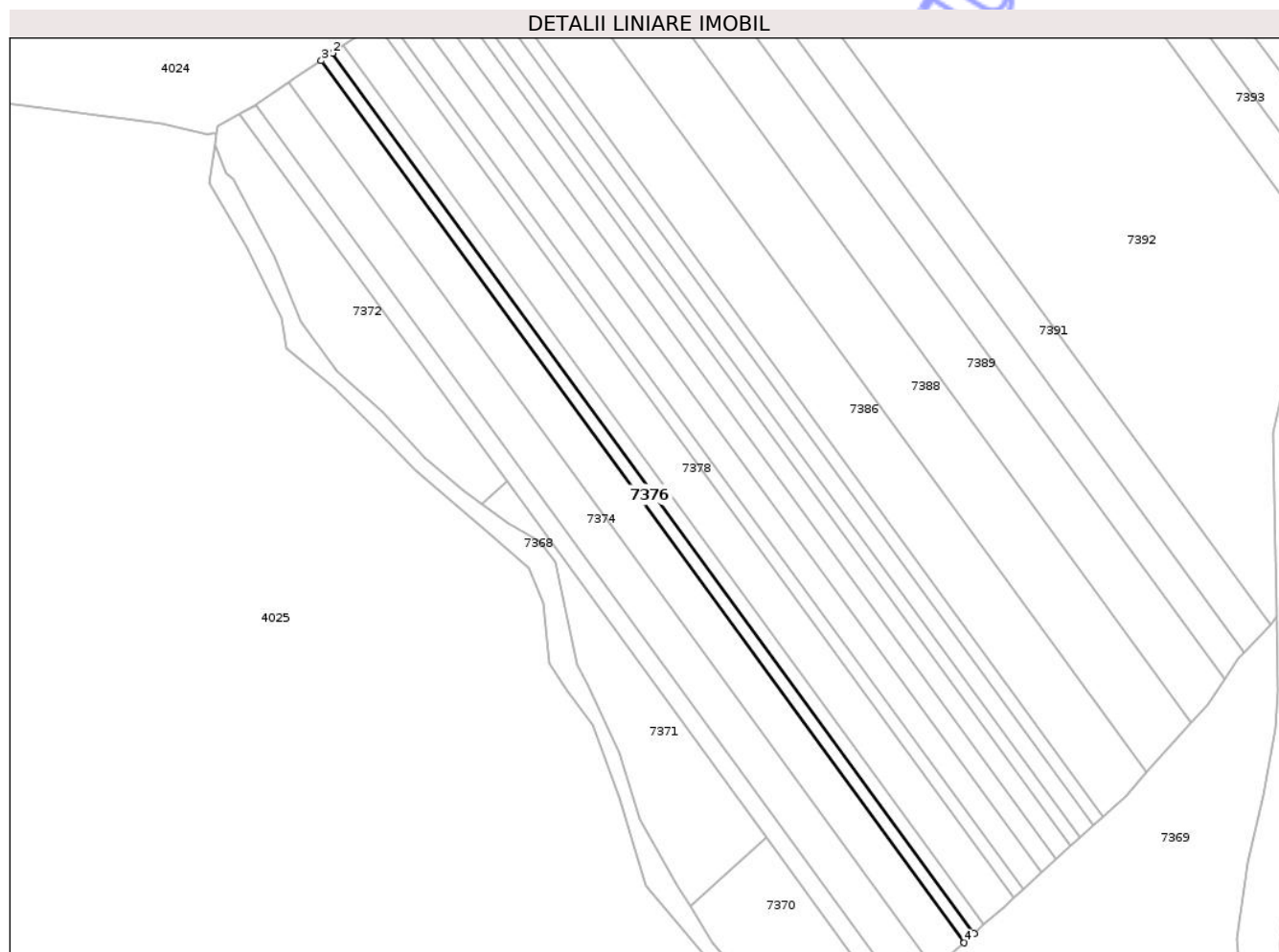
Inscrieri privind dezmembramintele dreptului de proprietate, drepturi reale de garanție și sarcini	Referințe
NU SUNT	

Anexa Nr. 1 La Partea I

Teren

Nr cadastral	Suprafața (mp)*	Observații / Referințe
	1.815	

* Suprafața este determinată în planul de proiecție Stereo 70.



Date referitoare la teren

Crt	Categorie folosință	Intra vilan	Suprafața (mp)	Tarla	Parcelă	Nr. topo	Observații / Referințe
1	pașune	NU	24	29	321/4	-	PĂȘUNE ÎMPĂDURITĂ
2	drum	NU	19	29	321/4	-	
3	arabil	NU	1.272	29	321/4	-	
4	pașune	NU	500	29	318/5	-	

Lungime Segmente

1) Valorile lungimilor segmentelor sunt obținute din proiecție în plan.

Punct început	X / Y	Punct sfârșit	X / Y	Lungime segment (** (m)
1	611.737,827 628.078,959	2	611.511,525 628.389,322	384.106
2	611.511,525 628.389,322	3	611.507,608 628.386,681	4.724
3	611.507,608 628.386,681	4	611.734,301 628.075,781	384.771

Punct început	X / Y	Punct sfârșit	X / Y	Lungime segment (** (m)
4	611.734,301 628.075,781	1	611.737,827 628.078,959	4.747

** Lungimile segmentelor sunt determinate în planul de proiecție Stereo 70 și sunt rotunjite la 1 milimetru.

*** Distanța dintre puncte este formată din segmente cumulate ce sunt mai mici decât valoarea 1 milimetru.

Neutilizabil în Circuitul Civil

**DATE DESPRE IMOBILUL NR. 7377**

Oficiul de Cadastru și Publicitate Imobiliară NEAMT
Biroul de Cadastru și Publicitate Imobiliară Targu-Neamt

A. Partea I. Descrierea imobilului

TEREN Extravilan

Adresa: Jud. Neamt

Nr. Crt	Nr cadastral Nr. topografic	Suprafața* (mp)	Observații / Referințe
A1		1.800	Sector cadastral:58 Teren neimprejmuit;

B. Partea II. Proprietari și acte

Inscrieri privitoare la dreptul de proprietate și alte drepturi reale	Referințe
/	
Act Administrativ nr. 43/285, din 24/06/1997 emis de CJPSDPAT NEAMȚ;	
B1	A1
Intabulare, drept de PROPRIETATE, dobandit prin Reconstituire, cota actuala 1/1 1) CHITIC ADRIAN, LIPSĂ CNP	

C. Partea III. SARCINI .

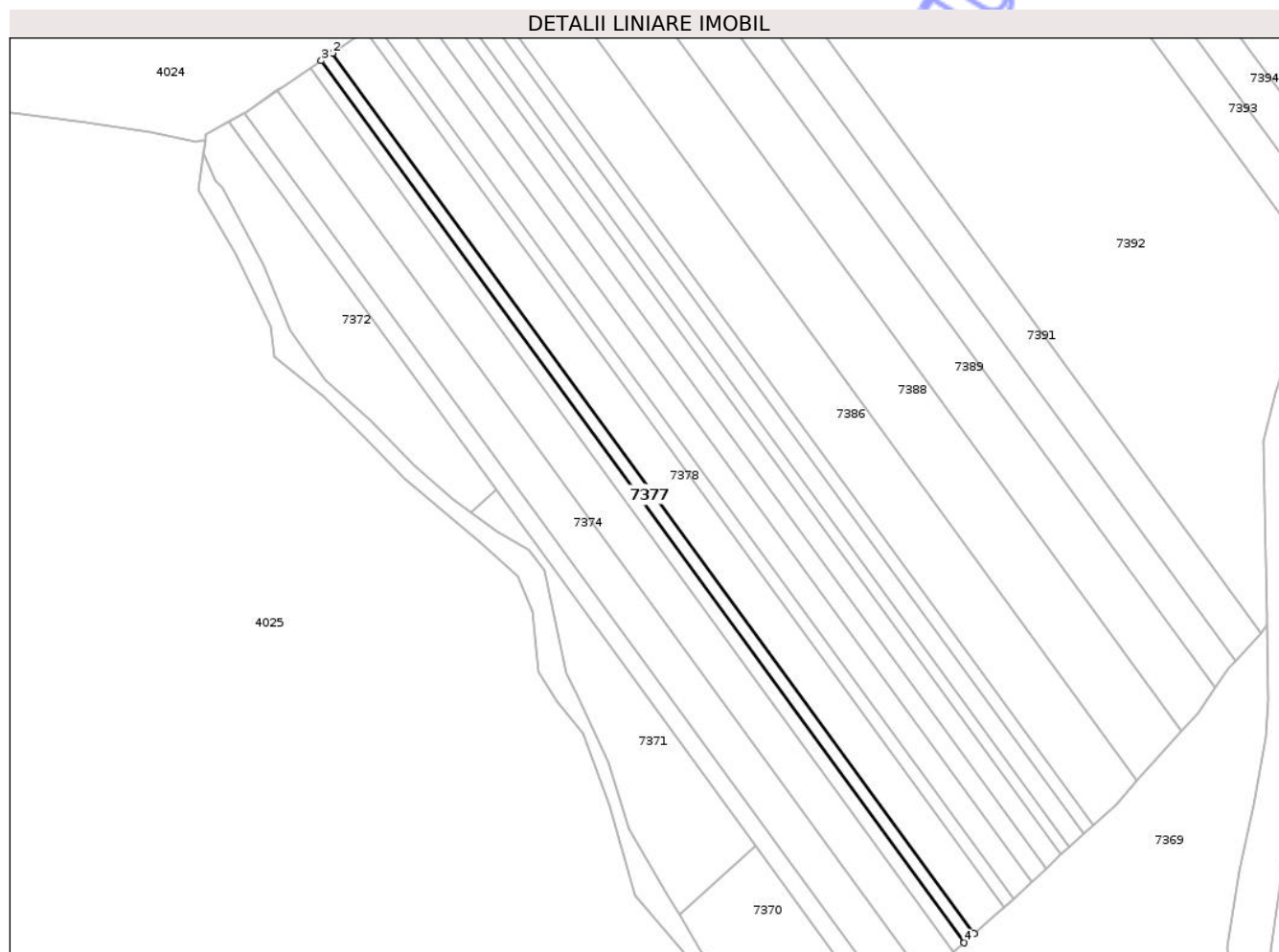
Inscrieri privind dezmembramintele dreptului de proprietate, drepturi reale de garanție și sarcini	Referințe
NU SUNT	

Anexa Nr. 1 La Partea I

Teren

Nr cadastral	Suprafața (mp)*	Observații / Referințe
	1.800	

* Suprafața este determinată în planul de proiecție Stereo 70.



Date referitoare la teren

Crt	Categorie folosință	Intravilan	Suprafața (mp)	Tarla	Parcelă	Nr. topo	Observații / Referințe
1	pașune	NU	24	29	321/4	-	PĂȘUNE ÎMPĂDURITĂ
2	drum	NU	19	29	321/4	-	
3	arabil	NU	1.257	29	321/4	-	
4	pașune	NU	500	29	378/5	-	NR TOPO CORECT PARCELA 318/5

Lungime Segmente

1) Valorile lungimilor segmentelor sunt obținute din proiecție în plan.

Punct început	X / Y	Punct sfârșit	X / Y	Lungime segment (** (m)
1	611.741,33 628.082,115	2	611.515,418 628.391,945	383.446
2	611.515,418 628.391,945	3	611.511,525 628.389,322	4.694
3	611.511,525 628.389,322	4	611.737,827 628.078,959	384.106

Punct început	X / Y	Punct sfârșit	X / Y	Lungime segment (** (m)
4	611.737,827 628.078,959	1	611.741,33 628.082,115	4.715

** Lungimile segmentelor sunt determinate în planul de proiecție Stereo 70 și sunt rotunjite la 1 milimetru.

*** Distanța dintre puncte este formată din segmente cumulate ce sunt mai mici decât valoarea 1 milimetru.

Neutilizabil în Circuitul Civil

**DATE DESPRE IMOBILUL NR. 7378**

Oficiul de Cadastru și Publicitate Imobiliară NEAMT
Biroul de Cadastru și Publicitate Imobiliară Targu-Neamt

A. Partea I. Descrierea imobilului

TEREN Extravilan

Adresa: Jud. Neamt

Nr. Crt	Nr cadastral Nr. topografic	Suprafața* (mp)	Observații / Referințe
A1		5.400	Sector cadastral:58 Teren neimprejmuit;

B. Partea II. Proprietari și acte

Inscrieri privitoare la dreptul de proprietate și alte drepturi reale		Referințe
/		
Act Administrativ nr. 70/1040, din 28/01/1998 emis de CJPSDPAT NEAMT;		
B1	Intabulare, drept de PROPRIETATE, dobandit prin Reconstituire, cota actuala 1/1 1) PAȘCU IOAN, LIPSĂ CNP 2) PAȘCU MARIA, LIPSĂ CNP 3) PAȘCU ȘTEFAN, LIPSĂ CNP 4) PAȘCU GH GRIGORE, LIPSĂ CNP 5) PAȘCU GH GHEORGHE, LIPSĂ CNP 6) AMIRONESEI ANICA, LIPSĂ CNP	A1

C. Partea III. SARCINI .

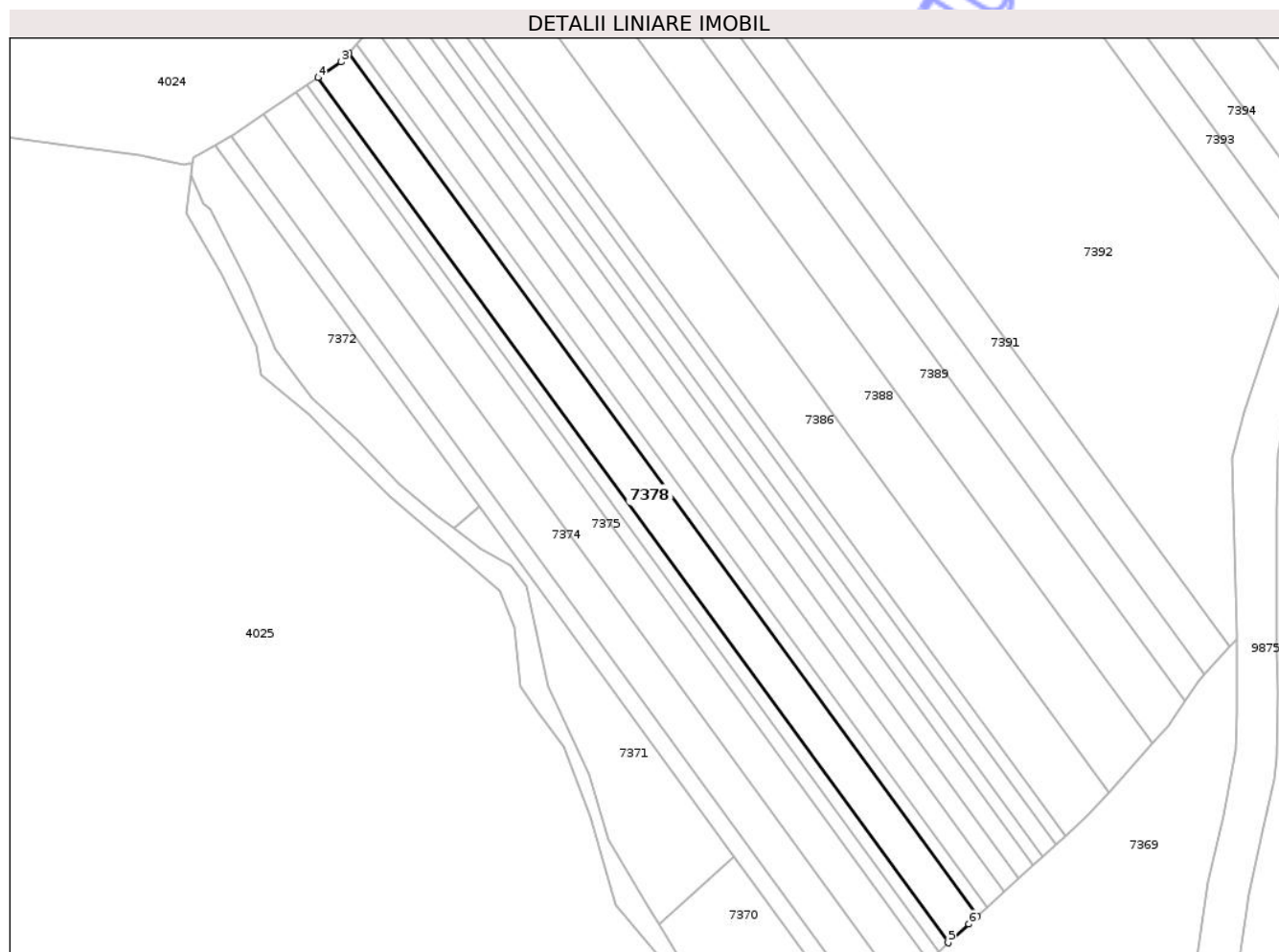
Inscrieri privind dezmembramintele dreptului de proprietate, drepturi reale de garanție și sarcini	Referințe
NU SUNT	

Anexa Nr. 1 La Partea I

Teren

Nr cadastral	Suprafața (mp)*	Observații / Referințe
	5.400	

* Suprafața este determinată în planul de proiecție Stereo 70.



Date referitoare la teren

Crt	Categorie folosință	Intra vilan	Suprafața (mp)	Tarla	Parcelă	Nr. topo	Observații / Referințe
1	pașune	NU	72	29	321/5	-	PĂȘUNE ÎMPĂDURITĂ
2	drum	NU	56	29	321/5	-	
3	arabil	NU	3.742	29	321/5	-	
4	pașune	NU	1.530	29	318/6	-	

Lungime Segmente

1) Valorile lungimilor segmentelor sunt obținute din proiecție în plan.

Punct început	X / Y	Punct sfârșit	X / Y	Lungime segment (** (m)
1	611.751,858 628.091,633	2	611.526,496 628.400,707	382.511
2	611.526,496 628.400,707	3	611.523,772 628.397,574	4.151
3	611.523,772 628.397,574	4	611.515,418 628.391,945	10.074

Punct început	X / Y	Punct sfârșit	X / Y	Lungime segment (** (m)
4	611.515,418 628.391,945	5	611.741,33 628.082,115	383.446
5	611.741,33 628.082,115	6	611.748,761 628.088,81	10.002
6	611.748,761 628.088,81	1	611.751,858 628.091,633	4.191

** Lungimile segmentelor sunt determinate în planul de proiecție Stereo 70 și sunt rotunjite la 1 milimetru.

*** Distanța dintre puncte este formată din segmente cumulate ce sunt mai mici decât valoarea 1 milimetru.

Neutilizabil în Circuitul Civil

**DATE DESPRE IMOBILUL NR. 7379**

Oficiul de Cadastru și Publicitate Imobiliară NEAMT
Biroul de Cadastru și Publicitate Imobiliară Targu-Neamt

A. Partea I. Descrierea imobilului

TEREN Extravilan

Adresa: Jud. Neamt

Nr. Crt	Nr cadastral Nr. topografic	Suprafața* (mp)	Observații / Referințe
A1		1.678	Sector cadastral:58 Teren neimprejmuit;

B. Partea II. Proprietari și acte

Inscrieri privitoare la dreptul de proprietate și alte drepturi reale	Referințe
/	
Act Administrativ nr. 70/472, din 22/01/2007 emis de CJPSDPAT NEAMȚ;	
B1	A1
Intabulare, drept de PROPRIETATE, dobandit prin Reconstituire, cota actuala 1/1	
1) PĂRLEA C TOADER, LIPSĂ CNP	

C. Partea III. SARCINI .

Inscrieri privind dezmembramintele dreptului de proprietate, drepturi reale de garanție și sarcini	Referințe
NU SUNT	

Anexa Nr. 1 La Partea I

Teren

Nr cadastral	Suprafața (mp)*	Observații / Referințe
	1.678	

* Suprafața este determinată în planul de proiecție Stereo 70.



Date referitoare la teren

Crt	Categorie folosință	Intra vilan	Suprafața (mp)	Tarla	Parcelă	Nr. topo	Observații / Referințe
1	pașune	NU	29	29	321/6	-	PĂȘUNE ÎMPĂDURITĂ
2	drum	NU	18	29	321/6	-	
3	arabil	NU	1.149	29	321/6	-	
4	pașune	NU	482	29	318/7	-	

Lungime Segmente

1) Valorile lungimilor segmentelor sunt obținute din proiecție în plan.

Punct început	X / Y	Punct sfârșit	X / Y	Lungime segment (** (m)
1	611.529,447 628.404,101	2	611.526,496 628.400,707	4.497
2	611.526,496 628.400,707	3	611.751,858 628.091,633	382.511
3	611.751,858 628.091,633	4	611.755,117 628.094,604	4.41

Punct început	X / Y	Punct sfârșit	X / Y	Lungime segment (** (m)
4	611.755,117 628.094,604	1	611.529,447 628.404,101	383.034

** Lungimile segmentelor sunt determinate în planul de proiecție Stereo 70 și sunt rotunjite la 1 milimetru.

*** Distanța dintre puncte este formată din segmente cumulate ce sunt mai mici decât valoarea 1 milimetru.

Neutilizabil în Circuitul Civil

**DATE DESPRE IMOBILUL NR. 7380**

Oficiul de Cadastru și Publicitate Imobiliară NEAMȚ
 Biroul de Cadastru și Publicitate Imobiliară Targu-Neamt

A. Partea I. Descrierea imobilului

TEREN Extravilan

Adresa: Jud. Neamt

Nr. Crt	Nr cadastral Nr. topografic	Suprafața* (mp)	Observații / Referințe
A1		3.300	Sector cadastral:58 Teren neimprejmuit;

B. Partea II. Proprietari și acte

Inscrieri privitoare la dreptul de proprietate și alte drepturi reale	Referințe
/	
Act Administrativ nr. 70/565, din 14/11/2003 emis de CJPSDPAT NEAMȚ;	
B1	A1
Intabulare, drept de PROPRIETATE, dobandit prin Reconstituire, cota actuala 1/1 1) TĂNĂSELEA DUMITRU, LIPSĂ CNP	

C. Partea III. SARCINI .

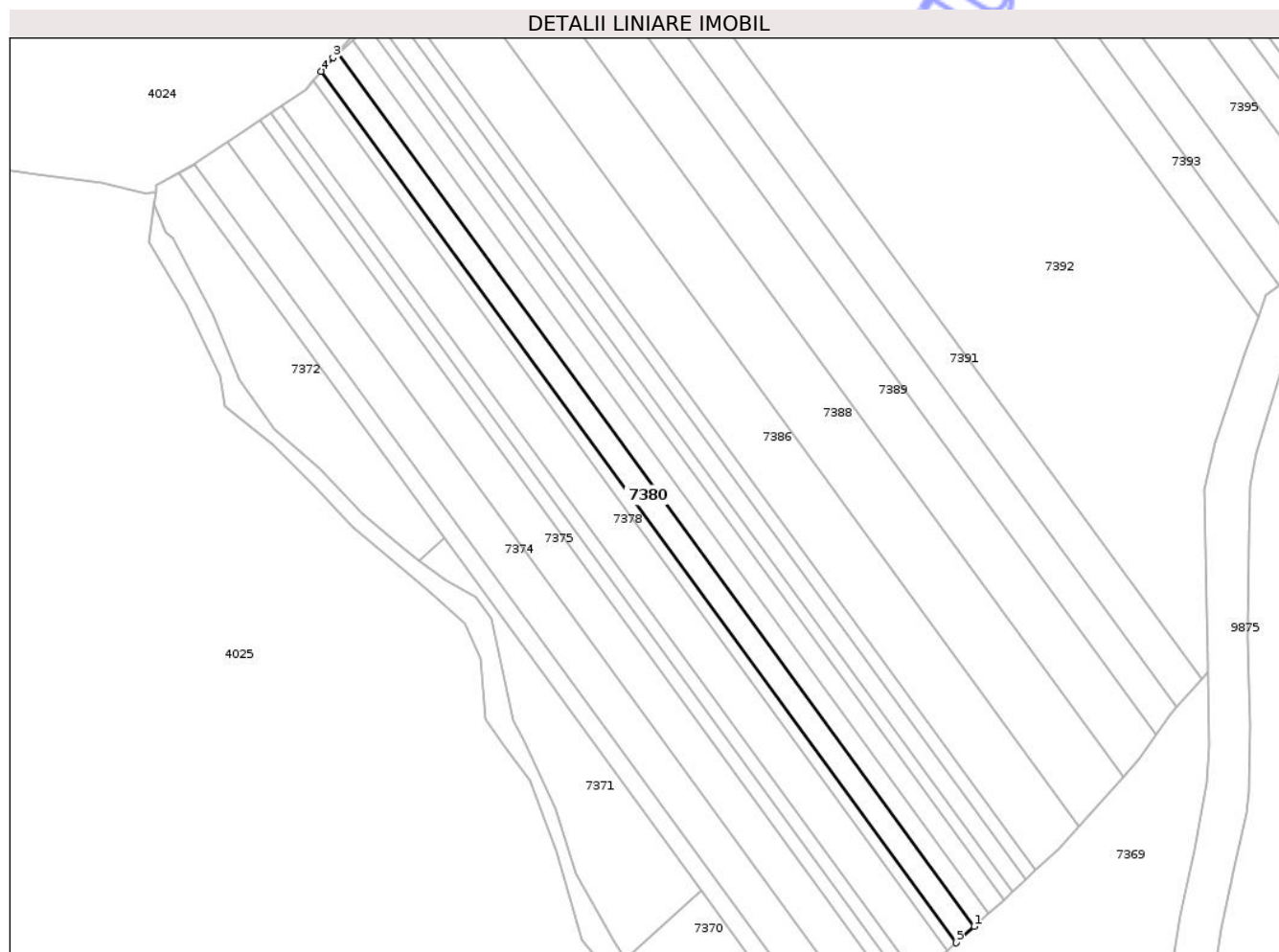
Inscrieri privind dezmembramintele dreptului de proprietate, drepturi reale de garanție și sarcini	Referințe
NU SUNT	

Anexa Nr. 1 La Partea I

Teren

Nr cadastral	Suprafața (mp)*	Observații / Referințe
	3.300	

* Suprafața este determinată în planul de proiecție Stereo 70.



Date referitoare la teren

Crt	Categorie folosință	Intravilan	Suprafața (mp)	Tarla	Parcelă	Nr. topo	Observații / Referințe
1	pasune	NU	69	29	321/6A	-	PĂȘUNE ÎMPĂDURITĂ
2	drum	NU	35	29	321/6A	-	
3	arabil	NU	1.136	29	321/6A	-	NR TOPO CORECT PARCELA 318/6A
4	arabil	NU	2.060	29	321/6A	-	

Lungime Segmente

1) Valorile lungimilor segmentelor sunt obținute din proiecție în plan.

Punct început	X / Y	Punct sfârșit	X / Y	Lungime segment (** (m)
1	611.761,515 628.100,435	2	611.535,438 628.410,488	383.723
2	611.535,438 628.410,488	3	611.533,63 628.408,911	2.4
3	611.533,63 628.408,911	4	611.529,447 628.404,101	6.375

Punct început	X / Y	Punct sfârșit	X / Y	Lungime segment (** (m)
4	611.529,447 628.404,101	5	611.755,117 628.094,604	383.034
5	611.755,117 628.094,604	1	611.761,515 628.100,435	8.656

** Lungimile segmentelor sunt determinate în planul de proiecție Stereo 70 și sunt rotunjite la 1 milimetru.

*** Distanța dintre puncte este formată din segmente cumulate ce sunt mai mici decât valoarea 1 milimetru.

Neutilizabil în Circuitul Civil

**DATE DESPRE IMOBILUL NR. 7381**

Oficiul de Cadastru și Publicitate Imobiliară NEAMȚ
Biroul de Cadastru și Publicitate Imobiliară Targu-Neamt

A. Partea I. Descrierea imobilului

TEREN Extravilan

Adresa: Jud. Neamt

Nr. Crt	Nr cadastral Nr. topografic	Suprafața* (mp)	Observații / Referințe
A1		2.700	Sector cadastral:58 Teren neimprejmuit;

B. Partea II. Proprietari și acte

Inscrieri privitoare la dreptul de proprietate și alte drepturi reale		Referințe
/		
Act Administrativ nr. 70/859, din 07/05/2007 emis de CJPSDPAT NEAMȚ;		
B1	Intabulare, drept de PROPRIETATE, dobandit prin Reconstituire, cota actuala 1/1 1) CĂLUGĂRU N IOAN, LIPSĂ CNP 2) VOLINTIRU N GHEORGHE, LIPSĂ CNP 3) PAȘCU GH GRIGORE, LIPSĂ CNP 4) PAȘCU N VASILE, LIPSĂ CNP 5) PAȘCU T IOAN, LIPSĂ CNP 6) PAȘCU GR ION, LIPSĂ CNP 7) CĂLUGĂRU I BENONE, LIPSĂ CNP	A1

C. Partea III. SARCINI .

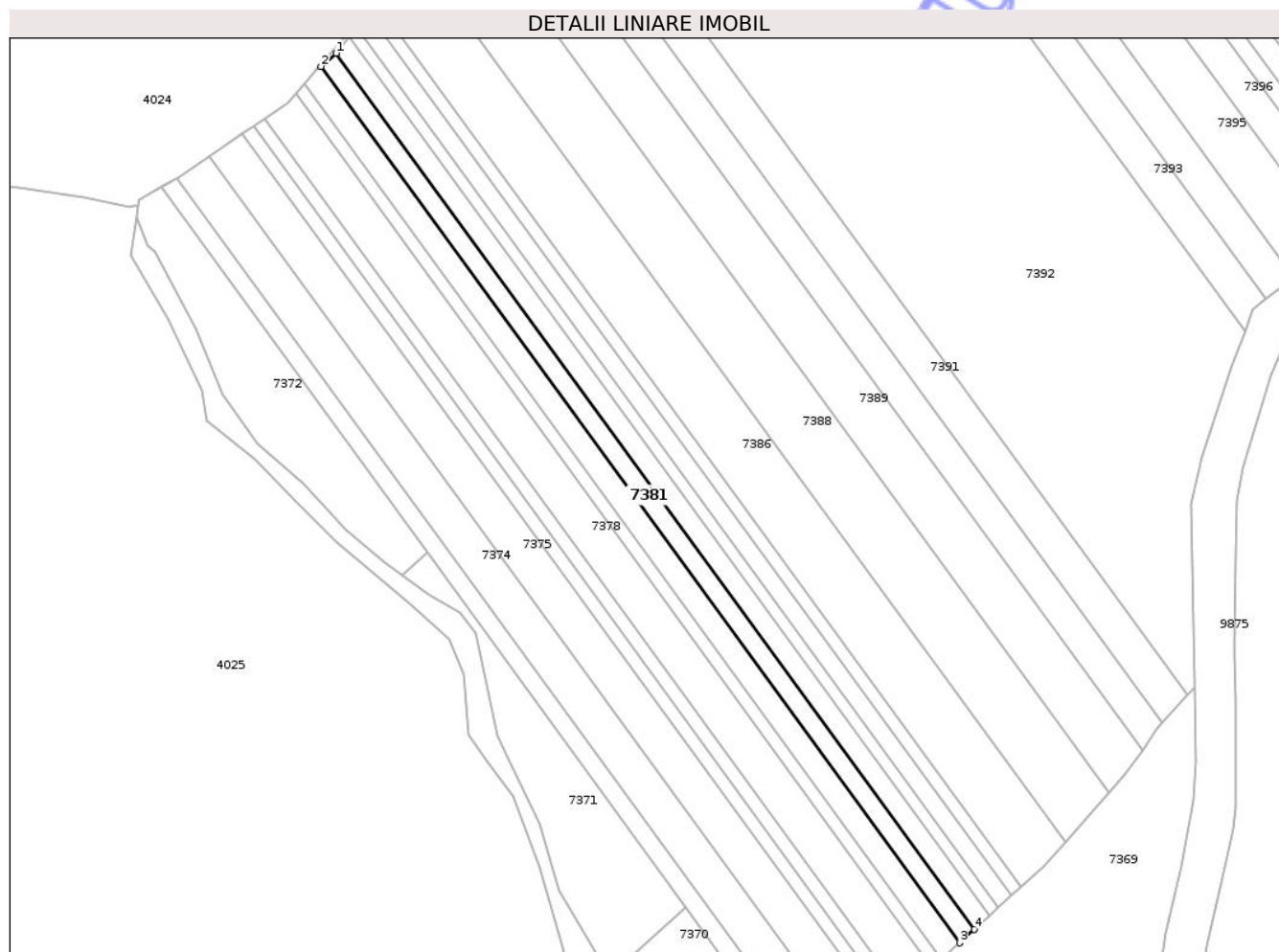
Inscrieri privind dezmembramintele dreptului de proprietate, drepturi reale de garanție și sarcini	Referințe
NU SUNT	

Anexa Nr. 1 La Partea I

Teren

Nr cadastral	Suprafața (mp)*	Observații / Referințe
	2.700	

* Suprafața este determinată în planul de proiecție Stereo 70.



Date referitoare la teren

Crt	Categorie folosință	Intra vilan	Suprafața (mp)	Tarla	Parcelă	Nr. topo	Observații / Referințe
1	pașune	NU	58	29	321/7	-	PĂȘUNE ÎMPĂDURITĂ
2	drum	NU	29	29	321/7	-	
3	arabil	NU	1.868	29	321/7	-	
4	pașune	NU	745	29	318/8	-	

Lungime Segmente

1) Valorile lungimilor segmentelor sunt obținute din proiecție în plan.

Punct început	X / Y	Punct sfârșit	X / Y	Lungime segment (** (m)
1	611.540,763 628.415,131	2	611.535,438 628.410,488	7.065
2	611.535,438 628.410,488	3	611.761,515 628.100,435	383.723
3	611.761,515 628.100,435	4	611.766,747 628.105,204	7.08

Punct început	X / Y	Punct sfârșit	X / Y	Lungime segment (** (m)
4	611.766,747 628.105,204	1	611.540,763 628.415,131	383.567

** Lungimile segmentelor sunt determinate în planul de proiecție Stereo 70 și sunt rotunjite la 1 milimetru.

*** Distanța dintre puncte este formată din segmente cumulate ce sunt mai mici decât valoarea 1 milimetru.

Neutilizabil în Circuitul Civil

**DATE DESPRE IMOBILUL NR. 7383**

Oficiul de Cadastru și Publicitate Imobiliară NEAMT
 Biroul de Cadastru și Publicitate Imobiliară Targu-Neamt

A. Partea I. Descrierea imobilului

TEREN Extravilan

Adresa: Jud. Neamt

Nr. Crt	Nr cadastral Nr. topografic	Suprafața* (mp)	Observații / Referințe
A1		1.600	Sector cadastral:58 Teren neimprejmuit;

B. Partea II. Proprietari și acte

Inscrieri privitoare la dreptul de proprietate și alte drepturi reale	Referințe
/	
Act Administrativ nr. 70/416, din 07/06/2002 emis de CJPSDPAT NEAMȚ;	
B1	A1
Intabulare, drept de PROPRIETATE, dobandit prin Reconstituire, cota actuala 1/1 1) PAȘCU GR ION, LIPSĂ CNP	

C. Partea III. SARCINI .

Inscrieri privind dezmembramintele dreptului de proprietate, drepturi reale de garanție și sarcini	Referințe
NU SUNT	

Anexa Nr. 1 La Partea I

Teren

Nr cadastral	Suprafața (mp)*	Observații / Referințe
	1.600	

* Suprafața este determinată în planul de proiecție Stereo 70.

DETALII LINIARE IMOBIL



Date referitoare la teren

Crt	Categorie folosință	Intravilan	Suprafața (mp)	Tarla	Parcelă	Nr. topo	Observații / Referințe
1	pașune	NU	35	29	321/9	-	PĂȘUNE ÎMPĂDURITĂ
2	drum	NU	17	29	321/9	-	
3	arabil	NU	1.108	29	321/9	-	
4	pașune	NU	440	29	318/11	-	

Lungime Segmente

1) Valorile lungimilor segmentelor sunt obținute din proiecție în plan.

Punct început	X / Y	Punct sfârșit	X / Y	Lungime segment (** (m)
1	611.547,831 628.424,418	2	611.545,254 628.420,904	4.358
2	611.545,254 628.420,904	3	611.771,974 628.109,968	384.816
3	611.771,974 628.109,968	4	611.775,062 628.112,782	4.178

Punct început	X / Y	Punct sfârșit	X / Y	Lungime segment (** (m)
4	611.775,062 628.112,782	1	611.547,831 628.424,418	385.682

** Lungimile segmentelor sunt determinate în planul de proiecție Stereo 70 și sunt rotunjite la 1 milimetru.

*** Distanța dintre puncte este formată din segmente cumulate ce sunt mai mici decât valoarea 1 milimetru.

Neutilizabil în Circuitul Civil

**DATE DESPRE IMOBILUL NR. 7384**

Oficiul de Cadastru și Publicitate Imobiliară NEAMȚ
 Biroul de Cadastru și Publicitate Imobiliară Targu-Neamt

A. Partea I. Descrierea imobilului

TEREN Extravilan

Adresa: Jud. Neamt

Nr. Crt	Nr cadastral Nr. topografic	Suprafața* (mp)	Observații / Referințe
A1		2.500	Sector cadastral:58 Teren neimprejmuit;

B. Partea II. Proprietari și acte

Inscrieri privitoare la dreptul de proprietate și alte drepturi reale	Referințe
/	
Act Administrativ nr. 70/947, din 09/07/1997 emis de CJPSDPAT NEAMȚ;	
B1	A1
Intabulare, drept de PROPRIETATE, dobandit prin Reconstituire, cota actuala 1/1	
1) CIOCOIU P ELENA, LIPSĂ CNP	

C. Partea III. SARCINI .

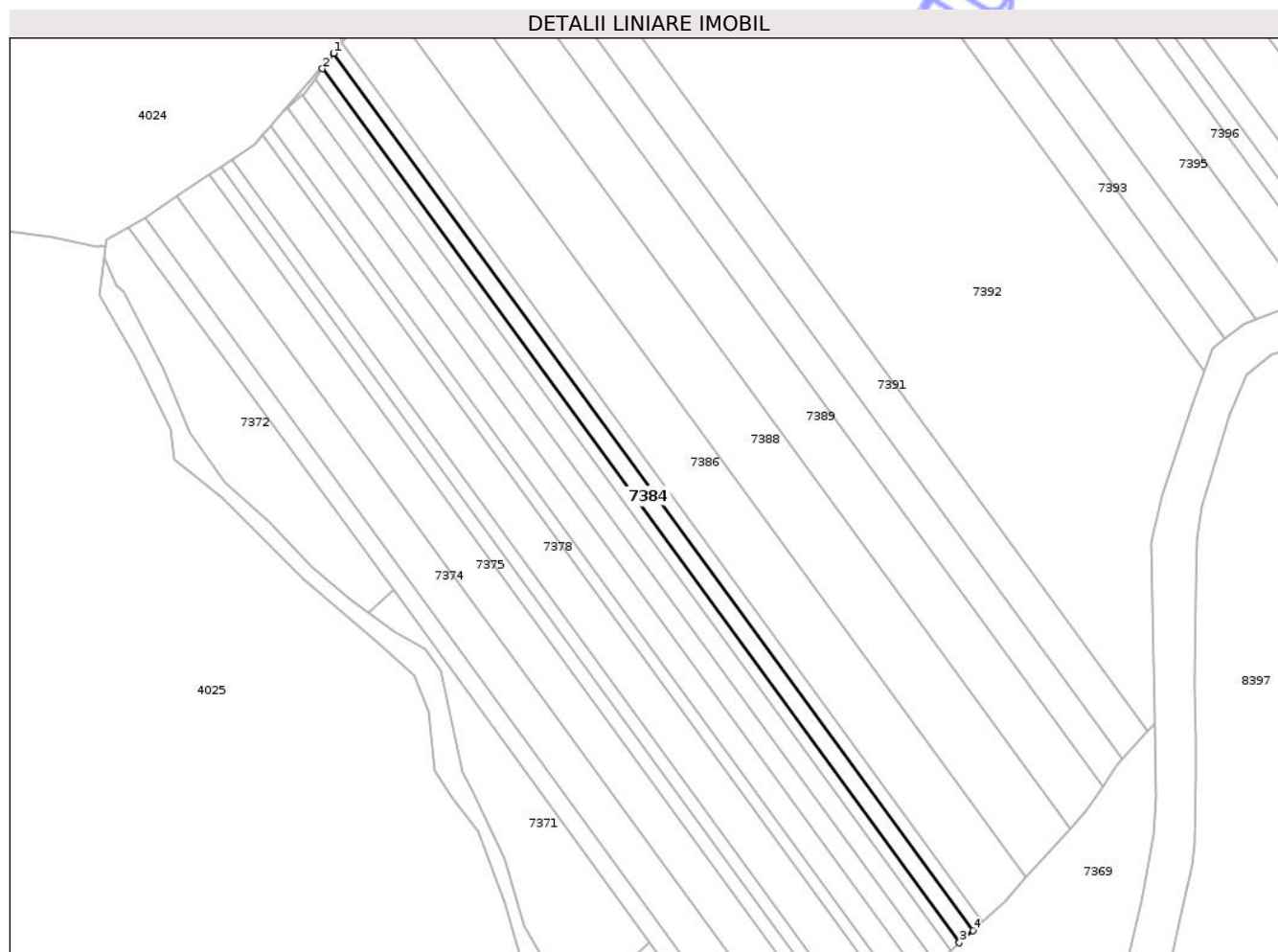
Inscrieri privind dezmembramintele dreptului de proprietate, drepturi reale de garanție și sarcini	Referințe
NU SUNT	

Anexa Nr. 1 La Partea I

Teren

Nr cadastral	Suprafața (mp)*	Observații / Referințe
	2.500	

* Suprafața este determinată în planul de proiecție Stereo 70.



Date referitoare la teren

Crt	Categorie folosință	Intravilan	Suprafața (mp)	Tarla	Parcelă	Nr. topo	Observații / Referințe
1	pașune	NU	57	29	321/9A	-	
2	drum	NU	27	29	321/9A	-	
3	arabil	NU	1.770	29	321/9A	-	
4	pașune	NU	646	29	318/10A	-	

Lungime Segmente

1) Valorile lungimilor segmentelor sunt obținute din proiecție în plan.

Punct început	X / Y	Punct sfârșit	X / Y	Lungime segment (** (m)
1	611.551,847 628.429,894	2	611.547,831 628.424,418	6.79
2	611.547,831 628.424,418	3	611.775,062 628.112,782	385.682
3	611.775,062 628.112,782	4	611.779,872 628.117,167	6.509

Punct început	X / Y	Punct sfârșit	X / Y	Lungime segment (** (m)
4	611.779,872 628.117,167	1	611.551,847 628.429,894	387.032

** Lungimile segmentelor sunt determinate în planul de proiecție Stereo 70 și sunt rotunjite la 1 milimetru.

*** Distanța dintre puncte este formată din segmente cumulate ce sunt mai mici decât valoarea 1 milimetru.

Neutilizabil în Circuitul Civil

**DATE DESPRE IMOBILUL NR. 7385**

Oficiul de Cadastru și Publicitate Imobiliară NEAMT
Biroul de Cadastru și Publicitate Imobiliară Targu-Neamt

A. Partea I. Descrierea imobilului

TEREN Extravilan

Adresa: Jud. Neamt, PUNCT CIOATE

Nr. Crt	Nr cadastral Nr. topografic	Suprafața* (mp)	Observații / Referințe
A1	51107	1.800	Sector cadastral:58 Teren neimprejmuit;

B. Partea II. Proprietari și acte

Inscrieri privitoare la dreptul de proprietate și alte drepturi reale		Referințe
21470 / 27/09/2017		
Act Notarial nr. 2128 - contract de vanzare, din 25/09/2017 emis de NP Andronache Laura;		
B3	Intabulare, drept de PROPRIETATE, cu titlu de cumparare, dobandit prin Conventie, cota actuala 1/1	A1
	1) TĂNĂSELEA ION	
	2) TĂNĂSELEA MARIA, - bun comun	

C. Partea III. SARCINI .

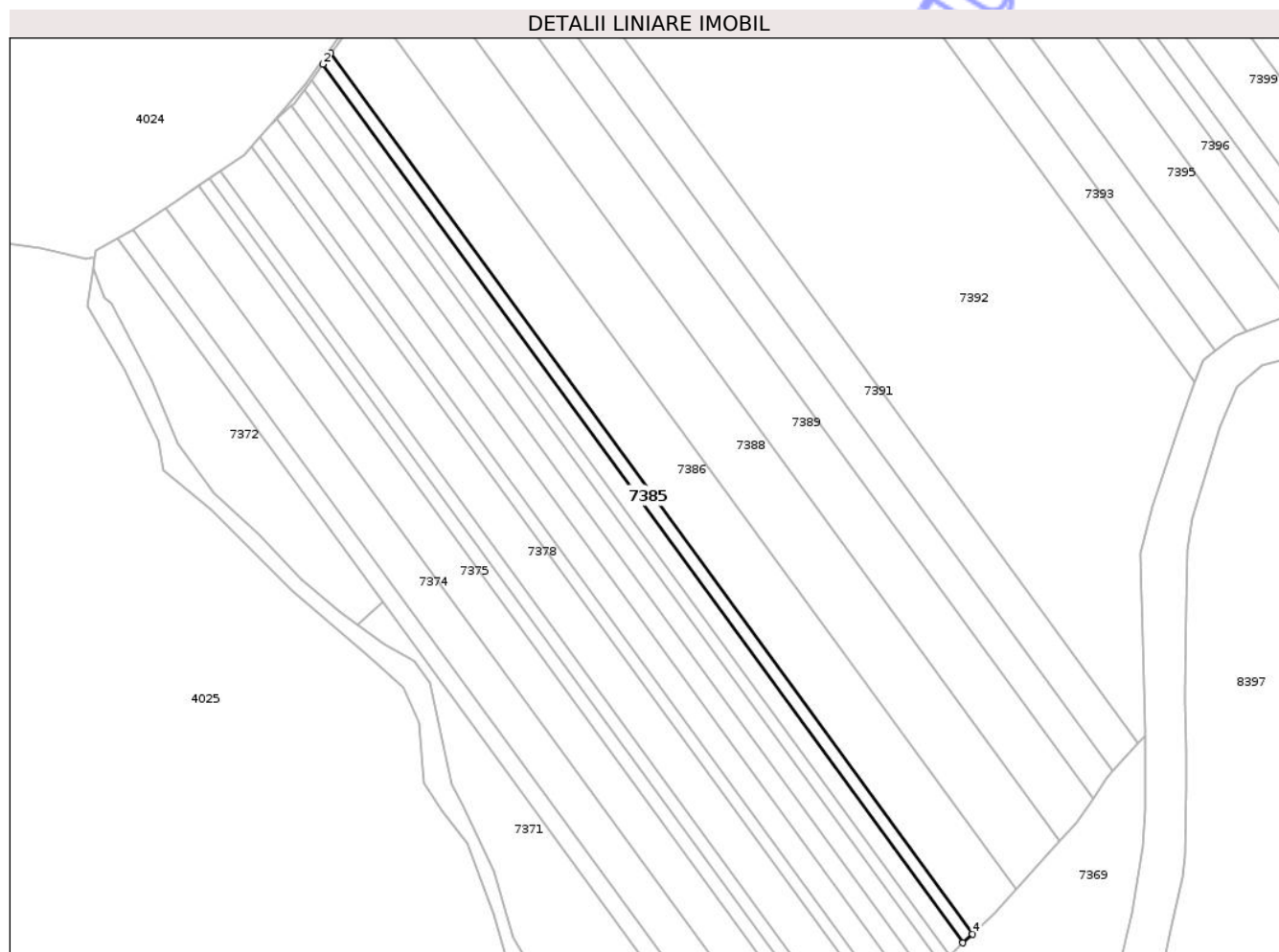
Inscrieri privind dezmembramintele dreptului de proprietate, drepturi reale de garanție și sarcini	Referințe
NU SUNT	

Anexa Nr. 1 La Partea I

Teren

Nr cadastral	Suprafața (mp)*	Observații / Referințe
51107	1.800	

* Suprafața este determinată în planul de proiecție Stereo 70.



Date referitoare la teren

Crt	Categorie folosință	Intra vilan	Suprafața (mp)	Tarla	Parcelă	Nr. topo	Observații / Referințe
1	arabil	NU	1.739	29	321/9A; 318/10A	-	
2	pasune	NU	42	29	321/9A	-	PĂȘUNE ÎMPĂDURITĂ
3	drum	NU	19	29	321/9A	-	

Lungime Segmente

1) Valorile lungimilor segmentelor sunt obținute din proiecție în plan.

Punct început	X / Y	Punct sfârșit	X / Y	Lungime segment (** (m)
1	611.554,729 628.433,824	2	611.551,847 628.429,894	4.874
2	611.551,847 628.429,894	3	611.779,872 628.117,167	387.032
3	611.779,872 628.117,167	4	611.783,326 628.120,315	4.673

Punct început	X / Y	Punct sfârșit	X / Y	Lungime segment (** (m)
4	611.783,326 628.120,315	1	611.554,729 628.433,824	388.001

** Lungimile segmentelor sunt determinate în planul de proiecție Stereo 70 și sunt rotunjite la 1 milimetru.

*** Distanța dintre puncte este formată din segmente cumulate ce sunt mai mici decât valoarea 1 milimetru.

Neutilizabil în Circuitul Civil

**DATE DESPRE IMOBILUL NR. 7400**

Oficiul de Cadastru și Publicitate Imobiliară NEAMT
Biroul de Cadastru și Publicitate Imobiliară Targu-Neamt

A. Partea I. Descrierea imobilului

TEREN Extravilan

Adresa: Jud. Neamt

Nr. Crt	Nr cadastral Nr. topografic	Suprafața* (mp)	Observații / Referințe
A1		3.350	Sector cadastral:58 Teren neimprejmuit;

B. Partea II. Proprietari și acte

Inscrieri privitoare la dreptul de proprietate și alte drepturi reale	Referințe
/	
Act Administrativ nr. 70/25, din 20/08/1997 emis de CJPSDPAT NEAMȚ;	
B1	A1
Intabulare, drept de PROPRIETATE, dobandit prin Reconstituire, cota actuala 1/1 1) ANDREI I TOADER, LIPSĂ CNP	

C. Partea III. SARCINI .

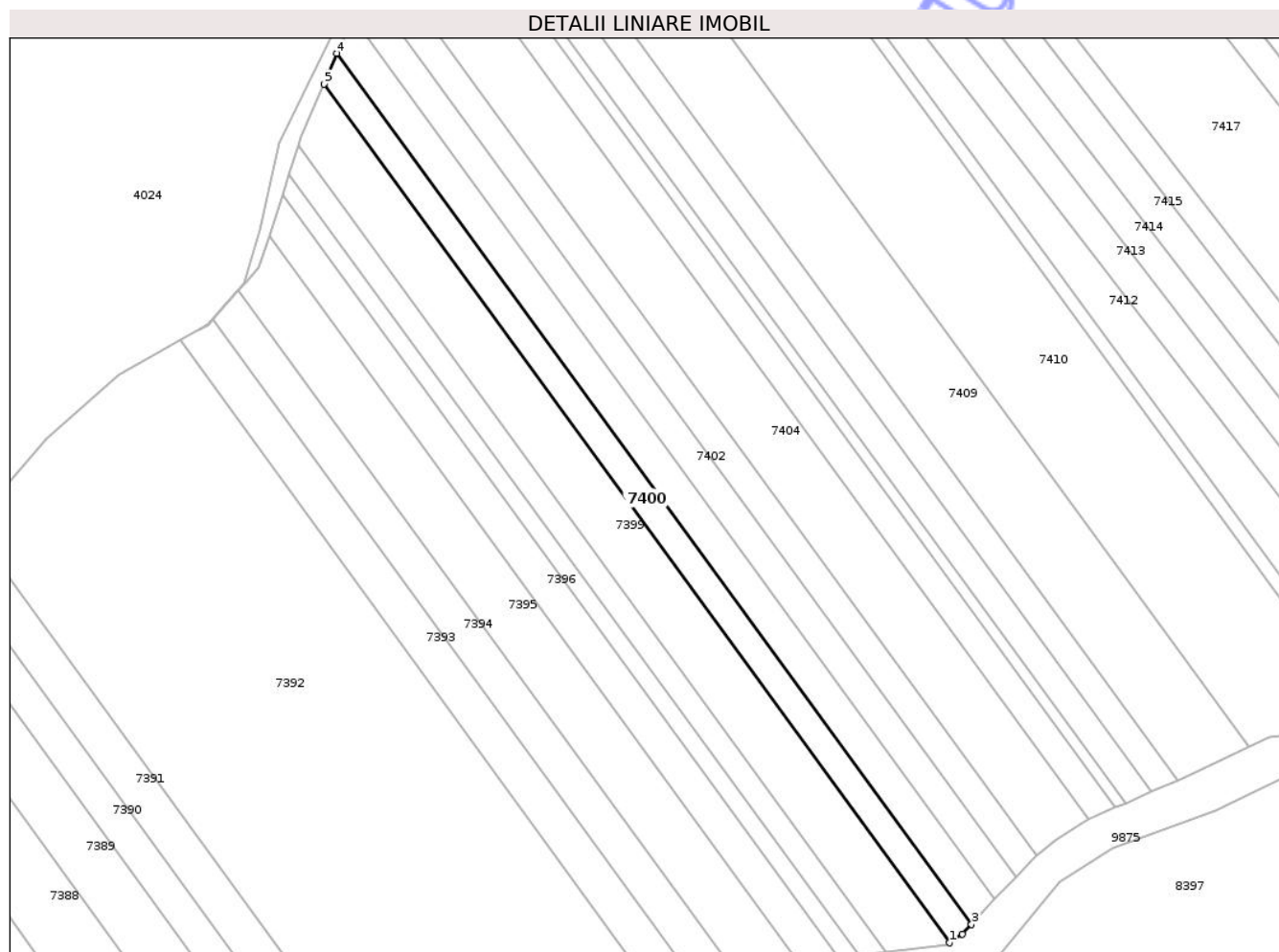
Inscrieri privind dezmembramintele dreptului de proprietate, drepturi reale de garanție și sarcini	Referințe
NU SUNT	

Anexa Nr. 1 La Partea I

Teren

Nr cadastral	Suprafața (mp)*	Observații / Referințe
	3.350	

* Suprafața este determinată în planul de proiecție Stereo 70.



Date referitoare la teren

Crt	Categorie folosință	Intra vilan	Suprafața (mp)	Tarla	Parcelă	Nr. topo	Observații / Referințe
1	arabil	NU	408	29	321/21	-	
2	drum	NU	43	29	321/21	-	
3	arabil	NU	2.549	29	321/21	-	
4	pașune	NU	350	29	318/21B	-	

Lungime Segmente

1) Valorile lungimilor segmentelor sunt obținute din proiecție în plan.

Punct început	X / Y	Punct sfârșit	X / Y	Lungime segment (** (m)
1	611.948,476 628.348,861	2	611.952,725 628.351,779	5.155
2	611.952,725 628.351,779	3	611.955,723 628.354,977	4.383
3	611.955,723 628.354,977	4	611.745,738 628.642,962	356.411

Punct început	X / Y	Punct sfârșit	X / Y	Lungime segment (** (m)
4	611.745,738 628.642,962	5	611.741,434 628.632,809	11.027
5	611.741,434 628.632,809	1	611.948,476 628.348,861	351.416

** Lungimile segmentelor sunt determinate în planul de proiecție Stereo 70 și sunt rotunjite la 1 milimetru.

*** Distanța dintre puncte este formată din segmente cumulate ce sunt mai mici decât valoarea 1 milimetru.

Neutilizabil în Circuitul Civil

**DATE DESPRE IMOBILUL NR. 7404**

Oficiul de Cadastru și Publicitate Imobiliară NEAMT
 Biroul de Cadastru și Publicitate Imobiliară Targu-Neamt

A. Partea I. Descrierea imobilului

TEREN Extravilan

Adresa: Jud. Neamt

Nr. Crt	Nr cadastral Nr. topografic	Suprafața* (mp)	Observații / Referințe
A1	50998	7.800	Sector cadastral:58 Teren neimprejmuit;

B. Partea II. Proprietari și acte

Inscrieri privitoare la dreptul de proprietate și alte drepturi reale		Referințe
8799 / 14/04/2016		
Act Notarial nr. 1080 - contract de vanzare cumparare, din 14/04/2016 emis de NP Teodorescu Mihaela;		
B3	Intabulare, drept de PROPRIETATE cu titlu de cumparare, dobandit prin Conventie, cota actuala 1/1	A1
	1) RACLARU VASILE VIRGINEL 2) RACLARU LILIANA, - soti	

C. Partea III. SARCINI .

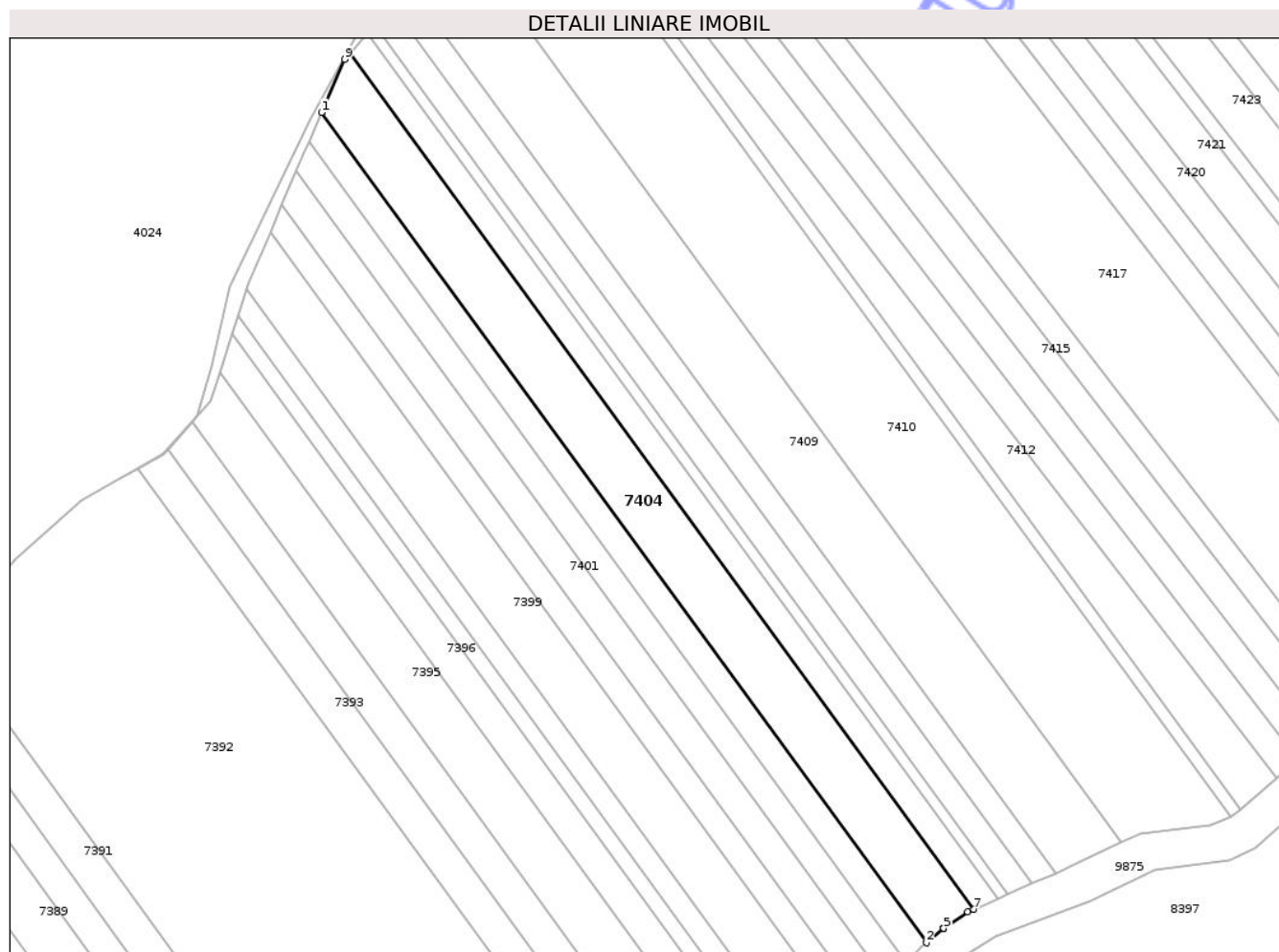
Inscrieri privind dezmembramintele dreptului de proprietate, drepturi reale de garanție și sarcini	Referințe
NU SUNT	

Anexa Nr. 1 La Partea I

Teren

Nr cadastral	Suprafața (mp)*	Observații / Referințe
50998	7.800	

* Suprafața este determinată în planul de proiecție Stereo 70.



Date referitoare la teren

Crt	Categorie folosință	Intra vilan	Suprafața (mp)	Tarla	Parcelă	Nr. topo	Observații / Referințe
1	arabil	NU	1.341	29	321/27	-	
2	drum	NU	94	29	321/27	-	
3	arabil	NU	6.365	29	321/27	-	

Lungime Segmente

1) Valorile lungimilor segmentelor sunt obținute din proiecție în plan.

Punct început	X / Y	Punct sfârșit	X / Y	Lungime segment (** (m)
1	611.759,904 628.675,945	2	611.977,41 628.377,646	369.176
2	611.977,41 628.377,646	3	611.983,347 628.382,625	7.748
3	611.983,347 628.382,625	4	611.983,448 628.382,706	0.129
4	611.983,448 628.382,706	5	611.983,6 628.382,815	0.187

Punct început	X / Y	Punct sfârșit	X / Y	Lungime segment (** (m)
5	611.983,6 628.382,815	6	611.992,304 628.388,671	10.491
6	611.992,304 628.388,671	7	611.994,432 628.389,612	2.327
7	611.994,432 628.389,612	8	611.770,108 628.697,262	380.749
8	611.770,108 628.697,262	9	611.768,279 628.695,099	2.833
9	611.768,279 628.695,099	1	611.759,904 628.675,945	20.905

** Lungimile segmentelor sunt determinate în planul de proiecție Stereo 70 și sunt rotunjite la 1 milimetru.

*** Distanța dintre puncte este formată din segmente cumulate ce sunt mai mici decât valoarea 1 milimetru.

Neutilizabil în Circuitul Civil

**DATE DESPRE IMOBILUL NR. 7419**

Oficiul de Cadastru și Publicitate Imobiliară NEAMT
Biroul de Cadastru și Publicitate Imobiliară Targu-Neamt

A. Partea I. Descrierea imobilului

TEREN Extravilan

Adresa: Jud. Neamt

Nr. Crt	Nr cadastral Nr. topografic	Suprafața* (mp)	Observații / Referințe
A1		3.110	Sector cadastral:58 Teren neimprejmuit;

B. Partea II. Proprietari și acte

Inscrieri privitoare la dreptul de proprietate și alte drepturi reale	Referințe
/	
Act Administrativ nr. 70/221, din 17/04/1995 emis de CJPSDPAT NEAMȚ;	
B1	A1
Intabulare, drept de PROPRIETATE, dobandit prin Reconstituire, cota actuala 1/1	
1) HIZAN I ILIE, LIPSĂ CNP	

C. Partea III. SARCINI .

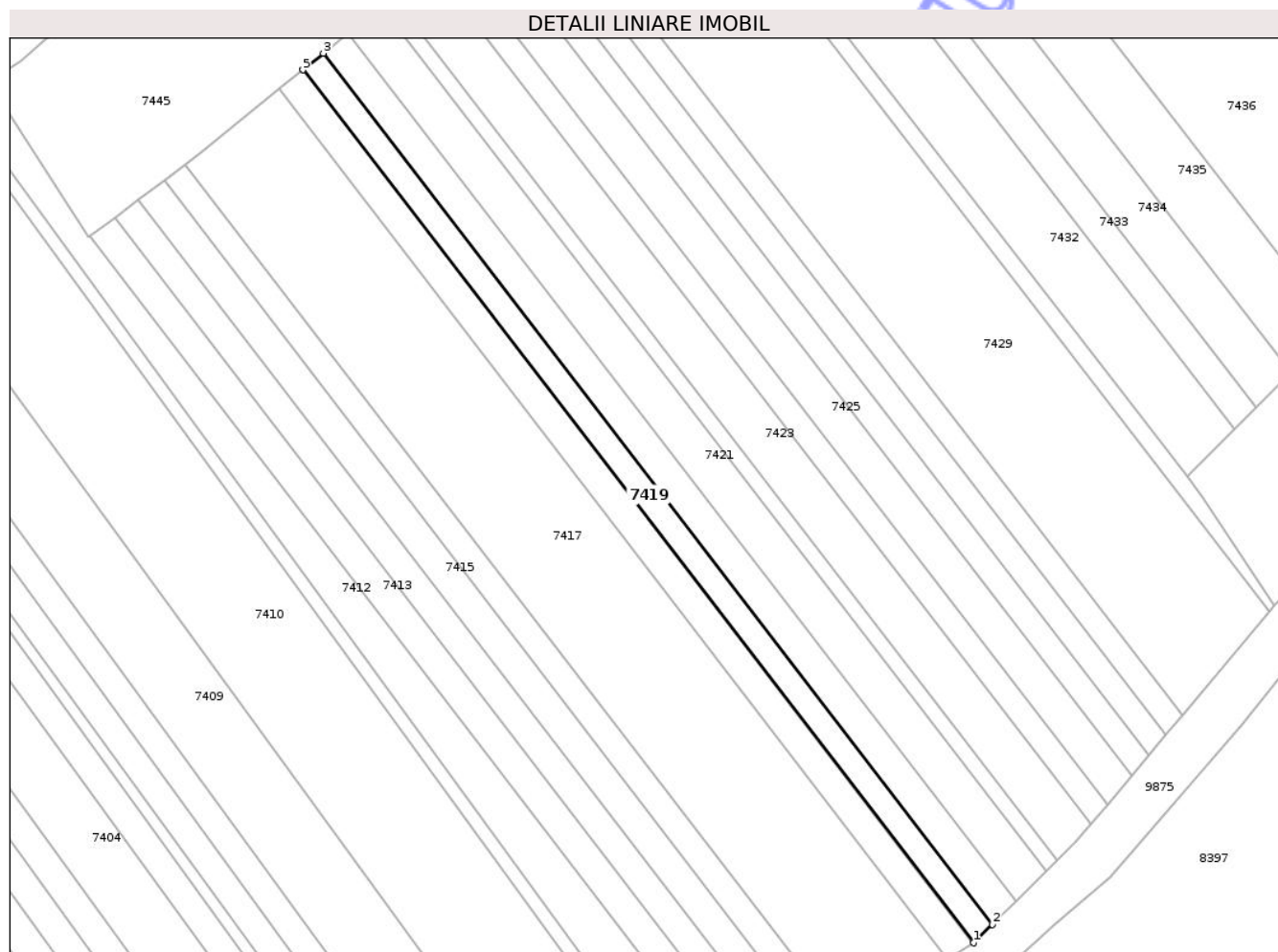
Inscrieri privind dezmembramintele dreptului de proprietate, drepturi reale de garanție și sarcini	Referințe
NU SUNT	

Anexa Nr. 1 La Partea I

Teren

Nr cadastral	Suprafața (mp)*	Observații / Referințe
	3.110	

* Suprafața este determinată în planul de proiecție Stereo 70.



Date referitoare la teren

Crt	Categorie folosință	Intra vilan	Suprafața (mp)	Tarla	Parcelă	Nr. topo	Observații / Referințe
1	pasune	NU	59	29	321/47	-	PĂȘUNE ÎMPĂDURITĂ
2	drum	NU	35	29	321/47	-	
3	arabil	NU	3.016	29	321/47	-	

Lungime Segmente

1) Valorile lungimilor segmentelor sunt obținute din proiecție în plan.

Punct început	X / Y	Punct sfârșit	X / Y	Lungime segment (** (m)
1	612.179,26 628.483,686	2	612.185,505 628.489,73	8.69
2	612.185,505 628.489,73	3	611.966,196 628.774,973	359.806
3	611.966,196 628.774,973	4	611.959,548 628.769,594	8.551
4	611.959,548 628.769,594	5	611.959,481 628.769,54	0.086

Punct început	X / Y	Punct sfârșit	X / Y	Lungime segment (** (m)
5	611.959,481 628.769,54	1	612.179,26 628.483,686	360.576

** Lungimile segmentelor sunt determinate în planul de proiecție Stereo 70 și sunt rotunjite la 1 milimetru.

*** Distanța dintre puncte este formată din segmente cumulate ce sunt mai mici decât valoarea 1 milimetru.

Neutilizabil în Circuitul Civil

**DATE DESPRE IMOBILUL NR. 7370**

Oficiul de Cadastru și Publicitate Imobiliară NEAMT
Biroul de Cadastru și Publicitate Imobiliară Targu-Neamt

A. Partea I. Descrierea imobilului

TEREN Extravilan

Adresa: Jud. Neamt

Nr. Crt	Nr cadastral Nr. topografic	Suprafața* (mp)	Observații / Referințe
A1		2.500	Sector cadastral:58 Teren neimprejmuit;

B. Partea II. Proprietari și acte

Inscrieri privitoare la dreptul de proprietate și alte drepturi reale	Referințe
/	
Act Administrativ nr. 44/309, din 01/03/2002 emis de CJPSDPAT NEAMT;	
B1	A1
Intabulare, drept de PROPRIETATE, dobandit prin Reconstituire, cota actuala 1/1	
1) IRIMIA NECULAI, LIPSĂ CNP 2) IRIMIA GHEORGHE, LIPSĂ CNP 3) APETREI GH ANA, LIPSĂ CNP 4) IRIMIA ELEONORA, LIPSĂ CNP 5) IRIMIA VASILE, LIPSĂ CNP 6) LUPU LUCREȚIA, LIPSĂ CNP	

C. Partea III. SARCINI .

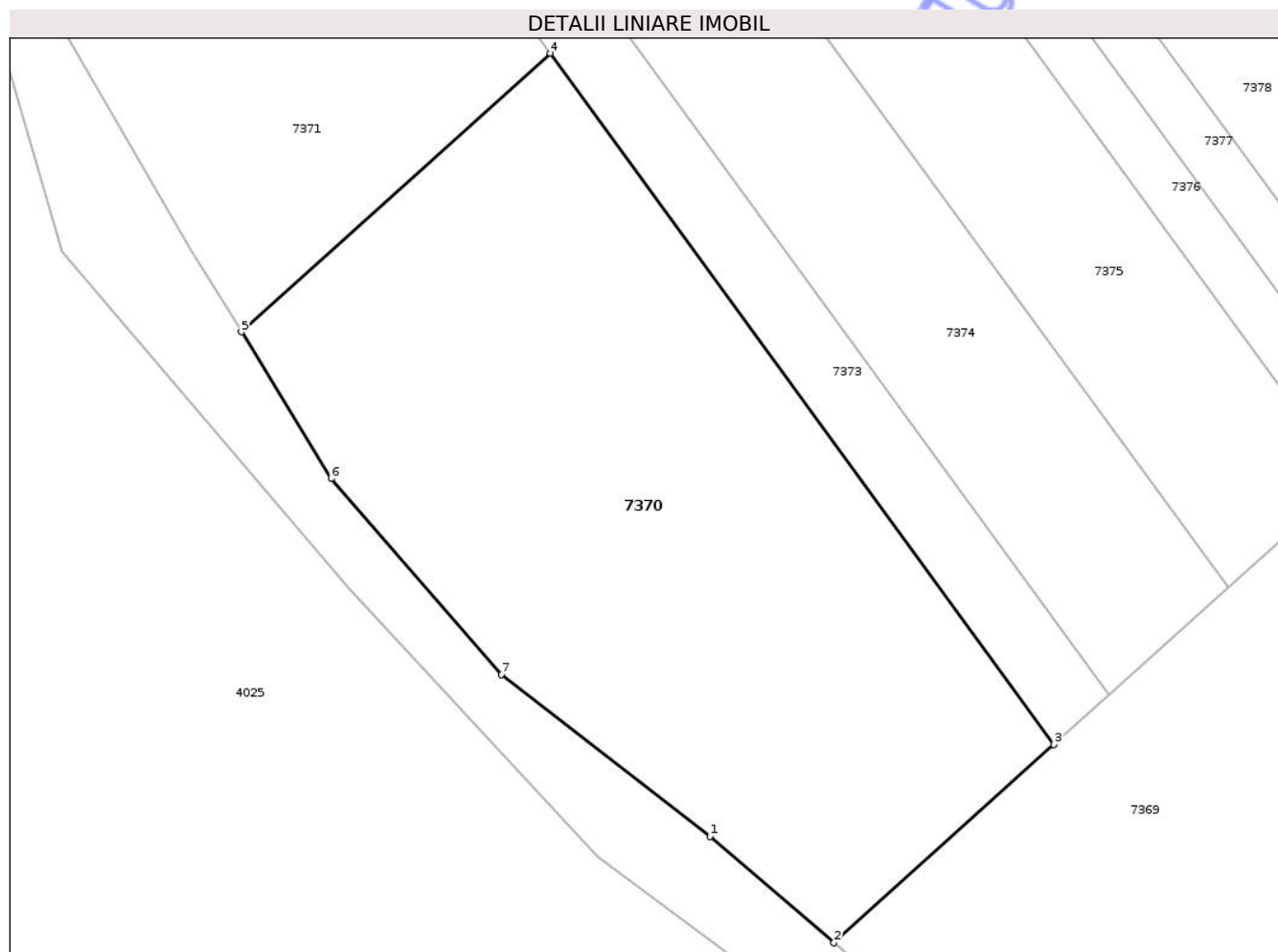
Inscrieri privind dezmembramintele dreptului de proprietate, drepturi reale de garanție și sarcini	Referințe
NU SUNT	

Anexa Nr. 1 La Partea I

Teren

Nr cadastral	Suprafața (mp)*	Observații / Referințe
	2.500	

* Suprafața este determinată în planul de proiecție Stereo 70.



Date referitoare la teren

Crt	Categorie folosință	Intra vilan	Suprafața (mp)	Tarla	Parcelă	Nr. topo	Observații / Referințe
1	arabil	NU	2.500	29	331/3	-	NR TOPO CORECT PARCELA 318/3

Lungime Segmente

1) Valorile lungimilor segmentelor sunt obținute din proiecție în plan.

Punct început	X / Y	Punct sfârșit	X / Y	Lungime segment (** (m)
1	611.678,589 628.044,625	2	611.689,426 628.035,345	14.267
2	611.689,426 628.035,345	3	611.708,647 628.052,665	25.874
3	611.708,647 628.052,665	4	611.664,639 628.113,021	74.696
4	611.664,639 628.113,021	5	611.637,638 628.088,691	36.345
5	611.637,638 628.088,691	6	611.645,482 628.075,893	15.01

Punct început	X / Y	Punct sfârșit	X / Y	Lungime segment (** (m)
6	611.645,482 628.075,893	7	611.660,352 628.058,787	22.666
7	611.660,352 628.058,787	1	611.678,589 628.044,625	23.09

** Lungimile segmentelor sunt determinate în planul de proiecție Stereo 70 și sunt rotunjite la 1 milimetru.

*** Distanța dintre puncte este formată din segmente cumulate ce sunt mai mici decât valoarea 1 milimetru.

Neutilizabil în Circuitul Civil

**DATE DESPRE IMOBILUL NR. 7374**

Oficiul de Cadastru și Publicitate Imobiliară NEAMT
Biroul de Cadastru și Publicitate Imobiliară Targu-Neamt

A. Partea I. Descrierea imobilului

TEREN Extravilan

Adresa: Jud. Neamt

Nr. Crt	Nr cadastral Nr. topografic	Suprafața* (mp)	Observații / Referințe
A1		5.400	Sector cadastral:58 Teren neimprejmuit;

B. Partea II. Proprietari și acte

Inscrieri privitoare la dreptul de proprietate și alte drepturi reale	Referințe
/	
Act Administrativ nr. 70/582, din 25/02/1994 emis de CJPSDPAT NEAMȚ;	
B1	A1
Intabulare, drept de PROPRIETATE, dobandit prin Reconstituire, cota actuala 1/1 1) VORONEANU C EVA, LIPSĂ CNP	

C. Partea III. SARCINI .

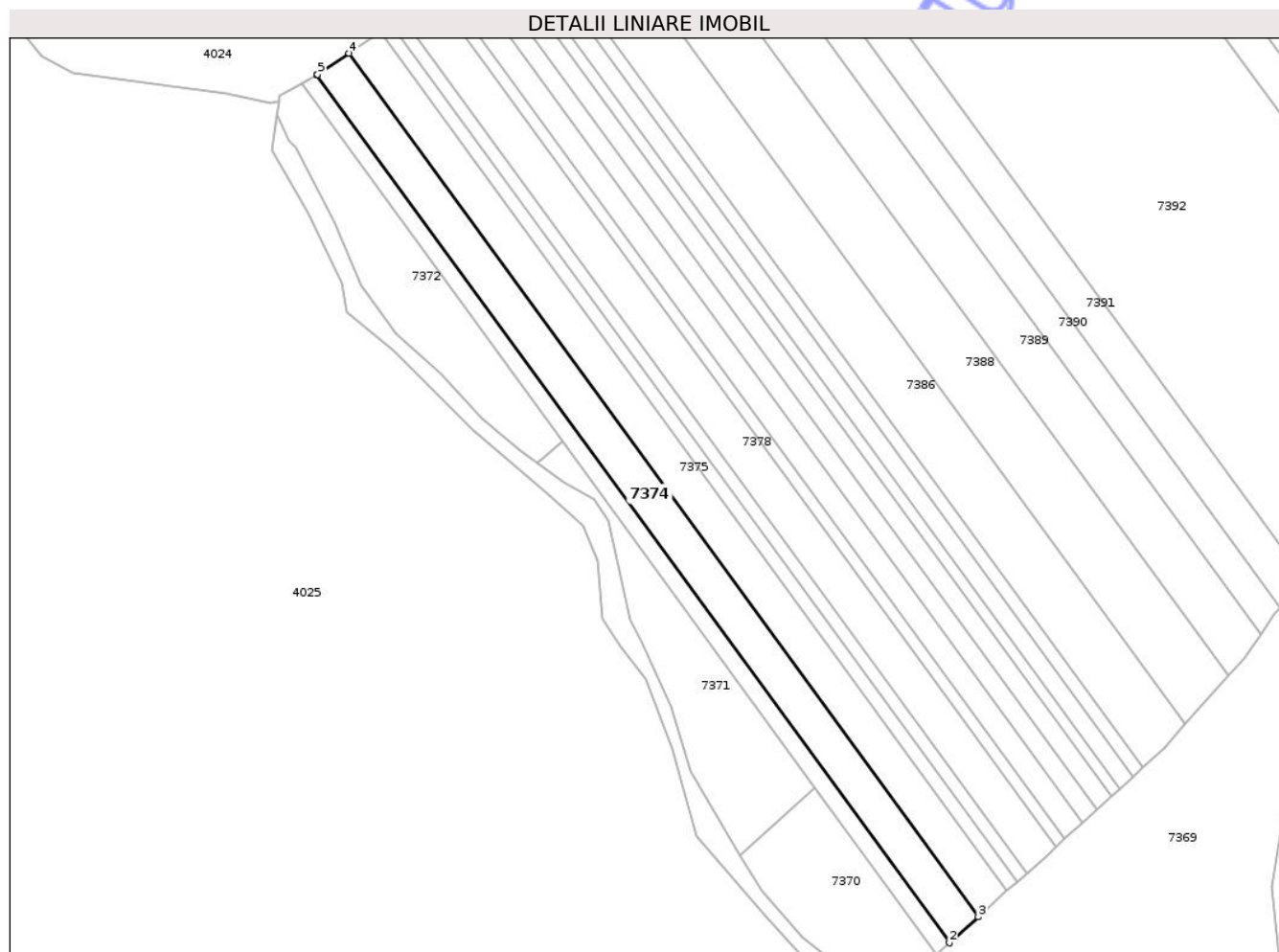
Inscrieri privind dezmembramintele dreptului de proprietate, drepturi reale de garanție și sarcini	Referințe
NU SUNT	

Anexa Nr. 1 La Partea I

Teren

Nr cadastral	Suprafața (mp)*	Observații / Referințe
	5.400	

* Suprafața este determinată în planul de proiecție Stereo 70.



Date referitoare la teren

Crt	Categorie folosință	Intra vilan	Suprafața (mp)	Tarla	Parcelă	Nr. topo	Observații / Referințe
1	pasune	NU	71	29	321/2	-	PĂȘUNE ÎMPADURITĂ
2	drum	NU	56	29	321/2	-	
3	arabil	NU	3.793	29	321/2	-	
4	arabil	NU	1.480	29	318/3	-	

Lungime Segmente

1) Valorile lungimilor segmentelor sunt obținute din proiecție în plan.

Punct început	X / Y	Punct sfârșit	X / Y	Lungime segment (** (m)
1	611.484,46 628.371,026	2	611.713,443 628.056,986	388.657
2	611.713,443 628.056,986	3	611.723,846 628.066,36	14.004
3	611.723,846 628.066,36	4	611.495,998 628.378,843	386.73

Punct început	X / Y	Punct sfârșit	X / Y	Lungime segment (** (m)
4	611.495,998 628.378,843	5	611.484,701 628.371,161	13.661
5	611.484,701 628.371,161	1	611.484,46 628.371,026	0.277

** Lungimile segmentelor sunt determinate în planul de proiecție Stereo 70 și sunt rotunjite la 1 milimetru.

*** Distanța dintre puncte este formată din segmente cumulate ce sunt mai mici decât valoarea 1 milimetru.

Neutilizabil în Circuitul Civil

**DATE DESPRE IMOBILUL NR. 7375**

Oficiul de Cadastru și Publicitate Imobiliară NEAMT
Biroul de Cadastru și Publicitate Imobiliară Targu-Neamt

A. Partea I. Descrierea imobilului

TEREN Extravilan

Adresa: Jud. Neamt

Nr. Crt	Nr cadastral Nr. topografic	Suprafața* (mp)	Observații / Referințe
A1		5.400	Sector cadastral:58 Teren neimprejmuit;

B. Partea II. Proprietari și acte

Inscrieri privitoare la dreptul de proprietate și alte drepturi reale	Referințe
/	
Act Administrativ nr. 70/1577, din 28/03/2002 emis de CJPSDPAT NEAMȚ;	
B1	A1
Intabulare, drept de PROPRIETATE, dobandit prin Reconstituire, cota actuala 1/1	
1) IRIMIA LUCREȚIEA, LIPSĂ CNP	

C. Partea III. SARCINI .

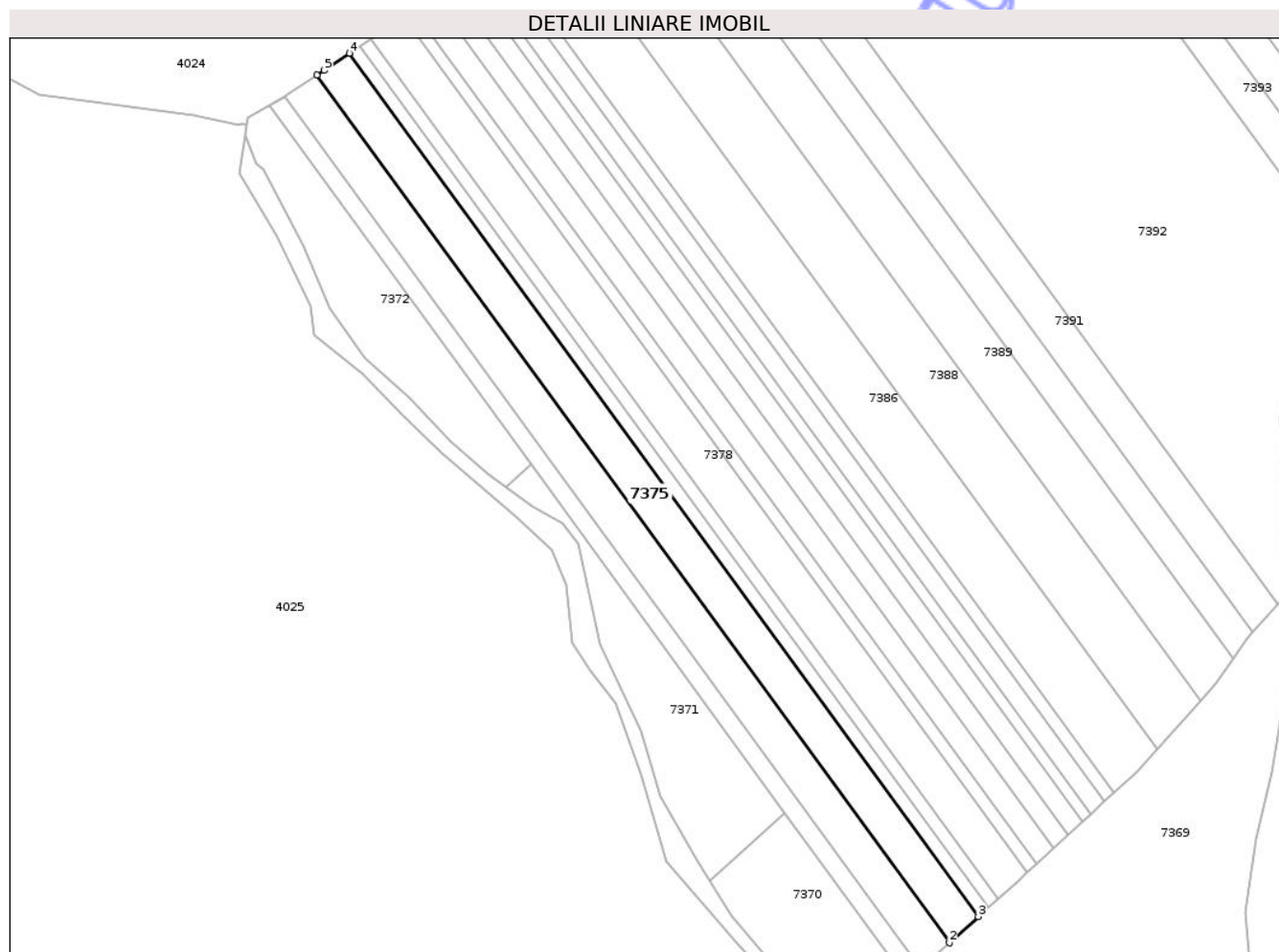
Inscrieri privind dezmembramintele dreptului de proprietate, drepturi reale de garanție și sarcini	Referințe
NU SUNT	

Anexa Nr. 1 La Partea I

Teren

Nr cadastral	Suprafața (mp)*	Observații / Referințe
	5.400	

* Suprafața este determinată în planul de proiecție Stereo 70.



Date referitoare la teren

Crt	Categorie folosință	Intra vilan	Suprafața (mp)	Tarla	Parcelă	Nr. topo	Observații / Referințe
1	pasune	NU	74	29	321/3	-	PĂȘUNE ÎMPĂDURITĂ
2	drum	NU	56	29	321/3	-	
3	arabil	NU	3.800	29	321/3	-	
4	arabil	NU	1.470	29	318/4	-	

Lungime Segmente

1) Valorile lungimilor segmentelor sunt obținute din proiecție în plan.

Punct început	X / Y	Punct sfârșit	X / Y	Lungime segment (** (m)
1	611.495,998 628.378,843	2	611.723,846 628.066,36	386.73
2	611.723,846 628.066,36	3	611.734,301 628.075,781	14.074
3	611.734,301 628.075,781	4	611.507,608 628.386,681	384.771

Punct început	X / Y	Punct sfârșit	X / Y	Lungime segment (** (m)
4	611.507,608 628.386,681	5	611.498,458 628.380,516	11.033
5	611.498,458 628.380,516	1	611.495,998 628.378,843	2.975

** Lungimile segmentelor sunt determinate în planul de proiecție Stereo 70 și sunt rotunjite la 1 milimetru.

*** Distanța dintre puncte este formată din segmente cumulate ce sunt mai mici decât valoarea 1 milimetru.

Neutilizabil în Circuitul Civil

**DATE DESPRE IMOBILUL NR. 7382**

Oficiul de Cadastru și Publicitate Imobiliară NEAMȚ
Biroul de Cadastru și Publicitate Imobiliară Targu-Neamt

A. Partea I. Descrierea imobilului

TEREN Extravilan

Adresa: Jud. Neamt

Nr. Crt	Nr cadastral Nr. topografic	Suprafața* (mp)	Observații / Referințe
A1		2.700	Sector cadastral:58 Teren neimprejmuit;

B. Partea II. Proprietari și acte

Inscrieri privitoare la dreptul de proprietate și alte drepturi reale	Referințe
/	
Act Administrativ nr. 70/442, din 25/11/2002 emis de CJPSDPAT NEAMȚ;	
B1	A1
Intabulare, drept de PROPRIETATE, dobandit prin Reconstituire, cota actuala 1/1 1) PAȘCU T TOADER, LIPSĂ CNP	

C. Partea III. SARCINI .

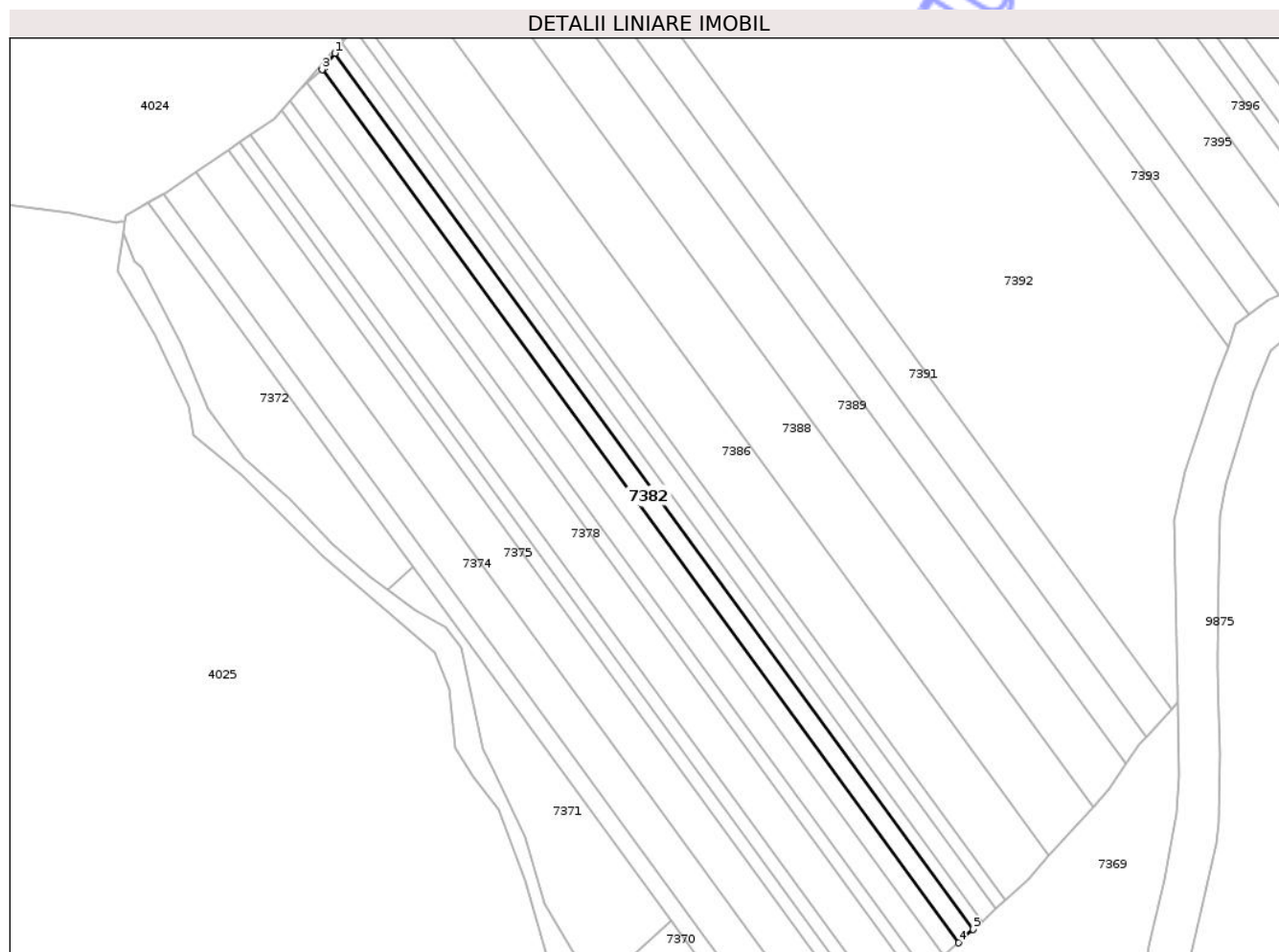
Inscrieri privind dezmembramintele dreptului de proprietate, drepturi reale de garanție și sarcini	Referințe
NU SUNT	

Anexa Nr. 1 La Partea I

Teren

Nr cadastral	Suprafața (mp)*	Observații / Referințe
	2.700	

* Suprafața este determinată în planul de proiecție Stereo 70.



Date referitoare la teren

Crt	Categorie folosință	Intra vilan	Suprafața (mp)	Tarla	Parcelă	Nr. topo	Observații / Referințe
1	pașune	NU	57	29	321/8	-	PĂȘUNE ÎMPĂDURITĂ
2	drum	NU	29	29	321/8	-	
3	arabil	NU	1.874	29	321/8	-	
4	pașune	NU	740	29	318/9	-	

Lungime Segmente

1) Valorile lungimilor segmentelor sunt obținute din proiecție în plan.

Punct început	X / Y	Punct sfârșit	X / Y	Lungime segment (** (m)
1	611.545,254 628.420,904	2	611.541,477 628.415,754	6.387
2	611.541,477 628.415,754	3	611.540,763 628.415,131	0.947
3	611.540,763 628.415,131	4	611.766,747 628.105,204	383.567

Punct început	X / Y	Punct sfârșit	X / Y	Lungime segment (** (m)
4	611.766,747 628.105,204	5	611.771,974 628.109,968	7.071
5	611.771,974 628.109,968	1	611.545,254 628.420,904	384.816

** Lungimile segmentelor sunt determinate în planul de proiecție Stereo 70 și sunt rotunjite la 1 milimetru.

*** Distanța dintre puncte este formată din segmente cumulate ce sunt mai mici decât valoarea 1 milimetru.

Neutilizabil în Circuitul Civil

**DATE DESPRE IMOBILUL NR. 7386**

Oficiul de Cadastru și Publicitate Imobiliară NEAMT
Biroul de Cadastru și Publicitate Imobiliară Targu-Neamt

A. Partea I. Descrierea imobilului

TEREN Extravilan

Adresa: Jud. Neamt

Nr. Crt	Nr cadastral Nr. topografic	Suprafața* (mp)	Observații / Referințe
A1		8.500	Sector cadastral:58 Teren neimprejmuit;

B. Partea II. Proprietari și acte

Inscrieri privitoare la dreptul de proprietate și alte drepturi reale	Referințe
/	
Act Administrativ nr. 44/324, din 26/03/2002 emis de CJPSDPAT NEAMȚ;	
B1	A1
Intabulare, drept de PROPRIETATE, dobandit prin Reconstituire, cota actuala 1/1	
1) ACSINIA ELVIRA, LIPSĂ CNP 2) ACSINIA A ION, LIPSĂ CNP 3) ACSINIA A VASILE, LIPSĂ CNP 4) ACSINIA A GHEORGHE, LIPSĂ CNP 5) ACSINIA A ANTON, LIPSĂ CNP	

C. Partea III. SARCINI .

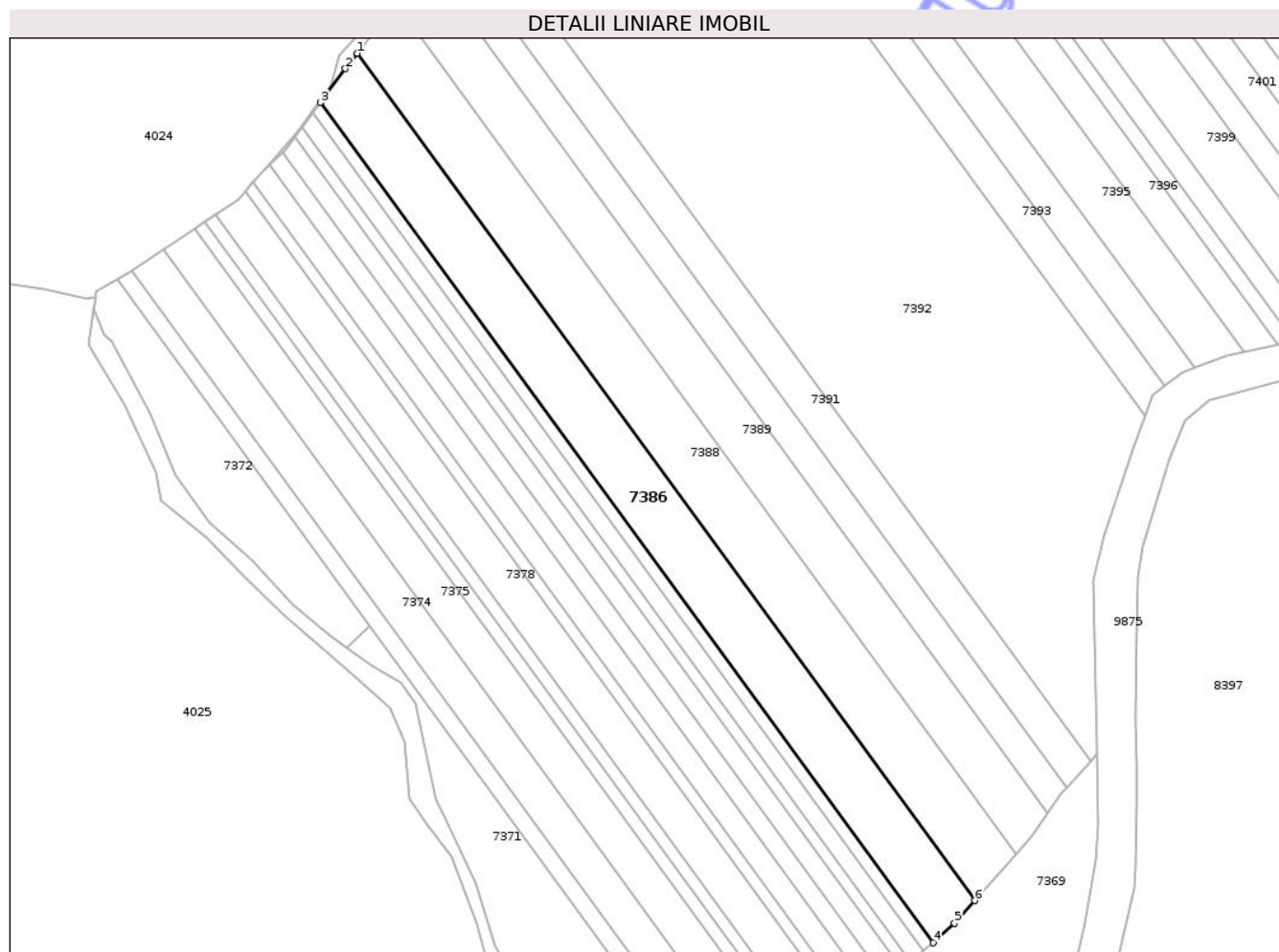
Inscrieri privind dezmembramintele dreptului de proprietate, drepturi reale de garanție și sarcini	Referințe
NU SUNT	

Anexa Nr. 1 La Partea I

Teren

Nr cadastral	Suprafața (mp)*	Observații / Referințe
	8.500	

* Suprafața este determinată în planul de proiecție Stereo 70.



Date referitoare la teren

Crt	Categorie folosință	Intravilan	Suprafața (mp)	Tarla	Parcelă	Nr. topo	Observații / Referințe
1	pașune	NU	208	29	321/10	-	PĂȘUNE ÎMPĂDURITĂ
2	drum	NU	90	29	321/10	-	
3	arabil	NU	5.952	29	321/10	-	
4	pașune	NU	2.250	29	318/11	-	

Lungime Segmente

1) Valorile lungimilor segmentelor sunt obținute din proiecție în plan.

Punct început	X / Y	Punct sfârșit	X / Y	Lungime segment (** (m)
1	611.568,334 628.452,163	2	611.563,975 628.446,432	7.201
2	611.563,975 628.446,432	3	611.554,729 628.433,824	15.634
3	611.554,729 628.433,824	4	611.783,326 628.120,315	388.001

Punct început	X / Y	Punct sfârșit	X / Y	Lungime segment (** (m)
4	611.783,326 628.120,315	5	611.791,33 628.127,609	10.829
5	611.791,33 628.127,609	6	611.798,849 628.136,023	11.284
6	611.798,849 628.136,023	1	611.568,334 628.452,163	391.257

** Lungimile segmentelor sunt determinate în planul de proiecție Stereo 70 și sunt rotunjite la 1 milimetru.

*** Distanța dintre puncte este formată din segmente cumulate ce sunt mai mici decât valoarea 1 milimetru.

Neutilizabil în Circuitul Civil

**DATE DESPRE IMOBILUL NR. 7387**

Oficiul de Cadastru și Publicitate Imobiliară NEAMT
Biroul de Cadastru și Publicitate Imobiliară Targu-Neamt

A. Partea I. Descrierea imobilului

TEREN Extravilan

Adresa: Jud. Neamt

Nr. Crt	Nr cadastral Nr. topografic	Suprafața* (mp)	Observații / Referințe
A1		224	Sector cadastral:58 Teren neimprejmuit;

B. Partea II. Proprietari și acte

Inscrieri privitoare la dreptul de proprietate și alte drepturi reale	Referințe
/	
Act Administrativ nr. 6114, din 12/08/2025 emis de COMUNA URECHENI;	
B1	Inscrierea posesiei, drept de PROPRIETATE, dobandit prin Lege, cota actuala 1/1
	1) NEIDENTIFICAT NEIDENTIFICAT, PROPRIETAR NEIDENTIFICAT
Act Normativ nr. 7, din 13/03/1996 emis de PARLAMENTUL ROMÂNIEI (Art.13);	
B2	Se notează mențiunea de proprietar neidentificat

C. Partea III. SARCINI .

Inscrieri privind dezmembramintele dreptului de proprietate, drepturi reale de garanție și sarcini	Referințe
NU SUNT	

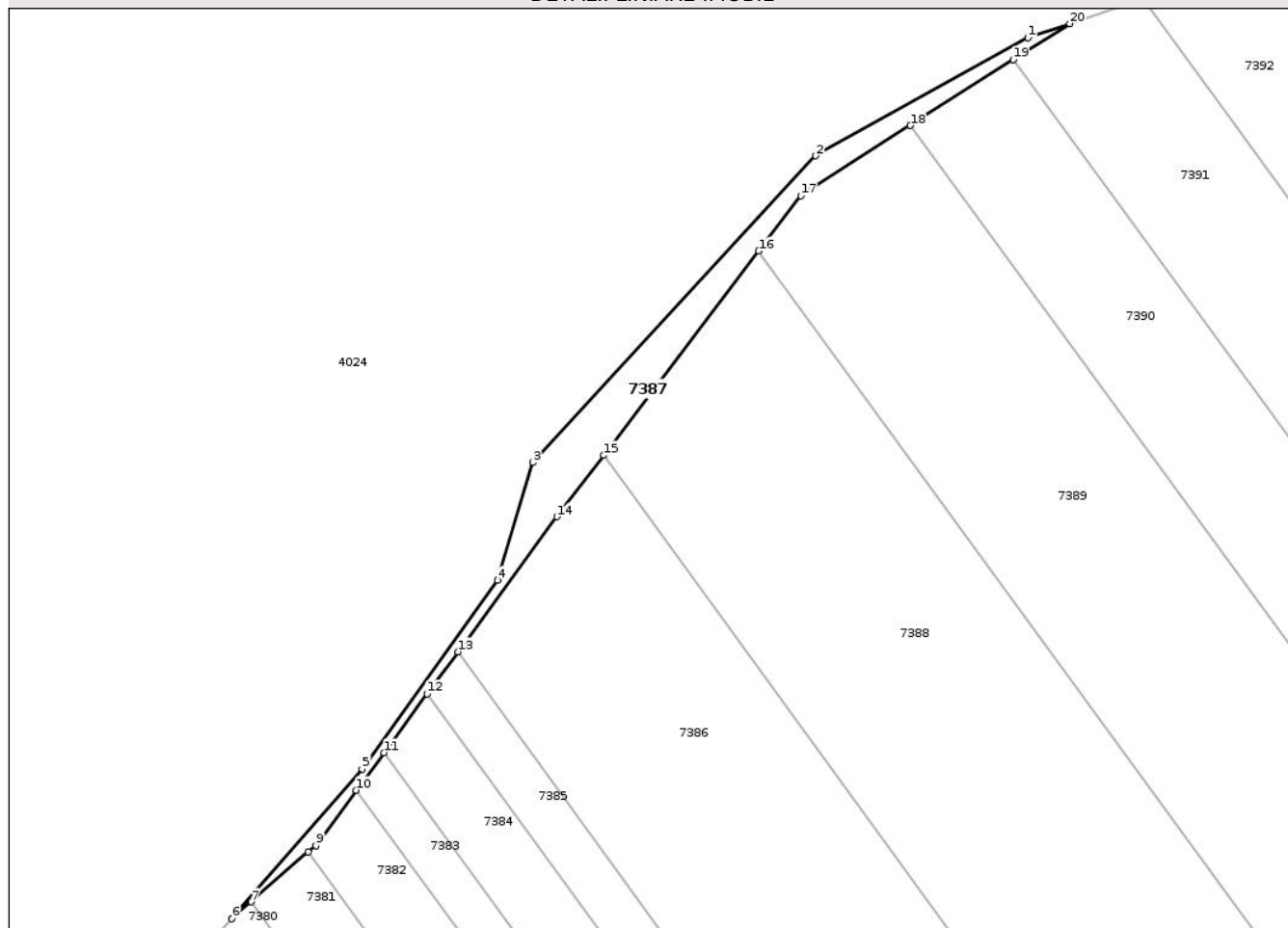
Anexa Nr. 1 La Partea I

Teren

Nr cadastral	Suprafața (mp)*	Observații / Referințe
	224	

* Suprafața este determinată în planul de proiecție Stereo 70.

DETALII LINIARE IMOBIL



Date referitoare la teren

Crt	Categorie folosință	Intra vilan	Suprafața (mp)	Tarla	Parcelă	Nr. topo	Observații / Referințe
1	padure	NU	224	29	321	-	

Lungime Segmente

1) Valorile lungimilor segmentelor sunt obținute din proiecție în plan.

Punct început	X / Y	Punct sfârșit	X / Y	Lungime segment (** (m)
1	611.607,966 628.491,123	2	611.588,155 628.480,118	22.662
2	611.588,155 628.480,118	3	611.561,741 628.451,503	38.942
3	611.561,741 628.451,503	4	611.558,44 628.440,497	11.491
4	611.558,44 628.440,497	5	611.545,783 628.422,888	21.686
5	611.545,783 628.422,888	6	611.533,63 628.408,911	18.521

Punct început	X / Y	Punct sfârșit	X / Y	Lungime segment (** (m)
6	611.533,63 628.408,911	7	611.535,438 628.410,488	2.4
7	611.535,438 628.410,488	8	611.540,763 628.415,131	7.065
8	611.540,763 628.415,131	9	611.541,477 628.415,754	0.947
9	611.541,477 628.415,754	10	611.545,254 628.420,904	6.387
10	611.545,254 628.420,904	11	611.547,831 628.424,418	4.358
11	611.547,831 628.424,418	12	611.551,847 628.429,894	6.79
12	611.551,847 628.429,894	13	611.554,729 628.433,824	4.874
13	611.554,729 628.433,824	14	611.563,975 628.446,432	15.634
14	611.563,975 628.446,432	15	611.568,334 628.452,163	7.201
15	611.568,334 628.452,163	16	611.582,831 628.471,228	23.95
16	611.582,831 628.471,228	17	611.586,764 628.476,401	6.499
17	611.586,764 628.476,401	18	611.597,008 628.482,948	12.157
18	611.597,008 628.482,948	19	611.606,613 628.489,088	11.4
19	611.606,613 628.489,088	20	611.611,873 628.492,45	6.243
20	611.611,873 628.492,45	1	611.607,966 628.491,123	4.127

** Lungimile segmentelor sunt determinate în planul de proiecție Stereo 70 și sunt rotunjite la 1 milimetru.

*** Distanța dintre puncte este formată din segmente cumulate ce sunt mai mici decât valoarea 1 milimetru.

**DATE DESPRE IMOBILUL NR. 7389**

Oficiul de Cadastru și Publicitate Imobiliară NEAMT
Biroul de Cadastru și Publicitate Imobiliară Targu-Neamt

A. Partea I. Descrierea imobilului

TEREN Extravilan

Adresa: Jud. Neamt, tarla "CIOATE-BASCULA"

Nr. Crt	Nr cadastral Nr. topografic	Suprafața* (mp)	Observații / Referințe
A1	50929	7.200	Sector cadastral:58 Teren neimprejmuit;

B. Partea II. Proprietari și acte

Inscrieri privitoare la dreptul de proprietate și alte drepturi reale	Referințe
27937 / 26/08/2015	
Act Notarial nr. 1222 - contract de vanzare, din 24/08/2015 emis de NP Marcoci Iulian Remus;	
B3	A1
Intabulare, drept de PROPRIETATE, dobandit prin Conventie, cota actuala 1/1 1) CIOCOIU MARIA, - necesatorita	

C. Partea III. SARCINI .

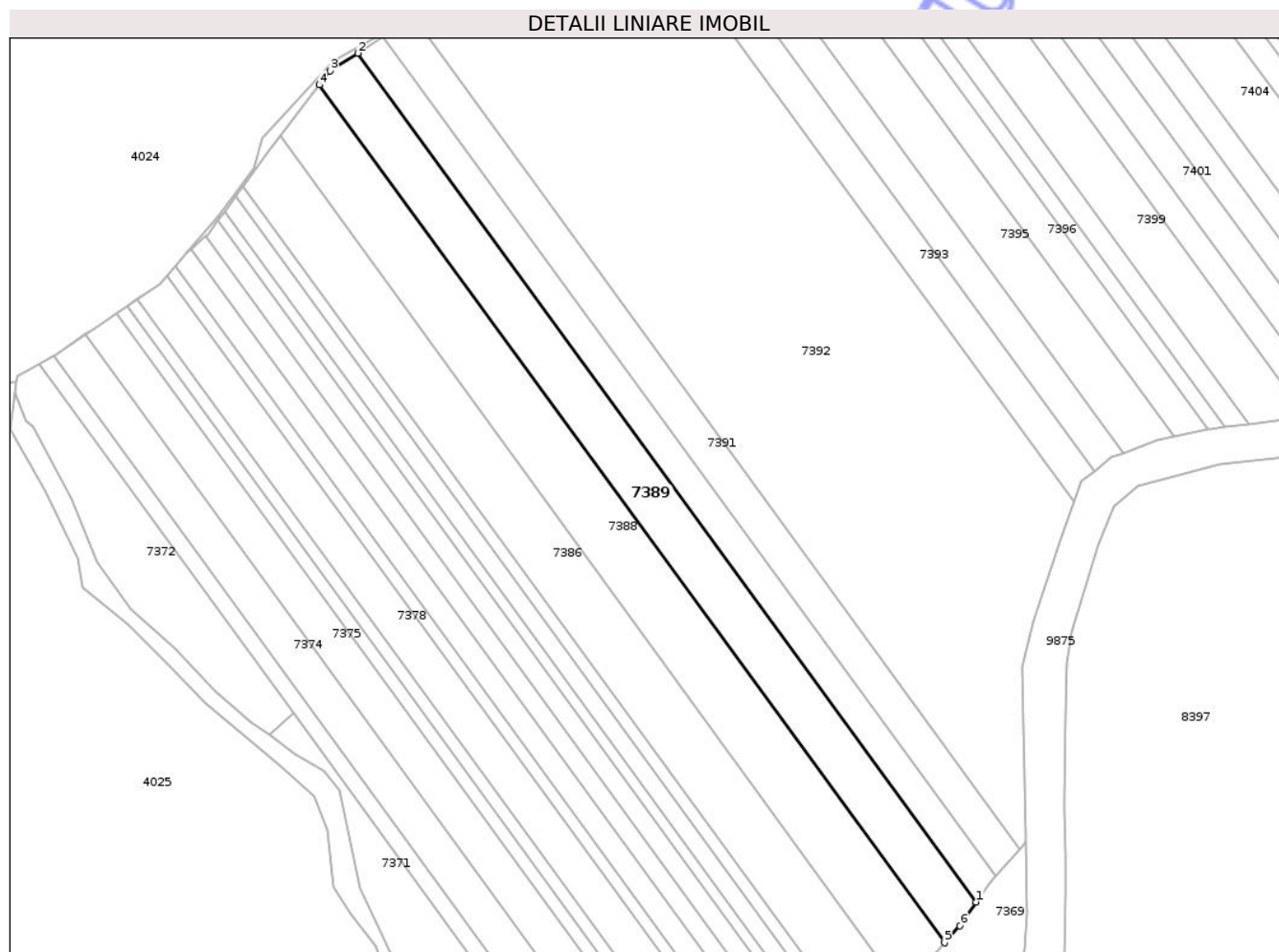
Inscrieri privind dezmembramintele dreptului de proprietate, drepturi reale de garanție și sarcini	Referințe
NU SUNT	

Anexa Nr. 1 La Partea I

Teren

Nr cadastral	Suprafața (mp)*	Observații / Referințe
50929	7.200	

* Suprafața este determinată în planul de proiecție Stereo 70.



Date referitoare la teren

Crt	Categorie folosință	Intra vilan	Suprafața (mp)	Tarla	Parcelă	Nr. topo	Observații / Referințe
1	arabil	NU	6.918	29	321/12	-	NR TOPO CORECT PARCELA 321/12, 318/12
2	pasune	NU	208	29	321/12	-	PĂȘUNE ÎMPĂDURITĂ
3	drum	NU	74	29	321/12	-	

Lungime Segmente

1) Valorile lungimilor segmentelor sunt obținute din proiecție în plan.

Punct început	X / Y	Punct sfârșit	X / Y	Lungime segment (** (m)
1	611.826,188 628.168,638	2	611.597,008 628.482,948	388.992
2	611.597,008 628.482,948	3	611.586,764 628.476,401	12.157
3	611.586,764 628.476,401	4	611.582,831 628.471,228	6.499
4	611.582,831 628.471,228	5	611.814,487 628.153,522	393.195

Punct început	X / Y	Punct sfârșit	X / Y	Lungime segment (** (m)
5	611.814,487 628.153,522	6	611.820,175 628.159,886	8.536
6	611.820,175 628.159,886	1	611.826,188 628.168,638	10.619

** Lungimile segmentelor sunt determinate în planul de proiecție Stereo 70 și sunt rotunjite la 1 milimetru.

*** Distanța dintre puncte este formată din segmente cumulate ce sunt mai mici decât valoarea 1 milimetru.

Neutilizabil în Circuitul Civil

**DATE DESPRE IMOBILUL NR. 7391**

Oficiul de Cadastru și Publicitate Imobiliară NEAMT
Biroul de Cadastru și Publicitate Imobiliară Targu-Neamt

A. Partea I. Descrierea imobilului

TEREN Extravilan

Adresa: Jud. Neamt, tarla 29 - "Cioate"

Nr. Crt	Nr cadastral Nr. topografic	Suprafața* (mp)	Observații / Referințe
A1	51915	5.024	Sector cadastral:58 Teren neimprejmuit;

B. Partea II. Proprietari și acte

Inscrieri privitoare la dreptul de proprietate și alte drepturi reale	Referințe
9783 / 25/04/2024	
Act Notarial nr. Act de partaj succesoral voluntar aut nr. 222, din 22/01/2024 emis de NP David Daniela (partaj 222_22.01.2024 sd ; act notarial nr Certificat de moștenitor nr. 2 din 10.01.2024, emis de NP Daniela David;act administrativ nr Certificat fiscal nr. 2647 din 18.04.2024, emis de comuna Urecheni;act administrativ nr Titlu de proprietate nr. 70/557 din 27.05.1996, emis de CJSIPT Neamt);	
B1	A1
Intabulare, drept de PROPRIETATE, cu titlu de drept de partaj, dobandit prin Conventie, cota actuala 1/1 1) TĂNĂSELEA MIHAI - MARCEL, bun propriu	

C. Partea III. SARCINI .

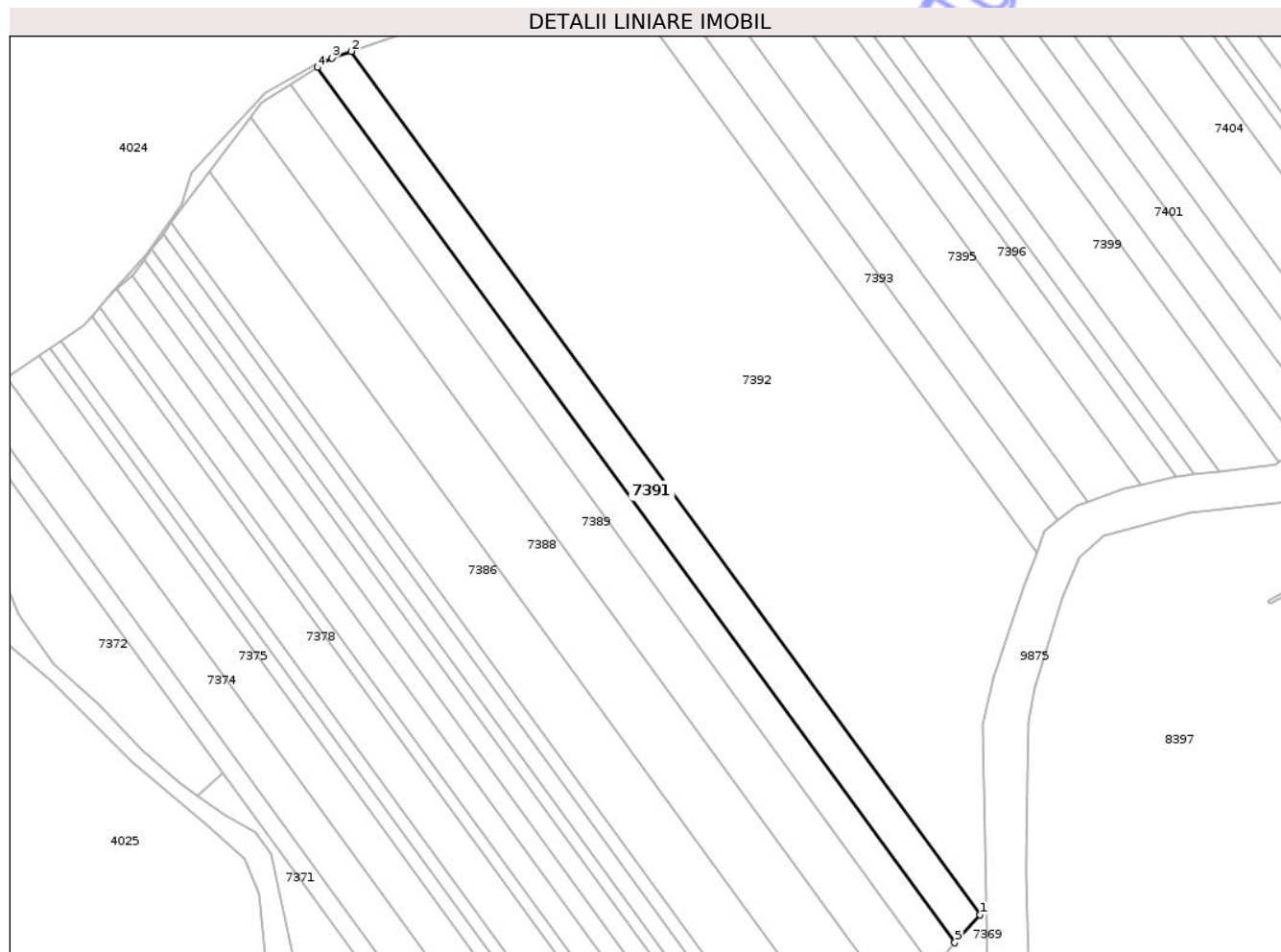
Inscrieri privind dezmembramintele dreptului de proprietate, drepturi reale de garanție și sarcini	Referințe
NU SUNT	

Anexa Nr. 1 La Partea I

Teren

Nr cadastral	Suprafața (mp)*	Observații / Referințe
51915	5.024	

* Suprafața este determinată în planul de proiecție Stereo 70.



Date referitoare la teren

Crt	Categorie folosință	Intra vilan	Suprafața (mp)	Tarla	Parcelă	Nr. topo	Observații / Referințe
1	arabil	NU	212	29	321/17	-	PĂȘUNE ÎMPĂDURITĂ
2	drum	NU	53	29	321/17	-	
3	arabil	NU	3.429	29	321/17	-	
4	pașune	NU	1.330	29	318/17B	-	

Lungime Segmente

1) Valorile lungimilor segmentelor sunt obținute din proiecție în plan.

Punct început	X / Y	Punct sfârșit	X / Y	Lungime segment (** (m)
1	611.842,352 628.188,07	2	611.618,718 628.494,775	379.579
2	611.618,718 628.494,775	3	611.611,873 628.492,45	7.229
3	611.611,873 628.492,45	4	611.606,613 628.489,088	6.243

Punct început	X / Y	Punct sfârșit	X / Y	Lungime segment (** (m)
4	611.606,613 628.489,088	5	611.833,306 628.178,189	384.77
5	611.833,306 628.178,189	1	611.842,352 628.188,07	13.397

** Lungimile segmentelor sunt determinate în planul de proiecție Stereo 70 și sunt rotunjite la 1 milimetru.

*** Distanța dintre puncte este formată din segmente cumulate ce sunt mai mici decât valoarea 1 milimetru.

Neutilizabil în Circuitul Civil

**DATE DESPRE IMOBILUL NR. 7395**

Oficiul de Cadastru și Publicitate Imobiliară NEAMT
Biroul de Cadastru și Publicitate Imobiliară Targu-Neamt

A. Partea I. Descrierea imobilului

TEREN Extravilan

Adresa: Jud. Neamt

Nr. Crt	Nr cadastral Nr. topografic	Suprafața* (mp)	Observații / Referințe
A1		5.400	Sector cadastral:58 Teren neimprejmuit;

B. Partea II. Proprietari și acte

Inscrieri privitoare la dreptul de proprietate și alte drepturi reale	Referințe
/	
Act Administrativ nr. 6114, din 12/08/2025 emis de COMUNA URECHENI;	
B1	Inscrierea posesiei, drept de PROPRIETATE, dobandit prin Lege, cota actuala 1/1
	1) NEIDENTIFICAT NEIDENTIFICAT, PROPRIETAR NEIDENTIFICAT
Act Normativ nr. 7, din 13/03/1996 emis de PARLAMENTUL ROMÂNIEI (Art.13);	
B2	Se notează mențiunea de proprietar neidentificat

C. Partea III. SARCINI .

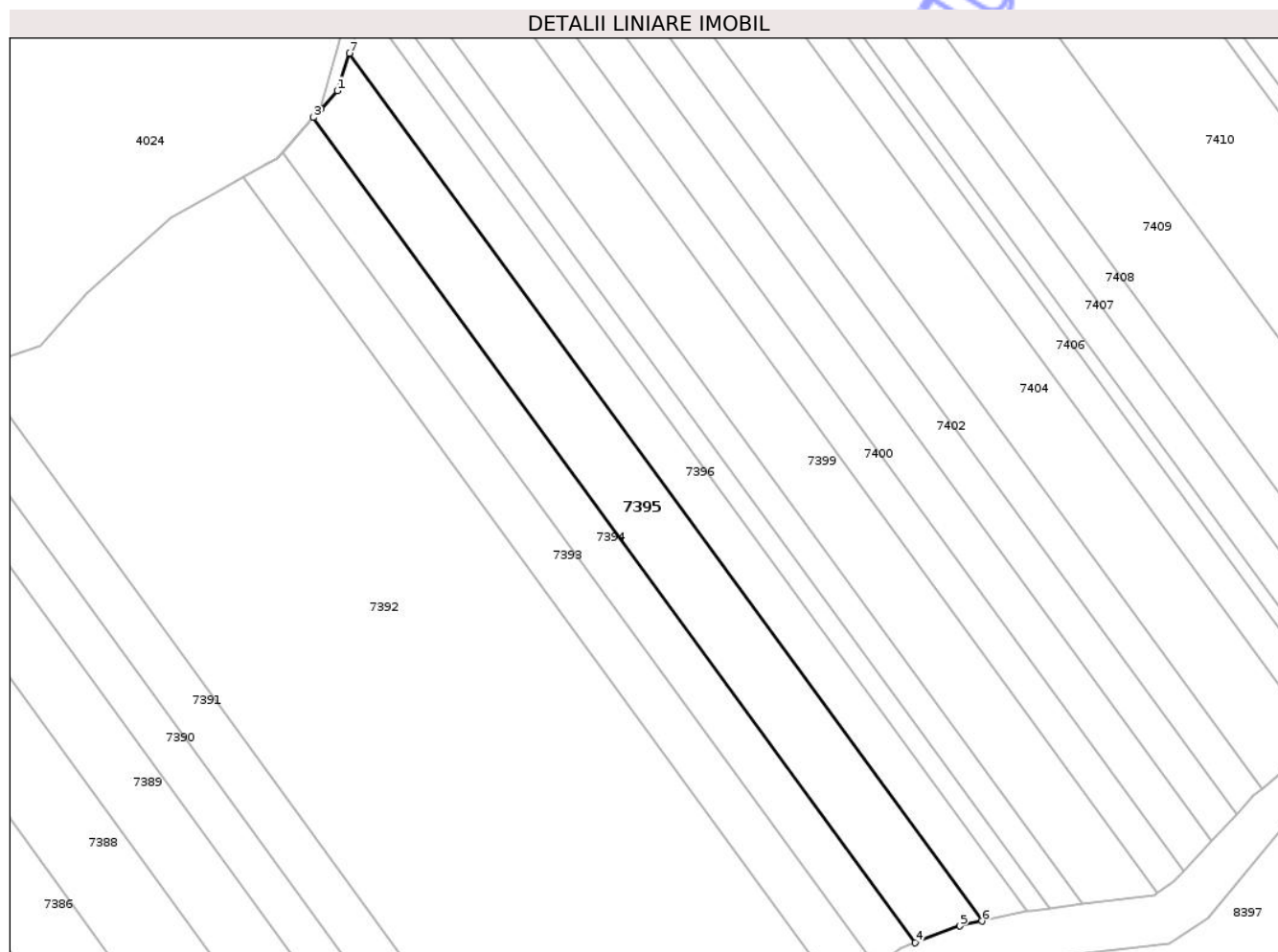
Inscrieri privind dezmembramintele dreptului de proprietate, drepturi reale de garanție și sarcini	Referințe
NU SUNT	

Anexa Nr. 1 La Partea I

Teren

Nr cadastral	Suprafața (mp)*	Observații / Referințe
	5.400	

* Suprafața este determinată în planul de proiecție Stereo 70.



Date referitoare la teren

Crt	Categorie folosință	Intra vilan	Suprafața (mp)	Tarla	Parcelă	Nr. topo	Observații / Referințe
1	pașune	NU	209	29	321	-	PĂȘUNE ÎMPĂDURITĂ
2	drum	NU	75	29	321	-	
3	arabil	NU	4.558	29	321	-	
4	pașune	NU	558	29	318	-	

Lungime Segmente

1) Valorile lungimilor segmentelor sunt obținute din proiecție în plan.

Punct început	X / Y	Punct sfârșit	X / Y	Lungime segment (** (m)
1	611.719,876 628.572,06	2	611.715,36 628.566,984	6.794
2	611.715,36 628.566,984	3	611.713,279 628.564,644	3.131
3	611.713,279 628.564,644	4	611.880,811 628.334,882	284.355

Punct început	X / Y	Punct sfârșit	X / Y	Lungime segment (** (m)
4	611.880,811 628.334,882	5	611.893,327 628.339,57	13.365
5	611.893,327 628.339,57	6	611.899,452 628.340,902	6.268
6	611.899,452 628.340,902	7	611.723,286 628.582,506	299.01
7	611.723,286 628.582,506	1	611.719,876 628.572,06	10.988

** Lungimile segmentelor sunt determinate în planul de proiecție Stereo 70 și sunt rotunjite la 1 milimetru.

*** Distanța dintre puncte este formată din segmente cumulate ce sunt mai mici decât valoarea 1 milimetru.

Neutilizabil în Circuitul Civil

**DATE DESPRE IMOBILUL NR. 7393**

Oficiul de Cadastru și Publicitate Imobiliară NEAMT
Biroul de Cadastru și Publicitate Imobiliară Targu-Neamt

A. Partea I. Descrierea imobilului

TEREN Extravilan

Adresa: Jud. Neamt

Nr. Crt	Nr cadastral Nr. topografic	Suprafața* (mp)	Observații / Referințe
A1		3.600	Sector cadastral:58 Teren neimprejmuit;

B. Partea II. Proprietari și acte

Inscrieri privitoare la dreptul de proprietate și alte drepturi reale	Referințe
/	
Act Administrativ nr. 70/51, din 04/08/1997 emis de CJPSDPAT NEAMȚ;	
B1	A1
Intabulare, drept de PROPRIETATE, dobandit prin Reconstituire, cota actuala 1/1	
1) AMIRONESEI D MATEI, LIPSĂ CNP	

C. Partea III. SARCINI .

Inscrieri privind dezmembramintele dreptului de proprietate, drepturi reale de garanție și sarcini	Referințe
NU SUNT	

Anexa Nr. 1 La Partea I

Teren

Nr cadastral	Suprafața (mp)*	Observații / Referințe
	3.600	

* Suprafața este determinată în planul de proiecție Stereo 70.

DETALII LINIARE IMOBIL



Date referitoare la teren

Crt	Categorie folosință	Intravilan	Suprafața (mp)	Tarla	Parcelă	Nr. topo	Observații / Referințe
1	pașune	NU	101	29	321/17B	-	PĂȘUNE ÎMPĂDURITĂ
2	drum	NU	51	29	321/17B	-	
3	arabil	NU	2.618	29	321/17B	-	
4	pașune	NU	830	29	318/19	-	

Lungime Segmente

1) Valorile lungimilor segmentelor sunt obținute din proiecție în plan.

Punct început	X / Y	Punct sfârșit	X / Y	Lungime segment (** (m)
1	611.704,598 628.554,886	2	611.702,935 628.553,016	2.502
2	611.702,935 628.553,016	3	611.699,798 628.551,412	3.524
3	611.699,798 628.551,412	4	611.693,8 628.548,038	6.881

Punct început	X / Y	Punct sfârșit	X / Y	Lungime segment (** (m)
4	611.693,8 628.548,038	5	611.862,472 628.316,712	286.29
5	611.862,472 628.316,712	6	611.865,353 628.324,576	8.375
6	611.865,353 628.324,576	7	611.869,936 628.328,133	5.801
7	611.869,936 628.328,133	1	611.704,598 628.554,886	280.631

** Lungimile segmentelor sunt determinate în planul de proiecție Stereo 70 și sunt rotunjite la 1 milimetru.

*** Distanța dintre puncte este formată din segmente cumulate ce sunt mai mici decât valoarea 1 milimetru.

Neutilizabil în Circuitul Civil

**DATE DESPRE IMOBILUL NR. 7397**

Oficiul de Cadastru și Publicitate Imobiliară NEAMT
 Biroul de Cadastru și Publicitate Imobiliară Targu-Neamt

A. Partea I. Descrierea imobilului

TEREN Extravilan

Adresa: Jud. Neamt

Nr. Crt	Nr cadastral Nr. topografic	Suprafața* (mp)	Observații / Referințe
A1		1.800	Sector cadastral:58 Teren neimprejmuit;

B. Partea II. Proprietari și acte

Inscrieri privitoare la dreptul de proprietate și alte drepturi reale	Referințe
/	
Act Administrativ nr. 70/430, din 29/09/1997 emis de CJPSDPAT NEAMȚ;	
B1	A1
Intabulare, drept de PROPRIETATE, dobandit prin Reconstituire, cota actuala 1/1 1) PAȘCU I IOAN, LIPSĂ CNP	

C. Partea III. SARCINI .

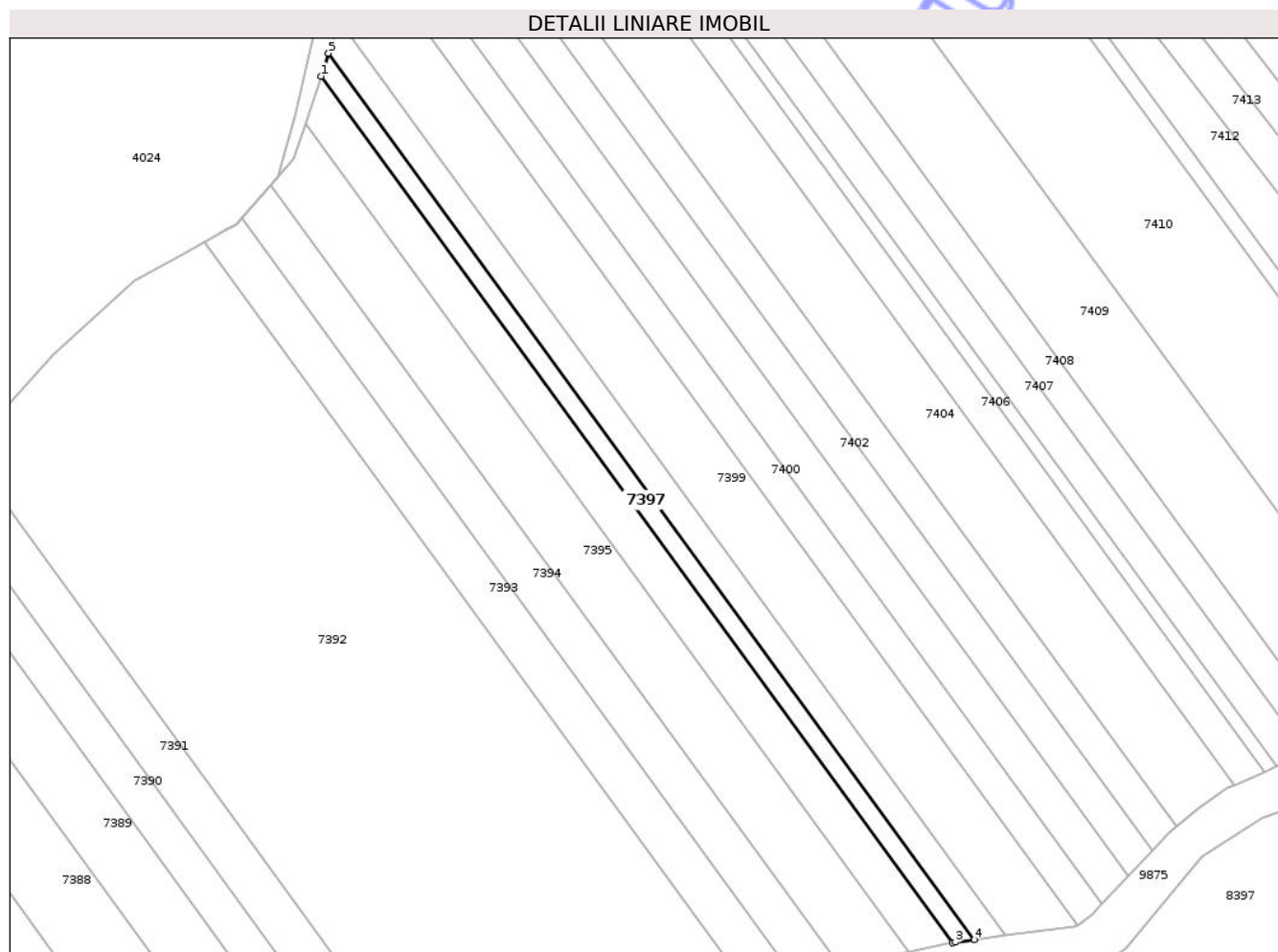
Inscrieri privind dezmembramintele dreptului de proprietate, drepturi reale de garanție și sarcini	Referințe
NU SUNT	

Anexa Nr. 1 La Partea I

Teren

Nr cadastral	Suprafața (mp)*	Observații / Referințe
	1.800	

* Suprafața este determinată în planul de proiecție Stereo 70.



Date referitoare la teren

Crt	Categorie folosință	Intravilan	Suprafața (mp)	Tarla	Parcelă	Nr. topo	Observații / Referințe
1	terenuri arabile (A) - arabil	NU	135	29	321/22B	-	
2	drum	NU	26	29	321/22B	-	
3	arabil	NU	1.400	29	321/22B	-	
4	pășune	NU	239	29	321/22B	-	NR. TOPO CORECT PARCELA 318/22B

Lungime Segmente

1) Valorile lungimilor segmentelor sunt obținute din proiecție în plan.

Punct început	X / Y	Punct sfârșit	X / Y	Lungime segment (** (m))
1	611.727,79 628.596,306	2	611.912,025 628.343,636	312.705
2	611.912,025 628.343,636	3	611.912,899 628.343,826	0.894

Punct început	X / Y	Punct sfârșit	X / Y	Lungime segment (** (m)
3	611.912,899 628.343,826	4	611.918,418 628.344,53	5.563
4	611.918,418 628.344,53	5	611.729,969 628.602,979	319.858
5	611.729,969 628.602,979	1	611.727,79 628.596,306	7.02

** Lungimile segmentelor sunt determinate în planul de proiecție Stereo 70 și sunt rotunjite la 1 milimetru.

*** Distanța dintre puncte este formată din segmente cumulate ce sunt mai mici decât valoarea 1 milimetru.

Neutilizabil în Circuitul Civil

**DATE DESPRE IMOBILUL NR. 7399**

Oficiul de Cadastru și Publicitate Imobiliară NEAMȚ
 Biroul de Cadastru și Publicitate Imobiliară Targu-Neamt

A. Partea I. Descrierea imobilului

TEREN Extravilan

Adresa: Jud. Neamt

Nr. Crt	Nr cadastral Nr. topografic	Suprafața* (mp)	Observații / Referințe
A1		6.400	Sector cadastral:58 Teren neimprejmuit;

B. Partea II. Proprietari și acte

Inscrieri privitoare la dreptul de proprietate și alte drepturi reale	Referințe
/	
Act Administrativ nr. 70/838, din 14/12/1994 emis de CJPSDPAT NEAMȚ;	
B1	A1
Intabulare, drept de PROPRIETATE, dobandit prin Reconstituire, cota actuala 1/1	
1) COBUZ GH DANUȚ, LIPSĂ CNP	
2) TĂNĂSELEA GH MARIA, LIPSĂ CNP	

C. Partea III. SARCINI .

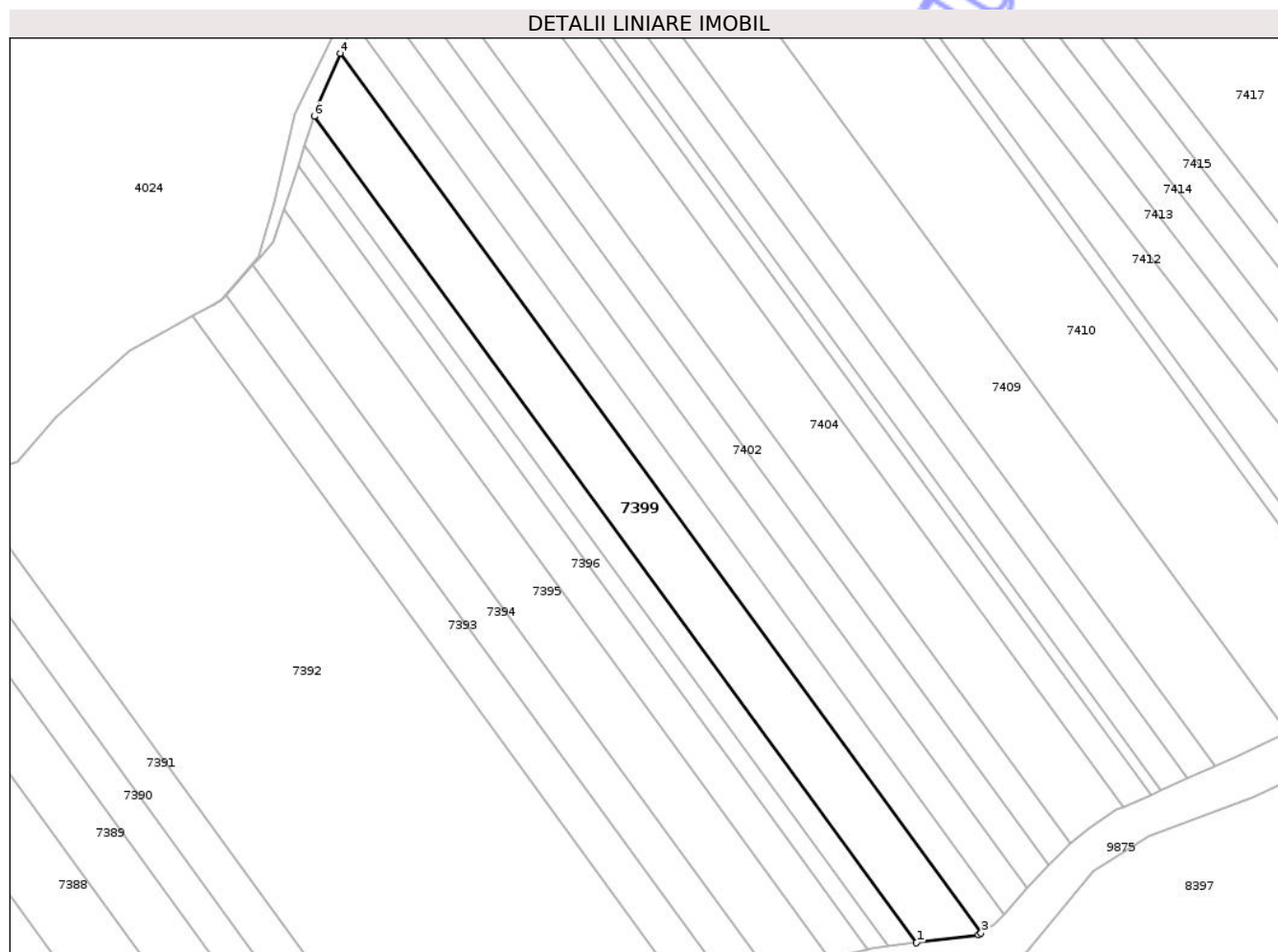
Inscrieri privind dezmembramintele dreptului de proprietate, drepturi reale de garanție și sarcini	Referințe
NU SUNT	

Anexa Nr. 1 La Partea I

Teren

Nr cadastral	Suprafața (mp)*	Observații / Referințe
	6.400	

* Suprafața este determinată în planul de proiecție Stereo 70.



Date referitoare la teren

Crt	Categorie folosință	Intravilan	Suprafața (mp)	Tarla	Parcelă	Nr. topo	Observații / Referințe
1	arabil	NU	678	29	321/20	-	
2	drum	NU	85	29	321/20	-	
3	arabil	NU	4.637	29	321/20	-	
4	pașune	NU	1.000	29	318/22	-	

Lungime Segmente

1) Valorile lungimilor segmentelor sunt obținute din proiecție în plan.

Punct început	X / Y	Punct sfârșit	X / Y	Lungime segment (** (m)
1	611.927,567 628.345,696	2	611.947,585 628.348,248	20.18
2	611.947,585 628.348,248	3	611.948,476 628.348,861	1.081
3	611.948,476 628.348,861	4	611.741,434 628.632,809	351.416

Punct început	X / Y	Punct sfârșit	X / Y	Lungime segment (** (m)
4	611.741,434 628.632,809	5	611.733,921 628.615,087	19.249
5	611.733,921 628.615,087	6	611.733,061 628.612,452	2.772
6	611.733,061 628.612,452	1	611.927,567 628.345,696	330.139

** Lungimile segmentelor sunt determinate în planul de proiecție Stereo 70 și sunt rotunjite la 1 milimetru.

*** Distanța dintre puncte este formată din segmente cumulate ce sunt mai mici decât valoarea 1 milimetru.

Neutilizabil în Circuitul Civil

**DATE DESPRE IMOBILUL NR. 7403**

Oficiul de Cadastru și Publicitate Imobiliară NEAMT
Biroul de Cadastru și Publicitate Imobiliară Targu-Neamt

A. Partea I. Descrierea imobilului

TEREN Extravilan

Adresa: Jud. Neamt

Nr. Crt	Nr cadastral Nr. topografic	Suprafața* (mp)	Observații / Referințe
A1		3.600	Sector cadastral:58 Teren neimprejmuit;

B. Partea II. Proprietari și acte

Inscrieri privitoare la dreptul de proprietate și alte drepturi reale	Referințe
/	
Act Administrativ nr. 70/13, din 07/06/1999 emis de CJPSDPAT NEAMȚ;	
B1	A1
Intabulare, drept de PROPRIETATE, dobandit prin Reconstituire, cota actuala 1/1 1) ANDREI I ELENA, LIPSĂ CNP	

C. Partea III. SARCINI .

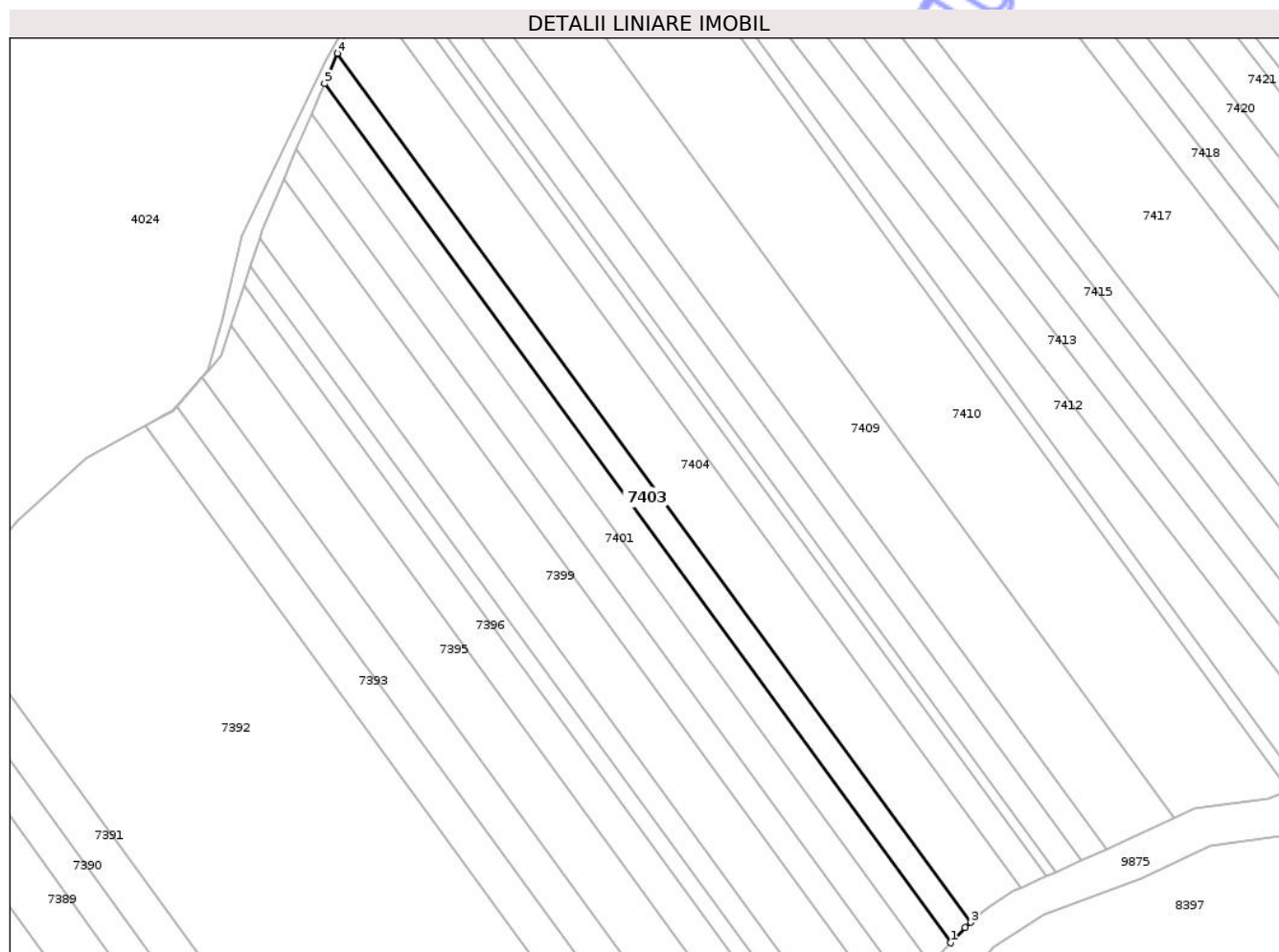
Inscrieri privind dezmembramintele dreptului de proprietate, drepturi reale de garanție și sarcini	Referințe
NU SUNT	

Anexa Nr. 1 La Partea I

Teren

Nr cadastral	Suprafața (mp)*	Observații / Referințe
	3.600	

* Suprafața este determinată în planul de proiecție Stereo 70.



Date referitoare la teren

Crt	Categorie folosință	Intravilan	Suprafața (mp)	Tarla	Parcelă	Nr. topo	Observații / Referințe
1	arabil	NU	566	29	321/24	-	
2	drum	NU	45	29	321/24	-	
3	arabil	NU	2.289	29	321/24	-	
4	pașune	NU	700	29	318/24B	-	

Lungime Segmente

1) Valorile lungimilor segmentelor sunt obținute din proiecție în plan.

Punct început	X / Y	Punct sfârșit	X / Y	Lungime segment (** (m)
1	611.970,39 628.370,623	2	611.975,366 628.375,931	7.276
2	611.975,366 628.375,931	3	611.977,41 628.377,646	2.668
3	611.977,41 628.377,646	4	611.759,904 628.675,945	369.176

Punct început	X / Y	Punct sfârșit	X / Y	Lungime segment (** (m)
4	611.759,904 628.675,945	5	611.755,353 628.665,535	11.361
5	611.755,353 628.665,535	1	611.970,39 628.370,623	364.985

** Lungimile segmentelor sunt determinate în planul de proiecție Stereo 70 și sunt rotunjite la 1 milimetru.

*** Distanța dintre puncte este formată din segmente cumulate ce sunt mai mici decât valoarea 1 milimetru.

Neutilizabil în Circuitul Civil

**DATE DESPRE IMOBILUL NR. 7406**

Oficiul de Cadastru și Publicitate Imobiliară NEAMT
Biroul de Cadastru și Publicitate Imobiliară Targu-Neamt

A. Partea I. Descrierea imobilului

TEREN Extravilan

Adresa: Jud. Neamt

Nr. Crt	Nr cadastral Nr. topografic	Suprafața* (mp)	Observații / Referințe
A1		3.600	Sector cadastral:58 Teren neimprejmuit;

B. Partea II. Proprietari și acte

Inscrieri privitoare la dreptul de proprietate și alte drepturi reale	Referințe
/	
Act Administrativ nr. 19891, din 14/09/2018 emis de CJPSDPAT NEAMȚ;	
B1	A1
Intabulare, drept de PROPRIETATE, dobandit prin Reconstituire, cota actuala 1/1	
1) PAROHIA ORTODOXA URECHENI, CIF:13291521	

C. Partea III. SARCINI .

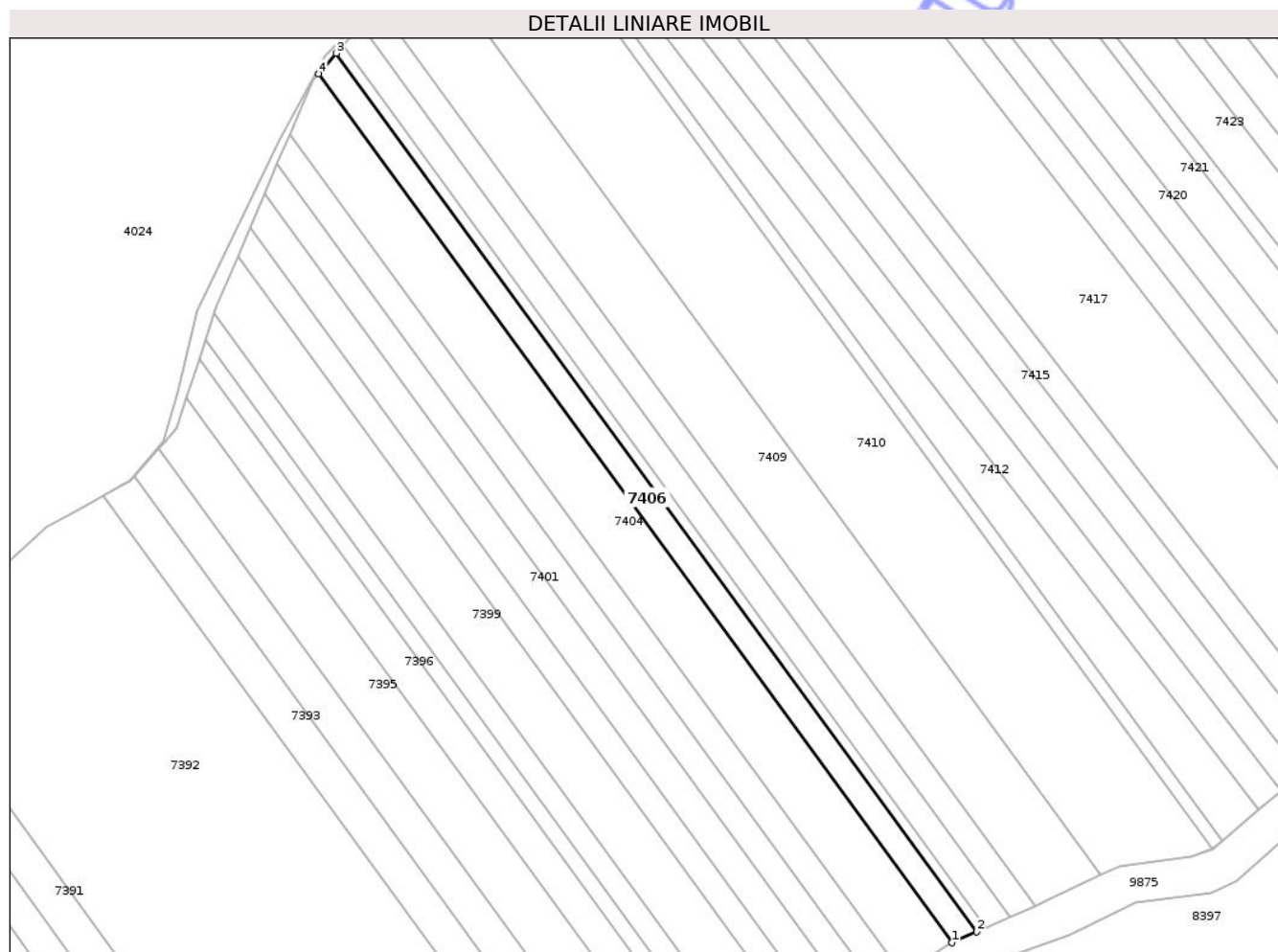
Inscrieri privind dezmembramintele dreptului de proprietate, drepturi reale de garanție și sarcini	Referințe
NU SUNT	

Anexa Nr. 1 La Partea I

Teren

Nr cadastral	Suprafața (mp)*	Observații / Referințe
	3.600	

* Suprafața este determinată în planul de proiecție Stereo 70.



Date referitoare la teren

Crt	Categorie folosință	Intra vilan	Suprafața (mp)	Tarla	Parcelă	Nr. topo	Observații / Referințe
1	arabil	NU	645	29	321/27	-	
2	drum	NU	43	29	321/27	-	
3	arabil	NU	2.912	29	318/27	-	

Lungime Segmente

1) Valorile lungimilor segmentelor sunt obținute din proiecție în plan.

Punct început	X / Y	Punct sfârșit	X / Y	Lungime segment (** (m)
1	611.994,432 628.389,612	2	612.003,27 628.393,521	9.664
2	612.003,27 628.393,521	3	611.776,33 628.704,617	385.075
3	611.776,33 628.704,617	4	611.770,108 628.697,262	9.634
4	611.770,108 628.697,262	1	611.994,432 628.389,612	380.749

** Lungimile segmentelor sunt determinate în planul de proiecție Stereo 70 și sunt rotunjite la 1 milimetru.

*** Distanța dintre puncte este formată din segmente cumulate ce sunt mai mici decât valoarea 1 milimetru.

Neutilizabil în Circuitul
Civil

**DATE DESPRE IMOBILUL NR. 7408**

Oficiul de Cadastru și Publicitate Imobiliară NEAMT
Biroul de Cadastru și Publicitate Imobiliară Targu-Neamt

A. Partea I. Descrierea imobilului

TEREN Extravilan

Adresa: Jud. Neamt

Nr. Crt	Nr cadastral Nr. topografic	Suprafața* (mp)	Observații / Referințe
A1		3.600	Sector cadastral:58 Teren neimprejmuit;

B. Partea II. Proprietari și acte

Inscrieri privitoare la dreptul de proprietate și alte drepturi reale	Referințe
/	
Act Administrativ nr. 70/1114, din 19/11/2003 emis de CJPSDPAT NEAMȚ;	
B1	A1
Intabulare, drept de PROPRIETATE, dobandit prin Reconstituire, cota actuala 1/1	
1) TĂNĂSELEA GH VARVARA, LIPSĂ CNP 2) OLTEANU MARIA, LIPSĂ CNP 3) OLTEANU VERGINA, LIPSĂ CNP 4) ISAC ELENA, LIPSĂ CNP 5) HIZAN ELISAVETA, LIPSĂ CNP 6) PAȘCU VERONA, LIPSĂ CNP	

C. Partea III. SARCINI .

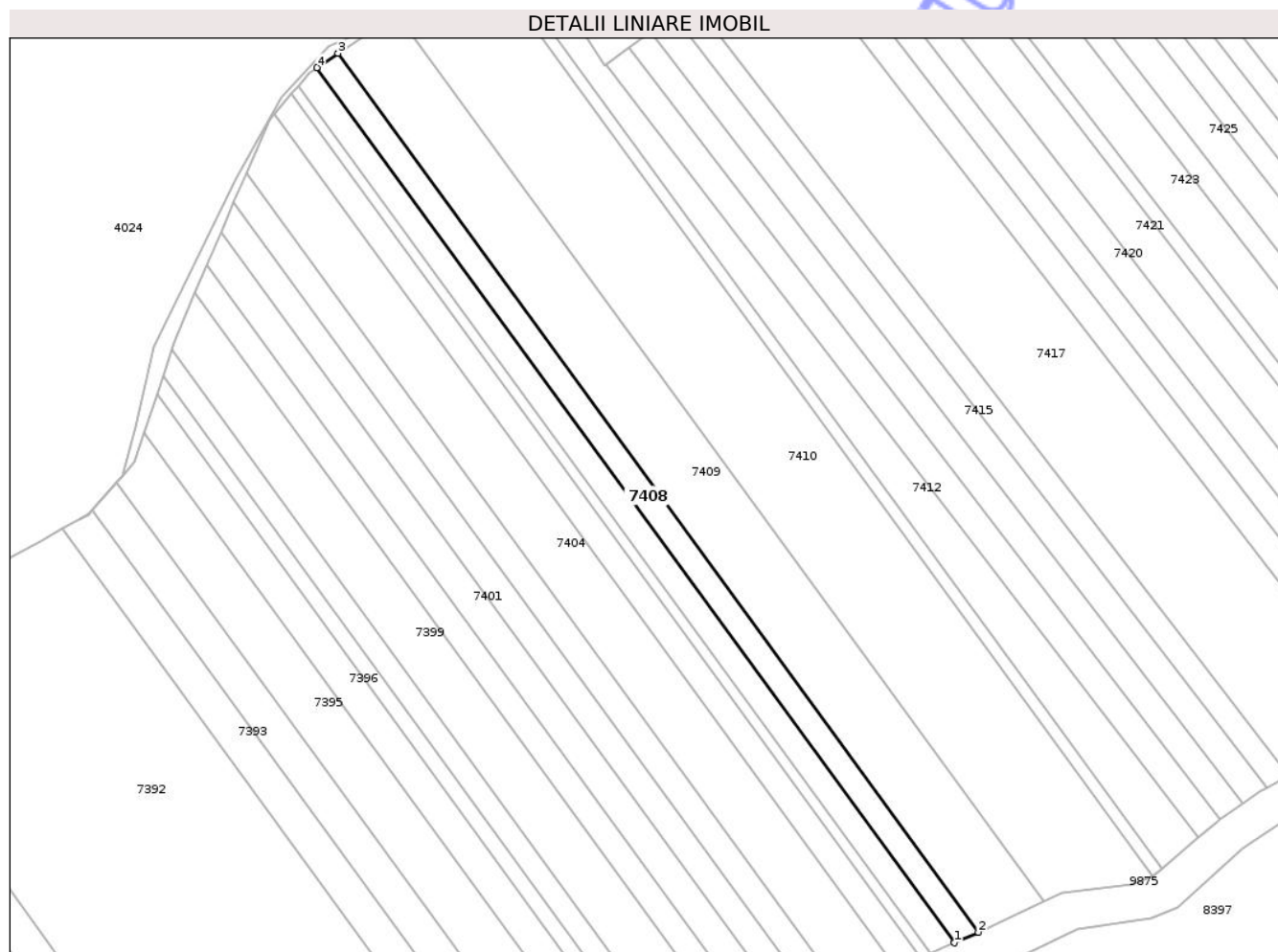
Inscrieri privind dezmembramintele dreptului de proprietate, drepturi reale de garanție și sarcini	Referințe
NU SUNT	

Anexa Nr. 1 La Partea I

Teren

Nr cadastral	Suprafața (mp)*	Observații / Referințe
	3.600	

* Suprafața este determinată în planul de proiecție Stereo 70.



Date referitoare la teren

Crt	Categorie folosință	Intra vilan	Suprafața (mp)	Tarla	Parcelă	Nr. topo	Observații / Referințe
1	arabil	NU	636	29	321/30	-	
2	drum	NU	42	29	321/30	-	
3	arabil	NU	2.322	29	321/30	-	
4	pasune	NU	600	29	318/30	-	

Lungime Segmente

1) Valorile lungimilor segmentelor sunt obținute din proiecție în plan.

Punct început	X / Y	Punct sfârșit	X / Y	Lungime segment (** (m)
1	612.015,292 628.398,838	2	612.023,908 628.402,648	9.422
2	612.023,908 628.402,648	3	611.793,062 628.719,244	391.82
3	611.793,062 628.719,244	4	611.785,431 628.714,081	9.213

Punct început	X / Y	Punct sfârșit	X / Y	Lungime segment (** (m)
4	611.785,431 628.714,081	1	612.015,292 628.398,838	390.147

** Lungimile segmentelor sunt determinate în planul de proiecție Stereo 70 și sunt rotunjite la 1 milimetru.

*** Distanța dintre puncte este formată din segmente cumulate ce sunt mai mici decât valoarea 1 milimetru.

Neutilizabil în Circuitul Civil



DATE DESPRE IMOBILUL NR. 7441

Oficiul de Cadastru și Publicitate Imobiliară NEAMT
Biroul de Cadastru și Publicitate Imobiliară Targu-Neamt

A. Partea I. Descrierea imobilului

TEREN Extravilan

Adresa: Jud. Neamt

Nr. Crt	Nr cadastral Nr. topografic	Suprafața* (mp)	Observații / Referințe
A1		10.000	Sector cadastral:58 Teren neimprejmuit;

B. Partea II. Proprietari și acte

Inscrieri privitoare la dreptul de proprietate și alte drepturi reale	Referințe
/	
Act Administrativ nr. 70/1439, din 25/06/1992 emis de CJPSDPAT NEAMȚ;	
B1	A1
Intabulare, drept de PROPRIETATE, dobandit prin Reconstituire, cota actuala 1/1	
1) ȘARPE IL ELENA, LIPSĂ CNP	

C. Partea III. SARCINI .

Inscrieri privind dezmembramintele dreptului de proprietate, drepturi reale de garanție și sarcini	Referințe
NU SUNT	

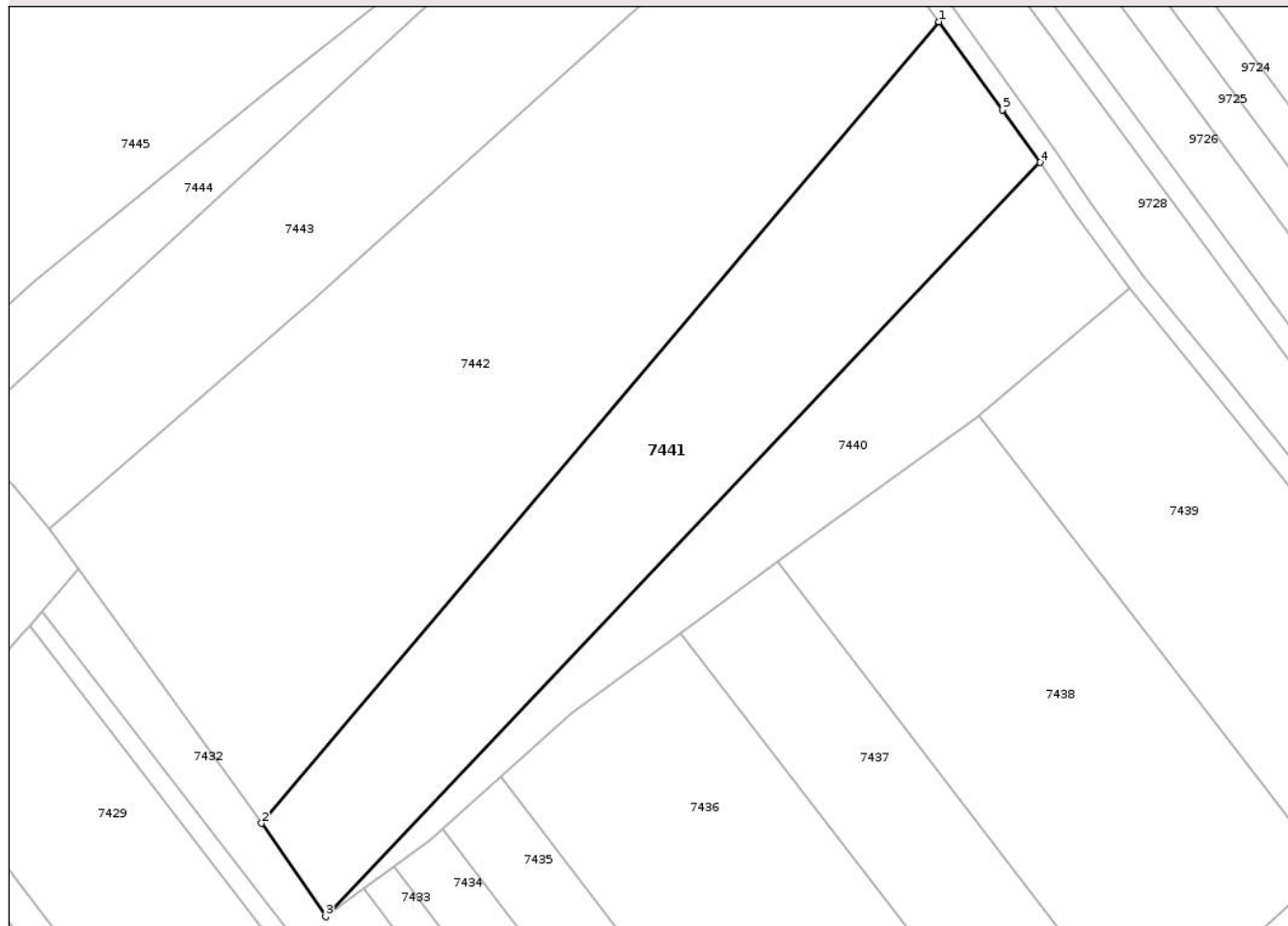
Anexa Nr. 1 La Partea I

Teren

Nr cadastral	Suprafața (mp)*	Observații / Referințe
	10.000	

* Suprafața este determinată în planul de proiecție Stereo 70.

DETALII LINIARE IMOBIL



Date referitoare la teren

Crt	Categorie folosință	Intra vilan	Suprafața (mp)	Tarla	Parcelă	Nr. topo	Observații / Referințe
1	padure	NU	10.000	UP IV	139 A	-	

Lungime Segmente

1) Valorile lungimilor segmentelor sunt obținute din proiecție în plan.

Punct început	X / Y	Punct sfârșit	X / Y	Lungime segment (** (m)
1	612.303,812 629.024,318	2	612.126,266 628.814,373	274.954
2	612.126,266 628.814,373	3	612.143,055 628.789,886	29.69
3	612.143,055 628.789,886	4	612.330,273 628.987,464	272.19
4	612.330,273 628.987,464	5	612.320,366 629.001,261	16.986
5	612.320,366 629.001,261	1	612.303,812 629.024,318	28.385

** Lungimile segmentelor sunt determinate în planul de proiecție Stereo 70 și sunt rotunjite la 1 milimetru.

*** Distanța dintre puncte este formată din segmente cumulate ce sunt mai mici decât valoarea 1 milimetru.

Neutilizabil în Circuitul
Civil

