DATE DESPRE IMOBILUL NR. 1350

Oficiul de Cadastru şi Publicitate Imobiliară NEAMT
Biroul de Cadastru şi Publicitate Imobiliară Roman

A. Partea I. Descrierea imobilului

TEREN Extravilan

Adresa: Jud. Neamt, Tarla ''Ses Gradina Glodos''

Nr. Crt	Nr cadastral Nr. topografic	Suprafaţa* (mp)	Observaţii / Referinţe
A1		2.500	Sector cadastral:77 Teren neimprejmuit;

B. Partea II. Proprietari şi acte

Inscrieri privitoare la dreptul de proprietate şi alte drepturi reale		Referinţe
1 / 10/09/2024		
Act Normativ nr. 7, din 13/03/1996 emis de Parlamentul Romaniei;		
B1	Inscrierea posesiei, drept de PROPRIETATE, dobandit prin Lege, cota actuala 1/1	A1
	1) **NEIDENTIFICAT NEIDENTIFICAT**, Proprietar neidentificat	
B2	se noteaza mentiunea ,proprietar neidentificat	A1

C. Partea III. SARCINI .

Inscrieri privind dezmembramintele dreptului de proprietate, drepturi reale de garanţie şi sarcini	Referinţe
NU SUNT	

Document care conține date cu caracter personal, protejat de prevederile Regulamentului (UE) nr. 679/2016 și Legii 190/2018

Anexa Nr. 1 La Partea I

Teren

Nr cadastral	Suprafaţa (mp)*	Observaţii / Referinţe
	2.500	

* Suprafaţa este determinată in planul de proiecţie Stereo 70.

DETALII LINIARE IMOBIL

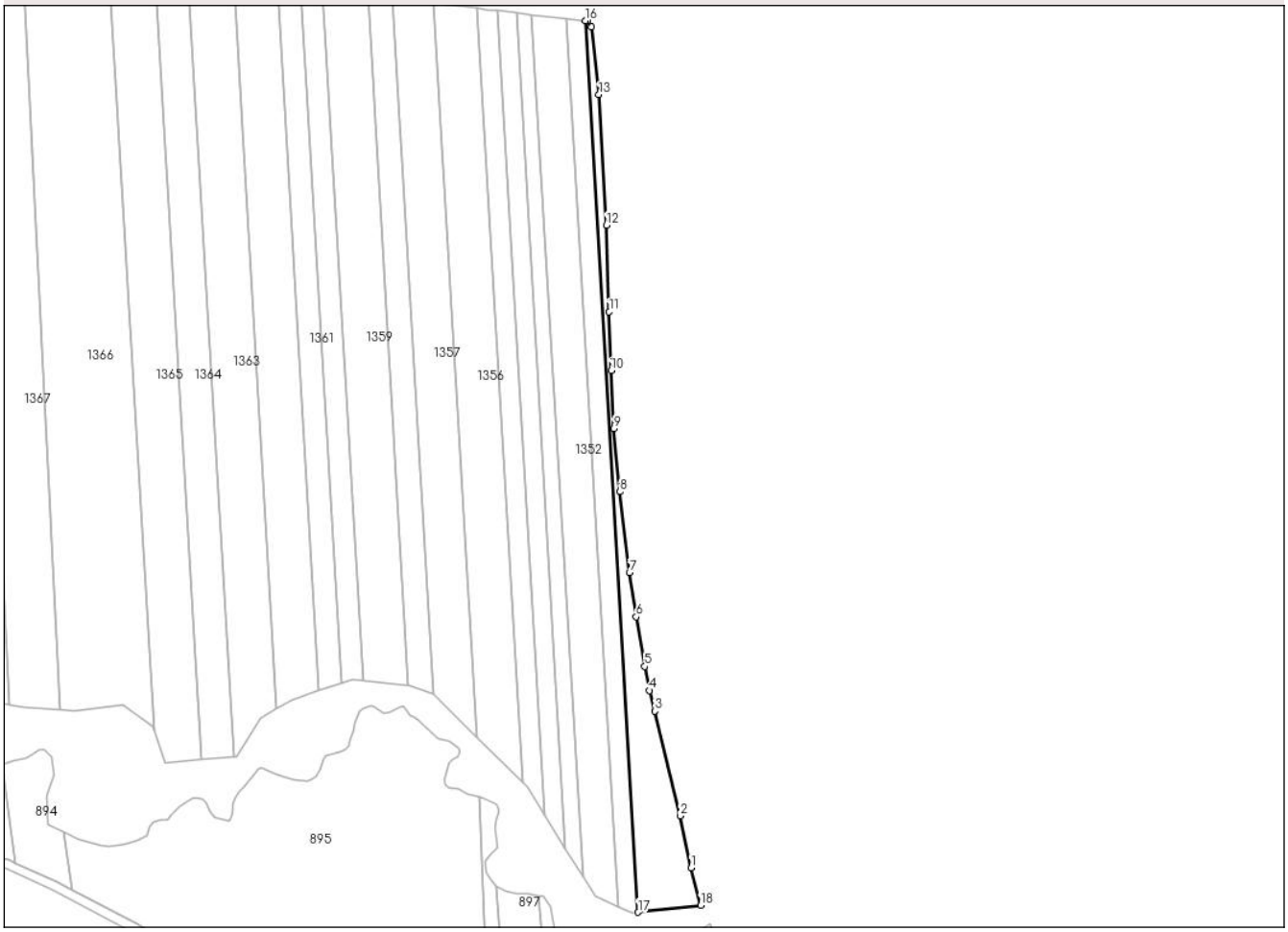

Date referitoare la teren

Crt	Categorie folosință	Intra vilan	Suprafaţa (mp)	Tarla	Parcelă	Nr. topo	Observaţii / Referinţe
1	arabil	NU	2.500	46	264	-	

Lungime Segmente
1) Valorile lungimilor segmentelor sunt obţinute din proiecţie în plan.

Punct început	X / Y	Punct sfârşit	X / Y	Lungime segment (** (m)
1	655.411,945 609.726,564	2	655.407,555 609.747,34	21.235
2	655.407,555 609.747,34	3	655.397,497 609.789,119	42.973
3	655.397,497 609.789,119	4	655.395,37 609.797,337	8.489
4	655.395,37 609.797,337	5	655.393,385 609.806,929	9.795
5	655.393,385 609.806,929	6	655.389,957 609.826,697	20.063

Document care conține date cu caracter personal, protejat de prevederile Regulamentului (UE) nr. 679/2016 și Legii 190/2018

Punct început	X / Y	Punct sfârşit	X / Y	Lungime segment (** (m)
6	655.389,957 609.826,697	7	655.387,307 609.844,275	17.777
7	655.387,307 609.844,275	8	655.383,548 609.876,546	32.489
8	655.383,548 609.876,546	9	655.381,062 609.901,762	25.338
9	655.381,062 609.901,762	10	655.380,004 609.924,87	23.132
10	655.380,004 609.924,87	11	655.379,194 609.948,326	23.47
11	655.379,194 609.948,326	12	655.378,102 609.982,724	34.415
12	655.378,102 609.982,724	13	655.375,127 610.034,794	52.155
13	655.375,127 610.034,794	14	655.372,227 610.061,764	27.125
14	655.372,227 610.061,764	15	655.370,502 610.064,221	3.002
15	655.370,502 610.064,221	16	655.369,807 610.064,299	0.699
16	655.369,807 610.064,299	17	655.390,77 609.708,953	355.964
17	655.390,77 609.708,953	18	655.415,667 609.711,618	25.039
18	655.415,667 609.711,618	1	655.411,945 609.726,564	15.402

** Lungimile segmentelor sunt determinate în planul de proiecţie Stereo 70 şi sunt rotunjite la 1 milimetru.
*** Distanţa dintre puncte este formată din segmente cumulate ce sunt mai mici decât valoarea 1 milimetru.

Document care conține date cu caracter personal, protejat de prevederile Regulamentului (UE) nr. 679/2016 și Legii 190/2018

DATE DESPRE IMOBILUL NR. 1351

Oficiul de Cadastru şi Publicitate Imobiliară NEAMT
Biroul de Cadastru şi Publicitate Imobiliară Roman

A. Partea I. Descrierea imobilului

TEREN Extravilan

Adresa: Jud. Neamt, Tarla ''Ses Gradina Glodos''

Nr. Crt	Nr cadastral Nr. topografic	Suprafaţa* (mp)	Observaţii / Referinţe
A1		2.700	Sector cadastral:77 Teren neimprejmuit;

B. Partea II. Proprietari şi acte

Inscrieri privitoare la dreptul de proprietate şi alte drepturi reale		Referinţe
1 / 10/09/2024		
Act Administrativ nr. 65/97, din 21/08/2002 emis de CJPSDPAT Neamt;		
B1	Intabulare, drept de PROPRIETATE, dobandit prin Reconstituire, cota actuala 1/1	A1
	1) **DUMEA I. MARIA**	

C. Partea III. SARCINI .

Inscrieri privind dezmembramintele dreptului de proprietate, drepturi reale de garanţie şi sarcini	Referinţe
NU SUNT	

Document care conține date cu caracter personal, protejat de prevederile Regulamentului (UE) nr. 679/2016 și Legii 190/2018

Anexa Nr. 1 La Partea I

Teren

Nr cadastral	Suprafaţa (mp)*	Observaţii / Referinţe
	2.700	

* Suprafaţa este determinată in planul de proiecţie Stereo 70.

DETALII LINIARE IMOBIL

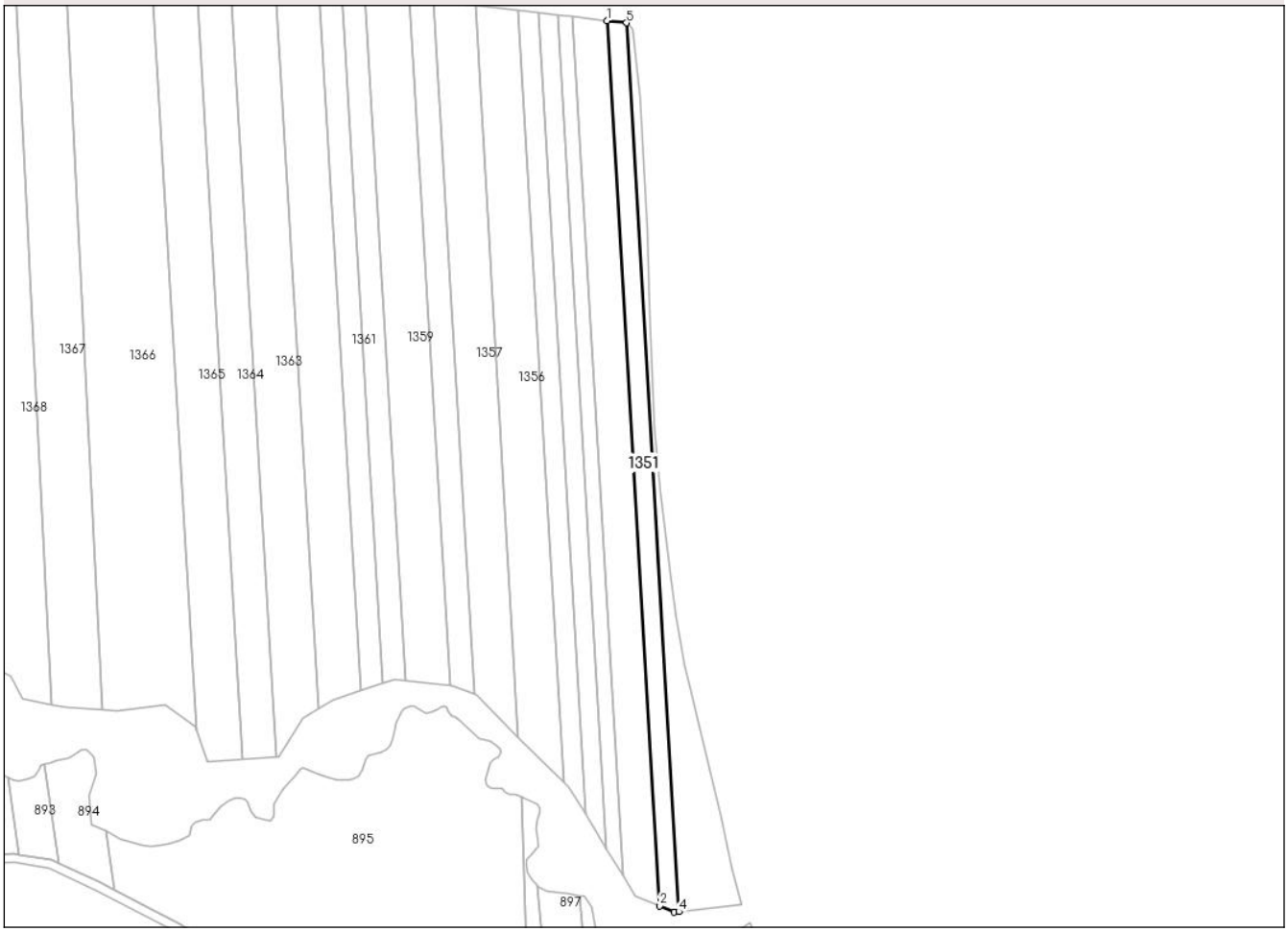

Date referitoare la teren

Crt	Categorie folosință	Intra vilan	Suprafaţa (mp)	Tarla	Parcelă	Nr. topo	Observaţii / Referinţe
1	arabil	NU	2.700	46	264/48	-	nr.topo cf. planului 46/264/48 46/263/48

Lungime Segmente
1) Valorile lungimilor segmentelor sunt obţinute din proiecţie în plan.

Punct început	X / Y	Punct sfârşit	X / Y	Lungime segment (** (m)
1	655.362,151 610.065,155	2	655.383,03 609.711,254	354.516
2	655.383,03 609.711,254	3	655.388,857 609.708,748	6.343
3	655.388,857 609.708,748	4	655.390,77 609.708,953	1.924
4	655.390,77 609.708,953	5	655.369,807 610.064,299	355.964
5	655.369,807 610.064,299	1	655.362,151 610.065,155	7.704

Document care conține date cu caracter personal, protejat de prevederile Regulamentului (UE) nr. 679/2016 și Legii 190/2018

** Lungimile segmentelor sunt determinate în planul de proiecţie Stereo 70 şi sunt rotunjite la 1 milimetru.
*** Distanţa dintre puncte este formată din segmente cumulate ce sunt mai mici decât valoarea 1 milimetru.

Document care conține date cu caracter personal, protejat de prevederile Regulamentului (UE) nr. 679/2016 și Legii 190/2018

DATE DESPRE IMOBILUL NR. 1352

Oficiul de Cadastru şi Publicitate Imobiliară NEAMT
Biroul de Cadastru şi Publicitate Imobiliară Roman

A. Partea I. Descrierea imobilului

TEREN Extravilan

Adresa: Jud. Neamt, Tarla ''Ses Gradina Glodos''

Nr. Crt	Nr cadastral Nr. topografic	Suprafaţa* (mp)	Observaţii / Referinţe
A1		4.800	Sector cadastral:77 Teren neimprejmuit;

B. Partea II. Proprietari şi acte

Inscrieri privitoare la dreptul de proprietate şi alte drepturi reale		Referinţe
1 / 10/09/2024		
Act Administrativ nr. 65/962, din 22/07/2002 emis de CJPSDPAT Neamt;		
B1	Intabulare, drept de PROPRIETATE, dobandit prin Reconstituire, cota actuala 1/1	A1
	1) **DANCĂ A. CATRINA**	

C. Partea III. SARCINI .

Inscrieri privind dezmembramintele dreptului de proprietate, drepturi reale de garanţie şi sarcini	Referinţe
NU SUNT	

Document care conține date cu caracter personal, protejat de prevederile Regulamentului (UE) nr. 679/2016 și Legii 190/2018

Anexa Nr. 1 La Partea I

Teren

Nr cadastral	Suprafaţa (mp)*	Observaţii / Referinţe
	4.800	

* Suprafaţa este determinată in planul de proiecţie Stereo 70.

DETALII LINIARE IMOBIL

Date referitoare la teren

Crt	Categorie folosință	Intra vilan	Suprafaţa (mp)	Tarla	Parcelă	Nr. topo	Observaţii / Referinţe
1	arabil	NU	4.800	46	264/47	-	nr.topo cf. planului 46/264/47 46/263/47

Lungime Segmente
1) Valorile lungimilor segmentelor sunt obţinute din proiecţie în plan.

Punct început	X / Y	Punct sfârşit	X / Y	Lungime segment (** (m)
1	655.348,373 610.066,696	2	655.368,636 609.723,225	344.068
2	655.368,636 609.723,225	3	655.373,526 609.715,339	9.279
3	655.373,526 609.715,339	4	655.383,03 609.711,254	10.345
4	655.383,03 609.711,254	5	655.362,151 610.065,155	354.516
5	655.362,151 610.065,155	1	655.348,373 610.066,696	13.864

Document care conține date cu caracter personal, protejat de prevederile Regulamentului (UE) nr. 679/2016 și Legii 190/2018

** Lungimile segmentelor sunt determinate în planul de proiecţie Stereo 70 şi sunt rotunjite la 1 milimetru.
*** Distanţa dintre puncte este formată din segmente cumulate ce sunt mai mici decât valoarea 1 milimetru.

Document care conține date cu caracter personal, protejat de prevederile Regulamentului (UE) nr. 679/2016 și Legii 190/2018

DATE DESPRE IMOBILUL NR. 1353

Oficiul de Cadastru şi Publicitate Imobiliară NEAMT
Biroul de Cadastru şi Publicitate Imobiliară Roman

A. Partea I. Descrierea imobilului

TEREN Extravilan

Adresa: Jud. Neamt, Tarla ''Ses Gradina Glodos''

Nr. Crt	Nr cadastral Nr. topografic	Suprafaţa* (mp)	Observaţii / Referinţe
A1		2.100	Sector cadastral:77 Teren neimprejmuit;

B. Partea II. Proprietari şi acte

Inscrieri privitoare la dreptul de proprietate şi alte drepturi reale		Referinţe
1 / 10/09/2024		
Act Administrativ nr. 65/400, din 05/04/2001 emis de CJPSDPAT Neamt;		
B1	Intabulare, drept de PROPRIETATE, dobandit prin Reconstituire, cota actuala 1/1	A1
	1) **DOMBICI L. CAROLINA**	

C. Partea III. SARCINI .

Inscrieri privind dezmembramintele dreptului de proprietate, drepturi reale de garanţie şi sarcini	Referinţe
NU SUNT	

Document care conține date cu caracter personal, protejat de prevederile Regulamentului (UE) nr. 679/2016 și Legii 190/2018

Anexa Nr. 1 La Partea I

Teren

Nr cadastral	Suprafaţa (mp)*	Observaţii / Referinţe
	2.100	

* Suprafaţa este determinată in planul de proiecţie Stereo 70.

DETALII LINIARE IMOBIL



Date referitoare la teren

Crt	Categorie folosință	Intra vilan	Suprafaţa (mp)	Tarla	Parcelă	Nr. topo	Observaţii / Referinţe
1	arabil	NU	2.100	46	264/45	-	nr.topo cf. planului 46/264/45 46/263/45

Lungime Segmente
1) Valorile lungimilor segmentelor sunt obţinute din proiecţie în plan.

Punct început	X / Y	Punct sfârşit	X / Y	Lungime segment (** (m)
1	655.348,373 610.066,696	2	655.342,124 610.067,394	6.288
2	655.342,124 610.067,394	3	655.361,776 609.734,29	333.683
3	655.361,776 609.734,29	4	655.368,636 609.723,225	13.019
4	655.368,636 609.723,225	1	655.348,373 610.066,696	344.068

Document care conține date cu caracter personal, protejat de prevederile Regulamentului (UE) nr. 679/2016 și Legii 190/2018

** Lungimile segmentelor sunt determinate în planul de proiecţie Stereo 70 şi sunt rotunjite la 1 milimetru.
*** Distanţa dintre puncte este formată din segmente cumulate ce sunt mai mici decât valoarea 1 milimetru.

Document care conține date cu caracter personal, protejat de prevederile Regulamentului (UE) nr. 679/2016 și Legii 190/2018

DATE DESPRE IMOBILUL NR. 1354

Oficiul de Cadastru şi Publicitate Imobiliară NEAMT
Biroul de Cadastru şi Publicitate Imobiliară Roman

A. Partea I. Descrierea imobilului

TEREN Extravilan

Adresa: Jud. Neamt, Tarla ''Ses Gradina Glodos''

Nr. Crt	Nr cadastral Nr. topografic	Suprafaţa* (mp)	Observaţii / Referinţe
A1		2.500	Sector cadastral:77 Teren neimprejmuit;

B. Partea II. Proprietari şi acte

Inscrieri privitoare la dreptul de proprietate şi alte drepturi reale		Referinţe
1 / 10/09/2024		
Act Administrativ nr. 65/1145, din 24/01/2002 emis de CJPSDPAT Neamt;		
B1	Intabulare, drept de PROPRIETATE, dobandit prin Reconstituire, cota actuala 1/1	A1
	1) **BÎRLESCU I. MARIA**	

C. Partea III. SARCINI .

Inscrieri privind dezmembramintele dreptului de proprietate, drepturi reale de garanţie şi sarcini	Referinţe
NU SUNT	

Anexa Nr. 1 La Partea I

Teren

Nr cadastral	Suprafaţa (mp)*	Observaţii / Referinţe
	2.500	

* Suprafaţa este determinată in planul de proiecţie Stereo 70.

DETALII LINIARE IMOBIL



Date referitoare la teren

Crt	Categorie folosință	Intra vilan	Suprafaţa (mp)	Tarla	Parcelă	Nr. topo	Observaţii / Referinţe
1	arabil	NU	2.500	46	264/44	-	nr.topo cf. planului 46/264/44 46/263/44

Lungime Segmente
1) Valorile lungimilor segmentelor sunt obţinute din proiecţie în plan.

Punct început	X / Y	Punct sfârşit	X / Y	Lungime segment (** (m)
1	655.342,124 610.067,394	2	655.334,421 610.068,256	7.751
2	655.334,421 610.068,256	3	655.353,319 609.747,928	320.885
3	655.353,319 609.747,928	4	655.361,776 609.734,29	16.047
4	655.361,776 609.734,29	1	655.342,124 610.067,394	333.683

Document care conține date cu caracter personal, protejat de prevederile Regulamentului (UE) nr. 679/2016 și Legii 190/2018

** Lungimile segmentelor sunt determinate în planul de proiecţie Stereo 70 şi sunt rotunjite la 1 milimetru.
*** Distanţa dintre puncte este formată din segmente cumulate ce sunt mai mici decât valoarea 1 milimetru.

Document care conține date cu caracter personal, protejat de prevederile Regulamentului (UE) nr. 679/2016 și Legii 190/2018

DATE DESPRE IMOBILUL NR. 1355

Oficiul de Cadastru şi Publicitate Imobiliară NEAMT
Biroul de Cadastru şi Publicitate Imobiliară Roman

A. Partea I. Descrierea imobilului

TEREN Extravilan

Adresa: Jud. Neamt, Tarla ,,Ses Gradina Glodos"

Nr. Crt	Nr cadastral Nr. topografic	Suprafaţa* (mp)	Observaţii / Referinţe
A1	53913	2.500	Sector cadastral:77 Teren neimprejmuit;

B. Partea II. Proprietari şi acte

Inscrieri privitoare la dreptul de proprietate şi alte drepturi reale		Referinţe
51198 / 15/11/2022		
Act Notarial nr. 76, din 23/07/2007 emis de N.P. Dascălu Oana (act administrativ nr Certificat de atestare fiscală Nr. 7242 din 09.11.2022, emis de Primăria Comunei Sagna);		
B1	Intabulare, drept de PROPRIETATEcu titlu de moștenire după defunctul Dombici Albert, dobandit prin Succesiune, cota actuala 1/4, cota initiala 1/4	A1
	1) **MIHĂLUŢE MARICICA**	
B2	Intabulare, drept de PROPRIETATEcu titlu de moștenire după defunctul Dombici Albert, dobandit prin Succesiune, cota actuala 1/4, cota initiala 1/4	A1
	1) **DOMBICI VALERIA**	
B3	Intabulare, drept de PROPRIETATEcu titlu de moștenire după defunctul Dombici Albert, dobandit prin Succesiune, cota actuala 1/4, cota initiala 1/4	A1
	1) **DOMBICI IULIAN**	
B4	Intabulare, drept de PROPRIETATEcu titlu de moștenire după defuncta Dombici Genoveva, dobandit prin Succesiune, cota actuala 1/12, cota initiala 1/12	A1
	1) **MIHĂLUŢE MARICICA**	
B5	Intabulare, drept de PROPRIETATEcu titlu de moștenire după defuncta Dombici Genoveva, dobandit prin Succesiune, cota actuala 1/12, cota initiala 1/12	A1
	1) **DOMBICI VALERIA**	
B6	Intabulare, drept de PROPRIETATEcu titlu de moștenire după defunctul Dombici Albert, dobandit prin Succesiune, cota actuala 1/12, cota initiala 1/12	A1
	1) **DOMBICI IULIAN**	

C. Partea III. SARCINI .

Inscrieri privind dezmembramintele dreptului de proprietate, drepturi reale de garanţie şi sarcini	Referinţe
NU SUNT	

Document care conține date cu caracter personal, protejat de prevederile Regulamentului (UE) nr. 679/2016 și Legii 190/2018

Anexa Nr. 1 La Partea I

Teren

Nr cadastral	Suprafaţa (mp)*	Observaţii / Referinţe
53913	2.500	

* Suprafaţa este determinată in planul de proiecţie Stereo 70.

DETALII LINIARE IMOBIL

Date referitoare la teren

Crt	Categorie folosință	Intra vilan	Suprafaţa (mp)	Tarla	Parcelă	Nr. topo	Observaţii / Referinţe
1	arabil	NU	2.500	46	264/46A	-	

Lungime Segmente
1) Valorile lungimilor segmentelor sunt obţinute din proiecţie în plan.

Punct început	X / Y	Punct sfârşit	X / Y	Lungime segment (** (m)
1	655.330,596 610.068,684	2	655.326,399 610.069,232	4.233
2	655.326,399 610.069,232	3	655.344,598 609.760,741	309.027
3	655.344,598 609.760,741	4	655.346,642 609.758,697	2.891
4	655.346,642 609.758,697	5	655.353,319 609.747,928	12.671
5	655.353,319 609.747,928	6	655.334,421 610.068,256	320.885

Document care conține date cu caracter personal, protejat de prevederile Regulamentului (UE) nr. 679/2016 și Legii 190/2018

Punct început	X / Y	Punct sfârşit	X / Y	Lungime segment (** (m)
6	655.334,421 610.068,256	1	655.330,596 610.068,684	3.849

** Lungimile segmentelor sunt determinate în planul de proiecţie Stereo 70 şi sunt rotunjite la 1 milimetru.
*** Distanţa dintre puncte este formată din segmente cumulate ce sunt mai mici decât valoarea 1 milimetru.

Document care conține date cu caracter personal, protejat de prevederile Regulamentului (UE) nr. 679/2016 și Legii 190/2018

DATE DESPRE IMOBILUL NR. 1356

Oficiul de Cadastru şi Publicitate Imobiliară NEAMT
Biroul de Cadastru şi Publicitate Imobiliară Roman

A. Partea I. Descrierea imobilului

TEREN Extravilan

Adresa: Jud. Neamt, Tarla ''Ses Gradina Glodos''

Nr. Crt	Nr cadastral Nr. topografic	Suprafaţa* (mp)	Observaţii / Referinţe
A1		5.100	Sector cadastral:77 Teren neimprejmuit;

B. Partea II. Proprietari şi acte

Inscrieri privitoare la dreptul de proprietate şi alte drepturi reale		Referinţe
1 / 10/09/2024		
Act Administrativ nr. 65/527, din 04/07/1996 emis de CJPSDPAT Neamt;		
B1	Intabulare, drept de PROPRIETATE, dobandit prin Reconstituire, cota actuala 1/1	A1
	1) **TAMAŞ B. PETRU** 2) **GAŞPAL B. MARIA** 3) **TAMAŞ B. ALBERT** 4) **TAMAŞ B. ANUŢA** 5) **TAMAŞ B. ANA**	

C. Partea III. SARCINI .

Inscrieri privind dezmembramintele dreptului de proprietate, drepturi reale de garanţie şi sarcini	Referinţe
NU SUNT	

Document care conține date cu caracter personal, protejat de prevederile Regulamentului (UE) nr. 679/2016 și Legii 190/2018

Anexa Nr. 1 La Partea I

Teren

Nr cadastral	Suprafaţa (mp)*	Observaţii / Referinţe
	5.100	

* Suprafaţa este determinată in planul de proiecţie Stereo 70.

DETALII LINIARE IMOBIL

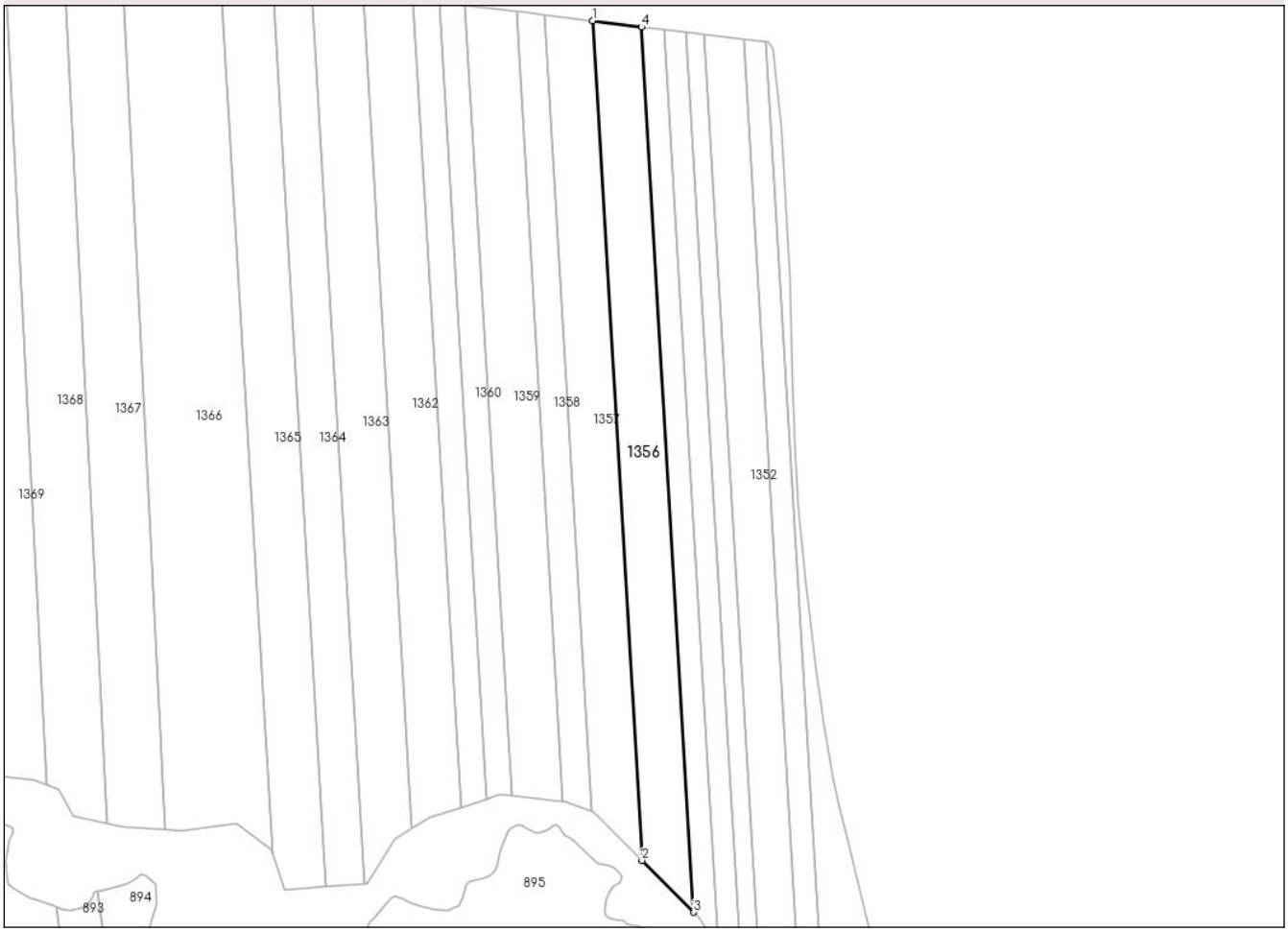

Date referitoare la teren

Crt	Categorie folosință	Intra vilan	Suprafaţa (mp)	Tarla	Parcelă	Nr. topo	Observaţii / Referinţe
1	arabil	NU	5.100	46	264/43	-	nr.topo cf. planului 46/264/43 46/263/43

Lungime Segmente
1) Valorile lungimilor segmentelor sunt obţinute din proiecţie în plan.

Punct început	X / Y	Punct sfârşit	X / Y	Lungime segment (** (m)
1	655.309,3 610.071,464	2	655.326,568 609.778,773	293.2
2	655.326,568 609.778,773	3	655.344,598 609.760,741	25.5
3	655.344,598 609.760,741	4	655.326,399 610.069,232	309.027
4	655.326,399 610.069,232	1	655.309,3 610.071,464	17.244

Document care conține date cu caracter personal, protejat de prevederile Regulamentului (UE) nr. 679/2016 și Legii 190/2018

** Lungimile segmentelor sunt determinate în planul de proiecţie Stereo 70 şi sunt rotunjite la 1 milimetru.
*** Distanţa dintre puncte este formată din segmente cumulate ce sunt mai mici decât valoarea 1 milimetru.

Document care conține date cu caracter personal, protejat de prevederile Regulamentului (UE) nr. 679/2016 și Legii 190/2018

DATE DESPRE IMOBILUL NR. 1357

Oficiul de Cadastru şi Publicitate Imobiliară NEAMT
Biroul de Cadastru şi Publicitate Imobiliară Roman

A. Partea I. Descrierea imobilului

TEREN Extravilan

Adresa: Jud. Neamt, Tarla ''Ses Gradina Glodos''

Nr. Crt	Nr cadastral Nr. topografic	Suprafaţa* (mp)	Observaţii / Referinţe
A1		4.700	Sector cadastral:77 Teren neimprejmuit;

B. Partea II. Proprietari şi acte

Inscrieri privitoare la dreptul de proprietate şi alte drepturi reale		Referinţe
1 / 10/09/2024		
Act Administrativ nr. 65/523, din 20/03/2001 emis de CJPSDPAT Neamt;		
B1	Intabulare, drept de PROPRIETATE, dobandit prin Reconstituire, cota actuala 1/1	A1
	1) **TAMAŞ M. MARIA**	

C. Partea III. SARCINI .

Inscrieri privind dezmembramintele dreptului de proprietate, drepturi reale de garanţie şi sarcini	Referinţe
NU SUNT	

Document care conține date cu caracter personal, protejat de prevederile Regulamentului (UE) nr. 679/2016 și Legii 190/2018

Anexa Nr. 1 La Partea I

Teren

Nr cadastral	Suprafaţa (mp)*	Observaţii / Referinţe
	4.700	

* Suprafaţa este determinată in planul de proiecţie Stereo 70.

DETALII LINIARE IMOBIL

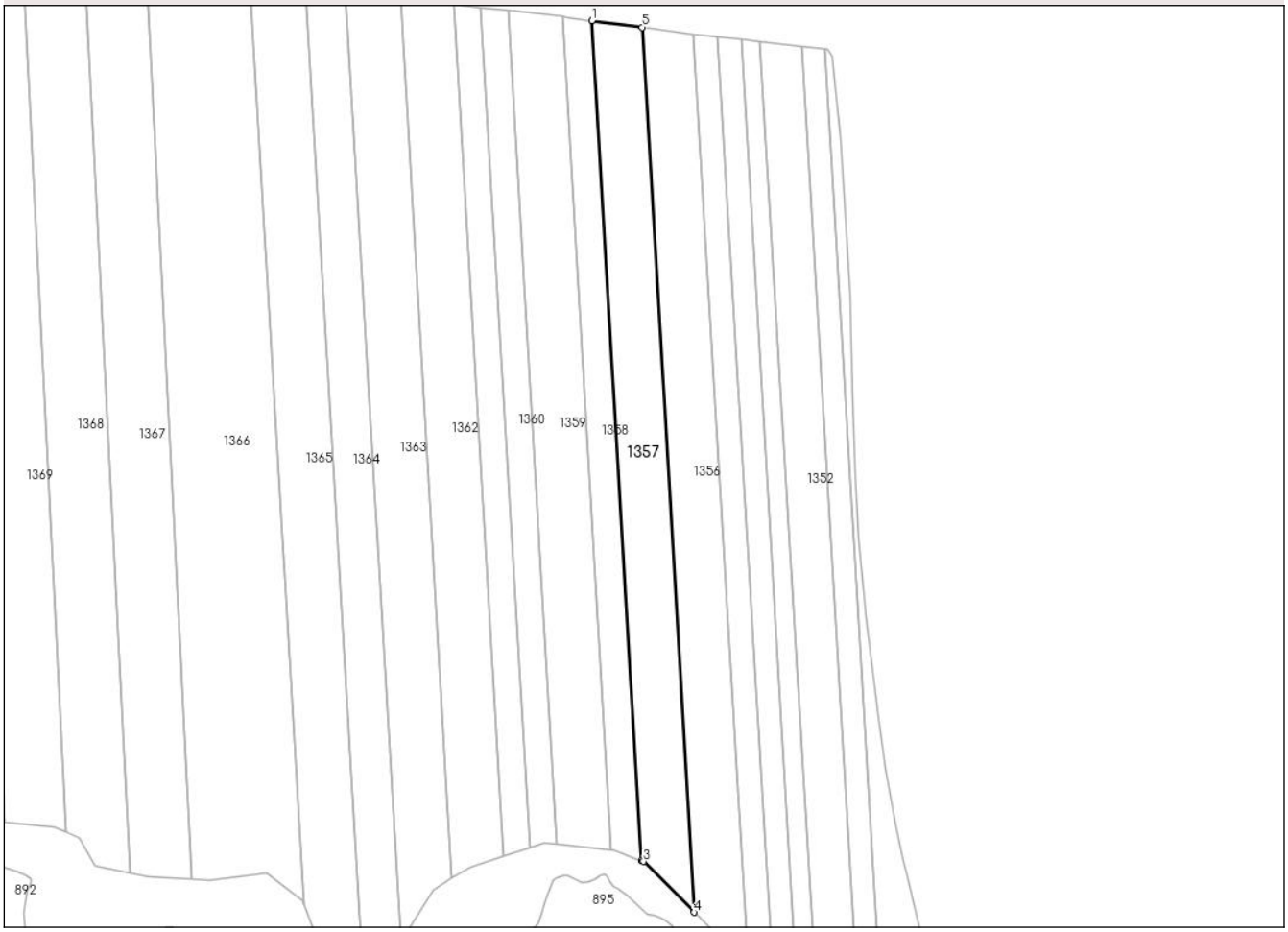

Date referitoare la teren

Crt	Categorie folosință	Intra vilan	Suprafaţa (mp)	Tarla	Parcelă	Nr. topo	Observaţii / Referinţe
1	arabil	NU	4.700	46	264/42	-	nr.topo cf. planului 46/264/42 46/263/42

Lungime Segmente
1) Valorile lungimilor segmentelor sunt obţinute din proiecţie în plan.

Punct început	X / Y	Punct sfârşit	X / Y	Lungime segment (** (m)
1	655.292,683 610.073,634	2	655.309,072 609.795,828	278.289
2	655.309,072 609.795,828	3	655.309,778 609.795,564	0.754
3	655.309,778 609.795,564	4	655.326,568 609.778,773	23.745
4	655.326,568 609.778,773	5	655.309,3 610.071,464	293.2
5	655.309,3 610.071,464	1	655.292,683 610.073,634	16.758

Document care conține date cu caracter personal, protejat de prevederile Regulamentului (UE) nr. 679/2016 și Legii 190/2018

** Lungimile segmentelor sunt determinate în planul de proiecţie Stereo 70 şi sunt rotunjite la 1 milimetru.
*** Distanţa dintre puncte este formată din segmente cumulate ce sunt mai mici decât valoarea 1 milimetru.

Document care conține date cu caracter personal, protejat de prevederile Regulamentului (UE) nr. 679/2016 și Legii 190/2018

DATE DESPRE IMOBILUL NR. 1358

Oficiul de Cadastru şi Publicitate Imobiliară NEAMT
Biroul de Cadastru şi Publicitate Imobiliară Roman

A. Partea I. Descrierea imobilului

TEREN Extravilan

Adresa: Jud. Neamt, Tarla ''Ses Gradina Glodos''

Nr. Crt	Nr cadastral Nr. topografic	Suprafaţa* (mp)	Observaţii / Referinţe
A1		2.700	Sector cadastral:77 Teren neimprejmuit;

B. Partea II. Proprietari şi acte

Inscrieri privitoare la dreptul de proprietate şi alte drepturi reale		Referinţe
1 / 10/09/2024		
Act Normativ nr. 7, din 13/03/1996 emis de Parlamentul Romaniei;		
B1	Inscrierea posesiei, drept de PROPRIETATE, dobandit prin Lege, cota actuala 1/1	A1
	1) **NEIDENTIFICAT NEIDENTIFICAT**, Proprietar neidentificat	
B2	se noteaza mentiunea ,proprietar neidentificat	A1

C. Partea III. SARCINI .

Inscrieri privind dezmembramintele dreptului de proprietate, drepturi reale de garanţie şi sarcini	Referinţe
NU SUNT	

Document care conține date cu caracter personal, protejat de prevederile Regulamentului (UE) nr. 679/2016 și Legii 190/2018

Anexa Nr. 1 La Partea I

Teren

Nr cadastral	Suprafaţa (mp)*	Observaţii / Referinţe
	2.700	

* Suprafaţa este determinată in planul de proiecţie Stereo 70.

DETALII LINIARE IMOBIL

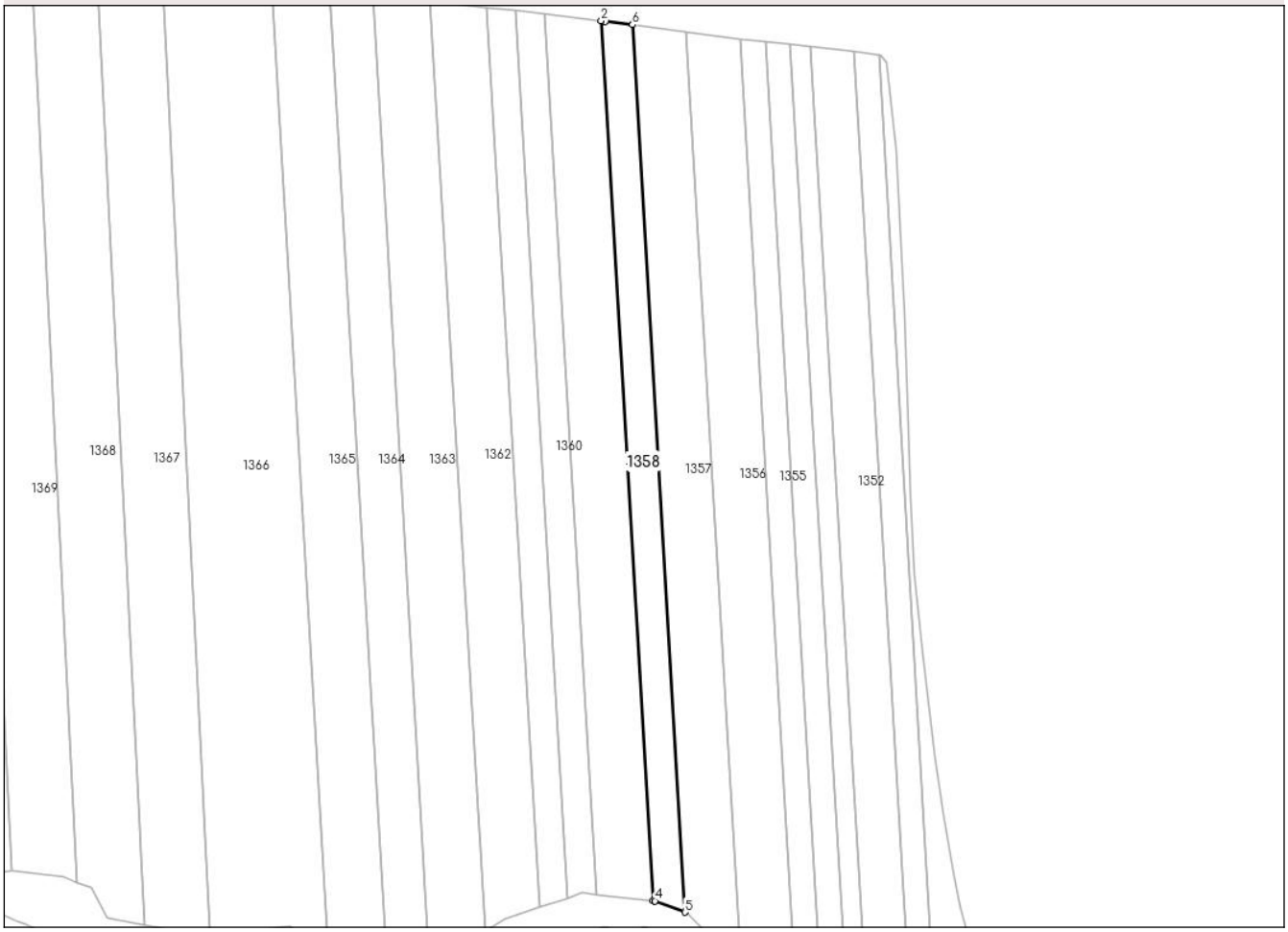

Date referitoare la teren

Crt	Categorie folosință	Intra vilan	Suprafaţa (mp)	Tarla	Parcelă	Nr. topo	Observaţii / Referinţe
1	arabil	NU	2.700	46	264 263	-	

Lungime Segmente
1) Valorile lungimilor segmentelor sunt obţinute din proiecţie în plan.

Punct început	X / Y	Punct sfârşit	X / Y	Lungime segment (** (m)
1	655.284,177 610.074,744	2	655.282,846 610.074,9	1.34
2	655.282,846 610.074,9	3	655.299,099 609.799,403	275.976
3	655.299,099 609.799,403	4	655.299,669 609.799,339	0.574
4	655.299,669 609.799,339	5	655.309,072 609.795,828	10.037
5	655.309,072 609.795,828	6	655.292,683 610.073,634	278.289

Document care conține date cu caracter personal, protejat de prevederile Regulamentului (UE) nr. 679/2016 și Legii 190/2018

Punct început	X / Y	Punct sfârşit	X / Y	Lungime segment (** (m)
6	655.292,683 610.073,634	1	655.284,177 610.074,744	8.578

** Lungimile segmentelor sunt determinate în planul de proiecţie Stereo 70 şi sunt rotunjite la 1 milimetru.
*** Distanţa dintre puncte este formată din segmente cumulate ce sunt mai mici decât valoarea 1 milimetru.

Document care conține date cu caracter personal, protejat de prevederile Regulamentului (UE) nr. 679/2016 și Legii 190/2018

DATE DESPRE IMOBILUL NR. 1359

Oficiul de Cadastru şi Publicitate Imobiliară NEAMT
Biroul de Cadastru şi Publicitate Imobiliară Roman

A. Partea I. Descrierea imobilului

TEREN Extravilan

Adresa: Jud. Neamt, Tarla ''Ses Gradina Glodos''

Nr. Crt	Nr cadastral Nr. topografic	Suprafaţa* (mp)	Observaţii / Referinţe
A1		4.900	Sector cadastral:77 Teren neimprejmuit;

B. Partea II. Proprietari şi acte

Inscrieri privitoare la dreptul de proprietate şi alte drepturi reale		Referinţe
1 / 10/09/2024		
Act Administrativ nr. 65/413, din 09/07/2003 emis de CJPSDPAT Neamt;		
B1	Intabulare, drept de PROPRIETATE, dobandit prin Reconstituire, cota actuala 1/1	A1
	1) **DUMEA P. GHEORGHE** 2) **LEAHU P. VERONICA** 3) **DUMEA P. MIHAI**	

C. Partea III. SARCINI .

Inscrieri privind dezmembramintele dreptului de proprietate, drepturi reale de garanţie şi sarcini	Referinţe
NU SUNT	

Document care conține date cu caracter personal, protejat de prevederile Regulamentului (UE) nr. 679/2016 și Legii 190/2018

Anexa Nr. 1 La Partea I

Teren

Nr cadastral	Suprafaţa (mp)*	Observaţii / Referinţe
	4.900	

* Suprafaţa este determinată in planul de proiecţie Stereo 70.

DETALII LINIARE IMOBIL



Date referitoare la teren

Crt	Categorie folosință	Intra vilan	Suprafaţa (mp)	Tarla	Parcelă	Nr. topo	Observaţii / Referinţe
1	arabil	NU	4.900	46	264/40	-	nr.topo cf. planului 46/264/40 46/263/40 269/40

Lungime Segmente
1) Valorile lungimilor segmentelor sunt obţinute din proiecţie în plan.

Punct început	X / Y	Punct sfârşit	X / Y	Lungime segment (** (m)
1	655.264,938 610.076,992	2	655.281,195 609.801,436	276.035
2	655.281,195 609.801,436	3	655.299,099 609.799,403	18.019
3	655.299,099 609.799,403	4	655.282,846 610.074,9	275.976
4	655.282,846 610.074,9	1	655.264,938 610.076,992	18.03

Document care conține date cu caracter personal, protejat de prevederile Regulamentului (UE) nr. 679/2016 și Legii 190/2018

** Lungimile segmentelor sunt determinate în planul de proiecţie Stereo 70 şi sunt rotunjite la 1 milimetru.
*** Distanţa dintre puncte este formată din segmente cumulate ce sunt mai mici decât valoarea 1 milimetru.

Document care conține date cu caracter personal, protejat de prevederile Regulamentului (UE) nr. 679/2016 și Legii 190/2018

DATE DESPRE IMOBILUL NR. 1360

Oficiul de Cadastru şi Publicitate Imobiliară NEAMT
Biroul de Cadastru şi Publicitate Imobiliară Roman

A. Partea I. Descrierea imobilului

TEREN Extravilan

Adresa: Jud. Neamt, Tarla ''Ses Gradina Glodos''

Nr. Crt	Nr cadastral Nr. topografic	Suprafaţa* (mp)	Observaţii / Referinţe
A1		2.500	Sector cadastral:77 Teren neimprejmuit;

B. Partea II. Proprietari şi acte

Inscrieri privitoare la dreptul de proprietate şi alte drepturi reale		Referinţe
1 / 10/09/2024		
Act Administrativ nr. 65/219, din 15/04/2003 emis de CJPSDPAT Neamt;		
B1	Intabulare, drept de PROPRIETATE, dobandit prin Reconstituire, cota actuala 1/1	A1
	1) **GABOR F. IOSIF**	

C. Partea III. SARCINI .

Inscrieri privind dezmembramintele dreptului de proprietate, drepturi reale de garanţie şi sarcini	Referinţe
NU SUNT	

Document care conține date cu caracter personal, protejat de prevederile Regulamentului (UE) nr. 679/2016 și Legii 190/2018

Anexa Nr. 1 La Partea I

Teren

Nr cadastral	Suprafaţa (mp)*	Observaţii / Referinţe
	2.500	

* Suprafaţa este determinată in planul de proiecţie Stereo 70.

DETALII LINIARE IMOBIL

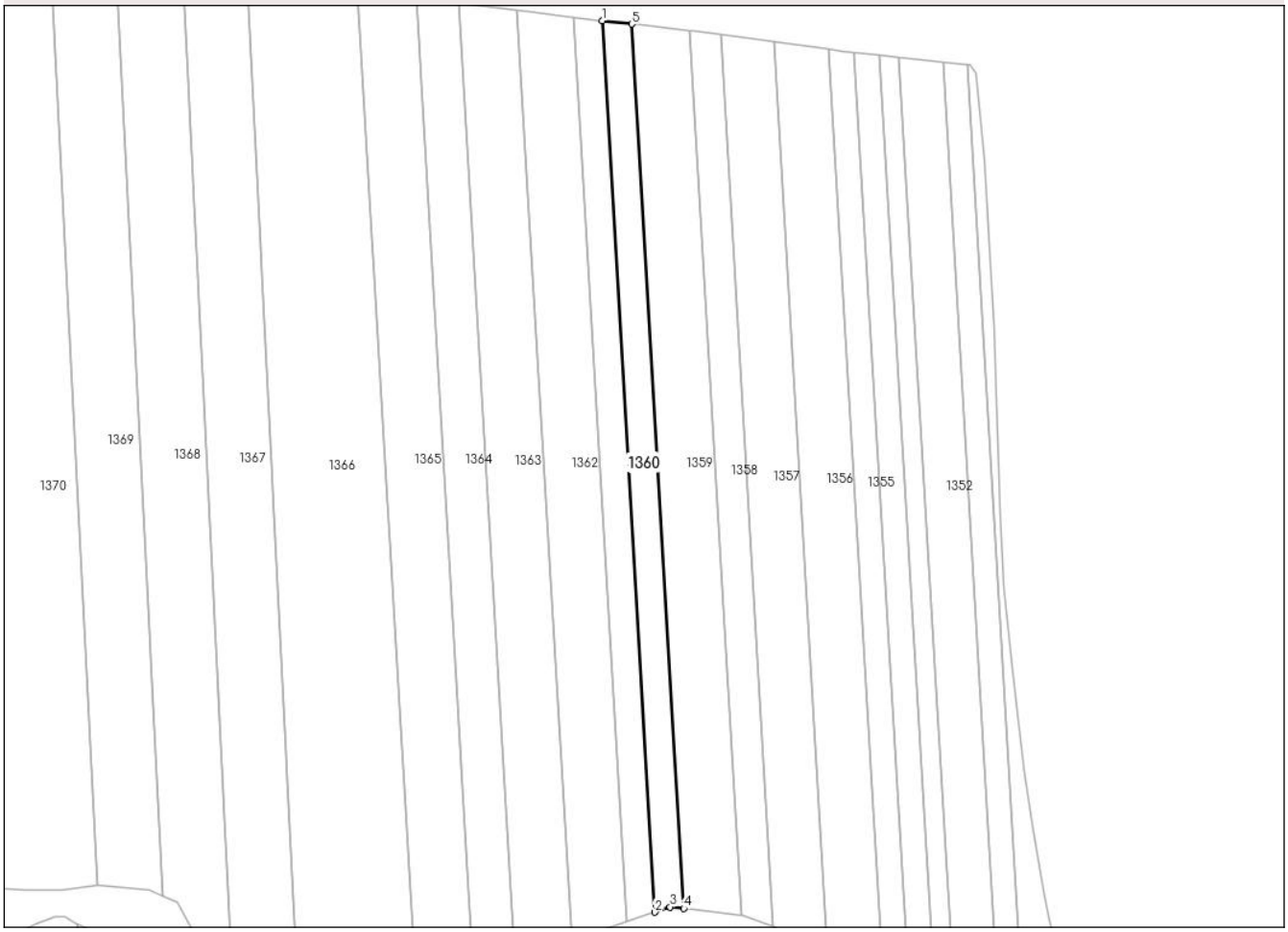

Date referitoare la teren

Crt	Categorie folosință	Intra vilan	Suprafaţa (mp)	Tarla	Parcelă	Nr. topo	Observaţii / Referinţe
1	arabil	NU	2.500	46	264/38	-	nr.topo cf. planului 46/264 46/263 46/269

Lungime Segmente
1) Valorile lungimilor segmentelor sunt obţinute din proiecţie în plan.

Punct început	X / Y	Punct sfârşit	X / Y	Lungime segment (** (m)
1	655.255,823 610.078,057	2	655.272,209 609.800,293	278.247
2	655.272,209 609.800,293	3	655.276,983 609.801,914	5.042
3	655.276,983 609.801,914	4	655.281,195 609.801,436	4.239
4	655.281,195 609.801,436	5	655.264,938 610.076,992	276.035
5	655.264,938 610.076,992	1	655.255,823 610.078,057	9.177

Document care conține date cu caracter personal, protejat de prevederile Regulamentului (UE) nr. 679/2016 și Legii 190/2018

** Lungimile segmentelor sunt determinate în planul de proiecţie Stereo 70 şi sunt rotunjite la 1 milimetru.
*** Distanţa dintre puncte este formată din segmente cumulate ce sunt mai mici decât valoarea 1 milimetru.

Document care conține date cu caracter personal, protejat de prevederile Regulamentului (UE) nr. 679/2016 și Legii 190/2018

DATE DESPRE IMOBILUL NR. 1361

Oficiul de Cadastru şi Publicitate Imobiliară NEAMT
Biroul de Cadastru şi Publicitate Imobiliară Roman

A. Partea I. Descrierea imobilului

TEREN Extravilan

Adresa: Jud. Neamt, Tarla ''Ses Gradina Glodos''

Nr. Crt	Nr cadastral Nr. topografic	Suprafaţa* (mp)	Observaţii / Referinţe
A1		2.500	Sector cadastral:77 Teren neimprejmuit;

B. Partea II. Proprietari şi acte

Inscrieri privitoare la dreptul de proprietate şi alte drepturi reale		Referinţe
1 / 10/09/2024		
Act Administrativ nr. 65/112, din 27/10/1999 emis de CJPSDPAT Neamt;		
B1	Intabulare, drept de PROPRIETATE, dobandit prin Reconstituire, cota actuala 1/1	A1
	1) **GABOR FR. ANTON**	

C. Partea III. SARCINI .

Inscrieri privind dezmembramintele dreptului de proprietate, drepturi reale de garanţie şi sarcini	Referinţe
NU SUNT	

Document care conține date cu caracter personal, protejat de prevederile Regulamentului (UE) nr. 679/2016 și Legii 190/2018

Anexa Nr. 1 La Partea I

Teren

Nr cadastral	Suprafaţa (mp)*	Observaţii / Referinţe
	2.500	

* Suprafaţa este determinată in planul de proiecţie Stereo 70.

DETALII LINIARE IMOBIL

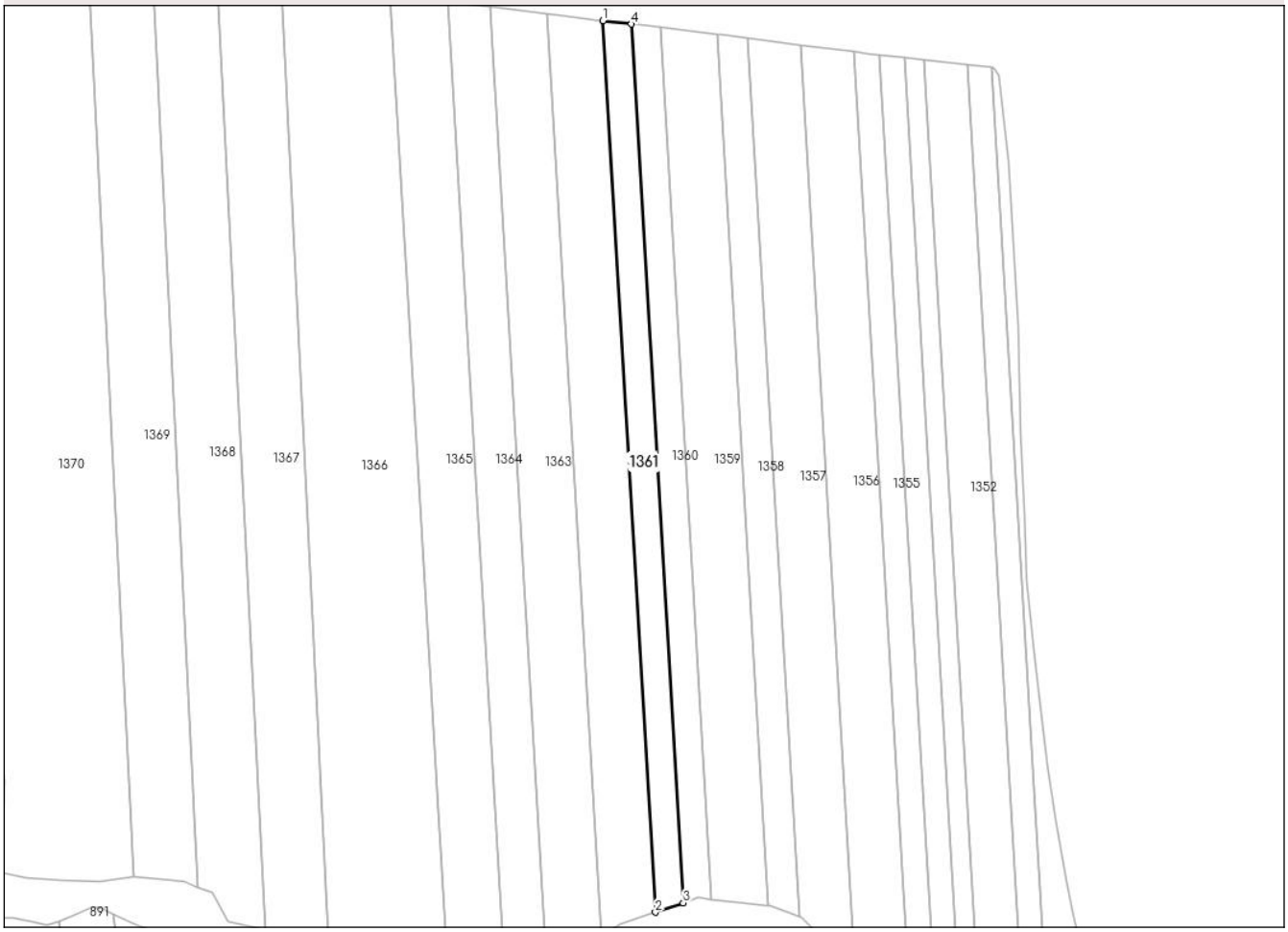

Date referitoare la teren

Crt	Categorie folosință	Intra vilan	Suprafaţa (mp)	Tarla	Parcelă	Nr. topo	Observaţii / Referinţe
1	arabil	NU	2.500	46	264/37	-	nr.topo cf. planului 46/264 46/263 46/269

Lungime Segmente
1) Valorile lungimilor segmentelor sunt obţinute din proiecţie în plan.

Punct început	X / Y	Punct sfârşit	X / Y	Lungime segment (** (m)
1	655.246,825 610.079,109	2	655.263,449 609.797,317	282.282
2	655.263,449 609.797,317	3	655.272,209 609.800,293	9.252
3	655.272,209 609.800,293	4	655.255,823 610.078,057	278.247
4	655.255,823 610.078,057	1	655.246,825 610.079,109	9.059

Document care conține date cu caracter personal, protejat de prevederile Regulamentului (UE) nr. 679/2016 și Legii 190/2018

** Lungimile segmentelor sunt determinate în planul de proiecţie Stereo 70 şi sunt rotunjite la 1 milimetru.
*** Distanţa dintre puncte este formată din segmente cumulate ce sunt mai mici decât valoarea 1 milimetru.

Document care conține date cu caracter personal, protejat de prevederile Regulamentului (UE) nr. 679/2016 și Legii 190/2018

DATE DESPRE IMOBILUL NR. 1362

Oficiul de Cadastru şi Publicitate Imobiliară NEAMT
Biroul de Cadastru şi Publicitate Imobiliară Roman

A. Partea I. Descrierea imobilului

TEREN Extravilan

Adresa: Jud. Neamt, Tarla ''Glodos''

Nr. Crt	Nr cadastral Nr. topografic	Suprafaţa* (mp)	Observaţii / Referinţe
A1		5.000	Sector cadastral:77 Teren neimprejmuit;

B. Partea II. Proprietari şi acte

Inscrieri privitoare la dreptul de proprietate şi alte drepturi reale		Referinţe
1 / 12/12/2024		
Act Administrativ nr. 56/1521, din 18/11/2004 emis de CJPSDPAT Neamt;		
B1	Intabulare, drept de PROPRIETATE, dobandit prin Reconstituire, cota actuala 1/1	A1
	1) **ADAFINOAIEI MĂNDIŢA** 2) **MATEI C. ELENA** 3) **MATEI VASILE** 4) **GAVRILESCU LUCICA** 5) **MATEI MIRCEA** 6) **MATEI CONSTANTIN** 7) **MATEI MIRON** 8) **MATEI PETRU** 9) **MATEI ANICA**	

C. Partea III. SARCINI .

Inscrieri privind dezmembramintele dreptului de proprietate, drepturi reale de garanţie şi sarcini	Referinţe
NU SUNT	

Anexa Nr. 1 La Partea I

Teren

Nr cadastral	Suprafaţa (mp)*	Observaţii / Referinţe
	5.000	

* Suprafaţa este determinată in planul de proiecţie Stereo 70.

DETALII LINIARE IMOBIL

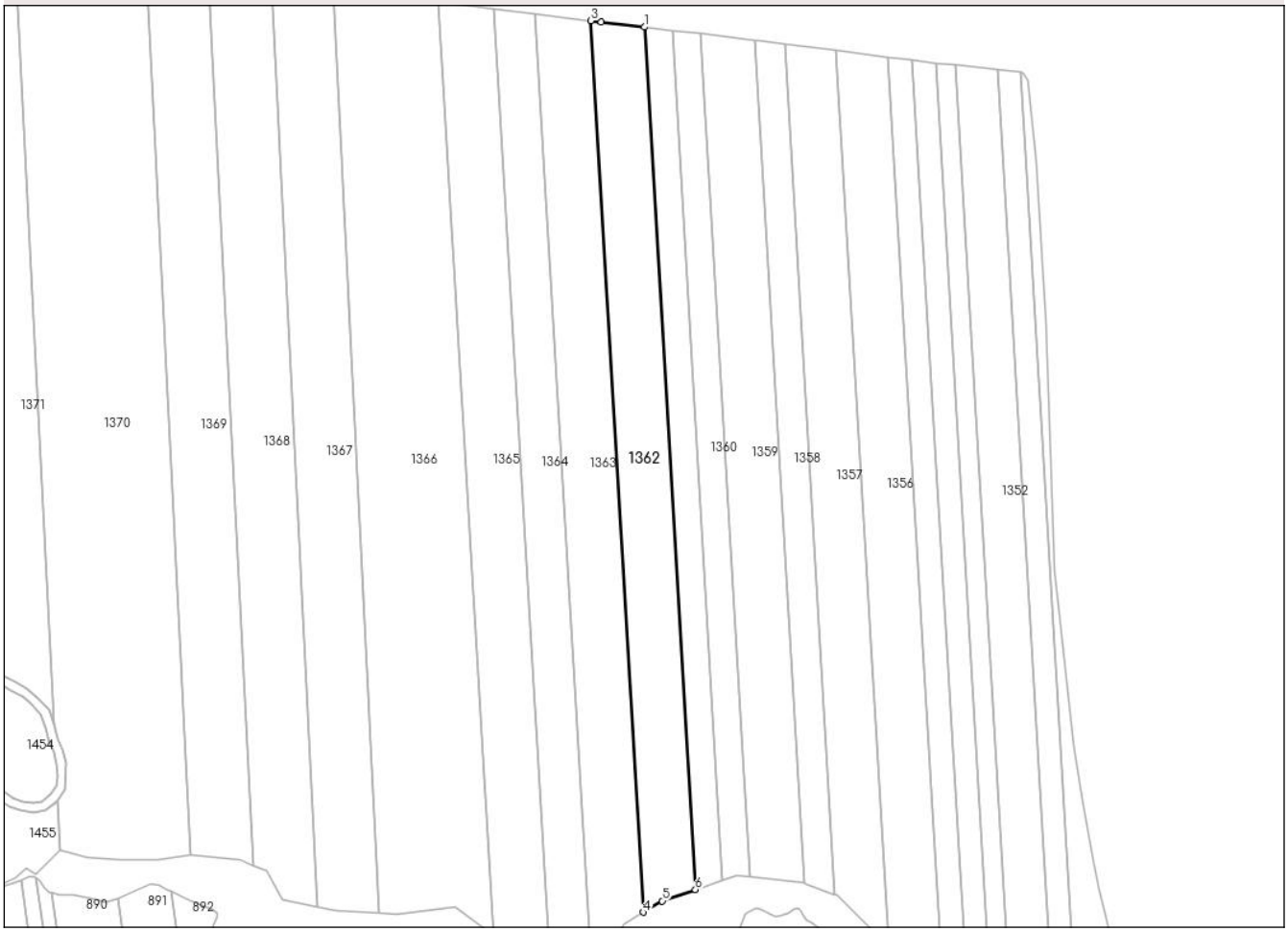

Date referitoare la teren

Crt	Categorie folosință	Intra vilan	Suprafaţa (mp)	Tarla	Parcelă	Nr. topo	Observaţii / Referinţe
1	arabil	NU	5.000	46	264/32	-	

Lungime Segmente
1) Valorile lungimilor segmentelor sunt obţinute din proiecţie în plan.

Punct început	X / Y	Punct sfârşit	X / Y	Lungime segment (** (m)
1	655.246,825 610.079,109	2	655.232,646 610.080,765	14.275
2	655.232,646 610.080,765	3	655.229,221 610.081,192	3.452
3	655.229,221 610.081,192	4	655.246,402 609.789,96	291.738
4	655.246,402 609.789,96	5	655.252,588 609.793,628	7.192
5	655.252,588 609.793,628	6	655.263,449 609.797,317	11.47

Document care conține date cu caracter personal, protejat de prevederile Regulamentului (UE) nr. 679/2016 și Legii 190/2018

Punct început	X / Y	Punct sfârşit	X / Y	Lungime segment (** (m)
6	655.263,449 609.797,317	1	655.246,825 610.079,109	282.282

** Lungimile segmentelor sunt determinate în planul de proiecţie Stereo 70 şi sunt rotunjite la 1 milimetru.
*** Distanţa dintre puncte este formată din segmente cumulate ce sunt mai mici decât valoarea 1 milimetru.

Document care conține date cu caracter personal, protejat de prevederile Regulamentului (UE) nr. 679/2016 și Legii 190/2018

DATE DESPRE IMOBILUL NR. 1363

Oficiul de Cadastru şi Publicitate Imobiliară NEAMT
Biroul de Cadastru şi Publicitate Imobiliară Roman

A. Partea I. Descrierea imobilului

TEREN Extravilan

Adresa: Jud. Neamt, Tarla ''Ses Gradina Glodos''

Nr. Crt	Nr cadastral Nr. topografic	Suprafaţa* (mp)	Observaţii / Referinţe
A1		5.400	Sector cadastral:77 Teren neimprejmuit;

B. Partea II. Proprietari şi acte

Inscrieri privitoare la dreptul de proprietate şi alte drepturi reale		Referinţe
1 / 10/09/2024		
Act Administrativ nr. 56/1507, din 07/03/1995 emis de CJPSDPAT Neamt;		
B1	Intabulare, drept de PROPRIETATE, dobandit prin Reconstituire, cota actuala 1/1	A1
	1) **ADAFINOAIE GHEORGHE** 2) **MATEI GH. VASILE** 3) **MATEI GH. MIRON** 4) **MATEI GH. ANICA**	

C. Partea III. SARCINI .

Inscrieri privind dezmembramintele dreptului de proprietate, drepturi reale de garanţie şi sarcini	Referinţe
NU SUNT	

Document care conține date cu caracter personal, protejat de prevederile Regulamentului (UE) nr. 679/2016 și Legii 190/2018

Anexa Nr. 1 La Partea I

Teren

Nr cadastral	Suprafaţa (mp)*	Observaţii / Referinţe
	5.400	

* Suprafaţa este determinată in planul de proiecţie Stereo 70.

DETALII LINIARE IMOBIL

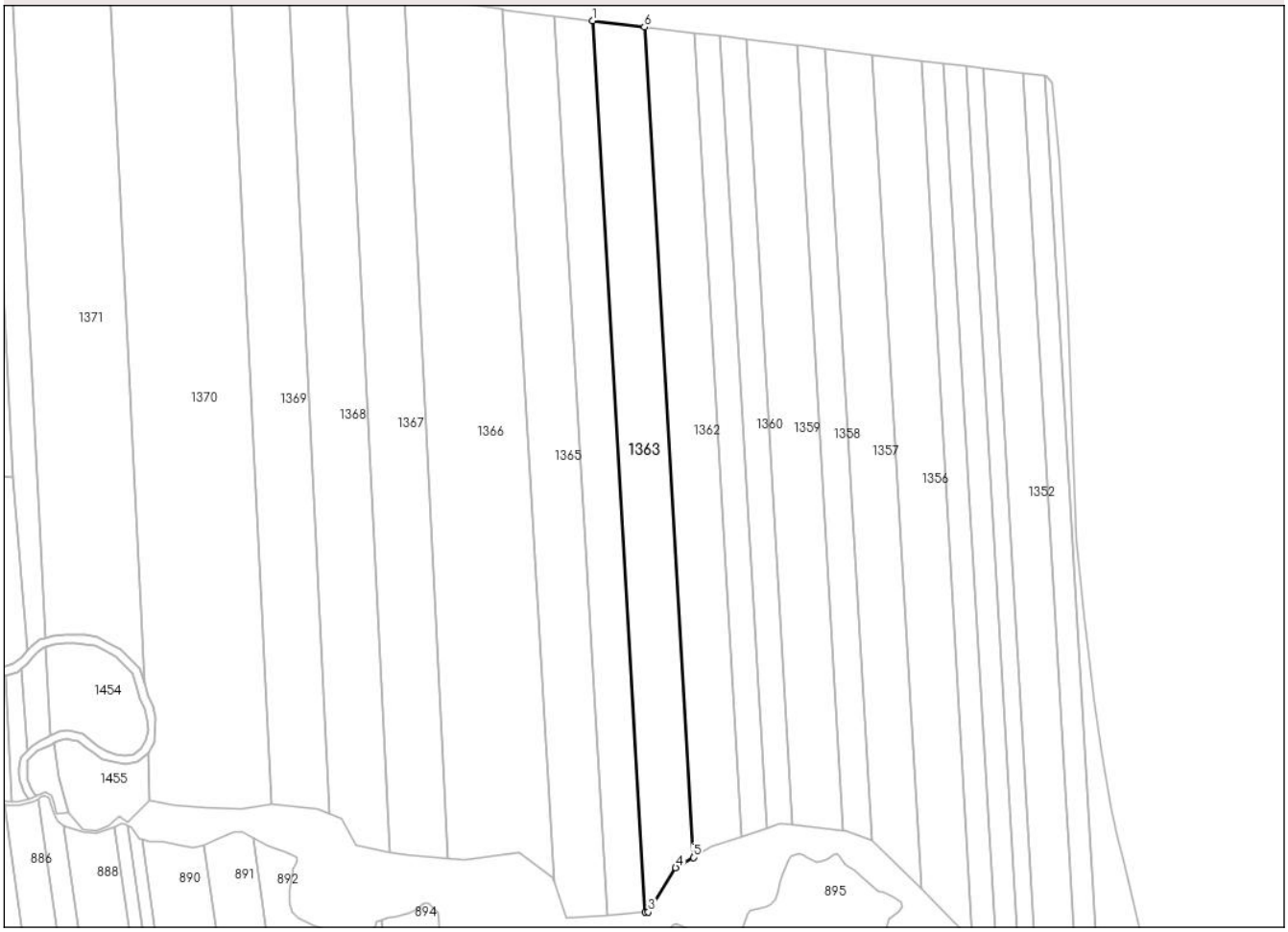

Date referitoare la teren

Crt	Categorie folosință	Intra vilan	Suprafaţa (mp)	Tarla	Parcelă	Nr. topo	Observaţii / Referinţe
1	arabil	NU	5.400	46	262/35	-	nr.topo cf. planului 46/264 46/263 46/269

Lungime Segmente
1) Valorile lungimilor segmentelor sunt obţinute din proiecţie în plan.

Punct început	X / Y	Punct sfârşit	X / Y	Lungime segment (** (m)
1	655.211,137 610.083,444	2	655.229,586 609.770,711	313.277
2	655.229,586 609.770,711	3	655.230,643 609.770,79	1.06
3	655.230,643 609.770,79	4	655.240,217 609.786,294	18.222
4	655.240,217 609.786,294	5	655.246,402 609.789,96	7.19
5	655.246,402 609.789,96	6	655.229,221 610.081,192	291.738

Document care conține date cu caracter personal, protejat de prevederile Regulamentului (UE) nr. 679/2016 și Legii 190/2018

Punct început	X / Y	Punct sfârşit	X / Y	Lungime segment (** (m)
6	655.229,221 610.081,192	1	655.211,137 610.083,444	18.224

** Lungimile segmentelor sunt determinate în planul de proiecţie Stereo 70 şi sunt rotunjite la 1 milimetru.
*** Distanţa dintre puncte este formată din segmente cumulate ce sunt mai mici decât valoarea 1 milimetru.

DATE DESPRE IMOBILUL NR. 1364

Oficiul de Cadastru şi Publicitate Imobiliară NEAMT
Biroul de Cadastru şi Publicitate Imobiliară Roman

A. Partea I. Descrierea imobilului

TEREN Extravilan

Adresa: Jud. Neamt, Tarla ''Ses Gradina Glodos''

Nr. Crt	Nr cadastral Nr. topografic	Suprafaţa* (mp)	Observaţii / Referinţe
A1		4.200	Sector cadastral:77 Teren neimprejmuit;

B. Partea II. Proprietari şi acte

Inscrieri privitoare la dreptul de proprietate şi alte drepturi reale		Referinţe
1 / 10/09/2024		
Act Administrativ nr. 18930, din 23/08/2017 emis de CJPSDPAT Neamt;		
B1	Intabulare, drept de PROPRIETATE, dobandit prin Reconstituire, cota actuala 1/1	A1
	1) **PETROVICI C. TOADER**	

C. Partea III. SARCINI .

Inscrieri privind dezmembramintele dreptului de proprietate, drepturi reale de garanţie şi sarcini	Referinţe
NU SUNT	

Document care conține date cu caracter personal, protejat de prevederile Regulamentului (UE) nr. 679/2016 și Legii 190/2018

Anexa Nr. 1 La Partea I

Teren

Nr cadastral	Suprafaţa (mp)*	Observaţii / Referinţe
	4.200	

* Suprafaţa este determinată in planul de proiecţie Stereo 70.

DETALII LINIARE IMOBIL

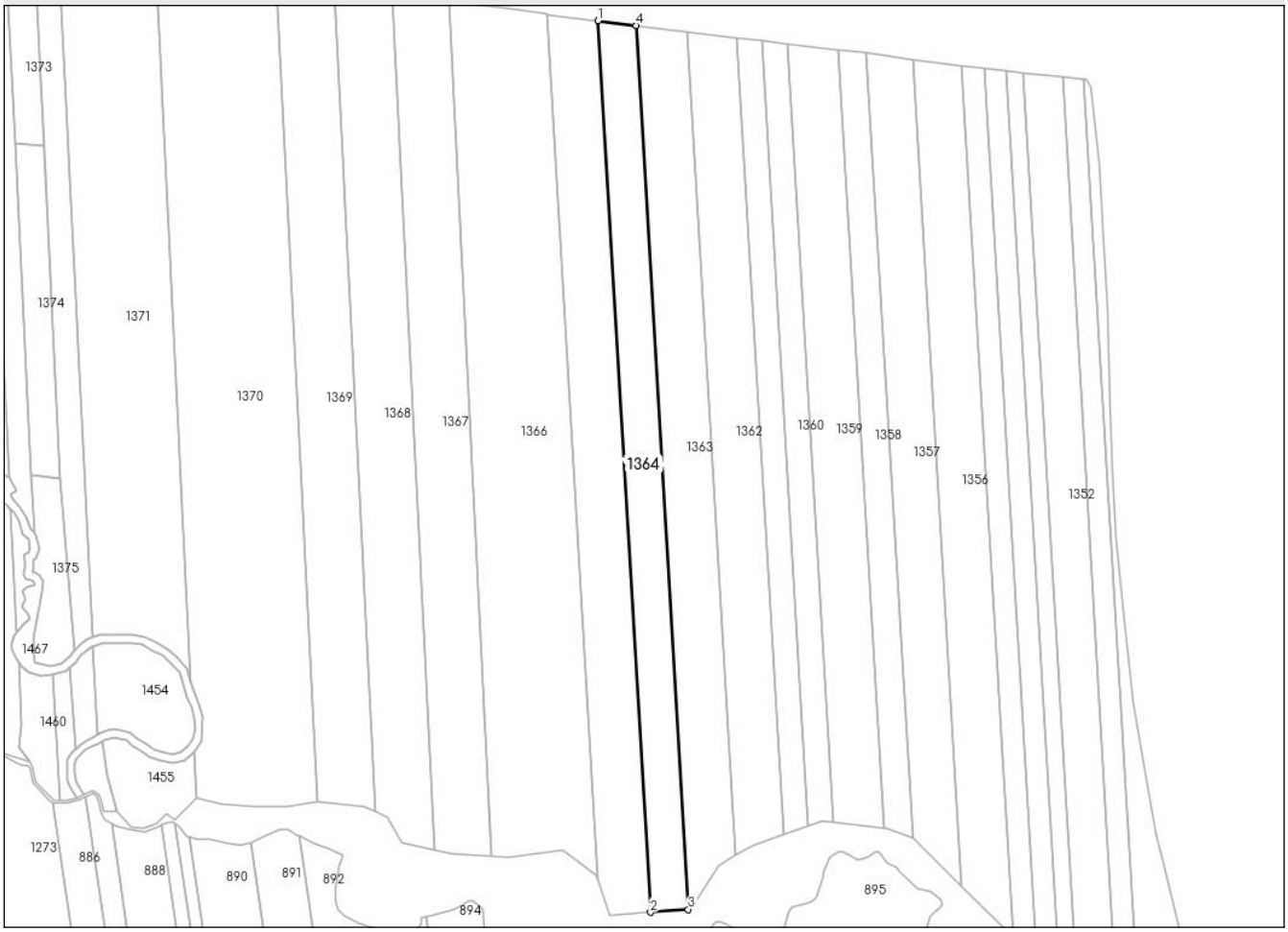

Date referitoare la teren

Crt	Categorie folosință	Intra vilan	Suprafaţa (mp)	Tarla	Parcelă	Nr. topo	Observaţii / Referinţe
1	arabil	NU	4.200	46	263/54	-	nr.topo cf. planului 46/264 46/263 46/269

Lungime Segmente

1) Valorile lungimilor segmentelor sunt obţinute din proiecţie în plan.

Punct început	X / Y	Punct sfârşit	X / Y	Lungime segment (** (m)
1	655.197,665 610.085,122	2	655.216,271 609.769,724	315.946
2	655.216,271 609.769,724	3	655.229,586 609.770,711	13.352
3	655.229,586 609.770,711	4	655.211,137 610.083,444	313.277
4	655.211,137 610.083,444	1	655.197,665 610.085,122	13.576

Document care conține date cu caracter personal, protejat de prevederile Regulamentului (UE) nr. 679/2016 și Legii 190/2018

** Lungimile segmentelor sunt determinate în planul de proiecţie Stereo 70 şi sunt rotunjite la 1 milimetru.
*** Distanţa dintre puncte este formată din segmente cumulate ce sunt mai mici decât valoarea 1 milimetru.

Document care conține date cu caracter personal, protejat de prevederile Regulamentului (UE) nr. 679/2016 și Legii 190/2018

DATE DESPRE IMOBILUL NR. 1365

Oficiul de Cadastru şi Publicitate Imobiliară NEAMT
Biroul de Cadastru şi Publicitate Imobiliară Roman

A. Partea I. Descrierea imobilului

TEREN Extravilan

Adresa: Jud. Neamt, Tarla ''Ses Gradina Glodosu''

Nr. Crt	Nr cadastral Nr. topografic	Suprafaţa* (mp)	Observaţii / Referinţe
A1	52484	5.700	Sector cadastral:77 Teren neimprejmuit;

B. Partea II. Proprietari şi acte

Inscrieri privitoare la dreptul de proprietate şi alte drepturi reale		Referinţe
51356 / 16/11/2022		
Act Notarial nr. 2124, din 15/11/2022 emis de N.P. Tanase Adrian Alin;		
B3	Intabulare, drept de PROPRIETATE, cu titlu de cumpărare, dobandit prin Conventie, cota actuala 1/1, cota initiala 1/1	A1
	1) **S.C. ROVASAG PROD S.R.L.**, CIF:6948093	

C. Partea III. SARCINI .

Inscrieri privind dezmembramintele dreptului de proprietate, drepturi reale de garanţie şi sarcini	Referinţe
NU SUNT	

Anexa Nr. 1 La Partea I

Teren

Nr cadastral	Suprafaţa (mp)*	Observaţii / Referinţe
52484	5.700	

* Suprafaţa este determinată in planul de proiecţie Stereo 70.

DETALII LINIARE IMOBIL

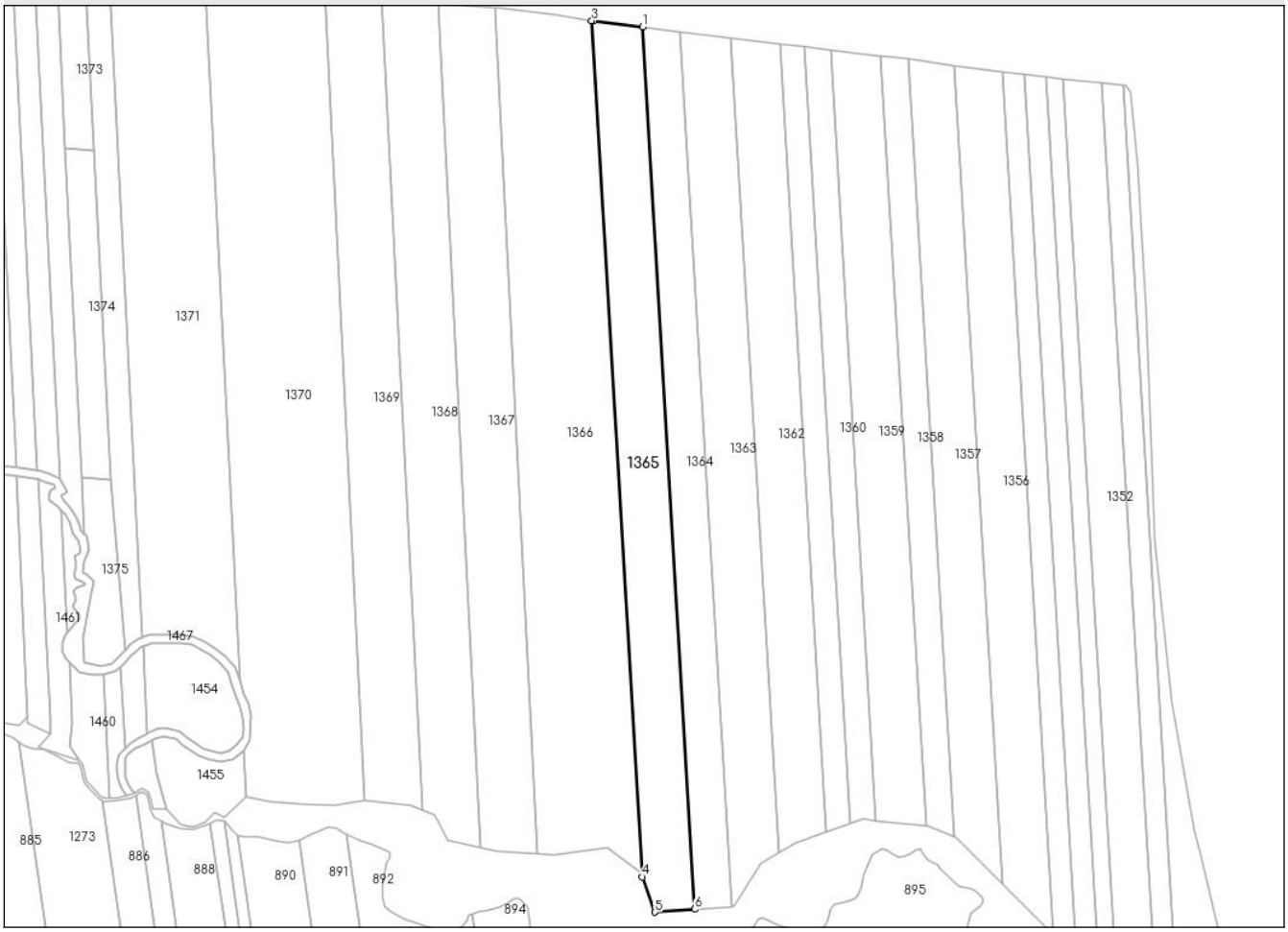

Date referitoare la teren

Crt	Categorie folosință	Intra vilan	Suprafaţa (mp)	Tarla	Parcelă	Nr. topo	Observaţii / Referinţe
1	arabil	NU	5.200	46	264/30A	-	
2	neproductiv	NU	500	46	264/30A	-	nr.topo cf. plan 46/264 46/263

Lungime Segmente

1) Valorile lungimilor segmentelor sunt obţinute din proiecţie în plan.

Punct început	X / Y	Punct sfârşit	X / Y	Lungime segment (** (m)
1	655.197,665 610.085,122	2	655.180,212 610.087,295	17.588
2	655.180,212 610.087,295	3	655.179,484 610.087,412	0.737
3	655.179,484 610.087,412	4	655.197,545 609.781,263	306.681
4	655.197,545 609.781,263	5	655.202,002 609.768,665	13.363

Document care conține date cu caracter personal, protejat de prevederile Regulamentului (UE) nr. 679/2016 și Legii 190/2018

Punct început	X / Y	Punct sfârşit	X / Y	Lungime segment (** (m)
5	655.202,002 609.768,665	6	655.216,271 609.769,724	14.308
6	655.216,271 609.769,724	1	655.197,665 610.085,122	315.946

** Lungimile segmentelor sunt determinate în planul de proiecţie Stereo 70 şi sunt rotunjite la 1 milimetru.
*** Distanţa dintre puncte este formată din segmente cumulate ce sunt mai mici decât valoarea 1 milimetru.

Document care conține date cu caracter personal, protejat de prevederile Regulamentului (UE) nr. 679/2016 și Legii 190/2018

DATE DESPRE IMOBILUL NR. 1366

Oficiul de Cadastru şi Publicitate Imobiliară NEAMT
Biroul de Cadastru şi Publicitate Imobiliară Roman

A. Partea I. Descrierea imobilului

TEREN Extravilan

Adresa: Jud. Neamt, Tarla ''Ses Gradina Glodos''

Nr. Crt	Nr cadastral Nr. topografic	Suprafaţa* (mp)	Observaţii / Referinţe
A1		10.700	Sector cadastral:77 Teren neimprejmuit;

B. Partea II. Proprietari şi acte

Inscrieri privitoare la dreptul de proprietate şi alte drepturi reale		Referinţe
1 / 10/09/2024		
Act Administrativ nr. 56/1589, din 02/11/1995 emis de CJPSDPAT Neamt;		
B1	Intabulare, drept de PROPRIETATE, dobandit prin Reconstituire, cota actuala 1/1	A1
	1) **CIOBANU I. ANETA** 2) **STAN I. CONSTANTIN** 3) **STAN I. MARIA** 4) **STAN I. SIMION**	

C. Partea III. SARCINI .

Inscrieri privind dezmembramintele dreptului de proprietate, drepturi reale de garanţie şi sarcini	Referinţe
NU SUNT	

Document care conține date cu caracter personal, protejat de prevederile Regulamentului (UE) nr. 679/2016 și Legii 190/2018

Anexa Nr. 1 La Partea I

Teren

Nr cadastral	Suprafaţa (mp)*	Observaţii / Referinţe
	10.700	

* Suprafaţa este determinată in planul de proiecţie Stereo 70.

DETALII LINIARE IMOBIL

Date referitoare la teren

Crt	Categorie folosință	Intra vilan	Suprafaţa (mp)	Tarla	Parcelă	Nr. topo	Observaţii / Referinţe
1	arabil	NU	10.100	46	264/29	-	nr.topo cf. planului 46/264 46/263 46/269
2	faneata	NU	600	46	264/29	-	nr.topo cf. planului 46/264 46/263 46/269

Lungime Segmente

1) Valorile lungimilor segmentelor sunt obţinute din proiecţie în plan.

Punct început	X / Y	Punct sfârşit	X / Y	Lungime segment (** (m)
1	655.179,484 610.087,412	2	655.167,521 610.089,333	12.116
2	655.167,521 610.089,333	3	655.146,136 610.091,928	21.542
3	655.146,136 610.091,928	4	655.145,096 610.092,004	1.043
4	655.145,096 610.092,004	5	655.160,053 609.789,562	302.812

Document care conține date cu caracter personal, protejat de prevederile Regulamentului (UE) nr. 679/2016 și Legii 190/2018

Punct început	X / Y	Punct sfârşit	X / Y	Lungime segment (** (m)
5	655.160,053 609.789,562	6	655.166,056 609.789,121	6.019
6	655.166,056 609.789,121	7	655.185,077 609.791,562	19.177
7	655.185,077 609.791,562	8	655.197,038 609.782,697	14.888
8	655.197,038 609.782,697	9	655.197,545 609.781,263	1.521
9	655.197,545 609.781,263	1	655.179,484 610.087,412	306.681

** Lungimile segmentelor sunt determinate în planul de proiecţie Stereo 70 şi sunt rotunjite la 1 milimetru.
*** Distanţa dintre puncte este formată din segmente cumulate ce sunt mai mici decât valoarea 1 milimetru.

Document care conține date cu caracter personal, protejat de prevederile Regulamentului (UE) nr. 679/2016 și Legii 190/2018

DATE DESPRE IMOBILUL NR. 1367

Oficiul de Cadastru şi Publicitate Imobiliară NEAMT
Biroul de Cadastru şi Publicitate Imobiliară Roman

A. Partea I. Descrierea imobilului

TEREN Extravilan

Adresa: Jud. Neamt, Tarla ''Ses Gradina Glodos''

Nr. Crt	Nr cadastral Nr. topografic	Suprafaţa* (mp)	Observaţii / Referinţe
A1		6.100	Sector cadastral:77 Teren neimprejmuit;

B. Partea II. Proprietari şi acte

Inscrieri privitoare la dreptul de proprietate şi alte drepturi reale		Referinţe
1 / 10/09/2024		
Act Administrativ nr. 56/1530, din 19/08/1994 emis de CJPSDPAT Neamt;		
B1	Intabulare, drept de PROPRIETATE, dobandit prin Reconstituire, cota actuala 1/1	A1
	1) **MAZILU N. IOAN** 2) **MAZILU N. GHEOEGHE**	

C. Partea III. SARCINI .

Inscrieri privind dezmembramintele dreptului de proprietate, drepturi reale de garanţie şi sarcini	Referinţe
NU SUNT	

Document care conține date cu caracter personal, protejat de prevederile Regulamentului (UE) nr. 679/2016 și Legii 190/2018

Anexa Nr. 1 La Partea I

Teren

Nr cadastral	Suprafaţa (mp)*	Observaţii / Referinţe
	6.100	

* Suprafaţa este determinată in planul de proiecţie Stereo 70.

DETALII LINIARE IMOBIL

Date referitoare la teren

Crt	Categorie folosință	Intra vilan	Suprafaţa (mp)	Tarla	Parcelă	Nr. topo	Observaţii / Referinţe
1	arabil	NU	4.860	46	270/32	-	nr.topo cf. planului 46/264 46/263 46/269
2	faneata	NU	1.240	46	270/32	-	nr.topo cf. planului 46/264 46/263 46/269

Lungime Segmente

1) Valorile lungimilor segmentelor sunt obţinute din proiecţie în plan.

Punct început	X / Y	Punct sfârşit	X / Y	Lungime segment (** (m)
1	655.145,707 609.790,617	2	655.160,053 609.789,562	14.385
2	655.160,053 609.789,562	3	655.145,096 610.092,004	302.812
3	655.145,096 610.092,004	4	655.128,185 610.093,225	16.955
4	655.128,185 610.093,225	5	655.124,754 610.093,691	3.463

Document care conține date cu caracter personal, protejat de prevederile Regulamentului (UE) nr. 679/2016 și Legii 190/2018

Punct început	X / Y	Punct sfârşit	X / Y	Lungime segment (** (m)
5	655.124,754 610.093,691	6	655.139,847 609.791,826	302.242
6	655.139,847 609.791,826	1	655.145,707 609.790,617	5.983

** Lungimile segmentelor sunt determinate în planul de proiecţie Stereo 70 şi sunt rotunjite la 1 milimetru.
*** Distanţa dintre puncte este formată din segmente cumulate ce sunt mai mici decât valoarea 1 milimetru.

Document care conține date cu caracter personal, protejat de prevederile Regulamentului (UE) nr. 679/2016 și Legii 190/2018

DATE DESPRE IMOBILUL NR. 1368

Oficiul de Cadastru şi Publicitate Imobiliară NEAMT
Biroul de Cadastru şi Publicitate Imobiliară Roman

A. Partea I. Descrierea imobilului

TEREN Extravilan

Adresa: Jud. Neamt, Tarla Ses- Gradina- Glodeni

Nr. Crt	Nr cadastral Nr. topografic	Suprafaţa* (mp)	Observaţii / Referinţe
A1	53930	6.100	Sector cadastral:77 Teren neimprejmuit;

B. Partea II. Proprietari şi acte

Inscrieri privitoare la dreptul de proprietate şi alte drepturi reale		Referinţe
55752 / 19/12/2022		
Act Notarial nr. 84, din 27/09/2022 emis de N.P. Tanase Luminita (act notarial nr Act De Partaj Voluntar autentificat sub Nr. 3549 din 08.06.1995, emis de Notariatul de Stat Roman (transcris în Registrul de Transcripțiuni Și Inscripțiuni Imobiliare sub Nr . -le 4525-4526/08.06.1995);act administrativ nr Titlu De Proprietate Nr. 56/1530 din 19.08.1994, emis de C.J.S.D.P.A.T. Neamț (transcris în Registrul de Transcripțiuni Și Inscripțiuni Imobiliare sub Nr 9375/24.11.1994);act administrativ nr Adeverința Nr. 7886 din 15.12.2022, emis de Primăria Comunei Sagna;act administrativ nr Certificat De Atestare Fiscală Nr. 7703 din 06.12.2022, emis de Primăria Comunei Sagna);		
B4	Intabulare, drept de PROPRIETATEcu titlu de moștenire după defunctul Mazilu Gheorghe, dobandit prin Succesiune, cota actuala 1/4, cota initiala 1/4	A1
	1) **MAZILU CORNEL**	
17809 / 21/04/2023		
Act Notarial nr. 250, din 20/04/2023 emis de N.P. TĂNASE LUMINIȚA;		
B6	Intabulare, drept de PROPRIETATEcu titlu de cumpărare, dobandit prin Conventie, cota actuala 3/4, cota initiala 3/4	A1
	1) **MAZILU CORNEL**, bun propriu	

C. Partea III. SARCINI .

Inscrieri privind dezmembramintele dreptului de proprietate, drepturi reale de garanţie şi sarcini	Referinţe
NU SUNT	

Document care conține date cu caracter personal, protejat de prevederile Regulamentului (UE) nr. 679/2016 și Legii 190/2018

Anexa Nr. 1 La Partea I

Teren

Nr cadastral	Suprafaţa (mp)*	Observaţii / Referinţe
53930	6.100	

* Suprafaţa este determinată in planul de proiecţie Stereo 70.

DETALII LINIARE IMOBIL

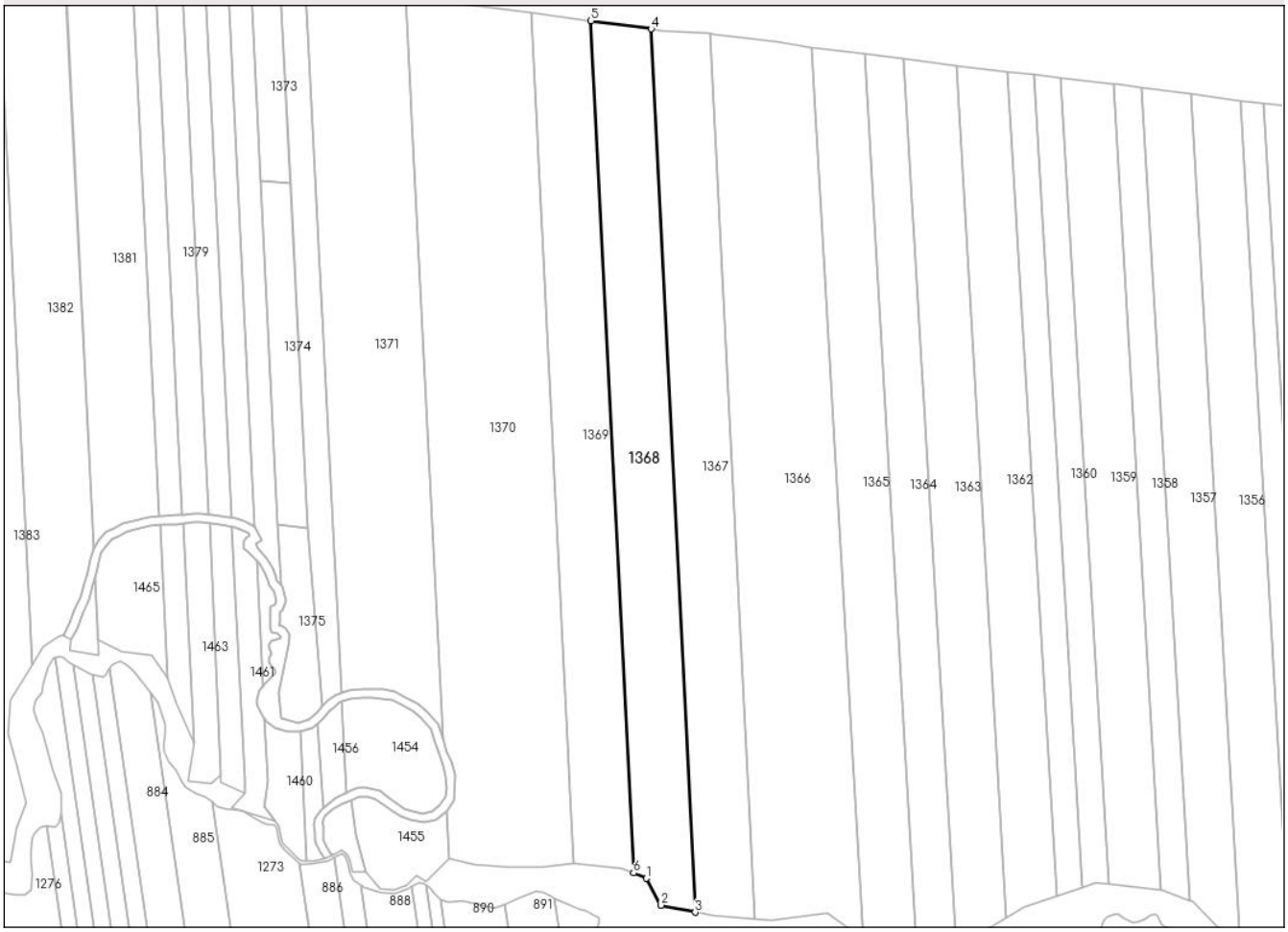

Date referitoare la teren

Crt	Categorie folosință	Intra vilan	Suprafaţa (mp)	Tarla	Parcelă	Nr. topo	Observaţii / Referinţe
1	arabil	NU	4.870	46	270/32	-	nr.topo cf. planului 46/264 46/263 46/269
2	faneata	NU	1.230	46	270/32	-	nr.topo cf. planului 46/264 46/263 46/269

Lungime Segmente

1) Valorile lungimilor segmentelor sunt obţinute din proiecţie în plan.

Punct început	X / Y	Punct sfârşit	X / Y	Lungime segment (** (m)
1	655.123,084 609.803,405	2	655.128,18 609.794,232	10.493
2	655.128,18 609.794,232	3	655.139,847 609.791,826	11.913
3	655.139,847 609.791,826	4	655.124,754 610.093,691	302.242
4	655.124,754 610.093,691	5	655.104,171 610.096,486	20.772

Document care conține date cu caracter personal, protejat de prevederile Regulamentului (UE) nr. 679/2016 și Legii 190/2018

Punct început	X / Y	Punct sfârşit	X / Y	Lungime segment (** (m)
5	655.104,171 610.096,486	6	655.118,734 609.805,221	291.629
6	655.118,734 609.805,221	1	655.123,084 609.803,405	4.714

** Lungimile segmentelor sunt determinate în planul de proiecţie Stereo 70 şi sunt rotunjite la 1 milimetru.
*** Distanţa dintre puncte este formată din segmente cumulate ce sunt mai mici decât valoarea 1 milimetru.

Document care conține date cu caracter personal, protejat de prevederile Regulamentului (UE) nr. 679/2016 și Legii 190/2018

DATE DESPRE IMOBILUL NR. 1369

Oficiul de Cadastru şi Publicitate Imobiliară NEAMT
Biroul de Cadastru şi Publicitate Imobiliară Roman

A. Partea I. Descrierea imobilului

TEREN Extravilan

Adresa: Jud. Neamt, Tarla ''Ses Gradina Glodos''

Nr. Crt	Nr cadastral Nr. topografic	Suprafaţa* (mp)	Observaţii / Referinţe
A1		5.900	Sector cadastral:77 Teren neimprejmuit;

B. Partea II. Proprietari şi acte

Inscrieri privitoare la dreptul de proprietate şi alte drepturi reale		Referinţe
1 / 10/09/2024		
Act Administrativ nr. 56/231, din 22/12/1994 emis de CJPSDPAT Neamt;		
B1	Intabulare, drept de PROPRIETATE, dobandit prin Reconstituire, cota actuala 1/1	A1
	1) **MAZILU N. VASILE**	

C. Partea III. SARCINI .

Inscrieri privind dezmembramintele dreptului de proprietate, drepturi reale de garanţie şi sarcini	Referinţe
NU SUNT	

Anexa Nr. 1 La Partea I

Teren

Nr cadastral	Suprafaţa (mp)*	Observaţii / Referinţe
	5.900	

* Suprafaţa este determinată in planul de proiecţie Stereo 70.

DETALII LINIARE IMOBIL

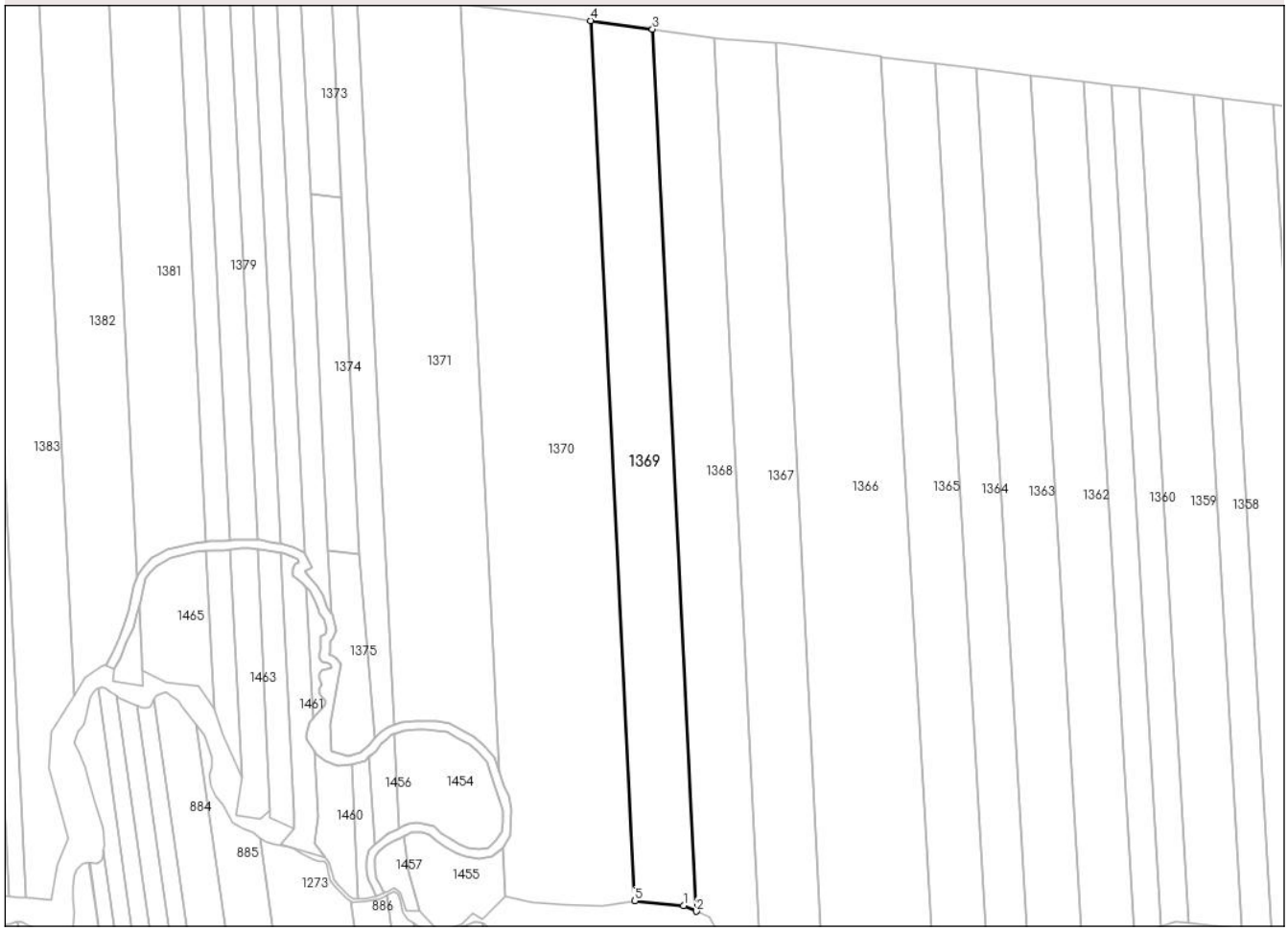

Date referitoare la teren

Crt	Categorie folosință	Intra vilan	Suprafaţa (mp)	Tarla	Parcelă	Nr. topo	Observaţii / Referinţe
1	arabil	NU	5.100	46	270/31	-	nr.topo cf. planului 46/264 46/263 46/269
2	faneata	NU	800	46	270/31	-	nr.topo cf. planului 46/264 46/263 46/269

Lungime Segmente

1) Valorile lungimilor segmentelor sunt obţinute din proiecţie în plan.

Punct început	X / Y	Punct sfârşit	X / Y	Lungime segment (** (m)
1	655.114,414 609.807,025	2	655.118,734 609.805,221	4.682
2	655.118,734 609.805,221	3	655.104,171 610.096,486	291.629
3	655.104,171 610.096,486	4	655.083,714 610.099,265	20.645
4	655.083,714 610.099,265	5	655.098,244 609.808,676	290.952

Document care conține date cu caracter personal, protejat de prevederile Regulamentului (UE) nr. 679/2016 și Legii 190/2018

Punct început	X / Y	Punct sfârşit	X / Y	Lungime segment (** (m)
5	655.098,244 609.808,676	1	655.114,414 609.807,025	16.254

** Lungimile segmentelor sunt determinate în planul de proiecţie Stereo 70 şi sunt rotunjite la 1 milimetru.
*** Distanţa dintre puncte este formată din segmente cumulate ce sunt mai mici decât valoarea 1 milimetru.

Document care conține date cu caracter personal, protejat de prevederile Regulamentului (UE) nr. 679/2016 și Legii 190/2018

DATE DESPRE IMOBILUL NR. 1370

Oficiul de Cadastru şi Publicitate Imobiliară NEAMT
Biroul de Cadastru şi Publicitate Imobiliară Roman

A. Partea I. Descrierea imobilului

TEREN Extravilan

Adresa: Jud. Neamt, Tarla ''Ses Gradina Glodos''

Nr. Crt	Nr cadastral Nr. topografic	Suprafaţa* (mp)	Observaţii / Referinţe
A1		12.465	Sector cadastral:77 Teren neimprejmuit;

B. Partea II. Proprietari şi acte

Inscrieri privitoare la dreptul de proprietate şi alte drepturi reale		Referinţe
1 / 10/09/2024		
Act Administrativ nr. 56/1518, din 07/03/1995 emis de CJPSDPAT Neamt;		
B1	Intabulare, drept de PROPRIETATE, dobandit prin Reconstituire, cota actuala 1/1	A1
	1) **LEONTE V. ANICA** 2) **MAZILU V. CEZAR** 3) **MAZILU V. ION** 4) **MAZILU V. TOADER** 5) **MAZILU V. GHEORGHE**	

C. Partea III. SARCINI .

Inscrieri privind dezmembramintele dreptului de proprietate, drepturi reale de garanţie şi sarcini	Referinţe
NU SUNT	

Document care conține date cu caracter personal, protejat de prevederile Regulamentului (UE) nr. 679/2016 și Legii 190/2018

Anexa Nr. 1 La Partea I

Teren

Nr cadastral	Suprafaţa (mp)*	Observaţii / Referinţe
	12.465	

* Suprafaţa este determinată in planul de proiecţie Stereo 70.

DETALII LINIARE IMOBIL

Date referitoare la teren

Crt	Categorie folosință	Intra vilan	Suprafaţa (mp)	Tarla	Parcelă	Nr. topo	Observaţii / Referinţe
1	arabil	NU	10.575	46	270/30	-	nr.topo cf. planului 46/264 46/263 46/269
2	faneata	NU	1.890	46	270/30	-	nr.topo cf. planului 46/264 46/263 46/269

Lungime Segmente

1) Valorile lungimilor segmentelor sunt obţinute din proiecţie în plan.

Punct început	X / Y	Punct sfârşit	X / Y	Lungime segment (** (m)
1	655.053,545 609.851,289	2	655.055,007 609.846,626	4.887
2	655.055,007 609.846,626	3	655.056,537 609.843,083	3.859
3	655.056,537 609.843,083	4	655.057,544 609.838,838	4.363
4	655.057,544 609.838,838	5	655.057,193 609.830,17	8.675

Document care conține date cu caracter personal, protejat de prevederile Regulamentului (UE) nr. 679/2016 și Legii 190/2018

Punct început	X / Y	Punct sfârşit	X / Y	Lungime segment (** (m)
5	655.057,193 609.830,17	6	655.054,811 609.826,275	4.566
6	655.054,811 609.826,275	7	655.055,603 609.810,123	16.171
7	655.055,603 609.810,123	8	655.064,317 609.808,004	8.968
8	655.064,317 609.808,004	9	655.075,562 609.807,287	11.268
9	655.075,562 609.807,287	10	655.087,567 609.807,086	12.007
10	655.087,567 609.807,086	11	655.098,244 609.808,676	10.795
11	655.098,244 609.808,676	12	655.083,714 610.099,265	290.952
12	655.083,714 610.099,265	13	655.077,244 610.100,144	6.529
13	655.077,244 610.100,144	14	655.040,882 610.104,541	36.627
14	655.040,882 610.104,541	1	655.053,545 609.851,289	253.568

** Lungimile segmentelor sunt determinate în planul de proiecţie Stereo 70 şi sunt rotunjite la 1 milimetru.
*** Distanţa dintre puncte este formată din segmente cumulate ce sunt mai mici decât valoarea 1 milimetru.

Document care conține date cu caracter personal, protejat de prevederile Regulamentului (UE) nr. 679/2016 și Legii 190/2018

DATE DESPRE IMOBILUL NR. 1371

Oficiul de Cadastru şi Publicitate Imobiliară NEAMT
Biroul de Cadastru şi Publicitate Imobiliară Roman

A. Partea I. Descrierea imobilului

TEREN Extravilan

Adresa: Jud. Neamt, Tarla ''Ses Gradina Glodos''

Nr. Crt	Nr cadastral Nr. topografic	Suprafaţa* (mp)	Observaţii / Referinţe
A1		Din acte: 10.000 Masurata: 8.221	Sector cadastral:77 Teren neimprejmuit;

B. Partea II. Proprietari şi acte

Inscrieri privitoare la dreptul de proprietate şi alte drepturi reale		Referinţe
1 / 10/09/2024		
Act Administrativ nr. 5798, din 21/01/2008 emis de CJPSDPAT Neamt;		
B1	Intabulare, drept de PROPRIETATE, dobandit prin Reconstituire, cota actuala 1/1	A1
	1) **LUCACI P. CATRINA** 2) **BORTOŞ P. RUJA** 3) **BORDEA P. NIȚA** 4) **LUCACI P. MARIA** 5) **GIURGI P. ELENA**	

C. Partea III. SARCINI .

Inscrieri privind dezmembramintele dreptului de proprietate, drepturi reale de garanţie şi sarcini	Referinţe
NU SUNT	

Document care conține date cu caracter personal, protejat de prevederile Regulamentului (UE) nr. 679/2016 și Legii 190/2018

Anexa Nr. 1 La Partea I

Teren

Nr cadastral	Suprafaţa (mp)*	Observaţii / Referinţe
	Din acte: 10.000 Masurata: 8.221	

* Suprafaţa este determinată in planul de proiecţie Stereo 70.

DETALII LINIARE IMOBIL

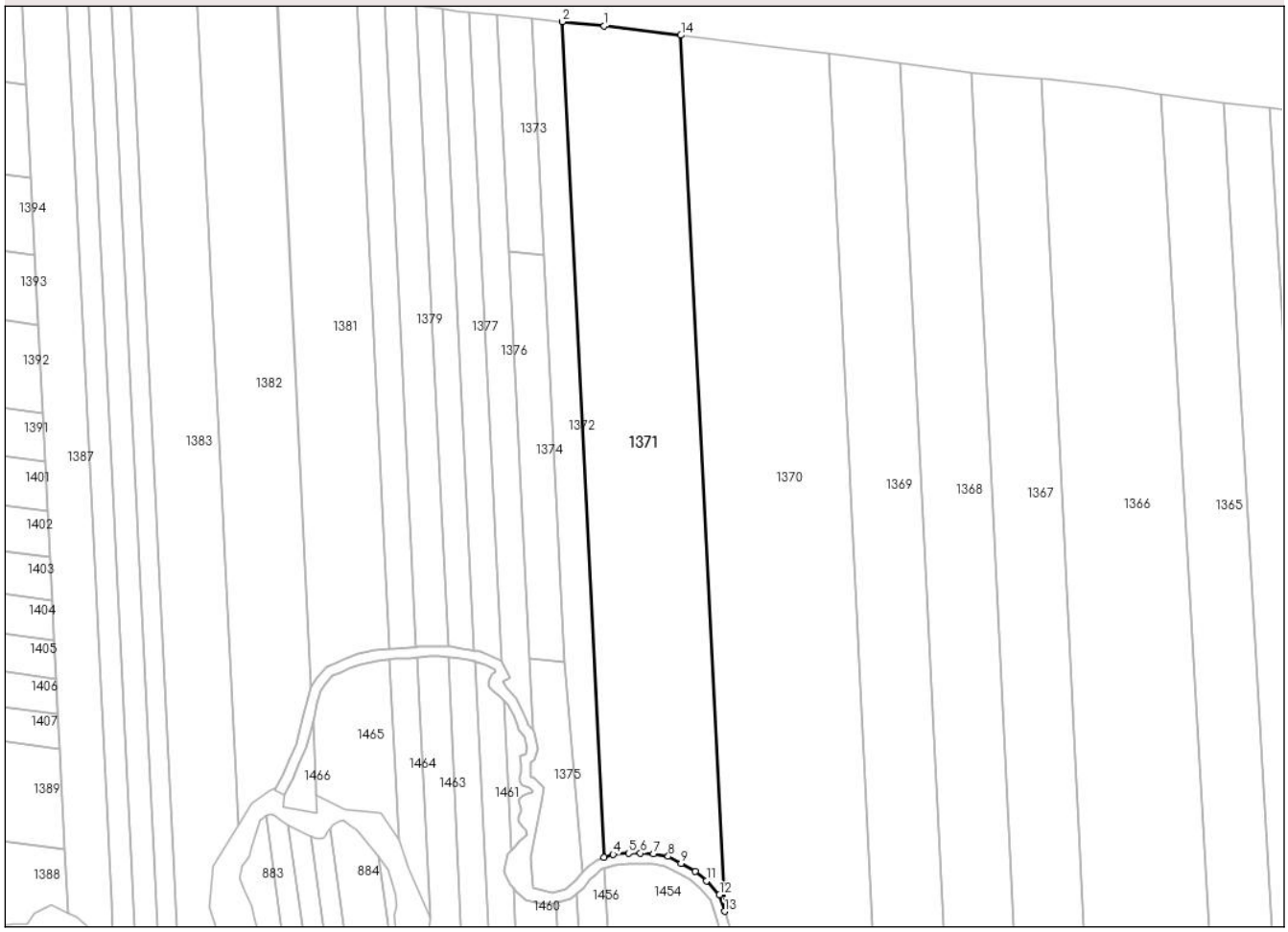

Date referitoare la teren

Crt	Categorie folosinţă	Intra vilan	Suprafaţa (mp)	Tarla	Parcelă	Nr. topo	Observaţii / Referinţe
1	arabil	NU	8.221	46	270/25	-	nr.topo cf. planului 46/264 46/263 46/269 Diferenta de 1779 mp se regaseste la ID 1454 si ID 1455

Lungime Segmente

1) Valorile lungimilor segmentelor sunt obţinute din proiecţie în plan.

Punct început	X / Y	Punct sfârşit	X / Y	Lungime segment (** (m)
1	655.018,744 610.107,218	2	655.006,644 610.108,469	12.164
2	655.006,644 610.108,469	3	655.018,725 609.866,861	241.91
3	655.018,725 609.866,861	4	655.021,309 609.867,744	2.731
4	655.021,309 609.867,744	5	655.025,759 609.868,078	4.463

Document care conține date cu caracter personal, protejat de prevederile Regulamentului (UE) nr. 679/2016 și Legii 190/2018

Punct început	X / Y	Punct sfârşit	X / Y	Lungime segment (** (m)
5	655.025,759 609.868,078	6	655.029,221 609.868,078	3.462
6	655.029,221 609.868,078	7	655.032,923 609.867,866	3.708
7	655.032,923 609.867,866	8	655.037,242 609.867,166	4.375
8	655.037,242 609.867,166	9	655.040,949 609.865,146	4.222
9	655.040,949 609.865,146	10	655.045,087 609.862,919	4.699
10	655.045,087 609.862,919	11	655.048,338 609.860,118	4.291
11	655.048,338 609.860,118	12	655.052,054 609.856,057	5.505
12	655.052,054 609.856,057	13	655.053,545 609.851,289	4.996
13	655.053,545 609.851,289	14	655.040,882 610.104,541	253.568
14	655.040,882 610.104,541	1	655.018,744 610.107,218	22.299

** Lungimile segmentelor sunt determinate în planul de proiecţie Stereo 70 şi sunt rotunjite la 1 milimetru.
*** Distanţa dintre puncte este formată din segmente cumulate ce sunt mai mici decât valoarea 1 milimetru.

Document care conține date cu caracter personal, protejat de prevederile Regulamentului (UE) nr. 679/2016 și Legii 190/2018

DATE DESPRE IMOBILUL NR. 1372

Oficiul de Cadastru şi Publicitate Imobiliară NEAMT
Biroul de Cadastru şi Publicitate Imobiliară Roman

A. Partea I. Descrierea imobilului

TEREN Extravilan

Adresa: Jud. Neamt, Tarla ''Ses Gradina Glodos''

Nr. Crt	Nr cadastral Nr. topografic	Suprafaţa* (mp)	Observaţii / Referinţe
A1		Din acte: 2.500 Masurata: 2.052	Sector cadastral:77 Teren neimprejmuit;

B. Partea II. Proprietari şi acte

Inscrieri privitoare la dreptul de proprietate şi alte drepturi reale		Referinţe
1 / 10/09/2024		
Act Administrativ nr. 56/1340, din 08/05/1996 emis de CJPSDPAT Neamt;		
B1	Intabulare, drept de PROPRIETATE, dobandit prin Reconstituire, cota actuala 1/1	A1
	1) **BALINT I. IOSUB** 2) **BALINT M. PETRU** 3) **BALINT I. PETRU**	

C. Partea III. SARCINI .

Inscrieri privind dezmembramintele dreptului de proprietate, drepturi reale de garanţie şi sarcini	Referinţe
NU SUNT	

Anexa Nr. 1 La Partea I

Teren

Nr cadastral	Suprafaţa (mp)*	Observaţii / Referinţe
	Din acte: 2.500 Masurata: 2.052	

* Suprafaţa este determinată in planul de proiecţie Stereo 70.

DETALII LINIARE IMOBIL

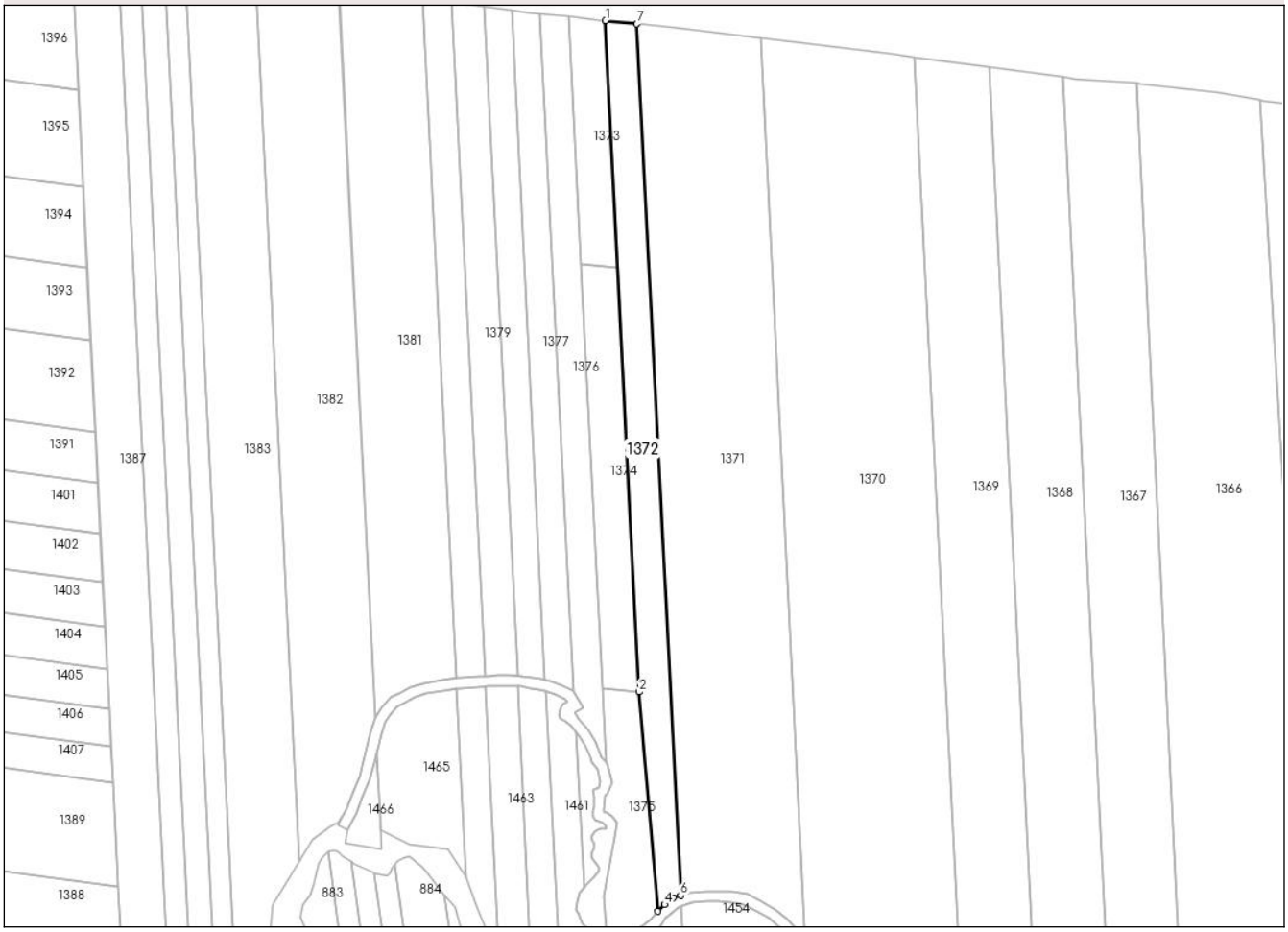

Date referitoare la teren

Crt	Categorie folosinţă	Intra vilan	Suprafaţa (mp)	Tarla	Parcelă	Nr. topo	Observaţii / Referinţe
1	arabil	NU	2.052	46	264/24	-	nr.topo cf. planului 46/264 46/263 46/269 Diferenta de 448 mp se regaseste la ID 1456 si ID 1457

Lungime Segmente

1) Valorile lungimilor segmentelor sunt obţinute din proiecţie în plan.

Punct început	X / Y	Punct sfârşit	X / Y	Lungime segment (** (m)
1	654.997,95 610.109,368	2	655.007,256 609.923,25	186.351
2	655.007,256 609.923,25	3	655.012,36 609.862,447	61.017
3	655.012,36 609.862,447	4	655.014,318 609.864,288	2.688
4	655.014,318 609.864,288	5	655.016,702 609.866,169	3.037

Document care conține date cu caracter personal, protejat de prevederile Regulamentului (UE) nr. 679/2016 și Legii 190/2018

Punct început	X / Y	Punct sfârşit	X / Y	Lungime segment (** (m)
5	655.016,702 609.866,169	6	655.018,725 609.866,861	2.138
6	655.018,725 609.866,861	7	655.006,644 610.108,469	241.91
7	655.006,644 610.108,469	1	654.997,95 610.109,368	8.74

** Lungimile segmentelor sunt determinate în planul de proiecţie Stereo 70 şi sunt rotunjite la 1 milimetru.
*** Distanţa dintre puncte este formată din segmente cumulate ce sunt mai mici decât valoarea 1 milimetru.

Document care conține date cu caracter personal, protejat de prevederile Regulamentului (UE) nr. 679/2016 și Legii 190/2018

DATE DESPRE IMOBILUL NR. 1373

Oficiul de Cadastru şi Publicitate Imobiliară NEAMT
Biroul de Cadastru şi Publicitate Imobiliară Roman

A. Partea I. Descrierea imobilului

TEREN Extravilan

Adresa: Jud. Neamt, Tarla ''Ses Gradina Glodos''

Nr. Crt	Nr cadastral Nr. topografic	Suprafaţa* (mp)	Observaţii / Referinţe
A1		700	Sector cadastral:77 Teren neimprejmuit;

B. Partea II. Proprietari şi acte

Inscrieri privitoare la dreptul de proprietate şi alte drepturi reale		Referinţe
1 / 10/09/2024		
Hotarare Judecatoreasca nr. 3106, din 19/11/2007 emis de Judecatoria Roman;		
B1	Intabulare, drept de PROPRIETATE, dobandit prin Hotarare Judecatoreasca, cota actuala 1/1	A1
	1) **BULAI VERONA**	

C. Partea III. SARCINI .

Inscrieri privind dezmembramintele dreptului de proprietate, drepturi reale de garanţie şi sarcini	Referinţe
NU SUNT	

Document care conține date cu caracter personal, protejat de prevederile Regulamentului (UE) nr. 679/2016 și Legii 190/2018

Anexa Nr. 1 La Partea I

Teren

Nr cadastral	Suprafaţa (mp)*	Observaţii / Referinţe
	700	

* Suprafaţa este determinată in planul de proiecţie Stereo 70.

DETALII LINIARE IMOBIL

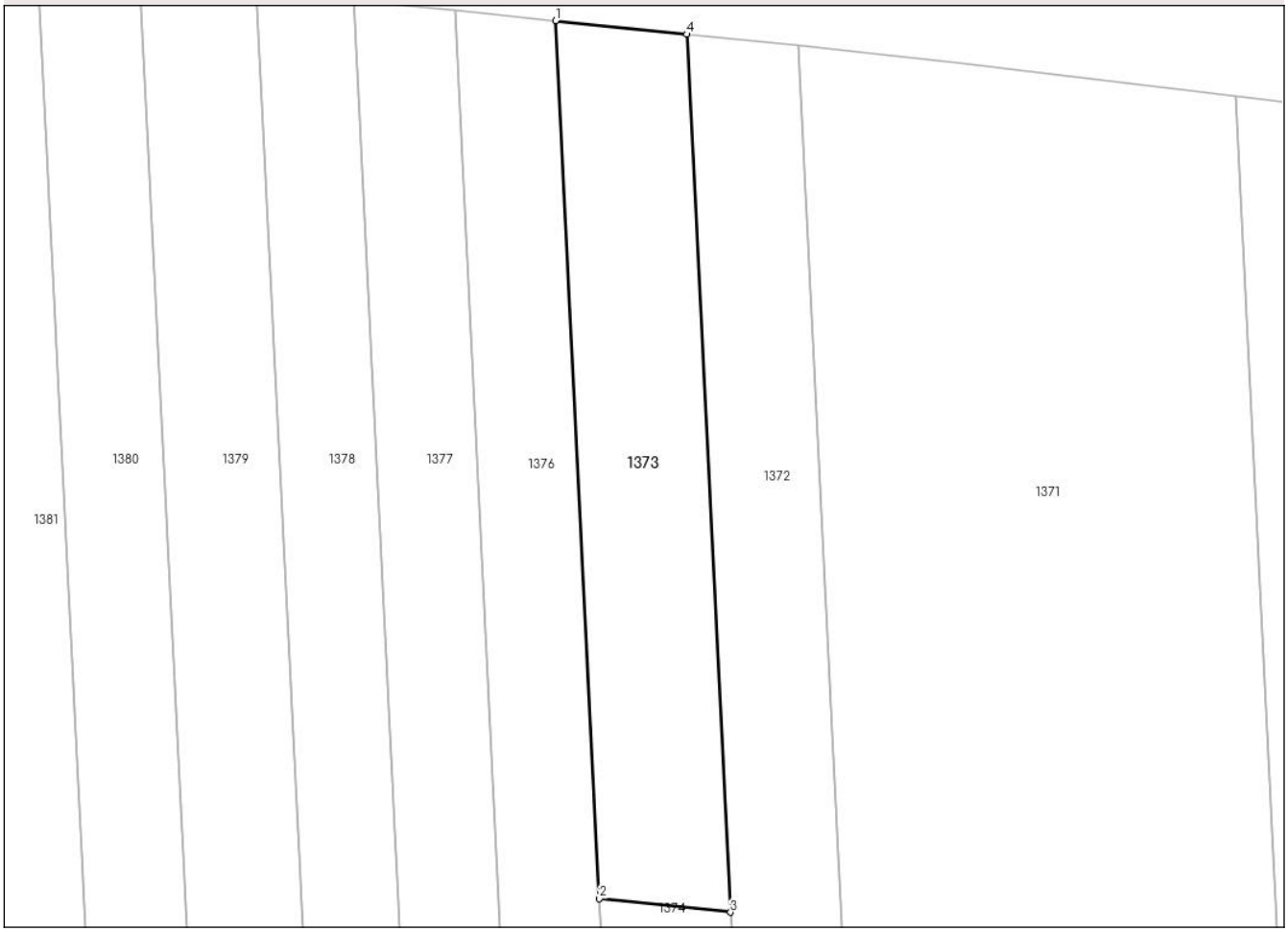

Date referitoare la teren

Crt	Categorie folosință	Intra vilan	Suprafaţa (mp)	Tarla	Parcelă	Nr. topo	Observaţii / Referinţe
1	arabil	NU	700	46	264/23A	-	

Lungime Segmente
1) Valorile lungimilor segmentelor sunt obţinute din proiecţie în plan.

Punct început	X / Y	Punct sfârşit	X / Y	Lungime segment (** (m)
1	654.987,689 610.110,429	2	654.991,117 610.041,859	68.656
2	654.991,117 610.041,859	3	655.001,379 610.040,798	10.317
3	655.001,379 610.040,798	4	654.997,95 610.109,368	68.656
4	654.997,95 610.109,368	1	654.987,689 610.110,429	10.316

**** Lungimile segmentelor sunt determinate în planul de proiecţie Stereo 70 şi sunt rotunjite la 1 milimetru.**

Document care conține date cu caracter personal, protejat de prevederile Regulamentului (UE) nr. 679/2016 și Legii 190/2018

***** Distanţa dintre puncte este formată din segmente cumulate ce sunt mai mici decât valoarea 1 milimetru.**

DATE DESPRE IMOBILUL NR. 1374

Oficiul de Cadastru şi Publicitate Imobiliară NEAMT
Biroul de Cadastru şi Publicitate Imobiliară Roman

A. Partea I. Descrierea imobilului

TEREN Extravilan

Adresa: Jud. Neamt, Tarla ''Ses Gradina Glodos''

Nr. Crt	Nr cadastral Nr. topografic	Suprafaţa* (mp)	Observaţii / Referinţe
A1		1.200	Sector cadastral:77 Teren neimprejmuit;

B. Partea II. Proprietari şi acte

Inscrieri privitoare la dreptul de proprietate şi alte drepturi reale		Referinţe
1 / 10/09/2024		
Hotarare Judecatoreasca nr. 3106, din 19/11/2007 emis de Judecatoria Roman;		
B1	Intabulare, drept de PROPRIETATE, dobandit prin Hotarare Judecatoreasca, cota actuala 1/1	A1
	1) **BORDEA M. PETREA**	

C. Partea III. SARCINI .

Inscrieri privind dezmembramintele dreptului de proprietate, drepturi reale de garanţie şi sarcini	Referinţe
NU SUNT	

Document care conține date cu caracter personal, protejat de prevederile Regulamentului (UE) nr. 679/2016 și Legii 190/2018

Anexa Nr. 1 La Partea I

Teren

Nr cadastral	Suprafaţa (mp)*	Observaţii / Referinţe
	1.200	

* Suprafaţa este determinată in planul de proiecţie Stereo 70.

DETALII LINIARE IMOBIL

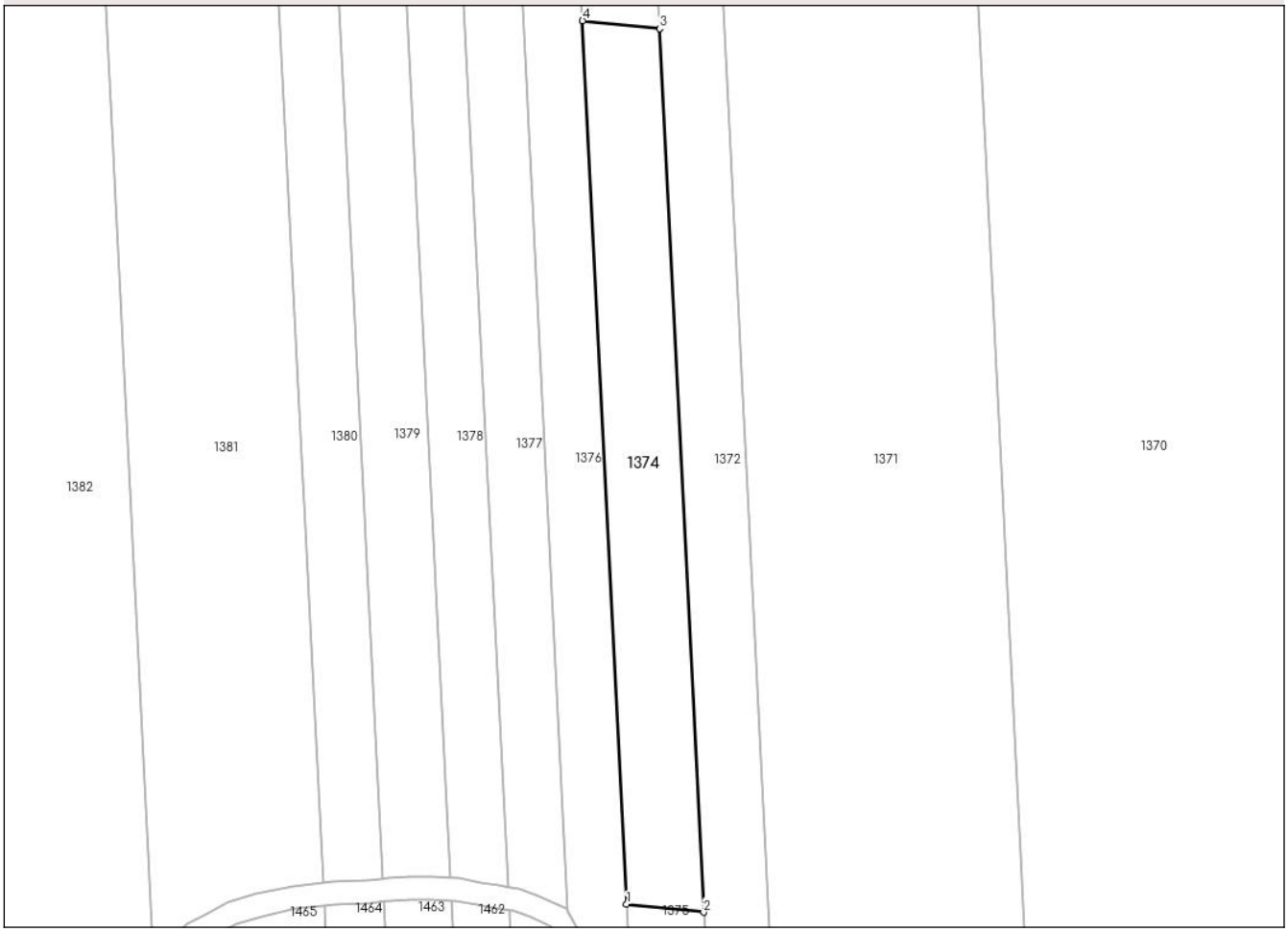

Date referitoare la teren

Crt	Categorie folosință	Intra vilan	Suprafaţa (mp)	Tarla	Parcelă	Nr. topo	Observaţii / Referinţe
1	arabil	NU	1.200	46	264/23A	-	

Lungime Segmente

1) Valorile lungimilor segmentelor sunt obţinute din proiecţie în plan.

Punct început	X / Y	Punct sfârşit	X / Y	Lungime segment (** (m)
1	654.996,994 609.924,311	2	655.007,256 609.923,25	10.317
2	655.007,256 609.923,25	3	655.001,379 610.040,798	117.695
3	655.001,379 610.040,798	4	654.991,117 610.041,859	10.317
4	654.991,117 610.041,859	1	654.996,994 609.924,311	117.695

**** Lungimile segmentelor sunt determinate în planul de proiecţie Stereo 70 şi sunt rotunjite la 1 milimetru.**

Document care conține date cu caracter personal, protejat de prevederile Regulamentului (UE) nr. 679/2016 și Legii 190/2018

***** Distanţa dintre puncte este formată din segmente cumulate ce sunt mai mici decât valoarea 1 milimetru.**

DATE DESPRE IMOBILUL NR. 1375

Oficiul de Cadastru şi Publicitate Imobiliară NEAMT
Biroul de Cadastru şi Publicitate Imobiliară Roman

A. Partea I. Descrierea imobilului

TEREN Extravilan

Adresa: Jud. Neamt, Tarla ''Ses Gradina Glodos''

Nr. Crt	Nr cadastral Nr. topografic	Suprafaţa* (mp)	Observaţii / Referinţe
A1		Din acte: 1.000 Masurata: 755	Sector cadastral:77 Teren neimprejmuit;

B. Partea II. Proprietari şi acte

Inscrieri privitoare la dreptul de proprietate şi alte drepturi reale		Referinţe
1 / 10/09/2024		
Hotarare Judecatoreasca nr. 3106, din 19/11/2007 emis de Judecatoria Roman;		
B1	Intabulare, drept de PROPRIETATE, dobandit prin Hotarare Judecatoreasca, cota actuala 1/1	A1
	1) **BORDEA I. IOSIF** 2) **SPRÎNCEANĂ MIHAELA** 3) **BORDEA ECATERINA** 4) **BORTOȘ MARIANA** 5) **BORDEA I. DANIEL** 6) **BORDEA I. MARCEL** 7) **BORDEA I. PETRU**	

C. Partea III. SARCINI .

Inscrieri privind dezmembramintele dreptului de proprietate, drepturi reale de garanţie şi sarcini	Referinţe
NU SUNT	

Document care conține date cu caracter personal, protejat de prevederile Regulamentului (UE) nr. 679/2016 și Legii 190/2018

Anexa Nr. 1 La Partea I

Teren

Nr cadastral	Suprafaţa (mp)*	Observaţii / Referinţe
	Din acte: 1.000 Masurata: 755	

* Suprafaţa este determinată in planul de proiecţie Stereo 70.

DETALII LINIARE IMOBIL

Date referitoare la teren

Crt	Categorie folosință	Intra vilan	Suprafaţa (mp)	Tarla	Parcelă	Nr. topo	Observaţii / Referinţe
1	faneata	NU	755	46	264/23A	-	nr. topo cf. plan 46/263 Diferenta de 245 se regaseste la ID 1458

Lungime Segmente

1) Valorile lungimilor segmentelor sunt obţinute din proiecţie în plan.

Punct început	X / Y	Punct sfârşit	X / Y	Lungime segment (** (m)
1	654.996,994 609.924,311	2	654.998,024 609.903,73	20.607
2	654.998,024 609.903,73	3	654.998,531 609.903,2	0.733
3	654.998,531 609.903,2	4	654.999,669 609.898,149	5.178
4	654.999,669 609.898,149	5	654.998,458 609.895,037	3.339

Document care conține date cu caracter personal, protejat de prevederile Regulamentului (UE) nr. 679/2016 și Legii 190/2018

Punct început	X / Y	Punct sfârşit	X / Y	Lungime segment (** (m)
5	654.998,458 609.895,037	6	654.997,63 609.894,332	1.087
6	654.997,63 609.894,332	7	654.997,609 609.890,877	3.455
7	654.997,609 609.890,877	8	654.997,336 609.890,059	0.862
8	654.997,336 609.890,059	9	654.998,53 609.889,677	1.254
9	654.998,53 609.889,677	10	654.999,655 609.888,731	1.47
10	654.999,655 609.888,731	11	655.001,249 609.886,872	2.449
11	655.001,249 609.886,872	12	655.000,582 609.882,876	4.051
12	655.000,582 609.882,876	13	654.997,567 609.866,645	16.509
13	654.997,567 609.866,645	14	654.998,026 609.858,003	8.654
14	654.998,026 609.858,003	15	655.003,812 609.856,592	5.956
15	655.003,812 609.856,592	16	655.007,639 609.857,708	3.986
16	655.007,639 609.857,708	17	655.010,549 609.860,065	3.745
17	655.010,549 609.860,065	18	655.012,36 609.862,447	2.992
18	655.012,36 609.862,447	19	655.007,256 609.923,25	61.017
19	655.007,256 609.923,25	1	654.996,994 609.924,311	10.317

** Lungimile segmentelor sunt determinate în planul de proiecţie Stereo 70 şi sunt rotunjite la 1 milimetru.
*** Distanţa dintre puncte este formată din segmente cumulate ce sunt mai mici decât valoarea 1 milimetru.

Document care conține date cu caracter personal, protejat de prevederile Regulamentului (UE) nr. 679/2016 și Legii 190/2018

DATE DESPRE IMOBILUL NR. 1376

Oficiul de Cadastru şi Publicitate Imobiliară NEAMT
Biroul de Cadastru şi Publicitate Imobiliară Roman

A. Partea I. Descrierea imobilului

TEREN Extravilan

Adresa: Jud. Neamt, Tarla ''Ses Gradina Glodos''

Nr. Crt	Nr cadastral Nr. topografic	Suprafaţa* (mp)	Observaţii / Referinţe
A1		Din acte: 2.200 Masurata: 1.561	Sector cadastral:77 Teren neimprejmuit;

B. Partea II. Proprietari şi acte

Inscrieri privitoare la dreptul de proprietate şi alte drepturi reale		Referinţe
1 / 10/09/2024		
Act Administrativ nr. 8705, din 08/12/2009 emis de CJPSDPAT Neamt;		
B1	Intabulare, drept de PROPRIETATE, dobandit prin Reconstituire, cota actuala 1/1	A1
	1) **BALINT M. IOJĂ**	

C. Partea III. SARCINI .

Inscrieri privind dezmembramintele dreptului de proprietate, drepturi reale de garanţie şi sarcini	Referinţe
NU SUNT	

Anexa Nr. 1 La Partea I

Teren

Nr cadastral	Suprafaţa (mp)*	Observaţii / Referinţe
	Din acte: 2.200 Masurata: 1.561	

* Suprafaţa este determinată in planul de proiecţie Stereo 70.

DETALII LINIARE IMOBIL

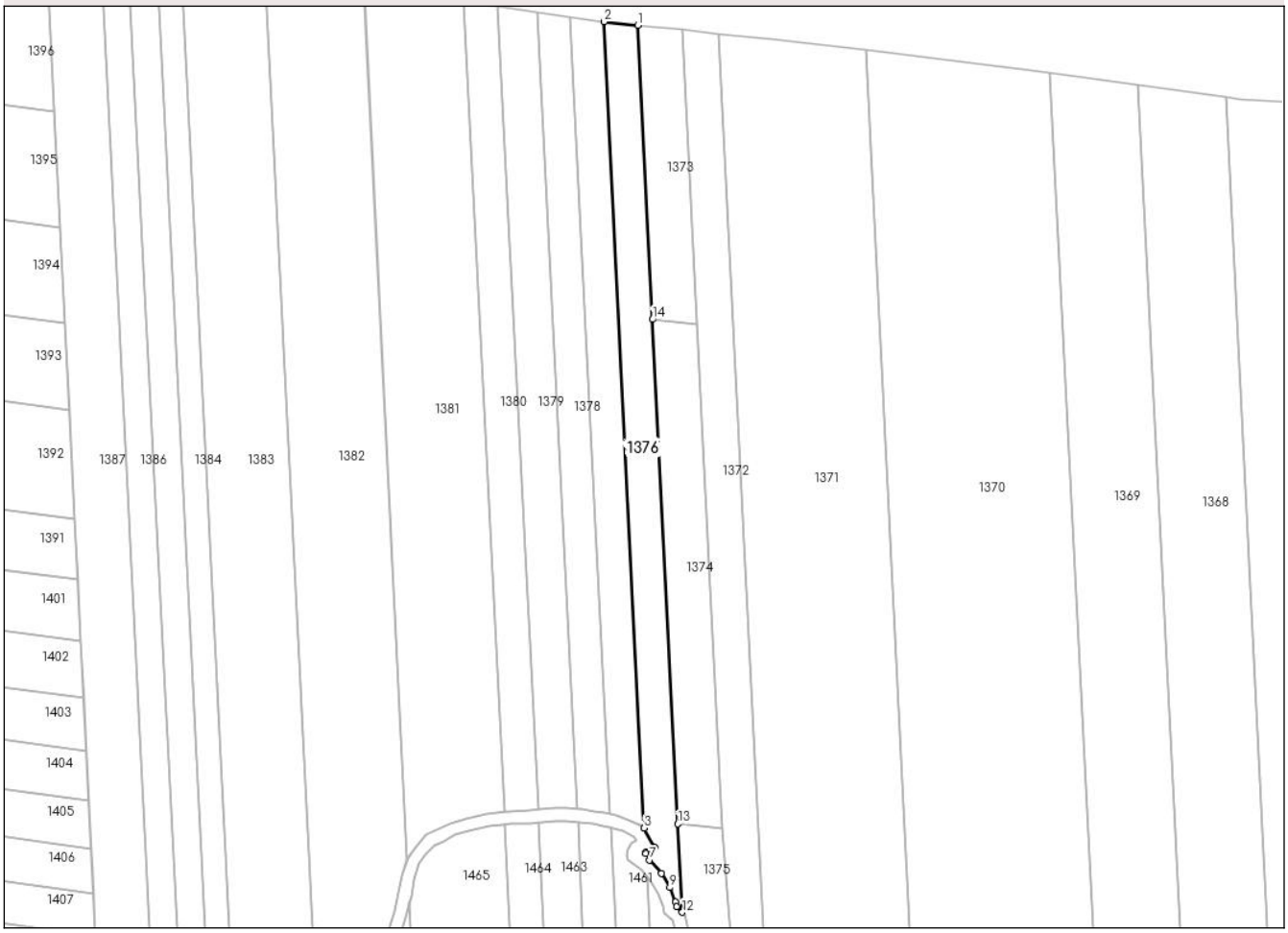

Date referitoare la teren

Crt	Categorie folosinţă	Intra vilan	Suprafaţa (mp)	Tarla	Parcelă	Nr. topo	Observaţii / Referinţe
1	arabil	NU	1.561	46	264/23	-	Diferenta de 639 mp se regaseste la ID 1459 si ID 1460

Lungime Segmente
1) Valorile lungimilor segmentelor sunt obţinute din proiecţie în plan.

Punct început	X / Y	Punct sfârşit	X / Y	Lungime segment (** (m)
1	654.987,689 610.110,429	2	654.979,801 610.111,245	7.93
2	654.979,801 610.111,245	3	654.989,194 609.923,375	188.105
3	654.989,194 609.923,375	4	654.991,637 609.918,853	5.14
4	654.991,637 609.918,853	5	654.989,481 609.917,642	2.473
5	654.989,481 609.917,642	6	654.989,49 609.917,462	0.18

Document care conține date cu caracter personal, protejat de prevederile Regulamentului (UE) nr. 679/2016 și Legii 190/2018

Punct început	X / Y	Punct sfârşit	X / Y	Lungime segment (** (m)
6	654.989,49 609.917,462	7	654.990,46 609.915,886	1.851
7	654.990,46 609.915,886	8	654.993,15 609.912,718	4.156
8	654.993,15 609.912,718	9	654.995,151 609.909,481	3.806
9	654.995,151 609.909,481	10	654.996,508 609.906,09	3.652
10	654.996,508 609.906,09	11	654.996,718 609.905,094	1.018
11	654.996,718 609.905,094	12	654.998,024 609.903,73	1.888
12	654.998,024 609.903,73	13	654.996,994 609.924,311	20.607
13	654.996,994 609.924,311	14	654.991,117 610.041,859	117.695
14	654.991,117 610.041,859	1	654.987,689 610.110,429	68.656

** Lungimile segmentelor sunt determinate în planul de proiecţie Stereo 70 şi sunt rotunjite la 1 milimetru.
*** Distanţa dintre puncte este formată din segmente cumulate ce sunt mai mici decât valoarea 1 milimetru.

Document care conține date cu caracter personal, protejat de prevederile Regulamentului (UE) nr. 679/2016 și Legii 190/2018

DATE DESPRE IMOBILUL NR. 1377

Oficiul de Cadastru şi Publicitate Imobiliară NEAMT
Biroul de Cadastru şi Publicitate Imobiliară Roman

A. Partea I. Descrierea imobilului

TEREN Extravilan

Adresa: Jud. Neamt, Tarla ''Ses Gradina Glodos''

Nr. Crt	Nr cadastral Nr. topografic	Suprafaţa* (mp)	Observaţii / Referinţe
A1		Din acte: 2.200 Masurata: 1.465	Sector cadastral:77 Teren neimprejmuit;

B. Partea II. Proprietari şi acte

Inscrieri privitoare la dreptul de proprietate şi alte drepturi reale		Referinţe
1 / 10/09/2024		
Act Administrativ nr. 56/2647, din 28/06/2006 emis de CJPSDPAT Neamt;		
B1	Intabulare, drept de PROPRIETATE, dobandit prin Reconstituire, cota actuala 1/1	A1
	1) **BALINT A. EMIL**	

C. Partea III. SARCINI .

Inscrieri privind dezmembramintele dreptului de proprietate, drepturi reale de garanţie şi sarcini	Referinţe
NU SUNT	

Document care conține date cu caracter personal, protejat de prevederile Regulamentului (UE) nr. 679/2016 și Legii 190/2018

Anexa Nr. 1 La Partea I

Teren

Nr cadastral	Suprafaţa (mp)*	Observaţii / Referinţe
	Din acte: 2.200 Masurata: 1.465	

* Suprafaţa este determinată in planul de proiecţie Stereo 70.

DETALII LINIARE IMOBIL

Date referitoare la teren

Crt	Categorie folosinţă	Intra vilan	Suprafaţa (mp)	Tarla	Parcelă	Nr. topo	Observaţii / Referinţe
1	arabil	NU	1.465	46	264/21	-	Diferenta de 735 mp se regaseste la ID 1461

Lungime Segmente
1) Valorile lungimilor segmentelor sunt obţinute din proiecţie în plan.

Punct început	X / Y	Punct sfârşit	X / Y	Lungime segment (** (m)
1	654.975,907 610.111,648	2	654.971,888 610.112,251	4.064
2	654.971,888 610.112,251	3	654.981,172 609.926,586	185.897
3	654.981,172 609.926,586	4	654.982,716 609.926,302	1.57
4	654.982,716 609.926,302	5	654.985,264 609.925,376	2.711
5	654.985,264 609.925,376	6	654.989,181 609.923,637	4.286

Document care conține date cu caracter personal, protejat de prevederile Regulamentului (UE) nr. 679/2016 și Legii 190/2018

Punct început	X / Y	Punct sfârşit	X / Y	Lungime segment (** (m)
6	654.989,181 609.923,637	7	654.979,801 610.111,245	187.842
7	654.979,801 610.111,245	1	654.975,907 610.111,648	3.915

** Lungimile segmentelor sunt determinate în planul de proiecţie Stereo 70 şi sunt rotunjite la 1 milimetru.
*** Distanţa dintre puncte este formată din segmente cumulate ce sunt mai mici decât valoarea 1 milimetru.

Document care conține date cu caracter personal, protejat de prevederile Regulamentului (UE) nr. 679/2016 și Legii 190/2018

DATE DESPRE IMOBILUL NR. 1378

Oficiul de Cadastru şi Publicitate Imobiliară NEAMT
Biroul de Cadastru şi Publicitate Imobiliară Roman

A. Partea I. Descrierea imobilului

TEREN Extravilan

Adresa: Jud. Neamt, Tarla ''Ses Gradina Glodos''

Nr. Crt	Nr cadastral Nr. topografic	Suprafaţa* (mp)	Observaţii / Referinţe
A1		Din acte: 2.100 Masurata: 1.400	Sector cadastral:77 Teren neimprejmuit;

B. Partea II. Proprietari şi acte

Inscrieri privitoare la dreptul de proprietate şi alte drepturi reale		Referinţe
1 / 10/09/2024		
Act Administrativ nr. 56/1410, din 25/10/2004 emis de CJPSDPAT Neamt;		
B1	Intabulare, drept de PROPRIETATE, dobandit prin Reconstituire, cota actuala 1/1	A1
	1) **DIVILE ELENA**	

C. Partea III. SARCINI .

Inscrieri privind dezmembramintele dreptului de proprietate, drepturi reale de garanţie şi sarcini	Referinţe
NU SUNT	

Document care conține date cu caracter personal, protejat de prevederile Regulamentului (UE) nr. 679/2016 și Legii 190/2018

Anexa Nr. 1 La Partea I

Teren

Nr cadastral	Suprafaţa (mp)*	Observaţii / Referinţe
	Din acte: 2.100 Masurata: 1.400	

* Suprafaţa este determinată in planul de proiecţie Stereo 70.

DETALII LINIARE IMOBIL

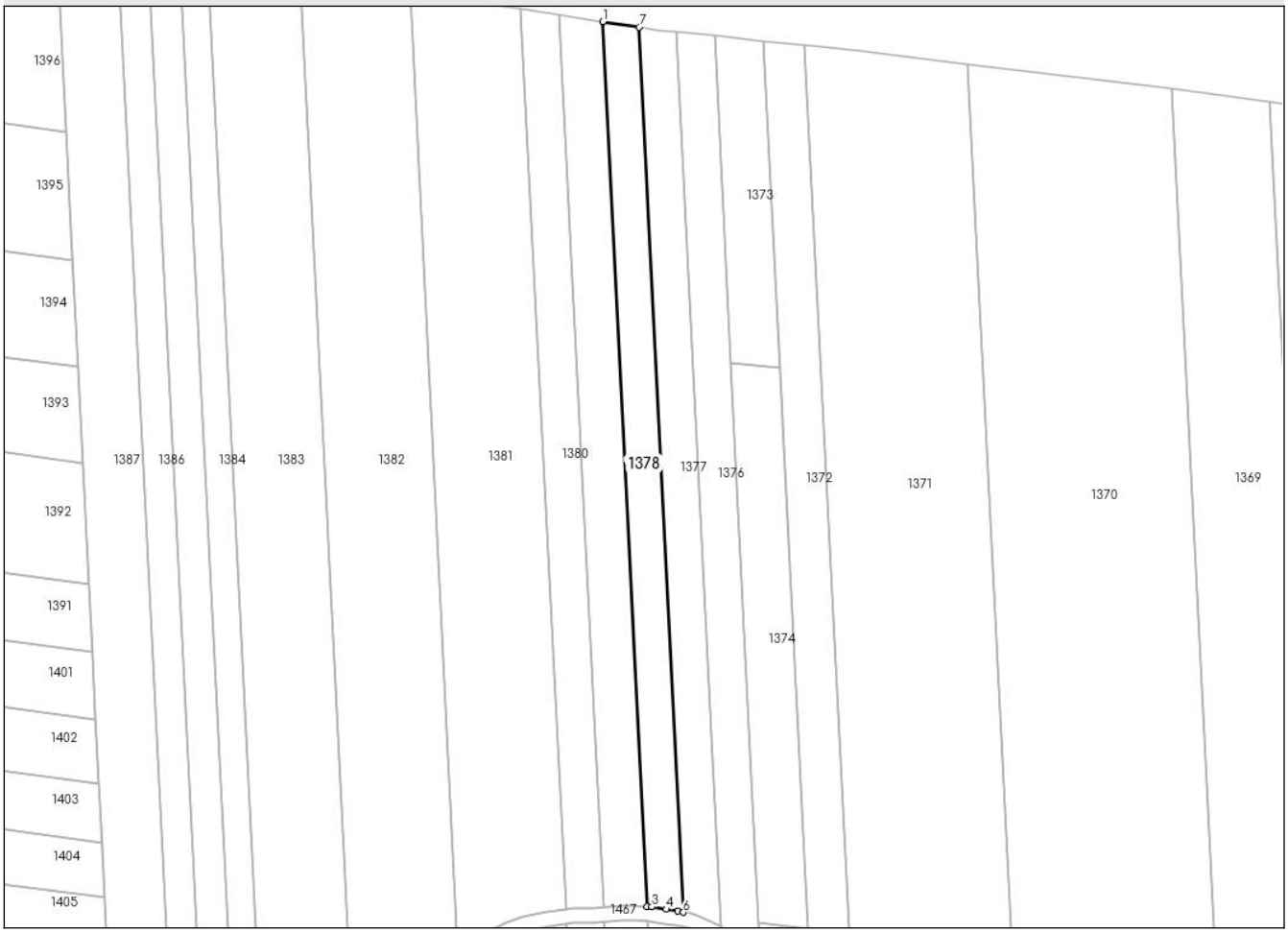

Date referitoare la teren

Crt	Categorie folosinţă	Intra vilan	Suprafaţa (mp)	Tarla	Parcelă	Nr. topo	Observaţii / Referinţe
1	arabil	NU	1.400	46	264/21	-	Diferenta de 700 mp se regaseste la ID 1462

Lungime Segmente
1) Valorile lungimilor segmentelor sunt obţinute din proiecţie în plan.

Punct început	X / Y	Punct sfârşit	X / Y	Lungime segment (** (m)
1	654.964,288 610.113,391	2	654.973,568 609.927,802	185.821
2	654.973,568 609.927,802	3	654.974,581 609.927,739	1.015
3	654.974,581 609.927,739	4	654.977,607 609.927,208	3.072
4	654.977,607 609.927,208	5	654.979,984 609.926,804	2.411
5	654.979,984 609.926,804	6	654.981,172 609.926,586	1.208

Document care conține date cu caracter personal, protejat de prevederile Regulamentului (UE) nr. 679/2016 și Legii 190/2018

Punct început	X / Y	Punct sfârşit	X / Y	Lungime segment (** (m)
6	654.981,172 609.926,586	7	654.971,888 610.112,251	185.897
7	654.971,888 610.112,251	1	654.964,288 610.113,391	7.685

** Lungimile segmentelor sunt determinate în planul de proiecţie Stereo 70 şi sunt rotunjite la 1 milimetru.
*** Distanţa dintre puncte este formată din segmente cumulate ce sunt mai mici decât valoarea 1 milimetru.

Document care conține date cu caracter personal, protejat de prevederile Regulamentului (UE) nr. 679/2016 și Legii 190/2018

DATE DESPRE IMOBILUL NR. 1379

Oficiul de Cadastru şi Publicitate Imobiliară NEAMT
Biroul de Cadastru şi Publicitate Imobiliară Roman

A. Partea I. Descrierea imobilului

TEREN Extravilan

Adresa: Jud. Neamt, Tarla ''Ses Gradina Glodos''

Nr. Crt	Nr cadastral Nr. topografic	Suprafaţa* (mp)	Observaţii / Referinţe
A1		Din acte: 2.500 Masurata: 1.699	Sector cadastral:77 Teren neimprejmuit;

B. Partea II. Proprietari şi acte

Inscrieri privitoare la dreptul de proprietate şi alte drepturi reale		Referinţe
1 / 10/09/2024		
Act Administrativ nr. 56/2475, din 27/09/1999 emis de CJPSDPAT Neamt;		
B1	Intabulare, drept de PROPRIETATE, dobandit prin Reconstituire, cota actuala 1/1	A1
	1) **BULAI NIȚA**	

C. Partea III. SARCINI .

Inscrieri privind dezmembramintele dreptului de proprietate, drepturi reale de garanţie şi sarcini	Referinţe
NU SUNT	

Document care conține date cu caracter personal, protejat de prevederile Regulamentului (UE) nr. 679/2016 și Legii 190/2018

Anexa Nr. 1 La Partea I

Teren

Nr cadastral	Suprafaţa (mp)*	Observaţii / Referinţe
	Din acte: 2.500 Masurata: 1.699	

* Suprafaţa este determinată in planul de proiecţie Stereo 70.

DETALII LINIARE IMOBIL

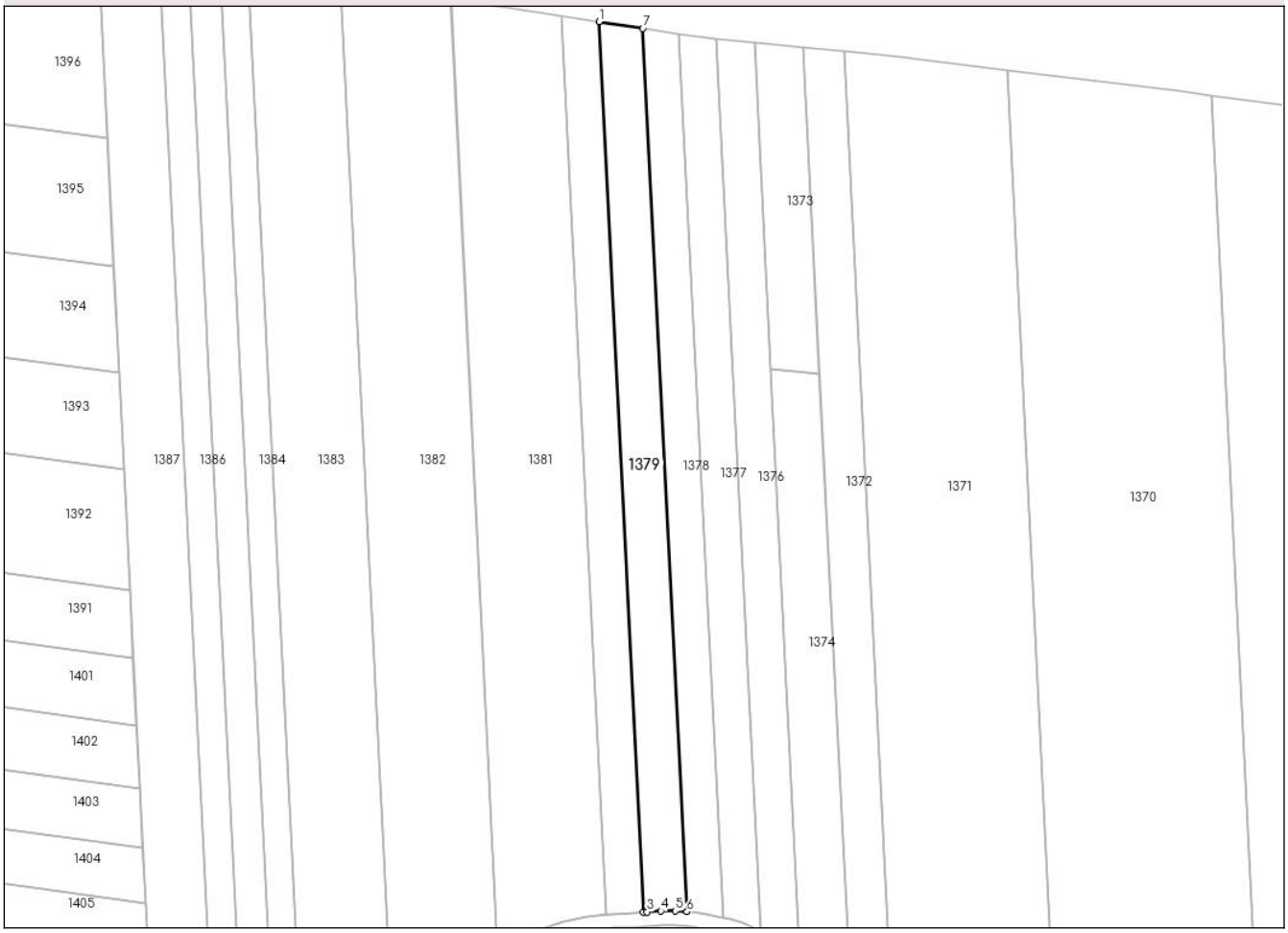

Date referitoare la teren

Crt	Categorie folosinţă	Intra vilan	Suprafaţa (mp)	Tarla	Parcelă	Nr. topo	Observaţii / Referinţe
1	arabil	NU	1.699	46	264/18	-	Diferenta de 801 mp se regaseste la ID 1463

Lungime Segmente

1) Valorile lungimilor segmentelor sunt obţinute din proiecţie în plan.

Punct început	X / Y	Punct sfârşit	X / Y	Lungime segment (** (m)
1	654.955,096 610.114,771	2	654.964,451 609.927,676	187.329
2	654.964,451 609.927,676	3	654.965,17 609.927,745	0.722
3	654.965,17 609.927,745	4	654.968,08 609.927,956	2.918
4	654.968,08 609.927,956	5	654.971,1 609.927,956	3.02
5	654.971,1 609.927,956	6	654.973,568 609.927,802	2.473

Document care conține date cu caracter personal, protejat de prevederile Regulamentului (UE) nr. 679/2016 și Legii 190/2018

Punct început	X / Y	Punct sfârşit	X / Y	Lungime segment (** (m)
6	654.973,568 609.927,802	7	654.964,288 610.113,391	185.821
7	654.964,288 610.113,391	1	654.955,096 610.114,771	9.295

** Lungimile segmentelor sunt determinate în planul de proiecţie Stereo 70 şi sunt rotunjite la 1 milimetru.
*** Distanţa dintre puncte este formată din segmente cumulate ce sunt mai mici decât valoarea 1 milimetru.

Document care conține date cu caracter personal, protejat de prevederile Regulamentului (UE) nr. 679/2016 și Legii 190/2018

DATE DESPRE IMOBILUL NR. 1380

Oficiul de Cadastru şi Publicitate Imobiliară NEAMT
Biroul de Cadastru şi Publicitate Imobiliară Roman

A. Partea I. Descrierea imobilului

TEREN Extravilan

Adresa: Jud. Neamt, Tarla ''Ses Gradina Glodos''

Nr. Crt	Nr cadastral Nr. topografic	Suprafaţa* (mp)	Observaţii / Referinţe
A1		Din acte: 2.000 Masurata: 1.490	Sector cadastral:77 Teren neimprejmuit;

B. Partea II. Proprietari şi acte

Inscrieri privitoare la dreptul de proprietate şi alte drepturi reale		Referinţe
1 / 10/09/2024		
Act Administrativ nr. 56/229, din 29/12/1995 emis de CJPSDPAT Neamt;		
B1	Intabulare, drept de PROPRIETATE, dobandit prin Reconstituire, cota actuala 1/1	A1
	1) **MĂRTINAȘ IJ. IANOȘ**	

C. Partea III. SARCINI .

Inscrieri privind dezmembramintele dreptului de proprietate, drepturi reale de garanţie şi sarcini	Referinţe
NU SUNT	

Document care conține date cu caracter personal, protejat de prevederile Regulamentului (UE) nr. 679/2016 și Legii 190/2018

Anexa Nr. 1 La Partea I

Teren

Nr cadastral	Suprafaţa (mp)*	Observaţii / Referinţe
	Din acte: 2.000 Masurata: 1.490	

* Suprafaţa este determinată in planul de proiecţie Stereo 70.

DETALII LINIARE IMOBIL

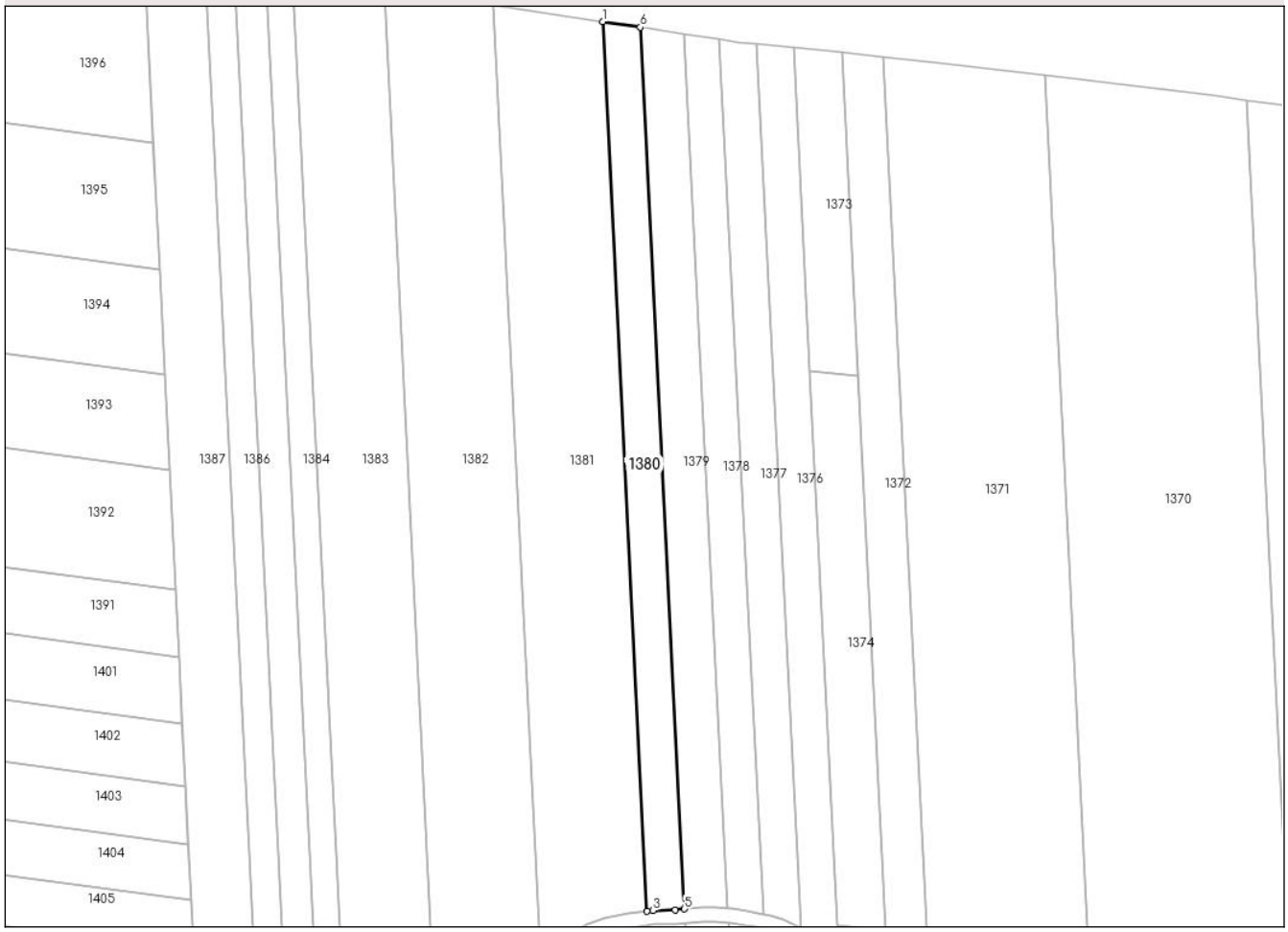

Date referitoare la teren

Crt	Categorie folosinţă	Intra vilan	Suprafaţa (mp)	Tarla	Parcelă	Nr. topo	Observaţii / Referinţe
1	arabil	NU	1.490	46	263/17	-	nr.topo cf. scara 1: 10 000 46/264 Diferenta de 510 mp se regaseste la ID 1464

Lungime Segmente

1) Valorile lungimilor segmentelor sunt obţinute din proiecţie în plan.

Punct început	X / Y	Punct sfârşit	X / Y	Lungime segment (** (m)
1	654.947,108 610.115,97	2	654.956,547 609.927,179	189.027
2	654.956,547 609.927,179	3	654.957,786 609.927,334	1.249
3	654.957,786 609.927,334	4	654.962,518 609.927,492	4.735
4	654.962,518 609.927,492	5	654.964,451 609.927,676	1.942

Document care conține date cu caracter personal, protejat de prevederile Regulamentului (UE) nr. 679/2016 și Legii 190/2018

Punct început	X / Y	Punct sfârşit	X / Y	Lungime segment (** (m)
5	654.964,451 609.927,676	6	654.955,096 610.114,771	187.329
6	654.955,096 610.114,771	1	654.947,108 610.115,97	8.077

** Lungimile segmentelor sunt determinate în planul de proiecţie Stereo 70 şi sunt rotunjite la 1 milimetru.
*** Distanţa dintre puncte este formată din segmente cumulate ce sunt mai mici decât valoarea 1 milimetru.

Document care conține date cu caracter personal, protejat de prevederile Regulamentului (UE) nr. 679/2016 și Legii 190/2018

DATE DESPRE IMOBILUL NR. 1381

Oficiul de Cadastru şi Publicitate Imobiliară NEAMT
Biroul de Cadastru şi Publicitate Imobiliară Roman

A. Partea I. Descrierea imobilului

TEREN Extravilan

Adresa: Jud. Neamt, Tarla ''Ses Gradina Glodos''

Nr. Crt	Nr cadastral Nr. topografic	Suprafaţa* (mp)	Observaţii / Referinţe
A1		Din acte: 5.400 Masurata: 4.476	Sector cadastral:77 Teren neimprejmuit;

B. Partea II. Proprietari şi acte

Inscrieri privitoare la dreptul de proprietate şi alte drepturi reale		Referinţe
1 / 10/09/2024		
Act Administrativ nr. 56/1440, din 13/03/1996 emis de CJPSDPAT Neamt;		
B1	Intabulare, drept de PROPRIETATE, dobandit prin Reconstituire, cota actuala 1/1	A1
	1) **GIURGI IJ. IOJĂ**	

C. Partea III. SARCINI .

Inscrieri privind dezmembramintele dreptului de proprietate, drepturi reale de garanţie şi sarcini	Referinţe
NU SUNT	

Document care conține date cu caracter personal, protejat de prevederile Regulamentului (UE) nr. 679/2016 și Legii 190/2018

Anexa Nr. 1 La Partea I

Teren

Nr cadastral	Suprafaţa (mp)*	Observaţii / Referinţe
	Din acte: 5.400 Masurata: 4.476	

* Suprafaţa este determinată in planul de proiecţie Stereo 70.

DETALII LINIARE IMOBIL

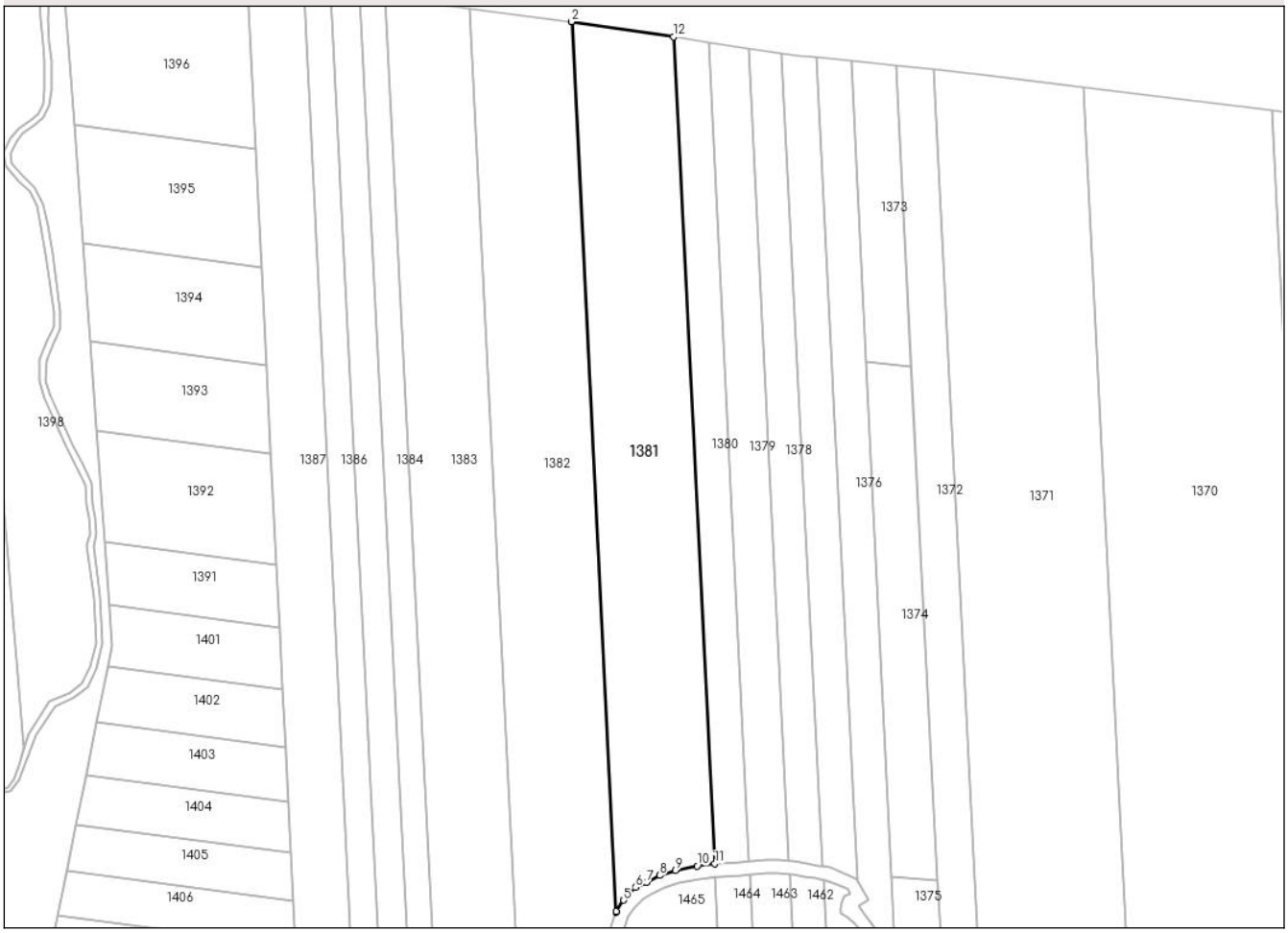

Date referitoare la teren

Crt	Categorie folosinţă	Intra vilan	Suprafaţa (mp)	Tarla	Parcelă	Nr. topo	Observaţii / Referinţe
1	arabil	NU	4.476	46	264/14	-	nr.topo cf. scara 1: 10 000 46/263, 46/268,45/268 Diferenta de 924 mp se regaseste la ID 1465

Lungime Segmente

1) Valorile lungimilor segmentelor sunt obţinute din proiecţie în plan.

Punct început	X / Y	Punct sfârşit	X / Y	Lungime segment (** (m)
1	654.924,009 610.119,436	2	654.923,834 610.119,459	0.177
2	654.923,834 610.119,459	3	654.934,002 609.916,102	203.611
3	654.934,002 609.916,102	4	654.934,068 609.916,304	0.213
4	654.934,068 609.916,304	5	654.935,773 609.918,861	3.073

Document care conține date cu caracter personal, protejat de prevederile Regulamentului (UE) nr. 679/2016 și Legii 190/2018

Punct început	X / Y	Punct sfârşit	X / Y	Lungime segment (** (m)
5	654.935,773 609.918,861	6	654.938,441 609.921,769	3.946
6	654.938,441 609.921,769	7	654.940,942 609.922,96	2.77
7	654.940,942 609.922,96	8	654.943,944 609.924,518	3.382
8	654.943,944 609.924,518	9	654.947,577 609.925,642	3.803
9	654.947,577 609.925,642	10	654.952,527 609.926,677	5.057
10	654.952,527 609.926,677	11	654.956,547 609.927,179	4.051
11	654.956,547 609.927,179	12	654.947,108 610.115,97	189.027
12	654.947,108 610.115,97	1	654.924,009 610.119,436	23.358

** Lungimile segmentelor sunt determinate în planul de proiecţie Stereo 70 şi sunt rotunjite la 1 milimetru.
*** Distanţa dintre puncte este formată din segmente cumulate ce sunt mai mici decât valoarea 1 milimetru.

Document care conține date cu caracter personal, protejat de prevederile Regulamentului (UE) nr. 679/2016 și Legii 190/2018

DATE DESPRE IMOBILUL NR. 1382

Oficiul de Cadastru şi Publicitate Imobiliară NEAMT
Biroul de Cadastru şi Publicitate Imobiliară Roman

A. Partea I. Descrierea imobilului

TEREN Extravilan

Adresa: Jud. Neamt, Tarla ''Ses Gradina Glodos''

Nr. Crt	Nr cadastral Nr. topografic	Suprafaţa* (mp)	Observaţii / Referinţe
A1		Din acte: 5.400 Masurata: 5.270	Sector cadastral:77 Teren neimprejmuit;

B. Partea II. Proprietari şi acte

Inscrieri privitoare la dreptul de proprietate şi alte drepturi reale		Referinţe
1 / 10/09/2024		
Act Administrativ nr. 56/1619, din 18/08/1995 emis de CJPSDPAT Neamt;		
B1	Intabulare, drept de PROPRIETATE, dobandit prin Reconstituire, cota actuala 1/1	A1
	1) **ABALINTOAIE I. TEREZA** 2) **SIMON I. MARIA** 3) **BĂLTEANU I. VEROANA** 4) **ENACHE I. ANA** 5) **DEMETERCĂ I. VALERICA** 6) **BALINT I. ELENA**	

C. Partea III. SARCINI .

Inscrieri privind dezmembramintele dreptului de proprietate, drepturi reale de garanţie şi sarcini	Referinţe
NU SUNT	

Document care conține date cu caracter personal, protejat de prevederile Regulamentului (UE) nr. 679/2016 și Legii 190/2018

Anexa Nr. 1 La Partea I

Teren

Nr cadastral	Suprafaţa (mp)*	Observaţii / Referinţe
	Din acte: 5.400 Masurata: 5.270	

* Suprafaţa este determinată in planul de proiecţie Stereo 70.

DETALII LINIARE IMOBIL

Date referitoare la teren

Crt	Categorie folosinţă	Intra vilan	Suprafaţa (mp)	Tarla	Parcelă	Nr. topo	Observaţii / Referinţe
1	arabil	NU	5.270	46	264/13	-	nr.topo cf. scara 1: 10 000 46/263, 46/268,45/268 Diferenta de 130 mp de regaseste la ID 1466

Lungime Segmente

1) Valorile lungimilor segmentelor sunt obţinute din proiecţie în plan.

Punct început	X / Y	Punct sfârşit	X / Y	Lungime segment (** (m)
1	654.900,726 610.122,506	2	654.913,033 609.876,364	246.449
2	654.913,033 609.876,364	3	654.916,733 609.882,34	7.029
3	654.916,733 609.882,34	4	654.921,716 609.886,042	6.208
4	654.921,716 609.886,042	5	654.923,881 609.886,867	2.317

Document care conține date cu caracter personal, protejat de prevederile Regulamentului (UE) nr. 679/2016 și Legii 190/2018

Punct început	X / Y	Punct sfârşit	X / Y	Lungime segment (** (m)
5	654.923,881 609.886,867	6	654.925,969 609.890,79	4.444
6	654.925,969 609.890,79	7	654.927,66 609.895,203	4.726
7	654.927,66 609.895,203	8	654.929,628 609.899,696	4.905
8	654.929,628 609.899,696	9	654.930,914 609.904,225	4.708
9	654.930,914 609.904,225	10	654.931,943 609.908,245	4.15
10	654.931,943 609.908,245	11	654.932,731 609.912,185	4.018
11	654.932,731 609.912,185	12	654.934,002 609.916,102	4.118
12	654.934,002 609.916,102	13	654.923,834 610.119,459	203.611
13	654.923,834 610.119,459	1	654.900,726 610.122,506	23.308

** Lungimile segmentelor sunt determinate în planul de proiecţie Stereo 70 şi sunt rotunjite la 1 milimetru.
*** Distanţa dintre puncte este formată din segmente cumulate ce sunt mai mici decât valoarea 1 milimetru.

Document care conține date cu caracter personal, protejat de prevederile Regulamentului (UE) nr. 679/2016 și Legii 190/2018

DATE DESPRE IMOBILUL NR. 1383

Oficiul de Cadastru şi Publicitate Imobiliară NEAMT
Biroul de Cadastru şi Publicitate Imobiliară Roman

A. Partea I. Descrierea imobilului

TEREN Extravilan

Adresa: Jud. Neamt, Tarla ''Ses Gradina Glodos''

Nr. Crt	Nr cadastral Nr. topografic	Suprafaţa* (mp)	Observaţii / Referinţe
A1		5.581	Sector cadastral:77 Teren neimprejmuit;

B. Partea II. Proprietari şi acte

Inscrieri privitoare la dreptul de proprietate şi alte drepturi reale		Referinţe
1 / 10/09/2024		
Act Administrativ nr. 56/1511, din 28/02/1997 emis de CJPSDPAT Neamt;		
B1	Intabulare, drept de PROPRIETATE, dobandit prin Reconstituire, cota actuala 1/1	A1
	1) **MARTINAŞ IOSUB** 2) **MĂRTINAŞ M. GHENAVIŢA** 3) **MĂRTINAŞ M. IOAN** 4) **BORDEA TEREZA** 5) **MĂRTINAŞ M. GHEORGHE** 6) **MARTINAS M. VERONA** 7) **MARTINAŞ M. ELENA**	

C. Partea III. SARCINI .

Inscrieri privind dezmembramintele dreptului de proprietate, drepturi reale de garanţie şi sarcini	Referinţe
NU SUNT	

Anexa Nr. 1 La Partea I

Teren

Nr cadastral	Suprafaţa (mp)*	Observaţii / Referinţe
	5.581	

* Suprafaţa este determinată in planul de proiecţie Stereo 70.

DETALII LINIARE IMOBIL

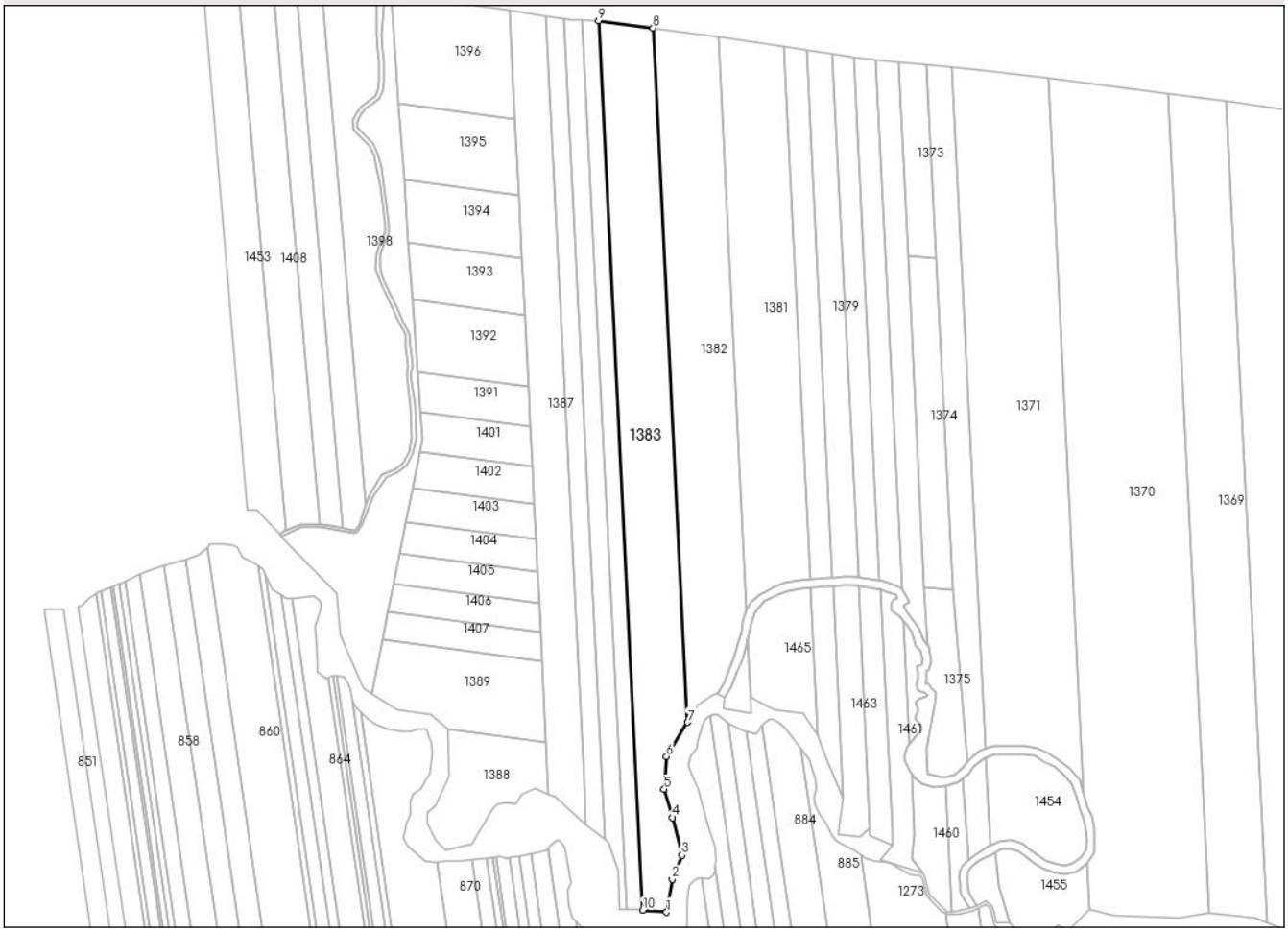

Date referitoare la teren

Crt	Categorie folosință	Intra vilan	Suprafaţa (mp)	Tarla	Parcelă	Nr. topo	Observaţii / Referinţe
1	arabil	NU	5.581	46	264/12	-	nr.topo cf. scara 1: 10 000 46/263, 46/268,45/268

Lungime Segmente

1) Valorile lungimilor segmentelor sunt obţinute din proiecţie în plan.

Punct început	X / Y	Punct sfârşit	X / Y	Lungime segment (** (m)
1	654.905,524 609.809,005	2	654.907,491 609.820,609	11.77
2	654.907,491 609.820,609	3	654.911,036 609.829,238	9.329
3	654.911,036 609.829,238	4	654.907,681 609.842,529	13.708
4	654.907,681 609.842,529	5	654.904,693 609.852,608	10.513
5	654.904,693 609.852,608	6	654.905,524 609.864,235	11.657

Document care conține date cu caracter personal, protejat de prevederile Regulamentului (UE) nr. 679/2016 și Legii 190/2018

Punct început	X / Y	Punct sfârşit	X / Y	Lungime segment (** (m)
6	654.905,524 609.864,235	7	654.913,033 609.876,364	14.265
7	654.913,033 609.876,364	8	654.900,726 610.122,506	246.449
8	654.900,726 610.122,506	9	654.881,344 610.125,062	19.55
9	654.881,344 610.125,062	10	654.897,114 609.809,652	315.804
10	654.897,114 609.809,652	1	654.905,524 609.809,005	8.435

** Lungimile segmentelor sunt determinate în planul de proiecţie Stereo 70 şi sunt rotunjite la 1 milimetru.
*** Distanţa dintre puncte este formată din segmente cumulate ce sunt mai mici decât valoarea 1 milimetru.

Document care conține date cu caracter personal, protejat de prevederile Regulamentului (UE) nr. 679/2016 și Legii 190/2018

DATE DESPRE IMOBILUL NR. 1384

Oficiul de Cadastru şi Publicitate Imobiliară NEAMT
Biroul de Cadastru şi Publicitate Imobiliară Roman

A. Partea I. Descrierea imobilului

TEREN Extravilan

Adresa: Jud. Neamt, Tarla ''Ses Gradina Glodos''

Nr. Crt	Nr cadastral Nr. topografic	Suprafaţa* (mp)	Observaţii / Referinţe
A1		1.810	Sector cadastral:77 Teren neimprejmuit;

B. Partea II. Proprietari şi acte

Inscrieri privitoare la dreptul de proprietate şi alte drepturi reale		Referinţe
1 / 10/09/2024		
Act Administrativ nr. 56/907, din 25/04/1995 emis de CJPSDPAT Neamt;		
B1	Intabulare, drept de PROPRIETATE, dobandit prin Reconstituire, cota actuala 1/1	A1
	1) **MĂRTINAŞ M. GHEORGHE**	

C. Partea III. SARCINI .

Inscrieri privind dezmembramintele dreptului de proprietate, drepturi reale de garanţie şi sarcini	Referinţe
NU SUNT	

Document care conține date cu caracter personal, protejat de prevederile Regulamentului (UE) nr. 679/2016 și Legii 190/2018

Anexa Nr. 1 La Partea I

Teren

Nr cadastral	Suprafaţa (mp)*	Observaţii / Referinţe
	1.810	

* Suprafaţa este determinată in planul de proiecţie Stereo 70.

DETALII LINIARE IMOBIL

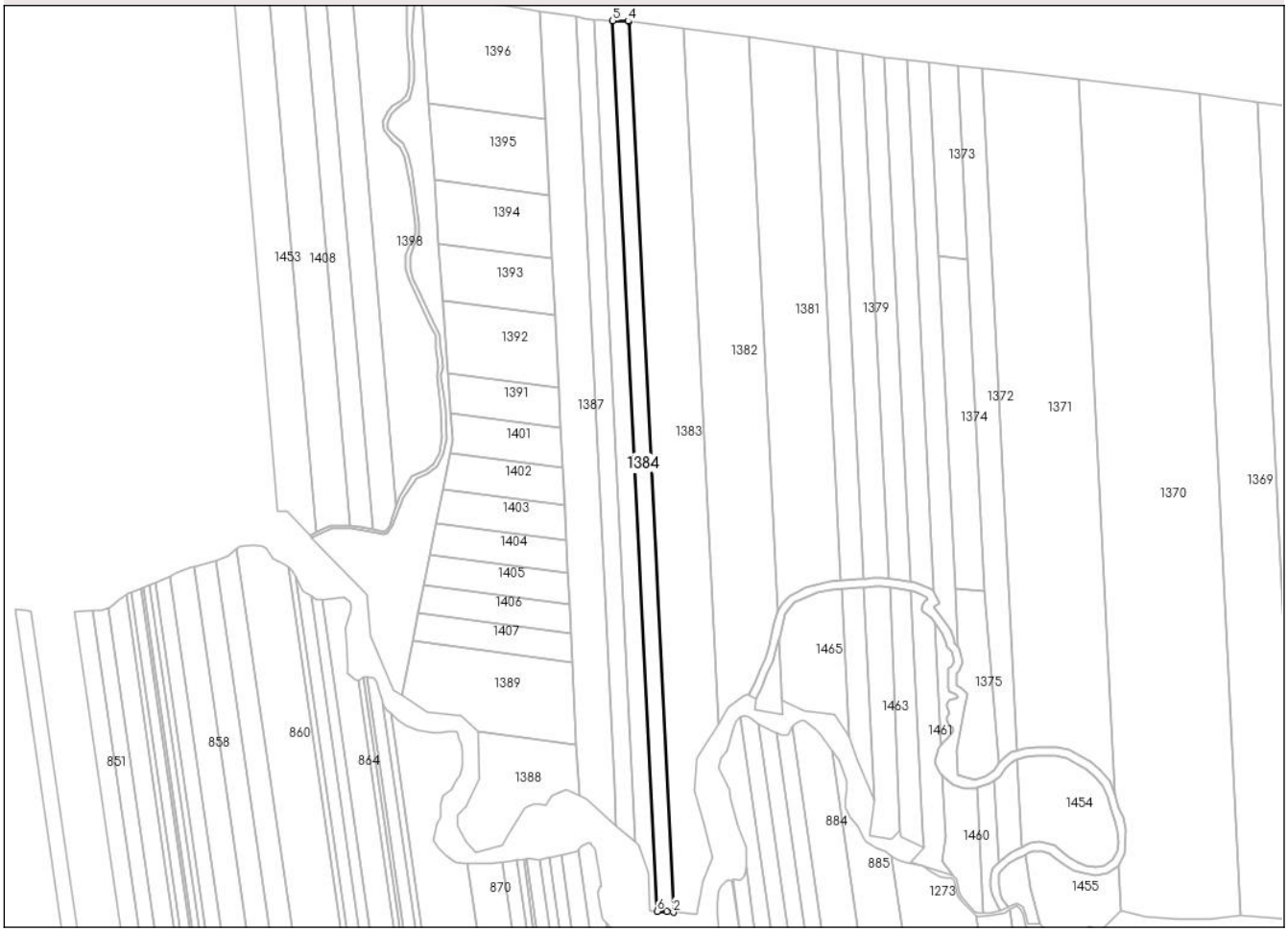

Date referitoare la teren

Crt	Categorie folosință	Intra vilan	Suprafaţa (mp)	Tarla	Parcelă	Nr. topo	Observaţii / Referinţe
1	arabil	NU	1.810	46	264/11	-	nr.topo cf. scara 1: 10 000 46/263, 46/268,45/268

Lungime Segmente
1) Valorile lungimilor segmentelor sunt obţinute din proiecţie în plan.

Punct început	X / Y	Punct sfârşit	X / Y	Lungime segment (** (m)
1	654.894,721 609.809,836	2	654.897,114 609.809,652	2.4
2	654.897,114 609.809,652	3	654.881,344 610.125,062	315.804
3	654.881,344 610.125,062	4	654.881,04 610.125,102	0.307
4	654.881,04 610.125,102	5	654.875,595 610.125,229	5.446
5	654.875,595 610.125,229	6	654.891,357 609.810,0	315.623

Document care conține date cu caracter personal, protejat de prevederile Regulamentului (UE) nr. 679/2016 și Legii 190/2018

Punct început	X / Y	Punct sfârşit	X / Y	Lungime segment (** (m)
6	654.891,357 609.810,0	1	654.894,721 609.809,836	3.368

** Lungimile segmentelor sunt determinate în planul de proiecţie Stereo 70 şi sunt rotunjite la 1 milimetru.
*** Distanţa dintre puncte este formată din segmente cumulate ce sunt mai mici decât valoarea 1 milimetru.

Document care conține date cu caracter personal, protejat de prevederile Regulamentului (UE) nr. 679/2016 și Legii 190/2018

DATE DESPRE IMOBILUL NR. 1385

Oficiul de Cadastru şi Publicitate Imobiliară NEAMT
Biroul de Cadastru şi Publicitate Imobiliară Roman

A. Partea I. Descrierea imobilului

TEREN Extravilan

Adresa: Jud. Neamt, Tarla ''Ses Gradina Glodos''

Nr. Crt	Nr cadastral Nr. topografic	Suprafaţa* (mp)	Observaţii / Referinţe
A1		2.000	Sector cadastral:77 Teren neimprejmuit;

B. Partea II. Proprietari şi acte

Inscrieri privitoare la dreptul de proprietate şi alte drepturi reale		Referinţe
1 / 10/09/2024		
Act Administrativ nr. 56/235, din 30/06/1995 emis de CJPSDPAT Neamt;		
B1	Intabulare, drept de PROPRIETATE, dobandit prin Reconstituire, cota actuala 1/1	A1
	1) **MĂRTINAȘ M. MĂRTIN IOSUB**	

C. Partea III. SARCINI .

Inscrieri privind dezmembramintele dreptului de proprietate, drepturi reale de garanţie şi sarcini	Referinţe
NU SUNT	

Anexa Nr. 1 La Partea I

Teren

Nr cadastral	Suprafaţa (mp)*	Observaţii / Referinţe
	2.000	

* Suprafaţa este determinată in planul de proiecţie Stereo 70.

DETALII LINIARE IMOBIL

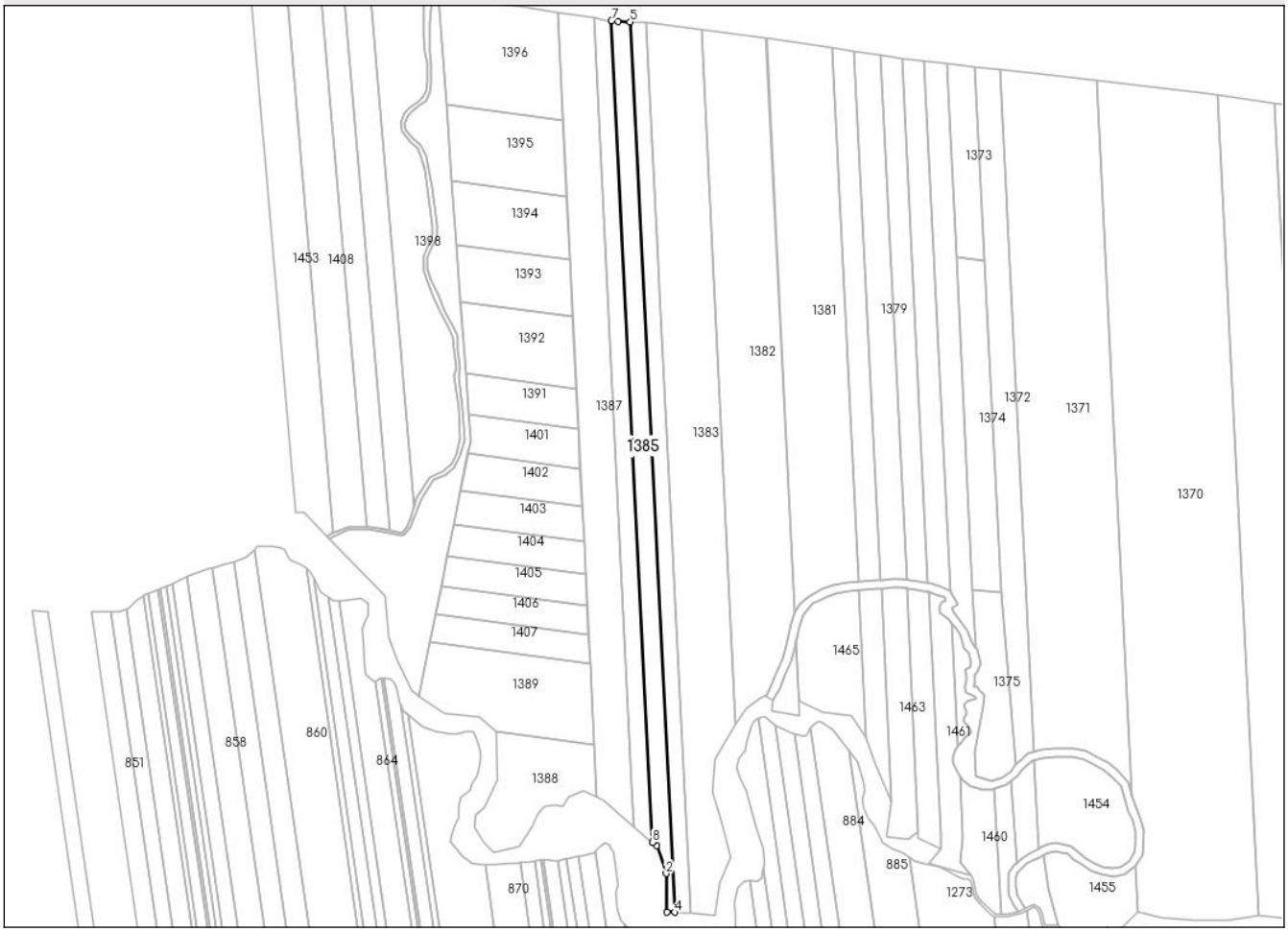

Date referitoare la teren

Crt	Categorie folosință	Intra vilan	Suprafaţa (mp)	Tarla	Parcelă	Nr. topo	Observaţii / Referinţe
1	arabil	NU	2.000	46	264/10	-	nr.topo cf. scara 1: 10 000 46/263, 46/268,45/268

Lungime Segmente

1) Valorile lungimilor segmentelor sunt obţinute din proiecţie în plan.

Punct început	X / Y	Punct sfârşit	X / Y	Lungime segment (** (m)
1	654.884,957 609.833,506	2	654.888,304 609.823,675	10.385
2	654.888,304 609.823,675	3	654.888,627 609.810,133	13.546
3	654.888,627 609.810,133	4	654.891,357 609.810,0	2.733
4	654.891,357 609.810,0	5	654.875,595 610.125,229	315.623
5	654.875,595 610.125,229	6	654.871,369 610.125,327	4.227

Document care conține date cu caracter personal, protejat de prevederile Regulamentului (UE) nr. 679/2016 și Legii 190/2018

Punct început	X / Y	Punct sfârşit	X / Y	Lungime segment (** (m)
6	654.871,369 610.125,327	7	654.868,964 610.125,67	2.429
7	654.868,964 610.125,67	8	654.883,513 609.834,69	291.343
8	654.883,513 609.834,69	1	654.884,957 609.833,506	1.867

** Lungimile segmentelor sunt determinate în planul de proiecţie Stereo 70 şi sunt rotunjite la 1 milimetru.
*** Distanţa dintre puncte este formată din segmente cumulate ce sunt mai mici decât valoarea 1 milimetru.

Document care conține date cu caracter personal, protejat de prevederile Regulamentului (UE) nr. 679/2016 și Legii 190/2018

DATE DESPRE IMOBILUL NR. 1386

Oficiul de Cadastru şi Publicitate Imobiliară NEAMT
Biroul de Cadastru şi Publicitate Imobiliară Roman

A. Partea I. Descrierea imobilului

TEREN Extravilan

Adresa: Jud. Neamt, Tarla ''Ses Gradina Glodos''

Nr. Crt	Nr cadastral Nr. topografic	Suprafaţa* (mp)	Observaţii / Referinţe
A1		1.800	Sector cadastral:77 Teren neimprejmuit;

B. Partea II. Proprietari şi acte

Inscrieri privitoare la dreptul de proprietate şi alte drepturi reale		Referinţe
1 / 10/09/2024		
Act Normativ nr. 7, din 13/03/1996 emis de Parlamentul Romaniei;		
B1	Inscrierea posesiei, drept de PROPRIETATE, dobandit prin Lege, cota actuala 1/1	A1
	1) **NEIDENTIFICAT NEIDENTIFICAT**, Proprietar neidentificat	
B2	se noteaza mentiunea ,proprietar neidentificat	A1

C. Partea III. SARCINI .

Inscrieri privind dezmembramintele dreptului de proprietate, drepturi reale de garanţie şi sarcini	Referinţe
NU SUNT	

Document care conține date cu caracter personal, protejat de prevederile Regulamentului (UE) nr. 679/2016 și Legii 190/2018

Anexa Nr. 1 La Partea I

Teren

Nr cadastral	Suprafaţa (mp)*	Observaţii / Referinţe
	1.800	

* Suprafaţa este determinată in planul de proiecţie Stereo 70.

DETALII LINIARE IMOBIL

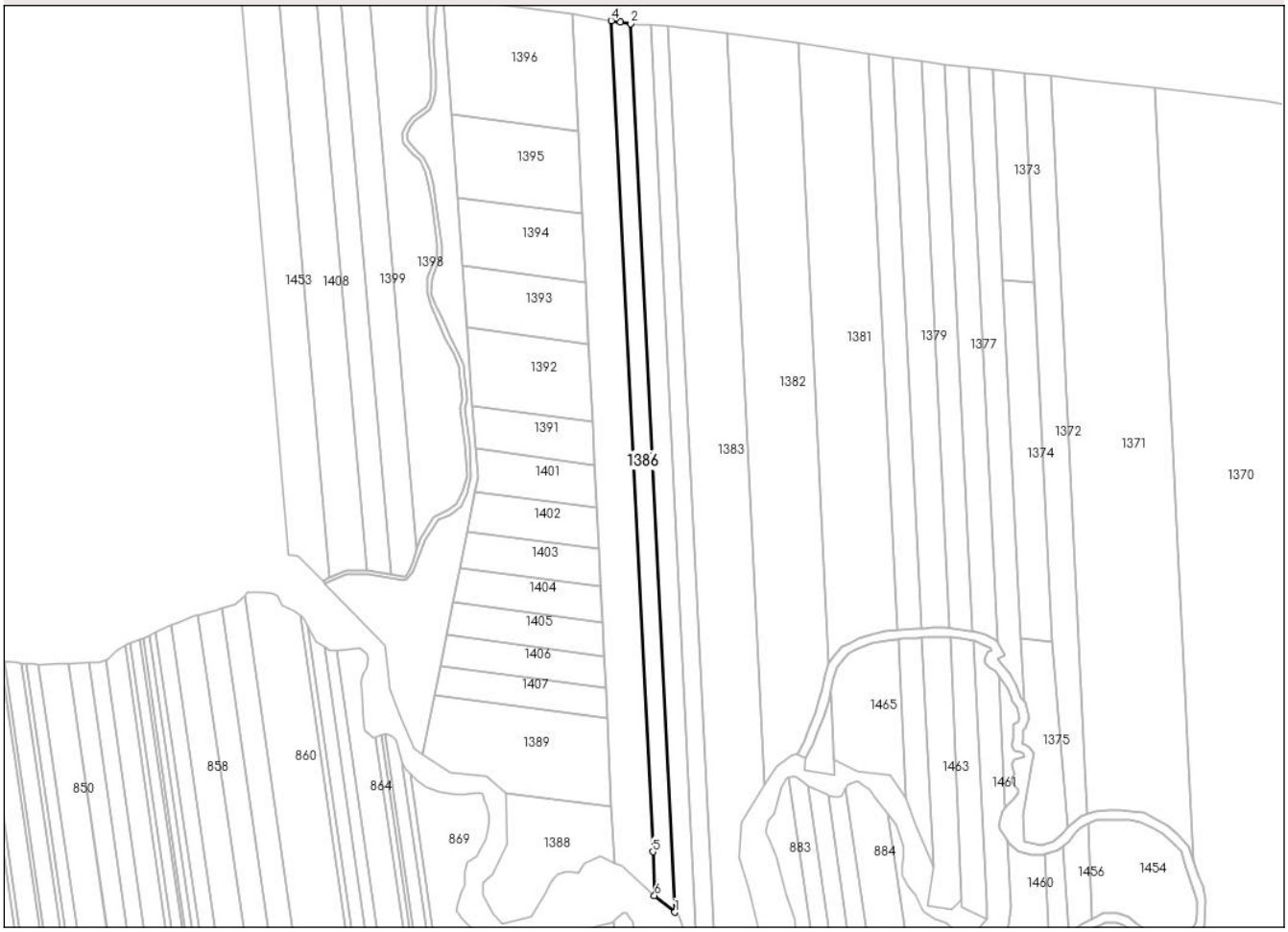

Date referitoare la teren

Crt	Categorie folosință	Intra vilan	Suprafaţa (mp)	Tarla	Parcelă	Nr. topo	Observaţii / Referinţe
1	arabil	NU	1.800	46	264, 263,268,265	-	

Lungime Segmente

1) Valorile lungimilor segmentelor sunt obţinute din proiecţie în plan.

Punct început	X / Y	Punct sfârşit	X / Y	Lungime segment (** (m)
1	654.883,513 609.834,69	2	654.868,964 610.125,67	291.343
2	654.868,964 610.125,67	3	654.865,666 610.126,14	3.331
3	654.865,666 610.126,14	4	654.862,688 610.126,612	3.015
4	654.862,688 610.126,612	5	654.876,293 609.854,505	272.447
5	654.876,293 609.854,505	6	654.876,855 609.840,15	14.366

Document care conține date cu caracter personal, protejat de prevederile Regulamentului (UE) nr. 679/2016 și Legii 190/2018

Punct început	X / Y	Punct sfârşit	X / Y	Lungime segment (** (m)
6	654.876,855 609.840,15	1	654.883,513 609.834,69	8.61

** Lungimile segmentelor sunt determinate în planul de proiecţie Stereo 70 şi sunt rotunjite la 1 milimetru.
*** Distanţa dintre puncte este formată din segmente cumulate ce sunt mai mici decât valoarea 1 milimetru.

Document care conține date cu caracter personal, protejat de prevederile Regulamentului (UE) nr. 679/2016 și Legii 190/2018

DATE DESPRE IMOBILUL NR. 1387

Oficiul de Cadastru şi Publicitate Imobiliară NEAMT
Biroul de Cadastru şi Publicitate Imobiliară Roman

A. Partea I. Descrierea imobilului

TEREN Extravilan

Adresa: Jud. Neamt, Tarla ''Ses Gradina Glodos''

Nr. Crt	Nr cadastral Nr. topografic	Suprafaţa* (mp)	Observaţii / Referinţe
A1		3.600	Sector cadastral:77 Teren neimprejmuit;

B. Partea II. Proprietari şi acte

Inscrieri privitoare la dreptul de proprietate şi alte drepturi reale		Referinţe
1 / 10/09/2024		
Act Administrativ nr. 56/1511, din 28/02/1997 emis de CJPSDPAT Neamt;		
B1	Intabulare, drept de PROPRIETATE, dobandit prin Reconstituire, cota actuala 1/1	A1
	1) **MARTINAŞ IOSUB** 2) **MĂRTINAŞ M. GHENAVIŢA** 3) **MĂRTINAŞ M. IOAN** 4) **BORDEA TEREZA** 5) **MĂRTINAŞ M. GHEORGHE** 6) **MARTINAS M. VERONA** 7) **MARTINAŞ M. ELENA**	

C. Partea III. SARCINI .

Inscrieri privind dezmembramintele dreptului de proprietate, drepturi reale de garanţie şi sarcini	Referinţe
NU SUNT	

Document care conține date cu caracter personal, protejat de prevederile Regulamentului (UE) nr. 679/2016 și Legii 190/2018

Anexa Nr. 1 La Partea I

Teren

Nr cadastral	Suprafaţa (mp)*	Observaţii / Referinţe
	3.600	

* Suprafaţa este determinată in planul de proiecţie Stereo 70.

DETALII LINIARE IMOBIL

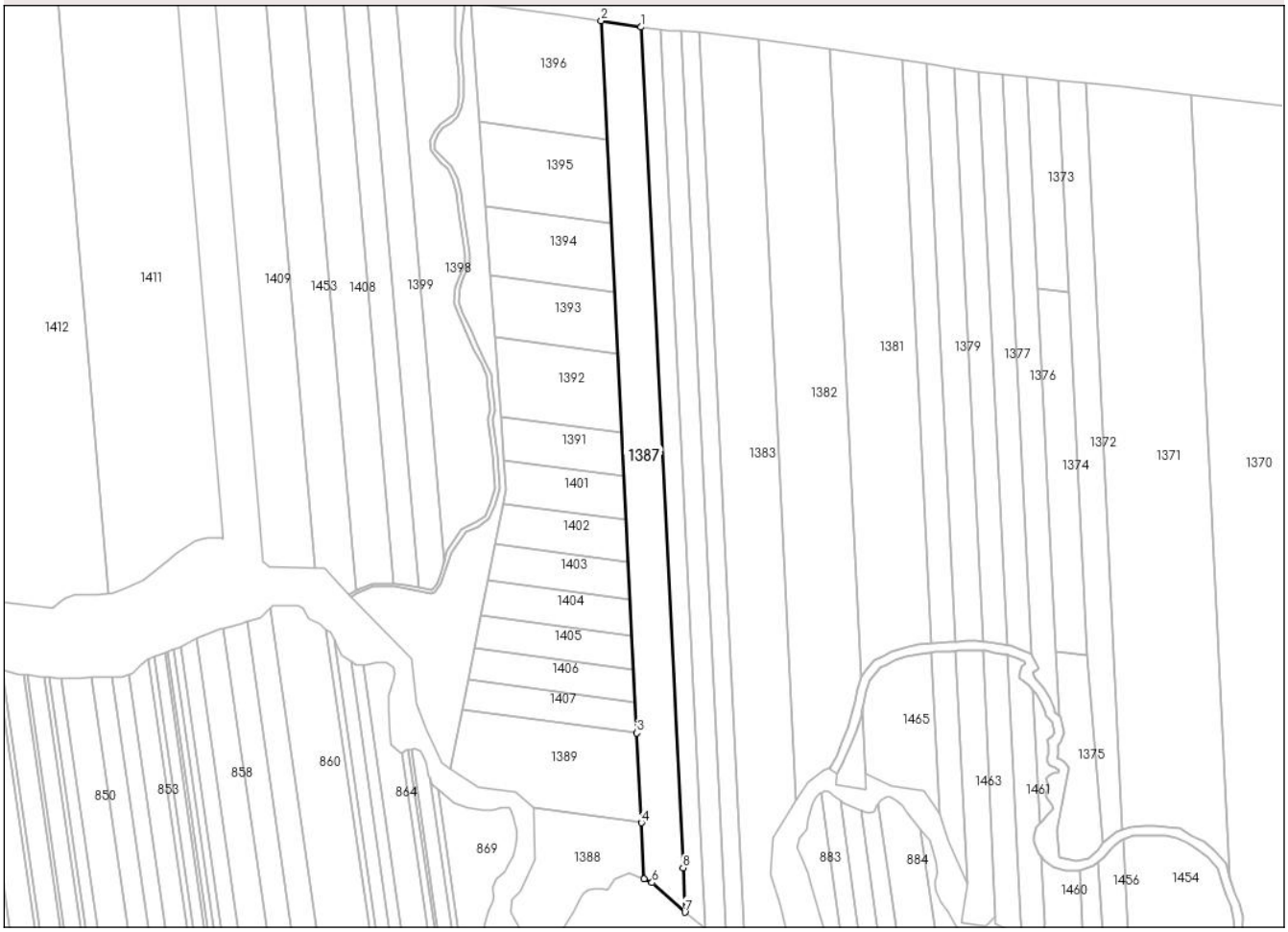

Date referitoare la teren

Crt	Categorie folosință	Intra vilan	Suprafaţa (mp)	Tarla	Parcelă	Nr. topo	Observaţii / Referinţe
1	arabil	NU	3.600	46	264/9	-	nr.topo cf. scara 1: 10 000 46/263, 46/268,45/268

Lungime Segmente

1) Valorile lungimilor segmentelor sunt obţinute din proiecţie în plan.

Punct început	X / Y	Punct sfârşit	X / Y	Lungime segment (** (m)
1	654.862,688 610.126,612	2	654.849,803 610.128,655	13.046
2	654.849,803 610.128,655	3	654.861,328 609.898,151	230.792
3	654.861,328 609.898,151	4	654.862,779 609.869,128	29.059
4	654.862,779 609.869,128	5	654.863,693 609.850,861	18.29
5	654.863,693 609.850,861	6	654.866,26 609.849,701	2.817

Document care conține date cu caracter personal, protejat de prevederile Regulamentului (UE) nr. 679/2016 și Legii 190/2018

Punct început	X / Y	Punct sfârşit	X / Y	Lungime segment (** (m)
6	654.866,26 609.849,701	7	654.876,855 609.840,15	14.264
7	654.876,855 609.840,15	8	654.876,293 609.854,505	14.366
8	654.876,293 609.854,505	1	654.862,688 610.126,612	272.447

** Lungimile segmentelor sunt determinate în planul de proiecţie Stereo 70 şi sunt rotunjite la 1 milimetru.
*** Distanţa dintre puncte este formată din segmente cumulate ce sunt mai mici decât valoarea 1 milimetru.

Document care conține date cu caracter personal, protejat de prevederile Regulamentului (UE) nr. 679/2016 și Legii 190/2018

DATE DESPRE IMOBILUL NR. 1388

Oficiul de Cadastru şi Publicitate Imobiliară NEAMT
Biroul de Cadastru şi Publicitate Imobiliară Roman

A. Partea I. Descrierea imobilului

TEREN Extravilan

Adresa: Jud. Neamt, Tarla ''Ses Gradina Glodos''

Nr. Crt	Nr cadastral Nr. topografic	Suprafaţa* (mp)	Observaţii / Referinţe
A1		1.091	Sector cadastral:77 Teren neimprejmuit;

B. Partea II. Proprietari şi acte

Inscrieri privitoare la dreptul de proprietate şi alte drepturi reale		Referinţe
1 / 10/09/2024		
Act Normativ nr. 7, din 13/03/1996 emis de Parlamentul Romaniei;		
B1	Inscrierea posesiei, drept de PROPRIETATE, dobandit prin Lege, cota actuala 1/1	A1
	1) **NEIDENTIFICAT NEIDENTIFICAT**, Proprietar neidentificat	
B2	se noteaza mentiunea ,proprietar neidentificat	A1

C. Partea III. SARCINI .

Inscrieri privind dezmembramintele dreptului de proprietate, drepturi reale de garanţie şi sarcini	Referinţe
NU SUNT	

Document care conține date cu caracter personal, protejat de prevederile Regulamentului (UE) nr. 679/2016 și Legii 190/2018

Anexa Nr. 1 La Partea I

Teren

Nr cadastral	Suprafaţa (mp)*	Observaţii / Referinţe
	1.091	

* Suprafaţa este determinată in planul de proiecţie Stereo 70.

DETALII LINIARE IMOBIL

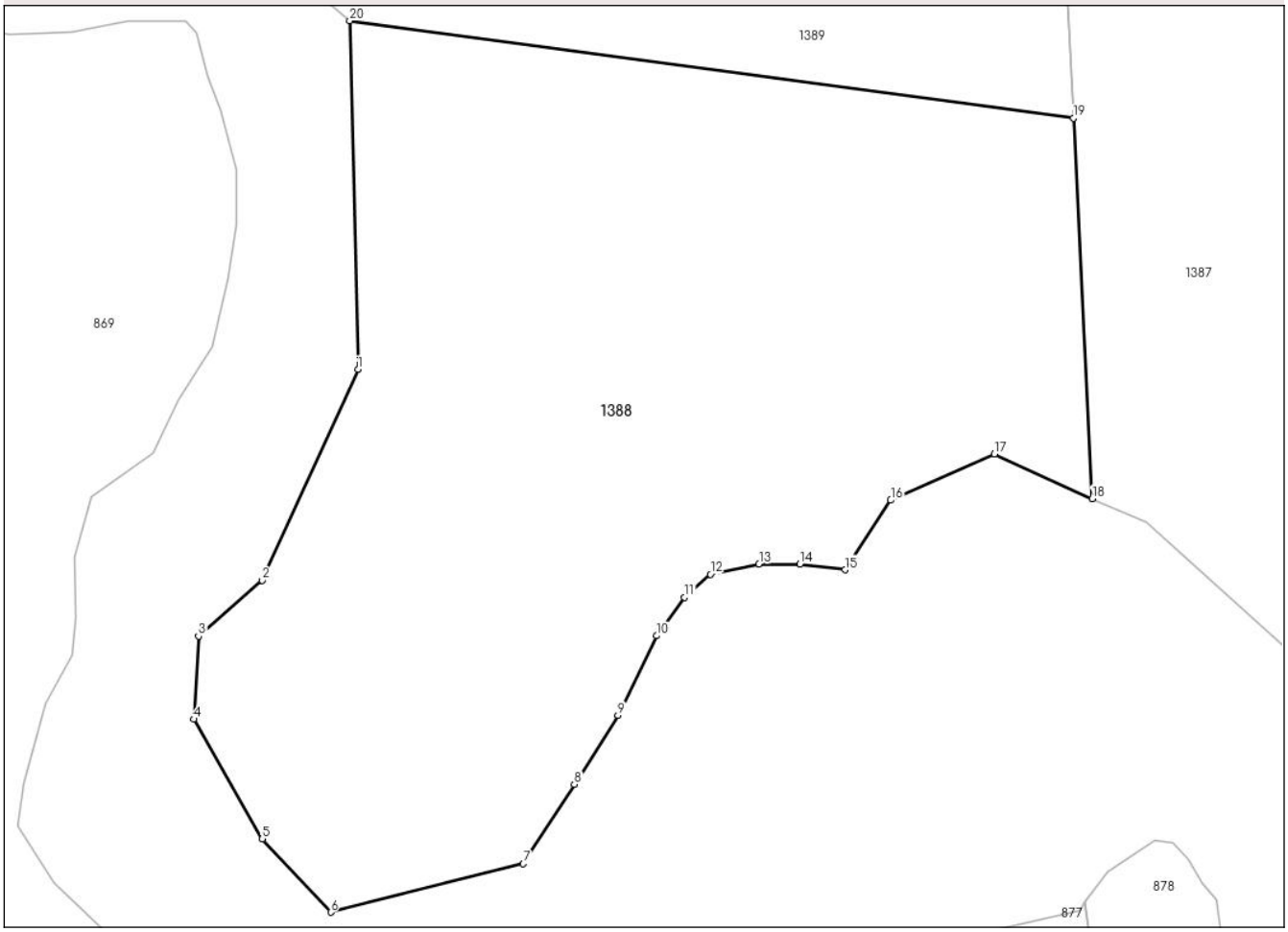

Date referitoare la teren

Crt	Categorie folosință	Intra vilan	Suprafaţa (mp)	Tarla	Parcelă	Nr. topo	Observaţii / Referinţe
1	faneata	NU	1.091	46	263,268,265	-	

Lungime Segmente
1) Valorile lungimilor segmentelor sunt obţinute din proiecţie în plan.

Punct început	X / Y	Punct sfârşit	X / Y	Lungime segment (** (m)
1	654.828,386 609.857,061	2	654.823,787 609.846,929	11.127
2	654.823,787 609.846,929	3	654.820,721 609.844,248	4.073
3	654.820,721 609.844,248	4	654.820,491 609.840,265	3.99
4	654.820,491 609.840,265	5	654.823,787 609.834,521	6.622
5	654.823,787 609.834,521	6	654.827,084 609.830,997	4.826

Document care conține date cu caracter personal, protejat de prevederile Regulamentului (UE) nr. 679/2016 și Legii 190/2018

Punct început	X / Y	Punct sfârşit	X / Y	Lungime segment (** (m)
6	654.827,084 609.830,997	7	654.836,329 609.833,325	9.534
7	654.836,329 609.833,325	8	654.838,794 609.837,132	4.535
8	654.838,794 609.837,132	9	654.840,888 609.840,456	3.929
9	654.840,888 609.840,456	10	654.842,736 609.844,272	4.24
10	654.842,736 609.844,272	11	654.844,091 609.846,119	2.291
11	654.844,091 609.846,119	12	654.845,323 609.847,227	1.657
12	654.845,323 609.847,227	13	654.847,663 609.847,719	2.391
13	654.847,663 609.847,719	14	654.849,634 609.847,719	1.971
14	654.849,634 609.847,719	15	654.851,797 609.847,437	2.181
15	654.851,797 609.847,437	16	654.853,997 609.850,781	4.003
16	654.853,997 609.850,781	17	654.858,978 609.852,992	5.45
17	654.858,978 609.852,992	18	654.863,693 609.850,861	5.174
18	654.863,693 609.850,861	19	654.862,779 609.869,128	18.29
19	654.862,779 609.869,128	20	654.827,993 609.873,805	35.099
20	654.827,993 609.873,805	1	654.828,386 609.857,061	16.749

** Lungimile segmentelor sunt determinate în planul de proiecţie Stereo 70 şi sunt rotunjite la 1 milimetru.
*** Distanţa dintre puncte este formată din segmente cumulate ce sunt mai mici decât valoarea 1 milimetru.

Document care conține date cu caracter personal, protejat de prevederile Regulamentului (UE) nr. 679/2016 și Legii 190/2018

DATE DESPRE IMOBILUL NR. 1389

Oficiul de Cadastru şi Publicitate Imobiliară NEAMT
Biroul de Cadastru şi Publicitate Imobiliară Roman

A. Partea I. Descrierea imobilului

TEREN Extravilan

Adresa: Jud. Neamt, Tarla ''Ses Gradina Glodos''

Nr. Crt	Nr cadastral Nr. topografic	Suprafaţa* (mp)	Observaţii / Referinţe
A1		1.600	Sector cadastral:77 Teren neimprejmuit;

B. Partea II. Proprietari şi acte

Inscrieri privitoare la dreptul de proprietate şi alte drepturi reale		Referinţe
1 / 10/09/2024		
Act Administrativ nr. 56/1440, din 13/03/1996 emis de CJPSDPAT Neamt;		
B1	Intabulare, drept de PROPRIETATE, dobandit prin Reconstituire, cota actuala 1/1	A1
	1) **GIURGI IJ. IOJĂ**	

C. Partea III. SARCINI .

Inscrieri privind dezmembramintele dreptului de proprietate, drepturi reale de garanţie şi sarcini	Referinţe
NU SUNT	

Document care conține date cu caracter personal, protejat de prevederile Regulamentului (UE) nr. 679/2016 și Legii 190/2018

Anexa Nr. 1 La Partea I

Teren

Nr cadastral	Suprafaţa (mp)*	Observaţii / Referinţe
	1.600	

* Suprafaţa este determinată in planul de proiecţie Stereo 70.

DETALII LINIARE IMOBIL

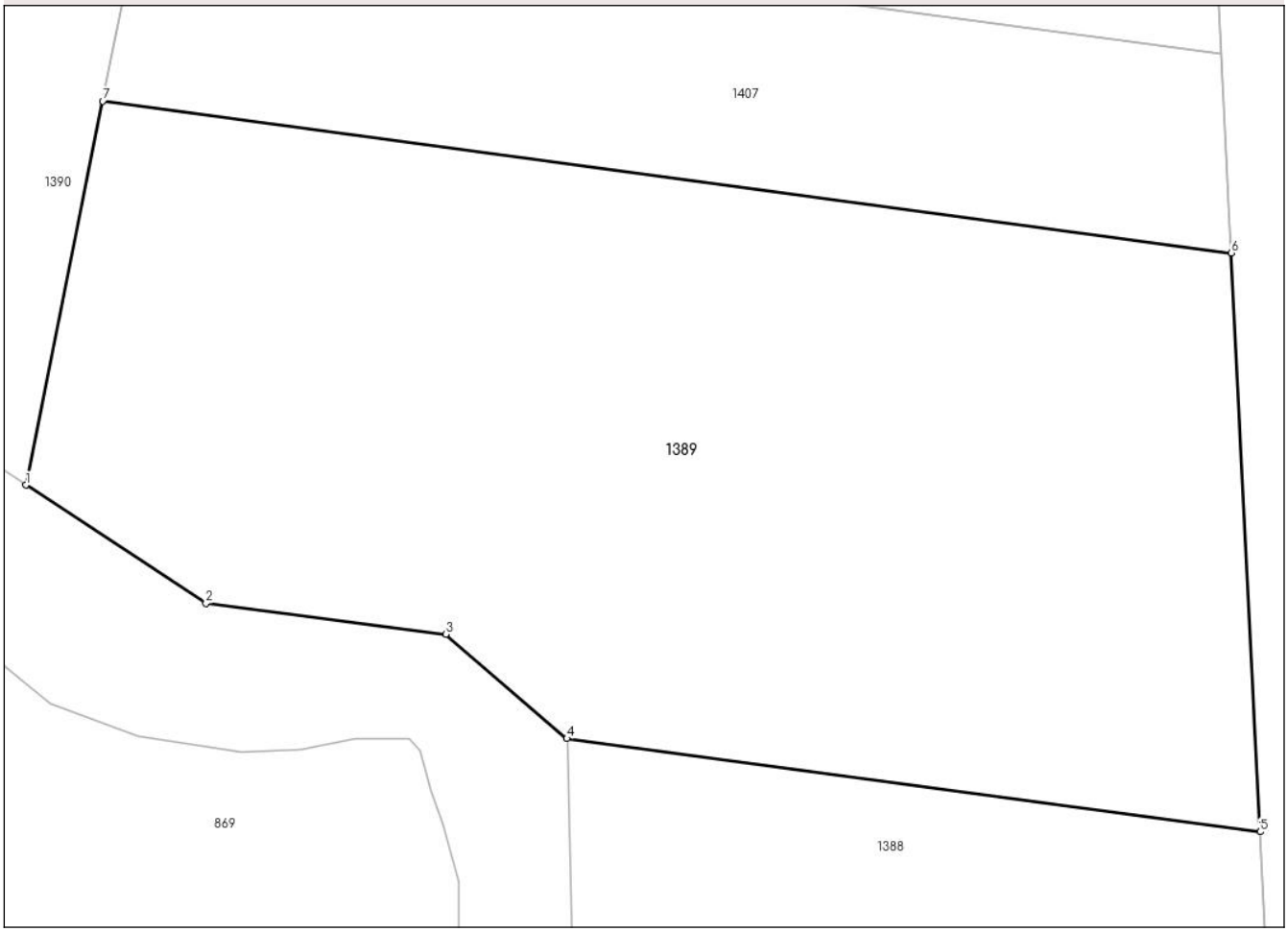

Date referitoare la teren

Crt	Categorie folosință	Intra vilan	Suprafaţa (mp)	Tarla	Parcelă	Nr. topo	Observaţii / Referinţe
1	faneata	NU	596	46	263/8	-	nr.topo cf. scara 1: 10 000 4, 46/265, 45/268
2	arabil	NU	1.004	46	263/8	-	

Lungime Segmente

1) Valorile lungimilor segmentelor sunt obţinute din proiecţie în plan.

Punct început	X / Y	Punct sfârşit	X / Y	Lungime segment (** (m)
1	654.800,835 609.886,517	2	654.809,87 609.880,591	10.805
2	654.809,87 609.880,591	3	654.821,917 609.879,032	12.147
3	654.821,917 609.879,032	4	654.827,979 609.873,807	8.003
4	654.827,979 609.873,807	5	654.862,779 609.869,128	35.113

Document care conține date cu caracter personal, protejat de prevederile Regulamentului (UE) nr. 679/2016 și Legii 190/2018

Punct început	X / Y	Punct sfârşit	X / Y	Lungime segment (** (m)
5	654.862,779 609.869,128	6	654.861,328 609.898,151	29.059
6	654.861,328 609.898,151	7	654.804,685 609.905,767	57.153
7	654.804,685 609.905,767	1	654.800,835 609.886,517	19.631

** Lungimile segmentelor sunt determinate în planul de proiecţie Stereo 70 şi sunt rotunjite la 1 milimetru.
*** Distanţa dintre puncte este formată din segmente cumulate ce sunt mai mici decât valoarea 1 milimetru.

Document care conține date cu caracter personal, protejat de prevederile Regulamentului (UE) nr. 679/2016 și Legii 190/2018

DATE DESPRE IMOBILUL NR. 1390

Oficiul de Cadastru şi Publicitate Imobiliară NEAMT
Biroul de Cadastru şi Publicitate Imobiliară Roman

A. Partea I. Descrierea imobilului

TEREN Extravilan

Adresa: Jud. Neamt, Tarla ''Ses Gradina Glodos''

Nr. Crt	Nr cadastral Nr. topografic	Suprafaţa* (mp)	Observaţii / Referinţe
A1		2.400	Sector cadastral:77 Teren neimprejmuit;

B. Partea II. Proprietari şi acte

Inscrieri privitoare la dreptul de proprietate şi alte drepturi reale		Referinţe
1 / 10/09/2024		
Act Normativ nr. 7, din 13/03/1996 emis de Parlamentul Romaniei;		
B1	Inscrierea posesiei, drept de PROPRIETATE, dobandit prin Lege, cota actuala 1/1	A1
	1) **NEIDENTIFICAT NEIDENTIFICAT**, Proprietar neidentificat	
B2	se noteaza mentiunea ,proprietar neidentificat	A1

C. Partea III. SARCINI .

Inscrieri privind dezmembramintele dreptului de proprietate, drepturi reale de garanţie şi sarcini	Referinţe
NU SUNT	

Document care conține date cu caracter personal, protejat de prevederile Regulamentului (UE) nr. 679/2016 și Legii 190/2018

Anexa Nr. 1 La Partea I

Teren

Nr cadastral	Suprafaţa (mp)*	Observaţii / Referinţe
	2.400	

* Suprafaţa este determinată in planul de proiecţie Stereo 70.

DETALII LINIARE IMOBIL

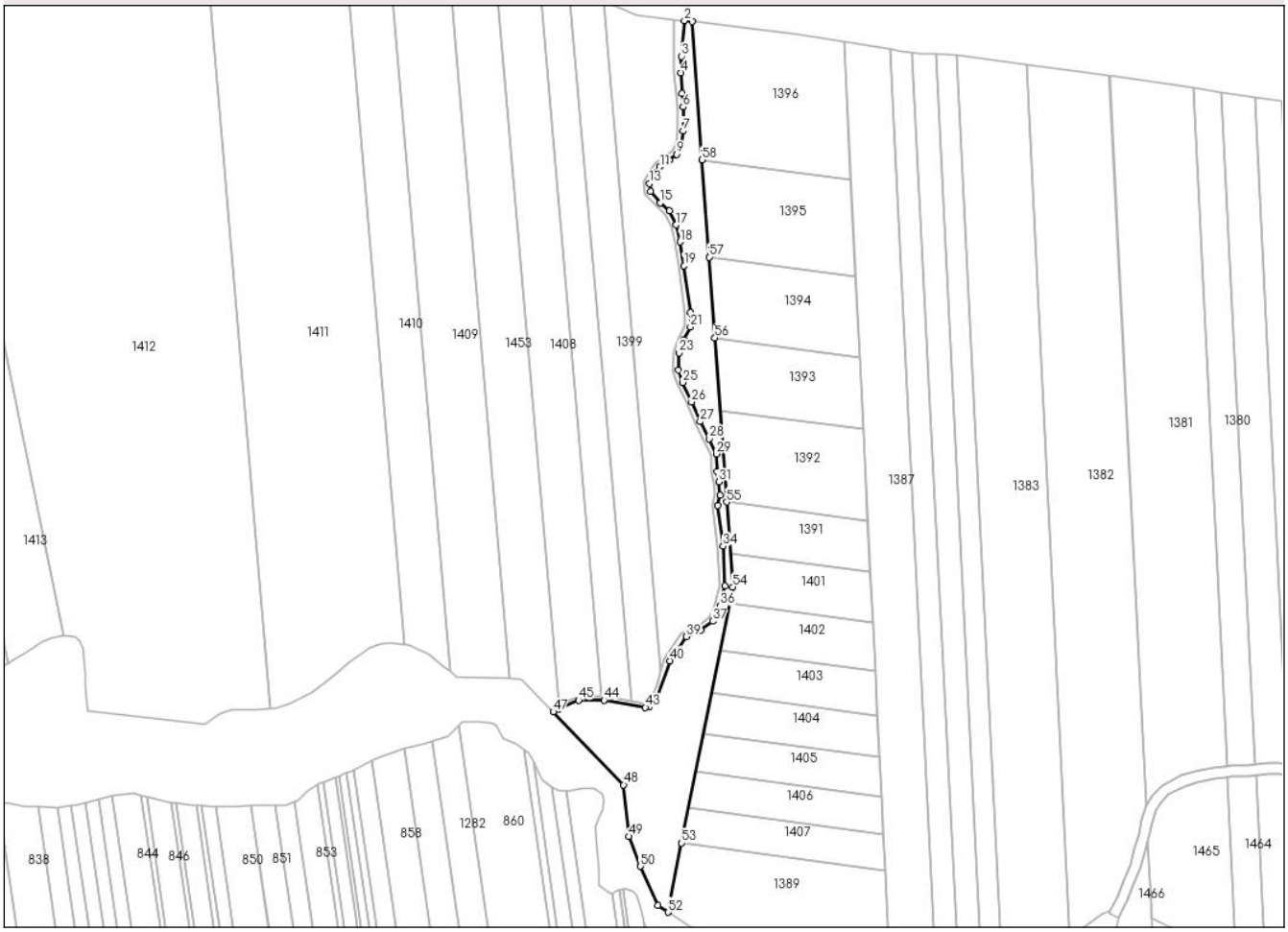

Date referitoare la teren

Crt	Categorie folosință	Intra vilan	Suprafaţa (mp)	Tarla	Parcelă	Nr. topo	Observaţii / Referinţe
1	faneata	NU	2.400	46	263,268,265	-	

Lungime Segmente

1) Valorile lungimilor segmentelor sunt obţinute din proiecţie în plan.

Punct început	X / Y	Punct sfârşit	X / Y	Lungime segment
1	654.807,567 610.134,334	2	654.805,457 610.134,596	2.126
4	654.804,403 610.120,145	5	654.804,697 610.114,36	5.792
7	654.805,053 610.103,879	8	654.804,56 610.100,235	3.677
10	654.801,294 610.095,803	11	654.798,602 610.093,944	3.272
13	654.795,74 610.089,311	14	654.795,959 610.087,079	2.243
16	654.801,304 610.081,634	17	654.803,161 610.077,77	4.287

Punct început	X / Y	Punct sfârşit	X / Y	Lungime segment
2	654.805,457 610.134,596	3	654.804,592 610.124,706	9.928
5	654.804,697 610.114,36	6	654.805,056 610.110,58	3.797
8	654.804,56 610.100,235	9	654.803,289 610.097,429	3.08
11	654.798,602 610.093,944	12	654.797,045 610.092,059	2.445
14	654.795,959 610.087,079	15	654.798,765 610.083,943	4.208
17	654.803,161 610.077,77	18	654.804,22 610.073,034	4.853

Punct început	X / Y	Punct sfârşit	X / Y	Lungime segment
3	654.804,592 610.124,706	4	654.804,403 610.120,145	4.565
6	654.805,056 610.110,58	7	654.805,053 610.103,879	6.701
9	654.803,289 610.097,429	10	654.801,294 610.095,803	2.574
12	654.797,045 610.092,059	13	654.795,74 610.089,311	3.042
15	654.798,765 610.083,943	16	654.801,304 610.081,634	3.432
18	654.804,22 610.073,034	19	654.805,327 610.066,442	6.684

Document care conține date cu caracter personal, protejat de prevederile Regulamentului (UE) nr. 679/2016 și Legii 190/2018

Punct început	X / Y	Punct sfârşit	X / Y	Lungime segment
19	654.805,327 610.066,442	20	654.807,107 610.053,333	13.229
22	654.805,312 610.045,782	23	654.803,911 610.042,172	3.872
25	654.804,958 610.033,949	26	654.807,406 610.028,512	5.963
28	654.812,272 610.018,27	29	654.814,301 610.014,074	4.661
31	654.815,035 610.006,254	32	654.815,415 610.002,596	3.678
34	654.816,27 609.988,353	35	654.816,777 609.977,371	10.994
37	654.813,29 609.967,515	38	654.810,072 609.964,933	4.126
40	654.801,434 609.956,467	41	654.797,676 609.946,368	10.776
43	654.794,582 609.943,467	44	654.783,064 609.945,51	11.698
46	654.770,361 609.943,187	47	654.768,898 609.942,291	1.716
49	654.789,964 609.907,592	50	654.793,189 609.899,301	8.896
52	654.800,835 609.886,517	53	654.804,685 609.905,767	19.631
55	654.817,228 610.000,635	56	654.813,924 610.046,361	45.845
58	654.810,349 610.095,838	1	654.807,567 610.134,334	38.596

Punct început	X / Y	Punct sfârşit	X / Y	Lungime segment
20	654.807,107 610.053,333	21	654.807,107 610.049,37	3.963
23	654.803,911 610.042,172	24	654.803,738 610.037,474	4.701
26	654.807,406 610.028,512	27	654.809,816 610.023,041	5.978
29	654.814,301 610.014,074	30	654.814,581 610.009,179	4.903
32	654.815,415 610.002,596	33	654.814,689 609.999,694	2.991
35	654.816,777 609.977,371	36	654.815,407 609.971,746	5.789
38	654.810,072 609.964,933	39	654.805,924 609.963,235	4.482
41	654.797,676 609.946,368	42	654.795,685 609.943,773	3.271
44	654.783,064 609.945,51	45	654.775,939 609.945,51	7.125
47	654.768,898 609.942,291	48	654.788,523 609.921,968	28.252
50	654.793,189 609.899,301	51	654.798,008 609.888,372	11.944
53	654.804,685 609.905,767	54	654.818,934 609.977,028	72.672
56	654.813,924 610.046,361	57	654.812,303 610.068,792	22.489

Punct început	X / Y	Punct sfârşit	X / Y	Lungime segment
21	654.807,107 610.049,37	22	654.805,312 610.045,782	4.012
24	654.803,738 610.037,474	25	654.804,958 610.033,949	3.73
27	654.809,816 610.023,041	28	654.812,272 610.018,27	5.366
30	654.814,581 610.009,179	31	654.815,035 610.006,254	2.96
33	654.814,689 609.999,694	34	654.816,27 609.988,353	11.451
36	654.815,407 609.971,746	37	654.813,29 609.967,515	4.731
39	654.805,924 609.963,235	40	654.801,434 609.956,467	8.122
42	654.795,685 609.943,773	43	654.794,582 609.943,467	1.145
45	654.775,939 609.945,51	46	654.770,361 609.943,187	6.042
48	654.788,523 609.921,968	49	654.789,964 609.907,592	14.448
51	654.798,008 609.888,372	52	654.800,835 609.886,517	3.381
54	654.818,934 609.977,028	55	654.817,228 610.000,635	23.669
57	654.812,303 610.068,792	58	654.810,349 610.095,838	27.116

**** Lungimile segmentelor sunt determinate în planul de proiecţie Stereo 70 şi sunt rotunjite la 1 milimetru.**
***** Distanţa dintre puncte este formată din segmente cumulate ce sunt mai mici decât valoarea 1 milimetru.**

Document care conține date cu caracter personal, protejat de prevederile Regulamentului (UE) nr. 679/2016 și Legii 190/2018

DATE DESPRE IMOBILUL NR. 1391

Oficiul de Cadastru şi Publicitate Imobiliară NEAMT
Biroul de Cadastru şi Publicitate Imobiliară Roman

A. Partea I. Descrierea imobilului

TEREN Extravilan

Adresa: Jud. Neamt, Tarla ''Ses Gradina Glodos''

Nr. Crt	Nr cadastral Nr. topografic	Suprafaţa* (mp)	Observaţii / Referinţe
A1		550	Sector cadastral:77 Teren neimprejmuit;

B. Partea II. Proprietari şi acte

Inscrieri privitoare la dreptul de proprietate şi alte drepturi reale		Referinţe
1 / 10/09/2024		
Hotarare Judecatoreasca nr. 2949, din 24/11/2003 emis de Judecatoria Roman;		
B1	Intabulare, drept de PROPRIETATE, dobandit prin Hotarare Judecatoreasca, cota actuala 1/1	A1
	1) **MĂRTINAŞ LUDOVIC**	

C. Partea III. SARCINI .

Inscrieri privind dezmembramintele dreptului de proprietate, drepturi reale de garanţie şi sarcini	Referinţe
NU SUNT	

Anexa Nr. 1 La Partea I

Teren

Nr cadastral	Suprafaţa (mp)*	Observaţii / Referinţe
	550	

* Suprafaţa este determinată in planul de proiecţie Stereo 70.

DETALII LINIARE IMOBIL

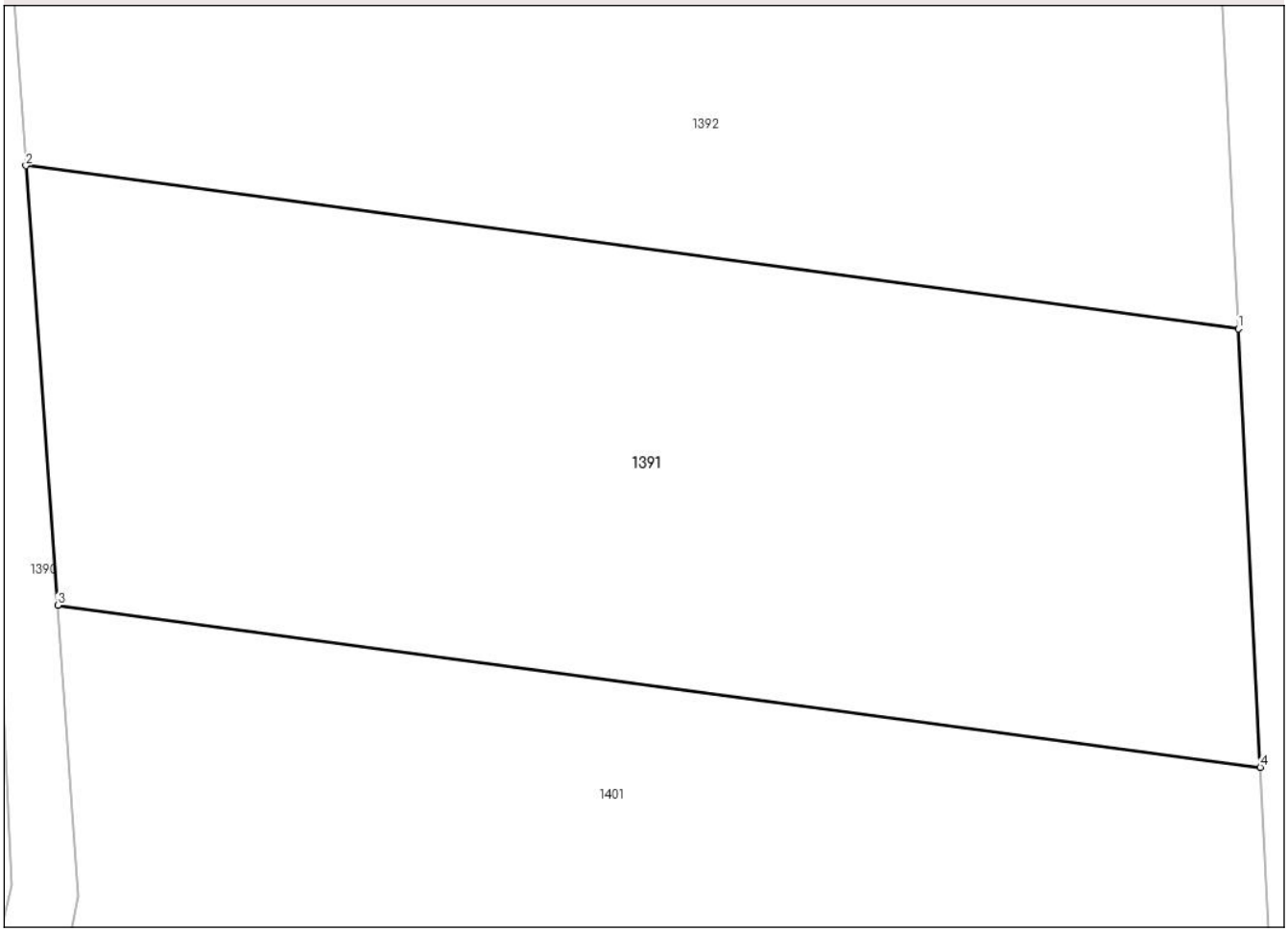

Date referitoare la teren

Crt	Categorie folosință	Intra vilan	Suprafaţa (mp)	Tarla	Parcelă	Nr. topo	Observaţii / Referinţe
1	arabil	NU	550	46	263/6	-	nr.topo cf. scara 1: 10 000 46/264, 45/268

Lungime Segmente
1) Valorile lungimilor segmentelor sunt obţinute din proiecţie în plan.

Punct început	X / Y	Punct sfârşit	X / Y	Lungime segment (** (m)
1	654.856,468 609.995,359	2	654.817,228 610.000,635	39.593
2	654.817,228 610.000,635	3	654.818,255 609.986,423	14.249
3	654.818,255 609.986,423	4	654.857,176 609.981,19	39.271
4	654.857,176 609.981,19	1	654.856,468 609.995,359	14.187

Document care conține date cu caracter personal, protejat de prevederile Regulamentului (UE) nr. 679/2016 și Legii 190/2018

** Lungimile segmentelor sunt determinate în planul de proiecţie Stereo 70 şi sunt rotunjite la 1 milimetru.
*** Distanţa dintre puncte este formată din segmente cumulate ce sunt mai mici decât valoarea 1 milimetru.

Document care conține date cu caracter personal, protejat de prevederile Regulamentului (UE) nr. 679/2016 și Legii 190/2018

DATE DESPRE IMOBILUL NR. 1392

Oficiul de Cadastru şi Publicitate Imobiliară NEAMT
Biroul de Cadastru şi Publicitate Imobiliară Roman

A. Partea I. Descrierea imobilului

TEREN Extravilan

Adresa: Jud. Neamt, Tarla ''Ses Gradina Glodos''

Nr. Crt	Nr cadastral Nr. topografic	Suprafaţa* (mp)	Observaţii / Referinţe
A1		1.000	Sector cadastral:77 Teren neimprejmuit;

B. Partea II. Proprietari şi acte

Inscrieri privitoare la dreptul de proprietate şi alte drepturi reale		Referinţe
1 / 10/09/2024		
Hotarare Judecatoreasca nr. 524, din 19/03/2024 emis de Judecatoria Roman;		
B1	Intabulare, drept de PROPRIETATE, dobandit prin Hotarare Judecatoreasca, cota actuala 1/1	A1
	1) **MĂRTINAŞ IOJĂ**	

C. Partea III. SARCINI .

Inscrieri privind dezmembramintele dreptului de proprietate, drepturi reale de garanţie şi sarcini	Referinţe
NU SUNT	

Document care conține date cu caracter personal, protejat de prevederile Regulamentului (UE) nr. 679/2016 și Legii 190/2018

Anexa Nr. 1 La Partea I

Teren

Nr cadastral	Suprafaţa (mp)*	Observaţii / Referinţe
	1.000	

* Suprafaţa este determinată in planul de proiecţie Stereo 70.

DETALII LINIARE IMOBIL

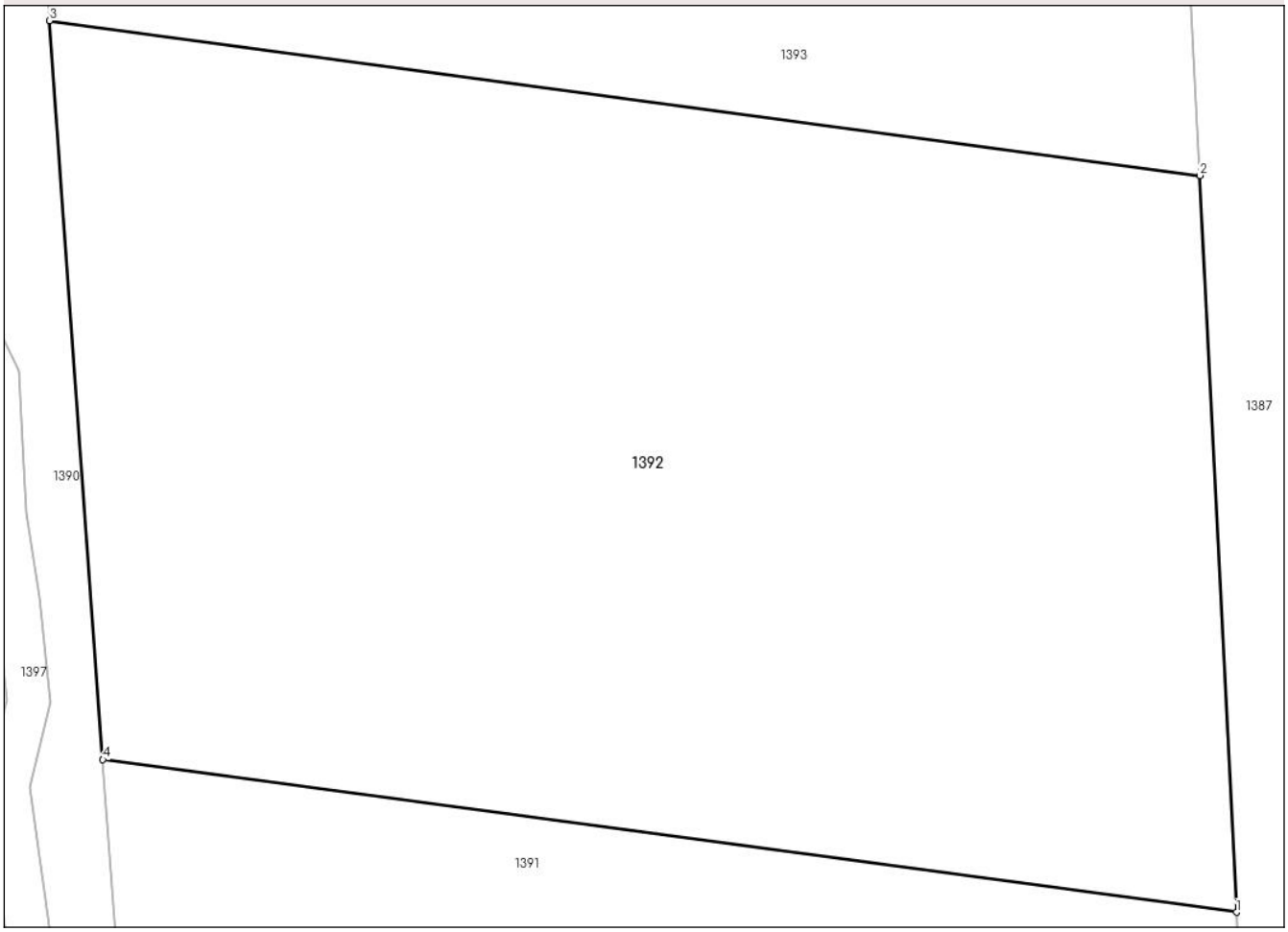

Date referitoare la teren

Crt	Categorie folosință	Intra vilan	Suprafaţa (mp)	Tarla	Parcelă	Nr. topo	Observaţii / Referinţe
1	arabil	NU	1.000	46	263/5	-	nr.topo cf. scara 1: 10 000 46/264, 45/268

Lungime Segmente
1) Valorile lungimilor segmentelor sunt obţinute din proiecţie în plan.

Punct început	X / Y	Punct sfârşit	X / Y	Lungime segment (** (m)
1	654.856,468 609.995,359	2	654.855,194 610.020,831	25.504
2	654.855,194 610.020,831	3	654.815,382 610.026,183	40.17
3	654.815,382 610.026,183	4	654.817,228 610.000,635	25.615
4	654.817,228 610.000,635	1	654.856,468 609.995,359	39.593

Document care conține date cu caracter personal, protejat de prevederile Regulamentului (UE) nr. 679/2016 și Legii 190/2018

** Lungimile segmentelor sunt determinate în planul de proiecţie Stereo 70 şi sunt rotunjite la 1 milimetru.
*** Distanţa dintre puncte este formată din segmente cumulate ce sunt mai mici decât valoarea 1 milimetru.

DATE DESPRE IMOBILUL NR. 1393

Oficiul de Cadastru şi Publicitate Imobiliară NEAMT
Biroul de Cadastru şi Publicitate Imobiliară Roman

A. Partea I. Descrierea imobilului

TEREN Extravilan

Adresa: Jud. Neamt, Tarla ''Ses Gradina Glodos''

Nr. Crt	Nr cadastral Nr. topografic	Suprafaţa* (mp)	Observaţii / Referinţe
A1		Din acte: 1.000 Masurata: 800	Sector cadastral:77 Teren neimprejmuit;

B. Partea II. Proprietari şi acte

Inscrieri privitoare la dreptul de proprietate şi alte drepturi reale		Referinţe
1 / 10/09/2024		
Hotarare Judecatoreasca nr. 524, din 19/03/2024 emis de Judecatoria Roman;		
B1	Intabulare, drept de PROPRIETATE, dobandit prin Hotarare Judecatoreasca, cota actuala 1/1	A1
	1) **MĂRTINAȘ LUDOVIC**	

C. Partea III. SARCINI .

Inscrieri privind dezmembramintele dreptului de proprietate, drepturi reale de garanţie şi sarcini	Referinţe
NU SUNT	

Document care conține date cu caracter personal, protejat de prevederile Regulamentului (UE) nr. 679/2016 și Legii 190/2018

Anexa Nr. 1 La Partea I

Teren

Nr cadastral	Suprafaţa (mp)*	Observaţii / Referinţe
	Din acte: 1.000 Masurata: 800	

* Suprafaţa este determinată in planul de proiecţie Stereo 70.

DETALII LINIARE IMOBIL

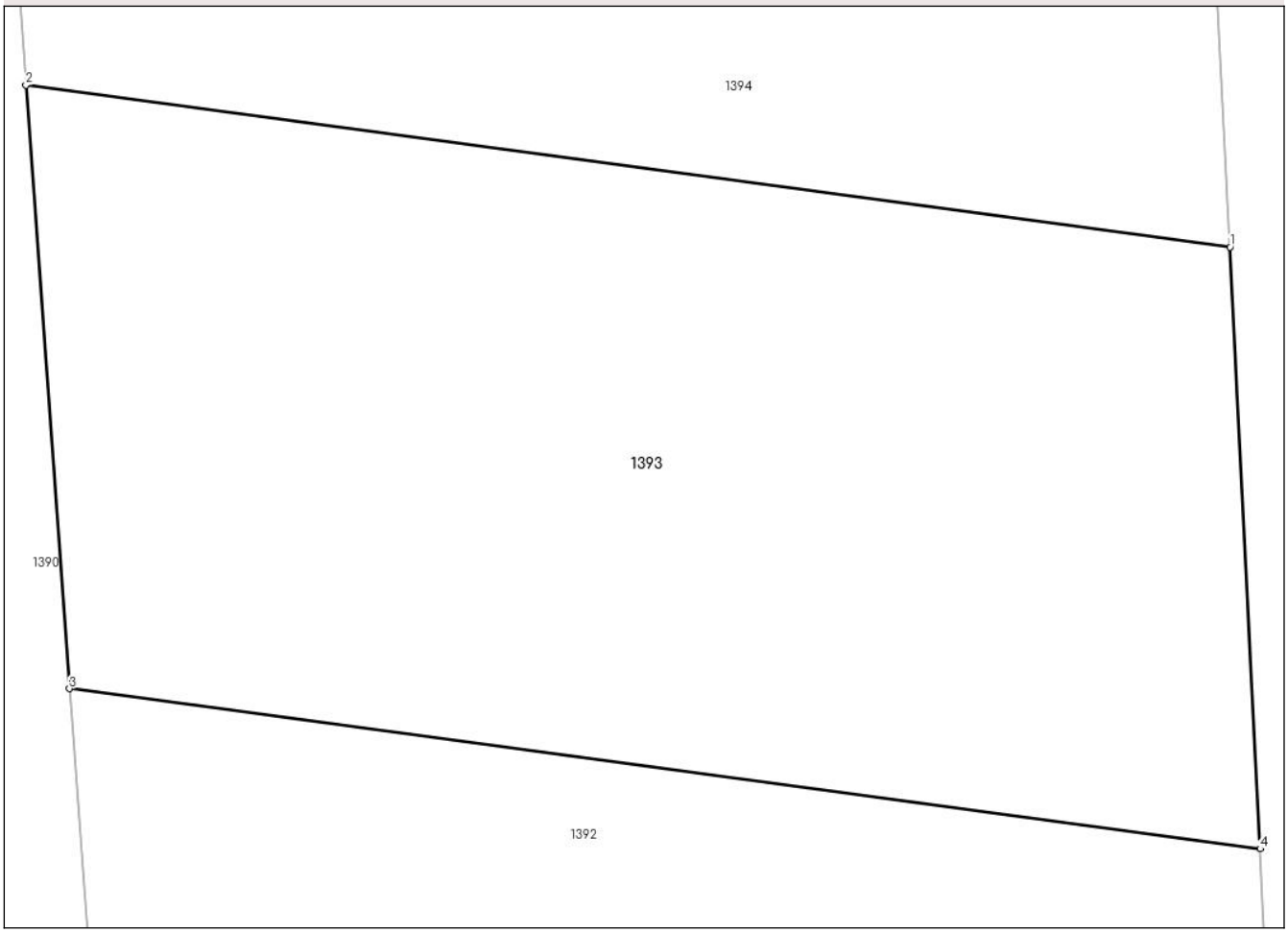

Date referitoare la teren

Crt	Categorie folosinţă	Intra vilan	Suprafaţa (mp)	Tarla	Parcelă	Nr. topo	Observaţii / Referinţe
1	arabil	NU	800	46	263/5	-	nr.topo cf. scara 1: 10 000 46/264, 45/268

Lungime Segmente
1) Valorile lungimilor segmentelor sunt obţinute din proiecţie în plan.

Punct început	X / Y	Punct sfârşit	X / Y	Lungime segment (** (m)
1	654.854,188 610.040,947	2	654.813,924 610.046,361	40.626
2	654.813,924 610.046,361	3	654.815,382 610.026,183	20.231
3	654.815,382 610.026,183	4	654.855,194 610.020,831	40.17
4	654.855,194 610.020,831	1	654.854,188 610.040,947	20.141

Document care conține date cu caracter personal, protejat de prevederile Regulamentului (UE) nr. 679/2016 și Legii 190/2018

** Lungimile segmentelor sunt determinate în planul de proiecţie Stereo 70 şi sunt rotunjite la 1 milimetru.
*** Distanţa dintre puncte este formată din segmente cumulate ce sunt mai mici decât valoarea 1 milimetru.

Document care conține date cu caracter personal, protejat de prevederile Regulamentului (UE) nr. 679/2016 și Legii 190/2018

DATE DESPRE IMOBILUL NR. 1394

Oficiul de Cadastru şi Publicitate Imobiliară NEAMT
Biroul de Cadastru şi Publicitate Imobiliară Roman

A. Partea I. Descrierea imobilului

TEREN Extravilan

Adresa: Jud. Neamt, Tarla ''Ses Gradina Glodos''

Nr. Crt	Nr cadastral Nr. topografic	Suprafaţa* (mp)	Observaţii / Referinţe
A1		900	Sector cadastral:77 Teren neimprejmuit;

B. Partea II. Proprietari şi acte

Inscrieri privitoare la dreptul de proprietate şi alte drepturi reale		Referinţe
1 / 10/09/2024		
Act Administrativ nr. 56/230, din 24/01/2000 emis de CJPSDPAT Neamt;		
B1	Intabulare, drept de PROPRIETATE, dobandit prin Hotarare Judecatoreasca, cota actuala 1/1	A1
	1) **MĂRTINAŞ P. FRENŢ**	

C. Partea III. SARCINI .

Inscrieri privind dezmembramintele dreptului de proprietate, drepturi reale de garanţie şi sarcini	Referinţe
NU SUNT	

Document care conține date cu caracter personal, protejat de prevederile Regulamentului (UE) nr. 679/2016 și Legii 190/2018

Anexa Nr. 1 La Partea I

Teren

Nr cadastral	Suprafaţa (mp)*	Observaţii / Referinţe
	900	

* Suprafaţa este determinată in planul de proiecţie Stereo 70.

DETALII LINIARE IMOBIL

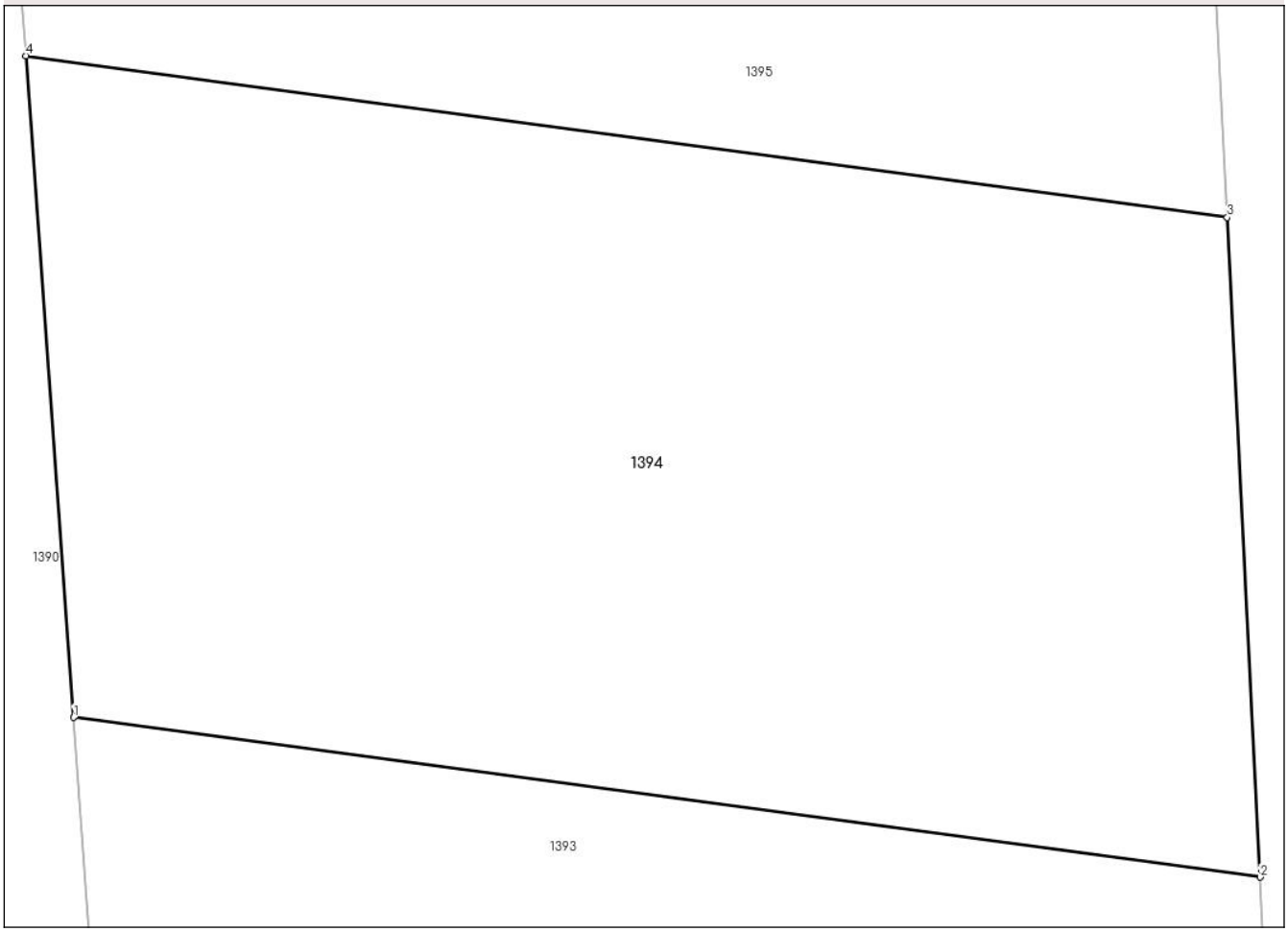

Date referitoare la teren

Crt	Categorie folosință	Intra vilan	Suprafaţa (mp)	Tarla	Parcelă	Nr. topo	Observaţii / Referinţe
1	arabil	NU	900	46	262/55	-	nr.topo cf. scara 1: 10 000 46/264, 45/268,46/263

Lungime Segmente
1) Valorile lungimilor segmentelor sunt obţinute din proiecţie în plan.

Punct început	X / Y	Punct sfârşit	X / Y	Lungime segment (** (m)
1	654.813,924 610.046,361	2	654.854,188 610.040,947	40.626
2	654.854,188 610.040,947	3	654.853,07 610.063,311	22.392
3	654.853,07 610.063,311	4	654.812,303 610.068,792	41.134
4	654.812,303 610.068,792	1	654.813,924 610.046,361	22.489

Document care conține date cu caracter personal, protejat de prevederile Regulamentului (UE) nr. 679/2016 și Legii 190/2018

** Lungimile segmentelor sunt determinate în planul de proiecţie Stereo 70 şi sunt rotunjite la 1 milimetru.
*** Distanţa dintre puncte este formată din segmente cumulate ce sunt mai mici decât valoarea 1 milimetru.

Document care conține date cu caracter personal, protejat de prevederile Regulamentului (UE) nr. 679/2016 și Legii 190/2018

DATE DESPRE IMOBILUL NR. 1395

Oficiul de Cadastru şi Publicitate Imobiliară NEAMT
Biroul de Cadastru şi Publicitate Imobiliară Roman

A. Partea I. Descrierea imobilului

TEREN Extravilan

Adresa: Jud. Neamt, Tarla ''Ses Gradina Glodos''

Nr. Crt	Nr cadastral Nr. topografic	Suprafaţa* (mp)	Observaţii / Referinţe
A1		1.100	Sector cadastral:77 Teren neimprejmuit;

B. Partea II. Proprietari şi acte

Inscrieri privitoare la dreptul de proprietate şi alte drepturi reale		Referinţe
1 / 10/09/2024		
Act Administrativ nr. 56/61, din 30/06/1994 emis de CJPSDPAT Neamt;		
B1	Intabulare, drept de PROPRIETATE, dobandit prin Hotarare Judecatoreasca, cota actuala 1/1	A1
	1) **BULAI IANOȘ ANDREI**	

C. Partea III. SARCINI .

Inscrieri privind dezmembramintele dreptului de proprietate, drepturi reale de garanţie şi sarcini	Referinţe
NU SUNT	

Document care conține date cu caracter personal, protejat de prevederile Regulamentului (UE) nr. 679/2016 și Legii 190/2018

Anexa Nr. 1 La Partea I

Teren

Nr cadastral	Suprafaţa (mp)*	Observaţii / Referinţe
	1.100	

* Suprafaţa este determinată in planul de proiecţie Stereo 70.

DETALII LINIARE IMOBIL

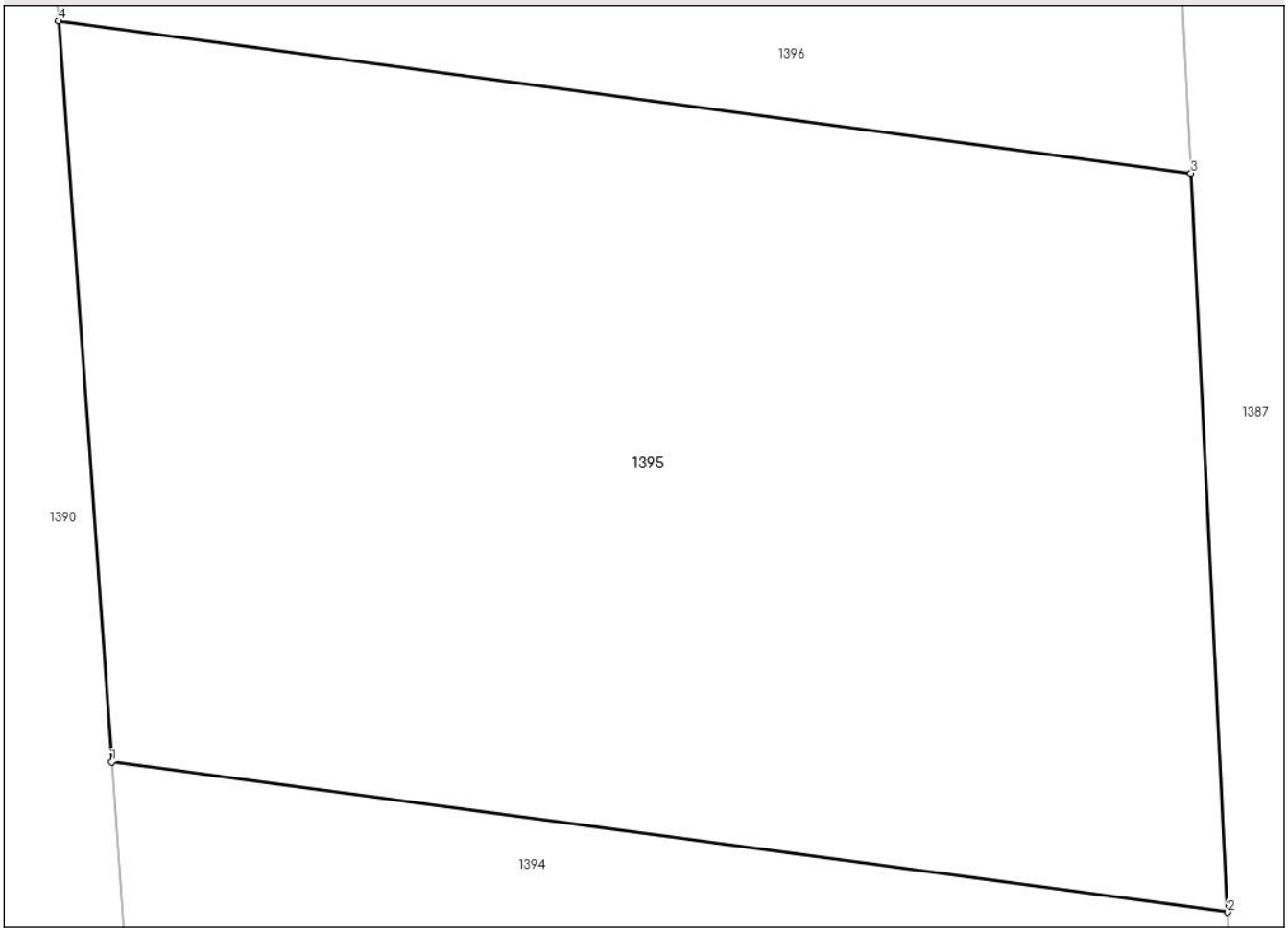

Date referitoare la teren

Crt	Categorie folosință	Intra vilan	Suprafaţa (mp)	Tarla	Parcelă	Nr. topo	Observaţii / Referinţe
1	arabil	NU	1.100	46	270/3	-	nr.topo cf. scara 1: 10 000 46/264, 45/268,46/263

Lungime Segmente
1) Valorile lungimilor segmentelor sunt obţinute din proiecţie în plan.

Punct început	X / Y	Punct sfârşit	X / Y	Lungime segment (** (m)
1	654.812,303 610.068,792	2	654.853,07 610.063,311	41.134
2	654.853,07 610.063,311	3	654.851,722 610.090,275	26.998
3	654.851,722 610.090,275	4	654.810,349 610.095,838	41.745
4	654.810,349 610.095,838	1	654.812,303 610.068,792	27.116

Document care conține date cu caracter personal, protejat de prevederile Regulamentului (UE) nr. 679/2016 și Legii 190/2018

** Lungimile segmentelor sunt determinate în planul de proiecţie Stereo 70 şi sunt rotunjite la 1 milimetru.
*** Distanţa dintre puncte este formată din segmente cumulate ce sunt mai mici decât valoarea 1 milimetru.

Document care conține date cu caracter personal, protejat de prevederile Regulamentului (UE) nr. 679/2016 și Legii 190/2018

DATE DESPRE IMOBILUL NR. 1396

Oficiul de Cadastru şi Publicitate Imobiliară NEAMT
Biroul de Cadastru şi Publicitate Imobiliară Roman

A. Partea I. Descrierea imobilului

TEREN Extravilan

Adresa: Jud. Neamt, Tarla ''Ses Gradina Glodos''

Nr. Crt	Nr cadastral Nr. topografic	Suprafaţa* (mp)	Observaţii / Referinţe
A1		1.600	Sector cadastral:77 Teren neimprejmuit;

B. Partea II. Proprietari şi acte

Inscrieri privitoare la dreptul de proprietate şi alte drepturi reale		Referinţe
1 / 10/09/2024		
Act Administrativ nr. 56/1619, din 18/08/1995 emis de CJPSDPAT Neamt;		
B1	Intabulare, drept de PROPRIETATE, dobandit prin Reconstituire, cota actuala 1/1	A1
	1) **ABALINTOAIE I. TEREZA** 2) **SIMON I. MARIA** 3) **BĂLTEANU I. VEROANA** 4) **ENACHE I. ANA** 5) **DEMETERCĂ I. VALERICA** 6) **BALINT I. ELENA**	

C. Partea III. SARCINI .

Inscrieri privind dezmembramintele dreptului de proprietate, drepturi reale de garanţie şi sarcini	Referinţe
NU SUNT	

Document care conține date cu caracter personal, protejat de prevederile Regulamentului (UE) nr. 679/2016 și Legii 190/2018

Anexa Nr. 1 La Partea I

Teren

Nr cadastral	Suprafaţa (mp)*	Observaţii / Referinţe
	1.600	

* Suprafaţa este determinată in planul de proiecţie Stereo 70.

DETALII LINIARE IMOBIL

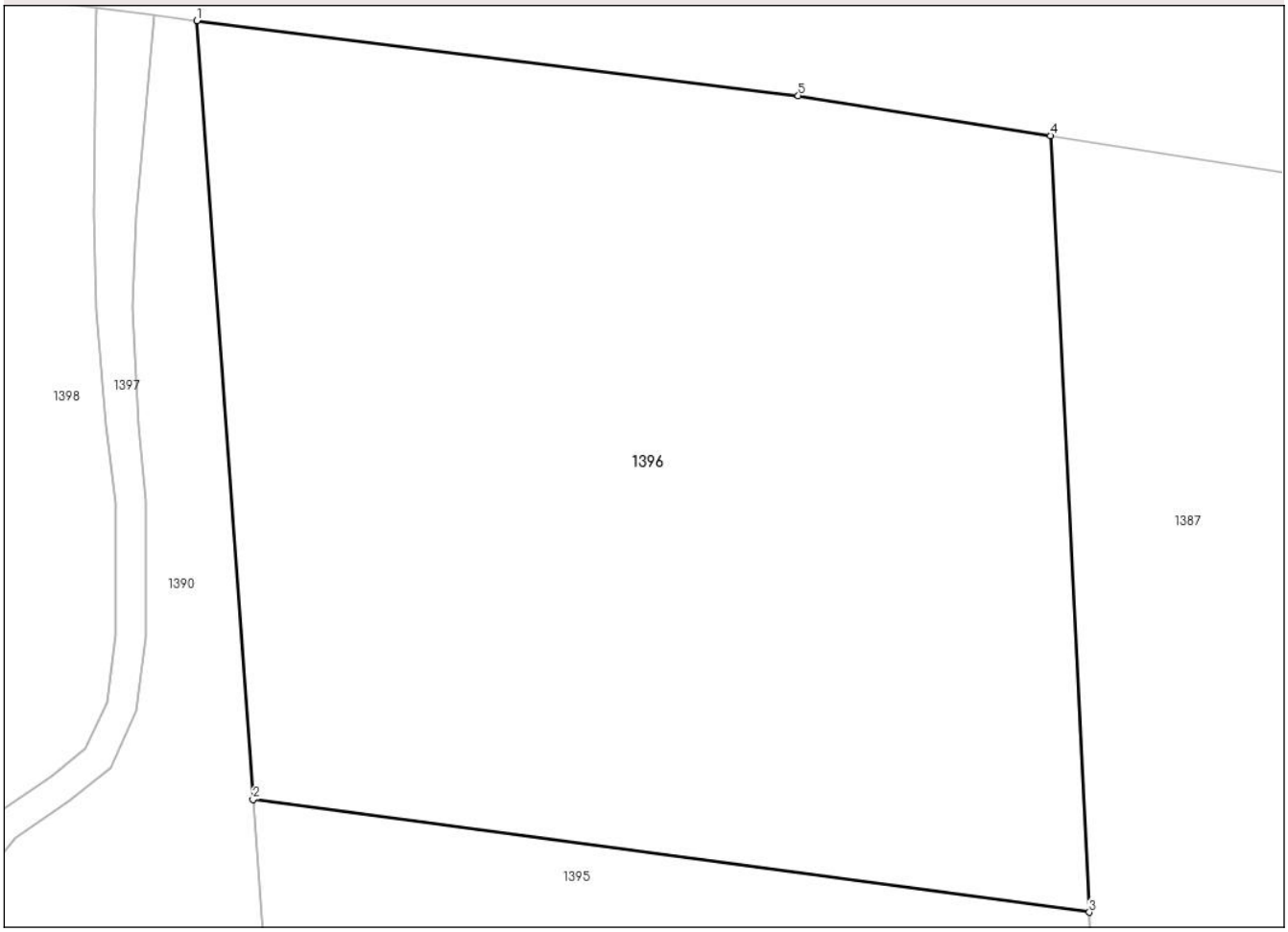

Date referitoare la teren

Crt	Categorie folosință	Intra vilan	Suprafaţa (mp)	Tarla	Parcelă	Nr. topo	Observaţii / Referinţe
1	arabil	NU	1.600	46	263/7	-	nr.topo cf. scara 1: 10 000 46/264, 46/268,45/268

Lungime Segmente
1) Valorile lungimilor segmentelor sunt obţinute din proiecţie în plan.

Punct început	X / Y	Punct sfârşit	X / Y	Lungime segment (** (m)
1	654.807,567 610.134,334	2	654.810,349 610.095,838	38.596
2	654.810,349 610.095,838	3	654.851,722 610.090,275	41.745
3	654.851,722 610.090,275	4	654.849,803 610.128,655	38.428
4	654.849,803 610.128,655	5	654.837,318 610.130,634	12.641
5	654.837,318 610.130,634	1	654.807,567 610.134,334	29.98

Document care conține date cu caracter personal, protejat de prevederile Regulamentului (UE) nr. 679/2016 și Legii 190/2018

** Lungimile segmentelor sunt determinate în planul de proiecţie Stereo 70 şi sunt rotunjite la 1 milimetru.
*** Distanţa dintre puncte este formată din segmente cumulate ce sunt mai mici decât valoarea 1 milimetru.

Document care conține date cu caracter personal, protejat de prevederile Regulamentului (UE) nr. 679/2016 și Legii 190/2018

DATE DESPRE IMOBILUL NR. 1397

Oficiul de Cadastru şi Publicitate Imobiliară NEAMT
Biroul de Cadastru şi Publicitate Imobiliară Roman

A. Partea I. Descrierea imobilului

TEREN Extravilan

Adresa: Jud. Neamt, Tarla ''Ses Gradina Glodos''

Nr. Crt	Nr cadastral Nr. topografic	Suprafaţa* (mp)	Observaţii / Referinţe
A1		351	Sector cadastral:77 Teren neimprejmuit;

B. Partea II. Proprietari şi acte

Inscrieri privitoare la dreptul de proprietate şi alte drepturi reale		Referinţe
1 / 10/09/2024		
Act Normativ nr. 7, din 13/03/1996 emis de Parlamentul Romaniei;		
B1	Inscrierea posesiei, drept de PROPRIETATE, dobandit prin Lege, cota actuala 1/1	A1
	1) **NEIDENTIFICAT NEIDENTIFICAT**, Proprietar neidentificat	
B2	se noteaza mentiunea ,proprietar neidentificat	A1

C. Partea III. SARCINI .

Inscrieri privind dezmembramintele dreptului de proprietate, drepturi reale de garanţie şi sarcini	Referinţe
NU SUNT	

Anexa Nr. 1 La Partea I

Teren

Nr cadastral	Suprafaţa (mp)*	Observaţii / Referinţe
	351	

* Suprafaţa este determinată in planul de proiecţie Stereo 70.

DETALII LINIARE IMOBIL

Date referitoare la teren

Crt	Categorie folosință	Intra vilan	Suprafaţa (mp)	Tarla	Parcelă	Nr. topo	Observaţii / Referinţe
1	neproductiv	NU	351	46	263	-	

Lungime Segmente

1) Valorile lungimilor segmentelor sunt obţinute din proiecţie în plan.

Punct început	X / Y	Punct sfârşit	X / Y	Lungime segment
1	654.805,607 610.053,232	2	654.805,607 610.049,725	3.507
4	654.802,421 610.042,48	5	654.802,229 610.037,249	5.235
7	654.806,036 610.027,901	8	654.808,462 610.022,395	6.017
10	654.812,82 610.013,69	11	654.813,087 610.009,02	4.678
13	654.813,896 610.002,704	14	654.813,163 609.999,776	3.018
16	654.815,269 609.977,517	17	654.813,99 609.972,266	5.405

Punct început	X / Y	Punct sfârşit	X / Y	Lungime segment
2	654.805,607 610.049,725	3	654.803,939 610.046,39	3.729
5	654.802,229 610.037,249	6	654.803,562 610.033,395	4.078
8	654.808,462 610.022,395	9	654.810,929 610.017,601	5.392
11	654.813,087 610.009,02	12	654.813,547 610.006,061	2.995
14	654.813,163 609.999,776	15	654.814,774 609.988,215	11.673
17	654.813,99 609.972,266	18	654.812,096 609.968,48	4.233

Punct început	X / Y	Punct sfârşit	X / Y	Lungime segment
3	654.803,939 610.046,39	4	654.802,421 610.042,48	4.194
6	654.803,562 610.033,395	7	654.806,036 610.027,901	6.025
9	654.810,929 610.017,601	10	654.812,82 610.013,69	4.344
12	654.813,547 610.006,061	13	654.813,896 610.002,704	3.375
15	654.814,774 609.988,215	16	654.815,269 609.977,517	10.709
18	654.812,096 609.968,48	19	654.809,297 609.966,234	3.589

Document care conține date cu caracter personal, protejat de prevederile Regulamentului (UE) nr. 679/2016 și Legii 190/2018

Punct început	X / Y	Punct sfârşit	X / Y	Lungime segment
19	654.809,297 609.966,234	20	654.804,483 609.964,19	5.23
22	654.797,675 609.949,521	23	654.796,557 609.946,597	3.13
25	654.794,597 609.944,48	26	654.786,973 609.945,832	7.743
28	654.775,739 609.946,51	29	654.774,579 609.946,027	1.257
31	654.768,186 609.943,027	32	654.768,898 609.942,291	1.024
34	654.775,939 609.945,51	35	654.783,064 609.945,51	7.125
37	654.795,685 609.943,773	38	654.797,676 609.946,368	3.271
40	654.805,924 609.963,235	41	654.810,072 609.964,933	4.482
43	654.815,407 609.971,746	44	654.816,777 609.977,371	5.789
46	654.814,689 609.999,694	47	654.815,415 610.002,596	2.991
49	654.814,581 610.009,179	50	654.814,301 610.014,074	4.903
52	654.809,816 610.023,041	53	654.807,406 610.028,512	5.978
55	654.803,738 610.037,474	56	654.803,911 610.042,172	4.701
58	654.807,107 610.049,37	59	654.807,107 610.053,333	3.963
61	654.804,22 610.073,034	62	654.803,161 610.077,77	4.853
64	654.798,765 610.083,943	65	654.795,959 610.087,079	4.208
67	654.797,045 610.092,059	68	654.798,602 610.093,944	2.445
70	654.803,289 610.097,429	71	654.804,56 610.100,235	3.08
73	654.805,056 610.110,58	74	654.804,697 610.114,36	3.797
76	654.804,592 610.124,706	77	654.805,457 610.134,596	9.928
79	654.802,456 610.124,776	80	654.802,591 610.120,033	4.745
82	654.803,555 610.110,509	83	654.803,553 610.103,98	6.529
85	654.802,068 610.098,369	86	654.800,393 610.097,004	2.161
88	654.795,77 610.092,871	89	654.794,206 610.089,579	3.645
91	654.797,698 610.082,885	92	654.800,079 610.080,721	3.217
94	654.802,747 610.072,745	95	654.803,811 610.066,414	6.42

Punct început	X / Y	Punct sfârşit	X / Y	Lungime segment
20	654.804,483 609.964,19	21	654.799,857 609.956,895	8.638
23	654.796,557 609.946,597	24	654.795,15 609.944,561	2.475
26	654.786,973 609.945,832	27	654.783,152 609.946,51	3.881
29	654.774,579 609.946,027	30	654.769,904 609.944,081	5.064
32	654.768,898 609.942,291	33	654.770,361 609.943,187	1.716
35	654.783,064 609.945,51	36	654.794,582 609.943,467	11.698
38	654.797,676 609.946,368	39	654.801,434 609.956,467	10.776
41	654.810,072 609.964,933	42	654.813,29 609.967,515	4.126
44	654.816,777 609.977,371	45	654.816,27 609.988,353	10.994
47	654.815,415 610.002,596	48	654.815,035 610.006,254	3.678
50	654.814,301 610.014,074	51	654.812,272 610.018,27	4.661
53	654.807,406 610.028,512	54	654.804,958 610.033,949	5.963
56	654.803,911 610.042,172	57	654.805,312 610.045,782	3.872
59	654.807,107 610.053,333	60	654.805,327 610.066,442	13.229
62	654.803,161 610.077,77	63	654.801,304 610.081,634	4.287
65	654.795,959 610.087,079	66	654.795,74 610.089,311	2.243
68	654.798,602 610.093,944	69	654.801,294 610.095,803	3.272
71	654.804,56 610.100,235	72	654.805,053 610.103,879	3.677
74	654.804,697 610.114,36	75	654.804,403 610.120,145	5.792
77	654.805,457 610.134,596	78	654.802,582 610.134,953	2.897
80	654.802,591 610.120,033	81	654.803,048 610.114,363	5.688
83	654.803,553 610.103,98	84	654.803,103 610.100,654	3.356
86	654.800,393 610.097,004	87	654.797,578 610.095,06	3.421
89	654.794,206 610.089,579	90	654.794,514 610.086,445	3.149
92	654.800,079 610.080,721	93	654.801,734 610.077,275	3.823
95	654.803,811 610.066,414	1	654.805,607 610.053,232	13.304

Punct început	X / Y	Punct sfârşit	X / Y	Lungime segment
21	654.799,857 609.956,895	22	654.797,675 609.949,521	7.69
24	654.795,15 609.944,561	25	654.794,597 609.944,48	0.559
27	654.783,152 609.946,51	28	654.775,739 609.946,51	7.413
30	654.769,904 609.944,081	31	654.768,186 609.943,027	2.016
33	654.770,361 609.943,187	34	654.775,939 609.945,51	6.042
36	654.794,582 609.943,467	37	654.795,685 609.943,773	1.145
39	654.801,434 609.956,467	40	654.805,924 609.963,235	8.122
42	654.813,29 609.967,515	43	654.815,407 609.971,746	4.731
45	654.816,27 609.988,353	46	654.814,689 609.999,694	11.451
48	654.815,035 610.006,254	49	654.814,581 610.009,179	2.96
51	654.812,272 610.018,27	52	654.809,816 610.023,041	5.366
54	654.804,958 610.033,949	55	654.803,738 610.037,474	3.73
57	654.805,312 610.045,782	58	654.807,107 610.049,37	4.012
60	654.805,327 610.066,442	61	654.804,22 610.073,034	6.684
63	654.801,304 610.081,634	64	654.798,765 610.083,943	3.432
66	654.795,74 610.089,311	67	654.797,045 610.092,059	3.042
69	654.801,294 610.095,803	70	654.803,289 610.097,429	2.574
72	654.805,053 610.103,879	73	654.805,056 610.110,58	6.701
75	654.804,403 610.120,145	76	654.804,592 610.124,706	4.565
78	654.802,582 610.134,953	79	654.802,456 610.124,776	10.178
81	654.803,048 610.114,363	82	654.803,555 610.110,509	3.887
84	654.803,103 610.100,654	85	654.802,068 610.098,369	2.508
87	654.797,578 610.095,06	88	654.795,77 610.092,871	2.839
90	654.794,514 610.086,445	91	654.797,698 610.082,885	4.776
93	654.801,734 610.077,275	94	654.802,747 610.072,745	4.642

**** Lungimile segmentelor sunt determinate în planul de proiecţie Stereo 70 şi sunt rotunjite la 1 milimetru.**
***** Distanţa dintre puncte este formată din segmente cumulate ce sunt mai mici decât valoarea 1 milimetru.**

Document care conține date cu caracter personal, protejat de prevederile Regulamentului (UE) nr. 679/2016 și Legii 190/2018

DATE DESPRE IMOBILUL NR. 1398

Oficiul de Cadastru şi Publicitate Imobiliară NEAMT
Biroul de Cadastru şi Publicitate Imobiliară Roman

A. Partea I. Descrierea imobilului

TEREN Extravilan

Adresa: Jud. Neamt, Tarla ''Ses Gradina Glodos''

Nr. Crt	Nr cadastral Nr. topografic	Suprafaţa* (mp)	Observaţii / Referinţe
A1		2.700	Sector cadastral:77 Teren neimprejmuit;

B. Partea II. Proprietari şi acte

Inscrieri privitoare la dreptul de proprietate şi alte drepturi reale		Referinţe
1 / 10/09/2024		
Act Normativ nr. 7, din 13/03/1996 emis de Parlamentul Romaniei;		
B1	Inscrierea posesiei, drept de PROPRIETATE, dobandit prin Lege, cota actuala 1/1	A1
	1) **NEIDENTIFICAT NEIDENTIFICAT**, Proprietar neidentificat	
B2	se noteaza mentiunea ,proprietar neidentificat	A1

C. Partea III. SARCINI .

Inscrieri privind dezmembramintele dreptului de proprietate, drepturi reale de garanţie şi sarcini	Referinţe
NU SUNT	

Document care conține date cu caracter personal, protejat de prevederile Regulamentului (UE) nr. 679/2016 și Legii 190/2018

Anexa Nr. 1 La Partea I

Teren

Nr cadastral	Suprafaţa (mp)*	Observaţii / Referinţe
	2.700	

* Suprafaţa este determinată in planul de proiecţie Stereo 70.

DETALII LINIARE IMOBIL

Date referitoare la teren

Crt	Categorie folosință	Intra vilan	Suprafaţa (mp)	Tarla	Parcelă	Nr. topo	Observaţii / Referinţe
1	faneata	NU	2.700	46	263	-	

Lungime Segmente

1) Valorile lungimilor segmentelor sunt obţinute din proiecţie în plan.

Punct început	X / Y	Punct sfârşit	X / Y	Lungime segment
1	654.803,048 610.114,363	2	654.802,591 610.120,033	5.688
4	654.802,582 610.134,953	5	654.792,04 610.136,264	10.623
7	654.784,077 610.139,412	8	654.782,983 610.139,844	1.176
10	654.799,857 609.956,895	11	654.804,483 609.964,19	8.638
13	654.812,096 609.968,48	14	654.813,99 609.972,266	4.233
16	654.814,774 609.988,215	17	654.813,163 609.999,776	11.673

Punct început	X / Y	Punct sfârşit	X / Y	Lungime segment
2	654.802,591 610.120,033	3	654.802,456 610.124,776	4.745
5	654.792,04 610.136,264	6	654.787,211 610.138,173	5.193
8	654.782,983 610.139,844	9	654.798,897 609.953,65	186.873
11	654.804,483 609.964,19	12	654.809,297 609.966,234	5.23
14	654.813,99 609.972,266	15	654.815,269 609.977,517	5.405
17	654.813,163 609.999,776	18	654.813,896 610.002,704	3.018

Punct început	X / Y	Punct sfârşit	X / Y	Lungime segment
3	654.802,456 610.124,776	4	654.802,582 610.134,953	10.178
6	654.787,211 610.138,173	7	654.784,077 610.139,412	3.37
9	654.798,897 609.953,65	10	654.799,857 609.956,895	3.384
12	654.809,297 609.966,234	13	654.812,096 609.968,48	3.589
15	654.815,269 609.977,517	16	654.814,774 609.988,215	10.709
18	654.813,896 610.002,704	19	654.813,547 610.006,061	3.375

Document care conține date cu caracter personal, protejat de prevederile Regulamentului (UE) nr. 679/2016 și Legii 190/2018

Punct început	X / Y	Punct sfârşit	X / Y	Lungime segment
19	654.813,547 610.006,061	20	654.813,087 610.009,02	2.995
22	654.810,929 610.017,601	23	654.808,462 610.022,395	5.392
25	654.803,562 610.033,395	26	654.802,229 610.037,249	4.078
28	654.803,939 610.046,39	29	654.805,607 610.049,725	3.729
31	654.803,811 610.066,414	32	654.802,747 610.072,745	6.42
34	654.800,079 610.080,721	35	654.797,698 610.082,885	3.217
37	654.794,206 610.089,579	38	654.795,77 610.092,871	3.645
40	654.800,393 610.097,004	41	654.802,068 610.098,369	2.161
43	654.803,553 610.103,98	44	654.803,555 610.110,509	6.529

Punct început	X / Y	Punct sfârşit	X / Y	Lungime segment
20	654.813,087 610.009,02	21	654.812,82 610.013,69	4.678
23	654.808,462 610.022,395	24	654.806,036 610.027,901	6.017
26	654.802,229 610.037,249	27	654.802,421 610.042,48	5.235
29	654.805,607 610.049,725	30	654.805,607 610.053,232	3.507
32	654.802,747 610.072,745	33	654.801,734 610.077,275	4.642
35	654.797,698 610.082,885	36	654.794,514 610.086,445	4.776
38	654.795,77 610.092,871	39	654.797,578 610.095,06	2.839
41	654.802,068 610.098,369	42	654.803,103 610.100,654	2.508
44	654.803,555 610.110,509	1	654.803,048 610.114,363	3.887

Punct început	X / Y	Punct sfârşit	X / Y	Lungime segment
21	654.812,82 610.013,69	22	654.810,929 610.017,601	4.344
24	654.806,036 610.027,901	25	654.803,562 610.033,395	6.025
27	654.802,421 610.042,48	28	654.803,939 610.046,39	4.194
30	654.805,607 610.053,232	31	654.803,811 610.066,414	13.304
33	654.801,734 610.077,275	34	654.800,079 610.080,721	3.823
36	654.794,514 610.086,445	37	654.794,206 610.089,579	3.149
39	654.797,578 610.095,06	40	654.800,393 610.097,004	3.421
42	654.803,103 610.100,654	43	654.803,553 610.103,98	3.356

**** Lungimile segmentelor sunt determinate în planul de proiecţie Stereo 70 şi sunt rotunjite la 1 milimetru.**
***** Distanţa dintre puncte este formată din segmente cumulate ce sunt mai mici decât valoarea 1 milimetru.**

Document care conține date cu caracter personal, protejat de prevederile Regulamentului (UE) nr. 679/2016 și Legii 190/2018

DATE DESPRE IMOBILUL NR. 1399

Oficiul de Cadastru şi Publicitate Imobiliară NEAMT
Biroul de Cadastru şi Publicitate Imobiliară Roman

A. Partea I. Descrierea imobilului

TEREN Extravilan

Adresa: Jud. Neamt, Tarla ''Ses Gradina Glodos''

Nr. Crt	Nr cadastral Nr. topografic	Suprafaţa* (mp)	Observaţii / Referinţe
A1		1.800	Sector cadastral:77 Teren neimprejmuit;

B. Partea II. Proprietari şi acte

Inscrieri privitoare la dreptul de proprietate şi alte drepturi reale		Referinţe
1 / 10/09/2024		
Act Normativ nr. 7, din 13/03/1996 emis de Parlamentul Romaniei;		
B1	Inscrierea posesiei, drept de PROPRIETATE, dobandit prin Lege, cota actuala 1/1	A1
	1) **NEIDENTIFICAT NEIDENTIFICAT**, Proprietar neidentificat	
B2	se noteaza mentiunea ,proprietar neidentificat	A1

C. Partea III. SARCINI .

Inscrieri privind dezmembramintele dreptului de proprietate, drepturi reale de garanţie şi sarcini	Referinţe
NU SUNT	

Document care conține date cu caracter personal, protejat de prevederile Regulamentului (UE) nr. 679/2016 și Legii 190/2018

Anexa Nr. 1 La Partea I

Teren

Nr cadastral	Suprafaţa (mp)*	Observaţii / Referinţe
	1.800	

* Suprafaţa este determinată in planul de proiecţie Stereo 70.

DETALII LINIARE IMOBIL

Date referitoare la teren

Crt	Categorie folosință	Intra vilan	Suprafaţa (mp)	Tarla	Parcelă	Nr. topo	Observaţii / Referinţe
1	arabil	NU	1.430	46	262	-	
2	faneata	NU	370	46	268 265	-	

Lungime Segmente
1) Valorile lungimilor segmentelor sunt obţinute din proiecţie în plan.

Punct început	X / Y	Punct sfârşit	X / Y	Lungime segment (** (m)
1	654.794,597 609.944,48	2	654.795,15 609.944,561	0.559
2	654.795,15 609.944,561	3	654.796,557 609.946,597	2.475
3	654.796,557 609.946,597	4	654.797,675 609.949,521	3.13
4	654.797,675 609.949,521	5	654.798,897 609.953,65	4.306

Document care conține date cu caracter personal, protejat de prevederile Regulamentului (UE) nr. 679/2016 și Legii 190/2018

Punct început	X / Y	Punct sfârşit	X / Y	Lungime segment (** (m)
5	654.798,897 609.953,65	6	654.782,983 610.139,844	186.873
6	654.782,983 610.139,844	7	654.773,27 610.143,683	10.444
7	654.773,27 610.143,683	8	654.790,56 609.945,196	199.239
8	654.790,56 609.945,196	1	654.794,597 609.944,48	4.1

** Lungimile segmentelor sunt determinate în planul de proiecţie Stereo 70 şi sunt rotunjite la 1 milimetru.
*** Distanţa dintre puncte este formată din segmente cumulate ce sunt mai mici decât valoarea 1 milimetru.

Document care conține date cu caracter personal, protejat de prevederile Regulamentului (UE) nr. 679/2016 și Legii 190/2018

DATE DESPRE IMOBILUL NR. 1400

Oficiul de Cadastru şi Publicitate Imobiliară NEAMT
Biroul de Cadastru şi Publicitate Imobiliară Roman

A. Partea I. Descrierea imobilului

TEREN Extravilan

Adresa: Jud. Neamt, Tarla ''Ses Gradina Glodos''

Nr. Crt	Nr cadastral Nr. topografic	Suprafaţa* (mp)	Observaţii / Referinţe
A1		1.600	Sector cadastral:77 Teren neimprejmuit;

B. Partea II. Proprietari şi acte

Inscrieri privitoare la dreptul de proprietate şi alte drepturi reale		Referinţe
1 / 10/09/2024		
Hotarare Judecatoreasca nr. 2949, din 24/11/2003 emis de Judecatoria Roman;		
B1	Intabulare, drept de PROPRIETATE, dobandit prin Hotarare Judecatoreasca, cota actuala 1/1	A1
	1) **MĂRTINAŞ MIHAI**	

C. Partea III. SARCINI .

Inscrieri privind dezmembramintele dreptului de proprietate, drepturi reale de garanţie şi sarcini	Referinţe
NU SUNT	

Document care conține date cu caracter personal, protejat de prevederile Regulamentului (UE) nr. 679/2016 și Legii 190/2018

Anexa Nr. 1 La Partea I

Teren

Nr cadastral	Suprafaţa (mp)*	Observaţii / Referinţe
	1.600	

* Suprafaţa este determinată in planul de proiecţie Stereo 70.

DETALII LINIARE IMOBIL

Date referitoare la teren

Crt	Categorie folosință	Intra vilan	Suprafaţa (mp)	Tarla	Parcelă	Nr. topo	Observaţii / Referinţe
1	arabil	NU	1.370	46	262/56	-	nr.topo cf. scara 1: 10 000 45/268 46/263
2	faneata	NU	230	46	262/56	-	

Lungime Segmente

1) Valorile lungimilor segmentelor sunt obţinute din proiecţie în plan.

Punct început	X / Y	Punct sfârşit	X / Y	Lungime segment (** (m)
1	654.783,152 609.946,51	2	654.790,56 609.945,196	7.524
2	654.790,56 609.945,196	3	654.773,27 610.143,683	199.239
3	654.773,27 610.143,683	4	654.768,121 610.145,718	5.537
4	654.768,121 610.145,718	5	654.764,925 610.147,418	3.62

Document care conține date cu caracter personal, protejat de prevederile Regulamentului (UE) nr. 679/2016 și Legii 190/2018

Punct început	X / Y	Punct sfârşit	X / Y	Lungime segment (** (m)
5	654.764,925 610.147,418	6	654.782,425 609.946,51	201.669
6	654.782,425 609.946,51	1	654.783,152 609.946,51	0.727

** Lungimile segmentelor sunt determinate în planul de proiecţie Stereo 70 şi sunt rotunjite la 1 milimetru.
*** Distanţa dintre puncte este formată din segmente cumulate ce sunt mai mici decât valoarea 1 milimetru.

Document care conține date cu caracter personal, protejat de prevederile Regulamentului (UE) nr. 679/2016 și Legii 190/2018

DATE DESPRE IMOBILUL NR. 1401

Oficiul de Cadastru şi Publicitate Imobiliară NEAMT
Biroul de Cadastru şi Publicitate Imobiliară Roman

A. Partea I. Descrierea imobilului

TEREN Extravilan

Adresa: Jud. Neamt, Tarla ''Ses Gradina Glodos''

Nr. Crt	Nr cadastral Nr. topografic	Suprafaţa* (mp)	Observaţii / Referinţe
A1		550	Sector cadastral:77 Teren neimprejmuit;

B. Partea II. Proprietari şi acte

Inscrieri privitoare la dreptul de proprietate şi alte drepturi reale		Referinţe
1 / 10/09/2024		
Hotarare Judecatoreasca nr. 2949, din 24/11/2003 emis de Judecatoria Roman;		
B1	Intabulare, drept de PROPRIETATE, dobandit prin Hotarare Judecatoreasca, cota actuala 1/1	A1
	1) **MĂRTINAŞ PETRU**	

C. Partea III. SARCINI .

Inscrieri privind dezmembramintele dreptului de proprietate, drepturi reale de garanţie şi sarcini	Referinţe
NU SUNT	

Anexa Nr. 1 La Partea I

Teren

Nr cadastral	Suprafaţa (mp)*	Observaţii / Referinţe
	550	

* Suprafaţa este determinată in planul de proiecţie Stereo 70.

DETALII LINIARE IMOBIL

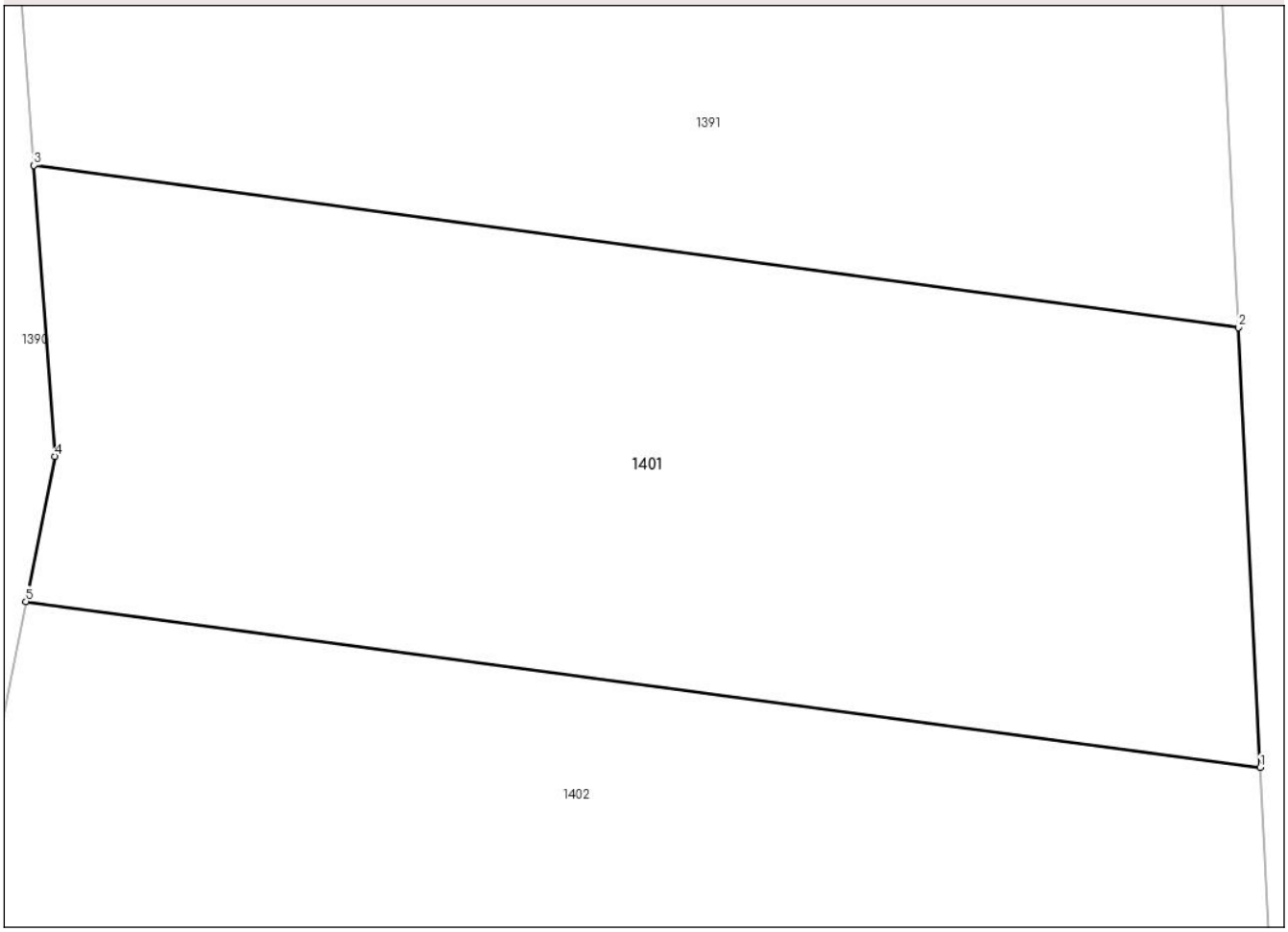

Date referitoare la teren

Crt	Categorie folosință	Intra vilan	Suprafaţa (mp)	Tarla	Parcelă	Nr. topo	Observaţii / Referinţe
1	arabil	NU	550	46	263/6	-	nr.topo cf. scara 1: 10 000 46/264, 45/268

Lungime Segmente
1) Valorile lungimilor segmentelor sunt obţinute din proiecţie în plan.

Punct început	X / Y	Punct sfârşit	X / Y	Lungime segment (** (m)
1	654.857,886 609.966,985	2	654.857,176 609.981,19	14.223
2	654.857,176 609.981,19	3	654.818,255 609.986,423	39.271
3	654.818,255 609.986,423	4	654.818,934 609.977,028	9.42
4	654.818,934 609.977,028	5	654.817,999 609.972,348	4.772
5	654.817,999 609.972,348	1	654.857,886 609.966,985	40.246

Document care conține date cu caracter personal, protejat de prevederile Regulamentului (UE) nr. 679/2016 și Legii 190/2018

** Lungimile segmentelor sunt determinate în planul de proiecţie Stereo 70 şi sunt rotunjite la 1 milimetru.
*** Distanţa dintre puncte este formată din segmente cumulate ce sunt mai mici decât valoarea 1 milimetru.

Document care conține date cu caracter personal, protejat de prevederile Regulamentului (UE) nr. 679/2016 și Legii 190/2018

DATE DESPRE IMOBILUL NR. 1402

Oficiul de Cadastru şi Publicitate Imobiliară NEAMT
Biroul de Cadastru şi Publicitate Imobiliară Roman

A. Partea I. Descrierea imobilului

TEREN Extravilan

Adresa: Jud. Neamt, Tarla ''Ses Gradina Glodos''

Nr. Crt	Nr cadastral Nr. topografic	Suprafaţa* (mp)	Observaţii / Referinţe
A1		550	Sector cadastral:77 Teren neimprejmuit;

B. Partea II. Proprietari şi acte

Inscrieri privitoare la dreptul de proprietate şi alte drepturi reale		Referinţe
1 / 10/09/2024		
Hotarare Judecatoreasca nr. 2949, din 24/11/2003 emis de Judecatoria Roman;		
B1	Intabulare, drept de PROPRIETATE, dobandit prin Hotarare Judecatoreasca, cota actuala 1/1	A1
	1) **BACOȘCĂ ANUȚA**	

C. Partea III. SARCINI .

Inscrieri privind dezmembramintele dreptului de proprietate, drepturi reale de garanţie şi sarcini	Referinţe
NU SUNT	

Anexa Nr. 1 La Partea I

Teren

Nr cadastral	Suprafaţa (mp)*	Observaţii / Referinţe
	550	

* Suprafaţa este determinată in planul de proiecţie Stereo 70.

DETALII LINIARE IMOBIL

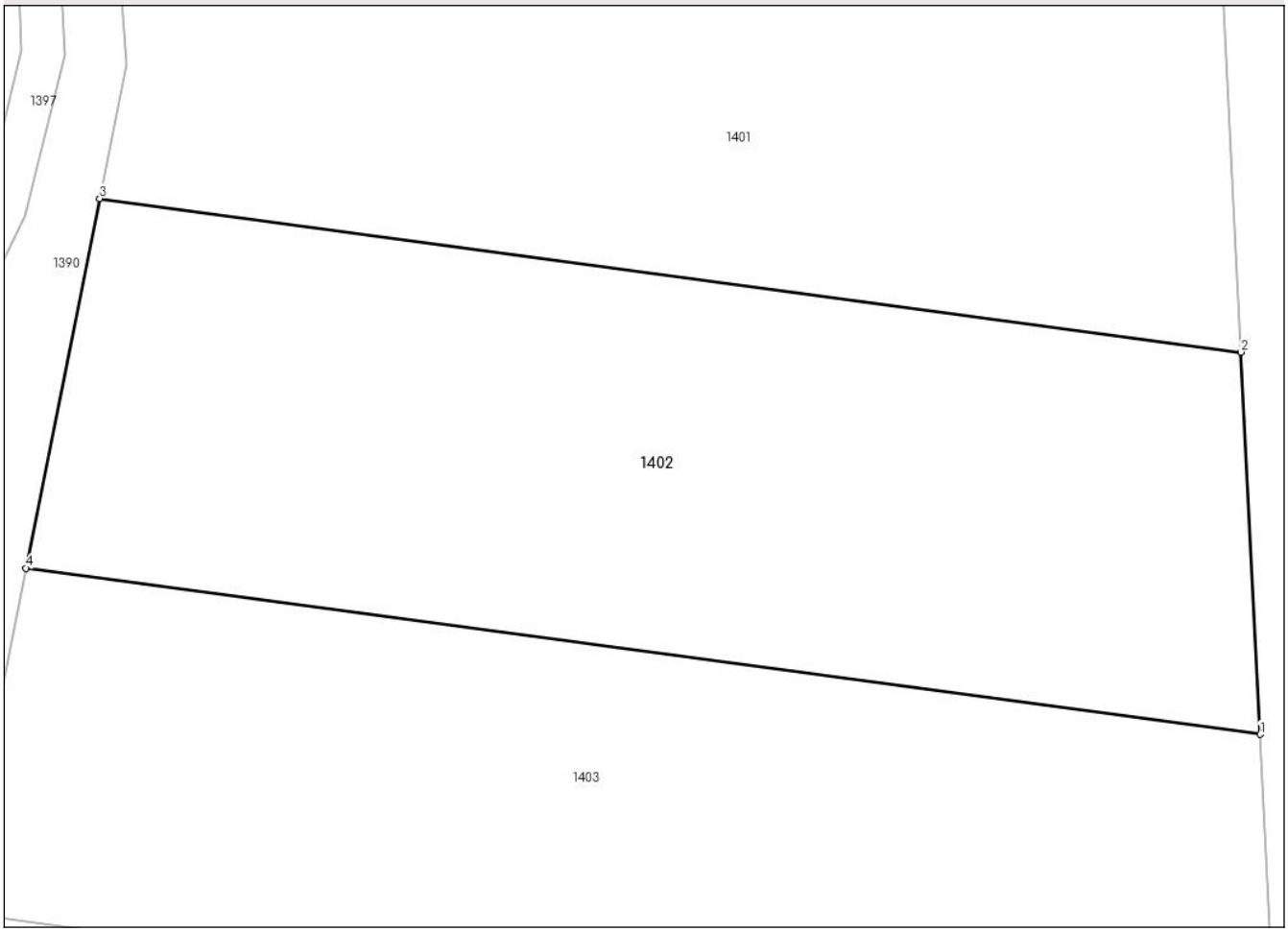

Date referitoare la teren

Crt	Categorie folosință	Intra vilan	Suprafaţa (mp)	Tarla	Parcelă	Nr. topo	Observaţii / Referinţe
1	arabil	NU	550	46	263/6	-	nr.topo cf. scara 1: 10 000 46/264, 45/268

Lungime Segmente
1) Valorile lungimilor segmentelor sunt obţinute din proiecţie în plan.

Punct început	X / Y	Punct sfârşit	X / Y	Lungime segment (** (m)
1	654.858,553 609.953,646	2	654.857,886 609.966,985	13.356
2	654.857,886 609.966,985	3	654.817,999 609.972,348	40.246
3	654.817,999 609.972,348	4	654.815,419 609.959,446	13.157
4	654.815,419 609.959,446	1	654.858,553 609.953,646	43.522

Document care conține date cu caracter personal, protejat de prevederile Regulamentului (UE) nr. 679/2016 și Legii 190/2018

** Lungimile segmentelor sunt determinate în planul de proiecţie Stereo 70 şi sunt rotunjite la 1 milimetru.
*** Distanţa dintre puncte este formată din segmente cumulate ce sunt mai mici decât valoarea 1 milimetru.

Document care conține date cu caracter personal, protejat de prevederile Regulamentului (UE) nr. 679/2016 și Legii 190/2018

DATE DESPRE IMOBILUL NR. 1403

Oficiul de Cadastru şi Publicitate Imobiliară NEAMT
Biroul de Cadastru şi Publicitate Imobiliară Roman

A. Partea I. Descrierea imobilului

TEREN Extravilan

Adresa: Jud. Neamt, Tarla ''Ses Gradina Glodos''

Nr. Crt	Nr cadastral Nr. topografic	Suprafaţa* (mp)	Observaţii / Referinţe
A1		550	Sector cadastral:77 Teren neimprejmuit;

B. Partea II. Proprietari şi acte

Inscrieri privitoare la dreptul de proprietate şi alte drepturi reale		Referinţe
1 / 10/09/2024		
Hotarare Judecatoreasca nr. 2949, din 24/11/2003 emis de Judecatoria Roman;		
B1	Intabulare, drept de PROPRIETATE, dobandit prin Hotarare Judecatoreasca, cota actuala 1/1	A1
	1) **LUPU MARIȚA**	

C. Partea III. SARCINI .

Inscrieri privind dezmembramintele dreptului de proprietate, drepturi reale de garanţie şi sarcini	Referinţe
NU SUNT	

Document care conține date cu caracter personal, protejat de prevederile Regulamentului (UE) nr. 679/2016 și Legii 190/2018

Anexa Nr. 1 La Partea I

Teren

Nr cadastral	Suprafaţa (mp)*	Observaţii / Referinţe
	550	

* Suprafaţa este determinată in planul de proiecţie Stereo 70.

DETALII LINIARE IMOBIL

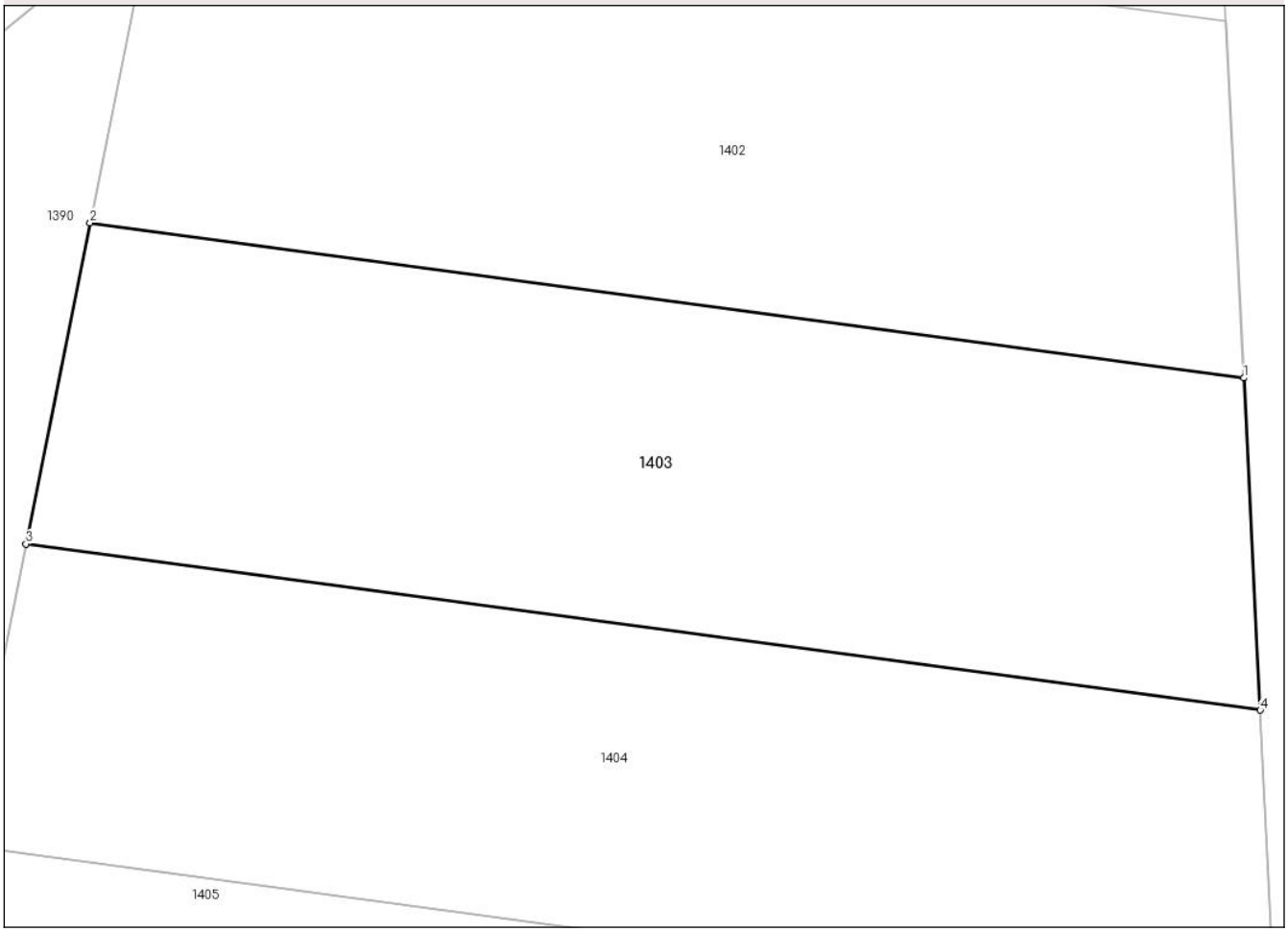

Date referitoare la teren

Crt	Categorie folosință	Intra vilan	Suprafaţa (mp)	Tarla	Parcelă	Nr. topo	Observaţii / Referinţe
1	arabil	NU	550	46	263/6	-	nr.topo cf. scara 1: 10 000 46/264, 45/268

Lungime Segmente
1) Valorile lungimilor segmentelor sunt obţinute din proiecţie în plan.

Punct început	X / Y	Punct sfârşit	X / Y	Lungime segment (** (m)
1	654.858,553 609.953,646	2	654.815,419 609.959,446	43.522
2	654.815,419 609.959,446	3	654.813,02 609.947,448	12.235
3	654.813,02 609.947,448	4	654.859,173 609.941,243	46.568
4	654.859,173 609.941,243	1	654.858,553 609.953,646	12.418

Document care conține date cu caracter personal, protejat de prevederile Regulamentului (UE) nr. 679/2016 și Legii 190/2018

** Lungimile segmentelor sunt determinate în planul de proiecţie Stereo 70 şi sunt rotunjite la 1 milimetru.
*** Distanţa dintre puncte este formată din segmente cumulate ce sunt mai mici decât valoarea 1 milimetru.

Document care conține date cu caracter personal, protejat de prevederile Regulamentului (UE) nr. 679/2016 și Legii 190/2018

DATE DESPRE IMOBILUL NR. 1404

Oficiul de Cadastru şi Publicitate Imobiliară NEAMT
Biroul de Cadastru şi Publicitate Imobiliară Roman

A. Partea I. Descrierea imobilului

TEREN Extravilan

Adresa: Jud. Neamt, Tarla ''Ses Gradina Glodos''

Nr. Crt	Nr cadastral Nr. topografic	Suprafaţa* (mp)	Observaţii / Referinţe
A1		550	Sector cadastral:77 Teren neimprejmuit;

B. Partea II. Proprietari şi acte

Inscrieri privitoare la dreptul de proprietate şi alte drepturi reale		Referinţe
1 / 10/09/2024		
Hotarare Judecatoreasca nr. 2949, din 24/11/2003 emis de Judecatoria Roman;		
B1	Intabulare, drept de PROPRIETATE, dobandit prin Hotarare Judecatoreasca, cota actuala 1/1	A1
	1) **POPA TEREZA**	

C. Partea III. SARCINI .

Inscrieri privind dezmembramintele dreptului de proprietate, drepturi reale de garanţie şi sarcini	Referinţe
NU SUNT	

Document care conține date cu caracter personal, protejat de prevederile Regulamentului (UE) nr. 679/2016 și Legii 190/2018

Anexa Nr. 1 La Partea I

Teren

Nr cadastral	Suprafaţa (mp)*	Observaţii / Referinţe
	550	

* Suprafaţa este determinată in planul de proiecţie Stereo 70.

DETALII LINIARE IMOBIL

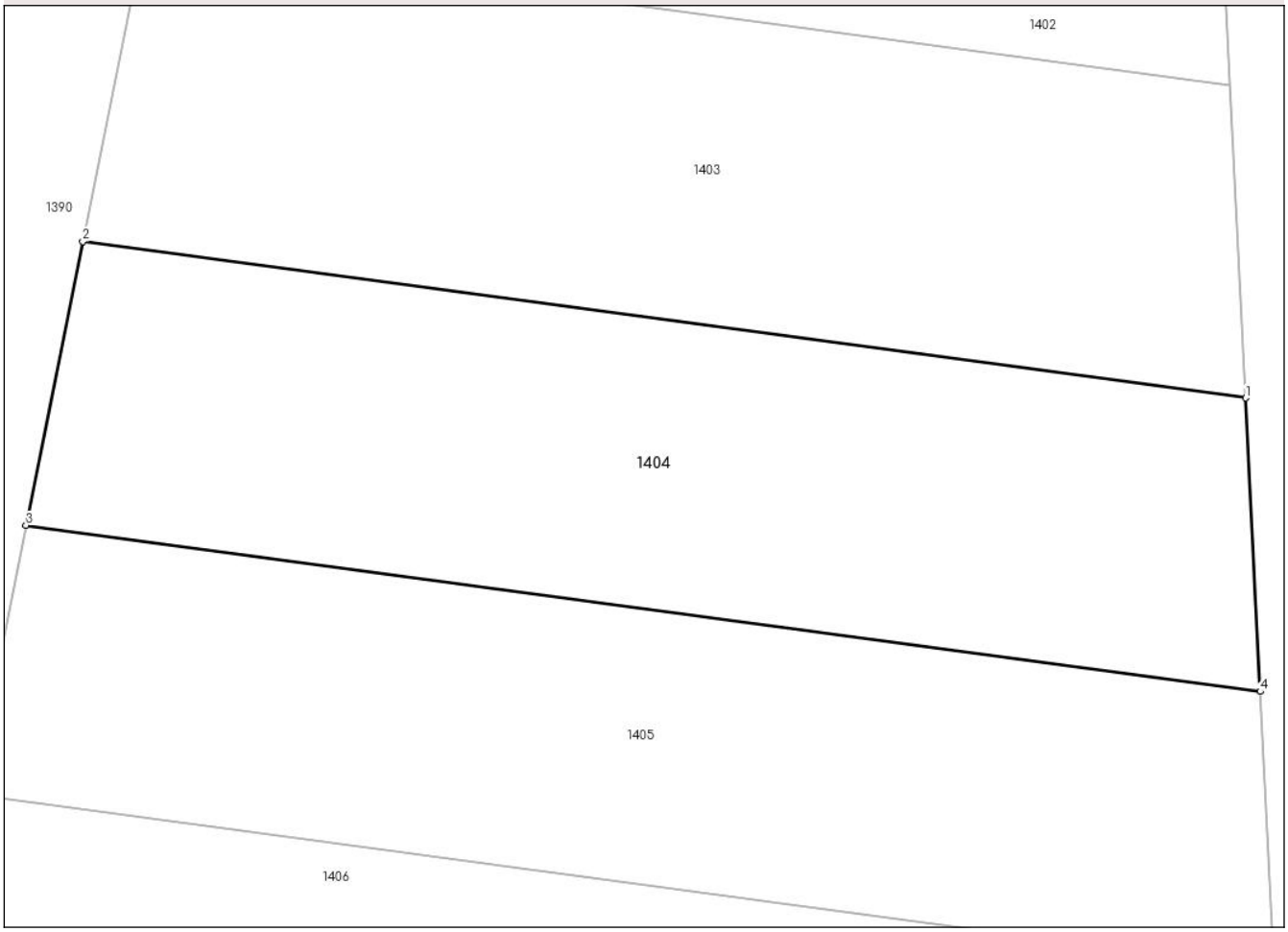

Date referitoare la teren

Crt	Categorie folosință	Intra vilan	Suprafaţa (mp)	Tarla	Parcelă	Nr. topo	Observaţii / Referinţe
1	arabil	NU	550	46	263/6	-	nr.topo cf. scara 1: 10 000 46/264, 45/268

Lungime Segmente
1) Valorile lungimilor segmentelor sunt obţinute din proiecţie în plan.

Punct început	X / Y	Punct sfârşit	X / Y	Lungime segment (** (m)
1	654.859,173 609.941,243	2	654.813,02 609.947,448	46.568
2	654.813,02 609.947,448	3	654.810,768 609.936,189	11.482
3	654.810,768 609.936,189	4	654.859,755 609.929,603	49.428
4	654.859,755 609.929,603	1	654.859,173 609.941,243	11.655

Document care conține date cu caracter personal, protejat de prevederile Regulamentului (UE) nr. 679/2016 și Legii 190/2018

** Lungimile segmentelor sunt determinate în planul de proiecţie Stereo 70 şi sunt rotunjite la 1 milimetru.
*** Distanţa dintre puncte este formată din segmente cumulate ce sunt mai mici decât valoarea 1 milimetru.

Document care conține date cu caracter personal, protejat de prevederile Regulamentului (UE) nr. 679/2016 și Legii 190/2018

DATE DESPRE IMOBILUL NR. 1405

Oficiul de Cadastru şi Publicitate Imobiliară NEAMT
Biroul de Cadastru şi Publicitate Imobiliară Roman

A. Partea I. Descrierea imobilului

TEREN Extravilan

Adresa: Jud. Neamt, Tarla ''Ses Gradina Glodos''

Nr. Crt	Nr cadastral Nr. topografic	Suprafaţa* (mp)	Observaţii / Referinţe
A1		550	Sector cadastral:77 Teren neimprejmuit;

B. Partea II. Proprietari şi acte

Inscrieri privitoare la dreptul de proprietate şi alte drepturi reale		Referinţe
1 / 10/09/2024		
Hotarare Judecatoreasca nr. 2949, din 24/11/2003 emis de Judecatoria Roman;		
B1	Intabulare, drept de PROPRIETATE, dobandit prin Hotarare Judecatoreasca, cota actuala 1/1	A1
	1) **ANDRIEŞ MONICA**	

C. Partea III. SARCINI .

Inscrieri privind dezmembramintele dreptului de proprietate, drepturi reale de garanţie şi sarcini	Referinţe
NU SUNT	

Document care conține date cu caracter personal, protejat de prevederile Regulamentului (UE) nr. 679/2016 și Legii 190/2018

Anexa Nr. 1 La Partea I

Teren

Nr cadastral	Suprafaţa (mp)*	Observaţii / Referinţe
	550	

* Suprafaţa este determinată in planul de proiecţie Stereo 70.

DETALII LINIARE IMOBIL

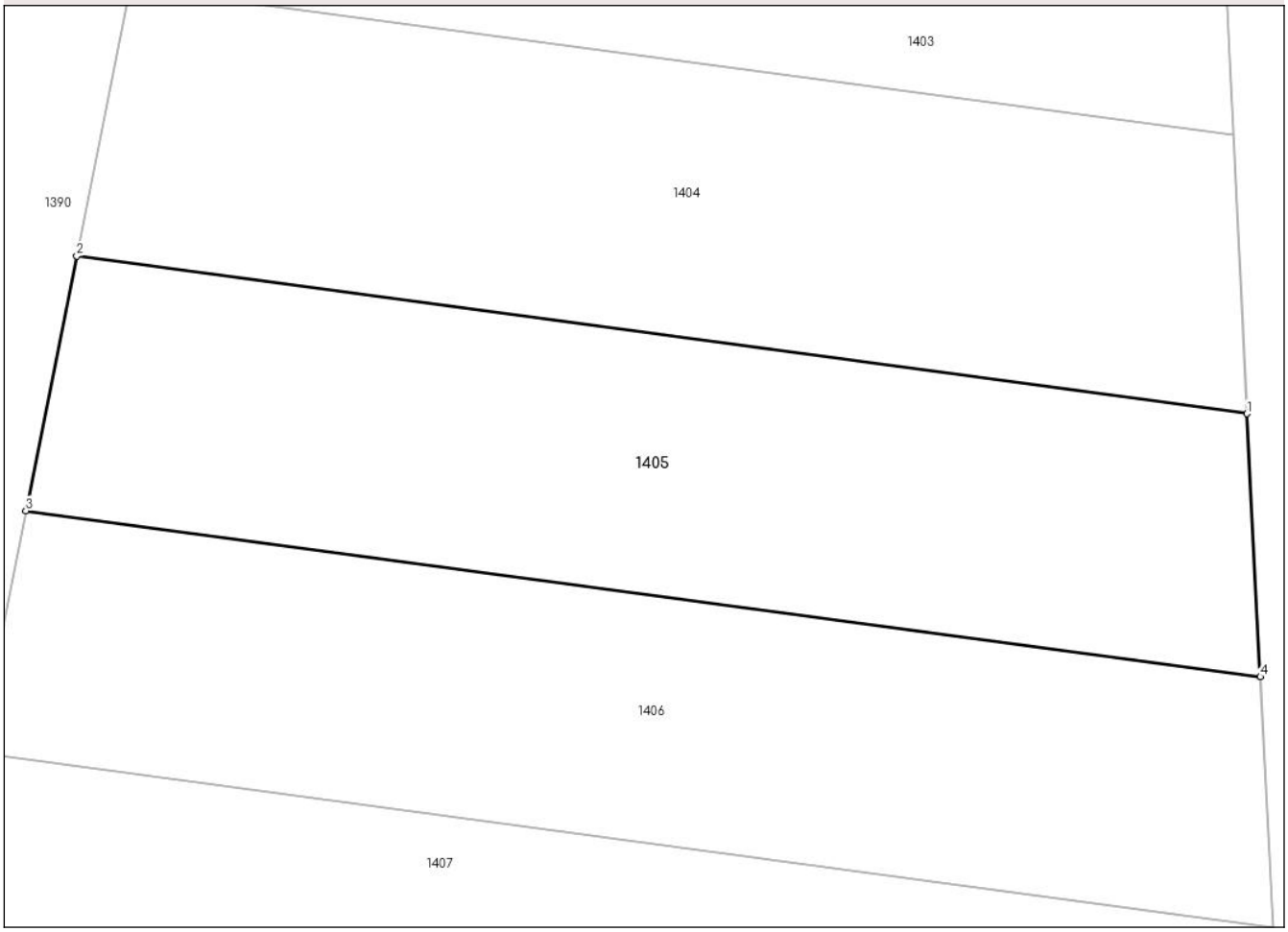

Date referitoare la teren

Crt	Categorie folosință	Intra vilan	Suprafaţa (mp)	Tarla	Parcelă	Nr. topo	Observaţii / Referinţe
1	arabil	NU	550	46	263/6	-	nr.topo cf. scara 1: 10 000 46/264, 45/268

Lungime Segmente
1) Valorile lungimilor segmentelor sunt obţinute din proiecţie în plan.

Punct început	X / Y	Punct sfârşit	X / Y	Lungime segment (** (m)
1	654.859,755 609.929,603	2	654.810,768 609.936,189	49.428
2	654.810,768 609.936,189	3	654.808,64 609.925,547	10.853
3	654.808,64 609.925,547	4	654.860,306 609.918,6	52.131
4	654.860,306 609.918,6	1	654.859,755 609.929,603	11.017

Document care conține date cu caracter personal, protejat de prevederile Regulamentului (UE) nr. 679/2016 și Legii 190/2018

** Lungimile segmentelor sunt determinate în planul de proiecţie Stereo 70 şi sunt rotunjite la 1 milimetru.
*** Distanţa dintre puncte este formată din segmente cumulate ce sunt mai mici decât valoarea 1 milimetru.

Document care conține date cu caracter personal, protejat de prevederile Regulamentului (UE) nr. 679/2016 și Legii 190/2018

DATE DESPRE IMOBILUL NR. 1406

Oficiul de Cadastru şi Publicitate Imobiliară NEAMT
Biroul de Cadastru şi Publicitate Imobiliară Roman

A. Partea I. Descrierea imobilului

TEREN Extravilan

Adresa: Jud. Neamt, Tarla ''Ses Gradina Glodos''

Nr. Crt	Nr cadastral Nr. topografic	Suprafaţa* (mp)	Observaţii / Referinţe
A1		550	Sector cadastral:77 Teren neimprejmuit;

B. Partea II. Proprietari şi acte

Inscrieri privitoare la dreptul de proprietate şi alte drepturi reale		Referinţe
1 / 10/09/2024		
Hotarare Judecatoreasca nr. 2949, din 24/11/2003 emis de Judecatoria Roman;		
B1	Intabulare, drept de PROPRIETATE, dobandit prin Hotarare Judecatoreasca, cota actuala 1/1	A1
	1) **MĂRTINAŞ IOAN**	

C. Partea III. SARCINI .

Inscrieri privind dezmembramintele dreptului de proprietate, drepturi reale de garanţie şi sarcini	Referinţe
NU SUNT	

Document care conține date cu caracter personal, protejat de prevederile Regulamentului (UE) nr. 679/2016 și Legii 190/2018

Anexa Nr. 1 La Partea I

Teren

Nr cadastral	Suprafaţa (mp)*	Observaţii / Referinţe
	550	

* Suprafaţa este determinată in planul de proiecţie Stereo 70.

DETALII LINIARE IMOBIL

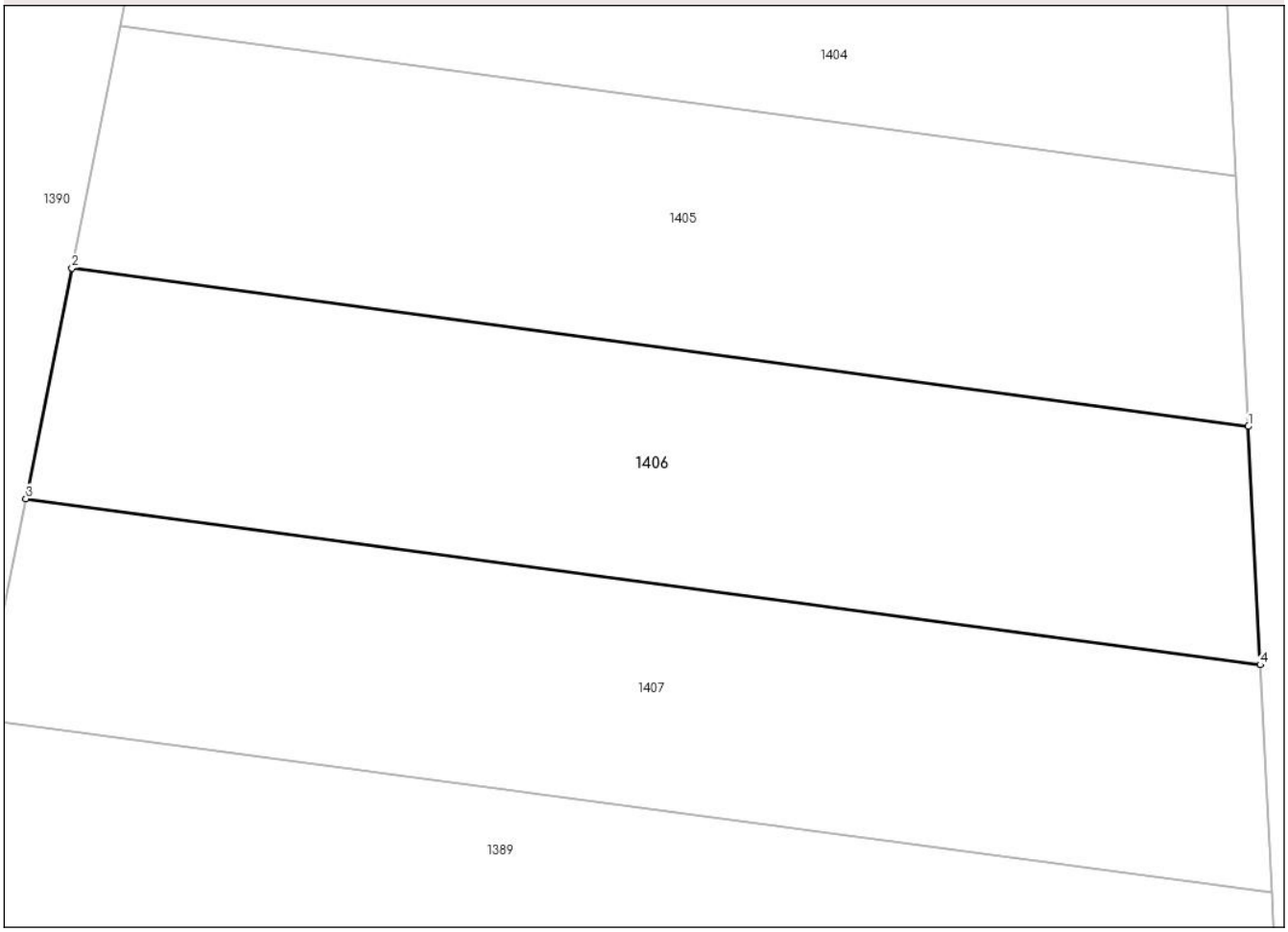

Date referitoare la teren

Crt	Categorie folosință	Intra vilan	Suprafaţa (mp)	Tarla	Parcelă	Nr. topo	Observaţii / Referinţe
1	arabil	NU	550	46	263/6	-	nr.topo cf. scara 1: 10 000 46/264, 45/268

Lungime Segmente
1) Valorile lungimilor segmentelor sunt obţinute din proiecţie în plan.

Punct început	X / Y	Punct sfârşit	X / Y	Lungime segment (** (m)
1	654.860,306 609.918,6	2	654.808,64 609.925,547	52.131
2	654.808,64 609.925,547	3	654.806,617 609.915,43	10.317
3	654.806,617 609.915,43	4	654.860,829 609.908,141	54.7
4	654.860,829 609.908,141	1	654.860,306 609.918,6	10.472

Document care conține date cu caracter personal, protejat de prevederile Regulamentului (UE) nr. 679/2016 și Legii 190/2018

** Lungimile segmentelor sunt determinate în planul de proiecţie Stereo 70 şi sunt rotunjite la 1 milimetru.
*** Distanţa dintre puncte este formată din segmente cumulate ce sunt mai mici decât valoarea 1 milimetru.

Document care conține date cu caracter personal, protejat de prevederile Regulamentului (UE) nr. 679/2016 și Legii 190/2018

DATE DESPRE IMOBILUL NR. 1407

Oficiul de Cadastru şi Publicitate Imobiliară NEAMT
Biroul de Cadastru şi Publicitate Imobiliară Roman

A. Partea I. Descrierea imobilului

TEREN Extravilan

Adresa: Jud. Neamt, Tarla ''Ses Gradina Glodos''

Nr. Crt	Nr cadastral Nr. topografic	Suprafaţa* (mp)	Observaţii / Referinţe
A1		550	Sector cadastral:77 Teren neimprejmuit;

B. Partea II. Proprietari şi acte

Inscrieri privitoare la dreptul de proprietate şi alte drepturi reale		Referinţe
1 / 10/09/2024		
Hotarare Judecatoreasca nr. 2949, din 24/11/2003 emis de Judecatoria Roman;		
B1	Intabulare, drept de PROPRIETATE, dobandit prin Hotarare Judecatoreasca, cota actuala 1/1	A1
	1) **MĂRTINAŞ MIHAI**	

C. Partea III. SARCINI .

Inscrieri privind dezmembramintele dreptului de proprietate, drepturi reale de garanţie şi sarcini	Referinţe
NU SUNT	

Document care conține date cu caracter personal, protejat de prevederile Regulamentului (UE) nr. 679/2016 și Legii 190/2018

Anexa Nr. 1 La Partea I

Teren

Nr cadastral	Suprafaţa (mp)*	Observaţii / Referinţe
	550	

* Suprafaţa este determinată in planul de proiecţie Stereo 70.

DETALII LINIARE IMOBIL

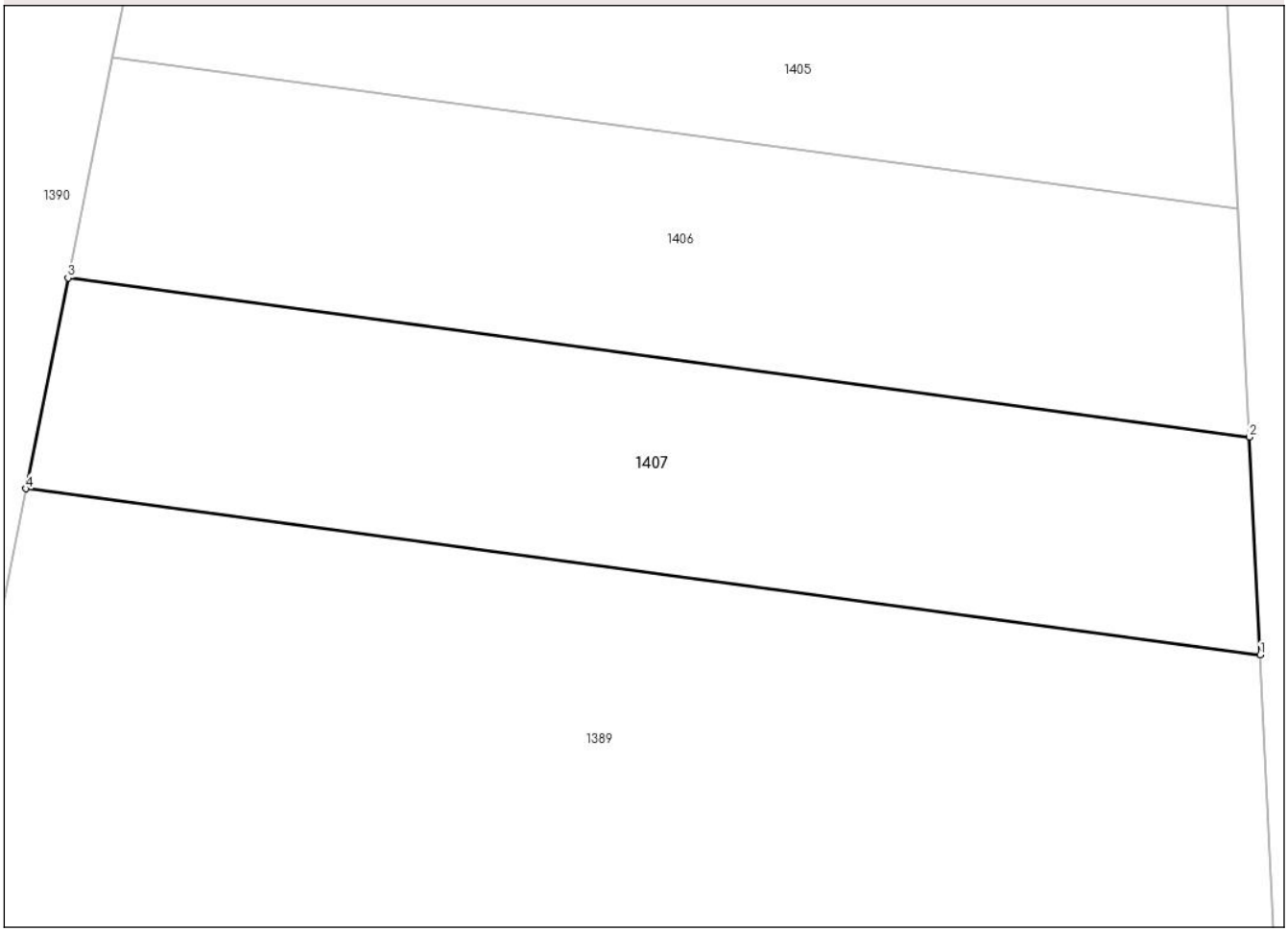

Date referitoare la teren

Crt	Categorie folosință	Intra vilan	Suprafaţa (mp)	Tarla	Parcelă	Nr. topo	Observaţii / Referinţe
1	arabil	NU	550	46	263/6	-	nr.topo cf. scara 1: 10 000 46/264, 45/268

Lungime Segmente
1) Valorile lungimilor segmentelor sunt obţinute din proiecţie în plan.

Punct început	X / Y	Punct sfârşit	X / Y	Lungime segment (** (m)
1	654.861,328 609.898,151	2	654.860,829 609.908,141	10.002
2	654.860,829 609.908,141	3	654.806,617 609.915,43	54.7
3	654.806,617 609.915,43	4	654.804,685 609.905,767	9.854
4	654.804,685 609.905,767	1	654.861,328 609.898,151	57.153

Document care conține date cu caracter personal, protejat de prevederile Regulamentului (UE) nr. 679/2016 și Legii 190/2018

** Lungimile segmentelor sunt determinate în planul de proiecţie Stereo 70 şi sunt rotunjite la 1 milimetru.
*** Distanţa dintre puncte este formată din segmente cumulate ce sunt mai mici decât valoarea 1 milimetru.

Document care conține date cu caracter personal, protejat de prevederile Regulamentului (UE) nr. 679/2016 și Legii 190/2018

DATE DESPRE IMOBILUL NR. 1408

Oficiul de Cadastru şi Publicitate Imobiliară NEAMT
Biroul de Cadastru şi Publicitate Imobiliară Roman

A. Partea I. Descrierea imobilului

TEREN Extravilan

Adresa: Jud. Neamt, Tarla ''Ses Gradina Glodos''

Nr. Crt	Nr cadastral Nr. topografic	Suprafaţa* (mp)	Observaţii / Referinţe
A1		2.500	Sector cadastral:77 Teren neimprejmuit;

B. Partea II. Proprietari şi acte

Inscrieri privitoare la dreptul de proprietate şi alte drepturi reale		Referinţe
1 / 10/09/2024		
Act Administrativ nr. 56/61, din 30/06/1994 emis de CJPSDPAT Neamt;		
B1	Intabulare, drept de PROPRIETATE, dobandit prin Hotarare Judecatoreasca, cota actuala 1/1	A1
	1) **BULAI IANOȘ ANDREI**	

C. Partea III. SARCINI .

Inscrieri privind dezmembramintele dreptului de proprietate, drepturi reale de garanţie şi sarcini	Referinţe
NU SUNT	

Document care conține date cu caracter personal, protejat de prevederile Regulamentului (UE) nr. 679/2016 și Legii 190/2018

Anexa Nr. 1 La Partea I

Teren

Nr cadastral	Suprafaţa (mp)*	Observaţii / Referinţe
	2.500	

* Suprafaţa este determinată in planul de proiecţie Stereo 70.

DETALII LINIARE IMOBIL

Date referitoare la teren

Crt	Categorie folosință	Intra vilan	Suprafaţa (mp)	Tarla	Parcelă	Nr. topo	Observaţii / Referinţe
1	arabil	NU	2.158	46	264/19	-	nr.topo cf. scara 1: 10 000 46/262, 45/268,46/263
2	faneata	NU	342	46	264/19	-	

Lungime Segmente

1) Valorile lungimilor segmentelor sunt obţinute din proiecţie în plan.

Punct început	X / Y	Punct sfârşit	X / Y	Lungime segment (** (m)
1	654.775,739 609.946,51	2	654.782,425 609.946,51	6.686
2	654.782,425 609.946,51	3	654.764,925 610.147,418	201.669
3	654.764,925 610.147,418	4	654.756,448 610.151,925	9.601
4	654.756,448 610.151,925	5	654.752,071 610.154,931	5.31

Document care conține date cu caracter personal, protejat de prevederile Regulamentului (UE) nr. 679/2016 și Legii 190/2018

Punct început	X / Y	Punct sfârşit	X / Y	Lungime segment (** (m)
5	654.752,071 610.154,931	6	654.770,419 609.944,295	211.434
6	654.770,419 609.944,295	1	654.775,739 609.946,51	5.763

** Lungimile segmentelor sunt determinate în planul de proiecţie Stereo 70 şi sunt rotunjite la 1 milimetru.
*** Distanţa dintre puncte este formată din segmente cumulate ce sunt mai mici decât valoarea 1 milimetru.

Document care conține date cu caracter personal, protejat de prevederile Regulamentului (UE) nr. 679/2016 și Legii 190/2018

DATE DESPRE IMOBILUL NR. 1409

Oficiul de Cadastru şi Publicitate Imobiliară NEAMT
Biroul de Cadastru şi Publicitate Imobiliară Roman

A. Partea I. Descrierea imobilului

TEREN Extravilan

Adresa: Jud. Neamt, Tarla ''Ses Gradina Glodos''

Nr. Crt	Nr cadastral Nr. topografic	Suprafaţa* (mp)	Observaţii / Referinţe
A1		3.600	Sector cadastral:77 Teren neimprejmuit;

B. Partea II. Proprietari şi acte

Inscrieri privitoare la dreptul de proprietate şi alte drepturi reale		Referinţe
1 / 10/09/2024		
Hotarare Judecatoreasca nr. 524, din 19/03/2004 emis de Judecatoria Roman;		
B1	Intabulare, drept de PROPRIETATE, dobandit prin Hotarare Judecatoreasca, cota actuala 1/1	A1
	1) **MĂRTINAŞ IOJA**	

C. Partea III. SARCINI .

Inscrieri privind dezmembramintele dreptului de proprietate, drepturi reale de garanţie şi sarcini	Referinţe
NU SUNT	

Document care conține date cu caracter personal, protejat de prevederile Regulamentului (UE) nr. 679/2016 și Legii 190/2018

Anexa Nr. 1 La Partea I

Teren

Nr cadastral	Suprafaţa (mp)*	Observaţii / Referinţe
	3.600	

* Suprafaţa este determinată in planul de proiecţie Stereo 70.

DETALII LINIARE IMOBIL

Date referitoare la teren

Crt	Categorie folosință	Intra vilan	Suprafaţa (mp)	Tarla	Parcelă	Nr. topo	Observaţii / Referinţe
1	arabil	NU	3.146	46	262/56	-	nr.topo cf. scara 1: 10 000 45/268, 46/263
2	faneata	NU	454	46	262/53	-	

Lungime Segmente

1) Valorile lungimilor segmentelor sunt obţinute din proiecţie în plan.

Punct început	X / Y	Punct sfârşit	X / Y	Lungime segment (** (m)
1	654.721,183 610.176,139	2	654.740,213 609.953,485	223.466
2	654.740,213 609.953,485	3	654.740,921 609.952,944	0.891
3	654.740,921 609.952,944	4	654.741,995 609.952,066	1.387
4	654.741,995 609.952,066	5	654.756,876 609.951,538	14.89

Document care conține date cu caracter personal, protejat de prevederile Regulamentului (UE) nr. 679/2016 și Legii 190/2018

Punct început	X / Y	Punct sfârşit	X / Y	Lungime segment (** (m)
5	654.756,876 609.951,538	6	654.738,709 610.164,105	213.342
6	654.738,709 610.164,105	1	654.721,183 610.176,139	21.26

** Lungimile segmentelor sunt determinate în planul de proiecţie Stereo 70 şi sunt rotunjite la 1 milimetru.
*** Distanţa dintre puncte este formată din segmente cumulate ce sunt mai mici decât valoarea 1 milimetru.

Document care conține date cu caracter personal, protejat de prevederile Regulamentului (UE) nr. 679/2016 și Legii 190/2018

DATE DESPRE IMOBILUL NR. 1410

Oficiul de Cadastru şi Publicitate Imobiliară NEAMT
Biroul de Cadastru şi Publicitate Imobiliară Roman

A. Partea I. Descrierea imobilului

TEREN Extravilan

Adresa: Jud. Neamt, Tarla ''Ses Gradina Glodos''

Nr. Crt	Nr cadastral Nr. topografic	Suprafaţa* (mp)	Observaţii / Referinţe
A1		2.700	Sector cadastral:77 Teren neimprejmuit;

B. Partea II. Proprietari şi acte

Inscrieri privitoare la dreptul de proprietate şi alte drepturi reale		Referinţe
1 / 10/09/2024		
Act Administrativ nr. 56/230, din 24/01/2000 emis de CJPSDPAT Neamt;		
B1	Intabulare, drept de PROPRIETATE, dobandit prin Reconstituire, cota actuala 1/1	A1
	1) **MĂRTINAŞ P. FRENŢ**	

C. Partea III. SARCINI .

Inscrieri privind dezmembramintele dreptului de proprietate, drepturi reale de garanţie şi sarcini	Referinţe
NU SUNT	

Document care conține date cu caracter personal, protejat de prevederile Regulamentului (UE) nr. 679/2016 și Legii 190/2018

Anexa Nr. 1 La Partea I

Teren

Nr cadastral	Suprafaţa (mp)*	Observaţii / Referinţe
	2.700	

* Suprafaţa este determinată in planul de proiecţie Stereo 70.

DETALII LINIARE IMOBIL

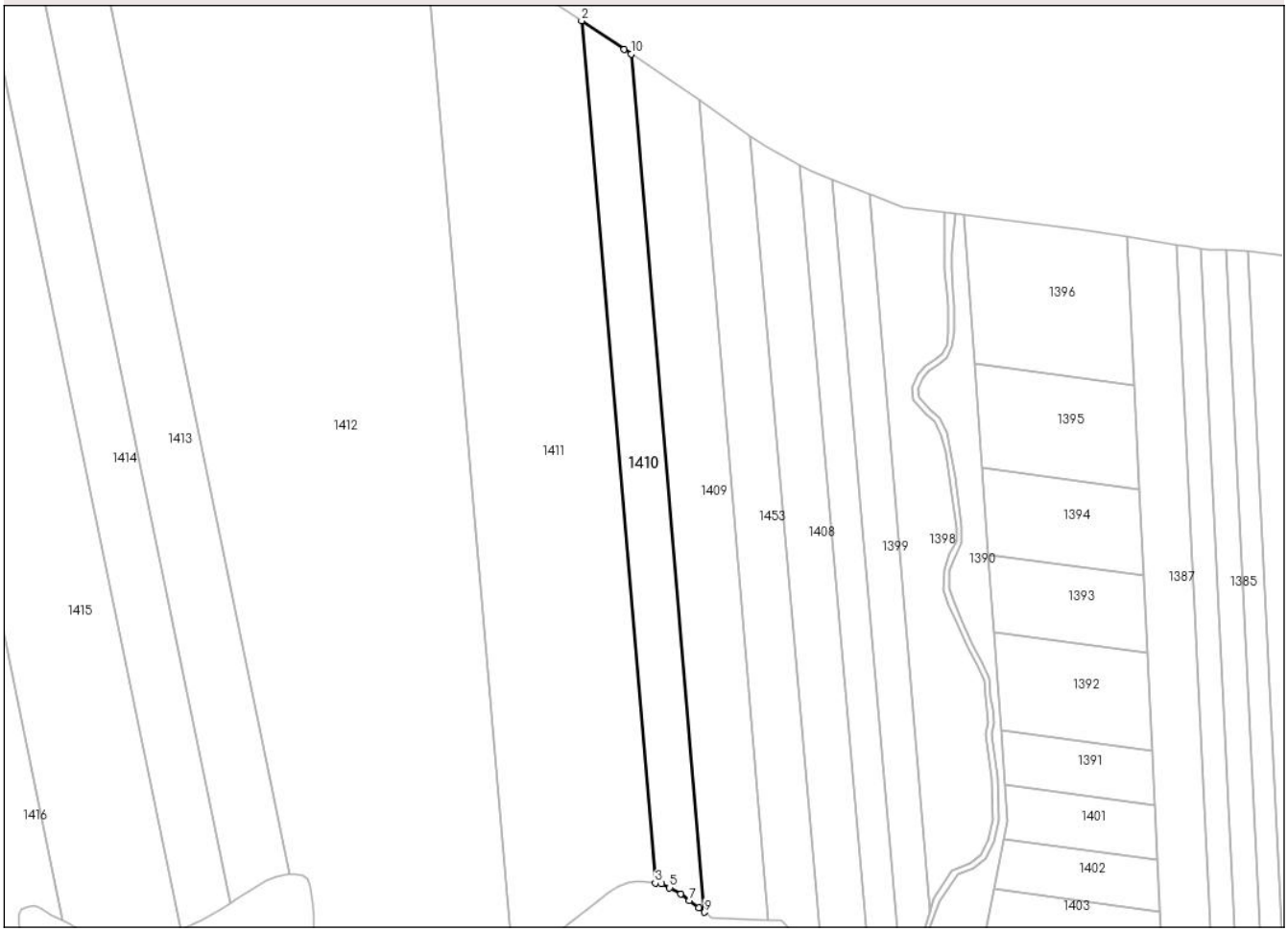

Date referitoare la teren

Crt	Categorie folosință	Intra vilan	Suprafaţa (mp)	Tarla	Parcelă	Nr. topo	Observaţii / Referinţe
1	arabil	NU	2.346	46	262/55	-	nr.topo cf. scara 1: 10 000 45/268, 46/263
2	faneata	NU	354	46	262/55	-	

Lungime Segmente

1) Valorile lungimilor segmentelor sunt obţinute din proiecţie în plan.

Punct început	X / Y	Punct sfârşit	X / Y	Lungime segment (** (m)
1	654.719,379 610.177,377	2	654.708,31 610.184,764	13.308
2	654.708,31 610.184,764	3	654.727,43 609.961,053	224.527
3	654.727,43 609.961,053	4	654.729,068 609.960,819	1.655
4	654.729,068 609.960,819	5	654.731,151 609.959,843	2.3

Document care conține date cu caracter personal, protejat de prevederile Regulamentului (UE) nr. 679/2016 și Legii 190/2018

Punct început	X / Y	Punct sfârşit	X / Y	Lungime segment (** (m)
5	654.731,151 609.959,843	6	654.734,015 609.958,217	3.293
6	654.734,015 609.958,217	7	654.736,293 609.956,526	2.837
7	654.736,293 609.956,526	8	654.738,701 609.954,64	3.059
8	654.738,701 609.954,64	9	654.740,213 609.953,485	1.903
9	654.740,213 609.953,485	10	654.721,183 610.176,139	223.466
10	654.721,183 610.176,139	1	654.719,379 610.177,377	2.188

** Lungimile segmentelor sunt determinate în planul de proiecţie Stereo 70 şi sunt rotunjite la 1 milimetru.
*** Distanţa dintre puncte este formată din segmente cumulate ce sunt mai mici decât valoarea 1 milimetru.

Document care conține date cu caracter personal, protejat de prevederile Regulamentului (UE) nr. 679/2016 și Legii 190/2018

DATE DESPRE IMOBILUL NR. 1411

Oficiul de Cadastru şi Publicitate Imobiliară NEAMT
Biroul de Cadastru şi Publicitate Imobiliară Roman

A. Partea I. Descrierea imobilului

TEREN Extravilan

Adresa: Jud. Neamt, Tarla ''Ses Gradina Glodos''

Nr. Crt	Nr cadastral Nr. topografic	Suprafaţa* (mp)	Observaţii / Referinţe
A1		9.500	Sector cadastral:77 Teren neimprejmuit;

B. Partea II. Proprietari şi acte

Inscrieri privitoare la dreptul de proprietate şi alte drepturi reale		Referinţe
1 / 10/09/2024		
Act Administrativ nr. 56/65, din 13/06/1996 emis de CJPSDPAT Neamt;		
B1	Intabulare, drept de PROPRIETATE, dobandit prin Reconstituire, cota actuala 1/1	A1
	1) **BULAI M. VASILE**	

C. Partea III. SARCINI .

Inscrieri privind dezmembramintele dreptului de proprietate, drepturi reale de garanţie şi sarcini	Referinţe
NU SUNT	

Document care conține date cu caracter personal, protejat de prevederile Regulamentului (UE) nr. 679/2016 și Legii 190/2018

Anexa Nr. 1 La Partea I

Teren

Nr cadastral	Suprafaţa (mp)*	Observaţii / Referinţe
	9.500	

* Suprafaţa este determinată in planul de proiecţie Stereo 70.

DETALII LINIARE IMOBIL

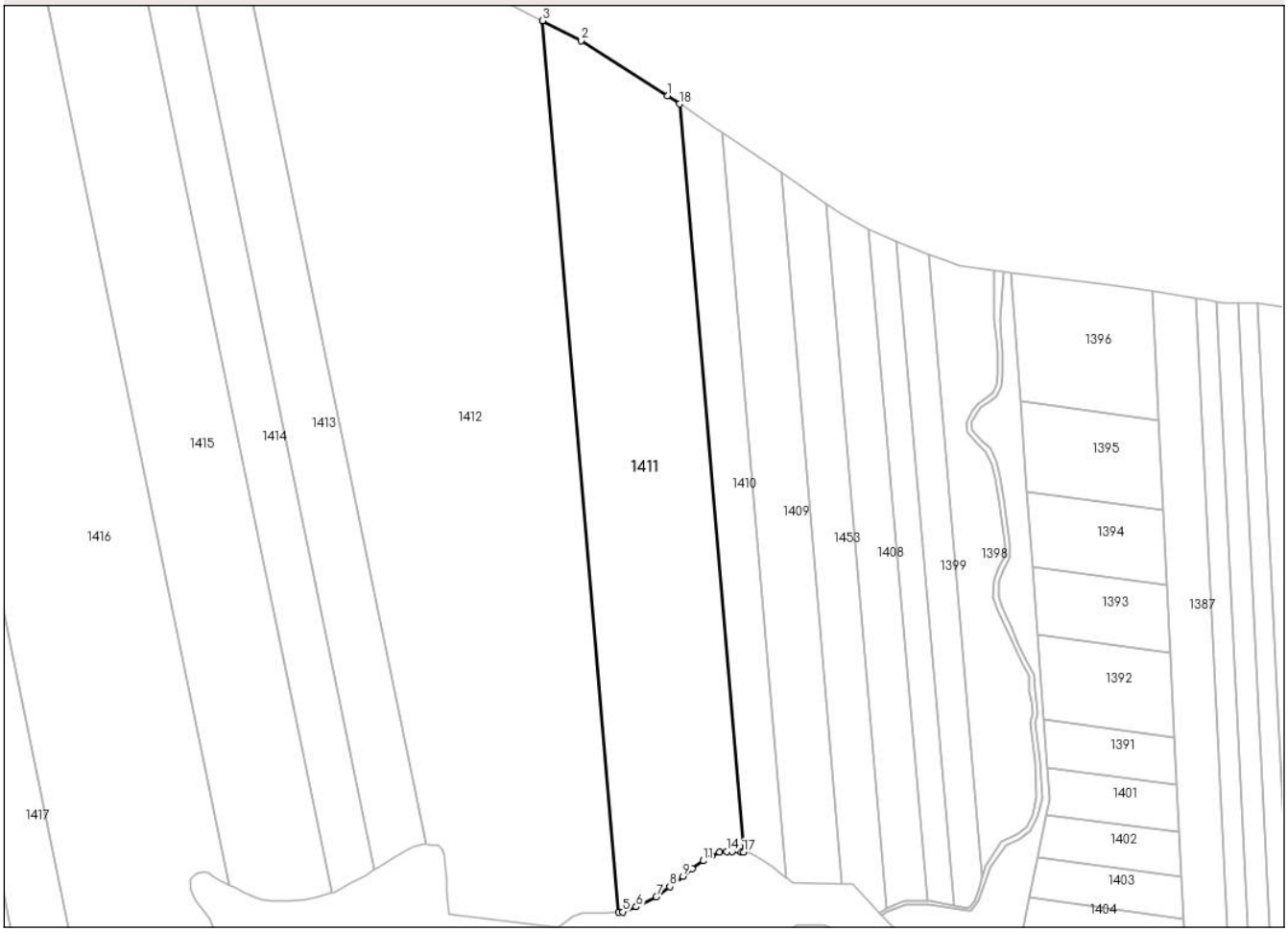

Date referitoare la teren

Crt	Categorie folosință	Intra vilan	Suprafaţa (mp)	Tarla	Parcelă	Nr. topo	Observaţii / Referinţe
1	arabil	NU	8.702	46	263/54	-	nr.topo cf. scara 1: 10 000 45/268, 46/262 46/265
2	faneata	NU	798	46	263/54	-	

Lungime Segmente

1) Valorile lungimilor segmentelor sunt obţinute din proiecţie în plan.

Punct început	X / Y	Punct sfârşit	X / Y	Lungime segment (** (m)
1	654.704,742 610.187,144	2	654.678,825 610.203,676	30.741
2	654.678,825 610.203,676	3	654.667,356 610.209,622	12.919
3	654.667,356 610.209,622	4	654.690,133 609.943,13	267.464
4	654.690,133 609.943,13	5	654.691,284 609.943,248	1.157

Document care conține date cu caracter personal, protejat de prevederile Regulamentului (UE) nr. 679/2016 și Legii 190/2018

Punct început	X / Y	Punct sfârşit	X / Y	Lungime segment (** (m)
5	654.691,284 609.943,248	6	654.695,338 609.944,721	4.313
6	654.695,338 609.944,721	7	654.701,358 609.947,668	6.703
7	654.701,358 609.947,668	8	654.705,412 609.950,737	5.085
8	654.705,412 609.950,737	9	654.709,343 609.953,807	4.988
9	654.709,343 609.953,807	10	654.712,046 609.956,139	3.57
10	654.712,046 609.956,139	11	654.715,363 609.958,472	4.055
11	654.715,363 609.958,472	12	654.717,828 609.960,064	2.934
12	654.717,828 609.960,064	13	654.720,338 609.961,005	2.681
13	654.720,338 609.961,005	14	654.722,364 609.961,339	2.053
14	654.722,364 609.961,339	15	654.724,122 609.961,339	1.758
15	654.724,122 609.961,339	16	654.726,79 609.961,144	2.675
16	654.726,79 609.961,144	17	654.727,43 609.961,053	0.646
17	654.727,43 609.961,053	18	654.708,31 610.184,764	224.527
18	654.708,31 610.184,764	1	654.704,742 610.187,144	4.289

** Lungimile segmentelor sunt determinate în planul de proiecţie Stereo 70 şi sunt rotunjite la 1 milimetru.
*** Distanţa dintre puncte este formată din segmente cumulate ce sunt mai mici decât valoarea 1 milimetru.

Document care conține date cu caracter personal, protejat de prevederile Regulamentului (UE) nr. 679/2016 și Legii 190/2018

DATE DESPRE IMOBILUL NR. 1412

Oficiul de Cadastru şi Publicitate Imobiliară NEAMT
Biroul de Cadastru şi Publicitate Imobiliară Roman

A. Partea I. Descrierea imobilului

TEREN Extravilan

Adresa: Jud. Neamt, Tarla ''Ses Gradina Glodos''

Nr. Crt	Nr cadastral Nr. topografic	Suprafaţa* (mp)	Observaţii / Referinţe
A1		20.400	Sector cadastral:77 Teren neimprejmuit;

B. Partea II. Proprietari şi acte

Inscrieri privitoare la dreptul de proprietate şi alte drepturi reale		Referinţe
1 / 10/09/2024		
Act Administrativ nr. 56/1405, din 13/10/1994 emis de CJPSDPAT Neamt;		
B1	Intabulare, drept de PROPRIETATE, dobandit prin Reconstituire, cota actuala 1/1	A1
	1) **LUCACI M. ANETA**	

C. Partea III. SARCINI .

Inscrieri privind dezmembramintele dreptului de proprietate, drepturi reale de garanţie şi sarcini	Referinţe
NU SUNT	

Anexa Nr. 1 La Partea I

Teren

Nr cadastral	Suprafaţa (mp)*	Observaţii / Referinţe
	20.400	

* Suprafaţa este determinată in planul de proiecţie Stereo 70.

DETALII LINIARE IMOBIL

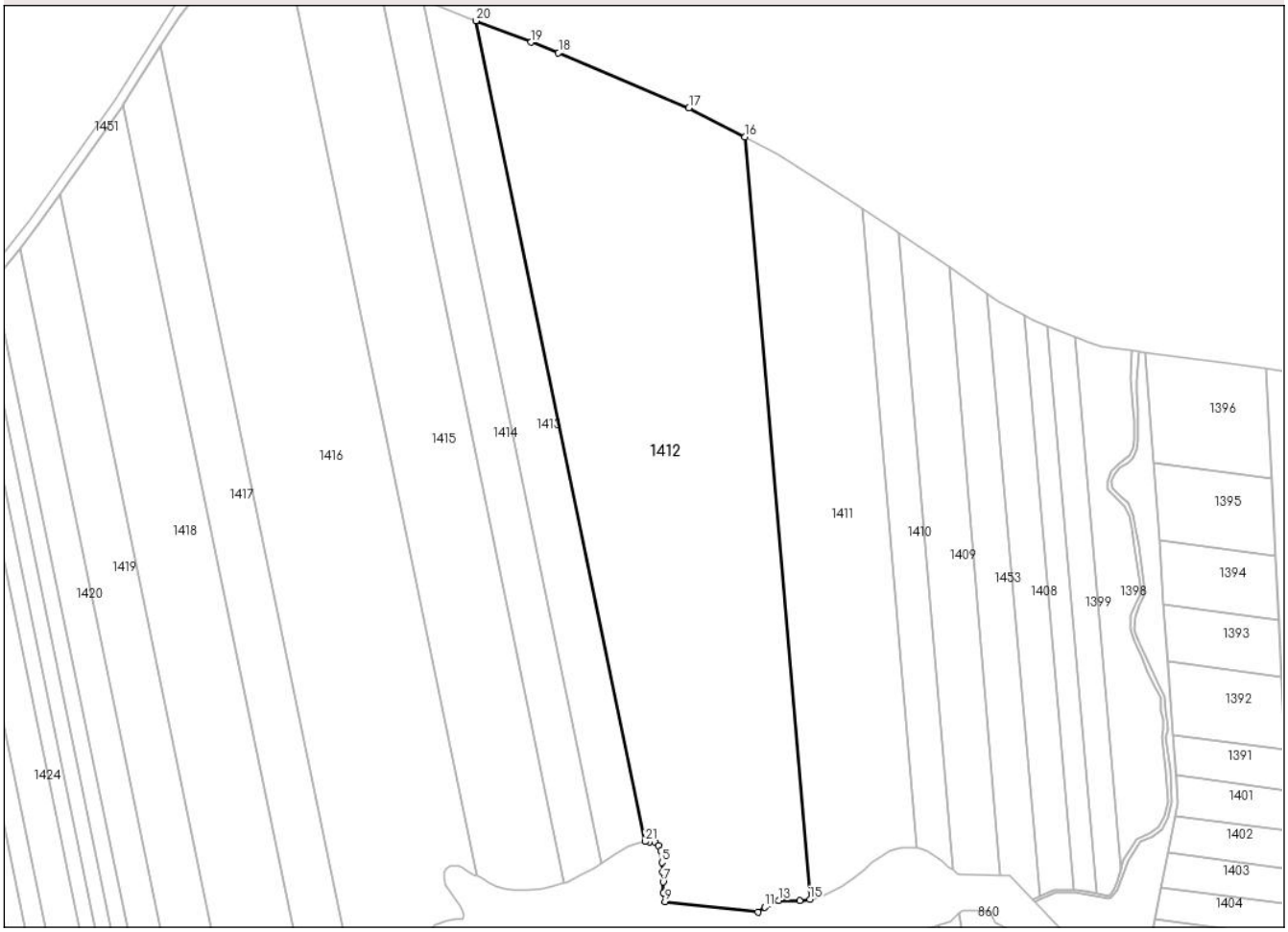

Date referitoare la teren

Crt	Categorie folosinţă	Intra vilan	Suprafaţa (mp)	Tarla	Parcelă	Nr. topo	Observaţii / Referinţe
1	arabil	NU	18.718	46	270/53 270/53	-	nr.topo cf. scara 1: 10 000 45/268, 46/262 46/265
2	faneata	NU	1.682	46	270/53 270/53	-	

Lungime Segmente

1) Valorile lungimilor segmentelor sunt obţinute din proiecţie în plan.

Punct început	X / Y	Punct sfârşit	X / Y	Lungime segment (** (m)
1	654.633,882 609.963,315	2	654.635,972 609.963,03	2.109
3	654.637,017 609.961,986	4	654.637,872 609.960,182	1.996
5	654.638,347 609.956,1	6	654.638,632 609.952,682	3.43
7	654.638,727 609.949,264	8	654.638,822 609.945,467	3.798

Punct început	X / Y	Punct sfârşit	X / Y	Lungime segment (** (m)
2	654.635,972 609.963,03	3	654.637,017 609.961,986	1.477
4	654.637,872 609.960,182	5	654.638,347 609.956,1	4.11
6	654.638,632 609.952,682	7	654.638,727 609.949,264	3.419
8	654.638,822 609.945,467	9	654.639,374 609.942,39	3.126

Document care conține date cu caracter personal, protejat de prevederile Regulamentului (UE) nr. 679/2016 și Legii 190/2018

Punct început	X / Y	Punct sfârşit	X / Y	Lungime segment (** (m)
9	654.639,374 609.942,39	10	654.671,92 609.938,684	32.756
11	654.674,33 609.940,424	12	654.676,173 609.941,775	2.285
13	654.679,244 609.942,757	14	654.686,492 609.942,757	7.248
15	654.690,133 609.943,13	16	654.667,356 610.209,622	267.464
17	654.647,766 610.219,779	18	654.602,117 610.239,044	49.548
19	654.592,56 610.242,775	20	654.573,328 610.250,284	20.646
21	654.632,522 609.963,377	1	654.633,882 609.963,315	1.361

Punct început	X / Y	Punct sfârşit	X / Y	Lungime segment (** (m)
10	654.671,92 609.938,684	11	654.674,33 609.940,424	2.972
12	654.676,173 609.941,775	13	654.679,244 609.942,757	3.224
14	654.686,492 609.942,757	15	654.690,133 609.943,13	3.66
16	654.667,356 610.209,622	17	654.647,766 610.219,779	22.067
18	654.602,117 610.239,044	19	654.592,56 610.242,775	10.259
20	654.573,328 610.250,284	21	654.632,522 609.963,377	292.95

** Lungimile segmentelor sunt determinate în planul de proiecţie Stereo 70 şi sunt rotunjite la 1 milimetru.
*** Distanţa dintre puncte este formată din segmente cumulate ce sunt mai mici decât valoarea 1 milimetru.

Document care conține date cu caracter personal, protejat de prevederile Regulamentului (UE) nr. 679/2016 și Legii 190/2018

DATE DESPRE IMOBILUL NR. 1413

Oficiul de Cadastru şi Publicitate Imobiliară NEAMT
Biroul de Cadastru şi Publicitate Imobiliară Roman

A. Partea I. Descrierea imobilului

TEREN Extravilan

Adresa: Jud. Neamt, Tarla ''Ses Gradina Glodos''

Nr. Crt	Nr cadastral Nr. topografic	Suprafaţa* (mp)	Observaţii / Referinţe
A1		5.000	Sector cadastral:77 Teren neimprejmuit;

B. Partea II. Proprietari şi acte

Inscrieri privitoare la dreptul de proprietate şi alte drepturi reale		Referinţe
1 / 10/09/2024		
Act Administrativ nr. 56/186, din 15/08/1994 emis de CJPSDPAT Neamt;		
B1	Intabulare, drept de PROPRIETATE, dobandit prin Reconstituire, cota actuala 1/1	A1
	1) **LUCACI M. ANETA**	

C. Partea III. SARCINI .

Inscrieri privind dezmembramintele dreptului de proprietate, drepturi reale de garanţie şi sarcini	Referinţe
NU SUNT	

Document care conține date cu caracter personal, protejat de prevederile Regulamentului (UE) nr. 679/2016 și Legii 190/2018

Anexa Nr. 1 La Partea I

Teren

Nr cadastral	Suprafaţa (mp)*	Observaţii / Referinţe
	5.000	

* Suprafaţa este determinată in planul de proiecţie Stereo 70.

DETALII LINIARE IMOBIL

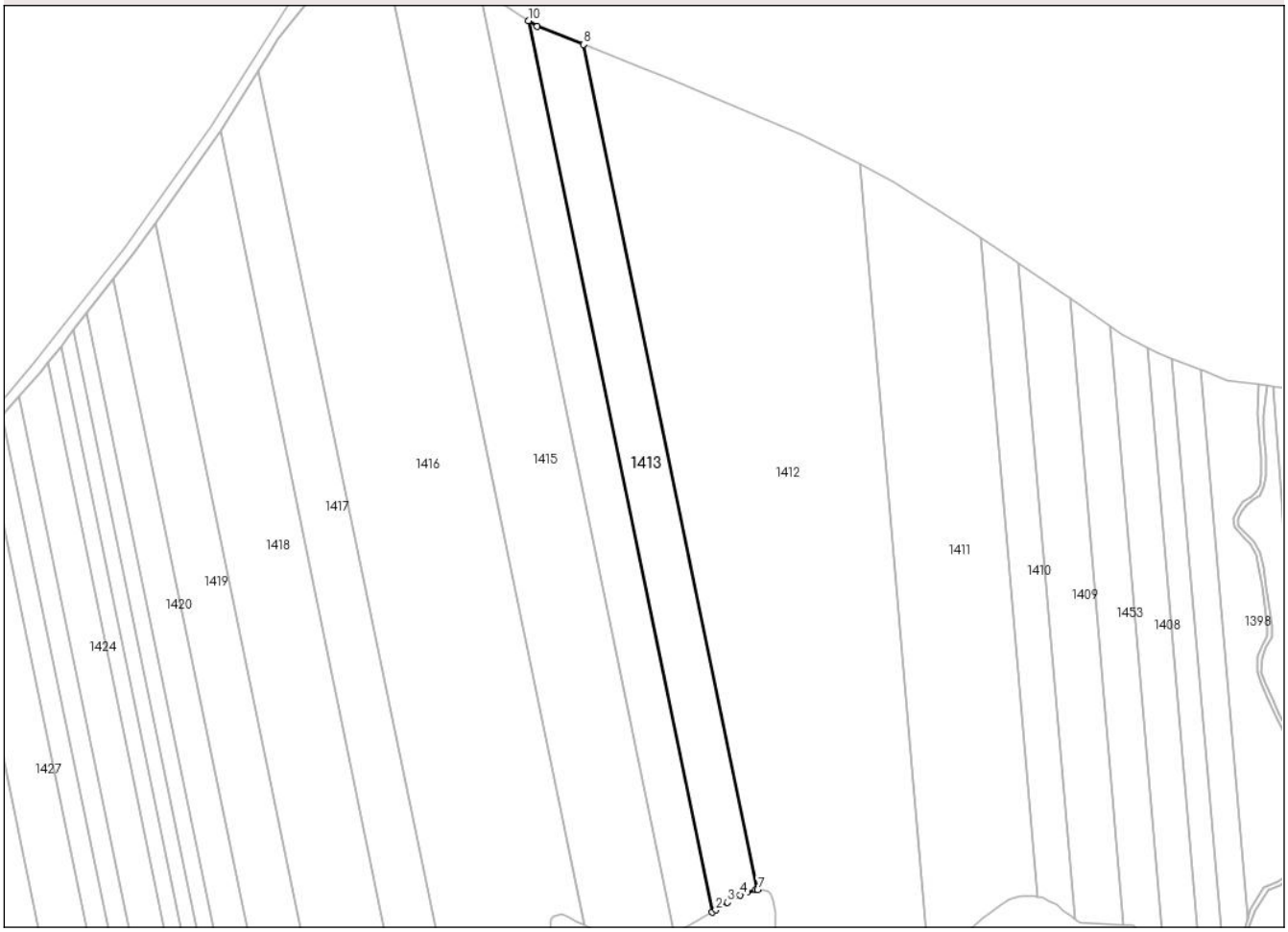

Date referitoare la teren

Crt	Categorie folosință	Intra vilan	Suprafaţa (mp)	Tarla	Parcelă	Nr. topo	Observaţii / Referinţe
1	arabil	NU	4.711	46	270/52	-	nr.topo cf. scara 1: 10 000 45/268, 46/262 46/265
2	faneata	NU	289	46	270/52	-	

Lungime Segmente

1) Valorile lungimilor segmentelor sunt obţinute din proiecţie în plan.

Punct început	X / Y	Punct sfârşit	X / Y	Lungime segment (** (m)
1	654.617,058 609.955,816	2	654.618,325 609.956,622	1.502
2	654.618,325 609.956,622	3	654.622,314 609.959,2	4.75
3	654.622,314 609.959,2	4	654.626,567 609.961,701	4.934
4	654.626,567 609.961,701	5	654.628,942 609.962,651	2.558

Document care conține date cu caracter personal, protejat de prevederile Regulamentului (UE) nr. 679/2016 și Legii 190/2018

Punct început	X / Y	Punct sfârşit	X / Y	Lungime segment (** (m)
5	654.628,942 609.962,651	6	654.631,792 609.963,41	2.949
6	654.631,792 609.963,41	7	654.632,522 609.963,377	0.731
7	654.632,522 609.963,377	8	654.573,328 610.250,284	292.95
8	654.573,328 610.250,284	9	654.557,642 610.256,407	16.839
9	654.557,642 610.256,407	10	654.554,637 610.258,362	3.585
10	654.554,637 610.258,362	1	654.617,058 609.955,816	308.918

** Lungimile segmentelor sunt determinate în planul de proiecţie Stereo 70 şi sunt rotunjite la 1 milimetru.
*** Distanţa dintre puncte este formată din segmente cumulate ce sunt mai mici decât valoarea 1 milimetru.

Document care conține date cu caracter personal, protejat de prevederile Regulamentului (UE) nr. 679/2016 și Legii 190/2018

DATE DESPRE IMOBILUL NR. 1414

Oficiul de Cadastru şi Publicitate Imobiliară NEAMT
Biroul de Cadastru şi Publicitate Imobiliară Roman

A. Partea I. Descrierea imobilului

TEREN Extravilan

Adresa: Jud. Neamt, Tarla ''Ses Gradina Glodos''

Nr. Crt	Nr cadastral Nr. topografic	Suprafaţa* (mp)	Observaţii / Referinţe
A1		4.468	Sector cadastral:77 Teren neimprejmuit;

B. Partea II. Proprietari şi acte

Inscrieri privitoare la dreptul de proprietate şi alte drepturi reale		Referinţe
1 / 10/09/2024		
Act Administrativ nr. 5898, din 28/03/2008 emis de CJPSDPAT Neamt;		
B1	Intabulare, drept de PROPRIETATE, dobandit prin Reconstituire, cota actuala 1/1	A1
	1) **GIURGI M. IOJĂ**	

C. Partea III. SARCINI .

Inscrieri privind dezmembramintele dreptului de proprietate, drepturi reale de garanţie şi sarcini	Referinţe
NU SUNT	

Document care conține date cu caracter personal, protejat de prevederile Regulamentului (UE) nr. 679/2016 și Legii 190/2018

Anexa Nr. 1 La Partea I

Teren

Nr cadastral	Suprafaţa (mp)*	Observaţii / Referinţe
	4.468	

* Suprafaţa este determinată in planul de proiecţie Stereo 70.

DETALII LINIARE IMOBIL

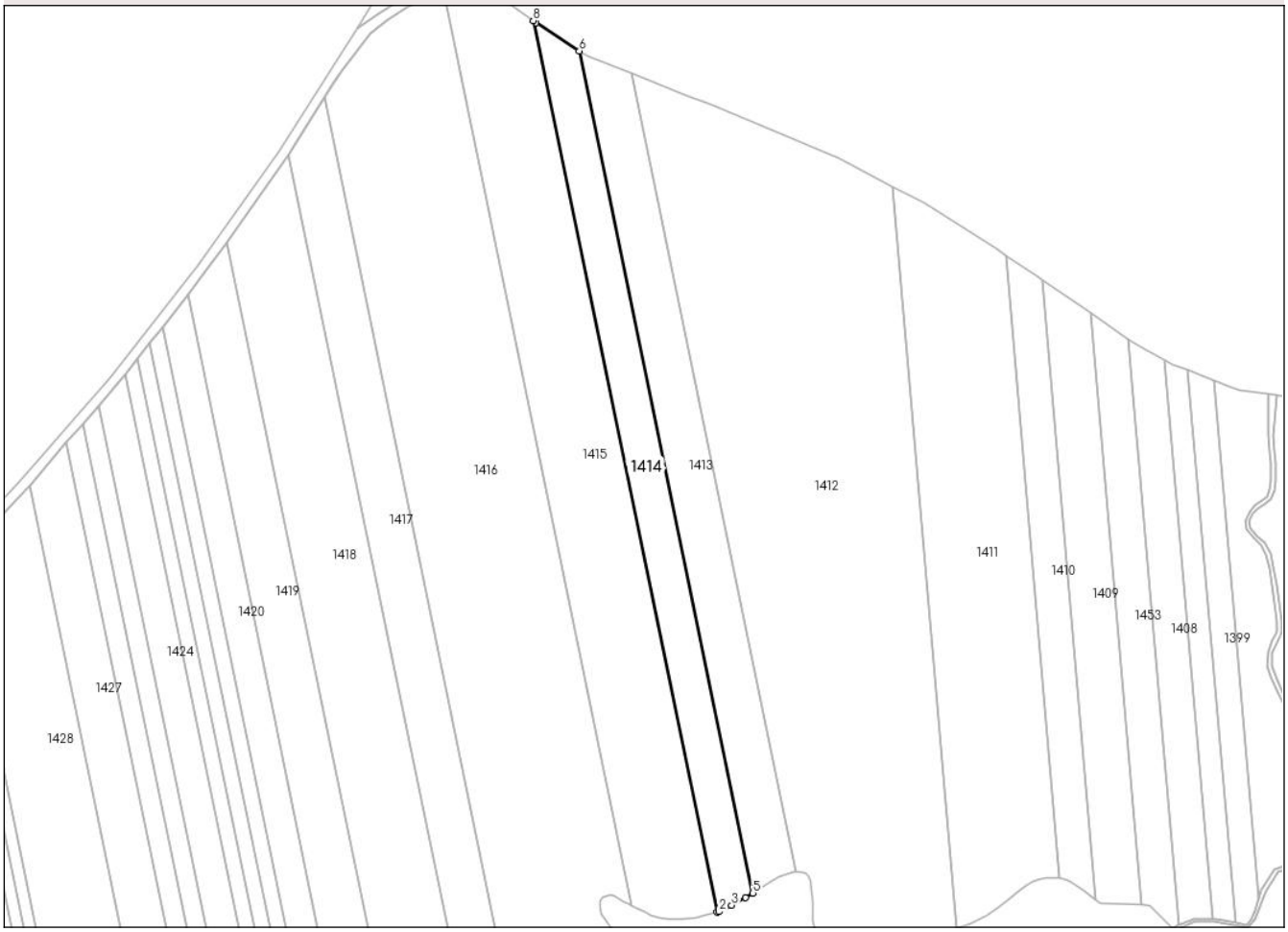

Date referitoare la teren

Crt	Categorie folosință	Intra vilan	Suprafaţa (mp)	Tarla	Parcelă	Nr. topo	Observaţii / Referinţe
1	arabil	NU	4.252	46	263/51	-	nr.topo cf. scara 1: 10 000 45/268, 46/262 46/265
2	faneata	NU	216	46	263/51	-	

Lungime Segmente

1) Valorile lungimilor segmentelor sunt obţinute din proiecţie în plan.

Punct început	X / Y	Punct sfârşit	X / Y	Lungime segment (** (m)
1	654.604,139 609.948,929	2	654.604,836 609.949,119	0.722
2	654.604,836 609.949,119	3	654.609,411 609.951,464	5.141
3	654.609,411 609.951,464	4	654.614,455 609.954,16	5.719
4	654.614,455 609.954,16	5	654.617,058 609.955,816	3.085

Document care conține date cu caracter personal, protejat de prevederile Regulamentului (UE) nr. 679/2016 și Legii 190/2018

Punct început	X / Y	Punct sfârşit	X / Y	Lungime segment (** (m)
5	654.617,058 609.955,816	6	654.554,637 610.258,362	308.918
6	654.554,637 610.258,362	7	654.539,052 610.268,502	18.593
7	654.539,052 610.268,502	8	654.538,054 610.269,234	1.238
8	654.538,054 610.269,234	1	654.604,139 609.948,929	327.051

** Lungimile segmentelor sunt determinate în planul de proiecţie Stereo 70 şi sunt rotunjite la 1 milimetru.
*** Distanţa dintre puncte este formată din segmente cumulate ce sunt mai mici decât valoarea 1 milimetru.

Document care conține date cu caracter personal, protejat de prevederile Regulamentului (UE) nr. 679/2016 și Legii 190/2018

DATE DESPRE IMOBILUL NR. 1415

Oficiul de Cadastru şi Publicitate Imobiliară NEAMT
Biroul de Cadastru şi Publicitate Imobiliară Roman

A. Partea I. Descrierea imobilului

TEREN Extravilan

Adresa: Jud. Neamt, Tarla ''Ses Gradina Glodos''

Nr. Crt	Nr cadastral Nr. topografic	Suprafaţa* (mp)	Observaţii / Referinţe
A1		10.000	Sector cadastral:77 Teren neimprejmuit;

B. Partea II. Proprietari şi acte

Inscrieri privitoare la dreptul de proprietate şi alte drepturi reale		Referinţe
1 / 10/09/2024		
Act Administrativ nr. 56/1377, din 21/07/1995 emis de CJPSDPAT Neamt;		
B1	Intabulare, drept de PROPRIETATE, dobandit prin Reconstituire, cota actuala 1/1	A1
	1) **TOMA ŞT. ELENA** 2) **CIOBANU GH. GHEORGHE** 3) **CIOBANU I. MĂNDIŢA** 4) **MOLDOVEANU V. MĂNDITA**	

C. Partea III. SARCINI .

Inscrieri privind dezmembramintele dreptului de proprietate, drepturi reale de garanţie şi sarcini	Referinţe
NU SUNT	

Document care conține date cu caracter personal, protejat de prevederile Regulamentului (UE) nr. 679/2016 și Legii 190/2018

Anexa Nr. 1 La Partea I

Teren

Nr cadastral	Suprafaţa (mp)*	Observaţii / Referinţe
	10.000	

* Suprafaţa este determinată in planul de proiecţie Stereo 70.

DETALII LINIARE IMOBIL

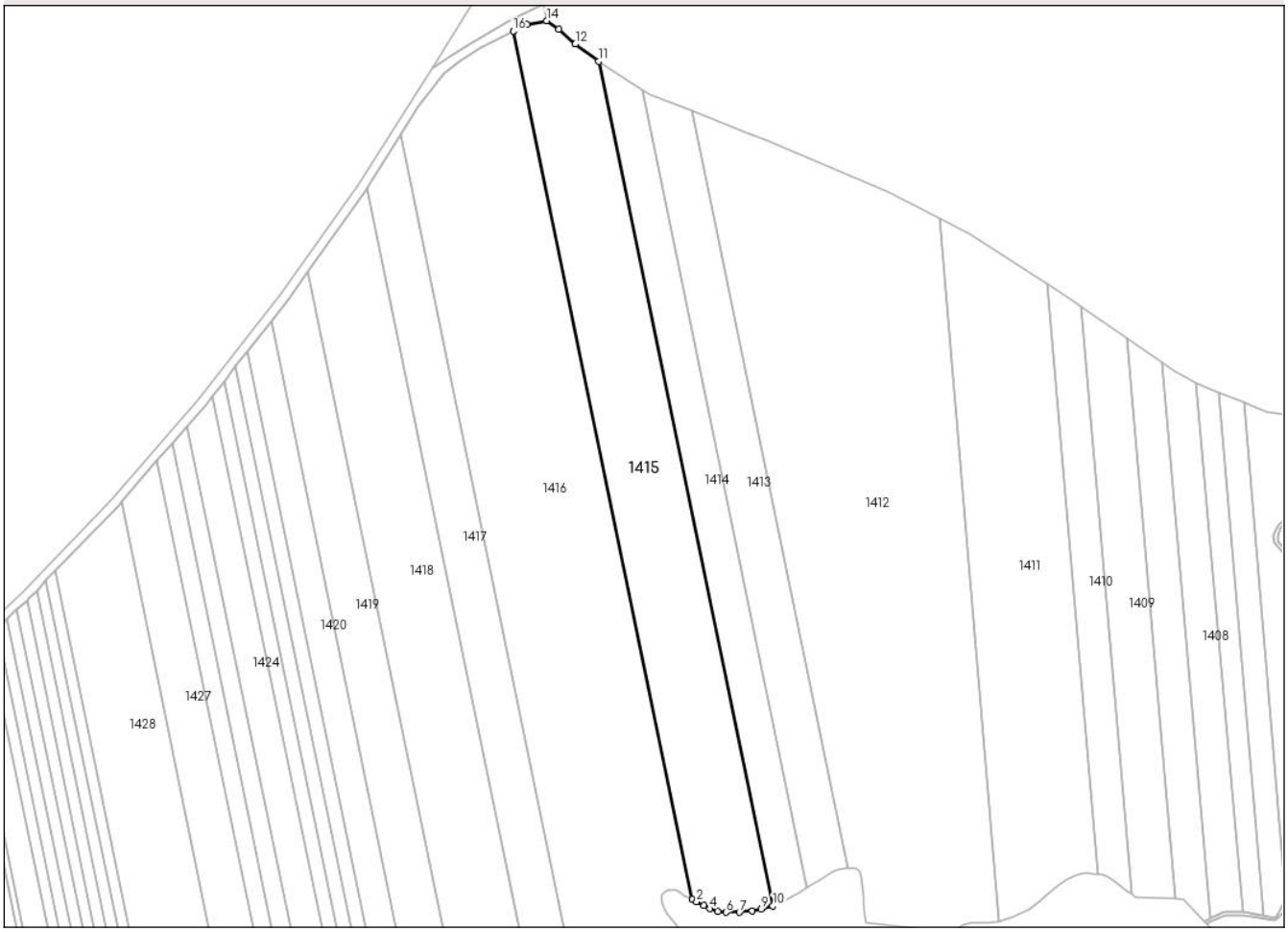

Date referitoare la teren

Crt	Categorie folosință	Intra vilan	Suprafaţa (mp)	Tarla	Parcelă	Nr. topo	Observaţii / Referinţe
1	arabil	NU	9.640	46	262/1	-	nr.topo cf. scara 1: 10 000 46/265 46/268
2	faneata	NU	360	46	262/1	-	

Lungime Segmente

1) Valorile lungimilor segmentelor sunt obţinute din proiecţie în plan.

Punct început	X / Y	Punct sfârşit	X / Y	Lungime segment (** (m)
1	654.573,526 609.951,331	2	654.575,24 609.950,475	1.916
2	654.575,24 609.950,475	3	654.577,995 609.949,007	3.122
3	654.577,995 609.949,007	4	654.580,291 609.947,905	2.547
4	654.580,291 609.947,905	5	654.583,23 609.946,804	3.138

Document care conține date cu caracter personal, protejat de prevederile Regulamentului (UE) nr. 679/2016 și Legii 190/2018

Punct început	X / Y	Punct sfârşit	X / Y	Lungime segment (** (m)
5	654.583,23 609.946,804	6	654.586,352 609.946,529	3.134
6	654.586,352 609.946,529	7	654.591,403 609.946,529	5.051
7	654.591,403 609.946,529	8	654.596,362 609.946,988	4.98
8	654.596,362 609.946,988	9	654.599,675 609.947,712	3.391
9	654.599,675 609.947,712	10	654.604,139 609.948,929	4.627
10	654.604,139 609.948,929	11	654.538,054 610.269,234	327.051
11	654.538,054 610.269,234	12	654.529,131 610.275,776	11.064
12	654.529,131 610.275,776	13	654.522,916 610.281,37	8.362
13	654.522,916 610.281,37	14	654.518,303 610.284,633	5.65
14	654.518,303 610.284,633	15	654.510,647 610.283,276	7.775
15	654.510,647 610.283,276	16	654.505,564 610.280,735	5.683
16	654.505,564 610.280,735	1	654.573,526 609.951,331	336.342

** Lungimile segmentelor sunt determinate în planul de proiecţie Stereo 70 şi sunt rotunjite la 1 milimetru.
*** Distanţa dintre puncte este formată din segmente cumulate ce sunt mai mici decât valoarea 1 milimetru.

Document care conține date cu caracter personal, protejat de prevederile Regulamentului (UE) nr. 679/2016 și Legii 190/2018

DATE DESPRE IMOBILUL NR. 1416

Oficiul de Cadastru şi Publicitate Imobiliară NEAMT
Biroul de Cadastru şi Publicitate Imobiliară Roman

A. Partea I. Descrierea imobilului

TEREN Extravilan

Adresa: Jud. Neamt, Tarla ''Ses Gradina Glodos''

Nr. Crt	Nr cadastral Nr. topografic	Suprafaţa* (mp)	Observaţii / Referinţe
A1		17.700	Sector cadastral:77 Teren neimprejmuit;

B. Partea II. Proprietari şi acte

Inscrieri privitoare la dreptul de proprietate şi alte drepturi reale		Referinţe
1 / 10/09/2024		
Act Administrativ nr. 56/1352, din 26/11/1996 emis de CJPSDPAT Neamt;		
B1	Intabulare, drept de PROPRIETATE, dobandit prin Reconstituire, cota actuala 1/1	A1
	1) **BODESCU A. MARIA** 2) **PETRISOR V. ANETA** 3) **NANU V. VETA** 4) **TALPAN V. ELENA** 5) **ROMAN V. LIVIU**	

C. Partea III. SARCINI .

Inscrieri privind dezmembramintele dreptului de proprietate, drepturi reale de garanţie şi sarcini	Referinţe
NU SUNT	

Anexa Nr. 1 La Partea I

Teren

Nr cadastral	Suprafaţa (mp)*	Observaţii / Referinţe
	17.700	

* Suprafaţa este determinată in planul de proiecţie Stereo 70.

DETALII LINIARE IMOBIL

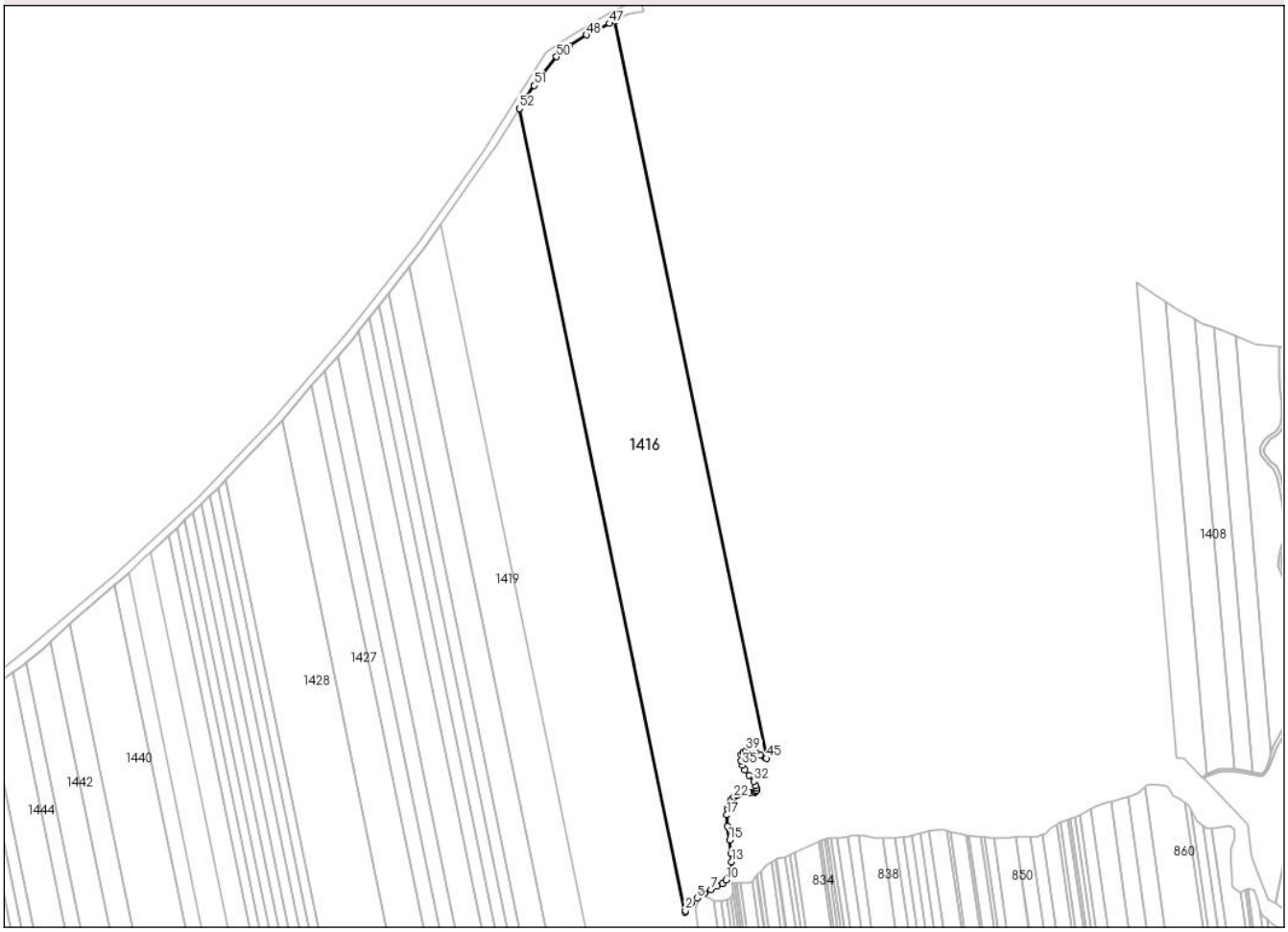

Date referitoare la teren

Crt	Categorie folosință	Intra vilan	Suprafaţa (mp)	Tarla	Parcelă	Nr. topo	Observaţii / Referinţe
1	arabil	NU	15.945	46	262/3	-	nr.topo cf. scara 1: 10 000 46/265 46/268
2	faneata	NU	1.755	46	262/3	-	

Lungime Segmente

1) Valorile lungimilor segmentelor sunt obţinute din proiecţie în plan.

Punct început	X / Y	Punct sfârşit	X / Y	Lungime segment
1	654.536,983 609.882,68	2	654.537,214 609.883,383	0.74
4	654.540,05 609.887,048	5	654.542,298 609.888,953	2.947
7	654.548,654 609.892,764	8	654.551,44 609.894,278	3.171
10	654.555,322 609.897,025	11	654.556,878 609.899,124	2.613
13	654.557,89 609.905,268	14	654.557,501 609.908,922	3.675

Punct început	X / Y	Punct sfârşit	X / Y	Lungime segment
2	654.537,214 609.883,383	3	654.538,583 609.885,24	2.307
5	654.542,298 609.888,953	6	654.545,525 609.891,054	3.851
8	654.551,44 609.894,278	9	654.553,688 609.895,547	2.581
11	654.556,878 609.899,124	12	654.557,734 609.901,691	2.706
14	654.557,501 609.908,922	15	654.556,878 609.914,91	6.02

Punct început	X / Y	Punct sfârşit	X / Y	Lungime segment
3	654.538,583 609.885,24	4	654.540,05 609.887,048	2.328
6	654.545,525 609.891,054	7	654.548,654 609.892,764	3.566
9	654.553,688 609.895,547	10	654.555,322 609.897,025	2.203
12	654.557,734 609.901,691	13	654.557,89 609.905,268	3.58
15	654.556,878 609.914,91	16	654.556,022 609.921,131	6.28

Document care conține date cu caracter personal, protejat de prevederile Regulamentului (UE) nr. 679/2016 și Legii 190/2018

Punct început	X / Y	Punct sfârşit	X / Y	Lungime segment
16	654.556,022 609.921,131	17	654.555,711 609.926,108	4.987
19	654.556,333 609.930,58	20	654.556,899 609.931,709	1.263
22	654.558,902 609.933,968	23	654.560,237 609.934,789	1.567
25	654.563,885 609.935,867	26	654.566,145 609.936,175	2.281
28	654.568,61 609.936,483	29	654.568,919 609.936,945	0.556
31	654.568,508 609.939,204	32	654.567,802 609.941,114	2.036
34	654.563,853 609.946,253	35	654.562,659 609.948,272	2.346
37	654.562,016 609.952,953	38	654.562,935 609.954,146	1.506
40	654.565,873 609.955,064	41	654.567,251 609.954,788	1.405
43	654.570,649 609.952,769	44	654.572,853 609.951,668	2.464
46	654.505,564 610.280,735	47	654.503,114 610.279,511	2.739
49	654.485,422 610.269,472	50	654.479,584 610.264,636	7.581
52	654.462,942 610.241,543	1	654.536,983 609.882,68	366.422

Punct început	X / Y	Punct sfârşit	X / Y	Lungime segment
17	654.555,711 609.926,108	18	654.555,944 609.929,063	2.964
20	654.556,899 609.931,709	21	654.557,874 609.932,941	1.571
23	654.560,237 609.934,789	24	654.561,984 609.935,354	1.836
26	654.566,145 609.936,175	27	654.567,943 609.936,278	1.801
29	654.568,919 609.936,945	30	654.568,816 609.938,023	1.083
32	654.567,802 609.941,114	33	654.565,69 609.943,867	3.47
35	654.562,659 609.948,272	36	654.562,108 609.950,291	2.093
38	654.562,935 609.954,146	39	654.564,312 609.954,88	1.56
41	654.567,251 609.954,788	42	654.568,812 609.953,871	1.81
44	654.572,853 609.951,668	45	654.573,526 609.951,331	0.753
47	654.503,114 610.279,511	48	654.492,955 610.274,377	11.383
50	654.479,584 610.264,636	51	654.469,489 610.251,891	16.259

Punct început	X / Y	Punct sfârşit	X / Y	Lungime segment
18	654.555,944 609.929,063	19	654.556,333 609.930,58	1.566
21	654.557,874 609.932,941	22	654.558,902 609.933,968	1.453
24	654.561,984 609.935,354	25	654.563,885 609.935,867	1.969
27	654.567,943 609.936,278	28	654.568,61 609.936,483	0.698
30	654.568,816 609.938,023	31	654.568,508 609.939,204	1.221
33	654.565,69 609.943,867	34	654.563,853 609.946,253	3.011
36	654.562,108 609.950,291	37	654.562,016 609.952,953	2.664
39	654.564,312 609.954,88	40	654.565,873 609.955,064	1.572
42	654.568,812 609.953,871	43	654.570,649 609.952,769	2.142
45	654.573,526 609.951,331	46	654.505,564 610.280,735	336.342
48	654.492,955 610.274,377	49	654.485,422 610.269,472	8.989
51	654.469,489 610.251,891	52	654.462,942 610.241,543	12.245

** Lungimile segmentelor sunt determinate în planul de proiecţie Stereo 70 şi sunt rotunjite la 1 milimetru.
*** Distanţa dintre puncte este formată din segmente cumulate ce sunt mai mici decât valoarea 1 milimetru.

Document care conține date cu caracter personal, protejat de prevederile Regulamentului (UE) nr. 679/2016 și Legii 190/2018

DATE DESPRE IMOBILUL NR. 1417

Oficiul de Cadastru şi Publicitate Imobiliară NEAMT
Biroul de Cadastru şi Publicitate Imobiliară Roman

A. Partea I. Descrierea imobilului

TEREN Extravilan

Adresa: Jud. Neamt, Tarla ''Ses Gradina Glodos''

Nr. Crt	Nr cadastral Nr. topografic	Suprafaţa* (mp)	Observaţii / Referinţe
A1		7.200	Sector cadastral:77 Teren neimprejmuit;

B. Partea II. Proprietari şi acte

Inscrieri privitoare la dreptul de proprietate şi alte drepturi reale		Referinţe
1 / 10/09/2024		
Act Administrativ nr. 56/1639, din 05/05/2003 emis de CJPSDPAT Neamt;		
B1	Intabulare, drept de PROPRIETATE, dobandit prin Reconstituire, cota actuala 1/1	A1
	1) **ROMAN LIVIU**	

C. Partea III. SARCINI .

Inscrieri privind dezmembramintele dreptului de proprietate, drepturi reale de garanţie şi sarcini	Referinţe
NU SUNT	

Document care conține date cu caracter personal, protejat de prevederile Regulamentului (UE) nr. 679/2016 și Legii 190/2018

Anexa Nr. 1 La Partea I

Teren

Nr cadastral	Suprafaţa (mp)*	Observaţii / Referinţe
	7.200	

* Suprafaţa este determinată in planul de proiecţie Stereo 70.

DETALII LINIARE IMOBIL

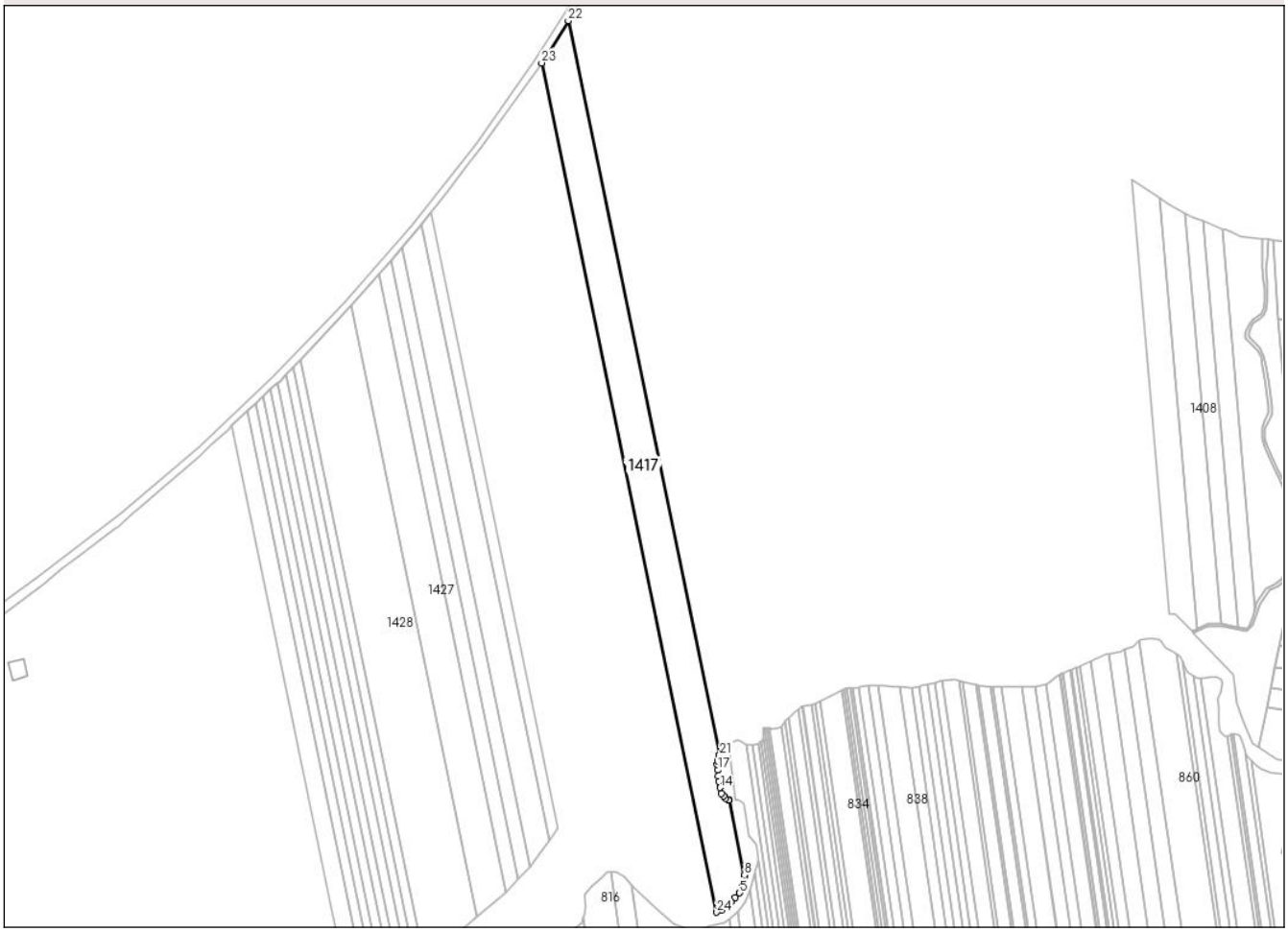

Date referitoare la teren

Crt	Categorie folosință	Intra vilan	Suprafaţa (mp)	Tarla	Parcelă	Nr. topo	Observaţii / Referinţe
1	arabil	NU	6.500	46	262/2	-	nr.topo cf. scara 1: 10 000 46/265 46/268
2	faneata	NU	700	46	262/2	-	

Lungime Segmente

1) Valorile lungimilor segmentelor sunt obţinute din proiecţie în plan.

Punct început	X / Y	Punct sfârşit	X / Y	Lungime segment (** (m)
1	654.537,686 609.806,851	2	654.540,446 609.808,459	3.194
3	654.542,631 609.810,758	4	654.544,701 609.812,941	3.008
5	654.546,77 609.815,239	6	654.548,265 609.818,457	3.548
7	654.548,955 609.822,594	8	654.549,109 609.823,904	1.319

Punct început	X / Y	Punct sfârşit	X / Y	Lungime segment (** (m)
2	654.540,446 609.808,459	3	654.542,631 609.810,758	3.172
4	654.544,701 609.812,941	5	654.546,77 609.815,239	3.092
6	654.548,265 609.818,457	7	654.548,955 609.822,594	4.194
8	654.549,109 609.823,904	9	654.541,52 609.860,687	37.558

Document care conține date cu caracter personal, protejat de prevederile Regulamentului (UE) nr. 679/2016 și Legii 190/2018

Punct început	X / Y	Punct sfârşit	X / Y	Lungime segment (** (m)
9	654.541,52 609.860,687	10	654.541,432 609.860,733	0.099
11	654.539,999 609.861,564	12	654.538,826 609.862,59	1.558
13	654.537,799 609.863,909	14	654.537,115 609.866,694	2.868
15	654.536,577 609.869,626	16	654.536,235 609.872,362	2.757
17	654.536,039 609.875,293	18	654.535,844 609.878,078	2.792
19	654.536,137 609.879,837	20	654.536,675 609.881,742	1.98
21	654.536,983 609.882,68	22	654.462,942 610.241,543	366.422
23	654.449,899 610.220,925	24	654.535,543 609.805,819	423.849

Punct început	X / Y	Punct sfârşit	X / Y	Lungime segment (** (m)
10	654.541,432 609.860,733	11	654.539,999 609.861,564	1.657
12	654.538,826 609.862,59	13	654.537,799 609.863,909	1.672
14	654.537,115 609.866,694	15	654.536,577 609.869,626	2.981
16	654.536,235 609.872,362	17	654.536,039 609.875,293	2.938
18	654.535,844 609.878,078	19	654.536,137 609.879,837	1.783
20	654.536,675 609.881,742	21	654.536,983 609.882,68	0.987
22	654.462,942 610.241,543	23	654.449,899 610.220,925	24.397
24	654.535,543 609.805,819	1	654.537,686 609.806,851	2.379

** Lungimile segmentelor sunt determinate în planul de proiecţie Stereo 70 şi sunt rotunjite la 1 milimetru.
*** Distanţa dintre puncte este formată din segmente cumulate ce sunt mai mici decât valoarea 1 milimetru.

Document care conține date cu caracter personal, protejat de prevederile Regulamentului (UE) nr. 679/2016 și Legii 190/2018

DATE DESPRE IMOBILUL NR. 1418

Oficiul de Cadastru şi Publicitate Imobiliară NEAMT
Biroul de Cadastru şi Publicitate Imobiliară Roman

A. Partea I. Descrierea imobilului

TEREN Extravilan

Adresa: Jud. Neamt, Tarla ''Ses Gradina Glodos''

Nr. Crt	Nr cadastral Nr. topografic	Suprafaţa* (mp)	Observaţii / Referinţe
A1		11.400	Sector cadastral:77 Teren neimprejmuit;

B. Partea II. Proprietari şi acte

Inscrieri privitoare la dreptul de proprietate şi alte drepturi reale		Referinţe
1 / 10/09/2024		
Act Administrativ nr. 8134, din 10/08/2009 emis de CJPSDPAT Neamt;		
B1	Intabulare, drept de PROPRIETATE, dobandit prin Reconstituire, cota actuala 1/1	A1
	1) **AVRAM I. GHEORGHE**	

C. Partea III. SARCINI .

Inscrieri privind dezmembramintele dreptului de proprietate, drepturi reale de garanţie şi sarcini	Referinţe
NU SUNT	

Document care conține date cu caracter personal, protejat de prevederile Regulamentului (UE) nr. 679/2016 și Legii 190/2018

Anexa Nr. 1 La Partea I

Teren

Nr cadastral	Suprafaţa (mp)*	Observaţii / Referinţe
	11.400	

* Suprafaţa este determinată in planul de proiecţie Stereo 70.

DETALII LINIARE IMOBIL

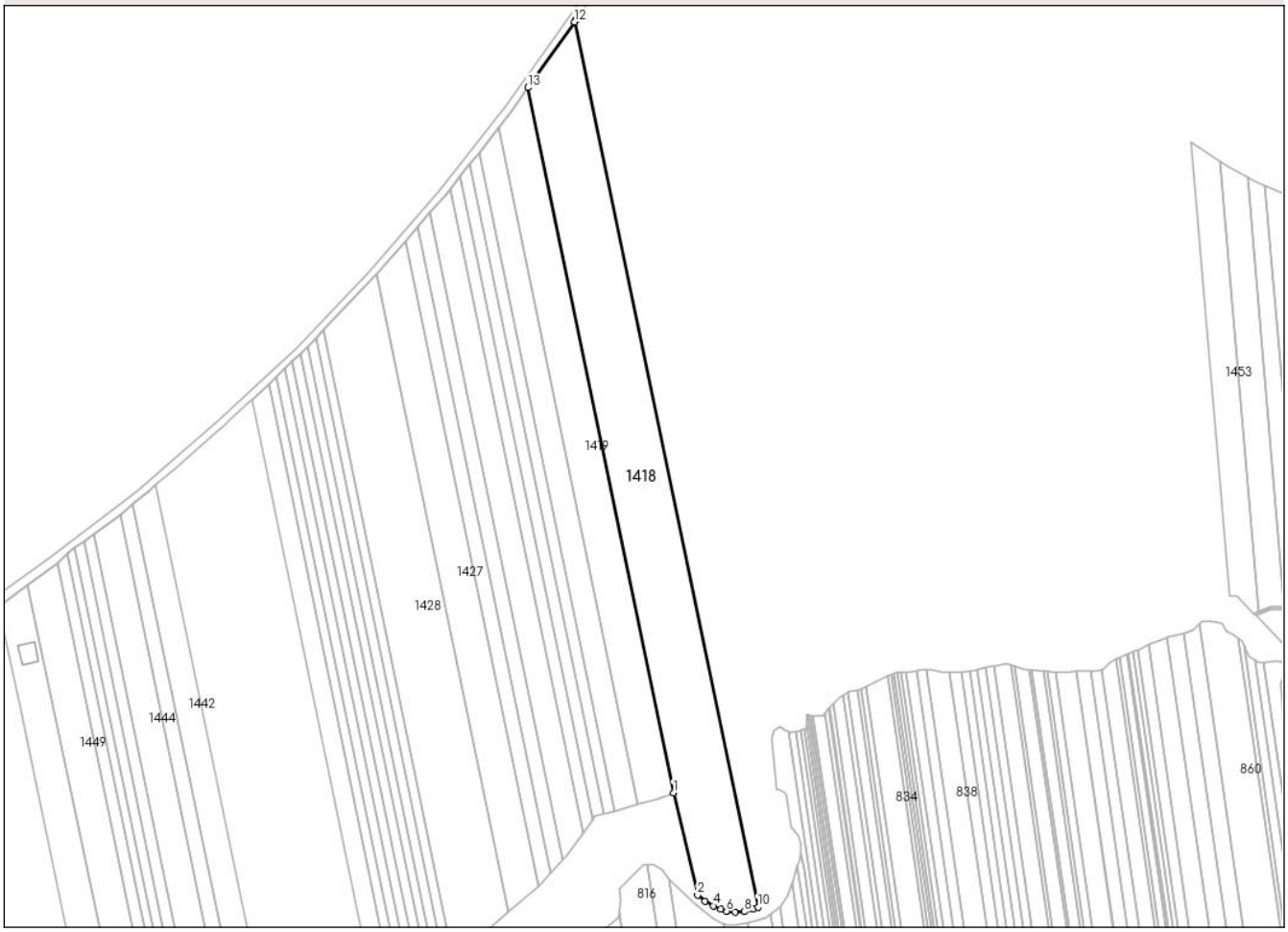

Date referitoare la teren

Crt	Categorie folosință	Intra vilan	Suprafaţa (mp)	Tarla	Parcelă	Nr. topo	Observaţii / Referinţe
1	arabil	NU	9.689	46	270/4	-	nr.topo cf. scara 1: 10 000 46/265 46/268
2	faneata	NU	1.711	46	270/4	-	nr.topo cf. scara 1: 10 000 46/265 46/268

Lungime Segmente

1) Valorile lungimilor segmentelor sunt obţinute din proiecţie în plan.

Punct început	X / Y	Punct sfârşit	X / Y	Lungime segment (** (m)
1	654.495,889 609.859,344	2	654.507,183 609.811,453	49.205
2	654.507,183 609.811,453	3	654.510,747 609.808,58	4.578
3	654.510,747 609.808,58	4	654.514,542 609.806,396	4.379
4	654.514,542 609.806,396	5	654.518,106 609.804,788	3.91

Document care conține date cu caracter personal, protejat de prevederile Regulamentului (UE) nr. 679/2016 și Legii 190/2018

Punct început	X / Y	Punct sfârşit	X / Y	Lungime segment (** (m)
5	654.518,106 609.804,788	6	654.520,751 609.803,868	2.8
6	654.520,751 609.803,868	7	654.524,891 609.803,409	4.165
7	654.524,891 609.803,409	8	654.529,03 609.803,638	4.145
8	654.529,03 609.803,638	9	654.533,4 609.804,788	4.519
9	654.533,4 609.804,788	10	654.535,543 609.805,819	2.378
10	654.535,543 609.805,819	11	654.449,899 610.220,925	423.849
11	654.449,899 610.220,925	12	654.449,527 610.220,337	0.696
12	654.449,527 610.220,337	13	654.427,743 610.189,639	37.642
13	654.427,743 610.189,639	1	654.495,889 609.859,344	337.252

** Lungimile segmentelor sunt determinate în planul de proiecţie Stereo 70 şi sunt rotunjite la 1 milimetru.
*** Distanţa dintre puncte este formată din segmente cumulate ce sunt mai mici decât valoarea 1 milimetru.

Document care conține date cu caracter personal, protejat de prevederile Regulamentului (UE) nr. 679/2016 și Legii 190/2018

DATE DESPRE IMOBILUL NR. 1419

Oficiul de Cadastru şi Publicitate Imobiliară NEAMT
Biroul de Cadastru şi Publicitate Imobiliară Roman

A. Partea I. Descrierea imobilului

TEREN Extravilan

Adresa: Jud. Neamt, Tarla ''Ses Gradina Glodos''

Nr. Crt	Nr cadastral Nr. topografic	Suprafaţa* (mp)	Observaţii / Referinţe
A1		5.800	Sector cadastral:77 Teren neimprejmuit;

B. Partea II. Proprietari şi acte

Inscrieri privitoare la dreptul de proprietate şi alte drepturi reale		Referinţe
1 / 10/09/2024		
Hotarare Judecatoreasca nr. 2689, din 30/09/2010 emis de Judecatoria Roman;		
B1	Intabulare, drept de PROPRIETATE, dobandit prin Hotarare Judecatoreasca, cota actuala 1/1	A1
	1) **MIRCEA STELIANA** 2) **AVRAM CONSTANTIN** 3) **PASCAL DIANA-IONELA** 4) **CIOBANU DORINA**	

C. Partea III. SARCINI .

Inscrieri privind dezmembramintele dreptului de proprietate, drepturi reale de garanţie şi sarcini	Referinţe
NU SUNT	

Document care conține date cu caracter personal, protejat de prevederile Regulamentului (UE) nr. 679/2016 și Legii 190/2018

Anexa Nr. 1 La Partea I

Teren

Nr cadastral	Suprafaţa (mp)*	Observaţii / Referinţe
	5.800	

* Suprafaţa este determinată in planul de proiecţie Stereo 70.

DETALII LINIARE IMOBIL



Date referitoare la teren

Crt	Categorie folosință	Intra vilan	Suprafaţa (mp)	Tarla	Parcelă	Nr. topo	Observaţii / Referinţe
1	arabil	NU	5.800	46	270/5	-	nr.topo cf. scara 1: 10 000 46/265 46/268 46/262

Lungime Segmente
1) Valorile lungimilor segmentelor sunt obţinute din proiecţie în plan.

Punct început	X / Y	Punct sfârşit	X / Y	Lungime segment (** (m)
1	654.488,181 609.856,373	2	654.495,889 609.859,344	8.261
2	654.495,889 609.859,344	3	654.427,743 610.189,639	337.252
3	654.427,743 610.189,639	4	654.420,177 610.178,977	13.074
4	654.420,177 610.178,977	5	654.413,716 610.170,763	10.451
5	654.413,716 610.170,763	6	654.479,106 609.853,828	323.61

Document care conține date cu caracter personal, protejat de prevederile Regulamentului (UE) nr. 679/2016 și Legii 190/2018

Punct început	X / Y	Punct sfârşit	X / Y	Lungime segment (** (m)
6	654.479,106 609.853,828	1	654.488,181 609.856,373	9.425

** Lungimile segmentelor sunt determinate în planul de proiecţie Stereo 70 şi sunt rotunjite la 1 milimetru.
*** Distanţa dintre puncte este formată din segmente cumulate ce sunt mai mici decât valoarea 1 milimetru.

Document care conține date cu caracter personal, protejat de prevederile Regulamentului (UE) nr. 679/2016 și Legii 190/2018

DATE DESPRE IMOBILUL NR. 1420

Oficiul de Cadastru şi Publicitate Imobiliară NEAMT
Biroul de Cadastru şi Publicitate Imobiliară Roman

A. Partea I. Descrierea imobilului

TEREN Extravilan

Adresa: Jud. Neamt, Tarla ''Ses Gradina Glodos''

Nr. Crt	Nr cadastral Nr. topografic	Suprafaţa* (mp)	Observaţii / Referinţe
A1		3.600	Sector cadastral:77 Teren neimprejmuit;

B. Partea II. Proprietari şi acte

Inscrieri privitoare la dreptul de proprietate şi alte drepturi reale		Referinţe
1 / 10/09/2024		
Act Administrativ nr. 56/1490, din 27/08/1998 emis de CJPSDPAT Neamt;		
B1	Intabulare, drept de PROPRIETATE, dobandit prin Hotarare Judecatoreasca, cota actuala 1/1	A1
	1) **FOITOŞ DORETA** 2) **LUCACI ALINA** 3) **LUCACI IOSIF** 4) **LUCACI ION**	

C. Partea III. SARCINI .

Inscrieri privind dezmembramintele dreptului de proprietate, drepturi reale de garanţie şi sarcini	Referinţe
NU SUNT	

Anexa Nr. 1 La Partea I

Teren

Nr cadastral	Suprafaţa (mp)*	Observaţii / Referinţe
	3.600	

* Suprafaţa este determinată in planul de proiecţie Stereo 70.

DETALII LINIARE IMOBIL

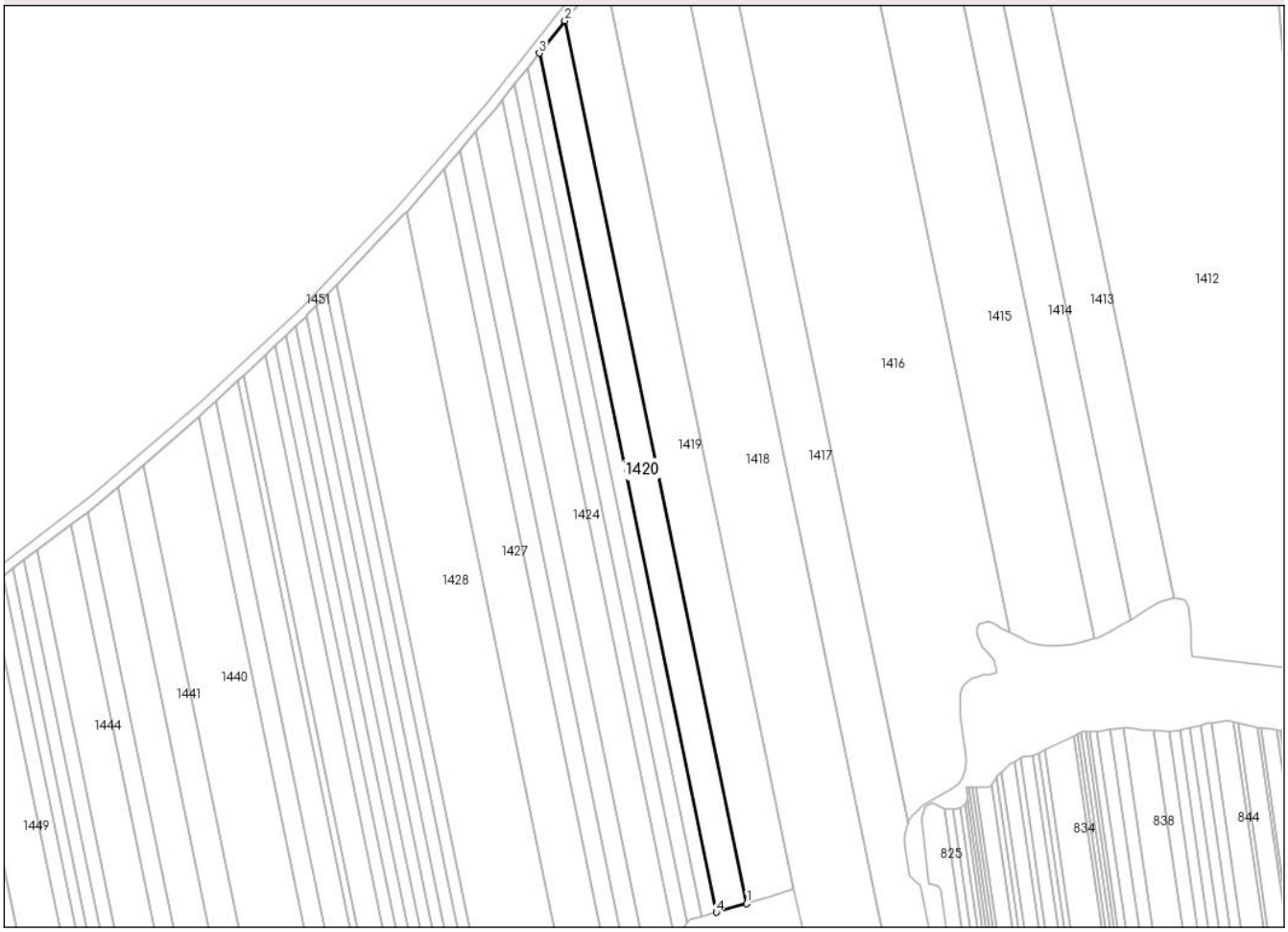

Date referitoare la teren

Crt	Categorie folosință	Intra vilan	Suprafaţa (mp)	Tarla	Parcelă	Nr. topo	Observaţii / Referinţe
1	arabil	NU	3.600	46	262/6	-	nr.topo cf. scara 1: 10 000 46/265 46/268

Lungime Segmente
1) Valorile lungimilor segmentelor sunt obţinute din proiecţie în plan.

Punct început	X / Y	Punct sfârşit	X / Y	Lungime segment (** (m)
1	654.479,106 609.853,828	2	654.413,716 610.170,763	323.61
2	654.413,716 610.170,763	3	654.404,594 610.159,167	14.754
3	654.404,594 610.159,167	4	654.468,221 609.850,776	314.886
4	654.468,221 609.850,776	1	654.479,106 609.853,828	11.305

Document care conține date cu caracter personal, protejat de prevederile Regulamentului (UE) nr. 679/2016 și Legii 190/2018

** Lungimile segmentelor sunt determinate în planul de proiecţie Stereo 70 şi sunt rotunjite la 1 milimetru.
*** Distanţa dintre puncte este formată din segmente cumulate ce sunt mai mici decât valoarea 1 milimetru.

Document care conține date cu caracter personal, protejat de prevederile Regulamentului (UE) nr. 679/2016 și Legii 190/2018

DATE DESPRE IMOBILUL NR. 1421

Oficiul de Cadastru şi Publicitate Imobiliară NEAMT
Biroul de Cadastru şi Publicitate Imobiliară Roman

A. Partea I. Descrierea imobilului

TEREN Extravilan

Adresa: Jud. Neamt, Tarla ''Ses Gradina Glodos''

Nr. Crt	Nr cadastral Nr. topografic	Suprafaţa* (mp)	Observaţii / Referinţe
A1		1.700	Sector cadastral:77 Teren neimprejmuit;

B. Partea II. Proprietari şi acte

Inscrieri privitoare la dreptul de proprietate şi alte drepturi reale		Referinţe
1 / 10/09/2024		
Act Notarial nr. 1030, din 20/03/1996 emis de NP Luminita Tanase;		
B1	Intabulare, drept de PROPRIETATE, dobandit prin Iesire Din Indiviziune, cota actuala 1/1	A1
	1) **ROMAN MARIA**	

C. Partea III. SARCINI .

Inscrieri privind dezmembramintele dreptului de proprietate, drepturi reale de garanţie şi sarcini	Referinţe
NU SUNT	

Document care conține date cu caracter personal, protejat de prevederile Regulamentului (UE) nr. 679/2016 și Legii 190/2018

Anexa Nr. 1 La Partea I

Teren

Nr cadastral	Suprafaţa (mp)*	Observaţii / Referinţe
	1.700	

* Suprafaţa este determinată in planul de proiecţie Stereo 70.

DETALII LINIARE IMOBIL

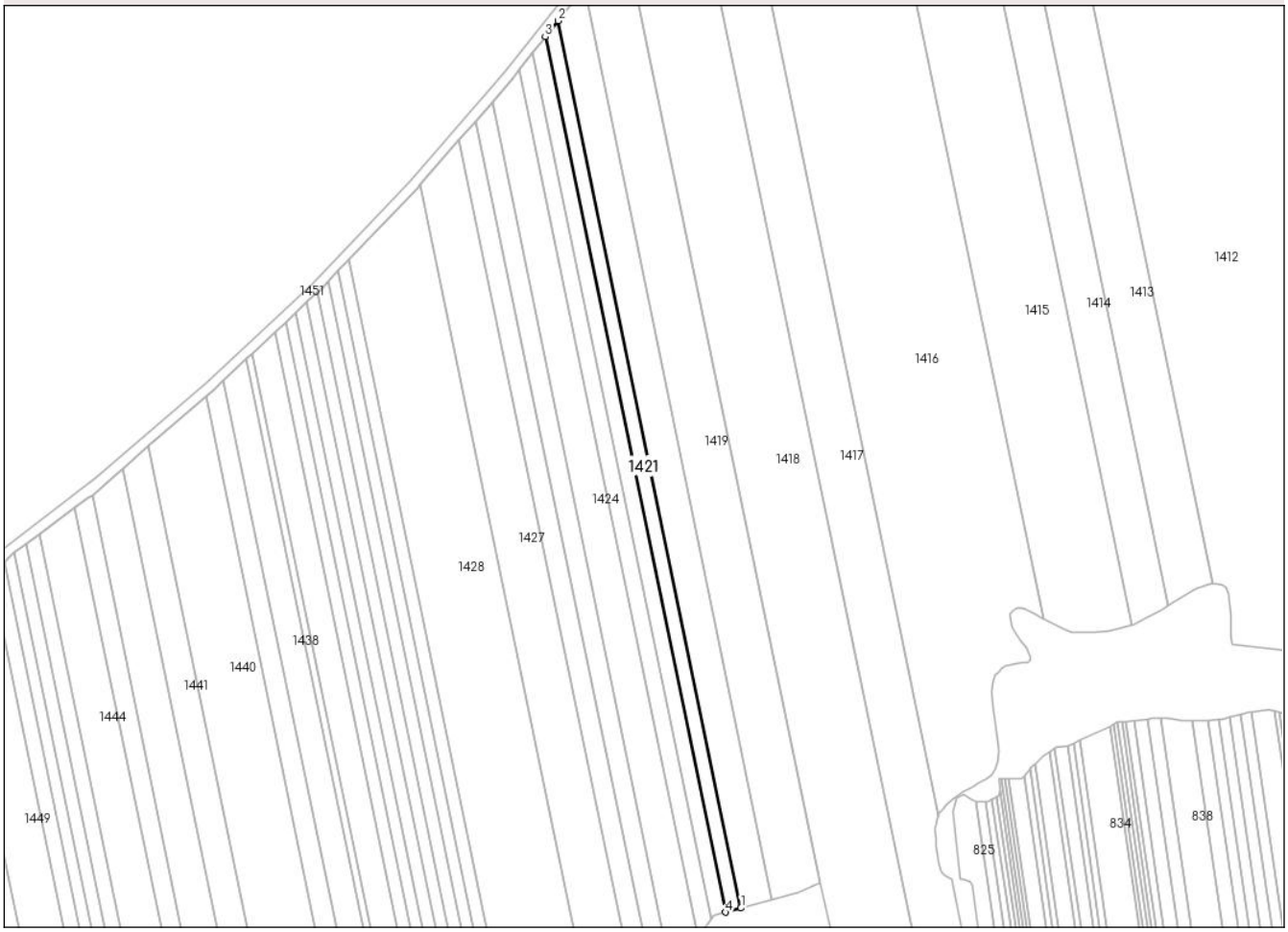

Date referitoare la teren

Crt	Categorie folosință	Intra vilan	Suprafaţa (mp)	Tarla	Parcelă	Nr. topo	Observaţii / Referinţe
1	arabil	NU	1.700	46	270/7	-	nr.topo cf. scara 1: 10 000 46/265 46/268 46/262

Lungime Segmente
1) Valorile lungimilor segmentelor sunt obţinute din proiecţie în plan.

Punct început	X / Y	Punct sfârşit	X / Y	Lungime segment (** (m)
1	654.468,221 609.850,776	2	654.404,594 610.159,167	314.886
2	654.404,594 610.159,167	3	654.400,198 610.153,579	7.11
3	654.400,198 610.153,579	4	654.462,975 609.849,305	310.683
4	654.462,975 609.849,305	1	654.468,221 609.850,776	5.448

Document care conține date cu caracter personal, protejat de prevederile Regulamentului (UE) nr. 679/2016 și Legii 190/2018

** Lungimile segmentelor sunt determinate în planul de proiecţie Stereo 70 şi sunt rotunjite la 1 milimetru.
*** Distanţa dintre puncte este formată din segmente cumulate ce sunt mai mici decât valoarea 1 milimetru.

Document care conține date cu caracter personal, protejat de prevederile Regulamentului (UE) nr. 679/2016 și Legii 190/2018

DATE DESPRE IMOBILUL NR. 1422

Oficiul de Cadastru şi Publicitate Imobiliară NEAMT
Biroul de Cadastru şi Publicitate Imobiliară Roman

A. Partea I. Descrierea imobilului

TEREN Extravilan

Adresa: Jud. Neamt, Tarla ''Ses Gradina Glodos''

Nr. Crt	Nr cadastral Nr. topografic	Suprafaţa* (mp)	Observaţii / Referinţe
A1		1.700	Sector cadastral:77 Teren neimprejmuit;

B. Partea II. Proprietari şi acte

Inscrieri privitoare la dreptul de proprietate şi alte drepturi reale		Referinţe
1 / 10/09/2024		
Act Notarial nr. 1030, din 20/03/1996 emis de NP Luminita Tanase;		
B1	Intabulare, drept de PROPRIETATE, dobandit prin Iesire Din Indiviziune, cota actuala 1/1	A1
	1) **BALAN ANICA**	

C. Partea III. SARCINI .

Inscrieri privind dezmembramintele dreptului de proprietate, drepturi reale de garanţie şi sarcini	Referinţe
NU SUNT	

Document care conține date cu caracter personal, protejat de prevederile Regulamentului (UE) nr. 679/2016 și Legii 190/2018

Anexa Nr. 1 La Partea I

Teren

Nr cadastral	Suprafaţa (mp)*	Observaţii / Referinţe
	1.700	

* Suprafaţa este determinată in planul de proiecţie Stereo 70.

DETALII LINIARE IMOBIL

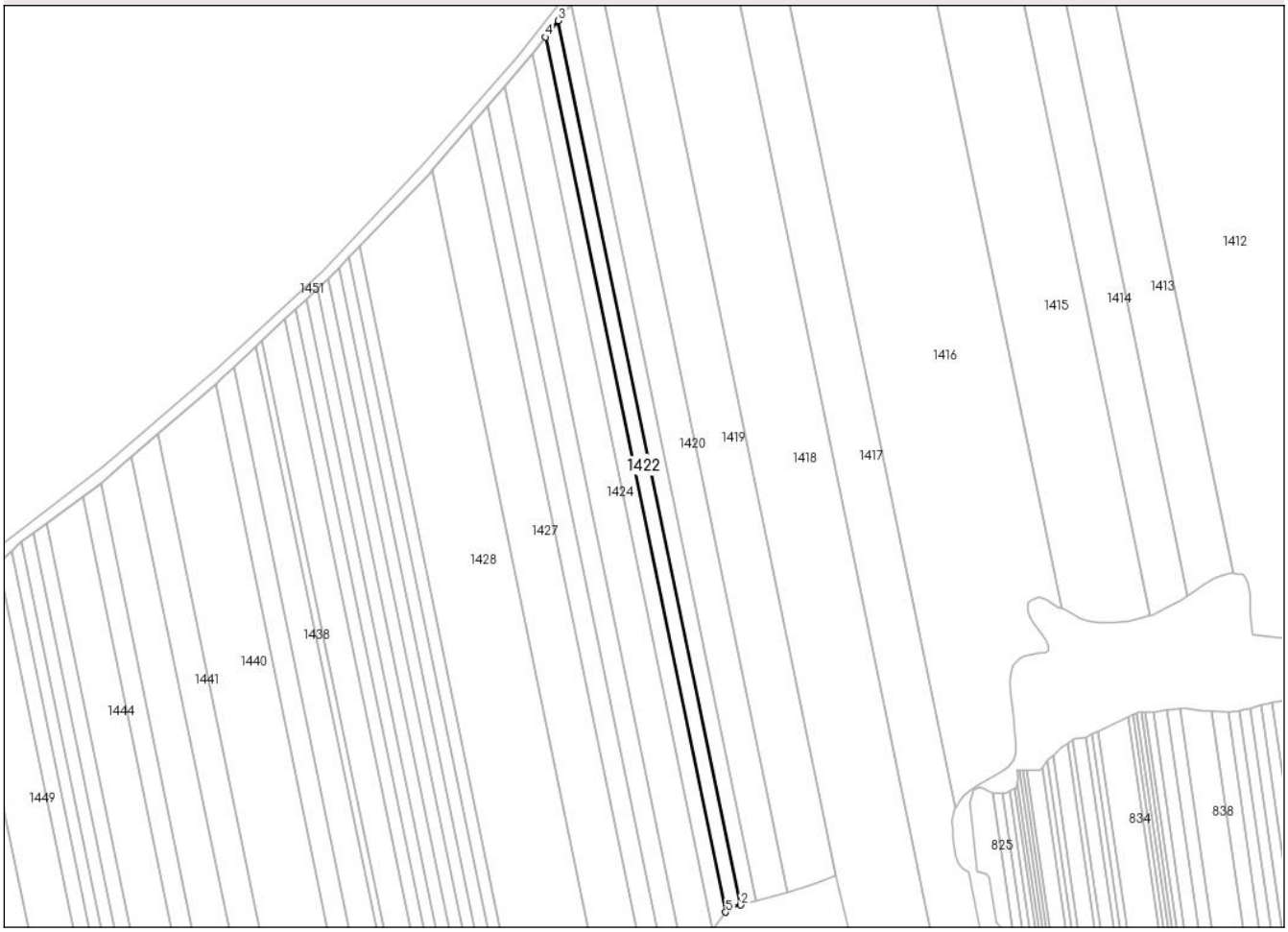

Date referitoare la teren

Crt	Categorie folosință	Intra vilan	Suprafaţa (mp)	Tarla	Parcelă	Nr. topo	Observaţii / Referinţe
1	arabil	NU	1.700	46	270/7	-	nr.topo cf. scara 1: 10 000 46/265 46/268 46/262

Lungime Segmente
1) Valorile lungimilor segmentelor sunt obţinute din proiecţie în plan.

Punct început	X / Y	Punct sfârşit	X / Y	Lungime segment (** (m)
1	654.458,79 609.848,131	2	654.462,975 609.849,305	4.347
2	654.462,975 609.849,305	3	654.400,198 610.153,579	310.683
3	654.400,198 610.153,579	4	654.395,743 610.147,915	7.206
4	654.395,743 610.147,915	5	654.457,863 609.846,828	307.428
5	654.457,863 609.846,828	1	654.458,79 609.848,131	1.599

Document care conține date cu caracter personal, protejat de prevederile Regulamentului (UE) nr. 679/2016 și Legii 190/2018

** Lungimile segmentelor sunt determinate în planul de proiecţie Stereo 70 şi sunt rotunjite la 1 milimetru.
*** Distanţa dintre puncte este formată din segmente cumulate ce sunt mai mici decât valoarea 1 milimetru.

Document care conține date cu caracter personal, protejat de prevederile Regulamentului (UE) nr. 679/2016 și Legii 190/2018

DATE DESPRE IMOBILUL NR. 1423

Oficiul de Cadastru şi Publicitate Imobiliară NEAMT
Biroul de Cadastru şi Publicitate Imobiliară Roman

A. Partea I. Descrierea imobilului

TEREN Extravilan

Adresa: Jud. Neamt, Tarla ''Ses Gradina Glodos''

Nr. Crt	Nr cadastral Nr. topografic	Suprafaţa* (mp)	Observaţii / Referinţe
A1		1.700	Sector cadastral:77 Teren neimprejmuit;

B. Partea II. Proprietari şi acte

Inscrieri privitoare la dreptul de proprietate şi alte drepturi reale		Referinţe
1 / 10/09/2024		
Act Notarial nr. 1030, din 20/03/1996 emis de NP Luminita Tanase;		
B1	Intabulare, drept de PROPRIETATE, dobandit prin Iesire Din Indiviziune, cota actuala 1/1	A1
	1) **IRIMIA GHEORGHE**	

C. Partea III. SARCINI .

Inscrieri privind dezmembramintele dreptului de proprietate, drepturi reale de garanţie şi sarcini	Referinţe
NU SUNT	

Document care conține date cu caracter personal, protejat de prevederile Regulamentului (UE) nr. 679/2016 și Legii 190/2018

Anexa Nr. 1 La Partea I

Teren

Nr cadastral	Suprafaţa (mp)*	Observaţii / Referinţe
	1.700	

* Suprafaţa este determinată in planul de proiecţie Stereo 70.

DETALII LINIARE IMOBIL

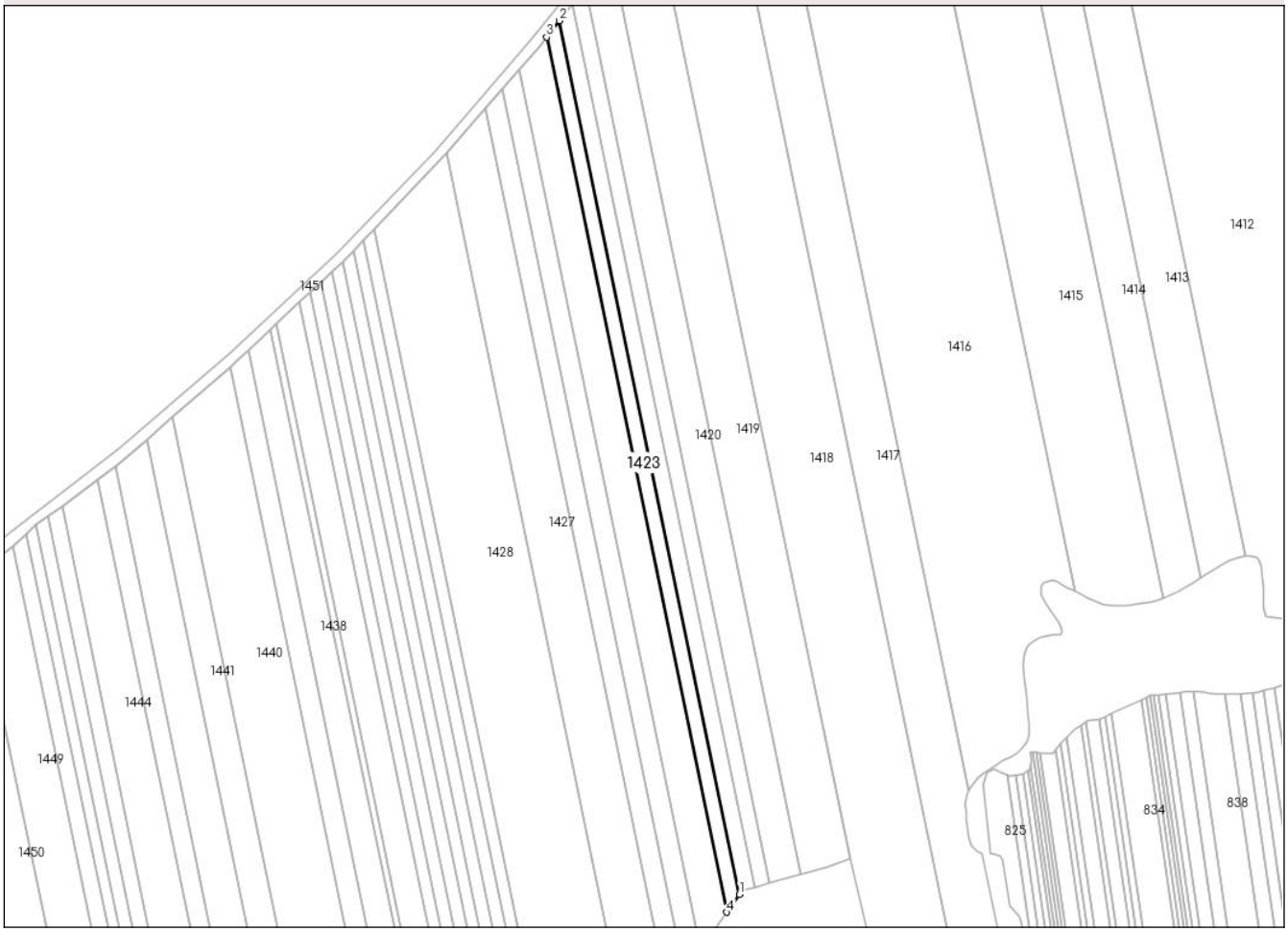

Date referitoare la teren

Crt	Categorie folosință	Intra vilan	Suprafaţa (mp)	Tarla	Parcelă	Nr. topo	Observaţii / Referinţe
1	arabil	NU	1.700	46	270/7	-	nr.topo cf. scara 1: 10 000 46/265 46/268 46/262

Lungime Segmente

1) Valorile lungimilor segmentelor sunt obţinute din proiecţie în plan.

Punct început	X / Y	Punct sfârşit	X / Y	Lungime segment (** (m)
1	654.457,863 609.846,828	2	654.395,743 610.147,915	307.428
2	654.395,743 610.147,915	3	654.391,273 610.142,233	7.23
3	654.391,273 610.142,233	4	654.453,488 609.840,686	307.898
4	654.453,488 609.840,686	1	654.457,863 609.846,828	7.541

Document care conține date cu caracter personal, protejat de prevederile Regulamentului (UE) nr. 679/2016 și Legii 190/2018

** Lungimile segmentelor sunt determinate în planul de proiecţie Stereo 70 şi sunt rotunjite la 1 milimetru.
*** Distanţa dintre puncte este formată din segmente cumulate ce sunt mai mici decât valoarea 1 milimetru.

Document care conține date cu caracter personal, protejat de prevederile Regulamentului (UE) nr. 679/2016 și Legii 190/2018

DATE DESPRE IMOBILUL NR. 1424

Oficiul de Cadastru şi Publicitate Imobiliară NEAMT
Biroul de Cadastru şi Publicitate Imobiliară Roman

A. Partea I. Descrierea imobilului

TEREN Extravilan

Adresa: Jud. Neamt, Tarla ''Ses Gradina Glodos''

Nr. Crt	Nr cadastral Nr. topografic	Suprafaţa* (mp)	Observaţii / Referinţe
A1		3.600	Sector cadastral:77 Teren neimprejmuit;

B. Partea II. Proprietari şi acte

Inscrieri privitoare la dreptul de proprietate şi alte drepturi reale		Referinţe
1 / 10/09/2024		
Act Administrativ nr. 56/264, din 20/01/2003 emis de CJPSDPAT Neamt;		
B1	Intabulare, drept de PROPRIETATE, dobandit prin Reconstituire, cota actuala 1/1	A1
	1) **ROMAN GH. CONSTANTIN**	

C. Partea III. SARCINI .

Inscrieri privind dezmembramintele dreptului de proprietate, drepturi reale de garanţie şi sarcini	Referinţe
NU SUNT	

Document care conține date cu caracter personal, protejat de prevederile Regulamentului (UE) nr. 679/2016 și Legii 190/2018

Anexa Nr. 1 La Partea I

Teren

Nr cadastral	Suprafaţa (mp)*	Observaţii / Referinţe
	3.600	

* Suprafaţa este determinată in planul de proiecţie Stereo 70.

DETALII LINIARE IMOBIL

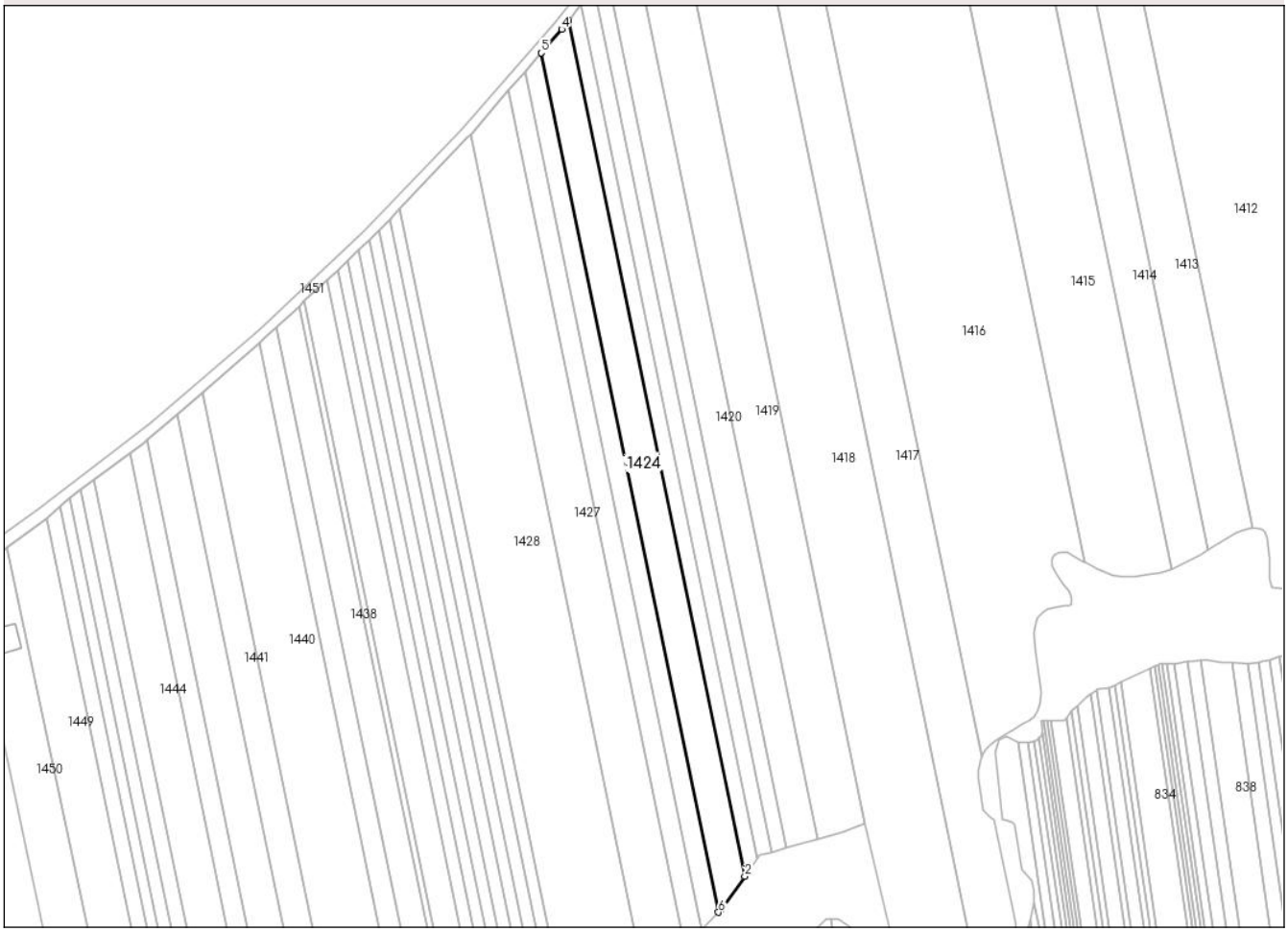

Date referitoare la teren

Crt	Categorie folosință	Intra vilan	Suprafaţa (mp)	Tarla	Parcelă	Nr. topo	Observaţii / Referinţe
1	arabil	NU	3.600	46	270/8	-	nr.topo cf. scara 1: 10 000 46/265 46/268 46/262

Lungime Segmente
1) Valorile lungimilor segmentelor sunt obţinute din proiecţie în plan.

Punct început	X / Y	Punct sfârşit	X / Y	Lungime segment (** (m)
1	654.445,496 609.829,464	2	654.453,488 609.840,686	13.777
2	654.453,488 609.840,686	3	654.391,273 610.142,233	307.898
3	654.391,273 610.142,233	4	654.388,899 610.139,215	3.84
4	654.388,899 610.139,215	5	654.381,7 610.130,907	10.993
5	654.381,7 610.130,907	6	654.444,181 609.828,069	309.216

Document care conține date cu caracter personal, protejat de prevederile Regulamentului (UE) nr. 679/2016 și Legii 190/2018

Punct început	X / Y	Punct sfârşit	X / Y	Lungime segment (** (m)
6	654.444,181 609.828,069	1	654.445,496 609.829,464	1.917

** Lungimile segmentelor sunt determinate în planul de proiecţie Stereo 70 şi sunt rotunjite la 1 milimetru.
*** Distanţa dintre puncte este formată din segmente cumulate ce sunt mai mici decât valoarea 1 milimetru.

Document care conține date cu caracter personal, protejat de prevederile Regulamentului (UE) nr. 679/2016 și Legii 190/2018

DATE DESPRE IMOBILUL NR. 1425

Oficiul de Cadastru şi Publicitate Imobiliară NEAMT
Biroul de Cadastru şi Publicitate Imobiliară Roman

A. Partea I. Descrierea imobilului

TEREN Extravilan

Adresa: Jud. Neamt, Tarla Glodos

Nr. Crt	Nr cadastral Nr. topografic	Suprafaţa* (mp)	Observaţii / Referinţe
A1	53854	2.150	Sector cadastral:77 Teren neimprejmuit;

B. Partea II. Proprietari şi acte

Inscrieri privitoare la dreptul de proprietate şi alte drepturi reale		Referinţe
53295 / 29/11/2022		
Act Notarial nr. 3230, din 28/11/2022 emis de N.P. BUTUREANU CARPUSOR Andreea Luminita;		
B3	Intabulare, drept de PROPRIETATE, cu titlu de cumpărare, dobandit prin Conventie, cota actuala 1/1, cota initiala 1/1	A1
	1) **BULAI IRINA-ELENA** 2) **BULAI MARIAN**, bun comun în devălmășie ;	

C. Partea III. SARCINI

Inscrieri privind dezmembramintele dreptului de proprietate, drepturi reale de garanţie şi sarcini		Referinţe
20448 / 10/05/2023		
Act Notarial nr. 1269, din 09/05/2023 emis de N.P. BUTUREANU CARPUSOR Andreea Luminita;		
C1	Intabulare, drept de IPOTECA, Valoare:151640 RONși celelalte obligații de plată aferente creditului, cota actuala 1/1	A1
	1) **AGRICOVER CREDIT IFN SA**, CIF:22940237	

Document care conține date cu caracter personal, protejat de prevederile Regulamentului (UE) nr. 679/2016 și Legii 190/2018

Anexa Nr. 1 La Partea I

Teren

Nr cadastral	Suprafaţa (mp)*	Observaţii / Referinţe
53854	2.150	

* Suprafaţa este determinată in planul de proiecţie Stereo 70.

DETALII LINIARE IMOBIL

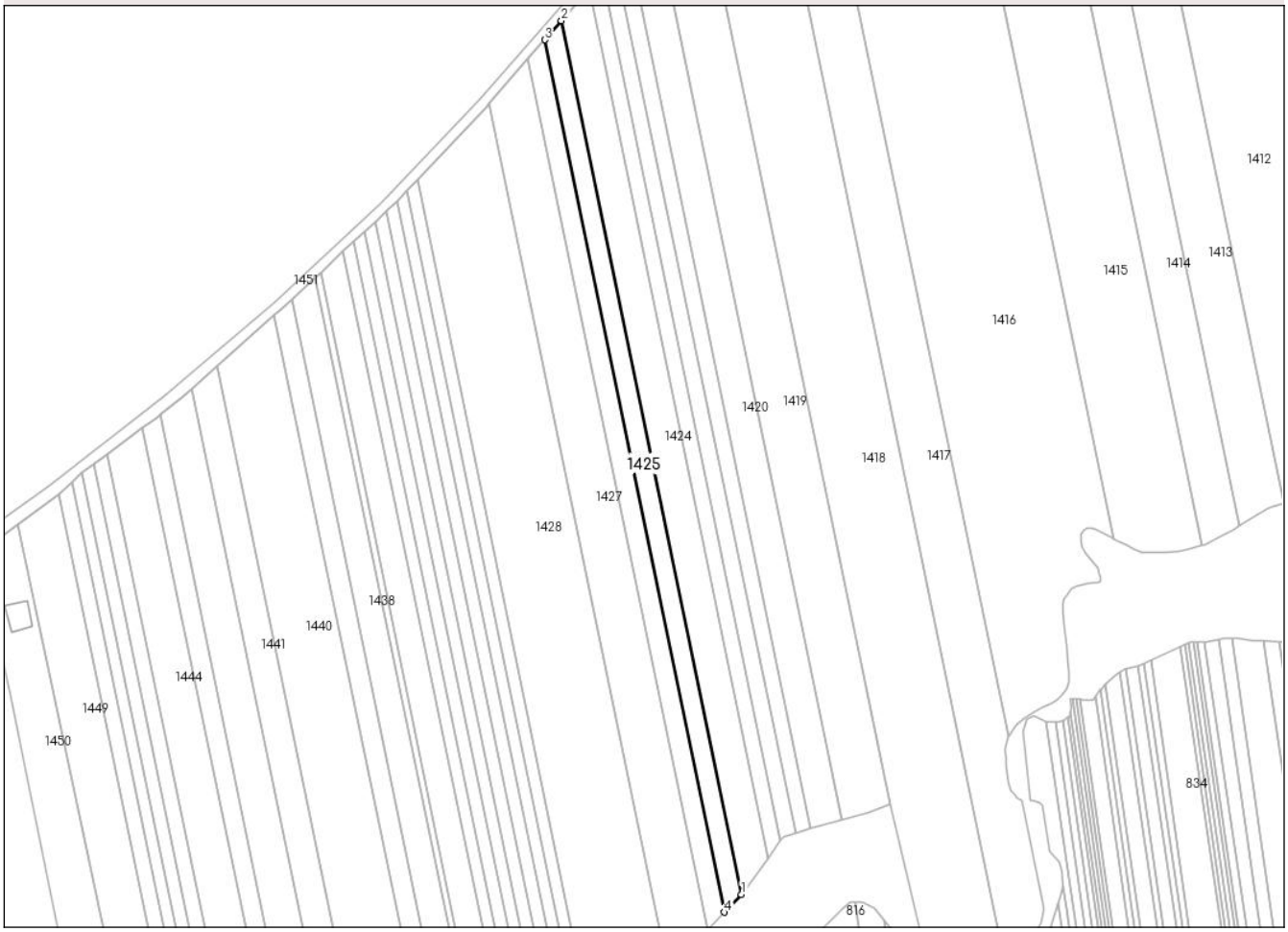

Date referitoare la teren

Crt	Categorie folosință	Intra vilan	Suprafaţa (mp)	Tarla	Parcelă	Nr. topo	Observaţii / Referinţe
1	arabil	NU	2.150	46	262/14	-	

Lungime Segmente
1) Valorile lungimilor segmentelor sunt obţinute din proiecţie în plan.

Punct început	X / Y	Punct sfârşit	X / Y	Lungime segment (** (m)
1	654.444,181 609.828,069	2	654.381,7 610.130,907	309.216
2	654.381,7 610.130,907	3	654.375,961 610.124,285	8.763
3	654.375,961 610.124,285	4	654.438,352 609.821,885	308.769
4	654.438,352 609.821,885	1	654.444,181 609.828,069	8.498

**** Lungimile segmentelor sunt determinate în planul de proiecţie Stereo 70 şi sunt rotunjite la 1 milimetru.**

Document care conține date cu caracter personal, protejat de prevederile Regulamentului (UE) nr. 679/2016 și Legii 190/2018

***** Distanţa dintre puncte este formată din segmente cumulate ce sunt mai mici decât valoarea 1 milimetru.**

DATE DESPRE IMOBILUL NR. 1426

Oficiul de Cadastru şi Publicitate Imobiliară NEAMT
Biroul de Cadastru şi Publicitate Imobiliară Roman

A. Partea I. Descrierea imobilului

TEREN Extravilan

Adresa: Jud. Neamt, Tarla Glodos

Nr. Crt	Nr cadastral Nr. topografic	Suprafaţa* (mp)	Observaţii / Referinţe
A1		2.150	Sector cadastral:77 Teren neimprejmuit;

B. Partea II. Proprietari şi acte

Inscrieri privitoare la dreptul de proprietate şi alte drepturi reale		Referinţe
1 / 10/09/2024		
Act Administrativ nr. 65/101, din 16/06/2000 emis de CJPSDPAT Neamt;		
B1	Intabulare, drept de PROPRIETATE, dobandit prin Reconstituire, cota actuala 1/1, cota initiala 1/1	A1
	1) **FECHETĂ A. VASILE**	
Hotarare Judecatoreasca nr. Sentința civilă nr. 5262, din 22/10/2001 emis de Judecatoria Roman;		
B2	in sentina civila nu este trecut titlul de proprietate corect	A1

C. Partea III. SARCINI .

Inscrieri privind dezmembramintele dreptului de proprietate, drepturi reale de garanţie şi sarcini	Referinţe
NU SUNT	

Anexa Nr. 1 La Partea I

Teren

Nr cadastral	Suprafaţa (mp)*	Observaţii / Referinţe
	2.150	

* Suprafaţa este determinată in planul de proiecţie Stereo 70.

DETALII LINIARE IMOBIL

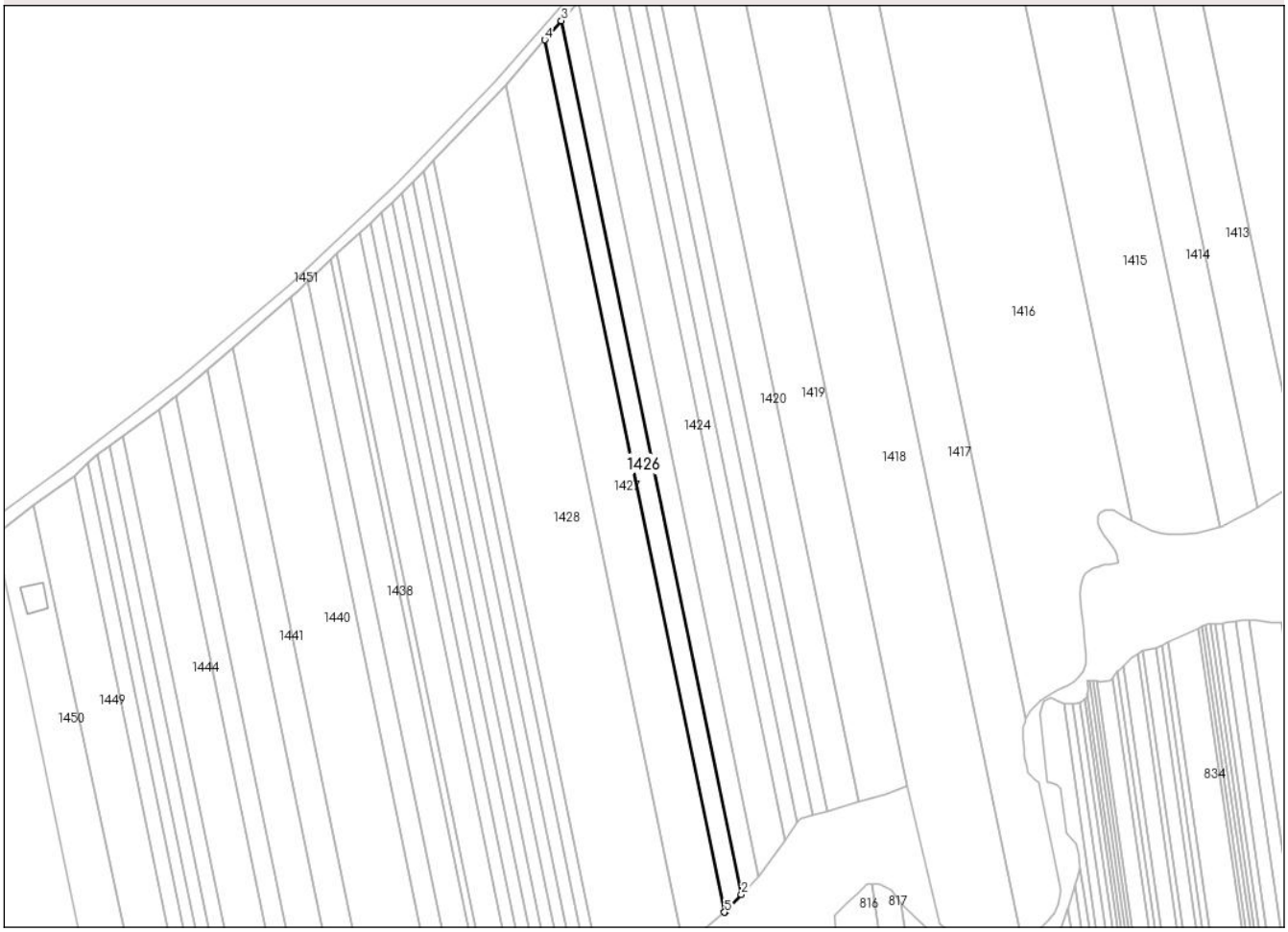

Date referitoare la teren

Crt	Categorie folosință	Intra vilan	Suprafaţa (mp)	Tarla	Parcelă	Nr. topo	Observaţii / Referinţe
1	arabil	NU	2.150	46	262/14	-	Diferenta 2150 mp se regaseste la ID 1425

Lungime Segmente
1) Valorile lungimilor segmentelor sunt obţinute din proiecţie în plan.

Punct început	X / Y	Punct sfârşit	X / Y	Lungime segment (** (m)
1	654.432,565 609.815,746	2	654.438,352 609.821,885	8.437
2	654.438,352 609.821,885	3	654.375,961 610.124,285	308.769
3	654.375,961 610.124,285	4	654.370,215 610.117,653	8.775
4	654.370,215 610.117,653	5	654.432,513 609.815,701	308.312
5	654.432,513 609.815,701	1	654.432,565 609.815,746	0.069

Document care conține date cu caracter personal, protejat de prevederile Regulamentului (UE) nr. 679/2016 și Legii 190/2018

** Lungimile segmentelor sunt determinate în planul de proiecţie Stereo 70 şi sunt rotunjite la 1 milimetru.
*** Distanţa dintre puncte este formată din segmente cumulate ce sunt mai mici decât valoarea 1 milimetru.

Document care conține date cu caracter personal, protejat de prevederile Regulamentului (UE) nr. 679/2016 și Legii 190/2018

DATE DESPRE IMOBILUL NR. 1427

Oficiul de Cadastru şi Publicitate Imobiliară NEAMT
Biroul de Cadastru şi Publicitate Imobiliară Roman

A. Partea I. Descrierea imobilului

TEREN Extravilan

Adresa: Jud. Neamt, Tarla Glodos

Nr. Crt	Nr cadastral Nr. topografic	Suprafaţa* (mp)	Observaţii / Referinţe
A1		5.000	Sector cadastral:77 Teren neimprejmuit;

B. Partea II. Proprietari şi acte

Inscrieri privitoare la dreptul de proprietate şi alte drepturi reale		Referinţe
1 / 10/09/2024		
Act Administrativ nr. 65/105, din 04/01/2002 emis de CJPSDPAT Neamt;		
B1	Intabulare, drept de PROPRIETATE, dobandit prin Reconstituire, cota actuala 1/1, cota initiala 1/1	A1
	1) **FECHETĂ A. IRONIM**	

C. Partea III. SARCINI .

Inscrieri privind dezmembramintele dreptului de proprietate, drepturi reale de garanţie şi sarcini	Referinţe
NU SUNT	

Document care conține date cu caracter personal, protejat de prevederile Regulamentului (UE) nr. 679/2016 și Legii 190/2018

Anexa Nr. 1 La Partea I

Teren

Nr cadastral	Suprafaţa (mp)*	Observaţii / Referinţe
	5.000	

* Suprafaţa este determinată in planul de proiecţie Stereo 70.

DETALII LINIARE IMOBIL

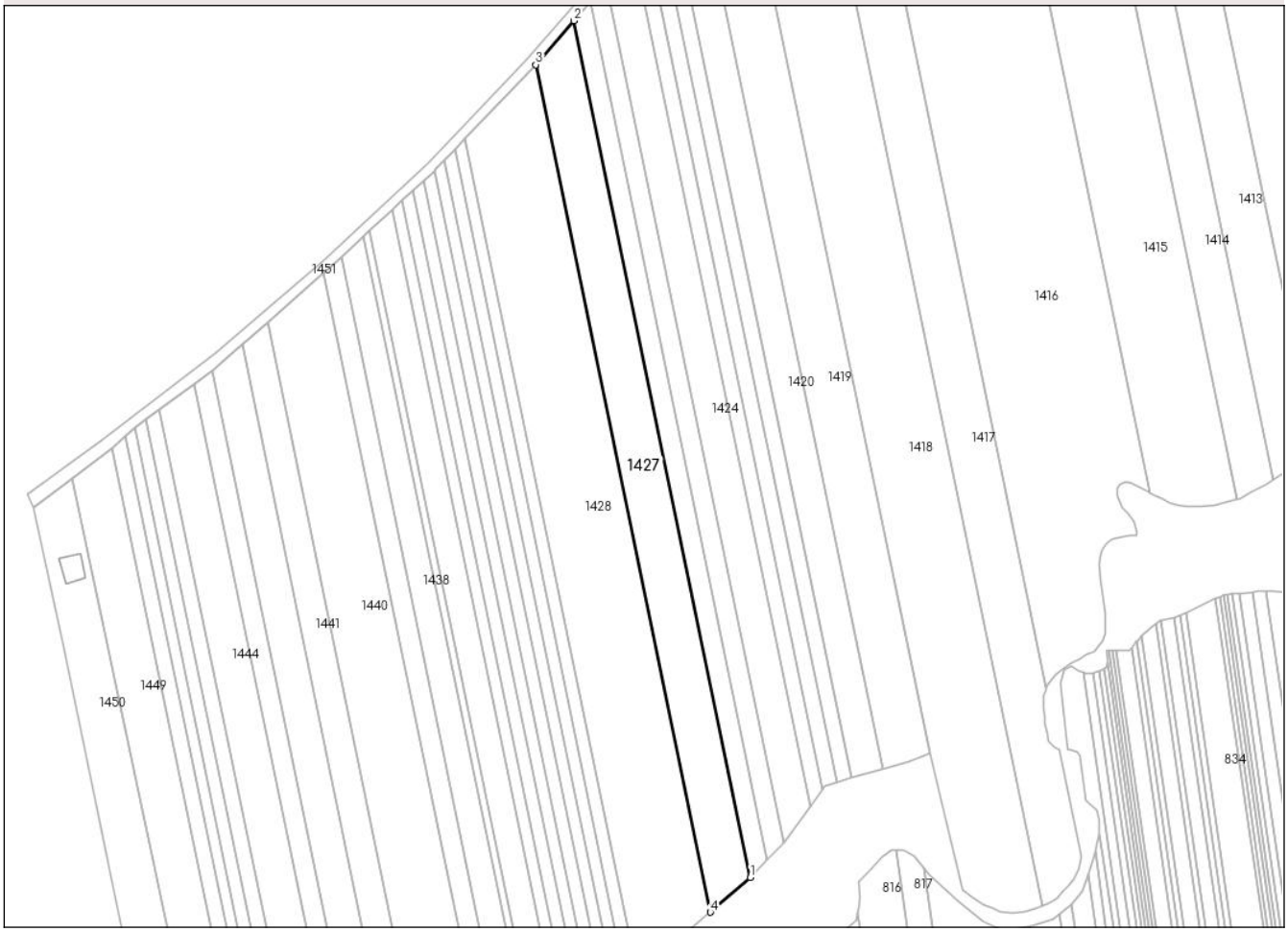

Date referitoare la teren

Crt	Categorie folosință	Intra vilan	Suprafaţa (mp)	Tarla	Parcelă	Nr. topo	Observaţii / Referinţe
1	arabil	NU	4.371	46	262/15	-	nr.topo cf. scara 1: 10 000 46/265 46/268
2	faneata	NU	629	46	262/15	-	

Lungime Segmente

1) Valorile lungimilor segmentelor sunt obţinute din proiecţie în plan.

Punct început	X / Y	Punct sfârşit	X / Y	Lungime segment (** (m)
1	654.432,513 609.815,701	2	654.370,215 610.117,653	308.312
2	654.370,215 610.117,653	3	654.356,766 610.102,133	20.536
3	654.356,766 610.102,133	4	654.418,378 609.803,508	304.915
4	654.418,378 609.803,508	1	654.432,513 609.815,701	18.667

Document care conține date cu caracter personal, protejat de prevederile Regulamentului (UE) nr. 679/2016 și Legii 190/2018

** Lungimile segmentelor sunt determinate în planul de proiecţie Stereo 70 şi sunt rotunjite la 1 milimetru.
*** Distanţa dintre puncte este formată din segmente cumulate ce sunt mai mici decât valoarea 1 milimetru.

Document care conține date cu caracter personal, protejat de prevederile Regulamentului (UE) nr. 679/2016 și Legii 190/2018

DATE DESPRE IMOBILUL NR. 1428

Oficiul de Cadastru şi Publicitate Imobiliară NEAMT
Biroul de Cadastru şi Publicitate Imobiliară Roman

A. Partea I. Descrierea imobilului

TEREN Extravilan

Adresa: Jud. Neamt, Tarla Glodos

Nr. Crt	Nr cadastral Nr. topografic	Suprafaţa* (mp)	Observaţii / Referinţe
A1		9.000	Sector cadastral:77 Teren neimprejmuit;

B. Partea II. Proprietari şi acte

Inscrieri privitoare la dreptul de proprietate şi alte drepturi reale		Referinţe
1 / 10/09/2024		
Act Administrativ nr. 65/420, din 20/11/1995 emis de CJPSDPAT Neamt;		
B1	Intabulare, drept de PROPRIETATE, dobandit prin Reconstituire, cota actuala 1/1, cota initiala 1/1	A1
	1) **FECHETĂ I. FRANCISCA**	

C. Partea III. SARCINI .

Inscrieri privind dezmembramintele dreptului de proprietate, drepturi reale de garanţie şi sarcini	Referinţe
NU SUNT	

Document care conține date cu caracter personal, protejat de prevederile Regulamentului (UE) nr. 679/2016 și Legii 190/2018

Anexa Nr. 1 La Partea I

Teren

Nr cadastral	Suprafaţa (mp)*	Observaţii / Referinţe
	9.000	

* Suprafaţa este determinată in planul de proiecţie Stereo 70.

DETALII LINIARE IMOBIL

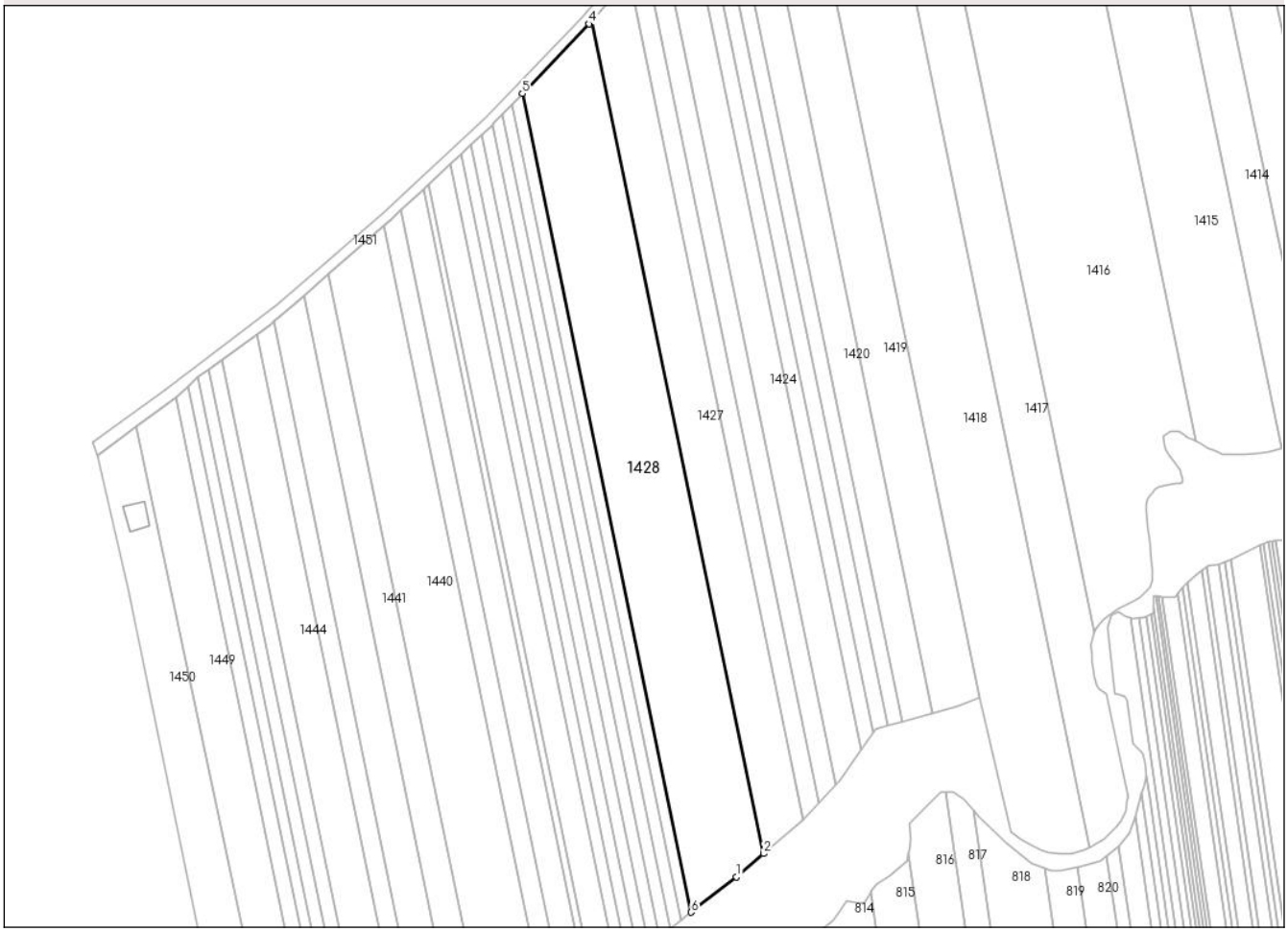

Date referitoare la teren

Crt	Categorie folosință	Intra vilan	Suprafaţa (mp)	Tarla	Parcelă	Nr. topo	Observaţii / Referinţe
1	arabil	NU	7.111	46	262/16	-	nr.topo cf. scara 1: 10 000 46/265 46/268
2	faneata	NU	1.889	46	262/16	-	

Lungime Segmente

1) Valorile lungimilor segmentelor sunt obţinute din proiecţie în plan.

Punct început	X / Y	Punct sfârşit	X / Y	Lungime segment (** (m)
1	654.408,609 609.795,082	2	654.418,378 609.803,508	12.901
2	654.418,378 609.803,508	3	654.356,766 610.102,133	304.915
3	654.356,766 610.102,133	4	654.355,761 610.100,973	1.535
4	654.355,761 610.100,973	5	654.331,779 610.075,999	34.624

Document care conține date cu caracter personal, protejat de prevederile Regulamentului (UE) nr. 679/2016 și Legii 190/2018

Punct început	X / Y	Punct sfârşit	X / Y	Lungime segment (** (m)
5	654.331,779 610.075,999	6	654.392,339 609.782,474	299.707
6	654.392,339 609.782,474	1	654.408,609 609.795,082	20.583

** Lungimile segmentelor sunt determinate în planul de proiecţie Stereo 70 şi sunt rotunjite la 1 milimetru.
*** Distanţa dintre puncte este formată din segmente cumulate ce sunt mai mici decât valoarea 1 milimetru.

Document care conține date cu caracter personal, protejat de prevederile Regulamentului (UE) nr. 679/2016 și Legii 190/2018

DATE DESPRE IMOBILUL NR. 1429

Oficiul de Cadastru şi Publicitate Imobiliară NEAMT
Biroul de Cadastru şi Publicitate Imobiliară Roman

A. Partea I. Descrierea imobilului

TEREN Extravilan

Adresa: Jud. Neamt, tarla ȘES GRĂDINA GLODOS

Nr. Crt	Nr cadastral Nr. topografic	Suprafaţa* (mp)	Observaţii / Referinţe
A1	54621	1.285	Sector cadastral:77 Teren neimprejmuit;

B. Partea II. Proprietari şi acte

Inscrieri privitoare la dreptul de proprietate şi alte drepturi reale		Referinţe
28173 / 23/05/2024		
Hotarare Judecatoreasca nr. Sentința civilă nr.1113, din 19/04/2024 emis de Judecatoria Roman (inscris sub semnatura privata nr 1 din 24.04.2024, emis de GIURGILĂ Gelu;inscris sub semnatura privata nr Titlu de proprietate nr.65/421 din 12.05.2024, emis de C.J.P.S.D.P.T. Neamț);		
B1	Intabulare, drept de PROPRIETATE, dobandit prin Hotarare Judecatoreasca, cota actuala 1/1, cota initiala 1/1	A1
	1) **ANTILI MAGDALENA**, bun propriu	

C. Partea III. SARCINI

Inscrieri privind dezmembramintele dreptului de proprietate, drepturi reale de garanţie şi sarcini		Referinţe
28173 / 23/05/2024		
Hotarare Judecatoreasca nr. Sentința civilă nr.1113, din 19/04/2024 emis de Judecatoria Roman (inscris sub semnatura privata nr 1 din 24.04.2024, emis de GIURGILĂ Gelu;inscris sub semnatura privata nr Titlu de proprietate nr.65/421 din 12.05.2024, emis de C.J.P.S.D.P.T. Neamț);		
C1	Intabulare, drept de IPOTECA LEGALA, Valoare:486 RONsultă compensatorie, dobandit prin Hotarare Judecatoreasca, cota actuala 1/1	A1
	1) **FECHETĂ IONEL** 2) **FECHETĂ ELENA**	
C2	Intabulare, drept de IPOTECA LEGALA, Valoare:978 RONsultă compensatorie, dobandit prin Hotarare Judecatoreasca, cota actuala 1/1	A1
	1) **DORCU NATALIA**	
C3	Intabulare, drept de IPOTECA LEGALA, Valoare:993 RONsultă compensatorie, dobandit prin Hotarare Judecatoreasca, cota actuala 1/1	A1
	1) **GHIUZAN MIHAELA** 2) **AENĂŞOAEI CRISTINA** 3) **ANTILI IULIANA** 4) **AENĂŞOAEI CAROL** 5) **AENĂŞOAEI ADRIAN** 6) **AENĂŞOAEI CAMELIA**	

Document care conține date cu caracter personal, protejat de prevederile Regulamentului (UE) nr. 679/2016 și Legii 190/2018

Anexa Nr. 1 La Partea I

Teren

Nr cadastral	Suprafaţa (mp)*	Observaţii / Referinţe
54621	1.285	

* Suprafaţa este determinată in planul de proiecţie Stereo 70.

DETALII LINIARE IMOBIL

Date referitoare la teren

Crt	Categorie folosință	Intra vilan	Suprafaţa (mp)	Tarla	Parcelă	Nr. topo	Observaţii / Referinţe
1	arabil	NU	972	46	262/17, 262/18	-	nr topo cf scara 1;10 000 46/265 46/268
2	faneata	NU	313	46	262/17, 262/18	-	

Lungime Segmente
1) Valorile lungimilor segmentelor sunt obţinute din proiecţie în plan.

Punct început	X / Y	Punct sfârşit	X / Y	Lungime segment (** (m)
1	654.331,779 610.075,999	2	654.328,17 610.072,241	5.21
2	654.328,17 610.072,241	3	654.388,559 609.779,545	298.861
3	654.388,559 609.779,545	4	654.392,339 609.782,474	4.782
4	654.392,339 609.782,474	1	654.331,779 610.075,999	299.707

Document care conține date cu caracter personal, protejat de prevederile Regulamentului (UE) nr. 679/2016 și Legii 190/2018

** Lungimile segmentelor sunt determinate în planul de proiecţie Stereo 70 şi sunt rotunjite la 1 milimetru.
*** Distanţa dintre puncte este formată din segmente cumulate ce sunt mai mici decât valoarea 1 milimetru.

Document care conține date cu caracter personal, protejat de prevederile Regulamentului (UE) nr. 679/2016 și Legii 190/2018

DATE DESPRE IMOBILUL NR. 1430

Oficiul de Cadastru şi Publicitate Imobiliară NEAMT
Biroul de Cadastru şi Publicitate Imobiliară Roman

A. Partea I. Descrierea imobilului

TEREN Extravilan

Adresa: Jud. Neamt, Tarla Glodos

Nr. Crt	Nr cadastral Nr. topografic	Suprafaţa* (mp)	Observaţii / Referinţe
A1		1.286	Sector cadastral:77 Teren neimprejmuit;

B. Partea II. Proprietari şi acte

Inscrieri privitoare la dreptul de proprietate şi alte drepturi reale		Referinţe
1 / 10/09/2024		
Hotarare Judecatoreasca nr. 1113, din 19/04/2007 emis de Judecatoria Roman;		
B1	Intabulare, drept de PROPRIETATE, dobandit prin Hotarare Judecatoreasca, cota actuala 1/1, cota initiala 1/1	A1
	1) **DORCU I. NATALIA**	

C. Partea III. SARCINI .

Inscrieri privind dezmembramintele dreptului de proprietate, drepturi reale de garanţie şi sarcini	Referinţe
NU SUNT	

Document care conține date cu caracter personal, protejat de prevederile Regulamentului (UE) nr. 679/2016 și Legii 190/2018

Anexa Nr. 1 La Partea I

Teren

Nr cadastral	Suprafaţa (mp)*	Observaţii / Referinţe
	1.286	

* Suprafaţa este determinată in planul de proiecţie Stereo 70.

DETALII LINIARE IMOBIL

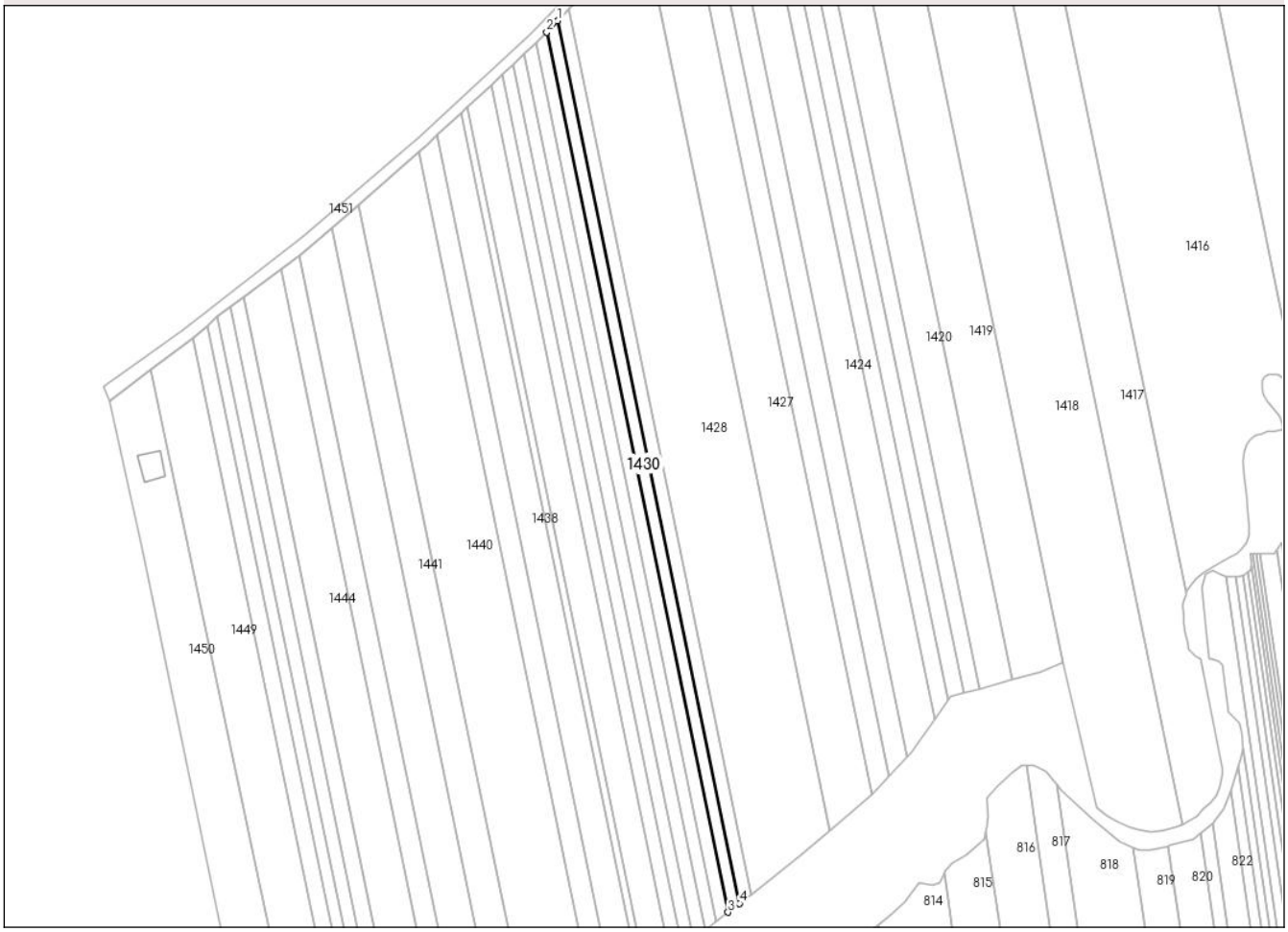

Date referitoare la teren

Crt	Categorie folosință	Intra vilan	Suprafaţa (mp)	Tarla	Parcelă	Nr. topo	Observaţii / Referinţe
1	arabil	NU	972	46	262/17 262/18	-	nr.topo cf. scara 1: 10 000 46/265 46/268
2	faneata	NU	314	46	262/17 262/18	-	

Lungime Segmente

1) Valorile lungimilor segmentelor sunt obţinute din proiecţie în plan.

Punct început	X / Y	Punct sfârşit	X / Y	Lungime segment (** (m)
1	654.328,17 610.072,241	2	654.324,549 610.068,47	5.228
2	654.324,549 610.068,47	3	654.384,766 609.776,606	298.011
3	654.384,766 609.776,606	4	654.388,559 609.779,545	4.798
4	654.388,559 609.779,545	1	654.328,17 610.072,241	298.861

Document care conține date cu caracter personal, protejat de prevederile Regulamentului (UE) nr. 679/2016 și Legii 190/2018

** Lungimile segmentelor sunt determinate în planul de proiecţie Stereo 70 şi sunt rotunjite la 1 milimetru.
*** Distanţa dintre puncte este formată din segmente cumulate ce sunt mai mici decât valoarea 1 milimetru.

Document care conține date cu caracter personal, protejat de prevederile Regulamentului (UE) nr. 679/2016 și Legii 190/2018

DATE DESPRE IMOBILUL NR. 1431

Oficiul de Cadastru şi Publicitate Imobiliară NEAMT
Biroul de Cadastru şi Publicitate Imobiliară Roman

A. Partea I. Descrierea imobilului

TEREN Extravilan

Adresa: Jud. Neamt, Tarla Glodos

Nr. Crt	Nr cadastral Nr. topografic	Suprafaţa* (mp)	Observaţii / Referinţe
A1		1.286	Sector cadastral:77 Teren neimprejmuit;

B. Partea II. Proprietari şi acte

Inscrieri privitoare la dreptul de proprietate şi alte drepturi reale		Referinţe
1 / 10/09/2024		
Hotarare Judecatoreasca nr. 1113, din 19/04/2007 emis de Judecatoria Roman;		
B1	Intabulare, drept de PROPRIETATE, dobandit prin Hotarare Judecatoreasca, cota actuala 1/1, cota initiala 1/1	A1
	1) **GHIUZAN MIHAELA** 2) **AENĂȘOAIEI CRISTINA** 3) **ANTILI IULIANA** 4) **AENĂȘOAEI CAROL** 5) **AENĂȘOAIEI ADRIAN** 6) **AENĂȘOAEI CAMELIA**	

C. Partea III. SARCINI .

Inscrieri privind dezmembramintele dreptului de proprietate, drepturi reale de garanţie şi sarcini	Referinţe
NU SUNT	

Document care conține date cu caracter personal, protejat de prevederile Regulamentului (UE) nr. 679/2016 și Legii 190/2018

Anexa Nr. 1 La Partea I

Teren

Nr cadastral	Suprafaţa (mp)*	Observaţii / Referinţe
	1.286	

* Suprafaţa este determinată in planul de proiecţie Stereo 70.

DETALII LINIARE IMOBIL

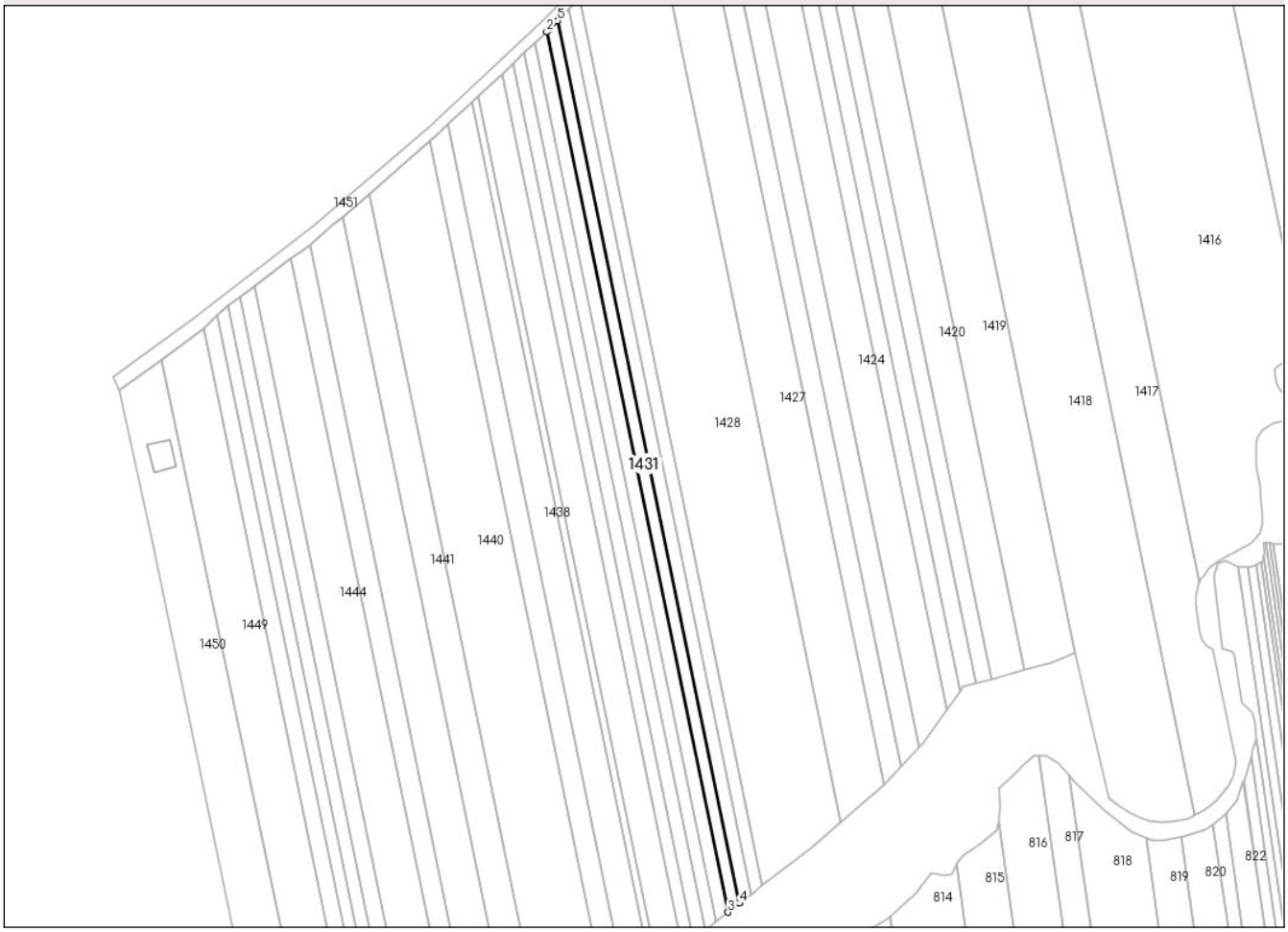

Date referitoare la teren

Crt	Categorie folosință	Intra vilan	Suprafaţa (mp)	Tarla	Parcelă	Nr. topo	Observaţii / Referinţe
1	arabil	NU	972	46	262/17 262/18	-	nr.topo cf. scara 1: 10 000 46/265 46/268
2	faneata	NU	314	46	262/17 262/18	-	

Lungime Segmente
1) Valorile lungimilor segmentelor sunt obţinute din proiecţie în plan.

Punct început	X / Y	Punct sfârşit	X / Y	Lungime segment (** (m)
1	654.321,538 610.065,334	2	654.320,905 610.064,743	0.866
2	654.320,905 610.064,743	3	654.380,962 609.773,658	297.216
3	654.380,962 609.773,658	4	654.384,766 609.776,606	4.813
4	654.384,766 609.776,606	5	654.324,549 610.068,47	298.011

Document care conține date cu caracter personal, protejat de prevederile Regulamentului (UE) nr. 679/2016 și Legii 190/2018

Punct început	X / Y	Punct sfârşit	X / Y	Lungime segment (** (m)
5	654.324,549 610.068,47	1	654.321,538 610.065,334	4.347

** Lungimile segmentelor sunt determinate în planul de proiecţie Stereo 70 şi sunt rotunjite la 1 milimetru.
*** Distanţa dintre puncte este formată din segmente cumulate ce sunt mai mici decât valoarea 1 milimetru.

DATE DESPRE IMOBILUL NR. 1432

Oficiul de Cadastru şi Publicitate Imobiliară NEAMT
Biroul de Cadastru şi Publicitate Imobiliară Roman

A. Partea I. Descrierea imobilului

TEREN Extravilan

Adresa: Jud. Neamt, Tarla ,, Glodosu"

Nr. Crt	Nr cadastral Nr. topografic	Suprafaţa* (mp)	Observaţii / Referinţe
A1		1.286	Sector cadastral:77 Teren neimprejmuit;

B. Partea II. Proprietari şi acte

Inscrieri privitoare la dreptul de proprietate şi alte drepturi reale		Referinţe
1 / 10/09/2024		
Hotarare Judecatoreasca nr. 1113, din 19/04/2024 emis de Judecatoria Roman;		
B1	Intabulare, drept de PROPRIETATE, dobandit prin Hotarare Judecatoreasca, cota actuala 1/1, cota initiala 1/1	A1
	1) **MĂRTINAS GABRIELA**	

C. Partea III. SARCINI

Inscrieri privind dezmembramintele dreptului de proprietate, drepturi reale de garanţie şi sarcini		Referinţe
28173 / 23/05/2024		
Hotarare Judecatoreasca nr. 1113, din 19/04/2024 emis de Judecatoria Roman;		
C1	Intabulare, drept de IPOTECA LEGALA, Valoare:511 RON, dobandit prin Hotarare Judecatoreasca, cota actuala 1/1	A1
	1) **FECHETĂ IONEL** 2) **FECHETĂ ELENA**	
C2	Intabulare, drept de IPOTECA LEGALA, Valoare:973 RONsultă compensatorie, dobandit prin Hotarare Judecatoreasca, cota actuala 1/1	A1
	1) **NECULAI MONICA**	
C3	Intabulare, drept de IPOTECA LEGALA, Valoare:988 RONsultă compensatorie, dobandit prin Hotarare Judecatoreasca, cota actuala 1/1	A1
	1) **BURLACU CECILIA**	

Document care conține date cu caracter personal, protejat de prevederile Regulamentului (UE) nr. 679/2016 și Legii 190/2018

Anexa Nr. 1 La Partea I

Teren

Nr cadastral	Suprafaţa (mp)*	Observaţii / Referinţe
	1.286	

* Suprafaţa este determinată in planul de proiecţie Stereo 70.

DETALII LINIARE IMOBIL

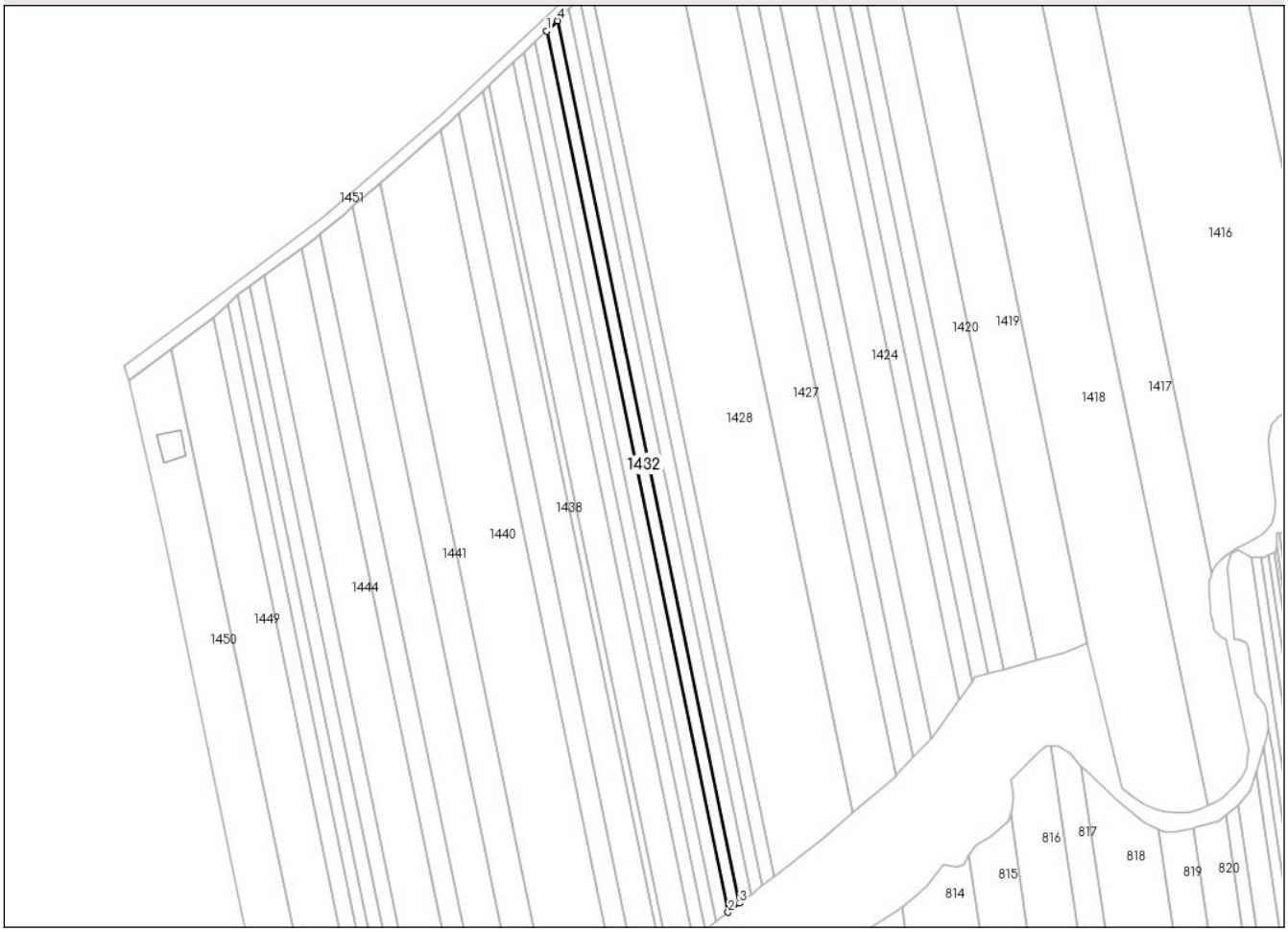

Date referitoare la teren

Crt	Categorie folosință	Intra vilan	Suprafaţa (mp)	Tarla	Parcelă	Nr. topo	Observaţii / Referinţe
1	arabil	NU	972	46	262/17, 262/18	-	nr topo cf scara 1;10 000 46/265 46/268
2	faneata	NU	314	46	262/17, 262/18	-	

Lungime Segmente

1) Valorile lungimilor segmentelor sunt obţinute din proiecţie în plan.

Punct început	X / Y	Punct sfârşit	X / Y	Lungime segment (** (m)
1	654.317,198 610.061,281	2	654.377,149 609.770,704	296.697
2	654.377,149 609.770,704	3	654.380,962 609.773,658	4.823
3	654.380,962 609.773,658	4	654.320,905 610.064,743	297.216
4	654.320,905 610.064,743	1	654.317,198 610.061,281	5.072

Document care conține date cu caracter personal, protejat de prevederile Regulamentului (UE) nr. 679/2016 și Legii 190/2018

** Lungimile segmentelor sunt determinate în planul de proiecţie Stereo 70 şi sunt rotunjite la 1 milimetru.
*** Distanţa dintre puncte este formată din segmente cumulate ce sunt mai mici decât valoarea 1 milimetru.

Document care conține date cu caracter personal, protejat de prevederile Regulamentului (UE) nr. 679/2016 și Legii 190/2018

DATE DESPRE IMOBILUL NR. 1433

Oficiul de Cadastru şi Publicitate Imobiliară NEAMT
Biroul de Cadastru şi Publicitate Imobiliară Roman

A. Partea I. Descrierea imobilului

TEREN Extravilan

Adresa: Jud. Neamt, Tarla Glodos

Nr. Crt	Nr cadastral Nr. topografic	Suprafaţa* (mp)	Observaţii / Referinţe
A1		1.286	Sector cadastral:77 Teren neimprejmuit;

B. Partea II. Proprietari şi acte

Inscrieri privitoare la dreptul de proprietate şi alte drepturi reale		Referinţe
1 / 10/09/2024		
Hotarare Judecatoreasca nr. 1113, din 19/04/2007 emis de Judecatoria Roman;		
B1	Intabulare, drept de PROPRIETATE, dobandit prin Hotarare Judecatoreasca, cota actuala 1/1, cota initiala 1/1	A1
	1) **BURLACU CECILIA**	

C. Partea III. SARCINI .

Inscrieri privind dezmembramintele dreptului de proprietate, drepturi reale de garanţie şi sarcini	Referinţe
NU SUNT	

Document care conține date cu caracter personal, protejat de prevederile Regulamentului (UE) nr. 679/2016 și Legii 190/2018

Anexa Nr. 1 La Partea I

Teren

Nr cadastral	Suprafaţa (mp)*	Observaţii / Referinţe
	1.286	

* Suprafaţa este determinată in planul de proiecţie Stereo 70.

DETALII LINIARE IMOBIL

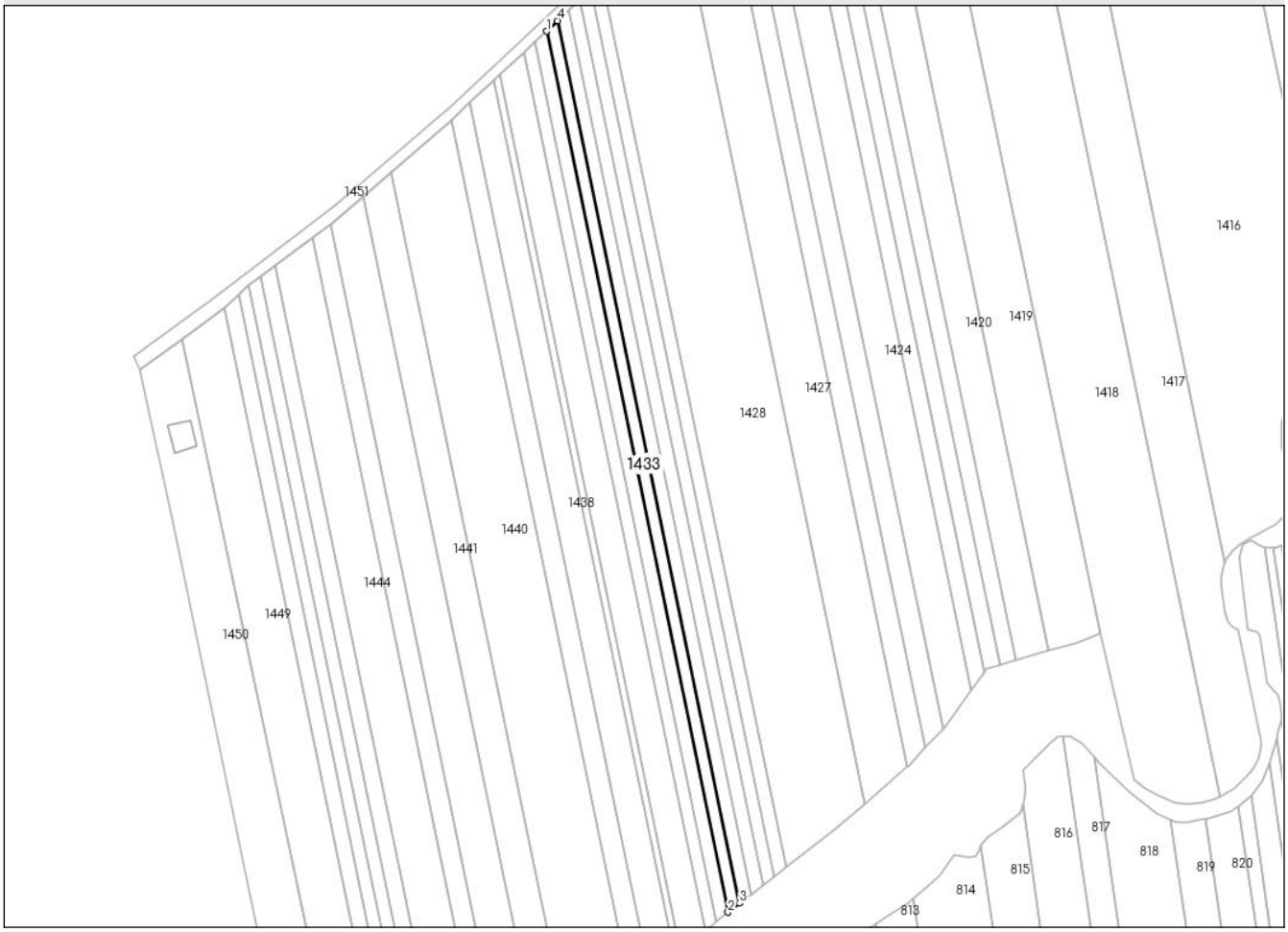

Date referitoare la teren

Crt	Categorie folosinţă	Intra vilan	Suprafaţa (mp)	Tarla	Parcelă	Nr. topo	Observaţii / Referinţe
1	arabil	NU	972	46	262/17 262/18	-	nr.topo cf. scara 1: 10 000 46/265 46/268
2	faneata	NU	314	46	262/17 262/18	-	

Lungime Segmente

1) Valorile lungimilor segmentelor sunt obţinute din proiecţie în plan.

Punct început	X / Y	Punct sfârşit	X / Y	Lungime segment (** (m)
1	654.313,484 610.057,812	2	654.373,33 609.767,745	296.176
2	654.373,33 609.767,745	3	654.377,149 609.770,704	4.831
3	654.377,149 609.770,704	4	654.317,198 610.061,281	296.697
4	654.317,198 610.061,281	1	654.313,484 610.057,812	5.082

Document care conține date cu caracter personal, protejat de prevederile Regulamentului (UE) nr. 679/2016 și Legii 190/2018

** Lungimile segmentelor sunt determinate în planul de proiecţie Stereo 70 şi sunt rotunjite la 1 milimetru.
*** Distanţa dintre puncte este formată din segmente cumulate ce sunt mai mici decât valoarea 1 milimetru.

Document care conține date cu caracter personal, protejat de prevederile Regulamentului (UE) nr. 679/2016 și Legii 190/2018

DATE DESPRE IMOBILUL NR. 1434

Oficiul de Cadastru şi Publicitate Imobiliară NEAMT
Biroul de Cadastru şi Publicitate Imobiliară Roman

A. Partea I. Descrierea imobilului

TEREN Extravilan

Adresa: Jud. Neamt, Tarla Glodos

Nr. Crt	Nr cadastral Nr. topografic	Suprafaţa* (mp)	Observaţii / Referinţe
A1		1.286	Sector cadastral:77 Teren neimprejmuit;

B. Partea II. Proprietari şi acte

Inscrieri privitoare la dreptul de proprietate şi alte drepturi reale		Referinţe
1 / 10/09/2024		
Hotarare Judecatoreasca nr. 1113, din 19/04/2007 emis de Judecatoria Roman;		
B1	Intabulare, drept de PROPRIETATE, dobandit prin Hotarare Judecatoreasca, cota actuala 1/1, cota initiala 1/1	A1
	1) **NECULAI MONICA**	

C. Partea III. SARCINI .

Inscrieri privind dezmembramintele dreptului de proprietate, drepturi reale de garanţie şi sarcini	Referinţe
NU SUNT	

Anexa Nr. 1 La Partea I

Teren

Nr cadastral	Suprafaţa (mp)*	Observaţii / Referinţe
	1.286	

* Suprafaţa este determinată in planul de proiecţie Stereo 70.

DETALII LINIARE IMOBIL

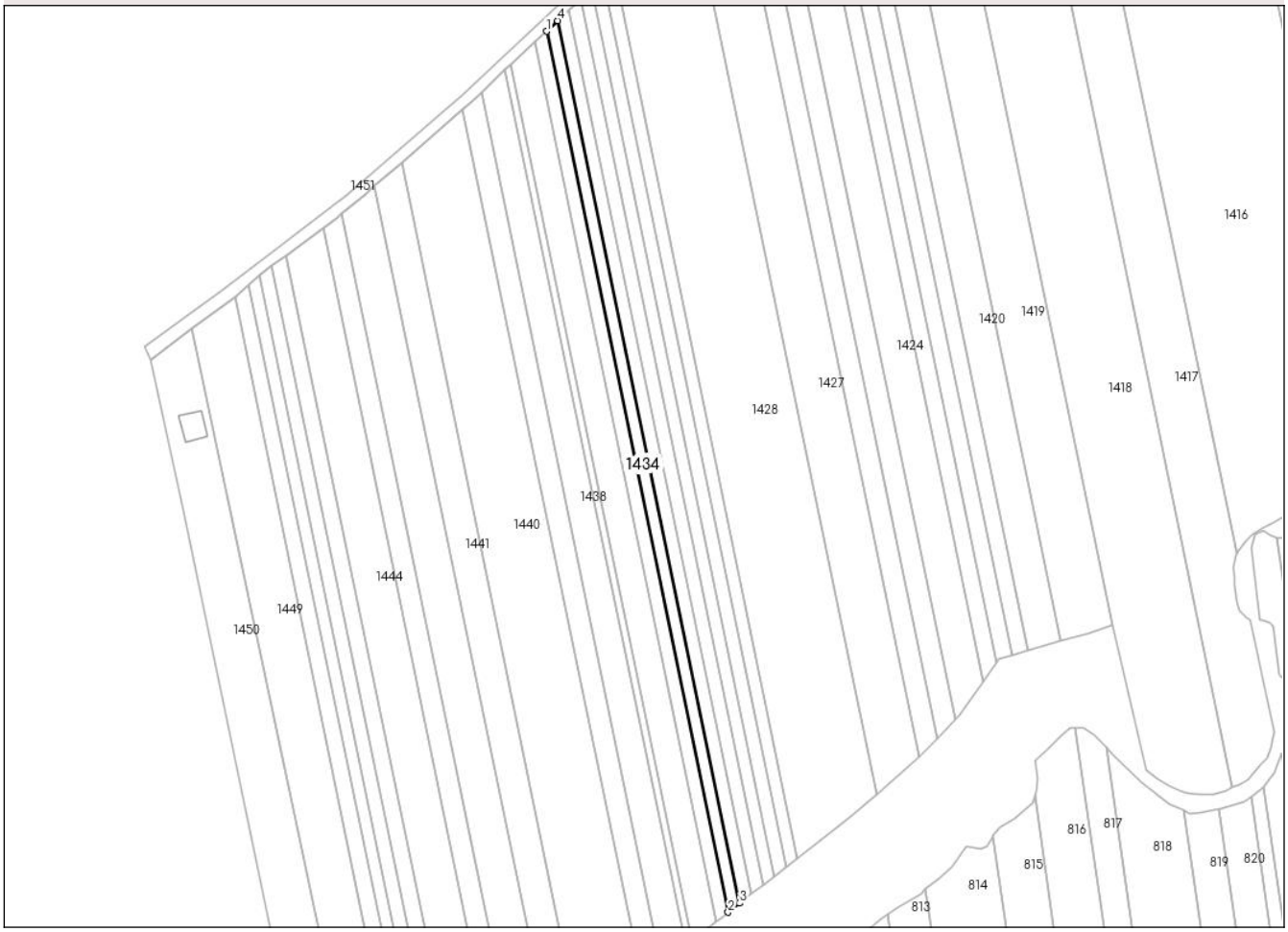

Date referitoare la teren

Crt	Categorie folosință	Intra vilan	Suprafaţa (mp)	Tarla	Parcelă	Nr. topo	Observaţii / Referinţe
1	arabil	NU	972	46	262/17 262/18	-	nr.topo cf. scara 1: 10 000 46/265 46/268
2	faneata	NU	314	46	262/17 262/18	-	

Lungime Segmente
1) Valorile lungimilor segmentelor sunt obţinute din proiecţie în plan.

Punct început	X / Y	Punct sfârşit	X / Y	Lungime segment (** (m)
1	654.309,763 610.054,337	2	654.369,505 609.764,78	295.656
2	654.369,505 609.764,78	3	654.373,33 609.767,745	4.84
3	654.373,33 609.767,745	4	654.313,484 610.057,812	296.176
4	654.313,484 610.057,812	1	654.309,763 610.054,337	5.091

Document care conține date cu caracter personal, protejat de prevederile Regulamentului (UE) nr. 679/2016 și Legii 190/2018

** Lungimile segmentelor sunt determinate în planul de proiecţie Stereo 70 şi sunt rotunjite la 1 milimetru.
*** Distanţa dintre puncte este formată din segmente cumulate ce sunt mai mici decât valoarea 1 milimetru.

Document care conține date cu caracter personal, protejat de prevederile Regulamentului (UE) nr. 679/2016 și Legii 190/2018

DATE DESPRE IMOBILUL NR. 1435

Oficiul de Cadastru şi Publicitate Imobiliară NEAMT
Biroul de Cadastru şi Publicitate Imobiliară Roman

A. Partea I. Descrierea imobilului

TEREN Extravilan

Adresa: Jud. Neamt, Tarla Glodos

Nr. Crt	Nr cadastral Nr. topografic	Suprafaţa* (mp)	Observaţii / Referinţe
A1		1.286	Sector cadastral:77 Teren neimprejmuit;

B. Partea II. Proprietari şi acte

Inscrieri privitoare la dreptul de proprietate şi alte drepturi reale		Referinţe
1 / 10/09/2024		
Hotarare Judecatoreasca nr. 1113, din 19/04/2007 emis de Judecatoria Roman;		
B1	Intabulare, drept de PROPRIETATE, dobandit prin Hotarare Judecatoreasca, cota actuala 1/1, cota initiala 1/1	A1
	1) **FECHETĂ IONEL** 2) **FECHETĂ ELENA**	

C. Partea III. SARCINI .

Inscrieri privind dezmembramintele dreptului de proprietate, drepturi reale de garanţie şi sarcini	Referinţe
NU SUNT	

Document care conține date cu caracter personal, protejat de prevederile Regulamentului (UE) nr. 679/2016 și Legii 190/2018

Anexa Nr. 1 La Partea I

Teren

Nr cadastral	Suprafaţa (mp)*	Observaţii / Referinţe
	1.286	

* Suprafaţa este determinată in planul de proiecţie Stereo 70.

DETALII LINIARE IMOBIL

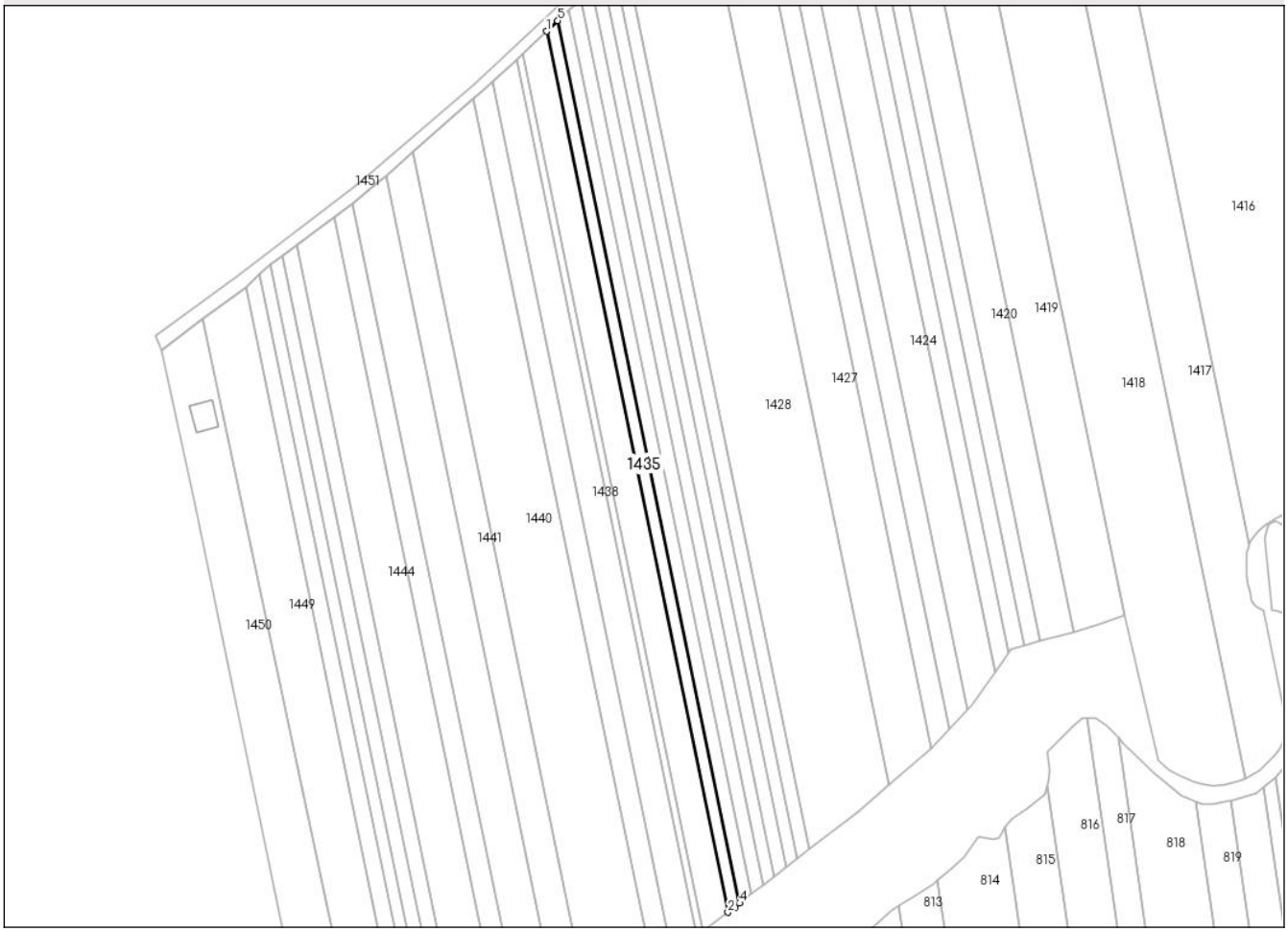

Date referitoare la teren

Crt	Categorie folosință	Intra vilan	Suprafaţa (mp)	Tarla	Parcelă	Nr. topo	Observaţii / Referinţe
1	arabil	NU	972	46	262/17 262/18	-	nr.topo cf. scara 1: 10 000 46/265 46/268
2	faneata	NU	314	46	262/17 262/18	-	

Lungime Segmente

1) Valorile lungimilor segmentelor sunt obţinute din proiecţie în plan.

Punct început	X / Y	Punct sfârşit	X / Y	Lungime segment (** (m)
1	654.306,039 610.050,859	2	654.365,675 609.761,813	295.134
2	654.365,675 609.761,813	3	654.368,103 609.763,427	2.916
3	654.368,103 609.763,427	4	654.369,505 609.764,78	1.948
4	654.369,505 609.764,78	5	654.309,763 610.054,337	295.656

Document care conține date cu caracter personal, protejat de prevederile Regulamentului (UE) nr. 679/2016 și Legii 190/2018

Punct început	X / Y	Punct sfârşit	X / Y	Lungime segment (** (m)
5	654.309,763 610.054,337	1	654.306,039 610.050,859	5.096

** Lungimile segmentelor sunt determinate în planul de proiecţie Stereo 70 şi sunt rotunjite la 1 milimetru.
*** Distanţa dintre puncte este formată din segmente cumulate ce sunt mai mici decât valoarea 1 milimetru.

Document care conține date cu caracter personal, protejat de prevederile Regulamentului (UE) nr. 679/2016 și Legii 190/2018

DATE DESPRE IMOBILUL NR. 1436

Oficiul de Cadastru şi Publicitate Imobiliară NEAMT
Biroul de Cadastru şi Publicitate Imobiliară Roman

A. Partea I. Descrierea imobilului

Nr. CF vechi:558/N
Nr. cadastral vechi:670

TEREN Extravilan

Adresa: Jud. Neamt, Tarla Şes Grădină Glodos

Nr. Crt	Nr cadastral Nr. topografic	Suprafaţa* (mp)	Observaţii / Referinţe
A1	51982	2.700	Sector cadastral:77 Teren neimprejmuit;

B. Partea II. Proprietari şi acte

Inscrieri privitoare la dreptul de proprietate şi alte drepturi reale		Referinţe
17111 / 25/03/2024		
Act Notarial nr. 346, din 22/03/2024 emis de N.P. Tanase Adrian Alin;		
B4	Intabulare, drept de PROPRIETATEcu titlu de partaj voluntar, dobandit prin Conventie, cota actuala 1/1, cota initiala 1/1	A1
	1) **BULAI VALERICA**, bun propriu	

C. Partea III. SARCINI .

Inscrieri privind dezmembramintele dreptului de proprietate, drepturi reale de garanţie şi sarcini	Referinţe
NU SUNT	

Document care conține date cu caracter personal, protejat de prevederile Regulamentului (UE) nr. 679/2016 și Legii 190/2018

Anexa Nr. 1 La Partea I

Teren

Nr cadastral	Suprafaţa (mp)*	Observaţii / Referinţe
51982	2.700	

* Suprafaţa este determinată in planul de proiecţie Stereo 70.

DETALII LINIARE IMOBIL

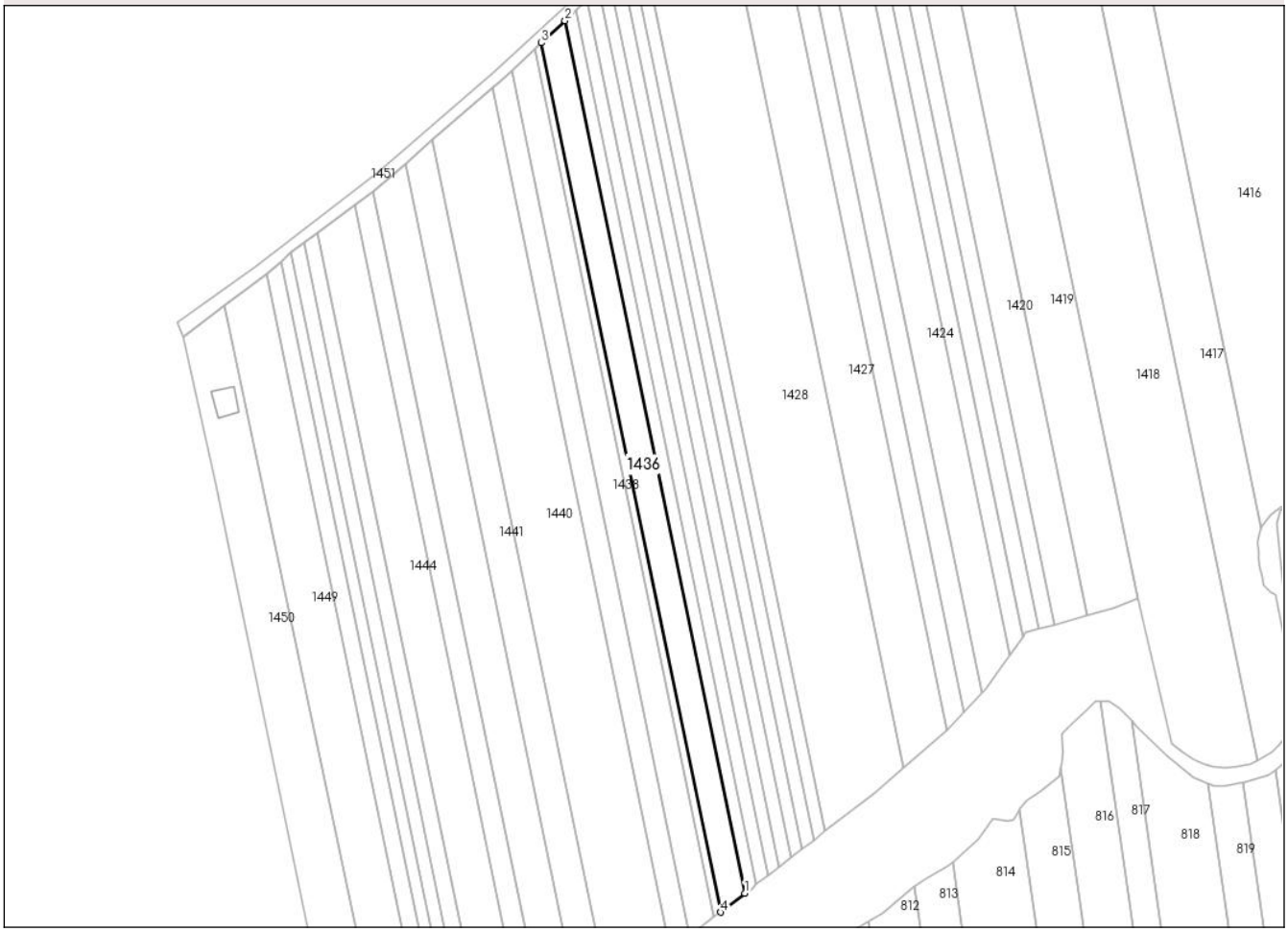

Date referitoare la teren

Crt	Categorie folosință	Intra vilan	Suprafaţa (mp)	Tarla	Parcelă	Nr. topo	Observaţii / Referinţe
1	arabil	NU	1.982	46	262/19	-	nr topo cf scara 1: 10 000 46/265 46/268
2	faneata	NU	718	46	262/19	-	

Lungime Segmente

1) Valorile lungimilor segmentelor sunt obţinute din proiecţie în plan.

Punct început	X / Y	Punct sfârşit	X / Y	Lungime segment (** (m)
1	654.365,675 609.761,813	2	654.306,039 610.050,859	295.134
2	654.306,039 610.050,859	3	654.298,193 610.043,53	10.737
3	654.298,193 610.043,53	4	654.357,606 609.755,561	294.034
4	654.357,606 609.755,561	1	654.365,675 609.761,813	10.208

Document care conține date cu caracter personal, protejat de prevederile Regulamentului (UE) nr. 679/2016 și Legii 190/2018

** Lungimile segmentelor sunt determinate în planul de proiecţie Stereo 70 şi sunt rotunjite la 1 milimetru.
*** Distanţa dintre puncte este formată din segmente cumulate ce sunt mai mici decât valoarea 1 milimetru.

Document care conține date cu caracter personal, protejat de prevederile Regulamentului (UE) nr. 679/2016 și Legii 190/2018

DATE DESPRE IMOBILUL NR. 1437

Oficiul de Cadastru şi Publicitate Imobiliară NEAMT
Biroul de Cadastru şi Publicitate Imobiliară Roman

A. Partea I. Descrierea imobilului

TEREN Extravilan

Adresa: Jud. Neamt, Tarla ''Ses Gradina Glodos''

Nr. Crt	Nr cadastral Nr. topografic	Suprafaţa* (mp)	Observaţii / Referinţe
A1		700	Sector cadastral:77 Teren neimprejmuit;

B. Partea II. Proprietari şi acte

Inscrieri privitoare la dreptul de proprietate şi alte drepturi reale		Referinţe
1 / 10/09/2024		
Act Normativ nr. 7, din 13/03/1996 emis de Parlamentul Romaniei;		
B1	Inscrierea posesiei, drept de PROPRIETATE, dobandit prin Lege, cota actuala 1/1	A1
	1) **NEIDENTIFICAT NEIDENTIFICAT**, Proprietar neidentificat	
B2	se noteaza mentiunea ,proprietar neidentificat	A1

C. Partea III. SARCINI .

Inscrieri privind dezmembramintele dreptului de proprietate, drepturi reale de garanţie şi sarcini	Referinţe
NU SUNT	

Document care conține date cu caracter personal, protejat de prevederile Regulamentului (UE) nr. 679/2016 și Legii 190/2018

Anexa Nr. 1 La Partea I

Teren

Nr cadastral	Suprafaţa (mp)*	Observaţii / Referinţe
	700	

* Suprafaţa este determinată in planul de proiecţie Stereo 70.

DETALII LINIARE IMOBIL

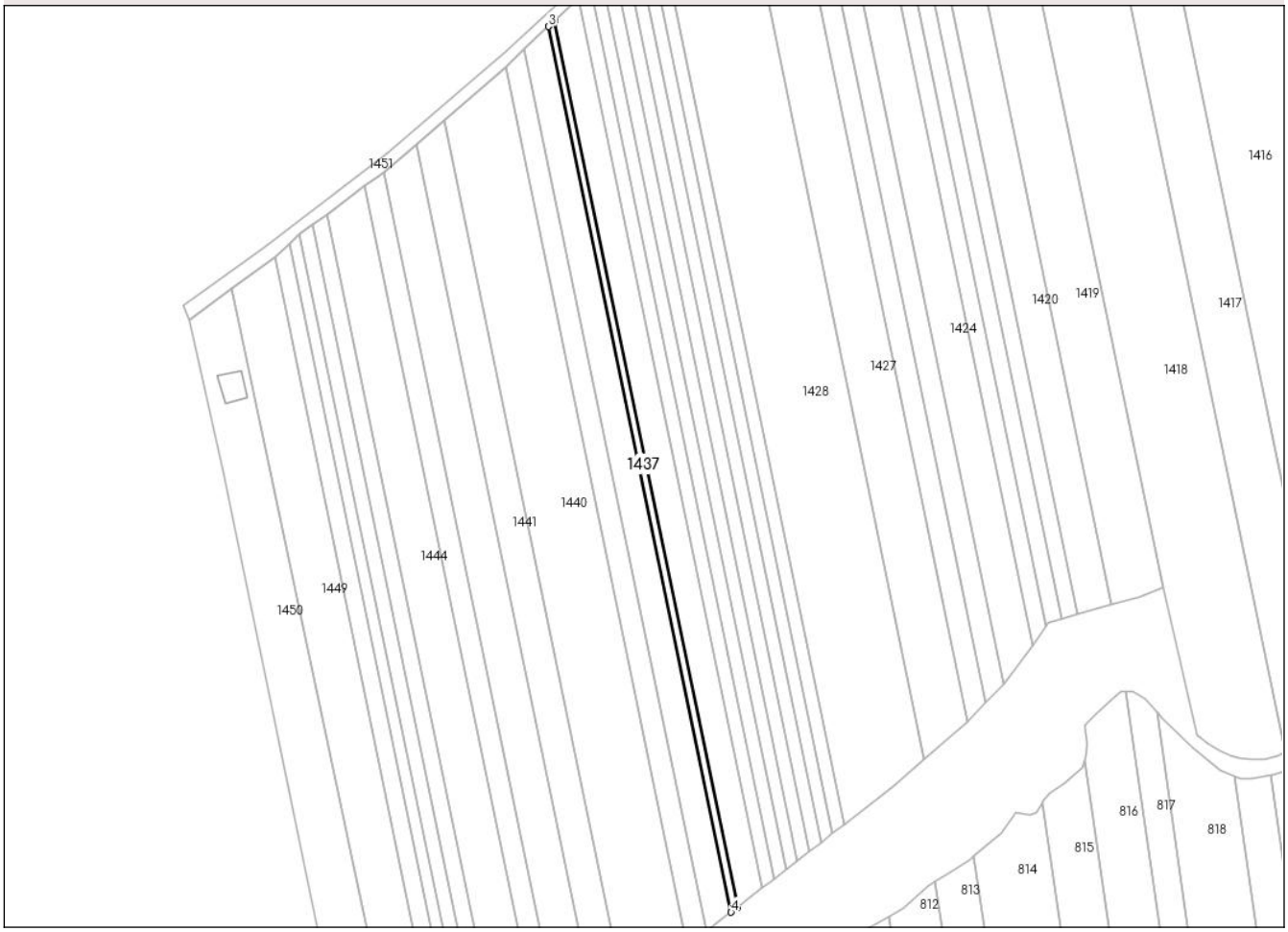

Date referitoare la teren

Crt	Categorie folosință	Intra vilan	Suprafaţa (mp)	Tarla	Parcelă	Nr. topo	Observaţii / Referinţe
1	arabil	NU	520	46	262	-	
2	faneata	NU	180	46	268 265	-	

Lungime Segmente
1) Valorile lungimilor segmentelor sunt obţinute din proiecţie în plan.

Punct început	X / Y	Punct sfârşit	X / Y	Lungime segment (** (m)
1	654.357,606 609.755,561	2	654.298,193 610.043,53	294.034
2	654.298,193 610.043,53	3	654.296,154 610.041,626	2.79
3	654.296,154 610.041,626	4	654.355,51 609.753,936	293.749
4	654.355,51 609.753,936	1	654.357,606 609.755,561	2.652

Document care conține date cu caracter personal, protejat de prevederile Regulamentului (UE) nr. 679/2016 și Legii 190/2018

** Lungimile segmentelor sunt determinate în planul de proiecţie Stereo 70 şi sunt rotunjite la 1 milimetru.
*** Distanţa dintre puncte este formată din segmente cumulate ce sunt mai mici decât valoarea 1 milimetru.

Document care conține date cu caracter personal, protejat de prevederile Regulamentului (UE) nr. 679/2016 și Legii 190/2018

DATE DESPRE IMOBILUL NR. 1438

Oficiul de Cadastru şi Publicitate Imobiliară NEAMT
Biroul de Cadastru şi Publicitate Imobiliară Roman

A. Partea I. Descrierea imobilului

TEREN Extravilan

Adresa: Jud. Neamt, Tarla ''Ses Gradina Glodos''

Nr. Crt	Nr cadastral Nr. topografic	Suprafaţa* (mp)	Observaţii / Referinţe
A1		2.700	Sector cadastral:77 Teren neimprejmuit;

B. Partea II. Proprietari şi acte

Inscrieri privitoare la dreptul de proprietate şi alte drepturi reale		Referinţe
1 / 10/09/2024		
Act Administrativ nr. 65/187, din 27/11/1995 emis de CJPSDPAT Neamt;		
B1	Intabulare, drept de PROPRIETATE, dobandit prin Reconstituire, cota actuala 1/1	A1
	1) **BULAI M. PETREA**	

C. Partea III. SARCINI .

Inscrieri privind dezmembramintele dreptului de proprietate, drepturi reale de garanţie şi sarcini	Referinţe
NU SUNT	

Anexa Nr. 1 La Partea I

Teren

Nr cadastral	Suprafaţa (mp)*	Observaţii / Referinţe
	2.700	

* Suprafaţa este determinată in planul de proiecţie Stereo 70.

DETALII LINIARE IMOBIL

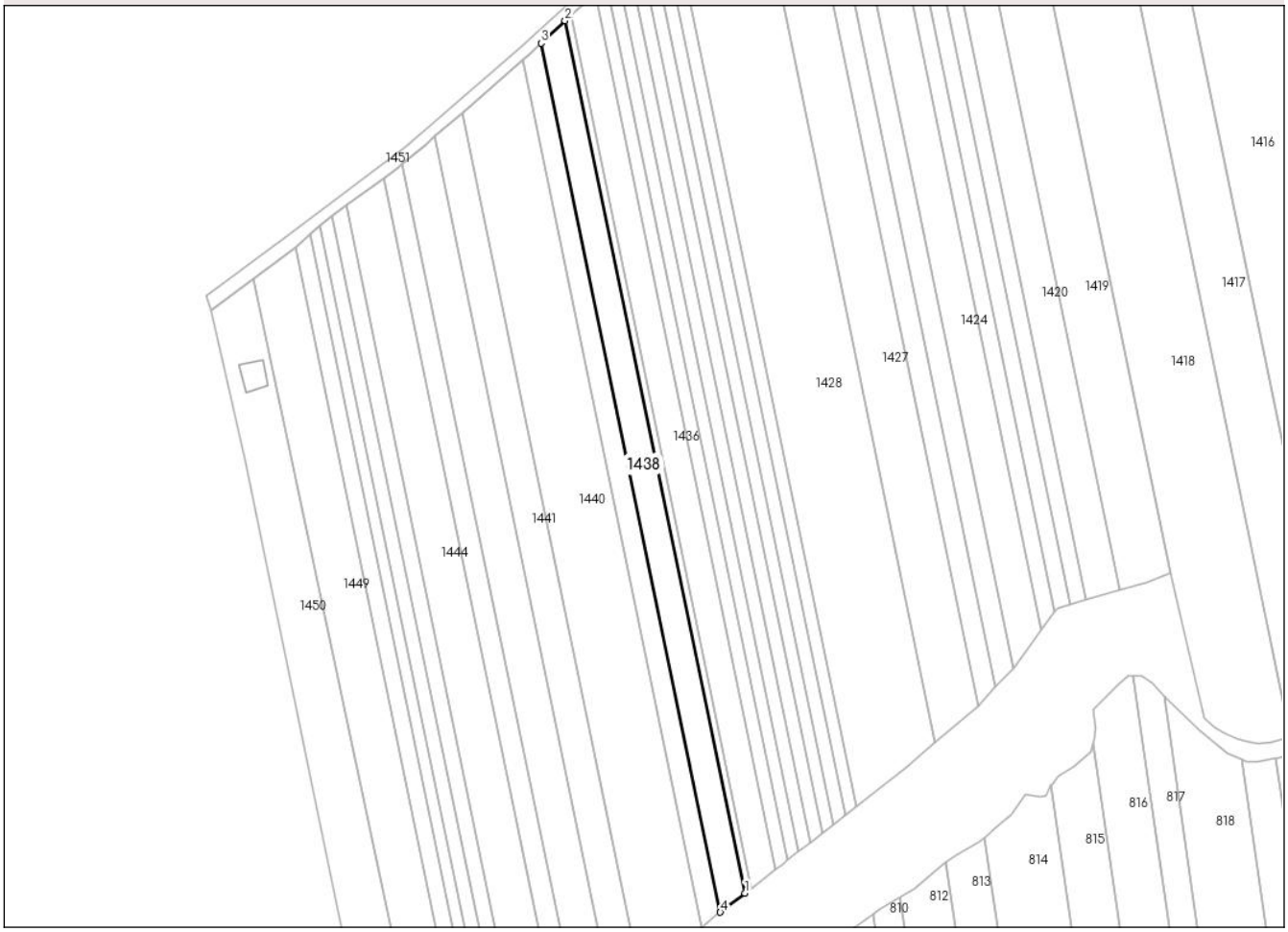

Date referitoare la teren

Crt	Categorie folosință	Intra vilan	Suprafaţa (mp)	Tarla	Parcelă	Nr. topo	Observaţii / Referinţe
1	arabil	NU	2.032	46	262/21	-	nr.topo cf. scara 1: 10 000 45/268, 46/265
2	faneata	NU	668	46	262/21	-	

Lungime Segmente

1) Valorile lungimilor segmentelor sunt obţinute din proiecţie în plan.

Punct început	X / Y	Punct sfârşit	X / Y	Lungime segment (** (m)
1	654.355,51 609.753,936	2	654.296,154 610.041,626	293.749
2	654.296,154 610.041,626	3	654.288,27 610.034,263	10.788
3	654.288,27 610.034,263	4	654.347,403 609.747,654	292.646
4	654.347,403 609.747,654	1	654.355,51 609.753,936	10.256

Document care conține date cu caracter personal, protejat de prevederile Regulamentului (UE) nr. 679/2016 și Legii 190/2018

** Lungimile segmentelor sunt determinate în planul de proiecţie Stereo 70 şi sunt rotunjite la 1 milimetru.
*** Distanţa dintre puncte este formată din segmente cumulate ce sunt mai mici decât valoarea 1 milimetru.

Document care conține date cu caracter personal, protejat de prevederile Regulamentului (UE) nr. 679/2016 și Legii 190/2018

DATE DESPRE IMOBILUL NR. 1439

Oficiul de Cadastru şi Publicitate Imobiliară NEAMT
Biroul de Cadastru şi Publicitate Imobiliară Roman

A. Partea I. Descrierea imobilului

TEREN Extravilan

Adresa: Jud. Neamt, Tarla ''Ses Gradina Glodos''

Nr. Crt	Nr cadastral Nr. topografic	Suprafaţa* (mp)	Observaţii / Referinţe
A1		2.100	Sector cadastral:77 Teren neimprejmuit;

B. Partea II. Proprietari şi acte

Inscrieri privitoare la dreptul de proprietate şi alte drepturi reale		Referinţe
1 / 10/09/2024		
Act Administrativ nr. 65/506, din 11/08/2005 emis de CJPSDPAT Neamt;		
B1	Intabulare, drept de PROPRIETATE, dobandit prin Reconstituire, cota actuala 1/1	A1
	1) **PĂRŢAC F. VALENTIN** 2) **MORARU F. MARIA** 3) **ANTILI F. TEREZA** 4) **PÎRŢAC IJ MARIA** 5) **MOROŞANU F. VALERICA** 6) **ANDRICI F. VERONA** 7) **APETROAEI F. CECILIA**	

C. Partea III. SARCINI .

Inscrieri privind dezmembramintele dreptului de proprietate, drepturi reale de garanţie şi sarcini	Referinţe
NU SUNT	

Document care conține date cu caracter personal, protejat de prevederile Regulamentului (UE) nr. 679/2016 și Legii 190/2018

Anexa Nr. 1 La Partea I

Teren

Nr cadastral	Suprafaţa (mp)*	Observaţii / Referinţe
	2.100	

* Suprafaţa este determinată in planul de proiecţie Stereo 70.

DETALII LINIARE IMOBIL

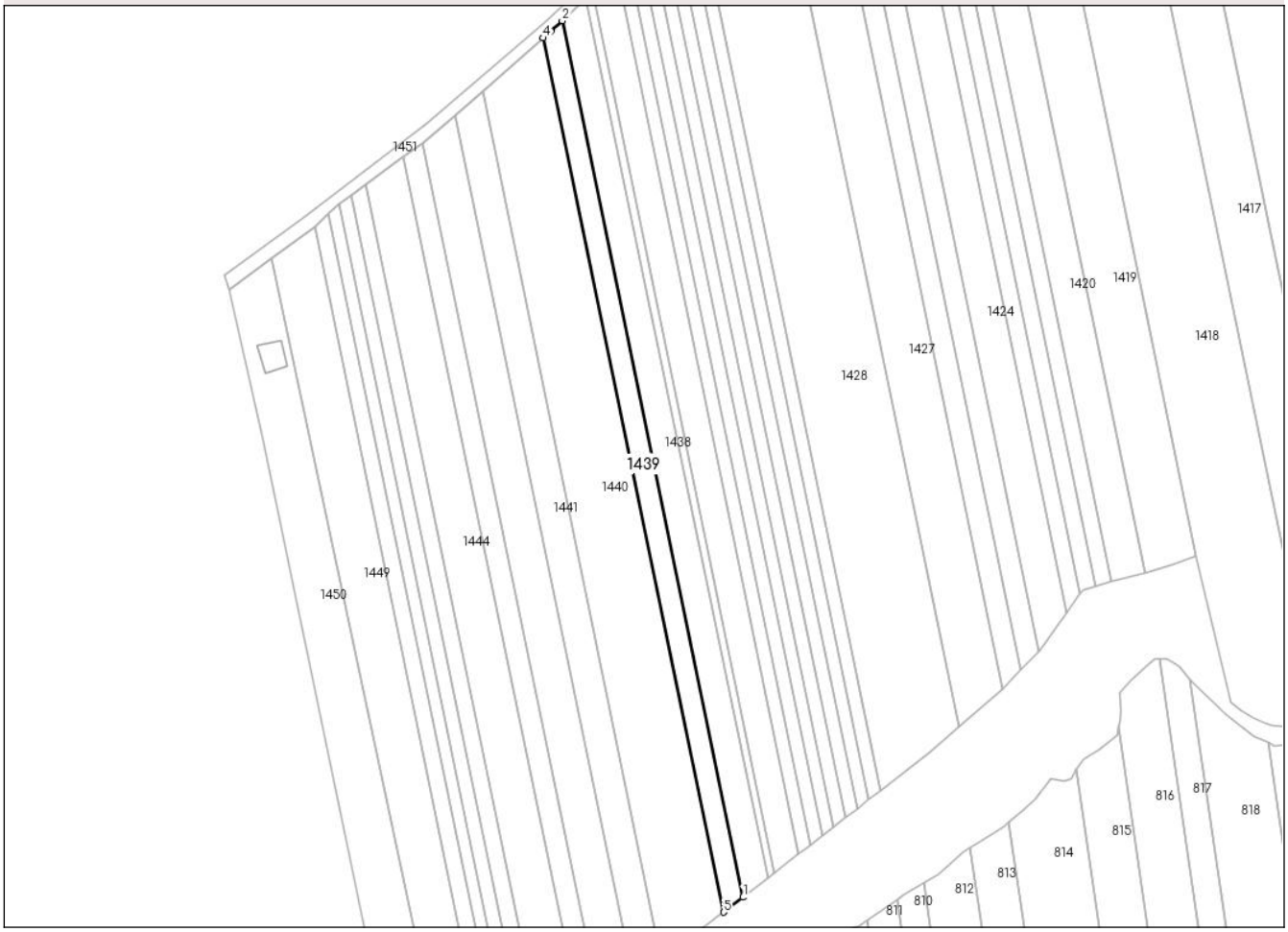

Date referitoare la teren

Crt	Categorie folosință	Intra vilan	Suprafaţa (mp)	Tarla	Parcelă	Nr. topo	Observaţii / Referinţe
1	arabil	NU	1.762	46	262/22	-	nr.topo cf. scara 1: 10 000 45/268, 46/265
2	faneata	NU	338	46	262/22	-	

Lungime Segmente

1) Valorile lungimilor segmentelor sunt obţinute din proiecţie în plan.

Punct început	X / Y	Punct sfârşit	X / Y	Lungime segment (** (m)
1	654.347,403 609.747,654	2	654.288,27 610.034,263	292.646
2	654.288,27 610.034,263	3	654.284,573 610.030,81	5.059
3	654.284,573 610.030,81	4	654.282,092 610.028,642	3.295
4	654.282,092 610.028,642	5	654.341,077 609.742,752	291.911

Document care conține date cu caracter personal, protejat de prevederile Regulamentului (UE) nr. 679/2016 și Legii 190/2018

Punct început	X / Y	Punct sfârşit	X / Y	Lungime segment (** (m)
5	654.341,077 609.742,752	1	654.347,403 609.747,654	8.003

** Lungimile segmentelor sunt determinate în planul de proiecţie Stereo 70 şi sunt rotunjite la 1 milimetru.
*** Distanţa dintre puncte este formată din segmente cumulate ce sunt mai mici decât valoarea 1 milimetru.

Document care conține date cu caracter personal, protejat de prevederile Regulamentului (UE) nr. 679/2016 și Legii 190/2018

DATE DESPRE IMOBILUL NR. 1440

Oficiul de Cadastru şi Publicitate Imobiliară NEAMT
Biroul de Cadastru şi Publicitate Imobiliară Roman

A. Partea I. Descrierea imobilului

TEREN Extravilan

Adresa: Jud. Neamt, Tarla ''Ses Gradina Glodos''

Nr. Crt	Nr cadastral Nr. topografic	Suprafaţa* (mp)	Observaţii / Referinţe
A1		6.700	Sector cadastral:77 Teren neimprejmuit;

B. Partea II. Proprietari şi acte

Inscrieri privitoare la dreptul de proprietate şi alte drepturi reale		Referinţe
1 / 10/09/2024		
Act Administrativ nr. 56/1487, din 13/06/1996 emis de CJPSDPAT Neamt;		
B1	Intabulare, drept de PROPRIETATE, dobandit prin Reconstituire, cota actuala 1/1	A1
	1) **LUCACI MONICA** 2) **LUCACI ALEXANDRU** 3) **POIANĂ MARIANA** 4) **LUCACI MIHAI** 5) **LUCACI MARIA**	

C. Partea III. SARCINI .

Inscrieri privind dezmembramintele dreptului de proprietate, drepturi reale de garanţie şi sarcini	Referinţe
NU SUNT	

Document care conține date cu caracter personal, protejat de prevederile Regulamentului (UE) nr. 679/2016 și Legii 190/2018

Anexa Nr. 1 La Partea I

Teren

Nr cadastral	Suprafaţa (mp)*	Observaţii / Referinţe
	6.700	

* Suprafaţa este determinată in planul de proiecţie Stereo 70.

DETALII LINIARE IMOBIL

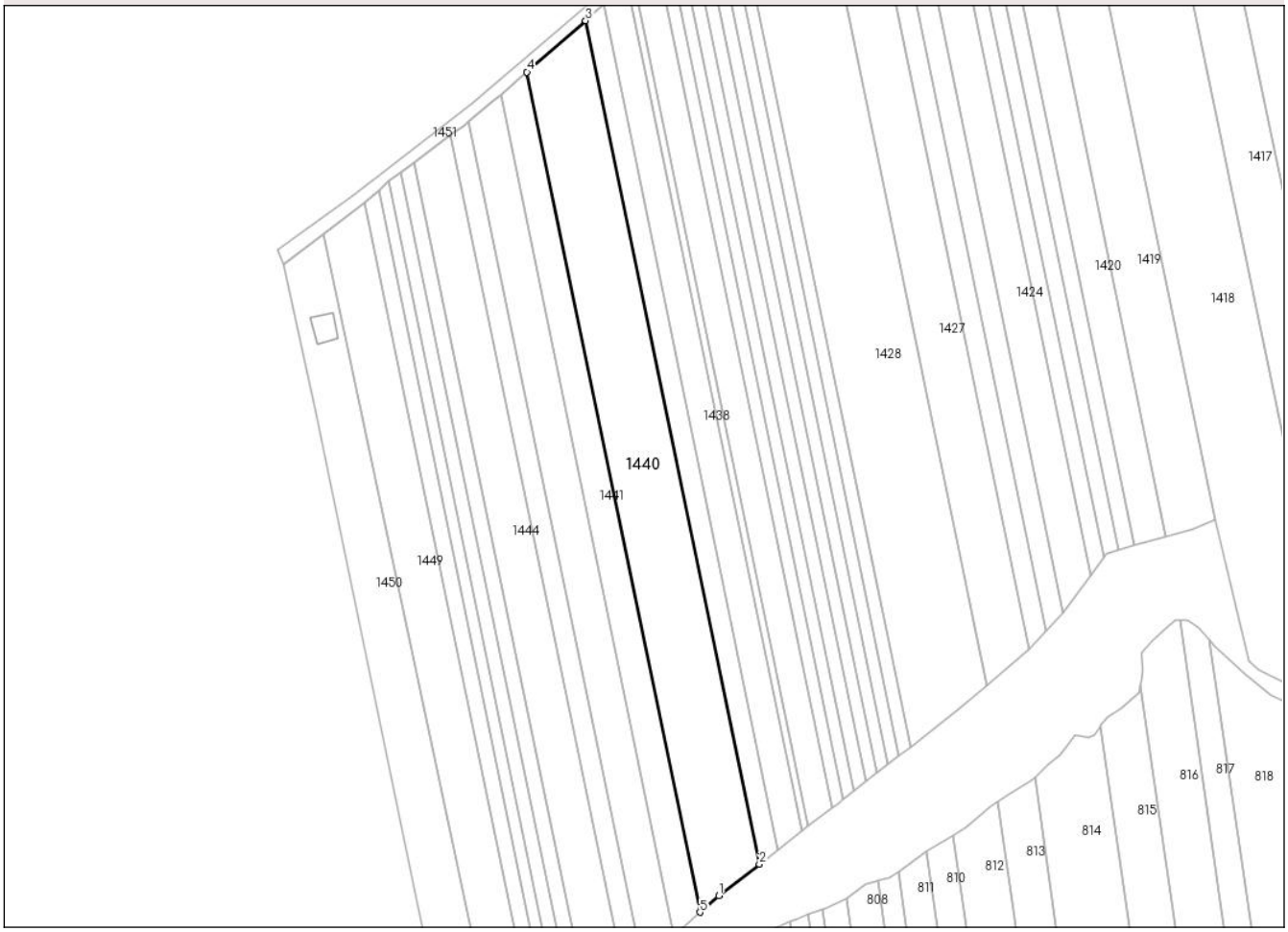

Date referitoare la teren

Crt	Categorie folosință	Intra vilan	Suprafaţa (mp)	Tarla	Parcelă	Nr. topo	Observaţii / Referinţe
1	arabil	NU	6.017	46	262/9	-	nr.topo cf. scara 1: 10 000 45/268, 46/265
2	faneata	NU	683	46	262/9	-	

Lungime Segmente

1) Valorile lungimilor segmentelor sunt obţinute din proiecţie în plan.

Punct început	X / Y	Punct sfârşit	X / Y	Lungime segment (** (m)
1	654.327,324 609.732,095	2	654.341,077 609.742,752	17.399
2	654.341,077 609.742,752	3	654.282,092 610.028,642	291.911
3	654.282,092 610.028,642	4	654.262,184 610.011,247	26.437
4	654.262,184 610.011,247	5	654.320,941 609.726,461	290.784

Document care conține date cu caracter personal, protejat de prevederile Regulamentului (UE) nr. 679/2016 și Legii 190/2018

Punct început	X / Y	Punct sfârşit	X / Y	Lungime segment (** (m)
5	654.320,941 609.726,461	1	654.327,324 609.732,095	8.514

** Lungimile segmentelor sunt determinate în planul de proiecţie Stereo 70 şi sunt rotunjite la 1 milimetru.
*** Distanţa dintre puncte este formată din segmente cumulate ce sunt mai mici decât valoarea 1 milimetru.

Document care conține date cu caracter personal, protejat de prevederile Regulamentului (UE) nr. 679/2016 și Legii 190/2018

DATE DESPRE IMOBILUL NR. 1441

Oficiul de Cadastru şi Publicitate Imobiliară NEAMT
Biroul de Cadastru şi Publicitate Imobiliară Roman

A. Partea I. Descrierea imobilului

TEREN Extravilan

Adresa: Jud. Neamt, Tarla "Glodosu"

Nr. Crt	Nr cadastral Nr. topografic	Suprafaţa* (mp)	Observaţii / Referinţe
A1	51202	3.000	Sector cadastral:77 Teren neimprejmuit;

B. Partea II. Proprietari şi acte

Inscrieri privitoare la dreptul de proprietate şi alte drepturi reale		Referinţe
12922 / 23/05/2012		
Act Administrativ nr. 56/913, din 08/11/1994 emis de CJPSDPAT Neamt;		
B1	Intabulare, drept de PROPRIETATE, dobandit prin Reconstituire, cota actuala 1/1, cota initiala 1/1	A1
	1) **STAVARACHE GEORGETA**	

C. Partea III. SARCINI .

Inscrieri privind dezmembramintele dreptului de proprietate, drepturi reale de garanţie şi sarcini	Referinţe
NU SUNT	

Document care conține date cu caracter personal, protejat de prevederile Regulamentului (UE) nr. 679/2016 și Legii 190/2018

Anexa Nr. 1 La Partea I

Teren

Nr cadastral	Suprafaţa (mp)*	Observaţii / Referinţe
51202	3.000	

* Suprafaţa este determinată in planul de proiecţie Stereo 70.

DETALII LINIARE IMOBIL

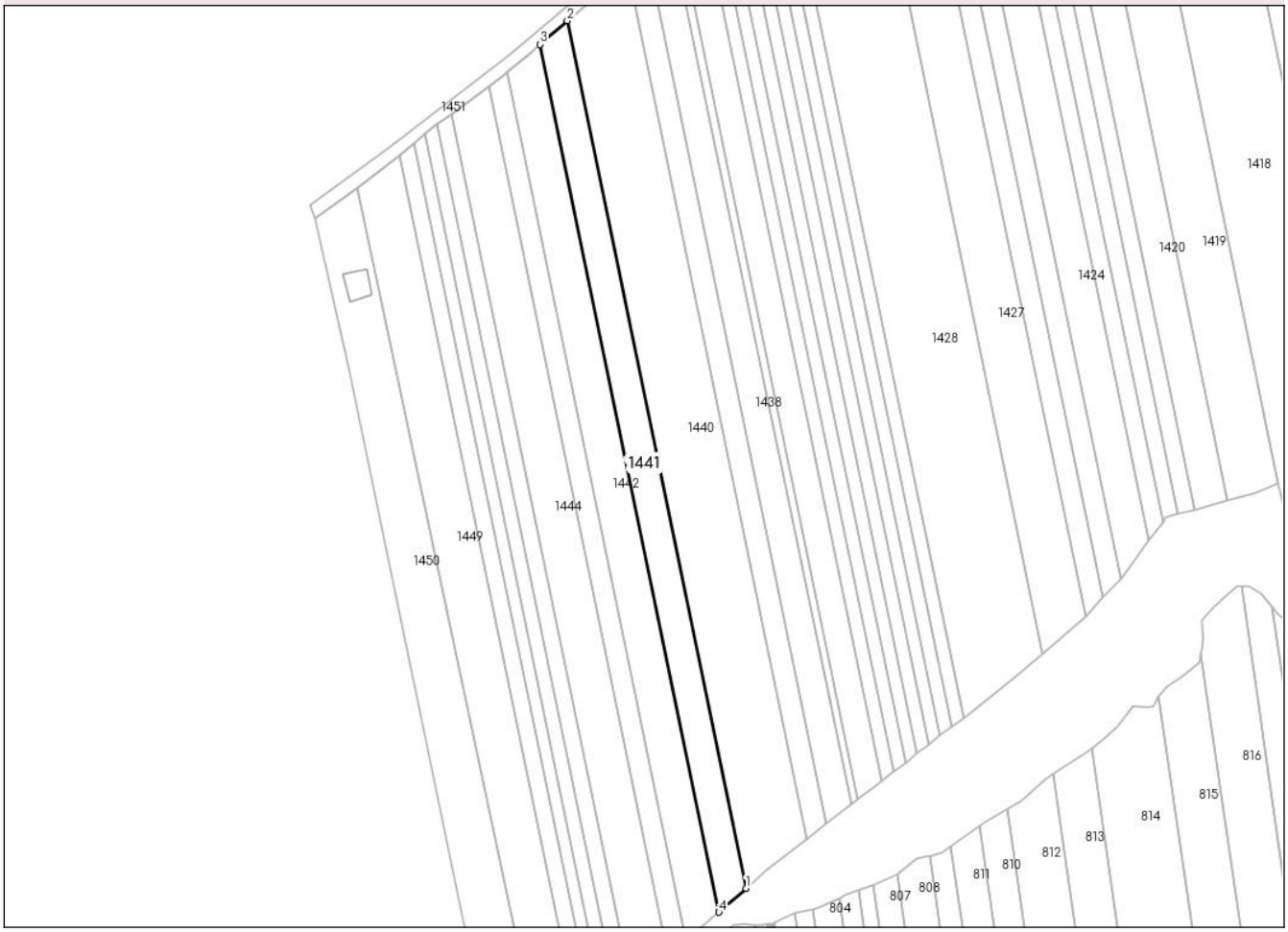

Date referitoare la teren

Crt	Categorie folosință	Intra vilan	Suprafaţa (mp)	Tarla	Parcelă	Nr. topo	Observaţii / Referinţe
1	arabil	NU	2.800	46	270/10	-	Nr. topo cf. scara 1:10 000 46/262 46/265 46/268
2	faneata	NU	200	46	270/10	-	

Lungime Segmente

1) Valorile lungimilor segmentelor sunt obţinute din proiecţie în plan.

Punct început	X / Y	Punct sfârşit	X / Y	Lungime segment (** (m)
1	654.320,941 609.726,461	2	654.262,184 610.011,247	290.784
2	654.262,184 610.011,247	3	654.253,26 610.003,449	11.851
3	654.253,26 610.003,449	4	654.312,03 609.718,597	290.851
4	654.312,03 609.718,597	1	654.320,941 609.726,461	11.885

Document care conține date cu caracter personal, protejat de prevederile Regulamentului (UE) nr. 679/2016 și Legii 190/2018

** Lungimile segmentelor sunt determinate în planul de proiecţie Stereo 70 şi sunt rotunjite la 1 milimetru.
*** Distanţa dintre puncte este formată din segmente cumulate ce sunt mai mici decât valoarea 1 milimetru.

Document care conține date cu caracter personal, protejat de prevederile Regulamentului (UE) nr. 679/2016 și Legii 190/2018

DATE DESPRE IMOBILUL NR. 1442

Oficiul de Cadastru şi Publicitate Imobiliară NEAMT
Biroul de Cadastru şi Publicitate Imobiliară Roman

A. Partea I. Descrierea imobilului

Nr. CF vechi:742/N
Nr. cadastral vechi:837

TEREN Extravilan

Adresa: Jud. Neamt, Tarla Glodos Şes Grădină

Nr. Crt	Nr cadastral Nr. topografic	Suprafaţa* (mp)	Observaţii / Referinţe
A1	51850	3.600	Sector cadastral:77 Teren neimprejmuit;

B. Partea II. Proprietari şi acte

Inscrieri privitoare la dreptul de proprietate şi alte drepturi reale		Referinţe
7746 / 23/05/2008		
Act Notarial nr. 1767, din 22/05/2008 emis de BNP Oan Dascălu;		
B1	Intabulare, drept de PROPRIETATEbun comun în devălmăşie, cu titlul de cumpărare, dobandit prin Conventie, cota actuala 1/1, cota initiala 1/1	A1
	1) **BURCĂ VALERIAN** 2) **BURCĂ CRISTIANA**, soţie	
	OBSERVATII: (provenita din conversia CF 742/N)	

C. Partea III. SARCINI .

Inscrieri privind dezmembramintele dreptului de proprietate, drepturi reale de garanţie şi sarcini	Referinţe
NU SUNT	

Document care conține date cu caracter personal, protejat de prevederile Regulamentului (UE) nr. 679/2016 și Legii 190/2018

Anexa Nr. 1 La Partea I

Teren

Nr cadastral	Suprafaţa (mp)*	Observaţii / Referinţe
51850	3.600	

* Suprafaţa este determinată in planul de proiecţie Stereo 70.

DETALII LINIARE IMOBIL

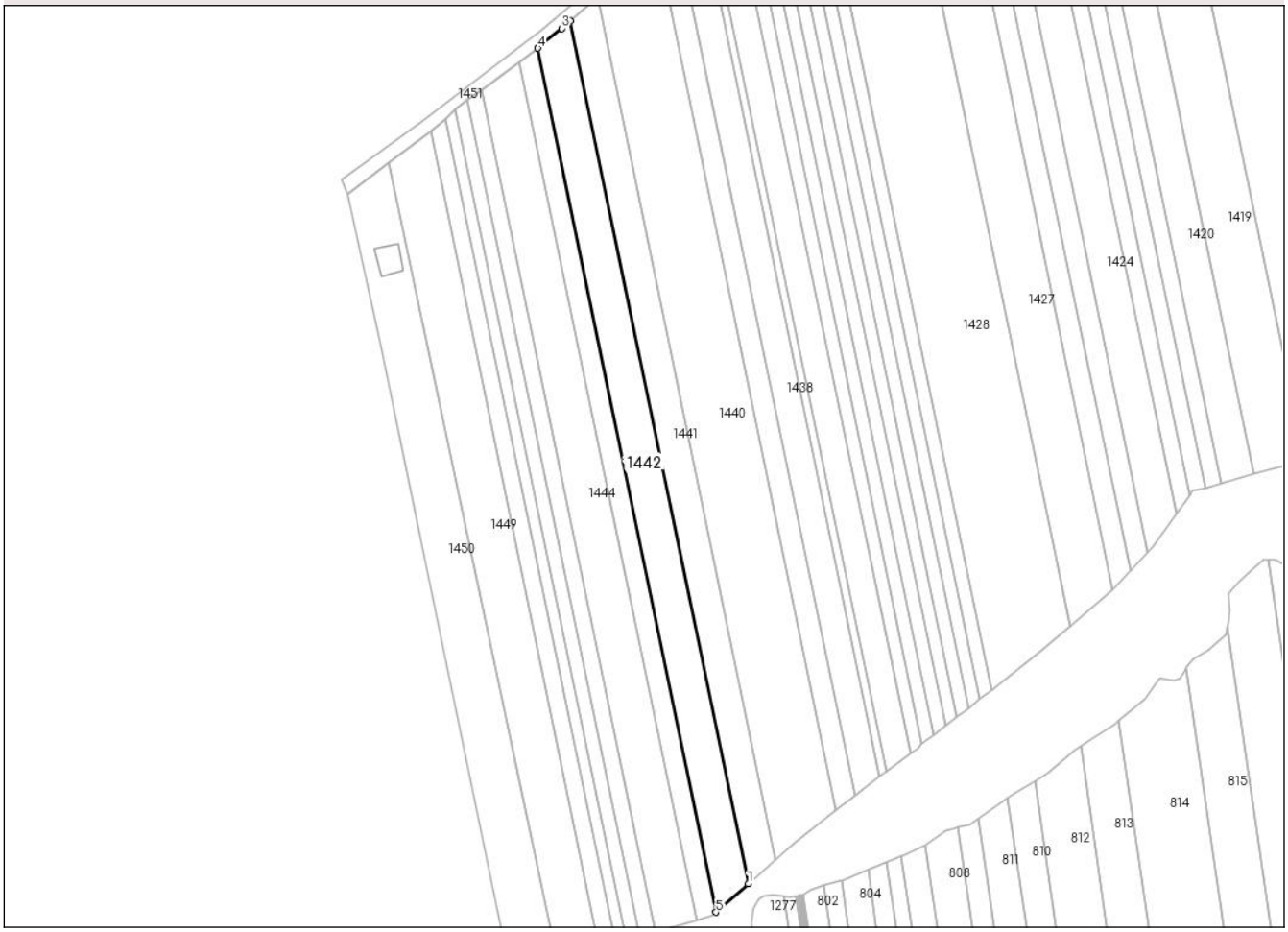

Date referitoare la teren

Crt	Categorie folosință	Intra vilan	Suprafaţa (mp)	Tarla	Parcelă	Nr. topo	Observaţii / Referinţe
1	arabil	NU	3.600	46	262/11	-	

Lungime Segmente
1) Valorile lungimilor segmentelor sunt obţinute din proiecţie în plan.

Punct început	X / Y	Punct sfârşit	X / Y	Lungime segment (** (m)
1	654.312,03 609.718,597	2	654.253,26 610.003,449	290.851
2	654.253,26 610.003,449	3	654.250,355 610.000,911	3.858
3	654.250,355 610.000,911	4	654.242,505 609.994,347	10.233
4	654.242,505 609.994,347	5	654.301,344 609.709,165	291.189
5	654.301,344 609.709,165	1	654.312,03 609.718,597	14.253

Document care conține date cu caracter personal, protejat de prevederile Regulamentului (UE) nr. 679/2016 și Legii 190/2018

** Lungimile segmentelor sunt determinate în planul de proiecţie Stereo 70 şi sunt rotunjite la 1 milimetru.
*** Distanţa dintre puncte este formată din segmente cumulate ce sunt mai mici decât valoarea 1 milimetru.

Document care conține date cu caracter personal, protejat de prevederile Regulamentului (UE) nr. 679/2016 și Legii 190/2018

DATE DESPRE IMOBILUL NR. 1443

Oficiul de Cadastru şi Publicitate Imobiliară NEAMT
Biroul de Cadastru şi Publicitate Imobiliară Roman

A. Partea I. Descrierea imobilului

TEREN Extravilan

Adresa: Jud. Neamt, Tarla ''Ses Gradina Glodos''

Nr. Crt	Nr cadastral Nr. topografic	Suprafaţa* (mp)	Observaţii / Referinţe
A1		2.000	Sector cadastral:77 Teren neimprejmuit;

B. Partea II. Proprietari şi acte

Inscrieri privitoare la dreptul de proprietate şi alte drepturi reale		Referinţe
1 / 10/09/2024		
Hotarare Judecatoreasca nr. 1042, din 26/04/2013 emis de Judecatoria Roman;		
B1	Intabulare, drept de PROPRIETATE, dobandit prin Hotarare Judecatoreasca, cota actuala 1/1	A1
	1) **PETRIȘOR AGLAIA** 2) **BORTOȘ VIOREL** 3) **VĂIDEANU ANA**	

C. Partea III. SARCINI .

Inscrieri privind dezmembramintele dreptului de proprietate, drepturi reale de garanţie şi sarcini	Referinţe
NU SUNT	

Document care conține date cu caracter personal, protejat de prevederile Regulamentului (UE) nr. 679/2016 și Legii 190/2018

Anexa Nr. 1 La Partea I

Teren

Nr cadastral	Suprafaţa (mp)*	Observaţii / Referinţe
	2.000	

* Suprafaţa este determinată in planul de proiecţie Stereo 70.

DETALII LINIARE IMOBIL

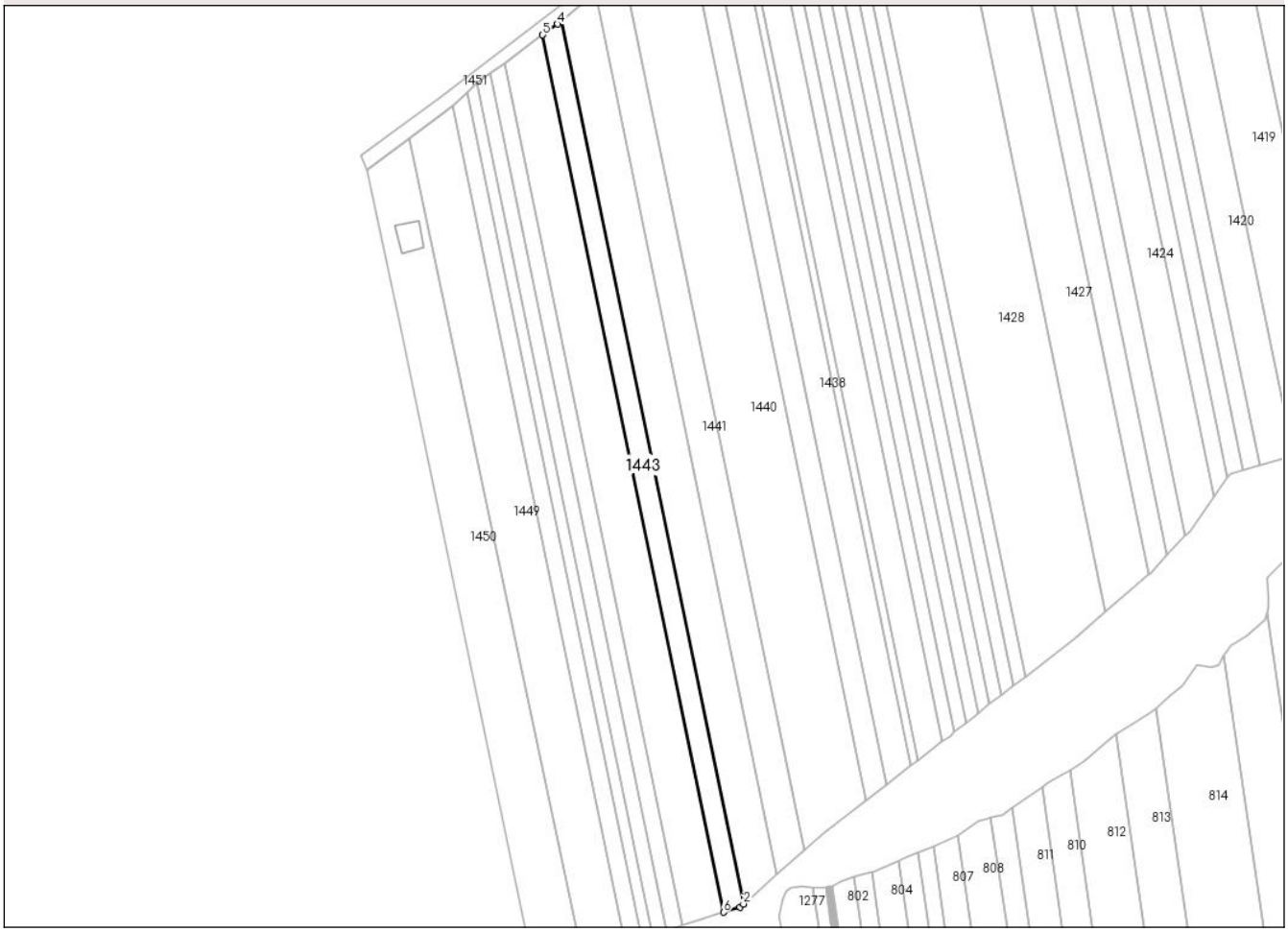

Date referitoare la teren

Crt	Categorie folosință	Intra vilan	Suprafaţa (mp)	Tarla	Parcelă	Nr. topo	Observaţii / Referinţe
1	arabil	NU	2.000	46	262/12	-	nr.topo cf. scara 1: 10 000 45/268, 46/265

Lungime Segmente
1) Valorile lungimilor segmentelor sunt obţinute din proiecţie în plan.

Punct început	X / Y	Punct sfârşit	X / Y	Lungime segment (** (m)
1	654.300,195 609.708,15	2	654.301,344 609.709,165	1.533
2	654.301,344 609.709,165	3	654.242,505 609.994,347	291.189
3	654.242,505 609.994,347	4	654.241,211 609.993,265	1.687
4	654.241,211 609.993,265	5	654.236,422 609.989,751	5.94
5	654.236,422 609.989,751	6	654.294,863 609.706,497	289.22

Document care conține date cu caracter personal, protejat de prevederile Regulamentului (UE) nr. 679/2016 și Legii 190/2018

Punct început	X / Y	Punct sfârşit	X / Y	Lungime segment (** (m)
6	654.294,863 609.706,497	1	654.300,195 609.708,15	5.582

** Lungimile segmentelor sunt determinate în planul de proiecţie Stereo 70 şi sunt rotunjite la 1 milimetru.
*** Distanţa dintre puncte este formată din segmente cumulate ce sunt mai mici decât valoarea 1 milimetru.

Document care conține date cu caracter personal, protejat de prevederile Regulamentului (UE) nr. 679/2016 și Legii 190/2018

DATE DESPRE IMOBILUL NR. 1444

Oficiul de Cadastru şi Publicitate Imobiliară NEAMT
Biroul de Cadastru şi Publicitate Imobiliară Roman

A. Partea I. Descrierea imobilului

TEREN Extravilan

Adresa: Jud. Neamt, Tarla ''Ses Gradina Glodos''

Nr. Crt	Nr cadastral Nr. topografic	Suprafaţa* (mp)	Observaţii / Referinţe
A1		4.000	Sector cadastral:77 Teren neimprejmuit;

B. Partea II. Proprietari şi acte

Inscrieri privitoare la dreptul de proprietate şi alte drepturi reale		Referinţe
1 / 10/09/2024		
Hotarare Judecatoreasca nr. 1042, din 26/04/2013 emis de Judecatoria Roman;		
B1	Intabulare, drept de PROPRIETATE, dobandit prin Hotarare Judecatoreasca, cota actuala 1/1	A1
	1) **MĂRTINAŞ MIHAI**	

C. Partea III. SARCINI .

Inscrieri privind dezmembramintele dreptului de proprietate, drepturi reale de garanţie şi sarcini	Referinţe
NU SUNT	

Document care conține date cu caracter personal, protejat de prevederile Regulamentului (UE) nr. 679/2016 și Legii 190/2018

Anexa Nr. 1 La Partea I

Teren

Nr cadastral	Suprafaţa (mp)*	Observaţii / Referinţe
	4.000	

* Suprafaţa este determinată in planul de proiecţie Stereo 70.

DETALII LINIARE IMOBIL

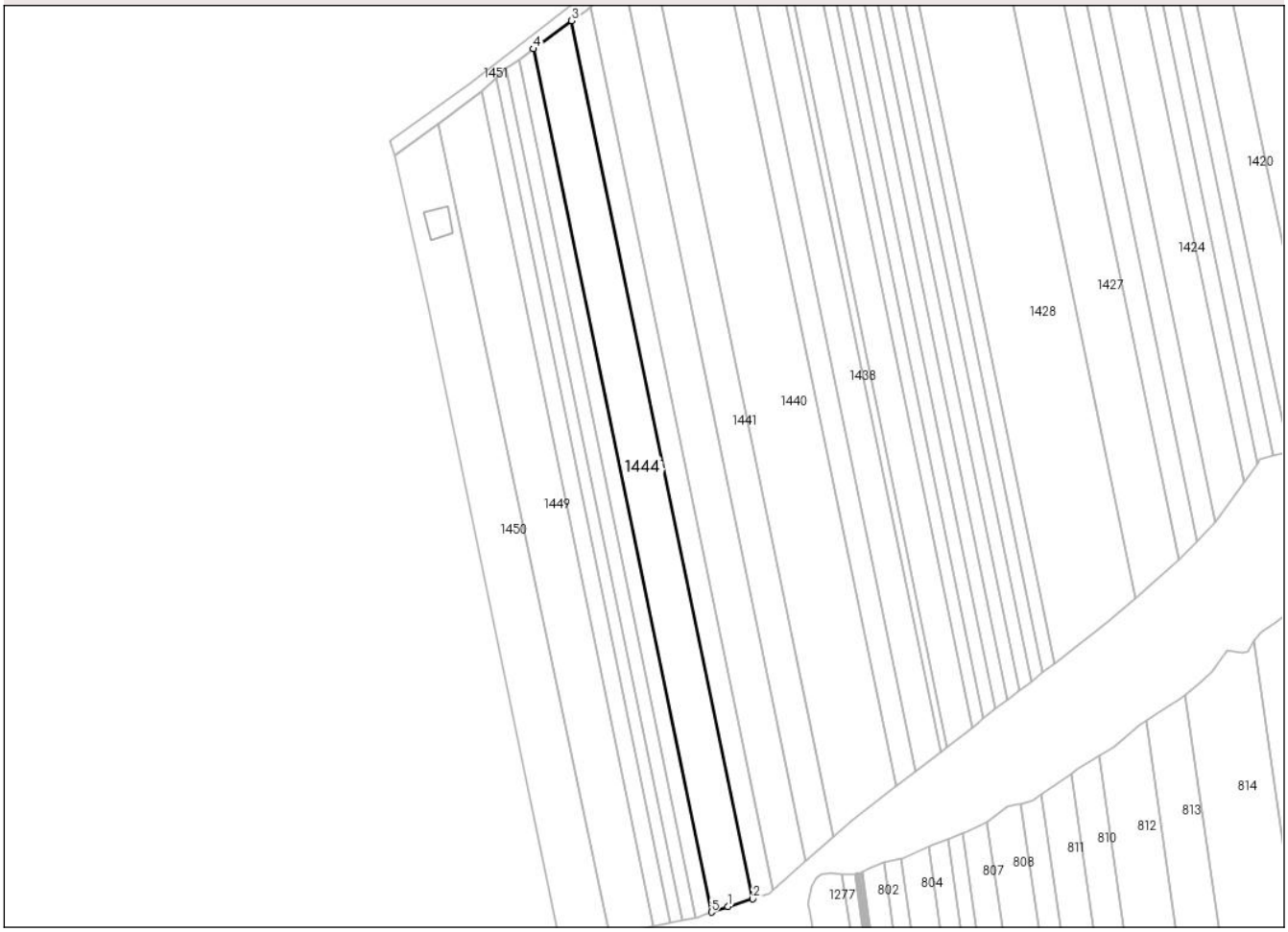

Date referitoare la teren

Crt	Categorie folosință	Intra vilan	Suprafaţa (mp)	Tarla	Parcelă	Nr. topo	Observaţii / Referinţe
1	arabil	NU	4.000	46	262/12	-	nr.topo cf. scara 1: 10 000 45/268, 46/265

Lungime Segmente
1) Valorile lungimilor segmentelor sunt obţinute din proiecţie în plan.

Punct început	X / Y	Punct sfârşit	X / Y	Lungime segment (** (m)
1	654.286,85 609.704,011	2	654.294,863 609.706,497	8.39
2	654.294,863 609.706,497	3	654.236,422 609.989,751	289.22
3	654.236,422 609.989,751	4	654.224,051 609.980,673	15.344
4	654.224,051 609.980,673	5	654.281,514 609.702,159	284.38
5	654.281,514 609.702,159	1	654.286,85 609.704,011	5.648

Document care conține date cu caracter personal, protejat de prevederile Regulamentului (UE) nr. 679/2016 și Legii 190/2018

** Lungimile segmentelor sunt determinate în planul de proiecţie Stereo 70 şi sunt rotunjite la 1 milimetru.
*** Distanţa dintre puncte este formată din segmente cumulate ce sunt mai mici decât valoarea 1 milimetru.

Document care conține date cu caracter personal, protejat de prevederile Regulamentului (UE) nr. 679/2016 și Legii 190/2018

DATE DESPRE IMOBILUL NR. 1445

Oficiul de Cadastru şi Publicitate Imobiliară NEAMT
Biroul de Cadastru şi Publicitate Imobiliară Roman

A. Partea I. Descrierea imobilului

TEREN Extravilan

Adresa: Jud. Neamt, Tarla ''Ses Gradina Glodos''

Nr. Crt	Nr cadastral Nr. topografic	Suprafaţa* (mp)	Observaţii / Referinţe
A1		1.500	Sector cadastral:77 Teren neimprejmuit;

B. Partea II. Proprietari şi acte

Inscrieri privitoare la dreptul de proprietate şi alte drepturi reale		Referinţe
1 / 10/09/2024		
Act Normativ nr. 7, din 13/03/1996 emis de Parlamentul Romaniei;		
B1	Inscrierea posesiei, drept de PROPRIETATE, dobandit prin Lege, cota actuala 1/1	A1
	1) **NEIDENTIFICAT NEIDENTIFICAT**, Proprietar neidentificat	
B2	se noteaza mentiunea ,proprietar neidentificat	A1

C. Partea III. SARCINI .

Inscrieri privind dezmembramintele dreptului de proprietate, drepturi reale de garanţie şi sarcini	Referinţe
NU SUNT	

Anexa Nr. 1 La Partea I

Teren

Nr cadastral	Suprafaţa (mp)*	Observaţii / Referinţe
	1.500	

* Suprafaţa este determinată in planul de proiecţie Stereo 70.

DETALII LINIARE IMOBIL

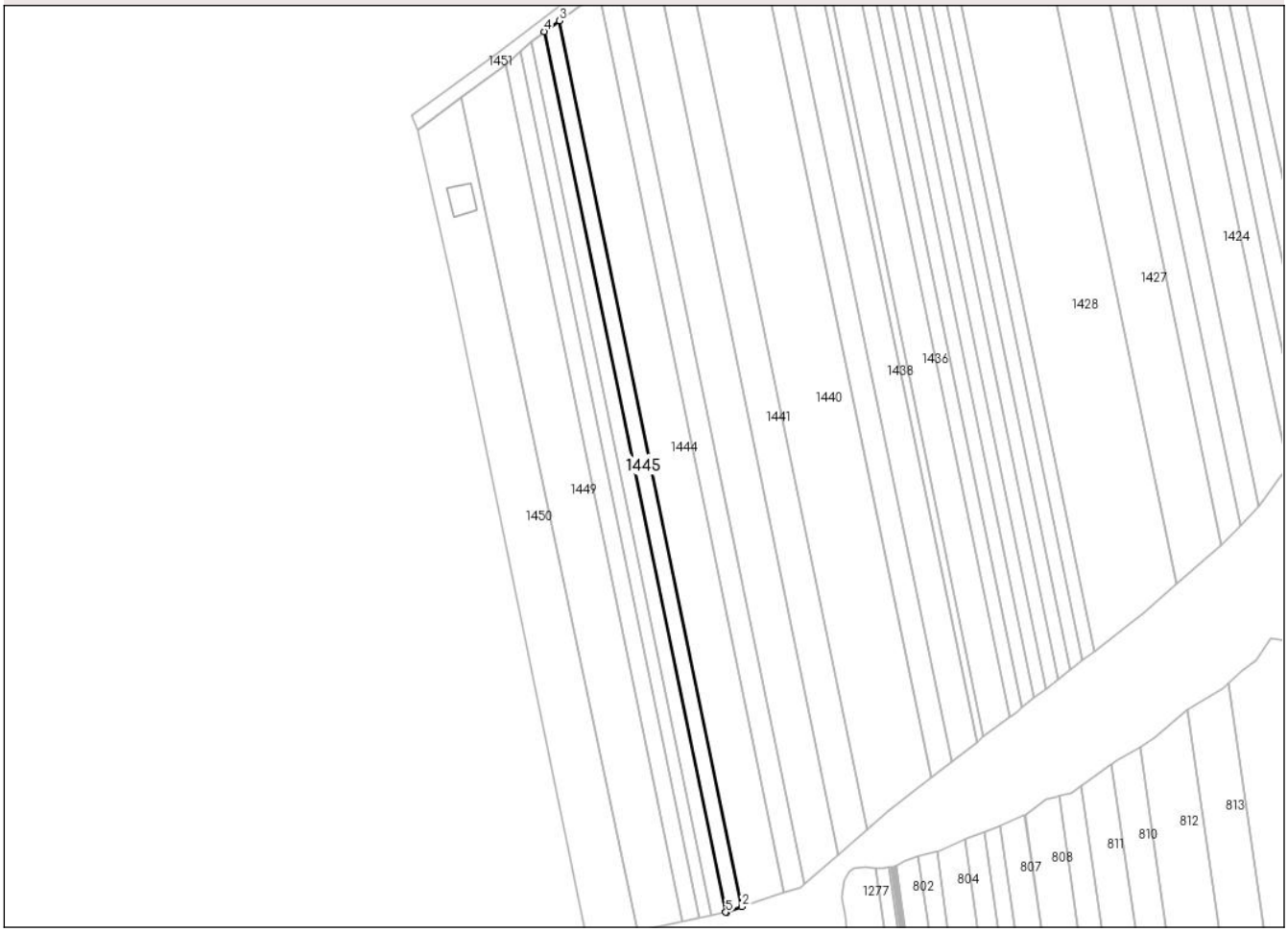

Date referitoare la teren

Crt	Categorie folosință	Intra vilan	Suprafaţa (mp)	Tarla	Parcelă	Nr. topo	Observaţii / Referinţe
1	arabil	NU	1.500	46	262	-	

Lungime Segmente
1) Valorile lungimilor segmentelor sunt obţinute din proiecţie în plan.

Punct început	X / Y	Punct sfârşit	X / Y	Lungime segment (** (m)
1	654.276,75 609.700,506	2	654.281,514 609.702,159	5.043
2	654.281,514 609.702,159	3	654.224,051 609.980,673	284.38
3	654.224,051 609.980,673	4	654.219,359 609.977,23	5.82
4	654.219,359 609.977,23	5	654.276,466 609.700,444	282.616
5	654.276,466 609.700,444	1	654.276,75 609.700,506	0.291

Document care conține date cu caracter personal, protejat de prevederile Regulamentului (UE) nr. 679/2016 și Legii 190/2018

** Lungimile segmentelor sunt determinate în planul de proiecţie Stereo 70 şi sunt rotunjite la 1 milimetru.
*** Distanţa dintre puncte este formată din segmente cumulate ce sunt mai mici decât valoarea 1 milimetru.

Document care conține date cu caracter personal, protejat de prevederile Regulamentului (UE) nr. 679/2016 și Legii 190/2018

DATE DESPRE IMOBILUL NR. 1446

Oficiul de Cadastru şi Publicitate Imobiliară NEAMT
Biroul de Cadastru şi Publicitate Imobiliară Roman

A. Partea I. Descrierea imobilului

Nr. CF vechi:460/N
Nr. cadastral vechi:582

TEREN Extravilan

Adresa: Jud. Neamt, Tarla Şes Grădină Glodos

Nr. Crt	Nr cadastral Nr. topografic	Suprafaţa* (mp)	Observaţii / Referinţe
A1	51999	1.300	Sector cadastral:77 Teren neimprejmuit;

B. Partea II. Proprietari şi acte

Inscrieri privitoare la dreptul de proprietate şi alte drepturi reale		Referinţe
613 / 24/01/2006		
Act Notarial nr. 128, din 23/01/2006 emis de BNP Aurica Negru;		
B1	Intabulare, drept de PROPRIETATEcu titlul de cumpărare, dobandit prin Conventie, cota actuala 1/1, cota initiala 1/1	A1
	1) **IACOB PETRU**, necăsătorit	
	OBSERVATII: (provenita din conversia CF 460/N)	

C. Partea III. SARCINI .

Inscrieri privind dezmembramintele dreptului de proprietate, drepturi reale de garanţie şi sarcini	Referinţe
NU SUNT	

Document care conține date cu caracter personal, protejat de prevederile Regulamentului (UE) nr. 679/2016 și Legii 190/2018

Anexa Nr. 1 La Partea I

Teren

Nr cadastral	Suprafaţa (mp)*	Observaţii / Referinţe
51999	1.300	

* Suprafaţa este determinată in planul de proiecţie Stereo 70.

DETALII LINIARE IMOBIL

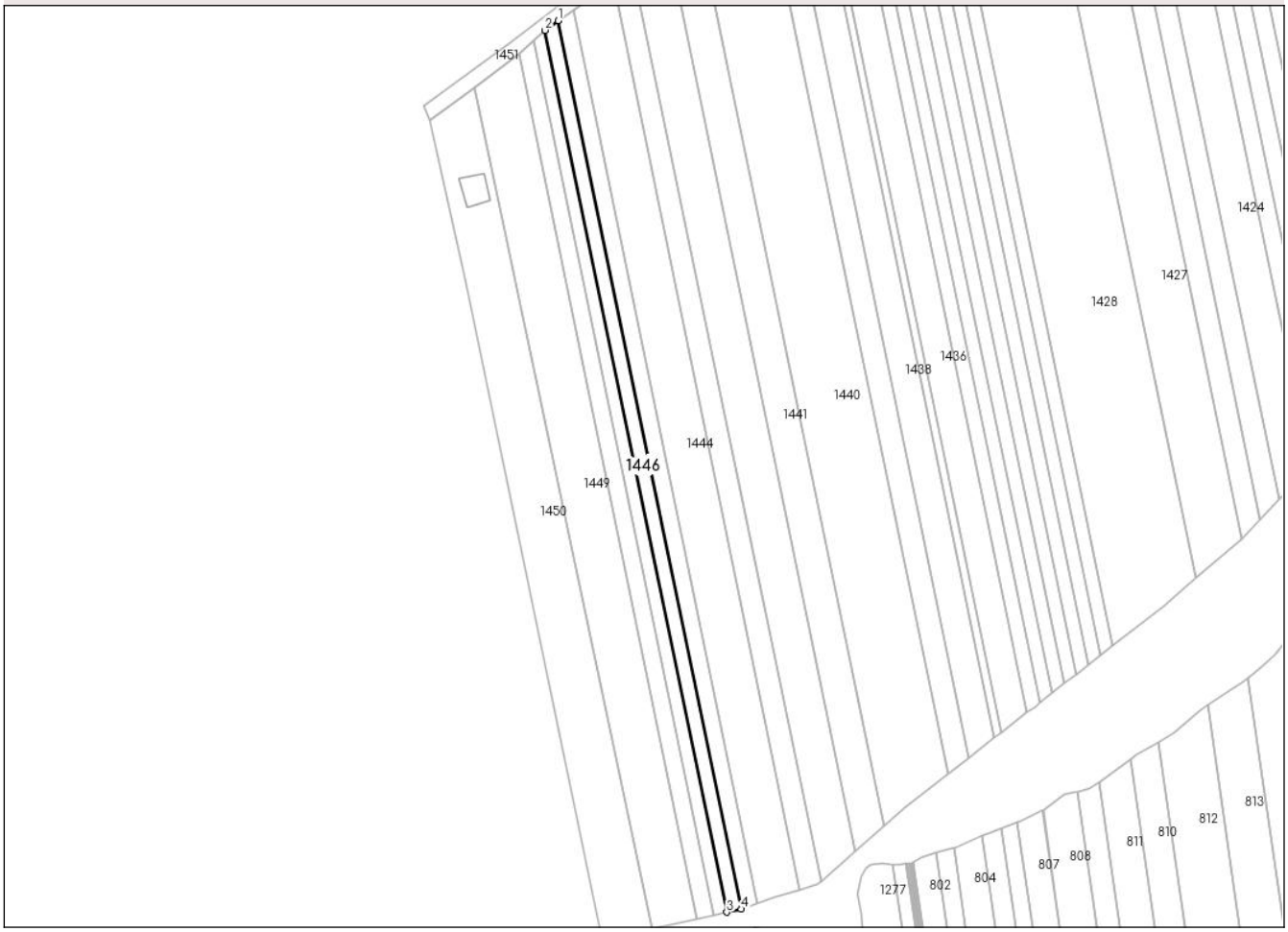

Date referitoare la teren

Crt	Categorie folosință	Intra vilan	Suprafaţa (mp)	Tarla	Parcelă	Nr. topo	Observaţii / Referinţe
1	arabil	NU	1.300	46	262/25A	-	nr.topo cf scara 1; 10 000 46/265 46/268

Lungime Segmente
1) Valorile lungimilor segmentelor sunt obţinute din proiecţie în plan.

Punct început	X / Y	Punct sfârşit	X / Y	Lungime segment (** (m)
1	654.219,359 609.977,23	2	654.215,269 609.974,229	5.073
2	654.215,269 609.974,229	3	654.271,949 609.699,464	280.55
3	654.271,949 609.699,464	4	654.276,466 609.700,444	4.622
4	654.276,466 609.700,444	1	654.219,359 609.977,23	282.616

Document care conține date cu caracter personal, protejat de prevederile Regulamentului (UE) nr. 679/2016 și Legii 190/2018

** Lungimile segmentelor sunt determinate în planul de proiecţie Stereo 70 şi sunt rotunjite la 1 milimetru.
*** Distanţa dintre puncte este formată din segmente cumulate ce sunt mai mici decât valoarea 1 milimetru.

Document care conține date cu caracter personal, protejat de prevederile Regulamentului (UE) nr. 679/2016 și Legii 190/2018

DATE DESPRE IMOBILUL NR. 1447

Oficiul de Cadastru şi Publicitate Imobiliară NEAMT
Biroul de Cadastru şi Publicitate Imobiliară Roman

A. Partea I. Descrierea imobilului

Nr. CF vechi:434/N
Nr. cadastral vechi:560

TEREN Extravilan

Adresa: Jud. Neamt, Tarla Ses Glodos

Nr. Crt	Nr cadastral Nr. topografic	Suprafaţa* (mp)	Observaţii / Referinţe
A1	52064	1.100	Sector cadastral:77 Teren neimprejmuit;

B. Partea II. Proprietari şi acte

Inscrieri privitoare la dreptul de proprietate şi alte drepturi reale		Referinţe
12040 / 24/11/2005		
Act Notarial nr. 2460, din 23/11/2005 emis de BNP Aurica Negru;		
B1	Intabulare, drept de PROPRIETATEcu titlul de cumpărare, dobandit prin Conventie, cota actuala 1/1, cota initiala 1/1	A1
	1) **IACOB PETRU**, necăsătorit	
	OBSERVATII: (provenita din conversia CF 434/N)	

C. Partea III. SARCINI .

Inscrieri privind dezmembramintele dreptului de proprietate, drepturi reale de garanţie şi sarcini	Referinţe
NU SUNT	

Document care conține date cu caracter personal, protejat de prevederile Regulamentului (UE) nr. 679/2016 și Legii 190/2018

Anexa Nr. 1 La Partea I

Teren

Nr cadastral	Suprafaţa (mp)*	Observaţii / Referinţe
52064	1.100	

* Suprafaţa este determinată in planul de proiecţie Stereo 70.

DETALII LINIARE IMOBIL

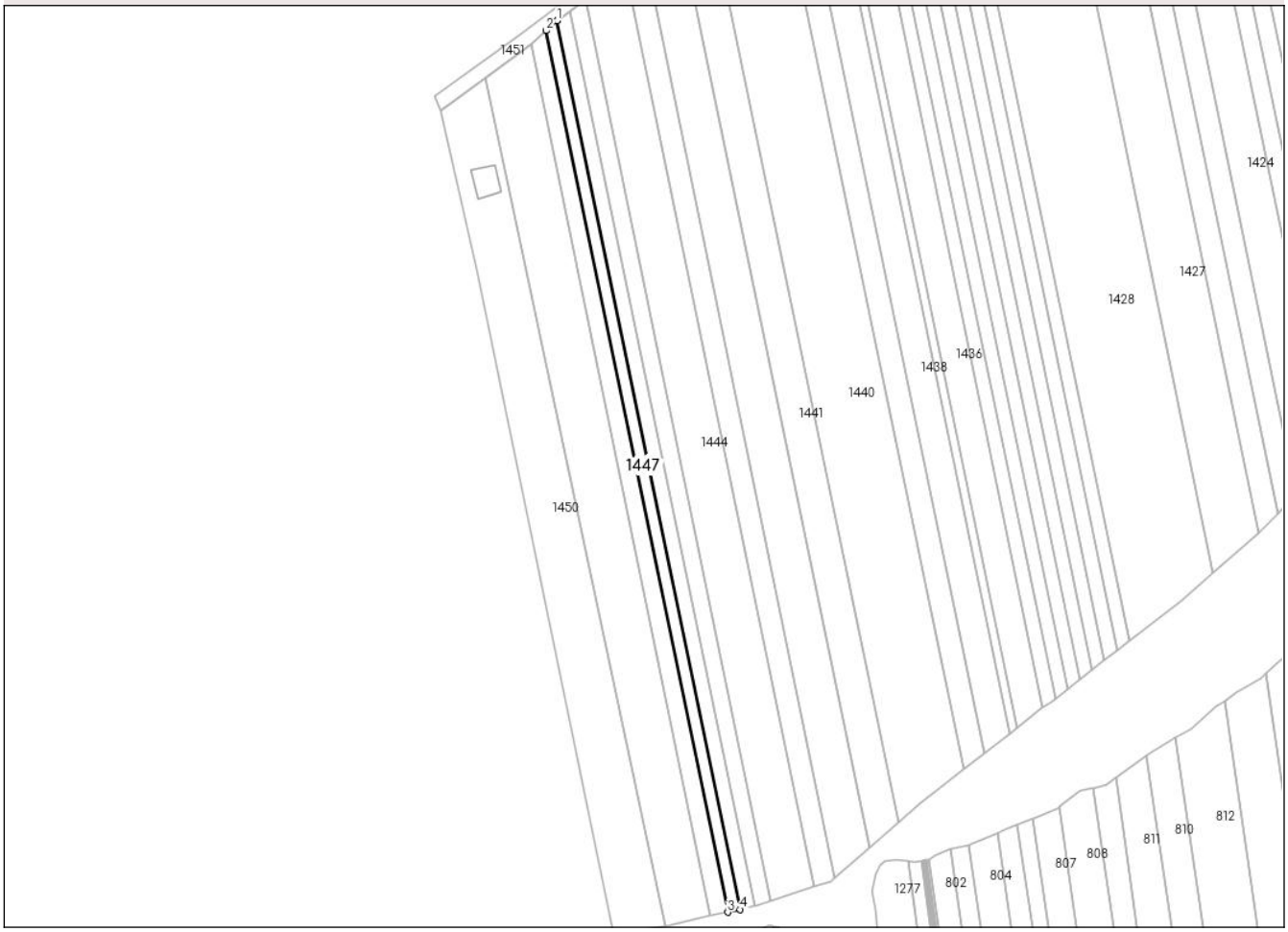

Date referitoare la teren

Crt	Categorie folosință	Intra vilan	Suprafaţa (mp)	Tarla	Parcelă	Nr. topo	Observaţii / Referinţe
1	arabil	NU	1.100	46	262/24	-	nr.topo cf. scara 1;10 000 46/265 46/268

Lungime Segmente
1) Valorile lungimilor segmentelor sunt obţinute din proiecţie în plan.

Punct început	X / Y	Punct sfârşit	X / Y	Lungime segment (** (m)
1	654.215,269 609.974,229	2	654.211,885 609.971,113	4.6
2	654.211,885 609.971,113	3	654.268,105 609.698,63	278.222
3	654.268,105 609.698,63	4	654.271,949 609.699,464	3.933
4	654.271,949 609.699,464	1	654.215,269 609.974,229	280.55

Document care conține date cu caracter personal, protejat de prevederile Regulamentului (UE) nr. 679/2016 și Legii 190/2018

** Lungimile segmentelor sunt determinate în planul de proiecţie Stereo 70 şi sunt rotunjite la 1 milimetru.
*** Distanţa dintre puncte este formată din segmente cumulate ce sunt mai mici decât valoarea 1 milimetru.

Document care conține date cu caracter personal, protejat de prevederile Regulamentului (UE) nr. 679/2016 și Legii 190/2018

DATE DESPRE IMOBILUL NR. 1448

Oficiul de Cadastru şi Publicitate Imobiliară NEAMT
Biroul de Cadastru şi Publicitate Imobiliară Roman

A. Partea I. Descrierea imobilului

Nr. CF vechi:433/N
Nr. cadastral vechi:561

TEREN Extravilan

Adresa: Jud. Neamt, Tarla Ses Glodos

Nr. Crt	Nr cadastral Nr. topografic	Suprafaţa* (mp)	Observaţii / Referinţe
A1	52063	1.500	Sector cadastral:77 Teren neimprejmuit;

B. Partea II. Proprietari şi acte

Inscrieri privitoare la dreptul de proprietate şi alte drepturi reale		Referinţe
11846 / 21/11/2005		
Act Notarial nr. 2416, din 18/11/2005 emis de BNP Aurica Negru;		
B1	Intabulare, drept de PROPRIETATEcu titlul de cumpărare, dobandit prin Conventie, cota actuala 1/1, cota initiala 1/1	A1
	1) **IACOB PETRU**, necăsătorit	
	OBSERVATII: (provenita din conversia CF 433/N)	

C. Partea III. SARCINI .

Inscrieri privind dezmembramintele dreptului de proprietate, drepturi reale de garanţie şi sarcini	Referinţe
NU SUNT	

Document care conține date cu caracter personal, protejat de prevederile Regulamentului (UE) nr. 679/2016 și Legii 190/2018

Anexa Nr. 1 La Partea I

Teren

Nr cadastral	Suprafaţa (mp)*	Observaţii / Referinţe
52063	1.500	

* Suprafaţa este determinată in planul de proiecţie Stereo 70.

DETALII LINIARE IMOBIL

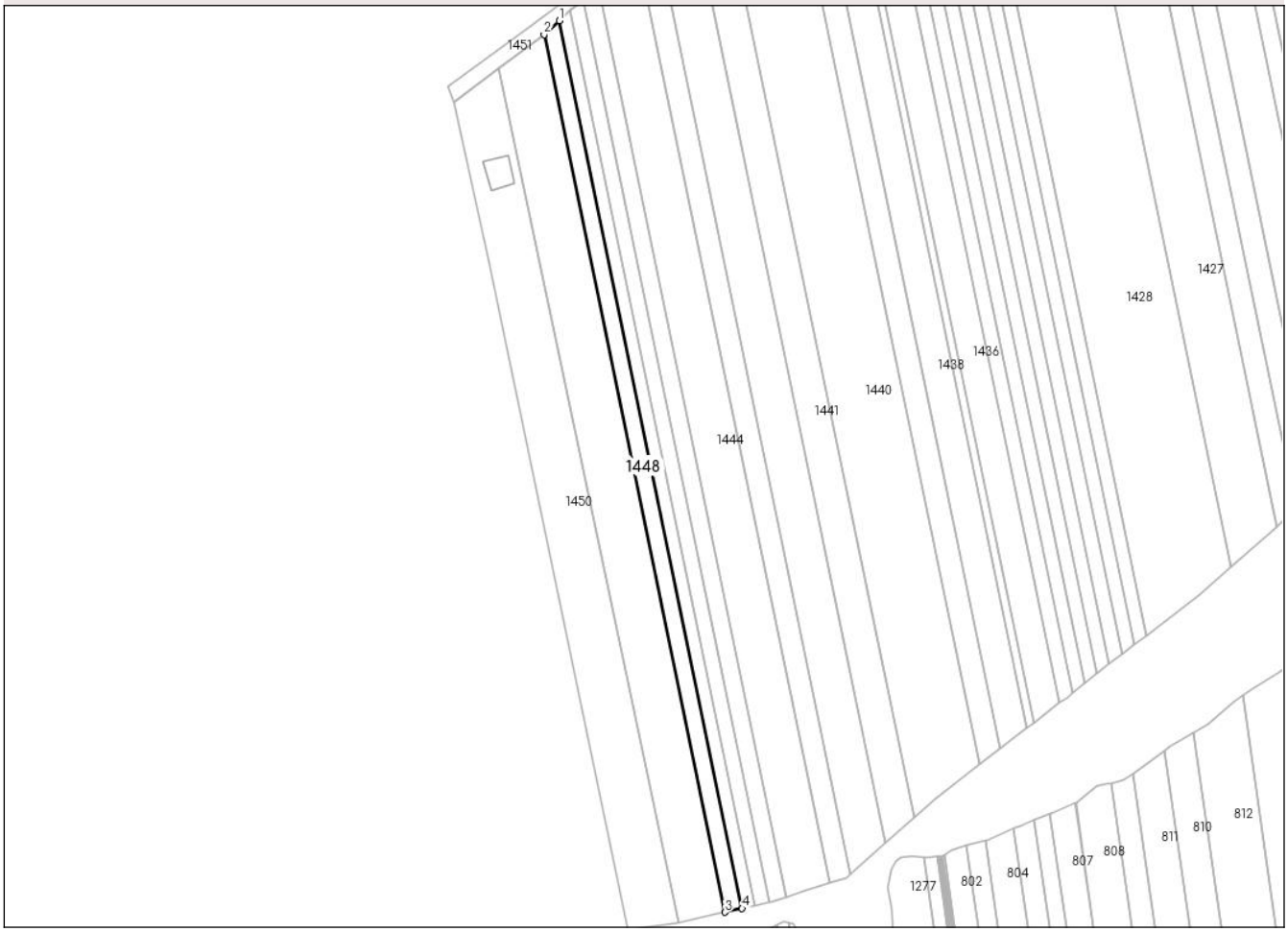

Date referitoare la teren

Crt	Categorie folosință	Intra vilan	Suprafaţa (mp)	Tarla	Parcelă	Nr. topo	Observaţii / Referinţe
1	arabil	NU	1.500	46	262/25	-	

Lungime Segmente
1) Valorile lungimilor segmentelor sunt obţinute din proiecţie în plan.

Punct început	X / Y	Punct sfârşit	X / Y	Lungime segment (** (m)
1	654.211,885 609.971,113	2	654.207,232 609.966,83	6.324
2	654.207,232 609.966,83	3	654.262,806 609.697,48	275.023
3	654.262,806 609.697,48	4	654.268,105 609.698,63	5.422
4	654.268,105 609.698,63	1	654.211,885 609.971,113	278.222

**** Lungimile segmentelor sunt determinate în planul de proiecţie Stereo 70 şi sunt rotunjite la 1 milimetru.**

Document care conține date cu caracter personal, protejat de prevederile Regulamentului (UE) nr. 679/2016 și Legii 190/2018

***** Distanţa dintre puncte este formată din segmente cumulate ce sunt mai mici decât valoarea 1 milimetru.**

Document care conține date cu caracter personal, protejat de prevederile Regulamentului (UE) nr. 679/2016 și Legii 190/2018

DATE DESPRE IMOBILUL NR. 1449

Oficiul de Cadastru şi Publicitate Imobiliară NEAMT
Biroul de Cadastru şi Publicitate Imobiliară Roman

A. Partea I. Descrierea imobilului

Nr. CF vechi:406/N
Nr. cadastral vechi:528

TEREN Extravilan

Adresa: Jud. Neamt, Tarla ,,Dupa Linie''

Nr. Crt	Nr cadastral Nr. topografic	Suprafaţa* (mp)	Observaţii / Referinţe
A1	52044	4.100	Sector cadastral:77 Teren neimprejmuit;

B. Partea II. Proprietari şi acte

Inscrieri privitoare la dreptul de proprietate şi alte drepturi reale		Referinţe
8052 / 25/05/2007		
Act Notarial nr. 1208, din 24/05/2007 emis de BNP Aurica Negru;		
B1	Intabulare, drept de PROPRIETATEcu titlul de cumpărare, dobandit prin Conventie, cota actuala 1/1, cota initiala 1/1	A1
	1) **IACOB PETRU**	
	OBSERVATII: (provenita din conversia CF 406/N)	

C. Partea III. SARCINI .

Inscrieri privind dezmembramintele dreptului de proprietate, drepturi reale de garanţie şi sarcini	Referinţe
NU SUNT	

Document care conține date cu caracter personal, protejat de prevederile Regulamentului (UE) nr. 679/2016 și Legii 190/2018

Anexa Nr. 1 La Partea I

Teren

Nr cadastral	Suprafaţa (mp)*	Observaţii / Referinţe
52044	4.100	

* Suprafaţa este determinată in planul de proiecţie Stereo 70.

DETALII LINIARE IMOBIL

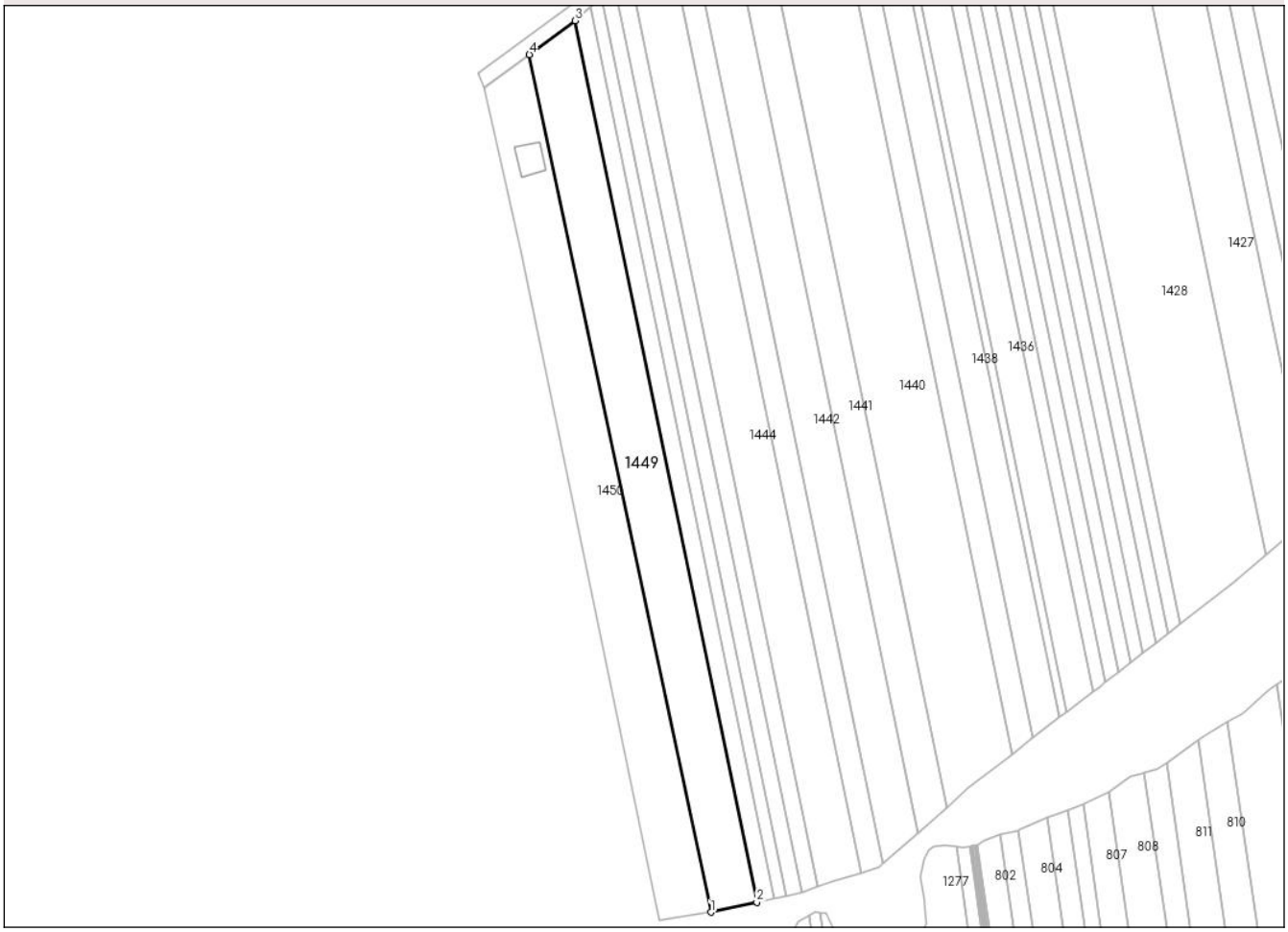

Date referitoare la teren

Crt	Categorie folosință	Intra vilan	Suprafaţa (mp)	Tarla	Parcelă	Nr. topo	Observaţii / Referinţe
1	arabil	NU	4.100	47	270/1	-	nr.topo cf. planului scara 1 ; 10 000 46/262 46/265 46/268

Lungime Segmente
1) Valorile lungimilor segmentelor sunt obţinute din proiecţie în plan.

Punct început	X / Y	Punct sfârşit	X / Y	Lungime segment (** (m)
1	654.248,754 609.694,43	2	654.262,806 609.697,48	14.379
2	654.262,806 609.697,48	3	654.207,232 609.966,83	275.023
3	654.207,232 609.966,83	4	654.193,226 609.956,456	17.43
4	654.193,226 609.956,456	1	654.248,754 609.694,43	267.845

Document care conține date cu caracter personal, protejat de prevederile Regulamentului (UE) nr. 679/2016 și Legii 190/2018

** Lungimile segmentelor sunt determinate în planul de proiecţie Stereo 70 şi sunt rotunjite la 1 milimetru.
*** Distanţa dintre puncte este formată din segmente cumulate ce sunt mai mici decât valoarea 1 milimetru.

Document care conține date cu caracter personal, protejat de prevederile Regulamentului (UE) nr. 679/2016 și Legii 190/2018

DATE DESPRE IMOBILUL NR. 1450

Oficiul de Cadastru şi Publicitate Imobiliară NEAMT
Biroul de Cadastru şi Publicitate Imobiliară Roman

A. Partea I. Descrierea imobilului

TEREN Extravilan

Adresa: Jud. Neamt, Tarla Dupa Linie

Nr. Crt	Nr cadastral Nr. topografic	Suprafaţa* (mp)	Observaţii / Referinţe
A1	51409	4.100	Sector cadastral:77 Teren neimprejmuit;

Construcţii

Crt	Nr cadastral Nr. topografic	Adresa	Observaţii / Referinţe
A1.1		Jud. Neamt, Tarla Dupa Linie	Nr. niveluri:1; S. construita la sol:69 mp; acoperita cu tabla

B. Partea II. Proprietari şi acte

Inscrieri privitoare la dreptul de proprietate şi alte drepturi reale		Referinţe
1 / 12/12/2024		
Act Administrativ nr. 8025, din 12/12/2024 emis de Primaria Sagna;		
B2	Intabulare, drept de PROPRIETATE, dobandit prin Lege, cota actuala 1/1	A1.1
	1) **PATRAŞCU ALEXANDRU** 2) **PATRAŞCU GEANINA-MARIA**	
1932 / 22/01/2014		
Act Notarial nr. 330, din 21/01/2014 emis de N.P. Dascălu Oana;		
B3	Intabulare, drept de PROPRIETATEcu titlu de cumpărare, dobandit prin Conventie, cota actuala 1/1, cota initiala 1/1	A1
	1) **PATRAŞCU GEANINA-MARIA**, căsătorită cu 2) **PATRAŞCU ALEXANDRU**	

C. Partea III. SARCINI .

Inscrieri privind dezmembramintele dreptului de proprietate, drepturi reale de garanţie şi sarcini	Referinţe
NU SUNT	

Document care conține date cu caracter personal, protejat de prevederile Regulamentului (UE) nr. 679/2016 și Legii 190/2018

Anexa Nr. 1 La Partea I

Teren

Nr cadastral	Suprafaţa (mp)*	Observaţii / Referinţe
51409	4.100	

* Suprafaţa este determinată in planul de proiecţie Stereo 70.

DETALII LINIARE IMOBIL

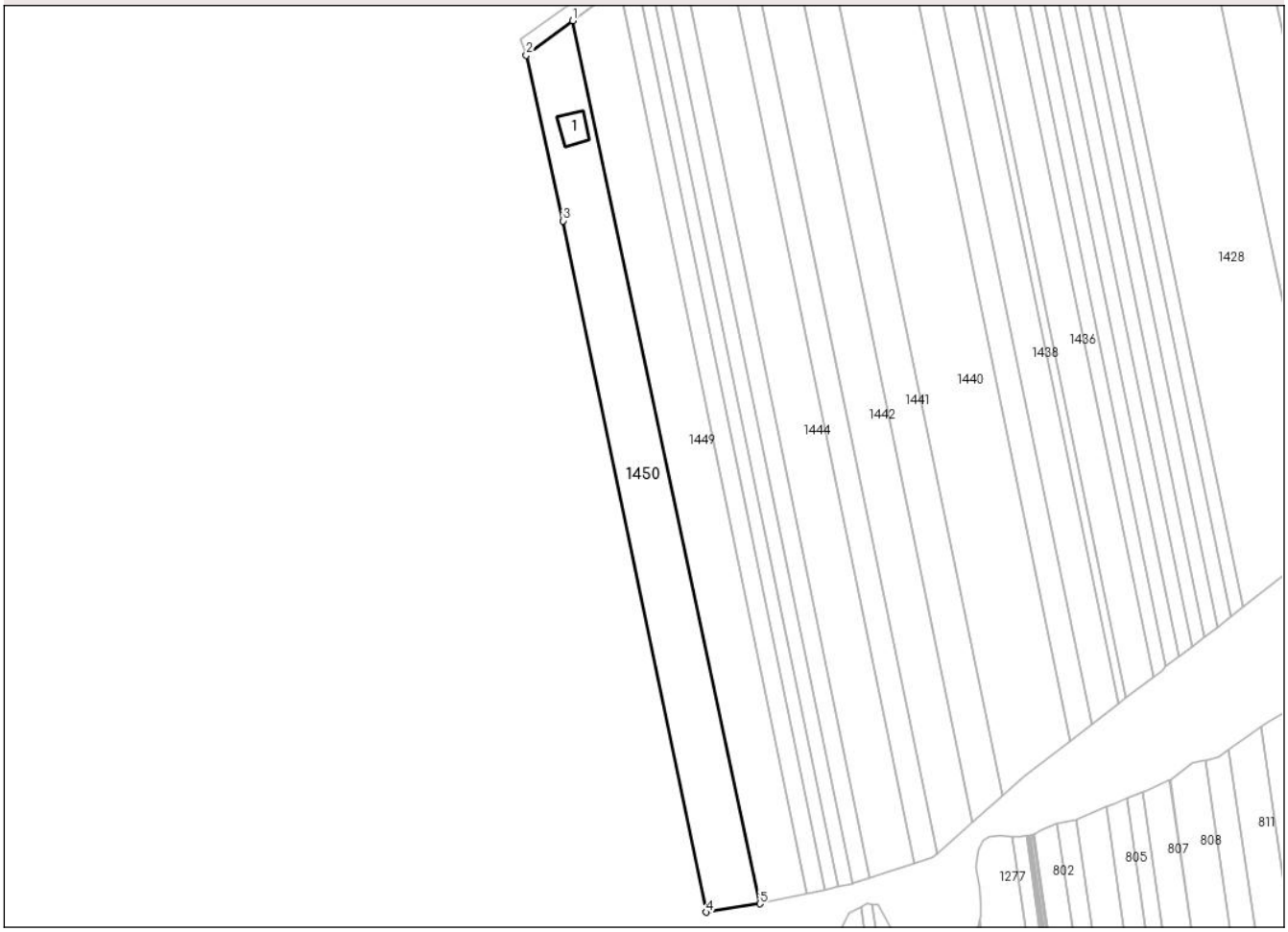

Date referitoare la teren

Crt	Categorie folosință	Intra vilan	Suprafaţa (mp)	Tarla	Parcelă	Nr. topo	Observaţii / Referinţe
1	arabil	NU	4.100	47	270/1	-	nr.topo cf. planului scara 1 ; 10 000 46/262 46/265 46/268

Date referitoare la construcţii

Crt	Număr	Destinaţie construcţie	Supraf. (mp)	Situaţie juridică	Observaţii / Referinţe
A1.1		constructii de locuinte	69	Cu acte	Nr. niveluri:1; S. construita la sol:69 mp; acoperita cu tabla

Lungime Segmente
1) Valorile lungimilor segmentelor sunt obţinute din proiecţie în plan.

Punct început	X / Y	Punct sfârşit	X / Y	Lungime segment (** (m)
1	654.193,226 609.956,456	2	654.179,443 609.946,246	17.153
2	654.179,443 609.946,246	3	654.190,372 609.897,048	50.397
3	654.190,372 609.897,048	4	654.232,878 609.691,917	209.489
4	654.232,878 609.691,917	5	654.248,754 609.694,43	16.074

Document care conține date cu caracter personal, protejat de prevederile Regulamentului (UE) nr. 679/2016 și Legii 190/2018

Punct început	X / Y	Punct sfârşit	X / Y	Lungime segment (** (m)
5	654.248,754 609.694,43	1	654.193,226 609.956,456	267.845

** Lungimile segmentelor sunt determinate în planul de proiecţie Stereo 70 şi sunt rotunjite la 1 milimetru.
*** Distanţa dintre puncte este formată din segmente cumulate ce sunt mai mici decât valoarea 1 milimetru.

Document care conține date cu caracter personal, protejat de prevederile Regulamentului (UE) nr. 679/2016 și Legii 190/2018

DATE DESPRE IMOBILUL NR. 1451

Oficiul de Cadastru şi Publicitate Imobiliară NEAMT
Biroul de Cadastru şi Publicitate Imobiliară Roman

A. Partea I. Descrierea imobilului

TEREN Necunoscut

Adresa: Loc. Sagna, Jud. Neamt, Pct. Sagna si extrav. Tarla ,,Glodos

Nr. Crt	Nr cadastral Nr. topografic	Suprafaţa* (mp)	Observaţii / Referinţe
A1		1.811	Sector cadastral:77 Teren neimprejmuit;

B. Partea II. Proprietari şi acte

Inscrieri privitoare la dreptul de proprietate şi alte drepturi reale		Referinţe
1 / 10/09/2024		
Act Normativ nr. 7, din 13/03/1996 emis de Parlamentul Romaniei;		
B1	Inscrierea posesiei, drept de PROPRIETATE, dobandit prin Lege, cota actuala 1/1	A1
	1) **NEIDENTIFICAT NEIDENTIFICAT**, Proprietar neidentificat	
B2	se noteaza mentiunea ,proprietar neidentificat	A1

C. Partea III. SARCINI .

Inscrieri privind dezmembramintele dreptului de proprietate, drepturi reale de garanţie şi sarcini	Referinţe
NU SUNT	

Document care conține date cu caracter personal, protejat de prevederile Regulamentului (UE) nr. 679/2016 și Legii 190/2018

Anexa Nr. 1 La Partea I

Teren

Nr cadastral	Suprafaţa (mp)*	Observaţii / Referinţe
	1.811	

* Suprafaţa este determinată in planul de proiecţie Stereo 70.

DETALII LINIARE IMOBIL



Date referitoare la teren

Crt	Categorie folosință	Intra vilan	Suprafaţa (mp)	Tarla	Parcelă	Nr. topo	Observaţii / Referinţe
1	drum	DA	200	46	262	-	
2	drum	NU	850	46	262	-	
3	drum	DA	521	46	262	-	
4	drum	NU	240	46	262	-	

Lungime Segmente

1) Valorile lungimilor segmentelor sunt obţinute din proiecţie în plan.

Punct început	X / Y	Punct sfârşit	X / Y	Lungime segment
1	654.485,422 610.269,472	2	654.492,955 610.274,377	8.989
4	654.504,648 610.280,278	5	654.510,647 610.283,276	6.706
7	654.518,303 610.284,633	8	654.517,027 610.291,067	6.559

Punct început	X / Y	Punct sfârşit	X / Y	Lungime segment
2	654.492,955 610.274,377	3	654.503,114 610.279,511	11.383
5	654.510,647 610.283,276	6	654.512,218 610.283,554	1.595
8	654.517,027 610.291,067	9	654.504,562 610.284,922	13.897

Punct început	X / Y	Punct sfârşit	X / Y	Lungime segment
3	654.503,114 610.279,511	4	654.504,648 610.280,278	1.715
6	654.512,218 610.283,554	7	654.518,303 610.284,633	6.18
9	654.504,562 610.284,922	10	654.488,932 610.275,893	18.05

Document care conține date cu caracter personal, protejat de prevederile Regulamentului (UE) nr. 679/2016 și Legii 190/2018

Punct început	X / Y	Punct sfârşit	X / Y	Lungime segment
10	654.488,932 610.275,893	11	654.481,586 610.271,21	8.712
13	654.446,619 610.222,287	14	654.417,373 610.181,073	50.536
16	654.353,175 610.103,333	17	654.319,079 610.067,827	49.226
19	654.243,79 610.000,541	20	654.203,783 609.969,863	50.415
22	654.179,443 609.946,246	23	654.193,226 609.956,456	17.153
25	654.211,885 609.971,113	26	654.215,269 609.974,229	4.6
28	654.224,051 609.980,673	29	654.236,422 609.989,751	15.344
31	654.242,505 609.994,347	32	654.250,355 610.000,911	10.233
34	654.262,184 610.011,247	35	654.282,092 610.028,642	26.437
37	654.288,27 610.034,263	38	654.296,154 610.041,626	10.788
40	654.306,039 610.050,859	41	654.309,763 610.054,337	5.096
43	654.317,198 610.061,281	44	654.320,905 610.064,743	5.072
46	654.324,549 610.068,47	47	654.328,17 610.072,241	5.228
49	654.355,761 610.100,973	50	654.356,766 610.102,133	1.535
52	654.375,961 610.124,285	53	654.381,7 610.130,907	8.763
55	654.391,273 610.142,233	56	654.395,743 610.147,915	7.23
58	654.404,594 610.159,167	59	654.413,716 610.170,763	14.754
61	654.427,743 610.189,639	62	654.449,527 610.220,337	37.642
64	654.467,137 610.248,175	65	654.469,489 610.251,891	4.398

Punct început	X / Y	Punct sfârşit	X / Y	Lungime segment
11	654.481,586 610.271,21	12	654.474,667 610.266,624	8.301
14	654.417,373 610.181,073	15	654.386,199 610.141,444	50.421
17	654.319,079 610.067,827	18	654.282,24 610.033,42	50.408
20	654.203,783 609.969,863	21	654.177,55 609.950,858	32.394
23	654.193,226 609.956,456	24	654.207,232 609.966,83	17.43
26	654.215,269 609.974,229	27	654.219,359 609.977,23	5.073
29	654.236,422 609.989,751	30	654.241,211 609.993,265	5.94
32	654.250,355 610.000,911	33	654.253,26 610.003,449	3.858
35	654.282,092 610.028,642	36	654.284,573 610.030,81	3.295
38	654.296,154 610.041,626	39	654.298,193 610.043,53	2.79
41	654.309,763 610.054,337	42	654.313,484 610.057,812	5.091
44	654.320,905 610.064,743	45	654.321,538 610.065,334	0.866
47	654.328,17 610.072,241	48	654.331,779 610.075,999	5.21
50	654.356,766 610.102,133	51	654.370,215 610.117,653	20.536
53	654.381,7 610.130,907	54	654.388,899 610.139,215	10.993
56	654.395,743 610.147,915	57	654.400,198 610.153,579	7.206
59	654.413,716 610.170,763	60	654.420,177 610.178,977	10.451
62	654.449,527 610.220,337	63	654.452,374 610.224,837	5.325
65	654.469,489 610.251,891	66	654.479,584 610.264,636	16.259

Punct început	X / Y	Punct sfârşit	X / Y	Lungime segment
12	654.474,667 610.266,624	13	654.446,619 610.222,287	52.464
15	654.386,199 610.141,444	16	654.353,175 610.103,333	50.428
18	654.282,24 610.033,42	19	654.243,79 610.000,541	50.591
21	654.177,55 609.950,858	22	654.179,443 609.946,246	4.985
24	654.207,232 609.966,83	25	654.211,885 609.971,113	6.324
27	654.219,359 609.977,23	28	654.224,051 609.980,673	5.82
30	654.241,211 609.993,265	31	654.242,505 609.994,347	1.687
33	654.253,26 610.003,449	34	654.262,184 610.011,247	11.851
36	654.284,573 610.030,81	37	654.288,27 610.034,263	5.059
39	654.298,193 610.043,53	40	654.306,039 610.050,859	10.737
42	654.313,484 610.057,812	43	654.317,198 610.061,281	5.082
45	654.321,538 610.065,334	46	654.324,549 610.068,47	4.347
48	654.331,779 610.075,999	49	654.355,761 610.100,973	34.624
51	654.370,215 610.117,653	52	654.375,961 610.124,285	8.775
54	654.388,899 610.139,215	55	654.391,273 610.142,233	3.84
57	654.400,198 610.153,579	58	654.404,594 610.159,167	7.11
60	654.420,177 610.178,977	61	654.427,743 610.189,639	13.074
63	654.452,374 610.224,837	64	654.467,137 610.248,175	27.615
66	654.479,584 610.264,636	1	654.485,422 610.269,472	7.581

**** Lungimile segmentelor sunt determinate în planul de proiecţie Stereo 70 şi sunt rotunjite la 1 milimetru.**
***** Distanţa dintre puncte este formată din segmente cumulate ce sunt mai mici decât valoarea 1 milimetru.**

Document care conține date cu caracter personal, protejat de prevederile Regulamentului (UE) nr. 679/2016 și Legii 190/2018

DATE DESPRE IMOBILUL NR. 1452

Oficiul de Cadastru şi Publicitate Imobiliară NEAMT
Biroul de Cadastru şi Publicitate Imobiliară Roman

A. Partea I. Descrierea imobilului

TEREN Necunoscut

Adresa: Loc. Sagna, Jud. Neamt, Pct. Sagna si extrav. Tarla ,,Glodos

Nr. Crt	Nr cadastral Nr. topografic	Suprafaţa* (mp)	Observaţii / Referinţe
A1		1.147	Sector cadastral:77 Teren neimprejmuit;

B. Partea II. Proprietari şi acte

Inscrieri privitoare la dreptul de proprietate şi alte drepturi reale		Referinţe
1 / 10/09/2024		
Act Normativ nr. 7, din 13/03/1996 emis de Parlamentul Romaniei;		
B1	Inscrierea posesiei, drept de PROPRIETATE, dobandit prin Lege, cota actuala 1/1	A1
	1) **NEIDENTIFICAT NEIDENTIFICAT**, Proprietar neidentificat	
B2	se noteaza mentiunea ,proprietar neidentificat	A1

C. Partea III. SARCINI .

Inscrieri privind dezmembramintele dreptului de proprietate, drepturi reale de garanţie şi sarcini	Referinţe
NU SUNT	

Document care conține date cu caracter personal, protejat de prevederile Regulamentului (UE) nr. 679/2016 și Legii 190/2018

Anexa Nr. 1 La Partea I

Teren

Nr cadastral	Suprafaţa (mp)*	Observaţii / Referinţe
	1.147	

* Suprafaţa este determinată in planul de proiecţie Stereo 70.

DETALII LINIARE IMOBIL

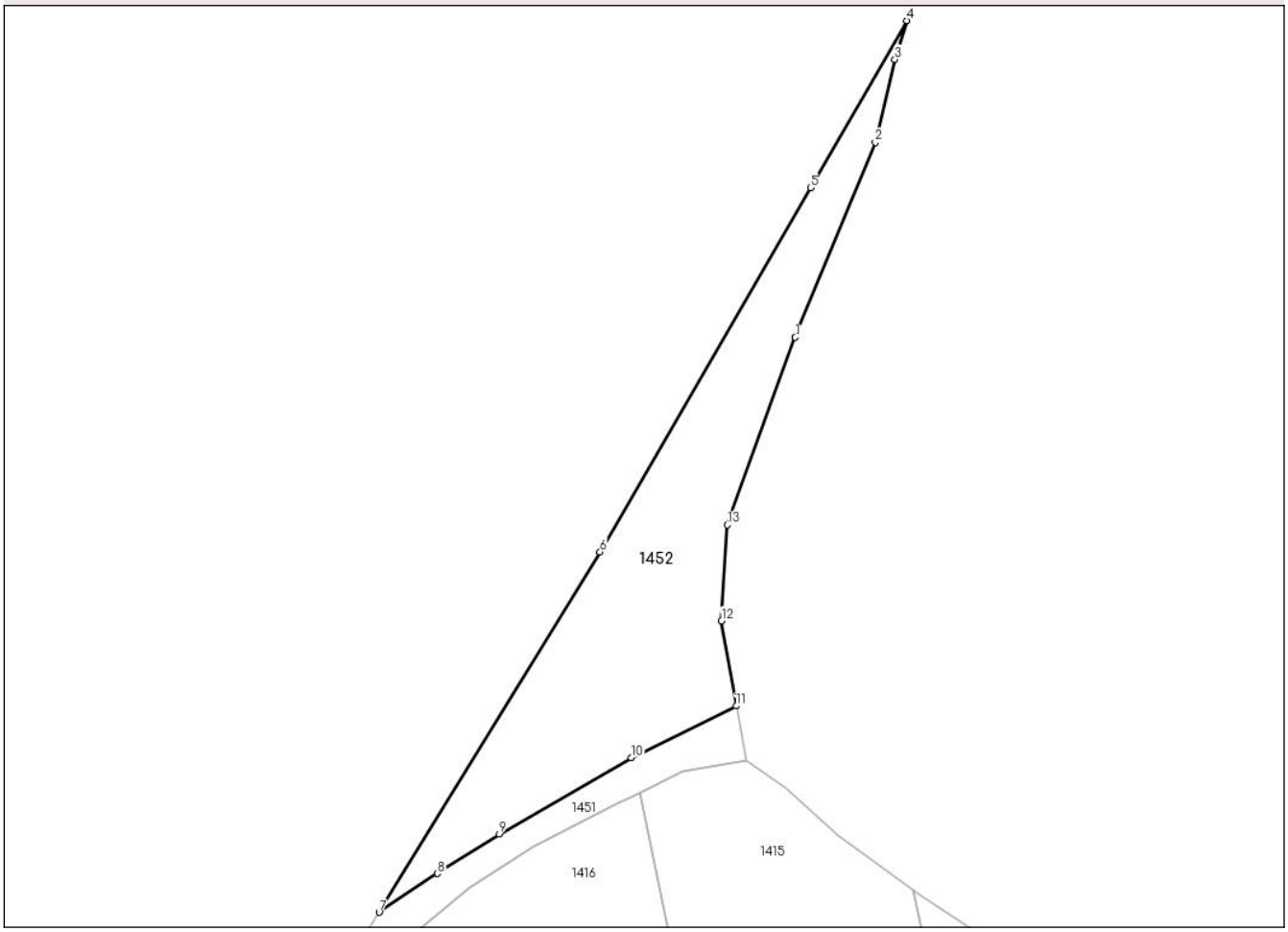

Date referitoare la teren

Crt	Categorie folosință	Intra vilan	Suprafaţa (mp)	Tarla	Parcelă	Nr. topo	Observaţii / Referinţe
1	neproductiv	DA	168	46	262	-	
2	neproductiv	NU	979	46	262	-	

Lungime Segmente
1) Valorile lungimilor segmentelor sunt obţinute din proiecţie în plan.

Punct început	X / Y	Punct sfârşit	X / Y	Lungime segment (** (m)
1	654.524,051 610.334,761	2	654.533,554 610.357,863	24.98
2	654.533,554 610.357,863	3	654.535,865 610.367,715	10.119
3	654.535,865 610.367,715	4	654.537,304 610.372,289	4.795
4	654.537,304 610.372,289	5	654.525,864 610.352,489	22.867

Document care conține date cu caracter personal, protejat de prevederile Regulamentului (UE) nr. 679/2016 și Legii 190/2018

Punct început	X / Y	Punct sfârşit	X / Y	Lungime segment (** (m)
5	654.525,864 610.352,489	6	654.500,894 610.309,327	49.864
6	654.500,894 610.309,327	7	654.474,667 610.266,624	50.114
7	654.474,667 610.266,624	8	654.481,586 610.271,21	8.301
8	654.481,586 610.271,21	9	654.488,932 610.275,893	8.712
9	654.488,932 610.275,893	10	654.504,562 610.284,922	18.05
10	654.504,562 610.284,922	11	654.517,027 610.291,067	13.897
11	654.517,027 610.291,067	12	654.515,296 610.301,156	10.236
12	654.515,296 610.301,156	13	654.515,973 610.312,525	11.389
13	654.515,973 610.312,525	1	654.524,051 610.334,761	23.658

** Lungimile segmentelor sunt determinate în planul de proiecţie Stereo 70 şi sunt rotunjite la 1 milimetru.
*** Distanţa dintre puncte este formată din segmente cumulate ce sunt mai mici decât valoarea 1 milimetru.

DATE DESPRE IMOBILUL NR. 1453

Oficiul de Cadastru şi Publicitate Imobiliară NEAMT
Biroul de Cadastru şi Publicitate Imobiliară Roman

A. Partea I. Descrierea imobilului

TEREN Extravilan

Adresa: Jud. Neamt, Tarla ''Ses Gradina Glodos''

Nr. Crt	Nr cadastral Nr. topografic	Suprafaţa* (mp)	Observaţii / Referinţe
A1		2.700	Sector cadastral:77 Teren neimprejmuit;

B. Partea II. Proprietari şi acte

Inscrieri privitoare la dreptul de proprietate şi alte drepturi reale		Referinţe
1 / 10/09/2024		
Act Normativ nr. 7, din 13/03/1996 emis de Parlamentul Romaniei;		
B1	Inscrierea posesiei, drept de PROPRIETATE, dobandit prin Lege, cota actuala 1/1	A1
	1) **NEIDENTIFICAT NEIDENTIFICAT**, Proprietar neidentificat	
B2	se noteaza mentiunea ,proprietar neidentificat	A1

C. Partea III. SARCINI .

Inscrieri privind dezmembramintele dreptului de proprietate, drepturi reale de garanţie şi sarcini	Referinţe
NU SUNT	

Document care conține date cu caracter personal, protejat de prevederile Regulamentului (UE) nr. 679/2016 și Legii 190/2018

Anexa Nr. 1 La Partea I

Teren

Nr cadastral	Suprafaţa (mp)*	Observaţii / Referinţe
	2.700	

* Suprafaţa este determinată in planul de proiecţie Stereo 70.

DETALII LINIARE IMOBIL

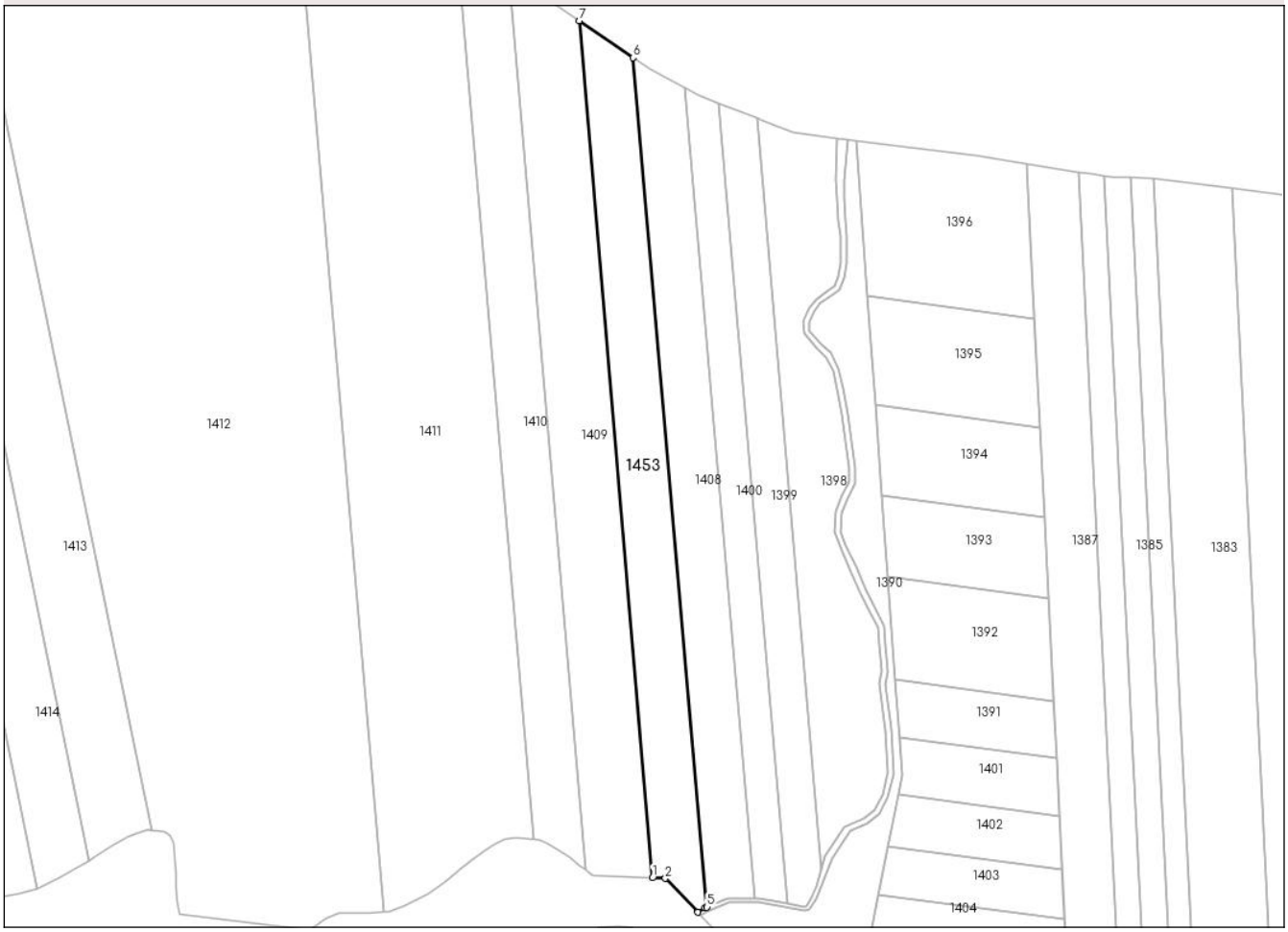

Date referitoare la teren

Crt	Categorie folosință	Intra vilan	Suprafaţa (mp)	Tarla	Parcelă	Nr. topo	Observaţii / Referinţe
1	arabil	NU	2.500	46	262	-	
2	faneata	NU	200	46	263 265	-	

Lungime Segmente

1) Valorile lungimilor segmentelor sunt obţinute din proiecţie în plan.

Punct început	X / Y	Punct sfârşit	X / Y	Lungime segment (** (m)
1	654.756,876 609.951,538	2	654.760,077 609.951,424	3.203
2	654.760,077 609.951,424	3	654.768,186 609.943,027	11.673
3	654.768,186 609.943,027	4	654.769,904 609.944,081	2.016
4	654.769,904 609.944,081	5	654.770,419 609.944,295	0.558

Document care conține date cu caracter personal, protejat de prevederile Regulamentului (UE) nr. 679/2016 și Legii 190/2018

Punct început	X / Y	Punct sfârşit	X / Y	Lungime segment (** (m)
5	654.770,419 609.944,295	6	654.752,071 610.154,931	211.434
6	654.752,071 610.154,931	7	654.738,709 610.164,105	16.208
7	654.738,709 610.164,105	1	654.756,876 609.951,538	213.342

** Lungimile segmentelor sunt determinate în planul de proiecţie Stereo 70 şi sunt rotunjite la 1 milimetru.
*** Distanţa dintre puncte este formată din segmente cumulate ce sunt mai mici decât valoarea 1 milimetru.

Document care conține date cu caracter personal, protejat de prevederile Regulamentului (UE) nr. 679/2016 și Legii 190/2018

DATE DESPRE IMOBILUL NR. 1454

Oficiul de Cadastru şi Publicitate Imobiliară NEAMT
Biroul de Cadastru şi Publicitate Imobiliară Roman

A. Partea I. Descrierea imobilului

TEREN Extravilan

Adresa: Jud. Neamt, Tarla ''Ses Gradina Glodos''

Nr. Crt	Nr cadastral Nr. topografic	Suprafaţa* (mp)	Observaţii / Referinţe
A1		Din acte: 10.000 Masurata: 1.058	Sector cadastral:77 Teren neimprejmuit;

B. Partea II. Proprietari şi acte

Inscrieri privitoare la dreptul de proprietate şi alte drepturi reale		Referinţe
1 / 10/09/2024		
Act Administrativ nr. 5798, din 21/01/2008 emis de CJPSDPAT Neamt;		
B1	Intabulare, drept de PROPRIETATE, dobandit prin Reconstituire, cota actuala 1/1	A1
	1) **LUCACI P. CATRINA** 2) **BORTOŞ P. RUJA** 3) **BORDEA P. NIȚA** 4) **LUCACI P. MARIA** 5) **GIURGI P. ELENA**	

C. Partea III. SARCINI .

Inscrieri privind dezmembramintele dreptului de proprietate, drepturi reale de garanţie şi sarcini	Referinţe
NU SUNT	

Anexa Nr. 1 La Partea I

Teren

Nr cadastral	Suprafaţa (mp)*	Observaţii / Referinţe
	Din acte: 10.000 Masurata: 1.058	

* Suprafaţa este determinată in planul de proiecţie Stereo 70.

DETALII LINIARE IMOBIL

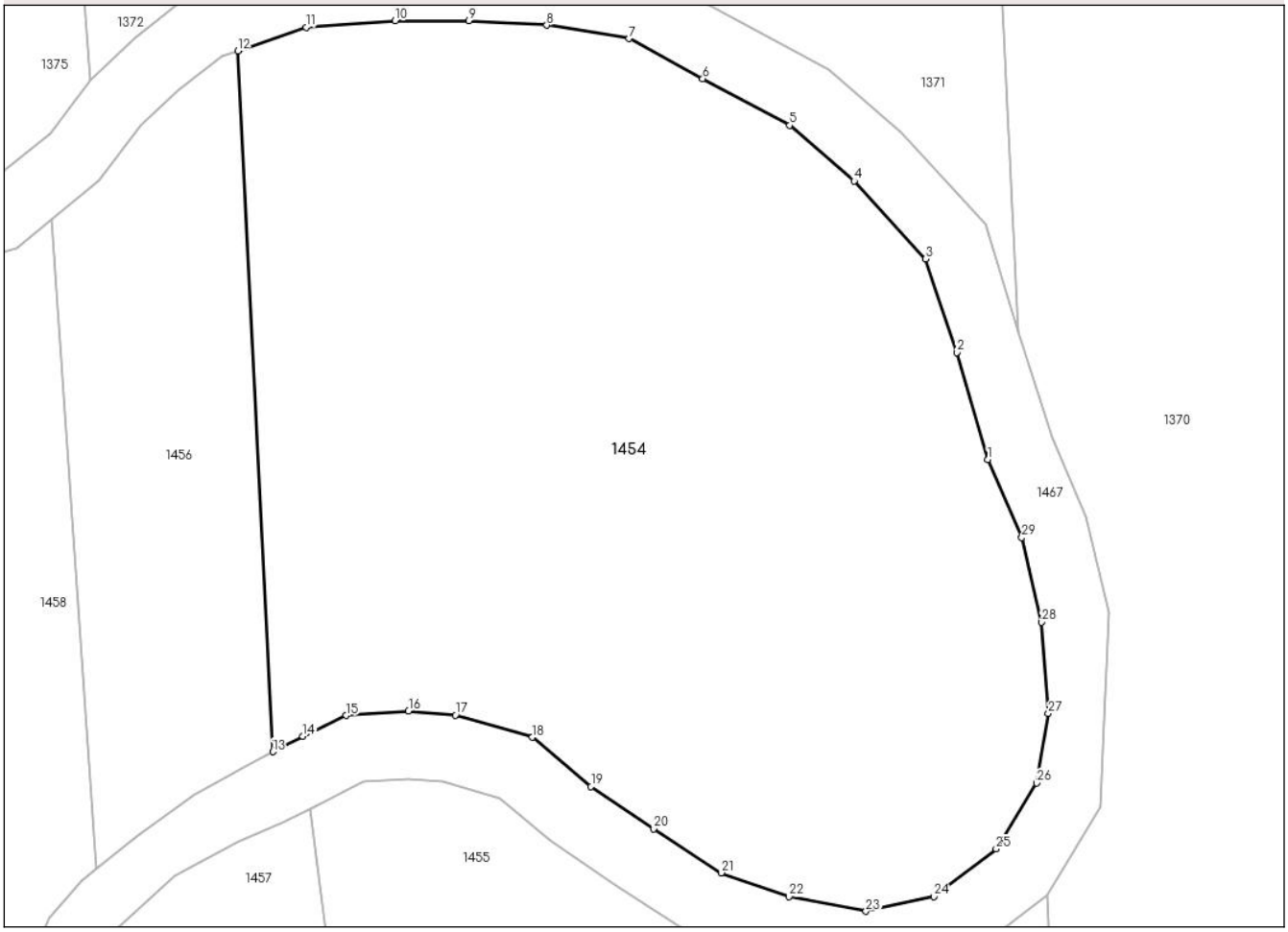

Date referitoare la teren

Crt	Categorie folosinţă	Intra vilan	Suprafaţa (mp)	Tarla	Parcelă	Nr. topo	Observaţii / Referinţe
1	faneata	NU	1.058	46	270/25	-	nr.topo cf. planului 46/264 46/263 46/269 Diferenta de 8942 mp se regaseste la ID 1371 si ID 1455

Lungime Segmente

1) Valorile lungimilor segmentelor sunt obţinute din proiecţie în plan.

Punct început	X / Y	Punct sfârşit	X / Y	Lungime segment (** (m)
1	655.052,179 609.845,607	2	655.050,795 609.850,351	4.942
3	655.049,41 609.854,502	4	655.046,245 609.857,962	4.689
5	655.043,377 609.860,432	6	655.039,52 609.862,508	4.38
7	655.036,256 609.864,287	8	655.032,597 609.864,88	3.707

Punct început	X / Y	Punct sfârşit	X / Y	Lungime segment (** (m)
2	655.050,795 609.850,351	3	655.049,41 609.854,502	4.376
4	655.046,245 609.857,962	5	655.043,377 609.860,432	3.785
6	655.039,52 609.862,508	7	655.036,256 609.864,287	3.717
8	655.032,597 609.864,88	9	655.029,135 609.865,078	3.468

Document care conține date cu caracter personal, protejat de prevederile Regulamentului (UE) nr. 679/2016 și Legii 190/2018

Punct început	X / Y	Punct sfârşit	X / Y	Lungime segment (** (m)
9	655.029,135 609.865,078	10	655.025,872 609.865,078	3.263
11	655.021,916 609.864,781	12	655.018,881 609.863,744	3.207
13	655.020,436 609.832,632	14	655.021,77 609.833,318	1.5
15	655.023,687 609.834,243	16	655.026,464 609.834,441	2.784
17	655.028,544 609.834,253	18	655.031,961 609.833,278	3.553
19	655.034,565 609.831,083	20	655.037,331 609.829,213	3.339
21	655.040,341 609.827,261	22	655.043,351 609.826,204	3.19
23	655.046,768 609.825,554	24	655.049,778 609.826,204	3.079
25	655.052,544 609.828,318	26	655.054,334 609.831,245	3.431
27	655.054,866 609.834,327	28	655.054,569 609.838,379	4.063
29	655.053,679 609.842,135	1	655.052,179 609.845,607	3.782

Punct început	X / Y	Punct sfârşit	X / Y	Lungime segment (** (m)
10	655.025,872 609.865,078	11	655.021,916 609.864,781	3.967
12	655.018,881 609.863,744	13	655.020,436 609.832,632	31.151
14	655.021,77 609.833,318	15	655.023,687 609.834,243	2.129
16	655.026,464 609.834,441	17	655.028,544 609.834,253	2.088
18	655.031,961 609.833,278	19	655.034,565 609.831,083	3.406
20	655.037,331 609.829,213	21	655.040,341 609.827,261	3.588
22	655.043,351 609.826,204	23	655.046,768 609.825,554	3.478
24	655.049,778 609.826,204	25	655.052,544 609.828,318	3.481
26	655.054,334 609.831,245	27	655.054,866 609.834,327	3.128
28	655.054,569 609.838,379	29	655.053,679 609.842,135	3.86

** Lungimile segmentelor sunt determinate în planul de proiecţie Stereo 70 şi sunt rotunjite la 1 milimetru.
*** Distanţa dintre puncte este formată din segmente cumulate ce sunt mai mici decât valoarea 1 milimetru.

Document care conține date cu caracter personal, protejat de prevederile Regulamentului (UE) nr. 679/2016 și Legii 190/2018

DATE DESPRE IMOBILUL NR. 1455

Oficiul de Cadastru şi Publicitate Imobiliară NEAMT
Biroul de Cadastru şi Publicitate Imobiliară Roman

A. Partea I. Descrierea imobilului

TEREN Extravilan

Adresa: Jud. Neamt, Tarla ''Ses Gradina Glodos''

Nr. Crt	Nr cadastral Nr. topografic	Suprafaţa* (mp)	Observaţii / Referinţe
A1		Din acte: 10.000 Masurata: 721	Sector cadastral:77 Teren neimprejmuit;

B. Partea II. Proprietari şi acte

Inscrieri privitoare la dreptul de proprietate şi alte drepturi reale		Referinţe
1 / 10/09/2024		
Act Administrativ nr. 5798, din 21/01/2008 emis de CJPSDPAT Neamt;		
B1	Intabulare, drept de PROPRIETATE, dobandit prin Reconstituire, cota actuala 1/1	A1
	1) **LUCACI P. CATRINA** 2) **BORTOŞ P. RUJA** 3) **BORDEA P. NIȚA** 4) **LUCACI P. MARIA** 5) **GIURGI P. ELENA**	

C. Partea III. SARCINI .

Inscrieri privind dezmembramintele dreptului de proprietate, drepturi reale de garanţie şi sarcini	Referinţe
NU SUNT	

Anexa Nr. 1 La Partea I

Teren

Nr cadastral	Suprafaţa (mp)*	Observaţii / Referinţe
	Din acte: 10.000 Masurata: 721	

* Suprafaţa este determinată in planul de proiecţie Stereo 70.

DETALII LINIARE IMOBIL

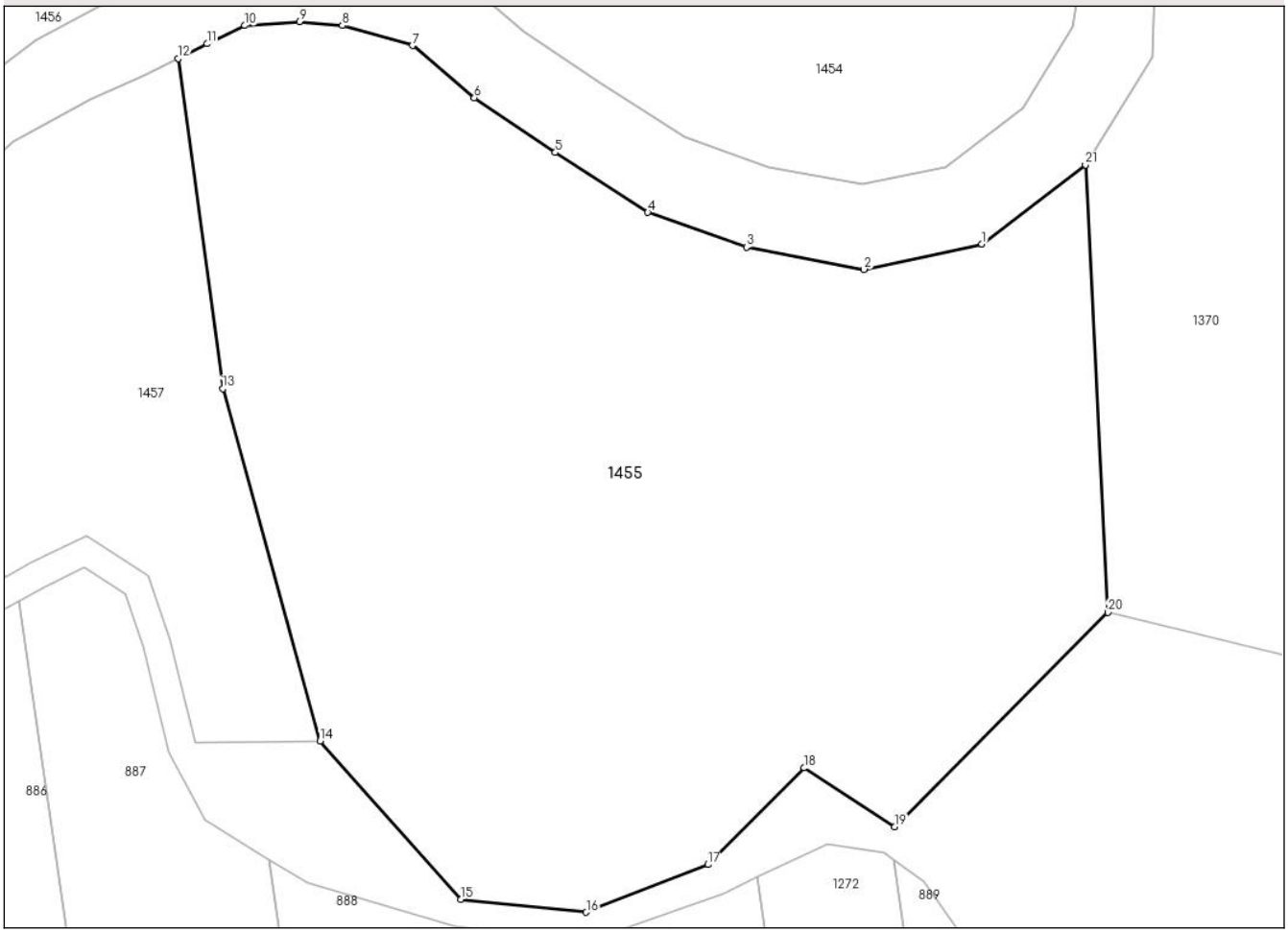

Date referitoare la teren

Crt	Categorie folosinţă	Intra vilan	Suprafaţa (mp)	Tarla	Parcelă	Nr. topo	Observaţii / Referinţe
1	faneata	NU	721	46	270/25	-	nr.topo cf. planului 46/264 46/263 46/269 Diferenta de 9279 mp se regaseste la ID 1371 si ID 1454

Lungime Segmente

1) Valorile lungimilor segmentelor sunt obţinute din proiecţie în plan.

Punct început	X / Y	Punct sfârşit	X / Y	Lungime segment (** (m)
1	655.051,067 609.823,413	2	655.046,806 609.822,493	4.359
3	655.042,569 609.823,299	4	655.039,009 609.824,549	3.773
5	655.035,675 609.826,711	6	655.032,752 609.828,686	3.528
7	655.030,519 609.830,57	8	655.027,993 609.831,291	2.627

Punct început	X / Y	Punct sfârşit	X / Y	Lungime segment (** (m)
2	655.046,806 609.822,493	3	655.042,569 609.823,299	4.313
4	655.039,009 609.824,549	5	655.035,675 609.826,711	3.974
6	655.032,752 609.828,686	7	655.030,519 609.830,57	2.922
8	655.027,993 609.831,291	9	655.026,436 609.831,431	1.563

Document care conține date cu caracter personal, protejat de prevederile Regulamentului (UE) nr. 679/2016 și Legii 190/2018

Punct început	X / Y	Punct sfârşit	X / Y	Lungime segment (** (m)
9	655.026,436 609.831,431	10	655.024,474 609.831,291	1.967
11	655.023,108 609.830,632	12	655.022,075 609.830,101	1.161
13	655.023,677 609.818,189	14	655.027,189 609.805,478	13.187
15	655.032,271 609.799,767	16	655.036,787 609.799,303	4.54
17	655.041,178 609.801,024	18	655.044,653 609.804,508	4.921
19	655.047,92 609.802,39	20	655.055,603 609.810,123	10.901
21	655.054,796 609.826,263	1	655.051,067 609.823,413	4.693

Punct început	X / Y	Punct sfârşit	X / Y	Lungime segment (** (m)
10	655.024,474 609.831,291	11	655.023,108 609.830,632	1.517
12	655.022,075 609.830,101	13	655.023,677 609.818,189	12.019
14	655.027,189 609.805,478	15	655.032,271 609.799,767	7.645
16	655.036,787 609.799,303	17	655.041,178 609.801,024	4.716
18	655.044,653 609.804,508	19	655.047,92 609.802,39	3.893
20	655.055,603 609.810,123	21	655.054,796 609.826,263	16.16

** Lungimile segmentelor sunt determinate în planul de proiecţie Stereo 70 şi sunt rotunjite la 1 milimetru.
*** Distanţa dintre puncte este formată din segmente cumulate ce sunt mai mici decât valoarea 1 milimetru.

Document care conține date cu caracter personal, protejat de prevederile Regulamentului (UE) nr. 679/2016 și Legii 190/2018

DATE DESPRE IMOBILUL NR. 1456

Oficiul de Cadastru şi Publicitate Imobiliară NEAMT
Biroul de Cadastru şi Publicitate Imobiliară Roman

A. Partea I. Descrierea imobilului

TEREN Extravilan

Adresa: Jud. Neamt, Tarla ''Ses Gradina Glodos''

Nr. Crt	Nr cadastral Nr. topografic	Suprafaţa* (mp)	Observaţii / Referinţe
A1		Din acte: 2.500 Masurata: 253	Sector cadastral:77 Teren neimprejmuit;

B. Partea II. Proprietari şi acte

Inscrieri privitoare la dreptul de proprietate şi alte drepturi reale		Referinţe
1 / 10/09/2024		
Act Administrativ nr. 56/1340, din 08/05/1996 emis de CJPSDPAT Neamt;		
B1	Intabulare, drept de PROPRIETATE, dobandit prin Reconstituire, cota actuala 1/1	A1
	1) **BALINT I. IOSUB** 2) **BALINT M. PETRU** 3) **BALINT I. PETRU**	

C. Partea III. SARCINI .

Inscrieri privind dezmembramintele dreptului de proprietate, drepturi reale de garanţie şi sarcini	Referinţe
NU SUNT	

Document care conține date cu caracter personal, protejat de prevederile Regulamentului (UE) nr. 679/2016 și Legii 190/2018

Anexa Nr. 1 La Partea I

Teren

Nr cadastral	Suprafaţa (mp)*	Observaţii / Referinţe
	Din acte: 2.500 Masurata: 253	

* Suprafaţa este determinată in planul de proiecţie Stereo 70.

DETALII LINIARE IMOBIL

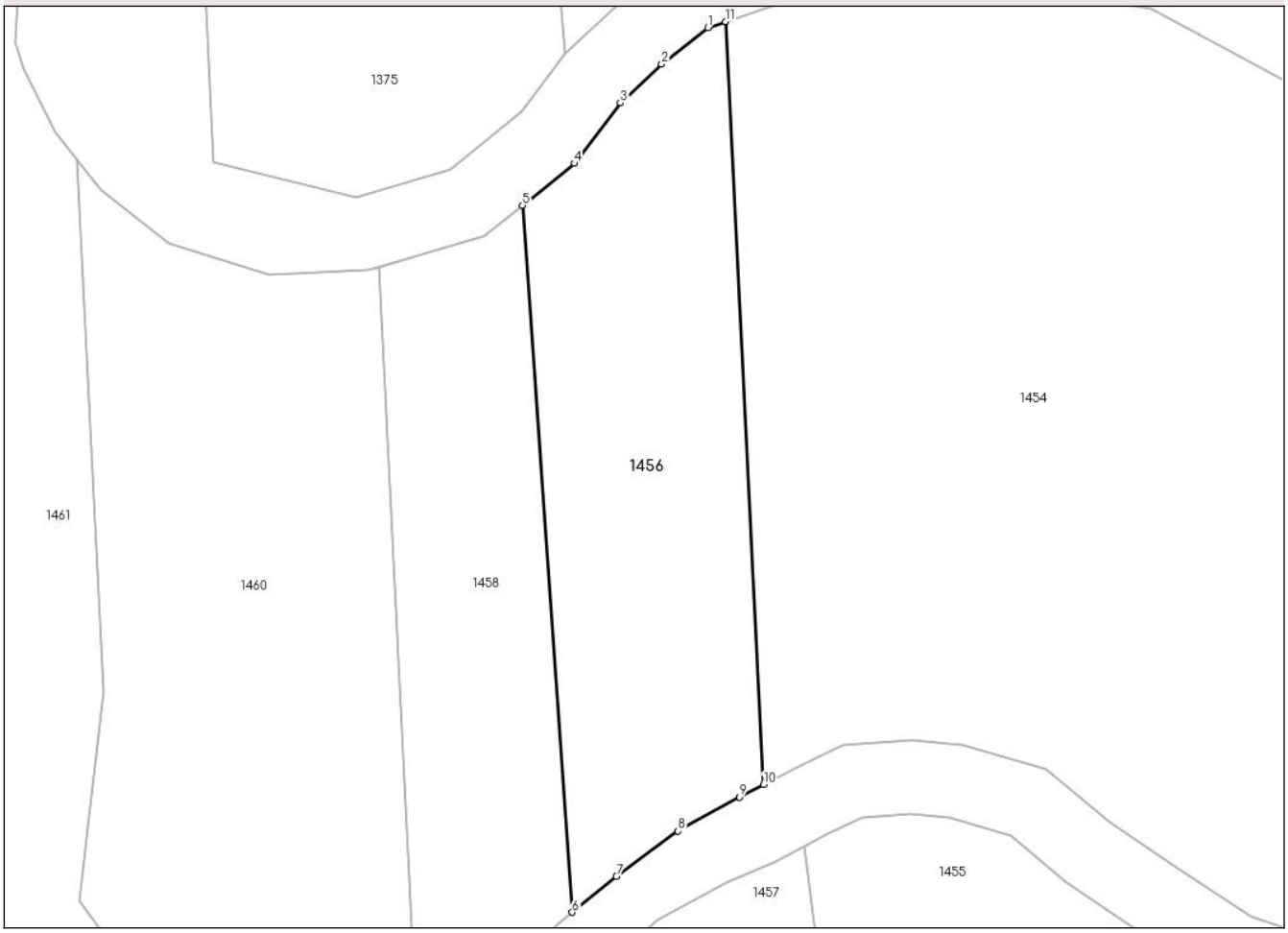

Date referitoare la teren

Crt	Categorie folosință	Intra vilan	Suprafaţa (mp)	Tarla	Parcelă	Nr. topo	Observaţii / Referinţe
1	faneata	NU	253	46	264/24	-	nr.topo cf. planului 46/264 46/263 46/269 Diferenta de 2247 mp se regaseste la ID 1372 si ID 1457

Lungime Segmente

1) Valorile lungimilor segmentelor sunt obţinute din proiecţie în plan.

Punct început	X / Y	Punct sfârşit	X / Y	Lungime segment (** (m)
1	655.018,158 609.863,496	2	655.016,278 609.862,014	2.394
2	655.016,278 609.862,014	3	655.014,597 609.860,432	2.308
3	655.014,597 609.860,432	4	655.012,718 609.857,962	3.103
4	655.012,718 609.857,962	5	655.010,606 609.856,25	2.719

Document care conține date cu caracter personal, protejat de prevederile Regulamentului (UE) nr. 679/2016 și Legii 190/2018

Punct început	X / Y	Punct sfârşit	X / Y	Lungime segment (** (m)
5	655.010,606 609.856,25	6	655.012,628 609.827,429	28.892
6	655.012,628 609.827,429	7	655.014,433 609.828,892	2.323
7	655.014,433 609.828,892	8	655.016,945 609.830,742	3.12
8	655.016,945 609.830,742	9	655.019,457 609.832,129	2.869
9	655.019,457 609.832,129	10	655.020,436 609.832,632	1.101
10	655.020,436 609.832,632	11	655.018,881 609.863,744	31.151
11	655.018,881 609.863,744	1	655.018,158 609.863,496	0.764

** Lungimile segmentelor sunt determinate în planul de proiecţie Stereo 70 şi sunt rotunjite la 1 milimetru.
*** Distanţa dintre puncte este formată din segmente cumulate ce sunt mai mici decât valoarea 1 milimetru.

Document care conține date cu caracter personal, protejat de prevederile Regulamentului (UE) nr. 679/2016 și Legii 190/2018

DATE DESPRE IMOBILUL NR. 1457

Oficiul de Cadastru şi Publicitate Imobiliară NEAMT
Biroul de Cadastru şi Publicitate Imobiliară Roman

A. Partea I. Descrierea imobilului

TEREN Extravilan

Adresa: Jud. Neamt, Tarla ''Ses Gradina Glodos''

Nr. Crt	Nr cadastral Nr. topografic	Suprafaţa* (mp)	Observaţii / Referinţe
A1		Din acte: 2.500 Masurata: 195	Sector cadastral:77 Teren neimprejmuit;

B. Partea II. Proprietari şi acte

Inscrieri privitoare la dreptul de proprietate şi alte drepturi reale		Referinţe
1 / 10/09/2024		
Act Administrativ nr. 56/1340, din 08/05/1996 emis de CJPSDPAT Neamt;		
B1	Intabulare, drept de PROPRIETATE, dobandit prin Reconstituire, cota actuala 1/1	A1
	1) **BALINT I. IOSUB** 2) **BALINT M. PETRU** 3) **BALINT I. PETRU**	

C. Partea III. SARCINI .

Inscrieri privind dezmembramintele dreptului de proprietate, drepturi reale de garanţie şi sarcini	Referinţe
NU SUNT	

Document care conține date cu caracter personal, protejat de prevederile Regulamentului (UE) nr. 679/2016 și Legii 190/2018

Anexa Nr. 1 La Partea I

Teren

Nr cadastral	Suprafaţa (mp)*	Observaţii / Referinţe
	Din acte: 2.500 Masurata: 195	

* Suprafaţa este determinată in planul de proiecţie Stereo 70.

DETALII LINIARE IMOBIL

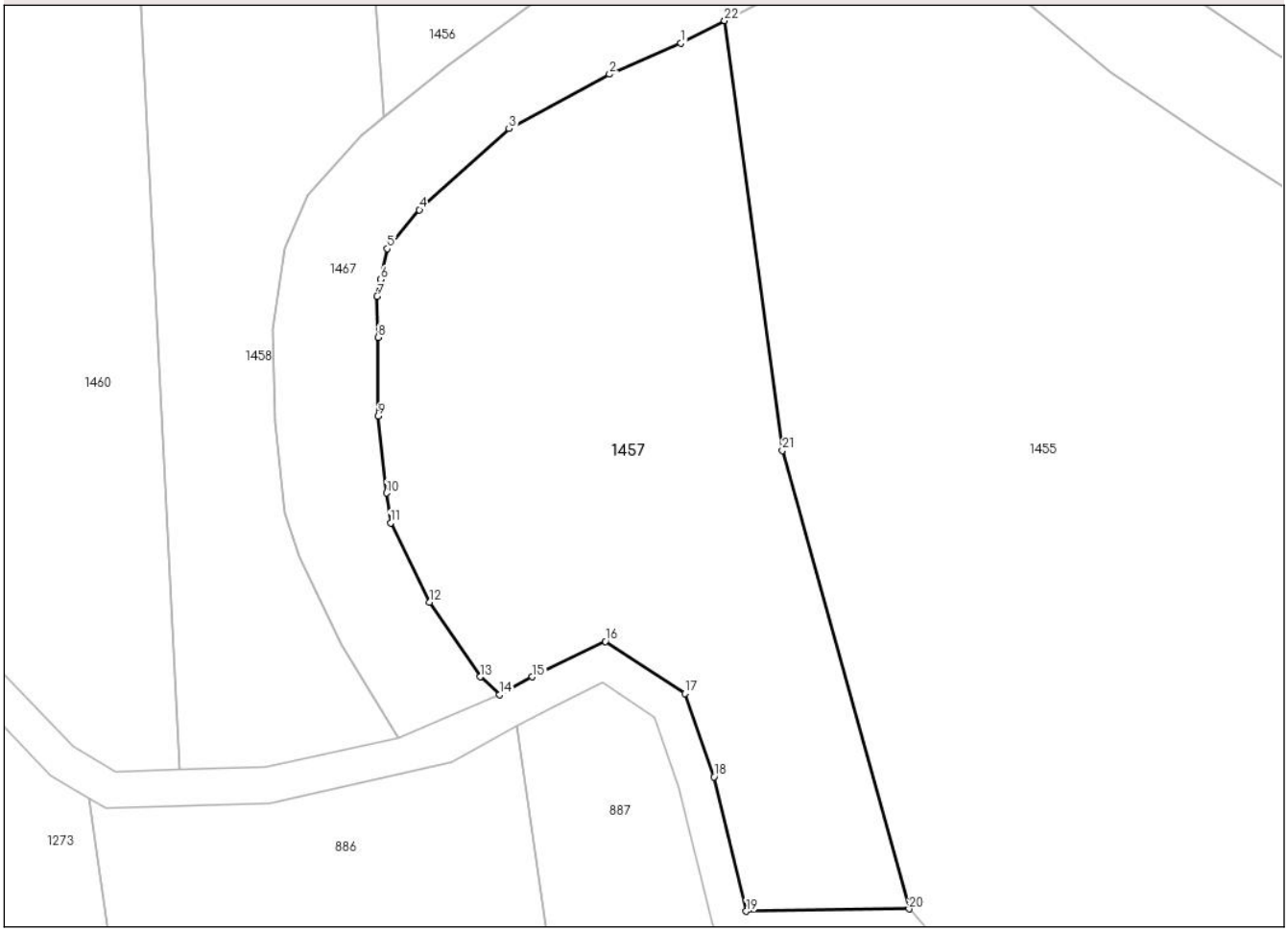

Date referitoare la teren

Crt	Categorie folosință	Intra vilan	Suprafaţa (mp)	Tarla	Parcelă	Nr. topo	Observaţii / Referinţe
1	faneata	NU	195	46	264/24	-	nr.topo cf. planului 46/264 46/263 46/269 Diferenta de 2305 mp se regaseste la ID 1372 si ID 1456

Lungime Segmente

1) Valorile lungimilor segmentelor sunt obţinute din proiecţie în plan.

Punct început	X / Y	Punct sfârşit	X / Y	Lungime segment (** (m)
1	655.020,868 609.829,481	2	655.018,886 609.828,617	2.162
3	655.016,097 609.827,108	4	655.013,612 609.824,86	3.351
5	655.012,728 609.823,781	6	655.012,546 609.822,925	0.875
7	655.012,441 609.822,457	8	655.012,473 609.821,322	1.135

Punct început	X / Y	Punct sfârşit	X / Y	Lungime segment (** (m)
2	655.018,886 609.828,617	3	655.016,097 609.827,108	3.171
4	655.013,612 609.824,86	5	655.012,728 609.823,781	1.395
6	655.012,546 609.822,925	7	655.012,441 609.822,457	0.48
8	655.012,473 609.821,322	9	655.012,472 609.819,139	2.183

Document care conține date cu caracter personal, protejat de prevederile Regulamentului (UE) nr. 679/2016 și Legii 190/2018

Punct început	X / Y	Punct sfârşit	X / Y	Lungime segment (** (m)
9	655.012,472 609.819,139	10	655.012,701 609.817,007	2.144
11	655.012,815 609.816,178	12	655.013,901 609.813,987	2.445
13	655.015,3 609.811,911	14	655.015,837 609.811,416	0.73
15	655.016,747 609.811,916	16	655.018,771 609.812,896	2.249
17	655.020,974 609.811,451	18	655.021,78 609.809,143	2.445
19	655.022,676 609.805,415	20	655.027,189 609.805,478	4.513
21	655.023,677 609.818,189	22	655.022,075 609.830,101	12.019

Punct început	X / Y	Punct sfârşit	X / Y	Lungime segment (** (m)
10	655.012,701 609.817,007	11	655.012,815 609.816,178	0.837
12	655.013,901 609.813,987	13	655.015,3 609.811,911	2.503
14	655.015,837 609.811,416	15	655.016,747 609.811,916	1.038
16	655.018,771 609.812,896	17	655.020,974 609.811,451	2.635
18	655.021,78 609.809,143	19	655.022,676 609.805,415	3.834
20	655.027,189 609.805,478	21	655.023,677 609.818,189	13.187
22	655.022,075 609.830,101	1	655.020,868 609.829,481	1.357

** Lungimile segmentelor sunt determinate în planul de proiecţie Stereo 70 şi sunt rotunjite la 1 milimetru.
*** Distanţa dintre puncte este formată din segmente cumulate ce sunt mai mici decât valoarea 1 milimetru.

Document care conține date cu caracter personal, protejat de prevederile Regulamentului (UE) nr. 679/2016 și Legii 190/2018

DATE DESPRE IMOBILUL NR. 1458

Oficiul de Cadastru şi Publicitate Imobiliară NEAMT
Biroul de Cadastru şi Publicitate Imobiliară Roman

A. Partea I. Descrierea imobilului

TEREN Extravilan

Adresa: Jud. Neamt, Tarla ''Ses Gradina Glodos''

Nr. Crt	Nr cadastral Nr. topografic	Suprafaţa* (mp)	Observaţii / Referinţe
A1		Din acte: 1.000 Masurata: 245	Sector cadastral:77 Teren neimprejmuit;

B. Partea II. Proprietari şi acte

Inscrieri privitoare la dreptul de proprietate şi alte drepturi reale		Referinţe
1 / 10/09/2024		
Hotarare Judecatoreasca nr. 3106, din 19/11/2007 emis de Judecatoria Roman;		
B1	Intabulare, drept de PROPRIETATE, dobandit prin Hotarare Judecatoreasca, cota actuala 1/1	A1
	1) **BORDEA I. IOSIF** 2) **SPRÎNCEANĂ MIHAELA** 3) **BORDEA ECATERINA** 4) **BORTOȘ MARIANA** 5) **BORDEA I. DANIEL** 6) **BORDEA I. MARCEL** 7) **BORDEA I. PETRU**	

C. Partea III. SARCINI .

Inscrieri privind dezmembramintele dreptului de proprietate, drepturi reale de garanţie şi sarcini	Referinţe
NU SUNT	

Document care conține date cu caracter personal, protejat de prevederile Regulamentului (UE) nr. 679/2016 și Legii 190/2018

Anexa Nr. 1 La Partea I

Teren

Nr cadastral	Suprafaţa (mp)*	Observaţii / Referinţe
	Din acte: 1.000 Masurata: 245	

* Suprafaţa este determinată in planul de proiecţie Stereo 70.

DETALII LINIARE IMOBIL

Date referitoare la teren

Crt	Categorie folosință	Intra vilan	Suprafaţa (mp)	Tarla	Parcelă	Nr. topo	Observaţii / Referinţe
1	faneata	NU	245	46	264/23A	-	nr. topo cf. plan 46/263 Diferenta de 755 se regaseste la ID 1375

Lungime Segmente

1) Valorile lungimilor segmentelor sunt obţinute din proiecţie în plan.

Punct început	X / Y	Punct sfârşit	X / Y	Lungime segment (** (m)
1	655.011,459 609.812,815	2	655.010,27 609.815,259	2.718
2	655.010,27 609.815,259	3	655.009,873 609.816,448	1.254
3	655.009,873 609.816,448	4	655.009,609 609.818,959	2.525
4	655.009,609 609.818,959	5	655.009,542 609.821,559	2.601

Document care conține date cu caracter personal, protejat de prevederile Regulamentului (UE) nr. 679/2016 și Legii 190/2018

Punct început	X / Y	Punct sfârşit	X / Y	Lungime segment (** (m)
5	655.009,542 609.821,559	6	655.009,872 609.823,805	2.27
6	655.009,872 609.823,805	7	655.010,533 609.825,259	1.597
7	655.010,533 609.825,259	8	655.011,987 609.826,91	2.2
8	655.011,987 609.826,91	9	655.012,628 609.827,429	0.825
9	655.012,628 609.827,429	10	655.010,606 609.856,25	28.892
10	655.010,606 609.856,25	11	655.009,059 609.854,996	1.991
11	655.009,059 609.854,996	12	655.004,747 609.853,74	4.491
12	655.004,747 609.853,74	13	655.006,968 609.809,335	44.461
13	655.006,968 609.809,335	14	655.009,358 609.809,406	2.391
14	655.009,358 609.809,406	15	655.013,027 609.810,232	3.761
15	655.013,027 609.810,232	1	655.011,459 609.812,815	3.022

** Lungimile segmentelor sunt determinate în planul de proiecţie Stereo 70 şi sunt rotunjite la 1 milimetru.
*** Distanţa dintre puncte este formată din segmente cumulate ce sunt mai mici decât valoarea 1 milimetru.

Document care conține date cu caracter personal, protejat de prevederile Regulamentului (UE) nr. 679/2016 și Legii 190/2018

DATE DESPRE IMOBILUL NR. 1459

Oficiul de Cadastru şi Publicitate Imobiliară NEAMT
Biroul de Cadastru şi Publicitate Imobiliară Roman

A. Partea I. Descrierea imobilului

TEREN Extravilan

Adresa: Jud. Neamt, Tarla ''Ses Gradina Glodos''

Nr. Crt	Nr cadastral Nr. topografic	Suprafaţa* (mp)	Observaţii / Referinţe
A1		Din acte: 2.200 Masurata: 157	Sector cadastral:77 Teren neimprejmuit;

B. Partea II. Proprietari şi acte

Inscrieri privitoare la dreptul de proprietate şi alte drepturi reale		Referinţe
1 / 10/09/2024		
Act Administrativ nr. 8705, din 08/12/2009 emis de CJPSDPAT Neamt;		
B1	Intabulare, drept de PROPRIETATE, dobandit prin Reconstituire, cota actuala 1/1	A1
	1) **BALINT M. IOJĂ**	

C. Partea III. SARCINI .

Inscrieri privind dezmembramintele dreptului de proprietate, drepturi reale de garanţie şi sarcini	Referinţe
NU SUNT	

Document care conține date cu caracter personal, protejat de prevederile Regulamentului (UE) nr. 679/2016 și Legii 190/2018

Anexa Nr. 1 La Partea I

Teren

Nr cadastral	Suprafaţa (mp)*	Observaţii / Referinţe
	Din acte: 2.200 Masurata: 157	

* Suprafaţa este determinată in planul de proiecţie Stereo 70.

DETALII LINIARE IMOBIL

Date referitoare la teren

Crt	Categorie folosință	Intra vilan	Suprafaţa (mp)	Tarla	Parcelă	Nr. topo	Observaţii / Referinţe
1	faneata	NU	157	46	264/23	-	nr. topo cf. plan 46/263 46/268,45/268 Diferenta de 2043 mp se regaseste la ID 1376 si ID 1460

Lungime Segmente

1) Valorile lungimilor segmentelor sunt obţinute din proiecţie în plan.

Punct început	X / Y	Punct sfârşit	X / Y	Lungime segment (** (m)
1	654.997,052 609.887,0	2	654.994,948 609.887,672	2.209
3	654.994,275 609.888,85	4	654.994,275 609.890,364	1.514
5	654.994,612 609.891,373	6	654.994,629 609.894,146	2.773
7	654.994,38 609.896,057	8	654.995,959 609.896,888	1.784

Punct început	X / Y	Punct sfârşit	X / Y	Lungime segment (** (m)
2	654.994,948 609.887,672	3	654.994,275 609.888,85	1.357
4	654.994,275 609.890,364	5	654.994,612 609.891,373	1.064
6	654.994,629 609.894,146	7	654.994,38 609.896,057	1.927
8	654.995,959 609.896,888	9	654.996,541 609.898,383	1.604

Document care conține date cu caracter personal, protejat de prevederile Regulamentului (UE) nr. 679/2016 și Legii 190/2018

Punct început	X / Y	Punct sfârşit	X / Y	Lungime segment (** (m)
9	654.996,541 609.898,383	10	654.995,787 609.901,728	3.429
11	654.993,958 609.903,638	12	654.993,626 609.905,217	1.614
13	654.992,462 609.908,124	14	654.990,716 609.910,949	3.321
15	654.989,759 609.912,076	16	654.991,921 609.868,839	43.291
17	654.992,588 609.869,601	18	654.994,422 609.871,678	2.771
19	654.996,256 609.873,511	20	654.996,012 609.874,732	1.245
21	654.995,034 609.875,954	22	654.993,933 609.877,298	1.737
23	654.994,056 609.878,764	24	654.994,847 609.880,019	1.483
25	654.994,667 609.881,207	26	654.994,178 609.882,185	1.093
27	654.993,933 609.883,407	28	654.995,058 609.884,592	1.634
29	654.996,493 609.885,201	30	654.997,972 609.885,462	1.502
31	654.998,059 609.885,983	32	654.997,537 609.886,592	0.802

Punct început	X / Y	Punct sfârşit	X / Y	Lungime segment (** (m)
10	654.995,787 609.901,728	11	654.993,958 609.903,638	2.644
12	654.993,626 609.905,217	13	654.992,462 609.908,124	3.131
14	654.990,716 609.910,949	15	654.989,759 609.912,076	1.479
16	654.991,921 609.868,839	17	654.992,588 609.869,601	1.013
18	654.994,422 609.871,678	19	654.996,256 609.873,511	2.593
20	654.996,012 609.874,732	21	654.995,034 609.875,954	1.565
22	654.993,933 609.877,298	23	654.994,056 609.878,764	1.471
24	654.994,847 609.880,019	25	654.994,667 609.881,207	1.202
26	654.994,178 609.882,185	27	654.993,933 609.883,407	1.246
28	654.995,058 609.884,592	29	654.996,493 609.885,201	1.559
30	654.997,972 609.885,462	31	654.998,059 609.885,983	0.528
32	654.997,537 609.886,592	1	654.997,052 609.887,0	0.634

**** Lungimile segmentelor sunt determinate în planul de proiecţie Stereo 70 şi sunt rotunjite la 1 milimetru.**
***** Distanţa dintre puncte este formată din segmente cumulate ce sunt mai mici decât valoarea 1 milimetru.**

Document care conține date cu caracter personal, protejat de prevederile Regulamentului (UE) nr. 679/2016 și Legii 190/2018

DATE DESPRE IMOBILUL NR. 1460

Oficiul de Cadastru şi Publicitate Imobiliară NEAMT
Biroul de Cadastru şi Publicitate Imobiliară Roman

A. Partea I. Descrierea imobilului

TEREN Extravilan

Adresa: Jud. Neamt, Tarla ''Ses Gradina Glodos''

Nr. Crt	Nr cadastral Nr. topografic	Suprafaţa* (mp)	Observaţii / Referinţe
A1		Din acte: 2.200 Masurata: 482	Sector cadastral:77 Teren neimprejmuit;

B. Partea II. Proprietari şi acte

Inscrieri privitoare la dreptul de proprietate şi alte drepturi reale		Referinţe
1 / 10/09/2024		
Act Administrativ nr. 8705, din 08/12/2009 emis de CJPSDPAT Neamt;		
B1	Intabulare, drept de PROPRIETATE, dobandit prin Reconstituire, cota actuala 1/1	A1
	1) **BALINT M. IOJĂ**	

C. Partea III. SARCINI .

Inscrieri privind dezmembramintele dreptului de proprietate, drepturi reale de garanţie şi sarcini	Referinţe
NU SUNT	

Anexa Nr. 1 La Partea I

Teren

Nr cadastral	Suprafaţa (mp)*	Observaţii / Referinţe
	Din acte: 2.200 Masurata: 482	

* Suprafaţa este determinată in planul de proiecţie Stereo 70.

DETALII LINIARE IMOBIL

Date referitoare la teren

Crt	Categorie folosință	Intra vilan	Suprafaţa (mp)	Tarla	Parcelă	Nr. topo	Observaţii / Referinţe
1	faneata	NU	482	46	264/23	-	nr. topo cf. plan 46/263 46/268,45/268 Diferenta de 1718 mp se regaseste la ID 1376 si ID 1459

Lungime Segmente

1) Valorile lungimilor segmentelor sunt obţinute din proiecţie în plan.

Punct început	X / Y	Punct sfârşit	X / Y	Lungime segment (** (m)
1	655.004,311 609.853,613	2	655.000,257 609.853,415	4.059
2	655.000,257 609.853,415	3	654.996,202 609.854,7	4.254
3	654.996,202 609.854,7	4	654.993,432 609.856,874	3.521
4	654.993,432 609.856,874	5	654.992,458 609.858,105	1.57

Document care conține date cu caracter personal, protejat de prevederile Regulamentului (UE) nr. 679/2016 și Legii 190/2018

Punct început	X / Y	Punct sfârşit	X / Y	Lungime segment (** (m)
5	654.992,458 609.858,105	6	654.993,542 609.836,427	21.705
6	654.993,542 609.836,427	7	654.992,548 609.827,887	8.598
7	654.992,548 609.827,887	8	654.996,272 609.822,816	6.292
8	654.996,272 609.822,816	9	654.997,352 609.821,274	1.883
9	654.997,352 609.821,274	10	654.998,292 609.817,203	4.178
10	654.998,292 609.817,203	11	654.998,721 609.815,681	1.581
11	654.998,721 609.815,681	12	655.000,377 609.813,777	2.523
12	655.000,377 609.813,777	13	655.004,014 609.809,968	5.267
13	655.004,014 609.809,968	14	655.005,18 609.809,282	1.353
14	655.005,18 609.809,282	15	655.006,968 609.809,335	1.789
15	655.006,968 609.809,335	16	655.004,747 609.853,74	44.461
16	655.004,747 609.853,74	1	655.004,311 609.853,613	0.454

** Lungimile segmentelor sunt determinate în planul de proiecţie Stereo 70 şi sunt rotunjite la 1 milimetru.
*** Distanţa dintre puncte este formată din segmente cumulate ce sunt mai mici decât valoarea 1 milimetru.

Document care conține date cu caracter personal, protejat de prevederile Regulamentului (UE) nr. 679/2016 și Legii 190/2018

DATE DESPRE IMOBILUL NR. 1461

Oficiul de Cadastru şi Publicitate Imobiliară NEAMT
Biroul de Cadastru şi Publicitate Imobiliară Roman

A. Partea I. Descrierea imobilului

TEREN Extravilan

Adresa: Jud. Neamt, Tarla ''Ses Gradina Glodos''

Nr. Crt	Nr cadastral Nr. topografic	Suprafaţa* (mp)	Observaţii / Referinţe
A1		Din acte: 2.200 Masurata: 735	Sector cadastral:77 Teren neimprejmuit;

B. Partea II. Proprietari şi acte

Inscrieri privitoare la dreptul de proprietate şi alte drepturi reale		Referinţe
1 / 10/09/2024		
Act Administrativ nr. 56/2647, din 28/06/2006 emis de CJPSDPAT Neamt;		
B1	Intabulare, drept de PROPRIETATE, dobandit prin Reconstituire, cota actuala 1/1	A1
	1) **BALINT A. EMIL**	

C. Partea III. SARCINI .

Inscrieri privind dezmembramintele dreptului de proprietate, drepturi reale de garanţie şi sarcini	Referinţe
NU SUNT	

Document care conține date cu caracter personal, protejat de prevederile Regulamentului (UE) nr. 679/2016 și Legii 190/2018

Anexa Nr. 1 La Partea I

Teren

Nr cadastral	Suprafaţa (mp)*	Observaţii / Referinţe
	Din acte: 2.200 Masurata: 735	

* Suprafaţa este determinată in planul de proiecţie Stereo 70.

DETALII LINIARE IMOBIL

Date referitoare la teren

Crt	Categorie folosinţă	Intra vilan	Suprafaţa (mp)	Tarla	Parcelă	Nr. topo	Observaţii / Referinţe
1	faneata	NU	735	46	264/21	-	nr. topo cf. plan 46/263 46/268,45/268 Diferenta de 1465 mp se regaseste la ID 1377

Lungime Segmente

1) Valorile lungimilor segmentelor sunt obţinute din proiecţie în plan.

Punct început	X / Y	Punct sfârşit	X / Y	Lungime segment (** (m)
1	654.988,389 609.913,691	2	654.986,576 609.915,056	2.269
3	654.985,427 609.915,876	4	654.985,181 609.917,025	1.175
5	654.985,509 609.918,502	6	654.986,166 609.919,897	1.542
7	654.987,397 609.920,389	8	654.986,859 609.921,385	1.132

Punct început	X / Y	Punct sfârşit	X / Y	Lungime segment (** (m)
2	654.986,576 609.915,056	3	654.985,427 609.915,876	1.412
4	654.985,181 609.917,025	5	654.985,509 609.918,502	1.513
6	654.986,166 609.919,897	7	654.987,397 609.920,389	1.326
8	654.986,859 609.921,385	9	654.984,142 609.922,592	2.973

Document care conține date cu caracter personal, protejat de prevederile Regulamentului (UE) nr. 679/2016 și Legii 190/2018

Punct început	X / Y	Punct sfârşit	X / Y	Lungime segment (** (m)
9	654.984,142 609.922,592	10	654.981,927 609.923,397	2.357
11	654.981,326 609.923,508	12	654.985,625 609.837,524	86.091
13	654.985,871 609.832,596	14	654.981,334 609.827,473	6.843
15	654.996,272 609.822,816	16	654.992,548 609.827,887	6.292
17	654.993,542 609.836,427	18	654.992,458 609.858,105	21.705
19	654.991,553 609.859,246	20	654.990,266 609.861,782	2.844
21	654.989,899 609.862,881	22	654.990,021 609.864,836	1.959
23	654.990,877 609.867,646	24	654.991,921 609.868,839	1.585
25	654.989,759 609.912,076	1	654.988,389 609.913,691	2.118

Punct început	X / Y	Punct sfârşit	X / Y	Lungime segment (** (m)
10	654.981,927 609.923,397	11	654.981,326 609.923,508	0.611
12	654.985,625 609.837,524	13	654.985,871 609.832,596	4.934
14	654.981,334 609.827,473	15	654.996,272 609.822,816	15.647
16	654.992,548 609.827,887	17	654.993,542 609.836,427	8.598
18	654.992,458 609.858,105	19	654.991,553 609.859,246	1.456
20	654.990,266 609.861,782	21	654.989,899 609.862,881	1.159
22	654.990,021 609.864,836	23	654.990,877 609.867,646	2.937
24	654.991,921 609.868,839	25	654.989,759 609.912,076	43.291

** Lungimile segmentelor sunt determinate în planul de proiecţie Stereo 70 şi sunt rotunjite la 1 milimetru.
*** Distanţa dintre puncte este formată din segmente cumulate ce sunt mai mici decât valoarea 1 milimetru.

Document care conține date cu caracter personal, protejat de prevederile Regulamentului (UE) nr. 679/2016 și Legii 190/2018

DATE DESPRE IMOBILUL NR. 1462

Oficiul de Cadastru şi Publicitate Imobiliară NEAMT
Biroul de Cadastru şi Publicitate Imobiliară Roman

A. Partea I. Descrierea imobilului

TEREN Extravilan

Adresa: Jud. Neamt, Tarla ''Ses Gradina Glodos''

Nr. Crt	Nr cadastral Nr. topografic	Suprafaţa* (mp)	Observaţii / Referinţe
A1		Din acte: 2.100 Masurata: 700	Sector cadastral:77 Teren neimprejmuit;

B. Partea II. Proprietari şi acte

Inscrieri privitoare la dreptul de proprietate şi alte drepturi reale		Referinţe
1 / 10/09/2024		
Act Administrativ nr. 56/1410, din 25/10/2004 emis de CJPSDPAT Neamt;		
B1	Intabulare, drept de PROPRIETATE, dobandit prin Reconstituire, cota actuala 1/1	A1
	1) **DIVILE ELENA**	

C. Partea III. SARCINI .

Inscrieri privind dezmembramintele dreptului de proprietate, drepturi reale de garanţie şi sarcini	Referinţe
NU SUNT	

Document care conține date cu caracter personal, protejat de prevederile Regulamentului (UE) nr. 679/2016 și Legii 190/2018

Anexa Nr. 1 La Partea I

Teren

Nr cadastral	Suprafaţa (mp)*	Observaţii / Referinţe
	Din acte: 2.100 Masurata: 700	

* Suprafaţa este determinată in planul de proiecţie Stereo 70.

DETALII LINIARE IMOBIL

Date referitoare la teren

Crt	Categorie folosinţă	Intra vilan	Suprafaţa (mp)	Tarla	Parcelă	Nr. topo	Observaţii / Referinţe
2	faneata	NU	700	46	264/21	-	nr. topo cf. plan 46/263 46/268,45/268 Diferenta de 1400 mp se regaseste la ID 1378

Lungime Segmente
1) Valorile lungimilor segmentelor sunt obţinute din proiecţie în plan.

Punct început	X / Y	Punct sfârşit	X / Y	Lungime segment (** (m)
1	654.979,462 609.923,85	2	654.977,096 609.924,252	2.4
2	654.977,096 609.924,252	3	654.974,228 609.924,755	2.912
3	654.974,228 609.924,755	4	654.973,719 609.924,787	0.51
4	654.973,719 609.924,787	5	654.977,546 609.838,622	86.25

Document care conține date cu caracter personal, protejat de prevederile Regulamentului (UE) nr. 679/2016 și Legii 190/2018

Punct început	X / Y	Punct sfârşit	X / Y	Lungime segment (** (m)
5	654.977,546 609.838,622	6	654.977,584 609.836,276	2.346
6	654.977,584 609.836,276	7	654.985,871 609.832,596	9.067
7	654.985,871 609.832,596	8	654.985,625 609.837,524	4.934
8	654.985,625 609.837,524	9	654.981,326 609.923,508	86.091
9	654.981,326 609.923,508	1	654.979,462 609.923,85	1.895

** Lungimile segmentelor sunt determinate în planul de proiecţie Stereo 70 şi sunt rotunjite la 1 milimetru.
*** Distanţa dintre puncte este formată din segmente cumulate ce sunt mai mici decât valoarea 1 milimetru.

Document care conține date cu caracter personal, protejat de prevederile Regulamentului (UE) nr. 679/2016 și Legii 190/2018

DATE DESPRE IMOBILUL NR. 1463

Oficiul de Cadastru şi Publicitate Imobiliară NEAMT
Biroul de Cadastru şi Publicitate Imobiliară Roman

A. Partea I. Descrierea imobilului

TEREN Extravilan

Adresa: Jud. Neamt, Tarla ''Ses Gradina Glodos''

Nr. Crt	Nr cadastral Nr. topografic	Suprafaţa* (mp)	Observaţii / Referinţe
A1		Din acte: 2.500 Masurata: 801	Sector cadastral:77 Teren neimprejmuit;

B. Partea II. Proprietari şi acte

Inscrieri privitoare la dreptul de proprietate şi alte drepturi reale		Referinţe
1 / 10/09/2024		
Act Administrativ nr. 56/2475, din 27/09/1999 emis de CJPSDPAT Neamt;		
B1	Intabulare, drept de PROPRIETATE, dobandit prin Reconstituire, cota actuala 1/1	A1
	1) **BULAI NIȚA**	

C. Partea III. SARCINI .

Inscrieri privind dezmembramintele dreptului de proprietate, drepturi reale de garanţie şi sarcini	Referinţe
NU SUNT	

Document care conține date cu caracter personal, protejat de prevederile Regulamentului (UE) nr. 679/2016 și Legii 190/2018

Anexa Nr. 1 La Partea I

Teren

Nr cadastral	Suprafaţa (mp)*	Observaţii / Referinţe
	Din acte: 2.500 Masurata: 801	

* Suprafaţa este determinată in planul de proiecţie Stereo 70.

DETALII LINIARE IMOBIL

Date referitoare la teren

Crt	Categorie folosință	Intra vilan	Suprafaţa (mp)	Tarla	Parcelă	Nr. topo	Observaţii / Referinţe
2	faneata	NU	801	46	264/18	-	nr. topo cf. plan 46/263 46/268,45/268 Diferenta de 1699 mp se regaseste la ID 1379

Lungime Segmente

1) Valorile lungimilor segmentelor sunt obţinute din proiecţie în plan.

Punct început	X / Y	Punct sfârşit	X / Y	Lungime segment (** (m)
1	654.971,007 609.924,956	2	654.968,189 609.924,956	2.818
2	654.968,189 609.924,956	3	654.965,421 609.924,755	2.775
3	654.965,421 609.924,755	4	654.964,601 609.924,677	0.824
4	654.964,601 609.924,677	5	654.968,369 609.849,312	75.459

Document care conține date cu caracter personal, protejat de prevederile Regulamentului (UE) nr. 679/2016 și Legii 190/2018

Punct început	X / Y	Punct sfârşit	X / Y	Lungime segment (** (m)
5	654.968,369 609.849,312	6	654.966,466 609.836,806	12.65
6	654.966,466 609.836,806	7	654.974,357 609.835,646	7.976
7	654.974,357 609.835,646	8	654.977,546 609.838,622	4.362
8	654.977,546 609.838,622	9	654.973,719 609.924,787	86.25
9	654.973,719 609.924,787	1	654.971,007 609.924,956	2.717

** Lungimile segmentelor sunt determinate în planul de proiecţie Stereo 70 şi sunt rotunjite la 1 milimetru.
*** Distanţa dintre puncte este formată din segmente cumulate ce sunt mai mici decât valoarea 1 milimetru.

Document care conține date cu caracter personal, protejat de prevederile Regulamentului (UE) nr. 679/2016 și Legii 190/2018

DATE DESPRE IMOBILUL NR. 1464

Oficiul de Cadastru şi Publicitate Imobiliară NEAMT
Biroul de Cadastru şi Publicitate Imobiliară Roman

A. Partea I. Descrierea imobilului

TEREN Extravilan

Adresa: Jud. Neamt, Tarla ''Ses Gradina Glodos''

Nr. Crt	Nr cadastral Nr. topografic	Suprafaţa* (mp)	Observaţii / Referinţe
A1		Din acte: 2.000 Masurata: 510	Sector cadastral:77 Teren neimprejmuit;

B. Partea II. Proprietari şi acte

Inscrieri privitoare la dreptul de proprietate şi alte drepturi reale		Referinţe
1 / 10/09/2024		
Act Administrativ nr. 56/229, din 29/12/1995 emis de CJPSDPAT Neamt;		
B1	Intabulare, drept de PROPRIETATE, dobandit prin Reconstituire, cota actuala 1/1	A1
	1) **MĂRTINAȘ IJ. IANOȘ**	

C. Partea III. SARCINI .

Inscrieri privind dezmembramintele dreptului de proprietate, drepturi reale de garanţie şi sarcini	Referinţe
NU SUNT	

Document care conține date cu caracter personal, protejat de prevederile Regulamentului (UE) nr. 679/2016 și Legii 190/2018

Anexa Nr. 1 La Partea I

Teren

Nr cadastral	Suprafaţa (mp)*	Observaţii / Referinţe
	Din acte: 2.000 Masurata: 510	

* Suprafaţa este determinată in planul de proiecţie Stereo 70.

DETALII LINIARE IMOBIL

Date referitoare la teren

Crt	Categorie folosință	Intra vilan	Suprafaţa (mp)	Tarla	Parcelă	Nr. topo	Observaţii / Referinţe
2	faneata	NU	510	46	263/17	-	nr. topo cf. plan 46/268,45/268 Diderenta de 1490 mp se regaseste la ID 1380

Lungime Segmente

1) Valorile lungimilor segmentelor sunt obţinute din proiecţie în plan.

Punct început	X / Y	Punct sfârşit	X / Y	Lungime segment (** (m)
1	654.962,71 609.924,496	2	654.958,022 609.924,34	4.691
2	654.958,022 609.924,34	3	654.956,698 609.924,175	1.334
3	654.956,698 609.924,175	4	654.959,31 609.871,929	52.311
4	654.959,31 609.871,929	5	654.962,34 609.863,457	8.998

Document care conține date cu caracter personal, protejat de prevederile Regulamentului (UE) nr. 679/2016 și Legii 190/2018

Punct început	X / Y	Punct sfârşit	X / Y	Lungime segment (** (m)
5	654.962,34 609.863,457	6	654.968,369 609.849,312	15.376
6	654.968,369 609.849,312	7	654.964,601 609.924,677	75.459
7	654.964,601 609.924,677	1	654.962,71 609.924,496	1.9

** Lungimile segmentelor sunt determinate în planul de proiecţie Stereo 70 şi sunt rotunjite la 1 milimetru.
*** Distanţa dintre puncte este formată din segmente cumulate ce sunt mai mici decât valoarea 1 milimetru.

Document care conține date cu caracter personal, protejat de prevederile Regulamentului (UE) nr. 679/2016 și Legii 190/2018

DATE DESPRE IMOBILUL NR. 1465

Oficiul de Cadastru şi Publicitate Imobiliară NEAMT
Biroul de Cadastru şi Publicitate Imobiliară Roman

A. Partea I. Descrierea imobilului

TEREN Extravilan

Adresa: Jud. Neamt, Tarla ''Ses Gradina Glodos''

Nr. Crt	Nr cadastral Nr. topografic	Suprafaţa* (mp)	Observaţii / Referinţe
A1		Din acte: 5.400 Masurata: 924	Sector cadastral:77 Teren neimprejmuit;

B. Partea II. Proprietari şi acte

Inscrieri privitoare la dreptul de proprietate şi alte drepturi reale		Referinţe
1 / 10/09/2024		
Act Administrativ nr. 56/1440, din 13/03/1996 emis de CJPSDPAT Neamt;		
B1	Intabulare, drept de PROPRIETATE, dobandit prin Reconstituire, cota actuala 1/1	A1
	1) **GIURGI IJ. IOJĂ**	

C. Partea III. SARCINI .

Inscrieri privind dezmembramintele dreptului de proprietate, drepturi reale de garanţie şi sarcini	Referinţe
NU SUNT	

Document care conține date cu caracter personal, protejat de prevederile Regulamentului (UE) nr. 679/2016 și Legii 190/2018

Anexa Nr. 1 La Partea I

Teren

Nr cadastral	Suprafaţa (mp)*	Observaţii / Referinţe
	Din acte: 5.400 Masurata: 924	

* Suprafaţa este determinată in planul de proiecţie Stereo 70.

DETALII LINIARE IMOBIL

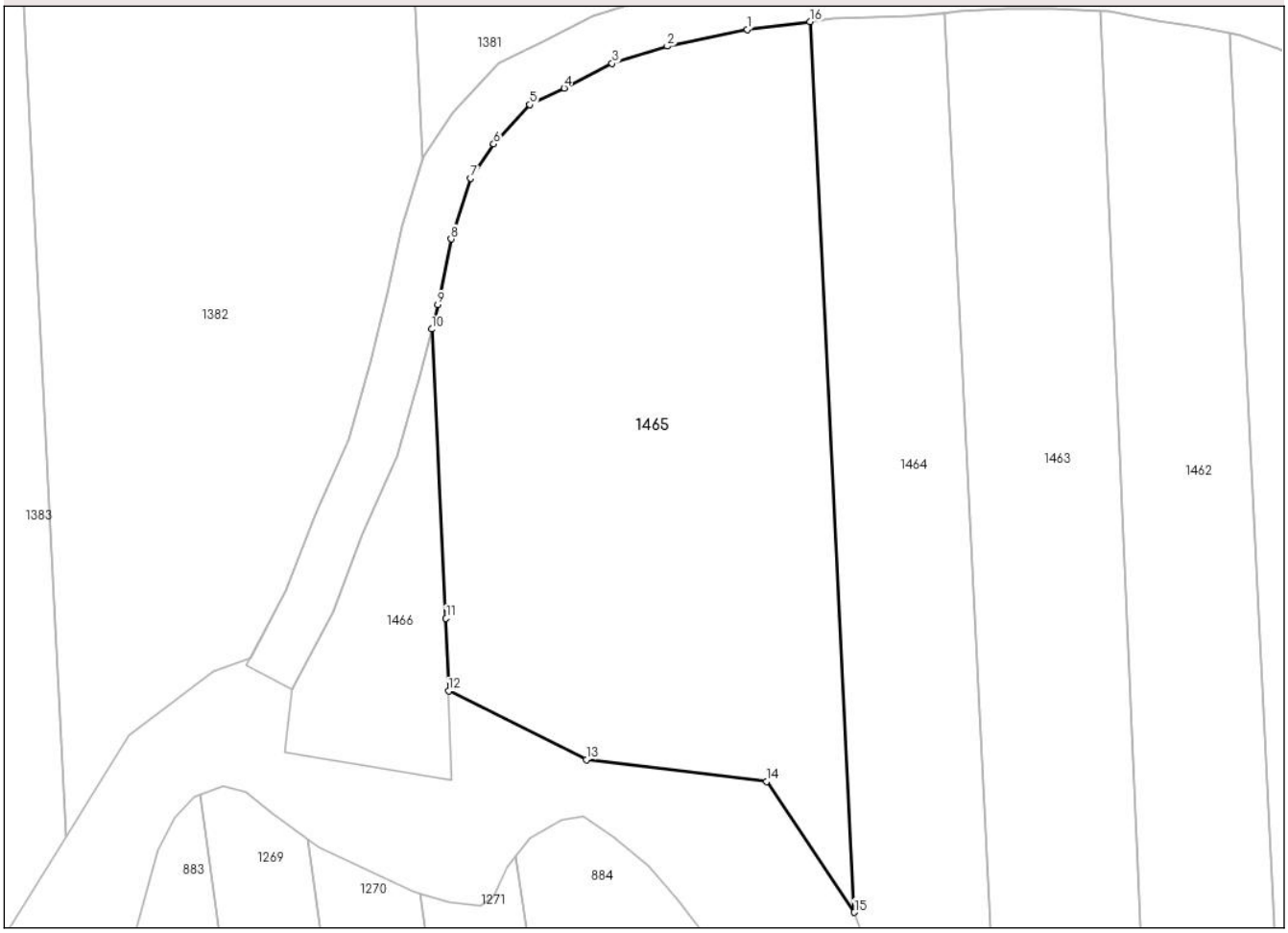

Date referitoare la teren

Crt	Categorie folosință	Intra vilan	Suprafaţa (mp)	Tarla	Parcelă	Nr. topo	Observaţii / Referinţe
1	faneata	NU	924	46	264/14	-	nr. topo cf. plan 46/268,45/268 46/263 Diferenta de 4476 mp se regaseste la ID 1381

Lungime Segmente

1) Valorile lungimilor segmentelor sunt obţinute din proiecţie în plan.

Punct început	X / Y	Punct sfârşit	X / Y	Lungime segment (** (m)
1	654.953,021 609.923,715	2	654.948,329 609.922,734	4.793
2	654.948,329 609.922,734	3	654.945,087 609.921,732	3.393
3	654.945,087 609.921,732	4	654.942,279 609.920,273	3.164
4	654.942,279 609.920,273	5	654.940,258 609.919,311	2.238

Document care conține date cu caracter personal, protejat de prevederile Regulamentului (UE) nr. 679/2016 și Legii 190/2018

Punct început	X / Y	Punct sfârşit	X / Y	Lungime segment (** (m)
5	654.940,258 609.919,311	6	654.938,141 609.917,003	3.132
6	654.938,141 609.917,003	7	654.936,793 609.914,984	2.428
7	654.936,793 609.914,984	8	654.935,639 609.911,425	3.741
8	654.935,639 609.911,425	9	654.934,869 609.907,579	3.922
9	654.934,869 609.907,579	10	654.934,5 609.906,14	1.486
10	654.934,5 609.906,14	11	654.935,349 609.889,169	16.992
11	654.935,349 609.889,169	12	654.935,502 609.884,91	4.262
12	654.935,502 609.884,91	13	654.943,595 609.880,888	9.037
13	654.943,595 609.880,888	14	654.954,16 609.879,605	10.643
14	654.954,16 609.879,605	15	654.959,31 609.871,929	9.244
15	654.959,31 609.871,929	16	654.956,698 609.924,175	52.311
16	654.956,698 609.924,175	1	654.953,021 609.923,715	3.706

** Lungimile segmentelor sunt determinate în planul de proiecţie Stereo 70 şi sunt rotunjite la 1 milimetru.
*** Distanţa dintre puncte este formată din segmente cumulate ce sunt mai mici decât valoarea 1 milimetru.

Document care conține date cu caracter personal, protejat de prevederile Regulamentului (UE) nr. 679/2016 și Legii 190/2018

DATE DESPRE IMOBILUL NR. 1466

Oficiul de Cadastru şi Publicitate Imobiliară NEAMT
Biroul de Cadastru şi Publicitate Imobiliară Roman

A. Partea I. Descrierea imobilului

TEREN Extravilan

Adresa: Jud. Neamt, Tarla ''Ses Gradina Glodos''

Nr. Crt	Nr cadastral Nr. topografic	Suprafaţa* (mp)	Observaţii / Referinţe
A1		Din acte: 5.400 Masurata: 130	Sector cadastral:77 Teren neimprejmuit;

B. Partea II. Proprietari şi acte

Inscrieri privitoare la dreptul de proprietate şi alte drepturi reale		Referinţe
1 / 10/09/2024		
Act Administrativ nr. 56/1619, din 18/08/1995 emis de CJPSDPAT Neamt;		
B1	Intabulare, drept de PROPRIETATE, dobandit prin Reconstituire, cota actuala 1/1	A1
	1) **ABALINTOAIE I. TEREZA** 2) **SIMON I. MARIA** 3) **BĂLTEANU I. VEROANA** 4) **ENACHE I. ANA** 5) **DEMETERCĂ I. VALERICA** 6) **BALINT I. ELENA**	

C. Partea III. SARCINI .

Inscrieri privind dezmembramintele dreptului de proprietate, drepturi reale de garanţie şi sarcini	Referinţe
NU SUNT	

Document care conține date cu caracter personal, protejat de prevederile Regulamentului (UE) nr. 679/2016 și Legii 190/2018

Anexa Nr. 1 La Partea I

Teren

Nr cadastral	Suprafaţa (mp)*	Observaţii / Referinţe
	Din acte: 5.400 Masurata: 130	

* Suprafaţa este determinată in planul de proiecţie Stereo 70.

DETALII LINIARE IMOBIL

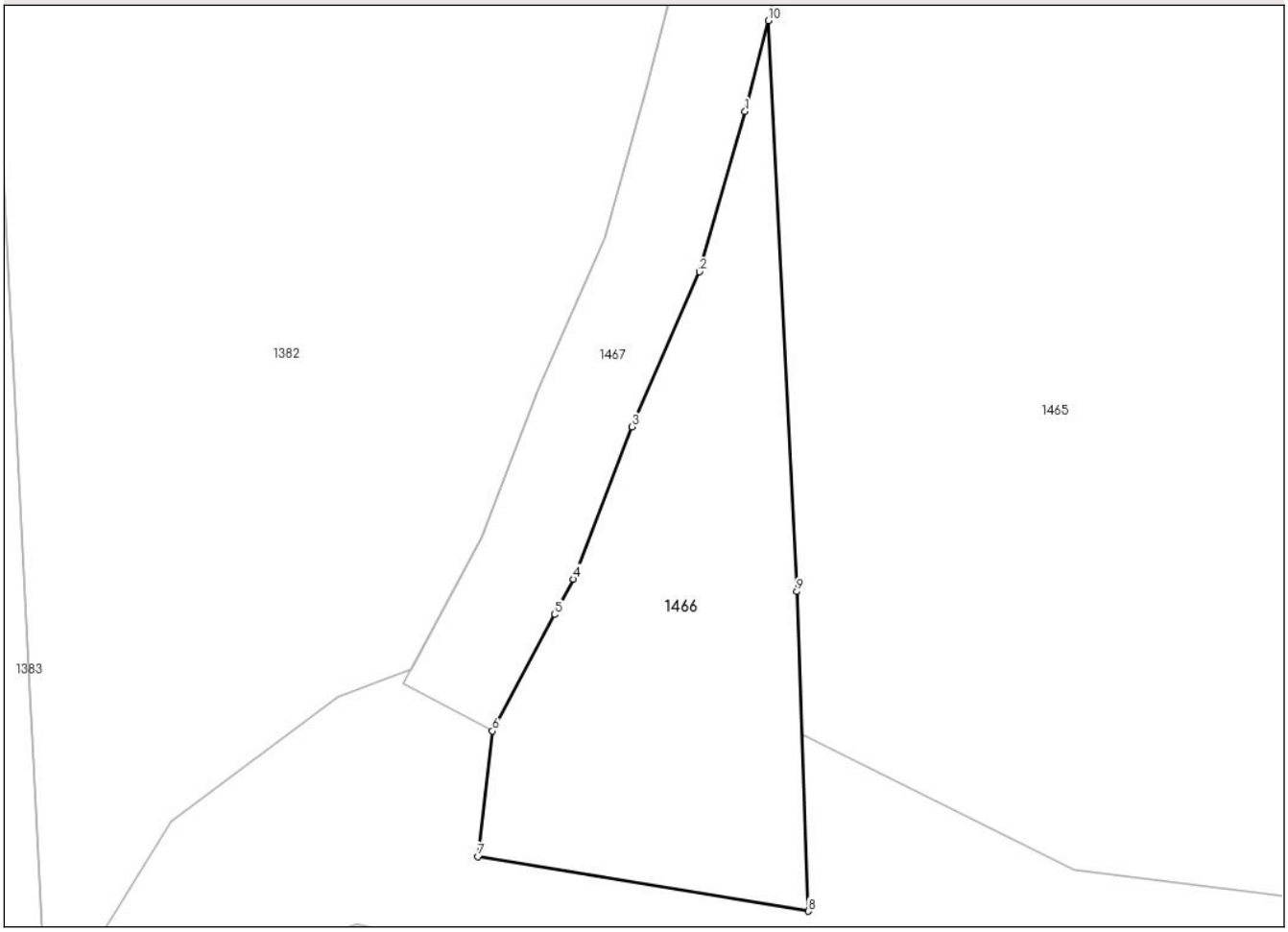

Date referitoare la teren

Crt	Categorie folosință	Intra vilan	Suprafaţa (mp)	Tarla	Parcelă	Nr. topo	Observaţii / Referinţe
2	faneata	NU	130	46	264/13	-	nr. topo cf. plan 46/268,45/268 46/263 Diferenta de 5270 mp de regaseste la ID 1382

Lungime Segmente

1) Valorile lungimilor segmentelor sunt obţinute din proiecţie în plan.

Punct început	X / Y	Punct sfârşit	X / Y	Lungime segment (** (m)
1	654.933,81 609.903,443	2	654.932,458 609.898,68	4.951
2	654.932,458 609.898,68	3	654.930,437 609.894,064	5.039
3	654.930,437 609.894,064	4	654.928,705 609.889,544	4.84
4	654.928,705 609.889,544	5	654.928,143 609.888,489	1.195

Document care conține date cu caracter personal, protejat de prevederile Regulamentului (UE) nr. 679/2016 și Legii 190/2018

Punct început	X / Y	Punct sfârşit	X / Y	Lungime segment (** (m)
5	654.928,143 609.888,489	6	654.926,299 609.885,024	3.925
6	654.926,299 609.885,024	7	654.925,862 609.881,292	3.757
7	654.925,862 609.881,292	8	654.935,691 609.879,668	9.962
8	654.935,691 609.879,668	9	654.935,349 609.889,169	9.507
9	654.935,349 609.889,169	10	654.934,5 609.906,14	16.992
10	654.934,5 609.906,14	1	654.933,81 609.903,443	2.784

** Lungimile segmentelor sunt determinate în planul de proiecţie Stereo 70 şi sunt rotunjite la 1 milimetru.
*** Distanţa dintre puncte este formată din segmente cumulate ce sunt mai mici decât valoarea 1 milimetru.

Document care conține date cu caracter personal, protejat de prevederile Regulamentului (UE) nr. 679/2016 și Legii 190/2018

DATE DESPRE IMOBILUL NR. 1467

Oficiul de Cadastru şi Publicitate Imobiliară NEAMT
Biroul de Cadastru şi Publicitate Imobiliară Roman

A. Partea I. Descrierea imobilului

TEREN Extravilan

Adresa: Jud. Neamt, Tarla ''Ses Gradina Glodos''

Nr. Crt	Nr cadastral Nr. topografic	Suprafaţa* (mp)	Observaţii / Referinţe
A1		1.028	Sector cadastral:77 Teren neimprejmuit;

B. Partea II. Proprietari şi acte

Inscrieri privitoare la dreptul de proprietate şi alte drepturi reale		Referinţe
1 / 10/09/2024		
Act Normativ nr. 7, din 13/03/1996 emis de Parlamentul Romaniei;		
B1	Inscrierea posesiei, drept de PROPRIETATE, dobandit prin Lege, cota actuala 1/1	A1
	1) **NEIDENTIFICAT NEIDENTIFICAT**, Proprietar neidentificat	
B2	se noteaza mentiunea ,proprietar neidentificat	A1

C. Partea III. SARCINI .

Inscrieri privind dezmembramintele dreptului de proprietate, drepturi reale de garanţie şi sarcini	Referinţe
NU SUNT	

Anexa Nr. 1 La Partea I

Teren

Nr cadastral	Suprafaţa (mp)*	Observaţii / Referinţe
	1.028	

* Suprafaţa este determinată in planul de proiecţie Stereo 70.

DETALII LINIARE IMOBIL

Date referitoare la teren

Crt	Categorie folosință	Intra vilan	Suprafaţa (mp)	Tarla	Parcelă	Nr. topo	Observaţii / Referinţe
1	ape curgatoare	NU	1.028	46	265	-	

Lungime Segmente

1) Valorile lungimilor segmentelor sunt obţinute din proiecţie în plan.

Punct început	X / Y	Punct sfârşit	X / Y	Lungime segment
1	655.052,054 609.856,057	2	655.048,338 609.860,118	5.505
4	655.040,949 609.865,146	5	655.037,242 609.867,166	4.222
7	655.029,221 609.868,078	8	655.025,759 609.868,078	3.462
10	655.016,702 609.866,169	11	655.014,318 609.864,288	3.037
13	655.010,549 609.860,065	14	655.007,639 609.857,708	3.745

Punct început	X / Y	Punct sfârşit	X / Y	Lungime segment
2	655.048,338 609.860,118	3	655.045,087 609.862,919	4.291
5	655.037,242 609.867,166	6	655.032,923 609.867,866	4.375
8	655.025,759 609.868,078	9	655.021,309 609.867,744	4.463
11	655.014,318 609.864,288	12	655.012,36 609.862,447	2.688
14	655.007,639 609.857,708	15	655.003,812 609.856,592	3.986

Punct început	X / Y	Punct sfârşit	X / Y	Lungime segment
3	655.045,087 609.862,919	4	655.040,949 609.865,146	4.699
6	655.032,923 609.867,866	7	655.029,221 609.868,078	3.708
9	655.021,309 609.867,744	10	655.016,702 609.866,169	4.869
12	655.012,36 609.862,447	13	655.010,549 609.860,065	2.992
15	655.003,812 609.856,592	16	654.998,026 609.858,003	5.956

Document care conține date cu caracter personal, protejat de prevederile Regulamentului (UE) nr. 679/2016 și Legii 190/2018

Punct început	X / Y	Punct sfârşit	X / Y	Lungime segment
16	654.998,026 609.858,003	17	654.997,567 609.866,645	8.654
19	655.001,249 609.886,872	20	654.999,655 609.888,731	2.449
22	654.997,336 609.890,059	23	654.997,609 609.890,877	0.862
25	654.998,458 609.895,037	26	654.999,669 609.898,149	3.339
28	654.998,024 609.903,73	29	654.996,718 609.905,094	1.888
31	654.995,151 609.909,481	32	654.993,15 609.912,718	3.806
34	654.989,405 609.917,6	35	654.991,637 609.918,853	2.56
37	654.985,264 609.925,376	38	654.982,716 609.926,302	2.711
40	654.977,607 609.927,208	41	654.974,581 609.927,739	3.072
43	654.968,08 609.927,956	44	654.965,17 609.927,745	2.918
46	654.957,786 609.927,334	47	654.952,527 609.926,677	5.3
49	654.943,944 609.924,518	50	654.940,942 609.922,96	3.382
52	654.935,773 609.918,861	53	654.934,068 609.916,304	3.073
55	654.931,943 609.908,245	56	654.930,914 609.904,225	4.15
58	654.927,66 609.895,203	59	654.925,969 609.890,79	4.726
61	654.926,299 609.885,024	62	654.928,705 609.889,544	5.12
64	654.932,458 609.898,68	65	654.933,81 609.903,443	4.951
67	654.935,639 609.911,425	68	654.936,793 609.914,984	3.741
70	654.940,258 609.919,311	71	654.942,279 609.920,273	2.238
73	654.948,329 609.922,734	74	654.953,021 609.923,715	4.793
76	654.962,71 609.924,496	77	654.965,421 609.924,755	2.723
79	654.971,007 609.924,956	80	654.974,228 609.924,755	3.227
82	654.979,462 609.923,85	83	654.981,927 609.923,397	2.506
85	654.986,859 609.921,385	86	654.987,397 609.920,389	1.132
88	654.985,509 609.918,502	89	654.985,181 609.917,025	1.513
91	654.986,576 609.915,056	92	654.988,389 609.913,691	2.269
94	654.992,462 609.908,124	95	654.993,626 609.905,217	3.131
97	654.995,787 609.901,728	98	654.996,541 609.898,383	3.429
100	654.994,38 609.896,057	101	654.994,629 609.894,146	1.927
103	654.994,275 609.890,364	104	654.994,275 609.888,85	1.514
106	654.997,052 609.887,0	107	654.997,537 609.886,592	0.634
109	654.997,972 609.885,462	110	654.996,493 609.885,201	1.502
112	654.993,933 609.883,407	113	654.994,178 609.882,185	1.246

Punct început	X / Y	Punct sfârşit	X / Y	Lungime segment
17	654.997,567 609.866,645	18	655.000,582 609.882,876	16.509
20	654.999,655 609.888,731	21	654.998,53 609.889,677	1.47
23	654.997,609 609.890,877	24	654.997,63 609.894,332	3.455
26	654.999,669 609.898,149	27	654.998,531 609.903,2	5.178
29	654.996,718 609.905,094	30	654.996,508 609.906,09	1.018
32	654.993,15 609.912,718	33	654.990,46 609.915,886	4.156
35	654.991,637 609.918,853	36	654.989,012 609.923,712	5.523
38	654.982,716 609.926,302	39	654.979,984 609.926,804	2.778
41	654.974,581 609.927,739	42	654.971,1 609.927,956	3.488
44	654.965,17 609.927,745	45	654.962,518 609.927,492	2.664
47	654.952,527 609.926,677	48	654.947,577 609.925,642	5.057
50	654.940,942 609.922,96	51	654.938,441 609.921,769	2.77
53	654.934,068 609.916,304	54	654.932,731 609.912,185	4.331
56	654.930,914 609.904,225	57	654.929,628 609.899,696	4.708
59	654.925,969 609.890,79	60	654.923,651 609.886,433	4.935
62	654.928,705 609.889,544	63	654.930,437 609.894,064	4.84
65	654.933,81 609.903,443	66	654.934,869 609.907,579	4.269
68	654.936,793 609.914,984	69	654.938,141 609.917,003	2.428
71	654.942,279 609.920,273	72	654.945,087 609.921,732	3.164
74	654.953,021 609.923,715	75	654.958,022 609.924,34	5.04
77	654.965,421 609.924,755	78	654.968,189 609.924,956	2.775
80	654.974,228 609.924,755	81	654.977,096 609.924,252	2.912
83	654.981,927 609.923,397	84	654.984,142 609.922,592	2.357
86	654.987,397 609.920,389	87	654.986,166 609.919,897	1.326
89	654.985,181 609.917,025	90	654.985,427 609.915,876	1.175
92	654.988,389 609.913,691	93	654.990,716 609.910,949	3.596
95	654.993,626 609.905,217	96	654.993,958 609.903,638	1.614
98	654.996,541 609.898,383	99	654.995,959 609.896,888	1.604
101	654.994,629 609.894,146	102	654.994,612 609.891,373	2.773
104	654.994,275 609.888,85	105	654.994,948 609.887,672	1.357
107	654.997,537 609.886,592	108	654.998,059 609.885,983	0.802
110	654.996,493 609.885,201	111	654.995,058 609.884,592	1.559
113	654.994,178 609.882,185	114	654.994,667 609.881,207	1.093

Punct început	X / Y	Punct sfârşit	X / Y	Lungime segment
18	655.000,582 609.882,876	19	655.001,249 609.886,872	4.051
21	654.998,53 609.889,677	22	654.997,336 609.890,059	1.254
24	654.997,63 609.894,332	25	654.998,458 609.895,037	1.087
27	654.998,531 609.903,2	28	654.998,024 609.903,73	0.733
30	654.996,508 609.906,09	31	654.995,151 609.909,481	3.652
33	654.990,46 609.915,886	34	654.989,405 609.917,6	2.013
36	654.989,012 609.923,712	37	654.985,264 609.925,376	4.101
39	654.979,984 609.926,804	40	654.977,607 609.927,208	2.411
42	654.971,1 609.927,956	43	654.968,08 609.927,956	3.02
45	654.962,518 609.927,492	46	654.957,786 609.927,334	4.735
48	654.947,577 609.925,642	49	654.943,944 609.924,518	3.803
51	654.938,441 609.921,769	52	654.935,773 609.918,861	3.946
54	654.932,731 609.912,185	55	654.931,943 609.908,245	4.018
57	654.929,628 609.899,696	58	654.927,66 609.895,203	4.905
60	654.923,651 609.886,433	61	654.926,299 609.885,024	3.0
63	654.930,437 609.894,064	64	654.932,458 609.898,68	5.039
66	654.934,869 609.907,579	67	654.935,639 609.911,425	3.922
69	654.938,141 609.917,003	70	654.940,258 609.919,311	3.132
72	654.945,087 609.921,732	73	654.948,329 609.922,734	3.393
75	654.958,022 609.924,34	76	654.962,71 609.924,496	4.691
78	654.968,189 609.924,956	79	654.971,007 609.924,956	2.818
81	654.977,096 609.924,252	82	654.979,462 609.923,85	2.4
84	654.984,142 609.922,592	85	654.986,859 609.921,385	2.973
87	654.986,166 609.919,897	88	654.985,509 609.918,502	1.542
90	654.985,427 609.915,876	91	654.986,576 609.915,056	1.412
93	654.990,716 609.910,949	94	654.992,462 609.908,124	3.321
96	654.993,958 609.903,638	97	654.995,787 609.901,728	2.644
99	654.995,959 609.896,888	100	654.994,38 609.896,057	1.784
102	654.994,612 609.891,373	103	654.994,275 609.890,364	1.064
105	654.994,948 609.887,672	106	654.997,052 609.887,0	2.209
108	654.998,059 609.885,983	109	654.997,972 609.885,462	0.528
111	654.995,058 609.884,592	112	654.993,933 609.883,407	1.634
114	654.994,667 609.881,207	115	654.994,847 609.880,019	1.202

Document care conține date cu caracter personal, protejat de prevederile Regulamentului (UE) nr. 679/2016 și Legii 190/2018

Punct început	X / Y	Punct sfârşit	X / Y	Lungime segment
115	654.994,847 609.880,019	116	654.994,056 609.878,764	1.483
118	654.995,034 609.875,954	119	654.996,012 609.874,732	1.565
121	654.994,422 609.871,678	122	654.992,588 609.869,601	2.771
124	654.990,021 609.864,836	125	654.989,899 609.862,881	1.959
127	654.991,553 609.859,246	128	654.993,432 609.856,874	3.026
130	655.000,257 609.853,415	131	655.004,311 609.853,613	4.059
133	655.012,718 609.857,962	134	655.014,597 609.860,432	3.103
136	655.018,158 609.863,496	137	655.021,916 609.864,781	3.972
139	655.029,135 609.865,078	140	655.032,597 609.864,88	3.468
142	655.039,52 609.862,508	143	655.043,377 609.860,432	4.38
145	655.049,41 609.854,502	146	655.050,795 609.850,351	4.376
148	655.053,679 609.842,135	149	655.054,569 609.838,379	3.86
151	655.054,334 609.831,245	152	655.052,544 609.828,318	3.431
154	655.046,768 609.825,554	155	655.043,351 609.826,204	3.478
157	655.037,331 609.829,213	158	655.034,565 609.831,083	3.339
160	655.028,544 609.834,253	161	655.026,464 609.834,441	2.088
163	655.021,77 609.833,318	164	655.019,457 609.832,129	2.601
166	655.014,433 609.828,892	167	655.011,987 609.826,91	3.148
169	655.009,872 609.823,805	170	655.009,542 609.821,559	2.27
172	655.009,873 609.816,448	173	655.010,27 609.815,259	1.254
175	655.013,027 609.810,232	176	655.015,837 609.811,416	3.049
178	655.013,901 609.813,987	179	655.012,815 609.816,178	2.445
181	655.012,472 609.819,139	182	655.012,473 609.821,322	2.183
184	655.012,546 609.822,925	185	655.012,728 609.823,781	0.875
187	655.016,097 609.827,108	188	655.018,886 609.828,617	3.171
190	655.023,108 609.830,632	191	655.024,474 609.831,291	1.517
193	655.027,993 609.831,291	194	655.030,519 609.830,57	2.627
196	655.035,675 609.826,711	197	655.039,009 609.824,549	3.974
199	655.046,806 609.822,493	200	655.051,067 609.823,413	4.359
202	655.057,193 609.830,17	203	655.057,544 609.838,838	8.675
205	655.055,007 609.846,626	206	655.053,545 609.851,289	4.887

Punct început	X / Y	Punct sfârşit	X / Y	Lungime segment
116	654.994,056 609.878,764	117	654.993,933 609.877,298	1.471
119	654.996,012 609.874,732	120	654.996,256 609.873,511	1.245
122	654.992,588 609.869,601	123	654.990,877 609.867,646	2.598
125	654.989,899 609.862,881	126	654.990,266 609.861,782	1.159
128	654.993,432 609.856,874	129	654.996,202 609.854,7	3.521
131	655.004,311 609.853,613	132	655.009,059 609.854,996	4.945
134	655.014,597 609.860,432	135	655.016,278 609.862,014	2.308
137	655.021,916 609.864,781	138	655.025,872 609.865,078	3.967
140	655.032,597 609.864,88	141	655.036,256 609.864,287	3.707
143	655.043,377 609.860,432	144	655.046,245 609.857,962	3.785
146	655.050,795 609.850,351	147	655.052,179 609.845,607	4.942
149	655.054,569 609.838,379	150	655.054,866 609.834,327	4.063
152	655.052,544 609.828,318	153	655.049,778 609.826,204	3.481
155	655.043,351 609.826,204	156	655.040,341 609.827,261	3.19
158	655.034,565 609.831,083	159	655.031,961 609.833,278	3.406
161	655.026,464 609.834,441	162	655.023,687 609.834,243	2.784
164	655.019,457 609.832,129	165	655.016,945 609.830,742	2.869
167	655.011,987 609.826,91	168	655.010,533 609.825,259	2.2
170	655.009,542 609.821,559	171	655.009,609 609.818,959	2.601
173	655.010,27 609.815,259	174	655.011,459 609.812,815	2.718
176	655.015,837 609.811,416	177	655.015,3 609.811,911	0.73
179	655.012,815 609.816,178	180	655.012,701 609.817,007	0.837
182	655.012,473 609.821,322	183	655.012,441 609.822,457	1.135
185	655.012,728 609.823,781	186	655.013,612 609.824,86	1.395
188	655.018,886 609.828,617	189	655.020,868 609.829,481	2.162
191	655.024,474 609.831,291	192	655.026,436 609.831,431	1.967
194	655.030,519 609.830,57	195	655.032,752 609.828,686	2.922
197	655.039,009 609.824,549	198	655.042,569 609.823,299	3.773
200	655.051,067 609.823,413	201	655.054,811 609.826,275	4.713
203	655.057,544 609.838,838	204	655.056,537 609.843,083	4.363
206	655.053,545 609.851,289	1	655.052,054 609.856,057	4.996

Punct început	X / Y	Punct sfârşit	X / Y	Lungime segment
117	654.993,933 609.877,298	118	654.995,034 609.875,954	1.737
120	654.996,256 609.873,511	121	654.994,422 609.871,678	2.593
123	654.990,877 609.867,646	124	654.990,021 609.864,836	2.937
126	654.990,266 609.861,782	127	654.991,553 609.859,246	2.844
129	654.996,202 609.854,7	130	655.000,257 609.853,415	4.254
132	655.009,059 609.854,996	133	655.012,718 609.857,962	4.71
135	655.016,278 609.862,014	136	655.018,158 609.863,496	2.394
138	655.025,872 609.865,078	139	655.029,135 609.865,078	3.263
141	655.036,256 609.864,287	142	655.039,52 609.862,508	3.717
144	655.046,245 609.857,962	145	655.049,41 609.854,502	4.689
147	655.052,179 609.845,607	148	655.053,679 609.842,135	3.782
150	655.054,866 609.834,327	151	655.054,334 609.831,245	3.128
153	655.049,778 609.826,204	154	655.046,768 609.825,554	3.079
156	655.040,341 609.827,261	157	655.037,331 609.829,213	3.588
159	655.031,961 609.833,278	160	655.028,544 609.834,253	3.553
162	655.023,687 609.834,243	163	655.021,77 609.833,318	2.129
165	655.016,945 609.830,742	166	655.014,433 609.828,892	3.12
168	655.010,533 609.825,259	169	655.009,872 609.823,805	1.597
171	655.009,609 609.818,959	172	655.009,873 609.816,448	2.525
174	655.011,459 609.812,815	175	655.013,027 609.810,232	3.022
177	655.015,3 609.811,911	178	655.013,901 609.813,987	2.503
180	655.012,701 609.817,007	181	655.012,472 609.819,139	2.144
183	655.012,441 609.822,457	184	655.012,546 609.822,925	0.48
186	655.013,612 609.824,86	187	655.016,097 609.827,108	3.351
189	655.020,868 609.829,481	190	655.023,108 609.830,632	2.518
192	655.026,436 609.831,431	193	655.027,993 609.831,291	1.563
195	655.032,752 609.828,686	196	655.035,675 609.826,711	3.528
198	655.042,569 609.823,299	199	655.046,806 609.822,493	4.313
201	655.054,811 609.826,275	202	655.057,193 609.830,17	4.566
204	655.056,537 609.843,083	205	655.055,007 609.846,626	3.859

**** Lungimile segmentelor sunt determinate în planul de proiecţie Stereo 70 şi sunt rotunjite la 1 milimetru.**
***** Distanţa dintre puncte este formată din segmente cumulate ce sunt mai mici decât valoarea 1 milimetru.**

Document care conține date cu caracter personal, protejat de prevederile Regulamentului (UE) nr. 679/2016 și Legii 190/2018