

**DATE DESPRE IMOBILUL NR. 1324**

Oficiul de Cadastru și Publicitate Imobiliară NEAMT
Biroul de Cadastru și Publicitate Imobiliară Targu-Neamt

A. Partea I. Descrierea imobilului

TEREN Intravilan

Adresa: Loc. Stâncă, Str Dobreanu, Jud. Neamt

Nr. Crt	Nr cadastral Nr. topografic	Suprafața* (mp)	Observații / Referințe
A1	52988	Din acte: 2.295 Masurata: 2.510	Sector cadastral:0 Teren imprejmuit;

B. Partea II. Proprietari și acte

Inscrieri privitoare la dreptul de proprietate și alte drepturi reale	Referințe
32241 / 27/11/2018	
Act Administrativ nr. 62 - hotarare, din 25/09/2018 emis de Consiliul Local Al Comunei Pipirig (act administrativ nr 14110 - certificat de atestare fiscala din 26.11.2018, emis de Comuna Pipirig; act administrativ nr 14121 - adeverinta din 26.11.2018, emis de Primaria Comunei Pipirig);	
B1	A1
Intabulare, drept de PROPRIETATE, dobandit prin Lege, cota actuala 1/1, cota initiala 1/1 1) COMUNA PIPIRIG , CIF:2614228, domeniul public	

C. Partea III. SARCINI .

Inscrieri privind dezmembramintele dreptului de proprietate, drepturi reale de garanție și sarcini	Referințe
NU SUNT	

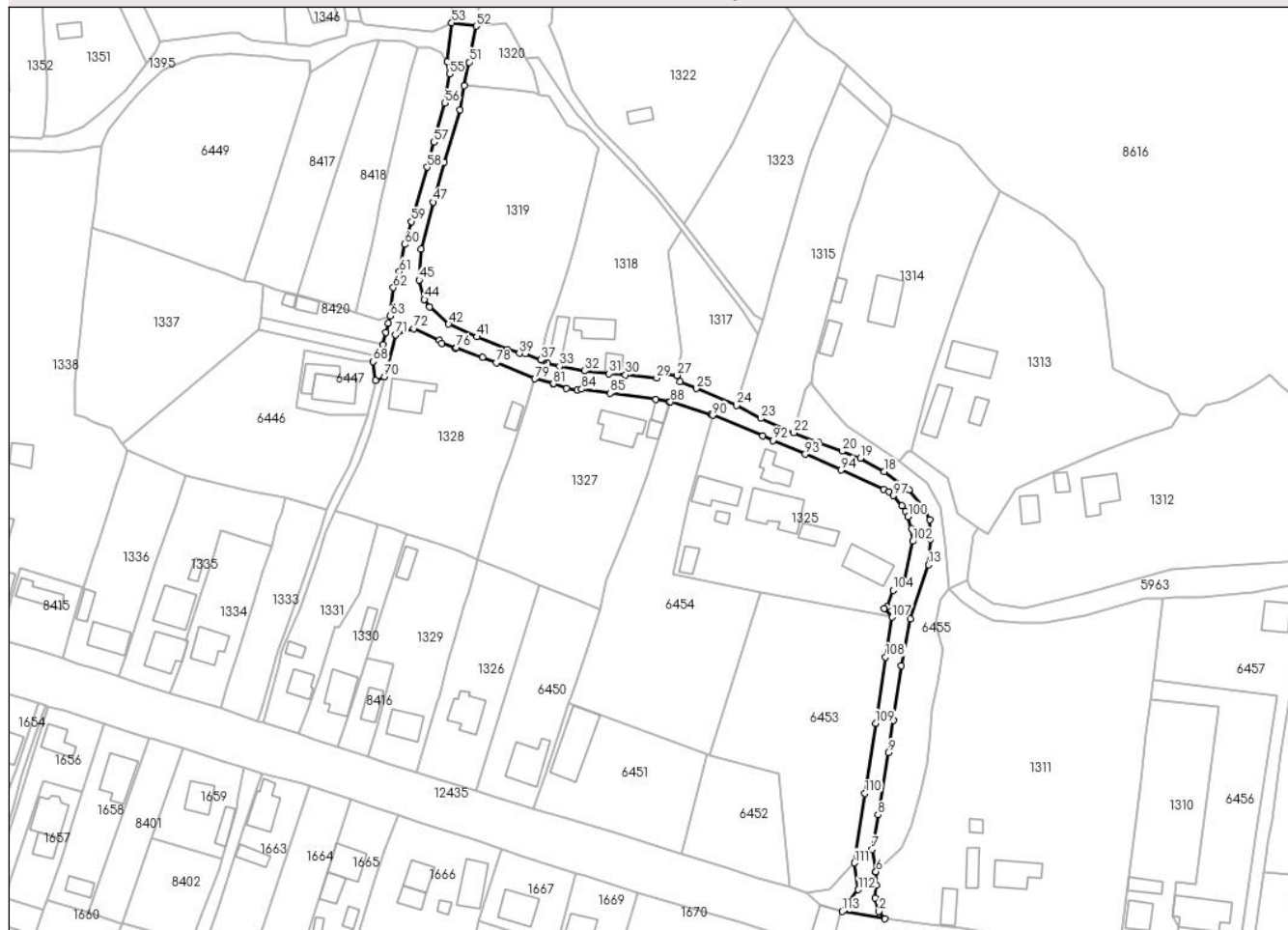
Anexa Nr. 1 La Partea I

Teren

Nr cadastral	Suprafața (mp)*	Observații / Referințe
52988	Din acte: 2.295 Masurata: 2.510	

* Suprafața este determinată în planul de proiecție Stereo 70.

DETALII LINIARE IMOBIL



Date referitoare la teren

Crt	Categorie folosință	Intra vilan	Suprafața (mp)	Tarla	Parcelă	Nr. topo	Observații / Referințe
1	drum	DA	2.510	-	-	-	

Lungime Segmente

1) Valorile lungimilor segmentelor sunt obținute din proiecție în plan.

Punct început	X / Y	Punct sfârșit	X / Y	Lungime segment	Punct început	X / Y	Punct sfârșit	X / Y	Lungime segment	Punct început	X / Y	Punct sfârșit	X / Y	Lungime segment
1	586.583,014 637.302,694	2	586.581,086 637.305,044	3.04	2	586.581,086 637.305,044	3	586.579,884 637.309,448	4.565	3	586.579,884 637.309,448	4	586.580,2 637.313,498	4.062
4	586.580,2 637.313,498	5	586.580,002 637.317,703	4.21	5	586.580,002 637.317,703	6	586.580,124 637.317,811	0.163	6	586.580,124 637.317,811	7	586.578,852 637.324,991	7.292
7	586.578,852 637.324,991	8	586.580,737 637.336,033	11.20 2	8	586.580,737 637.336,033	9	586.584,041 637.356,049	20.28 7	9	586.584,041 637.356,049	10	586.585,674 637.366,436	10.51 5
10	586.585,674 637.366,436	11	586.588,27 637.383,999	17.75 4	11	586.588,27 637.383,999	12	586.591,201 637.398,996	15.28 1	12	586.591,201 637.398,996	13	586.596,963 637.416,353	18.28 8
13	586.596,963 637.416,353	14	586.597,552 637.424,52	8.188	14	586.597,552 637.424,52	15	586.597,486 637.430,774	6.254	15	586.597,486 637.430,774	16	586.595,321 637.434,913	4.671

Punct început	X / Y	Punct sfârșit	X / Y	Lungime segment	Punct început	X / Y	Punct sfârșit	X / Y	Lungime segment	Punct început	X / Y	Punct sfârșit	X / Y	Lungime segment
16	586.595,321 637.434,913	17	586.590,707 637.440,405	7.173	17	586.590,707 637.440,405	18	586.582,674 637.446,261	9.941	18	586.582,674 637.446,261	19	586.575,132 637.450,627	8.715
19	586.575,132 637.450,627	20	586.569,21 637.452,805	6.31	20	586.569,21 637.452,805	21	586.561,771 637.455,572	7.937	21	586.561,771 637.455,572	22	586.553,734 637.458,793	8.658
22	586.553,734 637.458,793	23	586.543,171 637.463,343	11.50 1	23	586.543,171 637.463,343	24	586.535,373 637.467,527	8.85	24	586.535,373 637.467,527	25	586.522,371 637.472,91	14.07 2
25	586.522,371 637.472,91	26	586.517,203 637.475,14	5.629	26	586.517,203 637.475,14	27	586.516,27 637.477,192	2.254	27	586.516,27 637.477,192	28	586.511,955 637.477,883	4.37
28	586.511,955 637.477,883	29	586.509,696 637.476,314	2.75	29	586.509,696 637.476,314	30	586.499,671 637.477,308	10.07 4	30	586.499,671 637.477,308	31	586.494,384 637.477,705	5.302
31	586.494,384 637.477,705	32	586.486,448 637.478,597	7.986	32	586.486,448 637.478,597	33	586.478,498 637.480,051	8.082	33	586.478,498 637.480,051	34	586.474,724 637.480,947	3.879
34	586.474,724 637.480,947	35	586.473,302 637.481,84	1.679	35	586.473,302 637.481,84	36	586.472,905 637.482,002	0.429	36	586.472,905 637.482,002	37	586.472,541 637.482,151	0.393
37	586.472,541 637.482,151	38	586.467,613 637.484,167	5.324	38	586.467,613 637.484,167	39	586.465,575 637.484,228	2.039	39	586.465,575 637.484,228	40	586.461,751 637.485,582	4.057
40	586.461,751 637.485,582	41	586.451,948 637.489,553	10.57 7	41	586.451,948 637.489,553	42	586.442,916 637.493,62	9.905	42	586.442,916 637.493,62	43	586.436,8 637.499,125	8.229
43	586.436,8 637.499,125	44	586.435,104 637.501,532	2.944	44	586.435,104 637.501,532	45	586.433,359 637.507,77	6.477	45	586.433,359 637.507,77	46	586.433,996 637.517,757	10.00 7
46	586.433,996 637.517,757	47	586.438,02 637.532,803	15.57 5	47	586.438,02 637.532,803	48	586.441,409 637.545,663	13.29 9	48	586.441,409 637.545,663	49	586.446,444 637.562,448	17.52 4
49	586.446,444 637.562,448	50	586.447,976 637.570,241	7.942	50	586.447,976 637.570,241	51	586.449,458 637.577,748	7.652	51	586.449,458 637.577,748	52	586.451,718 637.589,323	11.79 4
52	586.451,718 637.589,323	53	586.443,881 637.590,384	7.908	53	586.443,881 637.590,384	54	586.442,524 637.577,864	12.59 3	54	586.442,524 637.577,864	55	586.443,141 637.573,981	3.932
55	586.443,141 637.573,981	56	586.441,711 637.564,578	9.511	56	586.441,711 637.564,578	57	586.438,207 637.551,981	13.07 5	57	586.438,207 637.551,981	58	586.436,012 637.544,032	8.246
58	586.436,012 637.544,032	59	586.430,901 637.526,536	18.22 7	59	586.430,901 637.526,536	60	586.428,72 637.519,212	7.642	60	586.428,72 637.519,212	61	586.427,074 637.510,445	8.92
61	586.427,074 637.510,445	62	586.425,142 637.505,321	5.476	62	586.425,142 637.505,321	63	586.424,041 637.496,239	9.148	63	586.424,041 637.496,239	64	586.423,489 637.493,881	2.422
64	586.423,489 637.493,881	65	586.422,785 637.490,871	3.091	65	586.422,785 637.490,871	66	586.421,668 637.487,139	3.896	66	586.421,668 637.487,139	67	586.420,551 637.483,408	3.895
67	586.420,551 637.483,408	68	586.418,667 637.481,573	2.63	68	586.418,667 637.481,573	69	586.419,437 637.475,552	6.07	69	586.419,437 637.475,552	70	586.422,258 637.476,76	3.069
70	586.422,258 637.476,76	71	586.425,75 637.490,226	13.91 1	71	586.425,75 637.490,226	72	586.431,746 637.492,209	6.315	72	586.431,746 637.492,209	73	586.439,816 637.488,389	8.928
73	586.439,816 637.488,389	74	586.440,646 637.487,425	1.272	74	586.440,646 637.487,425	75	586.444,881 637.485,792	4.539	75	586.444,881 637.485,792	76	586.445,427 637.486,083	0.619
76	586.445,427 637.486,083	77	586.453,72 637.482,878	8.891	77	586.453,72 637.482,878	78	586.458,15 637.481,236	4.725	78	586.458,15 637.481,236	79	586.470,564 637.476,054	13.45 2
79	586.470,564 637.476,054	80	586.476,468 637.474,472	6.112	80	586.476,468 637.474,472	81	586.476,507 637.474,462	0.04	81	586.476,507 637.474,462	82	586.480,712 637.473,016	4.447
82	586.480,712 637.473,016	83	586.484,269 637.472,477	3.598	83	586.484,269 637.472,477	84	586.485,576 637.472,721	1.33	84	586.485,576 637.472,721	85	586.494,765 637.471,426	9.28
85	586.494,765 637.471,426	86	586.509,472 637.469,412	14.84 4	86	586.509,472 637.469,412	87	586.513,577 637.468,767	4.155	87	586.513,577 637.468,767	88	586.514,144 637.468,628	0.584
88	586.514,144 637.468,628	89	586.527,234 637.464,55	13.71 1	89	586.527,234 637.464,55	90	586.527,693 637.464,361	0.496	90	586.527,693 637.464,361	91	586.543,757 637.457,74	17.37 5
91	586.543,757 637.457,74	92	586.547,094 637.456,289	3.639	92	586.547,094 637.456,289	93	586.557,425 637.451,856	11.24 2	93	586.557,425 637.451,856	94	586.568,908 637.446,777	12.55 6
94	586.568,908 637.446,777	95	586.582,622 637.440,501	15.08 2	95	586.582,622 637.440,501	96	586.584,271 637.439,867	1.767	96	586.584,271 637.439,867	97	586.585,709 637.438,567	1.939
97	586.585,709 637.438,567	98	586.588,473 637.435,365	4.23	98	586.588,473 637.435,365	99	586.589,631 637.433,617	2.097	99	586.589,631 637.433,617	100	586.590,456 637.431,852	1.948
100	586.590,456 637.431,852	101	586.591,477 637.427,926	4.057	101	586.591,477 637.427,926	102	586.591,91 637.423,895	4.054	102	586.591,91 637.423,895	103	586.589,02 637.410,767	13.44 2
103	586.589,02 637.410,767	104	586.585,608 637.408,18	4.282	104	586.585,608 637.408,18	105	586.583,761 637.402,91	5.584	105	586.583,761 637.402,91	106	586.582,799 637.402,401	1.088
106	586.582,799 637.402,401	107	586.585,293 637.399,499	3.826	107	586.585,293 637.399,499	108	586.583,191 637.386,763	12.90 8	108	586.583,191 637.386,763	109	586.579,963 637.365,473	21.53 3
109	586.579,963 637.365,473	110	586.576,536 637.342,932	22.8	110	586.576,536 637.342,932	111	586.573,194 637.320,638	22.54 3	111	586.573,194 637.320,638	112	586.574,473 637.312,044	8.689
112	586.574,473 637.312,044	113	586.569,348 637.305,06	8.663	113	586.569,348 637.305,06	1	586.583,014 637.302,694	13.86 9					

**** Lungimile segmentelor sunt determinate în planul de proiecție Stereo 70 și sunt rotunjite la 1 milimetru.**

***** Distanța dintre puncte este formată din segmente cumulate ce sunt mai mici decât valoarea 1 milimetru.**

**DATE DESPRE IMOBILUL NR. 1395**

Oficiul de Cadastru și Publicitate Imobiliară NEAMT
Biroul de Cadastru și Publicitate Imobiliară Targu-Neamt

A. Partea I. Descrierea imobilului

TEREN Intravilan

Adresa: Loc. Stâncă, Al Plopilor, Jud. Neamt

Nr. Crt	Nr cadastral Nr. topografic	Suprafața* (mp)	Observații / Referințe
A1	52971	Din acte: 4.262 Masurata: 4.446	Sector cadastral:0 Teren imprejmuit;

B. Partea II. Proprietari și acte

Inscrieri privitoare la dreptul de proprietate și alte drepturi reale		Referințe
29356 / 26/10/2018		
Act Administrativ nr. Hotărâre nr. 62, din 25/09/2018 emis de Consiliul Local Al Comunei Pipirig (act administrativ nr Adeverința nr. 12612 din 23.10.2018, emis de Primaria Com. Pipirig;act administrativ nr Certificat fiscal nr. 12601 din 23.10.2018, emis de Primaria Com. Pipirig);		
B1	Intabulare, drept de PROPRIETATE, dobandit prin Lege, cota actuala 1/1, cota initiala 1/1 1) COMUNA PIPIRIG , CIF:2614228, * Domeniul Public	A1

C. Partea III. SARCINI .

Inscrieri privind dezmembramintele dreptului de proprietate, drepturi reale de garanție și sarcini	Referințe
NU SUNT	

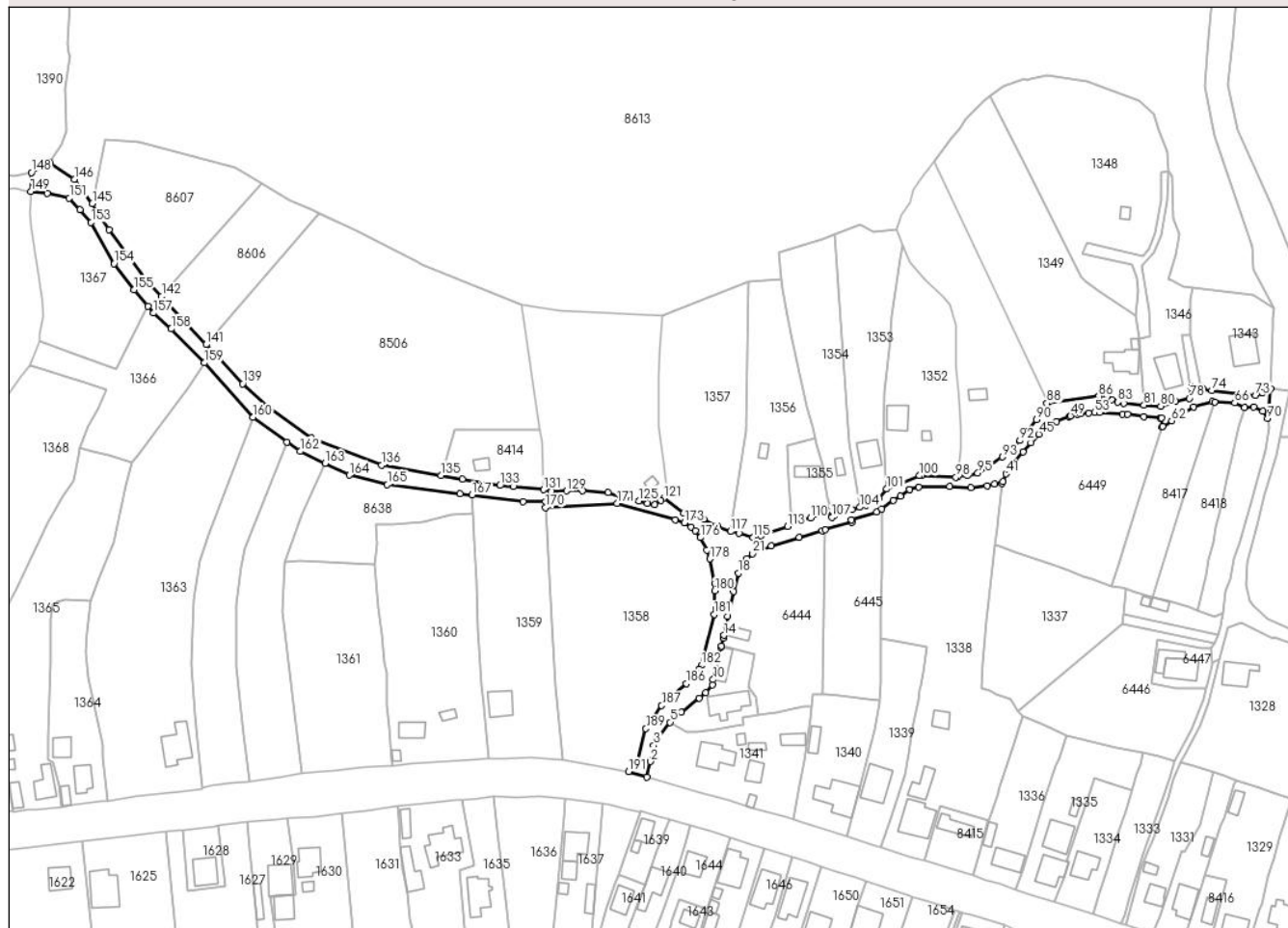
Anexa Nr. 1 La Partea I

Teren

Nr cadastral	Suprafața (mp)*	Observații / Referințe
52971	Din acte: 4.262 Masurata: 4.446	

* Suprafața este determinată în planul de proiecție Stereo 70.

DETALII LINIARE IMOBIL



Date referitoare la teren

Crt	Categorie folosință	Intra vilan	Suprafața (mp)	Tarla	Parcelă	Nr. topo	Observații / Referințe
1	drum	DA	4.446	-	-	-	

Lungime Segmente

1) Valorile lungimilor segmentelor sunt obținute din proiecție în plan.

Punct început	X / Y	Punct sfârșit	X / Y	Lungime segment	Punct început	X / Y	Punct sfârșit	X / Y	Lungime segment	Punct început	X / Y	Punct sfârșit	X / Y	Lungime segment
1	586.182,437 637.427,555	2	586.183,882 637.433,994	6.599	2	586.183,882 637.433,994	3	586.185,23 637.440,759	6.898	3	586.185,23 637.440,759	4	586.186,17 637.443,042	2.469
4	586.186,17 637.443,042	5	586.192,201 637.450,46	9.56	5	586.192,201 637.450,46	6	586.196,897 637.454,681	6.314	6	586.196,897 637.454,681	7	586.204,418 637.460,667	9.612
7	586.204,418 637.460,667	8	586.207,078 637.462,872	3.455	8	586.207,078 637.462,872	9	586.209,989 637.466,132	4.371	9	586.209,989 637.466,132	10	586.210,262 637.468,334	2.219
10	586.210,262 637.468,334	11	586.213,538 637.481,889	13.945	11	586.213,538 637.481,889	12	586.213,702 637.482,5	0.633	12	586.213,702 637.482,5	13	586.214,578 637.485,773	3.388
13	586.214,578 637.485,773	14	586.214,751 637.486,959	1.199	14	586.214,751 637.486,959	15	586.215,733 637.491,07	4.227	15	586.215,733 637.491,07	16	586.216,349 637.494,854	3.834

Punct început	X / Y	Punct sfârșit	X / Y	Lungime segment	Punct început	X / Y	Punct sfârșit	X / Y	Lungime segment	Punct început	X / Y	Punct sfârșit	X / Y	Lungime segment
16	586.216,349 637.494,854	17	586.218,811 637.505,315	10.747	17	586.218,811 637.505,315	18	586.220,744 637.513,055	7.978	18	586.220,744 637.513,055	19	586.222,574 637.516,778	4.148
19	586.222,574 637.516,778	20	586.224,281 637.518,979	2.785	20	586.224,281 637.518,979	21	586.226,754 637.521,157	3.295	21	586.226,754 637.521,157	22	586.234,688 637.524,373	8.561
22	586.234,688 637.524,373	23	586.246,263 637.528,087	12.156	23	586.246,263 637.528,087	24	586.255,861 637.530,815	9.978	24	586.255,861 637.530,815	25	586.257,08 637.531,166	1.269
25	586.257,08 637.531,166	26	586.268,335 637.534,406	11.712	26	586.268,335 637.534,406	27	586.268,228 637.535,366	0.966	27	586.268,228 637.535,366	28	586.278,762 637.538,527	10.998
28	586.278,762 637.538,527	29	586.280,908 637.539,81	2.5	29	586.280,908 637.539,81	30	586.285,706 637.543,533	6.073	30	586.285,706 637.543,533	31	586.288,699 637.545,391	3.523
31	586.288,699 637.545,391	32	586.292,543 637.547,967	4.627	32	586.292,543 637.547,967	33	586.292,566 637.547,982	0.027	33	586.292,566 637.547,982	34	586.296,27 637.549,186	3.895
34	586.296,27 637.549,186	35	586.309,253 637.549,384	12.985	35	586.309,253 637.549,384	36	586.318,285 637.548,824	9.049	36	586.318,285 637.548,824	37	586.325,034 637.549,542	6.787
37	586.325,034 637.549,542	38	586.328,082 637.550,399	3.166	38	586.328,082 637.550,399	39	586.331,326 637.551,641	3.253	39	586.331,326 637.551,641	40	586.331,603 637.551,386	0.795
40	586.331,603 637.551,386	41	586.332,864 637.554,669	3.517	41	586.332,864 637.554,669	42	586.333,896 637.556,413	2.026	42	586.333,896 637.556,413	43	586.340,02 637.563,921	9.689
43	586.340,02 637.563,921	44	586.343,339 637.567,662	5.001	44	586.343,339 637.567,662	45	586.346,653 637.571,254	4.887	45	586.346,653 637.571,254	46	586.350,99 637.574,853	5.636
46	586.350,99 637.574,853	47	586.353,982 637.576,484	3.408	47	586.353,982 637.576,484	48	586.359,391 637.578,665	5.832	48	586.359,391 637.578,665	49	586.359,95 637.578,906	0.609
49	586.359,95 637.578,906	50	586.363,076 637.579,627	3.208	50	586.363,076 637.579,627	51	586.364,354 637.579,785	1.288	51	586.364,354 637.579,785	52	586.367,538 637.580,044	3.195
52	586.367,538 637.580,044	53	586.370,071 637.580,281	2.544	53	586.370,071 637.580,281	54	586.372,261 637.580,333	2.191	54	586.372,261 637.580,333	55	586.381,914 637.579,667	9.676
55	586.381,914 637.579,667	56	586.383,971 637.579,525	2.062	56	586.383,971 637.579,525	57	586.390,745 637.578,645	6.831	57	586.390,745 637.578,645	58	586.397,645 637.581,138	6.919
58	586.397,645 637.578,138	59	586.398,217 637.578,161	0.572	59	586.398,217 637.578,161	60	586.398,27 637.574,393	3.768	60	586.398,27 637.574,393	61	586.398,541 637.574,456	0.278
61	586.398,541 637.574,456	62	586.402,332 637.576,857	4.487	62	586.402,332 637.576,857	63	586.411,673 637.582,676	11.005	63	586.411,673 637.582,676	64	586.419,34 637.584,834	7.965
64	586.419,34 637.584,834	65	586.420,366 637.584,785	1.027	65	586.420,366 637.584,785	66	586.428,811 637.584,377	8.455	66	586.428,811 637.584,377	67	586.432,902 637.582,41	4.539
67	586.432,902 637.582,41	68	586.436,703 637.582,617	3.807	68	586.436,703 637.582,617	69	586.440,57 637.580,825	4.262	69	586.440,57 637.580,825	70	586.442,524 637.577,864	3.548
70	586.442,524 637.577,864	71	586.443,881 637.590,384	12.593	71	586.443,881 637.590,384	72	586.440,432 637.588,62	3.874	72	586.440,432 637.588,62	73	586.437,636 637.587,525	3.003
73	586.437,636 637.587,525	74	586.419,158 637.589,579	18.592	74	586.419,158 637.589,579	75	586.415,618 637.589,973	3.562	75	586.415,618 637.589,973	76	586.414,977 637.590,527	0.847
76	586.414,977 637.590,527	77	586.410,566 637.590,968	4.433	77	586.410,566 637.590,968	78	586.409,783 637.586,279	4.754	78	586.409,783 637.586,279	79	586.403,863 637.584,929	6.072
79	586.403,863 637.584,929	80	586.397,781 637.582,966	6.391	80	586.397,781 637.582,966	81	586.390,735 637.583,421	7.061	81	586.390,735 637.583,421	82	586.382,394 637.584,214	8.379
82	586.382,394 637.584,214	83	586.379,662 637.584,711	2.777	83	586.379,662 637.584,711	84	586.377,252 637.585,774	2.634	84	586.377,252 637.585,774	85	586.375,487 637.587,217	2.28
85	586.375,487 637.587,217	86	586.371,873 637.587,131	3.615	86	586.371,873 637.587,131	87	586.350,493 637.584,499	21.541	87	586.350,493 637.584,499	88	586.350,084 637.584,188	0.514
88	586.350,084 637.584,188	89	586.348,705 637.580,999	3.474	89	586.348,705 637.580,999	90	586.345,829 637.577,275	4.705	90	586.345,829 637.577,275	91	586.342,055 637.572,387	6.175
91	586.342,055 637.572,387	92	586.338,763 637.568,548	5.057	92	586.338,763 637.568,548	93	586.331,454 637.561,69	10.023	93	586.331,454 637.561,69	94	586.325,465 637.557,121	7.533
94	586.325,465 637.557,121	95	586.321,1 637.554,984	4.86	95	586.321,1 637.554,984	96	586.316,693 637.553,792	4.565	96	586.316,693 637.553,792	97	586.312,803 637.553,768	3.89
97	586.312,803 637.553,768	98	586.311,923 637.553,229	1.032	98	586.311,923 637.553,229	99	586.297,608 637.553,984	14.335	99	586.297,608 637.553,984	100	586.296,698 637.553,861	0.918
100	586.296,698 637.553,861	101	586.282,958 637.548,256	14.839	101	586.282,958 637.548,256	102	586.279,587 637.544,375	5.141	102	586.279,587 637.544,375	103	586.274,291 637.541,492	6.03
103	586.274,291 637.541,492	104	586.271,693 637.540,618	2.741	104	586.271,693 637.540,618	105	586.268,507 637.539,546	3.362	105	586.268,507 637.539,546	106	586.261,117 637.537,023	7.809
106	586.261,117 637.537,023	107	586.259,959 637.536,369	1.33	107	586.259,959 637.536,369	108	586.257,556 637.539,547	3.984	108	586.257,556 637.539,547	109	586.253,396 637.537,574	4.604
109	586.253,396 637.537,574	110	586.251,098 637.536,089	2.736	110	586.251,098 637.536,089	111	586.246,652 637.535,456	4.491	111	586.246,652 637.535,456	112	586.243,81 637.534,524	2.991
112	586.243,81 637.534,524	113	586.241,379 637.532,593	3.105	113	586.241,379 637.532,593	114	586.230,212 637.528,628	11.85	114	586.230,212 637.528,628	115	586.226,969 637.527,945	3.314

Punct început	X / Y	Punct sfârșit	X / Y	Lungime segment	Punct început	X / Y	Punct sfârșit	X / Y	Lungime segment	Punct început	X / Y	Punct sfârșit	X / Y	Lungime segment
115	586.226,969 637.527,945	116	586.221,074 637.529,638	6.133	116	586.221,074 637.529,638	117	586.217,475 637.530,443	3.688	117	586.217,475 637.530,443	118	586.212,174 637.532,456	5.67
118	586.212,174 637.532,456	119	586.206,331 637.535,7	6.683	119	586.206,331 637.535,7	120	586.197,905 637.538,134	8.771	120	586.197,905 637.538,134	121	586.189,48 637.544,431	10.518
121	586.189,48 637.544,431	122	586.188,321 637.543,568	1.445	122	586.188,321 637.543,568	123	586.185,711 637.541,679	3.222	123	586.185,711 637.541,679	124	586.182,634 637.542,243	3.128
124	586.182,634 637.542,243	125	586.179,228 637.543,304	3.567	125	586.179,228 637.543,304	126	586.171,148 637.545,137	8.285	126	586.171,148 637.545,137	127	586.166,102 637.546,715	5.287
127	586.166,102 637.546,715	128	586.155,529 637.547,501	10.602	128	586.155,529 637.547,501	129	586.148,737 637.547,485	6.792	129	586.148,737 637.547,485	130	586.142,386 637.547,355	6.352
130	586.142,386 637.547,355	131	586.139,213 637.548,003	3.238	131	586.139,213 637.548,003	132	586.126,401 637.549,216	12.869	132	586.126,401 637.549,216	133	586.120,901 637.549,737	5.525
133	586.120,901 637.549,737	134	586.105,14 637.552,432	15.99	134	586.105,14 637.552,432	135	586.096,117 637.553,974	9.154	135	586.096,117 637.553,974	136	586.071,333 637.558,211	25.144
136	586.071,333 637.558,211	137	586.041,697 637.569,569	31.738	137	586.041,697 637.569,569	138	586.023,751 637.582,7	22.237	138	586.023,751 637.582,7	139	586.013,071 637.592,38	14.414
139	586.013,071 637.592,38	140	586.002,517 637.603,538	15.359	140	586.002,517 637.603,538	141	585.997,654 637.608,812	7.174	141	585.997,654 637.608,812	142	585.979,049 637.628,988	27.445
142	585.979,049 637.628,988	143	585.972,774 637.635,793	9.257	143	585.972,774 637.635,793	144	585.957,041 637.657,037	26.435	144	585.957,041 637.657,037	145	585.950,042 637.667,913	12.933
145	585.950,042 637.667,913	146	585.942,535 637.678,201	12.736	146	585.942,535 637.678,201	147	585.932,143 637.685,113	12.481	147	585.932,143 637.685,113	148	585.924,536 637.680,978	8.658
148	585.924,536 637.680,978	149	585.924,275 637.673,098	7.884	149	585.924,275 637.673,098	150	585.931,146 637.672,107	6.942	150	585.931,146 637.672,107	151	585.940,426 637.670,282	9.458
151	585.940,426 637.670,282	152	585.944,949 637.665,402	6.654	152	585.944,949 637.665,402	153	585.949,558 637.660,024	7.083	153	585.949,558 637.660,024	154	585.959,146 637.642,75	19.757
154	585.959,146 637.642,75	155	585.967,44 637.631,776	13.756	155	585.967,44 637.631,776	156	585.973,361 637.624,818	9.136	156	585.973,361 637.624,818	157	585.975,729 637.622,034	3.655
157	585.975,729 637.622,034	158	585.983,138 637.615,42	9.932	158	585.983,138 637.615,42	159	585.997,04 637.601,186	19.897	159	585.997,04 637.601,186	160	586.017,371 637.578,315	30.601
160	586.017,371 637.578,315	161	586.031,642 637.567,999	17.609	161	586.031,642 637.567,999	162	586.037,115 637.564,042	6.754	162	586.037,115 637.564,042	163	586.047,573 637.558,992	11.613
163	586.047,573 637.558,992	164	586.057,815 637.554,047	11.373	164	586.057,815 637.554,047	165	586.073,669 637.550,068	16.346	165	586.073,669 637.550,068	166	586.104,155 637.546,3	30.718
166	586.104,155 637.546,3	167	586.109,182 637.545,74	5.058	167	586.109,182 637.545,74	168	586.130,594 637.543,094	21.575	168	586.130,594 637.543,094	169	586.139,852 637.542,859	9.261
169	586.139,852 637.542,859	170	586.139,984 637.540,473	2.39	170	586.139,984 637.540,473	171	586.169,947 637.542,271	30.017	171	586.169,947 637.542,271	172	586.194,411 637.535,405	25.409
172	586.194,411 637.535,405	173	586.198,141 637.534,152	3.935	173	586.198,141 637.534,152	174	586.201,0 637.532,271	3.422	174	586.201,0 637.532,271	175	586.202,689 637.530,829	2.221
175	586.202,689 637.530,829	176	586.204,909 637.527,909	3.668	176	586.204,909 637.527,909	177	586.207,506 637.522,704	5.817	177	586.207,506 637.522,704	178	586.208,912 637.518,984	3.977
178	586.208,912 637.518,984	179	586.210,848 637.508,564	10.598	179	586.210,848 637.508,564	180	586.210,962 637.505,6	2.966	180	586.210,962 637.505,6	181	586.210,592 637.495,667	9.94
181	586.210,592 637.495,667	182	586.205,205 637.474,383	21.955	182	586.205,205 637.474,383	183	586.204,25 637.472,665	1.966	183	586.204,25 637.472,665	184	586.203,184 637.470,944	2.024
184	586.203,184 637.470,944	185	586.201,945 637.469,328	2.036	185	586.201,945 637.469,328	186	586.198,923 637.466,656	4.034	186	586.198,923 637.466,656	187	586.188,634 637.457,452	13.805
187	586.188,634 637.457,452	188	586.184,172 637.451,242	7.647	188	586.184,172 637.451,242	189	586.182,039 637.447,828	4.026	189	586.182,039 637.447,828	190	586.178,04 637.432,52	15.822
190	586.178,04 637.432,52	191	586.174,839 637.429,777	4.216	191	586.174,839 637.429,777	1	586.182,437 637.427,555	7.916					

** Lungimile segmentelor sunt determinate în planul de proiecție Stereo 70 și sunt rotunjite la 1 milimetru.

*** Distanța dintre puncte este formată din segmente cumulate ce sunt mai mici decât valoarea 1 milimetru.

**DATE DESPRE IMOBILUL NR. 1397**

Oficiul de Cadastru și Publicitate Imobiliară NEAMT
Biroul de Cadastru și Publicitate Imobiliară Targu-Neamt

A. Partea I. Descrierea imobilului

TEREN Necunoscut

Adresa: Loc. Stâncă, Str Bisericii, Jud. Neamt, si extravilan Com. Pipirig

Nr. Crt	Nr cadastral Nr. topografic	Suprafața* (mp)	Observații / Referințe
A1	52841	Din acte: 4.957 Masurata: 4.998	Sector cadastral:0 Teren imprejmuit; Teren partial imprejmuit

B. Partea II. Proprietari și acte

Inscrieri privitoare la dreptul de proprietate și alte drepturi reale		Referințe
16698 / 14/06/2018		
Act Administrativ nr. Hotărâre nr. 37, din 06/06/2018 emis de Consiliul Local al Comunei Pipirig (act administrativ nr Adeverința nr. 7010 din 13.06.2018, emis de Primaria Comunei Pipirig;act normativ nr Hotărâre nr. 228 din 02.04.2015, emis de Guvernul României;act normativ nr Hotărârea nr. 1356 din 27.12.2001, emis de Guvernul României;act administrativ nr Certificat fiscal nr. 6990 din 13.06.2018, emis de Primaria Comuna Pipirig;act normativ nr Hotărârea nr. 650 din 27.06.2007, emis de Guvernul României; act normativ nr Hotărârea nr. 131 din 17.02.2010, emis de Guvernul României);		
B1	Intabulare, drept de PROPRIETATE, dobandit prin Lege, cota actuala 1/1, cota initiala 1/1 1) COMUNA PIPIRIG , CIF:2614228, * Domeniul Public	A1

C. Partea III. SARCINI .

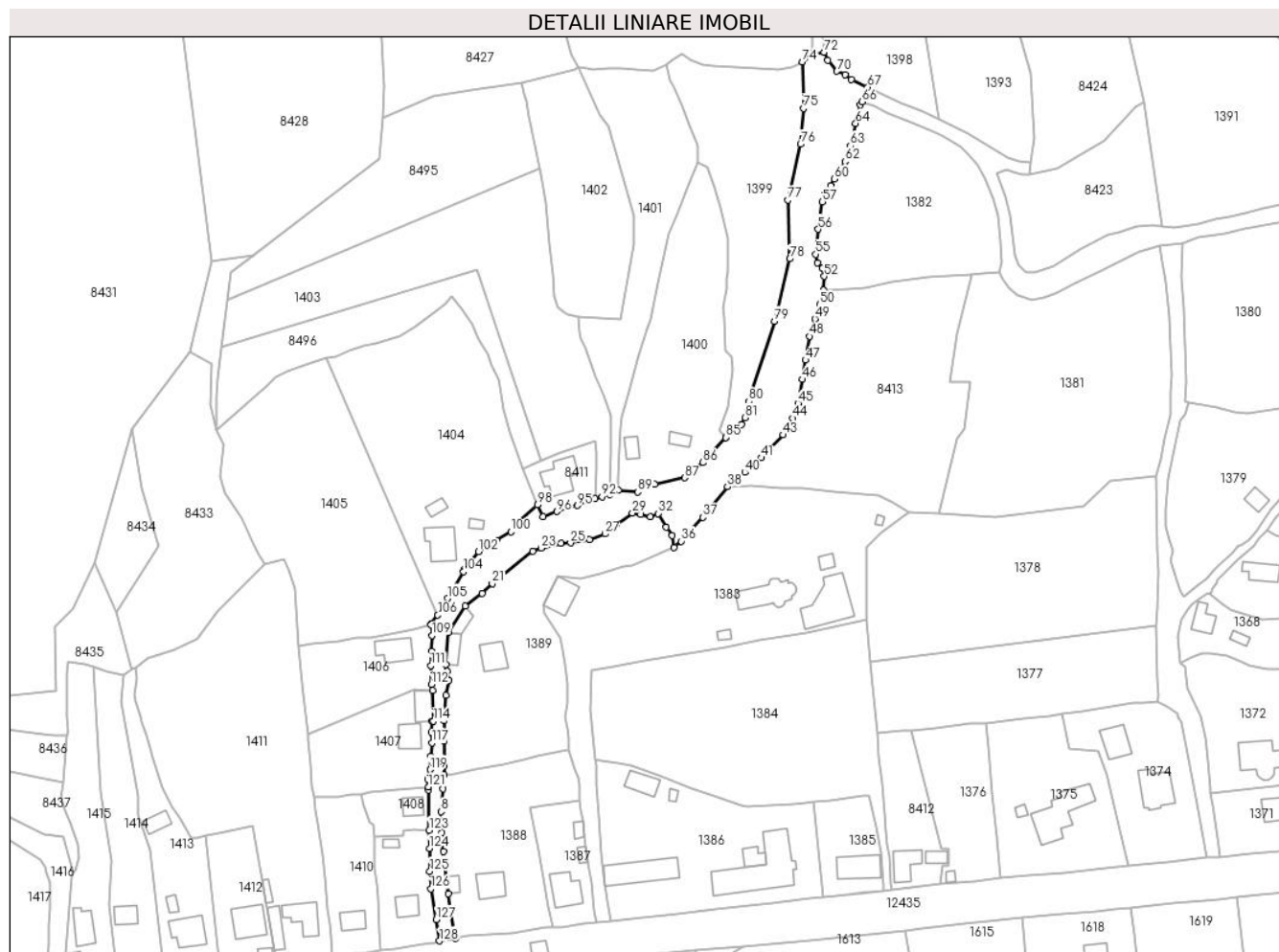
Inscrieri privind dezmembramintele dreptului de proprietate, drepturi reale de garanție și sarcini	Referințe
NU SUNT	

Anexa Nr. 1 La Partea I

Teren

Nr cadastral	Suprafața (mp)*	Observații / Referințe
52841	Din acte: 4.957 Masurata: 4.998	Teren partial imprejmuit

* Suprafața este determinată în planul de proiecție Stereo 70.



Date referitoare la teren

Crt	Categorie folosință	Intravilan	Suprafața (mp)	Tarla	Parcelă	Nr. topo	Observații / Referințe
1	drum	DA	3.548	-	-	-	Teren situat în intravilan
2	drum	NU	1.450	-	-	-	Teren situat în extravilan

Lungime Segmente

1) Valorile lungimilor segmentelor sunt obținute din proiecție în plan.

Punct început	X / Y	Punct sfârșit	X / Y	Lungime segment	Punct început	X / Y	Punct sfârșit	X / Y	Lungime segment	Punct început	X / Y	Punct sfârșit	X / Y	Lungime segment
1	585.547,244 637.374,431	2	585.545,415 637.384,702	10.433	2	585.545,415 637.384,702	3	585.544,356 637.391,582	6.961	3	585.544,356 637.391,582	4	585.543,111 637.403,249	11.733
4	585.543,111 637.403,249	5	585.542,64 637.407,647	4.423	5	585.542,64 637.407,647	6	585.541,726 637.410,636	3.126	6	585.541,726 637.410,636	7	585.541,897 637.415,045	4.412
7	585.541,897 637.415,045	8	585.541,71 637.423,074	8.031	8	585.541,71 637.423,074	9	585.542,397 637.431,822	8.775	9	585.542,397 637.431,822	10	585.542,918 637.437,259	5.462
10	585.542,918 637.437,259	11	585.542,938 637.440,716	3.457	11	585.542,938 637.440,716	12	585.542,78 637.450,333	9.618	12	585.542,78 637.450,333	13	585.542,927 637.458,174	7.842
13	585.542,927 637.458,174	14	585.543,541 637.467,861	9.706	14	585.543,541 637.467,861	15	585.544,75 637.473,813	6.074	15	585.544,75 637.473,813	16	585.544,085 637.477,113	3.366

Punct început	X / Y	Punct sfârșit	X / Y	Lungime segment	Punct început	X / Y	Punct sfârșit	X / Y	Lungime segment	Punct început	X / Y	Punct sfârșit	X / Y	Lungime segment
16	585.544,085 637.477,113	17	585.543,485 637.479,811	2.764	17	585.543,485 637.479,811	18	585.544,395 637.492,005	12.228	18	585.544,395 637.492,005	19	585.551,014 637.502,242	12.19
19	585.551,014 637.502,242	20	585.557,55 637.507,089	8.137	20	585.557,55 637.507,089	21	585.561,322 637.510,979	5.418	21	585.561,322 637.510,979	22	585.576,892 637.523,432	19.937
22	585.576,892 637.523,432	23	585.580,272 637.524,608	3.579	23	585.580,272 637.524,608	24	585.587,759 637.526,316	7.679	24	585.587,759 637.526,316	25	585.591,544 637.526,561	3.793
25	585.591,544 637.526,561	26	585.598,826 637.527,78	7.383	26	585.598,826 637.527,78	27	585.604,714 637.530,045	6.309	27	585.604,714 637.530,045	28	585.609,241 637.533,93	5.965
28	585.609,241 637.533,93	29	585.615,286 637.538,101	7.344	29	585.615,286 637.538,101	30	585.618,489 637.537,556	3.249	30	585.618,489 637.537,556	31	585.622,149 637.536,717	3.755
31	585.622,149 637.536,717	32	585.625,145 637.537,893	3.219	32	585.625,145 637.537,893	33	585.628,343 637.532,586	6.196	33	585.628,343 637.532,586	34	585.630,621 637.529,366	3.944
34	585.630,621 637.529,366	35	585.631,38 637.524,907	4.523	35	585.631,38 637.524,907	36	585.634,138 637.527,215	3.596	36	585.634,138 637.527,215	37	585.642,331 637.536,468	12.359
37	585.642,331 637.536,468	38	585.651,861 637.548,233	15.141	38	585.651,861 637.548,233	39	585.656,504 637.552,271	6.153	39	585.656,504 637.552,271	40	585.658,556 637.553,78	2.547
40	585.658,556 637.553,78	41	585.664,881 637.559,329	8.414	41	585.664,881 637.559,329	42	585.668,503 637.562,822	5.032	42	585.668,503 637.562,822	43	585.673,346 637.568,152	7.202
43	585.673,346 637.568,152	44	585.677,045 637.574,54	7.382	44	585.677,045 637.574,54	45	585.679,052 637.580,298	6.098	45	585.679,052 637.580,298	46	585.680,696 637.589,505	9.353
46	585.680,696 637.589,505	47	585.681,925 637.596,97	7.565	47	585.681,925 637.596,97	48	585.683,409 637.606,124	9.274	48	585.683,409 637.606,124	49	585.685,563 637.612,866	7.078
49	585.685,563 637.612,866	50	585.687,358 637.618,393	5.811	50	585.687,358 637.618,393	51	585.688,87 637.623,86	5.672	51	585.688,87 637.623,86	52	585.689,141 637.629,21	5.357
52	585.689,141 637.629,21	53	585.688,415 637.632,213	3.09	53	585.688,415 637.632,213	54	585.686,63 637.634,426	2.843	54	585.686,63 637.634,426	55	585.685,893 637.637,716	3.372
55	585.685,893 637.637,716	56	585.686,861 637.647,306	9.639	56	585.686,861 637.647,306	57	585.688,33 637.657,968	10.763	57	585.688,33 637.657,968	58	585.689,29 637.661,486	3.647
58	585.689,29 637.661,486	59	585.691,522 637.664,144	3.471	59	585.691,522 637.664,144	60	585.693,088 637.666,708	3.004	60	585.693,088 637.666,708	61	585.694,754 637.669,043	2.868
61	585.694,754 637.669,043	62	585.697,149 637.673,398	4.97	62	585.697,149 637.673,398	63	585.699,204 637.679,441	6.383	63	585.699,204 637.679,441	64	585.701,256 637.688,123	8.921
64	585.701,256 637.688,123	65	585.703,048 637.695,287	7.385	65	585.703,048 637.695,287	66	585.703,598 637.696,486	1.319	66	585.703,598 637.696,486	67	585.705,857 637.702,052	6.007
67	585.705,857 637.702,052	68	585.699,64 637.705,005	6.883	68	585.699,64 637.705,005	69	585.697,181 637.706,927	3.121	69	585.697,181 637.706,927	70	585.694,052 637.708,183	3.372
70	585.694,052 637.708,183	71	585.690,543 637.712,347	5.445	71	585.690,543 637.712,347	72	585.689,134 637.715,502	3.455	72	585.689,134 637.715,502	73	585.684,513 637.715,001	4.648
73	585.684,513 637.715,001	74	585.680,757 637.711,857	4.898	74	585.680,757 637.711,857	75	585.681,102 637.693,889	17.971	75	585.681,102 637.693,889	76	585.680,003 637.680,118	13.815
76	585.680,003 637.680,118	77	585.675,184 637.658,64	22.012	77	585.675,184 637.658,64	78	585.675,959 637.635,969	22.684	78	585.675,959 637.635,969	79	585.670,074 637.611,964	24.716
79	585.670,074 637.611,964	80	585.660,172 637.581,087	32.426	80	585.660,172 637.581,087	81	585.658,59 637.574,825	6.459	81	585.658,59 637.574,825	82	585.657,196 637.572,24	2.937
82	585.657,196 637.572,24	83	585.653,078 637.569,278	5.073	83	585.653,078 637.569,278	84	585.651,248 637.567,272	2.715	84	585.651,248 637.567,272	85	585.651,143 637.567,153	0.159
85	585.651,143 637.567,153	86	585.642,537 637.557,474	12.952	86	585.642,537 637.557,474	87	585.635,349 637.551,658	9.246	87	585.635,349 637.551,658	88	585.623,771 637.549,192	11.838
88	585.623,771 637.549,192	89	585.617,449 637.546,157	7.013	89	585.617,449 637.546,157	90	585.609,838 637.546,911	7.648	90	585.609,838 637.546,911	91	585.606,767 637.545,172	3.529
91	585.606,767 637.545,172	92	585.603,55 637.544,422	3.303	92	585.603,55 637.544,422	93	585.600,887 637.543,695	2.76	93	585.600,887 637.543,695	94	585.598,83 637.543,195	2.117
94	585.598,83 637.543,195	95	585.594,045 637.540,989	5.269	95	585.594,045 637.540,989	96	585.586,209 637.538,63	8.183	96	585.586,209 637.538,63	97	585.580,992 637.536,701	5.562
97	585.580,992 637.536,701	98	585.578,717 637.541,195	5.037	98	585.578,717 637.541,195	99	585.570,664 637.534,117	10.721	99	585.570,664 637.534,117	100	585.568,53 637.530,847	3.905
100	585.568,53 637.530,847	101	585.563,044 637.527,563	6.394	101	585.563,044 637.527,563	102	585.556,109 637.523,24	8.172	102	585.556,109 637.523,24	103	585.550,785 637.516,337	8.718
103	585.550,785 637.516,337	104	585.550,197 637.515,501	1.022	104	585.550,197 637.515,501	105	585.544,223 637.505,249	11.866	105	585.544,223 637.505,249	106	585.540,374 637.498,789	7.52
106	585.540,374 637.498,789	107	585.538,057 637.495,61	3.934	107	585.538,057 637.495,61	108	585.537,784 637.495,029	0.642	108	585.537,784 637.495,029	109	585.538,093 637.490,94	4.101
109	585.538,093 637.490,94	110	585.537,847 637.484,759	6.186	110	585.537,847 637.484,759	111	585.537,742 637.479,28	5.48	111	585.537,742 637.479,28	112	585.537,863 637.472,112	7.169
112	585.537,863 637.472,112	113	585.538,399 637.469,838	2.336	113	585.538,399 637.469,838	114	585.538,674 637.457,956	11.885	114	585.538,674 637.457,956	115	585.538,157 637.457,944	0.517

Punct început	X / Y	Punct sfârșit	X / Y	Lungime segment	Punct început	X / Y	Punct sfârșit	X / Y	Lungime segment	Punct început	X / Y	Punct sfârșit	X / Y	Lungime segment
115	585.538,157 637.457,944	116	585.537,962 637.453,709	4.239	116	585.537,962 637.453,709	117	585.538,125 637.449,553	4.159	117	585.538,125 637.449,553	118	585.537,804 637.444,466	5.097
118	585.537,804 637.444,466	119	585.537,383 637.439,245	5.238	119	585.537,383 637.439,245	120	585.536,503 637.435,609	3.741	120	585.536,503 637.435,609	121	585.536,69 637.432,621	2.994
121	585.536,69 637.432,621	122	585.536,858 637.431,352	1.28	122	585.536,858 637.431,352	123	585.537,126 637.415,949	15.40 5	123	585.537,126 637.415,949	124	585.537,206 637.408,988	6.961
124	585.537,206 637.408,988	125	585.537,347 637.400,202	8.787	125	585.537,347 637.400,202	126	585.537,754 637.393,347	6.867	126	585.537,754 637.393,347	127	585.539,756 637.381,559	11.95 7
127	585.539,756 637.381,559	128	585.541,074 637.373,343	8.321	128	585.541,074 637.373,343	1	585.547,244 637.374,431	6.265					

** Lungimile segmentelor sunt determinate în planul de proiecție Stereo 70 și sunt rotunjite la 1 milimetru.

*** Distanța dintre puncte este formată din segmente cumulate ce sunt mai mici decât valoarea 1 milimetru.

**DATE DESPRE IMOBILUL NR. 1416**

Oficiul de Cadastru și Publicitate Imobiliară NEAMT
Biroul de Cadastru și Publicitate Imobiliară Targu-Neamt

A. Partea I. Descrierea imobilului

TEREN Necunoscut

Adresa: Loc. Stânca, Jud. Neamt, si extravilan UAT Pipirig

Nr. Crt	Nr cadastral Nr. topografic	Suprafața* (mp)	Observații / Referințe
A1		3.712	Sector cadastral:0 Teren neimprejmuit;

B. Partea II. Proprietari și acte

Inscrieri privitoare la dreptul de proprietate și alte drepturi reale	Referințe
/	
Act Normativ nr. 7, din 13/03/1996 emis de PARLAMENTUL ROMANIEI;	
B1	Inscrierea provizorie, drept de PROPRIETATE, dobandit prin Lege, cota actuala 1/1, cota initiala 1/1
	1) COMUNA PIPIRIG, CIF:99999999999999, Proprietar neidentificat

C. Partea III. SARCINI .

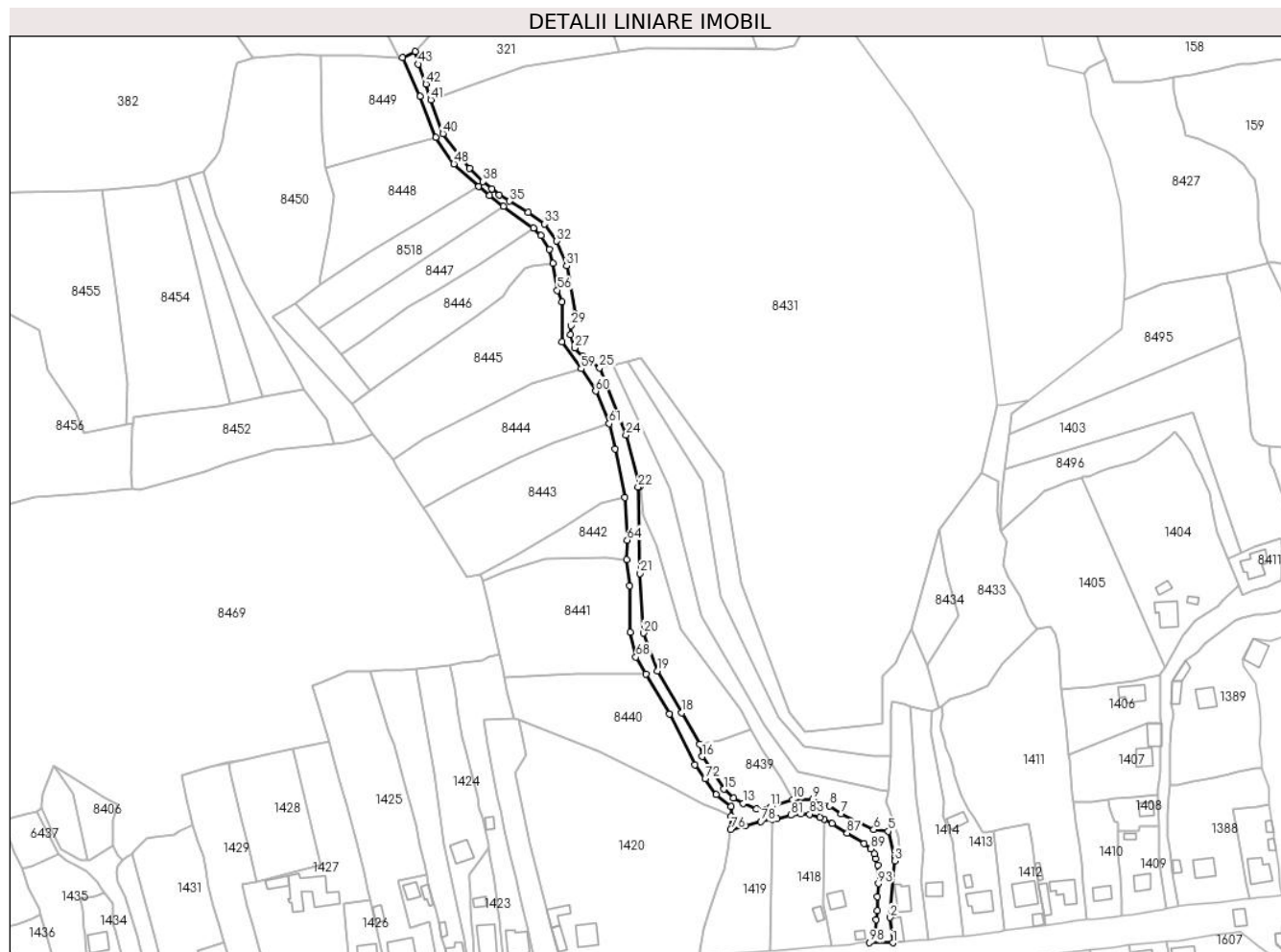
Inscrieri privind dezmembramintele dreptului de proprietate, drepturi reale de garanție și sarcini	Referințe
NU SUNT	

Anexa Nr. 1 La Partea I

Teren

Nr cadastral	Suprafața (mp)*	Observații / Referințe
	3.712	

* Suprafața este determinată în planul de proiecție Stereo 70.



Date referitoare la teren

Crt	Categorie folosință	Intra vilan	Suprafața (mp)	Tarla	Parcelă	Nr. topo	Observații / Referințe
1	drum	DA	1.111	-	-	-	
2	drum	NU	2.601	-	-	-	

Lungime Segmente

1) Valorile lungimilor segmentelor sunt obținute din proiecție în plan.

Punct început	X / Y	Punct sfârșit	X / Y	Lungime segment	Punct început	X / Y	Punct sfârșit	X / Y	Lungime segment	Punct început	X / Y	Punct sfârșit	X / Y	Lungime segment
1	585.398,646 637.355,493	2	585.397,263 637.368,647	13.227	2	585.397,263 637.368,647	3	585.399,634 637.398,088	29.536	3	585.399,634 637.398,088	4	585.399,757 637.400,045	1.961
4	585.399,757 637.400,045	5	585.396,379 637.413,527	13.899	5	585.396,379 637.413,527	6	585.388,804 637.414,39	7.624	6	585.388,804 637.414,39	7	585.371,86 637.422,637	18.844
7	585.371,86 637.422,637	8	585.365,8 637.426,706	7.299	8	585.365,8 637.426,706	9	585.356,993 637.430,254	9.495	9	585.356,993 637.430,254	10	585.346,572 637.429,965	10.425
10	585.346,572 637.429,965	11	585.334,838 637.426,073	12.363	11	585.334,838 637.426,073	12	585.327,61 637.425,228	7.277	12	585.327,61 637.425,228	13	585.320,633 637.427,924	7.48
13	585.320,633 637.427,924	14	585.315,642 637.430,75	5.736	14	585.315,642 637.430,75	15	585.310,681 637.435,42	6.813	15	585.310,681 637.435,42	16	585.299,33 637.452,404	20.428

Punct început	X / Y	Punct sfârșit	X / Y	Lungime segment	Punct început	X / Y	Punct sfârșit	X / Y	Lungime segment	Punct început	X / Y	Punct sfârșit	X / Y	Lungime segment
16	585.299,33 637.452,404	17	585.298,19 637.458,744	6.442	17	585.298,19 637.458,744	18	585.288,678 637.475,139	18.955	18	585.288,678 637.475,139	19	585.276,176 637.496,975	25.162
19	585.276,176 637.496,975	20	585.268,791 637.516,622	20.989	20	585.268,791 637.516,622	21	585.266,938 637.547,651	31.084	21	585.266,938 637.547,651	22	585.266,016 637.592,728	45.086
22	585.266,016 637.592,728	23	585.266,898 637.592,966	0.914	23	585.266,898 637.592,966	24	585.259,712 637.619,635	27.62	24	585.259,712 637.619,635	25	585.245,935 637.654,589	37.571
25	585.245,935 637.654,589	26	585.237,299 637.660,659	10.556	26	585.237,299 637.660,659	27	585.232,944 637.665,038	6.176	27	585.232,944 637.665,038	28	585.230,786 637.671,916	7.209
28	585.230,786 637.671,916	29	585.231,133 637.676,605	4.702	29	585.231,133 637.676,605	30	585.233,208 637.682,79	6.524	30	585.233,208 637.682,79	31	585.228,744 637.707,738	25.344
31	585.228,744 637.707,738	32	585.223,622 637.720,618	13.861	32	585.223,622 637.720,618	33	585.217,188 637.729,494	10.963	33	585.217,188 637.729,494	34	585.208,691 637.735,565	10.443
34	585.208,691 637.735,565	35	585.199,06 637.741,437	11.28	35	585.199,06 637.741,437	36	585.193,57 637.744,517	6.295	36	585.193,57 637.744,517	37	585.189,814 637.747,79	4.982
37	585.189,814 637.747,79	38	585.185,19 637.751,544	5.956	38	585.185,19 637.751,544	39	585.178,159 637.758,475	9.873	39	585.178,159 637.758,475	40	585.164,343 637.776,525	22.731
40	585.164,343 637.776,525	41	585.158,02 637.794,193	18.765	41	585.158,02 637.794,193	42	585.155,436 637.802,377	8.582	42	585.155,436 637.802,377	43	585.151,38 637.812,756	11.143
43	585.151,38 637.812,756	44	585.149,86 637.819,328	6.745	44	585.149,86 637.819,328	45	585.143,244 637.816,132	7.348	45	585.143,244 637.816,132	46	585.152,368 637.795,892	22.201
46	585.152,368 637.795,892	47	585.160,458 637.774,589	22.787	47	585.160,458 637.774,589	48	585.170,016 637.760,848	16.738	48	585.170,016 637.760,848	49	585.183,038 637.749,223	17.456
49	585.183,038 637.749,223	50	585.188,501 637.744,346	7.323	50	585.188,501 637.744,346	51	585.195,965 637.738,829	9.282	51	585.195,965 637.738,829	52	585.211,435 637.727,394	19.237
52	585.211,435 637.727,394	53	585.215,368 637.723,462	5.561	53	585.215,368 637.723,462	54	585.219,873 637.716,364	8.407	54	585.219,873 637.716,364	55	585.221,498 637.708,945	7.595
55	585.221,498 637.708,945	56	585.223,851 637.695,031	14.112	56	585.223,851 637.695,031	57	585.226,238 637.689,022	6.466	57	585.226,238 637.689,022	58	585.226,407 637.668,143	20.88
58	585.226,407 637.668,143	59	585.236,382 637.654,186	17.155	59	585.236,382 637.654,186	60	585.243,848 637.642,558	13.819	60	585.243,848 637.642,558	61	585.250,897 637.625,721	18.253
61	585.250,897 637.625,721	62	585.253,937 637.612,455	13.61	62	585.253,937 637.612,455	63	585.259,127 637.587,31	25.675	63	585.259,127 637.587,31	64	585.260,368 637.565,003	22.341
64	585.260,368 637.565,003	65	585.259,893 637.554,955	10.059	65	585.259,893 637.554,955	66	585.261,565 637.541,376	13.682	66	585.261,565 637.541,376	67	585.261,83 637.517,118	24.259
67	585.261,83 637.517,118	68	585.264,87 637.504,14	13.329	68	585.264,87 637.504,14	69	585.270,047 637.495,308	10.237	69	585.270,047 637.495,308	70	585.282,404 637.474,695	24.033
70	585.282,404 637.474,695	71	585.295,626 637.448,163	29.644	71	585.295,626 637.448,163	72	585.300,933 637.440,895	8.999	72	585.300,933 637.440,895	73	585.306,743 637.432,564	10.157
73	585.306,743 637.432,564	74	585.314,344 637.426,411	9.779	74	585.314,344 637.426,411	75	585.314,313 637.421,338	5.073	75	585.314,313 637.421,338	76	585.314,178 637.414,439	6.9
76	585.314,178 637.414,439	77	585.321,798 637.416,441	7.879	77	585.321,798 637.416,441	78	585.330,02 637.418,6	8.501	78	585.330,02 637.418,6	79	585.335,779 637.419,639	5.852
79	585.335,779 637.419,639	80	585.338,401 637.420,112	2.664	80	585.338,401 637.420,112	81	585.345,466 637.421,836	7.272	81	585.345,466 637.421,836	82	585.350,615 637.422,706	5.222
82	585.350,615 637.422,706	83	585.355,475 637.422,404	4.869	83	585.355,475 637.422,404	84	585.360,574 637.420,668	5.386	84	585.360,574 637.420,668	85	585.362,767 637.419,876	2.332
85	585.362,767 637.419,876	86	585.367,057 637.417,53	4.89	86	585.367,057 637.417,53	87	585.374,889 637.412,543	9.285	87	585.374,889 637.412,543	88	585.383,691 637.407,053	10.374
88	585.383,691 637.407,053	89	585.387,202 637.404,408	4.396	89	585.387,202 637.404,408	90	585.389,101 637.401,798	3.228	90	585.389,101 637.401,798	91	585.389,758 637.399,354	2.531
91	585.389,758 637.399,354	92	585.390,915 637.395,977	3.57	92	585.390,915 637.395,977	93	585.391,091 637.386,249	9.73	93	585.391,091 637.386,249	94	585.390,703 637.379,552	6.708
94	585.390,703 637.379,552	95	585.390,481 637.372,159	7.396	95	585.390,481 637.372,159	96	585.389,991 637.367,474	4.711	96	585.389,991 637.367,474	97	585.389,41 637.360,044	7.453
97	585.389,41 637.360,044	98	585.386,649 637.355,623	5.212	98	585.386,649 637.355,623	1	585.398,646 637.355,493	11.998					

** Lungimile segmentelor sunt determinate în planul de proiecție Stereo 70 și sunt rotunjite la 1 milimetru.

*** Distanța dintre puncte este formată din segmente cumulate ce sunt mai mici decât valoarea 1 milimetru.

**DATE DESPRE IMOBILUL NR. 1555**

Oficiul de Cadastru și Publicitate Imobiliară NEAMT
Biroul de Cadastru și Publicitate Imobiliară Targu-Neamt

A. Partea I. Descrierea imobilului

TEREN Intravilan

Adresa: Loc. Stânca, Jud. Neamt

Nr. Crt	Nr cadastral Nr. topografic	Suprafața* (mp)	Observații / Referințe
A1		479	Sector cadastral:0 Teren neimprejmuit;

B. Partea II. Proprietari și acte

Inscrieri privitoare la dreptul de proprietate și alte drepturi reale		Referințe
/		
Act Normativ nr. 7, din 13/03/1996 emis de PARLAMENTUL ROMANIEI;		
B1	Inscrierea provizorie, drept de PROPRIETATE, dobandit prin Lege, cota actuala 1/1, cota initiala 1/1	A1
1) COMUNA PIPIRIG, CIF:99999999999999, Proprietar neidentificat		

C. Partea III. SARCINI .

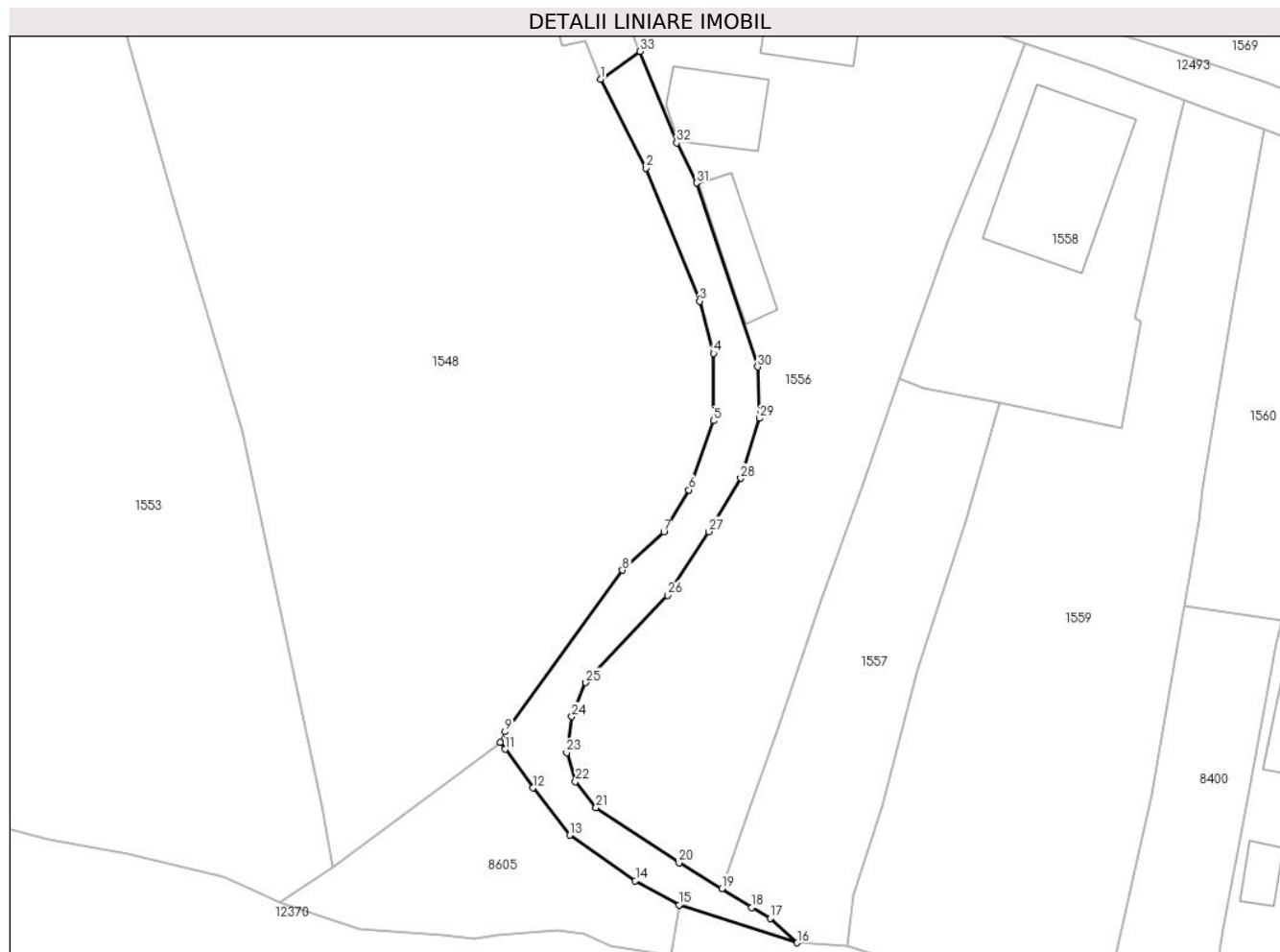
Inscrieri privind dezmembramintele dreptului de proprietate, drepturi reale de garanție și sarcini	Referințe
NU SUNT	

Anexa Nr. 1 La Partea I

Teren

Nr cadastral	Suprafața (mp)*	Observații / Referințe
	479	

* Suprafața este determinată în planul de proiecție Stereo 70.



Date referitoare la teren

Crt	Categorie folosință	Intravilan	Suprafața (mp)	Tarla	Parcelă	Nr. topo	Observații / Referințe
1	drum	DA	479	-	-	-	

Lungime Segmente

1) Valorile lungimilor segmentelor sunt obținute din proiecție în plan.

Punct început	X / Y	Punct sfârșit	X / Y	Lungime segment (** (m)	Punct început	X / Y	Punct sfârșit	X / Y	Lungime segment (** (m)
1	585.123,608 637.140,575	2	585.128,381 637.131,229	10.494	2	585.128,381 637.131,229	3	585.134,033 637.117,259	15.07
3	585.134,033 637.117,259	4	585.135,494 637.111,771	5.679	4	585.135,494 637.111,771	5	585.135,477 637.104,682	7.089
5	585.135,477 637.104,682	6	585.132,891 637.097,417	7.712	6	585.132,891 637.097,417	7	585.130,273 637.093,012	5.124
7	585.130,273 637.093,012	8	585.125,911 637.088,991	5.933	8	585.125,911 637.088,991	9	585.113,55 637.072,003	21.009
9	585.113,55 637.072,003	10	585.113,047 637.070,913	1.2	10	585.113,047 637.070,913	11	585.113,579 637.070,17	0.914

Punct început	X / Y	Punct sfârșit	X / Y	Lungime segment (** (m))
11	585.113,579 637.070,17	12	585.116,473 637.066,096	4.997
13	585.120,364 637.061,134	14	585.127,263 637.056,359	8.39
15	585.131,883 637.053,803	16	585.144,294 637.049,833	13.03
17	585.141,457 637.052,401	18	585.139,491 637.053,523	2.264
19	585.136,374 637.055,528	20	585.131,857 637.058,234	5.266
21	585.123,137 637.064,04	22	585.120,967 637.066,784	3.498
23	585.120,05 637.069,812	24	585.120,588 637.073,598	3.824
25	585.122,05 637.077,152	26	585.130,65 637.086,341	12.586
27	585.134,987 637.093,027	28	585.138,365 637.098,646	6.556
29	585.140,343 637.104,935	30	585.140,143 637.110,335	5.404
31	585.133,699 637.129,673	32	585.131,614 637.133,898	4.711
33	585.127,766 637.143,493	1	585.123,608 637.140,575	5.08

Punct început	X / Y	Punct sfârșit	X / Y	Lungime segment (** (m))
12	585.116,473 637.066,096	13	585.120,364 637.061,134	6.306
14	585.127,263 637.056,359	15	585.131,883 637.053,803	5.28
16	585.144,294 637.049,833	17	585.141,457 637.052,401	3.827
18	585.139,491 637.053,523	19	585.136,374 637.055,528	3.706
20	585.131,857 637.058,234	21	585.123,137 637.064,04	10.476
22	585.120,967 637.066,784	23	585.120,05 637.069,812	3.164
24	585.120,588 637.073,598	25	585.122,05 637.077,152	3.843
26	585.130,65 637.086,341	27	585.134,987 637.093,027	7.969
28	585.138,365 637.098,646	29	585.140,343 637.104,935	6.593
30	585.140,143 637.110,335	31	585.133,699 637.129,673	20.383
32	585.131,614 637.133,898	33	585.127,766 637.143,493	10.338

** Lungimile segmentelor sunt determinate în planul de proiecție Stereo 70 și sunt rotunjite la 1 milimetru.

*** Distanța dintre puncte este formată din segmente cumulate ce sunt mai mici decât valoarea 1 milimetru.

**DATE DESPRE IMOBILUL NR. 1727**

Oficiul de Cadastru și Publicitate Imobiliară NEAMT
Biroul de Cadastru și Publicitate Imobiliară Targu-Neamt

A. Partea I. Descrierea imobilului

TEREN Intravilan

Adresa: Loc. Pâtâligeni, Str Pârâul Străjii, Jud. Neamt, si intravilan Stanca

Nr. Crt	Nr cadastral Nr. topografic	Suprafața* (mp)	Observații / Referințe
A1	52854	Din acte: 6.304 Masurata: 6.417	Sector cadastral:0 Teren imprejmuit;

Construcții

Crt	Nr cadastral Nr. topografic	Adresa	Observații / Referințe
A1.1	52854-C1	Loc. Pâtâligeni, Str Pârâul Străjii, Jud. Neamt, si intravilan Stanca	Nr. niveluri:1; S. construita la sol:21 mp; S. construita desfasurata:21 mp; Pod rutier construit în anul 1960.

B. Partea II. Proprietari și acte

Inscrieri privitoare la dreptul de proprietate și alte drepturi reale		Referințe
16700 / 14/06/2018		
Act Administrativ nr. Hotărâre nr. 37, din 06/06/2018 emis de Consiliul Local al Com. Pipirig (act administrativ nr Hotărâre nr. 1356 din 27.12.2001, emis de Guvernul României;act administrativ nr Hotărâre nr. 228 din 02.04.2015, emis de Guvernul României;act administrativ nr Hotărâre nr. 650 din 27.06.2007, emis de Guvernul României;act administrativ nr Hotărâre nr. 131 din 17.02.2010, emis de Guvernul României;act administrativ nr Certificat fiscal nr. 6987 din 13.06.2018, emis de Primaria Com. Pipirig;act administrativ nr Adeverința nr. 7009 din 13.06.2018, emis de Primaria Com. Pipirig);		
B1	Intabulare, drept de PROPRIETATE, dobandit prin Lege, cota actuala 1/1, cota initiala 1/1 1) COMUNA PIPIRIG , CIF:2614228, * Domeniul Public	A1
2927 / 30/01/2023		
Act Notarial nr. Declarație aut nr. 443, din 03/02/2023 emis de BIN TEODORESCU MIHAELA (Declaratie);		
B2	Se notează actualizarea informațiilor cadastrale ca urmare a modificării suprafeței imobilului de la suprafața de 6304 mp la suprafața de 6390 mp	A1
Act Administrativ nr. Hotărâre nr. 95, din 23/09/2021 emis de CONSILIUL LOCAL AL COMUNEI PIPIRIG (Hotărâre ; act administrativ nr Adeverința nr. 1272 din 19.01.2023, emis de COMUNA PIPIRIG;act administrativ nr Certificat fiscal nr. 1412 din 27.01.2023, emis de COMUNA PIPIRIG);		
B3	Intabulare, drept de PROPRIETATE, dobandit prin Lege, cota actuala 1/1, cota initiala 1/1 1) COMUNA PIPIRIG , CIF:2614228, domeniul public	A1.1
Act Administrativ nr. Adeverința nr. 1508, din 25/01/2023 emis de COMUNA PIPIRIG (Adeverință);		
B4	Se notează actualizarea informațiilor cadastrale ca urmare a modificării suprafeței parcelelor nr. 1 și nr. 2 și a inființării parcelelor nr. 5 și nr. 6	A1
Act Administrativ nr. Documentație cadastrală, din 30/01/2023 emis de SC TOPOMAP NEAMT SRL (Anexe la documentatie);		
B5	Se notează repoziționarea imobilului cu NCP 52854	A1, A1.1

C. Partea III. SARCINI .

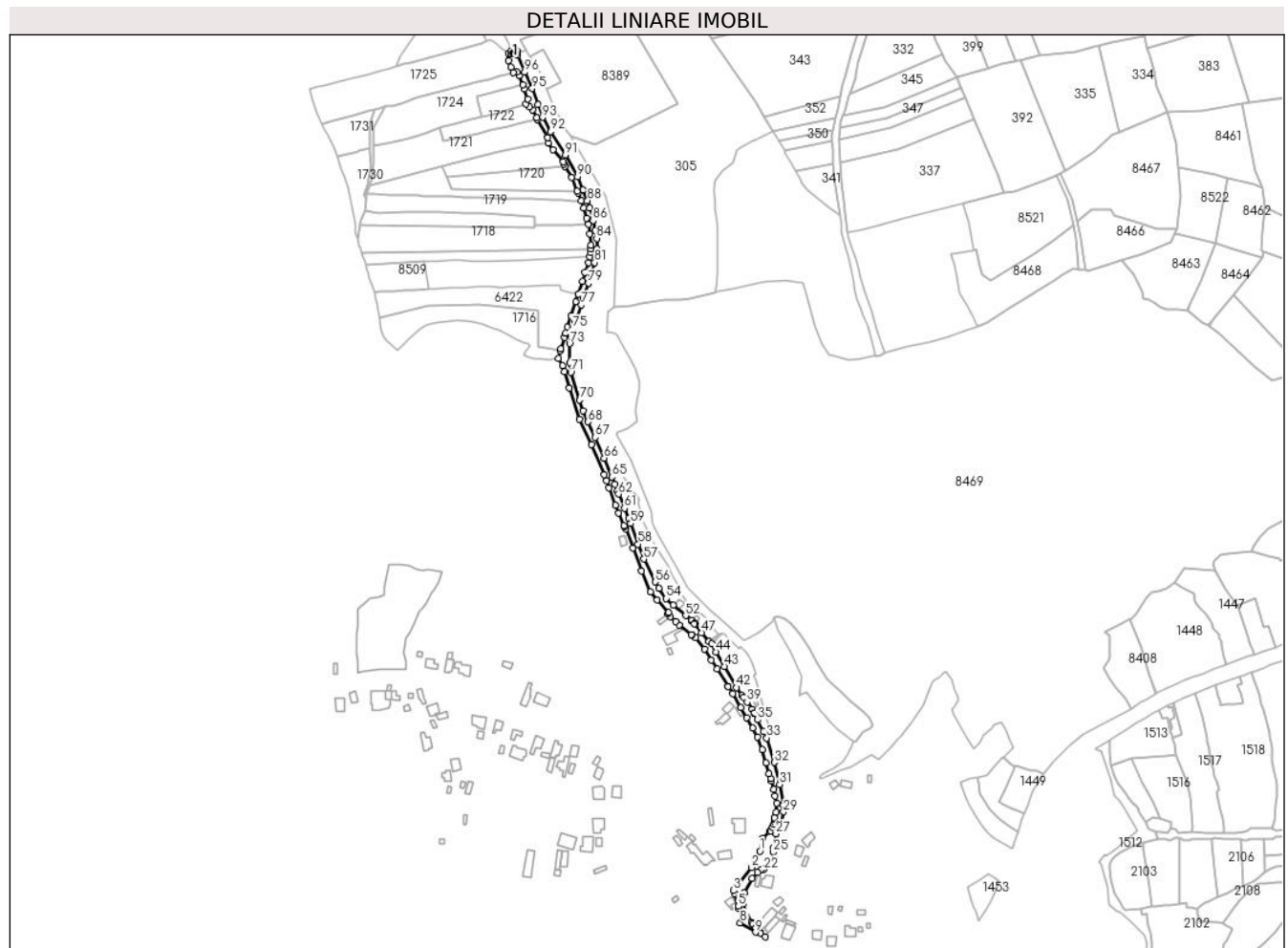
Inscrieri privind dezmembramentele dreptului de proprietate, drepturi reale de garanție și sarcini	Referințe
NU SUNT	

Anexa Nr. 1 La Partea I

Teren

Nr cadastral	Suprafața (mp)*	Observații / Referințe
52854	Din acte: 6.304 Masurata: 6.417	

* Suprafața este determinată în planul de proiecție Stereo 70.



Date referitoare la teren

Crt	Categorie folosință	Intravilan	Suprafața (mp)	Tarla	Parcelă	Nr. topo	Observații / Referințe
1	drum	DA	455	-	-	-	Teren situat în intravilan Stanca
2	drum	DA	238	-	-	-	Teren situat în intravilan Pataligeni
3	ape curgătoare	DA	139	-	-	-	Teren situat în intravilan Pataligeni
4	drum	DA	5.475	-	-	-	Teren situat în intravilan Pataligeni
5	ape curgătoare	DA	43	-	-	-	Teren situat în intravilan Pataligeni
6	drum	DA	67	-	-	-	Teren situat în intravilan Pataligeni

Date referitoare la construcții

Crt	Număr	Destinație construcție	Supraf. (mp)	Situație juridică	Observații / Referințe
A1.1	52854-C1	construcții industriale și edilitare	21	Cu acte	Nr. niveluri:1; S. construita la sol:21 mp; S. construita defasurata:21 mp; Pod rutier construit în anul 1960.

Lungime Segmente

1) Valorile lungimilor segmentelor sunt obținute din proiecție în plan.

Punct început	X / Y	Punct sfârșit	X / Y	Lungime segment	Punct început	X / Y	Punct sfârșit	X / Y	Lungime segment	Punct început	X / Y	Punct sfârșit	X / Y	Lungime segment
1	584.279,293 637.012,843	2	584.271,075 636.997,431	17.466	2	584.271,075 636.997,431	3	584.254,297 636.975,648	27.495	3	584.254,297 636.975,648	4	584.255,149 636.972,748	3.023
4	584.255,149 636.972,748	5	584.258,834 636.960,696	12.603	5	584.258,834 636.960,696	6	584.259,49 636.958,684	2.116	6	584.259,49 636.958,684	7	584.263,261 636.948,244	11.1
7	584.263,261 636.948,244	8	584.260,628 636.945,082	4.115	8	584.260,628 636.945,082	9	584.275,173 636.936,265	17.009	9	584.275,173 636.936,265	10	584.284,048 636.931,81	9.93
10	584.284,048 636.931,81	11	584.279,95 636.935,383	5.437	11	584.279,95 636.935,383	12	584.279,219 636.936,222	1.113	12	584.279,219 636.936,222	13	584.275,17 636.940,688	6.028
13	584.275,17 636.940,688	14	584.272,301 636.944,082	4.444	14	584.272,301 636.944,082	15	584.271,013 636.945,607	1.996	15	584.271,013 636.945,607	16	584.262,997 636.963,255	19.383
16	584.262,997 636.963,255	17	584.263,216 636.969,197	5.946	17	584.263,216 636.969,197	18	584.264,086 636.973,537	4.426	18	584.264,086 636.973,537	19	584.271,63 636.987,303	15.698
19	584.271,63 636.987,303	20	584.276,785 636.992,643	7.422	20	584.276,785 636.992,643	21	584.280,143 636.995,636	4.498	21	584.280,143 636.995,636	22	584.282,709 636.995,395	2.577
22	584.282,709 636.995,395	23	584.283,039 636.996,48	1.134	23	584.283,039 636.996,48	24	584.290,893 637.004,769	11.419	24	584.290,893 637.004,769	25	584.291,538 637.011,87	7.13
25	584.291,538 637.011,87	26	584.292,3 637.016,822	5.01	26	584.292,3 637.016,822	27	584.294,22 637.029,298	12.623	27	584.294,22 637.029,298	28	584.299,565 637.037,901	10.128
28	584.299,565 637.037,901	29	584.301,514 637.050,014	12.269	29	584.301,514 637.050,014	30	584.301,242 637.056,42	6.412	30	584.301,242 637.056,42	31	584.297,901 637.075,78	19.646
31	584.297,901 637.075,78	32	584.292,79 637.096,736	21.57	32	584.292,79 637.096,736	33	584.285,67 637.119,785	24.124	33	584.285,67 637.119,785	34	584.282,29 637.125,926	7.01
34	584.282,29 637.125,926	35	584.276,996 637.136,962	12.24	35	584.276,996 637.136,962	36	584.273,899 637.143,635	7.357	36	584.273,899 637.143,635	37	584.273,399 637.143,476	0.525
37	584.273,399 637.143,476	38	584.271,646 637.147,096	4.022	38	584.271,646 637.147,096	39	584.267,061 637.153,752	8.082	39	584.267,061 637.153,752	40	584.263,781 637.158,216	5.539
40	584.263,781 637.158,216	41	584.261,833 637.160,051	2.676	41	584.261,833 637.160,051	42	584.256,966 637.167,545	8.936	42	584.256,966 637.167,545	43	584.245,545 637.187,496	22.989
43	584.245,545 637.187,496	44	584.237,885 637.201,049	15.568	44	584.237,885 637.201,049	45	584.233,66 637.208,822	8.847	45	584.233,66 637.208,822	46	584.230,944 637.211,088	3.537
46	584.230,944 637.211,088	47	584.223,993 637.219,261	10.729	47	584.223,993 637.219,261	48	584.216,983 637.227,42	10.757	48	584.216,983 637.227,42	49	584.217,745 637.228,017	0.968
49	584.217,745 637.228,017	50	584.214,707 637.231,334	4.498	50	584.214,707 637.231,334	51	584.214,191 637.230,781	0.756	51	584.214,191 637.230,781	52	584.208,952 637.235,391	6.978
52	584.208,952 637.235,391	53	584.197,308 637.245,527	15.438	53	584.197,308 637.245,527	54	584.190,732 637.251,571	8.932	54	584.190,732 637.251,571	55	584.183,487 637.261,108	11.977
55	584.183,487 637.261,108	56	584.180,223 637.267,327	7.024	56	584.180,223 637.267,327	57	584.169,36 637.288,966	24.213	57	584.169,36 637.288,966	58	584.163,85 637.302,998	15.075
58	584.163,85 637.302,998	59	584.156,98 637.322,357	20.542	59	584.156,98 637.322,357	60	584.154,926 637.327,355	5.404	60	584.154,926 637.327,355	61	584.151,023 637.336,813	10.232
61	584.151,023 637.336,813	62	584.145,541 637.350,31	14.568	62	584.145,541 637.350,31	63	584.144,253 637.353,517	3.456	63	584.144,253 637.353,517	64	584.141,992 637.359,829	6.705
64	584.141,992 637.359,829	65	584.139,008 637.366,499	7.307	65	584.139,008 637.366,499	66	584.131,913 637.384,306	19.168	66	584.131,913 637.384,306	67	584.123,427 637.403,883	21.337
67	584.123,427 637.403,883	68	584.116,775 637.418,652	16.198	68	584.116,775 637.418,652	69	584.112,258 637.428,852	11.155	69	584.112,258 637.428,852	70	584.108,773 637.439,141	10.863
70	584.108,773 637.439,141	71	584.100,42 637.465,359	27.516	71	584.100,42 637.465,359	72	584.099,214 637.474,733	9.451	72	584.099,214 637.474,733	73	584.099,293 637.492,472	17.739
73	584.099,293 637.492,472	74	584.100,811 637.499,619	7.306	74	584.100,811 637.499,619	75	584.102,103 637.506,515	7.016	75	584.102,103 637.506,515	76	584.104,769 637.513,333	7.321
76	584.104,769 637.513,333	77	584.110,268 637.529,107	16.705	77	584.110,268 637.529,107	78	584.112,081 637.535,153	6.312	78	584.112,081 637.535,153	79	584.117,262 637.549,57	15.32
79	584.117,262 637.549,57	80	584.120,012 637.558,442	9.288	80	584.120,012 637.558,442	81	584.123,081 637.569,089	11.08	81	584.123,081 637.569,089	82	584.124,607 637.576,392	7.461
82	584.124,607 637.576,392	83	584.125,238 637.581,771	5.416	83	584.125,238 637.581,771	84	584.124,858 637.591,865	10.101	84	584.124,858 637.591,865	85	584.123,511 637.599,427	7.681
85	584.123,511 637.599,427	86	584.121,415 637.608,786	9.591	86	584.121,415 637.608,786	87	584.118,087 637.620,711	12.381	87	584.118,087 637.620,711	88	584.116,185 637.627,738	7.28
88	584.116,185 637.627,738	89	584.112,229 637.637,969	10.969	89	584.112,229 637.637,969	90	584.106,615 637.650,135	13.399	90	584.106,615 637.650,135	91	584.095,401 637.670,991	23.68
91	584.095,401 637.670,991	92	584.081,319 637.692,824	25.98	92	584.081,319 637.692,824	93	584.073,673 637.706,353	15.54	93	584.073,673 637.706,353	94	584.069,202 637.718,731	13.161
94	584.069,202 637.718,731	95	584.063,93 637.733,671	15.843	95	584.063,93 637.733,671	96	584.056,873 637.749,064	16.934	96	584.056,873 637.749,064	97	584.049,8 637.764,991	17.427

Punct început	X / Y	Punct sfârşit	X / Y	Lungime segment	Punct început	X / Y	Punct sfârşit	X / Y	Lungime segment	Punct început	X / Y	Punct sfârşit	X / Y	Lungime segment
97	584.049,8 637.764,991	98	584.049,878 637.768,755	3.765	98	584.049,878 637.768,755	99	584.044,064 637.769,776	5.903	99	584.044,064 637.769,776	100	584.043,765 637.766,145	3.643
100	584.043,765 637.766,145	101	584.041,309 637.766,614	2.5	101	584.041,309 637.766,614	102	584.041,715 637.760,105	6.522	102	584.041,715 637.760,105	103	584.044,006 637.753,934	6.583
103	584.044,006 637.753,934	104	584.045,989 637.748,731	5.568	104	584.045,989 637.748,731	105	584.049,269 637.749,417	3.351	105	584.049,269 637.749,417	106	584.051,595 637.746,051	4.091
106	584.051,595 637.746,051	107	584.055,153 637.736,999	9.726	107	584.055,153 637.736,999	108	584.056,35 637.733,03	4.146	108	584.056,35 637.733,03	109	584.059,505 637.723,868	9.69
109	584.059,505 637.723,868	110	584.058,176 637.719,131	4.92	110	584.058,176 637.719,131	111	584.061,63 637.716,23	4.511	111	584.061,63 637.716,23	112	584.063,971 637.713,125	3.889
112	584.063,971 637.713,125	113	584.068,107 637.706,219	8.05	113	584.068,107 637.706,219	114	584.068,808 637.704,305	2.038	114	584.068,808 637.704,305	115	584.078,688 637.687,227	19.73
115	584.078,688 637.687,227	116	584.079,196 637.682,097	5.155	116	584.079,196 637.682,097	117	584.083,612 637.675,722	7.755	117	584.083,612 637.675,722	118	584.092,97 637.664,214	14.83 3
118	584.092,97 637.664,214	119	584.093,537 637.661,935	2.348	119	584.093,537 637.661,935	120	584.094,687 637.660,113	2.155	120	584.094,687 637.660,113	121	584.101,187 637.649,674	12.29 7
121	584.101,187 637.649,674	122	584.106,528 637.636,817	13.92 2	122	584.106,528 637.636,817	123	584.107,24 637.635,069	1.887	123	584.107,24 637.635,069	124	584.110,137 637.627,529	8.077
124	584.110,137 637.627,529	125	584.112,521 637.620,415	7.503	125	584.112,521 637.620,415	126	584.115,289 637.610,885	9.924	126	584.115,289 637.610,885	127	584.116,891 637.605,252	5.856
127	584.116,891 637.605,252	128	584.118,063 637.596,343	8.986	128	584.118,063 637.596,343	129	584.119,423 637.585,664	10.76 5	129	584.119,423 637.585,664	130	584.119,315 637.582,052	3.614
130	584.119,315 637.582,052	131	584.119,208 637.578,463	3.591	131	584.119,208 637.578,463	132	584.118,284 637.574,82	3.758	132	584.118,284 637.574,82	133	584.117,393 637.569,054	5.834
133	584.117,393 637.569,054	134	584.113,946 637.559,558	10.10 2	134	584.113,946 637.559,558	135	584.111,248 637.551,385	8.607	135	584.111,248 637.551,385	136	584.107,334 637.539,601	12.41 7
136	584.107,334 637.539,601	137	584.105,01 637.532,165	7.791	137	584.105,01 637.532,165	138	584.100,715 637.519,117	13.73 7	138	584.100,715 637.519,117	139	584.097,085 637.507,775	11.90 9
139	584.097,085 637.507,775	140	584.095,768 637.502,633	5.308	140	584.095,768 637.502,633	141	584.094,34 637.498,171	4.685	141	584.094,34 637.498,171	142	584.090,948 637.487,379	11.31 3
142	584.090,948 637.487,379	143	584.090,499 637.485,77	1.67	143	584.090,499 637.485,77	144	584.088,513 637.478,659	7.383	144	584.088,513 637.478,659	145	584.092,46 637.471,786	7.926
145	584.092,46 637.471,786	146	584.094,152 637.465,857	6.166	146	584.094,152 637.465,857	147	584.098,905 637.450,377	16.19 3	147	584.098,905 637.450,377	148	584.108,846 637.420,999	31.01 4
148	584.108,846 637.420,999	149	584.119,955 637.397,103	26.35 2	149	584.119,955 637.397,103	150	584.132,114 637.368,735	30.86 4	150	584.132,114 637.368,735	151	584.134,097 637.362,869	6.192
151	584.134,097 637.362,869	152	584.136,403 637.355,979	7.266	152	584.136,403 637.355,979	153	584.142,526 637.339,823	17.27 7	153	584.142,526 637.339,823	154	584.145,415 637.332,479	7.892
154	584.145,415 637.332,479	155	584.150,607 637.320,621	12.94 5	155	584.150,607 637.320,621	156	584.151,028 637.319,872	0.859	156	584.151,028 637.319,872	157	584.152,393 637.317,442	2.787
157	584.152,393 637.317,442	158	584.158,909 637.299,561	19.03 1	158	584.158,909 637.299,561	159	584.167,402 637.277,696	23.45 7	159	584.167,402 637.277,696	160	584.175,447 637.257,683	21.56 9
160	584.175,447 637.257,683	161	584.182,092 637.250,178	10.02 4	161	584.182,092 637.250,178	162	584.192,732 637.238,259	15.97 7	162	584.192,732 637.238,259	163	584.192,151 637.237,41	1.029
163	584.192,151 637.237,41	164	584.194,59 637.234,259	3.985	164	584.194,59 637.234,259	165	584.199,618 637.229,786	6.73	165	584.199,618 637.229,786	166	584.203,168 637.226,64	4.743
166	584.203,168 637.226,64	167	584.214,166 637.217,354	14.39 4	167	584.214,166 637.217,354	168	584.215,136 637.217,685	1.025	168	584.215,136 637.217,685	169	584.218,051 637.214,335	4.441
169	584.218,051 637.214,335	170	584.226,777 637.203,792	13.68 6	170	584.226,777 637.203,792	171	584.233,349 637.193,589	12.13 6	171	584.233,349 637.193,589	172	584.238,535 637.185,128	9.924
172	584.238,535 637.185,128	173	584.248,798 637.168,268	19.73 8	173	584.248,798 637.168,268	174	584.249,2 637.168,534	0.482	174	584.249,2 637.168,534	175	584.253,396 637.161,474	8.213
175	584.253,396 637.161,474	176	584.261,04 637.148,478	15.07 7	176	584.261,04 637.148,478	177	584.266,548 637.138,835	11.10 5	177	584.266,548 637.138,835	178	584.272,167 637.129,018	11.31 1
178	584.272,167 637.129,018	179	584.276,916 637.120,799	9.492	179	584.276,916 637.120,799	180	584.281,18 637.109,079	12.47 2	180	584.281,18 637.109,079	181	584.284,812 637.096,281	13.30 3
181	584.284,812 637.096,281	182	584.287,736 637.086,16	10.53 5	182	584.287,736 637.086,16	183	584.289,467 637.081,558	4.917	183	584.289,467 637.081,558	184	584.290,08 637.079,067	2.565
184	584.290,08 637.079,067	185	584.292,035 637.071,373	7.938	185	584.292,035 637.071,373	186	584.293,564 637.064,813	6.736	186	584.293,564 637.064,813	187	584.294,944 637.058,442	6.519
187	584.294,944 637.058,442	188	584.294,538 637.049,522	8.929	188	584.294,538 637.049,522	189	584.292,607 637.044,76	5.139	189	584.292,607 637.044,76	190	584.292,705 637.042,62	2.142
190	584.292,705 637.042,62	191	584.292,577 637.040,647	1.977	191	584.292,577 637.040,647	192	584.292,323 637.038,422	2.239	192	584.292,323 637.038,422	193	584.291,127 637.035,696	2.977
193	584.291,127 637.035,696	194	584.289,232 637.032,257	3.927	194	584.289,232 637.032,257	195	584.288,135 637.031,174	1.542	195	584.288,135 637.031,174	196	584.282,156 637.024,989	8.602

Punct început	X / Y	Punct sfârşit	X / Y	Lungime segment
196	584.282,156 637.024,989	1	584.279,293 637.012,843	12.479

** Lungimile segmentelor sunt determinate în planul de proiecție Stereo 70 și sunt rotunjite la 1 milimetru.

*** Distanța dintre puncte este formată din segmente cumulate ce sunt mai mici decât valoarea 1 milimetru.

**DATE DESPRE IMOBILUL NR. 1737**

Oficiul de Cadastru și Publicitate Imobiliară NEAMT
Biroul de Cadastru și Publicitate Imobiliară Targu-Neamt

A. Partea I. Descrierea imobilului

TEREN Intravilan

Adresa: Loc. Pâtâligeni, Str Pietrarului, Jud. Neamt

Nr. Crt	Nr cadastral Nr. topografic	Suprafața* (mp)	Observații / Referințe
A1	52983	Din acte: 4.154 Masurata: 4.514	Sector cadastral:0 Teren imprejmuit; Teren intravilan partial imprejmuit. (Lungime ~ 0.575 km)

B. Partea II. Proprietari și acte

Inscrieri privitoare la dreptul de proprietate și alte drepturi reale	Referințe
32274 / 27/11/2018	
Act Administrativ nr. 62 - hotarare, din 25/09/2018 emis de Consiliul Local Al Comunei Pipirig (act administrativ nr 14110 - certificat de atestare fiscala din 26.11.2018, emis de Primaria Comunei Pipirig; act administrativ nr 14120 - adeverinta din 26.11.2018, emis de Primaria Comunei Pipirig);	
B1	A1
Intabulare, drept de PROPRIETATE, dobandit prin Lege, cota actuala 1/1, cota initiala 1/1 1) COMUNA PIPIRIG , CIF:2614228, domeniul public	

C. Partea III. SARCINI .

Inscrieri privind dezmembramintele dreptului de proprietate, drepturi reale de garanție și sarcini	Referințe
NU SUNT	

Punct început	X / Y	Punct sfârșit	X / Y	Lungime segment	Punct început	X / Y	Punct sfârșit	X / Y	Lungime segment	Punct început	X / Y	Punct sfârșit	X / Y	Lungime segment
16	583.595,111 637.302,571	17	583.596,878 637.307,438	5.178	17	583.596,878 637.307,438	18	583.598,016 637.309,606	2.449	18	583.598,016 637.309,606	19	583.605,023 637.322,818	14.955
19	583.605,023 637.322,818	20	583.607,215 637.326,95	4.677	20	583.607,215 637.326,95	21	583.609,909 637.330,79	4.691	21	583.609,909 637.330,79	22	583.611,545 637.333,517	3.18
22	583.611,545 637.333,517	23	583.614,06 637.335,983	3.522	23	583.614,06 637.335,983	24	583.617,619 637.338,602	4.419	24	583.617,619 637.338,602	25	583.621,091 637.341,175	4.321
25	583.621,091 637.341,175	26	583.622,864 637.342,488	2.206	26	583.622,864 637.342,488	27	583.626,245 637.344,03	3.716	27	583.626,245 637.344,03	28	583.629,352 637.343,841	3.113
28	583.629,352 637.343,841	29	583.632,896 637.347,226	4.901	29	583.632,896 637.347,226	30	583.639,486 637.350,491	7.354	30	583.639,486 637.350,491	31	583.651,063 637.360,015	14.991
31	583.651,063 637.360,015	32	583.657,478 637.364,943	8.089	32	583.657,478 637.364,943	33	583.664,796 637.372,739	10.693	33	583.664,796 637.372,739	34	583.670,815 637.375,662	6.691
34	583.670,815 637.375,662	35	583.674,262 637.379,684	5.297	35	583.674,262 637.379,684	36	583.676,654 637.383,812	4.771	36	583.676,654 637.383,812	37	583.687,365 637.395,538	15.882
37	583.687,365 637.395,538	38	583.698,813 637.407,075	16.253	38	583.698,813 637.407,075	39	583.709,712 637.417,144	14.838	39	583.709,712 637.417,144	40	583.715,374 637.421,258	6.999
40	583.715,374 637.421,258	41	583.724,259 637.429,022	11.799	41	583.724,259 637.429,022	42	583.732,622 637.434,317	9.898	42	583.732,622 637.434,317	43	583.743,273 637.441,163	12.661
43	583.743,273 637.441,163	44	583.747,543 637.443,65	4.941	44	583.747,543 637.443,65	45	583.755,195 637.448,529	9.075	45	583.755,195 637.448,529	46	583.760,556 637.447,422	5.474
46	583.760,556 637.447,422	47	583.761,229 637.451,702	4.333	47	583.761,229 637.451,702	48	583.766,373 637.462,879	12.304	48	583.766,373 637.462,879	49	583.769,414 637.468,315	6.229
49	583.769,414 637.468,315	50	583.775,072 637.478,581	11.722	50	583.775,072 637.478,581	51	583.782,188 637.496,763	19.525	51	583.782,188 637.496,763	52	583.772,748 637.502,492	11.042
52	583.772,748 637.502,492	53	583.763,452 637.508,321	10.972	53	583.763,452 637.508,321	54	583.754,225 637.513,798	10.73	54	583.754,225 637.513,798	55	583.741,174 637.521,751	15.283
55	583.741,174 637.521,751	56	583.729,946 637.528,564	13.133	56	583.729,946 637.528,564	57	583.725,278 637.531,58	5.558	57	583.725,278 637.531,58	58	583.724,21 637.530,412	1.583
58	583.724,21 637.530,412	59	583.719,556 637.532,221	4.993	59	583.719,556 637.532,221	60	583.704,579 637.541,808	17.783	60	583.704,579 637.541,808	61	583.686,015 637.553,654	22.022
61	583.686,015 637.553,654	62	583.665,24 637.566,97	24.676	62	583.665,24 637.566,97	63	583.648,119 637.578,091	20.416	63	583.648,119 637.578,091	64	583.629,295 637.590,591	22.596
64	583.629,295 637.590,591	65	583.622,371 637.594,96	8.187	65	583.622,371 637.594,96	66	583.616,869 637.599,583	7.186	66	583.616,869 637.599,583	67	583.614,24 637.602,095	3.636
67	583.614,24 637.602,095	68	583.613,031 637.603,731	2.034	68	583.613,031 637.603,731	69	583.609,274 637.602,529	3.945	69	583.609,274 637.602,529	70	583.604,898 637.606,696	6.043
70	583.604,898 637.606,696	71	583.593,693 637.612,504	12.621	71	583.593,693 637.612,504	72	583.584,733 637.611,954	8.977	72	583.584,733 637.611,954	73	583.588,844 637.610,074	4.52
73	583.588,844 637.610,074	74	583.600,18 637.603,029	13.347	74	583.600,18 637.603,029	75	583.603,401 637.601,15	3.729	75	583.603,401 637.601,15	76	583.611,619 637.594,983	10.275
76	583.611,619 637.594,983	77	583.617,619 637.590,737	7.35	77	583.617,619 637.590,737	78	583.624,203 637.587,486	7.343	78	583.624,203 637.587,486	79	583.630,102 637.583,853	6.928
79	583.630,102 637.583,853	80	583.641,53 637.576,701	13.481	80	583.641,53 637.576,701	81	583.647,543 637.572,795	7.17	81	583.647,543 637.572,795	82	583.653,538 637.569,029	7.08
82	583.653,538 637.569,029	83	583.661,893 637.563,466	10.038	83	583.661,893 637.563,466	84	583.663,59 637.562,363	2.024	84	583.663,59 637.562,363	85	583.666,302 637.560,6	3.235
85	583.666,302 637.560,6	86	583.672,164 637.556,53	7.136	86	583.672,164 637.556,53	87	583.676,594 637.553,49	5.373	87	583.676,594 637.553,49	88	583.678,576 637.551,628	2.719
88	583.678,576 637.551,628	89	583.678,373 637.550,655	0.994	89	583.678,373 637.550,655	90	583.687,039 637.546,652	9.546	90	583.687,039 637.546,652	91	583.685,462 637.542,416	4.52
91	583.685,462 637.542,416	92	583.689,079 637.540,627	4.035	92	583.689,079 637.540,627	93	583.694,17 637.538,722	5.436	93	583.694,17 637.538,722	94	583.691,37 637.534,142	5.368
94	583.691,37 637.534,142	95	583.698,716 637.529,7	8.585	95	583.698,716 637.529,7	96	583.706,469 637.525,63	8.756	96	583.706,469 637.525,63	97	583.718,728 637.518,208	14.331
97	583.718,728 637.518,208	98	583.718,464 637.517,586	0.676	98	583.718,464 637.517,586	99	583.723,387 637.515,341	5.411	99	583.723,387 637.515,341	100	583.727,639 637.512,504	5.112
100	583.727,639 637.512,504	101	583.731,362 637.509,076	5.061	101	583.731,362 637.509,076	102	583.735,918 637.506,879	5.058	102	583.735,918 637.506,879	103	583.739,326 637.504,154	4.363
103	583.739,326 637.504,154	104	583.746,16 637.501,315	7.4	104	583.746,16 637.501,315	105	583.748,77 637.499,207	3.355	105	583.748,77 637.499,207	106	583.756,513 637.496,785	8.113
106	583.756,513 637.496,785	107	583.763,182 637.493,269	7.539	107	583.763,182 637.493,269	108	583.766,05 637.490,45	4.021	108	583.766,05 637.490,45	109	583.766,845 637.486,123	4.399
109	583.766,845 637.486,123	110	583.766,553 637.481,525	4.607	110	583.766,553 637.481,525	111	583.764,385 637.474,476	7.375	111	583.764,385 637.474,476	112	583.759,972 637.467,54	8.221
112	583.759,972 637.467,54	113	583.752,525 637.458,938	11.378	113	583.752,525 637.458,938	114	583.744,202 637.450,212	12.059	114	583.744,202 637.450,212	115	583.738,832 637.446,072	6.781

Punct început	X / Y	Punct sfârșit	X / Y	Lungime segment	Punct început	X / Y	Punct sfârșit	X / Y	Lungime segment	Punct început	X / Y	Punct sfârșit	X / Y	Lungime segment
115	583.738,832 637.446,072	116	583.727,619 637.437,661	14.017	116	583.727,619 637.437,661	117	583.720,458 637.432,536	8.806	117	583.720,458 637.432,536	118	583.710,983 637.426,135	11.435
118	583.710,983 637.426,135	119	583.703,026 637.420,552	9.72	119	583.703,026 637.420,552	120	583.691,739 637.413,453	13.334	120	583.691,739 637.413,453	121	583.687,591 637.409,137	5.986
121	583.687,591 637.409,137	122	583.682,245 637.406,05	6.173	122	583.682,245 637.406,05	123	583.680,745 637.404,61	2.079	123	583.680,745 637.404,61	124	583.673,92 637.393,502	13.037
124	583.673,92 637.393,502	125	583.666,152 637.383,879	12.367	125	583.666,152 637.383,879	126	583.659,106 637.373,831	12.272	126	583.659,106 637.373,831	127	583.656,232 637.374,945	3.082
127	583.656,232 637.374,945	128	583.654,152 637.370,81	4.629	128	583.654,152 637.370,81	129	583.650,096 637.366,452	5.953	129	583.650,096 637.366,452	130	583.644,482 637.360,486	8.192
130	583.644,482 637.360,486	131	583.640,479 637.357,437	5.032	131	583.640,479 637.357,437	132	583.635,204 637.354,509	6.033	132	583.635,204 637.354,509	133	583.624,621 637.348,555	12.143
133	583.624,621 637.348,555	134	583.619,241 637.345,624	6.127	134	583.619,241 637.345,624	135	583.616,189 637.344,257	3.344	135	583.616,189 637.344,257	136	583.613,109 637.344,015	3.089
136	583.613,109 637.344,015	137	583.608,31 637.337,748	7.893	137	583.608,31 637.337,748	138	583.601,713 637.329,123	10.859	138	583.601,713 637.329,123	139	583.598,543 637.325,522	4.798
139	583.598,543 637.325,522	140	583.596,993 637.321,906	3.934	140	583.596,993 637.321,906	141	583.594,887 637.317,908	4.519	141	583.594,887 637.317,908	142	583.592,975 637.312,437	5.795
142	583.592,975 637.312,437	143	583.593,307 637.312,299	0.36	143	583.593,307 637.312,299	144	583.589,806 637.304,414	8.627	144	583.589,806 637.304,414	145	583.585,806 637.294,85	10.367
145	583.585,806 637.294,85	146	583.583,319 637.290,673	4.861	146	583.583,319 637.290,673	147	583.582,976 637.290,242	0.551	147	583.582,976 637.290,242	148	583.581,284 637.284,276	6.201
148	583.581,284 637.284,276	149	583.579,012 637.276,739	7.872	149	583.579,012 637.276,739	150	583.575,149 637.263,862	13.444	150	583.575,149 637.263,862	151	583.572,376 637.253,928	10.314
151	583.572,376 637.253,928	152	583.570,089 637.245,479	8.753	152	583.570,089 637.245,479	153	583.568,24 637.240,419	5.387	153	583.568,24 637.240,419	154	583.564,797 637.228,548	12.36
154	583.564,797 637.228,548	155	583.564,192 637.225,364	3.241	155	583.564,192 637.225,364	156	583.562,297 637.218,294	7.32	156	583.562,297 637.218,294	157	583.561,434 637.214,489	3.902
157	583.561,434 637.214,489	158	583.561,032 637.213,318	1.238	158	583.561,032 637.213,318	159	583.559,249 637.206,353	7.19	159	583.559,249 637.206,353	160	583.557,974 637.202,723	3.847
160	583.557,974 637.202,723	161	583.560,386 637.201,832	2.571	161	583.560,386 637.201,832	1	583.562,966 637.202,208	2.607					

** Lungimile segmentelor sunt determinate în planul de proiecție Stereo 70 și sunt rotunjite la 1 milimetru.

*** Distanța dintre puncte este formată din segmente cumulate ce sunt mai mici decât valoarea 1 milimetru.

**DATE DESPRE IMOBILUL NR. 1781**

Oficiul de Cadastru și Publicitate Imobiliară NEAMT
Biroul de Cadastru și Publicitate Imobiliară Targu-Neamt

A. Partea I. Descrierea imobilului

TEREN Intravilan

Adresa: Loc. Pâtâligeni, Str Bursuna, Jud. Neamt

Nr. Crt	Nr cadastral Nr. topografic	Suprafața* (mp)	Observații / Referințe
A1	52856	Din acte: 1.664 Masurata: 1.734	Sector cadastral:0 Teren imprejmuit; Teren partial imprejmuit

B. Partea II. Proprietari și acte

Inscrieri privitoare la dreptul de proprietate și alte drepturi reale	Referințe
16702 / 14/06/2018	
Act Administrativ nr. Hotărâre nr. 37, din 06/06/2018 emis de Consiliul Local al Comunei Pipirig (act administrativ nr Adeverința nr. 7008 din 13.06.2018, emis de Primaria Comunei Pipirig;act administrativ nr Certificat fiscal nr. 6989 din 13.06.2018, emis de Primaria Comunei Pipirig);	
B1	A1
Intabulare, drept de PROPRIETATE, dobandit prin Lege, cota actuala 1/1, cota initiala 1/1 1) COMUNA PIPIRIG , CIF:2614228, * Domeniul Public	

C. Partea III. SARCINI .

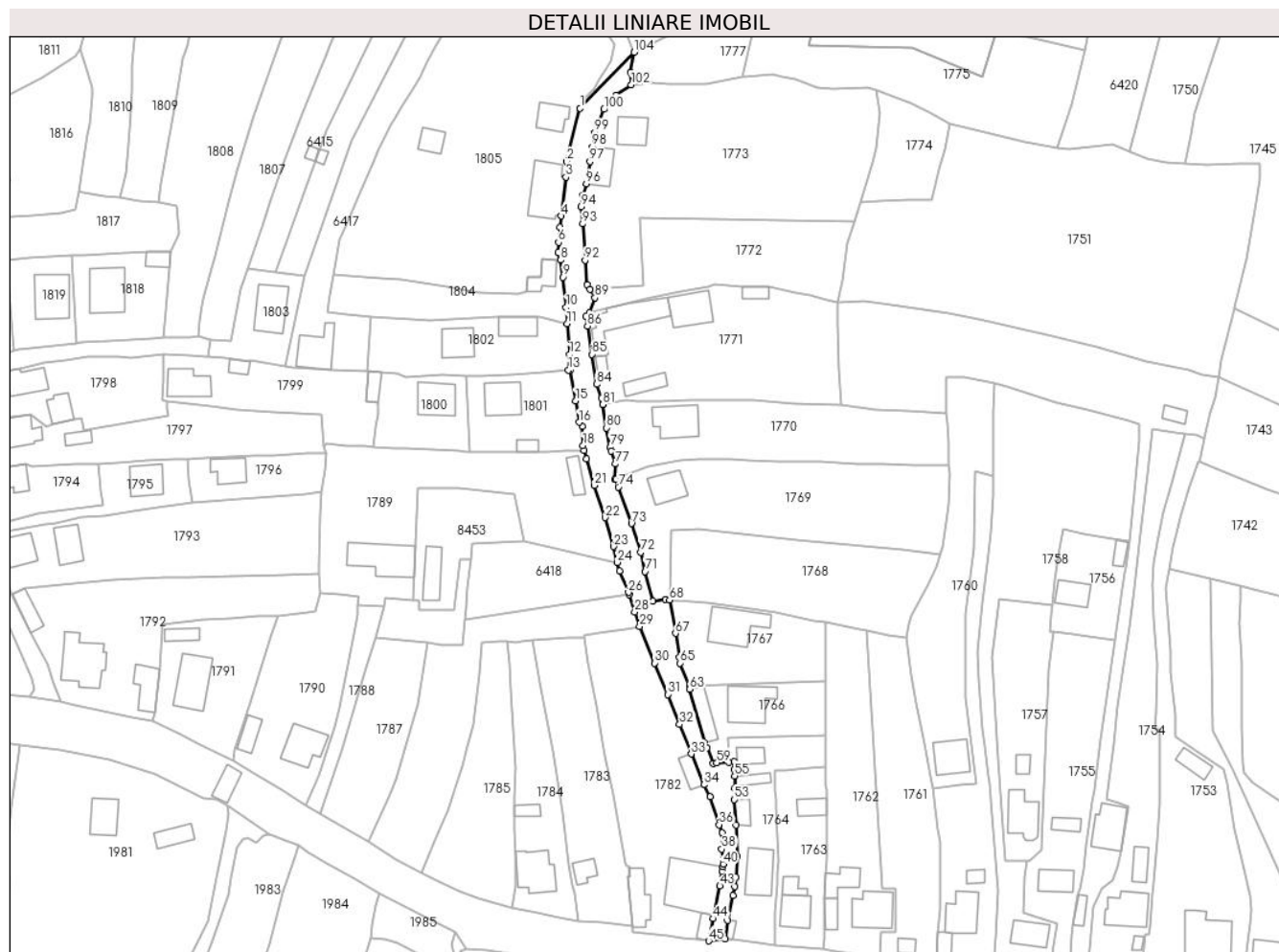
Inscrieri privind dezmembramintele dreptului de proprietate, drepturi reale de garanție și sarcini	Referințe
NU SUNT	

Anexa Nr. 1 La Partea I

Teren

Nr cadastral	Suprafața (mp)*	Observații / Referințe
52856	Din acte: 1.664 Masurata: 1.734	Teren partial imprejmuit

* Suprafața este determinată în planul de proiecție Stereo 70.



Date referitoare la teren

Crt	Categorie folosință	Intra vilan	Suprafața (mp)	Tarla	Parcelă	Nr. topo	Observații / Referințe
1	drum	DA	1.734	-	-	-	

Lungime Segmente

1) Valorile lungimilor segmentelor sunt obținute din proiecție în plan.

Punct început	X / Y	Punct sfârșit	X / Y	Lungime segment	Punct început	X / Y	Punct sfârșit	X / Y	Lungime segment	Punct început	X / Y	Punct sfârșit	X / Y	Lungime segment
1	583.331,729 637.469,126	2	583.327,813 637.453,533	16.077	2	583.327,813 637.453,533	3	583.327,582 637.448,992	4.547	3	583.327,582 637.448,992	4	583.326,227 637.437,602	11.47
4	583.326,227 637.437,602	5	583.325,782 637.434,389	3.244	5	583.325,782 637.434,389	6	583.325,438 637.429,918	4.484	6	583.325,438 637.429,918	7	583.325,37 637.426,93	2.989
7	583.325,37 637.426,93	8	583.326,065 637.424,712	2.324	8	583.326,065 637.424,712	9	583.326,797 637.419,741	5.025	9	583.326,797 637.419,741	10	583.327,651 637.410,896	8.886
10	583.327,651 637.410,896	11	583.327,947 637.406,183	4.722	11	583.327,947 637.406,183	12	583.328,68 637.397,129	9.084	12	583.328,68 637.397,129	13	583.328,329 637.392,559	4.583
13	583.328,329 637.392,559	14	583.328,762 637.392,594	0.434	14	583.328,762 637.392,594	15	583.330,426 637.383,601	9.146	15	583.330,426 637.383,601	16	583.331,442 637.377,296	6.386

Punct început	X / Y	Punct sfârșit	X / Y	Lungime segment	Punct început	X / Y	Punct sfârșit	X / Y	Lungime segment	Punct început	X / Y	Punct sfârșit	X / Y	Lungime segment
16	583.331,442 637.377,296	17	583.332,314 637.376,073	1.502	17	583.332,314 637.376,073	18	583.332,572 637.370,511	5.568	18	583.332,572 637.370,511	19	583.332,81 637.369,01	1.52
19	583.332,81 637.369,01	20	583.333,621 637.366,612	2.531	20	583.333,621 637.366,612	21	583.335,922 637.358,881	8.066	21	583.335,922 637.358,881	22	583.339,074 637.349,448	9.946
22	583.339,074 637.349,448	23	583.341,472 637.341,008	8.774	23	583.341,472 637.341,008	24	583.342,6 637.336,376	4.767	24	583.342,6 637.336,376	25	583.343,212 637.333,866	2.584
25	583.343,212 637.333,866	26	583.345,857 637.327,619	6.784	26	583.345,857 637.327,619	27	583.346,073 637.326,944	0.709	27	583.346,073 637.326,944	28	583.347,694 637.321,882	5.315
28	583.347,694 637.321,882	29	583.349,165 637.317,672	4.46	29	583.349,165 637.317,672	30	583.353,548 637.306,918	11.61 3	30	583.353,548 637.306,918	31	583.357,38 637.297,763	9.925
31	583.357,38 637.297,763	32	583.360,81 637.288,979	9.43	32	583.360,81 637.288,979	33	583.364,218 637.280,344	9.283	33	583.364,218 637.280,344	34	583.367,895 637.271,394	9.676
34	583.367,895 637.271,394	35	583.369,789 637.267,922	3.955	35	583.369,789 637.267,922	36	583.372,345 637.259,695	8.615	36	583.372,345 637.259,695	37	583.373,27 637.257,318	2.551
37	583.373,27 637.257,318	38	583.373,135 637.252,579	4.741	38	583.373,135 637.252,579	39	583.373,514 637.249,637	2.966	39	583.373,514 637.249,637	40	583.373,525 637.248,112	1.525
40	583.373,525 637.248,112	41	583.373,421 637.247,486	0.635	41	583.373,421 637.247,486	42	583.373,169 637.245,974	1.533	42	583.373,169 637.245,974	43	583.372,554 637.241,814	4.205
43	583.372,554 637.241,814	44	583.370,671 637.232,208	9.789	44	583.370,671 637.232,208	45	583.369,356 637.225,735	6.605	45	583.369,356 637.225,735	46	583.374,091 637.226,326	4.772
46	583.374,091 637.226,326	47	583.374,868 637.231,674	5.404	47	583.374,868 637.231,674	48	583.376,455 637.239,036	7.531	48	583.376,455 637.239,036	49	583.376,97 637.241,572	2.588
49	583.376,97 637.241,572	50	583.377,286 637.244,233	2.68	50	583.377,286 637.244,233	51	583.377,577 637.250,475	6.249	51	583.377,577 637.250,475	52	583.377,251 637.259,603	9.134
52	583.377,251 637.259,603	53	583.376,829 637.267,025	7.434	53	583.376,829 637.267,025	54	583.377,009 637.270,288	3.268	54	583.377,009 637.270,288	55	583.376,856 637.273,943	3.658
55	583.376,856 637.273,943	56	583.376,825 637.275,882	1.939	56	583.376,825 637.275,882	57	583.376,752 637.278,098	2.217	57	583.376,752 637.278,098	58	583.375,12 637.278,007	1.635
58	583.375,12 637.278,007	59	583.371,703 637.277,817	3.422	59	583.371,703 637.277,817	60	583.370,642 637.277,61	1.081	60	583.370,642 637.277,61	61	583.368,826 637.282,208	4.944
61	583.368,826 637.282,208	62	583.368,057 637.283,638	1.624	62	583.368,057 637.283,638	63	583.363,763 637.299,33	16.26 9	63	583.363,763 637.299,33	64	583.363,711 637.300,34	1.011
64	583.363,711 637.300,34	65	583.360,874 637.306,915	7.161	65	583.360,874 637.306,915	66	583.360,746 637.308,646	1.736	66	583.360,746 637.308,646	67	583.359,616 637.315,623	7.068
67	583.359,616 637.315,623	68	583.357,88 637.325,353	9.884	68	583.357,88 637.325,353	69	583.356,7 637.325,55	1.196	69	583.356,7 637.325,55	70	583.352,977 637.325,091	3.751
70	583.352,977 637.325,091	71	583.350,76 637.333,712	8.902	71	583.350,76 637.333,712	72	583.349,4 637.339,332	5.782	72	583.349,4 637.339,332	73	583.346,757 637.347,695	8.771
73	583.346,757 637.347,695	74	583.342,892 637.358,355	11.33 9	74	583.342,892 637.358,355	75	583.342,251 637.360,671	2.403	75	583.342,251 637.360,671	76	583.341,944 637.360,642	0.308
76	583.341,944 637.360,642	77	583.342,11 637.365,177	4.538	77	583.342,11 637.365,177	78	583.340,776 637.368,922	3.975	78	583.340,776 637.368,922	79	583.340,493 637.370,039	1.152
79	583.340,493 637.370,039	80	583.339,486 637.375,682	5.732	80	583.339,486 637.375,682	81	583.338,333 637.382,495	6.91	81	583.338,333 637.382,495	82	583.338,458 637.382,697	0.238
82	583.338,458 637.382,697	83	583.338,026 637.384,416	1.772	83	583.338,026 637.384,416	84	583.336,541 637.388,424	4.274	84	583.336,541 637.388,424	85	583.335,182 637.397,174	8.855
85	583.335,182 637.397,174	86	583.333,869 637.405,463	8.392	86	583.333,869 637.405,463	87	583.333,367 637.408,255	2.837	87	583.333,367 637.408,255	88	583.334,485 637.409,363	1.574
88	583.334,485 637.409,363	89	583.336,083 637.413,695	4.617	89	583.336,083 637.413,695	90	583.334,591 637.416,221	2.934	90	583.334,591 637.416,221	91	583.333,848 637.417,479	1.461
91	583.333,848 637.417,479	92	583.333,19 637.424,689	7.24	92	583.333,19 637.424,689	93	583.332,468 637.435,302	10.63 8	93	583.332,468 637.435,302	94	583.332,085 637.440,338	5.051
94	583.332,085 637.440,338	95	583.332,601 637.443,661	3.363	95	583.332,601 637.443,661	96	583.333,559 637.447,09	3.56	96	583.333,559 637.447,09	97	583.334,588 637.453,501	6.493
97	583.334,588 637.453,501	98	583.335,291 637.457,774	4.33	98	583.335,291 637.457,774	99	583.336,007 637.462,021	4.307	99	583.336,007 637.462,021	100	583.338,69 637.468,785	7.277
100	583.338,69 637.468,785	101	583.342,226 637.472,906	5.43	101	583.342,226 637.472,906	102	583.346,712 637.475,923	5.406	102	583.346,712 637.475,923	103	583.346,438 637.479,658	3.745
103	583.346,438 637.479,658	104	583.347,484 637.485,467	5.902	104	583.347,484 637.485,467	1	583.331,729 637.469,126	22.69 9					

** Lungimile segmentelor sunt determinate în planul de proiecție Stereo 70 și sunt rotunjite la 1 milimetru.

*** Distanța dintre puncte este formată din segmente cumulate ce sunt mai mici decât valoarea 1 milimetru.

**DATE DESPRE IMOBILUL NR. 1821**

Oficiul de Cadastru și Publicitate Imobiliară NEAMT
Biroul de Cadastru și Publicitate Imobiliară Targu-Neamt

A. Partea I. Descrierea imobilului

TEREN Intravilan

Adresa: Loc. Pâtâligeni, Al Releului, Jud. Neamt

Nr. Crt	Nr cadastral Nr. topografic	Suprafața* (mp)	Observații / Referințe
A1	52974	Din acte: 1.263 Masurata: 1.345	Sector cadastral:0 Teren imprejmuit; Teren intravilan partial imprejmuit.

B. Partea II. Proprietari și acte

Inscrieri privitoare la dreptul de proprietate și alte drepturi reale	Referințe
29358 / 26/10/2018	
Act Administrativ nr. 62 - hotarare, din 25/09/2018 emis de Consiliul Local Al Comunei Pipirig (act administrativ nr 12614 - adeverinta din 23.10.2018, emis de Primaria Comunei Pipirig;act administrativ nr 12601 - certificat de atestare fiscala din 23.10.2018, emis de Primaria Comunei Pipirig);	
B1	A1
Intabulare, drept de PROPRIETATE, dobandit prin Lege, cota actuala 1/1, cota initiala 1/1 1) COMUNA PIPIRIG , CIF:2614228, domeniul public	

C. Partea III. SARCINI .

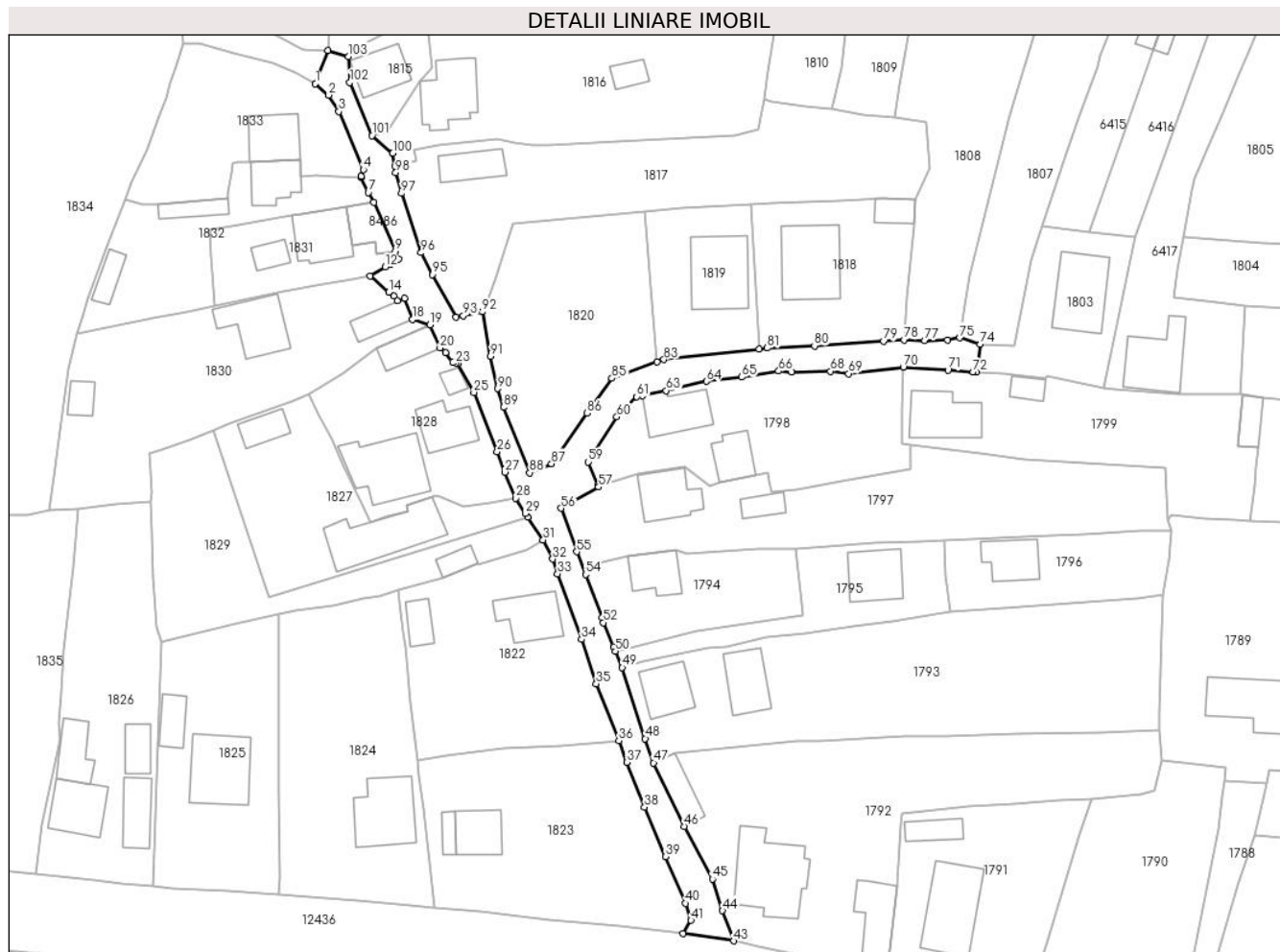
Inscrieri privind dezmembramintele dreptului de proprietate, drepturi reale de garanție și sarcini	Referințe
NU SUNT	

Anexa Nr. 1 La Partea I

Teren

Nr cadastral	Suprafața (mp)*	Observații / Referințe
52974	Din acte: 1.263 Masurata: 1.345	Teren intravilan partial imprejmuit.

* Suprafața este determinată în planul de proiecție Stereo 70.



Date referitoare la teren

Crt	Categorie folosință	Intravilan	Suprafața (mp)	Tarla	Parcelă	Nr. topo	Observații / Referințe
1	drum	DA	1.345	-	-	-	

Lungime Segmente

1) Valorile lungimilor segmentelor sunt obținute din proiecție în plan.

Punct început	X / Y	Punct sfârșit	X / Y	Lungime segment	Punct început	X / Y	Punct sfârșit	X / Y	Lungime segment	Punct început	X / Y	Punct sfârșit	X / Y	Lungime segment
1	583.105,836 637.447,526	2	583.108,187 637.445,475	3.12	2	583.108,187 637.445,475	3	583.109,966 637.442,574	3.403	3	583.109,966 637.442,574	4	583.114,325 637.432,281	11.178
4	583.114,325 637.432,281	5	583.113,922 637.431,059	1.287	5	583.113,922 637.431,059	6	583.113,96 637.430,861	0.202	6	583.113,96 637.430,861	7	583.115,204 637.428,197	2.94
7	583.115,204 637.428,197	8	583.116,196 637.426,446	2.012	8	583.116,196 637.426,446	9	583.119,974 637.417,812	9.424	9	583.119,974 637.417,812	10	583.120,596 637.416,391	1.551
10	583.120,596 637.416,391	11	583.119,12 637.415,541	1.703	11	583.119,12 637.415,541	12	583.118,217 637.415,034	1.036	12	583.118,217 637.415,034	13	583.115,489 637.413,404	3.178
13	583.115,489 637.413,404	14	583.118,794 637.410,518	4.388	14	583.118,794 637.410,518	15	583.119,655 637.409,86	1.084	15	583.119,655 637.409,86	16	583.120,376 637.409,077	1.064

Punct început	X / Y	Punct sfârșit	X / Y	Lungime segment	Punct început	X / Y	Punct sfârșit	X / Y	Lungime segment	Punct început	X / Y	Punct sfârșit	X / Y	Lungime segment
16	583.120,376 637.409,077	17	583.121,574 637.409,468	1.26	17	583.121,574 637.409,468	18	583.123,063 637.405,768	3.988	18	583.123,063 637.405,768	19	583.126,142 637.404,791	3.23
19	583.126,142 637.404,791	20	583.127,924 637.400,683	4.478	20	583.127,924 637.400,683	21	583.128,865 637.399,867	1.246	21	583.128,865 637.399,867	22	583.130,172 637.398,169	2.143
22	583.130,172 637.398,169	23	583.130,686 637.397,978	0.548	23	583.130,686 637.397,978	24	583.131,004 637.397,86	0.339	24	583.131,004 637.397,86	25	583.133,908 637.392,807	5.828
25	583.133,908 637.392,807	26	583.138,022 637.382,318	11.267	26	583.138,022 637.382,318	27	583.139,422 637.378,68	3.898	27	583.139,422 637.378,68	28	583.141,337 637.374,091	4.973
28	583.141,337 637.374,091	29	583.143,078 637.371,367	3.233	29	583.143,078 637.371,367	30	583.143,478 637.370,765	0.723	30	583.143,478 637.370,765	31	583.146,186 637.366,682	4.899
31	583.146,186 637.366,682	32	583.147,878 637.363,292	3.789	32	583.147,878 637.363,292	33	583.148,733 637.360,667	2.761	33	583.148,733 637.360,667	34	583.152,959 637.349,063	12.35
34	583.152,959 637.349,063	35	583.155,58 637.341,184	8.304	35	583.155,58 637.341,184	36	583.159,588 637.331,115	10.837	36	583.159,588 637.331,115	37	583.160,959 637.327,264	4.088
37	583.160,959 637.327,264	38	583.164,149 637.319,336	8.546	38	583.164,149 637.319,336	39	583.167,901 637.310,602	9.506	39	583.167,901 637.310,602	40	583.171,44 637.302,313	9.013
40	583.171,44 637.302,313	41	583.172,367 637.299,294	3.158	41	583.172,367 637.299,294	42	583.170,998 637.296,922	2.739	42	583.170,998 637.296,922	43	583.179,913 637.295,657	9.004
43	583.179,913 637.295,657	44	583.177,949 637.301,001	5.693	44	583.177,949 637.301,001	45	583.176,158 637.306,587	5.866	45	583.176,158 637.306,587	46	583.171,191 637.315,928	10.579
46	583.171,191 637.315,928	47	583.165,731 637.327,188	12.514	47	583.165,731 637.327,188	48	583.164,27 637.331,47	4.524	48	583.164,27 637.331,47	49	583.160,185 637.344,051	13.228
49	583.160,185 637.344,051	50	583.158,964 637.346,952	3.147	50	583.158,964 637.346,952	51	583.158,653 637.347,691	0.802	51	583.158,653 637.347,691	52	583.156,884 637.352,027	4.683
52	583.156,884 637.352,027	53	583.156,593 637.352,938	0.956	53	583.156,593 637.352,938	54	583.153,683 637.360,558	8.157	54	583.153,683 637.360,558	55	583.152,143 637.364,575	4.302
55	583.152,143 637.364,575	56	583.149,36 637.372,296	8.207	56	583.149,36 637.372,296	57	583.156,008 637.376,052	7.636	57	583.156,008 637.376,052	58	583.155,924 637.376,418	0.376
58	583.155,924 637.376,418	59	583.154,108 637.380,485	4.454	59	583.154,108 637.380,485	60	583.159,239 637.388,479	9.499	60	583.159,239 637.388,479	61	583.162,772 637.392,06	5.03
61	583.162,772 637.392,06	62	583.163,753 637.392,26	1.001	62	583.163,753 637.392,26	63	583.167,966 637.393,121	4.3	63	583.167,966 637.393,121	64	583.175,08 637.394,754	7.299
64	583.175,08 637.394,754	65	583.181,357 637.395,518	6.323	65	583.181,357 637.395,518	66	583.187,907 637.396,598	6.638	66	583.187,907 637.396,598	67	583.190,245 637.396,406	2.346
67	583.190,245 637.396,406	68	583.197,069 637.396,546	6.825	68	583.197,069 637.396,546	69	583.200,277 637.396,133	3.234	69	583.200,277 637.396,133	70	583.209,98 637.397,319	9.775
70	583.209,98 637.397,319	71	583.217,886 637.396,787	7.924	71	583.217,886 637.396,787	72	583.222,375 637.396,431	4.503	72	583.222,375 637.396,431	73	583.222,988 637.396,391	0.614
73	583.222,988 637.396,391	74	583.223,563 637.401,339	4.981	74	583.223,563 637.401,339	75	583.220,018 637.402,465	3.72	75	583.220,018 637.402,465	76	583.217,802 637.402,071	2.251
76	583.217,802 637.402,071	77	583.213,761 637.402,011	4.041	77	583.213,761 637.402,011	78	583.210,088 637.402,136	3.675	78	583.210,088 637.402,136	79	583.206,498 637.401,905	3.597
79	583.206,498 637.401,905	80	583.194,24 637.401,05	12.288	80	583.194,24 637.401,05	81	583.185,876 637.400,653	8.373	81	583.185,876 637.400,653	82	583.184,438 637.400,495	1.447
82	583.184,438 637.400,495	83	583.167,571 637.398,639	16.969	83	583.167,571 637.398,639	84	583.166,306 637.398,181	1.345	84	583.166,306 637.398,181	85	583.158,353 637.395,299	8.459
85	583.158,353 637.395,299	86	583.153,974 637.389,128	7.567	86	583.153,974 637.389,128	87	583.147,646 637.380,187	10.954	87	583.147,646 637.380,187	88	583.143,778 637.378,571	4.192
88	583.143,778 637.378,571	89	583.139,159 637.390,181	12.495	89	583.139,159 637.390,181	90	583.138,118 637.393,503	3.481	90	583.138,118 637.393,503	91	583.136,861 637.399,236	5.869
91	583.136,861 637.399,236	92	583.135,419 637.407,068	7.964	92	583.135,419 637.407,068	93	583.132,033 637.406,385	3.454	93	583.132,033 637.406,385	94	583.130,735 637.406,107	1.327
94	583.130,735 637.406,107	95	583.126,57 637.413,699	8.659	95	583.126,57 637.413,699	96	583.124,562 637.417,559	4.351	96	583.124,562 637.417,559	97	583.121,088 637.428,049	11.05
97	583.121,088 637.428,049	98	583.120,069 637.431,758	3.846	98	583.120,069 637.431,758	99	583.119,877 637.432,909	1.167	99	583.119,877 637.432,909	100	583.119,53 637.435,202	2.319
100	583.119,53 637.435,202	101	583.115,84 637.438,299	4.817	101	583.115,84 637.438,299	102	583.111,94 637.447,74	10.215	102	583.111,94 637.447,74	103	583.111,692 637.452,331	4.598
103	583.111,692 637.452,331	104	583.107,996 637.453,385	3.843	104	583.107,996 637.453,385	1	583.105,836 637.447,526	6.244					

** Lungimile segmentelor sunt determinate în planul de proiecție Stereo 70 și sunt rotunjite la 1 milimetru.

*** Distanța dintre puncte este formată din segmente cumulate ce sunt mai mici decât valoarea 1 milimetru.

**DATE DESPRE IMOBILUL NR. 1884**

Oficiul de Cadastru și Publicitate Imobiliară NEAMT
 Biroul de Cadastru și Publicitate Imobiliară Targu-Neamt

A. Partea I. Descrierea imobilului

TEREN Intravilan

Adresa: Loc. Pâtâligeni, Str Pinului, Jud. Neamt

Nr. Crt	Nr cadastral Nr. topografic	Suprafața* (mp)	Observații / Referințe
A1	52075	Din acte: 1.997 Masurata: 2.036	Sector cadastral:0 Teren neimprejmuit;

B. Partea II. Proprietari și acte

Inscrieri privitoare la dreptul de proprietate și alte drepturi reale	Referințe
4198 / 24/02/2016	
Act Normativ nr. Hotărâre nr.1356, din 27/12/2001 emis de GUVERNUL ROMANIEI (Anexa nr.47- Inventarul bunurilor care aparțin domeniului public al comunei Pipirig, Adeverinta nr. 2432 /17-02-2016 emis de PRIMARIA COMUNEI PIPIRIG; Certificat fiscal nr. 2674 din 23.02.2016 emis de Primaria Pipirig);	
B1	A1
Intabulare, drept de PROPRIETATE, dobandit prin Lege, cota actuala 1/1, cota initiala 1/1 1) COMUNA PIPIRIG , CIF:2614228, domeniul public	

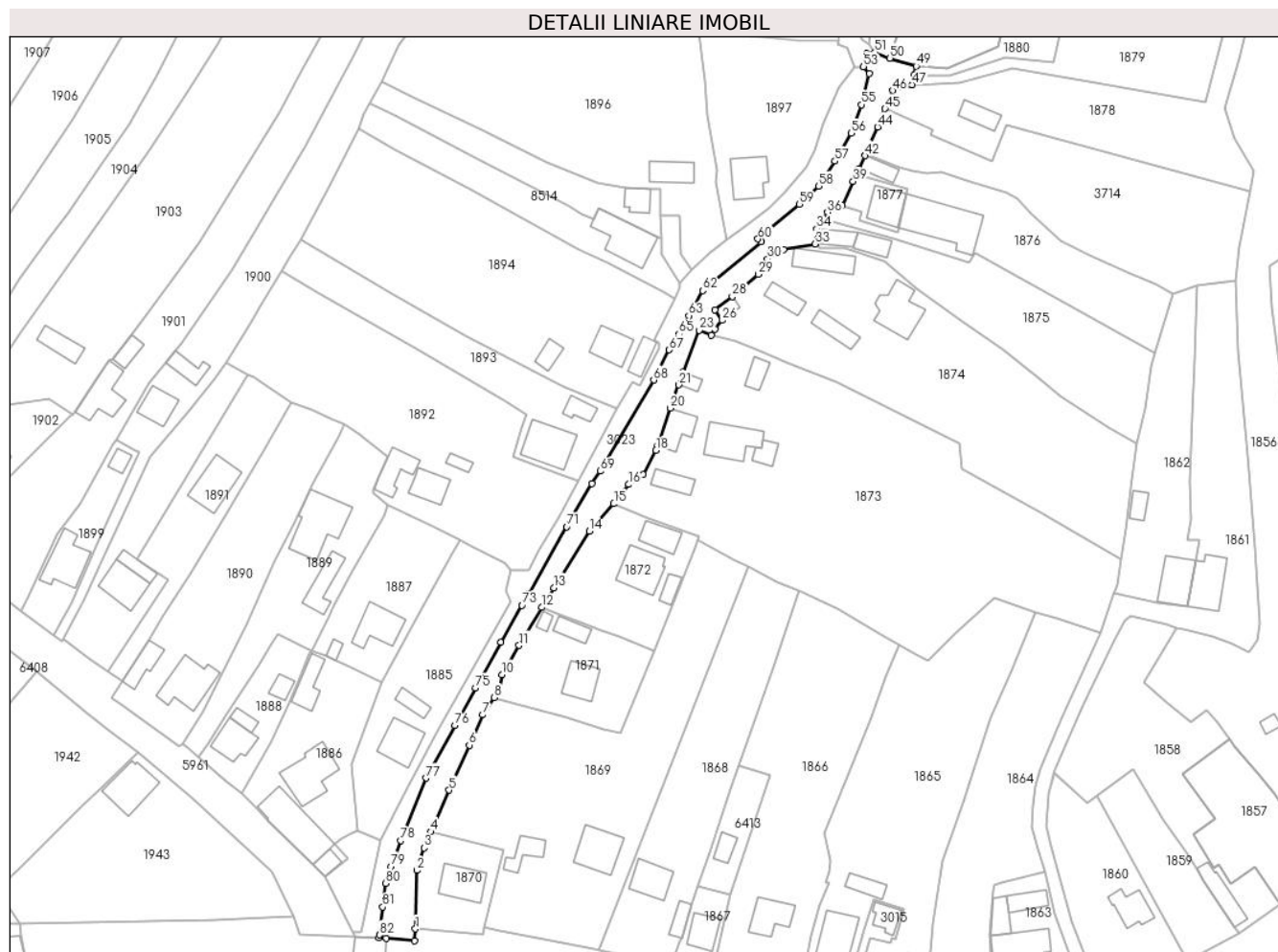
C. Partea III. SARCINI .

Inscrieri privind dezmembramintele dreptului de proprietate, drepturi reale de garanție și sarcini	Referințe
NU SUNT	

Teren

Nr cadastral	Suprafața (mp)*	Observații / Referințe
52075	Din acte: 1.997 Masurata: 2.036	

* Suprafața este determinată în planul de proiecție Stereo 70.



Date referitoare la teren

Crt	Categorie folosință	Intra vilan	Suprafața (mp)	Tarla	Parcelă	Nr. topo	Observații / Referințe
1	drum	DA	2.036	-	-	-	

Lungime Segmente

1) Valorile lungimilor segmentelor sunt obținute din proiecție în plan.

Punct început	X / Y	Punct sfârșit	X / Y	Lungime segment	Punct început	X / Y	Punct sfârșit	X / Y	Lungime segment	Punct început	X / Y	Punct sfârșit	X / Y	Lungime segment
1	582.463,58 637.230,001	2	582.464,042 637.246,291	16.297	2	582.464,042 637.246,291	3	582.465,974 637.252,523	6.525	3	582.465,974 637.252,523	4	582.467,931 637.256,993	4.88
4	582.467,931 637.256,993	5	582.473,003 637.268,58	12.648	5	582.473,003 637.268,58	6	582.478,565 637.281,142	13.738	6	582.478,565 637.281,142	7	582.482,358 637.289,568	9.24
7	582.482,358 637.289,568	8	582.485,559 637.294,357	5.76	8	582.485,559 637.294,357	9	582.486,926 637.295,718	1.929	9	582.486,926 637.295,718	10	582.487,677 637.300,783	5.12
10	582.487,677 637.300,783	11	582.492,463 637.308,873	9.4	11	582.492,463 637.308,873	12	582.498,737 637.319,433	12.283	12	582.498,737 637.319,433	13	582.502,125 637.324,92	6.449
13	582.502,125 637.324,92	14	582.511,953 637.340,667	18.562	14	582.511,953 637.340,667	15	582.518,802 637.348,283	10.243	15	582.518,802 637.348,283	16	582.522,933 637.353,652	6.774

Punct început	X / Y	Punct sfârșit	X / Y	Lungime segment	Punct început	X / Y	Punct sfârșit	X / Y	Lungime segment	Punct început	X / Y	Punct sfârșit	X / Y	Lungime segment
16	582.522,933 637.353,652	17	582.527,023 637.356,386	4.92	17	582.527,023 637.356,386	18	582.530,546 637.363,156	7.632	18	582.530,546 637.363,156	19	582.530,978 637.364,438	1.353
19	582.530,978 637.364,438	20	582.534,499 637.374,879	11.01 9	20	582.534,499 637.374,879	21	582.536,821 637.381,384	6.907	21	582.536,821 637.381,384	22	582.537,966 637.384,906	3.703
22	582.537,966 637.384,906	23	582.542,573 637.396,539	12.51 2	23	582.542,573 637.396,539	24	582.545,878 637.395,248	3.548	24	582.545,878 637.395,248	25	582.546,89 637.396,917	1.952
25	582.546,89 637.396,917	26	582.548,976 637.399,329	3.189	26	582.548,976 637.399,329	27	582.546,937 637.402,233	3.548	27	582.546,937 637.402,233	28	582.551,788 637.405,905	6.084
28	582.551,788 637.405,905	29	582.558,945 637.412,145	9.495	29	582.558,945 637.412,145	30	582.561,546 637.416,367	4.959	30	582.561,546 637.416,367	31	582.563,748 637.417,999	2.741
31	582.563,748 637.417,999	32	582.566,006 637.419,025	2.48	32	582.566,006 637.419,025	33	582.574,743 637.420,559	8.871	33	582.574,743 637.420,559	34	582.575,291 637.424,694	4.171
34	582.575,291 637.424,694	35	582.577,036 637.427,475	3.283	35	582.577,036 637.427,475	36	582.578,204 637.429,337	2.198	36	582.578,204 637.429,337	37	582.580,413 637.431,837	3.336
37	582.580,413 637.431,837	38	582.582,351 637.431,253	2.024	38	582.582,351 637.431,253	39	582.585,36 637.437,969	7.359	39	582.585,36 637.437,969	40	582.586,315 637.440,061	2.3
40	582.586,315 637.440,061	41	582.586,962 637.441,479	1.559	41	582.586,962 637.441,479	42	582.588,635 637.445,143	4.028	42	582.588,635 637.445,143	43	582.588,918 637.445,764	0.682
43	582.588,918 637.445,764	44	582.592,128 637.453,146	8.05	44	582.592,128 637.453,146	45	582.594,229 637.458,199	5.472	45	582.594,229 637.458,199	46	582.596,329 637.463,251	5.471
46	582.596,329 637.463,251	47	582.601,79 637.464,864	5.694	47	582.601,79 637.464,864	48	582.602,348 637.467,46	2.655	48	582.602,348 637.467,46	49	582.602,906 637.470,055	2.654
49	582.602,906 637.470,055	50	582.595,602 637.472,271	7.633	50	582.595,602 637.472,271	51	582.591,329 637.473,92	4.58	51	582.591,329 637.473,92	52	582.589,247 637.473,623	2.103
52	582.589,247 637.473,623	53	582.588,249 637.469,923	3.832	53	582.588,249 637.469,923	54	582.589,846 637.467,964	2.527	54	582.589,846 637.467,964	55	582.587,658 637.459,332	8.905
55	582.587,658 637.459,332	56	582.584,739 637.451,427	8.427	56	582.584,739 637.451,427	57	582.580,31 637.443,616	8.979	57	582.580,31 637.443,616	58	582.575,727 637.436,677	8.316
58	582.575,727 637.436,677	59	582.570,366 637.431,651	7.349	59	582.570,366 637.431,651	60	582.558,901 637.421,989	14.99 3	60	582.558,901 637.421,989	61	582.559,779 637.421,115	1.239
61	582.559,779 637.421,115	62	582.543,54 637.407,6	21.12 7	62	582.543,54 637.407,6	63	582.539,662 637.400,604	7.999	63	582.539,662 637.400,604	64	582.538,757 637.398,621	2.18
64	582.538,757 637.398,621	65	582.536,95 637.395,527	3.583	65	582.536,95 637.395,527	66	582.536,023 637.394,005	1.782	66	582.536,023 637.394,005	67	582.534,205 637.391,113	3.416
67	582.534,205 637.391,113	68	582.529,89 637.382,726	9.432	68	582.529,89 637.382,726	69	582.515,001 637.357,387	29.39	69	582.515,001 637.357,387	70	582.512,699 637.353,912	4.168
70	582.512,699 637.353,912	71	582.505,684 637.341,888	13.92 1	71	582.505,684 637.341,888	72	582.495,096 637.323,255	21.43 1	72	582.495,096 637.323,255	73	582.493,261 637.320,019	3.72
73	582.493,261 637.320,019	74	582.487,401 637.309,687	11.87 8	74	582.487,401 637.309,687	75	582.480,392 637.297,076	14.42 8	75	582.480,392 637.297,076	76	582.474,611 637.286,608	11.95 8
76	582.474,611 637.286,608	77	582.466,551 637.271,962	16.71 7	77	582.466,551 637.271,962	78	582.459,49 637.254,558	18.78 2	78	582.459,49 637.254,558	79	582.456,882 637.247,408	7.611
79	582.456,882 637.247,408	80	582.455,339 637.242,665	4.988	80	582.455,339 637.242,665	81	582.454,474 637.236,137	6.585	81	582.454,474 637.236,137	82	582.453,556 637.228,328	7.863
82	582.453,556 637.228,328	83	582.453,503 637.227,561	0.769	83	582.453,503 637.227,561	84	582.455,553 637.227,433	2.054	84	582.455,553 637.227,433	85	582.463,304 637.226,662	7.789
85	582.463,304 637.226,662	1	582.463,58 637.230,001	3.35										

** Lungimile segmentelor sunt determinate în planul de proiecție Stereo 70 și sunt rotunjite la 1 milimetru.

*** Distanța dintre puncte este formată din segmente cumulate ce sunt mai mici decât valoarea 1 milimetru.

**DATE DESPRE IMOBILUL NR. 1929**

Oficiul de Cadastru și Publicitate Imobiliară NEAMT
Biroul de Cadastru și Publicitate Imobiliară Targu-Neamt

A. Partea I. Descrierea imobilului

TEREN Intravilan

Adresa: Loc. Pâtâligeni, Jud. Neamt

Nr. Crt	Nr cadastral Nr. topografic	Suprafața* (mp)	Observații / Referințe
A1		250	Sector cadastral:0 Teren neimprejmuit;

B. Partea II. Proprietari și acte

Inscrieri privitoare la dreptul de proprietate și alte drepturi reale	Referințe
/	
Act Normativ nr. 7, din 13/03/1996 emis de PARLAMENTUL ROMANIEI;	
B1	Inscrierea provizorie, drept de PROPRIETATE, dobandit prin Lege, cota actuala 1/1, cota initiala 1/1
	1) COMUNA PIPIRIG, CIF:99999999999999, Proprietar neidentificat

C. Partea III. SARCINI .

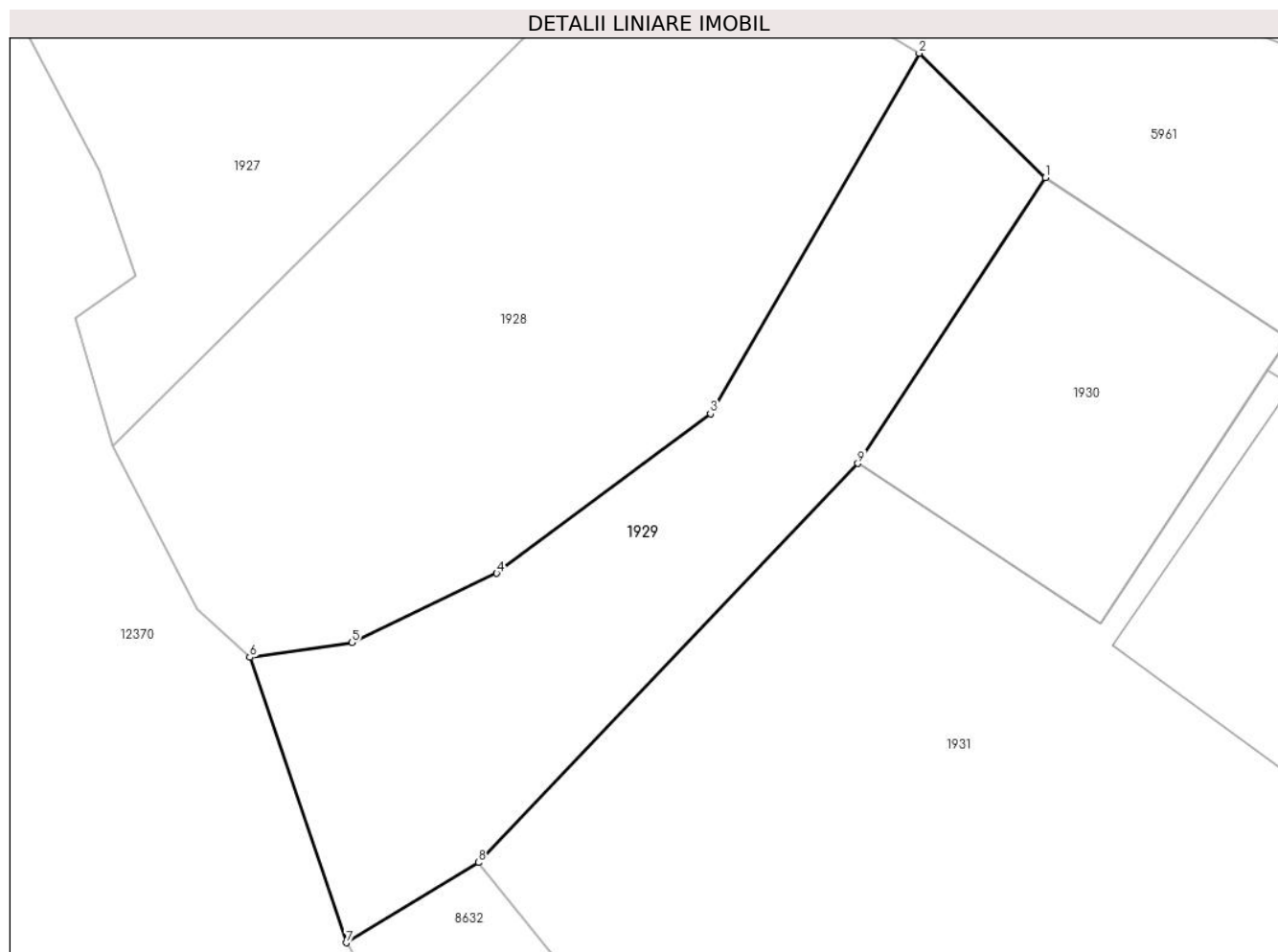
Inscrieri privind dezmembramintele dreptului de proprietate, drepturi reale de garanție și sarcini	Referințe
NU SUNT	

Anexa Nr. 1 La Partea I

Teren

Nr cadastral	Suprafața (mp)*	Observații / Referințe
	250	

* Suprafața este determinată în planul de proiecție Stereo 70.



Date referitoare la teren

Crt	Categorie folosință	Intra vilan	Suprafața (mp)	Tarla	Parcelă	Nr. topo	Observații / Referințe
1	drum	DA	250	-	-	-	

Lungime Segmente

1) Valorile lungimilor segmentelor sunt obținute din proiecție în plan.

Punct început	X / Y	Punct sfârșit	X / Y	Lungime segment (** (m)
1	582.121,204 637.502,737	2	582.116,56 637.507,313	6.52
2	582.116,56 637.507,313	3	582.108,873 637.494,058	15.323
3	582.108,873 637.494,058	4	582.101,006 637.488,184	9.818
4	582.101,006 637.488,184	5	582.095,678 637.485,642	5.903
5	582.095,678 637.485,642	6	582.091,924 637.485,093	3.794

Punct început	X / Y	Punct sfârșit	X / Y	Lungime segment (** (m)
6	582.091,924 637.485,093	7	582.095,47 637.474,597	11.079
7	582.095,47 637.474,597	8	582.100,336 637.477,549	5.691
8	582.100,336 637.477,549	9	582.114,305 637.492,226	20.262
9	582.114,305 637.492,226	1	582.121,204 637.502,737	12.573

** Lungimile segmentelor sunt determinate în planul de proiecție Stereo 70 și sunt rotunjite la 1 milimetru.

*** Distanța dintre puncte este formată din segmente cumulate ce sunt mai mici decât valoarea 1 milimetru.

**DATE DESPRE IMOBILUL NR. 1934**

Oficiul de Cadastru și Publicitate Imobiliară NEAMT
Biroul de Cadastru și Publicitate Imobiliară Targu-Neamt

A. Partea I. Descrierea imobilului

TEREN Necunoscut

Adresa: Loc. Pâtâligeni, Jud. Neamt, si extravilan UAT Pipirig

Nr. Crt	Nr cadastral Nr. topografic	Suprafața* (mp)	Observații / Referințe
A1		835	Sector cadastral:0 Teren neimprejmuit;

B. Partea II. Proprietari și acte

Inscrieri privitoare la dreptul de proprietate și alte drepturi reale		Referințe
/		
Act Normativ nr. 7, din 13/03/1996 emis de PARLAMENTUL ROMANIEI;		
B1	Inscrierea provizorie, drept de PROPRIETATE, dobandit prin Lege, cota actuala 1/1, cota initiala 1/1 1) COMUNA PIPIRIG , CIF:99999999999999, Proprietar neidentificat	A1

C. Partea III. SARCINI .

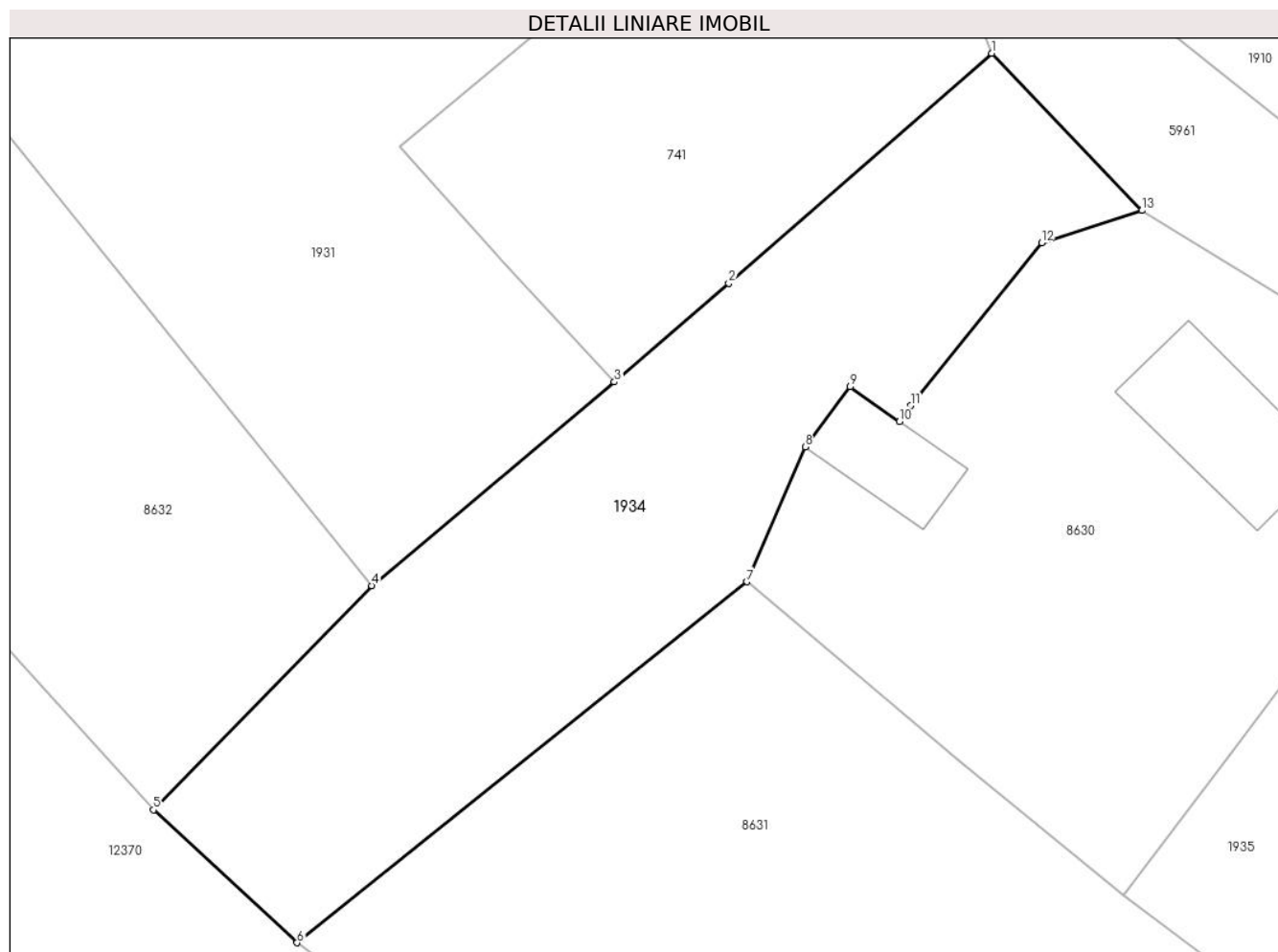
Inscrieri privind dezmembramintele dreptului de proprietate, drepturi reale de garanție și sarcini	Referințe
NU SUNT	

Anexa Nr. 1 La Partea I

Teren

Nr cadastral	Suprafața (mp)*	Observații / Referințe
	835	

* Suprafața este determinată în planul de proiecție Stereo 70.



Date referitoare la teren

Crt	Categorie folosință	Intravilan	Suprafața (mp)	Tarla	Parcelă	Nr. topo	Observații / Referințe
1	drum	DA	422	-	-	-	
2	drum	NU	413	-	-	-	

Lungime Segmente

1) Valorile lungimilor segmentelor sunt obținute din proiecție în plan.

Punct început	X / Y	Punct sfârșit	X / Y	Lungime segment (** (m))
1	582.195,645 637.436,941	2	582.179,975 637.423,255	20.805
2	582.179,975 637.423,255	3	582.173,164 637.417,379	8.995
3	582.173,164 637.417,379	4	582.158,71 637.405,256	18.865
4	582.158,71 637.405,256	5	582.145,709 637.391,903	18.637

Punct început	X / Y	Punct sfârşit	X / Y	Lungime segment (** (m)
5	582.145,709 637.391,903	6	582.154,258 637.383,997	11.644
6	582.154,258 637.383,997	7	582.181,056 637.405,48	34.346
7	582.181,056 637.405,48	8	582.184,539 637.413,503	8.746
8	582.184,539 637.413,503	9	582.187,207 637.417,084	4.466
9	582.187,207 637.417,084	10	582.190,15 637.415,028	3.59
10	582.190,15 637.415,028	11	582.190,811 637.415,974	1.154
11	582.190,811 637.415,974	12	582.198,608 637.425,667	12.44
12	582.198,608 637.425,667	13	582.204,587 637.427,584	6.279
13	582.204,587 637.427,584	1	582.195,645 637.436,941	12.943

** Lungimile segmentelor sunt determinate în planul de proiecție Stereo 70 și sunt rotunjite la 1 milimetru.

*** Distanța dintre puncte este formată din segmente cumulate ce sunt mai mici decât valoarea 1 milimetru.

**DATE DESPRE IMOBILUL NR. 1947**

Oficiul de Cadastru și Publicitate Imobiliară NEAMT
Biroul de Cadastru și Publicitate Imobiliară Targu-Neamt

A. Partea I. Descrierea imobilului

TEREN Necunoscut

Adresa: Loc. Pâtâligeni, Jud. Neamt, si extravilan UAT Pipirig

Nr. Crt	Nr cadastral Nr. topografic	Suprafața* (mp)	Observații / Referințe
A1		3.131	Sector cadastral:0 Teren neimprejmuit;

B. Partea II. Proprietari și acte

Inscrieri privitoare la dreptul de proprietate și alte drepturi reale	Referințe
/	
Act Normativ nr. 7, din 13/03/1996 emis de PARLAMENTUL ROMANIEI;	
B1	Inscrierea provizorie, drept de PROPRIETATE, dobandit prin Lege, cota actuala 1/1, cota initiala 1/1
	1) COMUNA PIPIRIG , CIF:99999999999999, Proprietar neidentificat

C. Partea III. SARCINI .

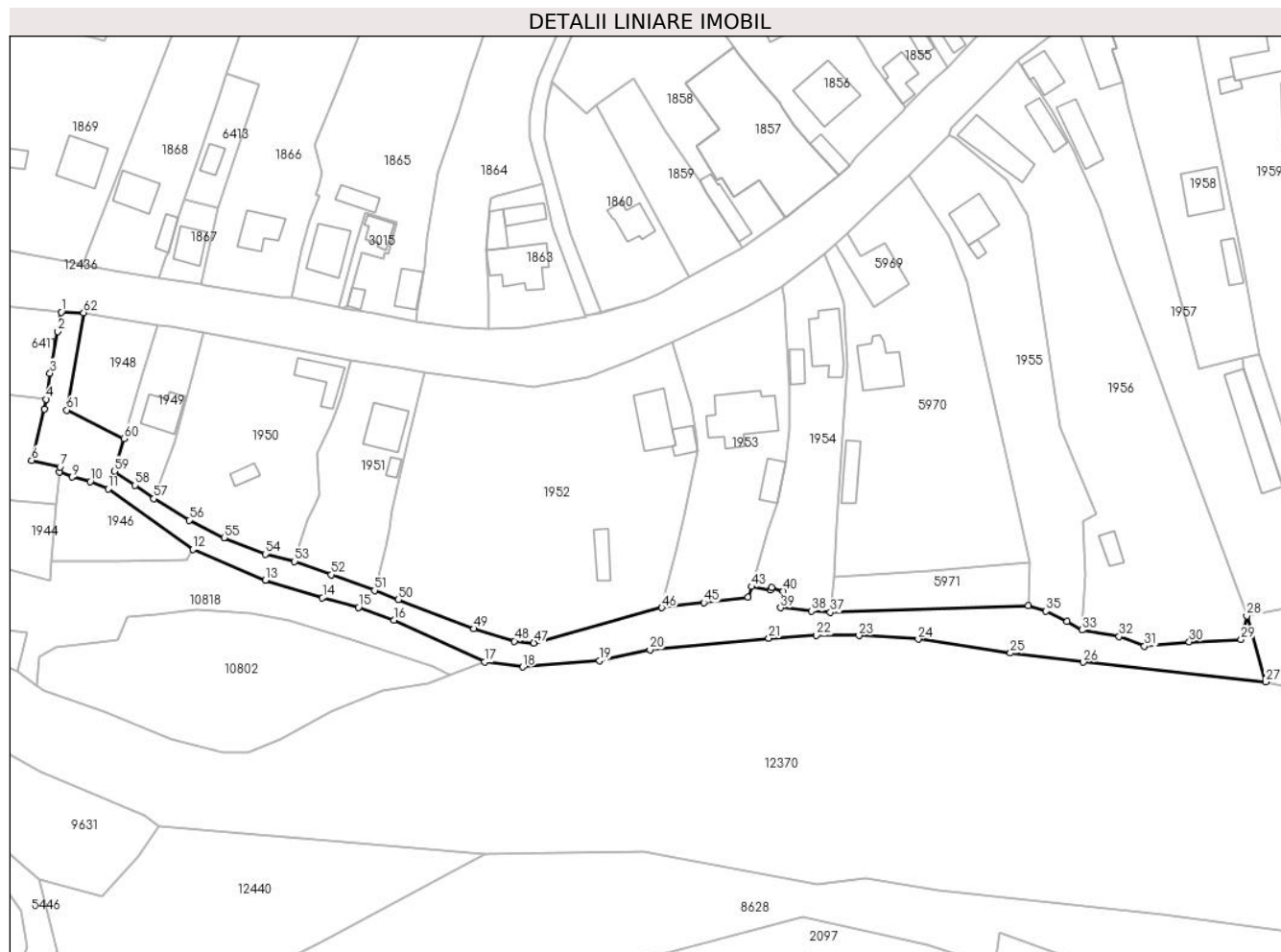
Inscrieri privind dezmembramintele dreptului de proprietate, drepturi reale de garanție și sarcini	Referințe
NU SUNT	

Anexa Nr. 1 La Partea I

Teren

Nr cadastral	Suprafața (mp)*	Observații / Referințe
	3.131	

* Suprafața este determinată în planul de proiecție Stereo 70.



Date referitoare la teren

Crt	Categorie folosință	Intra vilan	Suprafața (mp)	Tarla	Parcelă	Nr. topo	Observații / Referințe
1	drum	DA	1.144	-	-	-	
2	drum	NU	1.987	-	-	-	

Lungime Segmente

1) Valorile lungimilor segmentelor sunt obținute din proiecție în plan.

Punct început	X / Y	Punct sfârșit	X / Y	Lungime segment	Punct început	X / Y	Punct sfârșit	X / Y	Lungime segment	Punct început	X / Y	Punct sfârșit	X / Y	Lungime segment
1	582.508,863 637.211,413	2	582.507,943 637.206,229	5.265	2	582.507,943 637.206,229	3	582.505,857 637.194,976	11.44 5	3	582.505,857 637.194,976	4	582.504,802 637.187,968	7.087
4	582.504,802 637.187,968	5	582.504,388 637.185,374	2.627	5	582.504,388 637.185,374	6	582.500,887 637.171,521	14.28 9	6	582.500,887 637.171,521	7	582.508,531 637.169,666	7.866
7	582.508,531 637.169,666	8	582.508,422 637.168,438	1.233	8	582.508,422 637.168,438	9	582.511,854 637.167,03	3.71	9	582.511,854 637.167,03	10	582.516,673 637.165,835	4.965
10	582.516,673 637.165,835	11	582.521,503 637.163,846	5.224	11	582.521,503 637.163,846	12	582.544,334 637.147,479	28.09 2	12	582.544,334 637.147,479	13	582.563,924 637.139,197	21.26 9
13	582.563,924 637.139,197	14	582.579,315 637.134,522	16.08 5	14	582.579,315 637.134,522	15	582.589,005 637.131,889	10.04 1	15	582.589,005 637.131,889	16	582.598,609 637.128,491	10.18 7

Punct început	X / Y	Punct sfârșit	X / Y	Lungime segment	Punct început	X / Y	Punct sfârșit	X / Y	Lungime segment	Punct început	X / Y	Punct sfârșit	X / Y	Lungime segment
16	582.598,609 637.128,491	17	582.623,027 637.117,18	26.911	17	582.623,027 637.117,18	18	582.633,348 637.115,832	10.409	18	582.633,348 637.115,832	19	582.654,008 637.117,516	20.729
19	582.654,008 637.117,516	20	582.667,657 637.120,488	13.969	20	582.667,657 637.120,488	21	582.699,712 637.123,558	32.202	21	582.699,712 637.123,558	22	582.712,533 637.124,398	12.848
22	582.712,533 637.124,398	23	582.724,002 637.124,336	11.469	23	582.724,002 637.124,336	24	582.740,007 637.123,344	16.036	24	582.740,007 637.123,344	25	582.764,845 637.119,601	25.118
25	582.764,845 637.119,601	26	582.784,526 637.117,121	19.837	26	582.784,526 637.117,121	27	582.833,717 637.111,796	49.478	27	582.833,717 637.111,796	28	582.828,626 637.129,633	18.549
28	582.828,626 637.129,633	29	582.827,054 637.123,21	6.613	29	582.827,054 637.123,21	30	582.813,091 637.122,632	13.975	30	582.813,091 637.122,632	31	582.801,049 637.121,46	12.099
31	582.801,049 637.121,46	32	582.794,19 637.124,034	7.326	32	582.794,19 637.124,034	33	582.784,132 637.125,805	10.213	33	582.784,132 637.125,805	34	582.780,098 637.128,117	4.65
34	582.780,098 637.128,117	35	582.774,455 637.130,875	6.281	35	582.774,455 637.130,875	36	582.769,676 637.132,398	5.016	36	582.769,676 637.132,398	37	582.716,272 637.130,56	53.436
37	582.716,272 637.130,56	38	582.711,142 637.130,925	5.143	38	582.711,142 637.130,925	39	582.702,867 637.131,796	8.321	39	582.702,867 637.131,796	40	582.703,608 637.136,327	4.591
40	582.703,608 637.136,327	41	582.700,482 637.137,171	3.238	41	582.700,482 637.137,171	42	582.700,147 637.136,515	0.737	42	582.700,147 637.136,515	43	582.695,045 637.137,494	5.195
43	582.695,045 637.137,494	44	582.694,18 637.134,579	3.041	44	582.694,18 637.134,579	45	582.682,192 637.133,193	12.068	45	582.682,192 637.133,193	46	582.670,822 637.131,814	11.453
46	582.670,822 637.131,814	47	582.636,333 637.122,328	35.77	47	582.636,333 637.122,328	48	582.631,091 637.122,796	5.263	48	582.631,091 637.122,796	49	582.620,103 637.126,17	11.494
49	582.620,103 637.126,17	50	582.599,795 637.133,972	21.755	50	582.599,795 637.133,972	51	582.593,355 637.136,466	6.906	51	582.593,355 637.136,466	52	582.581,684 637.140,695	12.414
52	582.581,684 637.140,695	53	582.571,828 637.144,283	10.489	53	582.571,828 637.144,283	54	582.563,951 637.146,245	8.118	54	582.563,951 637.146,245	55	582.552,791 637.150,679	12.009
55	582.552,791 637.150,679	56	582.543,367 637.155,41	10.545	56	582.543,367 637.155,41	57	582.533,837 637.161,171	11.136	57	582.533,837 637.161,171	58	582.528,771 637.164,788	6.225
58	582.528,771 637.164,788	59	582.523,169 637.168,567	6.757	59	582.523,169 637.168,567	60	582.525,749 637.177,37	9.173	60	582.525,749 637.177,37	61	582.510,363 637.185,03	17.187
61	582.510,363 637.185,03	62	582.514,897 637.211,307	26.665	62	582.514,897 637.211,307	1	582.508,863 637.211,413	6.035					

** Lungimile segmentelor sunt determinate în planul de proiecție Stereo 70 și sunt rotunjite la 1 milimetru.

*** Distanța dintre puncte este formată din segmente cumulate ce sunt mai mici decât valoarea 1 milimetru.

**DATE DESPRE IMOBILUL NR. 2100**

Oficiul de Cadastru și Publicitate Imobiliară NEAMT
Biroul de Cadastru și Publicitate Imobiliară Targu-Neamt

A. Partea I. Descrierea imobilului

TEREN Necunoscut

Adresa: Loc. Pâtâligeni, Jud. Neamt, si extravilan UAT Pipirig

Nr. Crt	Nr cadastral Nr. topografic	Suprafața* (mp)	Observații / Referințe
A1		Din acte: 37.606.200 Masurata: 22.783	Sector cadastral:0 Teren neimprejmuit; DIFERENTA DE SUPRAFATA INSCRISA IN INVENTARUL BUNURILOR DIN DOMENIUL PUBLIC AL STATULUI SE REGASESTE IN ALTE SECTOARE CADASTRALE

B. Partea II. Proprietari și acte

Inscrieri privitoare la dreptul de proprietate și alte drepturi reale		Referințe
/		
Act Normativ nr. 1705, din 29/11/2006 emis de GUVERNUL ROMANIEI;		
B1	Intabulare, drept de PROPRIETATE, dobandit prin Lege, cota actuala 1/1, cota initiala 1/1 1) STATUL ROMAN , CIF:9999999999999, - domeniul public	A1
Act Normativ nr. 982, din 29/12/1998 emis de GUVERNUL ROMANIEI (ORDINUL 182/26.02.2018 AVIZ CTAS 324/09.12.2020 EXTRAS DIN AMENAJAMENTUL SILVIC AL UNITATILOR DE PRODUCTIE);		
B2	Intabulare, drept de ADMINISTRARE, dobandit prin Lege, cota actuala 1/1, cota initiala 1/1 1) RNP-ROMSILVA-PRIN DIRECTIA SILVICA NEAMT , CIF:1590120	A1

C. Partea III. SARCINI .

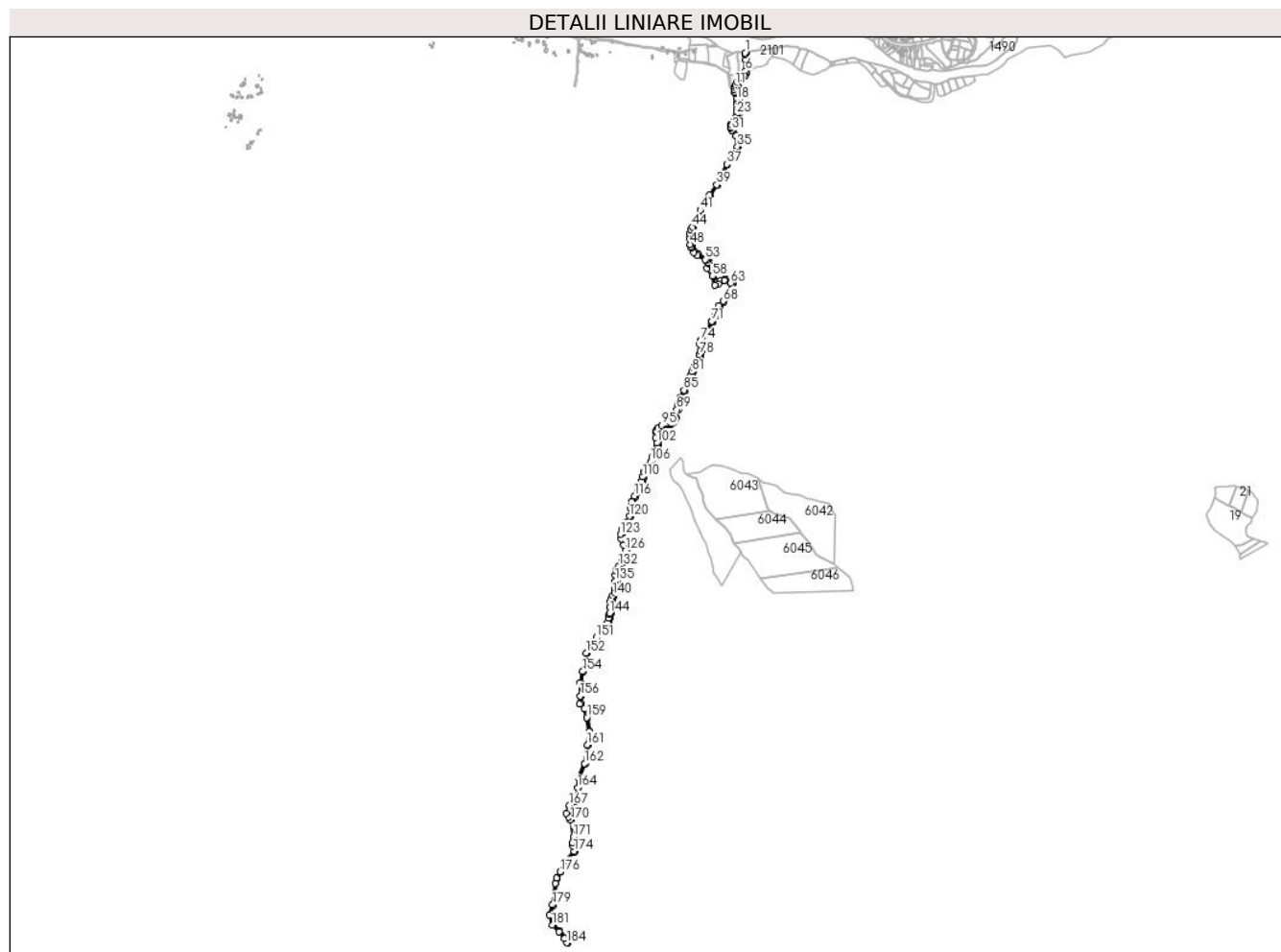
Inscrieri privind dezmembramintele dreptului de proprietate, drepturi reale de garanție și sarcini	Referințe
NU SUNT	

Anexa Nr. 1 La Partea I

Teren

Nr cadastral	Suprafața (mp)*	Observații / Referințe
	Din acte: 37.606.200 Masurata: 22.783	DIFERENTA DE SUPRAFATA INSCRISA IN INVENTARUL BUNURILOR DIN DOMENIUL PUBLIC AL STATULUI SE REGASESTE IN ALTE SECTOARE CADASTRALE

* Suprafața este determinată în planul de proiecție Stereo 70.



Date referitoare la teren

Crt	Categorie folosință	Intravilan	Suprafața (mp)	Tarla	Parcelă	Nr. topo	Observații / Referințe
1	drum	DA	1.256	UP I Domesnic	FE002 = D118	-	UP I Domesnic - Pîpirig, Drum exploatare FE002 = D118
2	drum	NU	21.526	UP I Domesnic	FE002 = D118	-	UP I Domesnic - Pîpirig, Drum exploatare FE002 = D118

Lungime Segmente

1) Valorile lungimilor segmentelor sunt obținute din proiecție în plan.

Punct început	X / Y	Punct sfârșit	X / Y	Lungime segment
1	583.664,059 636.876,6	2	583.663,961 636.867,501	9.1
4	583.668,81 636.845,388	5	583.670,734 636.825,49	19.991
7	583.662,715 636.788,606	8	583.656,984 636.775,407	14.39

Punct început	X / Y	Punct sfârșit	X / Y	Lungime segment
2	583.663,961 636.867,501	3	583.667,51 636.846,476	21.322
5	583.670,734 636.825,49	6	583.666,548 636.800,503	25.335
8	583.656,984 636.775,407	9	583.653,17 636.771,827	5.231

Punct început	X / Y	Punct sfârșit	X / Y	Lungime segment
3	583.667,51 636.846,476	4	583.668,81 636.845,388	1.695
6	583.666,548 636.800,503	7	583.662,715 636.788,606	12.499
9	583.653,17 636.771,827	10	583.631,203 636.751,546	29.898

Punct început	X / Y	Punct sfârșit	X / Y	Lungime segment	Punct început	X / Y	Punct sfârșit	X / Y	Lungime segment	Punct început	X / Y	Punct sfârșit	X / Y	Lungime segment
10	583.631,203 636.751,546	11	583.623,122 636.739,346	14.63 4	11	583.623,122 636.739,346	12	583.621,159 636.732,779	6.854	12	583.621,159 636.732,779	13	583.618,459 636.720,477	12.59 5
13	583.618,459 636.720,477	14	583.620,652 636.709,079	11.60 7	14	583.620,652 636.709,079	15	583.622,576 636.706,634	3.111	15	583.622,576 636.706,634	16	583.624,222 636.704,053	3.061
16	583.624,222 636.704,053	17	583.629,428 636.682,179	22.48 5	17	583.629,428 636.682,179	18	583.630,281 636.675,786	6.45	18	583.630,281 636.675,786	19	583.629,311 636.660,427	15.39
19	583.629,311 636.660,427	20	583.630,137 636.640,262	20.18 2	20	583.630,137 636.640,262	21	583.631,12 636.626,706	13.59 2	21	583.631,12 636.626,706	22	583.630,722 636.622,283	4.441
22	583.630,722 636.622,283	23	583.628,869 636.614,268	8.226	23	583.628,869 636.614,268	24	583.627,404 636.609,587	4.905	24	583.627,404 636.609,587	25	583.622,146 636.599,887	11.03 3
25	583.622,146 636.599,887	26	583.614,784 636.585,942	15.76 9	26	583.614,784 636.585,942	27	583.610,894 636.578,49	8.406	27	583.610,894 636.578,49	28	583.604,965 636.571,057	9.508
28	583.604,965 636.571,057	29	583.602,809 636.560,799	10.48 2	29	583.602,809 636.560,799	30	583.603,911 636.556,211	4.718	30	583.603,911 636.556,211	31	583.608,182 636.546,57	10.54 5
31	583.608,182 636.546,57	32	583.612,568 636.548,513	4.797	32	583.612,568 636.548,513	33	583.626,338 636.522,127	29.76 3	33	583.626,338 636.522,127	34	583.633,371 636.502,627	20.73
34	583.633,371 636.502,627	35	583.631,691 636.477,627	25.05 6	35	583.631,691 636.477,627	36	583.606,506 636.443,671	42.27 6	36	583.606,506 636.443,671	37	583.586,085 636.402,379	46.06 6
37	583.586,085 636.402,379	38	583.561,035 636.346,414	61.31 5	38	583.561,035 636.346,414	39	583.543,417 636.314,486	36.46 6	39	583.543,417 636.314,486	40	583.513,373 636.271,674	52.30 2
40	583.513,373 636.271,674	41	583.472,727 636.206,17	77.09	41	583.472,727 636.206,17	42	583.455,498 636.163,968	45.58 3	42	583.455,498 636.163,968	43	583.450,968 636.153,585	11.32 8
43	583.450,968 636.153,585	44	583.439,497 636.134,817	21.99 6	44	583.439,497 636.134,817	45	583.431,799 636.123,121	14.00 2	45	583.431,799 636.123,121	46	583.427,539 636.104,94	18.67 3
46	583.427,539 636.104,94	47	583.427,842 636.086,157	18.78 5	47	583.427,842 636.086,157	48	583.430,443 636.060,528	25.76 1	48	583.430,443 636.060,528	49	583.433,479 636.049,693	11.25 2
49	583.433,479 636.049,693	50	583.434,389 636.046,445	3.373	50	583.434,389 636.046,445	51	583.445,606 636.025,257	23.97 4	51	583.445,606 636.025,257	52	583.462,283 636.013,495	20.40 8
52	583.462,283 636.013,495	53	583.494,256 635.995,884	36.50 2	53	583.494,256 635.995,884	54	583.498,387 635.991,823	5.793	54	583.498,387 635.991,823	55	583.508,383 635.981,996	14.01 7
55	583.508,383 635.981,996	56	583.509,896 635.980,003	2.502	56	583.509,896 635.980,003	57	583.503,41 635.960,082	20.95	57	583.503,41 635.960,082	58	583.524,188 635.925,532	40.31 7
58	583.524,188 635.925,532	59	583.535,295 635.885,709	41.34 3	59	583.535,295 635.885,709	60	583.551,79 635.890,896	17.29 1	60	583.551,79 635.890,896	61	583.575,628 635.908,172	29.44
61	583.575,628 635.908,172	62	583.576,81 635.907,68	1.28	62	583.576,81 635.907,68	63	583.603,317 635.895,469	29.18 4	63	583.603,317 635.895,469	64	583.607,693 635.888,999	7.811
64	583.607,693 635.888,999	65	583.608,226 635.867,533	21.47 3	65	583.608,226 635.867,533	66	583.605,886 635.853,93	13.80 3	66	583.605,886 635.853,93	67	583.597,218 635.841,759	14.94 2
67	583.597,218 635.841,759	68	583.570,465 635.819,221	34.98 1	68	583.570,465 635.819,221	69	583.551,842 635.800,307	26.54 3	69	583.551,842 635.800,307	70	583.535,112 635.758,366	45.15 5
70	583.535,112 635.758,366	71	583.521,973 635.732,431	29.07 3	71	583.521,973 635.732,431	72	583.520,435 635.729,202	3.577	72	583.520,435 635.729,202	73	583.504,263 635.696,368	36.60 1
73	583.504,263 635.696,368	74	583.477,581 635.652,088	51.69 8	74	583.477,581 635.652,088	75	583.476,693 635.650,24	2.05	75	583.476,693 635.650,24	76	583.472,244 635.635,016	15.86 1
76	583.472,244 635.635,016	77	583.473,686 635.606,327	28.72 5	77	583.473,686 635.606,327	78	583.469,741 635.591,097	15.73 3	78	583.469,741 635.591,097	79	583.467,962 635.584,23	7.094
79	583.467,962 635.584,23	80	583.442,642 635.535,216	55.16 8	80	583.442,642 635.535,216	81	583.436,642 635.517,189	18.99 9	81	583.436,642 635.517,189	82	583.432,53 635.502,447	15.30 5
82	583.432,53 635.502,447	83	583.431,223 635.497,761	4.865	83	583.431,223 635.497,761	84	583.421,513 635.469,075	30.28 5	84	583.421,513 635.469,075	85	583.404,137 635.439,813	34.03 2
85	583.404,137 635.439,813	86	583.387,105 635.407,341	36.66 8	86	583.387,105 635.407,341	87	583.380,338 635.383,461	24.82	87	583.380,338 635.383,461	88	583.379,65 635.380,49	3.05
88	583.379,65 635.380,49	89	583.374,101 635.356,589	24.53 7	89	583.374,101 635.356,589	90	583.365,861 635.324,431	33.19 7	90	583.365,861 635.324,431	91	583.361,455 635.316,038	9.479
91	583.361,455 635.316,038	92	583.357,299 635.308,141	8.924	92	583.357,299 635.308,141	93	583.347,019 635.300,271	12.94 7	93	583.347,019 635.300,271	94	583.334,705 635.296,751	12.80 7
94	583.334,705 635.296,751	95	583.309,801 635.288,787	26.14 6	95	583.309,801 635.288,787	96	583.294,272 635.279,78	17.95 2	96	583.294,272 635.279,78	97	583.290,209 635.274,778	6.444
97	583.290,209 635.274,778	98	583.286,186 635.266,21	9.465	98	583.286,186 635.266,21	99	583.284,933 635.262,63	3.793	99	583.284,933 635.262,63	100	583.283,96 635.259,852	2.943
100	583.283,96 635.259,852	101	583.283,039 635.236,03	23.84	101	583.283,039 635.236,03	102	583.288,291 635.213,247	23.38 1	102	583.288,291 635.213,247	103	583.287,99 635.203,96	9.292
103	583.287,99 635.203,96	104	583.280,298 635.182,344	22.94 4	104	583.280,298 635.182,344	105	583.271,272 635.157,14	26.77 1	105	583.271,272 635.157,14	106	583.261,699 635.135,118	24.01 3
106	583.261,699 635.135,118	107	583.250,105 635.117,739	20.89 1	107	583.250,105 635.117,739	108	583.237,966 635.100,607	20.99 7	108	583.237,966 635.100,607	109	583.233,116 635.089,759	11.88 3

Punct început	X / Y	Punct sfârșit	X / Y	Lungime segment	Punct început	X / Y	Punct sfârșit	X / Y	Lungime segment	Punct început	X / Y	Punct sfârșit	X / Y	Lungime segment
109	583.233,116 635.089,759	110	583.227,48 635.069,267	21.25 3	110	583.227,48 635.069,267	111	583.224,153 635.051,252	18.32	111	583.224,153 635.051,252	112	583.220,651 635.031,831	19.73 4
112	583.220,651 635.031,831	113	583.220,014 635.028,927	2.973	113	583.220,014 635.028,927	114	583.219,575 635.026,928	2.047	114	583.219,575 635.026,928	115	583.209,924 635.009,614	19.82 2
115	583.209,924 635.009,614	116	583.193,337 634.987,767	27.43	116	583.193,337 634.987,767	117	583.180,764 634.963,616	27.22 8	117	583.180,764 634.963,616	118	583.180,06 634.956,203	7.446
118	583.180,06 634.956,203	119	583.177,896 634.933,412	22.89 4	119	583.177,896 634.933,412	120	583.172,58 634.902,414	31.45 1	120	583.172,58 634.902,414	121	583.158,075 634.877,19	29.09 7
121	583.158,075 634.877,19	122	583.141,802 634.849,691	31.95 3	122	583.141,802 634.849,691	123	583.132,987 634.824,418	26.76 6	123	583.132,987 634.824,418	124	583.136,91 634.805,895	18.93 4
124	583.136,91 634.805,895	125	583.147,852 634.779,538	28.53 8	125	583.147,852 634.779,538	126	583.153,481 634.756,766	23.45 7	126	583.153,481 634.756,766	127	583.153,247 634.739,466	17.30 2
127	583.153,247 634.739,466	128	583.149,407 634.724,245	15.69 8	128	583.149,407 634.724,245	129	583.141,679 634.710,538	15.73 5	129	583.141,679 634.710,538	130	583.140,377 634.708,734	2.225
130	583.140,377 634.708,734	131	583.138,951 634.706,602	2.565	131	583.138,951 634.706,602	132	583.127,028 634.689,99	20.44 8	132	583.127,028 634.689,99	133	583.114,444 634.669,834	23.76 2
133	583.114,444 634.669,834	134	583.111,537 634.650,848	19.20 7	134	583.111,537 634.650,848	135	583.111,632 634.625,71	25.13 8	135	583.111,632 634.625,71	136	583.111,651 634.620,7	5.01
136	583.111,651 634.620,7	137	583.110,823 634.593,634	27.07 9	137	583.110,823 634.593,634	138	583.109,08 634.587,966	5.93	138	583.109,08 634.587,966	139	583.107,186 634.578,68	9.477
139	583.107,186 634.578,68	140	583.101,084 634.564,078	15.82 6	140	583.101,084 634.564,078	141	583.093,453 634.548,766	17.10 8	141	583.093,453 634.548,766	142	583.090,109 634.536,38	12.82 9
142	583.090,109 634.536,38	143	583.088,288 634.513,304	23.14 8	143	583.088,288 634.513,304	144	583.087,261 634.488,6	24.72 5	144	583.087,261 634.488,6	145	583.086,167 634.483,535	5.182
145	583.086,167 634.483,535	146	583.082,826 634.468,075	15.81 7	146	583.082,826 634.468,075	147	583.078,974 634.451,155	17.35 3	147	583.078,974 634.451,155	148	583.074,734 634.441,722	10.34 2
148	583.074,734 634.441,722	149	583.073,928 634.440,496	1.467	149	583.073,928 634.440,496	150	583.071,833 634.438,21	3.101	150	583.071,833 634.438,21	151	583.030,709 634.384,728	67.46 5
151	583.030,709 634.384,728	152	582.986,657 634.317,974	79.97 9	152	582.986,657 634.317,974	153	582.989,285 634.283,716	34.35 9	153	582.989,285 634.283,716	154	582.972,693 634.240,167	46.60 3
154	582.972,693 634.240,167	155	582.961,324 634.193,141	48.38 1	155	582.961,324 634.193,141	156	582.961,509 634.135,276	57.86 5	156	582.961,509 634.135,276	157	582.960,066 634.101,358	33.94 9
157	582.960,066 634.101,358	158	582.978,615 634.082,06	26.76 7	158	582.978,615 634.082,06	159	582.990,215 634.043,23	40.52 6	159	582.990,215 634.043,23	160	582.999,034 633.983,351	60.52 5
160	582.999,034 633.983,351	161	582.991,733 633.927,345	56.48	161	582.991,733 633.927,345	162	582.980,636 633.848,172	79.94 7	162	582.980,636 633.848,172	163	582.954,928 633.788,229	65.22 3
163	582.954,928 633.788,229	164	582.950,801 633.744,264	44.15 8	164	582.950,801 633.744,264	165	582.945,086 633.706,107	38.58 3	165	582.945,086 633.706,107	166	582.935,823 633.685,553	22.54 5
166	582.935,823 633.685,553	167	582.915,962 633.670,202	25.10 2	167	582.915,962 633.670,202	168	582.903,133 633.634,85	37.60 8	168	582.903,133 633.634,85	169	582.912,166 633.619,998	17.38 3
169	582.912,166 633.619,998	170	582.920,817 633.607,205	15.44 3	170	582.920,817 633.607,205	171	582.932,054 633.536,364	71.72 7	171	582.932,054 633.536,364	172	582.928,264 633.508,612	28.01
172	582.928,264 633.508,612	173	582.930,557 633.496,476	12.35 1	173	582.930,557 633.496,476	174	582.935,734 633.473,352	23.69 6	174	582.935,734 633.473,352	175	582.898,999 633.435,669	52.62 6
175	582.898,999 633.435,669	176	582.876,678 633.386,625	53.88 5	176	582.876,678 633.386,625	177	582.861,188 633.360,408	30.45 1	177	582.861,188 633.360,408	178	582.854,837 633.337,941	23.34 7
178	582.854,837 633.337,941	179	582.843,768 633.245,918	92.68 6	179	582.843,768 633.245,918	180	582.831,091 633.203,331	44.43 4	180	582.831,091 633.203,331	181	582.841,966 633.159,337	45.31 8
181	582.841,966 633.159,337	182	582.871,86 633.132,085	40.45 1	182	582.871,86 633.132,085	183	582.895,252 633.102,404	37.79 1	183	582.895,252 633.102,404	184	582.903,802 633.084,053	20.24 5
184	582.903,802 633.084,053	185	582.910,282 633.085,747	6.698	185	582.910,282 633.085,747	186	582.900,536 633.104,661	21.27 7	186	582.900,536 633.104,661	187	582.873,349 633.135,446	41.07 1
187	582.873,349 633.135,446	188	582.846,101 633.161,346	37.59 3	188	582.846,101 633.161,346	189	582.835,581 633.203,448	43.39 6	189	582.835,581 633.203,448	190	582.847,587 633.245,351	43.58 9
190	582.847,587 633.245,351	191	582.859,458 633.339,237	94.63 4	191	582.859,458 633.339,237	192	582.864,28 633.358,1	19.47	192	582.864,28 633.358,1	193	582.880,419 633.385,867	32.11 7
193	582.880,419 633.385,867	194	582.901,732 633.433,57	52.24 8	194	582.901,732 633.433,57	195	582.939,314 633.470,195	52.47 7	195	582.939,314 633.470,195	196	582.937,232 633.487,466	17.39 6
196	582.937,232 633.487,466	197	582.932,08 633.503,815	17.14 2	197	582.932,08 633.503,815	198	582.935,918 633.535,484	31.90 1	198	582.935,918 633.535,484	199	582.925,693 633.609,303	74.52 4
199	582.925,693 633.609,303	200	582.915,604 633.623,013	17.02 2	200	582.915,604 633.623,013	201	582.906,777 633.636,585	16.19	201	582.906,777 633.636,585	202	582.918,241 633.666,526	32.06 1
202	582.918,241 633.666,526	203	582.939,023 633.683,21	26.65	203	582.939,023 633.683,21	204	582.948,314 633.705,435	24.08 9	204	582.948,314 633.705,435	205	582.954,017 633.743,925	38.91
205	582.954,017 633.743,925	206	582.958,06 633.786,817	43.08 2	206	582.958,06 633.786,817	207	582.984,677 633.847,861	66.59 5	207	582.984,677 633.847,861	208	582.995,421 633.926,459	79.32 9

Punct început	X / Y	Punct sfârşit	X / Y	Lungime segmen t	Punct început	X / Y	Punct sfârşit	X / Y	Lungime segmen t	Punct început	X / Y	Punct sfârşit	X / Y	Lungime segmen t
208	582.995,421 633.926,459	209	583.002,013 633.982,876	56.80 1	209	583.002,013 633.982,876	210	582.993,2 634.043,556	61.31 7	210	582.993,2 634.043,556	211	582.982,7 634.084,474	42.24 4
211	582.982,7 634.084,474	212	582.963,586 634.104,195	27.46 4	212	582.963,586 634.104,195	213	582.965,692 634.134,337	30.21 5	213	582.965,692 634.134,337	214	582.964,624 634.193,178	58.85 1
214	582.964,624 634.193,178	215	582.975,665 634.238,825	46.96 3	215	582.975,665 634.238,825	216	582.992,982 634.283,49	47.90 4	216	582.992,982 634.283,49	217	582.990,523 634.318,171	34.76 8
217	582.990,523 634.318,171	218	583.033,038 634.382,762	77.32 7	218	583.033,038 634.382,762	219	583.077,395 634.435,748	69.10 2	219	583.077,395 634.435,748	220	583.078,928 634.438,868	3.476
220	583.078,928 634.438,868	221	583.083,192 634.448,902	10.90 2	221	583.083,192 634.448,902	222	583.087,489 634.466,482	18.09 8	222	583.087,489 634.466,482	223	583.091,097 634.478,07	12.13 7
223	583.091,097 634.478,07	224	583.093,658 634.487,649	9.915	224	583.093,658 634.487,649	225	583.094,725 634.513,11	25.48 3	225	583.094,725 634.513,11	226	583.096,504 634.535,7	22.66
226	583.096,504 634.535,7	227	583.099,302 634.545,997	10.67	227	583.099,302 634.545,997	228	583.106,694 634.560,38	16.17 1	228	583.106,694 634.560,38	229	583.113,582 634.577,494	18.44 8
229	583.113,582 634.577,494	230	583.114,541 634.583,798	6.377	230	583.114,541 634.583,798	231	583.116,77 634.593,157	9.621	231	583.116,77 634.593,157	232	583.117,651 634.620,723	27.58
232	583.117,651 634.620,723	233	583.117,641 634.623,351	2.628	233	583.117,641 634.623,351	234	583.117,539 634.650,42	27.06 9	234	583.117,539 634.650,42	235	583.120,086 634.667,716	17.48 3
235	583.120,086 634.667,716	236	583.132,09 634.686,568	22.34 9	236	583.132,09 634.686,568	237	583.146,737 634.707,451	25.50 8	237	583.146,737 634.707,451	238	583.147,3 634.708,465	1.16
238	583.147,3 634.708,465	239	583.147,308 634.708,479	0.016	239	583.147,308 634.708,479	240	583.154,844 634.722,049	15.52 2	240	583.154,844 634.722,049	241	583.159,166 634.738,7	17.20 3
241	583.159,166 634.738,7	242	583.159,267 634.757,417	18.71 7	242	583.159,267 634.757,417	243	583.153,578 634.781,393	24.64 2	243	583.153,578 634.781,393	244	583.142,665 634.807,682	28.46 4
244	583.142,665 634.807,682	245	583.139,204 634.824,023	16.70 3	245	583.139,204 634.824,023	246	583.147,27 634.847,15	24.49 3	246	583.147,27 634.847,15	247	583.163,258 634.874,166	31.39 2
247	583.163,258 634.874,166	248	583.178,271 634.900,358	30.19	248	583.178,271 634.900,358	249	583.183,848 634.932,62	32.74	249	583.183,848 634.932,62	250	583.186,054 634.955,856	23.34
250	583.186,054 634.955,856	251	583.186,626 634.961,884	6.055	251	583.186,626 634.961,884	252	583.198,327 634.984,613	25.56 4	252	583.198,327 634.984,613	253	583.214,922 635.006,345	27.34 4
253	583.214,922 635.006,345	254	583.225,245 635.024,772	21.12 2	254	583.225,245 635.024,772	255	583.225,874 635.027,642	2.938	255	583.225,874 635.027,642	256	583.226,536 635.030,655	3.085
256	583.226,536 635.030,655	257	583.230,056 635.050,175	19.83 5	257	583.230,056 635.050,175	258	583.233,333 635.067,924	18.04 9	258	583.233,333 635.067,924	259	583.238,78 635.087,727	20.53 8
259	583.238,78 635.087,727	260	583.243,203 635.097,62	10.83 7	260	583.243,203 635.097,62	261	583.255,049 635.114,339	20.49	261	583.255,049 635.114,339	262	583.266,988 635.132,234	21.51 2
262	583.266,988 635.132,234	263	583.276,86 635.154,933	24.75 3	263	583.276,86 635.154,933	264	583.293,964 635.202,833	50.86 2	264	583.293,964 635.202,833	265	583.294,32 635.213,844	11.01 7
265	583.294,32 635.213,844	266	583.289,016 635.236,602	23.36 8	266	583.289,016 635.236,602	267	583.289,903 635.258,697	22.11 3	267	583.289,903 635.258,697	268	583.291,757 635.263,946	5.567
268	583.291,757 635.263,946	269	583.292,09 635.264,655	0.783	269	583.292,09 635.264,655	270	583.295,338 635.271,573	7.643	270	583.295,338 635.271,573	271	583.298,236 635.275,143	4.598
271	583.298,236 635.275,143	272	583.312,249 635.283,271	16.2	272	583.312,249 635.283,271	273	583.336,454 635.291,017	25.41 4	273	583.336,454 635.291,017	274	583.349,772 635.294,825	13.85 2
274	583.349,772 635.294,825	275	583.362,002 635.304,189	15.40 3	275	583.362,002 635.304,189	276	583.367,921 635.315,435	12.70 9	276	583.367,921 635.315,435	277	583.371,513 635.322,258	7.711
277	583.371,513 635.322,258	278	583.379,979 635.355,152	33.96 6	278	583.379,979 635.355,152	279	583.385,698 635.379,97	25.46 8	279	583.385,698 635.379,97	280	583.386,16 635.381,974	2.057
280	583.386,16 635.381,974	281	583.392,708 635.405,106	24.04 1	281	583.392,708 635.405,106	282	583.409,386 635.436,89	35.89 4	282	583.409,386 635.436,89	283	583.426,994 635.466,554	34.49 6
283	583.426,994 635.466,554	284	583.436,958 635.495,989	31.07 6	284	583.436,958 635.495,989	285	583.438,66 635.502,07	6.315	285	583.438,66 635.502,07	286	583.442,385 635.515,376	13.81 8
286	583.442,385 635.515,376	287	583.448,486 635.532,682	18.35	287	583.448,486 635.532,682	288	583.473,606 635.582,093	55.43	288	583.473,606 635.582,093	289	583.475,815 635.590,619	8.808
289	583.475,815 635.590,619	290	583.479,725 635.605,711	15.59	290	583.479,725 635.605,711	291	583.478,285 635.634,306	28.63 1	291	583.478,285 635.634,306	292	583.481,696 635.645,97	12.15 3
292	583.481,696 635.645,97	293	583.526,466 635.727,949	93.40 7	293	583.526,466 635.727,949	294	583.527,357 635.729,786	2.042	294	583.527,357 635.729,786	295	583.540,581 635.755,895	29.26 7
295	583.540,581 635.755,895	296	583.556,961 635.796,964	44.21 5	296	583.556,961 635.796,964	297	583.574,545 635.814,813	25.05 6	297	583.574,545 635.814,813	298	583.601,665 635.837,661	35.46 2
298	583.601,665 635.837,661	299	583.611,378 635.851,026	16.52 2	299	583.611,378 635.851,026	300	583.614,238 635.867,095	16.32 2	300	583.614,238 635.867,095	301	583.613,646 635.890,904	23.81 6
301	583.613,646 635.890,904	302	583.607,349 635.900,218	11.24 3	302	583.607,349 635.900,218	303	583.581,246 635.912,243	28.74	303	583.581,246 635.912,243	304	583.578,2 635.913,646	3.354
304	583.578,2 635.913,646	305	583.559,468 635.905,379	20.47 5	305	583.559,468 635.905,379	306	583.549,34 635.902,454	10.54 2	306	583.549,34 635.902,454	307	583.527,983 635.926,664	32.28 4

Punct început	X / Y	Punct sfârșit	X / Y	Lungime segment	Punct început	X / Y	Punct sfârșit	X / Y	Lungime segment	Punct început	X / Y	Punct sfârșit	X / Y	Lungime segment
307	583.527,983 635.926,664	308	583.520,587 635.951,448	25.864	308	583.520,587 635.951,448	309	583.518,498 635.973,227	21.879	309	583.518,498 635.973,227	310	583.513,056 635.982,521	10.77
310	583.513,056 635.982,521	311	583.509,452 635.987,45	6.106	311	583.509,452 635.987,45	312	583.506,524 635.992,237	5.611	312	583.506,524 635.992,237	313	583.497,874 636.000,741	12.13
313	583.497,874 636.000,741	314	583.465,469 636.018,59	36.996	314	583.465,469 636.018,59	315	583.450,236 636.029,333	18.64	315	583.450,236 636.029,333	316	583.439,993 636.048,683	21.894
316	583.439,993 636.048,683	317	583.439,831 636.049,261	0.6	317	583.439,831 636.049,261	318	583.436,36 636.061,649	12.865	318	583.436,36 636.061,649	319	583.433,837 636.086,509	24.988
319	583.433,837 636.086,509	320	583.433,55 636.104,294	17.787	320	583.433,55 636.104,294	321	583.437,397 636.120,713	16.864	321	583.437,397 636.120,713	322	583.444,564 636.131,602	13.036
322	583.444,564 636.131,602	323	583.456,303 636.150,808	22.509	323	583.456,303 636.150,808	324	583.460,647 636.160,765	10.863	324	583.460,647 636.160,765	325	583.475,969 636.205,345	47.14
325	583.475,969 636.205,345	326	583.516,274 636.269,238	75.543	326	583.516,274 636.269,238	327	583.547,016 636.312,177	52.809	327	583.547,016 636.312,177	328	583.564,609 636.344,094	36.445
328	583.564,609 636.344,094	329	583.589,954 636.401,795	63.022	329	583.589,954 636.401,795	330	583.609,255 636.440,59	43.331	330	583.609,255 636.440,59	331	583.634,729 636.475,903	43.542
331	583.634,729 636.475,903	332	583.636,568 636.504,345	28.501	332	583.636,568 636.504,345	333	583.629,178 636.525,091	22.023	333	583.629,178 636.525,091	334	583.615,802 636.549,485	27.821
334	583.615,802 636.549,485	335	583.613,469 636.553,718	4.833	335	583.613,469 636.553,718	336	583.612,967 636.558,942	5.248	336	583.612,967 636.558,942	337	583.613,22 636.568,774	9.835
337	583.613,22 636.568,774	338	583.619,462 636.580,732	13.489	338	583.619,462 636.580,732	339	583.631,314 636.605,412	27.378	339	583.631,314 636.605,412	340	583.638,276 636.617,346	13.816
340	583.638,276 636.617,346	341	583.643,31 636.627,256	11.115	341	583.643,31 636.627,256	342	583.644,746 636.640,564	13.385	342	583.644,746 636.640,564	343	583.643,834 636.654,992	14.457
343	583.643,834 636.654,992	344	583.641,197 636.671,835	17.048	344	583.641,197 636.671,835	345	583.629,729 636.714,655	44.329	345	583.629,729 636.714,655	346	583.629,025 636.729,582	14.944
346	583.629,025 636.729,582	347	583.632,516 636.737,76	8.892	347	583.632,516 636.737,76	348	583.638,657 636.748,122	12.045	348	583.638,657 636.748,122	349	583.665,615 636.778,044	40.275
349	583.665,615 636.778,044	350	583.670,336 636.789,629	12.51	350	583.670,336 636.789,629	351	583.673,473 636.808,362	18.994	351	583.673,473 636.808,362	352	583.676,366 636.828,107	19.956
352	583.676,366 636.828,107	353	583.676,443 636.840,29	12.183	353	583.676,443 636.840,29	354	583.670,16 636.878,816	39.035	354	583.670,16 636.878,816	1	583.664,059 636.876,6	6.491

** Lungimile segmentelor sunt determinate în planul de proiecție Stereo 70 și sunt rotunjite la 1 milimetru.

*** Distanța dintre puncte este formată din segmente cumulate ce sunt mai mici decât valoarea 1 milimetru.

**DATE DESPRE IMOBILUL NR. 2227**

Oficiul de Cadastru și Publicitate Imobiliară NEAMT
Biroul de Cadastru și Publicitate Imobiliară Targu-Neamt

A. Partea I. Descrierea imobilului

TEREN Necunoscut

Adresa: Loc. Dolhesti, Jud. Neamt, si extravilan UAT Pipirig

Nr. Crt	Nr cadastral Nr. topografic	Suprafața* (mp)	Observații / Referințe
A1		8.073	Sector cadastral:0 Teren neimprejmuit;

B. Partea II. Proprietari și acte

Inscrieri privitoare la dreptul de proprietate și alte drepturi reale		Referințe
/		
Act Normativ nr. 7, din 13/03/1996 emis de PARLAMENTUL ROMANIEI;		
B1	Inscrierea provizorie, drept de PROPRIETATE, dobandit prin Lege, cota actuala 1/1, cota initiala 1/1 1) COMUNA PIPIRIG, CIF:99999999999999, Proprietar neidentificat	A1

C. Partea III. SARCINI .

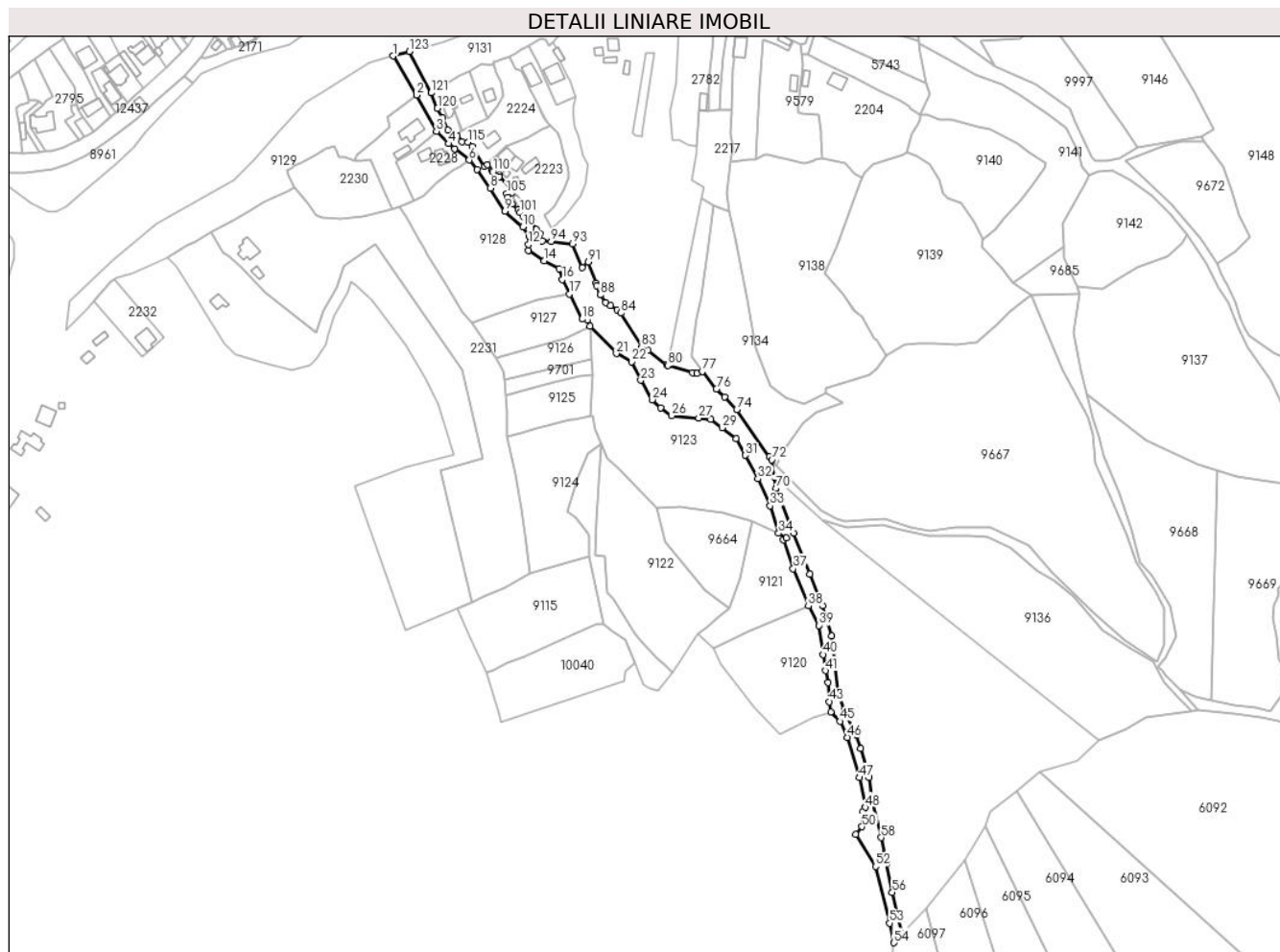
Inscrieri privind dezmembramintele dreptului de proprietate, drepturi reale de garanție și sarcini	Referințe
NU SUNT	

Anexa Nr. 1 La Partea I

Teren

Nr cadastral	Suprafața (mp)*	Observații / Referințe
	8.073	

* Suprafața este determinată în planul de proiecție Stereo 70.



Date referitoare la teren

Crt	Categorie folosință	Intravilan	Suprafața (mp)	Tarla	Parcelă	Nr. topo	Observații / Referințe
1	drum	DA	819	-	-	-	
2	drum	NU	324	-	-	-	
3	drum	NU	6.930	-	-	-	

Lungime Segmente

1) Valorile lungimilor segmentelor sunt obținute din proiecție în plan.

Punct început	X / Y	Punct sfârșit	X / Y	Lungime segment	Punct început	X / Y	Punct sfârșit	X / Y	Lungime segment	Punct început	X / Y	Punct sfârșit	X / Y	Lungime segment
1	581.792,735 636.736,107	2	581.808,654 636.709,823	30.729	2	581.808,654 636.709,823	3	581.822,016 636.685,607	27.658	3	581.822,016 636.685,607	4	581.830,243 636.677,111	11.826
4	581.830,243 636.677,111	5	581.834,325 636.673,781	5.268	5	581.834,325 636.673,781	6	581.844,078 636.666,152	12.382	6	581.844,078 636.666,152	7	581.849,495 636.659,957	8.229
7	581.849,495 636.659,957	8	581.858,217 636.647,193	15.459	8	581.858,217 636.647,193	9	581.868,024 636.631,672	18.36	9	581.868,024 636.631,672	10	581.880,216 636.621,105	16.134
10	581.880,216 636.621,105	11	581.884,422 636.615,234	7.222	11	581.884,422 636.615,234	12	581.884,05 636.609,393	5.853	12	581.884,05 636.609,393	13	581.883,784 636.605,234	4.167

Punct început	X / Y	Punct sfârşit	X / Y	Lungime segment	Punct început	X / Y	Punct sfârşit	X / Y	Lungime segment	Punct început	X / Y	Punct sfârşit	X / Y	Lungime segment
13	581.883,784 636.605,234	14	581.894,596 636.598,313	12.83 7	14	581.894,596 636.598,313	15	581.904,599 636.593,189	11.23 9	15	581.904,599 636.593,189	16	581.906,749 636.585,828	7.669
16	581.906,749 636.585,828	17	581.911,49 636.576,146	10.78	17	581.911,49 636.576,146	18	581.920,155 636.559,214	19.02	18	581.920,155 636.559,214	19	581.923,984 636.558,471	3.9
19	581.923,984 636.558,471	20	581.925,233 636.554,335	4.32	20	581.925,233 636.554,335	21	581.943,168 636.536,045	25.61 6	21	581.943,168 636.536,045	22	581.953,457 636.530,444	11.71 5
22	581.953,457 636.530,444	23	581.959,613 636.518,049	13.84	23	581.959,613 636.518,049	24	581.967,238 636.504,919	15.18 3	24	581.967,238 636.504,919	25	581.972,853 636.499,495	7.807
25	581.972,853 636.499,495	26	581.980,478 636.494,17	9.3	26	581.980,478 636.494,17	27	581.998,669 636.492,609	18.25 8	27	581.998,669 636.492,609	28	582.006,726 636.491,917	8.087
28	582.006,726 636.491,917	29	582.014,311 636.486,06	9.583	29	582.014,311 636.486,06	30	582.023,767 636.478,759	11.94 7	30	582.023,767 636.478,759	31	582.029,851 636.467,569	12.73 7
31	582.029,851 636.467,569	32	582.038,425 636.451,801	17.94 8	32	582.038,425 636.451,801	33	582.046,758 636.433,67	19.95 4	33	582.046,758 636.433,67	34	582.052,44 636.415,225	19.3
34	582.052,44 636.415,225	35	582.057,518 636.411,943	6.046	35	582.057,518 636.411,943	36	582.055,41 636.410,614	2.492	36	582.055,41 636.410,614	37	582.062,29 636.391,393	20.41 5
37	582.062,29 636.391,393	38	582.072,549 636.366,282	27.12 6	38	582.072,549 636.366,282	39	582.079,513 636.353,211	14.81	39	582.079,513 636.353,211	40	582.082,247 636.333,576	19.82 4
40	582.082,247 636.333,576	41	582.083,907 636.322,723	10.97 9	41	582.083,907 636.322,723	42	582.085,64 636.314,663	8.244	42	582.085,64 636.314,663	43	582.086,562 636.301,921	12.77 5
43	582.086,562 636.301,921	44	582.087,546 636.295,013	6.978	44	582.087,546 636.295,013	45	582.093,89 636.288,74	8.922	45	582.093,89 636.288,74	46	582.098,711 636.277,816	11.94 1
46	582.098,711 636.277,816	47	582.106,807 636.250,792	28.21 1	47	582.106,807 636.250,792	48	582.110,792 636.230,837	20.34 9	48	582.110,792 636.230,837	49	582.109,18 636.228,008	3.256
49	582.109,18 636.228,008	50	582.108,647 636.217,856	10.16 6	50	582.108,647 636.217,856	51	582.104,573 636.212,564	6.679	51	582.104,573 636.212,564	52	582.117,659 636.191,021	25.20 6
52	582.117,659 636.191,021	53	582.127,189 636.152,973	39.22 3	53	582.127,189 636.152,973	54	582.130,085 636.139,746	13.54	54	582.130,085 636.139,746	55	582.135,808 636.145,733	8.282
55	582.135,808 636.145,733	56	582.128,994 636.173,569	28.65 8	56	582.128,994 636.173,569	57	582.124,996 636.192,954	19.79 3	57	582.124,996 636.192,954	58	582.121,44 636.210,452	17.85 6
58	582.121,44 636.210,452	59	582.115,212 636.235,951	26.24 9	59	582.115,212 636.235,951	60	582.113,287 636.251,045	15.21 6	60	582.113,287 636.251,045	61	582.107,647 636.270,338	20.1
61	582.107,647 636.270,338	62	582.104,981 636.279,217	9.271	62	582.104,981 636.279,217	63	582.096,69 636.295,938	18.66 4	63	582.096,69 636.295,938	64	582.092,785 636.308,148	12.81 9
64	582.092,785 636.308,148	65	582.090,169 636.329,424	21.43 6	65	582.090,169 636.329,424	66	582.088,121 636.346,086	16.78 7	66	582.088,121 636.346,086	67	582.082,009 636.366,393	21.20 7
67	582.082,009 636.366,393	68	582.073,474 636.387,803	23.04 9	68	582.073,474 636.387,803	69	582.062,599 636.415,08	29.36 5	69	582.062,599 636.415,08	70	582.050,557 636.445,285	32.51 7
70	582.050,557 636.445,285	71	582.049,456 636.453,061	7.854	71	582.049,456 636.453,061	72	582.047,818 636.464,639	11.69 3	72	582.047,818 636.464,639	73	582.046,232 636.466,601	2.523
73	582.046,232 636.466,601	74	582.024,214 636.498,395	38.67 4	74	582.024,214 636.498,395	75	582.015,936 636.506,673	11.70 7	75	582.015,936 636.506,673	76	582.010,514 636.512,095	7.668
76	582.010,514 636.512,095	77	582.001,089 636.523,954	15.14 8	77	582.001,089 636.523,954	78	581.997,345 636.522,759	3.93	78	581.997,345 636.522,759	79	581.994,478 636.523,285	2.915
79	581.994,478 636.523,285	80	581.977,892 636.528,091	17.26 8	80	581.977,892 636.528,091	81	581.977,036 636.528,339	0.891	81	581.977,036 636.528,339	82	581.964,366 636.538,286	16.10 8
82	581.964,366 636.538,286	83	581.960,234 636.540,178	4.545	83	581.960,234 636.540,178	84	581.946,357 636.563,335	26.99 7	84	581.946,357 636.563,335	85	581.943,87 636.565,615	3.374
85	581.943,87 636.565,615	86	581.939,219 636.568,157	5.3	86	581.939,219 636.568,157	87	581.935,905 636.570,429	4.018	87	581.935,905 636.570,429	88	581.932,315 636.575,466	6.185
88	581.932,315 636.575,466	89	581.929,852 636.581,656	6.662	89	581.929,852 636.581,656	90	581.929,327 636.583,135	1.569	90	581.929,327 636.583,135	91	581.924,158 636.597,669	15.42 6
91	581.924,158 636.597,669	92	581.920,256 636.593,986	5.366	92	581.920,256 636.593,986	93	581.913,695 636.609,871	17.18 7	93	581.913,695 636.609,871	94	581.899,262 636.611,331	14.50 7
94	581.899,262 636.611,331	95	581.893,427 636.611,8	5.854	95	581.893,427 636.611,8	96	581.891,51 636.616,809	5.363	96	581.891,51 636.616,809	97	581.889,369 636.619,461	3.408
97	581.889,369 636.619,461	98	581.886,469 636.624,075	5.45	98	581.886,469 636.624,075	99	581.883,861 636.626,254	3.398	99	581.883,861 636.626,254	100	581.880,65 636.628,181	3.745
100	581.880,65 636.628,181	101	581.878,195 636.630,811	3.598	101	581.878,195 636.630,811	102	581.876,925 636.633,093	2.612	102	581.876,925 636.633,093	103	581.872,899 636.636,588	5.331
103	581.872,899 636.636,588	104	581.870,036 636.641,196	5.425	104	581.870,036 636.641,196	105	581.869,327 636.643,719	2.621	105	581.869,327 636.643,719	106	581.873,053 636.644,328	3.775
106	581.873,053 636.644,328	107	581.872,744 636.646,471	2.165	107	581.872,744 636.646,471	108	581.864,223 636.655,078	12.11 1	108	581.864,223 636.655,078	109	581.864,234 636.656,02	0.942
109	581.864,234 636.656,02	110	581.860,049 636.658,234	4.735	110	581.860,049 636.658,234	111	581.859,363 636.659,071	1.082	111	581.859,363 636.659,071	112	581.856,466 636.663,153	5.006

Punct început	X / Y	Punct sfârșit	X / Y	Lungime segment	Punct început	X / Y	Punct sfârșit	X / Y	Lungime segment	Punct început	X / Y	Punct sfârșit	X / Y	Lungime segment
112	581.856,466 636.663,153	113	581.854,355 636.661,669	2.58	113	581.854,355 636.661,669	114	581.846,253 636.675,222	15.79	114	581.846,253 636.675,222	115	581.843,098 636.678,265	4.383
115	581.843,098 636.678,265	116	581.839,34 636.678,369	3.759	116	581.839,34 636.678,369	117	581.836,126 636.682,585	5.301	117	581.836,126 636.682,585	118	581.829,698 636.686,341	7.445
118	581.829,698 636.686,341	119	581.826,105 636.694,225	8.664	119	581.826,105 636.694,225	120	581.822,648 636.700,984	7.592	120	581.822,648 636.700,984	121	581.818,541 636.711,319	11.121
121	581.818,541 636.711,319	122	581.818,356 636.711,291	0.187	122	581.818,356 636.711,291	123	581.803,735 636.739,224	31.528	123	581.803,735 636.739,224	1	581.792,735 636.736,107	11.433

** Lungimile segmentelor sunt determinate în planul de proiecție Stereo 70 și sunt rotunjite la 1 milimetru.

*** Distanța dintre puncte este formată din segmente cumulate ce sunt mai mici decât valoarea 1 milimetru.

**DATE DESPRE IMOBILUL NR. 2255**

Oficiul de Cadastru și Publicitate Imobiliară NEAMT
Biroul de Cadastru și Publicitate Imobiliară Targu-Neamt

A. Partea I. Descrierea imobilului

TEREN Intravilan

Adresa: Loc. Dolhesti, Jud. Neamt, Str. Comanesti

Nr. Crt	Nr cadastral Nr. topografic	Suprafața* (mp)	Observații / Referințe
A1	53513	Din acte: 855 Masurata: 950	Sector cadastral:0 Teren imprejmuit; Teren partial imprejmuit. (Lungime ~ 0.087 km)

B. Partea II. Proprietari și acte

Inscrieri privitoare la dreptul de proprietate și alte drepturi reale	Referințe
30301 / 14/11/2019	
Act Administrativ nr. Hotărâre nr. 65, din 30/10/2018 emis de Consiliul Local al Comunei Pipirig (act administrativ nr Certificat de atestare fiscală nr. 14216 din 13.11.2019, emis de Primaria Comunei Pipirig;act administrativ nr Adeverința nr. 14207 din 13.11.2019, emis de Primaria Comunei Pipirig);	
B1	A1
Intabulare, drept de PROPRIETATE, dobandit prin Lege, cota actuala 1/1, cota initiala 1/1 1) COMUNA PIPIRIG , CIF:2614228, domeniu public	

C. Partea III. SARCINI .

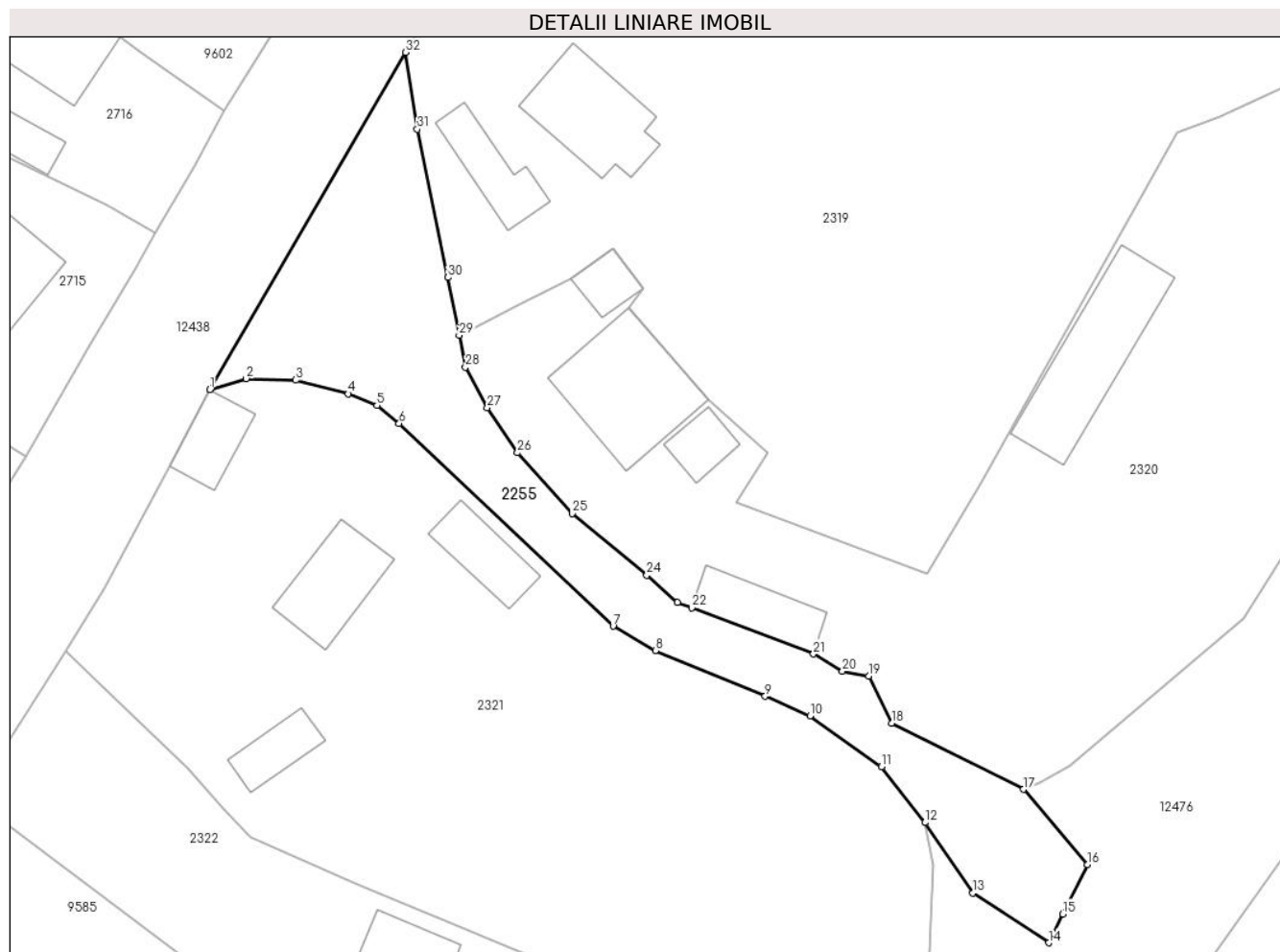
Inscrieri privind dezmembramintele dreptului de proprietate, drepturi reale de garanție și sarcini	Referințe
NU SUNT	

Anexa Nr. 1 La Partea I

Teren

Nr cadastral	Suprafața (mp)*	Observații / Referințe
53513	Din acte: 855 Masurata: 950	Teren partial imprejmuit. (Lungime ~ 0.087 km)

* Suprafața este determinată în planul de proiecție Stereo 70.



Date referitoare la teren

Crt	Categorie folosință	Intravilan	Suprafața (mp)	Tarla	Parcelă	Nr. topo	Observații / Referințe
1	drum	DA	950	-	-	-	

Lungime Segmente

1) Valorile lungimilor segmentelor sunt obținute din proiecție în plan.

Punct început	X / Y	Punct sfârșit	X / Y	Lungime segment (** (m)
1	581.041,181 636.215,283	2	581.044,735 636.216,358	3.713
3	581.049,625 636.216,207	4	581.054,805 636.214,86	5.352
5	581.057,619 636.213,721	6	581.059,804 636.211,948	2.814
7	581.080,872 636.191,987	8	581.085,032 636.189,599	4.797
9	581.095,835 636.185,093	10	581.100,253 636.183,171	4.818

Punct început	X / Y	Punct sfârșit	X / Y	Lungime segment (** (m)
2	581.044,735 636.216,358	3	581.049,625 636.216,207	4.892
4	581.054,805 636.214,86	5	581.057,619 636.213,721	3.036
6	581.059,804 636.211,948	7	581.080,872 636.191,987	29.022
8	581.085,032 636.189,599	9	581.095,835 636.185,093	11.705
10	581.100,253 636.183,171	11	581.107,298 636.178,169	8.64

Punct început	X / Y	Punct sfârșit	X / Y	Lungime segment (** (m)
11	581.107,298 636.178,169	12	581.111,567 636.172,657	6.972
13	581.116,295 636.165,743	14	581.123,739 636.160,831	8.919
15	581.125,136 636.163,651	16	581.127,559 636.168,541	5.457
17	581.121,26 636.175,921	18	581.108,28 636.182,426	14.519
19	581.106,034 636.187,088	20	581.103,446 636.187,538	2.627
21	581.100,584 636.189,243	22	581.088,612 636.193,791	12.807
23	581.087,191 636.194,331	24	581.084,191 636.196,996	4.013
25	581.076,828 636.203,067	26	581.071,464 636.209,062	8.044
27	581.068,477 636.213,477	28	581.066,34 636.217,492	4.548
29	581.065,716 636.220,616	30	581.064,61 636.226,318	5.808
31	581.061,58 636.240,9	32	581.060,423 636.248,463	7.651

Punct început	X / Y	Punct sfârșit	X / Y	Lungime segment (** (m)
12	581.111,567 636.172,657	13	581.116,295 636.165,743	8.376
14	581.123,739 636.160,831	15	581.125,136 636.163,651	3.147
16	581.127,559 636.168,541	17	581.121,26 636.175,921	9.703
18	581.108,28 636.182,426	19	581.106,034 636.187,088	5.175
20	581.103,446 636.187,538	21	581.100,584 636.189,243	3.331
22	581.088,612 636.193,791	23	581.087,191 636.194,331	1.52
24	581.084,191 636.196,996	25	581.076,828 636.203,067	9.543
26	581.071,464 636.209,062	27	581.068,477 636.213,477	5.331
28	581.066,34 636.217,492	29	581.065,716 636.220,616	3.186
30	581.064,61 636.226,318	31	581.061,58 636.240,9	14.893
32	581.060,423 636.248,463	1	581.041,181 636.215,283	38.356

** Lungimile segmentelor sunt determinate în planul de proiecție Stereo 70 și sunt rotunjite la 1 milimetru.

*** Distanța dintre puncte este formată din segmente cumulate ce sunt mai mici decât valoarea 1 milimetru.

**DATE DESPRE IMOBILUL NR. 2275**

Oficiul de Cadastru și Publicitate Imobiliară NEAMT
 Biroul de Cadastru și Publicitate Imobiliară Targu-Neamt

A. Partea I. Descrierea imobilului

TEREN Necunoscut

Adresa: Loc. Dolhesti, Splaiul Liliacului, Jud. Neamt, si extravilan Com. Pipirig

Nr. Crt	Nr cadastral Nr. topografic	Suprafața* (mp)	Observații / Referințe
A1	52998	Din acte: 4.406 Masurata: 4.516	Sector cadastral:0 Teren imprejmuit; Teren partial imprejmuit. (Lungime ~ 0.718 km)

B. Partea II. Proprietari și acte

Inscrieri privitoare la dreptul de proprietate și alte drepturi reale	Referințe
32356 / 28/11/2018	
Act Administrativ nr. Hotărâre nr. 62, din 25/09/2018 emis de Consiliul Local Al Com. Pipirig (act administrativ nr Certificat fiscal nr. 14110 din 26.11.2018, emis de Primaria Com. Pipirig;act administrativ nr Adeverința nr. 14122 din 26.11.2018, emis de Primaria Com. Pipirig);	
B1	A1
Intabulare, drept de PROPRIETATE, dobandit prin Lege, cota actuala 1/1, cota initiala 1/1 1) COMUNA PIPIRIG , CIF:2614228, * Domeniu Public	

C. Partea III. SARCINI .

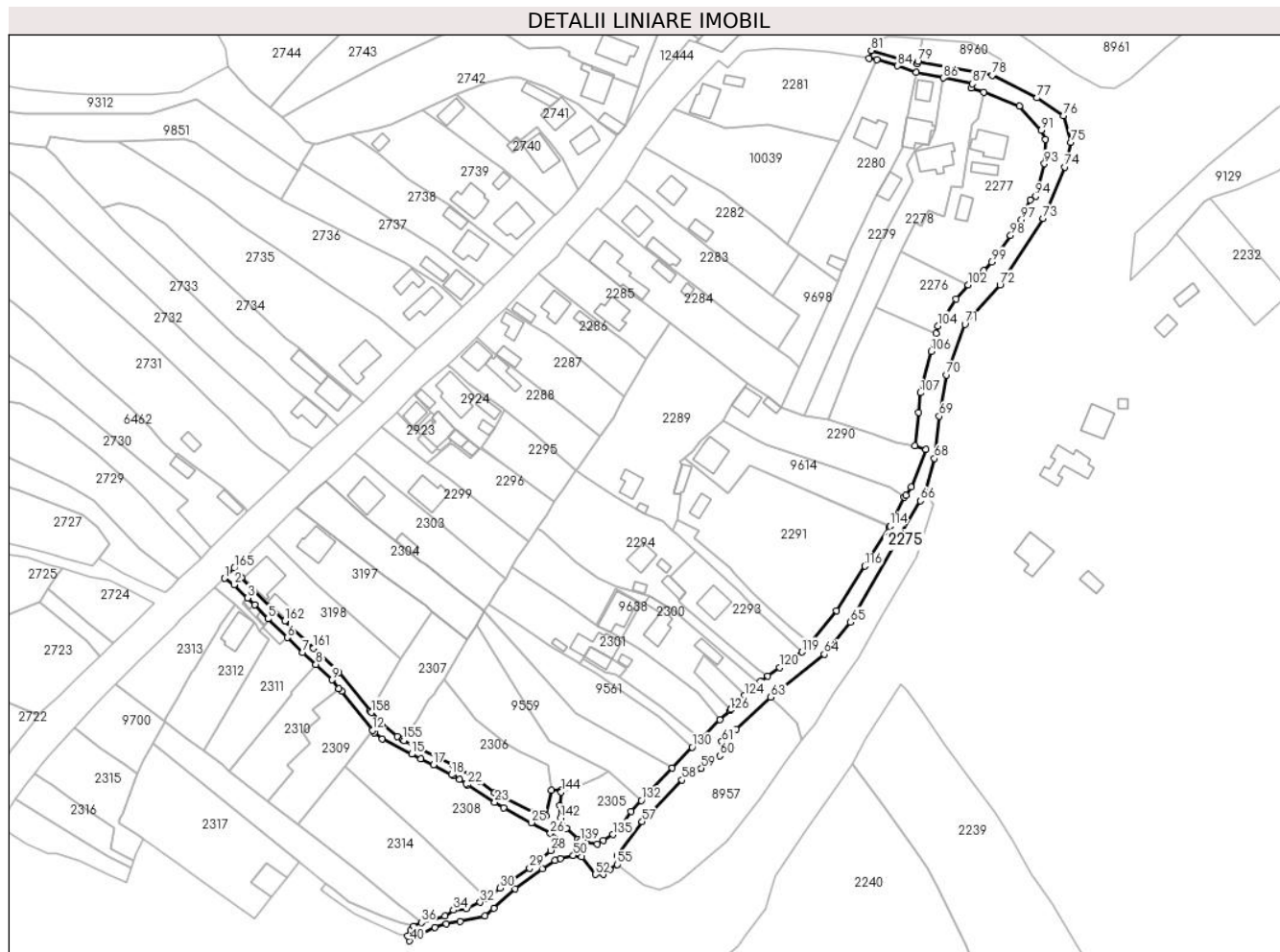
Inscrieri privind dezmembramintele dreptului de proprietate, drepturi reale de garanție și sarcini	Referințe
NU SUNT	

Anexa Nr. 1 La Partea I

Teren

Nr cadastral	Suprafața (mp)*	Observații / Referințe
52998	Din acte: 4.406 Masurata: 4.516	Teren partial imprejmuit. (Lungime ~ 0.718 km)

* Suprafața este determinată în planul de proiecție Stereo 70.



Date referitoare la teren

Crt	Categorie folosință	Intravilan	Suprafața (mp)	Tarla	Parcelă	Nr. topo	Observații / Referințe
1	drum	DA	993	-	-	-	
2	drum	DA	207	-	-	-	
3	drum	DA	372	-	-	-	
4	drum	NU	2.741	-	-	-	
5	drum	NU	203	-	-	-	

Lungime Segmente

1) Valorile lungimilor segmentelor sunt obținute din proiecție în plan.

Punct început	X / Y	Punct sfârșit	X / Y	Lungime segment	Punct început	X / Y	Punct sfârșit	X / Y	Lungime segment	Punct început	X / Y	Punct sfârșit	X / Y	Lungime segment
1	581.200,271 636.429,611	2	581.204,227 636.427,032	4.722	2	581.204,227 636.427,032	3	581.209,825 636.421,614	7.791	3	581.209,825 636.421,614	4	581.212,707 636.418,824	4.011
4	581.212,707 636.418,824	5	581.218,172 636.412,964	8.013	5	581.218,172 636.412,964	6	581.226,092 636.405,304	11.018	6	581.226,092 636.405,304	7	581.232,447 636.399,157	8.841

Punct început	X / Y	Punct sfârșit	X / Y	Lungime segmen t	Punct început	X / Y	Punct sfârșit	X / Y	Lungime segmen t	Punct început	X / Y	Punct sfârșit	X / Y	Lungime segmen t
7	581.232,447 636.399,157	8	581.237,873 636.394,279	7.296	8	581.237,873 636.394,279	9	581.244,423 636.387,891	9.149	9	581.244,423 636.387,891	10	581.247,378 636.384,356	4.607
10	581.247,378 636.384,356	11	581.248,391 636.383,144	1.58	11	581.248,391 636.383,144	12	581.261,058 636.367,171	20.386	12	581.261,058 636.367,171	13	581.261,811 636.366,221	1.212
13	581.261,811 636.366,221	14	581.265,232 636.363,738	4.227	14	581.265,232 636.363,738	15	581.277,225 636.357,366	13.581	15	581.277,225 636.357,366	16	581.280,969 636.355,546	4.163
16	581.280,969 636.355,546	17	581.286,241 636.352,983	5.862	17	581.286,241 636.352,983	18	581.293,723 636.348,901	8.523	18	581.293,723 636.348,901	19	581.294,434 636.348,442	0.846
19	581.294,434 636.348,442	20	581.297,031 636.347,098	2.924	20	581.297,031 636.347,098	21	581.299,581 636.345,295	3.123	21	581.299,581 636.345,295	22	581.300,17 636.344,853	0.736
22	581.300,17 636.344,853	23	581.311,383 636.337,626	13.34	23	581.311,383 636.337,626	24	581.315,109 636.335,354	4.364	24	581.315,109 636.335,354	25	581.326,378 636.329,186	12.847
25	581.326,378 636.329,186	26	581.334,284 636.324,831	9.026	26	581.334,284 636.324,831	27	581.338,9 636.321,596	5.637	27	581.338,9 636.321,596	28	581.334,388 636.317,818	5.885
28	581.334,388 636.317,818	29	581.325,718 636.310,579	11.295	29	581.325,718 636.310,579	30	581.313,616 636.302,293	14.667	30	581.313,616 636.302,293	31	581.307,94 636.297,986	7.125
31	581.307,94 636.297,986	32	581.305,379 636.296,531	2.945	32	581.305,379 636.296,531	33	581.299,641 636.293,793	6.358	33	581.299,641 636.293,793	34	581.294,423 636.293,314	5.24
34	581.294,423 636.293,314	35	581.290,925 636.290,97	4.211	35	581.290,925 636.290,97	36	581.281,186 636.288,128	10.145	36	581.281,186 636.288,128	37	581.278,082 636.286,701	3.416
37	581.278,082 636.286,701	38	581.276,927 636.284,918	2.124	38	581.276,927 636.284,918	39	581.275,453 636.282,643	2.711	39	581.275,453 636.282,643	40	581.276,388 636.280,642	2.209
40	581.276,388 636.280,642	41	581.286,772 636.286,237	11.795	41	581.286,772 636.286,237	42	581.291,426 636.287,719	4.884	42	581.291,426 636.287,719	43	581.297,201 636.288,531	5.832
43	581.297,201 636.288,531	44	581.307,457 636.290,857	10.516	44	581.307,457 636.290,857	45	581.311,064 636.293,987	4.776	45	581.311,064 636.293,987	46	581.319,71 636.302,056	11.826
46	581.319,71 636.302,056	47	581.330,863 636.310,13	13.769	47	581.330,863 636.310,13	48	581.336,201 636.313,627	6.381	48	581.336,201 636.313,627	49	581.338,317 636.314,519	2.296
49	581.338,317 636.314,519	50	581.343,677 636.315,74	5.497	50	581.343,677 636.315,74	51	581.347,163 636.315,136	3.538	51	581.347,163 636.315,136	52	581.352,716 636.307,961	9.073
52	581.352,716 636.307,961	53	581.356,064 636.308,116	3.352	53	581.356,064 636.308,116	54	581.358,698 636.309,96	3.215	54	581.358,698 636.309,96	55	581.361,693 636.312,057	3.656
55	581.361,693 636.312,057	56	581.361,598 636.315,714	3.658	56	581.361,598 636.315,714	57	581.372,0 636.329,616	17.363	57	581.372,0 636.329,616	58	581.388,344 636.346,775	23.697
58	581.388,344 636.346,775	59	581.396,326 636.351,587	9.32	59	581.396,326 636.351,587	60	581.403,821 636.356,688	9.066	60	581.403,821 636.356,688	61	581.404,751 636.362,568	5.953
61	581.404,751 636.362,568	62	581.410,53 636.367,536	7.621	62	581.410,53 636.367,536	63	581.424,872 636.380,832	19.557	63	581.424,872 636.380,832	64	581.446,803 636.398,461	28.138
64	581.446,803 636.398,461	65	581.457,448 636.411,659	16.956	65	581.457,448 636.411,659	66	581.486,432 636.461,454	57.616	66	581.486,432 636.461,454	67	581.488,288 636.464,572	3.629
67	581.488,288 636.464,572	68	581.492,127 636.478,894	14.828	68	581.492,127 636.478,894	69	581.494,081 636.496,285	17.5	69	581.494,081 636.496,285	70	581.497,089 636.513,185	17.166
70	581.497,089 636.513,185	71	581.504,66 636.533,994	22.143	71	581.504,66 636.533,994	72	581.519,02 636.550,23	21.675	72	581.519,02 636.550,23	73	581.536,834 636.577,594	32.652
73	581.536,834 636.577,594	74	581.545,791 636.598,641	22.874	74	581.545,791 636.598,641	75	581.548,242 636.608,891	10.539	75	581.548,242 636.608,891	76	581.545,08 636.619,7	11.262
76	581.545,08 636.619,7	77	581.534,259 636.627,062	13.088	77	581.534,259 636.627,062	78	581.515,917 636.636,31	20.542	78	581.515,917 636.636,31	79	581.485,282 636.641,944	31.149
79	581.485,282 636.641,944	80	581.485,074 636.641,033	0.934	80	581.485,074 636.641,033	81	581.466,126 636.646,568	19.74	81	581.466,126 636.646,568	82	581.465,16 636.643,295	3.413
82	581.465,16 636.643,295	83	581.468,351 636.642,798	3.229	83	581.468,351 636.642,798	84	581.476,986 636.640,196	9.019	84	581.476,986 636.640,196	85	581.484,661 636.637,613	8.098
85	581.484,661 636.637,613	86	581.495,811 636.635,285	11.39	86	581.495,811 636.635,285	87	581.507,581 636.632,828	12.024	87	581.507,581 636.632,828	88	581.507,182 636.631,134	1.74
88	581.507,182 636.631,134	89	581.512,414 636.629,479	5.488	89	581.512,414 636.629,479	90	581.527,078 636.623,755	15.742	90	581.527,078 636.623,755	91	581.536,093 636.613,829	13.409
91	581.536,093 636.613,829	92	581.537,653 636.610,033	4.104	92	581.537,653 636.610,033	93	581.537,286 636.599,973	10.067	93	581.537,286 636.599,973	94	581.533,765 636.586,641	13.789
94	581.533,765 636.586,641	95	581.531,574 636.585,066	2.698	95	581.531,574 636.585,066	96	581.529,759 636.581,692	3.831	96	581.529,759 636.581,692	97	581.527,849 636.576,997	5.069
97	581.527,849 636.576,997	98	581.523,423 636.570,492	7.868	98	581.523,423 636.570,492	99	581.515,574 636.559,675	13.365	99	581.515,574 636.559,675	100	581.512,297 636.556,198	4.778
100	581.512,297 636.556,198	101	581.509,683 636.554,211	3.283	101	581.509,683 636.554,211	102	581.506,053 636.550,169	5.433	102	581.506,053 636.550,169	103	581.500,931 636.544,467	7.665
103	581.500,931 636.544,467	104	581.493,649 636.533,386	13.26	104	581.493,649 636.533,386	105	581.492,804 636.530,241	3.257	105	581.492,804 636.530,241	106	581.490,839 636.522,928	7.572

Punct început	X / Y	Punct sfârșit	X / Y	Lungime segment	Punct început	X / Y	Punct sfârșit	X / Y	Lungime segment	Punct început	X / Y	Punct sfârșit	X / Y	Lungime segment
106	581.490,839 636.522,928	107	581.486,339 636.505,899	17.614	107	581.486,339 636.505,899	108	581.485,695 636.497,851	8.074	108	581.485,695 636.497,851	109	581.484,043 636.484,034	13.915
109	581.484,043 636.484,034	110	581.488,702 636.482,598	4.875	110	581.488,702 636.482,598	111	581.482,584 636.467,087	16.674	111	581.482,584 636.467,087	112	581.480,487 636.463,749	3.942
112	581.480,487 636.463,749	113	581.479,765 636.462,926	1.095	113	581.479,765 636.462,926	114	581.473,836 636.451,126	13.206	114	581.473,836 636.451,126	115	581.473,674 636.450,804	0.36
115	581.473,674 636.450,804	116	581.463,55 636.434,656	19.059	116	581.463,55 636.434,656	117	581.451,914 636.416,344	21.696	117	581.451,914 636.416,344	118	581.440,795 636.402,896	17.449
118	581.440,795 636.402,896	119	581.437,595 636.399,354	4.773	119	581.437,595 636.399,354	120	581.428,6 636.392,912	11.064	120	581.428,6 636.392,912	121	581.423,661 636.389,549	5.975
121	581.423,661 636.389,549	122	581.420,485 636.387,26	3.915	122	581.420,485 636.387,26	123	581.419,709 636.386,54	1.059	123	581.419,709 636.386,54	124	581.414,109 636.381,429	7.582
124	581.414,109 636.381,429	125	581.408,499 636.375,717	8.006	125	581.408,499 636.375,717	126	581.408,091 636.375,301	0.583	126	581.408,091 636.375,301	127	581.403,926 636.371,471	5.658
127	581.403,926 636.371,471	128	581.396,654 636.364,483	10.085	128	581.396,654 636.364,483	129	581.395,821 636.363,838	1.054	129	581.395,821 636.363,838	130	581.392,533 636.360,263	4.857
130	581.392,533 636.360,263	131	581.384,325 636.351,661	11.89	131	581.384,325 636.351,661	132	581.371,615 636.338,341	18.411	132	581.371,615 636.338,341	133	581.367,396 636.333,788	6.207
133	581.367,396 636.333,788	134	581.363,069 636.327,429	7.692	134	581.363,069 636.327,429	135	581.360,058 636.324,314	4.332	135	581.360,058 636.324,314	136	581.356,102 636.321,97	4.598
136	581.356,102 636.321,97	137	581.353,51 636.320,51	2.975	137	581.353,51 636.320,51	138	581.348,793 636.320,946	4.737	138	581.348,793 636.320,946	139	581.346,452 636.321,697	2.459
139	581.346,452 636.321,697	140	581.345,477 636.322,35	1.173	140	581.345,477 636.322,35	141	581.340,808 636.326,914	6.529	141	581.340,808 636.326,914	142	581.338,385 636.331,115	4.85
142	581.338,385 636.331,115	143	581.338,079 636.336,219	5.113	143	581.338,079 636.336,219	144	581.338,707 636.341,752	5.569	144	581.338,707 636.341,752	145	581.338,822 636.342,763	1.018
145	581.338,822 636.342,763	146	581.334,78 636.342,635	4.044	146	581.334,78 636.342,635	147	581.332,449 636.332,074	10.815	147	581.332,449 636.332,074	148	581.327,342 636.333,646	5.343
148	581.327,342 636.333,646	149	581.314,629 636.340,017	14.22	149	581.314,629 636.340,017	150	581.311,341 636.341,643	3.668	150	581.311,341 636.341,643	151	581.304,814 636.346,161	7.938
151	581.304,814 636.346,161	152	581.294,328 636.352,708	12.362	152	581.294,328 636.352,708	153	581.281,042 636.359,32	14.84	153	581.281,042 636.359,32	154	581.274,141 636.363,009	7.825
154	581.274,141 636.363,009	155	581.273,667 636.363,273	0.543	155	581.273,667 636.363,273	156	581.271,298 636.364,595	2.713	156	581.271,298 636.364,595	157	581.265,028 636.369,715	8.095
157	581.265,028 636.369,715	158	581.260,71 636.374,472	6.424	158	581.260,71 636.374,472	159	581.260,173 636.375,13	0.849	159	581.260,173 636.375,13	160	581.247,278 636.390,917	20.384
160	581.247,278 636.390,917	161	581.236,956 636.400,866	14.336	161	581.236,956 636.400,866	162	581.225,106 636.412,173	16.379	162	581.225,106 636.412,173	163	581.212,038 636.424,842	18.201
163	581.212,038 636.424,842	164	581.207,303 636.429,872	6.908	164	581.207,303 636.429,872	165	581.204,336 636.433,812	4.932	165	581.204,336 636.433,812	1	581.200,271 636.429,611	5.846

** Lungimile segmentelor sunt determinate în planul de proiecție Stereo 70 și sunt rotunjite la 1 milimetru.

*** Distanța dintre puncte este formată din segmente cumulate ce sunt mai mici decât valoarea 1 milimetru.

**DATE DESPRE IMOBILUL NR. 2338**

Oficiul de Cadastru și Publicitate Imobiliară NEAMT
Biroul de Cadastru și Publicitate Imobiliară Targu-Neamt

A. Partea I. Descrierea imobilului

TEREN Intravilan

Adresa: Loc. Dolhesti, Splaiul Chiriac, Jud. Neamt

Nr. Crt	Nr cadastral Nr. topografic	Suprafața* (mp)	Observații / Referințe
A1	53520	Din acte: 747 Masurata: 753	Sector cadastral:0 Teren imprejmuit;

B. Partea II. Proprietari și acte

Inscrieri privitoare la dreptul de proprietate și alte drepturi reale	Referințe
30299 / 14/11/2019	
Act Administrativ nr. Hotărâre nr. 65, din 30/10/2018 emis de Consiliul Local al Comunei Pipirig (act administrativ nr Certificat de atestare fiscală nr. 14216 din 13.11.2019, emis de Primaria Comunei Pipirig;act administrativ nr Adeverința nr. 14215 din 13.11.2019, emis de Primaria Comunei Pipirig);	
B1	A1
Intabulare, drept de PROPRIETATE, dobandit prin Lege, cota actuala 1/1, cota initiala 1/1 1) COMUNA PIPIRIG , CIF:2614228, domeniu public	

C. Partea III. SARCINI .

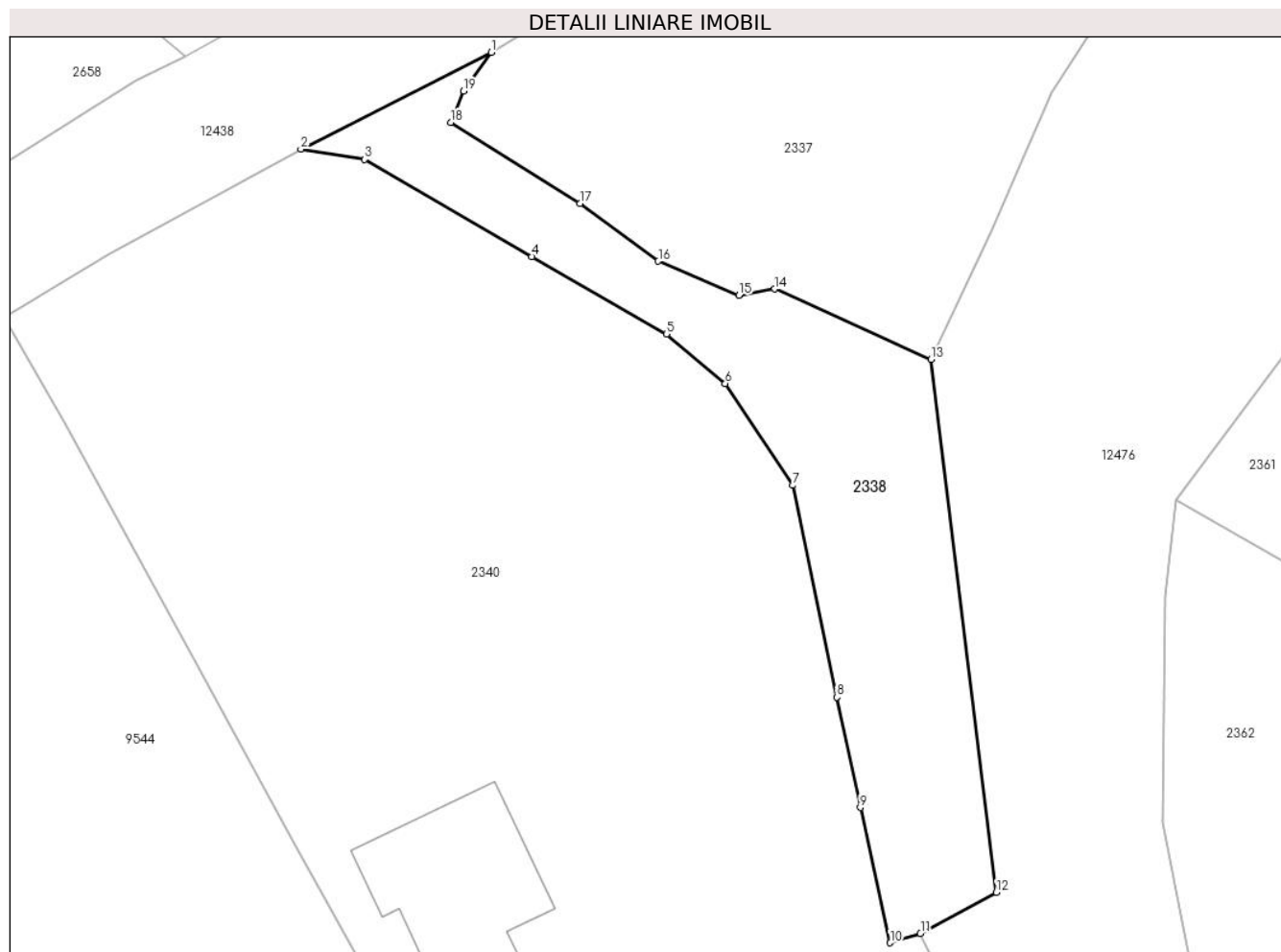
Inscrieri privind dezmembramintele dreptului de proprietate, drepturi reale de garanție și sarcini	Referințe
NU SUNT	

Anexa Nr. 1 La Partea I

Teren

Nr cadastral	Suprafața (mp)*	Observații / Referințe
53520	Din acte: 747 Masurata: 753	

* Suprafața este determinată în planul de proiecție Stereo 70.



Date referitoare la teren

Crt	Categorie folosință	Intra vilan	Suprafața (mp)	Tarla	Parcelă	Nr. topo	Observații / Referințe
1	drum	DA	753	-	-	-	

Lungime Segmente

1) Valorile lungimilor segmentelor sunt obținute din proiecție în plan.

Punct început	X / Y	Punct sfârșit	X / Y	Lungime segment (** (m)
1	580.859,052 635.681,654	2	580.844,161 635.674,08	16.707
2	580.844,161 635.674,08	3	580.849,153 635.673,283	5.055
3	580.849,153 635.673,283	4	580.862,224 635.665,66	15.131
4	580.862,224 635.665,66	5	580.872,784 635.659,603	12.174
5	580.872,784 635.659,603	6	580.877,386 635.655,717	6.023

Punct început	X / Y	Punct sfârșit	X / Y	Lungime segment (** (m)
6	580.877,386 635.655,717	7	580.882,688 635.647,756	9.565
7	580.882,688 635.647,756	8	580.886,113 635.631,17	16.936
8	580.886,113 635.631,17	9	580.887,966 635.622,535	8.832
9	580.887,966 635.622,535	10	580.890,299 635.611,946	10.843
10	580.890,299 635.611,946	11	580.892,672 635.612,658	2.478
11	580.892,672 635.612,658	12	580.898,619 635.615,889	6.768
12	580.898,619 635.615,889	13	580.893,503 635.657,605	42.029
13	580.893,503 635.657,605	14	580.881,249 635.663,133	13.443
14	580.881,249 635.663,133	15	580.878,453 635.662,63	2.841
15	580.878,453 635.662,63	16	580.872,138 635.665,303	6.857
16	580.872,138 635.665,303	17	580.866,019 635.669,84	7.618
17	580.866,019 635.669,84	18	580.855,888 635.676,177	11.95
18	580.855,888 635.676,177	19	580.856,903 635.678,622	2.647
19	580.856,903 635.678,622	1	580.859,052 635.681,654	3.716

** Lungimile segmentelor sunt determinate în planul de proiecție Stereo 70 și sunt rotunjite la 1 milimetru.

*** Distanța dintre puncte este formată din segmente cumulate ce sunt mai mici decât valoarea 1 milimetru.

**DATE DESPRE IMOBILUL NR. 2339**

Oficiul de Cadastru și Publicitate Imobiliară NEAMT
 Biroul de Cadastru și Publicitate Imobiliară Targu-Neamt

A. Partea I. Descrierea imobilului

TEREN Extravilan

Adresa: Jud. Neamt

Nr. Crt	Nr cadastral Nr. topografic	Suprafața* (mp)	Observații / Referințe
A1		17.252	Sector cadastral:0 Teren neimprejmuit;

B. Partea II. Proprietari și acte

Inscrieri privitoare la dreptul de proprietate și alte drepturi reale		Referințe
/		
Act Normativ nr. 7, din 13/03/1996 emis de PARLAMENTUL ROMANIEI;		
B1	Inscrierea provizorie, drept de PROPRIETATE, dobandit prin Lege, cota actuala 1/1, cota initiala 1/1	A1
1) COMUNA PIPIRIG, CIF:99999999999999, Proprietar neidentificat		

C. Partea III. SARCINI .

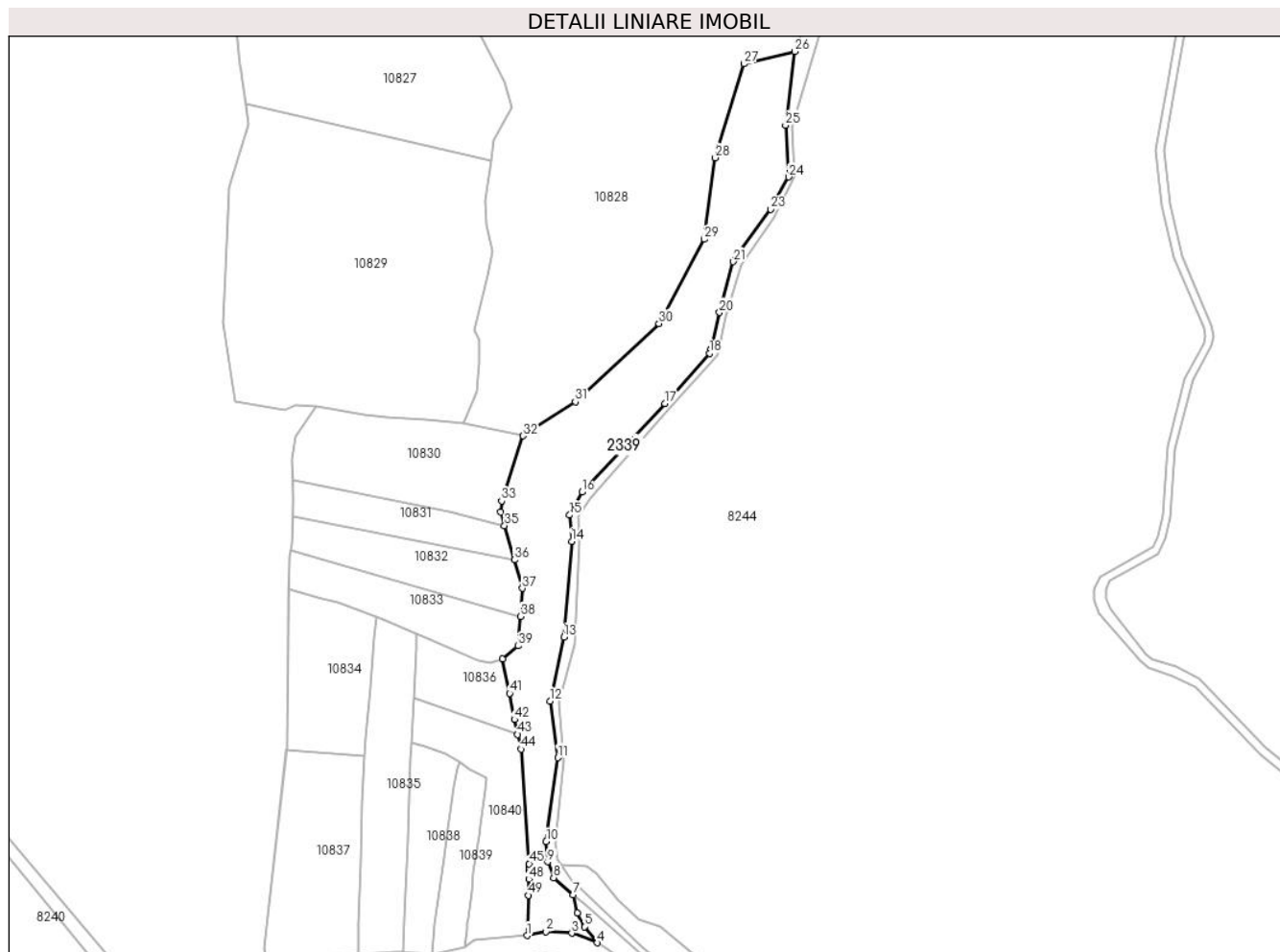
Inscrieri privind dezmembramintele dreptului de proprietate, drepturi reale de garanție și sarcini	Referințe
NU SUNT	

Anexa Nr. 1 La Partea I

Teren

Nr cadastral	Suprafața (mp)*	Observații / Referințe
	17.252	

* Suprafața este determinată în planul de proiecție Stereo 70.



Date referitoare la teren

Crt	Categorie folosință	Intravilan	Suprafața (mp)	Tarla	Parcelă	Nr. topo	Observații / Referințe
1	ape curgătoare	NU	17.252	-	-	-	

Lungime Segmente

1) Valorile lungimilor segmentelor sunt obținute din proiecție în plan.

Punct început	X / Y	Punct sfârșit	X / Y	Lungime segment	Punct început	X / Y	Punct sfârșit	X / Y	Lungime segment	Punct început	X / Y	Punct sfârșit	X / Y	Lungime segment
1	575.307,597 641.410,038	2	575.318,879 641.412,473	11.54 2	2	575.318,879 641.412,473	3	575.334,115 641.411,477	15.26 9	3	575.334,115 641.411,477	4	575.349,371 641.405,839	16.26 4
4	575.349,371 641.405,839	5	575.341,619 641.415,343	12.26 5	5	575.341,619 641.415,343	6	575.337,439 641.423,338	9.022	6	575.337,439 641.423,338	7	575.335,1 641.434,152	11.06 4
7	575.335,1 641.434,152	8	575.323,391 641.444,393	15.55 6	8	575.323,391 641.444,393	9	575.319,944 641.453,791	10.01	9	575.319,944 641.453,791	10	575.319,034 641.465,736	11.98
10	575.319,034 641.465,736	11	575.325,867 641.515,447	50.17 8	11	575.325,867 641.515,447	12	575.321,272 641.548,974	33.84	12	575.321,272 641.548,974	13	575.329,496 641.586,766	38.67 6
13	575.329,496 641.586,766	14	575.334,105 641.643,496	56.91 7	14	575.334,105 641.643,496	15	575.332,855 641.659,061	15.61 5	15	575.332,855 641.659,061	16	575.340,21 641.672,648	15.45

Punct început	X / Y	Punct sfârșit	X / Y	Lungime segment	Punct început	X / Y	Punct sfârșit	X / Y	Lungime segment	Punct început	X / Y	Punct sfârșit	X / Y	Lungime segment
16	575.340,21 641.672,648	17	575.389,45 641.725,046	71.904	17	575.389,45 641.725,046	18	575.415,738 641.754,979	39.838	18	575.415,738 641.754,979	19	575.416,778 641.757,252	2.5
19	575.416,778 641.757,252	20	575.421,748 641.779,076	22.383	20	575.421,748 641.779,076	21	575.429,99 641.809,141	31.174	21	575.429,99 641.809,141	22	575.431,205 641.811,28	2.46
22	575.431,205 641.811,28	23	575.452,093 641.840,138	35.624	23	575.452,093 641.840,138	24	575.462,673 641.859,298	21.887	24	575.462,673 641.859,298	25	575.460,875 641.889,925	30.68
25	575.460,875 641.889,925	26	575.466,258 641.933,613	44.018	26	575.466,258 641.933,613	27	575.436,173 641.926,216	30.981	27	575.436,173 641.926,216	28	575.419,264 641.870,603	58.127
28	575.419,264 641.870,603	29	575.412,83 641.822,346	48.684	29	575.412,83 641.822,346	30	575.385,897 641.772,502	56.655	30	575.385,897 641.772,502	31	575.336,327 641.726,194	67.835
31	575.336,327 641.726,194	32	575.305,241 641.706,0	37.069	32	575.305,241 641.706,0	33	575.292,566 641.667,493	40.539	33	575.292,566 641.667,493	34	575.292,156 641.660,906	6.6
34	575.292,156 641.660,906	35	575.294,331 641.652,882	8.314	35	575.294,331 641.652,882	36	575.300,121 641.632,583	21.109	36	575.300,121 641.632,583	37	575.304,94 641.615,688	17.569
37	575.304,94 641.615,688	38	575.303,712 641.599,082	16.651	38	575.303,712 641.599,082	39	575.302,421 641.581,616	17.514	39	575.302,421 641.581,616	40	575.292,961 641.573,962	12.169
40	575.292,961 641.573,962	41	575.297,411 641.553,51	20.931	41	575.297,411 641.553,51	42	575.300,214 641.537,949	15.811	42	575.300,214 641.537,949	43	575.302,136 641.529,24	8.919
43	575.302,136 641.529,24	44	575.304,058 641.520,53	8.92	44	575.304,058 641.520,53	45	575.308,895 641.452,606	68.096	45	575.308,895 641.452,606	46	575.308,895 641.450,395	2.211
46	575.308,895 641.450,395	47	575.308,866 641.448,145	2.25	47	575.308,866 641.448,145	48	575.308,709 641.443,44	4.708	48	575.308,709 641.443,44	49	575.308,392 641.433,916	9.529
49	575.308,392 641.433,916	1	575.307,597 641.410,038	23.891										

** Lungimile segmentelor sunt determinate în planul de proiecție Stereo 70 și sunt rotunjite la 1 milimetru.

*** Distanța dintre puncte este formată din segmente cumulate ce sunt mai mici decât valoarea 1 milimetru.

**DATE DESPRE IMOBILUL NR. 2362**

Oficiul de Cadastru și Publicitate Imobiliară NEAMT
Biroul de Cadastru și Publicitate Imobiliară Targu-Neamt

A. Partea I. Descrierea imobilului

TEREN Intravilan

Adresa: Loc. Dolhesti, Splaiul Chiriac, Jud. Neamt, tronson 2

Nr. Crt	Nr cadastral Nr. topografic	Suprafața* (mp)	Observații / Referințe
A1		2.444	Sector cadastral:0 Teren imprejmuit;

B. Partea II. Proprietari și acte

Inscrieri privitoare la dreptul de proprietate și alte drepturi reale	Referințe
/	
Act Administrativ nr. 65, din 30/10/2018 emis de Consiliu Local al Comunei Pipirig;	
B1	A1
Intabulare, drept de PROPRIETATE, dobandit prin Lege, cota actuala 1/1, cota initiala 1/1	
1) COMUNA PIPIRIG, CIF:2614228, domeniu public	

C. Partea III. SARCINI .

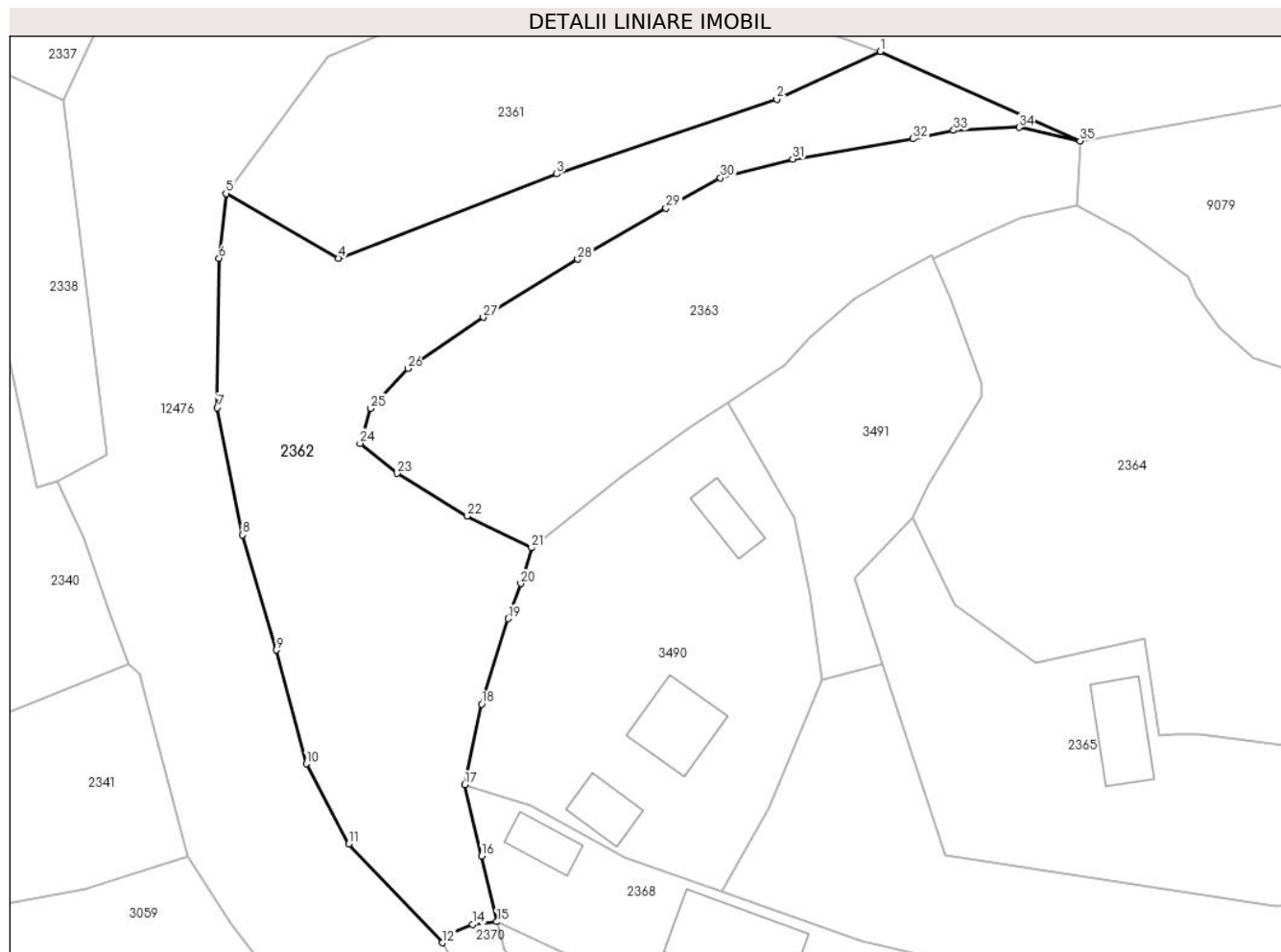
Inscrieri privind dezmembramintele dreptului de proprietate, drepturi reale de garanție și sarcini	Referințe
NU SUNT	

Anexa Nr. 1 La Partea I

Teren

Nr cadastral	Suprafața (mp)*	Observații / Referințe
	2.444	

* Suprafața este determinată în planul de proiecție Stereo 70.



Date referitoare la teren

Crt	Categorie folosință	Intravilan	Suprafața (mp)	Tarla	Parcelă	Nr. topo	Observații / Referințe
1	drum	DA	2.444	-	-	-	

Lungime Segmente

1) Valorile lungimilor segmentelor sunt obținute din proiecție în plan.

Punct început	X / Y	Punct sfârșit	X / Y	Lungime segment (** (m)
1	580.989,887 635.663,398	2	580.977,685 635.657,752	13.445
3	580.951,697 635.648,944	4	580.925,937 635.639,008	27.61
5	580.912,633 635.646,636	6	580.911,824 635.639,008	7.671
7	580.911,61 635.621,378	8	580.914,609 635.606,366	15.309
9	580.918,603 635.592,793	10	580.922,118 635.579,372	13.874

Punct început	X / Y	Punct sfârșit	X / Y	Lungime segment (** (m)
2	580.977,685 635.657,752	3	580.951,697 635.648,944	27.44
4	580.925,937 635.639,008	5	580.912,633 635.646,636	15.336
6	580.911,824 635.639,008	7	580.911,61 635.621,378	17.631
8	580.914,609 635.606,366	9	580.918,603 635.592,793	14.148
10	580.922,118 635.579,372	11	580.927,143 635.569,904	10.719

Punct început	X / Y	Punct sfârșit	X / Y	Lungime segment (** (m)
11	580.927,143 635.569,904	12	580.938,194 635.558,262	16.052
13	580.939,369 635.559,395	14	580.941,747 635.560,418	2.589
15	580.944,622 635.560,742	16	580.942,844 635.568,504	7.963
17	580.940,841 635.576,913	18	580.942,816 635.586,42	9.71
19	580.945,962 635.596,491	20	580.947,436 635.600,63	4.394
21	580.948,738 635.604,837	22	580.941,126 635.608,583	8.484
23	580.932,861 635.613,62	24	580.928,483 635.617,171	5.637
25	580.929,723 635.621,3	26	580.934,101 635.626,007	6.428
27	580.943,027 635.632,035	28	580.954,181 635.638,889	13.092
29	580.964,595 635.644,918	30	580.971,041 635.648,469	7.359
31	580.979,551 635.650,699	32	580.993,765 635.653,094	14.414
33	580.998,558 635.654,085	34	581.006,308 635.654,43	7.758
35	581.013,502 635.652,857	1	580.989,887 635.663,398	25.861

Punct început	X / Y	Punct sfârșit	X / Y	Lungime segment (** (m)
12	580.938,194 635.558,262	13	580.939,369 635.559,395	1.632
14	580.941,747 635.560,418	15	580.944,622 635.560,742	2.893
16	580.942,844 635.568,504	17	580.940,841 635.576,913	8.644
18	580.942,816 635.586,42	19	580.945,962 635.596,491	10.551
20	580.947,436 635.600,63	21	580.948,738 635.604,837	4.404
22	580.941,126 635.608,583	23	580.932,861 635.613,62	9.679
24	580.928,483 635.617,171	25	580.929,723 635.621,3	4.311
26	580.934,101 635.626,007	27	580.943,027 635.632,035	10.771
28	580.954,181 635.638,889	29	580.964,595 635.644,918	12.033
30	580.971,041 635.648,469	31	580.979,551 635.650,699	8.797
32	580.993,765 635.653,094	33	580.998,558 635.654,085	4.894
34	581.006,308 635.654,43	35	581.013,502 635.652,857	7.364

** Lungimile segmentelor sunt determinate în planul de proiecție Stereo 70 și sunt rotunjite la 1 milimetru.

*** Distanța dintre puncte este formată din segmente cumulate ce sunt mai mici decât valoarea 1 milimetru.

**DATE DESPRE IMOBILUL NR. 2413**

Oficiul de Cadastru și Publicitate Imobiliară NEAMT
Biroul de Cadastru și Publicitate Imobiliară Targu-Neamt

A. Partea I. Descrierea imobilului

TEREN Intravilan

Adresa: Loc. Boboiesti, Jud. Neamt

Nr. Crt	Nr cadastral Nr. topografic	Suprafața* (mp)	Observații / Referințe
A1		712	Sector cadastral:0 Teren neimprejmuit;

B. Partea II. Proprietari și acte

Inscrieri privitoare la dreptul de proprietate și alte drepturi reale		Referințe
/		
Act Normativ nr. 7, din 13/03/1996 emis de PARLAMENTUL ROMANIEI;		
B1	Inscrierea provizorie, drept de PROPRIETATE, dobandit prin Lege, cota actuala 1/1, cota initiala 1/1 1) COMUNA PIPIRIG, CIF:99999999999999, Proprietar neidentificat	A1

C. Partea III. SARCINI .

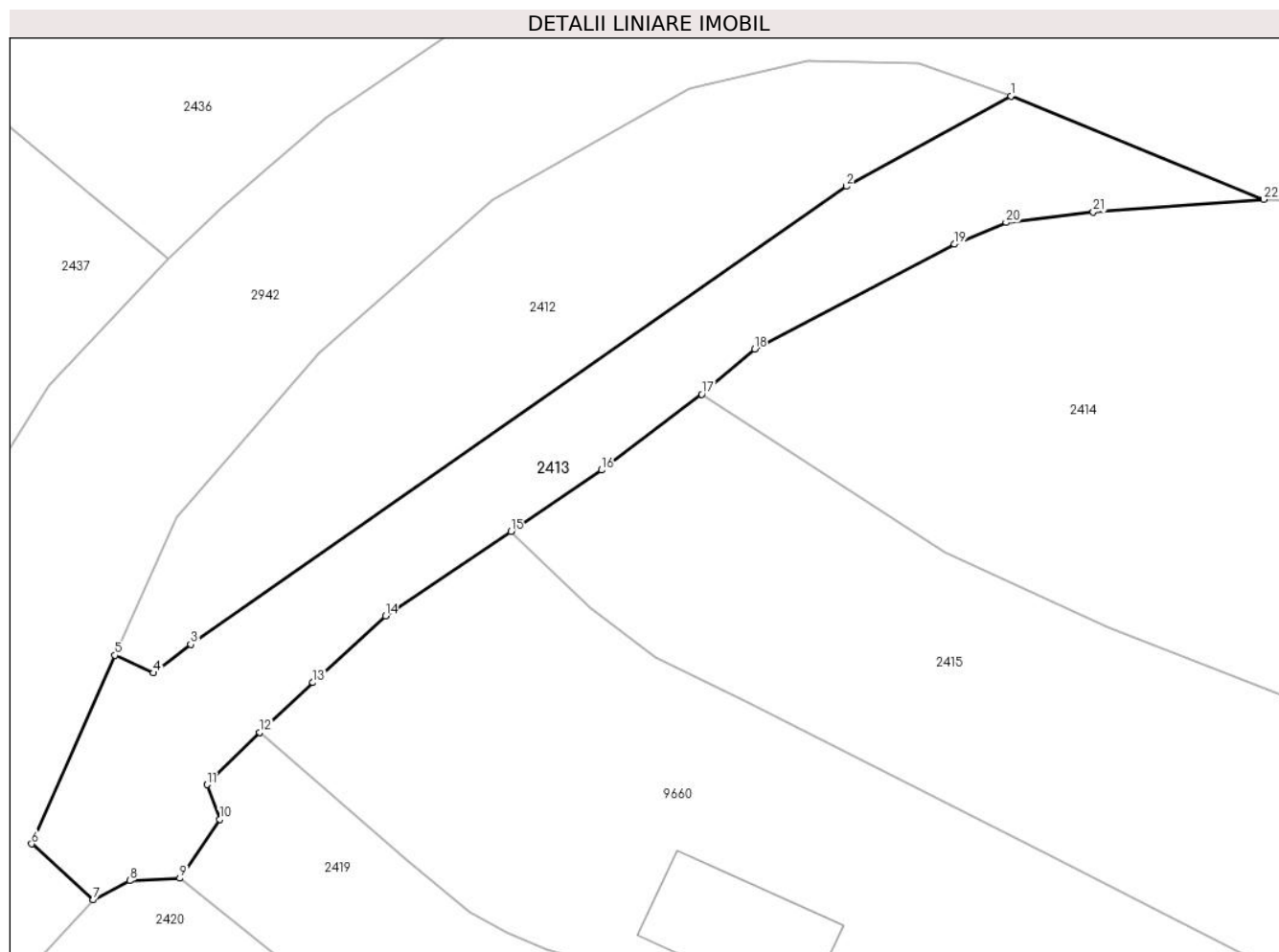
Inscrieri privind dezmembramintele dreptului de proprietate, drepturi reale de garanție și sarcini	Referințe
NU SUNT	

Anexa Nr. 1 La Partea I

Teren

Nr cadastral	Suprafața (mp)*	Observații / Referințe
	712	

* Suprafața este determinată în planul de proiecție Stereo 70.



Date referitoare la teren

Crt	Categorie folosință	Intra vilan	Suprafața (mp)	Tarla	Parcelă	Nr. topo	Observații / Referințe
1	drum	DA	565	-	-	-	
2	drum	DA	147	-	-	-	

Lungime Segmente

1) Valorile lungimilor segmentelor sunt obținute din proiecție în plan.

Punct început	X / Y	Punct sfârșit	X / Y	Lungime segment (** (m))	Punct început	X / Y	Punct sfârșit	X / Y	Lungime segment (** (m))
1	580.625,707 634.480,467	2	580.613,935 634.474,004	13.429	2	580.613,935 634.474,004	3	580.566,937 634.441,206	57.311
3	580.566,937 634.441,206	4	580.564,24 634.439,159	3.386	4	580.564,24 634.439,159	5	580.561,501 634.440,415	3.013
5	580.561,501 634.440,415	6	580.555,53 634.426,918	14.759	6	580.555,53 634.426,918	7	580.559,946 634.422,898	5.972
7	580.559,946 634.422,898	8	580.562,559 634.424,278	2.955	8	580.562,559 634.424,278	9	580.566,143 634.424,445	3.588

Punct început	X / Y	Punct sfârșit	X / Y	Lungime segment (** (m)
9	580.566,143 634.424,445	10	580.569,0 634.428,676	5.105
11	580.568,104 634.431,158	12	580.571,888 634.434,904	5.325
13	580.575,692 634.438,462	14	580.580,898 634.443,226	7.057
15	580.589,885 634.449,279	16	580.596,367 634.453,685	7.838
17	580.603,547 634.459,116	18	580.607,343 634.462,356	4.991
19	580.621,666 634.469,846	20	580.625,362 634.471,405	4.011
21	580.631,62 634.472,169	22	580.643,833 634.473,071	12.246

Punct început	X / Y	Punct sfârșit	X / Y	Lungime segment (** (m)
10	580.569,0 634.428,676	11	580.568,104 634.431,158	2.639
12	580.571,888 634.434,904	13	580.575,692 634.438,462	5.209
14	580.580,898 634.443,226	15	580.589,885 634.449,279	10.835
16	580.596,367 634.453,685	17	580.603,547 634.459,116	9.003
18	580.607,343 634.462,356	19	580.621,666 634.469,846	16.163
20	580.625,362 634.471,405	21	580.631,62 634.472,169	6.304
22	580.643,833 634.473,071	1	580.625,707 634.480,467	19.577

** Lungimile segmentelor sunt determinate în planul de proiecție Stereo 70 și sunt rotunjite la 1 milimetru.

*** Distanța dintre puncte este formată din segmente cumulate ce sunt mai mici decât valoarea 1 milimetru.

**DATE DESPRE IMOBILUL NR. 2438**

Oficiul de Cadastru și Publicitate Imobiliară NEAMT
Biroul de Cadastru și Publicitate Imobiliară Targu-Neamt

A. Partea I. Descrierea imobilului

TEREN Intravilan

Adresa: Loc. Dolhesti, Jud. Neamt

Nr. Crt	Nr cadastral Nr. topografic	Suprafața* (mp)	Observații / Referințe
A1		169	Sector cadastral:0 Teren neimprejmuit;

B. Partea II. Proprietari și acte

Inscrieri privitoare la dreptul de proprietate și alte drepturi reale		Referințe
/		
Act Normativ nr. 7, din 13/03/1996 emis de PARLAMENTUL ROMANIEI;		
B1	Inscrierea provizorie, drept de PROPRIETATE, dobandit prin Lege, cota actuala 1/1, cota initiala 1/1	A1
1) COMUNA PIPIRIG, CIF:99999999999999, Proprietar neidentificat		

C. Partea III. SARCINI .

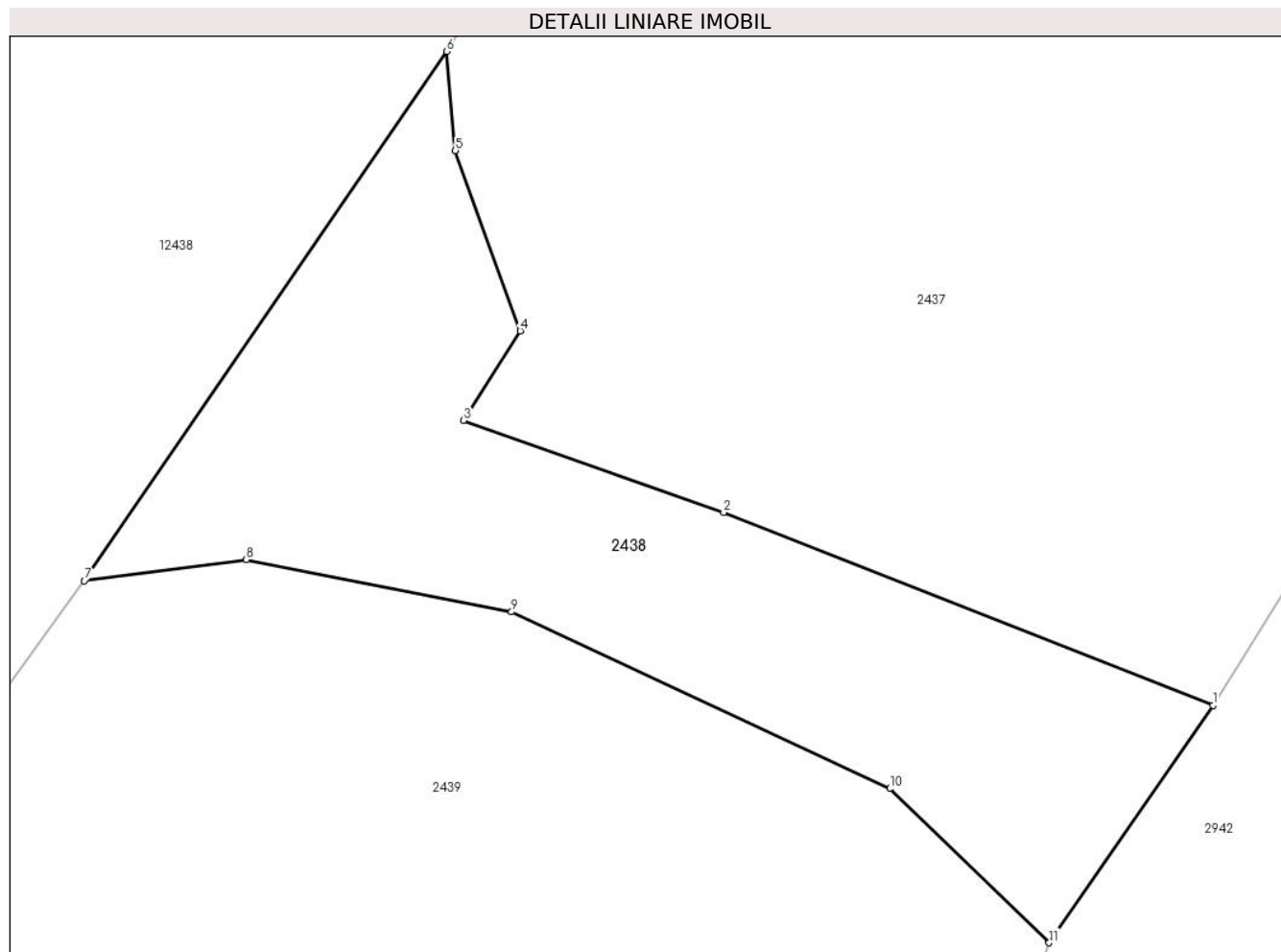
Inscrieri privind dezmembramintele dreptului de proprietate, drepturi reale de garanție și sarcini	Referințe
NU SUNT	

Anexa Nr. 1 La Partea I

Teren

Nr cadastral	Suprafața (mp)*	Observații / Referințe
	169	

* Suprafața este determinată în planul de proiecție Stereo 70.



Date referitoare la teren

Crt	Categorie folosință	Intra vilan	Suprafața (mp)	Tarla	Parcelă	Nr. topo	Observații / Referințe
1	drum	DA	169	-	-	-	

Lungime Segmente

1) Valorile lungimilor segmentelor sunt obținute din proiecție în plan.

Punct început	X / Y	Punct sfârșit	X / Y	Lungime segment (** (m)
1	580.549,494 634.448,075	2	580.536,931 634.453,019	13.501
2	580.536,931 634.453,019	3	580.530,248 634.455,383	7.089
3	580.530,248 634.455,383	4	580.531,702 634.457,674	2.713
4	580.531,702 634.457,674	5	580.530,04 634.462,3	4.915
5	580.530,04 634.462,3	6	580.529,814 634.464,843	2.553

Punct început	X / Y	Punct sfârşit	X / Y	Lungime segment (** (m)
6	580.529,814 634.464,843	7	580.520,513 634.451,27	16.454
7	580.520,513 634.451,27	8	580.524,672 634.451,811	4.194
8	580.524,672 634.451,811	9	580.531,483 634.450,469	6.942
9	580.531,483 634.450,469	10	580.541,194 634.445,937	10.716
10	580.541,194 634.445,937	11	580.545,284 634.441,985	5.687
11	580.545,284 634.441,985	1	580.549,494 634.448,075	7.404

** Lungimile segmentelor sunt determinate în planul de proiecţie Stereo 70 şi sunt rotunjite la 1 milimetru.

*** Distanţa dintre puncte este formată din segmente cumulate ce sunt mai mici decât valoarea 1 milimetru.

**DATE DESPRE IMOBILUL NR. 2441**

Oficiul de Cadastru și Publicitate Imobiliară NEAMT
Biroul de Cadastru și Publicitate Imobiliară Targu-Neamt

A. Partea I. Descrierea imobilului

TEREN Intravilan

Adresa: Loc. Dolhesti, Splaiul Defrișare, Jud. Neamt

Nr. Crt	Nr cadastral Nr. topografic	Suprafața* (mp)	Observații / Referințe
A1	53518	Din acte: 697 Masurata: 766	Sector cadastral:0 Teren imprejmuit;

B. Partea II. Proprietari și acte

Inscrieri privitoare la dreptul de proprietate și alte drepturi reale	Referințe
30305 / 14/11/2019	
Act Administrativ nr. Hotărâre nr. 65, din 30/10/2018 emis de Consiliul Local al Comunei Pipirig (act administrativ nr Adeverința nr. 14210 din 13.11.2019, emis de Primaria Comunei Pipirig;act administrativ nr Certificat de atestare fiscală nr. 14216 din 13.11.2019, emis de Primaria Comunei Pipirig);	
B1	A1
Intabulare, drept de PROPRIETATE, dobandit prin Lege, cota actuala 1/1, cota initiala 1/1 1) COMUNA PIPIRIG , CIF:2614228, domeniu public	

C. Partea III. SARCINI .

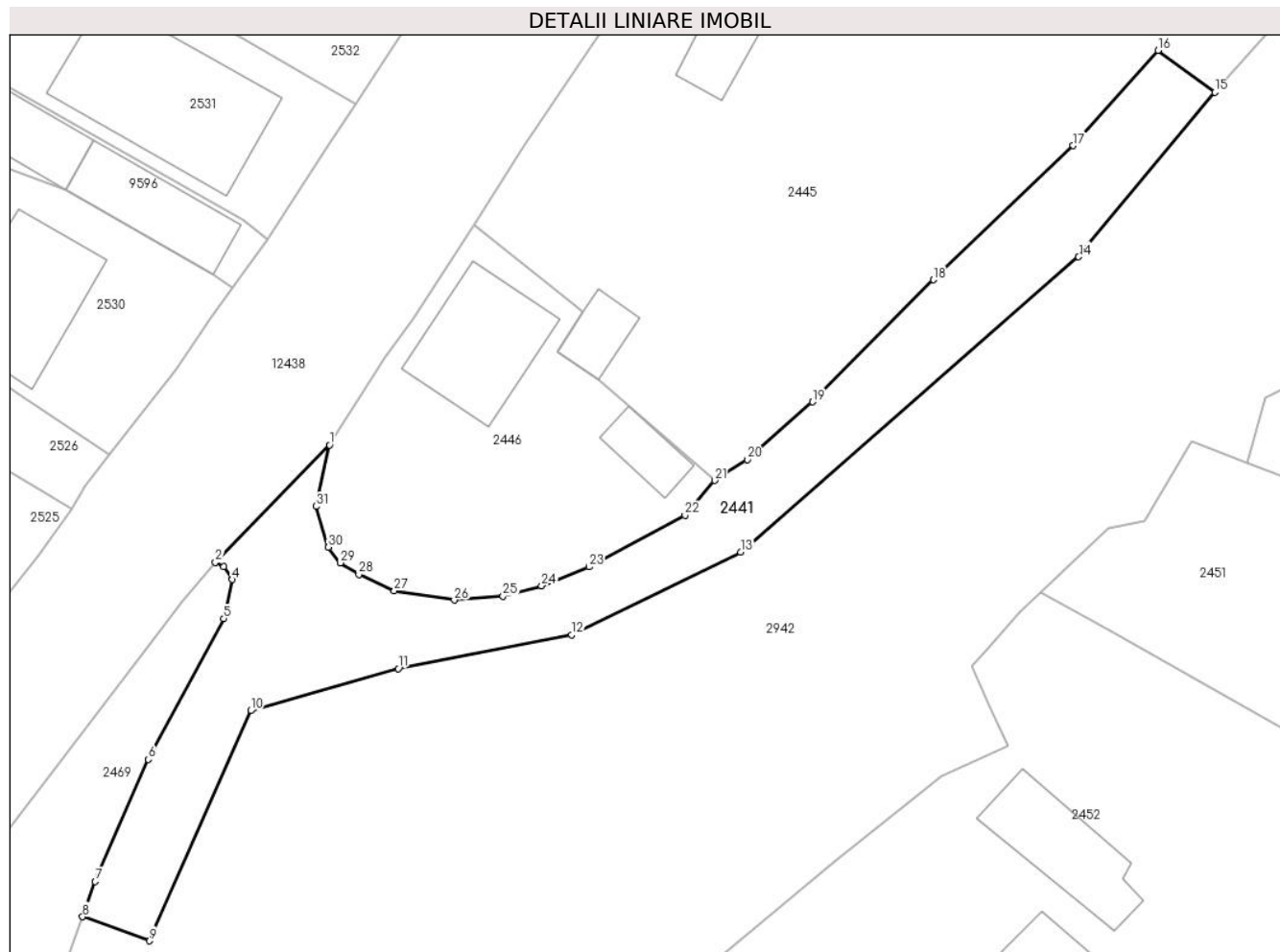
Inscrieri privind dezmembramintele dreptului de proprietate, drepturi reale de garanție și sarcini	Referințe
NU SUNT	

Anexa Nr. 1 La Partea I

Teren

Nr cadastral	Suprafața (mp)*	Observații / Referințe
53518	Din acte: 697 Masurata: 766	

* Suprafața este determinată în planul de proiecție Stereo 70.



Date referitoare la teren

Crt	Categorie folosință	Intravilan	Suprafața (mp)	Tarla	Parcelă	Nr. topo	Observații / Referințe
1	drum	DA	766	-	-	-	

Lungime Segmente

1) Valorile lungimilor segmentelor sunt obținute din proiecție în plan.

Punct început	X / Y	Punct sfârșit	X / Y	Lungime segment (** (m))
1	580.392,31 634.259,361	2	580.382,991 634.249,768	13.374
3	580.383,648 634.249,412	4	580.384,379 634.248,375	1.269
5	580.383,671 634.245,183	6	580.377,515 634.233,688	13.04
7	580.373,181 634.223,72	8	580.372,149 634.220,85	3.05
9	580.377,62 634.218,882	10	580.385,873 634.237,673	20.523

Punct început	X / Y	Punct sfârșit	X / Y	Lungime segment (** (m))
2	580.382,991 634.249,768	3	580.383,648 634.249,412	0.747
4	580.384,379 634.248,375	5	580.383,671 634.245,183	3.27
6	580.377,515 634.233,688	7	580.373,181 634.223,72	10.869
8	580.372,149 634.220,85	9	580.377,62 634.218,882	5.814
10	580.385,873 634.237,673	11	580.397,908 634.241,111	12.516

Punct început	X / Y	Punct sfârșit	X / Y	Lungime segment (** (m)
11	580.397,908 634.241,111	12	580.412,08 634.243,852	14.435
13	580.425,863 634.250,6	14	580.453,46 634.274,718	36.651
15	580.464,57 634.288,16	16	580.459,943 634.291,559	5.741
17	580.453,019 634.283,791	18	580.441,616 634.272,84	15.81
19	580.431,723 634.262,873	20	580.426,415 634.258,162	7.097
21	580.423,758 634.256,464	22	580.421,322 634.253,618	3.746
23	580.413,482 634.249,412	24	580.409,621 634.247,866	4.159
25	580.406,464 634.247,016	26	580.402,484 634.246,701	3.992
27	580.397,596 634.247,445	28	580.394,699 634.248,778	3.189
29	580.393,202 634.249,744	30	580.392,214 634.251,009	1.605
31	580.391,201 634.254,342	1	580.392,31 634.259,361	5.14

Punct început	X / Y	Punct sfârșit	X / Y	Lungime segment (** (m)
12	580.412,08 634.243,852	13	580.425,863 634.250,6	15.346
14	580.453,46 634.274,718	15	580.464,57 634.288,16	17.439
16	580.459,943 634.291,559	17	580.453,019 634.283,791	10.406
18	580.441,616 634.272,84	19	580.431,723 634.262,873	14.043
20	580.426,415 634.258,162	21	580.423,758 634.256,464	3.153
22	580.421,322 634.253,618	23	580.413,482 634.249,412	8.897
24	580.409,621 634.247,866	25	580.406,464 634.247,016	3.269
26	580.402,484 634.246,701	27	580.397,596 634.247,445	4.944
28	580.394,699 634.248,778	29	580.393,202 634.249,744	1.782
30	580.392,214 634.251,009	31	580.391,201 634.254,342	3.484

** Lungimile segmentelor sunt determinate în planul de proiecție Stereo 70 și sunt rotunjite la 1 milimetru.

*** Distanța dintre puncte este formată din segmente cumulate ce sunt mai mici decât valoarea 1 milimetru.

**DATE DESPRE IMOBILUL NR. 2468**

Oficiul de Cadastru și Publicitate Imobiliară NEAMT
Biroul de Cadastru și Publicitate Imobiliară Targu-Neamt

A. Partea I. Descrierea imobilului

TEREN Extravilan

Adresa: Jud. Neamt

Nr. Crt	Nr cadastral Nr. topografic	Suprafața* (mp)	Observații / Referințe
A1		Din acte: 41.950.100 Masurata: 4.844	Sector cadastral:0 Teren neimprejmuat; DIFERENTA DE SUPRAFATA INSCRISA IN INVENTARUL BUNURILOR DIN DOMENIUL PUBLIC AL STATULUI SE REGASESTE IN ALTE SECTOARE CADASTRALE

B. Partea II. Proprietari și acte

Inscrieri privitoare la dreptul de proprietate și alte drepturi reale		Referințe
/		
Act Normativ nr. 1705, din 29/11/2006 emis de GUVERNUL ROMANIEI;		
B1	Intabulare, drept de PROPRIETATE, dobandit prin Lege, cota actuala 1/1, cota initiala 1/1 1) STATUL ROMAN , CIF:9999999999999, - domeniul public	A1
Act Normativ nr. 982, din 29/12/1998 emis de GUVERNUL ROMANIEI (ORDINUL 182/26.02.2018 AVIZ CTAS 324/09.12.2020 EXTRAS DIN AMENAJAMENTUL SILVIC AL UNITATILOR DE PRODUCTIE);		
B2	Intabulare, drept de ADMINISTRARE, dobandit prin Lege, cota actuala 1/1, cota initiala 1/1 1) RNP-ROMSILVA-PRIN DIRECTIA SILVICA NEAMT , CIF:1590120	A1

C. Partea III. SARCINI .

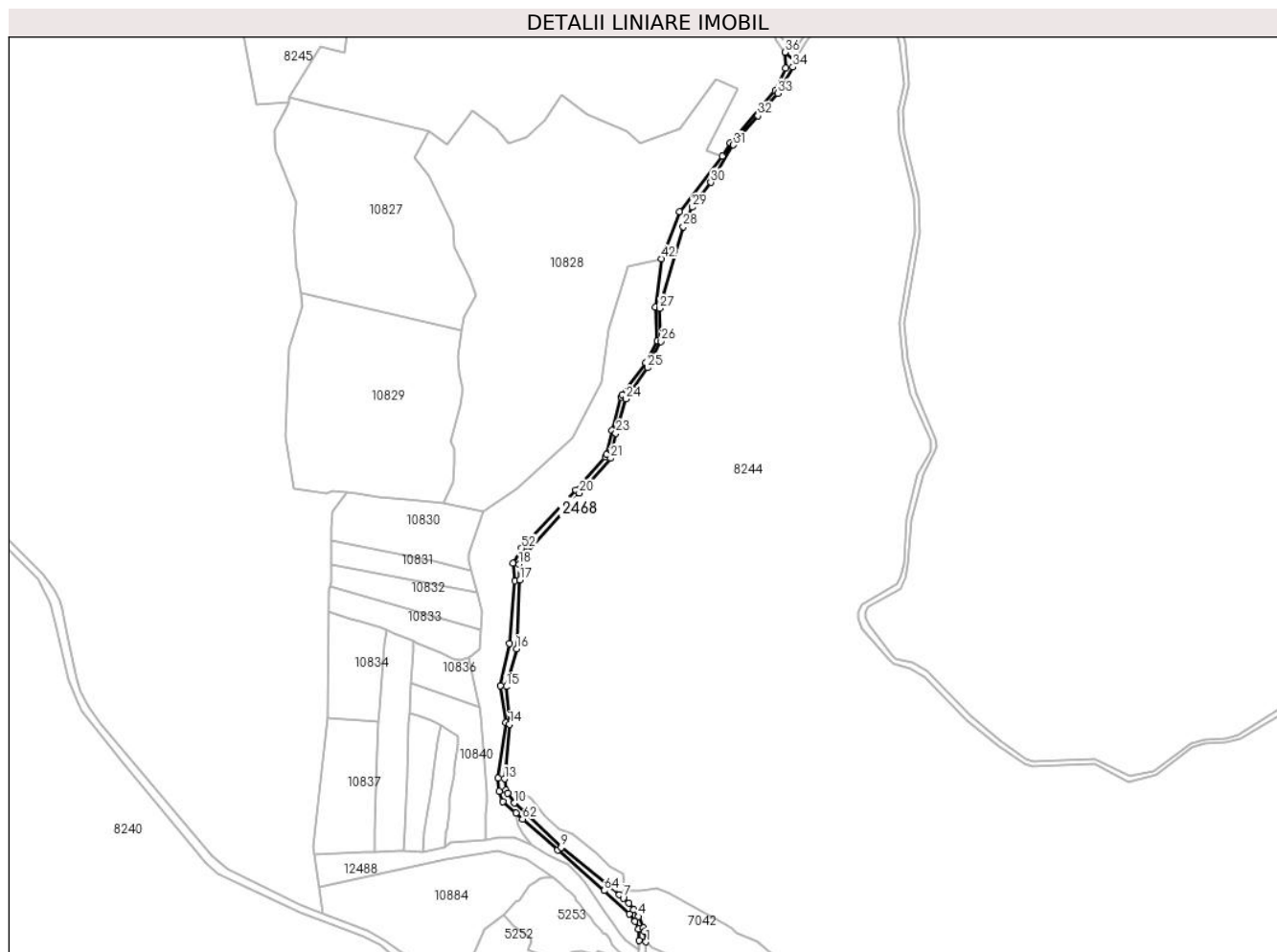
Inscrieri privind dezmembramintele dreptului de proprietate, drepturi reale de garanție și sarcini	Referințe
NU SUNT	

Anexa Nr. 1 La Partea I

Teren

Nr cadastral	Suprafața (mp)*	Observații / Referințe
	Din acte: 41.950.100 Masurata: 4.844	DIFERENTA DE SUPRAFATA INSCRISA IN INVENTARUL BUNURILOR DIN DOMENIUL PUBLIC AL STATULUI SE REGASESTE IN ALTE SECTOARE CADASTRALE

* Suprafața este determinată în planul de proiecție Stereo 70.



Date referitoare la teren

Crt	Categorie folosință	Intramilan	Suprafața (mp)	Tarla	Parcelă	Nr. topo	Observații / Referințe
1	drum	NU	4.844	UP III Halauca	FE035 = D125	-	UP III Halauca - Pîpirig, Drum exploatare FE035 = D125

Lungime Segmente

1) Valorile lungimilor segmentelor sunt obținute din proiecție în plan.

Punct început	X / Y	Punct sfârșit	X / Y	Lungime segment	Punct început	X / Y	Punct sfârșit	X / Y	Lungime segment	Punct început	X / Y	Punct sfârșit	X / Y	Lungime segment
1	575.452,56 641.317,977	2	575.451,403 641.327,336	9.43	2	575.451,403 641.327,336	3	575.450,019 641.330,83	3.758	3	575.450,019 641.330,83	4	575.445,871 641.340,883	10.875
4	575.445,871 641.340,883	5	575.441,328 641.347,06	7.668	5	575.441,328 641.347,06	6	575.437,055 641.352,657	7.042	6	575.437,055 641.352,657	7	575.432,006 641.357,332	6.881
7	575.432,006 641.357,332	8	575.428,324 641.360,401	4.793	8	575.428,324 641.360,401	9	575.375,95 641.402,898	67.447	9	575.375,95 641.402,898	10	575.333,612 641.443,049	58.349
10	575.333,612 641.443,049	11	575.327,834 641.451,966	10.625	11	575.327,834 641.451,966	12	575.325,932 641.454,902	3.498	12	575.325,932 641.454,902	13	575.324,774 641.464,848	10.013
13	575.324,774 641.464,848	14	575.329,422 641.513,89	49.262	14	575.329,422 641.513,89	15	575.326,428 641.548,011	34.252	15	575.326,428 641.548,011	16	575.335,854 641.582,124	35.391

Punct început	X / Y	Punct sfârșit	X / Y	Lungime segment	Punct început	X / Y	Punct sfârșit	X / Y	Lungime segment	Punct început	X / Y	Punct sfârșit	X / Y	Lungime segment
16	575.335,854 641.582,124	17	575.338,836 641.643,982	61.93	17	575.338,836 641.643,982	18	575.338,039 641.658,432	14.47 2	18	575.338,039 641.658,432	19	575.344,928 641.668,887	12.52 1
19	575.344,928 641.668,887	20	575.392,317 641.722,451	71.51 8	20	575.392,317 641.722,451	21	575.420,694 641.753,843	42.31 7	21	575.420,694 641.753,843	22	575.421,28 641.756,0	2.235
22	575.421,28 641.756,0	23	575.425,374 641.776,454	20.86	23	575.425,374 641.776,454	24	575.434,512 641.807,335	32.20 5	24	575.434,512 641.807,335	25	575.453,935 641.835,336	34.07 8
25	575.453,935 641.835,336	26	575.466,153 641.859,255	26.85 9	26	575.466,153 641.859,255	27	575.464,767 641.888,905	29.68 2	27	575.464,767 641.888,905	28	575.486,181 641.962,463	76.61 2
28	575.486,181 641.962,463	29	575.494,157 641.980,128	19.38 2	29	575.494,157 641.980,128	30	575.511,166 642.002,415	28.03 6	30	575.511,166 642.002,415	31	575.531,399 642.036,233	39.40 9
31	575.531,399 642.036,233	32	575.553,388 642.062,538	34.28 5	32	575.553,388 642.062,538	33	575.571,625 642.082,9	27.33 5	33	575.571,625 642.082,9	34	575.585,012 642.106,434	27.07 5
34	575.585,012 642.106,434	35	575.587,246 642.112,067	6.06	35	575.587,246 642.112,067	36	575.577,787 642.119,759	12.19 2	36	575.577,787 642.119,759	37	575.578,378 642.105,262	14.50 9
37	575.578,378 642.105,262	38	575.569,025 642.085,141	22.18 9	38	575.569,025 642.085,141	39	575.528,605 642.038,25	61.90 8	39	575.528,605 642.038,25	40	575.521,447 642.026,286	13.94 2
40	575.521,447 642.026,286	41	575.482,551 641.976,232	63.39	41	575.482,551 641.976,232	42	575.466,258 641.933,613	45.62 7	42	575.466,258 641.933,613	43	575.460,875 641.889,925	44.01 8
43	575.460,875 641.889,925	44	575.462,673 641.859,298	30.68	44	575.462,673 641.859,298	45	575.452,093 641.840,138	21.88 7	45	575.452,093 641.840,138	46	575.431,205 641.811,28	35.62 4
46	575.431,205 641.811,28	47	575.429,99 641.809,141	2.46	47	575.429,99 641.809,141	48	575.421,748 641.779,076	31.17 4	48	575.421,748 641.779,076	49	575.416,778 641.757,252	22.38 3
49	575.416,778 641.757,252	50	575.415,738 641.754,979	2.5	50	575.415,738 641.754,979	51	575.389,45 641.725,046	39.83 8	51	575.389,45 641.725,046	52	575.340,21 641.672,648	71.90 4
52	575.340,21 641.672,648	53	575.332,855 641.659,061	15.45	53	575.332,855 641.659,061	54	575.334,105 641.643,496	15.61 5	54	575.334,105 641.643,496	55	575.329,496 641.586,766	56.91 7
55	575.329,496 641.586,766	56	575.321,272 641.548,974	38.67 6	56	575.321,272 641.548,974	57	575.325,867 641.515,447	33.84	57	575.325,867 641.515,447	58	575.319,034 641.465,736	50.17 8
58	575.319,034 641.465,736	59	575.319,944 641.453,791	11.98	59	575.319,944 641.453,791	60	575.323,391 641.444,393	10.01	60	575.323,391 641.444,393	61	575.335,1 641.434,152	15.55 6
61	575.335,1 641.434,152	62	575.341,289 641.428,738	8.223	62	575.341,289 641.428,738	63	575.372,866 641.400,821	42.14 8	63	575.372,866 641.400,821	64	575.414,759 641.364,101	55.70 8
64	575.414,759 641.364,101	65	575.437,605 641.343,368	30.85 1	65	575.437,605 641.343,368	66	575.442,725 641.336,347	8.69	66	575.442,725 641.336,347	67	575.445,588 641.329,762	7.18
67	575.445,588 641.329,762	68	575.446,323 641.319,149	10.63 8	68	575.446,323 641.319,149	1	575.452,56 641.317,977	6.346					

** Lungimile segmentelor sunt determinate în planul de proiecție Stereo 70 și sunt rotunjite la 1 milimetru.

*** Distanța dintre puncte este formată din segmente cumulate ce sunt mai mici decât valoarea 1 milimetru.

**DATE DESPRE IMOBILUL NR. 2501**

Oficiul de Cadastru și Publicitate Imobiliară NEAMT
Biroul de Cadastru și Publicitate Imobiliară Targu-Neamt

A. Partea I. Descrierea imobilului

TEREN Intravilan

Adresa: Loc. Dolhesti, Str Mihaieti, Jud. Neamt

Nr. Crt	Nr cadastral Nr. topografic	Suprafața* (mp)	Observații / Referințe
A1	52997	Din acte: 2.345 Masurata: 2.362	Sector cadastral:0 Teren imprejmuit;

B. Partea II. Proprietari și acte

Inscrieri privitoare la dreptul de proprietate și alte drepturi reale	Referințe
32249 / 27/11/2018	
Act Administrativ nr. 62 - hotarare, din 25/09/2018 emis de Consiliul Local Al Comunei Pipirig (act administrativ nr 14124 - adeverinta din 26.11.2018, emis de Primaria Comunei Pipirig; act administrativ nr 14110 - certificat de atestare fiscala din 26.11.2018, emis de Primaria Comunei Pipirig);	
B1	A1
Intabulare, drept de PROPRIETATE, dobandit prin Lege, cota actuala 1/1, cota initiala 1/1 1) COMUNA PIPIRIG , CIF:2614228, domeniu public	

C. Partea III. SARCINI .

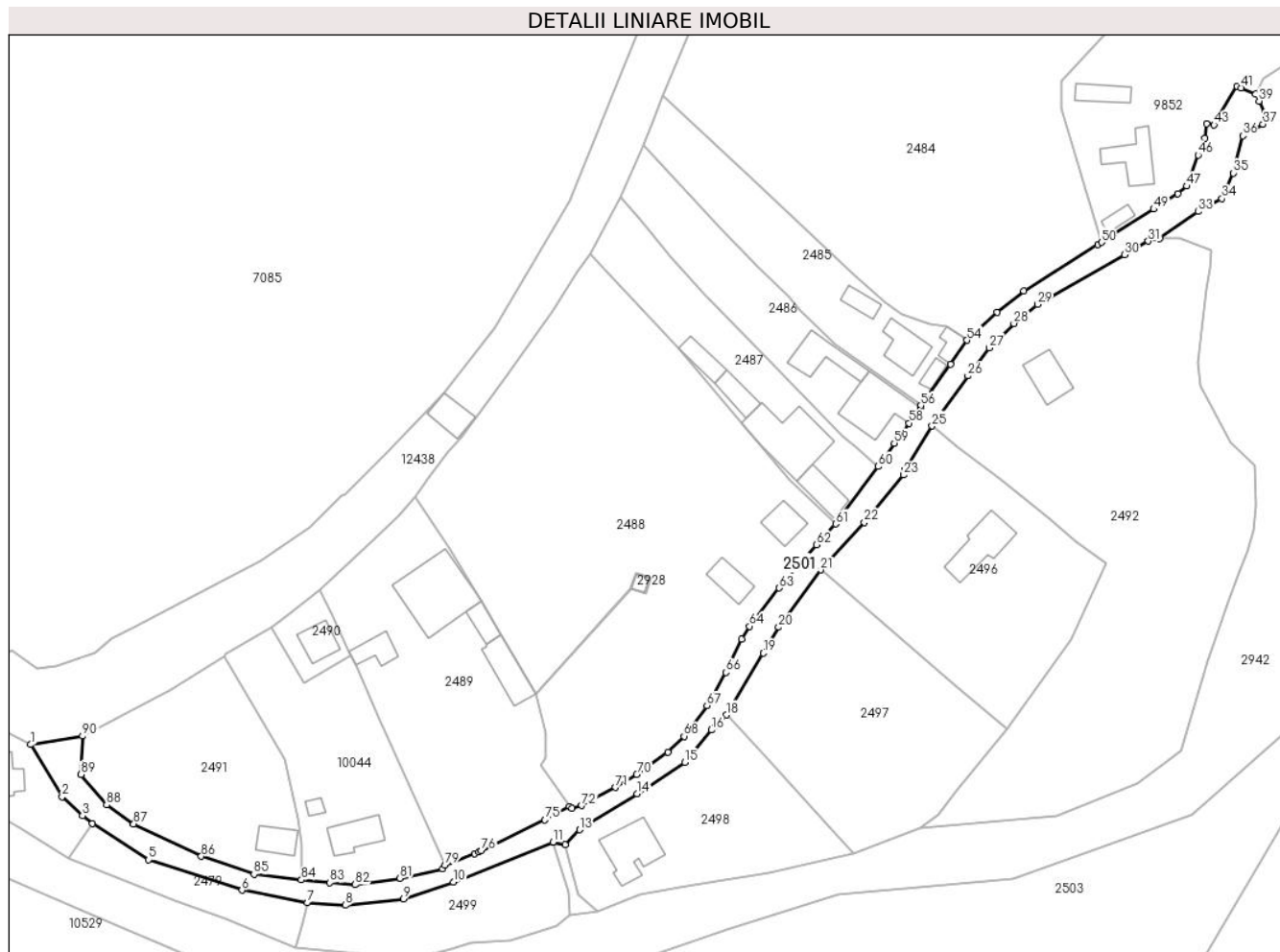
Inscrieri privind dezmembramintele dreptului de proprietate, drepturi reale de garanție și sarcini	Referințe
NU SUNT	

Anexa Nr. 1 La Partea I

Teren

Nr cadastral	Suprafața (mp)*	Observații / Referințe
52997	Din acte: 2.345 Masurata: 2.362	

* Suprafața este determinată în planul de proiecție Stereo 70.



Date referitoare la teren

Crt	Categorie folosință	Intra vilan	Suprafața (mp)	Tarla	Parcelă	Nr. topo	Observații / Referințe
1	drum	DA	2.362	-	-	-	

Lungime Segmente

1) Valorile lungimilor segmentelor sunt obținute din proiecție în plan.

Punct început	X / Y	Punct sfârșit	X / Y	Lungime segment	Punct început	X / Y	Punct sfârșit	X / Y	Lungime segment	Punct început	X / Y	Punct sfârșit	X / Y	Lungime segment
1	579.651,583 633.506,888	2	579.659,516 633.493,723	15.37	2	579.659,516 633.493,723	3	579.664,644 633.488,936	7.015	3	579.664,644 633.488,936	4	579.667,195 633.486,945	3.236
4	579.667,195 633.486,945	5	579.681,369 633.477,775	16.88 2	5	579.681,369 633.477,775	6	579.704,944 633.470,09	24.79 6	6	579.704,944 633.470,09	7	579.721,526 633.466,914	16.88 3
7	579.721,526 633.466,914	8	579.731,123 633.466,294	9.617	8	579.731,123 633.466,294	9	579.745,81 633.467,92	14.77 7	9	579.745,81 633.467,92	10	579.758,418 633.472,14	13.29 5
10	579.758,418 633.472,14	11	579.783,564 633.482,279	27.11 3	11	579.783,564 633.482,279	12	579.786,66 633.481,612	3.167	12	579.786,66 633.481,612	13	579.790,284 633.485,357	5.211
13	579.790,284 633.485,357	14	579.804,872 633.494,491	17.21 2	14	579.804,872 633.494,491	15	579.816,825 633.502,36	14.31 1	15	579.816,825 633.502,36	16	579.823,633 633.510,559	10.65 7

Punct început	X / Y	Punct sfârșit	X / Y	Lungime segment	Punct început	X / Y	Punct sfârșit	X / Y	Lungime segment	Punct început	X / Y	Punct sfârșit	X / Y	Lungime segment
16	579.823,633 633.510,559	17	579.824,665 633.511,611	1.474	17	579.824,665 633.511,611	18	579.827,372 633.514,382	3.874	18	579.827,372 633.514,382	19	579.836,708 633.530,011	18.205
19	579.836,708 633.530,011	20	579.840,57 633.536,524	7.572	20	579.840,57 633.536,524	21	579.851,157 633.551,018	17.949	21	579.851,157 633.551,018	22	579.862,243 633.563,04	16.353
22	579.862,243 633.563,04	23	579.872,189 633.575,0	15.555	23	579.872,189 633.575,0	24	579.872,532 633.576,498	1.537	24	579.872,532 633.576,498	25	579.879,344 633.587,388	12.845
25	579.879,344 633.587,388	26	579.888,434 633.600,023	15.565	26	579.888,434 633.600,023	27	579.893,746 633.607,15	8.889	27	579.893,746 633.607,15	28	579.900,035 633.613,285	8.786
28	579.900,035 633.613,285	29	579.905,958 633.618,1	7.633	29	579.905,958 633.618,1	30	579.928,009 633.630,638	25.366	30	579.928,009 633.630,638	31	579.933,989 633.634,093	6.906
31	579.933,989 633.634,093	32	579.936,78 633.634,764	2.871	32	579.936,78 633.634,764	33	579.946,583 633.641,555	11.925	33	579.946,583 633.641,555	34	579.952,619 633.644,863	6.883
34	579.952,619 633.644,863	35	579.955,444 633.651,303	7.032	35	579.955,444 633.651,303	36	579.957,871 633.660,686	9.692	36	579.957,871 633.660,686	37	579.962,961 633.663,653	5.892
37	579.962,961 633.663,653	38	579.963,411 633.666,476	2.859	38	579.963,411 633.666,476	39	579.961,973 633.669,487	3.337	39	579.961,973 633.669,487	40	579.961,138 633.671,21	1.915
40	579.961,138 633.671,21	41	579.957,441 633.672,801	4.025	41	579.957,441 633.672,801	42	579.956,336 633.673,276	1.203	42	579.956,336 633.673,276	43	579.950,606 633.663,434	11.388
43	579.950,606 633.663,434	44	579.948,7 633.663,711	1.926	44	579.948,7 633.663,711	45	579.948,222 633.660,047	3.695	45	579.948,222 633.660,047	46	579.946,583 633.655,855	4.501
46	579.946,583 633.655,855	47	579.943,742 633.647,965	8.386	47	579.943,742 633.647,965	48	579.941,504 633.646,039	2.953	48	579.941,504 633.646,039	49	579.935,365 633.642,158	7.263
49	579.935,365 633.642,158	50	579.922,137 633.633,767	15.665	50	579.922,137 633.633,767	51	579.921,245 633.633,201	1.056	51	579.921,245 633.633,201	52	579.902,553 633.621,522	22.041
52	579.902,553 633.621,522	53	579.895,747 633.616,133	8.681	53	579.895,747 633.616,133	54	579.888,148 633.609,04	10.395	54	579.888,148 633.609,04	55	579.883,997 633.603,044	7.293
55	579.883,997 633.603,044	56	579.876,581 633.592,539	12.859	56	579.876,581 633.592,539	57	579.876,358 633.591,982	0.6	57	579.876,358 633.591,982	58	579.873,572 633.588,098	4.78
58	579.873,572 633.588,098	59	579.869,78 633.583,056	6.309	59	579.869,78 633.583,056	60	579.865,795 633.577,159	7.117	60	579.865,795 633.577,159	61	579.854,979 633.562,616	18.124
61	579.854,979 633.562,616	62	579.850,131 633.557,391	7.128	62	579.850,131 633.557,391	63	579.840,751 633.546,441	14.418	63	579.840,751 633.546,441	64	579.833,27 633.536,777	12.221
64	579.833,27 633.536,777	65	579.831,19 633.533,549	3.84	65	579.831,19 633.533,549	66	579.827,316 633.525,1	9.295	66	579.827,316 633.525,1	67	579.822,464 633.516,751	9.656
67	579.822,464 633.516,751	68	579.816,669 633.508,997	9.68	68	579.816,669 633.508,997	69	579.812,623 633.504,965	5.712	69	579.812,623 633.504,965	70	579.804,731 633.499,347	9.687
70	579.804,731 633.499,347	71	579.799,356 633.496,055	6.303	71	579.799,356 633.496,055	72	579.790,84 633.491,464	9.675	72	579.790,84 633.491,464	73	579.788,392 633.490,737	2.554
73	579.788,392 633.490,737	74	579.787,737 633.491,174	0.787	74	579.787,737 633.491,174	75	579.781,494 633.487,865	7.066	75	579.781,494 633.487,865	76	579.765,477 633.480,115	17.793
76	579.765,477 633.480,115	77	579.764,86 633.479,817	0.685	77	579.764,86 633.479,817	78	579.763,723 633.479,372	1.221	78	579.763,723 633.479,372	79	579.756,24 633.476,445	8.035
79	579.756,24 633.476,445	80	579.755,682 633.475,55	1.055	80	579.755,682 633.475,55	81	579.744,911 633.473,089	11.049	81	579.744,911 633.473,089	82	579.733,489 633.471,493	11.533
82	579.733,489 633.471,493	83	579.727,189 633.472,002	6.321	83	579.727,189 633.472,002	84	579.719,961 633.472,719	7.263	84	579.719,961 633.472,719	85	579.707,985 633.474,106	12.056
85	579.707,985 633.474,106	86	579.694,694 633.478,651	14.047	86	579.694,694 633.478,651	87	579.677,594 633.486,833	18.957	87	579.677,594 633.486,833	88	579.670,756 633.491,647	8.363
88	579.670,756 633.491,647	89	579.664,303 633.499,33	10.033	89	579.664,303 633.499,33	90	579.664,682 633.509,043	9.72	90	579.664,682 633.509,043	1	579.651,583 633.506,888	13.275

** Lungimile segmentelor sunt determinate în planul de proiecție Stereo 70 și sunt rotunjite la 1 milimetru.

*** Distanța dintre puncte este formată din segmente cumulate ce sunt mai mici decât valoarea 1 milimetru.

**DATE DESPRE IMOBILUL NR. 2507**

Oficiul de Cadastru și Publicitate Imobiliară NEAMT
Biroul de Cadastru și Publicitate Imobiliară Targu-Neamt

A. Partea I. Descrierea imobilului

TEREN Necunoscut

Adresa: Loc. Dolhesti, Jud. Neamt, si extravilan UAT Pipirig

Nr. Crt	Nr cadastral Nr. topografic	Suprafața* (mp)	Observații / Referințe
A1		18.147	Sector cadastral:0 Teren neimprejmuit; DIFERENTA DE SUPRAFATA INSCRISA IN INVENTARUL BUNURILOR DIN DOMENIUL PUBLIC AL STATULUI SE REGASESTE IN ALTE SECTOARE CADASTRALE

B. Partea II. Proprietari și acte

Inscrieri privitoare la dreptul de proprietate și alte drepturi reale		Referințe
/		
Act Normativ nr. 1705, din 29/11/2006 emis de GUVERNUL ROMANIEI;		
B1	Intabulare, drept de PROPRIETATE, dobandit prin Lege, cota actuala 1/1, cota initiala 1/1 1) STATUL ROMAN, CIF:9999999999999, - domeniul public	A1
Act Normativ nr. 982, din 29/12/1998 emis de GUVERNUL ROMANIEI (ORDINUL 182/26.02.2018 AVIZ CTAS 324/09.12.2020 EXTRAS DIN AMENAJAMENTUL SILVIC AL UNITATILOR DE PRODUCTIE);		
B2	Intabulare, drept de ADMINISTRARE, dobandit prin Lege, cota actuala 1/1, cota initiala 1/1 1) RNP-ROMSILVA-PRIN DIRECTIA SILVICA NEAMT, CIF:1590120	A1

C. Partea III. SARCINI .

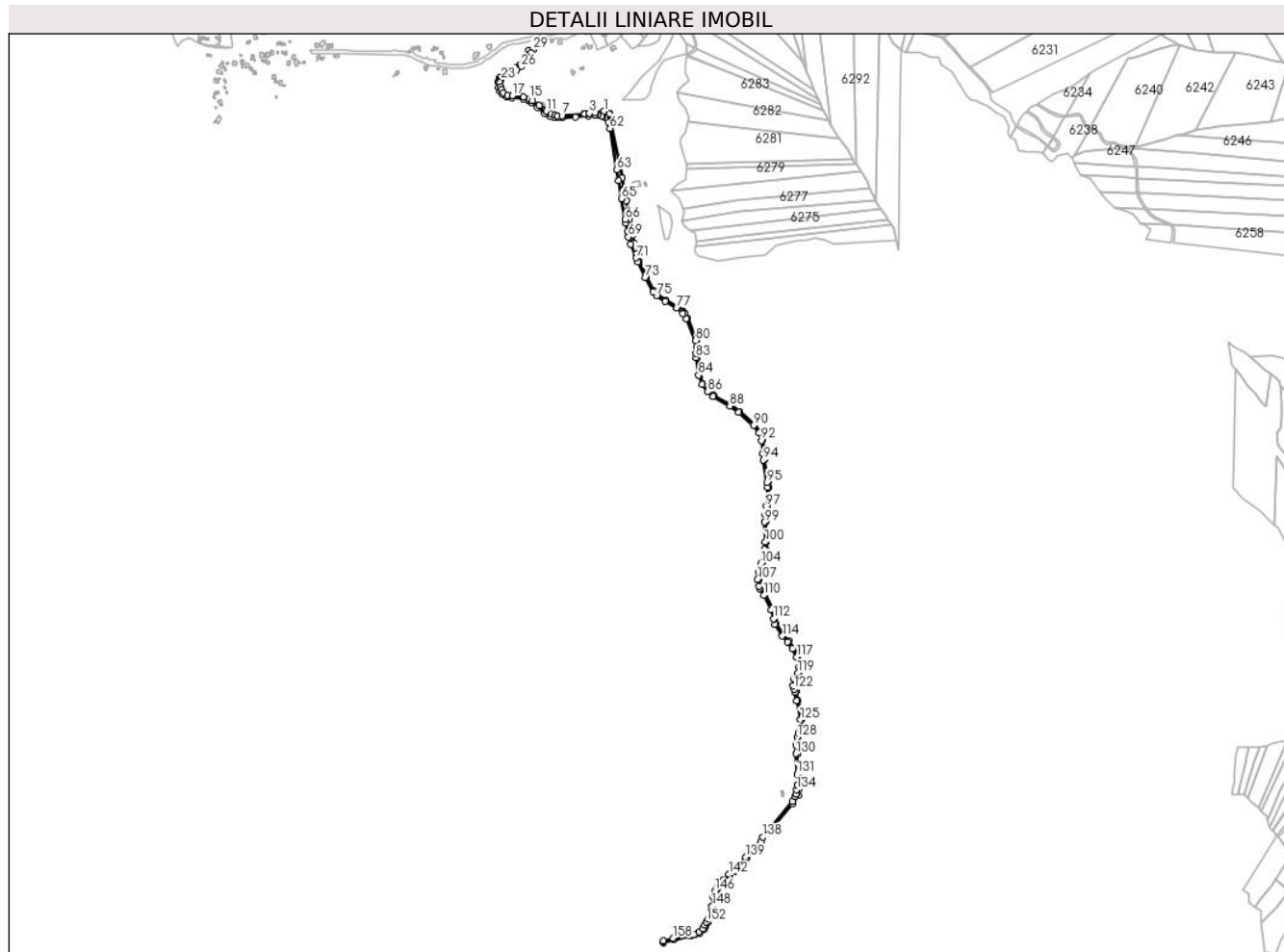
Inscrieri privind dezmembramintele dreptului de proprietate, drepturi reale de garanție și sarcini	Referințe
NU SUNT	

Anexa Nr. 1 La Partea I

Teren

Nr cadastral	Suprafața (mp)*	Observații / Referințe
	18.147	DIFERENȚA DE SUPRAFAȚA ÎNSCRISĂ ÎN INVENTARUL BUNURILOR DIN DOMENIUL PUBLIC AL STATULUI SE REGĂSEȘTE ÎN ALTE SECTOARE CADASTRALE

* Suprafața este determinată în planul de proiecție Stereo 70.



Date referitoare la teren

Crt	Categorie folosință	Intra vilan	Suprafața (mp)	Tarla	Parcelă	Nr. topo	Observații / Referințe
1	drum	DA	8.423	UP II Mihaieti	FE010 = D148	-	UP II Mihaieti - Pipirig, Drum exploatare FE010 = D148
2	drum	NU	9.724	UP II Mihaieti	FE010 = D148	-	UP II Mihaieti - Pipirig, Drum exploatare FE010 = D148

Lungime Segmente

1) Valorile lungimilor segmentelor sunt obținute din proiecție în plan.

Punct început	X / Y	Punct sfârșit	X / Y	Lungime segment	Punct început	X / Y	Punct sfârșit	X / Y	Lungime segment	Punct început	X / Y	Punct sfârșit	X / Y	Lungime segment
1	579.776,611 633.290,802	2	579.748,134 633.286,601	28.785	2	579.748,134 633.286,601	3	579.731,401 633.284,382	16.879	3	579.731,401 633.284,382	4	579.730,39 633.284,247	1.02
4	579.730,39 633.284,247	5	579.716,461 633.283,112	13.975	5	579.716,461 633.283,112	6	579.715,461 633.283,031	1.003	6	579.715,461 633.283,031	7	579.648,777 633.276,972	66.959
7	579.648,777 633.276,972	8	579.634,893 633.277,399	13.891	8	579.634,893 633.277,399	9	579.626,901 633.278,626	8.086	9	579.626,901 633.278,626	10	579.617,081 633.282,446	10.537
10	579.617,081 633.282,446	11	579.601,483 633.290,922	17.752	11	579.601,483 633.290,922	12	579.597,335 633.293,724	5.006	12	579.597,335 633.293,724	13	579.579,067 633.307,139	22.665

Punct început	X / Y	Punct sfârșit	X / Y	Lungime segment	Punct început	X / Y	Punct sfârșit	X / Y	Lungime segment	Punct început	X / Y	Punct sfârșit	X / Y	Lungime segment
13	579.579,067 633.307,139	14	579.560,105 633.322,135	24.175	14	579.560,105 633.322,135	15	579.550,097 633.328,545	11.885	15	579.550,097 633.328,545	16	579.533,197 633.333,808	17.701
16	579.533,197 633.333,808	17	579.498,521 633.336,989	34.822	17	579.498,521 633.336,989	18	579.484,047 633.339,582	14.704	18	579.484,047 633.339,582	19	579.472,862 633.346,55	13.178
19	579.472,862 633.346,55	20	579.466,075 633.354,644	10.563	20	579.466,075 633.354,644	21	579.462,139 633.364,396	10.516	21	579.462,139 633.364,396	22	579.461,726 633.377,062	12.673
22	579.461,726 633.377,062	23	579.465,394 633.385,113	8.847	23	579.465,394 633.385,113	24	579.481,634 633.398,971	21.349	24	579.481,634 633.398,971	25	579.512,139 633.415,724	34.803
25	579.512,139 633.415,724	26	579.525,087 633.424,663	15.734	26	579.525,087 633.424,663	27	579.540,611 633.440,054	21.86	27	579.540,611 633.440,054	28	579.556,449 633.467,343	31.552
28	579.556,449 633.467,343	29	579.561,212 633.476,609	10.418	29	579.561,212 633.476,609	30	579.549,503 633.473,831	12.034	30	579.549,503 633.473,831	31	579.546,053 633.464,149	10.278
31	579.546,053 633.464,149	32	579.534,261 633.445,138	22.371	32	579.534,261 633.445,138	33	579.521,78 633.430,108	19.537	33	579.521,78 633.430,108	34	579.509,034 633.421,547	15.354
34	579.509,034 633.421,547	35	579.479,234 633.404,826	34.171	35	579.479,234 633.404,826	36	579.462,804 633.392,203	20.719	36	579.462,804 633.392,203	37	579.459,668 633.389,793	3.955
37	579.459,668 633.389,793	38	579.454,979 633.378,462	12.263	38	579.454,979 633.378,462	39	579.456,981 633.362,433	16.154	39	579.456,981 633.362,433	40	579.461,694 633.350,991	12.375
40	579.461,694 633.350,991	41	579.468,945 633.341,745	11.75	41	579.468,945 633.341,745	42	579.482,708 633.333,99	15.797	42	579.482,708 633.333,99	43	579.497,491 633.330,946	15.093
43	579.497,491 633.330,946	44	579.532,737 633.328,664	35.32	44	579.532,737 633.328,664	45	579.546,738 633.323,915	14.784	45	579.546,738 633.323,915	46	579.556,932 633.317,593	11.995
46	579.556,932 633.317,593	47	579.574,376 633.302,411	23.125	47	579.574,376 633.302,411	48	579.596,731 633.283,873	29.041	48	579.596,731 633.283,873	49	579.613,556 633.275,468	18.808
49	579.613,556 633.275,468	50	579.624,887 633.271,106	12.142	50	579.624,887 633.271,106	51	579.634,856 633.270,464	9.99	51	579.634,856 633.270,464	52	579.649,385 633.270,488	14.529
52	579.649,385 633.270,488	53	579.689,501 633.273,563	40.234	53	579.689,501 633.273,563	54	579.728,586 633.277,067	39.242	54	579.728,586 633.277,067	55	579.747,706 633.278,325	19.161
55	579.747,706 633.278,325	56	579.758,132 633.279,011	10.449	56	579.758,132 633.279,011	57	579.768,135 633.277,545	10.11	57	579.768,135 633.277,545	58	579.772,179 633.275,324	4.614
58	579.772,179 633.275,324	59	579.772,131 633.276,112	0.789	59	579.772,131 633.276,112	60	579.780,162 633.270,676	9.698	60	579.780,162 633.270,676	61	579.788,59 633.257,759	15.423
61	579.788,59 633.257,759	62	579.793,817 633.238,812	19.655	62	579.793,817 633.238,812	63	579.814,674 633.113,886	126.655	63	579.814,674 633.113,886	64	579.819,219 633.081,305	32.896
64	579.819,219 633.081,305	65	579.828,435 633.026,49	55.584	65	579.828,435 633.026,49	66	579.839,452 632.964,047	63.407	66	579.839,452 632.964,047	67	579.841,29 632.952,902	11.296
67	579.841,29 632.952,902	68	579.846,357 632.927,398	26.002	68	579.846,357 632.927,398	69	579.849,515 632.910,636	17.057	69	579.849,515 632.910,636	70	579.855,468 632.889,242	22.207
70	579.855,468 632.889,242	71	579.873,423 632.847,835	45.132	71	579.873,423 632.847,835	72	579.878,694 632.835,681	13.248	72	579.878,694 632.835,681	73	579.900,643 632.788,056	52.439
73	579.900,643 632.788,056	74	579.924,097 632.745,548	48.549	74	579.924,097 632.745,548	75	579.934,41 632.733,716	15.696	75	579.934,41 632.733,716	76	579.960,366 632.716,243	31.289
76	579.960,366 632.716,243	77	579.995,552 632.696,78	40.21	77	579.995,552 632.696,78	78	580.014,142 632.680,841	24.488	78	580.014,142 632.680,841	79	580.024,197 632.663,511	20.036
79	580.024,197 632.663,511	80	580.052,257 632.598,074	71.199	80	580.052,257 632.598,074	81	580.055,828 632.579,442	18.971	81	580.055,828 632.579,442	82	580.053,502 632.558,816	20.757
82	580.053,502 632.558,816	83	580.053,408 632.547,192	11.624	83	580.053,408 632.547,192	84	580.061,349 632.493,304	54.47	84	580.061,349 632.493,304	85	580.071,382 632.465,254	29.79
85	580.071,382 632.465,254	86	580.088,612 632.443,617	27.659	86	580.088,612 632.443,617	87	580.105,305 632.430,021	21.529	87	580.105,305 632.430,021	88	580.156,128 632.399,938	59.059
88	580.156,128 632.399,938	89	580.182,817 632.381,037	32.704	89	580.182,817 632.381,037	90	580.227,034 632.342,035	58.96	90	580.227,034 632.342,035	91	580.243,407 632.319,923	27.514
91	580.243,407 632.319,923	92	580.251,137 632.295,678	25.447	92	580.251,137 632.295,678	93	580.255,962 632.256,679	39.296	93	580.255,962 632.256,679	94	580.257,649 632.237,562	19.191
94	580.257,649 632.237,562	95	580.268,527 632.170,081	68.352	95	580.268,527 632.170,081	96	580.269,313 632.155,105	14.997	96	580.269,313 632.155,105	97	580.266,096 632.097,165	58.029
97	580.266,096 632.097,165	98	580.261,963 632.073,076	24.441	98	580.261,963 632.073,076	99	580.259,877 632.049,505	23.663	99	580.259,877 632.049,505	100	580.262,49 631.989,314	60.248
100	580.262,49 631.989,314	101	580.261,465 631.966,986	22.352	101	580.261,465 631.966,986	102	580.259,82 631.958,942	8.21	102	580.259,82 631.958,942	103	580.258,813 631.954,013	5.031
103	580.258,813 631.954,013	104	580.249,578 631.924,381	31.038	104	580.249,578 631.924,381	105	580.244,061 631.907,09	18.15	105	580.244,061 631.907,09	106	580.241,599 631.899,376	8.097
106	580.241,599 631.899,376	107	580.239,303 631.876,494	22.997	107	580.239,303 631.876,494	108	580.244,409 631.857,006	20.146	108	580.244,409 631.857,006	109	580.246,327 631.849,682	7.571
109	580.246,327 631.849,682	110	580.258,417 631.828,172	24.675	110	580.258,417 631.828,172	111	580.279,9 631.785,574	47.709	111	580.279,9 631.785,574	112	580.287,419 631.757,576	28.99

Punct început	X / Y	Punct sfârșit	X / Y	Lungime segment	Punct început	X / Y	Punct sfârșit	X / Y	Lungime segment	Punct început	X / Y	Punct sfârșit	X / Y	Lungime segment
112	580.287,419 631.757,576	113	580.292,539 631.741,241	17.11 9	113	580.292,539 631.741,241	114	580.314,346 631.705,714	41.68 6	114	580.314,346 631.705,714	115	580.329,786 631.688,412	23.18 9
115	580.329,786 631.688,412	116	580.344,86 631.667,841	25.50 3	116	580.344,86 631.667,841	117	580.357,818 631.642,682	28.3	117	580.357,818 631.642,682	118	580.364,655 631.612,741	30.71 2
118	580.364,655 631.612,741	119	580.361,437 631.593,927	19.08 7	119	580.361,437 631.593,927	120	580.351,052 631.575,731	20.95 1	120	580.351,052 631.575,731	121	580.346,293 631.556,72	19.59 8
121	580.346,293 631.556,72	122	580.349,682 631.544,749	12.44 1	122	580.349,682 631.544,749	123	580.352,161 631.535,995	9.098	123	580.352,161 631.535,995	124	580.358,094 631.510,133	26.53 4
124	580.358,094 631.510,133	125	580.368,896 631.452,66	58.47 9	125	580.368,896 631.452,66	126	580.368,0 631.428,373	24.30 4	126	580.368,0 631.428,373	127	580.362,39 631.412,968	16.39 5
127	580.362,39 631.412,968	128	580.358,742 631.400,347	13.13 8	128	580.358,742 631.400,347	129	580.356,096 631.375,841	24.64 8	129	580.356,096 631.375,841	130	580.356,176 631.350,035	25.80 6
130	580.356,176 631.350,035	131	580.358,782 631.288,979	61.11 2	131	580.358,782 631.288,979	132	580.359,058 631.279,493	9.49	132	580.359,058 631.279,493	133	580.359,73 631.256,433	23.07
133	580.359,73 631.256,433	134	580.357,848 631.241,334	15.21 6	134	580.357,848 631.241,334	135	580.355,271 631.228,227	13.35 8	135	580.355,271 631.228,227	136	580.352,523 631.220,76	7.957
136	580.352,523 631.220,76	137	580.344,756 631.205,838	16.82 2	137	580.344,756 631.205,838	138	580.256,028 631.099,052	138.8 38	138	580.256,028 631.099,052	139	580.204,369 631.038,069	79.92 2
139	580.204,369 631.038,069	140	580.180,459 631.009,457	37.28 7	140	580.180,459 631.009,457	141	580.167,384 630.997,067	18.01 3	141	580.167,384 630.997,067	142	580.153,184 630.985,85	18.09 6
142	580.153,184 630.985,85	143	580.135,707 630.969,913	23.65 2	143	580.135,707 630.969,913	144	580.123,003 630.955,379	19.30 4	144	580.123,003 630.955,379	145	580.117,103 630.947,348	9.965
145	580.117,103 630.947,348	146	580.110,037 630.935,079	14.15 8	146	580.110,037 630.935,079	147	580.105,159 630.918,044	17.72	147	580.105,159 630.918,044	148	580.102,233 630.889,386	28.80 7
148	580.102,233 630.889,386	149	580.100,801 630.879,894	9.599	149	580.100,801 630.879,894	150	580.098,006 630.868,211	12.01 3	150	580.098,006 630.868,211	151	580.089,617 630.850,692	19.42 4
151	580.089,617 630.850,692	152	580.085,703 630.842,52	9.061	152	580.085,703 630.842,52	153	580.080,356 630.832,352	11.48 8	153	580.080,356 630.832,352	154	580.073,927 630.822,56	11.71 4
154	580.073,927 630.822,56	155	580.062,716 630.812,673	14.94 8	155	580.062,716 630.812,673	156	580.047,563 630.805,968	16.57	156	580.047,563 630.805,968	157	580.037,461 630.803,965	10.29 9
157	580.037,461 630.803,965	158	579.984,787 630.792,798	53.84 5	158	579.984,787 630.792,798	159	579.955,354 630.785,458	30.33 4	159	579.955,354 630.785,458	160	579.954,596 630.781,286	4.24
160	579.954,596 630.781,286	161	579.954,257 630.779,418	1.899	161	579.954,257 630.779,418	162	579.985,731 630.789,033	32.91	162	579.985,731 630.789,033	163	580.037,868 630.800,267	53.33 4
163	580.037,868 630.800,267	164	580.048,644 630.802,786	11.06 7	164	580.048,644 630.802,786	165	580.065,106 630.809,755	17.87 6	165	580.065,106 630.809,755	166	580.077,017 630.819,885	15.63 6
166	580.077,017 630.819,885	167	580.083,94 630.830,033	12.28 5	167	580.083,94 630.830,033	168	580.089,312 630.840,856	12.08 3	168	580.089,312 630.840,856	169	580.094,043 630.850,416	10.66 7
169	580.094,043 630.850,416	170	580.102,014 630.866,521	17.97	170	580.102,014 630.866,521	171	580.105,266 630.879,169	13.05 9	171	580.105,266 630.879,169	172	580.105,656 630.889,222	10.06 1
172	580.105,656 630.889,222	173	580.108,7 630.917,119	28.06 3	173	580.108,7 630.917,119	174	580.113,652 630.933,44	17.05 6	174	580.113,652 630.933,44	175	580.120,294 630.945,376	13.66
175	580.120,294 630.945,376	176	580.125,554 630.953,053	9.306	176	580.125,554 630.953,053	177	580.138,039 630.967,654	19.21 1	177	580.138,039 630.967,654	178	580.155,214 630.983,109	23.10 5
178	580.155,214 630.983,109	179	580.169,765 630.994,385	18.40 9	179	580.169,765 630.994,385	180	580.183,853 631.006,777	18.76 3	180	580.183,853 631.006,777	181	580.207,205 631.035,898	37.32 8
181	580.207,205 631.035,898	182	580.249,648 631.085,803	65.51 3	182	580.249,648 631.085,803	183	580.344,916 631.198,375	147.4 74	183	580.344,916 631.198,375	184	580.363,185 631.224,628	31.98 4
184	580.363,185 631.224,628	185	580.362,918 631.243,75	19.12 4	185	580.362,918 631.243,75	186	580.363,85 631.255,955	12.24 1	186	580.363,85 631.255,955	187	580.362,657 631.280,177	24.25 1
187	580.362,657 631.280,177	188	580.362,215 631.289,163	8.997	188	580.362,215 631.289,163	189	580.359,553 631.349,907	60.80 2	189	580.359,553 631.349,907	190	580.359,494 631.375,867	25.96
190	580.359,494 631.375,867	191	580.362,217 631.399,619	23.90 8	191	580.362,217 631.399,619	192	580.365,879 631.411,765	12.68 6	192	580.365,879 631.411,765	193	580.371,335 631.427,224	16.39 4
193	580.371,335 631.427,224	194	580.372,817 631.453,378	26.19 6	194	580.372,817 631.453,378	195	580.361,399 631.510,491	58.24 3	195	580.361,399 631.510,491	196	580.355,338 631.536,867	27.06 3
196	580.355,338 631.536,867	197	580.353,508 631.544,749	8.092	197	580.353,508 631.544,749	198	580.350,635 631.557,13	12.71	198	580.350,635 631.557,13	199	580.354,881 631.574,182	17.57 3
199	580.354,881 631.574,182	200	580.365,527 631.592,505	21.19 1	200	580.365,527 631.592,505	201	580.368,472 631.612,96	20.66 6	201	580.368,472 631.612,96	202	580.361,033 631.643,726	31.65 3
202	580.361,033 631.643,726	203	580.348,482 631.669,246	28.43 9	203	580.348,482 631.669,246	204	580.333,104 631.690,763	26.44 7	204	580.333,104 631.690,763	205	580.317,724 631.708,558	23.52
205	580.317,724 631.708,558	206	580.296,264 631.742,437	40.10 4	206	580.296,264 631.742,437	207	580.291,064 631.758,396	16.78 5	207	580.291,064 631.758,396	208	580.283,693 631.786,88	29.42 2
208	580.283,693 631.786,88	209	580.262,057 631.829,958	48.20 6	209	580.262,057 631.829,958	210	580.249,953 631.851,762	24.93 8	210	580.249,953 631.851,762	211	580.248,598 631.857,082	5.49

Punct început	X / Y	Punct sfârșit	X / Y	Lungime segment	Punct început	X / Y	Punct sfârșit	X / Y	Lungime segment	Punct început	X / Y	Punct sfârșit	X / Y	Lungime segment
211	580.248,598 631.857,082	212	580.243,563 631.876,864	20.413	212	580.243,563 631.876,864	213	580.245,257 631.898,513	21.715	213	580.245,257 631.898,513	214	580.247,787 631.906,695	8.564
214	580.247,787 631.906,695	215	580.252,854 631.923,08	17.151	215	580.252,854 631.923,08	216	580.263,314 631.953,208	31.892	216	580.263,314 631.953,208	217	580.263,788 631.956,122	2.952
217	580.263,788 631.956,122	218	580.265,43 631.966,217	10.228	218	580.265,43 631.966,217	219	580.266,777 631.989,656	23.478	219	580.266,777 631.989,656	220	580.264,618 632.049,432	59.815
220	580.264,618 632.049,432	221	580.265,636 632.072,452	23.042	221	580.265,636 632.072,452	222	580.270,092 632.096,436	24.394	222	580.270,092 632.096,436	223	580.272,807 632.154,881	58.508
223	580.272,807 632.154,881	224	580.272,367 632.170,301	15.426	224	580.272,367 632.170,301	225	580.261,234 632.238,048	68.656	225	580.261,234 632.238,048	226	580.259,21 632.256,648	18.71
226	580.259,21 632.256,648	227	580.255,293 632.297,285	40.825	227	580.255,293 632.297,285	228	580.247,424 632.321,625	25.58	228	580.247,424 632.321,625	229	580.229,851 632.344,617	28.939
229	580.229,851 632.344,617	230	580.185,298 632.383,959	59.437	230	580.185,298 632.383,959	231	580.154,794 632.405,301	37.229	231	580.154,794 632.405,301	232	580.107,326 632.432,862	54.889
232	580.107,326 632.432,862	233	580.091,366 632.446,359	20.902	233	580.091,366 632.446,359	234	580.074,585 632.466,863	26.496	234	580.074,585 632.466,863	235	580.065,05 632.493,661	28.444
235	580.065,05 632.493,661	236	580.057,105 632.547,214	54.139	236	580.057,105 632.547,214	237	580.057,02 632.558,456	11.242	237	580.057,02 632.558,456	238	580.059,63 632.579,54	21.245
238	580.059,63 632.579,54	239	580.056,067 632.599,351	20.129	239	580.056,067 632.599,351	240	580.028,119 632.665,451	71.766	240	580.028,119 632.665,451	241	580.019,645 632.679,624	16.513
241	580.019,645 632.679,624	242	580.017,632 632.682,991	3.923	242	580.017,632 632.682,991	243	580.013,985 632.686,418	5.004	243	580.013,985 632.686,418	244	579.997,87 632.700,112	21.148
244	579.997,87 632.700,112	245	579.962,218 632.719,563	40.613	245	579.962,218 632.719,563	246	579.937,035 632.736,669	30.443	246	579.937,035 632.736,669	247	579.927,421 632.747,715	14.644
247	579.927,421 632.747,715	248	579.903,938 632.789,653	48.065	248	579.903,938 632.789,653	249	579.881,863 632.836,999	52.239	249	579.881,863 632.836,999	250	579.872,828 632.858,435	23.262
250	579.872,828 632.858,435	251	579.881,092 632.862,325	9.134	251	579.881,092 632.862,325	252	579.868,051 632.891,849	32.276	252	579.868,051 632.891,849	253	579.862,632 632.916,37	25.113
253	579.862,632 632.916,37	254	579.857,049 632.945,898	30.051	254	579.857,049 632.945,898	255	579.853,392 632.966,106	20.536	255	579.853,392 632.966,106	256	579.848,587 632.990,736	25.094
256	579.848,587 632.990,736	257	579.843,282 633.020,718	30.448	257	579.843,282 633.020,718	258	579.837,168 633.051,553	31.435	258	579.837,168 633.051,553	259	579.836,728 633.053,691	2.183
259	579.836,728 633.053,691	260	579.836,151 633.056,497	2.865	260	579.836,151 633.056,497	261	579.835,894 633.057,749	1.278	261	579.835,894 633.057,749	262	579.829,949 633.090,127	32.919
262	579.829,949 633.090,127	263	579.829,246 633.090,003	0.714	263	579.829,246 633.090,003	264	579.792,066 633.282,851	196.399	264	579.792,066 633.282,851	265	579.793,361 633.283,095	1.318
265	579.793,361 633.283,095	266	579.784,871 633.288,332	9.975	266	579.784,871 633.288,332	267	579.782,294 633.290,875	3.62	267	579.782,294 633.290,875	1	579.776,611 633.290,802	5.683

** Lungimile segmentelor sunt determinate în planul de proiecție Stereo 70 și sunt rotunjite la 1 milimetru.

*** Distanța dintre puncte este formată din segmente cumulate ce sunt mai mici decât valoarea 1 milimetru.

**DATE DESPRE IMOBILUL NR. 2617**

Oficiul de Cadastru și Publicitate Imobiliară NEAMT
Biroul de Cadastru și Publicitate Imobiliară Targu-Neamt

A. Partea I. Descrierea imobilului

TEREN Intravilan

Adresa: Loc. Dolhesti, Str Sondei, Jud. Neamt

Nr. Crt	Nr cadastral Nr. topografic	Suprafața* (mp)	Observații / Referințe
A1	53069	Din acte: 3.275 Masurata: 3.444	Sector cadastral:0 Teren imprejmuit;

B. Partea II. Proprietari și acte

Inscrieri privitoare la dreptul de proprietate și alte drepturi reale	Referințe
32354 / 28/11/2018	
Act Administrativ nr. 62 - hotarare, din 25/09/2018 emis de Consiliul Local Al Comunei Pipirig (act administrativ nr 14125 - adeverinta din 26.11.2018, emis de Primaria Comunei Pipirig; act administrativ nr 14110 - certificat de atestare fiscala din 26.11.2018, emis de Primaria Comunei Pipirig);	
B1	A1
Intabulare, drept de PROPRIETATE, dobandit prin Lege, cota actuala 1/1, cota initiala 1/1 1) COMUNA PIPIRIG , CIF:2614228, domeniul public	

C. Partea III. SARCINI .

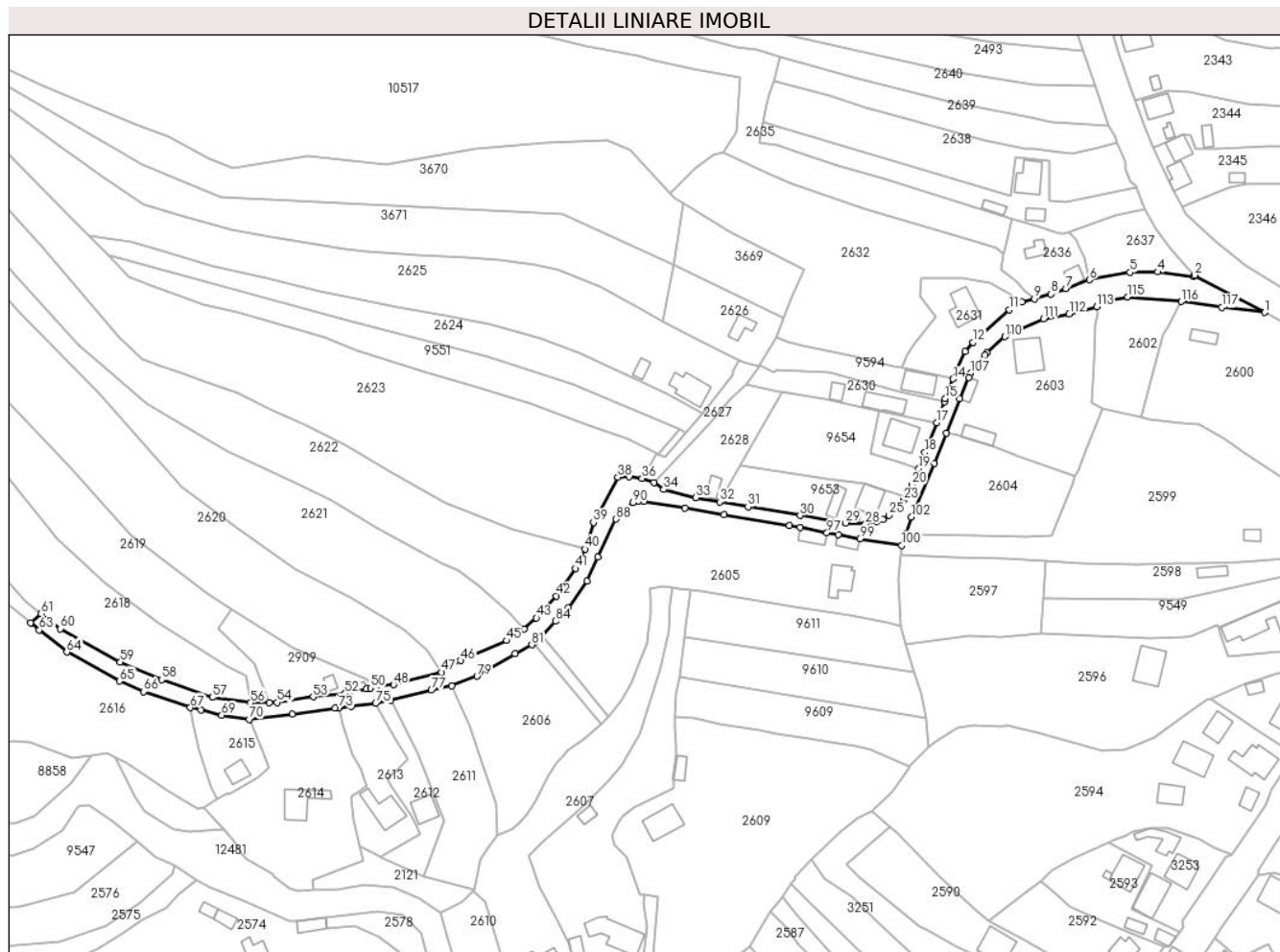
Inscrieri privind dezmembramintele dreptului de proprietate, drepturi reale de garanție și sarcini	Referințe
NU SUNT	

Anexa Nr. 1 La Partea I

Teren

Nr cadastral	Suprafața (mp)*	Observații / Referințe
53069	Din acte: 3.275 Masurata: 3.444	

* Suprafața este determinată în planul de proiecție Stereo 70.



Date referitoare la teren

Crt	Categorie folosință	Intra vilan	Suprafața (mp)	Tarla	Parcelă	Nr. topo	Observații / Referințe
1	drum	DA	3.444	-	-	-	

Lungime Segmente

1) Valorile lungimilor segmentelor sunt obținute din proiecție în plan.

Punct început	X / Y	Punct sfârșit	X / Y	Lungime segment	Punct început	X / Y	Punct sfârșit	X / Y	Lungime segment	Punct început	X / Y	Punct sfârșit	X / Y	Lungime segment
1	580.841,136 635.415,019	2	580.815,137 635.428,81	29.43	2	580.815,137 635.428,81	3	580.814,722 635.428,278	0.675	3	580.814,722 635.428,278	4	580.801,442 635.429,985	13.389
4	580.801,442 635.429,985	5	580.791,113 635.429,884	10.329	5	580.791,113 635.429,884	6	580.776,16 635.427,103	15.209	6	580.776,16 635.427,103	7	580.767,377 635.423,883	9.355
7	580.767,377 635.423,883	8	580.761,884 635.421,842	5.86	8	580.761,884 635.421,842	9	580.755,7 635.420,112	6.421	9	580.755,7 635.420,112	10	580.751,087 635.418,816	4.792
10	580.751,087 635.418,816	11	580.746,47 635.415,929	5.445	11	580.746,47 635.415,929	12	580.733,01 635.403,857	18.081	12	580.733,01 635.403,857	13	580.729,995 635.400,498	4.514
13	580.729,995 635.400,498	14	580.725,475 635.390,375	11.086	14	580.725,475 635.390,375	15	580.722,689 635.382,994	7.889	15	580.722,689 635.382,994	16	580.722,291 635.381,903	1.161

Punct început	X / Y	Punct sfârșit	X / Y	Lungime segment	Punct început	X / Y	Punct sfârșit	X / Y	Lungime segment	Punct început	X / Y	Punct sfârșit	X / Y	Lungime segment
16	580.722,291 635.381,903	17	580.719,456 635.374,146	8.259	17	580.719,456 635.374,146	18	580.715,108 635.363,075	11.894	18	580.715,108 635.363,075	19	580.712,818 635.357,034	6.46
19	580.712,818 635.357,034	20	580.710,29 635.351,038	6.507	20	580.710,29 635.351,038	21	580.708,03 635.346,729	4.866	21	580.708,03 635.346,729	22	580.707,755 635.346,206	0.591
22	580.707,755 635.346,206	23	580.707,153 635.345,329	1.064	23	580.707,153 635.345,329	24	580.703,809 635.341,437	5.131	24	580.703,809 635.341,437	25	580.701,836 635.339,752	2.595
25	580.701,836 635.339,752	26	580.699,499 635.338,303	2.75	26	580.699,499 635.338,303	27	580.697,358 635.337,518	2.28	27	580.697,358 635.337,518	28	580.693,1 635.336,591	4.358
28	580.693,1 635.336,591	29	580.685,706 635.336,938	7.402	29	580.685,706 635.336,938	30	580.668,832 635.339,703	17.099	30	580.668,832 635.339,703	31	580.649,487 635.342,922	19.611
31	580.649,487 635.342,922	32	580.638,982 635.344,75	10.663	32	580.638,982 635.344,75	33	580.630,189 635.346,28	8.925	33	580.630,189 635.346,28	34	580.618,169 635.349,335	12.402
34	580.618,169 635.349,335	35	580.614,529 635.351,888	4.446	35	580.614,529 635.351,888	36	580.610,191 635.353,422	4.601	36	580.610,191 635.353,422	37	580.605,353 635.354,196	4.9
37	580.605,353 635.354,196	38	580.601,193 635.353,888	4.171	38	580.601,193 635.353,888	39	580.592,182 635.337,043	19.104	39	580.592,182 635.337,043	40	580.588,998 635.327,277	10.272
40	580.588,998 635.327,277	41	580.585,542 635.320,025	8.033	41	580.585,542 635.320,025	42	580.578,445 635.309,835	12.418	42	580.578,445 635.309,835	43	580.571,011 635.301,673	11.04
43	580.571,011 635.301,673	44	580.566,376 635.297,527	6.219	44	580.566,376 635.297,527	45	580.559,979 635.293,321	7.656	45	580.559,979 635.293,321	46	580.542,853 635.285,915	18.659
46	580.542,853 635.285,915	47	580.535,846 635.281,515	8.274	47	580.535,846 635.281,515	48	580.517,996 635.276,949	18.425	48	580.517,996 635.276,949	49	580.511,452 635.276,122	6.596
49	580.511,452 635.276,122	50	580.509,578 635.275,699	1.921	50	580.509,578 635.275,699	51	580.508,016 635.275,354	1.6	51	580.508,016 635.275,354	52	580.499,984 635.273,577	8.226
52	580.499,984 635.273,577	53	580.488,213 635.272,468	11.823	53	580.488,213 635.272,468	54	580.474,747 635.270,375	13.628	54	580.474,747 635.270,375	55	580.471,974 635.270,338	2.773
55	580.471,974 635.270,338	56	580.464,967 635.270,243	7.008	56	580.464,967 635.270,243	57	580.450,818 635.272,26	14.292	57	580.450,818 635.272,26	58	580.432,057 635.278,783	19.863
58	580.432,057 635.278,783	59	580.416,678 635.285,35	16.722	59	580.416,678 635.285,35	60	580.394,511 635.297,705	25.378	60	580.394,511 635.297,705	61	580.387,349 635.303,268	9.069
61	580.387,349 635.303,268	62	580.383,429 635.299,925	5.152	62	580.383,429 635.299,925	63	580.386,629 635.297,23	4.184	63	580.386,629 635.297,23	64	580.396,837 635.289,064	13.072
64	580.396,837 635.289,064	65	580.416,344 635.278,27	22.294	65	580.416,344 635.278,27	66	580.425,334 635.274,439	9.772	66	580.425,334 635.274,439	67	580.442,651 635.268,46	18.32
67	580.442,651 635.268,46	68	580.446,607 635.267,506	4.069	68	580.446,607 635.267,506	69	580.454,288 635.265,621	7.909	69	580.454,288 635.265,621	70	580.464,431 635.264,121	10.253
70	580.464,431 635.264,121	71	580.480,332 635.266,033	16.016	71	580.480,332 635.266,033	72	580.496,261 635.268,36	16.098	72	580.496,261 635.268,36	73	580.497,747 635.268,24	1.491
73	580.497,747 635.268,24	74	580.502,379 635.268,876	4.675	74	580.502,379 635.268,876	75	580.511,425 635.270,008	9.117	75	580.511,425 635.270,008	76	580.517,043 635.271,157	5.734
76	580.517,043 635.271,157	77	580.532,035 635.274,937	15.461	77	580.532,035 635.274,937	78	580.539,595 635.276,577	7.736	78	580.539,595 635.276,577	79	580.548,971 635.280,092	10.013
79	580.548,971 635.280,092	80	580.563,175 635.288,355	16.433	80	580.563,175 635.288,355	81	580.569,353 635.291,736	7.043	81	580.569,353 635.291,736	82	580.570,069 635.292,37	0.956
82	580.570,069 635.292,37	83	580.573,046 635.295,005	3.976	83	580.573,046 635.295,005	84	580.578,074 635.300,502	7.45	84	580.578,074 635.300,502	85	580.582,745 635.305,436	6.794
85	580.582,745 635.305,436	86	580.589,703 635.315,439	12.185	86	580.589,703 635.315,439	87	580.593,688 635.324,206	9.63	87	580.593,688 635.324,206	88	580.600,632 635.338,357	15.763
88	580.600,632 635.338,357	89	580.603,114 635.341,806	4.249	89	580.603,114 635.341,806	90	580.606,866 635.344,482	4.609	90	580.606,866 635.344,482	91	580.608,873 635.344,885	2.047
91	580.608,873 635.344,885	92	580.610,75 635.344,827	1.878	92	580.610,75 635.344,827	93	580.626,128 635.342,438	15.562	93	580.626,128 635.342,438	94	580.640,576 635.340,024	14.648
94	580.640,576 635.340,024	95	580.664,868 635.335,939	24.633	95	580.664,868 635.335,939	96	580.668,831 635.335,201	4.031	96	580.668,831 635.335,201	97	580.678,811 635.333,342	10.152
97	580.678,811 635.333,342	98	580.683,041 635.332,554	4.303	98	580.683,041 635.332,554	99	580.690,946 635.331,015	8.053	99	580.690,946 635.331,015	100	580.706,485 635.328,636	15.72
100	580.706,485 635.328,636	101	580.707,971 635.332,73	4.355	101	580.707,971 635.332,73	102	580.710,184 635.339,088	6.732	102	580.710,184 635.339,088	103	580.718,643 635.359,033	21.665
103	580.718,643 635.359,033	104	580.723,07 635.370,258	12.066	104	580.723,07 635.370,258	105	580.727,919 635.382,928	13.566	105	580.727,919 635.382,928	106	580.731,353 635.390,926	8.704
106	580.731,353 635.390,926	107	580.731,959 635.392,53	1.715	107	580.731,959 635.392,53	108	580.737,409 635.399,107	8.542	108	580.737,409 635.399,107	109	580.738,186 635.400,031	1.207
109	580.738,186 635.400,031	110	580.744,775 635.406,052	8.926	110	580.744,775 635.406,052	111	580.759,078 635.412,585	15.724	111	580.759,078 635.412,585	112	580.768,627 635.414,477	9.735
112	580.768,627 635.414,477	113	580.778,758 635.417,058	10.455	113	580.778,758 635.417,058	114	580.781,645 635.419,26	3.631	114	580.781,645 635.419,26	115	580.790,333 635.420,759	8.816

Punct început	X / Y	Punct sfârșit	X / Y	Lungime segment	Punct început	X / Y	Punct sfârșit	X / Y	Lungime segment	Punct început	X / Y	Punct sfârșit	X / Y	Lungime segment
115	580.790,333 635.420,759	116	580.810,219 635.419,026	19.96 1	116	580.810,219 635.419,026	117	580.825,201 635.416,862	15.13 7	117	580.825,201 635.416,862	118	580.841,136 635.415,019	16.04 1

** Lungimile segmentelor sunt determinate în planul de proiecție Stereo 70 și sunt rotunjite la 1 milimetru.

*** Distanța dintre puncte este formată din segmente cumulate ce sunt mai mici decât valoarea 1 milimetru.

**DATE DESPRE IMOBILUL NR. 2643**

Oficiul de Cadastru și Publicitate Imobiliară NEAMT
Biroul de Cadastru și Publicitate Imobiliară Targu-Neamt

A. Partea I. Descrierea imobilului

TEREN Intravilan

Adresa: Loc. Boboiesti, Jud. Neamt

Nr. Crt	Nr cadastral Nr. topografic	Suprafața* (mp)	Observații / Referințe
A1		594	Sector cadastral:0 Teren neimprejmuit;

B. Partea II. Proprietari și acte

Inscrieri privitoare la dreptul de proprietate și alte drepturi reale		Referințe
/		
Act Normativ nr. 7, din 13/03/1996 emis de PARLAMENTUL ROMANIEI;		
B1	Inscrierea provizorie, drept de PROPRIETATE, dobandit prin Lege, cota actuala 1/1, cota initiala 1/1 1) COMUNA PIPIRIG, CIF:99999999999999, Proprietar neidentificat	A1

C. Partea III. SARCINI .

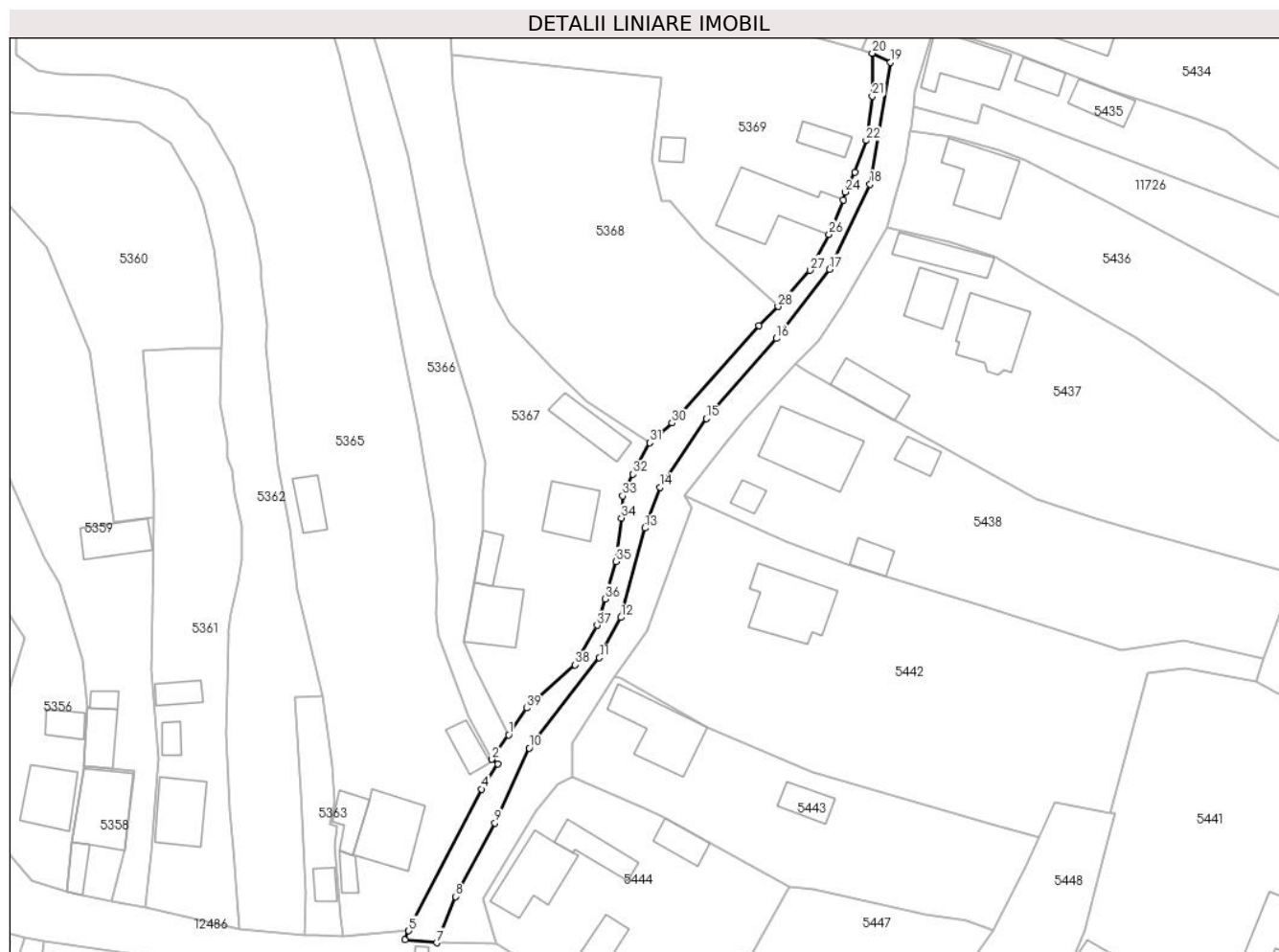
Inscrieri privind dezmembramintele dreptului de proprietate, drepturi reale de garanție și sarcini	Referințe
NU SUNT	

Anexa Nr. 1 La Partea I

Teren

Nr cadastral	Suprafața (mp)*	Observații / Referințe
	594	

* Suprafața este determinată în planul de proiecție Stereo 70.



Date referitoare la teren

Crt	Categorie folosință	Intravilan	Suprafața (mp)	Tarla	Parcelă	Nr. topo	Observații / Referințe
1	ape curgătoare	DA	594	-	-	-	

Lungime Segmente

1) Valorile lungimilor segmentelor sunt obținute din proiecție în plan.

Punct început	X / Y	Punct sfârșit	X / Y	Lungime segment (** (m)	Punct început	X / Y	Punct sfârșit	X / Y	Lungime segment (** (m)
1	577.752,322 640.105,52	2	577.749,578 640.101,511	4.858	2	577.749,578 640.101,511	3	577.750,574 640.100,754	1.251
3	577.750,574 640.100,754	4	577.747,853 640.096,649	4.925	4	577.747,853 640.096,649	5	577.735,962 640.073,455	26.064
5	577.735,962 640.073,455	6	577.735,291 640.071,95	1.648	6	577.735,291 640.071,95	7	577.740,515 640.071,486	5.245
7	577.740,515 640.071,486	8	577.743,608 640.079,053	8.175	8	577.743,608 640.079,053	9	577.750,057 640.091,093	13.658
9	577.750,057 640.091,093	10	577.755,669 640.103,358	13.488	10	577.755,669 640.103,358	11	577.767,166 640.118,142	18.728

Punct început	X / Y	Punct sfârșit	X / Y	Lungime segment (** (m)
11	577.767,166 640.118,142	12	577.770,692 640.124,716	7.46
13	577.774,632 640.139,362	14	577.777,065 640.146,048	7.115
15	577.784,664 640.157,258	16	577.796,167 640.170,371	17.443
17	577.804,861 640.181,688	18	577.811,501 640.195,639	15.451
19	577.814,858 640.215,605	20	577.811,857 640.217,057	3.334
21	577.811,872 640.210,006	22	577.810,852 640.202,793	7.285
23	577.809,048 640.197,57	24	577.807,434 640.194,35	3.602
25	577.807,09 640.192,998	26	577.804,786 640.187,435	6.021
27	577.801,653 640.181,531	28	577.796,433 640.175,613	7.891
29	577.793,264 640.172,491	30	577.779,032 640.156,556	21.365
31	577.775,424 640.153,3	32	577.772,616 640.148,178	5.841
33	577.770,979 640.144,603	34	577.770,756 640.141,009	3.601
35	577.769,894 640.133,861	36	577.768,121 640.127,761	6.352
37	577.766,787 640.123,433	38	577.763,131 640.116,997	7.402
39	577.755,255 640.109,895	1	577.752,322 640.105,52	5.267

Punct început	X / Y	Punct sfârșit	X / Y	Lungime segment (** (m)
12	577.770,692 640.124,716	13	577.774,632 640.139,362	15.167
14	577.777,065 640.146,048	15	577.784,664 640.157,258	13.543
16	577.796,167 640.170,371	17	577.804,861 640.181,688	14.271
18	577.811,501 640.195,639	19	577.814,858 640.215,605	20.246
20	577.811,857 640.217,057	21	577.811,872 640.210,006	7.051
22	577.810,852 640.202,793	23	577.809,048 640.197,57	5.526
24	577.807,434 640.194,35	25	577.807,09 640.192,998	1.395
26	577.804,786 640.187,435	27	577.801,653 640.181,531	6.684
28	577.796,433 640.175,613	29	577.793,264 640.172,491	4.449
30	577.779,032 640.156,556	31	577.775,424 640.153,3	4.86
32	577.772,616 640.148,178	33	577.770,979 640.144,603	3.932
34	577.770,756 640.141,009	35	577.769,894 640.133,861	7.2
36	577.768,121 640.127,761	37	577.766,787 640.123,433	4.529
38	577.763,131 640.116,997	39	577.755,255 640.109,895	10.605

** Lungimile segmentelor sunt determinate în planul de proiecție Stereo 70 și sunt rotunjite la 1 milimetru.

*** Distanța dintre puncte este formată din segmente cumulate ce sunt mai mici decât valoarea 1 milimetru.

**DATE DESPRE IMOBILUL NR. 2644**

Oficiul de Cadastru și Publicitate Imobiliară NEAMT
Biroul de Cadastru și Publicitate Imobiliară Targu-Neamt

A. Partea I. Descrierea imobilului

TEREN Intravilan

Adresa: Loc. Boboiesti, Jud. Neamt, Drum comunal DC 159 - Pipirig-Dolia

Nr. Crt	Nr cadastral Nr. topografic	Suprafața* (mp)	Observații / Referințe
A1		1.806	Sector cadastral:0 Teren imprejmuit; Diferenta de suprafata se regaseste la imobilele cu ID 4875, 4924, 5740, 12396, 12409, 12418.

B. Partea II. Proprietari și acte

Inscrieri privitoare la dreptul de proprietate și alte drepturi reale	Referințe
/	
Act Normativ nr. 1356, din 27/12/2001 emis de GUVERNUL ROMANIEI (H.C.L 17/ 320.08.1999, Anexa 47);	
B1	A1
Intabulare, drept de PROPRIETATE, dobandit prin Lege, cota actuala 1/1, cota initiala 1/1	
1) COMUNA PIPIRIG, CIF:2614228, domeniu public	

C. Partea III. SARCINI .

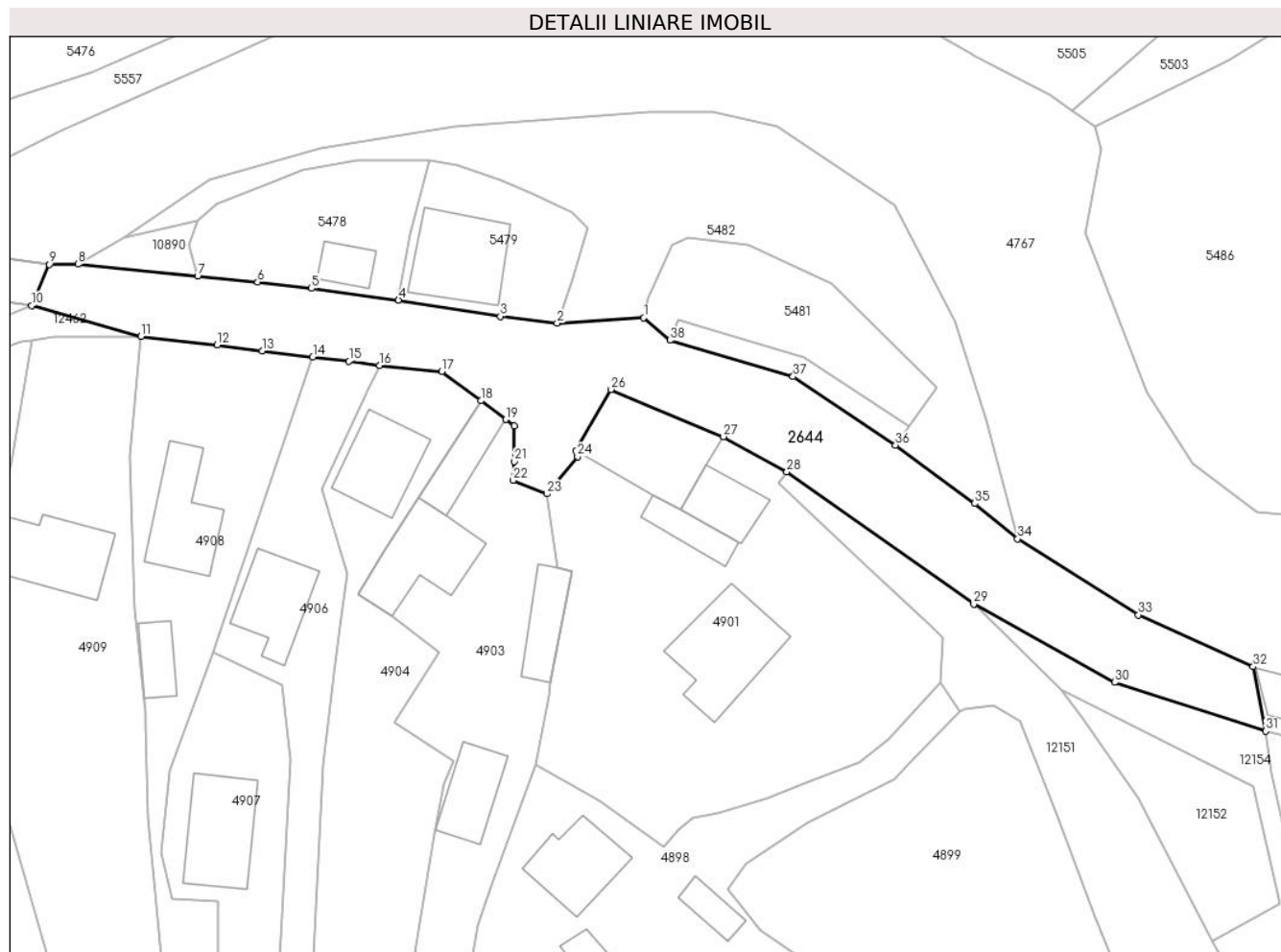
Inscrieri privind dezmembramintele dreptului de proprietate, drepturi reale de garanție și sarcini	Referințe
NU SUNT	

Anexa Nr. 1 La Partea I

Teren

Nr cadastral	Suprafața (mp)*	Observații / Referințe
	1.806	Diferența de suprafața se regăsește la imobilele cu ID 4875, 4924, 5740, 12396, 12409, 12418.

* Suprafața este determinată în planul de proiecție Stereo 70.



Date referitoare la teren

Crt	Categorie folosință	Intra vilan	Suprafața (mp)	Tarla	Parcelă	Nr. topo	Observații / Referințe
1	drum	DA	1.806	-	-	-	

Lungime Segmente

1) Valorile lungimilor segmentelor sunt obținute din proiecție în plan.

Punct început	X / Y	Punct sfârșit	X / Y	Lungime segment (** (m))
1	578.302,604 639.817,096	2	578.291,052 639.816,379	11.574
3	578.283,468 639.817,295	4	578.269,88 639.819,454	13.758
5	578.258,27 639.821,024	6	578.251,088 639.821,854	7.23
7	578.243,089 639.822,653	8	578.227,109 639.824,264	16.061
9	578.223,317 639.824,209	10	578.220,94 639.818,721	5.981

Punct început	X / Y	Punct sfârșit	X / Y	Lungime segment (** (m))
2	578.291,052 639.816,379	3	578.283,468 639.817,295	7.639
4	578.269,88 639.819,454	5	578.258,27 639.821,024	11.716
6	578.251,088 639.821,854	7	578.243,089 639.822,653	8.039
8	578.227,109 639.824,264	9	578.223,317 639.824,209	3.792
10	578.220,94 639.818,721	11	578.235,544 639.814,626	15.167

Punct început	X / Y	Punct sfârșit	X / Y	Lungime segment (** (m)
11	578.235,544 639.814,626	12	578.245,66 639.813,46	10.183
13	578.251,685 639.812,696	14	578.258,434 639.811,876	6.799
15	578.263,274 639.811,288	16	578.267,369 639.810,742	4.131
17	578.275,658 639.809,94	18	578.280,897 639.806,03	6.537
19	578.284,185 639.803,539	20	578.285,305 639.802,691	1.405
21	578.285,305 639.797,934	22	578.285,168 639.795,414	2.524
23	578.289,686 639.793,619	24	578.293,753 639.798,577	6.413
25	578.293,527 639.799,335	26	578.298,246 639.807,545	9.47
27	578.313,249 639.801,24	28	578.321,696 639.796,554	9.66
29	578.346,611 639.778,902	30	578.365,404 639.768,476	21.491
31	578.385,574 639.761,968	32	578.383,902 639.770,575	8.768
33	578.368,595 639.777,469	34	578.352,473 639.787,607	19.045
35	578.346,762 639.792,337	36	578.336,193 639.800,096	13.111
37	578.322,516 639.809,252	38	578.306,088 639.814,08	17.123

Punct început	X / Y	Punct sfârșit	X / Y	Lungime segment (** (m)
12	578.245,66 639.813,46	13	578.251,685 639.812,696	6.073
14	578.258,434 639.811,876	15	578.263,274 639.811,288	4.876
16	578.267,369 639.810,742	17	578.275,658 639.809,94	8.328
18	578.280,897 639.806,03	19	578.284,185 639.803,539	4.125
20	578.285,305 639.802,691	21	578.285,305 639.797,934	4.757
22	578.285,168 639.795,414	23	578.289,686 639.793,619	4.862
24	578.293,753 639.798,577	25	578.293,527 639.799,335	0.791
26	578.298,246 639.807,545	27	578.313,249 639.801,24	16.274
28	578.321,696 639.796,554	29	578.346,611 639.778,902	30.534
30	578.365,404 639.768,476	31	578.385,574 639.761,968	21.194
32	578.383,902 639.770,575	33	578.368,595 639.777,469	16.788
34	578.352,473 639.787,607	35	578.346,762 639.792,337	7.415
36	578.336,193 639.800,096	37	578.322,516 639.809,252	16.459
38	578.306,088 639.814,08	1	578.302,604 639.817,096	4.608

** Lungimile segmentelor sunt determinate în planul de proiecție Stereo 70 și sunt rotunjite la 1 milimetru.

*** Distanța dintre puncte este formată din segmente cumulate ce sunt mai mici decât valoarea 1 milimetru.

**DATE DESPRE IMOBILUL NR. 2663**

Oficiul de Cadastru și Publicitate Imobiliară NEAMT
Biroul de Cadastru și Publicitate Imobiliară Targu-Neamt

A. Partea I. Descrierea imobilului

TEREN Intravilan

Adresa: Loc. Dolhesti, Jud. Neamt

Nr. Crt	Nr cadastral Nr. topografic	Suprafața* (mp)	Observații / Referințe
A1		3.186	Sector cadastral:0 Teren neimprejmuit;

Construcții

Crt	Nr cadastral Nr. topografic	Adresa	Observații / Referințe
A1.1		Loc. Dolhesti, Jud. Neamt	Nr. niveluri:1; S. construita la sol:29 mp;

B. Partea II. Proprietari și acte

Inscrieri privitoare la dreptul de proprietate și alte drepturi reale	Referințe
/	
Act Normativ nr. 7, din 13/03/1996 emis de PARLAMENTUL ROMANIEI;	
B1	Inscrierea provizorie, drept de PROPRIETATE, dobandit prin Lege, cota actuala 1/1, cota initiala 1/1
	1) COMUNA PIPIRIG, CIF:9999999999999, Proprietar neidentificat

C. Partea III. SARCINI .

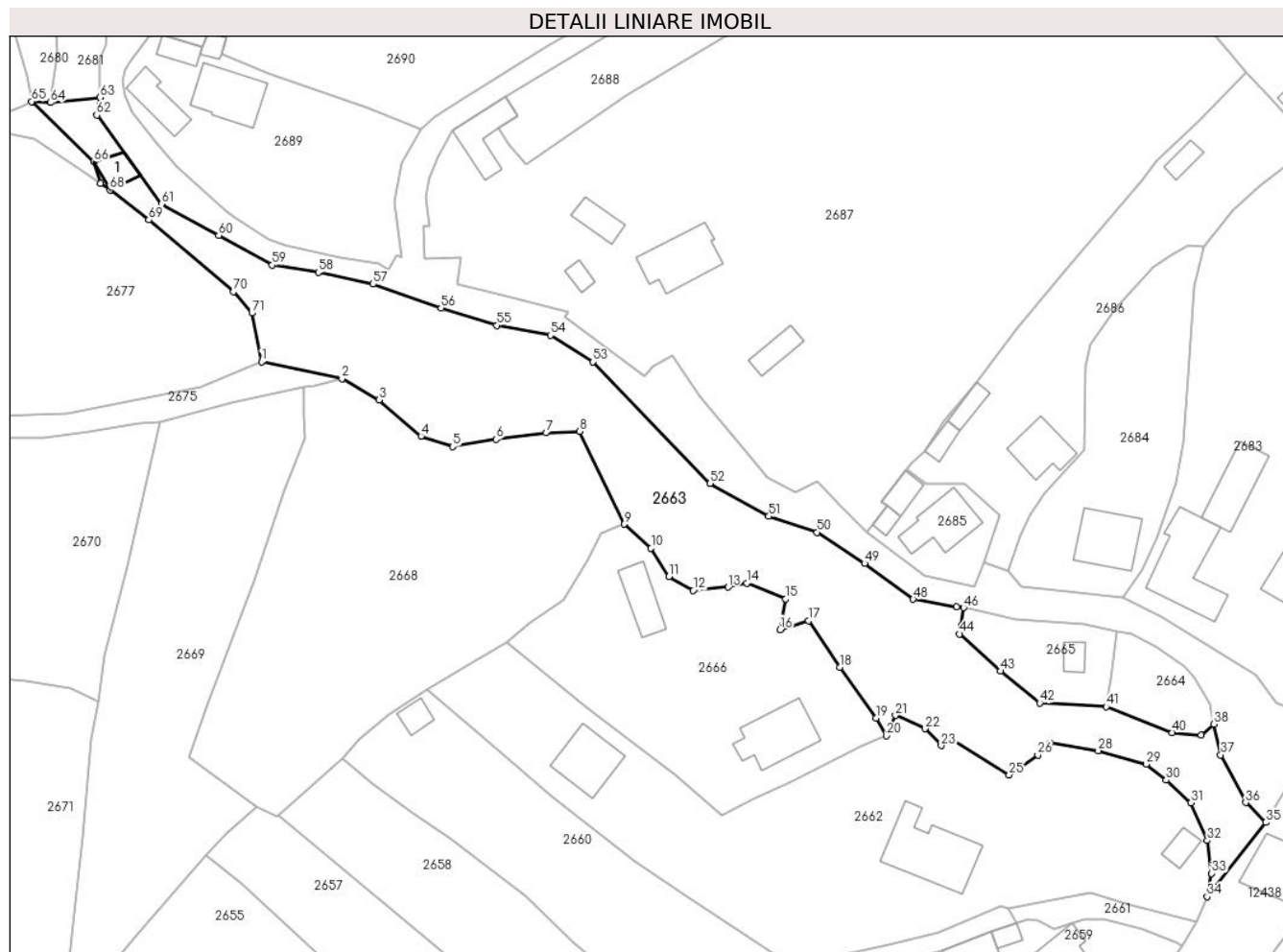
Inscrieri privind dezmembramintele dreptului de proprietate, drepturi reale de garanție și sarcini	Referințe
NU SUNT	

Anexa Nr. 1 La Partea I

Teren

Nr cadastral	Suprafața (mp)*	Observații / Referințe
	3.186	

* Suprafața este determinată în planul de proiecție Stereo 70.



Date referitoare la teren

Crt	Categorie folosință	Intravilan	Suprafața (mp)	Tarla	Parcelă	Nr. topo	Observații / Referințe
1	ape curgătoare	DA	3.186	-	-	-	

Date referitoare la construcții

Crt	Număr	Destinație construcție	Supraf. (mp)	Situație juridică	Observații / Referințe
A1.1		construcții industriale și edilitare	29	Cu acte	Nr. niveluri:1; S. construită la sol:29 mp;

Lungime Segmente

1) Valorile lungimilor segmentelor sunt obținute din proiecție în plan.

Punct început	X / Y	Punct sfârșit	X / Y	Lungime segment	Punct început	X / Y	Punct sfârșit	X / Y	Lungime segment	Punct început	X / Y	Punct sfârșit	X / Y	Lungime segment
1	580.739,597 635.825,857	2	580.753,338 635.823,018	14.031	2	580.753,338 635.823,018	3	580.759,724 635.819,351	7.364	3	580.759,724 635.819,351	4	580.766,88 635.813,155	9.466
4	580.766,88 635.813,155	5	580.772,31 635.811,372	5.715	5	580.772,31 635.811,372	6	580.779,744 635.812,624	7.539	6	580.779,744 635.812,624	7	580.788,279 635.813,747	8.609
7	580.788,279 635.813,747	8	580.794,01 635.813,989	5.736	8	580.794,01 635.813,989	9	580.801,616 635.798,112	17.605	9	580.801,616 635.798,112	10	580.806,25 635.794,012	6.187

Punct început	X / Y	Punct sfârșit	X / Y	Lungime segment	Punct început	X / Y	Punct sfârșit	X / Y	Lungime segment	Punct început	X / Y	Punct sfârșit	X / Y	Lungime segment
10	580.806,25 635.794,012	11	580.809,318 635.789,17	5.732	11	580.809,318 635.789,17	12	580.813,458 635.786,795	4.773	12	580.813,458 635.786,795	13	580.819,421 635.787,364	5.99
13	580.819,421 635.787,364	14	580.822,62 635.788,047	3.271	14	580.822,62 635.788,047	15	580.829,31 635.785,347	7.214	15	580.829,31 635.785,347	16	580.828,323 635.780,109	5.33
16	580.828,323 635.780,109	17	580.833,21 635.781,611	5.113	17	580.833,21 635.781,611	18	580.838,553 635.773,686	9.558	18	580.838,553 635.773,686	19	580.844,758 635.764,992	10.68 1
19	580.844,758 635.764,992	20	580.846,49 635.761,954	3.497	20	580.846,49 635.761,954	21	580.848,069 635.765,449	3.835	21	580.848,069 635.765,449	22	580.853,139 635.763,178	5.555
22	580.853,139 635.763,178	23	580.855,895 635.760,268	4.008	23	580.855,895 635.760,268	24	580.857,666 635.761,472	2.142	24	580.857,666 635.761,472	25	580.867,536 635.755,27	11.65 7
25	580.867,536 635.755,27	26	580.872,428 635.758,647	5.944	26	580.872,428 635.758,647	27	580.874,484 635.760,733	2.929	27	580.874,484 635.760,733	28	580.882,753 635.759,406	8.375
28	580.882,753 635.759,406	29	580.890,977 635.757,088	8.544	29	580.890,977 635.757,088	30	580.894,396 635.754,382	4.36	30	580.894,396 635.754,382	31	580.898,652 635.750,512	5.752
31	580.898,652 635.750,512	32	580.901,431 635.744,03	7.053	32	580.901,431 635.744,03	33	580.902,182 635.738,436	5.644	33	580.902,182 635.738,436	34	580.901,393 635.734,473	4.041
34	580.901,393 635.734,473	35	580.911,437 635.747,141	16.16 7	35	580.911,437 635.747,141	36	580.907,992 635.750,54	4.84	36	580.907,992 635.750,54	37	580.903,733 635.758,699	9.204
37	580.903,733 635.758,699	38	580.902,521 635.763,944	5.383	38	580.902,521 635.763,944	39	580.900,409 635.762,115	2.794	39	580.900,409 635.762,115	40	580.895,386 635.762,49	5.037
40	580.895,386 635.762,49	41	580.884,118 635.766,921	12.10 8	41	580.884,118 635.766,921	42	580.872,734 635.767,553	11.40 2	42	580.872,734 635.767,553	43	580.866,037 635.772,987	8.624
43	580.866,037 635.772,987	44	580.859,03 635.779,363	9.474	44	580.859,03 635.779,363	45	580.859,302 635.780,794	1.457	45	580.859,302 635.780,794	46	580.859,722 635.783,833	3.068
46	580.859,722 635.783,833	47	580.858,493 635.783,98	1.238	47	580.858,493 635.783,98	48	580.851,113 635.785,306	7.498	48	580.851,113 635.785,306	49	580.842,77 635.791,432	10.35 1
49	580.842,77 635.791,432	50	580.834,652 635.796,748	9.704	50	580.834,652 635.796,748	51	580.826,396 635.799,458	8.689	51	580.826,396 635.799,458	52	580.816,328 635.805,118	11.55
52	580.816,328 635.805,118	53	580.796,303 635.825,857	28.82 9	53	580.796,303 635.825,857	54	580.789,003 635.830,406	8.601	54	580.789,003 635.830,406	55	580.779,855 635.832,11	9.305
55	580.779,855 635.832,11	56	580.770,3 635.835,087	10.00 8	56	580.770,3 635.835,087	57	580.758,674 635.839,177	12.32 4	57	580.758,674 635.839,177	58	580.749,309 635.841,154	9.571
58	580.749,309 635.841,154	59	580.741,4 635.842,421	8.01	59	580.741,4 635.842,421	60	580.732,259 635.847,495	10.45 5	60	580.732,259 635.847,495	61	580.722,457 635.852,865	11.17 7
61	580.722,457 635.852,865	62	580.711,398 635.868,059	18.79 3	62	580.711,398 635.868,059	63	580.711,923 635.871,036	3.023	63	580.711,923 635.871,036	64	580.703,453 635.870,18	8.513
64	580.703,453 635.870,18	65	580.700,257 635.870,376	3.202	65	580.700,257 635.870,376	66	580.710,885 635.860,04	14.82 5	66	580.710,885 635.860,04	67	580.712,049 635.856,394	3.827
67	580.712,049 635.856,394	68	580.713,645 635.855,245	1.967	68	580.713,645 635.855,245	69	580.720,28 635.850,138	8.373	69	580.720,28 635.850,138	70	580.734,811 635.837,854	19.02 8
70	580.734,811 635.837,854	71	580.737,961 635.834,21	4.817	71	580.737,961 635.834,21	1	580.739,597 635.825,857	8.512					

** Lungimile segmentelor sunt determinate în planul de proiecție Stereo 70 și sunt rotunjite la 1 milimetru.

*** Distanța dintre puncte este formată din segmente cumulate ce sunt mai mici decât valoarea 1 milimetru.

**DATE DESPRE IMOBILUL NR. 2675**

Oficiul de Cadastru și Publicitate Imobiliară NEAMT
Biroul de Cadastru și Publicitate Imobiliară Targu-Neamt

A. Partea I. Descrierea imobilului

TEREN Necunoscut

Adresa: Loc. Dolhesti, Jud. Neamt, si extravilan UAT Pipirig

Nr. Crt	Nr cadastral Nr. topografic	Suprafața* (mp)	Observații / Referințe
A1		6.252	Sector cadastral:0 Teren neimprejmuit;

B. Partea II. Proprietari și acte

Inscrieri privitoare la dreptul de proprietate și alte drepturi reale		Referințe
/		
Act Normativ nr. 7, din 13/03/1996 emis de PARLAMENTUL ROMANIEI;		
B1	Inscrierea provizorie, drept de PROPRIETATE, dobandit prin Lege, cota actuala 1/1, cota initiala 1/1	A1
1) COMUNA PIPIRIG, CIF:99999999999999, Proprietar neidentificat		

C. Partea III. SARCINI .

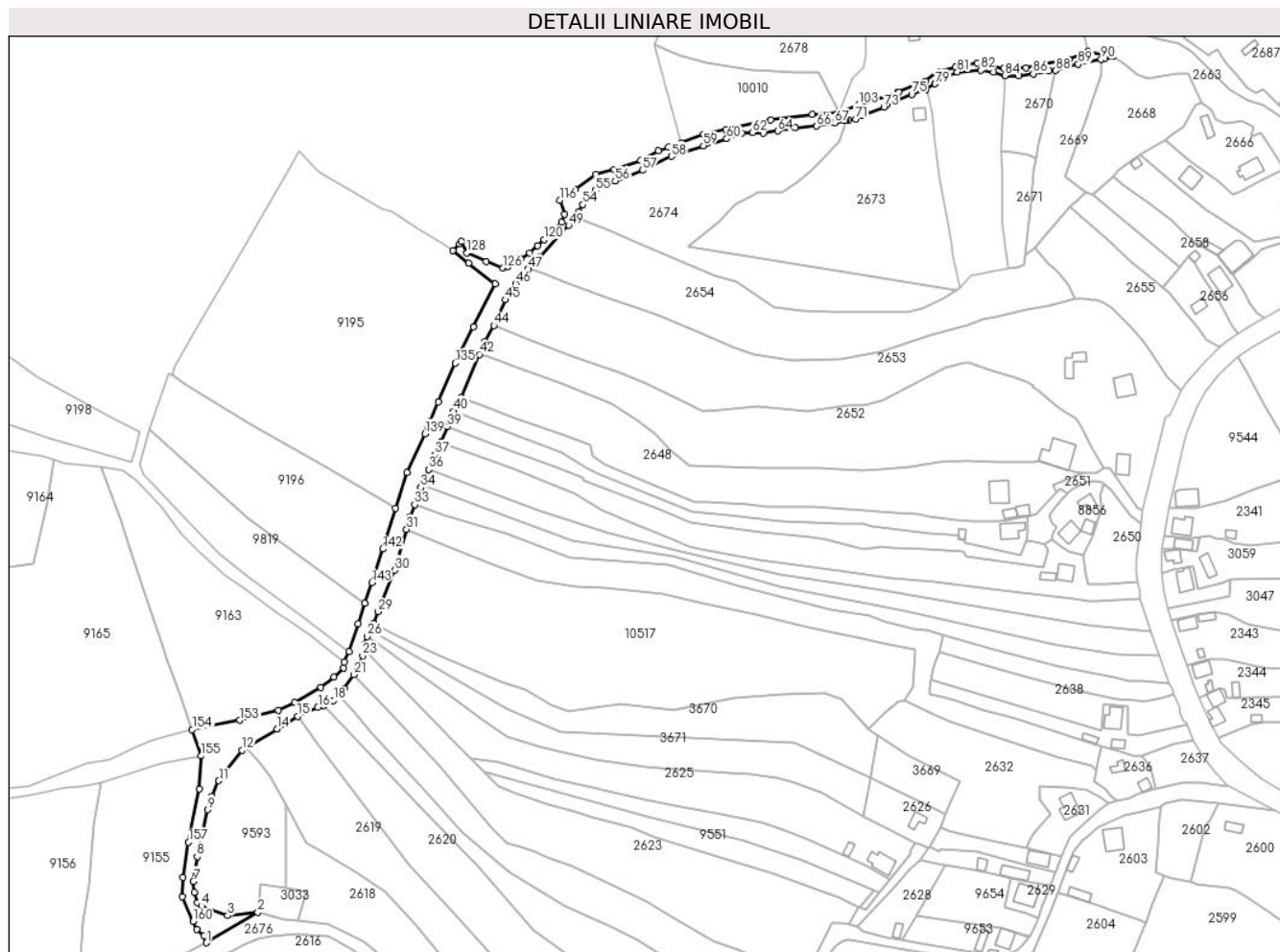
Inscrieri privind dezmembramintele dreptului de proprietate, drepturi reale de garanție și sarcini	Referințe
NU SUNT	

Anexa Nr. 1 La Partea I

Teren

Nr cadastral	Suprafața (mp)*	Observații / Referințe
	6.252	

* Suprafața este determinată în planul de proiecție Stereo 70.



Date referitoare la teren

Crt	Categorie folosință	Intravilan	Suprafața (mp)	Tarla	Parcelă	Nr. topo	Observații / Referințe
1	drum	DA	1.617	-	-	-	
2	drum	DA	1.239	-	-	-	
3	drum	NU	3.396	-	-	-	

Lungime Segmente

1) Valorile lungimilor segmentelor sunt obținute din proiecție în plan.

Punct început	X / Y	Punct sfârșit	X / Y	Lungime segment	Punct început	X / Y	Punct sfârșit	X / Y	Lungime segment	Punct început	X / Y	Punct sfârșit	X / Y	Lungime segment
1	580.262,048 635.343,434	2	580.289,921 635.359,842	32.344	2	580.289,921 635.359,842	3	580.273,542 635.358,151	16.466	3	580.273,542 635.358,151	4	580.259,369 635.363,386	15.109
4	580.259,369 635.363,386	5	580.257,154 635.365,204	2.866	5	580.257,154 635.365,204	6	580.255,372 635.370,809	5.881	6	580.255,372 635.370,809	7	580.255,004 635.376,643	5.846
7	580.255,004 635.376,643	8	580.256,996 635.389,996	13.501	8	580.256,996 635.389,996	9	580.262,741 635.415,394	26.04	9	580.262,741 635.415,394	10	580.265,018 635.422,879	7.824
10	580.265,018 635.422,879	11	580.268,756 635.431,145	9.072	11	580.268,756 635.431,145	12	580.281,244 635.447,676	20.718	12	580.281,244 635.447,676	13	580.283,194 635.449,193	2.471

Punct început	X / Y	Punct sfârșit	X / Y	Lungime segment	Punct început	X / Y	Punct sfârșit	X / Y	Lungime segment	Punct început	X / Y	Punct sfârșit	X / Y	Lungime segment
13	580.283,194 635.449,193	14	580.300,239 635.459,218	19.775	14	580.300,239 635.459,218	15	580.311,479 635.466,102	13.181	15	580.311,479 635.466,102	16	580.322,391 635.470,851	11.901
16	580.322,391 635.470,851	17	580.325,678 635.471,842	3.433	17	580.325,678 635.471,842	18	580.330,918 635.474,628	5.935	18	580.330,918 635.474,628	19	580.334,139 635.477,131	4.079
19	580.334,139 635.477,131	20	580.336,782 635.481,146	4.807	20	580.336,782 635.481,146	21	580.341,768 635.488,62	8.984	21	580.341,768 635.488,62	22	580.343,775 635.491,996	3.928
22	580.343,775 635.491,996	23	580.346,706 635.498,811	7.419	23	580.346,706 635.498,811	24	580.347,983 635.501,381	2.87	24	580.347,983 635.501,381	25	580.347,814 635.504,996	3.619
25	580.347,814 635.504,996	26	580.349,248 635.509,19	4.432	26	580.349,248 635.509,19	27	580.350,997 635.512,797	4.009	27	580.350,997 635.512,797	28	580.352,744 635.516,4	4.004
28	580.352,744 635.516,4	29	580.355,078 635.522,588	6.614	29	580.355,078 635.522,588	30	580.364,246 635.545,098	24.305	30	580.364,246 635.545,098	31	580.370,465 635.567,184	22.945
31	580.370,465 635.567,184	32	580.372,306 635.573,866	6.931	32	580.372,306 635.573,866	33	580.374,902 635.580,537	7.158	33	580.374,902 635.580,537	34	580.378,157 635.589,688	9.713
34	580.378,157 635.589,688	35	580.378,892 635.591,342	1.81	35	580.378,892 635.591,342	36	580.382,562 635.599,606	9.042	36	580.382,562 635.599,606	37	580.385,92 635.607,521	8.598
37	580.385,92 635.607,521	38	580.389,077 635.614,316	7.493	38	580.389,077 635.614,316	39	580.392,743 635.622,8	9.242	39	580.392,743 635.622,8	40	580.395,967 635.631,092	8.897
40	580.395,967 635.631,092	41	580.400,032 635.638,649	8.581	41	580.400,032 635.638,649	42	580.409,925 635.661,893	25.262	42	580.409,925 635.661,893	43	580.412,918 635.669,074	7.78
43	580.412,918 635.669,074	44	580.417,759 635.677,542	9.754	44	580.417,759 635.677,542	45	580.424,06 635.691,406	15.229	45	580.424,06 635.691,406	46	580.429,486 635.700,132	10.275
46	580.429,486 635.700,132	47	580.436,614 635.708,095	10.687	47	580.436,614 635.708,095	48	580.442,729 635.714,477	8.839	48	580.442,729 635.714,477	49	580.458,377 635.731,699	23.269
49	580.458,377 635.731,699	50	580.462,212 635.735,968	5.739	50	580.462,212 635.735,968	51	580.462,357 635.736,13	0.217	51	580.462,357 635.736,13	52	580.463,401 635.737,291	1.561
52	580.463,401 635.737,291	53	580.463,801 635.738,991	1.746	53	580.463,801 635.738,991	54	580.465,971 635.742,906	4.476	54	580.465,971 635.742,906	55	580.472,819 635.750,712	10.384
55	580.472,819 635.750,712	56	580.483,532 635.755,83	11.873	56	580.483,532 635.755,83	57	580.498,389 635.761,521	15.91	57	580.498,389 635.761,521	58	580.514,117 635.769,019	17.424
58	580.514,117 635.769,019	59	580.531,303 635.774,836	18.144	59	580.531,303 635.774,836	60	580.543,992 635.778,578	13.229	60	580.543,992 635.778,578	61	580.552,199 635.781,714	8.786
61	580.552,199 635.781,714	62	580.557,835 635.781,955	5.641	62	580.557,835 635.781,955	63	580.563,862 635.781,623	6.036	63	580.563,862 635.781,623	64	580.571,623 635.782,739	7.841
64	580.571,623 635.782,739	65	580.581,026 635.784,425	9.553	65	580.581,026 635.784,425	66	580.592,695 635.785,39	11.709	66	580.592,695 635.785,39	67	580.602,58 635.787,197	10.049
67	580.602,58 635.787,197	68	580.608,109 635.788,359	5.65	68	580.608,109 635.788,359	69	580.608,724 635.788,488	0.628	69	580.608,724 635.788,488	70	580.610,117 635.788,897	1.452
70	580.610,117 635.788,897	71	580.613,76 635.789,267	3.662	71	580.613,76 635.789,267	72	580.616,866 635.791,108	3.611	72	580.616,866 635.791,108	73	580.629,19 635.795,823	13.195
73	580.629,19 635.795,823	74	580.630,537 635.796,85	1.694	74	580.630,537 635.796,85	75	580.644,22 635.802,702	14.882	75	580.644,22 635.802,702	76	580.650,388 635.804,85	6.531
76	580.650,388 635.804,85	77	580.651,19 635.805,204	0.877	77	580.651,19 635.805,204	78	580.651,863 635.805,174	0.674	78	580.651,863 635.805,174	79	580.656,917 635.808,305	5.945
79	580.656,917 635.808,305	80	580.661,612 635.812,186	6.091	80	580.661,612 635.812,186	81	580.668,881 635.814,808	7.727	81	580.668,881 635.814,808	82	580.681,587 635.815,687	12.736
82	580.681,587 635.815,687	83	580.688,638 635.814,57	7.139	83	580.688,638 635.814,57	84	580.694,813 635.812,823	6.417	84	580.694,813 635.812,823	85	580.702,334 635.812,815	7.521
85	580.702,334 635.812,815	86	580.710,025 635.813,822	7.757	86	580.710,025 635.813,822	87	580.718,784 635.815,375	8.896	87	580.718,784 635.815,375	88	580.722,283 635.815,513	3.502
88	580.722,283 635.815,513	89	580.734,465 635.818,982	12.666	89	580.734,465 635.818,982	90	580.746,832 635.821,542	12.629	90	580.746,832 635.821,542	91	580.748,764 635.821,82	1.952
91	580.748,764 635.821,82	92	580.753,338 635.823,018	4.728	92	580.753,338 635.823,018	93	580.739,597 635.825,857	14.031	93	580.739,597 635.825,857	94	580.729,301 635.821,495	11.182
94	580.729,301 635.821,495	95	580.706,28 635.817,023	23.451	95	580.706,28 635.817,023	96	580.694,22 635.816,658	12.066	96	580.694,22 635.816,658	97	580.679,754 635.819,426	14.728
97	580.679,754 635.819,426	98	580.667,811 635.817,332	12.125	98	580.667,811 635.817,332	99	580.658,887 635.815,041	9.213	99	580.658,887 635.815,041	100	580.651,528 635.809,833	9.015
100	580.651,528 635.809,833	101	580.637,186 635.803,762	15.574	101	580.637,186 635.803,762	102	580.636,473 635.803,46	0.774	102	580.636,473 635.803,46	103	580.615,429 635.797,083	21.989
103	580.615,429 635.797,083	104	580.604,582 635.792,893	11.628	104	580.604,582 635.792,893	105	580.590,453 635.791,632	14.185	105	580.590,453 635.791,632	106	580.567,89 635.788,713	22.751
106	580.567,89 635.788,713	107	580.543,491 635.783,658	24.917	107	580.543,491 635.783,658	108	580.531,432 635.780,812	12.39	108	580.531,432 635.780,812	109	580.519,432 635.776,517	12.745
109	580.519,432 635.776,517	110	580.512,35 635.773,933	7.539	110	580.512,35 635.773,933	111	580.506,777 635.772,115	5.862	111	580.506,777 635.772,115	112	580.497,497 635.766,704	10.742

Punct început	X / Y	Punct sfârșit	X / Y	Lungime segment	Punct început	X / Y	Punct sfârșit	X / Y	Lungime segment	Punct început	X / Y	Punct sfârșit	X / Y	Lungime segment
112	580.497,497 635.766,704	113	580.482,879 635.761,905	15.386	113	580.482,879 635.761,905	114	580.473,185 635.759,249	10.051	114	580.473,185 635.759,249	115	580.461,801 635.751,116	13.991
115	580.461,801 635.751,116	116	580.453,681 635.745,275	10.003	116	580.453,681 635.745,275	117	580.456,03 635.737,586	8.04	117	580.456,03 635.737,586	118	580.454,371 635.733,44	4.466
118	580.454,371 635.733,44	119	580.449,552 635.727,838	7.39	119	580.449,552 635.727,838	120	580.444,906 635.723,933	6.069	120	580.444,906 635.723,933	121	580.441,493 635.720,808	4.628
121	580.441,493 635.720,808	122	580.437,252 635.716,648	5.941	122	580.437,252 635.716,648	123	580.432,539 635.713,482	5.678	123	580.432,539 635.713,482	124	580.431,532 635.714,307	1.302
124	580.431,532 635.714,307	125	580.425,533 635.709,298	7.815	125	580.425,533 635.709,298	126	580.422,705 635.708,71	2.888	126	580.422,705 635.708,71	127	580.413,634 635.712,027	9.658
127	580.413,634 635.712,027	128	580.403,251 635.716,894	11.467	128	580.403,251 635.716,894	129	580.400,085 635.723,053	6.925	129	580.400,085 635.723,053	130	580.399,127 635.721,682	1.673
130	580.399,127 635.721,682	131	580.395,506 635.718,053	5.127	131	580.395,506 635.718,053	132	580.403,992 635.711,101	10.97	132	580.403,992 635.711,101	133	580.418,58 635.700,117	18.261
133	580.418,58 635.700,117	134	580.406,668 635.676,875	26.117	134	580.406,668 635.676,875	135	580.396,916 635.657,176	21.981	135	580.396,916 635.657,176	136	580.387,652 635.636,084	23.037
136	580.387,652 635.636,084	137	580.383,161 635.625,554	11.448	137	580.383,161 635.625,554	138	580.382,233 635.622,286	3.397	138	580.382,233 635.622,286	139	580.380,466 635.618,98	3.749
139	580.380,466 635.618,98	140	580.370,865 635.597,928	23.138	140	580.370,865 635.597,928	141	580.364,392 635.578,713	20.276	141	580.364,392 635.578,713	142	580.357,607 635.556,571	23.158
142	580.357,607 635.556,571	143	580.351,687 635.538,349	19.16	143	580.351,687 635.538,349	144	580.347,965 635.527,125	11.825	144	580.347,965 635.527,125	145	580.344,243 635.515,901	11.825
145	580.344,243 635.515,901	146	580.339,267 635.501,107	15.608	146	580.339,267 635.501,107	147	580.336,743 635.495,402	6.238	147	580.336,743 635.495,402	148	580.336,433 635.491,989	3.427
148	580.336,433 635.491,989	149	580.331,221 635.487,145	7.115	149	580.331,221 635.487,145	150	580.324,039 635.481,82	8.941	150	580.324,039 635.481,82	151	580.309,712 635.473,633	16.501
151	580.309,712 635.473,633	152	580.300,967 635.469,198	9.805	152	580.300,967 635.469,198	153	580.280,168 635.463,831	21.48	153	580.280,168 635.463,831	154	580.254,355 635.458,839	26.291
154	580.254,355 635.458,839	155	580.259,244 635.444,563	15.09	155	580.259,244 635.444,563	156	580.258,253 635.426,807	17.784	156	580.258,253 635.426,807	157	580.252,346 635.397,859	29.545
157	580.252,346 635.397,859	158	580.249,291 635.378,754	19.348	158	580.249,291 635.378,754	159	580.248,962 635.368,446	10.313	159	580.248,962 635.368,446	160	580.254,835 635.354,994	14.678
160	580.254,835 635.354,994	161	580.256,841 635.350,67	4.767	161	580.256,841 635.350,67	162	580.260,681 635.347,144	5.213	162	580.260,681 635.347,144	1	580.262,048 635.343,434	3.954

** Lungimile segmentelor sunt determinate în planul de proiecție Stereo 70 și sunt rotunjite la 1 milimetru.

*** Distanța dintre puncte este formată din segmente cumulate ce sunt mai mici decât valoarea 1 milimetru.

**DATE DESPRE IMOBILUL NR. 2676**

Oficiul de Cadastru și Publicitate Imobiliară NEAMT
Biroul de Cadastru și Publicitate Imobiliară Targu-Neamt

A. Partea I. Descrierea imobilului

TEREN Necunoscut

Adresa: Loc. Dolhesti, Jud. Neamt, si extravilan UAT Pipirig

Nr. Crt	Nr cadastral Nr. topografic	Suprafața* (mp)	Observații / Referințe
A1		1.764	Sector cadastral:0 Teren neimprejmuit;

B. Partea II. Proprietari și acte

Inscrieri privitoare la dreptul de proprietate și alte drepturi reale		Referințe
/		
Act Normativ nr. 7, din 13/03/1996 emis de GUVERNUL ROMANIEI;		
B1	Inscrierea provizorie, drept de PROPRIETATE, dobandit prin Lege, cota actuala 1/1, cota initiala 1/1 1) COMUNA PIPIRIG, CIF:99999999999999, Proprietar neidentificat	A1

C. Partea III. SARCINI .

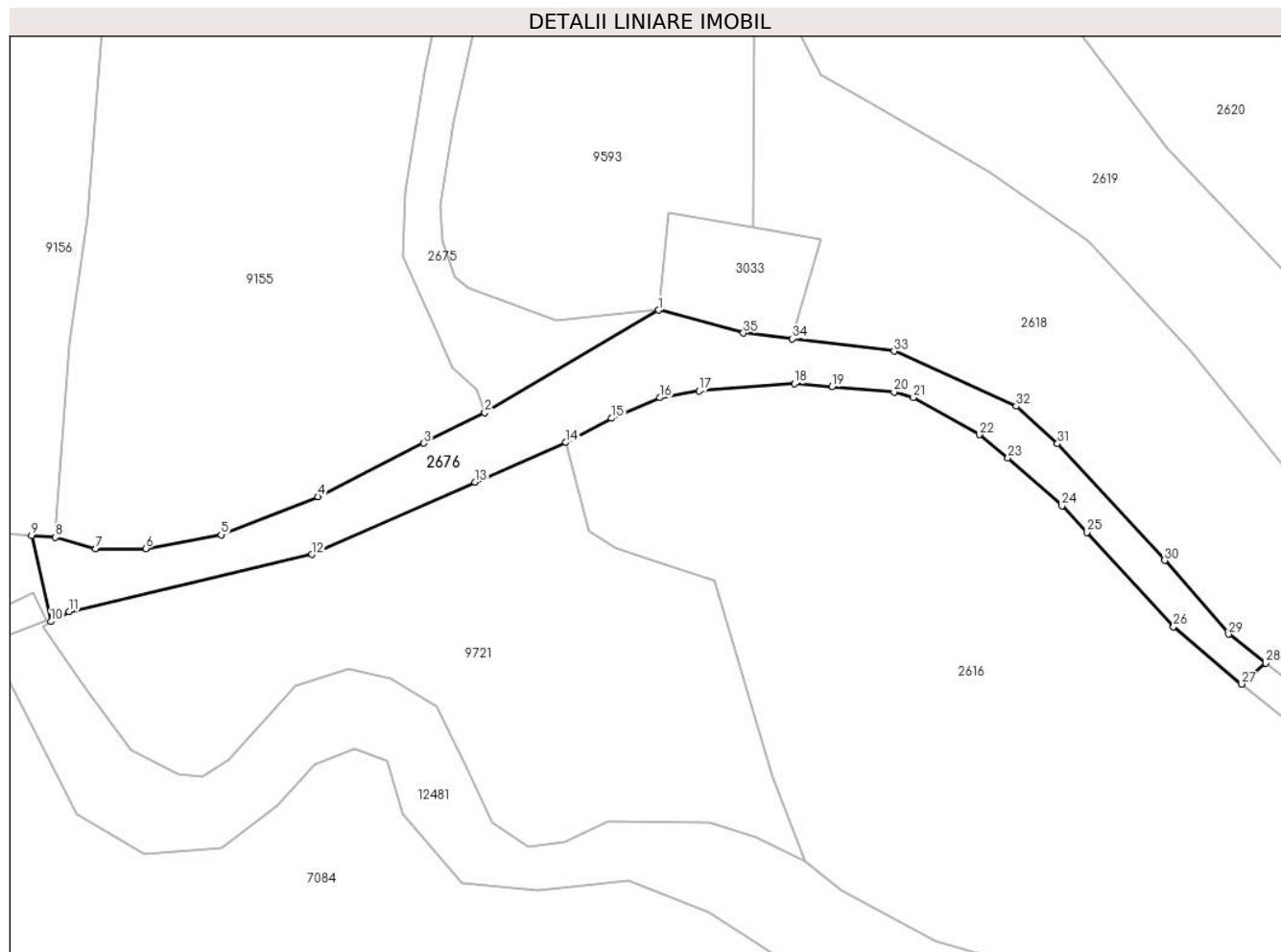
Inscrieri privind dezmembramintele dreptului de proprietate, drepturi reale de garanție și sarcini	Referințe
NU SUNT	

Anexa Nr. 1 La Partea I

Teren

Nr cadastral	Suprafața (mp)*	Observații / Referințe
	1.764	

* Suprafața este determinată în planul de proiecție Stereo 70.



Date referitoare la teren

Crt	Categorie folosință	Intravilan	Suprafața (mp)	Tarla	Parcelă	Nr. topo	Observații / Referințe
1	drum	DA	1.078	-	-	-	
2	drum	NU	686	-	-	-	

Lungime Segmente

1) Valorile lungimilor segmentelor sunt obținute din proiecție în plan.

Punct început	X / Y	Punct sfârșit	X / Y	Lungime segment (** (m))
1	580.289,921 635.359,842	2	580.262,048 635.343,434	32.344
3	580.252,277 635.338,513	4	580.235,286 635.329,958	19.023
5	580.219,754 635.323,849	6	580.207,659 635.321,636	12.296
7	580.199,616 635.321,636	8	580.193,171 635.323,46	6.698

Punct început	X / Y	Punct sfârșit	X / Y	Lungime segment (** (m))
2	580.262,048 635.343,434	3	580.252,277 635.338,513	10.94
4	580.235,286 635.329,958	5	580.219,754 635.323,849	16.69
6	580.207,659 635.321,636	7	580.199,616 635.321,636	8.043
8	580.193,171 635.323,46	9	580.189,36 635.323,736	3.821

Punct început	X / Y	Punct sfârșit	X / Y	Lungime segment (** (m)
9	580.189,36 635.323,736	10	580.192,438 635.309,942	14.133
11	580.195,386 635.311,547	12	580.234,352 635.320,705	40.028
13	580.260,5 635.332,269	14	580.275,068 635.338,626	15.895
15	580.282,412 635.342,497	16	580.290,162 635.345,798	8.424
17	580.296,408 635.346,887	18	580.311,729 635.348,058	15.366
19	580.317,721 635.347,541	20	580.327,706 635.346,747	10.017
21	580.330,829 635.345,832	22	580.341,417 635.339,893	12.14
23	580.345,983 635.336,143	24	580.354,651 635.328,466	11.579
25	580.358,7 635.324,211	26	580.372,562 635.309,074	20.525
27	580.383,429 635.299,925	28	580.387,349 635.303,268	5.152
29	580.381,393 635.307,895	30	580.371,119 635.319,734	15.675
31	580.353,948 635.338,442	32	580.347,277 635.344,446	8.975
33	580.327,716 635.353,272	34	580.311,394 635.355,236	16.44
35	580.303,531 635.356,182	1	580.289,921 635.359,842	14.094

Punct început	X / Y	Punct sfârșit	X / Y	Lungime segment (** (m)
10	580.192,438 635.309,942	11	580.195,386 635.311,547	3.357
12	580.234,352 635.320,705	13	580.260,5 635.332,269	28.591
14	580.275,068 635.338,626	15	580.282,412 635.342,497	8.302
16	580.290,162 635.345,798	17	580.296,408 635.346,887	6.34
18	580.311,729 635.348,058	19	580.317,721 635.347,541	6.014
20	580.327,706 635.346,747	21	580.330,829 635.345,832	3.254
22	580.341,417 635.339,893	23	580.345,983 635.336,143	5.909
24	580.354,651 635.328,466	25	580.358,7 635.324,211	5.874
26	580.372,562 635.309,074	27	580.383,429 635.299,925	14.205
28	580.387,349 635.303,268	29	580.381,393 635.307,895	7.542
30	580.371,119 635.319,734	31	580.353,948 635.338,442	25.394
32	580.347,277 635.344,446	33	580.327,716 635.353,272	21.46
34	580.311,394 635.355,236	35	580.303,531 635.356,182	7.92

** Lungimile segmentelor sunt determinate în planul de proiecție Stereo 70 și sunt rotunjite la 1 milimetru.

*** Distanța dintre puncte este formată din segmente cumulate ce sunt mai mici decât valoarea 1 milimetru.

**DATE DESPRE IMOBILUL NR. 2748**

Oficiul de Cadastru și Publicitate Imobiliară NEAMT
Biroul de Cadastru și Publicitate Imobiliară Targu-Neamt

A. Partea I. Descrierea imobilului

TEREN Extravilan

Adresa: Jud. Neamt

Nr. Crt	Nr cadastral Nr. topografic	Suprafața* (mp)	Observații / Referințe
A1		Din acte: 27.895.000 Masurata: 2.058	Sector cadastral:0 Teren neimprejmuat; DIFERENTA DE SUPRAFATA INSCRISA IN INVENTARUL BUNURILOR DIN DOMENIUL PUBLIC AL STATULUI SE REGASESTE IN ALTE SECTOARE CADASTRALE

B. Partea II. Proprietari și acte

Inscrieri privitoare la dreptul de proprietate și alte drepturi reale		Referințe
/		
Act Normativ nr. 1705, din 29/11/2006 emis de GUVERNUL ROMANIEI;		
B1	Intabulare, drept de PROPRIETATE, dobandit prin Lege, cota actuala 1/1, cota initiala 1/1 1) STATUL ROMAN , CIF:9999999999999, - domeniul public	A1
Act Normativ nr. 982, din 29/12/1998 emis de GUVERNUL ROMANIEI (ORDINUL 182/26.02.2018 AVIZ CTAS 324/09.12.2020 EXTRAS DIN AMENAJAMENTUL SILVIC AL UNITATILOR DE PRODUCTIE);		
B2	Intabulare, drept de ADMINISTRARE, dobandit prin Lege, cota actuala 1/1, cota initiala 1/1 1) RNP-ROMSILVA-PRIN DIRECTIA SILVICA NEAMT , CIF:1590120	A1

C. Partea III. SARCINI .

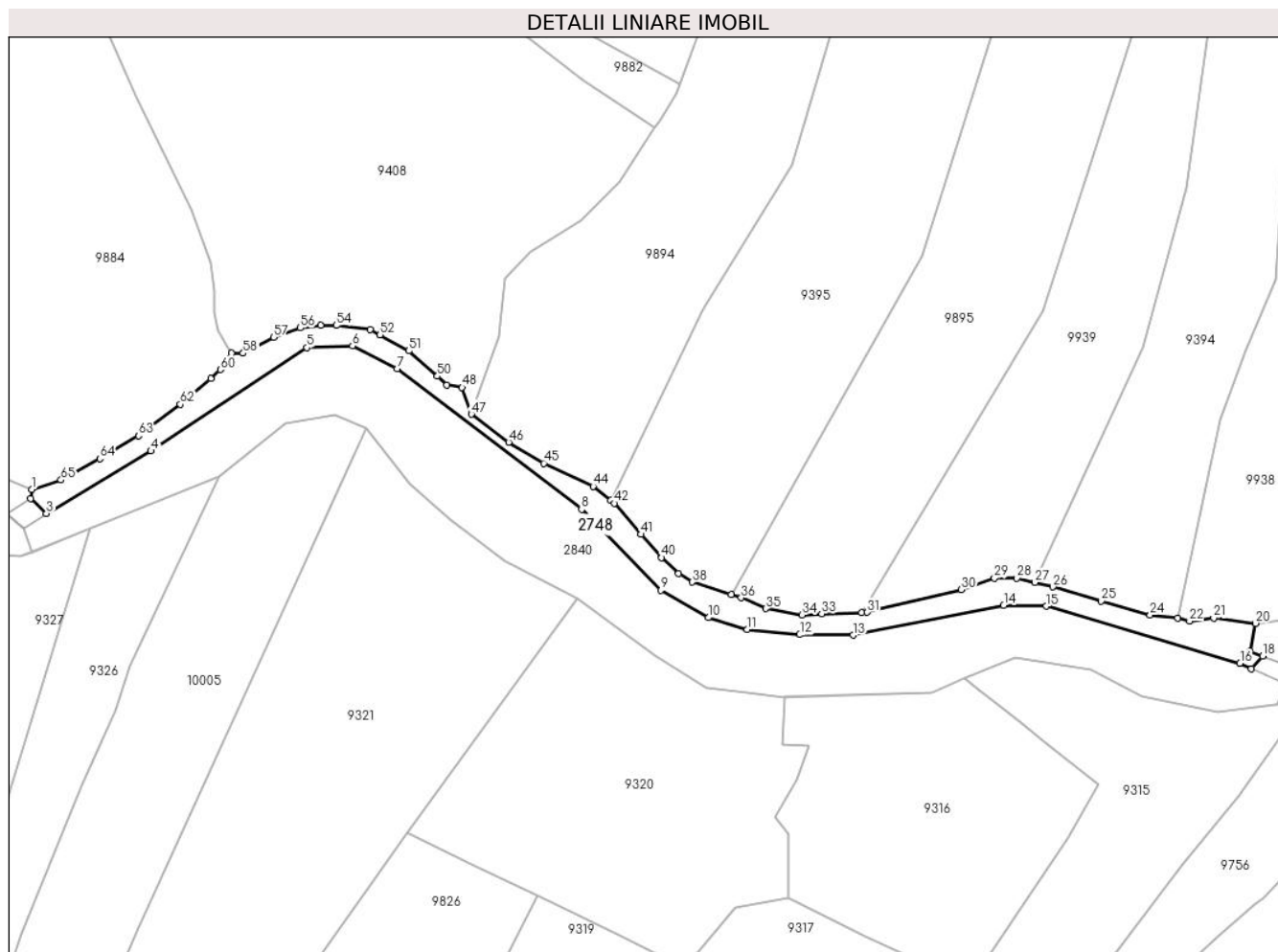
Inscrieri privind dezmembramintele dreptului de proprietate, drepturi reale de garanție și sarcini	Referințe
NU SUNT	

Anexa Nr. 1 La Partea I

Teren

Nr cadastral	Suprafața (mp)*	Observații / Referințe
	Din acte: 27.895.000 Masurata: 2.058	DIFERENTA DE SUPRAFATA INSCRISA IN INVENTARUL BUNURILOR DIN DOMENIUL PUBLIC AL STATULUI SE REGASESTE IN ALTE SECTOARE CADASTRALE

* Suprafața este determinată în planul de proiecție Stereo 70.



Date referitoare la teren

Crt	Categorie folosință	Intravilan	Suprafața (mp)	Tarla	Parcelă	Nr. topo	Observații / Referințe
1	drum	NU	2.058	UP II Mihaieti	FE012 = D155	-	UP II Mihaieti - Pipirig, Drum exploatare FE012 = D155

Lungime Segmente

1) Valorile lungimilor segmentelor sunt obținute din proiecție în plan.

Punct început	X / Y	Punct sfârșit	X / Y	Lungime segment
1	580.533,582 637.081,982	2	580.533,237 637.079,708	2.34
4	580.564,16 637.091,892	5	580.604,221 637.118,431	48.054
7	580.627,416 637.113,053	8	580.674,829 637.076,911	59.617
10	580.707,382 637.049,069	11	580.717,392 637.046,044	10.457
13	580.744,592 637.044,595	14	580.783,308 637.052,251	39.466
2	580.533,237 637.079,708	3	580.537,318 637.075,824	5.634
5	580.604,221 637.118,431	6	580.615,954 637.118,88	11.742
8	580.674,829 637.076,911	9	580.695,245 637.056,129	29.133
11	580.717,392 637.046,044	12	580.730,911 637.044,72	13.584
14	580.783,308 637.052,251	15	580.794,299 637.052,034	10.993
3	580.537,318 637.075,824	4	580.564,16 637.091,892	31.284
6	580.615,954 637.118,88	7	580.627,416 637.113,053	12.858
9	580.695,245 637.056,129	10	580.707,382 637.049,069	14.041
12	580.730,911 637.044,72	13	580.744,592 637.044,595	13.682
15	580.794,299 637.052,034	16	580.844,043 637.037,34	51.869

Punct început	X / Y	Punct sfârșit	X / Y	Lungime segment	Punct început	X / Y	Punct sfârșit	X / Y	Lungime segment	Punct început	X / Y	Punct sfârșit	X / Y	Lungime segment
16	580.844,043 637.037,34	17	580.846,981 637.036,003	3.228	17	580.846,981 637.036,003	18	580.849,891 637.039,241	4.353	18	580.849,891 637.039,241	19	580.846,598 637.040,475	3.517
19	580.846,598 637.040,475	20	580.848,014 637.047,647	7.31	20	580.848,014 637.047,647	21	580.837,284 637.048,957	10.81	21	580.837,284 637.048,957	22	580.831,069 637.048,181	6.263
22	580.831,069 637.048,181	23	580.828,09 637.048,986	3.086	23	580.828,09 637.048,986	24	580.820,957 637.049,732	7.172	24	580.820,957 637.049,732	25	580.808,392 637.053,392	13.087
25	580.808,392 637.053,392	26	580.796,014 637.056,959	12.882	26	580.796,014 637.056,959	27	580.791,353 637.058,107	4.8	27	580.791,353 637.058,107	28	580.786,691 637.059,256	4.802
28	580.786,691 637.059,256	29	580.780,921 637.059,256	5.77	29	580.780,921 637.059,256	30	580.772,421 637.056,305	8.998	30	580.772,421 637.056,305	31	580.748,281 637.050,448	24.84
31	580.748,281 637.050,448	32	580.746,875 637.050,404	1.407	32	580.746,875 637.050,404	33	580.736,552 637.050,082	10.328	33	580.736,552 637.050,082	34	580.731,541 637.049,819	5.018
34	580.731,541 637.049,819	35	580.722,158 637.051,377	9.511	35	580.722,158 637.051,377	36	580.715,876 637.054,201	6.888	36	580.715,876 637.054,201	37	580.713,272 637.055,034	2.734
37	580.713,272 637.055,034	38	580.703,262 637.058,239	10.511	38	580.703,262 637.058,239	39	580.699,74 637.060,37	4.117	39	580.699,74 637.060,37	40	580.695,401 637.064,524	6.007
40	580.695,401 637.064,524	41	580.690,037 637.070,468	8.006	41	580.690,037 637.070,468	42	580.683,212 637.078,453	10.504	42	580.683,212 637.078,453	43	580.682,281 637.079,199	1.193
43	580.682,281 637.079,199	44	580.677,782 637.082,798	5.761	44	580.677,782 637.082,798	45	580.665,07 637.088,722	14.025	45	580.665,07 637.088,722	46	580.656,126 637.094,156	10.465
46	580.656,126 637.094,156	47	580.646,526 637.101,333	11.986	47	580.646,526 637.101,333	48	580.644,125 637.108,19	7.265	48	580.644,125 637.108,19	49	580.640,227 637.108,814	3.948
49	580.640,227 637.108,814	50	580.637,764 637.111,106	3.364	50	580.637,764 637.111,106	51	580.630,427 637.117,591	9.792	51	580.630,427 637.117,591	52	580.623,007 637.121,727	8.495
52	580.623,007 637.121,727	53	580.620,491 637.123,137	2.884	53	580.620,491 637.123,137	54	580.611,809 637.124,118	8.737	54	580.611,809 637.124,118	55	580.607,759 637.124,118	4.05
55	580.607,759 637.124,118	56	580.602,566 637.123,507	5.229	56	580.602,566 637.123,507	57	580.595,685 637.121,064	7.302	57	580.595,685 637.121,064	58	580.587,874 637.116,984	8.812
58	580.587,874 637.116,984	59	580.584,812 637.116,984	3.062	59	580.584,812 637.116,984	60	580.582,02 637.112,784	5.043	60	580.582,02 637.112,784	61	580.579,554 637.110,468	3.383
61	580.579,554 637.110,468	62	580.571,703 637.103,842	10.273	62	580.571,703 637.103,842	63	580.560,948 637.095,792	13.434	63	580.560,948 637.095,792	64	580.551,075 637.089,886	11.505
64	580.551,075 637.089,886	65	580.541,066 637.084,439	11.395	65	580.541,066 637.084,439	1	580.533,582 637.081,982	7.877					

** Lungimile segmentelor sunt determinate în planul de proiecție Stereo 70 și sunt rotunjite la 1 milimetru.

*** Distanța dintre puncte este formată din segmente cumulate ce sunt mai mici decât valoarea 1 milimetru.

**DATE DESPRE IMOBILUL NR. 2759**

Oficiul de Cadastru și Publicitate Imobiliară NEAMT
Biroul de Cadastru și Publicitate Imobiliară Targu-Neamt

A. Partea I. Descrierea imobilului

TEREN Intravilan

Adresa: Loc. Dolhesti, Str Cotnărel, Jud. Neamt

Nr. Crt	Nr cadastral Nr. topografic	Suprafața* (mp)	Observații / Referințe
A1	53501	Din acte: 962 Masurata: 990	Sector cadastral:0 Teren imprejmuit;

B. Partea II. Proprietari și acte

Inscrieri privitoare la dreptul de proprietate și alte drepturi reale		Referințe
29534 / 06/11/2019		
Act Administrativ nr. Hotărâre nr. 62, din 25/09/2018 emis de Consiliu Local al Comunei Pipirig (act administrativ nr Certificat de atestare fiscală nr. 13647 din 01.11.2019, emis de Primaria Comunei Pipirig; act administrativ nr Adeverința nr. 13649 din 01.11.2019, emis de Primaria Comunei Pipirig);		
B1	Intabulare, drept de PROPRIETATE, dobandit prin Lege, cota actuala 1/1, cota initiala 1/1 1) COMUNA PIPIRIG , CIF:2614228, domeniu public	A1

C. Partea III. SARCINI .

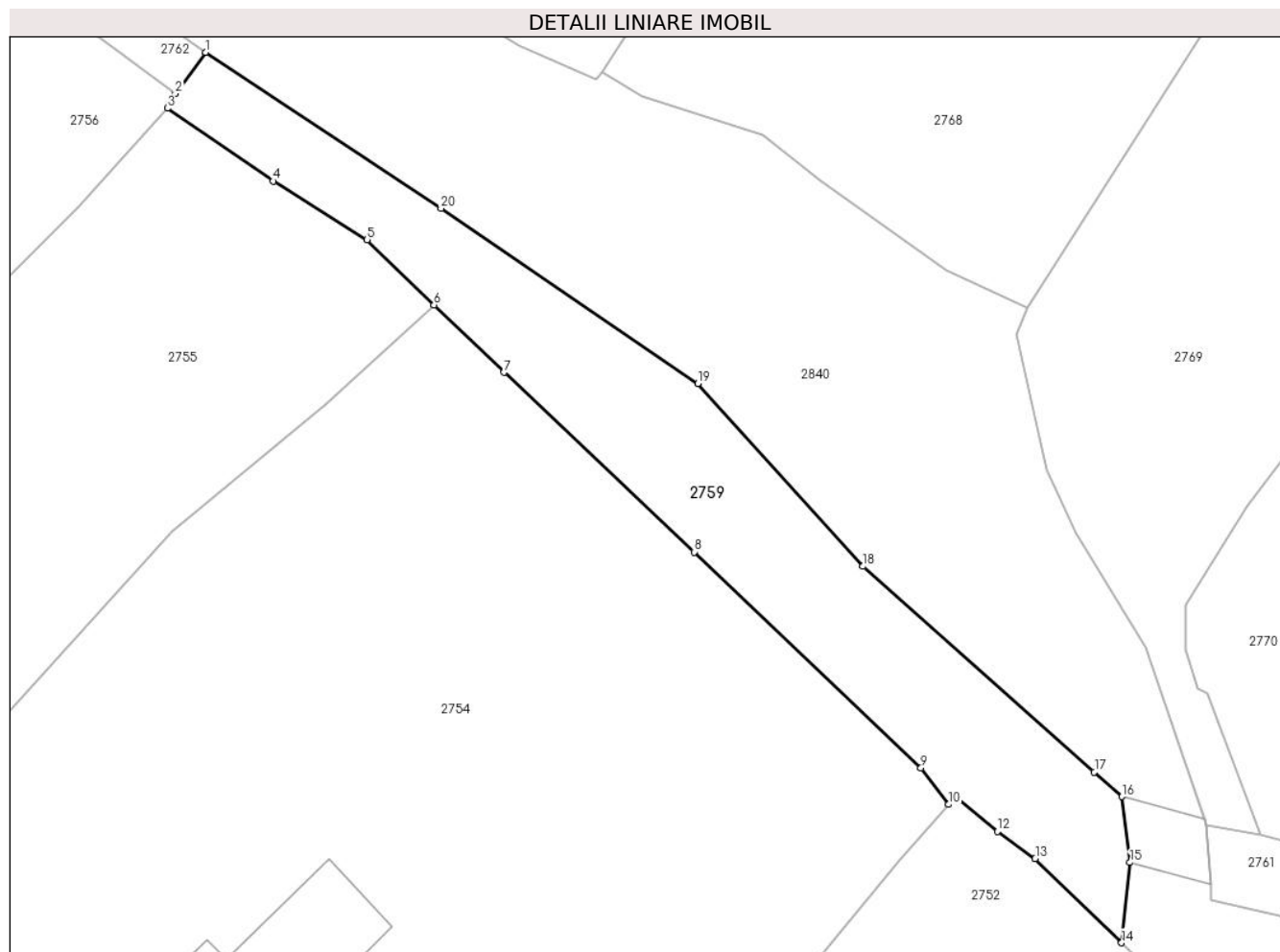
Inscrieri privind dezmembramintele dreptului de proprietate, drepturi reale de garanție și sarcini	Referințe
NU SUNT	

Anexa Nr. 1 La Partea I

Teren

Nr cadastral	Suprafața (mp)*	Observații / Referințe
53501	Din acte: 962 Masurata: 990	

* Suprafața este determinată în planul de proiecție Stereo 70.



Date referitoare la teren

Crt	Categorie folosință	Intra vilan	Suprafața (mp)	Tarla	Parcelă	Nr. topo	Observații / Referințe
1	drum	DA	990	-	-	-	

Lungime Segmente

1) Valorile lungimilor segmentelor sunt obținute din proiecție în plan.

Punct început	X / Y	Punct sfârșit	X / Y	Lungime segment (** (m)
1	580.971,416 636.965,316	2	580.968,705 636.961,602	4.598
2	580.968,705 636.961,602	3	580.967,991 636.960,281	1.502
3	580.967,991 636.960,281	4	580.977,516 636.953,715	11.569
4	580.977,516 636.953,715	5	580.985,993 636.948,422	9.994
5	580.985,993 636.948,422	6	580.992,024 636.942,562	8.409

Punct început	X / Y	Punct sfârșit	X / Y	Lungime segment (** (m)
6	580.992,024 636.942,562	7	580.998,313 636.936,493	8.74
7	580.998,313 636.936,493	8	581.015,454 636.920,298	23.582
8	581.015,454 636.920,298	9	581.035,899 636.900,868	28.205
9	581.035,899 636.900,868	10	581.038,392 636.897,559	4.143
10	581.038,392 636.897,559	11	581.038,953 636.898,28	0.914
11	581.038,953 636.898,28	12	581.042,805 636.895,123	4.98
12	581.042,805 636.895,123	13	581.046,189 636.892,695	4.165
13	581.046,189 636.892,695	14	581.053,976 636.885,099	10.878
14	581.053,976 636.885,099	15	581.054,733 636.892,329	7.27
15	581.054,733 636.892,329	16	581.054,017 636.898,259	5.973
16	581.054,017 636.898,259	17	581.051,518 636.900,48	3.343
17	581.051,518 636.900,48	18	581.030,672 636.919,009	27.89
18	581.030,672 636.919,009	19	581.015,812 636.935,481	22.184
19	581.015,812 636.935,481	20	580.992,652 636.951,257	28.023
20	580.992,652 636.951,257	1	580.971,416 636.965,316	25.468

** Lungimile segmentelor sunt determinate în planul de proiecție Stereo 70 și sunt rotunjite la 1 milimetru.

*** Distanța dintre puncte este formată din segmente cumulate ce sunt mai mici decât valoarea 1 milimetru.

**DATE DESPRE IMOBILUL NR. 2761**

Oficiul de Cadastru și Publicitate Imobiliară NEAMT
 Biroul de Cadastru și Publicitate Imobiliară Targu-Neamt

A. Partea I. Descrierea imobilului

TEREN Intravilan

Adresa: Loc. Dolhesti, Str Cotnărel, Jud. Neamt

Nr. Crt	Nr cadastral Nr. topografic	Suprafața* (mp)	Observații / Referințe
A1	53500	Din acte: 3.535 Masurata: 3.521	Sector cadastral:0 Teren imprejmuit;

B. Partea II. Proprietari și acte

Inscrieri privitoare la dreptul de proprietate și alte drepturi reale	Referințe
29524 / 06/11/2019	
Act Administrativ nr. Hotărâre nr. 62, din 25/09/2018 emis de Consiliul Local al Comunei Pipirig (act administrativ nr Certificat de atestare fiscală nr. 13647 din 01.11.2019, emis de Primaria Comunei Pipirig;act administrativ nr Adeverința nr. 13650 din 01.11.2019, emis de Primaria Comunei Pipirig);	
B1	A1
Intabulare, drept de PROPRIETATE, dobandit prin Lege, cota actuala 1/1, cota initiala 1/1 1) COMUNA PIPIRIG , CIF:2614228, domeniu public	

C. Partea III. SARCINI .

Inscrieri privind dezmembramintele dreptului de proprietate, drepturi reale de garanție și sarcini	Referințe
NU SUNT	

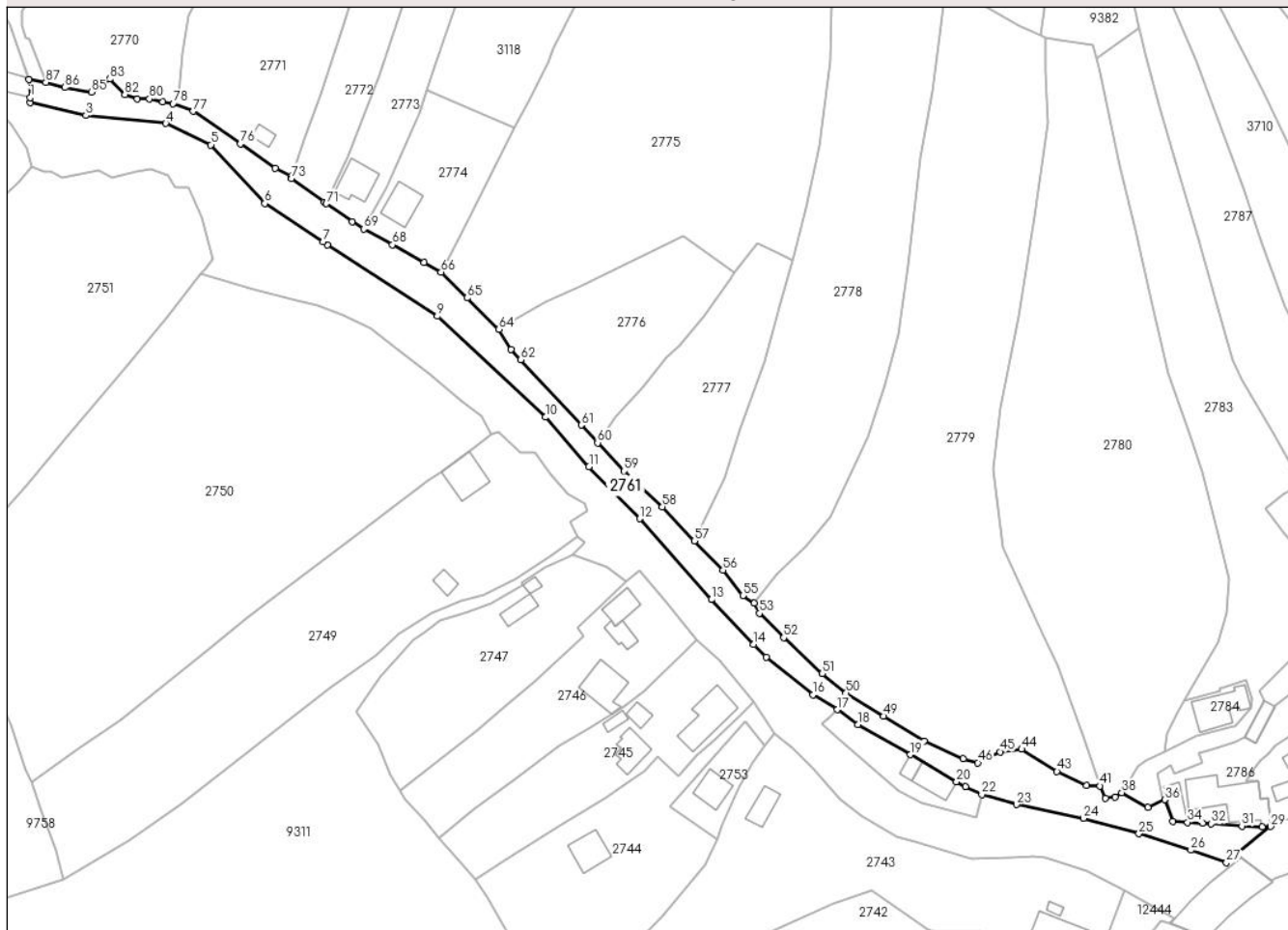
Anexa Nr. 1 La Partea I

Teren

Nr cadastral	Suprafața (mp)*	Observații / Referințe
53500	Din acte: 3.535 Masurata: 3.521	

* Suprafața este determinată în planul de proiecție Stereo 70.

DETALII LINIARE IMOBIL



Date referitoare la teren

Crt	Categorie folosință	Intra vilan	Suprafața (mp)	Tarla	Parcelă	Nr. topo	Observații / Referințe
1	drum	DA	3.521	-	-	-	

Lungime Segmente

1) Valorile lungimilor segmentelor sunt obținute din proiecție în plan.

Punct început	X / Y	Punct sfârșit	X / Y	Lungime segment	Punct început	X / Y	Punct sfârșit	X / Y	Lungime segment	Punct început	X / Y	Punct sfârșit	X / Y	Lungime segment
1	581.061,982 636.890,403	2	581.062,025 636.888,962	1.442	2	581.062,025 636.888,962	3	581.078,224 636.885,231	16.62 3	3	581.078,224 636.885,231	4	581.101,474 636.882,932	23.36 3
4	581.101,474 636.882,932	5	581.114,602 636.876,673	14.54 4	5	581.114,602 636.876,673	6	581.130,318 636.859,597	23.20 7	6	581.130,318 636.859,597	7	581.147,277 636.848,452	20.29 3
7	581.147,277 636.848,452	8	581.148,546 636.847,484	1.596	8	581.148,546 636.847,484	9	581.180,581 636.826,803	38.13 1	9	581.180,581 636.826,803	10	581.212,01 636.797,366	43.06 2
10	581.212,01 636.797,366	11	581.224,737 636.783,012	19.18 4	11	581.224,737 636.783,012	12	581.239,518 636.767,836	21.18 5	12	581.239,518 636.767,836	13	581.260,382 636.744,269	31.47 6
13	581.260,382 636.744,269	14	581.272,701 636.731,232	17.93 7	14	581.272,701 636.731,232	15	581.276,302 636.727,448	5.224	15	581.276,302 636.727,448	16	581.289,986 636.716,555	17.49

Punct început	X / Y	Punct sfârșit	X / Y	Lungime segment	Punct început	X / Y	Punct sfârșit	X / Y	Lungime segment	Punct început	X / Y	Punct sfârșit	X / Y	Lungime segment
16	581.289,986 636.716,555	17	581.297,07 636.712,238	8.296	17	581.297,07 636.712,238	18	581.303,099 636.707,892	7.432	18	581.303,099 636.707,892	19	581.318,316 636.699,112	17.568
19	581.318,316 636.699,112	20	581.331,834 636.691,279	15.623	20	581.331,834 636.691,279	21	581.334,421 636.689,78	2.99	21	581.334,421 636.689,78	22	581.339,111 636.687,54	5.197
22	581.339,111 636.687,54	23	581.349,223 636.684,584	10.535	23	581.349,223 636.684,584	24	581.368,777 636.680,557	19.964	24	581.368,777 636.680,557	25	581.384,872 636.676,097	16.702
25	581.384,872 636.676,097	26	581.400,011 636.671,334	15.871	26	581.400,011 636.671,334	27	581.410,399 636.667,717	11.0	27	581.410,399 636.667,717	28	581.413,378 636.670,153	3.848
28	581.413,378 636.670,153	29	581.423,264 636.678,234	12.769	29	581.423,264 636.678,234	30	581.420,769 636.678,073	2.5	30	581.420,769 636.678,073	31	581.414,861 636.678,349	5.914
31	581.414,861 636.678,349	32	581.405,973 636.678,959	8.909	32	581.405,973 636.678,959	33	581.403,386 636.679,158	2.595	33	581.403,386 636.679,158	34	581.399,048 636.679,43	4.347
34	581.399,048 636.679,43	35	581.394,725 636.679,702	4.332	35	581.394,725 636.679,702	36	581.392,432 636.686,009	6.711	36	581.392,432 636.686,009	37	581.387,508 636.683,794	5.399
37	581.387,508 636.683,794	38	581.379,907 636.688,038	8.706	38	581.379,907 636.688,038	39	581.378,013 636.686,747	2.292	39	581.378,013 636.686,747	40	581.375,062 636.686,46	2.965
40	581.375,062 636.686,46	41	581.373,569 636.690,015	3.856	41	581.373,569 636.690,015	42	581.369,658 636.690,088	3.912	42	581.369,658 636.690,088	43	581.361,04 636.694,267	9.578
43	581.361,04 636.694,267	44	581.350,762 636.700,724	12.138	44	581.350,762 636.700,724	45	581.344,454 636.699,967	6.353	45	581.344,454 636.699,967	46	581.337,974 636.696,776	7.223
46	581.337,974 636.696,776	47	581.333,646 636.697,884	4.468	47	581.333,646 636.697,884	48	581.322,293 636.703,135	12.509	48	581.322,293 636.703,135	49	581.310,575 636.710,341	13.756
49	581.310,575 636.710,341	50	581.299,598 636.717,128	12.906	50	581.299,598 636.717,128	51	581.292,617 636.722,695	8.929	51	581.292,617 636.722,695	52	581.281,393 636.733,168	15.351
52	581.281,393 636.733,168	53	581.274,411 636.740,283	9.969	53	581.274,411 636.740,283	54	581.272,839 636.743,188	3.303	54	581.272,839 636.743,188	55	581.269,542 636.745,42	3.981
55	581.269,542 636.745,42	56	581.263,729 636.752,872	9.451	56	581.263,729 636.752,872	57	581.255,462 636.761,402	11.879	57	581.255,462 636.761,402	58	581.246,064 636.771,29	13.642
58	581.246,064 636.771,29	59	581.234,957 636.781,671	15.203	59	581.234,957 636.781,671	60	581.227,232 636.789,877	11.27	60	581.227,232 636.789,877	61	581.222,538 636.795,089	7.014
61	581.222,538 636.795,089	62	581.204,819 636.814,095	25.984	62	581.204,819 636.814,095	63	581.202,026 636.817,058	4.072	63	581.202,026 636.817,058	64	581.198,541 636.822,989	6.879
64	581.198,541 636.822,989	65	581.189,193 636.832,098	13.052	65	581.189,193 636.832,098	66	581.181,642 636.839,609	10.65	66	581.181,642 636.839,609	67	581.176,691 636.842,365	5.666
67	581.176,691 636.842,365	68	581.167,476 636.847,591	10.594	68	581.167,476 636.847,591	69	581.159,092 636.852,19	9.563	69	581.159,092 636.852,19	70	581.155,84 636.854,363	3.911
70	581.155,84 636.854,363	71	581.148,249 636.859,558	9.198	71	581.148,249 636.859,558	72	581.147,567 636.860,025	0.827	72	581.147,567 636.860,025	73	581.138,171 636.866,906	11.646
73	581.138,171 636.866,906	74	581.138,071 636.867,576	0.677	74	581.138,071 636.867,576	75	581.133,404 636.869,915	5.22	75	581.133,404 636.869,915	76	581.123,189 636.876,941	12.398
76	581.123,189 636.876,941	77	581.109,497 636.886,483	16.689	77	581.109,497 636.886,483	78	581.103,636 636.888,723	6.274	78	581.103,636 636.888,723	79	581.100,632 636.889,225	3.046
79	581.100,632 636.889,225	80	581.096,71 636.890,047	4.007	80	581.096,71 636.890,047	81	581.093,209 636.890,047	3.501	81	581.093,209 636.890,047	82	581.089,575 636.891,359	3.864
82	581.089,575 636.891,359	83	581.085,171 636.895,841	6.284	83	581.085,171 636.895,841	84	581.083,151 636.893,909	2.795	84	581.083,151 636.893,909	85	581.079,803 636.892,084	3.813
85	581.079,803 636.892,084	86	581.072,034 636.893,353	7.872	86	581.072,034 636.893,353	87	581.066,542 636.894,878	5.7	87	581.066,542 636.894,878	88	581.061,624 636.895,731	4.991
88	581.061,624 636.895,731	1	581.061,982 636.890,403	5.34										

** Lungimile segmentelor sunt determinate în planul de proiecție Stereo 70 și sunt rotunjite la 1 milimetru.

*** Distanța dintre puncte este formată din segmente cumulate ce sunt mai mici decât valoarea 1 milimetru.

**DATE DESPRE IMOBILUL NR. 2762**

Oficiul de Cadastru și Publicitate Imobiliară NEAMT
Biroul de Cadastru și Publicitate Imobiliară Targu-Neamt

A. Partea I. Descrierea imobilului

TEREN Necunoscut

Adresa: Loc. Dolhesti, Jud. Neamt, si extravilan UAT Pipirig

Nr. Crt	Nr cadastral Nr. topografic	Suprafața* (mp)	Observații / Referințe
A1		Din acte: 27.895.000 Masurata: 670	Sector cadastral:0 Teren neimprejmuat; DIFERENTA DE SUPRAFATA INSCRISA IN INVENTARUL BUNURILOR DIN DOMENIUL PUBLIC AL STATULUI SE REGASESTE IN ALTE SECTOARE CADASTRALE

B. Partea II. Proprietari și acte

Inscrieri privitoare la dreptul de proprietate și alte drepturi reale		Referințe
/		
Act Normativ nr. 1705, din 29/11/2006 emis de GUVERNUL ROMANIEI;		
B1	Intabulare, drept de PROPRIETATE, dobandit prin Lege, cota actuala 1/1, cota initiala 1/1 1) STATUL ROMAN , CIF:9999999999999, - domeniul public	A1
Act Normativ nr. 982, din 29/12/1998 emis de GUVERNUL ROMANIEI (ORDINUL 182/26.02.2018 AVIZ CTAS 324/09.12.2020 EXTRAS DIN AMENAJAMENTUL SILVIC AL UNITATILOR DE PRODUCTIE);		
B2	Intabulare, drept de ADMINISTRARE, dobandit prin Lege, cota actuala 1/1, cota initiala 1/1 1) RNP-ROMSILVA-PRIN DIRECTIA SILVICA NEAMT , CIF:1590120	A1

C. Partea III. SARCINI .

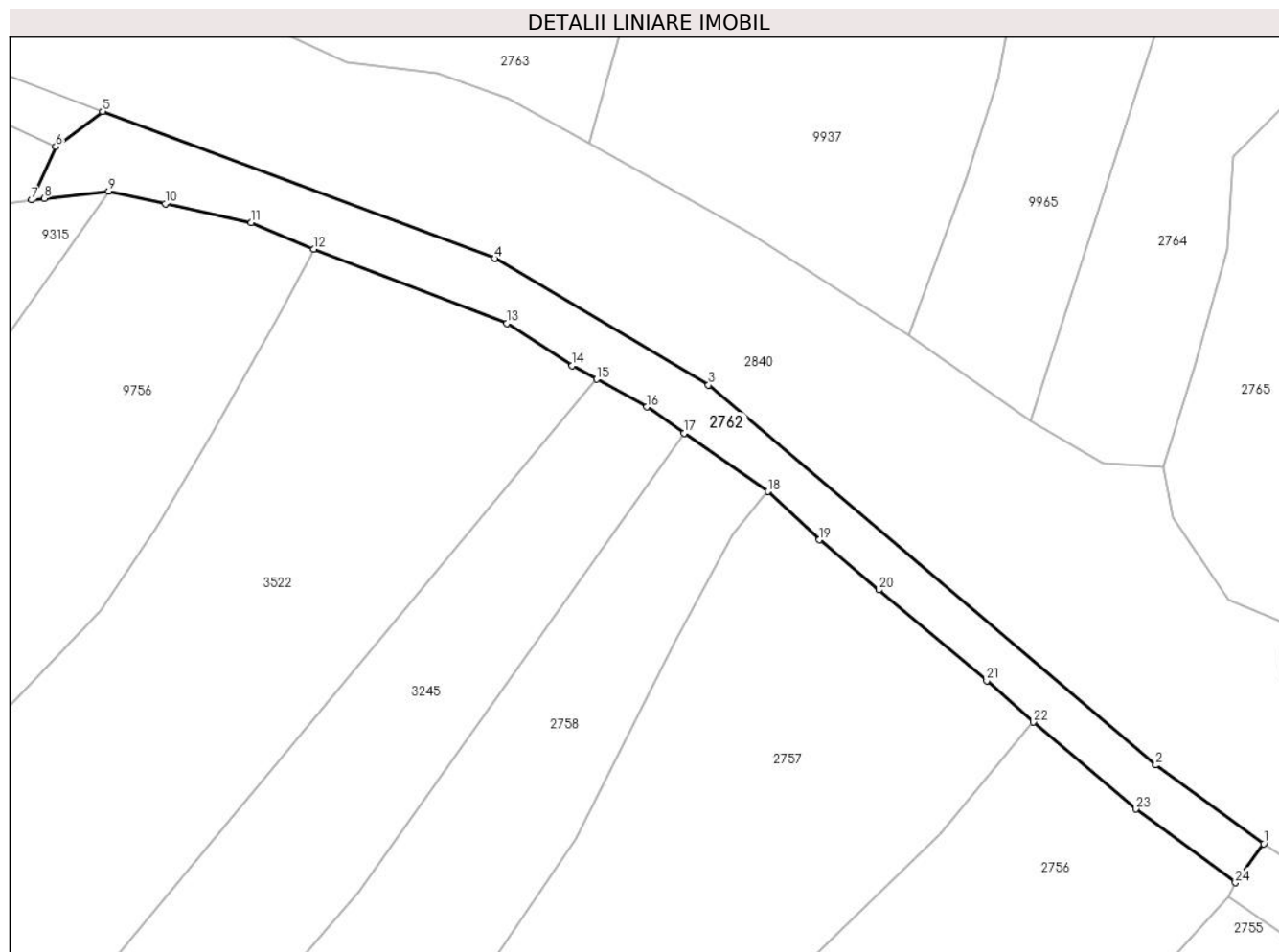
Inscrieri privind dezmembramintele dreptului de proprietate, drepturi reale de garanție și sarcini	Referințe
NU SUNT	

Anexa Nr. 1 La Partea I

Teren

Nr cadastral	Suprafața (mp)*	Observații / Referințe
	Din acte: 27.895.000 Masurata: 670	DIFERENȚA DE SUPRAFAȚA INSCRISA IN INVENTARUL BUNURILOR DIN DOMENIUL PUBLIC AL STATULUI SE REGASESTE IN ALTE SECTOARE CADASTRALE

* Suprafața este determinată în planul de proiecție Stereo 70.



Date referitoare la teren

Crt	Categorie folosință	Intra vilan	Suprafața (mp)	Tarla	Parcelă	Nr. topo	Observații / Referințe
1	drum	DA	495	UP II Mihaiet	FE012 = D155	-	UP II Mihaiet - Pipirig, Drum exploatare FE012 = D155
2	drum	NU	175	UP II Mihaiet	FE012 = D155	-	UP II Mihaiet - Pipirig, Drum exploatare FE012 = D155

Lungime Segmente

1) Valorile lungimilor segmentelor sunt obținute din proiecție în plan.

Punct început	X / Y	Punct sfârșit	X / Y	Lungime segment (** (m)
1	580.971,416 636.965,316	2	580.961,084 636.972,843	12.783
3	580.918,316 637.009,176	4	580.897,885 637.021,259	23.737
5	580.860,355 637.035,321	6	580.855,889 637.031,95	5.595

Punct început	X / Y	Punct sfârșit	X / Y	Lungime segment (** (m)
2	580.961,084 636.972,843	3	580.918,316 637.009,176	56.118
4	580.897,885 637.021,259	5	580.860,355 637.035,321	40.078
6	580.855,889 637.031,95	7	580.853,573 637.026,854	5.598

Punct început	X / Y	Punct sfârșit	X / Y	Lungime segment (** (m))
7	580.853,573 637.026,854	8	580.854,78 637.027,016	1.218
9	580.860,961 637.027,683	10	580.866,356 637.026,498	5.524
11	580.874,596 637.024,689	12	580.880,545 637.022,171	6.46
13	580.899,029 637.015,053	14	580.905,27 637.011,019	7.431
15	580.907,604 637.009,724	16	580.912,389 637.007,068	5.473
17	580.915,983 637.004,57	18	580.923,998 636.998,999	9.761
19	580.928,925 636.994,369	20	580.934,599 636.989,594	7.416
21	580.944,914 636.980,914	22	580.949,358 636.976,941	5.961
23	580.959,184 636.968,643	24	580.968,705 636.961,602	11.842

Punct început	X / Y	Punct sfârșit	X / Y	Lungime segment (** (m))
8	580.854,78 637.027,016	9	580.860,961 637.027,683	6.217
10	580.866,356 637.026,498	11	580.874,596 637.024,689	8.436
12	580.880,545 637.022,171	13	580.899,029 637.015,053	19.807
14	580.905,27 637.011,019	15	580.907,604 637.009,724	2.669
16	580.912,389 637.007,068	17	580.915,983 637.004,57	4.377
18	580.923,998 636.998,999	19	580.928,925 636.994,369	6.761
20	580.934,599 636.989,594	21	580.944,914 636.980,914	13.481
22	580.949,358 636.976,941	23	580.959,184 636.968,643	12.861
24	580.968,705 636.961,602	1	580.971,416 636.965,316	4.598

** Lungimile segmentelor sunt determinate în planul de proiecție Stereo 70 și sunt rotunjite la 1 milimetru.

*** Distanța dintre puncte este formată din segmente cumulate ce sunt mai mici decât valoarea 1 milimetru.

**DATE DESPRE IMOBILUL NR. 2806**

Oficiul de Cadastru și Publicitate Imobiliară NEAMT
Biroul de Cadastru și Publicitate Imobiliară Targu-Neamt

A. Partea I. Descrierea imobilului

TEREN Intravilan

Adresa: Loc. Dolhesti, Jud. Neamt

Nr. Crt	Nr cadastral Nr. topografic	Suprafața* (mp)	Observații / Referințe
A1		312	Sector cadastral:0 Teren neimprejmuit;

B. Partea II. Proprietari și acte

Inscrieri privitoare la dreptul de proprietate și alte drepturi reale		Referințe
/		
Act Normativ nr. 7, din 13/03/1996 emis de PARLAMENTUL ROMANIEI;		
B1	Inscrierea provizorie, drept de PROPRIETATE, dobandit prin Lege, cota actuala 1/1, cota initiala 1/1	A1
1) COMUNA PIPIRIG, CIF:99999999999999, Proprietar neidentificat		

C. Partea III. SARCINI .

Inscrieri privind dezmembramintele dreptului de proprietate, drepturi reale de garanție și sarcini	Referințe
NU SUNT	

Anexa Nr. 1 La Partea I

Teren

Nr cadastral	Suprafața (mp)*	Observații / Referințe
	312	

* Suprafața este determinată în planul de proiecție Stereo 70.



Date referitoare la teren

Crt	Categorie folosință	Intravilan	Suprafața (mp)	Tarla	Parcelă	Nr. topo	Observații / Referințe
1	drum	DA	312	-	-	-	

Lungime Segmente

1) Valorile lungimilor segmentelor sunt obținute din proiecție în plan.

Punct început	X / Y	Punct sfârșit	X / Y	Lungime segment (** (m)
1	581.650,325 636.738,646	2	581.654,593 636.743,079	6.154
2	581.654,593 636.743,079	3	581.644,64 636.755,133	15.632
3	581.644,64 636.755,133	4	581.636,661 636.767,489	14.708
4	581.636,661 636.767,489	5	581.628,509 636.781,853	16.516
5	581.628,509 636.781,853	6	581.624,458 636.791,608	10.563

Punct început	X / Y	Punct sfârșit	X / Y	Lungime segment (** (m)
6	581.624,458 636.791,608	7	581.622,415 636.801,706	10.303
7	581.622,415 636.801,706	8	581.621,234 636.804,646	3.168
8	581.621,234 636.804,646	9	581.618,022 636.802,875	3.668
9	581.618,022 636.802,875	10	581.619,185 636.800,028	3.075
10	581.619,185 636.800,028	11	581.620,354 636.793,041	7.084
11	581.620,354 636.793,041	12	581.620,685 636.791,06	2.008
12	581.620,685 636.791,06	13	581.620,436 636.789,935	1.152
13	581.620,436 636.789,935	14	581.620,856 636.785,483	4.472
14	581.620,856 636.785,483	15	581.620,805 636.785,46	0.056
15	581.620,805 636.785,46	16	581.625,12 636.779,379	7.456
16	581.625,12 636.779,379	17	581.629,125 636.772,64	7.839
17	581.629,125 636.772,64	18	581.636,977 636.759,568	15.249
18	581.636,977 636.759,568	19	581.646,572 636.744,287	18.044
19	581.646,572 636.744,287	1	581.650,325 636.738,646	6.775

** Lungimile segmentelor sunt determinate în planul de proiecție Stereo 70 și sunt rotunjite la 1 milimetru.

*** Distanța dintre puncte este formată din segmente cumulate ce sunt mai mici decât valoarea 1 milimetru.

**DATE DESPRE IMOBILUL NR. 2839**

Oficiul de Cadastru și Publicitate Imobiliară NEAMT
Biroul de Cadastru și Publicitate Imobiliară Targu-Neamt

A. Partea I. Descrierea imobilului

TEREN Necunoscut

Adresa: Loc. Dolhesti, Jud. Neamt, si extravilan UAT Pipirig

Nr. Crt	Nr cadastral Nr. topografic	Suprafata* (mp)	Observatii / Referinta
A1		11.541	Sector cadastral:0 Teren neimprejmuit;

B. Partea II. Proprietari și acte

Inscrieri privitoare la dreptul de proprietate și alte drepturi reale		Referințe
/		
Act Normativ nr. 7, din 13/03/1996 emis de PARLAMENTUL ROMANIEI;		
B1	Inscrierea provizorie, drept de PROPRIETATE, dobandit prin Lege, cota actuala 1/1, cota initiala 1/1	A1
1) COMUNA PIPIRIG, CIF:99999999999999, Proprietar neidentificat		

C. Partea III. SARCINI .

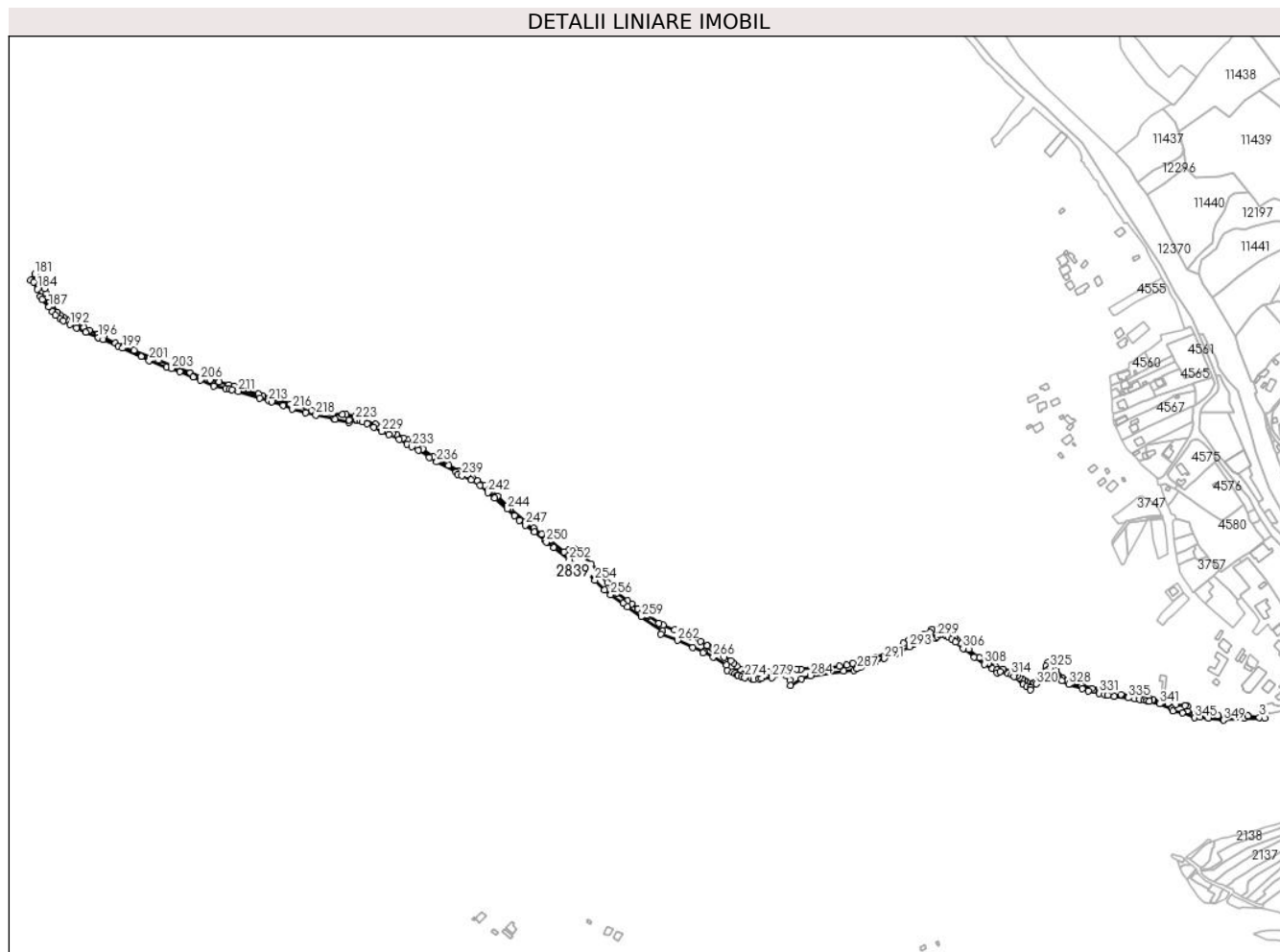
Inscrieri privind dezmembramintele dreptului de proprietate, drepturi reale de garanție și sarcini	Referințe
NU SUNT	

Anexa Nr. 1 La Partea I

Teren

Nr cadastral	Suprafața (mp)*	Observații / Referințe
	11.541	

* Suprafața este determinată în planul de proiecție Stereo 70.



Date referitoare la teren

Crt	Categorie folosință	Intravilan	Suprafața (mp)	Tarla	Parcelă	Nr. topo	Observații / Referințe
1	drum	DA	1.722	-	-	-	
2	drum	NU	9.819	-	-	-	

Lungime Segmente

1) Valorile lungimilor segmentelor sunt obținute din proiecție în plan.

Punct început	X / Y	Punct sfârșit	X / Y	Lungime segment	Punct început	X / Y	Punct sfârșit	X / Y	Lungime segment	Punct început	X / Y	Punct sfârșit	X / Y	Lungime segment
1	582.033,822 637.159,799	2	582.062,374 637.159,275	28.557	2	582.062,374 637.159,275	3	582.055,163 637.160,459	7.308	3	582.055,163 637.160,459	4	582.039,152 637.163,073	16.223
4	582.039,152 637.163,073	5	582.039,149 637.162,647	0.426	5	582.039,149 637.162,647	6	582.012,509 637.161,74	26.655	6	582.012,509 637.161,74	7	582.009,574 637.161,905	2.94
7	582.009,574 637.161,905	8	581.997,875 637.162,722	11.727	8	581.997,875 637.162,722	9	581.986,499 637.164,226	11.475	9	581.986,499 637.164,226	10	581.967,771 637.166,393	18.853
10	581.967,771 637.166,393	11	581.955,728 637.169,412	12.416	11	581.955,728 637.169,412	12	581.955,543 637.176,219	6.81	12	581.955,543 637.176,219	13	581.952,173 637.177,245	3.523
13	581.952,173 637.177,245	14	581.939,442 637.177,485	12.733	14	581.939,442 637.177,485	15	581.928,989 637.179,345	10.617	15	581.928,989 637.179,345	16	581.919,237 637.182,35	10.204

Punct început	X / Y	Punct sfârșit	X / Y	Lungime segment	Punct început	X / Y	Punct sfârșit	X / Y	Lungime segment	Punct început	X / Y	Punct sfârșit	X / Y	Lungime segment
16	581.919,237 637.182,35	17	581.907,956 637.185,549	11.726	17	581.907,956 637.185,549	18	581.902,871 637.186,867	5.253	18	581.902,871 637.186,867	19	581.889,547 637.188,729	13.453
19	581.889,547 637.188,729	20	581.880,165 637.190,482	9.544	20	581.880,165 637.190,482	21	581.864,338 637.192,265	15.927	21	581.864,338 637.192,265	22	581.852,613 637.193,677	11.81
22	581.852,613 637.193,677	23	581.839,143 637.196,224	13.709	23	581.839,143 637.196,224	24	581.827,222 637.198,478	12.132	24	581.827,222 637.198,478	25	581.826,287 637.198,752	0.974
25	581.826,287 637.198,752	26	581.823,748 637.200,278	2.962	26	581.823,748 637.200,278	27	581.811,793 637.203,284	12.327	27	581.811,793 637.203,284	28	581.810,07 637.203,858	1.816
28	581.810,07 637.203,858	29	581.796,007 637.208,542	14.823	29	581.796,007 637.208,542	30	581.789,144 637.211,601	7.514	30	581.789,144 637.211,601	31	581.783,005 637.215,5	7.273
31	581.783,005 637.215,5	32	581.774,86 637.225,009	12.52	32	581.774,86 637.225,009	33	581.768,266 637.233,523	10.769	33	581.768,266 637.233,523	34	581.763,445 637.235,738	5.305
34	581.763,445 637.235,738	35	581.760,436 637.231,145	5.491	35	581.760,436 637.231,145	36	581.750,38 637.215,793	18.352	36	581.750,38 637.215,793	37	581.743,226 637.207,866	10.678
37	581.743,226 637.207,866	38	581.739,649 637.206,145	3.969	38	581.739,649 637.206,145	39	581.736,101 637.206,145	3.548	39	581.736,101 637.206,145	40	581.734,19 637.206,762	2.008
40	581.734,19 637.206,762	41	581.732,466 637.207,735	1.98	41	581.732,466 637.207,735	42	581.734,33 637.209,726	2.727	42	581.734,33 637.209,726	43	581.730,587 637.211,464	4.127
43	581.730,587 637.211,464	44	581.727,936 637.212,906	3.018	44	581.727,936 637.212,906	45	581.723,942 637.215,645	4.843	45	581.723,942 637.215,645	46	581.721,224 637.218,302	3.801
46	581.721,224 637.218,302	47	581.718,507 637.220,96	3.801	47	581.718,507 637.220,96	48	581.717,884 637.221,568	0.871	48	581.717,884 637.221,568	49	581.717,064 637.221,823	0.859
49	581.717,064 637.221,823	50	581.711,242 637.223,635	6.097	50	581.711,242 637.223,635	51	581.701,564 637.227,173	10.304	51	581.701,564 637.227,173	52	581.690,566 637.230,701	11.55
52	581.690,566 637.230,701	53	581.681,637 637.234,923	9.877	53	581.681,637 637.234,923	54	581.669,5 637.242,936	14.544	54	581.669,5 637.242,936	55	581.654,046 637.254,211	19.13
55	581.654,046 637.254,211	56	581.647,495 637.259,385	8.348	56	581.647,495 637.259,385	57	581.642,392 637.263,574	6.602	57	581.642,392 637.263,574	58	581.637,338 637.267,953	6.687
58	581.637,338 637.267,953	59	581.635,02 637.270,115	3.17	59	581.635,02 637.270,115	60	581.631,752 637.272,448	4.015	60	581.631,752 637.272,448	61	581.626,723 637.276,037	6.178
61	581.626,723 637.276,037	62	581.625,131 637.276,675	1.715	62	581.625,131 637.276,675	63	581.619,408 637.278,971	6.166	63	581.619,408 637.278,971	64	581.617,743 637.279,323	1.702
64	581.617,743 637.279,323	65	581.610,125 637.280,935	7.787	65	581.610,125 637.280,935	66	581.603,469 637.282,342	6.803	66	581.603,469 637.282,342	67	581.601,09 637.277,515	5.381
67	581.601,09 637.277,515	68	581.592,425 637.275,223	8.963	68	581.592,425 637.275,223	69	581.580,184 637.270,828	13.006	69	581.580,184 637.270,828	70	581.571,199 637.267,004	9.765
70	581.571,199 637.267,004	71	581.564,012 637.262,774	8.339	71	581.564,012 637.262,774	72	581.548,222 637.253,483	18.321	72	581.548,222 637.253,483	73	581.524,938 637.242,37	25.8
73	581.524,938 637.242,37	74	581.517,027 637.239,686	8.354	74	581.517,027 637.239,686	75	581.505,391 637.236,787	11.992	75	581.505,391 637.236,787	76	581.494,043 637.235,016	11.485
76	581.494,043 637.235,016	77	581.485,524 637.232,462	8.894	77	581.485,524 637.232,462	78	581.476,08 637.231,188	9.53	78	581.476,08 637.231,188	79	581.460,738 637.229,417	15.444
79	581.460,738 637.229,417	80	581.443,824 637.228,77	16.926	80	581.443,824 637.228,77	81	581.422,816 637.227,141	21.071	81	581.422,816 637.227,141	82	581.416,934 637.227,141	5.882
82	581.416,934 637.227,141	83	581.395,818 637.227,141	21.116	83	581.395,818 637.227,141	84	581.378,607 637.223,38	17.617	84	581.378,607 637.223,38	85	581.363,861 637.222,045	14.806
85	581.363,861 637.222,045	86	581.362,122 637.222,045	1.739	86	581.362,122 637.222,045	87	581.360,383 637.222,045	1.739	87	581.360,383 637.222,045	88	581.348,575 637.223,933	11.958
88	581.348,575 637.223,933	89	581.339,346 637.226,533	9.588	89	581.339,346 637.226,533	90	581.333,742 637.230,979	7.153	90	581.333,742 637.230,979	91	581.329,705 637.235,4	5.987
91	581.329,705 637.235,4	92	581.325,636 637.238,251	4.968	92	581.325,636 637.238,251	93	581.317,05 637.243,883	10.268	93	581.317,05 637.243,883	94	581.308,464 637.249,516	10.269
94	581.308,464 637.249,516	95	581.305,725 637.251,671	3.485	95	581.305,725 637.251,671	96	581.301,487 637.254,32	4.998	96	581.301,487 637.254,32	97	581.294,922 637.258,423	7.742
97	581.294,922 637.258,423	98	581.293,037 637.259,601	2.223	98	581.293,037 637.259,601	99	581.284,418 637.264,989	10.165	99	581.284,418 637.264,989	100	581.268,741 637.272,337	17.314
100	581.268,741 637.272,337	101	581.263,136 637.274,964	6.19	101	581.263,136 637.274,964	102	581.248,463 637.281,105	15.906	102	581.248,463 637.281,105	103	581.232,481 637.287,794	17.325
103	581.232,481 637.287,794	104	581.226,667 637.290,228	6.303	104	581.226,667 637.290,228	105	581.211,316 637.300,106	18.255	105	581.211,316 637.300,106	106	581.209,879 637.301,164	1.784
106	581.209,879 637.301,164	107	581.197,884 637.309,997	14.896	107	581.197,884 637.309,997	108	581.188,763 637.316,714	11.327	108	581.188,763 637.316,714	109	581.183,01 637.321,191	7.29
109	581.183,01 637.321,191	110	581.168,837 637.332,098	17.884	110	581.168,837 637.332,098	111	581.155,506 637.346,485	19.614	111	581.155,506 637.346,485	112	581.133,154 637.371,767	33.746
112	581.133,154 637.371,767	113	581.109,862 637.393,676	31.977	113	581.109,862 637.393,676	114	581.102,761 637.391,305	7.486	114	581.102,761 637.391,305	115	581.095,66 637.388,934	7.486

Punct început	X / Y	Punct sfârșit	X / Y	Lungime segment	Punct început	X / Y	Punct sfârșit	X / Y	Lungime segment	Punct început	X / Y	Punct sfârșit	X / Y	Lungime segment
115	581.095,66 637.388,934	116	581.076,416 637.404,424	24.704	116	581.076,416 637.404,424	117	581.065,425 637.413,027	13.958	117	581.065,425 637.413,027	118	581.054,281 637.421,521	14.012
118	581.054,281 637.421,521	119	581.042,43 637.430,587	14.921	119	581.042,43 637.430,587	120	581.022,068 637.447,9	26.727	120	581.022,068 637.447,9	121	581.003,983 637.465,521	25.25
121	581.003,983 637.465,521	122	580.993,45 637.474,553	13.875	122	580.993,45 637.474,553	123	580.986,361 637.480,105	9.004	123	580.986,361 637.480,105	124	580.975,82 637.486,709	12.439
124	580.975,82 637.486,709	125	580.969,269 637.490,811	7.729	125	580.969,269 637.490,811	126	580.962,263 637.494,25	7.805	126	580.962,263 637.494,25	127	580.949,651 637.500,472	14.063
127	580.949,651 637.500,472	128	580.936,574 637.507,736	14.959	128	580.936,574 637.507,736	129	580.915,905 637.519,176	23.624	129	580.915,905 637.519,176	130	580.900,623 637.530,038	18.749
130	580.900,623 637.530,038	131	580.892,657 637.534,955	9.361	131	580.892,657 637.534,955	132	580.879,694 637.542,705	15.103	132	580.879,694 637.542,705	133	580.874,136 637.545,723	6.325
133	580.874,136 637.545,723	134	580.864,778 637.550,32	10.426	134	580.864,778 637.550,32	135	580.859,267 637.552,356	5.875	135	580.859,267 637.552,356	136	580.850,141 637.556,786	10.144
136	580.850,141 637.556,786	137	580.840,077 637.562,405	11.526	137	580.840,077 637.562,405	138	580.836,029 637.564,168	4.415	138	580.836,029 637.564,168	139	580.819,083 637.571,548	18.483
139	580.819,083 637.571,548	140	580.808,012 637.576,06	11.955	140	580.808,012 637.576,06	141	580.794,968 637.577,583	13.133	141	580.794,968 637.577,583	142	580.790,398 637.577,583	4.57
142	580.790,398 637.577,583	143	580.776,513 637.579,34	13.996	143	580.776,513 637.579,34	144	580.764,581 637.580,519	11.99	144	580.764,581 637.580,519	145	580.747,273 637.583,788	17.614
145	580.747,273 637.583,788	146	580.718,478 637.591,919	29.921	146	580.718,478 637.591,919	147	580.680,078 637.603,965	40.245	147	580.680,078 637.603,965	148	580.674,149 637.605,81	6.209
148	580.674,149 637.605,81	149	580.652,856 637.612,434	22.3	149	580.652,856 637.612,434	150	580.640,532 637.617,043	13.158	150	580.640,532 637.617,043	151	580.633,792 637.619,001	7.019
151	580.633,792 637.619,001	152	580.619,807 637.622,774	14.485	152	580.619,807 637.622,774	153	580.607,736 637.625,75	12.432	153	580.607,736 637.625,75	154	580.595,558 637.629,417	12.718
154	580.595,558 637.629,417	155	580.580,524 637.635,266	16.132	155	580.580,524 637.635,266	156	580.557,729 637.643,624	24.279	156	580.557,729 637.643,624	157	580.536,864 637.652,878	22.825
157	580.536,864 637.652,878	158	580.502,964 637.666,592	36.569	158	580.502,964 637.666,592	159	580.487,904 637.672,192	16.067	159	580.487,904 637.672,192	160	580.477,019 637.676,24	11.613
160	580.477,019 637.676,24	161	580.461,29 637.684,495	17.764	161	580.461,29 637.684,495	162	580.460,856 637.684,693	0.477	162	580.460,856 637.684,693	163	580.452,893 637.688,325	8.752
163	580.452,893 637.688,325	164	580.440,929 637.693,949	13.22	164	580.440,929 637.693,949	165	580.433,309 637.697,712	8.499	165	580.433,309 637.697,712	166	580.423,716 637.701,885	10.461
166	580.423,716 637.701,885	167	580.415,209 637.705,971	9.437	167	580.415,209 637.705,971	168	580.410,006 637.708,448	5.763	168	580.410,006 637.708,448	169	580.405,723 637.710,923	4.947
169	580.405,723 637.710,923	170	580.401,228 637.714,566	5.786	170	580.401,228 637.714,566	171	580.396,793 637.718,759	6.103	171	580.396,793 637.718,759	172	580.390,03 637.727,193	10.811
172	580.390,03 637.727,193	173	580.388,171 637.728,886	2.514	173	580.388,171 637.728,886	174	580.387,622 637.729,386	0.743	174	580.387,622 637.729,386	175	580.385,995 637.733,772	4.678
175	580.385,995 637.733,772	176	580.383,41 637.739,431	6.221	176	580.383,41 637.739,431	177	580.381,532 637.744,937	5.817	177	580.381,532 637.744,937	178	580.379,443 637.751,338	6.733
178	580.379,443 637.751,338	179	580.373,635 637.760,617	10.947	179	580.373,635 637.760,617	180	580.369,629 637.766,371	7.011	180	580.369,629 637.766,371	181	580.365,7 637.771,389	6.373
181	580.365,7 637.771,389	182	580.360,132 637.763,166	9.931	182	580.360,132 637.763,166	183	580.364,088 637.760,377	4.84	183	580.364,088 637.760,377	184	580.369,453 637.750,755	11.017
184	580.369,453 637.750,755	185	580.373,275 637.740,664	10.791	185	580.373,275 637.740,664	186	580.375,905 637.736,448	4.969	186	580.375,905 637.736,448	187	580.385,168 637.725,985	13.974
187	580.385,168 637.725,985	188	580.390,037 637.719,849	7.833	188	580.390,037 637.719,849	189	580.394,623 637.714,835	6.795	189	580.394,623 637.714,835	190	580.400,62 637.709,791	7.836
190	580.400,62 637.709,791	191	580.404,911 637.707,184	5.021	191	580.404,911 637.707,184	192	580.414,448 637.701,696	11.003	192	580.414,448 637.701,696	193	580.423,52 637.697,202	10.124
193	580.423,52 637.697,202	194	580.436,188 637.691,239	14.001	194	580.436,188 637.691,239	195	580.453,068 637.684,013	18.362	195	580.453,068 637.684,013	196	580.453,275 637.683,924	0.225
196	580.453,275 637.683,924	197	580.460,394 637.680,876	7.744	197	580.460,394 637.680,876	198	580.480,693 637.671,755	22.254	198	580.480,693 637.671,755	199	580.486,877 637.669,255	6.67
199	580.486,877 637.669,255	200	580.512,825 637.657,455	28.505	200	580.512,825 637.657,455	201	580.523,556 637.652,101	11.992	201	580.523,556 637.652,101	202	580.547,839 637.643,105	25.896
202	580.547,839 637.643,105	203	580.554,212 637.641,338	6.613	203	580.554,212 637.641,338	204	580.565,665 637.636,617	12.388	204	580.565,665 637.636,617	205	580.584,658 637.629,467	20.294
205	580.584,658 637.629,467	206	580.594,644 637.625,646	10.692	206	580.594,644 637.625,646	207	580.612,619 637.616,674	20.09	207	580.612,619 637.616,674	208	580.629,2 637.613,818	16.825
208	580.629,2 637.613,818	209	580.634,577 637.612,6	5.513	209	580.634,577 637.612,6	210	580.637,951 637.611,836	3.459	210	580.637,951 637.611,836	211	580.646,393 637.609,923	8.656
211	580.646,393 637.609,923	212	580.675,874 637.600,555	30.934	212	580.675,874 637.600,555	213	580.688,4 637.596,673	13.114	213	580.688,4 637.596,673	214	580.692,298 637.595,464	4.081

Punct început	X / Y	Punct sfârșit	X / Y	Lungime segment	Punct început	X / Y	Punct sfârșit	X / Y	Lungime segment	Punct început	X / Y	Punct sfârșit	X / Y	Lungime segment
214	580.692,298 637.595,464	215	580.708,721 637.590,374	17.194	215	580.708,721 637.590,374	216	580.720,876 637.585,382	13.14	216	580.720,876 637.585,382	217	580.739,254 637.580,639	18.98
217	580.739,254 637.580,639	218	580.753,343 637.577,002	14.551	218	580.753,343 637.577,002	219	580.778,35 637.571,937	25.515	219	580.778,35 637.571,937	220	580.779,926 637.571,579	1.616
220	580.779,926 637.571,579	221	580.799,468 637.567,144	20.039	221	580.799,468 637.567,144	222	580.799,584 637.570,321	3.179	222	580.799,584 637.570,321	223	580.808,149 637.570,321	8.565
223	580.808,149 637.570,321	224	580.810,351 637.569,916	2.239	224	580.810,351 637.569,916	225	580.813,937 637.569,339	3.632	225	580.813,937 637.569,339	226	580.817,862 637.567,779	4.224
226	580.817,862 637.567,779	227	580.823,929 637.565,362	6.531	227	580.823,929 637.565,362	228	580.833,523 637.560,346	10.826	228	580.833,523 637.560,346	229	580.844,44 637.554,554	12.358
229	580.844,44 637.554,554	230	580.854,155 637.550,153	10.665	230	580.854,155 637.550,153	231	580.868,372 637.543,508	15.693	231	580.868,372 637.543,508	232	580.879,474 637.537,211	12.763
232	580.879,474 637.537,211	233	580.886,074 637.533,655	7.497	233	580.886,074 637.533,655	234	580.894,693 637.528,828	9.879	234	580.894,693 637.528,828	235	580.910,002 637.518,686	18.364
235	580.910,002 637.518,686	236	580.920,231 637.512,478	11.965	236	580.920,231 637.512,478	237	580.946,666 637.498,297	29.998	237	580.946,666 637.498,297	238	580.949,459 637.495,546	3.92
238	580.949,459 637.495,546	239	580.955,064 637.493,843	5.858	239	580.955,064 637.493,843	240	580.967,596 637.487,569	14.015	240	580.967,596 637.487,569	241	580.979,728 637.479,903	14.351
241	580.979,728 637.479,903	242	580.991,034 637.470,33	14.814	242	580.991,034 637.470,33	243	581.000,436 637.462,839	12.021	243	581.000,436 637.462,839	244	581.017,154 637.447,972	22.372
244	581.017,154 637.447,972	245	581.027,359 637.438,337	14.035	245	581.027,359 637.438,337	246	581.034,539 637.432,127	9.493	246	581.034,539 637.432,127	247	581.042,783 637.425,238	10.743
247	581.042,783 637.425,238	248	581.055,021 637.415,788	15.462	248	581.055,021 637.415,788	249	581.069,933 637.404,374	18.779	249	581.069,933 637.404,374	250	581.071,385 637.402,29	2.54
250	581.071,385 637.402,29	251	581.081,302 637.394,841	12.403	251	581.081,302 637.394,841	252	581.103,077 637.378,141	27.442	252	581.103,077 637.378,141	253	581.124,642 637.361,678	27.131
253	581.124,642 637.361,678	254	581.138,656 637.349,371	18.651	254	581.138,656 637.349,371	255	581.151,445 637.336,183	18.371	255	581.151,445 637.336,183	256	581.160,309 637.329,401	11.161
256	581.160,309 637.329,401	257	581.177,133 637.317,378	20.678	257	581.177,133 637.317,378	258	581.183,304 637.312,968	7.585	258	581.183,304 637.312,968	259	581.202,14 637.299,228	23.315
259	581.202,14 637.299,228	260	581.231,979 637.279,704	35.659	260	581.231,979 637.279,704	261	581.229,427 637.275,095	5.268	261	581.229,427 637.275,095	262	581.252,187 637.266,634	24.282
262	581.252,187 637.266,634	263	581.273,693 637.257,211	23.48	263	581.273,693 637.257,211	264	581.288,803 637.251,133	16.287	264	581.288,803 637.251,133	265	581.287,689 637.249,801	1.736
265	581.287,689 637.249,801	266	581.301,585 637.243,947	15.079	266	581.301,585 637.243,947	267	581.319,899 637.232,463	21.617	267	581.319,899 637.232,463	268	581.320,925 637.224,919	7.613
268	581.320,925 637.224,919	269	581.327,912 637.222,633	7.351	269	581.327,912 637.222,633	270	581.331,237 637.220,798	3.798	270	581.331,237 637.220,798	271	581.335,29 637.218,561	4.629
271	581.335,29 637.218,561	272	581.335,851 637.218,371	0.592	272	581.335,851 637.218,371	273	581.340,764 637.216,706	5.187	273	581.340,764 637.216,706	274	581.345,106 637.215,235	4.584
274	581.345,106 637.215,235	275	581.355,265 637.213,33	10.336	275	581.355,265 637.213,33	276	581.357,237 637.212,975	2.004	276	581.357,237 637.212,975	277	581.364,958 637.213,859	7.771
277	581.364,958 637.213,859	278	581.368,42 637.214,262	3.485	278	581.368,42 637.214,262	279	581.382,464 637.215,244	14.078	279	581.382,464 637.215,244	280	581.401,574 637.218,506	19.386
280	581.401,574 637.218,506	281	581.407,352 637.212,307	8.474	281	581.407,352 637.212,307	282	581.408,626 637.204,357	8.051	282	581.408,626 637.204,357	283	581.423,235 637.213,562	17.267
283	581.423,235 637.213,562	284	581.435,754 637.218,139	13.329	284	581.435,754 637.218,139	285	581.481,227 637.224,216	45.877	285	581.481,227 637.224,216	286	581.496,099 637.225,441	14.922
286	581.496,099 637.225,441	287	581.500,105 637.227,414	4.466	287	581.500,105 637.227,414	288	581.506,114 637.230,374	6.698	288	581.506,114 637.230,374	289	581.516,775 637.233,257	11.044
289	581.516,775 637.233,257	290	581.523,79 637.236,293	7.644	290	581.523,79 637.236,293	291	581.537,77 637.241,65	14.971	291	581.537,77 637.241,65	292	581.554,243 637.248,92	18.006
292	581.554,243 637.248,92	293	581.572,624 637.258,183	20.583	293	581.572,624 637.258,183	294	581.578,014 637.262,052	6.635	294	581.578,014 637.262,052	295	581.584,936 637.264,369	7.299
295	581.584,936 637.264,369	296	581.597,585 637.268,603	13.339	296	581.597,585 637.268,603	297	581.604,829 637.269,861	7.352	297	581.604,829 637.269,861	298	581.607,945 637.269,242	3.177
298	581.607,945 637.269,242	299	581.610,577 637.271,889	3.733	299	581.610,577 637.271,889	300	581.614,338 637.274,728	4.712	300	581.614,338 637.274,728	301	581.618,815 637.274,764	4.477
301	581.618,815 637.274,764	302	581.622,486 637.273,777	3.801	302	581.622,486 637.273,777	303	581.625,896 637.271,702	3.992	303	581.625,896 637.271,702	304	581.630,397 637.268,639	5.444
304	581.630,397 637.268,639	305	581.635,63 637.264,06	6.954	305	581.635,63 637.264,06	306	581.646,279 637.255,661	13.563	306	581.646,279 637.255,661	307	581.661,91 637.243,891	19.567
307	581.661,91 637.243,891	308	581.675,527 637.233,924	16.875	308	581.675,527 637.233,924	309	581.686,359 637.228,025	12.334	309	581.686,359 637.228,025	310	581.693,247 637.225,875	7.216
310	581.693,247 637.225,875	311	581.692,93 637.221,592	4.295	311	581.692,93 637.221,592	312	581.697,197 637.223,772	4.792	312	581.697,197 637.223,772	313	581.708,111 637.221,119	11.232

Punct început	X / Y	Punct sfârșit	X / Y	Lungime segment	Punct început	X / Y	Punct sfârșit	X / Y	Lungime segment	Punct început	X / Y	Punct sfârșit	X / Y	Lungime segment
313	581.708,111 637.221,119	314	581.712,886 637.219,025	5.214	314	581.712,886 637.219,025	315	581.716,907 637.216,53	4.732	315	581.716,907 637.216,53	316	581.729,495 637.205,917	16.465
316	581.729,495 637.205,917	317	581.734,006 637.202,906	5.424	317	581.734,006 637.202,906	318	581.738,783 637.201,848	4.893	318	581.738,783 637.201,848	319	581.739,441 637.198,364	3.546
319	581.739,441 637.198,364	320	581.747,011 637.206,522	11.129	320	581.747,011 637.206,522	321	581.757,288 637.218,42	15.722	321	581.757,288 637.218,42	322	581.758,82 637.219,846	2.093
322	581.758,82 637.219,846	323	581.758,825 637.219,84	0.008	323	581.758,825 637.219,84	324	581.763,532 637.225,705	7.52	324	581.763,532 637.225,705	325	581.766,555 637.228,488	4.109
325	581.766,555 637.228,488	326	581.779,587 637.213,554	19.821	326	581.779,587 637.213,554	327	581.782,728 637.211,142	3.96	327	581.782,728 637.211,142	328	581.792,072 637.206,004	10.663
328	581.792,072 637.206,004	329	581.810,433 637.199,863	19.361	329	581.810,433 637.199,863	330	581.819,092 637.196,991	9.123	330	581.819,092 637.196,991	331	581.834,343 637.193,876	15.566
331	581.834,343 637.193,876	332	581.841,459 637.191,636	7.46	332	581.841,459 637.191,636	333	581.845,768 637.191,024	4.352	333	581.845,768 637.191,024	334	581.855,028 637.189,419	9.398
334	581.855,028 637.189,419	335	581.874,369 637.187,626	19.424	335	581.874,369 637.187,626	336	581.883,364 637.186,493	9.066	336	581.883,364 637.186,493	337	581.890,185 637.185,387	6.91
337	581.890,185 637.185,387	338	581.896,844 637.184,199	6.764	338	581.896,844 637.184,199	339	581.899,594 637.183,694	2.796	339	581.899,594 637.183,694	340	581.903,349 637.183,143	3.795
340	581.903,349 637.183,143	341	581.917,561 637.179,134	14.767	341	581.917,561 637.179,134	342	581.934,325 637.172,555	18.009	342	581.934,325 637.172,555	343	581.935,786 637.169,485	3.4
343	581.935,786 637.169,485	344	581.948,658 637.166,528	13.207	344	581.948,658 637.166,528	345	581.965,404 637.159,953	17.991	345	581.965,404 637.159,953	346	581.972,971 637.160,88	7.624
346	581.972,971 637.160,88	347	581.985,045 637.159,602	12.141	347	581.985,045 637.159,602	348	582.005,138 637.157,593	20.193	348	582.005,138 637.157,593	349	582.005,363 637.156,736	0.886
349	582.005,363 637.156,736	1	582.033,822 637.159,799	28.623										

** Lungimile segmentelor sunt determinate în planul de proiecție Stereo 70 și sunt rotunjite la 1 milimetru.

*** Distanța dintre puncte este formată din segmente cumulate ce sunt mai mici decât valoarea 1 milimetru.

**DATE DESPRE IMOBILUL NR. 2840**

Oficiul de Cadastru și Publicitate Imobiliară NEAMT
Biroul de Cadastru și Publicitate Imobiliară Targu-Neamt

A. Partea I. Descrierea imobilului

TEREN Necunoscut

Adresa: Loc. Dolhesti, Jud. Neamt, si extravilan UAT Pipirig

Nr. Crt	Nr cadastral Nr. topografic	Suprafața* (mp)	Observații / Referințe
A1		40.840	Sector cadastral:0 Teren neimprejmuit;

Construcții

Crt	Nr cadastral Nr. topografic	Adresa	Observații / Referințe
A1.1		Loc. Dolhesti, Jud. Neamt, si extravilan UAT Pipirig	Nr. niveluri:1; S. construita la sol:291 mp;
A1.2		Loc. Dolhesti, Jud. Neamt, si extravilan UAT Pipirig	Nr. niveluri:1; S. construita la sol:42 mp;
A1.3		Loc. Dolhesti, Jud. Neamt, si extravilan UAT Pipirig	Nr. niveluri:1; S. construita la sol:47 mp;
A1.4		Loc. Dolhesti, Jud. Neamt, si extravilan UAT Pipirig	Nr. niveluri:1; S. construita la sol:39 mp;
A1.5		Loc. Dolhesti, Jud. Neamt, si extravilan UAT Pipirig	Nr. niveluri:1; S. construita la sol:40 mp;
A1.6		Loc. Dolhesti, Jud. Neamt, si extravilan UAT Pipirig	Nr. niveluri:1; S. construita la sol:28 mp;
A1.7		Loc. Dolhesti, Jud. Neamt, si extravilan UAT Pipirig	Nr. niveluri:1; S. construita la sol:34 mp;
A1.8		Loc. Dolhesti, Jud. Neamt, si extravilan UAT Pipirig	Nr. niveluri:1; S. construita la sol:28 mp;

B. Partea II. Proprietari și acte

Inscrieri privitoare la dreptul de proprietate și alte drepturi reale		Referințe
/		
Act Normativ nr. 7, din 13/03/1996 emis de PARLAMENTUL ROMANIEI;		
B1	Inscrierea provizorie, drept de PROPRIETATE, dobandit prin Lege, cota actuala 1/1, cota initiala 1/1 1) COMUNA PIPIRIG , CIF:9999999999999, Proprietar neidentificat	A1, A1.1, A1.2, A1.3, A1.4, A1.5, A1.6, A1.7, A1.8

C. Partea III. SARCINI .

Inscrieri privind dezmembramintele dreptului de proprietate, drepturi reale de garanție și sarcini	Referințe
NU SUNT	


Anexa Nr. 1 La Partea I

Teren

Nr cadastral	Suprafața (mp)*	Observații / Referințe
	40.840	

* Suprafața este determinată în planul de proiecție Stereo 70.

DETALII LINIARE IMOBIL



Date referitoare la teren

Crt	Categorie folosință	Intravilan	Suprafața (mp)	Tarla	Parcelă	Nr. topo	Observații / Referințe
1	ape curgătoare	DA	10.738	-	-	-	
2	ape curgătoare	NU	2.265	-	-	-	
3	ape curgătoare	NU	27.837	-	-	-	

Date referitoare la construcții

Crt	Număr	Destinație construcție	Supraf. (mp)	Situație juridică	Observații / Referințe
A1.1		construcții industriale și edilitare	291	Cu acte	Nr. niveluri:1; S. construită la sol:291 mp;
A1.2		construcții industriale și edilitare	42	Cu acte	Nr. niveluri:1; S. construită la sol:42 mp;
A1.3		construcții industriale și edilitare	47	Cu acte	Nr. niveluri:1; S. construită la sol:47 mp;
A1.4		construcții industriale și edilitare	39	Cu acte	Nr. niveluri:1; S. construită la sol:39 mp;
A1.5		construcții industriale și edilitare	40	Cu acte	Nr. niveluri:1; S. construită la sol:40 mp;

Crt	Număr	Destinație construcție	Supraf. (mp)	Situație juridică	Observații / Referințe
A1.6		construcții industriale și edilitare	28	Cu acte	Nr. niveluri:1; S. construita la sol:28 mp;
A1.7		construcții industriale și edilitare	34	Cu acte	Nr. niveluri:1; S. construita la sol:34 mp;
A1.8		construcții industriale și edilitare	28	Cu acte	Nr. niveluri:1; S. construita la sol:28 mp;

Lungime Segmente

1) Valorile lungimilor segmentelor sunt obținute din proiecție în plan.

Punct început	X / Y	Punct sfârșit	X / Y	Lungime segment	Punct început	X / Y	Punct sfârșit	X / Y	Lungime segment	Punct început	X / Y	Punct sfârșit	X / Y	Lungime segment
1	579.866,553 637.155,171	2	579.864,188 637.160,068	5.438	2	579.864,188 637.160,068	3	579.861,762 637.158,918	2.685	3	579.861,762 637.158,918	4	579.858,331 637.157,858	3.591
4	579.858,331 637.157,858	5	579.840,343 637.152,303	18.826	5	579.840,343 637.152,303	6	579.838,097 637.149,628	3.493	6	579.838,097 637.149,628	7	579.832,977 637.147,599	5.507
7	579.832,977 637.147,599	8	579.827,956 637.146,284	5.19	8	579.827,956 637.146,284	9	579.816,44 637.144,812	11.61	9	579.816,44 637.144,812	10	579.806,08 637.144,795	10.36
10	579.806,08 637.144,795	11	579.802,979 637.143,236	3.471	11	579.802,979 637.143,236	12	579.799,878 637.142,747	3.139	12	579.799,878 637.142,747	13	579.799,586 637.142,791	0.295
13	579.799,586 637.142,791	14	579.798,26 637.134,37	8.525	14	579.798,26 637.134,37	15	579.795,919 637.127,758	7.014	15	579.795,919 637.127,758	16	579.786,211 637.108,244	21.795
16	579.786,211 637.108,244	17	579.781,052 637.097,242	12.152	17	579.781,052 637.097,242	18	579.778,032 637.090,751	7.159	18	579.778,032 637.090,751	19	579.772,481 637.090,882	5.553
19	579.772,481 637.090,882	20	579.758,139 637.093,679	14.612	20	579.758,139 637.093,679	21	579.744,457 637.093,679	13.682	21	579.744,457 637.093,679	22	579.740,968 637.093,191	3.523
22	579.740,968 637.093,191	23	579.722,029 637.090,544	19.123	23	579.722,029 637.090,544	24	579.713,424 637.087,244	9.216	24	579.713,424 637.087,244	25	579.698,669 637.078,975	16.914
25	579.698,669 637.078,975	26	579.689,353 637.074,434	10.364	26	579.689,353 637.074,434	27	579.680,037 637.069,893	10.364	27	579.680,037 637.069,893	28	579.669,328 637.069,327	10.724
28	579.669,328 637.069,327	29	579.664,12 637.070,469	5.332	29	579.664,12 637.070,469	30	579.659,635 637.071,453	4.592	30	579.659,635 637.071,453	31	579.655,032 637.072,462	4.712
31	579.655,032 637.072,462	32	579.643,67 637.077,884	12.589	32	579.643,67 637.077,884	33	579.636,727 637.081,59	7.87	33	579.636,727 637.081,59	34	579.631,64 637.083,505	5.436
34	579.631,64 637.083,505	35	579.625,344 637.085,418	6.58	35	579.625,344 637.085,418	36	579.616,752 637.085,707	8.597	36	579.616,752 637.085,707	37	579.604,749 637.085,285	12.01
37	579.604,749 637.085,285	38	579.591,467 637.083,095	13.461	38	579.591,467 637.083,095	39	579.584,26 637.082,837	7.212	39	579.584,26 637.082,837	40	579.573,955 637.085,929	10.759
40	579.573,955 637.085,929	41	579.560,461 637.087,892	13.636	41	579.560,461 637.087,892	42	579.546,555 637.093,48	14.987	42	579.546,555 637.093,48	43	579.538,316 637.096,166	8.666
43	579.538,316 637.096,166	44	579.515,041 637.100,124	23.609	44	579.515,041 637.100,124	45	579.510,683 637.099,194	4.456	45	579.510,683 637.099,194	46	579.505,068 637.097,664	5.82
46	579.505,068 637.097,664	47	579.501,209 637.095,179	4.59	47	579.501,209 637.095,179	48	579.493,697 637.085,503	12.25	48	579.493,697 637.085,503	49	579.497,111 637.082,981	4.245
49	579.497,111 637.082,981	50	579.495,311 637.078,241	5.07	50	579.495,311 637.078,241	51	579.474,31 637.076,558	21.068	51	579.474,31 637.076,558	52	579.467,192 637.079,213	7.597
52	579.467,192 637.079,213	53	579.421,018 637.106,944	53.861	53	579.421,018 637.106,944	54	579.394,118 637.116,25	28.464	54	579.394,118 637.116,25	55	579.365,684 637.117,578	28.465
55	579.365,684 637.117,578	56	579.310,011 637.110,958	56.065	56	579.310,011 637.110,958	57	579.302,044 637.106,436	9.161	57	579.302,044 637.106,436	58	579.299,787 637.094,793	11.86
58	579.299,787 637.094,793	59	579.296,292 637.087,953	7.681	59	579.296,292 637.087,953	60	579.291,691 637.083,848	6.166	60	579.291,691 637.083,848	61	579.282,955 637.078,463	10.262
61	579.282,955 637.078,463	62	579.273,27 637.071,259	12.07	62	579.273,27 637.071,259	63	579.256,597 637.064,566	17.966	63	579.256,597 637.064,566	64	579.241,599 637.062,746	15.108
64	579.241,599 637.062,746	65	579.228,785 637.064,129	12.888	65	579.228,785 637.064,129	66	579.221,942 637.069,295	8.574	66	579.221,942 637.069,295	67	579.177,914 637.070,623	44.048
67	579.177,914 637.070,623	68	579.167,054 637.070,207	10.868	68	579.167,054 637.070,207	69	579.134,211 637.083,35	35.375	69	579.134,211 637.083,35	70	579.119,936 637.087,527	14.874
70	579.119,936 637.087,527	71	579.105,46 637.090,234	14.727	71	579.105,46 637.090,234	72	579.072,232 637.092,146	33.283	72	579.072,232 637.092,146	73	579.068,989 637.097,2	6.005
73	579.068,989 637.097,2	74	579.072,218 637.097,56	3.249	74	579.072,218 637.097,56	75	579.061,785 637.103,661	12.086	75	579.061,785 637.103,661	76	579.054,675 637.107,32	7.996

Punct început	X / Y	Punct sfârşit	X / Y	Lungime segmen t	Punct început	X / Y	Punct sfârşit	X / Y	Lungime segmen t	Punct început	X / Y	Punct sfârşit	X / Y	Lungime segmen t
76	579.054,675 637.107,32	77	579.040,179 637.104,198	14.82 8	77	579.040,179 637.104,198	78	579.034,224 637.102,561	6.176	78	579.034,224 637.102,561	79	579.019,274 637.101,16	15.01 6
79	579.019,274 637.101,16	80	579.015,933 637.100,352	3.437	80	579.015,933 637.100,352	81	579.012,192 637.098,576	4.141	81	579.012,192 637.098,576	82	578.973,96 637.095,874	38.32 7
82	578.973,96 637.095,874	83	578.972,733 637.094,157	2.11	83	578.972,733 637.094,157	84	578.971,565 637.091,764	2.663	84	578.971,565 637.091,764	85	578.979,29 637.091,122	7.752
85	578.979,29 637.091,122	86	579.054,884 637.095,625	75.72 8	86	579.054,884 637.095,625	87	579.064,088 637.096,652	9.261	87	579.064,088 637.096,652	88	579.066,621 637.091,608	5.644
88	579.066,621 637.091,608	89	579.058,913 637.085,793	9.655	89	579.058,913 637.085,793	90	579.067,241 637.085,213	8.348	90	579.067,241 637.085,213	91	579.074,788 637.083,47	7.746
91	579.074,788 637.083,47	92	579.076,243 637.083,133	1.494	92	579.076,243 637.083,133	93	579.085,381 637.081,022	9.379	93	579.085,381 637.081,022	94	579.103,753 637.079,162	18.46 6
94	579.103,753 637.079,162	95	579.108,626 637.077,865	5.043	95	579.108,626 637.077,865	96	579.110,4 637.077,393	1.836	96	579.110,4 637.077,393	97	579.121,348 637.074,478	11.32 9
97	579.121,348 637.074,478	98	579.128,621 637.068,043	9.711	98	579.128,621 637.068,043	99	579.135,325 637.054,291	15.29 9	99	579.135,325 637.054,291	100	579.138,635 637.050,208	5.256
100	579.138,635 637.050,208	101	579.163,202 637.046,48	24.84 8	101	579.163,202 637.046,48	102	579.173,133 637.050,658	10.77 4	102	579.173,133 637.050,658	103	579.186,324 637.051,22	13.20 3
103	579.186,324 637.051,22	104	579.192,423 637.050,931	6.106	104	579.192,423 637.050,931	105	579.196,218 637.053,322	4.485	105	579.196,218 637.053,322	106	579.196,449 637.055,684	2.373
106	579.196,449 637.055,684	107	579.204,216 637.057,891	8.074	107	579.204,216 637.057,891	108	579.217,391 637.059,089	13.22 9	108	579.217,391 637.059,089	109	579.224,651 637.058,624	7.275
109	579.224,651 637.058,624	110	579.229,934 637.056,593	5.66	110	579.229,934 637.056,593	111	579.231,624 637.055,943	1.811	111	579.231,624 637.055,943	112	579.238,026 637.054,585	6.544
112	579.238,026 637.054,585	113	579.244,904 637.056,964	7.278	113	579.244,904 637.056,964	114	579.248,916 637.057,235	4.021	114	579.248,916 637.057,235	115	579.257,459 637.056,063	8.623
115	579.257,459 637.056,063	116	579.267,895 637.058,308	10.67 5	116	579.267,895 637.058,308	117	579.273,416 637.059,495	5.647	117	579.273,416 637.059,495	118	579.278,484 637.062,763	6.03
118	579.278,484 637.062,763	119	579.289,551 637.067,549	12.05 8	119	579.289,551 637.067,549	120	579.291,306 637.073,019	5.745	120	579.291,306 637.073,019	121	579.300,156 637.076,847	9.642
121	579.300,156 637.076,847	122	579.306,552 637.086,167	11.30 4	122	579.306,552 637.086,167	123	579.325,083 637.099,605	22.89 1	123	579.325,083 637.099,605	124	579.341,004 637.103,64	16.42 4
124	579.341,004 637.103,64	125	579.354,424 637.106,742	13.77 4	125	579.354,424 637.106,742	126	579.370,84 637.107,715	16.44 5	126	579.370,84 637.107,715	127	579.391,897 637.109,634	21.14 4
127	579.391,897 637.109,634	128	579.405,419 637.107,587	13.67 6	128	579.405,419 637.107,587	129	579.413,253 637.106,401	7.923	129	579.413,253 637.106,401	130	579.431,835 637.092,002	23.50 8
130	579.431,835 637.092,002	131	579.445,768 637.076,414	20.90 7	131	579.445,768 637.076,414	132	579.450,588 637.072,962	5.929	132	579.450,588 637.072,962	133	579.457,44 637.063,909	11.35 4
133	579.457,44 637.063,909	134	579.468,49 637.063,458	11.05 9	134	579.468,49 637.063,458	135	579.480,0 637.061,695	11.64 4	135	579.480,0 637.061,695	136	579.486,325 637.055,418	8.911
136	579.486,325 637.055,418	137	579.494,238 637.063,523	11.32 7	137	579.494,238 637.063,523	138	579.507,576 637.077,597	19.39	138	579.507,576 637.077,597	139	579.503,05 637.079,756	5.015
139	579.503,05 637.079,756	140	579.504,684 637.084,534	5.05	140	579.504,684 637.084,534	141	579.509,343 637.085,774	4.821	141	579.509,343 637.085,774	142	579.512,561 637.091,318	6.41
142	579.512,561 637.091,318	143	579.521,325 637.091,318	8.764	143	579.521,325 637.091,318	144	579.529,979 637.088,879	8.991	144	579.529,979 637.088,879	145	579.545,684 637.083,388	16.63 7
145	579.545,684 637.083,388	146	579.590,366 637.074,899	45.48 1	146	579.590,366 637.074,899	147	579.622,907 637.072,335	32.64 2	147	579.622,907 637.072,335	148	579.629,925 637.070,218	7.33
148	579.629,925 637.070,218	149	579.636,256 637.065,451	7.925	149	579.636,256 637.065,451	150	579.658,667 637.059,05	23.30 7	150	579.658,667 637.059,05	151	579.685,688 637.058,702	27.02 3
151	579.685,688 637.058,702	152	579.705,397 637.070,49	22.96 5	152	579.705,397 637.070,49	153	579.720,284 637.079,042	17.16 9	153	579.720,284 637.079,042	154	579.732,153 637.082,599	12.39 1
154	579.732,153 637.082,599	155	579.755,045 637.082,397	22.89 3	155	579.755,045 637.082,397	156	579.775,711 637.080,178	20.78 5	156	579.775,711 637.080,178	157	579.782,648 637.082,731	7.392
157	579.782,648 637.082,731	158	579.792,022 637.092,323	13.41 2	158	579.792,022 637.092,323	159	579.798,237 637.104,653	13.80 8	159	579.798,237 637.104,653	160	579.802,746 637.118,014	14.10 1
160	579.802,746 637.118,014	161	579.807,657 637.127,272	10.48	161	579.807,657 637.127,272	162	579.815,886 637.132,571	9.788	162	579.815,886 637.132,571	163	579.861,535 637.151,33	49.35 3
163	579.861,535 637.151,33	164	579.867,482 637.150,467	6.009	164	579.867,482 637.150,467	165	579.869,333 637.147,233	3.726	165	579.869,333 637.147,233	166	579.897,503 637.150,5	28.35 9
166	579.897,503 637.150,5	167	579.926,489 637.148,743	29.03 9	167	579.926,489 637.148,743	168	579.956,36 637.140,329	31.03 3	168	579.956,36 637.140,329	169	579.965,631 637.146,381	11.07 2
169	579.965,631 637.146,381	170	579.974,325 637.149,611	9.275	170	579.974,325 637.149,611	171	579.999,399 637.152,338	25.22 2	171	579.999,399 637.152,338	172	580.012,198 637.149,382	13.13 6
172	580.012,198 637.149,382	173	580.025,932 637.141,651	15.76	173	580.025,932 637.141,651	174	580.047,625 637.129,006	25.10 9	174	580.047,625 637.129,006	175	580.063,473 637.119,867	18.29 4

Punct început	X / Y	Punct sfârșit	X / Y	Lungime segment	Punct început	X / Y	Punct sfârșit	X / Y	Lungime segment	Punct început	X / Y	Punct sfârșit	X / Y	Lungime segment
175	580.063,473 637.119,867	176	580.080,379 637.122,582	17.123	176	580.080,379 637.122,582	177	580.101,576 637.120,54	21.295	177	580.101,576 637.120,54	178	580.093,513 637.134,353	15.994
178	580.093,513 637.134,353	179	580.115,399 637.149,193	26.443	179	580.115,399 637.149,193	180	580.125,416 637.152,184	10.454	180	580.125,416 637.152,184	181	580.181,645 637.144,411	56.764
181	580.181,645 637.144,411	182	580.177,985 637.148,363	5.386	182	580.177,985 637.148,363	183	580.183,842 637.151,084	6.458	183	580.183,842 637.151,084	184	580.215,998 637.132,419	37.181
184	580.215,998 637.132,419	185	580.228,529 637.130,9	12.623	185	580.228,529 637.130,9	186	580.254,449 637.133,195	26.021	186	580.254,449 637.133,195	187	580.282,392 637.123,74	29.499
187	580.282,392 637.123,74	188	580.322,507 637.097,573	47.895	188	580.322,507 637.097,573	189	580.337,983 637.092,467	16.297	189	580.337,983 637.092,467	190	580.354,503 637.090,643	16.62
190	580.354,503 637.090,643	191	580.391,022 637.090,79	36.519	191	580.391,022 637.090,79	192	580.403,426 637.089,605	12.46	192	580.403,426 637.089,605	193	580.402,685 637.091,566	2.096
193	580.402,685 637.091,566	194	580.404,511 637.098,048	6.734	194	580.404,511 637.098,048	195	580.408,672 637.101,056	5.134	195	580.408,672 637.101,056	196	580.418,463 637.101,603	9.806
196	580.418,463 637.101,603	197	580.438,595 637.094,679	21.289	197	580.438,595 637.094,679	198	580.456,578 637.089,809	18.631	198	580.456,578 637.089,809	199	580.473,135 637.082,543	18.081
199	580.473,135 637.082,543	200	580.488,186 637.074,335	17.144	200	580.488,186 637.074,335	201	580.493,899 637.076,4	6.075	201	580.493,899 637.076,4	202	580.527,12 637.075,724	33.228
202	580.527,12 637.075,724	203	580.531,411 637.071,961	5.707	203	580.531,411 637.071,961	204	580.533,477 637.065,903	6.401	204	580.533,477 637.065,903	205	580.548,366 637.071,855	16.035
205	580.548,366 637.071,855	206	580.581,754 637.085,203	35.957	206	580.581,754 637.085,203	207	580.598,599 637.099,105	21.841	207	580.598,599 637.099,105	208	580.611,299 637.101,271	12.883
208	580.611,299 637.101,271	209	580.619,545 637.097,661	9.002	209	580.619,545 637.097,661	210	580.630,513 637.083,334	18.043	210	580.630,513 637.083,334	211	580.641,341 637.074,215	14.156
211	580.641,341 637.074,215	212	580.655,017 637.063,604	17.31	212	580.655,017 637.063,604	213	580.673,716 637.054,058	20.995	213	580.673,716 637.054,058	214	580.693,506 637.039,294	24.69
214	580.693,506 637.039,294	215	580.707,062 637.031,102	15.839	215	580.707,062 637.031,102	216	580.717,465 637.029,842	10.479	216	580.717,465 637.029,842	217	580.726,953 637.028,693	9.557
217	580.726,953 637.028,693	218	580.726,96 637.028,853	0.16	218	580.726,96 637.028,853	219	580.764,82 637.029,828	37.873	219	580.764,82 637.029,828	220	580.773,259 637.033,442	9.18
220	580.773,259 637.033,442	221	580.786,164 637.038,968	14.038	221	580.786,164 637.038,968	222	580.805,819 637.035,764	19.914	222	580.805,819 637.035,764	223	580.818,885 637.028,969	14.727
223	580.818,885 637.028,969	224	580.838,351 637.024,814	19.905	224	580.838,351 637.024,814	225	580.853,573 637.026,854	15.358	225	580.853,573 637.026,854	226	580.855,889 637.031,95	5.598
226	580.855,889 637.031,95	227	580.860,355 637.035,321	5.595	227	580.860,355 637.035,321	228	580.897,885 637.021,259	40.078	228	580.897,885 637.021,259	229	580.918,316 637.009,176	23.737
229	580.918,316 637.009,176	230	580.961,084 636.972,843	56.118	230	580.961,084 636.972,843	231	580.971,416 636.965,316	12.783	231	580.971,416 636.965,316	232	580.992,652 636.951,257	25.468
232	580.992,652 636.951,257	233	581.015,812 636.935,481	28.023	233	581.015,812 636.935,481	234	581.030,672 636.919,009	22.184	234	581.030,672 636.919,009	235	581.051,518 636.900,48	27.89
235	581.051,518 636.900,48	236	581.054,017 636.898,259	3.343	236	581.054,017 636.898,259	237	581.054,733 636.892,329	5.973	237	581.054,733 636.892,329	238	581.053,976 636.885,099	7.27
238	581.053,976 636.885,099	239	581.056,31 636.882,823	3.26	239	581.056,31 636.882,823	240	581.060,896 636.875,519	8.624	240	581.060,896 636.875,519	241	581.062,391 636.870,41	5.323
241	581.062,391 636.870,41	242	581.065,847 636.868,772	3.825	242	581.065,847 636.868,772	243	581.068,22 636.868,765	2.373	243	581.068,22 636.868,765	244	581.071,317 636.867,15	3.493
244	581.071,317 636.867,15	245	581.081,888 636.869,24	10.776	245	581.081,888 636.869,24	246	581.085,661 636.867,069	4.353	246	581.085,661 636.867,069	247	581.088,746 636.867,81	3.173
247	581.088,746 636.867,81	248	581.092,796 636.868,949	4.207	248	581.092,796 636.868,949	249	581.097,291 636.869,582	4.539	249	581.097,291 636.869,582	250	581.102,127 636.867,696	5.191
250	581.102,127 636.867,696	251	581.104,089 636.864,382	3.851	251	581.104,089 636.864,382	252	581.107,94 636.864,364	3.851	252	581.107,94 636.864,364	253	581.111,918 636.855,331	9.87
253	581.111,918 636.855,331	254	581.115,135 636.843,425	12.333	254	581.115,135 636.843,425	255	581.113,064 636.840,492	3.59	255	581.113,064 636.840,492	256	581.111,49 636.839,102	2.1
256	581.111,49 636.839,102	257	581.127,275 636.834,472	16.45	257	581.127,275 636.834,472	258	581.139,496 636.831,416	12.597	258	581.139,496 636.831,416	259	581.145,544 636.829,904	6.234
259	581.145,544 636.829,904	260	581.153,067 636.827,282	7.967	260	581.153,067 636.827,282	261	581.161,179 636.823,062	9.144	261	581.161,179 636.823,062	262	581.169,289 636.816,984	10.135
262	581.169,289 636.816,984	263	581.178,583 636.809,784	11.757	263	581.178,583 636.809,784	264	581.187,759 636.801,848	12.132	264	581.187,759 636.801,848	265	581.193,329 636.797,596	7.007
265	581.193,329 636.797,596	266	581.196,144 636.792,347	5.956	266	581.196,144 636.792,347	267	581.198,38 636.793,039	2.341	267	581.198,38 636.793,039	268	581.204,778 636.787,119	8.717
268	581.204,778 636.787,119	269	581.209,12 636.787,027	4.343	269	581.209,12 636.787,027	270	581.213,74 636.780,84	7.722	270	581.213,74 636.780,84	271	581.218,683 636.775,112	7.566
271	581.218,683 636.775,112	272	581.223,367 636.772,313	5.457	272	581.223,367 636.772,313	273	581.224,042 636.770,13	2.285	273	581.224,042 636.770,13	274	581.219,142 636.766,905	5.866

Punct început	X / Y	Punct sfârșit	X / Y	Lungime segment	Punct început	X / Y	Punct sfârșit	X / Y	Lungime segment	Punct început	X / Y	Punct sfârșit	X / Y	Lungime segment
274	581.219,142 636.766,905	275	581.221,339 636.762,824	4.635	275	581.221,339 636.762,824	276	581.223,387 636.760,773	2.898	276	581.223,387 636.760,773	277	581.220,079 636.757,519	4.64
277	581.220,079 636.757,519	278	581.229,73 636.753,793	10.345	278	581.229,73 636.753,793	279	581.235,649 636.749,392	7.376	279	581.235,649 636.749,392	280	581.239,418 636.752,874	5.131
280	581.239,418 636.752,874	281	581.247,347 636.743,523	12.26	281	581.247,347 636.743,523	282	581.256,127 636.732,563	14.043	282	581.256,127 636.732,563	283	581.262,662 636.726,371	9.003
283	581.262,662 636.726,371	284	581.272,782 636.714,511	15.591	284	581.272,782 636.714,511	285	581.278,724 636.705,292	10.968	285	581.278,724 636.705,292	286	581.284,174 636.701,184	6.825
286	581.284,174 636.701,184	287	581.290,205 636.694,894	8.714	287	581.290,205 636.694,894	288	581.297,89 636.686,093	11.684	288	581.297,89 636.686,093	289	581.304,38 636.681,25	8.098
289	581.304,38 636.681,25	290	581.314,481 636.675,24	11.754	290	581.314,481 636.675,24	291	581.319,807 636.673,887	5.495	291	581.319,807 636.673,887	292	581.336,186 636.668,858	17.134
292	581.336,186 636.668,858	293	581.347,938 636.669,022	11.753	293	581.347,938 636.669,022	294	581.354,183 636.669,495	6.263	294	581.354,183 636.669,495	295	581.357,715 636.669,033	3.562
295	581.357,715 636.669,033	296	581.369,586 636.665,362	12.426	296	581.369,586 636.665,362	297	581.380,763 636.659,675	12.541	297	581.380,763 636.659,675	298	581.395,191 636.651,375	16.645
298	581.395,191 636.651,375	299	581.393,905 636.649,894	1.961	299	581.393,905 636.649,894	300	581.404,888 636.645,789	11.725	300	581.404,888 636.645,789	301	581.403,474 636.642,606	3.483
301	581.403,474 636.642,606	302	581.407,23 636.639,56	4.836	302	581.407,23 636.639,56	303	581.412,513 636.645,235	7.753	303	581.412,513 636.645,235	304	581.414,497 636.646,596	2.406
304	581.414,497 636.646,596	305	581.426,446 636.647,151	11.962	305	581.426,446 636.647,151	306	581.437,791 636.646,873	11.348	306	581.437,791 636.646,873	307	581.449,03 636.645,696	11.3
307	581.449,03 636.645,696	308	581.462,402 636.643,725	13.516	308	581.462,402 636.643,725	309	581.465,16 636.643,295	2.791	309	581.465,16 636.643,295	310	581.466,126 636.646,568	3.413
310	581.466,126 636.646,568	311	581.466,27 636.649,702	3.137	311	581.466,27 636.649,702	312	581.473,246 636.652,307	7.447	312	581.473,246 636.652,307	313	581.487,432 636.651,375	14.217
313	581.487,432 636.651,375	314	581.500,179 636.650,538	12.774	314	581.500,179 636.650,538	315	581.507,208 636.649,991	7.05	315	581.507,208 636.649,991	316	581.518,728 636.643,629	13.16
316	581.518,728 636.643,629	317	581.520,365 636.641,993	2.314	317	581.520,365 636.641,993	318	581.515,917 636.636,31	7.217	318	581.515,917 636.636,31	319	581.534,259 636.627,062	20.542
319	581.534,259 636.627,062	320	581.545,08 636.619,7	13.088	320	581.545,08 636.619,7	321	581.548,242 636.608,891	11.262	321	581.548,242 636.608,891	322	581.566,306 636.631,147	28.664
322	581.566,306 636.631,147	323	581.560,2 636.631,442	6.113	323	581.560,2 636.631,442	324	581.549,07 636.637,545	12.693	324	581.549,07 636.637,545	325	581.533,49 636.648,786	19.212
325	581.533,49 636.648,786	326	581.526,861 636.653,568	8.174	326	581.526,861 636.653,568	327	581.522,71 636.659,38	7.142	327	581.522,71 636.659,38	328	581.515,709 636.659,38	7.001
328	581.515,709 636.659,38	329	581.507,203 636.661,335	8.728	329	581.507,203 636.661,335	330	581.497,102 636.663,174	10.267	330	581.497,102 636.663,174	331	581.482,035 636.665,569	15.256
331	581.482,035 636.665,569	332	581.464,356 636.667,832	17.823	332	581.464,356 636.667,832	333	581.449,652 636.667,832	14.704	333	581.449,652 636.667,832	334	581.441,878 636.667,736	7.775
334	581.441,878 636.667,736	335	581.434,914 636.666,81	7.025	335	581.434,914 636.666,81	336	581.424,728 636.663,256	10.788	336	581.424,728 636.663,256	337	581.423,575 636.662,344	1.47
337	581.423,575 636.662,344	338	581.413,378 636.670,153	12.844	338	581.413,378 636.670,153	339	581.410,399 636.667,717	3.848	339	581.410,399 636.667,717	340	581.400,011 636.671,334	11.0
340	581.400,011 636.671,334	341	581.384,872 636.676,097	15.871	341	581.384,872 636.676,097	342	581.368,777 636.680,557	16.702	342	581.368,777 636.680,557	343	581.349,223 636.684,584	19.964
343	581.349,223 636.684,584	344	581.339,111 636.687,54	10.535	344	581.339,111 636.687,54	345	581.337,577 636.680,807	6.906	345	581.337,577 636.680,807	346	581.321,657 636.685,134	16.498
346	581.321,657 636.685,134	347	581.314,883 636.688,53	7.578	347	581.314,883 636.688,53	348	581.296,526 636.704,525	24.348	348	581.296,526 636.704,525	349	581.292,698 636.708,172	5.287
349	581.292,698 636.708,172	350	581.294,591 636.710,037	2.657	350	581.294,591 636.710,037	351	581.297,07 636.712,238	3.315	351	581.297,07 636.712,238	352	581.289,986 636.716,555	8.296
352	581.289,986 636.716,555	353	581.276,302 636.727,448	17.49	353	581.276,302 636.727,448	354	581.272,701 636.731,232	5.224	354	581.272,701 636.731,232	355	581.260,382 636.744,269	17.937
355	581.260,382 636.744,269	356	581.239,518 636.767,836	31.476	356	581.239,518 636.767,836	357	581.224,737 636.783,012	21.185	357	581.224,737 636.783,012	358	581.212,01 636.797,366	19.184
358	581.212,01 636.797,366	359	581.180,581 636.826,803	43.062	359	581.180,581 636.826,803	360	581.148,546 636.847,484	38.131	360	581.148,546 636.847,484	361	581.147,277 636.848,452	1.596
361	581.147,277 636.848,452	362	581.130,318 636.859,597	20.293	362	581.130,318 636.859,597	363	581.114,602 636.876,673	23.207	363	581.114,602 636.876,673	364	581.101,474 636.882,932	14.544
364	581.101,474 636.882,932	365	581.078,224 636.885,231	23.363	365	581.078,224 636.885,231	366	581.062,025 636.888,962	16.623	366	581.062,025 636.888,962	367	581.061,982 636.890,403	1.442
367	581.061,982 636.890,403	368	581.061,624 636.895,731	5.34	368	581.061,624 636.895,731	369	581.061,443 636.896,258	0.557	369	581.061,443 636.896,258	370	581.056,138 636.911,685	16.314
370	581.056,138 636.911,685	371	581.049,805 636.922,062	12.157	371	581.049,805 636.922,062	372	581.047,228 636.927,752	6.246	372	581.047,228 636.927,752	373	581.044,473 636.939,942	12.497

Punct început	X / Y	Punct sfârșit	X / Y	Lungime segment	Punct început	X / Y	Punct sfârșit	X / Y	Lungime segment	Punct început	X / Y	Punct sfârșit	X / Y	Lungime segment
373	581.044,473 636.939,942	374	581.045,455 636.942,311	2.564	374	581.045,455 636.942,311	375	581.038,154 636.945,647	8.027	375	581.038,154 636.945,647	376	581.026,844 636.953,77	13.925
376	581.026,844 636.953,77	377	581.021,644 636.957,855	6.613	377	581.021,644 636.957,855	378	581.010,733 636.961,377	11.465	378	581.010,733 636.961,377	379	581.007,133 636.963,485	4.172
379	581.007,133 636.963,485	380	581.006,656 636.962,836	0.805	380	581.006,656 636.962,836	381	580.999,714 636.965,986	7.623	381	580.999,714 636.965,986	382	580.992,944 636.970,101	7.923
382	580.992,944 636.970,101	383	580.987,236 636.973,965	6.893	383	580.987,236 636.973,965	384	580.979,347 636.977,956	8.841	384	580.979,347 636.977,956	385	580.973,11 636.981,163	7.013
385	580.973,11 636.981,163	386	580.973,598 636.986,356	5.216	386	580.973,598 636.986,356	387	580.968,018 636.988,645	6.031	387	580.968,018 636.988,645	388	580.962,773 636.996,52	9.462
388	580.962,773 636.996,52	389	580.961,868 637.001,306	4.871	389	580.961,868 637.001,306	390	580.956,051 637.001,722	5.832	390	580.956,051 637.001,722	391	580.949,089 637.005,755	8.046
391	580.949,089 637.005,755	392	580.937,449 637.013,948	14.234	392	580.937,449 637.013,948	393	580.922,382 637.023,603	17.895	393	580.922,382 637.023,603	394	580.906,883 637.032,291	17.768
394	580.906,883 637.032,291	395	580.899,2 637.036,597	8.807	395	580.899,2 637.036,597	396	580.892,381 637.038,997	7.229	396	580.892,381 637.038,997	397	580.883,729 637.039,989	8.709
397	580.883,729 637.039,989	398	580.866,919 637.047,858	18.561	398	580.866,919 637.047,858	399	580.863,111 637.049,641	4.205	399	580.863,111 637.049,641	400	580.848,014 637.047,647	15.228
400	580.848,014 637.047,647	401	580.846,598 637.040,475	7.31	401	580.846,598 637.040,475	402	580.849,891 637.039,241	3.517	402	580.849,891 637.039,241	403	580.846,981 637.036,003	4.353
403	580.846,981 637.036,003	404	580.844,043 637.037,34	3.228	404	580.844,043 637.037,34	405	580.794,299 637.052,034	51.869	405	580.794,299 637.052,034	406	580.783,308 637.052,251	10.993
406	580.783,308 637.052,251	407	580.744,592 637.044,595	39.466	407	580.744,592 637.044,595	408	580.730,911 637.044,72	13.682	408	580.730,911 637.044,72	409	580.717,392 637.046,044	13.584
409	580.717,392 637.046,044	410	580.707,382 637.049,069	10.457	410	580.707,382 637.049,069	411	580.695,245 637.056,129	14.041	411	580.695,245 637.056,129	412	580.674,829 637.076,911	29.133
412	580.674,829 637.076,911	413	580.627,416 637.113,053	59.617	413	580.627,416 637.113,053	414	580.615,954 637.118,88	12.858	414	580.615,954 637.118,88	415	580.604,221 637.118,431	11.742
415	580.604,221 637.118,431	416	580.564,16 637.091,892	48.054	416	580.564,16 637.091,892	417	580.537,318 637.075,824	31.284	417	580.537,318 637.075,824	418	580.533,237 637.079,708	5.634
418	580.533,237 637.079,708	419	580.533,582 637.081,982	2.3	419	580.533,582 637.081,982	420	580.522,313 637.086,606	12.181	420	580.522,313 637.086,606	421	580.508,093 637.087,337	14.239
421	580.508,093 637.087,337	422	580.483,955 637.091,388	24.476	422	580.483,955 637.091,388	423	580.480,226 637.092,505	3.893	423	580.480,226 637.092,505	424	580.468,708 637.096,043	12.049
424	580.468,708 637.096,043	425	580.466,274 637.097,223	2.705	425	580.466,274 637.097,223	426	580.457,705 637.101,699	9.668	426	580.457,705 637.101,699	427	580.451,472 637.104,956	7.033
427	580.451,472 637.104,956	428	580.429,561 637.111,13	22.764	428	580.429,561 637.111,13	429	580.425,053 637.112,396	4.682	429	580.425,053 637.112,396	430	580.420,258 637.112,722	4.806
430	580.420,258 637.112,722	431	580.405,921 637.113,698	14.37	431	580.405,921 637.113,698	432	580.393,912 637.116,156	12.258	432	580.393,912 637.116,156	433	580.387,476 637.109,467	9.283
433	580.387,476 637.109,467	434	580.377,384 637.105,295	10.92	434	580.377,384 637.105,295	435	580.371,758 637.102,97	6.087	435	580.371,758 637.102,97	436	580.364,267 637.102,46	7.508
436	580.364,267 637.102,46	437	580.351,467 637.106,631	13.462	437	580.351,467 637.106,631	438	580.342,272 637.107,433	9.23	438	580.342,272 637.107,433	439	580.330,351 637.106,146	11.99
439	580.330,351 637.106,146	440	580.313,929 637.114,34	18.353	440	580.313,929 637.114,34	441	580.300,305 637.127,798	19.15	441	580.300,305 637.127,798	442	580.295,477 637.130,877	5.726
442	580.295,477 637.130,877	443	580.278,649 637.141,581	19.944	443	580.278,649 637.141,581	444	580.277,443 637.142,071	1.302	444	580.277,443 637.142,071	445	580.266,96 637.146,114	11.236
445	580.266,96 637.146,114	446	580.264,547 637.146,252	2.417	446	580.264,547 637.146,252	447	580.257,095 637.146,678	7.464	447	580.257,095 637.146,678	448	580.236,536 637.145,238	20.609
448	580.236,536 637.145,238	449	580.224,539 637.149,369	12.688	449	580.224,539 637.149,369	450	580.217,511 637.151,546	7.357	450	580.217,511 637.151,546	451	580.205,917 637.158,935	13.748
451	580.205,917 637.158,935	452	580.198,276 637.161,171	7.961	452	580.198,276 637.161,171	453	580.190,744 637.160,244	7.589	453	580.190,744 637.160,244	454	580.178,955 637.155,06	12.878
454	580.178,955 637.155,06	455	580.177,492 637.154,383	1.612	455	580.177,492 637.154,383	456	580.176,893 637.154,694	0.675	456	580.176,893 637.154,694	457	580.171,148 637.152,107	6.301
457	580.171,148 637.152,107	458	580.129,008 637.161,844	43.25	458	580.129,008 637.161,844	459	580.111,952 637.161,089	17.073	459	580.111,952 637.161,089	460	580.064,999 637.155,158	47.326
460	580.064,999 637.155,158	461	579.997,843 637.169,345	68.638	461	579.997,843 637.169,345	462	579.981,5 637.169,056	16.346	462	579.981,5 637.169,056	463	579.964,284 637.162,804	18.316
463	579.964,284 637.162,804	464	579.940,155 637.159,653	24.334	464	579.940,155 637.159,653	465	579.921,797 637.161,751	18.477	465	579.921,797 637.161,751	466	579.908,392 637.161,816	13.405
466	579.908,392 637.161,816	467	579.878,269 637.158,302	30.327	467	579.878,269 637.158,302	468	579.872,789 637.154,694	6.561	468	579.872,789 637.154,694	1	579.866,553 637.155,171	6.254

**** Lungimile segmentelor sunt determinate în planul de proiecție Stereo 70 și sunt rotunjite la 1 milimetru.**

***** Distanța dintre puncte este formată din segmente cumulate ce sunt mai mici decât valoarea 1 milimetru.**

**DATE DESPRE IMOBILUL NR. 2870**

Oficiul de Cadastru și Publicitate Imobiliară NEAMT
Biroul de Cadastru și Publicitate Imobiliară Targu-Neamt

A. Partea I. Descrierea imobilului

TEREN Necunoscut

Adresa: Loc. Boboiesti, Jud. Neamt, si extravilan UAT Pipirig, Raul Dolia

Nr. Crt	Nr cadastral Nr. topografic	Suprafața* (mp)	Observații / Referințe
A1		9.116	Sector cadastral:0 Teren neimprejmuit;

Construcții

Crt	Nr cadastral Nr. topografic	Adresa	Observații / Referințe
A1.1		Loc. Boboiesti, Jud. Neamt, si extravilan UAT Pipirig	Nr. niveluri:1; S. construita la sol:61 mp;
A1.2		Loc. Boboiesti, Jud. Neamt, si extravilan UAT Pipirig	Nr. niveluri:1; S. construita la sol:24 mp;

B. Partea II. Proprietari și acte

Inscrieri privitoare la dreptul de proprietate și alte drepturi reale		Referințe
/		
Act Normativ nr. 1705, din 29/11/2006 emis de GUVERNUL ROMANIEI;		
B1	Intabulare, drept de PROPRIETATE, dobandit prin Lege, cota actuala 1/1, cota initiala 1/1 1) STATUL ROMAN , CIF:9999999999999, - domeniul public	A1
Act Normativ nr. 209, din 20/03/2012 emis de GUVERNUL ROMANIEI;		
B2	Intabulare, drept de ADMINISTRARE, dobandit prin Lege, cota actuala 1/1, cota initiala 1/1 1) ADMINISTRAȚIA NAȚIONALĂ APELE ROMÂNE , CIF:18264854, PRIN ADMINISTRAȚIA BAZINALĂ DE APĂ SIRET - SISTEMUL DE GOSPODARIRE A APELOR NEAMȚ	A1
Act Administrativ nr. 2302, din 08/02/2024 emis de PRIMARIA COMUNEI PIPIRIG;		
B3	Intabulare, drept de PROPRIETATE, dobandit prin Lege, cota actuala 1/1, cota initiala 1/1 1) COMUNA PIPIRIG , CIF:2614228, domeniu public	A1.1, A1.2

C. Partea III. SARCINI .

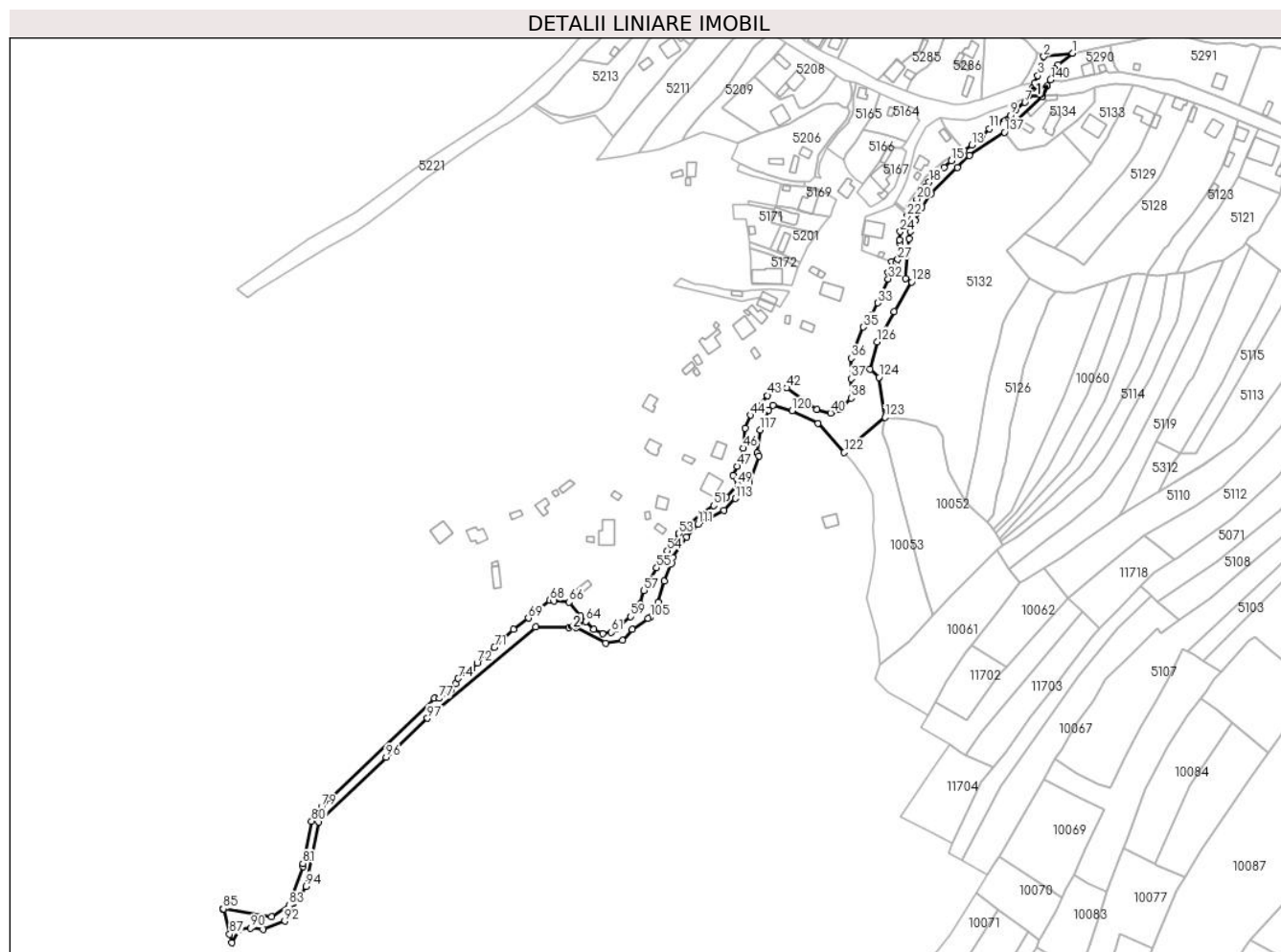
Inscrieri privind dezmembramintele dreptului de proprietate, drepturi reale de garanție și sarcini	Referințe
NU SUNT	

Anexa Nr. 1 La Partea I

Teren

Nr cadastral	Suprafața (mp)*	Observații / Referințe
	9.116	

* Suprafața este determinată în planul de proiecție Stereo 70.



Date referitoare la teren

Crt	Categorie folosință	Intravilan	Suprafața (mp)	Tarla	Parcelă	Nr. topo	Observații / Referințe
1	ape curgătoare	DA	2.244	-	-	-	
2	ape curgătoare	NU	6.872	-	-	-	

Date referitoare la construcții

Crt	Număr	Destinație construcție	Supraf. (mp)	Situație juridică	Observații / Referințe
A1.1		construcții industriale și edilitare	61	Cu acte	Nr. niveluri:1; S. construită la sol:61 mp;
A1.2		construcții industriale și edilitare	24	Cu acte	Nr. niveluri:1; S. construită la sol:24 mp;

Lungime Segmente

1) Valorile lungimilor segmentelor sunt obținute din proiecție în plan.

Punct început	X / Y	Punct sfârșit	X / Y	Lungime segment	Punct început	X / Y	Punct sfârșit	X / Y	Lungime segment	Punct început	X / Y	Punct sfârșit	X / Y	Lungime segment
1	576.196,249 640.863,932	2	576.175,773 640.861,588	20.61	2	576.175,773 640.861,588	3	576.171,606 640.847,896	14.31 2	3	576.171,606 640.847,896	4	576.169,407 640.842,921	5.439

Punct început	X / Y	Punct sfârșit	X / Y	Lungime segment	Punct început	X / Y	Punct sfârșit	X / Y	Lungime segment	Punct început	X / Y	Punct sfârșit	X / Y	Lungime segment
4	576.169,407 640.842,921	5	576.167,692 640.839,042	4.241	5	576.167,692 640.839,042	6	576.165,254 640.833,635	5.931	6	576.165,254 640.833,635	7	576.162,312 640.828,883	5.589
7	576.162,312 640.828,883	8	576.155,745 640.823,894	8.247	8	576.155,745 640.823,894	9	576.151,85 640.819,654	5.757	9	576.151,85 640.819,654	10	576.143,22 640.814,571	10.016
10	576.143,22 640.814,571	11	576.136,812 640.810,084	7.823	11	576.136,812 640.810,084	12	576.131,352 640.804,677	7.684	12	576.131,352 640.804,677	13	576.124,328 640.798,592	9.293
13	576.124,328 640.798,592	14	576.118,939 640.794,713	6.64	14	576.118,939 640.794,713	15	576.109,944 640.787,254	11.685	15	576.109,944 640.787,254	16	576.104,636 640.782,44	7.166
16	576.104,636 640.782,44	17	576.099,504 640.777,33	7.242	17	576.099,504 640.777,33	18	576.094,227 640.772,077	7.446	18	576.094,227 640.772,077	19	576.091,532 640.768,666	4.347
19	576.091,532 640.768,666	20	576.085,222 640.760,0	10.72	20	576.085,222 640.760,0	21	576.080,908 640.753,42	7.868	21	576.080,908 640.753,42	22	576.078,526 640.748,068	5.858
22	576.078,526 640.748,068	23	576.075,752 640.743,441	5.395	23	576.075,752 640.743,441	24	576.073,506 640.736,913	6.904	24	576.073,506 640.736,913	25	576.072,997 640.730,987	5.948
25	576.072,997 640.730,987	26	576.073,37 640.728,462	2.552	26	576.073,37 640.728,462	27	576.071,822 640.717,045	11.521	27	576.071,822 640.717,045	28	576.070,721 640.714,842	2.463
28	576.070,721 640.714,842	29	576.070,59 640.714,283	0.574	29	576.070,59 640.714,283	30	576.067,308 640.715,614	3.542	30	576.067,308 640.715,614	31	576.064,981 640.707,719	8.231
31	576.064,981 640.707,719	32	576.064,997 640.703,25	4.469	32	576.064,997 640.703,25	33	576.057,5 640.686,057	18.756	33	576.057,5 640.686,057	34	576.052,647 640.677,455	9.877
34	576.052,647 640.677,455	35	576.047,08 640.668,916	10.193	35	576.047,08 640.668,916	36	576.038,371 640.646,697	23.865	36	576.038,371 640.646,697	37	576.038,371 640.632,102	14.595
37	576.038,371 640.632,102	38	576.038,371 640.618,287	13.815	38	576.038,371 640.618,287	39	576.030,613 640.610,198	11.208	39	576.030,613 640.610,198	40	576.023,898 640.607,731	7.154
40	576.023,898 640.607,731	41	576.013,884 640.610,378	10.358	41	576.013,884 640.610,378	42	575.992,711 640.625,599	26.076	42	575.992,711 640.625,599	43	575.979,048 640.620,099	14.728
43	575.979,048 640.620,099	44	575.966,618 640.606,14	18.691	44	575.966,618 640.606,14	45	575.962,884 640.597,018	9.857	45	575.962,884 640.597,018	46	575.961,502 640.582,657	14.427
46	575.961,502 640.582,657	47	575.957,267 640.569,737	13.596	47	575.957,267 640.569,737	48	575.954,454 640.563,234	7.085	48	575.954,454 640.563,234	49	575.957,759 640.557,032	7.028
49	575.957,759 640.557,032	50	575.949,753 640.547,888	12.154	50	575.949,753 640.547,888	51	575.940,625 640.541,783	10.981	51	575.940,625 640.541,783	52	575.931,179 640.535,405	11.398
52	575.931,179 640.535,405	53	575.915,74 640.521,854	20.542	53	575.915,74 640.521,854	54	575.907,41 640.509,663	14.765	54	575.907,41 640.509,663	55	575.899,845 640.497,473	14.347
55	575.899,845 640.497,473	56	575.894,464 640.488,644	10.34	56	575.894,464 640.488,644	57	575.890,785 640.481,329	8.188	57	575.890,785 640.481,329	58	575.887,99 640.471,529	10.191
58	575.887,99 640.471,529	59	575.881,448 640.462,668	11.014	59	575.881,448 640.462,668	60	575.871,147 640.453,509	13.784	60	575.871,147 640.453,509	61	575.867,671 640.451,553	3.989
61	575.867,671 640.451,553	62	575.861,282 640.450,601	6.46	62	575.861,282 640.450,601	63	575.855,082 640.453,758	6.957	63	575.855,082 640.453,758	64	575.849,627 640.459,213	7.715
64	575.849,627 640.459,213	65	575.845,707 640.462,912	5.39	65	575.845,707 640.462,912	66	575.837,496 640.473,035	13.034	66	575.837,496 640.473,035	67	575.826,853 640.473,929	10.68
67	575.826,853 640.473,929	68	575.823,608 640.474,201	3.256	68	575.823,608 640.474,201	69	575.808,465 640.461,643	19.673	69	575.808,465 640.461,643	70	575.797,932 640.453,535	13.292
70	575.797,932 640.453,535	71	575.784,156 640.440,789	18.768	71	575.784,156 640.440,789	72	575.771,972 640.429,517	16.598	72	575.771,972 640.429,517	73	575.767,777 640.425,321	5.933
73	575.767,777 640.425,321	74	575.758,508 640.418,624	11.435	74	575.758,508 640.418,624	75	575.756,831 640.414,817	4.16	75	575.756,831 640.414,817	76	575.753,463 640.410,513	5.465
76	575.753,463 640.410,513	77	575.745,218 640.404,539	10.182	77	575.745,218 640.404,539	78	575.741,583 640.404,459	3.636	78	575.741,583 640.404,459	79	575.661,137 640.327,178	111.552
79	575.661,137 640.327,178	80	575.653,92 640.317,006	12.472	80	575.653,92 640.317,006	81	575.647,75 640.286,862	30.769	81	575.647,75 640.286,862	82	575.647,821 640.284,835	2.028
82	575.647,821 640.284,835	83	575.637,884 640.257,245	29.325	83	575.637,884 640.257,245	84	575.625,546 640.249,159	14.752	84	575.625,546 640.249,159	85	575.591,023 640.254,523	34.937
85	575.591,023 640.254,523	86	575.590,78 640.254,497	0.244	86	575.590,78 640.254,497	87	575.595,568 640.236,468	18.654	87	575.595,568 640.236,468	88	575.597,247 640.230,419	6.278
88	575.597,247 640.230,419	89	575.602,383 640.239,984	10.857	89	575.602,383 640.239,984	90	575.610,486 640.240,985	8.165	90	575.610,486 640.240,985	91	575.619,583 640.239,872	9.165
91	575.619,583 640.239,872	92	575.634,969 640.245,858	16.509	92	575.634,969 640.245,858	93	575.639,313 640.253,048	8.4	93	575.639,313 640.253,048	94	575.649,949 640.270,65	20.566
94	575.649,949 640.270,65	95	575.658,876 640.316,642	46.85	95	575.658,876 640.316,642	96	575.707,139 640.362,458	66.546	96	575.707,139 640.362,458	97	575.736,529 640.390,358	40.524
97	575.736,529 640.390,358	98	575.813,611 640.455,23	100.747	98	575.813,611 640.455,23	99	575.837,255 640.455,048	23.645	99	575.837,255 640.455,048	100	575.842,65 640.455,007	5.395
100	575.842,65 640.455,007	101	575.863,615 640.443,924	23.714	101	575.863,615 640.443,924	102	575.875,588 640.445,736	12.109	102	575.875,588 640.445,736	103	575.882,419 640.453,652	10.456

Punct început	X / Y	Punct sfârșit	X / Y	Lungime segment	Punct început	X / Y	Punct sfârșit	X / Y	Lungime segment	Punct început	X / Y	Punct sfârșit	X / Y	Lungime segment
103	575.882,419 640.453,652	104	575.893,934 640.461,225	13.78 2	104	575.893,934 640.461,225	105	575.895,281 640.462,169	1.645	105	575.895,281 640.462,169	106	575.901,126 640.472,926	12.24 2
106	575.901,126 640.472,926	107	575.905,316 640.487,921	15.56 9	107	575.905,316 640.487,921	108	575.910,406 640.500,4	13.47 7	108	575.910,406 640.500,4	109	575.911,293 640.504,971	4.656
109	575.911,293 640.504,971	110	575.921,038 640.519,363	17.38 1	110	575.921,038 640.519,363	111	575.929,502 640.528,545	12.48 8	111	575.929,502 640.528,545	112	575.947,834 640.538,27	20.75 2
112	575.947,834 640.538,27	113	575.955,926 640.546,808	11.76 3	113	575.955,926 640.546,808	114	575.965,924 640.557,937	14.96	114	575.965,924 640.557,937	115	575.972,835 640.577,033	20.30 8
115	575.972,835 640.577,033	116	575.971,375 640.579,078	2.513	116	575.971,375 640.579,078	117	575.973,679 640.595,583	16.66 5	117	575.973,679 640.595,583	118	575.979,496 640.609,646	15.21 9
118	575.979,496 640.609,646	119	575.982,81 640.613,055	4.754	119	575.982,81 640.613,055	120	575.996,361 640.609,318	14.05 7	120	575.996,361 640.609,318	121	576.014,975 640.600,448	20.61 9
121	576.014,975 640.600,448	122	576.033,598 640.579,573	27.97 5	122	576.033,598 640.579,573	123	576.062,739 640.604,544	38.37 6	123	576.062,739 640.604,544	124	576.058,393 640.633,154	28.93 8
124	576.058,393 640.633,154	125	576.052,078 640.638,842	8.499	125	576.052,078 640.638,842	126	576.057,059 640.658,485	20.26 5	126	576.057,059 640.658,485	127	576.069,244 640.679,905	24.64 3
127	576.069,244 640.679,905	128	576.081,635 640.700,975	24.44 3	128	576.081,635 640.700,975	129	576.077,135 640.703,337	5.082	129	576.077,135 640.703,337	130	576.079,941 640.731,775	28.57 6
130	576.079,941 640.731,775	131	576.080,645 640.736,993	5.265	131	576.080,645 640.736,993	132	576.084,082 640.744,753	8.487	132	576.084,082 640.744,753	133	576.088,799 640.754,055	10.43
133	576.088,799 640.754,055	134	576.095,161 640.763,821	11.65 5	134	576.095,161 640.763,821	135	576.114,069 640.782,528	26.59 8	135	576.114,069 640.782,528	136	576.122,781 640.791,183	12.28
136	576.122,781 640.791,183	137	576.147,862 640.807,654	30.00 6	137	576.147,862 640.807,654	138	576.174,8 640.833,525	37.34 9	138	576.174,8 640.833,525	139	576.178,422 640.840,551	7.905
139	576.178,422 640.840,551	140	576.180,633 640.845,061	5.023	140	576.180,633 640.845,061	141	576.182,976 640.853,267	8.534	141	576.182,976 640.853,267	142	576.185,979 640.855,68	3.852
142	576.185,979 640.855,68	1	576.196,249 640.863,932	13.17 5										

** Lungimile segmentelor sunt determinate în planul de proiecție Stereo 70 și sunt rotunjite la 1 milimetru.

*** Distanța dintre puncte este formată din segmente cumulate ce sunt mai mici decât valoarea 1 milimetru.

**DATE DESPRE IMOBILUL NR. 2888**

Oficiul de Cadastru și Publicitate Imobiliară NEAMT
Biroul de Cadastru și Publicitate Imobiliară Targu-Neamt

A. Partea I. Descrierea imobilului

TEREN Intravilan

Adresa: Loc. Pluton, Str Bradului, Jud. Neamt

Nr. Crt	Nr cadastral Nr. topografic	Suprafața* (mp)	Observații / Referințe
A1		382	Sector cadastral:0 Teren imprejmuit;

B. Partea II. Proprietari și acte

Inscrieri privitoare la dreptul de proprietate și alte drepturi reale	Referințe
/	
Act Administrativ nr. 65, din 30/10/2018 emis de Consiliu Local al Comunei Pipirig;	
B1	A1
Intabulare, drept de PROPRIETATE, dobandit prin Lege, cota actuala 1/1, cota initiala 1/1	
1) COMUNA PIPIRIG, CIF:2614228, domeniu public	

C. Partea III. SARCINI .

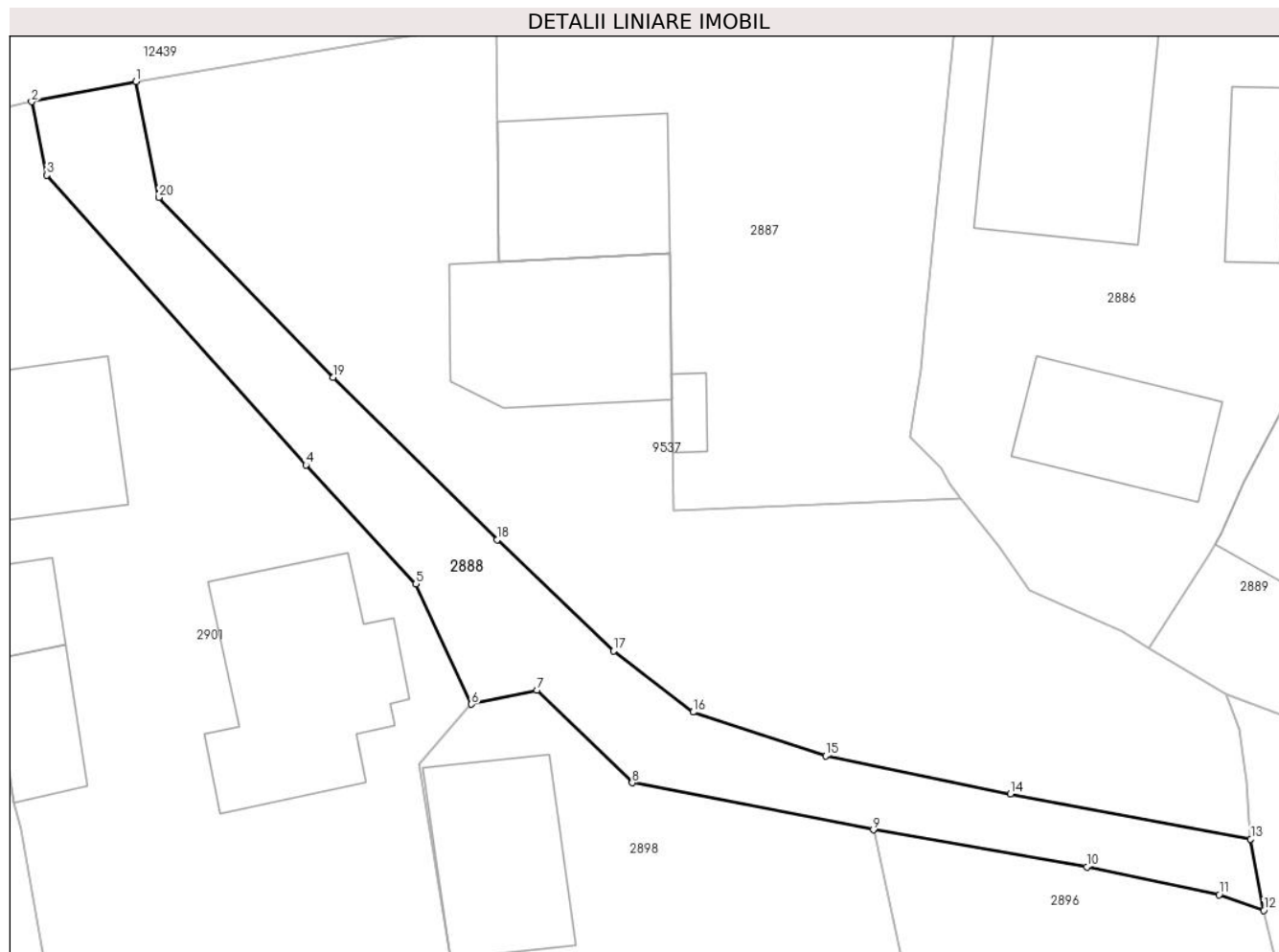
Inscrieri privind dezmembramintele dreptului de proprietate, drepturi reale de garanție și sarcini	Referințe
NU SUNT	

Anexa Nr. 1 La Partea I

Teren

Nr cadastral	Suprafața (mp)*	Observații / Referințe
	382	

* Suprafața este determinată în planul de proiecție Stereo 70.



Date referitoare la teren

Crt	Categorie folosință	Intravilan	Suprafața (mp)	Tarla	Parcelă	Nr. topo	Observații / Referințe
1	drum	DA	382	-	-	-	

Lungime Segmente

1) Valorile lungimilor segmentelor sunt obținute din proiecție în plan.

Punct început	X / Y	Punct sfârșit	X / Y	Lungime segment (** (m)
1	578.689,227 633.463,338	2	578.683,275 633.462,196	6.061
2	578.683,275 633.462,196	3	578.684,147 633.458,002	4.284
3	578.684,147 633.458,002	4	578.698,95 633.441,45	22.206
4	578.698,95 633.441,45	5	578.705,233 633.434,659	9.252
5	578.705,233 633.434,659	6	578.708,4 633.427,787	7.567

Punct început	X / Y	Punct sfârşit	X / Y	Lungime segment (** (m)
6	578.708,4 633.427,787	7	578.712,135 633.428,589	3.82
7	578.712,135 633.428,589	8	578.717,584 633.423,309	7.587
8	578.717,584 633.423,309	9	578.731,363 633.420,622	14.039
9	578.731,363 633.420,622	10	578.743,58 633.418,511	12.398
10	578.743,58 633.418,511	11	578.751,13 633.416,924	7.715
11	578.751,13 633.416,924	12	578.753,674 633.416,017	2.701
12	578.753,674 633.416,017	13	578.752,929 633.420,097	4.147
13	578.752,929 633.420,097	14	578.739,201 633.422,676	13.968
14	578.739,201 633.422,676	15	578.728,641 633.424,85	10.781
15	578.728,641 633.424,85	16	578.721,07 633.427,345	7.972
16	578.721,07 633.427,345	17	578.716,518 633.430,833	5.735
17	578.716,518 633.430,833	18	578.709,866 633.437,177	9.192
18	578.709,866 633.437,177	19	578.700,492 633.446,462	13.194
19	578.700,492 633.446,462	20	578.690,548 633.456,724	14.29
20	578.690,548 633.456,724	1	578.689,227 633.463,338	6.745

** Lungimile segmentelor sunt determinate în planul de proiecție Stereo 70 și sunt rotunjite la 1 milimetru.

*** Distanța dintre puncte este formată din segmente cumulate ce sunt mai mici decât valoarea 1 milimetru.

**DATE DESPRE IMOBILUL NR. 2932**

Oficiul de Cadastru și Publicitate Imobiliară NEAMT
Biroul de Cadastru și Publicitate Imobiliară Targu-Neamt

A. Partea I. Descrierea imobilului

TEREN Necunoscut

Adresa: Loc. Pluton, Jud. Neamt, si extravilan UAT Pipirig

Nr. Crt	Nr cadastral Nr. topografic	Suprafața* (mp)	Observații / Referințe
A1		6.127	Sector cadastral:0 Teren neimprejmuit;

B. Partea II. Proprietari și acte

Inscrieri privitoare la dreptul de proprietate și alte drepturi reale		Referințe
/		
Act Normativ nr. 7, din 13/03/1996 emis de PARLAMENTUL ROMANIEI;		
B1	Inscrierea provizorie, drept de PROPRIETATE, dobandit prin Lege, cota actuala 1/1, cota initiala 1/1	A1
1) COMUNA PIPIRIG, CIF:99999999999999, Proprietar neidentificat		

C. Partea III. SARCINI .

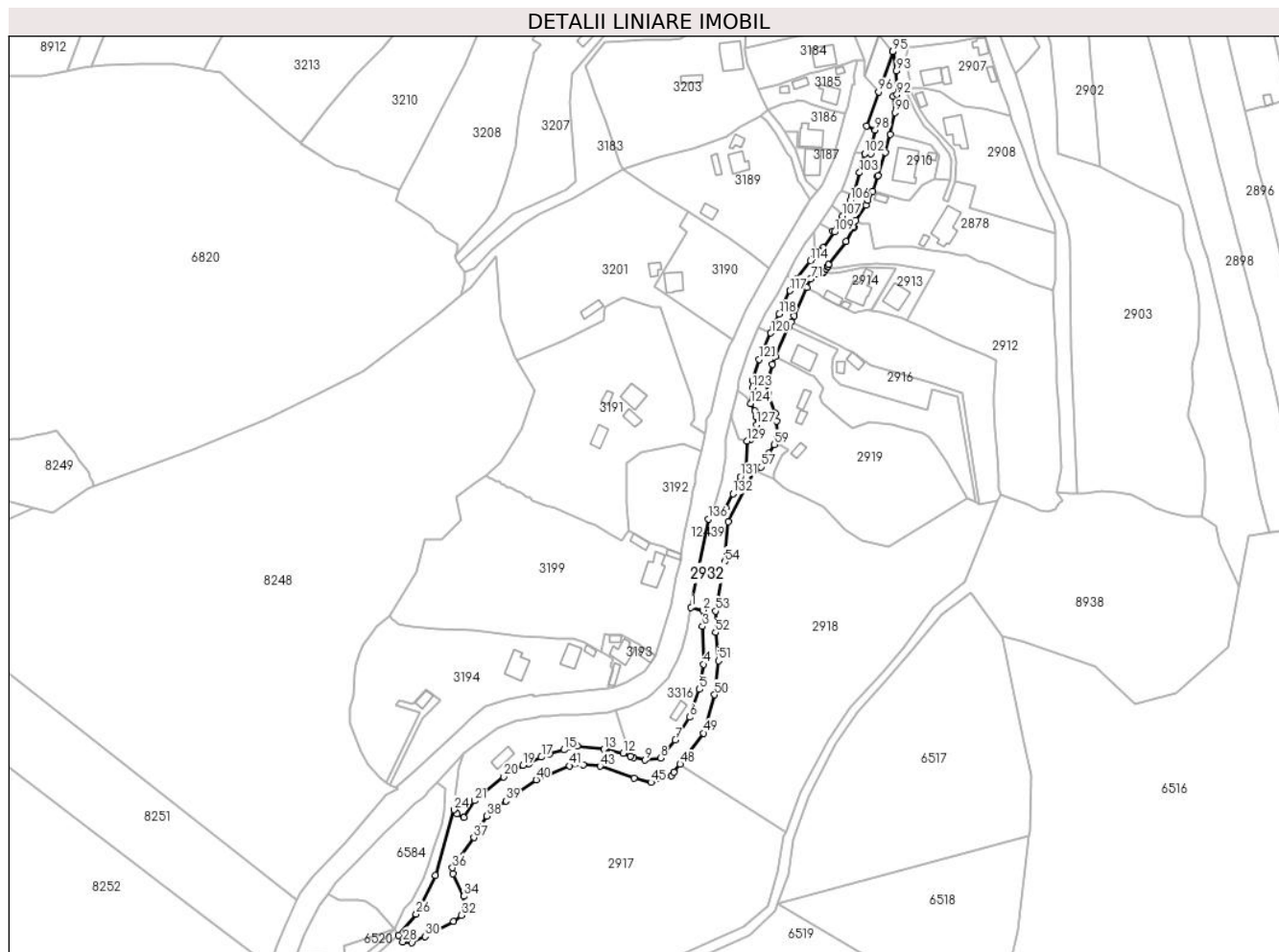
Inscrieri privind dezmembramintele dreptului de proprietate, drepturi reale de garanție și sarcini	Referințe
NU SUNT	

Anexa Nr. 1 La Partea I

Teren

Nr cadastral	Suprafața (mp)*	Observații / Referințe
	6.127	

* Suprafața este determinată în planul de proiecție Stereo 70.



Date referitoare la teren

Crt	Categorie folosință	Intravilan	Suprafața (mp)	Tarla	Parcelă	Nr. topo	Observații / Referințe
1	ape curgătoare	DA	2.161	-	-	-	
2	ape curgătoare	NU	3.966	-	-	-	

Lungime Segmente

1) Valorile lungimilor segmentelor sunt obținute din proiecție în plan.

Punct început	X / Y	Punct sfârșit	X / Y	Lungime segment	Punct început	X / Y	Punct sfârșit	X / Y	Lungime segment	Punct început	X / Y	Punct sfârșit	X / Y	Lungime segment
1	578.472,427 633.056,885	2	578.478,848 633.055,236	6.629	2	578.478,848 633.055,236	3	578.478,551 633.046,493	8.748	3	578.478,551 633.046,493	4	578.479,346 633.025,769	20.739
4	578.479,346 633.025,769	5	578.476,973 633.012,241	13.735	5	578.476,973 633.012,241	6	578.471,515 632.997,007	16.182	6	578.471,515 632.997,007	7	578.463,851 632.984,686	14.51
7	578.463,851 632.984,686	8	578.455,771 632.974,897	12.693	8	578.455,771 632.974,897	9	578.447,21 632.973,647	8.652	9	578.447,21 632.973,647	10	578.441,05 632.975,22	6.358
10	578.441,05 632.975,22	11	578.439,382 632.975,844	1.781	11	578.439,382 632.975,844	12	578.435,37 632.977,344	4.283	12	578.435,37 632.977,344	13	578.424,883 632.979,59	10.725

Punct început	X / Y	Punct sfârșit	X / Y	Lungime segment	Punct început	X / Y	Punct sfârșit	X / Y	Lungime segment	Punct început	X / Y	Punct sfârșit	X / Y	Lungime segment
112	578.542,012 633.250,815	113	578.539,282 633.247,742	4.111	113	578.539,282 633.247,742	114	578.537,341 633.245,493	2.971	114	578.537,341 633.245,493	115	578.530,281 633.236,094	11.755
115	578.530,281 633.236,094	116	578.529,66 633.235,046	1.218	116	578.529,66 633.235,046	117	578.526,239 633.229,269	6.714	117	578.526,239 633.229,269	118	578.520,471 633.216,571	13.947
118	578.520,471 633.216,571	119	578.517,172 633.208,909	8.342	119	578.517,172 633.208,909	120	578.515,824 633.206,159	3.063	120	578.515,824 633.206,159	121	578.509,466 633.191,935	15.58
121	578.509,466 633.191,935	122	578.505,824 633.180,42	12.077	122	578.505,824 633.180,42	123	578.505,824 633.176,309	4.111	123	578.505,824 633.176,309	124	578.504,842 633.167,791	8.574
124	578.504,842 633.167,791	125	578.507,322 633.163,95	4.572	125	578.507,322 633.163,95	126	578.507,806 633.160,637	3.348	126	578.507,806 633.160,637	127	578.508,033 633.156,262	4.381
127	578.508,033 633.156,262	128	578.504,902 633.148,503	8.367	128	578.504,902 633.148,503	129	578.502,851 633.147,325	2.365	129	578.502,851 633.147,325	130	578.502,066 633.132,513	14.833
130	578.502,066 633.132,513	131	578.499,266 633.128,068	5.253	131	578.499,266 633.128,068	132	578.495,18 633.118,714	10.207	132	578.495,18 633.118,714	133	578.491,466 633.110,993	8.568
133	578.491,466 633.110,993	134	578.488,495 633.110,176	3.081	134	578.488,495 633.110,176	135	578.484,706 633.110,176	3.789	135	578.484,706 633.110,176	136	578.481,868 633.105,013	5.892
136	578.481,868 633.105,013	1	578.472,427 633.056,885	49.045										

** Lungimile segmentelor sunt determinate în planul de proiecție Stereo 70 și sunt rotunjite la 1 milimetru.

*** Distanța dintre puncte este formată din segmente cumulate ce sunt mai mici decât valoarea 1 milimetru.

**DATE DESPRE IMOBILUL NR. 2942**

Oficiul de Cadastru și Publicitate Imobiliară NEAMT
Biroul de Cadastru și Publicitate Imobiliară Targu-Neamt

A. Partea I. Descrierea imobilului

TEREN Necunoscut

Adresa: Loc. Dolhesti, Jud. Neamt, Intravilan Dolhesti, intravilan Pluton si extravilan UAT Pipirig, Raul Pluton-Dolhesti

Nr. Crt	Nr cadastral Nr. topografic	Suprafața* (mp)	Observații / Referințe
A1		66.515	Sector cadastral:0 Teren neimprejmuit;

Construcții

Crt	Nr cadastral Nr. topografic	Adresa	Observații / Referințe
A1.1		Loc. Dolhesti, Jud. Neamt, Intravilan Dolhesti, intravilan Pluton si extravilan UAT Pipirig, Raul Pluton-Dolhesti	Nr. niveluri:1; S. construita la sol:312 mp;
A1.2		Loc. Dolhesti, Jud. Neamt, Intravilan Dolhesti, intravilan Pluton si extravilan UAT Pipirig, Raul Pluton-Dolhesti	Nr. niveluri:1; S. construita la sol:91 mp;

B. Partea II. Proprietari și acte

Inscrieri privitoare la dreptul de proprietate și alte drepturi reale		Referințe
/		
Act Normativ nr. 1705, din 29/11/2006 emis de GUVERNUL ROMANIEI;		
B1	Intabulare, drept de PROPRIETATE, dobandit prin Lege, cota actuala 1/1, cota initiala 1/1 1) STATUL ROMAN , CIF:9999999999999, - domeniul public	A1
Act Normativ nr. 209, din 20/03/2012 emis de GUVERNUL ROMANIEI;		
B2	Intabulare, drept de ADMINISTRARE, dobandit prin Lege, cota actuala 1/1, cota initiala 1/1 1) ADMINISTRAȚIA NAȚIONALĂ APELE ROMÂNE , CIF:18264854, PRIN ADMINISTRAȚIA BAZINALĂ DE APĂ SIRET - SISTEMUL DE GOSPODARIRE A APELOR NEAMȚ	A1
Act Administrativ nr. 2302, din 08/02/2024 emis de PRIMARIA COMUNEI PIPIRIG;		
B3	Intabulare, drept de PROPRIETATE, dobandit prin Lege, cota actuala 1/1, cota initiala 1/1 1) MINISTERUL TRANSPORTURILOR ȘI INFRASTRUCTURII , CIF:13633330	A1.1
B4	Intabulare, drept de PROPRIETATE, dobandit prin Lege, cota actuala 1/1, cota initiala 1/1 1) COMUNA PIPIRIG , CIF:2614228, domeniu public	A1.2

C. Partea III. SARCINI .

Inscrieri privind dezmembramintele dreptului de proprietate, drepturi reale de garanție și sarcini	Referințe
NU SUNT	

Anexa Nr. 1 La Partea I

Teren

Nr cadastral	Suprafața (mp)*	Observații / Referințe
	66.515	

* Suprafața este determinată în planul de proiecție Stereo 70.



Date referitoare la teren

Crt	Categorie folosință	Intravilan	Suprafața (mp)	Tarla	Parcelă	Nr. topo	Observații / Referințe
1	ape curgătoare	DA	7.282	-	-	-	
2	ape curgătoare	DA	17.110	-	-	-	
3	ape curgătoare	DA	5.826	-	-	-	
4	ape curgătoare	DA	3.861	-	-	-	
5	ape curgătoare	NU	4.657	-	-	-	
6	ape curgătoare	NU	24.167	-	-	-	
7	ape curgătoare	NU	3.612	-	-	-	

Date referitoare la construcții

Crt	Număr	Destinație construcție	Supraf. (mp)	Situație juridică	Observații / Referințe
A1.1		construcții industriale și edilitare	312	Cu acte	Nr. niveluri:1; S. construită la sol:312 mp;
A1.2		construcții industriale și edilitare	91	Cu acte	Nr. niveluri:1; S. construită la sol:91 mp;

Punct început	X / Y	Punct sfârșit	X / Y	Lungime segment	Punct început	X / Y	Punct sfârșit	X / Y	Lungime segment	Punct început	X / Y	Punct sfârșit	X / Y	Lungime segment
493	578.511,893 633.497,001	494	578.514,888 633.497,648	3.064	494	578.514,888 633.497,648	495	578.520,484 633.496,19	5.783	495	578.520,484 633.496,19	496	578.526,528 633.494,205	6.362
496	578.526,528 633.494,205	497	578.531,076 633.492,461	4.871	497	578.531,076 633.492,461	498	578.534,053 633.491,26	3.21	498	578.534,053 633.491,26	499	578.538,354 633.489,058	4.832
499	578.538,354 633.489,058	500	578.539,4 633.486,7	2.58	500	578.539,4 633.486,7	501	578.535,313 633.469,76	17.42 6	501	578.535,313 633.469,76	502	578.546,916 633.469,934	11.60 4
502	578.546,916 633.469,934	503	578.547,409 633.484,229	14.30 3	503	578.547,409 633.484,229	504	578.559,446 633.482,263	12.19 6	504	578.559,446 633.482,263	505	578.572,113 633.479,826	12.89 9
505	578.572,113 633.479,826	506	578.580,308 633.478,233	8.348	506	578.580,308 633.478,233	507	578.596,109 633.475,441	16.04 6	507	578.596,109 633.475,441	508	578.611,301 633.473,296	15.34 3
508	578.611,301 633.473,296	509	578.625,003 633.472,915	13.70 7	509	578.625,003 633.472,915	510	578.644,132 633.472,427	19.13 5	510	578.644,132 633.472,427	511	578.661,125 633.474,943	17.17 8
511	578.661,125 633.474,943	512	578.699,143 633.481,259	38.53 9	512	578.699,143 633.481,259	513	578.729,147 633.487,241	30.59 5	513	578.729,147 633.487,241	514	578.746,476 633.490,05	17.55 5
514	578.746,476 633.490,05	515	578.761,932 633.492,39	15.63 2	515	578.761,932 633.492,39	516	578.778,493 633.495,008	16.76 7	516	578.778,493 633.495,008	517	578.797,72 633.501,984	20.45 3
517	578.797,72 633.501,984	518	578.809,034 633.506,382	12.13 9	518	578.809,034 633.506,382	519	578.818,918 633.508,799	10.17 5	519	578.818,918 633.508,799	520	578.826,05 633.508,545	7.137
520	578.826,05 633.508,545	521	578.831,401 633.507,166	5.526	521	578.831,401 633.507,166	522	578.839,34 633.502,941	8.993	522	578.839,34 633.502,941	523	578.850,3 633.495,122	13.46 3
523	578.850,3 633.495,122	524	578.853,3 633.492,388	4.059	524	578.853,3 633.492,388	525	578.859,302 633.486,594	8.342	525	578.859,302 633.486,594	526	578.862,157 633.480,675	6.572
526	578.862,157 633.480,675	527	578.859,149 633.480,965	3.022	527	578.859,149 633.480,965	528	578.864,033 633.468,596	13.29 8	528	578.864,033 633.468,596	529	578.870,345 633.467,845	6.357
529	578.870,345 633.467,845	530	578.874,323 633.466,896	4.09	530	578.874,323 633.466,896	531	578.879,872 633.457,058	11.29 5	531	578.879,872 633.457,058	532	578.886,04 633.445,959	12.69 8
532	578.886,04 633.445,959	533	578.887,622 633.441,175	5.039	533	578.887,622 633.441,175	534	578.889,411 633.430,179	11.14 1	534	578.889,411 633.430,179	535	578.889,87 633.426,679	3.53
535	578.889,87 633.426,679	536	578.892,692 633.414,57	12.43 3	536	578.892,692 633.414,57	537	578.893,662 633.409,714	4.952	537	578.893,662 633.409,714	538	578.894,151 633.407,264	2.498
538	578.894,151 633.407,264	539	578.893,775 633.403,384	3.898	539	578.893,775 633.403,384	540	578.894,743 633.401,188	2.4	540	578.894,743 633.401,188	541	578.901,038 633.386,912	15.60 2
541	578.901,038 633.386,912	1	578.903,725 633.380,664	6.801										

** Lungimile segmentelor sunt determinate în planul de proiecție Stereo 70 și sunt rotunjite la 1 milimetru.

*** Distanța dintre puncte este formată din segmente cumulate ce sunt mai mici decât valoarea 1 milimetru.

**DATE DESPRE IMOBILUL NR. 2981**

Oficiul de Cadastru și Publicitate Imobiliară NEAMT
Biroul de Cadastru și Publicitate Imobiliară Targu-Neamt

A. Partea I. Descrierea imobilului

TEREN Intravilan

Adresa: Loc. Pluton, Jud. Neamt

Nr. Crt	Nr cadastral Nr. topografic	Suprafața* (mp)	Observații / Referințe
A1		230	Sector cadastral:0 Teren neimprejmuit;

B. Partea II. Proprietari și acte

Inscrieri privitoare la dreptul de proprietate și alte drepturi reale		Referințe
/		
Act Normativ nr. 7, din 13/03/1996 emis de PARLAMENTUL ROMANIEI;		
B1	Inscrierea provizorie, drept de PROPRIETATE, dobandit prin Lege, cota actuala 1/1, cota initiala 1/1 1) COMUNA PIPIRIG, CIF:99999999999999, Proprietar neidentificat	A1

C. Partea III. SARCINI .

Inscrieri privind dezmembramintele dreptului de proprietate, drepturi reale de garanție și sarcini	Referințe
NU SUNT	

Anexa Nr. 1 La Partea I

Teren

Nr cadastral	Suprafața (mp)*	Observații / Referințe
	230	

* Suprafața este determinată în planul de proiecție Stereo 70.



Date referitoare la teren

Crt	Categorie folosință	Intravilan	Suprafața (mp)	Tarla	Parcelă	Nr. topo	Observații / Referințe
1	drum	DA	230	-	-	-	

Lungime Segmente

1) Valorile lungimilor segmentelor sunt obținute din proiecție în plan.

Punct început	X / Y	Punct sfârșit	X / Y	Lungime segment (** (m)
1	577.861,106 633.606,833	2	577.868,939 633.609,831	8.387
2	577.868,939 633.609,831	3	577.865,046 633.610,953	4.051
3	577.865,046 633.610,953	4	577.863,86 633.616,122	5.303
4	577.863,86 633.616,122	5	577.863,057 633.619,619	3.588
5	577.863,057 633.619,619	6	577.862,177 633.623,454	3.935

Punct început	X / Y	Punct sfârșit	X / Y	Lungime segment (** (m)
6	577.862,177 633.623,454	7	577.862,177 633.631,107	7.653
7	577.862,177 633.631,107	8	577.862,844 633.638,766	7.688
8	577.862,844 633.638,766	9	577.864,277 633.646,79	8.151
9	577.864,277 633.646,79	10	577.866,329 633.659,646	13.019
10	577.866,329 633.659,646	11	577.861,498 633.660,551	4.915
11	577.861,498 633.660,551	12	577.861,108 633.656,009	4.559
12	577.861,108 633.656,009	13	577.859,877 633.645,839	10.244
13	577.859,877 633.645,839	14	577.858,276 633.633,628	12.316
14	577.858,276 633.633,628	15	577.857,41 633.628,857	4.849
15	577.857,41 633.628,857	16	577.857,854 633.625,652	3.236
16	577.857,854 633.625,652	17	577.859,891 633.615,25	10.6
17	577.859,891 633.615,25	1	577.861,106 633.606,833	8.504

** Lungimile segmentelor sunt determinate în planul de proiecție Stereo 70 și sunt rotunjite la 1 milimetru.

*** Distanța dintre puncte este formată din segmente cumulate ce sunt mai mici decât valoarea 1 milimetru.

**DATE DESPRE IMOBILUL NR. 2999**

Oficiul de Cadastru și Publicitate Imobiliară NEAMT
Biroul de Cadastru și Publicitate Imobiliară Targu-Neamt

A. Partea I. Descrierea imobilului

TEREN Intravilan

Adresa: Loc. Pluton, Jud. Neamt

Nr. Crt	Nr cadastral Nr. topografic	Suprafața* (mp)	Observații / Referințe
A1		593	Sector cadastral:0 Teren neimprejmuit;

B. Partea II. Proprietari și acte

Inscrieri privitoare la dreptul de proprietate și alte drepturi reale		Referințe
/		
Act Normativ nr. 7, din 13/03/1996 emis de PARLAMENTUL ROMANIEI;		
B1	Inscrierea provizorie, drept de PROPRIETATE, dobandit prin Lege, cota actuala 1/1, cota initiala 1/1	A1
1) COMUNA PIPIRIG, CIF:99999999999999, Proprietar neidentificat		

C. Partea III. SARCINI .

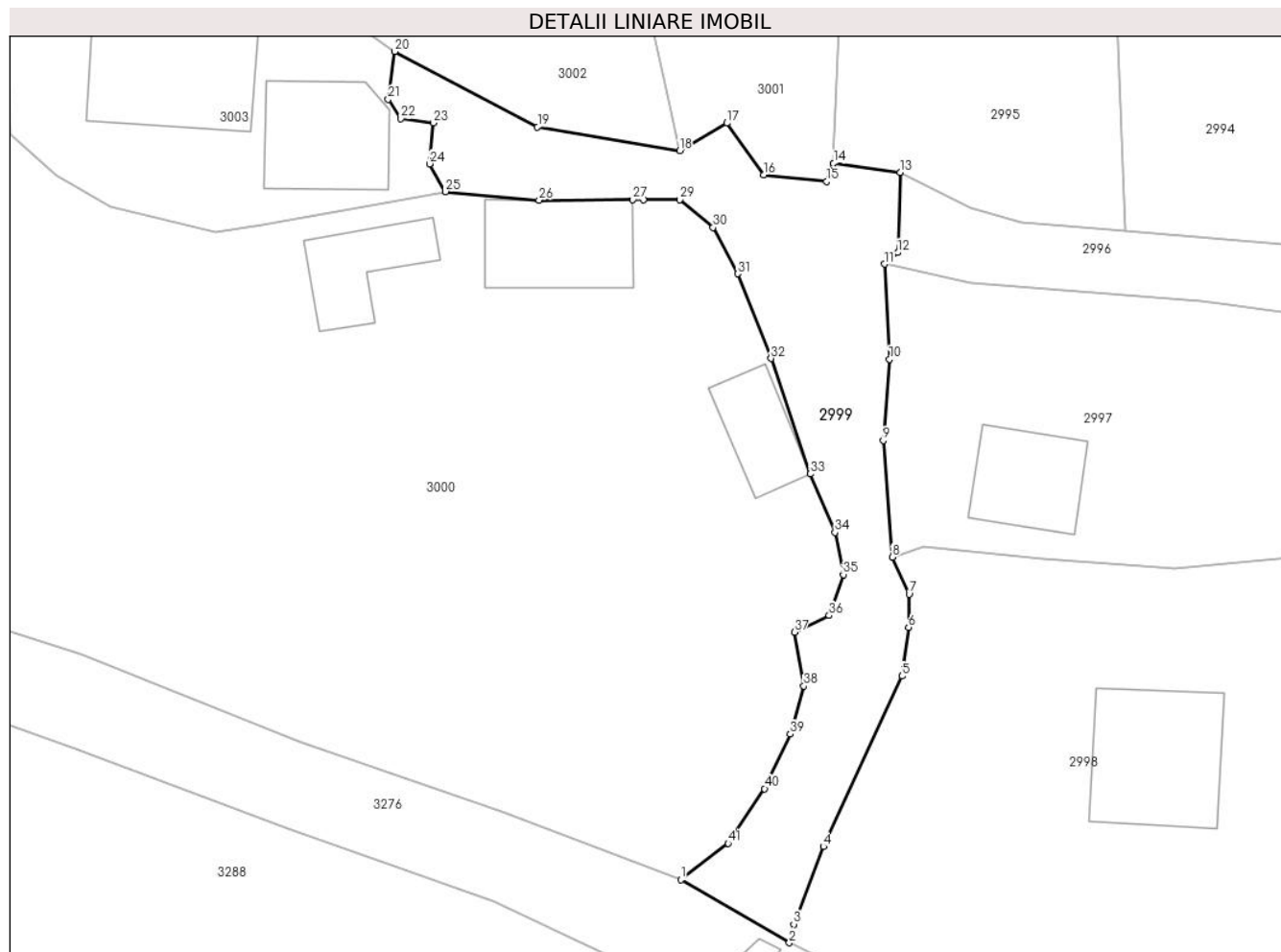
Inscrieri privind dezmembramintele dreptului de proprietate, drepturi reale de garanție și sarcini	Referințe
NU SUNT	

Anexa Nr. 1 La Partea I

Teren

Nr cadastral	Suprafața (mp)*	Observații / Referințe
	593	

* Suprafața este determinată în planul de proiecție Stereo 70.



Date referitoare la teren

Crt	Categorie folosință	Intra vilan	Suprafața (mp)	Tarla	Parcelă	Nr. topo	Observații / Referințe
1	drum	DA	593	-	-	-	

Lungime Segmente

1) Valorile lungimilor segmentelor sunt obținute din proiecție în plan.

Punct început	X / Y	Punct sfârșit	X / Y	Lungime segment	Punct început	X / Y	Punct sfârșit	X / Y	Lungime segment	Punct început	X / Y	Punct sfârșit	X / Y	Lungime segment
1	577.652,92 633.670,16	2	577.661,126 633.665,391	9.491	2	577.661,126 633.665,391	3	577.661,461 633.666,789	1.438	3	577.661,461 633.666,789	4	577.663,721 633.672,659	6.29
4	577.663,721 633.672,659	5	577.669,664 633.685,564	14.208	5	577.669,664 633.685,564	6	577.670,157 633.689,245	3.714	6	577.670,157 633.689,245	7	577.670,201 633.691,756	2.511
7	577.670,201 633.691,756	8	577.668,93 633.694,573	3.09	8	577.668,93 633.694,573	9	577.668,249 633.703,383	8.836	9	577.668,249 633.703,383	10	577.668,714 633.709,537	6.172
10	577.668,714 633.709,537	11	577.668,327 633.716,737	7.21	11	577.668,327 633.716,737	12	577.669,332 633.717,598	1.323	12	577.669,332 633.717,598	13	577.669,535 633.723,66	6.065
13	577.669,535 633.723,66	14	577.664,469 633.724,354	5.113	14	577.664,469 633.724,354	15	577.663,961 633.722,978	1.467	15	577.663,961 633.722,978	16	577.659,193 633.723,465	4.793
16	577.659,193 633.723,465	17	577.656,406 633.727,39	4.814	17	577.656,406 633.727,39	18	577.652,816 633.725,302	4.153	18	577.652,816 633.725,302	19	577.642,059 633.727,103	10.907

Punct început	X / Y	Punct sfârșit	X / Y	Lungime segment	Punct început	X / Y	Punct sfârșit	X / Y	Lungime segment	Punct început	X / Y	Punct sfârșit	X / Y	Lungime segment
19	577.642,059 633.727,103	20	577.631,237 633.732,817	12.238	20	577.631,237 633.732,817	21	577.630,754 633.729,19	3.659	21	577.630,754 633.729,19	22	577.631,708 633.727,736	1.739
22	577.631,708 633.727,736	23	577.634,18 633.727,402	2.494	23	577.634,18 633.727,402	24	577.633,896 633.724,314	3.101	24	577.633,896 633.724,314	25	577.635,092 633.722,21	2.42
25	577.635,092 633.722,21	26	577.642,174 633.721,571	7.111	26	577.642,174 633.721,571	27	577.649,274 633.721,603	7.1	27	577.649,274 633.721,603	28	577.650,102 633.721,607	0.828
28	577.650,102 633.721,607	29	577.652,827 633.721,589	2.725	29	577.652,827 633.721,589	30	577.655,355 633.719,499	3.28	30	577.655,355 633.719,499	31	577.657,216 633.715,991	3.971
31	577.657,216 633.715,991	32	577.659,746 633.709,585	6.888	32	577.659,746 633.709,585	33	577.662,707 633.700,86	9.214	33	577.662,707 633.700,86	34	577.664,585 633.696,433	4.809
34	577.664,585 633.696,433	35	577.665,213 633.693,242	3.252	35	577.665,213 633.693,242	36	577.664,152 633.690,137	3.281	36	577.664,152 633.690,137	37	577.661,51 633.688,894	2.92
37	577.661,51 633.688,894	38	577.662,225 633.684,817	4.139	38	577.662,225 633.684,817	39	577.661,197 633.681,172	3.787	39	577.661,197 633.681,172	40	577.659,26 633.677,039	4.564
40	577.659,26 633.677,039	41	577.656,494 633.672,914	4.967	41	577.656,494 633.672,914	1	577.652,92 633.670,16	4.512					

** Lungimile segmentelor sunt determinate în planul de proiecție Stereo 70 și sunt rotunjite la 1 milimetru.

*** Distanța dintre puncte este formată din segmente cumulate ce sunt mai mici decât valoarea 1 milimetru.

**DATE DESPRE IMOBILUL NR. 3023**

Oficiul de Cadastru și Publicitate Imobiliară NEAMT
Biroul de Cadastru și Publicitate Imobiliară Targu-Neamt

A. Partea I. Descrierea imobilului

TEREN Intravilan

Adresa: Loc. Pâtâligeni, Jud. Neamt

Nr. Crt	Nr cadastral Nr. topografic	Suprafața* (mp)	Observații / Referințe
A1		1.336	Sector cadastral:0 Teren neimprejmuit;

B. Partea II. Proprietari și acte

Inscrieri privitoare la dreptul de proprietate și alte drepturi reale		Referințe
/		
Act Normativ nr. 7, din 13/03/1996 emis de PARLAMENTUL ROMANIEI;		
B1	Inscrierea provizorie, drept de PROPRIETATE, dobandit prin Lege, cota actuala 1/1, cota initiala 1/1	A1
1) COMUNA PIPIRIG, CIF:99999999999999, Proprietar neidentificat		

C. Partea III. SARCINI .

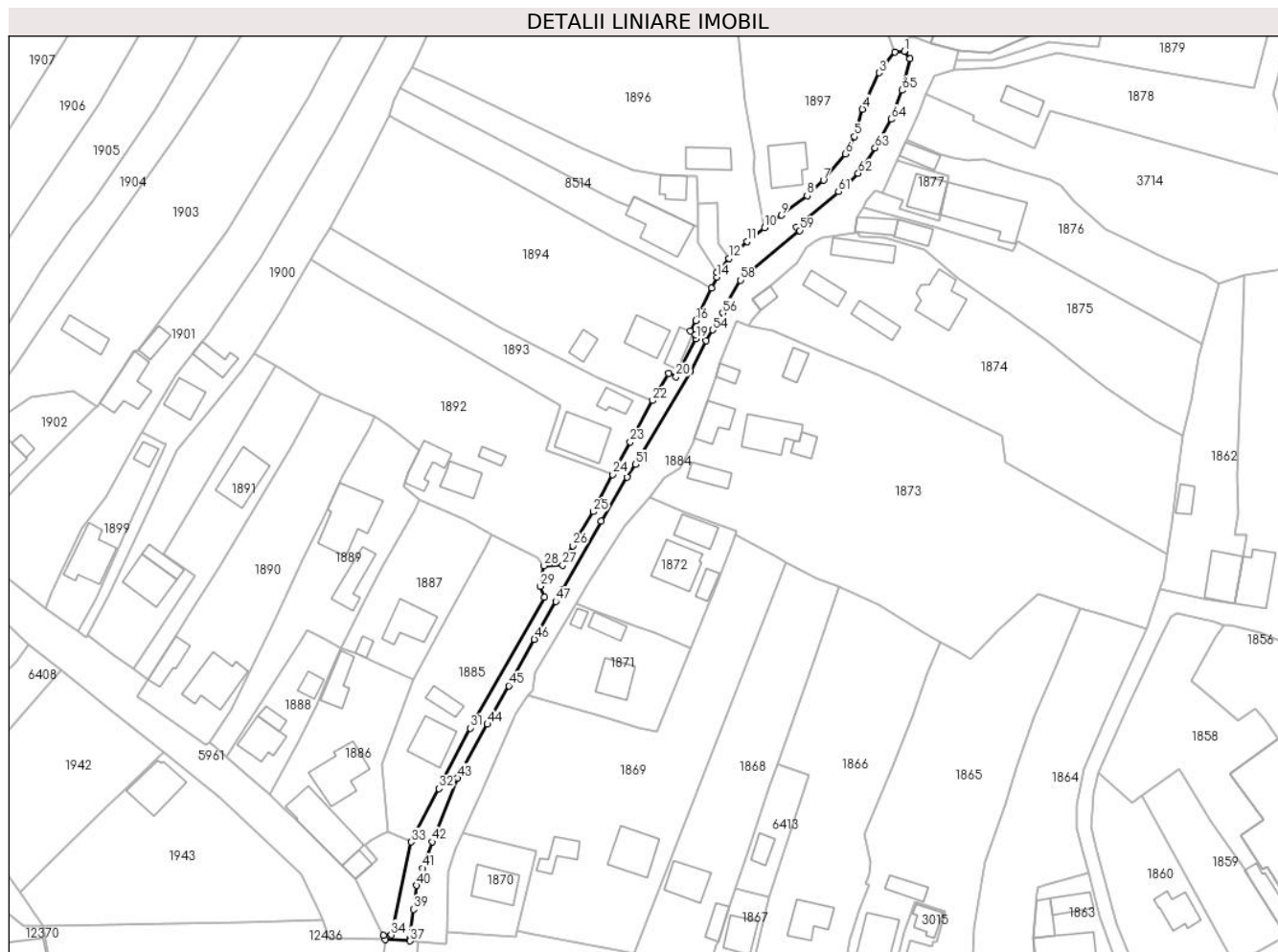
Inscrieri privind dezmembramintele dreptului de proprietate, drepturi reale de garanție și sarcini	Referințe
NU SUNT	

Anexa Nr. 1 La Partea I

Teren

Nr cadastral	Suprafața (mp)*	Observații / Referințe
	1.336	

* Suprafața este determinată în planul de proiecție Stereo 70.



Punct început	X / Y	Punct sfârșit	X / Y	Lungime segment	Punct început	X / Y	Punct sfârșit	X / Y	Lungime segment	Punct început	X / Y	Punct sfârșit	X / Y	Lungime segment
16	582.531,39 637.396,559	17	582.529,951 637.393,786	3.124	17	582.529,951 637.393,786	18	582.531,259 637.392,822	1.625	18	582.531,259 637.392,822	19	582.531,385 637.391,623	1.206
19	582.531,385 637.391,623	20	582.526,052 637.381,278	11.639	20	582.526,052 637.381,278	21	582.524,084 637.382,147	2.151	21	582.524,084 637.382,147	22	582.519,638 637.374,776	8.608
22	582.519,638 637.374,776	23	582.513,531 637.363,483	12.839	23	582.513,531 637.363,483	24	582.508,808 637.354,568	10.089	24	582.508,808 637.354,568	25	582.503,522 637.344,518	11.355
25	582.503,522 637.344,518	26	582.497,871 637.335,201	10.897	26	582.497,871 637.335,201	27	582.495,107 637.329,903	5.976	27	582.495,107 637.329,903	28	582.490,044 637.329,732	5.066
28	582.490,044 637.329,732	29	582.488,942 637.324,136	5.703	29	582.488,942 637.324,136	30	582.490,096 637.321,211	3.144	30	582.490,096 637.321,211	31	582.469,853 637.285,57	40.989
31	582.469,853 637.285,57	32	582.461,417 637.269,021	18.575	32	582.461,417 637.269,021	33	582.453,818 637.254,518	16.373	33	582.453,818 637.254,518	34	582.448,381 637.229,19	25.905
34	582.448,381 637.229,19	35	582.446,201 637.229,098	2.182	35	582.446,201 637.229,098	36	582.446,771 637.227,948	1.284	36	582.446,771 637.227,948	37	582.453,503 637.227,561	6.743
37	582.453,503 637.227,561	38	582.453,556 637.228,328	0.769	38	582.453,556 637.228,328	39	582.454,474 637.236,137	7.863	39	582.454,474 637.236,137	40	582.455,339 637.242,665	6.585
40	582.455,339 637.242,665	41	582.456,882 637.247,408	4.988	41	582.456,882 637.247,408	42	582.459,49 637.254,558	7.611	42	582.459,49 637.254,558	43	582.466,551 637.271,962	18.782
43	582.466,551 637.271,962	44	582.474,611 637.286,608	16.717	44	582.474,611 637.286,608	45	582.480,392 637.297,076	11.958	45	582.480,392 637.297,076	46	582.487,401 637.309,687	14.428
46	582.487,401 637.309,687	47	582.493,261 637.320,019	11.878	47	582.493,261 637.320,019	48	582.495,096 637.323,255	3.72	48	582.495,096 637.323,255	49	582.505,684 637.341,888	21.431
49	582.505,684 637.341,888	50	582.512,699 637.353,912	13.921	50	582.512,699 637.353,912	51	582.515,001 637.357,387	4.168	51	582.515,001 637.357,387	52	582.529,89 637.382,726	29.39
52	582.529,89 637.382,726	53	582.534,205 637.391,113	9.432	53	582.534,205 637.391,113	54	582.536,023 637.394,005	3.416	54	582.536,023 637.394,005	55	582.536,95 637.395,527	1.782
55	582.536,95 637.395,527	56	582.538,757 637.398,621	3.583	56	582.538,757 637.398,621	57	582.539,662 637.400,604	2.18	57	582.539,662 637.400,604	58	582.543,54 637.407,6	7.999
58	582.543,54 637.407,6	59	582.559,779 637.421,115	21.127	59	582.559,779 637.421,115	60	582.558,901 637.421,989	1.239	60	582.558,901 637.421,989	61	582.570,366 637.431,651	14.993
61	582.570,366 637.431,651	62	582.575,727 637.436,677	7.349	62	582.575,727 637.436,677	63	582.580,31 637.443,616	8.316	63	582.580,31 637.443,616	64	582.584,739 637.451,427	8.979
64	582.584,739 637.451,427	65	582.587,658 637.459,332	8.427	65	582.587,658 637.459,332	66	582.589,846 637.467,964	8.905	66	582.589,846 637.467,964	1	582.588,249 637.469,923	2.527

** Lungimile segmentelor sunt determinate în planul de proiecție Stereo 70 și sunt rotunjite la 1 milimetru.

*** Distanța dintre puncte este formată din segmente cumulate ce sunt mai mici decât valoarea 1 milimetru.

**DATE DESPRE IMOBILUL NR. 3024**

Oficiul de Cadastru și Publicitate Imobiliară NEAMT
Biroul de Cadastru și Publicitate Imobiliară Targu-Neamt

A. Partea I. Descrierea imobilului

TEREN Necunoscut

Adresa: Loc. Pâtâligeni, Jud. Neamt, si extravilan UAT Pipirig

Nr. Crt	Nr cadastral Nr. topografic	Suprafața* (mp)	Observații / Referințe
A1		647	Sector cadastral:0 Teren neimprejmuit;

B. Partea II. Proprietari și acte

Inscrieri privitoare la dreptul de proprietate și alte drepturi reale	Referințe
/	
Act Normativ nr. 7, din 13/03/1996 emis de PARLAMENTUL ROMANIEI;	
B1	Inscrierea provizorie, drept de PROPRIETATE, dobandit prin Lege, cota actuala 1/1, cota initiala 1/1
	1) COMUNA PIPIRIG, CIF:99999999999999, Proprietar neidentificat

C. Partea III. SARCINI .

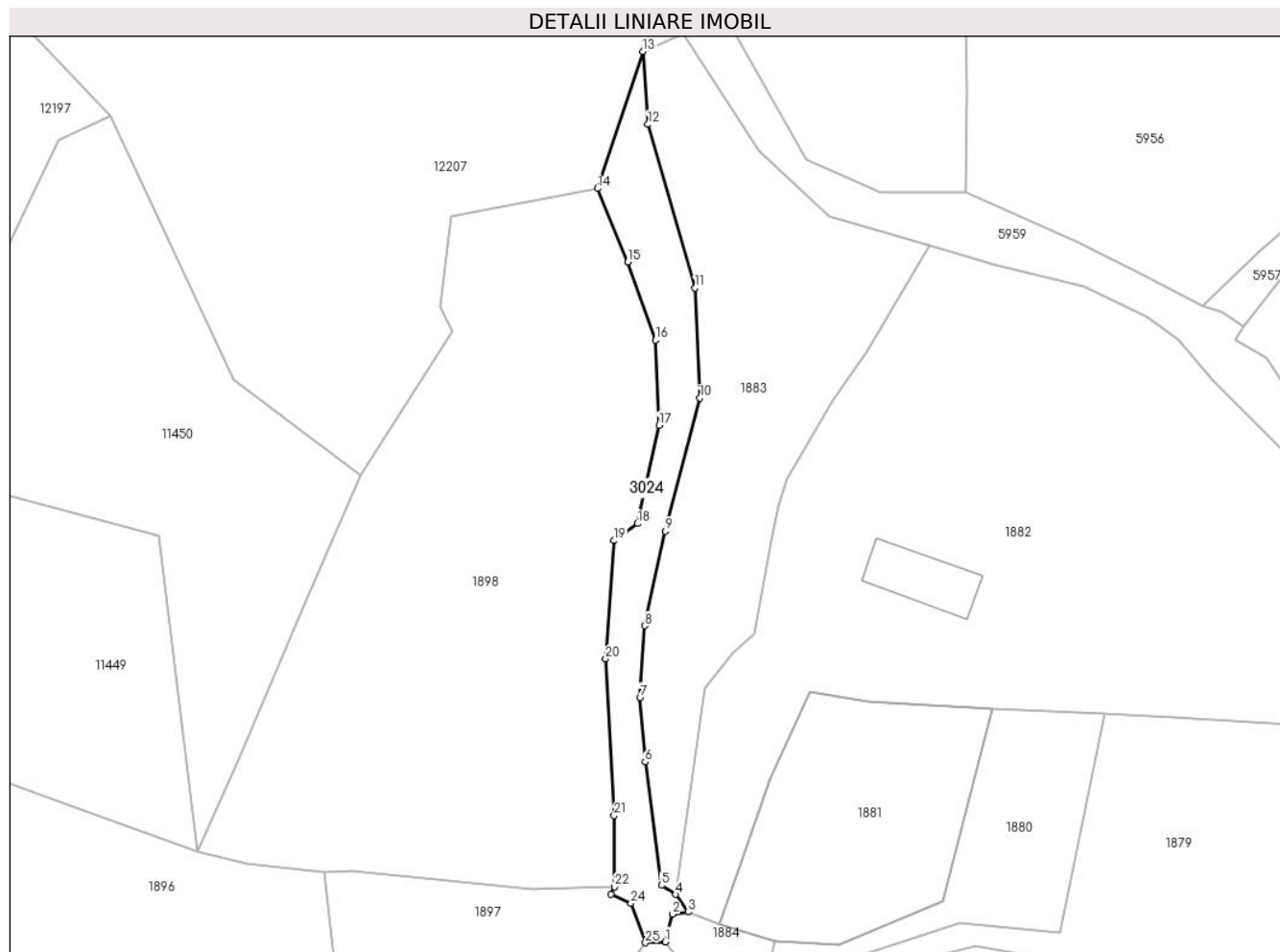
Inscrieri privind dezmembramintele dreptului de proprietate, drepturi reale de garanție și sarcini	Referințe
NU SUNT	

Anexa Nr. 1 La Partea I

Teren

Nr cadastral	Suprafața (mp)*	Observații / Referințe
	647	

* Suprafața este determinată în planul de proiecție Stereo 70.



Date referitoare la teren

Crt	Categorie folosință	Intravilan	Suprafața (mp)	Tarla	Parcelă	Nr. topo	Observații / Referințe
1	drum	DA	189	-	-	-	
2	drum	NU	458	-	-	-	

Lungime Segmente

1) Valorile lungimilor segmentelor sunt obținute din proiecție în plan.

Punct început	X / Y	Punct sfârșit	X / Y	Lungime segment (** (m))	Punct început	X / Y	Punct sfârșit	X / Y	Lungime segment (** (m))
1	582.588,249 637.469,923	2	582.589,247 637.473,623	3.832	2	582.589,247 637.473,623	3	582.591,329 637.473,92	2.103
3	582.591,329 637.473,92	4	582.589,67 637.476,292	2.895	4	582.589,67 637.476,292	5	582.587,737 637.477,496	2.277
5	582.587,737 637.477,496	6	582.585,545 637.494,051	16.699	6	582.585,545 637.494,051	7	582.584,851 637.502,71	8.687
7	582.584,851 637.502,71	8	582.585,512 637.512,31	9.623	8	582.585,512 637.512,31	9	582.588,28 637.525,019	13.007

Punct început	X / Y	Punct sfârșit	X / Y	Lungime segment (** (m)
9	582.588,28 637.525,019	10	582.592,88 637.542,89	18.454
11	582.592,259 637.557,672	12	582.585,921 637.579,589	22.815
13	582.585,278 637.589,383	14	582.579,178 637.570,993	19.375
15	582.583,219 637.561,156	16	582.586,978 637.550,655	11.154
17	582.587,417 637.539,23	18	582.584,54 637.526,038	13.502
19	582.581,346 637.523,75	20	582.580,262 637.507,871	15.916
21	582.581,384 637.486,855	22	582.581,457 637.477,313	9.542
23	582.580,962 637.476,319	24	582.583,674 637.475,098	2.974
25	582.585,615 637.469,8	1	582.588,249 637.469,923	2.637

Punct început	X / Y	Punct sfârșit	X / Y	Lungime segment (** (m)
10	582.592,88 637.542,89	11	582.592,259 637.557,672	14.795
12	582.585,921 637.579,589	13	582.585,278 637.589,383	9.815
14	582.579,178 637.570,993	15	582.583,219 637.561,156	10.635
16	582.586,978 637.550,655	17	582.587,417 637.539,23	11.433
18	582.584,54 637.526,038	19	582.581,346 637.523,75	3.929
20	582.580,262 637.507,871	21	582.581,384 637.486,855	21.046
22	582.581,457 637.477,313	23	582.580,962 637.476,319	1.11
24	582.583,674 637.475,098	25	582.585,615 637.469,8	5.642

** Lungimile segmentelor sunt determinate în planul de proiecție Stereo 70 și sunt rotunjite la 1 milimetru.

*** Distanța dintre puncte este formată din segmente cumulate ce sunt mai mici decât valoarea 1 milimetru.

**DATE DESPRE IMOBILUL NR. 3067**

Oficiul de Cadastru și Publicitate Imobiliară NEAMT
Biroul de Cadastru și Publicitate Imobiliară Targu-Neamt

A. Partea I. Descrierea imobilului

TEREN Intravilan

Adresa: Loc. Pluton, Jud. Neamt, Raul Pluton-Dolhesti

Nr. Crt	Nr cadastral Nr. topografic	Suprafața* (mp)	Observații / Referințe
A1		10.196	Sector cadastral:0 Teren neimprejmuit;

B. Partea II. Proprietari și acte

Inscrieri privitoare la dreptul de proprietate și alte drepturi reale		Referințe
/		
Act Normativ nr. 1705, din 29/11/2006 emis de GUVERNUL ROMANIEI;		
B1	Intabulare, drept de PROPRIETATE, dobandit prin Lege, cota actuala 1/1, cota initiala 1/1 1) STATUL ROMAN , CIF:9999999999999, - domeniul public	A1
Act Normativ nr. 209, din 20/03/2012 emis de GUVERNUL ROMANIEI;		
B2	Intabulare, drept de ADMINISTRARE, dobandit prin Lege, cota actuala 1/1, cota initiala 1/1 1) ADMINISTRAȚIA NAȚIONALĂ APELE ROMĂNE , CIF:18264854, PRIN ADMINISTRAȚIA BAZINALĂ DE APĂ SIRET - SISTEMUL DE GOSPODARIRE A APELOR NEAMȚ	A1

C. Partea III. SARCINI .

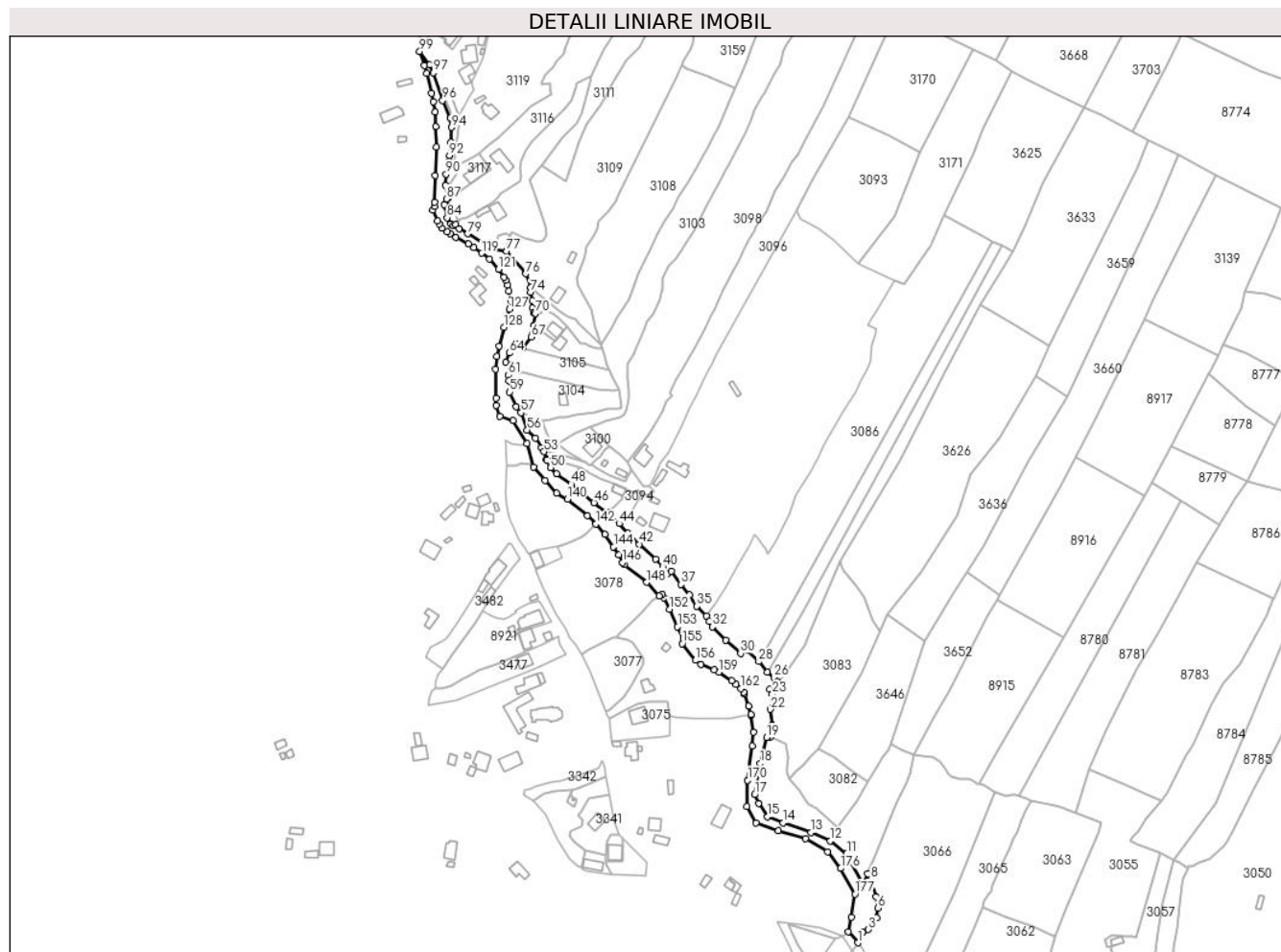
Inscrieri privind dezmembramintele dreptului de proprietate, drepturi reale de garanție și sarcini	Referințe
NU SUNT	

Anexa Nr. 1 La Partea I

Teren

Nr cadastral	Suprafața (mp)*	Observații / Referințe
	10.196	

* Suprafața este determinată în planul de proiecție Stereo 70.



Date referitoare la teren

Crt	Categorie folosință	Intravilan	Suprafața (mp)	Tarla	Parcelă	Nr. topo	Observații / Referințe
1	ape curgătoare	DA	10.196	-	-	-	

Lungime Segmente

1) Valorile lungimilor segmentelor sunt obținute din proiecție în plan.

Punct început	X / Y	Punct sfârșit	X / Y	Lungime segment	Punct început	X / Y	Punct sfârșit	X / Y	Lungime segment	Punct început	X / Y	Punct sfârșit	X / Y	Lungime segment
1	576.605,341 634.058,249	2	576.609,084 634.065,802	8.43	2	576.609,084 634.065,802	3	576.613,167 634.068,185	4.728	3	576.613,167 634.068,185	4	576.616,797 634.072,004	5.269
4	576.616,797 634.072,004	5	576.619,606 634.076,961	5.698	5	576.619,606 634.076,961	6	576.620,184 634.084,204	7.266	6	576.620,184 634.084,204	7	576.619,185 634.092,49	8.346
7	576.619,185 634.092,49	8	576.615,127 634.105,323	13.459	8	576.615,127 634.105,323	9	576.612,669 634.109,786	5.095	9	576.612,669 634.109,786	10	576.609,699 634.101,567	8.739
10	576.609,699 634.101,567	11	576.597,03 634.124,801	26.464	11	576.597,03 634.124,801	12	576.584,758 634.134,427	15.597	12	576.584,758 634.134,427	13	576.570,364 634.140,617	15.669
13	576.570,364 634.140,617	14	576.549,579 634.148,05	22.074	14	576.549,579 634.148,05	15	576.537,533 634.152,357	12.793	15	576.537,533 634.152,357	16	576.531,123 634.162,443	11.951

Punct început	X / Y	Punct sfârșit	X / Y	Lungime segment	Punct început	X / Y	Punct sfârșit	X / Y	Lungime segment	Punct început	X / Y	Punct sfârșit	X / Y	Lungime segment
115	576.300,176 634.588,075	116	576.304,68 634.585,535	5.171	116	576.304,68 634.585,535	117	576.313,921 634.580,469	10.539	117	576.313,921 634.580,469	118	576.318,123 634.577,653	5.058
118	576.318,123 634.577,653	119	576.324,045 634.573,594	7.18	119	576.324,045 634.573,594	120	576.329,858 634.569,268	7.246	120	576.329,858 634.569,268	121	576.336,643 634.561,659	10.195
121	576.336,643 634.561,659	122	576.340,785 634.555,652	7.297	122	576.340,785 634.555,652	123	576.342,168 634.553,448	2.602	123	576.342,168 634.553,448	124	576.343,467 634.549,796	3.876
124	576.343,467 634.549,796	125	576.344,442 634.545,41	4.493	125	576.344,442 634.545,41	126	576.345,376 634.538,335	7.136	126	576.345,376 634.538,335	127	576.344,483 634.531,715	6.68
127	576.344,483 634.531,715	128	576.340,535 634.518,278	14.005	128	576.340,535 634.518,278	129	576.336,883 634.504,152	14.59	129	576.336,883 634.504,152	130	576.335,384 634.496,338	7.956
130	576.335,384 634.496,338	131	576.334,203 634.486,743	9.667	131	576.334,203 634.486,743	132	576.334,525 634.465,28	21.465	132	576.334,525 634.465,28	133	576.334,929 634.459,898	5.397
133	576.334,929 634.459,898	134	576.337,635 634.451,626	8.703	134	576.337,635 634.451,626	135	576.347,198 634.448,376	10.1	135	576.347,198 634.448,376	136	576.357,782 634.431,315	20.077
136	576.357,782 634.431,315	137	576.362,866 634.413,808	18.23	137	576.362,866 634.413,808	138	576.371,174 634.403,625	13.142	138	576.371,174 634.403,625	139	576.380,003 634.394,21	12.907
139	576.380,003 634.394,21	140	576.388,128 634.389,822	9.234	140	576.388,128 634.389,822	141	576.403,017 634.377,284	19.465	141	576.403,017 634.377,284	142	576.409,414 634.371,225	8.811
142	576.409,414 634.371,225	143	576.416,235 634.363,411	10.372	143	576.416,235 634.363,411	144	576.422,543 634.354,056	11.283	144	576.422,543 634.354,056	145	576.426,41 634.348,094	7.106
145	576.426,41 634.348,094	146	576.429,232 634.342,439	6.32	146	576.429,232 634.342,439	147	576.430,659 634.340,671	2.272	147	576.430,659 634.340,671	148	576.447,454 634.327,558	21.308
148	576.447,454 634.327,558	149	576.456,755 634.317,506	13.695	149	576.456,755 634.317,506	150	576.458,844 634.318,827	2.472	150	576.458,844 634.318,827	151	576.460,425 634.316,215	3.053
151	576.460,425 634.316,215	152	576.464,416 634.307,547	9.543	152	576.464,416 634.307,547	153	576.470,444 634.294,283	14.57	153	576.470,444 634.294,283	154	576.474,754 634.285,881	9.443
154	576.474,754 634.285,881	155	576.473,873 634.281,696	4.277	155	576.473,873 634.281,696	156	576.483,74 634.269,246	15.886	156	576.483,74 634.269,246	157	576.487,759 634.266,114	5.095
157	576.487,759 634.266,114	158	576.497,864 634.262,246	10.82	158	576.497,864 634.262,246	159	576.501,634 634.260,578	4.123	159	576.501,634 634.260,578	160	576.510,924 634.253,96	11.406
160	576.510,924 634.253,96	161	576.514,122 634.251,503	4.033	161	576.514,122 634.251,503	162	576.517,869 634.248,167	5.017	162	576.517,869 634.248,167	163	576.519,999 634.245,537	3.384
163	576.519,999 634.245,537	164	576.520,646 634.244,187	1.497	164	576.520,646 634.244,187	165	576.523,623 634.235,123	9.54	165	576.523,623 634.235,123	166	576.525,635 634.228,962	6.481
166	576.525,635 634.228,962	167	576.525,496 634.228,411	0.568	167	576.525,496 634.228,411	168	576.527,263 634.215,642	12.891	168	576.527,263 634.215,642	169	576.526,233 634.205,227	10.466
169	576.526,233 634.205,227	170	576.522,919 634.179,67	25.771	170	576.522,919 634.179,67	171	576.522,181 634.159,956	19.728	171	576.522,181 634.159,956	172	576.529,244 634.147,978	13.905
172	576.529,244 634.147,978	173	576.545,966 634.142,106	17.723	173	576.545,966 634.142,106	174	576.566,221 634.135,98	21.161	174	576.566,221 634.135,98	175	576.582,724 634.126,22	19.173
175	576.582,724 634.126,22	176	576.592,471 634.113,846	15.752	176	576.592,471 634.113,846	177	576.603,185 634.094,566	22.057	177	576.603,185 634.094,566	178	576.600,543 634.077,527	17.243
178	576.600,543 634.077,527	179	576.598,101 634.066,652	11.146	179	576.598,101 634.066,652	1	576.605,341 634.058,249	11.092					

** Lungimile segmentelor sunt determinate în planul de proiecție Stereo 70 și sunt rotunjite la 1 milimetru.

*** Distanța dintre puncte este formată din segmente cumulate ce sunt mai mici decât valoarea 1 milimetru.

**DATE DESPRE IMOBILUL NR. 3181**

Oficiul de Cadastru și Publicitate Imobiliară NEAMT
Biroul de Cadastru și Publicitate Imobiliară Targu-Neamt

A. Partea I. Descrierea imobilului

TEREN Intravilan

Adresa: Loc. Pluton, Jud. Neamt

Nr. Crt	Nr cadastral Nr. topografic	Suprafața* (mp)	Observații / Referințe
A1		1.581	Sector cadastral:0 Teren neimprejmuit;

B. Partea II. Proprietari și acte

Inscrieri privitoare la dreptul de proprietate și alte drepturi reale		Referințe
/		
Act Normativ nr. 7, din 13/03/1996 emis de PARLAMENTUL ROMANIEI;		
B1	Inscrierea provizorie, drept de PROPRIETATE, dobandit prin Lege, cota actuala 1/1, cota initiala 1/1	A1
1) COMUNA PIPIRIG, CIF:99999999999999, Proprietar neidentificat		

C. Partea III. SARCINI .

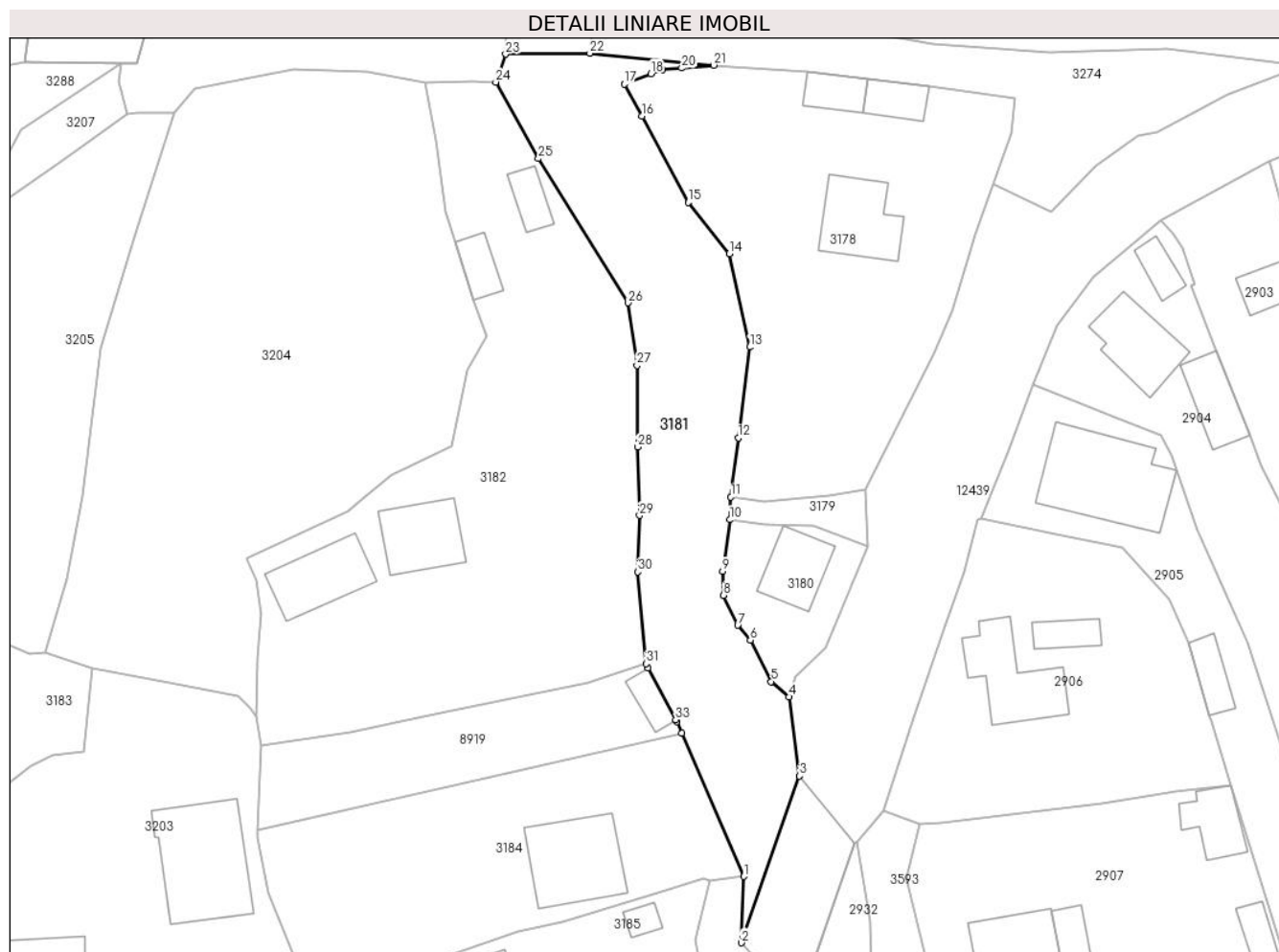
Inscrieri privind dezmembramintele dreptului de proprietate, drepturi reale de garanție și sarcini	Referințe
NU SUNT	

Anexa Nr. 1 La Partea I

Teren

Nr cadastral	Suprafața (mp)*	Observații / Referințe
	1.581	

* Suprafața este determinată în planul de proiecție Stereo 70.



Date referitoare la teren

Crt	Categorie folosință	Intravilan	Suprafața (mp)	Tarla	Parcelă	Nr. topo	Observații / Referințe
1	ape curgătoare	DA	1.581	-	-	-	

Lungime Segmente

1) Valorile lungimilor segmentelor sunt obținute din proiecție în plan.

Punct început	X / Y	Punct sfârșit	X / Y	Lungime segment (** (m)
1	578.567,254 633.354,946	2	578.566,924 633.346,039	8.913
3	578.574,766 633.368,451	4	578.573,374 633.379,083	10.723
5	578.570,95 633.381,147	6	578.568,135 633.386,715	6.239
7	578.566,451 633.388,713	8	578.564,517 633.392,737	4.465
9	578.564,411 633.395,954	10	578.565,393 633.402,903	7.018

Punct început	X / Y	Punct sfârșit	X / Y	Lungime segment (** (m)
2	578.566,924 633.346,039	3	578.574,766 633.368,451	23.744
4	578.573,374 633.379,083	5	578.570,95 633.381,147	3.184
6	578.568,135 633.386,715	7	578.566,451 633.388,713	2.613
8	578.564,517 633.392,737	9	578.564,411 633.395,954	3.219
10	578.565,393 633.402,903	11	578.565,518 633.405,951	3.051

Punct început	X / Y	Punct sfârșit	X / Y	Lungime segment (** (m)
11	578.565,518 633.405,951	12	578.566,513 633.413,895	8.006
13	578.568,045 633.426,114	14	578.565,304 633.438,668	12.85
15	578.559,772 633.445,562	16	578.553,56 633.457,144	13.143
17	578.551,172 633.461,45	18	578.554,756 633.462,862	3.852
19	578.556,348 633.463,431	20	578.558,904 633.463,607	2.562
21	578.563,223 633.463,996	22	578.546,561 633.465,61	16.74
23	578.535,225 633.465,484	24	578.533,887 633.461,727	3.988
25	578.539,611 633.451,442	26	578.551,67 633.432,055	22.831
27	578.552,896 633.423,641	28	578.552,963 633.412,678	10.963
29	578.553,225 633.403,475	30	578.553,021 633.395,9	7.578
31	578.554,115 633.383,541	32	578.554,406 633.382,99	0.623
33	578.558,096 633.376,001	34	578.558,224 633.375,759	0.274
35	578.558,909 633.374,179	1	578.567,254 633.354,946	20.965

Punct început	X / Y	Punct sfârșit	X / Y	Lungime segment (** (m)
12	578.566,513 633.413,895	13	578.568,045 633.426,114	12.315
14	578.565,304 633.438,668	15	578.559,772 633.445,562	8.839
16	578.553,56 633.457,144	17	578.551,172 633.461,45	4.924
18	578.554,756 633.462,862	19	578.556,348 633.463,431	1.691
20	578.558,904 633.463,607	21	578.563,223 633.463,996	4.336
22	578.546,561 633.465,61	23	578.535,225 633.465,484	11.337
24	578.533,887 633.461,727	25	578.539,611 633.451,442	11.771
26	578.551,67 633.432,055	27	578.552,896 633.423,641	8.503
28	578.552,963 633.412,678	29	578.553,225 633.403,475	9.207
30	578.553,021 633.395,9	31	578.554,115 633.383,541	12.407
32	578.554,406 633.382,99	33	578.558,096 633.376,001	7.903
34	578.558,224 633.375,759	35	578.558,909 633.374,179	1.722

** Lungimile segmentelor sunt determinate în planul de proiecție Stereo 70 și sunt rotunjite la 1 milimetru.

*** Distanța dintre puncte este formată din segmente cumulate ce sunt mai mici decât valoarea 1 milimetru.

**DATE DESPRE IMOBILUL NR. 3274**

Oficiul de Cadastru și Publicitate Imobiliară NEAMT
Biroul de Cadastru și Publicitate Imobiliară Targu-Neamt

A. Partea I. Descrierea imobilului

TEREN Intravilan

Adresa: Loc. Pluton, Jud. Neamt

Nr. Crt	Nr cadastral Nr. topografic	Suprafața* (mp)	Observații / Referințe
A1	51811	1.236	Sector cadastral:0 Teren neîmprejmuit; suprafata de 1236 mp face parte din drumul comunal DC 158-DN 15B Pluton care are lungimea totala de 5,090

Construcții

Crt	Nr cadastral Nr. topografic	Adresa	Observații / Referințe
A1.1		Loc. Pluton, Jud. Neamt	Nr. niveluri:1; S. construita la sol:49 mp;

B. Partea II. Proprietari și acte

Inscrieri privitoare la dreptul de proprietate și alte drepturi reale		Referințe
19944 / 12/08/2014		
Act Normativ nr. 650 - hotarare, din 27/06/2007 emis de GUVERNUL ROMANIEI (anexa 47 - inventarul bunurilor care apartin domeniului public);		
B1	Intabulare, drept de PROPRIETATE, dobandit prin Lege, cota actuala 1/1, cota initiala 1/1 1) COMUNA PIPIRIG , CIF:2614228, - domeniu public	A1
/		
Act Administrativ nr. 2302, din 08/02/2024 emis de PRIMARIA COMUNEI PIPIRIG;		
B2	Intabulare, drept de PROPRIETATE, dobandit prin Lege, cota actuala 1/1, cota initiala 1/1 1) COMUNA PIPIRIG , CIF:2614228, - domeniu public	A1.1

C. Partea III. SARCINI .

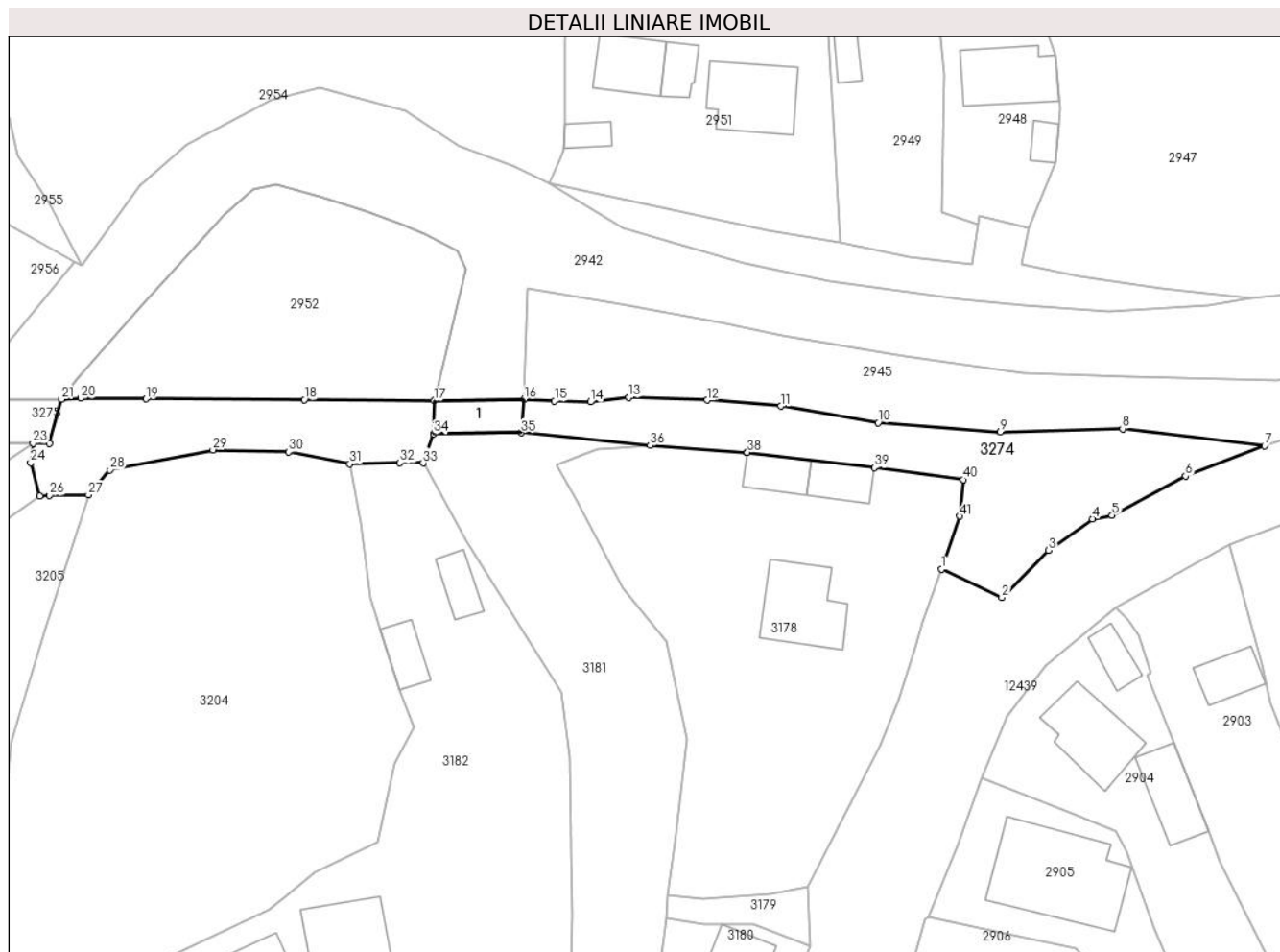
Inscrieri privind dezmembramintele dreptului de proprietate, drepturi reale de garanție și sarcini	Referințe
NU SUNT	

Anexa Nr. 1 La Partea I

Teren

Nr cadastral	Suprafața (mp)*	Observații / Referințe
51811	1.236	suprafata de 1236 mp face parte din drumul comunal DC 158-DN 15B Pluton care are lungimea totala de 5,090

* Suprafața este determinată în planul de proiecție Stereo 70.



Date referitoare la teren

Crt	Categorie folosință	Intra vilan	Suprafața (mp)	Tarla	Parcelă	Nr. topo	Observații / Referințe
1	drum	DA	1.236	-	-	-	Diferența față de suprafața totală măsurată de 34702 mp, corespunzătoare celor 5,090 km prevăzuți în H.G. nr. 650/2007 - Anexa nr. 47, se regăsește în alte documentații cadastrale.

Date referitoare la construcții

Crt	Număr	Destinație construcție	Supraf. (mp)	Situație juridică	Observații / Referințe
A1.1		construcții industriale și edilitare	49	Cu acte	Nr. niveluri:1; S. construita la sol:49 mp;

Lungime Segmente

1) Valorile lungimilor segmentelor sunt obținute din proiecție în plan.

Punct început	X / Y	Punct sfârșit	X / Y	Lungime segment	Punct început	X / Y	Punct sfârșit	X / Y	Lungime segment	Punct început	X / Y	Punct sfârșit	X / Y	Lungime segment
1	578.600,825 633.448,001	2	578.608,635 633.444,355	8.619	2	578.608,635 633.444,355	3	578.614,649 633.450,436	8.553	3	578.614,649 633.450,436	4	578.620,316 633.454,502	6.975
4	578.620,316 633.454,502	5	578.622,883 633.454,951	2.606	5	578.622,883 633.454,951	6	578.632,339 633.460,04	10.738	6	578.632,339 633.460,04	7	578.642,583 633.463,93	10.958

Punct început	X / Y	Punct sfârșit	X / Y	Lungime segment	Punct început	X / Y	Punct sfârșit	X / Y	Lungime segment	Punct început	X / Y	Punct sfârșit	X / Y	Lungime segment
7	578.642,583 633.463,93	8	578.624,218 633.466,149	18.499	8	578.624,218 633.466,149	9	578.608,412 633.465,73	15.812	9	578.608,412 633.465,73	10	578.592,639 633.466,899	15.816
10	578.592,639 633.466,899	11	578.580,067 633.469,051	12.755	11	578.580,067 633.469,051	12	578.570,591 633.469,837	9.509	12	578.570,591 633.469,837	13	578.560,48 633.470,158	10.116
13	578.560,48 633.470,158	14	578.555,506 633.469,593	5.006	14	578.555,506 633.469,593	15	578.550,885 633.469,698	4.622	15	578.550,885 633.469,698	16	578.546,916 633.469,934	3.976
16	578.546,916 633.469,934	17	578.535,313 633.469,76	11.604	17	578.535,313 633.469,76	18	578.518,572 633.469,875	16.741	18	578.518,572 633.469,875	19	578.498,115 633.469,993	20.457
19	578.498,115 633.469,993	20	578.489,664 633.470,055	8.451	20	578.489,664 633.470,055	21	578.487,18 633.469,941	2.487	21	578.487,18 633.469,941	22	578.485,602 633.464,253	5.903
22	578.485,602 633.464,253	23	578.483,515 633.464,264	2.087	23	578.483,515 633.464,264	24	578.483,216 633.461,743	2.539	24	578.483,216 633.461,743	25	578.484,384 633.457,488	4.412
25	578.484,384 633.457,488	26	578.485,673 633.457,524	1.29	26	578.485,673 633.457,524	27	578.490,667 633.457,604	4.995	27	578.490,667 633.457,604	28	578.493,439 633.460,817	4.244
28	578.493,439 633.460,817	29	578.506,761 633.463,415	13.573	29	578.506,761 633.463,415	30	578.516,551 633.463,156	9.793	30	578.516,551 633.463,156	31	578.524,408 633.461,598	8.01
31	578.524,408 633.461,598	32	578.530,887 633.461,763	6.481	32	578.530,887 633.461,763	33	578.533,887 633.461,727	3.0	33	578.533,887 633.461,727	34	578.535,225 633.465,484	3.988
34	578.535,225 633.465,484	35	578.546,561 633.465,61	11.337	35	578.546,561 633.465,61	36	578.563,223 633.463,996	16.74	36	578.563,223 633.463,996	37	578.575,76 633.463,09	12.57
37	578.575,76 633.463,09	38	578.575,767 633.463,089	0.007	38	578.575,767 633.463,089	39	578.592,178 633.461,106	16.53	39	578.592,178 633.461,106	40	578.603,693 633.459,55	11.62
40	578.603,693 633.459,55	41	578.603,196 633.454,838	4.738	41	578.603,196 633.454,838	1	578.600,825 633.448,001	7.236					

** Lungimile segmentelor sunt determinate în planul de proiecție Stereo 70 și sunt rotunjite la 1 milimetru.

*** Distanța dintre puncte este formată din segmente cumulate ce sunt mai mici decât valoarea 1 milimetru.

**DATE DESPRE IMOBILUL NR. 3275**

Oficiul de Cadastru și Publicitate Imobiliară NEAMT
Biroul de Cadastru și Publicitate Imobiliară Targu-Neamt

A. Partea I. Descrierea imobilului

TEREN Intravilan

Adresa: Loc. Pluton, Jud. Neamt

Nr. Crt	Nr cadastral Nr. topografic	Suprafața* (mp)	Observații / Referințe
A1	51800	Din acte: 0 Masurata: 87	Sector cadastral:0 Teren neimprejmuit;

Construcții

Crt	Nr cadastral Nr. topografic	Adresa	Observații / Referințe
A1.1		Loc. Pluton, Jud. Neamt	Nr. niveluri:1; S. construita la sol:87 mp; Pod de beton

B. Partea II. Proprietari și acte

Inscrieri privitoare la dreptul de proprietate și alte drepturi reale		Referințe
19942 / 12/08/2014		
Act Normativ nr. 650 - hotarare, din 27/06/2007 emis de GUVERNUL ROMANIEI (anexa 47 - inventarul bunurilor care apartin domeniului public; hotararea 1705/2006 cu completarile si modificarile ulterioare - emisa de Guvernul Romaniei ; adresa nr. 6711/13.01.2014 emisa de AN Apele Romane - Administratia Bazinala de Apa Siret - Sistemul de Gospodarire a Apelor Neamt);		
B1	Intabulare, drept de PROPRIETATE, dobandit prin Lege, cota actuala 1/1, cota initiala 1/1 1) STATUL ROMAN IN ADMINISTRATIA SISTEMUL DE GOSPODARIRE A APELOR NEAMT, CIF: 99999999999999	A1
B2	Intabulare, drept de PROPRIETATE, dobandit prin Lege, cota actuala 1/1, cota initiala 1/1 1) COMUNA PIPIRIG, CIF:2614228, - domeniu public	A1.1

C. Partea III. SARCINI .

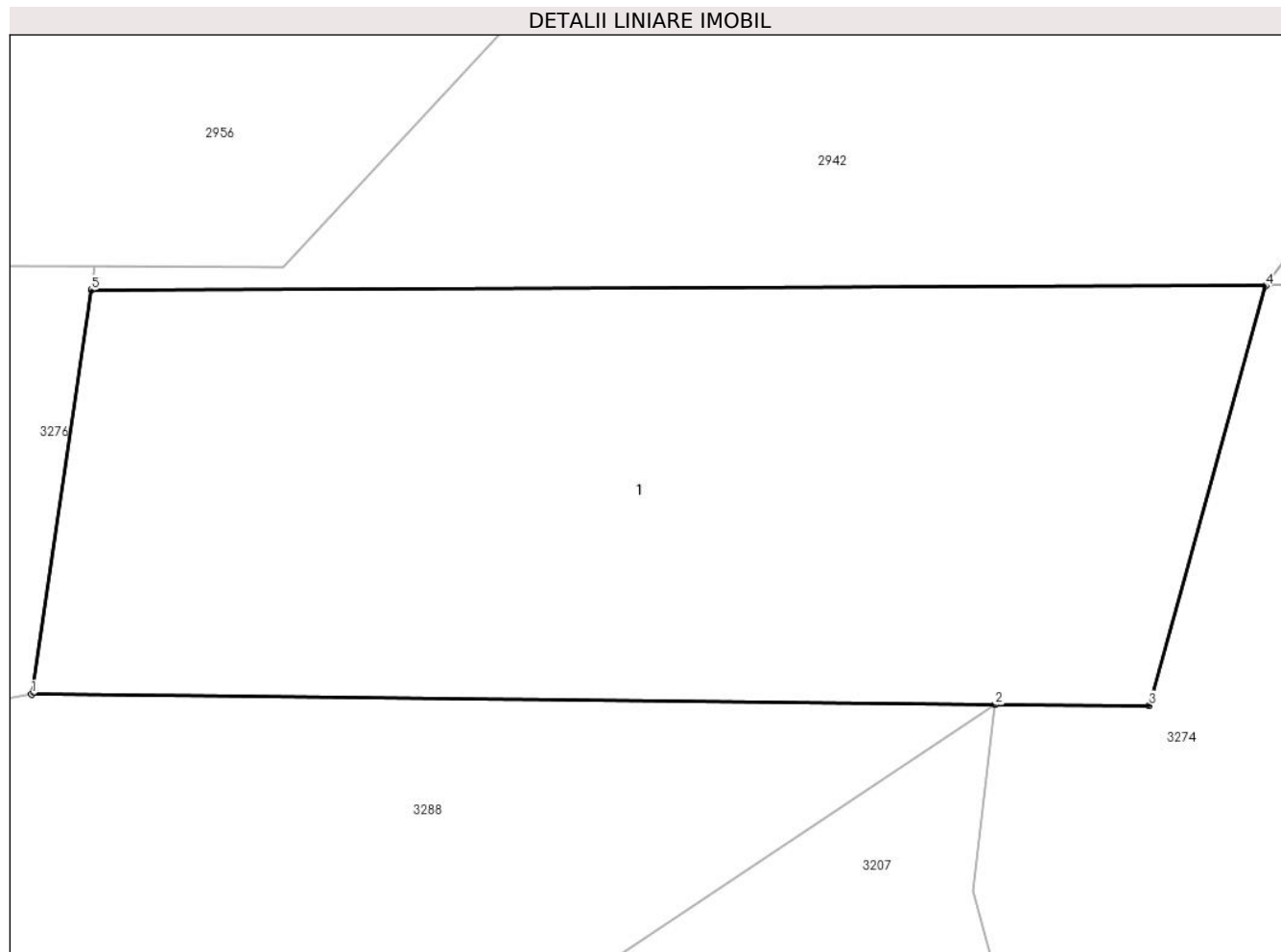
Inscrieri privind dezmembramintele dreptului de proprietate, drepturi reale de garanție și sarcini	Referințe
NU SUNT	

Anexa Nr. 1 La Partea I

Teren

Nr cadastral	Suprafața (mp)*	Observații / Referințe
51800	Din acte: 0 Masurata: 87	

* Suprafața este determinată în planul de proiecție Stereo 70.



Date referitoare la teren

Crt	Categorie folosință	Intravilan	Suprafața (mp)	Tarla	Parcelă	Nr. topo	Observații / Referințe
1	ape curgătoare	DA	87	-	-	-	Diferența față de suprafața totală măsurată de 34702 mp, corespunzătoare celor 5,090 km prevăzuți în H.G. nr. 650/2007 - Anexa nr. 47, se regăsește în alte documentații cadastrale.

Date referitoare la construcții

Crt	Număr	Destinație construcție	Supraf. (mp)	Situație juridică	Observații / Referințe
A1.1		construcții industriale și edilitare	Din acte: 73 Masurata: 87	Cu acte	Nr. niveluri:1; S. construita la sol:87 mp; Pod de beton

Lungime Segmente

1) Valorile lungimilor segmentelor sunt obținute din proiecție în plan.

Punct început	X / Y	Punct sfârșit	X / Y	Lungime segment (** (m))
1	578.470,454 633.464,409	2	578.483,515 633.464,264	13.062

Punct început	X / Y	Punct sfârşit	X / Y	Lungime segment (** (m)
2	578.483,515 633.464,264	3	578.485,602 633.464,253	2.087
3	578.485,602 633.464,253	4	578.487,18 633.469,941	5.903
4	578.487,18 633.469,941	5	578.471,264 633.469,882	15.916
5	578.471,264 633.469,882	1	578.470,454 633.464,409	5.533

** Lungimile segmentelor sunt determinate în planul de proiecție Stereo 70 și sunt rotunjite la 1 milimetru.

*** Distanța dintre puncte este formată din segmente cumulate ce sunt mai mici decât valoarea 1 milimetru.

**DATE DESPRE IMOBILUL NR. 3276**

Oficiul de Cadastru și Publicitate Imobiliară NEAMT
Biroul de Cadastru și Publicitate Imobiliară Targu-Neamt

A. Partea I. Descrierea imobilului

TEREN Intravilan

Adresa: Loc. Pluton, Jud. Neamt

Nr. Crt	Nr cadastral Nr. topografic	Suprafața* (mp)	Observații / Referințe
A1	51806	Din acte: 0 Masurata: 17.178	Sector cadastral:0 Teren neimprejmuit; suprafata de 17178 mp face parte din drumul comunal DC 158-DN 15B Pluton care are lungimea totala de 5,090

Construcții

Crt	Nr cadastral Nr. topografic	Adresa	Observații / Referințe
A1.1		Loc. Pluton, Jud. Neamt	Nr. niveluri:1; S. construita la sol:13 mp;
A1.2		Loc. Pluton, Jud. Neamt	Nr. niveluri:1; S. construita la sol:12 mp;
A1.3		Loc. Pluton, Jud. Neamt	Nr. niveluri:1; S. construita la sol:12 mp;
A1.4		Loc. Pluton, Jud. Neamt	Nr. niveluri:1; S. construita la sol:11 mp;
A1.5		Loc. Pluton, Jud. Neamt	Nr. niveluri:1; S. construita la sol:13 mp;
A1.6		Loc. Pluton, Jud. Neamt	Nr. niveluri:1; S. construita la sol:8 mp;
A1.7		Loc. Pluton, Jud. Neamt	Nr. niveluri:1; S. construita la sol:47 mp;
A1.8		Loc. Pluton, Jud. Neamt	Nr. niveluri:1; S. construita la sol:6 mp;
A1.9		Loc. Pluton, Jud. Neamt	Nr. niveluri:1; S. construita la sol:17 mp;
A1.10		Loc. Pluton, Jud. Neamt	Nr. niveluri:1; S. construita la sol:24 mp;

B. Partea II. Proprietari și acte

Inscrieri privitoare la dreptul de proprietate și alte drepturi reale		Referințe
19940 / 12/08/2014		
Act Normativ nr. 650 - hotarare, din 27/06/2007 emis de GUVERNUL ROMANIEI (anexa 47 - inventarul bunurilor care apartin domeniului public);		
B1	Intabulare, drept de PROPRIETATE, dobandit prin Lege, cota actuala 1/1, cota initiala 1/1 1) COMUNA PIPIRIG, CIF:2614228, - domeniu public	A1
/		
Act Administrativ nr. 2302, din 08/02/2024 emis de PRIMARIA COMUNEI PIPIRIG;		
B2	Intabulare, drept de PROPRIETATE, dobandit prin Lege, cota actuala 1/1, cota initiala 1/1 1) COMUNA PIPIRIG, CIF:2614228, - domeniu public	A1.1, A1.2, A1.3, A1.4, A1.5, A1.6, A1.7, A1.8, A1.9, A1.10

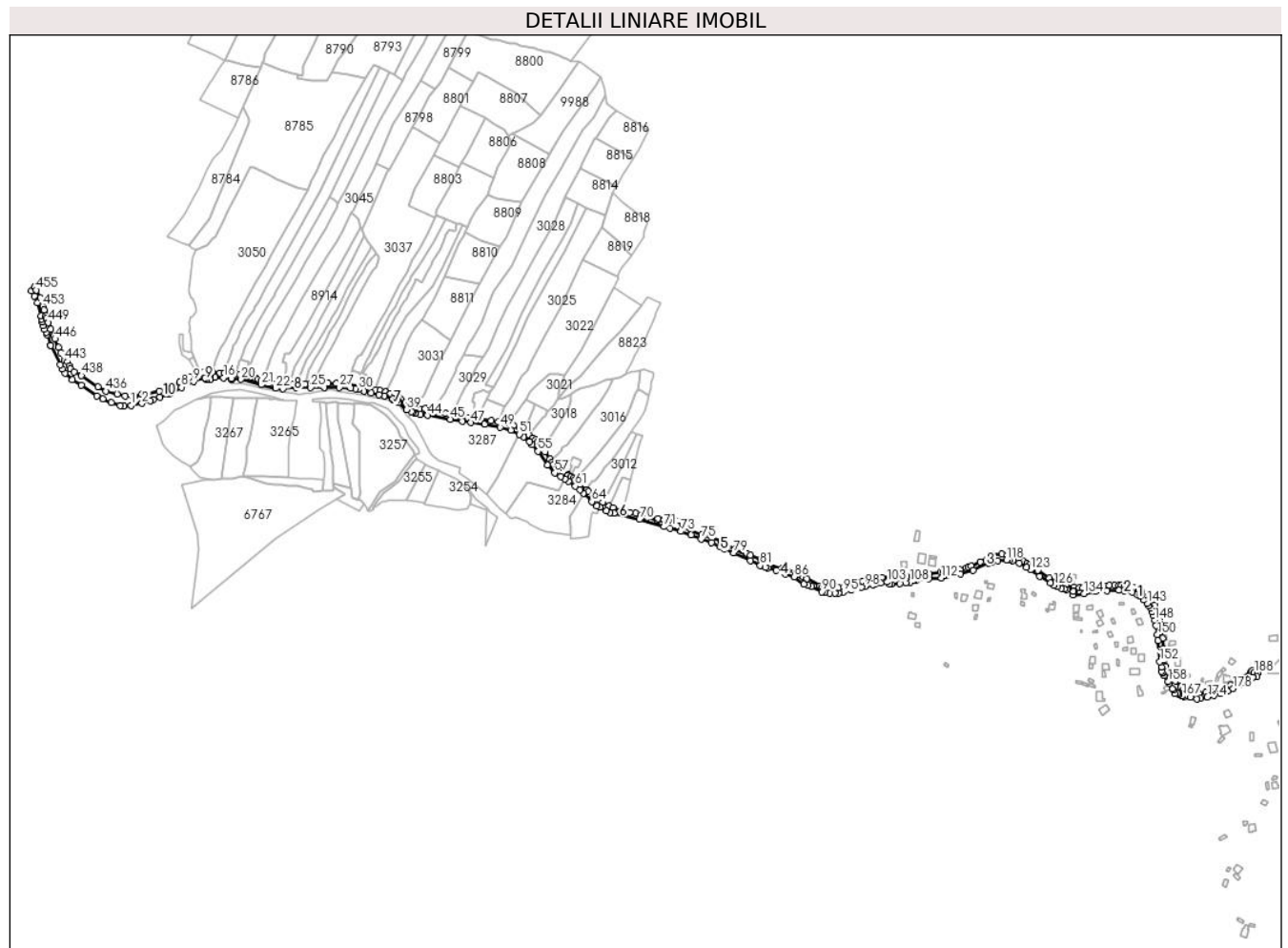
C. Partea III. SARCINI .

Inscrieri privind dezmembramintele dreptului de proprietate, drepturi reale de garanție și sarcini	Referințe
NU SUNT	

Anexa Nr. 1 La Partea I**Teren**

Nr cadastral	Suprafața (mp)*	Observații / Referințe
51806	Din acte: 0 Masurata: 17.178	suprafata de 17178 mp face parte din drumul comunal DC 158-DN 15B Pluton care are lungimea totala de 5,090

* Suprafața este determinată în planul de proiecție Stereo 70.

**Date referitoare la teren**

Crt	Categorie folosință	Intra vilan	Suprafața (mp)	Tarla	Parcelă	Nr. topo	Observații / Referințe
1	drum	DA	17.178	-	-	-	Diferența față de suprafața totală măsurată de 34702 mp, corespunzătoare celor 5,090 km prevăzuți în H.G. nr. 650/2007 - Anexa nr. 47, se regăsește în alte documentații cadastrale.

Date referitoare la construcții

Crt	Număr	Destinație construcție	Supraf. (mp)	Situație juridică	Observații / Referințe
A1.1		construcții industriale și edilitare	13	Cu acte	Nr. niveluri:1; S. construita la sol:13 mp;
A1.2		construcții industriale și edilitare	12	Cu acte	Nr. niveluri:1; S. construita la sol:12 mp;
A1.3		construcții industriale și edilitare	12	Cu acte	Nr. niveluri:1; S. construita la sol:12 mp;
A1.4		construcții industriale și edilitare	11	Cu acte	Nr. niveluri:1; S. construita la sol:11 mp;

Crt	Număr	Destinație construcție	Supraf. (mp)	Situație juridică	Observații / Referințe
A1.5		construcții industriale și edilitare	13	Cu acte	Nr. niveluri:1; S. construita la sol:13 mp;
A1.6		construcții industriale și edilitare	8	Cu acte	Nr. niveluri:1; S. construita la sol:8 mp;
A1.7		construcții industriale și edilitare	47	Cu acte	Nr. niveluri:1; S. construita la sol:47 mp;
A1.8		construcții industriale și edilitare	6	Cu acte	Nr. niveluri:1; S. construita la sol:6 mp;
A1.9		construcții industriale și edilitare	17	Cu acte	Nr. niveluri:1; S. construita la sol:17 mp;
A1.10		construcții industriale și edilitare	24	Cu acte	Nr. niveluri:1; S. construita la sol:24 mp;

Lungime Segmente

1) Valorile lungimilor segmentelor sunt obținute din proiecție în plan.

Punct început	X / Y	Punct sfârșit	X / Y	Lungime segment	Punct început	X / Y	Punct sfârșit	X / Y	Lungime segment	Punct început	X / Y	Punct sfârșit	X / Y	Lungime segment
1	576.753,257 633.877,172	2	576.770,145 633.880,437	17.20 1	2	576.770,145 633.880,437	3	576.782,693 633.884,436	13.17	3	576.782,693 633.884,436	4	576.787,664 633.886,02	5.217
4	576.787,664 633.886,02	5	576.797,386 633.889,554	10.34 4	5	576.797,386 633.889,554	6	576.810,899 633.894,466	14.37 8	6	576.810,899 633.894,466	7	576.814,184 633.896,197	3.713
7	576.814,184 633.896,197	8	576.830,206 633.904,941	18.25 3	8	576.830,206 633.904,941	9	576.848,497 633.913,626	20.24 8	9	576.848,497 633.913,626	10	576.866,24 633.919,593	18.71 9
10	576.866,24 633.919,593	11	576.867,42 633.919,654	1.182	11	576.867,42 633.919,654	12	576.868,366 633.916,186	3.595	12	576.868,366 633.916,186	13	576.874,194 633.916,621	5.844
13	576.874,194 633.916,621	14	576.873,871 633.920,336	3.729	14	576.873,871 633.920,336	15	576.881,473 633.919,943	7.612	15	576.881,473 633.919,943	16	576.894,46 633.919,372	13.0
16	576.894,46 633.919,372	17	576.906,578 633.918,299	12.16 5	17	576.906,578 633.918,299	18	576.906,552 633.917,697	0.603	18	576.906,552 633.917,697	19	576.907,443 633.917,712	0.891
19	576.907,443 633.917,712	20	576.921,304 633.917,129	13.87 3	20	576.921,304 633.917,129	21	576.951,628 633.908,837	31.43 7	21	576.951,628 633.908,837	22	576.974,192 633.903,416	23.20 6
22	576.974,192 633.903,416	23	576.985,231 633.903,132	11.04 3	23	576.985,231 633.903,132	24	577.004,756 633.904,286	19.55 9	24	577.004,756 633.904,286	25	577.027,457 633.904,483	22.70 2
25	577.027,457 633.904,483	26	577.047,892 633.904,775	20.43 7	26	577.047,892 633.904,775	27	577.071,148 633.904,879	23.25 6	27	577.071,148 633.904,879	28	577.088,786 633.903,504	17.69 2
28	577.088,786 633.903,504	29	577.095,479 633.902,513	6.766	29	577.095,479 633.902,513	30	577.099,86 633.901,487	4.5	30	577.099,86 633.901,487	31	577.108,483 633.899,361	8.881
31	577.108,483 633.899,361	32	577.119,434 633.896,413	11.34 1	32	577.119,434 633.896,413	33	577.131,185 633.893,673	12.06 6	33	577.131,185 633.893,673	34	577.140,117 633.892,208	9.051
34	577.140,117 633.892,208	35	577.152,621 633.887,588	13.33	35	577.152,621 633.887,588	36	577.153,844 633.886,543	1.609	36	577.153,844 633.886,543	37	577.161,43 633.881,729	8.985
37	577.161,43 633.881,729	38	577.161,896 633.881,525	0.509	38	577.161,896 633.881,525	39	577.173,96 633.870,92	16.06 3	39	577.173,96 633.870,92	40	577.180,614 633.867,645	7.416
40	577.180,614 633.867,645	41	577.183,585 633.866,725	3.11	41	577.183,585 633.866,725	42	577.186,555 633.865,35	3.273	42	577.186,555 633.865,35	43	577.194,782 633.863,8	8.372
43	577.194,782 633.863,8	44	577.205,38 633.862,255	10.71	44	577.205,38 633.862,255	45	577.240,61 633.856,219	35.74 3	45	577.240,61 633.856,219	46	577.258,366 633.852,925	18.05 9
46	577.258,366 633.852,925	47	577.271,882 633.851,177	13.62 9	47	577.271,882 633.851,177	48	577.292,547 633.848,473	20.84 1	48	577.292,547 633.848,473	49	577.316,195 633.844,244	24.02 3
49	577.316,195 633.844,244	50	577.332,568 633.839,741	16.98 1	50	577.332,568 633.839,741	51	577.345,739 633.833,343	14.64 3	51	577.345,739 633.833,343	52	577.351,831 633.829,396	7.259
52	577.351,831 633.829,396	53	577.361,344 633.822,075	12.00 4	53	577.361,344 633.822,075	54	577.365,063 633.817,79	5.674	54	577.365,063 633.817,79	55	577.373,895 633.807,386	13.64 7
55	577.373,895 633.807,386	56	577.388,622 633.786,446	25.6	56	577.388,622 633.786,446	57	577.399,633 633.774,534	16.22 2	57	577.399,633 633.774,534	58	577.408,693 633.768,982	10.62 6
58	577.408,693 633.768,982	59	577.414,728 633.765,398	7.019	59	577.414,728 633.765,398	60	577.420,762 633.761,814	7.018	60	577.420,762 633.761,814	61	577.430,866 633.754,338	12.56 9
61	577.430,866 633.754,338	62	577.437,657 633.748,863	8.723	62	577.437,657 633.748,863	63	577.443,171 633.743,884	7.429	63	577.443,171 633.743,884	64	577.455,973 633.731,01	18.15 6

Punct început	X / Y	Punct sfârşit	X / Y	Lungime segment	Punct început	X / Y	Punct sfârşit	X / Y	Lungime segment	Punct început	X / Y	Punct sfârşit	X / Y	Lungime segment
64	577.455,973 633.731,01	65	577.463,888 633.724,615	10.17 6	65	577.463,888 633.724,615	66	577.468,465 633.722,208	5.171	66	577.468,465 633.722,208	67	577.478,417 633.716,974	11.24 4
67	577.478,417 633.716,974	68	577.483,815 633.714,121	6.106	68	577.483,815 633.714,121	69	577.489,829 633.713,318	6.067	69	577.489,829 633.713,318	70	577.529,001 633.703,861	40.29 7
70	577.529,001 633.703,861	71	577.566,325 633.692,711	38.95 4	71	577.566,325 633.692,711	72	577.575,44 633.690,348	9.416	72	577.575,44 633.690,348	73	577.591,665 633.685,457	16.94 6
73	577.591,665 633.685,457	74	577.607,057 633.680,063	16.31	74	577.607,057 633.680,063	75	577.623,124 633.674,032	17.16 2	75	577.623,124 633.674,032	76	577.638,688 633.668,551	16.50 1
76	577.638,688 633.668,551	77	577.652,27 633.662,177	15.00 3	77	577.652,27 633.662,177	78	577.657,266 633.659,517	5.66	78	577.657,266 633.659,517	79	577.672,775 633.652,78	16.90 9
79	577.672,775 633.652,78	80	577.697,533 633.640,613	27.58 6	80	577.697,533 633.640,613	81	577.713,037 633.633,836	16.92	81	577.713,037 633.633,836	82	577.720,706 633.630,775	8.257
82	577.720,706 633.630,775	83	577.724,248 633.629,565	3.743	83	577.724,248 633.629,565	84	577.737,236 633.625,83	13.51 4	84	577.737,236 633.625,83	85	577.751,452 633.621,181	14.95 7
85	577.751,452 633.621,181	86	577.764,5 633.616,464	13.87 4	86	577.764,5 633.616,464	87	577.779,821 633.605,46	18.86 3	87	577.779,821 633.605,46	88	577.785,416 633.603,036	6.098
88	577.785,416 633.603,036	89	577.791,068 633.601,957	5.754	89	577.791,068 633.601,957	90	577.807,273 633.593,44	18.30 7	90	577.807,273 633.593,44	91	577.811,21 633.592,545	4.037
91	577.811,21 633.592,545	92	577.818,986 633.591,239	7.885	92	577.818,986 633.591,239	93	577.826,764 633.591,375	7.779	93	577.826,764 633.591,375	94	577.832,126 633.591,743	5.375
94	577.832,126 633.591,743	95	577.840,091 633.593,377	8.131	95	577.840,091 633.593,377	96	577.851,828 633.596,5	12.14 5	96	577.851,828 633.596,5	97	577.867,667 633.600,953	16.45 3
97	577.867,667 633.600,953	98	577.872,624 633.601,847	5.037	98	577.872,624 633.601,847	99	577.884,205 633.604,315	11.84 1	99	577.884,205 633.604,315	100	577.884,712 633.605,147	0.974
100	577.884,712 633.605,147	101	577.889,415 633.606,001	4.78	101	577.889,415 633.606,001	102	577.897,002 633.607,393	7.714	102	577.897,002 633.607,393	103	577.906,282 633.608,458	9.341
103	577.906,282 633.608,458	104	577.909,853 633.605,182	4.846	104	577.909,853 633.605,182	105	577.913,368 633.605,545	3.534	105	577.913,368 633.605,545	106	577.925,788 633.606,384	12.44 8
106	577.925,788 633.606,384	107	577.934,686 633.607,117	8.928	107	577.934,686 633.607,117	108	577.941,383 633.608,172	6.78	108	577.941,383 633.608,172	109	577.945,878 633.610,647	5.131
109	577.945,878 633.610,647	110	577.951,52 633.611,519	5.709	110	577.951,52 633.611,519	111	577.969,73 633.613,215	18.28 9	111	577.969,73 633.613,215	112	577.989,154 633.614,735	19.48 3
112	577.989,154 633.614,735	113	578.018,372 633.620,465	29.77 5	113	578.018,372 633.620,465	114	578.037,855 633.626,622	20.43 3	114	578.037,855 633.626,622	115	578.061,617 633.636,895	25.88 8
115	578.061,617 633.636,895	116	578.065,901 633.638,494	4.573	116	578.065,901 633.638,494	117	578.074,843 633.640,895	9.259	117	578.074,843 633.640,895	118	578.088,557 633.642,181	13.77 4
118	578.088,557 633.642,181	119	578.093,527 633.641,843	4.981	119	578.093,527 633.641,843	120	578.098,179 633.640,593	4.817	120	578.098,179 633.640,593	121	578.107,979 633.637,164	10.38 3
121	578.107,979 633.637,164	122	578.119,233 633.630,828	12.91 5	122	578.119,233 633.630,828	123	578.125,078 633.626,986	6.995	123	578.125,078 633.626,986	124	578.138,976 633.617,421	16.87 1
124	578.138,976 633.617,421	125	578.155,311 633.607,27	19.23 2	125	578.155,311 633.607,27	126	578.161,348 633.603,622	7.054	126	578.161,348 633.603,622	127	578.165,562 633.601,258	4.832
127	578.165,562 633.601,258	128	578.172,084 633.598,971	6.911	128	578.172,084 633.598,971	129	578.176,386 633.597,903	4.433	129	578.176,386 633.597,903	130	578.180,6 633.596,804	4.355
130	578.180,6 633.596,804	131	578.190,618 633.594,318	10.32 2	131	578.190,618 633.594,318	132	578.191,384 633.594,33	0.766	132	578.191,384 633.594,33	133	578.190,277 633.588,803	5.637
133	578.190,277 633.588,803	134	578.206,669 633.590,779	16.51 1	134	578.206,669 633.590,779	135	578.224,161 633.594,154	17.81 5	135	578.224,161 633.594,154	136	578.241,184 633.595,56	17.08 1
136	578.241,184 633.595,56	137	578.259,736 633.596,452	18.57 3	137	578.259,736 633.596,452	138	578.268,552 633.595,562	8.861	138	578.268,552 633.595,562	139	578.279,807 633.592,89	11.56 8
139	578.279,807 633.592,89	140	578.287,263 633.589,703	8.109	140	578.287,263 633.589,703	141	578.292,14 633.586,609	5.776	141	578.292,14 633.586,609	142	578.297,605 633.581,527	7.463
142	578.297,605 633.581,527	143	578.303,045 633.576,09	7.691	143	578.303,045 633.576,09	144	578.305,718 633.572,434	4.529	144	578.305,718 633.572,434	145	578.308,109 633.568,356	4.727
145	578.308,109 633.568,356	146	578.310,365 633.563,37	5.473	146	578.310,365 633.563,37	147	578.312,381 633.557,464	6.241	147	578.312,381 633.557,464	148	578.314,398 633.550,293	7.449
148	578.314,398 633.550,293	149	578.316,182 633.542,35	8.141	149	578.316,182 633.542,35	150	578.318,902 633.528,195	14.41 4	150	578.318,902 633.528,195	151	578.319,653 633.519,594	8.634
151	578.319,653 633.519,594	152	578.322,2 633.486,961	32.73 2	152	578.322,2 633.486,961	153	578.324,597 633.478,46	8.832	153	578.324,597 633.478,46	154	578.324,874 633.472,627	5.84
154	578.324,874 633.472,627	155	578.326,575 633.470,614	2.635	155	578.326,575 633.470,614	156	578.326,888 633.470,11	0.593	156	578.326,888 633.470,11	157	578.328,95 633.465,762	4.812
157	578.328,95 633.465,762	158	578.335,038 633.456,657	10.95 3	158	578.335,038 633.456,657	159	578.336,469 633.454,281	2.774	159	578.336,469 633.454,281	160	578.341,696 633.445,604	10.13
160	578.341,696 633.445,604	161	578.342,719 633.443,635	2.219	161	578.342,719 633.443,635	162	578.345,124 633.438,882	5.327	162	578.345,124 633.438,882	163	578.349,196 633.438,9	4.072

Punct început	X / Y	Punct sfârșit	X / Y	Lungime segment	Punct început	X / Y	Punct sfârșit	X / Y	Lungime segment	Punct început	X / Y	Punct sfârșit	X / Y	Lungime segment
163	578.349,196 633.438,9	164	578.351,2 633.437,934	2.225	164	578.351,2 633.437,934	165	578.351,203 633.437,941	0.008	165	578.351,203 633.437,941	166	578.356,009 633.435,304	5.482
166	578.356,009 633.435,304	167	578.356,962 633.434,709	1.123	167	578.356,962 633.434,709	168	578.359,927 633.433,821	3.095	168	578.359,927 633.433,821	169	578.368,931 633.432,94	9.047
169	578.368,931 633.432,94	170	578.368,932 633.432,942	0.002	170	578.368,932 633.432,942	171	578.369,317 633.432,905	0.387	171	578.369,317 633.432,905	172	578.379,19 633.430,613	10.136
172	578.379,19 633.430,613	173	578.383,998 633.431,543	4.897	173	578.383,998 633.431,543	174	578.394,726 633.433,493	10.904	174	578.394,726 633.433,493	175	578.404,566 633.435,738	10.093
175	578.404,566 633.435,738	176	578.414,721 633.438,521	10.529	176	578.414,721 633.438,521	177	578.425,478 633.442,184	11.364	177	578.425,478 633.442,184	178	578.433,812 633.445,935	9.139
178	578.433,812 633.445,935	179	578.442,697 633.451,415	10.439	179	578.442,697 633.451,415	180	578.449,08 633.455,934	7.821	180	578.449,08 633.455,934	181	578.453,483 633.458,947	5.335
181	578.453,483 633.458,947	182	578.455,983 633.460,051	2.733	182	578.455,983 633.460,051	183	578.458,064 633.461,132	2.345	183	578.458,064 633.461,132	184	578.463,901 633.463,25	6.209
184	578.463,901 633.463,25	185	578.470,454 633.464,409	6.655	185	578.470,454 633.464,409	186	578.471,264 633.469,882	5.533	186	578.471,264 633.469,882	187	578.471,317 633.470,202	0.324
187	578.471,317 633.470,202	188	578.466,207 633.470,221	5.11	188	578.466,207 633.470,221	189	578.463,512 633.473,41	4.175	189	578.463,512 633.473,41	190	578.461,668 633.471,845	2.419
190	578.461,668 633.471,845	191	578.443,203 633.461,599	21.117	191	578.443,203 633.461,599	192	578.430,123 633.451,513	16.517	192	578.430,123 633.451,513	193	578.408,814 633.444,224	22.521
193	578.408,814 633.444,224	194	578.406,714 633.443,388	2.26	194	578.406,714 633.443,388	195	578.404,323 633.442,903	2.44	195	578.404,323 633.442,903	196	578.392,834 633.440,382	11.762
196	578.392,834 633.440,382	197	578.381,51 633.438,348	11.505	197	578.381,51 633.438,348	198	578.370,82 633.439,471	10.749	198	578.370,82 633.439,471	199	578.368,799 633.439,756	2.041
199	578.368,799 633.439,756	200	578.366,909 633.440,504	2.033	200	578.366,909 633.440,504	201	578.358,548 633.446,093	10.057	201	578.358,548 633.446,093	202	578.354,352 633.449,02	5.116
202	578.354,352 633.449,02	203	578.354,506 633.449,718	0.715	203	578.354,506 633.449,718	204	578.346,081 633.457,599	11.536	204	578.346,081 633.457,599	205	578.340,16 633.464,606	9.174
205	578.340,16 633.464,606	206	578.334,748 633.472,789	9.811	206	578.334,748 633.472,789	207	578.331,425 633.480,067	8.001	207	578.331,425 633.480,067	208	578.329,518 633.489,442	9.567
208	578.329,518 633.489,442	209	578.328,865 633.492,775	3.396	209	578.328,865 633.492,775	210	578.328,535 633.497,751	4.987	210	578.328,535 633.497,751	211	578.327,337 633.506,935	9.262
211	578.327,337 633.506,935	212	578.326,324 633.523,087	16.184	212	578.326,324 633.523,087	213	578.325,049 633.536,031	13.007	213	578.325,049 633.536,031	214	578.322,23 633.550,541	14.781
214	578.322,23 633.550,541	215	578.319,88 633.557,683	7.519	215	578.319,88 633.557,683	216	578.317,692 633.564,299	6.968	216	578.317,692 633.564,299	217	578.313,572 633.573,36	9.954
217	578.313,572 633.573,36	218	578.310,291 633.577,9	5.601	218	578.310,291 633.577,9	219	578.306,71 633.582,405	5.755	219	578.306,71 633.582,405	220	578.302,641 633.586,329	5.653
220	578.302,641 633.586,329	221	578.295,052 633.592,926	10.056	221	578.295,052 633.592,926	222	578.291,346 633.595,278	4.389	222	578.291,346 633.595,278	223	578.282,383 633.599,386	9.86
223	578.282,383 633.599,386	224	578.272,444 633.602,435	10.396	224	578.272,444 633.602,435	225	578.269,264 633.602,979	3.226	225	578.269,264 633.602,979	226	578.263,928 633.603,634	5.376
226	578.263,928 633.603,634	227	578.260,098 633.603,725	3.831	227	578.260,098 633.603,725	228	578.253,161 633.603,687	6.937	228	578.253,161 633.603,687	229	578.244,995 633.603,097	8.187
229	578.244,995 633.603,097	230	578.239,405 633.602,48	5.624	230	578.239,405 633.602,48	231	578.224,445 633.600,83	15.051	231	578.224,445 633.600,83	232	578.211,285 633.599,925	13.191
232	578.211,285 633.599,925	233	578.204,573 633.599,79	6.713	233	578.204,573 633.599,79	234	578.199,647 633.599,981	4.93	234	578.199,647 633.599,981	235	578.191,535 633.600,891	8.163
235	578.191,535 633.600,891	236	578.179,697 633.603,451	12.112	236	578.179,697 633.603,451	237	578.179,322 633.603,246	0.427	237	578.179,322 633.603,246	238	578.175,732 633.604,643	3.852
238	578.175,732 633.604,643	239	578.166,929 633.608,741	9.71	239	578.166,929 633.608,741	240	578.153,833 633.614,56	14.331	240	578.153,833 633.614,56	241	578.136,046 633.625,902	21.095
241	578.136,046 633.625,902	242	578.134,409 633.627,133	2.048	242	578.134,409 633.627,133	243	578.128,169 633.631,361	7.537	243	578.128,169 633.631,361	244	578.123,81 633.634,261	5.236
244	578.123,81 633.634,261	245	578.119,491 633.636,904	5.064	245	578.119,491 633.636,904	246	578.114,803 633.639,723	5.47	246	578.114,803 633.639,723	247	578.104,238 633.644,546	11.614
247	578.104,238 633.644,546	248	578.096,816 633.646,869	7.777	248	578.096,816 633.646,869	249	578.089,226 633.649,062	7.9	249	578.089,226 633.649,062	250	578.081,54 633.650,618	7.842
250	578.081,54 633.650,618	251	578.065,225 633.651,303	16.329	251	578.065,225 633.651,303	252	578.062,72 633.645,41	6.403	252	578.062,72 633.645,41	253	578.059,684 633.644,299	3.233
253	578.059,684 633.644,299	254	578.048,893 633.639,055	11.998	254	578.048,893 633.639,055	255	578.034,562 633.632,567	15.731	255	578.034,562 633.632,567	256	578.029,763 633.630,476	5.235
256	578.029,763 633.630,476	257	578.027,384 633.629,66	2.515	257	578.027,384 633.629,66	258	578.017,546 633.627,224	10.135	258	578.017,546 633.627,224	259	578.004,03 633.624,787	13.734
259	578.004,03 633.624,787	260	577.995,807 633.624,958	8.225	260	577.995,807 633.624,958	261	577.992,072 633.624,468	3.767	261	577.992,072 633.624,468	262	577.987,713 633.623,4	4.488

Punct început	X / Y	Punct sfârșit	X / Y	Lungime segment	Punct început	X / Y	Punct sfârșit	X / Y	Lungime segment	Punct început	X / Y	Punct sfârșit	X / Y	Lungime segment
262	577.987,713 633.623,4	263	577.970,609 633.620,528	17.34 3	263	577.970,609 633.620,528	264	577.962,99 633.619,488	7.69	264	577.962,99 633.619,488	265	577.944,2 633.618,107	18.84 1
265	577.944,2 633.618,107	266	577.936,933 633.617,588	7.286	266	577.936,933 633.617,588	267	577.922,712 633.616,806	14.24 2	267	577.922,712 633.616,806	268	577.922,681 633.616,804	0.031
268	577.922,681 633.616,804	269	577.916,844 633.616,487	5.846	269	577.916,844 633.616,487	270	577.915,266 633.616,401	1.58	270	577.915,266 633.616,401	271	577.912,728 633.616,263	2.542
271	577.912,728 633.616,263	272	577.912,472 633.616,241	0.257	272	577.912,472 633.616,241	273	577.898,566 633.615,029	13.95 9	273	577.898,566 633.615,029	274	577.887,504 633.613,551	11.16
274	577.887,504 633.613,551	275	577.883,3 633.612,823	4.267	275	577.883,3 633.612,823	276	577.868,939 633.609,831	14.66 9	276	577.868,939 633.609,831	277	577.861,106 633.606,833	8.387
277	577.861,106 633.606,833	278	577.855,081 633.604,135	6.602	278	577.855,081 633.604,135	279	577.845,638 633.601,285	9.864	279	577.845,638 633.601,285	280	577.840,394 633.600,328	5.331
280	577.840,394 633.600,328	281	577.832,2 633.599,575	8.229	281	577.832,2 633.599,575	282	577.830,943 633.599,459	1.262	282	577.830,943 633.599,459	283	577.829,903 633.599,437	1.04
283	577.829,903 633.599,437	284	577.824,101 633.599,317	5.803	284	577.824,101 633.599,317	285	577.820,956 633.599,252	3.146	285	577.820,956 633.599,252	286	577.818,245 633.599,096	2.715
286	577.818,245 633.599,096	287	577.815,718 633.598,95	2.531	287	577.815,718 633.598,95	288	577.814,784 633.598,896	0.936	288	577.814,784 633.598,896	289	577.810,834 633.599,865	4.067
289	577.810,834 633.599,865	290	577.808,106 633.600,534	2.809	290	577.808,106 633.600,534	291	577.803,804 633.602,449	4.709	291	577.803,804 633.602,449	292	577.803,609 633.602,536	0.214
292	577.803,609 633.602,536	293	577.784,344 633.613,018	21.93 2	293	577.784,344 633.613,018	294	577.778,522 633.615,841	6.47	294	577.778,522 633.615,841	295	577.774,717 633.618,822	4.834
295	577.774,717 633.618,822	296	577.766,897 633.622,314	8.564	296	577.766,897 633.622,314	297	577.750,995 633.629,401	17.41	297	577.750,995 633.629,401	298	577.748,785 633.628,688	2.322
298	577.748,785 633.628,688	299	577.746,892 633.628,831	1.898	299	577.746,892 633.628,831	300	577.723,156 633.636,535	24.95 5	300	577.723,156 633.636,535	301	577.721,688 633.638,022	2.09
301	577.721,688 633.638,022	302	577.713,093 633.642,509	9.696	302	577.713,093 633.642,509	303	577.697,779 633.649,56	16.85 9	303	577.697,779 633.649,56	304	577.692,45 633.652,179	5.938
304	577.692,45 633.652,179	305	577.691,608 633.650,573	1.813	305	577.691,608 633.650,573	306	577.675,253 633.658,485	18.16 8	306	577.675,253 633.658,485	307	577.661,126 633.665,391	15.72 5
307	577.661,126 633.665,391	308	577.652,92 633.670,16	9.491	308	577.652,92 633.670,16	309	577.639,358 633.675,286	14.49 8	309	577.639,358 633.675,286	310	577.623,999 633.680,648	16.26 8
310	577.623,999 633.680,648	311	577.607,536 633.687,216	17.72 5	311	577.607,536 633.687,216	312	577.586,145 633.693,932	22.42 1	312	577.586,145 633.693,932	313	577.586,582 633.700,49	6.573
313	577.586,582 633.700,49	314	577.573,648 633.701,867	13.00 7	314	577.573,648 633.701,867	315	577.566,507 633.702,969	7.226	315	577.566,507 633.702,969	316	577.556,743 633.704,587	9.897
316	577.556,743 633.704,587	317	577.556,005 633.702,592	2.127	317	577.556,005 633.702,592	318	577.540,423 633.707,081	16.21 6	318	577.540,423 633.707,081	319	577.538,459 633.707,909	2.131
319	577.538,459 633.707,909	320	577.536,062 633.708,919	2.601	320	577.536,062 633.708,919	321	577.531,39 633.710,889	5.07	321	577.531,39 633.710,889	322	577.522,752 633.712,98	8.887
322	577.522,752 633.712,98	323	577.513,72 633.714,213	9.116	323	577.513,72 633.714,213	324	577.508,269 633.715,366	5.572	324	577.508,269 633.715,366	325	577.502,2 633.716,988	6.282
325	577.502,2 633.716,988	326	577.488,61 633.721,573	14.34 3	326	577.488,61 633.721,573	327	577.482,316 633.723,82	6.683	327	577.482,316 633.723,82	328	577.472,754 633.729,693	11.22 2
328	577.472,754 633.729,693	329	577.468,747 633.732,154	4.702	329	577.468,747 633.732,154	330	577.466,914 633.733,225	2.123	330	577.466,914 633.733,225	331	577.464,37 633.734,72	2.951
331	577.464,37 633.734,72	332	577.456,923 633.740,446	9.394	332	577.456,923 633.740,446	333	577.450,597 633.746,419	8.7	333	577.450,597 633.746,419	334	577.447,795 633.748,848	3.708
334	577.447,795 633.748,848	335	577.439,002 633.757,715	12.48 8	335	577.439,002 633.757,715	336	577.434,745 633.761,418	5.642	336	577.434,745 633.761,418	337	577.430,92 633.764,757	5.077
337	577.430,92 633.764,757	338	577.428,179 633.766,488	3.242	338	577.428,179 633.766,488	339	577.424,325 633.768,967	4.582	339	577.424,325 633.768,967	340	577.420,11 633.771,302	4.819
340	577.420,11 633.771,302	341	577.419,929 633.771,402	0.207	341	577.419,929 633.771,402	342	577.412,382 633.775,577	8.625	342	577.412,382 633.775,577	343	577.405,792 633.779,907	7.885
343	577.405,792 633.779,907	344	577.401,906 633.782,753	4.817	344	577.401,906 633.782,753	345	577.397,583 633.786,961	6.033	345	577.397,583 633.786,961	346	577.395,201 633.790,212	4.03
346	577.395,201 633.790,212	347	577.391,996 633.795,689	6.346	347	577.391,996 633.795,689	348	577.384,661 633.807,028	13.50 5	348	577.384,661 633.807,028	349	577.377,766 633.816,2	11.47 5
349	577.377,766 633.816,2	350	577.372,988 633.821,672	7.264	350	577.372,988 633.821,672	351	577.370,094 633.824,776	4.244	351	577.370,094 633.824,776	352	577.365,878 633.827,703	5.132
352	577.365,878 633.827,703	353	577.360,263 633.831,887	7.002	353	577.360,263 633.831,887	354	577.354,11 633.835,916	7.355	354	577.354,11 633.835,916	355	577.351,453 633.837,829	3.274
355	577.351,453 633.837,829	356	577.336,729 633.846,558	17.11 7	356	577.336,729 633.846,558	357	577.331,929 633.849,009	5.39	357	577.331,929 633.849,009	358	577.321,556 633.851,168	10.59 5
358	577.321,556 633.851,168	359	577.313,304 633.852,757	8.404	359	577.313,304 633.852,757	360	577.302,316 633.853,994	11.05 7	360	577.302,316 633.853,994	361	577.282,401 633.856,71	20.09 9

Punct început	X / Y	Punct sfârșit	X / Y	Lungime segment	Punct început	X / Y	Punct sfârșit	X / Y	Lungime segment	Punct început	X / Y	Punct sfârșit	X / Y	Lungime segment
361	577.282,401 633.856,71	362	577.277,23 633.857,276	5.202	362	577.277,23 633.857,276	363	577.274,712 633.857,572	2.535	363	577.274,712 633.857,572	364	577.267,337 633.858,438	7.426
364	577.267,337 633.858,438	365	577.255,529 633.860,622	12.008	365	577.255,529 633.860,622	366	577.244,085 633.863,217	11.735	366	577.244,085 633.863,217	367	577.243,642 633.862,888	0.552
367	577.243,642 633.862,888	368	577.232,936 633.864,981	10.909	368	577.232,936 633.864,981	369	577.217,879 633.868,308	15.42	369	577.217,879 633.868,308	370	577.215,684 633.869,095	2.332
370	577.215,684 633.869,095	371	577.212,453 633.869,832	3.314	371	577.212,453 633.869,832	372	577.210,894 633.871,31	2.148	372	577.210,894 633.871,31	373	577.201,761 633.872,621	9.227
373	577.201,761 633.872,621	374	577.201,33 633.870,509	2.156	374	577.201,33 633.870,509	375	577.194,262 633.871,839	7.192	375	577.194,262 633.871,839	376	577.187,782 633.874,063	6.851
376	577.187,782 633.874,063	377	577.183,76 633.876,158	4.535	377	577.183,76 633.876,158	378	577.180,565 633.877,467	3.453	378	577.180,565 633.877,467	379	577.177,181 633.879,152	3.78
379	577.177,181 633.879,152	380	577.172,122 633.882,037	5.824	380	577.172,122 633.882,037	381	577.164,571 633.887,109	9.096	381	577.164,571 633.887,109	382	577.157,641 633.891,126	8.01
382	577.157,641 633.891,126	383	577.158,698 633.892,276	1.562	383	577.158,698 633.892,276	384	577.156,283 633.892,948	2.507	384	577.156,283 633.892,948	385	577.149,235 633.895,172	7.391
385	577.149,235 633.895,172	386	577.141,187 633.897,819	8.472	386	577.141,187 633.897,819	387	577.141,079 633.897,604	0.241	387	577.141,079 633.897,604	388	577.133,204 633.899,951	8.217
388	577.133,204 633.899,951	389	577.126,171 633.901,106	7.127	389	577.126,171 633.901,106	390	577.119,531 633.902,545	6.794	390	577.119,531 633.902,545	391	577.111,635 633.904,356	8.101
391	577.111,635 633.904,356	392	577.105,927 633.906,635	6.146	392	577.105,927 633.906,635	393	577.101,957 633.906,162	3.998	393	577.101,957 633.906,162	394	577.086,203 633.909,547	16.114
394	577.086,203 633.909,547	395	577.081,985 633.910,166	4.263	395	577.081,985 633.910,166	396	577.066,542 633.910,788	15.456	396	577.066,542 633.910,788	397	577.053,273 633.911,251	13.277
397	577.053,273 633.911,251	398	577.031,819 633.911,59	21.457	398	577.031,819 633.911,59	399	577.027,089 633.910,906	4.779	399	577.027,089 633.910,906	400	577.019,293 633.910,079	7.84
400	577.019,293 633.910,079	401	577.014,9 633.909,722	4.407	401	577.014,9 633.909,722	402	577.012,359 633.909,492	2.551	402	577.012,359 633.909,492	403	577.009,131 633.909,928	3.257
403	577.009,131 633.909,928	404	577.007,933 633.909,719	1.216	404	577.007,933 633.909,719	405	576.999,595 633.909,479	8.341	405	576.999,595 633.909,479	406	576.994,201 633.909,685	5.398
406	576.994,201 633.909,685	407	576.987,1 633.909,309	7.111	407	576.987,1 633.909,309	408	576.983,008 633.909,092	4.098	408	576.983,008 633.909,092	409	576.972,726 633.909,878	10.312
409	576.972,726 633.909,878	410	576.962,813 633.911,304	10.015	410	576.962,813 633.911,304	411	576.952,348 633.915,139	11.146	411	576.952,348 633.915,139	412	576.947,613 633.917,135	5.139
412	576.947,613 633.917,135	413	576.944,23 633.918,634	3.7	413	576.944,23 633.918,634	414	576.936,488 633.921,233	8.167	414	576.936,488 633.921,233	415	576.928,985 633.922,965	7.7
415	576.928,985 633.922,965	416	576.926,239 633.923,391	2.779	416	576.926,239 633.923,391	417	576.918,766 633.924,55	7.562	417	576.918,766 633.924,55	418	576.912,736 633.925,331	6.08
418	576.912,736 633.925,331	419	576.907,807 633.925,824	4.954	419	576.907,807 633.925,824	420	576.895,498 633.926,932	12.359	420	576.895,498 633.926,932	421	576.888,46 633.926,442	7.055
421	576.888,46 633.926,442	422	576.877,769 633.927,92	10.793	422	576.877,769 633.927,92	423	576.875,368 633.928,194	2.417	423	576.875,368 633.928,194	424	576.864,131 633.927,64	11.251
424	576.864,131 633.927,64	425	576.860,635 633.926,032	3.848	425	576.860,635 633.926,032	426	576.853,031 633.925,152	7.655	426	576.853,031 633.925,152	427	576.843,479 633.920,671	10.551
427	576.843,479 633.920,671	428	576.827,585 633.912,732	17.766	428	576.827,585 633.912,732	429	576.809,94 633.903,698	19.823	429	576.809,94 633.903,698	430	576.796,622 633.899,066	14.101
430	576.796,622 633.899,066	431	576.776,496 633.893,525	20.875	431	576.776,496 633.893,525	432	576.769,842 633.894,696	6.756	432	576.769,842 633.894,696	433	576.758,273 633.890,861	12.188
433	576.758,273 633.890,861	434	576.743,971 633.891,76	14.33	434	576.743,971 633.891,76	435	576.732,448 633.894,597	11.867	435	576.732,448 633.894,597	436	576.715,373 633.899,29	17.708
436	576.715,373 633.899,29	437	576.703,178 633.905,904	13.873	437	576.703,178 633.905,904	438	576.677,83 633.922,744	30.432	438	576.677,83 633.922,744	439	576.666,372 633.928,369	12.764
439	576.666,372 633.928,369	440	576.661,216 633.932,7	6.734	440	576.661,216 633.932,7	441	576.659,261 633.937,35	5.044	441	576.659,261 633.937,35	442	576.656,453 633.944,205	7.408
442	576.656,453 633.944,205	443	576.651,74 633.945,431	4.87	443	576.651,74 633.945,431	444	576.646,516 633.957,251	12.923	444	576.646,516 633.957,251	445	576.643,044 633.965,536	8.983
445	576.643,044 633.965,536	446	576.637,556 633.978,559	14.132	446	576.637,556 633.978,559	447	576.634,971 633.983,657	5.716	447	576.634,971 633.983,657	448	576.631,144 633.993,85	10.888
448	576.631,144 633.993,85	449	576.627,392 634.003,685	10.526	449	576.627,392 634.003,685	450	576.624,764 634.009,836	6.689	450	576.624,764 634.009,836	451	576.623,488 634.013,713	4.082
451	576.623,488 634.013,713	452	576.620,757 634.022,971	9.652	452	576.620,757 634.022,971	453	576.618,876 634.028,551	5.889	453	576.618,876 634.028,551	454	576.614,868 634.040,968	13.048
454	576.614,868 634.040,968	455	576.609,035 634.053,006	13.377	455	576.609,035 634.053,006	456	576.606,064 634.057,222	5.158	456	576.606,064 634.057,222	457	576.601,507 634.052,305	6.704
457	576.601,507 634.052,305	458	576.606,401 634.044,167	9.496	458	576.606,401 634.044,167	459	576.610,864 634.033,586	11.484	459	576.610,864 634.033,586	460	576.615,97 634.013,847	20.389

Punct început	X / Y	Punct sfârșit	X / Y	Lungime segment	Punct început	X / Y	Punct sfârșit	X / Y	Lungime segment	Punct început	X / Y	Punct sfârșit	X / Y	Lungime segment
460	576.615,97 634.013,847	461	576.617,013 634.008,971	4.986	461	576.617,013 634.008,971	462	576.617,91 634.004,356	4.701	462	576.617,91 634.004,356	463	576.618,87 633.998,472	5.962
463	576.618,87 633.998,472	464	576.621,182 633.993,439	5.539	464	576.621,182 633.993,439	465	576.623,984 633.988,854	5.373	465	576.623,984 633.988,854	466	576.625,334 633.984,993	4.09
466	576.625,334 633.984,993	467	576.630,956 633.968,905	17.04 2	467	576.630,956 633.968,905	468	576.631,182 633.968,432	0.524	468	576.631,182 633.968,432	469	576.645,013 633.939,451	32.11 2
469	576.645,013 633.939,451	470	576.648,625 633.933,244	7.181	470	576.648,625 633.933,244	471	576.652,747 633.926,16	8.196	471	576.652,747 633.926,16	472	576.663,707 633.916,231	14.78 9
472	576.663,707 633.916,231	473	576.677,438 633.908,094	15.96 1	473	576.677,438 633.908,094	474	576.701,046 633.891,824	28.67 1	474	576.701,046 633.891,824	475	576.710,451 633.887,375	10.40 4
475	576.710,451 633.887,375	476	576.723,31 633.881,594	14.09 9	476	576.723,31 633.881,594	477	576.737,031 633.877,128	14.43	477	576.737,031 633.877,128	478	576.742,808 633.876,135	5.862
478	576.742,808 633.876,135	1	576.753,257 633.877,172	10.5										

** Lungimile segmentelor sunt determinate în planul de proiecție Stereo 70 și sunt rotunjite la 1 milimetru.

*** Distanța dintre puncte este formată din segmente cumulate ce sunt mai mici decât valoarea 1 milimetru.

**DATE DESPRE IMOBILUL NR. 3277**

Oficiul de Cadastru și Publicitate Imobiliară NEAMT
Biroul de Cadastru și Publicitate Imobiliară Targu-Neamt

A. Partea I. Descrierea imobilului

TEREN Intravilan

Adresa: Loc. Pluton, Jud. Neamt

Nr. Crt	Nr cadastral Nr. topografic	Suprafața* (mp)	Observații / Referințe
A1	51810	Din acte: 0 Masurata: 81	Sector cadastral:0 Teren neimprejmuit;

Construcții

Crt	Nr cadastral Nr. topografic	Adresa	Observații / Referințe
A1.1		Loc. Pluton, Jud. Neamt	Nr. niveluri:1; S. construita la sol:81 mp; Pod de beton

B. Partea II. Proprietari și acte

Inscrieri privitoare la dreptul de proprietate și alte drepturi reale		Referințe
19939 / 12/08/2014		
Act Normativ nr. 650 - hotarare, din 27/06/2007 emis de GUVERNUL ROMANIEI (anexa 47 - inventarul bunurilor care apartin domeniului public; hotararea 1705/2006 cu completarile si modificarile ulterioare - emisa de Guvernul Romaniei ; adresa nr. 6711/13.01.2014 emisa de AN Apele Romane - Administratia Bazinala de Apa Siret - Sistemul de Gospodarire a Apelor Neamt);		
B1	Intabulare, drept de PROPRIETATE, dobandit prin Lege, cota actuala 1/1, cota initiala 1/1 1) STATUL ROMAN IN ADMINISTRATIA SISTEMUL DE GOSPODARIRE A APELOR NEAMT, CIF: 99999999999999	A1
B2	Intabulare, drept de PROPRIETATE, dobandit prin Construire, cota actuala 1/1, cota initiala 1/1 1) COMUNA PIPIRIG, CIF:2614228, - domeniu public	A1.1

C. Partea III. SARCINI .

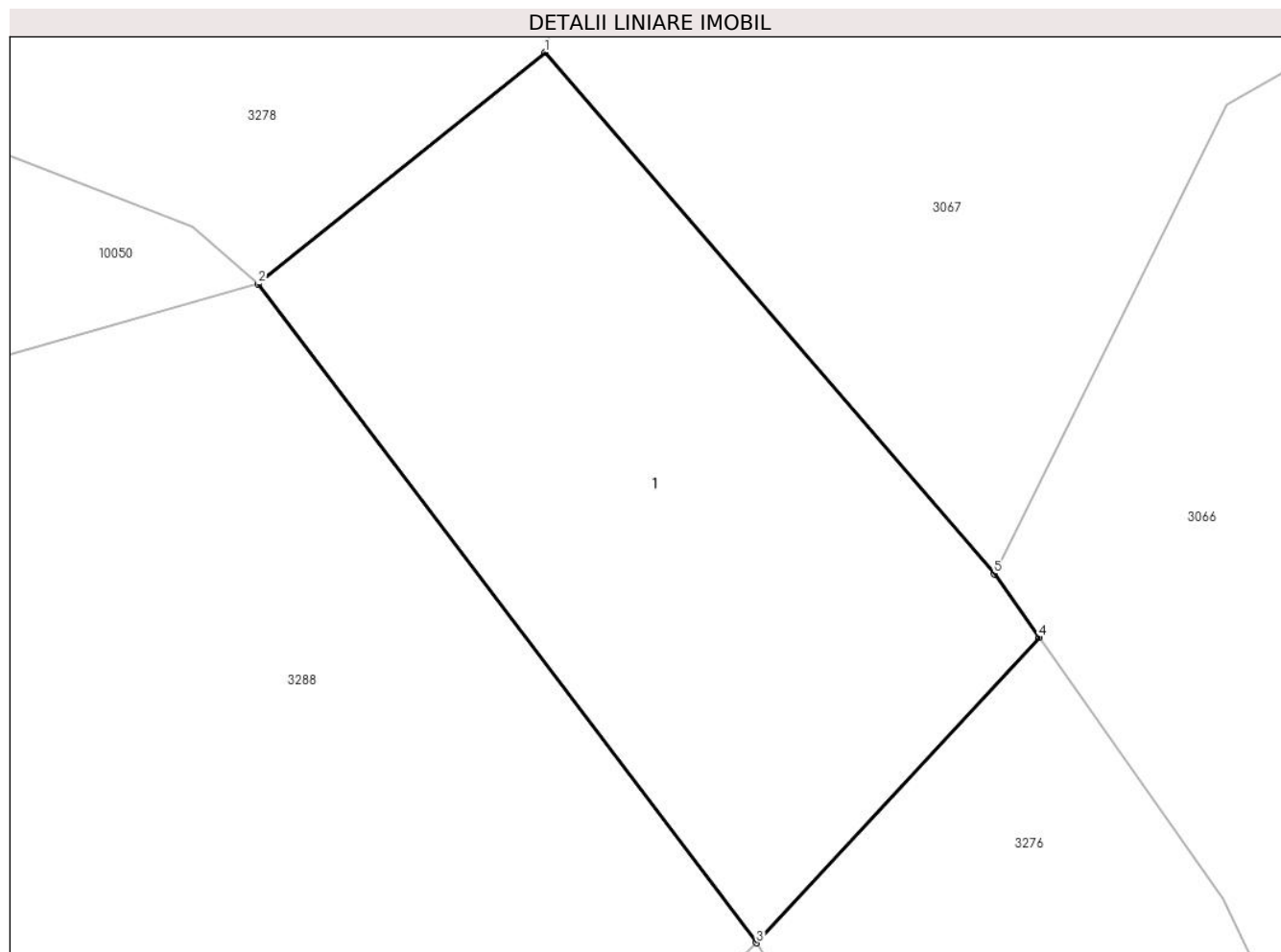
Inscrieri privind dezmembramintele dreptului de proprietate, drepturi reale de garanție și sarcini	Referințe
NU SUNT	

Anexa Nr. 1 La Partea I

Teren

Nr cadastral	Suprafața (mp)*	Observații / Referințe
51810	Din acte: 0 Masurata: 81	

* Suprafața este determinată în planul de proiecție Stereo 70.



Date referitoare la teren

Crt	Categorie folosință	Intravilan	Suprafața (mp)	Tarla	Parcelă	Nr. topo	Observații / Referințe
1	ape curgătoare	DA	81	-	-	-	Diferența față de suprafața totală măsurată de 34702 mp, corespunzătoare celor 5,090 km prevăzuți în H.G. nr. 650/2007 - Anexa nr. 47, se regăsește în alte documentații cadastrale.

Date referitoare la construcții

Crt	Număr	Destinație construcție	Supraf. (mp)	Situație juridică	Observații / Referințe
A1.1		construcții industriale și edilitare	Din acte: 72 Masurata: 81	Cu acte	Nr. niveluri:1; S. construita la sol:81 mp; Pod de beton

Lungime Segmente

1) Valorile lungimilor segmentelor sunt obținute din proiecție în plan.

Punct început	X / Y	Punct sfârșit	X / Y	Lungime segment (** (m))
1	576.598,101 634.066,652	2	576.593,479 634.062,92	5.941

Punct început	X / Y	Punct sfârşit	X / Y	Lungime segment (** (m)
2	576.593,479 634.062,92	3	576.601,507 634.052,305	13.309
3	576.601,507 634.052,305	4	576.606,064 634.057,222	6.704
4	576.606,064 634.057,222	5	576.605,341 634.058,249	1.256
5	576.605,341 634.058,249	1	576.598,101 634.066,652	11.092

** Lungimile segmentelor sunt determinate în planul de proiecție Stereo 70 și sunt rotunjite la 1 milimetru.

*** Distanța dintre puncte este formată din segmente cumulate ce sunt mai mici decât valoarea 1 milimetru.

**DATE DESPRE IMOBILUL NR. 3278**

Oficiul de Cadastru și Publicitate Imobiliară NEAMT
Biroul de Cadastru și Publicitate Imobiliară Targu-Neamt

A. Partea I. Descrierea imobilului

TEREN Intravilan

Adresa: Loc. Pluton, Jud. Neamt

Nr. Crt	Nr cadastral Nr. topografic	Suprafața* (mp)	Observații / Referințe
A1	51804	Din acte: 0 Masurata: 6.806	Sector cadastral:0 Teren neimprejmuit; suprafata de 6806 mp face parte din drumul comunal DC 158-DN 15B Pluton care are lungimea totala de 5,090 km

Construcții

Crt	Nr cadastral Nr. topografic	Adresa	Observații / Referințe
A1.1		Loc. Pluton, Jud. Neamt	Nr. niveluri:1; S. construita la sol:21 mp;
A1.2		Loc. Pluton, Jud. Neamt	Nr. niveluri:1; S. construita la sol:22 mp;
A1.3		Loc. Pluton, Jud. Neamt	Nr. niveluri:1; S. construita la sol:22 mp;

B. Partea II. Proprietari și acte

Inscrieri privitoare la dreptul de proprietate și alte drepturi reale	Referințe
19938 / 12/08/2014	
Act Normativ nr. 650 - hotarare, din 27/06/2007 emis de GUVERNUL ROMANIEI (anexa 47 - inventarul bunurilor care apartin domeniului public);	
B1	A1
Intabulare, drept de PROPRIETATE, dobandit prin Lege, cota actuala 1/1, cota initiala 1/1 1) COMUNA PIPIRIG, CIF:2614228, - domeniu public	
/	
Act Administrativ nr. 2302, din 08/02/2024 emis de PRIMARIA COMUNEI PIPIRIG;	
B2	A1.1, A1.2, A1.3
Intabulare, drept de PROPRIETATE, dobandit prin Lege, cota actuala 1/1, cota initiala 1/1 1) COMUNA PIPIRIG, CIF:2614228, - domeniu public	

C. Partea III. SARCINI .

Inscrieri privind dezmembramintele dreptului de proprietate, drepturi reale de garanție și sarcini	Referințe
NU SUNT	

Anexa Nr. 1 La Partea I**Teren**

Nr cadastral	Suprafața (mp)*	Observații / Referințe
51804	Din acte: 0 Masurata: 6.806	suprafata de 6806 mp face parte din drumul comunal DC 158-DN 15B Pluton care are lungimea totala de 5,090 km

* Suprafața este determinată în planul de proiecție Stereo 70.

DETALII LINIARE IMOBIL**Date referitoare la teren**

Crt	Categorie folosință	Intra vilan	Suprafața (mp)	Tarla	Parcelă	Nr. topo	Observații / Referințe
1	drum	DA	6.806	-	-	-	Diferența față de suprafața totală măsurată de 34702 mp, corespunzătoare celor 5,090 km prevăzuți în H.G. nr. 650/2007 - Anexa nr. 47, se regăsește în alte documentații cadastrale.

Date referitoare la construcții

Crt	Număr	Destinație construcție	Supraf. (mp)	Situație juridică	Observații / Referințe
A1.1		construcții industriale și edilitare	21	Cu acte	Nr. niveluri:1; S. construită la sol:21 mp;
A1.2		construcții industriale și edilitare	22	Cu acte	Nr. niveluri:1; S. construită la sol:22 mp;
A1.3		construcții industriale și edilitare	22	Cu acte	Nr. niveluri:1; S. construită la sol:22 mp;

Lungime Segmente

1) Valorile lungimilor segmentelor sunt obținute din proiecție în plan.

Punct început	X / Y	Punct sfârșit	X / Y	Lungime segment	Punct început	X / Y	Punct sfârșit	X / Y	Lungime segment	Punct început	X / Y	Punct sfârșit	X / Y	Lungime segment
1	576.534,564 634.073,932	2	576.545,161 634.073,142	10.626	2	576.545,161 634.073,142	3	576.544,914 634.073,641	0.557	3	576.544,914 634.073,641	4	576.560,133 634.071,941	15.314
4	576.560,133 634.071,941	5	576.577,848 634.069,527	17.879	5	576.577,848 634.069,527	6	576.592,427 634.063,834	15.651	6	576.592,427 634.063,834	7	576.593,479 634.062,92	1.394
7	576.593,479 634.062,92	8	576.598,101 634.066,652	5.941	8	576.598,101 634.066,652	9	576.600,543 634.077,527	11.146	9	576.600,543 634.077,527	10	576.583,364 634.078,145	17.19
10	576.583,364 634.078,145	11	576.575,847 634.078,915	7.556	11	576.575,847 634.078,915	12	576.548,469 634.081,008	27.458	12	576.548,469 634.081,008	13	576.513,585 634.083,638	34.983
13	576.513,585 634.083,638	14	576.506,081 634.087,337	8.366	14	576.506,081 634.087,337	15	576.504,496 634.088,119	1.767	15	576.504,496 634.088,119	16	576.490,683 634.094,378	15.165
16	576.490,683 634.094,378	17	576.480,807 634.102,49	12.78	17	576.480,807 634.102,49	18	576.472,873 634.108,688	10.068	18	576.472,873 634.108,688	19	576.472,873 634.110,163	1.475
19	576.472,873 634.110,163	20	576.465,874 634.115,388	8.734	20	576.465,874 634.115,388	21	576.461,637 634.119,993	6.258	21	576.461,637 634.119,993	22	576.452,425 634.125,712	10.843
22	576.452,425 634.125,712	23	576.446,263 634.130,649	7.896	23	576.446,263 634.130,649	24	576.442,181 634.134,528	5.631	24	576.442,181 634.134,528	25	576.436,502 634.140,72	8.402
25	576.436,502 634.140,72	26	576.433,578 634.144,38	4.685	26	576.433,578 634.144,38	27	576.432,099 634.146,546	2.623	27	576.432,099 634.146,546	28	576.428,222 634.155,183	9.467
28	576.428,222 634.155,183	29	576.426,36 634.177,438	22.333	29	576.426,36 634.177,438	30	576.424,675 634.189,479	12.158	30	576.424,675 634.189,479	31	576.424,105 634.193,753	4.312
31	576.424,105 634.193,753	32	576.421,766 634.204,945	11.434	32	576.421,766 634.204,945	33	576.421,479 634.208,65	3.716	33	576.421,479 634.208,65	34	576.421,205 634.208,652	0.274
34	576.421,205 634.208,652	35	576.420,389 634.215,684	7.079	35	576.420,389 634.215,684	36	576.419,009 634.225,784	10.194	36	576.419,009 634.225,784	37	576.419,299 634.225,875	0.304
37	576.419,299 634.225,875	38	576.418,048 634.228,541	2.945	38	576.418,048 634.228,541	39	576.416,708 634.231,444	3.197	39	576.416,708 634.231,444	40	576.413,321 634.240,283	9.466
40	576.413,321 634.240,283	41	576.405,213 634.261,185	22.419	41	576.405,213 634.261,185	42	576.398,411 634.273,976	14.487	42	576.398,411 634.273,976	43	576.393,753 634.280,97	8.403
43	576.393,753 634.280,97	44	576.390,068 634.286,679	6.795	44	576.390,068 634.286,679	45	576.386,594 634.292,582	6.849	45	576.386,594 634.292,582	46	576.379,891 634.303,489	12.802
46	576.379,891 634.303,489	47	576.370,974 634.321,509	20.106	47	576.370,974 634.321,509	48	576.365,226 634.334,745	14.43	48	576.365,226 634.334,745	49	576.364,306 634.336,881	2.326
49	576.364,306 634.336,881	50	576.359,12 634.348,925	13.113	50	576.359,12 634.348,925	51	576.355,94 634.353,589	5.645	51	576.355,94 634.353,589	52	576.351,835 634.359,715	7.374
52	576.351,835 634.359,715	53	576.344,668 634.375,923	17.722	53	576.344,668 634.375,923	54	576.342,416 634.384,713	9.074	54	576.342,416 634.384,713	55	576.341,37 634.393,63	8.978
55	576.341,37 634.393,63	56	576.342,293 634.414,985	21.375	56	576.342,293 634.414,985	57	576.341,612 634.433,486	18.514	57	576.341,612 634.433,486	58	576.337,635 634.451,626	18.571
58	576.337,635 634.451,626	59	576.334,929 634.459,898	8.703	59	576.334,929 634.459,898	60	576.334,525 634.465,28	5.397	60	576.334,525 634.465,28	61	576.334,203 634.486,743	21.465
61	576.334,203 634.486,743	62	576.335,384 634.496,338	9.667	62	576.335,384 634.496,338	63	576.336,883 634.504,152	7.956	63	576.336,883 634.504,152	64	576.340,535 634.518,278	14.59
64	576.340,535 634.518,278	65	576.344,483 634.531,715	14.005	65	576.344,483 634.531,715	66	576.345,376 634.538,335	6.68	66	576.345,376 634.538,335	67	576.344,442 634.545,41	7.136
67	576.344,442 634.545,41	68	576.343,467 634.549,796	4.493	68	576.343,467 634.549,796	69	576.342,168 634.553,448	3.876	69	576.342,168 634.553,448	70	576.340,785 634.555,652	2.602
70	576.340,785 634.555,652	71	576.336,643 634.561,659	7.297	71	576.336,643 634.561,659	72	576.329,858 634.569,268	10.195	72	576.329,858 634.569,268	73	576.324,045 634.573,594	7.246
73	576.324,045 634.573,594	74	576.318,123 634.577,653	7.18	74	576.318,123 634.577,653	75	576.313,921 634.580,469	5.058	75	576.313,921 634.580,469	76	576.304,68 634.585,535	10.539
76	576.304,68 634.585,535	77	576.300,176 634.588,075	5.171	77	576.300,176 634.588,075	78	576.298,01 634.589,713	2.716	78	576.298,01 634.589,713	79	576.294,092 634.592,34	4.717
79	576.294,092 634.592,34	80	576.292,2 634.595,279	3.495	80	576.292,2 634.595,279	81	576.290,746 634.597,556	2.702	81	576.290,746 634.597,556	82	576.287,398 634.605,973	9.058
82	576.287,398 634.605,973	83	576.288,781 634.608,628	2.994	83	576.288,781 634.608,628	84	576.288,781 634.611,502	2.874	84	576.288,781 634.611,502	85	576.289,29 634.631,785	20.289
85	576.289,29 634.631,785	86	576.290,019 634.652,941	21.169	86	576.290,019 634.652,941	87	576.289,327 634.668,06	15.135	87	576.289,327 634.668,06	88	576.288,89 634.679,01	10.959
88	576.288,89 634.679,01	89	576.287,684 634.686,598	7.683	89	576.287,684 634.686,598	90	576.286,192 634.692,928	6.503	90	576.286,192 634.692,928	91	576.282,628 634.707,757	15.251
91	576.282,628 634.707,757	92	576.281,172 634.713,802	6.218	92	576.281,172 634.713,802	93	576.268,917 634.714,881	12.302	93	576.268,917 634.714,881	94	576.271,132 634.704,832	10.29
94	576.271,132 634.704,832	95	576.272,783 634.704,326	1.727	95	576.272,783 634.704,326	96	576.274,982 634.694,676	9.897	96	576.274,982 634.694,676	97	576.275,89 634.688,996	5.752

Punct început	X / Y	Punct sfârșit	X / Y	Lungime segment	Punct început	X / Y	Punct sfârșit	X / Y	Lungime segment	Punct început	X / Y	Punct sfârșit	X / Y	Lungime segment
97	576.275,89 634.688,996	98	576.277,482 634.679,03	10.09 2	98	576.277,482 634.679,03	99	576.280,033 634.660,412	18.79 2	99	576.280,033 634.660,412	100	576.280,244 634.651,209	9.205
100	576.280,244 634.651,209	101	576.280,101 634.639,774	11.43 6	101	576.280,101 634.639,774	102	576.280,049 634.635,569	4.205	102	576.280,049 634.635,569	103	576.278,721 634.623,54	12.10 2
103	576.278,721 634.623,54	104	576.279,566 634.619,457	4.17	104	576.279,566 634.619,457	105	576.280,192 634.610,435	9.044	105	576.280,192 634.610,435	106	576.283,515 634.597,451	13.40 2
106	576.283,515 634.597,451	107	576.283,61 634.596,205	1.25	107	576.283,61 634.596,205	108	576.282,013 634.593,153	3.445	108	576.282,013 634.593,153	109	576.285,8 634.588,844	5.737
109	576.285,8 634.588,844	110	576.292,441 634.583,881	8.291	110	576.292,441 634.583,881	111	576.301,678 634.578,363	10.76	111	576.301,678 634.578,363	112	576.313,717 634.570,931	14.14 8
112	576.313,717 634.570,931	113	576.321,397 634.564,238	10.18 7	113	576.321,397 634.564,238	114	576.328,137 634.558,205	9.046	114	576.328,137 634.558,205	115	576.334,698 634.549,765	10.69
115	576.334,698 634.549,765	116	576.336,224 634.545,641	4.397	116	576.336,224 634.545,641	117	576.336,93 634.541,389	4.31	117	576.336,93 634.541,389	118	576.336,334 634.535,551	5.868
118	576.336,334 634.535,551	119	576.335,777 634.532,756	2.85	119	576.335,777 634.532,756	120	576.332,89 634.520,202	12.88 2	120	576.332,89 634.520,202	121	576.329,754 634.507,662	12.92 6
121	576.329,754 634.507,662	122	576.327,198 634.494,925	12.99 1	122	576.327,198 634.494,925	123	576.326,305 634.479,026	15.92 4	123	576.326,305 634.479,026	124	576.326,64 634.460,41	18.61 9
124	576.326,64 634.460,41	125	576.327,017 634.453,62	6.8	125	576.327,017 634.453,62	126	576.334,992 634.429,916	25.01	126	576.334,992 634.429,916	127	576.335,933 634.422,428	7.547
127	576.335,933 634.422,428	128	576.335,938 634.398,653	23.77 5	128	576.335,938 634.398,653	129	576.335,14 634.391,371	7.326	129	576.335,14 634.391,371	130	576.335,752 634.387,042	4.372
130	576.335,752 634.387,042	131	576.337,281 634.381,388	5.857	131	576.337,281 634.381,388	132	576.341,228 634.370,028	12.02 6	132	576.341,228 634.370,028	133	576.341,388 634.368,497	1.539
133	576.341,388 634.368,497	134	576.344,68 634.356,619	12.32 6	134	576.344,68 634.356,619	135	576.345,869 634.356,48	1.197	135	576.345,869 634.356,48	136	576.350,172 634.349,378	8.304
136	576.350,172 634.349,378	137	576.352,601 634.345,248	4.791	137	576.352,601 634.345,248	138	576.358,453 634.333,26	13.34	138	576.358,453 634.333,26	139	576.365,251 634.318,571	16.18 6
139	576.365,251 634.318,571	140	576.366,399 634.315,71	3.083	140	576.366,399 634.315,71	141	576.367,466 634.313,755	2.227	141	576.367,466 634.313,755	142	576.375,752 634.298,541	17.32 4
142	576.375,752 634.298,541	143	576.375,749 634.298,54	0.003	143	576.375,749 634.298,54	144	576.381,65 634.287,63	12.40 4	144	576.381,65 634.287,63	145	576.381,802 634.284,502	3.132
145	576.381,802 634.284,502	146	576.382,33 634.280,903	3.638	146	576.382,33 634.280,903	147	576.386,853 634.273,387	8.772	147	576.386,853 634.273,387	148	576.391,375 634.265,87	8.772
148	576.391,375 634.265,87	149	576.394,217 634.264,08	3.359	149	576.394,217 634.264,08	150	576.395,163 634.263,111	1.354	150	576.395,163 634.263,111	151	576.396,222 634.261,204	2.181
151	576.396,222 634.261,204	152	576.400,055 634.253,817	8.322	152	576.400,055 634.253,817	153	576.403,4 634.245,076	9.359	153	576.403,4 634.245,076	154	576.406,529 634.237,072	8.594
154	576.406,529 634.237,072	155	576.409,601 634.223,725	13.69 6	155	576.409,601 634.223,725	156	576.413,746 634.204,517	19.65	156	576.413,746 634.204,517	157	576.414,379 634.199,235	5.32
157	576.414,379 634.199,235	158	576.413,768 634.193,784	5.485	158	576.413,768 634.193,784	159	576.416,054 634.190,015	4.408	159	576.416,054 634.190,015	160	576.416,924 634.182,578	7.488
160	576.416,924 634.182,578	161	576.419,35 634.168,708	14.08 1	161	576.419,35 634.168,708	162	576.423,367 634.149,258	19.86	162	576.423,367 634.149,258	163	576.426,453 634.139,22	10.50 2
163	576.426,453 634.139,22	164	576.429,579 634.136,072	4.436	164	576.429,579 634.136,072	165	576.447,198 634.118,328	25.00 6	165	576.447,198 634.118,328	166	576.457,764 634.104,723	17.22 6
166	576.457,764 634.104,723	167	576.469,364 634.099,588	12.68 6	167	576.469,364 634.099,588	168	576.490,208 634.084,553	25.70 1	168	576.490,208 634.084,553	169	576.499,459 634.080,069	10.28
169	576.499,459 634.080,069	170	576.519,871 634.074,847	21.06 9	170	576.519,871 634.074,847	171	576.522,287 634.074,745	2.418	171	576.522,287 634.074,745	1	576.534,564 634.073,932	12.30 4

** Lungimile segmentelor sunt determinate în planul de proiecție Stereo 70 și sunt rotunjite la 1 milimetru.

*** Distanța dintre puncte este formată din segmente cumulate ce sunt mai mici decât valoarea 1 milimetru.

**DATE DESPRE IMOBILUL NR. 3279**

Oficiul de Cadastru și Publicitate Imobiliară NEAMT
Biroul de Cadastru și Publicitate Imobiliară Targu-Neamt

A. Partea I. Descrierea imobilului

TEREN Intravilan

Adresa: Loc. Pluton, Jud. Neamt

Nr. Crt	Nr cadastral Nr. topografic	Suprafața* (mp)	Observații / Referințe
A1	51808	Din acte: 0 Masurata: 163	Sector cadastral:0 Teren neimprejmuit;

Construcții

Crt	Nr cadastral Nr. topografic	Adresa	Observații / Referințe
A1.1		Loc. Pluton, Jud. Neamt	Nr. niveluri:1; S. construita la sol:163 mp; Pod de beton

B. Partea II. Proprietari și acte

Inscrieri privitoare la dreptul de proprietate și alte drepturi reale		Referințe
19935 / 12/08/2014		
Act Normativ nr. 650 - hotarare, din 27/06/2007 emis de GUVERNUL ROMANIEI (anexa 47 - inventarul bunurilor care apartin domeniului public; hotararea 1705/2006 cu completarile si modificarile ulterioare - emisa de Guvernul Romaniei ; adresa nr. 6711/13.01.2014 emisa de AN Apele Romane - Administratia Bazinala de Apa Siret - Sistemul de Gospodarire a Apelor Neamt);		
B1	Intabulare, drept de PROPRIETATE, dobandit prin Lege, cota actuala 1/1, cota initiala 1/1 1) STATUL ROMAN IN ADMINISTRATIA SISTEMUL DE GOSPODARIRE A APELOR NEAMT, CIF: 99999999999999	A1
B2	Intabulare, drept de PROPRIETATE, dobandit prin Lege, cota actuala 1/1, cota initiala 1/1 1) COMUNA PIPIRIG, CIF:2614228, - domeniu public	A1.1

C. Partea III. SARCINI .

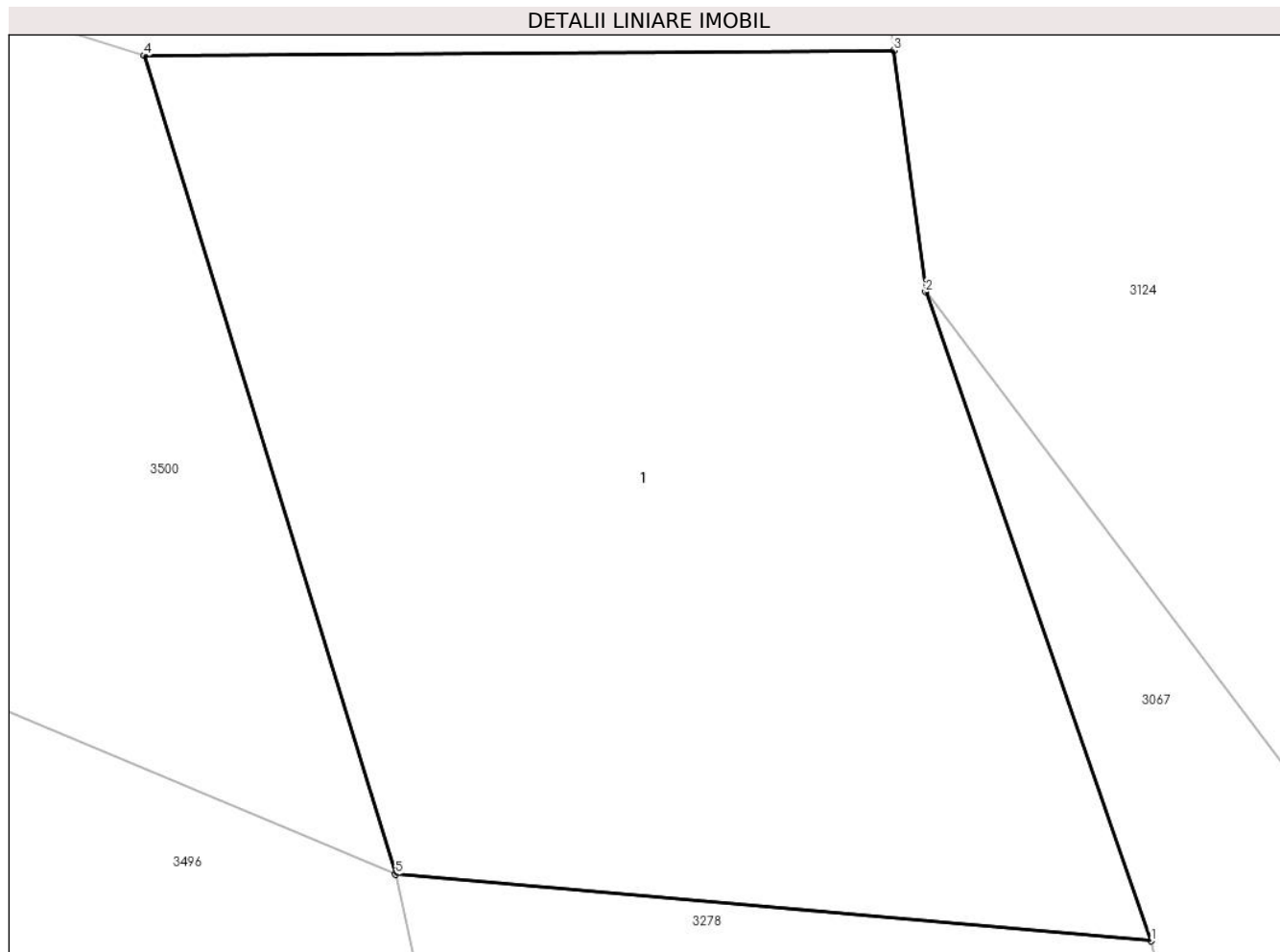
Inscrieri privind dezmembramintele dreptului de proprietate, drepturi reale de garanție și sarcini	Referințe
NU SUNT	

Anexa Nr. 1 La Partea I

Teren

Nr cadastral	Suprafața (mp)*	Observații / Referințe
51808	Din acte: 0 Masurata: 163	

* Suprafața este determinată în planul de proiecție Stereo 70.



Date referitoare la teren

Crt	Categorie folosință	Intravilan	Suprafața (mp)	Tarla	Parcelă	Nr. topo	Observații / Referințe
1	ape curgătoare	DA	163	-	-	-	Diferența față de suprafața totală măsurată de 34702 mp, corespunzătoare celor 5,090 km prevăzuți în H.G. nr. 650/2007 - Anexa nr. 47, se regăsește în alte documentații cadastrale.

Date referitoare la construcții

Crt	Număr	Destinație construcție	Supraf. (mp)	Situație juridică	Observații / Referințe
A1.1		construcții industriale și edilitare	Din acte: 49 Masurata: 163	Cu acte	Nr. niveluri:1; S. construita la sol:163 mp; Pod de beton

Lungime Segmente

1) Valorile lungimilor segmentelor sunt obținute din proiecție în plan.

Punct început	X / Y	Punct sfârșit	X / Y	Lungime segment (** (m))
1	576.281,172 634.713,802	2	576.277,517 634.724,333	11.147

Punct început	X / Y	Punct sfârșit	X / Y	Lungime segment (** (m)
2	576.277,517 634.724,333	3	576.277,0 634.728,25	3.951
3	576.277,0 634.728,25	4	576.264,838 634.728,167	12.162
4	576.264,838 634.728,167	5	576.268,917 634.714,881	13.898
5	576.268,917 634.714,881	1	576.281,172 634.713,802	12.302

** Lungimile segmentelor sunt determinate în planul de proiecție Stereo 70 și sunt rotunjite la 1 milimetru.

*** Distanța dintre puncte este formată din segmente cumulate ce sunt mai mici decât valoarea 1 milimetru.

**DATE DESPRE IMOBILUL NR. 3280**

Oficiul de Cadastru și Publicitate Imobiliară NEAMT
 Biroul de Cadastru și Publicitate Imobiliară Targu-Neamt

A. Partea I. Descrierea imobilului

TEREN Intravilan

Adresa: Loc. Pluton, Jud. Neamt

Nr. Crt	Nr cadastral Nr. topografic	Suprafața* (mp)	Observații / Referințe
A1	51803	Din acte: 0 Masurata: 2.468	Sector cadastral:0 Teren neimprejmuit; suprafata de 2468 mp face parte din drumul comunal DC 158-DN 15B Pluton care are lungimea totala de 5,090 km

B. Partea II. Proprietari și acte

Inscrieri privitoare la dreptul de proprietate și alte drepturi reale	Referințe
19933 / 12/08/2014	
Act Normativ nr. 650 - hotarare, din 27/06/2007 emis de GUVERNUL ROMANIEI (anexa 47 - inventarul bunurilor care apartin domeniului public);	
B1	A1
Intabulare, drept de PROPRIETATE, dobandit prin Lege, cota actuala 1/1, cota initiala 1/1 1) COMUNA PIPIRIG , CIF:2614228, - doemniu public	

C. Partea III. SARCINI .

Inscrieri privind dezmembramintele dreptului de proprietate, drepturi reale de garanție și sarcini	Referințe
NU SUNT	

Anexa Nr. 1 La Partea I

Teren

Nr cadastral	Suprafața (mp)*	Observații / Referințe
51803	Din acte: 0 Masurata: 2.468	suprafata de 2468 mp face parte din drumul comunal DC 158-DN 15B Pluton care are lungimea totala de 5,090 km

* Suprafața este determinată în planul de proiecție Stereo 70.

DETALII LINIARE IMOBIL



Date referitoare la teren

Crt	Categorie folosință	Intra vilan	Suprafața (mp)	Tarla	Parcelă	Nr. topo	Observații / Referințe
1	drum	DA	2.468	-	-	-	Diferența față de suprafața totală măsurată de 34702 mp, corespunzătoare celor 5,090 km prevăzuți în H.G. nr. 650/2007 - Anexa nr. 47, se regăsește în alte documentații cadastrale.

Lungime Segmente

1) Valorile lungimilor segmentelor sunt obținute din proiecție în plan.

Punct început	X / Y	Punct sfârșit	X / Y	Lungime segment	Punct început	X / Y	Punct sfârșit	X / Y	Lungime segment	Punct început	X / Y	Punct sfârșit	X / Y	Lungime segment
1	576.107,661 634.915,098	2	576.106,813 634.911,265	3.926	2	576.106,813 634.911,265	3	576.105,485 634.906,034	5.397	3	576.105,485 634.906,034	4	576.106,89 634.901,971	4.299
4	576.106,89 634.901,971	5	576.114,961 634.891,97	12.851	5	576.114,961 634.891,97	6	576.136,371 634.872,127	29.191	6	576.136,371 634.872,127	7	576.145,208 634.860,912	14.278
7	576.145,208 634.860,912	8	576.150,391 634.850,354	11.762	8	576.150,391 634.850,354	9	576.156,703 634.832,424	19.009	9	576.156,703 634.832,424	10	576.162,887 634.812,808	20.568

Punct început	X / Y	Punct sfârșit	X / Y	Lungime segment	Punct început	X / Y	Punct sfârșit	X / Y	Lungime segment	Punct început	X / Y	Punct sfârșit	X / Y	Lungime segment
10	576.162,887 634.812,808	11	576.169,403 634.792,99	20.862	11	576.169,403 634.792,99	12	576.173,668 634.782,344	11.469	12	576.173,668 634.782,344	13	576.179,322 634.769,202	14.307
13	576.179,322 634.769,202	14	576.185,054 634.758,824	11.856	14	576.185,054 634.758,824	15	576.188,833 634.753,013	6.932	15	576.188,833 634.753,013	16	576.194,751 634.749,513	6.876
16	576.194,751 634.749,513	17	576.202,767 634.746,067	8.725	17	576.202,767 634.746,067	18	576.208,83 634.744,448	6.275	18	576.208,83 634.744,448	19	576.217,363 634.742,672	8.716
19	576.217,363 634.742,672	20	576.234,023 634.737,937	17.32	20	576.234,023 634.737,937	21	576.264,838 634.728,167	32.327	21	576.264,838 634.728,167	22	576.277,0 634.728,25	12.162
22	576.277,0 634.728,25	23	576.275,853 634.736,942	8.767	23	576.275,853 634.736,942	24	576.278,71 634.741,99	5.8	24	576.278,71 634.741,99	25	576.266,739 634.741,948	11.971
25	576.266,739 634.741,948	26	576.248,301 634.743,727	18.524	26	576.248,301 634.743,727	27	576.248,49 634.745,624	1.906	27	576.248,49 634.745,624	28	576.248,387 634.745,475	0.181
28	576.248,387 634.745,475	29	576.246,233 634.745,853	2.187	29	576.246,233 634.745,853	30	576.230,134 634.747,775	16.213	30	576.230,134 634.747,775	31	576.218,704 634.751,306	11.963
31	576.218,704 634.751,306	32	576.217,752 634.751,46	0.964	32	576.217,752 634.751,46	33	576.207,779 634.757,219	11.516	33	576.207,779 634.757,219	34	576.207,268 634.757,032	0.544
34	576.207,268 634.757,032	35	576.203,268 634.759,513	4.707	35	576.203,268 634.759,513	36	576.195,526 634.766,428	10.381	36	576.195,526 634.766,428	37	576.189,135 634.772,187	8.603
37	576.189,135 634.772,187	38	576.185,561 634.776,387	5.515	38	576.185,561 634.776,387	39	576.185,505 634.776,455	0.088	39	576.185,505 634.776,455	40	576.183,259 634.779,161	3.517
40	576.183,259 634.779,161	41	576.178,746 634.789,368	11.16	41	576.178,746 634.789,368	42	576.176,257 634.794,243	5.474	42	576.176,257 634.794,243	43	576.175,093 634.797,305	3.276
43	576.175,093 634.797,305	44	576.172,202 634.811,784	14.765	44	576.172,202 634.811,784	45	576.169,188 634.818,678	7.524	45	576.169,188 634.818,678	46	576.163,799 634.833,545	15.814
46	576.163,799 634.833,545	47	576.161,283 634.840,486	7.383	47	576.161,283 634.840,486	48	576.155,873 634.855,93	16.364	48	576.155,873 634.855,93	49	576.153,526 634.865,338	9.696
49	576.153,526 634.865,338	50	576.152,078 634.864,222	1.828	50	576.152,078 634.864,222	51	576.144,391 634.873,672	12.182	51	576.144,391 634.873,672	52	576.147,548 634.876,41	4.179
52	576.147,548 634.876,41	53	576.138,458 634.883,66	11.627	53	576.138,458 634.883,66	54	576.131,625 634.889,073	8.717	54	576.131,625 634.889,073	55	576.124,792 634.894,485	8.717
55	576.124,792 634.894,485	56	576.120,675 634.897,488	5.096	56	576.120,675 634.897,488	57	576.115,761 634.904,483	8.549	57	576.115,761 634.904,483	58	576.113,339 634.907,147	3.6
58	576.113,339 634.907,147	1	576.107,661 634.915,098	9.77										

** Lungimile segmentelor sunt determinate în planul de proiecție Stereo 70 și sunt rotunjite la 1 milimetru.

*** Distanța dintre puncte este formată din segmente cumulate ce sunt mai mici decât valoarea 1 milimetru.

**DATE DESPRE IMOBILUL NR. 3281**

Oficiul de Cadastru și Publicitate Imobiliară NEAMT
Biroul de Cadastru și Publicitate Imobiliară Targu-Neamt

A. Partea I. Descrierea imobilului

TEREN Intravilan

Adresa: Loc. Pluton, Jud. Neamt

Nr. Crt	Nr cadastral Nr. topografic	Suprafața* (mp)	Observații / Referințe
A1	51809	Din acte: 0 Masurata: 40	Sector cadastral:0 Teren neimprejmuit;

Construcții

Crt	Nr cadastral Nr. topografic	Adresa	Observații / Referințe
A1.1		Loc. Pluton, Jud. Neamt	Nr. niveluri:1; S. construita la sol:40 mp; Pod de beton

B. Partea II. Proprietari și acte

Inscrieri privitoare la dreptul de proprietate și alte drepturi reale		Referințe
19932 / 12/08/2014		
Act Normativ nr. 650 - hotarare, din 27/06/2007 emis de GUVERNUL ROMANIEI (anexa 47 - inventarul bunurilor care apartin domeniului public; hotararea 1705/2006 cu completarile si modificarile ulterioare - emisa de Guvernul Romaniei ; adresa nr. 6711/13.01.2014 emisa de AN Apele Romane - Administratia Bazinala de Apa Siret - Sistemul de Gospodarire a Apelor Neamt);		
B1	Intabulare, drept de PROPRIETATE, dobandit prin Lege, cota actuala 1/1, cota initiala 1/1 1) STATUL ROMAN IN ADMINISTRATIA SISTEMUL DE GOSPODARIRE A APELOR NEAMT, CIF: 99999999999999	A1
B2	Intabulare, drept de PROPRIETATE, dobandit prin Lege, cota actuala 1/1, cota initiala 1/1 1) COMUNA PIPIRIG, CIF:2614228, - domeniu public	A1.1

C. Partea III. SARCINI .

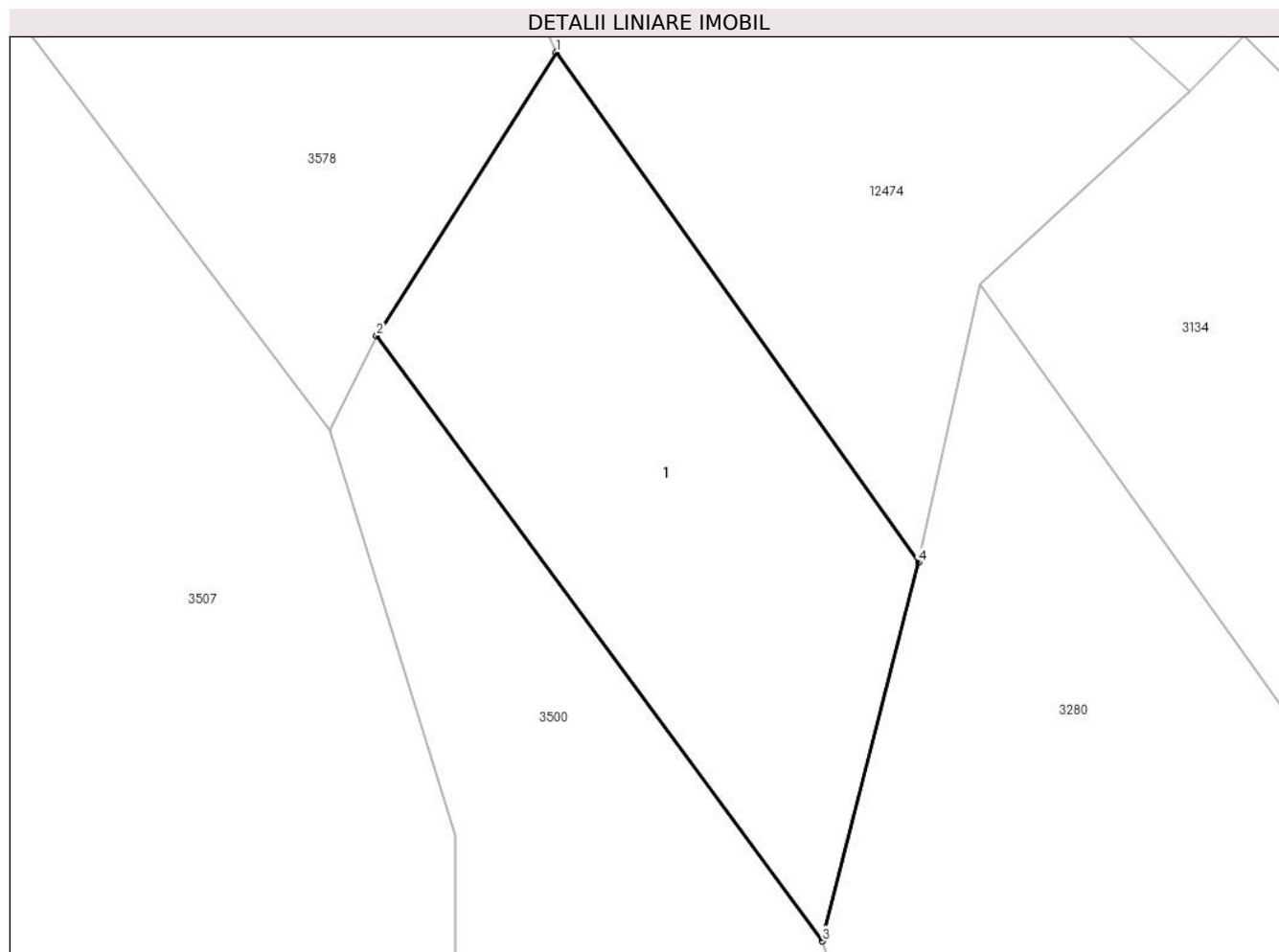
Inscrieri privind dezmembramintele dreptului de proprietate, drepturi reale de garanție și sarcini	Referințe
NU SUNT	

Anexa Nr. 1 La Partea I

Teren

Nr cadastral	Suprafața (mp)*	Observații / Referințe
51809	Din acte: 0 Masurata: 40	

* Suprafața este determinată în planul de proiecție Stereo 70.



Date referitoare la teren

Crt	Categorie folosință	Intravilan	Suprafața (mp)	Tarla	Parcelă	Nr. topo	Observații / Referințe
1	ape curgătoare	DA	40	-	-	-	Diferența față de suprafața totală măsurată de 34702 mp, corespunzătoare celor 5,090 km prevăzuți în H.G. nr. 650/2007 - Anexa nr. 47, se regăsește în alte documentații cadastrale.

Date referitoare la construcții

Crt	Număr	Destinație construcție	Supraf. (mp)	Situație juridică	Observații / Referințe
A1.1		construcții industriale și edilitare	Din acte: 39 Masurata: 40	Cu acte	Nr. niveluri:1; S. construita la sol:40 mp; Pod de beton

Lungime Segmente

1) Valorile lungimilor segmentelor sunt obținute din proiecție în plan.

Punct început	X / Y	Punct sfârșit	X / Y	Lungime segment (** (m))
1	576.101,81 634.918,31	2	576.099,331 634.914,391	4.637

Punct început	X / Y	Punct sfârșit	X / Y	Lungime segment (** (m)
2	576.099,331 634.914,391	3	576.105,485 634.906,034	10.378
3	576.105,485 634.906,034	4	576.106,813 634.911,265	5.397
4	576.106,813 634.911,265	1	576.101,81 634.918,31	8.641

** Lungimile segmentelor sunt determinate în planul de proiecție Stereo 70 și sunt rotunjite la 1 milimetru.

*** Distanța dintre puncte este formată din segmente cumulate ce sunt mai mici decât valoarea 1 milimetru.



DATE DESPRE IMOBILUL NR. 3288

Oficiul de Cadastru și Publicitate Imobiliară NEAMT
Biroul de Cadastru și Publicitate Imobiliară Targu-Neamt

A. Partea I. Descrierea imobilului

TEREN Necunoscut

Adresa: Loc. Pluton, Jud. Neamt, si extravilan UAT Pipirig, Raul Pluton-Dolhesti

Nr. Crt	Nr cadastral Nr. topografic	Suprafața* (mp)	Observații / Referințe
A1		35.531	Sector cadastral:0 Teren neimprejmuit;

Construcții

Crt	Nr cadastral Nr. topografic	Adresa	Observații / Referințe
A1.1		Loc. Pluton, Jud. Neamt, si extravilan UAT Pipirig, Raul Pluton-Dolhesti	Nr. niveluri:1; S. construita la sol:20 mp;
A1.2		Loc. Pluton, Jud. Neamt, si extravilan UAT Pipirig, Raul Pluton-Dolhesti	Nr. niveluri:1; S. construita la sol:30 mp;

B. Partea II. Proprietari și acte

Inscrieri privitoare la dreptul de proprietate și alte drepturi reale		Referințe
/		
Act Normativ nr. 1705, din 29/11/2006 emis de GUVERNUL ROMANIEI;		
B1	Intabulare, drept de PROPRIETATE, dobandit prin Lege, cota actuala 1/1, cota initiala 1/1 1) STATUL ROMAN, CIF:9999999999999, - domeniul public	A1
Act Normativ nr. 209, din 20/03/2012 emis de GUVERNUL ROMANIEI;		
B2	Intabulare, drept de ADMINISTRARE, dobandit prin Lege, cota actuala 1/1, cota initiala 1/1 1) ADMINISTRAȚIA NAȚIONALĂ APELE ROMÂNE, CIF:18264854, PRIN ADMINISTRAȚIA BAZINALĂ DE APĂ SIRET - SISTEMUL DE GOSPODARIRE A APELOR NEAMȚ	A1
Act Administrativ nr. 2302, din 08/02/2024 emis de PRIMARIA COMUNEI PIPIRIG;		
B3	Intabulare, drept de PROPRIETATE, dobandit prin Lege, cota actuala 1/1, cota initiala 1/1 1) STATUL ROMAN, CIF:9999999999999, - domeniul public	A1.1, A1.2

C. Partea III. SARCINI .

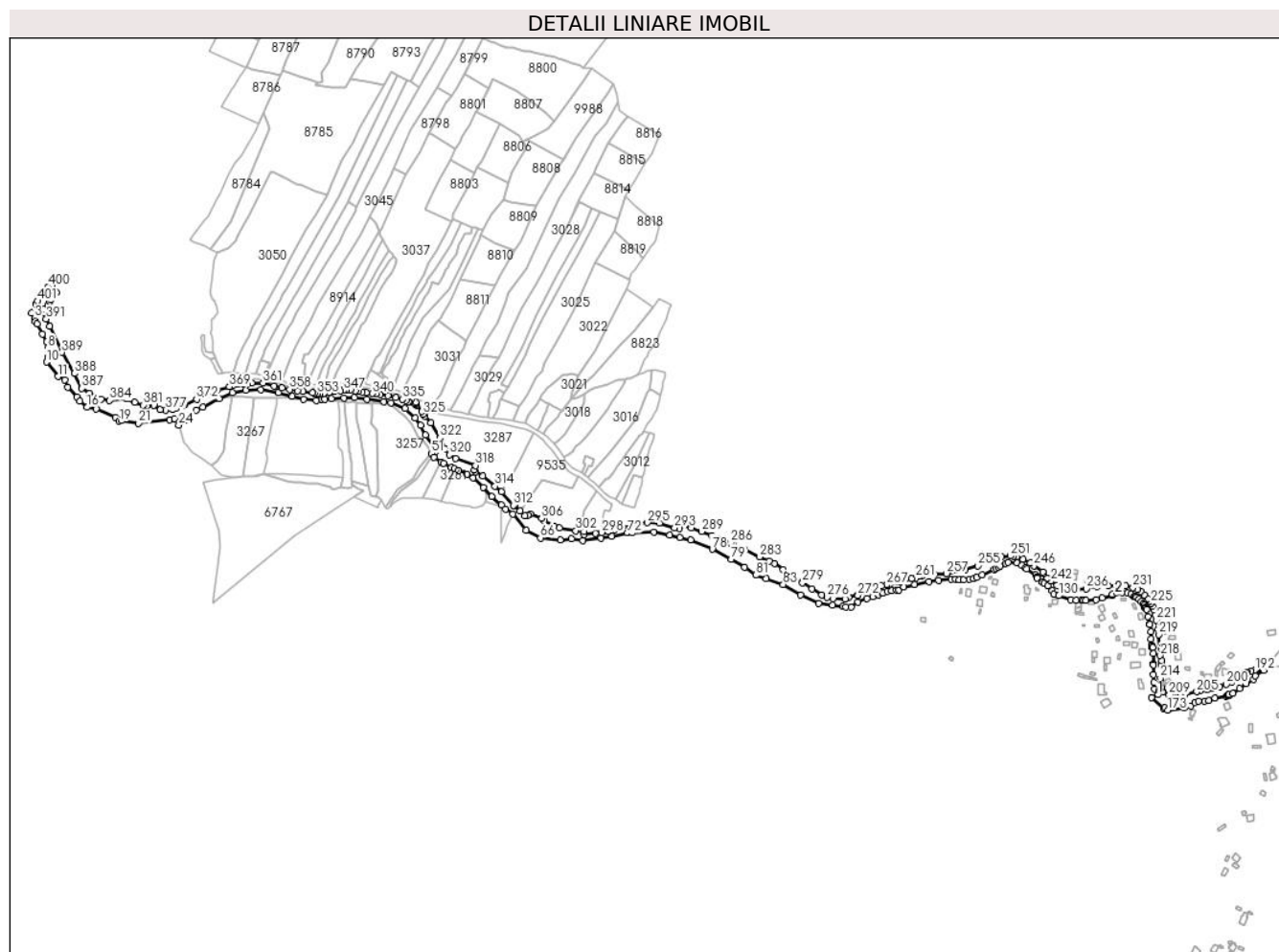
Inscrieri privind dezmembramintele dreptului de proprietate, drepturi reale de garanție și sarcini	Referințe
NU SUNT	

Anexa Nr. 1 La Partea I

Teren

Nr cadastral	Suprafața (mp)*	Observații / Referințe
	35.531	

* Suprafața este determinată în planul de proiecție Stereo 70.



Date referitoare la teren

Crt	Categorie folosință	Intravilan	Suprafața (mp)	Tarla	Parcelă	Nr. topo	Observații / Referințe
1	ape curgătoare	DA	7.608	-	-	-	
2	ape curgătoare	DA	11.273	-	-	-	
3	ape curgătoare	NU	9.669	-	-	-	
4	ape curgătoare	NU	6.981	-	-	-	

Date referitoare la construcții

Crt	Număr	Destinație construcție	Supraf. (mp)	Situație juridică	Observații / Referințe
A1.1		construcții industriale și edilitare	20	Cu acte	Nr. niveluri:1; S. construită la sol:20 mp;
A1.2		construcții industriale și edilitare	30	Cu acte	Nr. niveluri:1; S. construită la sol:30 mp;

Punct început	X / Y	Punct sfârșit	X / Y	Lungime segment	Punct început	X / Y	Punct sfârșit	X / Y	Lungime segment	Punct început	X / Y	Punct sfârșit	X / Y	Lungime segment
196	578.453,483 633.458,947	197	578.449,08 633.455,934	5.335	197	578.449,08 633.455,934	198	578.442,697 633.451,415	7.821	198	578.442,697 633.451,415	199	578.433,812 633.445,935	10.439
199	578.433,812 633.445,935	200	578.425,478 633.442,184	9.139	200	578.425,478 633.442,184	201	578.414,721 633.438,521	11.364	201	578.414,721 633.438,521	202	578.404,566 633.435,738	10.529
202	578.404,566 633.435,738	203	578.394,726 633.433,493	10.093	203	578.394,726 633.433,493	204	578.383,998 633.431,543	10.904	204	578.383,998 633.431,543	205	578.379,19 633.430,613	4.897
205	578.379,19 633.430,613	206	578.360,26 633.425,085	19.721	206	578.360,26 633.425,085	207	578.353,966 633.423,169	6.579	207	578.353,966 633.423,169	208	578.342,559 633.421,42	11.54
208	578.342,559 633.421,42	209	578.336,104 633.425,266	7.514	209	578.336,104 633.425,266	210	578.326,791 633.430,56	10.713	210	578.326,791 633.430,56	211	578.324,17 633.436,03	6.066
211	578.324,17 633.436,03	212	578.323,946 633.437,141	1.133	212	578.323,946 633.437,141	213	578.322,864 633.447,031	9.949	213	578.322,864 633.447,031	214	578.322,321 633.452,0	4.999
214	578.322,321 633.452,0	215	578.323,601 633.471,551	19.593	215	578.323,601 633.471,551	216	578.324,874 633.472,627	1.667	216	578.324,874 633.472,627	217	578.324,597 633.478,46	5.84
217	578.324,597 633.478,46	218	578.322,2 633.486,961	8.832	218	578.322,2 633.486,961	219	578.319,653 633.519,594	32.732	219	578.319,653 633.519,594	220	578.318,902 633.528,195	8.634
220	578.318,902 633.528,195	221	578.316,182 633.542,35	14.414	221	578.316,182 633.542,35	222	578.314,398 633.550,293	8.141	222	578.314,398 633.550,293	223	578.312,381 633.557,464	7.449
223	578.312,381 633.557,464	224	578.310,365 633.563,37	6.241	224	578.310,365 633.563,37	225	578.308,109 633.568,356	5.473	225	578.308,109 633.568,356	226	578.305,718 633.572,434	4.727
226	578.305,718 633.572,434	227	578.303,045 633.576,09	4.529	227	578.303,045 633.576,09	228	578.297,605 633.581,527	7.691	228	578.297,605 633.581,527	229	578.292,14 633.586,609	7.463
229	578.292,14 633.586,609	230	578.287,263 633.589,703	5.776	230	578.287,263 633.589,703	231	578.279,807 633.592,89	8.109	231	578.279,807 633.592,89	232	578.268,552 633.595,562	11.568
232	578.268,552 633.595,562	233	578.259,736 633.596,452	8.861	233	578.259,736 633.596,452	234	578.241,184 633.595,56	18.573	234	578.241,184 633.595,56	235	578.224,161 633.594,154	17.081
235	578.224,161 633.594,154	236	578.206,669 633.590,779	17.815	236	578.206,669 633.590,779	237	578.190,277 633.588,803	16.511	237	578.190,277 633.588,803	238	578.184,987 633.589,246	5.309
238	578.184,987 633.589,246	239	578.174,491 633.590,742	10.602	239	578.174,491 633.590,742	240	578.166,208 633.593,781	8.823	240	578.166,208 633.593,781	241	578.161,447 633.596,54	5.503
241	578.161,447 633.596,54	242	578.151,987 633.602,829	11.36	242	578.151,987 633.602,829	243	578.146,105 633.607,828	7.719	243	578.146,105 633.607,828	244	578.140,503 633.614,026	8.354
244	578.140,503 633.614,026	245	578.138,976 633.617,421	3.723	245	578.138,976 633.617,421	246	578.125,078 633.626,986	16.871	246	578.125,078 633.626,986	247	578.119,233 633.630,828	6.995
247	578.119,233 633.630,828	248	578.107,979 633.637,164	12.915	248	578.107,979 633.637,164	249	578.098,179 633.640,593	10.383	249	578.098,179 633.640,593	250	578.093,527 633.641,843	4.817
250	578.093,527 633.641,843	251	578.088,557 633.642,181	4.981	251	578.088,557 633.642,181	252	578.074,843 633.640,895	13.774	252	578.074,843 633.640,895	253	578.065,901 633.638,494	9.259
253	578.065,901 633.638,494	254	578.061,617 633.636,895	4.573	254	578.061,617 633.636,895	255	578.037,855 633.626,622	25.888	255	578.037,855 633.626,622	256	578.018,372 633.620,465	20.433
256	578.018,372 633.620,465	257	577.989,154 633.614,735	29.775	257	577.989,154 633.614,735	258	577.969,73 633.613,215	19.483	258	577.969,73 633.613,215	259	577.951,52 633.611,519	18.289
259	577.951,52 633.611,519	260	577.945,878 633.610,647	5.709	260	577.945,878 633.610,647	261	577.941,383 633.608,172	5.131	261	577.941,383 633.608,172	262	577.934,686 633.607,117	6.78
262	577.934,686 633.607,117	263	577.925,788 633.606,384	8.928	263	577.925,788 633.606,384	264	577.913,368 633.605,545	12.448	264	577.913,368 633.605,545	265	577.914,682 633.601,151	4.586
265	577.914,682 633.601,151	266	577.900,275 633.597,869	14.776	266	577.900,275 633.597,869	267	577.896,263 633.597,134	4.079	267	577.896,263 633.597,134	268	577.887,122 633.595,388	9.306
268	577.887,122 633.595,388	269	577.870,868 633.593,081	16.417	269	577.870,868 633.593,081	270	577.863,32 633.586,808	9.814	270	577.863,32 633.586,808	271	577.850,877 633.581,684	13.457
271	577.850,877 633.581,684	272	577.850,715 633.580,758	0.94	272	577.850,715 633.580,758	273	577.836,559 633.577,345	14.562	273	577.836,559 633.577,345	274	577.830,689 633.575,142	6.27
274	577.830,689 633.575,142	275	577.811,981 633.575,391	18.71	275	577.811,981 633.575,391	276	577.802,969 633.577,77	9.321	276	577.802,969 633.577,77	277	577.794,345 633.581,453	9.378
277	577.794,345 633.581,453	278	577.778,984 633.590,686	17.922	278	577.778,984 633.590,686	279	577.764,608 633.600,415	17.359	279	577.764,608 633.600,415	280	577.734,359 633.620,596	36.363
280	577.734,359 633.620,596	281	577.720,706 633.630,775	17.03	281	577.720,706 633.630,775	282	577.713,037 633.633,836	8.257	282	577.713,037 633.633,836	283	577.697,533 633.640,613	16.92
283	577.697,533 633.640,613	284	577.672,775 633.652,78	27.586	284	577.672,775 633.652,78	285	577.657,266 633.659,517	16.909	285	577.657,266 633.659,517	286	577.652,27 633.662,177	5.66
286	577.652,27 633.662,177	287	577.638,688 633.668,551	15.003	287	577.638,688 633.668,551	288	577.623,124 633.674,032	16.501	288	577.623,124 633.674,032	289	577.607,057 633.680,063	17.162
289	577.607,057 633.680,063	290	577.591,665 633.685,457	16.31	290	577.591,665 633.685,457	291	577.575,44 633.690,348	16.946	291	577.575,44 633.690,348	292	577.572,759 633.685,274	5.739
292	577.572,759 633.685,274	293	577.565,385 633.686,168	7.428	293	577.565,385 633.686,168	294	577.541,149 633.692,92	25.159	294	577.541,149 633.692,92	295	577.522,521 633.693,911	18.654

Punct început	X / Y	Punct sfârșit	X / Y	Lungime segment	Punct început	X / Y	Punct sfârșit	X / Y	Lungime segment	Punct început	X / Y	Punct sfârșit	X / Y	Lungime segment
394	576.588,104 634.032,763	395	576.591,154 634.038,488	6.487	395	576.591,154 634.038,488	396	576.593,058 634.041,727	3.757	396	576.593,058 634.041,727	397	576.598,198 634.049,003	8.908
397	576.598,198 634.049,003	398	576.601,507 634.052,305	4.675	398	576.601,507 634.052,305	399	576.593,479 634.062,92	13.309	399	576.593,479 634.062,92	400	576.588,252 634.061,444	5.431
400	576.588,252 634.061,444	401	576.572,019 634.039,095	27.622	401	576.572,019 634.039,095	1	576.569,534 634.034,497	5.227					

** Lungimile segmentelor sunt determinate în planul de proiecție Stereo 70 și sunt rotunjite la 1 milimetru.

*** Distanța dintre puncte este formată din segmente cumulate ce sunt mai mici decât valoarea 1 milimetru.

**DATE DESPRE IMOBILUL NR. 3338**

Oficiul de Cadastru și Publicitate Imobiliară NEAMT
Biroul de Cadastru și Publicitate Imobiliară Targu-Neamt

A. Partea I. Descrierea imobilului

TEREN Necunoscut

Adresa: Loc. Pluton, Jud. Neamt, si extravilan UAT Pipirig, Raul Tarateni

Nr. Crt	Nr cadastral Nr. topografic	Suprafata* (mp)	Observatii / Referinte
A1		3.501	Sector cadastral:0 Teren neimprejmuit;

B. Partea II. Proprietari și acte

Inscrieri privitoare la dreptul de proprietate și alte drepturi reale		Referințe
/		
Act Normativ nr. 1705, din 29/11/2006 emis de GUVERNUL ROMANIEI;		
B1	Intabulare, drept de PROPRIETATE, dobandit prin Lege, cota actuala 1/1, cota initiala 1/1 1) STATUL ROMAN, CIF:99999999999999, - domeniul public	A1
Act Normativ nr. 209, din 20/03/2012 emis de GUVERNUL ROMANIEI;		
B2	Intabulare, drept de ADMINISTRARE, dobandit prin Lege, cota actuala 1/1, cota initiala 1/1 1) ADMINISTRAȚIA NAȚIONALĂ APELE ROMÂNE, CIF:18264854, PRIN ADMINISTRAȚIA BAZINALĂ DE APĂ SIRET - SISTEMUL DE GOSPODARIRE A APELOR NEAMȚ	A1

C. Partea III. SARCINI .

Inscrieri privind dezmembramintele dreptului de proprietate, drepturi reale de garanție și sarcini	Referințe
NU SUNT	

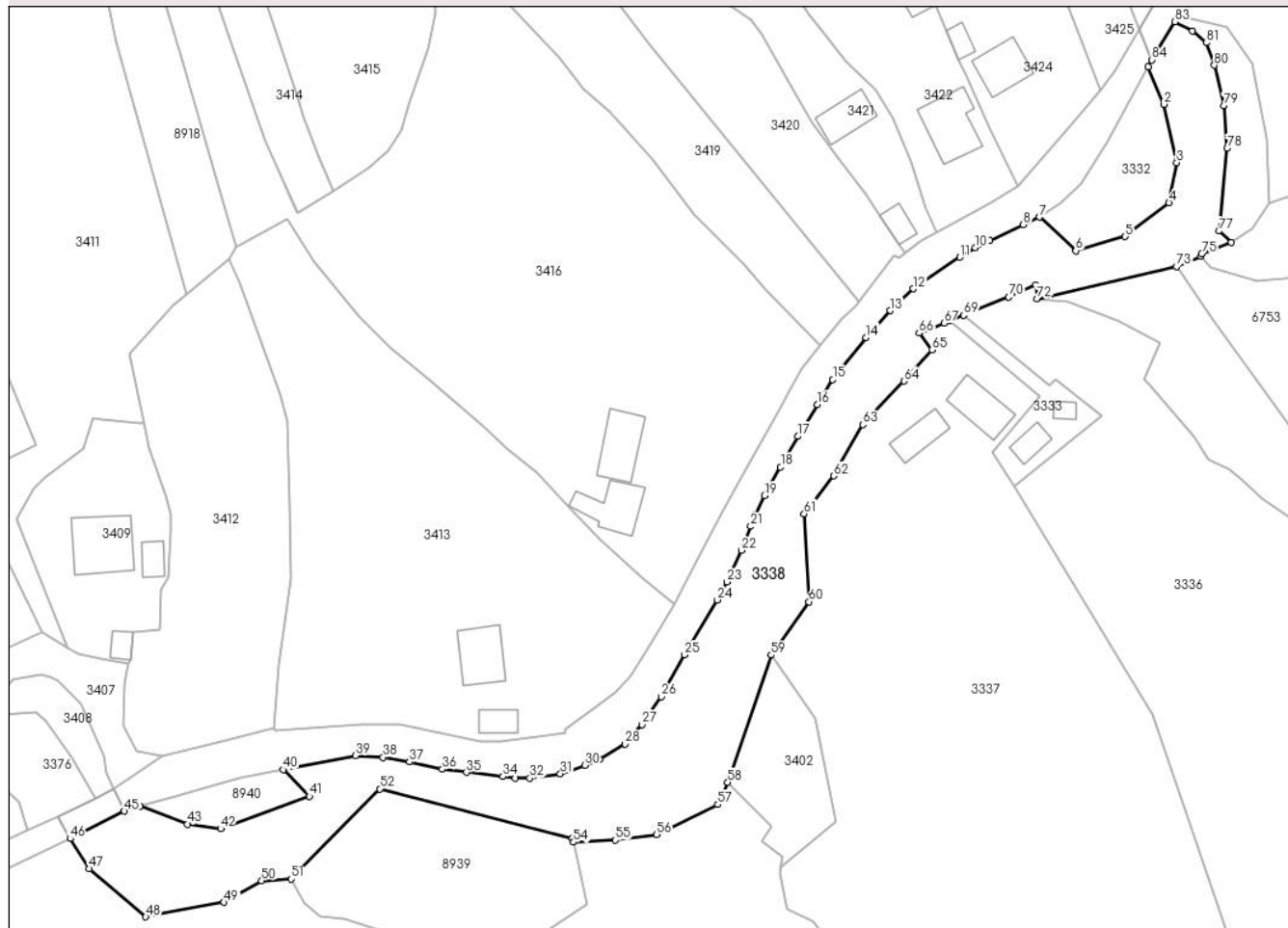
Anexa Nr. 1 La Partea I

Teren

Nr cadastral	Suprafața (mp)*	Observații / Referințe
	3.501	

* Suprafața este determinată în planul de proiecție Stereo 70.

DETALII LINIARE IMOBIL



Date referitoare la teren

Crt	Categorie folosință	Intravilan	Suprafața (mp)	Tarla	Parcelă	Nr. topo	Observații / Referințe
1	ape curgătoare	DA	2.108	-	-	-	
2	ape curgătoare	NU	1.393	-	-	-	

Lungime Segmente

1) Valorile lungimilor segmentelor sunt obținute din proiecție în plan.

Punct început	X / Y	Punct sfârșit	X / Y	Lungime segment	Punct început	X / Y	Punct sfârșit	X / Y	Lungime segment	Punct început	X / Y	Punct sfârșit	X / Y	Lungime segment
1	575.688,656 634.020,39	2	575.691,496 634.013,448	7.5	2	575.691,496 634.013,448	3	575.693,915 634.002,642	11.073	3	575.693,915 634.002,642	4	575.692,488 633.995,177	7.6
4	575.692,488 633.995,177	5	575.684,391 633.988,97	10.202	5	575.684,391 633.988,97	6	575.675,207 633.986,329	9.556	6	575.675,207 633.986,329	7	575.668,485 633.992,551	9.16
7	575.668,485 633.992,551	8	575.665,506 633.991,157	3.289	8	575.665,506 633.991,157	9	575.659,316 633.988,259	6.835	9	575.659,316 633.988,259	10	575.656,629 633.986,876	3.022
10	575.656,629 633.986,876	11	575.653,764 633.985,148	3.346	11	575.653,764 633.985,148	12	575.645,125 633.979,28	10.443	12	575.645,125 633.979,28	13	575.640,82 633.975,244	5.901

Punct început	X / Y	Punct sfârșit	X / Y	Lungime segment	Punct început	X / Y	Punct sfârșit	X / Y	Lungime segment	Punct început	X / Y	Punct sfârșit	X / Y	Lungime segment
13	575.640,82 633.975,244	14	575.636,354 633.970,27	6.685	14	575.636,354 633.970,27	15	575.630,214 633.962,472	9.925	15	575.630,214 633.962,472	16	575.627,312 633.957,837	5.469
16	575.627,312 633.957,837	17	575.623,725 633.951,972	6.875	17	575.623,725 633.951,972	18	575.620,523 633.946,295	6.518	18	575.620,523 633.946,295	19	575.617,525 633.940,981	6.101
19	575.617,525 633.940,981	20	575.615,886 633.937,472	3.873	20	575.615,886 633.937,472	21	575.615,017 633.935,3	2.339	21	575.615,017 633.935,3	22	575.613,247 633.930,877	4.764
22	575.613,247 633.930,877	23	575.610,597 633.925,027	6.422	23	575.610,597 633.925,027	24	575.608,804 633.921,686	3.792	24	575.608,804 633.921,686	25	575.602,704 633.911,503	11.87
25	575.602,704 633.911,503	26	575.598,423 633.903,743	8.863	26	575.598,423 633.903,743	27	575.594,883 633.898,61	6.235	27	575.594,883 633.898,61	28	575.591,723 633.895,028	4.777
28	575.591,723 633.895,028	29	575.586,97 633.892,193	5.534	29	575.586,97 633.892,193	30	575.584,25 633.891,068	2.943	30	575.584,25 633.891,068	31	575.579,738 633.889,513	4.772
31	575.579,738 633.889,513	32	575.574,094 633.888,672	5.706	32	575.574,094 633.888,672	33	575.571,409 633.888,672	2.685	33	575.571,409 633.888,672	34	575.569,069 633.888,997	2.362
34	575.569,069 633.888,997	35	575.562,326 633.889,762	6.786	35	575.562,326 633.889,762	36	575.557,875 633.890,346	4.489	36	575.557,875 633.890,346	37	575.551,786 633.891,671	6.231
37	575.551,786 633.891,671	38	575.546,893 633.892,548	4.971	38	575.546,893 633.892,548	39	575.541,751 633.892,845	5.151	39	575.541,751 633.892,845	40	575.528,438 633.890,245	13.56 5
40	575.528,438 633.890,245	41	575.533,276 633.885,298	6.919	41	575.533,276 633.885,298	42	575.516,819 633.879,314	17.51 1	42	575.516,819 633.879,314	43	575.510,662 633.880,188	6.219
43	575.510,662 633.880,188	44	575.501,859 633.883,502	9.406	44	575.501,859 633.883,502	45	575.499,003 633.882,575	3.003	45	575.499,003 633.882,575	46	575.488,922 633.877,504	11.28 5
46	575.488,922 633.877,504	47	575.492,499 633.871,915	6.636	47	575.492,499 633.871,915	48	575.502,952 633.863,02	13.72 5	48	575.502,952 633.863,02	49	575.517,456 633.865,717	14.75 3
49	575.517,456 633.865,717	50	575.524,425 633.869,708	8.031	50	575.524,425 633.869,708	51	575.529,863 633.870,032	5.448	51	575.529,863 633.870,032	52	575.546,292 633.886,701	23.40 4
52	575.546,292 633.886,701	53	575.581,983 633.877,5	36.85 8	53	575.581,983 633.877,5	54	575.582,177 633.876,826	0.701	54	575.582,177 633.876,826	55	575.589,931 633.877,196	7.763
55	575.589,931 633.877,196	56	575.597,598 633.878,246	7.739	56	575.597,598 633.878,246	57	575.608,884 633.883,802	12.57 9	57	575.608,884 633.883,802	58	575.610,742 633.887,914	4.512
58	575.610,742 633.887,914	59	575.618,775 633.911,465	24.88 3	59	575.618,775 633.911,465	60	575.625,809 633.921,329	12.11 5	60	575.625,809 633.921,329	61	575.624,904 633.937,628	16.32 4
61	575.624,904 633.937,628	62	575.630,363 633.944,655	8.898	62	575.630,363 633.944,655	63	575.635,757 633.954,149	10.91 9	63	575.635,757 633.954,149	64	575.643,372 633.962,211	11.09
64	575.643,372 633.962,211	65	575.648,571 633.967,961	7.752	65	575.648,571 633.967,961	66	575.646,186 633.971,089	3.934	66	575.646,186 633.971,089	67	575.650,798 633.972,901	4.955
67	575.650,798 633.972,901	68	575.651,822 633.973,314	1.104	68	575.651,822 633.973,314	69	575.654,446 633.974,372	2.829	69	575.654,446 633.974,372	70	575.662,804 633.977,743	9.012
70	575.662,804 633.977,743	71	575.667,846 633.979,956	5.506	71	575.667,846 633.979,956	72	575.668,07 633.977,457	2.509	72	575.668,07 633.977,457	73	575.693,926 633.983,378	26.52 5
73	575.693,926 633.983,378	74	575.698,387 633.985,231	4.831	74	575.698,387 633.985,231	75	575.698,526 633.985,776	0.562	75	575.698,526 633.985,776	76	575.704,06 633.987,905	5.929
76	575.704,06 633.987,905	77	575.701,737 633.989,954	3.098	77	575.701,737 633.989,954	78	575.703,274 634.005,277	15.4	78	575.703,274 634.005,277	79	575.702,619 634.013,215	7.965
79	575.702,619 634.013,215	80	575.700,883 634.020,685	7.669	80	575.700,883 634.020,685	81	575.699,463 634.024,821	4.373	81	575.699,463 634.024,821	82	575.696,835 634.026,992	3.409
82	575.696,835 634.026,992	83	575.693,58 634.028,718	3.684	83	575.693,58 634.028,718	84	575.689,319 634.021,645	8.257	84	575.689,319 634.021,645	1	575.688,656 634.020,39	1.419

** Lungimile segmentelor sunt determinate în planul de proiecție Stereo 70 și sunt rotunjite la 1 milimetru.

*** Distanța dintre puncte este formată din segmente cumulate ce sunt mai mici decât valoarea 1 milimetru.

**DATE DESPRE IMOBILUL NR. 3342**

Oficiul de Cadastru și Publicitate Imobiliară NEAMT
Biroul de Cadastru și Publicitate Imobiliară Targu-Neamt

A. Partea I. Descrierea imobilului

TEREN Intravilan

Adresa: Loc. Pluton, Str Agapieni, Jud. Neamt, (DC 158)

Nr. Crt	Nr cadastral Nr. topografic	Suprafața* (mp)	Observații / Referințe
A1	54671	Din acte: 773 Masurata: 506	Sector cadastral:0 Teren imprejmuit;

Construcții

Crt	Nr cadastral Nr. topografic	Adresa	Observații / Referințe
A1.1		Loc. Pluton, Jud. Neamt	Nr. niveluri:1; S. construita la sol:13 mp;

B. Partea II. Proprietari și acte

Inscrieri privitoare la dreptul de proprietate și alte drepturi reale		Referințe
29243 / 14/11/2023		
Act Normativ nr. HOTARARE DE GUVERN nr. 1356, din 27/12/2001 emis de GUVERNUL ROMANIEI (act administrativ nr CERTIFICAT FISCAL nr. 17860 din 10.11.2023, emis de PRIMARIA COMUNA PIPIRIG;act administrativ nr ADEVERINTA nr. 17856 din 10.11.2023, emis de PRIMARIA COMUNA PIPIRIG);		
B1	Intabulare, drept de PROPRIETATE, dobandit prin Lege, cota actuala 1/1, cota initiala 1/1 1) COMUNA PIPIRIG, CIF:2614228, - domeniu public	A1
/		
Act Administrativ nr. 2302, din 08/02/2024 emis de PRIMARIA COMUNEI PIPIRIG;		
B2	Intabulare, drept de PROPRIETATE, dobandit prin Lege, cota actuala 1/1, cota initiala 1/1 1) COMUNA PIPIRIG, CIF:2614228, - domeniu public	A1.1

C. Partea III. SARCINI .

Inscrieri privind dezmembramintele dreptului de proprietate, drepturi reale de garanție și sarcini	Referințe
NU SUNT	

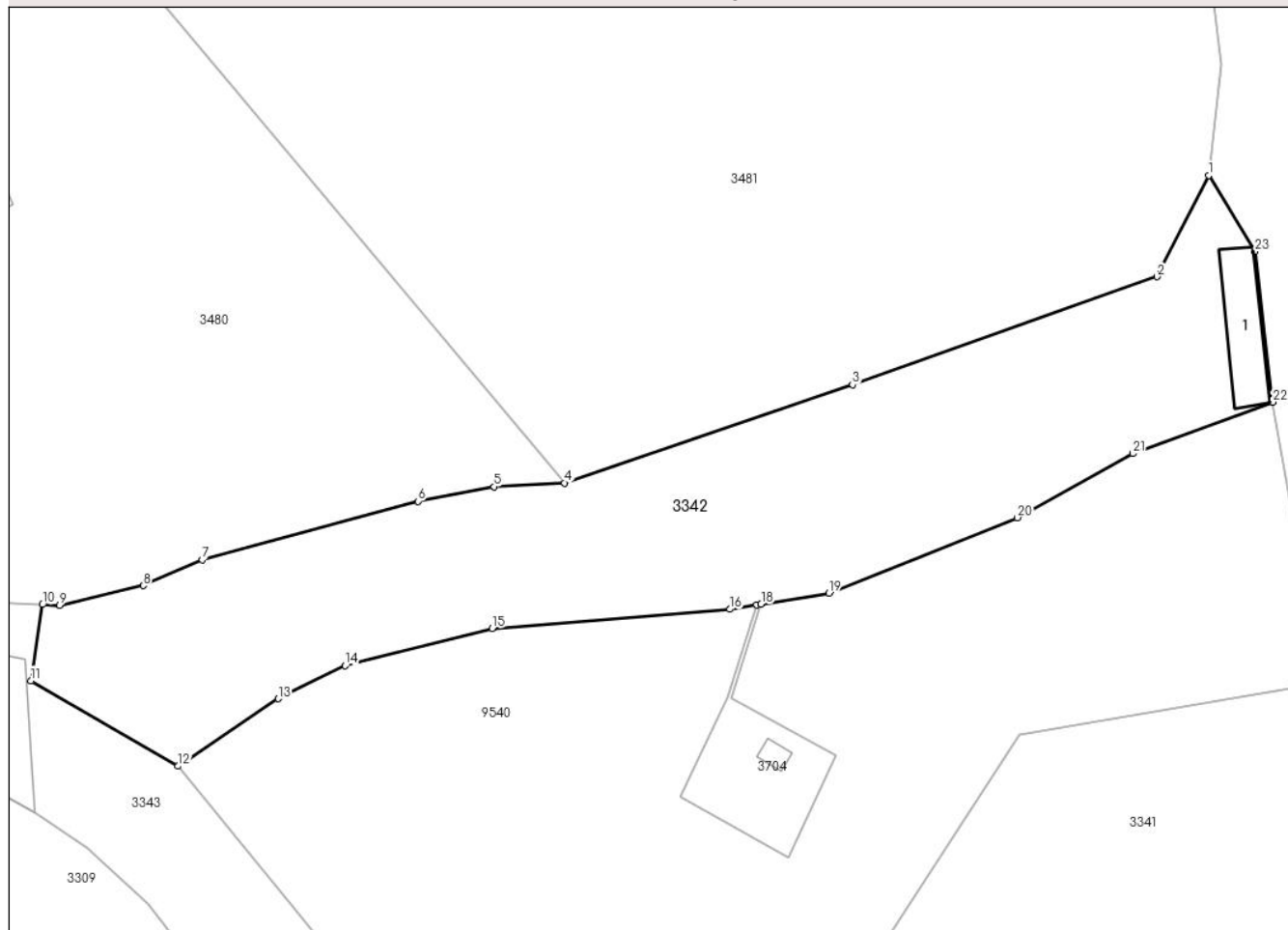
Anexa Nr. 1 La Partea I

Teren

Nr cadastral	Suprafața (mp)*	Observații / Referințe
54671	Din acte: 773 Masurata: 506	

* Suprafața este determinată în planul de proiecție Stereo 70.

DETALII LINIARE IMOBIL



Date referitoare la teren

Crt	Categorie folosință	Intra vilan	Suprafața (mp)	Tarla	Parcelă	Nr. topo	Observații / Referințe
1	drum	DA	506	-	-	-	

Date referitoare la construcții

Crt	Număr	Destinație construcție	Supraf. (mp)	Situație juridică	Observații / Referințe
A1.1		construcții industriale și edilitare	13	Cu acte	Nr. niveluri:1; S. construita la sol:13 mp;

Lungime Segmente

1) Valorile lungimilor segmentelor sunt obținute din proiecție în plan.

Punct început	X / Y	Punct sfârșit	X / Y	Lungime segment (** (m)
1	576.413,768 634.193,784	2	576.411,212 634.188,771	5.627
3	576.396,167 634.183,433	4	576.381,927 634.178,586	15.042
5	576.378,461 634.178,401	6	576.374,699 634.177,678	3.831

Punct început	X / Y	Punct sfârșit	X / Y	Lungime segment (** (m)
2	576.411,212 634.188,771	3	576.396,167 634.183,433	15.964
4	576.381,927 634.178,586	5	576.378,461 634.178,401	3.471
6	576.374,699 634.177,678	7	576.364,028 634.174,784	11.056

Punct început	X / Y	Punct sfârșit	X / Y	Lungime segment (** (m)
7	576.364,028 634.174,784	8	576.361,12 634.173,509	3.175
9	576.356,977 634.172,535	10	576.356,14 634.172,578	0.838
11	576.355,567 634.168,815	12	576.362,836 634.164,59	8.408
13	576.367,786 634.167,926	14	576.371,101 634.169,557	3.695
15	576.378,365 634.171,398	16	576.390,102 634.172,345	11.775
17	576.391,428 634.172,559	18	576.391,645 634.172,594	0.22
19	576.394,997 634.173,134	20	576.404,313 634.176,869	10.037
21	576.410,003 634.180,035	22	576.416,924 634.182,578	7.373
23	576.416,054 634.190,015	1	576.413,768 634.193,784	4.408

Punct început	X / Y	Punct sfârșit	X / Y	Lungime segment (** (m)
8	576.361,12 634.173,509	9	576.356,977 634.172,535	4.256
10	576.356,14 634.172,578	11	576.355,567 634.168,815	3.806
12	576.362,836 634.164,59	13	576.367,786 634.167,926	5.969
14	576.371,101 634.169,557	15	576.378,365 634.171,398	7.494
16	576.390,102 634.172,345	17	576.391,428 634.172,559	1.343
18	576.391,645 634.172,594	19	576.394,997 634.173,134	3.395
20	576.404,313 634.176,869	21	576.410,003 634.180,035	6.512
22	576.416,924 634.182,578	23	576.416,054 634.190,015	7.488

** Lungimile segmentelor sunt determinate în planul de proiecție Stereo 70 și sunt rotunjite la 1 milimetru.

*** Distanța dintre puncte este formată din segmente cumulate ce sunt mai mici decât valoarea 1 milimetru.

**DATE DESPRE IMOBILUL NR. 3343**

Oficiul de Cadastru și Publicitate Imobiliară NEAMT
Biroul de Cadastru și Publicitate Imobiliară Targu-Neamt

A. Partea I. Descrierea imobilului

TEREN Intravilan

Adresa: Loc. Pluton, Str Slatinei, Jud. Neamt

Nr. Crt	Nr cadastral Nr. topografic	Suprafața* (mp)	Observații / Referințe
A1	51874	Din acte: 0 Masurata: 4.001	Sector cadastral:0 Teren neimprejmuit;

Construcții

Crt	Nr cadastral Nr. topografic	Adresa	Observații / Referințe
A1.1		Loc. Pluton, Jud. Neamt	Nr. niveluri:1; S. construita la sol:10 mp;
A1.2		Loc. Pluton, Jud. Neamt	Nr. niveluri:1; S. construita la sol:12 mp;
A1.3		Loc. Pluton, Jud. Neamt	Nr. niveluri:1; S. construita la sol:13 mp;

B. Partea II. Proprietari și acte

Inscrieri privitoare la dreptul de proprietate și alte drepturi reale		Referințe
30101 / 09/12/2014		
Act Normativ nr. Hotărâre nr.650, din 27/06/2007 emis de GUVERNUL ROMANIEI (Anexa nr.47, Certificat fiscal nr. 13102 din 08.12.2014 Primaria Pipirig, Adeverința nr. 13141 din 09.12.2014 emisă de Primaria Pipirig);		
B1	Intabulare, drept de PROPRIETATE, dobandit prin Lege, cota actuala 1/1, cota initiala 1/1 1) COMUNA PIPIRIG , CIF:2614228, domeniul public	A1
4936 / 20/02/2023		
Act Administrativ nr. Hotărâre nr. 41, din 27/11/2003 emis de Consiliul Local al Comunei Pipirig;		
B2	Se notează actualizarea informațiilor cadastrale a imobilului cu NCP 51874/UAT Pipirig, cu privire la adresă, în sensul că acesta este situat pe strada Slatinei	A1
/		
Act Administrativ nr. 2302, din 08/02/2024 emis de PRIMARIA COMUNEI PIPIRIG;		
B3	Intabulare, drept de PROPRIETATE, dobandit prin Lege, cota actuala 1/1, cota initiala 1/1 1) COMUNA PIPIRIG , CIF:2614228, domeniul public	A1.1, A1.2, A1.3

C. Partea III. SARCINI .

Inscrieri privind dezmembramentele dreptului de proprietate, drepturi reale de garanție și sarcini	Referințe
NU SUNT	

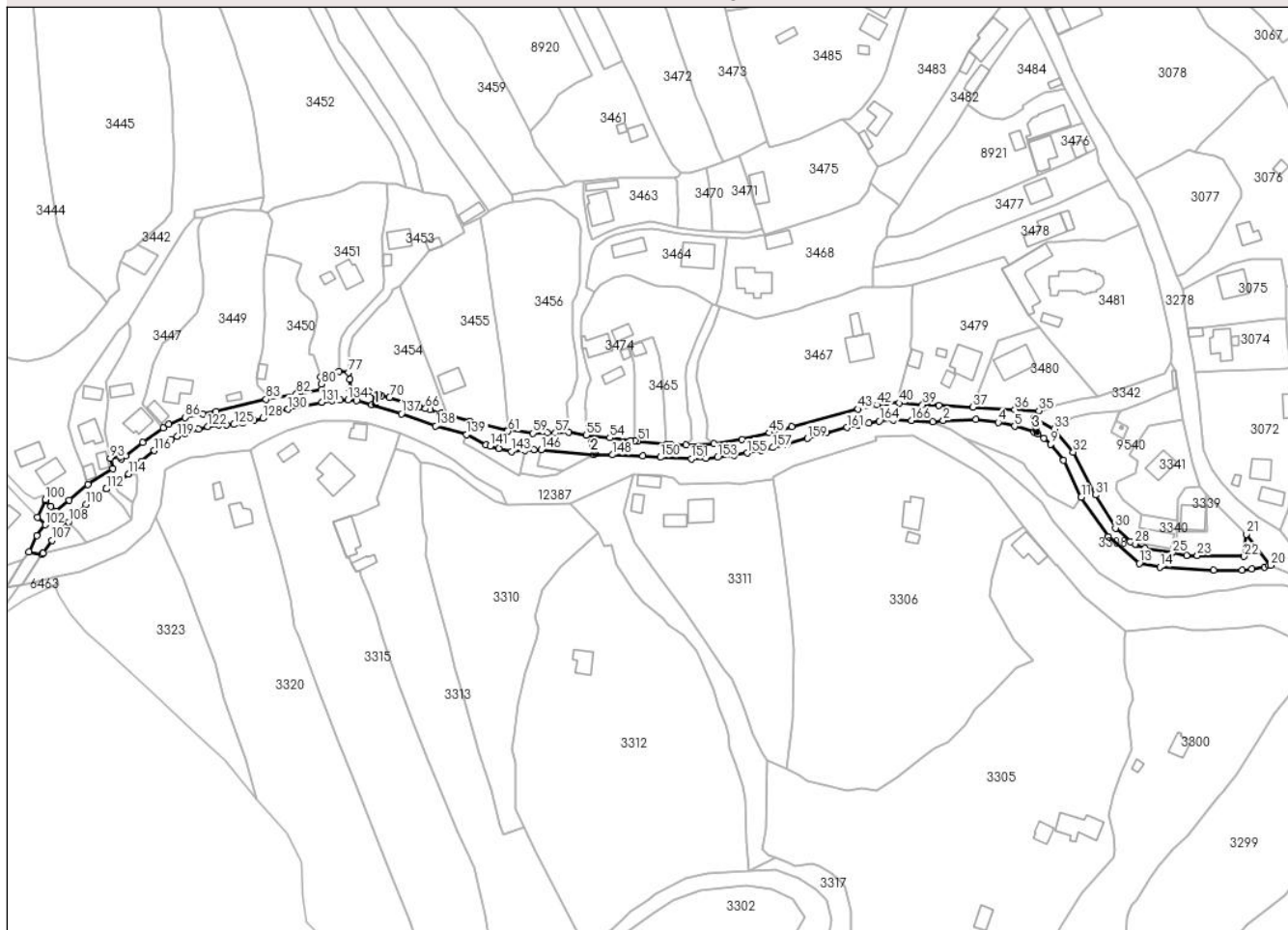
Anexa Nr. 1 La Partea I

Teren

Nr cadastral	Suprafața (mp)*	Observații / Referințe
51874	Din acte: 0 Masurata: 4.001	

* Suprafața este determinată în planul de proiecție Stereo 70.

DETALII LINIARE IMOBIL



Date referitoare la teren

Crt	Categorie folosință	Intra vilan	Suprafața (mp)	Tarla	Parcelă	Nr. topo	Observații / Referințe
1	drum	DA	4.001	-	-	-	

Date referitoare la construcții

Crt	Număr	Destinație construcție	Supraf. (mp)	Situație juridică	Observații / Referințe
A1.1		construcții industriale și edilitare	10	Cu acte	Nr. niveluri:1; S. construita la sol:10 mp;
A1.2		construcții industriale și edilitare	12	Cu acte	Nr. niveluri:1; S. construita la sol:12 mp;
A1.3		construcții industriale și edilitare	13	Cu acte	Nr. niveluri:1; S. construita la sol:13 mp;

Lungime Segmente

1) Valorile lungimilor segmentelor sunt obținute din proiecție în plan.

Punct început	X / Y	Punct sfârșit	X / Y	Lungime segment	Punct început	X / Y	Punct sfârșit	X / Y	Lungime segment	Punct început	X / Y	Punct sfârșit	X / Y	Lungime segment

Punct început	X / Y	Punct sfârșit	X / Y	Lungime segment	Punct început	X / Y	Punct sfârșit	X / Y	Lungime segment	Punct început	X / Y	Punct sfârșit	X / Y	Lungime segment
1	576.309,596 634.167,627	2	576.314,26 634.168,212	4.701	2	576.314,26 634.168,212	3	576.328,548 634.168,723	14.29 7	3	576.328,548 634.168,723	4	576.338,346 634.167,411	9.885
4	576.338,346 634.167,411	5	576.345,471 634.165,729	7.321	5	576.345,471 634.165,729	6	576.354,127 634.163,221	9.012	6	576.354,127 634.163,221	7	576.355,79 634.162,273	1.914
7	576.355,79 634.162,273	8	576.358,343 634.160,534	3.089	8	576.358,343 634.160,534	9	576.361,344 634.157,787	4.068	9	576.361,344 634.157,787	10	576.366,936 634.150,76	8.98
10	576.366,936 634.150,76	11	576.374,697 634.134,619	17.91	11	576.374,697 634.134,619	12	576.386,565 634.117,361	20.94 5	12	576.386,565 634.117,361	13	576.400,191 634.105,664	17.95 8
13	576.400,191 634.105,664	14	576.409,158 634.103,98	9.124	14	576.409,158 634.103,98	15	576.432,818 634.102,709	23.69 4	15	576.432,818 634.102,709	16	576.445,206 634.102,651	12.38 8
16	576.445,206 634.102,651	17	576.449,473 634.103,259	4.31	17	576.449,473 634.103,259	18	576.455,056 634.104,055	5.639	18	576.455,056 634.104,055	19	576.456,939 634.104,786	2.02
19	576.456,939 634.104,786	20	576.457,764 634.104,723	0.827	20	576.457,764 634.104,723	21	576.447,198 634.118,328	17.22 6	21	576.447,198 634.118,328	22	576.446,167 634.108,679	9.704
22	576.446,167 634.108,679	23	576.425,628 634.109,027	20.54 2	23	576.425,628 634.109,027	24	576.420,862 634.109,147	4.768	24	576.420,862 634.109,147	25	576.414,709 634.110,303	6.261
25	576.414,709 634.110,303	26	576.402,475 634.112,263	12.39	26	576.402,475 634.112,263	27	576.398,889 634.113,909	3.946	27	576.398,889 634.113,909	28	576.398,278 634.114,19	0.673
28	576.398,278 634.114,19	29	576.396,183 634.115,152	2.305	29	576.396,183 634.115,152	30	576.389,73 634.121,115	8.786	30	576.389,73 634.121,115	31	576.380,938 634.135,575	16.92 3
31	576.380,938 634.135,575	32	576.371,212 634.154,378	21.17	32	576.371,212 634.154,378	33	576.362,836 634.164,59	13.20 8	33	576.362,836 634.164,59	34	576.355,567 634.168,815	8.408
34	576.355,567 634.168,815	35	576.356,14 634.172,578	3.806	35	576.356,14 634.172,578	36	576.345,617 634.173,117	10.53 7	36	576.345,617 634.173,117	37	576.327,165 634.174,048	18.47 5
37	576.327,165 634.174,048	38	576.312,407 634.174,793	14.77 7	38	576.312,407 634.174,793	39	576.305,2 634.175,132	7.215	39	576.305,2 634.175,132	40	576.294,894 634.175,907	10.33 5
40	576.294,894 634.175,907	41	576.289,469 634.176,119	5.429	41	576.289,469 634.176,119	42	576.285,087 634.175,106	4.498	42	576.285,087 634.175,106	43	576.276,846 634.173,261	8.445
43	576.276,846 634.173,261	44	576.247,883 634.165,505	29.98 4	44	576.247,883 634.165,505	45	576.238,045 634.162,8	10.20 3	45	576.238,045 634.162,8	46	576.225,982 634.159,93	12.4
46	576.225,982 634.159,93	47	576.213,562 634.158,159	12.54 6	47	576.213,562 634.158,159	48	576.201,408 634.157,491	12.17 2	48	576.201,408 634.157,491	49	576.194,79 634.157,687	6.621
49	576.194,79 634.157,687	50	576.192,925 634.157,89	1.876	50	576.192,925 634.157,89	51	576.180,344 634.159,256	12.65 5	51	576.180,344 634.159,256	52	576.178,982 634.159,327	1.364
52	576.178,982 634.159,327	53	576.177,139 634.159,422	1.845	53	576.177,139 634.159,422	54	576.168,01 634.160,623	9.208	54	576.168,01 634.160,623	55	576.157,658 634.161,848	10.42 4
55	576.157,658 634.161,848	56	576.150,059 634.163,048	7.693	56	576.150,059 634.163,048	57	576.144,145 634.162,808	5.919	57	576.144,145 634.162,808	58	576.140,755 634.162,871	3.391
58	576.140,755 634.162,871	59	576.134,253 634.162,692	6.504	59	576.134,253 634.162,692	60	576.123,329 634.164,189	11.02 6	60	576.123,329 634.164,189	61	576.123,362 634.163,618	0.572
61	576.123,362 634.163,618	62	576.106,45 634.167,886	17.44 2	62	576.106,45 634.167,886	63	576.096,752 634.170,521	10.05	63	576.096,752 634.170,521	64	576.094,133 634.171,366	2.752
64	576.094,133 634.171,366	65	576.089,287 634.172,948	5.098	65	576.089,287 634.172,948	66	576.087,173 634.173,414	2.165	66	576.087,173 634.173,414	67	576.084,396 634.174,345	2.929
67	576.084,396 634.174,345	68	576.081,511 634.175,008	2.96	68	576.081,511 634.175,008	69	576.080,292 634.175,545	1.332	69	576.080,292 634.175,545	70	576.071,448 634.178,38	9.287
70	576.071,448 634.178,38	71	576.067,879 634.179,131	3.647	71	576.067,879 634.179,131	72	576.066,753 634.179,756	1.288	72	576.066,753 634.179,756	73	576.064,768 634.180,307	2.06
73	576.064,768 634.180,307	74	576.062,361 634.180,936	2.488	74	576.062,361 634.180,936	75	576.053,978 634.182,178	8.475	75	576.053,978 634.182,178	76	576.054,159 634.186,212	4.038
76	576.054,159 634.186,212	77	576.053,444 634.189,31	3.179	77	576.053,444 634.189,31	78	576.049,316 634.189,765	4.153	78	576.049,316 634.189,765	79	576.041,33 634.187,296	8.359
79	576.041,33 634.187,296	80	576.041,634 634.184,224	3.087	80	576.041,634 634.184,224	81	576.041,798 634.181,917	2.313	81	576.041,798 634.181,917	82	576.030,713 634.179,936	11.26 1
82	576.030,713 634.179,936	83	576.017,37 634.177,557	13.55 3	83	576.017,37 634.177,557	84	575.995,472 634.172,319	22.51 6	84	575.995,472 634.172,319	85	575.989,513 634.171,122	6.078
85	575.989,513 634.171,122	86	575.981,792 634.169,655	7.859	86	575.981,792 634.169,655	87	575.974,6 634.166,49	7.858	87	575.974,6 634.166,49	88	575.972,212 634.165,064	2.781
88	575.972,212 634.165,064	89	575.963,328 634.158,658	10.95 3	89	575.963,328 634.158,658	90	575.955,848 634.152,871	9.457	90	575.955,848 634.152,871	91	575.954,012 634.151,451	2.321
91	575.954,012 634.151,451	92	575.953,256 634.152,395	1.209	92	575.953,256 634.152,395	93	575.949,061 634.151,624	4.265	93	575.949,061 634.151,624	94	575.950,11 634.147,061	4.682
94	575.950,11 634.147,061	95	575.939,303 634.140,182	12.81 1	95	575.939,303 634.140,182	96	575.931,091 634.133,262	10.73 9	96	575.931,091 634.133,262	97	575.925,255 634.128,497	7.534
97	575.925,255 634.128,497	98	575.922,91 634.130,617	3.161	98	575.922,91 634.130,617	99	575.920,688 634.133,096	3.329	99	575.920,688 634.133,096	100	575.920,506 634.133,51	0.452

Punct început	X / Y	Punct sfârșit	X / Y	Lungime segment	Punct început	X / Y	Punct sfârșit	X / Y	Lungime segment	Punct început	X / Y	Punct sfârșit	X / Y	Lungime segment
100	575.920,506 634.133,51	101	575.917,251 634.125,948	8.233	101	575.917,251 634.125,948	102	575.920,468 634.122,561	4.671	102	575.920,468 634.122,561	103	575.916,933 634.117,739	5.979
103	575.916,933 634.117,739	104	575.913,388 634.110,597	7.973	104	575.913,388 634.110,597	105	575.918,927 634.109,522	5.642	105	575.918,927 634.109,522	106	575.919,639 634.110,19	0.976
106	575.919,639 634.110,19	107	575.923,522 634.115,681	6.725	107	575.923,522 634.115,681	108	575.930,724 634.123,752	10.817	108	575.930,724 634.123,752	109	575.932,836 634.126,149	3.195
109	575.932,836 634.126,149	110	575.938,457 634.131,492	7.755	110	575.938,457 634.131,492	111	575.947,336 634.138,258	11.163	111	575.947,336 634.138,258	112	575.947,342 634.138,252	0.008
112	575.947,342 634.138,252	113	575.950,741 634.140,532	4.093	113	575.950,741 634.140,532	114	575.957,182 634.144,786	7.719	114	575.957,182 634.144,786	115	575.962,611 634.150,405	7.813
115	575.962,611 634.150,405	116	575.968,402 634.155,023	7.407	116	575.968,402 634.155,023	117	575.971,795 634.157,39	4.137	117	575.971,795 634.157,39	118	575.975,704 634.159,831	4.609
118	575.975,704 634.159,831	119	575.978,505 634.161,221	3.127	119	575.978,505 634.161,221	120	575.982,002 634.162,635	3.772	120	575.982,002 634.162,635	121	575.987,734 634.164,4	5.998
121	575.987,734 634.164,4	122	575.991,838 634.165,512	4.252	122	575.991,838 634.165,512	123	575.996,593 634.166,32	4.823	123	575.996,593 634.166,32	124	576.000,121 634.166,461	3.531
124	576.000,121 634.166,461	125	576.003,313 634.166,471	3.192	125	576.003,313 634.166,471	126	576.007,081 634.167,127	3.825	126	576.007,081 634.167,127	127	576.012,035 634.168,156	5.06
127	576.012,035 634.168,156	128	576.015,885 634.169,212	3.992	128	576.015,885 634.169,212	129	576.021,111 634.171,437	5.68	129	576.021,111 634.171,437	130	576.027,021 634.173,193	6.165
130	576.027,021 634.173,193	131	576.041,81 634.176,31	15.114	131	576.041,81 634.176,31	132	576.046,291 634.177,122	4.554	132	576.046,291 634.177,122	133	576.049,846 634.177,349	3.562
133	576.049,846 634.177,349	134	576.053,352 634.177,349	3.506	134	576.053,352 634.177,349	135	576.057,133 634.177,011	3.796	135	576.057,133 634.177,011	136	576.063,639 634.175,252	6.74
136	576.063,639 634.175,252	137	576.076,671 634.171,184	13.652	137	576.076,671 634.171,184	138	576.091,751 634.165,867	15.99	138	576.091,751 634.165,867	139	576.105,256 634.162,091	14.023
139	576.105,256 634.162,091	140	576.113,797 634.157,668	9.618	140	576.113,797 634.157,668	141	576.115,514 634.157,038	1.829	141	576.115,514 634.157,038	142	576.119,371 634.156,047	3.982
142	576.119,371 634.156,047	143	576.124,986 634.154,7	5.774	143	576.124,986 634.154,7	144	576.130,944 634.155,229	5.981	144	576.130,944 634.155,229	145	576.134,771 634.155,533	3.839
145	576.134,771 634.155,533	146	576.137,887 634.155,503	3.116	146	576.137,887 634.155,503	147	576.160,824 634.153,346	23.038	147	576.160,824 634.153,346	148	576.169,307 634.153,206	8.484
148	576.169,307 634.153,206	149	576.182,425 634.152,618	13.131	149	576.182,425 634.152,618	150	576.190,2 634.152,136	7.79	150	576.190,2 634.152,136	151	576.203,78 634.151,375	13.601
151	576.203,78 634.151,375	152	576.210,166 634.151,543	6.388	152	576.210,166 634.151,543	153	576.215,351 634.152,085	5.213	153	576.215,351 634.152,085	154	576.222,425 634.152,914	7.122
154	576.222,425 634.152,914	155	576.228,347 634.154,006	6.022	155	576.228,347 634.154,006	156	576.234,469 634.155,173	6.232	156	576.234,469 634.155,173	157	576.239,514 634.156,349	5.18
157	576.239,514 634.156,349	158	576.245,561 634.157,926	6.249	158	576.245,561 634.157,926	159	576.254,702 634.160,399	9.47	159	576.254,702 634.160,399	160	576.263,083 634.162,769	8.71
160	576.263,083 634.162,769	161	576.272,067 634.165,134	9.29	161	576.272,067 634.165,134	162	576.276,863 634.166,289	4.933	162	576.276,863 634.166,289	163	576.281,632 634.167,153	4.847
163	576.281,632 634.167,153	164	576.286,232 634.167,946	4.668	164	576.286,232 634.167,946	165	576.292,362 634.168,449	6.151	165	576.292,362 634.168,449	166	576.300,316 634.168,325	7.955
166	576.300,316 634.168,325	1	576.309,596 634.167,627	9.306										

** Lungimile segmentelor sunt determinate în planul de proiecție Stereo 70 și sunt rotunjite la 1 milimetru.

*** Distanța dintre puncte este formată din segmente cumulate ce sunt mai mici decât valoarea 1 milimetru.

**DATE DESPRE IMOBILUL NR. 3344**

Oficiul de Cadastru și Publicitate Imobiliară NEAMT
Biroul de Cadastru și Publicitate Imobiliară Targu-Neamt

A. Partea I. Descrierea imobilului

TEREN Intravilan

Adresa: Loc. Pluton, Str Slatinei, Jud. Neamt

Nr. Crt	Nr cadastral Nr. topografic	Suprafața* (mp)	Observații / Referințe
A1	51872	Din acte: 0 Masurata: 92	Sector cadastral:0 Teren neimprejmuit;

Construcții

Crt	Nr cadastral Nr. topografic	Adresa	Observații / Referințe
A1.1		Loc. Pluton, Str Slatinei, Jud. Neamt	Nr. niveluri:1; S. construita la sol:92 mp; Pod de beton

B. Partea II. Proprietari și acte

Inscrieri privitoare la dreptul de proprietate și alte drepturi reale		Referințe
30102 / 09/12/2014		
Act Normativ nr. 1705 - hotarare, din 29/11/2006 emis de Guvernul Romaniei (anexa 12 - inventarul bunurilor care alcatuiesc domeniului public al statului);		
B1	Intabulare, drept de PROPRIETATE, dobandit prin Lege, cota actuala 1/1, cota initiala 1/1 1) STATUL ROMÂN , CIF:99999999999999 <i>OBSERVATII: In administrarea A.N. Apele Romane</i>	A1
Act Normativ nr. 650 - hotarare, din 27/06/2007 emis de GUVERNUL ROMANIEI (anexa 47 - inventarul bunurilor care alcatuiesc domeniului public al comunei Pipirig; adresa nr. 13143/09.12.2014 emisa de Primaria Pipirig);		
B2	Intabulare, drept de PROPRIETATE, dobandit prin Lege, cota actuala 1/1, cota initiala 1/1 1) COMUNA PIPIRIG , CIF:2614228, - domeniul public	A1.1
4934 / 20/02/2023		
Act Administrativ nr. ADEVERINTA nr 3075, din 17/02/2023 emis de Comuna Pipirig (act administrativ nr HOTARARE DE CONSILIU LOCAL nr. 41 din 27.11.2003, emis de Consiliul Local al Comunei Pipirig);		
B3	Se actualizează înscrierea în cartea funciară, în sensul că imobilul este situat pe Str. Slatinei	A1, A1.1

C. Partea III. SARCINI .

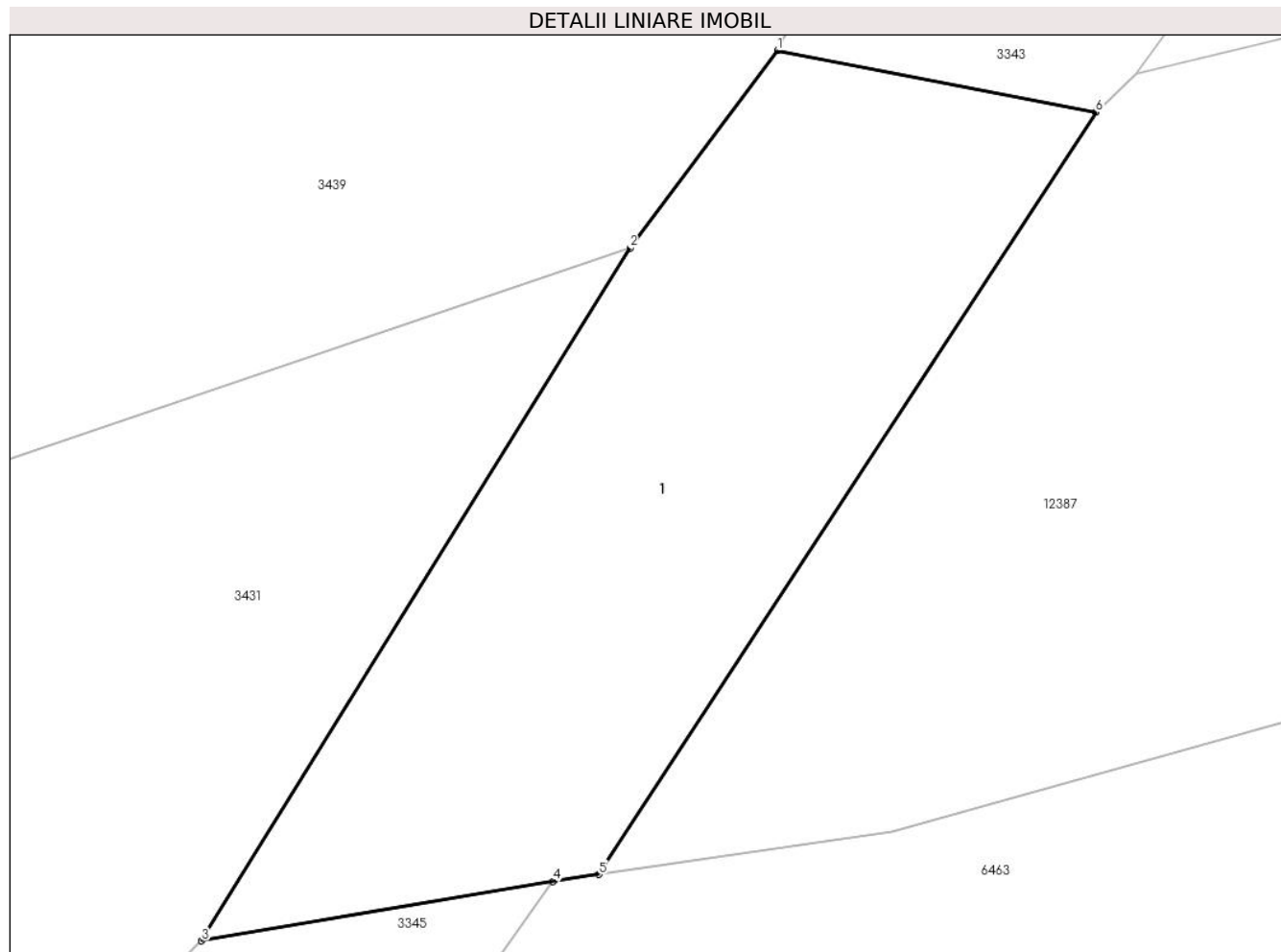
Inscrieri privind dezmembramintele dreptului de proprietate, drepturi reale de garanție și sarcini	Referințe
NU SUNT	

Anexa Nr. 1 La Partea I

Teren

Nr cadastral	Suprafața (mp)*	Observații / Referințe
51872	Din acte: 0 Masurata: 92	

* Suprafața este determinată în planul de proiecție Stereo 70.



Date referitoare la teren

Crt	Categorie folosință	Intravilan	Suprafața (mp)	Tarla	Parcelă	Nr. topo	Observații / Referințe
1	ape curgătoare	DA	92	-	-	-	

Date referitoare la construcții

Crt	Număr	Destinație construcție	Supraf. (mp)	Situație juridică	Observații / Referințe
A1.1		construcții industriale și edilitare	Din acte: 57 Masurata: 92	Cu acte	Nr. niveluri:1; S. construita la sol:92 mp; Pod de beton

Lungime Segmente

1) Valorile lungimilor segmentelor sunt obținute din proiecție în plan.

Punct început	X / Y	Punct sfârșit	X / Y	Lungime segment (** (m)
1	575.913,388 634.110,597	2	575.910,825 634.107,157	4.29
2	575.910,825 634.107,157	3	575.903,371 634.095,109	14.167
3	575.903,371 634.095,109	4	575.909,485 634.096,146	6.201

Punct început	X / Y	Punct sfârșit	X / Y	Lungime segment (** (m)
4	575.909,485 634.096,146	5	575.910,285 634.096,263	0.809
5	575.910,285 634.096,263	6	575.918,927 634.109,522	15.827
6	575.918,927 634.109,522	1	575.913,388 634.110,597	5.642

** Lungimile segmentelor sunt determinate în planul de proiecție Stereo 70 și sunt rotunjite la 1 milimetru.

*** Distanța dintre puncte este formată din segmente cumulate ce sunt mai mici decât valoarea 1 milimetru.

**DATE DESPRE IMOBILUL NR. 3345**

Oficiul de Cadastru și Publicitate Imobiliară NEAMT
Biroul de Cadastru și Publicitate Imobiliară Targu-Neamt

A. Partea I. Descrierea imobilului

TEREN Intravilan

Adresa: Loc. Pluton, Str Slatinei, Jud. Neamt

Nr. Crt	Nr cadastral Nr. topografic	Suprafața* (mp)	Observații / Referințe
A1	51870	Din acte: 0 Masurata: 1.632	Sector cadastral:0 Teren neimprejmuit;

Construcții

Crt	Nr cadastral Nr. topografic	Adresa	Observații / Referințe
A1.1		Loc. Pluton, Str Slatinei, Jud. Neamt	Nr. niveluri:1; S. construita la sol:13 mp;

B. Partea II. Proprietari și acte

Inscrieri privitoare la dreptul de proprietate și alte drepturi reale		Referințe
30103 / 09/12/2014		
Act Normativ nr. Hotărâre nr. 650, din 27/06/2007 emis de GUVERNUL ROMANIEI (Anexa nr.47, Certificat fiscal nr. 13102 din 08.12.2014 Primaria Pîpirig, Adeverința nr. 13141 din 09.12.2014 emisă de Primaria Pîpirig);		
B1	Intabulare, drept de PROPRIETATE, dobandit prin Lege, cota actuala 1/1, cota initiala 1/1 1) COMUNA PIPIRIG, CIF:2614228, domeniul public	A1
4933 / 20/02/2023		
Act Administrativ nr. Hotărâre nr. 41, din 27/11/2003 emis de Consiliul Local al Comunei Pîpirig (act administrativ nr Adeverința nr. 3075 din 17.02.2023, emis de Comuna Pîpirig);		
B2	Se notează actualizarea informațiilor cadastrale a imobilului cu NCP 51870/UAT Pîpirig, cu privire la adresă, în sensul că acesta este situat pe strada Slatinei	A1
/		
Act Administrativ nr. 2302, din 08/02/2024 emis de PRIMARIA COMUNEI PIPIRIG;		
B3	Intabulare, drept de PROPRIETATE, dobandit prin Lege, cota actuala 1/1, cota initiala 1/1 1) COMUNA PIPIRIG, CIF:2614228, domeniul public	A1.1

C. Partea III. SARCINI .

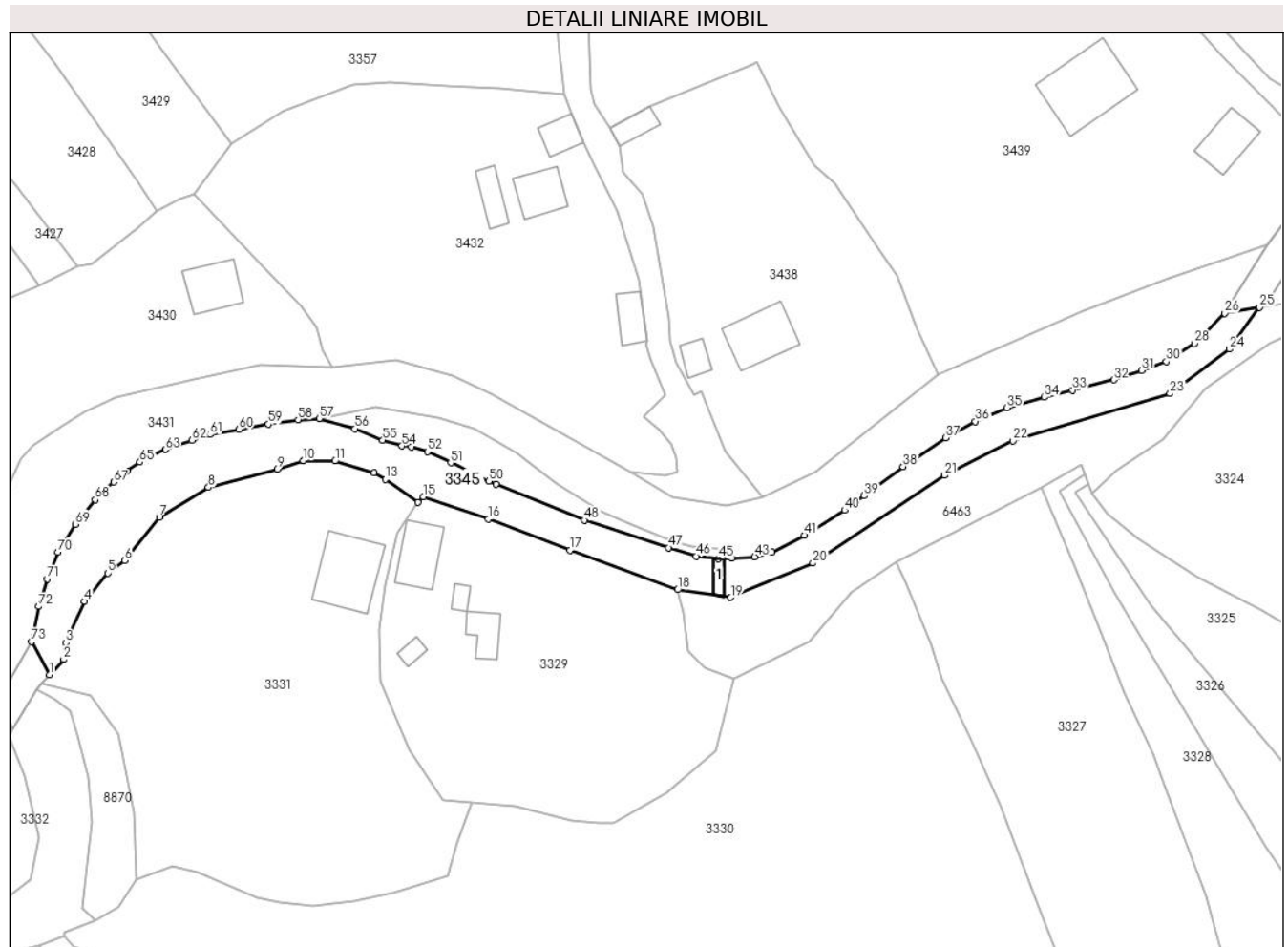
Inscrieri privind dezmembramintele dreptului de proprietate, drepturi reale de garanție și sarcini	Referințe
NU SUNT	

Anexa Nr. 1 La Partea I

Teren

Nr cadastral	Suprafața (mp)*	Observații / Referințe
51870	Din acte: 0 Masurata: 1.632	

* Suprafața este determinată în planul de proiecție Stereo 70.



Date referitoare la teren

Crt	Categorie folosință	Intra vilan	Suprafața (mp)	Tarla	Parcelă	Nr. topo	Observații / Referințe
1	drum	DA	1.632	-	-	-	

Date referitoare la construcții

Crt	Număr	Destinație construcție	Supraf. (mp)	Situație juridică	Observații / Referințe
A1.1		construcții industriale și edilitare	13	Cu acte	Nr. niveluri:1; S. construita la sol:13 mp;

Lungime Segmente

1) Valorile lungimilor segmentelor sunt obținute din proiecție în plan.

Punct început	X / Y	Punct sfârșit	X / Y	Lungime segment	Punct început	X / Y	Punct sfârșit	X / Y	Lungime segment	Punct început	X / Y	Punct sfârșit	X / Y	Lungime segment
1	575.695,841 634.031,278	2	575.698,366 634.033,994	3.708	2	575.698,366 634.033,994	3	575.698,74 634.036,945	2.975	3	575.698,74 634.036,945	4	575.702,066 634.044,225	8.004
4	575.702,066 634.044,225	5	575.706,173 634.049,233	6.477	5	575.706,173 634.049,233	6	575.709,161 634.051,455	3.724	6	575.709,161 634.051,455	7	575.715,256 634.059,104	9.78
7	575.715,256 634.059,104	8	575.723,922 634.064,374	10.143	8	575.723,922 634.064,374	9	575.736,049 634.067,585	12.545	9	575.736,049 634.067,585	10	575.740,657 634.069,09	4.848

Punct început	X / Y	Punct sfârșit	X / Y	Lungime segment	Punct început	X / Y	Punct sfârșit	X / Y	Lungime segment	Punct început	X / Y	Punct sfârșit	X / Y	Lungime segment
10	575.740,657 634.069,09	11	575.746,246 634.069,022	5.589	11	575.746,246 634.069,022	12	575.753,184 634.066,997	7.227	12	575.753,184 634.066,997	13	575.755,131 634.065,816	2.277
13	575.755,131 634.065,816	14	575.760,876 634.061,75	7.038	14	575.760,876 634.061,75	15	575.761,848 634.062,711	1.367	15	575.761,848 634.062,711	16	575.773,355 634.058,777	12.161
16	575.773,355 634.058,777	17	575.787,769 634.053,307	15.417	17	575.787,769 634.053,307	18	575.806,782 634.046,304	20.262	18	575.806,782 634.046,304	19	575.816,146 634.044,932	9.464
19	575.816,146 634.044,932	20	575.830,636 634.050,987	15.704	20	575.830,636 634.050,987	21	575.853,895 634.066,482	27.948	21	575.853,895 634.066,482	22	575.865,948 634.072,579	13.507
22	575.865,948 634.072,579	23	575.893,703 634.080,93	28.984	23	575.893,703 634.080,93	24	575.904,184 634.088,784	13.097	24	575.904,184 634.088,784	25	575.909,485 634.096,146	9.072
25	575.909,485 634.096,146	26	575.903,371 634.095,109	6.201	26	575.903,371 634.095,109	27	575.899,625 634.091,375	5.289	27	575.899,625 634.091,375	28	575.898,014 634.089,77	2.274
28	575.898,014 634.089,77	29	575.894,867 634.087,743	3.743	29	575.894,867 634.087,743	30	575.893,011 634.086,62	2.169	30	575.893,011 634.086,62	31	575.888,686 634.085,03	4.608
31	575.888,686 634.085,03	32	575.883,755 634.083,355	5.208	32	575.883,755 634.083,355	33	575.876,481 634.081,537	7.498	33	575.876,481 634.081,537	34	575.871,463 634.080,283	5.172
34	575.871,463 634.080,283	35	575.864,916 634.078,422	6.806	35	575.864,916 634.078,422	36	575.859,325 634.076,01	6.089	36	575.859,325 634.076,01	37	575.854,056 634.073,105	6.017
37	575.854,056 634.073,105	38	575.846,555 634.068,05	9.045	38	575.846,555 634.068,05	39	575.839,707 634.062,904	8.566	39	575.839,707 634.062,904	40	575.836,268 634.060,32	4.302
40	575.836,268 634.060,32	41	575.829,181 634.055,898	8.353	41	575.829,181 634.055,898	42	575.823,395 634.052,935	6.501	42	575.823,395 634.052,935	43	575.820,37 634.052,137	3.128
43	575.820,37 634.052,137	44	575.816,299 634.051,906	4.078	44	575.816,299 634.051,906	45	575.813,931 634.051,778	2.371	45	575.813,931 634.051,778	46	575.810,028 634.052,232	3.929
46	575.810,028 634.052,232	47	575.805,213 634.053,699	5.034	47	575.805,213 634.053,699	48	575.790,294 634.058,589	15.7	48	575.790,294 634.058,589	49	575.774,685 634.064,883	16.83
49	575.774,685 634.064,883	50	575.773,428 634.065,484	1.393	50	575.773,428 634.065,484	51	575.766,697 634.068,703	7.461	51	575.766,697 634.068,703	52	575.762,626 634.070,651	4.513
52	575.762,626 634.070,651	53	575.759,708 634.071,555	3.055	53	575.759,708 634.071,555	54	575.758,023 634.071,69	1.69	54	575.758,023 634.071,69	55	575.754,678 634.072,721	3.5
55	575.754,678 634.072,721	56	575.749,798 634.074,719	5.273	56	575.749,798 634.074,719	57	575.743,489 634.076,541	6.567	57	575.743,489 634.076,541	58	575.739,753 634.076,342	3.741
58	575.739,753 634.076,342	59	575.734,495 634.075,537	5.319	59	575.734,495 634.075,537	60	575.729,255 634.074,613	5.321	60	575.729,255 634.074,613	61	575.724,164 634.073,715	5.17
61	575.724,164 634.073,715	62	575.721,032 634.072,714	3.288	62	575.721,032 634.072,714	63	575.716,294 634.071,07	5.015	63	575.716,294 634.071,07	64	575.713,847 634.069,933	2.698
64	575.713,847 634.069,933	65	575.711,798 634.068,829	2.327	65	575.711,798 634.068,829	66	575.709,505 634.067,262	2.777	66	575.709,505 634.067,262	67	575.707,188 634.065,306	3.032
67	575.707,188 634.065,306	68	575.703,944 634.062,184	4.502	68	575.703,944 634.062,184	69	575.700,435 634.057,864	5.566	69	575.700,435 634.057,864	70	575.697,316 634.052,946	5.824
70	575.697,316 634.052,946	71	575.695,471 634.048,204	5.088	71	575.695,471 634.048,204	72	575.693,944 634.043,344	5.094	72	575.693,944 634.043,344	73	575.692,674 634.037,11	6.362
73	575.692,674 634.037,11	1	575.695,841 634.031,278	6.636										

** Lungimile segmentelor sunt determinate în planul de proiecție Stereo 70 și sunt rotunjite la 1 milimetru.

*** Distanța dintre puncte este formată din segmente cumulate ce sunt mai mici decât valoarea 1 milimetru.

**DATE DESPRE IMOBILUL NR. 3346**

Oficiul de Cadastru și Publicitate Imobiliară NEAMT
Biroul de Cadastru și Publicitate Imobiliară Targu-Neamt

A. Partea I. Descrierea imobilului

TEREN Intravilan

Adresa: Loc. Pluton, Str Slatinei, Jud. Neamt

Nr. Crt	Nr cadastral Nr. topografic	Suprafața* (mp)	Observații / Referințe
A1	51871	Din acte: 0 Masurata: 59	Sector cadastral:0 Teren neimprejmuit;

Construcții

Crt	Nr cadastral Nr. topografic	Adresa	Observații / Referințe
A1.1		Loc. Pluton, Str Slatinei, Jud. Neamt	Nr. niveluri:1; S. construita la sol:59 mp;

B. Partea II. Proprietari și acte

Inscrieri privitoare la dreptul de proprietate și alte drepturi reale		Referințe
30104 / 09/12/2014		
Act Normativ nr. 1705 - hotarare, din 29/11/2006 emis de Guvernul Romaniei (anexa 12 - inventarul bunurilor care alcatuiesc domeniului public al statului;);		
B1	Intabulare, drept de PROPRIETATE, dobandit prin Lege, cota actuala 1/1, cota initiala 1/1 1) STATUL ROMÂN , CIF:99999999999999 <i>OBSERVATII: In administrarea CN Apele Romane</i>	A1
Act Normativ nr. 650 - hotarare, din 27/06/2007 emis de GUVERNUL ROMANIEI (anexa 47 - inventarul bunurilor care alcatuiesc domeniului public al comunei Pipirig; adresa nr. 13143/09.12.2014 emisa de Primaria Pipirig;);		
B2	Intabulare, drept de PROPRIETATE, dobandit prin Lege, cota actuala 1/1, cota initiala 1/1 1) COMUNA PIPIRIG , CIF:2614228, - domeniul public	A1.1
4930 / 20/02/2023		
Act Administrativ nr. ADEVERINTA nr. 3075, din 17/02/2023 emis de Comuna Pipirig (act administrativ nr HOTARARE DE CONSILIU LOCAL nr. 41 din 27.11.2003, emis de Consiliul Local al Comunei Pipirig);		
B3	Se actualizează înscrierea în cartea funciară, în sensul că imobilul este situat pe str. Slatinei	A1

C. Partea III. SARCINI .

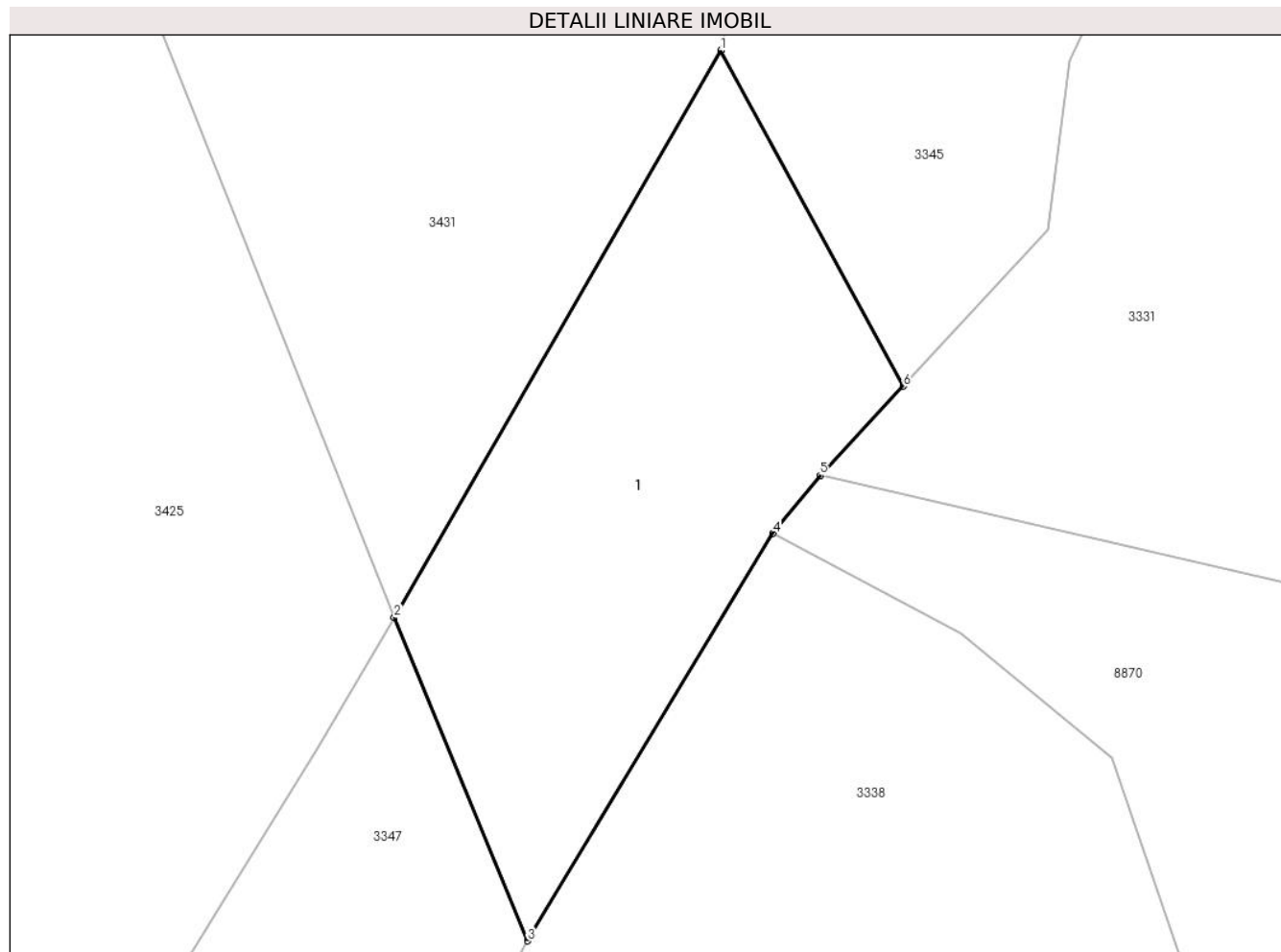
Inscrieri privind dezmembramintele dreptului de proprietate, drepturi reale de garanție și sarcini	Referințe
NU SUNT	

Anexa Nr. 1 La Partea I

Teren

Nr cadastral	Suprafața (mp)*	Observații / Referințe
51871	Din acte: 0 Masurata: 59	

* Suprafața este determinată în planul de proiecție Stereo 70.



Date referitoare la teren

Crt	Categorie folosință	Intravilan	Suprafața (mp)	Tarla	Parcelă	Nr. topo	Observații / Referințe
1	ape curgătoare	DA	59	-	-	-	

Date referitoare la construcții

Crt	Număr	Destinație construcție	Supraf. (mp)	Situație juridică	Observații / Referințe
A1.1		construcții industriale și edilitare	Din acte: 33 Masurata: 59	Cu acte	Nr. niveluri:1; S. construita la sol:59 mp;

Lungime Segmente

1) Valorile lungimilor segmentelor sunt obținute din proiecție în plan.

Punct început	X / Y	Punct sfârșit	X / Y	Lungime segment (** (m)
1	575.692,674 634.037,11	2	575.686,999 634.027,259	11.369
2	575.686,999 634.027,259	3	575.689,319 634.021,645	6.074
3	575.689,319 634.021,645	4	575.693,58 634.028,718	8.257

Punct început	X / Y	Punct sfârșit	X / Y	Lungime segment (** (m)
4	575.693,58 634.028,718	5	575.694,401 634.029,728	1.302
5	575.694,401 634.029,728	6	575.695,841 634.031,278	2.116
6	575.695,841 634.031,278	1	575.692,674 634.037,11	6.636

** Lungimile segmentelor sunt determinate în planul de proiecție Stereo 70 și sunt rotunjite la 1 milimetru.

*** Distanța dintre puncte este formată din segmente cumulate ce sunt mai mici decât valoarea 1 milimetru.

**DATE DESPRE IMOBILUL NR. 3347**

Oficiul de Cadastru și Publicitate Imobiliară NEAMT
 Biroul de Cadastru și Publicitate Imobiliară Targu-Neamt

A. Partea I. Descrierea imobilului

TEREN Intravilan

Adresa: Loc. Pluton, Str Slatinei, Jud. Neamt

Nr. Crt	Nr cadastral Nr. topografic	Suprafața* (mp)	Observații / Referințe
A1	51873	Din acte: 0 Masurata: 1.685	Sector cadastral:0 Teren neimprejmuit;

B. Partea II. Proprietari și acte

Inscrieri privitoare la dreptul de proprietate și alte drepturi reale		Referințe
30105 / 09/12/2014		
Act Normativ nr. Hotărîre nr.650, din 27/06/2007 emis de GUVERNUL ROMANIEI (Anexa nr.47, Certificat fiscal nr. 13102 din 08.12.2014 Primaria Pîpirig, Adeverința nr. 13141 din 09.12.2014 emisă de Primaria Pîpirig);		
B1	Intabulare, drept de PROPRIETATE, dobandit prin Lege, cota actuala 1/1, cota initiala 1/1 1) COMUNA PIPIRIG , CIF:2614228, domeniul public	A1
4928 / 20/02/2023		
Act Administrativ nr. Hotărâre nr. 41, din 27/11/2003 emis de Consiliul Local al Comunei Pîpirig (act administrativ nr Adeverința nr. 3075 din 17.02.2023, emis de Comuna Pîpirig);		
B2	Se notează actualizarea informațiilor cadastrale a imobilului cu NCP 51873/UAT Pîpirig, cu privire la adresă, în sensul că acesta este situat pe strada Slatinei	A1

C. Partea III. SARCINI .

Inscrieri privind dezmembramintele dreptului de proprietate, drepturi reale de garanție și sarcini	Referințe
NU SUNT	

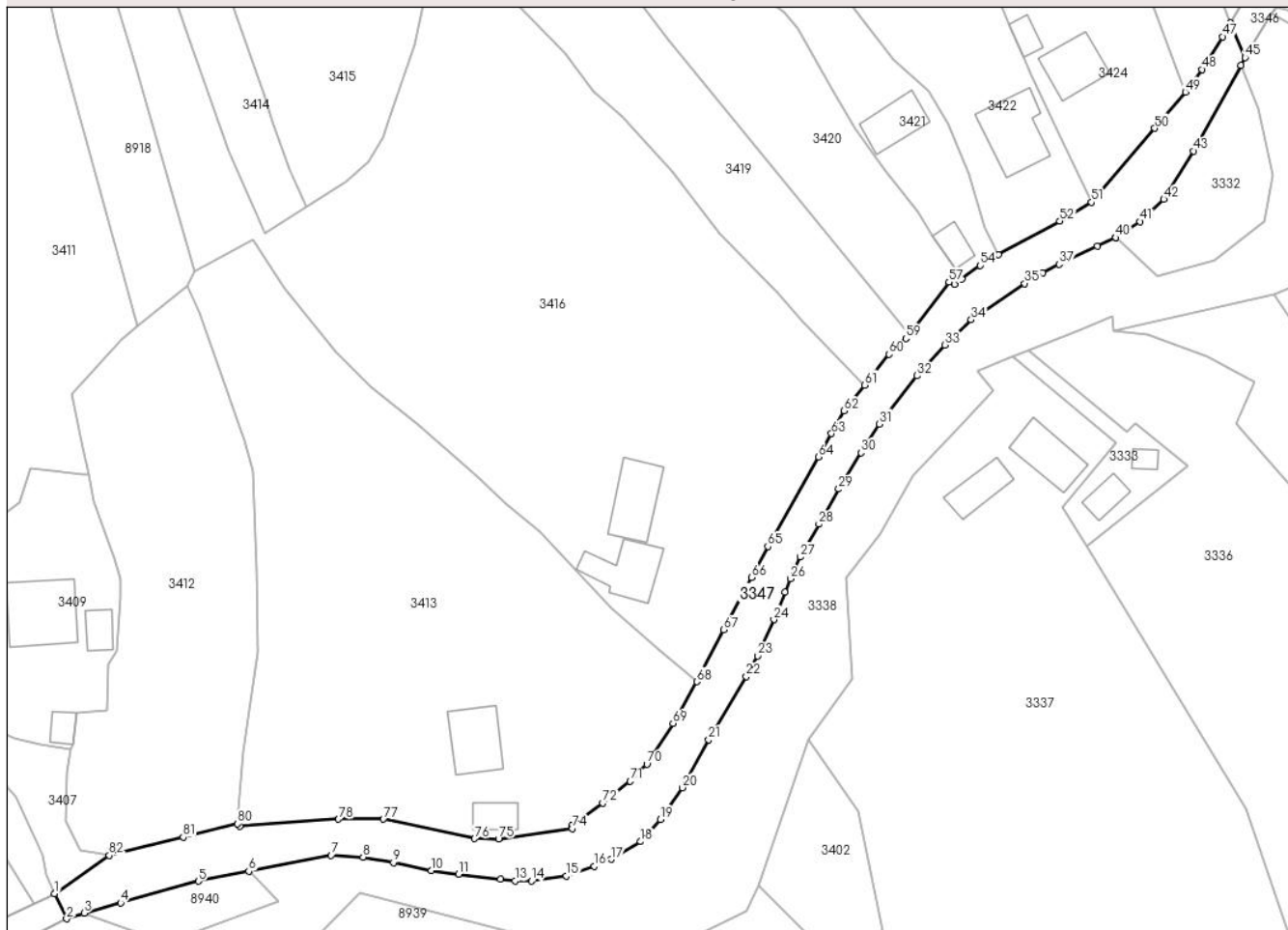
Anexa Nr. 1 La Partea I

Teren

Nr cadastral	Suprafața (mp)*	Observații / Referințe
51873	Din acte: 0 Masurata: 1.685	

* Suprafața este determinată în planul de proiecție Stereo 70.

DETALII LINIARE IMOBIL



Date referitoare la teren

Crt	Categorie folosință	Intra vilan	Suprafața (mp)	Tarla	Parcelă	Nr. topo	Observații / Referințe
1	drum	DA	1.685	-	-	-	

Lungime Segmente

1) Valorile lungimilor segmentelor sunt obținute din proiecție în plan.

Punct început	X / Y	Punct sfârșit	X / Y	Lungime segment	Punct început	X / Y	Punct sfârșit	X / Y	Lungime segment	Punct început	X / Y	Punct sfârșit	X / Y	Lungime segment
1	575.497,083 633.886,623	2	575.499,003 633.882,575	4.48	2	575.499,003 633.882,575	3	575.501,859 633.883,502	3.003	3	575.501,859 633.883,502	4	575.507,713 633.885,137	6.078
4	575.507,713 633.885,137	5	575.520,274 633.888,644	13.04 1	5	575.520,274 633.888,644	6	575.528,438 633.890,245	8.32	6	575.528,438 633.890,245	7	575.541,751 633.892,845	13.56 5
7	575.541,751 633.892,845	8	575.546,893 633.892,548	5.151	8	575.546,893 633.892,548	9	575.551,786 633.891,671	4.971	9	575.551,786 633.891,671	10	575.557,875 633.890,346	6.231
10	575.557,875 633.890,346	11	575.562,326 633.889,762	4.489	11	575.562,326 633.889,762	12	575.569,069 633.888,997	6.786	12	575.569,069 633.888,997	13	575.571,409 633.888,672	2.362
13	575.571,409 633.888,672	14	575.574,094 633.888,672	2.685	14	575.574,094 633.888,672	15	575.579,738 633.889,513	5.706	15	575.579,738 633.889,513	16	575.584,25 633.891,068	4.772

Punct început	X / Y	Punct sfârșit	X / Y	Lungime segment	Punct început	X / Y	Punct sfârșit	X / Y	Lungime segment	Punct început	X / Y	Punct sfârșit	X / Y	Lungime segment
16	575.584,25 633.891,068	17	575.586,97 633.892,193	2.943	17	575.586,97 633.892,193	18	575.591,723 633.895,028	5.534	18	575.591,723 633.895,028	19	575.594,883 633.898,61	4.777
19	575.594,883 633.898,61	20	575.598,423 633.903,743	6.235	20	575.598,423 633.903,743	21	575.602,704 633.911,503	8.863	21	575.602,704 633.911,503	22	575.608,804 633.921,686	11.87
22	575.608,804 633.921,686	23	575.610,597 633.925,027	3.792	23	575.610,597 633.925,027	24	575.613,247 633.930,877	6.422	24	575.613,247 633.930,877	25	575.615,017 633.935,3	4.764
25	575.615,017 633.935,3	26	575.615,886 633.937,472	2.339	26	575.615,886 633.937,472	27	575.617,525 633.940,981	3.873	27	575.617,525 633.940,981	28	575.620,523 633.946,295	6.101
28	575.620,523 633.946,295	29	575.623,725 633.951,972	6.518	29	575.623,725 633.951,972	30	575.627,312 633.957,837	6.875	30	575.627,312 633.957,837	31	575.630,214 633.962,472	5.469
31	575.630,214 633.962,472	32	575.636,354 633.970,27	9.925	32	575.636,354 633.970,27	33	575.640,82 633.975,244	6.685	33	575.640,82 633.975,244	34	575.645,125 633.979,28	5.901
34	575.645,125 633.979,28	35	575.653,764 633.985,148	10.443	35	575.653,764 633.985,148	36	575.656,629 633.986,876	3.346	36	575.656,629 633.986,876	37	575.659,316 633.988,259	3.022
37	575.659,316 633.988,259	38	575.665,506 633.991,157	6.835	38	575.665,506 633.991,157	39	575.668,485 633.992,551	3.289	39	575.668,485 633.992,551	40	575.668,474 633.992,561	0.015
40	575.668,474 633.992,561	41	575.672,406 633.995,152	4.709	41	575.672,406 633.995,152	42	575.676,208 633.998,751	5.235	42	575.676,208 633.998,751	43	575.681,053 634.006,544	9.176
43	575.681,053 634.006,544	44	575.688,656 634.020,39	15.796	44	575.688,656 634.020,39	45	575.689,319 634.021,645	1.419	45	575.689,319 634.021,645	46	575.686,999 634.027,259	6.074
46	575.686,999 634.027,259	47	575.685,684 634.025,015	2.601	47	575.685,684 634.025,015	48	575.682,406 634.019,724	6.224	48	575.682,406 634.019,724	49	575.679,685 634.016,07	4.556
49	575.679,685 634.016,07	50	575.674,745 634.010,207	7.667	50	575.674,745 634.010,207	51	575.664,565 633.998,282	15.679	51	575.664,565 633.998,282	52	575.659,418 633.995,233	5.982
52	575.659,418 633.995,233	53	575.649,513 633.989,812	11.291	53	575.649,513 633.989,812	54	575.646,592 633.988,067	3.403	54	575.646,592 633.988,067	55	575.643,568 633.985,896	3.723
55	575.643,568 633.985,896	56	575.642,392 633.985,049	1.449	56	575.642,392 633.985,049	57	575.641,54 633.985,365	0.909	57	575.641,54 633.985,365	58	575.635,12 633.976,972	10.567
58	575.635,12 633.976,972	59	575.634,579 633.976,265	0.89	59	575.634,579 633.976,265	60	575.631,864 633.973,719	3.722	60	575.631,864 633.973,719	61	575.627,871 633.968,758	6.368
61	575.627,871 633.968,758	62	575.624,573 633.964,589	5.316	62	575.624,573 633.964,589	63	575.622,548 633.960,931	4.181	63	575.622,548 633.960,931	64	575.620,398 633.957,153	4.347
64	575.620,398 633.957,153	65	575.612,254 633.942,683	16.604	65	575.612,254 633.942,683	66	575.609,679 633.937,671	5.635	66	575.609,679 633.937,671	67	575.605,14 633.929,246	9.57
67	575.605,14 633.929,246	68	575.600,782 633.920,859	9.452	68	575.600,782 633.920,859	69	575.596,936 633.914,133	7.748	69	575.596,936 633.914,133	70	575.592,729 633.907,532	7.828
70	575.592,729 633.907,532	71	575.590,049 633.904,777	3.843	71	575.590,049 633.904,777	72	575.585,59 633.901,275	5.67	72	575.585,59 633.901,275	73	575.580,604 633.897,638	6.172
73	575.580,604 633.897,638	74	575.580,651 633.897,173	0.467	74	575.580,651 633.897,173	75	575.568,77 633.895,505	11.998	75	575.568,77 633.895,505	76	575.564,89 633.895,513	3.88
76	575.564,89 633.895,513	77	575.550,141 633.898,655	15.08	77	575.550,141 633.898,655	78	575.542,913 633.898,655	7.228	78	575.542,913 633.898,655	79	575.527,0 633.897,495	15.955
79	575.527,0 633.897,495	80	575.526,618 633.897,897	0.555	80	575.526,618 633.897,897	81	575.517,848 633.895,762	9.026	81	575.517,848 633.895,762	82	575.505,897 633.892,798	12.313
82	575.505,897 633.892,798	1	575.497,083 633.886,623	10.762										

** Lungimile segmentelor sunt determinate în planul de proiecție Stereo 70 și sunt rotunjite la 1 milimetru.

*** Distanța dintre puncte este formată din segmente cumulate ce sunt mai mici decât valoarea 1 milimetru.

**DATE DESPRE IMOBILUL NR. 3348**

Oficiul de Cadastru și Publicitate Imobiliară NEAMT
Biroul de Cadastru și Publicitate Imobiliară Targu-Neamt

A. Partea I. Descrierea imobilului

TEREN Intravilan

Adresa: Loc. Pluton, Str Slatinei, Jud. Neamt

Nr. Crt	Nr cadastral Nr. topografic	Suprafața* (mp)	Observații / Referințe
A1	51879	Din acte: 44 Masurata: 52	Sector cadastral:0 Teren neimprejmuit;

Construcții

Crt	Nr cadastral Nr. topografic	Adresa	Observații / Referințe
A1.1		Loc. Pluton, Str Slatinei, Jud. Neamt	Nr. niveluri:1; S. construita la sol:52 mp;

B. Partea II. Proprietari și acte

Inscrieri privitoare la dreptul de proprietate și alte drepturi reale		Referințe
30112 / 10/12/2014		
Act Normativ nr. Hotărâre nr.1705, din 29/11/2006 emis de Guvernul Romaniei (Anexa nr. 12 - inventarul bunurilor care alcatuiesc domeniului public al statului);		
B1	Intabulare, drept de PROPRIETATE, dobandit prin Lege, cota actuala 1/1, cota initiala 1/1 1) STATUL ROMÂN , CIF:9999999999999 <i>OBSERVATII: In administrarea A.N. Apele Romane</i>	A1
4926 / 20/02/2023		
Act Administrativ nr. ADEVERINTA nr. 3075, din 17/02/2023 emis de Comuna Pipirig (act administrativ nr HOTARARE DE CONSILIU LOCAL nr. 41 din 27.11.2003, emis de Consiliul Local al Comunei Pipirig);		
B2	Se actualizează înscrierea în cartea funciară, în sensul că imobilul este situat pe Str. Slatinei	A1
7971 / 22/03/2023		
Inscris Sub Semnatura Privata nr. Cerere, din 22/03/2023 emis de Savin Petronia;		
B3	Se îndreaptă eroarea materială strecurată în cuprinsul prezentei cărți funciare și al încheierii nr. 30112 din 10.12.2014 în sensul că s-a omis a se intabula și dreptul de proprietate asupra construcției C1 - pod - 44 mp	A1.1
Act Normativ nr. Hotărâre nr. 1356, din 27/12/2001 emis de Guvernul României (act normativ nr Hotărâre nr. 650 din 21.09.2007, emis de Guvernul României);		
B4	Intabulare, drept de PROPRIETATE, rang dobandit în baza încheierii nr. 30112 din 10.12.2014, dobandit prin Lege, cota actuala 1/1, cota initiala 1/1 1) COMUNA PIPIRIG , CIF:2614228, domeniul public	A1.1

C. Partea III. SARCINI .

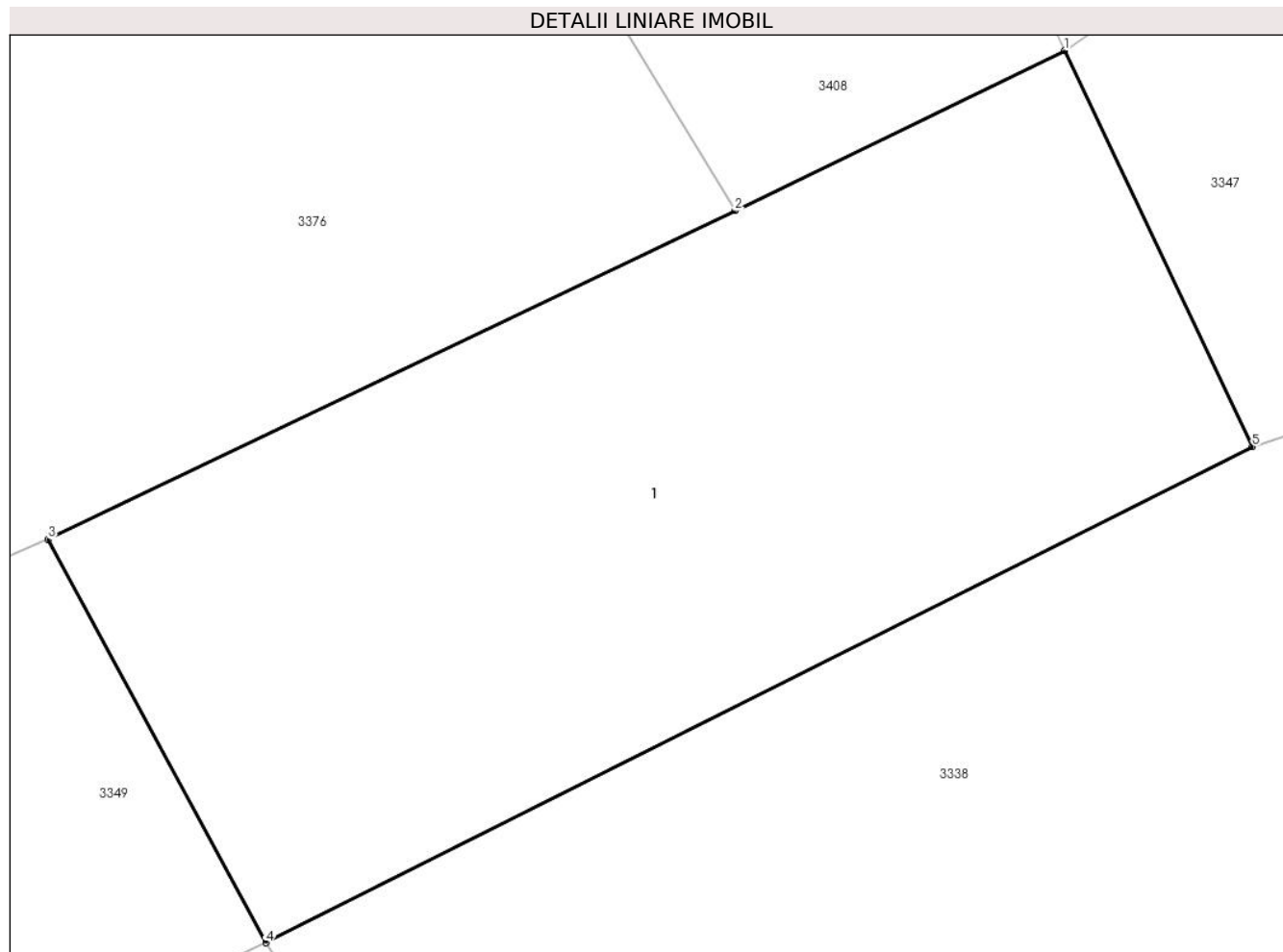
Inscrieri privind dezmembramintele dreptului de proprietate, drepturi reale de garanție și sarcini	Referințe
NU SUNT	

Anexa Nr. 1 La Partea I

Teren

Nr cadastral	Suprafața (mp)*	Observații / Referințe
51879	Din acte: 44 Masurata: 52	

* Suprafața este determinată în planul de proiecție Stereo 70.



Date referitoare la teren

Crt	Categorie folosință	Intravilan	Suprafața (mp)	Tarla	Parcelă	Nr. topo	Observații / Referințe
1	ape curgătoare	DA	52	-	-	-	

Date referitoare la construcții

Crt	Număr	Destinație construcție	Supraf. (mp)	Situație juridică	Observații / Referințe
A1.1		construcții industriale și edilitare	Din acte: 44 Masurata: 52	Cu acte	Nr. niveluri:1; S. construita la sol:52 mp;

Lungime Segmente

1) Valorile lungimilor segmentelor sunt obținute din proiecție în plan.

Punct început	X / Y	Punct sfârșit	X / Y	Lungime segment (** (m)
1	575.497,083 633.886,623	2	575.493,716 633.884,985	3.744
2	575.493,716 633.884,985	3	575.486,695 633.881,629	7.782
3	575.486,695 633.881,629	4	575.488,922 633.877,504	4.688

Punct început	X / Y	Punct sfârșit	X / Y	Lungime segment (** (m)
4	575.488,922 633.877,504	5	575.499,003 633.882,575	11.285
5	575.499,003 633.882,575	1	575.497,083 633.886,623	4.48

** Lungimile segmentelor sunt determinate în planul de proiecție Stereo 70 și sunt rotunjite la 1 milimetru.

*** Distanța dintre puncte este formată din segmente cumulate ce sunt mai mici decât valoarea 1 milimetru.

**DATE DESPRE IMOBILUL NR. 3349**

Oficiul de Cadastru și Publicitate Imobiliară NEAMT
Biroul de Cadastru și Publicitate Imobiliară Targu-Neamt

A. Partea I. Descrierea imobilului

TEREN Intravilan

Adresa: Loc. Pluton, Str Slatinei, Jud. Neamt

Nr. Crt	Nr cadastral Nr. topografic	Suprafața* (mp)	Observații / Referințe
A1	51881	Din acte: 0 Masurata: 1.632	Sector cadastral:0 Teren neimprejmuit;

Construcții

Crt	Nr cadastral Nr. topografic	Adresa	Observații / Referințe
A1.1		Loc. Pluton, Str Slatinei, Jud. Neamt	Nr. niveluri:1; S. construita la sol:47 mp;

B. Partea II. Proprietari și acte

Inscrieri privitoare la dreptul de proprietate și alte drepturi reale		Referințe
30119 / 10/12/2014		
Act Normativ nr. 650 - hotarare, din 27/06/2007 emis de GUVERNUL ROMANIEI (anexa 47 - inventarul bunurilor care alcatuiesc domeniul public al comunei Pipirig; adeverinta nr. 13141/09.12.2014 emisa de Primaria Pipirig;);		
B1	Intabulare, drept de PROPRIETATE, dobandit prin Lege, cota actuala 1/1, cota initiala 1/1 1) COMUNA PIPIRIG, CIF:2614228, - domeniul public	A1
4925 / 20/02/2023		
Act Administrativ nr. Hotărâre nr. 41, din 27/11/2003 emis de Consiliul Local al Comunei Pipirig (act administrativ nr Adeverința nr. 3075 din 17.02.2023, emis de Comuna Pipirig);		
B2	Se notează actualizarea informațiilor cadastrale a imobilului cu NCP 51881/UAT Pipirig, cu privire la adresă, în sensul că acesta este situat pe strada Slatinei	A1
/		
Act Administrativ nr. 2302, din 08/02/2024 emis de PRIMARIA COMUNEI PIPIRIG;		
B3	Intabulare, drept de PROPRIETATE, dobandit prin Lege, cota actuala 1/1, cota initiala 1/1 1) COMUNA PIPIRIG, CIF:2614228, - domeniul public	A1.1

C. Partea III. SARCINI .

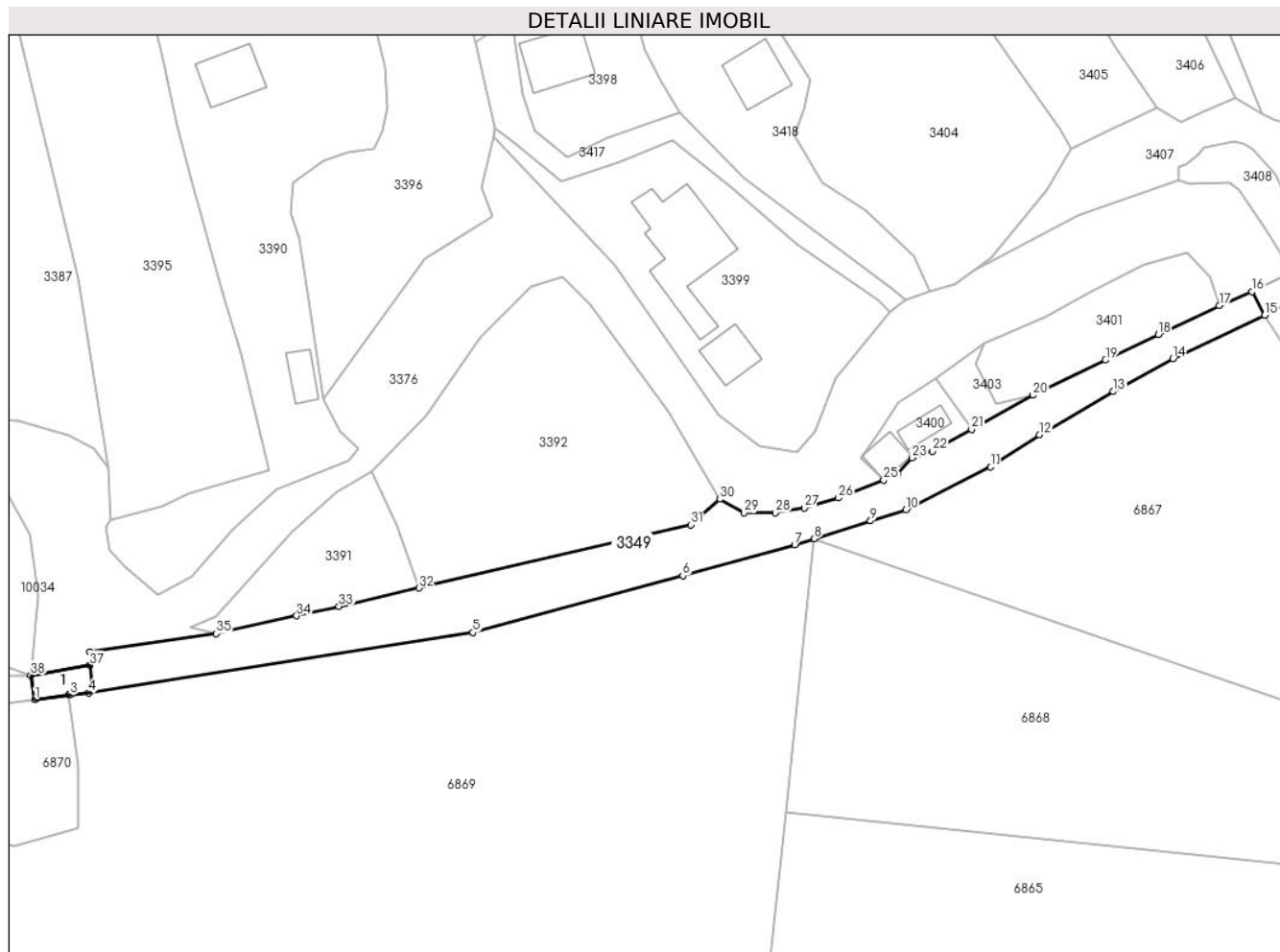
Inscrieri privind dezmembramintele dreptului de proprietate, drepturi reale de garanție și sarcini	Referințe
NU SUNT	

Anexa Nr. 1 La Partea I

Teren

Nr cadastral	Suprafața (mp)*	Observații / Referințe
51881	Din acte: 0 Masurata: 1.632	

* Suprafața este determinată în planul de proiecție Stereo 70.



Date referitoare la teren

Crt	Categorie folosință	Intra vilan	Suprafața (mp)	Tarla	Parcelă	Nr. topo	Observații / Referințe
1	drum	DA	1.632	-	-	-	

Date referitoare la construcții

Crt	Număr	Destinație construcție	Supraf. (mp)	Situație juridică	Observații / Referințe
A1.1		construcții industriale și edilitare	Din acte: 37 Masurata: 47	Cu acte	Nr. niveluri:1; S. construita la sol:47 mp;

Lungime Segmente

1) Valorile lungimilor segmentelor sunt obținute din proiecție în plan.

Punct început	X / Y	Punct sfârșit	X / Y	Lungime segment (** (m)
1	575.272,915 633.809,993	2	575.278,882 633.810,798	6.021
3	575.279,146 633.810,829	4	575.282,335 633.811,201	3.211
5	575.349,869 633.821,781	6	575.386,72 633.831,742	38.174

Punct început	X / Y	Punct sfârșit	X / Y	Lungime segment (** (m)
2	575.278,882 633.810,798	3	575.279,146 633.810,829	0.266
4	575.282,335 633.811,201	5	575.349,869 633.821,781	68.358
6	575.386,72 633.831,742	7	575.406,372 633.837,195	20.395

Punct început	X / Y	Punct sfârșit	X / Y	Lungime segment (** (m)
7	575.406,372 633.837,195	8	575.409,794 633.838,276	3.589
9	575.419,679 633.841,369	10	575.425,913 633.843,32	6.532
11	575.440,81 633.850,851	12	575.449,398 633.856,506	10.283
13	575.462,341 633.864,084	14	575.472,811 633.869,886	11.97
15	575.488,922 633.877,504	16	575.486,695 633.881,629	4.688
17	575.480,923 633.879,173	18	575.470,235 633.874,108	11.827
19	575.460,958 633.869,612	20	575.448,217 633.863,437	14.159
21	575.437,451 633.857,463	22	575.430,589 633.853,604	7.873
23	575.427,012 633.852,451	24	575.424,4 633.849,539	3.912
25	575.422,006 633.848,504	26	575.414,046 633.845,408	8.541
27	575.408,07 633.843,681	28	575.402,994 633.842,781	5.155
29	575.397,486 633.842,781	30	575.393,244 633.845,181	4.874
31	575.388,137 633.840,702	32	575.340,368 633.829,586	49.045
33	575.326,338 633.826,377	34	575.318,887 633.824,726	7.632
35	575.304,775 633.821,593	36	575.282,598 633.818,334	22.415
37	575.282,598 633.816,011	38	575.272,2 633.814,273	10.542

Punct început	X / Y	Punct sfârșit	X / Y	Lungime segment (** (m)
8	575.409,794 633.838,276	9	575.419,679 633.841,369	10.358
10	575.425,913 633.843,32	11	575.440,81 633.850,851	16.692
12	575.449,398 633.856,506	13	575.462,341 633.864,084	14.998
14	575.472,811 633.869,886	15	575.488,922 633.877,504	17.821
16	575.486,695 633.881,629	17	575.480,923 633.879,173	6.273
18	575.470,235 633.874,108	19	575.460,958 633.869,612	10.309
20	575.448,217 633.863,437	21	575.437,451 633.857,463	12.312
22	575.430,589 633.853,604	23	575.427,012 633.852,451	3.758
24	575.424,4 633.849,539	25	575.422,006 633.848,504	2.608
26	575.414,046 633.845,408	27	575.408,07 633.843,681	6.221
28	575.402,994 633.842,781	29	575.397,486 633.842,781	5.508
30	575.393,244 633.845,181	31	575.388,137 633.840,702	6.793
32	575.340,368 633.829,586	33	575.326,338 633.826,377	14.392
34	575.318,887 633.824,726	35	575.304,775 633.821,593	14.456
36	575.282,598 633.818,334	37	575.282,598 633.816,011	2.323
38	575.272,2 633.814,273	1	575.272,915 633.809,993	4.339

** Lungimile segmentelor sunt determinate în planul de proiecție Stereo 70 și sunt rotunjite la 1 milimetru.

*** Distanța dintre puncte este formată din segmente cumulate ce sunt mai mici decât valoarea 1 milimetru.

**DATE DESPRE IMOBILUL NR. 3350**

Oficiul de Cadastru și Publicitate Imobiliară NEAMT
Biroul de Cadastru și Publicitate Imobiliară Targu-Neamt

A. Partea I. Descrierea imobilului

TEREN Intravilan

Adresa: Loc. Pluton, Jud. Neamt

Nr. Crt	Nr cadastral Nr. topografic	Suprafața* (mp)	Observații / Referințe
A1		1.284	Sector cadastral:0 Teren neimprejmuit;

B. Partea II. Proprietari și acte

Inscrieri privitoare la dreptul de proprietate și alte drepturi reale		Referințe
/		
Act Normativ nr. 7, din 13/03/1996 emis de PARLAMENTUL ROMANIEI;		
B1	Inscrierea provizorie, drept de PROPRIETATE, dobandit prin Lege, cota actuala 1/1, cota initiala 1/1	A1
1) COMUNA PIPIRIG, CIF:99999999999999, Proprietar neidentificat		

C. Partea III. SARCINI .

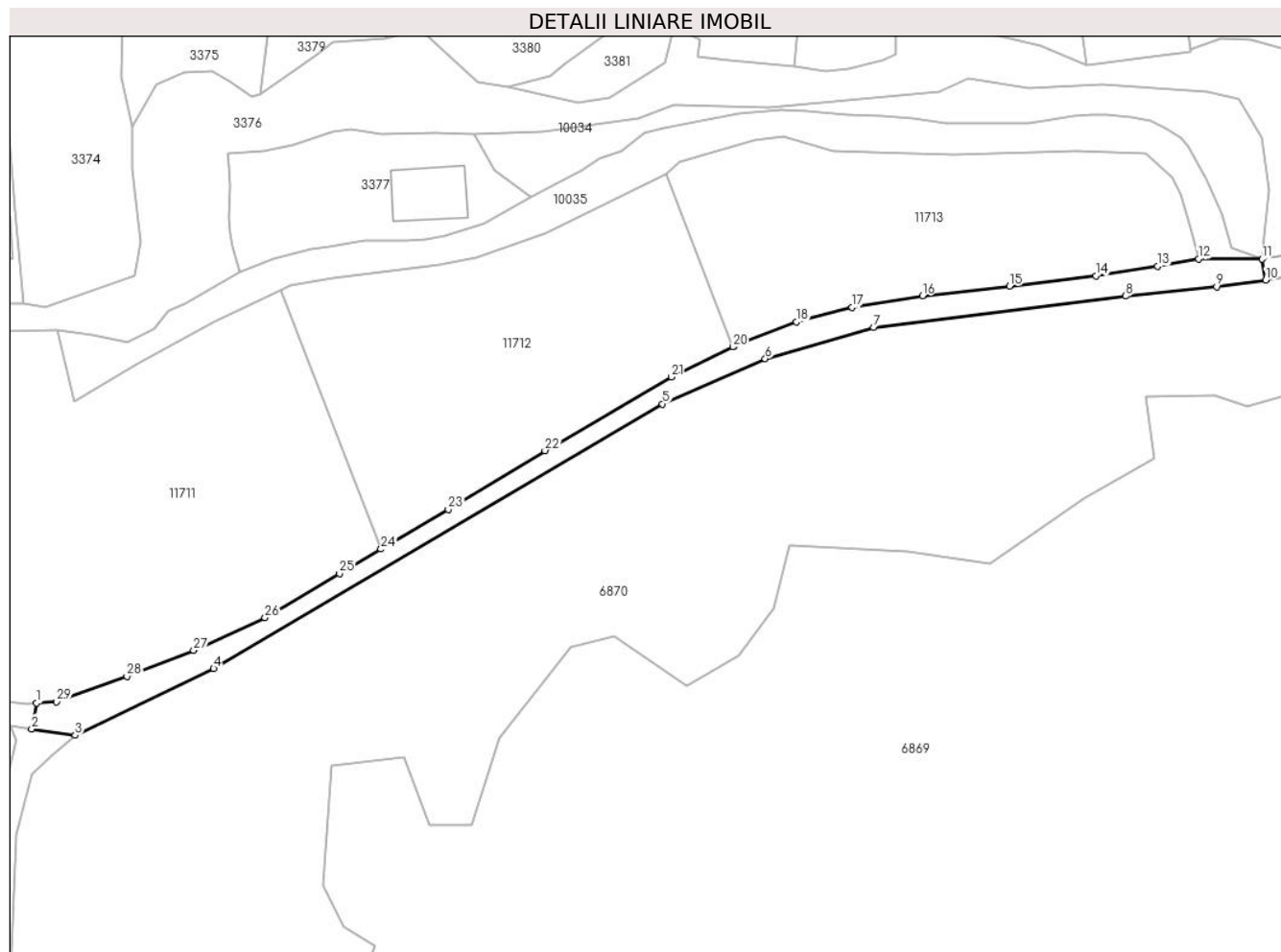
Inscrieri privind dezmembramintele dreptului de proprietate, drepturi reale de garanție și sarcini	Referințe
NU SUNT	

Anexa Nr. 1 La Partea I

Teren

Nr cadastral	Suprafața (mp)*	Observații / Referințe
	1.284	

* Suprafața este determinată în planul de proiecție Stereo 70.



Date referitoare la teren

Crt	Categorie folosință	Intravilan	Suprafața (mp)	Tarla	Parcelă	Nr. topo	Observații / Referințe
1	drum	DA	1.284	-	-	-	

Lungime Segmente

1) Valorile lungimilor segmentelor sunt obținute din proiecție în plan.

Punct început	X / Y	Punct sfârșit	X / Y	Lungime segment (** (m)
1	575.021,955 633.723,726	2	575.020,919 633.718,439	5.388
3	575.029,823 633.717,16	4	575.058,068 633.730,76	31.349
5	575.149,748 633.784,72	6	575.170,701 633.793,953	22.897
7	575.192,803 633.800,318	8	575.244,314 633.806,707	51.906
9	575.262,889 633.808,639	10	575.272,915 633.809,993	10.117

Punct început	X / Y	Punct sfârșit	X / Y	Lungime segment (** (m)
2	575.020,919 633.718,439	3	575.029,823 633.717,16	8.995
4	575.058,068 633.730,76	5	575.149,748 633.784,72	106.381
6	575.170,701 633.793,953	7	575.192,803 633.800,318	23.0
8	575.244,314 633.806,707	9	575.262,889 633.808,639	18.675
10	575.272,915 633.809,993	11	575.272,2 633.814,273	4.339

Punct început	X / Y	Punct sfârșit	X / Y	Lungime segment (** (m)
11	575.272,2 633.814,273	12	575.259,225 633.814,304	12.975
13	575.250,857 633.812,844	14	575.238,234 633.810,864	12.777
15	575.220,569 633.808,749	16	575.202,798 633.806,759	17.882
17	575.188,452 633.804,451	18	575.177,076 633.801,435	11.769
19	575.164,426 633.796,518	20	575.164,109 633.796,363	0.353
21	575.151,515 633.790,212	22	575.125,74 633.775,208	29.824
23	575.106,01 633.763,212	24	575.092,244 633.755,121	15.968
25	575.083,77 633.750,14	26	575.068,553 633.741,141	17.679
27	575.053,986 633.734,482	28	575.040,365 633.729,146	14.629
29	575.026,003 633.723,976	1	575.021,955 633.723,726	4.056

Punct început	X / Y	Punct sfârșit	X / Y	Lungime segment (** (m)
12	575.259,225 633.814,304	13	575.250,857 633.812,844	8.494
14	575.238,234 633.810,864	15	575.220,569 633.808,749	17.791
16	575.202,798 633.806,759	17	575.188,452 633.804,451	14.53
18	575.177,076 633.801,435	19	575.164,426 633.796,518	13.572
20	575.164,109 633.796,363	21	575.151,515 633.790,212	14.016
22	575.125,74 633.775,208	23	575.106,01 633.763,212	23.091
24	575.092,244 633.755,121	25	575.083,77 633.750,14	9.829
26	575.068,553 633.741,141	27	575.053,986 633.734,482	16.017
28	575.040,365 633.729,146	29	575.026,003 633.723,976	15.264

** Lungimile segmentelor sunt determinate în planul de proiecție Stereo 70 și sunt rotunjite la 1 milimetru.

*** Distanța dintre puncte este formată din segmente cumulate ce sunt mai mici decât valoarea 1 milimetru.

**DATE DESPRE IMOBILUL NR. 3376**

Oficiul de Cadastru și Publicitate Imobiliară NEAMT
Biroul de Cadastru și Publicitate Imobiliară Targu-Neamt

A. Partea I. Descrierea imobilului

TEREN Intravilan

Adresa: Loc. Pluton, Jud. Neamt, Raul Tarateni

Nr. Crt	Nr cadastral Nr. topografic	Suprafața* (mp)	Observații / Referințe
A1		14.012	Sector cadastral:0 Teren neimprejmuit;

B. Partea II. Proprietari și acte

Inscrieri privitoare la dreptul de proprietate și alte drepturi reale		Referințe
/		
Act Normativ nr. 1705, din 29/11/2006 emis de GUVERNUL ROMANIEI;		
B1	Intabulare, drept de PROPRIETATE, dobandit prin Lege, cota actuala 1/1, cota initiala 1/1 1) STATUL ROMAN , CIF:9999999999999, - domeniul public	A1
Act Normativ nr. 209, din 20/03/2012 emis de GUVERNUL ROMANIEI;		
B2	Intabulare, drept de ADMINISTRARE, dobandit prin Lege, cota actuala 1/1, cota initiala 1/1 1) ADMINISTRAȚIA NAȚIONALĂ APELE ROMĂNE , CIF:18264854, PRIN ADMINISTRAȚIA BAZINALĂ DE APĂ SIRET - SISTEMUL DE GOSPODARIRE A APELOR NEAMȚ	A1

C. Partea III. SARCINI .

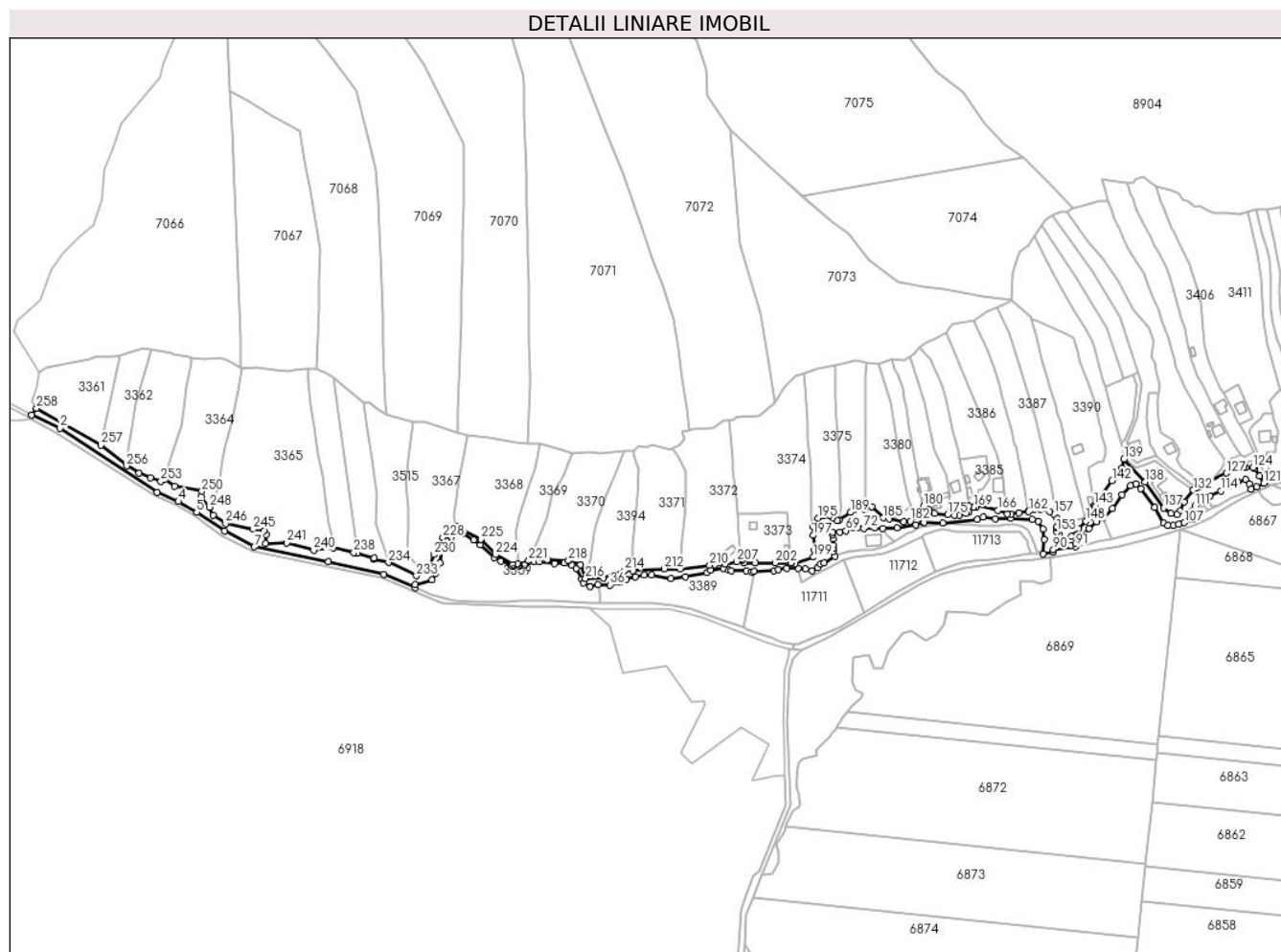
Inscrieri privind dezmembramintele dreptului de proprietate, drepturi reale de garanție și sarcini	Referințe
NU SUNT	

Anexa Nr. 1 La Partea I

Teren

Nr cadastral	Suprafața (mp)*	Observații / Referințe
	14.012	

* Suprafața este determinată în planul de proiecție Stereo 70.



Date referitoare la teren

Crt	Categorie folosință	Intravilan	Suprafața (mp)	Tarla	Parcelă	Nr. topo	Observații / Referințe
1	ape curgătoare	DA	14.012	-	-	-	

Lungime Segmente

1) Valorile lungimilor segmentelor sunt obținute din proiecție în plan.

Punct început	X / Y	Punct sfârșit	X / Y	Lungime segment	Punct început	X / Y	Punct sfârșit	X / Y	Lungime segment	Punct început	X / Y	Punct sfârșit	X / Y	Lungime segment
1	574.257,12 633.953,588	2	574.285,666 633.940,021	31.606	2	574.285,666 633.940,021	3	574.383,286 633.876,083	116.695	3	574.383,286 633.876,083	4	574.404,401 633.866,585	23.153
4	574.404,401 633.866,585	5	574.422,736 633.855,892	21.225	5	574.422,736 633.855,892	6	574.450,869 633.836,919	33.933	6	574.450,869 633.836,919	7	574.480,748 633.821,296	33.717
7	574.480,748 633.821,296	8	574.554,914 633.806,177	75.691	8	574.554,914 633.806,177	9	574.610,532 633.793,511	57.042	9	574.610,532 633.793,511	10	574.641,917 633.780,202	34.09
10	574.641,917 633.780,202	11	574.642,255 633.783,015	2.833	11	574.642,255 633.783,015	12	574.658,762 633.788,141	17.285	12	574.658,762 633.788,141	13	574.662,945 633.794,585	7.683
13	574.662,945 633.794,585	14	574.667,04 633.804,948	11.143	14	574.667,04 633.804,948	15	574.669,237 633.817,003	12.254	15	574.669,237 633.817,003	16	574.673,507 633.826,756	10.647

Punct început	X / Y	Punct sfârșit	X / Y	Lungime segment	Punct început	X / Y	Punct sfârșit	X / Y	Lungime segment	Punct început	X / Y	Punct sfârșit	X / Y	Lungime segment
16	574.673,507 633.826,756	17	574.678,561 633.831,111	6.672	17	574.678,561 633.831,111	18	574.689,366 633.834,768	11.407	18	574.689,366 633.834,768	19	574.700,52 633.828,15	12.97
19	574.700,52 633.828,15	20	574.707,404 633.823,36	8.387	20	574.707,404 633.823,36	21	574.721,515 633.810,74	18.931	21	574.721,515 633.810,74	22	574.727,874 633.806,78	7.491
22	574.727,874 633.806,78	23	574.738,746 633.802,011	11.872	23	574.738,746 633.802,011	24	574.746,074 633.801,807	7.331	24	574.746,074 633.801,807	25	574.752,294 633.803,476	6.44
25	574.752,294 633.803,476	26	574.761,224 633.805,997	9.279	26	574.761,224 633.805,997	27	574.766,541 633.805,997	5.317	27	574.766,541 633.805,997	28	574.782,094 633.804,577	15.618
28	574.782,094 633.804,577	29	574.791,85 633.804,857	9.76	29	574.791,85 633.804,857	30	574.799,285 633.802,87	7.696	30	574.799,285 633.802,87	31	574.803,867 633.799,846	5.49
31	574.803,867 633.799,846	32	574.809,226 633.788,615	12.444	32	574.809,226 633.788,615	33	574.811,042 633.785,159	3.904	33	574.811,042 633.785,159	34	574.817,729 633.781,252	7.745
34	574.817,729 633.781,252	35	574.825,624 633.783,183	8.128	35	574.825,624 633.783,183	36	574.837,788 633.782,942	12.166	36	574.837,788 633.782,942	37	574.847,744 633.785,929	10.394
37	574.847,744 633.785,929	38	574.853,777 633.788,418	6.526	38	574.853,777 633.788,418	39	574.863,291 633.791,387	9.967	39	574.863,291 633.791,387	40	574.871,997 633.792,874	8.832
40	574.871,997 633.792,874	41	574.879,308 633.792,77	7.312	41	574.879,308 633.792,77	42	574.898,99 633.789,552	19.943	42	574.898,99 633.789,552	43	574.913,478 633.791,363	14.601
43	574.913,478 633.791,363	44	574.934,933 633.795,425	21.836	44	574.934,933 633.795,425	45	574.938,705 633.797,687	4.398	45	574.938,705 633.797,687	46	574.951,604 633.799,349	13.006
46	574.951,604 633.799,349	47	574.956,95 633.797,615	5.62	47	574.956,95 633.797,615	48	574.959,529 633.797,195	2.613	48	574.959,529 633.797,195	49	574.974,639 633.797,1	15.11
49	574.974,639 633.797,1	50	574.979,693 633.796,271	5.122	50	574.979,693 633.796,271	51	574.982,072 633.796,352	2.38	51	574.982,072 633.796,352	52	575.001,945 633.797,028	19.884
52	575.001,945 633.797,028	53	575.006,742 633.798,143	4.925	53	575.006,742 633.798,143	54	575.015,071 633.799,48	8.436	54	575.015,071 633.799,48	55	575.026,271 633.799,816	11.205
55	575.026,271 633.799,816	56	575.033,414 633.798,907	7.201	56	575.033,414 633.798,907	57	575.040,594 633.797,409	7.335	57	575.040,594 633.797,409	58	575.046,017 633.800,042	6.028
58	575.046,017 633.800,042	59	575.048,771 633.803,62	4.515	59	575.048,771 633.803,62	60	575.052,372 633.805,217	3.939	60	575.052,372 633.805,217	61	575.063,506 633.811,654	12.861
61	575.063,506 633.811,654	62	575.061,836 633.816,755	5.367	62	575.061,836 633.816,755	63	575.061,462 633.819,55	2.82	63	575.061,462 633.819,55	64	575.061,275 633.822,696	3.152
64	575.061,275 633.822,696	65	575.061,323 633.829,164	6.468	65	575.061,323 633.829,164	66	575.061,223 633.833,365	4.202	66	575.061,223 633.833,365	67	575.061,027 633.835,735	2.378
67	575.061,027 633.835,735	68	575.068,336 633.836,216	7.325	68	575.068,336 633.836,216	69	575.074,385 633.837,428	6.169	69	575.074,385 633.837,428	70	575.082,306 633.840,325	8.434
70	575.082,306 633.840,325	71	575.086,106 633.840,872	3.839	71	575.086,106 633.840,872	72	575.092,297 633.839,812	6.281	72	575.092,297 633.839,812	73	575.103,289 633.840,131	10.997
73	575.103,289 633.840,131	74	575.111,167 633.839,87	7.882	74	575.111,167 633.839,87	75	575.125,433 633.840,282	14.272	75	575.125,433 633.840,282	76	575.144,708 633.843,05	19.473
76	575.144,708 633.843,05	77	575.151,962 633.845,794	7.756	77	575.151,962 633.845,794	78	575.153,083 633.845,764	1.121	78	575.153,083 633.845,764	79	575.171,531 633.845,273	18.455
79	575.171,531 633.845,273	80	575.206,14 633.848,368	34.747	80	575.206,14 633.848,368	81	575.212,282 633.851,008	6.685	81	575.212,282 633.851,008	82	575.224,489 633.849,226	12.336
82	575.224,489 633.849,226	83	575.239,456 633.849,94	14.984	83	575.239,456 633.849,94	84	575.261,0 633.848,5	21.592	84	575.261,0 633.848,5	85	575.267,5 633.847,0	6.671
85	575.267,5 633.847,0	86	575.272,0 633.839,0	9.179	86	575.272,0 633.839,0	87	575.273,5 633.828,5	10.607	87	575.273,5 633.828,5	88	575.272,2 633.814,273	14.286
88	575.272,2 633.814,273	89	575.282,598 633.816,011	10.542	89	575.282,598 633.816,011	90	575.282,598 633.818,334	2.323	90	575.282,598 633.818,334	91	575.304,775 633.821,593	22.415
91	575.304,775 633.821,593	92	575.300,292 633.822,727	4.624	92	575.300,292 633.822,727	93	575.304,615 633.824,524	4.682	93	575.304,615 633.824,524	94	575.318,112 633.839,533	20.185
94	575.318,112 633.839,533	95	575.325,998 633.846,359	10.43	95	575.325,998 633.846,359	96	575.331,993 633.849,966	6.996	96	575.331,993 633.849,966	97	575.341,709 633.859,826	13.843
97	575.341,709 633.859,826	98	575.351,176 633.873,635	16.743	98	575.351,176 633.873,635	99	575.360,127 633.882,496	12.595	99	575.360,127 633.882,496	100	575.365,513 633.884,234	5.659
100	575.365,513 633.884,234	101	575.370,442 633.879,363	6.93	101	575.370,442 633.879,363	102	575.384,286 633.860,495	23.402	102	575.384,286 633.860,495	103	575.393,244 633.845,181	17.742
103	575.393,244 633.845,181	104	575.397,486 633.842,781	4.874	104	575.397,486 633.842,781	105	575.402,994 633.842,781	5.508	105	575.402,994 633.842,781	106	575.408,07 633.843,681	5.155
106	575.408,07 633.843,681	107	575.414,046 633.845,408	6.221	107	575.414,046 633.845,408	108	575.422,006 633.848,504	8.541	108	575.422,006 633.848,504	109	575.417,991 633.852,495	5.661
109	575.417,991 633.852,495	110	575.421,449 633.857,232	5.865	110	575.421,449 633.857,232	111	575.424,568 633.862,101	5.782	111	575.424,568 633.862,101	112	575.431,117 633.866,36	7.812
112	575.431,117 633.866,36	113	575.439,685 633.872,458	10.516	113	575.439,685 633.872,458	114	575.450,503 633.877,291	11.849	114	575.450,503 633.877,291	115	575.458,479 633.881,759	9.142

Punct început	X / Y	Punct sfârșit	X / Y	Lungime segment	Punct început	X / Y	Punct sfârșit	X / Y	Lungime segment	Punct început	X / Y	Punct sfârșit	X / Y	Lungime segment
115	575.458,479 633.881,759	116	575.467,613 633.886,252	10.179	116	575.467,613 633.886,252	117	575.475,3 633.888,395	7.98	117	575.475,3 633.888,395	118	575.479,382 633.884,154	5.886
118	575.479,382 633.884,154	119	575.480,923 633.879,173	5.214	119	575.480,923 633.879,173	120	575.486,695 633.881,629	6.273	120	575.486,695 633.881,629	121	575.493,716 633.884,985	7.782
121	575.493,716 633.884,985	122	575.489,267 633.892,343	8.598	122	575.489,267 633.892,343	123	575.484,478 633.899,413	8.539	123	575.484,478 633.899,413	124	575.482,676 633.900,877	2.322
124	575.482,676 633.900,877	125	575.475,72 633.900,483	6.967	125	575.475,72 633.900,483	126	575.473,806 633.901,102	2.012	126	575.473,806 633.901,102	127	575.456,203 633.895,134	18.587
127	575.456,203 633.895,134	128	575.437,68 633.885,332	20.957	128	575.437,68 633.885,332	129	575.434,527 633.883,01	3.916	129	575.434,527 633.883,01	130	575.430,06 633.881,672	4.663
130	575.430,06 633.881,672	131	575.425,817 633.880,209	4.488	131	575.425,817 633.880,209	132	575.423,029 633.878,105	3.493	132	575.423,029 633.878,105	133	575.413,599 633.866,479	14.97
133	575.413,599 633.866,479	134	575.409,856 633.857,096	10.102	134	575.409,856 633.857,096	135	575.406,803 633.853,404	4.791	135	575.406,803 633.853,404	136	575.400,201 633.854,541	6.699
136	575.400,201 633.854,541	137	575.392,989 633.860,084	9.096	137	575.392,989 633.860,084	138	575.374,641 633.886,271	31.975	138	575.374,641 633.886,271	139	575.353,408 633.908,947	31.065
139	575.353,408 633.908,947	140	575.351,312 633.899,967	9.221	140	575.351,312 633.899,967	141	575.353,374 633.894,8	5.563	141	575.353,374 633.894,8	142	575.341,449 633.887,325	14.074
142	575.341,449 633.887,325	143	575.323,502 633.862,84	30.358	143	575.323,502 633.862,84	144	575.324,361 633.861,09	1.949	144	575.324,361 633.861,09	145	575.326,643 633.857,049	4.641
145	575.326,643 633.857,049	146	575.329,771 633.854,05	4.333	146	575.329,771 633.854,05	147	575.328,013 633.851,905	2.773	147	575.328,013 633.851,905	148	575.315,27 633.846,816	13.722
148	575.315,27 633.846,816	149	575.307,677 633.839,806	10.334	149	575.307,677 633.839,806	150	575.300,503 633.831,631	10.876	150	575.300,503 633.831,631	151	575.294,594 633.828,434	6.718
151	575.294,594 633.828,434	152	575.288,703 633.833,331	7.661	152	575.288,703 633.833,331	153	575.286,129 633.836,232	3.878	153	575.286,129 633.836,232	154	575.285,466 633.840,391	4.212
154	575.285,466 633.840,391	155	575.286,196 633.841,634	1.442	155	575.286,196 633.841,634	156	575.285,727 633.850,643	9.021	156	575.285,727 633.850,643	157	575.283,316 633.854,094	4.21
157	575.283,316 633.854,094	158	575.278,857 633.856,471	5.053	158	575.278,857 633.856,471	159	575.269,868 633.859,071	9.357	159	575.269,868 633.859,071	160	575.263,618 633.859,247	6.252
160	575.263,618 633.859,247	161	575.257,562 633.857,082	6.431	161	575.257,562 633.857,082	162	575.257,641 633.856,455	0.632	162	575.257,641 633.856,455	163	575.247,742 633.855,205	9.978
163	575.247,742 633.855,205	164	575.240,366 633.854,334	7.427	164	575.240,366 633.854,334	165	575.236,276 633.853,949	4.108	165	575.236,276 633.853,949	166	575.226,927 633.857,82	10.119
166	575.226,927 633.857,82	167	575.205,091 633.862,854	22.409	167	575.205,091 633.862,854	168	575.204,891 633.860,816	2.048	168	575.204,891 633.860,816	169	575.202,831 633.860,985	2.067
169	575.202,831 633.860,985	170	575.197,449 633.861,813	5.445	170	575.197,449 633.861,813	171	575.197,449 633.856,105	5.708	171	575.197,449 633.856,105	172	575.194,59 633.854,866	3.116
172	575.194,59 633.854,866	173	575.187,835 633.853,094	6.984	173	575.187,835 633.853,094	174	575.182,996 633.852,654	4.859	174	575.182,996 633.852,654	175	575.176,699 633.853,568	6.363
175	575.176,699 633.853,568	176	575.163,419 633.854,696	13.328	176	575.163,419 633.854,696	177	575.156,806 633.855,632	6.679	177	575.156,806 633.855,632	178	575.157,442 633.859,114	3.54
178	575.157,442 633.859,114	179	575.153,555 633.861,036	4.336	179	575.153,555 633.861,036	180	575.152,133 633.862,2	1.838	180	575.152,133 633.862,2	181	575.150,335 633.854,44	7.966
181	575.150,335 633.854,44	182	575.138,901 633.847,109	13.582	182	575.138,901 633.847,109	183	575.132,56 633.846,248	6.399	183	575.132,56 633.846,248	184	575.118,106 633.849,464	14.807
184	575.118,106 633.849,464	185	575.111,998 633.850,322	6.168	185	575.111,998 633.850,322	186	575.100,245 633.861,126	15.964	186	575.100,245 633.861,126	187	575.093,25 633.859,252	7.242
187	575.093,25 633.859,252	188	575.082,516 633.858,495	10.761	188	575.082,516 633.858,495	189	575.078,967 633.855,768	4.476	189	575.078,967 633.855,768	190	575.067,668 633.847,876	13.782
190	575.067,668 633.847,876	191	575.065,8 633.847,336	1.944	191	575.065,8 633.847,336	192	575.061,106 633.850,5	5.661	192	575.061,106 633.850,5	193	575.057,701 633.852,703	4.056
193	575.057,701 633.852,703	194	575.051,989 633.852,356	5.723	194	575.051,989 633.852,356	195	575.046,475 633.849,846	6.058	195	575.046,475 633.849,846	196	575.041,345 633.841,216	10.04
196	575.041,345 633.841,216	197	575.041,345 633.832,692	8.524	197	575.041,345 633.832,692	198	575.043,066 633.817,714	15.077	198	575.043,066 633.817,714	199	575.041,84 633.810,831	6.991
199	575.041,84 633.810,831	200	575.023,621 633.804,389	19.324	200	575.023,621 633.804,389	201	575.019,2 633.805,218	4.498	201	575.019,2 633.805,218	202	575.003,421 633.805,173	15.779
202	575.003,421 633.805,173	203	574.983,386 633.805,076	20.035	203	574.983,386 633.805,076	204	574.972,18 633.804,817	11.209	204	574.972,18 633.804,817	205	574.970,02 633.807,507	3.45
205	574.970,02 633.807,507	206	574.968,788 633.808,502	1.584	206	574.968,788 633.808,502	207	574.964,703 633.806,545	4.53	207	574.964,703 633.806,545	208	574.953,439 633.803,98	11.552
208	574.953,439 633.803,98	209	574.942,711 633.803,434	10.742	209	574.942,711 633.803,434	210	574.937,673 633.802,568	5.112	210	574.937,673 633.802,568	211	574.907,886 633.798,949	30.006
211	574.907,886 633.798,949	212	574.891,964 633.799,248	15.925	212	574.891,964 633.799,248	213	574.860,764 633.797,06	31.277	213	574.860,764 633.797,06	214	574.852,121 633.797,362	8.648

Punct început	X / Y	Punct sfârșit	X / Y	Lungime segment	Punct început	X / Y	Punct sfârșit	X / Y	Lungime segment	Punct început	X / Y	Punct sfârșit	X / Y	Lungime segment
214	574.852,121 633.797,362	215	574.830,927 633.790,122	22.397	215	574.830,927 633.790,122	216	574.812,944 633.789,43	17.996	216	574.812,944 633.789,43	217	574.807,953 633.803,424	14.857
217	574.807,953 633.803,424	218	574.795,913 633.807,341	12.661	218	574.795,913 633.807,341	219	574.774,905 633.808,367	21.033	219	574.774,905 633.808,367	220	574.765,635 633.810,643	9.545
220	574.765,635 633.810,643	221	574.756,165 633.807,188	10.081	221	574.756,165 633.807,188	222	574.745,283 633.803,804	11.396	222	574.745,283 633.803,804	223	574.740,031 633.803,371	5.27
223	574.740,031 633.803,371	224	574.722,9 633.813,283	19.792	224	574.722,9 633.813,283	225	574.708,105 633.828,775	21.422	225	574.708,105 633.828,775	226	574.683,687 633.841,23	27.411
226	574.683,687 633.841,23	227	574.677,125 633.838,107	7.267	227	574.677,125 633.838,107	228	574.669,884 633.830,579	10.445	228	574.669,884 633.830,579	229	574.664,763 633.819,161	12.514
229	574.664,763 633.819,161	230	574.661,016 633.813,28	6.973	230	574.661,016 633.813,28	231	574.656,672 633.801,313	12.731	231	574.656,672 633.801,313	232	574.651,243 633.796,731	7.104
232	574.651,243 633.796,731	233	574.643,35 633.792,11	9.146	233	574.643,35 633.792,11	234	574.615,292 633.805,381	31.038	234	574.615,292 633.805,381	235	574.600,481 633.808,95	15.235
235	574.600,481 633.808,95	236	574.600,808 633.810,152	1.246	236	574.600,808 633.810,152	237	574.583,728 633.814,802	17.702	237	574.583,728 633.814,802	238	574.580,646 633.815,641	3.194
238	574.580,646 633.815,641	239	574.559,702 633.820,432	21.485	239	574.559,702 633.820,432	240	574.540,196 633.817,734	19.692	240	574.540,196 633.817,734	241	574.513,243 633.825,091	27.939
241	574.513,243 633.825,091	242	574.492,005 633.824,714	21.241	242	574.492,005 633.824,714	243	574.492,405 633.833,394	8.689	243	574.492,405 633.833,394	244	574.490,101 633.837,179	4.431
244	574.490,101 633.837,179	245	574.479,42 633.838,828	10.808	245	574.479,42 633.838,828	246	574.451,915 633.844,653	28.115	246	574.451,915 633.844,653	247	574.439,275 633.852,665	14.965
247	574.439,275 633.852,665	248	574.435,599 633.861,07	9.174	248	574.435,599 633.861,07	249	574.427,253 633.871,437	13.309	249	574.427,253 633.871,437	250	574.428,056 633.876,918	5.54
250	574.428,056 633.876,918	251	574.400,69 633.881,758	27.791	251	574.400,69 633.881,758	252	574.390,796 633.888,949	12.231	252	574.390,796 633.888,949	253	574.386,941 633.887,086	4.282
253	574.386,941 633.887,086	254	574.376,122 633.890,336	11.297	254	574.376,122 633.890,336	255	574.365,103 633.895,018	11.972	255	574.365,103 633.895,018	256	574.352,49 633.902,331	14.58
256	574.352,49 633.902,331	257	574.326,71 633.923,157	33.141	257	574.326,71 633.923,157	258	574.262,09 633.960,113	74.441	258	574.262,09 633.960,113	1	574.257,12 633.953,588	8.202

** Lungimile segmentelor sunt determinate în planul de proiecție Stereo 70 și sunt rotunjite la 1 milimetru.

*** Distanța dintre puncte este formată din segmente cumulate ce sunt mai mici decât valoarea 1 milimetru.

**DATE DESPRE IMOBILUL NR. 3431**

Oficiul de Cadastru și Publicitate Imobiliară NEAMT
Biroul de Cadastru și Publicitate Imobiliară Targu-Neamt

A. Partea I. Descrierea imobilului

TEREN Intravilan

Adresa: Loc. Pluton, Jud. Neamt, Raul Tarateni

Nr. Crt	Nr cadastral Nr. topografic	Suprafața* (mp)	Observații / Referințe
A1		2.694	Sector cadastral:0 Teren neimprejmuit;

B. Partea II. Proprietari și acte

Inscrieri privitoare la dreptul de proprietate și alte drepturi reale		Referințe
/		
Act Normativ nr. 1705, din 29/11/2006 emis de GUVERNUL ROMANIEI;		
B1	Intabulare, drept de PROPRIETATE, dobandit prin Lege, cota actuala 1/1, cota initiala 1/1 1) STATUL ROMAN , CIF:9999999999999, - domeniul public	A1
Act Normativ nr. 209, din 20/03/2012 emis de GUVERNUL ROMANIEI;		
B2	Intabulare, drept de ADMINISTRARE, dobandit prin Lege, cota actuala 1/1, cota initiala 1/1 1) ADMINISTRAȚIA NAȚIONALĂ APELE ROMĂNE , CIF:18264854, PRIN ADMINISTRAȚIA BAZINALĂ DE APĂ SIRET - SISTEMUL DE GOSPODARIRE A APELOR NEAMȚ	A1

C. Partea III. SARCINI .

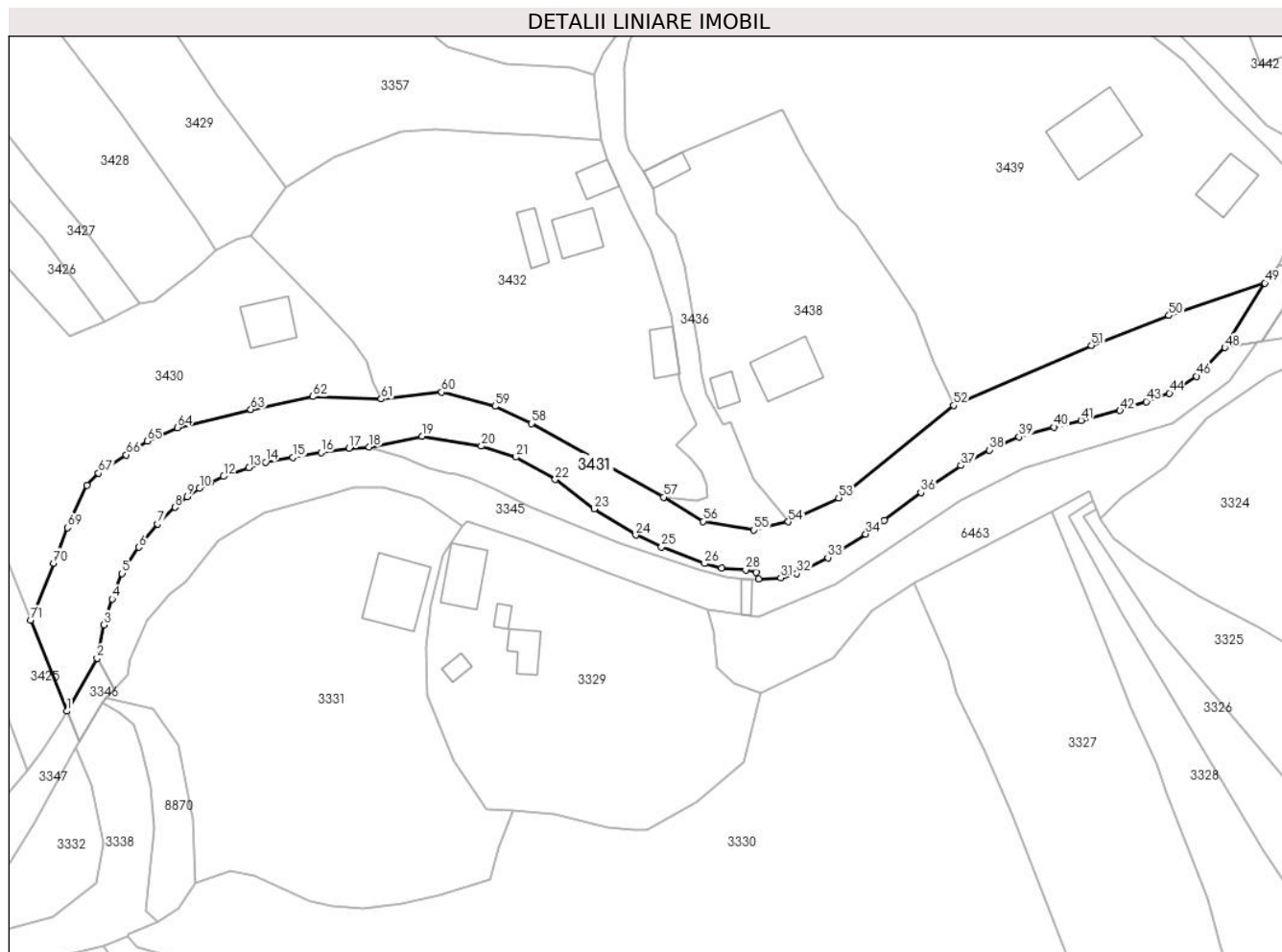
Inscrieri privind dezmembramintele dreptului de proprietate, drepturi reale de garanție și sarcini	Referințe
NU SUNT	

Anexa Nr. 1 La Partea I

Teren

Nr cadastral	Suprafața (mp)*	Observații / Referințe
	2.694	

* Suprafața este determinată în planul de proiecție Stereo 70.



Date referitoare la teren

Crt	Categorie folosință	Intravilan	Suprafața (mp)	Tarla	Parcelă	Nr. topo	Observații / Referințe
1	ape curgătoare	DA	2.694	-	-	-	

Lungime Segmente

1) Valorile lungimilor segmentelor sunt obținute din proiecție în plan.

Punct început	X / Y	Punct sfârșit	X / Y	Lungime segment	Punct început	X / Y	Punct sfârșit	X / Y	Lungime segment	Punct început	X / Y	Punct sfârșit	X / Y	Lungime segment
1	575.686,999 634.027,259	2	575.692,674 634.037,11	11.369	2	575.692,674 634.037,11	3	575.693,944 634.043,344	6.362	3	575.693,944 634.043,344	4	575.695,471 634.048,204	5.094
4	575.695,471 634.048,204	5	575.697,316 634.052,946	5.088	5	575.697,316 634.052,946	6	575.700,435 634.057,864	5.824	6	575.700,435 634.057,864	7	575.703,944 634.062,184	5.566
7	575.703,944 634.062,184	8	575.707,188 634.065,306	4.502	8	575.707,188 634.065,306	9	575.709,505 634.067,262	3.032	9	575.709,505 634.067,262	10	575.711,798 634.068,829	2.777
10	575.711,798 634.068,829	11	575.713,847 634.069,933	2.327	11	575.713,847 634.069,933	12	575.716,294 634.071,07	2.698	12	575.716,294 634.071,07	13	575.721,032 634.072,714	5.015
13	575.721,032 634.072,714	14	575.724,164 634.073,715	3.288	14	575.724,164 634.073,715	15	575.729,255 634.074,613	5.17	15	575.729,255 634.074,613	16	575.734,495 634.075,537	5.321

Punct început	X / Y	Punct sfârșit	X / Y	Lungime segment	Punct început	X / Y	Punct sfârșit	X / Y	Lungime segment	Punct început	X / Y	Punct sfârșit	X / Y	Lungime segment
16	575.734,495 634.075,537	17	575.739,753 634.076,342	5.319	17	575.739,753 634.076,342	18	575.743,489 634.076,541	3.741	18	575.743,489 634.076,541	19	575.753,388 634.078,569	10.105
19	575.753,388 634.078,569	20	575.764,435 634.076,713	11.202	20	575.764,435 634.076,713	21	575.770,934 634.074,672	6.812	21	575.770,934 634.074,672	22	575.778,269 634.070,497	8.44
22	575.778,269 634.070,497	23	575.785,516 634.065,033	9.076	23	575.785,516 634.065,033	24	575.793,293 634.060,104	9.207	24	575.793,293 634.060,104	25	575.798,121 634.057,893	5.31
25	575.798,121 634.057,893	26	575.806,157 634.054,798	8.611	26	575.806,157 634.054,798	27	575.809,319 634.053,999	3.261	27	575.809,319 634.053,999	28	575.813,862 634.053,6	4.56
28	575.813,862 634.053,6	29	575.815,784 634.053,184	1.967	29	575.815,784 634.053,184	30	575.816,299 634.051,906	1.378	30	575.816,299 634.051,906	31	575.820,37 634.052,137	4.078
31	575.820,37 634.052,137	32	575.823,395 634.052,935	3.128	32	575.823,395 634.052,935	33	575.829,181 634.055,898	6.501	33	575.829,181 634.055,898	34	575.836,268 634.060,32	8.353
34	575.836,268 634.060,32	35	575.839,707 634.062,904	4.302	35	575.839,707 634.062,904	36	575.846,555 634.068,05	8.566	36	575.846,555 634.068,05	37	575.854,056 634.073,105	9.045
37	575.854,056 634.073,105	38	575.859,325 634.076,01	6.017	38	575.859,325 634.076,01	39	575.864,916 634.078,422	6.089	39	575.864,916 634.078,422	40	575.871,463 634.080,283	6.806
40	575.871,463 634.080,283	41	575.876,481 634.081,537	5.172	41	575.876,481 634.081,537	42	575.883,755 634.083,355	7.498	42	575.883,755 634.083,355	43	575.888,686 634.085,03	5.208
43	575.888,686 634.085,03	44	575.893,011 634.086,62	4.608	44	575.893,011 634.086,62	45	575.894,867 634.087,743	2.169	45	575.894,867 634.087,743	46	575.898,014 634.089,77	3.743
46	575.898,014 634.089,77	47	575.899,625 634.091,375	2.274	47	575.899,625 634.091,375	48	575.903,371 634.095,109	5.289	48	575.903,371 634.095,109	49	575.910,825 634.107,157	14.167
49	575.910,825 634.107,157	50	575.892,903 634.101,086	18.922	50	575.892,903 634.101,086	51	575.878,427 634.095,512	15.512	51	575.878,427 634.095,512	52	575.852,723 634.084,32	28.035
52	575.852,723 634.084,32	53	575.831,204 634.067,034	27.602	53	575.831,204 634.067,034	54	575.821,773 634.062,612	10.416	54	575.821,773 634.062,612	55	575.815,376 634.061,064	6.582
55	575.815,376 634.061,064	56	575.805,919 634.062,68	9.594	56	575.805,919 634.062,68	57	575.798,488 634.067,2	8.698	57	575.798,488 634.067,2	58	575.773,808 634.080,959	28.256
58	575.773,808 634.080,959	59	575.766,993 634.084,144	7.523	59	575.766,993 634.084,144	60	575.757,044 634.086,817	10.302	60	575.757,044 634.086,817	61	575.745,735 634.085,521	11.383
61	575.745,735 634.085,521	62	575.732,99 634.085,984	12.753	62	575.732,99 634.085,984	63	575.721,391 634.083,556	11.85	63	575.721,391 634.083,556	64	575.707,634 634.080,186	14.164
64	575.707,634 634.080,186	65	575.701,989 634.077,659	6.185	65	575.701,989 634.077,659	66	575.698,107 634.075,1	4.65	66	575.698,107 634.075,1	67	575.692,929 634.071,686	6.202
67	575.692,929 634.071,686	68	575.690,804 634.069,377	3.138	68	575.690,804 634.069,377	69	575.687,17 634.061,493	8.681	69	575.687,17 634.061,493	70	575.684,518 634.054,886	7.119
70	575.684,518 634.054,886	71	575.680,255 634.044,266	11.444	71	575.680,255 634.044,266	1	575.686,999 634.027,259	18.295					

** Lungimile segmentelor sunt determinate în planul de proiecție Stereo 70 și sunt rotunjite la 1 milimetru.

*** Distanța dintre puncte este formată din segmente cumulate ce sunt mai mici decât valoarea 1 milimetru.

**DATE DESPRE IMOBILUL NR. 3500**

Oficiul de Cadastru și Publicitate Imobiliară NEAMT
 Biroul de Cadastru și Publicitate Imobiliară Targu-Neamt

A. Partea I. Descrierea imobilului

TEREN Intravilan

Adresa: Loc. Pluton, Jud. Neamt, Raul Pluton-Dolhesti

Nr. Crt	Nr cadastral Nr. topografic	Suprafața* (mp)	Observații / Referințe
A1		2.067	Sector cadastral:0 Teren neimprejmuit;

B. Partea II. Proprietari și acte

Inscrieri privitoare la dreptul de proprietate și alte drepturi reale		Referințe
/		
Act Normativ nr. 1705, din 29/11/2006 emis de GUVERNUL ROMANIEI;		
B1	Intabulare, drept de PROPRIETATE, dobandit prin Lege, cota actuala 1/1, cota initiala 1/1 1) STATUL ROMAN , CIF:9999999999999, - domeniul public	A1
Act Normativ nr. 209, din 20/03/2012 emis de GUVERNUL ROMANIEI;		
B2	Intabulare, drept de ADMINISTRARE, dobandit prin Lege, cota actuala 1/1, cota initiala 1/1 1) ADMINISTRAȚIA NAȚIONALĂ APELE ROMĂNE , CIF:18264854, PRIN ADMINISTRAȚIA BAZINALĂ DE APĂ SIRET - SISTEMUL DE GOSPODARIRE A APELOR NEAMȚ	A1

C. Partea III. SARCINI .

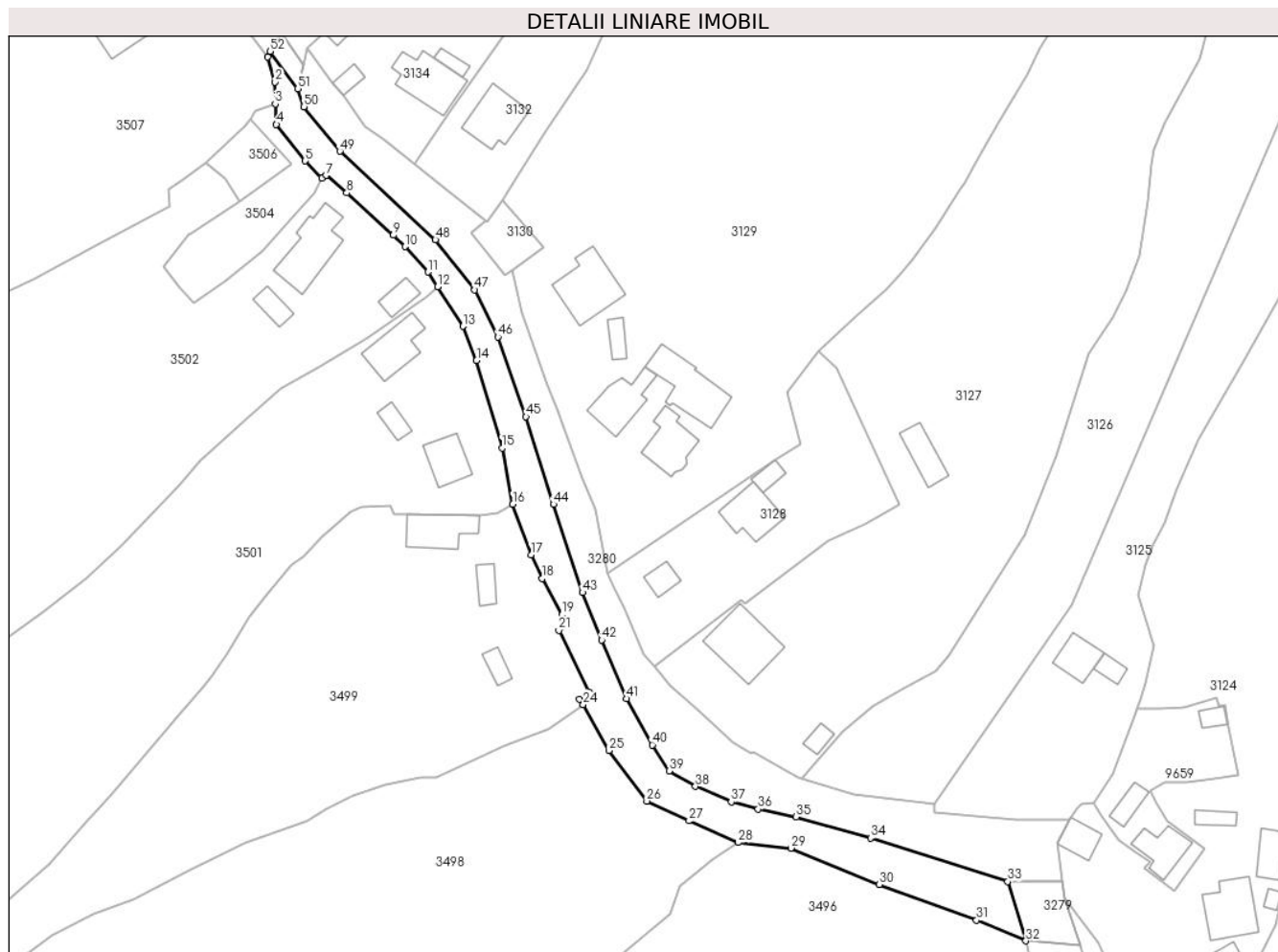
Inscrieri privind dezmembramintele dreptului de proprietate, drepturi reale de garanție și sarcini	Referințe
NU SUNT	

Anexa Nr. 1 La Partea I

Teren

Nr cadastral	Suprafața (mp)*	Observații / Referințe
	2.067	

* Suprafața este determinată în planul de proiecție Stereo 70.



Date referitoare la teren

Crt	Categorie folosință	Intravilan	Suprafața (mp)	Tarla	Parcelă	Nr. topo	Observații / Referințe
1	ape curgătoare	DA	2.067	-	-	-	

Lungime Segmente

1) Valorile lungimilor segmentelor sunt obținute din proiecție în plan.

Punct început	X / Y	Punct sfârșit	X / Y	Lungime segment	Punct început	X / Y	Punct sfârșit	X / Y	Lungime segment	Punct început	X / Y	Punct sfârșit	X / Y	Lungime segment
1	576.098,69 634.913,085	2	576.100,412 634.907,487	5.857	2	576.100,412 634.907,487	3	576.100,427 634.902,626	4.861	3	576.100,427 634.902,626	4	576.100,676 634.897,992	4.641
4	576.100,676 634.897,992	5	576.107,145 634.889,801	10.437	5	576.107,145 634.889,801	6	576.110,866 634.885,942	5.361	6	576.110,866 634.885,942	7	576.111,842 634.886,576	1.164
7	576.111,842 634.886,576	8	576.116,473 634.882,658	6.066	8	576.116,473 634.882,658	9	576.126,9 634.873,136	14.121	9	576.126,9 634.873,136	10	576.129,533 634.870,583	3.667
10	576.129,533 634.870,583	11	576.134,767 634.864,896	7.729	11	576.134,767 634.864,896	12	576.136,856 634.861,622	3.884	12	576.136,856 634.861,622	13	576.142,54 634.852,711	10.569
13	576.142,54 634.852,711	14	576.145,604 634.845,039	8.261	14	576.145,604 634.845,039	15	576.151,363 634.825,437	20.43	15	576.151,363 634.825,437	16	576.153,727 634.812,784	12.872

Punct început	X / Y	Punct sfârșit	X / Y	Lungime segment	Punct început	X / Y	Punct sfârșit	X / Y	Lungime segment	Punct început	X / Y	Punct sfârșit	X / Y	Lungime segment
16	576.153,727 634.812,784	17	576.157,827 634.801,499	12.007	17	576.157,827 634.801,499	18	576.160,343 634.796,131	5.928	18	576.160,343 634.796,131	19	576.164,747 634.788,014	9.235
19	576.164,747 634.788,014	20	576.164,828 634.785,259	2.756	20	576.164,828 634.785,259	21	576.164,08 634.784,491	1.072	21	576.164,08 634.784,491	22	576.171,009 634.770,616	15.509
22	576.171,009 634.770,616	23	576.168,769 634.769,036	2.741	23	576.168,769 634.769,036	24	576.169,574 634.767,895	1.396	24	576.169,574 634.767,895	25	576.175,288 634.757,566	11.804
25	576.175,288 634.757,566	26	576.183,822 634.746,224	14.194	26	576.183,822 634.746,224	27	576.193,329 634.741,79	10.49	27	576.193,329 634.741,79	28	576.204,281 634.736,929	11.982
28	576.204,281 634.736,929	29	576.216,16 634.735,689	11.944	29	576.216,16 634.735,689	30	576.236,049 634.727,515	21.503	30	576.236,049 634.727,515	31	576.257,842 634.719,513	23.216
31	576.257,842 634.719,513	32	576.268,917 634.714,881	12.005	32	576.268,917 634.714,881	33	576.264,838 634.728,167	13.898	33	576.264,838 634.728,167	34	576.234,023 634.737,937	32.327
34	576.234,023 634.737,937	35	576.217,363 634.742,672	17.32	35	576.217,363 634.742,672	36	576.208,83 634.744,448	8.716	36	576.208,83 634.744,448	37	576.202,767 634.746,067	6.275
37	576.202,767 634.746,067	38	576.194,751 634.749,513	8.725	38	576.194,751 634.749,513	39	576.188,833 634.753,013	6.876	39	576.188,833 634.753,013	40	576.185,054 634.758,824	6.932
40	576.185,054 634.758,824	41	576.179,322 634.769,202	11.856	41	576.179,322 634.769,202	42	576.173,668 634.782,344	14.307	42	576.173,668 634.782,344	43	576.169,403 634.792,99	11.469
43	576.169,403 634.792,99	44	576.162,887 634.812,808	20.862	44	576.162,887 634.812,808	45	576.156,703 634.832,424	20.568	45	576.156,703 634.832,424	46	576.150,391 634.850,354	19.009
46	576.150,391 634.850,354	47	576.145,208 634.860,912	11.762	47	576.145,208 634.860,912	48	576.136,371 634.872,127	14.278	48	576.136,371 634.872,127	49	576.114,961 634.891,97	29.191
49	576.114,961 634.891,97	50	576.106,89 634.901,971	12.851	50	576.106,89 634.901,971	51	576.105,485 634.906,034	4.299	51	576.105,485 634.906,034	52	576.099,331 634.914,391	10.378
52	576.099,331 634.914,391	1	576.098,69 634.913,085	1.455										

** Lungimile segmentelor sunt determinate în planul de proiecție Stereo 70 și sunt rotunjite la 1 milimetru.

*** Distanța dintre puncte este formată din segmente cumulate ce sunt mai mici decât valoarea 1 milimetru.

**DATE DESPRE IMOBILUL NR. 3527**

Oficiul de Cadastru și Publicitate Imobiliară NEAMT
Biroul de Cadastru și Publicitate Imobiliară Targu-Neamt

A. Partea I. Descrierea imobilului

TEREN Intravilan

Adresa: Loc. Pluton, Jud. Neamt, Raul Pluton-Dolhesti

Nr. Crt	Nr cadastral Nr. topografic	Suprafața* (mp)	Observații / Referințe
A1		2.424	Sector cadastral:0 Teren neimprejmuit;

B. Partea II. Proprietari și acte

Inscrieri privitoare la dreptul de proprietate și alte drepturi reale		Referințe
/		
Act Normativ nr. 1705, din 29/11/2006 emis de Guvernul României;		
B1	Intabulare, drept de PROPRIETATE, dobandit prin Lege, cota actuala 1/1, cota initiala 1/1 1) STATUL ROMAN , CIF:9999999999999, - domeniul public	A1
Act Normativ nr. 209, din 20/03/2012 emis de Guvernul României;		
B2	Intabulare, drept de ADMINISTRARE, dobandit prin Lege, cota actuala 1/1, cota initiala 1/1 1) ADMINISTRAȚIA NAȚIONALĂ APELE ROMÂNE , CIF:18264854, PRIN ADMINISTRAȚIA BAZINALĂ DE APĂ SIRET - SISTEMUL DE GOSPODARIRE A APELOR NEAMȚ	A1

C. Partea III. SARCINI .

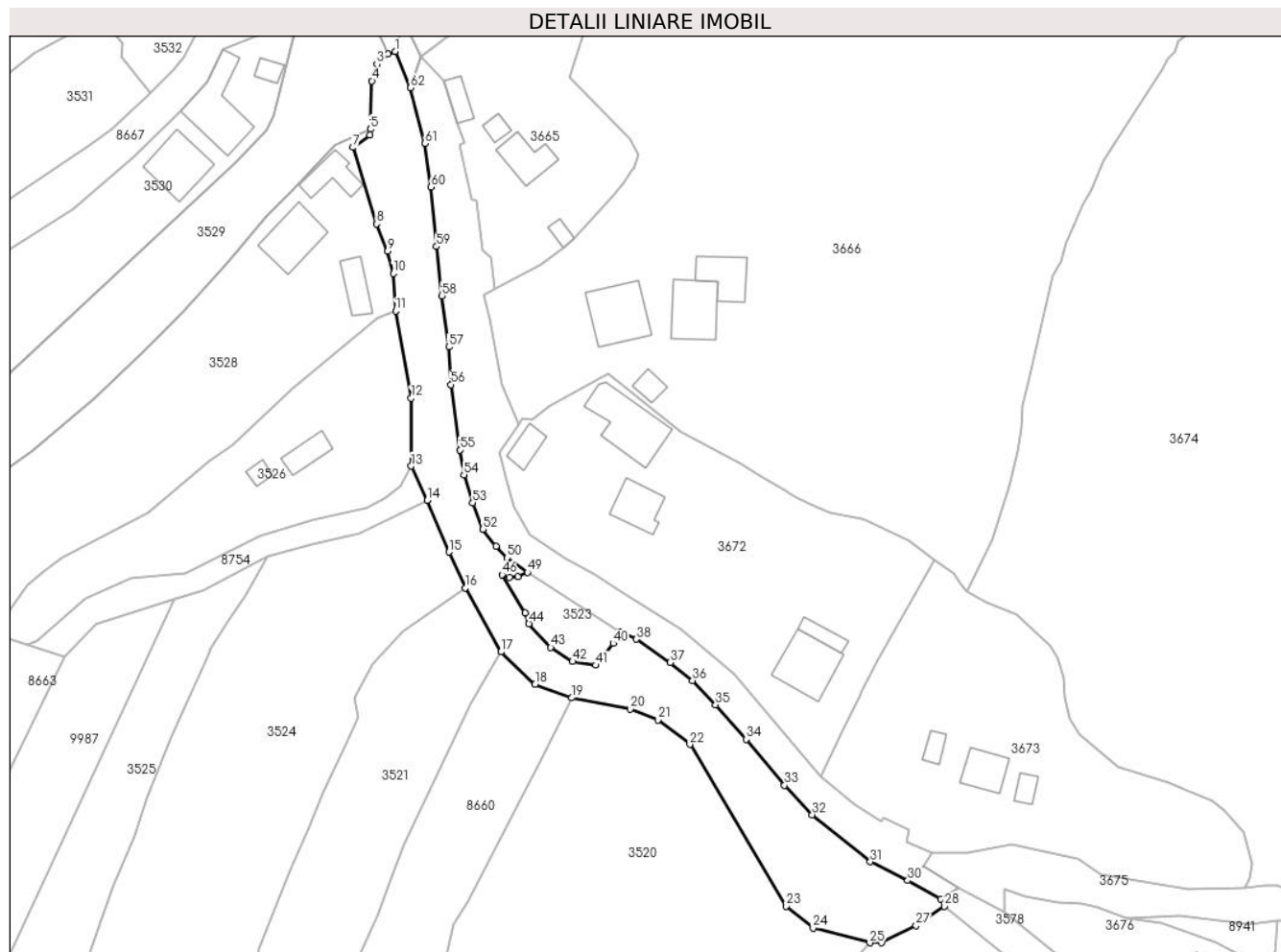
Inscrieri privind dezmembramintele dreptului de proprietate, drepturi reale de garanție și sarcini	Referințe
NU SUNT	

Anexa Nr. 1 La Partea I

Teren

Nr cadastral	Suprafața (mp)*	Observații / Referințe
	2.424	

* Suprafața este determinată în planul de proiecție Stereo 70.



Date referitoare la teren

Crt	Categorie folosință	Intravilan	Suprafața (mp)	Tarla	Parcelă	Nr. topo	Observații / Referințe
1	ape curgătoare	DA	2.424	-	-	-	

Lungime Segmente

1) Valorile lungimilor segmentelor sunt obținute din proiecție în plan.

Punct început	X / Y	Punct sfârșit	X / Y	Lungime segment	Punct început	X / Y	Punct sfârșit	X / Y	Lungime segment	Punct început	X / Y	Punct sfârșit	X / Y	Lungime segment
1	575.749,954 635.352,878	2	575.748,528 635.352,425	1.496	2	575.748,528 635.352,425	3	575.746,301 635.350,316	3.067	3	575.746,301 635.350,316	4	575.745,29 635.346,92	3.543
4	575.745,29 635.346,92	5	575.744,983 635.337,172	9.753	5	575.744,983 635.337,172	6	575.744,888 635.335,942	1.234	6	575.744,888 635.335,942	7	575.741,457 635.333,502	4.21
7	575.741,457 635.333,502	8	575.746,252 635.318,042	16.187	8	575.746,252 635.318,042	9	575.748,464 635.312,532	5.937	9	575.748,464 635.312,532	10	575.749,59 635.308,043	4.628
10	575.749,59 635.308,043	11	575.750,062 635.300,491	7.567	11	575.750,062 635.300,491	12	575.753,226 635.282,851	17.922	12	575.753,226 635.282,851	13	575.753,217 635.269,154	13.697
13	575.753,217 635.269,154	14	575.756,456 635.262,259	7.618	14	575.756,456 635.262,259	15	575.760,844 635.251,8	11.342	15	575.760,844 635.251,8	16	575.764,161 635.244,57	7.955

Punct început	X / Y	Punct sfârșit	X / Y	Lungime segment	Punct început	X / Y	Punct sfârșit	X / Y	Lungime segment	Punct început	X / Y	Punct sfârșit	X / Y	Lungime segment
16	575.764,161 635.244,57	17	575.771,375 635.231,653	14.795	17	575.771,375 635.231,653	18	575.778,249 635.225,103	9.495	18	575.778,249 635.225,103	19	575.785,705 635.222,39	7.934
19	575.785,705 635.222,39	20	575.797,501 635.220,125	12.011	20	575.797,501 635.220,125	21	575.803,098 635.217,953	6.004	21	575.803,098 635.217,953	22	575.809,517 635.212,971	8.126
22	575.809,517 635.212,971	23	575.829,016 635.180,324	38.027	23	575.829,016 635.180,324	24	575.834,424 635.175,935	6.965	24	575.834,424 635.175,935	25	575.845,898 635.172,929	11.861
25	575.845,898 635.172,929	26	575.848,301 635.172,929	2.403	26	575.848,301 635.172,929	27	575.855,256 635.176,421	7.782	27	575.855,256 635.176,421	28	575.860,966 635.180,289	6.897
28	575.860,966 635.180,289	29	575.860,195 635.181,792	1.689	29	575.860,195 635.181,792	30	575.853,583 635.185,477	7.57	30	575.853,583 635.185,477	31	575.845,981 635.189,263	8.493
31	575.845,981 635.189,263	32	575.834,272 635.198,783	15.091	32	575.834,272 635.198,783	33	575.828,677 635.204,735	8.169	33	575.828,677 635.204,735	34	575.820,907 635.214,005	12.096
34	575.820,907 635.214,005	35	575.814,739 635.220,966	9.301	35	575.814,739 635.220,966	36	575.810,084 635.225,869	6.761	36	575.810,084 635.225,869	37	575.805,573 635.229,52	5.803
37	575.805,573 635.229,52	38	575.798,763 635.234,219	8.274	38	575.798,763 635.234,219	39	575.795,317 635.235,786	3.786	39	575.795,317 635.235,786	40	575.794,044 635.233,361	2.739
40	575.794,044 635.233,361	41	575.790,538 635.228,982	5.61	41	575.790,538 635.228,982	42	575.785,8 635.229,696	4.791	42	575.785,8 635.229,696	43	575.781,404 635.232,568	5.251
43	575.781,404 635.232,568	44	575.776,994 635.237,363	6.515	44	575.776,994 635.237,363	45	575.776,184 635.239,534	2.317	45	575.776,184 635.239,534	46	575.771,548 635.247,245	8.997
46	575.771,548 635.247,245	47	575.773,069 635.246,693	1.618	47	575.773,069 635.246,693	48	575.774,802 635.246,817	1.737	48	575.774,802 635.246,817	49	575.776,69 635.247,733	2.098
49	575.776,69 635.247,733	50	575.772,629 635.250,627	4.987	50	575.772,629 635.250,627	51	575.770,364 635.252,999	3.28	51	575.770,364 635.252,999	52	575.767,667 635.256,412	4.35
52	575.767,667 635.256,412	53	575.765,631 635.261,732	5.696	53	575.765,631 635.261,732	54	575.763,852 635.267,42	5.96	54	575.763,852 635.267,42	55	575.763,07 635.272,425	5.066
55	575.763,07 635.272,425	56	575.761,27 635.285,609	13.306	56	575.761,27 635.285,609	57	575.760,813 635.293,22	7.625	57	575.760,813 635.293,22	58	575.759,4 635.303,567	10.443
58	575.759,4 635.303,567	59	575.758,319 635.313,504	9.996	59	575.758,319 635.313,504	60	575.757,24 635.325,537	12.081	60	575.757,24 635.325,537	61	575.755,947 635.334,299	8.857
61	575.755,947 635.334,299	62	575.753,069 635.345,511	11.575	62	575.753,069 635.345,511	1	575.749,954 635.352,878	7.998					

** Lungimile segmentelor sunt determinate în planul de proiecție Stereo 70 și sunt rotunjite la 1 milimetru.

*** Distanța dintre puncte este formată din segmente cumulate ce sunt mai mici decât valoarea 1 milimetru.

**DATE DESPRE IMOBILUL NR. 3578**

Oficiul de Cadastru și Publicitate Imobiliară NEAMT
Biroul de Cadastru și Publicitate Imobiliară Targu-Neamt

A. Partea I. Descrierea imobilului

TEREN Intravilan

Adresa: Loc. Pluton, Jud. Neamt

Nr. Crt	Nr cadastral Nr. topografic	Suprafața* (mp)	Observații / Referințe
A1	51805	Din acte: 0 Masurata: 2.693	Sector cadastral:0 Teren neimprejmuit; suprafata de 2693 mp face parte din drumul comunal DC 158-DN 15B Pluton care are lungimea totala de 5,090 km

Construcții

Crt	Nr cadastral Nr. topografic	Adresa	Observații / Referințe
A1.1		Loc. Pluton, Jud. Neamt	Nr. niveluri:1; S. construita la sol:20 mp;

B. Partea II. Proprietari și acte

Inscrieri privitoare la dreptul de proprietate și alte drepturi reale		Referințe
19930 / 12/08/2014		
Act Normativ nr. 650 - hotarare, din 27/06/2007 emis de GUVERNUL ROMANIEI (anexa 47 - inventarul bunurilor care apartin domeniului public);		
B1	Intabulare, drept de PROPRIETATE, dobandit prin Lege, cota actuala 1/1, cota initiala 1/1 1) COMUNA PIPIRIG , CIF:2614228, - domeniu public	A1
/		
Act Administrativ nr. 2302, din 08/02/2024 emis de PRIMARIA COMUNEI PIPIRIG;		
B2	Intabulare, drept de PROPRIETATE, dobandit prin Lege, cota actuala 1/1, cota initiala 1/1 1) COMUNA PIPIRIG , CIF:2614228, - domeniu public	A1.1

C. Partea III. SARCINI .

Inscrieri privind dezmembramintele dreptului de proprietate, drepturi reale de garanție și sarcini	Referințe
NU SUNT	

Anexa Nr. 1 La Partea I

Teren

Nr cadastral	Suprafaţa (mp)*	Observaţii / Referinţe
51805	Din acte: 0 Masurata: 2.693	suprafata de 2693 mp face parte din drumul comunal DC 158-DN 15B Pluton care are lungimea totala de 5,090 km

* Suprafaţa este determinată în planul de proiecţie Stereo 70.

DETALII LINIARE IMOBIL



Date referitoare la teren

Crt	Categorie folosinţă	Intravilan	Suprafaţa (mp)	Tarla	Parcelă	Nr. topo	Observaţii / Referinţe
1	drum	DA	2.693	-	-	-	Diferenţa faţă de suprafaţa totală măsurată de 34702 mp, corespunzătoare celor 5,090 km prevăzuţi în H.G. nr. 650/2007 - Anexa nr. 47, se regăseşte în alte documentaţii cadastrale.

Date referitoare la construcţii

Crt	Număr	Destinaţie construcţie	Supraf. (mp)	Situaţie juridică	Observaţii / Referinţe
A1.1		construcţii industriale si edilitare	20	Cu acte	Nr. niveluri:1; S. construita la sol:20 mp;

Lungime Segmente

1) Valorile lungimilor segmentelor sunt obţinute din proiecţie în plan.

Punct început	X / Y	Punct sfârşit	X / Y	Lungime segment	Punct început	X / Y	Punct sfârşit	X / Y	Lungime segment	Punct început	X / Y	Punct sfârşit	X / Y	Lungime segment
1	575.860,966 635.180,289	2	575.874,872 635.169,111	17.84 2	2	575.874,872 635.169,111	3	575.884,599 635.161,342	12.44 9	3	575.884,599 635.161,342	4	575.884,104 635.160,663	0.84
4	575.884,104 635.160,663	5	575.893,008 635.152,876	11.82 9	5	575.893,008 635.152,876	6	575.901,171 635.144,913	11.40 4	6	575.901,171 635.144,913	7	575.904,242 635.142,309	4.026

Punct început	X / Y	Punct sfârșit	X / Y	Lungime segment	Punct început	X / Y	Punct sfârșit	X / Y	Lungime segment	Punct început	X / Y	Punct sfârșit	X / Y	Lungime segment
7	575.904,242 635.142,309	8	575.903,135 635.140,362	2.24	8	575.903,135 635.140,362	9	575.912,497 635.132,163	12.44 5	9	575.912,497 635.132,163	10	575.917,159 635.128,08	6.197
10	575.917,159 635.128,08	11	575.922,159 635.120,988	8.677	11	575.922,159 635.120,988	12	575.928,929 635.106,583	15.91 7	12	575.928,929 635.106,583	13	575.929,956 635.103,814	2.953
13	575.929,956 635.103,814	14	575.932,262 635.100,718	3.86	14	575.932,262 635.100,718	15	575.936,547 635.092,031	9.686	15	575.936,547 635.092,031	16	575.939,693 635.087,033	5.906
16	575.939,693 635.087,033	17	575.940,643 635.085,523	1.784	17	575.940,643 635.085,523	18	575.945,607 635.079,086	8.129	18	575.945,607 635.079,086	19	575.949,02 635.074,358	5.831
19	575.949,02 635.074,358	20	575.951,956 635.070,291	5.016	20	575.951,956 635.070,291	21	575.950,959 635.069,45	1.304	21	575.950,959 635.069,45	22	575.957,063 635.062,248	9.441
22	575.957,063 635.062,248	23	575.966,395 635.054,535	12.10 7	23	575.966,395 635.054,535	24	575.972,851 635.048,688	8.71	24	575.972,851 635.048,688	25	575.977,643 635.044,612	6.291
25	575.977,643 635.044,612	26	575.988,217 635.035,128	14.20 4	26	575.988,217 635.035,128	27	575.993,149 635.029,65	7.371	27	575.993,149 635.029,65	28	576.000,346 635.019,306	12.60 1
28	576.000,346 635.019,306	29	576.002,106 635.013,72	5.857	29	576.002,106 635.013,72	30	576.002,636 635.012,815	1.049	30	576.002,636 635.012,815	31	576.009,803 635.005,711	10.09 1
31	576.009,803 635.005,711	32	576.015,638 634.997,716	9.898	32	576.015,638 634.997,716	33	576.019,197 634.991,911	6.809	33	576.019,197 634.991,911	34	576.020,807 634.990,528	2.122
34	576.020,807 634.990,528	35	576.024,131 634.987,089	4.783	35	576.024,131 634.987,089	36	576.026,436 634.984,051	3.813	36	576.026,436 634.984,051	37	576.028,866 634.979,969	4.751
37	576.028,866 634.979,969	38	576.039,566 634.966,594	17.12 8	38	576.039,566 634.966,594	39	576.048,885 634.958,195	12.54 5	39	576.048,885 634.958,195	40	576.058,739 634.952,456	11.40 3
40	576.058,739 634.952,456	41	576.071,962 634.944,272	15.55 1	41	576.071,962 634.944,272	42	576.075,19 634.941,629	4.172	42	576.075,19 634.941,629	43	576.078,517 634.935,787	6.723
43	576.078,517 634.935,787	44	576.084,25 634.924,983	12.23 1	44	576.084,25 634.924,983	45	576.086,885 634.919,723	5.883	45	576.086,885 634.919,723	46	576.093,316 634.920,185	6.448
46	576.093,316 634.920,185	47	576.098,69 634.913,085	8.904	47	576.098,69 634.913,085	48	576.099,331 634.914,391	1.455	48	576.099,331 634.914,391	49	576.101,81 634.918,31	4.637
49	576.101,81 634.918,31	50	576.097,203 634.928,651	11.32 1	50	576.097,203 634.928,651	51	576.090,786 634.938,203	11.50 7	51	576.090,786 634.938,203	52	576.085,5 634.942,966	7.115
52	576.085,5 634.942,966	53	576.072,328 634.951,021	15.44	53	576.072,328 634.951,021	54	576.060,976 634.957,994	13.32 3	54	576.060,976 634.957,994	55	576.056,895 634.960,443	4.759
55	576.056,895 634.960,443	56	576.048,274 634.967,646	11.23 4	56	576.048,274 634.967,646	57	576.038,403 634.979,089	15.11 2	57	576.038,403 634.979,089	58	576.032,002 634.988,244	11.17 1
58	576.032,002 634.988,244	59	576.024,23 634.998,531	12.89 3	59	576.024,23 634.998,531	60	576.017,678 635.006,82	10.56 6	60	576.017,678 635.006,82	61	576.012,087 635.014,372	9.396
61	576.012,087 635.014,372	62	576.007,938 635.021,226	8.012	62	576.007,938 635.021,226	63	576.006,004 635.024,613	3.9	63	576.006,004 635.024,613	64	576.004,482 635.030,839	6.409
64	576.004,482 635.030,839	65	576.004,75 635.031,609	0.815	65	576.004,75 635.031,609	66	576.001,65 635.035,368	4.872	66	576.001,65 635.035,368	67	575.999,977 635.035,718	1.709
67	575.999,977 635.035,718	68	575.987,542 635.045,538	15.84 5	68	575.987,542 635.045,538	69	575.975,929 635.054,829	14.87 2	69	575.975,929 635.054,829	70	575.967,682 635.062,758	11.44
70	575.967,682 635.062,758	71	575.961,679 635.069,218	8.819	71	575.961,679 635.069,218	72	575.954,639 635.077,733	11.04 8	72	575.954,639 635.077,733	73	575.947,145 635.088,104	12.79 5
73	575.947,145 635.088,104	74	575.942,704 635.095,191	8.363	74	575.942,704 635.095,191	75	575.939,451 635.101,999	7.545	75	575.939,451 635.101,999	76	575.935,419 635.113,385	12.07 9
76	575.935,419 635.113,385	77	575.935,466 635.115,161	1.777	77	575.935,466 635.115,161	78	575.930,076 635.121,631	8.421	78	575.930,076 635.121,631	79	575.926,677 635.128,097	7.305
79	575.926,677 635.128,097	80	575.925,851 635.129,402	1.544	80	575.925,851 635.129,402	81	575.920,745 635.134,825	7.449	81	575.920,745 635.134,825	82	575.920,63 635.134,947	0.168
82	575.920,63 635.134,947	83	575.920,317 635.135,237	0.427	83	575.920,317 635.135,237	84	575.912,033 635.142,912	11.29 3	84	575.912,033 635.142,912	85	575.903,731 635.150,405	11.18 3
85	575.903,731 635.150,405	86	575.895,662 635.158,726	11.59 1	86	575.895,662 635.158,726	87	575.889,673 635.164,867	8.578	87	575.889,673 635.164,867	88	575.883,216 635.170,939	8.864
88	575.883,216 635.170,939	89	575.873,174 635.179,235	13.02 6	89	575.873,174 635.179,235	90	575.863,856 635.184,119	10.52	90	575.863,856 635.184,119	91	575.860,195 635.181,792	4.338
91	575.860,195 635.181,792	1	575.860,966 635.180,289	1.689										

** Lungimile segmentelor sunt determinate în planul de proiecție Stereo 70 și sunt rotunjite la 1 milimetru.

*** Distanța dintre puncte este formată din segmente cumulate ce sunt mai mici decât valoarea 1 milimetru.

**DATE DESPRE IMOBILUL NR. 3579**

Oficiul de Cadastru și Publicitate Imobiliară NEAMT
Biroul de Cadastru și Publicitate Imobiliară Targu-Neamt

A. Partea I. Descrierea imobilului

TEREN Intravilan

Adresa: Loc. Pluton, Jud. Neamt

Nr. Crt	Nr cadastral Nr. topografic	Suprafața* (mp)	Observații / Referințe
A1	51799	Din acte: 0 Masurata: 31	Sector cadastral:0 Teren neimprejmuit;

Construcții

Crt	Nr cadastral Nr. topografic	Adresa	Observații / Referințe
A1.1		Loc. Pluton, Jud. Neamt	Nr. niveluri:1; S. construita la sol:31 mp; Pod de beton

B. Partea II. Proprietari și acte

Inscrieri privitoare la dreptul de proprietate și alte drepturi reale		Referințe
19928 / 12/08/2014		
Act Normativ nr. 650 - hotarare, din 27/06/2007 emis de GUVERNUL ROMANIEI (anexa 47 - inventarul bunurilor care apartin domeniului public; hotararea 1705/2006 cu completarile si modificarile ulterioare - emisa de Guvernul Romaniei ; adresa nr. 6711/13.01.2014 emisa de AN Apele Romane - Administratia Bazinala de Apa Siret - Sistemul de Gospodarire a Apelor Neamt);		
B1	Intabulare, drept de PROPRIETATE, dobandit prin Lege, cota actuala 1/1, cota initiala 1/1 1) STATUL ROMAN IN ADMINISTRATIA SISTEMUL DE GOSPODARIRE A APELOR NEAMT, CIF: 99999999999999	A1
B2	Intabulare, drept de PROPRIETATE, dobandit prin Lege, cota actuala 1/1, cota initiala 1/1 1) COMUNA PIPIRIG, CIF:2614228, - domeniu public	A1.1

C. Partea III. SARCINI .

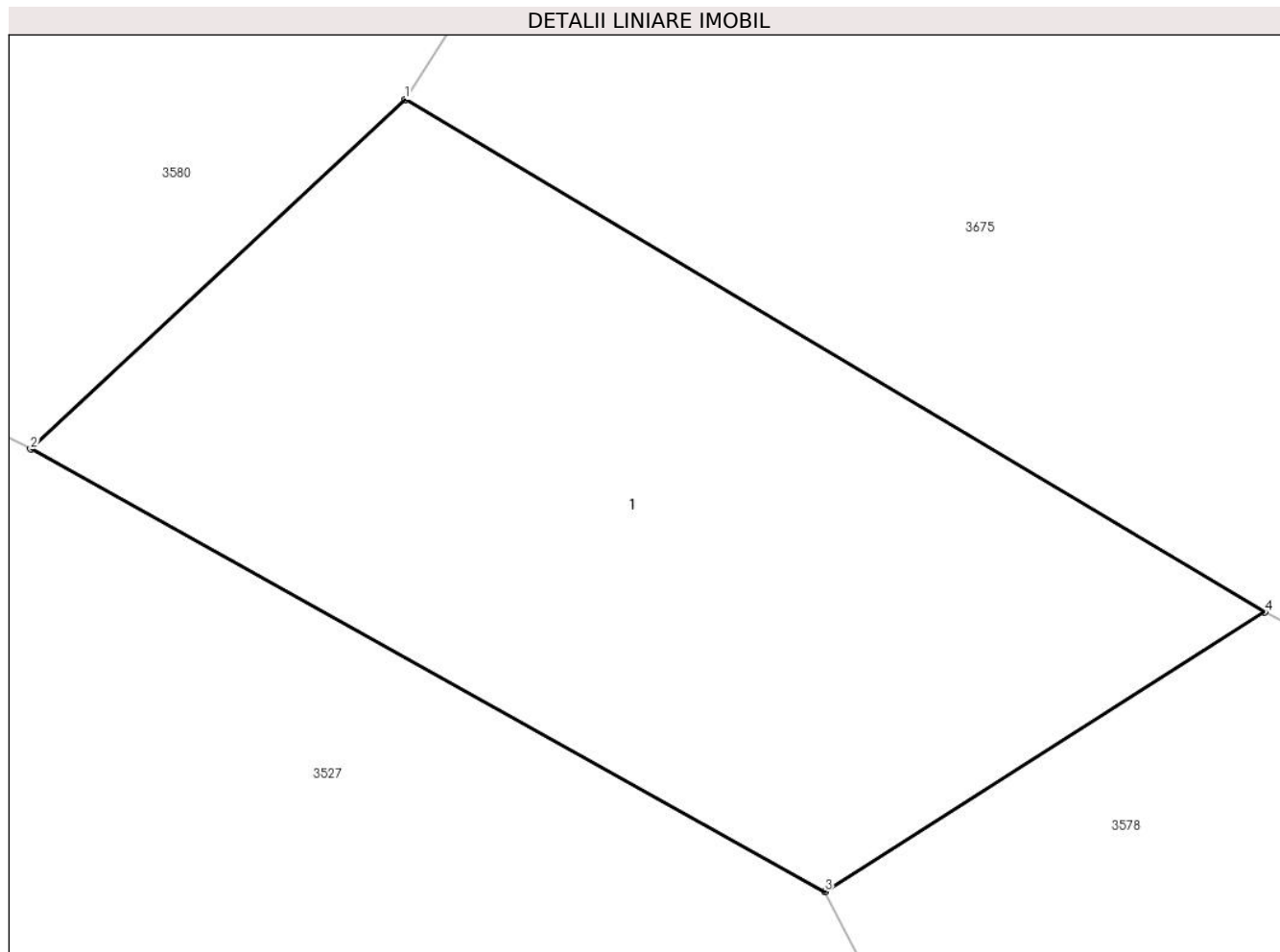
Inscrieri privind dezmembramintele dreptului de proprietate, drepturi reale de garanție și sarcini	Referințe
NU SUNT	

Anexa Nr. 1 La Partea I

Teren

Nr cadastral	Suprafața (mp)*	Observații / Referințe
51799	Din acte: 0 Masurata: 31	

* Suprafața este determinată în planul de proiecție Stereo 70.



Date referitoare la teren

Crt	Categorie folosință	Intra vilan	Suprafața (mp)	Tarla	Parcelă	Nr. topo	Observații / Referințe
1	drum	DA	31	-	-	-	Diferența față de suprafața totală măsurată de 34702 mp, corespunzătoare celor 5,090 km prevăzuți în H.G. nr. 650/2007 - Anexa nr. 47, se regăsește în alte documentații cadastrale.

Date referitoare la construcții

Crt	Număr	Destinație construcție	Supraf. (mp)	Situație juridică	Observații / Referințe
A1.1		construcții industriale și edilitare	31	Cu acte	Nr. niveluri:1; S. construită la sol:31 mp; Pod de beton

Lungime Segmente

1) Valorile lungimilor segmentelor sunt obținute din proiecție în plan.

Punct început	X / Y	Punct sfârșit	X / Y	Lungime segment (** (m))
1	575.856,699 635.188,385	2	575.853,583 635.185,477	4.262

Punct început	X / Y	Punct sfârșit	X / Y	Lungime segment (** (m)
2	575.853,583 635.185,477	3	575.860,195 635.181,792	7.57
3	575.860,195 635.181,792	4	575.863,856 635.184,119	4.338
4	575.863,856 635.184,119	1	575.856,699 635.188,385	8.332

** Lungimile segmentelor sunt determinate în planul de proiecție Stereo 70 și sunt rotunjite la 1 milimetru.

*** Distanța dintre puncte este formată din segmente cumulate ce sunt mai mici decât valoarea 1 milimetru.

**DATE DESPRE IMOBILUL NR. 3580**

Oficiul de Cadastru și Publicitate Imobiliară NEAMT
 Biroul de Cadastru și Publicitate Imobiliară Targu-Neamt

A. Partea I. Descrierea imobilului

TEREN Intravilan

Adresa: Loc. Pluton, Jud. Neamt

Nr. Crt	Nr cadastral Nr. topografic	Suprafața* (mp)	Observații / Referințe
A1	51815	Din acte: 0 Masurata: 1.582	Sector cadastral:0 Teren neimprejmuit; suprafata de 1582 mp face parte din drumul comunal DC 158-DN 15B Pluton care are lungimea totala de 5,090 km

B. Partea II. Proprietari și acte

Inscrieri privitoare la dreptul de proprietate și alte drepturi reale		Referințe
19927 / 12/08/2014		
Act Normativ nr. 650 - hotarare, din 27/06/2007 emis de GUVERNUL ROMANIEI (anexa 47 - inventarul bunurilor care apartin domeniului public);		
B1	Intabulare, drept de PROPRIETATE, dobandit prin Lege, cota actuala 1/1, cota initiala 1/1 1) COMUNA PIPIRIG , CIF:2614228, - domeniu public	A1

C. Partea III. SARCINI .

Inscrieri privind dezmembramintele dreptului de proprietate, drepturi reale de garanție și sarcini	Referințe
NU SUNT	

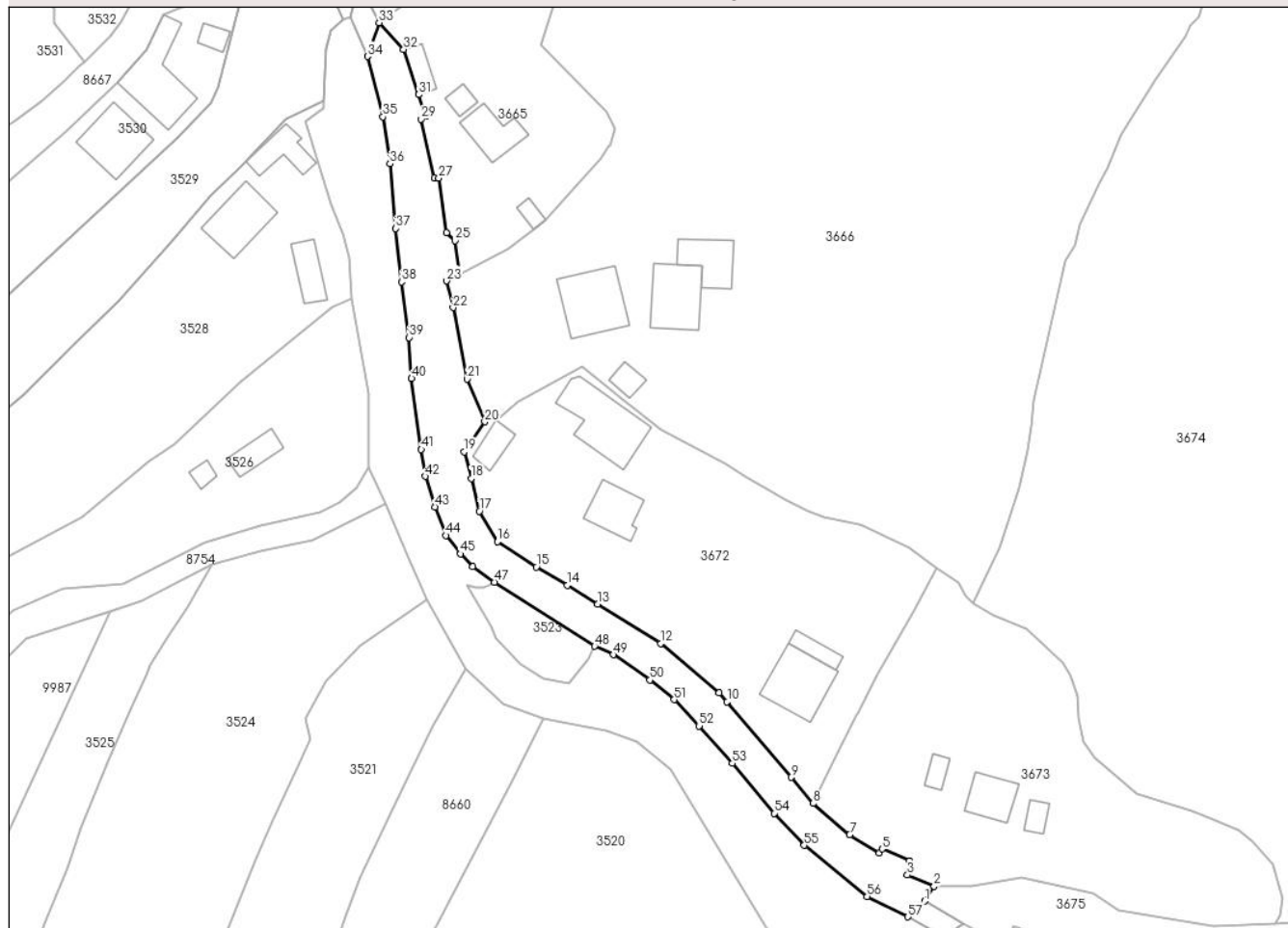
Anexa Nr. 1 La Partea I

Teren

Nr cadastral	Suprafața (mp)*	Observații / Referințe
51815	Din acte: 0 Masurata: 1.582	suprafata de 1582 mp face parte din drumul comunal DC 158-DN 15B Pluton care are lungimea totala de 5,090 km

* Suprafața este determinată în planul de proiecție Stereo 70.

DETALII LINIARE IMOBIL



Date referitoare la teren

Crt	Categorie folosință	Intra vilan	Suprafața (mp)	Tarla	Parcelă	Nr. topo	Observații / Referințe
1	drum	DA	1.582	-	-	-	Diferența față de suprafața totală măsurată de 34702 mp, corespunzătoare celor 5,090 km prevăzuți în H.G. nr. 650/2007 - Anexa nr. 47, se regăsește în alte documentații cadastrale.

Lungime Segmente

1) Valorile lungimilor segmentelor sunt obținute din proiecție în plan.

Punct început	X / Y	Punct sfârșit	X / Y	Lungime segment	Punct început	X / Y	Punct sfârșit	X / Y	Lungime segment	Punct început	X / Y	Punct sfârșit	X / Y	Lungime segment
1	575.856,699 635.188,385	2	575.858,431 635.191,124	3.241	2	575.858,431 635.191,124	3	575.853,445 635.193,268	5.427	3	575.853,445 635.193,268	4	575.853,831 635.195,849	2.61
4	575.853,831 635.195,849	5	575.848,776 635.198,087	5.528	5	575.848,776 635.198,087	6	575.848,238 635.197,363	0.902	6	575.848,238 635.197,363	7	575.842,729 635.200,782	6.484
7	575.842,729 635.200,782	8	575.835,89 635.206,556	8.95	8	575.835,89 635.206,556	9	575.831,817 635.211,418	6.343	9	575.831,817 635.211,418	10	575.819,942 635.225,452	18.384

Punct început	X / Y	Punct sfârșit	X / Y	Lungime segment	Punct început	X / Y	Punct sfârșit	X / Y	Lungime segment	Punct început	X / Y	Punct sfârșit	X / Y	Lungime segment
10	575.819,942 635.225,452	11	575.818,465 635.227,172	2.267	11	575.818,465 635.227,172	12	575.807,629 635.236,339	14.19 3	12	575.807,629 635.236,339	13	575.795,858 635.243,61	13.83 6
13	575.795,858 635.243,61	14	575.790,25 635.247,155	6.635	14	575.790,25 635.247,155	15	575.784,46 635.250,556	6.715	15	575.784,46 635.250,556	16	575.777,231 635.255,235	8.611
16	575.777,231 635.255,235	17	575.773,894 635.260,923	6.595	17	575.773,894 635.260,923	18	575.772,364 635.267,028	6.294	18	575.772,364 635.267,028	19	575.771,083 635.271,983	5.118
19	575.771,083 635.271,983	20	575.774,899 635.277,563	6.76	20	575.774,899 635.277,563	21	575.771,578 635.285,508	8.611	21	575.771,578 635.285,508	22	575.768,998 635.298,771	13.51 2
22	575.768,998 635.298,771	23	575.767,805 635.303,765	5.135	23	575.767,805 635.303,765	24	575.770,193 635.304,865	2.629	24	575.770,193 635.304,865	25	575.769,393 635.311,224	6.409
25	575.769,393 635.311,224	26	575.767,75 635.312,726	2.226	26	575.767,75 635.312,726	27	575.766,363 635.322,859	10.22 7	27	575.766,363 635.322,859	28	575.765,49 635.322,908	0.874
28	575.765,49 635.322,908	29	575.762,997 635.333,867	11.23 9	29	575.762,997 635.333,867	30	575.763,898 635.334,401	1.047	30	575.763,898 635.334,401	31	575.762,602 635.338,426	4.229
31	575.762,602 635.338,426	32	575.759,816 635.346,822	8.846	32	575.759,816 635.346,822	33	575.755,236 635.351,783	6.752	33	575.755,236 635.351,783	34	575.753,069 635.345,511	6.636
34	575.753,069 635.345,511	35	575.755,947 635.334,299	11.57 5	35	575.755,947 635.334,299	36	575.757,24 635.325,537	8.857	36	575.757,24 635.325,537	37	575.758,319 635.313,504	12.08 1
37	575.758,319 635.313,504	38	575.759,4 635.303,567	9.996	38	575.759,4 635.303,567	39	575.760,813 635.293,22	10.44 3	39	575.760,813 635.293,22	40	575.761,27 635.285,609	7.625
40	575.761,27 635.285,609	41	575.763,07 635.272,425	13.30 6	41	575.763,07 635.272,425	42	575.763,852 635.267,42	5.066	42	575.763,852 635.267,42	43	575.765,631 635.261,732	5.96
43	575.765,631 635.261,732	44	575.767,667 635.256,412	5.696	44	575.767,667 635.256,412	45	575.770,364 635.252,999	4.35	45	575.770,364 635.252,999	46	575.772,629 635.250,627	3.28
46	575.772,629 635.250,627	47	575.776,69 635.247,733	4.987	47	575.776,69 635.247,733	48	575.795,317 635.235,786	22.12 9	48	575.795,317 635.235,786	49	575.798,763 635.234,219	3.786
49	575.798,763 635.234,219	50	575.805,573 635.229,52	8.274	50	575.805,573 635.229,52	51	575.810,084 635.225,869	5.803	51	575.810,084 635.225,869	52	575.814,739 635.220,966	6.761
52	575.814,739 635.220,966	53	575.820,907 635.214,005	9.301	53	575.820,907 635.214,005	54	575.828,677 635.204,735	12.09 6	54	575.828,677 635.204,735	55	575.834,272 635.198,783	8.169
55	575.834,272 635.198,783	56	575.845,981 635.189,263	15.09 1	56	575.845,981 635.189,263	57	575.853,583 635.185,477	8.493	57	575.853,583 635.185,477	1	575.856,699 635.188,385	4.262

** Lungimile segmentelor sunt determinate în planul de proiecție Stereo 70 și sunt rotunjite la 1 milimetru.

*** Distanța dintre puncte este formată din segmente cumulate ce sunt mai mici decât valoarea 1 milimetru.

**DATE DESPRE IMOBILUL NR. 3581**

Oficiul de Cadastru și Publicitate Imobiliară NEAMT
Biroul de Cadastru și Publicitate Imobiliară Targu-Neamt

A. Partea I. Descrierea imobilului

TEREN Intravilan

Adresa: Loc. Pluton, Jud. Neamt

Nr. Crt	Nr cadastral Nr. topografic	Suprafața* (mp)	Observații / Referințe
A1	51814	Din acte: 0 Masurata: 36	Sector cadastral:0 Teren neimprejmuit;

Construcții

Crt	Nr cadastral Nr. topografic	Adresa	Observații / Referințe
A1.1		Loc. Pluton, Jud. Neamt	Nr. niveluri:1; S. construita la sol:36 mp; Pod de beton

B. Partea II. Proprietari și acte

Inscrieri privitoare la dreptul de proprietate și alte drepturi reale		Referințe
19925 / 12/08/2014		
Act Normativ nr. 650 - hotarare, din 27/06/2007 emis de GUVERNUL ROMANIEI (anexa 47 - inventarul bunurilor care apartin domeniului public; hotararea 1705/2006 cu completarile si modificarile ulterioare - emisa de Guvernul Romaniei ; adresa nr. 6711/13.01.2014 emisa de AN Apele Romane - Administratia Bazinala de Apa Siret - Sistemul de Gospodarire a Apelor Neamt);		
B1	Intabulare, drept de PROPRIETATE, dobandit prin Lege, cota actuala 1/1, cota initiala 1/1 1) STATUL ROMAN IN ADMINISTRATIA SISTEMUL DE GOSPODARIRE A APELOR NEAMT, CIF: 99999999999999	A1
B2	Intabulare, drept de PROPRIETATE, dobandit prin Lege, cota actuala 1/1, cota initiala 1/1 1) COMUNA PIPIRIG, CIF:2614228, - domeniu public	A1.1

C. Partea III. SARCINI .

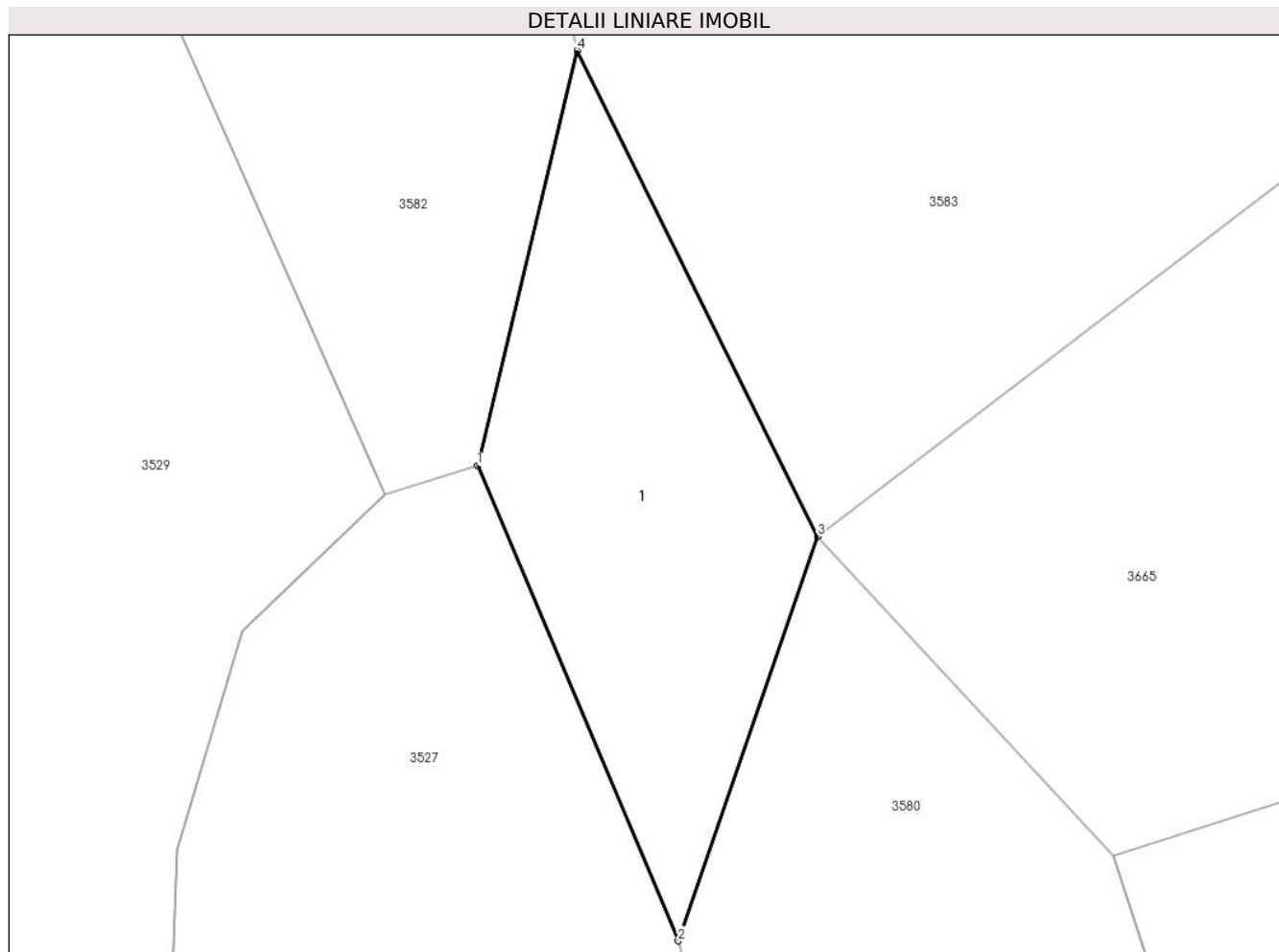
Inscrieri privind dezmembramintele dreptului de proprietate, drepturi reale de garanție și sarcini	Referințe
NU SUNT	

Anexa Nr. 1 La Partea I

Teren

Nr cadastral	Suprafața (mp)*	Observații / Referințe
51814	Din acte: 0 Masurata: 36	

* Suprafața este determinată în planul de proiecție Stereo 70.



Date referitoare la teren

Crt	Categorie folosință	Intravilan	Suprafața (mp)	Tarla	Parcelă	Nr. topo	Observații / Referințe
1	ape curgătoare	DA	36	-	-	-	Diferența față de suprafața totală măsurată de 34702 mp, corespunzătoare celor 5,090 km prevăzuți în H.G. nr. 650/2007 - Anexa nr. 47, se regăsește în alte documentații cadastrale.

Date referitoare la construcții

Crt	Număr	Destinație construcție	Supraf. (mp)	Situație juridică	Observații / Referințe
A1.1		construcții industriale și edilitare	Din acte: 34 Masurata: 36	Cu acte	Nr. niveluri:1; S. construita la sol:36 mp; Pod de beton

Lungime Segmente

1) Valorile lungimilor segmentelor sunt obținute din proiecție în plan.

Punct început	X / Y	Punct sfârșit	X / Y	Lungime segment (** (m))
1	575.749,954 635.352,878	2	575.753,069 635.345,511	7.998

Punct început	X / Y	Punct sfârșit	X / Y	Lungime segment (** (m)
2	575.753,069 635.345,511	3	575.755,236 635.351,783	6.636
3	575.755,236 635.351,783	4	575.751,503 635.359,32	8.411
4	575.751,503 635.359,32	1	575.749,954 635.352,878	6.626

** Lungimile segmentelor sunt determinate în planul de proiecție Stereo 70 și sunt rotunjite la 1 milimetru.

*** Distanța dintre puncte este formată din segmente cumulate ce sunt mai mici decât valoarea 1 milimetru.

**DATE DESPRE IMOBILUL NR. 3582**

Oficiul de Cadastru și Publicitate Imobiliară NEAMT
Biroul de Cadastru și Publicitate Imobiliară Targu-Neamt

A. Partea I. Descrierea imobilului

TEREN Intravilan

Adresa: Loc. Pluton, Jud. Neamt

Nr. Crt	Nr cadastral Nr. topografic	Suprafața* (mp)	Observații / Referințe
A1	51812	Din acte: 0 Masurata: 2.471	Sector cadastral:0 Teren neimprejmuit; suprafata de 2471 mp face parte din drumul comunal DC 158-DN 15B Pluton care are lungimea totala de 5,090 km

Construcții

Crt	Nr cadastral Nr. topografic	Adresa	Observații / Referințe
A1.1		Loc. Pluton, Jud. Neamt	Nr. niveluri:1; S. construita la sol:21 mp;

B. Partea II. Proprietari și acte

Inscrieri privitoare la dreptul de proprietate și alte drepturi reale		Referințe
19922 / 12/08/2014		
Act Normativ nr. 650 - hotarare, din 27/06/2007 emis de GUVERNUL ROMANIEI (anexa 47 - inventarul bunurilor care apartin domeniului public);		
B1	Intabulare, drept de PROPRIETATE, dobandit prin Lege, cota actuala 1/1, cota initiala 1/1 1) COMUNA PIPIRIG , CIF:2614228, - domeniu public	A1
/		
Act Administrativ nr. 2302, din 08/02/2024 emis de PRIMARIA COMUNEI PIPIRIG;		
B2	Intabulare, drept de PROPRIETATE, dobandit prin Lege, cota actuala 1/1, cota initiala 1/1 1) COMUNA PIPIRIG , CIF:2614228, - domeniu public	A1.1

C. Partea III. SARCINI .

Inscrieri privind dezmembramintele dreptului de proprietate, drepturi reale de garanție și sarcini	Referințe
NU SUNT	

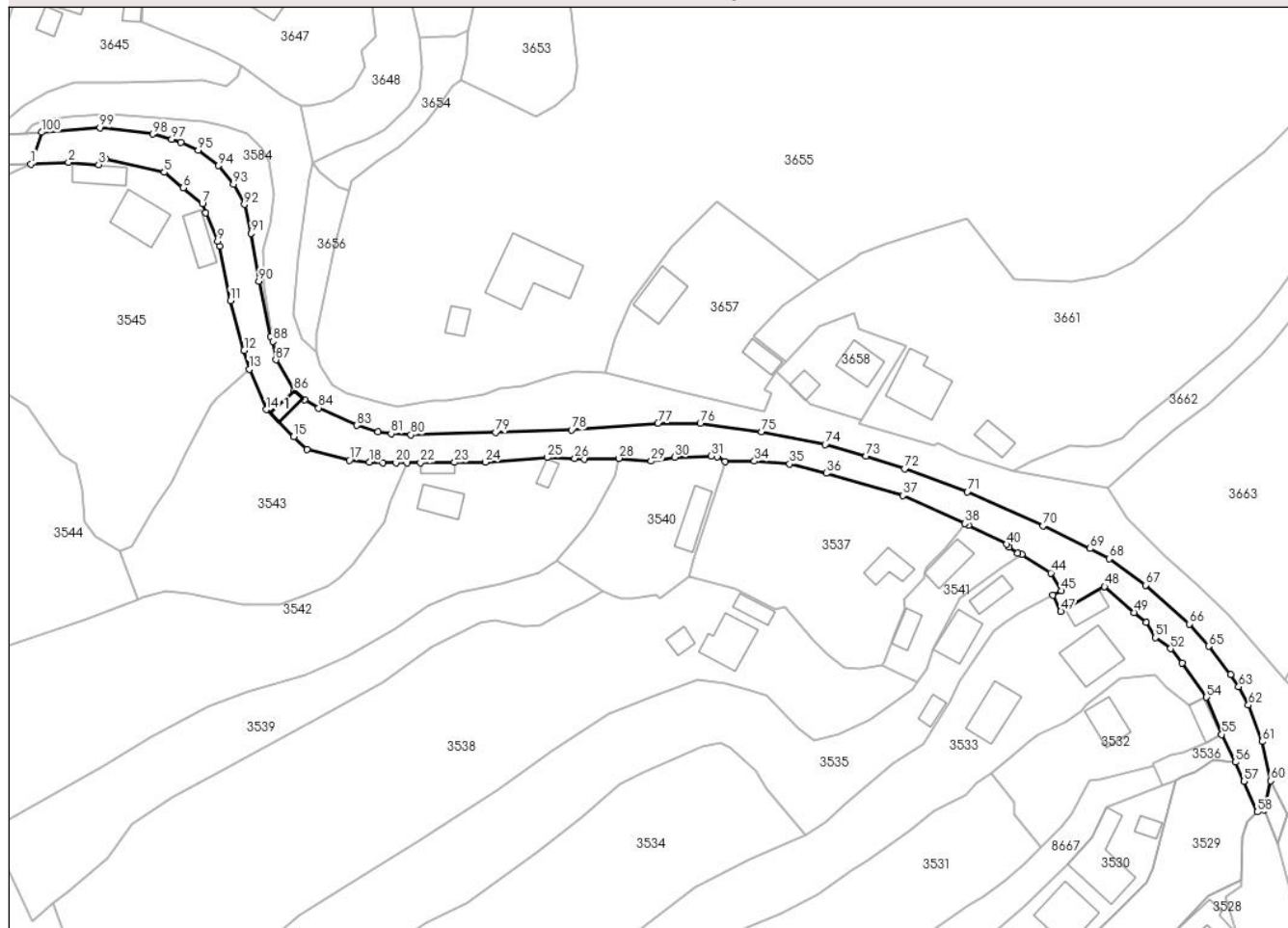
Anexa Nr. 1 La Partea I

Teren

Nr cadastral	Suprafața (mp)*	Observații / Referințe
51812	Din acte: 0 Masurata: 2.471	suprafata de 2471 mp face parte din drumul comunal DC 158-DN 15B Pluton care are lungimea totala de 5,090 km

* Suprafața este determinată în planul de proiecție Stereo 70.

DETALII LINIARE IMOBIL



Date referitoare la teren

Crt	Categorie folosință	Intra vilan	Suprafața (mp)	Tarla	Parcelă	Nr. topo	Observații / Referințe
1	drum	DA	2.471	-	-	-	Diferența față de suprafața totală măsurată de 34702 mp, corespunzătoare celor 5,090 km prevăzuți în H.G. nr. 650/2007 - Anexa nr. 47, se regăsește în alte documentații cadastrale.

Date referitoare la construcții

Crt	Număr	Destinație construcție	Supraf. (mp)	Situație juridică	Observații / Referințe
A1.1		construcții industriale și edilitare	21	Cu acte	Nr. niveluri:1; S. construita la sol:21 mp;

Lungime Segmente

1) Valorile lungimilor segmentelor sunt obținute din proiecție în plan.

Punct început	X / Y	Punct sfârșit	X / Y	Lungime segment	Punct început	X / Y	Punct sfârșit	X / Y	Lungime segment	Punct început	X / Y	Punct sfârșit	X / Y	Lungime segment
1	575.476,466 635.496,215	2	575.484,813 635.496,542	8.353	2	575.484,813 635.496,542	3	575.491,544 635.496,052	6.749	3	575.491,544 635.496,052	4	575.492,966 635.497,295	1.889
4	575.492,966 635.497,295	5	575.506,035 635.494,355	13.39	5	575.506,035 635.494,355	6	575.510,243 635.490,92	5.432	6	575.510,243 635.490,92	7	575.514,506 635.487,438	5.504

Punct început	X / Y	Punct sfârșit	X / Y	Lungime segment	Punct început	X / Y	Punct sfârșit	X / Y	Lungime segment	Punct început	X / Y	Punct sfârșit	X / Y	Lungime segment
7	575.514,506 635.487,438	8	575.515,229 635.485,349	2.211	8	575.515,229 635.485,349	9	575.517,875 635.479,061	6.822	9	575.517,875 635.479,061	10	575.518,365 635.477,937	1.226
10	575.518,365 635.477,937	11	575.520,709 635.465,86	12.302	11	575.520,709 635.465,86	12	575.523,771 635.454,855	11.423	12	575.523,771 635.454,855	13	575.524,909 635.450,628	4.378
13	575.524,909 635.450,628	14	575.528,69 635.441,682	9.712	14	575.528,69 635.441,682	15	575.534,777 635.435,693	8.539	15	575.534,777 635.435,693	16	575.537,677 635.432,792	4.102
16	575.537,677 635.432,792	17	575.547,171 635.430,497	9.767	17	575.547,171 635.430,497	18	575.551,531 635.430,007	4.387	18	575.551,531 635.430,007	19	575.554,531 635.429,906	3.002
19	575.554,531 635.429,906	20	575.557,483 635.429,907	2.952	20	575.557,483 635.429,907	21	575.559,896 635.429,908	2.413	21	575.559,896 635.429,908	22	575.562,89 635.429,942	2.994
22	575.562,89 635.429,942	23	575.570,483 635.429,985	7.593	23	575.570,483 635.429,985	24	575.577,253 635.430,024	6.77	24	575.577,253 635.430,024	25	575.590,988 635.431,069	13.775
25	575.590,988 635.431,069	26	575.597,107 635.430,881	6.122	26	575.597,107 635.430,881	27	575.599,273 635.430,638	2.18	27	575.599,273 635.430,638	28	575.606,904 635.430,874	7.635
28	575.606,904 635.430,874	29	575.614,099 635.430,264	7.221	29	575.614,099 635.430,264	30	575.619,31 635.431,135	5.283	30	575.619,31 635.431,135	31	575.627,404 635.431,412	8.099
31	575.627,404 635.431,412	32	575.628,768 635.431,269	1.371	32	575.628,768 635.431,269	33	575.630,473 635.430,176	2.025	33	575.630,473 635.430,176	34	575.636,987 635.430,262	6.515
34	575.636,987 635.430,262	35	575.644,787 635.429,639	7.825	35	575.644,787 635.429,639	36	575.652,892 635.427,561	8.367	36	575.652,892 635.427,561	37	575.669,932 635.422,639	17.737
37	575.669,932 635.422,639	38	575.683,649 635.416,419	15.061	38	575.683,649 635.416,419	39	575.684,444 635.416,027	0.886	39	575.684,444 635.416,027	40	575.692,924 635.411,815	9.468
40	575.692,924 635.411,815	41	575.693,516 635.411,213	0.844	41	575.693,516 635.411,213	42	575.695,339 635.409,821	2.294	42	575.695,339 635.409,821	43	575.696,352 635.409,594	1.038
43	575.696,352 635.409,594	44	575.702,708 635.405,443	7.591	44	575.702,708 635.405,443	45	575.705,102 635.401,459	4.648	45	575.705,102 635.401,459	46	575.703,233 635.400,593	2.06
46	575.703,233 635.400,593	47	575.704,96 635.396,898	4.079	47	575.704,96 635.396,898	48	575.714,644 635.402,409	11.142	48	575.714,644 635.402,409	49	575.721,16 635.396,685	8.673
49	575.721,16 635.396,685	50	575.723,851 635.394,534	3.445	50	575.723,851 635.394,534	51	575.725,873 635.391,085	3.998	51	575.725,873 635.391,085	52	575.729,312 635.388,641	4.219
52	575.729,312 635.388,641	53	575.731,896 635.385,447	4.108	53	575.731,896 635.385,447	54	575.737,27 635.377,857	9.3	54	575.737,27 635.377,857	55	575.740,644 635.369,598	8.922
55	575.740,644 635.369,598	56	575.743,643 635.363,449	6.841	56	575.743,643 635.363,449	57	575.745,523 635.359,207	4.64	57	575.745,523 635.359,207	58	575.748,528 635.352,425	7.418
58	575.748,528 635.352,425	59	575.749,954 635.352,878	1.496	59	575.749,954 635.352,878	60	575.751,503 635.359,32	6.626	60	575.751,503 635.359,32	61	575.749,624 635.368,031	8.911
61	575.749,624 635.368,031	62	575.746,554 635.376,13	8.661	62	575.746,554 635.376,13	63	575.744,393 635.380,18	4.59	63	575.744,393 635.380,18	64	575.742,562 635.382,886	3.267
64	575.742,562 635.382,886	65	575.737,75 635.389,182	7.924	65	575.737,75 635.389,182	66	575.733,407 635.394,109	6.568	66	575.733,407 635.394,109	67	575.723,744 635.402,75	12.963
67	575.723,744 635.402,75	68	575.715,63 635.408,598	10.002	68	575.715,63 635.408,598	69	575.711,444 635.410,866	4.761	69	575.711,444 635.410,866	70	575.701,037 635.415,949	11.582
70	575.701,037 635.415,949	71	575.684,207 635.423,438	18.421	71	575.684,207 635.423,438	72	575.670,316 635.428,596	14.818	72	575.670,316 635.428,596	73	575.661,764 635.431,416	9.005
73	575.661,764 635.431,416	74	575.652,666 635.433,933	9.44	74	575.652,666 635.433,933	75	575.638,541 635.436,775	14.408	75	575.638,541 635.436,775	76	575.624,944 635.438,632	13.723
76	575.624,944 635.438,632	77	575.615,587 635.438,711	9.357	77	575.615,587 635.438,711	78	575.596,393 635.437,148	19.258	78	575.596,393 635.437,148	79	575.579,573 635.436,609	16.829
79	575.579,573 635.436,609	80	575.560,744 635.436,098	18.836	80	575.560,744 635.436,098	81	575.556,384 635.436,366	4.368	81	575.556,384 635.436,366	82	575.553,461 635.436,779	2.952
82	575.553,461 635.436,779	83	575.548,711 635.438,191	4.955	83	575.548,711 635.438,191	84	575.540,345 635.442,078	9.225	84	575.540,345 635.442,078	85	575.537,227 635.443,919	3.621
85	575.537,227 635.443,919	86	575.534,855 635.445,899	3.09	86	575.534,855 635.445,899	87	575.530,842 635.452,722	7.916	87	575.530,842 635.452,722	88	575.530,163 635.456,816	4.15
88	575.530,163 635.456,816	89	575.529,658 635.457,935	1.228	89	575.529,658 635.457,935	90	575.527,019 635.470,215	12.56	90	575.527,019 635.470,215	91	575.525,298 635.480,801	10.725
91	575.525,298 635.480,801	92	575.523,795 635.487,214	6.587	92	575.523,795 635.487,214	93	575.521,415 635.491,679	5.06	93	575.521,415 635.491,679	94	575.518,12 635.495,814	5.287
94	575.518,12 635.495,814	95	575.513,608 635.499,309	5.707	95	575.513,608 635.499,309	96	575.509,785 635.500,997	4.179	96	575.509,785 635.500,997	97	575.507,731 635.501,709	2.174
97	575.507,731 635.501,709	98	575.503,471 635.502,85	4.41	98	575.503,471 635.502,85	99	575.491,792 635.504,26	11.764	99	575.491,792 635.504,26	100	575.478,836 635.503,231	12.997
100	575.478,836 635.503,231	1	575.476,466 635.496,215	7.405										

**** Lungimile segmentelor sunt determinate în planul de proiecție Stereo 70 și sunt rotunjite la 1 milimetru.**

***** Distanța dintre puncte este formată din segmente cumulate ce sunt mai mici decât valoarea 1 milimetru.**

**DATE DESPRE IMOBILUL NR. 3583**

Oficiul de Cadastru și Publicitate Imobiliară NEAMT
Biroul de Cadastru și Publicitate Imobiliară Targu-Neamt

A. Partea I. Descrierea imobilului

TEREN Intravilan

Adresa: Loc. Pluton, Jud. Neamt, Raul Pluton-Dolhesti

Nr. Crt	Nr cadastral Nr. topografic	Suprafața* (mp)	Observații / Referințe
A1		3.251	Sector cadastral:0 Teren neimprejmuit;

B. Partea II. Proprietari și acte

Inscrieri privitoare la dreptul de proprietate și alte drepturi reale		Referințe
/		
Act Normativ nr. 1705, din 29/11/2006 emis de GUVERNUL ROMANIEI;		
B1	Intabulare, drept de PROPRIETATE, dobandit prin Lege, cota actuala 1/1, cota initiala 1/1 1) STATUL ROMAN , CIF:9999999999999, - domeniul public	A1
Act Normativ nr. 209, din 20/03/2012 emis de GUVERNUL ROMANIEI;		
B2	Intabulare, drept de ADMINISTRARE, dobandit prin Lege, cota actuala 1/1, cota initiala 1/1 1) ADMINISTRAȚIA NAȚIONALĂ APELE ROMĂNE , CIF:18264854, PRIN ADMINISTRAȚIA BAZINALĂ DE APĂ SIRET - SISTEMUL DE GOSPODARIRE A APELOR NEAMȚ	A1

C. Partea III. SARCINI .

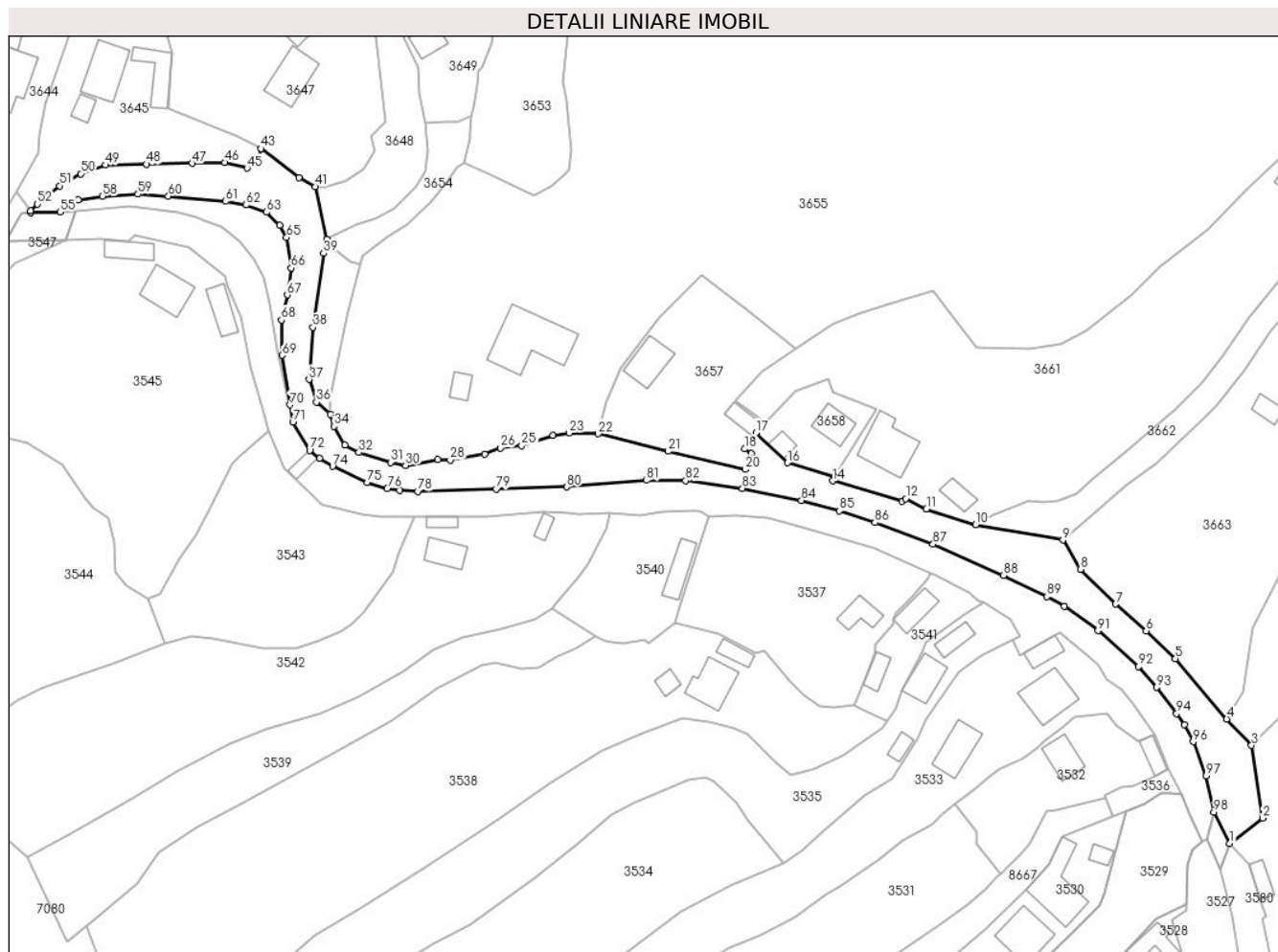
Inscrieri privind dezmembramintele dreptului de proprietate, drepturi reale de garanție și sarcini	Referințe
NU SUNT	

Anexa Nr. 1 La Partea I

Teren

Nr cadastral	Suprafața (mp)*	Observații / Referințe
	3.251	

* Suprafața este determinată în planul de proiecție Stereo 70.



Date referitoare la teren

Crt	Categorie folosință	Intravilan	Suprafața (mp)	Tarla	Parcelă	Nr. topo	Observații / Referințe
1	ape curgătoare	DA	3.251	-	-	-	

Lungime Segmente

1) Valorile lungimilor segmentelor sunt obținute din proiecție în plan.

Punct început	X / Y	Punct sfârșit	X / Y	Lungime segment	Punct început	X / Y	Punct sfârșit	X / Y	Lungime segment	Punct început	X / Y	Punct sfârșit	X / Y	Lungime segment
1	575.755,236 635.351,783	2	575.763,192 635.357,876	10.021	2	575.763,192 635.357,876	3	575.760,516 635.375,263	17.592	3	575.760,516 635.375,263	4	575.754,558 635.381,615	8.709
4	575.754,558 635.381,615	5	575.742,267 635.395,985	18.909	5	575.742,267 635.395,985	6	575.735,287 635.402,717	9.697	6	575.735,287 635.402,717	7	575.727,947 635.409,119	9.74
7	575.727,947 635.409,119	8	575.719,606 635.417,461	11.797	8	575.719,606 635.417,461	9	575.715,323 635.424,428	8.178	9	575.715,323 635.424,428	10	575.694,39 635.428,072	21.248
10	575.694,39 635.428,072	11	575.682,632 635.431,838	12.346	11	575.682,632 635.431,838	12	575.677,668 635.434,355	5.566	12	575.677,668 635.434,355	13	575.676,758 635.433,694	1.125
13	575.676,758 635.433,694	14	575.660,123 635.438,578	17.337	14	575.660,123 635.438,578	15	575.660,614 635.439,486	1.032	15	575.660,614 635.439,486	16	575.649,347 635.442,909	11.775

Punct început	X / Y	Punct sfârșit	X / Y	Lungime segment	Punct început	X / Y	Punct sfârșit	X / Y	Lungime segment	Punct început	X / Y	Punct sfârșit	X / Y	Lungime segment
16	575.649,347 635.442,909	17	575.641,77 635.450,12	10.46	17	575.641,77 635.450,12	18	575.639,119 635.446,245	4.695	18	575.639,119 635.446,245	19	575.640,662 635.445,21	1.858
19	575.640,662 635.445,21	20	575.639,275 635.441,313	4.136	20	575.639,275 635.441,313	21	575.620,785 635.445,663	18.995	21	575.620,785 635.445,663	22	575.604,016 635.449,844	17.282
22	575.604,016 635.449,844	23	575.597,072 635.450,055	6.947	23	575.597,072 635.450,055	24	575.593,116 635.449,43	4.005	24	575.593,116 635.449,43	25	575.585,691 635.447,035	7.802
25	575.585,691 635.447,035	26	575.580,563 635.446,498	5.156	26	575.580,563 635.446,498	27	575.576,85 635.445,025	3.995	27	575.576,85 635.445,025	28	575.568,512 635.443,618	8.456
28	575.568,512 635.443,618	29	575.565,558 635.443,627	2.954	29	575.565,558 635.443,627	30	575.557,868 635.442,3	7.804	30	575.557,868 635.442,3	31	575.554,237 635.443,023	3.702
31	575.554,237 635.443,023	32	575.546,664 635.445,414	7.941	32	575.546,664 635.445,414	33	575.543,312 635.447,187	3.792	33	575.543,312 635.447,187	34	575.540,747 635.451,626	5.127
34	575.540,747 635.451,626	35	575.539,897 635.454,513	3.01	35	575.539,897 635.454,513	36	575.536,471 635.457,429	4.499	36	575.536,471 635.457,429	37	575.534,721 635.462,892	5.736
37	575.534,721 635.462,892	38	575.535,669 635.475,346	12.49	38	575.535,669 635.475,346	39	575.538,223 635.493,072	17.909	39	575.538,223 635.493,072	40	575.538,936 635.496,454	3.456
40	575.538,936 635.496,454	41	575.536,255 635.509,022	12.851	41	575.536,255 635.509,022	42	575.532,349 635.511,185	4.465	42	575.532,349 635.511,185	43	575.523,202 635.518,123	11.481
43	575.523,202 635.518,123	44	575.522,359 635.515,568	2.69	44	575.522,359 635.515,568	45	575.519,878 635.513,444	3.266	45	575.519,878 635.513,444	46	575.514,595 635.514,787	5.451
46	575.514,595 635.514,787	47	575.506,683 635.514,62	7.914	47	575.506,683 635.514,62	48	575.495,816 635.514,391	10.869	48	575.495,816 635.514,391	49	575.485,995 635.514,184	9.823
49	575.485,995 635.514,184	50	575.480,013 635.512,126	6.326	50	575.480,013 635.512,126	51	575.474,973 635.509,238	5.809	51	575.474,973 635.509,238	52	575.469,673 635.504,852	6.879
52	575.469,673 635.504,852	53	575.468,019 635.503,23	2.317	53	575.468,019 635.503,23	54	575.468,033 635.502,768	0.462	54	575.468,033 635.502,768	55	575.475,092 635.502,985	7.062
55	575.475,092 635.502,985	56	575.476,708 635.504,825	2.449	56	575.476,708 635.504,825	57	575.479,416 635.505,9	2.914	57	575.479,416 635.505,9	58	575.485,254 635.506,713	5.894
58	575.485,254 635.506,713	59	575.493,747 635.507,232	8.509	59	575.493,747 635.507,232	60	575.501,017 635.506,713	7.289	60	575.501,017 635.506,713	61	575.514,748 635.505,516	13.783
61	575.514,748 635.505,516	62	575.519,609 635.504,627	4.942	62	575.519,609 635.504,627	63	575.524,47 635.502,909	5.156	63	575.524,47 635.502,909	64	575.527,73 635.499,829	4.485
64	575.527,73 635.499,829	65	575.529,331 635.496,866	3.368	65	575.529,331 635.496,866	66	575.530,457 635.489,58	7.372	66	575.530,457 635.489,58	67	575.529,508 635.483,092	6.557
67	575.529,508 635.483,092	68	575.528,086 635.477,109	6.15	68	575.528,086 635.477,109	69	575.528,263 635.468,637	8.474	69	575.528,263 635.468,637	70	575.530,163 635.456,816	11.973
70	575.530,163 635.456,816	71	575.530,842 635.452,722	4.15	71	575.530,842 635.452,722	72	575.534,855 635.445,899	7.916	72	575.534,855 635.445,899	73	575.537,227 635.443,919	3.09
73	575.537,227 635.443,919	74	575.540,345 635.442,078	3.621	74	575.540,345 635.442,078	75	575.548,711 635.438,191	9.225	75	575.548,711 635.438,191	76	575.553,461 635.436,779	4.955
76	575.553,461 635.436,779	77	575.556,384 635.436,366	2.952	77	575.556,384 635.436,366	78	575.560,744 635.436,098	4.368	78	575.560,744 635.436,098	79	575.579,573 635.436,609	18.836
79	575.579,573 635.436,609	80	575.596,393 635.437,148	16.829	80	575.596,393 635.437,148	81	575.615,587 635.438,711	19.258	81	575.615,587 635.438,711	82	575.624,944 635.438,632	9.357
82	575.624,944 635.438,632	83	575.638,541 635.436,775	13.723	83	575.638,541 635.436,775	84	575.652,666 635.433,933	14.408	84	575.652,666 635.433,933	85	575.661,764 635.431,416	9.44
85	575.661,764 635.431,416	86	575.670,316 635.428,596	9.005	86	575.670,316 635.428,596	87	575.684,207 635.423,438	14.818	87	575.684,207 635.423,438	88	575.701,037 635.415,949	18.421
88	575.701,037 635.415,949	89	575.711,444 635.410,866	11.582	89	575.711,444 635.410,866	90	575.715,63 635.408,598	4.761	90	575.715,63 635.408,598	91	575.723,744 635.402,75	10.002
91	575.723,744 635.402,75	92	575.733,407 635.394,109	12.963	92	575.733,407 635.394,109	93	575.737,75 635.389,182	6.568	93	575.737,75 635.389,182	94	575.742,562 635.382,886	7.924
94	575.742,562 635.382,886	95	575.744,393 635.380,18	3.267	95	575.744,393 635.380,18	96	575.746,554 635.376,13	4.59	96	575.746,554 635.376,13	97	575.749,624 635.368,031	8.661
97	575.749,624 635.368,031	98	575.751,503 635.359,32	8.911	98	575.751,503 635.359,32	1	575.755,236 635.351,783	8.411					

** Lungimile segmentelor sunt determinate în planul de proiecție Stereo 70 și sunt rotunjite la 1 milimetru.

*** Distanța dintre puncte este formată din segmente cumulate ce sunt mai mici decât valoarea 1 milimetru.

**DATE DESPRE IMOBILUL NR. 3585**

Oficiul de Cadastru și Publicitate Imobiliară NEAMT
Biroul de Cadastru și Publicitate Imobiliară Targu-Neamt

A. Partea I. Descrierea imobilului

TEREN Intravilan

Adresa: Loc. Pluton, Jud. Neamt

Nr. Crt	Nr cadastral Nr. topografic	Suprafața* (mp)	Observații / Referințe
A1	51801	Din acte: 0 Masurata: 93	Sector cadastral:0 Teren neimprejmuit;

Construcții

Crt	Nr cadastral Nr. topografic	Adresa	Observații / Referințe
A1.1		Loc. Pluton, Jud. Neamt	Nr. niveluri:1; S. construita la sol:93 mp; Pod de beton

B. Partea II. Proprietari și acte

Inscrieri privitoare la dreptul de proprietate și alte drepturi reale		Referințe
19921 / 12/08/2014		
Act Normativ nr. 650 - hotarare, din 27/06/2007 emis de GUVERNUL ROMANIEI (anexa 47 - inventarul bunurilor care apartin domeniului public; hotararea 1705/2006 cu completarile si modificarile ulterioare - emisa de Guvernul Romaniei ; adresa nr. 6711/13.01.2014 emisa de AN Apele Romane - Administratia Bazinala de Apa Siret - Sistemul de Gospodarire a Apelor Neamt);		
B1	Intabulare, drept de PROPRIETATE, dobandit prin Lege, cota actuala 1/1, cota initiala 1/1 1) STATUL ROMAN IN ADMINISTRATIA SISTEMUL DE GOSPODARIRE A APELOR NEAMT, CIF: 99999999999999	A1
B2	Intabulare, drept de PROPRIETATE, dobandit prin Lege, cota actuala 1/1, cota initiala 1/1 1) COMUNA PIPIRIG, CIF:2614228, - domeniu public	A1.1

C. Partea III. SARCINI .

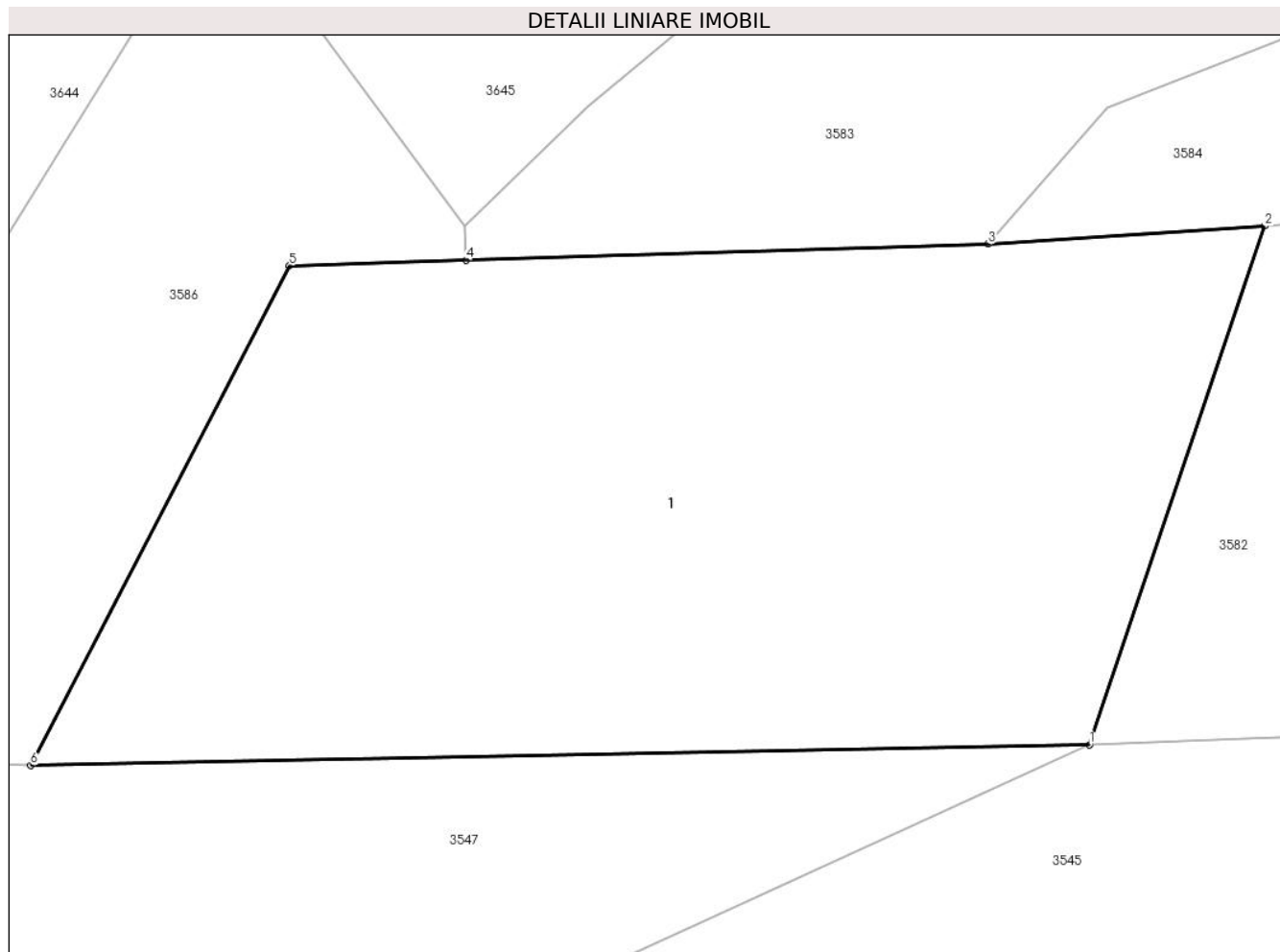
Inscrieri privind dezmembramintele dreptului de proprietate, drepturi reale de garanție și sarcini	Referințe
NU SUNT	

Anexa Nr. 1 La Partea I

Teren

Nr cadastral	Suprafața (mp)*	Observații / Referințe
51801	Din acte: 0 Masurata: 93	

* Suprafața este determinată în planul de proiecție Stereo 70.



Date referitoare la teren

Crt	Categorie folosință	Intravilan	Suprafața (mp)	Tarla	Parcelă	Nr. topo	Observații / Referințe
1	ape curgătoare	DA	93	-	-	-	Diferența față de suprafața totală măsurată de 34702 mp, corespunzătoare celor 5,090 km prevăzuți în H.G. nr. 650/2007 - Anexa nr. 47, se regăsește în alte documentații cadastrale.

Date referitoare la construcții

Crt	Număr	Destinație construcție	Supraf. (mp)	Situație juridică	Observații / Referințe
A1.1		construcții industriale și edilitare	Din acte: 90 Masurata: 93	Cu acte	Nr. niveluri:1; S. construita la sol:93 mp; Pod de beton

Lungime Segmente

1) Valorile lungimilor segmentelor sunt obținute din proiecție în plan.

Punct început	X / Y	Punct sfârșit	X / Y	Lungime segment (** (m))
1	575.476,466 635.496,215	2	575.478,836 635.503,231	7.405

Punct început	X / Y	Punct sfârșit	X / Y	Lungime segment (** (m)
2	575.478,836 635.503,231	3	575.475,092 635.502,985	3.752
3	575.475,092 635.502,985	4	575.468,033 635.502,768	7.062
4	575.468,033 635.502,768	5	575.465,642 635.502,695	2.392
5	575.465,642 635.502,695	6	575.462,141 635.495,935	7.613
6	575.462,141 635.495,935	1	575.476,466 635.496,215	14.328

** Lungimile segmentelor sunt determinate în planul de proiecție Stereo 70 și sunt rotunjite la 1 milimetru.

*** Distanța dintre puncte este formată din segmente cumulate ce sunt mai mici decât valoarea 1 milimetru.

**DATE DESPRE IMOBILUL NR. 3586**

Oficiul de Cadastru și Publicitate Imobiliară NEAMT
Biroul de Cadastru și Publicitate Imobiliară Targu-Neamt

A. Partea I. Descrierea imobilului

TEREN Intravilan

Adresa: Loc. Pluton, Jud. Neamt

Nr. Crt	Nr cadastral Nr. topografic	Suprafața* (mp)	Observații / Referințe
A1	51813	Din acte: 0 Masurata: 4.621	Sector cadastral:0 Teren neimprejmuit; suprafata de 4621 mp face parte din drumul comunal DC 158-DN 15B Pluton care are lungimea totala de 5,090 km

B. Partea II. Proprietari și acte

Inscrieri privitoare la dreptul de proprietate și alte drepturi reale	Referințe
19920 / 12/08/2014	
Act Normativ nr. 650 - hotarare, din 27/06/2007 emis de GUVERNUL ROMANIEI (anexa 47 - inventarul bunurilor care apartin domeniului public);	
B1	A1
Intabulare, drept de PROPRIETATE, dobandit prin Lege, cota actuala 1/1, cota initiala 1/1 1) COMUNA PIPIRIG , CIF:2614228, - domeniul public	

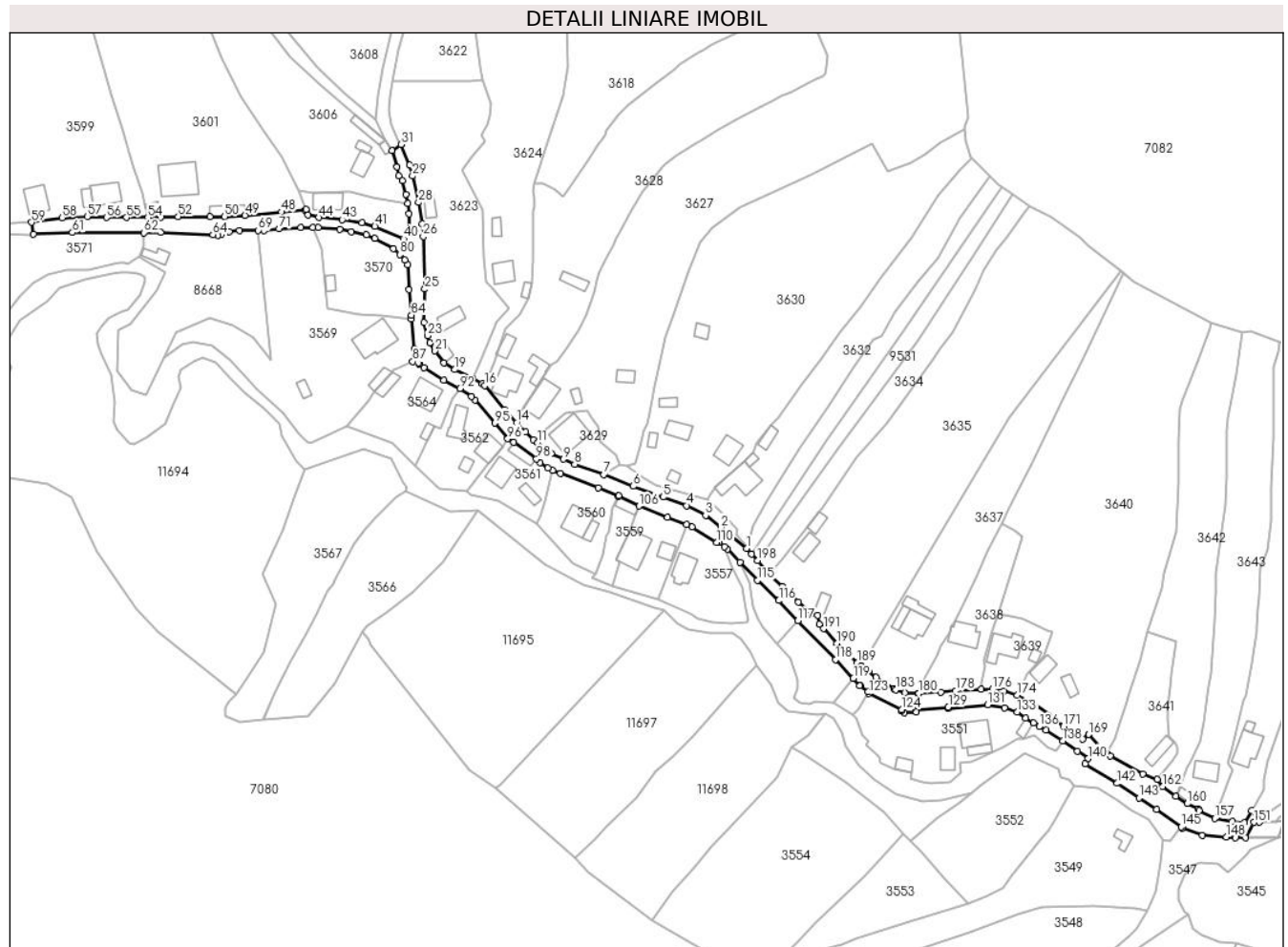
C. Partea III. SARCINI .

Inscrieri privind dezmembramintele dreptului de proprietate, drepturi reale de garanție și sarcini	Referințe
NU SUNT	

Anexa Nr. 1 La Partea I**Teren**

Nr cadastral	Suprafața (mp)*	Observații / Referințe
51813	Din acte: 0 Masurata: 4.621	suprafata de 4621 mp face parte din drumul comunal DC 158-DN 15B Pluton care are lungimea totala de 5,090 km

* Suprafața este determinată în planul de proiecție Stereo 70.

**Date referitoare la teren**

Crt	Categorie folosință	Intravilan	Suprafața (mp)	Tarla	Parcelă	Nr. topo	Observații / Referințe
1	drum	DA	4.621	-	-	-	Diferența față de suprafața totală măsurată de 34702 mp, corespunzătoare celor 5,090 km prevăzuți în H.G. nr. 650/2007 - Anexa nr. 47, se regăsește în alte documentații cadastrale.

Lungime Segmente

1) Valorile lungimilor segmentelor sunt obținute din proiecție în plan.

Punct început	X / Y	Punct sfârșit	X / Y	Lungime segment	Punct început	X / Y	Punct sfârșit	X / Y	Lungime segment	Punct început	X / Y	Punct sfârșit	X / Y	Lungime segment
1	575.245,399 635.621,627	2	575.234,321 635.630,571	14.23 8	2	575.234,321 635.630,571	3	575.227,681 635.635,938	8.538	3	575.227,681 635.635,938	4	575.219,321 635.640,169	9.37
4	575.219,321 635.640,169	5	575.209,227 635.643,908	10.76 4	5	575.209,227 635.643,908	6	575.196,262 635.648,591	13.78 5	6	575.196,262 635.648,591	7	575.183,544 635.653,606	13.67 1
7	575.183,544 635.653,606	8	575.170,822 635.658,19	13.52 3	8	575.170,822 635.658,19	9	575.165,977 635.660,309	5.288	9	575.165,977 635.660,309	10	575.160,69 635.662,839	5.861

Punct început	X / Y	Punct sfârșit	X / Y	Lungime segment	Punct început	X / Y	Punct sfârșit	X / Y	Lungime segment	Punct început	X / Y	Punct sfârșit	X / Y	Lungime segment
10	575.160,69 635.662,839	11	575.154,647 635.667,458	7.606	11	575.154,647 635.667,458	12	575.152,971 635.668,739	2.109	12	575.152,971 635.668,739	13	575.149,415 635.672,063	4.868
13	575.149,415 635.672,063	14	575.145,606 635.676,144	5.582	14	575.145,606 635.676,144	15	575.140,468 635.681,871	7.694	15	575.140,468 635.681,871	16	575.131,889 635.692,282	13.49
16	575.131,889 635.692,282	17	575.130,749 635.693,13	1.421	17	575.130,749 635.693,13	18	575.126,625 635.695,474	4.744	18	575.126,625 635.695,474	19	575.118,858 635.699,248	8.635
19	575.118,858 635.699,248	20	575.114,126 635.702,083	5.516	20	575.114,126 635.702,083	21	575.110,25 635.707,266	6.472	21	575.110,25 635.707,266	22	575.107,934 635.710,893	4.303
22	575.107,934 635.710,893	23	575.106,962 635.713,927	3.186	23	575.106,962 635.713,927	24	575.105,417 635.719,723	5.998	24	575.105,417 635.719,723	25	575.105,764 635.734,161	14.44 2
25	575.105,764 635.734,161	26	575.105,158 635.756,953	22.8	26	575.105,158 635.756,953	27	575.104,579 635.762,421	5.499	27	575.104,579 635.762,421	28	575.103,078 635.771,761	9.46
28	575.103,078 635.771,761	29	575.100,477 635.783,274	11.80 3	29	575.100,477 635.783,274	30	575.099,244 635.788,004	4.888	30	575.099,244 635.788,004	31	575.095,455 635.796,983	9.746
31	575.095,455 635.796,983	32	575.091,485 635.794,358	4.759	32	575.091,485 635.794,358	33	575.093,73 635.787,279	7.426	33	575.093,73 635.787,279	34	575.094,44 635.783,44	3.904
34	575.094,44 635.783,44	35	575.096,013 635.781,358	2.609	35	575.096,013 635.781,358	36	575.097,644 635.775,367	6.209	36	575.097,644 635.775,367	37	575.098,345 635.771,355	4.073
37	575.098,345 635.771,355	38	575.098,984 635.766,762	4.637	38	575.098,984 635.766,762	39	575.098,984 635.758,521	8.241	39	575.098,984 635.758,521	40	575.096,609 635.756,001	3.463
40	575.096,609 635.756,001	41	575.084,142 635.761,374	13.57 6	41	575.084,142 635.761,374	42	575.078,564 635.762,918	5.788	42	575.078,564 635.762,918	43	575.069,873 635.764,286	8.798
43	575.069,873 635.764,286	44	575.059,878 635.765,225	10.03 9	44	575.059,878 635.765,225	45	575.055,18 635.766,422	4.848	45	575.055,18 635.766,422	46	575.054,194 635.768,843	2.614
46	575.054,194 635.768,843	47	575.053,892 635.768,346	0.582	47	575.053,892 635.768,346	48	575.043,598 635.767,58	10.32 2	48	575.043,598 635.767,58	49	575.027,749 635.766,157	15.91 3
49	575.027,749 635.766,157	50	575.018,86 635.765,562	8.909	50	575.018,86 635.765,562	51	575.012,582 635.765,649	6.279	51	575.012,582 635.765,649	52	574.998,749 635.765,544	13.83 3
52	574.998,749 635.765,544	53	574.991,298 635.765,279	7.456	53	574.991,298 635.765,279	54	574.985,595 635.765,236	5.703	54	574.985,595 635.765,236	55	574.976,332 635.765,236	9.263
55	574.976,332 635.765,236	56	574.967,641 635.765,255	8.691	56	574.967,641 635.765,255	57	574.959,302 635.765,683	8.35	57	574.959,302 635.765,683	58	574.948,312 635.765,137	11.00 4
58	574.948,312 635.765,137	59	574.935,085 635.763,153	13.37 5	59	574.935,085 635.763,153	60	574.935,928 635.758,02	5.202	60	574.935,928 635.758,02	61	574.952,829 635.758,706	16.91 5
61	574.952,829 635.758,706	62	574.983,984 635.758,665	31.15 5	62	574.983,984 635.758,665	63	574.991,129 635.758,77	7.146	63	574.991,129 635.758,77	64	575.013,793 635.757,837	22.68 3
64	575.013,793 635.757,837	65	575.015,977 635.757,604	2.196	65	575.015,977 635.757,604	66	575.017,609 635.758,089	1.703	66	575.017,609 635.758,089	67	575.020,996 635.759,071	3.526
67	575.020,996 635.759,071	68	575.025,289 635.759,574	4.322	68	575.025,289 635.759,574	69	575.033,48 635.759,665	8.192	69	575.033,48 635.759,665	70	575.036,036 635.759,694	2.556
70	575.036,036 635.759,694	71	575.042,514 635.760,285	6.505	71	575.042,514 635.760,285	72	575.051,951 635.760,762	9.449	72	575.051,951 635.760,762	73	575.057,245 635.760,904	5.296
73	575.057,245 635.760,904	74	575.059,535 635.760,862	2.29	74	575.059,535 635.760,862	75	575.068,845 635.760,095	9.342	75	575.068,845 635.760,095	76	575.073,882 635.759,082	5.138
76	575.073,882 635.759,082	77	575.080,398 635.757,627	6.676	77	575.080,398 635.757,627	78	575.084,039 635.756,121	3.94	78	575.084,039 635.756,121	79	575.092,168 635.751,703	9.252
79	575.092,168 635.751,703	80	575.094,994 635.749,151	3.808	80	575.094,994 635.749,151	81	575.097,029 635.746,68	3.201	81	575.097,029 635.746,68	82	575.098,286 635.744,626	2.408
82	575.098,286 635.744,626	83	575.098,936 635.733,91	10.73 6	83	575.098,936 635.733,91	84	575.099,991 635.722,877	11.08 3	84	575.099,991 635.722,877	85	575.099,994 635.721,181	1.696
85	575.099,994 635.721,181	86	575.101,266 635.708,097	13.14 6	86	575.101,266 635.708,097	87	575.100,597 635.702,679	5.459	87	575.100,597 635.702,679	88	575.103,101 635.702,122	2.565
88	575.103,101 635.702,122	89	575.103,406 635.701,772	0.464	89	575.103,406 635.701,772	90	575.105,523 635.700,093	2.702	90	575.105,523 635.700,093	91	575.113,952 635.694,678	10.01 8
91	575.113,952 635.694,678	92	575.120,995 635.690,987	7.952	92	575.120,995 635.690,987	93	575.125,982 635.687,6	6.028	93	575.125,982 635.687,6	94	575.127,59 635.686,02	2.254
94	575.127,59 635.686,02	95	575.136,222 635.676,018	13.21 2	95	575.136,222 635.676,018	96	575.141,815 635.669,199	8.819	96	575.141,815 635.669,199	97	575.144,401 635.667,597	3.042
97	575.144,401 635.667,597	98	575.154,231 635.660,432	12.16 4	98	575.154,231 635.660,432	99	575.155,846 635.658,838	2.269	99	575.155,846 635.658,838	100	575.159,252 635.656,551	4.103
100	575.159,252 635.656,551	101	575.161,216 635.655,487	2.234	101	575.161,216 635.655,487	102	575.164,652 635.654,152	3.686	102	575.164,652 635.654,152	103	575.181,093 635.647,961	17.56 8
103	575.181,093 635.647,961	104	575.189,894 635.644,45	9.475	104	575.189,894 635.644,45	105	575.189,787 635.644,152	0.317	105	575.189,787 635.644,152	106	575.198,88 635.639,99	10.0
106	575.198,88 635.639,99	107	575.211,171 635.635,02	13.25 8	107	575.211,171 635.635,02	108	575.219,32 635.632,001	8.69	108	575.219,32 635.632,001	109	575.221,681 635.630,933	2.591

Punct început	X / Y	Punct sfârșit	X / Y	Lungime segment	Punct început	X / Y	Punct sfârșit	X / Y	Lungime segment	Punct început	X / Y	Punct sfârșit	X / Y	Lungime segment
109	575.221,681 635.630,933	110	575.232,514 635.624,116	12.799	110	575.232,514 635.624,116	111	575.233,475 635.624,296	0.978	111	575.233,475 635.624,296	112	575.235,909 635.622,317	3.137
112	575.235,909 635.622,317	113	575.237,116 635.621,335	1.556	113	575.237,116 635.621,335	114	575.242,574 635.615,589	7.925	114	575.242,574 635.615,589	115	575.250,098 635.607,669	10.924
115	575.250,098 635.607,669	116	575.259,444 635.598,971	12.767	116	575.259,444 635.598,971	117	575.267,679 635.590,24	12.002	117	575.267,679 635.590,24	118	575.284,011 635.573,313	23.521
118	575.284,011 635.573,313	119	575.291,765 635.565,138	11.267	119	575.291,765 635.565,138	120	575.294,543 635.561,93	4.244	120	575.294,543 635.561,93	121	575.294,732 635.562,146	0.287
121	575.294,732 635.562,146	122	575.298,091 635.559,313	4.394	122	575.298,091 635.559,313	123	575.298,536 635.558,654	0.795	123	575.298,536 635.558,654	124	575.312,732 635.551,627	15.84
124	575.312,732 635.551,627	125	575.312,646 635.550,987	0.646	125	575.312,646 635.550,987	126	575.313,966 635.550,303	1.487	126	575.313,966 635.550,303	127	575.319,074 635.550,524	5.113
127	575.319,074 635.550,524	128	575.319,085 635.551,371	0.847	128	575.319,085 635.551,371	129	575.332,997 635.552,714	13.977	129	575.332,997 635.552,714	130	575.332,931 635.552,078	0.639
130	575.332,931 635.552,078	131	575.350,147 635.553,717	17.294	131	575.350,147 635.553,717	132	575.357,491 635.552,371	7.466	132	575.357,491 635.552,371	133	575.362,973 635.550,545	5.778
133	575.362,973 635.550,545	134	575.366,605 635.548,032	4.417	134	575.366,605 635.548,032	135	575.370,006 635.545,731	4.106	135	575.370,006 635.545,731	136	575.372,443 635.544,211	2.872
136	575.372,443 635.544,211	137	575.375,489 635.542,762	3.373	137	575.375,489 635.542,762	138	575.382,647 635.538,03	8.581	138	575.382,647 635.538,03	139	575.389,078 635.533,55	7.838
139	575.389,078 635.533,55	140	575.393,721 635.530,336	5.647	140	575.393,721 635.530,336	141	575.392,461 635.528,147	2.526	141	575.392,461 635.528,147	142	575.406,333 635.519,648	16.269
142	575.406,333 635.519,648	143	575.415,754 635.513,333	11.342	143	575.415,754 635.513,333	144	575.423,404 635.508,403	9.101	144	575.423,404 635.508,403	145	575.434,026 635.500,74	13.098
145	575.434,026 635.500,74	146	575.434,634 635.500,301	0.75	146	575.434,634 635.500,301	147	575.443,285 635.497,142	9.21	147	575.443,285 635.497,142	148	575.453,702 635.496,4	10.443
148	575.453,702 635.496,4	149	575.457,555 635.496,05	3.869	149	575.457,555 635.496,05	150	575.462,141 635.495,935	4.587	150	575.462,141 635.495,935	151	575.465,642 635.502,695	7.613
151	575.465,642 635.502,695	152	575.468,033 635.502,768	2.392	152	575.468,033 635.502,768	153	575.468,019 635.503,23	0.462	153	575.468,019 635.503,23	154	575.464,693 635.507,735	5.6
154	575.464,693 635.507,735	155	575.461,481 635.502,563	6.088	155	575.461,481 635.502,563	156	575.456,205 635.503,18	5.312	156	575.456,205 635.503,18	157	575.448,66 635.504,376	7.639
157	575.448,66 635.504,376	158	575.441,825 635.507,868	7.675	158	575.441,825 635.507,868	159	575.441,396 635.508,507	0.77	159	575.441,396 635.508,507	160	575.436,791 635.510,816	5.151
160	575.436,791 635.510,816	161	575.431,754 635.513,96	5.938	161	575.431,754 635.513,96	162	575.426,111 635.518,208	7.063	162	575.426,111 635.518,208	163	575.423,689 635.521,212	3.859
163	575.423,689 635.521,212	164	575.417,381 635.523,687	6.776	164	575.417,381 635.523,687	165	575.403,205 635.531,512	16.192	165	575.403,205 635.531,512	166	575.401,829 635.532,637	1.777
166	575.401,829 635.532,637	167	575.401,78 635.532,545	0.104	167	575.401,78 635.532,545	168	575.399,052 635.535,267	3.854	168	575.399,052 635.535,267	169	575.394,012 635.540,854	7.524
169	575.394,012 635.540,854	170	575.391,244 635.538,917	3.378	170	575.391,244 635.538,917	171	575.382,955 635.544,298	9.882	171	575.382,955 635.544,298	172	575.378,429 635.548,334	6.064
172	575.378,429 635.548,334	173	575.370,282 635.554,27	10.08	173	575.370,282 635.554,27	174	575.362,852 635.557,915	8.276	174	575.362,852 635.557,915	175	575.357,232 635.559,607	5.869
175	575.357,232 635.559,607	176	575.352,148 635.560,384	5.143	176	575.352,148 635.560,384	177	575.347,344 635.560,457	4.805	177	575.347,344 635.560,457	178	575.336,136 635.559,809	11.227
178	575.336,136 635.559,809	179	575.329,901 635.559,193	6.265	179	575.329,901 635.559,193	180	575.320,223 635.558,747	9.688	180	575.320,223 635.558,747	181	575.319,906 635.558,731	0.317
181	575.319,906 635.558,731	182	575.314,059 635.558,804	5.847	182	575.314,059 635.558,804	183	575.310,256 635.560,258	4.071	183	575.310,256 635.560,258	184	575.309,532 635.560,675	0.836
184	575.309,532 635.560,675	185	575.301,665 635.565,756	9.365	185	575.301,665 635.565,756	186	575.298,388 635.568,283	4.138	186	575.298,388 635.568,283	187	575.295,295 635.570,372	3.732
187	575.295,295 635.570,372	188	575.295,2 635.570,443	0.119	188	575.295,2 635.570,443	189	575.293,396 635.571,93	2.338	189	575.293,396 635.571,93	190	575.284,551 635.580,28	12.164
190	575.284,551 635.580,28	191	575.278,808 635.586,735	8.64	191	575.278,808 635.586,735	192	575.277,03 635.588,751	2.688	192	575.277,03 635.588,751	193	575.276,282 635.592,54	3.862
193	575.276,282 635.592,54	194	575.273,545 635.593,356	2.856	194	575.273,545 635.593,356	195	575.267,934 635.598,385	7.535	195	575.267,934 635.598,385	196	575.260,944 635.605,073	9.674
196	575.260,944 635.605,073	197	575.255,149 635.610,377	7.856	197	575.255,149 635.610,377	198	575.250,125 635.616,277	7.749	198	575.250,125 635.616,277	199	575.247,61 635.619,124	3.799
199	575.247,61 635.619,124	1	575.245,399 635.621,627	3.34										

** Lungimile segmentelor sunt determinate în planul de proiecție Stereo 70 și sunt rotunjite la 1 milimetru.

*** Distanța dintre puncte este formată din segmente cumulate ce sunt mai mici decât valoarea 1 milimetru.

**DATE DESPRE IMOBILUL NR. 3587**

Oficiul de Cadastru și Publicitate Imobiliară NEAMT
Biroul de Cadastru și Publicitate Imobiliară Targu-Neamt

A. Partea I. Descrierea imobilului

TEREN Intravilan

Adresa: Loc. Pluton, Jud. Neamt

Nr. Crt	Nr cadastral Nr. topografic	Suprafața* (mp)	Observații / Referințe
A1		3.660	Sector cadastral:0 Teren neimprejmuit;

B. Partea II. Proprietari și acte

Inscrieri privitoare la dreptul de proprietate și alte drepturi reale	Referințe
/	
Act Normativ nr. 7, din 13/03/1996 emis de PARLAMENTUL ROMANIEI;	
B1	Inscrierea provizorie, drept de PROPRIETATE, dobandit prin Lege, cota actuala 1/1, cota initiala 1/1
	1) COMUNA PIPIRIG , CIF:99999999999999, Proprietar neidentificat

C. Partea III. SARCINI .

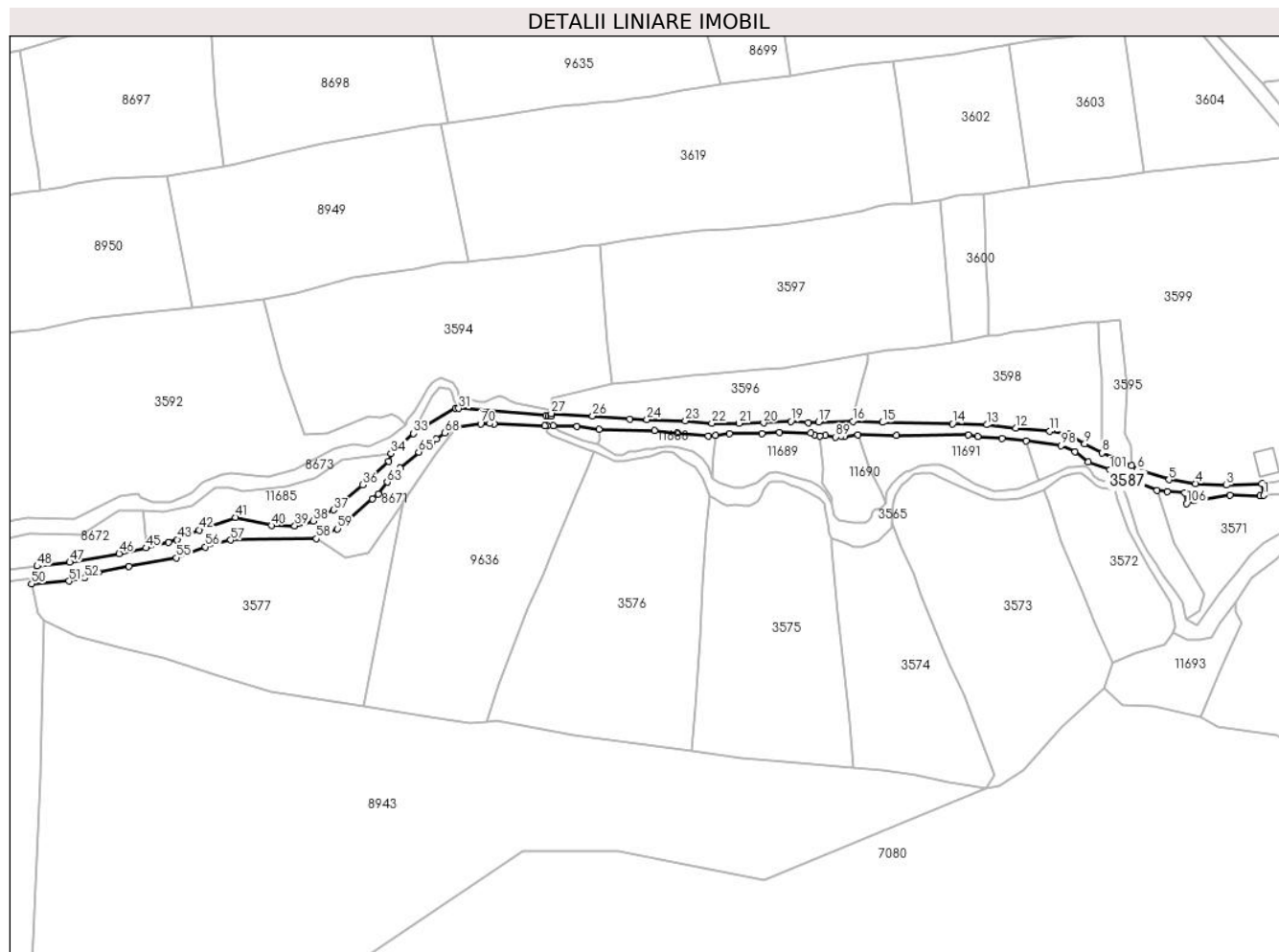
Inscrieri privind dezmembramintele dreptului de proprietate, drepturi reale de garanție și sarcini	Referințe
NU SUNT	

Anexa Nr. 1 La Partea I

Teren

Nr cadastral	Suprafața (mp)*	Observații / Referințe
	3.660	

* Suprafața este determinată în planul de proiecție Stereo 70.



Date referitoare la teren

Crt	Categorie folosință	Intravilan	Suprafața (mp)	Tarla	Parcelă	Nr. topo	Observații / Referințe
1	drum	DA	3.660	-	-	-	

Lungime Segmente

1) Valorile lungimilor segmentelor sunt obținute din proiecție în plan.

Punct început	X / Y	Punct sfârșit	X / Y	Lungime segment	Punct început	X / Y	Punct sfârșit	X / Y	Lungime segment	Punct început	X / Y	Punct sfârșit	X / Y	Lungime segment
1	574.935,928 635.758,02	2	574.935,085 635.763,153	5.202	2	574.935,085 635.763,153	3	574.919,056 635.762,513	16.042	3	574.919,056 635.762,513	4	574.905,168 635.763,24	13.907
4	574.905,168 635.763,24	5	574.893,201 635.764,96	12.09	5	574.893,201 635.764,96	6	574.878,901 635.769,692	15.063	6	574.878,901 635.769,692	7	574.876,207 635.771,309	3.142
7	574.876,207 635.771,309	8	574.862,867 635.777,113	14.548	8	574.862,867 635.777,113	9	574.855,065 635.781,173	8.795	9	574.855,065 635.781,173	10	574.848,297 635.785,615	8.096
10	574.848,297 635.785,615	11	574.839,276 635.786,901	9.112	11	574.839,276 635.786,901	12	574.823,838 635.788,29	15.5	12	574.823,838 635.788,29	13	574.810,849 635.789,772	13.073
13	574.810,849 635.789,772	14	574.795,345 635.790,286	15.513	14	574.795,345 635.790,286	15	574.763,658 635.790,864	31.692	15	574.763,658 635.790,864	16	574.750,315 635.791,354	13.352
16	574.750,315 635.791,354	17	574.734,847 635.791,021	15.472	17	574.734,847 635.791,021	18	574.730,26 635.790,798	4.592	18	574.730,26 635.790,798	19	574.722,319 635.791,361	7.961

Punct început	X / Y	Punct sfârșit	X / Y	Lungime segment	Punct început	X / Y	Punct sfârșit	X / Y	Lungime segment	Punct început	X / Y	Punct sfârșit	X / Y	Lungime segment
19	574.722,319 635.791,361	20	574.709,991 635.790,627	12.35	20	574.709,991 635.790,627	21	574.698,899 635.790,452	11.09 3	21	574.698,899 635.790,452	22	574.686,679 635.790,422	12.22
22	574.686,679 635.790,422	23	574.674,719 635.791,599	12.01 8	23	574.674,719 635.791,599	24	574.657,381 635.792,195	17.34 8	24	574.657,381 635.792,195	25	574.649,561 635.792,451	7.824
25	574.649,561 635.792,451	26	574.632,761 635.793,833	16.85 7	26	574.632,761 635.793,833	27	574.614,12 635.794,891	18.67 1	27	574.614,12 635.794,891	28	574.614,15 635.793,64	1.251
28	574.614,15 635.793,64	29	574.612,857 635.793,749	1.298	29	574.612,857 635.793,749	30	574.611,725 635.793,844	1.136	30	574.611,725 635.793,844	31	574.572,336 635.797,16	39.52 8
31	574.572,336 635.797,16	32	574.570,979 635.797,274	1.362	32	574.570,979 635.797,274	33	574.551,788 635.785,936	22.29	33	574.551,788 635.785,936	34	574.541,726 635.776,796	13.59 4
34	574.541,726 635.776,796	35	574.540,778 635.773,305	3.617	35	574.540,778 635.773,305	36	574.528,965 635.762,652	15.90 7	36	574.528,965 635.762,652	37	574.515,742 635.751,357	17.39
37	574.515,742 635.751,357	38	574.506,626 635.746,402	10.37 6	38	574.506,626 635.746,402	39	574.498,285 635.744,206	8.625	39	574.498,285 635.744,206	40	574.487,685 635.744,279	10.6
40	574.487,685 635.744,279	41	574.471,515 635.747,995	16.59 1	41	574.471,515 635.747,995	42	574.455,059 635.742,322	17.40 6	42	574.455,059 635.742,322	43	574.445,178 635.737,968	10.79 8
43	574.445,178 635.737,968	44	574.441,264 635.736,654	4.129	44	574.441,264 635.736,654	45	574.431,043 635.734,221	10.50 7	45	574.431,043 635.734,221	46	574.418,922 635.731,605	12.4
46	574.418,922 635.731,605	47	574.396,605 635.727,772	22.64 4	47	574.396,605 635.727,772	48	574.381,919 635.725,99	14.79 4	48	574.381,919 635.725,99	49	574.380,224 635.720,579	5.67
49	574.380,224 635.720,579	50	574.379,393 635.717,926	2.78	50	574.379,393 635.717,926	51	574.396,285 635.719,241	16.94 3	51	574.396,285 635.719,241	52	574.403,408 635.720,608	7.253
52	574.403,408 635.720,608	53	574.409,558 635.723,083	6.629	53	574.409,558 635.723,083	54	574.423,347 635.725,95	14.08 4	54	574.423,347 635.725,95	55	574.444,777 635.729,76	21.76 6
55	574.444,777 635.729,76	56	574.457,886 635.734,709	14.01 2	56	574.457,886 635.734,709	57	574.469,367 635.737,759	11.87 9	57	574.469,367 635.737,759	58	574.508,095 635.738,371	38.73 3
58	574.508,095 635.738,371	59	574.517,587 635.742,825	10.48 5	59	574.517,587 635.742,825	60	574.522,425 635.746,59	6.13	60	574.522,425 635.746,59	61	574.533,392 635.756,303	14.65
61	574.533,392 635.756,303	62	574.535,918 635.758,5	3.348	62	574.535,918 635.758,5	63	574.540,007 635.763,915	6.785	63	574.540,007 635.763,915	64	574.545,846 635.770,354	8.692
64	574.545,846 635.770,354	65	574.554,25 635.777,474	11.01 5	65	574.554,25 635.777,474	66	574.560,243 635.781,76	7.368	66	574.560,243 635.781,76	67	574.562,234 635.783,471	2.625
67	574.562,234 635.783,471	68	574.566,083 635.786,123	4.674	68	574.566,083 635.786,123	69	574.571,238 635.788,798	5.808	69	574.571,238 635.788,798	70	574.582,228 635.790,276	11.08 9
70	574.582,228 635.790,276	71	574.586,373 635.790,566	4.155	71	574.586,373 635.790,566	72	574.588,281 635.790,274	1.93	72	574.588,281 635.790,274	73	574.611,334 635.789,361	23.07 1
73	574.611,334 635.789,361	74	574.612,244 635.789,339	0.91	74	574.612,244 635.789,339	75	574.614,899 635.789,276	2.656	75	574.614,899 635.789,276	76	574.625,78 635.789,017	10.88 4
76	574.625,78 635.789,017	77	574.635,606 635.787,661	9.919	77	574.635,606 635.787,661	78	574.660,679 635.787,036	25.08 1	78	574.660,679 635.787,036	79	574.671,035 635.785,984	10.40 9
79	574.671,035 635.785,984	80	574.685,007 635.784,84	14.01 9	80	574.685,007 635.784,84	81	574.688,307 635.785,078	3.309	81	574.688,307 635.785,078	82	574.694,67 635.785,7	6.393
82	574.694,67 635.785,7	83	574.709,211 635.785,823	14.54 2	83	574.709,211 635.785,823	84	574.717,093 635.786,445	7.907	84	574.717,093 635.786,445	85	574.731,261 635.786,098	14.17 2
85	574.731,261 635.786,098	86	574.733,007 635.785,148	1.988	86	574.733,007 635.785,148	87	574.735,332 635.784,786	2.353	87	574.735,332 635.784,786	88	574.737,866 635.784,908	2.537
88	574.737,866 635.784,908	89	574.742,412 635.784,303	4.586	89	574.742,412 635.784,303	90	574.745,055 635.784,594	2.659	90	574.745,055 635.784,594	91	574.746,525 635.784,501	1.473
91	574.746,525 635.784,501	92	574.752,671 635.785,28	6.195	92	574.752,671 635.785,28	93	574.769,97 635.784,956	17.30 2	93	574.769,97 635.784,956	94	574.802,561 635.785,138	32.59 2
94	574.802,561 635.785,138	95	574.806,705 635.784,449	4.201	95	574.806,705 635.784,449	96	574.817,822 635.783,554	11.15 3	96	574.817,822 635.783,554	97	574.828,635 635.782,48	10.86 6
97	574.828,635 635.782,48	98	574.844,308 635.780,31	15.82 3	98	574.844,308 635.780,31	99	574.850,771 635.777,75	6.952	99	574.850,771 635.777,75	100	574.856,75 635.773,07	7.593
100	574.856,75 635.773,07	101	574.866,365 635.769,437	10.27 8	101	574.866,365 635.769,437	102	574.870,953 635.766,634	5.376	102	574.870,953 635.766,634	103	574.887,724 635.760,109	17.99 6
103	574.887,724 635.760,109	104	574.892,38 635.759,569	4.687	104	574.892,38 635.759,569	105	574.900,17 635.759,161	7.801	105	574.900,17 635.759,161	106	574.901,008 635.754,215	5.016
106	574.901,008 635.754,215	107	574.904,646 635.755,574	3.884	107	574.904,646 635.755,574	108	574.920,772 635.758,003	16.30 8	108	574.920,772 635.758,003	109	574.934,263 635.757,748	13.49 3
109	574.934,263 635.757,748	1	574.935,928 635.758,02	1.687										

** Lungimile segmentelor sunt determinate în planul de proiecție Stereo 70 și sunt rotunjite la 1 milimetru.

*** Distanța dintre puncte este formată din segmente cumulate ce sunt mai mici decât valoarea 1 milimetru.

**DATE DESPRE IMOBILUL NR. 3607**

Oficiul de Cadastru și Publicitate Imobiliară NEAMT
Biroul de Cadastru și Publicitate Imobiliară Targu-Neamt

A. Partea I. Descrierea imobilului

TEREN Necunoscut

Adresa: Loc. Pluton, Jud. Neamt, si extravilan UAT Pipirig

Nr. Crt	Nr cadastral Nr. topografic	Suprafața* (mp)	Observații / Referințe
A1		4.898	Sector cadastral:0 Teren neimprejmuit;

B. Partea II. Proprietari și acte

Inscrieri privitoare la dreptul de proprietate și alte drepturi reale	Referințe
/	
Act Normativ nr. 7, din 13/03/1996 emis de PARLAMENTUL ROMANIEI;	
B1	Inscrierea provizorie, drept de PROPRIETATE, dobandit prin Lege, cota actuala 1/1, cota initiala 1/1
	1) COMUNA PIPIRIG , CIF:99999999999999, Proprietar neidentificat

C. Partea III. SARCINI .

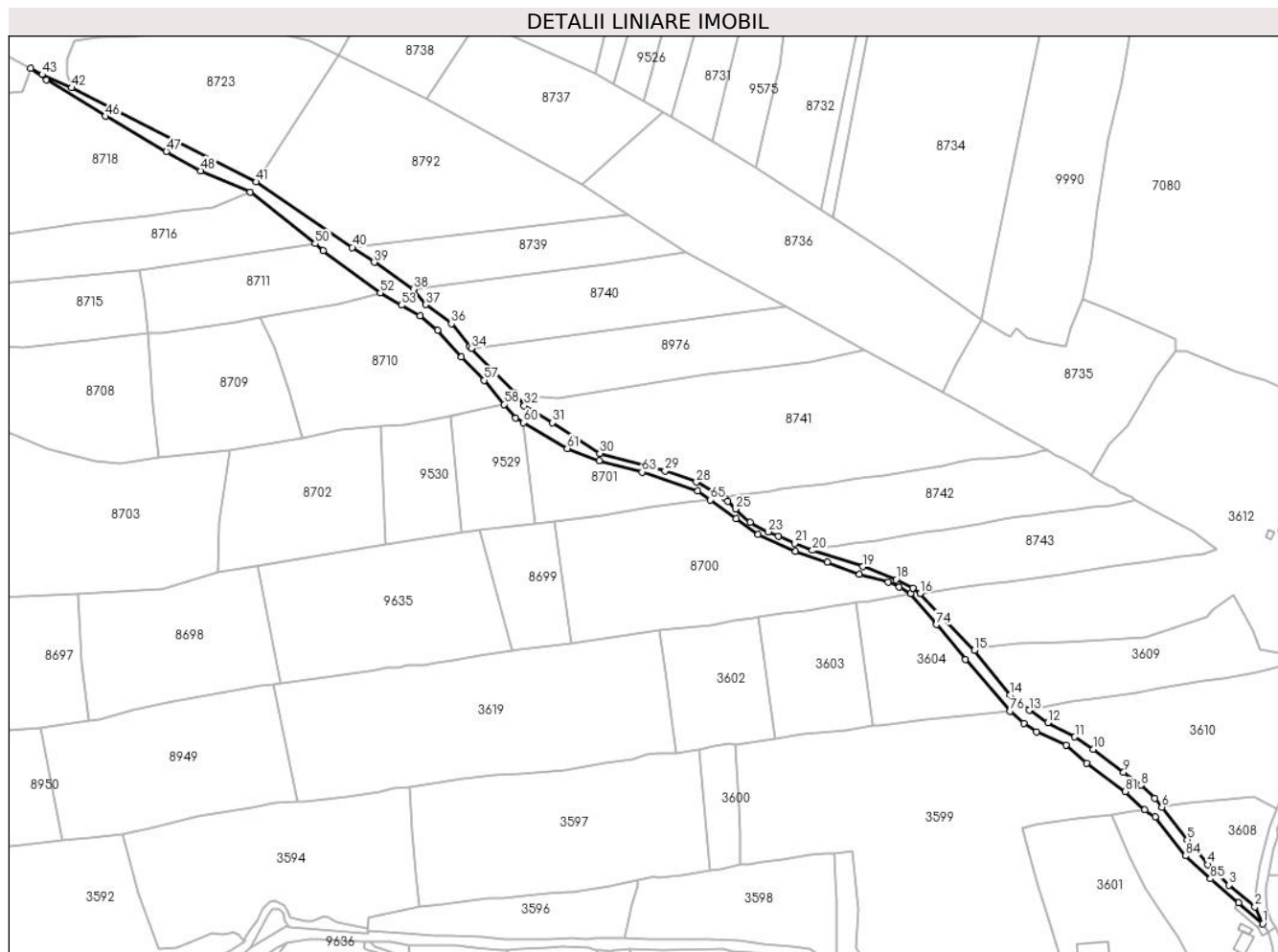
Inscrieri privind dezmembramintele dreptului de proprietate, drepturi reale de garanție și sarcini	Referințe
NU SUNT	

Anexa Nr. 1 La Partea I

Teren

Nr cadastral	Suprafața (mp)*	Observații / Referințe
	4.898	

* Suprafața este determinată în planul de proiecție Stereo 70.



Date referitoare la teren

Crt	Categorie folosință	Intravilan	Suprafața (mp)	Tarla	Parcelă	Nr. topo	Observații / Referințe
1	drum	DA	1.066	-	-	-	
2	drum	NU	3.832	-	-	-	

Lungime Segmente

1) Valorile lungimilor segmentelor sunt obținute din proiecție în plan.

Punct început	X / Y	Punct sfârșit	X / Y	Lungime segment	Punct început	X / Y	Punct sfârșit	X / Y	Lungime segment	Punct început	X / Y	Punct sfârșit	X / Y	Lungime segment
1	575.088,579 635.798,755	2	575.084,404 635.807,698	9.87	2	575.084,404 635.807,698	3	575.070,818 635.819,255	17.83	3	575.070,818 635.819,255	4	575.059,405 635.830,162	15.78
4	575.059,405 635.830,162	5	575.048,584 635.843,294	17.01	5	575.048,584 635.843,294	6	575.035,066 635.860,591	21.95	6	575.035,066 635.860,591	7	575.031,173 635.865,209	6.04
7	575.031,173 635.865,209	8	575.024,096 635.872,221	9.96	8	575.024,096 635.872,221	9	575.014,84 635.879,043	11.49	9	575.014,84 635.879,043	10	574.998,553 635.891,165	20.30
10	574.998,553 635.891,165	11	574.988,923 635.897,797	11.69	11	574.988,923 635.897,797	12	574.974,595 635.905,31	16.17	12	574.974,595 635.905,31	13	574.964,677 635.911,871	11.89
13	574.964,677 635.911,871	14	574.954,617 635.919,838	12.83	14	574.954,617 635.919,838	15	574.935,778 635.943,629	30.34	15	574.935,778 635.943,629	16	574.906,815 635.973,747	41.78

Punct început	X / Y	Punct sfârșit	X / Y	Lungime segment	Punct început	X / Y	Punct sfârșit	X / Y	Lungime segment	Punct început	X / Y	Punct sfârșit	X / Y	Lungime segment
16	574.906,815 635.973,747	17	574.902,942 635.976,626	4.826	17	574.902,942 635.976,626	18	574.894,195 635.981,083	9.817	18	574.894,195 635.981,083	19	574.876,506 635.987,98	18.986
19	574.876,506 635.987,98	20	574.849,724 635.996,588	28.131	20	574.849,724 635.996,588	21	574.840,437 636.000,303	10.002	21	574.840,437 636.000,303	22	574.831,617 636.003,995	9.562
22	574.831,617 636.003,995	23	574.826,32 636.006,46	5.842	23	574.826,32 636.006,46	24	574.816,702 636.011,462	10.841	24	574.816,702 636.011,462	25	574.808,968 636.018,54	10.484
25	574.808,968 636.018,54	26	574.804,821 636.022,533	5.757	26	574.804,821 636.022,533	27	574.803,351 636.024,161	2.193	27	574.803,351 636.024,161	28	574.788,242 636.032,807	17.408
28	574.788,242 636.032,807	29	574.771,632 636.038,78	17.651	29	574.771,632 636.038,78	30	574.737,053 636.047,992	35.785	30	574.737,053 636.047,992	31	574.711,919 636.064,243	29.93
31	574.711,919 636.064,243	32	574.696,965 636.073,173	17.417	32	574.696,965 636.073,173	33	574.691,741 636.080,286	8.825	33	574.691,741 636.080,286	34	574.668,827 636.103,575	32.672
34	574.668,827 636.103,575	35	574.668,01 636.104,405	1.165	35	574.668,01 636.104,405	36	574.658,348 636.116,772	15.694	36	574.658,348 636.116,772	37	574.644,735 636.126,889	16.961
37	574.644,735 636.126,889	38	574.638,203 636.135,067	10.466	38	574.638,203 636.135,067	39	574.617,365 636.149,264	25.215	39	574.617,365 636.149,264	40	574.605,743 636.157,182	14.063
40	574.605,743 636.157,182	41	574.554,851 636.191,854	61.58	41	574.554,851 636.191,854	42	574.456,942 636.241,728	109.88	42	574.456,942 636.241,728	43	574.441,308 636.248,708	17.121
43	574.441,308 636.248,708	44	574.435,196 636.251,996	6.94	44	574.435,196 636.251,996	45	574.443,657 636.245,931	10.41	45	574.443,657 636.245,931	46	574.474,744 636.226,659	36.576
46	574.474,744 636.226,659	47	574.507,18 636.208,019	37.41	47	574.507,18 636.208,019	48	574.525,385 636.197,755	20.899	48	574.525,385 636.197,755	49	574.551,615 636.186,339	28.607
49	574.551,615 636.186,339	50	574.586,099 636.159,158	43.908	50	574.586,099 636.159,158	51	574.590,308 636.155,429	5.623	51	574.590,308 636.155,429	52	574.620,622 636.133,017	37.699
52	574.620,622 636.133,017	53	574.631,839 636.126,484	12.981	53	574.631,839 636.126,484	54	574.641,784 636.121,032	11.341	54	574.641,784 636.121,032	55	574.650,95 636.113,315	11.982
55	574.650,95 636.113,315	56	574.663,619 636.098,976	19.134	56	574.663,619 636.098,976	57	574.675,673 636.086,722	17.189	57	574.675,673 636.086,722	58	574.686,237 636.073,989	16.545
58	574.686,237 636.073,989	59	574.692,427 636.066,702	9.561	59	574.692,427 636.066,702	60	574.696,546 636.064,286	4.775	60	574.696,546 636.064,286	61	574.719,797 636.050,649	26.955
61	574.719,797 636.050,649	62	574.736,642 636.044,24	18.023	62	574.736,642 636.044,24	63	574.759,417 636.038,12	23.583	63	574.759,417 636.038,12	64	574.788,822 636.028,102	31.065
64	574.788,822 636.028,102	65	574.795,575 636.023,441	8.205	65	574.795,575 636.023,441	66	574.809,228 636.013,456	16.915	66	574.809,228 636.013,456	67	574.820,953 636.005,013	14.449
67	574.820,953 636.005,013	68	574.840,847 635.996,087	21.805	68	574.840,847 635.996,087	69	574.857,608 635.990,458	17.681	69	574.857,608 635.990,458	70	574.874,674 635.983,802	18.318
70	574.874,674 635.983,802	71	574.889,999 635.979,662	15.874	71	574.889,999 635.979,662	72	574.895,873 635.977,15	6.389	72	574.895,873 635.977,15	73	574.901,867 635.973,656	6.938
73	574.901,867 635.973,656	74	574.915,549 635.957,256	21.358	74	574.915,549 635.957,256	75	574.931,047 635.938,963	23.975	75	574.931,047 635.938,963	76	574.954,419 635.911,439	36.108
76	574.954,419 635.911,439	77	574.961,781 635.904,887	9.855	77	574.961,781 635.904,887	78	574.968,523 635.900,436	8.079	78	574.968,523 635.900,436	79	574.984,317 635.893,472	17.261
79	574.984,317 635.893,472	80	574.995,087 635.883,723	14.527	80	574.995,087 635.883,723	81	575.015,653 635.868,881	25.362	81	575.015,653 635.868,881	82	575.026,033 635.859,072	14.281
82	575.026,033 635.859,072	83	575.031,647 635.855,463	6.674	83	575.031,647 635.855,463	84	575.047,577 635.834,737	26.141	84	575.047,577 635.834,737	85	575.060,905 635.822,548	18.061
85	575.060,905 635.822,548	86	575.075,815 635.809,775	19.633	86	575.075,815 635.809,775	1	575.088,579 635.798,755	16.863					

** Lungimile segmentelor sunt determinate în planul de proiecție Stereo 70 și sunt rotunjite la 1 milimetru.

*** Distanța dintre puncte este formată din segmente cumulate ce sunt mai mici decât valoarea 1 milimetru.

**DATE DESPRE IMOBILUL NR. 3613**

Oficiul de Cadastru și Publicitate Imobiliară NEAMT
Biroul de Cadastru și Publicitate Imobiliară Targu-Neamt

A. Partea I. Descrierea imobilului

TEREN Intravilan

Adresa: Loc. Pluton, Jud. Neamt, Punct Agapie

Nr. Crt	Nr cadastral Nr. topografic	Suprafața* (mp)	Observații / Referințe
A1	52085	Din acte: 1.828 Masurata: 1.925	Sector cadastral:0 Teren neimprejmuit;

B. Partea II. Proprietari și acte

Inscrieri privitoare la dreptul de proprietate și alte drepturi reale	Referințe
5405 / 09/03/2016	
Act Normativ nr. 1356 - hotarare, din 27/12/2001 emis de GUVERNUL ROMANIEI (inventarul bunurilor care alcatuiesc domeniul public al comunei Pipirig; adeverinta nr. 3317/08-03-2016 emis de PRIMARIA COMUNEI PIPIRIG; certificat de atestare fiscala nr. 3316/08-03-2016 emis de PRIMARIA COMUNEI PIPIRIG;);	
B1	A1
Intabulare, drept de PROPRIETATE, dobandit prin Lege, cota actuala 1/1, cota initiala 1/1 1) COMUNA PIPIRIG , CIF:2614228, - domeniu public	

C. Partea III. SARCINI .

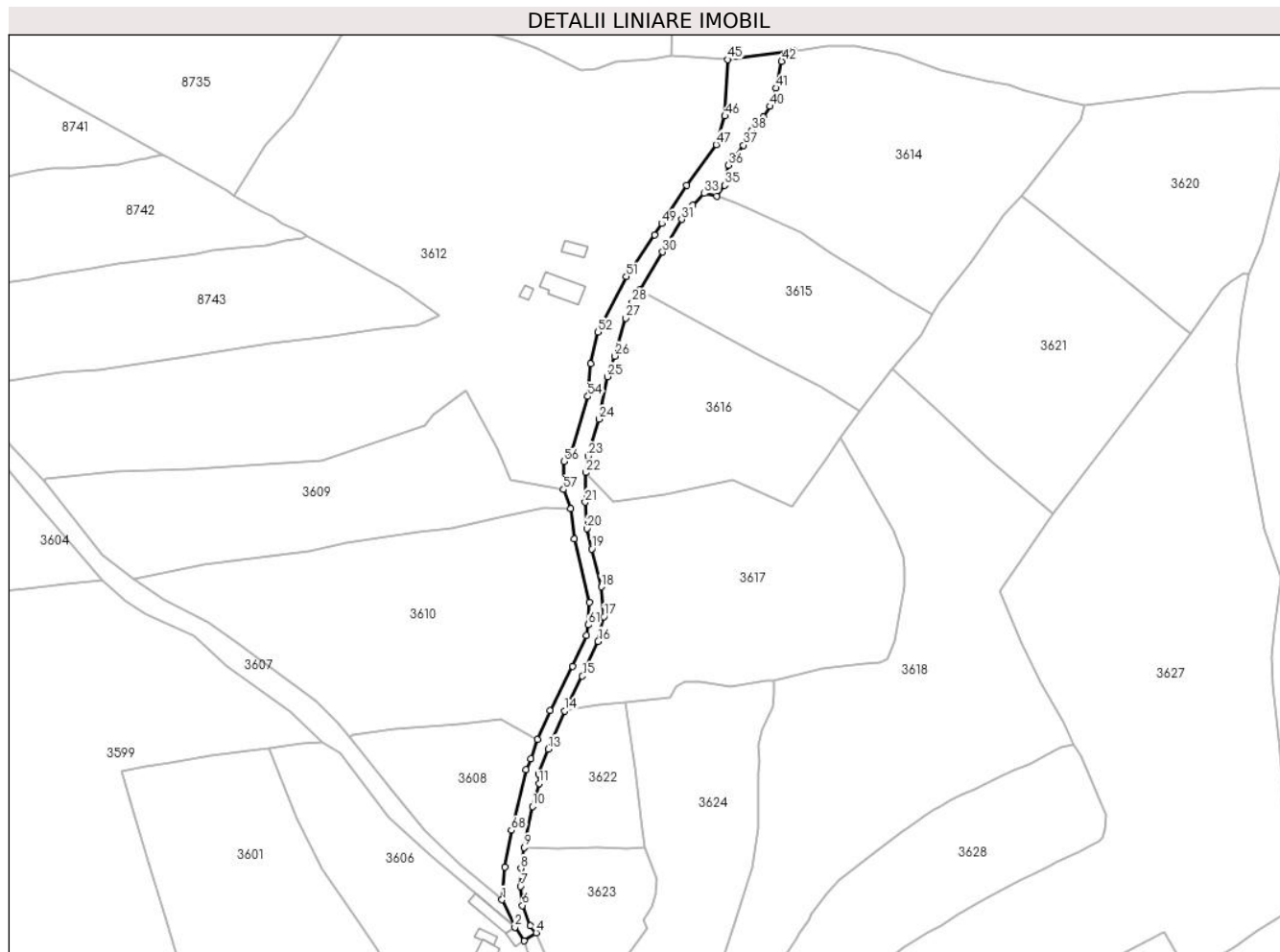
Inscrieri privind dezmembramintele dreptului de proprietate, drepturi reale de garanție și sarcini	Referințe
NU SUNT	

Anexa Nr. 1 La Partea I

Teren

Nr cadastral	Suprafața (mp)*	Observații / Referințe
52085	Din acte: 1.828 Masurata: 1.925	

* Suprafața este determinată în planul de proiecție Stereo 70.



Date referitoare la teren

Crt	Categorie folosință	Intra vilan	Suprafața (mp)	Tarla	Parcelă	Nr. topo	Observații / Referințe
1	drum	DA	1.925	-	-	-	

Lungime Segmente

1) Valorile lungimilor segmentelor sunt obținute din proiecție în plan.

Punct început	X / Y	Punct sfârșit	X / Y	Lungime segment	Punct început	X / Y	Punct sfârșit	X / Y	Lungime segment	Punct început	X / Y	Punct sfârșit	X / Y	Lungime segment
1	575.084,404 635.807,698	2	575.088,579 635.798,755	9.87	2	575.088,579 635.798,755	3	575.091,485 635.794,358	5.271	3	575.091,485 635.794,358	4	575.095,455 635.796,983	4.759
4	575.095,455 635.796,983	5	575.093,634 635.799,231	2.893	5	575.093,634 635.799,231	6	575.091,014 635.805,844	7.113	6	575.091,014 635.805,844	7	575.090,39 635.812,043	6.23
7	575.090,39 635.812,043	8	575.090,519 635.817,888	5.846	8	575.090,519 635.817,888	9	575.091,645 635.824,685	6.89	9	575.091,645 635.824,685	10	575.094,253 635.838,042	13.609
10	575.094,253 635.838,042	11	575.096,41 635.845,492	7.756	11	575.096,41 635.845,492	12	575.096,287 635.848,664	3.174	12	575.096,287 635.848,664	13	575.099,382 635.856,667	8.581
13	575.099,382 635.856,667	14	575.104,684 635.869,028	13.45	14	575.104,684 635.869,028	15	575.110,482 635.880,383	12.75	15	575.110,482 635.880,383	16	575.115,609 635.891,64	12.37

Punct început	X / Y	Punct sfârșit	X / Y	Lungime segment	Punct început	X / Y	Punct sfârșit	X / Y	Lungime segment	Punct început	X / Y	Punct sfârșit	X / Y	Lungime segment
16	575.115,609 635.891,64	17	575.117,471 635.899,672	8.245	17	575.117,471 635.899,672	18	575.116,639 635.909,362	9.726	18	575.116,639 635.909,362	19	575.113,517 635.921,658	12.686
19	575.113,517 635.921,658	20	575.111,951 635.928,297	6.821	20	575.111,951 635.928,297	21	575.111,411 635.936,87	8.59	21	575.111,411 635.936,87	22	575.111,578 635.946,512	9.643
22	575.111,578 635.946,512	23	575.112,355 635.951,843	5.387	23	575.112,355 635.951,843	24	575.115,822 635.963,814	12.463	24	575.115,822 635.963,814	25	575.118,648 635.977,671	14.142
25	575.118,648 635.977,671	26	575.121,058 635.984,337	7.088	26	575.121,058 635.984,337	27	575.124,536 635.996,678	12.822	27	575.124,536 635.996,678	28	575.126,684 636.001,742	5.501
28	575.126,684 636.001,742	29	575.129,074 636.005,862	4.763	29	575.129,074 636.005,862	30	575.136,564 636.018,19	14.425	30	575.136,564 636.018,19	31	575.142,758 636.028,738	12.232
31	575.142,758 636.028,738	32	575.146,402 636.033,371	5.894	32	575.146,402 636.033,371	33	575.150,158 636.037,187	5.354	33	575.150,158 636.037,187	34	575.154,163 636.036,199	4.125
34	575.154,163 636.036,199	35	575.156,7 636.039,836	4.434	35	575.156,7 636.039,836	36	575.157,931 636.046,376	6.655	36	575.157,931 636.046,376	37	575.162,861 636.052,859	8.145
37	575.162,861 636.052,859	38	575.165,53 636.057,64	5.476	38	575.165,53 636.057,64	39	575.169,232 636.062,105	5.8	39	575.169,232 636.062,105	40	575.171,451 636.065,486	4.044
40	575.171,451 636.065,486	41	575.173,401 636.071,431	6.257	41	575.173,401 636.071,431	42	575.175,271 636.080,112	8.88	42	575.175,271 636.080,112	43	575.176,55 636.081,904	2.202
43	575.176,55 636.081,904	44	575.179,029 636.083,652	3.033	44	575.179,029 636.083,652	45	575.157,653 636.080,707	21.578	45	575.157,653 636.080,707	46	575.156,801 636.062,338	18.389
46	575.156,801 636.062,338	47	575.153,988 636.053,063	9.692	47	575.153,988 636.053,063	48	575.144,389 636.039,84	16.34	48	575.144,389 636.039,84	49	575.136,313 636.027,398	14.833
49	575.136,313 636.027,398	50	575.133,956 636.023,701	4.384	50	575.133,956 636.023,701	51	575.124,754 636.010,165	16.368	51	575.124,754 636.010,165	52	575.115,581 635.992,115	20.247
52	575.115,581 635.992,115	53	575.113,181 635.981,824	10.567	53	575.113,181 635.981,824	54	575.112,26 635.971,231	10.633	54	575.112,26 635.971,231	55	575.107,225 635.953,808	18.136
55	575.107,225 635.953,808	56	575.104,464 635.950,118	4.609	56	575.104,464 635.950,118	57	575.104,344 635.941,006	9.113	57	575.104,344 635.941,006	58	575.106,661 635.934,828	6.598
58	575.106,661 635.934,828	59	575.107,867 635.924,879	10.022	59	575.107,867 635.924,879	60	575.112,699 635.904,298	21.141	60	575.112,699 635.904,298	61	575.112,466 635.897,015	7.287
61	575.112,466 635.897,015	62	575.111,833 635.893,589	3.484	62	575.111,833 635.893,589	63	575.107,239 635.883,616	10.98	63	575.107,239 635.883,616	64	575.099,921 635.869,115	16.243
64	575.099,921 635.869,115	65	575.095,861 635.859,802	10.16	65	575.095,861 635.859,802	66	575.093,733 635.853,572	6.583	66	575.093,733 635.853,572	67	575.092,139 635.849,966	3.943
67	575.092,139 635.849,966	68	575.087,387 635.830,289	20.243	68	575.087,387 635.830,289	69	575.085,222 635.818,362	12.122	69	575.085,222 635.818,362	1	575.084,404 635.807,698	10.695

** Lungimile segmentelor sunt determinate în planul de proiecție Stereo 70 și sunt rotunjite la 1 milimetru.

*** Distanța dintre puncte este formată din segmente cumulate ce sunt mai mici decât valoarea 1 milimetru.

**DATE DESPRE IMOBILUL NR. 3675**

Oficiul de Cadastru și Publicitate Imobiliară NEAMT
Biroul de Cadastru și Publicitate Imobiliară Targu-Neamt

A. Partea I. Descrierea imobilului

TEREN Intravilan

Adresa: Loc. Pluton, Jud. Neamt, Raul Pluton-Dolhesti

Nr. Crt	Nr cadastral Nr. topografic	Suprafața* (mp)	Observații / Referințe
A1		2.526	Sector cadastral:0 Teren neimprejmuit;

B. Partea II. Proprietari și acte

Inscrieri privitoare la dreptul de proprietate și alte drepturi reale		Referințe
/		
Act Normativ nr. 1705, din 29/11/2006 emis de GUVERNUL ROMANIEI;		
B1	Intabulare, drept de PROPRIETATE, dobandit prin Lege, cota actuala 1/1, cota initiala 1/1 1) STATUL ROMAN , CIF:9999999999999, - domeniul public	A1
Act Normativ nr. 209, din 20/03/2012 emis de GUVERNUL ROMANIEI;		
B2	Intabulare, drept de ADMINISTRARE, dobandit prin Lege, cota actuala 1/1, cota initiala 1/1 1) ADMINISTRAȚIA NAȚIONALĂ APELE ROMĂNE , CIF:18264854, PRIN ADMINISTRAȚIA BAZINALĂ DE APĂ SIRET - SISTEMUL DE GOSPODARIRE A APELOR NEAMȚ	A1

C. Partea III. SARCINI .

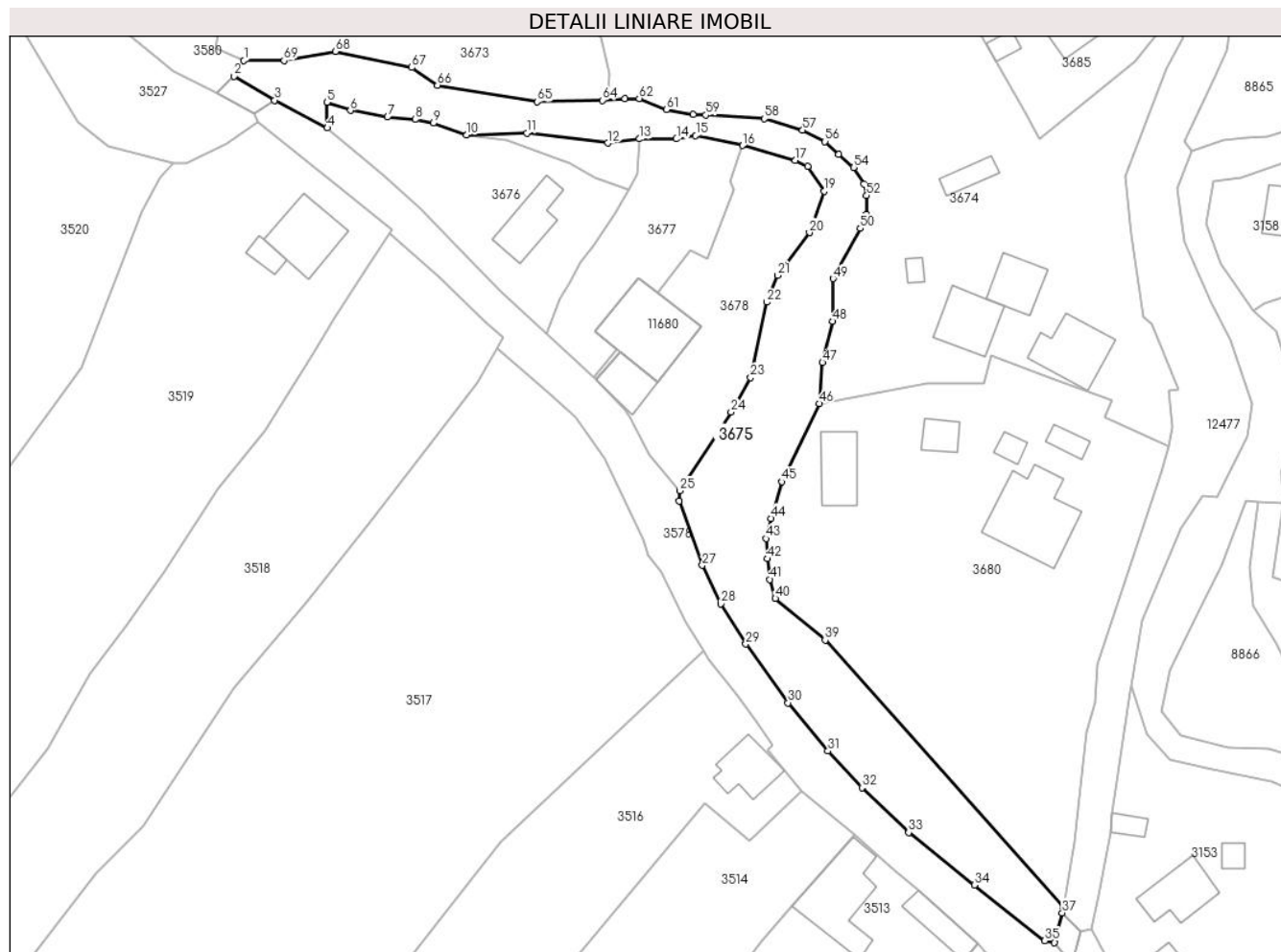
Inscrieri privind dezmembramintele dreptului de proprietate, drepturi reale de garanție și sarcini	Referințe
NU SUNT	

Anexa Nr. 1 La Partea I

Teren

Nr cadastral	Suprafața (mp)*	Observații / Referințe
	2.526	

* Suprafața este determinată în planul de proiecție Stereo 70.



Date referitoare la teren

Crt	Categorie folosință	Intravilan	Suprafața (mp)	Tarla	Parcelă	Nr. topo	Observații / Referințe
1	ape curgătoare	DA	2.526	-	-	-	

Lungime Segmente

1) Valorile lungimilor segmentelor sunt obținute din proiecție în plan.

Punct început	X / Y	Punct sfârșit	X / Y	Lungime segment	Punct început	X / Y	Punct sfârșit	X / Y	Lungime segment	Punct început	X / Y	Punct sfârșit	X / Y	Lungime segment
1	575.858,431 635.191,124	2	575.856,699 635.188,385	3.241	2	575.856,699 635.188,385	3	575.863,856 635.184,119	8.332	3	575.863,856 635.184,119	4	575.873,174 635.179,235	10.52
4	575.873,174 635.179,235	5	575.873,125 635.183,772	4.537	5	575.873,125 635.183,772	6	575.877,258 635.182,324	4.379	6	575.877,258 635.182,324	7	575.883,822 635.181,162	6.666
7	575.883,822 635.181,162	8	575.888,738 635.180,751	4.933	8	575.888,738 635.180,751	9	575.891,887 635.180,1	3.216	9	575.891,887 635.180,1	10	575.897,803 635.177,974	6.286
10	575.897,803 635.177,974	11	575.908,447 635.178,326	10.65	11	575.908,447 635.178,326	12	575.922,739 635.176,579	14.398	12	575.922,739 635.176,579	13	575.928,38 635.177,294	5.686
13	575.928,38 635.177,294	14	575.934,889 635.177,294	6.509	14	575.934,889 635.177,294	15	575.938,294 635.177,883	3.456	15	575.938,294 635.177,883	16	575.946,605 635.176,146	8.491

Punct început	X / Y	Punct sfârșit	X / Y	Lungime segment	Punct început	X / Y	Punct sfârșit	X / Y	Lungime segment	Punct început	X / Y	Punct sfârșit	X / Y	Lungime segment
16	575.946,605 635.176,146	17	575.955,91 635.173,507	9.672	17	575.955,91 635.173,507	18	575.958,099 635.172,479	2.418	18	575.958,099 635.172,479	19	575.960,98 635.168,066	5.27
19	575.960,98 635.168,066	20	575.958,419 635.160,746	7.755	20	575.958,419 635.160,746	21	575.952,739 635.153,226	9.424	21	575.952,739 635.153,226	22	575.950,874 635.148,454	5.123
22	575.950,874 635.148,454	23	575.948,0 635.135,154	13.607	23	575.948,0 635.135,154	24	575.944,556 635.129,075	6.987	24	575.944,556 635.129,075	25	575.935,466 635.115,161	16.62
25	575.935,466 635.115,161	26	575.935,419 635.113,385	1.777	26	575.935,419 635.113,385	27	575.939,451 635.101,999	12.079	27	575.939,451 635.101,999	28	575.942,704 635.095,191	7.545
28	575.942,704 635.095,191	29	575.947,145 635.088,104	8.363	29	575.947,145 635.088,104	30	575.954,639 635.077,733	12.795	30	575.954,639 635.077,733	31	575.961,679 635.069,218	11.048
31	575.961,679 635.069,218	32	575.967,682 635.062,758	8.819	32	575.967,682 635.062,758	33	575.975,929 635.054,829	11.44	33	575.975,929 635.054,829	34	575.987,542 635.045,538	14.872
34	575.987,542 635.045,538	35	575.999,977 635.035,718	15.845	35	575.999,977 635.035,718	36	576.001,65 635.035,368	1.709	36	576.001,65 635.035,368	37	576.003,095 635.040,652	5.478
37	576.003,095 635.040,652	38	576.003,271 635.041,675	1.038	38	576.003,271 635.041,675	39	575.961,169 635.088,802	63.194	39	575.961,169 635.088,802	40	575.952,373 635.096,168	11.473
40	575.952,373 635.096,168	41	575.951,408 635.099,528	3.496	41	575.951,408 635.099,528	42	575.950,984 635.103,172	3.669	42	575.950,984 635.103,172	43	575.950,72 635.106,731	3.569
43	575.950,72 635.106,731	44	575.951,627 635.110,31	3.692	44	575.951,627 635.110,31	45	575.953,537 635.116,766	6.733	45	575.953,537 635.116,766	46	575.960,134 635.130,561	15.291
46	575.960,134 635.130,561	47	575.960,702 635.137,819	7.28	47	575.960,702 635.137,819	48	575.962,504 635.145,094	7.495	48	575.962,504 635.145,094	49	575.962,604 635.152,625	7.532
49	575.962,604 635.152,625	50	575.967,385 635.161,495	10.076	50	575.967,385 635.161,495	51	575.968,525 635.163,981	2.735	51	575.968,525 635.163,981	52	575.968,525 635.167,296	3.315
52	575.968,525 635.167,296	53	575.968,007 635.169,299	2.069	53	575.968,007 635.169,299	54	575.966,21 635.172,269	3.471	54	575.966,21 635.172,269	55	575.963,55 635.174,617	3.548
55	575.963,55 635.174,617	56	575.961,128 635.176,836	3.285	56	575.961,128 635.176,836	57	575.957,189 635.178,839	4.419	57	575.957,189 635.178,839	58	575.950,428 635.180,853	7.055
58	575.950,428 635.180,853	59	575.940,07 635.181,51	10.379	59	575.940,07 635.181,51	60	575.937,873 635.181,606	2.199	60	575.937,873 635.181,606	61	575.933,095 635.182,466	4.855
61	575.933,095 635.182,466	62	575.928,317 635.184,445	5.172	62	575.928,317 635.184,445	63	575.925,735 635.184,445	2.582	63	575.925,735 635.184,445	64	575.921,82 635.184,106	3.93
64	575.921,82 635.184,106	65	575.910,26 635.183,858	11.563	65	575.910,26 635.183,858	66	575.892,636 635.186,789	17.866	66	575.892,636 635.186,789	67	575.888,087 635.189,903	5.513
67	575.888,087 635.189,903	68	575.874,621 635.192,748	13.763	68	575.874,621 635.192,748	69	575.865,51 635.191,134	9.253	69	575.865,51 635.191,134	1	575.858,431 635.191,124	7.079

** Lungimile segmentelor sunt determinate în planul de proiecție Stereo 70 și sunt rotunjite la 1 milimetru.

*** Distanța dintre puncte este formată din segmente cumulate ce sunt mai mici decât valoarea 1 milimetru.

**DATE DESPRE IMOBILUL NR. 3686**

Oficiul de Cadastru și Publicitate Imobiliară NEAMT
Biroul de Cadastru și Publicitate Imobiliară Targu-Neamt

A. Partea I. Descrierea imobilului

TEREN Intravilan

Adresa: Loc. Pluton, Str Imasului, Jud. Neamt

Nr. Crt	Nr cadastral Nr. topografic	Suprafața* (mp)	Observații / Referințe
A1		682	Sector cadastral:0 Teren neimprejmuit;

B. Partea II. Proprietari și acte

Inscrieri privitoare la dreptul de proprietate și alte drepturi reale	Referințe
/	
Act Administrativ nr. 65, din 30/10/2018 emis de Consiliu Local al Comunei Pipirig;	
B1	A1
Intabulare, drept de PROPRIETATE, dobandit prin Lege, cota actuala 1/1, cota initiala 1/1	
1) COMUNA PIPIRIG, CIF:2614228, domeniu public	

C. Partea III. SARCINI .

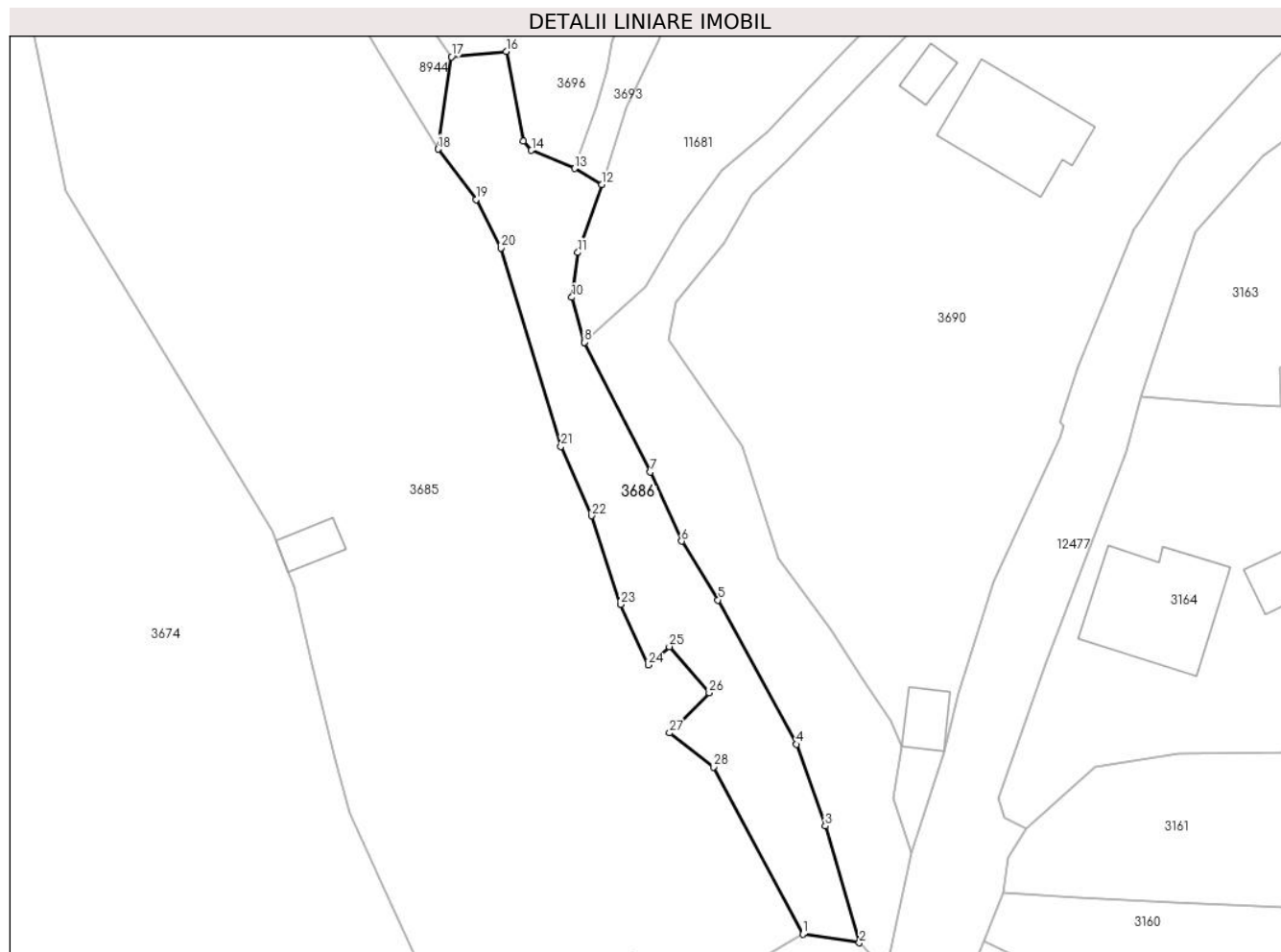
Inscrieri privind dezmembramintele dreptului de proprietate, drepturi reale de garanție și sarcini	Referințe
NU SUNT	

Anexa Nr. 1 La Partea I

Teren

Nr cadastral	Suprafața (mp)*	Observații / Referințe
	682	

* Suprafața este determinată în planul de proiecție Stereo 70.



Date referitoare la teren

Crt	Categorie folosință	Intravilan	Suprafața (mp)	Tarla	Parcelă	Nr. topo	Observații / Referințe
1	drum	DA	682	-	-	-	

Lungime Segmente

1) Valorile lungimilor segmentelor sunt obținute din proiecție în plan.

Punct început	X / Y	Punct sfârșit	X / Y	Lungime segment (** (m)
1	576.020,378 635.209,904	2	576.025,934 635.209,067	5.619
3	576.022,586 635.220,505	4	576.019,783 635.228,52	8.491
5	576.012,067 635.242,647	6	576.008,503 635.248,404	6.771
7	576.005,427 635.255,187	8	575.998,951 635.267,895	14.263
9	575.998,945 635.267,906	10	575.997,74 635.272,296	4.552

Punct început	X / Y	Punct sfârșit	X / Y	Lungime segment (** (m)
2	576.025,934 635.209,067	3	576.022,586 635.220,505	11.918
4	576.019,783 635.228,52	5	576.012,067 635.242,647	16.097
6	576.008,503 635.248,404	7	576.005,427 635.255,187	7.448
8	575.998,951 635.267,895	9	575.998,945 635.267,906	0.013
10	575.997,74 635.272,296	11	575.998,307 635.276,686	4.426

Punct început	X / Y	Punct sfârșit	X / Y	Lungime segment (** (m)
11	575.998,307 635.276,686	12	576.000,684 635.283,361	7.086
13	575.997,992 635.284,916	14	575.993,774 635.286,705	4.582
15	575.992,949 635.287,59	16	575.991,299 635.296,391	8.954
17	575.985,923 635.295,871	18	575.984,605 635.286,823	9.143
19	575.988,329 635.281,88	20	575.990,761 635.277,124	5.342
21	575.996,658 635.257,689	22	575.999,681 635.250,894	7.437
23	576.002,515 635.242,208	24	576.005,244 635.236,279	6.527
25	576.007,29 635.238,077	26	576.011,198 635.233,55	5.98
27	576.007,309 635.229,629	28	576.011,61 635.226,29	5.445

Punct început	X / Y	Punct sfârșit	X / Y	Lungime segment (** (m)
12	576.000,684 635.283,361	13	575.997,992 635.284,916	3.109
14	575.993,774 635.286,705	15	575.992,949 635.287,59	1.21
16	575.991,299 635.296,391	17	575.985,923 635.295,871	5.401
18	575.984,605 635.286,823	19	575.988,329 635.281,88	6.189
20	575.990,761 635.277,124	21	575.996,658 635.257,689	20.31
22	575.999,681 635.250,894	23	576.002,515 635.242,208	9.137
24	576.005,244 635.236,279	25	576.007,29 635.238,077	2.724
26	576.011,198 635.233,55	27	576.007,309 635.229,629	5.523
28	576.011,61 635.226,29	1	576.020,378 635.209,904	18.584

** Lungimile segmentelor sunt determinate în planul de proiecție Stereo 70 și sunt rotunjite la 1 milimetru.

*** Distanța dintre puncte este formată din segmente cumulate ce sunt mai mici decât valoarea 1 milimetru.

**DATE DESPRE IMOBILUL NR. 3719**

Oficiul de Cadastru și Publicitate Imobiliară NEAMT
Biroul de Cadastru și Publicitate Imobiliară Targu-Neamt

A. Partea I. Descrierea imobilului

TEREN Intravilan

Adresa: Loc. Pluton, Jud. Neamt

Nr. Crt	Nr cadastral Nr. topografic	Suprafața* (mp)	Observații / Referințe
A1		3.894	Sector cadastral:0 Teren neimprejmuit;

B. Partea II. Proprietari și acte

Inscrieri privitoare la dreptul de proprietate și alte drepturi reale		Referințe
/		
Act Normativ nr. 7, din 13/03/1996 emis de PARLAMENTUL ROMANIEI;		
B1	Inscrierea provizorie, drept de PROPRIETATE, dobandit prin Lege, cota actuala 1/1, cota initiala 1/1 1) COMUNA PIPIRIG, CIF:99999999999999, Proprietar neidentificat	A1

C. Partea III. SARCINI .

Inscrieri privind dezmembramintele dreptului de proprietate, drepturi reale de garanție și sarcini	Referințe
NU SUNT	

Anexa Nr. 1 La Partea I

Teren

Nr cadastral	Suprafața (mp)*	Observații / Referințe
	3.894	

* Suprafața este determinată în planul de proiecție Stereo 70.



Date referitoare la teren

Crt	Categorie folosință	Intravilan	Suprafața (mp)	Tarla	Parcelă	Nr. topo	Observații / Referințe
1	drum	DA	3.894	-	-	-	

Lungime Segmente

1) Valorile lungimilor segmentelor sunt obținute din proiecție în plan.

Punct început	X / Y	Punct sfârșit	X / Y	Lungime segment	Punct început	X / Y	Punct sfârșit	X / Y	Lungime segment	Punct început	X / Y	Punct sfârșit	X / Y	Lungime segment
1	576.451,004 635.766,304	2	576.445,399 635.769,821	6.617	2	576.445,399 635.769,821	3	576.436,643 635.773,576	9.527	3	576.436,643 635.773,576	4	576.412,421 635.783,963	26.355
4	576.412,421 635.783,963	5	576.399,325 635.772,803	17.206	5	576.399,325 635.772,803	6	576.393,703 635.772,961	5.624	6	576.393,703 635.772,961	7	576.402,187 635.762,244	13.669
7	576.402,187 635.762,244	8	576.402,062 635.753,623	8.622	8	576.402,062 635.753,623	9	576.400,576 635.751,302	2.756	9	576.400,576 635.751,302	10	576.398,129 635.746,661	5.247
10	576.398,129 635.746,661	11	576.387,306 635.729,973	19.89	11	576.387,306 635.729,973	12	576.385,696 635.725,666	4.598	12	576.385,696 635.725,666	13	576.382,553 635.716,467	9.721
13	576.382,553 635.716,467	14	576.380,907 635.709,712	6.953	14	576.380,907 635.709,712	15	576.374,587 635.699,524	11.989	15	576.374,587 635.699,524	16	576.364,116 635.676,289	25.485
16	576.364,116 635.676,289	17	576.352,486 635.658,183	21.519	17	576.352,486 635.658,183	18	576.338,618 635.642,312	21.076	18	576.338,618 635.642,312	19	576.323,251 635.617,479	29.203

Punct început	X / Y	Punct sfârșit	X / Y	Lungime segment	Punct început	X / Y	Punct sfârșit	X / Y	Lungime segment	Punct început	X / Y	Punct sfârșit	X / Y	Lungime segment
19	576.323,251 635.617,479	20	576.316,952 635.608,736	10.776	20	576.316,952 635.608,736	21	576.307,027 635.597,208	15.212	21	576.307,027 635.597,208	22	576.299,783 635.590,774	9.689
22	576.299,783 635.590,774	23	576.301,494 635.587,26	3.908	23	576.301,494 635.587,26	24	576.289,084 635.561,016	29.03	24	576.289,084 635.561,016	25	576.286,769 635.552,315	9.004
25	576.286,769 635.552,315	26	576.281,286 635.542,226	11.483	26	576.281,286 635.542,226	27	576.270,817 635.531,568	14.94	27	576.270,817 635.531,568	28	576.256,893 635.521,132	17.401
28	576.256,893 635.521,132	29	576.243,404 635.513,739	15.382	29	576.243,404 635.513,739	30	576.229,219 635.508,086	15.27	30	576.229,219 635.508,086	31	576.219,073 635.502,661	11.505
31	576.219,073 635.502,661	32	576.221,356 635.498,671	4.597	32	576.221,356 635.498,671	33	576.231,337 635.504,166	11.394	33	576.231,337 635.504,166	34	576.242,51 635.506,757	11.469
34	576.242,51 635.506,757	35	576.249,04 635.510,362	7.459	35	576.249,04 635.510,362	36	576.259,145 635.515,94	11.542	36	576.259,145 635.515,94	37	576.272,943 635.526,402	17.316
37	576.272,943 635.526,402	38	576.279,271 635.529,918	7.239	38	576.279,271 635.529,918	39	576.285,75 635.539,071	11.214	39	576.285,75 635.539,071	40	576.289,69 635.545,422	7.474
40	576.289,69 635.545,422	41	576.294,286 635.555,97	11.506	41	576.294,286 635.555,97	42	576.296,518 635.563,924	8.261	42	576.296,518 635.563,924	43	576.300,402 635.571,615	8.616
43	576.300,402 635.571,615	44	576.308,14 635.584,479	15.012	44	576.308,14 635.584,479	45	576.319,04 635.601,24	19.994	45	576.319,04 635.601,24	46	576.329,963 635.619,004	20.854
46	576.329,963 635.619,004	47	576.342,129 635.633,757	19.122	47	576.342,129 635.633,757	48	576.357,991 635.651,115	23.514	48	576.357,991 635.651,115	49	576.362,824 635.660,631	10.673
49	576.362,824 635.660,631	50	576.369,027 635.671,049	12.125	50	576.369,027 635.671,049	51	576.377,435 635.685,536	16.75	51	576.377,435 635.685,536	52	576.381,022 635.692,712	8.023
52	576.381,022 635.692,712	53	576.393,851 635.715,823	26.433	53	576.393,851 635.715,823	54	576.408,393 635.735,469	24.442	54	576.408,393 635.735,469	55	576.428,592 635.747,904	23.72
55	576.428,592 635.747,904	56	576.434,895 635.749,828	6.59	56	576.434,895 635.749,828	57	576.444,445 635.747,499	9.83	57	576.444,445 635.747,499	58	576.452,188 635.760,783	15.376
58	576.452,188 635.760,783	1	576.451,004 635.766,304	5.647										

** Lungimile segmentelor sunt determinate în planul de proiecție Stereo 70 și sunt rotunjite la 1 milimetru.

*** Distanța dintre puncte este formată din segmente cumulate ce sunt mai mici decât valoarea 1 milimetru.

**DATE DESPRE IMOBILUL NR. 3720**

Oficiul de Cadastru și Publicitate Imobiliară NEAMT
Biroul de Cadastru și Publicitate Imobiliară Targu-Neamt

A. Partea I. Descrierea imobilului

TEREN Intravilan

Adresa: Loc. Pluton, Jud. Neamt

Nr. Crt	Nr cadastral Nr. topografic	Suprafața* (mp)	Observații / Referințe
A1	51802	Din acte: 0 Masurata: 23	Sector cadastral:0 Teren neimprejmuit;

Construcții

Crt	Nr cadastral Nr. topografic	Adresa	Observații / Referințe
A1.1		Loc. Pluton, Jud. Neamt	Nr. niveluri:1; S. construita la sol:23 mp; Pod de beton

B. Partea II. Proprietari și acte

Inscrieri privitoare la dreptul de proprietate și alte drepturi reale		Referințe
19919 / 12/08/2014		
Act Normativ nr. 650 - hotarare, din 27/06/2007 emis de GUVERNUL ROMANIEI (anexa 47 - inventarul bunurilor care apartin domeniului public; hotararea 1705/2006 cu completarile si modificarile ulterioare - emisa de Guvernul Romaniei ; adresa nr. 6711/13.01.2014 emisa de AN Apele Romane - Administratia Bazinala de Apa Siret - Sistemul de Gospodarire a Apelor Neamt);		
B1	Intabulare, drept de PROPRIETATE, dobandit prin Lege, cota actuala 1/1, cota initiala 1/1 1) STATUL ROMAN IN ADMINISTRATIA SISTEMUL DE GOSPODARIRE A APELOR NEAMT, CIF: 99999999999999	A1
B2	Intabulare, drept de PROPRIETATE, dobandit prin Lege, cota actuala 1/1, cota initiala 1/1 1) COMUNA PIPIRIG, CIF:2614228, - domeniu public	A1.1

C. Partea III. SARCINI .

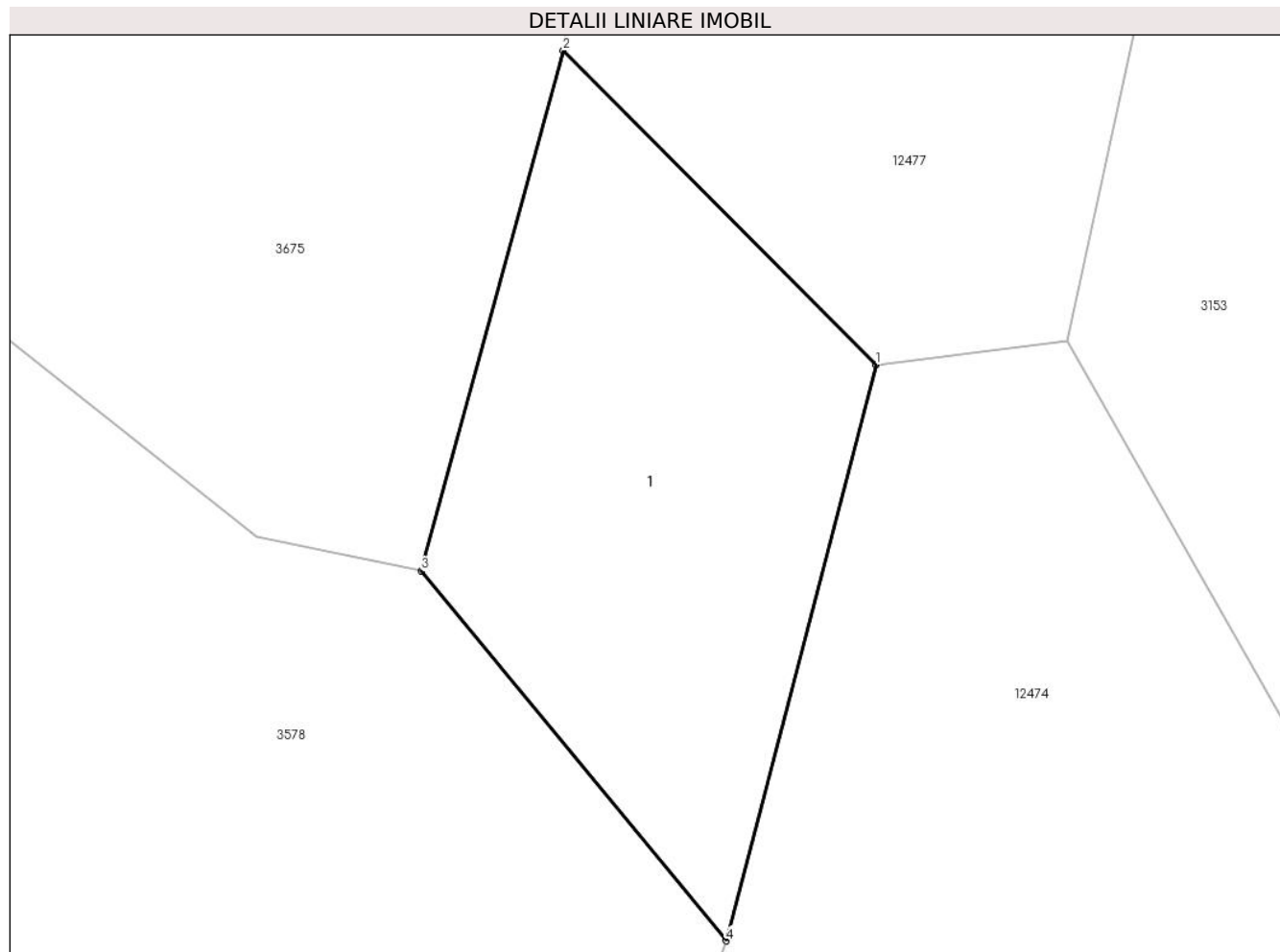
Inscrieri privind dezmembramintele dreptului de proprietate, drepturi reale de garanție și sarcini	Referințe
NU SUNT	

Anexa Nr. 1 La Partea I

Teren

Nr cadastral	Suprafața (mp)*	Observații / Referințe
51802	Din acte: 0 Masurata: 23	

* Suprafața este determinată în planul de proiecție Stereo 70.



Date referitoare la teren

Crt	Categorie folosință	Intra vilan	Suprafața (mp)	Tarla	Parcelă	Nr. topo	Observații / Referințe
1	ape curgătoare	DA	23	-	-	-	

Date referitoare la construcții

Crt	Număr	Destinație construcție	Supraf. (mp)	Situație juridică	Observații / Referințe
A1.1		construcții industriale și edilitare	Din acte: 22 Masurata: 23	Cu acte	Nr. niveluri:1; S. construita la sol:23 mp; Pod de beton

Lungime Segmente

1) Valorile lungimilor segmentelor sunt obținute din proiecție în plan.

Punct început	X / Y	Punct sfârșit	X / Y	Lungime segment (** (m)
1	576.006,275 635.037,461	2	576.003,095 635.040,652	4.505
2	576.003,095 635.040,652	3	576.001,65 635.035,368	5.478
3	576.001,65 635.035,368	4	576.004,75 635.031,609	4.872

Punct început	X / Y	Punct sfârșit	X / Y	Lungime segment (** (m)
4	576.004,75 635.031,609	1	576.006,275 635.037,461	6.047

** Lungimile segmentelor sunt determinate în planul de proiecție Stereo 70 și sunt rotunjite la 1 milimetru.

*** Distanța dintre puncte este formată din segmente cumulate ce sunt mai mici decât valoarea 1 milimetru.

**DATE DESPRE IMOBILUL NR. 3820**

Oficiul de Cadastru și Publicitate Imobiliară NEAMT
Biroul de Cadastru și Publicitate Imobiliară Targu-Neamt

A. Partea I. Descrierea imobilului

TEREN Intravilan

Adresa: Loc. Pipirig, Al Crinilor, Jud. Neamt

Nr. Crt	Nr cadastral Nr. topografic	Suprafața* (mp)	Observații / Referințe
A1	52987	Din acte: 3.299 Masurata: 3.519	Sector cadastral:0 Teren imprejmuit;

B. Partea II. Proprietari și acte

Inscrieri privitoare la dreptul de proprietate și alte drepturi reale	Referințe
32231 / 27/11/2018	
Act Administrativ nr. 62 - hotarare, din 25/09/2018 emis de Consiliul Local Al Comunei Pipirig (act administrativ nr 14110 - certificat de atestare fiscala din 26.11.2018, emis de Primaria Comunei Pipirig; act administrativ nr 14115 - adeverinta din 26.11.2018, emis de Primaria Comunei Pipirig);	
B1	A1
Intabulare, drept de PROPRIETATE, dobandit prin Lege, cota actuala 1/1, cota initiala 1/1 1) COMUNA PIPIRIG , CIF:2614228, domeniul public	

C. Partea III. SARCINI .

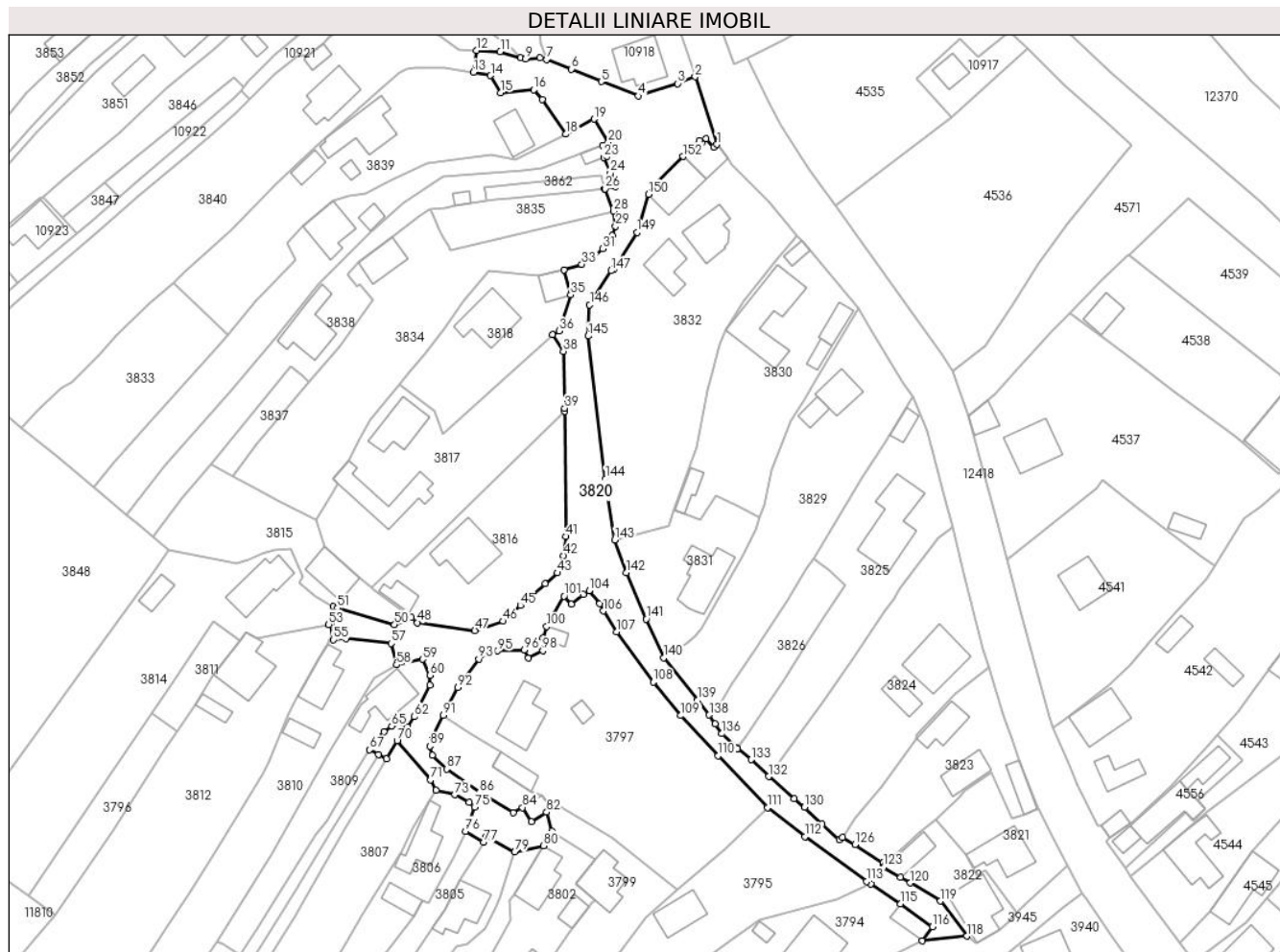
Inscrieri privind dezmembramintele dreptului de proprietate, drepturi reale de garanție și sarcini	Referințe
NU SUNT	

Anexa Nr. 1 La Partea I

Teren

Nr cadastral	Suprafața (mp)*	Observații / Referințe
52987	Din acte: 3.299 Masurata: 3.519	

* Suprafața este determinată în planul de proiecție Stereo 70.



Date referitoare la teren

Crt	Categorie folosință	Intra vilan	Suprafața (mp)	Tarla	Parcelă	Nr. topo	Observații / Referințe
1	drum	DA	3.519	-	-	-	

Lungime Segmente

1) Valorile lungimilor segmentelor sunt obținute din proiecție în plan.

Punct început	X / Y	Punct sfârșit	X / Y	Lungime segment	Punct început	X / Y	Punct sfârșit	X / Y	Lungime segment	Punct început	X / Y	Punct sfârșit	X / Y	Lungime segment
1	581.627,147 638.013,606	2	581.621,733 638.030,472	17.714	2	581.621,733 638.030,472	3	581.617,405 638.028,762	4.654	3	581.617,405 638.028,762	4	581.607,614 638.025,676	10.266
4	581.607,614 638.025,676	5	581.598,407 638.029,24	9.873	5	581.598,407 638.029,24	6	581.590,984 638.032,347	8.047	6	581.590,984 638.032,347	7	581.584,866 638.034,696	6.553
7	581.584,866 638.034,696	8	581.583,192 638.035,097	1.721	8	581.583,192 638.035,097	9	581.579,571 638.034,837	3.63	9	581.579,571 638.034,837	10	581.578,324 638.035,199	1.298
10	581.578,324 638.035,199	11	581.573,302 638.036,658	5.23	11	581.573,302 638.036,658	12	581.567,327 638.036,991	5.984	12	581.567,327 638.036,991	13	581.566,651 638.031,556	5.477
13	581.566,651 638.031,556	14	581.570,891 638.030,763	4.314	14	581.570,891 638.030,763	15	581.573,349 638.026,484	4.935	15	581.573,349 638.026,484	16	581.581,589 638.027,204	8.271

Punct început	X / Y	Punct sfârșit	X / Y	Lungime segment	Punct început	X / Y	Punct sfârșit	X / Y	Lungime segment	Punct început	X / Y	Punct sfârșit	X / Y	Lungime segment
16	581.581,589 638.027,204	17	581.583,672 638.024,772	3.202	17	581.583,672 638.024,772	18	581.589,662 638.016,199	10.458	18	581.589,662 638.016,199	19	581.596,66 638.019,928	7.93
19	581.596,66 638.019,928	20	581.600,157 638.014,185	6.724	20	581.600,157 638.014,185	21	581.598,753 638.013,447	1.586	21	581.598,753 638.013,447	22	581.599,852 638.010,688	2.97
22	581.599,852 638.010,688	23	581.599,045 638.010,395	0.859	23	581.599,045 638.010,395	24	581.600,674 638.006,498	4.224	24	581.600,674 638.006,498	25	581.601,934 638.003,228	3.504
25	581.601,934 638.003,228	26	581.599,351 638.002,589	2.661	26	581.599,351 638.002,589	27	581.599,206 638.002,553	0.149	27	581.599,206 638.002,553	28	581.601,518 637.996,975	6.038
28	581.601,518 637.996,975	29	581.601,988 637.993,304	3.701	29	581.601,988 637.993,304	30	581.601,209 637.991,05	2.385	30	581.601,209 637.991,05	31	581.598,811 637.987,68	4.136
31	581.598,811 637.987,68	32	581.596,075 637.985,071	3.781	32	581.596,075 637.985,071	33	581.593,551 637.983,823	2.816	33	581.593,551 637.983,823	34	581.589,166 637.982,443	4.597
34	581.589,166 637.982,443	35	581.590,822 637.976,191	6.468	35	581.590,822 637.976,191	36	581.587,94 637.967,24	9.404	36	581.587,94 637.967,24	37	581.586,316 637.966,36	1.847
37	581.586,316 637.966,36	38	581.588,981 637.962,185	4.953	38	581.588,981 637.962,185	39	581.589,323 637.948,037	14.152	39	581.589,323 637.948,037	40	581.589,331 637.947,334	0.703
40	581.589,331 637.947,334	41	581.589,668 637.916,15	31.186	41	581.589,668 637.916,15	42	581.589,068 637.911,406	4.782	42	581.589,068 637.911,406	43	581.587,459 637.907,103	4.594
43	581.587,459 637.907,103	44	581.584,469 637.904,37	4.051	44	581.584,469 637.904,37	45	581.578,288 637.898,993	8.192	45	581.578,288 637.898,993	46	581.574,055 637.895,066	5.774
46	581.574,055 637.895,066	47	581.566,974 637.892,737	7.454	47	581.566,974 637.892,737	48	581.552,718 637.894,743	14.396	48	581.552,718 637.894,743	49	581.551,194 637.895,962	1.952
49	581.551,194 637.895,962	50	581.547,003 637.894,249	4.528	50	581.547,003 637.894,249	51	581.532,793 637.898,375	14.797	51	581.532,793 637.898,375	52	581.531,725 637.898,7	1.116
52	581.531,725 637.898,7	53	581.530,619 637.894,283	4.553	53	581.530,619 637.894,283	54	581.531,15 637.894,381	0.54	54	581.531,15 637.894,381	55	581.531,801 637.890,452	3.983
55	581.531,801 637.890,452	56	581.534,976 637.890,799	3.194	56	581.534,976 637.890,799	57	581.546,165 637.889,571	11.256	57	581.546,165 637.889,571	58	581.547,494 637.884,244	5.49
58	581.547,494 637.884,244	59	581.554,018 637.885,62	6.668	59	581.554,018 637.885,62	60	581.555,743 637.881,634	4.343	60	581.555,743 637.881,634	61	581.555,785 637.879,167	2.467
61	581.555,785 637.879,167	62	581.551,935 637.871,318	8.742	62	581.551,935 637.871,318	63	581.550,202 637.868,866	3.003	63	581.550,202 637.868,866	64	581.548,092 637.869,541	2.215
64	581.548,092 637.869,541	65	581.546,28 637.868,995	1.892	65	581.546,28 637.868,995	66	581.544,342 637.867,625	2.373	66	581.544,342 637.867,625	67	581.540,86 637.863,135	5.682
67	581.540,86 637.863,135	68	581.542,985 637.861,99	2.414	68	581.542,985 637.861,99	69	581.545,007 637.860,9	2.297	69	581.545,007 637.860,9	70	581.547,634 637.865,346	5.164
70	581.547,634 637.865,346	71	581.555,885 637.855,595	12.773	71	581.555,885 637.855,595	72	581.557,274 637.853,088	2.866	72	581.557,274 637.853,088	73	581.561,96 637.851,936	4.826
73	581.561,96 637.851,936	74	581.565,515 637.849,999	4.048	74	581.565,515 637.849,999	75	581.566,907 637.848,903	1.772	75	581.566,907 637.848,903	76	581.564,627 637.842,87	6.449
76	581.564,627 637.842,87	77	581.569,116 637.840,183	5.232	77	581.569,116 637.840,183	78	581.569,841 637.841,463	1.471	78	581.569,841 637.841,463	79	581.576,872 637.837,679	7.985
79	581.576,872 637.837,679	80	581.584,006 637.839,287	7.313	80	581.584,006 637.839,287	81	581.586,155 637.842,854	4.164	81	581.586,155 637.842,854	82	581.584,833 637.847,592	4.919
82	581.584,833 637.847,592	83	581.581,04 637.845,288	4.438	83	581.581,04 637.845,288	84	581.578,832 637.848,76	4.115	84	581.578,832 637.848,76	85	581.576,513 637.847,474	2.652
85	581.576,513 637.847,474	86	581.568,179 637.852,538	9.752	86	581.568,179 637.852,538	87	581.559,955 637.858,332	10.06	87	581.559,955 637.858,332	88	581.556,357 637.861,745	4.959
88	581.556,357 637.861,745	89	581.555,812 637.864,044	2.363	89	581.555,812 637.864,044	90	581.556,382 637.866,185	2.216	90	581.556,382 637.866,185	91	581.559,152 637.871,656	6.132
91	581.559,152 637.871,656	92	581.562,761 637.878,573	7.802	92	581.562,761 637.878,573	93	581.567,944 637.885,686	8.801	93	581.567,944 637.885,686	94	581.570,198 637.887,114	2.668
94	581.570,198 637.887,114	95	581.572,691 637.887,718	2.565	95	581.572,691 637.887,718	96	581.579,251 637.887,953	6.564	96	581.579,251 637.887,953	97	581.580,236 637.885,919	2.26
97	581.580,236 637.885,919	98	581.583,889 637.887,754	4.088	98	581.583,889 637.887,754	99	581.583,907 637.890,855	3.101	99	581.583,907 637.890,855	100	581.584,846 637.893,75	3.043
100	581.584,846 637.893,75	101	581.589,147 637.901,302	8.691	101	581.589,147 637.901,302	102	581.590,912 637.899,329	2.647	102	581.590,912 637.899,329	103	581.594,002 637.901,717	3.905
103	581.594,002 637.901,717	104	581.595,393 637.902,709	1.708	104	581.595,393 637.902,709	105	581.598,064 637.899,443	4.219	105	581.598,064 637.899,443	106	581.598,941 637.897,63	2.014
106	581.598,941 637.897,63	107	581.602,274 637.892,42	6.185	107	581.602,274 637.892,42	108	581.611,317 637.879,929	15.421	108	581.611,317 637.879,929	109	581.618,125 637.871,618	10.743
109	581.618,125 637.871,618	110	581.627,471 637.861,604	13.698	110	581.627,471 637.861,604	111	581.639,741 637.848,764	17.76	111	581.639,741 637.848,764	112	581.649,043 637.841,52	11.79
112	581.649,043 637.841,52	113	581.664,38 637.830,348	18.975	113	581.664,38 637.830,348	114	581.665,455 637.829,795	1.209	114	581.665,455 637.829,795	115	581.672,787 637.824,832	8.854

Punct început	X / Y	Punct sfârșit	X / Y	Lungime segment	Punct început	X / Y	Punct sfârșit	X / Y	Lungime segment	Punct început	X / Y	Punct sfârșit	X / Y	Lungime segment
115	581.672,787 637.824,832	116	581.680,772 637.819,117	9.819	116	581.680,772 637.819,117	117	581.678,277 637.815,61	4.304	117	581.678,277 637.815,61	118	581.689,295 637.816,771	11.079
118	581.689,295 637.816,771	119	581.682,783 637.825,518	10.905	119	581.682,783 637.825,518	120	581.675,252 637.830,008	8.768	120	581.675,252 637.830,008	121	581.672,883 637.831,403	2.749
121	581.672,883 637.831,403	122	581.668,671 637.833,884	4.888	122	581.668,671 637.833,884	123	581.668,518 637.833,974	0.178	123	581.668,518 637.833,974	124	581.669,064 637.834,497	0.756
124	581.669,064 637.834,497	125	581.668,389 637.834,952	0.814	125	581.668,389 637.834,952	126	581.661,502 637.839,592	8.304	126	581.661,502 637.839,592	127	581.658,41 637.841,328	3.546
127	581.658,41 637.841,328	128	581.657,607 637.840,73	1.001	128	581.657,607 637.840,73	129	581.653,275 637.844,566	5.786	129	581.653,275 637.844,566	130	581.648,967 637.848,857	6.08
130	581.648,967 637.848,857	131	581.646,36 637.850,907	3.316	131	581.646,36 637.850,907	132	581.640,015 637.856,479	8.444	132	581.640,015 637.856,479	133	581.635,733 637.860,683	6.001
133	581.635,733 637.860,683	134	581.632,252 637.863,378	4.402	134	581.632,252 637.863,378	135	581.632,045 637.863,538	0.262	135	581.632,045 637.863,538	136	581.628,412 637.867,114	5.098
136	581.628,412 637.867,114	137	581.626,738 637.869,579	2.98	137	581.626,738 637.869,579	138	581.625,256 637.871,761	2.638	138	581.625,256 637.871,761	139	581.622,34 637.875,446	4.699
139	581.622,34 637.875,446	140	581.613,95 637.885,985	13.471	140	581.613,95 637.885,985	141	581.609,613 637.895,645	10.589	141	581.609,613 637.895,645	142	581.604,625 637.907,181	12.568
142	581.604,625 637.907,181	143	581.601,733 637.915,296	8.615	143	581.601,733 637.915,296	144	581.599,411 637.930,505	15.385	144	581.599,411 637.930,505	145	581.595,176 637.965,995	35.742
145	581.595,176 637.965,995	146	581.595,511 637.973,751	7.763	146	581.595,511 637.973,751	147	581.600,83 637.982,242	10.019	147	581.600,83 637.982,242	148	581.601,688 637.982,652	0.951
148	581.601,688 637.982,652	149	581.607,257 637.991,783	10.695	149	581.607,257 637.991,783	150	581.610,144 638.001,234	9.882	150	581.610,144 638.001,234	151	581.611,282 638.003,185	2.259
151	581.611,282 638.003,185	152	581.618,816 638.010,631	10.593	152	581.618,816 638.010,631	153	581.622,771 638.014,54	5.561	153	581.622,771 638.014,54	154	581.623,345 638.013,917	0.847
154	581.623,345 638.013,917	155	581.624,471 638.014,953	1.53	155	581.624,471 638.014,953	156	581.626,37 638.012,89	2.804	156	581.626,37 638.012,89	1	581.627,147 638.013,606	1.057

** Lungimile segmentelor sunt determinate în planul de proiecție Stereo 70 și sunt rotunjite la 1 milimetru.

*** Distanța dintre puncte este formată din segmente cumulate ce sunt mai mici decât valoarea 1 milimetru.

**DATE DESPRE IMOBILUL NR. 3844**

Oficiul de Cadastru și Publicitate Imobiliară NEAMT
Biroul de Cadastru și Publicitate Imobiliară Targu-Neamt

A. Partea I. Descrierea imobilului

TEREN Intravilan

Adresa: Loc. Pipirig, Al Lalelelor, Jud. Neamt

Nr. Crt	Nr cadastral Nr. topografic	Suprafața* (mp)	Observații / Referințe
A1	52962	Din acte: 508 Masurata: 520	Sector cadastral:0 Teren imprejmuit;

B. Partea II. Proprietari și acte

Inscrieri privitoare la dreptul de proprietate și alte drepturi reale	Referințe
29351 / 26/10/2018	
Act Administrativ nr. Hotărâre nr. 62, din 25/09/2018 emis de Consiliul Local Al Comunei Pipirig (act administrativ nr Adeverința nr. 12609 din 23.10.2018, emis de Primaria Comunei Pipirig;act administrativ nr Certificat fiscal nr. 12601 din 23.10.2018, emis de Primaria Comunei Pipirig);	
B1	A1
Intabulare, drept de PROPRIETATE, dobandit prin Lege, cota actuala 1/1, cota initiala 1/1 1) COMUNA PIPIRIG , CIF:2614228, * Domeniul Public	

C. Partea III. SARCINI .

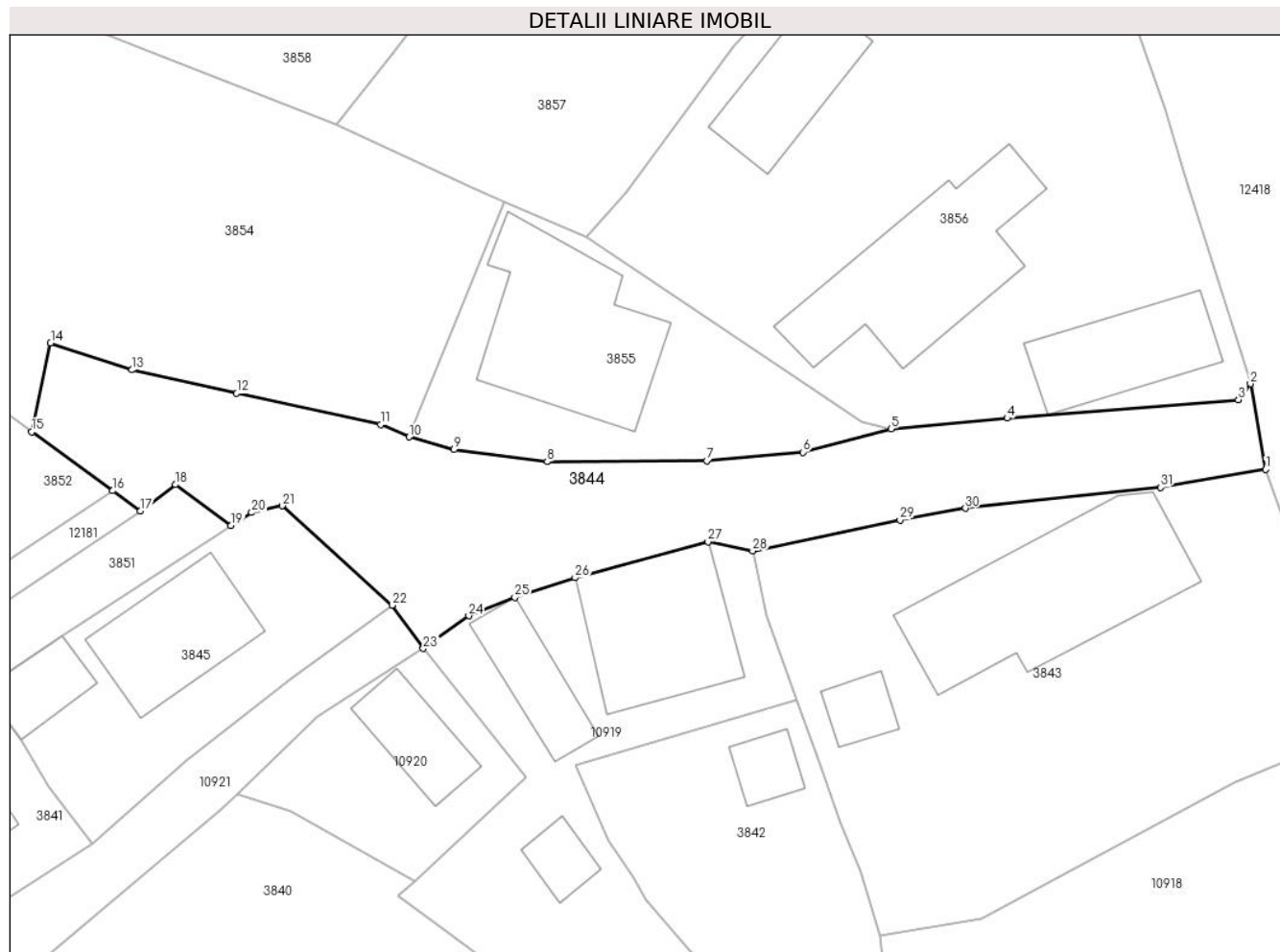
Inscrieri privind dezmembramintele dreptului de proprietate, drepturi reale de garanție și sarcini	Referințe
NU SUNT	

Anexa Nr. 1 La Partea I

Teren

Nr cadastral	Suprafața (mp)*	Observații / Referințe
52962	Din acte: 508 Masurata: 520	

* Suprafața este determinată în planul de proiecție Stereo 70.



Date referitoare la teren

Crt	Categorie folosință	Intra vilan	Suprafața (mp)	Tarla	Parcelă	Nr. topo	Observații / Referințe
1	drum	DA	520	-	-	-	

Lungime Segmente

1) Valorile lungimilor segmentelor sunt obținute din proiecție în plan.

Punct început	X / Y	Punct sfârșit	X / Y	Lungime segment (** (m)
1	581.607,171 638.071,148	2	581.606,218 638.076,492	5.428
3	581.605,473 638.075,491	4	581.591,032 638.074,345	14.486
5	581.583,774 638.073,673	6	581.578,283 638.072,22	5.68
7	581.572,268 638.071,676	8	581.562,313 638.071,633	9.955
9	581.556,499 638.072,381	10	581.553,697 638.073,17	2.911

Punct început	X / Y	Punct sfârșit	X / Y	Lungime segment (** (m)
2	581.606,218 638.076,492	3	581.605,473 638.075,491	1.248
4	581.591,032 638.074,345	5	581.583,774 638.073,673	7.289
6	581.578,283 638.072,22	7	581.572,268 638.071,676	6.04
8	581.562,313 638.071,633	9	581.556,499 638.072,381	5.862
10	581.553,697 638.073,17	11	581.551,917 638.073,942	1.94

Punct început	X / Y	Punct sfârșit	X / Y	Lungime segment (** (m)
11	581.551,917 638.073,942	12	581.542,925 638.075,899	9.202
13	581.536,372 638.077,357	14	581.531,306 638.079,045	5.34
15	581.530,122 638.073,489	16	581.535,186 638.069,815	6.256
17	581.536,91 638.068,564	18	581.539,104 638.070,197	2.735
19	581.542,57 638.067,651	20	581.543,86 638.068,453	1.519
21	581.545,767 638.068,874	22	581.552,623 638.062,655	9.256
23	581.554,573 638.059,972	24	581.557,414 638.062,005	3.493
25	581.560,295 638.063,151	26	581.564,05 638.064,384	3.952
27	581.572,351 638.066,631	28	581.575,136 638.066,059	2.843
29	581.584,347 638.067,995	30	581.588,419 638.068,722	4.136
31	581.600,613 638.070,023	1	581.607,171 638.071,148	6.654

Punct început	X / Y	Punct sfârșit	X / Y	Lungime segment (** (m)
12	581.542,925 638.075,899	13	581.536,372 638.077,357	6.713
14	581.531,306 638.079,045	15	581.530,122 638.073,489	5.681
16	581.535,186 638.069,815	17	581.536,91 638.068,564	2.13
18	581.539,104 638.070,197	19	581.542,57 638.067,651	4.301
20	581.543,86 638.068,453	21	581.545,767 638.068,874	1.953
22	581.552,623 638.062,655	23	581.554,573 638.059,972	3.317
24	581.557,414 638.062,005	25	581.560,295 638.063,151	3.101
26	581.564,05 638.064,384	27	581.572,351 638.066,631	8.6
28	581.575,136 638.066,059	29	581.584,347 638.067,995	9.412
30	581.588,419 638.068,722	31	581.600,613 638.070,023	12.263

** Lungimile segmentelor sunt determinate în planul de proiecție Stereo 70 și sunt rotunjite la 1 milimetru.

*** Distanța dintre puncte este formată din segmente cumulate ce sunt mai mici decât valoarea 1 milimetru.

**DATE DESPRE IMOBILUL NR. 3895**

Oficiul de Cadastru și Publicitate Imobiliară NEAMT
Biroul de Cadastru și Publicitate Imobiliară Targu-Neamt

A. Partea I. Descrierea imobilului

TEREN Intravilan

Adresa: Loc. Pipirig, Str Brîndușei, Jud. Neamt

Nr. Crt	Nr cadastral Nr. topografic	Suprafața* (mp)	Observații / Referințe
A1	53521	Din acte: 408 Masurata: 442	Sector cadastral:0 Teren imprejmuit;

B. Partea II. Proprietari și acte

Inscrieri privitoare la dreptul de proprietate și alte drepturi reale		Referințe
29532 / 06/11/2019		
Act Administrativ nr. Hotărâre nr. 65, din 30/10/2018 emis de Consiliul Local al Comunei Pipirig (act administrativ nr Adeverința nr. 13528 din 30.10.2019, emis de Primaria Comunei Pipirig;act administrativ nr Certificat de atestare fiscală nr. 13534 din 30.10.2019, emis de Primaria Comunei Pipirig);		
B1	Intabulare, drept de PROPRIETATE, dobandit prin Lege, cota actuala 1/1, cota initiala 1/1 1) COMUNA PIPIRIG , CIF:2614228, domeniu public	A1

C. Partea III. SARCINI .

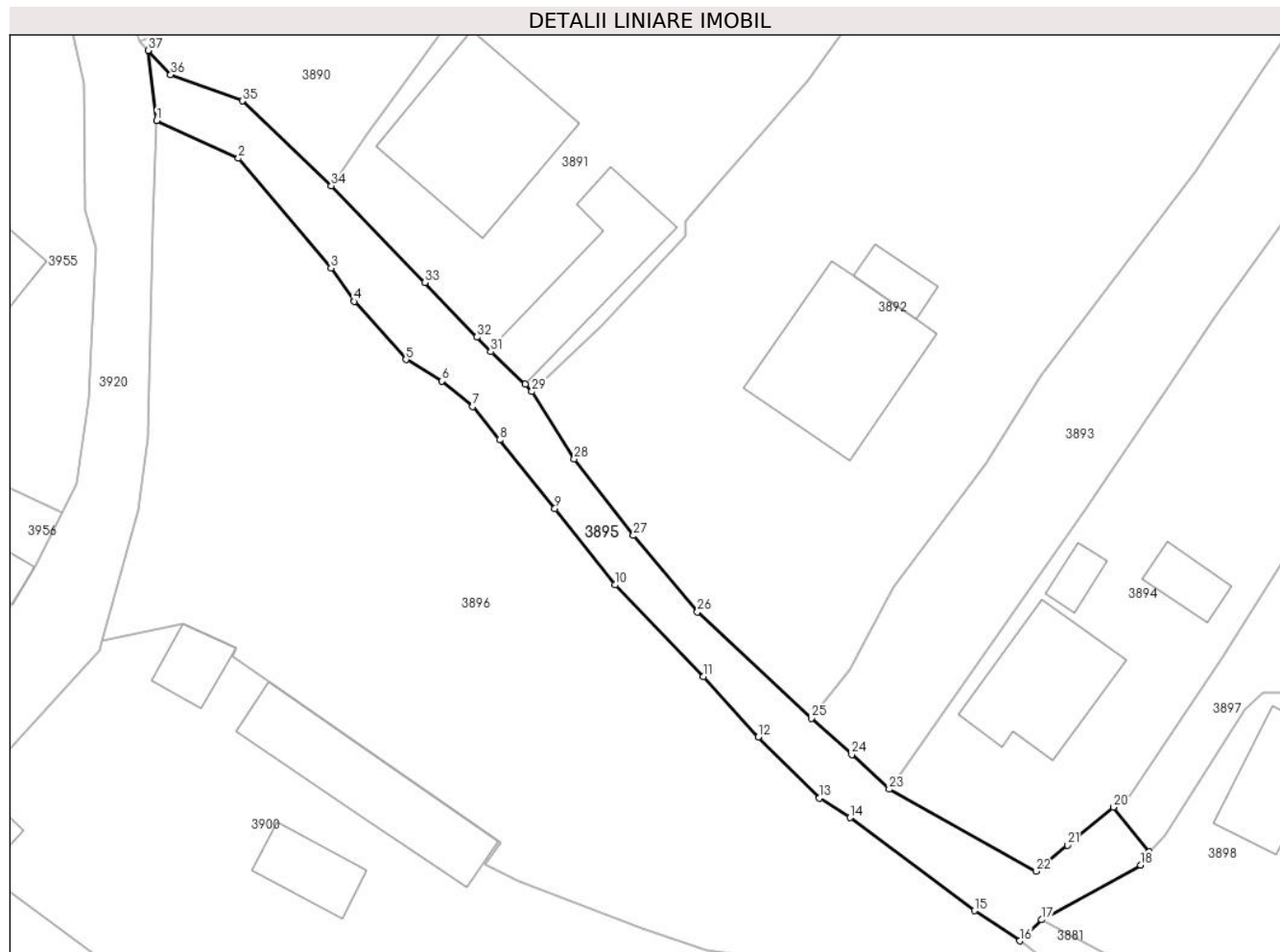
Inscrieri privind dezmembramintele dreptului de proprietate, drepturi reale de garanție și sarcini	Referințe
NU SUNT	

Anexa Nr. 1 La Partea I

Teren

Nr cadastral	Suprafața (mp)*	Observații / Referințe
53521	Din acte: 408 Masurata: 442	

* Suprafața este determinată în planul de proiecție Stereo 70.



Date referitoare la teren

Crt	Categorie folosință	Intra vilan	Suprafața (mp)	Tarla	Parcelă	Nr. topo	Observații / Referințe
1	drum	DA	442	-	-	-	

Lungime Segmente

1) Valorile lungimilor segmentelor sunt obținute din proiecție în plan.

Punct început	X / Y	Punct sfârșit	X / Y	Lungime segment (** (m)
1	581.213,233 638.101,019	2	581.219,757 638.098,015	7.182
3	581.227,136 638.089,285	4	581.228,997 638.086,609	3.259
5	581.233,115 638.081,973	6	581.235,984 638.080,254	3.345
7	581.238,444 638.078,232	8	581.240,585 638.075,574	3.413
9	581.244,991 638.070,104	10	581.249,774 638.064,013	7.745

Punct început	X / Y	Punct sfârșit	X / Y	Lungime segment (** (m)
2	581.219,757 638.098,015	3	581.227,136 638.089,285	11.431
4	581.228,997 638.086,609	5	581.233,115 638.081,973	6.201
6	581.235,984 638.080,254	7	581.238,444 638.078,232	3.184
8	581.240,585 638.075,574	9	581.244,991 638.070,104	7.024
10	581.249,774 638.064,013	11	581.256,836 638.056,712	10.158

Punct început	X / Y	Punct sfârșit	X / Y	Lungime segment (** (m)
11	581.256,836 638.056,712	12	581.261,185 638.051,889	6.494
13	581.266,078 638.047,023	14	581.268,505 638.045,458	2.888
15	581.278,422 638.038,047	16	581.282,034 638.035,642	4.339
17	581.283,799 638.037,325	18	581.291,666 638.041,693	8.998
19	581.292,362 638.042,731	20	581.289,503 638.046,302	4.574
21	581.285,846 638.043,258	22	581.283,347 638.041,183	3.248
23	581.271,645 638.047,729	24	581.268,658 638.050,484	4.064
25	581.265,447 638.053,385	26	581.256,357 638.061,871	12.435
27	581.251,254 638.067,951	28	581.246,534 638.074,065	7.724
29	581.243,161 638.079,423	30	581.242,612 638.080,013	0.806
31	581.239,89 638.082,595	32	581.238,776 638.083,761	1.613
33	581.234,623 638.088,11	34	581.227,165 638.095,824	10.73
35	581.220,074 638.102,584	36	581.214,36 638.104,68	6.086
37	581.212,564 638.106,614	1	581.213,233 638.101,019	5.635

Punct început	X / Y	Punct sfârșit	X / Y	Lungime segment (** (m)
12	581.261,185 638.051,889	13	581.266,078 638.047,023	6.901
14	581.268,505 638.045,458	15	581.278,422 638.038,047	12.38
16	581.282,034 638.035,642	17	581.283,799 638.037,325	2.439
18	581.291,666 638.041,693	19	581.292,362 638.042,731	1.25
20	581.289,503 638.046,302	21	581.285,846 638.043,258	4.758
22	581.283,347 638.041,183	23	581.271,645 638.047,729	13.408
24	581.268,658 638.050,484	25	581.265,447 638.053,385	4.327
26	581.256,357 638.061,871	27	581.251,254 638.067,951	7.938
28	581.246,534 638.074,065	29	581.243,161 638.079,423	6.331
30	581.242,612 638.080,013	31	581.239,89 638.082,595	3.752
32	581.238,776 638.083,761	33	581.234,623 638.088,11	6.013
34	581.227,165 638.095,824	35	581.220,074 638.102,584	9.797
36	581.214,36 638.104,68	37	581.212,564 638.106,614	2.639

** Lungimile segmentelor sunt determinate în planul de proiecție Stereo 70 și sunt rotunjite la 1 milimetru.

*** Distanța dintre puncte este formată din segmente cumulate ce sunt mai mici decât valoarea 1 milimetru.

**DATE DESPRE IMOBILUL NR. 3919**

Oficiul de Cadastru și Publicitate Imobiliară NEAMT
Biroul de Cadastru și Publicitate Imobiliară Targu-Neamt

A. Partea I. Descrierea imobilului

TEREN Necunoscut

Adresa: Loc. Pipirig, Jud. Neamt, si extravilan UAT Pipirig

Nr. Crt	Nr cadastral Nr. topografic	Suprafața* (mp)	Observații / Referințe
A1		8.034	Sector cadastral:0 Teren neimprejmuit;

B. Partea II. Proprietari și acte

Inscrieri privitoare la dreptul de proprietate și alte drepturi reale	Referințe
/	
Act Normativ nr. 7, din 13/03/1996 emis de PARLAMENTUL ROMANIEI;	
B1	Inscrierea provizorie, drept de PROPRIETATE, dobandit prin Lege, cota actuala 1/1, cota initiala 1/1
	1) COMUNA PIPIRIG, CIF:99999999999999, Proprietar neidentificat

C. Partea III. SARCINI .

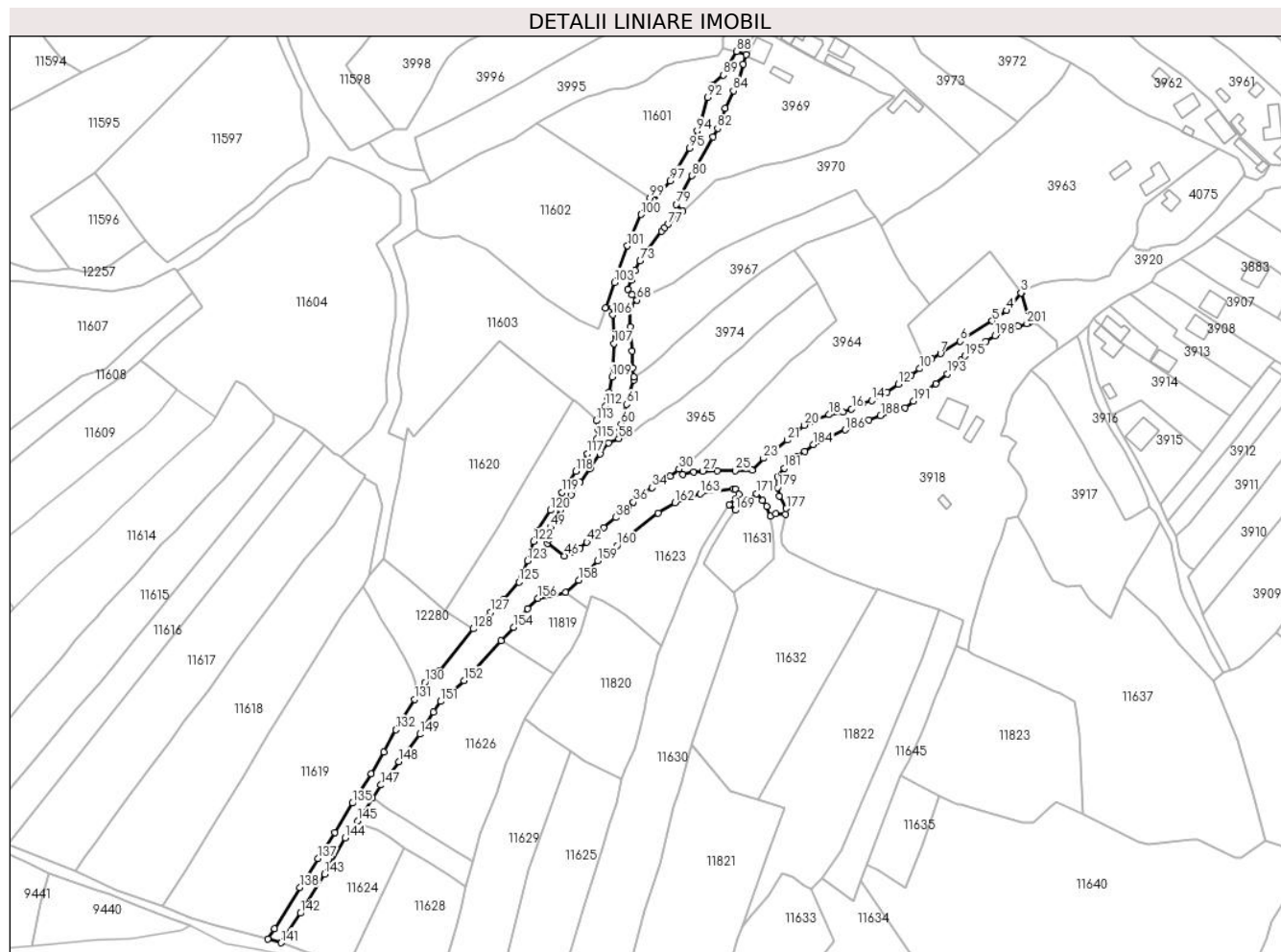
Inscrieri privind dezmembramintele dreptului de proprietate, drepturi reale de garanție și sarcini	Referințe
NU SUNT	

Anexa Nr. 1 La Partea I

Teren

Nr cadastral	Suprafața (mp)*	Observații / Referințe
	8.034	

* Suprafața este determinată în planul de proiecție Stereo 70.



Date referitoare la teren

Crt	Categorie folosință	Intravilan	Suprafața (mp)	Tarla	Parcelă	Nr. topo	Observații / Referințe
1	drum	DA	1.391	-	-	-	
2	drum	DA	1.498	-	-	-	
3	drum	NU	5.145	-	-	-	

Lungime Segmente

1) Valorile lungimilor segmentelor sunt obținute din proiecție în plan.

Punct început	X / Y	Punct sfârșit	X / Y	Lungime segment	Punct început	X / Y	Punct sfârșit	X / Y	Lungime segment	Punct început	X / Y	Punct sfârșit	X / Y	Lungime segment
1	581.017,137 637.928,97	2	581.013,099 637.943,858	15.426	2	581.013,099 637.943,858	3	581.012,841 637.943,705	0,3	3	581.012,841 637.943,705	4	581.005,608 637.934,817	11.459
4	581.005,608 637.934,817	5	580.998,325 637.929,603	8.957	5	580.998,325 637.929,603	6	580.982,22 637.919,411	19.059	6	580.982,22 637.919,411	7	580.972,35 637.913,201	11.661
7	580.972,35 637.913,201	8	580.967,977 637.910,6	5.088	8	580.967,977 637.910,6	9	580.964,644 637.908,688	3.842	9	580.964,644 637.908,688	10	580.961,806 637.905,598	4.196
10	580.961,806 637.905,598	11	580.957,655 637.902,24	5.339	11	580.957,655 637.902,24	12	580.951,182 637.897,811	7.843	12	580.951,182 637.897,811	13	580.945,245 637.893,786	7.173

Punct început	X / Y	Punct sfârșit	X / Y	Lungime segment	Punct început	X / Y	Punct sfârșit	X / Y	Lungime segment	Punct început	X / Y	Punct sfârșit	X / Y	Lungime segment
13	580.945,245 637.893,786	14	580.937,655 637.889,516	8.709	14	580.937,655 637.889,516	15	580.933,024 637.887,946	4.89	15	580.933,024 637.887,946	16	580.927,57 637.885,333	6.048
16	580.927,57 637.885,333	17	580.923,265 637.883,804	4.568	17	580.923,265 637.883,804	18	580.916,173 637.882,488	7.213	18	580.916,173 637.882,488	19	580.907,022 637.879,143	9.743
19	580.907,022 637.879,143	20	580.903,857 637.877,219	3.704	20	580.903,857 637.877,219	21	580.895,12 637.869,699	11.528	21	580.895,12 637.869,699	22	580.888,193 637.864,4	8.721
22	580.888,193 637.864,4	23	580.883,25 637.860,544	6.269	23	580.883,25 637.860,544	24	580.877,505 637.854,444	8.379	24	580.877,505 637.854,444	25	580.868,964 637.854,334	8.542
25	580.868,964 637.854,334	26	580.859,966 637.854,334	8.998	26	580.859,966 637.854,334	27	580.852,782 637.854,124	7.187	27	580.852,782 637.854,124	28	580.848,063 637.853,551	4.754
28	580.848,063 637.853,551	29	580.842,673 637.852,547	5.483	29	580.842,673 637.852,547	30	580.840,688 637.855,151	3.274	30	580.840,688 637.855,151	31	580.836,221 637.851,449	5.802
31	580.836,221 637.851,449	32	580.833,514 637.849,73	3.207	32	580.833,514 637.849,73	33	580.829,818 637.848,043	4.063	33	580.829,818 637.848,043	34	580.827,174 637.845,783	3.478
34	580.827,174 637.845,783	35	580.821,822 637.842,186	6.448	35	580.821,822 637.842,186	36	580.817,75 637.838,529	5.473	36	580.817,75 637.838,529	37	580.814,862 637.836,161	3.735
37	580.814,862 637.836,161	38	580.808,822 637.830,817	8.065	38	580.808,822 637.830,817	39	580.802,828 637.825,644	7.918	39	580.802,828 637.825,644	40	580.800,558 637.823,595	3.058
40	580.800,558 637.823,595	41	580.798,462 637.821,873	2.713	41	580.798,462 637.821,873	42	580.794,341 637.818,47	5.344	42	580.794,341 637.818,47	43	580.790,993 637.815,323	4.595
43	580.790,993 637.815,323	44	580.788,644 637.814,188	2.609	44	580.788,644 637.814,188	45	580.786,672 637.813,472	2.098	45	580.786,672 637.813,472	46	580.782,921 637.811,507	4.235
46	580.782,921 637.811,507	47	580.774,657 637.817,854	10.42	47	580.774,657 637.817,854	48	580.775,017 637.819,654	1.836	48	580.775,017 637.819,654	49	580.775,993 637.825,942	6.363
49	580.775,993 637.825,942	50	580.777,41 637.829,436	3.77	50	580.777,41 637.829,436	51	580.778,385 637.830,929	1.783	51	580.778,385 637.830,929	52	580.781,333 637.834,968	5.0
52	580.781,333 637.834,968	53	580.786,394 637.842,021	8.681	53	580.786,394 637.842,021	54	580.790,836 637.848,397	7.771	54	580.790,836 637.848,397	55	580.796,117 637.855,651	8.973
55	580.796,117 637.855,651	56	580.801,118 637.862,723	8.662	56	580.801,118 637.862,723	57	580.805,226 637.868,4	7.007	57	580.805,226 637.868,4	58	580.810,391 637.870,387	5.534
58	580.810,391 637.870,387	59	580.810,391 637.873,747	3.36	59	580.810,391 637.873,747	60	580.811,488 637.877,837	4.235	60	580.811,488 637.877,837	61	580.814,355 637.887,706	10.277
61	580.814,355 637.887,706	62	580.817,879 637.899,806	12.603	62	580.817,879 637.899,806	63	580.818,021 637.901,491	1.691	63	580.818,021 637.901,491	64	580.817,545 637.905,921	4.455
64	580.817,545 637.905,921	65	580.817,163 637.914,595	8.682	65	580.817,163 637.914,595	66	580.816,082 637.926,593	12.047	66	580.816,082 637.926,593	67	580.816,082 637.937,173	10.58
67	580.816,082 637.937,173	68	580.819,581 637.940,018	4.51	68	580.819,581 637.940,018	69	580.817,208 637.942,777	3.639	69	580.817,208 637.942,777	70	580.815,121 637.945,47	3.407
70	580.815,121 637.945,47	71	580.816,805 637.950,193	5.014	71	580.816,805 637.950,193	72	580.818,628 637.954,972	5.115	72	580.818,628 637.954,972	73	580.821,087 637.929,707	5.335
73	580.821,087 637.959,707	74	580.823,405 637.963,355	4.322	74	580.823,405 637.963,355	75	580.832,038 637.974,594	14.172	75	580.832,038 637.974,594	76	580.833,439 637.976,418	2.3
76	580.833,439 637.976,418	77	580.835,441 637.978,247	2.712	77	580.835,441 637.978,247	78	580.842,578 637.984,768	9.667	78	580.842,578 637.984,768	79	580.839,446 637.988,196	4.643
79	580.839,446 637.988,196	80	580.847,27 638.002,583	16.377	80	580.847,27 638.002,583	81	580.857,798 638.022,065	22.145	81	580.857,798 638.022,065	82	580.860,123 638.026,369	4.892
82	580.860,123 638.026,369	83	580.864,033 638.036,513	10.871	83	580.864,033 638.036,513	84	580.868,159 638.045,263	9.674	84	580.868,159 638.045,263	85	580.870,643 638.050,532	5.825
85	580.870,643 638.050,532	86	580.873,159 638.058,616	8.466	86	580.873,159 638.058,616	87	580.874,43 638.063,498	5.045	87	580.874,43 638.063,498	88	580.869,822 638.065,084	4.873
88	580.869,822 638.065,084	89	580.863,043 638.053,218	13.666	89	580.863,043 638.053,218	90	580.857,442 638.048,404	7.386	90	580.857,442 638.048,404	91	580.856,905 638.045,825	2.634
91	580.856,905 638.045,825	92	580.855,152 638.041,977	4.228	92	580.855,152 638.041,977	93	580.851,614 638.030,145	12.35	93	580.851,614 638.030,145	94	580.849,794 638.025,061	5.4
94	580.849,794 638.025,061	95	580.846,031 638.016,347	9.492	95	580.846,031 638.016,347	96	580.838,111 638.002,927	15.583	96	580.838,111 638.002,927	97	580.836,162 638.000,065	3.463
97	580.836,162 638.000,065	98	580.827,938 637.990,235	12.817	98	580.827,938 637.990,235	99	580.826,106 637.991,549	2.255	99	580.826,106 637.991,549	100	580.821,738 637.983,106	9.506
100	580.821,738 637.983,106	101	580.814,728 637.967,286	17.304	101	580.814,728 637.967,286	102	580.810,122 637.954,469	13.619	102	580.810,122 637.954,469	103	580.808,309 637.948,927	5.831
103	580.808,309 637.948,927	104	580.803,685 637.936,219	13.523	104	580.803,685 637.936,219	105	580.807,346 637.936,514	3.673	105	580.807,346 637.936,514	106	580.807,315 637.932,609	3.905
106	580.807,315 637.932,609	107	580.808,004 637.918,257	14.369	107	580.808,004 637.918,257	108	580.807,597 637.906,94	11.324	108	580.807,597 637.906,94	109	580.806,971 637.901,525	5.451
109	580.806,971 637.901,525	110	580.805,688 637.893,767	7.863	110	580.805,688 637.893,767	111	580.804,938 637.891,05	2.819	111	580.804,938 637.891,05	112	580.803,652 637.886,971	4.277

Punct început	X / Y	Punct sfârșit	X / Y	Lungime segment	Punct început	X / Y	Punct sfârșit	X / Y	Lungime segment	Punct început	X / Y	Punct sfârșit	X / Y	Lungime segment
112	580.803,652 637.886,971	113	580.799,022 637.879,451	8.831	113	580.799,022 637.879,451	114	580.800,173 637.874,986	4.611	114	580.800,173 637.874,986	115	580.799,508 637.870,467	4.568
115	580.799,508 637.870,467	116	580.798,216 637.868,2	2.609	116	580.798,216 637.868,2	117	580.794,727 637.862,864	6.375	117	580.794,727 637.862,864	118	580.788,786 637.854,016	10.658
118	580.788,786 637.854,016	119	580.781,84 637.843,309	12.763	119	580.781,84 637.843,309	120	580.776,005 637.834,425	10.629	120	580.776,005 637.834,425	121	580.769,408 637.824,277	12.104
121	580.769,408 637.824,277	122	580.767,555 637.818,743	5.836	122	580.767,555 637.818,743	123	580.764,448 637.808,977	10.248	123	580.764,448 637.808,977	124	580.761,58 637.800,378	9.065
124	580.761,58 637.800,378	125	580.760,184 637.798,32	2.487	125	580.760,184 637.798,32	126	580.752,77 637.789,762	11.323	126	580.752,77 637.789,762	127	580.746,07 637.783,205	9.375
127	580.746,07 637.783,205	128	580.737,201 637.774,836	12.194	128	580.737,201 637.774,836	129	580.720,297 637.753,837	26.957	129	580.720,297 637.753,837	130	580.712,912 637.747,877	9.49
130	580.712,912 637.747,877	131	580.707,638 637.739,364	10.014	131	580.707,638 637.739,364	132	580.698,187 637.724,109	17.945	132	580.698,187 637.724,109	133	580.692,018 637.713,002	12.705
133	580.692,018 637.713,002	134	580.685,841 637.702,019	12.601	134	580.685,841 637.702,019	135	580.676,421 637.687,22	17.543	135	580.676,421 637.687,22	136	580.667,637 637.672,418	17.212
136	580.667,637 637.672,418	137	580.659,129 637.659,344	15.599	137	580.659,129 637.659,344	138	580.649,975 637.644,756	17.222	138	580.649,975 637.644,756	139	580.637,053 637.624,189	24.289
139	580.637,053 637.624,189	140	580.633,792 637.619,001	6.128	140	580.633,792 637.619,001	141	580.640,532 637.617,043	7.019	141	580.640,532 637.617,043	142	580.650,257 637.631,873	17.734
142	580.650,257 637.631,873	143	580.662,262 637.651,523	23.027	143	580.662,262 637.651,523	144	580.672,742 637.669,789	21.059	144	580.672,742 637.669,789	145	580.679,076 637.678,249	10.568
145	580.679,076 637.678,249	146	580.686,384 637.689,667	13.556	146	580.686,384 637.689,667	147	580.690,643 637.696,32	7.899	147	580.690,643 637.696,32	148	580.699,791 637.707,984	14.823
148	580.699,791 637.707,984	149	580.710,294 637.721,865	17.407	149	580.710,294 637.721,865	150	580.717,208 637.733,109	13.2	150	580.717,208 637.733,109	151	580.720,8 637.738,324	6.332
151	580.720,8 637.738,324	152	580.732,529 637.748,755	15.696	152	580.732,529 637.748,755	153	580.751,273 637.768,965	27.564	153	580.751,273 637.768,965	154	580.757,489 637.775,668	9.142
154	580.757,489 637.775,668	155	580.764,618 637.784,866	11.637	155	580.764,618 637.784,866	156	580.769,735 637.790,266	7.439	156	580.769,735 637.790,266	157	580.783,812 637.793,122	14.364
157	580.783,812 637.793,122	158	580.790,3 637.799,201	8.891	158	580.790,3 637.799,201	159	580.799,789 637.809,089	13.705	159	580.799,789 637.809,089	160	580.809,525 637.816,648	12.326
160	580.809,525 637.816,648	161	580.830,301 637.832,97	26.421	161	580.830,301 637.832,97	162	580.838,644 637.838,234	9.865	162	580.838,644 637.838,234	163	580.851,513 637.842,719	13.628
163	580.851,513 637.842,719	164	580.868,087 637.845,167	16.754	164	580.868,087 637.845,167	165	580.868,971 637.845,049	0.892	165	580.868,971 637.845,049	166	580.870,854 637.842,562	3.119
166	580.870,854 637.842,562	167	580.869,291 637.840,393	2.673	167	580.869,291 637.840,393	168	580.865,935 637.837,402	4.495	168	580.865,935 637.837,402	169	580.868,961 637.834,429	4.242
169	580.868,961 637.834,429	170	580.874,789 637.839,531	7.746	170	580.874,789 637.839,531	171	580.879,728 637.842,695	5.866	171	580.879,728 637.842,695	172	580.882,85 637.839,537	4.441
172	580.882,85 637.839,537	173	580.884,793 637.836,49	3.614	173	580.884,793 637.836,49	174	580.886,631 637.831,481	5.336	174	580.886,631 637.831,481	175	580.889,324 637.832,719	2.964
175	580.889,324 637.832,719	176	580.894,387 637.832,474	5.069	176	580.894,387 637.832,474	177	580.894,723 637.835,358	2.904	177	580.894,723 637.835,358	178	580.891,187 637.841,644	7.212
178	580.891,187 637.841,644	179	580.890,289 637.845,865	4.315	179	580.890,289 637.845,865	180	580.890,294 637.851,319	5.454	180	580.890,294 637.851,319	181	580.893,761 637.855,579	5.493
181	580.893,761 637.855,579	182	580.900,083 637.861,604	8.733	182	580.900,083 637.861,604	183	580.903,959 637.864,109	4.615	183	580.903,959 637.864,109	184	580.908,427 637.867,454	5.581
184	580.908,427 637.867,454	185	580.917,04 637.871,54	9.533	185	580.917,04 637.871,54	186	580.924,475 637.874,828	8.13	186	580.924,475 637.874,828	187	580.936,372 637.879,732	12.868
187	580.936,372 637.879,732	188	580.942,129 637.881,973	6.178	188	580.942,129 637.881,973	189	580.949,87 637.884,457	8.13	189	580.949,87 637.884,457	190	580.954,418 637.886,056	4.821
190	580.954,418 637.886,056	191	580.958,75 637.889,215	5.361	191	580.958,75 637.889,215	192	580.969,86 637.898,02	14.176	192	580.969,86 637.898,02	193	580.975,774 637.903,02	7.744
193	580.975,774 637.903,02	194	580.982,834 637.909,977	9.912	194	580.982,834 637.909,977	195	580.984,644 637.911,921	2.656	195	580.984,644 637.911,921	196	580.989,096 637.915,43	5.669
196	580.989,096 637.915,43	197	580.995,262 637.919,418	7.343	197	580.995,262 637.919,418	198	580.999,843 637.922,165	5.341	198	580.999,843 637.922,165	199	581.007,403 637.925,686	8.34
199	581.007,403 637.925,686	200	581.011,361 637.926,928	4.148	200	581.011,361 637.926,928	201	581.015,832 637.928,213	4.652	201	581.015,832 637.928,213	1	581.017,137 637.928,97	1.509

** Lungimile segmentelor sunt determinate în planul de proiecție Stereo 70 și sunt rotunjite la 1 milimetru.

*** Distanța dintre puncte este formată din segmente cumulate ce sunt mai mici decât valoarea 1 milimetru.

**DATE DESPRE IMOBILUL NR. 3920**

Oficiul de Cadastru și Publicitate Imobiliară NEAMT
Biroul de Cadastru și Publicitate Imobiliară Targu-Neamt

A. Partea I. Descrierea imobilului

TEREN Intravilan

Adresa: Loc. Pipirig, Str Bisericii, Jud. Neamt

Nr. Crt	Nr cadastral Nr. topografic	Suprafața* (mp)	Observații / Referințe
A1	53054	Din acte: 3.824 Masurata: 3.833	Sector cadastral:0 Teren imprejmuit;

B. Partea II. Proprietari și acte

Inscrieri privitoare la dreptul de proprietate și alte drepturi reale		Referințe
33518 / 13/12/2018		
Act Administrativ nr. 62 - hotarare, din 25/09/2018 emis de Consiliul Local Al Comunei Pipirig (act administrativ nr 14591 - adeverinta din 10.12.2018, emis de Primaria Comunei Pipirig;act administrativ nr 14592 - certificat de atestare fiscala din 10.12.2018, emis de Primaria Comunei Pipirig);		
B1	Intabulare, drept de PROPRIETATE, dobandit prin Lege, cota actuala 1/1, cota initiala 1/1 1) COMUNA PIPIRIG , CIF:2614228, domeniul public	A1
2925 / 30/01/2023		
Act Administrativ nr. Documentație cadastrală, din 27/01/2023 emis de SC TOPOMAP NEAMT SRL (Anexe la documentatie);		
B2	Se notează respingerea cererii având ca obiect re poziționare imobil cu NCP 53054	A1
3578 / 06/02/2023		
Act Notarial nr. Declarație aut nr. 443, din 03/02/2023 emis de BIN TEODORESCU MIHAELA (Declaratie);		
B3	Se notează actualizarea imformațiilor cadastrale ca urmarea a modificării limitelor de proprietate și a suprafeței imobilului de la suprafața de 3824 mp la suprafața de 3883 mp	A1

C. Partea III. SARCINI .

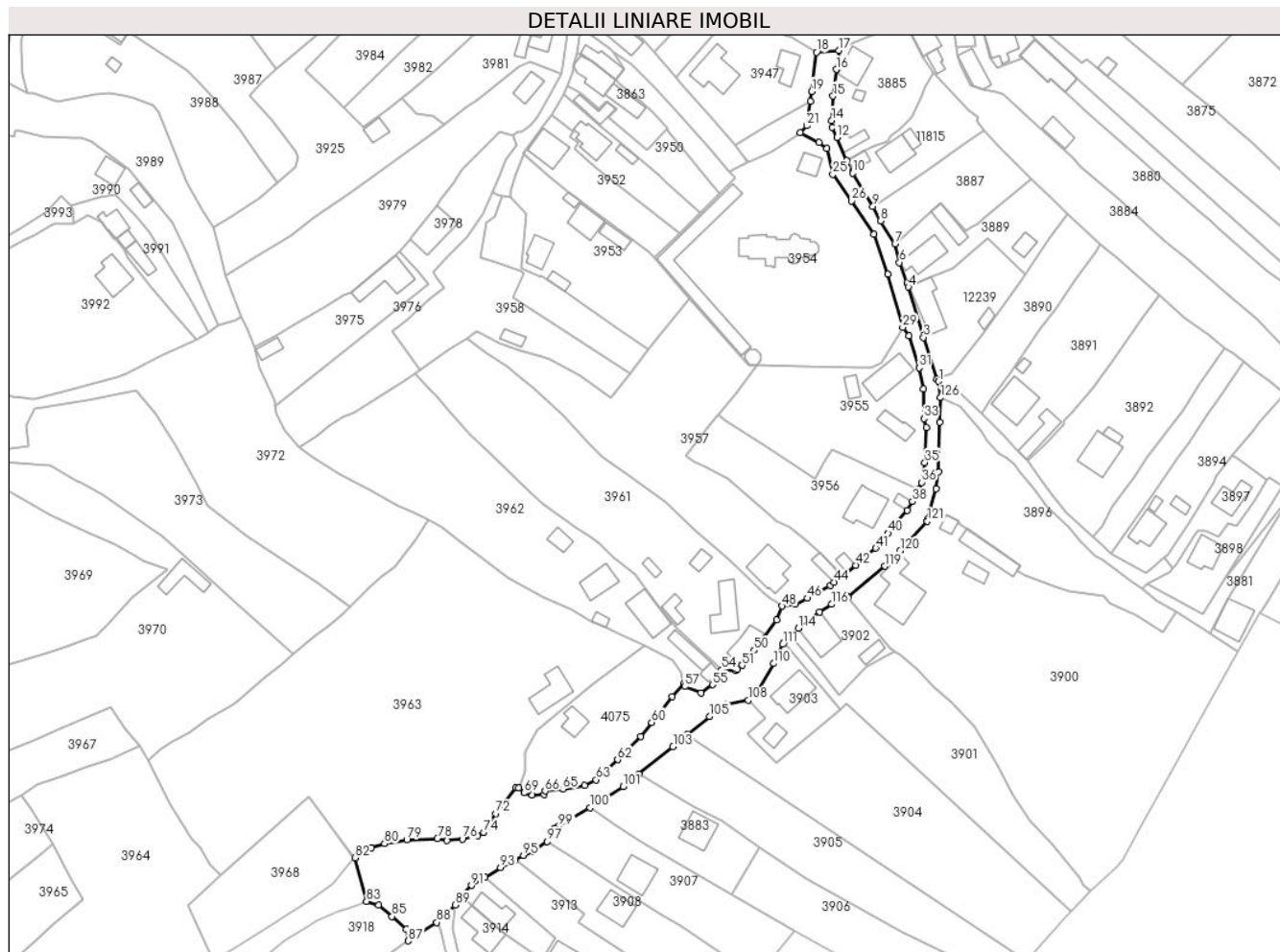
Inscrieri privind dezmembramintele dreptului de proprietate, drepturi reale de garanție și sarcini	Referințe
NU SUNT	

Anexa Nr. 1 La Partea I

Teren

Nr cadastral	Suprafața (mp)*	Observații / Referințe
53054	Din acte: 3.824 Masurata: 3.833	

* Suprafața este determinată în planul de proiecție Stereo 70.



Date referitoare la teren

Crt	Categorie folosință	Intra vilan	Suprafața (mp)	Tarla	Parcelă	Nr. topo	Observații / Referințe
1	drum	DA	3.833	-	-	-	

Lungime Segmente

1) Valorile lungimilor segmentelor sunt obținute din proiecție în plan.

Punct început	X / Y	Punct sfârșit	X / Y	Lungime segment	Punct început	X / Y	Punct sfârșit	X / Y	Lungime segment	Punct început	X / Y	Punct sfârșit	X / Y	Lungime segment
1	581.212,564 638.106,614	2	581.211,883 638.107,347	1.001	2	581.211,883 638.107,347	3	581.207,376 638.121,627	14.974	3	581.207,376 638.121,627	4	581.202,255 638.138,83	17.949
4	581.202,255 638.138,83	5	581.201,862 638.140,15	1.377	5	581.201,862 638.140,15	6	581.199,203 638.147,215	7.549	6	581.199,203 638.147,215	7	581.197,668 638.153,607	6.574
7	581.197,668 638.153,607	8	581.192,804 638.161,374	9.164	8	581.192,804 638.161,374	9	581.190,122 638.166,331	5.636	9	581.190,122 638.166,331	10	581.183,169 638.177,74	13.361
10	581.183,169 638.177,74	11	581.181,185 638.182,07	4.763	11	581.181,185 638.182,07	12	581.177,777 638.189,867	8.509	12	581.177,777 638.189,867	13	581.176,296 638.193,411	3.841
13	581.176,296 638.193,411	14	581.176,013 638.195,706	2.312	14	581.176,013 638.195,706	15	581.176,508 638.204,05	8.359	15	581.176,508 638.204,05	16	581.177,571 638.213,109	9.121

Punct început	X / Y	Punct sfârșit	X / Y	Lungime segment	Punct început	X / Y	Punct sfârșit	X / Y	Lungime segment	Punct început	X / Y	Punct sfârșit	X / Y	Lungime segment
16	581.177,571 638.213,109	17	581.178,441 638.219,645	6.594	17	581.178,441 638.219,645	18	581.170,859 638.219,026	7.607	18	581.170,859 638.219,026	19	581.169,236 638.205,669	13.455
19	581.169,236 638.205,669	20	581.168,733 638.202,166	3.539	20	581.168,733 638.202,166	21	581.167,501 638.193,929	8.329	21	581.167,501 638.193,929	22	581.165,25 638.191,62	3.225
22	581.165,25 638.191,62	23	581.171,749 638.188,161	7.362	23	581.171,749 638.188,161	24	581.174,295 638.186,198	3.215	24	581.174,295 638.186,198	25	581.176,44 638.177,372	9.083
25	581.176,44 638.177,372	26	581.182,793 638.168,265	11.104	26	581.182,793 638.168,265	27	581.190,472 638.156,895	13.72	27	581.190,472 638.156,895	28	581.195,132 638.143,142	14.521
28	581.195,132 638.143,142	29	581.200,296 638.125,082	18.784	29	581.200,296 638.125,082	30	581.202,522 638.122,227	3.62	30	581.202,522 638.122,227	31	581.205,846 638.111,182	11.534
31	581.205,846 638.111,182	32	581.207,461 638.104,02	7.342	32	581.207,461 638.104,02	33	581.207,513 638.093,877	10.143	33	581.207,513 638.093,877	34	581.208,39 638.090,87	3.132
34	581.208,39 638.090,87	35	581.207,844 638.078,857	12.025	35	581.207,844 638.078,857	36	581.206,845 638.072,082	6.848	36	581.206,845 638.072,082	37	581.205,691 638.069,759	2.594
37	581.205,691 638.069,759	38	581.203,602 638.065,511	4.734	38	581.203,602 638.065,511	39	581.201,794 638.062,567	3.455	39	581.201,794 638.062,567	40	581.195,306 638.054,692	10.203
40	581.195,306 638.054,692	41	581.191,106 638.049,597	6.603	41	581.191,106 638.049,597	42	581.184,301 638.043,775	8.956	42	581.184,301 638.043,775	43	581.179,699 638.040,188	5.835
43	581.179,699 638.040,188	44	581.176,784 638.037,938	3.682	44	581.176,784 638.037,938	45	581.175,506 638.036,887	1.655	45	581.175,506 638.036,887	46	581.167,763 638.032,469	8.915
46	581.167,763 638.032,469	47	581.163,654 638.030,576	4.524	47	581.163,654 638.030,576	48	581.159,112 638.029,823	4.604	48	581.159,112 638.029,823	49	581.157,169 638.025,109	5.099
49	581.157,169 638.025,109	50	581.149,577 638.014,702	12.882	50	581.149,577 638.014,702	51	581.145,381 638.009,578	6.623	51	581.145,381 638.009,578	52	581.143,783 638.008,152	2.142
52	581.143,783 638.008,152	53	581.143,161 638.007,817	0.706	53	581.143,161 638.007,817	54	581.138,401 638.008,023	4.764	54	581.138,401 638.008,023	55	581.135,363 638.002,952	5.911
55	581.135,363 638.002,952	56	581.131,335 638.000,126	4.92	56	581.131,335 638.000,126	57	581.125,791 638.002,348	5.973	57	581.125,791 638.002,348	58	581.125,505 638.003,242	0.939
58	581.125,505 638.003,242	59	581.121,602 637.998,828	5.892	59	581.121,602 637.998,828	60	581.114,531 637.990,068	11.258	60	581.114,531 637.990,068	61	581.110,7 637.985,322	6.099
61	581.110,7 637.985,322	62	581.102,878 637.977,359	11.162	62	581.102,878 637.977,359	63	581.095,584 637.970,481	10.025	63	581.095,584 637.970,481	64	581.091,595 637.968,476	4.465
64	581.091,595 637.968,476	65	581.084,222 637.967,319	7.463	65	581.084,222 637.967,319	66	581.078,138 637.966,616	6.124	66	581.078,138 637.966,616	67	581.077,681 637.965,405	1.294
67	581.077,681 637.965,405	68	581.073,724 637.965,192	3.963	68	581.073,724 637.965,192	69	581.070,862 637.966,02	2.979	69	581.070,862 637.966,02	70	581.069,051 637.967,636	2.427
70	581.069,051 637.967,636	71	581.068,162 637.967,807	0.905	71	581.068,162 637.967,807	72	581.061,314 637.958,929	11.212	72	581.061,314 637.958,929	73	581.058,538 637.954,62	5.126
73	581.058,538 637.954,62	74	581.057,172 637.952,5	2.522	74	581.057,172 637.952,5	75	581.055,019 637.951,51	2.37	75	581.055,019 637.951,51	76	581.049,848 637.950,21	5.332
76	581.049,848 637.950,21	77	581.044,528 637.949,808	5.335	77	581.044,528 637.949,808	78	581.041,275 637.950,388	3.304	78	581.041,275 637.950,388	79	581.030,849 637.949,977	10.434
79	581.030,849 637.949,977	80	581.023,224 637.948,688	7.733	80	581.023,224 637.948,688	81	581.018,708 637.947,188	4.759	81	581.018,708 637.947,188	82	581.013,099 637.943,858	6.523
82	581.013,099 637.943,858	83	581.017,137 637.928,97	15.426	83	581.017,137 637.928,97	84	581.021,266 637.927,637	4.339	84	581.021,266 637.927,637	85	581.025,802 637.923,819	5.929
85	581.025,802 637.923,819	86	581.030,757 637.919,471	6.592	86	581.030,757 637.919,471	87	581.031,371 637.915,447	4.071	87	581.031,371 637.915,447	88	581.041,083 637.921,766	11.587
88	581.041,083 637.921,766	89	581.047,37 637.927,701	8.646	89	581.047,37 637.927,701	90	581.049,579 637.930,796	3.802	90	581.049,579 637.930,796	91	581.052,928 637.934,418	4.933
91	581.052,928 637.934,418	92	581.057,524 637.937,165	5.354	92	581.057,524 637.937,165	93	581.062,923 637.940,534	6.364	93	581.062,923 637.940,534	94	581.067,954 637.943,187	5.688
94	581.067,954 637.943,187	95	581.070,717 637.944,644	3.124	95	581.070,717 637.944,644	96	581.074,031 637.946,108	3.623	96	581.074,031 637.946,108	97	581.078,861 637.949,386	5.837
97	581.078,861 637.949,386	98	581.081,377 637.953,848	5.122	98	581.081,377 637.953,848	99	581.082,758 637.954,665	1.605	99	581.082,758 637.954,665	100	581.093,449 637.960,952	12.403
100	581.093,449 637.960,952	101	581.104,829 637.968,098	13.438	101	581.104,829 637.968,098	102	581.110,138 637.972,372	6.816	102	581.110,138 637.972,372	103	581.121,801 637.981,759	14.971
103	581.121,801 637.981,759	104	581.126,656 637.985,822	6.331	104	581.126,656 637.985,822	105	581.134,261 637.992,185	9.916	105	581.134,261 637.992,185	106	581.136,112 637.995,234	3.567
106	581.136,112 637.995,234	107	581.139,516 637.996,297	3.566	107	581.139,516 637.996,297	108	581.147,563 637.997,664	8.162	108	581.147,563 637.997,664	109	581.150,9 638.001,184	4.85
109	581.150,9 638.001,184	110	581.156,123 638.010,178	10.401	110	581.156,123 638.010,178	111	581.159,259 638.016,76	7.291	111	581.159,259 638.016,76	112	581.159,792 638.017,471	0.889
112	581.159,792 638.017,471	113	581.161,738 638.020,064	3.242	113	581.161,738 638.020,064	114	581.164,65 638.022,317	3.682	114	581.164,65 638.022,317	115	581.171,796 638.027,846	9.035

Punct început	X / Y	Punct sfârșit	X / Y	Lungime segment	Punct început	X / Y	Punct sfârșit	X / Y	Lungime segment	Punct început	X / Y	Punct sfârșit	X / Y	Lungime segment
115	581.171,796 638.027,846	116	581.176,0 638.030,441	4.94	116	581.176,0 638.030,441	117	581.180,818 638.033,644	5.786	117	581.180,818 638.033,644	118	581.181,607 638.032,707	1.225
118	581.181,607 638.032,707	119	581.194,231 638.043,393	16.54	119	581.194,231 638.043,393	120	581.199,399 638.048,624	7.353	120	581.199,399 638.048,624	121	581.208,716 638.058,812	13.806
121	581.208,716 638.058,812	122	581.208,917 638.059,54	0.755	122	581.208,917 638.059,54	123	581.211,789 638.069,933	10.783	123	581.211,789 638.069,933	124	581.212,522 638.075,771	5.884
124	581.212,522 638.075,771	125	581.212,925 638.092,659	16.893	125	581.212,925 638.092,659	126	581.213,233 638.101,019	8.366	126	581.213,233 638.101,019	1	581.212,564 638.106,614	5.635

** Lungimile segmentelor sunt determinate în planul de proiecție Stereo 70 și sunt rotunjite la 1 milimetru.

*** Distanța dintre puncte este formată din segmente cumulate ce sunt mai mici decât valoarea 1 milimetru.

**DATE DESPRE IMOBILUL NR. 3932**

Oficiul de Cadastru și Publicitate Imobiliară NEAMT
Biroul de Cadastru și Publicitate Imobiliară Targu-Neamt

A. Partea I. Descrierea imobilului

TEREN Intravilan

Adresa: Loc. Pipirig, Str Salcânilor, Jud. Neamt

Nr. Crt	Nr cadastral Nr. topografic	Suprafața* (mp)	Observații / Referințe
A1	52965	Din acte: 2.073 Masurata: 2.005	Sector cadastral:0 Teren imprejmuit;

B. Partea II. Proprietari și acte

Inscrieri privitoare la dreptul de proprietate și alte drepturi reale	Referințe
29336 / 26/10/2018	
Act Administrativ nr. Hotărâre nr. 62, din 25/09/2018 emis de Consiliul Local Al Comunei Pipirig (act administrativ nr Certificat fiscal nr. 12601 din 23.10.2018, emis de Primaria Com. Pipirig;act administrativ nr Adeverința nr. 12610 din 23.10.2018, emis de Primaria Com. Pipirig);	
B1	A1
Intabulare, drept de PROPRIETATE, dobandit prin Lege, cota actuala 1/1, cota initiala 1/1 1) COMUNA PIPIRIG , CIF:2614228, * Domeniul Public	

C. Partea III. SARCINI .

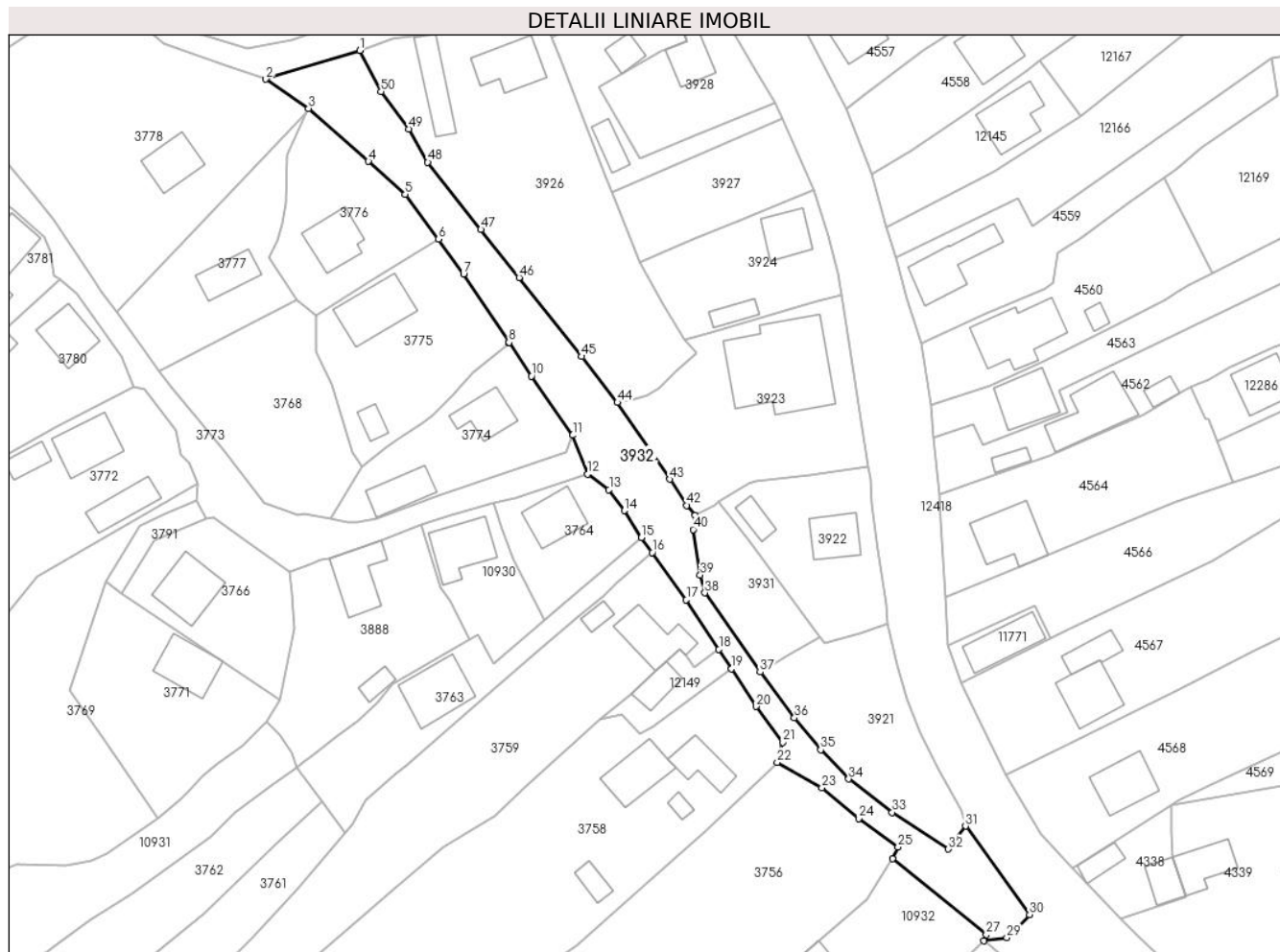
Inscrieri privind dezmembramintele dreptului de proprietate, drepturi reale de garanție și sarcini	Referințe
NU SUNT	

Anexa Nr. 1 La Partea I

Teren

Nr cadastral	Suprafața (mp)*	Observații / Referințe
52965	Din acte: 2.073 Masurata: 2.005	

* Suprafața este determinată în planul de proiecție Stereo 70.



Date referitoare la teren

Crt	Categorie folosință	Intra vilan	Suprafața (mp)	Tarla	Parcelă	Nr. topo	Observații / Referințe
1	drum	DA	2.005	-	-	-	

Lungime Segmente

1) Valorile lungimilor segmentelor sunt obținute din proiecție în plan.

Punct început	X / Y	Punct sfârșit	X / Y	Lungime segment	Punct început	X / Y	Punct sfârșit	X / Y	Lungime segment	Punct început	X / Y	Punct sfârșit	X / Y	Lungime segment
1	581.733,985 637.689,664	2	581.714,933 637.683,83	19.925	2	581.714,933 637.683,83	3	581.723,609 637.677,901	10.508	3	581.723,609 637.677,901	4	581.735,752 637.667,144	16.222
4	581.735,752 637.667,144	5	581.743,232 637.660,456	10.034	5	581.743,232 637.660,456	6	581.750,003 637.651,333	11.361	6	581.750,003 637.651,333	7	581.755,065 637.644,254	8.703
7	581.755,065 637.644,254	8	581.764,301 637.630,385	16.663	8	581.764,301 637.630,385	9	581.764,36 637.630,297	0.106	9	581.764,36 637.630,297	10	581.768,872 637.623,521	8.141
10	581.768,872 637.623,521	11	581.777,25 637.611,543	14.617	11	581.777,25 637.611,543	12	581.780,264 637.603,612	8.484	12	581.780,264 637.603,612	13	581.784,609 637.600,482	5.355
13	581.784,609 637.600,482	14	581.787,714 637.596,227	5.267	14	581.787,714 637.596,227	15	581.791,194 637.590,731	6.505	15	581.791,194 637.590,731	16	581.793,374 637.587,72	3.717

Punct început	X / Y	Punct sfârșit	X / Y	Lungime segment	Punct început	X / Y	Punct sfârșit	X / Y	Lungime segment	Punct început	X / Y	Punct sfârșit	X / Y	Lungime segment
16	581.793,374 637.587,72	17	581.800,326 637.578,08	11.885	17	581.800,326 637.578,08	18	581.806,935 637.568,064	12.0	18	581.806,935 637.568,064	19	581.809,526 637.564,139	4.703
19	581.809,526 637.564,139	20	581.814,523 637.556,471	9.152	20	581.814,523 637.556,471	21	581.819,883 637.549,181	9.048	21	581.819,883 637.549,181	22	581.818,794 637.545,118	4.206
22	581.818,794 637.545,118	23	581.827,862 637.539,943	10.441	23	581.827,862 637.539,943	24	581.835,303 637.533,7	9.713	24	581.835,303 637.533,7	25	581.843,315 637.527,885	9.9
25	581.843,315 637.527,885	26	581.842,171 637.525,517	2.63	26	581.842,171 637.525,517	27	581.861,242 637.510,131	24.504	27	581.861,242 637.510,131	28	581.860,742 637.508,859	1.367
28	581.860,742 637.508,859	29	581.865,402 637.509,526	4.707	29	581.865,402 637.509,526	30	581.870,02 637.514,173	6.551	30	581.870,02 637.514,173	31	581.857,032 637.532,166	22.191
31	581.857,032 637.532,166	32	581.853,541 637.527,508	5.821	32	581.853,541 637.527,508	33	581.842,12 637.534,951	13.632	33	581.842,12 637.534,951	34	581.833,289 637.541,723	11.129
34	581.833,289 637.541,723	35	581.827,611 637.547,673	8.224	35	581.827,611 637.547,673	36	581.822,251 637.554,133	8.394	36	581.822,251 637.554,133	37	581.815,297 637.563,429	11.609
37	581.815,297 637.563,429	38	581.804,07 637.579,538	19.635	38	581.804,07 637.579,538	39	581.803,145 637.583,173	3.751	39	581.803,145 637.583,173	40	581.801,73 637.592,379	9.314
40	581.801,73 637.592,379	41	581.802,07 637.595,24	2.881	41	581.802,07 637.595,24	42	581.800,43 637.597,286	2.622	42	581.800,43 637.597,286	43	581.796,935 637.602,581	6.344
43	581.796,935 637.602,581	44	581.786,325 637.618,165	18.853	44	581.786,325 637.618,165	45	581.779,096 637.627,528	11.829	45	581.779,096 637.627,528	46	581.766,354 637.643,54	20.463
46	581.766,354 637.643,54	47	581.758,589 637.653,306	12.477	47	581.758,589 637.653,306	48	581.747,801 637.666,969	17.409	48	581.747,801 637.666,969	49	581.743,946 637.673,698	7.755
49	581.743,946 637.673,698	50	581.738,327 637.681,278	9.436	50	581.738,327 637.681,278	1	581.733,985 637.689,664	9.443					

** Lungimile segmentelor sunt determinate în planul de proiecție Stereo 70 și sunt rotunjite la 1 milimetru.

*** Distanța dintre puncte este formată din segmente cumulate ce sunt mai mici decât valoarea 1 milimetru.

**DATE DESPRE IMOBILUL NR. 3933**

Oficiul de Cadastru și Publicitate Imobiliară NEAMT
Biroul de Cadastru și Publicitate Imobiliară Targu-Neamt

A. Partea I. Descrierea imobilului

TEREN Intravilan

Adresa: Loc. Pipirig, Str Sălciilor, Jud. Neamt

Nr. Crt	Nr cadastral Nr. topografic	Suprafața* (mp)	Observații / Referințe
A1	52973	Din acte: 1.103 Masurata: 1.272	Sector cadastral:0 Teren imprejmuit;

B. Partea II. Proprietari și acte

Inscrieri privitoare la dreptul de proprietate și alte drepturi reale	Referințe
29352 / 26/10/2018	
Act Administrativ nr. 62 - hotarare, din 25/09/2018 emis de Consiliul Local Al Comunei Pipirig (act administrativ nr 12601 - certificat de atestare fiscala din 25.10.2018, emis de Primaria Comunei Pipirig; act administrativ nr 12606 - adresa din 23.10.2018, emis de Primaria Comunei Pipirig);	
B1	A1
Intabulare, drept de PROPRIETATE, dobandit prin Lege, cota actuala 1/1, cota initiala 1/1 1) COMUNA PIPIRIG , CIF:2614228, domeniul public	

C. Partea III. SARCINI .

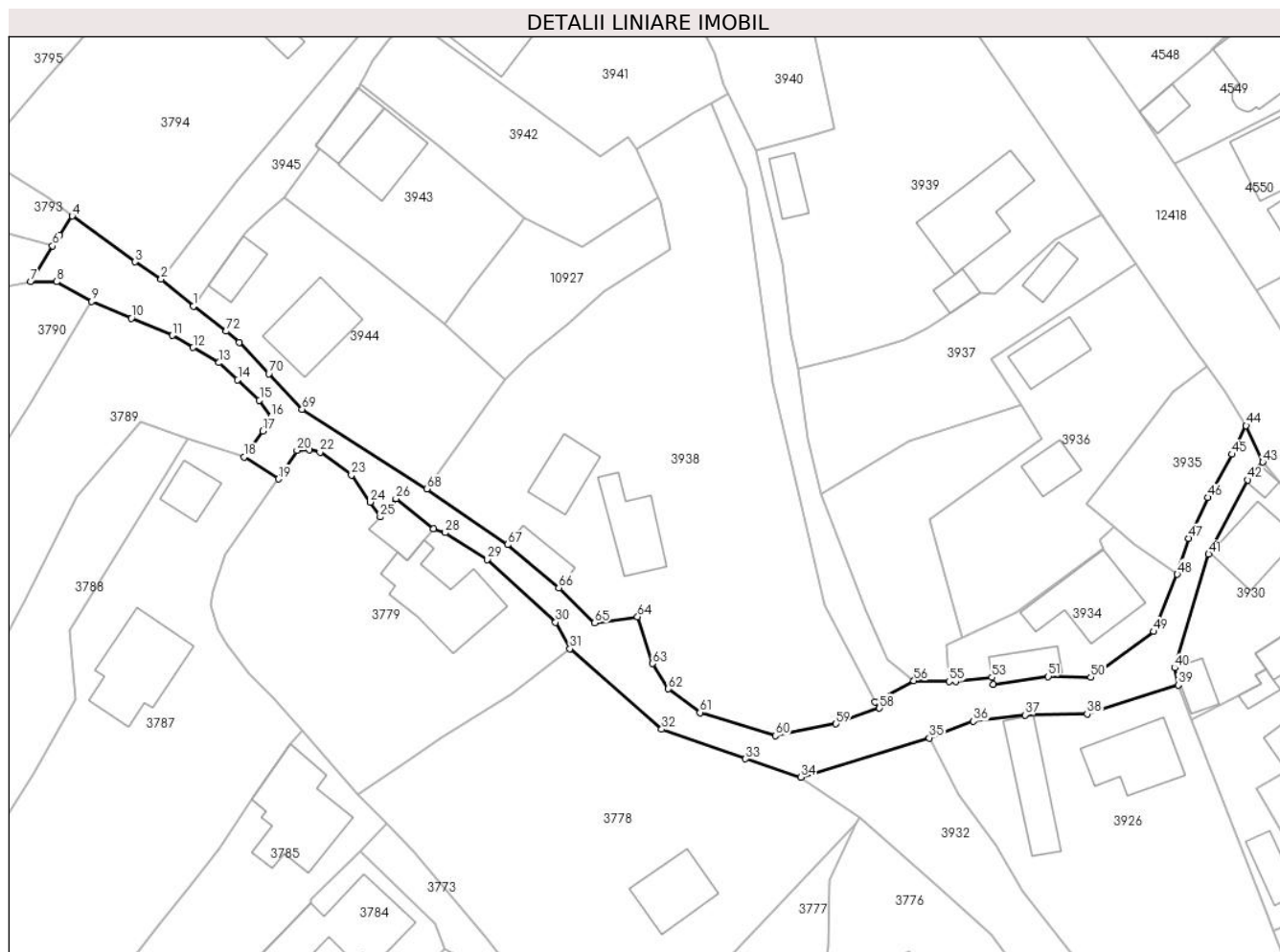
Inscrieri privind dezmembramintele dreptului de proprietate, drepturi reale de garanție și sarcini	Referințe
NU SUNT	

Anexa Nr. 1 La Partea I

Teren

Nr cadastral	Suprafaţa (mp)*	Observaţii / Referinţe
52973	Din acte: 1.103 Masurata: 1.272	

* Suprafaţa este determinată în planul de proiecţie Stereo 70.



Date referitoare la teren

Crt	Categorie folosinţă	Intra vilan	Suprafaţa (mp)	Tarla	Parcelă	Nr. topo	Observaţii / Referinţe
1	drum	DA	1.272	-	-	-	

Lungime Segmente

1) Valorile lungimilor segmentelor sunt obţinute din proiecţie în plan.

Punct început	X / Y	Punct sfârşit	X / Y	Lungime segment	Punct început	X / Y	Punct sfârşit	X / Y	Lungime segment	Punct început	X / Y	Punct sfârşit	X / Y	Lungime segment
1	581.624,597 637.753,83	2	581.619,812 637.757,881	6.27	2	581.619,812 637.757,881	3	581.615,933 637.760,448	4.651	3	581.615,933 637.760,448	4	581.606,61 637.767,243	11.536
4	581.606,61 637.767,243	5	581.604,743 637.764,389	3.41	5	581.604,743 637.764,389	6	581.603,698 637.762,792	1.909	6	581.603,698 637.762,792	7	581.600,425 637.757,482	6.238
7	581.600,425 637.757,482	8	581.604,277 637.757,482	3.852	8	581.604,277 637.757,482	9	581.609,508 637.754,556	5.994	9	581.609,508 637.754,556	10	581.615,399 637.752,058	6.399
10	581.615,399 637.752,058	11	581.621,48 637.749,48	6.605	11	581.621,48 637.749,48	12	581.624,577 637.747,686	3.579	12	581.624,577 637.747,686	13	581.628,435 637.745,451	4.459
13	581.628,435 637.745,451	14	581.631,199 637.742,888	3.769	14	581.631,199 637.742,888	15	581.634,434 637.739,855	4.434	15	581.634,434 637.739,855	16	581.636,184 637.737,432	2.989

Punct început	X / Y	Punct sfârșit	X / Y	Lungime segment	Punct început	X / Y	Punct sfârșit	X / Y	Lungime segment	Punct început	X / Y	Punct sfârșit	X / Y	Lungime segment
16	581.636,184 637.737,432	17	581.634,935 637.735,276	2.492	17	581.634,935 637.735,276	18	581.632,151 637.731,421	4.755	18	581.632,151 637.731,421	19	581.637,229 637.728,164	6.033
19	581.637,229 637.728,164	20	581.640,033 637.732,386	5.068	20	581.640,033 637.732,386	21	581.641,878 637.732,506	1.849	21	581.641,878 637.732,506	22	581.643,441 637.732,117	1.611
22	581.643,441 637.732,117	23	581.648,104 637.728,72	5.769	23	581.648,104 637.728,72	24	581.650,86 637.724,716	4.861	24	581.650,86 637.724,716	25	581.652,374 637.722,516	2.671
25	581.652,374 637.722,516	26	581.654,735 637.725,231	3.598	26	581.654,735 637.725,231	27	581.660,305 637.720,767	7.138	27	581.660,305 637.720,767	28	581.662,047 637.720,184	1.837
28	581.662,047 637.720,184	29	581.668,327 637.716,18	7.448	29	581.668,327 637.716,18	30	581.678,457 637.706,848	13.773	30	581.678,457 637.706,848	31	581.680,574 637.702,913	4.468
31	581.680,574 637.702,913	32	581.694,224 637.690,955	18.147	32	581.694,224 637.690,955	33	581.706,686 637.686,537	13.222	33	581.706,686 637.686,537	34	581.714,933 637.683,83	8.68
34	581.714,933 637.683,83	35	581.733,985 637.689,664	19.925	35	581.733,985 637.689,664	36	581.740,547 637.692,133	7.011	36	581.740,547 637.692,133	37	581.748,212 637.693,071	7.722
37	581.748,212 637.693,071	38	581.757,468 637.693,198	9.257	38	581.757,468 637.693,198	39	581.770,989 637.697,519	14.195	39	581.770,989 637.697,519	40	581.770,432 637.700,096	2.637
40	581.770,432 637.700,096	41	581.775,526 637.716,968	17.624	41	581.775,526 637.716,968	42	581.781,307 637.728,022	12.474	42	581.781,307 637.728,022	43	581.783,565 637.730,654	3.468
43	581.783,565 637.730,654	44	581.781,084 637.736,1	5.985	44	581.781,084 637.736,1	45	581.779,015 637.731,83	4.745	45	581.779,015 637.731,83	46	581.775,389 637.725,391	7.39
46	581.775,389 637.725,391	47	581.772,575 637.719,33	6.682	47	581.772,575 637.719,33	48	581.770,846 637.713,972	5.63	48	581.770,846 637.713,972	49	581.767,369 637.705,463	9.192
49	581.767,369 637.705,463	50	581.757,983 637.698,684	11.578	50	581.757,983 637.698,684	51	581.751,675 637.698,796	6.309	51	581.751,675 637.698,796	52	581.743,527 637.697,635	8.23
52	581.743,527 637.697,635	53	581.743,309 637.698,636	1.024	53	581.743,309 637.698,636	54	581.737,968 637.698,046	5.373	54	581.737,968 637.698,046	55	581.736,939 637.698,061	1.029
55	581.736,939 637.698,061	56	581.731,699 637.698,135	5.241	56	581.731,699 637.698,135	57	581.725,903 637.694,986	6.596	57	581.725,903 637.694,986	58	581.726,563 637.694,074	1.126
58	581.726,563 637.694,074	59	581.720,113 637.691,752	6.855	59	581.720,113 637.691,752	60	581.711,136 637.689,989	9.148	60	581.711,136 637.689,989	61	581.699,909 637.693,418	11.739
61	581.699,909 637.693,418	62	581.695,214 637.696,957	5.879	62	581.695,214 637.696,957	63	581.692,857 637.700,719	4.439	63	581.692,857 637.700,719	64	581.690,641 637.707,651	7.278
64	581.690,641 637.707,651	65	581.684,27 637.706,736	6.436	65	581.684,27 637.706,736	66	581.678,932 637.711,985	7.486	66	581.678,932 637.711,985	67	581.671,289 637.718,373	9.961
67	581.671,289 637.718,373	68	581.659,301 637.726,662	14.575	68	581.659,301 637.726,662	69	581.640,769 637.738,518	22.0	69	581.640,769 637.738,518	70	581.635,833 637.743,774	7.21
70	581.635,833 637.743,774	71	581.631,431 637.748,461	6.43	71	581.631,431 637.748,461	72	581.629,508 637.750,109	2.533	72	581.629,508 637.750,109	1	581.624,597 637.753,83	6.161

** Lungimile segmentelor sunt determinate în planul de proiecție Stereo 70 și sunt rotunjite la 1 milimetru.

*** Distanța dintre puncte este formată din segmente cumulate ce sunt mai mici decât valoarea 1 milimetru.

**DATE DESPRE IMOBILUL NR. 3945**

Oficiul de Cadastru și Publicitate Imobiliară NEAMT
Biroul de Cadastru și Publicitate Imobiliară Targu-Neamt

A. Partea I. Descrierea imobilului

TEREN Intravilan

Adresa: Loc. Pîpirig, Str Trandafirilor, Jud. Neamt

Nr. Crt	Nr cadastral Nr. topografic	Suprafața* (mp)	Observații / Referințe
A1	53060	Din acte: 746 Masurata: 770	Sector cadastral:0 Teren imprejmuit;

B. Partea II. Proprietari și acte

Inscrieri privitoare la dreptul de proprietate și alte drepturi reale	Referințe
32355 / 28/11/2018	
Act Administrativ nr. 65 - hotarare, din 30/10/2018 emis de Consiliul Local Al Comunei Pîpirig (act administrativ nr 14111 - adeverinta din 26.11.2018, emis de Primaria Comunei Pîpirig;act administrativ nr 14110 - cfertificat de atestare fiscala din 26.11.2018, emis de Primaria Comunei Pîpirig);	
B1	A1
Intabulare, drept de PROPRIETATE, dobandit prin Lege, cota actuala 1/1, cota initiala 1/1 1) COMUNA PIPIRIG , CIF:2614228, domeniul public	

C. Partea III. SARCINI .

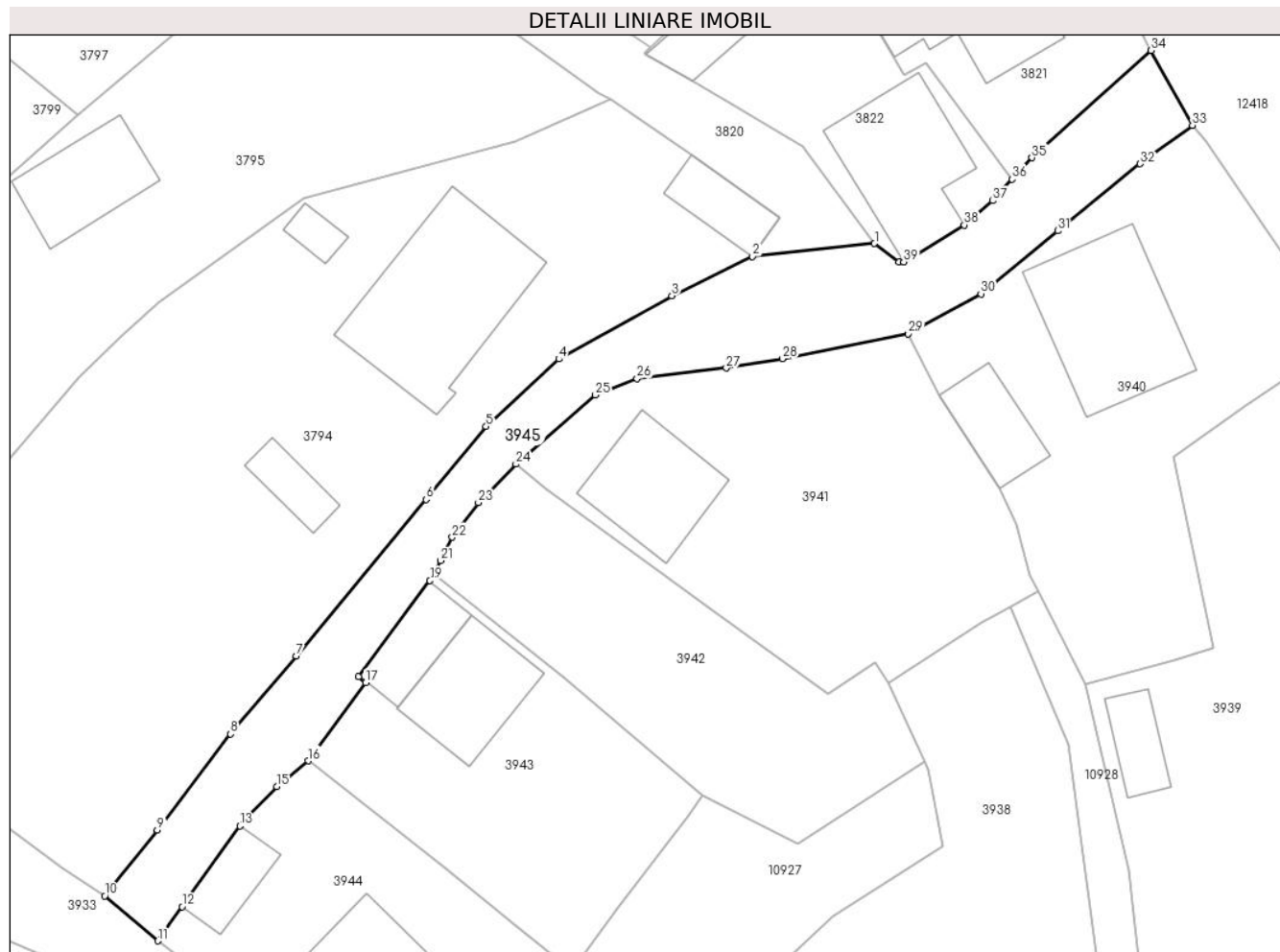
Inscrieri privind dezmembramintele dreptului de proprietate, drepturi reale de garanție și sarcini	Referințe
NU SUNT	

Anexa Nr. 1 La Partea I

Teren

Nr cadastral	Suprafața (mp)*	Observații / Referințe
53060	Din acte: 746 Masurata: 770	

* Suprafața este determinată în planul de proiecție Stereo 70.



Date referitoare la teren

Crt	Categorie folosință	Intra vilan	Suprafața (mp)	Tarla	Parcelă	Nr. topo	Observații / Referințe
1	drum	DA	770	-	-	-	

Lungime Segmente

1) Valorile lungimilor segmentelor sunt obținute din proiecție în plan.

Punct început	X / Y	Punct sfârșit	X / Y	Lungime segment (** (m)
1	581.689,295 637.816,771	2	581.678,277 637.815,61	11.079
3	581.670,992 637.812,048	4	581.660,805 637.806,347	11.674
5	581.654,22 637.800,253	6	581.648,818 637.793,666	8.519
7	581.637,102 637.779,535	8	581.631,161 637.772,502	9.206
9	581.624,547 637.763,84	10	581.619,812 637.757,881	7.611

Punct început	X / Y	Punct sfârșit	X / Y	Lungime segment (** (m)
2	581.678,277 637.815,61	3	581.670,992 637.812,048	8.109
4	581.660,805 637.806,347	5	581.654,22 637.800,253	8.972
6	581.648,818 637.793,666	7	581.637,102 637.779,535	18.356
8	581.631,161 637.772,502	9	581.624,547 637.763,84	10.898
10	581.619,812 637.757,881	11	581.624,597 637.753,83	6.27

Punct început	X / Y	Punct sfârșit	X / Y	Lungime segment (** (m))
11	581.624,597 637.753,83	12	581.626,79 637.756,905	3.777
13	581.631,995 637.764,204	14	581.632,407 637.764,782	0.71
15	581.635,342 637.767,749	16	581.638,168 637.770,084	3.666
17	581.643,347 637.777,142	18	581.642,693 637.777,664	0.837
19	581.649,159 637.786,348	20	581.649,505 637.786,961	0.704
21	581.650,107 637.788,152	22	581.651,174 637.790,264	2.366
23	581.653,525 637.793,38	24	581.656,91 637.796,862	4.856
25	581.664,101 637.803,091	26	581.667,853 637.804,578	4.036
27	581.675,904 637.805,53	28	581.680,995 637.806,367	5.159
29	581.692,338 637.808,632	30	581.698,896 637.812,234	7.482
31	581.705,822 637.817,918	32	581.713,282 637.823,969	9.606
33	581.717,992 637.827,442	34	581.714,266 637.834,202	7.719
35	581.703,505 637.824,513	36	581.701,729 637.822,575	2.629
37	581.699,953 637.820,637	38	581.697,393 637.818,448	3.368
39	581.691,925 637.815,114	40	581.691,504 637.815,098	0.421

Punct început	X / Y	Punct sfârșit	X / Y	Lungime segment (** (m))
12	581.626,79 637.756,905	13	581.631,995 637.764,204	8.965
14	581.632,407 637.764,782	15	581.635,342 637.767,749	4.173
16	581.638,168 637.770,084	17	581.643,347 637.777,142	8.754
18	581.642,693 637.777,664	19	581.649,159 637.786,348	10.827
20	581.649,505 637.786,961	21	581.650,107 637.788,152	1.334
22	581.651,174 637.790,264	23	581.653,525 637.793,38	3.903
24	581.656,91 637.796,862	25	581.664,101 637.803,091	9.514
26	581.667,853 637.804,578	27	581.675,904 637.805,53	8.107
28	581.680,995 637.806,367	29	581.692,338 637.808,632	11.567
30	581.698,896 637.812,234	31	581.705,822 637.817,918	8.96
32	581.713,282 637.823,969	33	581.717,992 637.827,442	5.852
34	581.714,266 637.834,202	35	581.703,505 637.824,513	14.48
36	581.701,729 637.822,575	37	581.699,953 637.820,637	2.629
38	581.697,393 637.818,448	39	581.691,925 637.815,114	6.404
40	581.691,504 637.815,098	1	581.689,295 637.816,771	2.771

** Lungimile segmentelor sunt determinate în planul de proiecție Stereo 70 și sunt rotunjite la 1 milimetru.

*** Distanța dintre puncte este formată din segmente cumulate ce sunt mai mici decât valoarea 1 milimetru.

**DATE DESPRE IMOBILUL NR. 3980**

Oficiul de Cadastru și Publicitate Imobiliară NEAMT
Biroul de Cadastru și Publicitate Imobiliară Targu-Neamt

A. Partea I. Descrierea imobilului

TEREN Intravilan

Adresa: Loc. Pipirig, Str Rozelor, Jud. Neamt

Nr. Crt	Nr cadastral Nr. topografic	Suprafața* (mp)	Observații / Referințe
A1	52967	Din acte: 467 Masurata: 468	Sector cadastral:0 Teren imprejmuit;

B. Partea II. Proprietari și acte

Inscrieri privitoare la dreptul de proprietate și alte drepturi reale		Referințe
29339 / 26/10/2018		
Act Administrativ nr. Hotărâre nr. 62, din 25/09/2018 emis de Consiliul Local Al Comunei Pipirig (act administrativ nr Certificat fiscal nr. 13314 din 07.11.2018, emis de Primaria Comunei Pipirig;act administrativ nr Adeverința nr. 13301 din 07.11.2018, emis de Primaria Comunei Pipirig);		
B1	Intabulare, drept de PROPRIETATE, dobandit prin Lege, cota actuala 1/1, cota initiala 1/1 1) COMUNA PIPIRIG , CIF:2614228, * Domeniul Public	A1

C. Partea III. SARCINI .

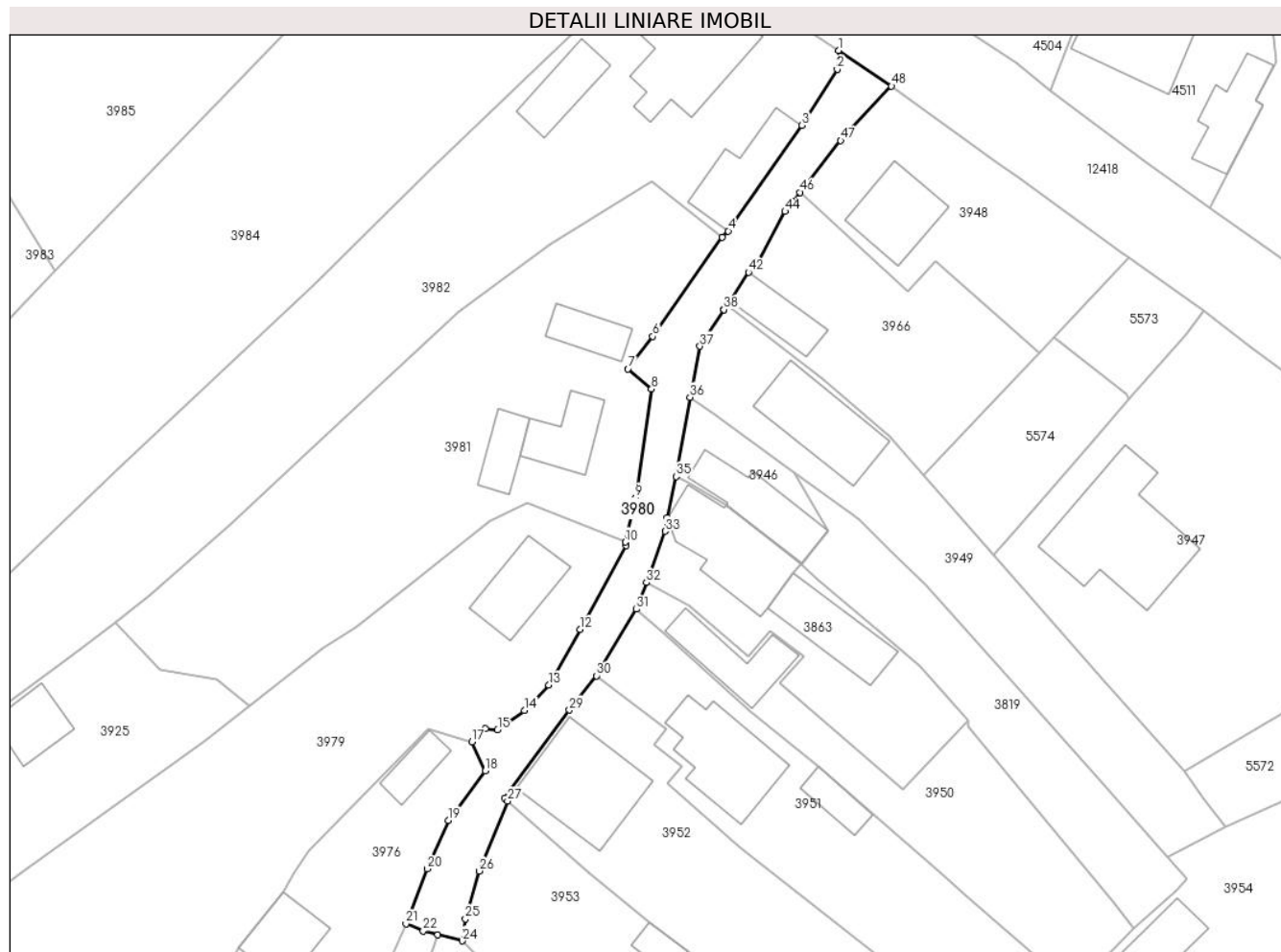
Inscrieri privind dezmembramintele dreptului de proprietate, drepturi reale de garanție și sarcini	Referințe
NU SUNT	

Anexa Nr. 1 La Partea I

Teren

Nr cadastral	Suprafața (mp)*	Observații / Referințe
52967	Din acte: 467 Masurata: 468	

* Suprafața este determinată în planul de proiecție Stereo 70.



Date referitoare la teren

Crt	Categorie folosință	Intra vilan	Suprafața (mp)	Tarla	Parcelă	Nr. topo	Observații / Referințe
1	drum	DA	468	-	-	-	

Lungime Segmente

1) Valorile lungimilor segmentelor sunt obținute din proiecție în plan.

Punct început	X / Y	Punct sfârșit	X / Y	Lungime segment	Punct început	X / Y	Punct sfârșit	X / Y	Lungime segment	Punct început	X / Y	Punct sfârșit	X / Y	Lungime segment
1	581.106,207 638.264,164	2	581.106,049 638.262,149	2.021	2	581.106,049 638.262,149	3	581.102,293 638.256,198	7.037	3	581.102,293 638.256,198	4	581.094,452 638.244,944	13.716
4	581.094,452 638.244,944	5	581.093,803 638.244,304	0.911	5	581.093,803 638.244,304	6	581.086,417 638.233,737	12.892	6	581.086,417 638.233,737	7	581.083,777 638.230,259	4.366
7	581.083,777 638.230,259	8	581.086,277 638.228,131	3.283	8	581.086,277 638.228,131	9	581.084,589 638.216,581	11.673	9	581.084,589 638.216,581	10	581.083,485 638.211,833	4.875
10	581.083,485 638.211,833	11	581.083,584 638.211,459	0.387	11	581.083,584 638.211,459	12	581.078,686 638.202,532	10.182	12	581.078,686 638.202,532	13	581.075,365 638.196,618	6.783
13	581.075,365 638.196,618	14	581.072,758 638.193,925	3.748	14	581.072,758 638.193,925	15	581.069,895 638.191,876	3.521	15	581.069,895 638.191,876	16	581.068,614 638.191,985	1.286

Punct început	X / Y	Punct sfârșit	X / Y	Lungime segment	Punct început	X / Y	Punct sfârșit	X / Y	Lungime segment	Punct început	X / Y	Punct sfârșit	X / Y	Lungime segment
16	581.068,614 638.191,985	17	581.067,147 638.190,576	2.034	17	581.067,147 638.190,576	18	581.068,582 638.187,474	3.418	18	581.068,582 638.187,474	19	581.064,655 638.182,221	6.559
19	581.064,655 638.182,221	20	581.062,427 638.177,057	5.624	20	581.062,427 638.177,057	21	581.060,143 638.171,203	6.284	21	581.060,143 638.171,203	22	581.061,963 638.170,446	1.971
22	581.061,963 638.170,446	23	581.063,537 638.170,05	1.623	23	581.063,537 638.170,05	24	581.066,12 638.169,399	2.664	24	581.066,12 638.169,399	25	581.066,488 638.171,736	2.366
25	581.066,488 638.171,736	26	581.067,979 638.176,83	5.308	26	581.067,979 638.176,83	27	581.070,961 638.184,264	8.01	27	581.070,961 638.184,264	28	581.070,631 638.184,584	0.46
28	581.070,631 638.184,584	29	581.077,546 638.193,959	11.649	29	581.077,546 638.193,959	30	581.080,441 638.197,612	4.661	30	581.080,441 638.197,612	31	581.084,67 638.204,698	8.252
31	581.084,67 638.204,698	32	581.085,726 638.207,543	3.035	32	581.085,726 638.207,543	33	581.087,747 638.212,99	5.81	33	581.087,747 638.212,99	34	581.087,929 638.214,412	1.434
34	581.087,929 638.214,412	35	581.088,911 638.218,827	4.523	35	581.088,911 638.218,827	36	581.090,386 638.227,262	8.563	36	581.090,386 638.227,262	37	581.091,418 638.232,679	5.514
37	581.091,418 638.232,679	38	581.093,984 638.236,585	4.673	38	581.093,984 638.236,585	39	581.093,99 638.236,594	0.011	39	581.093,99 638.236,594	40	581.094,298 638.237,061	0.559
40	581.094,298 638.237,061	41	581.094,612 638.237,536	0.569	41	581.094,612 638.237,536	42	581.096,607 638.240,559	3.622	42	581.096,607 638.240,559	43	581.097,612 638.241,668	1.497
43	581.097,612 638.241,668	44	581.100,513 638.247,03	6.096	44	581.100,513 638.247,03	45	581.101,337 638.248,085	1.339	45	581.101,337 638.248,085	46	581.102,097 638.249,058	1.235
46	581.102,097 638.249,058	47	581.106,411 638.254,582	7.009	47	581.106,411 638.254,582	48	581.111,822 638.260,373	7.926	48	581.111,822 638.260,373	1	581.106,207 638.264,164	6.775

** Lungimile segmentelor sunt determinate în planul de proiecție Stereo 70 și sunt rotunjite la 1 milimetru.

*** Distanța dintre puncte este formată din segmente cumulate ce sunt mai mici decât valoarea 1 milimetru.

**DATE DESPRE IMOBILUL NR. 3993**

Oficiul de Cadastru și Publicitate Imobiliară NEAMT
Biroul de Cadastru și Publicitate Imobiliară Targu-Neamt

A. Partea I. Descrierea imobilului

TEREN Intravilan

Adresa: Loc. Pipirig, Str Cucului, Jud. Neamt

Nr. Crt	Nr cadastral Nr. topografic	Suprafața* (mp)	Observații / Referințe
A1	53114	Din acte: 2.883 Masurata: 3.042	Sector cadastral:0 Teren imprejmuit; Teren intravilan imprejmuit cu gard de lemn, gard de metal, limita constructii si limita conventionala. (Lungime ~ 0.463 km)

B. Partea II. Proprietari și acte

Inscrieri privitoare la dreptul de proprietate și alte drepturi reale		Referințe
4271 / 13/02/2019		
Act Administrativ nr. Hotărâre nr. 65, din 30/10/2018 emis de Consiliul Local Al Com. Pipirig (act administrativ nr 1976 din 06.02.2019, emis de Primaria Comunei Pipirig;act administrativ nr Certificat fiscal nr. 1960 din 06.02.2019, emis de Primaria Com. Pipirig);		
B1	Intabulare, drept de PROPRIETATE, dobandit prin Lege, cota actuala 1/1, cota initiala 1/1 1) COMUNA PIPIRIG , CIF:2614228, * Domeniu Public	A1

C. Partea III. SARCINI .

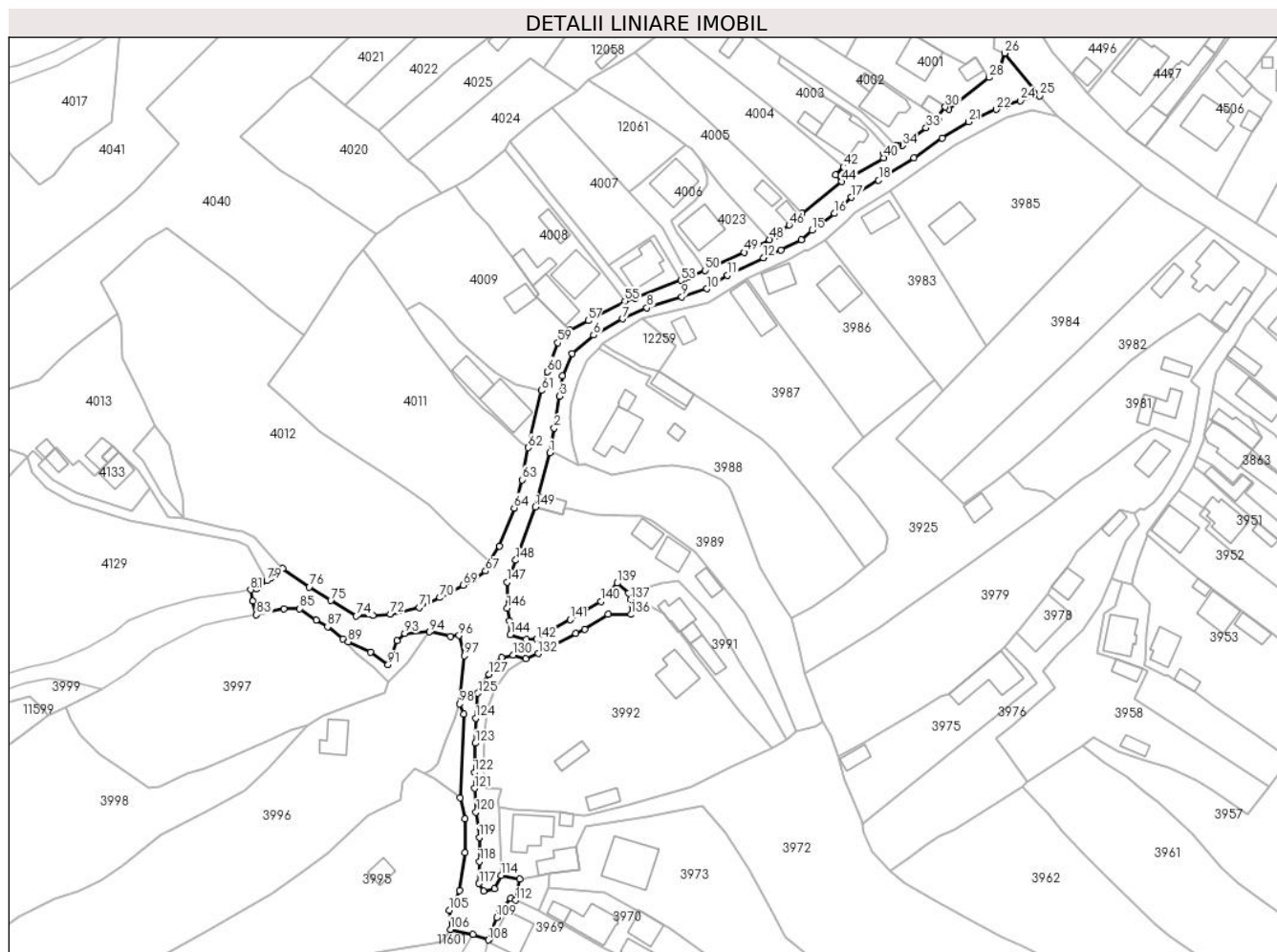
Inscrieri privind dezmembramintele dreptului de proprietate, drepturi reale de garanție și sarcini	Referințe
NU SUNT	

Anexa Nr. 1 La Partea I

Teren

Nr cadastral	Suprafața (mp)*	Observații / Referințe
53114	Din acte: 2.883 Masurata: 3.042	Teren intravilan imprejmuit cu gard de lemn, gard de metal, limita constructii si limita conventionala. (Lungime ~ 0.463 km)

* Suprafața este determinată în planul de proiecție Stereo 70.



Date referitoare la teren

Crt	Categorie folosință	Intra vilan	Suprafața (mp)	Tarla	Parcelă	Nr. topo	Observații / Referințe
1	drum	DA	3.042	-	-	-	

Lungime Segmente

1) Valorile lungimilor segmentelor sunt obținute din proiecție în plan.

Punct început	X / Y	Punct sfârșit	X / Y	Lungime segment	Punct început	X / Y	Punct sfârșit	X / Y	Lungime segment	Punct început	X / Y	Punct sfârșit	X / Y	Lungime segment
1	580.892,78 638.208,761	2	580.894,098 638.216,034	7.391	2	580.894,098 638.216,034	3	580.895,61 638.225,558	9.643	3	580.895,61 638.225,558	4	580.896,494 638.231,566	6.073
4	580.896,494 638.231,566	5	580.899,479 638.238,299	7.365	5	580.899,479 638.238,299	6	580.905,807 638.243,778	8.37	6	580.905,807 638.243,778	7	580.914,383 638.248,65	9.863
7	580.914,383 638.248,65	8	580.921,686 638.251,956	8.016	8	580.921,686 638.251,956	9	580.932,095 638.255,164	10.89 2	9	580.932,095 638.255,164	10	580.939,591 638.257,628	7.891
10	580.939,591 638.257,628	11	580.945,709 638.261,607	7.298	11	580.945,709 638.261,607	12	580.956,372 638.266,837	11.87 7	12	580.956,372 638.266,837	13	580.961,617 638.269,116	5.719
13	580.961,617 638.269,116	14	580.967,79 638.272,237	6.917	14	580.967,79 638.272,237	15	580.970,896 638.275,106	4.228	15	580.970,896 638.275,106	16	580.977,544 638.280,028	8.272

Punct început	X / Y	Punct sfârșit	X / Y	Lungime segment	Punct început	X / Y	Punct sfârșit	X / Y	Lungime segment	Punct început	X / Y	Punct sfârșit	X / Y	Lungime segment
16	580.977,544 638.280,028	17	580.982,647 638.284,878	7.04	17	580.982,647 638.284,878	18	580.990,75 638.289,941	9.555	18	580.990,75 638.289,941	19	581.001,337 638.296,603	12.509
19	581.001,337 638.296,603	20	581.009,666 638.302,563	10.242	20	581.009,666 638.302,563	21	581.017,536 638.307,401	9.238	21	581.017,536 638.307,401	22	581.025,8 638.311,055	9.036
22	581.025,8 638.311,055	23	581.028,743 638.312,282	3.189	23	581.028,743 638.312,282	24	581.033,018 638.313,665	4.493	24	581.033,018 638.313,665	25	581.038,823 638.315,154	5.993
25	581.038,823 638.315,154	26	581.028,311 638.327,848	16.481	26	581.028,311 638.327,848	27	581.026,91 638.323,14	4.912	27	581.026,91 638.323,14	28	581.023,726 638.320,602	4.072
28	581.023,726 638.320,602	29	581.011,735 638.311,041	15.336	29	581.011,735 638.311,041	30	581.010,659 638.311,763	1.296	30	581.010,659 638.311,763	31	581.008,263 638.308,715	3.877
31	581.008,263 638.308,715	32	581.008,733 638.308,289	0.634	32	581.008,733 638.308,289	33	581.004,906 638.305,576	4.691	33	581.004,906 638.305,576	34	580.997,799 638.300,308	8.847
34	580.997,799 638.300,308	35	580.996,461 638.300,398	1.341	35	580.996,461 638.300,398	36	580.996,398 638.300,402	0.063	36	580.996,398 638.300,402	37	580.996,072 638.300,184	0.392
37	580.996,072 638.300,184	38	580.993,817 638.298,672	2.715	38	580.993,817 638.298,672	39	580.992,327 638.297,837	1.708	39	580.992,327 638.297,837	40	580.992,253 638.296,625	1.214
40	580.992,253 638.296,625	41	580.983,249 638.291,342	10.439	41	580.983,249 638.291,342	42	580.980,311 638.293,946	3.926	42	580.980,311 638.293,946	43	580.977,95 638.291,536	3.374
43	580.977,95 638.291,536	44	580.979,719 638.289,514	2.687	44	580.979,719 638.289,514	45	580.967,846 638.280,112	15.145	45	580.967,846 638.280,112	46	580.964,103 638.276,591	5.139
46	580.964,103 638.276,591	47	580.959,963 638.273,31	5.282	47	580.959,963 638.273,31	48	580.958,22 638.272,237	2.047	48	580.958,22 638.272,237	49	580.950,719 638.268,459	8.399
49	580.950,719 638.268,459	50	580.939,031 638.263,091	12.862	50	580.939,031 638.263,091	51	580.934,139 638.261,042	5.304	51	580.934,139 638.261,042	52	580.932,55 638.260,376	1.723
52	580.932,55 638.260,376	53	580.931,839 638.260,098	0.763	53	580.931,839 638.260,098	54	580.918,275 638.254,794	14.564	54	580.918,275 638.254,794	55	580.915,153 638.253,912	3.244
55	580.915,153 638.253,912	56	580.906,691 638.249,509	9.539	56	580.906,691 638.249,509	57	580.904,181 638.248,099	2.879	57	580.904,181 638.248,099	58	580.898,598 638.245,265	6.261
58	580.898,598 638.245,265	59	580.895,131 638.241,513	5.109	59	580.895,131 638.241,513	60	580.891,998 638.232,853	9.209	60	580.891,998 638.232,853	61	580.890,289 638.227,3	5.81
61	580.890,289 638.227,3	62	580.886,232 638.210,209	17.566	62	580.886,232 638.210,209	63	580.884,431 638.200,666	9.711	63	580.884,431 638.200,666	64	580.882,095 638.192,256	8.728
64	580.882,095 638.192,256	65	580.877,772 638.180,909	12.143	65	580.877,772 638.180,909	66	580.874,76 638.176,362	5.454	66	580.874,76 638.176,362	67	580.873,568 638.173,458	3.139
67	580.873,568 638.173,458	68	580.869,921 638.170,939	4.432	68	580.869,921 638.170,939	69	580.866,868 638.169,226	3.501	69	580.866,868 638.169,226	70	580.859,925 638.165,536	7.863
70	580.859,925 638.165,536	71	580.853,779 638.162,632	6.798	71	580.853,779 638.162,632	72	580.845,145 638.160,669	8.854	72	580.845,145 638.160,669	73	580.840,097 638.160,296	5.062
73	580.840,097 638.160,296	74	580.835,08 638.160,045	5.023	74	580.835,08 638.160,045	75	580.827,444 638.164,689	8.937	75	580.827,444 638.164,689	76	580.821,023 638.168,709	7.576
76	580.821,023 638.168,709	77	580.813,157 638.174,253	9.623	77	580.813,157 638.174,253	78	580.809,649 638.171,57	4.416	78	580.809,649 638.171,57	79	580.808,409 638.170,606	1.571
79	580.808,409 638.170,606	80	580.805,265 638.168,161	3.983	80	580.805,265 638.168,161	81	580.803,544 638.167,896	1.741	81	580.803,544 638.167,896	82	580.804,233 638.164,515	3.45
82	580.804,233 638.164,515	83	580.805,32 638.160,42	4.237	83	580.805,32 638.160,42	84	580.813,517 638.162,211	8.39	84	580.813,517 638.162,211	85	580.818,179 638.162,211	4.662
85	580.818,179 638.162,211	86	580.823,085 638.158,874	5.933	86	580.823,085 638.158,874	87	580.826,488 638.156,867	3.951	87	580.826,488 638.156,867	88	580.831,097 638.153,171	5.908
88	580.831,097 638.153,171	89	580.832,6 638.152,359	1.708	89	580.832,6 638.152,359	90	580.839,285 638.149,279	7.36	90	580.839,285 638.149,279	91	580.844,54 638.145,578	6.427
91	580.844,54 638.145,578	92	580.847,257 638.152,788	7.705	92	580.847,257 638.152,788	93	580.849,541 638.154,864	3.086	93	580.849,541 638.154,864	94	580.856,855 638.155,308	7.327
94	580.856,855 638.155,308	95	580.863,157 638.154,003	6.436	95	580.863,157 638.154,003	96	580.865,702 638.154,266	2.559	96	580.865,702 638.154,266	97	580.867,255 638.148,193	6.268
97	580.867,255 638.148,193	98	580.865,831 638.133,929	14.335	98	580.865,831 638.133,929	99	580.867,126 638.130,862	3.329	99	580.867,126 638.130,862	100	580.865,953 638.105,846	25.043
100	580.865,953 638.105,846	101	580.867,444 638.099,649	6.374	101	580.867,444 638.099,649	102	580.867,444 638.089,458	10.191	102	580.867,444 638.089,458	103	580.865,856 638.078,174	11.395
103	580.865,856 638.078,174	104	580.864,396 638.074,367	4.077	104	580.864,396 638.074,367	105	580.862,809 638.072,301	2.605	105	580.862,809 638.072,301	106	580.863,105 638.066,612	5.697
106	580.863,105 638.066,612	107	580.869,822 638.065,084	6.889	107	580.869,822 638.065,084	108	580.874,43 638.063,498	4.873	108	580.874,43 638.063,498	109	580.876,912 638.070,15	7.1
109	580.876,912 638.070,15	110	580.877,946 638.072,583	2.644	110	580.877,946 638.072,583	111	580.881,066 638.075,956	4.595	111	580.881,066 638.075,956	112	580.882,544 638.075,337	1.602
112	580.882,544 638.075,337	113	580.883,742 638.081,739	6.513	113	580.883,742 638.081,739	114	580.878,146 638.082,736	5.684	114	580.878,146 638.082,736	115	580.876,182 638.078,772	4.424

Punct început	X / Y	Punct sfârșit	X / Y	Lungime segment	Punct început	X / Y	Punct sfârșit	X / Y	Lungime segment	Punct început	X / Y	Punct sfârșit	X / Y	Lungime segment
115	580.876,182 638.078,772	116	580.872,942 638.078,123	3.304	116	580.872,942 638.078,123	117	580.871,648 638.080,316	2.546	117	580.871,648 638.080,316	118	580.871,771 638.086,832	6.517
118	580.871,771 638.086,832	119	580.871,683 638.094,068	7.237	119	580.871,683 638.094,068	120	580.870,736 638.101,655	7.646	120	580.870,736 638.101,655	121	580.870,287 638.108,665	7.024
121	580.870,287 638.108,665	122	580.870,284 638.113,383	4.718	122	580.870,284 638.113,383	123	580.870,542 638.122,126	8.747	123	580.870,542 638.122,126	124	580.870,622 638.129,618	7.492
124	580.870,622 638.129,618	125	580.871,305 638.137,039	7.452	125	580.871,305 638.137,039	126	580.872,3 638.139,675	2.818	126	580.872,3 638.139,675	127	580.874,649 638.142,663	3.801
127	580.874,649 638.142,663	128	580.876,178 638.145,769	3.462	128	580.876,178 638.145,769	129	580.878,33 638.147,749	2.924	129	580.878,33 638.147,749	130	580.881,865 638.148,382	3.591
130	580.881,865 638.148,382	131	580.885,512 638.147,26	3.816	131	580.885,512 638.147,26	132	580.889,287 638.148,884	4.11	132	580.889,287 638.148,884	133	580.900,465 638.154,899	12.694
133	580.900,465 638.154,899	134	580.903,088 638.156,158	2.91	134	580.903,088 638.156,158	135	580.910,085 638.160,53	8.251	135	580.910,085 638.160,53	136	580.916,9 638.160,517	6.815
136	580.916,9 638.160,517	137	580.916,817 638.164,905	4.389	137	580.916,817 638.164,905	138	580.916,201 638.166,819	2.011	138	580.916,201 638.166,819	139	580.912,832 638.169,868	4.544
139	580.912,832 638.169,868	140	580.907,941 638.164,438	7.308	140	580.907,941 638.164,438	141	580.898,85 638.158,954	10.617	141	580.898,85 638.158,954	142	580.888,828 638.153,192	11.56
142	580.888,828 638.153,192	143	580.885,806 638.153,105	3.023	143	580.885,806 638.153,105	144	580.880,976 638.154,567	5.046	144	580.880,976 638.154,567	145	580.880,726 638.158,572	4.013
145	580.880,726 638.158,572	146	580.880,019 638.162,364	3.857	146	580.880,019 638.162,364	147	580.880,068 638.170,189	7.825	147	580.880,068 638.170,189	148	580.882,585 638.176,675	6.957
148	580.882,585 638.176,675	149	580.888,435 638.192,513	16.884	149	580.888,435 638.192,513	1	580.892,78 638.208,761	16.819					

** Lungimile segmentelor sunt determinate în planul de proiecție Stereo 70 și sunt rotunjite la 1 milimetru.

*** Distanța dintre puncte este formată din segmente cumulate ce sunt mai mici decât valoarea 1 milimetru.

**DATE DESPRE IMOBILUL NR. 4199**

Oficiul de Cadastru și Publicitate Imobiliară NEAMT
Biroul de Cadastru și Publicitate Imobiliară Targu-Neamt

A. Partea I. Descrierea imobilului

TEREN Necunoscut

Adresa: Loc. Pipirig, Str Runcului, Jud. Neamt, si extravilan UAT Pipirig

Nr. Crt	Nr cadastral Nr. topografic	Suprafața* (mp)	Observații / Referințe
A1	53001	Din acte: 6.564 Masurata: 6.633	Sector cadastral:0 Teren imprejmuit; Teren partial imprejmuit. (Lungime ~0.847 km)

B. Partea II. Proprietari și acte

Inscrieri privitoare la dreptul de proprietate și alte drepturi reale	Referințe
32362 / 28/11/2018	
Act Administrativ nr. 62 - hotarare, din 25/09/2018 emis de Consiliul Local Al Comunei Pipirig (act administrativ nr 14108 - adeverinta din 26.11.2018, emis de Primaria Comunei Pipirig; act administrativ nr 14110 - certificat de atestare fiscala din 26.11.2018, emis de Primaria Comunei Pipirig);	
B1	A1
Intabulare, drept de PROPRIETATE, dobandit prin Lege, cota actuala 1/1, cota initiala 1/1 1) COMUNA PIPIRIG , CIF:2614228, domeniul public	

C. Partea III. SARCINI .

Inscrieri privind dezmembramintele dreptului de proprietate, drepturi reale de garanție și sarcini	Referințe
NU SUNT	

Anexa Nr. 1 La Partea I

Teren

Nr cadastral	Suprafața (mp)*	Observații / Referințe
53001	Din acte: 6.564 Masurata: 6.633	Teren partial imprejmuit. (Lungime ~0.847 km)

* Suprafața este determinată în planul de proiecție Stereo 70.

DETALII LINIARE IMOBIL



Date referitoare la teren

Crt	Categorie folosință	Intravilan	Suprafața (mp)	Tarla	Parcelă	Nr. topo	Observații / Referințe
1	drum	DA	5.218	-	-	-	
2	drum	NU	1.415	-	-	-	

Lungime Segmente

1) Valorile lungimilor segmentelor sunt obținute din proiecție în plan.

Punct început	X / Y	Punct sfârșit	X / Y	Lungime segment	Punct început	X / Y	Punct sfârșit	X / Y	Lungime segment	Punct început	X / Y	Punct sfârșit	X / Y	Lungime segment
1	579.973,65 639.262,889	2	579.973,47 639.261,476	1.424	2	579.973,47 639.261,476	3	579.967,557 639.253,669	9.794	3	579.967,557 639.253,669	4	579.958,178 639.241,451	15.403
4	579.958,178 639.241,451	5	579.954,589 639.241,644	3.594	5	579.954,589 639.241,644	6	579.952,04 639.230,639	11.296	6	579.952,04 639.230,639	7	579.947,387 639.208,726	22.402
7	579.947,387 639.208,726	8	579.949,186 639.199,549	9.352	8	579.949,186 639.199,549	9	579.948,701 639.195,553	4.025	9	579.948,701 639.195,553	10	579.949,515 639.195,091	0.936
10	579.949,515 639.195,091	11	579.951,708 639.187,585	7.82	11	579.951,708 639.187,585	12	579.953,33 639.185,414	2.71	12	579.953,33 639.185,414	13	579.956,993 639.175,673	10.407
13	579.956,993 639.175,673	14	579.963,264 639.158,624	18.166	14	579.963,264 639.158,624	15	579.965,877 639.143,327	15.519	15	579.965,877 639.143,327	16	579.966,283 639.141,105	2.259

Punct început	X / Y	Punct sfârșit	X / Y	Lungime segment	Punct început	X / Y	Punct sfârșit	X / Y	Lungime segment	Punct început	X / Y	Punct sfârșit	X / Y	Lungime segment
16	579.966,283 639.141,105	17	579.967,032 639.137,001	4.172	17	579.967,032 639.137,001	18	579.967,788 639.124,91	12.115	18	579.967,788 639.124,91	19	579.967,762 639.119,904	5.006
19	579.967,762 639.119,904	20	579.967,191 639.115,322	4.617	20	579.967,191 639.115,322	21	579.966,852 639.112,778	2.566	21	579.966,852 639.112,778	22	579.963,184 639.100,86	12.47
22	579.963,184 639.100,86	23	579.958,655 639.090,117	11.659	23	579.958,655 639.090,117	24	579.956,669 639.084,722	5.749	24	579.956,669 639.084,722	25	579.955,452 639.079,412	5.448
25	579.955,452 639.079,412	26	579.952,396 639.079,787	3.079	26	579.952,396 639.079,787	27	579.950,99 639.079,447	1.447	27	579.950,99 639.079,447	28	579.952,281 639.076,649	3.081
28	579.952,281 639.076,649	29	579.955,772 639.076,762	3.493	29	579.955,772 639.076,762	30	579.955,342 639.068,193	8.58	30	579.955,342 639.068,193	31	579.956,231 639.056,603	11.624
31	579.956,231 639.056,603	32	579.957,235 639.042,618	14.021	32	579.957,235 639.042,618	33	579.971,991 639.035,994	16.175	33	579.971,991 639.035,994	34	580.012,089 639.021,334	42.694
34	580.012,089 639.021,334	35	580.014,79 639.019,682	3.166	35	580.014,79 639.019,682	36	580.023,088 639.014,606	9.727	36	580.023,088 639.014,606	37	580.039,991 639.004,266	19.815
37	580.039,991 639.004,266	38	580.077,613 638.982,814	43.308	38	580.077,613 638.982,814	39	580.088,491 638.978,576	11.674	39	580.088,491 638.978,576	40	580.097,202 638.969,231	12.775
40	580.097,202 638.969,231	41	580.101,139 638.965,007	5.774	41	580.101,139 638.965,007	42	580.105,212 638.962,484	4.791	42	580.105,212 638.962,484	43	580.108,195 638.963,253	3.081
43	580.108,195 638.963,253	44	580.108,827 638.962,585	0.92	44	580.108,827 638.962,585	45	580.113,649 638.958,433	6.363	45	580.113,649 638.958,433	46	580.116,042 638.956,158	3.302
46	580.116,042 638.956,158	47	580.117,658 638.954,186	2.55	47	580.117,658 638.954,186	48	580.122,111 638.948,803	6.986	48	580.122,111 638.948,803	49	580.122,614 638.948,194	0.79
49	580.122,614 638.948,194	50	580.126,389 638.949,882	4.135	50	580.126,389 638.949,882	51	580.129,349 638.954,156	5.199	51	580.129,349 638.954,156	52	580.137,435 638.946,837	10.906
52	580.137,435 638.946,837	53	580.145,343 638.939,817	10.574	53	580.145,343 638.939,817	54	580.144,887 638.938,097	1.779	54	580.144,887 638.938,097	55	580.144,866 638.938,054	0.048
55	580.144,866 638.938,054	56	580.147,55 638.936,794	2.965	56	580.147,55 638.936,794	57	580.148,359 638.936,589	0.835	57	580.148,359 638.936,589	58	580.151,334 638.935,835	3.069
58	580.151,334 638.935,835	59	580.162,622 638.932,826	11.682	59	580.162,622 638.932,826	60	580.167,389 638.930,475	5.315	60	580.167,389 638.930,475	61	580.171,053 638.928,667	4.086
61	580.171,053 638.928,667	62	580.174,644 638.926,025	4.458	62	580.174,644 638.926,025	63	580.178,866 638.928,555	4.922	63	580.178,866 638.928,555	64	580.180,681 638.935,494	7.172
64	580.180,681 638.935,494	65	580.175,934 638.936,345	4.823	65	580.175,934 638.936,345	66	580.168,803 638.936,56	7.134	66	580.168,803 638.936,56	67	580.163,338 638.937,512	5.547
67	580.163,338 638.937,512	68	580.156,811 638.939,63	6.862	68	580.156,811 638.939,63	69	580.145,21 638.945,948	13.21	69	580.145,21 638.945,948	70	580.140,24 638.949,666	6.207
70	580.140,24 638.949,666	71	580.135,421 638.954,484	6.814	71	580.135,421 638.954,484	72	580.130,666 638.959,654	7.024	72	580.130,666 638.959,654	73	580.125,037 638.965,86	8.379
73	580.125,037 638.965,86	74	580.124,518 638.969,891	4.064	74	580.124,518 638.969,891	75	580.125,293 638.972,312	2.542	75	580.125,293 638.972,312	76	580.128,204 638.976,085	4.765
76	580.128,204 638.976,085	77	580.130,549 638.982,114	6.469	77	580.130,549 638.982,114	78	580.135,734 638.987,576	7.531	78	580.135,734 638.987,576	79	580.139,405 638.989,621	4.202
79	580.139,405 638.989,621	80	580.140,789 638.991,492	2.327	80	580.140,789 638.991,492	81	580.146,774 638.993,659	6.365	81	580.146,774 638.993,659	82	580.154,127 638.995,564	7.596
82	580.154,127 638.995,564	83	580.164,588 638.999,869	11.312	83	580.164,588 638.999,869	84	580.174,307 639.004,406	10.726	84	580.174,307 639.004,406	85	580.176,427 639.005,71	2.489
85	580.176,427 639.005,71	86	580.177,227 639.006,197	0.937	86	580.177,227 639.006,197	87	580.186,895 639.012,08	11.317	87	580.186,895 639.012,08	88	580.189,318 639.013,612	2.867
88	580.189,318 639.013,612	89	580.192,124 639.015,463	3.362	89	580.192,124 639.015,463	90	580.210,268 639.023,518	19.852	90	580.210,268 639.023,518	91	580.221,849 639.028,917	12.778
91	580.221,849 639.028,917	92	580.223,73 639.029,649	2.018	92	580.223,73 639.029,649	93	580.238,447 639.030,807	14.762	93	580.238,447 639.030,807	94	580.251,288 639.030,744	12.841
94	580.251,288 639.030,744	95	580.257,929 639.030,835	6.642	95	580.257,929 639.030,835	96	580.262,403 639.030,65	4.478	96	580.262,403 639.030,65	97	580.268,618 639.029,992	6.25
97	580.268,618 639.029,992	98	580.273,431 639.030,576	4.848	98	580.273,431 639.030,576	99	580.280,7 639.031,458	7.322	99	580.280,7 639.031,458	100	580.291,081 639.031,758	10.385
100	580.291,081 639.031,758	101	580.291,649 639.031,785	0.569	101	580.291,649 639.031,785	102	580.302,355 639.032,294	10.718	102	580.302,355 639.032,294	103	580.306,94 639.030,554	4.904
103	580.306,94 639.030,554	104	580.309,855 639.028,348	3.656	104	580.309,855 639.028,348	105	580.310,549 639.025,867	2.576	105	580.310,549 639.025,867	106	580.315,686 639.012,26	14.544
106	580.315,686 639.012,26	107	580.319,877 639.000,39	12.588	107	580.319,877 639.000,39	108	580.321,617 639.000,63	1.756	108	580.321,617 639.000,63	109	580.324,629 638.998,279	3.821
109	580.324,629 638.998,279	110	580.326,718 638.996,356	2.839	110	580.326,718 638.996,356	111	580.328,557 638.994,662	2.5	111	580.328,557 638.994,662	112	580.337,082 638.980,872	16.212
112	580.337,082 638.980,872	113	580.339,414 638.975,116	6.21	113	580.339,414 638.975,116	114	580.339,154 638.972,636	2.494	114	580.339,154 638.972,636	115	580.343,15 638.968,981	5.415

Punct început	X / Y	Punct sfârșit	X / Y	Lungime segment	Punct început	X / Y	Punct sfârșit	X / Y	Lungime segment	Punct început	X / Y	Punct sfârșit	X / Y	Lungime segment
115	580.343,15 638.968,981	116	580.355,284 638.957,333	16.82	116	580.355,284 638.957,333	117	580.364,506 638.950,039	11.75 8	117	580.364,506 638.950,039	118	580.365,025 638.949,628	0.662
118	580.365,025 638.949,628	119	580.365,523 638.949,455	0.527	119	580.365,523 638.949,455	120	580.367,426 638.948,792	2.015	120	580.367,426 638.948,792	121	580.368,284 638.949,295	0.995
121	580.368,284 638.949,295	122	580.372,067 638.945,773	5.169	122	580.372,067 638.945,773	123	580.374,2 638.943,824	2.889	123	580.374,2 638.943,824	124	580.371,526 638.940,741	4.081
124	580.371,526 638.940,741	125	580.374,239 638.938,253	3.681	125	580.374,239 638.938,253	126	580.376,952 638.935,764	3.682	126	580.376,952 638.935,764	127	580.384,091 638.943,547	10.56 1
127	580.384,091 638.943,547	128	580.388,006 638.947,462	5.537	128	580.388,006 638.947,462	129	580.392,453 638.952,606	6.8	129	580.392,453 638.952,606	130	580.399,192 638.952,11	6.757
130	580.399,192 638.952,11	131	580.402,056 638.951,594	2.91	131	580.402,056 638.951,594	132	580.405,486 638.950,977	3.485	132	580.405,486 638.950,977	133	580.406,53 638.950,782	1.062
133	580.406,53 638.950,782	134	580.417,164 638.948,245	10.93 2	134	580.417,164 638.948,245	135	580.427,558 638.948,712	10.40 4	135	580.427,558 638.948,712	136	580.425,714 638.957,064	8.553
136	580.425,714 638.957,064	137	580.410,944 638.958,166	14.81 1	137	580.410,944 638.958,166	138	580.374,913 638.964,882	36.65 2	138	580.374,913 638.964,882	139	580.372,436 638.963,925	2.655
139	580.372,436 638.963,925	140	580.372,032 638.964,676	0.853	140	580.372,032 638.964,676	141	580.364,456 638.961,43	8.242	141	580.364,456 638.961,43	142	580.359,742 638.960,338	4.839
142	580.359,742 638.960,338	143	580.356,896 638.962,214	3.409	143	580.356,896 638.962,214	144	580.345,974 638.975,574	17.25 6	144	580.345,974 638.975,574	145	580.342,205 638.982,063	7.504
145	580.342,205 638.982,063	146	580.343,006 638.982,491	0.908	146	580.343,006 638.982,491	147	580.340,607 638.987,331	5.402	147	580.340,607 638.987,331	148	580.337,061 638.995,081	8.523
148	580.337,061 638.995,081	149	580.336,449 638.994,797	0.675	149	580.336,449 638.994,797	150	580.335,211 638.997,402	2.884	150	580.335,211 638.997,402	151	580.334,126 639.000,052	2.864
151	580.334,126 639.000,052	152	580.333,709 639.002,534	2.517	152	580.333,709 639.002,534	153	580.322,553 639.007,446	12.19	153	580.322,553 639.007,446	154	580.322,551 639.007,445	0.002
154	580.322,551 639.007,445	155	580.319,561 639.013,663	6.9	155	580.319,561 639.013,663	156	580.316,401 639.024,422	11.21 3	156	580.316,401 639.024,422	157	580.312,58 639.032,497	8.933
157	580.312,58 639.032,497	158	580.310,958 639.037,568	5.324	158	580.310,958 639.037,568	159	580.294,891 639.035,944	16.14 9	159	580.294,891 639.035,944	160	580.293,75 639.035,874	1.143
160	580.293,75 639.035,874	161	580.280,292 639.035,045	13.48 4	161	580.280,292 639.035,045	162	580.271,324 639.034,527	8.983	162	580.271,324 639.034,527	163	580.258,214 639.034,561	13.11
163	580.258,214 639.034,561	164	580.243,773 639.034,882	14.44 5	164	580.243,773 639.034,882	165	580.238,134 639.034,877	5.639	165	580.238,134 639.034,877	166	580.228,994 639.034,843	9.14
166	580.228,994 639.034,843	167	580.228,892 639.034,825	0.104	167	580.228,892 639.034,825	168	580.226,334 639.034,37	2.598	168	580.226,334 639.034,37	169	580.217,526 639.032,082	9.1
169	580.217,526 639.032,082	170	580.208,581 639.028,495	9.637	170	580.208,581 639.028,495	171	580.204,117 639.027,032	4.698	171	580.204,117 639.027,032	172	580.199,652 639.025,569	4.699
172	580.199,652 639.025,569	173	580.198,073 639.024,437	1.943	173	580.198,073 639.024,437	174	580.196,387 639.023,227	2.075	174	580.196,387 639.023,227	175	580.186,984 639.018,03	10.74 4
175	580.186,984 639.018,03	176	580.187,174 639.017,768	0.324	176	580.187,174 639.017,768	177	580.182,935 639.015,029	5.047	177	580.182,935 639.015,029	178	580.175,919 639.009,836	8.729
178	580.175,919 639.009,836	179	580.167,147 639.005,247	9.9	179	580.167,147 639.005,247	180	580.159,152 639.001,609	8.784	180	580.159,152 639.001,609	181	580.151,985 638.999,539	7.46
181	580.151,985 638.999,539	182	580.151,435 638.999,38	0.573	182	580.151,435 638.999,38	183	580.147,033 638.999,361	4.402	183	580.147,033 638.999,361	184	580.143,458 638.998,883	3.607
184	580.143,458 638.998,883	185	580.136,887 638.996,145	7.119	185	580.136,887 638.996,145	186	580.130,889 638.989,45	8.989	186	580.130,889 638.989,45	187	580.130,169 638.988,646	1.079
187	580.130,169 638.988,646	188	580.128,176 638.985,81	3.466	188	580.128,176 638.985,81	189	580.122,391 638.975,368	11.93 7	189	580.122,391 638.975,368	190	580.120,208 638.973,318	2.995
190	580.120,208 638.973,318	191	580.117,242 638.971,885	3.294	191	580.117,242 638.971,885	192	580.116,134 638.972,225	1.159	192	580.116,134 638.972,225	193	580.110,309 638.973,999	6.089
193	580.110,309 638.973,999	194	580.100,296 638.978,266	10.88 4	194	580.100,296 638.978,266	195	580.099,996 638.978,394	0.326	195	580.099,996 638.978,394	196	580.092,968 638.982,478	8.128
196	580.092,968 638.982,478	197	580.088,416 638.984,335	4.916	197	580.088,416 638.984,335	198	580.085,473 638.986,396	3.593	198	580.085,473 638.986,396	199	580.081,957 638.987,829	3.797
199	580.081,957 638.987,829	200	580.077,749 638.989,841	4.664	200	580.077,749 638.989,841	201	580.068,5 638.994,732	10.46 3	201	580.068,5 638.994,732	202	580.064,082 638.997,61	5.273
202	580.064,082 638.997,61	203	580.057,739 639.001,641	7.515	203	580.057,739 639.001,641	204	580.054,444 639.003,603	3.835	204	580.054,444 639.003,603	205	580.043,006 639.010,327	13.26 8
205	580.043,006 639.010,327	206	580.023,009 639.021,589	22.95	206	580.023,009 639.021,589	207	580.016,24 639.027,368	8.9	207	580.016,24 639.027,368	208	580.008,802 639.031,379	8.451
208	580.008,802 639.031,379	209	579.999,089 639.033,938	10.04 4	209	579.999,089 639.033,938	210	579.994,552 639.035,239	4.72	210	579.994,552 639.035,239	211	579.985,795 639.039,084	9.564
211	579.985,795 639.039,084	212	579.978,293 639.043,096	8.507	212	579.978,293 639.043,096	213	579.974,665 639.045,103	4.146	213	579.974,665 639.045,103	214	579.971,144 639.047,378	4.192

Punct început	X / Y	Punct sfârșit	X / Y	Lungime segment	Punct început	X / Y	Punct sfârșit	X / Y	Lungime segment	Punct început	X / Y	Punct sfârșit	X / Y	Lungime segment
214	579.971,144 639.047,378	215	579.965,718 639.052,55	7.496	215	579.965,718 639.052,55	216	579.962,351 639.061,792	9.836	216	579.962,351 639.061,792	217	579.960,844 639.073,259	11.566
217	579.960,844 639.073,259	218	579.961,884 639.083,245	10.04	218	579.961,884 639.083,245	219	579.963,892 639.089,067	6.159	219	579.963,892 639.089,067	220	579.967,011 639.097,857	9.327
220	579.967,011 639.097,857	221	579.969,084 639.104,305	6.773	221	579.969,084 639.104,305	222	579.970,631 639.108,607	4.572	222	579.970,631 639.108,607	223	579.971,379 639.111,673	3.156
223	579.971,379 639.111,673	224	579.971,95 639.116,392	4.753	224	579.971,95 639.116,392	225	579.972,199 639.117,694	1.326	225	579.972,199 639.117,694	226	579.972,435 639.125,714	8.023
226	579.972,435 639.125,714	227	579.972,068 639.130,224	4.525	227	579.972,068 639.130,224	228	579.971,655 639.134,837	4.631	228	579.971,655 639.134,837	229	579.970,32 639.148,088	13.318
229	579.970,32 639.148,088	230	579.969,309 639.153,54	5.545	230	579.969,309 639.153,54	231	579.966,972 639.161,474	8.271	231	579.966,972 639.161,474	232	579.962,453 639.174,216	13.52
232	579.962,453 639.174,216	233	579.959,65 639.181,738	8.027	233	579.959,65 639.181,738	234	579.958,636 639.187,295	5.649	234	579.958,636 639.187,295	235	579.958,214 639.198,064	10.777
235	579.958,214 639.198,064	236	579.958,284 639.206,482	8.418	236	579.958,284 639.206,482	237	579.958,334 639.209,362	2.88	237	579.958,334 639.209,362	238	579.960,463 639.217,217	8.138
238	579.960,463 639.217,217	239	579.965,081 639.234,109	17.512	239	579.965,081 639.234,109	240	579.968,133 639.236,872	4.117	240	579.968,133 639.236,872	241	579.971,578 639.236,786	3.446
241	579.971,578 639.236,786	242	579.984,855 639.233,919	13.583	242	579.984,855 639.233,919	243	579.993,463 639.231,958	8.829	243	579.993,463 639.231,958	244	579.997,955 639.231,141	4.566
244	579.997,955 639.231,141	245	580.005,173 639.229,518	7.398	245	580.005,173 639.229,518	246	580.009,332 639.227,705	4.537	246	580.009,332 639.227,705	247	580.013,699 639.226,01	4.684
247	580.013,699 639.226,01	248	580.024,775 639.220,356	12.436	248	580.024,775 639.220,356	249	580.028,414 639.218,686	4.004	249	580.028,414 639.218,686	250	580.042,124 639.216,909	13.825
250	580.042,124 639.216,909	251	580.044,023 639.215,723	2.239	251	580.044,023 639.215,723	252	580.053,2 639.214,924	9.212	252	580.053,2 639.214,924	253	580.059,117 639.212,807	6.284
253	580.059,117 639.212,807	254	580.062,639 639.211,211	3.867	254	580.062,639 639.211,211	255	580.068,442 639.207,658	6.804	255	580.068,442 639.207,658	256	580.073,191 639.204,92	5.482
256	580.073,191 639.204,92	257	580.078,038 639.202,411	5.458	257	580.078,038 639.202,411	258	580.088,013 639.197,318	11.2	258	580.088,013 639.197,318	259	580.096,813 639.194,515	9.236
259	580.096,813 639.194,515	260	580.107,45 639.190,359	11.42	260	580.107,45 639.190,359	261	580.109,241 639.195,397	5.347	261	580.109,241 639.195,397	262	580.103,285 639.196,518	6.061
262	580.103,285 639.196,518	263	580.086,351 639.203,329	18.252	263	580.086,351 639.203,329	264	580.076,105 639.208,538	11.494	264	580.076,105 639.208,538	265	580.060,938 639.217,095	17.414
265	580.060,938 639.217,095	266	580.054,067 639.220,049	7.479	266	580.054,067 639.220,049	267	580.041,627 639.222,918	12.767	267	580.041,627 639.222,918	268	580.022,655 639.227,072	19.421
268	580.022,655 639.227,072	269	580.000,669 639.239,006	25.016	269	580.000,669 639.239,006	270	579.973,193 639.241,999	27.639	270	579.973,193 639.241,999	271	579.969,194 639.245,168	5.102
271	579.969,194 639.245,168	272	579.978,863 639.260,384	18.028	272	579.978,863 639.260,384	1	579.973,65 639.262,889	5.784					

** Lungimile segmentelor sunt determinate în planul de proiecție Stereo 70 și sunt rotunjite la 1 milimetru.

*** Distanța dintre puncte este formată din segmente cumulate ce sunt mai mici decât valoarea 1 milimetru.

**DATE DESPRE IMOBILUL NR. 4289**

Oficiul de Cadastru și Publicitate Imobiliară NEAMT
Biroul de Cadastru și Publicitate Imobiliară Targu-Neamt

A. Partea I. Descrierea imobilului

TEREN Intravilan

Adresa: Loc. Boboiesti, Jud. Neamt

Nr. Crt	Nr cadastral Nr. topografic	Suprafața* (mp)	Observații / Referințe
A1		1.241	Sector cadastral:0 Teren neimprejmuit;

B. Partea II. Proprietari și acte

Inscrieri privitoare la dreptul de proprietate și alte drepturi reale		Referințe
/		
Act Normativ nr. 7, din 13/03/1996 emis de PARLAMENTUL ROMANIEI;		
B1	Inscrierea provizorie, drept de PROPRIETATE, dobandit prin Lege, cota actuala 1/1, cota initiala 1/1	A1
1) COMUNA PIPIRIG, CIF:99999999999999, Proprietar neidentificat		

C. Partea III. SARCINI .

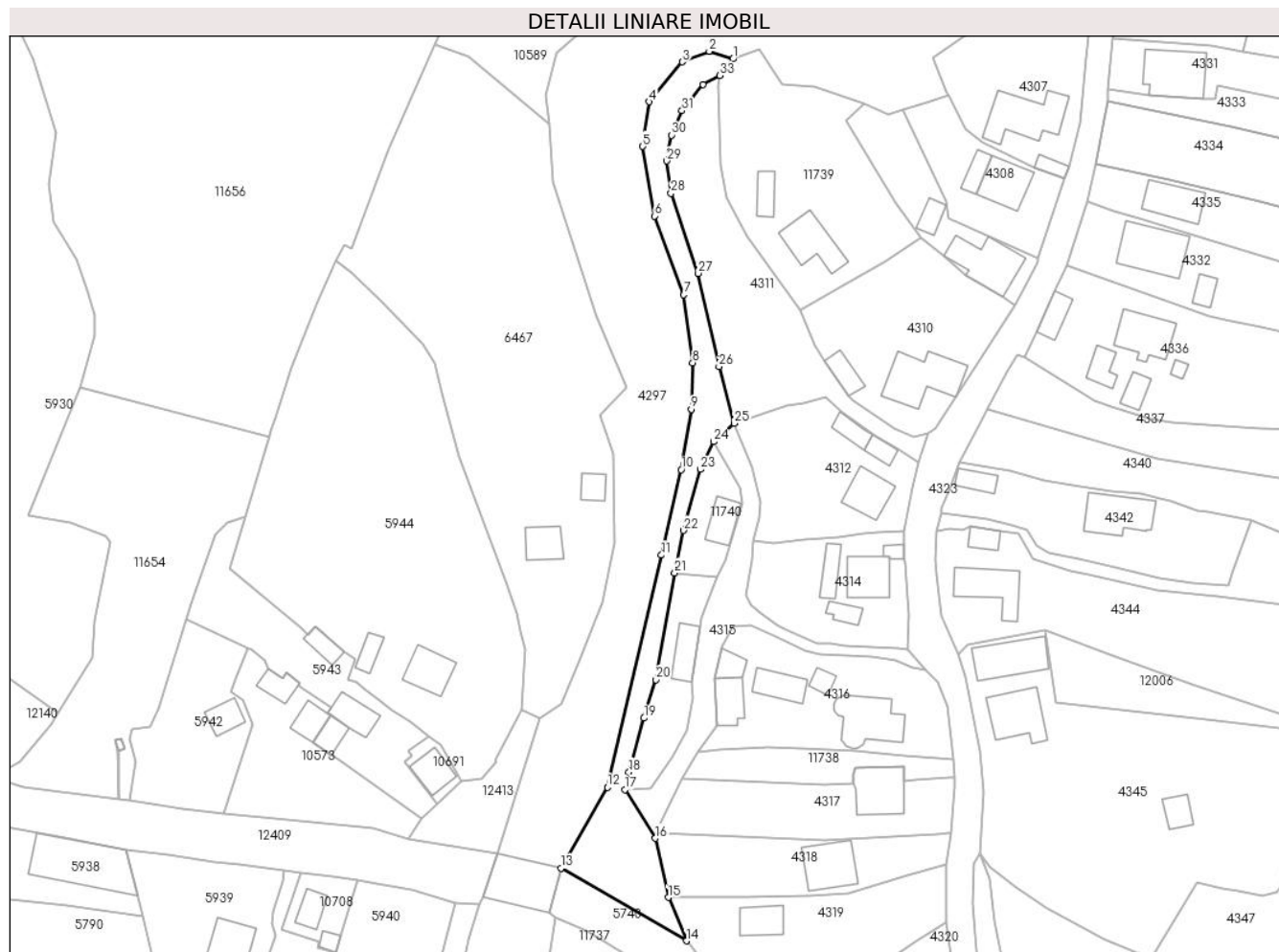
Inscrieri privind dezmembramintele dreptului de proprietate, drepturi reale de garanție și sarcini	Referințe
NU SUNT	

Anexa Nr. 1 La Partea I

Teren

Nr cadastral	Suprafața (mp)*	Observații / Referințe
	1.241	

* Suprafața este determinată în planul de proiecție Stereo 70.



Date referitoare la teren

Crt	Categorie folosință	Intra vilan	Suprafața (mp)	Tarla	Parcelă	Nr. topo	Observații / Referințe
1	drum	DA	1.241	-	-	-	

Lungime Segmente

1) Valorile lungimilor segmentelor sunt obținute din proiecție în plan.

Punct început	X / Y	Punct sfârșit	X / Y	Lungime segment (** (m)	Punct început	X / Y	Punct sfârșit	X / Y	Lungime segment (** (m)
1	580.328,024 639.479,009	2	580.322,931 639.480,659	5.354	2	580.322,931 639.480,659	3	580.317,067 639.478,362	6.298
3	580.317,067 639.478,362	4	580.309,856 639.469,73	11.248	4	580.309,856 639.469,73	5	580.308,508 639.460,067	9.757
5	580.308,508 639.460,067	6	580.311,048 639.444,989	15.29	6	580.311,048 639.444,989	7	580.317,393 639.427,939	18.192
7	580.317,393 639.427,939	8	580.319,295 639.413,19	14.871	8	580.319,295 639.413,19	9	580.318,978 639.403,132	10.063
9	580.318,978 639.403,132	10	580.316,836 639.390,033	13.273	10	580.316,836 639.390,033	11	580.312,523 639.371,533	18.996

Punct început	X / Y	Punct sfârșit	X / Y	Lungime segment (** (m)
11	580.312,523 639.371,533	12	580.300,808 639.321,277	51.603
13	580.290,768 639.303,702	14	580.317,933 639.287,991	31.381
15	580.314,017 639.297,385	16	580.311,223 639.310,196	13.112
17	580.304,623 639.320,769	18	580.305,468 639.324,537	3.862
19	580.308,757 639.336,226	20	580.311,319 639.344,565	8.724
21	580.315,415 639.367,691	22	580.317,33 639.376,893	9.399
23	580.321,011 639.390,118	24	580.323,873 639.396,134	6.662
25	580.328,348 639.400,115	26	580.325,022 639.412,379	12.707
27	580.320,517 639.432,558	28	580.314,61 639.449,919	18.338
29	580.313,716 639.456,939	30	580.314,749 639.462,511	5.667
31	580.316,991 639.467,772	32	580.321,543 639.473,495	7.313
33	580.325,22 639.475,401	1	580.328,024 639.479,009	4.569

Punct început	X / Y	Punct sfârșit	X / Y	Lungime segment (** (m)
12	580.300,808 639.321,277	13	580.290,768 639.303,702	20.241
14	580.317,933 639.287,991	15	580.314,017 639.297,385	10.178
16	580.311,223 639.310,196	17	580.304,623 639.320,769	12.464
18	580.305,468 639.324,537	19	580.308,757 639.336,226	12.143
20	580.311,319 639.344,565	21	580.315,415 639.367,691	23.486
22	580.317,33 639.376,893	23	580.321,011 639.390,118	13.728
24	580.323,873 639.396,134	25	580.328,348 639.400,115	5.989
26	580.325,022 639.412,379	27	580.320,517 639.432,558	20.676
28	580.314,61 639.449,919	29	580.313,716 639.456,939	7.077
30	580.314,749 639.462,511	31	580.316,991 639.467,772	5.719
32	580.321,543 639.473,495	33	580.325,22 639.475,401	4.142

** Lungimile segmentelor sunt determinate în planul de proiecție Stereo 70 și sunt rotunjite la 1 milimetru.

*** Distanța dintre puncte este formată din segmente cumulate ce sunt mai mici decât valoarea 1 milimetru.

**DATE DESPRE IMOBILUL NR. 4297**

Oficiul de Cadastru și Publicitate Imobiliară NEAMT
Biroul de Cadastru și Publicitate Imobiliară Targu-Neamt

A. Partea I. Descrierea imobilului

TEREN Necunoscut

Adresa: Loc. Pipirig, Jud. Neamt, si extravilan UAT Pipirig

Nr. Crt	Nr cadastral Nr. topografic	Suprafața* (mp)	Observații / Referințe
A1		16.569	Sector cadastral:0 Teren neimprejmuit;

Construcții

Crt	Nr cadastral Nr. topografic	Adresa	Observații / Referințe
A1.1		Loc. Pipirig, Jud. Neamt, si extravilan UAT Pipirig	Nr. niveluri:1; S. construita la sol:144 mp;

B. Partea II. Proprietari și acte

Inscrieri privitoare la dreptul de proprietate și alte drepturi reale		Referințe
/		
Act Normativ nr. 7, din 13/03/1996 emis de PARLAMENTUL ROMANIEI;		
B1	Inscrierea provizorie, drept de PROPRIETATE, dobandit prin Lege, cota actuala 1/1, cota initiala 1/1 1) COMUNA PIPIRIG, CIF:99999999999999, Proprietar neidentificat	A1, A1.1

C. Partea III. SARCINI .

Inscrieri privind dezmembramintele dreptului de proprietate, drepturi reale de garanție și sarcini	Referințe
NU SUNT	

Anexa Nr. 1 La Partea I

Teren

Nr cadastral	Suprafața (mp)*	Observații / Referințe
	16.569	

* Suprafața este determinată în planul de proiecție Stereo 70.

DETALII LINIARE IMOBIL



Date referitoare la teren

Crt	Categorie folosință	Intravilan	Suprafața (mp)	Tarla	Parcelă	Nr. topo	Observații / Referințe
1	ape curgătoare	DA	8.028	-	-	-	
2	ape curgătoare	NU	1.383	-	-	-	
3	ape curgătoare	NU	7.158	-	-	-	

Date referitoare la construcții

Crt	Număr	Destinație construcție	Supraf. (mp)	Situație juridică	Observații / Referințe
A1.1		construcții industriale și edilitare	144	Cu acte	Nr. niveluri:1; S. construită la sol:144 mp;

Lungime Segmente

1) Valorile lungimilor segmentelor sunt obținute din proiecție în plan.

Punct început	X / Y	Punct sfârșit	X / Y	Lungime segment	Punct început	X / Y	Punct sfârșit	X / Y	Lungime segment	Punct început	X / Y	Punct sfârșit	X / Y	Lungime segment
1	580.590,052 640.055,005	2	580.583,697 640.070,783	17.01	2	580.583,697 640.070,783	3	580.581,278 640.077,517	7.155	3	580.581,278 640.077,517	4	580.557,883 640.043,887	40.967
4	580.557,883 640.043,887	5	580.552,265 640.022,942	21.685	5	580.552,265 640.022,942	6	580.548,499 640.002,065	21.214	6	580.548,499 640.002,065	7	580.548,074 640.001,24	0.928

Punct început	X / Y	Punct sfârșit	X / Y	Lungime segment	Punct început	X / Y	Punct sfârșit	X / Y	Lungime segment	Punct început	X / Y	Punct sfârșit	X / Y	Lungime segment
7	580.548,074 640.001,24	8	580.540,913 639.987,351	15.626	8	580.540,913 639.987,351	9	580.533,42 639.964,173	24.359	9	580.533,42 639.964,173	10	580.527,766 639.945,853	19.173
10	580.527,766 639.945,853	11	580.526,7 639.941,36	4.618	11	580.526,7 639.941,36	12	580.521,251 639.918,404	23.594	12	580.521,251 639.918,404	13	580.524,112 639.916,819	3.271
13	580.524,112 639.916,819	14	580.515,82 639.896,259	22.169	14	580.515,82 639.896,259	15	580.511,95 639.886,164	10.811	15	580.511,95 639.886,164	16	580.508,906 639.876,287	10.335
16	580.508,906 639.876,287	17	580.507,359 639.865,112	11.282	17	580.507,359 639.865,112	18	580.507,205 639.843,729	21.384	18	580.507,205 639.843,729	19	580.507,626 639.840,138	3.616
19	580.507,626 639.840,138	20	580.510,472 639.826,496	13.936	20	580.510,472 639.826,496	21	580.506,659 639.812,998	14.026	21	580.506,659 639.812,998	22	580.501,072 639.796,399	17.514
22	580.501,072 639.796,399	23	580.498,491 639.782,11	14.52	23	580.498,491 639.782,11	24	580.488,209 639.750,412	33.324	24	580.488,209 639.750,412	25	580.482,77 639.716,979	33.873
25	580.482,77 639.716,979	26	580.479,332 639.701,099	16.248	26	580.479,332 639.701,099	27	580.477,798 639.684,516	16.654	27	580.477,798 639.684,516	28	580.479,614 639.675,713	8.988
28	580.479,614 639.675,713	29	580.482,234 639.655,408	20.473	29	580.482,234 639.655,408	30	580.484,928 639.648,978	6.972	30	580.484,928 639.648,978	31	580.478,669 639.643,313	8.442
31	580.478,669 639.643,313	32	580.443,688 639.623,225	40.339	32	580.443,688 639.623,225	33	580.440,161 639.620,896	4.227	33	580.440,161 639.620,896	34	580.433,263 639.617,488	7.694
34	580.433,263 639.617,488	35	580.419,484 639.610,765	15.332	35	580.419,484 639.610,765	36	580.404,995 639.605,586	15.387	36	580.404,995 639.605,586	37	580.384,903 639.598,404	21.337
37	580.384,903 639.598,404	38	580.376,214 639.575,289	24.694	38	580.376,214 639.575,289	39	580.368,518 639.565,778	12.235	39	580.368,518 639.565,778	40	580.364,054 639.550,257	16.15
40	580.364,054 639.550,257	41	580.364,678 639.537,427	12.845	41	580.364,678 639.537,427	42	580.367,459 639.531,146	6.869	42	580.367,459 639.531,146	43	580.372,259 639.518,135	13.868
43	580.372,259 639.518,135	44	580.374,736 639.505,787	12.594	44	580.374,736 639.505,787	45	580.367,809 639.495,559	12.353	45	580.367,809 639.495,559	46	580.354,777 639.489,589	14.334
46	580.354,777 639.489,589	47	580.341,81 639.488,191	13.042	47	580.341,81 639.488,191	48	580.323,984 639.491,02	18.049	48	580.323,984 639.491,02	49	580.310,187 639.491,32	13.8
49	580.310,187 639.491,32	50	580.298,161 639.487,702	12.558	50	580.298,161 639.487,702	51	580.289,764 639.480,309	11.188	51	580.289,764 639.480,309	52	580.287,484 639.471,198	9.392
52	580.287,484 639.471,198	53	580.288,372 639.464,946	6.315	53	580.288,372 639.464,946	54	580.289,055 639.452,443	12.522	54	580.289,055 639.452,443	55	580.298,534 639.423,356	30.593
55	580.298,534 639.423,356	56	580.305,095 639.407,931	16.762	56	580.305,095 639.407,931	57	580.299,321 639.401,725	8.477	57	580.299,321 639.401,725	58	580.302,092 639.393,354	8.818
58	580.302,092 639.393,354	59	580.302,472 639.374,141	19.217	59	580.302,472 639.374,141	60	580.299,717 639.361,314	13.12	60	580.299,717 639.361,314	61	580.294,829 639.348,755	13.477
61	580.294,829 639.348,755	62	580.290,789 639.339,288	10.293	62	580.290,789 639.339,288	63	580.286,188 639.336,158	5.565	63	580.286,188 639.336,158	64	580.276,917 639.307,037	30.561
64	580.276,917 639.307,037	65	580.273,929 639.297,529	9.966	65	580.273,929 639.297,529	66	580.273,13 639.295,968	1.754	66	580.273,13 639.295,968	67	580.270,716 639.288,288	8.05
67	580.270,716 639.288,288	68	580.268,571 639.278,141	10.371	68	580.268,571 639.278,141	69	580.268,324 639.273,318	4.829	69	580.268,324 639.273,318	70	580.270,022 639.258,495	14.92
70	580.270,022 639.258,495	71	580.272,362 639.232,355	26.245	71	580.272,362 639.232,355	72	580.299,105 639.225,374	27.639	72	580.299,105 639.225,374	73	580.300,13 639.231,319	6.033
73	580.300,13 639.231,319	74	580.296,436 639.243,729	12.948	74	580.296,436 639.243,729	75	580.290,607 639.251,853	9.999	75	580.290,607 639.251,853	76	580.287,195 639.257,999	7.03
76	580.287,195 639.257,999	77	580.285,238 639.265,15	7.414	77	580.285,238 639.265,15	78	580.289,544 639.292,966	28.147	78	580.289,544 639.292,966	79	580.288,126 639.294,025	1.77
79	580.288,126 639.294,025	80	580.290,768 639.303,702	10.031	80	580.290,768 639.303,702	81	580.300,808 639.321,277	20.241	81	580.300,808 639.321,277	82	580.312,523 639.371,533	51.603
82	580.312,523 639.371,533	83	580.316,836 639.390,033	18.996	83	580.316,836 639.390,033	84	580.318,978 639.403,132	13.273	84	580.318,978 639.403,132	85	580.319,295 639.413,19	10.063
85	580.319,295 639.413,19	86	580.317,393 639.427,939	14.871	86	580.317,393 639.427,939	87	580.311,048 639.444,989	18.192	87	580.311,048 639.444,989	88	580.308,508 639.460,067	15.29
88	580.308,508 639.460,067	89	580.309,856 639.469,73	9.757	89	580.309,856 639.469,73	90	580.317,067 639.478,362	11.248	90	580.317,067 639.478,362	91	580.322,931 639.480,659	6.298
91	580.322,931 639.480,659	92	580.328,024 639.479,009	5.354	92	580.328,024 639.479,009	93	580.333,758 639.481,166	6.126	93	580.333,758 639.481,166	94	580.338,615 639.473,438	9.128
94	580.338,615 639.473,438	95	580.345,674 639.472,91	7.079	95	580.345,674 639.472,91	96	580.356,382 639.469,23	11.323	96	580.356,382 639.469,23	97	580.361,713 639.466,914	5.812
97	580.361,713 639.466,914	98	580.364,922 639.467,961	3.375	98	580.364,922 639.467,961	99	580.370,176 639.469,675	5.527	99	580.370,176 639.469,675	100	580.374,664 639.471,067	4.699
100	580.374,664 639.471,067	101	580.374,244 639.471,863	0.9	101	580.374,244 639.471,863	102	580.371,308 639.479,198	7.901	102	580.371,308 639.479,198	103	580.382,316 639.486,729	13.338
103	580.382,316 639.486,729	104	580.386,01 639.491,971	6.413	104	580.386,01 639.491,971	105	580.386,36 639.495,357	3.404	105	580.386,36 639.495,357	106	580.386,695 639.505,727	10.375

Punct început	X / Y	Punct sfârșit	X / Y	Lungime segment	Punct început	X / Y	Punct sfârșit	X / Y	Lungime segment	Punct început	X / Y	Punct sfârșit	X / Y	Lungime segment
106	580.386,695 639.505,727	107	580.384,049 639.516,06	10.666	107	580.384,049 639.516,06	108	580.383,243 639.524,509	8.487	108	580.383,243 639.524,509	109	580.386,661 639.532,176	8.394
109	580.386,661 639.532,176	110	580.390,005 639.541,923	10.305	110	580.390,005 639.541,923	111	580.392,553 639.549,96	8.431	111	580.392,553 639.549,96	112	580.395,491 639.555,182	5.992
112	580.395,491 639.555,182	113	580.396,562 639.567,685	12.549	113	580.396,562 639.567,685	114	580.401,336 639.578,405	11.735	114	580.401,336 639.578,405	115	580.408,492 639.585,633	10.171
115	580.408,492 639.585,633	116	580.424,487 639.589,645	16.49	116	580.424,487 639.589,645	117	580.440,013 639.593,227	15.934	117	580.440,013 639.593,227	118	580.461,932 639.603,106	24.042
118	580.461,932 639.603,106	119	580.483,966 639.616,262	25.663	119	580.483,966 639.616,262	120	580.492,906 639.628,132	14.86	120	580.492,906 639.628,132	121	580.495,444 639.636,857	9.087
121	580.495,444 639.636,857	122	580.492,381 639.654,708	18.112	122	580.492,381 639.654,708	123	580.493,645 639.666,035	11.397	123	580.493,645 639.666,035	124	580.498,481 639.675,207	10.369
124	580.498,481 639.675,207	125	580.496,745 639.706,961	31.801	125	580.496,745 639.706,961	126	580.496,803 639.729,184	22.223	126	580.496,803 639.729,184	127	580.496,803 639.735,903	6.719
127	580.496,803 639.735,903	128	580.497,317 639.741,688	5.808	128	580.497,317 639.741,688	129	580.498,531 639.751,54	9.927	129	580.498,531 639.751,54	130	580.501,613 639.764,059	12.893
130	580.501,613 639.764,059	131	580.507,453 639.782,147	19.007	131	580.507,453 639.782,147	132	580.511,144 639.794,243	12.647	132	580.511,144 639.794,243	133	580.515,347 639.806,72	13.166
133	580.515,347 639.806,72	134	580.518,289 639.819,284	12.904	134	580.518,289 639.819,284	135	580.520,041 639.841,898	22.682	135	580.520,041 639.841,898	136	580.520,997 639.871,15	29.268
136	580.520,997 639.871,15	137	580.527,12 639.892,755	22.456	137	580.527,12 639.892,755	138	580.540,514 639.930,661	40.203	138	580.540,514 639.930,661	139	580.550,339 639.965,142	35.853
139	580.550,339 639.965,142	140	580.557,456 639.988,857	24.76	140	580.557,456 639.988,857	141	580.570,524 640.014,401	28.693	141	580.570,524 640.014,401	142	580.576,517 640.035,366	21.805
142	580.576,517 640.035,366	1	580.590,052 640.055,005	23.851										

** Lungimile segmentelor sunt determinate în planul de proiecție Stereo 70 și sunt rotunjite la 1 milimetru.

*** Distanța dintre puncte este formată din segmente cumulate ce sunt mai mici decât valoarea 1 milimetru.

**DATE DESPRE IMOBILUL NR. 4315**

Oficiul de Cadastru și Publicitate Imobiliară NEAMT
Biroul de Cadastru și Publicitate Imobiliară Targu-Neamt

A. Partea I. Descrierea imobilului

TEREN Intravilan

Adresa: Loc. Pipirig, Jud. Neamt

Nr. Crt	Nr cadastral Nr. topografic	Suprafața* (mp)	Observații / Referințe
A1		595	Sector cadastral:0 Teren neimprejmuit;

B. Partea II. Proprietari și acte

Inscrieri privitoare la dreptul de proprietate și alte drepturi reale	Referințe
/	
Act Normativ nr. 7, din 13/03/1996 emis de PARLAMENTUL ROMANIEI;	
B1	Inscrierea provizorie, drept de PROPRIETATE, dobandit prin Lege, cota actuala 1/1, cota initiala 1/1
	1) COMUNA PIPIRIG, CIF:99999999999999, Proprietar neidentificat

C. Partea III. SARCINI .

Inscrieri privind dezmembramintele dreptului de proprietate, drepturi reale de garanție și sarcini	Referințe
NU SUNT	

Anexa Nr. 1 La Partea I

Teren

Nr cadastral	Suprafața (mp)*	Observații / Referințe
	595	

* Suprafața este determinată în planul de proiecție Stereo 70.



Date referitoare la teren

Crt	Categorie folosință	Intravilan	Suprafața (mp)	Tarla	Parcelă	Nr. topo	Observații / Referințe
1	drum	DA	595	-	-	-	

Lungime Segmente

1) Valorile lungimilor segmentelor sunt obținute din proiecție în plan.

Punct început	X / Y	Punct sfârșit	X / Y	Lungime segment	Punct început	X / Y	Punct sfârșit	X / Y	Lungime segment	Punct început	X / Y	Punct sfârșit	X / Y	Lungime segment
1	580.369,793 639.346,628	2	580.365,789 639.351,145	6.036	2	580.365,789 639.351,145	3	580.363,841 639.351,323	1.956	3	580.363,841 639.351,323	4	580.352,21 639.351,844	11.643
4	580.352,21 639.351,844	5	580.349,084 639.352,392	3.174	5	580.349,084 639.352,392	6	580.346,368 639.352,543	2.72	6	580.346,368 639.352,543	7	580.339,71 639.355,278	7.198
7	580.339,71 639.355,278	8	580.337,684 639.356,399	2.315	8	580.337,684 639.356,399	9	580.333,749 639.359,162	4.808	9	580.333,749 639.359,162	10	580.331,941 639.360,817	2.451
10	580.331,941 639.360,817	11	580.330,848 639.362,881	2.336	11	580.330,848 639.362,881	12	580.332,075 639.370,491	7.708	12	580.332,075 639.370,491	13	580.332,459 639.374,6	4.127
13	580.332,459 639.374,6	14	580.333,627 639.379,581	5.116	14	580.333,627 639.379,581	15	580.334,079 639.383,105	3.553	15	580.334,079 639.383,105	16	580.332,06 639.390,694	7.853
16	580.332,06 639.390,694	17	580.328,348 639.400,115	10.126	17	580.328,348 639.400,115	18	580.323,873 639.396,134	5.989	18	580.323,873 639.396,134	19	580.329,597 639.386,234	11.436

Punct început	X / Y	Punct sfârșit	X / Y	Lungime segment	Punct început	X / Y	Punct sfârșit	X / Y	Lungime segment	Punct început	X / Y	Punct sfârșit	X / Y	Lungime segment
19	580.329,597 639.386,234	20	580.330,055 639.382,74	3.524	20	580.330,055 639.382,74	21	580.326,51 639.370,353	12.884	21	580.326,51 639.370,353	22	580.324,554 639.366,688	4.154
22	580.324,554 639.366,688	23	580.321,165 639.357,861	9.455	23	580.321,165 639.357,861	24	580.320,886 639.356,07	1.813	24	580.320,886 639.356,07	25	580.319,017 639.344,064	12.151
25	580.319,017 639.344,064	26	580.319,256 639.340,712	3.361	26	580.319,256 639.340,712	27	580.318,042 639.333,495	7.318	27	580.318,042 639.333,495	28	580.314,998 639.327,913	6.358
28	580.314,998 639.327,913	29	580.310,105 639.321,052	8.427	29	580.310,105 639.321,052	30	580.304,623 639.320,769	5.489	30	580.304,623 639.320,769	31	580.311,223 639.310,196	12.464
31	580.311,223 639.310,196	32	580.311,406 639.311,388	1.206	32	580.311,406 639.311,388	33	580.311,485 639.311,899	0.517	33	580.311,485 639.311,899	34	580.316,993 639.323,139	12.517
34	580.316,993 639.323,139	35	580.320,43 639.328,79	6.614	35	580.320,43 639.328,79	36	580.324,568 639.334,566	7.105	36	580.324,568 639.334,566	37	580.324,11 639.344,891	10.335
37	580.324,11 639.344,891	38	580.325,515 639.351,625	6.879	38	580.325,515 639.351,625	39	580.327,92 639.356,158	5.131	39	580.327,92 639.356,158	40	580.332,041 639.356,446	4.131
40	580.332,041 639.356,446	41	580.337,2 639.353,877	5.763	41	580.337,2 639.353,877	42	580.343,718 639.350,838	7.192	42	580.343,718 639.350,838	43	580.346,938 639.350,057	3.313
43	580.346,938 639.350,057	44	580.357,955 639.349,608	11.026	44	580.357,955 639.349,608	45	580.363,229 639.348,843	5.329	45	580.363,229 639.348,843	46	580.366,835 639.347,22	3.954
46	580.366,835 639.347,22	1	580.369,793 639.346,628	3.017										

** Lungimile segmentelor sunt determinate în planul de proiecție Stereo 70 și sunt rotunjite la 1 milimetru.

*** Distanța dintre puncte este formată din segmente cumulate ce sunt mai mici decât valoarea 1 milimetru.

**DATE DESPRE IMOBILUL NR. 4323**

Oficiul de Cadastru și Publicitate Imobiliară NEAMT
Biroul de Cadastru și Publicitate Imobiliară Targu-Neamt

A. Partea I. Descrierea imobilului

TEREN Intravilan

Adresa: Loc. Pipirig, Str Gura Izvorului, Jud. Neamt

Nr. Crt	Nr cadastral Nr. topografic	Suprafața* (mp)	Observații / Referințe
A1	52092	Din acte: 3.390 Masurata: 3.297	Sector cadastral:0 Teren neimprejmuit;

B. Partea II. Proprietari și acte

Inscrieri privitoare la dreptul de proprietate și alte drepturi reale		Referințe
4196 / 24/02/2016		
Act Normativ nr. 1356 - hotarare, din 27/12/2001 emis de GUVERNUL ROMANIEI (inventarul bunurilor care alcatuiesc domeniul public al comunei Pipirig; adeverinta nr. 2436/17-02-2016 emis de PRIMARIA COMUNEI PIPIRIG; certificat de atestare fiscala nr. 2674/23-02-2016 emis de PRIMARIA COMUNEI PIPIRIG);		
B1	Intabulare, drept de PROPRIETATE, dobandit prin Lege, cota actuala 1/1, cota initiala 1/1 1) COMUNA PIPIRIG , CIF:2614228, - domeniu public	A1

C. Partea III. SARCINI .

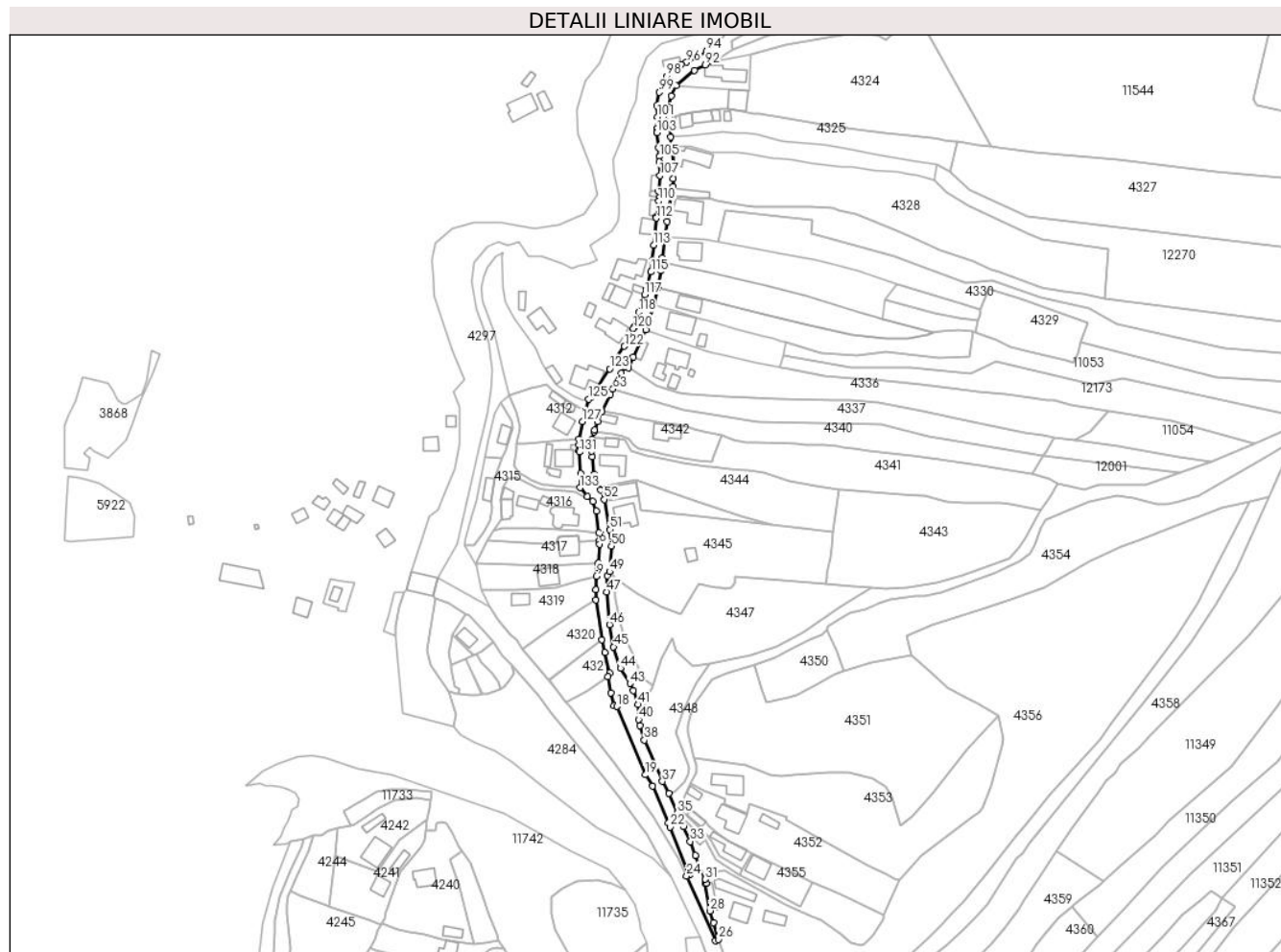
Inscrieri privind dezmembramintele dreptului de proprietate, drepturi reale de garanție și sarcini	Referințe
NU SUNT	

Anexa Nr. 1 La Partea I

Teren

Nr cadastral	Suprafața (mp)*	Observații / Referințe
52092	Din acte: 3.390 Masurata: 3.297	

* Suprafața este determinată în planul de proiecție Stereo 70.



Date referitoare la teren

Crt	Categorie folosință	Intra vilan	Suprafața (mp)	Tarla	Parcelă	Nr. topo	Observații / Referințe
1	drum	DA	3.297	-	-	-	

Lungime Segmente

1) Valorile lungimilor segmentelor sunt obținute din proiecție în plan.

Punct început	X / Y	Punct sfârșit	X / Y	Lungime segment	Punct început	X / Y	Punct sfârșit	X / Y	Lungime segment	Punct început	X / Y	Punct sfârșit	X / Y	Lungime segment
1	580.369,793 639.346,628	2	580.372,538 639.344,058	3.76	2	580.372,538 639.344,058	3	580.374,478 639.338,824	5.582	3	580.374,478 639.338,824	4	580.375,88 639.327,361	11.548
4	580.375,88 639.327,361	5	580.376,058 639.323,354	4.011	5	580.376,058 639.323,354	6	580.376,144 639.321,422	1.934	6	580.376,144 639.321,422	7	580.375,306 639.311,289	10.168
7	580.375,306 639.311,289	8	580.375,166 639.309,593	1.702	8	580.375,166 639.309,593	9	580.374,353 639.304,509	5.149	9	580.374,353 639.304,509	10	580.374,196 639.297,286	7.225
10	580.374,196 639.297,286	11	580.374,161 639.292,012	5.274	11	580.374,161 639.292,012	12	580.377,28 639.271,06	21.183	12	580.377,28 639.271,06	13	580.378,938 639.264,288	6.972
13	580.378,938 639.264,288	14	580.381,548 639.253,542	11.058	14	580.381,548 639.253,542	15	580.380,515 639.251,388	2.389	15	580.380,515 639.251,388	16	580.382,044 639.243,029	8.498

Punct început	X / Y	Punct sfârșit	X / Y	Lungime segment	Punct început	X / Y	Punct sfârșit	X / Y	Lungime segment	Punct început	X / Y	Punct sfârșit	X / Y	Lungime segment
16	580.382,044 639.243,029	17	580.383,812 639.236,282	6.975	17	580.383,812 639.236,282	18	580.385,227 639.235,752	1.511	18	580.385,227 639.235,752	19	580.400,23 639.199,694	39.05 5
19	580.400,23 639.199,694	20	580.403,986 639.193,657	7.11	20	580.403,986 639.193,657	21	580.412,319 639.174,387	20.99 5	21	580.412,319 639.174,387	22	580.413,329 639.172,052	2.544
22	580.413,329 639.172,052	23	580.423,399 639.146,882	27.11	23	580.423,399 639.146,882	24	580.422,055 639.146,371	1.438	24	580.422,055 639.146,371	25	580.437,097 639.112,104	37.42 3
25	580.437,097 639.112,104	26	580.438,873 639.112,844	1.924	26	580.438,873 639.112,844	27	580.436,13 639.121,575	9.152	27	580.436,13 639.121,575	28	580.434,231 639.127,93	6.633
28	580.434,231 639.127,93	29	580.431,749 639.142,455	14.73 6	29	580.431,749 639.142,455	30	580.432,322 639.142,558	0.582	30	580.432,322 639.142,558	31	580.431,954 639.144,612	2.087
31	580.431,954 639.144,612	32	580.426,763 639.157,26	13.67 2	32	580.426,763 639.157,26	33	580.424,01 639.164,566	7.807	33	580.424,01 639.164,566	34	580.420,455 639.172,445	8.644
34	580.420,455 639.172,445	35	580.417,253 639.179,69	7.921	35	580.417,253 639.179,69	36	580.412,607 639.190,039	11.34 4	36	580.412,607 639.190,039	37	580.409,252 639.196,257	7.065
37	580.409,252 639.196,257	38	580.399,757 639.218,047	23.76 9	38	580.399,757 639.218,047	39	580.397,378 639.225,732	8.045	39	580.397,378 639.225,732	40	580.396,763 639.228,927	3.254
40	580.396,763 639.228,927	41	580.396,599 639.236,746	7.821	41	580.396,599 639.236,746	42	580.393,885 639.244,269	7.998	42	580.393,885 639.244,269	43	580.392,153 639.247,907	4.029
43	580.392,153 639.247,907	44	580.387,19 639.255,955	9.455	44	580.387,19 639.255,955	45	580.383,467 639.267,233	11.87 7	45	580.383,467 639.267,233	46	580.381,409 639.278,956	11.90 2
46	580.381,409 639.278,956	47	580.380,011 639.296,223	17.32 4	47	580.380,011 639.296,223	48	580.380,264 639.304,873	8.654	48	580.380,264 639.304,873	49	580.381,487 639.306,886	2.355
49	580.381,487 639.306,886	50	580.382,285 639.320,349	13.48 7	50	580.382,285 639.320,349	51	580.381,554 639.329,096	8.777	51	580.381,554 639.329,096	52	580.378,572 639.344,98	16.16 1
52	580.378,572 639.344,98	53	580.376,752 639.349,972	5.313	53	580.376,752 639.349,972	54	580.373,339 639.358,361	9.057	54	580.373,339 639.358,361	55	580.372,126 639.367,448	9.168
55	580.372,126 639.367,448	56	580.372,025 639.370,541	3.095	56	580.372,025 639.370,541	57	580.372,259 639.376,645	6.108	57	580.372,259 639.376,645	58	580.373,323 639.380,763	4.253
58	580.373,323 639.380,763	59	580.373,344 639.381,643	0.88	59	580.373,344 639.381,643	60	580.375,073 639.385,966	4.656	60	580.375,073 639.385,966	61	580.377,176 639.391,546	5.963
61	580.377,176 639.391,546	62	580.381,78 639.400,494	10.06 3	62	580.381,78 639.400,494	63	580.383,205 639.403,224	3.08	63	580.383,205 639.403,224	64	580.387,589 639.411,621	9.473
64	580.387,589 639.411,621	65	580.389,622 639.414,884	3.845	65	580.389,622 639.414,884	66	580.391,229 639.414,522	1.647	66	580.391,229 639.414,522	67	580.393,746 639.419,993	6.022
67	580.393,746 639.419,993	68	580.397,842 639.428,895	9.799	68	580.397,842 639.428,895	69	580.400,482 639.434,379	6.086	69	580.400,482 639.434,379	70	580.404,723 639.448,035	14.29 9
70	580.404,723 639.448,035	71	580.406,691 639.456,351	8.546	71	580.406,691 639.456,351	72	580.406,973 639.457,581	1.262	72	580.406,973 639.457,581	73	580.408,588 639.465,833	8.409
73	580.408,588 639.465,833	74	580.409,38 639.469,917	4.16	74	580.409,38 639.469,917	75	580.409,298 639.472,514	2.598	75	580.409,298 639.472,514	76	580.410,453 639.483,373	10.92
76	580.410,453 639.483,373	77	580.411,881 639.491,483	8.235	77	580.411,881 639.491,483	78	580.414,128 639.505,185	13.88 5	78	580.414,128 639.505,185	79	580.414,785 639.510,166	5.024
79	580.414,785 639.510,166	80	580.415,012 639.514,105	3.946	80	580.415,012 639.514,105	81	580.414,892 639.521,385	7.281	81	580.414,892 639.521,385	82	580.414,746 639.530,201	8.817
82	580.414,746 639.530,201	83	580.414,727 639.531,333	1.132	83	580.414,727 639.531,333	84	580.414,095 639.531,339	0.632	84	580.414,095 639.531,339	85	580.413,538 639.536,245	4.938
85	580.413,538 639.536,245	86	580.413,162 639.541,115	4.884	86	580.413,162 639.541,115	87	580.412,686 639.546,846	5.751	87	580.412,686 639.546,846	88	580.412,776 639.552,127	5.282
88	580.412,776 639.552,127	89	580.413,99 639.557,741	5.744	89	580.413,99 639.557,741	90	580.416,568 639.563,155	5.996	90	580.416,568 639.563,155	91	580.426,234 639.571,231	12.59 6
91	580.426,234 639.571,231	92	580.431,978 639.574,269	6.498	92	580.431,978 639.574,269	93	580.437,32 639.576,75	5.89	93	580.437,32 639.576,75	94	580.432,676 639.581,839	6.889
94	580.432,676 639.581,839	95	580.428,34 639.578,518	5.462	95	580.428,34 639.578,518	96	580.422,087 639.575,585	6.907	96	580.422,087 639.575,585	97	580.419,152 639.574,522	3.122
97	580.419,152 639.574,522	98	580.411,308 639.568,146	10.10 8	98	580.411,308 639.568,146	99	580.407,684 639.559,776	9.121	99	580.407,684 639.559,776	100	580.406,311 639.552,822	7.088
100	580.406,311 639.552,822	101	580.406,556 639.546,755	6.072	101	580.406,556 639.546,755	102	580.406,36 639.540,666	6.092	102	580.406,36 639.540,666	103	580.406,38 639.538,529	2.137
103	580.406,38 639.538,529	104	580.407,405 639.530,558	8.037	104	580.407,405 639.530,558	105	580.407,733 639.525,866	4.703	105	580.407,733 639.525,866	106	580.407,733 639.523,149	2.717
106	580.407,733 639.523,149	107	580.407,907 639.515,819	7.332	107	580.407,907 639.515,819	108	580.407,365 639.507,58	8.257	108	580.407,365 639.507,58	109	580.407,532 639.504,389	3.195
109	580.407,532 639.504,389	110	580.407,299 639.502,51	1.893	110	580.407,299 639.502,51	111	580.406,121 639.494,206	8.387	111	580.406,121 639.494,206	112	580.406,159 639.493,314	0.893
112	580.406,159 639.493,314	113	580.404,584 639.479,259	14.14 3	113	580.404,584 639.479,259	114	580.403,788 639.470,727	8.569	114	580.403,788 639.470,727	115	580.403,254 639.465,011	5.741

Punct început	X / Y	Punct sfârșit	X / Y	Lungime segment	Punct început	X / Y	Punct sfârșit	X / Y	Lungime segment	Punct început	X / Y	Punct sfârșit	X / Y	Lungime segment
115	580.403,254 639.465,011	116	580.400,888 639.455,807	9.503	116	580.400,888 639.455,807	117	580.399,946 639.452,989	2.971	117	580.399,946 639.452,989	118	580.396,81 639.443,735	9.771
118	580.396,81 639.443,735	119	580.394,26 639.435,86	8.278	119	580.394,26 639.435,86	120	580.394,009 639.435,086	0.814	120	580.394,009 639.435,086	121	580.391,017 639.429,099	6.693
121	580.391,017 639.429,099	122	580.389,218 639.425,76	3.793	122	580.389,218 639.425,76	123	580.381,541 639.413,803	14.209	123	580.381,541 639.413,803	124	580.371,864 639.399,061	17.634
124	580.371,864 639.399,061	125	580.370,465 639.397,904	1.815	125	580.370,465 639.397,904	126	580.368,376 639.391,744	6.505	126	580.368,376 639.391,744	127	580.367,011 639.386,092	5.814
127	580.367,011 639.386,092	128	580.365,191 639.376,825	9.444	128	580.365,191 639.376,825	129	580.365,177 639.373,633	3.192	129	580.365,177 639.373,633	130	580.365,187 639.370,665	2.968
130	580.365,187 639.370,665	131	580.365,483 639.370,023	0.707	131	580.365,483 639.370,023	132	580.366,034 639.358,684	11.352	132	580.366,034 639.358,684	133	580.365,789 639.351,145	7.543
133	580.365,789 639.351,145	1	580.369,793 639.346,628	6.036										

** Lungimile segmentelor sunt determinate în planul de proiecție Stereo 70 și sunt rotunjite la 1 milimetru.

*** Distanța dintre puncte este formată din segmente cumulate ce sunt mai mici decât valoarea 1 milimetru.

**DATE DESPRE IMOBILUL NR. 4395**

Oficiul de Cadastru și Publicitate Imobiliară NEAMT
Biroul de Cadastru și Publicitate Imobiliară Targu-Neamt

A. Partea I. Descrierea imobilului

TEREN Intravilan

Adresa: Loc. Pipirig, Str Socului, Jud. Neamt

Nr. Crt	Nr cadastral Nr. topografic	Suprafața* (mp)	Observații / Referințe
A1	53504	Din acte: 936 Masurata: 862	Sector cadastral:0 Teren imprejmuit; Teren partial imprejmuit. (Lungime ~ 0.111km)

B. Partea II. Proprietari și acte

Inscrieri privitoare la dreptul de proprietate și alte drepturi reale	Referințe
29526 / 06/11/2019	
Act Administrativ nr. Hotărâre nr. 65, din 30/10/2018 emis de Consiliul Local al Comunei Pipirig (act administrativ nr Certificat de atestare fiscală nr. 13534 din 30.10.2019, emis de Primaria Comunei Pipirig;act administrativ nr Adeverința nr. 13530 din 30.10.2019, emis de Primaria Comunei Pipirig);	
B1	A1
Intabulare, drept de PROPRIETATE, dobandit prin Lege, cota actuala 1/1, cota initiala 1/1 1) COMUNA PIPIRIG , CIF:2614228, domeniu public	

C. Partea III. SARCINI .

Inscrieri privind dezmembramintele dreptului de proprietate, drepturi reale de garanție și sarcini	Referințe
NU SUNT	

Anexa Nr. 1 La Partea I

Teren

Nr cadastral	Suprafața (mp)*	Observații / Referințe
53504	Din acte: 936 Masurata: 862	Teren partial imprejmuit. (Lungime ~ 0.111km)

* Suprafața este determinată în planul de proiecție Stereo 70.

DETALII LINIARE IMOBIL



Date referitoare la teren

Crt	Categorie folosință	Intra vilan	Suprafața (mp)	Tarla	Parcelă	Nr. topo	Observații / Referințe
1	drum	DA	862	-	-	-	

Lungime Segmente

1) Valorile lungimilor segmentelor sunt obținute din proiecție în plan.

Punct început	X / Y	Punct sfârșit	X / Y	Lungime segment (** (m)
1	580.738,905 638.845,951	2	580.728,553 638.838,802	12.581
3	580.728,922 638.837,963	4	580.724,716 638.833,172	6.375
5	580.723,559 638.831,853	6	580.720,432 638.828,595	4.516
7	580.707,588 638.817,009	8	580.703,693 638.814,871	4.443
9	580.702,803 638.813,133	10	580.700,109 638.809,112	4.84

Punct început	X / Y	Punct sfârșit	X / Y	Lungime segment (** (m)
2	580.728,553 638.838,802	3	580.728,922 638.837,963	0.917
4	580.724,716 638.833,172	5	580.723,559 638.831,853	1.755
6	580.720,432 638.828,595	7	580.707,588 638.817,009	17.298
8	580.703,693 638.814,871	9	580.702,803 638.813,133	1.953
10	580.700,109 638.809,112	11	580.719,859 638.804,438	20.296

Punct început	X / Y	Punct sfârșit	X / Y	Lungime segment (** (m)
11	580.719,859 638.804,438	12	580.721,985 638.817,045	12.785
13	580.724,455 638.822,637	14	580.727,978 638.826,222	5.026
15	580.735,567 638.832,513	16	580.743,352 638.839,801	10.664
17	580.747,576 638.842,794	18	580.756,615 638.849,577	11.301
19	580.767,178 638.861,97	20	580.771,604 638.866,691	6.471
21	580.779,034 638.874,361	22	580.782,448 638.875,785	3.699
23	580.781,392 638.879,107	24	580.775,808 638.883,015	6.816
25	580.773,041 638.877,991	26	580.770,935 638.874,759	3.858
27	580.768,452 638.871,536	28	580.759,563 638.862,676	12.55
29	580.754,343 638.856,817	30	580.750,251 638.853,865	5.046

Punct început	X / Y	Punct sfârșit	X / Y	Lungime segment (** (m)
12	580.721,985 638.817,045	13	580.724,455 638.822,637	6.113
14	580.727,978 638.826,222	15	580.735,567 638.832,513	9.857
16	580.743,352 638.839,801	17	580.747,576 638.842,794	5.177
18	580.756,615 638.849,577	19	580.767,178 638.861,97	16.284
20	580.771,604 638.866,691	21	580.779,034 638.874,361	10.679
22	580.782,448 638.875,785	23	580.781,392 638.879,107	3.486
24	580.775,808 638.883,015	25	580.773,041 638.877,991	5.736
26	580.770,935 638.874,759	27	580.768,452 638.871,536	4.069
28	580.759,563 638.862,676	29	580.754,343 638.856,817	7.847
30	580.750,251 638.853,865	1	580.738,905 638.845,951	13.833

** Lungimile segmentelor sunt determinate în planul de proiecție Stereo 70 și sunt rotunjite la 1 milimetru.

*** Distanța dintre puncte este formată din segmente cumulate ce sunt mai mici decât valoarea 1 milimetru.

**DATE DESPRE IMOBILUL NR. 4432**

Oficiul de Cadastru și Publicitate Imobiliară NEAMT
Biroul de Cadastru și Publicitate Imobiliară Targu-Neamt

A. Partea I. Descrierea imobilului

TEREN Necunoscut

Adresa: Loc. Pipirig, Al Bompa, Jud. Neamt, si extravilan UAT Pipirig

Nr. Crt	Nr cadastral Nr. topografic	Suprafața* (mp)	Observații / Referințe
A1	53502	Din acte: 1.361 Masurata: 1.274	Sector cadastral:0 Teren imprejmuit; Teren partial imprejmuit. (Lungime ~ 0.290 km)

B. Partea II. Proprietari și acte

Inscrieri privitoare la dreptul de proprietate și alte drepturi reale	Referințe
29528 / 06/11/2019	
Act Administrativ nr. Hotărâre nr. 65, din 30/10/2018 emis de Consiliul Local al Comunei Pipirig (act administrativ nr Adeverința nr. 13531 din 30.10.2019, emis de Primaria Comunei Pipirig;act administrativ nr Certificat de atestare fiscală nr. 13534 din 30.10.2019, emis de Primaria Comunei Pipirig);	
B1	A1
Intabulare, drept de PROPRIETATE, dobandit prin Lege, cota actuala 1/1, cota initiala 1/1 1) COMUNA PIPIRIG , CIF:2614228, domeniu public	

C. Partea III. SARCINI .

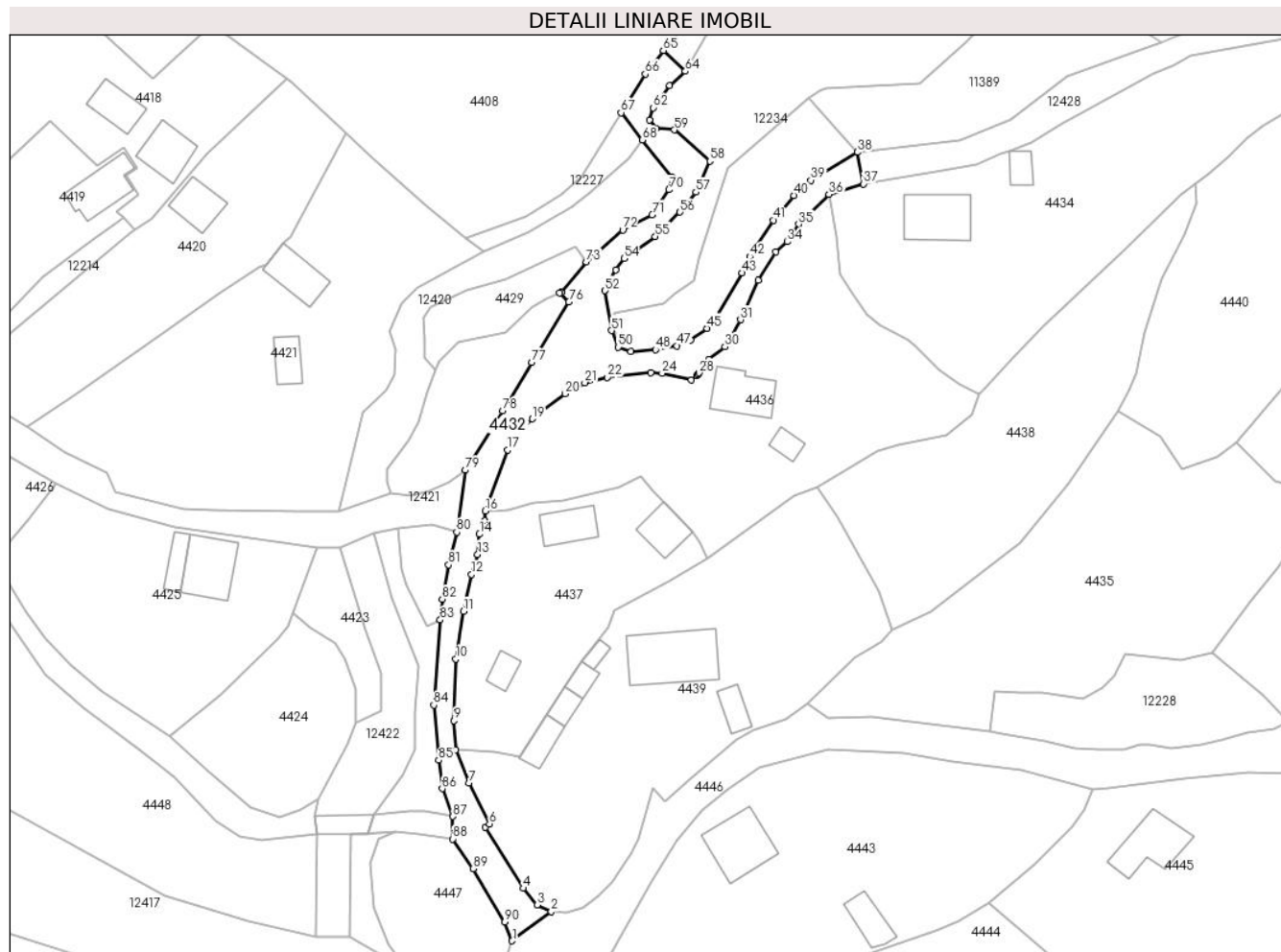
Inscrieri privind dezmembramintele dreptului de proprietate, drepturi reale de garanție și sarcini	Referințe
NU SUNT	

Anexa Nr. 1 La Partea I

Teren

Nr cadastral	Suprafața (mp)*	Observații / Referințe
53502	Din acte: 1.361 Masurata: 1.274	Teren partial imprejmuit. (Lungime ~ 0.290 km)

* Suprafața este determinată în planul de proiecție Stereo 70.



Date referitoare la teren

Crt	Categorie folosință	Intravilan	Suprafața (mp)	Tarla	Parcelă	Nr. topo	Observații / Referințe
1	drum	DA	960	-	-	-	
2	drum	DA	58	-	-	-	
3	drum	NU	256	-	-	-	

Lungime Segmente

1) Valorile lungimilor segmentelor sunt obținute din proiecție în plan.

Punct început	X / Y	Punct sfârșit	X / Y	Lungime segment	Punct început	X / Y	Punct sfârșit	X / Y	Lungime segment	Punct început	X / Y	Punct sfârșit	X / Y	Lungime segment
1	581.226,541 638.425,84	2	581.233,714 638.431,21	8.96	2	581.233,714 638.431,21	3	581.231,162 638.432,428	2.828	3	581.231,162 638.432,428	4	581.228,605 638.435,444	3.954
4	581.228,605 638.435,444	5	581.221,678 638.446,609	13.139	5	581.221,678 638.446,609	6	581.222,374 638.447,242	0.941	6	581.222,374 638.447,242	7	581.218,624 638.454,729	8.374
7	581.218,624 638.454,729	8	581.216,275 638.460,8	6.51	8	581.216,275 638.460,8	9	581.215,924 638.466,094	5.306	9	581.215,924 638.466,094	10	581.216,273 638.477,385	11.296
10	581.216,273 638.477,385	11	581.217,623 638.486,133	8.852	11	581.217,623 638.486,133	12	581.219,102 638.492,869	6.896	12	581.219,102 638.492,869	13	581.220,251 638.496,5	3.808

Punct început	X / Y	Punct sfârșit	X / Y	Lungime segment	Punct început	X / Y	Punct sfârșit	X / Y	Lungime segment	Punct început	X / Y	Punct sfârșit	X / Y	Lungime segment
13	581.220,251 638.496,5	14	581.220,567 638.500,199	3.712	14	581.220,567 638.500,199	15	581.221,476 638.502,631	2.596	15	581.221,476 638.502,631	16	581.221,66 638.504,478	1.856
16	581.221,66 638.504,478	17	581.225,674 638.515,584	11.809	17	581.225,674 638.515,584	18	581.228,557 638.519,662	4.994	18	581.228,557 638.519,662	19	581.230,228 638.521,312	2.348
19	581.230,228 638.521,312	20	581.236,275 638.525,891	7.585	20	581.236,275 638.525,891	21	581.239,84 638.527,896	4.09	21	581.239,84 638.527,896	22	581.243,952 638.528,88	4.228
22	581.243,952 638.528,88	23	581.251,95 638.529,727	8.043	23	581.251,95 638.529,727	24	581.253,954 638.529,615	2.007	24	581.253,954 638.529,615	25	581.259,321 638.528,394	5.504
25	581.259,321 638.528,394	26	581.260,344 638.529,214	1.311	26	581.260,344 638.529,214	27	581.260,544 638.529,374	0.256	27	581.260,544 638.529,374	28	581.260,761 638.529,694	0.387
28	581.260,761 638.529,694	29	581.262,469 638.532,211	3.042	29	581.262,469 638.532,211	30	581.265,45 638.534,467	3.738	30	581.265,45 638.534,467	31	581.268,323 638.539,412	5.719
31	581.268,323 638.539,412	32	581.271,562 638.546,61	7.893	32	581.271,562 638.546,61	33	581.274,753 638.551,819	6.109	33	581.274,753 638.551,819	34	581.276,903 638.553,674	2.84
34	581.276,903 638.553,674	35	581.278,962 638.556,892	3.82	35	581.278,962 638.556,892	36	581.284,474 638.562,336	7.747	36	581.284,474 638.562,336	37	581.290,812 638.564,255	6.622
37	581.290,812 638.564,255	38	581.289,696 638.570,049	5.9	38	581.289,696 638.570,049	39	581.281,161 638.564,918	9.959	39	581.281,161 638.564,918	40	581.278,054 638.562,135	4.171
40	581.278,054 638.562,135	41	581.274,313 638.557,628	5.857	41	581.274,313 638.557,628	42	581.269,989 638.550,949	7.957	42	581.269,989 638.550,949	43	581.268,593 638.547,972	3.288
43	581.268,593 638.547,972	44	581.263,742 638.539,767	9.532	44	581.263,742 638.539,767	45	581.262,179 638.537,859	2.466	45	581.262,179 638.537,859	46	581.259,165 638.535,758	3.674
46	581.259,165 638.535,758	47	581.256,715 638.534,636	2.695	47	581.256,715 638.534,636	48	581.252,77 638.533,941	4.006	48	581.252,77 638.533,941	49	581.248,264 638.533,601	4.519
49	581.248,264 638.533,601	50	581.245,932 638.534,403	2.466	50	581.245,932 638.534,403	51	581.244,708 638.537,424	3.26	51	581.244,708 638.537,424	52	581.243,554 638.544,74	7.406
52	581.243,554 638.544,74	53	581.245,532 638.548,565	4.306	53	581.245,532 638.548,565	54	581.247,058 638.550,629	2.567	54	581.247,058 638.550,629	55	581.252,736 638.554,64	6.952
55	581.252,736 638.554,64	56	581.257,228 638.559,08	6.316	56	581.257,228 638.559,08	57	581.260,164 638.562,727	4.682	57	581.260,164 638.562,727	58	581.262,727 638.568,415	6.239
58	581.262,727 638.568,415	59	581.256,217 638.574,137	8.667	59	581.256,217 638.574,137	60	581.252,858 638.574,368	3.367	60	581.252,858 638.574,368	61	581.251,719 638.575,923	1.928
61	581.251,719 638.575,923	62	581.252,387 638.578,171	2.345	62	581.252,387 638.578,171	63	581.255,386 638.582,269	5.078	63	581.255,386 638.582,269	64	581.258,239 638.584,843	3.843
64	581.258,239 638.584,843	65	581.254,208 638.588,661	5.552	65	581.254,208 638.588,661	66	581.250,872 638.584,35	5.451	66	581.250,872 638.584,35	67	581.246,486 638.577,298	8.305
67	581.246,486 638.577,298	68	581.250,367 638.572,301	6.327	68	581.250,367 638.572,301	69	581.255,898 638.565,486	8.777	69	581.255,898 638.565,486	70	581.255,236 638.563,172	2.407
70	581.255,236 638.563,172	71	581.252,159 638.558,608	5.504	71	581.252,159 638.558,608	72	581.246,773 638.555,829	6.061	72	581.246,773 638.555,829	73	581.240,084 638.550,009	8.867
73	581.240,084 638.550,009	74	581.235,56 638.544,393	7.212	74	581.235,56 638.544,393	75	581.235,257 638.544,28	0.323	75	581.235,257 638.544,28	76	581.236,89 638.542,682	2.285
76	581.236,89 638.542,682	77	581.230,127 638.531,575	13.004	77	581.230,127 638.531,575	78	581.224,82 638.522,74	10.306	78	581.224,82 638.522,74	79	581.217,958 638.511,919	12.813
79	581.217,958 638.511,919	80	581.216,442 638.500,563	11.457	80	581.216,442 638.500,563	81	581.214,946 638.494,6	6.148	81	581.214,946 638.494,6	82	581.213,767 638.488,314	6.396
82	581.213,767 638.488,314	83	581.213,408 638.484,529	3.802	83	581.213,408 638.484,529	84	581.212,234 638.468,963	15.61	84	581.212,234 638.468,963	85	581.213,099 638.458,877	10.123
85	581.213,099 638.458,877	86	581.213,789 638.453,674	5.249	86	581.213,789 638.453,674	87	581.215,702 638.448,594	5.428	87	581.215,702 638.448,594	88	581.215,68 638.444,457	4.137
88	581.215,68 638.444,457	89	581.219,396 638.439,039	6.57	89	581.219,396 638.439,039	90	581.225,23 638.429,305	11.348	90	581.225,23 638.429,305	1	581.226,541 638.425,84	3.705

** Lungimile segmentelor sunt determinate în planul de proiecție Stereo 70 și sunt rotunjite la 1 milimetru.

*** Distanța dintre puncte este formată din segmente cumulate ce sunt mai mici decât valoarea 1 milimetru.

**DATE DESPRE IMOBILUL NR. 4446**

Oficiul de Cadastru și Publicitate Imobiliară NEAMT
Biroul de Cadastru și Publicitate Imobiliară Targu-Neamt

A. Partea I. Descrierea imobilului

TEREN Intravilan

Adresa: Loc. Pipirig, Str Rapsodului, Jud. Neamt

Nr. Crt	Nr cadastral Nr. topografic	Suprafața* (mp)	Observații / Referințe
A1	53046	Din acte: 1.892 Masurata: 1.970	Sector cadastral:0 Teren imprejmuit; Teren intravilan partial imprejmuit. Lungime ~ 0.172 km (din totalul de ~ 0.318 km)

B. Partea II. Proprietari și acte

Inscrieri privitoare la dreptul de proprietate și alte drepturi reale	Referințe
33516 / 13/12/2018	
Act Administrativ nr. 62 - hotarare, din 25/09/2018 emis de Consiliul Local Al Comunei Pipirig (act administrativ nr 14592 - certificat de atestare fiscala din 10.12.2018, emis de Primaria Comunei Pipirig; act administrativ nr 14589 - adeverinta din 10.12.2018, emis de Primaria Comunei Pipirig);	
B1	A1
Intabulare, drept de PROPRIETATE, dobandit prin Lege, cota actuala 1/1, cota initiala 1/1 1) COMUNA PIPIRIG , CIF:2614228, domeniul public	

C. Partea III. SARCINI .

Inscrieri privind dezmembramintele dreptului de proprietate, drepturi reale de garanție și sarcini	Referințe
NU SUNT	

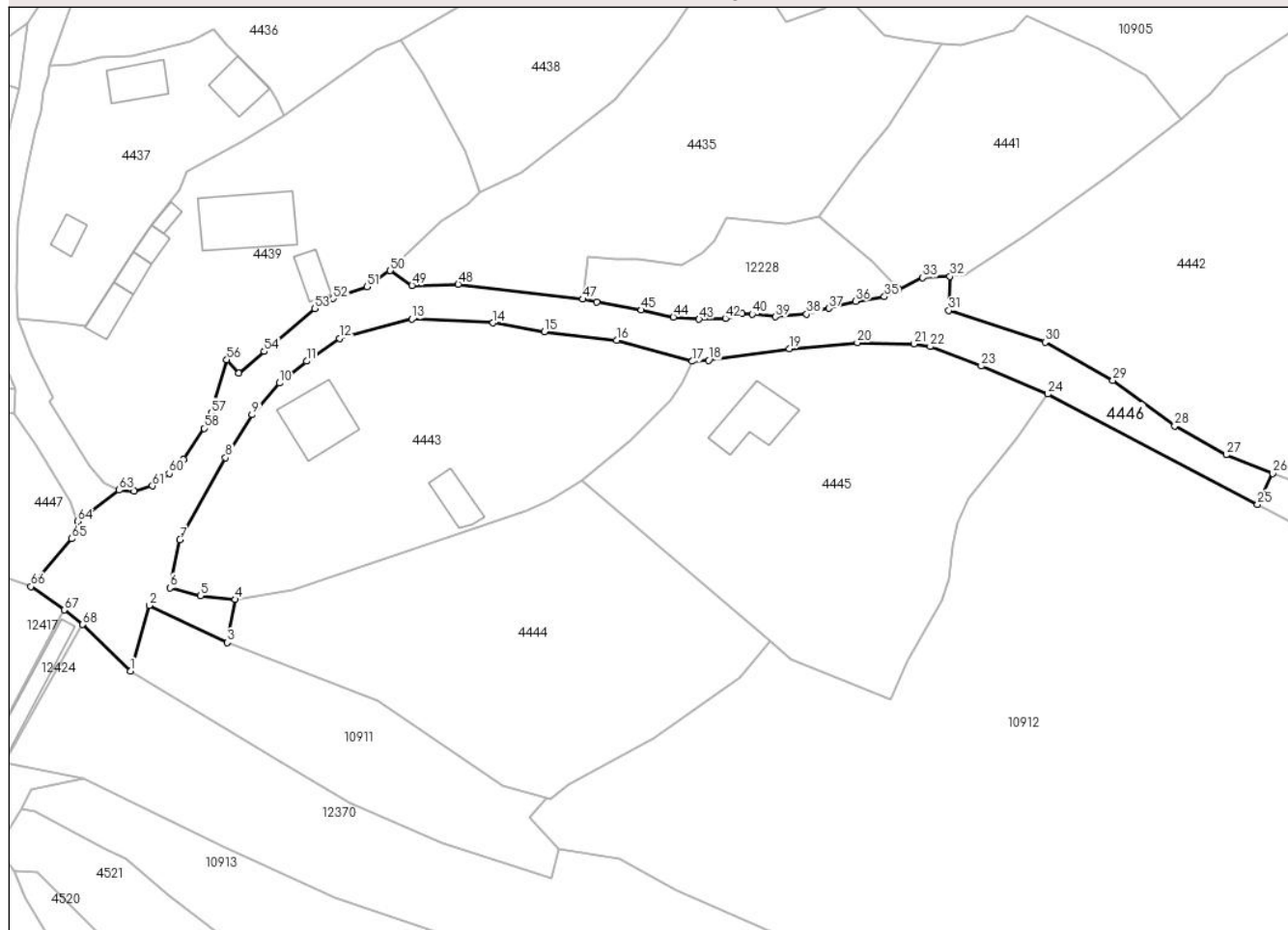
Anexa Nr. 1 La Partea I

Teren

Nr cadastral	Suprafața (mp)*	Observații / Referințe
53046	Din acte: 1.892 Masurata: 1.970	Teren intravilan partial imprejmuit. Lungime ~ 0.172 km (din totalul de ~ 0.318 km)

* Suprafața este determinată în planul de proiecție Stereo 70.

DETALII LINIARE IMOBIL



Date referitoare la teren

Crt	Categorie folosință	Intra vilan	Suprafața (mp)	Tarla	Parcelă	Nr. topo	Observații / Referințe
1	drum	DA	1.970	-	-	-	

Lungime Segmente

1) Valorile lungimilor segmentelor sunt obținute din proiecție în plan.

Punct început	X / Y	Punct sfârșit	X / Y	Lungime segment	Punct început	X / Y	Punct sfârșit	X / Y	Lungime segment	Punct început	X / Y	Punct sfârșit	X / Y	Lungime segment
1	581.235,643 638.399,993	2	581.238,928 638.411,318	11.792	2	581.238,928 638.411,318	3	581.252,425 638.404,91	14.941	3	581.252,425 638.404,91	4	581.253,804 638.412,341	7.558
4	581.253,804 638.412,341	5	581.247,767 638.412,967	6.069	5	581.247,767 638.412,967	6	581.242,487 638.414,342	5.456	6	581.242,487 638.414,342	7	581.244,228 638.422,639	8.478
7	581.244,228 638.422,639	8	581.252,113 638.436,807	16.214	8	581.252,113 638.436,807	9	581.256,68 638.444,26	8.741	9	581.256,68 638.444,26	10	581.261,436 638.449,704	7.229
10	581.261,436 638.449,704	11	581.266,102 638.453,493	6.011	11	581.266,102 638.453,493	12	581.271,816 638.457,438	6.944	12	581.271,816 638.457,438	13	581.284,3 638.460,776	12.923
13	581.284,3 638.460,776	14	581.298,328 638.460,109	14.044	14	581.298,328 638.460,109	15	581.307,169 638.458,609	8.967	15	581.307,169 638.458,609	16	581.319,653 638.457,083	12.577

Punct început	X / Y	Punct sfârșit	X / Y	Lungime segment	Punct început	X / Y	Punct sfârșit	X / Y	Lungime segment	Punct început	X / Y	Punct sfârșit	X / Y	Lungime segment
16	581.319,653 638.457,083	17	581.332,735 638.453,484	13.568	17	581.332,735 638.453,484	18	581.335,585 638.453,656	2.855	18	581.335,585 638.453,656	19	581.349,513 638.455,639	14.068
19	581.349,513 638.455,639	20	581.361,251 638.456,702	11.786	20	581.361,251 638.456,702	21	581.371,035 638.456,47	9.787	21	581.371,035 638.456,47	22	581.373,871 638.456,008	2.873
22	581.373,871 638.456,008	23	581.382,668 638.452,647	9.417	23	581.382,668 638.452,647	24	581.394,201 638.447,82	12.502	24	581.394,201 638.447,82	25	581.430,397 638.428,769	40.903
25	581.430,397 638.428,769	26	581.433,008 638.434,12	5.954	26	581.433,008 638.434,12	27	581.424,975 638.437,306	8.642	27	581.424,975 638.437,306	28	581.416,087 638.442,309	10.199
28	581.416,087 638.442,309	29	581.405,415 638.450,16	13.249	29	581.405,415 638.450,16	30	581.393,699 638.456,794	13.464	30	581.393,699 638.456,794	31	581.377,042 638.462,246	17.527
31	581.377,042 638.462,246	32	581.377,25 638.468,16	5.918	32	581.377,25 638.468,16	33	581.372,543 638.467,93	4.713	33	581.372,543 638.467,93	34	581.368,422 638.465,9	4.594
34	581.368,422 638.465,9	35	581.365,949 638.464,651	2.771	35	581.365,949 638.464,651	36	581.360,945 638.463,821	5.072	36	581.360,945 638.463,821	37	581.356,343 638.462,636	4.752
37	581.356,343 638.462,636	38	581.352,494 638.461,615	3.982	38	581.352,494 638.461,615	39	581.347,11 638.461,165	5.403	39	581.347,11 638.461,165	40	581.343,101 638.461,615	4.034
40	581.343,101 638.461,615	41	581.341,328 638.461,746	1.778	41	581.341,328 638.461,746	42	581.338,447 638.460,903	3.002	42	581.338,447 638.460,903	43	581.333,91 638.460,737	4.54
43	581.333,91 638.460,737	44	581.329,474 638.461,116	4.452	44	581.329,474 638.461,116	45	581.323,94 638.462,352	5.67	45	581.323,94 638.462,352	46	581.316,208 638.463,679	7.845
46	581.316,208 638.463,679	47	581.313,856 638.464,215	2.412	47	581.313,856 638.464,215	48	581.292,301 638.466,781	21.707	48	581.292,301 638.466,781	49	581.284,315 638.466,574	7.989
49	581.284,315 638.466,574	50	581.280,566 638.469,141	4.544	50	581.280,566 638.469,141	51	581.276,524 638.466,37	4.901	51	581.276,524 638.466,37	52	581.270,691 638.464,317	6.184
52	581.270,691 638.464,317	53	581.267,543 638.462,546	3.612	53	581.267,543 638.462,546	54	581.258,792 638.455,159	11.452	54	581.258,792 638.455,159	55	581.254,396 638.451,419	5.772
55	581.254,396 638.451,419	56	581.252,337 638.453,733	3.097	56	581.252,337 638.453,733	57	581.249,646 638.444,554	9.565	57	581.249,646 638.444,554	58	581.248,392 638.441,909	2.927
58	581.248,392 638.441,909	59	581.244,834 638.436,555	6.428	59	581.244,834 638.436,555	60	581.242,37 638.434,114	3.468	60	581.242,37 638.434,114	61	581.239,484 638.431,952	3.606
61	581.239,484 638.431,952	62	581.236,34 638.430,998	3.286	62	581.236,34 638.430,998	63	581.233,714 638.431,21	2.635	63	581.233,714 638.431,21	64	581.226,541 638.425,84	8.96
64	581.226,541 638.425,84	65	581.225,554 638.422,815	3.182	65	581.225,554 638.422,815	66	581.218,471 638.414,578	10.864	66	581.218,471 638.414,578	67	581.224,24 638.410,517	7.055
67	581.224,24 638.410,517	68	581.227,412 638.408,01	4.043	68	581.227,412 638.408,01	1	581.235,643 638.399,993	11.49					

** Lungimile segmentelor sunt determinate în planul de proiecție Stereo 70 și sunt rotunjite la 1 milimetru.

*** Distanța dintre puncte este formată din segmente cumulate ce sunt mai mici decât valoarea 1 milimetru.

**DATE DESPRE IMOBILUL NR. 4519**

Oficiul de Cadastru și Publicitate Imobiliară NEAMT
Biroul de Cadastru și Publicitate Imobiliară Targu-Neamt

A. Partea I. Descrierea imobilului

TEREN Intravilan

Adresa: Loc. Pipirig, Str Rapsodului, Jud. Neamt

Nr. Crt	Nr cadastral Nr. topografic	Suprafața* (mp)	Observații / Referințe
A1	53047	Din acte: 1.067 Masurata: 1.159	Sector cadastral:0 Teren imprejmuit; Teren intravilan partial imprejmuit. Lungime ~ 0.146 km (din totalul de ~ 0.318 km)

B. Partea II. Proprietari și acte

Inscrieri privitoare la dreptul de proprietate și alte drepturi reale	Referințe
33517 / 13/12/2018	
Act Administrativ nr. 62 - hotarare, din 25/09/2018 emis de Consiliul Local Al Comunei Pipirig (act administrativ nr 14590 - adeverinta din 10.12.2018, emis de Primaria Comunei Pipirig;act administrativ nr 14592 - certificat de atestare fiscala din 10.12.2018, emis de Primaria Comunei Pipirig);	
B1	A1
Intabulare, drept de PROPRIETATE, dobandit prin Lege, cota actuala 1/1, cota initiala 1/1 1) COMUNA PIPIRIG , CIF:2614228, domeniul public	

C. Partea III. SARCINI .

Inscrieri privind dezmembramintele dreptului de proprietate, drepturi reale de garanție și sarcini	Referințe
NU SUNT	

Anexa Nr. 1 La Partea I

Teren

Nr cadastral	Suprafața (mp)*	Observații / Referințe
53047	Din acte: 1.067 Masurata: 1.159	Teren intravilan partial imprejmuit. Lungime ~ 0.146 km (din totalul de ~ 0.318 km)

* Suprafața este determinată în planul de proiecție Stereo 70.



Date referitoare la teren

Crt	Categorie folosință	Intra vilan	Suprafața (mp)	Tarla	Parcelă	Nr. topo	Observații / Referințe
1	drum	DA	1.159	-	-	-	

Lungime Segmente

1) Valorile lungimilor segmentelor sunt obținute din proiecție în plan.

Punct început	X / Y	Punct sfârșit	X / Y	Lungime segment	Punct început	X / Y	Punct sfârșit	X / Y	Lungime segment	Punct început	X / Y	Punct sfârșit	X / Y	Lungime segment
1	581.290,765 638.269,443	2	581.281,817 638.281,626	15.116	2	581.281,817 638.281,626	3	581.269,268 638.293,799	17.483	3	581.269,268 638.293,799	4	581.260,15 638.302,57	12.652
4	581.260,15 638.302,57	5	581.250,143 638.313,373	14.726	5	581.250,143 638.313,373	6	581.240,629 638.324,358	14.532	6	581.240,629 638.324,358	7	581.232,822 638.336,257	14.231
7	581.232,822 638.336,257	8	581.226,119 638.346,825	12.515	8	581.226,119 638.346,825	9	581.217,432 638.360,748	16.411	9	581.217,432 638.360,748	10	581.215,554 638.365,407	5.023
10	581.215,554 638.365,407	11	581.214,324 638.367,212	2.184	11	581.214,324 638.367,212	12	581.213,624 638.369,027	1.945	12	581.213,624 638.369,027	13	581.214,639 638.372,345	3.47
13	581.214,639 638.372,345	14	581.216,828 638.376,139	4.38	14	581.216,828 638.376,139	15	581.218,446 638.379,565	3.789	15	581.218,446 638.379,565	16	581.227,493 638.381,318	9.215

Punct început	X / Y	Punct sfârșit	X / Y	Lungime segment	Punct început	X / Y	Punct sfârșit	X / Y	Lungime segment	Punct început	X / Y	Punct sfârșit	X / Y	Lungime segment
16	581.227,493 638.381,318	17	581.213,968 638.384,171	13.823	17	581.213,968 638.384,171	18	581.211,17 638.386,053	3.372	18	581.211,17 638.386,053	19	581.208,238 638.382,53	4.583
19	581.208,238 638.382,53	20	581.203,374 638.373,92	9.889	20	581.203,374 638.373,92	21	581.199,151 638.366,0	8.976	21	581.199,151 638.366,0	22	581.197,343 638.362,55	3.895
22	581.197,343 638.362,55	23	581.195,606 638.359,235	3.743	23	581.195,606 638.359,235	24	581.206,317 638.359,429	10.713	24	581.206,317 638.359,429	25	581.213,025 638.354,887	8.101
25	581.213,025 638.354,887	26	581.217,968 638.348,807	7.836	26	581.217,968 638.348,807	27	581.221,483 638.343,395	6.453	27	581.221,483 638.343,395	28	581.219,939 638.342,048	2.049
28	581.219,939 638.342,048	29	581.222,463 638.337,798	4.943	29	581.222,463 638.337,798	30	581.225,415 638.332,827	5.781	30	581.225,415 638.332,827	31	581.227,08 638.333,447	1.777
31	581.227,08 638.333,447	32	581.228,144 638.331,954	1.833	32	581.228,144 638.331,954	33	581.233,593 638.324,327	9.374	33	581.233,593 638.324,327	34	581.233,284 638.323,221	1.148
34	581.233,284 638.323,221	35	581.238,563 638.316,739	8.36	35	581.238,563 638.316,739	36	581.239,752 638.316,731	1.189	36	581.239,752 638.316,731	37	581.246,184 638.309,485	9.689
37	581.246,184 638.309,485	38	581.250,056 638.305,05	5.887	38	581.250,056 638.305,05	39	581.257,62 638.297,136	10.947	39	581.257,62 638.297,136	40	581.268,017 638.286,411	14.937
40	581.268,017 638.286,411	41	581.279,028 638.275,35	15.607	41	581.279,028 638.275,35	42	581.279,791 638.271,581	3.845	42	581.279,791 638.271,581	43	581.277,981 638.263,825	7.964
43	581.277,981 638.263,825	44	581.292,158 638.267,054	14.54	44	581.292,158 638.267,054	1	581.290,765 638.269,443	2.765					

** Lungimile segmentelor sunt determinate în planul de proiecție Stereo 70 și sunt rotunjite la 1 milimetru.

*** Distanța dintre puncte este formată din segmente cumulate ce sunt mai mici decât valoarea 1 milimetru.

**DATE DESPRE IMOBILUL NR. 4571**

Oficiul de Cadastru și Publicitate Imobiliară NEAMT
Biroul de Cadastru și Publicitate Imobiliară Targu-Neamt

A. Partea I. Descrierea imobilului

TEREN Necunoscut

Adresa: Loc. Pipirig, Al Stadionului, Jud. Neamt, si Extravilan Com. Pipirig

Nr. Crt	Nr cadastral Nr. topografic	Suprafața* (mp)	Observații / Referințe
A1	53522	Din acte: 15.712 Masurata: 15.828	Sector cadastral:0 Teren imprejmuit; Teren partial imprejmuit. (Lungime ~ 1.163 km)

B. Partea II. Proprietari și acte

Inscrieri privitoare la dreptul de proprietate și alte drepturi reale	Referințe
29530 / 06/11/2019	
Act Administrativ nr. Hotărâre nr. 65, din 30/10/2018 emis de Consiliul Local al Comunei Pipirig (act administrativ nr Certificat de atestare fiscală nr. 14778 din 26.11.2019, emis de Primaria Comunei Pipirig;act administrativ nr Adeverința nr. 13532 din 30.10.2019, emis de Primaria Comunei Pipirig);	
B1	A1
Intabulare, drept de PROPRIETATE, dobandit prin Lege, cota actuala 1/1, cota initiala 1/1 1) COMUNA PIPIRIG , CIF:2614228, domeniu public	

C. Partea III. SARCINI .

Inscrieri privind dezmembramintele dreptului de proprietate, drepturi reale de garanție și sarcini	Referințe
NU SUNT	

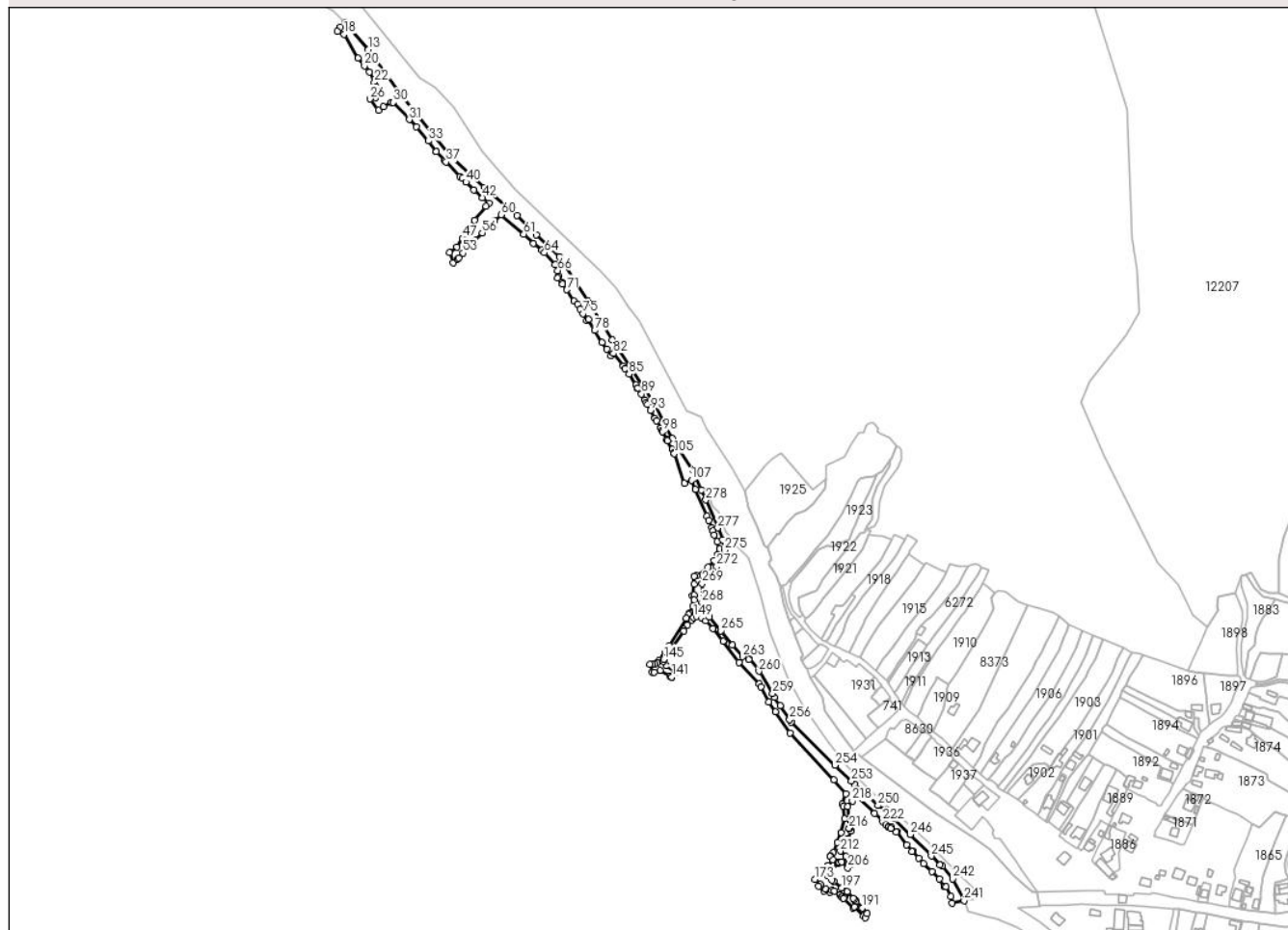
Anexa Nr. 1 La Partea I

Teren

Nr cadastral	Suprafața (mp)*	Observații / Referințe
53522	Din acte: 15.712 Masurata: 15.828	Teren partial imprejmuit. (Lungime ~ 1.163 km)

* Suprafața este determinată în planul de proiecție Stereo 70.

DETALII LINIARE IMOBIL



Date referitoare la teren

Crt	Categorie folosință	Intravilan	Suprafața (mp)	Tarla	Parcelă	Nr. topo	Observații / Referințe
1	drum	DA	12.106	-	-	-	
2	drum	DA	797	-	-	-	
3	drum	NU	2.925	-	-	-	

Lungime Segmente

1) Valorile lungimilor segmentelor sunt obținute din proiecție în plan.

Punct început	X / Y	Punct sfârșit	X / Y	Lungime segment	Punct început	X / Y	Punct sfârșit	X / Y	Lungime segment	Punct început	X / Y	Punct sfârșit	X / Y	Lungime segment
1	581.972,037 637.687,89	2	581.962,382 637.710,253	24.358	2	581.962,382 637.710,253	3	581.938,978 637.746,41	43.071	3	581.938,978 637.746,41	4	581.918,675 637.784,446	43.116
4	581.918,675 637.784,446	5	581.870,364 637.858,066	88.056	5	581.870,364 637.858,066	6	581.842,807 637.901,971	51.837	6	581.842,807 637.901,971	7	581.810,554 637.952,651	60.073
7	581.810,554 637.952,651	8	581.784,374 637.977,757	36.273	8	581.784,374 637.977,757	9	581.762,509 637.999,245	30.656	9	581.762,509 637.999,245	10	581.725,406 638.031,23	48.986

Punct început	X / Y	Punct sfârșit	X / Y	Lungime segment	Punct început	X / Y	Punct sfârșit	X / Y	Lungime segment	Punct început	X / Y	Punct sfârșit	X / Y	Lungime segment
10	581.725,406 638.031,23	11	581.686,784 638.067,877	53.242	11	581.686,784 638.067,877	12	581.629,683 638.138,297	90.661	12	581.629,683 638.138,297	13	581.593,511 638.187,771	61.287
13	581.593,511 638.187,771	14	581.574,35 638.210,139	29.453	14	581.574,35 638.210,139	15	581.567,211 638.218,345	10.877	15	581.567,211 638.218,345	16	581.561,55 638.213,458	7.479
16	581.561,55 638.213,458	17	581.558,424 638.208,265	6.061	17	581.558,424 638.208,265	18	581.566,061 638.205,354	8.173	18	581.566,061 638.205,354	19	581.581,351 638.177,887	31.436
19	581.581,351 638.177,887	20	581.589,028 638.169,275	11.537	20	581.589,028 638.169,275	21	581.594,496 638.162,054	9.058	21	581.594,496 638.162,054	22	581.600,562 638.150,831	12.757
22	581.600,562 638.150,831	23	581.602,309 638.145,901	5.23	23	581.602,309 638.145,901	24	581.602,89 638.140,603	5.33	24	581.602,89 638.140,603	25	581.601,834 638.133,646	7.037
25	581.601,834 638.133,646	26	581.595,308 638.131,726	6.803	26	581.595,308 638.131,726	27	581.604,82 638.119,085	15.82	27	581.604,82 638.119,085	28	581.610,859 638.122,697	7.037
28	581.610,859 638.122,697	29	581.619,706 638.127,852	10.239	29	581.619,706 638.127,852	30	581.621,99 638.128,009	2.289	30	581.621,99 638.128,009	31	581.639,993 638.108,361	26.649
31	581.639,993 638.108,361	32	581.648,202 638.100,013	11.708	32	581.648,202 638.100,013	33	581.661,765 638.084,051	20.946	33	581.661,765 638.084,051	34	581.670,91 638.072,14	15.017
34	581.670,91 638.072,14	35	581.670,757 638.071,954	0.241	35	581.670,757 638.071,954	36	581.680,167 638.061,613	13.982	36	581.680,167 638.061,613	37	581.681,988 638.060,232	2.285
37	581.681,988 638.060,232	38	581.697,887 638.043,81	22.857	38	581.697,887 638.043,81	39	581.699,97 638.041,769	2.916	39	581.699,97 638.041,769	40	581.704,474 638.037,355	6.306
40	581.704,474 638.037,355	41	581.713,538 638.028,472	12.691	41	581.713,538 638.028,472	42	581.723,213 638.019,751	13.025	42	581.723,213 638.019,751	43	581.730,329 638.013,385	9.548
43	581.730,329 638.013,385	44	581.727,231 638.009,704	4.811	44	581.727,231 638.009,704	45	581.714,346 637.993,925	20.372	45	581.714,346 637.993,925	46	581.707,043 637.983,881	12.418
46	581.707,043 637.983,881	47	581.700,517 637.973,462	12.294	47	581.700,517 637.973,462	48	581.693,951 637.963,445	11.977	48	581.693,951 637.963,445	49	581.685,896 637.957,31	10.125
49	581.685,896 637.957,31	50	581.689,779 637.946,024	11.935	50	581.689,779 637.946,024	51	581.694,579 637.950,167	6.341	51	581.694,579 637.950,167	52	581.696,296 637.951,403	2.116
52	581.696,296 637.951,403	53	581.701,106 637.956,81	7.237	53	581.701,106 637.956,81	54	581.710,564 637.967,049	13.939	54	581.710,564 637.967,049	55	581.714,944 637.971,826	6.481
55	581.714,944 637.971,826	56	581.722,841 637.979,791	11.216	56	581.722,841 637.979,791	57	581.729,291 637.986,203	9.095	57	581.729,291 637.986,203	58	581.729,567 637.986,081	0.302
58	581.729,567 637.986,081	59	581.736,888 637.993,083	10.13	59	581.736,888 637.993,083	60	581.744,359 638.000,146	10.281	60	581.744,359 638.000,146	61	581.770,101 637.978,246	33.797
61	581.770,101 637.978,246	62	581.781,285 637.968,003	15.166	62	581.781,285 637.968,003	63	581.790,621 637.960,404	12.038	63	581.790,621 637.960,404	64	581.793,737 637.957,269	4.42
64	581.793,737 637.957,269	65	581.805,522 637.943,328	18.255	65	581.805,522 637.943,328	66	581.808,872 637.936,875	7.271	66	581.808,872 637.936,875	67	581.810,163 637.930,658	6.35
67	581.810,163 637.930,658	68	581.808,434 637.928,113	3.077	68	581.808,434 637.928,113	69	581.813,671 637.923,369	7.066	69	581.813,671 637.923,369	70	581.814,212 637.921,414	2.028
70	581.814,212 637.921,414	71	581.819,051 637.915,181	7.891	71	581.819,051 637.915,181	72	581.827,203 637.902,388	15.17	72	581.827,203 637.902,388	73	581.831,501 637.898,916	5.525
73	581.831,501 637.898,916	74	581.834,412 637.892,953	6.636	74	581.834,412 637.892,953	75	581.837,385 637.888,061	5.725	75	581.837,385 637.888,061	76	581.842,024 637.880,097	9.217
76	581.842,024 637.880,097	77	581.843,518 637.881,273	1.901	77	581.843,518 637.881,273	78	581.850,599 637.868,82	14.325	78	581.850,599 637.868,82	79	581.858,856 637.855,203	15.925
79	581.858,856 637.855,203	80	581.864,536 637.847,677	9.429	80	581.864,536 637.847,677	81	581.869,04 637.840,262	8.676	81	581.869,04 637.840,262	82	581.872,091 637.842,84	3.994
82	581.872,091 637.842,84	83	581.883,24 637.828,246	18.365	83	581.883,24 637.828,246	84	581.885,143 637.825,606	3.254	84	581.885,143 637.825,606	85	581.889,717 637.819,263	7.82
85	581.889,717 637.819,263	86	581.897,815 637.807,245	14.492	86	581.897,815 637.807,245	87	581.899,647 637.803,194	4.446	87	581.899,647 637.803,194	88	581.899,765 637.803,245	0.129
88	581.899,765 637.803,245	89	581.903,98 637.796,59	7.878	89	581.903,98 637.796,59	90	581.907,635 637.789,807	7.705	90	581.907,635 637.789,807	91	581.909,423 637.787,132	3.218
91	581.909,423 637.787,132	92	581.910,39 637.784,666	2.649	92	581.910,39 637.784,666	93	581.913,959 637.778,297	7.301	93	581.913,959 637.778,297	94	581.919,266 637.768,774	10.902
94	581.919,266 637.768,774	95	581.920,701 637.766,296	2.864	95	581.920,701 637.766,296	96	581.925,509 637.757,994	9.594	96	581.925,509 637.757,994	97	581.927,17 637.755,377	3.1
97	581.927,17 637.755,377	98	581.928,019 637.753,955	1.656	98	581.928,019 637.753,955	99	581.932,609 637.744,837	10.208	99	581.932,609 637.744,837	100	581.933,407 637.743,672	1.412
100	581.933,407 637.743,672	101	581.938,744 637.733,859	11.17	101	581.938,744 637.733,859	102	581.940,784 637.730,044	4.326	102	581.940,784 637.730,044	103	581.940,72 637.730,014	0.071
103	581.940,72 637.730,014	104	581.940,794 637.729,862	0.169	104	581.940,794 637.729,862	105	581.941,16 637.728,957	0.976	105	581.941,16 637.728,957	106	581.952,736 637.695,458	35.443
106	581.952,736 637.695,458	107	581.960,729 637.698,83	8.675	107	581.960,729 637.698,83	108	581.965,113 637.688,408	11.307	108	581.965,113 637.688,408	109	581.977,925 637.657,949	33.044

Punct început	X / Y	Punct sfârșit	X / Y	Lungime segment	Punct început	X / Y	Punct sfârșit	X / Y	Lungime segment	Punct început	X / Y	Punct sfârșit	X / Y	Lungime segment
109	581.977,925 637.657,949	110	581.980,509 637.653,162	5.44	110	581.980,509 637.653,162	111	581.983,913 637.645,032	8.814	111	581.983,913 637.645,032	112	581.985,234 637.641,253	4.003
112	581.985,234 637.641,253	113	581.986,735 637.636,962	4.546	113	581.986,735 637.636,962	114	581.989,766 637.629,209	8.324	114	581.989,766 637.629,209	115	581.992,807 637.620,563	9.165
115	581.992,807 637.620,563	116	581.990,548 637.614,39	6.573	116	581.990,548 637.614,39	117	581.986,196 637.607,876	7.834	117	581.986,196 637.607,876	118	581.979,471 637.600,207	10.2
118	581.979,471 637.600,207	119	581.966,833 637.590,089	16.189	119	581.966,833 637.590,089	120	581.963,743 637.589,862	3.098	120	581.963,743 637.589,862	121	581.963,693 637.580,692	9.17
121	581.963,693 637.580,692	122	581.961,559 637.567,59	13.275	122	581.961,559 637.567,59	123	581.963,484 637.568,432	2.101	123	581.963,484 637.568,432	124	581.963,759 637.562,88	5.559
124	581.963,759 637.562,88	125	581.962,709 637.556,015	6.945	125	581.962,709 637.556,015	126	581.958,781 637.548,146	8.795	126	581.958,781 637.548,146	127	581.957,677 637.546,462	2.014
127	581.957,677 637.546,462	128	581.954,631 637.541,816	5.555	128	581.954,631 637.541,816	129	581.935,731 637.511,224	35.959	129	581.935,731 637.511,224	130	581.930,437 637.504,439	8.606
130	581.930,437 637.504,439	131	581.923,716 637.494,087	12.342	131	581.923,716 637.494,087	132	581.921,422 637.492,067	3.057	132	581.921,422 637.492,067	133	581.919,164 637.490,378	2.82
133	581.919,164 637.490,378	134	581.916,444 637.489,39	2.894	134	581.916,444 637.489,39	135	581.913,552 637.489,983	2.952	135	581.913,552 637.489,983	136	581.915,944 637.480,372	9.904
136	581.915,944 637.480,372	137	581.918,089 637.480,977	2.229	137	581.918,089 637.480,977	138	581.925,258 637.482,979	7.443	138	581.925,258 637.482,979	139	581.936,433 637.476,352	12.992
139	581.936,433 637.476,352	140	581.938,068 637.474,959	2.148	140	581.938,068 637.474,959	141	581.938,306 637.475,458	0.553	141	581.938,306 637.475,458	142	581.942,365 637.480,964	6.84
142	581.942,365 637.480,964	143	581.932,032 637.488,582	12.838	143	581.932,032 637.488,582	144	581.928,447 637.493,436	6.034	144	581.928,447 637.493,436	145	581.929,06 637.495,356	2.015
145	581.929,06 637.495,356	146	581.951,793 637.527,622	39.47	146	581.951,793 637.527,622	147	581.956,478 637.534,453	8.283	147	581.956,478 637.534,453	148	581.960,887 637.540,265	7.295
148	581.960,887 637.540,265	149	581.963,373 637.543,102	3.772	149	581.963,373 637.543,102	150	581.966,256 637.544,044	3.033	150	581.966,256 637.544,044	151	581.972,053 637.542,947	5.9
151	581.972,053 637.542,947	152	581.976,984 637.539,615	5.951	152	581.976,984 637.539,615	153	581.985,082 637.530,343	12.31	153	581.985,082 637.530,343	154	581.996,767 637.516,198	18.347
154	581.996,767 637.516,198	155	582.014,463 637.491,955	30.015	155	582.014,463 637.491,955	156	582.037,67 637.467,802	33.495	156	582.037,67 637.467,802	157	582.039,812 637.463,968	4.392
157	582.039,812 637.463,968	158	582.048,344 637.446,824	19.15	158	582.048,344 637.446,824	159	582.055,983 637.435,678	13.512	159	582.055,983 637.435,678	160	582.072,472 637.411,524	29.246
160	582.072,472 637.411,524	161	582.122,176 637.358,273	72.843	161	582.122,176 637.358,273	162	582.136,23 637.342,632	21.028	162	582.136,23 637.342,632	163	582.132,017 637.331,006	12.366
163	582.132,017 637.331,006	164	582.133,763 637.328,163	3.336	164	582.133,763 637.328,163	165	582.134,723 637.314,275	13.921	165	582.134,723 637.314,275	166	582.130,917 637.298,833	15.904
166	582.130,917 637.298,833	167	582.126,607 637.287,202	12.404	167	582.126,607 637.287,202	168	582.121,655 637.276,114	12.144	168	582.121,655 637.276,114	169	582.118,847 637.271,726	5.21
169	582.118,847 637.271,726	170	582.118,348 637.271,322	0.642	170	582.118,348 637.271,322	171	582.121,357 637.267,474	4.885	171	582.121,357 637.267,474	172	582.115,679 637.261,163	8.489
172	582.115,679 637.261,163	173	582.100,971 637.245,315	21.621	173	582.100,971 637.245,315	174	582.107,349 637.239,689	8.505	174	582.107,349 637.239,689	175	582.105,306 637.237,503	2.992
175	582.105,306 637.237,503	176	582.111,088 637.232,017	7.97	176	582.111,088 637.232,017	177	582.113,552 637.234,366	3.404	177	582.113,552 637.234,366	178	582.118,472 637.231,14	5.883
178	582.118,472 637.231,14	179	582.120,369 637.233,21	2.808	179	582.120,369 637.233,21	180	582.123,278 637.232,189	3.083	180	582.123,278 637.232,189	181	582.129,177 637.228,014	7.227
181	582.129,177 637.228,014	182	582.131,682 637.225,584	3.49	182	582.131,682 637.225,584	183	582.133,07 637.227,066	2.03	183	582.133,07 637.227,066	184	582.135,036 637.225,188	2.719
184	582.135,036 637.225,188	185	582.133,697 637.223,769	1.951	185	582.133,697 637.223,769	186	582.144,674 637.213,069	15.329	186	582.144,674 637.213,069	187	582.145,893 637.214,347	1.766
187	582.145,893 637.214,347	188	582.156,463 637.204,124	14.705	188	582.156,463 637.204,124	189	582.158,126 637.201,841	2.824	189	582.158,126 637.201,841	190	582.160,194 637.206,549	5.142
190	582.160,194 637.206,549	191	582.154,92 637.213,09	8.402	191	582.154,92 637.213,09	192	582.148,029 637.220,343	10.005	192	582.148,029 637.220,343	193	582.145,977 637.222,503	2.979
193	582.145,977 637.222,503	194	582.144,599 637.223,953	2.0	194	582.144,599 637.223,953	195	582.138,201 637.231,137	9.62	195	582.138,201 637.231,137	196	582.137,57 637.231,845	0.948
196	582.137,57 637.231,845	197	582.131,307 637.235,855	7.437	197	582.131,307 637.235,855	198	582.122,579 637.243,629	11.688	198	582.122,579 637.243,629	199	582.120,572 637.244,613	2.235
199	582.120,572 637.244,613	200	582.115,384 637.249,344	7.021	200	582.115,384 637.249,344	201	582.117,245 637.253,891	4.913	201	582.117,245 637.253,891	202	582.127,333 637.264,77	14.836
202	582.127,333 637.264,77	203	582.128,007 637.264,169	0.903	203	582.128,007 637.264,169	204	582.128,543 637.264,689	0.747	204	582.128,543 637.264,689	205	582.131,345 637.265,279	2.863
205	582.131,345 637.265,279	206	582.138,552 637.258,713	9.75	206	582.138,552 637.258,713	207	582.142,022 637.261,71	4.585	207	582.142,022 637.261,71	208	582.139,545 637.264,707	3.888

Punct început	X / Y	Punct sfârșit	X / Y	Lungime segment	Punct început	X / Y	Punct sfârșit	X / Y	Lungime segment	Punct început	X / Y	Punct sfârșit	X / Y	Lungime segment
208	582.139,545 637.264,707	209	582.140,669 637.265,701	1.5	209	582.140,669 637.265,701	210	582.136,073 637.271,041	7.045	210	582.136,073 637.271,041	211	582.136,413 637.271,353	0.461
211	582.136,413 637.271,353	212	582.129,823 637.277,704	9.152	212	582.129,823 637.277,704	213	582.137,431 637.291,312	15.59	213	582.137,431 637.291,312	214	582.142,099 637.300,94	10.7
214	582.142,099 637.300,94	215	582.139,976 637.303,162	3.073	215	582.139,976 637.303,162	216	582.139,94 637.303,731	0.57	216	582.139,94 637.303,731	217	582.138,411 637.328,046	24.36 3
217	582.138,411 637.328,046	218	582.143,547 637.334,383	8.157	218	582.143,547 637.334,383	219	582.147,518 637.339,282	6.306	219	582.147,518 637.339,282	220	582.149,648 637.339,007	2.148
220	582.149,648 637.339,007	221	582.168,905 637.320,363	26.80 4	221	582.168,905 637.320,363	222	582.178,034 637.311,026	13.05 8	222	582.178,034 637.311,026	223	582.181,774 637.307,201	5.35
223	582.181,774 637.307,201	224	582.184,669 637.304,845	3.733	224	582.184,669 637.304,845	225	582.185,49 637.305,763	1.232	225	582.185,49 637.305,763	226	582.187,707 637.304,63	2.49
226	582.187,707 637.304,63	227	582.187,04 637.303,385	1.412	227	582.187,04 637.303,385	228	582.193,81 637.299,76	7.679	228	582.193,81 637.299,76	229	582.193,393 637.299,152	0.737
229	582.193,393 637.299,152	230	582.205,392 637.284,759	18.73 9	230	582.205,392 637.284,759	231	582.211,872 637.277,895	9.44	231	582.211,872 637.277,895	232	582.211,152 637.277,215	0.99
232	582.211,152 637.277,215	233	582.219,008 637.269,347	11.11 9	233	582.219,008 637.269,347	234	582.224,598 637.263,56	8.046	234	582.224,598 637.263,56	235	582.233,787 637.254,352	13.00 9
235	582.233,787 637.254,352	236	582.242,638 637.245,813	12.29 9	236	582.242,638 637.245,813	237	582.248,102 637.237,187	10.21 1	237	582.248,102 637.237,187	238	582.249,982 637.237,406	1.893
238	582.249,982 637.237,406	239	582.255,41 637.226,043	12.59 3	239	582.255,41 637.226,043	240	582.256,725 637.218,386	7.769	240	582.256,725 637.218,386	241	582.270,482 637.221,252	14.05 2
241	582.270,482 637.221,252	242	582.257,624 637.246,091	27.97	242	582.257,624 637.246,091	243	582.245,563 637.260,328	18.65 9	243	582.245,563 637.260,328	244	582.243,116 637.261,805	2.858
244	582.243,116 637.261,805	245	582.233,198 637.272,036	14.24 9	245	582.233,198 637.272,036	246	582.209,41 637.296,463	34.09 6	246	582.209,41 637.296,463	247	582.191,356 637.314,227	25.32 8
247	582.191,356 637.314,227	248	582.186,933 637.320,543	7.711	248	582.186,933 637.320,543	249	582.182,289 637.324,051	5.82	249	582.182,289 637.324,051	250	582.172,675 637.329,336	10.97 1
250	582.172,675 637.329,336	251	582.156,578 637.344,17	21.89	251	582.156,578 637.344,17	252	582.145,712 637.353,881	14.57 3	252	582.145,712 637.353,881	253	582.142,648 637.357,254	4.557
253	582.142,648 637.357,254	254	582.123,929 637.375,059	25.83 4	254	582.123,929 637.375,059	255	582.074,043 637.424,337	70.12 1	255	582.074,043 637.424,337	256	582.072,216 637.427,016	3.243
256	582.072,216 637.427,016	257	582.061,376 637.442,916	19.24 4	257	582.061,376 637.442,916	258	582.055,103 637.452,117	11.13 6	258	582.055,103 637.452,117	259	582.052,883 637.456,766	5.152
259	582.052,883 637.456,766	260	582.037,394 637.481,896	29.52	260	582.037,394 637.481,896	261	582.026,698 637.495,883	17.60 8	261	582.026,698 637.495,883	262	582.025,987 637.495,401	0.859
262	582.025,987 637.495,401	263	582.018,714 637.498,461	7.891	263	582.018,714 637.498,461	264	582.007,031 637.511,783	17.71 9	264	582.007,031 637.511,783	265	581.994,226 637.527,748	20.46 6
265	581.994,226 637.527,748	266	581.981,334 637.543,593	20.42 7	266	581.981,334 637.543,593	267	581.973,041 637.553,949	13.26 7	267	581.973,041 637.553,949	268	581.972,537 637.559,844	5.917
268	581.972,537 637.559,844	269	581.972,914 637.581,303	21.46 2	269	581.972,914 637.581,303	270	581.975,548 637.586,116	5.487	270	581.975,548 637.586,116	271	581.978,524 637.590,374	5.195
271	581.978,524 637.590,374	272	581.989,344 637.600,934	15.11 9	272	581.989,344 637.600,934	273	581.996,592 637.609,554	11.26 2	273	581.996,592 637.609,554	274	581.998,127 637.613,344	4.089
274	581.998,127 637.613,344	275	581.997,974 637.619,363	6.021	275	581.997,974 637.619,363	276	581.995,886 637.630,841	11.66 6	276	581.995,886 637.630,841	277	581.990,612 637.644,612	14.74 6
277	581.990,612 637.644,612	278	581.977,177 637.676,311	34.42 9	278	581.977,177 637.676,311	1	581.972,037 637.687,89	12.66 9					

** Lungimile segmentelor sunt determinate în planul de proiecție Stereo 70 și sunt rotunjite la 1 milimetru.

*** Distanța dintre puncte este formată din segmente cumulate ce sunt mai mici decât valoarea 1 milimetru.

**DATE DESPRE IMOBILUL NR. 4623**

Oficiul de Cadastru și Publicitate Imobiliară NEAMT
Biroul de Cadastru și Publicitate Imobiliară Targu-Neamt

A. Partea I. Descrierea imobilului

TEREN Intravilan

Adresa: Loc. Pipirig, Jud. Neamt

Nr. Crt	Nr cadastral Nr. topografic	Suprafața* (mp)	Observații / Referințe
A1		10.890	Sector cadastral:0 Teren neimprejmuit;

B. Partea II. Proprietari și acte

Inscrieri privitoare la dreptul de proprietate și alte drepturi reale		Referințe
/		
Act Normativ nr. 7, din 13/03/1996 emis de PARLAMENTUL ROMANIEI;		
B1	Inscrierea provizorie, drept de PROPRIETATE, dobandit prin Lege, cota actuala 1/1, cota initiala 1/1 1) COMUNA PIPIRIG , CIF:99999999999999, Proprietar neidentificat	A1

C. Partea III. SARCINI .

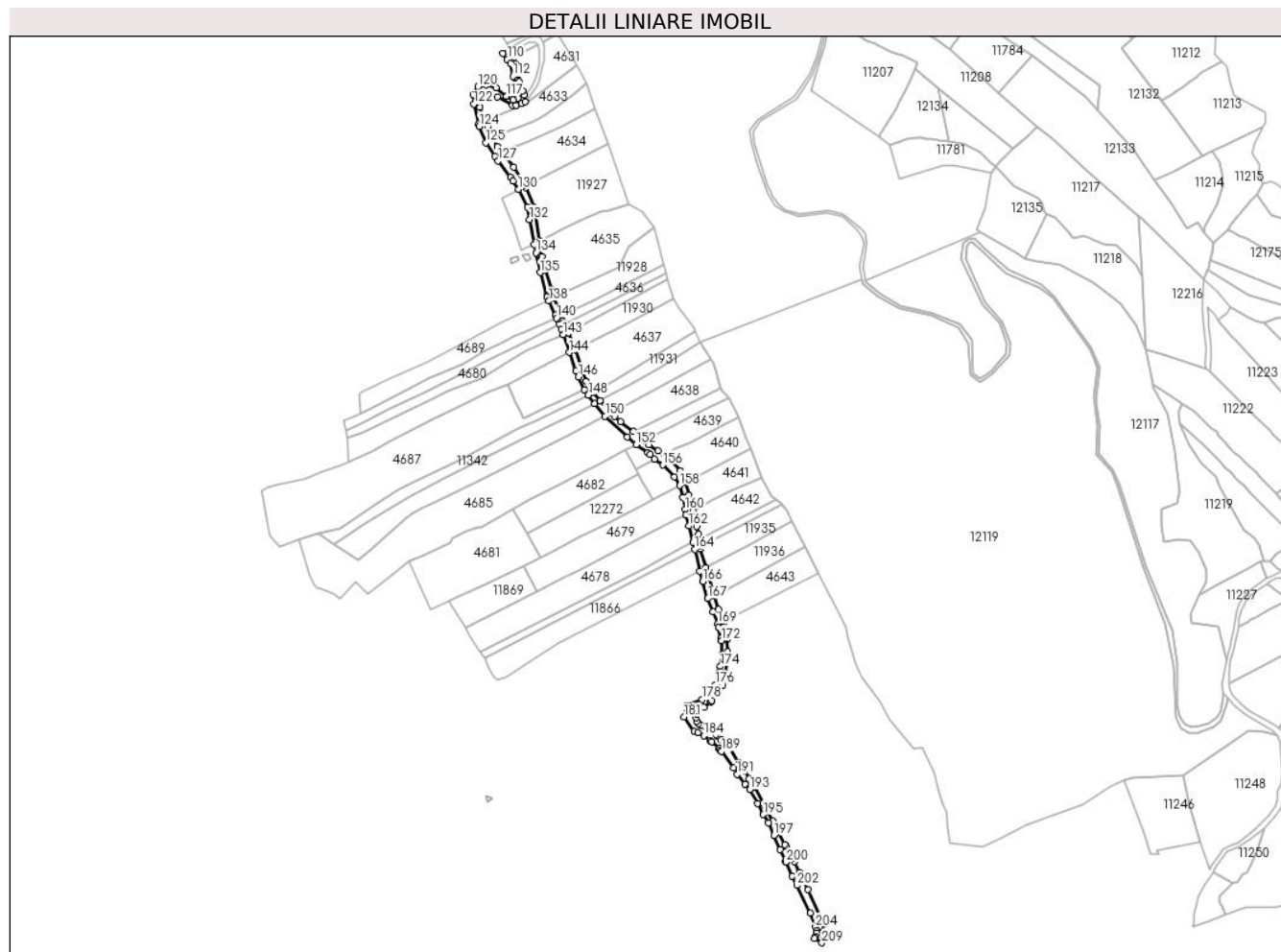
Inscrieri privind dezmembramintele dreptului de proprietate, drepturi reale de garanție și sarcini	Referințe
NU SUNT	

Anexa Nr. 1 La Partea I

Teren

Nr cadastral	Suprafața (mp)*	Observații / Referințe
	10.890	

* Suprafața este determinată în planul de proiecție Stereo 70.



Date referitoare la teren

Crt	Categorie folosință	Intravilan	Suprafața (mp)	Tarla	Parcelă	Nr. topo	Observații / Referințe
1	drum	DA	10.890	-	-	-	

Lungime Segmente

1) Valorile lungimilor segmentelor sunt obținute din proiecție în plan.

Punct început	X / Y	Punct sfârșit	X / Y	Lungime segment	Punct început	X / Y	Punct sfârșit	X / Y	Lungime segment	Punct început	X / Y	Punct sfârșit	X / Y	Lungime segment
1	582.994,636 638.494,569	2	582.995,882 638.503,917	9.431	2	582.995,882 638.510,778	3	582.991,948 638.510,778	7.909	3	582.991,948 638.510,778	4	582.975,711 638.545,336	38.182
4	582.975,711 638.545,336	5	582.964,955 638.566,09	23.376	5	582.964,955 638.566,09	6	582.959,451 638.579,5	14.496	6	582.959,451 638.579,5	7	582.956,872 638.584,115	5.287
7	582.956,872 638.584,115	8	582.948,981 638.598,236	16.176	8	582.948,981 638.598,236	9	582.947,336 638.599,973	2.392	9	582.947,336 638.599,973	10	582.933,167 638.629,041	32.337
10	582.933,167 638.629,041	11	582.922,69 638.649,034	22.572	11	582.922,69 638.649,034	12	582.910,661 638.671,304	25.311	12	582.910,661 638.671,304	13	582.904,175 638.680,688	11.407
13	582.904,175 638.680,688	14	582.897,911 638.690,331	11.499	14	582.897,911 638.690,331	15	582.891,467 638.699,98	11.603	15	582.891,467 638.699,98	16	582.879,384 638.719,828	23.237
16	582.879,384 638.719,828	17	582.870,461 638.728,187	12.227	17	582.870,461 638.728,187	18	582.865,095 638.732,848	7.108	18	582.865,095 638.732,848	19	582.863,457 638.734,27	2.169

Punct început	X / Y	Punct sfârșit	X / Y	Lungime segment	Punct început	X / Y	Punct sfârșit	X / Y	Lungime segment	Punct început	X / Y	Punct sfârșit	X / Y	Lungime segment
19	582.863,457 638.734,27	20	582.850,163 638.744,189	16.587	20	582.850,163 638.744,189	21	582.849,194 638.744,486	1.013	21	582.849,194 638.744,486	22	582.844,868 638.745,616	4.471
22	582.844,868 638.745,616	23	582.842,049 638.747,701	3.506	23	582.842,049 638.747,701	24	582.840,223 638.750,878	3.664	24	582.840,223 638.750,878	25	582.839,436 638.754,896	4.094
25	582.839,436 638.754,896	26	582.840,237 638.759,83	4.999	26	582.840,237 638.759,83	27	582.842,512 638.762,262	3.33	27	582.842,512 638.762,262	28	582.849,058 638.767,993	8.7
28	582.849,058 638.767,993	29	582.857,072 638.774,595	10.383	29	582.857,072 638.774,595	30	582.858,345 638.775,644	1.65	30	582.858,345 638.775,644	31	582.858,463 638.775,796	0.192
31	582.858,463 638.775,796	32	582.865,389 638.784,744	11.315	32	582.865,389 638.784,744	33	582.867,229 638.787,018	2.925	33	582.867,229 638.787,018	34	582.871,44 638.794,395	8.494
34	582.871,44 638.794,395	35	582.874,458 638.807,081	13.04	35	582.874,458 638.807,081	36	582.877,905 638.835,353	28.481	36	582.877,905 638.835,353	37	582.876,713 638.850,531	15.225
37	582.876,713 638.850,531	38	582.876,174 638.852,824	2.355	38	582.876,174 638.852,824	39	582.872,229 638.869,61	17.243	39	582.872,229 638.869,61	40	582.871,353 638.872,427	2.95
40	582.871,353 638.872,427	41	582.866,77 638.887,159	15.428	41	582.866,77 638.887,159	42	582.861,577 638.903,789	17.422	42	582.861,577 638.903,789	43	582.850,92 638.937,922	35.758
43	582.850,92 638.937,922	44	582.844,597 638.961,03	23.957	44	582.844,597 638.961,03	45	582.844,212 638.963,802	2.799	45	582.844,212 638.963,802	46	582.842,937 638.972,97	9.256
46	582.842,937 638.972,97	47	582.842,112 638.978,901	5.988	47	582.842,112 638.978,901	48	582.839,645 638.988,164	9.586	48	582.839,645 638.988,164	49	582.835,218 639.006,906	19.258
49	582.835,218 639.006,906	50	582.830,22 639.026,574	20.293	50	582.830,22 639.026,574	51	582.826,893 639.042,322	16.096	51	582.826,893 639.042,322	52	582.819,888 639.055,809	15.198
52	582.819,888 639.055,809	53	582.801,129 639.075,902	27.489	53	582.801,129 639.075,902	54	582.792,468 639.080,234	9.684	54	582.792,468 639.080,234	55	582.781,809 639.088,006	13.192
55	582.781,809 639.088,006	56	582.776,34 639.092,991	7.4	56	582.776,34 639.092,991	57	582.762,496 639.103,757	17.537	57	582.762,496 639.103,757	58	582.746,893 639.115,89	19.765
58	582.746,893 639.115,89	59	582.740,02 639.122,288	9.39	59	582.740,02 639.122,288	60	582.735,586 639.126,417	6.059	60	582.735,586 639.126,417	61	582.733,148 639.128,686	3.33
61	582.733,148 639.128,686	62	582.721,889 639.141,437	17.01	62	582.721,889 639.141,437	63	582.714,002 639.151,554	12.828	63	582.714,002 639.151,554	64	582.709,299 639.157,585	7.648
64	582.709,299 639.157,585	65	582.705,28 639.165,29	8.69	65	582.705,28 639.165,29	66	582.700,452 639.176,643	12.337	66	582.700,452 639.176,643	67	582.691,594 639.203,994	28.75
67	582.691,594 639.203,994	68	582.683,578 639.224,489	22.007	68	582.683,578 639.224,489	69	582.681,089 639.230,458	6.467	69	582.681,089 639.230,458	70	582.678,967 639.235,448	5.422
70	582.678,967 639.235,448	71	582.675,657 639.243,23	8.457	71	582.675,657 639.243,23	72	582.674,517 639.245,909	2.911	72	582.674,517 639.245,909	73	582.672,697 639.250,189	4.651
73	582.672,697 639.250,189	74	582.666,284 639.267,041	18.031	74	582.666,284 639.267,041	75	582.662,508 639.277,596	11.21	75	582.662,508 639.277,596	76	582.655,61 639.301,35	24.735
76	582.655,61 639.301,35	77	582.651,262 639.317,547	16.77	77	582.651,262 639.317,547	78	582.648,481 639.336,335	18.993	78	582.648,481 639.336,335	79	582.641,704 639.377,143	41.367
79	582.641,704 639.377,143	80	582.630,914 639.401,543	26.679	80	582.630,914 639.401,543	81	582.629,736 639.403,517	2.299	81	582.629,736 639.403,517	82	582.616,26 639.426,097	26.296
82	582.616,26 639.426,097	83	582.602,313 639.444,197	22.85	83	582.602,313 639.444,197	84	582.601,493 639.445,262	1.344	84	582.601,493 639.445,262	85	582.596,617 639.451,589	7.988
85	582.596,617 639.451,589	86	582.590,389 639.462,965	12.969	86	582.590,389 639.462,965	87	582.584,705 639.475,849	14.082	87	582.584,705 639.475,849	88	582.583,543 639.483,508	7.747
88	582.583,543 639.483,508	89	582.579,866 639.482,417	3.835	89	582.579,866 639.482,417	90	582.574,857 639.499,299	17.609	90	582.574,857 639.499,299	91	582.574,205 639.506,615	7.345
91	582.574,205 639.506,615	92	582.575,921 639.512,909	6.524	92	582.575,921 639.512,909	93	582.578,341 639.515,007	3.203	93	582.578,341 639.515,007	94	582.582,971 639.516,595	4.895
94	582.582,971 639.516,595	95	582.588,098 639.516,378	5.132	95	582.588,098 639.516,378	96	582.596,664 639.512,037	9.603	96	582.596,664 639.512,037	97	582.614,909 639.501,876	20.884
97	582.614,909 639.501,876	98	582.619,2 639.501,759	4.293	98	582.619,2 639.501,759	99	582.626,112 639.503,757	7.195	99	582.626,112 639.503,757	100	582.630,184 639.506,304	4.803
100	582.630,184 639.506,304	101	582.629,968 639.514,23	7.929	101	582.629,968 639.514,23	102	582.627,793 639.519,175	5.402	102	582.627,793 639.519,175	103	582.624,627 639.524,713	6.379
103	582.624,627 639.524,713	104	582.623,34 639.530,448	5.878	104	582.623,34 639.530,448	105	582.622,053 639.539,051	8.699	105	582.622,053 639.539,051	106	582.619,975 639.550,819	11.95
106	582.619,975 639.550,819	107	582.616,518 639.560,992	10.744	107	582.616,518 639.560,992	108	582.609,677 639.567,476	9.426	108	582.609,677 639.567,476	109	582.603,353 639.564,994	6.794
109	582.603,353 639.564,994	110	582.608,689 639.557,873	8.898	110	582.608,689 639.557,873	111	582.612,553 639.552,716	6.444	111	582.612,553 639.552,716	112	582.615,73 639.537,067	15.968
112	582.615,73 639.537,067	113	582.619,525 639.524,401	13.222	113	582.619,525 639.524,401	114	582.622,425 639.515,704	9.168	114	582.622,425 639.515,704	115	582.621,31 639.510,427	5.394
115	582.621,31 639.510,427	116	582.615,583 639.508,494	6.044	116	582.615,583 639.508,494	117	582.607,848 639.512,657	8.784	117	582.607,848 639.512,657	118	582.594,803 639.523,063	16.687

Punct început	X / Y	Punct sfârșit	X / Y	Lungime segment	Punct început	X / Y	Punct sfârșit	X / Y	Lungime segment	Punct început	X / Y	Punct sfârșit	X / Y	Lungime segment
118	582.594,803 639.523,063	119	582.582,829 639.526,705	12.516	119	582.582,829 639.526,705	120	582.573,086 639.524,698	9.948	120	582.573,086 639.524,698	121	582.566,765 639.514,812	11.734
121	582.566,765 639.514,812	122	582.567,806 639.503,154	11.704	122	582.567,806 639.503,154	123	582.573,697 639.478,952	24.909	123	582.573,697 639.478,952	124	582.574,383 639.476,134	2.9
124	582.574,383 639.476,134	125	582.582,591 639.456,279	21.485	125	582.582,591 639.456,279	126	582.593,523 639.440,051	19.567	126	582.593,523 639.440,051	127	582.597,296 639.433,978	7.15
127	582.597,296 639.433,978	128	582.612,514 639.413,628	25.411	128	582.612,514 639.413,628	129	582.616,06 639.409,349	5.557	129	582.616,06 639.409,349	130	582.622,149 639.399,301	11.749
130	582.622,149 639.399,301	131	582.633,5 639.377,861	24.259	131	582.633,5 639.377,861	132	582.635,745 639.362,471	15.553	132	582.635,745 639.362,471	133	582.641,386 639.331,793	31.192
133	582.641,386 639.331,793	134	582.643,803 639.321,873	10.21	134	582.643,803 639.321,873	135	582.648,608 639.297,748	24.599	135	582.648,608 639.297,748	136	582.656,85 639.269,12	29.791
136	582.656,85 639.269,12	137	582.657,213 639.267,857	1.314	137	582.657,213 639.267,857	138	582.659,384 639.263,111	5.219	138	582.659,384 639.263,111	139	582.667,441 639.245,495	19.371
139	582.667,441 639.245,495	140	582.668,875 639.242,171	3.62	140	582.668,875 639.242,171	141	582.672,212 639.234,433	8.427	141	582.672,212 639.234,433	142	582.674,584 639.228,932	5.991
142	582.674,584 639.228,932	143	582.676,908 639.222,186	7.135	143	582.676,908 639.222,186	144	582.684,41 639.200,414	23.028	144	582.684,41 639.200,414	145	582.692,813 639.177,919	24.013
145	582.692,813 639.177,919	146	582.695,28 639.170,607	7.717	146	582.695,28 639.170,607	147	582.702,473 639.155,042	17.147	147	582.702,473 639.155,042	148	582.707,421 639.148,236	8.415
148	582.707,421 639.148,236	149	582.715,466 639.138,261	12.815	149	582.715,466 639.138,261	150	582.728,08 639.122,619	20.094	150	582.728,08 639.122,619	151	582.755,312 639.097,112	37.312
151	582.755,312 639.097,112	152	582.766,058 639.088,183	13.972	152	582.766,058 639.088,183	153	582.780,274 639.078,547	17.174	153	582.780,274 639.078,547	154	582.783,238 639.075,939	3.948
154	582.783,238 639.075,939	155	582.788,529 639.070,255	7.765	155	582.788,529 639.070,255	156	582.798,669 639.063,227	12.337	156	582.798,669 639.063,227	157	582.812,462 639.048,417	20.238
157	582.812,462 639.048,417	158	582.818,936 639.038,107	12.174	158	582.818,936 639.038,107	159	582.822,995 639.023,928	14.749	159	582.822,995 639.023,928	160	582.825,831 639.008,602	15.586
160	582.825,831 639.008,602	161	582.826,917 639.002,048	6.643	161	582.826,917 639.002,048	162	582.830,081 638.988,781	13.639	162	582.830,081 638.988,781	163	582.835,549 638.969,266	20.267
163	582.835,549 638.969,266	164	582.837,553 638.960,355	9.134	164	582.837,553 638.960,355	165	582.843,549 638.933,693	27.328	165	582.843,549 638.933,693	166	582.847,491 638.921,14	13.157
166	582.847,491 638.921,14	167	582.853,422 638.900,284	21.683	167	582.853,422 638.900,284	168	582.859,984 638.884,472	17.12	168	582.859,984 638.884,472	169	582.865,398 638.869,427	15.989
169	582.865,398 638.869,427	170	582.866,857 638.865,373	4.309	170	582.866,857 638.865,373	171	582.869,496 638.851,76	13.866	171	582.869,496 638.851,76	172	582.869,989 638.849,218	2.589
172	582.869,989 638.849,218	173	582.870,647 638.831,69	17.54	173	582.870,647 638.831,69	174	582.869,001 638.817,585	14.201	174	582.869,001 638.817,585	175	582.867,725 638.811,52	6.198
175	582.867,725 638.811,52	176	582.862,561 638.795,169	17.147	176	582.862,561 638.795,169	177	582.857,295 638.785,318	11.117	177	582.857,295 638.785,318	178	582.846,216 638.777,232	13.716
178	582.846,216 638.777,232	179	582.827,666 638.770,035	19.897	179	582.827,666 638.770,035	180	582.829,052 638.764,349	5.852	180	582.829,052 638.764,349	181	582.824,492 638.755,9	9.601
181	582.824,492 638.755,9	182	582.836,655 638.738,321	21.377	182	582.836,655 638.738,321	183	582.841,205 638.736,989	4.741	183	582.841,205 638.736,989	184	582.848,485 638.732,946	8.327
184	582.848,485 638.732,946	185	582.856,244 638.727,076	9.729	185	582.856,244 638.727,076	186	582.858,086 638.725,682	2.31	186	582.858,086 638.725,682	187	582.867,388 638.717,221	12.574
187	582.867,388 638.717,221	188	582.868,782 638.715,617	2.125	188	582.868,782 638.715,617	189	582.870,176 638.714,012	2.126	189	582.870,176 638.714,012	190	582.885,125 638.693,679	25.237
190	582.885,125 638.693,679	191	582.889,178 638.686,117	8.58	191	582.889,178 638.686,117	192	582.898,727 638.674,259	15.225	192	582.898,727 638.674,259	193	582.904,537 638.667,269	9.089
193	582.904,537 638.667,269	194	582.914,172 638.650,737	19.135	194	582.914,172 638.650,737	195	582.921,343 638.637,009	15.488	195	582.921,343 638.637,009	196	582.927,334 638.627,109	11.572
196	582.927,334 638.627,109	197	582.934,162 638.611,332	17.191	197	582.934,162 638.611,332	198	582.941,728 638.593,99	18.921	198	582.941,728 638.593,99	199	582.948,595 638.579,393	16.132
199	582.948,595 638.579,393	200	582.948,862 638.578,781	0.668	200	582.948,862 638.578,781	201	582.956,347 638.561,618	18.724	201	582.956,347 638.561,618	202	582.962,454 638.550,584	12.611
202	582.962,454 638.550,584	203	582.978,468 638.516,667	37.507	203	582.978,468 638.516,667	204	582.985,025 638.499,675	18.213	204	582.985,025 638.499,675	205	582.986,879 638.495,464	4.601
205	582.986,879 638.495,464	206	582.986,534 638.492,77	2.716	206	582.986,534 638.492,77	207	582.984,995 638.488,31	4.718	207	582.984,995 638.488,31	208	582.983,657 638.486,08	2.601
208	582.983,657 638.486,08	209	582.992,719 638.480,618	10.581	209	582.992,719 638.480,618	1	582.994,636 638.494,569	14.082					

** Lungimile segmentelor sunt determinate în planul de proiecție Stereo 70 și sunt rotunjite la 1 milimetru.

*** Distanța dintre puncte este formată din segmente cumulate ce sunt mai mici decât valoarea 1 milimetru.

**DATE DESPRE IMOBILUL NR. 4740**

Oficiul de Cadastru și Publicitate Imobiliară NEAMT
Biroul de Cadastru și Publicitate Imobiliară Targu-Neamt

A. Partea I. Descrierea imobilului

TEREN Necunoscut

Adresa: Loc. Boboiesti, Jud. Neamt, si extravilan UAT Pipirig, punct 'Pârâul Radului'

Nr. Crt	Nr cadastral Nr. topografic	Suprafața* (mp)	Observații / Referințe
A1	51850	Din acte: 2.084 Masurata: 1.912	Sector cadastral:0 Teren neimprejmuit;

Construcții

Crt	Nr cadastral Nr. topografic	Adresa	Observații / Referințe
A1.1		Loc. Boboiesti, Jud. Neamt, si extravilan UAT Pipirig, punct 'Pârâul Radului'	Nr. niveluri:1; S. construita la sol:47 mp; Pod de beton
A1.2		Loc. Boboiesti, Jud. Neamt, si extravilan UAT Pipirig, punct 'Pârâul Radului'	Nr. niveluri:1; S. construita la sol:18 mp;

B. Partea II. Proprietari și acte

Inscrieri privitoare la dreptul de proprietate și alte drepturi reale		Referințe
25861 / 20/10/2014		
Act Administrativ nr. Hotărîre nr. 48, din 26/09/2013 emis de Consiliul Local al Comunei Pipirig (Anexa nr. 1 la HCL 48/2013 emisă de Consiliul Local Pipirig, Certificat fiscal nr. 10647/08.10.2014 emis de Primaria Pipirig);		
B1	Inscrierea provizorie, drept de PROPRIETATE, dobandit prin Lege, cota actuala 1/1, cota initiala 1/1 1) COMUNA PIPIRIG , CIF:2614228, domeniul privat <i>OBSERVATII: ÎNSCRIERE PROVIZORIE</i>	A1
Act Normativ nr. Hotărîre nr. 1356, din 27/12/2001 emis de GUVERNUL ROMANIEI (Anexa nr. 47 la H.G. nr. 1356/2001, Adverinta nr. 10666 din 08.10.2014 emisă de Primaria Pipirig);		
B2	Intabulare, drept de PROPRIETATE, dobandit prin Lege, cota actuala 1/1, cota initiala 1/1 1) COMUNA PIPIRIG , CIF:2614228, domeniul public	A1.1
/		
Act Administrativ nr. 2302, din 08/02/2024 emis de PRIMARIA COMUNEI PIPIRIG;		
B3	Intabulare, drept de PROPRIETATE, dobandit prin Lege, cota actuala 1/1, cota initiala 1/1 1) COMUNA PIPIRIG , CIF:2614228, domeniul privat	A1.2

C. Partea III. SARCINI .

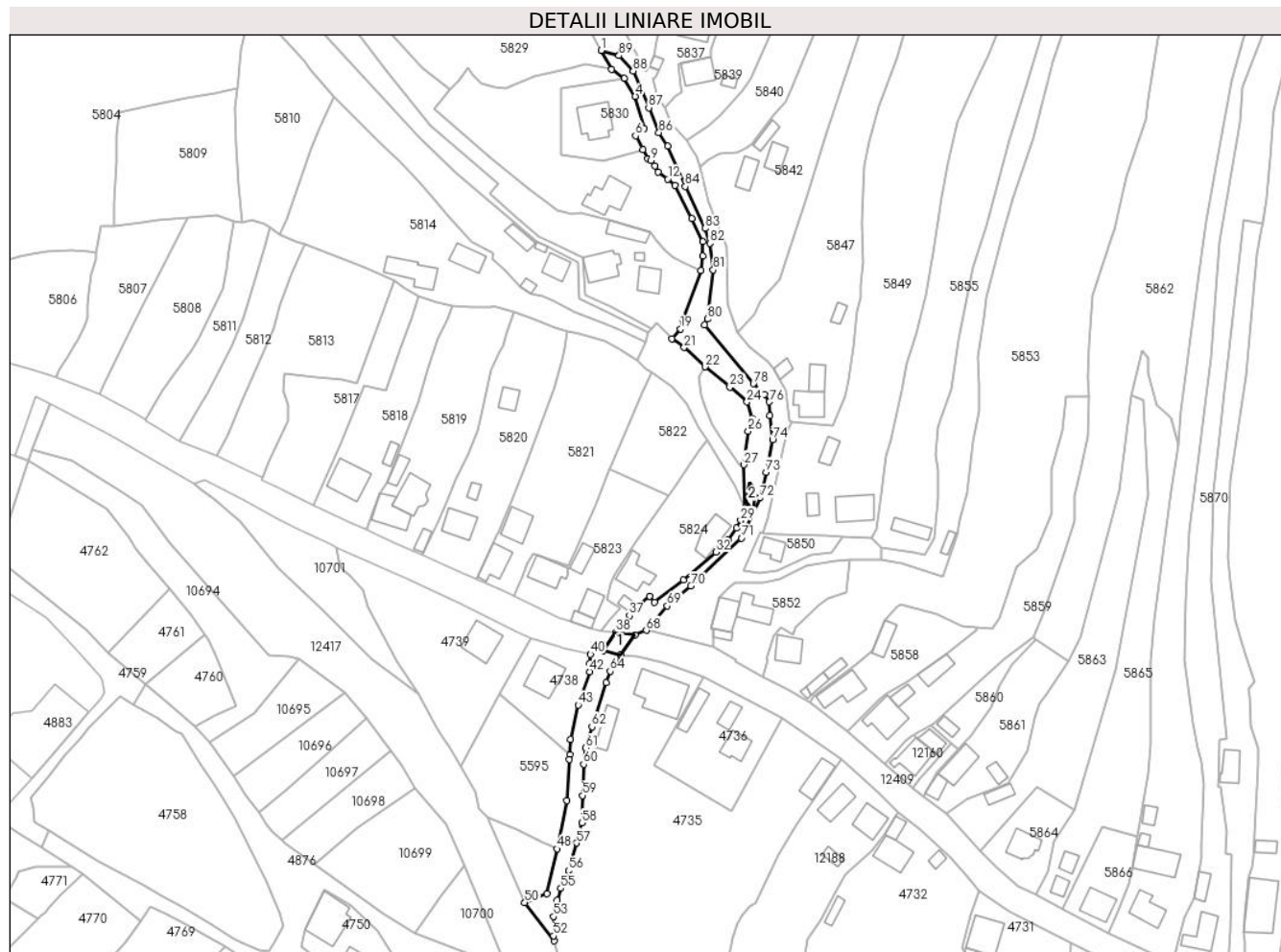
Inscrieri privind dezmembramintele dreptului de proprietate, drepturi reale de garanție și sarcini	Referințe
NU SUNT	

Anexa Nr. 1 La Partea I

Teren

Nr cadastral	Suprafața (mp)*	Observații / Referințe
51850	Din acte: 2.084 Masurata: 1.912	

* Suprafața este determinată în planul de proiecție Stereo 70.



Date referitoare la teren

Crt	Categorie folosință	Intra vilan	Suprafața (mp)	Tarla	Parcelă	Nr. topo	Observații / Referințe
1	ape curgătoare	DA	1.772	-	-	-	
2	ape curgătoare	NU	139	-	-	-	

Date referitoare la construcții

Crt	Număr	Destinație construcție	Supraf. (mp)	Situație juridică	Observații / Referințe
A1.1		construcții industriale și edilitare	Din acte: 48 Masurata: 47	Cu acte	Nr. niveluri:1; S. construita la sol:47 mp; Pod de beton
A1.2		construcții industriale și edilitare	18	Cu acte	Nr. niveluri:1; S. construita la sol:18 mp;

Lungime Segmente

1) Valorile lungimilor segmentelor sunt obținute din proiecție în plan.

Punct început	X / Y	Punct sfârșit	X / Y	Lungime segment	Punct început	X / Y	Punct sfârșit	X / Y	Lungime segment	Punct început	X / Y	Punct sfârșit	X / Y	Lungime segment
1	579.350,941 639.655,458	2	579.354,463 639.648,929	7.418	2	579.354,463 639.648,929	3	579.358,828 639.645,93	5.296	3	579.358,828 639.645,93	4	579.362,593 639.639,695	7.284

Punct început	X / Y	Punct sfârșit	X / Y	Lungime segment	Punct început	X / Y	Punct sfârșit	X / Y	Lungime segment	Punct început	X / Y	Punct sfârșit	X / Y	Lungime segment
4	579.362,593 639.639,695	5	579.365,719 639.628,786	11.348	5	579.365,719 639.628,786	6	579.362,661 639.626,209	3.999	6	579.362,661 639.626,209	7	579.365,139 639.621,548	5.279
7	579.365,139 639.621,548	8	579.366,88 639.618,273	3.709	8	579.366,88 639.618,273	9	579.367,926 639.617,714	1.186	9	579.367,926 639.617,714	10	579.369,263 639.615,866	2.281
10	579.369,263 639.615,866	11	579.370,421 639.613,682	2.472	11	579.370,421 639.613,682	12	579.373,719 639.611,333	4.049	12	579.373,719 639.611,333	13	579.376,14 639.609,163	3.251
13	579.376,14 639.609,163	14	579.382,007 639.597,916	12.685	14	579.382,007 639.597,916	15	579.385,714 639.589,877	8.853	15	579.385,714 639.589,877	16	579.385,672 639.585,034	4.843
16	579.385,672 639.585,034	17	579.385,135 639.580,0	5.063	17	579.385,135 639.580,0	18	579.378,971 639.563,271	17.828	18	579.378,971 639.563,271	19	579.378,133 639.559,967	3.409
19	579.378,133 639.559,967	20	579.375,082 639.556,652	4.505	20	579.375,082 639.556,652	21	579.379,362 639.553,666	5.219	21	579.379,362 639.553,666	22	579.386,475 639.547,044	9.718
22	579.386,475 639.547,044	23	579.395,015 639.540,026	11.054	23	579.395,015 639.540,026	24	579.400,921 639.534,981	7.767	24	579.400,921 639.534,981	25	579.402,66 639.529,287	5.954
25	579.402,66 639.529,287	26	579.401,309 639.525,013	4.482	26	579.401,309 639.525,013	27	579.399,818 639.513,441	11.668	27	579.399,818 639.513,441	28	579.400,286 639.498,556	14.892
28	579.400,286 639.498,556	29	579.398,73 639.494,391	4.446	29	579.398,73 639.494,391	30	579.397,366 639.491,7	3.017	30	579.397,366 639.491,7	31	579.394,413 639.487,642	5.019
31	579.394,413 639.487,642	32	579.390,173 639.483,501	5.927	32	579.390,173 639.483,501	33	579.379,113 639.474,011	14.573	33	579.379,113 639.474,011	34	579.369,228 639.466,375	12.491
34	579.369,228 639.466,375	35	579.367,579 639.468,393	2.606	35	579.367,579 639.468,393	36	579.363,701 639.465,325	4.945	36	579.363,701 639.465,325	37	579.360,589 639.461,761	4.731
37	579.360,589 639.461,761	38	579.355,881 639.455,987	7.45	38	579.355,881 639.455,987	39	579.351,609 639.449,751	7.559	39	579.351,609 639.449,751	40	579.347,269 639.448,445	4.532
40	579.347,269 639.448,445	41	579.347,067 639.445,349	3.103	41	579.347,067 639.445,349	42	579.347,033 639.442,488	2.861	42	579.347,033 639.442,488	43	579.342,963 639.431,133	12.062
43	579.342,963 639.431,133	44	579.340,311 639.419,331	12.096	44	579.340,311 639.419,331	45	579.340,06 639.414,171	5.166	45	579.340,06 639.414,171	46	579.339,975 639.412,417	1.756
46	579.339,975 639.412,417	47	579.339,186 639.398,298	14.141	47	579.339,186 639.398,298	48	579.335,778 639.381,779	16.867	48	579.335,778 639.381,779	49	579.332,213 639.366,517	15.673
49	579.332,213 639.366,517	50	579.324,692 639.363,329	8.169	50	579.324,692 639.363,329	51	579.334,832 639.350,253	16.547	51	579.334,832 639.350,253	52	579.334,583 639.351,96	1.725
52	579.334,583 639.351,96	53	579.334,583 639.358,563	6.603	53	579.334,583 639.358,563	54	579.335,76 639.364,19	5.749	54	579.335,76 639.364,19	55	579.337,058 639.368,235	4.248
55	579.337,058 639.368,235	56	579.339,744 639.374,318	6.65	56	579.339,744 639.374,318	57	579.342,435 639.383,769	9.827	57	579.342,435 639.383,769	58	579.344,236 639.390,669	7.131
58	579.344,236 639.390,669	59	579.344,42 639.400,105	9.438	59	579.344,42 639.400,105	60	579.344,893 639.410,763	10.668	60	579.344,893 639.410,763	61	579.345,59 639.416,348	5.628
61	579.345,59 639.416,348	62	579.347,725 639.423,622	7.581	62	579.347,725 639.423,622	63	579.352,648 639.438,812	15.968	63	579.352,648 639.438,812	64	579.353,969 639.442,646	4.055
64	579.353,969 639.442,646	65	579.355,778 639.446,222	4.008	65	579.355,778 639.446,222	66	579.357,46 639.448,264	2.646	66	579.357,46 639.448,264	67	579.362,604 639.455,14	8.587
67	579.362,604 639.455,14	68	579.366,362 639.456,669	4.057	68	579.366,362 639.456,669	69	579.373,484 639.465,059	11.005	69	579.373,484 639.465,059	70	579.381,624 639.471,862	10.609
70	579.381,624 639.471,862	71	579.398,995 639.488,291	23.909	71	579.398,995 639.488,291	72	579.405,413 639.502,065	15.196	72	579.405,413 639.502,065	73	579.407,498 639.510,931	9.108
73	579.407,498 639.510,931	74	579.409,657 639.522,021	11.298	74	579.409,657 639.522,021	75	579.408,663 639.530,276	8.315	75	579.408,663 639.530,276	76	579.408,544 639.534,965	4.691
76	579.408,544 639.534,965	77	579.406,821 639.537,525	3.086	77	579.406,821 639.537,525	78	579.403,085 639.541,216	5.252	78	579.403,085 639.541,216	79	579.386,388 639.561,304	26.121
79	579.386,388 639.561,304	80	579.387,338 639.563,364	2.269	80	579.387,338 639.563,364	81	579.389,3 639.580,27	17.019	81	579.389,3 639.580,27	82	579.388,091 639.589,354	9.164
82	579.388,091 639.589,354	83	579.386,474 639.594,441	5.338	83	579.386,474 639.594,441	84	579.379,742 639.608,862	15.915	84	579.379,742 639.608,862	85	579.373,726 639.622,695	15.085
85	579.373,726 639.622,695	86	579.370,668 639.627,337	5.559	86	579.370,668 639.627,337	87	579.367,202 639.635,821	9.165	87	579.367,202 639.635,821	88	579.361,826 639.648,457	13.732
88	579.361,826 639.648,457	89	579.357,019 639.653,712	7.122	89	579.357,019 639.653,712	1	579.350,941 639.655,458	6.324					

** Lungimile segmentelor sunt determinate în planul de proiecție Stereo 70 și sunt rotunjite la 1 milimetru.

*** Distanța dintre puncte este formată din segmente cumulate ce sunt mai mici decât valoarea 1 milimetru.

**DATE DESPRE IMOBILUL NR. 4741**

Oficiul de Cadastru și Publicitate Imobiliară NEAMT
Biroul de Cadastru și Publicitate Imobiliară Targu-Neamt

A. Partea I. Descrierea imobilului

TEREN Necunoscut

Adresa: Loc. Boboiesti, Jud. Neamt, si extravilan UAT Pipirig

Nr. Crt	Nr cadastral Nr. topografic	Suprafata* (mp)	Observatii / Referinta
A1		3.565	Sector cadastral:0 Teren neimprejmuit;

B. Partea II. Proprietari și acte

Inscrieri privitoare la dreptul de proprietate și alte drepturi reale	Referințe
/	
Act Normativ nr. 7, din 13/03/1996 emis de PARLAMENTUL ROMANIEI;	
B1	Inscrierea provizorie, drept de PROPRIETATE, dobandit prin Lege, cota actuala 1/1, cota initiala 1/1
	1) COMUNA PIPIRIG, CIF:99999999999999, Proprietar neidentificat

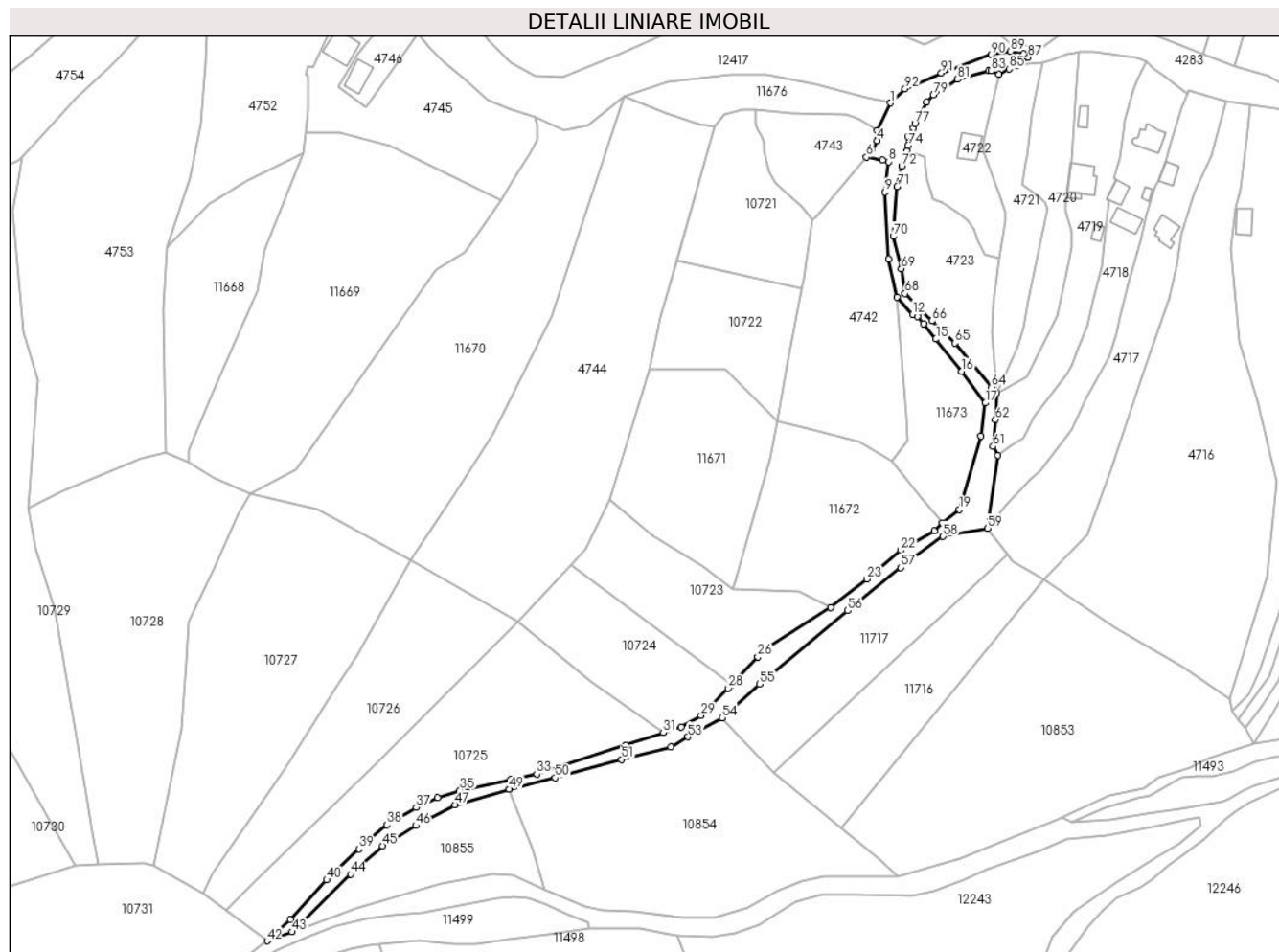
C. Partea III. SARCINI .

Inscrieri privind dezmembramintele dreptului de proprietate, drepturi reale de garanție și sarcini	Referințe
NU SUNT	

Anexa Nr. 1 La Partea I**Teren**

Nr cadastral	Suprafața (mp)*	Observații / Referințe
	3.565	

* Suprafața este determinată în planul de proiecție Stereo 70.

**Date referitoare la teren**

Crt	Categorie folosință	Intravilan	Suprafața (mp)	Tarla	Parcelă	Nr. topo	Observații / Referințe
1	drum	DA	958	-	-	-	
2	drum	NU	2.606	-	-	-	

Lungime Segmente

1) Valorile lungimilor segmentelor sunt obținute din proiecție în plan.

Punct început	X / Y	Punct sfârșit	X / Y	Lungime segment	Punct început	X / Y	Punct sfârșit	X / Y	Lungime segment	Punct început	X / Y	Punct sfârșit	X / Y	Lungime segment
1	579.541,553 639.219,178	2	579.536,07 639.207,819	12.61 3	2	579.536,07 639.207,819	3	579.536,42 639.205,297	2.546	3	579.536,42 639.205,297	4	579.536,062 639.203,523	1.81
4	579.536,062 639.203,523	5	579.534,003 639.199,828	4.23	5	579.534,003 639.199,828	6	579.531,517 639.196,699	3.996	6	579.531,517 639.196,699	7	579.538,228 639.195,559	6.807
7	579.538,228 639.195,559	8	579.540,732 639.194,801	2.616	8	579.540,732 639.194,801	9	579.539,229 639.182,225	12.66 5	9	579.539,229 639.182,225	10	579.540,779 639.154,428	27.84
10	579.540,779 639.154,428	11	579.544,231 639.138,658	16.14 3	11	579.544,231 639.138,658	12	579.550,716 639.131,532	9.635	12	579.550,716 639.131,532	13	579.552,646 639.130,7	2.102
13	579.552,646 639.130,7	14	579.555,189 639.127,601	4.009	14	579.555,189 639.127,601	15	579.560,297 639.121,291	8.118	15	579.560,297 639.121,291	16	579.570,953 639.107,909	17.10 6

Punct început	X / Y	Punct sfârșit	X / Y	Lungime segment	Punct început	X / Y	Punct sfârșit	X / Y	Lungime segment	Punct început	X / Y	Punct sfârșit	X / Y	Lungime segment
16	579.570,953 639.107,909	17	579.580,842 639.094,825	16.401	17	579.580,842 639.094,825	18	579.579,038 639.081,173	13.771	18	579.579,038 639.081,173	19	579.570,044 639.050,695	31.777
19	579.570,044 639.050,695	20	579.563,032 639.045,127	8.954	20	579.563,032 639.045,127	21	579.559,632 639.041,716	4.816	21	579.559,632 639.041,716	22	579.545,792 639.033,709	15.989
22	579.545,792 639.033,709	23	579.531,669 639.021,872	18.428	23	579.531,669 639.021,872	24	579.516,702 639.010,085	19.051	24	579.516,702 639.010,085	25	579.490,193 638.993,098	31.485
25	579.490,193 638.993,098	26	579.486,402 638.989,561	5.185	26	579.486,402 638.989,561	27	579.475,556 638.978,092	15.785	27	579.475,556 638.978,092	28	579.474,085 638.976,535	2.142
28	579.474,085 638.976,535	29	579.462,877 638.965,268	15.892	29	579.462,877 638.965,268	30	579.454,646 638.960,549	9.488	30	579.454,646 638.960,549	31	579.447,321 638.958,141	7.711
31	579.447,321 638.958,141	32	579.431,703 638.953,008	16.44	32	579.431,703 638.953,008	33	579.394,803 638.941,063	38.785	33	579.394,803 638.941,063	34	579.383,854 638.938,848	11.171
34	579.383,854 638.938,848	35	579.362,95 638.934,311	21.391	35	579.362,95 638.934,311	36	579.353,707 638.931,205	9.751	36	579.353,707 638.931,205	37	579.344,72 638.927,188	9.844
37	579.344,72 638.927,188	38	579.332,491 638.920,024	14.173	38	579.332,491 638.920,024	39	579.321,024 638.909,945	15.267	39	579.321,024 638.909,945	40	579.307,675 638.897,131	18.504
40	579.307,675 638.897,131	41	579.292,607 638.880,569	22.391	41	579.292,607 638.880,569	42	579.282,927 638.871,877	13.01	42	579.282,927 638.871,877	43	579.293,194 638.875,584	10.916
43	579.293,194 638.875,584	44	579.317,553 638.899,496	34.134	44	579.317,553 638.899,496	45	579.330,851 638.911,231	17.735	45	579.330,851 638.911,231	46	579.344,605 638.919,631	16.116
46	579.344,605 638.919,631	47	579.360,723 638.928,236	18.271	47	579.360,723 638.928,236	48	579.383,343 638.934,681	23.52	48	579.383,343 638.934,681	49	579.383,411 638.934,698	0.07
49	579.383,411 638.934,698	50	579.402,379 638.939,456	19.556	50	579.402,379 638.939,456	51	579.429,879 638.947,095	28.541	51	579.429,879 638.947,095	52	579.450,278 638.952,349	21.065
52	579.450,278 638.952,349	53	579.457,466 638.956,452	8.277	53	579.457,466 638.956,452	54	579.471,576 638.964,359	16.174	54	579.471,576 638.964,359	55	579.487,172 638.978,312	20.927
55	579.487,172 638.978,312	56	579.523,77 639.008,737	47.593	56	579.523,77 639.008,737	57	579.545,78 639.026,575	28.331	57	579.545,78 639.026,575	58	579.563,273 639.039,48	21.738
58	579.563,273 639.039,48	59	579.581,758 639.042,864	18.792	59	579.581,758 639.042,864	60	579.586,015 639.073,159	30.593	60	579.586,015 639.073,159	61	579.584,058 639.076,743	4.083
61	579.584,058 639.076,743	62	579.585,07 639.087,751	11.054	62	579.585,07 639.087,751	63	579.585,469 639.098,974	11.23	63	579.585,469 639.098,974	64	579.583,367 639.101,432	3.234
64	579.583,367 639.101,432	65	579.568,233 639.119,667	23.697	65	579.568,233 639.119,667	66	579.558,73 639.128,866	13.226	66	579.558,73 639.128,866	67	579.552,149 639.135,514	9.354
67	579.552,149 639.135,514	68	579.547,512 639.140,142	6.551	68	579.547,512 639.140,142	69	579.545,943 639.150,45	10.427	69	579.545,943 639.150,45	70	579.542,649 639.163,827	13.777
70	579.542,649 639.163,827	71	579.544,285 639.184,542	20.78	71	579.544,285 639.184,542	72	579.546,152 639.193,01	8.671	72	579.546,152 639.193,01	73	579.548,289 639.199,222	6.569
73	579.548,289 639.199,222	74	579.548,786 639.201,453	2.286	74	579.548,786 639.201,453	75	579.548,666 639.205,354	3.903	75	579.548,666 639.205,354	76	579.550,891 639.208,833	4.13
76	579.550,891 639.208,833	77	579.551,596 639.210,644	1.943	77	579.551,596 639.210,644	78	579.556,553 639.219,617	10.251	78	579.556,553 639.219,617	79	579.559,311 639.222,4	3.918
79	579.559,311 639.222,4	80	579.562,455 639.224,596	3.835	80	579.562,455 639.224,596	81	579.569,338 639.228,973	8.157	81	579.569,338 639.228,973	82	579.582,333 639.232,558	13.48
82	579.582,333 639.232,558	83	579.583,136 639.232,458	0.809	83	579.583,136 639.232,458	84	579.586,419 639.230,979	3.601	84	579.586,419 639.230,979	85	579.590,648 639.233,298	4.823
85	579.590,648 639.233,298	86	579.594,096 639.234,809	3.765	86	579.594,096 639.234,809	87	579.598,605 639.238,078	5.569	87	579.598,605 639.238,078	88	579.596,838 639.239,53	2.287
88	579.596,838 639.239,53	89	579.591,256 639.240,565	5.677	89	579.591,256 639.240,565	90	579.583,203 639.239,205	8.167	90	579.583,203 639.239,205	91	579.562,56 639.231,565	22.011
91	579.562,56 639.231,565	92	579.547,511 639.224,957	16.436	92	579.547,511 639.224,957	1	579.541,553 639.219,178	8.3					

** Lungimile segmentelor sunt determinate în planul de proiecție Stereo 70 și sunt rotunjite la 1 milimetru.

*** Distanța dintre puncte este formată din segmente cumulate ce sunt mai mici decât valoarea 1 milimetru.

**DATE DESPRE IMOBILUL NR. 4759**

Oficiul de Cadastru și Publicitate Imobiliară NEAMT
Biroul de Cadastru și Publicitate Imobiliară Targu-Neamt

A. Partea I. Descrierea imobilului

TEREN Intravilan

Adresa: Loc. Boboiesti, Splaiul Cireșului, Jud. Neamt

Nr. Crt	Nr cadastral Nr. topografic	Suprafața* (mp)	Observații / Referințe
A1	53125	Din acte: 7.605 Masurata: 3.171	Sector cadastral:0 Teren imprejmuit; diferenta de suprafata se regasese la imobilul cu ID 4876

B. Partea II. Proprietari și acte

Inscrieri privitoare la dreptul de proprietate și alte drepturi reale		Referințe
4280 / 13/02/2019		
Act Administrativ nr. Hotărâre nr. 65, din 30/10/2018 emis de Consiliul Local Al Com. Pipirig (act administrativ nr Adeverința nr. 1962 din 06.02.2019, emis de Primaria Com. Pipirig;act administrativ nr Certificat fiscal nr. 1960 din 06.02.2019, emis de Primaria Com. Pipirig);		
B1	Intabulare, drept de PROPRIETATE, dobandit prin Lege, cota actuala 1/1, cota initiala 1/1 1) COMUNA PIPIRIG , CIF:2614228, * Domeniu Public	A1

C. Partea III. SARCINI .

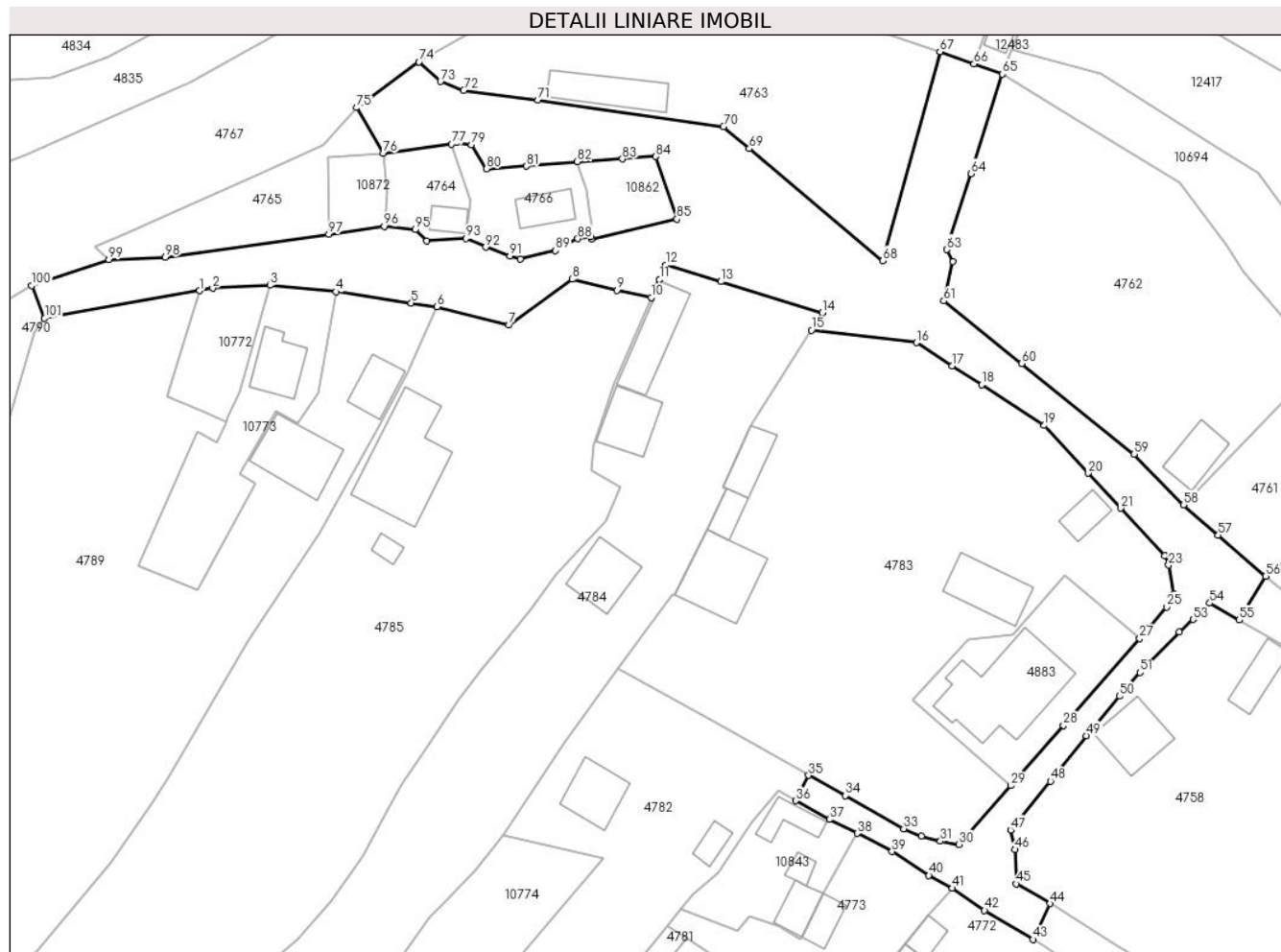
Inscrieri privind dezmembramintele dreptului de proprietate, drepturi reale de garanție și sarcini	Referințe
NU SUNT	

Anexa Nr. 1 La Partea I

Teren

Nr cadastral	Suprafața (mp)*	Observații / Referințe
53125	Din acte: 7.605 Masurata: 3.171	diferenta de suprafata se regaseste la imobilul cu ID 4876

* Suprafața este determinată în planul de proiecție Stereo 70.



Date referitoare la teren

Crt	Categorie folosință	Intra vilan	Suprafața (mp)	Tarla	Parcelă	Nr. topo	Observații / Referințe
1	drum	DA	3.171	-	-	-	

Lungime Segmente

1) Valorile lungimilor segmentelor sunt obținute din proiecție în plan.

Punct început	X / Y	Punct sfârșit	X / Y	Lungime segment	Punct început	X / Y	Punct sfârșit	X / Y	Lungime segment	Punct început	X / Y	Punct sfârșit	X / Y	Lungime segment
1	579.031,277 639.481,769	2	579.033,324 639.482,134	2.079	2	579.033,324 639.482,134	3	579.042,09 639.482,591	8.778	3	579.042,09 639.482,591	4	579.052,197 639.481,616	10.154
4	579.052,197 639.481,616	5	579.063,734 639.479,904	11.663	5	579.063,734 639.479,904	6	579.067,669 639.479,301	3.981	6	579.067,669 639.479,301	7	579.078,714 639.476,541	11.385
7	579.078,714 639.476,541	8	579.088,411 639.483,534	11.955	8	579.088,411 639.483,534	9	579.095,217 639.481,826	7.017	9	579.095,217 639.481,826	10	579.100,497 639.480,737	5.391
10	579.100,497 639.480,737	11	579.101,767 639.483,492	3.034	11	579.101,767 639.483,492	12	579.102,732 639.485,688	2.399	12	579.102,732 639.485,688	13	579.111,166 639.483,158	8.805
13	579.111,166 639.483,158	14	579.126,672 639.478,385	16.224	14	579.126,672 639.478,385	15	579.125,059 639.475,712	3.122	15	579.125,059 639.475,712	16	579.141,139 639.473,807	16.192

Punct început	X / Y	Punct sfârșit	X / Y	Lungime segment	Punct început	X / Y	Punct sfârșit	X / Y	Lungime segment	Punct început	X / Y	Punct sfârșit	X / Y	Lungime segment
16	579.141,139 639.473,807	17	579.146,605 639.470,262	6.515	17	579.146,605 639.470,262	18	579.151,104 639.467,368	5.349	18	579.151,104 639.467,368	19	579.160,706 639.461,123	11.454
19	579.160,706 639.461,123	20	579.167,452 639.453,818	9.943	20	579.167,452 639.453,818	21	579.172,415 639.448,448	7.312	21	579.172,415 639.448,448	22	579.179,136 639.441,191	9.891
22	579.179,136 639.441,191	23	579.179,758 639.439,733	1.585	23	579.179,758 639.439,733	24	579.180,586 639.435,326	4.484	24	579.180,586 639.435,326	25	579.179,482 639.433,324	2.286
25	579.179,482 639.433,324	26	579.176,82 639.430,223	4.087	26	579.176,82 639.430,223	27	579.175,334 639.428,511	2.267	27	579.175,334 639.428,511	28	579.163,663 639.415,192	17.709
28	579.163,663 639.415,192	29	579.155,561 639.405,946	12.294	29	579.155,561 639.405,946	30	579.147,665 639.396,964	11.959	30	579.147,665 639.396,964	31	579.144,796 639.397,429	2.906
31	579.144,796 639.397,429	32	579.141,84 639.398,25	3.068	32	579.141,84 639.398,25	33	579.139,163 639.399,37	2.902	33	579.139,163 639.399,37	34	579.130,24 639.404,439	10.262
34	579.130,24 639.404,439	35	579.124,612 639.407,526	6.419	35	579.124,612 639.407,526	36	579.122,629 639.403,654	4.35	36	579.122,629 639.403,654	37	579.127,797 639.400,778	5.914
37	579.127,797 639.400,778	38	579.132,031 639.398,659	4.735	38	579.132,031 639.398,659	39	579.137,387 639.395,861	6.043	39	579.137,387 639.395,861	40	579.143,024 639.392,207	6.718
40	579.143,024 639.392,207	41	579.146,62 639.390,245	4.096	41	579.146,62 639.390,245	42	579.151,541 639.386,845	5.981	42	579.151,541 639.386,845	43	579.158,967 639.382,396	8.657
43	579.158,967 639.382,396	44	579.161,583 639.387,901	6.095	44	579.161,583 639.387,901	45	579.156,392 639.390,918	6.004	45	579.156,392 639.390,918	46	579.156,26 639.396,175	5.259
46	579.156,26 639.396,175	47	579.155,533 639.399,186	3.098	47	579.155,533 639.399,186	48	579.161,65 639.406,648	9.649	48	579.161,65 639.406,648	49	579.167,139 639.413,6	8.858
49	579.167,139 639.413,6	50	579.172,2 639.419,665	7.899	50	579.172,2 639.419,665	51	579.175,383 639.423,296	4.829	51	579.175,383 639.423,296	52	579.181,391 639.429,474	8.618
52	579.181,391 639.429,474	53	579.183,487 639.431,415	2.857	53	579.183,487 639.431,415	54	579.186,042 639.433,906	3.568	54	579.186,042 639.433,906	55	579.190,579 639.431,315	5.225
55	579.190,579 639.431,315	56	579.194,629 639.438,056	7.864	56	579.194,629 639.438,056	57	579.187,356 639.444,333	9.607	57	579.187,356 639.444,333	58	579.182,033 639.448,978	7.065
58	579.182,033 639.448,978	59	579.174,475 639.456,708	10.811	59	579.174,475 639.456,708	60	579.157,242 639.470,618	22.146	60	579.157,242 639.470,618	61	579.145,314 639.480,194	15.296
61	579.145,314 639.480,194	62	579.146,685 639.486,24	6.199	62	579.146,685 639.486,24	63	579.145,802 639.488,068	2.03	63	579.145,802 639.488,068	64	579.149,475 639.499,687	12.186
64	579.149,475 639.499,687	65	579.154,313 639.514,948	16.01	65	579.154,313 639.514,948	66	579.149,935 639.516,502	4.646	66	579.149,935 639.516,502	67	579.144,712 639.518,355	5.542
67	579.144,712 639.518,355	68	579.135,994 639.486,357	33.164	68	579.135,994 639.486,357	69	579.115,509 639.503,523	26.727	69	579.115,509 639.503,523	70	579.111,575 639.506,907	5.189
70	579.111,575 639.506,907	71	579.083,168 639.510,99	28.699	71	579.083,168 639.510,99	72	579.071,755 639.512,462	11.508	72	579.071,755 639.512,462	73	579.068,228 639.513,807	3.775
73	579.068,228 639.513,807	74	579.064,925 639.516,831	4.478	74	579.064,925 639.516,831	75	579.055,356 639.509,804	11.872	75	579.055,356 639.509,804	76	579.059,459 639.502,832	8.09
76	579.059,459 639.502,832	77	579.069,929 639.504,224	10.562	77	579.069,929 639.504,224	78	579.070,711 639.504,448	0.813	78	579.070,711 639.504,448	79	579.072,953 639.504,102	2.269
79	579.072,953 639.504,102	80	579.075,267 639.500,428	4.342	80	579.075,267 639.500,428	81	579.081,408 639.500,839	6.155	81	579.081,408 639.500,839	82	579.089,183 639.501,555	7.808
82	579.089,183 639.501,555	83	579.096,09 639.501,948	6.918	83	579.096,09 639.501,948	84	579.101,207 639.502,318	5.13	84	579.101,207 639.502,318	85	579.104,427 639.492,716	10.128
85	579.104,427 639.492,716	86	579.091,332 639.489,682	13.442	86	579.091,332 639.489,682	87	579.091,297 639.490,038	0.358	87	579.091,297 639.490,038	88	579.089,239 639.489,727	2.081
88	579.089,239 639.489,727	89	579.085,822 639.487,907	3.871	89	579.085,822 639.487,907	90	579.080,399 639.486,639	5.569	90	579.080,399 639.486,639	91	579.078,865 639.487,084	1.597
91	579.078,865 639.487,084	92	579.075,162 639.488,432	3.941	92	579.075,162 639.488,432	93	579.072,139 639.489,772	3.307	93	579.072,139 639.489,772	94	579.066,112 639.489,398	6.039
94	579.066,112 639.489,398	95	579.064,309 639.491,13	2.5	95	579.064,309 639.491,13	96	579.059,591 639.491,623	4.744	96	579.059,591 639.491,623	97	579.051,12 639.490,434	8.554
97	579.051,12 639.490,434	98	579.026,027 639.486,911	25.339	98	579.026,027 639.486,911	99	579.017,418 639.486,509	8.618	99	579.017,418 639.486,509	100	579.005,581 639.482,538	12.485
100	579.005,581 639.482,538	101	579.007,569 639.477,538	5.381	101	579.007,569 639.477,538	1	579.031,277 639.481,769	24.083					

** Lungimile segmentelor sunt determinate în planul de proiecție Stereo 70 și sunt rotunjite la 1 milimetru.

*** Distanța dintre puncte este formată din segmente cumulate ce sunt mai mici decât valoarea 1 milimetru.

**DATE DESPRE IMOBILUL NR. 4767**

Oficiul de Cadastru și Publicitate Imobiliară NEAMT
Biroul de Cadastru și Publicitate Imobiliară Targu-Neamt

A. Partea I. Descrierea imobilului

TEREN Intravilan

Adresa: Loc. Boboiesti, Jud. Neamt, Raul Ozana

Nr. Crt	Nr cadastral Nr. topografic	Suprafața* (mp)	Observații / Referințe
A1		24.115	Sector cadastral:0 Teren neimprejmuit;

Construcții

Crt	Nr cadastral Nr. topografic	Adresa	Observații / Referințe
A1.1		Loc. Boboiesti, Jud. Neamt, Raul Ozana	Nr. niveluri:1; S. construita la sol:207 mp;

B. Partea II. Proprietari și acte

Inscrieri privitoare la dreptul de proprietate și alte drepturi reale		Referințe
/		
Act Normativ nr. 1705, din 29/11/2006 emis de GUVERNUL ROMANIEI;		
B1	Intabulare, drept de PROPRIETATE, dobandit prin Lege, cota actuala 1/1, cota initiala 1/1 1) STATUL ROMAN, CIF:9999999999999, - domeniul public	A1
Act Normativ nr. 209, din 20/03/2012 emis de GUVERNUL ROMANIEI;		
B2	Intabulare, drept de ADMINISTRARE, dobandit prin Lege, cota actuala 1/1, cota initiala 1/1 1) ADMINISTRAȚIA NAȚIONALĂ APELE ROMÂNE, CIF:18264854, PRIN ADMINISTRAȚIA BAZINALĂ DE APĂ SIRET - SISTEMUL DE GOSPODARIRE A APELOR NEAMȚ	A1
Act Administrativ nr. 2302, din 08/02/2024 emis de PRIMARIA COMUNEI PIPIRIG;		
B3	Intabulare, drept de PROPRIETATE, dobandit prin Lege, cota actuala 1/1, cota initiala 1/1 1) COMUNA PIPIRIG, CIF:2614228, domeniu public	A1.1

C. Partea III. SARCINI .

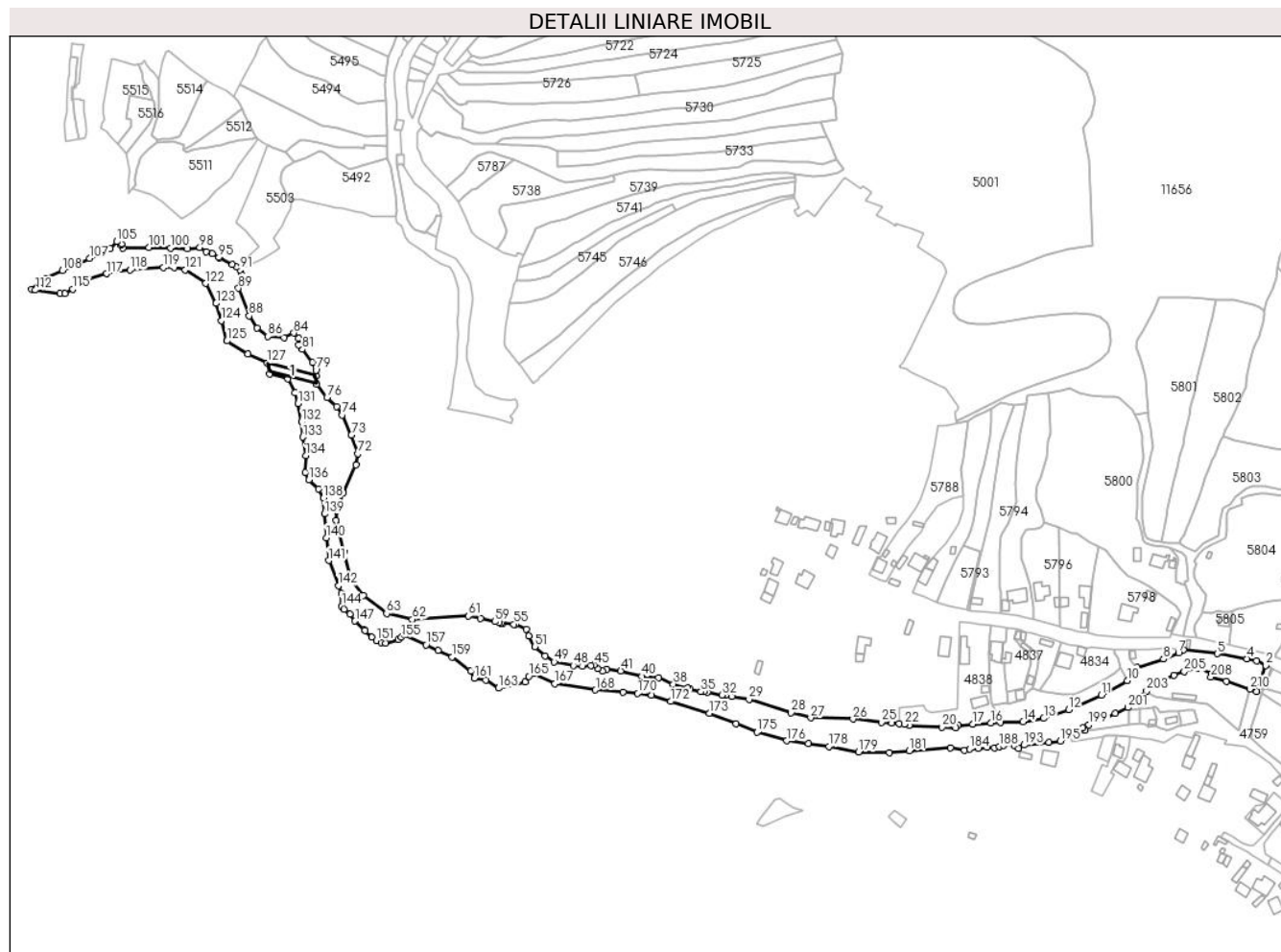
Inscrieri privind dezmembramintele dreptului de proprietate, drepturi reale de garanție și sarcini	Referințe
NU SUNT	

Anexa Nr. 1 La Partea I

Teren

Nr cadastral	Suprafața (mp)*	Observații / Referințe
	24.115	

* Suprafața este determinată în planul de proiecție Stereo 70.



Date referitoare la teren

Crt	Categorie folosință	Intravilan	Suprafața (mp)	Tarla	Parcelă	Nr. topo	Observații / Referințe
1	ape curgătoare	DA	24.115	-	-	-	

Date referitoare la construcții

Crt	Număr	Destinație construcție	Supraf. (mp)	Situație juridică	Observații / Referințe
A1.1		construcții industriale și edilitare	207	Cu acte	Nr. niveluri:1; S. construită la sol:207 mp;

Lungime Segmente

1) Valorile lungimilor segmentelor sunt obținute din proiecție în plan.

Punct început	X / Y	Punct sfârșit	X / Y	Lungime segment	Punct început	X / Y	Punct sfârșit	X / Y	Lungime segment	Punct început	X / Y	Punct sfârșit	X / Y	Lungime segment
1	579.149,935 639.516,502	2	579.157,098 639.536,687	21.418	2	579.157,098 639.536,687	3	579.150,165 639.540,047	7.704	3	579.150,165 639.540,047	4	579.142,51 639.541,752	7.843
4	579.142,51 639.541,752	5	579.119,677 639.545,777	23.185	5	579.119,677 639.545,777	6	579.093,317 639.548,904	26.545	6	579.093,317 639.548,904	7	579.089,557 639.546,396	4.52
7	579.089,557 639.546,396	8	579.077,925 639.541,598	12.583	8	579.077,925 639.541,598	9	579.057,486 639.534,977	21.485	9	579.057,486 639.534,977	10	579.049,824 639.524,885	12.671

Punct început	X / Y	Punct sfârșit	X / Y	Lungime segment	Punct început	X / Y	Punct sfârșit	X / Y	Lungime segment	Punct început	X / Y	Punct sfârșit	X / Y	Lungime segment
10	579.049,824 639.524,885	11	579.029,91 639.513,7	22.84	11	579.029,91 639.513,7	12	579.004,624 639.502,524	27.64 6	12	579.004,624 639.502,524	13	578.985,127 639.495,652	20.67 3
13	578.985,127 639.495,652	14	578.969,171 639.493,182	16.14 6	14	578.969,171 639.493,182	15	578.951,569 639.492,45	17.61 7	15	578.951,569 639.492,45	16	578.944,172 639.492,113	7.405
16	578.944,172 639.492,113	17	578.930,356 639.491,263	13.84 2	17	578.930,356 639.491,263	18	578.918,923 639.489,996	11.50 3	18	578.918,923 639.489,996	19	578.916,892 639.488,364	2.605
19	578.916,892 639.488,364	20	578.906,47 639.488,825	10.43 2	20	578.906,47 639.488,825	21	578.880,999 639.490,397	25.51 9	21	578.880,999 639.490,397	22	578.877,181 639.491,117	3.885
22	578.877,181 639.491,117	23	578.873,266 639.491,676	3.955	23	578.873,266 639.491,676	24	578.867,428 639.492,12	5.855	24	578.867,428 639.492,12	25	578.859,383 639.492,733	8.068
25	578.859,383 639.492,733	26	578.837,485 639.495,143	22.03	26	578.837,485 639.495,143	27	578.804,684 639.496,096	32.81 5	27	578.804,684 639.496,096	28	578.789,579 639.499,99	15.59 9
28	578.789,579 639.499,99	29	578.756,997 639.510,283	34.16 9	29	578.756,997 639.510,283	30	578.743,603 639.512,482	13.57 3	30	578.743,603 639.512,482	31	578.738,663 639.513,631	5.072
31	578.738,663 639.513,631	32	578.735,831 639.513,747	2.834	32	578.735,831 639.513,747	33	578.724,717 639.515,976	11.33 5	33	578.724,717 639.515,976	34	578.722,212 639.516,157	2.512
34	578.722,212 639.516,157	35	578.719,707 639.516,339	2.512	35	578.719,707 639.516,339	36	578.711,101 639.518,457	8.863	36	578.711,101 639.518,457	37	578.709,276 639.519,285	2.004
37	578.709,276 639.519,285	38	578.698,24 639.522,229	11.42 2	38	578.698,24 639.522,229	39	578.686,967 639.526,997	12.24	39	578.686,967 639.526,997	40	578.673,973 639.528,113	13.04 2
40	578.673,973 639.528,113	41	578.657,598 639.532,442	16.93 8	41	578.657,598 639.532,442	42	578.646,71 639.533,787	10.97 1	42	578.646,71 639.533,787	43	578.643,227 639.532,38	3.756
43	578.643,227 639.532,38	44	578.639,829 639.534,26	3.883	44	578.639,829 639.534,26	45	578.636,86 639.537,008	4.046	45	578.636,86 639.537,008	46	578.634,31 639.536,374	2.628
46	578.634,31 639.536,374	47	578.627,753 639.535,95	6.571	47	578.627,753 639.535,95	48	578.620,919 639.536,562	6.861	48	578.620,919 639.536,562	49	578.606,024 639.539,375	15.15 8
49	578.606,024 639.539,375	50	578.599,024 639.543,981	8.379	50	578.599,024 639.543,981	51	578.590,957 639.551,194	10.82 1	51	578.590,957 639.551,194	52	578.586,402 639.559,583	9.546
52	578.586,402 639.559,583	53	578.584,225 639.564,785	5.639	53	578.584,225 639.564,785	54	578.575,835 639.568,109	9.024	54	578.575,835 639.568,109	55	578.574,844 639.568,501	1.066
55	578.574,844 639.568,501	56	578.566,005 639.569,494	8.895	56	578.566,005 639.569,494	57	578.564,729 639.569,083	1.341	57	578.564,729 639.569,083	58	578.563,25 639.569,523	1.543
58	578.563,25 639.569,523	59	578.560,01 639.570,487	3.38	59	578.560,01 639.570,487	60	578.548,871 639.572,99	11.41 7	60	578.548,871 639.572,99	61	578.539,708 639.574,973	9.375
61	578.539,708 639.574,973	62	578.495,994 639.572,236	43.8	62	578.495,994 639.572,236	63	578.476,149 639.576,762	20.35 5	63	578.476,149 639.576,762	64	578.458,355 639.590,792	22.66
64	578.458,355 639.590,792	65	578.448,474 639.603,549	16.13 6	65	578.448,474 639.603,549	66	578.443,272 639.624,305	21.39 8	66	578.443,272 639.624,305	67	578.437,844 639.644,831	21.23 2
67	578.437,844 639.644,831	68	578.437,045 639.648,825	4.073	68	578.437,045 639.648,825	69	578.437,711 639.656,148	7.353	69	578.437,711 639.656,148	70	578.442,63 639.670,206	14.89 4
70	578.442,63 639.670,206	71	578.452,364 639.691,776	23.66 5	71	578.452,364 639.691,776	72	578.453,867 639.700,504	8.856	72	578.453,867 639.700,504	73	578.449,013 639.714,974	15.26 2
73	578.449,013 639.714,974	74	578.441,891 639.730,386	16.97 8	74	578.441,891 639.730,386	75	578.437,393 639.736,951	7.958	75	578.437,393 639.736,951	76	578.430,015 639.743,772	10.04 8
76	578.430,015 639.743,772	77	578.422,18 639.754,196	13.04	77	578.422,18 639.754,196	78	578.421,51 639.760,873	6.711	78	578.421,51 639.760,873	79	578.421,48 639.764,953	4.08
79	578.421,48 639.764,953	80	578.418,755 639.771,124	6.746	80	578.418,755 639.771,124	81	578.410,751 639.781,16	12.83 7	81	578.410,751 639.781,16	82	578.407,95 639.784,671	4.491
82	578.407,95 639.784,671	83	578.407,896 639.789,489	4.818	83	578.407,896 639.789,489	84	578.404,451 639.793,803	5.521	84	578.404,451 639.793,803	85	578.396,895 639.789,95	8.482
85	578.396,895 639.789,95	86	578.384,432 639.791,163	12.52 2	86	578.384,432 639.791,163	87	578.375,892 639.797,702	10.75 6	87	578.375,892 639.797,702	88	578.369,791 639.807,123	11.22 4
88	578.369,791 639.807,123	89	578.361,454 639.828,352	22.80 7	89	578.361,454 639.828,352	90	578.363,54 639.839,515	11.35 6	90	578.363,54 639.839,515	91	578.362,815 639.842,656	3.224
91	578.362,815 639.842,656	92	578.359,823 639.844,695	3.621	92	578.359,823 639.844,695	93	578.356,831 639.846,733	3.62	93	578.356,831 639.846,733	94	578.346,586 639.852,105	11.56 8
94	578.346,586 639.852,105	95	578.346,362 639.852,224	0.254	95	578.346,362 639.852,224	96	578.341,273 639.855,206	5.898	96	578.341,273 639.855,206	97	578.336,286 639.856,794	5.234
97	578.336,286 639.856,794	98	578.331,419 639.860,0	5.828	98	578.331,419 639.860,0	99	578.322,184 639.858,961	9.293	99	578.322,184 639.858,961	100	578.308,938 639.859,527	13.25 8
100	578.308,938 639.859,527	101	578.292,025 639.859,954	16.91 8	101	578.292,025 639.859,954	102	578.271,965 639.859,209	20.07 4	102	578.271,965 639.859,209	103	578.270,592 639.861,911	3.031
103	578.270,592 639.861,911	104	578.270,804 639.862,523	0.648	104	578.270,804 639.862,523	105	578.267,219 639.864,419	4.055	105	578.267,219 639.864,419	106	578.262,326 639.858,92	7.361
106	578.262,326 639.858,92	107	578.246,087 639.851,553	17.83 2	107	578.246,087 639.851,553	108	578.225,089 639.842,109	23.02 4	108	578.225,089 639.842,109	109	578.212,269 639.835,855	14.26 4

Punct început	X / Y	Punct sfârșit	X / Y	Lungime segment	Punct început	X / Y	Punct sfârșit	X / Y	Lungime segment	Punct început	X / Y	Punct sfârșit	X / Y	Lungime segment
109	578.212,269 639.835,855	110	578.207,885 639.833,017	5.222	110	578.207,885 639.833,017	111	578.201,285 639.827,495	8.605	111	578.201,285 639.827,495	112	578.204,196 639.826,974	2.957
112	578.204,196 639.826,974	113	578.223,317 639.824,209	19.32	113	578.223,317 639.824,209	114	578.227,109 639.824,264	3.792	114	578.227,109 639.824,264	115	578.233,258 639.827,742	7.064
115	578.233,258 639.827,742	116	578.244,615 639.835,527	13.76 9	116	578.244,615 639.835,527	117	578.259,503 639.839,668	15.45 3	117	578.259,503 639.839,668	118	578.277,469 639.842,551	18.19 6
118	578.277,469 639.842,551	119	578.303,392 639.844,473	25.99 4	119	578.303,392 639.844,473	120	578.311,846 639.844,473	8.454	120	578.311,846 639.844,473	121	578.320,351 639.842,63	8.702
121	578.320,351 639.842,63	122	578.335,997 639.832,172	18.81 9	122	578.335,997 639.832,172	123	578.344,157 639.816,725	17.47	123	578.344,157 639.816,725	124	578.348,342 639.803,446	13.92 3
124	578.348,342 639.803,446	125	578.352,473 639.787,607	16.36 9	125	578.352,473 639.787,607	126	578.368,595 639.777,469	19.04 5	126	578.368,595 639.777,469	127	578.383,902 639.770,575	16.78 8
127	578.383,902 639.770,575	128	578.385,574 639.761,968	8.768	128	578.385,574 639.761,968	129	578.399,861 639.758,396	14.72 7	129	578.399,861 639.758,396	130	578.405,123 639.747,369	12.21 8
130	578.405,123 639.747,369	131	578.407,657 639.739,183	8.569	131	578.407,657 639.739,183	132	578.410,275 639.724,965	14.45 7	132	578.410,275 639.724,965	133	578.411,277 639.713,297	11.71 1
133	578.411,277 639.713,297	134	578.413,59 639.698,866	14.61 5	134	578.413,59 639.698,866	135	578.413,039 639.685,87	13.00 8	135	578.413,039 639.685,87	136	578.416,06 639.680,411	6.239
136	578.416,06 639.680,411	137	578.423,715 639.673,37	10.40 1	137	578.423,715 639.673,37	138	578.427,372 639.666,069	8.166	138	578.427,372 639.666,069	139	578.428,191 639.653,889	12.20 8
139	578.428,191 639.653,889	140	578.429,438 639.635,337	18.59 4	140	578.429,438 639.635,337	141	578.431,348 639.617,704	17.73 6	141	578.431,348 639.617,704	142	578.438,835 639.598,272	20.82 4
142	578.438,835 639.598,272	143	578.441,284 639.592,287	6.467	143	578.441,284 639.592,287	144	578.441,239 639.582,527	9.76	144	578.441,239 639.582,527	145	578.443,333 639.579,977	3.3
145	578.443,333 639.579,977	146	578.447,777 639.576,147	5.867	146	578.447,777 639.576,147	147	578.451,815 639.570,99	6.55	147	578.451,815 639.570,99	148	578.458,998 639.564,308	9.81
148	578.458,998 639.564,308	149	578.459,722 639.563,634	0.989	149	578.459,722 639.563,634	150	578.464,667 639.558,534	7.104	150	578.464,667 639.558,534	151	578.468,243 639.555,668	4.583
151	578.468,243 639.555,668	152	578.472,211 639.554,122	4.259	152	578.472,211 639.554,122	153	578.475,537 639.553,734	3.349	153	578.475,537 639.553,734	154	578.485,263 639.556,653	10.15 5
154	578.485,263 639.556,653	155	578.487,613 639.558,334	2.889	155	578.487,613 639.558,334	156	578.489,85 639.560,334	3.001	156	578.489,85 639.560,334	157	578.506,813 639.552,572	18.65 5
157	578.506,813 639.552,572	158	578.515,998 639.548,206	10.17	158	578.515,998 639.548,206	159	578.526,831 639.543,057	11.99 4	159	578.526,831 639.543,057	160	578.541,501 639.532,359	18.15 6
160	578.541,501 639.532,359	161	578.544,038 639.526,615	6.279	161	578.544,038 639.526,615	162	578.553,007 639.525,123	9.092	162	578.553,007 639.525,123	163	578.562,811 639.519,101	11.50 6
163	578.562,811 639.519,101	164	578.583,394 639.523,731	21.09 7	164	578.583,394 639.523,731	165	578.586,294 639.528,255	5.374	165	578.586,294 639.528,255	166	578.590,002 639.530,649	4.414
166	578.590,002 639.530,649	167	578.606,558 639.522,671	18.37 8	167	578.606,558 639.522,671	168	578.637,989 639.517,553	31.84 5	168	578.637,989 639.517,553	169	578.659,472 639.515,907	21.54 6
169	578.659,472 639.515,907	170	578.670,743 639.514,961	11.31 1	170	578.670,743 639.514,961	171	578.681,413 639.513,655	10.75	171	578.681,413 639.513,655	172	578.696,159 639.508,805	15.52 3
172	578.696,159 639.508,805	173	578.726,18 639.499,469	31.43 9	173	578.726,18 639.499,469	174	578.747,026 639.491,738	22.23 3	174	578.747,026 639.491,738	175	578.763,195 639.485,029	17.50 6
175	578.763,195 639.485,029	176	578.786,129 639.478,317	23.89 6	176	578.786,129 639.478,317	177	578.802,732 639.475,914	16.77 6	177	578.802,732 639.475,914	178	578.818,841 639.473,932	16.23
178	578.818,841 639.473,932	179	578.841,852 639.469,656	23.40 5	179	578.841,852 639.469,656	180	578.865,5 639.469,269	23.65 1	180	578.865,5 639.469,269	181	578.881,029 639.470,628	15.58 8
181	578.881,029 639.470,628	182	578.913,047 639.472,773	32.09	182	578.913,047 639.472,773	183	578.923,793 639.470,979	10.89 5	183	578.923,793 639.470,979	184	578.927,691 639.472,097	4.055
184	578.927,691 639.472,097	185	578.934,208 639.472,253	6.519	185	578.934,208 639.472,253	186	578.941,244 639.473,433	7.134	186	578.941,244 639.473,433	187	578.946,885 639.473,073	5.652
187	578.946,885 639.473,073	188	578.950,787 639.473,981	4.006	188	578.950,787 639.473,981	189	578.953,903 639.474,847	3.234	189	578.953,903 639.474,847	190	578.961,855 639.476,126	8.054
190	578.961,855 639.476,126	191	578.962,951 639.474,486	1.973	191	578.962,951 639.474,486	192	578.965,566 639.472,25	3.441	192	578.965,566 639.472,25	193	578.969,878 639.475,019	5.125
193	578.969,878 639.475,019	194	578.989,207 639.477,2	19.45 2	194	578.989,207 639.477,2	195	578.997,98 639.478,154	8.825	195	578.997,98 639.478,154	196	579.005,581 639.482,538	8.775
196	579.005,581 639.482,538	197	579.017,418 639.486,509	12.48 5	197	579.017,418 639.486,509	198	579.015,206 639.488,519	2.989	198	579.015,206 639.488,519	199	579.020,044 639.490,603	5.268
199	579.020,044 639.490,603	200	579.040,379 639.499,68	22.26 9	200	579.040,379 639.499,68	201	579.050,289 639.504,12	10.85 9	201	579.050,289 639.504,12	202	579.055,356 639.509,804	7.615
202	579.055,356 639.509,804	203	579.064,925 639.516,831	11.87 2	203	579.064,925 639.516,831	204	579.086,076 639.528,855	24.33	204	579.086,076 639.528,855	205	579.094,096 639.531,795	8.542
205	579.094,096 639.531,795	206	579.103,997 639.534,438	10.24 8	206	579.103,997 639.534,438	207	579.115,479 639.530,596	12.10 8	207	579.115,479 639.530,596	208	579.114,661 639.527,681	3.028

Punct început	X / Y	Punct sfârșit	X / Y	Lungime segment	Punct început	X / Y	Punct sfârșit	X / Y	Lungime segment	Punct început	X / Y	Punct sfârșit	X / Y	Lungime segment
208	579.114,661 639.527,681	209	579.126,642 639.524,419	12.417	209	579.126,642 639.524,419	210	579.144,712 639.518,355	19.06	210	579.144,712 639.518,355	1	579.149,935 639.516,502	5.542

** Lungimile segmentelor sunt determinate în planul de proiecție Stereo 70 și sunt rotunjite la 1 milimetru.

*** Distanța dintre puncte este formată din segmente cumulate ce sunt mai mici decât valoarea 1 milimetru.

**DATE DESPRE IMOBILUL NR. 4817**

Oficiul de Cadastru și Publicitate Imobiliară NEAMT
Biroul de Cadastru și Publicitate Imobiliară Targu-Neamt

A. Partea I. Descrierea imobilului

TEREN Extravilan

Adresa: Jud. Neamt

Nr. Crt	Nr cadastral Nr. topografic	Suprafața* (mp)	Observații / Referințe
A1		Din acte: 41.950.100 Masurata: 1.488	Sector cadastral:0 Teren neimprejmuat; DIFERENTA DE SUPRAFATA INSCRISA IN INVENTARUL BUNURILOR DIN DOMENIUL PUBLIC AL STATULUI SE REGASESTE IN ALTE SECTOARE CADASTRALE

B. Partea II. Proprietari și acte

Inscrieri privitoare la dreptul de proprietate și alte drepturi reale		Referințe
/		
Act Normativ nr. 1705, din 29/11/2006 emis de GUVERNUL ROMANIEI;		
B1	Intabulare, drept de PROPRIETATE, dobandit prin Lege, cota actuala 1/1, cota initiala 1/1 1) STATUL ROMAN , CIF:9999999999999, - domeniul public	A1
Act Normativ nr. 982, din 29/12/1998 emis de GUVERNUL ROMANIEI (ORDINUL 182/26.02.2018 AVIZ CTAS 324/09.12.2020 EXTRAS DIN AMENAJAMENTUL SILVIC AL UNITATILOR DE PRODUCTIE);		
B2	Intabulare, drept de ADMINISTRARE, dobandit prin Lege, cota actuala 1/1, cota initiala 1/1 1) RNP-ROMSILVA-PRIN DIRECTIA SILVICA NEAMT , CIF:1590120	A1

C. Partea III. SARCINI .

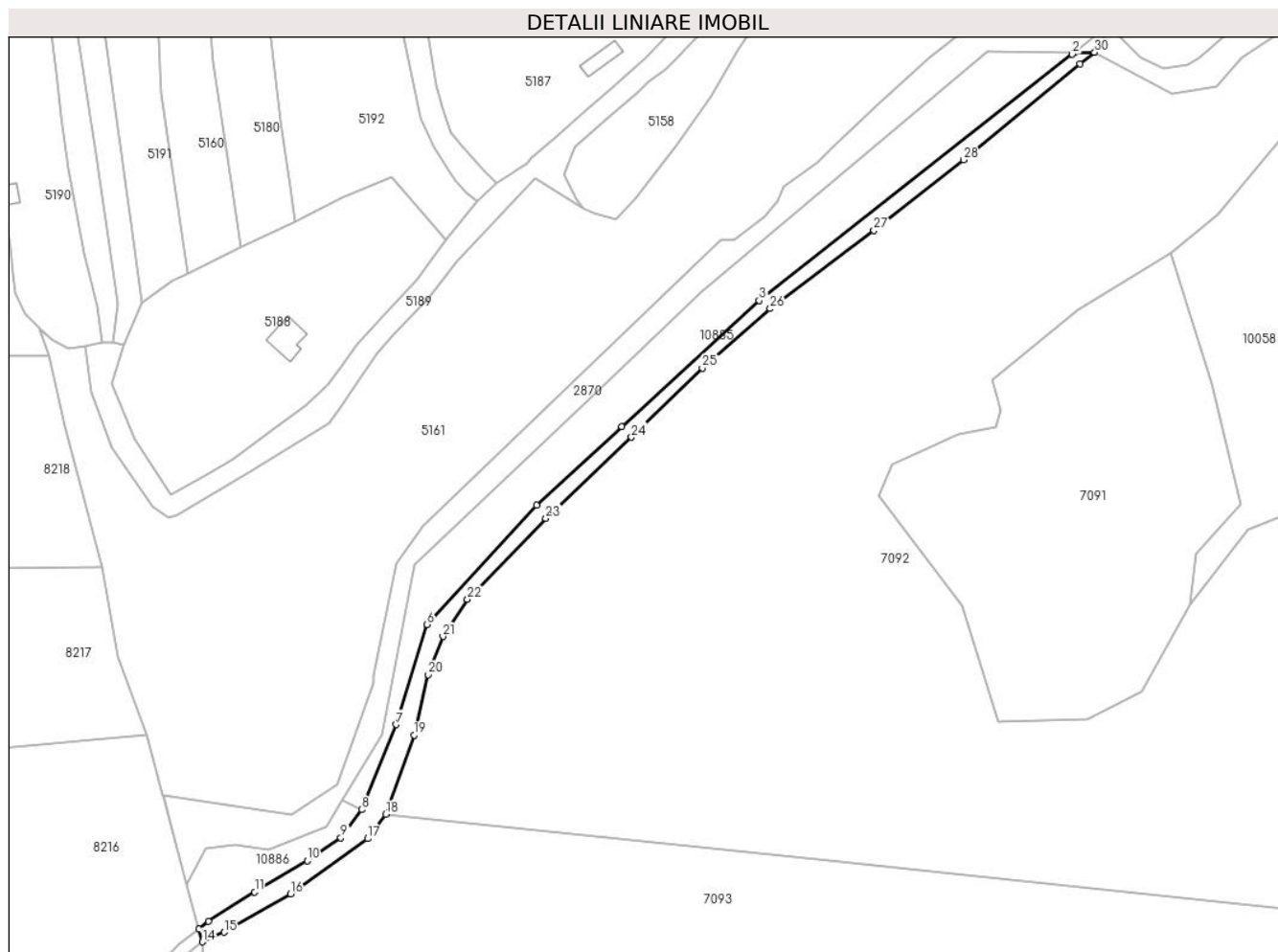
Inscrieri privind dezmembramintele dreptului de proprietate, drepturi reale de garanție și sarcini	Referințe
NU SUNT	

Anexa Nr. 1 La Partea I

Teren

Nr cadastral	Suprafața (mp)*	Observații / Referințe
	Din acte: 41.950.100 Masurata: 1.488	DIFERENȚA DE SUPRAFAȚA INSCRISA IN INVENTARUL BUNURILOR DIN DOMENIUL PUBLIC AL STATULUI SE REGASESTE IN ALTE SECTOARE CADASTRALE

* Suprafața este determinată în planul de proiecție Stereo 70.



Date referitoare la teren

Crt	Categorie folosință	Intravilan	Suprafața (mp)	Tarla	Parcelă	Nr. topo	Observații / Referințe
1	drum	NU	1.488	UP III Halauca	FE028	-	UP III Halauca - Pîpirig, Drum exploatare FE028

Lungime Segmente

1) Valorile lungimilor segmentelor sunt obținute din proiecție în plan.

Punct început	X / Y	Punct sfârșit	X / Y	Lungime segment (** (m))
1	575.837,255 640.455,048	2	575.836,581 640.454,532	0.849
3	575.751,981 640.388,069	4	575.714,909 640.353,995	50.352
5	575.691,845 640.332,796	6	575.662,264 640.300,574	43.741
7	575.653,904 640.273,561	8	575.644,674 640.250,584	24.762

Punct început	X / Y	Punct sfârșit	X / Y	Lungime segment (** (m))
2	575.836,581 640.454,532	3	575.751,981 640.388,069	107.585
4	575.714,909 640.353,995	5	575.691,845 640.332,796	31.326
6	575.662,264 640.300,574	7	575.653,904 640.273,561	28.277
8	575.644,674 640.250,584	9	575.638,975 640.243,006	9.482

Punct început	X / Y	Punct sfârșit	X / Y	Lungime segment (** (m)
9	575.638,975 640.243,006	10	575.629,944 640.236,746	10.988
11	575.615,71 640.228,358	12	575.603,208 640.220,396	14.822
13	575.600,607 640.218,318	14	575.601,56 640.214,887	3.561
15	575.607,409 640.217,494	16	575.625,387 640.227,863	20.754
17	575.646,24 640.242,759	18	575.651,091 640.249,333	8.17
19	575.658,777 640.270,687	20	575.662,626 640.287,008	16.769
21	575.666,587 640.297,33	22	575.673,223 640.307,337	12.007
23	575.694,393 640.329,198	24	575.717,525 640.351,107	31.861
25	575.736,663 640.369,792	26	575.754,999 640.385,829	24.36
27	575.783,023 640.407,013	28	575.807,27 640.425,993	30.792
29	575.838,74 640.451,839	30	575.842,65 640.455,007	5.032

Punct început	X / Y	Punct sfârșit	X / Y	Lungime segment (** (m)
10	575.629,944 640.236,746	11	575.615,71 640.228,358	16.522
12	575.603,208 640.220,396	13	575.600,607 640.218,318	3.329
14	575.601,56 640.214,887	15	575.607,409 640.217,494	6.404
16	575.625,387 640.227,863	17	575.646,24 640.242,759	25.627
18	575.651,091 640.249,333	19	575.658,777 640.270,687	22.695
20	575.662,626 640.287,008	21	575.666,587 640.297,33	11.056
22	575.673,223 640.307,337	23	575.694,393 640.329,198	30.431
24	575.717,525 640.351,107	25	575.736,663 640.369,792	26.747
26	575.754,999 640.385,829	27	575.783,023 640.407,013	35.13
28	575.807,27 640.425,993	29	575.838,74 640.451,839	40.723
30	575.842,65 640.455,007	1	575.837,255 640.455,048	5.395

** Lungimile segmentelor sunt determinate în planul de proiecție Stereo 70 și sunt rotunjite la 1 milimetru.

*** Distanța dintre puncte este formată din segmente cumulate ce sunt mai mici decât valoarea 1 milimetru.

**DATE DESPRE IMOBILUL NR. 4875**

Oficiul de Cadastru și Publicitate Imobiliară NEAMT
Biroul de Cadastru și Publicitate Imobiliară Targu-Neamt

A. Partea I. Descrierea imobilului

TEREN Intravilan

Adresa: Loc. Boboiesti, Jud. Neamt, Drum comunal DC 159 - Pipirig-Dolia

Nr. Crt	Nr cadastral Nr. topografic	Suprafața* (mp)	Observații / Referințe
A1		9.325	Sector cadastral:0 Teren neimprejmuit; Diferenta de suprafata se regaseste la imobilele cu ID 2644, 4924, 5740, 12396, 12409, 12418.

Construcții

Crt	Nr cadastral Nr. topografic	Adresa	Observații / Referințe
A1.1		Loc. Boboiesti, Jud. Neamt, Drum comunal DC 159 - Pipirig-Dolia	Nr. niveluri:1; S. construita la sol:20 mp;

B. Partea II. Proprietari și acte

Inscrieri privitoare la dreptul de proprietate și alte drepturi reale		Referințe
/		
Act Normativ nr. 1356, din 27/12/2001 emis de GUVERNUL ROMANIEI (H.C.L 17/ 320.08.1999, Anexa 47);		
B1	Intabulare, drept de PROPRIETATE, dobandit prin Lege, cota actuala 1/1, cota initiala 1/1 1) COMUNA PIPIRIG, CIF:2614228, domeniu public	A1
Act Administrativ nr. 2302, din 08/02/2024 emis de PRIMARIA COMUNEI PIPIRIG;		
B2	Intabulare, drept de PROPRIETATE, dobandit prin Lege, cota actuala 1/1, cota initiala 1/1 1) COMUNA PIPIRIG, CIF:2614228, domeniu public	A1.1

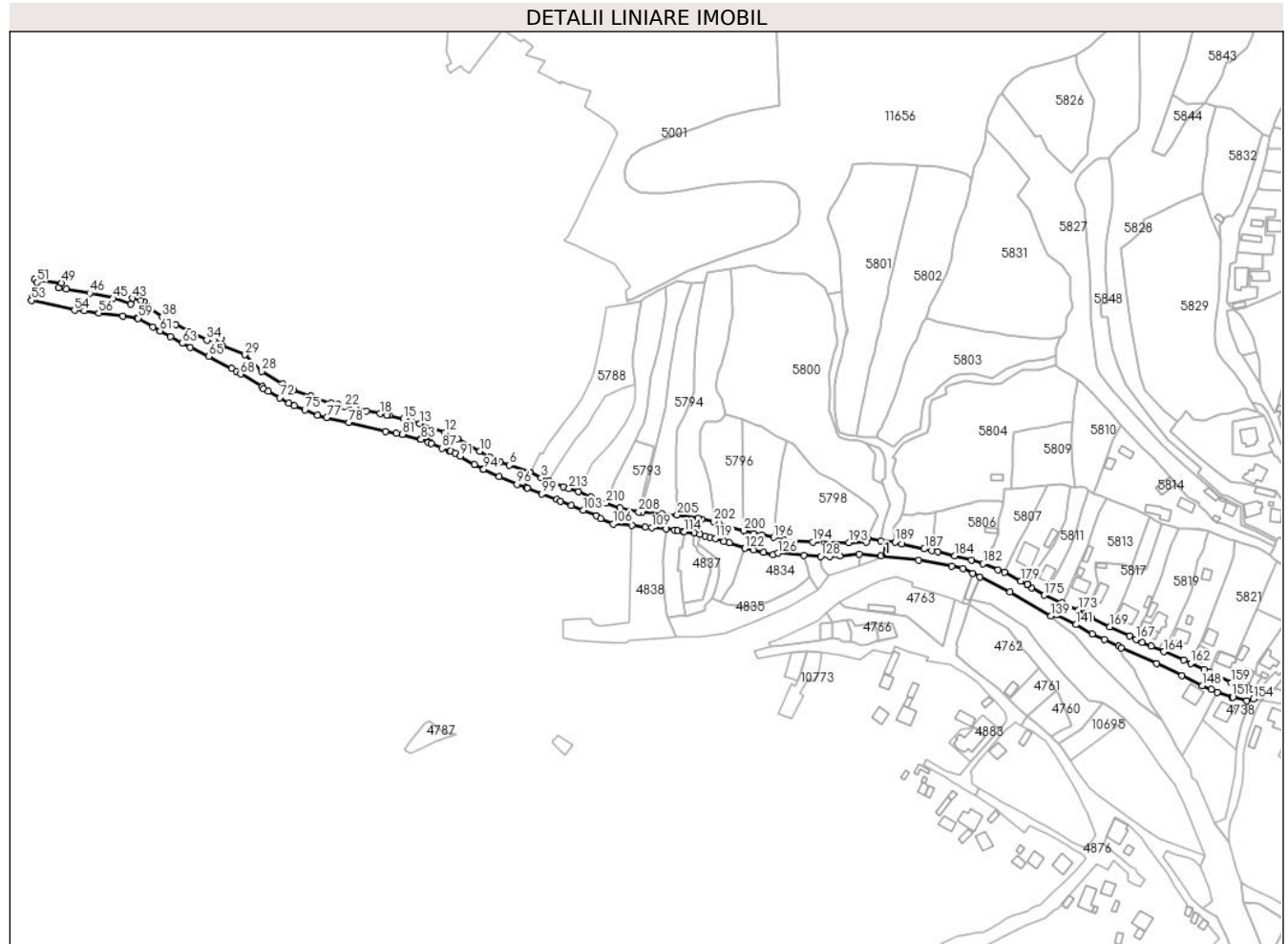
C. Partea III. SARCINI .

Inscrieri privind dezmembramintele dreptului de proprietate, drepturi reale de garanție și sarcini	Referințe
NU SUNT	

Teren

Nr cadastral	Suprafața (mp)*	Observații / Referințe
	9.325	Diferența de suprafață se regăsește la imobilele cu ID 2644, 4924, 5740, 12396, 12409, 12418.

* Suprafața este determinată în planul de proiecție Stereo 70.



Date referitoare la teren

Crt	Categorie folosință	Intra vilan	Suprafața (mp)	Tarla	Parcelă	Nr. topo	Observații / Referințe
1	drum	DA	9.325	-	-	-	

Date referitoare la construcții

Crt	Număr	Destinație construcție	Supraf. (mp)	Situație juridică	Observații / Referințe
A1.1		construcții industriale și edilitare	20	Cu acte	Nr. niveluri: 1; S. construită la sol: 20 mp;

Lungime Segmente

1) Valorile lungimilor segmentelor sunt obținute din proiecție în plan.

Punct început	X / Y	Punct sfârșit	X / Y	Lungime segment	Punct început	X / Y	Punct sfârșit	X / Y	Lungime segment	Punct început	X / Y	Punct sfârșit	X / Y	Lungime segment
1	578.873,172 639.596,965	2	578.863,121 639.601,011	10.835	2	578.863,121 639.601,011	3	578.857,452 639.603,209	6.08	3	578.857,452 639.603,209	4	578.850,226 639.606,728	8.037
4	578.850,226 639.606,728	5	578.849,871 639.606,852	0.376	5	578.849,871 639.606,852	6	578.835,625 639.611,798	15.08	6	578.835,625 639.611,798	7	578.829,29 639.613,997	6.706
7	578.829,29 639.613,997	8	578.826,984 639.614,798	2.441	8	578.826,984 639.614,798	9	578.822,344 639.617,442	5.34	9	578.822,344 639.617,442	10	578.815,027 639.621,639	8.435

Punct început	X / Y	Punct sfârșit	X / Y	Lungime segment	Punct început	X / Y	Punct sfârșit	X / Y	Lungime segment	Punct început	X / Y	Punct sfârșit	X / Y	Lungime segment
10	578.815,027 639.621,639	11	578.799,508 639.630,282	17.76 3	11	578.799,508 639.630,282	12	578.790,888 639.634,538	9.613	12	578.790,888 639.634,538	13	578.773,385 639.640,808	18.59 2
13	578.773,385 639.640,808	14	578.767,47 639.642,852	6.258	14	578.767,47 639.642,852	15	578.762,009 639.643,813	5.545	15	578.762,009 639.643,813	16	578.752,223 639.646,517	10.15 3
16	578.752,223 639.646,517	17	578.750,55 639.646,495	1.673	17	578.750,55 639.646,495	18	578.745,737 639.647,572	4.932	18	578.745,737 639.647,572	19	578.736,185 639.649,545	9.754
19	578.736,185 639.649,545	20	578.728,783 639.651,119	7.568	20	578.728,783 639.651,119	21	578.721,285 639.652,292	7.589	21	578.721,285 639.652,292	22	578.721,276 639.652,124	0.168
22	578.721,276 639.652,124	23	578.716,782 639.654,053	4.891	23	578.716,782 639.654,053	24	578.711,96 639.654,822	4.883	24	578.711,96 639.654,822	25	578.697,884 639.659,824	14.93 8
25	578.697,884 639.659,824	26	578.686,045 639.664,151	12.60 5	26	578.686,045 639.664,151	27	578.678,43 639.668,181	8.616	27	578.678,43 639.668,181	28	578.663,978 639.676,998	16.92 9
28	578.663,978 639.676,998	29	578.652,005 639.688,414	16.54 3	29	578.652,005 639.688,414	30	578.636,532 639.694,514	16.63 2	30	578.636,532 639.694,514	31	578.636,433 639.694,887	0.386
31	578.636,433 639.694,887	32	578.635,255 639.699,343	4.609	32	578.635,255 639.699,343	33	578.630,792 639.698,685	4.511	33	578.630,792 639.698,685	34	578.625,647 639.698,614	5.145
34	578.625,647 639.698,614	35	578.613,508 639.704,364	13.43 2	35	578.613,508 639.704,364	36	578.604,091 639.709,23	10.6	36	578.604,091 639.709,23	37	578.596,863 639.713,108	8.203
37	578.596,863 639.713,108	38	578.594,888 639.714,991	2.729	38	578.594,888 639.714,991	39	578.584,807 639.721,372	11.93 1	39	578.584,807 639.721,372	40	578.581,535 639.723,37	3.834
40	578.581,535 639.723,37	41	578.582,113 639.725,08	1.805	41	578.582,113 639.725,08	42	578.580,085 639.726,086	2.264	42	578.580,085 639.726,086	43	578.574,221 639.727,682	6.077
43	578.574,221 639.727,682	44	578.572,94 639.723,554	4.322	44	578.572,94 639.723,554	45	578.560,618 639.727,63	12.97 9	45	578.560,618 639.727,63	46	578.544,388 639.731,232	16.62 5
46	578.544,388 639.731,232	47	578.528,293 639.734,173	16.36 1	47	578.528,293 639.734,173	48	578.522,964 639.734,842	5.371	48	578.522,964 639.734,842	49	578.525,06 639.738,417	4.144
49	578.525,06 639.738,417	50	578.506,318 639.740,62	18.87 1	50	578.506,318 639.740,62	51	578.507,891 639.738,824	2.387	51	578.507,891 639.738,824	52	578.504,771 639.728,716	10.57 9
52	578.504,771 639.728,716	53	578.504,092 639.726,229	2.578	53	578.504,092 639.726,229	54	578.533,977 639.719,303	30.67 7	54	578.533,977 639.719,303	55	578.540,765 639.718,885	6.801
55	578.540,765 639.718,885	56	578.550,748 639.717,369	10.09 7	56	578.550,748 639.717,369	57	578.567,615 639.715,416	16.98	57	578.567,615 639.715,416	58	578.577,466 639.714,097	9.939
58	578.577,466 639.714,097	59	578.577,997 639.713,809	0.604	59	578.577,997 639.713,809	60	578.588,186 639.707,814	11.82 2	60	578.588,186 639.707,814	61	578.593,302 639.704,935	5.87
61	578.593,302 639.704,935	62	578.600,482 639.700,895	8.239	62	578.600,482 639.700,895	63	578.608,562 639.696,377	9.257	63	578.608,562 639.696,377	64	578.614,322 639.693,532	6.424
64	578.614,322 639.693,532	65	578.627,008 639.687,267	14.14 9	65	578.627,008 639.687,267	66	578.642,753 639.678,811	17.87 2	66	578.642,753 639.678,811	67	578.646,167 639.676,744	3.991
67	578.646,167 639.676,744	68	578.649,057 639.675,071	3.339	68	578.649,057 639.675,071	69	578.664,179 639.666,317	17.47 3	69	578.664,179 639.666,317	70	578.664,867 639.664,719	1.74
70	578.664,867 639.664,719	71	578.668,495 639.663,118	3.966	71	578.668,495 639.663,118	72	578.676,313 639.658,619	9.02	72	578.676,313 639.658,619	73	578.682,658 639.654,79	7.411
73	578.682,658 639.654,79	74	578.686,468 639.652,961	4.226	74	578.686,468 639.652,961	75	578.693,789 639.650,147	7.843	75	578.693,789 639.650,147	76	578.702,479 639.646,423	9.454
76	578.702,479 639.646,423	77	578.708,836 639.644,97	6.521	77	578.708,836 639.644,97	78	578.724,208 639.641,404	15.78	78	578.724,208 639.641,404	79	578.749,463 639.635,277	25.98 8
79	578.749,463 639.635,277	80	578.757,139 639.634,023	7.778	80	578.757,139 639.634,023	81	578.761,237 639.633,227	4.175	81	578.761,237 639.633,227	82	578.773,85 639.629,852	13.05 7
82	578.773,85 639.629,852	83	578.774,296 639.629,757	0.456	83	578.774,296 639.629,757	84	578.779,705 639.628,601	5.531	84	578.779,705 639.628,601	85	578.779,314 639.627,679	1.001
85	578.779,314 639.627,679	86	578.781,433 639.626,817	2.288	86	578.781,433 639.626,817	87	578.788,866 639.623,63	8.087	87	578.788,866 639.623,63	88	578.794,143 639.621,461	5.705
88	578.794,143 639.621,461	89	578.794,49 639.622,0	0.641	89	578.794,49 639.622,0	90	578.798,073 639.620,045	4.082	90	578.798,073 639.620,045	91	578.801,536 639.618,057	3.993
91	578.801,536 639.618,057	92	578.811,371 639.612,428	11.33 2	92	578.811,371 639.612,428	93	578.817,021 639.609,151	6.532	93	578.817,021 639.609,151	94	578.817,755 639.608,884	0.781
94	578.817,755 639.608,884	95	578.828,66 639.604,106	11.90 6	95	578.828,66 639.604,106	96	578.840,844 639.598,687	13.33 5	96	578.840,844 639.598,687	97	578.847,411 639.596,253	7.004
97	578.847,411 639.596,253	98	578.847,941 639.596,095	0.553	98	578.847,941 639.596,095	99	578.858,231 639.591,963	11.08 9	99	578.858,231 639.591,963	100	578.868,4 639.588,158	10.85 8
100	578.868,4 639.588,158	101	578.871,163 639.586,964	3.01	101	578.871,163 639.586,964	102	578.878,487 639.583,975	7.91	102	578.878,487 639.583,975	103	578.886,816 639.580,528	9.014
103	578.886,816 639.580,528	104	578.896,007 639.576,739	9.941	104	578.896,007 639.576,739	105	578.898,989 639.574,785	3.565	105	578.898,989 639.574,785	106	578.907,525 639.571,107	9.295
106	578.907,525 639.571,107	107	578.920,558 639.569,971	13.08 2	107	578.920,558 639.569,971	108	578.929,686 639.569,035	9.176	108	578.929,686 639.569,035	109	578.934,532 639.568,586	4.867

Punct început	X / Y	Punct sfârșit	X / Y	Lungime segment	Punct început	X / Y	Punct sfârșit	X / Y	Lungime segment	Punct început	X / Y	Punct sfârșit	X / Y	Lungime segment
109	578.934,532 639.568,586	110	578.944,258 639.567,835	9.755	110	578.944,258 639.567,835	111	578.950,245 639.566,836	6.07	111	578.950,245 639.566,836	112	578.952,164 639.566,477	1.952
112	578.952,164 639.566,477	113	578.955,927 639.565,783	3.826	113	578.955,927 639.565,783	114	578.957,04 639.565,615	1.126	114	578.957,04 639.565,615	115	578.964,105 639.564,551	7.145
115	578.964,105 639.564,551	116	578.967,814 639.563,819	3.781	116	578.967,814 639.563,819	117	578.971,603 639.562,47	4.022	117	578.971,603 639.562,47	118	578.974,866 639.561,701	3.352
118	578.974,866 639.561,701	119	578.978,582 639.561,106	3.763	119	578.978,582 639.561,106	120	578.984,212 639.558,952	6.028	120	578.984,212 639.558,952	121	578.988,305 639.557,85	4.239
121	578.988,305 639.557,85	122	578.998,835 639.554,149	11.16 1	122	578.998,835 639.554,149	123	579.004,803 639.552,919	6.093	123	579.004,803 639.552,919	124	579.012,022 639.551,357	7.386
124	579.012,022 639.551,357	125	579.018,415 639.549,899	6.557	125	579.018,415 639.549,899	126	579.021,845 639.550,804	3.547	126	579.021,845 639.550,804	127	579.039,727 639.549,136	17.96
127	579.039,727 639.549,136	128	579.051,534 639.548,476	11.82 5	128	579.051,534 639.548,476	129	579.057,959 639.548,527	6.425	129	579.057,959 639.548,527	130	579.064,8 639.548,697	6.843
130	579.064,8 639.548,697	131	579.078,372 639.550,247	13.66	131	579.078,372 639.550,247	132	579.093,317 639.548,904	15.00 5	132	579.093,317 639.548,904	133	579.119,677 639.545,777	26.54 5
133	579.119,677 639.545,777	134	579.142,51 639.541,752	23.18 5	134	579.142,51 639.541,752	135	579.150,165 639.540,047	7.843	135	579.150,165 639.540,047	136	579.157,098 639.536,687	7.704
136	579.157,098 639.536,687	137	579.162,038 639.534,322	5.477	137	579.162,038 639.534,322	138	579.182,695 639.523,723	23.21 7	138	579.182,695 639.523,723	139	579.211,369 639.507,162	33.11 3
139	579.211,369 639.507,162	140	579.215,172 639.508,061	3.908	140	579.215,172 639.508,061	141	579.228,662 639.501,171	15.14 8	141	579.228,662 639.501,171	142	579.239,986 639.494,835	12.97 6
142	579.239,986 639.494,835	143	579.248,229 639.490,933	9.12	143	579.248,229 639.490,933	144	579.258,109 639.486,097	11.0	144	579.258,109 639.486,097	145	579.259,943 639.485,211	2.037
145	579.259,943 639.485,211	146	579.284,693 639.474,404	27.00 7	146	579.284,693 639.474,404	147	579.302,202 639.465,866	19.48	147	579.302,202 639.465,866	148	579.316,386 639.458,934	15.78 7
148	579.316,386 639.458,934	149	579.322,363 639.456,176	6.583	149	579.322,363 639.456,176	150	579.326,606 639.454,122	4.714	150	579.326,606 639.454,122	151	579.336,769 639.451,027	10.62 4
151	579.336,769 639.451,027	152	579.337,688 639.450,727	0.967	152	579.337,688 639.450,727	153	579.347,269 639.448,445	9.849	153	579.347,269 639.448,445	154	579.351,609 639.449,751	4.532
154	579.351,609 639.449,751	155	579.355,881 639.455,987	7.559	155	579.355,881 639.455,987	156	579.350,924 639.456,498	4.983	156	579.350,924 639.456,498	157	579.347,391 639.457,454	3.66
157	579.347,391 639.457,454	158	579.340,335 639.459,71	7.408	158	579.340,335 639.459,71	159	579.336,38 639.461,018	4.166	159	579.336,38 639.461,018	160	579.321,176 639.468,415	16.90 8
160	579.321,176 639.468,415	161	579.317,68 639.470,041	3.856	161	579.317,68 639.470,041	162	579.308,181 639.474,287	10.40 5	162	579.308,181 639.474,287	163	579.303,375 639.476,531	5.304
163	579.303,375 639.476,531	164	579.289,443 639.482,373	15.10 7	164	579.289,443 639.482,373	165	579.280,84 639.486,427	9.51	165	579.280,84 639.486,427	166	579.274,514 639.489,001	6.83
166	579.274,514 639.489,001	167	579.270,348 639.491,054	4.644	167	579.270,348 639.491,054	168	579.265,676 639.493,45	5.251	168	579.265,676 639.493,45	169	579.252,26 639.499,703	14.80 2
169	579.252,26 639.499,703	170	579.239,089 639.506,14	14.66	170	579.239,089 639.506,14	171	579.234,583 639.508,352	5.02	171	579.234,583 639.508,352	172	579.234,885 639.508,954	0.674
172	579.234,885 639.508,954	173	579.230,303 639.511,254	5.127	173	579.230,303 639.511,254	174	579.219,133 639.516,438	12.31 4	174	579.219,133 639.516,438	175	579.206,417 639.521,66	13.74 6
175	579.206,417 639.521,66	176	579.197,723 639.526,864	10.13 2	176	579.197,723 639.526,864	177	579.194,861 639.528,642	3.369	177	579.194,861 639.528,642	178	579.194,876 639.529,137	0.495
178	579.194,876 639.529,137	179	579.190,461 639.531,491	5.003	179	579.190,461 639.531,491	180	579.179,043 639.537,541	12.92 2	180	579.179,043 639.537,541	181	579.174,6 639.539,397	4.815
181	579.174,6 639.539,397	182	579.164,204 639.543,432	11.15 2	182	579.164,204 639.543,432	183	579.156,043 639.545,847	8.511	183	579.156,043 639.545,847	184	579.144,584 639.549,053	11.89 9
184	579.144,584 639.549,053	185	579.132,695 639.551,778	12.19 7	185	579.132,695 639.551,778	186	579.128,591 639.552,64	4.194	186	579.128,591 639.552,64	187	579.123,391 639.553,733	5.314
187	579.123,391 639.553,733	188	579.107,777 639.557,035	15.95 9	188	579.107,777 639.557,035	189	579.103,17 639.558,458	4.822	189	579.103,17 639.558,458	190	579.093,419 639.559,27	9.785
190	579.093,419 639.559,27	191	579.083,86 639.560,891	9.695	191	579.083,86 639.560,891	192	579.083,146 639.558,532	2.465	192	579.083,146 639.558,532	193	579.071,047 639.558,147	12.10 5
193	579.071,047 639.558,147	194	579.046,06 639.558,589	24.99 1	194	579.046,06 639.558,589	195	579.025,978 639.559,697	20.11 3	195	579.025,978 639.559,697	196	579.018,973 639.561,603	7.26
196	579.018,973 639.561,603	197	579.010,657 639.563,347	8.497	197	579.010,657 639.563,347	198	579.005,392 639.564,396	5.368	198	579.005,392 639.564,396	199	578.999,019 639.566,093	6.595
199	578.999,019 639.566,093	200	578.997,954 639.566,414	1.112	200	578.997,954 639.566,414	201	578.981,247 639.571,451	17.45	201	578.981,247 639.571,451	202	578.977,334 639.572,708	4.11
202	578.977,334 639.572,708	203	578.968,851 639.574,509	8.672	203	578.968,851 639.574,509	204	578.966,309 639.575,074	2.604	204	578.966,309 639.575,074	205	578.952,009 639.577,209	14.45 9
205	578.952,009 639.577,209	206	578.941,32 639.578,101	10.72 6	206	578.941,32 639.578,101	207	578.927,522 639.579,113	13.83 5	207	578.927,522 639.579,113	208	578.925,397 639.579,407	2.145

Punct început	X / Y	Punct sfârșit	X / Y	Lungime segment	Punct început	X / Y	Punct sfârșit	X / Y	Lungime segment	Punct început	X / Y	Punct sfârșit	X / Y	Lungime segment
208	578.925,397 639.579,407	209	578.912,122 639.582,293	13.585	209	578.912,122 639.582,293	210	578.902,774 639.585,568	9.905	210	578.902,774 639.585,568	211	578.892,382 639.589,674	11.174
211	578.892,382 639.589,674	212	578.883,565 639.593,285	9.528	212	578.883,565 639.593,285	213	578.876,926 639.595,517	7.004	213	578.876,926 639.595,517	1	578.873,172 639.596,965	4.024

** Lungimile segmentelor sunt determinate în planul de proiecție Stereo 70 și sunt rotunjite la 1 milimetru.

*** Distanța dintre puncte este formată din segmente cumulate ce sunt mai mici decât valoarea 1 milimetru.

**DATE DESPRE IMOBILUL NR. 4876**

Oficiul de Cadastru și Publicitate Imobiliară NEAMT
Biroul de Cadastru și Publicitate Imobiliară Targu-Neamt

A. Partea I. Descrierea imobilului

TEREN Intravilan

Adresa: Loc. Boboiesti, Splaiul Cireșului, Jud. Neamt

Nr. Crt	Nr cadastral Nr. topografic	Suprafața* (mp)	Observații / Referințe
A1	53125	Din acte: 7.605 Masurata: 4.249	Sector cadastral:0 Teren imprejmuit; Diferenta de suprafata se regaseste la imobilul cu ID 4759

B. Partea II. Proprietari și acte

Inscrieri privitoare la dreptul de proprietate și alte drepturi reale		Referințe
4280 / 13/02/2019		
Act Administrativ nr. Hotărâre nr. 65, din 30/10/2018 emis de Consiliul Local Al Com. Pipirig (act administrativ nr Adeverința nr. 1962 din 06.02.2019, emis de Primaria Com. Pipirig;act administrativ nr Certificat fiscal nr. 1960 din 06.02.2019, emis de Primaria Com. Pipirig);		
B1	Intabulare, drept de PROPRIETATE, dobandit prin Lege, cota actuala 1/1, cota initiala 1/1 1) COMUNA PIPIRIG , CIF:2614228, * Domeniu Public	A1

C. Partea III. SARCINI .

Inscrieri privind dezmembramintele dreptului de proprietate, drepturi reale de garanție și sarcini	Referințe
NU SUNT	

Anexa Nr. 1 La Partea I

Teren

Nr cadastral	Suprafața (mp)*	Observații / Referințe
53125	Din acte: 7.605 Masurata: 4.249	Diferenta de suprafata se regaseste la imobilul cu ID 4759

* Suprafața este determinată în planul de proiecție Stereo 70.

DETALII LINIARE IMOBIL



Date referitoare la teren

Crt	Categorie folosință	Intra vilan	Suprafața (mp)	Tarla	Parcelă	Nr. topo	Observații / Referințe
1	drum	DA	4.249	-	-	-	

Lungime Segmente

1) Valorile lungimilor segmentelor sunt obținute din proiecție în plan.

Punct început	X / Y	Punct sfârșit	X / Y	Lungime segment	Punct început	X / Y	Punct sfârșit	X / Y	Lungime segment	Punct început	X / Y	Punct sfârșit	X / Y	Lungime segment
1	579.335,069 639.268,121	2	579.336,558 639.268,189	1.491	2	579.336,558 639.268,189	3	579.337,459 639.271,762	3.685	3	579.337,459 639.271,762	4	579.334,131 639.282,565	11.304
4	579.334,131 639.282,565	5	579.326,855 639.298,125	17.177	5	579.326,855 639.298,125	6	579.316,654 639.303,983	11.763	6	579.316,654 639.303,983	7	579.308,724 639.310,985	10.579
7	579.308,724 639.310,985	8	579.304,446 639.317,586	7.866	8	579.304,446 639.317,586	9	579.295,296 639.330,92	16.172	9	579.295,296 639.330,92	10	579.289,241 639.340,17	11.056
10	579.289,241 639.340,17	11	579.291,174 639.344,129	4.406	11	579.291,174 639.344,129	12	579.297,69 639.341,867	6.897	12	579.297,69 639.341,867	13	579.307,406 639.339,136	10.093
13	579.307,406 639.339,136	14	579.310,783 639.337,698	3.67	14	579.310,783 639.337,698	15	579.312,374 639.336,364	2.076	15	579.312,374 639.336,364	16	579.314,64 639.333,457	3.686

Punct început	X / Y	Punct sfârșit	X / Y	Lungime segment	Punct început	X / Y	Punct sfârșit	X / Y	Lungime segment	Punct început	X / Y	Punct sfârșit	X / Y	Lungime segment
16	579.314,64 639.333,457	17	579.318,393 639.340,958	8.387	17	579.318,393 639.340,958	18	579.286,86 639.352,838	33.697	18	579.286,86 639.352,838	19	579.276,439 639.359,648	12.449
19	579.276,439 639.359,648	20	579.252,667 639.376,415	29.09	20	579.252,667 639.376,415	21	579.242,835 639.383,717	12.247	21	579.242,835 639.383,717	22	579.241,416 639.384,9	1.847
22	579.241,416 639.384,9	23	579.238,297 639.387,5	4.061	23	579.238,297 639.387,5	24	579.236,01 639.390,342	3.648	24	579.236,01 639.390,342	25	579.233,409 639.394,135	4.599
25	579.233,409 639.394,135	26	579.229,181 639.400,225	7.414	26	579.229,181 639.400,225	27	579.224,862 639.406,76	7.833	27	579.224,862 639.406,76	28	579.217,706 639.416,54	12.118
28	579.217,706 639.416,54	29	579.216,709 639.418,324	2.044	29	579.216,709 639.418,324	30	579.211,687 639.423,888	7.495	30	579.211,687 639.423,888	31	579.202,502 639.431,63	12.013
31	579.202,502 639.431,63	32	579.194,629 639.438,056	10.163	32	579.194,629 639.438,056	33	579.190,579 639.431,315	7.864	33	579.190,579 639.431,315	34	579.198,716 639.426,712	9.349
34	579.198,716 639.426,712	35	579.205,165 639.422,143	7.904	35	579.205,165 639.422,143	36	579.207,01 639.421,087	2.126	36	579.207,01 639.421,087	37	579.210,509 639.415,926	6.235
37	579.210,509 639.415,926	38	579.213,883 639.410,611	6.295	38	579.213,883 639.410,611	39	579.218,401 639.404,008	8.001	39	579.218,401 639.404,008	40	579.221,625 639.398,377	6.489
40	579.221,625 639.398,377	41	579.225,522 639.392,07	7.414	41	579.225,522 639.392,07	42	579.229,592 639.384,066	8.979	42	579.229,592 639.384,066	43	579.233,879 639.375,03	10.001
43	579.233,879 639.375,03	44	579.236,247 639.370,73	4.909	44	579.236,247 639.370,73	45	579.238,071 639.365,689	5.361	45	579.238,071 639.365,689	46	579.240,647 639.359,84	6.391
46	579.240,647 639.359,84	47	579.241,946 639.355,356	4.668	47	579.241,946 639.355,356	48	579.239,026 639.349,83	6.25	48	579.239,026 639.349,83	49	579.236,903 639.346,836	3.67
49	579.236,903 639.346,836	50	579.233,679 639.346,944	3.226	50	579.233,679 639.346,944	51	579.227,784 639.349,647	6.485	51	579.227,784 639.349,647	52	579.224,691 639.351,375	3.543
52	579.224,691 639.351,375	53	579.217,39 639.355,66	8.466	53	579.217,39 639.355,66	54	579.207,175 639.362,172	12.114	54	579.207,175 639.362,172	55	579.200,876 639.365,392	7.074
55	579.200,876 639.365,392	56	579.194,041 639.369,284	7.865	56	579.194,041 639.369,284	57	579.185,141 639.374,192	10.164	57	579.185,141 639.374,192	58	579.178,012 639.377,802	7.991
58	579.178,012 639.377,802	59	579.171,381 639.381,704	7.694	59	579.171,381 639.381,704	60	579.161,583 639.387,901	11.593	60	579.161,583 639.387,901	61	579.158,967 639.382,396	6.095
61	579.158,967 639.382,396	62	579.160,458 639.381,427	1.778	62	579.160,458 639.381,427	63	579.169,24 639.375,765	10.449	63	579.169,24 639.375,765	64	579.173,301 639.373,257	4.773
64	579.173,301 639.373,257	65	579.181,754 639.366,228	10.994	65	579.181,754 639.366,228	66	579.192,936 639.357,058	14.461	66	579.192,936 639.357,058	67	579.196,535 639.362,103	6.197
67	579.196,535 639.362,103	68	579.201,55 639.359,539	5.632	68	579.201,55 639.359,539	69	579.208,768 639.355,605	8.22	69	579.208,768 639.355,605	70	579.221,9 639.348,219	15.067
70	579.221,9 639.348,219	71	579.225,938 639.345,79	4.712	71	579.225,938 639.345,79	72	579.232,742 639.341,384	8.106	72	579.232,742 639.341,384	73	579.235,823 639.339,215	3.768
73	579.235,823 639.339,215	74	579.234,08 639.336,418	3.296	74	579.234,08 639.336,418	75	579.226,951 639.328,96	10.317	75	579.226,951 639.328,96	76	579.221,316 639.323,383	7.928
76	579.221,316 639.323,383	77	579.212,659 639.314,999	12.051	77	579.212,659 639.314,999	78	579.205,998 639.308,871	9.051	78	579.205,998 639.308,871	79	579.203,514 639.306,93	3.152
79	579.203,514 639.306,93	80	579.200,861 639.305,614	2.961	80	579.200,861 639.305,614	81	579.197,619 639.303,868	3.682	81	579.197,619 639.303,868	82	579.195,438 639.302,799	2.429
82	579.195,438 639.302,799	83	579.184,698 639.298,975	11.4	83	579.184,698 639.298,975	84	579.180,381 639.297,238	4.653	84	579.180,381 639.297,238	85	579.177,122 639.295,428	3.728
85	579.177,122 639.295,428	86	579.168,513 639.289,896	10.233	86	579.168,513 639.289,896	87	579.164,152 639.287,91	4.792	87	579.164,152 639.287,91	88	579.159,686 639.287,631	4.475
88	579.159,686 639.287,631	89	579.156,75 639.286,919	3.021	89	579.156,75 639.286,919	90	579.146,631 639.285,103	10.281	90	579.146,631 639.285,103	91	579.137,283 639.280,76	10.308
91	579.137,283 639.280,76	92	579.130,44 639.277,045	7.786	92	579.130,44 639.277,045	93	579.124,951 639.273,737	6.409	93	579.124,951 639.273,737	94	579.142,055 639.264,451	19.462
94	579.142,055 639.264,451	95	579.147,698 639.270,281	8.114	95	579.147,698 639.270,281	96	579.154,671 639.274,746	8.28	96	579.154,671 639.274,746	97	579.168,44 639.279,502	14.567
97	579.168,44 639.279,502	98	579.177,345 639.283,901	9.932	98	579.177,345 639.283,901	99	579.193,582 639.292,618	18.429	99	579.193,582 639.292,618	100	579.207,425 639.297,655	14.731
100	579.207,425 639.297,655	101	579.214,038 639.303,502	8.827	101	579.214,038 639.303,502	102	579.216,051 639.304,105	2.101	102	579.216,051 639.304,105	103	579.218,492 639.306,983	3.774
103	579.218,492 639.306,983	104	579.230,597 639.321,253	18.713	104	579.230,597 639.321,253	105	579.242,918 639.334,877	18.369	105	579.242,918 639.334,877	106	579.246,106 639.333,055	3.672
106	579.246,106 639.333,055	107	579.249,965 639.331,423	4.19	107	579.249,965 639.331,423	108	579.250,937 639.331,035	1.047	108	579.250,937 639.331,035	109	579.254,402 639.337,453	7.294
109	579.254,402 639.337,453	110	579.264,661 639.328,836	13.398	110	579.264,661 639.328,836	111	579.265,118 639.323,531	5.325	111	579.265,118 639.323,531	112	579.267,322 639.321,698	2.867
112	579.267,322 639.321,698	113	579.271,758 639.320,352	4.636	113	579.271,758 639.320,352	114	579.273,184 639.319,507	1.658	114	579.273,184 639.319,507	115	579.276,475 639.324,178	5.714

Punct început	X / Y	Punct sfârșit	X / Y	Lungime segment	Punct început	X / Y	Punct sfârșit	X / Y	Lungime segment	Punct început	X / Y	Punct sfârșit	X / Y	Lungime segment
115	579.276,475 639.324,178	116	579.271,362 639.328,765	6.869	116	579.271,362 639.328,765	117	579.269,391 639.331,776	3.599	117	579.269,391 639.331,776	118	579.266,795 639.333,417	3.071
118	579.266,795 639.333,417	119	579.259,556 639.339,228	9.283	119	579.259,556 639.339,228	120	579.248,056 639.348,363	14.687	120	579.248,056 639.348,363	121	579.249,544 639.353,992	5.822
121	579.249,544 639.353,992	122	579.256,005 639.367,771	15.219	122	579.256,005 639.367,771	123	579.265,139 639.362,309	10.643	123	579.265,139 639.362,309	124	579.274,045 639.353,606	12.452
124	579.274,045 639.353,606	125	579.279,27 639.346,012	9.218	125	579.279,27 639.346,012	126	579.292,444 639.328,089	22.244	126	579.292,444 639.328,089	127	579.297,435 639.319,258	10.144
127	579.297,435 639.319,258	128	579.304,913 639.308,161	13.381	128	579.304,913 639.308,161	129	579.305,421 639.307,407	0.909	129	579.305,421 639.307,407	130	579.305,488 639.305,8	1.608
130	579.305,488 639.305,8	131	579.309,457 639.304,421	4.202	131	579.309,457 639.304,421	132	579.308,738 639.302,313	2.227	132	579.308,738 639.302,313	133	579.310,259 639.301,581	1.688
133	579.310,259 639.301,581	134	579.314,106 639.300,019	4.152	134	579.314,106 639.300,019	135	579.316,919 639.296,731	4.327	135	579.316,919 639.296,731	136	579.320,382 639.294,097	4.351
136	579.320,382 639.294,097	137	579.319,98 639.293,401	0.804	137	579.319,98 639.293,401	138	579.328,128 639.283,581	12.76	138	579.328,128 639.283,581	139	579.323,634 639.279,312	6.198
139	579.323,634 639.279,312	140	579.329,261 639.272,632	8.734	140	579.329,261 639.272,632	141	579.328,988 639.268,59	4.051	141	579.328,988 639.268,59	1	579.335,069 639.268,121	6.099

** Lungimile segmentelor sunt determinate în planul de proiecție Stereo 70 și sunt rotunjite la 1 milimetru.

*** Distanța dintre puncte este formată din segmente cumulate ce sunt mai mici decât valoarea 1 milimetru.

**DATE DESPRE IMOBILUL NR. 4885**

Oficiul de Cadastru și Publicitate Imobiliară NEAMT
Biroul de Cadastru și Publicitate Imobiliară Targu-Neamt

A. Partea I. Descrierea imobilului

TEREN Necunoscut

Adresa: Loc. Boboiesti, Jud. Neamt, si extravilan UAT Pipirig

Nr. Crt	Nr cadastral Nr. topografic	Suprafața* (mp)	Observații / Referințe
A1		3.448	Sector cadastral:0 Teren neimprejmuit;

B. Partea II. Proprietari și acte

Inscrieri privitoare la dreptul de proprietate și alte drepturi reale		Referințe
/		
Act Normativ nr. 7, din 13/03/1996 emis de PARLAMENTUL ROMANIEI;		
B1	Inscrierea provizorie, drept de PROPRIETATE, dobandit prin Lege, cota actuala 1/1, cota initiala 1/1 1) COMUNA PIPIRIG, CIF:99999999999999, Proprietar neidentificat	A1

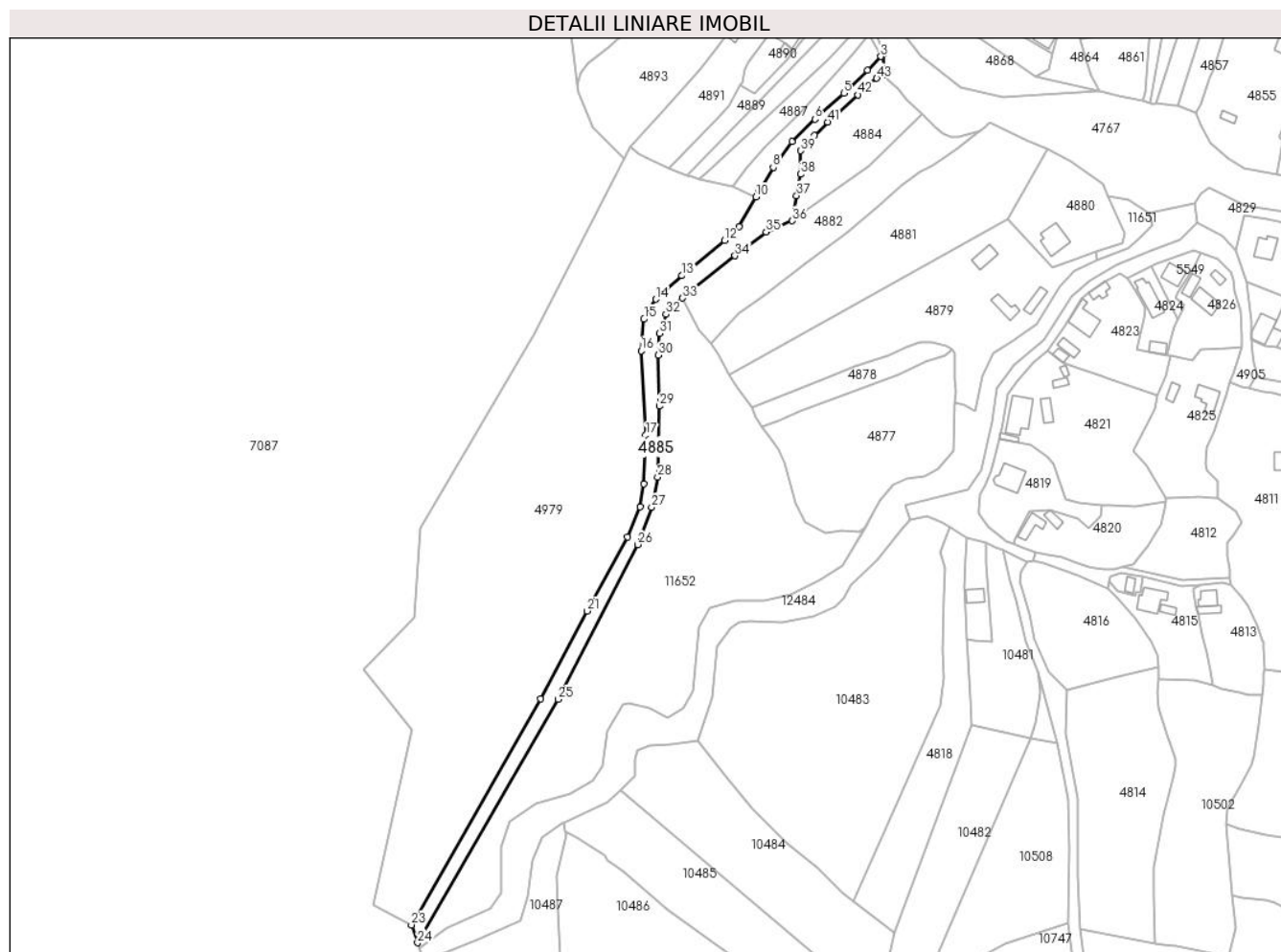
C. Partea III. SARCINI .

Inscrieri privind dezmembramintele dreptului de proprietate, drepturi reale de garanție și sarcini	Referințe
NU SUNT	

Teren

Nr cadastral	Suprafața (mp)*	Observații / Referințe
	3.448	

* Suprafața este determinată în planul de proiecție Stereo 70.



Date referitoare la teren

Crt	Categorie folosință	Intravilan	Suprafața (mp)	Tarla	Parcelă	Nr. topo	Observații / Referințe
1	drum	DA	302	-	-	-	
2	drum	NU	3.146	-	-	-	

Lungime Segmente

1) Valorile lungimilor segmentelor sunt obținute din proiecție în plan.

Punct început	X / Y	Punct sfârșit	X / Y	Lungime segment	Punct început	X / Y	Punct sfârșit	X / Y	Lungime segment	Punct început	X / Y	Punct sfârșit	X / Y	Lungime segment
1	578.441,239 639.582,527	2	578.441,284 639.592,287	9.76	2	578.441,284 639.592,287	3	578.439,817 639.590,764	2.115	3	578.439,817 639.590,764	4	578.433,726 639.584,491	8.744
4	578.433,726 639.584,491	5	578.422,851 639.573,987	15.12	5	578.422,851 639.573,987	6	578.409,656 639.562,15	17.72	6	578.409,656 639.562,15	7	578.399,098 639.551,768	14.80
7	578.399,098 639.551,768	8	578.390,531 639.540,07	14.5	8	578.390,531 639.540,07	9	578.383,908 639.528,926	12.96	9	578.383,908 639.528,926	10	578.382,543 639.526,514	2.771
10	578.382,543 639.526,514	11	578.374,897 639.513,002	15.52	11	578.374,897 639.513,002	12	578.368,213 639.506,577	9.271	12	578.368,213 639.506,577	13	578.348,762 639.490,479	25.24
13	578.348,762 639.490,479	14	578.336,852 639.479,718	16.05	14	578.336,852 639.479,718	15	578.331,375 639.470,595	10.64	15	578.331,375 639.470,595	16	578.330,052 639.456,137	14.51

Punct început	X / Y	Punct sfârșit	X / Y	Lungime segment	Punct început	X / Y	Punct sfârșit	X / Y	Lungime segment	Punct început	X / Y	Punct sfârșit	X / Y	Lungime segment
16	578.330,052 639.456,137	17	578.332,223 639.417,481	38.717	17	578.332,223 639.417,481	18	578.331,301 639.395,104	22.396	18	578.331,301 639.395,104	19	578.329,566 639.384,632	10.615
19	578.329,566 639.384,632	20	578.323,835 639.370,831	14.944	20	578.323,835 639.370,831	21	578.305,349 639.337,062	38.498	21	578.305,349 639.337,062	22	578.284,025 639.296,872	45.497
22	578.284,025 639.296,872	23	578.224,83 639.193,365	119.238	23	578.224,83 639.193,365	24	578.227,669 639.185,198	8.646	24	578.227,669 639.185,198	25	578.291,932 639.296,624	128.629
25	578.291,932 639.296,624	26	578.328,428 639.367,445	79.672	26	578.328,428 639.367,445	27	578.334,826 639.384,449	18.168	27	578.334,826 639.384,449	28	578.337,632 639.398,23	14.064
28	578.337,632 639.398,23	29	578.338,376 639.430,773	32.552	29	578.338,376 639.430,773	30	578.337,876 639.454,084	23.316	30	578.337,876 639.454,084	31	578.338,491 639.464,026	9.961
31	578.338,491 639.464,026	32	578.341,37 639.472,812	9.246	32	578.341,37 639.472,812	33	578.348,968 639.480,26	10.64	33	578.348,968 639.480,26	34	578.373,023 639.499,598	30.864
34	578.373,023 639.499,598	35	578.387,3 639.510,443	17.929	35	578.387,3 639.510,443	36	578.399,232 639.515,584	12.992	36	578.399,232 639.515,584	37	578.401,258 639.527,145	11.737
37	578.401,258 639.527,145	38	578.402,974 639.536,939	9.943	38	578.402,974 639.536,939	39	578.403,15 639.547,688	10.75	39	578.403,15 639.547,688	40	578.409,355 639.554,628	9.309
40	578.409,355 639.554,628	41	578.415,461 639.560,789	8.674	41	578.415,461 639.560,789	42	578.429,4 639.573,226	18.681	42	578.429,4 639.573,226	43	578.437,96 639.580,817	11.441
43	578.437,96 639.580,817	1	578.441,239 639.582,527	3.698										

** Lungimile segmentelor sunt determinate în planul de proiecție Stereo 70 și sunt rotunjite la 1 milimetru.

*** Distanța dintre puncte este formată din segmente cumulate ce sunt mai mici decât valoarea 1 milimetru.

**DATE DESPRE IMOBILUL NR. 4905**

Oficiul de Cadastru și Publicitate Imobiliară NEAMT
Biroul de Cadastru și Publicitate Imobiliară Targu-Neamt

A. Partea I. Descrierea imobilului

TEREN Intravilan

Adresa: Loc. Boboiesti, Jud. Neamt

Nr. Crt	Nr cadastral Nr. topografic	Suprafața* (mp)	Observații / Referințe
A1		2.043	Sector cadastral:0 Teren neimprejmuit;

B. Partea II. Proprietari și acte

Inscrieri privitoare la dreptul de proprietate și alte drepturi reale		Referințe
/		
Act Normativ nr. 7, din 13/03/1996 emis de PARLAMENTUL ROMANIEI;		
B1	Inscrierea provizorie, drept de PROPRIETATE, dobandit prin Lege, cota actuala 1/1, cota initiala 1/1 1) COMUNA PIPIRIG, CIF:99999999999999, Proprietar neidentificat	A1

C. Partea III. SARCINI .

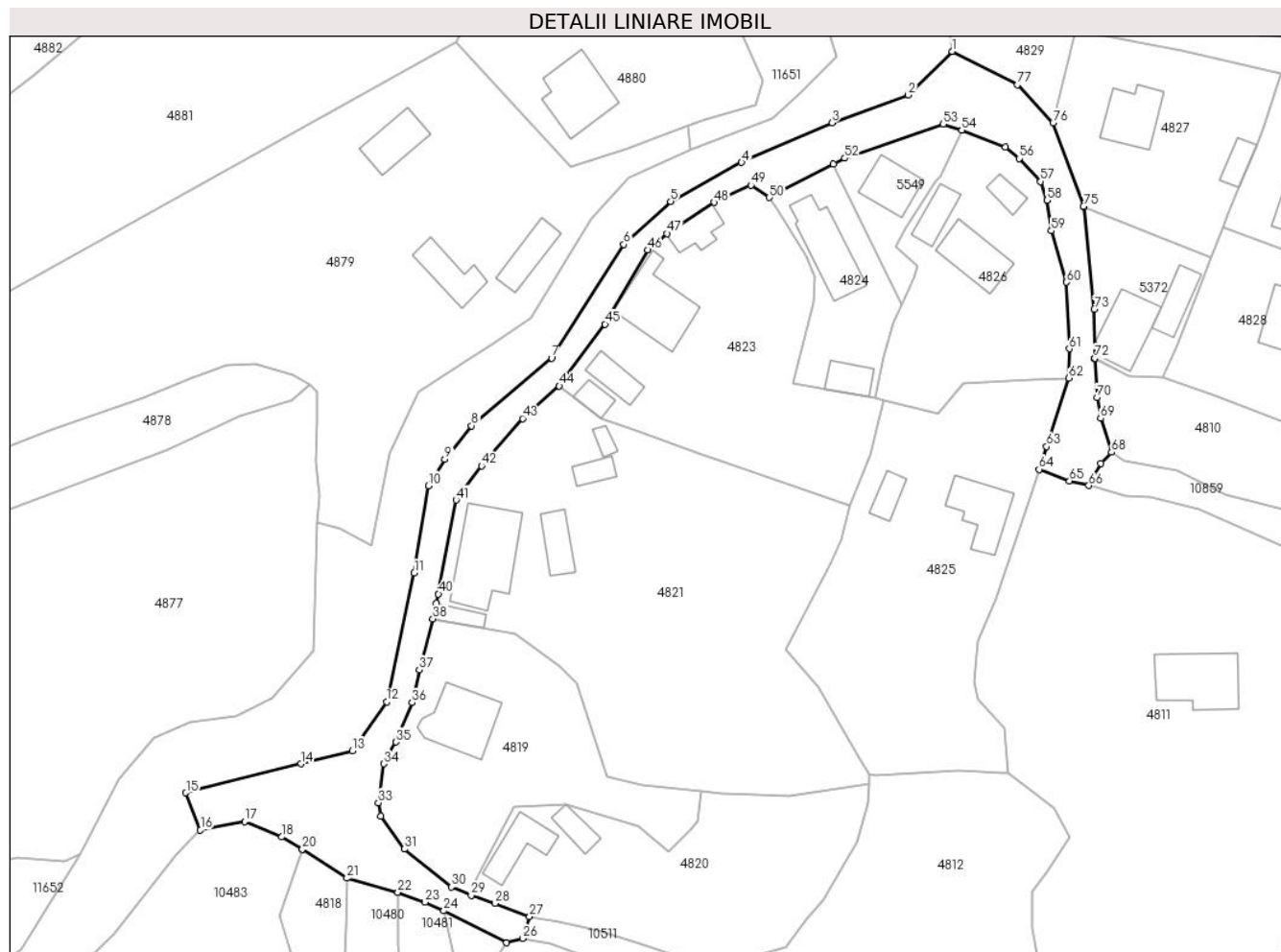
Inscrieri privind dezmembramintele dreptului de proprietate, drepturi reale de garanție și sarcini	Referințe
NU SUNT	

Anexa Nr. 1 La Partea I

Teren

Nr cadastral	Suprafața (mp)*	Observații / Referințe
	2.043	

* Suprafața este determinată în planul de proiecție Stereo 70.



Date referitoare la teren

Crt	Categorie folosință	Intravilan	Suprafața (mp)	Tarla	Parcelă	Nr. topo	Observații / Referințe
1	drum	DA	2.043	-	-	-	

Lungime Segmente

1) Valorile lungimilor segmentelor sunt obținute din proiecție în plan.

Punct început	X / Y	Punct sfârșit	X / Y	Lungime segment	Punct început	X / Y	Punct sfârșit	X / Y	Lungime segment	Punct început	X / Y	Punct sfârșit	X / Y	Lungime segment
1	578.584,592 639.514,62	2	578.576,93 639.507,014	10.796	2	578.576,93 639.507,014	3	578.563,594 639.502,176	14.186	3	578.563,594 639.502,176	4	578.547,864 639.495,273	17.178
4	578.547,864 639.495,273	5	578.535,459 639.488,484	14.141	5	578.535,459 639.488,484	6	578.527,271 639.480,98	11.106	6	578.527,271 639.480,98	7	578.514,698 639.461,192	23.445
7	578.514,698 639.461,192	8	578.500,732 639.449,366	18.3	8	578.500,732 639.449,366	9	578.496,081 639.443,543	7.452	9	578.496,081 639.443,543	10	578.493,248 639.438,948	5.398
10	578.493,248 639.438,948	11	578.490,734 639.423,694	15.46	11	578.490,734 639.423,694	12	578.485,919 639.401,238	22.966	12	578.485,919 639.401,238	13	578.479,943 639.392,761	10.372
13	578.479,943 639.392,761	14	578.470,945 639.390,479	9.283	14	578.470,945 639.390,479	15	578.450,889 639.385,393	20.691	15	578.450,889 639.385,393	16	578.453,412 639.378,939	6.93
16	578.453,412 639.378,939	17	578.461,134 639.380,42	7.863	17	578.461,134 639.380,42	18	578.467,624 639.377,716	7.031	18	578.467,624 639.377,716	19	578.471,213 639.375,607	4.163

Punct început	X / Y	Punct sfârșit	X / Y	Lungime segment	Punct început	X / Y	Punct sfârșit	X / Y	Lungime segment	Punct început	X / Y	Punct sfârșit	X / Y	Lungime segment
19	578.471,213 639.375,607	20	578.471,204 639.375,58	0.028	20	578.471,204 639.375,58	21	578.478,996 639.370,525	9.288	21	578.478,996 639.370,525	22	578.487,899 639.368,092	9.229
22	578.487,899 639.368,092	23	578.492,631 639.366,338	5.047	23	578.492,631 639.366,338	24	578.495,905 639.364,843	3.599	24	578.495,905 639.364,843	25	578.506,835 639.359,27	12.269
25	578.506,835 639.359,27	26	578.509,644 639.360,016	2.906	26	578.509,644 639.360,016	27	578.510,842 639.363,874	4.04	27	578.510,842 639.363,874	28	578.504,825 639.366,125	6.424
28	578.504,825 639.366,125	29	578.500,671 639.367,519	4.382	29	578.500,671 639.367,519	30	578.497,194 639.368,981	3.772	30	578.497,194 639.368,981	31	578.489,03 639.375,611	10.517
31	578.489,03 639.375,611	32	578.484,862 639.381,316	7.065	32	578.484,862 639.381,316	33	578.484,457 639.383,662	2.381	33	578.484,457 639.383,662	34	578.485,404 639.390,456	6.86
34	578.485,404 639.390,456	35	578.487,539 639.394,27	4.371	35	578.487,539 639.394,27	36	578.490,335 639.401,124	7.402	36	578.490,335 639.401,124	37	578.491,611 639.406,847	5.864
37	578.491,611 639.406,847	38	578.493,999 639.415,707	9.176	38	578.493,999 639.415,707	39	578.494,554 639.418,425	2.774	39	578.494,554 639.418,425	40	578.494,939 639.420,057	1.677
40	578.494,939 639.420,057	41	578.498,033 639.436,419	16.652	41	578.498,033 639.436,419	42	578.502,468 639.442,364	7.417	42	578.502,468 639.442,364	43	578.509,653 639.450,641	10.961
43	578.509,653 639.450,641	44	578.516,032 639.456,326	8.545	44	578.516,032 639.456,326	45	578.524,017 639.467,098	13.409	45	578.524,017 639.467,098	46	578.531,474 639.480,005	14.906
46	578.531,474 639.480,005	47	578.534,815 639.482,879	4.407	47	578.534,815 639.482,879	48	578.543,067 639.488,31	9.879	48	578.543,067 639.488,31	49	578.549,484 639.491,289	7.075
49	578.549,484 639.491,289	50	578.552,686 639.489,142	3.855	50	578.552,686 639.489,142	51	578.563,876 639.494,987	12.625	51	578.563,876 639.494,987	52	578.565,848 639.496,017	2.225
52	578.565,848 639.496,017	53	578.583,012 639.501,968	18.166	53	578.583,012 639.501,968	54	578.586,259 639.500,875	3.426	54	578.586,259 639.500,875	55	578.593,879 639.497,958	8.159
55	578.593,879 639.497,958	56	578.596,282 639.495,973	3.117	56	578.596,282 639.495,973	57	578.600,041 639.491,955	5.502	57	578.600,041 639.491,955	58	578.601,152 639.488,688	3.451
58	578.601,152 639.488,688	59	578.601,888 639.483,363	5.376	59	578.601,888 639.483,363	60	578.604,547 639.474,386	9.363	60	578.604,547 639.474,386	61	578.605,02 639.462,808	11.588
61	578.605,02 639.462,808	62	578.604,942 639.457,707	5.102	62	578.604,942 639.457,707	63	578.601,083 639.445,754	12.56	63	578.601,083 639.445,754	64	578.599,758 639.441,77	4.199
64	578.599,758 639.441,77	65	578.605,07 639.439,773	5.675	65	578.605,07 639.439,773	66	578.608,452 639.438,97	3.476	66	578.608,452 639.438,97	67	578.610,562 639.442,809	4.381
67	578.610,562 639.442,809	68	578.612,392 639.444,756	2.672	68	578.612,392 639.444,756	69	578.610,481 639.450,672	6.217	69	578.610,481 639.450,672	70	578.609,851 639.454,305	3.687
70	578.609,851 639.454,305	71	578.609,474 639.461,036	6.742	71	578.609,474 639.461,036	72	578.609,468 639.461,144	0.108	72	578.609,468 639.461,144	73	578.609,411 639.469,696	8.552
73	578.609,411 639.469,696	74	578.607,576 639.487,451	17.85	74	578.607,576 639.487,451	75	578.607,517 639.487,611	0.171	75	578.607,517 639.487,611	76	578.602,196 639.502,142	15.475
76	578.602,196 639.502,142	77	578.596,005 639.508,841	9.122	77	578.596,005 639.508,841	1	578.584,592 639.514,62	12.793					

** Lungimile segmentelor sunt determinate în planul de proiecție Stereo 70 și sunt rotunjite la 1 milimetru.

*** Distanța dintre puncte este formată din segmente cumulate ce sunt mai mici decât valoarea 1 milimetru.

**DATE DESPRE IMOBILUL NR. 4914**

Oficiul de Cadastru și Publicitate Imobiliară NEAMT
Biroul de Cadastru și Publicitate Imobiliară Targu-Neamt

A. Partea I. Descrierea imobilului

TEREN Intravilan

Adresa: Loc. Boboiesti, Str Ozanei, Jud. Neamt, (DC 159)

Nr. Crt	Nr cadastral Nr. topografic	Suprafața* (mp)	Observații / Referințe
A1	54670	Din acte: 1.580 Masurata: 630	Sector cadastral:0 Teren imprejmuit; Teren partial imprejmuit.

B. Partea II. Proprietari și acte

Inscrieri privitoare la dreptul de proprietate și alte drepturi reale		Referințe
29236 / 14/11/2023		
Act Normativ nr. Hotărâre nr. 1356, din 27/12/2001 emis de GUVERNUL ROMANIEI (HG nr. 1356/27.12.2001 ; act administrativ nr Certificat fiscal nr. 17860 din 10.11.2023, emis de PRIMARIA COMUNA PIPIRIG;act administrativ nr Adeverința nr. 17857 din 10.11.2023, emis de PRIMARIA COMUNA PIPIRIG);		
B1	Intabulare, drept de PROPRIETATE, dobandit prin Lege, cota actuala 1/1, cota initiala 1/1 1) COMUNA PIPIRIG, CIF:2614228, domeniul public	A1

C. Partea III. SARCINI .

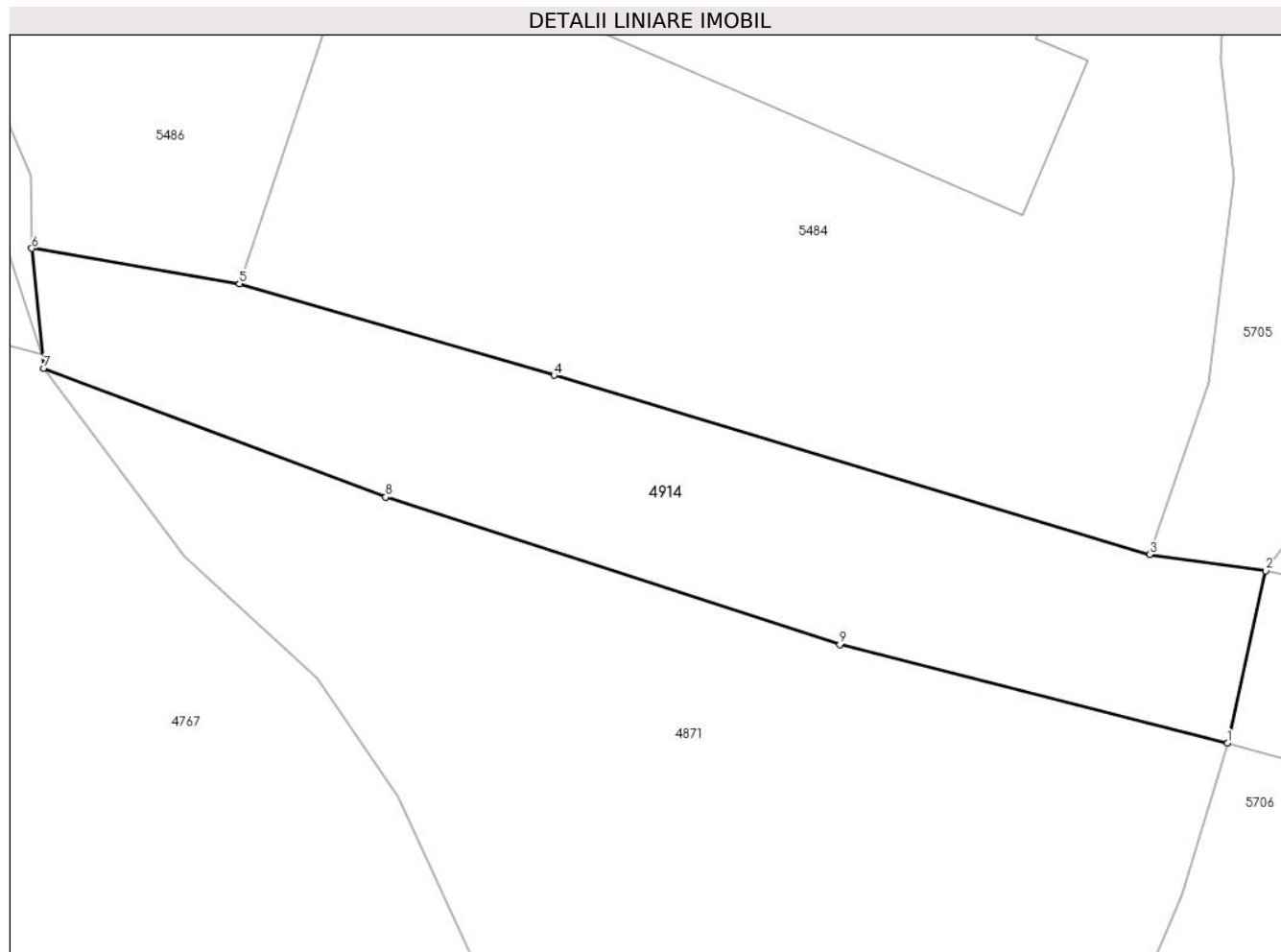
Inscrieri privind dezmembramintele dreptului de proprietate, drepturi reale de garanție și sarcini	Referințe
NU SUNT	

Anexa Nr. 1 La Partea I

Teren

Nr cadastral	Suprafața (mp)*	Observații / Referințe
54670	Din acte: 1.580 Masurata: 630	Teren partial imprejmuit.

* Suprafața este determinată în planul de proiecție Stereo 70.



Date referitoare la teren

Crt	Categorie folosință	Intra vilan	Suprafața (mp)	Tarla	Parcelă	Nr. topo	Observații / Referințe
1	drum	DA	630	-	-	-	

Lungime Segmente

1) Valorile lungimilor segmentelor sunt obținute din proiecție în plan.

Punct început	X / Y	Punct sfârșit	X / Y	Lungime segment (** (m)
1	578.488,01 639.733,366	2	578.490,134 639.742,946	9.813
2	578.490,134 639.742,946	3	578.483,671 639.743,841	6.525
3	578.483,671 639.743,841	4	578.450,557 639.753,81	34.582
4	578.450,557 639.753,81	5	578.433,064 639.758,899	18.218
5	578.433,064 639.758,899	6	578.421,51 639.760,873	11.721

Punct început	X / Y	Punct sfârșit	X / Y	Lungime segment (** (m)
6	578.421,51 639.760,873	7	578.422,18 639.754,196	6.711
7	578.422,18 639.754,196	8	578.441,198 639.747,032	20.323
8	578.441,198 639.747,032	9	578.466,451 639.738,837	26.549
9	578.466,451 639.738,837	1	578.488,01 639.733,366	22.242

** Lungimile segmentelor sunt determinate în planul de proiecție Stereo 70 și sunt rotunjite la 1 milimetru.

*** Distanța dintre puncte este formată din segmente cumulate ce sunt mai mici decât valoarea 1 milimetru.

**DATE DESPRE IMOBILUL NR. 4988**

Oficiul de Cadastru și Publicitate Imobiliară NEAMT
Biroul de Cadastru și Publicitate Imobiliară Targu-Neamt

A. Partea I. Descrierea imobilului

TEREN Necunoscut

Adresa: Loc. Boboiesti, Jud. Neamt, si extravilan UAT Pipirig

Nr. Crt	Nr cadastral Nr. topografic	Suprafața* (mp)	Observații / Referințe
A1		6.646	Sector cadastral:0 Teren neimprejmuit;

B. Partea II. Proprietari și acte

Inscrieri privitoare la dreptul de proprietate și alte drepturi reale	Referințe
/	
Act Normativ nr. 7, din 13/03/1996 emis de PARLAMENTUL ROMANIEI;	
B1	Inscrierea provizorie, drept de PROPRIETATE, dobandit prin Lege, cota actuala 1/1, cota initiala 1/1
	1) COMUNA PIPIRIG , CIF:99999999999999, Proprietar neidentificat

C. Partea III. SARCINI .

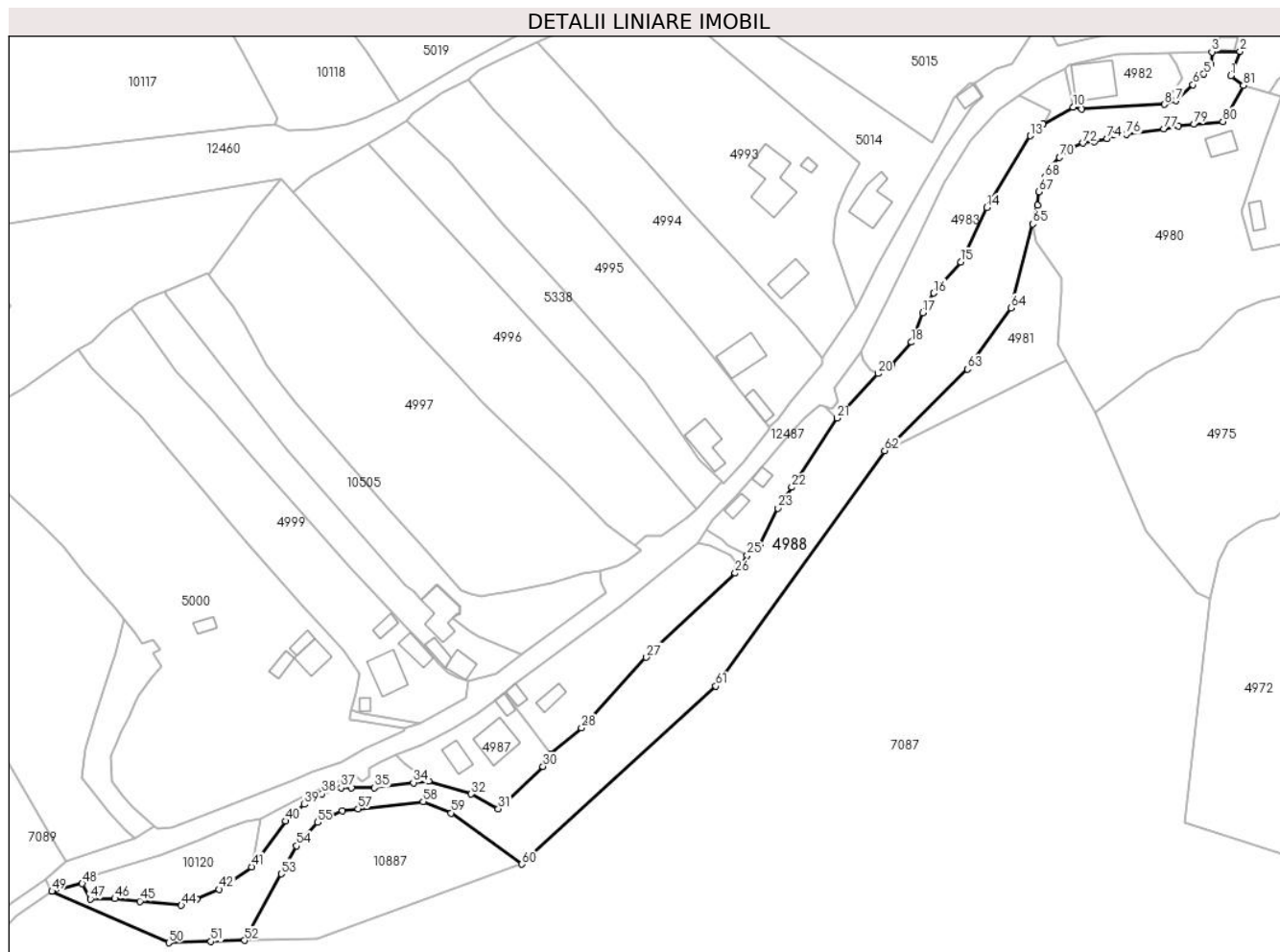
Inscrieri privind dezmembramintele dreptului de proprietate, drepturi reale de garanție și sarcini	Referințe
NU SUNT	

Anexa Nr. 1 La Partea I

Teren

Nr cadastral	Suprafața (mp)*	Observații / Referințe
	6.646	

* Suprafața este determinată în planul de proiecție Stereo 70.



Date referitoare la teren

Crt	Categorie folosință	Intravilan	Suprafața (mp)	Tarla	Parcelă	Nr. topo	Observații / Referințe
1	ape curgătoare	DA	2.789	-	-	-	
2	ape curgătoare	NU	3.856	-	-	-	

Lungime Segmente

1) Valorile lungimilor segmentelor sunt obținute din proiecție în plan.

Punct început	X / Y	Punct sfârșit	X / Y	Lungime segment
1	577.110,975 640.117,385	2	577.113,846 640.124,78	7.933
4	577.105,039 640.120,974	5	577.102,835 640.117,92	3.766
7	577.094,422 640.109,815	8	577.090,877 640.108,705	3.715
10	577.063,143 640.107,852	11	577.054,03 640.102,793	10.423
2	577.113,846 640.124,78	3	577.105,27 640.124,622	8.577
5	577.102,835 640.117,92	6	577.099,547 640.114,649	4.638
8	577.090,877 640.108,705	9	577.065,8 640.107,397	25.111
11	577.054,03 640.102,793	12	577.053,965 640.102,732	0.089
3	577.105,27 640.124,622	4	577.105,039 640.120,974	3.655
6	577.099,547 640.114,649	7	577.094,422 640.109,815	7.045
9	577.065,8 640.107,397	10	577.063,143 640.107,852	2.696
12	577.053,965 640.102,732	13	577.050,196 640.099,215	5.155

Punct început	X / Y	Punct sfârșit	X / Y	Lungime segment	Punct început	X / Y	Punct sfârșit	X / Y	Lungime segment	Punct început	X / Y	Punct sfârșit	X / Y	Lungime segment
13	577.050,196 640.099,215	14	577.036,97 640.077,429	25.48 6	14	577.036,97 640.077,429	15	577.029,024 640.060,936	18.30 7	15	577.029,024 640.060,936	16	577.020,889 640.051,545	12.42 5
16	577.020,889 640.051,545	17	577.017,467 640.045,572	6.884	17	577.017,467 640.045,572	18	577.014,109 640.036,648	9.535	18	577.014,109 640.036,648	19	577.008,087 640.029,632	9.246
19	577.008,087 640.029,632	20	577.004,019 640.027,119	4.782	20	577.004,019 640.027,119	21	576.991,562 640.013,608	18.37 7	21	576.991,562 640.013,608	22	576.977,776 639.992,66	25.07 7
22	576.977,776 639.992,66	23	576.973,514 639.986,355	7.61	23	576.973,514 639.986,355	24	576.968,146 639.974,862	12.68 5	24	576.968,146 639.974,862	25	576.964,263 639.972,057	4.79
25	576.964,263 639.972,057	26	576.960,633 639.966,627	6.532	26	576.960,633 639.966,627	27	576.933,669 639.941,124	37.11 4	27	576.933,669 639.941,124	28	576.914,004 639.919,714	29.07 1
28	576.914,004 639.919,714	29	576.904,701 639.911,876	12.16 5	29	576.904,701 639.911,876	30	576.902,301 639.908,034	4.53	30	576.902,301 639.908,034	31	576.888,755 639.895,246	18.62 9
31	576.888,755 639.895,246	32	576.880,477 639.899,704	9.402	32	576.880,477 639.899,704	33	576.867,552 639.903,583	13.49 5	33	576.867,552 639.903,583	34	576.862,944 639.903,142	4.629
34	576.862,944 639.903,142	35	576.851,149 639.901,615	11.89 3	35	576.851,149 639.901,615	36	576.844,16 639.901,615	6.989	36	576.844,16 639.901,615	37	576.841,021 639.901,615	3.139
37	576.841,021 639.901,615	38	576.835,176 639.899,742	6.138	38	576.835,176 639.899,742	39	576.829,819 639.896,554	6.234	39	576.829,819 639.896,554	40	576.824,238 639.891,51	7.523
40	576.824,238 639.891,51	41	576.813,834 639.877,612	17.36 1	41	576.813,834 639.877,612	42	576.803,985 639.870,807	11.97 1	42	576.803,985 639.870,807	43	576.797,311 639.867,867	7.293
43	576.797,311 639.867,867	44	576.792,535 639.865,978	5.136	44	576.792,535 639.865,978	45	576.779,981 639.867,2	12.61 3	45	576.779,981 639.867,2	46	576.772,363 639.867,968	7.657
46	576.772,363 639.867,968	47	576.764,954 639.867,874	7.41	47	576.764,954 639.867,874	48	576.762,484 639.872,546	5.285	48	576.762,484 639.872,546	49	576.753,25 639.870,245	9.516
49	576.753,25 639.870,245	50	576.788,713 639.854,615	38.75 5	50	576.788,713 639.854,615	51	576.801,527 639.854,992	12.82	51	576.801,527 639.854,992	52	576.811,778 639.855,294	10.25 5
52	576.811,778 639.855,294	53	576.822,913 639.875,506	23.07 6	53	576.822,913 639.875,506	54	576.827,554 639.883,968	9.651	54	576.827,554 639.883,968	55	576.833,923 639.891,094	9.557
55	576.833,923 639.891,094	56	576.841,314 639.894,603	8.182	56	576.841,314 639.894,603	57	576.846,194 639.895,199	4.916	57	576.846,194 639.895,199	58	576.865,947 639.897,353	19.87
58	576.865,947 639.897,353	59	576.874,418 639.893,957	9.126	59	576.874,418 639.893,957	60	576.895,869 639.878,427	26.48 3	60	576.895,869 639.878,427	61	576.954,763 639.932,391	79.87 9
61	576.954,763 639.932,391	62	577.006,027 640.003,747	87.86 2	62	577.006,027 640.003,747	63	577.031,098 640.028,456	35.20 1	63	577.031,098 640.028,456	64	577.044,389 640.046,997	22.81 3
64	577.044,389 640.046,997	65	577.050,892 640.072,513	26.33 2	65	577.050,892 640.072,513	66	577.052,326 640.078,129	5.796	66	577.052,326 640.078,129	67	577.052,824 640.082,264	4.165
67	577.052,824 640.082,264	68	577.054,552 640.086,687	4.749	68	577.054,552 640.086,687	69	577.055,24 640.088,447	1.89	69	577.055,24 640.088,447	70	577.059,031 640.092,664	5.671
70	577.059,031 640.092,664	71	577.062,176 640.095,156	4.013	71	577.062,176 640.095,156	72	577.066,182 640.096,988	4.405	72	577.066,182 640.096,988	73	577.069,644 640.097,412	3.488
73	577.069,644 640.097,412	74	577.073,493 640.098,302	3.951	74	577.073,493 640.098,302	75	577.075,405 640.099,61	2.317	75	577.075,405 640.099,61	76	577.079,261 640.099,61	3.856
76	577.079,261 640.099,61	77	577.090,756 640.101,261	11.61 3	77	577.090,756 640.101,261	78	577.095,114 640.102,26	4.471	78	577.095,114 640.102,26	79	577.099,853 640.102,705	4.76
79	577.099,853 640.102,705	80	577.108,627 640.103,528	8.813	80	577.108,627 640.103,528	81	577.114,873 640.114,465	12.59 5	81	577.114,873 640.114,465	1	577.110,975 640.117,385	4.87

** Lungimile segmentelor sunt determinate în planul de proiecție Stereo 70 și sunt rotunjite la 1 milimetru.

*** Distanța dintre puncte este formată din segmente cumulate ce sunt mai mici decât valoarea 1 milimetru.

**DATE DESPRE IMOBILUL NR. 4989**

Oficiul de Cadastru și Publicitate Imobiliară NEAMT
Biroul de Cadastru și Publicitate Imobiliară Targu-Neamt

A. Partea I. Descrierea imobilului

TEREN Intravilan

Adresa: Loc. Boboiesti, Al Plaiului, Jud. Neamt

Nr. Crt	Nr cadastral Nr. topografic	Suprafața* (mp)	Observații / Referințe
A1	53105	Din acte: 1.387 Masurata: 1.563	Sector cadastral:0 Teren imprejmuit; Teren intravilan imprejmuit cu gard de lemn, gard de metal, gard de plasa sarma, limita constructii si limita conventionala.

B. Partea II. Proprietari și acte

Inscrieri privitoare la dreptul de proprietate și alte drepturi reale	Referințe
4269 / 13/02/2019	
Act Administrativ nr. Hotărâre nr. 65, din 30/10/2018 emis de Consiliul Local Al Com. Pipirig (act administrativ nr Certificat fiscal nr. 1960 din 06.02.2019, emis de Primaria Com. Pipirig;act administrativ nr Adeverința nr. 1967 din 06.02.2019, emis de Primaria Com. Pipirig);	
B1	A1
Intabulare, drept de PROPRIETATE, dobandit prin Lege, cota actuala 1/1, cota initiala 1/1 1) COMUNA PIPIRIG , CIF:2614228, * Domeniu Public	

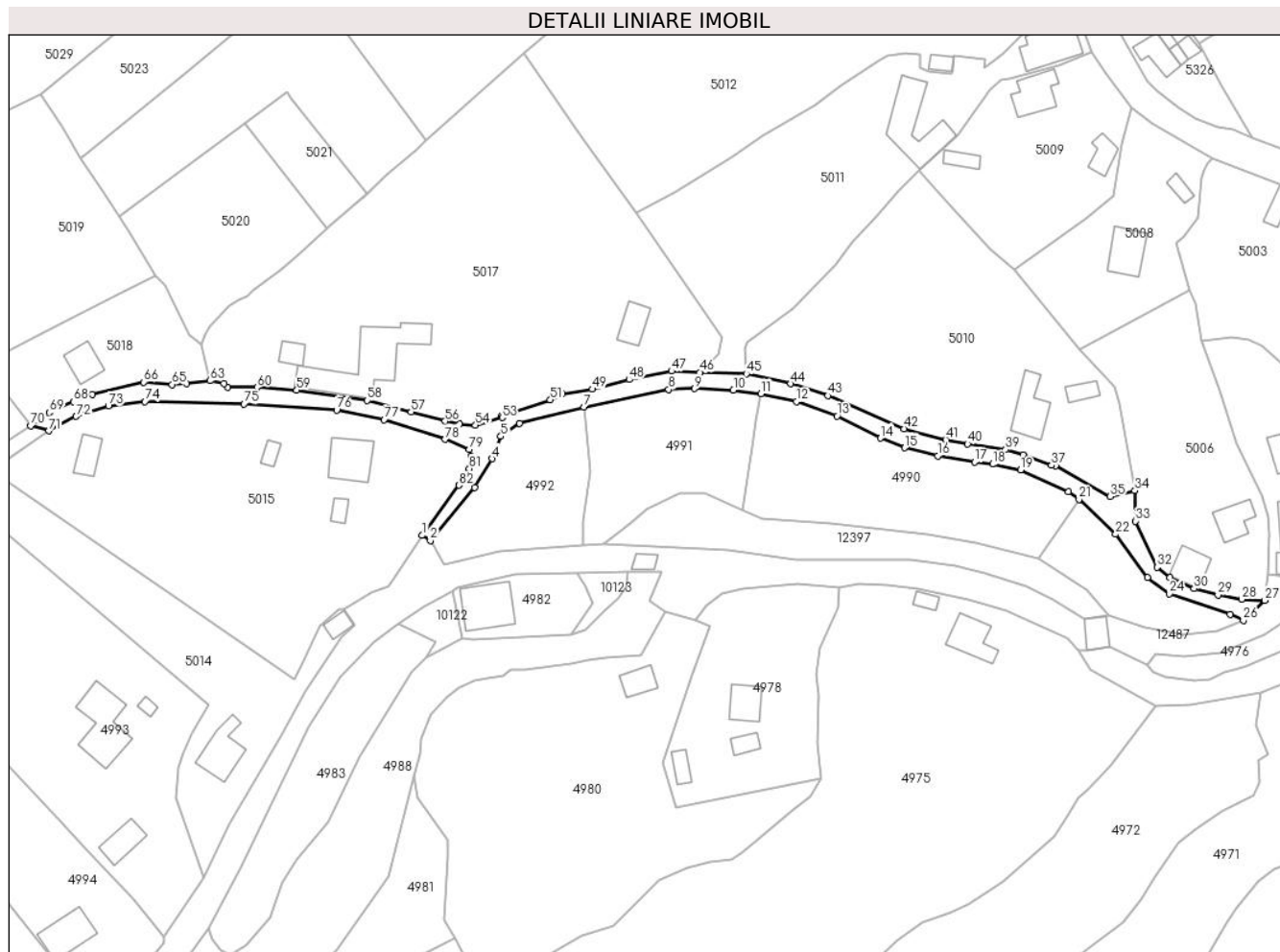
C. Partea III. SARCINI .

Inscrieri privind dezmembramintele dreptului de proprietate, drepturi reale de garanție și sarcini	Referințe
NU SUNT	

Anexa Nr. 1 La Partea I**Teren**

Nr cadastral	Suprafaţa (mp)*	Observaţii / Referinţe
53105	Din acte: 1.387 Masurata: 1.563	Teren intravilan imprejmuit cu gard de lemn, gard de metal, gard de plasa sarma, limita constructii si limita conventionala.

* Suprafaţa este determinată în planul de proiecţie Stereo 70.

**Date referitoare la teren**

Crt	Categorie folosinţă	Intra vilan	Suprafaţa (mp)	Tarla	Parcelă	Nr. topo	Observaţii / Referinţe
1	drum	DA	1.563	-	-	-	

Lungime Segmente

1) Valorile lungimilor segmentelor sunt obţinute din proiecţie în plan.

Punct început	X / Y	Punct sfârşit	X / Y	Lungime segment	Punct început	X / Y	Punct sfârşit	X / Y	Lungime segment	Punct început	X / Y	Punct sfârşit	X / Y	Lungime segment
1	577.053,016 640.133,874	2	577.055,048 640.132,579	2.41	2	577.055,048 640.132,579	3	577.066,361 640.146,023	17.57 1	3	577.066,361 640.146,023	4	577.070,783 640.153,416	8.615
4	577.070,783 640.153,416	5	577.073,0 640.159,101	6.102	5	577.073,0 640.159,101	6	577.077,775 640.162,386	5.796	6	577.077,775 640.162,386	7	577.094,176 640.166,571	16.92 7
7	577.094,176 640.166,571	8	577.115,727 640.171,052	22.01 2	8	577.115,727 640.171,052	9	577.122,295 640.171,291	6.572	9	577.122,295 640.171,291	10	577.132,22 640.170,937	9.931
10	577.132,22 640.170,937	11	577.139,18 640.169,976	7.026	11	577.139,18 640.169,976	12	577.148,239 640.168,008	9.27	12	577.148,239 640.168,008	13	577.158,568 640.164,282	10.98
13	577.158,568 640.164,282	14	577.169,707 640.158,647	12.48 3	14	577.169,707 640.158,647	15	577.175,87 640.156,181	6.638	15	577.175,87 640.156,181	16	577.184,254 640.154,168	8.622

Punct început	X / Y	Punct sfârșit	X / Y	Lungime segment	Punct început	X / Y	Punct sfârșit	X / Y	Lungime segment	Punct început	X / Y	Punct sfârșit	X / Y	Lungime segment
16	577.184,254 640.154,168	17	577.193,605 640.152,548	9.49	17	577.193,605 640.152,548	18	577.198,211 640.152,023	4.636	18	577.198,211 640.152,023	19	577.205,342 640.150,542	7.283
19	577.205,342 640.150,542	20	577.217,499 640.144,948	13.38 2	20	577.217,499 640.144,948	21	577.220,247 640.143,091	3.317	21	577.220,247 640.143,091	22	577.229,523 640.134,198	12.85
22	577.229,523 640.134,198	23	577.237,607 640.123,165	13.67 8	23	577.237,607 640.123,165	24	577.243,215 640.119,043	6.96	24	577.243,215 640.119,043	25	577.258,678 640.113,839	16.31 5
25	577.258,678 640.113,839	26	577.262,054 640.112,316	3.704	26	577.262,054 640.112,316	27	577.267,5 640.117,35	7.416	27	577.267,5 640.117,35	28	577.261,632 640.117,667	5.877
28	577.261,632 640.117,667	29	577.255,587 640.118,691	6.131	29	577.255,587 640.118,691	30	577.249,52 640.120,328	6.284	30	577.249,52 640.120,328	31	577.243,386 640.123,21	6.777
31	577.243,386 640.123,21	32	577.240,079 640.125,824	4.215	32	577.240,079 640.125,824	33	577.234,576 640.137,529	12.93 4	33	577.234,576 640.137,529	34	577.234,438 640.145,283	7.755
34	577.234,438 640.145,283	35	577.228,175 640.143,778	6.441	35	577.228,175 640.143,778	36	577.214,295 640.151,579	15.92 2	36	577.214,295 640.151,579	37	577.213,19 640.151,764	1.12
37	577.213,19 640.151,764	38	577.205,993 640.154,381	7.658	38	577.205,993 640.154,381	39	577.201,569 640.155,711	4.62	39	577.201,569 640.155,711	40	577.191,84 640.157,18	9.839
40	577.191,84 640.157,18	41	577.186,286 640.158,306	5.667	41	577.186,286 640.158,306	42	577.175,666 640.161,063	10.97 2	42	577.175,666 640.161,063	43	577.156,232 640.169,479	21.17 8
43	577.156,232 640.169,479	44	577.146,809 640.172,523	9.902	44	577.146,809 640.172,523	45	577.135,471 640.175,01	11.60 8	45	577.135,471 640.175,01	46	577.123,692 640.175,38	11.78 5
46	577.123,692 640.175,38	47	577.116,486 640.175,714	7.214	47	577.116,486 640.175,714	48	577.105,69 640.173,571	11.00 7	48	577.105,69 640.173,571	49	577.096,289 640.171,126	9.714
49	577.096,289 640.171,126	50	577.088,618 640.169,906	7.767	50	577.088,618 640.169,906	51	577.085,59 640.168,398	3.383	51	577.085,59 640.168,398	52	577.073,207 640.164,357	13.02 6
52	577.073,207 640.164,357	53	577.073,326 640.163,872	0.499	53	577.073,326 640.163,872	54	577.066,538 640.161,977	7.048	54	577.066,538 640.161,977	55	577.062,478 640.162,282	4.071
55	577.062,478 640.162,282	56	577.058,792 640.162,971	3.75	56	577.058,792 640.162,971	57	577.050,108 640.165,327	8.998	57	577.050,108 640.165,327	58	577.038,992 640.168,262	11.49 7
58	577.038,992 640.168,262	59	577.021,01 640.170,842	18.16 6	59	577.021,01 640.170,842	60	577.010,923 640.171,559	10.11 2	60	577.010,923 640.171,559	61	577.003,478 640.171,702	7.446
61	577.003,478 640.171,702	62	577.002,542 640.172,549	1.262	62	577.002,542 640.172,549	63	576.998,967 640.173,268	3.647	63	576.998,967 640.173,268	64	576.993,003 640.172,559	6.006
64	576.993,003 640.172,559	65	576.989,261 640.172,307	3.75	65	576.989,261 640.172,307	66	576.982,107 640.172,924	7.181	66	576.982,107 640.172,924	67	576.968,911 640.169,745	13.57 4
67	576.968,911 640.169,745	68	576.964,134 640.167,921	5.113	68	576.964,134 640.167,921	69	576.957,98 640.165,16	6.745	69	576.957,98 640.165,16	70	576.953,273 640.161,852	5.753
70	576.953,273 640.161,852	71	576.957,88 640.160,485	4.806	71	576.957,88 640.160,485	72	576.964,847 640.164,177	7.885	72	576.964,847 640.164,177	73	576.973,082 640.166,814	8.647
73	576.973,082 640.166,814	74	576.982,392 640.167,967	9.381	74	576.982,392 640.167,967	75	577.007,612 640.167,347	25.22 8	75	577.007,612 640.167,347	76	577.031,185 640.165,762	23.62 6
76	577.031,185 640.165,762	77	577.043,26 640.163,351	12.31 3	77	577.043,26 640.163,351	78	577.058,834 640.158,361	16.35 4	78	577.058,834 640.158,361	79	577.064,999 640.155,768	6.688
79	577.064,999 640.155,768	80	577.065,446 640.154,115	1.712	80	577.065,446 640.154,115	81	577.064,94 640.150,91	3.245	81	577.064,94 640.150,91	82	577.062,362 640.146,665	4.966
82	577.062,362 640.146,665	1	577.053,016 640.133,874	15.84 2										

** Lungimile segmentelor sunt determinate în planul de proiecție Stereo 70 și sunt rotunjite la 1 milimetru.

*** Distanța dintre puncte este formată din segmente cumulate ce sunt mai mici decât valoarea 1 milimetru.

**DATE DESPRE IMOBILUL NR. 5258**

Oficiul de Cadastru și Publicitate Imobiliară NEAMT
Biroul de Cadastru și Publicitate Imobiliară Targu-Neamt

A. Partea I. Descrierea imobilului

TEREN Intravilan

Adresa: Loc. Boboiesti, Jud. Neamt

Nr. Crt	Nr cadastral Nr. topografic	Suprafața* (mp)	Observații / Referințe
A1		456	Sector cadastral:0 Teren neimprejmuit;

B. Partea II. Proprietari și acte

Inscrieri privitoare la dreptul de proprietate și alte drepturi reale		Referințe
/		
Act Normativ nr. 7, din 13/03/1996 emis de PARLAMENTUL ROMANIEI;		
B1	Inscrierea provizorie, drept de PROPRIETATE, dobandit prin Lege, cota actuala 1/1, cota initiala 1/1 1) COMUNA PIPIRIG, CIF:99999999999999, Proprietar neidentificat	A1

C. Partea III. SARCINI .

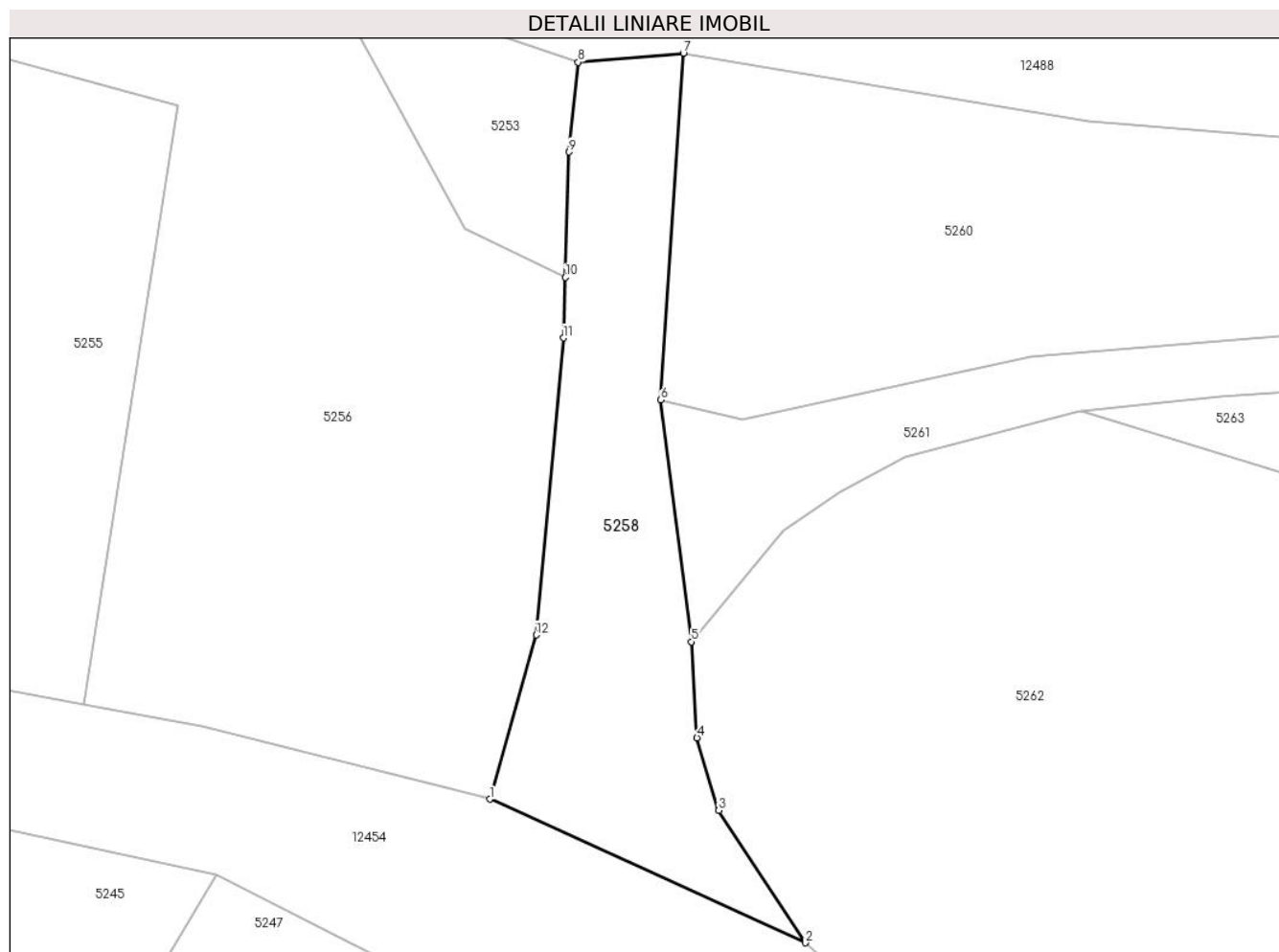
Inscrieri privind dezmembramintele dreptului de proprietate, drepturi reale de garanție și sarcini	Referințe
NU SUNT	

Anexa Nr. 1 La Partea I

Teren

Nr cadastral	Suprafața (mp)*	Observații / Referințe
	456	

* Suprafața este determinată în planul de proiecție Stereo 70.



Date referitoare la teren

Crt	Categorie folosință	Intravilan	Suprafața (mp)	Tarla	Parcelă	Nr. topo	Observații / Referințe
1	drum	DA	456	-	-	-	

Lungime Segmente

1) Valorile lungimilor segmentelor sunt obținute din proiecție în plan.

Punct început	X / Y	Punct sfârșit	X / Y	Lungime segment (** (m)
1	575.438,72 641.249,62	2	575.458,83 641.240,483	22.088
2	575.458,83 641.240,483	3	575.453,295 641.248,905	10.078
3	575.453,295 641.248,905	4	575.451,911 641.253,527	4.825
4	575.451,911 641.253,527	5	575.451,55 641.259,644	6.128
5	575.451,55 641.259,644	6	575.449,605 641.275,032	15.51

Punct început	X / Y	Punct sfârșit	X / Y	Lungime segment (** (m)
6	575.449,605 641.275,032	7	575.451,045 641.297,101	22.116
7	575.451,045 641.297,101	8	575.444,343 641.296,533	6.726
8	575.444,343 641.296,533	9	575.443,772 641.290,815	5.746
9	575.443,772 641.290,815	10	575.443,528 641.282,835	7.984
10	575.443,528 641.282,835	11	575.443,41 641.278,984	3.853
11	575.443,41 641.278,984	12	575.441,67 641.260,075	18.989
12	575.441,67 641.260,075	1	575.438,72 641.249,62	10.863

** Lungimile segmentelor sunt determinate în planul de proiecție Stereo 70 și sunt rotunjite la 1 milimetru.

*** Distanța dintre puncte este formată din segmente cumulate ce sunt mai mici decât valoarea 1 milimetru.

**DATE DESPRE IMOBILUL NR. 5376**

Oficiul de Cadastru și Publicitate Imobiliară NEAMT
Biroul de Cadastru și Publicitate Imobiliară Targu-Neamt

A. Partea I. Descrierea imobilului

TEREN Intravilan

Adresa: Loc. Boboiesti, Str Uluce, Jud. Neamt

Nr. Crt	Nr cadastral Nr. topografic	Suprafața* (mp)	Observații / Referințe
A1	53109	Din acte: 2.588 Masurata: 2.908	Sector cadastral:0 Teren imprejmuit; Teren intravilan imprejmuit cu gard de lemn, gard de plasa sarma, gard de metal, limita constructii si limita conventionala

B. Partea II. Proprietari și acte

Inscrieri privitoare la dreptul de proprietate și alte drepturi reale		Referințe
4281 / 13/02/2019		
Act Administrativ nr. 65 - hotarare, din 30/10/2018 emis de Consiliul Local Al Comunei Pipirig (act administrativ nr 1973 - adeverinta din 06.02.2019, emis de Primaria Comunei Pipirig; act administrativ nr 1960 - certificat de atestare fiscala din 06.02.2019, emis de Primaria Comunei Pipirig);		
B1	Intabulare, drept de PROPRIETATE, dobandit prin Lege, cota actuala 1/1, cota initiala 1/1 1) COMUNA PIPIRIG, CIF:2614228, domeniul public	A1

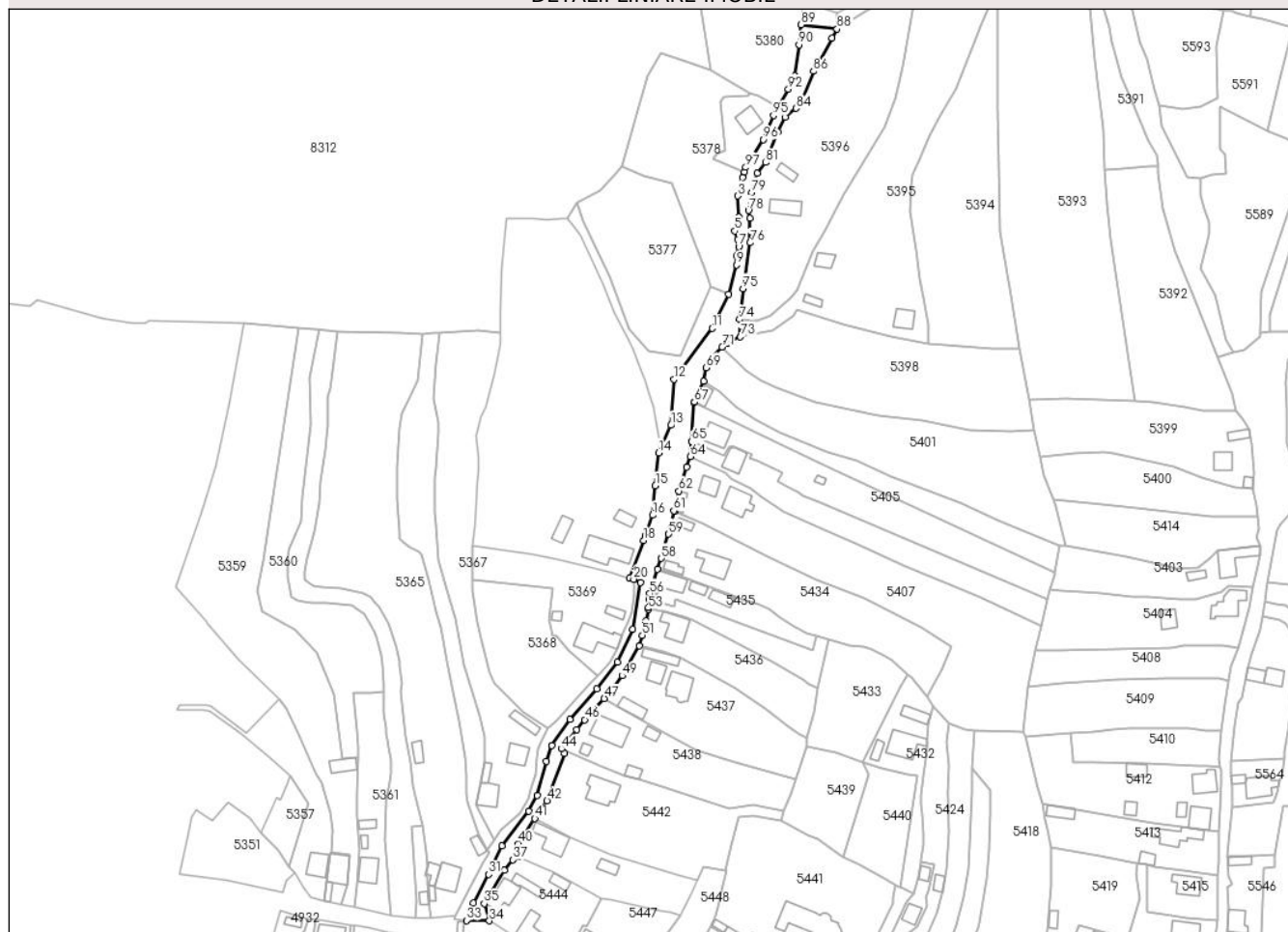
C. Partea III. SARCINI .

Inscrieri privind dezmembramintele dreptului de proprietate, drepturi reale de garanție și sarcini	Referințe
NU SUNT	

Anexa Nr. 1 La Partea I**Teren**

Nr cadastral	Suprafața (mp)*	Observații / Referințe
53109	Din acte: 2.588 Masurata: 2.908	Teren intravilan imprejmuit cu gard de lemn, gard de plasa sarma, gard de metal, limita constructii si limita conventionala

* Suprafața este determinată în planul de proiecție Stereo 70.

DETALII LINIARE IMOBIL**Date referitoare la teren**

Crt	Categorie folosință	Intravilan	Suprafața (mp)	Tarla	Parcelă	Nr. topo	Observații / Referințe
1	drum	DA	2.908	-	-	-	

Lungime Segmente

1) Valorile lungimilor segmentelor sunt obținute din proiecție în plan.

Punct început	X / Y	Punct sfârșit	X / Y	Lungime segment	Punct început	X / Y	Punct sfârșit	X / Y	Lungime segment	Punct început	X / Y	Punct sfârșit	X / Y	Lungime segment
1	577.859,028 640.390,681	2	577.858,253 640.388,372	2.436	2	577.858,253 640.388,372	3	577.856,239 640.380,585	8.043	3	577.856,239 640.380,585	4	577.856,748 640.371,492	9.107
4	577.856,748 640.371,492	5	577.855,019 640.365,565	6.174	5	577.855,019 640.365,565	6	577.856,335 640.361,879	3.914	6	577.856,335 640.361,879	7	577.856,754 640.358,936	2.973
7	577.856,754 640.358,936	8	577.855,883 640.355,007	4.024	8	577.855,883 640.355,007	9	577.855,883 640.351,116	3.891	9	577.855,883 640.351,116	10	577.852,46 640.338,646	12.931
10	577.852,46 640.338,646	11	577.845,465 640.324,073	16.165	11	577.845,465 640.324,073	12	577.829,083 640.302,389	27.177	12	577.829,083 640.302,389	13	577.827,763 640.282,726	19.707
13	577.827,763 640.282,726	14	577.822,505 640.270,984	12.866	14	577.822,505 640.270,984	15	577.821,159 640.256,893	14.155	15	577.821,159 640.256,893	16	577.819,961 640.244,346	12.604

Punct început	X / Y	Punct sfârșit	X / Y	Lungime segment	Punct început	X / Y	Punct sfârșit	X / Y	Lungime segment	Punct început	X / Y	Punct sfârșit	X / Y	Lungime segment
16	577.819,961 640.244,346	17	577.816,951 640.235,615	9.235	17	577.816,951 640.235,615	18	577.816,223 640.233,504	2.233	18	577.816,223 640.233,504	19	577.810,221 640.217,519	17.075
19	577.810,221 640.217,519	20	577.811,857 640.217,057	1.7	20	577.811,857 640.217,057	21	577.814,858 640.215,605	3.334	21	577.814,858 640.215,605	22	577.811,501 640.195,639	20.246
22	577.811,501 640.195,639	23	577.804,861 640.181,688	15.451	23	577.804,861 640.181,688	24	577.796,167 640.170,371	14.271	24	577.796,167 640.170,371	25	577.784,664 640.157,258	17.443
25	577.784,664 640.157,258	26	577.777,065 640.146,048	13.543	26	577.777,065 640.146,048	27	577.774,632 640.139,362	7.115	27	577.774,632 640.139,362	28	577.770,692 640.124,716	15.167
28	577.770,692 640.124,716	29	577.767,166 640.118,142	7.46	29	577.767,166 640.118,142	30	577.755,669 640.103,358	18.728	30	577.755,669 640.103,358	31	577.750,057 640.091,093	13.488
31	577.750,057 640.091,093	32	577.743,608 640.079,053	13.658	32	577.743,608 640.079,053	33	577.740,515 640.071,486	8.175	33	577.740,515 640.071,486	34	577.750,313 640.071,353	9.799
34	577.750,313 640.071,353	35	577.748,109 640.078,642	7.615	35	577.748,109 640.078,642	36	577.756,823 640.093,001	16.796	36	577.756,823 640.093,001	37	577.760,379 640.097,366	5.63
37	577.760,379 640.097,366	38	577.762,79 640.098,652	2.733	38	577.762,79 640.098,652	39	577.762,806 640.098,645	0.017	39	577.762,806 640.098,645	40	577.762,806 640.104,184	5.539
40	577.762,806 640.104,184	41	577.769,715 640.115,021	12.852	41	577.769,715 640.115,021	42	577.774,974 640.122,519	9.158	42	577.774,974 640.122,519	43	577.782,313 640.142,705	21.479
43	577.782,313 640.142,705	44	577.781,062 640.144,716	2.368	44	577.781,062 640.144,716	45	577.787,591 640.152,984	10.535	45	577.787,591 640.152,984	46	577.790,978 640.157,114	5.341
46	577.790,978 640.157,114	47	577.799,342 640.166,119	12.29	47	577.799,342 640.166,119	48	577.802,95 640.169,867	5.202	48	577.802,95 640.169,867	49	577.806,987 640.175,896	7.256
49	577.806,987 640.175,896	50	577.814,324 640.188,624	14.691	50	577.814,324 640.188,624	51	577.815,533 640.193,156	4.69	51	577.815,533 640.193,156	52	577.817,164 640.199,209	6.269
52	577.817,164 640.199,209	53	577.818,102 640.204,323	5.199	53	577.818,102 640.204,323	54	577.818,173 640.205,026	0.707	54	577.818,173 640.205,026	55	577.818,541 640.208,338	3.332
55	577.818,541 640.208,338	56	577.818,821 640.210,856	2.534	56	577.818,821 640.210,856	57	577.822,017 640.221,32	10.941	57	577.822,017 640.221,32	58	577.823,664 640.225,965	4.928
58	577.823,664 640.225,965	59	577.826,802 640.236,306	10.807	59	577.826,802 640.236,306	60	577.829,23 640.245,872	9.869	60	577.829,23 640.245,872	61	577.829,024 640.246,255	0.435
61	577.829,024 640.246,255	62	577.831,192 640.254,685	8.704	62	577.831,192 640.254,685	63	577.834,454 640.264,816	10.643	63	577.834,454 640.264,816	64	577.836,163 640.269,431	4.921
64	577.836,163 640.269,431	65	577.836,609 640.275,883	6.467	65	577.836,609 640.275,883	66	577.837,747 640.292,32	16.476	66	577.837,747 640.292,32	67	577.837,839 640.292,621	0.315
67	577.837,839 640.292,621	68	577.841,706 640.301,489	9.674	68	577.841,706 640.301,489	69	577.842,885 640.307,299	5.928	69	577.842,885 640.307,299	70	577.845,538 640.311,63	5.079
70	577.845,538 640.311,63	71	577.849,634 640.316,109	6.069	71	577.849,634 640.316,109	72	577.851,771 640.317,985	2.844	72	577.851,771 640.317,985	73	577.857,454 640.320,412	6.18
73	577.857,454 640.320,412	74	577.857,002 640.327,866	7.468	74	577.857,002 640.327,866	75	577.858,548 640.341,034	13.258	75	577.858,548 640.341,034	76	577.861,536 640.360,552	19.745
76	577.861,536 640.360,552	77	577.861,604 640.371,005	10.453	77	577.861,604 640.371,005	78	577.860,883 640.374,307	3.38	78	577.860,883 640.374,307	79	577.862,35 640.382,045	7.876
79	577.862,35 640.382,045	80	577.864,629 640.390,142	8.412	80	577.864,629 640.390,142	81	577.868,19 640.394,785	5.851	81	577.868,19 640.394,785	82	577.873,488 640.407,765	14.02
82	577.873,488 640.407,765	83	577.876,518 640.414,128	7.048	83	577.876,518 640.414,128	84	577.881,124 640.417,905	5.957	84	577.881,124 640.417,905	85	577.883,437 640.421,225	4.046
85	577.883,437 640.421,225	86	577.888,599 640.433,722	13.521	86	577.888,599 640.433,722	87	577.896,501 640.447,906	16.237	87	577.896,501 640.447,906	88	577.898,699 640.451,758	4.435
88	577.898,699 640.451,758	89	577.883,328 640.453,594	15.48	89	577.883,328 640.453,594	90	577.882,418 640.445,077	8.565	90	577.882,418 640.445,077	91	577.880,77 640.431,729	13.449
91	577.880,77 640.431,729	92	577.877,891 640.426,151	6.277	92	577.877,891 640.426,151	93	577.873,459 640.418,363	8.961	93	577.873,459 640.418,363	94	577.872,388 640.419,032	1.263
94	577.872,388 640.419,032	95	577.871,505 640.414,866	4.259	95	577.871,505 640.414,866	96	577.867,202 640.404,623	11.11	96	577.867,202 640.404,623	97	577.859,709 640.392,714	14.07
97	577.859,709 640.392,714	1	577.859,028 640.390,681	2.144										

** Lungimile segmentelor sunt determinate în planul de proiecție Stereo 70 și sunt rotunjite la 1 milimetru.

*** Distanța dintre puncte este formată din segmente cumulate ce sunt mai mici decât valoarea 1 milimetru.

**DATE DESPRE IMOBILUL NR. 5452**

Oficiul de Cadastru și Publicitate Imobiliară NEAMT
Biroul de Cadastru și Publicitate Imobiliară Targu-Neamt

A. Partea I. Descrierea imobilului

TEREN Intravilan

Adresa: Loc. Boboiesti, Str Pîrlea, Jud. Neamt

Nr. Crt	Nr cadastral Nr. topografic	Suprafața* (mp)	Observații / Referințe
A1	53107	Din acte: 4.363 Masurata: 4.429	Sector cadastral:0 Teren imprejmuit; Teren intravilan imprejmuit cu gard de lemn, gard de plasa sarma, gard de metal, gard de beton, limita constructii si limita conventionala. (Lungime ~ 0.532 km)

B. Partea II. Proprietari și acte

Inscrieri privitoare la dreptul de proprietate și alte drepturi reale		Referințe
4274 / 13/02/2019		
Act Administrativ nr. Hotărâre nr. 65, din 30/10/2018 emis de Consiliul Local Al Com. Pipirig (act administrativ nr Certificat fiscal nr. 1960 din 06.02.2019, emis de Primaria Comunei Pipirig; act administrativ nr Adeverința nr. 1971 din 06.02.2019, emis de Primaria Com. Pipirig);		
B1	Intabulare, drept de PROPRIETATE, dobandit prin Lege, cota actuala 1/1, cota initiala 1/1 1) COMUNA PIPIRIG , CIF:2614228, * Domeniu Public	A1

C. Partea III. SARCINI .

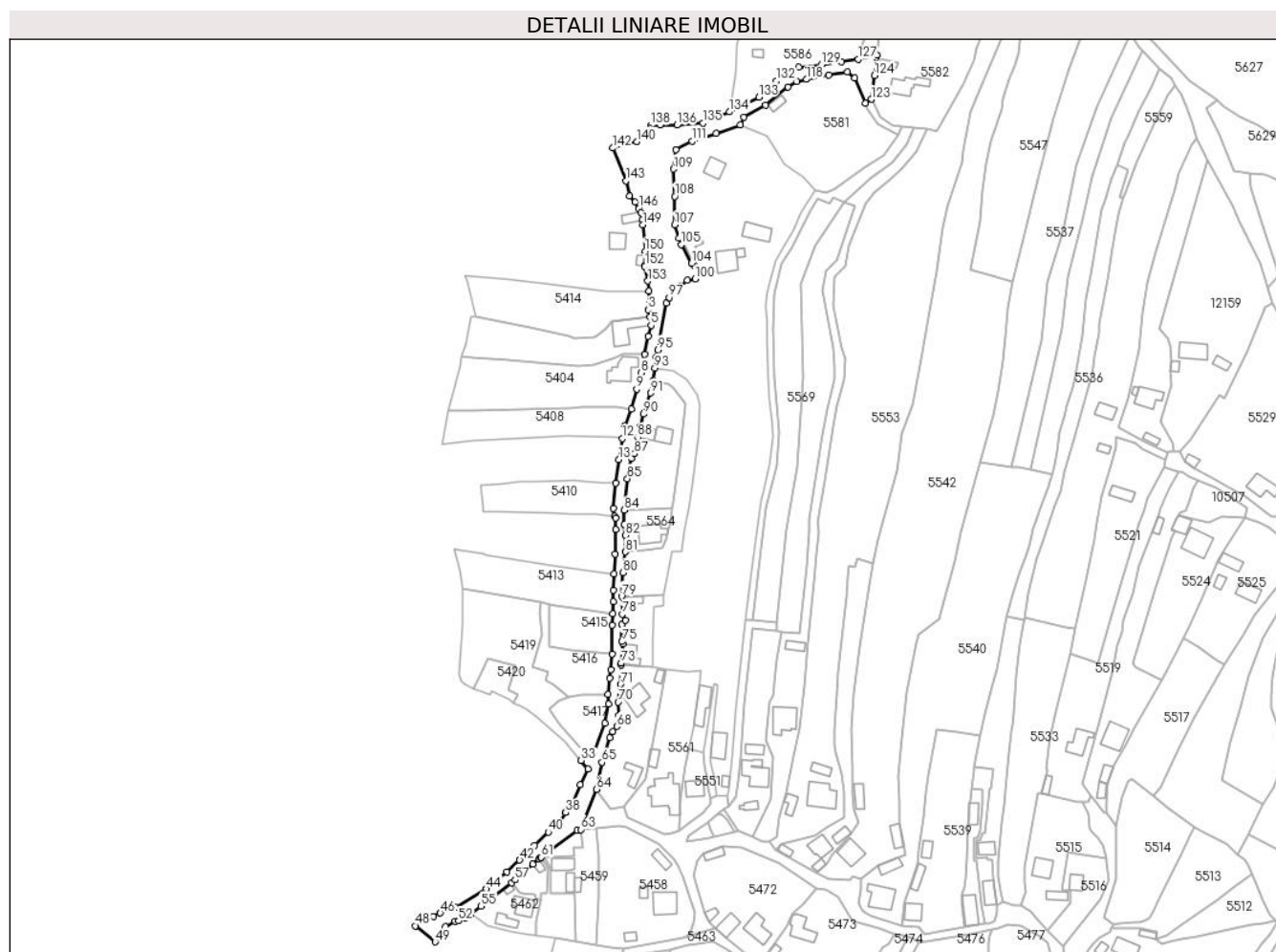
Inscrieri privind dezmembramintele dreptului de proprietate, drepturi reale de garanție și sarcini	Referințe
NU SUNT	

Anexa Nr. 1 La Partea I

Teren

Nr cadastral	Suprafața (mp)*	Observații / Referințe
53107	Din acte: 4.363 Masurata: 4.429	Teren intravilan imprejmuit cu gard de lemn, gard de plasa sarma, gard de metal, gard de beton, limita constructii si limita conventionala. (Lungime ~ 0.532 km)

* Suprafața este determinată în planul de proiecție Stereo 70.



Date referitoare la teren

Crt	Categorie folosință	Intravilan	Suprafața (mp)	Tarla	Parcelă	Nr. topo	Observații / Referințe
1	drum	DA	4.429	-	-	-	

Lungime Segmente

1) Valorile lungimilor segmentelor sunt obținute din proiecție în plan.

Punct început	X / Y	Punct sfârșit	X / Y	Lungime segment	Punct început	X / Y	Punct sfârșit	X / Y	Lungime segment	Punct început	X / Y	Punct sfârșit	X / Y	Lungime segment
1	578.078,152 640.243,611	2	578.078,591 640.238,77	4.861	2	578.078,591 640.238,77	3	578.077,853 640.234,872	3.967	3	578.077,853 640.234,872	4	578.078,955 640.231,478	3.568
4	578.078,955 640.231,478	5	578.079,268 640.227,47	4.02	5	578.079,268 640.227,47	6	578.077,99 640.222,271	5.354	6	578.077,99 640.222,271	7	578.076,233 640.213,839	8.613
7	578.076,233 640.213,839	8	578.074,665 640.205,002	8.975	8	578.074,665 640.205,002	9	578.072,496 640.197,151	8.145	9	578.072,496 640.197,151	10	578.070,02 640.187,853	9.622
10	578.070,02 640.187,853	11	578.066,783 640.179,743	8.732	11	578.066,783 640.179,743	12	578.065,662 640.173,698	6.148	12	578.065,662 640.173,698	13	578.064,004 640.163,865	9.972
13	578.064,004 640.163,865	14	578.062,512 640.152,531	11.43	14	578.062,512 640.152,531	15	578.061,528 640.140,5	12.07	15	578.061,528 640.140,5	16	578.061,937 640.136,747	3.775

Punct început	X / Y	Punct sfârșit	X / Y	Lungime segment	Punct început	X / Y	Punct sfârșit	X / Y	Lungime segment	Punct început	X / Y	Punct sfârșit	X / Y	Lungime segment
16	578.061,937 640.136,747	17	578.062,423 640.136,085	0.821	17	578.062,423 640.136,085	18	578.062,688 640.130,602	5.489	18	578.062,688 640.130,602	19	578.062,309 640.118,917	11.691
19	578.062,309 640.118,917	20	578.061,761 640.109,427	9.506	20	578.061,761 640.109,427	21	578.061,539 640.101,743	7.687	21	578.061,539 640.101,743	22	578.061,4 640.096,422	5.323
22	578.061,4 640.096,422	23	578.061,245 640.090,478	5.946	23	578.061,245 640.090,478	24	578.060,963 640.085,158	5.327	24	578.060,963 640.085,158	25	578.060,976 640.071,453	13.705
25	578.060,976 640.071,453	26	578.060,16 640.064,183	7.316	26	578.060,16 640.064,183	27	578.059,55 640.059,905	4.321	27	578.059,55 640.059,905	28	578.058,929 640.052,224	7.706
28	578.058,929 640.052,224	29	578.059,105 640.047,628	4.599	29	578.059,105 640.047,628	30	578.057,321 640.038,725	9.08	30	578.057,321 640.038,725	31	578.051,409 640.023,174	16.637
31	578.051,409 640.023,174	32	578.048,814 640.023,42	2.607	32	578.048,814 640.023,42	33	578.046,113 640.020,936	3.67	33	578.046,113 640.020,936	34	578.049,276 640.016,888	5.137
34	578.049,276 640.016,888	35	578.045,826 640.009,346	8.294	35	578.045,826 640.009,346	36	578.042,002 640.000,224	9.891	36	578.042,002 640.000,224	37	578.038,843 639.996,244	5.081
37	578.038,843 639.996,244	38	578.038,836 639.996,234	0.012	38	578.038,836 639.996,234	39	578.034,892 639.990,578	6.895	39	578.034,892 639.990,578	40	578.030,545 639.987,001	5.63
40	578.030,545 639.987,001	41	578.024,135 639.980,515	9.119	41	578.024,135 639.980,515	42	578.016,994 639.973,666	9.895	42	578.016,994 639.973,666	43	578.010,801 639.968,116	8.316
43	578.010,801 639.968,116	44	578.001,191 639.959,976	12.594	44	578.001,191 639.959,976	45	577.986,494 639.951,121	17.158	45	577.986,494 639.951,121	46	577.979,236 639.948,525	7.708
46	577.979,236 639.948,525	47	577.976,113 639.946,994	3.478	47	577.976,113 639.946,994	48	577.967,489 639.942,485	9.732	48	577.967,489 639.942,485	49	577.976,79 639.934,878	12.016
49	577.976,79 639.934,878	50	577.981,61 639.942,07	8.658	50	577.981,61 639.942,07	51	577.986,358 639.944,615	5.387	51	577.986,358 639.944,615	52	577.987,928 639.944,86	1.589
52	577.987,928 639.944,86	53	577.991,266 639.946,208	3.6	53	577.991,266 639.946,208	54	577.993,617 639.948,016	2.966	54	577.993,617 639.948,016	55	577.998,593 639.951,844	6.278
55	577.998,593 639.951,844	56	578.013,019 639.962,871	18.158	56	578.013,019 639.962,871	57	578.014,751 639.964,241	2.208	57	578.014,751 639.964,241	58	578.023,193 639.971,855	11.368
58	578.023,193 639.971,855	59	578.026,083 639.974,309	3.791	59	578.026,083 639.974,309	60	578.026,881 639.974,933	1.013	60	578.026,881 639.974,933	61	578.027,044 639.975,061	0.207
61	578.027,044 639.975,061	62	578.044,266 639.987,651	21.333	62	578.044,266 639.987,651	63	578.045,874 639.988,189	1.696	63	578.045,874 639.988,189	64	578.053,393 640.007,244	20.485
64	578.053,393 640.007,244	65	578.055,98 640.020,043	13.058	65	578.055,98 640.020,043	66	578.059,717 640.031,872	12.405	66	578.059,717 640.031,872	67	578.061,07 640.034,754	3.184
67	578.061,07 640.034,754	68	578.063,075 640.037,134	3.112	68	578.063,075 640.037,134	69	578.064,042 640.042,415	5.369	69	578.064,042 640.042,415	70	578.063,66 640.048,657	6.254
70	578.063,66 640.048,657	71	578.064,783 640.057,061	8.479	71	578.064,783 640.057,061	72	578.065,169 640.066,209	9.156	72	578.065,169 640.066,209	73	578.065,078 640.067,101	0.897
73	578.065,078 640.067,101	74	578.065,88 640.076,279	9.213	74	578.065,88 640.076,279	75	578.065,539 640.077,335	1.11	75	578.065,539 640.077,335	76	578.065,416 640.085,397	8.063
76	578.065,416 640.085,397	77	578.067,188 640.087,321	2.616	77	578.067,188 640.087,321	78	578.065,59 640.090,399	3.468	78	578.065,59 640.090,399	79	578.065,298 640.098,822	8.428
79	578.065,298 640.098,822	80	578.066,023 640.110,169	11.37	80	578.066,023 640.110,169	81	578.067,038 640.119,903	9.787	81	578.067,038 640.119,903	82	578.067,038 640.127,876	7.973
82	578.067,038 640.127,876	83	578.066,685 640.133,019	5.155	83	578.066,685 640.133,019	84	578.066,585 640.139,735	6.717	84	578.066,585 640.139,735	85	578.068,101 640.154,667	15.009
85	578.068,101 640.154,667	86	578.070,036 640.164,198	9.725	86	578.070,036 640.164,198	87	578.071,44 640.166,512	2.707	87	578.071,44 640.166,512	88	578.073,0 640.174,37	8.011
88	578.073,0 640.174,37	89	578.074,187 640.179,472	5.238	89	578.074,187 640.179,472	90	578.075,814 640.185,308	6.059	90	578.075,814 640.185,308	91	578.079,027 640.195,356	10.549
91	578.079,027 640.195,356	92	578.080,387 640.201,093	5.896	92	578.080,387 640.201,093	93	578.081,117 640.207,248	6.198	93	578.081,117 640.207,248	94	578.081,687 640.212,366	5.15
94	578.081,687 640.212,366	95	578.082,509 640.215,787	3.518	95	578.082,509 640.215,787	96	578.086,407 640.237,918	22.472	96	578.086,407 640.237,918	97	578.087,926 640.240,632	3.11
97	578.087,926 640.240,632	98	578.092,773 640.245,985	7.221	98	578.092,773 640.245,985	99	578.096,388 640.248,9	4.644	99	578.096,388 640.248,9	100	578.100,239 640.249,496	3.897
100	578.100,239 640.249,496	101	578.103,125 640.252,354	4.062	101	578.103,125 640.252,354	102	578.102,327 640.254,281	2.086	102	578.102,327 640.254,281	103	578.099,776 640.256,042	3.1
103	578.099,776 640.256,042	104	578.098,511 640.256,916	1.538	104	578.098,511 640.256,916	105	578.093,589 640.265,706	10.074	105	578.093,589 640.265,706	106	578.092,554 640.268,745	3.21
106	578.092,554 640.268,745	107	578.090,494 640.275,163	6.74	107	578.090,494 640.275,163	108	578.090,563 640.288,678	13.515	108	578.090,563 640.288,678	109	578.089,944 640.301,629	12.966
109	578.089,944 640.301,629	110	578.090,971 640.310,94	9.367	110	578.090,971 640.310,94	111	578.098,704 640.314,84	8.661	111	578.098,704 640.314,84	112	578.110,156 640.318,469	12.013
112	578.110,156 640.318,469	113	578.121,66 640.322,65	12.24	113	578.121,66 640.322,65	114	578.123,267 640.326,182	3.88	114	578.123,267 640.326,182	115	578.133,557 640.331,829	11.738

Punct început	X / Y	Punct sfârșit	X / Y	Lungime segment	Punct început	X / Y	Punct sfârșit	X / Y	Lungime segment	Punct început	X / Y	Punct sfârșit	X / Y	Lungime segment
115	578.133,557 640.331,829	116	578.144,192 640.340,604	13.788	116	578.144,192 640.340,604	117	578.148,535 640.343,159	5.039	117	578.148,535 640.343,159	118	578.153,021 640.344,159	4.596
118	578.153,021 640.344,159	119	578.163,659 640.346,354	10.862	119	578.163,659 640.346,354	120	578.172,404 640.347,728	8.852	120	578.172,404 640.347,728	121	578.175,9 640.344,834	4.538
121	578.175,9 640.344,834	122	578.180,965 640.332,911	12.954	122	578.180,965 640.332,911	123	578.183,868 640.334,775	3.45	123	578.183,868 640.334,775	124	578.185,227 640.346,036	11.343
124	578.185,227 640.346,036	125	578.186,223 640.354,481	8.504	125	578.186,223 640.354,481	126	578.186,445 640.355,732	1.271	126	578.186,445 640.355,732	127	578.177,535 640.353,717	9.135
127	578.177,535 640.353,717	128	578.169,634 640.352,571	7.984	128	578.169,634 640.352,571	129	578.160,245 640.351,209	9.487	129	578.160,245 640.351,209	130	578.149,414 640.349,987	10.9
130	578.149,414 640.349,987	131	578.144,115 640.347,283	5.949	131	578.144,115 640.347,283	132	578.138,721 640.343,426	6.631	132	578.138,721 640.343,426	133	578.130,367 640.335,798	11.313
133	578.130,367 640.335,798	134	578.116,477 640.328,767	15.568	134	578.116,477 640.328,767	135	578.103,92 640.323,372	13.667	135	578.103,92 640.323,372	136	578.091,541 640.322,456	12.413
136	578.091,541 640.322,456	137	578.083,561 640.322,673	7.983	137	578.083,561 640.322,673	138	578.079,015 640.322,4	4.554	138	578.079,015 640.322,4	139	578.078,959 640.320,808	1.593
139	578.078,959 640.320,808	140	578.072,62 640.314,627	8.854	140	578.072,62 640.314,627	141	578.067,706 640.313,711	4.999	141	578.067,706 640.313,711	142	578.061,12 640.311,566	6.927
142	578.061,12 640.311,566	143	578.067,313 640.296,054	16.703	143	578.067,313 640.296,054	144	578.069,026 640.288,968	7.29	144	578.069,026 640.288,968	145	578.071,675 640.285,907	4.048
145	578.071,675 640.285,907	146	578.073,335 640.282,954	3.388	146	578.073,335 640.282,954	147	578.074,522 640.280,87	2.398	147	578.074,522 640.280,87	148	578.075,09 640.277,479	3.438
148	578.075,09 640.277,479	149	578.075,489 640.275,103	2.409	149	578.075,489 640.275,103	150	578.076,454 640.262,624	12.516	150	578.076,454 640.262,624	151	578.076,196 640.255,737	6.892
151	578.076,196 640.255,737	152	578.076,351 640.255,431	0.343	152	578.076,351 640.255,431	153	578.077,712 640.248,452	7.11	153	578.077,712 640.248,452	1	578.078,152 640.243,611	4.861

** Lungimile segmentelor sunt determinate în planul de proiecție Stereo 70 și sunt rotunjite la 1 milimetru.

*** Distanța dintre puncte este formată din segmente cumulate ce sunt mai mici decât valoarea 1 milimetru.

**DATE DESPRE IMOBILUL NR. 5526**

Oficiul de Cadastru și Publicitate Imobiliară NEAMT
Biroul de Cadastru și Publicitate Imobiliară Targu-Neamt

A. Partea I. Descrierea imobilului

TEREN Intravilan

Adresa: Loc. Boboiesti, Str Lucior, Jud. Neamt

Nr. Crt	Nr cadastral Nr. topografic	Suprafața* (mp)	Observații / Referințe
A1	53111	Din acte: 2.593 Masurata: 2.628	Sector cadastral:0 Teren imprejmuit; Teren intravilan imprejmuit cu gard de lemn, gard de plasa sarma, gard de metal, gard de beton , limita constructii si limita conventionala. (Lungime ~ 0. 400 km)

B. Partea II. Proprietari și acte

Inscrieri privitoare la dreptul de proprietate și alte drepturi reale		Referințe
4283 / 13/02/2019		
Act Administrativ nr. 65 - hotarare, din 30/10/2018 emis de Consiliul Local Al Comunei Pipirig (act administrativ nr 1960 - certificat de atestare fiscala din 06.02.2019, emis de Primaria Comunei Pipirig;act administrativ nr 1969 - adeverinta din 06.02.2019, emis de Primaria Comunei Pipirig);		
B1	Intabulare, drept de PROPRIETATE, dobandit prin Lege, cota actuala 1/1, cota initiala 1/1 1) COMUNA PIPIRIG , CIF:2614228, domeniul public	A1

C. Partea III. SARCINI .

Inscrieri privind dezmembramintele dreptului de proprietate, drepturi reale de garanție și sarcini	Referințe
NU SUNT	

Punct început	X / Y	Punct sfârșit	X / Y	Lungime segment	Punct început	X / Y	Punct sfârșit	X / Y	Lungime segment	Punct început	X / Y	Punct sfârșit	X / Y	Lungime segment
16	578.401,019 640.114,394	17	578.394,683 640.115,74	6.477	17	578.394,683 640.115,74	18	578.386,054 640.124,262	12.128	18	578.386,054 640.124,262	19	578.378,673 640.132,121	10.782
19	578.378,673 640.132,121	20	578.377,068 640.136,712	4.863	20	578.377,068 640.136,712	21	578.373,523 640.136,651	3.546	21	578.373,523 640.136,651	22	578.361,174 640.146,453	15.766
22	578.361,174 640.146,453	23	578.353,673 640.150,556	8.55	23	578.353,673 640.150,556	24	578.345,8 640.154,818	8.953	24	578.345,8 640.154,818	25	578.337,358 640.159,534	9.67
25	578.337,358 640.159,534	26	578.332,252 640.162,798	6.06	26	578.332,252 640.162,798	27	578.330,168 640.167,802	5.421	27	578.330,168 640.167,802	28	578.327,59 640.167,832	2.578
28	578.327,59 640.167,832	29	578.325,012 640.167,862	2.578	29	578.325,012 640.167,862	30	578.324,692 640.166,857	1.055	30	578.324,692 640.166,857	31	578.323,425 640.163,77	3.337
31	578.323,425 640.163,77	32	578.322,794 640.160,312	3.515	32	578.322,794 640.160,312	33	578.326,264 640.159,301	3.614	33	578.326,264 640.159,301	34	578.329,734 640.157,869	3.754
34	578.329,734 640.157,869	35	578.331,141 640.157,652	1.424	35	578.331,141 640.157,652	36	578.335,027 640.155,329	4.527	36	578.335,027 640.155,329	37	578.339,047 640.153,626	4.366
37	578.339,047 640.153,626	38	578.347,137 640.150,456	8.689	38	578.347,137 640.150,456	39	578.353,401 640.146,571	7.371	39	578.353,401 640.146,571	40	578.361,997 640.140,877	10.311
40	578.361,997 640.140,877	41	578.361,19 640.136,251	4.696	41	578.361,19 640.136,251	42	578.367,67 640.134,106	6.826	42	578.367,67 640.134,106	43	578.372,449 640.131,353	5.515
43	578.372,449 640.131,353	44	578.378,773 640.126,514	7.963	44	578.378,773 640.126,514	45	578.383,541 640.122,115	6.487	45	578.383,541 640.122,115	46	578.387,549 640.117,716	5.951
46	578.387,549 640.117,716	47	578.387,709 640.112,949	4.77	47	578.387,709 640.112,949	48	578.390,742 640.111,229	3.487	48	578.390,742 640.111,229	49	578.393,908 640.108,421	4.232
49	578.393,908 640.108,421	50	578.399,408 640.102,41	8.148	50	578.399,408 640.102,41	51	578.405,74 640.096,334	8.776	51	578.405,74 640.096,334	52	578.413,346 640.090,481	9.597
52	578.413,346 640.090,481	53	578.419,87 640.087,417	7.208	53	578.419,87 640.087,417	54	578.428,049 640.084,163	8.803	54	578.428,049 640.084,163	55	578.429,839 640.088,239	4.452
55	578.429,839 640.088,239	56	578.433,178 640.093,855	6.534	56	578.433,178 640.093,855	57	578.441,581 640.105,607	14.447	57	578.441,581 640.105,607	58	578.450,382 640.120,407	17.219
58	578.450,382 640.120,407	59	578.463,517 640.140,979	24.408	59	578.463,517 640.140,979	60	578.470,901 640.149,432	11.224	60	578.470,901 640.149,432	61	578.475,721 640.152,373	5.646
61	578.475,721 640.152,373	62	578.481,607 640.152,311	5.886	62	578.481,607 640.152,311	63	578.485,463 640.151,213	4.009	63	578.485,463 640.151,213	64	578.489,338 640.151,948	3.944
64	578.489,338 640.151,948	65	578.495,743 640.149,803	6.755	65	578.495,743 640.149,803	66	578.493,947 640.162,286	12.612	66	578.493,947 640.162,286	67	578.481,149 640.160,951	12.867
67	578.481,149 640.160,951	68	578.469,895 640.160,002	11.294	68	578.469,895 640.160,002	69	578.466,212 640.159,397	3.732	69	578.466,212 640.159,397	70	578.446,762 640.123,32	40.986
70	578.446,762 640.123,32	71	578.433,289 640.103,669	23.826	71	578.433,289 640.103,669	72	578.425,249 640.096,228	10.955	72	578.425,249 640.096,228	73	578.420,624 640.094,519	4.931
73	578.420,624 640.094,519	74	578.417,108 640.095,974	3.805	74	578.417,108 640.095,974	75	578.422,438 640.123,58	28.116	75	578.422,438 640.123,58	76	578.423,695 640.132,265	8.775
76	578.423,695 640.132,265	77	578.422,289 640.150,506	18.295	77	578.422,289 640.150,506	78	578.419,29 640.152,192	3.44	78	578.419,29 640.152,192	79	578.407,011 640.172,452	23.691
79	578.407,011 640.172,452	80	578.398,592 640.192,552	21.792	80	578.398,592 640.192,552	81	578.392,244 640.211,53	20.012	81	578.392,244 640.211,53	82	578.386,305 640.225,458	15.141
82	578.386,305 640.225,458	83	578.380,956 640.238,137	13.761	83	578.380,956 640.238,137	84	578.379,439 640.245,167	7.192	84	578.379,439 640.245,167	1	578.377,321 640.250,881	6.094

** Lungimile segmentelor sunt determinate în planul de proiecție Stereo 70 și sunt rotunjite la 1 milimetru.

*** Distanța dintre puncte este formată din segmente cumulate ce sunt mai mici decât valoarea 1 milimetru.

**DATE DESPRE IMOBILUL NR. 5557**

Oficiul de Cadastru și Publicitate Imobiliară NEAMT
Biroul de Cadastru și Publicitate Imobiliară Targu-Neamt

A. Partea I. Descrierea imobilului

TEREN Intravilan

Adresa: Loc. Boboiesti, Str Baboieni, Jud. Neamt

Nr. Crt	Nr cadastral Nr. topografic	Suprafața* (mp)	Observații / Referințe
A1	53119	Din acte: 2.841 Masurata: 3.148	Sector cadastral:0 Teren imprejmuit; Teren intravilan imprejmuit cu gard de lemn, gard de plasa sarma, gard de metal, gard de beton, limita constructii si limita conventionala. (Lungime ~ 0.479 km)

B. Partea II. Proprietari și acte

Inscrieri privitoare la dreptul de proprietate și alte drepturi reale		Referințe
4282 / 13/02/2019		
Act Administrativ nr. Hotărâre nr. 65, din 30/10/2018 emis de Consiliul Local Al Com. Pipirig (act administrativ nr Adeverința nr. 1961 din 06.02.2019, emis de Primaria Com. Pipirig;act administrativ nr Certificat fiscal nr. 1960 din 06.02.2019, emis de Primaria Com. Pipirig);		
B1	Intabulare, drept de PROPRIETATE, dobandit prin Lege, cota actuala 1/1, cota initiala 1/1 1) COMUNA PIPIRIG , CIF:2614228, * Domeniu Public	A1

C. Partea III. SARCINI .

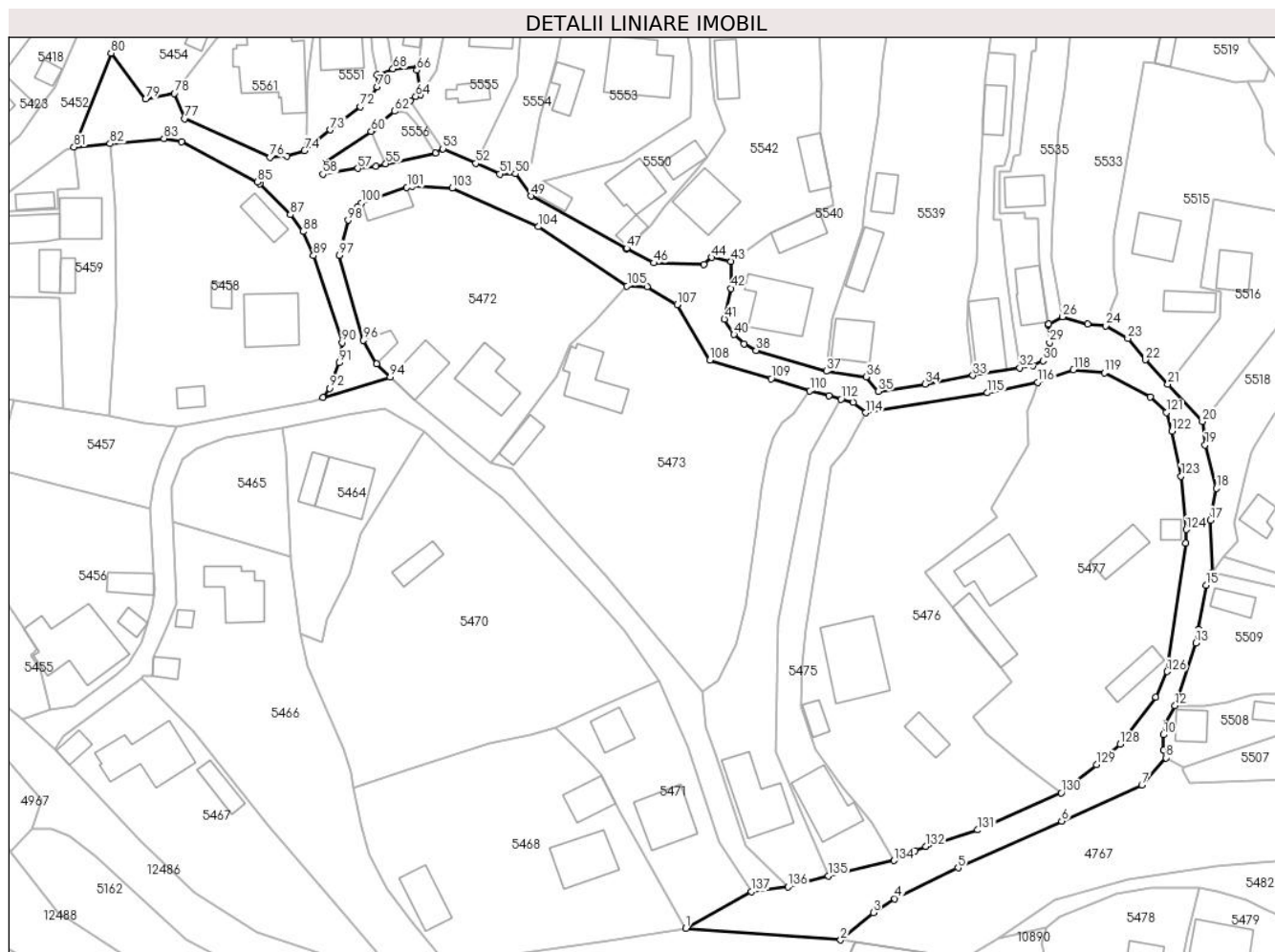
Inscrieri privind dezmembramintele dreptului de proprietate, drepturi reale de garanție și sarcini	Referințe
NU SUNT	

Anexa Nr. 1 La Partea I

Teren

Nr cadastral	Suprafața (mp)*	Observații / Referințe
53119	Din acte: 2.841 Masurata: 3.148	Teren intravilan împrejmuit cu gard de lemn, gard de plasa sarma, gard de metal, gard de beton, limita constructii si limita conventionala. (Lungime ~ 0.479 km)

* Suprafața este determinată în planul de proiecție Stereo 70.



Date referitoare la teren

Crt	Categorie folosință	Intravilan	Suprafața (mp)	Tarla	Parcelă	Nr. topo	Observații / Referințe
1	drum	DA	3.148	-	-	-	

Lungime Segmente

1) Valorile lungimilor segmentelor sunt obținute din proiecție în plan.

Punct început	X / Y	Punct sfârșit	X / Y	Lungime segment	Punct început	X / Y	Punct sfârșit	X / Y	Lungime segment	Punct început	X / Y	Punct sfârșit	X / Y	Lungime segment
1	578.169,883 639.829,852	2	578.201,285 639.827,495	31.49	2	578.201,285 639.827,495	3	578.207,885 639.833,017	8.605	3	578.207,885 639.833,017	4	578.212,269 639.835,855	5.222
4	578.212,269 639.835,855	5	578.225,089 639.842,109	14.26 4	5	578.225,089 639.842,109	6	578.246,087 639.851,553	23.02 4	6	578.246,087 639.851,553	7	578.262,326 639.858,92	17.83 2
7	578.262,326 639.858,92	8	578.267,219 639.864,419	7.361	8	578.267,219 639.864,419	9	578.266,783 639.865,949	1.591	9	578.266,783 639.865,949	10	578.266,684 639.869,086	3.139
10	578.266,684 639.869,086	11	578.267,206 639.871,462	2.433	11	578.267,206 639.871,462	12	578.269,104 639.874,987	4.004	12	578.269,104 639.874,987	13	578.273,262 639.887,709	13.38 4
13	578.273,262 639.887,709	14	578.273,835 639.890,453	2.803	14	578.273,835 639.890,453	15	578.275,391 639.899,399	9.08	15	578.275,391 639.899,399	16	578.276,55 639.901,976	2.826

Punct început	X / Y	Punct sfârșit	X / Y	Lungime segment	Punct început	X / Y	Punct sfârșit	X / Y	Lungime segment	Punct început	X / Y	Punct sfârșit	X / Y	Lungime segment
16	578.276,55 639.901,976	17	578.276,263 639.912,588	10.616	17	578.276,263 639.912,588	18	578.277,452 639.919,012	6.533	18	578.277,452 639.919,012	19	578.275,159 639.927,847	9.128
19	578.275,159 639.927,847	20	578.274,627 639.932,538	4.721	20	578.274,627 639.932,538	21	578.267,614 639.940,104	10.316	21	578.267,614 639.940,104	22	578.263,008 639.945,074	6.776
22	578.263,008 639.945,074	23	578.259,488 639.949,397	5.575	23	578.259,488 639.949,397	24	578.254,969 639.951,965	5.198	24	578.254,969 639.951,965	25	578.251,305 639.952,298	3.679
25	578.251,305 639.952,298	26	578.246,282 639.953,765	5.233	26	578.246,282 639.953,765	27	578.243,445 639.952,311	3.188	27	578.243,445 639.952,311	28	578.243,27 639.952,221	0.197
28	578.243,27 639.952,221	29	578.243,632 639.948,597	3.642	29	578.243,632 639.948,597	30	578.242,303 639.944,86	3.966	30	578.242,303 639.944,86	31	578.240,272 639.943,922	2.237
31	578.240,272 639.943,922	32	578.237,563 639.943,473	2.746	32	578.237,563 639.943,473	33	578.228,112 639.941,905	9.58	33	578.228,112 639.941,905	34	578.218,374 639.940,134	9.898
34	578.218,374 639.940,134	35	578.208,92 639.938,687	9.564	35	578.208,92 639.938,687	36	578.206,466 639.941,645	3.843	36	578.206,466 639.941,645	37	578.198,39 639.942,783	8.156
37	578.198,39 639.942,783	38	578.184,16 639.947,008	14.844	38	578.184,16 639.947,008	39	578.181,727 639.948,315	2.762	39	578.181,727 639.948,315	40	578.179,674 639.950,188	2.779
40	578.179,674 639.950,188	41	578.177,723 639.953,329	3.698	41	578.177,723 639.953,329	42	578.179,098 639.959,531	6.353	42	578.179,098 639.959,531	43	578.179,098 639.965,026	5.495
43	578.179,098 639.965,026	44	578.175,173 639.965,806	4.002	44	578.175,173 639.965,806	45	578.173,589 639.964,445	2.088	45	578.173,589 639.964,445	46	578.163,421 639.964,713	10.172
46	578.163,421 639.964,713	47	578.157,918 639.967,7	6.261	47	578.157,918 639.967,7	48	578.157,763 639.967,617	0.176	48	578.157,763 639.967,617	49	578.138,498 639.978,276	22.017
49	578.138,498 639.978,276	50	578.135,338 639.982,77	5.494	50	578.135,338 639.982,77	51	578.132,167 639.982,755	3.171	51	578.132,167 639.982,755	52	578.127,334 639.984,901	5.288
52	578.127,334 639.984,901	53	578.120,672 639.987,859	7.289	53	578.120,672 639.987,859	54	578.119,212 639.987,023	1.682	54	578.119,212 639.987,023	55	578.109,076 639.984,808	10.375
55	578.109,076 639.984,808	56	578.107,148 639.984,238	2.01	56	578.107,148 639.984,238	57	578.103,407 639.983,859	3.76	57	578.103,407 639.983,859	58	578.096,309 639.982,695	7.193
58	578.096,309 639.982,695	59	578.097,025 639.985,141	2.549	59	578.097,025 639.985,141	60	578.106,109 639.991,402	11.033	60	578.106,109 639.991,402	61	578.106,425 639.991,76	0.478
61	578.106,425 639.991,76	62	578.110,925 639.995,466	5.83	62	578.110,925 639.995,466	63	578.113,993 639.997,64	3.76	63	578.113,993 639.997,64	64	578.115,157 639.998,45	1.418
64	578.115,157 639.998,45	65	578.116,108 639.998,841	1.028	65	578.116,108 639.998,841	66	578.115,406 640.003,77	4.979	66	578.115,406 640.003,77	67	578.115,536 640.004,406	0.649
67	578.115,536 640.004,406	68	578.110,56 640.004,031	4.99	68	578.110,56 640.004,031	69	578.107,344 640.002,865	3.421	69	578.107,344 640.002,865	70	578.107,381 640.000,394	2.471
70	578.107,381 640.000,394	71	578.106,013 639.998,351	2.459	71	578.106,013 639.998,351	72	578.103,934 639.996,372	2.87	72	578.103,934 639.996,372	73	578.097,81 639.991,692	7.708
73	578.097,81 639.991,692	74	578.092,591 639.987,516	6.684	74	578.092,591 639.987,516	75	578.089,095 639.986,325	3.693	75	578.089,095 639.986,325	76	578.085,632 639.986,106	3.47
76	578.085,632 639.986,106	77	578.068,257 639.993,975	19.074	77	578.068,257 639.993,975	78	578.066,24 639.999,092	5.5	78	578.066,24 639.999,092	79	578.060,403 639.997,91	5.955
79	578.060,403 639.997,91	80	578.053,393 640.007,244	11.673	80	578.053,393 640.007,244	81	578.045,874 639.988,189	20.485	81	578.045,874 639.988,189	82	578.053,196 639.988,876	7.354
82	578.053,196 639.988,876	83	578.064,112 639.989,945	10.968	83	578.064,112 639.989,945	84	578.067,639 639.989,235	3.598	84	578.067,639 639.989,235	85	578.083,007 639.981,118	17.38
85	578.083,007 639.981,118	86	578.083,53 639.980,697	0.671	86	578.083,53 639.980,697	87	578.089,739 639.974,511	8.765	87	578.089,739 639.974,511	88	578.092,283 639.971,087	4.266
88	578.092,283 639.971,087	89	578.094,424 639.966,199	5.336	89	578.094,424 639.966,199	90	578.100,221 639.948,564	18.563	90	578.100,221 639.948,564	91	578.099,637 639.944,471	4.134
91	578.099,637 639.944,471	92	578.097,666 639.939,289	5.544	92	578.097,666 639.939,289	93	578.096,347 639.937,476	2.242	93	578.096,347 639.937,476	94	578.109,987 639.941,572	14.242
94	578.109,987 639.941,572	95	578.107,219 639.944,248	3.85	95	578.107,219 639.944,248	96	578.104,582 639.949,022	5.454	96	578.104,582 639.949,022	97	578.099,663 639.966,257	17.923
97	578.099,663 639.966,257	98	578.101,441 639.973,4	7.361	98	578.101,441 639.973,4	99	578.103,34 639.975,97	3.195	99	578.103,34 639.975,97	100	578.104,156 639.976,881	1.223
100	578.104,156 639.976,881	101	578.113,35 639.980,028	9.718	101	578.113,35 639.980,028	102	578.114,406 639.980,268	1.083	102	578.114,406 639.980,268	103	578.122,536 639.979,859	8.14
103	578.122,536 639.979,859	104	578.140,002 639.972,036	19.138	104	578.140,002 639.972,036	105	578.158,003 639.960,059	21.621	105	578.158,003 639.960,059	106	578.162,071 639.959,925	4.07
106	578.162,071 639.959,925	107	578.168,133 639.956,282	7.072	107	578.168,133 639.956,282	108	578.174,777 639.944,995	13.097	108	578.174,777 639.944,995	109	578.187,23 639.941,253	13.003
109	578.187,23 639.941,253	110	578.195,056 639.938,775	8.209	110	578.195,056 639.938,775	111	578.198,951 639.937,835	4.007	111	578.198,951 639.937,835	112	578.201,384 639.937,119	2.536
112	578.201,384 639.937,119	113	578.203,817 639.936,404	2.536	113	578.203,817 639.936,404	114	578.206,364 639.934,353	3.27	114	578.206,364 639.934,353	115	578.231,054 639.938,391	25.018

Punct început	X / Y	Punct sfârșit	X / Y	Lungime segment	Punct început	X / Y	Punct sfârșit	X / Y	Lungime segment	Punct început	X / Y	Punct sfârșit	X / Y	Lungime segment
115	578.231,054 639.938,391	116	578.241,231 639.940,517	10.397	116	578.241,231 639.940,517	117	578.243,939 639.941,5	2.881	117	578.243,939 639.941,5	118	578.248,493 639.943,093	4.825
118	578.248,493 639.943,093	119	578.254,731 639.942,434	6.273	119	578.254,731 639.942,434	120	578.264,052 639.937,527	10.534	120	578.264,052 639.937,527	121	578.267,306 639.934,418	4.5
121	578.267,306 639.934,418	122	578.268,444 639.930,603	3.981	122	578.268,444 639.930,603	123	578.270,26 639.921,51	9.273	123	578.270,26 639.921,51	124	578.271,302 639.910,679	10.881
124	578.271,302 639.910,679	125	578.271,188 639.907,942	2.739	125	578.271,188 639.907,942	126	578.267,482 639.881,891	26.313	126	578.267,482 639.881,891	127	578.265,152 639.876,733	5.66
127	578.265,152 639.876,733	128	578.257,946 639.867,15	11.99	128	578.257,946 639.867,15	129	578.253,134 639.863,028	6.336	129	578.253,134 639.863,028	130	578.246,016 639.857,319	9.125
130	578.246,016 639.857,319	131	578.229,069 639.849,793	18.543	131	578.229,069 639.849,793	132	578.218,606 639.846,416	10.994	132	578.218,606 639.846,416	133	578.216,413 639.845,6	2.34
133	578.216,413 639.845,6	134	578.212,09 639.843,582	4.771	134	578.212,09 639.843,582	135	578.198,8 639.840,461	13.652	135	578.198,8 639.840,461	136	578.190,619 639.838,235	8.478
136	578.190,619 639.838,235	137	578.183,226 639.837,298	7.452	137	578.183,226 639.837,298	1	578.169,883 639.829,852	15.28					

** Lungimile segmentelor sunt determinate în planul de proiecție Stereo 70 și sunt rotunjite la 1 milimetru.

*** Distanța dintre puncte este formată din segmente cumulate ce sunt mai mici decât valoarea 1 milimetru.

**DATE DESPRE IMOBILUL NR. 5636**

Oficiul de Cadastru și Publicitate Imobiliară NEAMT
Biroul de Cadastru și Publicitate Imobiliară Targu-Neamt

A. Partea I. Descrierea imobilului

TEREN Intravilan

Adresa: Loc. Boboiesti, Jud. Neamt

Nr. Crt	Nr cadastral Nr. topografic	Suprafața* (mp)	Observații / Referințe
A1		6.381	Sector cadastral:0 Teren neimprejmuit;

Construcții

Crt	Nr cadastral Nr. topografic	Adresa	Observații / Referințe
A1.1		Loc. Boboiesti, Jud. Neamt	Nr. niveluri:1; S. construita la sol:17 mp;

B. Partea II. Proprietari și acte

Inscrieri privitoare la dreptul de proprietate și alte drepturi reale	Referințe
/	
Act Normativ nr. 7, din 13/03/1996 emis de PARLAMENTUL ROMANIEI;	
B1	Inscrierea provizorie, drept de PROPRIETATE, dobandit prin Lege, cota actuala 1/1, cota initiala 1/1
	1) COMUNA PIPIRIG, CIF:99999999999999, Proprietar neidentificat

C. Partea III. SARCINI .

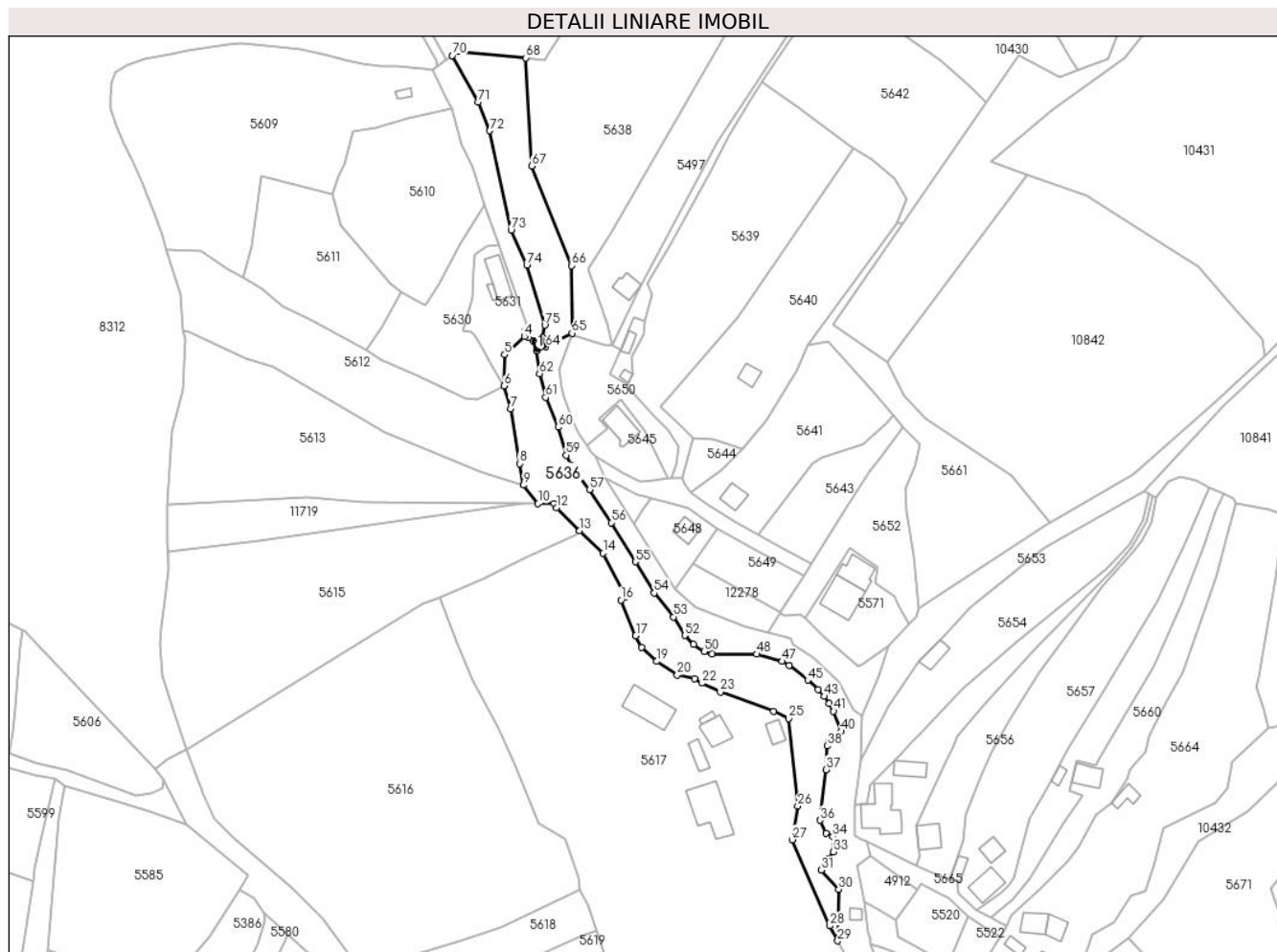
Inscrieri privind dezmembramintele dreptului de proprietate, drepturi reale de garanție și sarcini	Referințe
NU SUNT	

Anexa Nr. 1 La Partea I

Teren

Nr cadastral	Suprafața (mp)*	Observații / Referințe
	6.381	

* Suprafața este determinată în planul de proiecție Stereo 70.



Date referitoare la teren

Crt	Categorie folosință	Intravilan	Suprafața (mp)	Tarla	Parcelă	Nr. topo	Observații / Referințe
1	ape curgătoare	DA	6.381	-	-	-	

Date referitoare la construcții

Crt	Număr	Destinație construcție	Supraf. (mp)	Situație juridică	Observații / Referințe
A1.1		construcții industriale și edilitare	17	Cu acte	Nr. niveluri:1; S. construită la sol:17 mp;

Lungime Segmente

1) Valorile lungimilor segmentelor sunt obținute din proiecție în plan.

Punct început	X / Y	Punct sfârșit	X / Y	Lungime segment	Punct început	X / Y	Punct sfârșit	X / Y	Lungime segment	Punct început	X / Y	Punct sfârșit	X / Y	Lungime segment
1	578.329,169 640.735,165	2	578.327,245 640.736,424	2.299	2	578.327,245 640.736,424	3	578.326,002 640.739,212	3.053	3	578.326,002 640.739,212	4	578.325,634 640.736,869	2.372
4	578.325,634 640.736,869	5	578.317,543 640.729,414	11.002	5	578.317,543 640.729,414	6	578.317,222 640.716,599	12.819	6	578.317,222 640.716,599	7	578.320,048 640.707,154	9.859
7	578.320,048 640.707,154	8	578.323,661 640.684,71	22.733	8	578.323,661 640.684,71	9	578.325,346 640.675,865	9.004	9	578.325,346 640.675,865	10	578.331,252 640.668,242	9.643

Punct început	X / Y	Punct sfârșit	X / Y	Lungime segment	Punct început	X / Y	Punct sfârșit	X / Y	Lungime segment	Punct început	X / Y	Punct sfârșit	X / Y	Lungime segment
10	578.331,252 640.668,242	11	578.337,761 640.668,171	6.509	11	578.337,761 640.668,171	12	578.338,937 640.666,535	2.015	12	578.338,937 640.666,535	13	578.348,341 640.657,099	13.322
13	578.348,341 640.657,099	14	578.358,036 640.647,854	13.396	14	578.358,036 640.647,854	15	578.367,407 640.630,068	20.104	15	578.367,407 640.630,068	16	578.365,382 640.628,602	2.5
16	578.365,382 640.628,602	17	578.371,449 640.614,004	15.809	17	578.371,449 640.614,004	18	578.373,959 640.609,15	5.465	18	578.373,959 640.609,15	19	578.380,157 640.603,426	8.437
19	578.380,157 640.603,426	20	578.388,576 640.597,9	10.071	20	578.388,576 640.597,9	21	578.395,617 640.596,23	7.236	21	578.395,617 640.596,23	22	578.398,672 640.594,434	3.544
22	578.398,672 640.594,434	23	578.406,283 640.590,834	8.419	23	578.406,283 640.590,834	24	578.428,178 640.582,914	23.283	24	578.428,178 640.582,914	25	578.434,428 640.579,897	6.94
25	578.434,428 640.579,897	26	578.438,093 640.543,95	36.133	26	578.438,093 640.543,95	27	578.435,781 640.530,146	13.996	27	578.435,781 640.530,146	28	578.451,32 640.494,729	38.676
28	578.451,32 640.494,729	29	578.454,467 640.488,574	6.913	29	578.454,467 640.488,574	30	578.454,887 640.509,791	21.221	30	578.454,887 640.509,791	31	578.447,777 640.517,65	10.598
31	578.447,777 640.517,65	32	578.450,398 640.522,371	5.4	32	578.450,398 640.522,371	33	578.452,656 640.525,162	3.59	33	578.452,656 640.525,162	34	578.452,528 640.531,421	6.26
34	578.452,528 640.531,421	35	578.449,612 640.532,814	3.232	35	578.449,612 640.532,814	36	578.447,248 640.538,131	5.819	36	578.447,248 640.538,131	37	578.449,772 640.558,952	20.973
37	578.449,772 640.558,952	38	578.450,161 640.568,683	9.739	38	578.450,161 640.568,683	39	578.451,01 640.571,027	2.493	39	578.451,01 640.571,027	40	578.455,904 640.574,673	6.103
40	578.455,904 640.574,673	41	578.452,782 640.582,97	8.865	41	578.452,782 640.582,97	42	578.451,092 640.586,146	3.598	42	578.451,092 640.586,146	43	578.449,053 640.589,049	3.548
43	578.449,053 640.589,049	44	578.446,538 640.591,906	3.806	44	578.446,538 640.591,906	45	578.442,166 640.595,744	5.818	45	578.442,166 640.595,744	46	578.434,491 640.601,797	9.775
46	578.434,491 640.601,797	47	578.431,657 640.603,423	3.267	47	578.431,657 640.603,423	48	578.421,175 640.606,415	10.901	48	578.421,175 640.606,415	49	578.402,826 640.606,423	18.349
49	578.402,826 640.606,423	50	578.399,598 640.607,509	3.406	50	578.399,598 640.607,509	51	578.395,218 640.610,382	5.238	51	578.395,218 640.610,382	52	578.391,573 640.614,047	5.169
52	578.391,573 640.614,047	53	578.386,957 640.621,716	8.951	53	578.386,957 640.621,716	54	578.378,991 640.631,536	12.645	54	578.378,991 640.631,536	55	578.371,267 640.644,342	14.955
55	578.371,267 640.644,342	56	578.361,319 640.660,398	18.888	56	578.361,319 640.660,398	57	578.352,423 640.674,046	16.291	57	578.352,423 640.674,046	58	578.345,008 640.683,814	12.264
58	578.345,008 640.683,814	59	578.342,82 640.688,163	4.868	59	578.342,82 640.688,163	60	578.339,558 640.699,668	11.958	60	578.339,558 640.699,668	61	578.334,411 640.711,894	13.265
61	578.334,411 640.711,894	62	578.331,848 640.721,693	10.129	62	578.331,848 640.721,693	63	578.330,805 640.731,108	9.473	63	578.330,805 640.731,108	64	578.334,514 640.732,675	4.026
64	578.334,514 640.732,675	65	578.345,276 640.738,283	12.135	65	578.345,276 640.738,283	66	578.345,061 640.766,077	27.795	66	578.345,061 640.766,077	67	578.328,584 640.806,984	44.101
67	578.328,584 640.806,984	68	578.326,297 640.851,393	44.468	68	578.326,297 640.851,393	69	578.298,478 640.854,111	27.951	69	578.298,478 640.854,111	70	578.295,989 640.852,368	3.039
70	578.295,989 640.852,368	71	578.306,597 640.833,243	21.87	71	578.306,597 640.833,243	72	578.311,386 640.821,457	12.722	72	578.311,386 640.821,457	73	578.320,211 640.780,616	41.784
73	578.320,211 640.780,616	74	578.326,668 640.766,311	15.695	74	578.326,668 640.766,311	75	578.334,055 640.741,62	25.772	75	578.334,055 640.741,62	76	578.333,151 640.736,534	5.166
76	578.333,151 640.736,534	1	578.329,169 640.735,165	4.211										

** Lungimile segmentelor sunt determinate în planul de proiecție Stereo 70 și sunt rotunjite la 1 milimetru.

*** Distanța dintre puncte este formată din segmente cumulate ce sunt mai mici decât valoarea 1 milimetru.

**DATE DESPRE IMOBILUL NR. 5695**

Oficiul de Cadastru și Publicitate Imobiliară NEAMT
Biroul de Cadastru și Publicitate Imobiliară Targu-Neamt

A. Partea I. Descrierea imobilului

TEREN Intravilan

Adresa: Loc. Boboiesti, Str Chițâgaia, Jud. Neamt

Nr. Crt	Nr cadastral Nr. topografic	Suprafața* (mp)	Observații / Referințe
A1	52073	Din acte: 3.900 Masurata: 4.034	Sector cadastral:0 Teren neimprejmuit;

B. Partea II. Proprietari și acte

Inscrieri privitoare la dreptul de proprietate și alte drepturi reale	Referințe
4195 / 24/02/2016	
Act Normativ nr. 1356, din 27/12/2001 emis de GUVERNUL ROMANIEI (Anexa nr.47- Inventarul bunurilor care apartin domeniului public al comunei Pipirig, Adeverinta nr. 2437/17-02-2016 emis de PRIMARIA COMUNEI PIPIRIG; Certificat fiscal nr. 2674 din 23.02.2016 emis de Primaria Pipirig);	
B1	A1
Intabulare, drept de PROPRIETATE, dobandit prin Lege, cota actuala 1/1, cota initiala 1/1 1) COMUNA PIPIRIG , CIF:2614228, - domeniul public	

C. Partea III. SARCINI .

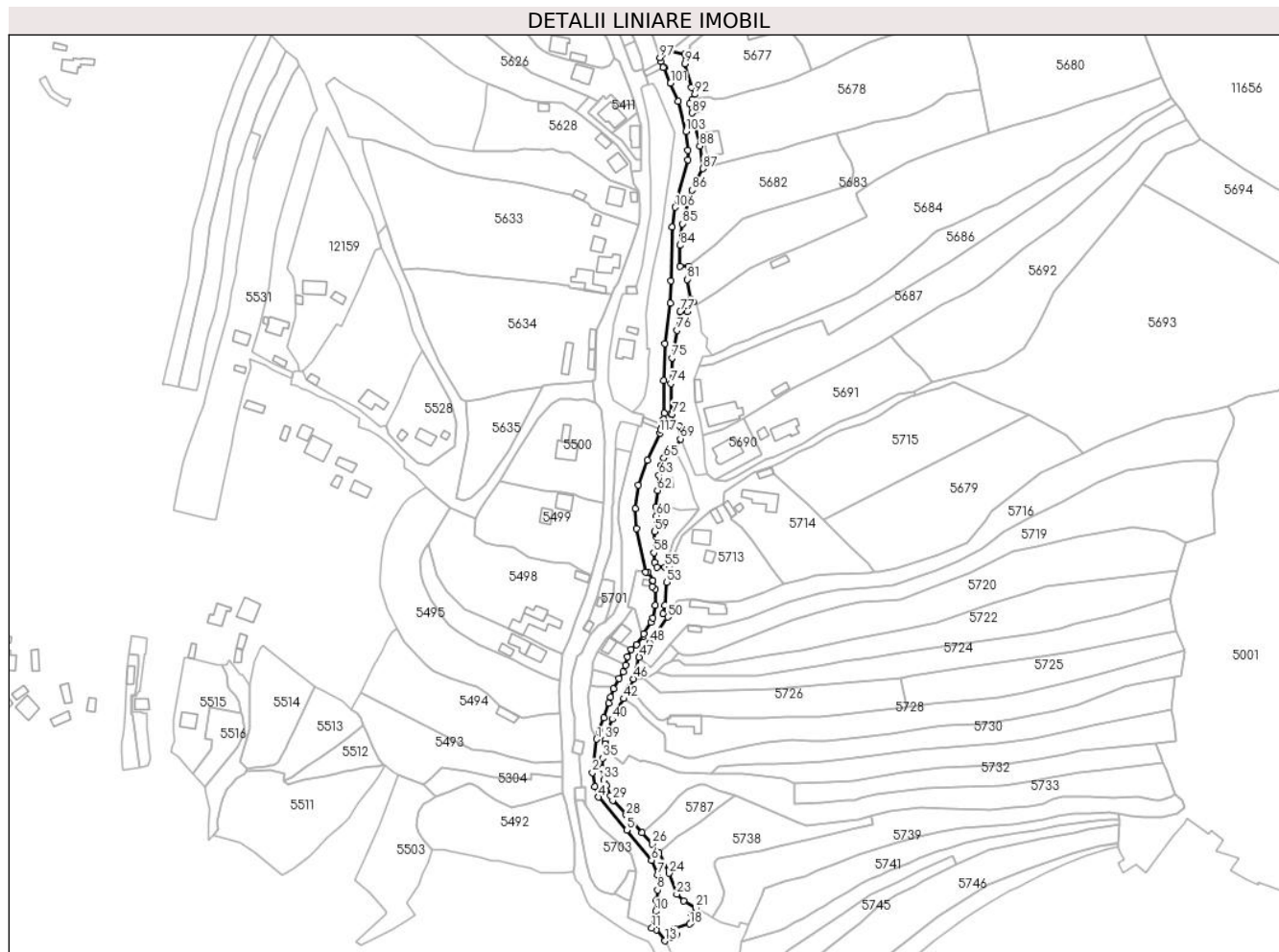
Inscrieri privind dezmembramintele dreptului de proprietate, drepturi reale de garanție și sarcini	Referințe
NU SUNT	

Anexa Nr. 1 La Partea I

Teren

Nr cadastral	Suprafața (mp)*	Observații / Referințe
52073	Din acte: 3.900 Masurata: 4.034	

* Suprafața este determinată în planul de proiecție Stereo 70.



Date referitoare la teren

Crt	Categorie folosință	Intra vilan	Suprafața (mp)	Tarla	Parcelă	Nr. topo	Observații / Referințe
1	drum	DA	4.034	-	-	-	

Lungime Segmente

1) Valorile lungimilor segmentelor sunt obținute din proiecție în plan.

Punct început	X / Y	Punct sfârșit	X / Y	Lungime segment	Punct început	X / Y	Punct sfârșit	X / Y	Lungime segment	Punct început	X / Y	Punct sfârșit	X / Y	Lungime segment
1	578.496,413 639.959,357	2	578.493,955 639.940,456	19.06	2	578.493,955 639.940,456	3	578.495,481 639.932,358	8.241	3	578.495,481 639.932,358	4	578.497,452 639.926,547	6.136
4	578.497,452 639.926,547	5	578.513,404 639.907,722	24.675	5	578.513,404 639.907,722	6	578.527,482 639.890,66	22.12	6	578.527,482 639.890,66	7	578.530,845 639.882,519	8.808
7	578.530,845 639.882,519	8	578.530,894 639.873,909	8.61	8	578.530,894 639.873,909	9	578.530,116 639.867,899	6.06	9	578.530,116 639.867,899	10	578.529,958 639.861,762	6.139
10	578.529,958 639.861,762	11	578.527,65 639.852,277	9.762	11	578.527,65 639.852,277	12	578.530,14 639.851,404	2.639	12	578.530,14 639.851,404	13	578.535,059 639.845,062	8.026
13	578.535,059 639.845,062	14	578.538,613 639.847,109	4.101	14	578.538,613 639.847,109	15	578.539,267 639.847,827	0.971	15	578.539,267 639.847,827	16	578.541,706 639.848,602	2.559

Punct început	X / Y	Punct sfârșit	X / Y	Lungime segmen t	Punct început	X / Y	Punct sfârșit	X / Y	Lungime segmen t	Punct început	X / Y	Punct sfârșit	X / Y	Lungime segmen t
16	578.541,706 639.848,602	17	578.540,675 639.852,072	3.62	17	578.540,675 639.852,072	18	578.549,199 639.854,63	8.9	18	578.549,199 639.854,63	19	578.550,181 639.855,877	1.587
19	578.550,181 639.855,877	20	578.550,229 639.860,542	4.665	20	578.550,229 639.860,542	21	578.552,565 639.863,889	4.082	21	578.552,565 639.863,889	22	578.545,782 639.867,834	7.847
22	578.545,782 639.867,834	23	578.541,833 639.871,553	5.425	23	578.541,833 639.871,553	24	578.537,444 639.883,322	12.56 1	24	578.537,444 639.883,322	25	578.531,595 639.895,23	13.26 7
25	578.531,595 639.895,23	26	578.527,992 639.899,858	5.865	26	578.527,992 639.899,858	27	578.522,201 639.906,365	8.711	27	578.522,201 639.906,365	28	578.513,154 639.916,267	13.41 3
28	578.513,154 639.916,267	29	578.505,452 639.924,632	11.37 1	29	578.505,452 639.924,632	30	578.504,21 639.927,349	2.987	30	578.504,21 639.927,349	31	578.501,975 639.933,162	6.228
31	578.501,975 639.933,162	32	578.501,578 639.933,172	0.397	32	578.501,578 639.933,172	33	578.500,46 639.936,212	3.239	33	578.500,46 639.936,212	34	578.499,589 639.942,871	6.716
34	578.499,589 639.942,871	35	578.499,798 639.948,603	5.736	35	578.499,798 639.948,603	36	578.503,054 639.952,438	5.031	36	578.503,054 639.952,438	37	578.503,504 639.953,322	0.992
37	578.503,504 639.953,322	38	578.501,257 639.956,605	3.978	38	578.501,257 639.956,605	39	578.501,257 639.958,772	2.167	39	578.501,257 639.958,772	40	578.505,277 639.970,632	12.52 3
40	578.505,277 639.970,632	41	578.507,467 639.975,298	5.154	41	578.507,467 639.975,298	42	578.511,637 639.982,25	8.107	42	578.511,637 639.982,25	43	578.514,681 639.987,72	6.26
43	578.514,681 639.987,72	44	578.514,692 639.987,709	0.016	44	578.514,692 639.987,709	45	578.515,144 639.988,752	1.137	45	578.515,144 639.988,752	46	578.517,258 639.993,463	5.164
46	578.517,258 639.993,463	47	578.520,435 640.005,732	12.67 4	47	578.520,435 640.005,732	48	578.526,354 640.014,011	10.17 7	48	578.526,354 640.014,011	49	578.530,936 640.020,302	7.783
49	578.530,936 640.020,302	50	578.536,627 640.028,481	9.964	50	578.536,627 640.028,481	51	578.534,019 640.030,296	3.177	51	578.534,019 640.030,296	52	578.535,146 640.035,159	4.992
52	578.535,146 640.035,159	53	578.536,043 640.048,267	13.13 9	53	578.536,043 640.048,267	54	578.537,803 640.056,155	8.082	54	578.537,803 640.056,155	55	578.535,053 640.056,768	2.817
55	578.535,053 640.056,768	56	578.530,514 640.056,759	4.539	56	578.530,514 640.056,759	57	578.529,261 640.059,353	2.881	57	578.529,261 640.059,353	58	578.528,788 640.064,976	5.643
58	578.528,788 640.064,976	59	578.529,164 640.076,912	11.94 2	59	578.529,164 640.076,912	60	578.530,306 640.085,82	8.981	60	578.530,306 640.085,82	61	578.529,794 640.090,913	5.119
61	578.529,794 640.090,913	62	578.530,873 640.100,184	9.334	62	578.530,873 640.100,184	63	578.531,674 640.108,726	8.579	63	578.531,674 640.108,726	64	578.532,737 640.114,296	5.671
64	578.532,737 640.114,296	65	578.534,418 640.118,611	4.631	65	578.534,418 640.118,611	66	578.536,0 640.120,482	2.45	66	578.536,0 640.120,482	67	578.537,493 640.121,454	1.782
67	578.537,493 640.121,454	68	578.539,065 640.121,608	1.58	68	578.539,065 640.121,608	69	578.543,846 640.129,394	9.137	69	578.543,846 640.129,394	70	578.543,177 640.136,66	7.297
70	578.543,177 640.136,66	71	578.539,203 640.136,858	3.979	71	578.539,203 640.136,858	72	578.539,279 640.143,398	6.54	72	578.539,279 640.143,398	73	578.538,48 640.143,659	0.841
73	578.538,48 640.143,659	74	578.538,44 640.160,845	17.18 6	74	578.538,44 640.160,845	75	578.539,188 640.175,313	14.48 7	75	578.539,188 640.175,313	76	578.541,808 640.190,872	15.77 8
76	578.541,808 640.190,872	77	578.543,766 640.201,643	10.94 8	77	578.543,766 640.201,643	78	578.547,646 640.201,433	3.886	78	578.547,646 640.201,433	79	578.551,281 640.207,121	6.75
79	578.551,281 640.207,121	80	578.549,678 640.208,645	2.212	80	578.549,678 640.208,645	81	578.547,559 640.219,775	11.33	81	578.547,559 640.219,775	82	578.548,284 640.227,078	7.339
82	578.548,284 640.227,078	83	578.543,671 640.227,199	4.615	83	578.543,671 640.227,199	84	578.543,596 640.239,097	11.89 8	84	578.543,596 640.239,097	85	578.544,946 640.251,294	12.27 1
85	578.544,946 640.251,294	86	578.550,49 640.270,394	19.88 8	86	578.550,49 640.270,394	87	578.556,633 640.282,568	13.63 6	87	578.556,633 640.282,568	88	578.554,857 640.295,351	12.90 6
88	578.554,857 640.295,351	89	578.550,281 640.314,048	19.24 9	89	578.550,281 640.314,048	90	578.549,102 640.319,368	5.449	90	578.549,102 640.319,368	91	578.550,493 640.321,564	2.599
91	578.550,493 640.321,564	92	578.552,03 640.324,648	3.446	92	578.552,03 640.324,648	93	578.550,204 640.328,398	4.171	93	578.550,204 640.328,398	94	578.546,344 640.342,052	14.18 9
94	578.546,344 640.342,052	95	578.546,199 640.347,247	5.197	95	578.546,199 640.347,247	96	578.537,724 640.349,496	8.768	96	578.537,724 640.349,496	97	578.532,304 640.345,3	6.854
97	578.532,304 640.345,3	98	578.532,578 640.343,2	2.118	98	578.532,578 640.343,2	99	578.534,145 640.339,992	3.57	99	578.534,145 640.339,992	100	578.534,87 640.339,835	0.742
100	578.534,87 640.339,835	101	578.538,232 640.330,935	9.514	101	578.538,232 640.330,935	102	578.542,732 640.320,753	11.13 2	102	578.542,732 640.320,753	103	578.546,966 640.303,659	17.61 1
103	578.546,966 640.303,659	104	578.548,214 640.292,851	10.88	104	578.548,214 640.292,851	105	578.548,133 640.287,599	5.253	105	578.548,133 640.287,599	106	578.540,828 640.260,628	27.94 3
106	578.540,828 640.260,628	107	578.539,002 640.249,397	11.37 8	107	578.539,002 640.249,397	108	578.538,467 640.219,111	30.29 1	108	578.538,467 640.219,111	109	578.538,133 640.206,363	12.75 2
109	578.538,133 640.206,363	110	578.535,016 640.183,399	23.17 5	110	578.535,016 640.183,399	111	578.534,342 640.162,524	20.88 6	111	578.534,342 640.162,524	112	578.534,656 640.143,962	18.56 5
112	578.534,656 640.143,962	113	578.534,257 640.140,452	3.533	113	578.534,257 640.140,452	114	578.533,554 640.139,882	0.905	114	578.533,554 640.139,882	115	578.533,19 640.138,005	1.912

Punct început	X / Y	Punct sfârșit	X / Y	Lungime segment	Punct început	X / Y	Punct sfârșit	X / Y	Lungime segment	Punct început	X / Y	Punct sfârșit	X / Y	Lungime segment
115	578.533,19 640.138,005	116	578.532,58 640.134,867	3.197	116	578.532,58 640.134,867	117	578.532,179 640.132,805	2.101	117	578.532,179 640.132,805	118	578.525,1 640.117,471	16.889
118	578.525,1 640.117,471	119	578.519,85 640.103,309	15.104	119	578.519,85 640.103,309	120	578.518,417 640.089,996	13.39	120	578.518,417 640.089,996	121	578.518,859 640.078,692	11.313
121	578.518,859 640.078,692	122	578.524,031 640.054,121	25.109	122	578.524,031 640.054,121	123	578.525,575 640.053,904	1.559	123	578.525,575 640.053,904	124	578.528,2 640.049,275	5.321
124	578.528,2 640.049,275	125	578.528,267 640.048,872	0.409	125	578.528,267 640.048,872	126	578.527,746 640.045,785	3.131	126	578.527,746 640.045,785	127	578.529,742 640.044,307	2.484
127	578.529,742 640.044,307	128	578.529,742 640.035,266	9.041	128	578.529,742 640.035,266	129	578.528,348 640.028,071	7.329	129	578.528,348 640.028,071	130	578.527,237 640.025,617	2.694
130	578.527,237 640.025,617	131	578.523,093 640.019,101	7.722	131	578.523,093 640.019,101	132	578.523,157 640.017,804	1.299	132	578.523,157 640.017,804	133	578.518,855 640.012,754	6.634
133	578.518,855 640.012,754	134	578.515,766 640.010,044	4.109	134	578.515,766 640.010,044	135	578.513,82 640.005,905	4.574	135	578.513,82 640.005,905	136	578.512,72 640.001,252	4.781
136	578.512,72 640.001,252	137	578.511,376 639.997,33	4.146	137	578.511,376 639.997,33	138	578.508,877 639.993,78	4.341	138	578.508,877 639.993,78	139	578.505,969 639.987,877	6.58
139	578.505,969 639.987,877	140	578.504,332 639.983,188	4.967	140	578.504,332 639.983,188	141	578.503,336 639.979,812	3.52	141	578.503,336 639.979,812	142	578.500,362 639.971,33	8.988
142	578.500,362 639.971,33	143	578.497,752 639.964,639	7.182	143	578.497,752 639.964,639	1	578.496,413 639.959,357	5.449					

** Lungimile segmentelor sunt determinate în planul de proiecție Stereo 70 și sunt rotunjite la 1 milimetru.

*** Distanța dintre puncte este formată din segmente cumulate ce sunt mai mici decât valoarea 1 milimetru.

**DATE DESPRE IMOBILUL NR. 5706**

Oficiul de Cadastru și Publicitate Imobiliară NEAMT
Biroul de Cadastru și Publicitate Imobiliară Targu-Neamt

A. Partea I. Descrierea imobilului

TEREN Intravilan

Adresa: Loc. Boboiesti, Jud. Neamt

Nr. Crt	Nr cadastral Nr. topografic	Suprafața* (mp)	Observații / Referințe
A1		2.785	Sector cadastral:0 Teren neimprejmuit;

Construcții

Crt	Nr cadastral Nr. topografic	Adresa	Observații / Referințe
A1.1		Loc. Boboiesti, Jud. Neamt	Nr. niveluri:1; S. construita la sol:181 mp;

B. Partea II. Proprietari și acte

Inscrieri privitoare la dreptul de proprietate și alte drepturi reale	Referințe
/	
Act Normativ nr. 7, din 13/03/1996 emis de PARLAMENTUL ROMANIEI;	
B1	A1, A1.1
Inscrierea provizorie, drept de PROPRIETATE, dobandit prin Lege, cota actuala 1/1, cota initiala 1/1 1) COMUNA PIPIRIG, CIF:9999999999999, Proprietar neidentificat	

C. Partea III. SARCINI .

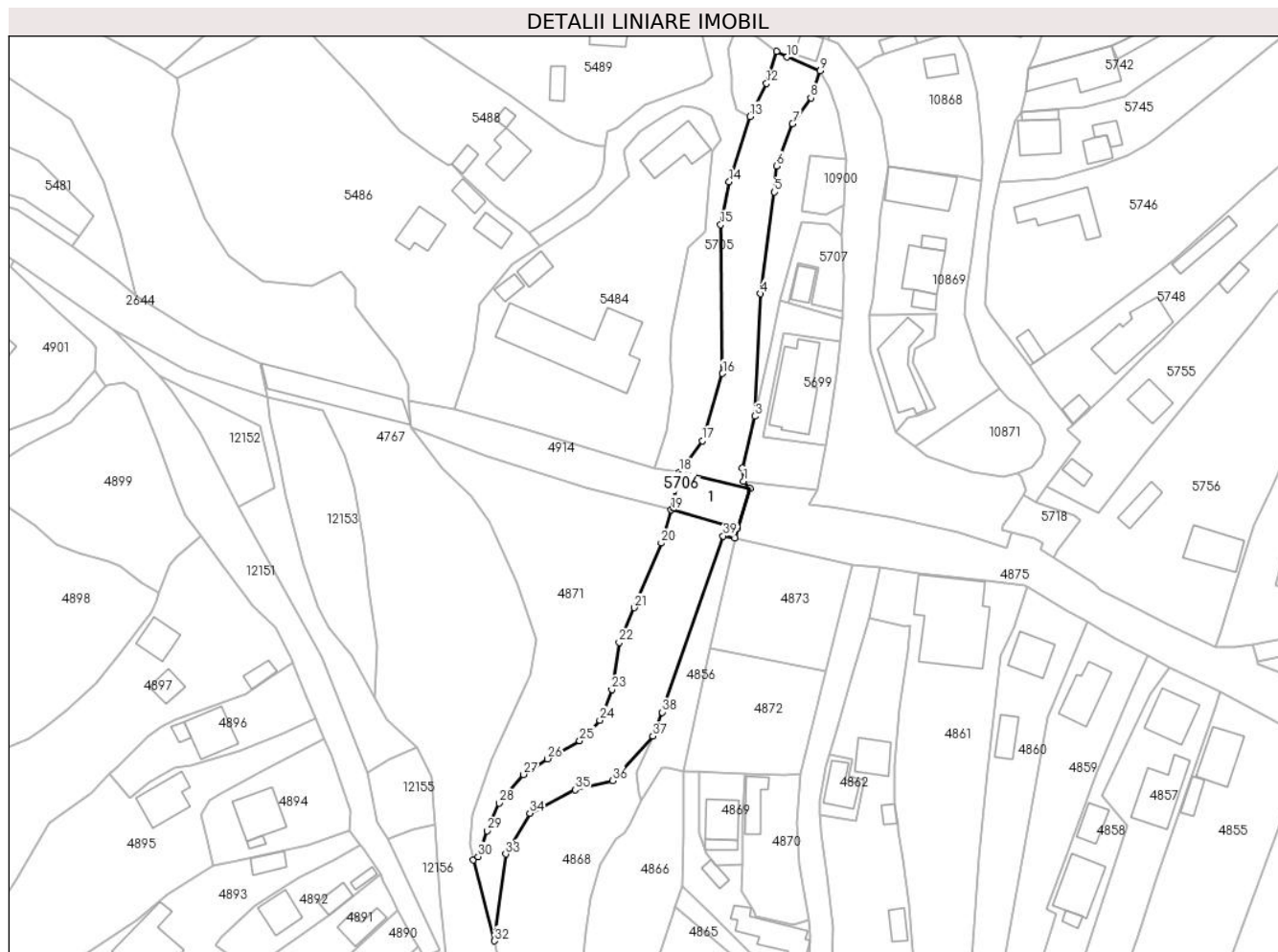
Inscrieri privind dezmembramintele dreptului de proprietate, drepturi reale de garanție și sarcini	Referințe
NU SUNT	

Anexa Nr. 1 La Partea I

Teren

Nr cadastral	Suprafața (mp)*	Observații / Referințe
	2.785	

* Suprafața este determinată în planul de proiecție Stereo 70.



Date referitoare la teren

Crt	Categorie folosință	Intravilan	Suprafața (mp)	Tarla	Parcelă	Nr. topo	Observații / Referințe
1	ape curgătoare	DA	2.785	-	-	-	

Date referitoare la construcții

Crt	Număr	Destinație construcție	Supraf. (mp)	Situație juridică	Observații / Referințe
A1.1		construcții industriale și edilitare	181	Cu acte	Nr. niveluri:1; S. construită la sol:181 mp;

Lungime Segmente

1) Valorile lungimilor segmentelor sunt obținute din proiecție în plan.

Punct început	X / Y	Punct sfârșit	X / Y	Lungime segment	Punct început	X / Y	Punct sfârșit	X / Y	Lungime segment	Punct început	X / Y	Punct sfârșit	X / Y	Lungime segment
1	578.506,318 639.740,62	2	578.505,997 639.743,951	3.346	2	578.505,997 639.743,951	3	578.509,154 639.757,047	13.471	3	578.509,154 639.757,047	4	578.510,558 639.788,065	31.05
4	578.510,558 639.788,065	5	578.514,141 639.813,783	25.966	5	578.514,141 639.813,783	6	578.514,673 639.820,38	6.618	6	578.514,673 639.820,38	7	578.518,723 639.831,096	11.456
7	578.518,723 639.831,096	8	578.523,367 639.837,596	7.989	8	578.523,367 639.837,596	9	578.525,705 639.844,446	7.238	9	578.525,705 639.844,446	10	578.517,34 639.847,912	9.055

Punct început	X / Y	Punct sfârșit	X / Y	Lungime segment	Punct început	X / Y	Punct sfârșit	X / Y	Lungime segment	Punct început	X / Y	Punct sfârșit	X / Y	Lungime segment
10	578.517,34 639.847,912	11	578.514,652 639.849,382	3.064	11	578.514,652 639.849,382	12	578.512,118 639.841,262	8.506	12	578.512,118 639.841,262	13	578.507,996 639.832,886	9.335
13	578.507,996 639.832,886	14	578.502,676 639.816,334	17.386	14	578.502,676 639.816,334	15	578.500,523 639.805,494	11.052	15	578.500,523 639.805,494	16	578.500,989 639.767,861	37.636
16	578.500,989 639.767,861	17	578.495,857 639.750,801	17.815	17	578.495,857 639.750,801	18	578.490,134 639.742,946	9.719	18	578.490,134 639.742,946	19	578.488,01 639.733,366	9.813
19	578.488,01 639.733,366	20	578.485,458 639.724,962	8.783	20	578.485,458 639.724,962	21	578.478,644 639.708,609	17.716	21	578.478,644 639.708,609	22	578.474,808 639.699,788	9.619
22	578.474,808 639.699,788	23	578.472,958 639.687,871	12.06	23	578.472,958 639.687,871	24	578.469,92 639.680,144	8.303	24	578.469,92 639.680,144	25	578.464,777 639.674,947	7.312
25	578.464,777 639.674,947	26	578.456,673 639.670,362	9.311	26	578.456,673 639.670,362	27	578.450,616 639.666,394	7.241	27	578.450,616 639.666,394	28	578.444,471 639.659,144	9.504
28	578.444,471 639.659,144	29	578.441,341 639.652,187	7.629	29	578.441,341 639.652,187	30	578.439,11 639.645,63	6.926	30	578.439,11 639.645,63	31	578.437,844 639.644,831	1.497
31	578.437,844 639.644,831	32	578.443,272 639.624,305	21.232	32	578.443,272 639.624,305	33	578.446,07 639.646,272	22.144	33	578.446,07 639.646,272	34	578.452,179 639.656,6	11.999
34	578.452,179 639.656,6	35	578.463,625 639.662,544	12.897	35	578.463,625 639.662,544	36	578.473,072 639.664,815	9.716	36	578.473,072 639.664,815	37	578.483,314 639.676,109	15.246
37	578.483,314 639.676,109	38	578.485,729 639.682,134	6.491	38	578.485,729 639.682,134	39	578.501,138 639.726,75	47.202	39	578.501,138 639.726,75	40	578.504,092 639.726,229	3.0
40	578.504,092 639.726,229	41	578.504,771 639.728,716	2.578	41	578.504,771 639.728,716	42	578.507,891 639.738,824	10.579	42	578.507,891 639.738,824	1	578.506,318 639.740,62	2.387

** Lungimile segmentelor sunt determinate în planul de proiecție Stereo 70 și sunt rotunjite la 1 milimetru.

*** Distanța dintre puncte este formată din segmente cumulate ce sunt mai mici decât valoarea 1 milimetru.

**DATE DESPRE IMOBILUL NR. 5740**

Oficiul de Cadastru și Publicitate Imobiliară NEAMT
Biroul de Cadastru și Publicitate Imobiliară Targu-Neamt

A. Partea I. Descrierea imobilului

TEREN Intravilan

Adresa: Loc. Pipirig, Jud. Neamt, Drum comunal DC 159 - Pipirig-Dolia

Nr. Crt	Nr cadastral Nr. topografic	Suprafața* (mp)	Observații / Referințe
A1		7.291	Sector cadastral:0 Teren imprejmuit; Diferenta de suprafata se regaseste la imobilele cu ID 2644, 4875, 4924, 12396, 12409, 12418.

B. Partea II. Proprietari și acte

Inscrieri privitoare la dreptul de proprietate și alte drepturi reale	Referințe
/	
Act Normativ nr. 1356, din 27/12/2001 emis de GUVERNUL ROMANIEI (H.C.L 17/ 320.08.1999, Anexa 47);	
B1	A1
Intabulare, drept de PROPRIETATE, dobandit prin Lege, cota actuala 1/1, cota initiala 1/1	
1) COMUNA PIPIRIG , CIF:2614228, domeniu public	

C. Partea III. SARCINI .

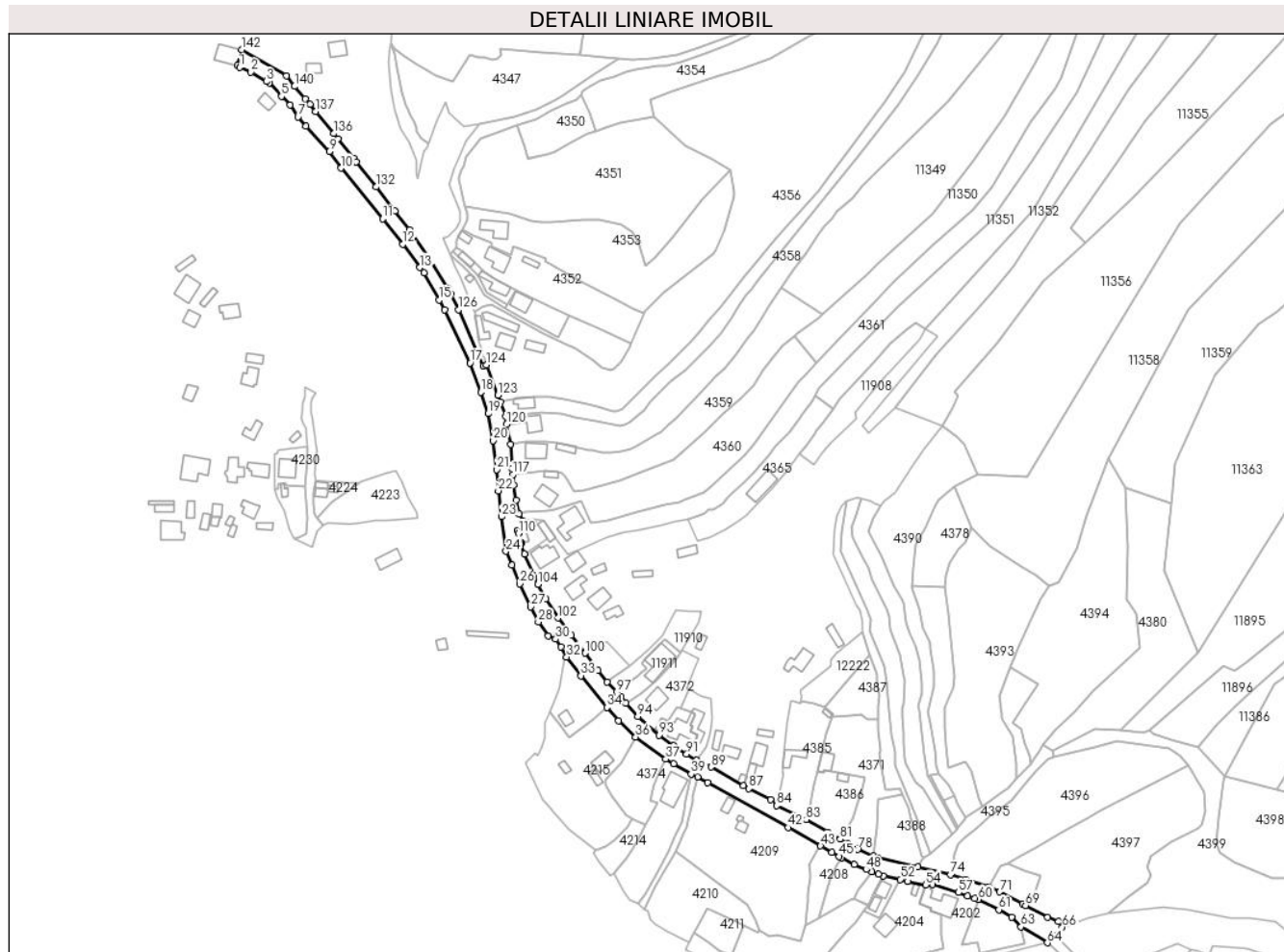
Inscrieri privind dezmembramintele dreptului de proprietate, drepturi reale de garanție și sarcini	Referințe
NU SUNT	

Anexa Nr. 1 La Partea I

Teren

Nr cadastral	Suprafața (mp)*	Observații / Referințe
	7.291	Diferenta de suprafata se regasese la imobilele cu ID 2644, 4875, 4924, 12396, 12409, 12418.

* Suprafata este determinată in planul de proiecție Stereo 70.



Date referitoare la teren

Crt	Categorie folosință	Intra vilan	Suprafața (mp)	Tarla	Parcelă	Nr. topo	Observații / Referințe
1	drum	DA	7.291	-	-	-	

Lungime Segmente

1) Valorile lungimilor segmentelor sunt obținute din proiecție în plan.

Punct început	X / Y	Punct sfârșit	X / Y	Lungime segment	Punct început	X / Y	Punct sfârșit	X / Y	Lungime segment	Punct început	X / Y	Punct sfârșit	X / Y	Lungime segment
1	580.289,544 639.292,966	2	580.296,441 639.290,173	7.441	2	580.296,441 639.290,173	3	580.305,71 639.284,479	10.878	3	580.305,71 639.284,479	4	580.307,516 639.283,605	2.006
4	580.307,516 639.283,605	5	580.314,871 639.275,381	11.033	5	580.314,871 639.275,381	6	580.319,996 639.270,1	7.359	6	580.319,996 639.270,1	7	580.324,884 639.262,922	8.684
7	580.324,884 639.262,922	8	580.329,866 639.257,486	7.374	8	580.329,866 639.257,486	9	580.343,848 639.241,95	20.901	9	580.343,848 639.241,95	10	580.350,839 639.231,939	12.21
10	580.350,839 639.231,939	11	580.376,2 639.201,237	39.822	11	580.376,2 639.201,237	12	580.388,211 639.185,893	19.486	12	580.388,211 639.185,893	13	580.398,731 639.171,815	17.574
13	580.398,731 639.171,815	14	580.401,178 639.168,54	4.088	14	580.401,178 639.168,54	15	580.410,275 639.152,171	18.727	15	580.410,275 639.152,171	16	580.413,588 639.146,211	6.819

Punct început	X / Y	Punct sfârșit	X / Y	Lungime segment	Punct început	X / Y	Punct sfârșit	X / Y	Lungime segment	Punct început	X / Y	Punct sfârșit	X / Y	Lungime segment
16	580.413,588 639.146,211	17	580.429,14 639.114,111	35.669	17	580.429,14 639.114,111	18	580.435,516 639.096,418	18.807	18	580.435,516 639.096,418	19	580.440,071 639.083,445	13.749
19	580.440,071 639.083,445	20	580.443,047 639.067,053	16.66	20	580.443,047 639.067,053	21	580.445,058 639.049,556	17.612	21	580.445,058 639.049,556	22	580.446,206 639.036,69	12.917
22	580.446,206 639.036,69	23	580.448,028 639.021,003	15.792	23	580.448,028 639.021,003	24	580.450,78 639.000,14	21.044	24	580.450,78 639.000,14	25	580.454,286 638.991,725	9.116
25	580.454,286 638.991,725	26	580.458,993 638.980,413	12.252	26	580.458,993 638.980,413	27	580.465,824 638.966,438	15.555	27	580.465,824 638.966,438	28	580.470,348 638.957,359	10.144
28	580.470,348 638.957,359	29	580.476,391 638.949,061	10.265	29	580.476,391 638.949,061	30	580.480,914 638.946,925	5.002	30	580.480,914 638.946,925	31	580.484,147 638.942,187	5.736
31	580.484,147 638.942,187	32	580.487,54 638.936,148	6.927	32	580.487,54 638.936,148	33	580.496,159 638.924,805	14.246	33	580.496,159 638.924,805	34	580.511,86 638.905,627	24.785
34	580.511,86 638.905,627	35	580.518,893 638.897,486	10.758	35	580.518,893 638.897,486	36	580.529,29 638.887,776	14.226	36	580.529,29 638.887,776	37	580.547,549 638.874,299	22.694
37	580.547,549 638.874,299	38	580.552,166 638.871,46	5.42	38	580.552,166 638.871,46	39	580.562,898 638.865,322	12.363	39	580.562,898 638.865,322	40	580.566,778 638.863,586	4.251
40	580.566,778 638.863,586	41	580.572,988 638.860,173	7.086	41	580.572,988 638.860,173	42	580.621,57 638.832,918	55.705	42	580.621,57 638.832,918	43	580.641,186 638.821,793	22.551
43	580.641,186 638.821,793	44	580.648,091 638.817,976	7.89	44	580.648,091 638.817,976	45	580.652,457 638.815,411	5.064	45	580.652,457 638.815,411	46	580.653,789 638.814,688	1.516
46	580.653,789 638.814,688	47	580.661,549 638.810,476	8.829	47	580.661,549 638.810,476	48	580.668,817 638.807,496	7.855	48	580.668,817 638.807,496	49	580.672,188 638.806,245	3.596
49	580.672,188 638.806,245	50	580.676,074 638.804,601	4.219	50	580.676,074 638.804,601	51	580.679,3 638.803,695	3.351	51	580.679,3 638.803,695	52	580.689,454 638.801,548	10.379
52	580.689,454 638.801,548	53	580.693,824 638.800,299	4.545	53	580.693,824 638.800,299	54	580.704,845 638.798,262	11.208	54	580.704,845 638.798,262	55	580.705,601 638.799,199	1.204
55	580.705,601 638.799,199	56	580.708,741 638.798,309	3.264	56	580.708,741 638.798,309	57	580.724,735 638.793,571	16.681	57	580.724,735 638.793,571	58	580.730,254 638.791,661	5.84
58	580.730,254 638.791,661	59	580.734,407 638.790,223	4.395	59	580.734,407 638.790,223	60	580.736,712 638.789,425	2.439	60	580.736,712 638.789,425	61	580.749,077 638.783,238	13.827
61	580.749,077 638.783,238	62	580.756,838 638.778,627	9.027	62	580.756,838 638.778,627	63	580.762,596 638.772,868	8.144	63	580.762,596 638.772,868	64	580.778,504 638.763,199	18.616
64	580.778,504 638.763,199	65	580.783,258 638.767,505	6.414	65	580.783,258 638.767,505	66	580.787,482 638.772,623	6.636	66	580.787,482 638.772,623	67	580.785,154 638.775,947	4.058
67	580.785,154 638.775,947	68	580.778,675 638.778,516	6.97	68	580.778,675 638.778,516	69	580.765,276 638.785,754	15.229	69	580.765,276 638.785,754	70	580.763,343 638.786,798	2.197
70	580.763,343 638.786,798	71	580.749,613 638.793,941	15.477	71	580.749,613 638.793,941	72	580.742,908 638.796,881	7.321	72	580.742,908 638.796,881	73	580.729,162 638.801,289	14.435
73	580.729,162 638.801,289	74	580.719,859 638.804,438	9.822	74	580.719,859 638.804,438	75	580.700,109 638.809,112	20.296	75	580.700,109 638.809,112	76	580.675,91 638.814,707	24.837
76	580.675,91 638.814,707	77	580.673,24 638.815,791	2.882	77	580.673,24 638.815,791	78	580.663,669 638.819,675	10.329	78	580.663,669 638.819,675	79	580.663,876 638.819,999	0.384
79	580.663,876 638.819,999	80	580.657,461 638.823,047	7.102	80	580.657,461 638.823,047	81	580.652,977 638.825,925	5.328	81	580.652,977 638.825,925	82	580.645,784 638.830,184	8.359
82	580.645,784 638.830,184	83	580.632,418 638.837,735	15.351	83	580.632,418 638.837,735	84	580.614,684 638.846,146	19.628	84	580.614,684 638.846,146	85	580.615,012 638.847,994	1.877
85	580.615,012 638.847,994	86	580.610,941 638.849,956	4.519	86	580.610,941 638.849,956	87	580.597,92 638.856,383	14.521	87	580.597,92 638.856,383	88	580.594,531 638.858,303	3.895
88	580.594,531 638.858,303	89	580.574,89 638.869,473	22.595	89	580.574,89 638.869,473	90	580.566,335 638.873,817	9.595	90	580.566,335 638.873,817	91	580.560,173 638.877,488	7.173
91	580.560,173 638.877,488	92	580.552,112 638.882,353	9.415	92	580.552,112 638.882,353	93	580.543,307 638.888,804	10.915	93	580.543,307 638.888,804	94	580.530,652 638.900,092	16.958
94	580.530,652 638.900,092	95	580.523,415 638.908,103	10.796	95	580.523,415 638.908,103	96	580.520,341 638.912,271	5.179	96	580.520,341 638.912,271	97	580.517,663 638.915,04	3.852
97	580.517,663 638.915,04	98	580.512,018 638.920,877	8.12	98	580.512,018 638.920,877	99	580.506,455 638.928,083	9.103	99	580.506,455 638.928,083	100	580.498,733 638.938,512	12.977
100	580.498,733 638.938,512	101	580.490,166 638.949,179	13.681	101	580.490,166 638.949,179	102	580.482,422 638.959,802	13.146	102	580.482,422 638.959,802	103	580.475,072 638.971,343	13.683
103	580.475,072 638.971,343	104	580.470,195 638.980,203	10.114	104	580.470,195 638.980,203	105	580.467,415 638.985,472	5.957	105	580.467,415 638.985,472	106	580.461,915 638.998,52	14.16
106	580.461,915 638.998,52	107	580.459,348 639.004,608	6.607	107	580.459,348 639.004,608	108	580.459,822 639.004,922	0.569	108	580.459,822 639.004,922	109	580.460,372 639.005,196	0.614
109	580.460,372 639.005,196	110	580.458,286 639.011,034	6.199	110	580.458,286 639.011,034	111	580.457,84 639.012,7	1.725	111	580.457,84 639.012,7	112	580.461,609 639.014,063	4.008
112	580.461,609 639.014,063	113	580.461,035 639.018,741	4.713	113	580.461,035 639.018,741	114	580.458,63 639.022,725	4.654	114	580.458,63 639.022,725	115	580.456,869 639.031,122	8.58

Punct început	X / Y	Punct sfârșit	X / Y	Lungime segment	Punct început	X / Y	Punct sfârșit	X / Y	Lungime segment	Punct început	X / Y	Punct sfârșit	X / Y	Lungime segment
115	580.456,869 639.031,122	116	580.455,64 639.040,14	9.101	116	580.455,64 639.040,14	117	580.454,933 639.046,517	6.416	117	580.454,933 639.046,517	118	580.454,423 639.050,121	3.64
118	580.454,423 639.050,121	119	580.453,616 639.064,989	14.89	119	580.453,616 639.064,989	120	580.451,216 639.076,895	12.14 5	120	580.451,216 639.076,895	121	580.450,572 639.081,524	4.674
121	580.450,572 639.081,524	122	580.447,378 639.090,548	9.573	122	580.447,378 639.090,548	123	580.445,936 639.094,696	4.391	123	580.445,936 639.094,696	124	580.438,873 639.112,844	19.47 4
124	580.438,873 639.112,844	125	580.437,097 639.112,104	1.924	125	580.437,097 639.112,104	126	580.422,055 639.146,371	37.42 3	126	580.422,055 639.146,371	127	580.417,449 639.155,718	10.42
127	580.417,449 639.155,718	128	580.415,797 639.159,071	3.738	128	580.415,797 639.159,071	129	580.404,176 639.177,866	22.09 8	129	580.404,176 639.177,866	130	580.392,385 639.194,561	20.43 9
130	580.392,385 639.194,561	131	580.383,737 639.206,105	14.42 4	131	580.383,737 639.206,105	132	580.372,165 639.220,577	18.53	132	580.372,165 639.220,577	133	580.360,152 639.235,81	19.4
133	580.360,152 639.235,81	134	580.358,497 639.238,08	2.809	134	580.358,497 639.238,08	135	580.349,152 639.249,627	14.85 5	135	580.349,152 639.249,627	136	580.346,437 639.252,926	4.273
136	580.346,437 639.252,926	137	580.335,409 639.266,232	17.28 2	137	580.335,409 639.266,232	138	580.332,283 639.270,792	5.529	138	580.332,283 639.270,792	139	580.329,217 639.273,872	4.346
139	580.329,217 639.273,872	140	580.322,907 639.281,466	9.873	140	580.322,907 639.281,466	141	580.317,933 639.287,991	8.205	141	580.317,933 639.287,991	142	580.290,768 639.303,702	31.38 1
142	580.290,768 639.303,702	143	580.288,126 639.294,025	10.03 1	143	580.288,126 639.294,025	1	580.289,544 639.292,966	1.77					

** Lungimile segmentelor sunt determinate în planul de proiecție Stereo 70 și sunt rotunjite la 1 milimetru.

*** Distanța dintre puncte este formată din segmente cumulate ce sunt mai mici decât valoarea 1 milimetru.

**DATE DESPRE IMOBILUL NR. 5750**

Oficiul de Cadastru și Publicitate Imobiliară NEAMT
Biroul de Cadastru și Publicitate Imobiliară Targu-Neamt

A. Partea I. Descrierea imobilului

TEREN Intravilan

Adresa: Loc. Boboiesti, Jud. Neamt

Nr. Crt	Nr cadastral Nr. topografic	Suprafața* (mp)	Observații / Referințe
A1		1.107	Sector cadastral:0 Teren neimprejmuit;

B. Partea II. Proprietari și acte

Inscrieri privitoare la dreptul de proprietate și alte drepturi reale		Referințe
/		
Act Normativ nr. 7, din 13/03/1996 emis de PARLAMENTUL ROMANIEI;		
B1	Inscrierea provizorie, drept de PROPRIETATE, dobandit prin Lege, cota actuala 1/1, cota initiala 1/1	A1
1) COMUNA PIPIRIG, CIF:99999999999999, Proprietar neidentificat		

C. Partea III. SARCINI .

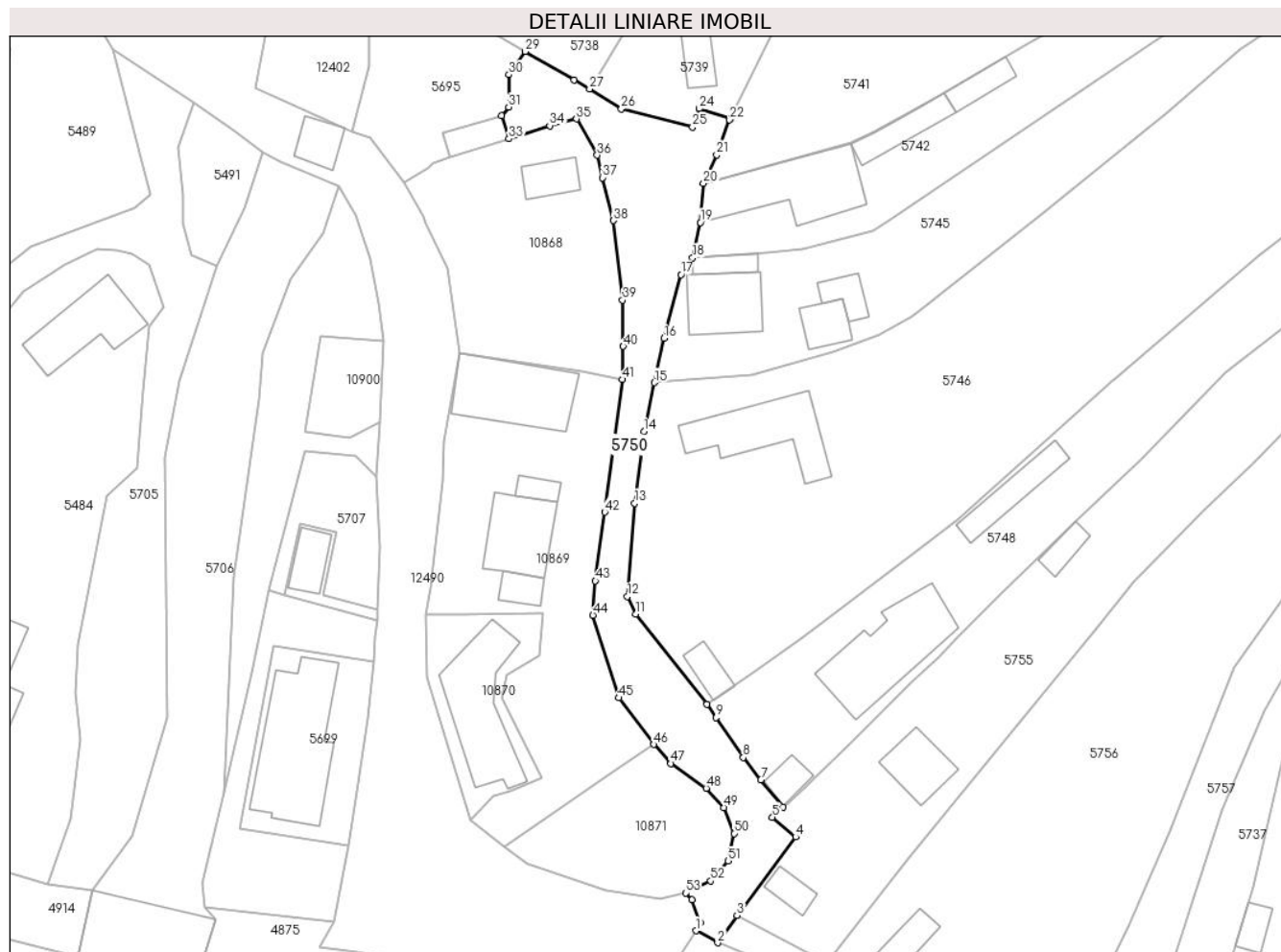
Inscrieri privind dezmembramintele dreptului de proprietate, drepturi reale de garanție și sarcini	Referințe
NU SUNT	

Anexa Nr. 1 La Partea I

Teren

Nr cadastral	Suprafața (mp)*	Observații / Referințe
	1.107	

* Suprafața este determinată în planul de proiecție Stereo 70.



Date referitoare la teren

Crt	Categorie folosință	Intravilan	Suprafața (mp)	Tarla	Parcelă	Nr. topo	Observații / Referințe
1	drum	DA	1.107	-	-	-	

Lungime Segmente

1) Valorile lungimilor segmentelor sunt obținute din proiecție în plan.

Punct început	X / Y	Punct sfârșit	X / Y	Lungime segment
1	578.577,239 / 639.737,16	2	578.580,353 / 639.735,431	3.562
2	578.580,353 / 639.735,431	3	578.583,121 / 639.739,381	4.823
3	578.583,121 / 639.739,381	4	578.591,586 / 639.750,671	14.111
4	578.591,586 / 639.750,671	5	578.588,239 / 639.753,519	4.395
5	578.588,239 / 639.753,519	6	578.589,818 / 639.754,964	2.14
6	578.589,818 / 639.754,964	7	578.586,59 / 639.758,93	5.114
7	578.586,59 / 639.758,93	8	578.584,04 / 639.762,133	4.094
8	578.584,04 / 639.762,133	9	578.580,101 / 639.767,875	6.963
9	578.580,101 / 639.767,875	10	578.578,81 / 639.769,79	2.31
10	578.578,81 / 639.769,79	11	578.568,526 / 639.782,825	16.603
11	578.568,526 / 639.782,825	12	578.567,339 / 639.785,343	2.784
12	578.567,339 / 639.785,343	13	578.568,36 / 639.798,778	13.474
13	578.568,36 / 639.798,778	14	578.569,722 / 639.809,107	10.418
14	578.569,722 / 639.809,107	15	578.571,198 / 639.816,141	7.187
15	578.571,198 / 639.816,141	16	578.572,593 / 639.822,54	6.549
16	578.572,593 / 639.822,54	17	578.575,042 / 639.831,714	9.495
17	578.575,042 / 639.831,714	18	578.576,73 / 639.834,137	2.953
18	578.576,73 / 639.834,137	19	578.577,867 / 639.839,238	5.226

Punct început	X / Y	Punct sfârșit	X / Y	Lungime segment	Punct început	X / Y	Punct sfârșit	X / Y	Lungime segment	Punct început	X / Y	Punct sfârșit	X / Y	Lungime segment
19	578.577,867 639.839,238	20	578.578,315 639.844,857	5.637	20	578.578,315 639.844,857	21	578.580,204 639.848,998	4.552	21	578.580,204 639.848,998	22	578.582,063 639.854,018	5.353
22	578.582,063 639.854,018	23	578.582,167 639.854,229	0.235	23	578.582,167 639.854,229	24	578.577,711 639.855,634	4.672	24	578.577,711 639.855,634	25	578.576,71 639.852,979	2.837
25	578.576,71 639.852,979	26	578.566,439 639.855,624	10.606	26	578.566,439 639.855,624	27	578.561,883 639.858,454	5.363	27	578.561,883 639.858,454	28	578.559,618 639.859,786	2.628
28	578.559,618 639.859,786	29	578.552,565 639.863,889	8.16	29	578.552,565 639.863,889	30	578.550,229 639.860,542	4.082	30	578.550,229 639.860,542	31	578.550,181 639.855,877	4.665
31	578.550,181 639.855,877	32	578.549,199 639.854,63	1.587	32	578.549,199 639.854,63	33	578.550,227 639.851,309	3.476	33	578.550,227 639.851,309	34	578.556,105 639.853,177	6.168
34	578.556,105 639.853,177	35	578.559,972 639.854,153	3.988	35	578.559,972 639.854,153	36	578.562,963 639.848,928	6.021	36	578.562,963 639.848,928	37	578.563,734 639.845,686	3.332
37	578.563,734 639.845,686	38	578.565,319 639.839,504	6.382	38	578.565,319 639.839,504	39	578.566,621 639.828,042	11.536	39	578.566,621 639.828,042	40	578.566,708 639.821,393	6.65
40	578.566,708 639.821,393	41	578.566,633 639.816,614	4.78	41	578.566,633 639.816,614	42	578.564,063 639.797,486	19.3	42	578.564,063 639.797,486	43	578.562,703 639.787,575	10.004
43	578.562,703 639.787,575	44	578.562,344 639.782,646	4.942	44	578.562,344 639.782,646	45	578.566,109 639.770,732	12.495	45	578.566,109 639.770,732	46	578.571,107 639.764,013	8.374
46	578.571,107 639.764,013	47	578.573,593 639.761,282	3.693	47	578.573,593 639.761,282	48	578.578,689 639.757,695	6.232	48	578.578,689 639.757,695	49	578.581,239 639.754,921	3.768
49	578.581,239 639.754,921	50	578.582,703 639.751,175	4.022	50	578.582,703 639.751,175	51	578.581,874 639.747,222	4.039	51	578.581,874 639.747,222	52	578.579,353 639.744,326	3.84
52	578.579,353 639.744,326	53	578.575,764 639.742,604	3.981	53	578.575,764 639.742,604	54	578.576,624 639.741,612	1.313	54	578.576,624 639.741,612	55	578.577,809 639.738,327	3.492
55	578.577,809 639.738,327	1	578.577,239 639.737,16	1.299										

** Lungimile segmentelor sunt determinate în planul de proiecție Stereo 70 și sunt rotunjite la 1 milimetru.

*** Distanța dintre puncte este formată din segmente cumulate ce sunt mai mici decât valoarea 1 milimetru.

**DATE DESPRE IMOBILUL NR. 5778**

Oficiul de Cadastru și Publicitate Imobiliară NEAMT
Biroul de Cadastru și Publicitate Imobiliară Targu-Neamt

A. Partea I. Descrierea imobilului

TEREN Intravilan

Adresa: Loc. Boboiesti, Jud. Neamt, Strada Crucii

Nr. Crt	Nr cadastral Nr. topografic	Suprafața* (mp)	Observații / Referințe
A1	53113	Din acte: 1.694 Masurata: 1.911	Sector cadastral:0 Teren imprejmuit; Teren intravilan imprejmuit cu gard de lemn, gard de metal, gard de beton, limita constructii si limita conventionala. (Lungime ~ 0.259 km)

B. Partea II. Proprietari și acte

Inscrieri privitoare la dreptul de proprietate și alte drepturi reale		Referințe
4276 / 13/02/2019		
Act Administrativ nr. Hotărâre nr. 65, din 30/10/2018 emis de Consiliul Local Al Com. Pipirig (act administrativ nr Certificat fiscal nr. 1960 din 06.02.2019, emis de Primaria Com. Pipirig;act administrativ nr Adeverința nr. 1968 din 06.02.2019, emis de Primaria Com. Pipirig);		
B1	Intabulare, drept de PROPRIETATE, dobandit prin Lege, cota actuala 1/1, cota initiala 1/1 1) COMUNA PIPIRIG , CIF:2614228, * Domeniu Public	A1
10741 / 22/06/2020		
Act Administrativ nr. Certificat de nomenclatură stradală și adresă nr. 7332, din 22/06/2020 emis de Primăria Comunei Pipirig (act administrativ nr Hotărâre nr. 72 din 29.11.2018, emis de Primăria Comunei Pipirig);		
B2	Se actualizează înscrierea în cartea funciară, conform noii documentații cadastrale, ca urmare a modificării numelui stradal din : Aleea Dealul Crucii în Strada Crucii	A1

C. Partea III. SARCINI .

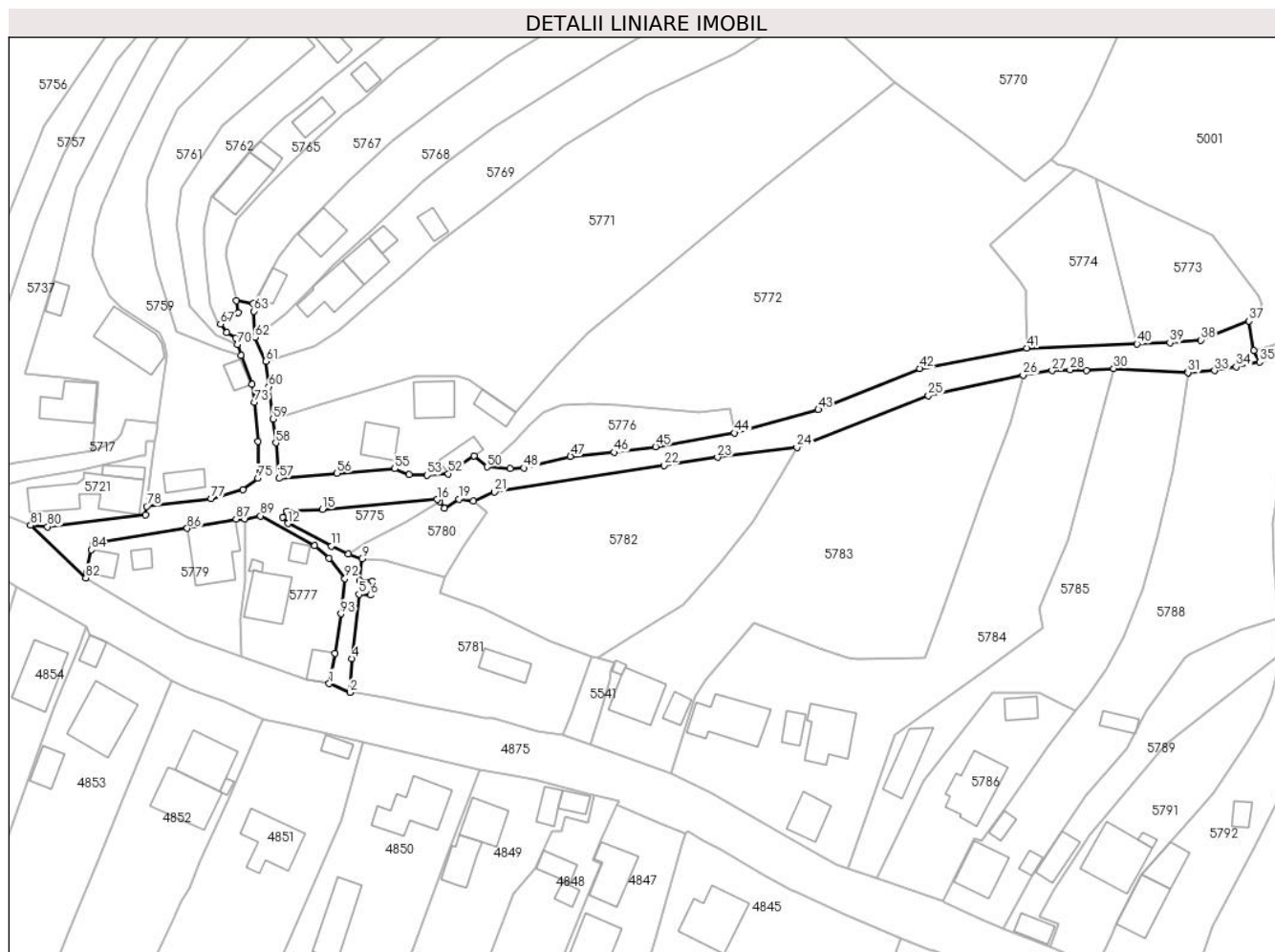
Inscrieri privind dezmembramintele dreptului de proprietate, drepturi reale de garanție și sarcini	Referințe
NU SUNT	

Anexa Nr. 1 La Partea I

Teren

Nr cadastral	Suprafața (mp)*	Observații / Referințe
53113	Din acte: 1.694 Masurata: 1.911	Teren intravilan împrejmuit cu gard de lemn, gard de metal, gard de beton, limita constructii si limita conventionala. (Lungime ~ 0.259 km)

* Suprafața este determinată în planul de proiecție Stereo 70.



Date referitoare la teren

Crt	Categorie folosință	Intravilan	Suprafața (mp)	Tarla	Parcelă	Nr. topo	Observații / Referințe
1	drum	DA	1.911	-	-	-	

Lungime Segmente

1) Valorile lungimilor segmentelor sunt obținute din proiecție în plan.

Punct început	X / Y	Punct sfârșit	X / Y	Lungime segment	Punct început	X / Y	Punct sfârșit	X / Y	Lungime segment	Punct început	X / Y	Punct sfârșit	X / Y	Lungime segment
1	578.716,782 639.654,053	2	578.721,276 639.652,124	4.891	2	578.721,276 639.652,124	3	578.721,285 639.652,292	0.168	3	578.721,285 639.652,292	4	578.721,69 639.659,464	7.183
4	578.721,69 639.659,464	5	578.723,218 639.673,395	14.015	5	578.723,218 639.673,395	6	578.725,758 639.673,223	2.546	6	578.725,758 639.673,223	7	578.726,201 639.676,283	3.092
7	578.726,201 639.676,283	8	578.723,388 639.676,434	2.817	8	578.723,388 639.676,434	9	578.723,868 639.681,137	4.727	9	578.723,868 639.681,137	10	578.720,985 639.682,098	3.039
10	578.720,985 639.682,098	11	578.717,286 639.683,889	4.11	11	578.717,286 639.683,889	12	578.707,814 639.688,754	10.648	12	578.707,814 639.688,754	13	578.706,671 639.690,181	1.828
13	578.706,671 639.690,181	14	578.707,562 639.691,404	1.513	14	578.707,562 639.691,404	15	578.715,341 639.691,837	7.791	15	578.715,341 639.691,837	16	578.740,182 639.693,991	24.934

Punct început	X / Y	Punct sfârșit	X / Y	Lungime segment	Punct început	X / Y	Punct sfârșit	X / Y	Lungime segment	Punct început	X / Y	Punct sfârșit	X / Y	Lungime segment
16	578.740,182 639.693,991	17	578.740,734 639.693,453	0.771	17	578.740,734 639.693,453	18	578.741,747 639.692,063	1.72	18	578.741,747 639.692,063	19	578.744,872 639.694,103	3.732
19	578.744,872 639.694,103	20	578.748,051 639.693,64	3.213	20	578.748,051 639.693,64	21	578.752,646 639.695,599	4.995	21	578.752,646 639.695,599	22	578.789,402 639.701,381	37.208
22	578.789,402 639.701,381	23	578.801,029 639.703,133	11.758	23	578.801,029 639.703,133	24	578.818,232 639.705,31	17.34	24	578.818,232 639.705,31	25	578.846,775 639.716,544	30.674
25	578.846,775 639.716,544	26	578.867,308 639.720,97	21.005	26	578.867,308 639.720,97	27	578.873,639 639.721,932	6.404	27	578.873,639 639.721,932	28	578.877,489 639.722,129	3.855
28	578.877,489 639.722,129	29	578.881,061 639.722,012	3.574	29	578.881,061 639.722,012	30	578.886,964 639.722,395	5.915	30	578.886,964 639.722,395	31	578.903,067 639.721,521	16.127
31	578.903,067 639.721,521	32	578.903,072 639.721,705	0.184	32	578.903,072 639.721,705	33	578.908,828 639.721,922	5.76	33	578.908,828 639.721,922	34	578.913,544 639.722,758	4.79
34	578.913,544 639.722,758	35	578.918,66 639.723,827	5.226	35	578.918,66 639.723,827	36	578.917,304 639.726,237	2.765	36	578.917,304 639.726,237	37	578.916,317 639.732,717	6.555
37	578.916,317 639.732,717	38	578.905,883 639.728,554	11.234	38	578.905,883 639.728,554	39	578.899,165 639.727,97	6.743	39	578.899,165 639.727,97	40	578.892,054 639.727,715	7.116
40	578.892,054 639.727,715	41	578.868,13 639.726,856	23.939	41	578.868,13 639.726,856	42	578.844,933 639.722,387	23.624	42	578.844,933 639.722,387	43	578.822,893 639.713,481	23.771
43	578.822,893 639.713,481	44	578.804,661 639.708,425	18.92	44	578.804,661 639.708,425	45	578.787,599 639.705,454	17.319	45	578.787,599 639.705,454	46	578.778,582 639.704,213	9.102
46	578.778,582 639.704,213	47	578.769,129 639.703,369	9.491	47	578.769,129 639.703,369	48	578.759,046 639.700,829	10.398	48	578.759,046 639.700,829	49	578.756,079 639.700,68	2.971
49	578.756,079 639.700,68	50	578.751,03 639.701,056	5.063	50	578.751,03 639.701,056	51	578.748,225 639.703,443	3.683	51	578.748,225 639.703,443	52	578.742,648 639.699,586	6.781
52	578.742,648 639.699,586	53	578.737,962 639.699,26	4.697	53	578.737,962 639.699,26	54	578.734,165 639.699,363	3.798	54	578.734,165 639.699,363	55	578.731,022 639.700,665	3.402
55	578.731,022 639.700,665	56	578.718,506 639.699,656	12.557	56	578.718,506 639.699,656	57	578.705,918 639.698,571	12.635	57	578.705,918 639.698,571	58	578.705,212 639.706,266	7.727
58	578.705,212 639.706,266	59	578.704,636 639.711,423	5.189	59	578.704,636 639.711,423	60	578.703,648 639.718,441	7.087	60	578.703,648 639.718,441	61	578.703,062 639.723,964	5.554
61	578.703,062 639.723,964	62	578.700,736 639.729,211	5.739	62	578.700,736 639.729,211	63	578.700,48 639.734,819	5.614	63	578.700,48 639.734,819	64	578.700,269 639.736,482	1.676
64	578.700,269 639.736,482	65	578.696,661 639.737,132	3.666	65	578.696,661 639.737,132	66	578.697,033 639.734,459	2.699	66	578.697,033 639.734,459	67	578.693,211 639.732,02	4.534
67	578.693,211 639.732,02	68	578.694,606 639.730,214	2.282	68	578.694,606 639.730,214	69	578.696,471 639.729,002	2.224	69	578.696,471 639.729,002	70	578.696,9 639.727,605	1.461
70	578.696,9 639.727,605	71	578.697,639 639.725,194	2.522	71	578.697,639 639.725,194	72	578.700,092 639.719,021	6.643	72	578.700,092 639.719,021	73	578.700,611 639.715,123	3.932
73	578.700,611 639.715,123	74	578.701,325 639.706,622	8.531	74	578.701,325 639.706,622	75	578.701,297 639.698,603	8.019	75	578.701,297 639.698,603	76	578.698,099 639.696,086	4.07
76	578.698,099 639.696,086	77	578.691,187 639.694,193	7.167	77	578.691,187 639.694,193	78	578.677,172 639.692,515	14.115	78	578.677,172 639.692,515	79	578.676,973 639.690,705	1.821
79	578.676,973 639.690,705	80	578.655,66 639.688,076	21.475	80	578.655,66 639.688,076	81	578.652,005 639.688,414	3.671	81	578.652,005 639.688,414	82	578.663,978 639.676,998	16.543
82	578.663,978 639.676,998	83	578.664,197 639.678,081	1.105	83	578.664,197 639.678,081	84	578.665,161 639.683,06	5.071	84	578.665,161 639.683,06	85	578.665,425 639.684,424	1.389
85	578.665,425 639.684,424	86	578.685,994 639.687,732	20.833	86	578.685,994 639.687,732	87	578.696,587 639.689,726	10.779	87	578.696,587 639.689,726	88	578.698,484 639.689,784	1.898
88	578.698,484 639.689,784	89	578.701,902 639.690,445	3.481	89	578.701,902 639.690,445	90	578.713,656 639.684,006	13.402	90	578.713,656 639.684,006	91	578.716,785 639.681,212	4.195
91	578.716,785 639.681,212	92	578.720,2 639.676,818	5.565	92	578.720,2 639.676,818	93	578.719,328 639.669,192	7.676	93	578.719,328 639.669,192	94	578.717,994 639.660,568	8.727
94	578.717,994 639.660,568	1	578.716,782 639.654,053	6.627										

** Lungimile segmentelor sunt determinate în planul de proiecție Stereo 70 și sunt rotunjite la 1 milimetru.

*** Distanța dintre puncte este formată din segmente cumulate ce sunt mai mici decât valoarea 1 milimetru.

**DATE DESPRE IMOBILUL NR. 5945**

Oficiul de Cadastru și Publicitate Imobiliară NEAMT
Biroul de Cadastru și Publicitate Imobiliară Targu-Neamt

A. Partea I. Descrierea imobilului

TEREN Intravilan

Adresa: Loc. Leghin, Jud. Neamt

Nr. Crt	Nr cadastral Nr. topografic	Suprafața* (mp)	Observații / Referințe
A1		621	Sector cadastral:0 Teren neimprejmuit;

B. Partea II. Proprietari și acte

Inscrieri privitoare la dreptul de proprietate și alte drepturi reale		Referințe
/		
Act Normativ nr. 7, din 13/03/1996 emis de PARLAMENTUL ROMANIEI;		
B1	Inscrierea provizorie, drept de PROPRIETATE, dobandit prin Lege, cota actuala 1/1, cota initiala 1/1	A1
1) COMUNA PIPIRIG, CIF:99999999999999, Proprietar neidentificat		

C. Partea III. SARCINI .

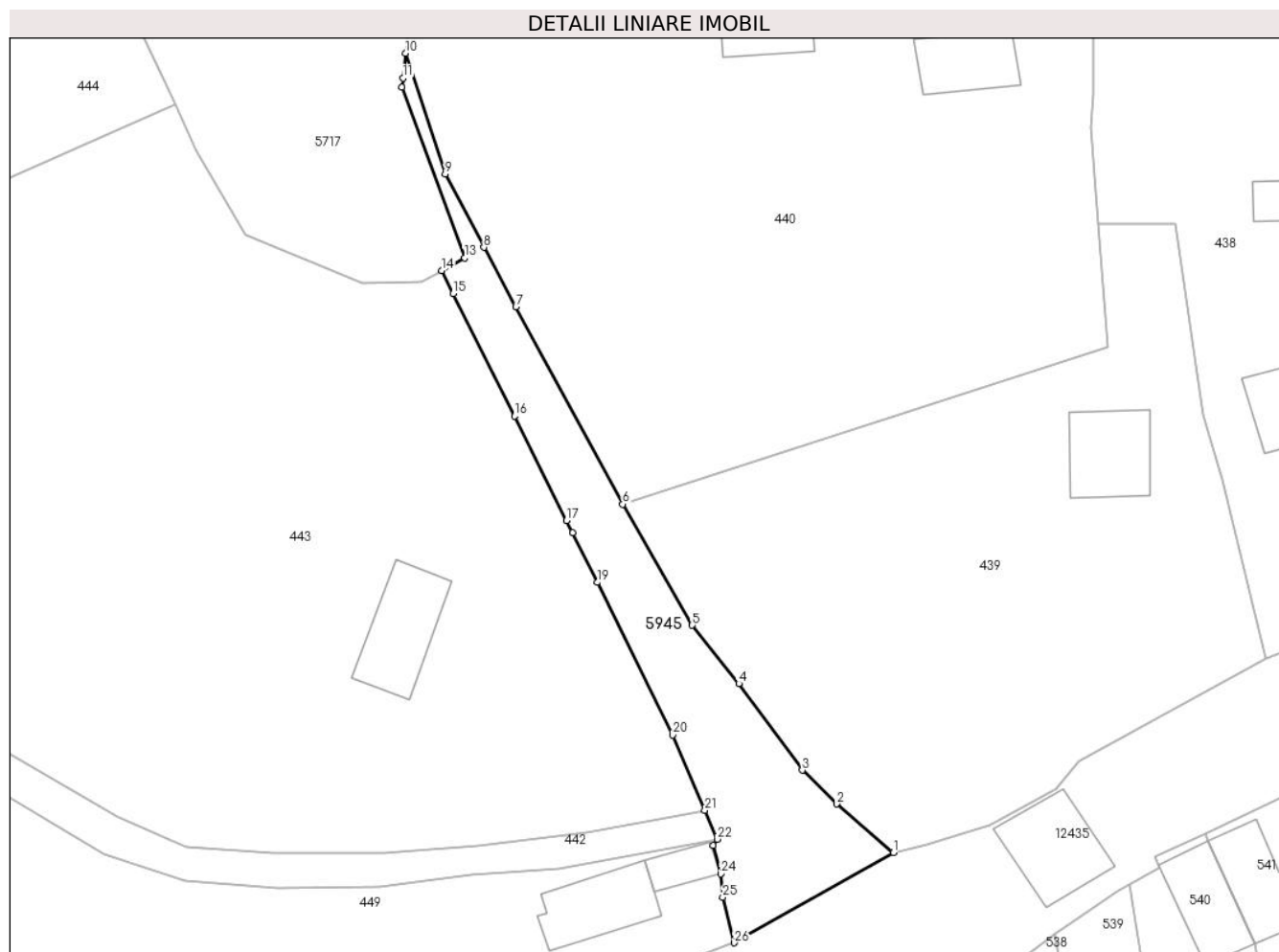
Inscrieri privind dezmembramintele dreptului de proprietate, drepturi reale de garanție și sarcini	Referințe
NU SUNT	

Anexa Nr. 1 La Partea I

Teren

Nr cadastral	Suprafața (mp)*	Observații / Referințe
	621	

* Suprafața este determinată în planul de proiecție Stereo 70.



Date referitoare la teren

Crt	Categorie folosință	Intravilan	Suprafața (mp)	Tarla	Parcelă	Nr. topo	Observații / Referințe
1	drum	DA	621	-	-	-	

Lungime Segmente

1) Valorile lungimilor segmentelor sunt obținute din proiecție în plan.

Punct început	X / Y	Punct sfârșit	X / Y	Lungime segment (** (m)
1	590.580,876 636.811,673	2	590.575,029 636.816,646	7.676
3	590.571,517 636.820,112	4	590.565,001 636.828,986	11.009
5	590.560,221 636.834,974	6	590.553,082 636.847,387	14.319
7	590.542,128 636.867,635	8	590.538,835 636.873,723	6.922
9	590.534,856 636.881,243	10	590.530,811 636.893,633	13.034

Punct început	X / Y	Punct sfârșit	X / Y	Lungime segment (** (m)
2	590.575,029 636.816,646	3	590.571,517 636.820,112	4.934
4	590.565,001 636.828,986	5	590.560,221 636.834,974	7.662
6	590.553,082 636.847,387	7	590.542,128 636.867,635	23.021
8	590.538,835 636.873,723	9	590.534,856 636.881,243	8.508
10	590.530,811 636.893,633	11	590.530,53 636.891,073	2.575

Punct început	X / Y	Punct sfârșit	X / Y	Lungime segment (** (m)
11	590.530,53 636.891,073	12	590.530,426 636.890,13	0.949
13	590.536,865 636.872,633	14	590.534,507 636.871,328	2.695
15	590.535,698 636.868,986	16	590.541,985 636.856,438	14.035
17	590.547,321 636.845,717	18	590.547,944 636.844,464	1.399
19	590.550,48 636.839,369	20	590.558,238 636.823,711	17.475
21	590.561,527 636.816,001	22	590.562,79 636.813,039	3.22
23	590.562,344 636.812,415	24	590.563,142 636.809,47	3.051
25	590.563,359 636.807,094	26	590.564,539 636.802,41	4.83

Punct început	X / Y	Punct sfârșit	X / Y	Lungime segment (** (m)
12	590.530,426 636.890,13	13	590.536,865 636.872,633	18.644
14	590.534,507 636.871,328	15	590.535,698 636.868,986	2.627
16	590.541,985 636.856,438	17	590.547,321 636.845,717	11.976
18	590.547,944 636.844,464	19	590.550,48 636.839,369	5.691
20	590.558,238 636.823,711	21	590.561,527 636.816,001	8.382
22	590.562,79 636.813,039	23	590.562,344 636.812,415	0.767
24	590.563,142 636.809,47	25	590.563,359 636.807,094	2.386
26	590.564,539 636.802,41	1	590.580,876 636.811,673	18.78

** Lungimile segmentelor sunt determinate în planul de proiecție Stereo 70 și sunt rotunjite la 1 milimetru.

*** Distanța dintre puncte este formată din segmente cumulate ce sunt mai mici decât valoarea 1 milimetru.

**DATE DESPRE IMOBILUL NR. 5946**

Oficiul de Cadastru și Publicitate Imobiliară NEAMT
Biroul de Cadastru și Publicitate Imobiliară Targu-Neamt

A. Partea I. Descrierea imobilului

TEREN Necunoscut

Adresa: Loc. Leghin, Jud. Neamt, si extravilan UAT Pipirig

Nr. Crt	Nr cadastral Nr. topografic	Suprafața* (mp)	Observații / Referințe
A1		5.689	Sector cadastral:0 Teren neimprejmuit;

B. Partea II. Proprietari și acte

Inscrieri privitoare la dreptul de proprietate și alte drepturi reale		Referințe
/		
Act Normativ nr. 7, din 13/03/1996 emis de PARLAMENTUL ROMANIEI;		
B1	Inscrierea provizorie, drept de PROPRIETATE, dobandit prin Lege, cota actuala 1/1, cota initiala 1/1 1) COMUNA PIPIRIG , CIF:99999999999999, Proprietar neidentificat	A1

C. Partea III. SARCINI .

Inscrieri privind dezmembramintele dreptului de proprietate, drepturi reale de garanție și sarcini	Referințe
NU SUNT	

Anexa Nr. 1 La Partea I

Teren

Nr cadastral	Suprafața (mp)*	Observații / Referințe
	5.689	

* Suprafața este determinată în planul de proiecție Stereo 70.



Date referitoare la teren

Crt	Categorie folosință	Intravilan	Suprafața (mp)	Tarla	Parcelă	Nr. topo	Observații / Referințe
1	drum	DA	1.873	-	-	-	
2	drum	NU	3.816	-	-	-	

Lungime Segmente

1) Valorile lungimilor segmentelor sunt obținute din proiecție în plan.

Punct început	X / Y	Punct sfârșit	X / Y	Lungime segment	Punct început	X / Y	Punct sfârșit	X / Y	Lungime segment	Punct început	X / Y	Punct sfârșit	X / Y	Lungime segment
1	590.500,351 636.236,177	2	590.495,144 636.232,747	6.235	2	590.495,144 636.232,747	3	590.469,028 636.220,341	28.913	3	590.469,028 636.220,341	4	590.446,092 636.206,62	26.727
4	590.446,092 636.206,62	5	590.424,507 636.194,913	24.555	5	590.424,507 636.194,913	6	590.395,583 636.182,176	31.604	6	590.395,583 636.182,176	7	590.375,503 636.175,766	21.078
7	590.375,503 636.175,766	8	590.352,855 636.166,907	24.319	8	590.352,855 636.166,907	9	590.326,343 636.161,35	27.088	9	590.326,343 636.161,35	10	590.302,495 636.158,185	24.057
10	590.302,495 636.158,185	11	590.284,12 636.157,332	18.395	11	590.284,12 636.157,332	12	590.269,383 636.157,81	14.745	12	590.269,383 636.157,81	13	590.253,033 636.158,955	16.39
13	590.253,033 636.158,955	14	590.231,946 636.163,593	21.591	14	590.231,946 636.163,593	15	590.185,859 636.175,12	47.507	15	590.185,859 636.175,12	16	590.174,706 636.178,778	11.738

Punct început	X / Y	Punct sfârșit	X / Y	Lungime segment	Punct început	X / Y	Punct sfârșit	X / Y	Lungime segment	Punct început	X / Y	Punct sfârșit	X / Y	Lungime segment
16	590.174,706 636.178,778	17	590.166,807 636.183,14	9.023	17	590.166,807 636.183,14	18	590.156,924 636.189,546	11.778	18	590.156,924 636.189,546	19	590.147,725 636.194,405	10.403
19	590.147,725 636.194,405	20	590.140,54 636.196,727	7.551	20	590.140,54 636.196,727	21	590.134,751 636.197,884	5.903	21	590.134,751 636.197,884	22	590.127,641 636.198,366	7.126
22	590.127,641 636.198,366	23	590.119,712 636.197,384	7.99	23	590.119,712 636.197,384	24	590.109,799 636.195,593	10.073	24	590.109,799 636.195,593	25	590.095,787 636.193,906	14.113
25	590.095,787 636.193,906	26	590.081,993 636.195,069	13.843	26	590.081,993 636.195,069	27	590.061,71 636.195,666	20.292	27	590.061,71 636.195,666	28	590.038,722 636.195,569	22.988
28	590.038,722 636.195,569	29	590.013,131 636.193,372	25.685	29	590.013,131 636.193,372	30	590.008,011 636.192,875	5.144	30	590.008,011 636.192,875	31	589.983,151 636.190,463	24.977
31	589.983,151 636.190,463	32	589.958,419 636.184,672	25.401	32	589.958,419 636.184,672	33	589.941,385 636.182,602	17.159	33	589.941,385 636.182,602	34	589.932,827 636.182,316	8.563
34	589.932,827 636.182,316	35	589.918,12 636.182,162	14.708	35	589.918,12 636.182,162	36	589.905,133 636.182,074	12.987	36	589.905,133 636.182,074	37	589.894,03 636.181,971	11.103
37	589.894,03 636.181,971	38	589.876,264 636.181,655	17.769	38	589.876,264 636.181,655	39	589.869,435 636.182,259	6.856	39	589.869,435 636.182,259	40	589.856,437 636.183,409	13.049
40	589.856,437 636.183,409	41	589.842,052 636.184,452	14.423	41	589.842,052 636.184,452	42	589.819,27 636.185,198	22.794	42	589.819,27 636.185,198	43	589.789,951 636.186,655	29.355
43	589.789,951 636.186,655	44	589.767,475 636.187,889	22.51	44	589.767,475 636.187,889	45	589.732,915 636.189,705	34.608	45	589.732,915 636.189,705	46	589.711,071 636.190,536	21.86
46	589.711,071 636.190,536	47	589.690,926 636.190,524	20.145	47	589.690,926 636.190,524	48	589.674,188 636.191,514	16.767	48	589.674,188 636.191,514	49	589.661,883 636.193,426	12.453
49	589.661,883 636.193,426	50	589.644,45 636.199,816	18.567	50	589.644,45 636.199,816	51	589.628,097 636.208,497	18.514	51	589.628,097 636.208,497	52	589.600,386 636.228,027	33.902
52	589.600,386 636.228,027	53	589.579,033 636.241,934	25.482	53	589.579,033 636.241,934	54	589.542,9 636.266,508	43.698	54	589.542,9 636.266,508	55	589.496,204 636.297,576	56.087
55	589.496,204 636.297,576	56	589.466,583 636.316,131	34.953	56	589.466,583 636.316,131	57	589.458,36 636.321,942	10.069	57	589.458,36 636.321,942	58	589.449,447 636.329,69	11.81
58	589.449,447 636.329,69	59	589.427,927 636.341,911	24.748	59	589.427,927 636.341,911	60	589.401,556 636.356,757	30.263	60	589.401,556 636.356,757	61	589.328,159 636.401,716	86.072
61	589.328,159 636.401,716	62	589.313,714 636.411,332	17.353	62	589.313,714 636.411,332	63	589.311,159 636.420,831	9.837	63	589.311,159 636.420,831	64	589.307,85 636.406,809	14.407
64	589.307,85 636.406,809	65	589.326,12 636.398,274	20.165	65	589.326,12 636.398,274	66	589.399,529 636.353,308	86.086	66	589.399,529 636.353,308	67	589.426,017 636.338,395	30.398
67	589.426,017 636.338,395	68	589.446,912 636.326,945	23.827	68	589.446,912 636.326,945	69	589.455,929 636.319,067	11.974	69	589.455,929 636.319,067	70	589.464,292 636.312,85	10.421
70	589.464,292 636.312,85	71	589.493,362 636.293,809	34.751	71	589.493,362 636.293,809	72	589.542,008 636.260,132	59.166	72	589.542,008 636.260,132	73	589.576,573 636.237,864	41.117
73	589.576,573 636.237,864	74	589.598,093 636.224,165	25.51	74	589.598,093 636.224,165	75	589.625,905 636.205,15	33.691	75	589.625,905 636.205,15	76	589.644,257 636.193,647	21.659
76	589.644,257 636.193,647	77	589.663,393 636.187,145	20.21	77	589.663,393 636.187,145	78	589.676,547 636.186,575	13.166	78	589.676,547 636.186,575	79	589.690,92 636.186,524	14.373
79	589.690,92 636.186,524	80	589.710,996 636.186,536	20.076	80	589.710,996 636.186,536	81	589.732,734 636.185,709	21.754	81	589.732,734 636.185,709	82	589.767,175 636.183,9	34.488
82	589.767,175 636.183,9	83	589.789,65 636.181,702	22.582	83	589.789,65 636.181,702	84	589.819,481 636.180,112	29.873	84	589.819,481 636.180,112	85	589.841,828 636.179,446	22.357
85	589.841,828 636.179,446	86	589.855,279 636.178,338	13.497	86	589.855,279 636.178,338	87	589.876,175 636.177,656	20.907	87	589.876,175 636.177,656	88	589.894,2 636.177,448	18.026
88	589.894,2 636.177,448	89	589.905,191 636.177,656	10.993	89	589.905,191 636.177,656	90	589.911,94 636.177,67	6.749	90	589.911,94 636.177,67	91	589.942,121 636.178,662	30.197
91	589.942,121 636.178,662	92	589.959,118 636.180,728	17.122	92	589.959,118 636.180,728	93	589.983,803 636.186,507	25.352	93	589.983,803 636.186,507	94	590.013,495 636.189,389	29.832
94	590.013,495 636.189,389	95	590.038,902 636.191,569	25.5	95	590.038,902 636.191,569	96	590.061,66 636.191,666	22.758	96	590.061,66 636.191,666	97	590.081,766 636.191,074	20.115
97	590.081,766 636.191,074	98	590.095,859 636.189,886	14.143	98	590.095,859 636.189,886	99	590.110,394 636.191,636	14.64	99	590.110,394 636.191,636	100	590.120,314 636.193,428	10.081
100	590.120,314 636.193,428	101	590.127,752 636.194,349	7.495	101	590.127,752 636.194,349	102	590.134,221 636.193,91	6.484	102	590.134,221 636.193,91	103	590.139,53 636.192,849	5.414
103	590.139,53 636.192,849	104	590.146,164 636.190,706	6.972	104	590.146,164 636.190,706	105	590.154,898 636.186,092	9.878	105	590.154,898 636.186,092	106	590.164,75 636.179,707	11.74
106	590.164,75 636.179,707	107	590.173,102 636.175,094	9.541	107	590.173,102 636.175,094	108	590.184,749 636.171,274	12.257	108	590.184,749 636.171,274	109	590.231,03 636.159,698	47.707
109	590.231,03 636.159,698	110	590.252,46 636.154,985	21.942	110	590.252,46 636.154,985	111	590.269,178 636.153,815	16.759	111	590.269,178 636.153,815	112	590.284,148 636.153,329	14.978
112	590.284,148 636.153,329	113	590.302,852 636.154,197	18.724	113	590.302,852 636.154,197	114	590.327,017 636.157,404	24.377	114	590.327,017 636.157,404	115	590.354,002 636.163,06	27.571

Punct început	X / Y	Punct sfârșit	X / Y	Lungime segment	Punct început	X / Y	Punct sfârșit	X / Y	Lungime segment	Punct început	X / Y	Punct sfârșit	X / Y	Lungime segment
115	590.354,002 636.163,06	116	590.376,841 636.171,995	24.525	116	590.376,841 636.171,995	117	590.397,001 636.178,43	21.162	117	590.397,001 636.178,43	118	590.426,27 636.191,319	31.981
118	590.426,27 636.191,319	119	590.448,073 636.203,144	24.803	119	590.448,073 636.203,144	120	590.470,917 636.216,81	26.62	120	590.470,917 636.216,81	121	590.497,112 636.229,254	29.001
121	590.497,112 636.229,254	122	590.512,287 636.239,251	18.172	122	590.512,287 636.239,251	123	590.525,839 636.243,94	14.34	123	590.525,839 636.243,94	124	590.544,466 636.249,57	19.459
124	590.544,466 636.249,57	125	590.545,9 636.251,01	2.032	125	590.545,9 636.251,01	126	590.547,175 636.253,355	2.669	126	590.547,175 636.253,355	127	590.513,548 636.244,514	34.77
127	590.513,548 636.244,514	128	590.507,804 636.240,885	6.794	128	590.507,804 636.240,885	1	590.500,351 636.236,177	8.815					

** Lungimile segmentelor sunt determinate în planul de proiecție Stereo 70 și sunt rotunjite la 1 milimetru.

*** Distanța dintre puncte este formată din segmente cumulate ce sunt mai mici decât valoarea 1 milimetru.

**DATE DESPRE IMOBILUL NR. 5947**

Oficiul de Cadastru și Publicitate Imobiliară NEAMT
Biroul de Cadastru și Publicitate Imobiliară Targu-Neamt

A. Partea I. Descrierea imobilului

TEREN Intravilan

Adresa: Loc. Leghin, Str Poiana Focsei, Jud. Neamt

Nr. Crt	Nr cadastral Nr. topografic	Suprafața* (mp)	Observații / Referințe
A1	53002	Din acte: 22.517 Masurata: 23.409	Sector cadastral:0 Teren imprejmuit; Teren intravilan partial imprejmuit. (Lungime ~ 2.230 km)

B. Partea II. Proprietari și acte

Inscrieri privitoare la dreptul de proprietate și alte drepturi reale		Referințe
32364 / 28/11/2018		
Act Administrativ nr. Hotărâre nr. 62, din 25/09/2018 emis de Consiliul Local Al Comunei Pipirig (act administrativ nr Certificat fiscal nr. 14110 din 26.11.2018, emis de Primaria Comunei Pipirig; act administrativ nr Adeverința nr. 14112 din 26.11.2018, emis de Primaria Comunei Pipirig);		
B1	Intabulare, drept de PROPRIETATE, dobandit prin Lege, cota actuala 1/1, cota initiala 1/1 1) COMUNA PIPIRIG , CIF:2614228, * Domeniu Public	A1

C. Partea III. SARCINI .

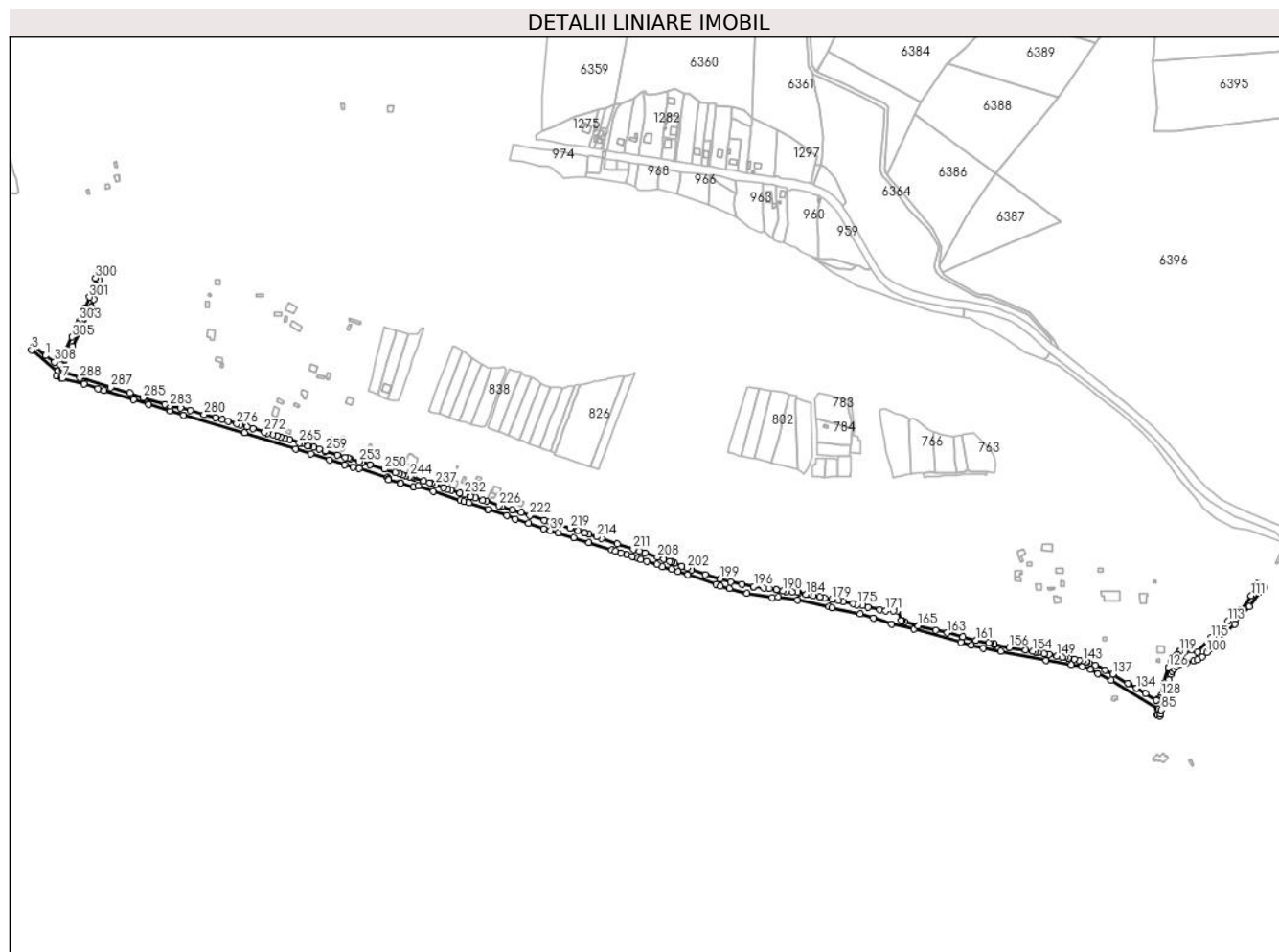
Inscrieri privind dezmembramintele dreptului de proprietate, drepturi reale de garanție și sarcini	Referințe
NU SUNT	

Anexa Nr. 1 La Partea I

Teren

Nr cadastral	Suprafața (mp)*	Observații / Referințe
53002	Din acte: 22.517 Masurata: 23.409	Teren intravilan partial imprejmuit. (Lungime ~ 2.230 km)

* Suprafața este determinată în planul de proiecție Stereo 70.



Date referitoare la teren

Crt	Categorie folosință	Intravilan	Suprafața (mp)	Tarla	Parcelă	Nr. topo	Observații / Referințe
1	drum	DA	23.409	-	-	-	

Lungime Segmente

1) Valorile lungimilor segmentelor sunt obținute din proiecție în plan.

Punct început	X / Y	Punct sfârșit	X / Y	Lungime segment	Punct început	X / Y	Punct sfârșit	X / Y	Lungime segment	Punct început	X / Y	Punct sfârșit	X / Y	Lungime segment
1	587.556,514 636.962,445	2	587.538,618 636.978,064	23.753	2	587.538,618 636.978,064	3	587.534,541 636.971,733	7.53	3	587.534,541 636.971,733	4	587.575,286 636.937,792	53.03
4	587.575,286 636.937,792	5	587.573,587 636.930,116	7.862	5	587.573,587 636.930,116	6	587.580,61 636.927,349	7.548	6	587.580,61 636.927,349	7	587.582,621 636.926,556	2.162
7	587.582,621 636.926,556	8	587.616,516 636.917,85	34.995	8	587.616,516 636.917,85	9	587.638,713 636.910,98	23.236	9	587.638,713 636.910,98	10	587.648,353 636.907,996	10.091
10	587.648,353 636.907,996	11	587.694,447 636.893,423	48.343	11	587.694,447 636.893,423	12	587.718,436 636.885,839	25.159	12	587.718,436 636.885,839	13	587.752,348 636.875,753	35.38
13	587.752,348 636.875,753	14	587.773,598 636.869,433	22.17	14	587.773,598 636.869,433	15	587.868,969 636.841,825	99.287	15	587.868,969 636.841,825	16	587.948,882 636.816,312	83.887

Punct început	X / Y	Punct sfârșit	X / Y	Lungime segment	Punct început	X / Y	Punct sfârșit	X / Y	Lungime segment	Punct început	X / Y	Punct sfârșit	X / Y	Lungime segment
16	587.948,882 636.816,312	17	587.972,829 636.808,332	25.24 2	17	587.972,829 636.808,332	18	588.001,94 636.799,179	30.51 6	18	588.001,94 636.799,179	19	588.025,842 636.791,524	25.09 8
19	588.025,842 636.791,524	20	588.038,816 636.788,01	13.44 1	20	588.038,816 636.788,01	21	588.049,056 636.785,236	10.60 9	21	588.049,056 636.785,236	22	588.093,298 636.771,56	46.30 8
22	588.093,298 636.771,56	23	588.094,751 636.769,997	2.134	23	588.094,751 636.769,997	24	588.094,751 636.767,629	2.368	24	588.094,751 636.767,629	25	588.112,983 636.762,49	18.94 2
25	588.112,983 636.762,49	26	588.113,56 636.762,302	0.607	26	588.113,56 636.762,302	27	588.133,374 636.755,843	20.84	27	588.133,374 636.755,843	28	588.140,971 636.757,83	7.853
28	588.140,971 636.757,83	29	588.165,136 636.749,628	25.51 9	29	588.165,136 636.749,628	30	588.207,457 636.735,778	44.53	30	588.207,457 636.735,778	31	588.213,098 636.733,815	5.973
31	588.213,098 636.733,815	32	588.221,149 636.731,325	8.427	32	588.221,149 636.731,325	33	588.250,674 636.721,628	31.07 7	33	588.250,674 636.721,628	34	588.250,813 636.721,581	0.147
34	588.250,813 636.721,581	35	588.280,47 636.711,572	31.3	35	588.280,47 636.711,572	36	588.293,96 636.706,419	14.44 1	36	588.293,96 636.706,419	37	588.314,375 636.699,216	21.64 8
37	588.314,375 636.699,216	38	588.338,768 636.691,4	25.61 5	38	588.338,768 636.691,4	39	588.349,053 636.688,406	10.71 2	39	588.349,053 636.688,406	40	588.360,811 636.684,482	12.39 5
40	588.360,811 636.684,482	41	588.385,301 636.676,938	25.62 6	41	588.385,301 636.676,938	42	588.409,703 636.669,184	25.60 4	42	588.409,703 636.669,184	43	588.445,091 636.657,448	37.28 3
43	588.445,091 636.657,448	44	588.450,845 636.655,776	5.992	44	588.450,845 636.655,776	45	588.459,19 636.652,765	8.872	45	588.459,19 636.652,765	46	588.468,841 636.650,27	9.968
46	588.468,841 636.650,27	47	588.477,416 636.647,456	9.025	47	588.477,416 636.647,456	48	588.486,064 636.644,751	9.061	48	588.486,064 636.644,751	49	588.491,113 636.642,695	5.452
49	588.491,113 636.642,695	50	588.500,381 636.639,743	9.727	50	588.500,381 636.639,743	51	588.516,242 636.634,674	16.65 1	51	588.516,242 636.634,674	52	588.525,048 636.631,553	9.343
52	588.525,048 636.631,553	53	588.539,059 636.627,165	14.68 2	53	588.539,059 636.627,165	54	588.549,268 636.624,086	10.66 3	54	588.549,268 636.624,086	55	588.564,63 636.618,679	16.28 6
55	588.564,63 636.618,679	56	588.608,635 636.603,499	46.55	56	588.608,635 636.603,499	57	588.616,173 636.600,549	8.095	57	588.616,173 636.600,549	58	588.629,62 636.596,913	13.93
58	588.629,62 636.596,913	59	588.657,607 636.589,718	28.89 7	59	588.657,607 636.589,718	60	588.696,825 636.582,727	39.83 6	60	588.696,825 636.582,727	61	588.706,473 636.584,083	9.743
61	588.706,473 636.584,083	62	588.736,616 636.578,958	30.57 6	62	588.736,616 636.578,958	63	588.785,944 636.568,352	50.45 5	63	588.785,944 636.568,352	64	588.790,6 636.567,351	4.762
64	588.790,6 636.567,351	65	588.835,224 636.557,0	45.80 9	65	588.835,224 636.557,0	66	588.856,076 636.550,566	21.82 2	66	588.856,076 636.550,566	67	588.884,813 636.541,618	30.09 8
67	588.884,813 636.541,618	68	588.919,549 636.533,479	35.67 7	68	588.919,549 636.533,479	69	588.993,455 636.512,637	76.78 9	69	588.993,455 636.512,637	70	589.009,677 636.507,826	16.92
70	589.009,677 636.507,826	71	589.028,618 636.503,45	19.44	71	589.028,618 636.503,45	72	589.055,618 636.498,48	27.45 4	72	589.055,618 636.498,48	73	589.127,151 636.484,265	72.93 2
73	589.127,151 636.484,265	74	589.166,479 636.477,9	39.84	74	589.166,479 636.477,9	75	589.184,076 636.474,987	17.83 6	75	589.184,076 636.474,987	76	589.197,117 636.470,036	13.94 9
76	589.197,117 636.470,036	77	589.208,552 636.463,982	12.93 9	77	589.208,552 636.463,982	78	589.229,412 636.452,937	23.60 4	78	589.229,412 636.452,937	79	589.302,364 636.409,175	85.07 1
79	589.302,364 636.409,175	80	589.303,613 636.408,636	1.36	80	589.303,613 636.408,636	81	589.301,63 636.399,509	9.34	81	589.301,63 636.399,509	82	589.301,861 636.399,372	0.269
82	589.301,861 636.399,372	83	589.305,47 636.397,235	4.194	83	589.305,47 636.397,235	84	589.306,5 636.399,994	2.945	84	589.306,5 636.399,994	85	589.307,85 636.406,809	6.947
85	589.307,85 636.406,809	86	589.311,159 636.420,831	14.40 7	86	589.311,159 636.420,831	87	589.315,771 636.430,762	10.95	87	589.315,771 636.430,762	88	589.318,192 636.442,318	11.80 7
88	589.318,192 636.442,318	89	589.319,887 636.453,711	11.51 8	89	589.319,887 636.453,711	90	589.322,625 636.462,299	9.014	90	589.322,625 636.462,299	91	589.324,542 636.467,181	5.245
91	589.324,542 636.467,181	92	589.328,114 636.471,628	5.704	92	589.328,114 636.471,628	93	589.331,668 636.475,374	5.164	93	589.331,668 636.475,374	94	589.336,723 636.478,191	5.787
94	589.336,723 636.478,191	95	589.342,048 636.479,83	5.572	95	589.342,048 636.479,83	96	589.348,013 636.480,615	6.016	96	589.348,013 636.480,615	97	589.358,96 636.483,234	11.25 6
97	589.358,96 636.483,234	98	589.364,969 636.485,67	6.484	98	589.364,969 636.485,67	99	589.372,108 636.490,564	8.655	99	589.372,108 636.490,564	100	589.379,296 636.497,099	9.715
100	589.379,296 636.497,099	101	589.384,031 636.502,247	6.994	101	589.384,031 636.502,247	102	589.398,042 636.517,53	20.73 4	102	589.398,042 636.517,53	103	589.423,047 636.541,572	34.68 8
103	589.423,047 636.541,572	104	589.433,159 636.552,906	15.18 9	104	589.433,159 636.552,906	105	589.446,358 636.569,022	20.83 1	105	589.446,358 636.569,022	106	589.463,443 636.591,196	27.99 3
106	589.463,443 636.591,196	107	589.468,749 636.598,857	9.319	107	589.468,749 636.598,857	108	589.466,835 636.600,008	2.233	108	589.466,835 636.600,008	109	589.463,407 636.602,068	3.999
109	589.463,407 636.602,068	110	589.459,242 636.604,572	4.86	110	589.459,242 636.604,572	111	589.449,014 636.586,101	21.11 4	111	589.449,014 636.586,101	112	589.433,718 636.564,308	26.62 5
112	589.433,718 636.564,308	113	589.412,509 636.546,047	27.98 7	113	589.412,509 636.546,047	114	589.396,464 636.529,993	22.69 7	114	589.396,464 636.529,993	115	589.386,793 636.520,014	13.89 6

Punct început	X / Y	Punct sfârșit	X / Y	Lungime segment	Punct început	X / Y	Punct sfârșit	X / Y	Lungime segment	Punct început	X / Y	Punct sfârșit	X / Y	Lungime segment
115	589.386,793 636.520,014	116	589.364,684 636.497,62	31.469	116	589.364,684 636.497,62	117	589.344,979 636.497,514	19.705	117	589.344,979 636.497,514	118	589.337,237 636.499,745	8.057
118	589.337,237 636.499,745	119	589.336,242 636.498,046	1.969	119	589.336,242 636.498,046	120	589.332,977 636.493,747	5.398	120	589.332,977 636.493,747	121	589.331,568 636.491,893	2.329
121	589.331,568 636.491,893	122	589.329,717 636.489,455	3.061	122	589.329,717 636.489,455	123	589.329,482 636.489,146	0.388	123	589.329,482 636.489,146	124	589.324,31 636.482,421	8.484
124	589.324,31 636.482,421	125	589.318,86 636.473,242	10.675	125	589.318,86 636.473,242	126	589.318,82 636.473,175	0.078	126	589.318,82 636.473,175	127	589.311,611 636.447,586	26.585
127	589.311,611 636.447,586	128	589.307,481 636.429,374	18.674	128	589.307,481 636.429,374	129	589.305,036 636.425,023	4.991	129	589.305,036 636.425,023	130	589.302,339 636.422,908	3.427
130	589.302,339 636.422,908	131	589.299,945 636.422,198	2.497	131	589.299,945 636.422,198	132	589.299,753 636.422,312	0.223	132	589.299,753 636.422,312	133	589.282,976 636.432,212	19.48
133	589.282,976 636.432,212	134	589.268,836 636.440,547	16.414	134	589.268,836 636.440,547	135	589.256,667 636.447,819	14.176	135	589.256,667 636.447,819	136	589.255,503 636.448,515	1.356
136	589.255,503 636.448,515	137	589.231,879 636.462,764	27.589	137	589.231,879 636.462,764	138	589.219,736 636.469,676	13.972	138	589.219,736 636.469,676	139	589.204,389 636.476,498	16.795
139	589.204,389 636.476,498	140	589.195,002 636.480,464	10.19	140	589.195,002 636.480,464	141	589.191,73 636.481,68	3.491	141	589.191,73 636.481,68	142	589.190,489 636.482,141	1.324
142	589.190,489 636.482,141	143	589.184,374 636.483,315	6.227	143	589.184,374 636.483,315	144	589.178,837 636.484,713	5.711	144	589.178,837 636.484,713	145	589.171,266 636.486,486	7.776
145	589.171,266 636.486,486	146	589.162,321 636.487,964	9.066	146	589.162,321 636.487,964	147	589.155,985 636.488,907	6.406	147	589.155,985 636.488,907	148	589.152,656 636.489,402	3.366
148	589.152,656 636.489,402	149	589.144,372 636.491,296	8.498	149	589.144,372 636.491,296	150	589.131,632 636.493,53	12.934	150	589.131,632 636.493,53	151	589.124,325 636.495,105	7.475
151	589.124,325 636.495,105	152	589.114,244 636.496,814	10.225	152	589.114,244 636.496,814	153	589.109,976 636.497,873	4.397	153	589.109,976 636.497,873	154	589.106,505 636.498,978	3.643
154	589.106,505 636.498,978	155	589.094,725 636.500,572	11.887	155	589.094,725 636.500,572	156	589.069,077 636.504,483	25.944	156	589.069,077 636.504,483	157	589.045,539 636.508,877	23.945
157	589.045,539 636.508,877	158	589.045,415 636.510,484	1.612	158	589.045,415 636.510,484	159	589.039,64 636.511,578	5.878	159	589.039,64 636.511,578	160	589.037,051 636.512,068	2.635
160	589.037,051 636.512,068	161	589.016,845 636.516,2	20.624	161	589.016,845 636.516,2	162	588.996,578 636.521,357	20.913	162	588.996,578 636.521,357	163	588.972,168 636.527,83	25.254
163	588.972,168 636.527,83	164	588.953,605 636.531,445	18.912	164	588.953,605 636.531,445	165	588.926,308 636.538,942	28.308	165	588.926,308 636.538,942	166	588.905,764 636.544,632	21.317
166	588.905,764 636.544,632	167	588.901,352 636.546,068	4.64	167	588.901,352 636.546,068	168	588.899,4 636.547,29	2.303	168	588.899,4 636.547,29	169	588.893,722 636.562,4	16.142
169	588.893,722 636.562,4	170	588.887,602 636.562,535	6.121	170	588.887,602 636.562,535	171	588.875,599 636.562,26	12.006	171	588.875,599 636.562,26	172	588.866,118 636.563,725	9.594
172	588.866,118 636.563,725	173	588.847,817 636.567,989	18.791	173	588.847,817 636.567,989	174	588.839,107 636.570,242	8.997	174	588.839,107 636.570,242	175	588.830,418 636.572,024	8.87
175	588.830,418 636.572,024	176	588.823,647 636.573,574	6.946	176	588.823,647 636.573,574	177	588.808,42 636.576,661	15.537	177	588.808,42 636.576,661	178	588.800,978 636.578,037	7.568
178	588.800,978 636.578,037	179	588.790,483 636.580,099	10.696	179	588.790,483 636.580,099	180	588.779,574 636.582,183	11.106	180	588.779,574 636.582,183	181	588.771,529 636.583,795	8.205
181	588.771,529 636.583,795	182	588.761,823 636.585,501	9.855	182	588.761,823 636.585,501	183	588.753,886 636.587,698	8.235	183	588.753,886 636.587,698	184	588.750,276 636.588,042	3.626
184	588.750,276 636.588,042	185	588.739,12 636.590,436	11.41	185	588.739,12 636.590,436	186	588.736,556 636.591,147	2.661	186	588.736,556 636.591,147	187	588.728,643 636.591,864	7.945
187	588.728,643 636.591,864	188	588.718,886 636.593,618	9.913	188	588.718,886 636.593,618	189	588.718,801 636.592,584	1.037	189	588.718,801 636.592,584	190	588.713,788 636.593,298	5.064
190	588.713,788 636.593,298	191	588.703,339 636.594,892	10.57	191	588.703,339 636.594,892	192	588.703,427 636.595,665	0.778	192	588.703,427 636.595,665	193	588.692,175 636.597,113	11.345
193	588.692,175 636.597,113	194	588.684,138 636.598,151	8.104	194	588.684,138 636.598,151	195	588.668,08 636.600,17	16.184	195	588.668,08 636.600,17	196	588.668,075 636.600,226	0.056
196	588.668,075 636.600,226	197	588.649,757 636.603,858	18.675	197	588.649,757 636.603,858	198	588.631,814 636.607,829	18.377	198	588.631,814 636.607,829	199	588.615,984 636.612,237	16.432
199	588.615,984 636.612,237	200	588.592,457 636.619,408	24.596	200	588.592,457 636.619,408	201	588.570,689 636.626,547	22.909	201	588.570,689 636.626,547	202	588.563,316 636.629,353	7.889
202	588.563,316 636.629,353	203	588.555,181 636.632,449	8.704	203	588.555,181 636.632,449	204	588.543,63 636.636,845	12.359	204	588.543,63 636.636,845	205	588.539,674 636.638,453	4.27
205	588.539,674 636.638,453	206	588.536,529 636.639,731	3.395	206	588.536,529 636.639,731	207	588.526,779 636.643,133	10.326	207	588.526,779 636.643,133	208	588.516,903 636.646,579	10.46
208	588.516,903 636.646,579	209	588.497,537 636.653,227	20.475	209	588.497,537 636.653,227	210	588.489,068 636.656,064	8.932	210	588.489,068 636.656,064	211	588.479,041 636.659,201	10.506
211	588.479,041 636.659,201	212	588.454,25 636.667,299	26.08	212	588.454,25 636.667,299	213	588.429,11 636.675,577	26.468	213	588.429,11 636.675,577	214	588.421,324 636.678,305	8.25

Punct început	X / Y	Punct sfârșit	X / Y	Lungime segment	Punct început	X / Y	Punct sfârșit	X / Y	Lungime segment	Punct început	X / Y	Punct sfârșit	X / Y	Lungime segment
214	588.421,324 636.678,305	215	588.409,429 636.682,024	12.463	215	588.409,429 636.682,024	216	588.403,15 636.684,265	6.667	216	588.403,15 636.684,265	217	588.403,127 636.684,273	0.024
217	588.403,127 636.684,273	218	588.392,286 636.687,799	11.4	218	588.392,286 636.687,799	219	588.379,817 636.691,823	13.102	219	588.379,817 636.691,823	220	588.348,185 636.701,968	33.219
220	588.348,185 636.701,968	221	588.339,595 636.704,672	9.006	221	588.339,595 636.704,672	222	588.316,575 636.712,126	24.197	222	588.316,575 636.712,126	223	588.303,032 636.716,343	14.184
223	588.303,032 636.716,343	224	588.289,262 636.720,718	14.448	224	588.289,262 636.720,718	225	588.273,091 636.725,902	16.982	225	588.273,091 636.725,902	226	588.267,838 636.727,405	5.464
226	588.267,838 636.727,405	227	588.248,061 636.734,072	20.871	227	588.248,061 636.734,072	228	588.242,48 636.735,835	5.853	228	588.242,48 636.735,835	229	588.231,164 636.739,74	11.971
229	588.231,164 636.739,74	230	588.230,89 636.739,427	0.416	230	588.230,89 636.739,427	231	588.223,661 636.741,511	7.523	231	588.223,661 636.741,511	232	588.214,413 636.744,767	9.804
232	588.214,413 636.744,767	233	588.206,977 636.747,086	7.789	233	588.206,977 636.747,086	234	588.193,306 636.751,421	14.342	234	588.193,306 636.751,421	235	588.187,972 636.752,908	5.537
235	588.187,972 636.752,908	236	588.181,038 636.755,413	7.373	236	588.181,038 636.755,413	237	588.169,125 636.760,094	12.8	237	588.169,125 636.760,094	238	588.162,207 636.762,236	7.242
238	588.162,207 636.762,236	239	588.159,271 636.763,312	3.127	239	588.159,271 636.763,312	240	588.149,644 636.766,093	10.021	240	588.149,644 636.766,093	241	588.134,573 636.770,441	15.686
241	588.134,573 636.770,441	242	588.131,857 636.771,222	2.826	242	588.131,857 636.771,222	243	588.131,059 636.771,453	0.831	243	588.131,059 636.771,453	244	588.128,404 636.772,342	2.8
244	588.128,404 636.772,342	245	588.122,027 636.774,479	6.726	245	588.122,027 636.774,479	246	588.121,444 636.774,131	0.679	246	588.121,444 636.774,131	247	588.116,587 636.775,54	5.057
247	588.116,587 636.775,54	248	588.112,241 636.777,047	4.6	248	588.112,241 636.777,047	249	588.105,125 636.779,166	7.425	249	588.105,125 636.779,166	250	588.088,332 636.784,328	17.568
250	588.088,332 636.784,328	251	588.066,02 636.791,084	23.312	251	588.066,02 636.791,084	252	588.053,133 636.794,94	13.452	252	588.053,133 636.794,94	253	588.048,569 636.796,452	4.808
253	588.048,569 636.796,452	254	588.034,186 636.800,646	14.982	254	588.034,186 636.800,646	255	588.031,364 636.801,67	3.002	255	588.031,364 636.801,67	256	588.026,813 636.803,047	4.755
256	588.026,813 636.803,047	257	588.014,95 636.806,537	12.366	257	588.014,95 636.806,537	258	587.995,802 636.812,4	20.026	258	587.995,802 636.812,4	259	587.996,06 636.813,016	0.668
259	587.996,06 636.813,016	260	587.986,612 636.816,037	9.919	260	587.986,612 636.816,037	261	587.977,987 636.818,515	8.974	261	587.977,987 636.818,515	262	587.969,988 636.820,253	8.186
262	587.969,988 636.820,253	263	587.967,899 636.820,99	2.215	263	587.967,899 636.820,99	264	587.958,39 636.824,352	10.086	264	587.958,39 636.824,352	265	587.954,913 636.825,581	3.688
265	587.954,913 636.825,581	266	587.939,316 636.830,963	16.499	266	587.939,316 636.830,963	267	587.932,638 636.832,788	6.923	267	587.932,638 636.832,788	268	587.925,596 636.835,018	7.387
268	587.925,596 636.835,018	269	587.920,142 636.836,494	5.65	269	587.920,142 636.836,494	270	587.913,158 636.838,469	7.258	270	587.913,158 636.838,469	271	587.904,959 636.840,958	8.568
271	587.904,959 636.840,958	272	587.900,201 636.842,564	5.022	272	587.900,201 636.842,564	273	587.882,173 636.847,811	18.776	273	587.882,173 636.847,811	274	587.872,586 636.850,545	9.969
274	587.872,586 636.850,545	275	587.862,551 636.853,576	10.483	275	587.862,551 636.853,576	276	587.856,513 636.855,3	6.279	276	587.856,513 636.855,3	277	587.842,931 636.859,789	14.305
277	587.842,931 636.859,789	278	587.833,694 636.862,172	9.539	278	587.833,694 636.862,172	279	587.823,098 636.865,114	10.997	279	587.823,098 636.865,114	280	587.805,397 636.869,971	18.355
280	587.805,397 636.869,971	281	587.783,275 636.876,378	23.031	281	587.783,275 636.876,378	282	587.768,219 636.880,754	15.679	282	587.768,219 636.880,754	283	587.751,643 636.883,053	16.735
283	587.751,643 636.883,053	284	587.743,515 636.885,829	8.589	284	587.743,515 636.885,829	285	587.709,929 636.896,801	35.333	285	587.709,929 636.896,801	286	587.688,526 636.903,644	22.47
286	587.688,526 636.903,644	287	587.658,731 636.912,762	31.159	287	587.658,731 636.912,762	288	587.610,301 636.927,351	50.58	288	587.610,301 636.927,351	289	587.587,279 636.936,626	24.82
289	587.587,279 636.936,626	290	587.583,857 636.940,328	5.041	290	587.583,857 636.940,328	291	587.583,749 636.942,993	2.667	291	587.583,749 636.942,993	292	587.593,358 636.965,339	24.324
292	587.593,358 636.965,339	293	587.598,621 636.976,99	12.785	293	587.598,621 636.976,99	294	587.609,907 636.999,927	25.563	294	587.609,907 636.999,927	295	587.625,236 637.031,882	35.442
295	587.625,236 637.031,882	296	587.628,211 637.038,526	7.28	296	587.628,211 637.038,526	297	587.631,925 637.051,303	13.306	297	587.631,925 637.051,303	298	587.636,505 637.065,821	15.223
298	587.636,505 637.065,821	299	587.640,149 637.081,216	15.82	299	587.640,149 637.081,216	300	587.634,792 637.084,107	6.087	300	587.634,792 637.084,107	301	587.625,538 637.054,167	31.338
301	587.625,538 637.054,167	302	587.617,946 637.037,07	18.707	302	587.617,946 637.037,07	303	587.609,979 637.017,187	21.42	303	587.609,979 637.017,187	304	587.607,433 637.011,836	5.926
304	587.607,433 637.011,836	305	587.597,854 636.991,698	22.3	305	587.597,854 636.991,698	306	587.579,364 636.950,633	45.036	306	587.579,364 636.950,633	307	587.578,883 636.948,925	1.774
307	587.578,883 636.948,925	308	587.570,921 636.952,625	8.78	308	587.570,921 636.952,625	1	587.556,514 636.962,445	17.435					

**** Lungimile segmentelor sunt determinate în planul de proiecție Stereo 70 și sunt rotunjite la 1 milimetru.**

***** Distanța dintre puncte este formată din segmente cumulate ce sunt mai mici decât valoarea 1 milimetru.**

**DATE DESPRE IMOBILUL NR. 5948**

Oficiul de Cadastru și Publicitate Imobiliară NEAMT
Biroul de Cadastru și Publicitate Imobiliară Targu-Neamt

A. Partea I. Descrierea imobilului

TEREN Intravilan

Adresa: Loc. Leghin, Str Arinilor, Jud. Neamt

Nr. Crt	Nr cadastral Nr. topografic	Suprafața* (mp)	Observații / Referințe
A1	53050	Din acte: 4.322 Masurata: 5.198	Sector cadastral:0 Teren imprejmuit; Teren intravilan partial imprejmuit. (Lungime ~ 0.577 km)

B. Partea II. Proprietari și acte

Inscrieri privitoare la dreptul de proprietate și alte drepturi reale	Referințe
32363 / 28/11/2018	
Act Administrativ nr. 65 - hotarare, din 30/10/2018 emis de Consiliul Local Al Comunei Pipirig (act administrativ nr 14109 - adeverinta din 26.11.2018, emis de Primaria Comunei Pipirig; act administrativ nr 14110 - certificat de atestare fiscala din 26.11.2018, emis de Primaria Comunei Pipirig);	
B1	A1
Intabulare, drept de PROPRIETATE, dobandit prin Lege, cota actuala 1/1, cota initiala 1/1 1) COMUNA PIPIRIG , CIF:2614228, domeniul public	

C. Partea III. SARCINI .

Inscrieri privind dezmembramintele dreptului de proprietate, drepturi reale de garanție și sarcini	Referințe
NU SUNT	

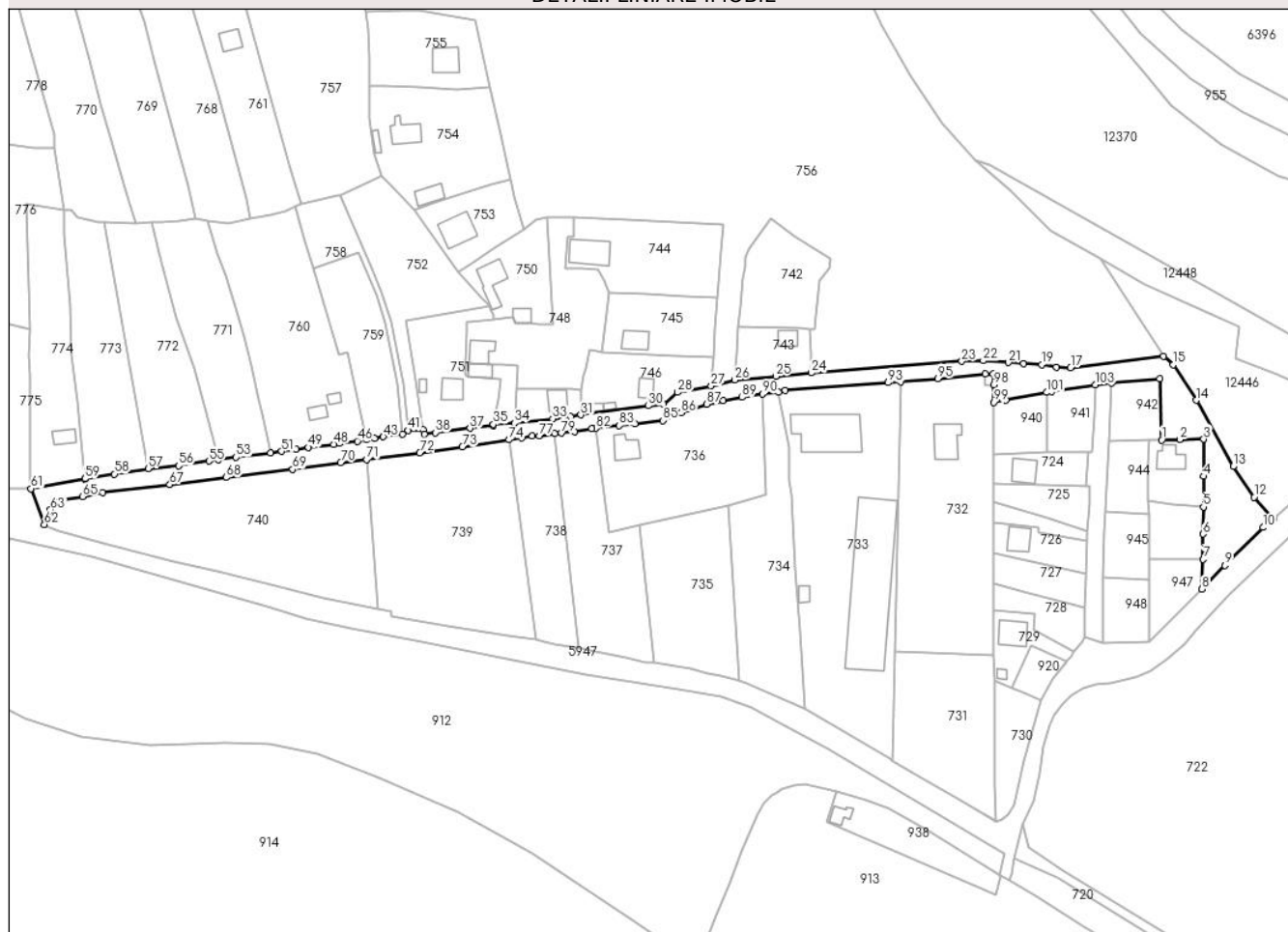
Anexa Nr. 1 La Partea I

Teren

Nr cadastral	Suprafața (mp)*	Observații / Referințe
53050	Din acte: 4.322 Masurata: 5.198	Teren intravilan partial imprejmuit. (Lungime ~ 0.577 km)

* Suprafața este determinată în planul de proiecție Stereo 70.

DETALII LINIARE IMOBIL



Date referitoare la teren

Crt	Categorie folosință	Intra vilan	Suprafața (mp)	Tarla	Parcelă	Nr. topo	Observații / Referințe
1	drum	DA	5.198	-	-	-	

Lungime Segmente

1) Valorile lungimilor segmentelor sunt obținute din proiecție în plan.

Punct început	X / Y	Punct sfârșit	X / Y	Lungime segment	Punct început	X / Y	Punct sfârșit	X / Y	Lungime segment	Punct început	X / Y	Punct sfârșit	X / Y	Lungime segment
1	589.369,815 636.582,906	2	589.377,364 636.583,073	7.551	2	589.377,364 636.583,073	3	589.387,47 636.583,233	10.107	3	589.387,47 636.583,233	4	589.387,527 636.567,555	15.678
4	589.387,527 636.567,555	5	589.387,379 636.554,66	12.896	5	589.387,379 636.554,66	6	589.387,239 636.543,267	11.394	6	589.387,239 636.543,267	7	589.387,309 636.532,581	10.686
7	589.387,309 636.532,581	8	589.386,793 636.520,014	12.578	8	589.386,793 636.520,014	9	589.396,464 636.529,993	13.896	9	589.396,464 636.529,993	10	589.412,509 636.546,047	22.697
10	589.412,509 636.546,047	11	589.416,917 636.549,842	5.817	11	589.416,917 636.549,842	12	589.408,731 636.558,75	12.098	12	589.408,731 636.558,75	13	589.399,893 636.571,691	15.671
13	589.399,893 636.571,691	14	589.384,34 636.599,631	31.977	14	589.384,34 636.599,631	15	589.374,586 636.614,517	17.797	15	589.374,586 636.614,517	16	589.370,653 636.618,157	5.359

Punct început	X / Y	Punct sfârșit	X / Y	Lungime segment	Punct început	X / Y	Punct sfârșit	X / Y	Lungime segment	Punct început	X / Y	Punct sfârșit	X / Y	Lungime segment
16	589.370,653 636.618,157	17	589.331,469 636.613,33	39.48	17	589.331,469 636.613,33	18	589.325,525 636.613,652	5.953	18	589.325,525 636.613,652	19	589.319,249 636.614,589	6.346
19	589.319,249 636.614,589	20	589.311,741 636.615,084	7.524	20	589.311,741 636.615,084	21	589.305,281 636.615,47	6.472	21	589.305,281 636.615,47	22	589.294,664 636.616,284	10.648
22	589.294,664 636.616,284	23	589.285,647 636.615,974	9.022	23	589.285,647 636.615,974	24	589.222,292 636.611,147	63.539	24	589.222,292 636.611,147	25	589.207,314 636.609,709	15.047
25	589.207,314 636.609,709	26	589.190,11 636.608,206	17.27	26	589.190,11 636.608,206	27	589.180,158 636.605,639	10.278	27	589.180,158 636.605,639	28	589.166,056 636.602,947	14.357
28	589.166,056 636.602,947	29	589.160,024 636.597,948	7.834	29	589.160,024 636.597,948	30	589.153,704 636.597,273	6.356	30	589.153,704 636.597,273	31	589.125,25 636.593,46	28.708
31	589.125,25 636.593,46	32	589.120,807 636.592,806	4.491	32	589.120,807 636.592,806	33	589.113,34 636.591,856	7.527	33	589.113,34 636.591,856	34	589.097,286 636.589,978	16.163
34	589.097,286 636.589,978	35	589.088,434 636.589,496	8.865	35	589.088,434 636.589,496	36	589.088,411 636.588,98	0.517	36	589.088,411 636.588,98	37	589.078,594 636.587,793	9.889
37	589.078,594 636.587,793	38	589.064,06 636.585,988	14.646	38	589.064,06 636.585,988	39	589.059,334 636.585,379	4.765	39	589.059,334 636.585,379	40	589.058,878 636.587,228	1.904
40	589.058,878 636.587,228	41	589.052,588 636.586,948	6.296	41	589.052,588 636.586,948	42	589.050,173 636.585,379	2.88	42	589.050,173 636.585,379	43	589.042,086 636.584,223	8.169
43	589.042,086 636.584,223	44	589.038,389 636.583,581	3.752	44	589.038,389 636.583,581	45	589.035,095 636.583,035	3.339	45	589.035,095 636.583,035	46	589.031,163 636.582,383	3.986
46	589.031,163 636.582,383	47	589.023,537 636.581,404	7.689	47	589.023,537 636.581,404	48	589.021,13 636.581,093	2.427	48	589.021,13 636.581,093	49	589.010,58 636.579,728	10.638
49	589.010,58 636.579,728	50	589.005,425 636.578,98	5.209	50	589.005,425 636.578,98	51	588.999,262 636.578,086	6.228	51	588.999,262 636.578,086	52	588.994,562 636.577,404	4.749
52	588.994,562 636.577,404	53	588.980,078 636.575,652	14.59	53	588.980,078 636.575,652	54	588.972,495 636.574,562	7.661	54	588.972,495 636.574,562	55	588.968,683 636.573,954	3.86
55	588.968,683 636.573,954	56	588.955,878 636.572,061	12.944	56	588.955,878 636.572,061	57	588.943,027 636.570,833	12.91	57	588.943,027 636.570,833	58	588.928,86 636.568,544	14.351
58	588.928,86 636.568,544	59	588.916,532 636.566,588	12.482	59	588.916,532 636.566,588	60	588.916,56 636.566,317	0.272	60	588.916,56 636.566,317	61	588.893,722 636.562,4	23.171
61	588.893,722 636.562,4	62	588.899,4 636.547,29	16.142	62	588.899,4 636.547,29	63	588.902,0 636.553,513	6.744	63	588.902,0 636.553,513	64	588.903,878 636.557,269	4.199
64	588.903,878 636.557,269	65	588.915,428 636.559,093	11.693	65	588.915,428 636.559,093	66	588.923,896 636.560,652	8.61	66	588.923,896 636.560,652	67	588.952,222 636.564,065	28.531
67	588.952,222 636.564,065	68	588.976,035 636.567,047	23.999	68	588.976,035 636.567,047	69	589.003,947 636.570,529	28.128	69	589.003,947 636.570,529	70	589.024,128 636.573,344	20.376
70	589.024,128 636.573,344	71	589.035,12 636.574,713	11.077	71	589.035,12 636.574,713	72	589.057,481 636.577,499	22.534	72	589.057,481 636.577,499	73	589.075,348 636.579,941	18.033
73	589.075,348 636.579,941	74	589.095,062 636.582,956	19.943	74	589.095,062 636.582,956	75	589.100,324 636.583,745	5.321	75	589.100,324 636.583,745	76	589.104,864 636.584,505	4.603
76	589.104,864 636.584,505	77	589.107,78 636.584,607	2.918	77	589.107,78 636.584,607	78	589.114,273 636.585,493	6.553	78	589.114,273 636.585,493	79	589.117,161 636.585,762	2.901
79	589.117,161 636.585,762	80	589.122,77 636.586,377	5.643	80	589.122,77 636.586,377	81	589.129,91 636.587,688	7.259	81	589.129,91 636.587,688	82	589.131,558 636.587,861	1.657
82	589.131,558 636.587,861	83	589.141,476 636.588,901	9.972	83	589.141,476 636.588,901	84	589.148,062 636.589,67	6.631	84	589.148,062 636.589,67	85	589.159,703 636.591,085	11.727
85	589.159,703 636.591,085	86	589.167,478 636.594,37	8.44	86	589.167,478 636.594,37	87	589.178,25 636.597,986	11.363	87	589.178,25 636.597,986	88	589.185,114 636.599,57	7.044
88	589.185,114 636.599,57	89	589.193,164 636.600,856	8.152	89	589.193,164 636.600,856	90	589.201,685 636.602,243	8.633	90	589.201,685 636.602,243	91	589.208,415 636.603,057	6.779
91	589.208,415 636.603,057	92	589.211,291 636.603,672	2.941	92	589.211,291 636.603,672	93	589.254,668 636.607,008	43.505	93	589.254,668 636.607,008	94	589.259,99 636.607,444	5.34
94	589.259,99 636.607,444	95	589.275,545 636.608,717	15.607	95	589.275,545 636.608,717	96	589.295,437 636.610,649	19.986	96	589.295,437 636.610,649	97	589.298,857 636.610,809	3.424
97	589.298,857 636.610,809	98	589.299,072 636.606,219	4.595	98	589.299,072 636.606,219	99	589.299,139 636.598,776	7.443	99	589.299,139 636.598,776	100	589.304,241 636.599,713	5.187
100	589.304,241 636.599,713	101	589.321,361 636.602,906	17.415	101	589.321,361 636.602,906	102	589.323,416 636.603,289	2.09	102	589.323,416 636.603,289	103	589.341,866 636.606,096	18.662
103	589.341,866 636.606,096	104	589.348,911 636.606,776	7.078	104	589.348,911 636.606,776	105	589.368,973 636.608,792	20.163	105	589.368,973 636.608,792	1	589.369,815 636.582,906	25.9

** Lungimile segmentelor sunt determinate în planul de proiecție Stereo 70 și sunt rotunjite la 1 milimetru.

*** Distanța dintre puncte este formată din segmente cumulate ce sunt mai mici decât valoarea 1 milimetru.

**DATE DESPRE IMOBILUL NR. 5949**

Oficiul de Cadastru și Publicitate Imobiliară NEAMT
Biroul de Cadastru și Publicitate Imobiliară Targu-Neamt

A. Partea I. Descrierea imobilului

TEREN Intravilan

Adresa: Loc. Leghin, Str Câmpul Cu Flori, Jud. Neamt

Nr. Crt	Nr cadastral Nr. topografic	Suprafața* (mp)	Observații / Referințe
A1	53000	Din acte: 3.025 Masurata: 3.134	Sector cadastral:0 Teren imprejmuit; Teren intravilan partial imprejmuit. (Lungime ~0.766 km)

B. Partea II. Proprietari și acte

Inscrieri privitoare la dreptul de proprietate și alte drepturi reale	Referințe
31058 / 12/11/2018	
Act Administrativ nr. Hotărâre nr. 65, din 30/10/2018 emis de Consiliul Local Al Com. Pipirig (act administrativ nr Certificat fiscal nr. 13314 din 07.11.2018, emis de Primaria Com. Pipirig;act administrativ nr Adeverința nr. 13307 din 07.11.2018, emis de Primaria Com. Pipirig);	
B1	A1
Intabulare, drept de PROPRIETATE, dobandit prin Lege, cota actuala 1/1, cota initiala 1/1 1) COMUNA PIPIRIG , CIF:2614228, * Domeniul Public	

C. Partea III. SARCINI .

Inscrieri privind dezmembramintele dreptului de proprietate, drepturi reale de garanție și sarcini	Referințe
NU SUNT	

Anexa Nr. 1 La Partea I

Teren

Nr cadastral	Suprafaţa (mp)*	Observaţii / Referinţe
53000	Din acte: 3.025 Masurata: 3.134	Teren intravilan partial imprejmuit. (Lungime ~0.766 km)

* Suprafaţa este determinată în planul de proiecţie Stereo 70.

DETALII LINIARE IMOBIL



Date referitoare la teren

Crt	Categorie folosinţă	Intra vilan	Suprafaţa (mp)	Tarla	Parcelă	Nr. topo	Observaţii / Referinţe
1	drum	DA	3.134	-	-	-	

Lungime Segmente

1) Valorile lungimilor segmentelor sunt obţinute din proiecţie în plan.

Punct început	X / Y	Punct sfârşit	X / Y	Lungime segment	Punct început	X / Y	Punct sfârşit	X / Y	Lungime segment	Punct început	X / Y	Punct sfârşit	X / Y	Lungime segment
1	588.214,413 636.744,767	2	588.212,629 636.747,435	3.209	2	588.212,629 636.747,435	3	588.218,766 636.763,313	17.023	3	588.218,766 636.763,313	4	588.228,705 636.789,729	28.224
4	588.228,705 636.789,729	5	588.239,252 636.817,851	30.035	5	588.239,252 636.817,851	6	588.243,976 636.830,461	13.466	6	588.243,976 636.830,461	7	588.249,341 636.843,532	14.129
7	588.249,341 636.843,532	8	588.252,596 636.843,576	3.255	8	588.252,596 636.843,576	9	588.260,975 636.840,709	8.856	9	588.260,975 636.840,709	10	588.269,948 636.837,583	9.502
10	588.269,948 636.837,583	11	588.277,639 636.834,903	8.145	11	588.277,639 636.834,903	12	588.285,935 636.831,156	9.103	12	588.285,935 636.831,156	13	588.285,969 636.831,141	0.037
13	588.285,969 636.831,141	14	588.286,201 636.831,741	0.643	14	588.286,201 636.831,741	15	588.291,722 636.829,819	5.846	15	588.291,722 636.829,819	16	588.299,882 636.826,507	8.807

Punct început	X / Y	Punct sfârșit	X / Y	Lungime segment	Punct început	X / Y	Punct sfârșit	X / Y	Lungime segment	Punct început	X / Y	Punct sfârșit	X / Y	Lungime segment
16	588.299,882 636.826,507	17	588.305,177 636.824,591	5.631	17	588.305,177 636.824,591	18	588.316,516 636.820,298	12.124	18	588.316,516 636.820,298	19	588.327,36 636.816,197	11.594
19	588.327,36 636.816,197	20	588.354,659 636.807,279	28.719	20	588.354,659 636.807,279	21	588.356,481 636.809,904	3.195	21	588.356,481 636.809,904	22	588.352,38 636.811,423	4.373
22	588.352,38 636.811,423	23	588.348,627 636.812,686	3.96	23	588.348,627 636.812,686	24	588.341,548 636.815,389	7.577	24	588.341,548 636.815,389	25	588.332,814 636.818,512	9.276
25	588.332,814 636.818,512	26	588.320,865 636.823,056	12.784	26	588.320,865 636.823,056	27	588.314,989 636.824,728	6.109	27	588.314,989 636.824,728	28	588.308,459 636.827,26	7.004
28	588.308,459 636.827,26	29	588.305,339 636.829,289	3.722	29	588.305,339 636.829,289	30	588.302,361 636.829,195	2.979	30	588.302,361 636.829,195	31	588.300,759 636.829,719	1.686
31	588.300,759 636.829,719	32	588.288,565 636.834,917	13.256	32	588.288,565 636.834,917	33	588.283,627 636.837,024	5.369	33	588.283,627 636.837,024	34	588.269,256 636.842,219	15.281
34	588.269,256 636.842,219	35	588.267,469 636.842,959	1.934	35	588.267,469 636.842,959	36	588.252,677 636.849,087	16.011	36	588.252,677 636.849,087	37	588.251,408 636.850,61	1.982
37	588.251,408 636.850,61	38	588.255,799 636.863,394	13.517	38	588.255,799 636.863,394	39	588.266,315 636.893,304	31.705	39	588.266,315 636.893,304	40	588.274,256 636.914,37	22.513
40	588.274,256 636.914,37	41	588.283,382 636.937,664	25.018	41	588.283,382 636.937,664	42	588.285,322 636.941,902	4.661	42	588.285,322 636.941,902	43	588.278,928 636.940,565	6.532
43	588.278,928 636.940,565	44	588.276,609 636.932,696	8.204	44	588.276,609 636.932,696	45	588.271,388 636.918,269	15.343	45	588.271,388 636.918,269	46	588.263,485 636.896,97	22.718
46	588.263,485 636.896,97	47	588.257,506 636.882,338	15.806	47	588.257,506 636.882,338	48	588.251,993 636.866,065	17.181	48	588.251,993 636.866,065	49	588.246,803 636.851,779	15.2
49	588.246,803 636.851,779	50	588.243,426 636.849,776	3.926	50	588.243,426 636.849,776	51	588.233,589 636.852,332	10.164	51	588.233,589 636.852,332	52	588.223,726 636.854,894	10.19
52	588.223,726 636.854,894	53	588.216,048 636.857,168	8.008	53	588.216,048 636.857,168	54	588.206,235 636.860,327	10.309	54	588.206,235 636.860,327	55	588.190,477 636.865,399	16.554
55	588.190,477 636.865,399	56	588.181,639 636.868,469	9.356	56	588.181,639 636.868,469	57	588.180,283 636.868,843	1.407	57	588.180,283 636.868,843	58	588.174,217 636.871,301	6.545
58	588.174,217 636.871,301	59	588.163,811 636.873,94	10.735	59	588.163,811 636.873,94	60	588.157,671 636.875,498	6.335	60	588.157,671 636.875,498	61	588.140,745 636.880,143	17.552
61	588.140,745 636.880,143	62	588.130,446 636.882,975	10.681	62	588.130,446 636.882,975	63	588.118,579 636.886,549	12.394	63	588.118,579 636.886,549	64	588.116,24 636.887,47	2.514
64	588.116,24 636.887,47	65	588.115,302 636.889,138	1.914	65	588.115,302 636.889,138	66	588.110,362 636.891,687	5.559	66	588.110,362 636.891,687	67	588.106,771 636.891,74	3.591
67	588.106,771 636.891,74	68	588.101,184 636.892,282	5.613	68	588.101,184 636.892,282	69	588.094,069 636.894,623	7.49	69	588.094,069 636.894,623	70	588.094,029 636.894,961	0.34
70	588.094,029 636.894,961	71	588.083,847 636.898,743	10.862	71	588.083,847 636.898,743	72	588.078,587 636.901,083	5.757	72	588.078,587 636.901,083	73	588.068,174 636.905,363	11.258
73	588.068,174 636.905,363	74	588.063,652 636.908,237	5.358	74	588.063,652 636.908,237	75	588.059,769 636.909,312	4.029	75	588.059,769 636.909,312	76	588.054,85 636.909,192	4.92
76	588.054,85 636.909,192	77	588.046,795 636.910,655	8.187	77	588.046,795 636.910,655	78	588.041,579 636.911,977	5.381	78	588.041,579 636.911,977	79	588.020,628 636.919,285	22.189
79	588.020,628 636.919,285	80	588.008,75 636.922,192	12.229	80	588.008,75 636.922,192	81	588.001,028 636.923,636	7.856	81	588.001,028 636.923,636	82	587.996,038 636.924,74	5.111
82	587.996,038 636.924,74	83	587.993,353 636.925,6	2.819	83	587.993,353 636.925,6	84	587.982,776 636.928,99	11.107	84	587.982,776 636.928,99	85	587.980,162 636.929,941	2.782
85	587.980,162 636.929,941	86	587.967,759 636.935,201	13.472	86	587.967,759 636.935,201	87	587.968,931 636.939,209	4.176	87	587.968,931 636.939,209	88	587.961,105 636.939,547	7.833
88	587.961,105 636.939,547	89	587.955,899 636.940,502	5.293	89	587.955,899 636.940,502	90	587.953,499 636.941,12	2.478	90	587.953,499 636.941,12	91	587.948,057 636.942,521	5.619
91	587.948,057 636.942,521	92	587.938,427 636.944,994	9.942	92	587.938,427 636.944,994	93	587.934,79 636.946,195	3.83	93	587.934,79 636.946,195	94	587.919,494 636.950,19	15.809
94	587.919,494 636.950,19	95	587.908,301 636.952,968	11.533	95	587.908,301 636.952,968	96	587.901,453 636.954,565	7.032	96	587.901,453 636.954,565	97	587.901,361 636.954,59	0.095
97	587.901,361 636.954,59	98	587.901,318 636.954,6	0.044	98	587.901,318 636.954,6	99	587.891,745 636.957,197	9.919	99	587.891,745 636.957,197	100	587.875,918 636.960,974	16.271
100	587.875,918 636.960,974	101	587.874,387 636.961,339	1.574	101	587.874,387 636.961,339	102	587.852,333 636.966,739	22.705	102	587.852,333 636.966,739	103	587.831,508 636.971,009	21.258
103	587.831,508 636.971,009	104	587.824,942 636.974,345	7.365	104	587.824,942 636.974,345	105	587.822,25 636.967,015	7.809	105	587.822,25 636.967,015	106	587.828,019 636.967,233	5.773
106	587.828,019 636.967,233	107	587.832,392 636.966,921	4.384	107	587.832,392 636.966,921	108	587.848,196 636.963,536	16.162	108	587.848,196 636.963,536	109	587.860,664 636.960,595	12.81
109	587.860,664 636.960,595	110	587.865,105 636.959,24	4.643	110	587.865,105 636.959,24	111	587.872,051 636.957,799	7.094	111	587.872,051 636.957,799	112	587.877,44 636.956,583	5.524
112	587.877,44 636.956,583	113	587.880,732 636.955,582	3.441	113	587.880,732 636.955,582	114	587.885,316 636.954,676	4.673	114	587.885,316 636.954,676	115	587.893,274 636.952,516	8.246

Punct început	X / Y	Punct sfârșit	X / Y	Lungime segment	Punct început	X / Y	Punct sfârșit	X / Y	Lungime segment	Punct început	X / Y	Punct sfârșit	X / Y	Lungime segment
115	587.893,274 636.952,516	116	587.900,044 636.950,703	7.009	116	587.900,044 636.950,703	117	587.918,586 636.945,739	19.195	117	587.918,586 636.945,739	118	587.919,174 636.945,582	0.609
118	587.919,174 636.945,582	119	587.937,466 636.940,752	18.919	119	587.937,466 636.940,752	120	587.944,272 636.939,159	6.99	120	587.944,272 636.939,159	121	587.951,178 636.937,245	7.166
121	587.951,178 636.937,245	122	587.955,571 636.936,279	4.498	122	587.955,571 636.936,279	123	587.959,836 636.934,89	4.485	123	587.959,836 636.934,89	124	587.963,726 636.933,142	4.265
124	587.963,726 636.933,142	125	587.964,597 636.932,127	1.337	125	587.964,597 636.932,127	126	587.964,797 636.932,046	0.216	126	587.964,797 636.932,046	127	587.969,474 636.930,159	5.043
127	587.969,474 636.930,159	128	587.977,697 636.926,951	8.827	128	587.977,697 636.926,951	129	587.978,201 636.927,191	0.558	129	587.978,201 636.927,191	130	587.984,513 636.924,652	6.804
130	587.984,513 636.924,652	131	587.991,69 636.922,656	7.449	131	587.991,69 636.922,656	132	587.996,364 636.921,269	4.875	132	587.996,364 636.921,269	133	587.998,479 636.920,641	2.206
133	587.998,479 636.920,641	134	588.002,577 636.919,986	4.15	134	588.002,577 636.919,986	135	588.005,863 636.919,148	3.391	135	588.005,863 636.919,148	136	588.015,545 636.916,678	9.992
136	588.015,545 636.916,678	137	588.022,383 636.914,951	7.053	137	588.022,383 636.914,951	138	588.027,852 636.913,219	5.737	138	588.027,852 636.913,219	139	588.034,36 636.910,968	6.886
139	588.034,36 636.910,968	140	588.034,449 636.911,21	0.258	140	588.034,449 636.911,21	141	588.036,856 636.910,433	2.529	141	588.036,856 636.910,433	142	588.043,552 636.908,283	7.033
142	588.043,552 636.908,283	143	588.053,571 636.905,142	10.5	143	588.053,571 636.905,142	144	588.059,424 636.903,24	6.154	144	588.059,424 636.903,24	145	588.068,162 636.900,638	9.117
145	588.068,162 636.900,638	146	588.073,11 636.898,389	5.435	146	588.073,11 636.898,389	147	588.081,824 636.894,306	9.623	147	588.081,824 636.894,306	148	588.091,075 636.890,567	9.978
148	588.091,075 636.890,567	149	588.101,4 636.888,247	10.582	149	588.101,4 636.888,247	150	588.110,638 636.885,58	9.615	150	588.110,638 636.885,58	151	588.129,949 636.879,499	20.246
151	588.129,949 636.879,499	152	588.155,063 636.872,284	26.13	152	588.155,063 636.872,284	153	588.164,376 636.869,692	9.667	153	588.164,376 636.869,692	154	588.178,635 636.865,515	14.858
154	588.178,635 636.865,515	155	588.187,789 636.862,462	9.65	155	588.187,789 636.862,462	156	588.197,107 636.859,353	9.823	156	588.197,107 636.859,353	157	588.206,342 636.856,374	9.704
157	588.206,342 636.856,374	158	588.214,457 636.854,182	8.406	158	588.214,457 636.854,182	159	588.225,554 636.850,448	11.708	159	588.225,554 636.850,448	160	588.234,058 636.847,858	8.89
160	588.234,058 636.847,858	161	588.242,54 636.845,158	8.901	161	588.242,54 636.845,158	162	588.243,412 636.841,319	3.937	162	588.243,412 636.841,319	163	588.235,253 636.818,35	24.375
163	588.235,253 636.818,35	164	588.227,326 636.797,535	22.273	164	588.227,326 636.797,535	165	588.216,919 636.769,508	29.897	165	588.216,919 636.769,508	166	588.209,121 636.749,088	21.858
166	588.209,121 636.749,088	167	588.206,977 636.747,086	2.933	167	588.206,977 636.747,086	1	588.214,413 636.744,767	7.789					

** Lungimile segmentelor sunt determinate în planul de proiecție Stereo 70 și sunt rotunjite la 1 milimetru.

*** Distanța dintre puncte este formată din segmente cumulate ce sunt mai mici decât valoarea 1 milimetru.

**DATE DESPRE IMOBILUL NR. 5950**

Oficiul de Cadastru și Publicitate Imobiliară NEAMT
Biroul de Cadastru și Publicitate Imobiliară Targu-Neamt

A. Partea I. Descrierea imobilului

TEREN Intravilan

Adresa: Loc. Leghin, Str Lupului, Jud. Neamt

Nr. Crt	Nr cadastral Nr. topografic	Suprafața* (mp)	Observații / Referințe
A1	52994	Din acte: 3.410 Masurata: 3.521	Sector cadastral:0 Teren imprejmuit; Teren intravilan partial imprejmuit. (Lungime ~0.415 km)

B. Partea II. Proprietari și acte

Inscrieri privitoare la dreptul de proprietate și alte drepturi reale		Referințe
31059 / 12/11/2018		
Act Administrativ nr. Hotărâre nr. 65, din 30/10/2018 emis de Consiliul Local Al Com. Pipirig (act administrativ nr Certificat fiscal nr. 13314 din 07.11.2018, emis de Primaria Com. Pipirig;act administrativ nr Adeverința nr. 13312 din 07.11.2018, emis de Primaria Com. Pipirig);		
B1	Intabulare, drept de PROPRIETATE, dobandit prin Lege, cota actuala 1/1, cota initiala 1/1 1) COMUNA PIPIRIG , CIF:2614228, * Domeniul Public	A1

C. Partea III. SARCINI .

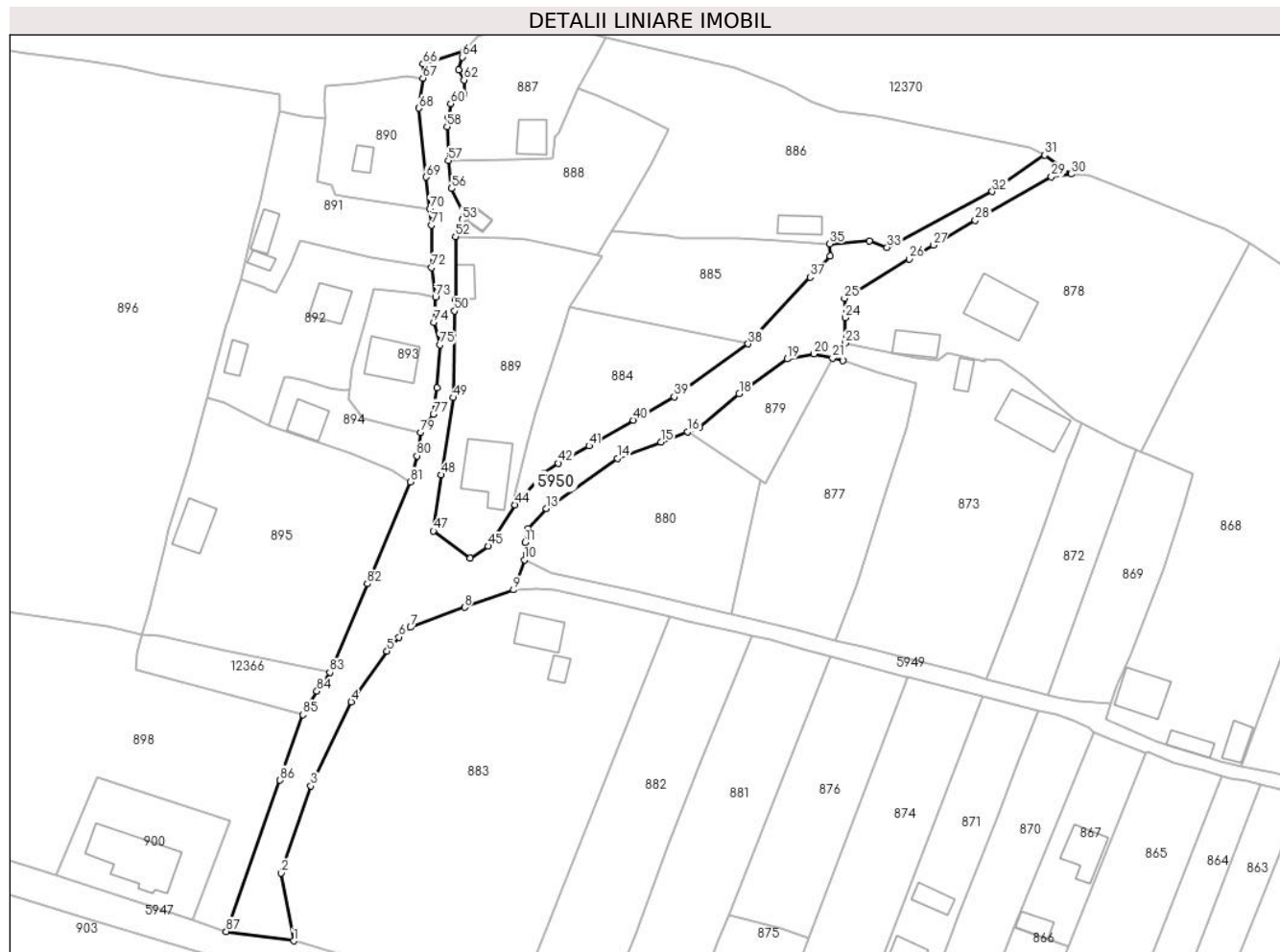
Inscrieri privind dezmembramintele dreptului de proprietate, drepturi reale de garanție și sarcini	Referințe
NU SUNT	

Anexa Nr. 1 La Partea I

Teren

Nr cadastral	Suprafața (mp)*	Observații / Referințe
52994	Din acte: 3.410 Masurata: 3.521	Teren intravilan partial imprejmuit. (Lungime ~0.415 km)

* Suprafața este determinată în planul de proiecție Stereo 70.



Date referitoare la teren

Crt	Categorie folosință	Intra vilan	Suprafața (mp)	Tarla	Parcelă	Nr. topo	Observații / Referințe
1	drum	DA	3.521	-	-	-	

Lungime Segmente

1) Valorile lungimilor segmentelor sunt obținute din proiecție în plan.

Punct început	X / Y	Punct sfârșit	X / Y	Lungime segment	Punct început	X / Y	Punct sfârșit	X / Y	Lungime segment	Punct început	X / Y	Punct sfârșit	X / Y	Lungime segment
1	587.768,219 636.880,754	2	587.765,225 636.897,405	16.918	2	587.765,225 636.897,405	3	587.772,446 636.918,828	22.607	3	587.772,446 636.918,828	4	587.782,395 636.939,465	22.91
4	587.782,395 636.939,465	5	587.791,165 636.951,98	15.282	5	587.791,165 636.951,98	6	587.794,126 636.955,372	4.503	6	587.794,126 636.955,372	7	587.796,938 636.957,779	3.701
7	587.796,938 636.957,779	8	587.810,248 636.962,704	14.192	8	587.810,248 636.962,704	9	587.822,25 636.967,015	12.753	9	587.822,25 636.967,015	10	587.824,942 636.974,345	7.809
10	587.824,942 636.974,345	11	587.825,062 636.978,634	4.291	11	587.825,062 636.978,634	12	587.825,876 636.981,989	3.452	12	587.825,876 636.981,989	13	587.830,283 636.987,023	6.691
13	587.830,283 636.987,023	14	587.847,796 636.999,301	21.388	14	587.847,796 636.999,301	15	587.858,495 637.003,33	11.432	15	587.858,495 637.003,33	16	587.865,1 637.005,869	7.076

Punct început	X / Y	Punct sfârșit	X / Y	Lungime segment	Punct început	X / Y	Punct sfârșit	X / Y	Lungime segment	Punct început	X / Y	Punct sfârșit	X / Y	Lungime segment
16	587.865,1 637.005,869	17	587.867,83 637.006,919	2.925	17	587.867,83 637.006,919	18	587.877,735 637.015,239	12.936	18	587.877,735 637.015,239	19	587.889,521 637.023,751	14.538
19	587.889,521 637.023,751	20	587.896,115 637.025,006	6.712	20	587.896,115 637.025,006	21	587.900,676 637.023,935	4.685	21	587.900,676 637.023,935	22	587.903,187 637.023,346	2.579
22	587.903,187 637.023,346	23	587.903,809 637.027,632	4.331	23	587.903,809 637.027,632	24	587.903,789 637.033,872	6.24	24	587.903,789 637.033,872	25	587.903,605 637.038,672	4.804
25	587.903,605 637.038,672	26	587.919,575 637.048,274	18.634	26	587.919,575 637.048,274	27	587.925,455 637.051,732	6.821	27	587.925,455 637.051,732	28	587.935,742 637.057,782	11.934
28	587.935,742 637.057,782	29	587.954,444 637.068,46	21.536	29	587.954,444 637.068,46	30	587.959,322 637.069,158	4.928	30	587.959,322 637.069,158	31	587.952,859 637.073,809	7.963
31	587.952,859 637.073,809	32	587.939,903 637.064,866	15.743	32	587.939,903 637.064,866	33	587.914,077 637.051,131	29.251	33	587.914,077 637.051,131	34	587.909,729 637.052,686	4.618
34	587.909,729 637.052,686	35	587.900,005 637.052,043	9.745	35	587.900,005 637.052,043	36	587.900,042 637.049,08	2.963	36	587.900,042 637.049,08	37	587.895,201 637.043,838	7.135
37	587.895,201 637.043,838	38	587.879,92 637.027,463	22.398	38	587.879,92 637.027,463	39	587.861,786 637.014,447	22.322	39	587.861,786 637.014,447	40	587.851,758 637.008,687	11.565
40	587.851,758 637.008,687	41	587.840,812 637.002,394	12.626	41	587.840,812 637.002,394	42	587.833,262 636.998,136	8.668	42	587.833,262 636.998,136	43	587.829,665 636.995,776	4.302
43	587.829,665 636.995,776	44	587.822,662 636.987,898	10.541	44	587.822,662 636.987,898	45	587.816,025 636.977,756	12.121	45	587.816,025 636.977,756	46	587.811,585 636.974,779	5.346
46	587.811,585 636.974,779	47	587.802,592 636.981,489	11.22	47	587.802,592 636.981,489	48	587.804,537 636.995,266	13.914	48	587.804,537 636.995,266	49	587.807,393 637.014,233	19.181
49	587.807,393 637.014,233	50	587.807,799 637.035,542	21.313	50	587.807,799 637.035,542	51	587.808,061 637.038,283	2.753	51	587.808,061 637.038,283	52	587.807,984 637.053,845	15.562
52	587.807,984 637.053,845	53	587.809,619 637.057,88	4.354	53	587.809,619 637.057,88	54	587.809,66 637.057,98	0.108	54	587.809,66 637.057,98	55	587.810,133 637.059,148	1.26
55	587.810,133 637.059,148	56	587.807,087 637.065,628	7.16	56	587.807,087 637.065,628	57	587.806,21 637.072,514	6.942	57	587.806,21 637.072,514	58	587.805,921 637.080,813	8.304
58	587.805,921 637.080,813	59	587.806,299 637.083,153	2.37	59	587.806,299 637.083,153	60	587.806,841 637.086,51	3.4	60	587.806,841 637.086,51	61	587.810,076 637.088,755	3.938
61	587.810,076 637.088,755	62	587.810,087 637.092,318	3.563	62	587.810,087 637.092,318	63	587.808,795 637.094,828	2.823	63	587.808,795 637.094,828	64	587.809,673 637.097,921	3.215
64	587.809,673 637.097,921	65	587.810,135 637.099,549	1.692	65	587.810,135 637.099,549	66	587.800,062 637.096,275	10.592	66	587.800,062 637.096,275	67	587.800,018 637.092,762	3.513
67	587.800,018 637.092,762	68	587.799,026 637.085,357	7.471	68	587.799,026 637.085,357	69	587.800,73 637.068,447	16.996	69	587.800,73 637.068,447	70	587.801,731 637.060,565	7.945
70	587.801,731 637.060,565	71	587.802,08 637.056,613	3.967	71	587.802,08 637.056,613	72	587.802,173 637.046,199	10.414	72	587.802,173 637.046,199	73	587.803,102 637.038,947	7.311
73	587.803,102 637.038,947	74	587.802,648 637.032,761	6.203	74	587.802,648 637.032,761	75	587.804,148 637.027,18	5.779	75	587.804,148 637.027,18	76	587.803,477 637.016,706	10.495
76	587.803,477 637.016,706	77	587.802,551 637.010,173	6.598	77	587.802,551 637.010,173	78	587.801,441 637.008,223	2.244	78	587.801,441 637.008,223	79	587.799,503 637.005,617	3.248
79	587.799,503 637.005,617	80	587.798,529 636.999,951	5.749	80	587.798,529 636.999,951	81	587.796,873 636.993,528	6.633	81	587.796,873 636.993,528	82	587.786,342 636.968,507	27.147
82	587.786,342 636.968,507	83	587.777,126 636.946,735	23.642	83	587.777,126 636.946,735	84	587.773,963 636.942,116	5.598	84	587.773,963 636.942,116	85	587.770,516 636.936,331	6.734
85	587.770,516 636.936,331	86	587.764,904 636.920,238	17.043	86	587.764,904 636.920,238	87	587.751,643 636.883,053	39.479	87	587.751,643 636.883,053	1	587.768,219 636.880,754	16.735

** Lungimile segmentelor sunt determinate în planul de proiecție Stereo 70 și sunt rotunjite la 1 milimetru.

*** Distanța dintre puncte este formată din segmente cumulate ce sunt mai mici decât valoarea 1 milimetru.

**DATE DESPRE IMOBILUL NR. 5951**

Oficiul de Cadastru și Publicitate Imobiliară NEAMT
Biroul de Cadastru și Publicitate Imobiliară Targu-Neamt

A. Partea I. Descrierea imobilului

TEREN Intravilan

Adresa: Loc. Stânca, Str Zorilor, Jud. Neamt

Nr. Crt	Nr cadastral Nr. topografic	Suprafața* (mp)	Observații / Referințe
A1	52951	Din acte: 2.159 Masurata: 2.021	Sector cadastral:0 Teren imprejmuit; Teren intravilan partial imprejmuit.

B. Partea II. Proprietari și acte

Inscrieri privitoare la dreptul de proprietate și alte drepturi reale		Referințe
29355 / 26/10/2018		
Act Administrativ nr. Hotărâre nr. 62, din 25/09/2018 emis de Consiliul Local Al Comunei Pipirig (act administrativ nr Adeverința nr. 12605 din 23.10.2018, emis de Primaria Com. Pipirig;act administrativ nr Adeverința nr. 12601 din 23.10.2018, emis de Primaria Com. Pipirig);		
B1	Intabulare, drept de PROPRIETATE, dobandit prin Lege, cota actuala 1/1, cota initiala 1/1 1) COMUNA PIPIRIG , CIF:2614228, * Domeniul Public	A1

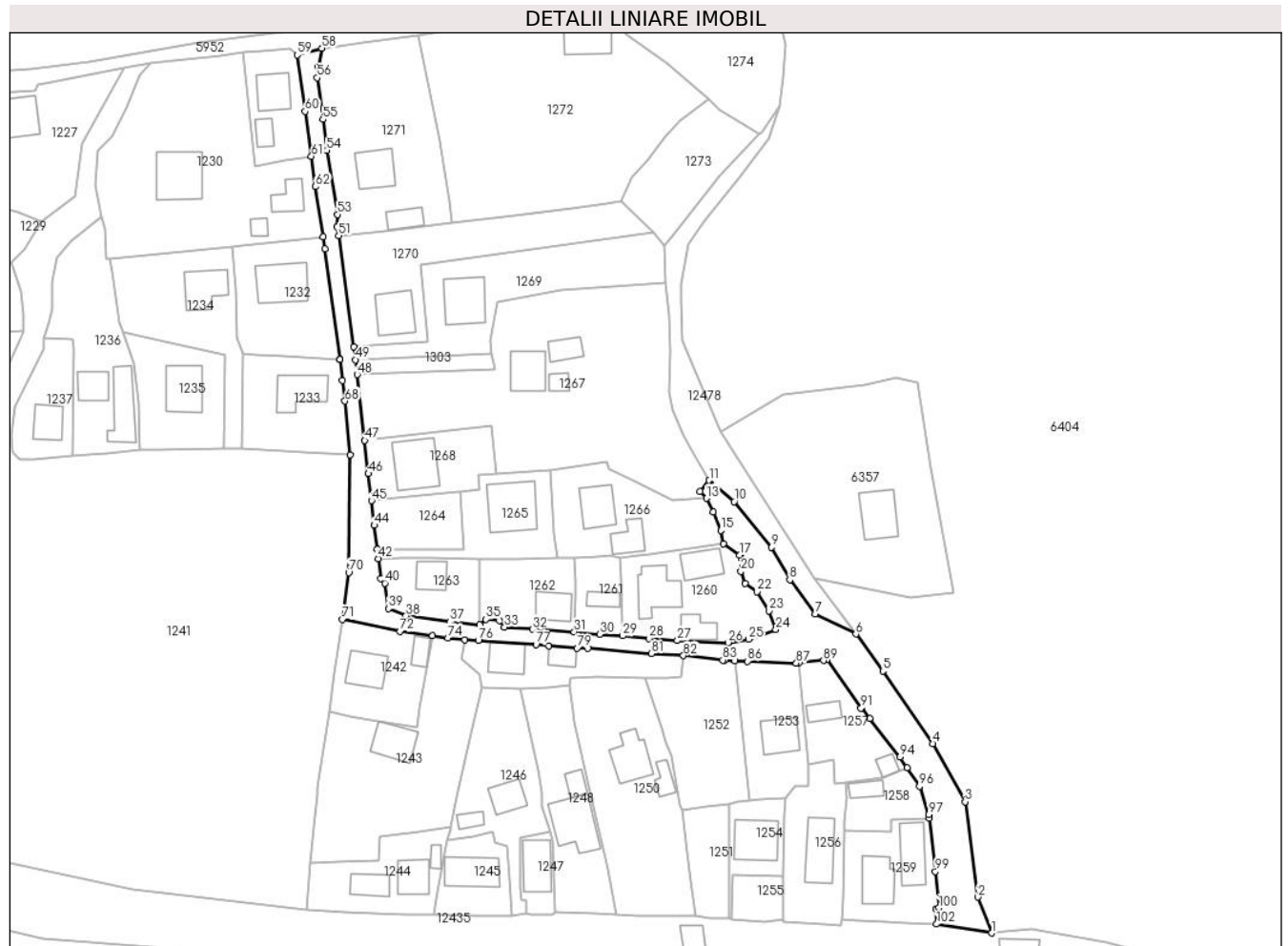
C. Partea III. SARCINI .

Inscrieri privind dezmembramintele dreptului de proprietate, drepturi reale de garanție și sarcini	Referințe
NU SUNT	

Anexa Nr. 1 La Partea I**Teren**

Nr cadastral	Suprafaţa (mp)*	Observaţii / Referinţe
52951	Din acte: 2.159 Masurata: 2.021	Teren intravilan partial imprejmuit.

* Suprafaţa este determinată în planul de proiecţie Stereo 70.

**Date referitoare la teren**

Crt	Categorie folosinţă	Intra vilan	Suprafaţa (mp)	Tarla	Parcelă	Nr. topo	Observaţii / Referinţe
1	drum	DA	2.021	-	-	-	

Lungime Segmente

1) Valorile lungimilor segmentelor sunt obţinute din proiecţie în plan.

Punct început	X / Y	Punct sfârşit	X / Y	Lungime segment	Punct început	X / Y	Punct sfârşit	X / Y	Lungime segment	Punct început	X / Y	Punct sfârşit	X / Y	Lungime segment
1	588.091,393 637.356,394	2	588.088,222 637.364,679	8.871	2	588.088,222 637.364,679	3	588.085,25 637.386,68	22.20 1	3	588.085,25 637.386,68	4	588.077,757 637.400,099	15.36 9
4	588.077,757 637.400,099	5	588.066,237 637.416,82	20.30 5	5	588.066,237 637.416,82	6	588.060,028 637.425,354	10.55 4	6	588.060,028 637.425,354	7	588.050,681 637.430,034	10.45 3
7	588.050,681 637.430,034	8	588.044,767 637.437,868	9.816	8	588.044,767 637.437,868	9	588.040,558 637.445,372	8.604	9	588.040,558 637.445,372	10	588.031,928 637.455,933	13.63 9
10	588.031,928 637.455,933	11	588.026,186 637.460,84	7.553	11	588.026,186 637.460,84	12	588.024,019 637.458,281	3.353	12	588.024,019 637.458,281	13	588.025,544 637.456,692	2.202
13	588.025,544 637.456,692	14	588.027,147 637.453,557	3.521	14	588.027,147 637.453,557	15	588.028,842 637.449,32	4.563	15	588.028,842 637.449,32	16	588.029,471 637.446,183	3.199

Punct început	X / Y	Punct sfârșit	X / Y	Lungime segment	Punct început	X / Y	Punct sfârșit	X / Y	Lungime segment	Punct început	X / Y	Punct sfârșit	X / Y	Lungime segment
16	588.029,471 637.446,183	17	588.033,233 637.443,578	4.576	17	588.033,233 637.443,578	18	588.033,786 637.442,799	0.955	18	588.033,786 637.442,799	19	588.034,082 637.441,1	1.725
19	588.034,082 637.441,1	20	588.033,514 637.439,857	1.367	20	588.033,514 637.439,857	21	588.034,433 637.437,001	3.0	21	588.034,433 637.437,001	22	588.037,192 637.435,159	3.317
22	588.037,192 637.435,159	23	588.040,009 637.430,753	5.23	23	588.040,009 637.430,753	24	588.041,569 637.426,389	4.634	24	588.041,569 637.426,389	25	588.035,258 637.424,169	6.69
25	588.035,258 637.424,169	26	588.030,501 637.423,408	4.817	26	588.030,501 637.423,408	27	588.018,832 637.423,866	11.678	27	588.018,832 637.423,866	28	588.012,29 637.424,366	6.561
28	588.012,29 637.424,366	29	588.006,237 637.424,945	6.081	29	588.006,237 637.424,945	30	588.000,89 637.425,304	5.359	30	588.000,89 637.425,304	31	587.995,014 637.425,903	5.906
31	587.995,014 637.425,903	32	587.985,365 637.426,475	9.666	32	587.985,365 637.426,475	33	587.978,962 637.426,964	6.422	33	587.978,962 637.426,964	34	587.977,805 637.428,404	1.847
34	587.977,805 637.428,404	35	587.974,633 637.428,775	3.194	35	587.974,633 637.428,775	36	587.973,208 637.427,533	1.89	36	587.973,208 637.427,533	37	587.966,264 637.428,177	6.974
37	587.966,264 637.428,177	38	587.956,195 637.429,547	10.162	38	587.956,195 637.429,547	39	587.952,125 637.431,24	4.408	39	587.952,125 637.431,24	40	587.951,326 637.437,114	5.928
40	587.951,326 637.437,114	41	587.950,338 637.438,202	1.47	41	587.950,338 637.438,202	42	587.949,797 637.442,804	4.634	42	587.949,797 637.442,804	43	587.949,547 637.444,892	2.103
43	587.949,547 637.444,892	44	587.948,877 637.450,475	5.623	44	587.948,877 637.450,475	45	587.948,236 637.456,143	5.704	45	587.948,236 637.456,143	46	587.947,533 637.462,365	6.262
46	587.947,533 637.462,365	47	587.946,697 637.470,025	7.705	47	587.946,697 637.470,025	48	587.944,931 637.485,248	15.325	48	587.944,931 637.485,248	49	587.944,535 637.488,662	3.437
49	587.944,535 637.488,662	50	587.944,162 637.491,665	3.026	50	587.944,162 637.491,665	51	587.940,698 637.517,29	25.858	51	587.940,698 637.517,29	52	587.940,321 637.519,36	2.104
52	587.940,321 637.519,36	53	587.940,38 637.522,192	2.833	53	587.940,38 637.522,192	54	587.937,925 637.536,947	14.958	54	587.937,925 637.536,947	55	587.937,023 637.544,095	7.205
55	587.937,023 637.544,095	56	587.935,744 637.553,719	9.709	56	587.935,744 637.553,719	57	587.936,011 637.556,28	2.575	57	587.936,011 637.556,28	58	587.936,786 637.560,539	4.329
58	587.936,786 637.560,539	59	587.931,101 637.558,984	5.894	59	587.931,101 637.558,984	60	587.932,918 637.545,957	13.153	60	587.932,918 637.545,957	61	587.934,374 637.535,596	10.463
61	587.934,374 637.535,596	62	587.935,324 637.528,617	7.043	62	587.935,324 637.528,617	63	587.937,019 637.517,009	11.731	63	587.937,019 637.517,009	64	587.937,466 637.514,211	2.833
64	587.937,466 637.514,211	65	587.940,999 637.488,712	25.743	65	587.940,999 637.488,712	66	587.941,011 637.488,711	0.012	66	587.941,011 637.488,711	67	587.941,57 637.483,835	4.908
67	587.941,57 637.483,835	68	587.942,117 637.479,12	4.747	68	587.942,117 637.479,12	69	587.943,246 637.466,772	12.4	69	587.943,246 637.466,772	70	587.942,998 637.439,538	27.235
70	587.942,998 637.439,538	71	587.941,509 637.428,741	10.899	71	587.941,509 637.428,741	72	587.954,836 637.425,953	13.616	72	587.954,836 637.425,953	73	587.962,343 637.424,961	7.572
73	587.962,343 637.424,961	74	587.965,841 637.424,499	3.528	74	587.965,841 637.424,499	75	587.969,819 637.424,076	4.0	75	587.969,819 637.424,076	76	587.972,909 637.423,875	3.097
76	587.972,909 637.423,875	77	587.986,183 637.422,92	13.308	77	587.986,183 637.422,92	78	587.989,141 637.422,619	2.973	78	587.989,141 637.422,619	79	587.995,688 637.422,142	6.564
79	587.995,688 637.422,142	80	587.998,178 637.422,065	2.491	80	587.998,178 637.422,065	81	588.012,811 637.420,847	14.684	81	588.012,811 637.420,847	82	588.020,228 637.420,382	7.432
82	588.020,228 637.420,382	83	588.029,304 637.419,373	9.132	83	588.029,304 637.419,373	84	588.029,701 637.419,354	0.397	84	588.029,701 637.419,354	85	588.032,151 637.419,239	2.453
85	588.032,151 637.419,239	86	588.035,057 637.419,104	2.909	86	588.035,057 637.419,104	87	588.046,281 637.418,67	11.232	87	588.046,281 637.418,67	88	588.046,977 637.418,737	0.699
88	588.046,977 637.418,737	89	588.052,567 637.419,279	5.616	89	588.052,567 637.419,279	90	588.053,418 637.419,404	0.86	90	588.053,418 637.419,404	91	588.061,221 637.408,274	13.593
91	588.061,221 637.408,274	92	588.061,5 637.408,401	0.307	92	588.061,5 637.408,401	93	588.063,299 637.405,949	3.041	93	588.063,299 637.405,949	94	588.070,168 637.396,996	11.284
94	588.070,168 637.396,996	95	588.071,859 637.394,534	2.987	95	588.071,859 637.394,534	96	588.074,685 637.390,217	5.16	96	588.074,685 637.390,217	97	588.076,855 637.383,72	6.85
97	588.076,855 637.383,72	98	588.076,958 637.382,821	0.905	98	588.076,958 637.382,821	99	588.078,363 637.370,586	12.315	99	588.078,363 637.370,586	100	588.079,179 637.362,213	8.413
100	588.079,179 637.362,213	101	588.078,529 637.361,905	0.719	101	588.078,529 637.361,905	102	588.078,677 637.358,452	3.456	102	588.078,677 637.358,452	1	588.091,393 637.356,394	12.881

** Lungimile segmentelor sunt determinate în planul de proiecție Stereo 70 și sunt rotunjite la 1 milimetru.

*** Distanța dintre puncte este formată din segmente cumulate ce sunt mai mici decât valoarea 1 milimetru.

**DATE DESPRE IMOBILUL NR. 5952**

Oficiul de Cadastru și Publicitate Imobiliară NEAMT
Biroul de Cadastru și Publicitate Imobiliară Targu-Neamt

A. Partea I. Descrierea imobilului

TEREN Intravilan

Adresa: Loc. Stâncă, Str Pelinului, Jud. Neamt

Nr. Crt	Nr cadastral Nr. topografic	Suprafața* (mp)	Observații / Referințe
A1	52858	Din acte: 2.232 Masurata: 1.599	Sector cadastral:0 Teren imprejmuit;

B. Partea II. Proprietari și acte

Inscrieri privitoare la dreptul de proprietate și alte drepturi reale	Referințe
16701 / 14/06/2018	
Act Administrativ nr. 37 - hotarare, din 06/06/2018 emis de Consiliul Local al Comunei Pipirig (act administrativ nr 6988 - certificat de atestare fiscala din 13.06.2018, emis de Primaria Comunei Pipirig; act administrativ nr 7006 - adeverinta din 13.06.2018, emis de Primaria Comunei Pipirig);	
B1	A1
Intabulare, drept de PROPRIETATE, dobandit prin Lege, cota actuala 1/1, cota initiala 1/1 1) COMUNA PIPIRIG , CIF:2614228, - domeniul public	

C. Partea III. SARCINI .

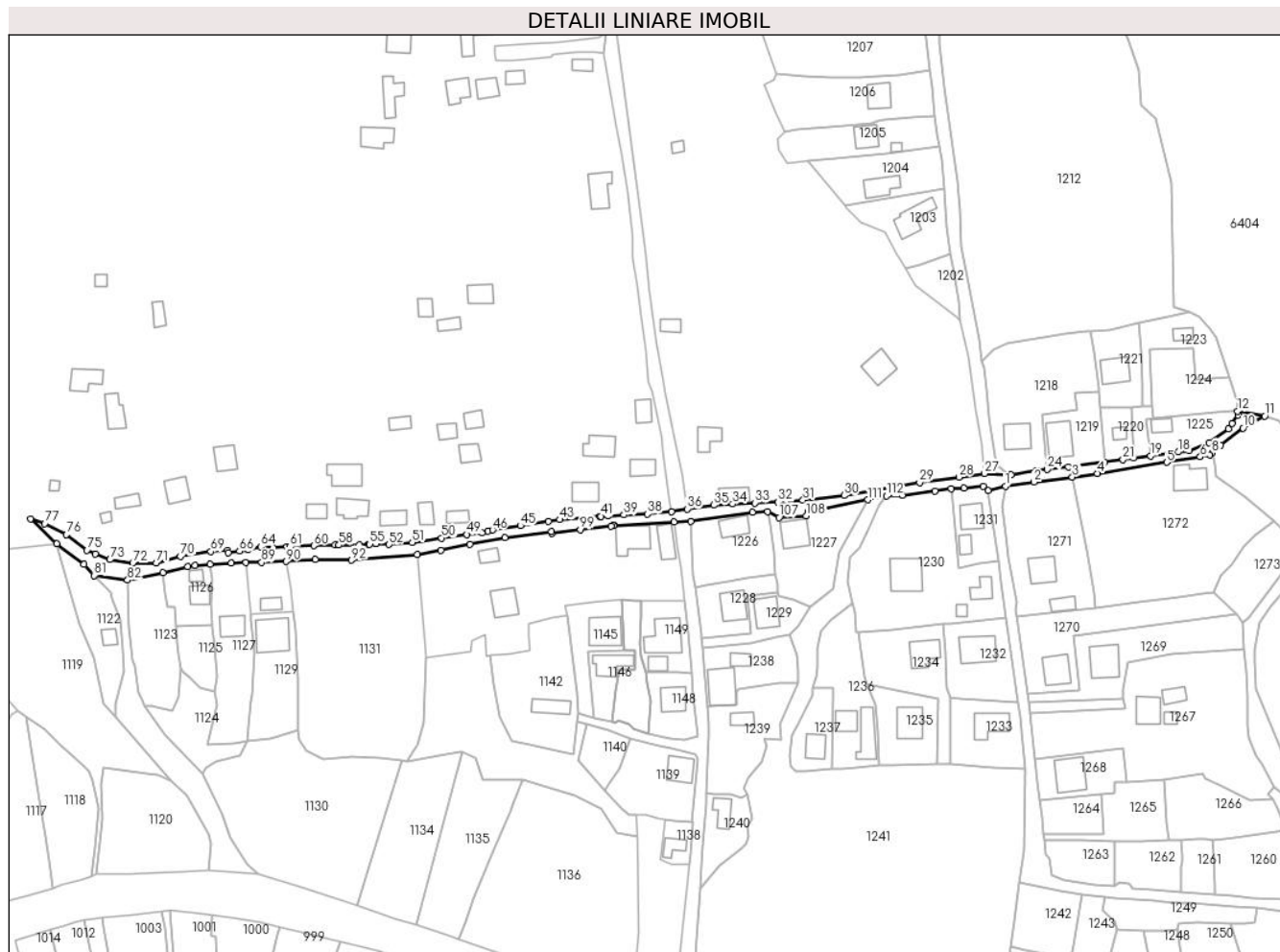
Inscrieri privind dezmembramintele dreptului de proprietate, drepturi reale de garanție și sarcini	Referințe
NU SUNT	

Anexa Nr. 1 La Partea I

Teren

Nr cadastral	Suprafața (mp)*	Observații / Referințe
52858	Din acte: 2.232 Masurata: 1.599	

* Suprafața este determinată în planul de proiecție Stereo 70.



Date referitoare la teren

Crt	Categorie folosință	Intra vilan	Suprafața (mp)	Tarla	Parcelă	Nr. topo	Observații / Referințe
1	drum	DA	1.599	-	-	-	

Lungime Segmente

1) Valorile lungimilor segmentelor sunt obținute din proiecție în plan.

Punct început	X / Y	Punct sfârșit	X / Y	Lungime segment	Punct început	X / Y	Punct sfârșit	X / Y	Lungime segment	Punct început	X / Y	Punct sfârșit	X / Y	Lungime segment
1	587.936,786 637.560,539	2	587.946,275 637.561,89	9.585	2	587.946,275 637.561,89	3	587.958,977 637.563,588	12.815	3	587.958,977 637.563,588	4	587.967,336 637.564,773	8.443
4	587.967,336 637.564,773	5	587.990,314 637.568,414	23.265	5	587.990,314 637.568,414	6	588.001,473 637.570,232	11.306	6	588.001,473 637.570,232	7	588.004,587 637.570,838	3.172
7	588.004,587 637.570,838	8	588.005,347 637.571,597	1.074	8	588.005,347 637.571,597	9	588.008,214 637.574,135	3.829	9	588.008,214 637.574,135	10	588.015,706 637.579,797	9.391
10	588.015,706 637.579,797	11	588.022,893 637.583,791	8.222	11	588.022,893 637.583,791	12	588.013,882 637.585,402	9.154	12	588.013,882 637.585,402	13	588.013,997 637.584,083	1.324
13	588.013,997 637.584,083	14	588.012,112 637.581,324	3.341	14	588.012,112 637.581,324	15	588.010,794 637.579,597	2.172	15	588.010,794 637.579,597	16	588.004,338 637.575,026	7.91

Punct început	X / Y	Punct sfârșit	X / Y	Lungime segment	Punct început	X / Y	Punct sfârșit	X / Y	Lungime segment	Punct început	X / Y	Punct sfârșit	X / Y	Lungime segment
16	588.004,338 637.575,026	17	587.997,909 637.572,318	6.976	17	587.997,909 637.572,318	18	587.994,146 637.571,872	3.789	18	587.994,146 637.571,872	19	587.984,969 637.570,579	9.268
19	587.984,969 637.570,579	20	587.979,404 637.569,855	5.612	20	587.979,404 637.569,855	21	587.975,84 637.569,401	3.593	21	587.975,84 637.569,401	22	587.969,673 637.568,59	6.22
22	587.969,673 637.568,59	23	587.957,595 637.566,932	12.19 1	23	587.957,595 637.566,932	24	587.950,619 637.566,083	7.027	24	587.950,619 637.566,083	25	587.947,079 637.565,658	3.565
25	587.947,079 637.565,658	26	587.938,652 637.564,357	8.527	26	587.938,652 637.564,357	27	587.929,847 637.564,721	8.813	27	587.929,847 637.564,721	28	587.921,305 637.563,527	8.625
28	587.921,305 637.563,527	29	587.908,25 637.561,702	13.18 2	29	587.908,25 637.561,702	30	587.883,213 637.557,426	25.4	30	587.883,213 637.557,426	31	587.869,517 637.555,855	13.78 6
31	587.869,517 637.555,855	32	587.861,173 637.555,255	8.366	32	587.861,173 637.555,255	33	587.853,516 637.554,95	7.663	33	587.853,516 637.554,95	34	587.846,182 637.554,645	7.34
34	587.846,182 637.554,645	35	587.839,939 637.554,208	6.258	35	587.839,939 637.554,208	36	587.831,043 637.552,94	8.986	36	587.831,043 637.552,94	37	587.825,884 637.551,972	5.249
37	587.825,884 637.551,972	38	587.817,89 637.551,276	8.024	38	587.817,89 637.551,276	39	587.810,102 637.550,952	7.795	39	587.810,102 637.550,952	40	587.804,89 637.550,689	5.219
40	587.804,89 637.550,689	41	587.802,394 637.550,538	2.501	41	587.802,394 637.550,538	42	587.802,069 637.550,509	0.326	42	587.802,069 637.550,509	43	587.788,675 637.549,381	13.44 1
43	587.788,675 637.549,381	44	587.784,958 637.548,807	3.761	44	587.784,958 637.548,807	45	587.775,689 637.547,376	9.379	45	587.775,689 637.547,376	46	587.766,419 637.545,944	9.38
46	587.766,419 637.545,944	47	587.764,801 637.545,571	1.66	47	587.764,801 637.545,571	48	587.762,846 637.545,121	2.006	48	587.762,846 637.545,121	49	587.757,92 637.544,469	4.969
49	587.757,92 637.544,469	50	587.749,52 637.543,315	8.479	50	587.749,52 637.543,315	51	587.739,734 637.541,79	9.904	51	587.739,734 637.541,79	52	587.732,053 637.541,133	7.709
52	587.732,053 637.541,133	53	587.727,806 637.541,389	4.255	53	587.727,806 637.541,389	54	587.727,621 637.541,378	0.185	54	587.727,621 637.541,378	55	587.725,605 637.541,257	2.02
55	587.725,605 637.541,257	56	587.725,257 637.541,237	0.349	56	587.725,257 637.541,237	57	587.722,119 637.541,108	3.141	57	587.722,119 637.541,108	58	587.715,42 637.540,98	6.7
58	587.715,42 637.540,98	59	587.714,069 637.540,963	1.351	59	587.714,069 637.540,963	60	587.707,074 637.540,748	6.998	60	587.707,074 637.540,748	61	587.699,114 637.540,457	7.965
61	587.699,114 637.540,457	62	587.698,188 637.540,426	0.927	62	587.698,188 637.540,426	63	587.693,455 637.540,047	4.748	63	587.693,455 637.540,047	64	587.689,429 637.540,44	4.045
64	587.689,429 637.540,44	65	587.685,313 637.539,442	4.235	65	587.685,313 637.539,442	66	587.682,401 637.538,95	2.953	66	587.682,401 637.538,95	67	587.678,703 637.538,5	3.725
67	587.678,703 637.538,5	68	587.678,388 637.539,29	0.85	68	587.678,388 637.539,29	69	587.672,854 637.538,803	5.555	69	587.672,854 637.538,803	70	587.662,744 637.537,175	10.24
70	587.662,744 637.537,175	71	587.654,664 637.535,068	8.35	71	587.654,664 637.535,068	72	587.646,911 637.535,043	7.753	72	587.646,911 637.535,043	73	587.639,35 637.536,112	7.636
73	587.639,35 637.536,112	74	587.634,409 637.537,978	5.282	74	587.634,409 637.537,978	75	587.631,72 637.539,246	2.973	75	587.631,72 637.539,246	76	587.624,931 637.544,393	8.52
76	587.624,931 637.544,393	77	587.617,661 637.548,137	8.177	77	587.617,661 637.548,137	78	587.613,025 637.549,688	4.889	78	587.613,025 637.549,688	79	587.621,744 637.541,429	12.01
79	587.621,744 637.541,429	80	587.630,664 637.534,509	11.28 9	80	587.630,664 637.534,509	81	587.634,169 637.530,876	5.048	81	587.634,169 637.530,876	82	587.645,224 637.529,344	11.16 1
82	587.645,224 637.529,344	83	587.656,956 637.531,783	11.98 3	83	587.656,956 637.531,783	84	587.665,164 637.533,878	8.471	84	587.665,164 637.533,878	85	587.667,606 637.534,269	2.473
85	587.667,606 637.534,269	86	587.672,658 637.534,54	5.059	86	587.672,658 637.534,54	87	587.679,7 637.534,961	7.055	87	587.679,7 637.534,961	88	587.684,548 637.535,214	4.855
88	587.684,548 637.535,214	89	587.689,76 637.535,234	5.212	89	587.689,76 637.535,234	90	587.697,844 637.535,505	8.089	90	587.697,844 637.535,505	91	587.707,609 637.536,202	9.79
91	587.707,609 637.536,202	92	587.719,556 637.535,903	11.95 1	92	587.719,556 637.535,903	93	587.741,337 637.537,841	21.86 7	93	587.741,337 637.537,841	94	587.749,234 637.539,209	8.015
94	587.749,234 637.539,209	95	587.758,929 637.541,253	9.908	95	587.758,929 637.541,253	96	587.770,594 637.543,431	11.86 7	96	587.770,594 637.543,431	97	587.786,002 637.545,452	15.54
97	587.786,002 637.545,452	98	587.786,108 637.544,89	0.572	98	587.786,108 637.544,89	99	587.795,576 637.546,056	9.54	99	587.795,576 637.546,056	100	587.805,739 637.547,308	10.24
100	587.805,739 637.547,308	101	587.806,675 637.547,391	0.94	101	587.806,675 637.547,391	102	587.806,691 637.547,686	0.295	102	587.806,691 637.547,686	103	587.826,692 637.548,562	20.02
103	587.826,692 637.548,562	104	587.832,207 637.548,768	5.519	104	587.832,207 637.548,768	105	587.852,815 637.551,825	20.83 4	105	587.852,815 637.551,825	106	587.857,761 637.552,046	4.951
106	587.857,761 637.552,046	107	587.861,589 637.550,134	4.279	107	587.861,589 637.550,134	108	587.870,533 637.550,696	8.962	108	587.870,533 637.550,696	109	587.871,212 637.552,116	1.574
109	587.871,212 637.552,116	110	587.874,334 637.552,564	3.154	110	587.874,334 637.552,564	111	587.891,047 637.555,977	17.05 8	111	587.891,047 637.555,977	112	587.897,26 637.557,246	6.341
112	587.897,26 637.557,246	113	587.902,572 637.557,551	5.321	113	587.902,572 637.557,551	114	587.913,424 637.558,906	10.93 6	114	587.913,424 637.558,906	115	587.918,718 637.559,649	5.346

Punct început	X / Y	Punct sfârșit	X / Y	Lungime segment
115	587.918,718 637.559,649	116	587.922,994 637.559,902	4.283
118	587.931,101 637.558,984	1	587.936,786 637.560,539	5.894

Punct început	X / Y	Punct sfârșit	X / Y	Lungime segment
116	587.922,994 637.559,902	117	587.929,415 637.560,493	6.448

Punct început	X / Y	Punct sfârșit	X / Y	Lungime segment
117	587.929,415 637.560,493	118	587.931,101 637.558,984	2.263

** Lungimile segmentelor sunt determinate în planul de proiecție Stereo 70 și sunt rotunjite la 1 milimetru.

*** Distanța dintre puncte este formată din segmente cumulate ce sunt mai mici decât valoarea 1 milimetru.

**DATE DESPRE IMOBILUL NR. 5953**

Oficiul de Cadastru și Publicitate Imobiliară NEAMT
Biroul de Cadastru și Publicitate Imobiliară Targu-Neamt

A. Partea I. Descrierea imobilului

TEREN Intravilan

Adresa: Loc. Stânca, Str Romanului, Jud. Neamt

Nr. Crt	Nr cadastral Nr. topografic	Suprafața* (mp)	Observații / Referințe
A1	52957	Din acte: 1.058 Masurata: 1.093	Sector cadastral:0 Teren imprejmuit;

B. Partea II. Proprietari și acte

Inscrieri privitoare la dreptul de proprietate și alte drepturi reale	Referințe
29344 / 26/10/2018	
Act Administrativ nr. Hotărâre nr. 62, din 25/09/2018 emis de Consiliul Local Al Comunei Pipirig (act administrativ nr Certificat fiscal nr. 12601 din 23.10.2018, emis de Primaria Com. Pipirig;act administrativ nr Adeverința nr. 12603 din 23.10.2018, emis de Primaria Com. Pipirig);	
B1	A1
Intabulare, drept de PROPRIETATE, dobandit prin Lege, cota actuala 1/1, cota initiala 1/1 1) COMUNA PIPIRIG , CIF:2614228, * Domeniul Public	

C. Partea III. SARCINI .

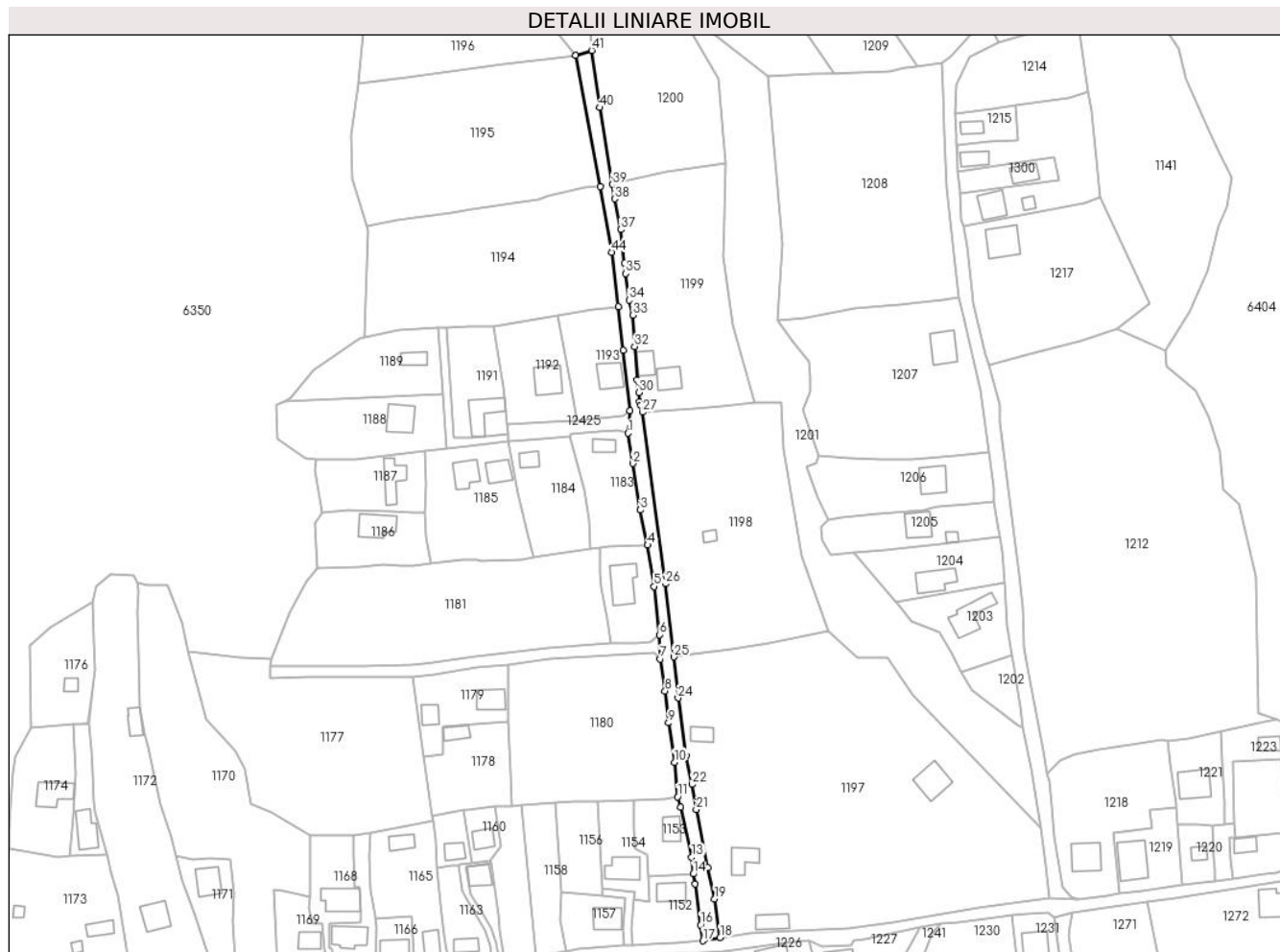
Inscrieri privind dezmembramintele dreptului de proprietate, drepturi reale de garanție și sarcini	Referințe
NU SUNT	

Anexa Nr. 1 La Partea I

Teren

Nr cadastral	Suprafața (mp)*	Observații / Referințe
52957	Din acte: 1.058 Masurata: 1.093	

* Suprafața este determinată în planul de proiecție Stereo 70.



Date referitoare la teren

Crt	Categorie folosință	Intra vilan	Suprafața (mp)	Tarla	Parcelă	Nr. topo	Observații / Referințe
1	drum	DA	1.093	-	-	-	

Lungime Segmente

1) Valorile lungimilor segmentelor sunt obținute din proiecție în plan.

Punct început	X / Y	Punct sfârșit	X / Y	Lungime segment	Punct început	X / Y	Punct sfârșit	X / Y	Lungime segment	Punct început	X / Y	Punct sfârșit	X / Y	Lungime segment
1	587.803,403 637.704,189	2	587.804,906 637.695,102	9.21	2	587.804,906 637.695,102	3	587.807,132 637.681,135	14.14 3	3	587.807,132 637.681,135	4	587.809,318 637.670,657	10.70 4
4	587.809,318 637.670,657	5	587.811,262 637.658,233	12.57 5	5	587.811,262 637.658,233	6	587.812,867 637.643,735	14.58 7	6	587.812,867 637.643,735	7	587.813,116 637.636,499	7.24
7	587.813,116 637.636,499	8	587.814,541 637.626,917	9.687	8	587.814,541 637.626,917	9	587.815,591 637.617,327	9.647	9	587.815,591 637.617,327	10	587.817,357 637.605,522	11.93 6
10	587.817,357 637.605,522	11	587.818,251 637.595,153	10.40 7	11	587.818,251 637.595,153	12	587.819,242 637.592,135	3.177	12	587.819,242 637.592,135	13	587.822,521 637.577,083	15.40 5
13	587.822,521 637.577,083	14	587.823,022 637.572,04	5.068	14	587.823,022 637.572,04	15	587.823,535 637.569,101	2.983	15	587.823,535 637.569,101	16	587.825,178 637.556,788	12.42 2

Punct început	X / Y	Punct sfârșit	X / Y	Lungime segment	Punct început	X / Y	Punct sfârșit	X / Y	Lungime segment	Punct început	X / Y	Punct sfârșit	X / Y	Lungime segment
16	587.825,178 637.556,788	17	587.825,884 637.551,972	4.867	17	587.825,884 637.551,972	18	587.831,043 637.552,94	5.249	18	587.831,043 637.552,94	19	587.829,422 637.564,552	11.725
19	587.829,422 637.564,552	20	587.827,436 637.573,943	9.599	20	587.827,436 637.573,943	21	587.823,886 637.591,383	17.798	21	587.823,886 637.591,383	22	587.822,637 637.598,853	7.574
22	587.822,637 637.598,853	23	587.820,835 637.607,386	8.721	23	587.820,835 637.607,386	24	587.818,423 637.624,772	17.553	24	587.818,423 637.624,772	25	587.817,158 637.637,111	12.404
25	587.817,158 637.637,111	26	587.814,657 637.659,015	22.046	26	587.814,657 637.659,015	27	587.807,795 637.710,463	51.904	27	587.807,795 637.710,463	28	587.807,275 637.712,6	2.199
28	587.807,275 637.712,6	29	587.806,858 637.713,546	1.034	29	587.806,858 637.713,546	30	587.806,706 637.716,401	2.859	30	587.806,706 637.716,401	31	587.806,222 637.720,107	3.737
31	587.806,222 637.720,107	32	587.805,424 637.730,183	10.108	32	587.805,424 637.730,183	33	587.804,803 637.739,613	9.45	33	587.804,803 637.739,613	34	587.803,734 637.744,121	4.633
34	587.803,734 637.744,121	35	587.802,676 637.752,042	7.991	35	587.802,676 637.752,042	36	587.802,429 637.755,147	3.115	36	587.802,429 637.755,147	37	587.801,207 637.765,218	10.145
37	587.801,207 637.765,218	38	587.799,466 637.774,444	9.389	38	587.799,466 637.774,444	39	587.798,725 637.778,776	4.395	39	587.798,725 637.778,776	40	587.794,946 637.801,829	23.361
40	587.794,946 637.801,829	41	587.792,499 637.818,94	17.285	41	587.792,499 637.818,94	42	587.787,618 637.817,474	5.096	42	587.787,618 637.817,474	43	587.795,12 637.778,166	40.017
43	587.795,12 637.778,166	44	587.798,561 637.758,46	20.004	44	587.798,561 637.758,46	45	587.800,505 637.742,166	16.41	45	587.800,505 637.742,166	46	587.801,927 637.729,047	13.196
46	587.801,927 637.729,047	47	587.804,031 637.710,916	18.253	47	587.804,031 637.710,916	1	587.803,403 637.704,189	6.756					

** Lungimile segmentelor sunt determinate în planul de proiecție Stereo 70 și sunt rotunjite la 1 milimetru.

*** Distanța dintre puncte este formată din segmente cumulate ce sunt mai mici decât valoarea 1 milimetru.

**DATE DESPRE IMOBILUL NR. 5954**

Oficiul de Cadastru și Publicitate Imobiliară NEAMT
Biroul de Cadastru și Publicitate Imobiliară Targu-Neamt

A. Partea I. Descrierea imobilului

TEREN Intravilan

Adresa: Loc. Stâncă, Str Romanului, Jud. Neamt

Nr. Crt	Nr cadastral Nr. topografic	Suprafața* (mp)	Observații / Referințe
A1	52954	Din acte: 880 Masurata: 905	Sector cadastral:0 Teren imprejmuit;

B. Partea II. Proprietari și acte

Inscrieri privitoare la dreptul de proprietate și alte drepturi reale		Referințe
29354 / 26/10/2018		
Act Administrativ nr. Hotărâre nr.62, din 25/09/2018 emis de Consiliul Local Al Comunei Pipirig (Anexa nr. 1 - Situatia privind completarea inventarului bunurilor ce alcatuiesc domeniul public al comunei Pipirig la HCL 62/2018, act administrativ nr Certificat de atestare fiscala nr.12601 din 23.10.2018, emis de Primaria Comunei Pipirig;act administrativ nr Adeverinta nr.12604 din 23.10.2018, emis de Primaria Comunei Pipirig);		
B1	Intabulare, drept de PROPRIETATE, dobandit prin Lege, cota actuala 1/1, cota initiala 1/1 1) COMUNA PIPIRIG , CIF:2614228, domeniul public	A1

C. Partea III. SARCINI .

Inscrieri privind dezmembramintele dreptului de proprietate, drepturi reale de garanție și sarcini	Referințe
NU SUNT	

Anexa Nr. 1 La Partea I

Teren

Nr cadastral	Suprafața (mp)*	Observații / Referințe
52954	Din acte: 880 Masurata: 905	

* Suprafața este determinată în planul de proiecție Stereo 70.

DETALII LINIARE IMOBIL



Date referitoare la teren

Crt	Categorie folosință	Intra vilan	Suprafața (mp)	Tarla	Parcelă	Nr. topo	Observații / Referințe
1	drum	DA	905	-	-	-	

Lungime Segmente

1) Valorile lungimilor segmentelor sunt obținute din proiecție în plan.

Punct început	X / Y	Punct sfârșit	X / Y	Lungime segment	Punct început	X / Y	Punct sfârșit	X / Y	Lungime segment	Punct început	X / Y	Punct sfârșit	X / Y	Lungime segment
1	587.832,207 637.548,768	2	587.826,692 637.548,562	5.519	2	587.826,692 637.548,562	3	587.826,94 637.546,745	1.834	3	587.826,94 637.546,745	4	587.827,794 637.540,553	6.251
4	587.827,794 637.540,553	5	587.828,855 637.533,756	6.879	5	587.828,855 637.533,756	6	587.829,789 637.526,378	7.437	6	587.829,789 637.526,378	7	587.830,207 637.522,515	3.886
7	587.830,207 637.522,515	8	587.831,224 637.511,901	10.663	8	587.831,224 637.511,901	9	587.832,034 637.503,328	8.611	9	587.832,034 637.503,328	10	587.832,566 637.498,379	4.978
10	587.832,566 637.498,379	11	587.833,157 637.491,343	7.061	11	587.833,157 637.491,343	12	587.834,421 637.477,395	14.005	12	587.834,421 637.477,395	13	587.830,241 637.476,12	4.37
13	587.830,241 637.476,12	14	587.825,372 637.476,826	4.92	14	587.825,372 637.476,826	15	587.818,004 637.478,382	7.531	15	587.818,004 637.478,382	16	587.813,26 637.480,002	5.013

Punct început	X / Y	Punct sfârșit	X / Y	Lungime segment	Punct început	X / Y	Punct sfârșit	X / Y	Lungime segment	Punct început	X / Y	Punct sfârșit	X / Y	Lungime segment
16	587.813,26 637.480,002	17	587.811,834 637.481,499	2.067	17	587.811,834 637.481,499	18	587.808,151 637.482,812	3.91	18	587.808,151 637.482,812	19	587.807,207 637.481,967	1.267
19	587.807,207 637.481,967	20	587.805,948 637.482,271	1.295	20	587.805,948 637.482,271	21	587.800,19 637.483,659	5.923	21	587.800,19 637.483,659	22	587.795,044 637.485,14	5.355
22	587.795,044 637.485,14	23	587.794,636 637.482,169	2.999	23	587.794,636 637.482,169	24	587.797,887 637.481,644	3.293	24	587.797,887 637.481,644	25	587.805,049 637.479,557	7.46
25	587.805,049 637.479,557	26	587.812,323 637.476,814	7.774	26	587.812,323 637.476,814	27	587.821,629 637.474,389	9.617	27	587.821,629 637.474,389	28	587.825,649 637.473,585	4.1
28	587.825,649 637.473,585	29	587.833,765 637.471,417	8.401	29	587.833,765 637.471,417	30	587.834,53 637.469,918	1.683	30	587.834,53 637.469,918	31	587.832,666 637.449,197	20.805
31	587.832,666 637.449,197	32	587.833,173 637.448,819	0.632	32	587.833,173 637.448,819	33	587.832,197 637.438,391	10.474	33	587.832,197 637.438,391	34	587.831,901 637.434,866	3.537
34	587.831,901 637.434,866	35	587.830,787 637.423,493	11.427	35	587.830,787 637.423,493	36	587.829,266 637.411,938	11.655	36	587.829,266 637.411,938	37	587.827,284 637.392,106	19.931
37	587.827,284 637.392,106	38	587.826,168 637.385,689	6.513	38	587.826,168 637.385,689	39	587.841,477 637.379,181	16.635	39	587.841,477 637.379,181	40	587.833,388 637.389,048	12.759
40	587.833,388 637.389,048	41	587.833,347 637.398,737	9.689	41	587.833,347 637.398,737	42	587.835,527 637.426,915	28.262	42	587.835,527 637.426,915	43	587.835,931 637.434,703	7.798
43	587.835,931 637.434,703	44	587.836,26 637.440,951	6.257	44	587.836,26 637.440,951	45	587.837,469 637.455,017	14.118	45	587.837,469 637.455,017	46	587.837,467 637.458,694	3.677
46	587.837,467 637.458,694	47	587.837,909 637.468,6	9.916	47	587.837,909 637.468,6	48	587.838,295 637.477,651	9.059	48	587.838,295 637.477,651	49	587.838,313 637.481,597	3.946
49	587.838,313 637.481,597	50	587.837,857 637.487,263	5.684	50	587.837,857 637.487,263	51	587.837,123 637.496,395	9.161	51	587.837,123 637.496,395	52	587.836,291 637.506,859	10.497
52	587.836,291 637.506,859	53	587.835,926 637.509,837	3.0	53	587.835,926 637.509,837	54	587.835,732 637.511,414	1.589	54	587.835,732 637.511,414	55	587.833,616 637.526,934	15.664
55	587.833,616 637.526,934	56	587.833,053 637.530,713	3.821	56	587.833,053 637.530,713	1	587.832,207 637.548,768	18.075					

** Lungimile segmentelor sunt determinate în planul de proiecție Stereo 70 și sunt rotunjite la 1 milimetru.

*** Distanța dintre puncte este formată din segmente cumulate ce sunt mai mici decât valoarea 1 milimetru.

**DATE DESPRE IMOBILUL NR. 5955**

Oficiul de Cadastru și Publicitate Imobiliară NEAMT
Biroul de Cadastru și Publicitate Imobiliară Targu-Neamt

A. Partea I. Descrierea imobilului

TEREN Necunoscut

Adresa: Loc. Stâncă, Jud. Neamt, si extravilan UAT Pipirig

Nr. Crt	Nr cadastral Nr. topografic	Suprafața* (mp)	Observații / Referințe
A1		598	Sector cadastral:0 Teren neimprejmuit;

B. Partea II. Proprietari și acte

Inscrieri privitoare la dreptul de proprietate și alte drepturi reale		Referințe
/		
Act Normativ nr. 7, din 13/03/1996 emis de PARLAMENTUL ROMANIEI;		
B1	Inscrierea provizorie, drept de PROPRIETATE, dobandit prin Lege, cota actuala 1/1, cota initiala 1/1	A1
1) COMUNA PIPIRIG, CIF:99999999999999, Proprietar neidentificat		

C. Partea III. SARCINI .

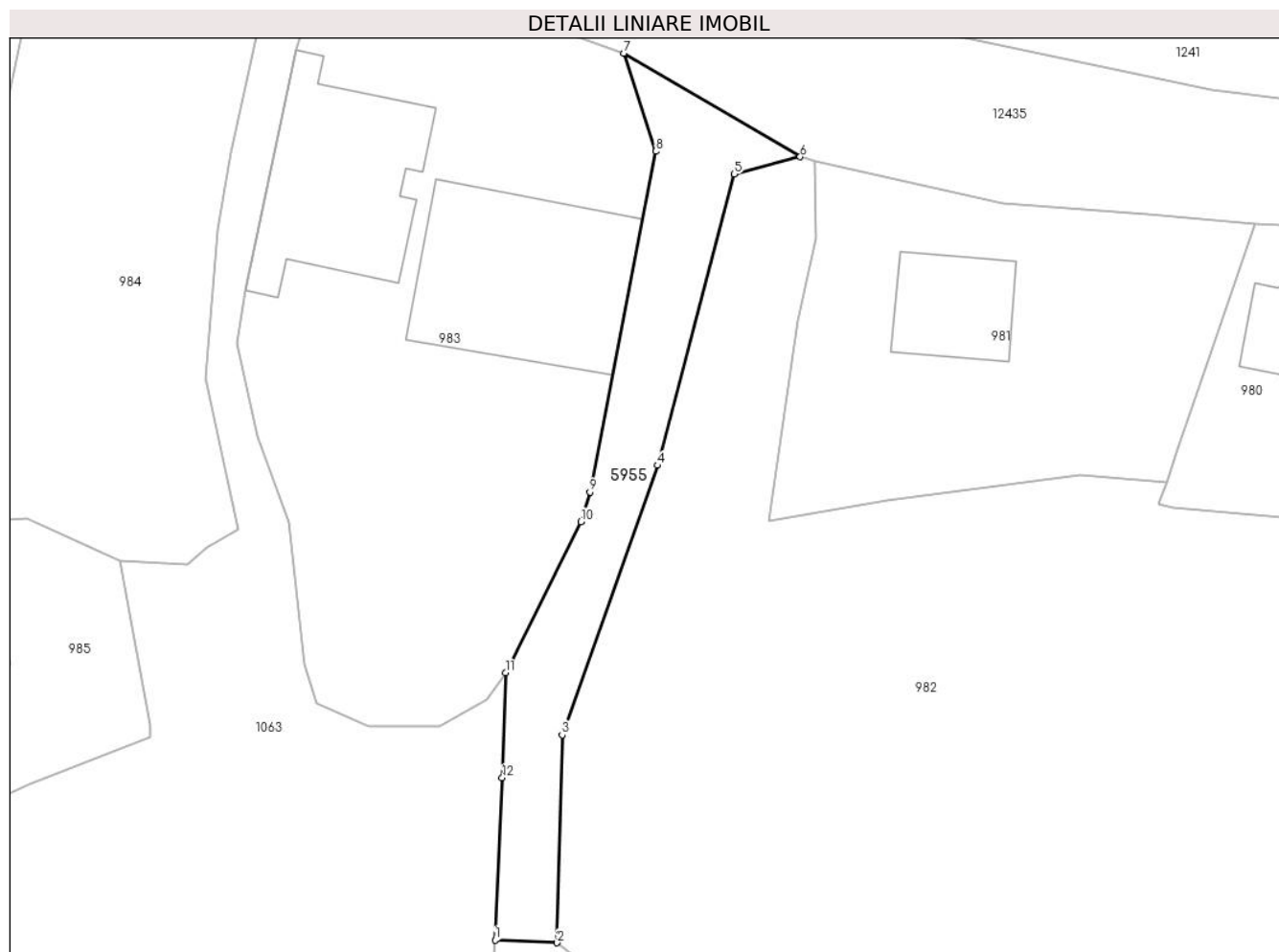
Inscrieri privind dezmembramintele dreptului de proprietate, drepturi reale de garanție și sarcini	Referințe
NU SUNT	

Anexa Nr. 1 La Partea I

Teren

Nr cadastral	Suprafața (mp)*	Observații / Referințe
	598	

* Suprafața este determinată în planul de proiecție Stereo 70.



Date referitoare la teren

Crt	Categorie folosință	Intravilan	Suprafața (mp)	Tarla	Parcelă	Nr. topo	Observații / Referințe
1	drum	DA	366	-	-	-	
2	drum	NU	232	-	-	-	

Lungime Segmente

1) Valorile lungimilor segmentelor sunt obținute din proiecție în plan.

Punct început	X / Y	Punct sfârșit	X / Y	Lungime segment (** (m)
1	587.822,046 637.282,06	2	587.828,206 637.281,787	6.166
2	587.828,206 637.281,787	3	587.828,694 637.302,403	20.622
3	587.828,694 637.302,403	4	587.838,169 637.329,148	28.374
4	587.838,169 637.329,148	5	587.845,802 637.358,056	29.899

Punct început	X / Y	Punct sfârșit	X / Y	Lungime segment (** (m)
5	587.845,802 637.358,056	6	587.852,338 637.359,75	6.752
6	587.852,338 637.359,75	7	587.834,81 637.370,033	20.322
7	587.834,81 637.370,033	8	587.838,003 637.360,308	10.236
8	587.838,003 637.360,308	9	587.831,455 637.326,508	34.428
9	587.831,455 637.326,508	10	587.830,552 637.323,565	3.078
10	587.830,552 637.323,565	11	587.823,088 637.308,561	16.758
11	587.823,088 637.308,561	12	587.822,759 637.298,153	10.413
12	587.822,759 637.298,153	1	587.822,046 637.282,06	16.109

** Lungimile segmentelor sunt determinate în planul de proiecție Stereo 70 și sunt rotunjite la 1 milimetru.

*** Distanța dintre puncte este formată din segmente cumulate ce sunt mai mici decât valoarea 1 milimetru.

**DATE DESPRE IMOBILUL NR. 5959**

Oficiul de Cadastru și Publicitate Imobiliară NEAMT
Biroul de Cadastru și Publicitate Imobiliară Targu-Neamt

A. Partea I. Descrierea imobilului

TEREN Intravilan

Adresa: Loc. Pâtâligeni, Jud. Neamt

Nr. Crt	Nr cadastral Nr. topografic	Suprafața* (mp)	Observații / Referințe
A1		3.265	Sector cadastral:0 Teren neimprejmuit;

B. Partea II. Proprietari și acte

Inscrieri privitoare la dreptul de proprietate și alte drepturi reale	Referințe
/	
Act Normativ nr. 7, din 13/03/1996 emis de PARLAMENTUL ROMANIEI;	
B1	Inscrierea provizorie, drept de PROPRIETATE, dobandit prin Lege, cota actuala 1/1, cota initiala 1/1
	1) COMUNA PIPIRIG , CIF:99999999999999, Proprietar neidentificat

C. Partea III. SARCINI .

Inscrieri privind dezmembramintele dreptului de proprietate, drepturi reale de garanție și sarcini	Referințe
NU SUNT	

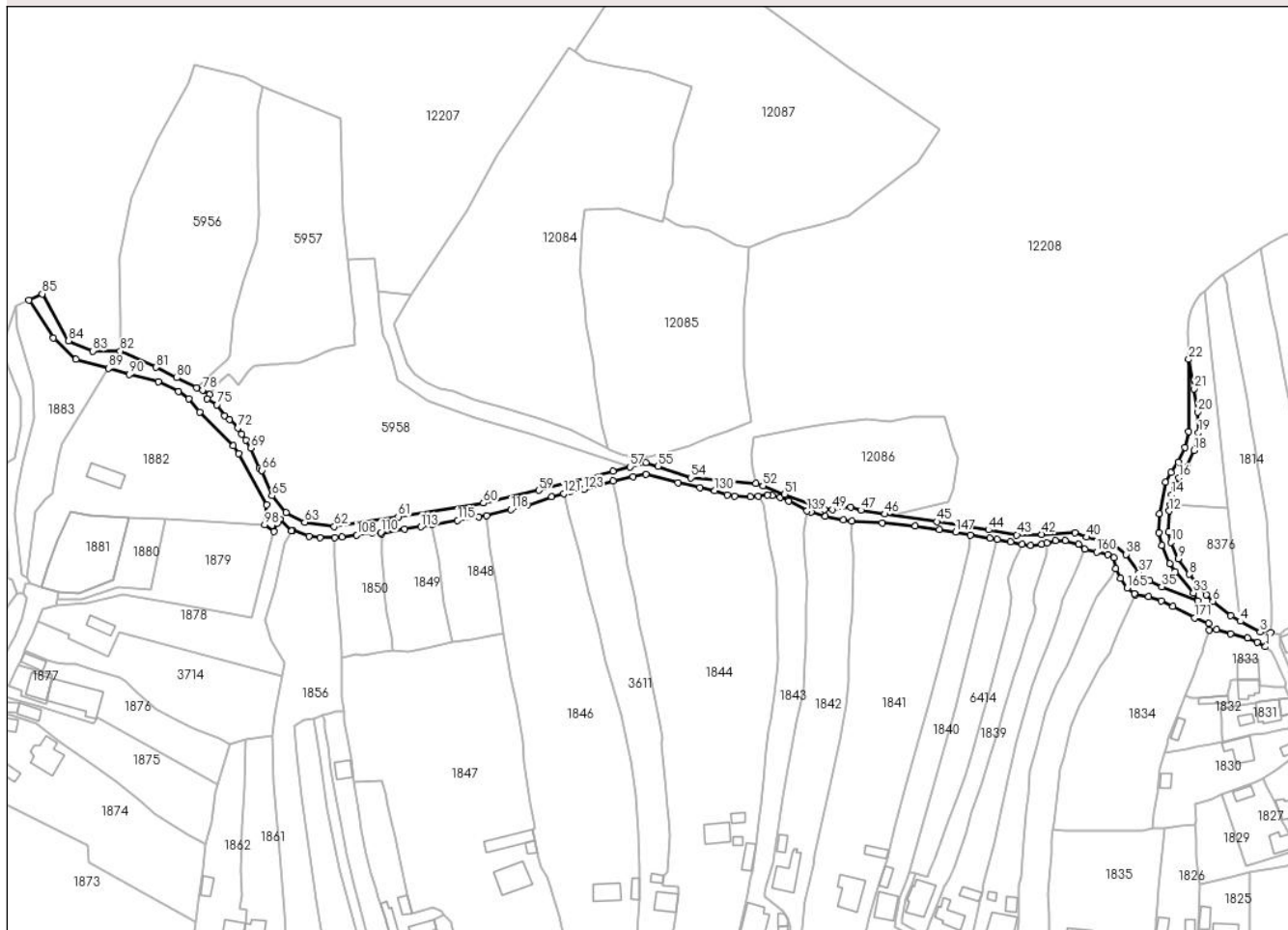
Anexa Nr. 1 La Partea I

Teren

Nr cadastral	Suprafața (mp)*	Observații / Referințe
	3.265	

* Suprafața este determinată în planul de proiecție Stereo 70.

DETALII LINIARE IMOBIL



Date referitoare la teren

Crt	Categorie folosință	Intravilan	Suprafața (mp)	Tarla	Parcelă	Nr. topo	Observații / Referințe
1	drum	DA	3.265	-	-	-	

Lungime Segmente

1) Valorile lungimilor segmentelor sunt obținute din proiecție în plan.

Punct început	X / Y	Punct sfârșit	X / Y	Lungime segment	Punct început	X / Y	Punct sfârșit	X / Y	Lungime segment	Punct început	X / Y	Punct sfârșit	X / Y	Lungime segment
1	583.105,836 637.447,526	2	583.107,996 637.453,385	6.244	2	583.107,996 637.453,385	3	583.103,605 637.453,631	4.398	3	583.103,605 637.453,631	4	583.095,331 637.458,12	9.413
4	583.095,331 637.458,12	5	583.091,376 637.460,457	4.594	5	583.091,376 637.460,457	6	583.083,81 637.466,463	9.66	6	583.083,81 637.466,463	7	583.081,187 637.469,062	3.693
7	583.081,187 637.469,062	8	583.073,989 637.477,703	11.246	8	583.073,989 637.477,703	9	583.069,455 637.484,16	7.89	9	583.069,455 637.484,16	10	583.066,38 637.491,006	7.505
10	583.066,38 637.491,006	11	583.065,467 637.495,298	4.388	11	583.065,467 637.495,298	12	583.065,769 637.504,039	8.746	12	583.065,769 637.504,039	13	583.066,181 637.506,675	2.668
13	583.066,181 637.506,675	14	583.066,809 637.510,698	4.072	14	583.066,809 637.510,698	15	583.067,883 637.514,373	3.829	15	583.067,883 637.514,373	16	583.069,745 637.517,84	3.935
16	583.069,745 637.517,84	17	583.073,02 637.522,338	5.564	17	583.073,02 637.522,338	18	583.076,027 637.529,252	7.54	18	583.076,027 637.529,252	19	583.077,907 637.536,649	7.632

Punct început	X / Y	Punct sfârșit	X / Y	Lungime segment	Punct început	X / Y	Punct sfârșit	X / Y	Lungime segment	Punct început	X / Y	Punct sfârșit	X / Y	Lungime segment
19	583.077,907 637.536,649	20	583.077,649 637.545,198	8.553	20	583.077,649 637.545,198	21	583.076,066 637.554,865	9.796	21	583.076,066 637.554,865	22	583.073,839 637.567,079	12.415
22	583.073,839 637.567,079	23	583.073,892 637.537,09	29.989	23	583.073,892 637.537,09	24	583.072,23 637.530,551	6.747	24	583.072,23 637.530,551	25	583.069,527 637.524,337	6.776
25	583.069,527 637.524,337	26	583.066,35 637.519,973	5.398	26	583.066,35 637.519,973	27	583.064,161 637.515,897	4.627	27	583.064,161 637.515,897	28	583.061,544 637.502,911	13.247
28	583.061,544 637.502,911	29	583.061,452 637.494,946	7.966	29	583.061,452 637.494,946	30	583.062,556 637.489,756	5.306	30	583.062,556 637.489,756	31	583.065,962 637.482,173	8.313
31	583.065,962 637.482,173	32	583.068,272 637.478,884	4.019	32	583.068,272 637.478,884	33	583.075,809 637.469,92	11.712	33	583.075,809 637.469,92	34	583.077,581 637.466,703	3.673
34	583.077,581 637.466,703	35	583.062,563 637.472,481	16.091	35	583.062,563 637.472,481	36	583.057,64 637.475,069	5.562	36	583.057,64 637.475,069	37	583.053,133 637.478,378	5.591
37	583.053,133 637.478,378	38	583.047,821 637.485,97	9.266	38	583.047,821 637.485,97	39	583.041,788 637.490,388	7.478	39	583.041,788 637.490,388	40	583.031,356 637.493,15	10.791
40	583.031,356 637.493,15	41	583.026,351 637.494,99	5.333	41	583.026,351 637.494,99	42	583.012,618 637.494,303	13.75	42	583.012,618 637.494,303	43	583.002,239 637.494,077	10.381
43	583.002,239 637.494,077	44	582.990,442 637.496,119	11.972	44	582.990,442 637.496,119	45	582.968,871 637.499,562	21.844	45	582.968,871 637.499,562	46	582.947,268 637.502,727	21.834
46	582.947,268 637.502,727	47	582.937,27 637.504,343	10.128	47	582.937,27 637.504,343	48	582.933,015 637.505,533	4.418	48	582.933,015 637.505,533	49	582.925,43 637.504,597	7.643
49	582.925,43 637.504,597	50	582.922,111 637.504,554	3.319	50	582.922,111 637.504,554	51	582.905,457 637.510,898	17.821	51	582.905,457 637.510,898	52	582.896,437 637.514,513	9.717
52	582.896,437 637.514,513	53	582.893,459 637.515,405	3.109	53	582.893,459 637.515,405	54	582.866,383 637.517,856	27.187	54	582.866,383 637.517,856	55	582.852,733 637.522,58	14.444
55	582.852,733 637.522,58	56	582.847,656 637.524,046	5.284	56	582.847,656 637.524,046	57	582.840,996 637.522,381	6.865	57	582.840,996 637.522,381	58	582.833,946 637.520,618	7.267
58	582.833,946 637.520,618	59	582.803,02 637.512,601	31.948	59	582.803,02 637.512,601	60	582.779,935 637.507,344	23.676	60	582.779,935 637.507,344	61	582.744,456 637.501,621	35.938
61	582.744,456 637.501,621	62	582.717,86 637.497,53	26.909	62	582.717,86 637.497,53	63	582.705,501 637.499,295	12.484	63	582.705,501 637.499,295	64	582.697,736 637.503,393	8.78
64	582.697,736 637.503,393	65	582.691,863 637.510,353	9.107	65	582.691,863 637.510,353	66	582.687,664 637.520,933	11.383	66	582.687,664 637.520,933	67	582.687,487 637.521,199	0.32
67	582.687,487 637.521,199	68	582.686,678 637.521,895	1.067	68	582.686,678 637.521,895	69	582.683,103 637.530,177	9.021	69	582.683,103 637.530,177	70	582.681,051 637.533,599	3.99
70	582.681,051 637.533,599	71	582.679,164 637.535,994	3.049	71	582.679,164 637.535,994	72	582.677,669 637.538,528	2.942	72	582.677,669 637.538,528	73	582.674,243 637.542,004	4.881
73	582.674,243 637.542,004	74	582.672,183 637.543,628	2.623	74	582.672,183 637.543,628	75	582.668,97 637.548,195	5.584	75	582.668,97 637.548,195	76	582.664,836 637.550,768	4.869
76	582.664,836 637.550,768	77	582.665,924 637.552,45	2.003	77	582.665,924 637.552,45	78	582.662,955 637.554,37	3.536	78	582.662,955 637.554,37	79	582.660,385 637.555,233	2.711
79	582.660,385 637.555,233	80	582.652,268 637.559,451	9.148	80	582.652,268 637.559,451	81	582.643,486 637.563,771	9.787	81	582.643,486 637.563,771	82	582.628,673 637.570,552	16.291
82	582.628,673 637.570,552	83	582.617,183 637.570,552	11.49	83	582.617,183 637.570,552	84	582.607,179 637.574,835	10.882	84	582.607,179 637.574,835	85	582.596,102 637.594,359	22.447
85	582.596,102 637.594,359	86	582.590,604 637.591,825	6.054	86	582.590,604 637.591,825	87	582.600,804 637.575,951	18.869	87	582.600,804 637.575,951	88	582.610,212 637.567,26	12.808
88	582.610,212 637.567,26	89	582.623,687 637.563,381	14.022	89	582.623,687 637.563,381	90	582.632,467 637.560,821	9.146	90	582.632,467 637.560,821	91	582.644,544 637.557,885	12.429
91	582.644,544 637.557,885	92	582.652,945 637.553,729	9.373	92	582.652,945 637.553,729	93	582.657,163 637.550,712	5.186	93	582.657,163 637.550,712	94	582.661,854 637.545,247	7.202
94	582.661,854 637.545,247	95	582.675,772 637.531,13	19.824	95	582.675,772 637.531,13	96	582.677,946 637.527,825	3.956	96	582.677,946 637.527,825	97	582.689,736 637.506,551	24.323
97	582.689,736 637.506,551	98	582.688,785 637.498,223	8.382	98	582.688,785 637.498,223	99	582.692,67 637.495,446	4.775	99	582.692,67 637.495,446	100	582.694,071 637.499,024	3.843
100	582.694,071 637.499,024	101	582.695,08 637.500,435	1.735	101	582.695,08 637.500,435	102	582.700,043 637.495,782	6.803	102	582.700,043 637.495,782	103	582.700,569 637.496,034	0.583
103	582.700,569 637.496,034	104	582.707,239 637.493,56	7.114	104	582.707,239 637.493,56	105	582.711,858 637.493,028	4.65	105	582.711,858 637.493,028	106	582.718,017 637.492,985	6.159
106	582.718,017 637.492,985	107	582.721,057 637.493,13	3.043	107	582.721,057 637.493,13	108	582.727,231 637.494,017	6.237	108	582.727,231 637.494,017	109	582.733,705 637.494,868	6.53
109	582.733,705 637.494,868	110	582.737,235 637.495,083	3.537	110	582.737,235 637.495,083	111	582.737,408 637.494,372	0.732	111	582.737,408 637.494,372	112	582.747,176 637.496,522	10.002
112	582.747,176 637.496,522	113	582.753,965 637.497,412	6.847	113	582.753,965 637.497,412	114	582.758,524 637.498,169	4.621	114	582.758,524 637.498,169	115	582.769,222 637.500,08	10.867
115	582.769,222 637.500,08	116	582.778,046 637.501,478	8.934	116	582.778,046 637.501,478	117	582.781,3 637.502,104	3.314	117	582.781,3 637.502,104	118	582.791,476 637.504,573	10.471

Punct început	X / Y	Punct sfârșit	X / Y	Lungime segment	Punct început	X / Y	Punct sfârșit	X / Y	Lungime segment	Punct început	X / Y	Punct sfârșit	X / Y	Lungime segment
118	582.791,476 637.504,573	119	582.798,325 637.506,31	7.066	119	582.798,325 637.506,31	120	582.808,404 637.509,802	10.667	120	582.808,404 637.509,802	121	582.813,362 637.511,191	5.149
121	582.813,362 637.511,191	122	582.816,151 637.512,25	2.983	122	582.816,151 637.512,25	123	582.821,702 637.513,068	5.611	123	582.821,702 637.513,068	124	582.828,458 637.514,94	7.011
124	582.828,458 637.514,94	125	582.834,057 637.516,499	5.812	125	582.834,057 637.516,499	126	582.842,251 637.518,281	8.386	126	582.842,251 637.518,281	127	582.847,672 637.519,212	5.5
127	582.847,672 637.519,212	128	582.861,168 637.515,861	13.906	128	582.861,168 637.515,861	129	582.870,199 637.513,757	9.273	129	582.870,199 637.513,757	130	582.876,343 637.512,475	6.276
130	582.876,343 637.512,475	131	582.881,493 637.510,737	5.435	131	582.881,493 637.510,737	132	582.884,658 637.510,161	3.217	132	582.884,658 637.510,161	133	582.891,145 637.509,888	6.493
133	582.891,145 637.509,888	134	582.894,556 637.510,292	3.435	134	582.894,556 637.510,292	135	582.898,339 637.510,634	3.798	135	582.898,339 637.510,634	136	582.900,339 637.510,447	2.009
136	582.900,339 637.510,447	137	582.903,573 637.509,602	3.343	137	582.903,573 637.509,602	138	582.907,168 637.508,101	3.896	138	582.907,168 637.508,101	139	582.914,831 637.504,03	8.677
139	582.914,831 637.504,03	140	582.916,502 637.503,535	1.743	140	582.916,502 637.503,535	141	582.922,439 637.501,715	6.21	141	582.922,439 637.501,715	142	582.929,96 637.500,194	7.673
142	582.929,96 637.500,194	143	582.933,394 637.499,679	3.472	143	582.933,394 637.499,679	144	582.946,128 637.499,082	12.748	144	582.946,128 637.499,082	145	582.959,811 637.497,729	13.75
145	582.959,811 637.497,729	146	582.970,002 637.496,271	10.295	146	582.970,002 637.496,271	147	582.976,747 637.495,214	6.827	147	582.976,747 637.495,214	148	582.982,81 637.494,068	6.17
148	582.982,81 637.494,068	149	582.991,064 637.492,759	8.357	149	582.991,064 637.492,759	150	582.994,095 637.492,197	3.083	150	582.994,095 637.492,197	151	582.999,666 637.491,164	5.666
151	582.999,666 637.491,164	152	583.004,394 637.490,074	4.852	152	583.004,394 637.490,074	153	583.008,045 637.489,671	3.673	153	583.008,045 637.489,671	154	583.012,593 637.490,257	4.586
154	583.012,593 637.490,257	155	583.014,737 637.490,765	2.203	155	583.014,737 637.490,765	156	583.018,341 637.491,566	3.692	156	583.018,341 637.491,566	157	583.022,369 637.491,748	4.032
157	583.022,369 637.491,748	158	583.028,022 637.490,163	5.871	158	583.028,022 637.490,163	159	583.030,594 637.488,237	3.213	159	583.030,594 637.488,237	160	583.035,489 637.486,984	5.053
160	583.035,489 637.486,984	161	583.040,012 637.485,752	4.688	161	583.040,012 637.485,752	162	583.042,616 637.484,643	2.83	162	583.042,616 637.484,643	163	583.043,434 637.479,997	4.717
163	583.043,434 637.479,997	164	583.045,485 637.476,023	4.472	164	583.045,485 637.476,023	165	583.048,26 637.471,987	4.898	165	583.048,26 637.471,987	166	583.051,149 637.469,578	3.762
166	583.051,149 637.469,578	167	583.051,417 637.469,031	0.609	167	583.051,417 637.469,031	168	583.057,156 637.468,334	5.781	168	583.057,156 637.468,334	169	583.062,371 637.466,579	5.502
169	583.062,371 637.466,579	170	583.067,317 637.464,2	5.488	170	583.067,317 637.464,2	171	583.076,396 637.459,6	10.178	171	583.076,396 637.459,6	172	583.082,198 637.457,286	6.246
172	583.082,198 637.457,286	173	583.082,318 637.454,557	2.732	173	583.082,318 637.454,557	174	583.085,457 637.454,688	3.142	174	583.085,457 637.454,688	175	583.091,392 637.452,871	6.207
175	583.091,392 637.452,871	176	583.098,311 637.451,157	7.128	176	583.098,311 637.451,157	177	583.102,362 637.449,413	4.41	177	583.102,362 637.449,413	178	583.105,836 637.447,526	3.953

** Lungimile segmentelor sunt determinate în planul de proiecție Stereo 70 și sunt rotunjite la 1 milimetru.

*** Distanța dintre puncte este formată din segmente cumulate ce sunt mai mici decât valoarea 1 milimetru.

**DATE DESPRE IMOBILUL NR. 5961**

Oficiul de Cadastru și Publicitate Imobiliară NEAMT
Biroul de Cadastru și Publicitate Imobiliară Targu-Neamt

A. Partea I. Descrierea imobilului

TEREN Intravilan

Adresa: Loc. Pâtâligeni, Str Obor, Jud. Neamt

Nr. Crt	Nr cadastral Nr. topografic	Suprafața* (mp)	Observații / Referințe
A1	52082	Din acte: 4.450 Masurata: 4.270	Sector cadastral:0 Teren neimprejmuit;

B. Partea II. Proprietari și acte

Inscrieri privitoare la dreptul de proprietate și alte drepturi reale		Referințe
4200 / 24/02/2016		
Act Normativ nr. 1356 - hotarare, din 27/12/2001 emis de GUVERNUL ROMANIEI (inventarul bunurilor care alcatuiesc domeniul public al comunei Pipirig; adeverinta nr. 2434/17-02-2016 emis de PRIMARIA COMUNEI PIPIRIG; certificat de atestare fiscala nr.2674/23-02-2016 emis de PRIMARIA COMUNEI PIPIRIG;);		
B1	Intabulare, drept de PROPRIETATE, dobandit prin Lege, cota actuala 1/1, cota initiala 1/1 1) COMUNA PIPIRIG , CIF:2614228, - domeniu public	A1

C. Partea III. SARCINI .

Inscrieri privind dezmembramintele dreptului de proprietate, drepturi reale de garanție și sarcini	Referințe
NU SUNT	

Anexa Nr. 1 La Partea I

Teren

Nr cadastral	Suprafața (mp)*	Observații / Referințe
52082	Din acte: 4.450 Masurata: 4.270	

* Suprafața este determinată în planul de proiecție Stereo 70.

DETALII LINIARE IMOBIL



Date referitoare la teren

Crt	Categorie folosință	Intra vilan	Suprafața (mp)	Tarla	Parcelă	Nr. topo	Observații / Referințe
1	drum	DA	4.270	-	-	-	

Lungime Segmente

1) Valorile lungimilor segmentelor sunt obținute din proiecție în plan.

Punct început	X / Y	Punct sfârșit	X / Y	Lungime segment	Punct început	X / Y	Punct sfârșit	X / Y	Lungime segment	Punct început	X / Y	Punct sfârșit	X / Y	Lungime segment
1	582.446,771 637.227,948	2	582.446,201 637.229,098	1.284	2	582.446,201 637.229,098	3	582.438,603 637.244,427	17.109	3	582.438,603 637.244,427	4	582.435,082 637.247,923	4.962
4	582.435,082 637.247,923	5	582.422,414 637.260,504	17.854	5	582.422,414 637.260,504	6	582.419,232 637.263,664	4.484	6	582.419,232 637.263,664	7	582.415,293 637.267,575	5.551
7	582.415,293 637.267,575	8	582.410,959 637.271,096	5.584	8	582.410,959 637.271,096	9	582.403,29 637.277,84	10.212	9	582.403,29 637.277,84	10	582.400,067 637.280,518	4.19
10	582.400,067 637.280,518	11	582.398,863 637.281,522	1.568	11	582.398,863 637.281,522	12	582.397,918 637.280,821	1.177	12	582.397,918 637.280,821	13	582.385,774 637.289,63	15.003
13	582.385,774 637.289,63	14	582.382,117 637.292,297	4.526	14	582.382,117 637.292,297	15	582.379,068 637.294,079	3.532	15	582.379,068 637.294,079	16	582.382,035 637.298,851	5.619

Punct început	X / Y	Punct sfârșit	X / Y	Lungime segment	Punct început	X / Y	Punct sfârșit	X / Y	Lungime segment	Punct început	X / Y	Punct sfârșit	X / Y	Lungime segment
16	582.382,035 637.298,851	17	582.377,928 637.301,743	5.023	17	582.377,928 637.301,743	18	582.372,836 637.305,328	6.227	18	582.372,836 637.305,328	19	582.365,625 637.310,805	9.055
19	582.365,625 637.310,805	20	582.365,154 637.310,104	0.845	20	582.365,154 637.310,104	21	582.362,894 637.311,763	2.804	21	582.362,894 637.311,763	22	582.354,014 637.318,282	11.016
22	582.354,014 637.318,282	23	582.350,899 637.320,75	3.974	23	582.350,899 637.320,75	24	582.339,135 637.329,906	14.907	24	582.339,135 637.329,906	25	582.336,681 637.331,878	3.148
25	582.336,681 637.331,878	26	582.331,715 637.335,916	6.401	26	582.331,715 637.335,916	27	582.320,915 637.343,709	13.318	27	582.320,915 637.343,709	28	582.315,835 637.346,052	5.594
28	582.315,835 637.346,052	29	582.308,269 637.349,541	8.332	29	582.308,269 637.349,541	30	582.308,118 637.352,622	3.085	30	582.308,118 637.352,622	31	582.300,692 637.358,558	9.507
31	582.300,692 637.358,558	32	582.297,706 637.357,553	3.151	32	582.297,706 637.357,553	33	582.288,902 637.364,603	11.279	33	582.288,902 637.364,603	34	582.289,209 637.365,277	0.741
34	582.289,209 637.365,277	35	582.284,873 637.369,094	5.777	35	582.284,873 637.369,094	36	582.280,953 637.372,235	5.023	36	582.280,953 637.372,235	37	582.280,569 637.371,823	0.563
37	582.280,569 637.371,823	38	582.273,087 637.378,847	10.262	38	582.273,087 637.378,847	39	582.258,651 637.392,704	20.01	39	582.258,651 637.392,704	40	582.257,875 637.393,449	1.076
40	582.257,875 637.393,449	41	582.256,682 637.394,55	1.623	41	582.256,682 637.394,55	42	582.245,701 637.404,683	14.942	42	582.245,701 637.404,683	43	582.235,81 637.413,977	13.572
43	582.235,81 637.413,977	44	582.225,845 637.422,387	13.04	44	582.225,845 637.422,387	45	582.217,122 637.429,553	11.289	45	582.217,122 637.429,553	46	582.208,937 637.436,071	10.463
46	582.208,937 637.436,071	47	582.204,615 637.439,577	5.565	47	582.204,615 637.439,577	48	582.201,916 637.441,813	3.505	48	582.201,916 637.441,813	49	582.201,587 637.442,221	0.524
49	582.201,587 637.442,221	50	582.199,892 637.444,684	2.99	50	582.199,892 637.444,684	51	582.195,245 637.451,439	8.199	51	582.195,245 637.451,439	52	582.191,256 637.457,393	7.167
52	582.191,256 637.457,393	53	582.186,617 637.464,045	8.11	53	582.186,617 637.464,045	54	582.183,966 637.468,096	4.841	54	582.183,966 637.468,096	55	582.182,143 637.470,882	3.329
55	582.182,143 637.470,882	56	582.169,73 637.482,684	17.128	56	582.169,73 637.482,684	57	582.158,277 637.493,44	15.712	57	582.158,277 637.493,44	58	582.151,996 637.497,683	7.58
58	582.151,996 637.497,683	59	582.148,922 637.499,228	3.44	59	582.148,922 637.499,228	60	582.145,534 637.500,743	3.711	60	582.145,534 637.500,743	61	582.139,645 637.503,579	6.536
61	582.139,645 637.503,579	62	582.132,947 637.506,44	7.283	62	582.132,947 637.506,44	63	582.128,483 637.508,224	4.807	63	582.128,483 637.508,224	64	582.124,162 637.510,19	4.747
64	582.124,162 637.510,19	65	582.123,683 637.510,556	0.603	65	582.123,683 637.510,556	66	582.117,251 637.513,382	7.025	66	582.117,251 637.513,382	67	582.113,969 637.514,926	3.627
67	582.113,969 637.514,926	68	582.109,608 637.516,677	4.699	68	582.109,608 637.516,677	69	582.107,707 637.518,457	2.604	69	582.107,707 637.518,457	70	582.096,11 637.529,313	15.885
70	582.096,11 637.529,313	71	582.092,428 637.533,805	5.808	71	582.092,428 637.533,805	72	582.088,846 637.538,361	5.796	72	582.088,846 637.538,361	73	582.090,451 637.541,268	3.321
73	582.090,451 637.541,268	74	582.087,088 637.545,719	5.579	74	582.087,088 637.545,719	75	582.083,322 637.543,034	4.625	75	582.083,322 637.543,034	76	582.076,825 637.550,384	9.81
76	582.076,825 637.550,384	77	582.075,133 637.553,017	3.13	77	582.075,133 637.553,017	78	582.072,424 637.560,708	8.154	78	582.072,424 637.560,708	79	582.071,333 637.569,625	8.983
79	582.071,333 637.569,625	80	582.073,128 637.580,59	11.111	80	582.073,128 637.580,59	81	582.074,187 637.582,587	2.26	81	582.074,187 637.582,587	82	582.071,542 637.583,905	2.955
82	582.071,542 637.583,905	83	582.068,425 637.580,6	4.543	83	582.068,425 637.580,6	84	582.064,341 637.579,326	4.278	84	582.064,341 637.579,326	85	582.068,263 637.560,634	19.099
85	582.068,263 637.560,634	86	582.069,496 637.555,379	5.398	86	582.069,496 637.555,379	87	582.070,628 637.552,182	3.391	87	582.070,628 637.552,182	88	582.073,42 637.547,759	5.231
88	582.073,42 637.547,759	89	582.077,73 637.542,646	6.687	89	582.077,73 637.542,646	90	582.081,845 637.537,652	6.471	90	582.081,845 637.537,652	91	582.087,455 637.531,063	8.654
91	582.087,455 637.531,063	92	582.088,408 637.529,944	1.47	92	582.088,408 637.529,944	93	582.089,163 637.528,71	1.447	93	582.089,163 637.528,71	94	582.094,741 637.523,212	7.832
94	582.094,741 637.523,212	95	582.098,944 637.518,98	5.964	95	582.098,944 637.518,98	96	582.098,436 637.518,237	0.9	96	582.098,436 637.518,237	97	582.105,858 637.511,745	9.861
97	582.105,858 637.511,745	98	582.107,227 637.513,12	1.94	98	582.107,227 637.513,12	99	582.110,718 637.510,819	4.181	99	582.110,718 637.510,819	100	582.116,56 637.507,313	6.813
100	582.116,56 637.507,313	101	582.121,204 637.502,737	6.52	101	582.121,204 637.502,737	102	582.130,139 637.496,828	10.712	102	582.130,139 637.496,828	103	582.129,377 637.495,671	1.385
103	582.129,377 637.495,671	104	582.130,009 637.495,242	0.764	104	582.130,009 637.495,242	105	582.134,253 637.492,371	5.124	105	582.134,253 637.492,371	106	582.134,327 637.492,32	0.09
106	582.134,327 637.492,32	107	582.136,553 637.494,768	3.309	107	582.136,553 637.494,768	108	582.148,532 637.486,695	14.445	108	582.148,532 637.486,695	109	582.151,184 637.490,387	4.546
109	582.151,184 637.490,387	110	582.162,135 637.481,406	14.163	110	582.162,135 637.481,406	111	582.169,382 637.475,877	9.115	111	582.169,382 637.475,877	112	582.172,19 637.472,891	4.099
112	582.172,19 637.472,891	113	582.173,755 637.470,53	2.833	113	582.173,755 637.470,53	114	582.177,045 637.465,433	6.067	114	582.177,045 637.465,433	115	582.177,25 637.465,169	0.334

Punct început	X / Y	Punct sfârșit	X / Y	Lungime segment	Punct început	X / Y	Punct sfârșit	X / Y	Lungime segment	Punct început	X / Y	Punct sfârșit	X / Y	Lungime segment
115	582.177,25 637.465,169	116	582.179,774 637.461,715	4.278	116	582.179,774 637.461,715	117	582.186,289 637.452,459	11.319	117	582.186,289 637.452,459	118	582.184,845 637.450,63	2.33
118	582.184,845 637.450,63	119	582.187,707 637.447,235	4.44	119	582.187,707 637.447,235	120	582.191,673 637.442,68	6.04	120	582.191,673 637.442,68	121	582.194,579 637.439,557	4.266
121	582.194,579 637.439,557	122	582.195,645 637.436,941	2.825	122	582.195,645 637.436,941	123	582.204,587 637.427,584	12.943	123	582.204,587 637.427,584	124	582.224,693 637.415,125	23.653
124	582.224,693 637.415,125	125	582.224,36 637.414,524	0.687	125	582.224,36 637.414,524	126	582.233,097 637.407,785	11.034	126	582.233,097 637.407,785	127	582.233,545 637.406,824	1.06
127	582.233,545 637.406,824	128	582.236,101 637.404,751	3.291	128	582.236,101 637.404,751	129	582.237,566 637.402,725	2.5	129	582.237,566 637.402,725	130	582.241,141 637.399,272	4.97
130	582.241,141 637.399,272	131	582.243,465 637.398,675	2.399	131	582.243,465 637.398,675	132	582.259,276 637.382,453	22.653	132	582.259,276 637.382,453	133	582.258,79 637.381,299	1.252
133	582.258,79 637.381,299	134	582.264,166 637.376,69	7.081	134	582.264,166 637.376,69	135	582.265,065 637.376,861	0.915	135	582.265,065 637.376,861	136	582.276,728 637.365,584	16.223
136	582.276,728 637.365,584	137	582.288,707 637.356,299	15.156	137	582.288,707 637.356,299	138	582.292,933 637.352,998	5.362	138	582.292,933 637.352,998	139	582.296,136 637.350,459	4.087
139	582.296,136 637.350,459	140	582.310,645 637.338,83	18.594	140	582.310,645 637.338,83	141	582.316,753 637.334,017	7.776	141	582.316,753 637.334,017	142	582.324,679 637.328,116	9.881
142	582.324,679 637.328,116	143	582.324,981 637.328,262	0.335	143	582.324,981 637.328,262	144	582.335,792 637.320,482	13.319	144	582.335,792 637.320,482	145	582.336,242 637.320,159	0.554
145	582.336,242 637.320,159	146	582.341,178 637.316,216	6.318	146	582.341,178 637.316,216	147	582.349,556 637.308,195	11.599	147	582.349,556 637.308,195	148	582.358,273 637.301,476	11.006
148	582.358,273 637.301,476	149	582.372,085 637.290,26	17.792	149	582.372,085 637.290,26	150	582.378,378 637.285,235	8.053	150	582.378,378 637.285,235	151	582.386,314 637.279,1	10.031
151	582.386,314 637.279,1	152	582.401,659 637.266,473	19.872	152	582.401,659 637.266,473	153	582.423,851 637.245,815	30.319	153	582.423,851 637.245,815	154	582.428,313 637.236,251	10.554
154	582.428,313 637.236,251	155	582.429,793 637.233,352	3.255	155	582.429,793 637.233,352	156	582.431,33 637.228,408	5.177	156	582.431,33 637.228,408	1	582.446,771 637.227,948	15.448

** Lungimile segmentelor sunt determinate în planul de proiecție Stereo 70 și sunt rotunjite la 1 milimetru.

*** Distanța dintre puncte este formată din segmente cumulate ce sunt mai mici decât valoarea 1 milimetru.

**DATE DESPRE IMOBILUL NR. 5962**

Oficiul de Cadastru și Publicitate Imobiliară NEAMT
Biroul de Cadastru și Publicitate Imobiliară Targu-Neamt

A. Partea I. Descrierea imobilului

TEREN Intravilan

Adresa: Loc. Stânca, Str Zidarului, Jud. Neamt

Nr. Crt	Nr cadastral Nr. topografic	Suprafața* (mp)	Observații / Referințe
A1	52972	Din acte: 1.393 Masurata: 1.890	Sector cadastral:0 Teren imprejmuit;

B. Partea II. Proprietari și acte

Inscrieri privitoare la dreptul de proprietate și alte drepturi reale	Referințe
31062 / 12/11/2018	
Act Administrativ nr. Hotărâre nr. 65, din 30/10/2018 emis de Consiliul Local Al Comunei Pipirig (act administrativ nr Adeverință nr. 13304 din 07.11.2018, emis de Primaria Comunei Pipirig;act administrativ nr Certificat fiscal nr. 13314 din 07.11.2018, emis de Primaria Comunei Pipirig);	
B1	A1
Intabulare, drept de PROPRIETATE, dobandit prin Lege, cota actuala 1/1, cota initiala 1/1 1) COMUNA PIPIRIG , CIF:2614228, * Domeniul Public	

C. Partea III. SARCINI .

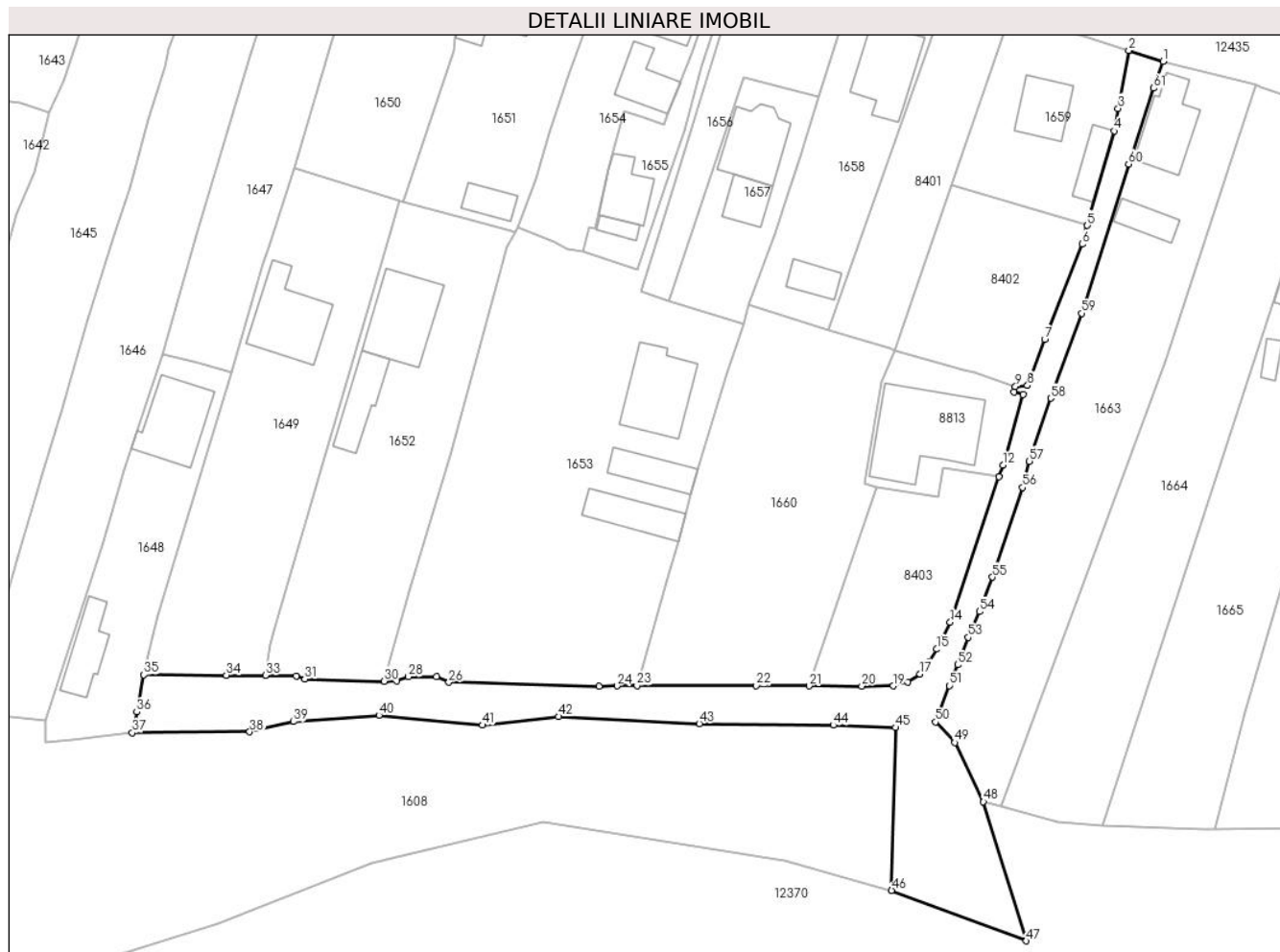
Inscrieri privind dezmembramintele dreptului de proprietate, drepturi reale de garanție și sarcini	Referințe
NU SUNT	

Anexa Nr. 1 La Partea I

Teren

Nr cadastral	Suprafața (mp)*	Observații / Referințe
52972	Din acte: 1.393 Masurata: 1.890	

* Suprafața este determinată în planul de proiecție Stereo 70.



Date referitoare la teren

Crt	Categorie folosință	Intra vilan	Suprafața (mp)	Tarla	Parcelă	Nr. topo	Observații / Referințe
1	drum	DA	1.890	-	-	-	

Lungime Segmente

1) Valorile lungimilor segmentelor sunt obținute din proiecție în plan.

Punct început	X / Y	Punct sfârșit	X / Y	Lungime segment	Punct început	X / Y	Punct sfârșit	X / Y	Lungime segment	Punct început	X / Y	Punct sfârșit	X / Y	Lungime segment
1	586.382,821 637.349,449	2	586.377,127 637.351,265	5.977	2	586.377,127 637.351,265	3	586.375,322 637.341,571	9.861	3	586.375,322 637.341,571	4	586.374,665 637.337,815	3.813
4	586.374,665 637.337,815	5	586.370,197 637.322,041	16.395	5	586.370,197 637.322,041	6	586.369,318 637.318,936	3.227	6	586.369,318 637.318,936	7	586.363,084 637.303,006	17.106
7	586.363,084 637.303,006	8	586.360,206 637.295,313	8.214	8	586.360,206 637.295,313	9	586.358,197 637.295,178	2.014	9	586.358,197 637.295,178	10	586.357,961 637.294,244	0.963
10	586.357,961 637.294,244	11	586.359,459 637.293,805	1.561	11	586.359,459 637.293,805	12	586.356,125 637.282,045	12.223	12	586.356,125 637.282,045	13	586.355,464 637.280,078	2.075
13	586.355,464 637.280,078	14	586.347,306 637.255,808	25.604	14	586.347,306 637.255,808	15	586.345,078 637.251,306	5.023	15	586.345,078 637.251,306	16	586.343,735 637.249,151	2.539

Punct început	X / Y	Punct sfârșit	X / Y	Lungime segment	Punct început	X / Y	Punct sfârșit	X / Y	Lungime segment	Punct început	X / Y	Punct sfârșit	X / Y	Lungime segment
16	586.343,735 637.249,151	17	586.342,266 637.247,148	2.484	17	586.342,266 637.247,148	18	586.340,158 637.245,824	2.489	18	586.340,158 637.245,824	19	586.337,782 637.245,182	2.461
19	586.337,782 637.245,182	20	586.332,531 637.245,138	5.251	20	586.332,531 637.245,138	21	586.323,731 637.245,166	8.8	21	586.323,731 637.245,166	22	586.314,93 637.245,193	8.801
22	586.314,93 637.245,193	23	586.294,984 637.245,24	19.946	23	586.294,984 637.245,24	24	586.291,661 637.245,167	3.324	24	586.291,661 637.245,167	25	586.288,631 637.245,101	3.031
25	586.288,631 637.245,101	26	586.263,595 637.245,763	25.045	26	586.263,595 637.245,763	27	586.261,496 637.246,669	2.286	27	586.261,496 637.246,669	28	586.256,835 637.246,705	4.661
28	586.256,835 637.246,705	29	586.254,827 637.246,045	2.114	29	586.254,827 637.246,045	30	586.252,787 637.245,957	2.042	30	586.252,787 637.245,957	31	586.239,506 637.246,307	13.286
31	586.239,506 637.246,307	32	586.238,08 637.246,853	1.527	32	586.238,08 637.246,853	33	586.232,939 637.246,916	5.141	33	586.232,939 637.246,916	34	586.226,417 637.246,965	6.522
34	586.226,417 637.246,965	35	586.212,624 637.247,047	13.793	35	586.212,624 637.247,047	36	586.211,465 637.240,818	6.336	36	586.211,465 637.240,818	37	586.210,74 637.237,355	3.538
37	586.210,74 637.237,355	38	586.230,31 637.237,513	19.571	38	586.230,31 637.237,513	39	586.237,647 637.239,204	7.529	39	586.237,647 637.239,204	40	586.251,9 637.240,247	14.291
40	586.251,9 637.240,247	41	586.269,175 637.238,621	17.351	41	586.269,175 637.238,621	42	586.281,874 637.240,054	12.78	42	586.281,874 637.240,054	43	586.305,379 637.238,857	23.535
43	586.305,379 637.238,857	44	586.327,796 637.238,614	22.418	44	586.327,796 637.238,614	45	586.338,172 637.238,205	10.384	45	586.338,172 637.238,205	46	586.337,524 637.211,038	27.175
46	586.337,524 637.211,038	47	586.360,017 637.202,602	24.023	47	586.360,017 637.202,602	48	586.352,85 637.225,817	24.296	48	586.352,85 637.225,817	49	586.348,08 637.235,709	10.982
49	586.348,08 637.235,709	50	586.344,844 637.239,14	4.716	50	586.344,844 637.239,14	51	586.347,15 637.245,223	6.505	51	586.347,15 637.245,223	52	586.348,527 637.248,697	3.737
52	586.348,527 637.248,697	53	586.350,283 637.253,28	4.908	53	586.350,283 637.253,28	54	586.352,209 637.257,587	4.718	54	586.352,209 637.257,587	55	586.354,362 637.263,318	6.122
55	586.354,362 637.263,318	56	586.359,354 637.278,291	15.783	56	586.359,354 637.278,291	57	586.360,499 637.282,684	4.54	57	586.360,499 637.282,684	58	586.364,087 637.293,206	11.117
58	586.364,087 637.293,206	59	586.369,273 637.307,376	15.089	59	586.369,273 637.307,376	60	586.377,103 637.332,302	26.127	60	586.377,103 637.332,302	61	586.381,264 637.344,946	13.311
61	586.381,264 637.344,946	1	586.382,821 637.349,449	4.765										

** Lungimile segmentelor sunt determinate în planul de proiecție Stereo 70 și sunt rotunjite la 1 milimetru.

*** Distanța dintre puncte este formată din segmente cumulate ce sunt mai mici decât valoarea 1 milimetru.

**DATE DESPRE IMOBILUL NR. 6455**

Oficiul de Cadastru și Publicitate Imobiliară NEAMT
Biroul de Cadastru și Publicitate Imobiliară Targu-Neamt

A. Partea I. Descrierea imobilului

TEREN Intravilan

Adresa: Loc. Stânca, Jud. Neamt

Nr. Crt	Nr cadastral Nr. topografic	Suprafața* (mp)	Observații / Referințe
A1		1.553	Sector cadastral:0 Teren neimprejmuit;

B. Partea II. Proprietari și acte

Inscrieri privitoare la dreptul de proprietate și alte drepturi reale	Referințe
/	
Act Normativ nr. 7, din 13/03/1996 emis de PARLAMENTUL ROMANIEI;	
B1	Inscrierea provizorie, drept de PROPRIETATE, dobandit prin Lege, cota actuala 1/1, cota initiala 1/1
	1) COMUNA PIPIRIG, CIF:99999999999999, Proprietar neidentificat

C. Partea III. SARCINI .

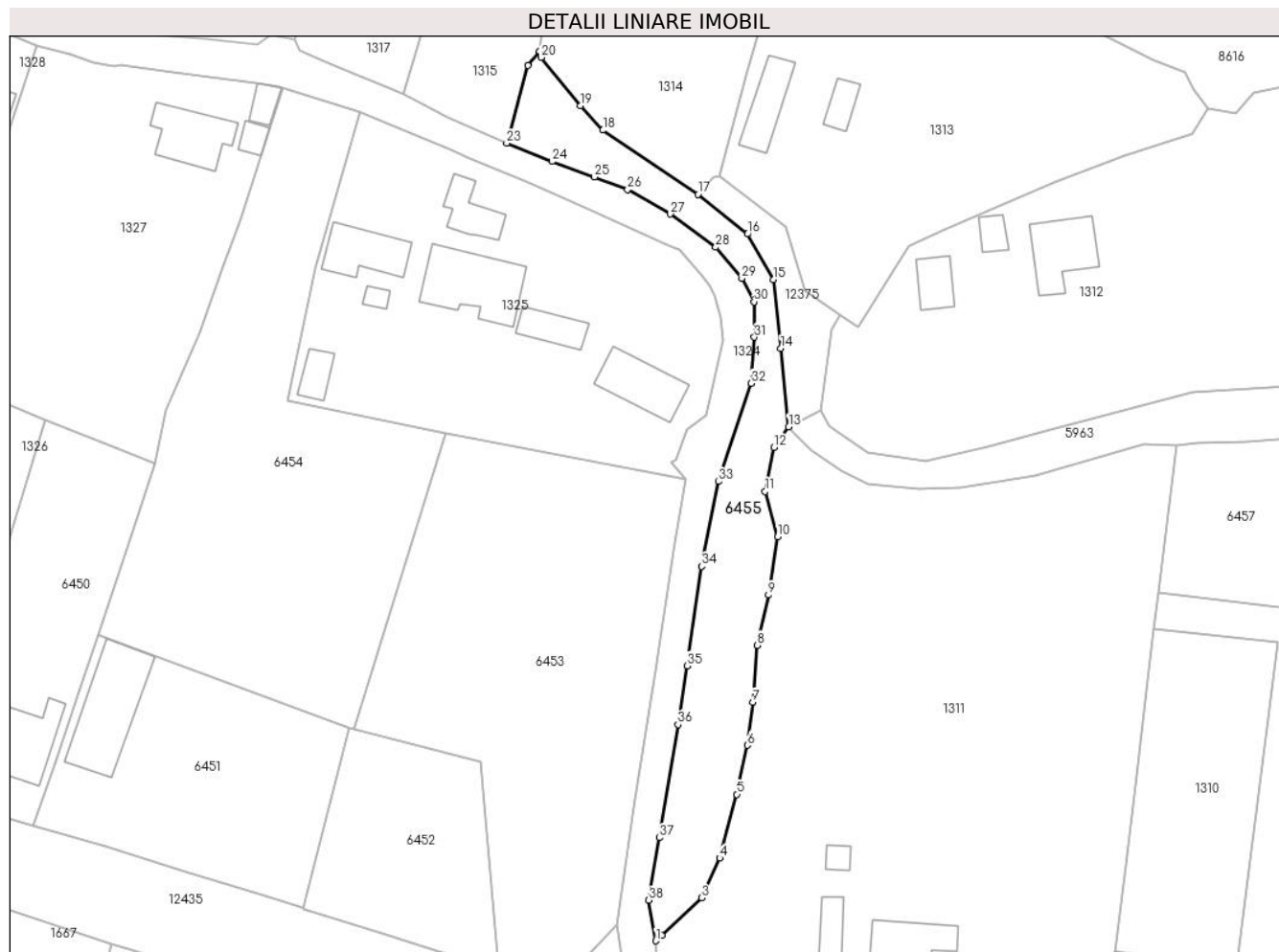
Inscrieri privind dezmembramintele dreptului de proprietate, drepturi reale de garanție și sarcini	Referințe
NU SUNT	

Anexa Nr. 1 La Partea I

Teren

Nr cadastral	Suprafața (mp)*	Observații / Referințe
	1.553	

* Suprafața este determinată în planul de proiecție Stereo 70.



Date referitoare la teren

Crt	Categorie folosință	Intravilan	Suprafața (mp)	Tarla	Parcelă	Nr. topo	Observații / Referințe
1	ape curgătoare	DA	1.553	-	-	-	

Lungime Segmente

1) Valorile lungimilor segmentelor sunt obținute din proiecție în plan.

Punct început	X / Y	Punct sfârșit	X / Y	Lungime segment (** (m)
1	586.580,124 637.317,811	2	586.581,213 637.318,78	1.458
3	586.588,239 637.325,407	4	586.591,406 637.332,446	7.719
5	586.594,449 637.343,707	6	586.596,339 637.352,369	8.866
7	586.597,258 637.359,971	8	586.598,061 637.370,053	10.114
9	586.600,049 637.378,942	10	586.601,69 637.389,255	10.443

Punct început	X / Y	Punct sfârșit	X / Y	Lungime segment (** (m)
2	586.581,213 637.318,78	3	586.588,239 637.325,407	9.658
4	586.591,406 637.332,446	5	586.594,449 637.343,707	11.665
6	586.596,339 637.352,369	7	586.597,258 637.359,971	7.657
8	586.598,061 637.370,053	9	586.600,049 637.378,942	9.109
10	586.601,69 637.389,255	11	586.599,443 637.397,269	8.323

Punct început	X / Y	Punct sfârșit	X / Y	Lungime segment (** (m)
11	586.599,443 637.397,269	12	586.601,0 637.405,001	7.887
13	586.603,615 637.408,669	14	586.602,235 637.422,527	13.927
15	586.600,919 637.434,68	16	586.596,341 637.442,744	9.273
17	586.587,555 637.449,752	18	586.570,758 637.461,096	20.269
19	586.566,75 637.465,401	20	586.559,854 637.473,962	10.993
21	586.559,574 637.475,04	22	586.557,498 637.472,521	3.264
23	586.553,734 637.458,793	24	586.561,771 637.455,572	8.658
25	586.569,21 637.452,805	26	586.575,132 637.450,627	6.31
27	586.582,674 637.446,261	28	586.590,707 637.440,405	9.941
29	586.595,321 637.434,913	30	586.597,486 637.430,774	4.671
31	586.597,552 637.424,52	32	586.596,963 637.416,353	8.188
33	586.591,201 637.398,996	34	586.588,27 637.383,999	15.281
35	586.585,674 637.366,436	36	586.584,041 637.356,049	10.515
37	586.580,737 637.336,033	38	586.578,852 637.324,991	11.202

Punct început	X / Y	Punct sfârșit	X / Y	Lungime segment (** (m)
12	586.601,0 637.405,001	13	586.603,615 637.408,669	4.505
14	586.602,235 637.422,527	15	586.600,919 637.434,68	12.224
16	586.596,341 637.442,744	17	586.587,555 637.449,752	11.239
18	586.570,758 637.461,096	19	586.566,75 637.465,401	5.882
20	586.559,854 637.473,962	21	586.559,574 637.475,04	1.114
22	586.557,498 637.472,521	23	586.553,734 637.458,793	14.235
24	586.561,771 637.455,572	25	586.569,21 637.452,805	7.937
26	586.575,132 637.450,627	27	586.582,674 637.446,261	8.715
28	586.590,707 637.440,405	29	586.595,321 637.434,913	7.173
30	586.597,486 637.430,774	31	586.597,552 637.424,52	6.254
32	586.596,963 637.416,353	33	586.591,201 637.398,996	18.288
34	586.588,27 637.383,999	35	586.585,674 637.366,436	17.754
36	586.584,041 637.356,049	37	586.580,737 637.336,033	20.287
38	586.578,852 637.324,991	1	586.580,124 637.317,811	7.292

** Lungimile segmentelor sunt determinate în planul de proiecție Stereo 70 și sunt rotunjite la 1 milimetru.

*** Distanța dintre puncte este formată din segmente cumulate ce sunt mai mici decât valoarea 1 milimetru.

**DATE DESPRE IMOBILUL NR. 12365**

Oficiul de Cadastru și Publicitate Imobiliară NEAMT
Biroul de Cadastru și Publicitate Imobiliară Targu-Neamt

A. Partea I. Descrierea imobilului

TEREN Extravilan

Adresa: Jud. Neamt

Nr. Crt	Nr cadastral Nr. topografic	Suprafața* (mp)	Observații / Referințe
A1	54347	Din acte: 300 Masurata: 311	Sector cadastral:0 Teren neimprejmuit;

Construcții

Crt	Nr cadastral Nr. topografic	Adresa	Observații / Referințe
A1.1		Jud. Neamt	Nr. niveluri:1; S. construita la sol:140 mp; pod din beton

B. Partea II. Proprietari și acte

Inscrieri privitoare la dreptul de proprietate și alte drepturi reale		Referințe
12425 / 12/05/2022		
Act Normativ nr. Hotararea nr. 1705, din 29/11/2006 emis de Guvernul Romaniei (act administrativ nr 6893 din 11.05.2022, emis de Comuna Pipirig;act administrativ nr Adeverința nr. 2080 din 18.04.2022, emis de ABA Siret SGA Neamt);		
B1	Intabulare, drept de PROPRIETATE, dobandit prin Lege, cota actuala 1/1, cota initiala 1/1 1) STATUL ROMÂN , CIF:999999999999, domeniul public	A1
Act Normativ nr. Hotararea nr. 209, din 20/03/2012 emis de Guvernul Romaniei (act administrativ nr Adeverința nr. 2080 din 18.04.2022, emis de ABA Siret SGA Neamt);		
B2	Intabulare, drept de ADMINISTRARE, dobandit prin Lege, cota actuala 1/1, cota initiala 1/1 1) ADMINISTRAȚIA NAȚIONALĂ APELE ROMÂNE , CIF:18264854	A1
Act Administrativ nr. Hotărâre nr. 95, din 23/09/2021 emis de Consiliul Local al Comunei Pipirig (act administrativ nr Certificat fiscal nr. 6961 din 06.05.2022, emis de Comuna Pipirig;act administrativ nr Adeverința nr. 6953 din 06.05.2022, emis de Comuna Pipirig);		
B3	Intabulare, drept de PROPRIETATE, dobandit prin Lege, cota actuala 1/1, cota initiala 1/1 1) COMUNA PIPIRIG , CIF:2614228, domeniul public	A1.1

C. Partea III. SARCINI .

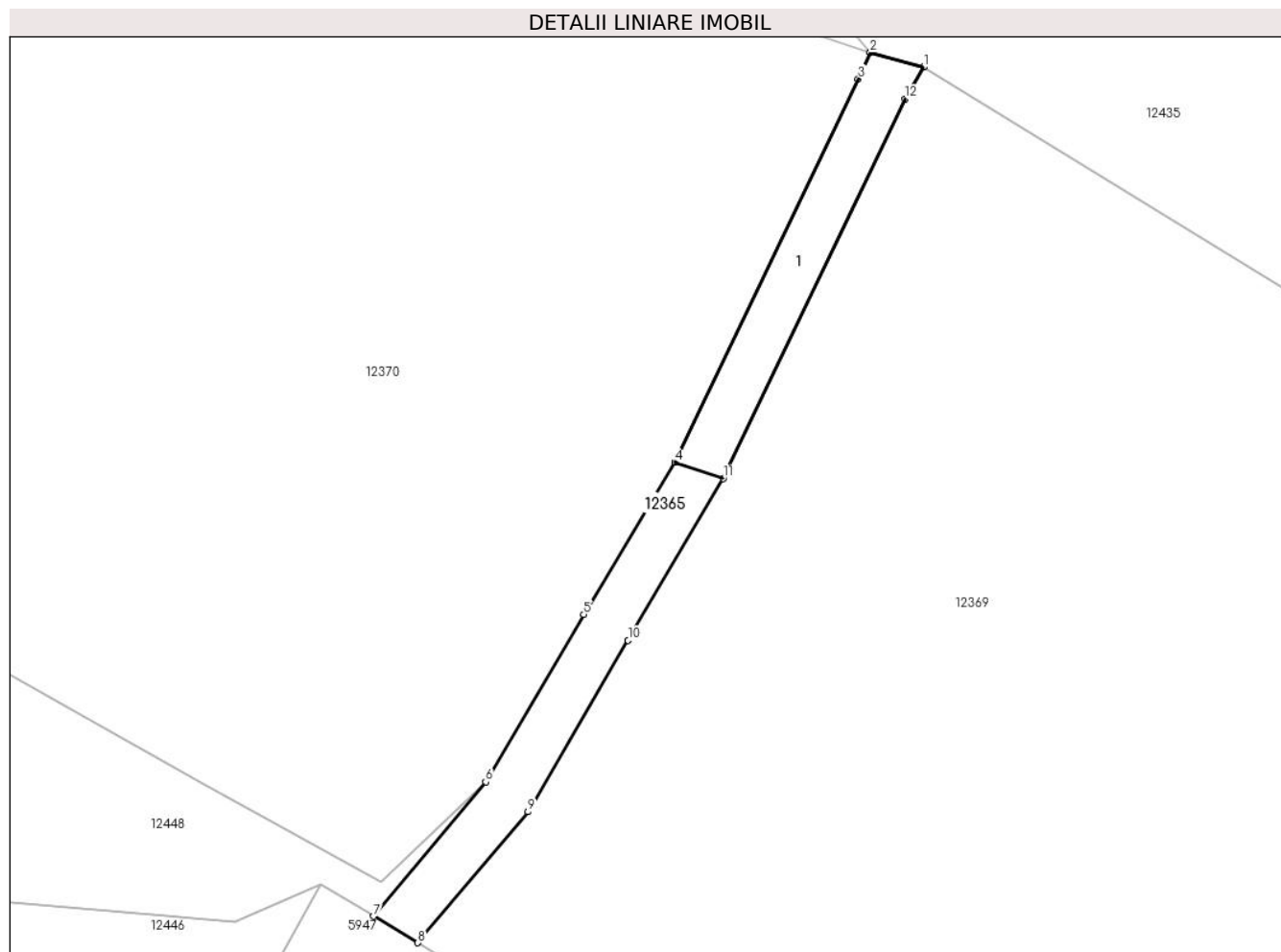
Inscrieri privind dezmembramintele dreptului de proprietate, drepturi reale de garanție și sarcini	Referințe
NU SUNT	

Anexa Nr. 1 La Partea I

Teren

Nr cadastral	Suprafața (mp)*	Observații / Referințe
54347	Din acte: 300 Masurata: 311	

* Suprafața este determinată în planul de proiecție Stereo 70.



Date referitoare la teren

Crt	Categorie folosință	Intravilan	Suprafața (mp)	Tarla	Parcelă	Nr. topo	Observații / Referințe
1	ape curgătoare	NU	141	-	-	-	
2	ape curgătoare	NU	170	-	-	-	pe categoria de folosință 2Hr se asigură acces de la str. Poiana Focsei la DN 15B

Date referitoare la construcții

Crt	Număr	Destinație construcție	Supraf. (mp)	Situație juridică	Observații / Referințe
A1.1		construcții industriale și edilitare	Din acte: 130 Masurata: 140	Cu acte	Nr. niveluri:1; S. construita la sol:140 mp; pod din beton

Lungime Segmente

1) Valorile lungimilor segmentelor sunt obținute din proiecție în plan.

Punct început	X / Y	Punct sfârșit	X / Y	Lungime segment (** (m)
1	589.506,136 636.668,053	2	589.501,988 636.669,205	4.305

Punct început	X / Y	Punct sfârșit	X / Y	Lungime segment (** (m)
2	589.501,988 636.669,205	3	589.501,061 636.667,139	2.264
3	589.501,061 636.667,139	4	589.486,804 636.637,345	33.029
4	589.486,804 636.637,345	5	589.479,725 636.625,529	13.774
5	589.479,725 636.625,529	6	589.472,106 636.612,51	15.085
6	589.472,106 636.612,51	7	589.463,407 636.602,068	13.591
7	589.463,407 636.602,068	8	589.466,835 636.600,008	3.999
8	589.466,835 636.600,008	9	589.475,388 636.610,198	13.304
9	589.475,388 636.610,198	10	589.483,175 636.623,506	15.419
10	589.483,175 636.623,506	11	589.490,574 636.636,1	14.607
11	589.490,574 636.636,1	12	589.504,712 636.665,585	32.699
12	589.504,712 636.665,585	1	589.506,136 636.668,053	2.849

** Lungimile segmentelor sunt determinate în planul de proiecție Stereo 70 și sunt rotunjite la 1 milimetru.

*** Distanța dintre puncte este formată din segmente cumulate ce sunt mai mici decât valoarea 1 milimetru.

**DATE DESPRE IMOBILUL NR. 12366**

Oficiul de Cadastru și Publicitate Imobiliară NEAMT
Biroul de Cadastru și Publicitate Imobiliară Targu-Neamt

A. Partea I. Descrierea imobilului

TEREN Intravilan

Adresa: Loc. Leghin, Jud. Neamt

Nr. Crt	Nr cadastral Nr. topografic	Suprafața* (mp)	Observații / Referințe
A1		468	Sector cadastral:0 Teren neimprejmuit;

B. Partea II. Proprietari și acte

Inscrieri privitoare la dreptul de proprietate și alte drepturi reale	Referințe
/	
Act Normativ nr. 7, din 13/03/1996 emis de PARLAMENTUL ROMANIEI;	
B1	Inscrierea provizorie, drept de PROPRIETATE, dobandit prin Lege, cota actuala 1/1, cota initiala 1/1
	1) COMUNA PIPIRIG, CIF:99999999999999, Proprietar neidentificat

C. Partea III. SARCINI .

Inscrieri privind dezmembramintele dreptului de proprietate, drepturi reale de garanție și sarcini	Referințe
NU SUNT	

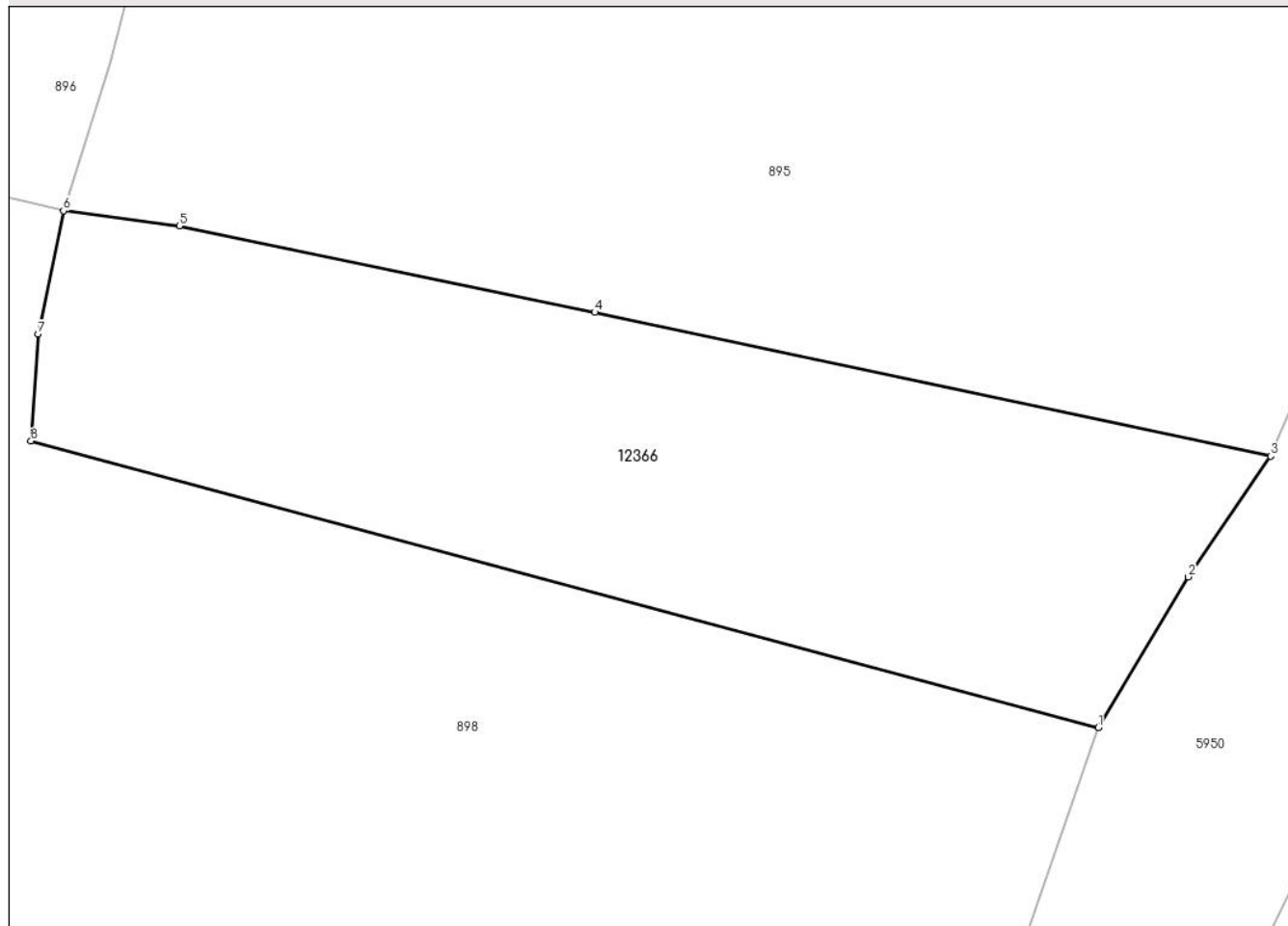
Anexa Nr. 1 La Partea I

Teren

Nr cadastral	Suprafața (mp)*	Observații / Referințe
	468	

* Suprafața este determinată în planul de proiecție Stereo 70.

DETALII LINIARE IMOBIL



Date referitoare la teren

Crt	Categorie folosință	Intravilan	Suprafața (mp)	Tarla	Parcelă	Nr. topo	Observații / Referințe
1	drum	DA	468	-	-	-	

Lungime Segmente

1) Valorile lungimilor segmentelor sunt obținute din proiecție în plan.

Punct început	X / Y	Punct sfârșit	X / Y	Lungime segment (** (m)
1	587.770,516 636.936,331	2	587.773,963 636.942,116	6.734
2	587.773,963 636.942,116	3	587.777,126 636.946,735	5.598
3	587.777,126 636.946,735	4	587.751,207 636.952,251	26.499
4	587.751,207 636.952,251	5	587.735,28 636.955,565	16.268
5	587.735,28 636.955,565	6	587.730,833 636.956,143	4.484

Punct început	X / Y	Punct sfârșit	X / Y	Lungime segment (** (m)
6	587.730,833 636.956,143	7	587.729,861 636.951,415	4.827
7	587.729,861 636.951,415	8	587.729,583 636.947,319	4.105
8	587.729,583 636.947,319	1	587.770,516 636.936,331	42.382

** Lungimile segmentelor sunt determinate în planul de proiecție Stereo 70 și sunt rotunjite la 1 milimetru.

*** Distanța dintre puncte este formată din segmente cumulate ce sunt mai mici decât valoarea 1 milimetru.

**DATE DESPRE IMOBILUL NR. 12367**

Oficiul de Cadastru și Publicitate Imobiliară NEAMT
Biroul de Cadastru și Publicitate Imobiliară Targu-Neamt

A. Partea I. Descrierea imobilului

TEREN Extravilan

Adresa: Jud. Neamt

Nr. Crt	Nr cadastral Nr. topografic	Suprafața* (mp)	Observații / Referințe
A1		Din acte: 37.606.200 Masurata: 2.707	Sector cadastral:0 Teren neimprejmuț; DIFERENȚA DE SUPRAȚATA INSCRISA IN INVENTARUL BUNURILOR DIN DOMENIUL PUBLIC AL STATULUI SE REGASESTE IN ALTE SECTOARE CADASTRALE

B. Partea II. Proprietari și acte

Inscrieri privitoare la dreptul de proprietate și alte drepturi reale		Referințe
/		
Act Normativ nr. 1705, din 29/11/2006 emis de GUVERNUL ROMANIEI;		
B1	Intabulare, drept de PROPRIETATE, dobandit prin Lege, cota actuala 1/1, cota initiala 1/1 1) STATUL ROMAN , CIF:99999999999999, - domeniul public	A1
Act Normativ nr. 982, din 29/12/1998 emis de GUVERNUL ROMANIEI (ORDINUL 182/26.02.2018 AVIZ CTAS 324/09.12.2020 EXTRAS DIN AMENAJAMENTUL SILVIC AL UNITATILOR DE PRODUCTIE);		
B2	Intabulare, drept de ADMINISTRARE, dobandit prin Lege, cota actuala 1/1, cota initiala 1/1 1) RNP-ROMSILVA-PRIN DIRECTIA SILVICA NEAMT , CIF:1590120	A1

C. Partea III. SARCINI .

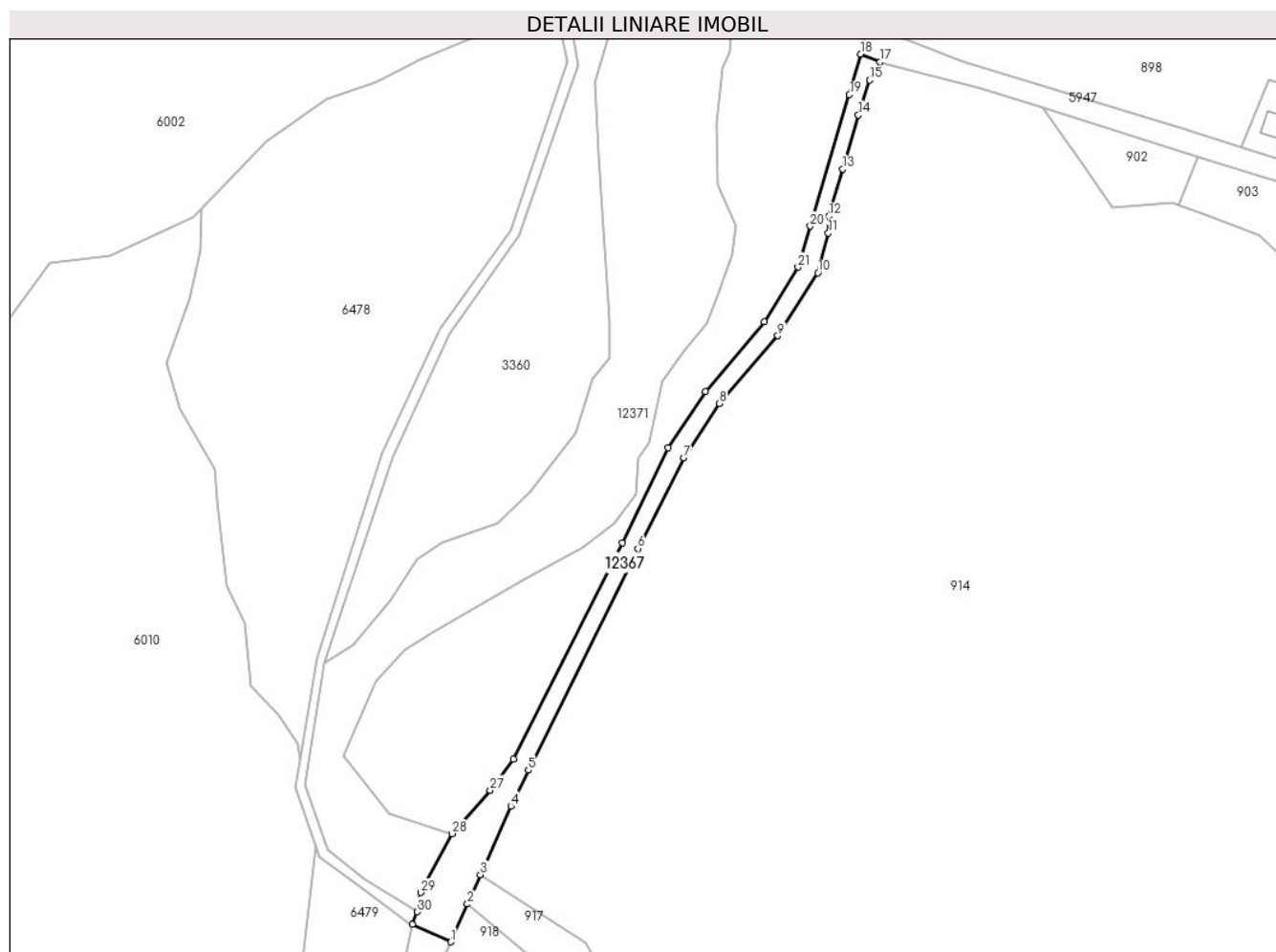
Inscrieri privind dezmembramintele dreptului de proprietate, drepturi reale de garanție și sarcini	Referințe
NU SUNT	

Anexa Nr. 1 La Partea I

Teren

Nr cadastral	Suprafața (mp)*	Observații / Referințe
	Din acte: 37.606.200 Masurata: 2.707	DIFERENȚA DE SUPRAFAȚA ÎNSCRISĂ ÎN INVENTARUL BUNURILOR DIN DOMENIUL PUBLIC AL STATULUI SE REGĂSEȘTE ÎN ALTE SECTOARE CADASTRALE

* Suprafața este determinată în planul de proiecție Stereo 70.



Date referitoare la teren

Crt	Categorie folosință	Intravilan	Suprafața (mp)	Tarla	Parcelă	Nr. topo	Observații / Referințe
1	drum	NU	2.707	UP I Domesnic	FE001 = D112	-	UP I Domesnic - Pipirig, Drum exploatare FE001 = D112

Lungime Segmente

1) Valorile lungimilor segmentelor sunt obținute din proiecție în plan.

Punct început	X / Y	Punct sfârșit	X / Y	Lungime segment (** (m))	Punct început	X / Y	Punct sfârșit	X / Y	Lungime segment (** (m))
1	587.426,563 636.611,991	2	587.432,561 636.625,539	14.816	2	587.432,561 636.625,539	3	587.437,212 636.636,046	11.49
3	587.437,212 636.636,046	4	587.448,114 636.660,671	26.93	4	587.448,114 636.660,671	5	587.454,423 636.673,496	14.293
5	587.454,423 636.673,496	6	587.493,669 636.752,896	88.57	6	587.493,669 636.752,896	7	587.510,263 636.785,401	36.496
7	587.510,263 636.785,401	8	587.522,942 636.804,948	23.299	8	587.522,942 636.804,948	9	587.543,865 636.829,138	31.983

Punct început	X / Y	Punct sfârșit	X / Y	Lungime segment (** (m))
9	587.543,865 636.829,138	10	587.558,321 636.851,712	26.806
11	587.562,026 636.865,94	12	587.562,189 636.871,992	6.054
13	587.567,251 636.888,939	14	587.572,85 636.908,231	20.088
15	587.576,896 636.920,771	16	587.579,919 636.924,586	4.868
17	587.580,61 636.927,349	18	587.573,587 636.930,116	7.548
19	587.569,606 636.915,598	20	587.555,56 636.868,456	49.19
21	587.551,188 636.853,808	22	587.539,048 636.834,16	23.096
23	587.517,86 636.809,246	24	587.504,562 636.789,111	24.13
25	587.488,224 636.754,973	26	587.449,077 636.677,499	86.803
27	587.440,747 636.666,287	28	587.426,976 636.650,743	20.767
29	587.415,853 636.629,694	30	587.414,573 636.622,771	7.04
31	587.412,734 636.618,189	1	587.426,563 636.611,991	15.154

Punct început	X / Y	Punct sfârșit	X / Y	Lungime segment (** (m))
10	587.558,321 636.851,712	11	587.562,026 636.865,94	14.702
12	587.562,189 636.871,992	13	587.567,251 636.888,939	17.687
14	587.572,85 636.908,231	15	587.576,896 636.920,771	13.177
16	587.579,919 636.924,586	17	587.580,61 636.927,349	2.848
18	587.573,587 636.930,116	19	587.569,606 636.915,598	15.054
20	587.555,56 636.868,456	21	587.551,188 636.853,808	15.287
22	587.539,048 636.834,16	23	587.517,86 636.809,246	32.705
24	587.504,562 636.789,111	25	587.488,224 636.754,973	37.846
26	587.449,077 636.677,499	27	587.440,747 636.666,287	13.968
28	587.426,976 636.650,743	29	587.415,853 636.629,694	23.807
30	587.414,573 636.622,771	31	587.412,734 636.618,189	4.937

** Lungimile segmentelor sunt determinate în planul de proiecție Stereo 70 și sunt rotunjite la 1 milimetru.

*** Distanța dintre puncte este formată din segmente cumulate ce sunt mai mici decât valoarea 1 milimetru.

**DATE DESPRE IMOBILUL NR. 12369**

Oficiul de Cadastru și Publicitate Imobiliară NEAMT
Biroul de Cadastru și Publicitate Imobiliară Targu-Neamt

A. Partea I. Descrierea imobilului

TEREN Extravilan

Adresa: Jud. Neamt, (Raul Ozana)

Nr. Crt	Nr cadastral Nr. topografic	Suprafața* (mp)	Observații / Referințe
A1	54498	280.878	Sector cadastral:0 Teren neimprejmuit; Teren neimprejmuit

B. Partea II. Proprietari și acte

Inscrieri privitoare la dreptul de proprietate și alte drepturi reale		Referințe
2775 / 26/01/2023		
Act Normativ nr. HOTARARE DE GUVERN nr. 1705, din 29/11/2006 emis de Guvernul Romaniei (act administrativ nr CERTIFICAT FISCAL nr. 936 din 17.01.2023, emis de Primaria comunei Pipirig;act administrativ nr ADRESA nr. 301 din 16.01.2023, emis de SGA Neamt);		
B1	Intabulare, drept de PROPRIETATE, dobandit prin Lege, cota actuala 1/1, cota initiala 1/1 1) STATUL ROMAN , CIF:9999999999999, - domeniu public	A1
Act Normativ nr. HOTARARE DE GUVERN nr. 209, din 20/03/2012 emis de Guvernul Romaniei;		
B2	Intabulare, drept de ADMINISTRARE, dobandit prin Lege, cota actuala 1/1, cota initiala 1/1 1) ADMINISTRAȚIA NAȚIONALĂ APELE ROMÂNE , CIF:18264854, PRIN ADMINISTRAȚIA BAZINALĂ DE APĂ SIRET - SISTEMUL DE GOSPODARIRE A APELOR NEAMȚ	A1

C. Partea III. SARCINI .

Inscrieri privind dezmembramintele dreptului de proprietate, drepturi reale de garanție și sarcini	Referințe
NU SUNT	

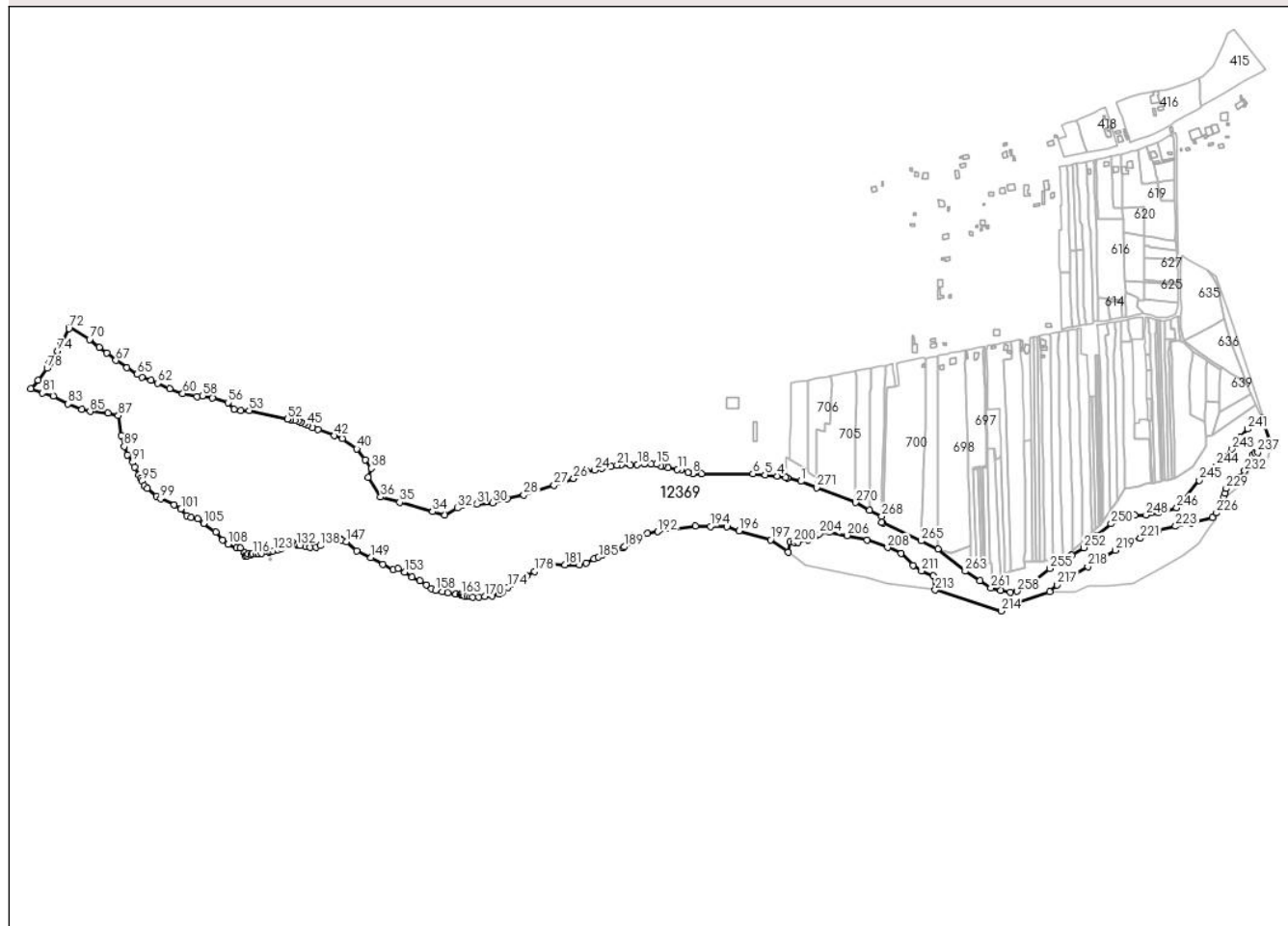
Anexa Nr. 1 La Partea I

Teren

Nr cadastral	Suprafața (mp)*	Observații / Referințe
54498	280.878	Teren neimprejmuit

* Suprafața este determinată în planul de proiecție Stereo 70.

DETALII LINIARE IMOBIL



Date referitoare la teren

Crt	Categorie folosință	Intravilan	Suprafața (mp)	Tarla	Parcelă	Nr. topo	Observații / Referințe
1	ape curgătoare	NU	280.878	-	-	-	

Lungime Segmente

1) Valorile lungimilor segmentelor sunt obținute din proiecție în plan.

Punct început	X / Y	Punct sfârșit	X / Y	Lungime segment	Punct început	X / Y	Punct sfârșit	X / Y	Lungime segment	Punct început	X / Y	Punct sfârșit	X / Y	Lungime segment
1	590.880,756 636.378,867	2	590.855,221 636.385,107	26.286	2	590.855,221 636.385,107	3	590.851,997 636.385,688	3.276	3	590.851,997 636.385,688	4	590.835,874 636.388,594	16.383
4	590.835,874 636.388,594	5	590.813,192 636.390,893	22.798	5	590.813,192 636.390,893	6	590.790,51 636.393,192	22.798	6	590.790,51 636.393,192	7	590.693,808 636.392,695	96.703
7	590.693,808 636.392,695	8	590.677,323 636.393,157	16.491	8	590.677,323 636.393,157	9	590.668,208 636.395,213	9.344	9	590.668,208 636.395,213	10	590.655,873 636.400,963	13.609
10	590.655,873 636.400,963	11	590.648,688 636.401,188	7.189	11	590.648,688 636.401,188	12	590.630,672 636.403,939	18.225	12	590.630,672 636.403,939	13	590.620,303 636.407,214	10.874
13	590.620,303 636.407,214	14	590.617,333 636.408,151	3.114	14	590.617,333 636.408,151	15	590.609,281 636.410,651	8.431	15	590.609,281 636.410,651	16	590.599,394 636.411,512	9.924

Punct început	X / Y	Punct sfârșit	X / Y	Lungime segment	Punct început	X / Y	Punct sfârșit	X / Y	Lungime segment	Punct început	X / Y	Punct sfârșit	X / Y	Lungime segment
16	590.599,394 636.411,512	17	590.585,973 636.411,575	13.421	17	590.585,973 636.411,575	18	590.573,25 636.410,409	12.776	18	590.573,25 636.410,409	19	590.560,653 636.408,361	12.762
19	590.560,653 636.408,361	20	590.542,819 636.409,463	17.868	20	590.542,819 636.409,463	21	590.535,171 636.409,126	7.655	21	590.535,171 636.409,126	22	590.524,128 636.406,022	11.471
22	590.524,128 636.406,022	23	590.506,161 636.402,712	18.269	23	590.506,161 636.402,712	24	590.493,265 636.399,731	13.236	24	590.493,265 636.399,731	25	590.477,878 636.397,275	15.582
25	590.477,878 636.397,275	26	590.453,291 636.383,932	27.974	26	590.453,291 636.383,932	27	590.416,925 636.371,383	38.47	27	590.416,925 636.371,383	28	590.359,985 636.352,845	59.882
28	590.359,985 636.352,845	29	590.328,786 636.346,582	31.821	29	590.328,786 636.346,582	30	590.301,731 636.337,992	28.386	30	590.301,731 636.337,992	31	590.271,361 636.336,051	30.432
31	590.271,361 636.336,051	32	590.235,016 636.328,403	37.141	32	590.235,016 636.328,403	33	590.210,857 636.315,438	27.418	33	590.210,857 636.315,438	34	590.188,317 636.321,559	23.356
34	590.188,317 636.321,559	35	590.126,538 636.339,406	64.305	35	590.126,538 636.339,406	36	590.090,771 636.348,953	37.019	36	590.090,771 636.348,953	37	590.067,001 636.385,925	43.954
37	590.067,001 636.385,925	38	590.073,157 636.403,06	18.207	38	590.073,157 636.403,06	39	590.061,33 636.418,855	19.732	39	590.061,33 636.418,855	40	590.045,912 636.439,564	25.818
40	590.045,912 636.439,564	41	590.018,728 636.458,564	33.166	41	590.018,728 636.458,564	42	590.003,851 636.464,387	15.976	42	590.003,851 636.464,387	43	589.972,993 636.476,575	33.178
43	589.972,993 636.476,575	44	589.962,664 636.479,97	10.873	44	589.962,664 636.479,97	45	589.953,736 636.483,756	9.698	45	589.953,736 636.483,756	46	589.948,067 636.487,216	6.641
46	589.948,067 636.487,216	47	589.941,231 636.489,871	7.333	47	589.941,231 636.489,871	48	589.936,562 636.491,912	5.096	48	589.936,562 636.491,912	49	589.929,079 636.493,315	7.613
49	589.929,079 636.493,315	50	589.920,918 636.494,807	8.296	50	589.920,918 636.494,807	51	589.916,612 636.495,594	4.377	51	589.916,612 636.495,594	52	589.915,622 636.495,808	1.013
52	589.915,622 636.495,808	53	589.843,675 636.511,392	73.615	53	589.843,675 636.511,392	54	589.828,273 636.511,392	15.402	54	589.828,273 636.511,392	55	589.814,861 636.514,331	13.73
55	589.814,861 636.514,331	56	589.803,715 636.526,76	16.695	56	589.803,715 636.526,76	57	589.774,716 636.535,106	30.176	57	589.774,716 636.535,106	58	589.756,15 636.539,428	19.062
58	589.756,15 636.539,428	59	589.745,224 636.537,828	11.043	59	589.745,224 636.537,828	60	589.718,931 636.543,813	26.966	60	589.718,931 636.543,813	61	589.693,932 636.552,724	26.54
61	589.693,932 636.552,724	62	589.671,053 636.563,175	25.153	62	589.671,053 636.563,175	63	589.658,806 636.568,179	13.23	63	589.658,806 636.568,179	64	589.641,763 636.574,396	18.142
64	589.641,763 636.574,396	65	589.633,098 636.579,746	10.184	65	589.633,098 636.579,746	66	589.613,978 636.592,326	22.887	66	589.613,978 636.592,326	67	589.593,097 636.605,988	24.953
67	589.593,097 636.605,988	68	589.576,298 636.620,056	21.912	68	589.576,298 636.620,056	69	589.561,652 636.630,524	18.002	69	589.561,652 636.630,524	70	589.543,65 636.644,918	23.049
70	589.543,65 636.644,918	71	589.506,136 636.668,053	44.074	71	589.506,136 636.668,053	72	589.504,712 636.665,585	2.849	72	589.504,712 636.665,585	73	589.490,574 636.636,1	32.699
73	589.490,574 636.636,1	74	589.483,175 636.623,506	14.607	74	589.483,175 636.623,506	75	589.475,388 636.610,198	15.419	75	589.475,388 636.610,198	76	589.466,835 636.600,008	13.304
76	589.466,835 636.600,008	77	589.468,749 636.598,857	2.233	77	589.468,749 636.598,857	78	589.463,443 636.591,196	9.319	78	589.463,443 636.591,196	79	589.446,358 636.569,022	27.993
79	589.446,358 636.569,022	80	589.433,159 636.552,906	20.831	80	589.433,159 636.552,906	81	589.455,294 636.544,447	23.696	81	589.455,294 636.544,447	82	589.475,391 636.538,751	20.889
82	589.475,391 636.538,751	83	589.503,041 636.523,956	31.359	83	589.503,041 636.523,956	84	589.528,935 636.514,337	27.623	84	589.528,935 636.514,337	85	589.544,524 636.510,165	16.138
85	589.544,524 636.510,165	86	589.578,073 636.506,745	33.723	86	589.578,073 636.506,745	87	589.597,424 636.501,93	19.941	87	589.597,424 636.501,93	88	589.603,43 636.465,254	37.165
88	589.603,43 636.465,254	89	589.608,773 636.444,44	21.489	89	589.608,773 636.444,44	90	589.614,642 636.427,883	17.566	90	589.614,642 636.427,883	91	589.624,597 636.414,337	16.811
91	589.624,597 636.414,337	92	589.627,843 636.405,117	9.775	92	589.627,843 636.405,117	93	589.636,518 636.391,039	16.536	93	589.636,518 636.391,039	94	589.639,314 636.383,729	7.826
94	589.639,314 636.383,729	95	589.641,43 636.379,294	4.914	95	589.641,43 636.379,294	96	589.647,035 636.370,56	10.378	96	589.647,035 636.370,56	97	589.652,009 636.365,685	6.965
97	589.652,009 636.365,685	98	589.669,376 636.351,001	22.743	98	589.669,376 636.351,001	99	589.676,88 636.345,915	9.065	99	589.676,88 636.345,915	100	589.702,736 636.334,441	28.288
100	589.702,736 636.334,441	101	589.715,285 636.327,013	14.583	101	589.715,285 636.327,013	102	589.725,971 636.314,673	16.324	102	589.725,971 636.314,673	103	589.734,163 636.311,113	8.932
103	589.734,163 636.311,113	104	589.746,867 636.308,146	13.046	104	589.746,867 636.308,146	105	589.757,772 636.299,276	14.057	105	589.757,772 636.299,276	106	589.780,608 636.283,48	27.767
106	589.780,608 636.283,48	107	589.793,303 636.268,334	19.763	107	589.793,303 636.268,334	108	589.803,943 636.260,506	13.209	108	589.803,943 636.260,506	109	589.819,375 636.253,32	17.023
109	589.819,375 636.253,32	110	589.827,171 636.253,32	7.796	110	589.827,171 636.253,32	111	589.834,567 636.244,712	11.349	111	589.834,567 636.244,712	112	589.836,311 636.238,961	6.01
112	589.836,311 636.238,961	113	589.839,134 636.239,298	2.843	113	589.839,134 636.239,298	114	589.841,036 636.241,659	3.032	114	589.841,036 636.241,659	115	589.846,826 636.241,202	5.808

Punct început	X / Y	Punct sfârșit	X / Y	Lungime segment	Punct început	X / Y	Punct sfârșit	X / Y	Lungime segment	Punct început	X / Y	Punct sfârșit	X / Y	Lungime segment
115	589.846,826 636.241,202	116	589.849,912 636.243,114	3.63	116	589.849,912 636.243,114	117	589.857,054 636.241,837	7.255	117	589.857,054 636.241,837	118	589.861,33 636.241,677	4.279
118	589.861,33 636.241,677	119	589.866,781 636.243,298	5.687	119	589.866,781 636.243,298	120	589.877,072 636.246,928	10.91 2	120	589.877,072 636.246,928	121	589.881,073 636.246,161	4.074
121	589.881,073 636.246,161	122	589.883,842 636.246,544	2.795	122	589.883,842 636.246,544	123	589.888,821 636.248,406	5.316	123	589.888,821 636.248,406	124	589.897,408 636.250,753	8.902
124	589.897,408 636.250,753	125	589.904,174 636.251,948	6.871	125	589.904,174 636.251,948	126	589.908,598 636.255,598	5.735	126	589.908,598 636.255,598	127	589.915,334 636.257,388	6.97
127	589.915,334 636.257,388	128	589.922,306 636.260,607	7.679	128	589.922,306 636.260,607	129	589.925,989 636.262,307	4.056	129	589.925,989 636.262,307	130	589.927,257 636.262,004	1.304
130	589.927,257 636.262,004	131	589.930,337 636.261,268	3.167	131	589.930,337 636.261,268	132	589.932,514 636.258,959	3.173	132	589.932,514 636.258,959	133	589.935,46 636.258,959	2.946
133	589.935,46 636.258,959	134	589.939,511 636.257,922	4.182	134	589.939,511 636.257,922	135	589.949,603 636.256,244	10.23 1	135	589.949,603 636.256,244	136	589.957,886 636.254,393	8.487
136	589.957,886 636.254,393	137	589.969,058 636.255,078	11.19 3	137	589.969,058 636.255,078	138	589.977,237 636.257,73	8.598	138	589.977,237 636.257,73	139	589.987,57 636.271,225	16.99 7
139	589.987,57 636.271,225	140	589.994,119 636.267,906	7.342	140	589.994,119 636.267,906	141	590.000,541 636.266,876	6.504	141	590.000,541 636.266,876	142	590.006,918 636.267,2	6.385
142	590.006,918 636.267,2	143	590.012,118 636.268,211	5.297	143	590.012,118 636.268,211	144	590.013,927 636.269,108	2.019	144	590.013,927 636.269,108	145	590.015,019 636.270,548	1.807
145	590.015,019 636.270,548	146	590.017,321 636.268,334	3.194	146	590.017,321 636.268,334	147	590.026,689 636.265,51	9.784	147	590.026,689 636.265,51	148	590.045,724 636.248,34	25.63 5
148	590.045,724 636.248,34	149	590.072,504 636.235,216	29.82 3	149	590.072,504 636.235,216	150	590.094,807 636.223,088	25.38 7	150	590.094,807 636.223,088	151	590.114,093 636.212,577	21.96 4
151	590.114,093 636.212,577	152	590.123,76 636.215,088	9.988	152	590.123,76 636.215,088	153	590.136,131 636.208,283	14.11 9	153	590.136,131 636.208,283	154	590.149,484 636.199,289	16.1
154	590.149,484 636.199,289	155	590.164,461 636.191,923	16.69	155	590.164,461 636.191,923	156	590.177,44 636.184,58	14.91 2	156	590.177,44 636.184,58	157	590.186,578 636.176,777	12.01 6
157	590.186,578 636.176,777	158	590.193,966 636.173,922	7.92	158	590.193,966 636.173,922	159	590.206,403 636.170,959	12.78 5	159	590.206,403 636.170,959	160	590.216,731 636.168,728	10.56 6
160	590.216,731 636.168,728	161	590.232,061 636.166,629	15.47 3	161	590.232,061 636.166,629	162	590.240,526 636.166,551	8.465	162	590.240,526 636.166,551	163	590.241,793 636.165,866	1.44
163	590.241,793 636.165,866	164	590.244,758 636.164,265	3.37	164	590.244,758 636.164,265	165	590.247,781 636.163,969	3.037	165	590.247,781 636.163,969	166	590.253,13 636.163,63	5.36
166	590.253,13 636.163,63	167	590.258,883 636.162,261	5.914	167	590.258,883 636.162,261	168	590.263,67 636.161,2	4.903	168	590.263,67 636.161,2	169	590.274,702 636.161,02	11.03 3
169	590.274,702 636.161,02	170	590.287,019 636.162,674	12.42 8	170	590.287,019 636.162,674	171	590.300,572 636.162,902	13.55 5	171	590.300,572 636.162,902	172	590.313,606 636.167,267	13.74 5
172	590.313,606 636.167,267	173	590.319,224 636.170,353	6.41	173	590.319,224 636.170,353	174	590.329,981 636.179,571	14.16 6	174	590.329,981 636.179,571	175	590.339,428 636.185,097	10.94 5
175	590.339,428 636.185,097	176	590.349,231 636.191,597	11.76 2	176	590.349,231 636.191,597	177	590.365,759 636.201,046	19.03 8	177	590.365,759 636.201,046	178	590.380,08 636.209,671	16.71 8
178	590.380,08 636.209,671	179	590.398,697 636.223,908	23.43 7	179	590.398,697 636.223,908	180	590.411,884 636.223,34	13.19 9	180	590.411,884 636.223,34	181	590.437,45 636.221,703	25.61 8
181	590.437,45 636.221,703	182	590.464,664 636.222,239	27.21 9	182	590.464,664 636.222,239	183	590.477,081 636.225,485	12.83 4	183	590.477,081 636.225,485	184	590.491,861 636.233,031	16.59 5
184	590.491,861 636.233,031	185	590.500,351 636.236,177	9.054	185	590.500,351 636.236,177	186	590.507,804 636.240,885	8.815	186	590.507,804 636.240,885	187	590.513,548 636.244,514	6.794
187	590.513,548 636.244,514	188	590.547,175 636.253,355	34.77	188	590.547,175 636.253,355	189	590.548,45 636.255,7	2.669	189	590.548,45 636.255,7	190	590.570,32 636.267,45	24.82 7
190	590.570,32 636.267,45	191	590.591,99 636.281,42	25.78 3	191	590.591,99 636.281,42	192	590.611,813 636.284,23	20.02 1	192	590.611,813 636.284,23	193	590.682,64 636.294,27	71.53 5
193	590.682,64 636.294,27	194	590.710,83 636.293,98	28.19 1	194	590.710,83 636.293,98	195	590.741,26 636.293,83	30.43	195	590.741,26 636.293,83	196	590.764,72 636.285,95	24.74 8
196	590.764,72 636.285,95	197	590.823,6 636.268,96	61.28 2	197	590.823,6 636.268,96	198	590.856,651 636.245,426	40.57 4	198	590.856,651 636.245,426	199	590.860,221 636.265,19	20.08 4
199	590.860,221 636.265,19	200	590.867,886 636.263,713	7.806	200	590.867,886 636.263,713	201	590.874,767 636.263,919	6.884	201	590.874,767 636.263,919	202	590.894,331 636.268,64	20.12 6
202	590.894,331 636.268,64	203	590.909,439 636.276,562	17.05 9	203	590.909,439 636.276,562	204	590.915,48 636.280,341	7.126	204	590.915,48 636.280,341	205	590.934,093 636.283,116	18.81 9
205	590.934,093 636.283,116	206	590.967,48 636.276,855	33.96 9	206	590.967,48 636.276,855	207	591.005,435 636.268,45	38.87 4	207	591.005,435 636.268,45	208	591.043,487 636.254,24	40.61 9
208	591.043,487 636.254,24	209	591.068,873 636.243,197	27.68 4	209	591.068,873 636.243,197	210	591.091,39 636.221,056	31.57 9	210	591.091,39 636.221,056	211	591.107,435 636.210,517	19.19 7
211	591.107,435 636.210,517	212	591.129,49 636.200,73	24.12 9	212	591.129,49 636.200,73	213	591.133,18 636.174,31	26.67 6	213	591.133,18 636.174,31	214	591.257,46 636.134,77	130.4 18

Punct început	X / Y	Punct sfârșit	X / Y	Lungime segment	Punct început	X / Y	Punct sfârșit	X / Y	Lungime segment	Punct început	X / Y	Punct sfârșit	X / Y	Lungime segment
214	591.257,46 636.134,77	215	591.278,97 636.147,4	24.94 4	215	591.278,97 636.147,4	216	591.348,15 636.171,82	73.36 4	216	591.348,15 636.171,82	217	591.362,792 636.183,814	18.92 7
217	591.362,792 636.183,814	218	591.420,292 636.218,774	67.29 4	218	591.420,292 636.218,774	219	591.471,719 636.249,173	59.74	219	591.471,719 636.249,173	220	591.493,858 636.266,758	28.27 3
220	591.493,858 636.266,758	221	591.518,768 636.271,49	25.35 5	221	591.518,768 636.271,49	222	591.552,937 636.286,728	37.41 3	222	591.552,937 636.286,728	223	591.585,203 636.294,23	33.12 7
223	591.585,203 636.294,23	224	591.614,116 636.299,948	29.47 3	224	591.614,116 636.299,948	225	591.653,809 636.310,892	41.17 4	225	591.653,809 636.310,892	226	591.661,884 636.319,395	11.72 6
226	591.661,884 636.319,395	227	591.676,197 636.349,07	32.94 6	227	591.676,197 636.349,07	228	591.677,817 636.356,527	7.631	228	591.677,817 636.356,527	229	591.680,034 636.365,205	8.957
229	591.680,034 636.365,205	230	591.691,864 636.374,147	14.82 9	230	591.691,864 636.374,147	231	591.705,669 636.386,626	18.60 9	231	591.705,669 636.386,626	232	591.715,06 636.398,29	14.97 5
232	591.715,06 636.398,29	233	591.722,551 636.409,764	13.70 3	233	591.722,551 636.409,764	234	591.727,25 636.419,962	11.22 9	234	591.727,25 636.419,962	235	591.729,977 636.427,994	8.482
235	591.729,977 636.427,994	236	591.734,694 636.431,448	5.846	236	591.734,694 636.431,448	237	591.739,663 636.432,919	5.182	237	591.739,663 636.432,919	238	591.763,87 636.450,755	30.06 8
238	591.763,87 636.450,755	239	591.748,188 636.497,863	49.65	239	591.748,188 636.497,863	240	591.736,842 636.488,777	14.53 6	240	591.736,842 636.488,777	241	591.720,546 636.477,081	20.05 9
241	591.720,546 636.477,081	242	591.706,454 636.461,38	21.09 8	242	591.706,454 636.461,38	243	591.691,271 636.439,225	26.85 8	243	591.691,271 636.439,225	244	591.661,844 636.408,243	42.73
244	591.661,844 636.408,243	245	591.629,422 636.380,824	42.46 2	245	591.629,422 636.380,824	246	591.587,138 636.328,995	66.88 9	246	591.587,138 636.328,995	247	591.552,285 636.319,548	36.11 1
247	591.552,285 636.319,548	248	591.529,484 636.315,282	23.19 7	248	591.529,484 636.315,282	249	591.508,869 636.315,282	20.61 5	249	591.508,869 636.315,282	250	591.463,798 636.298,942	47.94 2
250	591.463,798 636.298,942	251	591.433,857 636.276,545	37.39 1	251	591.433,857 636.276,545	252	591.412,082 636.254,073	31.29 1	252	591.412,082 636.254,073	253	591.390,229 636.239,583	26.22
253	591.390,229 636.239,583	254	591.372,364 636.227,748	21.43	254	591.372,364 636.227,748	255	591.348,462 636.214,986	27.09 6	255	591.348,462 636.214,986	256	591.316,14 636.189,832	40.95 7
256	591.316,14 636.189,832	257	591.299,632 636.180,912	18.76 4	257	591.299,632 636.180,912	258	591.287,454 636.172,167	14.99 3	258	591.287,454 636.172,167	259	591.273,94 636.170,285	13.64 4
259	591.273,94 636.170,285	260	591.256,327 636.173,495	17.90 3	260	591.256,327 636.173,495	261	591.237,939 636.178,588	19.08	261	591.237,939 636.178,588	262	591.217,447 636.191,983	24.48 2
262	591.217,447 636.191,983	263	591.189,837 636.209,865	32.89 5	263	591.189,837 636.209,865	264	591.138,156 636.251,45	66.33 4	264	591.138,156 636.251,45	265	591.107,013 636.266,844	34.74
265	591.107,013 636.266,844	266	591.035,039 636.300,679	79.53	266	591.035,039 636.300,679	267	591.032,255 636.301,988	3.076	267	591.032,255 636.301,988	268	591.032,459 636.312,773	10.78 7
268	591.032,459 636.312,773	269	591.010,003 636.324,676	25.41 6	269	591.010,003 636.324,676	270	590.983,186 636.338,891	30.35 2	270	590.983,186 636.338,891	271	590.910,296 636.366,932	78.09 8
271	590.910,296 636.366,932	1	590.880,756 636.378,867	31.86										

** Lungimile segmentelor sunt determinate în planul de proiecție Stereo 70 și sunt rotunjite la 1 milimetru.

*** Distanța dintre puncte este formată din segmente cumulate ce sunt mai mici decât valoarea 1 milimetru.

**DATE DESPRE IMOBILUL NR. 12370**

Oficiul de Cadastru și Publicitate Imobiliară NEAMT
Biroul de Cadastru și Publicitate Imobiliară Targu-Neamt

A. Partea I. Descrierea imobilului

TEREN Extravilan

Adresa: Jud. Neamt, (Raul Ozana)

Nr. Crt	Nr cadastral Nr. topografic	Suprafața* (mp)	Observații / Referințe
A1	54509	891.688	Sector cadastral:0 Teren neimprejmuit; Teren neimprejmuit

Construcții

Crt	Nr cadastral Nr. topografic	Adresa	Observații / Referințe
A1.1		Jud. Neamt, (Raul Ozana)	Nr. niveluri:1; S. construita la sol:888 mp;

B. Partea II. Proprietari și acte

Inscrieri privitoare la dreptul de proprietate și alte drepturi reale		Referințe
2739 / 26/01/2023		
Act Normativ nr. HOTARARE DE GUVERN nr. 1705, din 29/11/2006 emis de Guvernul Romaniei (act administrativ nr ADRESA nr. 301 din 16.01.2023, emis de SGA Neamt;act administrativ nr CERTIFICAT FISCAL nr 936 din 17.01.2023, emis de Primaria comunei Pipirig);		
B1	Intabulare, drept de PROPRIETATE, dobandit prin Lege, cota actuala 1/1, cota initiala 1/1 1) STATUL ROMAN, CIF:9999999999999, prin MINISTERUL MEDIULUI, APELOR ȘI PĂDURILOR - domeniu public	A1
Act Normativ nr. HOTARARE DE GUVERN nr. 209, din 20/03/2012 emis de Guvernul Romaniei;		
B2	Intabulare, drept de ADMINISTRARE, dobandit prin Lege 1) ADMINISTRATIA NATIONALA APELE ROMANE, CIF:18264854, prin ADMINISTRAȚIA BAZINALĂ DE APĂ SIRET	A1
/		
Act Administrativ nr. 2302, din 08/02/2024 emis de PRIMARIA COMUNEI PIPIRIG;		
B3	Intabulare, drept de PROPRIETATE, dobandit prin Lege, cota actuala 1/1, cota initiala 1/1 1) MINISTERUL TRANSPORTURILOR ȘI INFRASTRUCTURII, CIF:13633330	A1.1

C. Partea III. SARCINI .

Inscrieri privind dezmembramintele dreptului de proprietate, drepturi reale de garanție și sarcini	Referințe
NU SUNT	


Anexa Nr. 1 La Partea I

Teren

Nr cadastral	Suprafața (mp)*	Observații / Referințe
54509	891.688	Teren neimprejmuit

* Suprafața este determinată în planul de proiecție Stereo 70.

DETALII LINIARE IMOBIL



Date referitoare la teren

Crt	Categorie folosință	Intravilan	Suprafața (mp)	Tarla	Parcelă	Nr. topo	Observații / Referințe
1	ape curgătoare	NU	891.688	-	-	-	

Date referitoare la construcții

Crt	Număr	Destinație construcție	Supraf. (mp)	Situație juridică	Observații / Referințe
A1.1		construcții industriale și edilitare	888	Cu acte	Nr. niveluri:1; S. construită la sol:888 mp;

Lungime Segmente

1) Valorile lungimilor segmentelor sunt obținute din proiecție în plan.

Punct început	X / Y	Punct sfârșit	X / Y	Lungime segment	Punct început	X / Y	Punct sfârșit	X / Y	Lungime segment	Punct început	X / Y	Punct sfârșit	X / Y	Lungime segment
1	589.472,103 636.612,506	2	589.472,106 636.612,51	0.005	2	589.472,106 636.612,51	3	589.479,725 636.625,529	15.08 5	3	589.479,725 636.625,529	4	589.486,804 636.637,345	13.77 4
4	589.486,804 636.637,345	5	589.501,061 636.667,139	33.02 9	5	589.501,061 636.667,139	6	589.501,988 636.669,205	2.264	6	589.501,988 636.669,205	7	589.444,259 636.688,667	60.92 1
7	589.444,259 636.688,667	8	589.429,202 636.690,818	15.21	8	589.429,202 636.690,818	9	589.419,009 636.694,051	10.69 3	9	589.419,009 636.694,051	10	589.413,039 636.697,072	6.691

Punct început	X / Y	Punct sfârșit	X / Y	Lungime segment	Punct început	X / Y	Punct sfârșit	X / Y	Lungime segment	Punct început	X / Y	Punct sfârșit	X / Y	Lungime segment
10	589.413,039 636.697,072	11	589.394,84 636.707,295	20.874	11	589.394,84 636.707,295	12	589.373,926 636.724,014	26.775	12	589.373,926 636.724,014	13	589.362,03 636.737,984	18.349
13	589.362,03 636.737,984	14	589.335,546 636.769,574	41.223	14	589.335,546 636.769,574	15	589.318,314 636.793,11	29.17	15	589.318,314 636.793,11	16	589.301,699 636.815,508	27.888
16	589.301,699 636.815,508	17	589.278,129 636.840,348	34.243	17	589.278,129 636.840,348	18	589.263,467 636.854,427	20.327	18	589.263,467 636.854,427	19	589.244,104 636.870,612	25.236
19	589.244,104 636.870,612	20	589.221,783 636.887,998	28.293	20	589.221,783 636.887,998	21	589.202,573 636.903,101	24.436	21	589.202,573 636.903,101	22	589.192,46 636.912,319	13.684
22	589.192,46 636.912,319	23	589.181,178 636.921,103	14.298	23	589.181,178 636.921,103	24	589.170,146 636.929,131	13.644	24	589.170,146 636.929,131	25	589.146,932 636.946,89	29.228
25	589.146,932 636.946,89	26	589.124,003 636.957,137	25.115	26	589.124,003 636.957,137	27	589.093,73 636.968,701	32.406	27	589.093,73 636.968,701	28	589.067,048 636.986,376	32.005
28	589.067,048 636.986,376	29	589.048,057 636.997,557	22.038	29	589.048,057 636.997,557	30	589.025,189 637.009,101	25.617	30	589.025,189 637.009,101	31	589.007,543 637.020,167	20.829
31	589.007,543 637.020,167	32	588.995,854 637.023,479	12.149	32	588.995,854 637.023,479	33	588.948,024 637.032,641	48.7	33	588.948,024 637.032,641	34	588.909,895 637.045,228	40.153
34	588.909,895 637.045,228	35	588.889,261 637.051,416	21.542	35	588.889,261 637.051,416	36	588.869,666 637.059,006	21.014	36	588.869,666 637.059,006	37	588.830,761 637.071,775	40.947
37	588.830,761 637.071,775	38	588.811,231 637.082,698	22.377	38	588.811,231 637.082,698	39	588.791,509 637.093,168	22.329	39	588.791,509 637.093,168	40	588.770,189 637.109,338	26.758
40	588.770,189 637.109,338	41	588.767,183 637.111,619	3.773	41	588.767,183 637.111,619	42	588.760,404 637.117,137	8.741	42	588.760,404 637.117,137	43	588.743,525 637.125,328	18.761
43	588.743,525 637.125,328	44	588.733,941 637.132,552	12.002	44	588.733,941 637.132,552	45	588.725,477 637.134,236	8.63	45	588.725,477 637.134,236	46	588.715,366 637.139,421	11.363
46	588.715,366 637.139,421	47	588.708,948 637.139,955	6.44	47	588.708,948 637.139,955	48	588.703,638 637.142,895	6.07	48	588.703,638 637.142,895	49	588.697,571 637.146,534	7.075
49	588.697,571 637.146,534	50	588.683,854 637.156,479	16.943	50	588.683,854 637.156,479	51	588.677,744 637.155,161	6.251	51	588.677,744 637.155,161	52	588.660,95 637.163,37	18.693
52	588.660,95 637.163,37	53	588.649,503 637.171,791	14.211	53	588.649,503 637.171,791	54	588.641,353 637.180,372	11.835	54	588.641,353 637.180,372	55	588.598,109 637.198,12	46.744
55	588.598,109 637.198,12	56	588.548,788 637.215,766	52.383	56	588.548,788 637.215,766	57	588.517,119 637.223,129	32.514	57	588.517,119 637.223,129	58	588.505,264 637.221,698	11.941
58	588.505,264 637.221,698	59	588.488,037 637.222,548	17.248	59	588.488,037 637.222,548	60	588.482,668 637.228,362	7.914	60	588.482,668 637.228,362	61	588.474,492 637.230,767	8.522
61	588.474,492 637.230,767	62	588.467,329 637.232,948	7.488	62	588.467,329 637.232,948	63	588.403,911 637.242,683	64.161	63	588.403,911 637.242,683	64	588.387,293 637.242,091	16.629
64	588.387,293 637.242,091	65	588.369,616 637.241,393	17.691	65	588.369,616 637.241,393	66	588.317,562 637.247,035	52.359	66	588.317,562 637.247,035	67	588.272,095 637.266,853	49.598
67	588.272,095 637.266,853	68	588.256,498 637.269,263	15.782	68	588.256,498 637.269,263	69	588.245,927 637.269,063	10.573	69	588.245,927 637.269,063	70	588.224,29 637.263,046	22.458
70	588.224,29 637.263,046	71	588.203,006 637.253,953	23.145	71	588.203,006 637.253,953	72	588.169,266 637.237,715	37.444	72	588.169,266 637.237,715	73	588.131,385 637.229,651	38.73
73	588.131,385 637.229,651	74	588.061,849 637.232,537	69.596	74	588.061,849 637.232,537	75	588.019,122 637.230,397	42.781	75	588.019,122 637.230,397	76	587.986,437 637.232,247	32.737
76	587.986,437 637.232,247	77	587.963,626 637.242,733	25.106	77	587.963,626 637.242,733	78	587.943,4 637.259,991	26.588	78	587.943,4 637.259,991	79	587.929,179 637.265,616	15.293
79	587.929,179 637.265,616	80	587.914,737 637.268,333	14.695	80	587.914,737 637.268,333	81	587.862,128 637.268,794	52.611	81	587.862,128 637.268,794	82	587.844,444 637.269,104	17.687
82	587.844,444 637.269,104	83	587.828,206 637.281,787	20.604	83	587.828,206 637.281,787	84	587.822,046 637.282,06	6.166	84	587.822,046 637.282,06	85	587.819,67 637.228,427	53.686
85	587.819,67 637.228,427	86	587.764,163 637.205,304	60.131	86	587.764,163 637.205,304	87	587.678,375 637.173,512	91.489	87	587.678,375 637.173,512	88	587.634,33 637.168,656	44.312
88	587.634,33 637.168,656	89	587.601,247 637.144,543	40.938	89	587.601,247 637.144,543	90	587.579,331 637.127,673	27.657	90	587.579,331 637.127,673	91	587.561,909 637.118,62	19.634
91	587.561,909 637.118,62	92	587.470,123 637.080,177	99.511	92	587.470,123 637.080,177	93	587.464,055 637.087,964	9.872	93	587.464,055 637.087,964	94	587.455,115 637.093,079	10.3
94	587.455,115 637.093,079	95	587.406,402 637.106,16	50.439	95	587.406,402 637.106,16	96	587.376,927 637.115,23	30.839	96	587.376,927 637.115,23	97	587.341,866 637.138,971	42.343
97	587.341,866 637.138,971	98	587.325,433 637.145,319	17.616	98	587.325,433 637.145,319	99	587.305,097 637.147,61	20.465	99	587.305,097 637.147,61	100	587.273,072 637.151,418	32.251
100	587.273,072 637.151,418	101	587.267,079 637.156,169	7.648	101	587.267,079 637.156,169	102	587.262,06 637.155,988	5.022	102	587.262,06 637.155,988	103	587.250,581 637.165,343	14.808
103	587.250,581 637.165,343	104	587.221,565 637.186,968	36.188	104	587.221,565 637.186,968	105	587.208,619 637.190,517	13.424	105	587.208,619 637.190,517	106	587.154,296 637.187,707	54.396
106	587.154,296 637.187,707	107	587.117,937 637.195,41	37.166	107	587.117,937 637.195,41	108	587.110,116 637.195,251	7.823	108	587.110,116 637.195,251	109	587.109,006 637.192,355	3.101

Punct început	X / Y	Punct sfârșit	X / Y	Lungime segment	Punct început	X / Y	Punct sfârșit	X / Y	Lungime segment	Punct început	X / Y	Punct sfârșit	X / Y	Lungime segment
208	585.292,523 637.087,774	209	585.286,516 637.083,324	7.476	209	585.286,516 637.083,324	210	585.279,271 637.076,904	9.68	210	585.279,271 637.076,904	211	585.267,978 637.069,732	13.378
211	585.267,978 637.069,732	212	585.262,514 637.064,577	7.512	212	585.262,514 637.064,577	213	585.255,602 637.058,131	9.451	213	585.255,602 637.058,131	214	585.249,914 637.052,702	7.863
214	585.249,914 637.052,702	215	585.242,715 637.048,373	8.4	215	585.242,715 637.048,373	216	585.233,441 637.041,456	11.569	216	585.233,441 637.041,456	217	585.224,161 637.033,921	11.954
217	585.224,161 637.033,921	218	585.215,222 637.031,033	9.394	218	585.215,222 637.031,033	219	585.208,083 637.030,285	7.178	219	585.208,083 637.030,285	220	585.185,334 637.036,35	23.544
220	585.185,334 637.036,35	221	585.186,308 637.040,127	3.901	221	585.186,308 637.040,127	222	585.182,325 637.040,57	4.008	222	585.182,325 637.040,57	223	585.175,831 637.041,457	6.554
223	585.175,831 637.041,457	224	585.149,615 637.049,457	27.409	224	585.149,615 637.049,457	225	585.144,294 637.049,833	5.334	225	585.144,294 637.049,833	226	585.131,883 637.053,803	13.03
226	585.131,883 637.053,803	227	585.131,003 637.048,498	5.377	227	585.131,003 637.048,498	228	585.124,62 637.049,529	6.466	228	585.124,62 637.049,529	229	585.121,889 637.050,795	3.01
229	585.121,889 637.050,795	230	585.119,118 637.051,183	2.798	230	585.119,118 637.051,183	231	585.112,77 637.050,579	6.377	231	585.112,77 637.050,579	232	585.110,245 637.050,292	2.541
232	585.110,245 637.050,292	233	585.107,031 637.050,636	3.232	233	585.107,031 637.050,636	234	585.098,197 637.051,306	8.859	234	585.098,197 637.051,306	235	585.089,822 637.054,028	8.806
235	585.089,822 637.054,028	236	585.087,878 637.054,984	2.166	236	585.087,878 637.054,984	237	585.084,06 637.056,724	4.196	237	585.084,06 637.056,724	238	585.073,995 637.059,218	10.369
238	585.073,995 637.059,218	239	585.065,591 637.060,713	8.536	239	585.065,591 637.060,713	240	585.060,186 637.062,101	5.58	240	585.060,186 637.062,101	241	585.048,056 637.064,819	12.431
241	585.048,056 637.064,819	242	585.033,924 637.068,63	14.637	242	585.033,924 637.068,63	243	585.021,857 637.071,66	12.442	243	585.021,857 637.071,66	244	585.013,918 637.073,137	8.075
244	585.013,918 637.073,137	245	585.013,946 637.074,329	1.192	245	585.013,946 637.074,329	246	585.009,591 637.074,458	4.357	246	585.009,591 637.074,458	247	585.005,808 637.069,696	6.082
247	585.005,808 637.069,696	248	584.988,084 637.063,902	18.647	248	584.988,084 637.063,902	249	584.929,213 637.051,477	60.168	249	584.929,213 637.051,477	250	584.912,242 637.047,736	17.378
250	584.912,242 637.047,736	251	584.881,047 637.027,783	37.03	251	584.881,047 637.027,783	252	584.838,896 637.002,934	48.93	252	584.838,896 637.002,934	253	584.826,288 636.958,885	45.818
253	584.826,288 636.958,885	254	584.821,116 636.925,917	33.371	254	584.821,116 636.925,917	255	584.798,964 636.898,82	34.999	255	584.798,964 636.898,82	256	584.772,125 636.876,953	34.619
256	584.772,125 636.876,953	257	584.732,989 636.848,369	48.463	257	584.732,989 636.848,369	258	584.716,744 636.837,528	19.53	258	584.716,744 636.837,528	259	584.697,816 636.827,851	21.258
259	584.697,816 636.827,851	260	584.674,789 636.822,004	23.758	260	584.674,789 636.822,004	261	584.633,132 636.819,174	41.753	261	584.633,132 636.819,174	262	584.593,372 636.814,013	40.094
262	584.593,372 636.814,013	263	584.551,01 636.804,085	43.51	263	584.551,01 636.804,085	264	584.521,892 636.802,068	29.188	264	584.521,892 636.802,068	265	584.513,906 636.800,835	8.081
265	584.513,906 636.800,835	266	584.502,997 636.800,842	10.909	266	584.502,997 636.800,842	267	584.486,458 636.800,962	16.539	267	584.486,458 636.800,962	268	584.466,999 636.802,69	19.536
268	584.466,999 636.802,69	269	584.455,594 636.802,945	11.408	269	584.455,594 636.802,945	270	584.451,79 636.801,963	3.929	270	584.451,79 636.801,963	271	584.449,852 636.801,787	1.946
271	584.449,852 636.801,787	272	584.441,351 636.801,272	8.517	272	584.441,351 636.801,272	273	584.428,08 636.800,99	13.274	273	584.428,08 636.800,99	274	584.414,004 636.803,585	14.313
274	584.414,004 636.803,585	275	584.408,825 636.804,493	5.258	275	584.408,825 636.804,493	276	584.403,343 636.805,455	5.566	276	584.403,343 636.805,455	277	584.384,445 636.811,775	19.927
277	584.384,445 636.811,775	278	584.383,056 636.812,75	1.697	278	584.383,056 636.812,75	279	584.378,694 636.815,022	4.918	279	584.378,694 636.815,022	280	584.371,21 636.818,391	8.207
280	584.371,21 636.818,391	281	584.370,851 636.816,936	1.499	281	584.370,851 636.816,936	282	584.366,739 636.817,03	4.113	282	584.366,739 636.817,03	283	584.363,613 636.818,864	3.624
283	584.363,613 636.818,864	284	584.362,146 636.821,59	3.096	284	584.362,146 636.821,59	285	584.360,667 636.822,224	1.609	285	584.360,667 636.822,224	286	584.359,565 636.822,152	1.104
286	584.359,565 636.822,152	287	584.357,932 636.822,948	1.817	287	584.357,932 636.822,948	288	584.357,227 636.826,787	3.903	288	584.357,227 636.826,787	289	584.354,537 636.825,879	2.839
289	584.354,537 636.825,879	290	584.352,533 636.824,54	2.41	290	584.352,533 636.824,54	291	584.347,974 636.824,112	4.579	291	584.347,974 636.824,112	292	584.344,719 636.823,864	3.264
292	584.344,719 636.823,864	293	584.343,802 636.824,33	1.029	293	584.343,802 636.824,33	294	584.341,391 636.828,184	4.546	294	584.341,391 636.828,184	295	584.337,605 636.828,941	3.861
295	584.337,605 636.828,941	296	584.336,633 636.829,136	0.991	296	584.336,633 636.829,136	297	584.333,542 636.828,494	3.157	297	584.333,542 636.828,494	298	584.330,206 636.832,708	5.375
298	584.330,206 636.832,708	299	584.328,857 636.833,173	1.427	299	584.328,857 636.833,173	300	584.324,635 636.834,614	4.461	300	584.324,635 636.834,614	301	584.319,741 636.837,079	5.48
301	584.319,741 636.837,079	302	584.308,754 636.842,941	12.453	302	584.308,754 636.842,941	303	584.303,159 636.844,71	5.868	303	584.303,159 636.844,71	304	584.297,142 636.849,229	7.525
304	584.297,142 636.849,229	305	584.292,229 636.852,411	5.853	305	584.292,229 636.852,411	306	584.283,641 636.856,003	9.309	306	584.283,641 636.856,003	307	584.277,769 636.862,424	8.701

Punct început	X / Y	Punct sfârșit	X / Y	Lungime segment	Punct început	X / Y	Punct sfârșit	X / Y	Lungime segment	Punct început	X / Y	Punct sfârșit	X / Y	Lungime segment
604	583.106,724 637.043,985	605	583.114,216 637.043,902	7.492	605	583.114,216 637.043,902	606	583.141,543 637.028,943	31.153	606	583.141,543 637.028,943	607	583.168,241 637.018,04	28.838
607	583.168,241 637.018,04	608	583.178,961 637.015,541	11.007	608	583.178,961 637.015,541	609	583.200,806 637.015,759	21.846	609	583.200,806 637.015,759	610	583.209,254 637.019,088	9.08
610	583.209,254 637.019,088	611	583.217,447 637.022,378	8.829	611	583.217,447 637.022,378	612	583.227,868 637.023,685	10.503	612	583.227,868 637.023,685	613	583.236,856 637.025,133	9.104
613	583.236,856 637.025,133	614	583.240,332 637.023,721	3.752	614	583.240,332 637.023,721	615	583.250,326 637.020,595	10.471	615	583.250,326 637.020,595	616	583.267,43 637.015,959	17.721
616	583.267,43 637.015,959	617	583.282,828 637.015,341	15.41	617	583.282,828 637.015,341	618	583.298,492 637.013,404	15.783	618	583.298,492 637.013,404	619	583.300,85 637.028,822	15.597
619	583.300,85 637.028,822	620	583.304,857 637.034,852	7.24	620	583.304,857 637.034,852	621	583.310,034 637.042,24	9.021	621	583.310,034 637.042,24	622	583.320,632 637.046,789	11.533
622	583.320,632 637.046,789	623	583.335,9 637.055,286	17.473	623	583.335,9 637.055,286	624	583.353,545 637.047,058	19.469	624	583.353,545 637.047,058	625	583.365,44 637.034,712	17.144
625	583.365,44 637.034,712	626	583.386,397 637.011,048	31.61	626	583.386,397 637.011,048	627	583.422,746 636.964,012	59.444	627	583.422,746 636.964,012	628	583.426,859 636.959,282	6.268
628	583.426,859 636.959,282	629	583.432,052 636.960,48	5.329	629	583.432,052 636.960,48	630	583.443,687 636.953,856	13.388	630	583.443,687 636.953,856	631	583.456,17 636.951,677	12.672
631	583.456,17 636.951,677	632	583.475,179 636.947,724	19.416	632	583.475,179 636.947,724	633	583.502,261 636.939,011	28.449	633	583.502,261 636.939,011	634	583.510,91 636.934,826	9.608
634	583.510,91 636.934,826	635	583.520,972 636.927,066	12.707	635	583.520,972 636.927,066	636	583.538,556 636.913,843	22.001	636	583.538,556 636.913,843	637	583.540,437 636.910,569	3.776
637	583.540,437 636.910,569	638	583.544,103 636.906,935	5.162	638	583.544,103 636.906,935	639	583.544,071 636.903,761	3.174	639	583.544,071 636.903,761	640	583.560,875 636.897,641	17.884
640	583.560,875 636.897,641	641	583.572,852 636.890,735	13.825	641	583.572,852 636.890,735	642	583.586,077 636.886,037	14.035	642	583.586,077 636.886,037	643	583.588,792 636.884,731	3.013
643	583.588,792 636.884,731	644	583.596,257 636.881,524	8.125	644	583.596,257 636.881,524	645	583.599,94 636.880,282	3.887	645	583.599,94 636.880,282	646	583.607,646 636.878,265	7.966
646	583.607,646 636.878,265	647	583.608,928 636.875,446	3.097	647	583.608,928 636.875,446	648	583.609,623 636.873,315	2.241	648	583.609,623 636.873,315	649	583.616,586 636.876,011	7.467
649	583.616,586 636.876,011	650	583.631,015 636.880,358	15.07	650	583.631,015 636.880,358	651	583.634,566 636.882,422	4.107	651	583.634,566 636.882,422	652	583.642,005 636.881,039	7.566
652	583.642,005 636.881,039	653	583.643,886 636.878,755	2.959	653	583.643,886 636.878,755	654	583.646,068 636.877,55	2.493	654	583.646,068 636.877,55	655	583.654,149 636.874,378	8.681
655	583.654,149 636.874,378	656	583.658,133 636.873,68	4.045	656	583.658,133 636.873,68	657	583.659,966 636.877,541	4.274	657	583.659,966 636.877,541	658	583.664,059 636.876,6	4.2
658	583.664,059 636.876,6	659	583.670,16 636.878,816	6.491	659	583.670,16 636.878,816	660	583.676,938 636.881,858	7.429	660	583.676,938 636.881,858	661	583.712,284 636.886,455	35.644
661	583.712,284 636.886,455	662	583.761,388 636.894,11	49.697	662	583.761,388 636.894,11	663	583.788,537 636.895,601	27.19	663	583.788,537 636.895,601	664	583.791,567 636.893,888	3.481
664	583.791,567 636.893,888	665	583.799,034 636.897,153	8.15	665	583.799,034 636.897,153	666	583.827,941 636.904,666	29.867	666	583.827,941 636.904,666	667	583.847,0 636.905,843	19.095
667	583.847,0 636.905,843	668	583.848,765 636.900,306	5.812	668	583.848,765 636.900,306	669	583.860,613 636.901,259	11.886	669	583.860,613 636.901,259	670	583.877,086 636.902,161	16.498
670	583.877,086 636.902,161	671	583.887,472 636.902,085	10.386	671	583.887,472 636.902,085	672	583.888,015 636.900,122	2.037	672	583.888,015 636.900,122	673	583.900,034 636.894,822	13.136
673	583.900,034 636.894,822	674	583.906,017 636.893,746	6.079	674	583.906,017 636.893,746	675	583.925,631 636.890,262	19.921	675	583.925,631 636.890,262	676	583.933,331 636.888,67	7.863
676	583.933,331 636.888,67	677	583.946,419 636.883,357	14.125	677	583.946,419 636.883,357	678	583.958,427 636.876,116	14.022	678	583.958,427 636.876,116	679	583.970,01 636.866,459	15.081
679	583.970,01 636.866,459	680	583.996,417 636.855,003	28.785	680	583.996,417 636.855,003	681	584.021,824 636.842,334	28.39	681	584.021,824 636.842,334	682	584.030,863 636.835,77	11.171
682	584.030,863 636.835,77	683	584.051,811 636.841,169	21.633	683	584.051,811 636.841,169	684	584.067,992 636.846,923	17.174	684	584.067,992 636.846,923	685	584.099,033 636.852,098	31.469
685	584.099,033 636.852,098	686	584.107,744 636.853,55	8.831	686	584.107,744 636.853,55	687	584.126,743 636.854,579	19.027	687	584.126,743 636.854,579	688	584.150,095 636.846,412	24.739
688	584.150,095 636.846,412	689	584.151,661 636.845,122	2.029	689	584.151,661 636.845,122	690	584.188,462 636.834,027	38.437	690	584.188,462 636.834,027	691	584.236,037 636.824,244	48.57
691	584.236,037 636.824,244	692	584.271,186 636.813,266	36.823	692	584.271,186 636.813,266	693	584.307,815 636.804,175	37.74	693	584.307,815 636.804,175	694	584.344,046 636.786,277	40.411
694	584.344,046 636.786,277	695	584.360,705 636.776,742	19.195	695	584.360,705 636.776,742	696	584.385,528 636.758,903	30.568	696	584.385,528 636.758,903	697	584.394,313 636.758,218	8.812
697	584.394,313 636.758,218	698	584.411,088 636.755,197	17.045	698	584.411,088 636.755,197	699	584.436,799 636.754,083	25.735	699	584.436,799 636.754,083	700	584.454,766 636.749,01	18.669
700	584.454,766 636.749,01	701	584.471,894 636.743,696	17.933	701	584.471,894 636.743,696	702	584.476,904 636.743,687	5.01	702	584.476,904 636.743,687	703	584.488,617 636.743,664	11.713

Punct început	X / Y	Punct sfârşit	X / Y	Lungime segment	Punct început	X / Y	Punct sfârşit	X / Y	Lungime segment	Punct început	X / Y	Punct sfârşit	X / Y	Lungime segment
802	586.908,965 637.125,071	803	586.921,532 637.130,217	13.58	803	586.921,532 637.130,217	804	586.939,663 637.123,489	19.339	804	586.939,663 637.123,489	805	586.965,91 637.120,785	26.386
805	586.965,91 637.120,785	806	586.985,702 637.122,666	19.881	806	586.985,702 637.122,666	807	587.002,584 637.133,024	19.806	807	587.002,584 637.133,024	808	587.031,041 637.104,138	40.549
808	587.031,041 637.104,138	809	587.046,831 637.064,863	42.33	809	587.046,831 637.064,863	810	587.068,719 637.065,618	21.901	810	587.068,719 637.065,618	811	587.087,711 637.053,481	22.539
811	587.087,711 637.053,481	812	587.112,564 637.048,815	25.287	812	587.112,564 637.048,815	813	587.131,968 637.000,898	51.697	813	587.131,968 637.000,898	814	587.145,438 636.995,063	14.68
814	587.145,438 636.995,063	815	587.163,066 636.993,411	17.705	815	587.163,066 636.993,411	816	587.297,648 636.977,502	135.519	816	587.297,648 636.977,502	817	587.333,359 636.978,435	35.723
817	587.333,359 636.978,435	818	587.367,839 636.984,695	35.044	818	587.367,839 636.984,695	819	587.400,208 636.981,964	32.484	819	587.400,208 636.981,964	820	587.417,152 636.977,26	17.585
820	587.417,152 636.977,26	821	587.429,183 636.983,633	13.615	821	587.429,183 636.983,633	822	587.435,331 636.990,285	9.058	822	587.435,331 636.990,285	823	587.445,675 636.989,346	10.387
823	587.445,675 636.989,346	824	587.466,843 636.984,042	21.822	824	587.466,843 636.984,042	825	587.495,497 636.993,715	30.243	825	587.495,497 636.993,715	826	587.562,859 637.026,299	74.829
826	587.562,859 637.026,299	827	587.563,93 637.027,441	1.566	827	587.563,93 637.027,441	828	587.566,959 637.030,669	4.427	828	587.566,959 637.030,669	829	587.569,194 637.034,35	4.306
829	587.569,194 637.034,35	830	587.580,334 637.042,867	14.023	830	587.580,334 637.042,867	831	587.588,289 637.047,358	9.135	831	587.588,289 637.047,358	832	587.595,917 637.050,518	8.257
832	587.595,917 637.050,518	833	587.606,023 637.057,698	12.397	833	587.606,023 637.057,698	834	587.619,028 637.068,468	16.886	834	587.619,028 637.068,468	835	587.623,076 637.070,765	4.654
835	587.623,076 637.070,765	836	587.625,346 637.073,762	3.76	836	587.625,346 637.073,762	837	587.626,112 637.077,228	3.55	837	587.626,112 637.077,228	838	587.634,792 637.084,107	11.075
838	587.634,792 637.084,107	839	587.640,149 637.081,216	6.087	839	587.640,149 637.081,216	840	587.642,05 637.087,96	7.007	840	587.642,05 637.087,96	841	587.668,214 637.097,581	27.877
841	587.668,214 637.097,581	842	587.674,833 637.100,7	7.317	842	587.674,833 637.100,7	843	587.681,357 637.103,399	7.06	843	587.681,357 637.103,399	844	587.690,09 637.100,999	9.057
844	587.690,09 637.100,999	845	587.696,756 637.099,699	6.792	845	587.696,756 637.099,699	846	587.702,412 637.098,906	5.711	846	587.702,412 637.098,906	847	587.716,72 637.096,987	14.436
847	587.716,72 637.096,987	848	587.726,16 637.095,713	9.526	848	587.726,16 637.095,713	849	587.735,289 637.093,497	9.394	849	587.735,289 637.093,497	850	587.764,805 637.088,632	29.914
850	587.764,805 637.088,632	851	587.764,842 637.084,619	4.013	851	587.764,842 637.084,619	852	587.770,273 637.083,472	5.551	852	587.770,273 637.083,472	853	587.775,926 637.082,87	5.685
853	587.775,926 637.082,87	854	587.775,896 637.087,34	4.47	854	587.775,896 637.087,34	855	587.776,119 637.090,792	3.459	855	587.776,119 637.090,792	856	587.783,657 637.091,555	7.577
856	587.783,657 637.091,555	857	587.795,935 637.093,15	12.381	857	587.795,935 637.093,15	858	587.800,018 637.092,762	4.101	858	587.800,018 637.092,762	859	587.800,062 637.096,275	3.513
859	587.800,062 637.096,275	860	587.810,135 637.099,549	10.592	860	587.810,135 637.099,549	861	587.813,473 637.102,932	4.753	861	587.813,473 637.102,932	862	587.817,748 637.104,47	4.543
862	587.817,748 637.104,47	863	587.824,535 637.107,198	7.315	863	587.824,535 637.107,198	864	587.837,114 637.104,852	12.796	864	587.837,114 637.104,852	865	587.845,084 637.102,818	8.225
865	587.845,084 637.102,818	866	587.876,672 637.095,143	32.507	866	587.876,672 637.095,143	867	587.888,758 637.090,673	12.886	867	587.888,758 637.090,673	868	587.895,437 637.087,102	7.574
868	587.895,437 637.087,102	869	587.902,082 637.084,63	7.09	869	587.902,082 637.084,63	870	587.911,358 637.083,549	9.339	870	587.911,358 637.083,549	871	587.949,076 637.075,571	38.553
871	587.949,076 637.075,571	872	587.952,859 637.073,809	4.173	872	587.952,859 637.073,809	873	587.959,322 637.069,158	7.963	873	587.959,322 637.069,158	874	587.963,637 637.068,791	4.331
874	587.963,637 637.068,791	875	587.976,02 637.064,011	13.274	875	587.976,02 637.064,011	876	587.991,454 637.057,913	16.595	876	587.991,454 637.057,913	877	587.996,858 637.055,791	5.806
877	587.996,858 637.055,791	878	588.003,213 637.052,242	7.279	878	588.003,213 637.052,242	879	588.003,283 637.052,193	0.085	879	588.003,283 637.052,193	880	588.011,447 637.046,482	9.963
880	588.011,447 637.046,482	881	588.016,645 637.043,032	6.239	881	588.016,645 637.043,032	882	588.020,795 637.040,095	5.084	882	588.020,795 637.040,095	883	588.028,779 637.036,539	8.74
883	588.028,779 637.036,539	884	588.038,722 637.033,619	10.363	884	588.038,722 637.033,619	885	588.040,019 637.036,087	2.788	885	588.040,019 637.036,087	886	588.049,232 637.032,031	10.066
886	588.049,232 637.032,031	887	588.053,142 637.029,732	4.536	887	588.053,142 637.029,732	888	588.055,517 637.028,699	2.59	888	588.055,517 637.028,699	889	588.055,158 637.027,373	1.374
889	588.055,158 637.027,373	890	588.060,388 637.021,501	7.863	890	588.060,388 637.021,501	891	588.062,782 637.020,343	2.659	891	588.062,782 637.020,343	892	588.088,071 637.008,697	27.842
892	588.088,071 637.008,697	893	588.087,927 637.008,077	0.637	893	588.087,927 637.008,077	894	588.092,417 637.005,976	4.957	894	588.092,417 637.005,976	895	588.106,394 637.001,198	14.771
895	588.106,394 637.001,198	896	588.120,66 636.997,772	14.672	896	588.120,66 636.997,772	897	588.126,173 636.997,202	5.542	897	588.126,173 636.997,202	898	588.133,029 636.995,977	6.965
898	588.133,029 636.995,977	899	588.141,882 636.995,788	8.855	899	588.141,882 636.995,788	900	588.147,522 637.006,344	11.968	900	588.147,522 637.006,344	901	588.150,184 637.005,273	2.869

Punct început	X / Y	Punct sfârşit	X / Y	Lungime segmen t	Punct început	X / Y	Punct sfârşit	X / Y	Lungime segmen t	Punct început	X / Y	Punct sfârşit	X / Y	Lungime segmen t
901	588.150,184 637.005,273	902	588.170,105 636.998,764	20.95 7	902	588.170,105 636.998,764	903	588.176,131 636.995,65	6.783	903	588.176,131 636.995,65	904	588.180,302 636.992,008	5.537
904	588.180,302 636.992,008	905	588.181,149 636.986,168	5.901	905	588.181,149 636.986,168	906	588.192,884 636.980,542	13.01 4	906	588.192,884 636.980,542	907	588.196,72 636.978,072	4.562
907	588.196,72 636.978,072	908	588.201,817 636.975,309	5.798	908	588.201,817 636.975,309	909	588.211,355 636.969,825	11.00 2	909	588.211,355 636.969,825	910	588.215,118 636.967,661	4.341
910	588.215,118 636.967,661	911	588.225,647 636.958,753	13.79 2	911	588.225,647 636.958,753	912	588.240,609 636.948,94	17.89 3	912	588.240,609 636.948,94	913	588.244,373 636.946,471	4.502
913	588.244,373 636.946,471	914	588.251,622 636.943,638	7.783	914	588.251,622 636.943,638	915	588.257,272 636.942,728	5.723	915	588.257,272 636.942,728	916	588.264,975 636.943,755	7.771
916	588.264,975 636.943,755	917	588.269,718 636.943,709	4.743	917	588.269,718 636.943,709	918	588.275,163 636.944,61	5.519	918	588.275,163 636.944,61	919	588.278,928 636.940,565	5.526
919	588.278,928 636.940,565	920	588.285,322 636.941,902	6.532	920	588.285,322 636.941,902	921	588.288,153 636.940,087	3.363	921	588.288,153 636.940,087	922	588.294,134 636.938,368	6.223
922	588.294,134 636.938,368	923	588.296,442 636.937,813	2.374	923	588.296,442 636.937,813	924	588.299,926 636.937,429	3.505	924	588.299,926 636.937,429	925	588.301,156 636.937,08	1.279
925	588.301,156 636.937,08	926	588.302,903 636.936,326	1.903	926	588.302,903 636.936,326	927	588.303,626 636.935,795	0.897	927	588.303,626 636.935,795	928	588.304,252 636.935,109	0.929
928	588.304,252 636.935,109	929	588.307,699 636.932,749	4.177	929	588.307,699 636.932,749	930	588.310,681 636.930,783	3.572	930	588.310,681 636.930,783	931	588.312,978 636.929,914	2.456
931	588.312,978 636.929,914	932	588.314,624 636.929,197	1.795	932	588.314,624 636.929,197	933	588.316,96 636.928,657	2.398	933	588.316,96 636.928,657	934	588.318,101 636.928,239	1.215
934	588.318,101 636.928,239	935	588.319,242 636.927,821	1.215	935	588.319,242 636.927,821	936	588.320,541 636.927,349	1.382	936	588.320,541 636.927,349	937	588.326,041 636.924,135	6.37
937	588.326,041 636.924,135	938	588.330,101 636.921,712	4.728	938	588.330,101 636.921,712	939	588.333,55 636.919,003	4.386	939	588.333,55 636.919,003	940	588.341,612 636.915,127	8.945
940	588.341,612 636.915,127	941	588.343,717 636.914,51	2.194	941	588.343,717 636.914,51	942	588.350,099 636.913,586	6.449	942	588.350,099 636.913,586	943	588.359,898 636.912,511	9.858
943	588.359,898 636.912,511	944	588.364,313 636.912,608	4.416	944	588.364,313 636.912,608	945	588.367,351 636.911,643	3.188	945	588.367,351 636.911,643	946	588.373,508 636.913,159	6.341
946	588.373,508 636.913,159	947	588.378,345 636.914,446	5.005	947	588.378,345 636.914,446	948	588.382,812 636.915,219	4.533	948	588.382,812 636.915,219	949	588.386,989 636.915,461	4.184
949	588.386,989 636.915,461	950	588.389,355 636.916,534	2.598	950	588.389,355 636.916,534	951	588.396,133 636.918,201	6.98	951	588.396,133 636.918,201	952	588.396,55 636.917,505	0.811
952	588.396,55 636.917,505	953	588.406,552 636.919,357	10.17 2	953	588.406,552 636.919,357	954	588.413,216 636.920,59	6.777	954	588.413,216 636.920,59	955	588.416,622 636.922,354	3.836
955	588.416,622 636.922,354	956	588.423,313 636.922,994	6.722	956	588.423,313 636.922,994	957	588.431,289 636.924,102	8.053	957	588.431,289 636.924,102	958	588.435,651 636.924,974	4.448
958	588.435,651 636.924,974	959	588.438,715 636.925,508	3.11	959	588.438,715 636.925,508	960	588.450,507 636.928,777	12.23 7	960	588.450,507 636.928,777	961	588.457,391 636.929,456	6.917
961	588.457,391 636.929,456	962	588.464,099 636.930,273	6.758	962	588.464,099 636.930,273	963	588.469,197 636.930,894	5.136	963	588.469,197 636.930,894	964	588.473,477 636.931,521	4.326
964	588.473,477 636.931,521	965	588.480,821 636.935,082	8.162	965	588.480,821 636.935,082	966	588.488,929 636.937,537	8.472	966	588.488,929 636.937,537	967	588.508,897 636.943,042	20.71 3
967	588.508,897 636.943,042	968	588.514,98 636.943,794	6.129	968	588.514,98 636.943,794	969	588.528,564 636.941,557	13.76 7	969	588.528,564 636.941,557	970	588.547,497 636.937,496	19.36 4
970	588.547,497 636.937,496	971	588.550,131 636.943,32	6.392	971	588.550,131 636.943,32	972	588.572,076 636.944,797	21.99 5	972	588.572,076 636.944,797	973	588.597,573 636.948,764	25.80 4
973	588.597,573 636.948,764	974	588.624,017 636.952,47	26.70 2	974	588.624,017 636.952,47	975	588.648,222 636.952,408	24.20 5	975	588.648,222 636.952,408	976	588.671,823 636.941,374	26.05 3
976	588.671,823 636.941,374	977	588.696,681 636.930,572	27.10 4	977	588.696,681 636.930,572	978	588.722,058 636.923,039	26.47 1	978	588.722,058 636.923,039	979	588.745,626 636.929,41	24.41 4
979	588.745,626 636.929,41	980	588.751,142 636.933,535	6.888	980	588.751,142 636.933,535	981	588.788,212 636.961,255	46.28 8	981	588.788,212 636.961,255	982	588.811,113 636.966,816	23.56 7
982	588.811,113 636.966,816	983	588.823,355 636.967,204	12.24 8	983	588.823,355 636.967,204	984	588.829,985 636.966,332	6.687	984	588.829,985 636.966,332	985	588.842,868 636.965,848	12.89 2
985	588.842,868 636.965,848	986	588.867,079 636.971,706	24.91	986	588.867,079 636.971,706	987	588.912,099 636.992,734	49.68 9	987	588.912,099 636.992,734	988	588.940,466 637.000,178	29.32 7
988	588.940,466 637.000,178	989	588.961,48 636.999,119	21.04 1	989	588.961,48 636.999,119	990	588.986,45 636.990,349	26.46 5	990	588.986,45 636.990,349	991	588.998,079 636.982,293	14.14 7
991	588.998,079 636.982,293	992	589.020,538 636.970,415	25.40 7	992	589.020,538 636.970,415	993	589.037,651 636.957,107	21.67 9	993	589.037,651 636.957,107	994	589.054,059 636.946,946	19.29 9
994	589.054,059 636.946,946	995	589.073,156 636.937,429	21.33 7	995	589.073,156 636.937,429	996	589.096,201 636.937,332	23.04 5	996	589.096,201 636.937,332	997	589.117,809 636.924,602	25.07 9
997	589.117,809 636.924,602	998	589.118,097 636.924,397	0.354	998	589.118,097 636.924,397	999	589.136,693 636.911,126	22.84 6	999	589.136,693 636.911,126	1000	589.157,441 636.898,577	24.24 8

Punct început	X / Y	Punct sfârșit	X / Y	Lungime segment	Punct început	X / Y	Punct sfârșit	X / Y	Lungime segment	Punct început	X / Y	Punct sfârșit	X / Y	Lungime segment
100 0	589.157,441 636.898,577	100 1	589.177,349 636.881,543	26.20 1	100 1	589.177,349 636.881,543	100 2	589.191,984 636.861,639	24.70 5	100 2	589.191,984 636.861,639	100 3	589.206,373 636.841,491	24.75 9
100 3	589.206,373 636.841,491	100 4	589.217,773 636.823,451	21.34	100 4	589.217,773 636.823,451	100 5	589.231,279 636.805,061	22.81 7	100 5	589.231,279 636.805,061	100 6	589.241,271 636.780,818	26.22 1
100 6	589.241,271 636.780,818	100 7	589.251,746 636.757,842	25.25 1	100 7	589.251,746 636.757,842	100 8	589.264,012 636.735,973	25.07 4	100 8	589.264,012 636.735,973	100 9	589.277,625 636.716,268	23.95
100 9	589.277,625 636.716,268	101 0	589.291,263 636.700,931	20.52 4	101 0	589.291,263 636.700,931	101 1	589.297,621 636.698,461	6.821	101 1	589.297,621 636.698,461	101 2	589.389,072 636.646,896	104.9 87
101 2	589.389,072 636.646,896	101 3	589.450,137 636.612,357	70.15 6	101 3	589.450,137 636.612,357	101 4	589.463,994 636.604,711	15.82 6	101 4	589.463,994 636.604,711	1 5	589.472,103 636.612,506	11.24 8

** Lungimile segmentelor sunt determinate în planul de proiecție Stereo 70 și sunt rotunjite la 1 milimetru.

*** Distanța dintre puncte este formată din segmente cumulate ce sunt mai mici decât valoarea 1 milimetru.

**DATE DESPRE IMOBILUL NR. 12371**

Oficiul de Cadastru și Publicitate Imobiliară NEAMT
Biroul de Cadastru și Publicitate Imobiliară Targu-Neamt

A. Partea I. Descrierea imobilului

TEREN Extravilan

Adresa: Jud. Neamt, Raul Domesnic

Nr. Crt	Nr cadastral Nr. topografic	Suprafața* (mp)	Observații / Referințe
A1		13.687	Sector cadastral:0 Teren neimprejmuit;

B. Partea II. Proprietari și acte

Inscrieri privitoare la dreptul de proprietate și alte drepturi reale		Referințe
/		
Act Normativ nr. 1705, din 29/11/2006 emis de Guvernul Romaniei;		
B1	Intabulare, drept de PROPRIETATE, dobandit prin Lege, cota actuala 1/1, cota initiala 1/1 1) STATUL ROMAN , CIF:99999999999999, - domeniul public	A1
Act Normativ nr. 209, din 20/03/2012 emis de GUVERNUL ROMANIEI;		
B2	Intabulare, drept de ADMINISTRARE, dobandit prin Lege, cota actuala 1/1, cota initiala 1/1 1) ADMINISTRAȚIA NAȚIONALĂ APELE ROMĂNE , CIF:18264854, PRIN ADMINISTRAȚIA BAZINALĂ DE APĂ SIRET - SISTEMUL DE GOSPODARIRE A APELOR NEAMȚ	A1

C. Partea III. SARCINI .

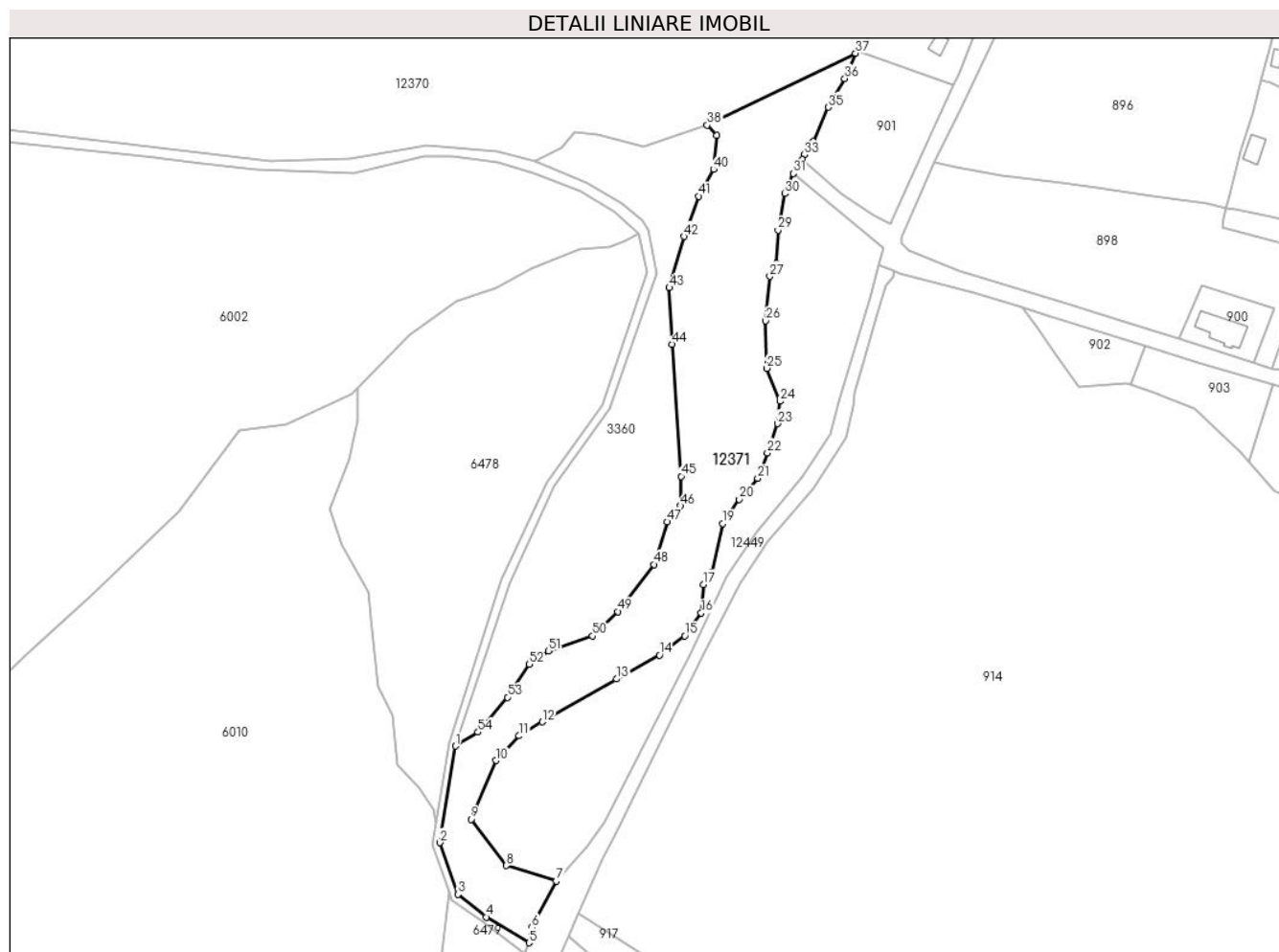
Inscrieri privind dezmembramintele dreptului de proprietate, drepturi reale de garanție și sarcini	Referințe
NU SUNT	

Anexa Nr. 1 La Partea I

Teren

Nr cadastral	Suprafața (mp)*	Observații / Referințe
	13.687	

* Suprafața este determinată în planul de proiecție Stereo 70.



Date referitoare la teren

Crt	Categorie folosință	Intravilan	Suprafața (mp)	Tarla	Parcelă	Nr. topo	Observații / Referințe
1	ape curgătoare	NU	13.687	-	-	-	

Lungime Segmente

1) Valorile lungimilor segmentelor sunt obținute din proiecție în plan.

Punct început	X / Y	Punct sfârșit	X / Y	Lungime segment	Punct început	X / Y	Punct sfârșit	X / Y	Lungime segment	Punct început	X / Y	Punct sfârșit	X / Y	Lungime segment
1	587.381,322 636.712,023	2	587.374,149 636.668,188	44.418	2	587.374,149 636.668,188	3	587.382,439 636.644,779	24.834	3	587.382,439 636.644,779	4	587.395,229 636.634,453	16.438
4	587.395,229 636.634,453	5	587.414,573 636.622,771	22.598	5	587.414,573 636.622,771	6	587.415,853 636.629,694	7.047	6	587.415,853 636.629,694	7	587.426,976 636.650,743	23.807
7	587.426,976 636.650,743	8	587.404,409 636.657,822	23.651	8	587.404,409 636.657,822	9	587.388,313 636.678,819	26.457	9	587.388,313 636.678,819	10	587.399,568 636.705,4	28.866
10	587.399,568 636.705,4	11	587.410,141 636.716,627	15.422	11	587.410,141 636.716,627	12	587.420,663 636.722,955	12.278	12	587.420,663 636.722,955	13	587.454,335 636.742,455	38.911
13	587.454,335 636.742,455	14	587.473,843 636.753,273	22.307	14	587.473,843 636.753,273	15	587.485,375 636.762,006	14.466	15	587.485,375 636.762,006	16	587.492,81 636.772,329	12.722

Punct început	X / Y	Punct sfârșit	X / Y	Lungime segment	Punct început	X / Y	Punct sfârșit	X / Y	Lungime segment	Punct început	X / Y	Punct sfârșit	X / Y	Lungime segment
16	587.492,81 636.772,329	17	587.493,857 636.785,318	13.031	17	587.493,857 636.785,318	18	587.497,601 636.791,053	6.849	18	587.497,601 636.791,053	19	587.502,548 636.812,946	22.445
19	587.502,548 636.812,946	20	587.510,104 636.823,923	13.326	20	587.510,104 636.823,923	21	587.518,456 636.833,485	12.696	21	587.518,456 636.833,485	22	587.522,834 636.845,074	12.388
22	587.522,834 636.845,074	23	587.527,428 636.858,248	13.952	23	587.527,428 636.858,248	24	587.528,644 636.868,432	10.256	24	587.528,644 636.868,432	25	587.522,568 636.883,364	16.121
25	587.522,568 636.883,364	26	587.522,082 636.904,913	21.554	26	587.522,082 636.904,913	27	587.523,943 636.925,051	20.224	27	587.523,943 636.925,051	28	587.526,856 636.930,875	6.512
28	587.526,856 636.930,875	29	587.527,644 636.946,088	15.233	29	587.527,644 636.946,088	30	587.530,831 636.962,595	16.812	30	587.530,831 636.962,595	31	587.534,541 636.971,733	9.862
31	587.534,541 636.971,733	32	587.538,618 636.978,064	7.53	32	587.538,618 636.978,064	33	587.539,631 636.980,216	2.379	33	587.539,631 636.980,216	34	587.543,546 636.986,316	7.248
34	587.543,546 636.986,316	35	587.550,572 637.001,741	16.95	35	587.550,572 637.001,741	36	587.557,946 637.014,807	15.003	36	587.557,946 637.014,807	37	587.562,859 637.026,299	12.498
37	587.562,859 637.026,299	38	587.495,497 636.993,715	74.829	38	587.495,497 636.993,715	39	587.499,878 636.989,107	6.358	39	587.499,878 636.989,107	40	587.498,425 636.973,605	15.57
40	587.498,425 636.973,605	41	587.491,56 636.961,465	13.947	41	587.491,56 636.961,465	42	587.485,095 636.943,171	19.403	42	587.485,095 636.943,171	43	587.478,311 636.919,936	24.205
43	587.478,311 636.919,936	44	587.479,672 636.894,297	25.675	44	587.479,672 636.894,297	45	587.483,699 636.834,377	60.055	45	587.483,699 636.834,377	46	587.483,46 636.820,987	13.392
46	587.483,46 636.820,987	47	587.477,374 636.813,705	9.49	47	587.477,374 636.813,705	48	587.471,366 636.794,393	20.225	48	587.471,366 636.794,393	49	587.455,03 636.773,015	26.905
49	587.455,03 636.773,015	50	587.443,482 636.761,938	16.002	50	587.443,482 636.761,938	51	587.423,545 636.755,137	21.065	51	587.423,545 636.755,137	52	587.414,643 636.749,187	10.707
52	587.414,643 636.749,187	53	587.404,874 636.734,142	17.938	53	587.404,874 636.734,142	54	587.391,482 636.718,338	20.715	54	587.391,482 636.718,338	1	587.381,322 636.712,023	11.963

** Lungimile segmentelor sunt determinate în planul de proiecție Stereo 70 și sunt rotunjite la 1 milimetru.

*** Distanța dintre puncte este formată din segmente cumulate ce sunt mai mici decât valoarea 1 milimetru.

**DATE DESPRE IMOBILUL NR. 12372**

Oficiul de Cadastru și Publicitate Imobiliară NEAMT
Biroul de Cadastru și Publicitate Imobiliară Targu-Neamt

A. Partea I. Descrierea imobilului

TEREN Extravilan

Adresa: Jud. Neamt

Nr. Crt	Nr cadastral Nr. topografic	Suprafața* (mp)	Observații / Referințe
A1		1.625	Sector cadastral:0 Teren neimprejmuit;

B. Partea II. Proprietari și acte

Inscrieri privitoare la dreptul de proprietate și alte drepturi reale	Referințe
/	
Act Normativ nr. 7, din 13/03/1996 emis de PARLAMENTUL ROMANIEI;	
B1	Inscrierea provizorie, drept de PROPRIETATE, dobandit prin Lege, cota actuala 1/1, cota initiala 1/1
	1) COMUNA PIPIRIG, CIF:99999999999999, Proprietar neidentificat

C. Partea III. SARCINI .

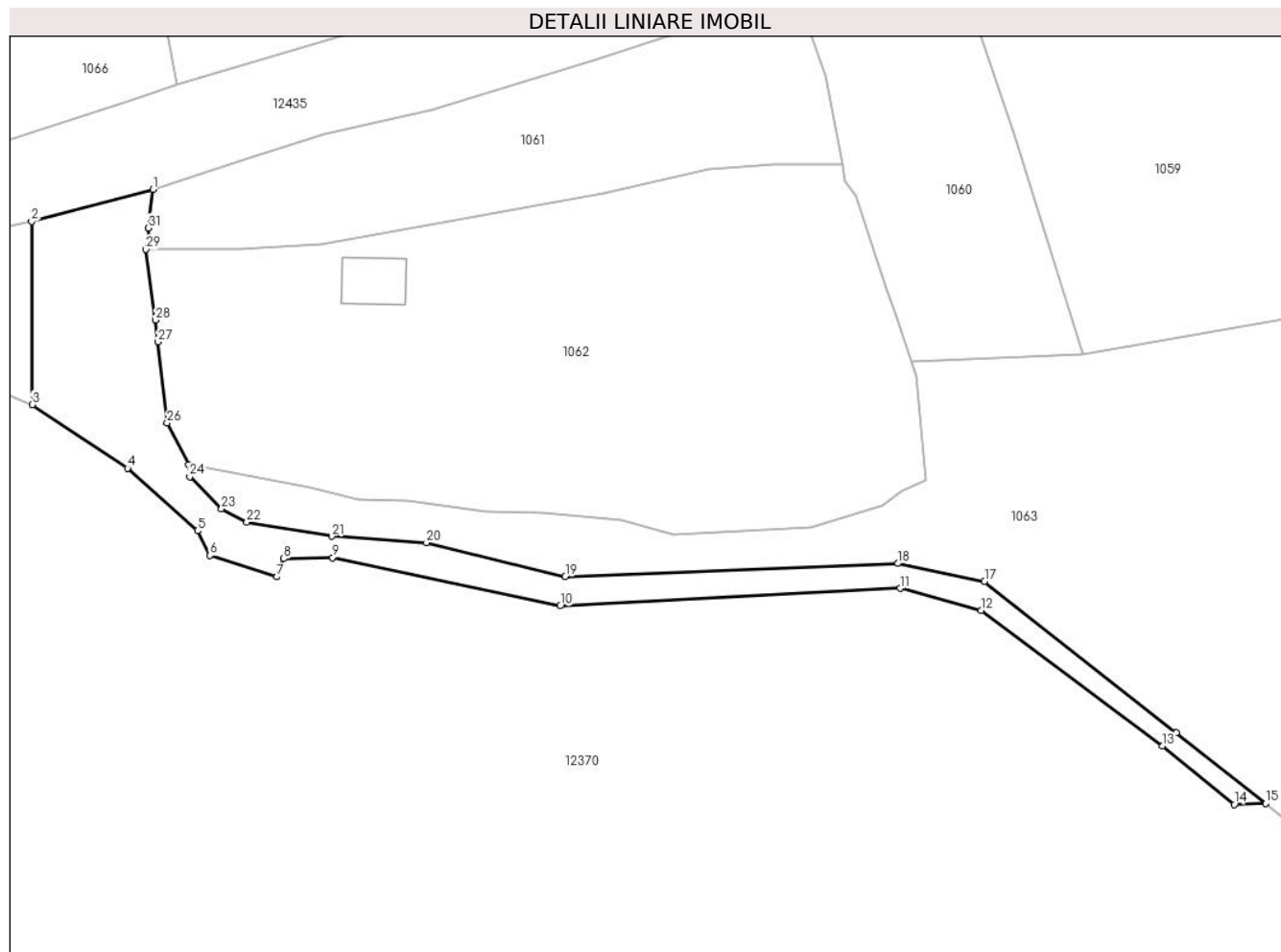
Inscrieri privind dezmembramintele dreptului de proprietate, drepturi reale de garanție și sarcini	Referințe
NU SUNT	

Anexa Nr. 1 La Partea I

Teren

Nr cadastral	Suprafața (mp)*	Observații / Referințe
	1.625	

* Suprafața este determinată în planul de proiecție Stereo 70.



Date referitoare la teren

Crt	Categorie folosință	Intravilan	Suprafața (mp)	Tarla	Parcelă	Nr. topo	Observații / Referințe
1	drum	NU	1.625	-	-	-	

Lungime Segmente

1) Valorile lungimilor segmentelor sunt obținute din proiecție în plan.

Punct început	X / Y	Punct sfârșit	X / Y	Lungime segment (** (m)
1	587.089,244 637.254,196	2	587.069,809 637.249,093	20.094
3	587.069,901 637.219,84	4	587.085,119 637.209,7	18.287
5	587.096,321 637.199,695	6	587.098,309 637.195,771	4.399
7	587.109,006 637.192,355	8	587.110,116 637.195,251	3.101
9	587.117,937 637.195,41	10	587.154,296 637.187,707	37.166

Punct început	X / Y	Punct sfârșit	X / Y	Lungime segment (** (m)
2	587.069,809 637.249,093	3	587.069,901 637.219,84	29.253
4	587.085,119 637.209,7	5	587.096,321 637.199,695	15.019
6	587.098,309 637.195,771	7	587.109,006 637.192,355	11.229
8	587.110,116 637.195,251	9	587.117,937 637.195,41	7.823
10	587.154,296 637.187,707	11	587.208,619 637.190,517	54.396

Punct început	X / Y	Punct sfârșit	X / Y	Lungime segment (** (m)
11	587.208,619 637.190,517	12	587.221,565 637.186,968	13.424
13	587.250,581 637.165,343	14	587.262,06 637.155,988	14.808
15	587.267,079 637.156,169	16	587.252,813 637.167,478	18.205
17	587.222,113 637.191,603	18	587.208,308 637.194,481	14.102
19	587.155,097 637.192,396	20	587.132,911 637.197,793	22.833
21	587.117,772 637.198,837	22	587.104,201 637.201,096	13.758
23	587.100,17 637.203,217	24	587.095,093 637.208,356	7.224
25	587.094,869 637.210,226	26	587.091,451 637.216,908	7.505
27	587.090,012 637.229,878	28	587.089,627 637.233,353	3.496
29	587.088,069 637.244,639	30	587.088,642 637.246,374	1.827
31	587.088,443 637.248,057	1	587.089,244 637.254,196	6.191

Punct început	X / Y	Punct sfârșit	X / Y	Lungime segment (** (m)
12	587.221,565 637.186,968	13	587.250,581 637.165,343	36.188
14	587.262,06 637.155,988	15	587.267,079 637.156,169	5.022
16	587.252,813 637.167,478	17	587.222,113 637.191,603	39.045
18	587.208,308 637.194,481	19	587.155,097 637.192,396	53.252
20	587.132,911 637.197,793	21	587.117,772 637.198,837	15.175
22	587.104,201 637.201,096	23	587.100,17 637.203,217	4.555
24	587.095,093 637.208,356	25	587.094,869 637.210,226	1.883
26	587.091,451 637.216,908	27	587.090,012 637.229,878	13.05
28	587.089,627 637.233,353	29	587.088,069 637.244,639	11.393
30	587.088,642 637.246,374	31	587.088,443 637.248,057	1.695

** Lungimile segmentelor sunt determinate în planul de proiecție Stereo 70 și sunt rotunjite la 1 milimetru.

*** Distanța dintre puncte este formată din segmente cumulate ce sunt mai mici decât valoarea 1 milimetru.

**DATE DESPRE IMOBILUL NR. 12373**

Oficiul de Cadastru și Publicitate Imobiliară NEAMT
Biroul de Cadastru și Publicitate Imobiliară Targu-Neamt

A. Partea I. Descrierea imobilului

TEREN Necunoscut

Adresa: Loc. Stâncă, Jud. Neamt, si extravilan UAT Pipirig

Nr. Crt	Nr cadastral Nr. topografic	Suprafața* (mp)	Observații / Referințe
A1		Din acte: 37.606.200 Masurata: 8.371	Sector cadastral:0 Teren neimprejmuat; DIFERENTA DE SUPRAFATA INSCRISA IN INVENTARUL BUNURILOR DIN DOMENIUL PUBLIC AL STATULUI SE REGASESTE IN ALTE SECTOARE CADASTRALE

B. Partea II. Proprietari și acte

Inscrieri privitoare la dreptul de proprietate și alte drepturi reale		Referințe
/		
Act Normativ nr. 1705, din 29/11/2006 emis de GUVERNUL ROMANIEI;		
B1	Intabulare, drept de PROPRIETATE, dobandit prin Lege, cota actuala 1/1, cota initiala 1/1 1) STATUL ROMAN , CIF:9999999999999, - domeniul public	A1
Act Normativ nr. 982, din 29/12/1998 emis de GUVERNUL ROMANIEI (ORDINUL 182/26.02.2018 AVIZ CTAS 324/09.12.2020 EXTRAS DIN AMENAJAMENTUL SILVIC AL UNITATILOR DE PRODUCTIE);		
B2	Intabulare, drept de ADMINISTRARE, dobandit prin Lege, cota actuala 1/1, cota initiala 1/1 1) RNP-ROMSILVA-PRIN DIRECTIA SILVICA NEAMT , CIF:1590120	A1

C. Partea III. SARCINI .

Inscrieri privind dezmembramintele dreptului de proprietate, drepturi reale de garanție și sarcini	Referințe
NU SUNT	

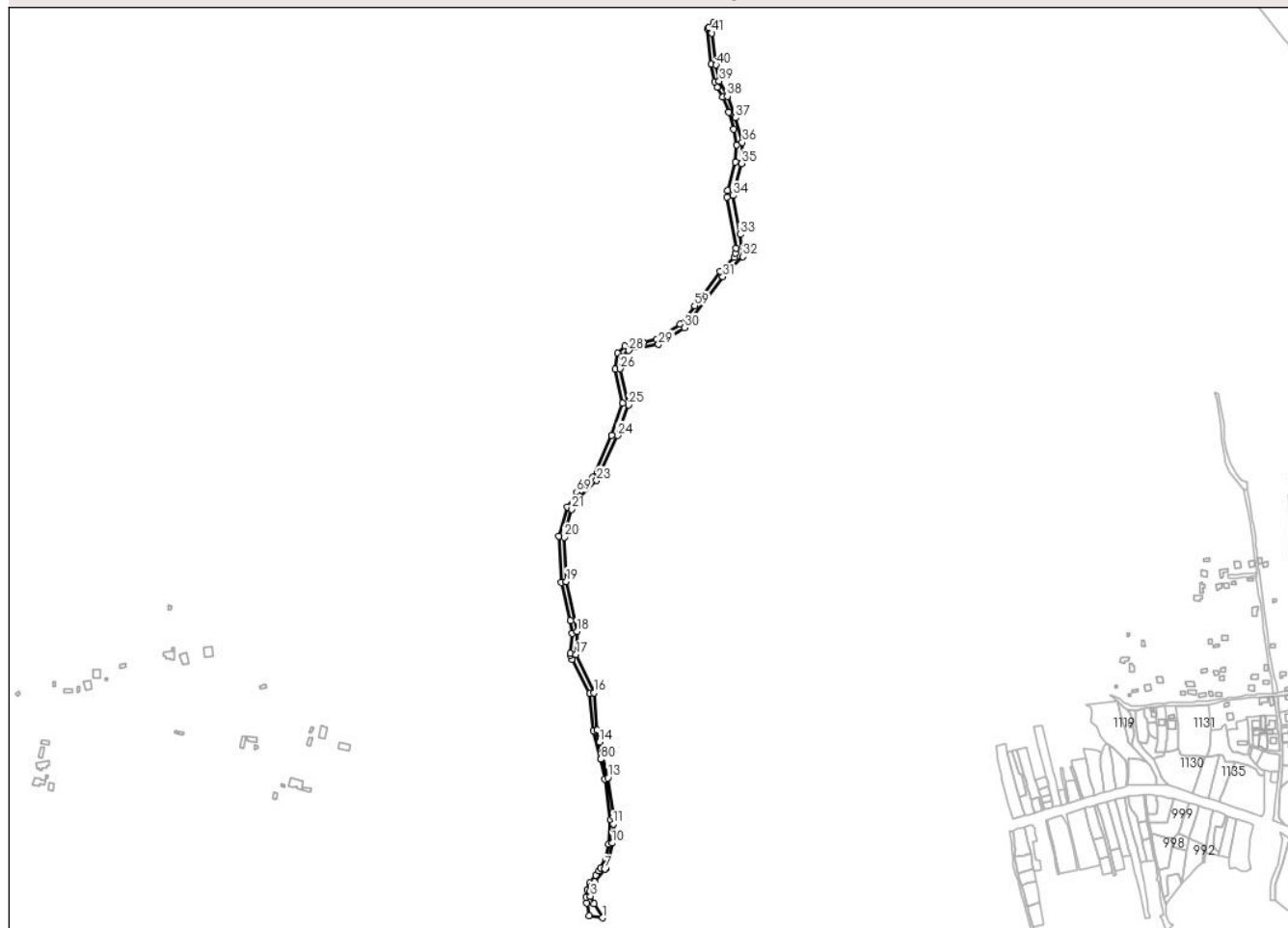
Anexa Nr. 1 La Partea I

Teren

Nr cadastral	Suprafața (mp)*	Observații / Referințe
	Din acte: 37.606.200 Masurata: 8.371	DIFERENTA DE SUPRAFATA INSCRISA IN INVENTARUL BUNURILOR DIN DOMENIUL PUBLIC AL STATULUI SE REGASESTE IN ALTE SECTOARE CADASTRALE

* Suprafața este determinată în planul de proiecție Stereo 70.

DETALII LINIARE IMOBIL



Date referitoare la teren

Crt	Categorie folosință	Intra vilan	Suprafața (mp)	Tarla	Parcelă	Nr. topo	Observații / Referințe
1	drum	DA	466	UP I Domesnic	FE004 = D120	-	UP I Domesnic - Pipirig, Drum exploatare FE004 = D120
2	drum	NU	7.905	UP I Domesnic	FE004 = D120	-	UP I Domesnic - Pipirig, Drum exploatare FE004 = D120

Lungime Segmente

1) Valorile lungimilor segmentelor sunt obținute din proiecție în plan.

Punct început	X / Y	Punct sfârșit	X / Y	Lungime segment	Punct început	X / Y	Punct sfârșit	X / Y	Lungime segment	Punct început	X / Y	Punct sfârșit	X / Y	Lungime segment
1	586.948,705 637.258,692	2	586.937,711 637.277,333	21.642	2	586.937,711 637.277,333	3	586.933,033 637.286,73	10.497	3	586.933,033 637.286,73	4	586.932,335 637.292,691	6.002
4	586.932,335 637.292,691	5	586.934,178 637.300,405	7.931	5	586.934,178 637.300,405	6	586.938,033 637.305,412	6.319	6	586.938,033 637.305,412	7	586.951,949 637.322,486	22.027
7	586.951,949 637.322,486	8	586.953,075 637.323,439	1.475	8	586.953,075 637.323,439	9	586.956,255 637.335,743	12.708	9	586.956,255 637.335,743	10	586.961,043 637.356,311	21.118
10	586.961,043 637.356,311	11	586.962,681 637.381,247	24.99	11	586.962,681 637.381,247	12	586.963,24 637.390,336	9.106	12	586.963,24 637.390,336	13	586.955,649 637.441,77	51.991

Punct început	X / Y	Punct sfârșit	X / Y	Lungime segment	Punct început	X / Y	Punct sfârșit	X / Y	Lungime segment	Punct început	X / Y	Punct sfârșit	X / Y	Lungime segment
13	586.955,649 637.441,77	14	586.944,657 637.488,526	48.031	14	586.944,657 637.488,526	15	586.941,742 637.503,819	15.568	15	586.941,742 637.503,819	16	586.937,201 637.552,544	48.936
16	586.937,201 637.552,544	17	586.914,162 637.602,613	55.115	17	586.914,162 637.602,613	18	586.915,302 637.633,166	30.574	18	586.915,302 637.633,166	19	586.901,272 637.698,258	66.587
19	586.901,272 637.698,258	20	586.898,53 637.756,077	57.884	20	586.898,53 637.756,077	21	586.908,568 637.792,568	37.846	21	586.908,568 637.792,568	22	586.918,844 637.808,987	19.37
22	586.918,844 637.808,987	23	586.940,935 637.830,187	30.618	23	586.940,935 637.830,187	24	586.968,227 637.889,009	64.845	24	586.968,227 637.889,009	25	586.983,019 637.928,985	42.625
25	586.983,019 637.928,985	26	586.971,965 637.976,309	48.598	26	586.971,965 637.976,309	27	586.974,412 637.992,76	16.632	27	586.974,412 637.992,76	28	586.983,126 638.000,274	11.506
28	586.983,126 638.000,274	29	587.021,867 638.008,115	39.527	29	587.021,867 638.008,115	30	587.055,94 638.029,866	40.424	30	587.055,94 638.029,866	31	587.106,126 638.096,489	83.41
31	587.106,126 638.096,489	32	587.132,107 638.122,908	37.054	32	587.132,107 638.122,908	33	587.128,735 638.152,046	29.332	33	587.128,735 638.152,046	34	587.119,584 638.202,686	51.46
34	587.119,584 638.202,686	35	587.130,788 638.244,619	43.404	35	587.130,788 638.244,619	36	587.131,587 638.271,921	27.314	36	587.131,587 638.271,921	37	587.122,596 638.304,431	33.73
37	587.122,596 638.304,431	38	587.111,912 638.332,374	29.916	38	587.111,912 638.332,374	39	587.101,251 638.352,217	22.526	39	587.101,251 638.352,217	40	587.097,272 638.373,435	21.588
40	587.097,272 638.373,435	41	587.091,75 638.415,197	42.125	41	587.091,75 638.415,197	42	587.094,309 638.428,598	13.643	42	587.094,309 638.428,598	43	587.087,683 638.421,821	9.478
43	587.087,683 638.421,821	44	587.086,064 638.420,232	2.268	44	587.086,064 638.420,232	45	587.090,886 638.374,069	46.414	45	587.090,886 638.374,069	46	587.095,435 638.351,639	22.887
46	587.095,435 638.351,639	47	587.098,623 638.344,348	7.958	47	587.098,623 638.344,348	48	587.105,788 638.331,23	14.947	48	587.105,788 638.331,23	49	587.113,632 638.311,376	21.347
49	587.113,632 638.311,376	50	587.120,409 638.289,458	22.942	50	587.120,409 638.289,458	51	587.123,919 638.269,217	20.543	51	587.123,919 638.269,217	52	587.122,807 638.246,504	22.74
52	587.122,807 638.246,504	53	587.112,233 638.209,136	38.835	53	587.112,233 638.209,136	54	587.111,198 638.200,94	8.261	54	587.111,198 638.200,94	55	587.123,7 638.134,01	68.088
55	587.123,7 638.134,01	56	587.122,762 638.127,319	6.756	56	587.122,762 638.127,319	57	587.120,842 638.122,015	5.641	57	587.120,842 638.122,015	58	587.103,063 638.103,374	25.76
58	587.103,063 638.103,374	59	587.069,071 638.058,789	56.065	59	587.069,071 638.058,789	60	587.050,041 638.034,576	30.796	60	587.050,041 638.034,576	61	587.019,062 638.014,638	36.84
61	587.019,062 638.014,638	62	587.001,773 638.011,114	17.644	62	587.001,773 638.011,114	63	586.977,694 638.005,882	24.641	63	586.977,694 638.005,882	64	586.968,748 637.996,44	13.007
64	586.968,748 637.996,44	65	586.965,22 637.975,728	21.01	65	586.965,22 637.975,728	66	586.974,506 637.931,26	45.427	66	586.974,506 637.931,26	67	586.960,527 637.889,437	44.097
67	586.960,527 637.889,437	68	586.936,055 637.834,884	59.791	68	586.936,055 637.834,884	69	586.915,193 637.814,914	28.879	69	586.915,193 637.814,914	70	586.902,371 637.795,511	23.257
70	586.902,371 637.795,511	71	586.891,499 637.757,451	39.582	71	586.891,499 637.757,451	72	586.894,749 637.697,204	60.335	72	586.894,749 637.697,204	73	586.906,809 637.647,45	51.195
73	586.906,809 637.647,45	74	586.908,884 637.630,447	17.129	74	586.908,884 637.630,447	75	586.906,616 637.604,582	25.964	75	586.906,616 637.604,582	76	586.906,907 637.601,65	2.946
76	586.906,907 637.601,65	77	586.908,783 637.596,07	5.887	77	586.908,783 637.596,07	78	586.931,863 637.551,698	50.016	78	586.931,863 637.551,698	79	586.936,861 637.503,031	48.923
79	586.936,861 637.503,031	80	586.946,331 637.465,891	38.328	80	586.946,331 637.465,891	81	586.951,937 637.440,118	26.376	81	586.951,937 637.440,118	82	586.959,165 637.386,67	53.935
82	586.959,165 637.386,67	83	586.956,665 637.355,019	31.75	83	586.956,665 637.355,019	84	586.952,529 637.335,92	19.542	84	586.952,529 637.335,92	85	586.946,631 637.323,576	13.681
85	586.946,631 637.323,576	86	586.944,137 637.319,891	4.45	86	586.944,137 637.319,891	87	586.940,066 637.314,101	7.078	87	586.940,066 637.314,101	88	586.932,167 637.304,446	12.475
88	586.932,167 637.304,446	89	586.928,672 637.295,52	9.586	89	586.928,672 637.295,52	90	586.927,27 637.285,768	9.852	90	586.927,27 637.285,768	91	586.928,029 637.277,853	7.951
91	586.928,029 637.277,853	92	586.931,542 637.261,398	16.826	92	586.931,542 637.261,398	1	586.948,705 637.258,692	17.375					

** Lungimile segmentelor sunt determinate în planul de proiecție Stereo 70 și sunt rotunjite la 1 milimetru.

*** Distanța dintre puncte este formată din segmente cumulate ce sunt mai mici decât valoarea 1 milimetru.

**DATE DESPRE IMOBILUL NR. 12374**

Oficiul de Cadastru și Publicitate Imobiliară NEAMT
Biroul de Cadastru și Publicitate Imobiliară Targu-Neamt

A. Partea I. Descrierea imobilului

TEREN Intravilan

Adresa: Loc. Stâncă, Jud. Neamt

Nr. Crt	Nr cadastral Nr. topografic	Suprafața* (mp)	Observații / Referințe
A1		110	Sector cadastral:0 Teren neimprejmuit;

B. Partea II. Proprietari și acte

Inscrieri privitoare la dreptul de proprietate și alte drepturi reale		Referințe
/		
Act Normativ nr. 7, din 13/03/1996 emis de PARLAMENTUL ROMANIEI;		
B1	Inscrierea provizorie, drept de PROPRIETATE, dobandit prin Lege, cota actuala 1/1, cota initiala 1/1	A1
1) COMUNA PIPIRIG, CIF:99999999999999, Proprietar neidentificat		

C. Partea III. SARCINI .

Inscrieri privind dezmembramintele dreptului de proprietate, drepturi reale de garanție și sarcini	Referințe
NU SUNT	

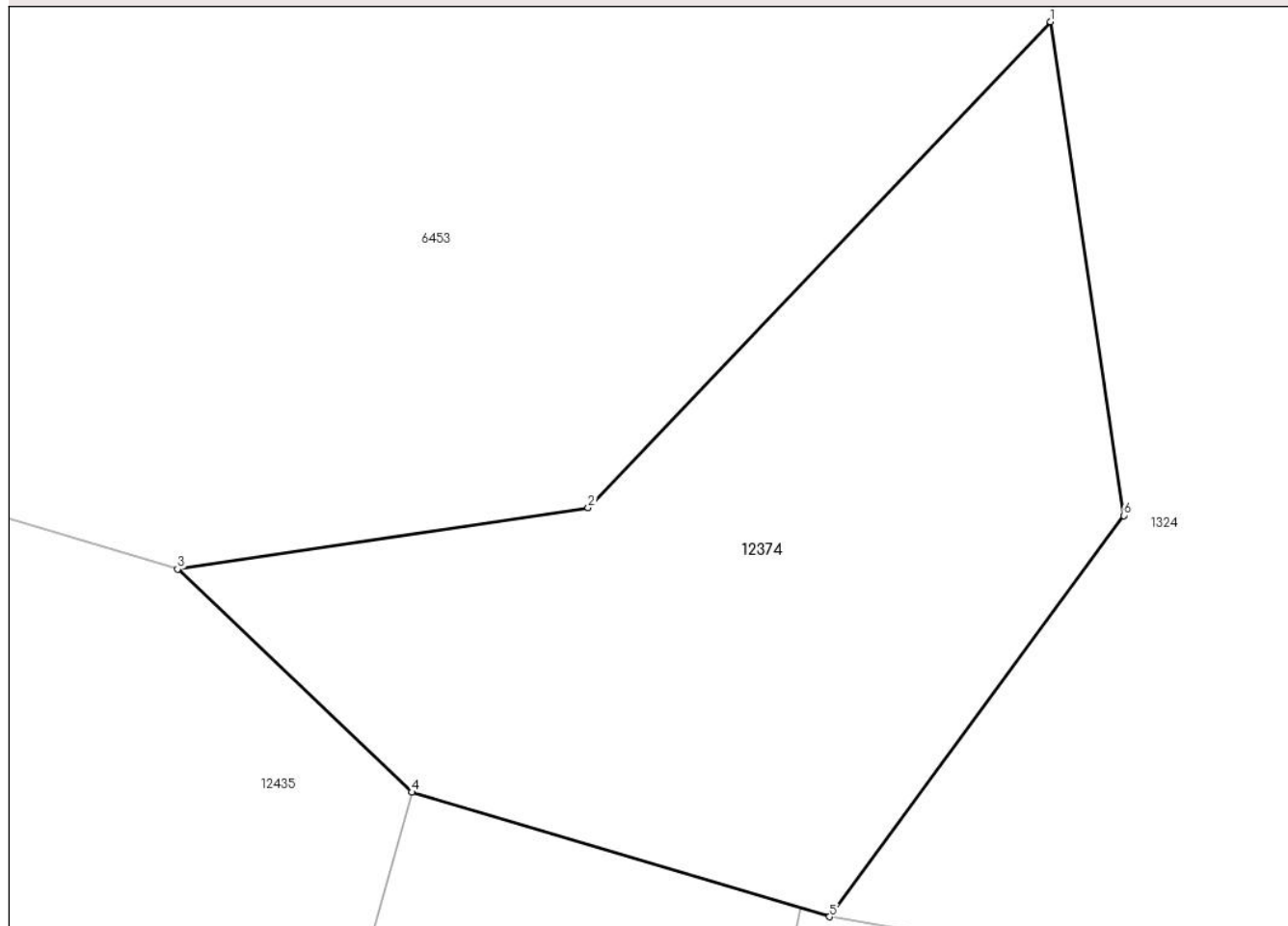
Anexa Nr. 1 La Partea I

Teren

Nr cadastral	Suprafața (mp)*	Observații / Referințe
	110	

* Suprafața este determinată în planul de proiecție Stereo 70.

DETALII LINIARE IMOBIL



Date referitoare la teren

Crt	Categorie folosință	Intravilan	Suprafața (mp)	Tarla	Parcelă	Nr. topo	Observații / Referințe
1	ape curgătoare	DA	110	-	-	-	

Lungime Segmente

1) Valorile lungimilor segmentelor sunt obținute din proiecție în plan.

Punct început	X / Y	Punct sfârșit	X / Y	Lungime segment (** (m)
1	586.573,194 637.320,638	2	586.565,144 637.312,182	11.675
2	586.565,144 637.312,182	3	586.557,995 637.311,111	7.229
3	586.557,995 637.311,111	4	586.562,073 637.307,226	5.632
4	586.562,073 637.307,226	5	586.569,348 637.305,06	7.591
5	586.569,348 637.305,06	6	586.574,473 637.312,044	8.663

Punct început	X / Y	Punct sfârșit	X / Y	Lungime segment (** (m)
6	586.574,473 637.312,044	1	586.573,194 637.320,638	8.689

** Lungimile segmentelor sunt determinate în planul de proiecție Stereo 70 și sunt rotunjite la 1 milimetru.

*** Distanța dintre puncte este formată din segmente cumulate ce sunt mai mici decât valoarea 1 milimetru.

**DATE DESPRE IMOBILUL NR. 12375**

Oficiul de Cadastru și Publicitate Imobiliară NEAMT
Biroul de Cadastru și Publicitate Imobiliară Targu-Neamt

A. Partea I. Descrierea imobilului

TEREN Intravilan

Adresa: Loc. Stânca, Jud. Neamt

Nr. Crt	Nr cadastral Nr. topografic	Suprafața* (mp)	Observații / Referințe
A1		309	Sector cadastral:0 Teren neimprejmuit;

B. Partea II. Proprietari și acte

Inscrieri privitoare la dreptul de proprietate și alte drepturi reale		Referințe
/		
Act Normativ nr. 7, din 13/03/1996 emis de PARLAMENTUL ROMANIEI;		
B1	Inscrierea provizorie, drept de PROPRIETATE, dobandit prin Lege, cota actuala 1/1, cota initiala 1/1	A1
1) COMUNA PIPIRIG, CIF:99999999999999, Proprietar neidentificat		

C. Partea III. SARCINI .

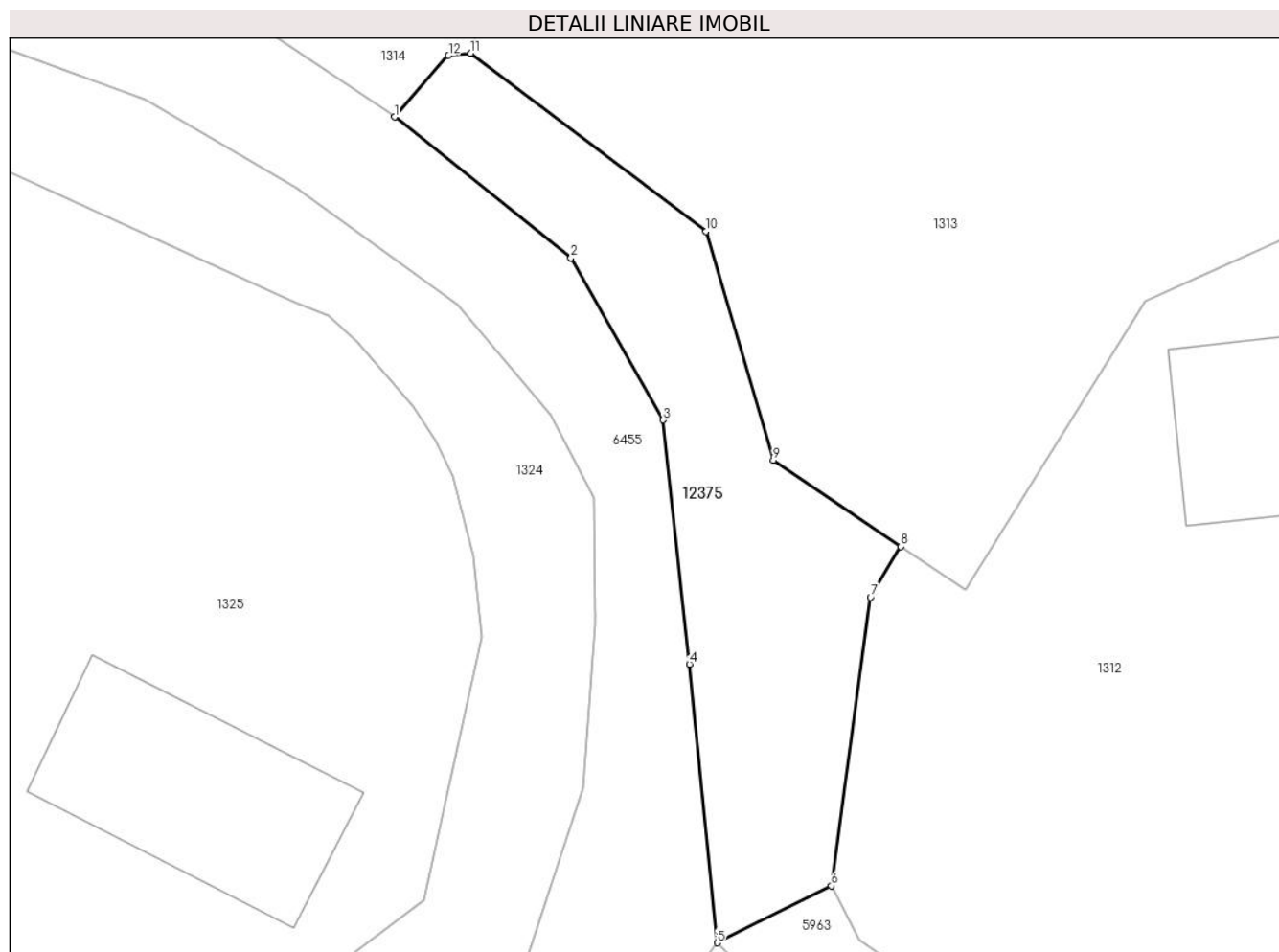
Inscrieri privind dezmembramintele dreptului de proprietate, drepturi reale de garanție și sarcini	Referințe
NU SUNT	

Anexa Nr. 1 La Partea I

Teren

Nr cadastral	Suprafața (mp)*	Observații / Referințe
	309	

* Suprafața este determinată în planul de proiecție Stereo 70.



Date referitoare la teren

Crt	Categorie folosință	Intravilan	Suprafața (mp)	Tarla	Parcelă	Nr. topo	Observații / Referințe
1	drum	DA	309	-	-	-	

Lungime Segmente

1) Valorile lungimilor segmentelor sunt obținute din proiecție în plan.

Punct început	X / Y	Punct sfârșit	X / Y	Lungime segment (** (m)
1	586.587,555 637.449,752	2	586.596,341 637.442,744	11.239
2	586.596,341 637.442,744	3	586.600,919 637.434,68	9.273
3	586.600,919 637.434,68	4	586.602,235 637.422,527	12.224
4	586.602,235 637.422,527	5	586.603,615 637.408,669	13.927
5	586.603,615 637.408,669	6	586.609,308 637.411,496	6.356

Punct început	X / Y	Punct sfârșit	X / Y	Lungime segment (** (m)
6	586.609,308 637.411,496	7	586.611,253 637.425,869	14.504
7	586.611,253 637.425,869	8	586.612,768 637.428,373	2.927
8	586.612,768 637.428,373	9	586.606,421 637.432,682	7.671
9	586.606,421 637.432,682	10	586.603,071 637.444,066	11.867
10	586.603,071 637.444,066	11	586.591,339 637.452,923	14.7
11	586.591,339 637.452,923	12	586.590,251 637.452,815	1.093
12	586.590,251 637.452,815	1	586.587,555 637.449,752	4.08

** Lungimile segmentelor sunt determinate în planul de proiecție Stereo 70 și sunt rotunjite la 1 milimetru.

*** Distanța dintre puncte este formată din segmente cumulate ce sunt mai mici decât valoarea 1 milimetru.

**DATE DESPRE IMOBILUL NR. 12376**

Oficiul de Cadastru și Publicitate Imobiliară NEAMT
Biroul de Cadastru și Publicitate Imobiliară Targu-Neamt

A. Partea I. Descrierea imobilului

TEREN Necunoscut

Adresa: Loc. Stâncă, Jud. Neamt, si extravilan UAT Pipirig

Nr. Crt	Nr cadastral Nr. topografic	Suprafața* (mp)	Observații / Referințe
A1		Din acte: 37.606.200 Masurata: 14.653	Sector cadastral:0 Teren neimprejmuat; DIFERENTA DE SUPRAFATA INSCRISA IN INVENTARUL BUNURILOR DIN DOMENIUL PUBLIC AL STATULUI SE REGASESTE IN ALTE SECTOARE CADASTRALE

B. Partea II. Proprietari și acte

Inscrieri privitoare la dreptul de proprietate și alte drepturi reale		Referințe
/		
Act Normativ nr. 1705, din 29/11/2006 emis de GUVERNUL ROMANIEI;		
B1	Intabulare, drept de PROPRIETATE, dobandit prin Lege, cota actuala 1/1, cota initiala 1/1 1) STATUL ROMAN , CIF:9999999999999, - domeniul public	A1
Act Normativ nr. 982, din 29/12/1998 emis de GUVERNUL ROMANIEI (ORDINUL 182/26.02.2018 AVIZ CTAS 324/09.12.2020 EXTRAS DIN AMENAJAMENTUL SILVIC AL UNITATILOR DE PRODUCTIE);		
B2	Intabulare, drept de ADMINISTRARE, dobandit prin Lege, cota actuala 1/1, cota initiala 1/1 1) RNP-ROMSILVA-PRIN DIRECTIA SILVICA NEAMT , CIF:1590120	A1

C. Partea III. SARCINI .

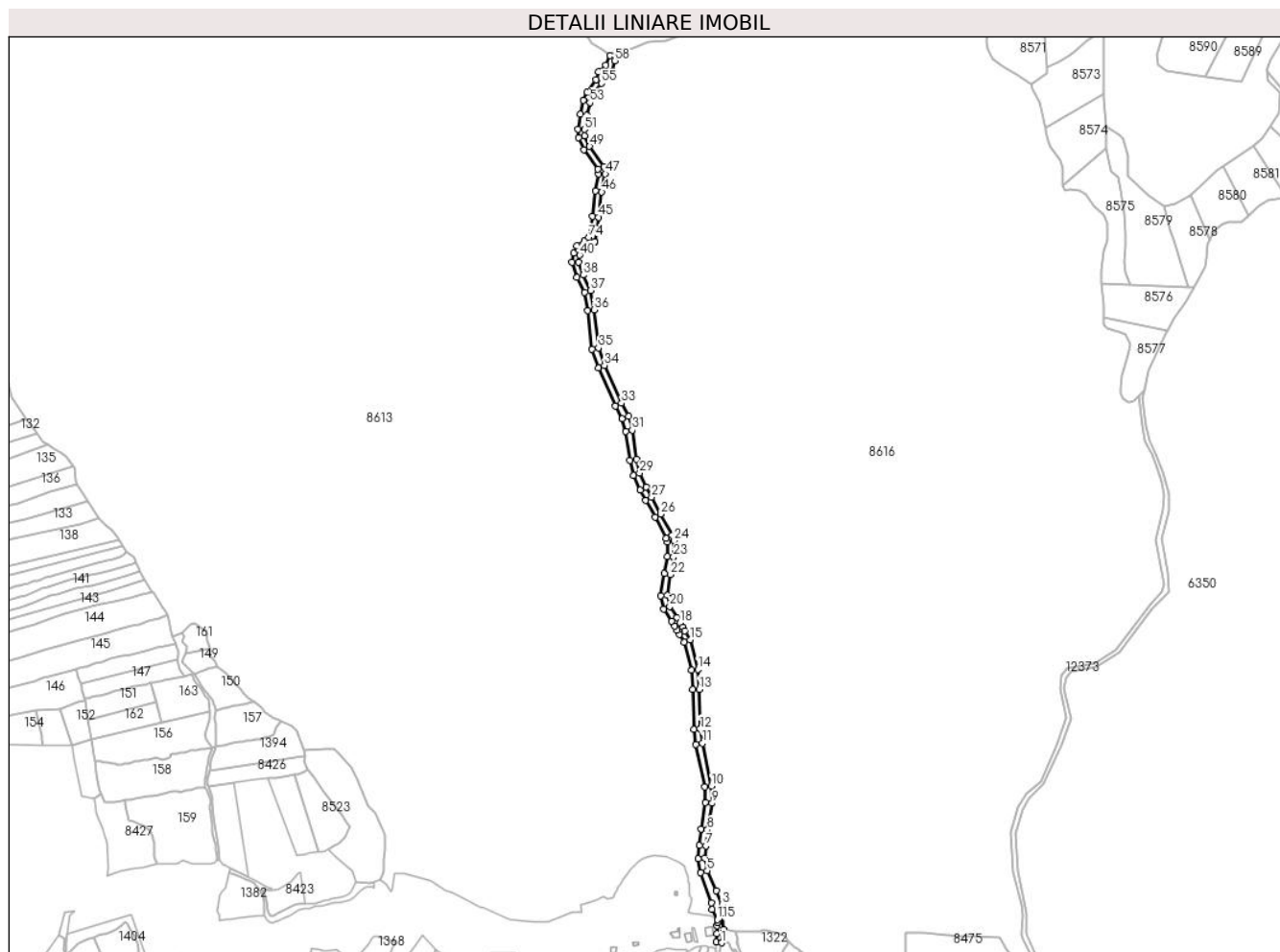
Inscrieri privind dezmembramintele dreptului de proprietate, drepturi reale de garanție și sarcini	Referințe
NU SUNT	

Anexa Nr. 1 La Partea I

Teren

Nr cadastral	Suprafața (mp)*	Observații / Referințe
	Din acte: 37.606.200 Masurata: 14.653	DIFERENȚA DE SUPRAFAȚA ÎNSCRISĂ ÎN INVENTARUL BUNURILOR DIN DOMENIUL PUBLIC AL STATULUI SE REGĂSEȘTE ÎN ALTE SECTOARE CADASTRALE

* Suprafața este determinată în planul de proiecție Stereo 70.



Date referitoare la teren

Crt	Categorie folosință	Intra vilan	Suprafața (mp)	Tarla	Parcelă	Nr. topo	Observații / Referințe
1	drum	DA	181	UP I Domesnic	FE003 = D118	-	UP I Domesnic - Pîpirig, Drum exploatare FE003 = D118
2	drum	NU	14.472	UP I Domesnic	FE003 = D118	-	UP I Domesnic - Pîpirig, Drum exploatare FE003 = D118

Lungime Segmente

1) Valorile lungimilor segmentelor sunt obținute din proiecție în plan.

Punct început	X / Y	Punct sfârșit	X / Y	Lungime segment
1	586.451,718 637.589,323	2	586.454,79 637.609,662	20.57
2	586.454,79 637.609,662	3	586.452,322 637.646,977	37.39 7
3	586.452,322 637.646,977	4	586.443,984 637.668,271	22.86 8
4	586.443,984 637.668,271	5	586.429,787 637.698,644	33.52 7
5	586.429,787 637.698,644	6	586.426,12 637.717,679	19.38 5
6	586.426,12 637.717,679	7	586.427,88 637.736,412	18.81 5
7	586.427,88 637.736,412	8	586.430,192 637.761,029	24.72 5
8	586.430,192 637.761,029	9	586.437,317 637.801,326	40.92 2
9	586.437,317 637.801,326	10	586.436,283 637.827,111	25.80 6

Punct început	X / Y	Punct sfârșit	X / Y	Lungime segment	Punct început	X / Y	Punct sfârșit	X / Y	Lungime segment	Punct început	X / Y	Punct sfârșit	X / Y	Lungime segment
109	586.420,273 637.762,369	110	586.417,923 637.737,347	25.132	110	586.417,923 637.737,347	111	586.416,03 637.717,191	20.245	111	586.416,03 637.717,191	112	586.420,108 637.696,023	21.557
112	586.420,108 637.696,023	113	586.436,258 637.650,177	48.607	113	586.436,258 637.650,177	114	586.436,728 637.640,296	9.892	114	586.436,728 637.640,296	115	586.445,199 637.624,246	18.148
115	586.445,199 637.624,246	116	586.445,013 637.620,16	4.09	116	586.445,013 637.620,16	117	586.444,807 637.615,654	4.511	117	586.444,807 637.615,654	118	586.444,358 637.602,981	12.681
118	586.444,358 637.602,981	119	586.443,881 637.590,384	12.606	119	586.443,881 637.590,384	1	586.451,718 637.589,323	7.908					

** Lungimile segmentelor sunt determinate în planul de proiecție Stereo 70 și sunt rotunjite la 1 milimetru.

*** Distanța dintre puncte este formată din segmente cumulate ce sunt mai mici decât valoarea 1 milimetru.

**DATE DESPRE IMOBILUL NR. 12377**

Oficiul de Cadastru și Publicitate Imobiliară NEAMT
Biroul de Cadastru și Publicitate Imobiliară Targu-Neamt

A. Partea I. Descrierea imobilului

TEREN Intravilan

Adresa: Loc. Pâtâligeni, Str Ipf Patriarh Nicodim, Jud. Neamt

Nr. Crt	Nr cadastral Nr. topografic	Suprafața* (mp)	Observații / Referințe
A1	54583	Din acte: 354 Masurata: 319	Sector cadastral:0 Teren împrejmuit; Teren împrejmuit parțial.

B. Partea II. Proprietari și acte

Inscrieri privitoare la dreptul de proprietate și alte drepturi reale		Referințe
17467 / 03/07/2023		
Act Administrativ nr. HOTARARE DE CONSILIU LOCAL nr. 33, din 30/03/2023 emis de Comuna Pipirig (act administrativ nr ADEVERINTA nr. 6534/12 din 06.04.2023, emis de Comuna Pipirig;act administrativ nr CERTIFICAT FISCAL nr. 10731 din 23.06.2023, emis de Comuna Pipirig);		
B1	Intabulare, drept de PROPRIETATE, dobandit prin Lege, cota actuala 1/1, cota initiala 1/1 1) COMUNA PIPIRIG , CIF:2614228, - domeniu privat	A1

C. Partea III. SARCINI .

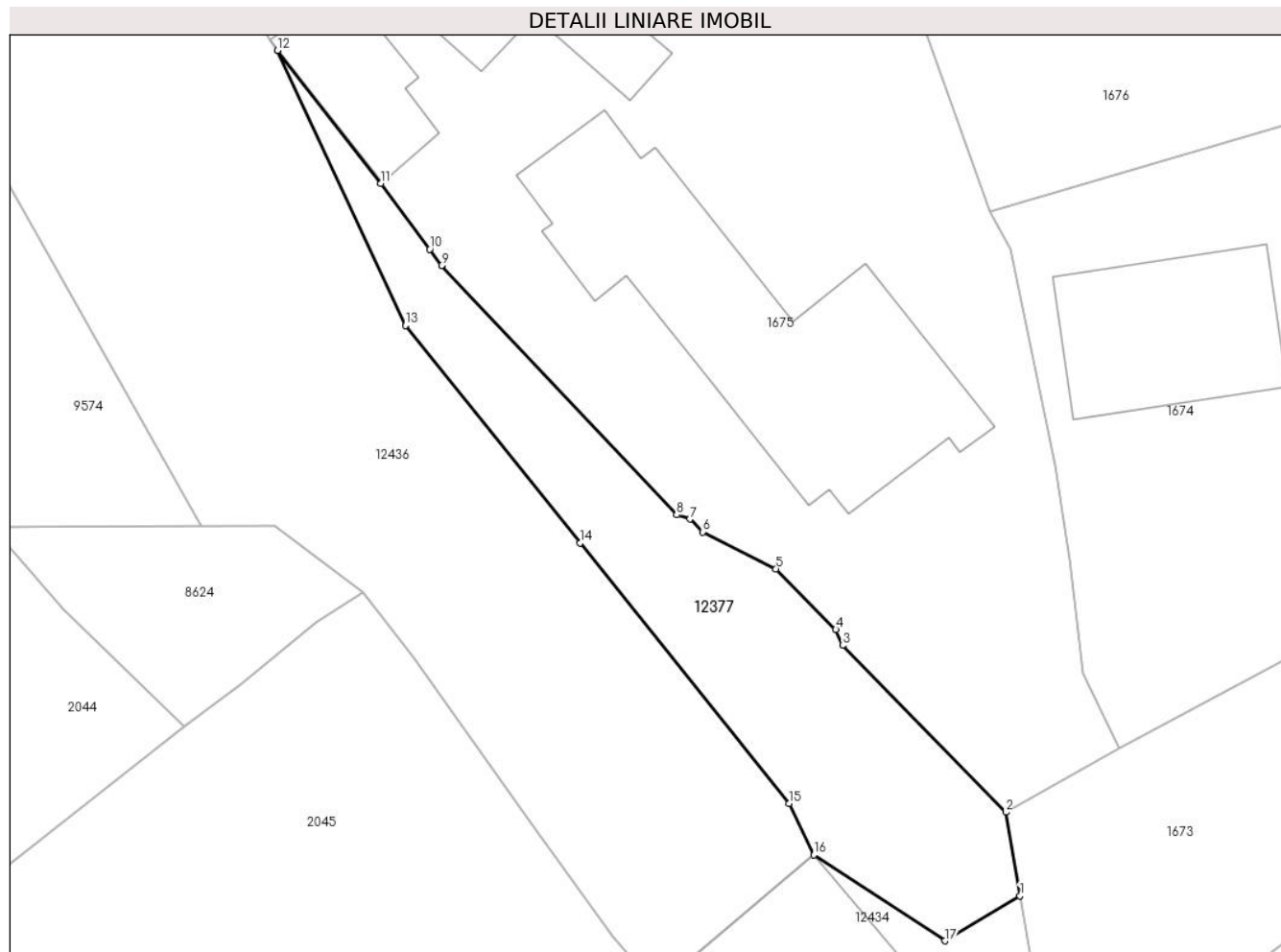
Inscrieri privind dezmembramintele dreptului de proprietate, drepturi reale de garanție și sarcini	Referințe
NU SUNT	

Anexa Nr. 1 La Partea I

Teren

Nr cadastral	Suprafața (mp)*	Observații / Referințe
54583	Din acte: 354 Masurata: 319	Teren împrejmuit parțial.

* Suprafața este determinată în planul de proiecție Stereo 70.



Date referitoare la teren

Crt	Categorie folosință	Intravilan	Suprafața (mp)	Tarla	Parcelă	Nr. topo	Observații / Referințe
1	neproductiv	DA	319	-	-	-	

Lungime Segmente

1) Valorile lungimilor segmentelor sunt obținute din proiecție în plan.

Punct început	X / Y	Punct sfârșit	X / Y	Lungime segment (** (m)
1	584.237,71 636.978,252	2	584.236,93 636.982,851	4.665
2	584.236,93 636.982,851	3	584.227,955 636.992,024	12.833
3	584.227,955 636.992,024	4	584.227,577 636.992,898	0.952
4	584.227,577 636.992,898	5	584.224,292 636.996,243	4.688
5	584.224,292 636.996,243	6	584.220,243 636.998,267	4.527

Punct început	X / Y	Punct sfârșit	X / Y	Lungime segment (** (m)
6	584.220,243 636.998,267	7	584.219,545 636.998,977	0.996
7	584.219,545 636.998,977	8	584.218,818 636.999,204	0.762
8	584.218,818 636.999,204	9	584.205,883 637.012,933	18.863
9	584.205,883 637.012,933	10	584.205,234 637.013,823	1.101
10	584.205,234 637.013,823	11	584.202,534 637.017,446	4.518
11	584.202,534 637.017,446	12	584.196,856 637.024,764	9.262
12	584.196,856 637.024,764	13	584.203,89 637.009,629	16.69
13	584.203,89 637.009,629	14	584.213,499 636.997,66	15.349
14	584.213,499 636.997,66	15	584.225,005 636.983,326	18.381
15	584.225,005 636.983,326	16	584.226,374 636.980,498	3.142
16	584.226,374 636.980,498	17	584.233,577 636.975,771	8.616
17	584.233,577 636.975,771	1	584.237,71 636.978,252	4.82

** Lungimile segmentelor sunt determinate în planul de proiecție Stereo 70 și sunt rotunjite la 1 milimetru.

*** Distanța dintre puncte este formată din segmente cumulate ce sunt mai mici decât valoarea 1 milimetru.

**DATE DESPRE IMOBILUL NR. 12378**

Oficiul de Cadastru și Publicitate Imobiliară NEAMT
Biroul de Cadastru și Publicitate Imobiliară Targu-Neamt

A. Partea I. Descrierea imobilului

TEREN Necunoscut

Adresa: Loc. Pâtâligeni, Jud. Neamt, si extravilan UAT Pipirig

Nr. Crt	Nr cadastral Nr. topografic	Suprafața* (mp)	Observații / Referințe
A1		3.137	Sector cadastral:0 Teren neimprejmuit;

B. Partea II. Proprietari și acte

Inscrieri privitoare la dreptul de proprietate și alte drepturi reale		Referințe
/		
Act Normativ nr. 7, din 13/03/1996 emis de PARLAMENTUL ROMANIEI;		
B1	Inscrierea provizorie, drept de PROPRIETATE, dobandit prin Lege, cota actuala 1/1, cota initiala 1/1 1) COMUNA PIPIRIG, CIF:99999999999999, Proprietar neidentificat	A1

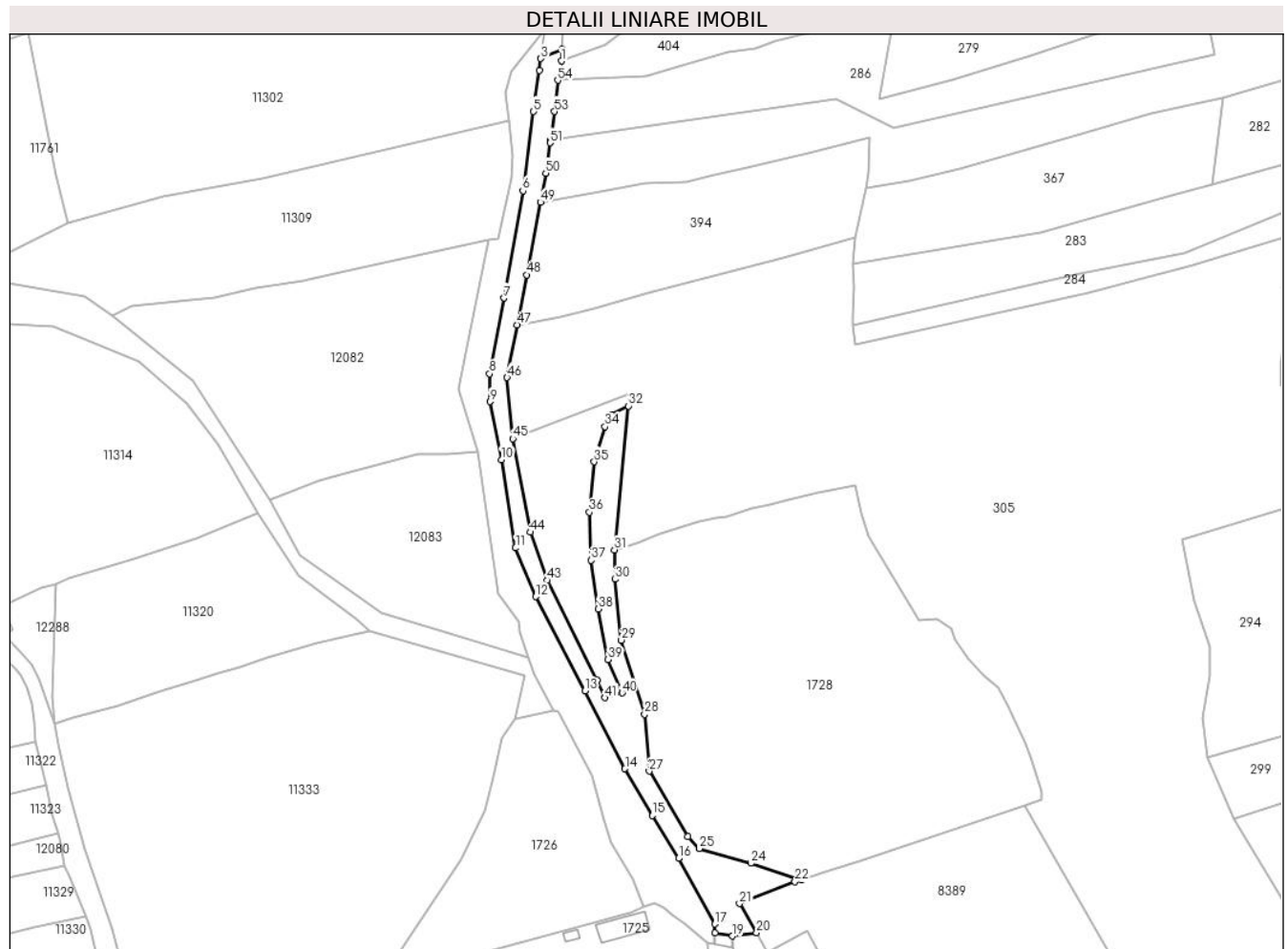
C. Partea III. SARCINI .

Inscrieri privind dezmembramintele dreptului de proprietate, drepturi reale de garanție și sarcini	Referințe
NU SUNT	

Teren

Nr cadastral	Suprafața (mp)*	Observații / Referințe
	3.137	

* Suprafața este determinată în planul de proiecție Stereo 70.



Date referitoare la teren

Crt	Categorie folosință	Intravilan	Suprafața (mp)	Tarla	Parcelă	Nr. topo	Observații / Referințe
1	drum	DA	1.451	-	-	-	
2	drum	NU	424	-	-	-	
3	drum	NU	1.261	-	-	-	

Lungime Segmente

1) Valorile lungimilor segmentelor sunt obținute din proiecție în plan.

Punct început	X / Y	Punct sfârșit	X / Y	Lungime segment
1	583.992,812 638.060,303	2	583.993,018 638.064,212	3.914
4	583.985,365 638.057,232	5	583.983,502 638.043,476	13.88 2
7	583.973,704 637.981,284	8	583.968,844 637.956,098	25.65 1
10	583.972,761 637.927,438	11	583.977,491 637.898,042	29.77 4
2	583.993,018 638.064,212	3	583.985,894 638.061,07	7.786
5	583.983,502 638.043,476	6	583.979,926 638.017,026	26.69 1
8	583.968,844 637.956,098	9	583.968,956 637.946,782	9.317
11	583.977,491 637.898,042	12	583.984,16 637.881,84	17.52 1
3	583.985,894 638.061,07	4	583.985,365 638.057,232	3.874
6	583.979,926 638.017,026	7	583.973,704 637.981,284	36.28
9	583.968,956 637.946,782	10	583.972,761 637.927,438	19.71 5
12	583.984,16 637.881,84	13	584.000,632 637.850,403	35.49 1

Punct început	X / Y	Punct sfârșit	X / Y	Lungime segment	Punct început	X / Y	Punct sfârșit	X / Y	Lungime segment	Punct început	X / Y	Punct sfârșit	X / Y	Lungime segment
13	584.000,632 637.850,403	14	584.013,966 637.824,465	29.165	14	584.013,966 637.824,465	15	584.023,102 637.808,907	18.042	15	584.023,102 637.808,907	16	584.031,857 637.794,61	16.765
16	584.031,857 637.794,61	17	584.044,017 637.772,761	25.005	17	584.044,017 637.772,761	18	584.044,064 637.769,776	2.985	18	584.044,064 637.769,776	19	584.049,878 637.768,755	5.903
19	584.049,878 637.768,755	20	584.057,886 637.769,865	8.085	20	584.057,886 637.769,865	21	584.052,187 637.779,527	11.218	21	584.052,187 637.779,527	22	584.070,724 637.786,82	19.92
22	584.070,724 637.786,82	23	584.072,782 637.787,513	2.172	23	584.072,782 637.787,513	24	584.055,897 637.792,965	17.743	24	584.055,897 637.792,965	25	584.038,793 637.797,9	17.802
25	584.038,793 637.797,9	26	584.034,972 637.801,941	5.561	26	584.034,972 637.801,941	27	584.022,029 637.823,692	25.311	27	584.022,029 637.823,692	28	584.020,507 637.842,614	18.983
28	584.020,507 637.842,614	29	584.012,79 637.867,332	25.895	29	584.012,79 637.867,332	30	584.010,692 637.887,609	20.385	30	584.010,692 637.887,609	31	584.010,486 637.897,431	9.824
31	584.010,486 637.897,431	32	584.015,195 637.945,354	48.154	32	584.015,195 637.945,354	33	584.009,502 637.942,422	6.404	33	584.009,502 637.942,422	34	584.007,321 637.938,453	4.529
34	584.007,321 637.938,453	35	584.003,748 637.926,76	12.227	35	584.003,748 637.926,76	36	584.002,099 637.909,99	16.851	36	584.002,099 637.909,99	37	584.002,704 637.893,916	16.085
37	584.002,704 637.893,916	38	584.005,084 637.877,707	16.383	38	584.005,084 637.877,707	39	584.008,356 637.860,863	17.159	39	584.008,356 637.860,863	40	584.013,024 637.849,768	12.037
40	584.013,024 637.849,768	41	584.007,364 637.848,11	5.898	41	584.007,364 637.848,11	42	584.004,711 637.854,08	6.533	42	584.004,711 637.854,08	43	583.988,128 637.887,214	37.052
43	583.988,128 637.887,214	44	583.982,505 637.903,281	17.023	44	583.982,505 637.903,281	45	583.976,527 637.934,48	31.767	45	583.976,527 637.934,48	46	583.974,627 637.954,843	20.451
46	583.974,627 637.954,843	47	583.977,962 637.972,366	17.838	47	583.977,962 637.972,366	48	583.981,139 637.989,062	16.996	48	583.981,139 637.989,062	49	583.985,742 638.013,25	24.622
49	583.985,742 638.013,25	50	583.987,558 638.022,962	9.88	50	583.987,558 638.022,962	51	583.989,014 638.033,042	10.185	51	583.989,014 638.033,042	52	583.989,149 638.033,972	0.94
52	583.989,149 638.033,972	53	583.990,52 638.043,465	9.591	53	583.990,52 638.043,465	54	583.991,575 638.053,853	10.441	54	583.991,575 638.053,853	1	583.992,812 638.060,303	6.568

** Lungimile segmentelor sunt determinate în planul de proiecție Stereo 70 și sunt rotunjite la 1 milimetru.

*** Distanța dintre puncte este formată din segmente cumulate ce sunt mai mici decât valoarea 1 milimetru.

**DATE DESPRE IMOBILUL NR. 12379**

Oficiul de Cadastru și Publicitate Imobiliară NEAMT
Biroul de Cadastru și Publicitate Imobiliară Targu-Neamt

A. Partea I. Descrierea imobilului

TEREN Intravilan

Adresa: Loc. Pâtâligeni, Jud. Neamt

Nr. Crt	Nr cadastral Nr. topografic	Suprafața* (mp)	Observații / Referințe
A1		260	Sector cadastral:0 Teren neimprejmuit;

B. Partea II. Proprietari și acte

Inscrieri privitoare la dreptul de proprietate și alte drepturi reale		Referințe
/		
Act Normativ nr. 7, din 13/03/1996 emis de PARLAMENTUL ROMANIEI;		
B1	Inscrierea provizorie, drept de PROPRIETATE, dobandit prin Lege, cota actuala 1/1, cota initiala 1/1 1) COMUNA PIPIRIG, CIF:99999999999999, Proprietar neidentificat	A1

C. Partea III. SARCINI .

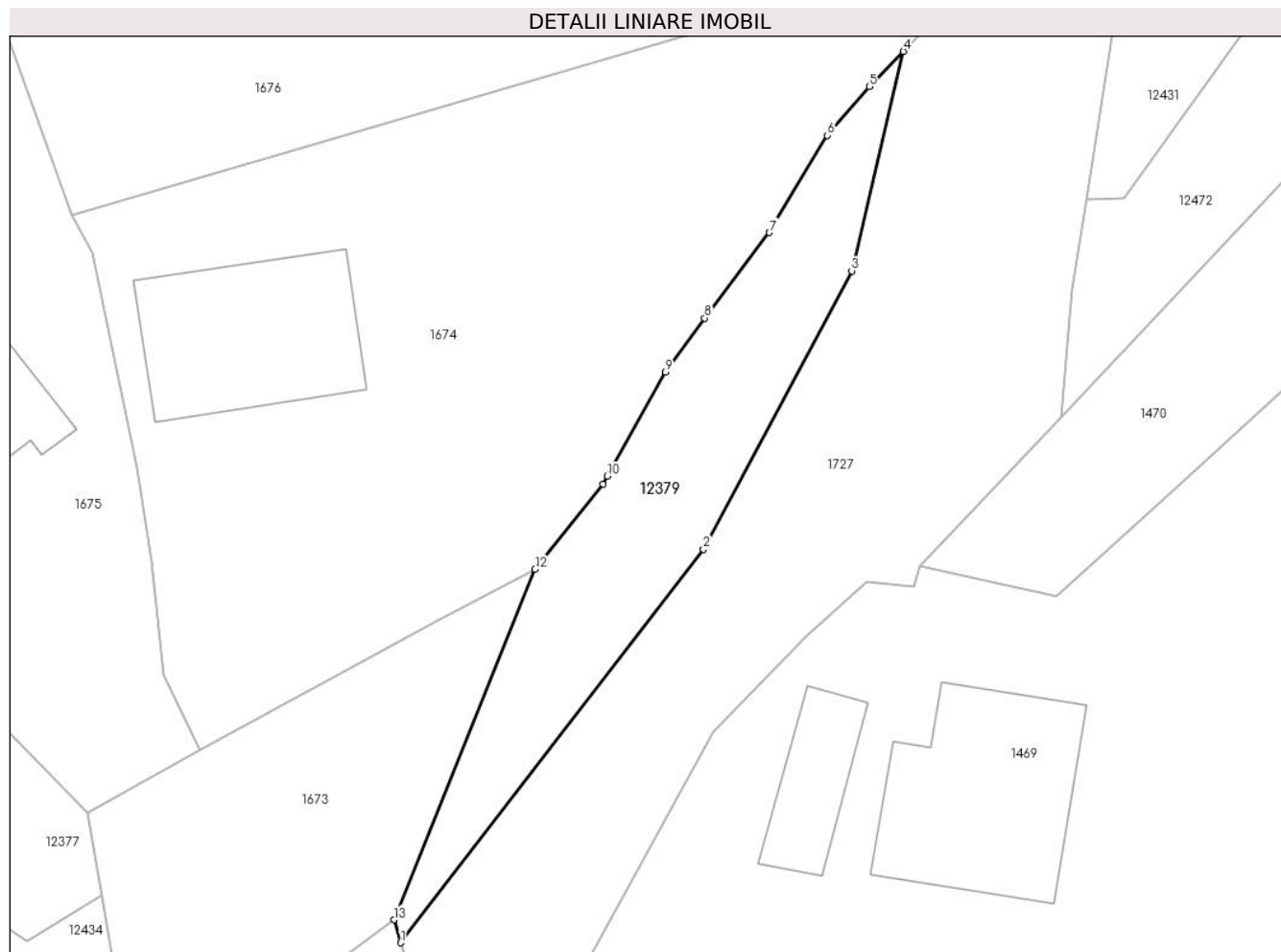
Inscrieri privind dezmembramintele dreptului de proprietate, drepturi reale de garanție și sarcini	Referințe
NU SUNT	

Anexa Nr. 1 La Partea I

Teren

Nr cadastral	Suprafața (mp)*	Observații / Referințe
	260	

* Suprafața este determinată în planul de proiecție Stereo 70.



Date referitoare la teren

Crt	Categorie folosință	Intravilan	Suprafața (mp)	Tarla	Parcelă	Nr. topo	Observații / Referințe
1	ape curgătoare	DA	260	-	-	-	

Lungime Segmente

1) Valorile lungimilor segmentelor sunt obținute din proiecție în plan.

Punct început	X / Y	Punct sfârșit	X / Y	Lungime segment (** (m)
1	584.254,297 636.975,648	2	584.271,075 636.997,431	27.495
2	584.271,075 636.997,431	3	584.279,293 637.012,843	17.466
3	584.279,293 637.012,843	4	584.282,156 637.024,989	12.479
4	584.282,156 637.024,989	5	584.280,267 637.023,035	2.718
5	584.280,267 637.023,035	6	584.277,941 637.020,337	3.562

Punct început	X / Y	Punct sfârşit	X / Y	Lungime segment (** (m)
6	584.277,941 637.020,337	7	584.274,722 637.014,96	6.267
7	584.274,722 637.014,96	8	584.271,139 637.010,23	5.934
8	584.271,139 637.010,23	9	584.268,963 637.007,247	3.692
9	584.268,963 637.007,247	10	584.265,741 637.001,471	6.614
10	584.265,741 637.001,471	11	584.265,508 637.001,053	0.479
11	584.265,508 637.001,053	12	584.261,742 636.996,329	6.041
12	584.261,742 636.996,329	13	584.253,923 636.976,919	20.926
13	584.253,923 636.976,919	1	584.254,297 636.975,648	1.325

** Lungimile segmentelor sunt determinate în planul de proiecție Stereo 70 și sunt rotunjite la 1 milimetru.

*** Distanța dintre puncte este formată din segmente cumulate ce sunt mai mici decât valoarea 1 milimetru.

**DATE DESPRE IMOBILUL NR. 12380**

Oficiul de Cadastru și Publicitate Imobiliară NEAMT
Biroul de Cadastru și Publicitate Imobiliară Targu-Neamt

A. Partea I. Descrierea imobilului

TEREN Necunoscut

Adresa: Loc. Pâtâligeni, Jud. Neamt, si extravilan UAT Pipirig

Nr. Crt	Nr cadastral Nr. topografic	Suprafața* (mp)	Observații / Referințe
A1		1.874	Sector cadastral:0 Teren neimprejmuit;

B. Partea II. Proprietari și acte

Inscrieri privitoare la dreptul de proprietate și alte drepturi reale		Referințe
/		
Act Normativ nr. 7, din 13/03/1996 emis de PARLAMENTUL ROMANIEI;		
B1	Inscrierea provizorie, drept de PROPRIETATE, dobandit prin Lege, cota actuala 1/1, cota initiala 1/1 1) COMUNA PIPIRIG, CIF:99999999999999, Proprietar neidentificat	A1

C. Partea III. SARCINI .

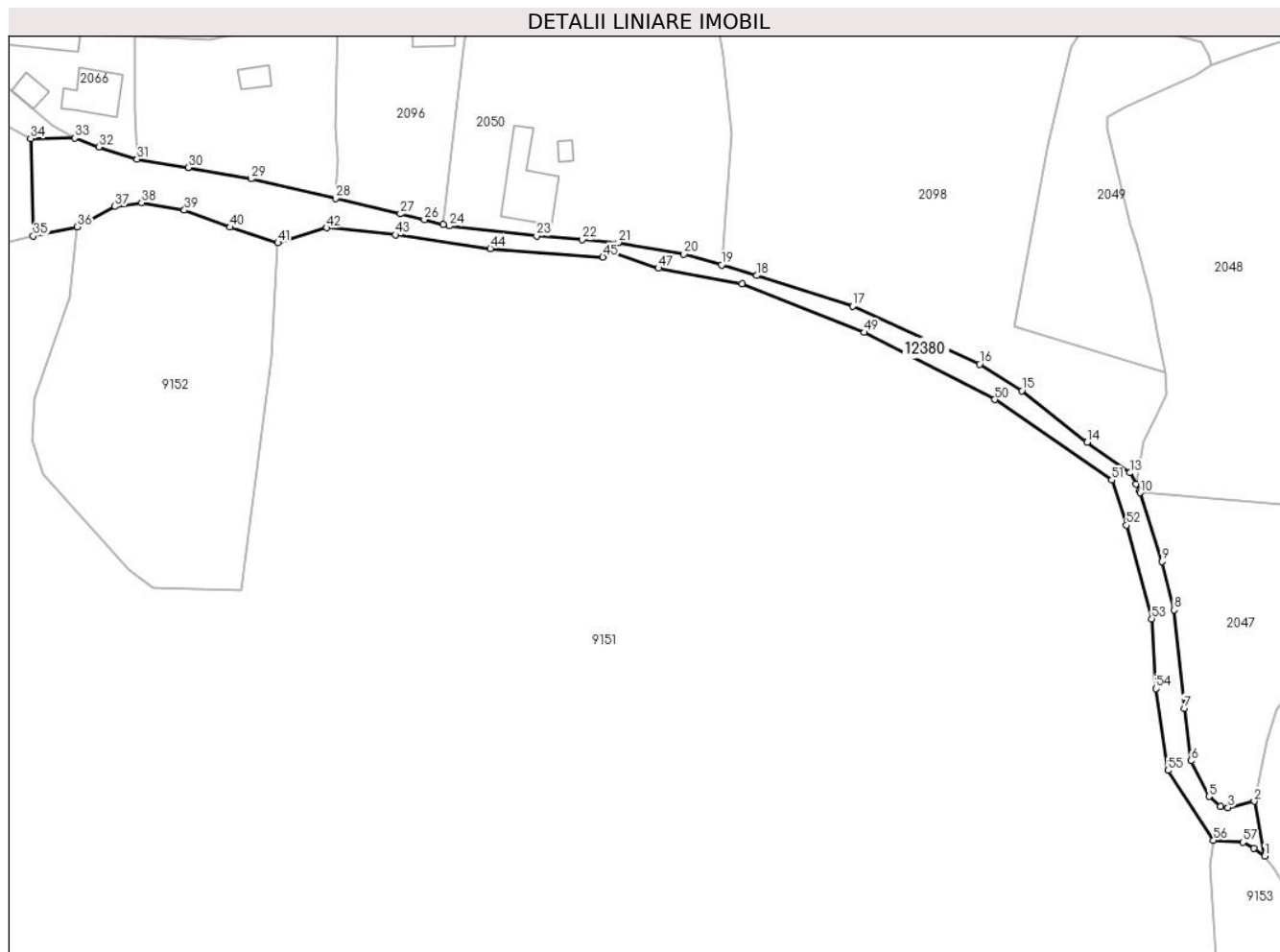
Inscrieri privind dezmembramintele dreptului de proprietate, drepturi reale de garanție și sarcini	Referințe
NU SUNT	

Anexa Nr. 1 La Partea I

Teren

Nr cadastral	Suprafața (mp)*	Observații / Referințe
	1.874	

* Suprafața este determinată în planul de proiecție Stereo 70.



Date referitoare la teren

Crt	Categorie folosință	Intravilan	Suprafața (mp)	Tarla	Parcelă	Nr. topo	Observații / Referințe
1	drum	DA	851	-	-	-	
2	drum	NU	561	-	-	-	
3	drum	NU	462	-	-	-	

Lungime Segmente

1) Valorile lungimilor segmentelor sunt obținute din proiecție în plan.

Punct început	X / Y	Punct sfârșit	X / Y	Lungime segment
1	583.620,652 636.709,079	2	583.618,459 636.720,477	11.607
4	583.611,418 636.719,422	5	583.609,052 636.721,465	3.126
7	583.603,901 636.739,796	8	583.601,806 636.760,233	20.544
10	583.594,775 636.784,577	11	583.594,649 636.784,977	0.419
2	583.618,459 636.720,477	3	583.613,024 636.719,191	5.585
5	583.609,052 636.721,465	6	583.605,314 636.728,907	8.328
8	583.601,806 636.760,233	9	583.599,299 636.770,266	10.341
11	583.594,649 636.784,977	12	583.593,851 636.786,41	1.64
3	583.613,024 636.719,191	4	583.611,418 636.719,422	1.623
6	583.605,314 636.728,907	7	583.603,901 636.739,796	10.98
9	583.599,299 636.770,266	10	583.594,775 636.784,577	15.009
12	583.593,851 636.786,41	13	583.592,578 636.788,696	2.617

Punct început	X / Y	Punct sfârșit	X / Y	Lungime segment	Punct început	X / Y	Punct sfârșit	X / Y	Lungime segment	Punct început	X / Y	Punct sfârșit	X / Y	Lungime segment
13	583.592,578 636.788,696	14	583.583,705 636.795,065	10.922	14	583.583,705 636.795,065	15	583.570,142 636.805,77	17.279	15	583.570,142 636.805,77	16	583.561,381 636.811,275	10.347
16	583.561,381 636.811,275	17	583.534,924 636.823,326	29.072	17	583.534,924 636.823,326	18	583.515,026 636.829,678	20.887	18	583.515,026 636.829,678	19	583.507,709 636.831,914	7.651
19	583.507,709 636.831,914	20	583.499,849 636.834,131	8.167	20	583.499,849 636.834,131	21	583.486,182 636.836,545	13.879	21	583.486,182 636.836,545	22	583.478,696 636.837,138	7.509
22	583.478,696 636.837,138	23	583.469,228 636.837,876	9.497	23	583.469,228 636.837,876	24	583.451,007 636.839,992	18.343	24	583.451,007 636.839,992	25	583.449,793 636.840,305	1.254
25	583.449,793 636.840,305	26	583.445,881 636.841,313	4.04	26	583.445,881 636.841,313	27	583.440,888 636.842,479	5.127	27	583.440,888 636.842,479	28	583.427,395 636.845,72	13.877
28	583.427,395 636.845,72	29	583.409,901 636.849,781	17.959	29	583.409,901 636.849,781	30	583.396,742 636.852,117	13.365	30	583.396,742 636.852,117	31	583.386,122 636.853,852	10.761
31	583.386,122 636.853,852	32	583.378,164 636.856,356	8.343	32	583.378,164 636.856,356	33	583.373,129 636.858,252	5.38	33	583.373,129 636.858,252	34	583.364,012 636.858,142	9.118
34	583.364,012 636.858,142	35	583.364,542 636.837,912	20.237	35	583.364,542 636.837,912	36	583.373,712 636.839,787	9.36	36	583.373,712 636.839,787	37	583.381,537 636.844,034	8.903
37	583.381,537 636.844,034	38	583.387,066 636.844,826	5.585	38	583.387,066 636.844,826	39	583.395,982 636.843,259	9.053	39	583.395,982 636.843,259	40	583.405,494 636.839,719	10.149
40	583.405,494 636.839,719	41	583.415,44 636.836,486	10.458	41	583.415,44 636.836,486	42	583.425,581 636.839,597	10.607	42	583.425,581 636.839,597	43	583.439,899 636.838,124	14.394
43	583.439,899 636.838,124	44	583.459,609 636.835,278	19.914	44	583.459,609 636.835,278	45	583.482,991 636.833,538	23.447	45	583.482,991 636.833,538	46	583.485,052 636.834,475	2.264
46	583.485,052 636.834,475	47	583.494,542 636.831,208	10.037	47	583.494,542 636.831,208	48	583.511,93 636.827,964	17.688	48	583.511,93 636.827,964	49	583.537,407 636.817,883	27.399
49	583.537,407 636.817,883	50	583.564,527 636.803,916	30.505	50	583.564,527 636.803,916	51	583.588,848 636.787,215	29.503	51	583.588,848 636.787,215	52	583.591,903 636.777,813	9.886
52	583.591,903 636.777,813	53	583.597,145 636.758,378	20.13	53	583.597,145 636.758,378	54	583.597,99 636.743,912	14.491	54	583.597,99 636.743,912	55	583.600,524 636.726,891	17.209
55	583.600,524 636.726,891	56	583.610,034 636.712,346	17.378	56	583.610,034 636.712,346	57	583.616,102 636.711,98	6.079	57	583.616,102 636.711,98	58	583.618,403 636.710,718	2.624
58	583.618,403 636.710,718	1	583.620,652 636.709,079	2.783										

** Lungimile segmentelor sunt determinate în planul de proiecție Stereo 70 și sunt rotunjite la 1 milimetru.

*** Distanța dintre puncte este formată din segmente cumulate ce sunt mai mici decât valoarea 1 milimetru.

**DATE DESPRE IMOBILUL NR. 12381**

Oficiul de Cadastru și Publicitate Imobiliară NEAMT
Biroul de Cadastru și Publicitate Imobiliară Targu-Neamt

A. Partea I. Descrierea imobilului

TEREN Necunoscut

Adresa: Loc. Pâtâligeni, Jud. Neamt, si extravilan UAT Pipirig

Nr. Crt	Nr cadastral Nr. topografic	Suprafața* (mp)	Observații / Referințe
A1		3.315	Sector cadastral:0 Teren neimprejmuit;

B. Partea II. Proprietari și acte

Inscrieri privitoare la dreptul de proprietate și alte drepturi reale		Referințe
/		
Act Normativ nr. 7, din 13/03/1996 emis de PARLAMENTUL ROMANIEI;		
B1	Inscrierea provizorie, drept de PROPRIETATE, dobandit prin Lege, cota actuala 1/1, cota initiala 1/1 1) COMUNA PIPIRIG , CIF:99999999999999, Proprietar neidentificat	A1

C. Partea III. SARCINI .

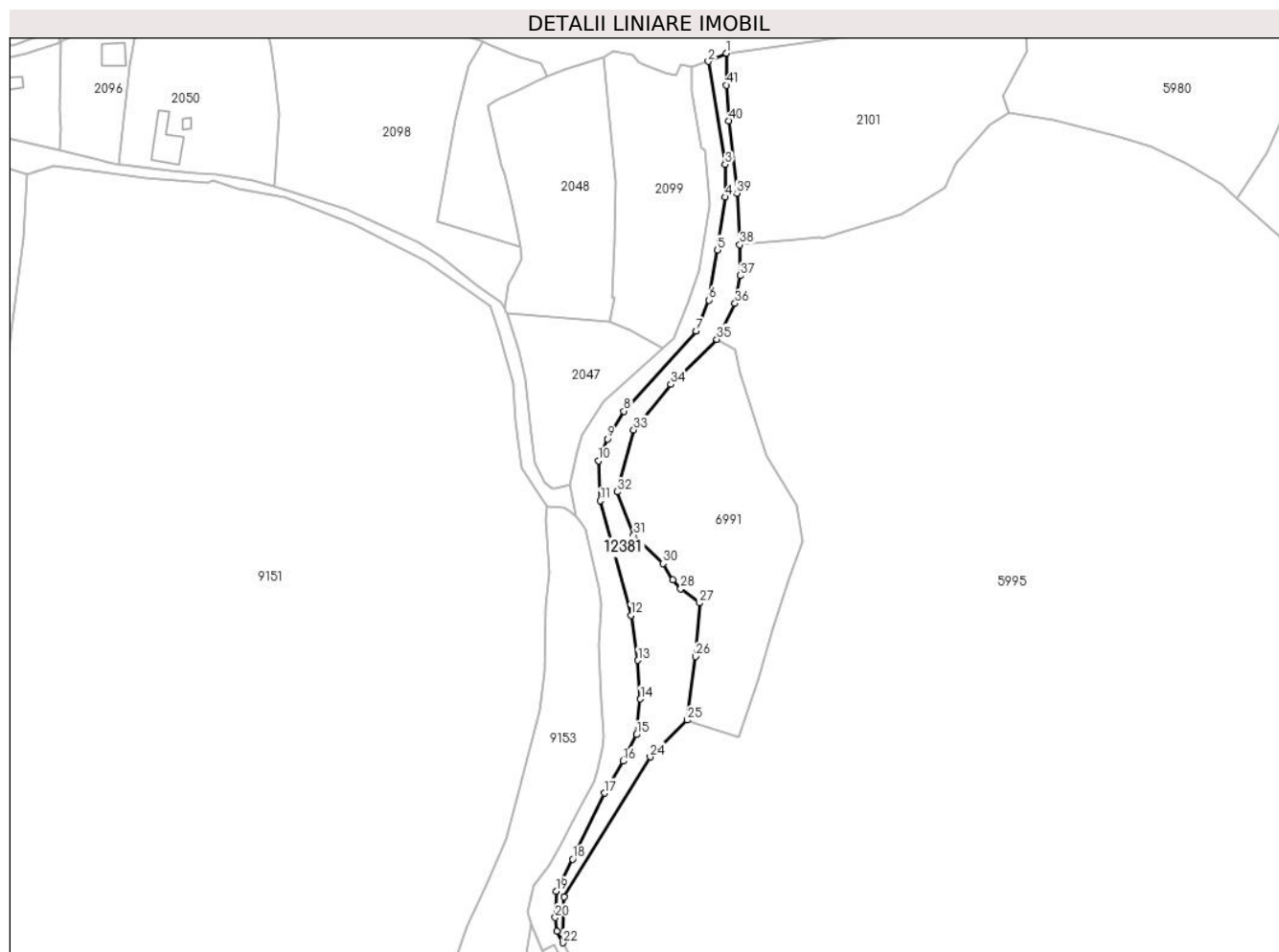
Inscrieri privind dezmembramintele dreptului de proprietate, drepturi reale de garanție și sarcini	Referințe
NU SUNT	

Anexa Nr. 1 La Partea I

Teren

Nr cadastral	Suprafața (mp)*	Observații / Referințe
	3.315	

* Suprafața este determinată în planul de proiecție Stereo 70.



Date referitoare la teren

Crt	Categorie folosință	Intravilan	Suprafața (mp)	Tarla	Parcelă	Nr. topo	Observații / Referințe
1	ape curgătoare	DA	798	-	-	-	
2	ape curgătoare	NU	2.518	-	-	-	

Lungime Segmente

1) Valorile lungimilor segmentelor sunt obținute din proiecție în plan.

Punct început	X / Y	Punct sfârșit	X / Y	Lungime segment
1	583.676,938 636.881,858	2	583.670,16 636.878,816	7.429
4	583.676,366 636.828,107	5	583.673,473 636.808,362	19.956
7	583.665,615 636.778,044	8	583.638,657 636.748,122	40.275
10	583.629,025 636.729,582	11	583.629,729 636.714,655	14.944
2	583.670,16 636.878,816	3	583.676,443 636.840,29	39.035
5	583.673,473 636.808,362	6	583.670,336 636.789,629	18.994
8	583.638,657 636.748,122	9	583.632,516 636.737,76	12.045
11	583.629,729 636.714,655	12	583.641,197 636.671,835	44.329
3	583.676,443 636.840,29	4	583.676,366 636.828,107	12.183
6	583.670,336 636.789,629	7	583.665,615 636.778,044	12.51
9	583.632,516 636.737,76	10	583.629,025 636.729,582	8.892
12	583.641,197 636.671,835	13	583.643,834 636.654,992	17.048

Punct început	X / Y	Punct sfârșit	X / Y	Lungime segment	Punct început	X / Y	Punct sfârșit	X / Y	Lungime segment	Punct început	X / Y	Punct sfârșit	X / Y	Lungime segment
13	583.643,834 636.654,992	14	583.644,746 636.640,564	14.457	14	583.644,746 636.640,564	15	583.643,31 636.627,256	13.385	15	583.643,31 636.627,256	16	583.638,276 636.617,346	11.115
16	583.638,276 636.617,346	17	583.631,314 636.605,412	13.816	17	583.631,314 636.605,412	18	583.619,462 636.580,732	27.378	18	583.619,462 636.580,732	19	583.613,22 636.568,774	13.489
19	583.613,22 636.568,774	20	583.612,967 636.558,942	9.835	20	583.612,967 636.558,942	21	583.613,469 636.553,718	5.248	21	583.613,469 636.553,718	22	583.615,802 636.549,485	4.833
22	583.615,802 636.549,485	23	583.616,195 636.566,715	17.234	23	583.616,195 636.566,715	24	583.648,409 636.618,929	61.352	24	583.648,409 636.618,929	25	583.662,311 636.632,701	19.569
25	583.662,311 636.632,701	26	583.665,373 636.656,426	23.922	26	583.665,373 636.656,426	27	583.666,905 636.676,436	20.069	27	583.666,905 636.676,436	28	583.659,837 636.681,782	8.862
28	583.659,837 636.681,782	29	583.656,942 636.685,108	4.409	29	583.656,942 636.685,108	30	583.653,214 636.691,236	7.173	30	583.653,214 636.691,236	31	583.642,248 636.701,808	15.232
31	583.642,248 636.701,808	32	583.636,076 636.717,976	17.306	32	583.636,076 636.717,976	33	583.642,248 636.741,117	23.95	33	583.642,248 636.741,117	34	583.656,186 636.758,088	21.961
34	583.656,186 636.758,088	35	583.673,345 636.774,982	24.08	35	583.673,345 636.774,982	36	583.680,151 636.788,409	15.053	36	583.680,151 636.788,409	37	583.682,008 636.798,762	10.518
37	583.682,008 636.798,762	38	583.681,957 636.810,358	11.596	38	583.681,957 636.810,358	39	583.680,878 636.829,587	19.259	39	583.680,878 636.829,587	40	583.677,93 636.856,649	27.222
40	583.677,93 636.856,649	41	583.676,897 636.869,947	13.338	41	583.676,897 636.869,947	1	583.676,938 636.881,858	11.911					

** Lungimile segmentelor sunt determinate în planul de proiecție Stereo 70 și sunt rotunjite la 1 milimetru.

*** Distanța dintre puncte este formată din segmente cumulate ce sunt mai mici decât valoarea 1 milimetru.

**DATE DESPRE IMOBILUL NR. 12382**

Oficiul de Cadastru și Publicitate Imobiliară NEAMT
Biroul de Cadastru și Publicitate Imobiliară Targu-Neamt

A. Partea I. Descrierea imobilului

TEREN Extravilan

Adresa: Jud. Neamt

Nr. Crt	Nr cadastral Nr. topografic	Suprafața* (mp)	Observații / Referințe
A1		3.333	Sector cadastral:0 Teren neimprejmuit;

B. Partea II. Proprietari și acte

Inscrieri privitoare la dreptul de proprietate și alte drepturi reale		Referințe
/		
Act Normativ nr. 7, din 13/03/1996 emis de PARLAMENTUL ROMANIEI;		
B1	Inscrierea provizorie, drept de PROPRIETATE, dobandit prin Lege, cota actuala 1/1, cota initiala 1/1 1) COMUNA PIPIRIG, CIF:99999999999999, Proprietar neidentificat	A1

C. Partea III. SARCINI .

Inscrieri privind dezmembramintele dreptului de proprietate, drepturi reale de garanție și sarcini	Referințe
NU SUNT	

Anexa Nr. 1 La Partea I

Teren

Nr cadastral	Suprafața (mp)*	Observații / Referințe
	3.333	

* Suprafața este determinată în planul de proiecție Stereo 70.



Date referitoare la teren

Crt	Categorie folosință	Intravilan	Suprafața (mp)	Tarla	Parcelă	Nr. topo	Observații / Referințe
1	ape curgătoare	NU	3.333	-	-	-	

Lungime Segmente

1) Valorile lungimilor segmentelor sunt obținute din proiecție în plan.

Punct început	X / Y	Punct sfârșit	X / Y	Lungime segment (** (m))	Punct început	X / Y	Punct sfârșit	X / Y	Lungime segment (** (m))
1	583.455,498 636.163,968	2	583.472,727 636.206,17	45.583	2	583.472,727 636.206,17	3	583.513,373 636.271,674	77.09
3	583.513,373 636.271,674	4	583.543,417 636.314,486	52.302	4	583.543,417 636.314,486	5	583.561,035 636.346,414	36.466
5	583.561,035 636.346,414	6	583.586,085 636.402,379	61.315	6	583.586,085 636.402,379	7	583.606,506 636.443,671	46.066
7	583.606,506 636.443,671	8	583.631,691 636.477,627	42.276	8	583.631,691 636.477,627	9	583.633,371 636.502,627	25.056
9	583.633,371 636.502,627	10	583.626,338 636.522,127	20.73	10	583.626,338 636.522,127	11	583.612,568 636.548,513	29.763

Punct început	X / Y	Punct sfârșit	X / Y	Lungime segment (** (m)
11	583.612,568 636.548,513	12	583.608,182 636.546,57	4.797
13	583.611,208 636.539,74	14	583.622,8 636.512,55	29.558
15	583.625,619 636.490,329	16	583.619,283 636.471,186	20.164
17	583.579,995 636.403,911	18	583.550,318 636.349,839	61.681
19	583.542,624 636.333,175	20	583.536,005 636.325,302	10.286
21	583.527,242 636.315,404	22	583.518,3 636.303,98	14.507
23	583.513,047 636.292,835	24	583.508,882 636.286,107	7.913
25	583.504,018 636.280,652	26	583.487,583 636.246,317	38.066
27	583.460,428 636.189,951	1	583.455,498 636.163,968	26.447

Punct început	X / Y	Punct sfârșit	X / Y	Lungime segment (** (m)
12	583.608,182 636.546,57	13	583.611,208 636.539,74	7.47
14	583.622,8 636.512,55	15	583.625,619 636.490,329	22.399
16	583.619,283 636.471,186	17	583.579,995 636.403,911	77.907
18	583.550,318 636.349,839	19	583.542,624 636.333,175	18.354
20	583.536,005 636.325,302	21	583.527,242 636.315,404	13.22
22	583.518,3 636.303,98	23	583.513,047 636.292,835	12.321
24	583.508,882 636.286,107	25	583.504,018 636.280,652	7.309
26	583.487,583 636.246,317	27	583.460,428 636.189,951	62.566

** Lungimile segmentelor sunt determinate în planul de proiecție Stereo 70 și sunt rotunjite la 1 milimetru.

*** Distanța dintre puncte este formată din segmente cumulate ce sunt mai mici decât valoarea 1 milimetru.

**DATE DESPRE IMOBILUL NR. 12383**

Oficiul de Cadastru și Publicitate Imobiliară NEAMT
Biroul de Cadastru și Publicitate Imobiliară Targu-Neamt

A. Partea I. Descrierea imobilului

TEREN Extravilan

Adresa: Jud. Neamt, Str. Bursuna

Nr. Crt	Nr cadastral Nr. topografic	Suprafața* (mp)	Observații / Referințe
A1	53187	Din acte: 571 Masurata: 659	Sector cadastral:0 Teren neimprejmuit; Teren neimprejmuit.

B. Partea II. Proprietari și acte

Inscrieri privitoare la dreptul de proprietate și alte drepturi reale		Referințe
15894 / 12/06/2019		
Act Administrativ nr. Hotărâre nr. 37, din 30/05/2019 emis de Primaria Com. Pipirig (act administrativ nr Certificat fiscal nr. 7894 din 11.06.2019, emis de Primaria Com. Pipirig;act administrativ nr Adeverința nr. 7896 din 11.06.2019, emis de Primaria Com. Pipirig;act administrativ nr Adeverința nr. 7912 din 11.06.2019, emis de Primaria Com. Pipirig);		
B1	Intabulare, drept de PROPRIETATE, dobandit prin Lege, cota actuala 1/1, cota initiala 1/1 1) COMUNA PIPIRIG , CIF:2614228, * Domeniu Public	A1
23158 / 07/09/2022		
Act Notarial nr. DECLARATIE NOTARIALA nr. 3719, din 01/09/2022 emis de BNP TEODORESCU MIHAELA (act administrativ nr ADEVERINTA nr. 11708 din 06.09.2022, emis de PRIMARIA COMUNA PIPIRIG;act administrativ nr CERTIFICAT FISCAL nr. 11705 din 06.09.2022, emis de PRIMARIA COMUNA PIPIRIG);		
B2	Se actualizează informațiile cadastrale ale imobilului, ca urmare a majorării suprafeței măsurate a terenului de la 571 mp la 656 mp, modificarea limitelor de proprietate și actualizarea suprafeței de 37 mp, în sensul ca este situată intravilan sat Pâtâligeni, comuna Pipirig	A1

C. Partea III. SARCINI .

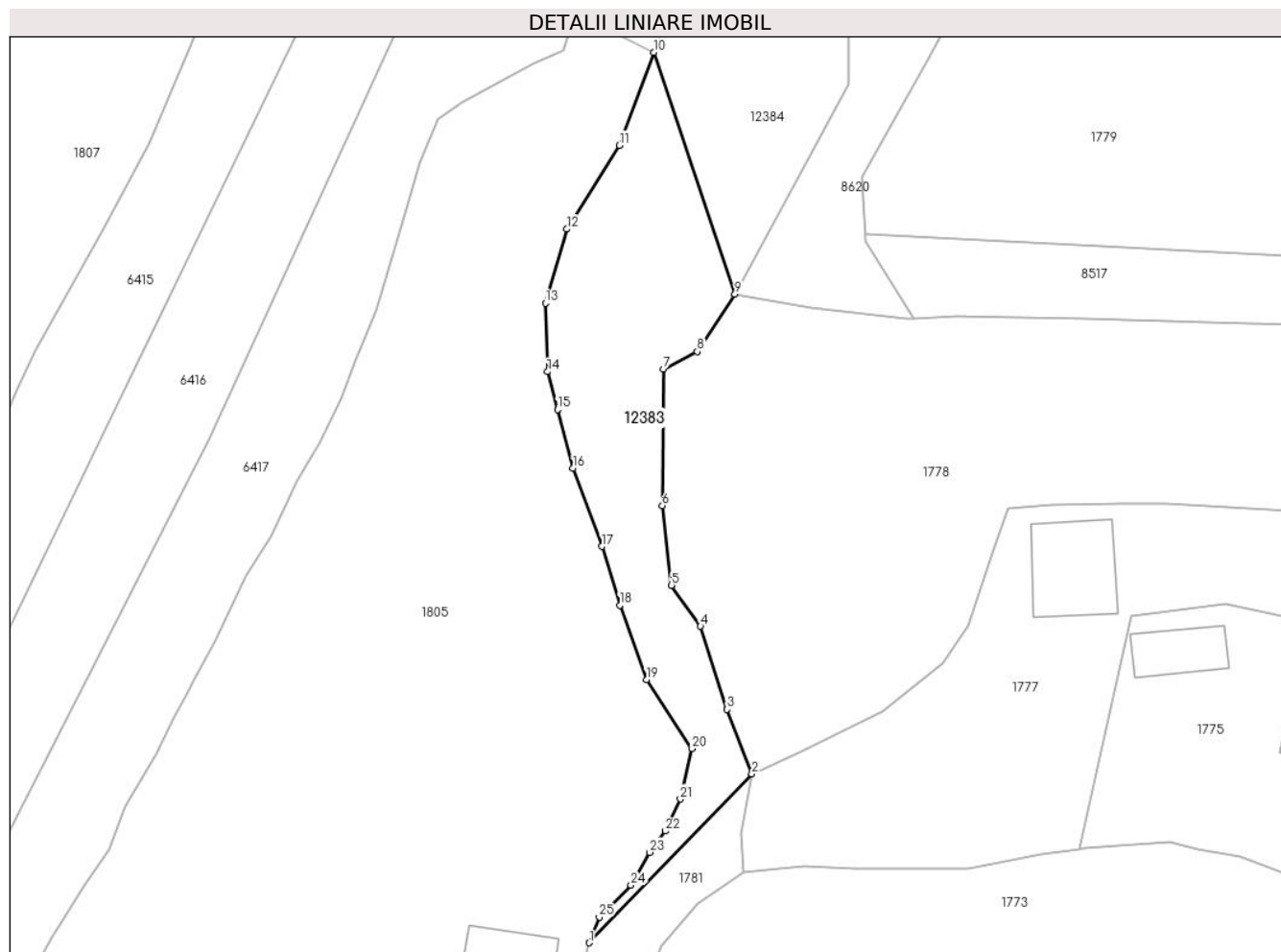
Inscrieri privind dezmembramintele dreptului de proprietate, drepturi reale de garanție și sarcini	Referințe
NU SUNT	

Anexa Nr. 1 La Partea I

Teren

Nr cadastral	Suprafața (mp)*	Observații / Referințe
53187	Din acte: 571 Masurata: 659	Teren neimprejmuit.

* Suprafața este determinată în planul de proiecție Stereo 70.



Date referitoare la teren

Crt	Categorie folosință	Intra vilan	Suprafața (mp)	Tarla	Parcelă	Nr. topo	Observații / Referințe
1	drum	NU	659	-	-	-	

Lungime Segmente

1) Valorile lungimilor segmentelor sunt obținute din proiecție în plan.

Punct început	X / Y	Punct sfârșit	X / Y	Lungime segment (** (m)
1	583.331,729 637.469,126	2	583.347,484 637.485,467	22.699
3	583.345,088 637.491,737	4	583.342,496 637.499,781	8.451
5	583.339,693 637.503,747	6	583.338,801 637.511,473	7.777
7	583.338,923 637.524,707	8	583.342,193 637.526,373	3.67
9	583.345,831 637.531,941	10	583.337,954 637.555,367	24.715

Punct început	X / Y	Punct sfârșit	X / Y	Lungime segment (** (m)
2	583.347,484 637.485,467	3	583.345,088 637.491,737	6.712
4	583.342,496 637.499,781	5	583.339,693 637.503,747	4.857
6	583.338,801 637.511,473	7	583.338,923 637.524,707	13.235
8	583.342,193 637.526,373	9	583.345,831 637.531,941	6.651
10	583.337,954 637.555,367	11	583.334,621 637.546,37	9.595

Punct început	X / Y	Punct sfârșit	X / Y	Lungime segment (** (m)
11	583.334,621 637.546,37	12	583.329,554 637.538,251	9.57
13	583.327,479 637.531,081	14	583.327,687 637.524,436	6.648
15	583.328,65 637.520,756	16	583.330,157 637.515,091	5.862
17	583.332,958 637.507,514	18	583.334,68 637.501,824	5.945
19	583.337,274 637.494,596	20	583.341,693 637.487,932	7.996
21	583.340,555 637.483,051	22	583.339,089 637.479,954	3.426
23	583.337,581 637.477,881	24	583.335,774 637.474,7	3.658
25	583.332,698 637.471,619	1	583.331,729 637.469,126	2.675

Punct început	X / Y	Punct sfârșit	X / Y	Lungime segment (** (m)
12	583.329,554 637.538,251	13	583.327,479 637.531,081	7.464
14	583.327,687 637.524,436	15	583.328,65 637.520,756	3.804
16	583.330,157 637.515,091	17	583.332,958 637.507,514	8.078
18	583.334,68 637.501,824	19	583.337,274 637.494,596	7.679
20	583.341,693 637.487,932	21	583.340,555 637.483,051	5.012
22	583.339,089 637.479,954	23	583.337,581 637.477,881	2.563
24	583.335,774 637.474,7	25	583.332,698 637.471,619	4.354

** Lungimile segmentelor sunt determinate în planul de proiecție Stereo 70 și sunt rotunjite la 1 milimetru.

*** Distanța dintre puncte este formată din segmente cumulate ce sunt mai mici decât valoarea 1 milimetru.

**DATE DESPRE IMOBILUL NR. 12384**

Oficiul de Cadastru și Publicitate Imobiliară NEAMT
Biroul de Cadastru și Publicitate Imobiliară Targu-Neamt

A. Partea I. Descrierea imobilului

TEREN Extravilan

Adresa: Jud. Neamt

Nr. Crt	Nr cadastral Nr. topografic	Suprafața* (mp)	Observații / Referințe
A1		1.362	Sector cadastral:0 Teren neimprejmuit;

B. Partea II. Proprietari și acte

Inscrieri privitoare la dreptul de proprietate și alte drepturi reale		Referințe
/		
Act Normativ nr. 7, din 13/03/1996 emis de PARLAMENTUL ROMANIEI;		
B1	Inscrierea provizorie, drept de PROPRIETATE, dobandit prin Lege, cota actuala 1/1, cota initiala 1/1 1) COMUNA PIPIRIG, CIF:99999999999999, Proprietar neidentificat	A1

C. Partea III. SARCINI .

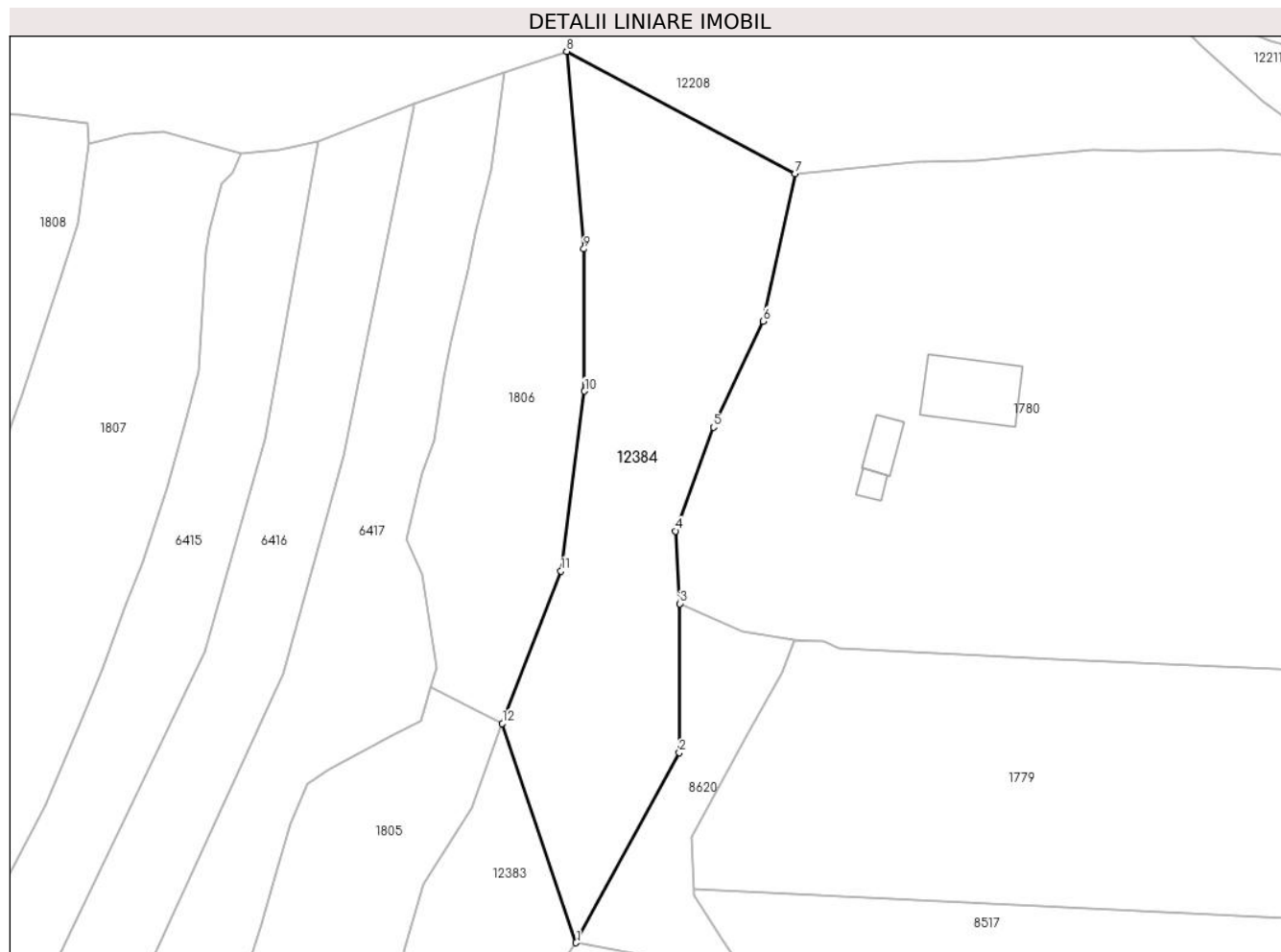
Inscrieri privind dezmembramintele dreptului de proprietate, drepturi reale de garanție și sarcini	Referințe
NU SUNT	

Anexa Nr. 1 La Partea I

Teren

Nr cadastral	Suprafața (mp)*	Observații / Referințe
	1.362	

* Suprafața este determinată în planul de proiecție Stereo 70.



Date referitoare la teren

Crt	Categorie folosință	Intravilan	Suprafața (mp)	Tarla	Parcelă	Nr. topo	Observații / Referințe
1	drum	NU	1.362	-	-	-	

Lungime Segmente

1) Valorile lungimilor segmentelor sunt obținute din proiecție în plan.

Punct început	X / Y	Punct sfârșit	X / Y	Lungime segment (** (m)
1	583.345,831 637.531,941	2	583.356,863 637.552,264	23.124
2	583.356,863 637.552,264	3	583.356,931 637.568,161	15.897
3	583.356,931 637.568,161	4	583.356,472 637.575,919	7.772
4	583.356,472 637.575,919	5	583.360,514 637.587,0	11.795
5	583.360,514 637.587,0	6	583.365,848 637.598,324	12.517

Punct început	X / Y	Punct sfârșit	X / Y	Lungime segment (** (m)
6	583.365,848 637.598,324	7	583.369,236 637.614,062	16.099
7	583.369,236 637.614,062	8	583.344,836 637.627,134	27.681
8	583.344,836 637.627,134	9	583.346,673 637.606,042	21.172
9	583.346,673 637.606,042	10	583.346,746 637.590,849	15.193
10	583.346,746 637.590,849	11	583.344,226 637.571,638	19.376
11	583.344,226 637.571,638	12	583.337,954 637.555,367	17.438
12	583.337,954 637.555,367	1	583.345,831 637.531,941	24.715

** Lungimile segmentelor sunt determinate în planul de proiecție Stereo 70 și sunt rotunjite la 1 milimetru.

*** Distanța dintre puncte este formată din segmente cumulate ce sunt mai mici decât valoarea 1 milimetru.

**DATE DESPRE IMOBILUL NR. 12385**

Oficiul de Cadastru și Publicitate Imobiliară NEAMT
Biroul de Cadastru și Publicitate Imobiliară Targu-Neamt

A. Partea I. Descrierea imobilului

TEREN Extravilan

Adresa: Jud. Neamt

Nr. Crt	Nr cadastral Nr. topografic	Suprafața* (mp)	Observații / Referințe
A1		10.464	Sector cadastral:0 Teren neimprejmuit;

B. Partea II. Proprietari și acte

Inscrieri privitoare la dreptul de proprietate și alte drepturi reale		Referințe
/		
Act Normativ nr. 7, din 13/03/1996 emis de PARLAMENTUL ROMANIEI;		
B1	Inscrierea provizorie, drept de PROPRIETATE, dobandit prin Lege, cota actuala 1/1, cota initiala 1/1	A1
1) COMUNA PIPIRIG, CIF:99999999999999, Proprietar neidentificat		

C. Partea III. SARCINI .

Inscrieri privind dezmembramintele dreptului de proprietate, drepturi reale de garanție și sarcini	Referințe
NU SUNT	

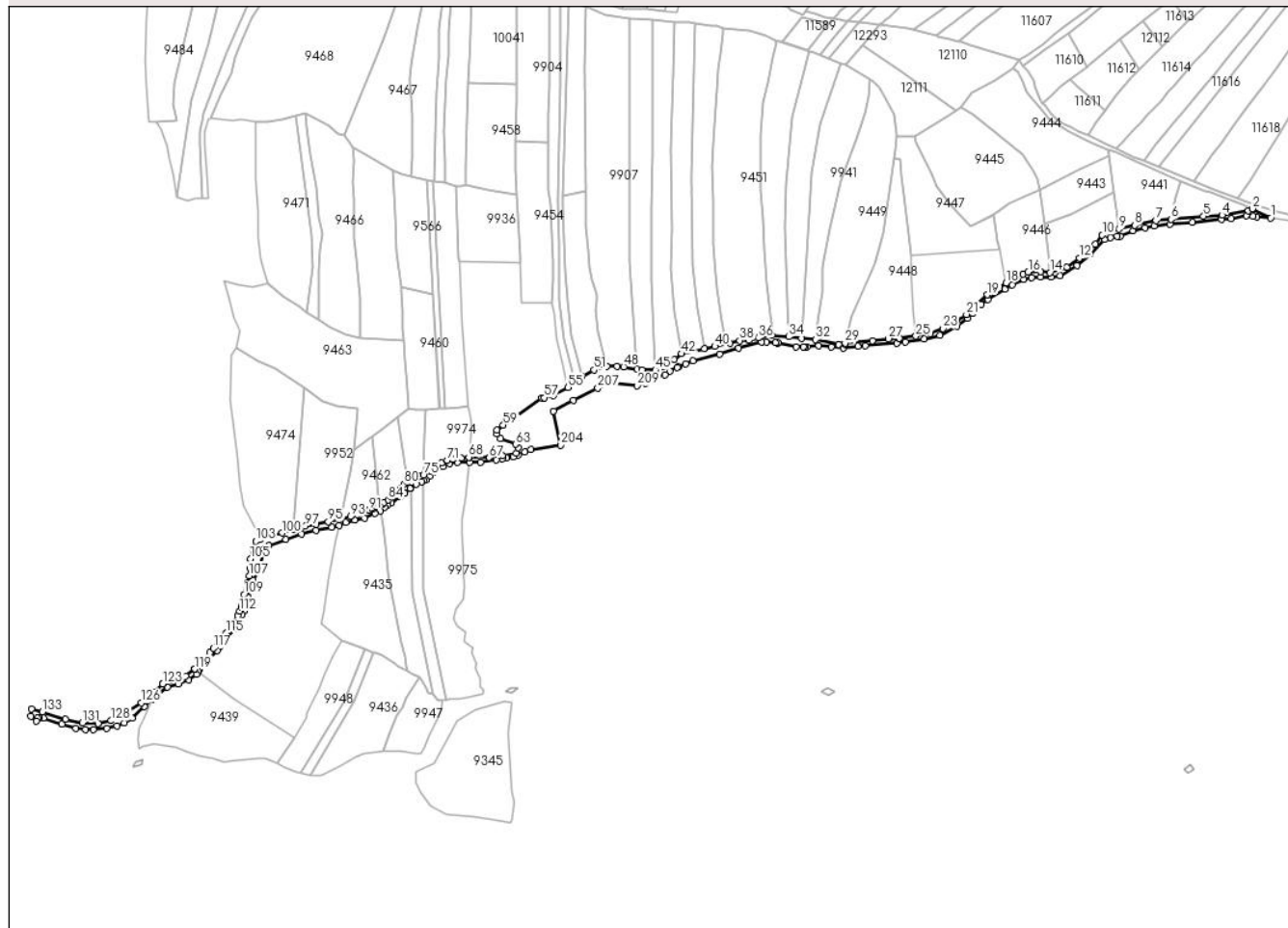
Anexa Nr. 1 La Partea I

Teren

Nr cadastral	Suprafața (mp)*	Observații / Referințe
	10.464	

* Suprafața este determinată în planul de proiecție Stereo 70.

DETALII LINIARE IMOBIL



Date referitoare la teren

Crt	Categorie folosință	Intravilan	Suprafața (mp)	Tarla	Parcelă	Nr. topo	Observații / Referințe
1	drum	NU	10.464	-	-	-	

Lungime Segmente

1) Valorile lungimilor segmentelor sunt obținute din proiecție în plan.

Punct început	X / Y	Punct sfârșit	X / Y	Lungime segment	Punct început	X / Y	Punct sfârșit	X / Y	Lungime segment	Punct început	X / Y	Punct sfârșit	X / Y	Lungime segment
1	580.612,619 637.616,674	2	580.594,644 637.625,646	20.09	2	580.594,644 637.625,646	3	580.590,664 637.623,57	4.489	3	580.590,664 637.623,57	4	580.564,795 637.619,302	26.219
4	580.564,795 637.619,302	5	580.546,599 637.618,185	18.23	5	580.546,599 637.618,185	6	580.514,827 637.615,183	31.914	6	580.514,827 637.615,183	7	580.499,787 637.614,035	15.084
7	580.499,787 637.614,035	8	580.479,03 637.609,374	21.274	8	580.479,03 637.609,374	9	580.463,814 637.605,63	15.67	9	580.463,814 637.605,63	10	580.447,142 637.599,713	17.691
10	580.447,142 637.599,713	11	580.440,605 637.590,601	11.214	11	580.440,605 637.590,601	12	580.424,68 637.577,348	20.718	12	580.424,68 637.577,348	13	580.412,375 637.568,394	15.218
13	580.412,375 637.568,394	14	580.395,614 637.563,003	17.607	14	580.395,614 637.563,003	15	580.386,587 637.563,823	9.064	15	580.386,587 637.563,823	16	580.374,401 637.563,408	12.193
16	580.374,401 637.563,408	17	580.369,192 637.561,607	5.512	17	580.369,192 637.561,607	18	580.352,753 637.552,677	18.708	18	580.352,753 637.552,677	19	580.334,378 637.541,002	21.77

Punct început	X / Y	Punct sfârșit	X / Y	Lungime segment	Punct început	X / Y	Punct sfârșit	X / Y	Lungime segment	Punct început	X / Y	Punct sfârșit	X / Y	Lungime segment
19	580.334,378 637.541,002	20	580.320,984 637.529,969	17.35 3	20	580.320,984 637.529,969	21	580.313,816 637.521,783	10.88 1	21	580.313,816 637.521,783	22	580.303,852 637.514,789	12.17 4
22	580.303,852 637.514,789	23	580.290,565 637.507,971	14.93 4	23	580.290,565 637.507,971	24	580.278,169 637.502,903	13.39 2	24	580.278,169 637.502,903	25	580.264,075 637.500,515	14.29 5
25	580.264,075 637.500,515	26	580.247,973 637.498,526	16.22 4	26	580.247,973 637.498,526	27	580.236,979 637.497,923	11.01 1	27	580.236,979 637.497,923	28	580.221,355 637.495,934	15.75
28	580.221,355 637.495,934	29	580.194,635 637.493,486	26.83 2	29	580.194,635 637.493,486	30	580.194,487 637.492,664	0.835	30	580.194,487 637.492,664	31	580.188,035 637.492,272	6.464
31	580.188,035 637.492,272	32	580.165,734 637.497,13	22.82 4	32	580.165,734 637.497,13	33	580.151,783 637.498,591	14.02 7	33	580.151,783 637.498,591	34	580.139,252 637.499,904	12.6
34	580.139,252 637.499,904	35	580.122,924 637.501,614	16.41 7	35	580.122,924 637.501,614	36	580.109,23 637.498,769	13.98 6	36	580.109,23 637.498,769	37	580.099,981 637.496,692	9.479
37	580.099,981 637.496,692	38	580.090,979 637.496,222	9.014	38	580.090,979 637.496,222	39	580.081,332 637.493,861	9.932	39	580.081,332 637.493,861	40	580.066,676 637.490,494	15.03 8
40	580.066,676 637.490,494	41	580.056,17 637.488,181	10.75 8	41	580.056,17 637.488,181	42	580.033,865 637.483,272	22.83 9	42	580.033,865 637.483,272	43	580.026,925 637.477,556	8.991
43	580.026,925 637.477,556	44	580.016,229 637.470,473	12.82 9	44	580.016,229 637.470,473	45	580.008,218 637.467,314	8.611	45	580.008,218 637.467,314	46	579.994,809 637.467,497	13.41
46	579.994,809 637.467,497	47	579.990,335 637.468,226	4.533	47	579.990,335 637.468,226	48	579.977,175 637.470,369	13.33 3	48	579.977,175 637.470,369	49	579.970,44 637.470,895	6.756
49	579.970,44 637.470,895	50	579.960,35 637.471,004	10.09 1	50	579.960,35 637.471,004	51	579.947,829 637.467,263	13.06 8	51	579.947,829 637.467,263	52	579.936,351 637.460,88	13.13 3
52	579.936,351 637.460,88	53	579.934,657 637.459,938	1.938	53	579.934,657 637.459,938	54	579.929,496 637.455,928	6.536	54	579.929,496 637.455,928	55	579.922,296 637.450,333	9.118
55	579.922,296 637.450,333	56	579.907,809 637.442,279	16.57 5	56	579.907,809 637.442,279	57	579.899,033 637.440,096	9.043	57	579.899,033 637.440,096	58	579.896,418 637.439,851	2.626
58	579.896,418 637.439,851	59	579.858,762 637.413,343	46.05	59	579.858,762 637.413,343	60	579.852,495 637.408,346	8.015	60	579.852,495 637.408,346	61	579.852,495 637.404,481	3.865
61	579.852,495 637.404,481	62	579.856,229 637.400,084	5.769	62	579.856,229 637.400,084	63	579.870,829 637.394,42	15.66	63	579.870,829 637.394,42	64	579.873,296 637.391,222	4.039
64	579.873,296 637.391,222	65	579.871,462 637.385,908	5.622	65	579.871,462 637.385,908	66	579.858,197 637.383,519	13.47 8	66	579.858,197 637.383,519	67	579.845,117 637.381,183	13.28 7
67	579.845,117 637.381,183	68	579.824,894 637.381,6	20.22 7	68	579.824,894 637.381,6	69	579.817,621 637.380,614	7.34	69	579.817,621 637.380,614	70	579.809,196 637.379,613	8.484
70	579.809,196 637.379,613	71	579.804,011 637.378,609	5.281	71	579.804,011 637.378,609	72	579.798,125 637.376,288	6.327	72	579.798,125 637.376,288	73	579.793,879 637.373,719	4.963
73	579.793,879 637.373,719	74	579.787,357 637.368,628	8.274	74	579.787,357 637.368,628	75	579.780,495 637.363,958	8.3	75	579.780,495 637.363,958	76	579.778,029 637.362,813	2.719
76	579.778,029 637.362,813	77	579.772,306 637.363,121	5.731	77	579.772,306 637.363,121	78	579.770,318 637.362,01	2.277	78	579.770,318 637.362,01	79	579.764,119 637.357,363	7.747
79	579.764,119 637.357,363	80	579.761,275 637.355,231	3.554	80	579.761,275 637.355,231	81	579.758,42 637.350,952	5.144	81	579.758,42 637.350,952	82	579.752,78 637.346,706	7.06
82	579.752,78 637.346,706	83	579.749,125 637.342,553	5.532	83	579.749,125 637.342,553	84	579.746,11 637.339,971	3.97	84	579.746,11 637.339,971	85	579.741,615 637.337,098	5.335
85	579.741,615 637.337,098	86	579.740,563 637.336,42	1.252	86	579.740,563 637.336,42	87	579.736,706 637.335,432	3.982	87	579.736,706 637.335,432	88	579.733,725 637.333,312	3.658
88	579.733,725 637.333,312	89	579.731,804 637.332,373	2.138	89	579.731,804 637.332,373	90	579.730,663 637.330,873	1.885	90	579.730,663 637.330,873	91	579.727,105 637.329,848	3.703
91	579.727,105 637.329,848	92	579.715,445 637.325,195	12.55 4	92	579.715,445 637.325,195	93	579.708,672 637.323,398	7.007	93	579.708,672 637.323,398	94	579.698,848 637.321,525	10.00 1
94	579.698,848 637.321,525	95	579.686,932 637.318,166	12.38	95	579.686,932 637.318,166	96	579.674,776 637.316,031	12.34 2	96	579.674,776 637.316,031	97	579.664,422 637.314,212	10.51 3
97	579.664,422 637.314,212	98	579.660,481 637.313,023	4.116	98	579.660,481 637.313,023	99	579.653,136 637.310,809	7.671	99	579.653,136 637.310,809	100	579.641,849 637.307,407	11.78 9
100	579.641,849 637.307,407	101	579.632,516 637.304,741	9.706	101	579.632,516 637.304,741	102	579.620,905 637.301,398	12.08 3	102	579.620,905 637.301,398	103	579.615,951 637.299,168	5.433
103	579.615,951 637.299,168	104	579.613,114 637.292,176	7.546	104	579.613,114 637.292,176	105	579.610,586 637.281,814	10.66 6	105	579.610,586 637.281,814	106	579.610,068 637.273,14	8.689
106	579.610,068 637.273,14	107	579.609,472 637.265,3	7.863	107	579.609,472 637.265,3	108	579.607,021 637.258,037	7.665	108	579.607,021 637.258,037	109	579.604,155 637.246,823	11.57 4
109	579.604,155 637.246,823	110	579.602,441 637.239,451	7.569	110	579.602,441 637.239,451	111	579.601,534 637.234,73	4.807	111	579.601,534 637.234,73	112	579.599,659 637.230,588	4.547
112	579.599,659 637.230,588	113	579.598,009 637.226,533	4.378	113	579.598,009 637.226,533	114	579.592,557 637.217,943	10.17 4	114	579.592,557 637.217,943	115	579.586,574 637.209,404	10.42 6
115	579.586,574 637.209,404	116	579.582,084 637.203,834	7.154	116	579.582,084 637.203,834	117	579.574,062 637.194,143	12.58	117	579.574,062 637.194,143	118	579.570,834 637.190,17	5.119

Punct început	X / Y	Punct sfârșit	X / Y	Lungime segment	Punct început	X / Y	Punct sfârșit	X / Y	Lungime segment	Punct început	X / Y	Punct sfârșit	X / Y	Lungime segment
118	579.570,834 637.190,17	119	579.555,976 637.173,728	22.161	119	579.555,976 637.173,728	120	579.555,762 637.173,57	0.266	120	579.555,762 637.173,57	121	579.546,8 637.166,991	11.118
121	579.546,8 637.166,991	122	579.539,658 637.163,54	7.932	122	579.539,658 637.163,54	123	579.524,455 637.159,224	15.804	123	579.524,455 637.159,224	124	579.524,38 637.159,202	0.078
124	579.524,38 637.159,202	125	579.515,559 637.150,642	12.292	125	579.515,559 637.150,642	126	579.503,43 637.140,58	15.759	126	579.503,43 637.140,58	127	579.482,792 637.127,235	24.577
127	579.482,792 637.127,235	128	579.473,734 637.122,988	10.004	128	579.473,734 637.122,988	129	579.461,158 637.120,243	12.872	129	579.461,158 637.120,243	130	579.460,824 637.120,171	0.342
130	579.460,824 637.120,171	131	579.445,603 637.121,016	15.244	131	579.445,603 637.121,016	132	579.428,511 637.124,641	17.472	132	579.428,511 637.124,641	133	579.406,245 637.131,805	23.39
133	579.406,245 637.131,805	134	579.395,264 637.134,46	11.297	134	579.395,264 637.134,46	135	579.394,802 637.127,228	7.247	135	579.394,802 637.127,228	136	579.400,467 637.122,623	7.301
136	579.400,467 637.122,623	137	579.401,429 637.125,604	3.132	137	579.401,429 637.125,604	138	579.402,957 637.125,974	1.572	138	579.402,957 637.125,974	139	579.407,198 637.125,678	4.251
139	579.407,198 637.125,678	140	579.425,458 637.119,754	19.197	140	579.425,458 637.119,754	141	579.439,185 637.115,51	14.368	141	579.439,185 637.115,51	142	579.448,298 637.114,085	9.224
142	579.448,298 637.114,085	143	579.456,389 637.114,03	8.091	143	579.456,389 637.114,03	144	579.469,612 637.115,402	13.294	144	579.469,612 637.115,402	145	579.479,446 637.117,973	10.165
145	579.479,446 637.117,973	146	579.486,481 637.121,144	7.717	146	579.486,481 637.121,144	147	579.494,182 637.125,802	9.0	147	579.494,182 637.125,802	148	579.506,055 637.137,077	16.374
148	579.506,055 637.137,077	149	579.514,291 637.144,428	11.039	149	579.514,291 637.144,428	150	579.518,695 637.148,359	5.903	150	579.518,695 637.148,359	151	579.529,137 637.155,802	12.823
151	579.529,137 637.155,802	152	579.539,571 637.159,15	10.958	152	579.539,571 637.159,15	153	579.549,944 637.163,334	11.185	153	579.549,944 637.163,334	154	579.557,452 637.168,611	9.177
154	579.557,452 637.168,611	155	579.559,099 637.171,117	2.999	155	579.559,099 637.171,117	156	579.560,746 637.173,624	3.0	156	579.560,746 637.173,624	157	579.570,306 637.184,311	14.339
157	579.570,306 637.184,311	158	579.577,574 637.191,952	10.546	158	579.577,574 637.191,952	159	579.579,987 637.195,362	4.177	159	579.579,987 637.195,362	160	579.587,473 637.204,654	11.932
160	579.587,473 637.204,654	161	579.593,688 637.212,907	10.331	161	579.593,688 637.212,907	162	579.602,337 637.226,906	16.455	162	579.602,337 637.226,906	163	579.604,322 637.230,574	4.171
163	579.604,322 637.230,574	164	579.608,501 637.244,344	14.39	164	579.608,501 637.244,344	165	579.613,155 637.261,128	17.417	165	579.613,155 637.261,128	166	579.619,393 637.272,36	12.848
166	579.619,393 637.272,36	167	579.624,274 637.291,525	19.777	167	579.624,274 637.291,525	168	579.628,602 637.295,027	5.567	168	579.628,602 637.295,027	169	579.645,242 637.301,051	17.697
169	579.645,242 637.301,051	170	579.660,744 637.306,128	16.312	170	579.660,744 637.306,128	171	579.674,674 637.309,925	14.438	171	579.674,674 637.309,925	172	579.690,314 637.312,672	15.879
172	579.690,314 637.312,672	173	579.697,411 637.314,655	7.369	173	579.697,411 637.314,655	174	579.704,053 637.317,416	7.193	174	579.704,053 637.317,416	175	579.712,996 637.319,766	9.247
175	579.712,996 637.319,766	176	579.722,412 637.322,001	9.678	176	579.722,412 637.322,001	177	579.732,553 637.326,414	11.06	177	579.732,553 637.326,414	178	579.738,179 637.328,901	6.151
178	579.738,179 637.328,901	179	579.742,534 637.332,424	5.602	179	579.742,534 637.332,424	180	579.745,519 637.334,787	3.807	180	579.745,519 637.334,787	181	579.748,739 637.336,764	3.778
181	579.748,739 637.336,764	182	579.757,548 637.343,389	11.022	182	579.757,548 637.343,389	183	579.761,788 637.346,249	5.114	183	579.761,788 637.346,249	184	579.767,097 637.351,079	7.177
184	579.767,097 637.351,079	185	579.767,719 637.351,493	0.747	185	579.767,719 637.351,493	186	579.773,191 637.355,136	6.574	186	579.773,191 637.355,136	187	579.778,594 637.357,582	5.931
187	579.778,594 637.357,582	188	579.780,593 637.358,634	2.259	188	579.780,593 637.358,634	189	579.782,592 637.359,686	2.259	189	579.782,592 637.359,686	190	579.786,22 637.363,219	5.064
190	579.786,22 637.363,219	191	579.790,2 637.366,487	5.15	191	579.790,2 637.366,487	192	579.799,383 637.372,586	11.024	192	579.799,383 637.372,586	193	579.805,854 637.375,252	6.999
193	579.805,854 637.375,252	194	579.814,045 637.376,44	8.277	194	579.814,045 637.376,44	195	579.825,847 637.376,477	11.802	195	579.825,847 637.376,477	196	579.836,407 637.376,713	10.563
196	579.836,407 637.376,713	197	579.852,065 637.378,899	15.81	197	579.852,065 637.378,899	198	579.857,775 637.380,395	5.903	198	579.857,775 637.380,395	199	579.862,01 637.381,078	4.29
199	579.862,01 637.381,078	200	579.868,655 637.382,15	6.731	200	579.868,655 637.382,15	201	579.873,215 637.383,735	4.828	201	579.873,215 637.383,735	202	579.879,872 637.386,978	7.405
202	579.879,872 637.386,978	203	579.886,056 637.389,055	6.523	203	579.886,056 637.389,055	204	579.915,286 637.393,418	29.554	204	579.915,286 637.393,418	205	579.908,252 637.427,015	34.325
205	579.908,252 637.427,015	206	579.927,657 637.437,63	22.119	206	579.927,657 637.437,63	207	579.951,678 637.449,359	26.732	207	579.951,678 637.449,359	208	579.964,627 637.455,017	14.131
208	579.964,627 637.455,017	209	579.990,583 637.451,728	26.164	209	579.990,583 637.451,728	210	579.998,355 637.454,467	8.241	210	579.998,355 637.454,467	211	580.017,455 637.462,575	20.75
211	580.017,455 637.462,575	212	580.022,556 637.465,884	6.08	212	580.022,556 637.465,884	213	580.029,509 637.469,455	7.816	213	580.029,509 637.469,455	214	580.030,88 637.470,16	1.542
214	580.030,88 637.470,16	215	580.038,003 637.473,141	7.722	215	580.038,003 637.473,141	216	580.045,126 637.476,122	7.722	216	580.045,126 637.476,122	217	580.071,17 637.482,94	26.922

Punct început	X / Y	Punct sfârșit	X / Y	Lungime segment	Punct început	X / Y	Punct sfârșit	X / Y	Lungime segment	Punct început	X / Y	Punct sfârșit	X / Y	Lungime segment
217	580.071,17 637.482,94	218	580.090,121 637.488,628	19.786	218	580.090,121 637.488,628	219	580.112,288 637.494,953	23.052	219	580.112,288 637.494,953	220	580.117,019 637.494,694	4.738
220	580.117,019 637.494,694	221	580.126,462 637.494,178	9.457	221	580.126,462 637.494,178	222	580.128,767 637.494,003	2.312	222	580.128,767 637.494,003	223	580.128,646 637.493,719	0.309
223	580.128,646 637.493,719	224	580.146,248 637.490,022	17.986	224	580.146,248 637.490,022	225	580.153,436 637.490,022	7.188	225	580.153,436 637.490,022	226	580.155,452 637.490,022	2.016
226	580.155,452 637.490,022	227	580.157,312 637.490,022	1.86	227	580.157,312 637.490,022	228	580.168,655 637.491,23	11.407	228	580.168,655 637.491,23	229	580.180,831 637.489,986	12.239
229	580.180,831 637.489,986	230	580.192,856 637.488,757	12.088	230	580.192,856 637.488,757	231	580.207,029 637.490,362	14.264	231	580.207,029 637.490,362	232	580.214,149 637.491,169	7.166
232	580.214,149 637.491,169	233	580.245,295 637.493,532	31.236	233	580.245,295 637.493,532	234	580.253,736 637.494,783	8.533	234	580.253,736 637.494,783	235	580.272,141 637.497,511	18.606
235	580.272,141 637.497,511	236	580.287,611 637.501,128	15.887	236	580.287,611 637.501,128	237	580.304,296 637.510,118	18.953	237	580.304,296 637.510,118	238	580.314,798 637.518,126	13.207
238	580.314,798 637.518,126	239	580.320,014 637.523,008	7.144	239	580.320,014 637.523,008	240	580.328,103 637.531,621	11.816	240	580.328,103 637.531,621	241	580.335,022 637.536,288	8.346
241	580.335,022 637.536,288	242	580.351,572 637.546,453	19.422	242	580.351,572 637.546,453	243	580.358,946 637.550,816	8.568	243	580.358,946 637.550,816	244	580.370,143 637.556,304	12.47
244	580.370,143 637.556,304	245	580.377,556 637.558,246	7.663	245	580.377,556 637.558,246	246	580.386,569 637.558,854	9.033	246	580.386,569 637.558,854	247	580.396,74 637.558,542	10.176
247	580.396,74 637.558,542	248	580.405,557 637.560,006	8.938	248	580.405,557 637.560,006	249	580.422,283 637.569,743	19.354	249	580.422,283 637.569,743	250	580.435,545 637.581,033	17.417
250	580.435,545 637.581,033	251	580.449,553 637.595,331	20.016	251	580.449,553 637.595,331	252	580.455,235 637.597,159	5.969	252	580.455,235 637.597,159	253	580.462,097 637.598,762	7.047
253	580.462,097 637.598,762	254	580.464,834 637.598,762	2.737	254	580.464,834 637.598,762	255	580.477,58 637.603,811	13.71	255	580.477,58 637.603,811	256	580.489,416 637.606,796	12.207
256	580.489,416 637.606,796	257	580.498,368 637.608,579	9.128	257	580.498,368 637.608,579	258	580.513,764 637.610,339	15.496	258	580.513,764 637.610,339	259	580.535,444 637.612,046	21.747
259	580.535,444 637.612,046	260	580.564,29 637.614,987	28.996	260	580.564,29 637.614,987	261	580.573,746 637.615,662	9.48	261	580.573,746 637.615,662	262	580.588,483 637.618,75	15.057
262	580.588,483 637.618,75	263	580.595,23 637.617,984	6.79	263	580.595,23 637.617,984	264	580.598,915 637.617,567	3.709	264	580.598,915 637.617,567	1	580.612,619 637.616,674	13.733

** Lungimile segmentelor sunt determinate în planul de proiecție Stereo 70 și sunt rotunjite la 1 milimetru.

*** Distanța dintre puncte este formată din segmente cumulate ce sunt mai mici decât valoarea 1 milimetru.

**DATE DESPRE IMOBILUL NR. 12386**

Oficiul de Cadastru și Publicitate Imobiliară NEAMT
Biroul de Cadastru și Publicitate Imobiliară Targu-Neamt

A. Partea I. Descrierea imobilului

TEREN Extravilan

Adresa: Jud. Neamt

Nr. Crt	Nr cadastral Nr. topografic	Suprafața* (mp)	Observații / Referințe
A1		Din acte: 27.895.000 Masurata: 2.944	Sector cadastral:0 Teren neimprejmuit; DIFERENTA DE SUPRAFATA INSCRISA IN INVENTARUL BUNURILOR DIN DOMENIUL PUBLIC AL STATULUI SE REGASESTE IN ALTE SECTOARE CADASTRALE

B. Partea II. Proprietari și acte

Inscrieri privitoare la dreptul de proprietate și alte drepturi reale		Referințe
/		
Act Normativ nr. 1705, din 29/11/2006 emis de GUVERNUL ROMANIEI;		
B1	Intabulare, drept de PROPRIETATE, dobandit prin Lege, cota actuala 1/1, cota initiala 1/1 1) STATUL ROMAN , CIF:9999999999999, - domeniul public	A1
Act Normativ nr. 982, din 29/12/1998 emis de GUVERNUL ROMANIEI (ORDINUL 182/26.02.2018 AVIZ CTAS 324/09.12.2020 EXTRAS DIN AMENAJAMENTUL SILVIC AL UNITATILOR DE PRODUCTIE);		
B2	Intabulare, drept de ADMINISTRARE, dobandit prin Lege, cota actuala 1/1, cota initiala 1/1 1) RNP-ROMSILVA-PRIN DIRECTIA SILVICA NEAMT , CIF:1590120	A1

C. Partea III. SARCINI .

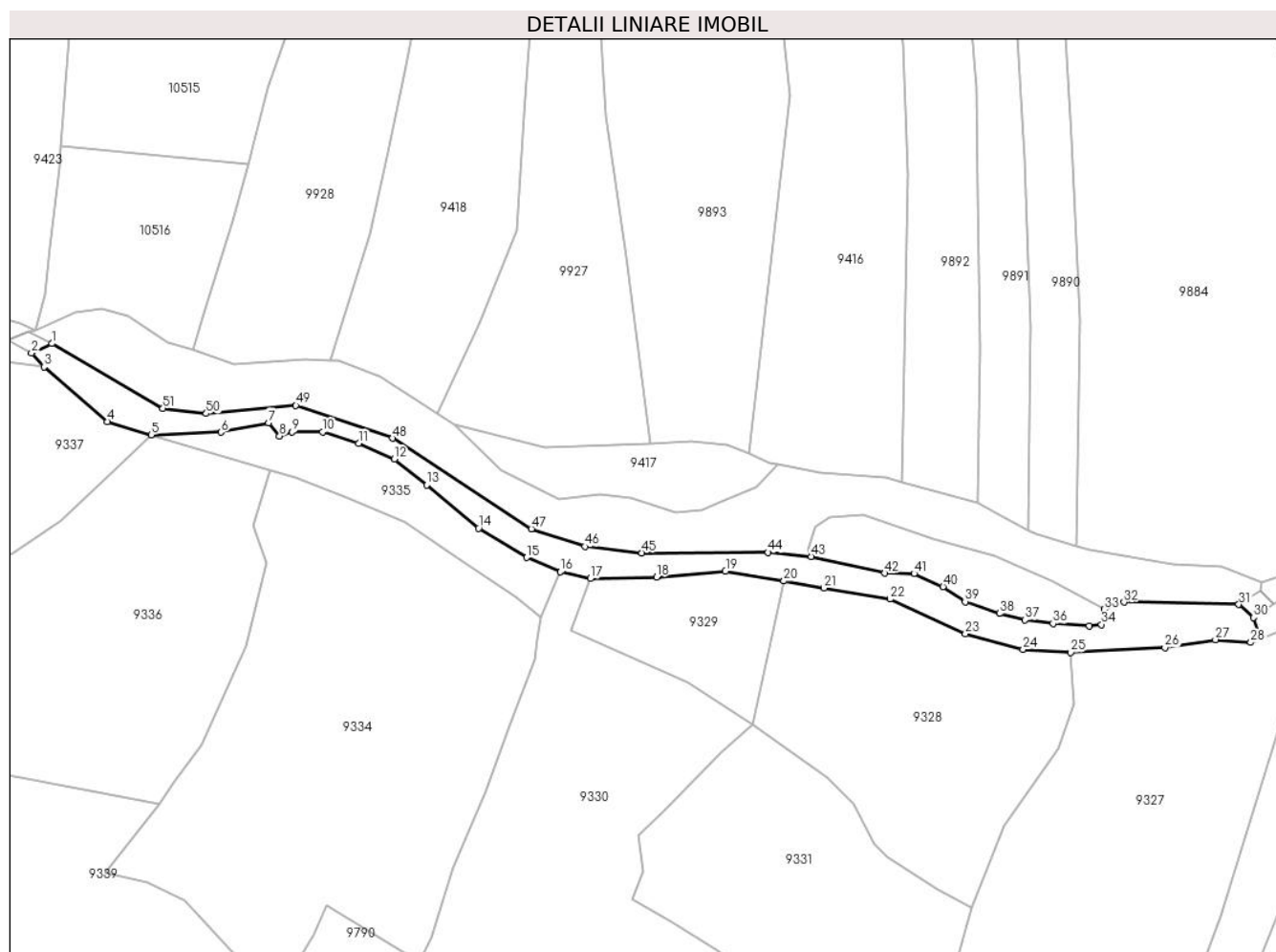
Inscrieri privind dezmembramintele dreptului de proprietate, drepturi reale de garanție și sarcini	Referințe
NU SUNT	

Anexa Nr. 1 La Partea I

Teren

Nr cadastral	Suprafața (mp)*	Observații / Referințe
	Din acte: 27.895.000 Masurata: 2.944	DIFERENTA DE SUPRAFATA INSCRISA IN INVENTARUL BUNURILOR DIN DOMENIUL PUBLIC AL STATULUI SE REGASESTE IN ALTE SECTOARE CADASTRALE

* Suprafața este determinată în planul de proiecție Stereo 70.



Date referitoare la teren

Crt	Categorie folosință	Intravilan	Suprafața (mp)	Tarla	Parcelă	Nr. topo	Observații / Referințe
1	drum	NU	2.944	UP II Mihaieti	FE012 = D155	-	UP II Mihaieti - Pipirig, Drum exploatare FE012 = D155

Lungime Segmente

1) Valorile lungimilor segmentelor sunt obținute din proiecție în plan.

Punct început	X / Y	Punct sfârșit	X / Y	Lungime segment
1	580.183,842 637.151,084	2	580.177,985 637.148,363	6.458
4	580.199,984 637.128,56	5	580.212,595 637.124,775	13.167
7	580.246,536 637.128,249	8	580.249,725 637.124,372	5.02
10	580.262,139 637.125,589	11	580.272,589 637.122,324	10.948
13	580.292,246 637.110,242	14	580.307,302 637.097,785	19.541
2	580.177,985 637.148,363	3	580.181,645 637.144,411	5.386
5	580.212,595 637.124,775	6	580.232,768 637.125,516	20.187
8	580.249,725 637.124,372	9	580.253,292 637.125,589	3.769
11	580.272,589 637.122,324	12	580.282,89 637.117,748	11.272
14	580.307,302 637.097,785	15	580.321,192 637.089,287	16.283
3	580.181,645 637.144,411	4	580.199,984 637.128,56	24.24
6	580.232,768 637.125,516	7	580.246,536 637.128,249	14.037
9	580.253,292 637.125,589	10	580.262,139 637.125,589	8.847
12	580.282,89 637.117,748	13	580.292,246 637.110,242	11.995
15	580.321,192 637.089,287	16	580.330,961 637.085,182	10.596

Punct început	X / Y	Punct sfârșit	X / Y	Lungime segment	Punct început	X / Y	Punct sfârșit	X / Y	Lungime segment	Punct început	X / Y	Punct sfârșit	X / Y	Lungime segment
16	580.330,961 637.085,182	17	580.339,549 637.083,228	8.807	17	580.339,549 637.083,228	18	580.358,724 637.083,632	19.179	18	580.358,724 637.083,632	19	580.378,663 637.085,428	20.02
19	580.378,663 637.085,428	20	580.395,568 637.082,519	17.153	20	580.395,568 637.082,519	21	580.407,142 637.080,482	11.752	21	580.407,142 637.080,482	22	580.426,271 637.077,28	19.395
22	580.426,271 637.077,28	23	580.448,027 637.067,284	23.943	23	580.448,027 637.067,284	24	580.464,727 637.062,759	17.302	24	580.464,727 637.062,759	25	580.478,51 637.061,917	13.809
25	580.478,51 637.061,917	26	580.505,768 637.063,231	27.29	26	580.505,768 637.063,231	27	580.520,365 637.065,568	14.783	27	580.520,365 637.065,568	28	580.530,597 637.064,752	10.264
28	580.530,597 637.064,752	29	580.533,477 637.065,903	3.101	29	580.533,477 637.065,903	30	580.531,411 637.071,961	6.401	30	580.531,411 637.071,961	31	580.527,12 637.075,724	5.707
31	580.527,12 637.075,724	32	580.493,899 637.076,4	33.228	32	580.493,899 637.076,4	33	580.488,186 637.074,335	6.075	33	580.488,186 637.074,335	34	580.487,425 637.069,946	4.454
34	580.487,425 637.069,946	35	580.483,879 637.069,582	3.565	35	580.483,879 637.069,582	36	580.473,407 637.070,233	10.492	36	580.473,407 637.070,233	37	580.465,279 637.071,292	8.197
37	580.465,279 637.071,292	38	580.457,928 637.073,106	7.572	38	580.457,928 637.073,106	39	580.447,98 637.076,557	10.53	39	580.447,98 637.076,557	40	580.441,612 637.080,893	7.704
40	580.441,612 637.080,893	41	580.433,198 637.084,635	9.209	41	580.433,198 637.084,635	42	580.424,771 637.084,777	8.428	42	580.424,771 637.084,777	43	580.403,426 637.089,605	21.884
43	580.403,426 637.089,605	44	580.391,022 637.090,79	12.46	44	580.391,022 637.090,79	45	580.354,503 637.090,643	36.519	45	580.354,503 637.090,643	46	580.337,983 637.092,467	16.62
46	580.337,983 637.092,467	47	580.322,507 637.097,573	16.297	47	580.322,507 637.097,573	48	580.282,392 637.123,74	47.895	48	580.282,392 637.123,74	49	580.254,449 637.133,195	29.499
49	580.254,449 637.133,195	50	580.228,529 637.130,9	26.021	50	580.228,529 637.130,9	51	580.215,998 637.132,419	12.623	51	580.215,998 637.132,419	1	580.183,842 637.151,084	37.181

** Lungimile segmentelor sunt determinate în planul de proiecție Stereo 70 și sunt rotunjite la 1 milimetru.

*** Distanța dintre puncte este formată din segmente cumulate ce sunt mai mici decât valoarea 1 milimetru.

**DATE DESPRE IMOBILUL NR. 12387**

Oficiul de Cadastru și Publicitate Imobiliară NEAMT
Biroul de Cadastru și Publicitate Imobiliară Targu-Neamt

A. Partea I. Descrierea imobilului

TEREN Necunoscut

Adresa: Loc. Pluton, Jud. Neamt, si extravilan UAT Pipirig, Raul Tarateni

Nr. Crt	Nr cadastral Nr. topografic	Suprafata* (mp)	Observatii / Referinte
A1		8.607	Sector cadastral:0 Teren neimprejmuit;

B. Partea II. Proprietari și acte

Inscrieri privitoare la dreptul de proprietate și alte drepturi reale		Referințe
/		
Act Normativ nr. 1705, din 29/11/2006 emis de GUVERNUL ROMANIEI;		
B1	Intabulare, drept de PROPRIETATE, dobandit prin Lege, cota actuala 1/1, cota initiala 1/1 1) STATUL ROMAN, CIF:9999999999999, - domeniul public	A1
Act Normativ nr. 209, din 20/03/2012 emis de GUVERNUL ROMANIEI;		
B2	Intabulare, drept de ADMINISTRARE, dobandit prin Lege, cota actuala 1/1, cota initiala 1/1 1) ADMINISTRAȚIA NAȚIONALĂ APELE ROMÂNE, CIF:18264854, PRIN ADMINISTRAȚIA BAZINALĂ DE APĂ SIRET - SISTEMUL DE GOSPODARIRE A APELOR NEAMȚ	A1

C. Partea III. SARCINI .

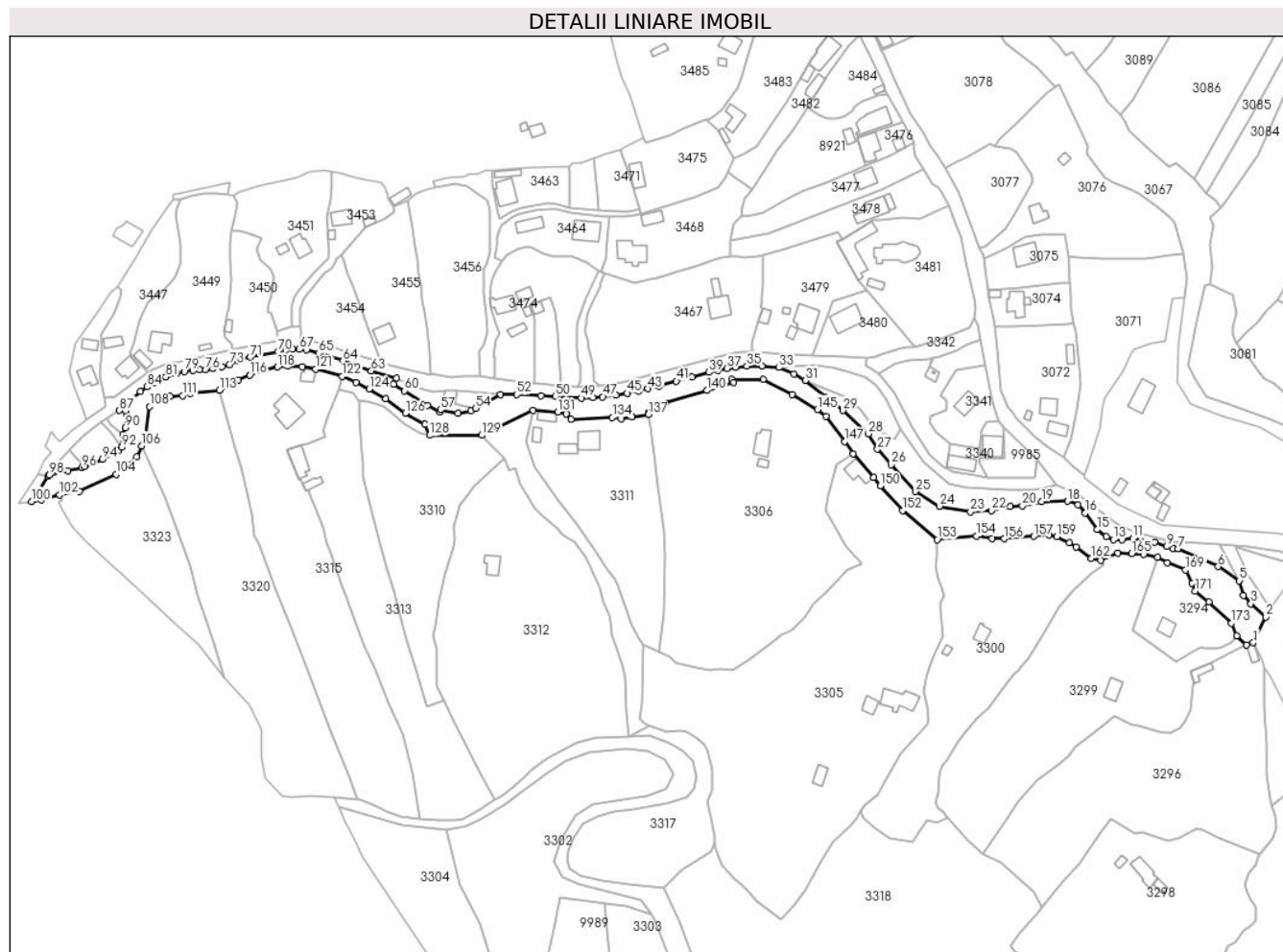
Inscrieri privind dezmembramintele dreptului de proprietate, drepturi reale de garanție și sarcini	Referințe
NU SUNT	

Anexa Nr. 1 La Partea I

Teren

Nr cadastral	Suprafaţa (mp)*	Observații / Referințe
	8.607	

* Suprafața este determinată în planul de proiecție Stereo 70.



Date referitoare la teren

Crt	Categorie folosință	Intravilan	Suprafața (mp)	Tarla	Parcelă	Nr. topo	Observații / Referințe
1	ape curgătoare	DA	7.629	-	-	-	
2	ape curgătoare	NU	979	-	-	-	

Lungime Segmente

1) Valorile lungimilor segmentelor sunt obținute din proiecție în plan.

Punct început	X / Y	Punct sfârșit	X / Y	Lungime segment	Punct început	X / Y	Punct sfârșit	X / Y	Lungime segment	Punct început	X / Y	Punct sfârșit	X / Y	Lungime segment
1	576.562,808 634.020,835	2	576.569,534 634.034,497	15.228	2	576.569,534 634.034,497	3	576.561,606 634.041,707	10.716	3	576.561,606 634.041,707	4	576.557,614 634.046,111	5.944
4	576.557,614 634.046,111	5	576.555,415 634.053,946	8.138	5	576.555,415 634.053,946	6	576.544,111 634.061,466	13.577	6	576.544,111 634.061,466	7	576.522,628 634.071,045	23.522
7	576.522,628 634.071,045	8	576.520,27 634.071,088	2.358	8	576.520,27 634.071,088	9	576.516,757 634.072,092	3.654	9	576.516,757 634.072,092	10	576.510,046 634.074,337	7.077
10	576.510,046 634.074,337	11	576.498,504 634.076,409	11.727	11	576.498,504 634.076,409	12	576.492,571 634.075,641	5.983	12	576.492,571 634.075,641	13	576.488,071 634.075,794	4.503

Punct început	X / Y	Punct sfârșit	X / Y	Lungime segment	Punct început	X / Y	Punct sfârșit	X / Y	Lungime segment	Punct început	X / Y	Punct sfârșit	X / Y	Lungime segment
13	576.488,071 634.075,794	14	576.484,18 634.077,471	4.237	14	576.484,18 634.077,471	15	576.479,469 634.081,213	6.016	15	576.479,469 634.081,213	16	576.472,986 634.090,056	10.965
16	576.472,986 634.090,056	17	576.469,27 634.094,383	5.704	17	576.469,27 634.094,383	18	576.463,562 634.096,338	6.034	18	576.463,562 634.096,338	19	576.449,727 634.096,098	13.837
19	576.449,727 634.096,098	20	576.439,501 634.093,957	10.448	20	576.439,501 634.093,957	21	576.433,017 634.093,485	6.501	21	576.433,017 634.093,485	22	576.422,956 634.091,429	10.269
22	576.422,956 634.091,429	23	576.411,852 634.090,593	11.135	23	576.411,852 634.090,593	24	576.395,121 634.093,674	17.012	24	576.395,121 634.093,674	25	576.382,513 634.101,523	14.852
25	576.382,513 634.101,523	26	576.369,487 634.115,796	19.323	26	576.369,487 634.115,796	27	576.362,108 634.124,134	11.134	27	576.362,108 634.124,134	28	576.357,281 634.132,259	9.451
28	576.357,281 634.132,259	29	576.343,671 634.144,791	18.501	29	576.343,671 634.144,791	30	576.334,38 634.152,099	11.821	30	576.334,38 634.152,099	31	576.323,581 634.160,753	13.839
31	576.323,581 634.160,753	32	576.317,374 634.164,274	7.136	32	576.317,374 634.164,274	33	576.309,596 634.167,627	8.47	33	576.309,596 634.167,627	34	576.300,316 634.168,325	9.306
34	576.300,316 634.168,325	35	576.292,362 634.168,449	7.955	35	576.292,362 634.168,449	36	576.286,232 634.167,946	6.151	36	576.286,232 634.167,946	37	576.281,632 634.167,153	4.668
37	576.281,632 634.167,153	38	576.276,863 634.166,289	4.847	38	576.276,863 634.166,289	39	576.272,067 634.165,134	4.933	39	576.272,067 634.165,134	40	576.263,083 634.162,769	9.29
40	576.263,083 634.162,769	41	576.254,702 634.160,399	8.71	41	576.254,702 634.160,399	42	576.245,561 634.157,926	9.47	42	576.245,561 634.157,926	43	576.239,514 634.156,349	6.249
43	576.239,514 634.156,349	44	576.234,469 634.155,173	5.18	44	576.234,469 634.155,173	45	576.228,347 634.154,006	6.232	45	576.228,347 634.154,006	46	576.222,425 634.152,914	6.022
46	576.222,425 634.152,914	47	576.215,351 634.152,085	7.122	47	576.215,351 634.152,085	48	576.210,166 634.151,543	5.213	48	576.210,166 634.151,543	49	576.203,78 634.151,375	6.388
49	576.203,78 634.151,375	50	576.190,2 634.152,136	13.601	50	576.190,2 634.152,136	51	576.182,425 634.152,618	7.79	51	576.182,425 634.152,618	52	576.169,307 634.153,206	13.131
52	576.169,307 634.153,206	53	576.160,824 634.153,346	8.484	53	576.160,824 634.153,346	54	576.147,354 634.145,968	15.358	54	576.147,354 634.145,968	55	576.144,948 634.144,641	2.748
55	576.144,948 634.144,641	56	576.138,039 634.143,308	7.036	56	576.138,039 634.143,308	57	576.128,6 634.145,036	9.596	57	576.128,6 634.145,036	58	576.128,283 634.143,968	1.114
58	576.128,283 634.143,968	59	576.121,648 634.147,596	7.562	59	576.121,648 634.147,596	60	576.109,529 634.155,321	14.372	60	576.109,529 634.155,321	61	576.103,533 634.158,723	6.894
61	576.103,533 634.158,723	62	576.105,256 634.162,091	3.783	62	576.105,256 634.162,091	63	576.091,751 634.165,867	14.023	63	576.091,751 634.165,867	64	576.076,671 634.171,184	15.99
64	576.076,671 634.171,184	65	576.063,639 634.175,252	13.652	65	576.063,639 634.175,252	66	576.057,133 634.177,011	6.74	66	576.057,133 634.177,011	67	576.053,352 634.177,349	3.796
67	576.053,352 634.177,349	68	576.049,846 634.177,349	3.506	68	576.049,846 634.177,349	69	576.046,291 634.177,122	3.562	69	576.046,291 634.177,122	70	576.041,81 634.176,31	4.554
70	576.041,81 634.176,31	71	576.027,021 634.173,193	15.114	71	576.027,021 634.173,193	72	576.021,111 634.171,437	6.165	72	576.021,111 634.171,437	73	576.015,885 634.169,212	5.68
73	576.015,885 634.169,212	74	576.012,035 634.168,156	3.992	74	576.012,035 634.168,156	75	576.007,081 634.167,127	5.06	75	576.007,081 634.167,127	76	576.003,313 634.166,471	3.825
76	576.003,313 634.166,471	77	576.000,121 634.166,461	3.192	77	576.000,121 634.166,461	78	575.996,593 634.166,32	3.531	78	575.996,593 634.166,32	79	575.991,838 634.165,512	4.823
79	575.991,838 634.165,512	80	575.987,734 634.164,4	4.252	80	575.987,734 634.164,4	81	575.982,002 634.162,635	5.998	81	575.982,002 634.162,635	82	575.978,505 634.161,221	3.772
82	575.978,505 634.161,221	83	575.975,704 634.159,831	3.127	83	575.975,704 634.159,831	84	575.971,795 634.157,39	4.609	84	575.971,795 634.157,39	85	575.968,402 634.155,023	4.137
85	575.968,402 634.155,023	86	575.962,611 634.150,405	7.407	86	575.962,611 634.150,405	87	575.957,182 634.144,786	7.813	87	575.957,182 634.144,786	88	575.960,469 634.144,538	3.296
88	575.960,469 634.144,538	89	575.961,115 634.142,31	2.32	89	575.961,115 634.142,31	90	575.960,224 634.135,487	6.881	90	575.960,224 634.135,487	91	575.958,967 634.132,101	3.612
91	575.958,967 634.132,101	92	575.958,493 634.125,106	7.011	92	575.958,493 634.125,106	93	575.956,402 634.123,3	2.763	93	575.956,402 634.123,3	94	575.947,984 634.118,621	9.631
94	575.947,984 634.118,621	95	575.938,559 634.114,885	10.138	95	575.938,559 634.114,885	96	575.936,968 634.114,255	1.711	96	575.936,968 634.114,255	97	575.929,794 634.112,676	7.346
97	575.929,794 634.112,676	98	575.919,639 634.110,19	10.455	98	575.919,639 634.110,19	99	575.918,927 634.109,522	0.976	99	575.918,927 634.109,522	100	575.910,285 634.096,263	15.827
100	575.910,285 634.096,263	101	575.915,377 634.097,005	5.146	101	575.915,377 634.097,005	102	575.925,196 634.099,767	10.2	102	575.925,196 634.099,767	103	575.935,824 634.101,737	10.809
103	575.935,824 634.101,737	104	575.955,423 634.110,668	21.538	104	575.955,423 634.110,668	105	575.966,313 634.120,096	14.404	105	575.966,313 634.120,096	106	575.968,947 634.125,887	6.362
106	575.968,947 634.125,887	107	575.971,225 634.130,897	5.504	107	575.971,225 634.130,897	108	575.973,364 634.146,811	16.057	108	575.973,364 634.146,811	109	575.979,183 634.150,009	6.64
109	575.979,183 634.150,009	110	575.984,188 634.152,226	5.474	110	575.984,188 634.152,226	111	575.990,899 634.152,76	6.732	111	575.990,899 634.152,76	112	575.995,214 634.153,773	4.432

Punct început	X / Y	Punct sfârșit	X / Y	Lungime segment	Punct început	X / Y	Punct sfârșit	X / Y	Lungime segment	Punct început	X / Y	Punct sfârșit	X / Y	Lungime segment
112	575.995,214 634.153,773	113	576.010,535 634.155,52	15.42	113	576.010,535 634.155,52	114	576.013,99 634.157,805	4.142	114	576.013,99 634.157,805	115	576.020,643 634.161,137	7.441
115	576.020,643 634.161,137	116	576.026,728 634.163,627	6.575	116	576.026,728 634.163,627	117	576.034,88 634.166,517	8.649	117	576.034,88 634.166,517	118	576.041,624 634.167,982	6.901
118	576.041,624 634.167,982	119	576.046,951 634.168,275	5.335	119	576.046,951 634.168,275	120	576.054,795 634.168,007	7.849	120	576.054,795 634.168,007	121	576.062,07 634.166,8	7.374
121	576.062,07 634.166,8	122	576.076,144 634.162,917	14.6	122	576.076,144 634.162,917	123	576.083,607 634.159,727	8.116	123	576.083,607 634.159,727	124	576.090,589 634.156,186	7.829
124	576.090,589 634.156,186	125	576.099,356 634.150,866	10.25 5	125	576.099,356 634.150,866	126	576.109,882 634.143,263	12.98 5	126	576.109,882 634.143,263	127	576.120,38 634.137,282	12.08 2
127	576.120,38 634.137,282	128	576.122,798 634.131,496	6.271	128	576.122,798 634.131,496	129	576.150,628 634.131,574	27.83	129	576.150,628 634.131,574	130	576.178,255 634.144,84	30.64 7
130	576.178,255 634.144,84	131	576.191,359 634.143,937	13.13 5	131	576.191,359 634.143,937	132	576.195,952 634.143,014	4.685	132	576.195,952 634.143,014	133	576.198,379 634.140,114	3.782
133	576.198,379 634.140,114	134	576.220,49 634.140,937	22.12 6	134	576.220,49 634.140,937	135	576.225,333 634.140,207	4.898	135	576.225,333 634.140,207	136	576.230,896 634.141,2	5.651
136	576.230,896 634.141,2	137	576.239,649 634.142,651	8.872	137	576.239,649 634.142,651	138	576.239,659 634.143,56	0.909	138	576.239,659 634.143,56	139	576.248,653 634.148,588	10.30 4
139	576.248,653 634.148,588	140	576.270,933 634.155,461	23.31 6	140	576.270,933 634.155,461	141	576.285,225 634.159,627	14.88 7	141	576.285,225 634.159,627	142	576.284,283 634.161,234	1.863
142	576.284,283 634.161,234	143	576.301,076 634.161,411	16.79 4	143	576.301,076 634.161,411	144	576.316,455 634.153,356	17.36 1	144	576.316,455 634.153,356	145	576.330,019 634.145,309	15.77 1
145	576.330,019 634.145,309	146	576.334,512 634.141,587	5.834	146	576.334,512 634.141,587	147	576.344,549 634.128,179	16.74 9	147	576.344,549 634.128,179	148	576.349,191 634.121,762	7.92
148	576.349,191 634.121,762	149	576.360,144 634.109,094	16.74 7	149	576.360,144 634.109,094	150	576.363,569 634.104,493	5.736	150	576.363,569 634.104,493	151	576.363,955 634.104,944	0.594
151	576.363,955 634.104,944	152	576.375,492 634.091,362	17.82 1	152	576.375,492 634.091,362	153	576.393,978 634.075,802	24.16 3	153	576.393,978 634.075,802	154	576.415,091 634.077,81	21.20 8
154	576.415,091 634.077,81	155	576.423,214 634.076,291	8.264	155	576.423,214 634.076,291	156	576.429,902 634.076,291	6.688	156	576.429,902 634.076,291	157	576.445,58 634.077,584	15.73 1
157	576.445,58 634.077,584	158	576.453,601 634.078,375	8.06	158	576.453,601 634.078,375	159	576.457,883 634.077,442	4.382	159	576.457,883 634.077,442	160	576.464,541 634.074,171	7.418
160	576.464,541 634.074,171	161	576.468,28 634.071,931	4.359	161	576.468,28 634.071,931	162	576.476,395 634.065,833	10.15 1	162	576.476,395 634.065,833	163	576.481,323 634.064,68	5.061
163	576.481,323 634.064,68	164	576.490,489 634.068,792	10.04 6	164	576.490,489 634.068,792	165	576.497,866 634.068,317	7.392	165	576.497,866 634.068,317	166	576.504,369 634.067,946	6.514
166	576.504,369 634.067,946	167	576.511,833 634.066,462	7.61	167	576.511,833 634.066,462	168	576.517,041 634.063,573	5.956	168	576.517,041 634.063,573	169	576.526,624 634.059,748	10.31 8
169	576.526,624 634.059,748	170	576.530,054 634.052,634	7.898	170	576.530,054 634.052,634	171	576.531,893 634.048,486	4.537	171	576.531,893 634.048,486	172	576.539,146 634.042,677	9.292
172	576.539,146 634.042,677	173	576.551,175 634.031,194	16.63	173	576.551,175 634.031,194	174	576.553,99 634.024,485	7.276	174	576.553,99 634.024,485	175	576.559,355 634.019,742	7.161
175	576.559,355 634.019,742	1	576.562,808 634.020,835	3.622										

** Lungimile segmentelor sunt determinate în planul de proiecție Stereo 70 și sunt rotunjite la 1 milimetru.

*** Distanța dintre puncte este formată din segmente cumulate ce sunt mai mici decât valoarea 1 milimetru.

**DATE DESPRE IMOBILUL NR. 12388**

Oficiul de Cadastru și Publicitate Imobiliară NEAMT
Biroul de Cadastru și Publicitate Imobiliară Targu-Neamt

A. Partea I. Descrierea imobilului

TEREN Extravilan

Adresa: Jud. Neamt

Nr. Crt	Nr cadastral Nr. topografic	Suprafața* (mp)	Observații / Referințe
A1		Din acte: 27.895.000 Masurata: 2.015	Sector cadastral:0 Teren neimprejmuit; DIFERENTA DE SUPRAFATA INSCRISA IN INVENTARUL BUNURILOR DIN DOMENIUL PUBLIC AL STATULUI SE REGASESTE IN ALTE SECTOARE CADASTRALE

B. Partea II. Proprietari și acte

Inscrieri privitoare la dreptul de proprietate și alte drepturi reale		Referințe
/		
Act Normativ nr. 1705, din 29/11/2006 emis de GUVERNUL ROMANIEI;		
B1	Intabulare, drept de PROPRIETATE, dobandit prin Lege, cota actuala 1/1, cota initiala 1/1 1) STATUL ROMAN , CIF:9999999999999, - domeniul public	A1
Act Normativ nr. 982, din 29/12/1998 emis de GUVERNUL ROMANIEI (ORDINUL 182/26.02.2018 AVIZ CTAS 324/09.12.2020 EXTRAS DIN AMENAJAMENTUL SILVIC AL UNITATILOR DE PRODUCTIE);		
B2	Intabulare, drept de ADMINISTRARE, dobandit prin Lege, cota actuala 1/1, cota initiala 1/1 1) RNP-ROMSILVA-PRIN DIRECTIA SILVICA NEAMT , CIF:1590120	A1

C. Partea III. SARCINI .

Inscrieri privind dezmembramintele dreptului de proprietate, drepturi reale de garanție și sarcini	Referințe
NU SUNT	

Anexa Nr. 1 La Partea I

Teren

Nr cadastral	Suprafața (mp)*	Observații / Referințe
	Din acte: 27.895.000 Masurata: 2.015	DIFERENTA DE SUPRAFATA INSCRISA IN INVENTARUL BUNURILOR DIN DOMENIUL PUBLIC AL STATULUI SE REGASESTE IN ALTE SECTOARE CADASTRALE

* Suprafața este determinată în planul de proiecție Stereo 70.

DETALII LINIARE IMOBIL



Date referitoare la teren

Crt	Categorie folosință	Intra milan	Suprafața (mp)	Tarla	Parcelă	Nr. topo	Observații / Referințe
1	drum	NU	2.015	UP II Mihaiet	FE012 = D155	-	UP II Mihaieti - Pîpirig, Drum exploatare FE012 = D155

Lungime Segmente

1) Valorile lungimilor segmentelor sunt obținute din proiecție în plan.

Punct început	X / Y	Punct sfârșit	X / Y	Lungime segment
1	580.178,955 637.155,06	2	580.174,766 637.156,936	4.59
4	580.159,335 637.161,597	5	580.150,772 637.162,577	8.619
7	580.133,19 637.166,372	8	580.124,673 637.168,449	8.767
10	580.110,973 637.167,985	11	580.100,459 637.166,947	10.565
13	580.076,21 637.162,444	14	580.072,919 637.162,213	3.299
2	580.174,766 637.156,936	3	580.165,514 637.159,587	9.624
5	580.150,772 637.162,577	6	580.140,028 637.164,444	10.905
8	580.124,673 637.168,449	9	580.117,735 637.168,157	6.944
11	580.100,459 637.166,947	12	580.086,924 637.162,866	14.137
14	580.072,919 637.162,213	15	580.066,983 637.162,113	5.937
3	580.165,514 637.159,587	4	580.159,335 637.161,597	6.498
6	580.140,028 637.164,444	7	580.133,19 637.166,372	7.105
9	580.117,735 637.168,157	10	580.110,973 637.167,985	6.764
12	580.086,924 637.162,866	13	580.076,21 637.162,444	10.722
15	580.066,983 637.162,113	16	580.050,663 637.165,078	16.587

Punct început	X / Y	Punct sfârșit	X / Y	Lungime segment	Punct început	X / Y	Punct sfârșit	X / Y	Lungime segment	Punct început	X / Y	Punct sfârșit	X / Y	Lungime segment
16	580.050,663 637.165,078	17	580.042,287 637.166,106	8.439	17	580.042,287 637.166,106	18	580.021,274 637.169,628	21.306	18	580.021,274 637.169,628	19	580.003,351 637.173,69	18.378
19	580.003,351 637.173,69	20	579.996,983 637.174,748	6.455	20	579.996,983 637.174,748	21	579.990,615 637.175,805	6.455	21	579.990,615 637.175,805	22	579.979,606 637.174,507	11.085
22	579.979,606 637.174,507	23	579.968,098 637.171,377	11.926	23	579.968,098 637.171,377	24	579.957,96 637.168,52	10.533	24	579.957,96 637.168,52	25	579.951,131 637.167,552	6.897
25	579.951,131 637.167,552	26	579.943,086 637.167,187	8.053	26	579.943,086 637.167,187	27	579.936,449 637.166,885	6.644	27	579.936,449 637.166,885	28	579.925,967 637.168,294	10.576
28	579.925,967 637.168,294	29	579.922,425 637.169,877	3.88	29	579.922,425 637.169,877	30	579.918,54 637.168,99	3.985	30	579.918,54 637.168,99	31	579.912,245 637.169,383	6.307
31	579.912,245 637.169,383	32	579.900,046 637.168,338	12.244	32	579.900,046 637.168,338	33	579.892,266 637.168,151	7.782	33	579.892,266 637.168,151	34	579.886,087 637.166,6	6.371
34	579.886,087 637.166,6	35	579.883,526 637.166,146	2.601	35	579.883,526 637.166,146	36	579.875,246 637.164,678	8.409	36	579.875,246 637.164,678	37	579.871,849 637.163,698	3.536
37	579.871,849 637.163,698	38	579.864,188 637.160,068	8.477	38	579.864,188 637.160,068	39	579.866,553 637.155,171	5.438	39	579.866,553 637.155,171	40	579.872,789 637.154,694	6.254
40	579.872,789 637.154,694	41	579.878,269 637.158,302	6.561	41	579.878,269 637.158,302	42	579.908,392 637.161,816	30.327	42	579.908,392 637.161,816	43	579.921,797 637.161,751	13.405
43	579.921,797 637.161,751	44	579.940,155 637.159,653	18.477	44	579.940,155 637.159,653	45	579.964,284 637.162,804	24.334	45	579.964,284 637.162,804	46	579.981,5 637.169,056	18.316
46	579.981,5 637.169,056	47	579.997,843 637.169,345	16.346	47	579.997,843 637.169,345	48	580.064,999 637.155,158	68.638	48	580.064,999 637.155,158	49	580.111,952 637.161,089	47.326
49	580.111,952 637.161,089	50	580.129,008 637.161,844	17.073	50	580.129,008 637.161,844	51	580.171,148 637.152,107	43.25	51	580.171,148 637.152,107	52	580.176,893 637.154,694	6.301
52	580.176,893 637.154,694	53	580.177,492 637.154,383	0.675	53	580.177,492 637.154,383	1	580.178,955 637.155,06	1.612					

** Lungimile segmentelor sunt determinate în planul de proiecție Stereo 70 și sunt rotunjite la 1 milimetru.

*** Distanța dintre puncte este formată din segmente cumulate ce sunt mai mici decât valoarea 1 milimetru.

**DATE DESPRE IMOBILUL NR. 12389**

Oficiul de Cadastru și Publicitate Imobiliară NEAMT
Biroul de Cadastru și Publicitate Imobiliară Targu-Neamt

A. Partea I. Descrierea imobilului

TEREN Extravilan

Adresa: Jud. Neamt

Nr. Crt	Nr cadastral Nr. topografic	Suprafața* (mp)	Observații / Referințe
A1		Din acte: 27.895.000 Masurata: 2.853	Sector cadastral:0 Teren neimprejmuț; DIFERENTA DE SUPRAFATA INSCRISA IN INVENTARUL BUNURILOR DIN DOMENIUL PUBLIC AL STATULUI SE REGASESTE IN ALTE SECTOARE CADASTRALE

B. Partea II. Proprietari și acte

Inscrieri privitoare la dreptul de proprietate și alte drepturi reale		Referințe
/		
Act Normativ nr. 1705, din 29/11/2006 emis de GUVERNUL ROMANIEI;		
B1	Intabulare, drept de PROPRIETATE, dobandit prin Lege, cota actuala 1/1, cota initiala 1/1 1) STATUL ROMAN , CIF:9999999999999, - domeniul public	A1
Act Normativ nr. 982, din 29/12/1998 emis de GUVERNUL ROMANIEI (ORDINUL 182/26.02.2018 AVIZ CTAS 324/09.12.2020 EXTRAS DIN AMENAJAMENTUL SILVIC AL UNITATILOR DE PRODUCTIE);		
B2	Intabulare, drept de ADMINISTRARE, dobandit prin Lege, cota actuala 1/1, cota initiala 1/1 1) RNP-ROMSILVA-PRIN DIRECTIA SILVICA NEAMT , CIF:1590120	A1

C. Partea III. SARCINI .

Inscrieri privind dezmembramintele dreptului de proprietate, drepturi reale de garanție și sarcini	Referințe
NU SUNT	

Anexa Nr. 1 La Partea I**Teren**

Nr cadastral	Suprafața (mp)*	Observații / Referințe
	Din acte: 27.895.000 Masurata: 2.853	DIFERENTA DE SUPRAFATA INSCRISA IN INVENTARUL BUNURILOR DIN DOMENIUL PUBLIC AL STATULUI SE REGASESTE IN ALTE SECTOARE CADASTRALE

* Suprafața este determinată în planul de proiecție Stereo 70.

DETALII LINIARE IMOBIL**Date referitoare la teren**

Crt	Categorie folosință	Intra milan	Suprafața (mp)	Tarla	Parcelă	Nr. topo	Observații / Referințe
1	drum	NU	2.853	UP II Mihaieti	FE012 = D155	-	UP II Mihaieti - Pipirig, Drum exploatare FE012 = D155

Lungime Segmente

1) Valorile lungimilor segmentelor sunt obținute din proiecție în plan.

Punct început	X / Y	Punct sfârșit	X / Y	Lungime segment
1	579.504,684 / 637.084,534	2	579.503,05 / 637.079,756	5.05
4	579.515,679 / 637.081,705	5	579.536,392 / 637.080,501	20.748
7	579.558,857 / 637.074,092	8	579.580,521 / 637.069,737	22.097
10	579.607,386 / 637.066,904	11	579.646,157 / 637.054,902	40.586
13	579.675,868 / 637.050,681	14	579.689,995 / 637.053,211	14.352
2	579.503,05 / 637.079,756	3	579.507,576 / 637.077,597	5.015
5	579.536,392 / 637.080,501	6	579.547,322 / 637.077,221	11.412
8	579.580,521 / 637.069,737	9	579.599,649 / 637.065,759	19.537
11	579.646,157 / 637.054,902	12	579.660,206 / 637.050,604	14.692
14	579.689,995 / 637.053,211	15	579.722,521 / 637.072,049	37.587
3	579.507,576 / 637.077,597	4	579.515,679 / 637.081,705	9.085
6	579.547,322 / 637.077,221	7	579.558,857 / 637.074,092	11.952
9	579.599,649 / 637.065,759	10	579.607,386 / 637.066,904	7.821
12	579.660,206 / 637.050,604	13	579.675,868 / 637.050,681	15.662
15	579.722,521 / 637.072,049	16	579.725,714 / 637.072,895	3.303

Punct început	X / Y	Punct sfârșit	X / Y	Lungime segment	Punct început	X / Y	Punct sfârșit	X / Y	Lungime segment	Punct început	X / Y	Punct sfârșit	X / Y	Lungime segment
16	579.725,714 637.072,895	17	579.737,164 637.075,926	11.844	17	579.737,164 637.075,926	18	579.749,777 637.076,197	12.616	18	579.749,777 637.076,197	19	579.763,394 637.074,53	13.719
19	579.763,394 637.074,53	20	579.773,312 637.072,38	10.148	20	579.773,312 637.072,38	21	579.790,731 637.080,764	19.332	21	579.790,731 637.080,764	22	579.803,892 637.105,574	28.085
22	579.803,892 637.105,574	23	579.813,433 637.123,058	19.918	23	579.813,433 637.123,058	24	579.831,196 637.133,506	20.608	24	579.831,196 637.133,506	25	579.859,847 637.142,422	30.006
25	579.859,847 637.142,422	26	579.866,654 637.141,101	6.934	26	579.866,654 637.141,101	27	579.869,333 637.147,233	6.692	27	579.869,333 637.147,233	28	579.867,482 637.150,467	3.726
28	579.867,482 637.150,467	29	579.861,535 637.151,33	6.009	29	579.861,535 637.151,33	30	579.815,886 637.132,571	49.353	30	579.815,886 637.132,571	31	579.807,657 637.127,272	9.788
31	579.807,657 637.127,272	32	579.802,746 637.118,014	10.48	32	579.802,746 637.118,014	33	579.798,237 637.104,653	14.101	33	579.798,237 637.104,653	34	579.792,022 637.092,323	13.808
34	579.792,022 637.092,323	35	579.782,648 637.082,731	13.412	35	579.782,648 637.082,731	36	579.775,711 637.080,178	7.392	36	579.775,711 637.080,178	37	579.755,045 637.082,397	20.785
37	579.755,045 637.082,397	38	579.732,153 637.082,599	22.893	38	579.732,153 637.082,599	39	579.720,284 637.079,042	12.391	39	579.720,284 637.079,042	40	579.705,397 637.070,49	17.169
40	579.705,397 637.070,49	41	579.685,688 637.058,702	22.965	41	579.685,688 637.058,702	42	579.658,667 637.059,05	27.023	42	579.658,667 637.059,05	43	579.636,256 637.065,451	23.307
43	579.636,256 637.065,451	44	579.629,925 637.070,218	7.925	44	579.629,925 637.070,218	45	579.622,907 637.072,335	7.33	45	579.622,907 637.072,335	46	579.590,366 637.074,899	32.642
46	579.590,366 637.074,899	47	579.545,684 637.083,388	45.481	47	579.545,684 637.083,388	48	579.529,979 637.088,879	16.637	48	579.529,979 637.088,879	49	579.521,325 637.091,318	8.991
49	579.521,325 637.091,318	50	579.512,561 637.091,318	8.764	50	579.512,561 637.091,318	51	579.509,343 637.085,774	6.41	51	579.509,343 637.085,774	1	579.504,684 637.084,534	4.821

** Lungimile segmentelor sunt determinate în planul de proiecție Stereo 70 și sunt rotunjite la 1 milimetru.

*** Distanța dintre puncte este formată din segmente cumulate ce sunt mai mici decât valoarea 1 milimetru.

**DATE DESPRE IMOBILUL NR. 12390**

Oficiul de Cadastru și Publicitate Imobiliară NEAMT
Biroul de Cadastru și Publicitate Imobiliară Targu-Neamt

A. Partea I. Descrierea imobilului

TEREN Extravilan

Adresa: Jud. Neamt

Nr. Crt	Nr cadastral Nr. topografic	Suprafața* (mp)	Observații / Referințe
A1		Din acte: 27.895.000 Masurata: 3.058	Sector cadastral:0 Teren neimprejmuț; DIFERENTA DE SUPRAFATA INSCRISA IN INVENTARUL BUNURILOR DIN DOMENIUL PUBLIC AL STATULUI SE REGASESTE IN ALTE SECTOARE CADASTRALE

B. Partea II. Proprietari și acte

Inscrieri privitoare la dreptul de proprietate și alte drepturi reale		Referințe
/		
Act Normativ nr. 1705, din 29/11/2006 emis de GUVERNUL ROMANIEI;		
B1	Intabulare, drept de PROPRIETATE, dobandit prin Lege, cota actuala 1/1, cota initiala 1/1 1) STATUL ROMAN , CIF:9999999999999, - domeniul public	A1
Act Normativ nr. 982, din 29/12/1998 emis de Guvernul Romaniei (ORDINUL 182/26.02.2018 AVIZ CTAS 324/09.12.2020 EXTRAS DIN AMENAJAMENTUL SILVIC AL UNITATILOR DE PRODUCTIE);		
B2	Intabulare, drept de ADMINISTRARE, dobandit prin Lege, cota actuala 1/1, cota initiala 1/1 1) RNP-ROMSILVA-PRIN DIRECTIA SILVICA NEAMT , CIF:1590120	A1

C. Partea III. SARCINI .

Inscrieri privind dezmembramintele dreptului de proprietate, drepturi reale de garanție și sarcini	Referințe
NU SUNT	

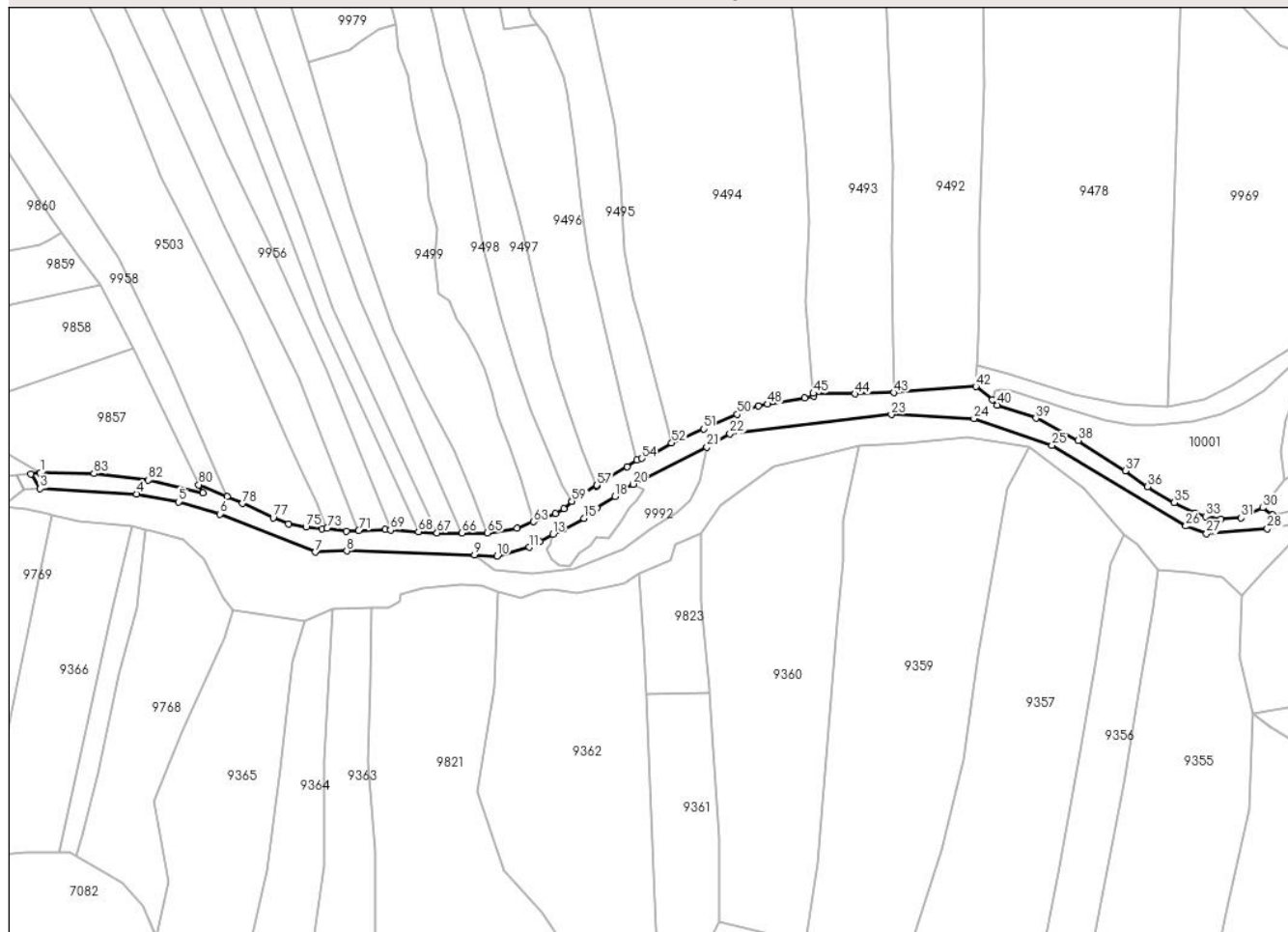
Anexa Nr. 1 La Partea I

Teren

Nr cadastral	Suprafața (mp)*	Observații / Referințe
	Din acte: 27.895.000 Masurata: 3.058	DIFERENTA DE SUPRAFATA INSCRISA IN INVENTARUL BUNURILOR DIN DOMENIUL PUBLIC AL STATULUI SE REGASESTE IN ALTE SECTOARE CADASTRALE

* Suprafața este determinată în planul de proiecție Stereo 70.

DETALII LINIARE IMOBIL



Date referitoare la teren

Crt	Categorie folosință	Intra vilan	Suprafața (mp)	Tarla	Parcelă	Nr. topo	Observații / Referințe
1	drum	NU	3.058	UP II Mihaieti	FE012 = D155	-	UP II Mihaieti - Pipirig, Drum exploatare FE012 = D155

Lungime Segmente

1) Valorile lungimilor segmentelor sunt obținute din proiecție în plan.

Punct început	X / Y	Punct sfârșit	X / Y	Lungime segment	Punct început	X / Y	Punct sfârșit	X / Y	Lungime segment	Punct început	X / Y	Punct sfârșit	X / Y	Lungime segment
1	579.072,218 637.097,56	2	579.068,989 637.097,2	3.249	2	579.068,989 637.097,2	3	579.072,232 637.092,146	6.005	3	579.072,232 637.092,146	4	579.105,46 637.090,234	33.283
4	579.105,46 637.090,234	5	579.119,936 637.087,527	14.727	5	579.119,936 637.087,527	6	579.134,211 637.083,35	14.874	6	579.134,211 637.083,35	7	579.167,054 637.070,207	35.375
7	579.167,054 637.070,207	8	579.177,914 637.070,623	10.868	8	579.177,914 637.070,623	9	579.221,942 637.069,295	44.048	9	579.221,942 637.069,295	10	579.229,754 637.068,904	7.822
10	579.229,754 637.068,904	11	579.240,739 637.071,894	11.385	11	579.240,739 637.071,894	12	579.244,479 637.073,809	4.202	12	579.244,479 637.073,809	13	579.248,975 637.076,41	5.194
13	579.248,975 637.076,41	14	579.252,641 637.078,037	4.011	14	579.252,641 637.078,037	15	579.259,683 637.081,902	8.033	15	579.259,683 637.081,902	16	579.261,645 637.083,638	2.62

Punct început	X / Y	Punct sfârșit	X / Y	Lungime segment	Punct început	X / Y	Punct sfârșit	X / Y	Lungime segment	Punct început	X / Y	Punct sfârșit	X / Y	Lungime segment
16	579.261,645 637.083,638	17	579.264,078 637.085,484	3.054	17	579.264,078 637.085,484	18	579.270,407 637.089,361	7.422	18	579.270,407 637.089,361	19	579.273,478 637.092,304	4.254
19	579.273,478 637.092,304	20	579.276,563 637.093,63	3.358	20	579.276,563 637.093,63	21	579.302,044 637.106,436	28.518	21	579.302,044 637.106,436	22	579.310,011 637.110,958	9.161
22	579.310,011 637.110,958	23	579.365,684 637.117,578	56.065	23	579.365,684 637.117,578	24	579.394,118 637.116,25	28.465	24	579.394,118 637.116,25	25	579.421,018 637.106,944	28.464
25	579.421,018 637.106,944	26	579.467,192 637.079,213	53.861	26	579.467,192 637.079,213	27	579.474,31 637.076,558	7.597	27	579.474,31 637.076,558	28	579.495,311 637.078,241	21.068
28	579.495,311 637.078,241	29	579.497,111 637.082,981	5.07	29	579.497,111 637.082,981	30	579.493,697 637.085,503	4.245	30	579.493,697 637.085,503	31	579.486,228 637.082,028	8.238
31	579.486,228 637.082,028	32	579.479,373 637.081,515	6.874	32	579.479,373 637.081,515	33	579.473,976 637.082,489	5.484	33	579.473,976 637.082,489	34	579.470,257 637.083,622	3.888
34	579.470,257 637.083,622	35	579.463,23 637.087,326	7.943	35	579.463,23 637.087,326	36	579.454,029 637.092,794	10.703	36	579.454,029 637.092,794	37	579.446,355 637.098,266	9.425
37	579.446,355 637.098,266	38	579.430,078 637.108,674	19.32	38	579.430,078 637.108,674	39	579.415,487 637.116,353	16.488	39	579.415,487 637.116,353	40	579.402,094 637.120,873	14.135
40	579.402,094 637.120,873	41	579.400,467 637.122,623	2.389	41	579.400,467 637.122,623	42	579.394,802 637.127,228	7.301	42	579.394,802 637.127,228	43	579.366,466 637.125,122	28.414
43	579.366,466 637.125,122	44	579.353,097 637.124,695	13.376	44	579.353,097 637.124,695	45	579.338,783 637.124,915	14.316	45	579.338,783 637.124,915	46	579.338,811 637.123,852	1.063
46	579.338,811 637.123,852	47	579.335,765 637.123,339	3.089	47	579.335,765 637.123,339	48	579.323,062 637.121,199	12.882	48	579.323,062 637.121,199	49	579.319,841 637.120,513	3.293
49	579.319,841 637.120,513	50	579.312,546 637.117,699	7.819	50	579.312,546 637.117,699	51	579.301,006 637.112,618	12.609	51	579.301,006 637.112,618	52	579.289,902 637.107,789	12.109
52	579.289,902 637.107,789	53	579.283,899 637.104,326	6.93	53	579.283,899 637.104,326	54	579.279,672 637.102,501	4.604	54	579.279,672 637.102,501	55	579.277,812 637.102,026	1.92
55	579.277,812 637.102,026	56	579.274,576 637.099,638	4.022	56	579.274,576 637.099,638	57	579.264,112 637.093,283	12.243	57	579.264,112 637.093,283	58	579.264,129 637.092,971	0.312
58	579.264,129 637.092,971	59	579.255,487 637.087,761	10.091	59	579.255,487 637.087,761	60	579.255,392 637.087,668	0.133	60	579.255,392 637.087,668	61	579.252,804 637.085,12	3.632
61	579.252,804 637.085,12	62	579.249,88 637.083,599	3.296	62	579.249,88 637.083,599	63	579.242,194 637.080,678	8.222	63	579.242,194 637.080,678	64	579.236,55 637.078,527	6.04
64	579.236,55 637.078,527	65	579.226,313 637.076,857	10.372	65	579.226,313 637.076,857	66	579.217,663 637.076,838	8.65	66	579.217,663 637.076,838	67	579.209,014 637.076,82	8.649
67	579.209,014 637.076,82	68	579.202,599 637.077,237	6.429	68	579.202,599 637.077,237	69	579.193,009 637.077,86	9.61	69	579.193,009 637.077,86	70	579.191,161 637.077,98	1.852
70	579.191,161 637.077,98	71	579.182,02 637.077,647	9.147	71	579.182,02 637.077,647	72	579.177,831 637.077,494	4.192	72	579.177,831 637.077,494	73	579.171,111 637.078,434	6.785
73	579.171,111 637.078,434	74	579.169,353 637.078,246	1.768	74	579.169,353 637.078,246	75	579.163,867 637.078,788	5.513	75	579.163,867 637.078,788	76	579.157,741 637.080,008	6.246
76	579.157,741 637.080,008	77	579.152,518 637.082,034	5.602	77	579.152,518 637.082,034	78	579.141,95 637.086,983	11.669	78	579.141,95 637.086,983	79	579.136,603 637.089,445	5.887
79	579.136,603 637.089,445	80	579.126,923 637.093,424	10.466	80	579.126,923 637.093,424	81	579.128,242 637.090,686	3.039	81	579.128,242 637.090,686	82	579.109,516 637.095,027	19.223
82	579.109,516 637.095,027	83	579.090,73 637.097,261	18.918	83	579.090,73 637.097,261	1	579.072,218 637.097,56	18.514					

** Lungimile segmentelor sunt determinate în planul de proiecție Stereo 70 și sunt rotunjite la 1 milimetru.

*** Distanța dintre puncte este formată din segmente cumulate ce sunt mai mici decât valoarea 1 milimetru.

**DATE DESPRE IMOBILUL NR. 12391**

Oficiul de Cadastru și Publicitate Imobiliară NEAMT
Biroul de Cadastru și Publicitate Imobiliară Targu-Neamt

A. Partea I. Descrierea imobilului

TEREN Extravilan

Adresa: Jud. Neamt

Nr. Crt	Nr cadastral Nr. topografic	Suprafața* (mp)	Observații / Referințe
A1		Din acte: 27.895.000 Masurata: 9.670	Sector cadastral:0 Teren neimprejmuț; DIFERENȚA DE SUPRAFAȚA INSCRISA IN INVENTARUL BUNURILOR DIN DOMENIUL PUBLIC AL STATULUI SE REGASESTE IN ALTE SECTOARE CADASTRALE

B. Partea II. Proprietari și acte

Inscrieri privitoare la dreptul de proprietate și alte drepturi reale		Referințe
/		
Act Normativ nr. 1705, din 29/11/2006 emis de GUVERNUL ROMANIEI;		
B1	Intabulare, drept de PROPRIETATE, dobandit prin Lege, cota actuala 1/1, cota initiala 1/1 1) STATUL ROMAN , CIF:9999999999999, - domeniul public	A1
Act Normativ nr. 982, din 29/12/1998 emis de GUVERNUL ROMANIEI (ORDINUL 182/26.02.2018 AVIZ CTAS 324/09.12.2020 EXTRAS DIN AMENAJAMENTUL SILVIC AL UNITATILOR DE PRODUCTIE);		
B2	Intabulare, drept de ADMINISTRARE, dobandit prin Lege, cota actuala 1/1, cota initiala 1/1 1) RNP-ROMSILVA-PRIN DIRECTIA SILVICA NEAMT , CIF:1590120	A1

C. Partea III. SARCINI .

Inscrieri privind dezmembramintele dreptului de proprietate, drepturi reale de garanție și sarcini	Referințe
NU SUNT	

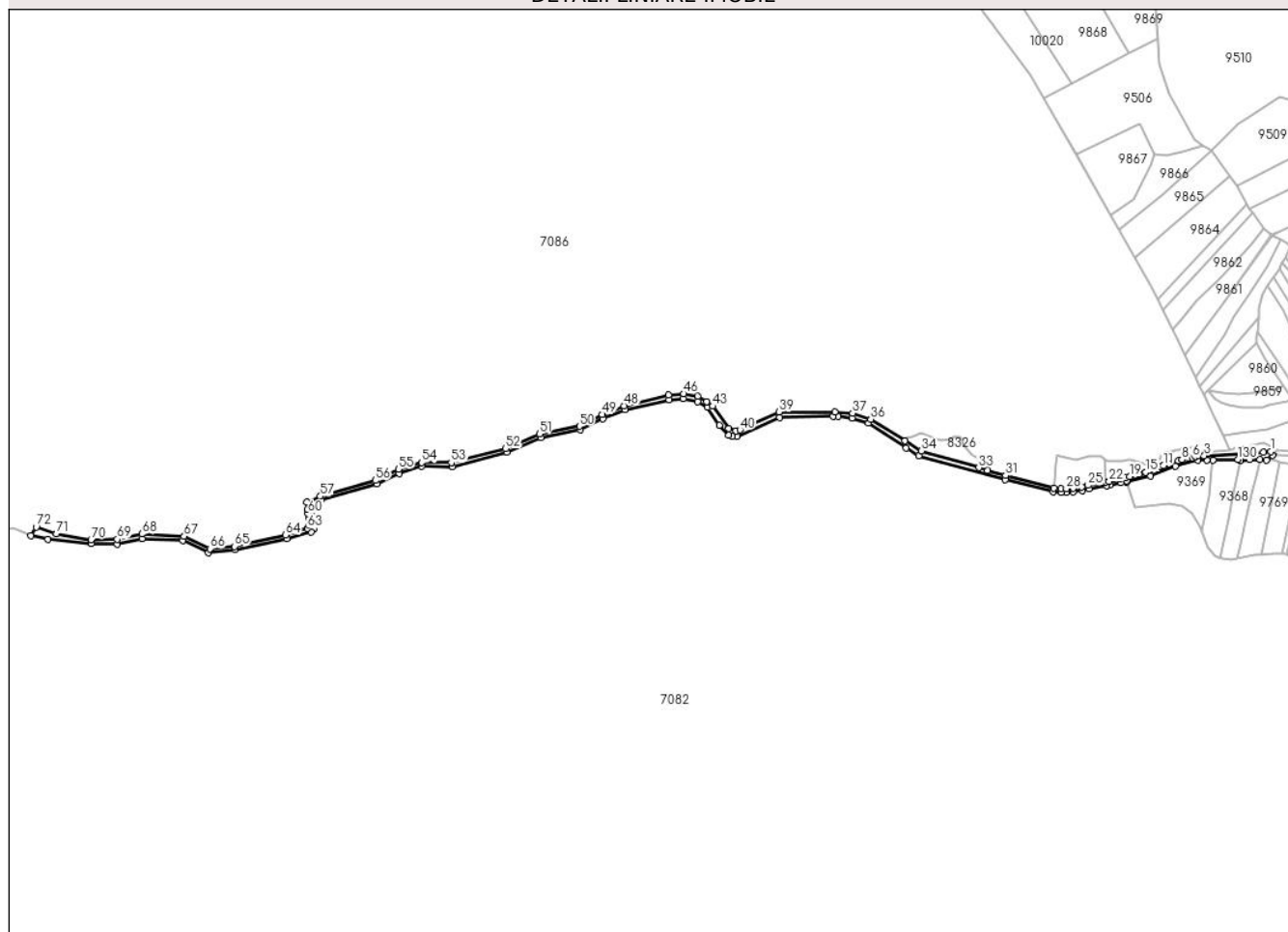
Anexa Nr. 1 La Partea I

Teren

Nr cadastral	Suprafața (mp)*	Observații / Referințe
	Din acte: 27.895.000 Masurata: 9.670	DIFERENȚA DE SUPRAFAȚA INSCRISA IN INVENTARUL BUNURILOR DIN DOMENIUL PUBLIC AL STATULUI SE REGASESTE IN ALTE SECTOARE CADASTRALE

* Suprafața este determinată în planul de proiecție Stereo 70.

DETALII LINIARE IMOBIL



Date referitoare la teren

Crt	Categorie folosință	Intramilan	Suprafața (mp)	Tarla	Parcelă	Nr. topo	Observații / Referințe
1	drum	NU	9.670	UP II Mihaieti	FE012 = D155	-	UP II Mihaieti - Pipirig, Drum exploatare FE012 = D155

Lungime Segmente

1) Valorile lungimilor segmentelor sunt obținute din proiecție în plan.

Punct început	X / Y	Punct sfârșit	X / Y	Lungime segment
1	579.064,088 637.096,652	2	579.054,884 637.095,625	9.261
4	578.971,565 637.091,764	5	578.968,234 637.090,023	3.759
7	578.959,262 637.087,825	8	578.950,755 637.085,852	8.733
10	578.934,986 637.081,144	11	578.927,295 637.078,581	8.107
13	578.920,409 637.074,623	14	578.915,076 637.072,684	5.675
2	579.054,884 637.095,625	3	578.979,29 637.091,122	75.728
5	578.968,234 637.090,023	6	578.964,305 637.088,643	4.164
8	578.950,755 637.085,852	9	578.946,317 637.084,673	4.592
11	578.927,295 637.078,581	12	578.923,65 637.076,994	3.975
14	578.915,076 637.072,684	15	578.904,738 637.070,179	10.637
3	578.979,29 637.091,122	4	578.971,565 637.091,764	7.752
6	578.964,305 637.088,643	7	578.959,262 637.087,825	5.109
9	578.946,317 637.084,673	10	578.934,986 637.081,144	11.868
12	578.923,65 637.076,994	13	578.920,409 637.074,623	4.016
15	578.904,738 637.070,179	16	578.904,523 637.070,127	0.221

Punct început	X / Y	Punct sfârșit	X / Y	Lungime segment	Punct început	X / Y	Punct sfârșit	X / Y	Lungime segment	Punct început	X / Y	Punct sfârșit	X / Y	Lungime segment
16	578.904,523 637.070,127	17	578.896,05 637.067,402	8.9	17	578.896,05 637.067,402	18	578.892,17 637.066,176	4.069	18	578.892,17 637.066,176	19	578.883,97 637.064,568	8.356
19	578.883,97 637.064,568	20	578.879,064 637.063,2	5.093	20	578.879,064 637.063,2	21	578.871,554 637.061,514	7.697	21	578.871,554 637.061,514	22	578.857,957 637.058,116	14.015
22	578.857,957 637.058,116	23	578.854,219 637.057,475	3.793	23	578.854,219 637.057,475	24	578.849,691 637.056,698	4.594	24	578.849,691 637.056,698	25	578.831,019 637.053,277	18.983
25	578.831,019 637.053,277	26	578.822,672 637.051,354	8.566	26	578.822,672 637.051,354	27	578.811,712 637.049,669	11.089	27	578.811,712 637.049,669	28	578.803,232 637.049,07	8.501
28	578.803,232 637.049,07	29	578.796,43 637.048,814	6.807	29	578.796,43 637.048,814	30	578.787,386 637.049,859	9.104	30	578.787,386 637.049,859	31	578.725,647 637.065,92	63.794
31	578.725,647 637.065,92	32	578.702,723 637.072,591	23.875	32	578.702,723 637.072,591	33	578.691,489 637.075,86	11.7	33	578.691,489 637.075,86	34	578.618,24 637.097,177	76.288
34	578.618,24 637.097,177	35	578.597,482 637.110,187	24.498	35	578.597,482 637.110,187	36	578.553,643 637.137,664	51.738	36	578.553,643 637.137,664	37	578.530,372 637.145,159	24.448
37	578.530,372 637.145,159	38	578.507,792 637.146,827	22.642	38	578.507,792 637.146,827	39	578.436,609 637.146,834	71.183	39	578.436,609 637.146,834	40	578.386,756 637.123,946	54.856
40	578.386,756 637.123,946	41	578.381,275 637.122,652	5.632	41	578.381,275 637.122,652	42	578.372,446 637.125,861	9.394	42	578.372,446 637.125,861	43	578.351,575 637.154,154	35.158
43	578.351,575 637.154,154	44	578.344,189 637.160,217	9.556	44	578.344,189 637.160,217	45	578.332,747 637.166,839	13.22	45	578.332,747 637.166,839	46	578.314,562 637.169,973	18.453
46	578.314,562 637.169,973	47	578.295,446 637.168,439	19.177	47	578.295,446 637.168,439	48	578.238,401 637.154,723	58.671	48	578.238,401 637.154,723	49	578.210,6 637.143,541	29.966
49	578.210,6 637.143,541	50	578.181,65 637.128,543	32.604	50	578.181,65 637.128,543	51	578.130,662 637.118,789	51.913	51	578.130,662 637.118,789	52	578.087,314 637.100,13	47.193
52	578.087,314 637.100,13	53	578.017,925 637.082,347	71.631	53	578.017,925 637.082,347	54	577.980,367 637.082,345	37.558	54	577.980,367 637.082,345	55	577.950,537 637.073,933	30.993
55	577.950,537 637.073,933	56	577.921,135 637.059,521	32.744	56	577.921,135 637.059,521	57	577.850,947 637.039,285	73.047	57	577.850,947 637.039,285	58	577.833,763 637.031,85	18.723
58	577.833,763 637.031,85	59	577.834,493 637.022,642	9.237	59	577.834,493 637.022,642	60	577.835,39 637.017,112	5.602	60	577.835,39 637.017,112	61	577.836,58 637.010,527	6.692
61	577.836,58 637.010,527	62	577.836,838 637.002,68	7.851	62	577.836,838 637.002,68	63	577.834,496 636.998,412	4.868	63	577.834,496 636.998,412	64	577.806,681 636.989,828	29.109
64	577.806,681 636.989,828	65	577.741,353 636.975,464	66.889	65	577.741,353 636.975,464	66	577.710,093 636.972,424	31.407	66	577.710,093 636.972,424	67	577.676,996 636.988,265	36.693
67	577.676,996 636.988,265	68	577.622,953 636.991,345	54.131	68	577.622,953 636.991,345	69	577.591,486 636.984,524	32.198	69	577.591,486 636.984,524	70	577.558,153 636.984,074	33.336
70	577.558,153 636.984,074	71	577.513,7 636.991,425	45.057	71	577.513,7 636.991,425	72	577.488,0 636.999,967	27.082	72	577.488,0 636.999,967	73	577.481,321 636.988,993	12.847
73	577.481,321 636.988,993	74	577.503,399 636.984,772	22.478	74	577.503,399 636.984,772	75	577.558,511 636.979,254	55.388	75	577.558,511 636.979,254	76	577.591,55 636.978,182	33.056
76	577.591,55 636.978,182	77	577.623,1 636.985,036	32.286	77	577.623,1 636.985,036	78	577.675,226 636.983,29	52.155	78	577.675,226 636.983,29	79	577.708,267 636.967,488	36.625
79	577.708,267 636.967,488	80	577.742,223 636.971,003	34.137	80	577.742,223 636.971,003	81	577.807,871 636.985,546	67.24	81	577.807,871 636.985,546	82	577.838,772 636.993,509	31.911
82	577.838,772 636.993,509	83	577.842,925 636.997,475	5.743	83	577.842,925 636.997,475	84	577.843,705 637.003,795	6.368	84	577.843,705 637.003,795	85	577.843,057 637.011,387	7.62
85	577.843,057 637.011,387	86	577.840,297 637.022,911	11.85	86	577.840,297 637.022,911	87	577.842,606 637.029,108	6.613	87	577.842,606 637.029,108	88	577.851,773 637.034,486	10.628
88	577.851,773 637.034,486	89	577.922,822 637.055,224	74.014	89	577.922,822 637.055,224	90	577.951,477 637.068,461	31.565	90	577.951,477 637.068,461	91	577.980,087 637.077,62	30.04
91	577.980,087 637.077,62	92	578.019,38 637.077,09	39.297	92	578.019,38 637.077,09	93	578.088,57 637.095,828	71.682	93	578.088,57 637.095,828	94	578.132,419 637.114,012	47.47
94	578.132,419 637.114,012	95	578.182,456 637.124,27	51.078	95	578.182,456 637.124,27	96	578.211,388 637.138,247	32.131	96	578.211,388 637.138,247	97	578.239,901 637.149,625	30.699
97	578.239,901 637.149,625	98	578.296,17 637.162,504	57.724	98	578.296,17 637.162,504	99	578.314,277 637.163,735	18.149	99	578.314,277 637.163,735	100	578.332,381 637.160,037	18.478
100	578.332,381 637.160,037	101	578.345,216 637.152,788	14.741	101	578.345,216 637.152,788	102	578.360,383 637.129,977	27.393	102	578.360,383 637.129,977	103	578.372,105 637.117,079	17.429
103	578.372,105 637.117,079	104	578.376,788 637.115,47	4.952	104	578.376,788 637.115,47	105	578.382,966 637.116,079	6.208	105	578.382,966 637.116,079	106	578.437,112 637.139,668	59.061
106	578.437,112 637.139,668	107	578.505,292 637.141,203	68.197	107	578.505,292 637.141,203	108	578.512,01 637.141,113	6.719	108	578.512,01 637.141,113	109	578.529,797 637.139,355	17.874
109	578.529,797 637.139,355	110	578.550,795 637.132,831	21.988	110	578.550,795 637.132,831	111	578.598,995 637.101,085	57.715	111	578.598,995 637.101,085	112	578.614,885 637.091,119	18.757
112	578.614,885 637.091,119	113	578.725,318 637.060,217	114.675	113	578.725,318 637.060,217	114	578.786,854 637.045,256	63.329	114	578.786,854 637.045,256	115	578.796,25 637.044,17	9.459

Punct început	X / Y	Punct sfârșit	X / Y	Lungime segment	Punct început	X / Y	Punct sfârșit	X / Y	Lungime segment	Punct început	X / Y	Punct sfârșit	X / Y	Lungime segment
115	578.796,25 637.044,17	116	578.803,482 637.044,443	7.237	116	578.803,482 637.044,443	117	578.812,228 637.045,06	8.768	117	578.812,228 637.045,06	118	578.823,545 637.046,8	11.45
118	578.823,545 637.046,8	119	578.831,952 637.048,737	8.627	119	578.831,952 637.048,737	120	578.855,023 637.052,912	23.446	120	578.855,023 637.052,912	121	578.858,912 637.053,578	3.946
121	578.858,912 637.053,578	122	578.872,623 637.057,005	14.133	122	578.872,623 637.057,005	123	578.880,195 637.058,705	7.76	123	578.880,195 637.058,705	124	578.880,644 637.057,339	1.438
124	578.880,644 637.057,339	125	578.910,389 637.065,473	30.837	125	578.910,389 637.065,473	126	578.942,586 637.077,643	34.42	126	578.942,586 637.077,643	127	578.970,96 637.085,303	29.39
127	578.970,96 637.085,303	128	578.982,645 637.085,638	11.69	128	578.982,645 637.085,638	129	578.990,431 637.085,638	7.786	129	578.990,431 637.085,638	130	579.022,123 637.086,567	31.706
130	579.022,123 637.086,567	131	579.025,177 637.084,536	3.668	131	579.025,177 637.084,536	132	579.037,182 637.086,0	12.094	132	579.037,182 637.086,0	133	579.050,586 637.086,373	13.409
133	579.050,586 637.086,373	134	579.058,913 637.085,793	8.347	134	579.058,913 637.085,793	135	579.066,621 637.091,608	9.655	135	579.066,621 637.091,608	1	579.064,088 637.096,652	5.644

** Lungimile segmentelor sunt determinate în planul de proiecție Stereo 70 și sunt rotunjite la 1 milimetru.

*** Distanța dintre puncte este formată din segmente cumulate ce sunt mai mici decât valoarea 1 milimetru.

**DATE DESPRE IMOBILUL NR. 12392**

Oficiul de Cadastru și Publicitate Imobiliară NEAMT
Biroul de Cadastru și Publicitate Imobiliară Targu-Neamt

A. Partea I. Descrierea imobilului

TEREN Necunoscut

Adresa: Loc. Pluton, Jud. Neamt, si extravilan UAT Pipirig

Nr. Crt	Nr cadastral Nr. topografic	Suprafața* (mp)	Observații / Referințe
A1		562	Sector cadastral:0 Teren neimprejmuit;

B. Partea II. Proprietari și acte

Inscrieri privitoare la dreptul de proprietate și alte drepturi reale		Referințe
/		
Act Normativ nr. 7, din 13/03/1996 emis de PARLAMENTUL ROMANIEI;		
B1	Inscrierea provizorie, drept de PROPRIETATE, dobandit prin Lege, cota actuala 1/1, cota initiala 1/1 1) COMUNA PIPIRIG, CIF:99999999999999, Proprietar neidentificat	A1

C. Partea III. SARCINI .

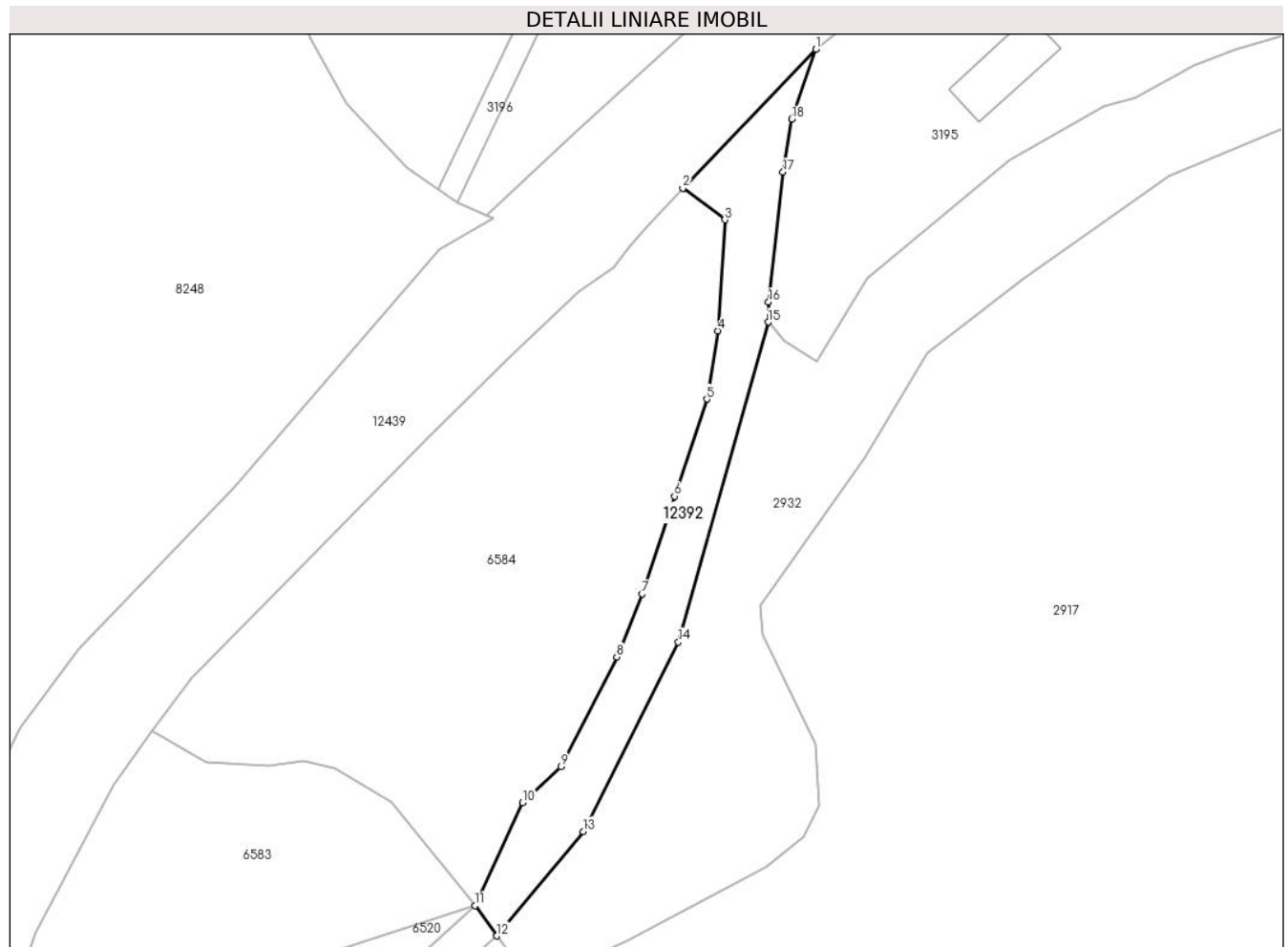
Inscrieri privind dezmembramintele dreptului de proprietate, drepturi reale de garanție și sarcini	Referințe
NU SUNT	

Anexa Nr. 1 La Partea I

Teren

Nr cadastral	Suprafața (mp)*	Observații / Referințe
	562	

* Suprafața este determinată în planul de proiecție Stereo 70.



Date referitoare la teren

Crt	Categorie folosință	Intravilan	Suprafața (mp)	Tarla	Parcelă	Nr. topo	Observații / Referințe
1	drum	DA	172	-	-	-	
2	drum	NU	390	-	-	-	

Lungime Segmente

1) Valorile lungimilor segmentelor sunt obținute din proiecție în plan.

Punct început	X / Y	Punct sfârșit	X / Y	Lungime segment (** (m)
1	578.348,465 632.977,122	2	578.333,63 632.961,629	21.45
2	578.333,63 632.961,629	3	578.338,319 632.958,088	5.876
3	578.338,319 632.958,088	4	578.337,524 632.945,69	12.423
4	578.337,524 632.945,69	5	578.336,307 632.938,071	7.716

Punct început	X / Y	Punct sfârşit	X / Y	Lungime segment (** (m)
5	578.336,307 632.938,071	6	578.332,686 632.927,239	11.421
6	578.332,686 632.927,239	7	578.329,086 632.916,321	11.496
7	578.329,086 632.916,321	8	578.326,26 632.909,302	7.567
8	578.326,26 632.909,302	9	578.320,047 632.897,077	13.713
9	578.320,047 632.897,077	10	578.315,745 632.893,039	5.9
10	578.315,745 632.893,039	11	578.310,448 632.881,55	12.651
11	578.310,448 632.881,55	12	578.312,839 632.878,174	4.137
12	578.312,839 632.878,174	13	578.322,494 632.889,813	15.122
13	578.322,494 632.889,813	14	578.333,14 632.910,949	23.666
14	578.333,14 632.910,949	15	578.343,153 632.946,667	37.095
15	578.343,153 632.946,667	16	578.343,208 632.948,908	2.242
16	578.343,208 632.948,908	17	578.344,825 632.963,403	14.585
17	578.344,825 632.963,403	18	578.345,795 632.969,311	5.987
18	578.345,795 632.969,311	1	578.348,465 632.977,122	8.255

** Lungimile segmentelor sunt determinate în planul de proiecție Stereo 70 și sunt rotunjite la 1 milimetru.

*** Distanța dintre puncte este formată din segmente cumulate ce sunt mai mici decât valoarea 1 milimetru.

**DATE DESPRE IMOBILUL NR. 12393**

Oficiul de Cadastru și Publicitate Imobiliară NEAMT
Biroul de Cadastru și Publicitate Imobiliară Targu-Neamt

A. Partea I. Descrierea imobilului

TEREN Intravilan

Adresa: Loc. Pipirig, Jud. Neamt

Nr. Crt	Nr cadastral Nr. topografic	Suprafața* (mp)	Observații / Referințe
A1		493	Sector cadastral:0 Teren neimprejmuit;

B. Partea II. Proprietari și acte

Inscrieri privitoare la dreptul de proprietate și alte drepturi reale	Referințe
/	
Act Normativ nr. 7, din 13/03/1996 emis de PARLAMENTUL ROMANIEI;	
B1	Inscrierea provizorie, drept de PROPRIETATE, dobandit prin Lege, cota actuala 1/1, cota initiala 1/1
	1) COMUNA PIPIRIG, CIF:99999999999999, Proprietar neidentificat

C. Partea III. SARCINI .

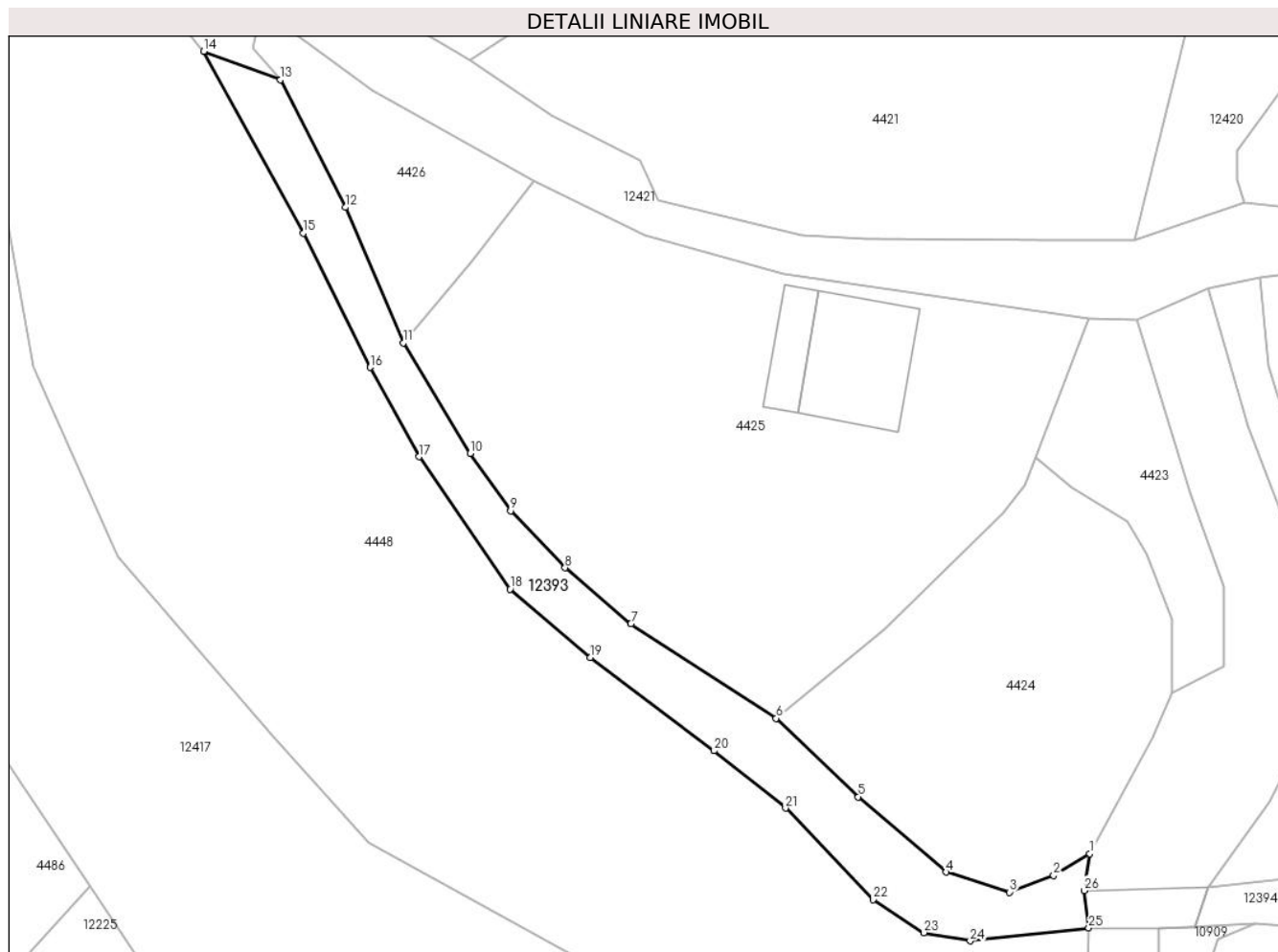
Inscrieri privind dezmembramintele dreptului de proprietate, drepturi reale de garanție și sarcini	Referințe
NU SUNT	

Anexa Nr. 1 La Partea I

Teren

Nr cadastral	Suprafața (mp)*	Observații / Referințe
	493	

* Suprafața este determinată în planul de proiecție Stereo 70.



Date referitoare la teren

Crt	Categorie folosință	Intravilan	Suprafața (mp)	Tarla	Parcelă	Nr. topo	Observații / Referințe
1	drum	DA	493	-	-	-	

Lungime Segmente

1) Valorile lungimilor segmentelor sunt obținute din proiecție în plan.

Punct început	X / Y	Punct sfârșit	X / Y	Lungime segment (** (m)
1	581.190,997 638.451,769	2	581.187,891 638.449,872	3.639
3	581.184,101 638.448,443	4	581.178,66 638.450,174	5.71
5	581.171,109 638.456,644	6	581.164,029 638.463,373	9.768
7	581.151,548 638.471,504	8	581.145,895 638.476,31	7.42
9	581.141,218 638.481,206	10	581.137,73 638.486,126	6.031

Punct început	X / Y	Punct sfârșit	X / Y	Lungime segment (** (m)
2	581.187,891 638.449,872	3	581.184,101 638.448,443	4.05
4	581.178,66 638.450,174	5	581.171,109 638.456,644	9.944
6	581.164,029 638.463,373	7	581.151,548 638.471,504	14.896
8	581.145,895 638.476,31	9	581.141,218 638.481,206	6.771
10	581.137,73 638.486,126	11	581.131,977 638.495,639	11.117

Punct început	X / Y	Punct sfârșit	X / Y	Lungime segment (** (m)
11	581.131,977 638.495,639	12	581.127,008 638.507,269	12.647
13	581.121,439 638.518,239	14	581.114,829 638.520,679	7.046
15	581.123,403 638.505,062	16	581.129,149 638.493,532	12.882
17	581.133,34 638.485,853	18	581.141,157 638.474,485	13.796
19	581.148,06 638.468,595	20	581.158,712 638.460,601	13.318
21	581.164,841 638.455,665	22	581.172,384 638.447,819	10.884
23	581.176,733 638.444,967	24	581.180,725 638.444,266	4.053
25	581.190,912 638.445,382	26	581.190,521 638.448,592	3.234

Punct început	X / Y	Punct sfârșit	X / Y	Lungime segment (** (m)
12	581.127,008 638.507,269	13	581.121,439 638.518,239	12.303
14	581.114,829 638.520,679	15	581.123,403 638.505,062	17.816
16	581.129,149 638.493,532	17	581.133,34 638.485,853	8.748
18	581.141,157 638.474,485	19	581.148,06 638.468,595	9.074
20	581.158,712 638.460,601	21	581.164,841 638.455,665	7.869
22	581.172,384 638.447,819	23	581.176,733 638.444,967	5.201
24	581.180,725 638.444,266	25	581.190,912 638.445,382	10.248
26	581.190,521 638.448,592	1	581.190,997 638.451,769	3.212

** Lungimile segmentelor sunt determinate în planul de proiecție Stereo 70 și sunt rotunjite la 1 milimetru.

*** Distanța dintre puncte este formată din segmente cumulate ce sunt mai mici decât valoarea 1 milimetru.

**DATE DESPRE IMOBILUL NR. 12394**

Oficiul de Cadastru și Publicitate Imobiliară NEAMT
Biroul de Cadastru și Publicitate Imobiliară Targu-Neamt

A. Partea I. Descrierea imobilului

TEREN Intravilan

Adresa: Loc. Pipirig, Jud. Neamt

Nr. Crt	Nr cadastral Nr. topografic	Suprafața* (mp)	Observații / Referințe
A1		59	Sector cadastral:0 Teren neimprejmuit;

B. Partea II. Proprietari și acte

Inscrieri privitoare la dreptul de proprietate și alte drepturi reale		Referințe
/		
Act Normativ nr. 7, din 13/03/1996 emis de PARLAMENTUL ROMANIEI;		
B1	Inscrierea provizorie, drept de PROPRIETATE, dobandit prin Lege, cota actuala 1/1, cota initiala 1/1	A1
1) COMUNA PIPIRIG, CIF:99999999999999, Proprietar neidentificat		

C. Partea III. SARCINI .

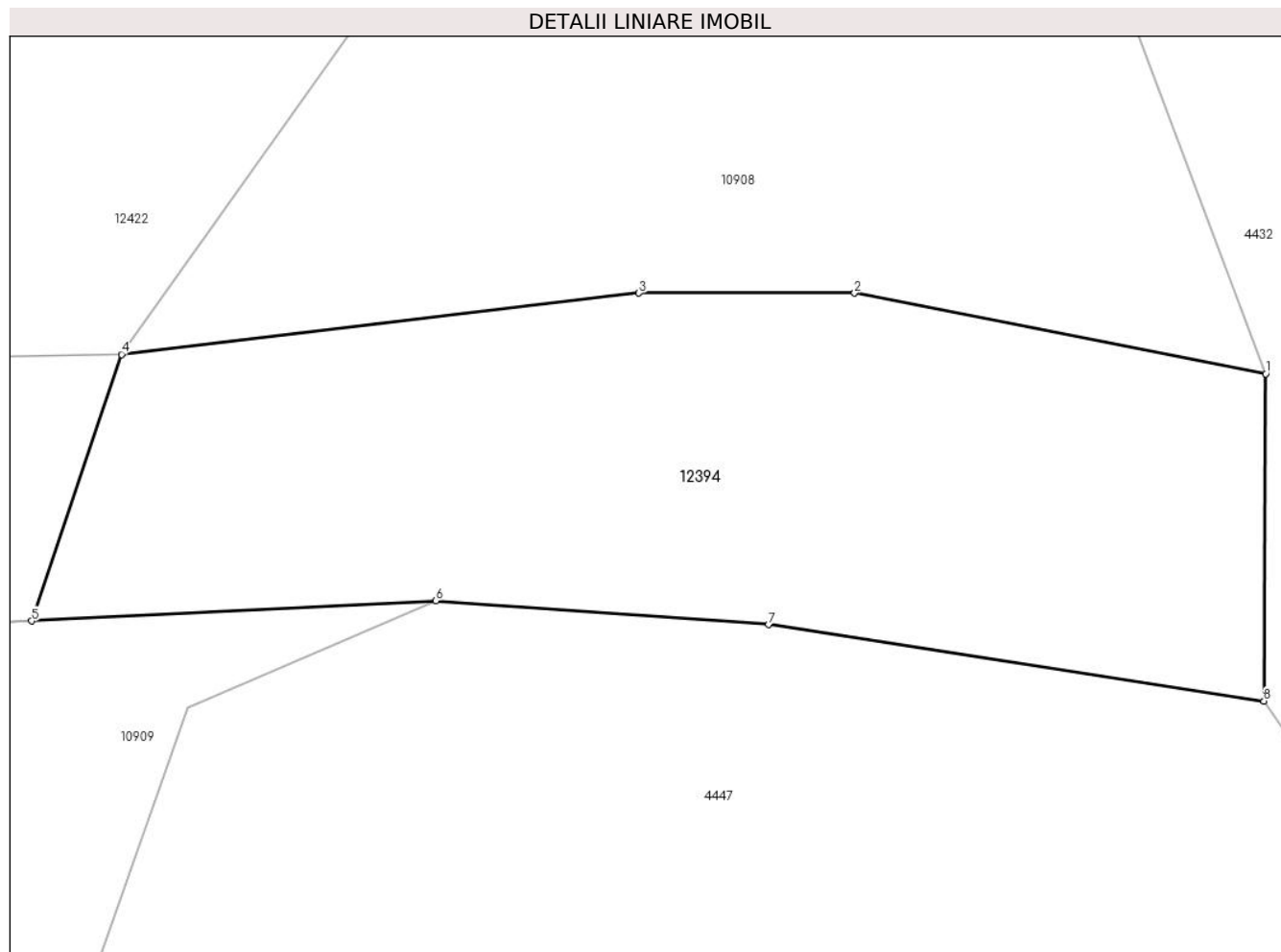
Inscrieri privind dezmembramintele dreptului de proprietate, drepturi reale de garanție și sarcini	Referințe
NU SUNT	

Anexa Nr. 1 La Partea I

Teren

Nr cadastral	Suprafața (mp)*	Observații / Referințe
	59	

* Suprafața este determinată în planul de proiecție Stereo 70.



Date referitoare la teren

Crt	Categorie folosință	Intra vilan	Suprafața (mp)	Tarla	Parcelă	Nr. topo	Observații / Referințe
1	drum	DA	59	-	-	-	

Lungime Segmente

1) Valorile lungimilor segmentelor sunt obținute din proiecție în plan.

Punct început	X / Y	Punct sfârșit	X / Y	Lungime segment (** (m)
1	581.215,702 638.448,594	2	581.210,496 638.449,613	5.305
2	581.210,496 638.449,613	3	581.207,768 638.449,613	2.728
3	581.207,768 638.449,613	4	581.201,215 638.448,839	6.599
4	581.201,215 638.448,839	5	581.200,079 638.445,469	3.556
5	581.200,079 638.445,469	6	581.205,194 638.445,724	5.121

Punct început	X / Y	Punct sfârșit	X / Y	Lungime segment (** (m)
6	581.205,194 638.445,724	7	581.209,409 638.445,421	4.226
7	581.209,409 638.445,421	8	581.215,68 638.444,457	6.345
8	581.215,68 638.444,457	1	581.215,702 638.448,594	4.137

** Lungimile segmentelor sunt determinate în planul de proiecție Stereo 70 și sunt rotunjite la 1 milimetru.

*** Distanța dintre puncte este formată din segmente cumulate ce sunt mai mici decât valoarea 1 milimetru.

**DATE DESPRE IMOBILUL NR. 12395**

Oficiul de Cadastru și Publicitate Imobiliară NEAMT
Biroul de Cadastru și Publicitate Imobiliară Targu-Neamt

A. Partea I. Descrierea imobilului

TEREN Intravilan

Adresa: Loc. Boboiesti, Jud. Neamt

Nr. Crt	Nr cadastral Nr. topografic	Suprafața* (mp)	Observații / Referințe
A1		142	Sector cadastral:0 Teren neimprejmuit;

B. Partea II. Proprietari și acte

Inscrieri privitoare la dreptul de proprietate și alte drepturi reale	Referințe
/	
Act Normativ nr. 7, din 13/03/1996 emis de PARLAMENTUL ROMANIEI;	
B1	Inscrierea provizorie, drept de PROPRIETATE, dobandit prin Lege, cota actuala 1/1, cota initiala 1/1
	1) COMUNA PIPIRIG, CIF:99999999999999, Proprietar neidentificat

C. Partea III. SARCINI .

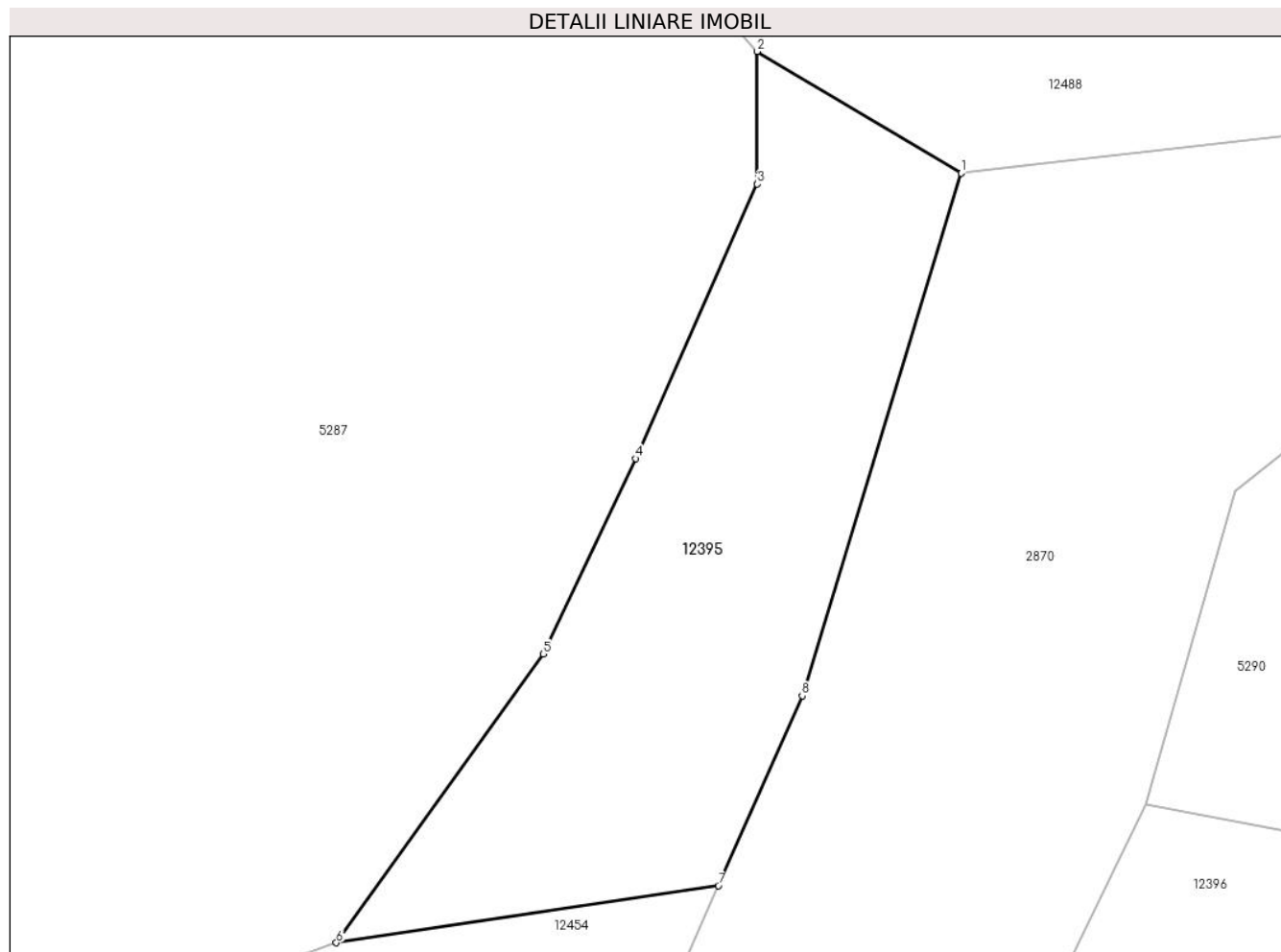
Inscrieri privind dezmembramintele dreptului de proprietate, drepturi reale de garanție și sarcini	Referințe
NU SUNT	

Anexa Nr. 1 La Partea I

Teren

Nr cadastral	Suprafața (mp)*	Observații / Referințe
	142	

* Suprafața este determinată în planul de proiecție Stereo 70.



Date referitoare la teren

Crt	Categorie folosință	Intravilan	Suprafața (mp)	Tarla	Parcelă	Nr. topo	Observații / Referințe
1	drum	DA	142	-	-	-	

Lungime Segmente

1) Valorile lungimilor segmentelor sunt obținute din proiecție în plan.

Punct început	X / Y	Punct sfârșit	X / Y	Lungime segment (** (m)
1	576.175,773 640.861,588	2	576.170,429 640.864,778	6.224
2	576.170,429 640.864,778	3	576.170,429 640.861,305	3.473
3	576.170,429 640.861,305	4	576.167,234 640.854,111	7.872
4	576.167,234 640.854,111	5	576.164,807 640.848,991	5.666
5	576.164,807 640.848,991	6	576.159,386 640.841,424	9.308

Punct început	X / Y	Punct sfârșit	X / Y	Lungime segment (** (m)
6	576.159,386 640.841,424	7	576.169,407 640.842,921	10.132
7	576.169,407 640.842,921	8	576.171,606 640.847,896	5.439
8	576.171,606 640.847,896	1	576.175,773 640.861,588	14.312

** Lungimile segmentelor sunt determinate în planul de proiecție Stereo 70 și sunt rotunjite la 1 milimetru.

*** Distanța dintre puncte este formată din segmente cumulate ce sunt mai mici decât valoarea 1 milimetru.

**DATE DESPRE IMOBILUL NR. 12396**

Oficiul de Cadastru și Publicitate Imobiliară NEAMT
Biroul de Cadastru și Publicitate Imobiliară Targu-Neamt

A. Partea I. Descrierea imobilului

TEREN Intravilan

Adresa: Loc. Boboiesti, Jud. Neamt, Drum comunal DC 159 - Pipirig-Dolia

Nr. Crt	Nr cadastral Nr. topografic	Suprafața* (mp)	Observații / Referințe
A1		13.428	Sector cadastral:0 Teren imprejmuit; Diferenta de suprafata se regasese la imobilele cu ID 2644, 4875, 4924, 5740, 12409, 12418.

B. Partea II. Proprietari și acte

Inscrieri privitoare la dreptul de proprietate și alte drepturi reale	Referințe
/	
Act Normativ nr. 1356, din 27/12/2001 emis de GUVERNUL ROMANIEI (H.C.L 17/ 320.08.1999, Anexa 47);	
B1	A1
Intabulare, drept de PROPRIETATE, dobandit prin Lege, cota actuala 1/1, cota initiala 1/1	
1) COMUNA PIPIRIG, CIF:2614228, domeniu public	

C. Partea III. SARCINI .

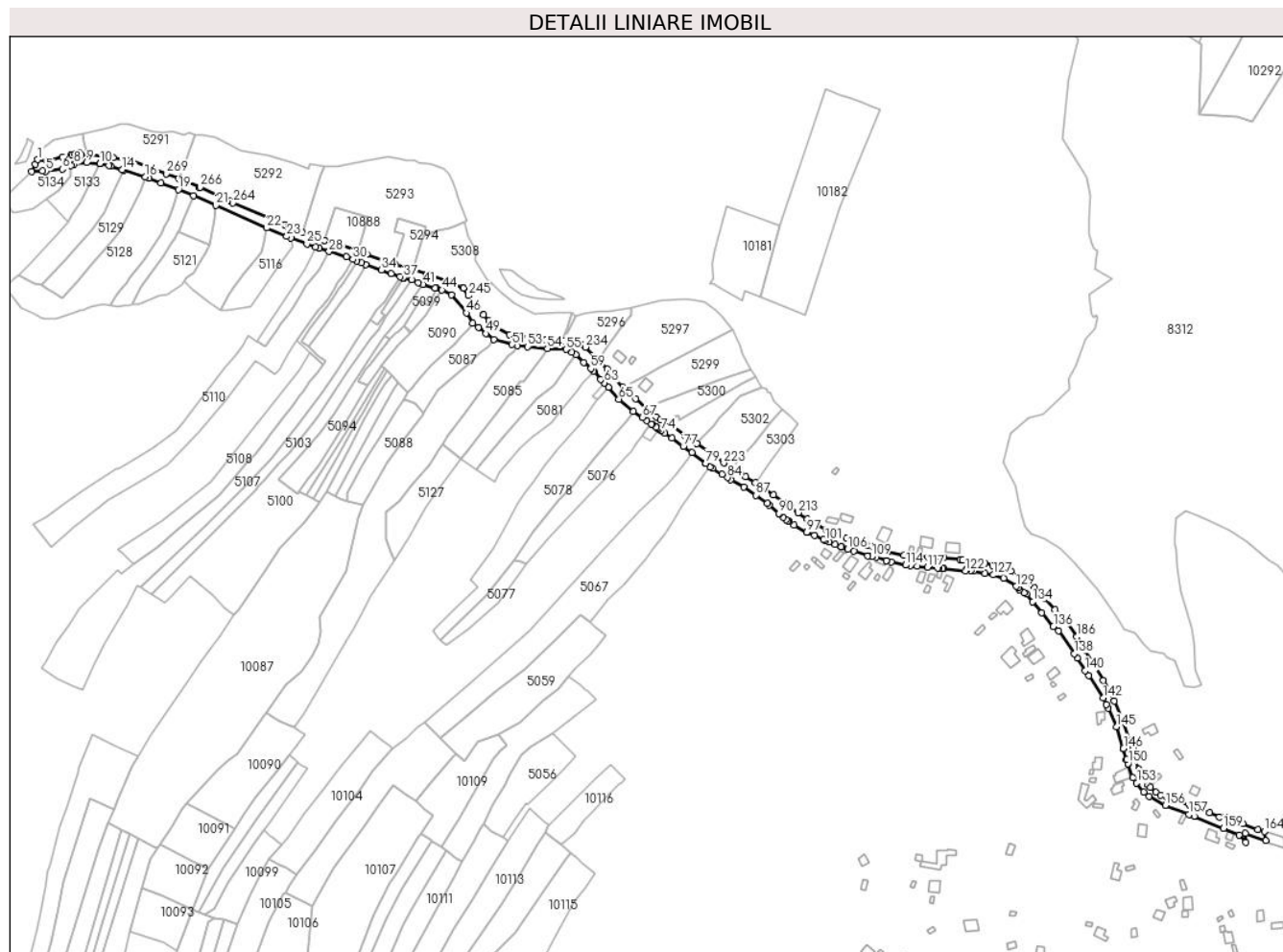
Inscrieri privind dezmembramintele dreptului de proprietate, drepturi reale de garanție și sarcini	Referințe
NU SUNT	

Anexa Nr. 1 La Partea I

Teren

Nr cadastral	Suprafața (mp)*	Observații / Referințe
	13.428	Diferența de suprafața se regăsește la imobilele cu ID 2644, 4875, 4924, 5740, 12409, 12418.

* Suprafața este determinată în planul de proiecție Stereo 70.



Date referitoare la teren

Crt	Categorie folosință	Intra vilan	Suprafața (mp)	Tarla	Parcelă	Nr. topo	Observații / Referințe
1	drum	DA	13.428	-	-	-	

Lungime Segmente

1) Valorile lungimilor segmentelor sunt obținute din proiecție în plan.

Punct început	X / Y	Punct sfârșit	X / Y	Lungime segment
1	576.180,633 640.845,061	2	576.178,422 640.840,551	5.023
4	576.185,161 640.834,437	5	576.188,177 640.833,887	3.066
7	576.212,359 640.839,43	8	576.215,306 640.840,599	3.17
10	576.239,711 640.841,3	11	576.239,691 640.841,103	0.198
13	576.250,156 640.838,795	14	576.260,829 640.835,519	11.164
2	576.178,422 640.840,551	3	576.174,8 640.833,525	7.905
5	576.188,177 640.833,887	6	576.203,908 640.836,077	15.883
8	576.215,306 640.840,599	9	576.226,98 640.842,18	11.781
11	576.239,691 640.841,103	12	576.248,335 640.839,354	8.819
14	576.260,829 640.835,519	15	576.262,39 640.835,041	1.633
3	576.174,8 640.833,525	4	576.185,161 640.834,437	10.401
6	576.203,908 640.836,077	7	576.212,359 640.839,43	9.092
9	576.226,98 640.842,18	10	576.239,711 640.841,3	12.761
12	576.248,335 640.839,354	13	576.250,156 640.838,795	1.905
15	576.262,39 640.835,041	16	576.282,956 640.828,743	21.509

Punct început	X / Y	Punct sfârșit	X / Y	Lungime segment	Punct început	X / Y	Punct sfârșit	X / Y	Lungime segment	Punct început	X / Y	Punct sfârșit	X / Y	Lungime segment
16	576.282,956 640.828,743	17	576.286,301 640.827,368	3.617	17	576.286,301 640.827,368	18	576.297,775 640.822,983	12.283	18	576.297,775 640.822,983	19	576.314,718 640.816,586	18.11
19	576.314,718 640.816,586	20	576.329,037 640.810,644	15.503	20	576.329,037 640.810,644	21	576.350,268 640.801,45	23.136	21	576.350,268 640.801,45	22	576.398,582 640.779,894	52.905
22	576.398,582 640.779,894	23	576.417,684 640.771,9	20.707	23	576.417,684 640.771,9	24	576.421,7 640.770,41	4.283	24	576.421,7 640.770,41	25	576.436,821 640.764,799	16.128
25	576.436,821 640.764,799	26	576.445,208 640.761,834	8.896	26	576.445,208 640.761,834	27	576.448,57 640.760,646	3.566	27	576.448,57 640.760,646	28	576.458,025 640.757,562	9.945
28	576.458,025 640.757,562	29	576.474,425 640.752,662	17.116	29	576.474,425 640.752,662	30	576.480,55 640.750,135	6.626	30	576.480,55 640.750,135	31	576.484,321 640.748,499	4.111
31	576.484,321 640.748,499	32	576.489,093 640.746,815	5.06	32	576.489,093 640.746,815	33	576.493,051 640.745,33	4.227	33	576.493,051 640.745,33	34	576.508,012 640.739,904	15.915
34	576.508,012 640.739,904	35	576.516,85 640.736,571	9.446	35	576.516,85 640.736,571	36	576.525,609 640.733,678	9.224	36	576.525,609 640.733,678	37	576.528,819 640.732,618	3.38
37	576.528,819 640.732,618	38	576.529,274 640.732,467	0.479	38	576.529,274 640.732,467	39	576.536,564 640.730,434	7.568	39	576.536,564 640.730,434	40	576.542,682 640.727,911	6.618
40	576.542,682 640.727,911	41	576.547,363 640.726,233	4.973	41	576.547,363 640.726,233	42	576.558,842 640.722,794	11.983	42	576.558,842 640.722,794	43	576.560,047 640.722,452	1.253
43	576.560,047 640.722,452	44	576.565,548 640.720,889	5.719	44	576.565,548 640.720,889	45	576.574,448 640.716,162	10.077	45	576.574,448 640.716,162	46	576.588,687 640.699,022	22.283
46	576.588,687 640.699,022	47	576.594,68 640.689,404	11.332	47	576.594,68 640.689,404	48	576.600,229 640.685,449	6.814	48	576.600,229 640.685,449	49	576.607,575 640.679,411	9.509
49	576.607,575 640.679,411	50	576.614,982 640.673,877	9.246	50	576.614,982 640.673,877	51	576.632,212 640.668,858	17.946	51	576.632,212 640.668,858	52	576.637,471 640.667,678	5.39
52	576.637,471 640.667,678	53	576.647,084 640.666,928	9.642	53	576.647,084 640.666,928	54	576.665,859 640.665,033	18.87	54	576.665,859 640.665,033	55	576.683,692 640.664,271	17.849
55	576.683,692 640.664,271	56	576.688,763 640.661,55	5.755	56	576.688,763 640.661,55	57	576.692,877 640.659,501	4.596	57	576.692,877 640.659,501	58	576.700,597 640.651,782	10.917
58	576.700,597 640.651,782	59	576.707,264 640.646,145	8.731	59	576.707,264 640.646,145	60	576.709,905 640.643,507	3.733	60	576.709,905 640.643,507	61	576.710,171 640.643,147	0.448
61	576.710,171 640.643,147	62	576.716,728 640.635,727	9.902	62	576.716,728 640.635,727	63	576.720,068 640.632,405	4.711	63	576.720,068 640.632,405	64	576.724,17 640.628,325	5.786
64	576.724,17 640.628,325	65	576.733,962 640.617,03	14.949	65	576.733,962 640.617,03	66	576.747,613 640.605,503	17.867	66	576.747,613 640.605,503	67	576.756,499 640.599,737	10.593
67	576.756,499 640.599,737	68	576.760,336 640.596,511	5.013	68	576.760,336 640.596,511	69	576.764,982 640.593,247	5.678	69	576.764,982 640.593,247	70	576.765,412 640.592,945	0.525
70	576.765,412 640.592,945	71	576.769,357 640.590,174	4.821	71	576.769,357 640.590,174	72	576.770,816 640.589,149	1.783	72	576.770,816 640.589,149	73	576.772,073 640.588,281	1.528
73	576.772,073 640.588,281	74	576.774,411 640.586,667	2.841	74	576.774,411 640.586,667	75	576.777,573 640.584,673	3.738	75	576.777,573 640.584,673	76	576.784,601 640.579,99	8.445
76	576.784,601 640.579,99	77	576.795,369 640.571,976	13.423	77	576.795,369 640.571,976	78	576.803,676 640.566,158	10.142	78	576.803,676 640.566,158	79	576.816,78 640.555,839	16.679
79	576.816,78 640.555,839	80	576.816,528 640.555,477	0.441	80	576.816,528 640.555,477	81	576.820,766 640.552,505	5.176	81	576.820,766 640.552,505	82	576.823,355 640.551,183	2.907
82	576.823,355 640.551,183	83	576.832,308 640.545,374	10.672	83	576.832,308 640.545,374	84	576.837,322 640.542,317	5.872	84	576.837,322 640.542,317	85	576.840,511 640.540,121	3.872
85	576.840,511 640.540,121	86	576.852,727 640.533,272	14.005	86	576.852,727 640.533,272	87	576.864,444 640.525,488	14.067	87	576.864,444 640.525,488	88	576.875,29 640.517,584	13.42
88	576.875,29 640.517,584	89	576.877,338 640.515,963	2.612	89	576.877,338 640.515,963	90	576.886,34 640.508,072	11.971	90	576.886,34 640.508,072	91	576.886,739 640.507,722	0.531
91	576.886,739 640.507,722	92	576.890,635 640.504,356	5.149	92	576.890,635 640.504,356	93	576.893,167 640.502,349	3.231	93	576.893,167 640.502,349	94	576.895,164 640.500,971	2.426
94	576.895,164 640.500,971	95	576.895,47 640.501,356	0.492	95	576.895,47 640.501,356	96	576.901,014 640.496,95	7.082	96	576.901,014 640.496,95	97	576.912,665 640.490,312	13.409
97	576.912,665 640.490,312	98	576.913,435 640.490,538	0.802	98	576.913,435 640.490,538	99	576.920,268 640.487,226	7.593	99	576.920,268 640.487,226	100	576.928,93 640.483,184	9.559
100	576.928,93 640.483,184	101	576.930,874 640.482,361	2.111	101	576.930,874 640.482,361	102	576.933,92 640.481,072	3.308	102	576.933,92 640.481,072	103	576.940,047 640.478,849	6.518
103	576.940,047 640.478,849	104	576.945,838 640.476,544	6.233	104	576.945,838 640.476,544	105	576.946,194 640.476,41	0.38	105	576.946,194 640.476,41	106	576.952,035 640.474,259	6.224
106	576.952,035 640.474,259	107	576.957,724 640.472,35	6.001	107	576.957,724 640.472,35	108	576.970,631 640.467,485	13.793	108	576.970,631 640.467,485	109	576.974,656 640.466,943	4.061
109	576.974,656 640.466,943	110	576.979,206 640.466,331	4.591	110	576.979,206 640.466,331	111	576.988,562 640.463,149	9.882	111	576.988,562 640.463,149	112	576.988,891 640.462,841	0.451
112	576.988,891 640.462,841	113	576.993,581 640.462,185	4.736	113	576.993,581 640.462,185	114	577.006,915 640.458,866	13.741	114	577.006,915 640.458,866	115	577.011,523 640.458,338	4.638

Punct început	X / Y	Punct sfârșit	X / Y	Lungime segment	Punct început	X / Y	Punct sfârșit	X / Y	Lungime segment	Punct început	X / Y	Punct sfârșit	X / Y	Lungime segment
115	577.011,523 640.458,338	116	577.018,06 640.457,769	6.562	116	577.018,06 640.457,769	117	577.027,899 640.456,912	9.876	117	577.027,899 640.456,912	118	577.037,738 640.456,056	9.876
118	577.037,738 640.456,056	119	577.038,543 640.456,297	0.84	119	577.038,543 640.456,297	120	577.042,308 640.455,765	3.802	120	577.042,308 640.455,765	121	577.043,248 640.455,632	0.949
121	577.043,248 640.455,632	122	577.063,815 640.453,594	20.668	122	577.063,815 640.453,594	123	577.064,502 640.454,258	0.955	123	577.064,502 640.454,258	124	577.069,041 640.453,872	4.555
124	577.069,041 640.453,872	125	577.071,612 640.453,355	2.622	125	577.071,612 640.453,355	126	577.082,732 640.451,118	11.343	126	577.082,732 640.451,118	127	577.090,269 640.449,602	7.688
127	577.090,269 640.449,602	128	577.100,183 640.446,158	10.495	128	577.100,183 640.446,158	129	577.112,261 640.438,757	14.165	129	577.112,261 640.438,757	130	577.113,994 640.436,931	2.517
130	577.113,994 640.436,931	131	577.115,501 640.435,33	2.199	131	577.115,501 640.435,33	132	577.120,076 640.432,721	5.267	132	577.120,076 640.432,721	133	577.122,11 640.431,321	2.469
133	577.122,11 640.431,321	134	577.128,091 640.424,126	9.356	134	577.128,091 640.424,126	135	577.136,845 640.413,596	13.694	135	577.136,845 640.413,596	136	577.147,686 640.400,555	16.959
136	577.147,686 640.400,555	137	577.152,405 640.396,215	6.411	137	577.152,405 640.396,215	138	577.167,645 640.374,624	26.428	138	577.167,645 640.374,624	139	577.170,523 640.370,547	4.99
139	577.170,523 640.370,547	140	577.178,243 640.358,542	14.273	140	577.178,243 640.358,542	141	577.181,382 640.353,661	5.803	141	577.181,382 640.353,661	142	577.195,059 640.332,473	25.219
142	577.195,059 640.332,473	143	577.198,233 640.326,078	7.139	143	577.198,233 640.326,078	144	577.200,056 640.322,652	3.881	144	577.200,056 640.322,652	145	577.207,639 640.305,098	19.122
145	577.207,639 640.305,098	146	577.214,501 640.284,291	21.909	146	577.214,501 640.284,291	147	577.214,02 640.284,238	0.484	147	577.214,02 640.284,238	148	577.217,486 640.274,003	10.806
148	577.217,486 640.274,003	149	577.217,205 640.273,671	0.435	149	577.217,205 640.273,671	150	577.218,78 640.269,833	4.149	150	577.218,78 640.269,833	151	577.218,75 640.269,794	0.049
151	577.218,75 640.269,794	152	577.223,531 640.256,821	13.826	152	577.223,531 640.256,821	153	577.227,06 640.251,424	6.448	153	577.227,06 640.251,424	154	577.233,623 640.242,929	10.735
154	577.233,623 640.242,929	155	577.238,887 640.238,929	6.611	155	577.238,887 640.238,929	156	577.254,285 640.230,005	17.797	156	577.254,285 640.230,005	157	577.276,646 640.221,392	23.962
157	577.276,646 640.221,392	158	577.281,98 640.219,954	5.524	158	577.281,98 640.219,954	159	577.309,816 640.208,376	30.148	159	577.309,816 640.208,376	160	577.324,554 640.201,82	16.13
160	577.324,554 640.201,82	161	577.330,844 640.195,097	9.207	161	577.330,844 640.195,097	162	577.330,449 640.203,319	8.231	162	577.330,449 640.203,319	163	577.349,978 640.196,538	20.673
163	577.349,978 640.196,538	164	577.348,799 640.205,229	8.771	164	577.348,799 640.205,229	165	577.342,213 640.207,273	6.896	165	577.342,213 640.207,273	166	577.327,965 640.212,558	15.197
166	577.327,965 640.212,558	167	577.311,196 640.219,113	18.005	167	577.311,196 640.219,113	168	577.305,88 640.218,992	5.317	168	577.305,88 640.218,992	169	577.296,388 640.223,02	10.311
169	577.296,388 640.223,02	170	577.277,475 640.230,193	20.228	170	577.277,475 640.230,193	171	577.264,342 640.235,179	14.048	171	577.264,342 640.235,179	172	577.259,393 640.237,371	5.413
172	577.259,393 640.237,371	173	577.255,397 640.237,872	4.027	173	577.255,397 640.237,872	174	577.249,96 640.240,105	5.878	174	577.249,96 640.240,105	175	577.245,564 640.242,785	5.149
175	577.245,564 640.242,785	176	577.239,96 640.247,139	7.097	176	577.239,96 640.247,139	177	577.237,623 640.249,586	3.384	177	577.237,623 640.249,586	178	577.232,339 640.258,64	10.483
178	577.232,339 640.258,64	179	577.229,344 640.264,437	6.525	179	577.229,344 640.264,437	180	577.225,705 640.274,934	11.11	180	577.225,705 640.274,934	181	577.223,455 640.283,607	8.96
181	577.223,455 640.283,607	182	577.214,014 640.310,474	28.478	182	577.214,014 640.310,474	183	577.205,829 640.329,505	20.716	183	577.205,829 640.329,505	184	577.195,277 640.349,079	22.237
184	577.195,277 640.349,079	185	577.178,358 640.377,31	32.913	185	577.178,358 640.377,31	186	577.169,773 640.390,538	15.77	186	577.169,773 640.390,538	187	577.159,447 640.405,41	18.105
187	577.159,447 640.405,41	188	577.149,101 640.416,34	15.05	188	577.149,101 640.416,34	189	577.139,349 640.427,17	14.574	189	577.139,349 640.427,17	190	577.129,573 640.437,003	13.866
190	577.129,573 640.437,003	191	577.120,431 640.444,054	11.545	191	577.120,431 640.444,054	192	577.107,403 640.453,066	15.841	192	577.107,403 640.453,066	193	577.096,574 640.458,278	12.018
193	577.096,574 640.458,278	194	577.089,825 640.458,782	6.768	194	577.089,825 640.458,782	195	577.082,347 640.460,954	7.787	195	577.082,347 640.460,954	196	577.061,249 640.463,732	21.28
196	577.061,249 640.463,732	197	577.059,101 640.464,015	2.167	197	577.059,101 640.464,015	198	577.043,356 640.465,853	15.852	198	577.043,356 640.465,853	199	577.040,785 640.465,862	2.571
199	577.040,785 640.465,862	200	577.028,637 640.466,348	12.158	200	577.028,637 640.466,348	201	577.017,357 640.466,791	11.289	201	577.017,357 640.466,791	202	577.005,34 640.468,492	12.137
202	577.005,34 640.468,492	203	576.990,57 640.471,724	15.119	203	576.990,57 640.471,724	204	576.980,719 640.474,808	10.322	204	576.980,719 640.474,808	205	576.976,084 640.476,214	4.844
205	576.976,084 640.476,214	206	576.970,153 640.477,706	6.116	206	576.970,153 640.477,706	207	576.962,788 640.480,012	7.718	207	576.962,788 640.480,012	208	576.950,583 640.484,23	12.913
208	576.950,583 640.484,23	209	576.936,811 640.489,727	14.829	209	576.936,811 640.489,727	210	576.931,825 640.492,345	5.632	210	576.931,825 640.492,345	211	576.921,397 640.497,819	11.777
211	576.921,397 640.497,819	212	576.913,316 640.502,746	9.465	212	576.913,316 640.502,746	213	576.904,733 640.508,839	10.526	213	576.904,733 640.508,839	214	576.896,202 640.514,815	10.416

Punct început	X / Y	Punct sfârșit	X / Y	Lungime segment	Punct început	X / Y	Punct sfârșit	X / Y	Lungime segment	Punct început	X / Y	Punct sfârșit	X / Y	Lungime segment
214	576.896,202 640.514,815	215	576.892,65 640.517,543	4.479	215	576.892,65 640.517,543	216	576.881,206 640.526,024	14.24 4	216	576.881,206 640.526,024	217	576.874,229 640.530,601	8.344
217	576.874,229 640.530,601	218	576.863,723 640.537,432	12.53 2	218	576.863,723 640.537,432	219	576.854,474 640.543,208	10.90 4	219	576.854,474 640.543,208	220	576.849,975 640.546,097	5.347
220	576.849,975 640.546,097	221	576.841,58 640.551,304	9.879	221	576.841,58 640.551,304	222	576.841,157 640.551,023	0.508	222	576.841,157 640.551,023	223	576.833,873 640.556,075	8.864
223	576.833,873 640.556,075	224	576.808,233 640.574,565	31.61 2	224	576.808,233 640.574,565	225	576.796,507 640.583,021	14.45 7	225	576.796,507 640.583,021	226	576.783,302 640.592,305	16.14 2
226	576.783,302 640.592,305	227	576.773,648 640.597,372	10.90 3	227	576.773,648 640.597,372	228	576.769,463 640.600,214	5.059	228	576.769,463 640.600,214	229	576.759,539 640.607,947	12.58 1
229	576.759,539 640.607,947	230	576.749,735 640.617,408	13.62 5	230	576.749,735 640.617,408	231	576.738,127 640.628,363	15.96 1	231	576.738,127 640.628,363	232	576.722,947 640.645,564	22.94 1
232	576.722,947 640.645,564	233	576.714,08 640.654,597	12.65 8	233	576.714,08 640.654,597	234	576.702,12 640.666,511	16.88 1	234	576.702,12 640.666,511	235	576.698,914 640.668,792	3.935
235	576.698,914 640.668,792	236	576.692,805 640.672,578	7.187	236	576.692,805 640.672,578	237	576.681,771 640.672,609	11.03 4	237	576.681,771 640.672,609	238	576.679,6 640.672,447	2.177
238	576.679,6 640.672,447	239	576.664,366 640.672,93	15.24 2	239	576.664,366 640.672,93	240	576.648,294 640.675,965	16.35 6	240	576.648,294 640.675,965	241	576.629,91 640.678,24	18.52 4
241	576.629,91 640.678,24	242	576.616,849 640.685,04	14.72 5	242	576.616,849 640.685,04	243	576.610,016 640.691,403	9.337	243	576.610,016 640.691,403	244	576.605,021 640.697,294	7.724
244	576.605,021 640.697,294	245	576.590,974 640.715,501	22.99 6	245	576.590,974 640.715,501	246	576.585,829 640.722,683	8.835	246	576.585,829 640.722,683	247	576.585,643 640.723,426	0.766
247	576.585,643 640.723,426	248	576.574,14 640.728,595	12.61 1	248	576.574,14 640.728,595	249	576.551,133 640.735,772	24.1	249	576.551,133 640.735,772	250	576.537,318 640.740,218	14.51 3
250	576.537,318 640.740,218	251	576.536,221 640.740,66	1.183	251	576.536,221 640.740,66	252	576.520,3 640.745,797	16.72 9	252	576.520,3 640.745,797	253	576.493,771 640.754,914	28.05 2
253	576.493,771 640.754,914	254	576.485,31 640.757,977	8.998	254	576.485,31 640.757,977	255	576.482,954 640.758,83	2.506	255	576.482,954 640.758,83	256	576.453,641 640.767,841	30.66 7
256	576.453,641 640.767,841	257	576.453,376 640.767,922	0.277	257	576.453,376 640.767,922	258	576.439,441 640.772,786	14.75 9	258	576.439,441 640.772,786	259	576.432,368 640.775,467	7.564
259	576.432,368 640.775,467	260	576.428,74 640.776,843	3.88	260	576.428,74 640.776,843	261	576.419,942 640.780,671	9.595	261	576.419,942 640.780,671	262	576.419,272 640.781,514	1.077
262	576.419,272 640.781,514	263	576.416,032 640.782,897	3.523	263	576.416,032 640.782,897	264	576.366,641 640.803,675	53.58 4	264	576.366,641 640.803,675	265	576.364,297 640.805,541	2.996
265	576.364,297 640.805,541	266	576.335,254 640.818,619	31.85 2	266	576.335,254 640.818,619	267	576.334,906 640.818,276	0.489	267	576.334,906 640.818,276	268	576.315,227 640.826,509	21.33 2
268	576.315,227 640.826,509	269	576.302,926 640.831,655	13.33 4	269	576.302,926 640.831,655	270	576.269,212 640.844,324	36.01 6	270	576.269,212 640.844,324	271	576.252,358 640.846,826	17.03 9
271	576.252,358 640.846,826	272	576.229,483 640.850,646	23.19 2	272	576.229,483 640.850,646	273	576.222,167 640.850,049	7.34	273	576.222,167 640.850,049	274	576.220,318 640.851,383	2.28
274	576.220,318 640.851,383	275	576.216,487 640.850,281	3.986	275	576.216,487 640.850,281	276	576.213,404 640.849,425	3.2	276	576.213,404 640.849,425	277	576.212,365 640.849,18	1.067
277	576.212,365 640.849,18	278	576.204,055 640.847,226	8.537	278	576.204,055 640.847,226	279	576.188,96 640.843,434	15.56 4	279	576.188,96 640.843,434	1	576.180,633 640.845,061	8.484

** Lungimile segmentelor sunt determinate în planul de proiecție Stereo 70 și sunt rotunjite la 1 milimetru.

*** Distanța dintre puncte este formată din segmente cumulate ce sunt mai mici decât valoarea 1 milimetru.

**DATE DESPRE IMOBILUL NR. 12397**

Oficiul de Cadastru și Publicitate Imobiliară NEAMT
Biroul de Cadastru și Publicitate Imobiliară Targu-Neamt

A. Partea I. Descrierea imobilului

TEREN Intravilan

Adresa: Loc. Boboiesti, Jud. Neamt

Nr. Crt	Nr cadastral Nr. topografic	Suprafața* (mp)	Observații / Referințe
A1		1.093	Sector cadastral:0 Teren neimprejmuit;

B. Partea II. Proprietari și acte

Inscrieri privitoare la dreptul de proprietate și alte drepturi reale		Referințe
/		
Act Normativ nr. 7, din 13/03/1996 emis de PARLAMENTUL ROMANIEI;		
B1	Inscrierea provizorie, drept de PROPRIETATE, dobandit prin Lege, cota actuala 1/1, cota initiala 1/1 1) COMUNA PIPIRIG, CIF:99999999999999, Proprietar neidentificat	A1

C. Partea III. SARCINI .

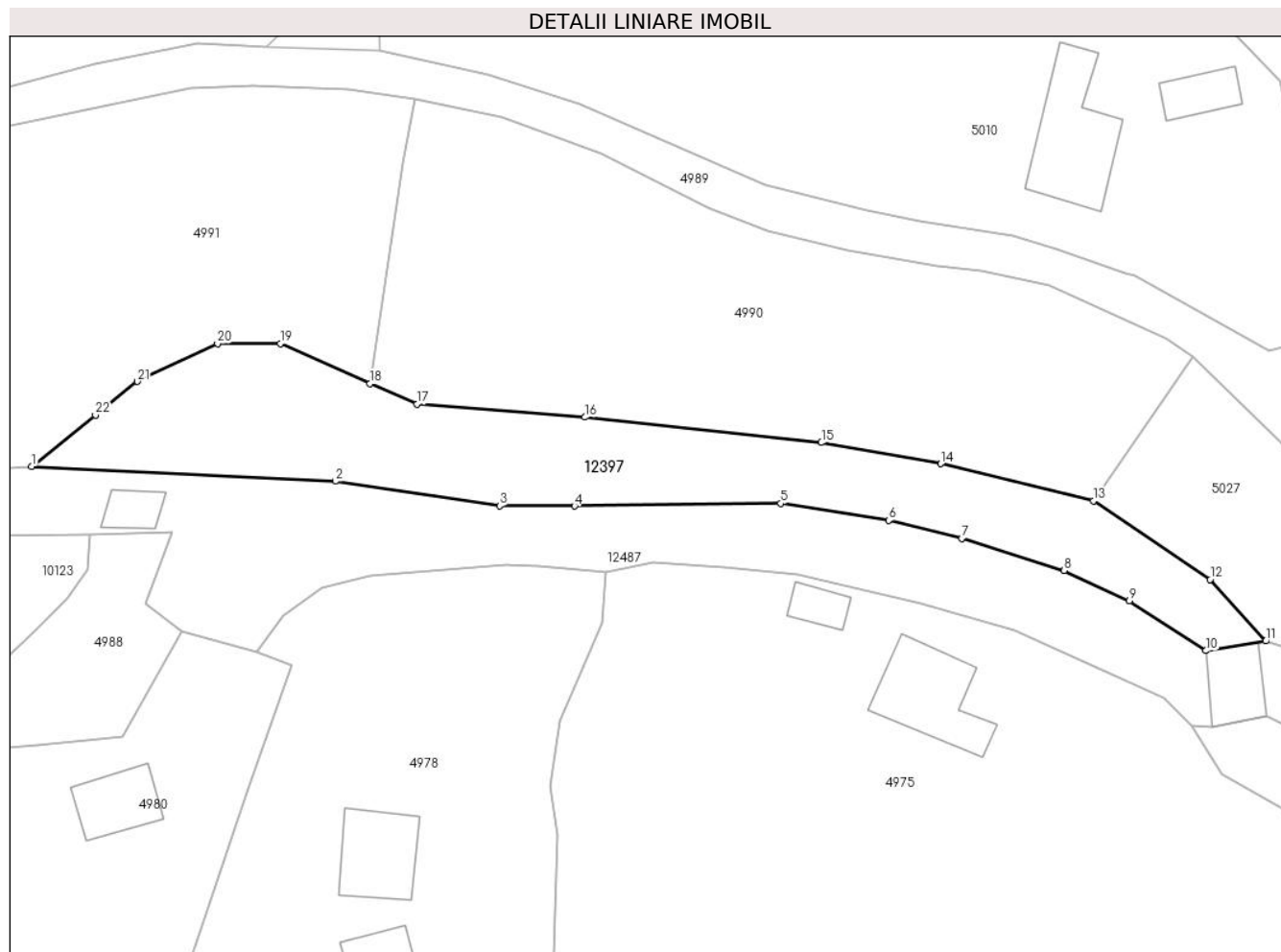
Inscrieri privind dezmembramintele dreptului de proprietate, drepturi reale de garanție și sarcini	Referințe
NU SUNT	

Anexa Nr. 1 La Partea I

Teren

Nr cadastral	Suprafața (mp)*	Observații / Referințe
	1.093	

* Suprafața este determinată în planul de proiecție Stereo 70.



Date referitoare la teren

Crt	Categorie folosință	Intravilan	Suprafața (mp)	Tarla	Parcelă	Nr. topo	Observații / Referințe
1	ape curgătoare	DA	1.093	-	-	-	

Lungime Segmente

1) Valorile lungimilor segmentelor sunt obținute din proiecție în plan.

Punct început	X / Y	Punct sfârșit	X / Y	Lungime segment (** (m)
1	577.099,158 640.131,683	2	577.130,837 640.130,137	31.717
3	577.147,959 640.127,566	4	577.155,776 640.127,556	7.817
5	577.177,293 640.127,827	6	577.188,557 640.126,065	11.401
7	577.196,164 640.124,18	8	577.206,846 640.120,829	11.195
9	577.213,646 640.117,684	10	577.221,633 640.112,487	9.529

Punct început	X / Y	Punct sfârșit	X / Y	Lungime segment (** (m)
2	577.130,837 640.130,137	3	577.147,959 640.127,566	17.314
4	577.155,776 640.127,556	5	577.177,293 640.127,827	21.519
6	577.188,557 640.126,065	7	577.196,164 640.124,18	7.837
8	577.206,846 640.120,829	9	577.213,646 640.117,684	7.492
10	577.221,633 640.112,487	11	577.227,875 640.113,49	6.322

Punct început	X / Y	Punct sfârșit	X / Y	Lungime segment (** (m)
11	577.227,875 640.113,49	12	577.222,079 640.119,89	8.634
13	577.209,919 640.128,101	14	577.193,99 640.131,959	16.39
15	577.181,524 640.134,165	16	577.156,859 640.136,813	24.807
17	577.139,335 640.138,168	18	577.134,46 640.140,334	5.335
19	577.125,101 640.144,493	20	577.118,535 640.144,493	6.566
21	577.110,179 640.140,53	22	577.105,807 640.137,021	5.606

Punct început	X / Y	Punct sfârșit	X / Y	Lungime segment (** (m)
12	577.222,079 640.119,89	13	577.209,919 640.128,101	14.673
14	577.193,99 640.131,959	15	577.181,524 640.134,165	12.66
16	577.156,859 640.136,813	17	577.139,335 640.138,168	17.576
18	577.134,46 640.140,334	19	577.125,101 640.144,493	10.241
20	577.118,535 640.144,493	21	577.110,179 640.140,53	9.248
22	577.105,807 640.137,021	1	577.099,158 640.131,683	8.527

** Lungimile segmentelor sunt determinate în planul de proiecție Stereo 70 și sunt rotunjite la 1 milimetru.

*** Distanța dintre puncte este formată din segmente cumulate ce sunt mai mici decât valoarea 1 milimetru.

**DATE DESPRE IMOBILUL NR. 12398**

Oficiul de Cadastru și Publicitate Imobiliară NEAMT
Biroul de Cadastru și Publicitate Imobiliară Targu-Neamt

A. Partea I. Descrierea imobilului

TEREN Intravilan

Adresa: Loc. Boboiesti, Jud. Neamt

Nr. Crt	Nr cadastral Nr. topografic	Suprafața* (mp)	Observații / Referințe
A1		1.104	Sector cadastral:0 Teren neimprejmuit;

B. Partea II. Proprietari și acte

Inscrieri privitoare la dreptul de proprietate și alte drepturi reale	Referințe
/	
Act Normativ nr. 7, din 13/03/1996 emis de PARLAMENTUL ROMANIEI;	
B1	Inscrierea provizorie, drept de PROPRIETATE, dobandit prin Lege, cota actuala 1/1, cota initiala 1/1
	1) COMUNA PIPIRIG, CIF:99999999999999, Proprietar neidentificat

C. Partea III. SARCINI .

Inscrieri privind dezmembramintele dreptului de proprietate, drepturi reale de garanție și sarcini	Referințe
NU SUNT	

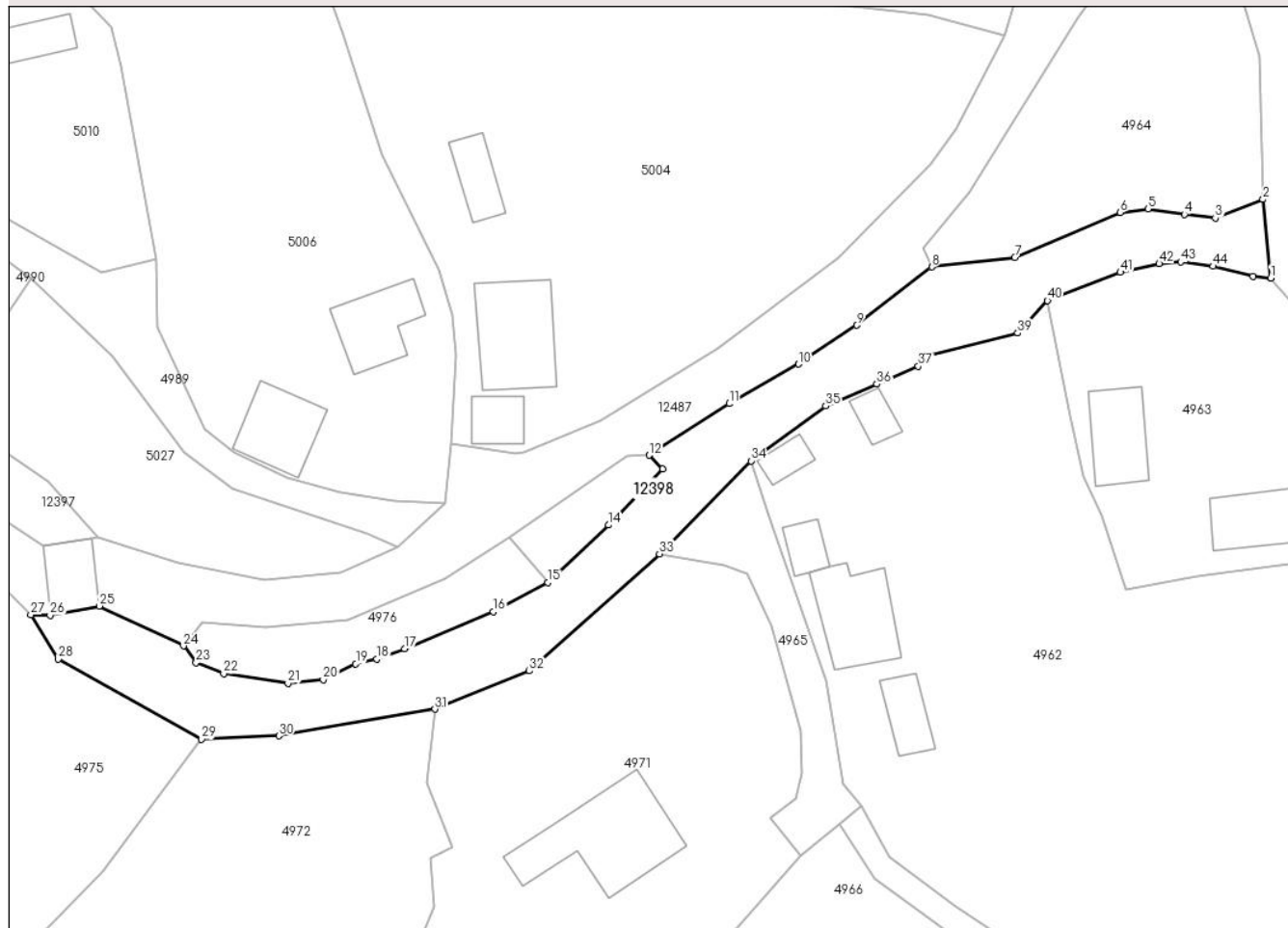
Anexa Nr. 1 La Partea I

Teren

Nr cadastral	Suprafața (mp)*	Observații / Referințe
	1.104	

* Suprafața este determinată în planul de proiecție Stereo 70.

DETALII LINIARE IMOBIL



Date referitoare la teren

Crt	Categorie folosință	Intravilan	Suprafața (mp)	Tarla	Parcelă	Nr. topo	Observații / Referințe
1	ape curgătoare	DA	1.104	-	-	-	

Lungime Segmente

1) Valorile lungimilor segmentelor sunt obținute din proiecție în plan.

Punct început	X / Y	Punct sfârșit	X / Y	Lungime segment	Punct început	X / Y	Punct sfârșit	X / Y	Lungime segment	Punct început	X / Y	Punct sfârșit	X / Y	Lungime segment
1	577.361,952 640.143,115	2	577.361,065 640.152,105	9.034	2	577.361,065 640.152,105	3	577.355,602 640.149,982	5.861	3	577.355,602 640.149,982	4	577.352,093 640.150,406	3.535
4	577.352,093 640.150,406	5	577.347,915 640.151,02	4.223	5	577.347,915 640.151,02	6	577.344,743 640.150,611	3.198	6	577.344,743 640.150,611	7	577.332,685 640.145,491	13.1
7	577.332,685 640.145,491	8	577.323,19 640.144,397	9.558	8	577.323,19 640.144,397	9	577.314,579 640.137,722	10.895	9	577.314,579 640.137,722	10	577.307,95 640.133,29	7.974
10	577.307,95 640.133,29	11	577.300,003 640.128,769	9.143	11	577.300,003 640.128,769	12	577.290,87 640.122,878	10.868	12	577.290,87 640.122,878	13	577.292,39 640.121,301	2.19
13	577.292,39 640.121,301	14	577.286,193 640.114,892	8.915	14	577.286,193 640.114,892	15	577.279,251 640.108,325	9.556	15	577.279,251 640.108,325	16	577.273,05 640.104,976	7.048

Punct început	X / Y	Punct sfârșit	X / Y	Lungime segment	Punct început	X / Y	Punct sfârșit	X / Y	Lungime segment	Punct început	X / Y	Punct sfârșit	X / Y	Lungime segment
16	577.273,05 640.104,976	17	577.262,897 640.100,744	11.0	17	577.262,897 640.100,744	18	577.259,73 640.099,574	3.376	18	577.259,73 640.099,574	19	577.257,304 640.099,037	2.485
19	577.257,304 640.099,037	20	577.253,585 640.097,219	4.14	20	577.253,585 640.097,219	21	577.249,559 640.096,809	4.047	21	577.249,559 640.096,809	22	577.242,185 640.097,918	7.457
22	577.242,185 640.097,918	23	577.239,036 640.099,156	3.384	23	577.239,036 640.099,156	24	577.237,603 640.101,06	2.383	24	577.237,603 640.101,06	25	577.227,986 640.105,64	10.65 2
25	577.227,986 640.105,64	26	577.222,333 640.104,577	5.752	26	577.222,333 640.104,577	27	577.220,143 640.104,632	2.191	27	577.220,143 640.104,632	28	577.223,264 640.099,568	5.949
28	577.223,264 640.099,568	29	577.239,675 640.090,426	18.78 6	29	577.239,675 640.090,426	30	577.248,503 640.090,795	8.836	30	577.248,503 640.090,795	31	577.266,364 640.093,852	18.12 1
31	577.266,364 640.093,852	32	577.277,159 640.098,215	11.64 3	32	577.277,159 640.098,215	33	577.292,03 640.111,603	20.01	33	577.292,03 640.111,603	34	577.302,504 640.122,229	14.92
34	577.302,504 640.122,229	35	577.311,042 640.128,502	10.59 5	35	577.311,042 640.128,502	36	577.316,92 640.130,991	6.383	36	577.316,92 640.130,991	37	577.321,655 640.133,029	5.155
37	577.321,655 640.133,029	38	577.322,542 640.134,164	1.44	38	577.322,542 640.134,164	39	577.333,018 640.136,835	10.81 1	39	577.333,018 640.136,835	40	577.336,414 640.140,552	5.035
40	577.336,414 640.140,552	41	577.344,761 640.143,783	8.951	41	577.344,761 640.143,783	42	577.349,185 640.144,767	4.532	42	577.349,185 640.144,767	43	577.351,645 640.144,977	2.469
43	577.351,645 640.144,977	44	577.355,363 640.144,468	3.753	44	577.355,363 640.144,468	45	577.359,918 640.143,327	4.696	45	577.359,918 640.143,327	1	577.361,952 640.143,115	2.045

** Lungimile segmentelor sunt determinate în planul de proiecție Stereo 70 și sunt rotunjite la 1 milimetru.

*** Distanța dintre puncte este formată din segmente cumulate ce sunt mai mici decât valoarea 1 milimetru.

**DATE DESPRE IMOBILUL NR. 12399**

Oficiul de Cadastru și Publicitate Imobiliară NEAMT
Biroul de Cadastru și Publicitate Imobiliară Targu-Neamt

A. Partea I. Descrierea imobilului

TEREN Necunoscut

Adresa: Loc. Pluton, Jud. Neamt, si extravilan UAT Pipirig

Nr. Crt	Nr cadastral Nr. topografic	Suprafața* (mp)	Observații / Referințe
A1		Din acte: 27.895.000 Masurata: 24.850	Sector cadastral:0 Teren neimprejmuat; DIFERENTA DE SUPRAFATA INSCRISA IN INVENTARUL BUNURILOR DIN DOMENIUL PUBLIC AL STATULUI SE REGASESTE IN ALTE SECTOARE CADASTRALE

B. Partea II. Proprietari și acte

Inscrieri privitoare la dreptul de proprietate și alte drepturi reale		Referințe
/		
Act Normativ nr. 1705, din 29/11/2006 emis de GUVERNUL ROMANIEI;		
B1	Intabulare, drept de PROPRIETATE, dobandit prin Lege, cota actuala 1/1, cota initiala 1/1 1) STATUL ROMAN , CIF:9999999999999, - domeniul public	A1
Act Normativ nr. 982, din 29/12/1998 emis de GUVERNUL ROMANIEI (ORDINUL 182/26.02.2018 AVIZ CTAS 324/09.12.2020 EXTRAS DIN AMENAJAMENTUL SILVIC AL UNITATILOR DE PRODUCTIE);		
B2	Intabulare, drept de ADMINISTRARE, dobandit prin Lege, cota actuala 1/1, cota initiala 1/1 1) RNP-ROMSILVA-PRIN DIRECTIA SILVICA NEAMT , CIF:1590120	A1

C. Partea III. SARCINI .

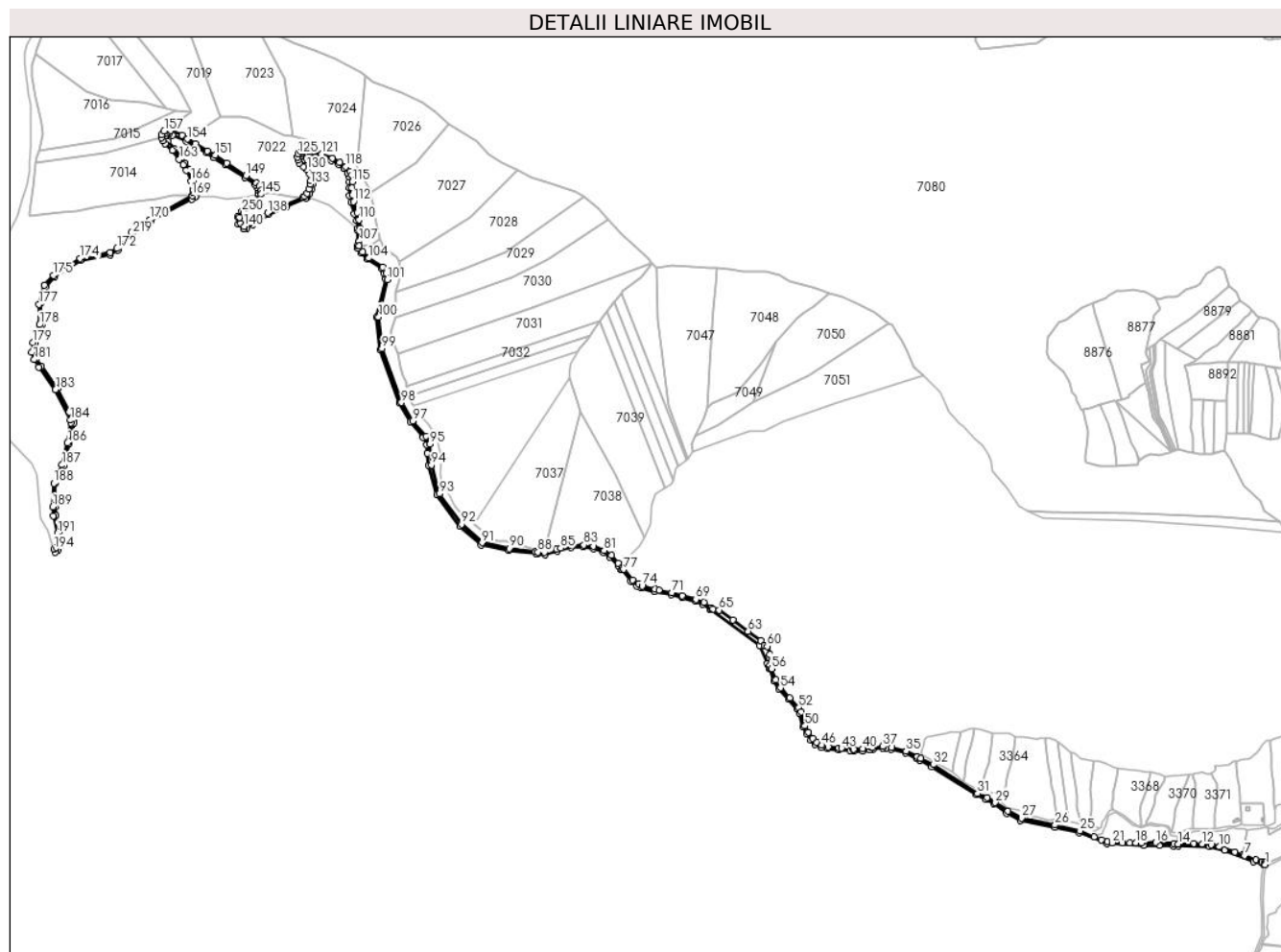
Inscrieri privind dezmembramintele dreptului de proprietate, drepturi reale de garanție și sarcini	Referințe
NU SUNT	

Anexa Nr. 1 La Partea I

Teren

Nr cadastral	Suprafața (mp)*	Observații / Referințe
	Din acte: 27.895.000 Masurata: 24.850	DIFERENTA DE SUPRAFATA INSCRISA IN INVENTARUL BUNURILOR DIN DOMENIUL PUBLIC AL STATULUI SE REGASESTE IN ALTE SECTOARE CADASTRALE

* Suprafața este determinată în planul de proiecție Stereo 70.



Date referitoare la teren

Crt	Categorie folosință	Intra vilan	Suprafața (mp)	Tarla	Parcelă	Nr. topo	Observații / Referințe
1	drum	DA	3.861	UP II Mihaieti	FE013 = D151	-	UP II Mihaieti - Pîpirig, Drum exploatare FE013 = D151
2	drum	NU	20.989	UP II Mihaieti	FE013 = D151	-	UP II Mihaieti - Pîpirig, Drum exploatare FE013 = D151

Lungime Segmente

1) Valorile lungimilor segmentelor sunt obținute din proiecție în plan.

Punct început	X / Y	Punct sfârșit	X / Y	Lungime segment	Punct început	X / Y	Punct sfârșit	X / Y	Lungime segment	Punct început	X / Y	Punct sfârșit	X / Y	Lungime segment
1	575.020,919 633.718,439	2	575.021,955 633.723,726	5.388	2	575.021,955 633.723,726	3	575.019,908 633.723,599	2.051	3	575.019,908 633.723,599	4	575.013,612 633.724,371	6.343
4	575.013,612 633.724,371	5	575.011,64 633.724,931	2.05	5	575.011,64 633.724,931	6	575.000,572 633.729,142	11.84 2	6	575.000,572 633.729,142	7	574.975,004 633.738,591	27.25 8
7	574.975,004 633.738,591	8	574.971,13 633.739,995	4.121	8	574.971,13 633.739,995	9	574.953,159 633.746,508	19.11 5	9	574.953,159 633.746,508	10	574.919,266 633.758,22	35.86

Punct început	X / Y	Punct sfârșit	X / Y	Lungime segment	Punct început	X / Y	Punct sfârșit	X / Y	Lungime segment	Punct început	X / Y	Punct sfârșit	X / Y	Lungime segment
10	574.919,266 633.758,22	11	574.900,88 633.762,284	18.83	11	574.900,88 633.762,284	12	574.880,825 633.764,439	20.17	12	574.880,825 633.764,439	13	574.862,315 633.765,077	18.52 1
13	574.862,315 633.765,077	14	574.827,449 633.764,295	34.87 5	14	574.827,449 633.764,295	15	574.817,923 633.764,877	9.544	15	574.817,923 633.764,877	16	574.777,863 633.767,311	40.13 4
16	574.777,863 633.767,311	17	574.746,655 633.767,176	31.20 8	17	574.746,655 633.767,176	18	574.734,375 633.766,514	12.29 8	18	574.734,375 633.766,514	19	574.720,591 633.766,514	13.78 4
19	574.720,591 633.766,514	20	574.704,169 633.766,259	16.42 4	20	574.704,169 633.766,259	21	574.681,482 633.767,021	22.7	21	574.681,482 633.767,021	22	574.671,101 633.769,573	10.69
22	574.671,101 633.769,573	23	574.657,658 633.773,824	14.09 9	23	574.657,658 633.773,824	24	574.641,917 633.780,202	16.98 4	24	574.641,917 633.780,202	25	574.610,532 633.793,511	34.09
25	574.610,532 633.793,511	26	574.554,914 633.806,177	57.04 2	26	574.554,914 633.806,177	27	574.480,748 633.821,296	75.69 1	27	574.480,748 633.821,296	28	574.450,869 633.836,919	33.71 7
28	574.450,869 633.836,919	29	574.422,736 633.855,892	33.93 3	29	574.422,736 633.855,892	30	574.404,401 633.866,585	21.22 5	30	574.404,401 633.866,585	31	574.383,286 633.876,083	23.15 3
31	574.383,286 633.876,083	32	574.285,666 633.940,021	116.6 95	32	574.285,666 633.940,021	33	574.257,12 633.953,588	31.60 6	33	574.257,12 633.953,588	34	574.249,79 633.957,564	8.339
34	574.249,79 633.957,564	35	574.224,731 633.970,625	28.25 9	35	574.224,731 633.970,625	36	574.192,78 633.978,66	32.94 6	36	574.192,78 633.978,66	37	574.173,283 633.980,608	19.59 4
37	574.173,283 633.980,608	38	574.150,542 633.978,132	22.87 5	38	574.150,542 633.978,132	39	574.147,064 633.977,688	3.506	39	574.147,064 633.977,688	40	574.128,601 633.975,329	18.61 3
40	574.128,601 633.975,329	41	574.108,894 633.974,57	19.72 2	41	574.108,894 633.974,57	42	574.107,858 633.974,64	1.038	42	574.107,858 633.974,64	43	574.081,843 633.976,393	26.07 4
43	574.081,843 633.976,393	44	574.075,371 633.976,829	6.487	44	574.075,371 633.976,829	45	574.052,317 633.978,999	23.15 6	45	574.052,317 633.978,999	46	574.038,551 633.982,86	14.29 7
46	574.038,551 633.982,86	47	574.027,041 633.989,479	13.27 7	47	574.027,041 633.989,479	48	574.017,562 633.998,127	12.83 1	48	574.017,562 633.998,127	49	574.008,261 634.011,798	16.53 5
49	574.008,261 634.011,798	50	574.000,812 634.025,74	15.80 7	50	574.000,812 634.025,74	51	573.992,283 634.056,777	32.18 8	51	573.992,283 634.056,777	52	573.986,759 634.066,815	11.45 8
52	573.986,759 634.066,815	53	573.967,488 634.088,09	28.70 5	53	573.967,488 634.088,09	54	573.946,403 634.110,253	30.59	54	573.946,403 634.110,253	55	573.936,492 634.127,973	20.30 3
55	573.936,492 634.127,973	56	573.926,763 634.152,851	26.71 3	56	573.926,763 634.152,851	57	573.923,408 634.160,821	8.647	57	573.923,408 634.160,821	58	573.925,305 634.161,582	2.044
58	573.925,305 634.161,582	59	573.923,007 634.184,146	22.68 1	59	573.923,007 634.184,146	60	573.917,168 634.202,247	19.01 9	60	573.917,168 634.202,247	61	573.911,062 634.203,953	6.34
61	573.911,062 634.203,953	62	573.902,891 634.214,519	13.35 7	62	573.902,891 634.214,519	63	573.874,791 634.235,257	34.92 4	63	573.874,791 634.235,257	64	573.840,794 634.260,911	42.59
64	573.840,794 634.260,911	65	573.810,664 634.282,526	37.08 1	65	573.810,664 634.282,526	66	573.797,485 634.285,408	13.49	66	573.797,485 634.285,408	67	573.793,234 634.287,715	4.837
67	573.793,234 634.287,715	68	573.777,327 634.299,506	19.80 1	68	573.777,327 634.299,506	69	573.758,856 634.306,295	19.67 9	69	573.758,856 634.306,295	70	573.729,365 634.314,927	30.72 8
70	573.729,365 634.314,927	71	573.705,394 634.321,028	24.73 5	71	573.705,394 634.321,028	72	573.677,274 634.326,826	28.71 2	72	573.677,274 634.326,826	73	573.668,132 634.328,711	9.334
73	573.668,132 634.328,711	74	573.639,96 634.335,822	29.05 6	74	573.639,96 634.335,822	75	573.632,05 634.340,676	9.281	75	573.632,05 634.340,676	76	573.618,384 634.349,098	16.05 3
76	573.618,384 634.349,098	77	573.598,846 634.372,72	30.65 5	77	573.598,846 634.372,72	78	573.596,21 634.375,841	4.085	78	573.596,21 634.375,841	79	573.587,191 634.386,038	13.61 3
79	573.587,191 634.386,038	80	573.571,5 634.403,78	23.68 5	80	573.571,5 634.403,78	81	573.555,819 634.414,648	19.07 9	81	573.555,819 634.414,648	82	573.532,14 634.423,413	25.24 9
82	573.532,14 634.423,413	83	573.510,59 634.426,735	21.80 5	83	573.510,59 634.426,735	84	573.482,644 634.425,714	27.96 5	84	573.482,644 634.425,714	85	573.459,431 634.419,805	23.95 3
85	573.459,431 634.419,805	86	573.450,439 634.417,508	9.281	86	573.450,439 634.417,508	87	573.423,67 634.410,5	27.67 1	87	573.423,67 634.410,5	88	573.408,968 634.411,016	14.71 1
88	573.408,968 634.411,016	89	573.402,835 634.411,663	6.167	89	573.402,835 634.411,663	90	573.345,26 634.419,111	58.05 5	90	573.345,26 634.419,111	91	573.285,035 634.431,465	61.47 9
91	573.285,035 634.431,465	92	573.239,84 634.472,672	61.16	92	573.239,84 634.472,672	93	573.190,133 634.540,309	83.93 8	93	573.190,133 634.540,309	94	573.173,116 634.604,157	66.07 7
94	573.173,116 634.604,157	95	573.169,668 634.650,481	46.45 2	95	573.169,668 634.650,481	96	573.161,181 634.667,255	18.79 9	96	573.161,181 634.667,255	97	573.131,097 634.701,71	45.74 1
97	573.131,097 634.701,71	98	573.106,304 634.742,378	47.63	98	573.106,304 634.742,378	99	573.063,339 634.861,882	126.9 93	99	573.063,339 634.861,882	100	573.055,97 634.932,31	70.81 2
100	573.055,97 634.932,31	101	573.074,865 635.014,639	84.46 9	101	573.074,865 635.014,639	102	573.072,098 635.029,748	15.36	102	573.072,098 635.029,748	103	573.064,87 635.042,439	14.60 5
103	573.064,87 635.042,439	104	573.034,367 635.062,541	36.53 1	104	573.034,367 635.062,541	105	573.021,104 635.076,116	18.97 9	105	573.021,104 635.076,116	106	573.012,873 635.089,427	15.65
106	573.012,873 635.089,427	107	573.012,744 635.099,92	10.49 4	107	573.012,744 635.099,92	108	573.015,29 635.122,163	22.38 8	108	573.015,29 635.122,163	109	573.015,771 635.128,656	6.511

Punct început	X / Y	Punct sfârșit	X / Y	Lungime segment	Punct început	X / Y	Punct sfârșit	X / Y	Lungime segment	Punct început	X / Y	Punct sfârșit	X / Y	Lungime segment
109	573.015,771 635.128,656	110	573.012,59 635.147,658	19.26 6	110	573.012,59 635.147,658	111	573.007,89 635.163,011	16.05 6	111	573.007,89 635.163,011	112	573.000,345 635.187,827	25.93 8
112	573.000,345 635.187,827	113	572.997,548 635.201,961	14.40 8	113	572.997,548 635.201,961	114	572.996,953 635.217,981	16.03 1	114	572.996,953 635.217,981	115	572.997,674 635.231,58	13.61 8
115	572.997,674 635.231,58	116	572.996,192 635.245,806	14.30 3	116	572.996,192 635.245,806	117	572.992,403 635.253,769	8.818	117	572.992,403 635.253,769	118	572.983,361 635.265,188	14.56 5
118	572.983,361 635.265,188	119	572.969,657 635.274,991	16.84 9	119	572.969,657 635.274,991	120	572.953,421 635.283,821	18.48 2	120	572.953,421 635.283,821	121	572.929,714 635.293,011	25.42 6
121	572.929,714 635.293,011	122	572.902,09 635.299,096	28.28 6	122	572.902,09 635.299,096	123	572.891,204 635.299,603	10.89 8	123	572.891,204 635.299,603	124	572.883,294 635.298,138	8.045
124	572.883,294 635.298,138	125	572.877,027 635.293,522	7.783	125	572.877,027 635.293,522	126	572.875,367 635.286,762	6.961	126	572.875,367 635.286,762	127	572.876,899 635.279,176	7.739
127	572.876,899 635.279,176	128	572.880,409 635.272,764	7.31	128	572.880,409 635.272,764	129	572.889,171 635.264,958	11.73 5	129	572.889,171 635.264,958	130	572.896,98 635.258,527	10.11 6
130	572.896,98 635.258,527	131	572.903,176 635.248,412	11.86 2	131	572.903,176 635.248,412	132	572.905,006 635.234,615	13.91 8	132	572.905,006 635.234,615	133	572.904,545 635.226,421	8.207
133	572.904,545 635.226,421	134	572.902,003 635.215,763	10.95 7	134	572.902,003 635.215,763	135	572.897,923 635.206,459	10.15 9	135	572.897,923 635.206,459	136	572.892,354 635.199,657	8.791
136	572.892,354 635.199,657	137	572.888,577 635.196,462	4.947	137	572.888,577 635.196,462	138	572.809,983 635.162,671	85.55	138	572.809,983 635.162,671	139	572.772,999 635.140,223	43.26 3
139	572.772,999 635.140,223	140	572.758,403 635.133,091	16.24 5	140	572.758,403 635.133,091	141	572.749,754 635.139,203	10.59 1	141	572.749,754 635.139,203	142	572.747,335 635.152,139	13.16
142	572.747,335 635.152,139	143	572.756,192 635.163,446	14.36 3	143	572.756,192 635.163,446	144	572.784,282 635.185,341	35.61 5	144	572.784,282 635.185,341	145	572.795,978 635.204,47	22.42 1
145	572.795,978 635.204,47	146	572.795,821 635.213,271	8.802	146	572.795,821 635.213,271	147	572.791,156 635.222,587	10.41 9	147	572.791,156 635.222,587	148	572.785,176 635.228,958	8.738
148	572.785,176 635.228,958	149	572.762,013 635.245,346	28.37 4	149	572.762,013 635.245,346	150	572.719,516 635.273,561	51.01 1	150	572.719,516 635.273,561	151	572.693,197 635.290,339	31.21 2
151	572.693,197 635.290,339	152	572.676,913 635.299,927	18.89 7	152	572.676,913 635.299,927	153	572.649,59 635.316,619	32.01 8	153	572.649,59 635.316,619	154	572.631,866 635.326,134	20.11 7
154	572.631,866 635.326,134	155	572.620,071 635.334,562	14.49 7	155	572.620,071 635.334,562	156	572.595,168 635.345,331	27.13 2	156	572.595,168 635.345,331	157	572.580,702 635.343,934	14.53 3
157	572.580,702 635.343,934	158	572.574,149 635.336,349	10.02 4	158	572.574,149 635.336,349	159	572.574,165 635.329,593	6.756	159	572.574,165 635.329,593	160	572.577,974 635.322,819	7.771
160	572.577,974 635.322,819	161	572.583,392 635.316,345	8.442	161	572.583,392 635.316,345	162	572.598,586 635.300,8	21.73 7	162	572.598,586 635.300,8	163	572.614,005 635.281,536	24.67 5
163	572.614,005 635.281,536	164	572.622,58 635.269,302	14.94	164	572.622,58 635.269,302	165	572.629,161 635.257,322	13.66 9	165	572.629,161 635.257,322	166	572.639,751 635.232,974	26.55 1
166	572.639,751 635.232,974	167	572.643,771 635.214,184	19.21 5	167	572.643,771 635.214,184	168	572.644,752 635.207,478	6.777	168	572.644,752 635.207,478	169	572.642,689 635.200,941	6.855
169	572.642,689 635.200,941	170	572.548,295 635.147,801	108.3 24	170	572.548,295 635.147,801	171	572.507,964 635.119,752	49.12 6	171	572.507,964 635.119,752	172	572.476,081 635.083,654	48.16 2
172	572.476,081 635.083,654	173	572.460,565 635.074,354	18.09	173	572.460,565 635.074,354	174	572.394,133 635.061,826	67.60 3	174	572.394,133 635.061,826	175	572.334,898 635.024,541	69.99 3
175	572.334,898 635.024,541	176	572.315,537 635.002,406	29.40 8	176	572.315,537 635.002,406	177	572.303,097 634.960,109	44.08 8	177	572.303,097 634.960,109	178	572.304,105 634.914,932	45.18 8
178	572.304,105 634.914,932	179	572.289,643 634.875,205	42.27 7	179	572.289,643 634.875,205	180	572.286,837 634.853,892	21.49 7	180	572.286,837 634.853,892	181	572.292,245 634.837,596	17.17
181	572.292,245 634.837,596	182	572.302,278 634.820,696	19.65 4	182	572.302,278 634.820,696	183	572.339,59 634.770,869	62.24 9	183	572.339,59 634.770,869	184	572.372,818 634.703,397	75.21
184	572.372,818 634.703,397	185	572.374,5 634.696,923	6.689	185	572.374,5 634.696,923	186	572.366,336 634.653,0	44.67 5	186	572.366,336 634.653,0	187	572.354,439 634.604,301	50.13 1
187	572.354,439 634.604,301	188	572.335,788 634.563,768	44.61 8	188	572.335,788 634.563,768	189	572.333,51 634.511,215	52.60 2	189	572.333,51 634.511,215	190	572.335,082 634.490,713	20.56 2
190	572.335,082 634.490,713	191	572.344,435 634.452,98	38.87 5	191	572.344,435 634.452,98	192	572.345,782 634.428,035	24.98 1	192	572.345,782 634.428,035	193	572.342,288 634.421,58	7.34
193	572.342,288 634.421,58	194	572.336,281 634.417,87	7.06	194	572.336,281 634.417,87	195	572.339,076 634.410,401	7.975	195	572.339,076 634.410,401	196	572.346,238 634.416,308	9.284
196	572.346,238 634.416,308	197	572.351,176 634.425,099	10.08 3	197	572.351,176 634.425,099	198	572.349,014 634.454,424	29.40 5	198	572.349,014 634.454,424	199	572.340,055 634.491,902	38.53 4
199	572.340,055 634.491,902	200	572.338,629 634.511,757	19.90 6	200	572.338,629 634.511,757	201	572.339,713 634.562,755	51.01	201	572.339,713 634.562,755	202	572.357,643 634.602,203	43.33 2
202	572.357,643 634.602,203	203	572.370,041 634.651,481	50.81 4	203	572.370,041 634.651,481	204	572.380,308 634.696,884	46.54 9	204	572.380,308 634.696,884	205	572.378,585 634.704,63	7.935
205	572.378,585 634.704,63	206	572.370,423 634.721,103	18.38 4	206	572.370,423 634.721,103	207	572.344,512 634.773,162	58.15 1	207	572.344,512 634.773,162	208	572.307,682 634.822,625	61.66 9

Punct început	X / Y	Punct sfârșit	X / Y	Lungime segment
208	572.307,682 634.822,625	209	572.296,788 634.838,628	19.359
211	572.294,25 634.873,818	212	572.309,964 634.914,144	43.28
214	572.319,361 634.999,409	215	572.337,769 635.021,036	28.4
217	572.460,553 635.068,99	218	572.478,195 635.080,213	20.909
220	572.550,238 635.143,995	221	572.642,247 635.193,406	104.437
223	572.650,599 635.200,721	224	572.652,245 635.203,017	2.825
226	572.652,318 635.217,041	227	572.645,691 635.236,153	20.228
229	572.627,556 635.273,813	230	572.618,509 635.284,47	13.979
232	572.588,368 635.320,81	233	572.583,0 635.326,679	7.954
235	572.585,716 635.336,049	236	572.590,759 635.336,838	5.104
238	572.629,784 635.321,518	239	572.646,946 635.312,601	19.34
241	572.690,454 635.285,695	242	572.716,749 635.269,08	31.104
244	572.781,887 635.225,474	245	572.786,68 635.219,621	7.565
247	572.789,32 635.205,429	248	572.788,723 635.203,954	1.591
250	572.753,243 635.165,615	251	572.743,118 635.153,745	15.602
253	572.756,172 635.126,859	254	572.763,635 635.128,28	7.597
256	572.812,059 635.159,172	257	572.852,029 635.176,064	43.393
259	572.896,931 635.197,138	260	572.902,974 635.204,593	9.597
262	572.909,392 635.226,504	263	572.909,302 635.235,32	8.816
265	572.900,612 635.261,449	266	572.893,271 635.267,991	9.833
268	572.883,0 635.281,401	269	572.883,173 635.286,023	4.625
271	572.892,305 635.293,559	272	572.901,301 635.293,14	9.006
274	572.950,899 635.278,379	275	572.966,474 635.269,908	17.73
277	572.987,289 635.250,584	278	572.990,345 635.244,163	7.111
280	572.990,961 635.218,028	281	572.991,584 635.201,264	16.776
283	573.002,164 635.161,264	284	573.006,775 635.146,203	15.751
286	573.009,939 635.123,032	287	573.007,927 635.089,939	33.154
289	573.017,188 635.073,776	290	573.031,455 635.059,982	19.845
292	573.067,375 635.029,376	293	573.070,787 635.015,553	14.238
295	573.059,185 634.859,677	296	573.102,409 634.741,121	126.19
298	573.154,057 634.664,693	299	573.162,116 634.648,593	18.004
301	573.166,493 634.603,203	302	573.184,515 634.537,64	67.995
304	573.282,771 634.427,264	305	573.344,12 634.415,083	62.547
209	572.296,788 634.838,628	210	572.291,294 634.854,55	16.843
212	572.309,964 634.914,144	213	572.307,578 634.961,929	47.845
215	572.337,769 635.021,036	216	572.395,151 635.057,65	68.068
218	572.478,195 635.080,213	219	572.510,563 635.116,154	48.368
221	572.642,247 635.193,406	222	572.649,012 635.198,507	8.473
224	572.652,245 635.203,017	225	572.653,402 635.209,132	6.223
227	572.645,691 635.236,153	228	572.634,785 635.259,863	26.098
230	572.618,509 635.284,47	231	572.603,09 635.304,747	25.474
233	572.583,0 635.326,679	234	572.582,425 635.331,957	5.309
236	572.590,759 635.336,838	237	572.599,016 635.334,962	8.467
239	572.646,946 635.312,601	240	572.674,979 635.296,299	32.428
242	572.716,749 635.269,08	243	572.759,744 635.241,061	51.319
245	572.786,68 635.219,621	246	572.789,474 635.212,943	7.239
248	572.788,723 635.203,954	249	572.781,832 635.188,723	16.717
251	572.743,118 635.153,745	252	572.744,688 635.137,448	16.372
254	572.763,635 635.128,28	255	572.776,255 635.137,21	15.46
257	572.852,029 635.176,064	258	572.895,226 635.195,537	47.383
260	572.902,974 635.204,593	261	572.907,082 635.214,874	11.071
263	572.909,302 635.235,32	264	572.906,756 635.249,47	14.377
266	572.893,271 635.267,991	267	572.885,087 635.275,933	11.404
269	572.883,173 635.286,023	270	572.886,516 635.291,064	6.049
272	572.901,301 635.293,14	273	572.927,978 635.287,264	27.316
275	572.966,474 635.269,908	276	572.979,192 635.260,81	15.637
278	572.990,345 635.244,163	279	572.991,671 635.231,427	12.805
281	572.991,584 635.201,264	282	572.994,531 635.186,372	15.181
284	573.006,775 635.146,203	285	573.010,343 635.127,967	18.582
287	573.007,927 635.089,939	288	573.009,991 635.084,13	6.165
290	573.031,455 635.059,982	291	573.062,011 635.040,143	36.432
293	573.070,787 635.015,553	294	573.051,78 634.931,982	85.705
296	573.102,409 634.741,121	297	573.126,301 634.699,973	47.581
299	573.162,116 634.648,593	300	573.163,876 634.630,344	18.334
302	573.184,515 634.537,64	303	573.235,936 634.468,313	86.315
305	573.344,12 634.415,083	306	573.404,593 634.407,37	60.963
210	572.291,294 634.854,55	211	572.294,25 634.873,818	19.493
213	572.307,578 634.961,929	214	572.319,361 634.999,409	39.289
216	572.395,151 635.057,65	217	572.460,553 635.068,99	66.378
219	572.510,563 635.116,154	220	572.550,238 635.143,995	48.469
222	572.649,012 635.198,507	223	572.650,599 635.200,721	2.724
225	572.653,402 635.209,132	226	572.652,318 635.217,041	7.983
228	572.634,785 635.259,863	229	572.627,556 635.273,813	15.712
231	572.603,09 635.304,747	232	572.588,368 635.320,81	21.789
234	572.582,425 635.331,957	235	572.585,716 635.336,049	5.251
237	572.599,016 635.334,962	238	572.629,784 635.321,518	33.577
240	572.674,979 635.296,299	241	572.690,454 635.285,695	18.76
243	572.759,744 635.241,061	244	572.781,887 635.225,474	27.079
246	572.789,474 635.212,943	247	572.789,32 635.205,429	7.516
249	572.781,832 635.188,723	250	572.753,243 635.165,615	36.76
252	572.744,688 635.137,448	253	572.756,172 635.126,859	15.621
255	572.776,255 635.137,21	256	572.812,059 635.159,172	42.003
258	572.895,226 635.195,537	259	572.896,931 635.197,138	2.339
261	572.907,082 635.214,874	262	572.909,392 635.226,504	11.857
264	572.906,756 635.249,47	265	572.900,612 635.261,449	13.463
267	572.885,087 635.275,933	268	572.883,0 635.281,401	5.853
270	572.886,516 635.291,064	271	572.892,305 635.293,559	6.304
273	572.927,978 635.287,264	274	572.950,899 635.278,379	24.583
276	572.979,192 635.260,81	277	572.987,289 635.250,584	13.043
279	572.991,671 635.231,427	280	572.990,961 635.218,028	13.418
282	572.994,531 635.186,372	283	573.002,164 635.161,264	26.243
285	573.010,343 635.127,967	286	573.009,939 635.123,032	4.952
288	573.009,991 635.084,13	289	573.017,188 635.073,776	12.61
291	573.062,011 635.040,143	292	573.067,375 635.029,376	12.029
294	573.051,78 634.931,982	295	573.059,185 634.859,677	72.683
297	573.126,301 634.699,973	298	573.154,057 634.664,693	44.89
300	573.163,876 634.630,344	301	573.166,493 634.603,203	27.267
303	573.235,936 634.468,313	304	573.282,771 634.427,264	62.278
306	573.404,593 634.407,37	307	573.407,656 634.406,993	3.086

Punct început	X / Y	Punct sfârșit	X / Y	Lungime segment	Punct început	X / Y	Punct sfârșit	X / Y	Lungime segment	Punct început	X / Y	Punct sfârșit	X / Y	Lungime segment
307	573.407,656 634.406,993	308	573.424,987 634.405,088	17.435	308	573.424,987 634.405,088	309	573.451,49 634.413,333	27.756	309	573.451,49 634.413,333	310	573.482,916 634.420,869	32.317
310	573.482,916 634.420,869	311	573.509,435 634.422,268	26.556	311	573.509,435 634.422,268	312	573.531,251 634.419,181	22.033	312	573.531,251 634.419,181	313	573.553,393 634.410,551	23.764
313	573.553,393 634.410,551	314	573.568,419 634.400,393	18.137	314	573.568,419 634.400,393	315	573.586,404 634.380,564	26.777	315	573.586,404 634.380,564	316	573.593,057 634.373,258	9.881
316	573.593,057 634.373,258	317	573.594,119 634.371,899	1.725	317	573.594,119 634.371,899	318	573.614,468 634.346,433	32.598	318	573.614,468 634.346,433	319	573.628,838 634.335,347	18.149
319	573.628,838 634.335,347	320	573.638,042 634.331,706	9.898	320	573.638,042 634.331,706	321	573.667,482 634.324,167	30.39	321	573.667,482 634.324,167	322	573.704,1 634.316,602	37.391
322	573.704,1 634.316,602	323	573.728,356 634.310,194	25.088	323	573.728,356 634.310,194	324	573.758,465 634.301,542	31.327	324	573.758,465 634.301,542	325	573.774,682 634.295,078	17.458
325	573.774,682 634.295,078	326	573.790,888 634.284,709	19.239	326	573.790,888 634.284,709	327	573.791,235 634.284,44	0.439	327	573.791,235 634.284,44	328	573.792,039 634.283,818	1.017
328	573.792,039 634.283,818	329	573.792,335 634.283,588	0.375	329	573.792,335 634.283,588	330	573.899,687 634.204,492	133.344	330	573.899,687 634.204,492	331	573.917,607 634.163,825	44.44
331	573.917,607 634.163,825	332	573.919,603 634.159,295	4.95	332	573.919,603 634.159,295	333	573.921,358 634.155,115	4.533	333	573.921,358 634.155,115	334	573.922,81 634.151,659	3.749
334	573.922,81 634.151,659	335	573.932,708 634.126,076	27.431	335	573.932,708 634.126,076	336	573.943,123 634.108,021	20.844	336	573.943,123 634.108,021	337	573.964,099 634.085,302	30.922
337	573.964,099 634.085,302	338	573.983,57 634.063,936	28.907	338	573.983,57 634.063,936	339	573.987,979 634.054,448	10.462	339	573.987,979 634.054,448	340	573.996,333 634.023,895	31.675
340	573.996,333 634.023,895	341	574.003,922 634.009,32	16.432	341	574.003,922 634.009,32	342	574.013,929 633.994,751	17.675	342	574.013,929 633.994,751	343	574.023,266 633.984,35	13.977
343	574.023,266 633.984,35	344	574.036,596 633.978,284	14.645	344	574.036,596 633.978,284	345	574.051,958 633.975,292	15.651	345	574.051,958 633.975,292	346	574.075,008 633.972,906	23.173
346	574.075,008 633.972,906	347	574.100,217 633.971,027	25.279	347	574.100,217 633.971,027	348	574.109,065 633.970,368	8.873	348	574.109,065 633.970,368	349	574.128,633 633.970,485	19.568
349	574.128,633 633.970,485	350	574.143,936 633.972,834	15.482	350	574.143,936 633.972,834	351	574.151,15 633.973,942	7.299	351	574.151,15 633.973,942	352	574.173,013 633.976,141	21.973
352	574.173,013 633.976,141	353	574.179,648 633.975,486	6.667	353	574.179,648 633.975,486	354	574.192,267 633.974,239	12.68	354	574.192,267 633.974,239	355	574.223,372 633.966,444	32.067
355	574.223,372 633.966,444	356	574.248,383 633.954,075	27.902	356	574.248,383 633.954,075	357	574.249,607 633.953,417	1.39	357	574.249,607 633.953,417	358	574.254,846 633.950,603	5.947
358	574.254,846 633.950,603	359	574.255,601 633.950,18	0.865	359	574.255,601 633.950,18	360	574.282,021 633.935,381	30.282	360	574.282,021 633.935,381	361	574.381,008 633.873,005	117.001
361	574.381,008 633.873,005	362	574.402,214 633.862,651	23.599	362	574.402,214 633.862,651	363	574.419,252 633.852,963	19.6	363	574.419,252 633.852,963	364	574.447,878 633.832,655	35.098
364	574.447,878 633.832,655	365	574.478,607 633.816,685	34.631	365	574.478,607 633.816,685	366	574.554,704 633.801,301	77.636	366	574.554,704 633.801,301	367	574.608,773 633.789,805	55.278
367	574.608,773 633.789,805	368	574.669,58 633.764,898	65.71	368	574.669,58 633.764,898	369	574.751,8 633.761,692	82.282	369	574.751,8 633.761,692	370	574.786,136 633.760,602	34.353
370	574.786,136 633.760,602	371	574.817,286 633.759,614	31.166	371	574.817,286 633.759,614	372	574.828,005 633.759,274	10.724	372	574.828,005 633.759,274	373	574.897,653 633.758,22	69.656
373	574.897,653 633.758,22	374	574.930,559 633.750,263	33.854	374	574.930,559 633.750,263	375	574.995,671 633.725,42	69.69	375	574.995,671 633.725,42	376	575.016,625 633.719,056	21.899
376	575.016,625 633.719,056	1	575.020,919 633.718,439	4.338										

** Lungimile segmentelor sunt determinate în planul de proiecție Stereo 70 și sunt rotunjite la 1 milimetru.

*** Distanța dintre puncte este formată din segmente cumulate ce sunt mai mici decât valoarea 1 milimetru.

**DATE DESPRE IMOBILUL NR. 12402**

Oficiul de Cadastru și Publicitate Imobiliară NEAMT
Biroul de Cadastru și Publicitate Imobiliară Targu-Neamt

A. Partea I. Descrierea imobilului

TEREN Intravilan

Adresa: Loc. Boboiesti, Jud. Neamt

Nr. Crt	Nr cadastral Nr. topografic	Suprafața* (mp)	Observații / Referințe
A1		6.702	Sector cadastral:0 Teren neimprejmuit;

Construcții

Crt	Nr cadastral Nr. topografic	Adresa	Observații / Referințe
A1.1		Loc. Boboiesti, Jud. Neamt	Nr. niveluri:1; S. construita la sol:34 mp;
A1.2		Loc. Boboiesti, Jud. Neamt	Nr. niveluri:1; S. construita la sol:39 mp;

B. Partea II. Proprietari și acte

Inscrieri privitoare la dreptul de proprietate și alte drepturi reale		Referințe
/		
Act Normativ nr. 7, din 13/03/1996 emis de PARLAMENTUL ROMANIEI;		
B1	Inscrierea provizorie, drept de PROPRIETATE, dobandit prin Lege, cota actuala 1/1, cota initiala 1/1 1) COMUNA PIPIRIG, CIF:99999999999999, Proprietar neidentificat	A1, A1.1, A1.2

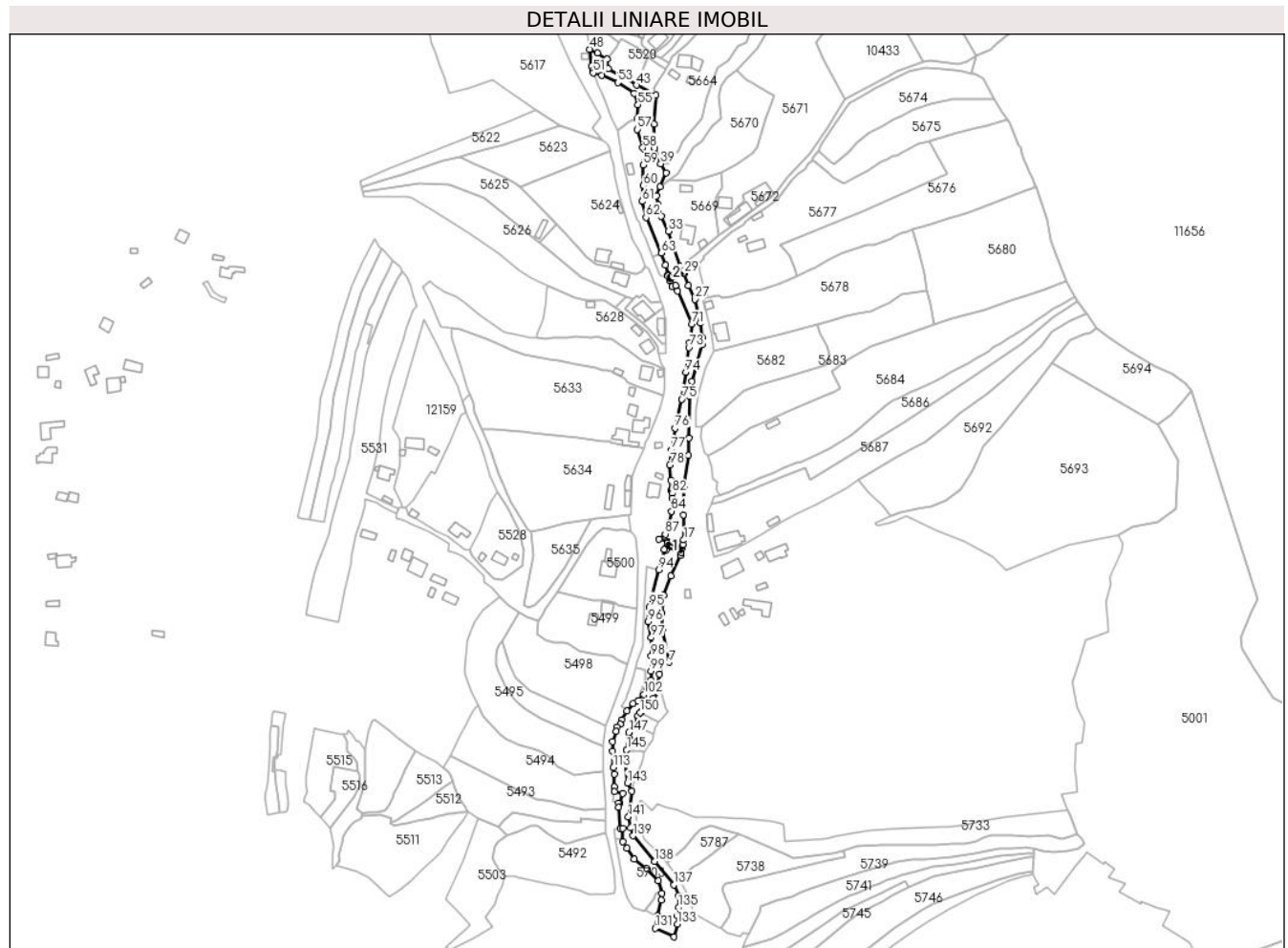
C. Partea III. SARCINI .

Inscrieri privind dezmembramintele dreptului de proprietate, drepturi reale de garanție și sarcini	Referințe
NU SUNT	

Teren

Nr cadastral	Suprafața (mp)*	Observații / Referințe
	6.702	

* Suprafața este determinată în planul de proiecție Stereo 70.



Date referitoare la teren

Crt	Categorie folosință	Intravilan	Suprafața (mp)	Tarla	Parcelă	Nr. topo	Observații / Referințe
1	ape curgătoare	DA	6.702	-	-	-	Râul Mânzatu Mare

Date referitoare la construcții

Crt	Număr	Destinație construcție	Supraf. (mp)	Situație juridică	Observații / Referințe
A1.1		construcții industriale și edilitare	34	Cu acte	Nr. niveluri:1; S. construită la sol:34 mp;
A1.2		construcții industriale și edilitare	39	Cu acte	Nr. niveluri:1; S. construită la sol:39 mp;

Lungime Segmente

1) Valorile lungimilor segmentelor sunt obținute din proiecție în plan.

Punct început	X / Y	Punct sfârșit	X / Y	Lungime segment	Punct început	X / Y	Punct sfârșit	X / Y	Lungime segment	Punct început	X / Y	Punct sfârșit	X / Y	Lungime segment
1	578.502,957 640.017,453	2	578.512,468 640.027,693	13.976	2	578.512,468 640.027,693	3	578.516,776 640.033,63	7.335	3	578.516,776 640.033,63	4	578.513,953 640.034,063	2.856
4	578.513,953 640.034,063	5	578.516,812 640.045,397	11.689	5	578.516,812 640.045,397	6	578.518,996 640.054,83	9.683	6	578.518,996 640.054,83	7	578.524,031 640.054,121	5.085

Punct început	X / Y	Punct sfârșit	X / Y	Lungime segment	Punct început	X / Y	Punct sfârșit	X / Y	Lungime segment	Punct început	X / Y	Punct sfârșit	X / Y	Lungime segment
7	578.524,031 640.054,121	8	578.518,859 640.078,692	25.109	8	578.518,859 640.078,692	9	578.518,417 640.089,996	11.313	9	578.518,417 640.089,996	10	578.519,85 640.103,309	13.39
10	578.519,85 640.103,309	11	578.525,1 640.117,471	15.104	11	578.525,1 640.117,471	12	578.532,179 640.132,805	16.889	12	578.532,179 640.132,805	13	578.532,58 640.134,867	2.101
13	578.532,58 640.134,867	14	578.533,19 640.138,005	3.197	14	578.533,19 640.138,005	15	578.533,554 640.139,882	1.912	15	578.533,554 640.139,882	16	578.534,257 640.140,452	0.905
16	578.534,257 640.140,452	17	578.534,656 640.143,962	3.533	17	578.534,656 640.143,962	18	578.534,342 640.162,524	18.565	18	578.534,342 640.162,524	19	578.535,016 640.183,399	20.886
19	578.535,016 640.183,399	20	578.538,133 640.206,363	23.175	20	578.538,133 640.206,363	21	578.538,467 640.219,111	12.752	21	578.538,467 640.219,111	22	578.539,002 640.249,397	30.291
22	578.539,002 640.249,397	23	578.540,828 640.260,628	11.378	23	578.540,828 640.260,628	24	578.548,133 640.287,599	27.943	24	578.548,133 640.287,599	25	578.548,214 640.292,851	5.253
25	578.548,214 640.292,851	26	578.546,966 640.303,659	10.88	26	578.546,966 640.303,659	27	578.542,732 640.320,753	17.611	27	578.542,732 640.320,753	28	578.538,232 640.330,935	11.132
28	578.538,232 640.330,935	29	578.534,87 640.339,835	9.514	29	578.534,87 640.339,835	30	578.534,145 640.339,992	0.742	30	578.534,145 640.339,992	31	578.532,578 640.343,2	3.57
31	578.532,578 640.343,2	32	578.532,304 640.345,3	2.118	32	578.532,304 640.345,3	33	578.523,453 640.370,874	27.062	33	578.523,453 640.370,874	34	578.517,956 640.382,002	12.412
34	578.517,956 640.382,002	35	578.515,816 640.390,267	8.538	35	578.515,816 640.390,267	36	578.514,495 640.396,814	6.679	36	578.514,495 640.396,814	37	578.517,442 640.403,666	7.459
37	578.517,442 640.403,666	38	578.521,824 640.413,787	11.029	38	578.521,824 640.413,787	39	578.517,807 640.420,663	7.963	39	578.517,807 640.420,663	40	578.513,297 640.431,867	12.078
40	578.513,297 640.431,867	41	578.512,634 640.449,71	17.855	41	578.512,634 640.449,71	42	578.514,017 640.471,086	21.421	42	578.514,017 640.471,086	43	578.499,843 640.478,324	15.915
43	578.499,843 640.478,324	44	578.490,09 640.484,149	11.36	44	578.490,09 640.484,149	45	578.479,128 640.490,422	12.63	45	578.479,128 640.490,422	46	578.478,282 640.497,302	6.932
46	578.478,282 640.497,302	47	578.471,168 640.501,804	8.419	47	578.471,168 640.501,804	48	578.465,496 640.504,669	6.355	48	578.465,496 640.504,669	49	578.466,802 640.492,181	12.556
49	578.466,802 640.492,181	50	578.467,795 640.489,245	3.099	50	578.467,795 640.489,245	51	578.468,191 640.487,363	1.923	51	578.468,191 640.487,363	52	578.474,425 640.485,365	6.546
52	578.474,425 640.485,365	53	578.486,216 640.480,248	12.853	53	578.486,216 640.480,248	54	578.498,301 640.472,273	14.479	54	578.498,301 640.472,273	55	578.501,036 640.463,821	8.883
55	578.501,036 640.463,821	56	578.500,559 640.453,715	10.117	56	578.500,559 640.453,715	57	578.500,478 640.445,788	7.927	57	578.500,478 640.445,788	58	578.504,589 640.432,328	14.074
58	578.504,589 640.432,328	59	578.504,645 640.419,544	12.784	59	578.504,645 640.419,544	60	578.504,821 640.404,433	15.112	60	578.504,821 640.404,433	61	578.504,143 640.392,848	11.605
61	578.504,143 640.392,848	62	578.506,906 640.381,037	12.13	62	578.506,906 640.381,037	63	578.518,33 640.354,904	28.521	63	578.518,33 640.354,904	64	578.521,263 640.345,959	9.414
64	578.521,263 640.345,959	65	578.523,017 640.338,945	7.23	65	578.523,017 640.338,945	66	578.523,164 640.337,884	1.071	66	578.523,164 640.337,884	67	578.524,393 640.334,599	3.507
67	578.524,393 640.334,599	68	578.525,948 640.330,136	4.726	68	578.525,948 640.330,136	69	578.528,556 640.330,893	2.716	69	578.528,556 640.330,893	70	578.530,121 640.327,181	4.028
70	578.530,121 640.327,181	71	578.540,518 640.302,523	26.76	71	578.540,518 640.302,523	72	578.538,904 640.288,826	13.792	72	578.538,904 640.288,826	73	578.538,501 640.285,411	3.439
73	578.538,501 640.285,411	74	578.536,207 640.267,437	18.12	74	578.536,207 640.267,437	75	578.533,241 640.247,425	20.231	75	578.533,241 640.247,425	76	578.528,384 640.226,184	21.789
76	578.528,384 640.226,184	77	578.525,852 640.210,35	16.035	77	578.525,852 640.210,35	78	578.524,454 640.199,262	11.176	78	578.524,454 640.199,262	79	578.525,293 640.187,784	11.509
79	578.525,293 640.187,784	80	578.525,098 640.180,274	7.513	80	578.525,098 640.180,274	81	578.526,218 640.180,554	1.154	81	578.526,218 640.180,554	82	578.526,213 640.178,392	2.162
82	578.526,213 640.178,392	83	578.525,928 640.174,525	3.877	83	578.525,928 640.174,525	84	578.525,681 640.165,177	9.351	84	578.525,681 640.165,177	85	578.524,454 640.156,565	8.699
85	578.524,454 640.156,565	86	578.523,785 640.153,519	3.119	86	578.523,785 640.153,519	87	578.521,08 640.148,348	5.836	87	578.521,08 640.148,348	88	578.516,512 640.144,728	5.828
88	578.516,512 640.144,728	89	578.523,215 640.142,822	6.969	89	578.523,215 640.142,822	90	578.522,947 640.141,748	1.107	90	578.522,947 640.141,748	91	578.522,235 640.138,785	3.047
91	578.522,235 640.138,785	92	578.521,827 640.136,551	2.271	92	578.521,827 640.136,551	93	578.520,284 640.137,193	1.671	93	578.520,284 640.137,193	94	578.516,314 640.122,109	15.598
94	578.516,314 640.122,109	95	578.509,118 640.094,766	28.274	95	578.509,118 640.094,766	96	578.508,577 640.084,138	10.642	96	578.508,577 640.084,138	97	578.510,755 640.072,262	12.074
97	578.510,755 640.072,262	98	578.510,755 640.058,58	13.682	98	578.510,755 640.058,58	99	578.510,563 640.047,553	11.029	99	578.510,563 640.047,553	100	578.510,563 640.040,825	6.728
100	578.510,563 640.040,825	101	578.508,101 640.033,996	7.259	101	578.508,101 640.033,996	102	578.505,457 640.030,482	4.398	102	578.505,457 640.030,482	103	578.501,208 640.025,748	6.361
103	578.501,208 640.025,748	104	578.500,861 640.025,581	0.385	104	578.500,861 640.025,581	105	578.497,359 640.023,893	3.888	105	578.497,359 640.023,893	106	578.492,781 640.018,224	7.287

Punct început	X / Y	Punct sfârșit	X / Y	Lungime segment	Punct început	X / Y	Punct sfârșit	X / Y	Lungime segment	Punct început	X / Y	Punct sfârșit	X / Y	Lungime segment
106	578.492,781 640.018,224	107	578.489,135 640.011,963	7.245	107	578.489,135 640.011,963	108	578.488,138 640.008,572	3.535	108	578.488,138 640.008,572	109	578.485,556 640.006,414	3.365
109	578.485,556 640.006,414	110	578.484,753 640.003,569	2.956	110	578.484,753 640.003,569	111	578.482,209 639.995,628	8.339	111	578.482,209 639.995,628	112	578.482,083 639.988,851	6.778
112	578.482,083 639.988,851	113	578.482,854 639.976,71	12.165	113	578.482,854 639.976,71	114	578.483,784 639.972,025	4.776	114	578.483,784 639.972,025	115	578.483,716 639.962,501	9.524
115	578.483,716 639.962,501	116	578.483,701 639.959,035	3.466	116	578.483,701 639.959,035	117	578.489,677 639.957,706	6.122	117	578.489,677 639.957,706	118	578.487,689 639.950,58	7.398
118	578.487,689 639.950,58	119	578.486,507 639.950,781	1.199	119	578.486,507 639.950,781	120	578.486,93 639.947,361	3.446	120	578.486,93 639.947,361	121	578.488,017 639.931,963	15.436
121	578.488,017 639.931,963	122	578.489,904 639.932,145	1.896	122	578.489,904 639.932,145	123	578.490,034 639.922,255	9.891	123	578.490,034 639.922,255	124	578.492,962 639.917,565	5.529
124	578.492,962 639.917,565	125	578.498,245 639.909,47	9.666	125	578.498,245 639.909,47	126	578.507,449 639.902,231	11.71	126	578.507,449 639.902,231	127	578.515,826 639.893,667	11.98
127	578.515,826 639.893,667	128	578.518,766 639.884,216	9.898	128	578.518,766 639.884,216	129	578.518,155 639.879,427	4.828	129	578.518,155 639.879,427	130	578.515,441 639.867,771	11.968
130	578.515,441 639.867,771	131	578.513,722 639.858,543	9.387	131	578.513,722 639.858,543	132	578.527,65 639.852,277	15.273	132	578.527,65 639.852,277	133	578.529,958 639.861,762	9.762
133	578.529,958 639.861,762	134	578.530,116 639.867,899	6.139	134	578.530,116 639.867,899	135	578.530,894 639.873,909	6.06	135	578.530,894 639.873,909	136	578.530,845 639.882,519	8.61
136	578.530,845 639.882,519	137	578.527,482 639.890,66	8.808	137	578.527,482 639.890,66	138	578.513,404 639.907,722	22.12	138	578.513,404 639.907,722	139	578.497,452 639.926,547	24.675
139	578.497,452 639.926,547	140	578.495,481 639.932,358	6.136	140	578.495,481 639.932,358	141	578.493,955 639.940,456	8.241	141	578.493,955 639.940,456	142	578.496,413 639.959,357	19.06
142	578.496,413 639.959,357	143	578.493,136 639.965,245	6.738	143	578.493,136 639.965,245	144	578.491,543 639.983,94	18.763	144	578.491,543 639.983,94	145	578.492,638 639.989,837	5.998
145	578.492,638 639.989,837	146	578.494,082 639.998,864	9.142	146	578.494,082 639.998,864	147	578.494,426 640.002,561	3.713	147	578.494,426 640.002,561	148	578.496,99 640.008,872	6.812
148	578.496,99 640.008,872	149	578.500,815 640.015,029	7.248	149	578.500,815 640.015,029	150	578.502,589 640.017,057	2.694	150	578.502,589 640.017,057	1	578.502,957 640.017,453	0.541

** Lungimile segmentelor sunt determinate în planul de proiecție Stereo 70 și sunt rotunjite la 1 milimetru.

*** Distanța dintre puncte este formată din segmente cumulate ce sunt mai mici decât valoarea 1 milimetru.

**DATE DESPRE IMOBILUL NR. 12403**

Oficiul de Cadastru și Publicitate Imobiliară NEAMT
Biroul de Cadastru și Publicitate Imobiliară Targu-Neamt

A. Partea I. Descrierea imobilului

TEREN Intravilan

Adresa: Loc. Boboiesti, Jud. Neamt

Nr. Crt	Nr cadastral Nr. topografic	Suprafața* (mp)	Observații / Referințe
A1		177	Sector cadastral:0 Teren neimprejmuit;

B. Partea II. Proprietari și acte

Inscrieri privitoare la dreptul de proprietate și alte drepturi reale		Referințe
/		
Act Normativ nr. 7, din 13/03/1996 emis de PARLAMENTUL ROMANIEI;		
B1	Inscrierea provizorie, drept de PROPRIETATE, dobandit prin Lege, cota actuala 1/1, cota initiala 1/1	A1
1) COMUNA PIPIRIG, CIF:99999999999999, Proprietar neidentificat		

C. Partea III. SARCINI .

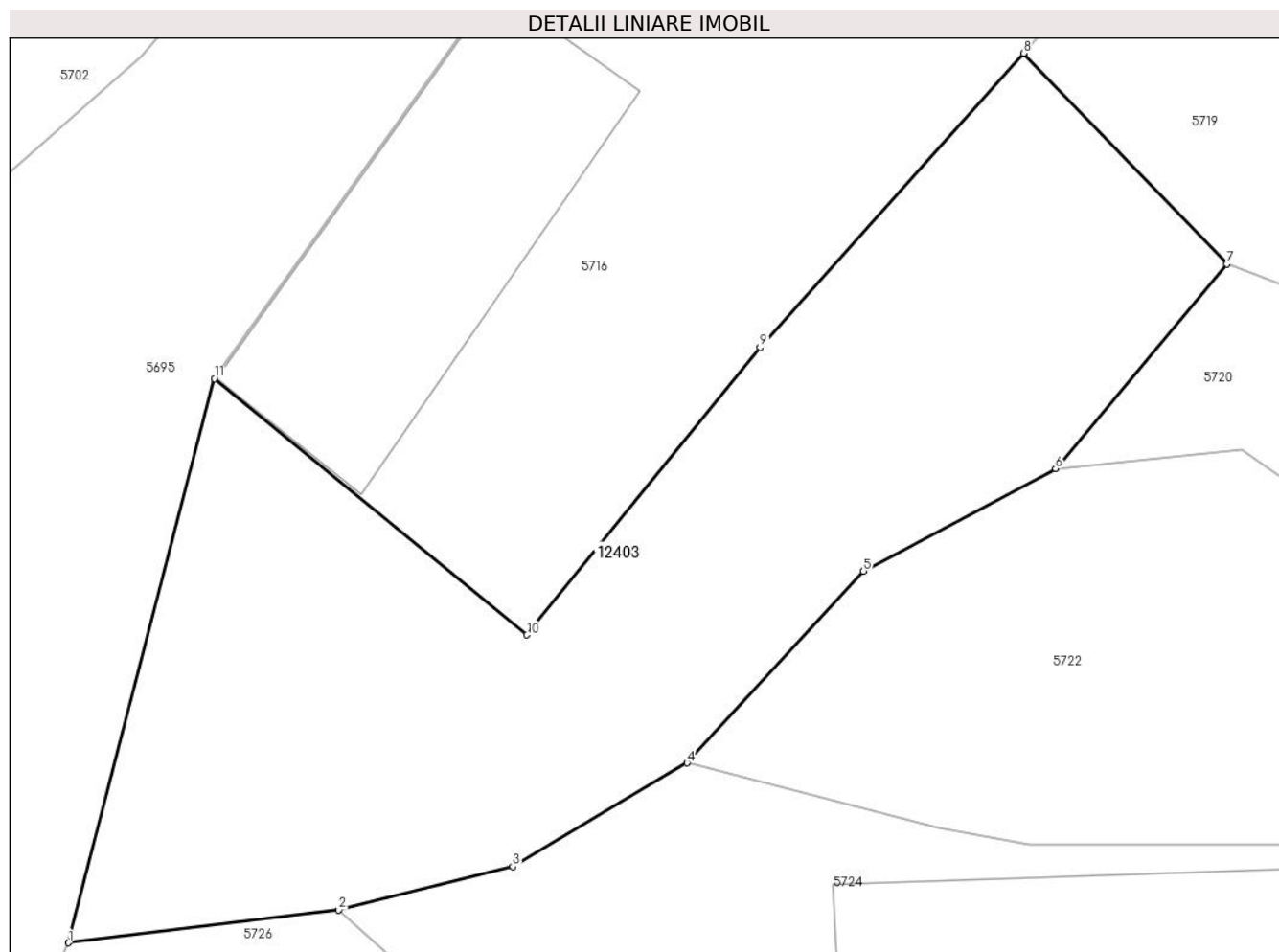
Inscrieri privind dezmembramintele dreptului de proprietate, drepturi reale de garanție și sarcini	Referințe
NU SUNT	

Anexa Nr. 1 La Partea I

Teren

Nr cadastral	Suprafața (mp)*	Observații / Referințe
	177	

* Suprafața este determinată în planul de proiecție Stereo 70.



Date referitoare la teren

Crt	Categorie folosință	Intravilan	Suprafața (mp)	Tarla	Parcelă	Nr. topo	Observații / Referințe
1	drum	DA	177	-	-	-	

Lungime Segmente

1) Valorile lungimilor segmentelor sunt obținute din proiecție în plan.

Punct început	X / Y	Punct sfârșit	X / Y	Lungime segment (** (m)
1	578.517,258 639.993,463	2	578.523,139 639.994,176	5.924
2	578.523,139 639.994,176	3	578.526,929 639.995,119	3.906
3	578.526,929 639.995,119	4	578.530,721 639.997,373	4.411
4	578.530,721 639.997,373	5	578.534,56 640.001,548	5.672
5	578.534,56 640.001,548	6	578.538,741 640.003,778	4.739

Punct început	X / Y	Punct sfârșit	X / Y	Lungime segment (** (m)
6	578.538,741 640.003,778	7	578.542,472 640.008,227	5.806
7	578.542,472 640.008,227	8	578.538,046 640.012,812	6.373
8	578.538,046 640.012,812	9	578.532,312 640.006,413	8.592
9	578.532,312 640.006,413	10	578.527,237 640.000,159	8.054
10	578.527,237 640.000,159	11	578.520,435 640.005,732	8.793
11	578.520,435 640.005,732	1	578.517,258 639.993,463	12.674

** Lungimile segmentelor sunt determinate în planul de proiecție Stereo 70 și sunt rotunjite la 1 milimetru.

*** Distanța dintre puncte este formată din segmente cumulate ce sunt mai mici decât valoarea 1 milimetru.

**DATE DESPRE IMOBILUL NR. 12405**

Oficiul de Cadastru și Publicitate Imobiliară NEAMT
Biroul de Cadastru și Publicitate Imobiliară Targu-Neamt

A. Partea I. Descrierea imobilului

TEREN Intravilan

Adresa: Loc. Pluton, Jud. Neamt

Nr. Crt	Nr cadastral Nr. topografic	Suprafața* (mp)	Observații / Referințe
A1		107	Sector cadastral:0 Teren neimprejmuit;

B. Partea II. Proprietari și acte

Inscrieri privitoare la dreptul de proprietate și alte drepturi reale		Referințe
/		
Act Normativ nr. 7, din 13/03/1996 emis de PARLAMENTUL ROMANIEI;		
B1	Inscrierea provizorie, drept de PROPRIETATE, dobandit prin Lege, cota actuala 1/1, cota initiala 1/1	A1
1) COMUNA PIPIRIG, CIF:99999999999999, Proprietar neidentificat		

C. Partea III. SARCINI .

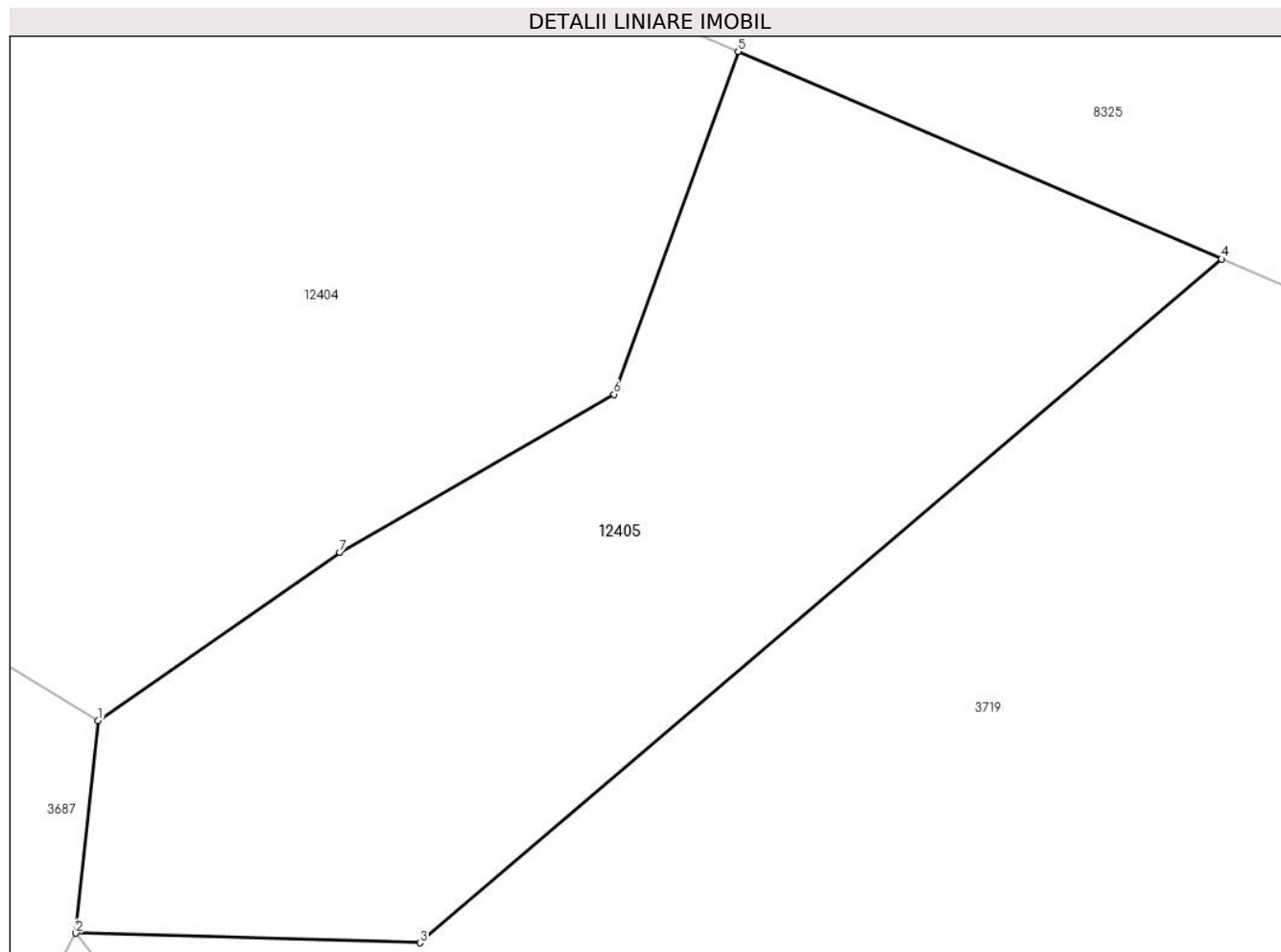
Inscrieri privind dezmembramintele dreptului de proprietate, drepturi reale de garanție și sarcini	Referințe
NU SUNT	

Anexa Nr. 1 La Partea I

Teren

Nr cadastral	Suprafața (mp)*	Observații / Referințe
	107	

* Suprafața este determinată în planul de proiecție Stereo 70.



Date referitoare la teren

Crt	Categorie folosință	Intravilan	Suprafața (mp)	Tarla	Parcelă	Nr. topo	Observații / Referințe
1	ape curgătoare	DA	107	-	-	-	

Lungime Segmente

1) Valorile lungimilor segmentelor sunt obținute din proiecție în plan.

Punct început	X / Y	Punct sfârșit	X / Y	Lungime segment (** (m)
1	576.394,069 635.776,429	2	576.393,703 635.772,961	3.487
2	576.393,703 635.772,961	3	576.399,325 635.772,803	5.624
3	576.399,325 635.772,803	4	576.412,421 635.783,963	17.206
4	576.412,421 635.783,963	5	576.404,524 635.787,349	8.592
5	576.404,524 635.787,349	6	576.402,497 635.781,754	5.951

Punct început	X / Y	Punct sfârșit	X / Y	Lungime segment (** (m)
6	576.402,497 635.781,754	7	576.398,016 635.779,175	5.17
7	576.398,016 635.779,175	1	576.394,069 635.776,429	4.808

** Lungimile segmentelor sunt determinate în planul de proiecție Stereo 70 și sunt rotunjite la 1 milimetru.

*** Distanța dintre puncte este formată din segmente cumulate ce sunt mai mici decât valoarea 1 milimetru.

**DATE DESPRE IMOBILUL NR. 12406**

Oficiul de Cadastru și Publicitate Imobiliară NEAMT
Biroul de Cadastru și Publicitate Imobiliară Targu-Neamt

A. Partea I. Descrierea imobilului

TEREN Extravilan

Adresa: Jud. Neamt

Nr. Crt	Nr cadastral Nr. topografic	Suprafața* (mp)	Observații / Referințe
A1		Din acte: 37.606.200 Masurata: 4.637	Sector cadastral:0 Teren neimprejmuț; DIFERENTA DE SUPRAFATA INSCRISA IN INVENTARUL BUNURILOR DIN DOMENIUL PUBLIC AL STATULUI SE REGASESTE IN ALTE SECTOARE CADASTRALE

B. Partea II. Proprietari și acte

Inscrieri privitoare la dreptul de proprietate și alte drepturi reale		Referințe
/		
Act Normativ nr. 1705, din 29/11/2006 emis de GUVERNUL ROMANIEI;		
B1	Intabulare, drept de PROPRIETATE, dobandit prin Lege, cota actuala 1/1, cota initiala 1/1 1) STATUL ROMAN , CIF:9999999999999, - domeniul public	A1
Act Normativ nr. 982, din 29/12/1998 emis de GUVERNUL ROMANIEI (ORDINUL 182/26.02.2018 AVIZ CTAS 324/09.12.2020 EXTRAS DIN AMENAJAMENTUL SILVIC AL UNITATILOR DE PRODUCTIE);		
B2	Intabulare, drept de ADMINISTRARE, dobandit prin Lege, cota actuala 1/1, cota initiala 1/1 1) RNP-ROMSILVA-PRIN DIRECTIA SILVICA NEAMT , CIF:1590120	A1

C. Partea III. SARCINI .

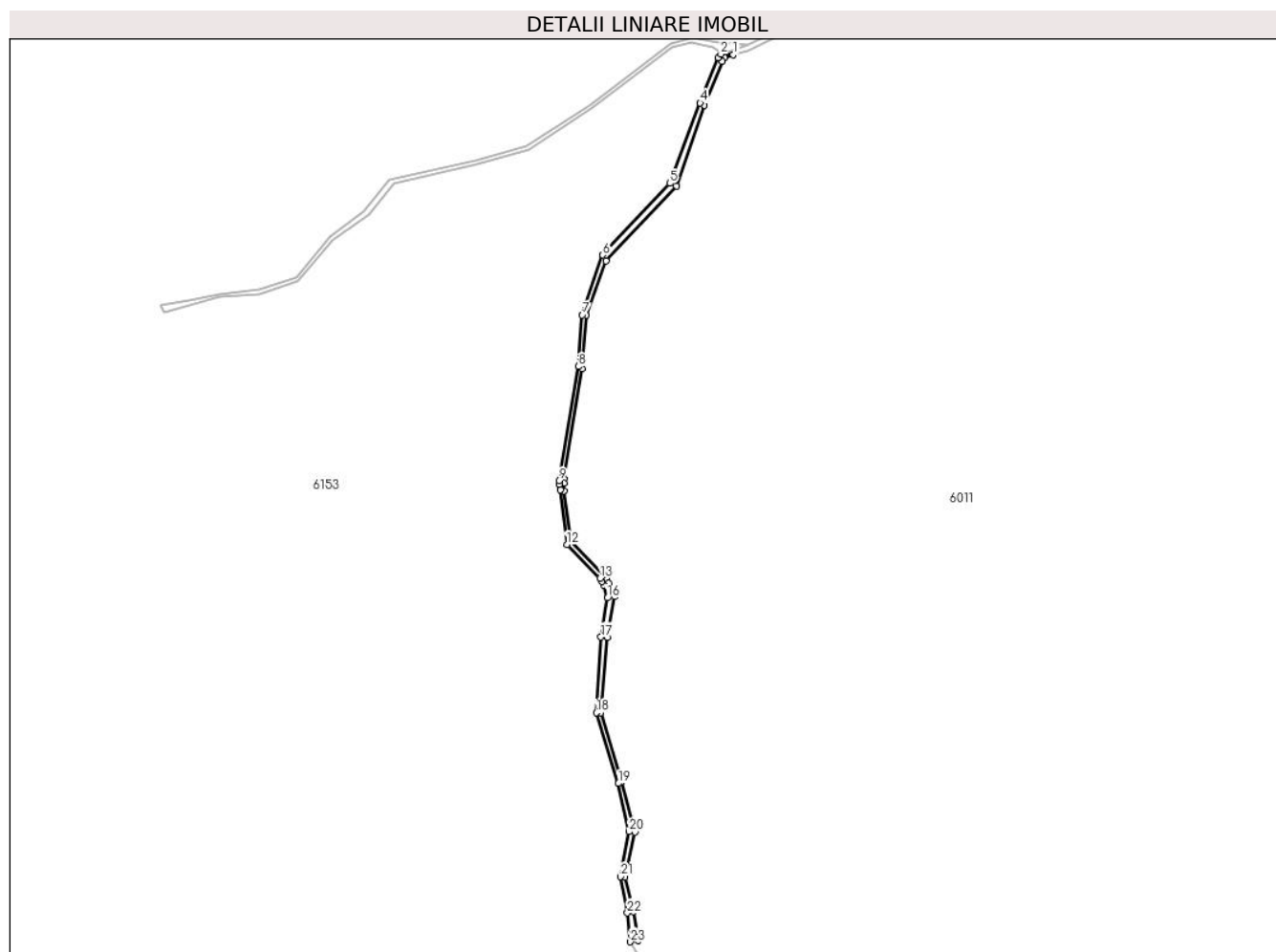
Inscrieri privind dezmembramintele dreptului de proprietate, drepturi reale de garanție și sarcini	Referințe
NU SUNT	

Anexa Nr. 1 La Partea I

Teren

Nr cadastral	Suprafața (mp)*	Observații / Referințe
	Din acte: 37.606.200 Masurata: 4.637	DIFERENTA DE SUPRAFATA INSCRISA IN INVENTARUL BUNURILOR DIN DOMENIUL PUBLIC AL STATULUI SE REGASESTE IN ALTE SECTOARE CADASTRALE

* Suprafața este determinată în planul de proiecție Stereo 70.



Date referitoare la teren

Crt	Categorie folosință	Intravilan	Suprafața (mp)	Tarla	Parcelă	Nr. topo	Observații / Referințe
1	drum	NU	4.637	UP I Domesnic - Pipirig	FE001 = D117	-	UP I Domesnic - Pipirig FE001 = D117

Lungime Segmente

1) Valorile lungimilor segmentelor sunt obținute din proiecție în plan.

Punct început	X / Y	Punct sfârșit	X / Y	Lungime segment
1	583.313,634 631.835,98	2	583.301,353 631.836,73	12.30 4
4	583.281,211 631.788,91	5	583.251,408 631.710,374	84.00 1
7	583.165,723 631.581,78	8	583.161,933 631.531,476	50.44 7
10	583.143,536 631.415,944	11	583.144,395 631.410,757	5.258
13	583.183,145 631.324,487	14	583.184,839 631.321,502	3.432
2	583.301,353 631.836,73	3	583.298,803 631.833,301	4.273
5	583.251,408 631.710,374	6	583.185,918 631.640,31	95.90 6
8	583.161,933 631.531,476	9	583.143,067 631.419,677	113.3 8
11	583.144,395 631.410,757	12	583.150,839 631.357,335	53.80 9
14	583.184,839 631.321,502	15	583.186,781 631.317,861	4.127
3	583.298,803 631.833,301	4	583.281,211 631.788,91	47.75
6	583.185,918 631.640,31	7	583.165,723 631.581,78	61.91 6
9	583.143,067 631.419,677	10	583.143,536 631.415,944	3.762
12	583.150,839 631.357,335	13	583.183,145 631.324,487	46.07 2
15	583.186,781 631.317,861	16	583.190,532 631.305,133	13.26 9

Punct început	X / Y	Punct sfârșit	X / Y	Lungime segment	Punct început	X / Y	Punct sfârșit	X / Y	Lungime segment	Punct început	X / Y	Punct sfârșit	X / Y	Lungime segment
16	583.190,532 631.305,133	17	583.184,047 631.266,999	38.681	17	583.184,047 631.266,999	18	583.179,705 631.192,917	74.209	18	583.179,705 631.192,917	19	583.201,244 631.123,882	72.317
19	583.201,244 631.123,882	20	583.211,731 631.076,671	48.362	20	583.211,731 631.076,671	21	583.203,123 631.032,76	44.747	21	583.203,123 631.032,76	22	583.209,89 630.997,265	36.134
22	583.209,89 630.997,265	23	583.212,941 630.969,042	28.387	23	583.212,941 630.969,042	24	583.220,585 630.970,207	7.732	24	583.220,585 630.970,207	25	583.215,496 630.998,389	28.638
25	583.215,496 630.998,389	26	583.207,488 631.031,919	34.473	26	583.207,488 631.031,919	27	583.217,484 631.076,516	45.704	27	583.217,484 631.076,516	28	583.204,51 631.125,709	50.875
28	583.204,51 631.125,709	29	583.183,753 631.192,909	70.333	29	583.183,753 631.192,909	30	583.190,539 631.266,719	74.121	30	583.190,539 631.266,719	31	583.197,452 631.306,734	40.608
31	583.197,452 631.306,734	32	583.191,716 631.319,731	14.206	32	583.191,716 631.319,731	33	583.189,725 631.322,873	3.72	33	583.189,725 631.322,873	34	583.188,011 631.325,854	3.439
34	583.188,011 631.325,854	35	583.154,427 631.360,984	48.6	35	583.154,427 631.360,984	36	583.148,009 631.409,952	49.387	36	583.148,009 631.409,952	37	583.148,012 631.417,465	7.513
37	583.148,012 631.417,465	38	583.147,754 631.421,555	4.098	38	583.147,754 631.421,555	39	583.165,61 631.529,447	109.36	39	583.165,61 631.529,447	40	583.169,546 631.581,437	52.139
40	583.169,546 631.581,437	41	583.189,252 631.634,407	56.517	41	583.189,252 631.634,407	42	583.257,797 631.707,701	100.352	42	583.257,797 631.707,701	43	583.285,37 631.786,657	83.632
43	583.285,37 631.786,657	44	583.302,631 631.829,29	45.995	44	583.302,631 631.829,29	45	583.305,36 631.832,962	4.575	45	583.305,36 631.832,962	1	583.313,634 631.835,98	8.807

** Lungimile segmentelor sunt determinate în planul de proiecție Stereo 70 și sunt rotunjite la 1 milimetru.

*** Distanța dintre puncte este formată din segmente cumulate ce sunt mai mici decât valoarea 1 milimetru.

**DATE DESPRE IMOBILUL NR. 12407**

Oficiul de Cadastru și Publicitate Imobiliară NEAMT
Biroul de Cadastru și Publicitate Imobiliară Targu-Neamt

A. Partea I. Descrierea imobilului

TEREN Intravilan

Adresa: Loc. Boboiesti, Jud. Neamt

Nr. Crt	Nr cadastral Nr. topografic	Suprafața* (mp)	Observații / Referințe
A1		1.101	Sector cadastral:0 Teren neimprejmuit;

B. Partea II. Proprietari și acte

Inscrieri privitoare la dreptul de proprietate și alte drepturi reale		Referințe
/		
Act Normativ nr. 7, din 13/03/1996 emis de PARLAMENTUL ROMANIEI;		
B1	Inscrierea provizorie, drept de PROPRIETATE, dobandit prin Lege, cota actuala 1/1, cota initiala 1/1	A1
1) COMUNA PIPIRIG, CIF:99999999999999, Proprietar neidentificat		

C. Partea III. SARCINI .

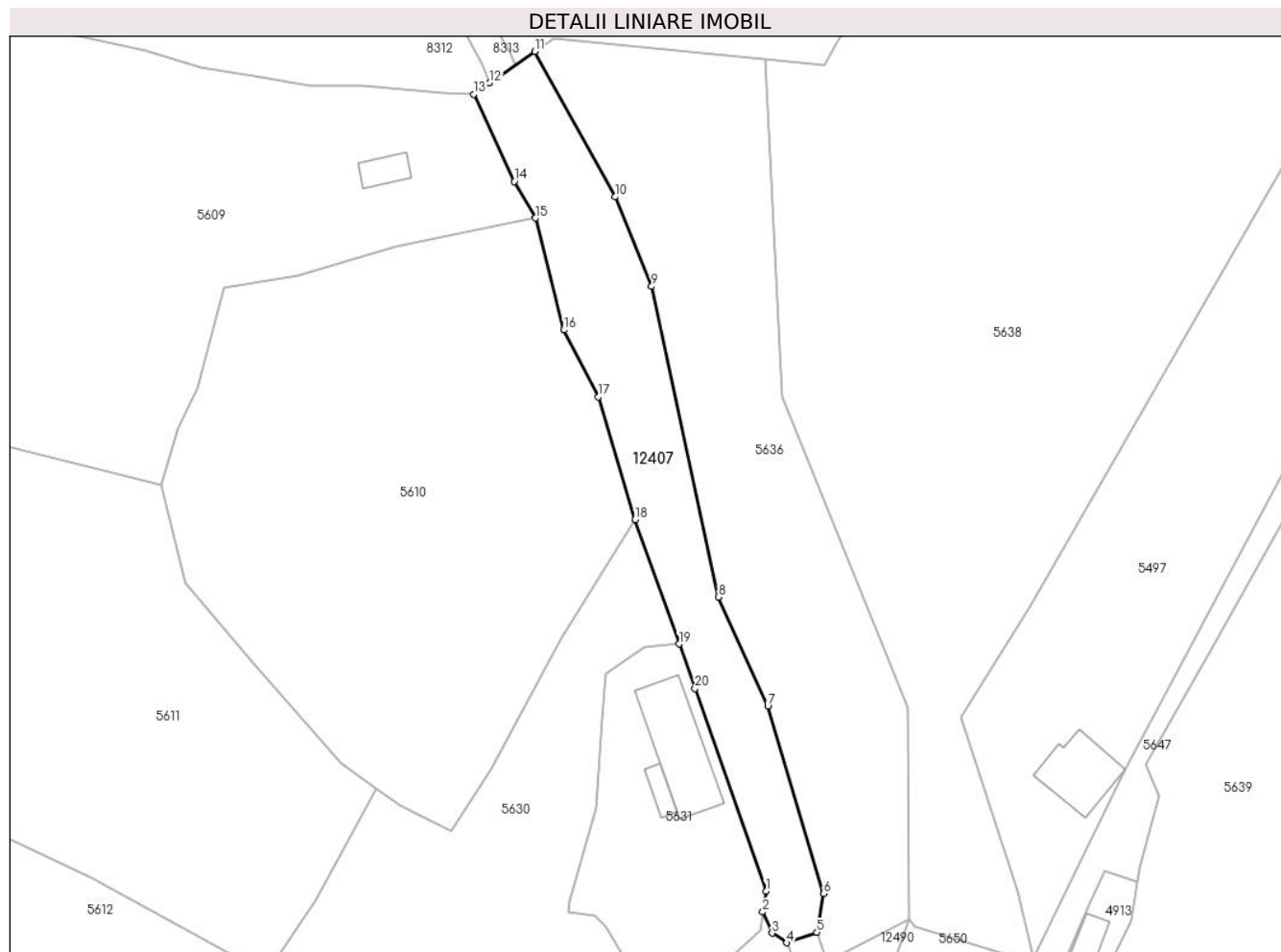
Inscrieri privind dezmembramintele dreptului de proprietate, drepturi reale de garanție și sarcini	Referințe
NU SUNT	

Anexa Nr. 1 La Partea I

Teren

Nr cadastral	Suprafața (mp)*	Observații / Referințe
	1.101	

* Suprafața este determinată în planul de proiecție Stereo 70.



Date referitoare la teren

Crt	Categorie folosință	Intravilan	Suprafața (mp)	Tarla	Parcelă	Nr. topo	Observații / Referințe
1	drum	DA	1.101	-	-	-	

Lungime Segmente

1) Valorile lungimilor segmentelor sunt obținute din proiecție în plan.

Punct început	X / Y	Punct sfârșit	X / Y	Lungime segment (** (m)
1	578.326,433 640.741,949	2	578.326,002 640.739,212	2.771
2	578.326,002 640.739,212	3	578.327,245 640.736,424	3.053
3	578.327,245 640.736,424	4	578.329,169 640.735,165	2.299
4	578.329,169 640.735,165	5	578.333,151 640.736,534	4.211
5	578.333,151 640.736,534	6	578.334,055 640.741,62	5.166

Punct început	X / Y	Punct sfârșit	X / Y	Lungime segment (** (m)
6	578.334,055 640.741,62	7	578.326,668 640.766,311	25.772
7	578.326,668 640.766,311	8	578.320,211 640.780,616	15.695
8	578.320,211 640.780,616	9	578.311,386 640.821,457	41.784
9	578.311,386 640.821,457	10	578.306,597 640.833,243	12.722
10	578.306,597 640.833,243	11	578.295,989 640.852,368	21.87
11	578.295,989 640.852,368	12	578.290,082 640.848,231	7.212
12	578.290,082 640.848,231	13	578.287,945 640.846,735	2.609
13	578.287,945 640.846,735	14	578.293,285 640.835,268	12.649
14	578.293,285 640.835,268	15	578.296,073 640.830,45	5.567
15	578.296,073 640.830,45	16	578.299,821 640.815,744	15.176
16	578.299,821 640.815,744	17	578.304,386 640.806,926	9.93
17	578.304,386 640.806,926	18	578.309,228 640.790,805	16.832
18	578.309,228 640.790,805	19	578.315,017 640.774,449	17.35
19	578.315,017 640.774,449	20	578.317,094 640.768,583	6.223
20	578.317,094 640.768,583	1	578.326,433 640.741,949	28.224

** Lungimile segmentelor sunt determinate în planul de proiecție Stereo 70 și sunt rotunjite la 1 milimetru.

*** Distanța dintre puncte este formată din segmente cumulate ce sunt mai mici decât valoarea 1 milimetru.

**DATE DESPRE IMOBILUL NR. 12408**

Oficiul de Cadastru și Publicitate Imobiliară NEAMT
Biroul de Cadastru și Publicitate Imobiliară Targu-Neamt

A. Partea I. Descrierea imobilului

TEREN Extravilan

Adresa: Jud. Neamt

Nr. Crt	Nr cadastral Nr. topografic	Suprafața* (mp)	Observații / Referințe
A1		5.663	Sector cadastral:0 Teren neimprejmuit;

B. Partea II. Proprietari și acte

Inscrieri privitoare la dreptul de proprietate și alte drepturi reale		Referințe
/		
Act Normativ nr. 7, din 13/03/1996 emis de PARLAMENTUL ROMANIEI;		
B1	Inscrierea provizorie, drept de PROPRIETATE, dobandit prin Lege, cota actuala 1/1, cota initiala 1/1 1) COMUNA PIPIRIG, CIF:99999999999999, Proprietar neidentificat	A1

C. Partea III. SARCINI .

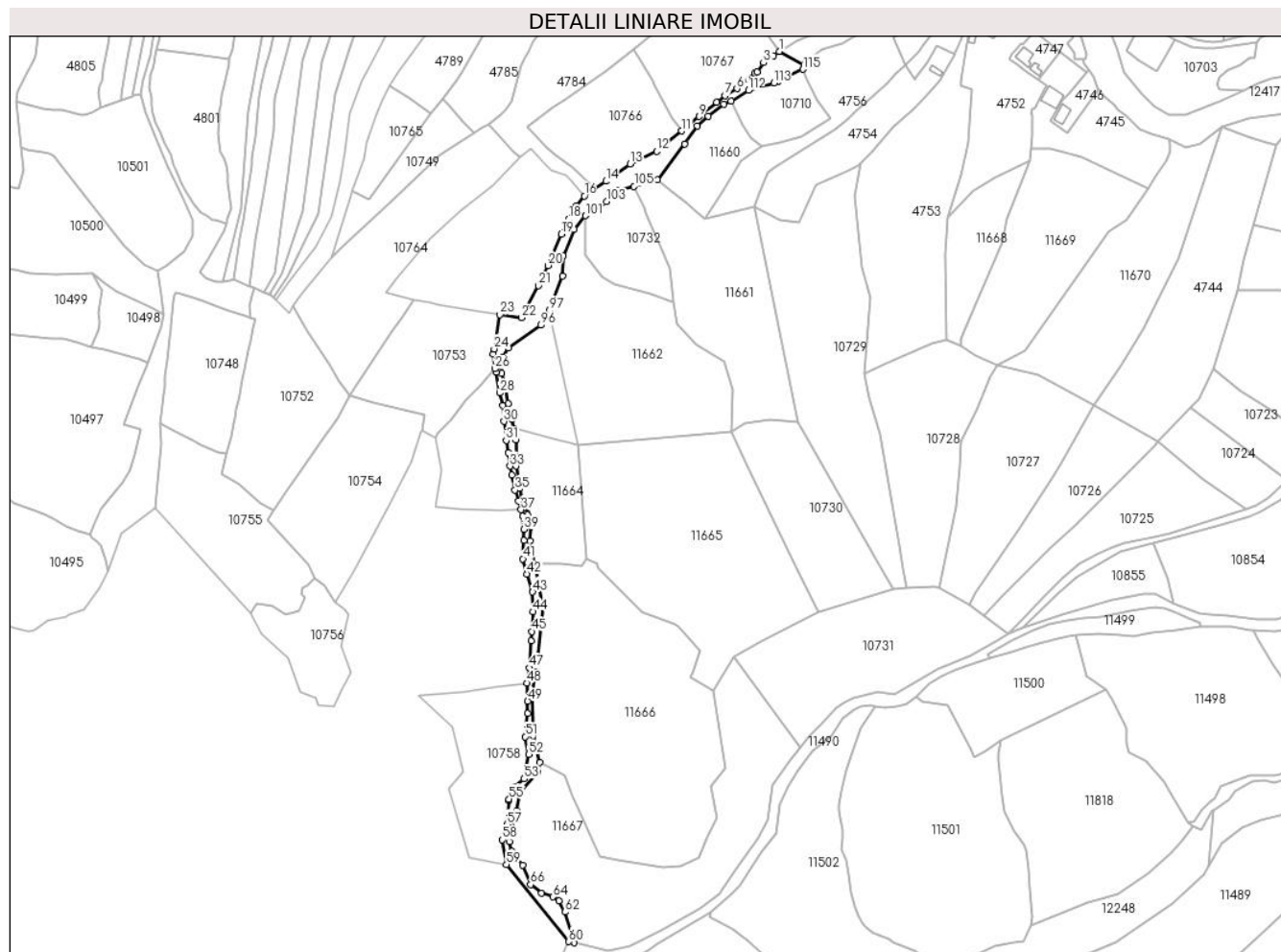
Inscrieri privind dezmembramintele dreptului de proprietate, drepturi reale de garanție și sarcini	Referințe
NU SUNT	

Anexa Nr. 1 La Partea I

Teren

Nr cadastral	Suprafața (mp)*	Observații / Referințe
	5.663	

* Suprafața este determinată în planul de proiecție Stereo 70.



Date referitoare la teren

Crt	Categorie folosință	Intravilan	Suprafața (mp)	Tarla	Parcelă	Nr. topo	Observații / Referințe
1	drum	NU	5.663	-	-	-	

Lungime Segmente

1) Valorile lungimilor segmentelor sunt obținute din proiecție în plan.

Punct început	X / Y	Punct sfârșit	X / Y	Lungime segment	Punct început	X / Y	Punct sfârșit	X / Y	Lungime segment	Punct început	X / Y	Punct sfârșit	X / Y	Lungime segment
1	579.124,951 639.273,737	2	579.121,077 639.270,862	4.824	2	579.121,077 639.270,862	3	579.114,11 639.265,939	8.531	3	579.114,11 639.265,939	4	579.109,663 639.259,66	7.694
4	579.109,663 639.259,66	5	579.108,065 639.258,766	1.831	5	579.108,065 639.258,766	6	579.095,722 639.248,045	16.349	6	579.095,722 639.248,045	7	579.087,397 639.243,22	9.622
7	579.087,397 639.243,22	8	579.081,648 639.238,742	7.287	8	579.081,648 639.238,742	9	579.069,508 639.228,875	15.644	9	579.069,508 639.228,875	10	579.061,436 639.221,92	10.655
10	579.061,436 639.221,92	11	579.057,525 639.218,839	4.979	11	579.057,525 639.218,839	12	579.040,187 639.204,898	22.248	12	579.040,187 639.204,898	13	579.022,0 639.196,088	20.208
13	579.022,0 639.196,088	14	579.005,158 639.184,112	20.666	14	579.005,158 639.184,112	15	578.997,272 639.179,439	9.167	15	578.997,272 639.179,439	16	578.990,21 639.173,968	8.933
16	578.990,21 639.173,968	17	578.984,82 639.167,358	8.529	17	578.984,82 639.167,358	18	578.979,317 639.158,001	10.855	18	578.979,317 639.158,001	19	578.974,363 639.147,64	11.484

Punct început	X / Y	Punct sfârșit	X / Y	Lungime segment	Punct început	X / Y	Punct sfârșit	X / Y	Lungime segment	Punct început	X / Y	Punct sfârșit	X / Y	Lungime segment
19	578.974,363 639.147,64	20	578.965,108 639.125,982	23.553	20	578.965,108 639.125,982	21	578.958,435 639.112,009	15.485	21	578.958,435 639.112,009	22	578.947,041 639.089,99	24.792
22	578.947,041 639.089,99	23	578.931,901 639.091,995	15.272	23	578.931,901 639.091,995	24	578.927,992 639.068,344	23.972	24	578.927,992 639.068,344	25	578.927,437 639.064,678	3.708
25	578.927,437 639.064,678	26	578.928,54 639.054,65	10.088	26	578.928,54 639.054,65	27	578.929,421 639.052,322	2.489	27	578.929,421 639.052,322	28	578.931,764 639.037,945	14.567
28	578.931,764 639.037,945	29	578.933,759 639.029,206	8.964	29	578.933,759 639.029,206	30	578.934,814 639.018,33	10.927	30	578.934,814 639.018,33	31	578.936,251 639.005,24	13.169
31	578.936,251 639.005,24	32	578.937,828 638.996,83	8.557	32	578.937,828 638.996,83	33	578.938,932 638.987,516	9.379	33	578.938,932 638.987,516	34	578.940,239 638.981,495	6.161
34	578.940,239 638.981,495	35	578.942,418 638.971,038	10.682	35	578.942,418 638.971,038	36	578.944,991 638.963,317	8.138	36	578.944,991 638.963,317	37	578.946,639 638.957,435	6.109
37	578.946,639 638.957,435	38	578.947,553 638.952,886	4.64	38	578.947,553 638.952,886	39	578.948,419 638.943,928	9.0	39	578.948,419 638.943,928	40	578.948,419 638.936,166	7.762
40	578.948,419 638.936,166	41	578.947,768 638.923,476	12.707	41	578.947,768 638.923,476	42	578.950,457 638.912,951	10.863	42	578.950,457 638.912,951	43	578.954,508 638.900,669	12.933
43	578.954,508 638.900,669	44	578.954,708 638.886,985	13.685	44	578.954,708 638.886,985	45	578.953,852 638.873,399	13.613	45	578.953,852 638.873,399	46	578.953,435 638.866,781	6.631
46	578.953,435 638.866,781	47	578.952,302 638.848,175	18.64	47	578.952,302 638.848,175	48	578.950,745 638.837,666	10.624	48	578.950,745 638.837,666	49	578.951,085 638.825,364	12.307
49	578.951,085 638.825,364	50	578.950,882 638.816,669	8.697	50	578.950,882 638.816,669	51	578.949,432 638.800,727	16.008	51	578.949,432 638.800,727	52	578.951,792 638.788,623	12.332
52	578.951,792 638.788,623	53	578.948,727 638.771,537	17.359	53	578.948,727 638.771,537	54	578.942,869 638.766,216	7.914	54	578.942,869 638.766,216	55	578.938,237 638.757,713	9.683
55	578.938,237 638.757,713	56	578.938,158 638.756,762	0.954	56	578.938,158 638.756,762	57	578.936,781 638.740,168	16.651	57	578.936,781 638.740,168	58	578.933,577 638.729,564	11.077
58	578.933,577 638.729,564	59	578.936,483 638.712,469	17.34	59	578.936,483 638.712,469	60	578.979,587 638.659,314	68.435	60	578.979,587 638.659,314	61	578.983,179 638.658,483	3.687
61	578.983,179 638.658,483	62	578.976,895 638.679,703	22.131	62	578.976,895 638.679,703	63	578.972,692 638.687,445	8.809	63	578.972,692 638.687,445	64	578.968,654 638.690,204	4.891
64	578.968,654 638.690,204	65	578.960,826 638.692,88	8.273	65	578.960,826 638.692,88	66	578.953,139 638.698,615	9.591	66	578.953,139 638.698,615	67	578.947,644 638.712,178	14.634
67	578.947,644 638.712,178	68	578.940,038 638.721,513	12.041	68	578.940,038 638.721,513	69	578.938,692 638.728,491	7.107	69	578.938,692 638.728,491	70	578.943,374 638.749,792	21.809
70	578.943,374 638.749,792	71	578.945,754 638.762,593	13.02	71	578.945,754 638.762,593	72	578.958,241 638.776,488	18.681	72	578.958,241 638.776,488	73	578.959,584 638.782,892	6.543
73	578.959,584 638.782,892	74	578.954,787 638.801,385	19.105	74	578.954,787 638.801,385	75	578.954,372 638.830,587	29.205	75	578.954,372 638.830,587	76	578.957,447 638.849,782	19.44
76	578.957,447 638.849,782	77	578.961,781 638.889,318	39.773	77	578.961,781 638.889,318	78	578.956,348 638.917,193	28.4	78	578.956,348 638.917,193	79	578.955,761 638.920,206	3.07
79	578.955,761 638.920,206	80	578.952,553 638.936,009	16.125	80	578.952,553 638.936,009	81	578.953,052 638.946,008	10.011	81	578.953,052 638.946,008	82	578.951,136 638.953,971	8.19
82	578.951,136 638.953,971	83	578.950,442 638.955,165	1.381	83	578.950,442 638.955,165	84	578.947,882 638.962,846	8.096	84	578.947,882 638.962,846	85	578.945,561 638.972,338	9.772
85	578.945,561 638.972,338	86	578.943,306 638.987,469	15.298	86	578.943,306 638.987,469	87	578.943,101 639.005,734	18.266	87	578.943,101 639.005,734	88	578.941,45 639.013,455	7.896
88	578.941,45 639.013,455	89	578.940,07 639.019,91	6.601	89	578.940,07 639.019,91	90	578.937,895 639.030,746	11.052	90	578.937,895 639.030,746	91	578.935,415 639.041,423	10.961
91	578.935,415 639.041,423	92	578.933,26 639.051,559	10.363	92	578.933,26 639.051,559	93	578.932,452 639.056,716	5.22	93	578.932,452 639.056,716	94	578.933,976 639.062,854	6.324
94	578.933,976 639.062,854	95	578.937,578 639.068,912	7.048	95	578.937,578 639.068,912	96	578.960,076 639.084,784	27.533	96	578.960,076 639.084,784	97	578.966,17 639.095,087	11.97
97	578.966,17 639.095,087	98	578.975,297 639.118,565	25.19	98	578.975,297 639.118,565	99	578.975,75 639.132,469	13.911	99	578.975,75 639.132,469	100	578.983,382 639.150,683	19.748
100	578.983,382 639.150,683	101	578.990,998 639.160,326	12.288	101	578.990,998 639.160,326	102	578.997,201 639.164,247	7.338	102	578.997,201 639.164,247	103	579.005,574 639.170,113	10.223
103	579.005,574 639.170,113	104	579.013,51 639.177,483	10.83	104	579.013,51 639.177,483	105	579.024,673 639.180,577	11.584	105	579.024,673 639.180,577	106	579.040,717 639.185,025	16.649
106	579.040,717 639.185,025	107	579.059,457 639.209,966	31.197	107	579.059,457 639.209,966	108	579.068,473 639.222,124	15.136	108	579.068,473 639.222,124	109	579.075,734 639.228,777	9.848
109	579.075,734 639.228,777	110	579.086,579 639.237,258	13.767	110	579.086,579 639.237,258	111	579.091,768 639.239,439	5.629	111	579.091,768 639.239,439	112	579.103,625 639.246,786	13.949
112	579.103,625 639.246,786	113	579.121,217 639.252,033	18.358	113	579.121,217 639.252,033	114	579.124,369 639.253,187	3.357	114	579.124,369 639.253,187	115	579.141,473 639.261,404	18.975
115	579.141,473 639.261,404	116	579.142,055 639.264,451	3.102	116	579.142,055 639.264,451	1	579.124,951 639.273,737	19.462					

**** Lungimile segmentelor sunt determinate în planul de proiecție Stereo 70 și sunt rotunjite la 1 milimetru.**

***** Distanța dintre puncte este formată din segmente cumulate ce sunt mai mici decât valoarea 1 milimetru.**

**DATE DESPRE IMOBILUL NR. 12409**

Oficiul de Cadastru și Publicitate Imobiliară NEAMT
Biroul de Cadastru și Publicitate Imobiliară Targu-Neamt

A. Partea I. Descrierea imobilului

TEREN Intravilan

Adresa: Loc. Boboiesti, Jud. Neamt, Drum comunal DC 159 - Pipirig-Dolia

Nr. Crt	Nr cadastral Nr. topografic	Suprafața* (mp)	Observații / Referințe
A1		9.986	Sector cadastral:0 Teren imprejmuit; Diferenta de suprafata se regaseste la imobilele cu ID 2644, 4875, 4924, 5740, 12396, 12418.

Construcții

Crt	Nr cadastral Nr. topografic	Adresa	Observații / Referințe
A1.1		Loc. Boboiesti, Jud. Neamt, Drum comunal DC 159 - Pipirig-Dolia	Nr. niveluri:1; S. construita la sol:14 mp;
A1.2		Loc. Boboiesti, Jud. Neamt, Drum comunal DC 159 - Pipirig-Dolia	Nr. niveluri:1; S. construita la sol:20 mp;

B. Partea II. Proprietari și acte

Inscrieri privitoare la dreptul de proprietate și alte drepturi reale		Referințe
/		
Act Normativ nr. 1356, din 27/12/2001 emis de GUVERNUL ROMANIEI (H.C.L 17/ 320.08.1999, Anexa 47);		
B1	Intabulare, drept de PROPRIETATE, dobandit prin Lege, cota actuala 1/1, cota initiala 1/1 1) COMUNA PIPIRIG , CIF:2614228, domeniu public	A1
Act Administrativ nr. 2302, din 08/02/2024 emis de PRIMARIA COMUNEI PIPIRIG;		
B2	Intabulare, drept de PROPRIETATE, dobandit prin Lege, cota actuala 1/1, cota initiala 1/1 1) COMUNA PIPIRIG , CIF:2614228, domeniu public	A1.1, A1.2

C. Partea III. SARCINI .

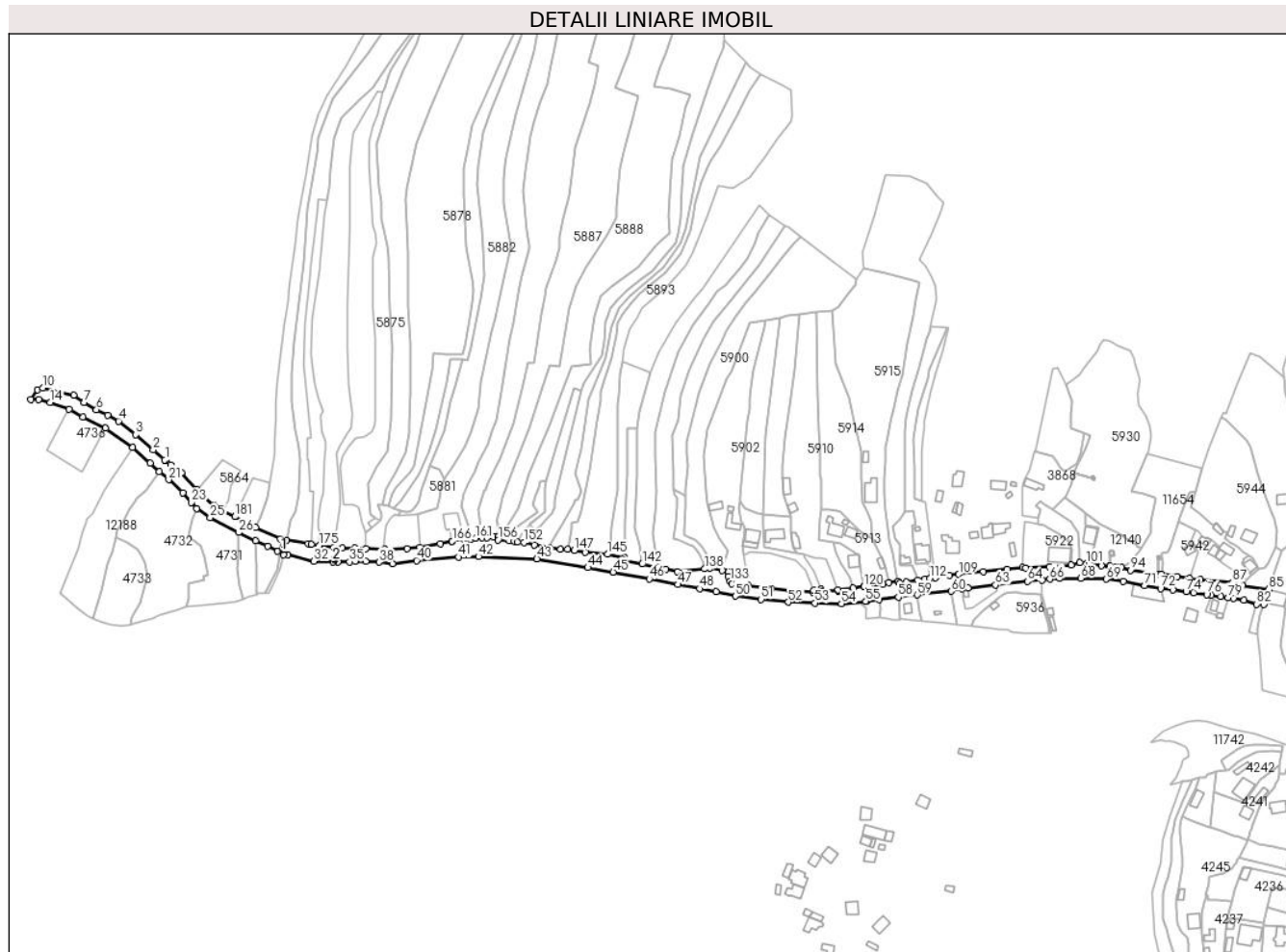
Inscrieri privind dezmembramintele dreptului de proprietate, drepturi reale de garanție și sarcini	Referințe
NU SUNT	

Anexa Nr. 1 La Partea I

Teren

Nr cadastral	Suprafața (mp)*	Observații / Referințe
	9.986	Diferenta de suprafata se regaseste la imobilele cu ID 2644, 4875, 4924, 5740, 12396, 12418.

* Suprafața este determinată în planul de proiecție Stereo 70.



Date referitoare la teren

Crt	Categorie folosință	Intra vilan	Suprafața (mp)	Tarla	Parcelă	Nr. topo	Observații / Referințe
1	drum	DA	9.986	-	-	-	

Date referitoare la construcții

Crt	Număr	Destinație construcție	Supraf. (mp)	Situație juridică	Observații / Referințe
A1.1		construcții industriale și edilitare	14	Cu acte	Nr. niveluri:1; S. construită la sol:14 mp;
A1.2		construcții industriale și edilitare	20	Cu acte	Nr. niveluri:1; S. construită la sol:20 mp;

Lungime Segmente

1) Valorile lungimilor segmentelor sunt obținute din proiecție în plan.

Punct început	X / Y	Punct sfârșit	X / Y	Lungime segment	Punct început	X / Y	Punct sfârșit	X / Y	Lungime segment	Punct început	X / Y	Punct sfârșit	X / Y	Lungime segment
1	579.457,065 639.403,191	2	579.448,321 639.410,759	11.564	2	579.448,321 639.410,759	3	579.435,392 639.422,053	17.167	3	579.435,392 639.422,053	4	579.422,631 639.432,072	16.224
4	579.422,631 639.432,072	5	579.414,463 639.436,485	9.284	5	579.414,463 639.436,485	6	579.406,206 639.440,627	9.238	6	579.406,206 639.440,627	7	579.396,87 639.446,044	10.794

Punct început	X / Y	Punct sfârșit	X / Y	Lungime segment	Punct început	X / Y	Punct sfârșit	X / Y	Lungime segment	Punct început	X / Y	Punct sfârșit	X / Y	Lungime segment
7	579.396,87 639.446,044	8	579.397,133 639.446,49	0.518	8	579.397,133 639.446,49	9	579.389,207 639.451,152	9.195	9	579.389,207 639.451,152	10	579.366,362 639.456,669	23.502
10	579.366,362 639.456,669	11	579.362,604 639.455,14	4.057	11	579.362,604 639.455,14	12	579.357,46 639.448,264	8.587	12	579.357,46 639.448,264	13	579.363,332 639.447,96	5.88
13	579.363,332 639.447,96	14	579.371,977 639.445,853	8.898	14	579.371,977 639.445,853	15	579.386,007 639.440,819	14.906	15	579.386,007 639.440,819	16	579.396,367 639.435,208	11.782
16	579.396,367 639.435,208	17	579.412,894 639.426,771	18.556	17	579.412,894 639.426,771	18	579.433,217 639.412,637	24.755	18	579.433,217 639.412,637	19	579.445,983 639.400,749	17.444
19	579.445,983 639.400,749	20	579.452,779 639.394,366	9.324	20	579.452,779 639.394,366	21	579.460,014 639.388,597	9.253	21	579.460,014 639.388,597	22	579.470,409 639.378,842	14.255
22	579.470,409 639.378,842	23	579.476,829 639.371,782	9.543	23	579.476,829 639.371,782	24	579.480,571 639.367,24	5.885	24	579.480,571 639.367,24	25	579.490,692 639.360,474	12.174
25	579.490,692 639.360,474	26	579.511,856 639.349,431	23.872	26	579.511,856 639.349,431	27	579.524,342 639.343,287	13.916	27	579.524,342 639.343,287	28	579.533,307 639.339,207	9.85
28	579.533,307 639.339,207	29	579.540,834 639.335,541	8.372	29	579.540,834 639.335,541	30	579.545,016 639.332,799	5.001	30	579.545,016 639.332,799	31	579.548,463 639.332,84	3.447
31	579.548,463 639.332,84	32	579.567,626 639.327,941	19.779	32	579.567,626 639.327,941	33	579.582,057 639.327,547	14.436	33	579.582,057 639.327,547	34	579.585,454 639.327,455	3.398
34	579.585,454 639.327,455	35	579.594,172 639.327,677	8.721	35	579.594,172 639.327,677	36	579.598,471 639.327,949	4.308	36	579.598,471 639.327,949	37	579.606,398 639.327,882	7.927
37	579.606,398 639.327,882	38	579.616,098 639.327,248	9.721	38	579.616,098 639.327,248	39	579.626,239 639.326,311	10.184	39	579.626,239 639.326,311	40	579.644,05 639.328,526	17.948
40	579.644,05 639.328,526	41	579.675,194 639.331,061	31.247	41	579.675,194 639.331,061	42	579.689,89 639.331,465	14.702	42	579.689,89 639.331,465	43	579.733,465 639.329,745	43.609
43	579.733,465 639.329,745	44	579.771,241 639.323,328	38.317	44	579.771,241 639.323,328	45	579.790,042 639.320,015	19.091	45	579.790,042 639.320,015	46	579.816,785 639.314,882	27.231
46	579.816,785 639.314,882	47	579.837,977 639.310,68	21.605	47	579.837,977 639.310,68	48	579.854,177 639.307,6	16.49	48	579.854,177 639.307,6	49	579.866,489 639.305,364	12.513
49	579.866,489 639.305,364	50	579.880,859 639.302,173	14.72	50	579.880,859 639.302,173	51	579.899,848 639.299,684	19.151	51	579.899,848 639.299,684	52	579.920,093 639.297,615	20.35
52	579.920,093 639.297,615	53	579.939,91 639.296,959	19.828	53	579.939,91 639.296,959	54	579.959,55 639.296,489	19.646	54	579.959,55 639.296,489	55	579.977,633 639.298,152	18.159
55	579.977,633 639.298,152	56	579.978,108 639.298,196	0.477	56	579.978,108 639.298,196	57	579.987,678 639.299,495	9.658	57	579.987,678 639.299,495	58	580.001,764 639.301,374	14.211
58	580.001,764 639.301,374	59	580.016,046 639.302,936	14.367	59	580.016,046 639.302,936	60	580.041,073 639.305,673	25.176	60	580.041,073 639.305,673	61	580.049,378 639.307,694	8.547
61	580.049,378 639.307,694	62	580.053,474 639.308,037	4.11	62	580.053,474 639.308,037	63	580.073,909 639.310,422	20.574	63	580.073,909 639.310,422	64	580.097,649 639.313,124	23.893
64	580.097,649 639.313,124	65	580.108,717 639.313,895	11.095	65	580.108,717 639.313,895	66	580.114,256 639.314,783	5.61	66	580.114,256 639.314,783	67	580.121,478 639.315,261	7.238
67	580.121,478 639.315,261	68	580.137,289 639.315,377	15.811	68	580.137,289 639.315,377	69	580.156,173 639.314,702	18.896	69	580.156,173 639.314,702	70	580.169,06 639.313,018	12.997
70	580.169,06 639.313,018	71	580.184,843 639.310,017	16.066	71	580.184,843 639.310,017	72	580.196,613 639.307,779	11.981	72	580.196,613 639.307,779	73	580.205,689 639.306,749	9.134
73	580.205,689 639.306,749	74	580.215,489 639.305,203	9.921	74	580.215,489 639.305,203	75	580.221,082 639.304,448	5.644	75	580.221,082 639.304,448	76	580.230,849 639.303,227	9.843
76	580.230,849 639.303,227	77	580.234,34 639.302,783	3.519	77	580.234,34 639.302,783	78	580.241,158 639.301,916	6.873	78	580.241,158 639.301,916	79	580.246,593 639.301,064	5.501
79	580.246,593 639.301,064	80	580.250,742 639.300,414	4.2	80	580.250,742 639.300,414	81	580.258,555 639.298,949	7.949	81	580.258,555 639.298,949	82	580.267,816 639.296,113	9.686
82	580.267,816 639.296,113	83	580.273,13 639.295,968	5.316	83	580.273,13 639.295,968	84	580.273,929 639.297,529	1.754	84	580.273,929 639.297,529	85	580.276,917 639.307,037	9.966
85	580.276,917 639.307,037	86	580.257,653 639.309,966	19.485	86	580.257,653 639.309,966	87	580.250,078 639.312,281	7.921	87	580.250,078 639.312,281	88	580.226,023 639.314,631	24.17
88	580.226,023 639.314,631	89	580.217,775 639.315,513	8.295	89	580.217,775 639.315,513	90	580.208,862 639.316,466	8.964	90	580.208,862 639.316,466	91	580.197,285 639.318,351	11.729
91	580.197,285 639.318,351	92	580.194,907 639.318,65	2.397	92	580.194,907 639.318,65	93	580.194,858 639.318,656	0.049	93	580.194,858 639.318,656	94	580.174,177 639.321,256	20.844
94	580.174,177 639.321,256	95	580.167,38 639.323,36	7.115	95	580.167,38 639.323,36	96	580.163,504 639.323,88	3.911	96	580.163,504 639.323,88	97	580.158,813 639.324,326	4.712
97	580.158,813 639.324,326	98	580.158,714 639.324,336	0.1	98	580.158,714 639.324,336	99	580.152,625 639.324,915	6.116	99	580.152,625 639.324,915	100	580.143,72 639.326,014	8.973
100	580.143,72 639.326,014	101	580.141,23 639.326,322	2.509	101	580.141,23 639.326,322	102	580.136,659 639.326,886	4.606	102	580.136,659 639.326,886	103	580.130,258 639.325,424	6.566
103	580.130,258 639.325,424	104	580.113,858 639.323,814	16.479	104	580.113,858 639.323,814	105	580.096,265 639.322,971	17.613	105	580.096,265 639.322,971	106	580.094,04 639.323,595	2.311

Punct început	X / Y	Punct sfârșit	X / Y	Lungime segment	Punct început	X / Y	Punct sfârșit	X / Y	Lungime segment	Punct început	X / Y	Punct sfârșit	X / Y	Lungime segment
106	580.094,04 639.323,595	107	580.082,661 639.322,267	11.456	107	580.082,661 639.322,267	108	580.064,991 639.320,205	17.79	108	580.064,991 639.320,205	109	580.046,711 639.318,321	18.377
109	580.046,711 639.318,321	110	580.039,621 639.317,478	7.14	110	580.039,621 639.317,478	111	580.029,178 639.315,873	10.566	111	580.029,178 639.315,873	112	580.025,261 639.315,252	3.966
112	580.025,261 639.315,252	113	580.021,87 639.314,714	3.433	113	580.021,87 639.314,714	114	580.016,319 639.314,021	5.594	114	580.016,319 639.314,021	115	580.007,932 639.312,76	8.481
115	580.007,932 639.312,76	116	580.002,818 639.311,742	5.214	116	580.002,818 639.311,742	117	580.001,564 639.313,063	1.821	117	580.001,564 639.313,063	118	579.994,754 639.312,007	6.891
118	579.994,754 639.312,007	119	579.990,343 639.310,988	4.527	119	579.990,343 639.310,988	120	579.976,191 639.309,331	14.249	120	579.976,191 639.309,331	121	579.976,168 639.309,328	0.023
121	579.976,168 639.309,328	122	579.967,969 639.308,268	8.267	122	579.967,969 639.308,268	123	579.956,881 639.306,978	11.163	123	579.956,881 639.306,978	124	579.957,318 639.305,914	1.15
124	579.957,318 639.305,914	125	579.944,688 639.305,817	12.63	125	579.944,688 639.305,817	126	579.944,148 639.307,021	1.32	126	579.944,148 639.307,021	127	579.938,799 639.306,29	5.399
127	579.938,799 639.306,29	128	579.938,467 639.304,838	1.489	128	579.938,467 639.304,838	129	579.921,883 639.305,868	16.616	129	579.921,883 639.305,868	130	579.907,588 639.307,552	14.394
130	579.907,588 639.307,552	131	579.890,51 639.309,82	17.228	131	579.890,51 639.309,82	132	579.878,256 639.311,447	12.362	132	579.878,256 639.311,447	133	579.876,804 639.313,114	2.211
133	579.876,804 639.313,114	134	579.875,452 639.316,535	3.678	134	579.875,452 639.316,535	135	579.875,593 639.319,788	3.256	135	579.875,593 639.319,788	136	579.871,176 639.321,215	4.642
136	579.871,176 639.321,215	137	579.862,143 639.323,08	9.224	137	579.862,143 639.323,08	138	579.857,942 639.322,303	4.272	138	579.857,942 639.322,303	139	579.837,774 639.320,118	20.286
139	579.837,774 639.320,118	140	579.829,21 639.321,88	8.743	140	579.829,21 639.321,88	141	579.823,352 639.323,454	6.066	141	579.823,352 639.323,454	142	579.811,626 639.325,907	11.98
142	579.811,626 639.325,907	143	579.798,234 639.328,696	13.679	143	579.798,234 639.328,696	144	579.798,407 639.330,436	1.749	144	579.798,407 639.330,436	145	579.785,73 639.333,214	12.978
145	579.785,73 639.333,214	146	579.769,427 639.334,682	16.369	146	579.769,427 639.334,682	147	579.761,26 639.336,014	8.275	147	579.761,26 639.336,014	148	579.756,024 639.336,844	5.301
148	579.756,024 639.336,844	149	579.750,889 639.336,986	5.137	149	579.750,889 639.336,986	150	579.742,097 639.338,338	8.895	150	579.742,097 639.338,338	151	579.731,635 639.339,948	10.585
151	579.731,635 639.339,948	152	579.723,955 639.342,073	7.969	152	579.723,955 639.342,073	153	579.718,848 639.342,547	5.129	153	579.718,848 639.342,547	154	579.716,602 639.342,756	2.256
154	579.716,602 639.342,756	155	579.712,911 639.343,187	3.716	155	579.712,911 639.343,187	156	579.704,39 639.343,75	8.54	156	579.704,39 639.343,75	157	579.704,381 639.346,049	2.299
157	579.704,381 639.346,049	158	579.701,408 639.345,882	2.978	158	579.701,408 639.345,882	159	579.696,39 639.345,535	5.03	159	579.696,39 639.345,535	160	579.692,805 639.345,331	3.591
160	579.692,805 639.345,331	161	579.687,579 639.345,233	5.227	161	579.687,579 639.345,233	162	579.684,376 639.344,181	3.371	162	579.684,376 639.344,181	163	579.682,687 639.345,122	1.933
163	579.682,687 639.345,122	164	579.678,947 639.344,435	3.803	164	579.678,947 639.344,435	165	579.670,452 639.342,874	8.637	165	579.670,452 639.342,874	166	579.670,45 639.342,886	0.012
166	579.670,45 639.342,886	167	579.661,558 639.341,128	9.064	167	579.661,558 639.341,128	168	579.646,484 639.338,349	15.328	168	579.646,484 639.338,349	169	579.636,788 639.337,282	9.755
169	579.636,788 639.337,282	170	579.620,156 639.336,939	16.636	170	579.620,156 639.336,939	171	579.606,519 639.337,474	13.647	171	579.606,519 639.337,474	172	579.598,285 639.337,645	8.236
172	579.598,285 639.337,645	173	579.588,853 639.337,988	9.438	173	579.588,853 639.337,988	174	579.582,611 639.338,427	6.257	174	579.582,611 639.338,427	175	579.571,911 639.339,669	10.772
175	579.571,911 639.339,669	176	579.565,616 639.340,738	6.385	176	579.565,616 639.340,738	177	579.563,518 639.341,094	2.128	177	579.563,518 639.341,094	178	579.547,259 639.343,479	16.433
178	579.547,259 639.343,479	179	579.542,763 639.344,643	4.644	179	579.542,763 639.344,643	180	579.524,559 639.353,016	20.037	180	579.524,559 639.353,016	181	579.509,157 639.361,08	17.385
181	579.509,157 639.361,08	182	579.499,831 639.365,962	10.527	182	579.499,831 639.365,962	183	579.493,754 639.369,143	6.859	183	579.493,754 639.369,143	184	579.486,309 639.375,474	9.773
184	579.486,309 639.375,474	185	579.481,021 639.381,259	7.838	185	579.481,021 639.381,259	186	579.469,324 639.393,704	17.079	186	579.469,324 639.393,704	187	579.461,291 639.399,562	9.942
187	579.461,291 639.399,562	188	579.457,696 639.402,658	4.744	188	579.457,696 639.402,658	1	579.457,065 639.403,191	0.826					

** Lungimile segmentelor sunt determinate în planul de proiecție Stereo 70 și sunt rotunjite la 1 milimetru.

*** Distanța dintre puncte este formată din segmente cumulate ce sunt mai mici decât valoarea 1 milimetru.

**DATE DESPRE IMOBILUL NR. 12410**

Oficiul de Cadastru și Publicitate Imobiliară NEAMT
Biroul de Cadastru și Publicitate Imobiliară Targu-Neamt

A. Partea I. Descrierea imobilului

TEREN Intravilan

Adresa: Loc. Boboiesti, Jud. Neamt

Nr. Crt	Nr cadastral Nr. topografic	Suprafața* (mp)	Observații / Referințe
A1		378	Sector cadastral:0 Teren neimprejmuit;

B. Partea II. Proprietari și acte

Inscrieri privitoare la dreptul de proprietate și alte drepturi reale		Referințe
/		
Act Normativ nr. 7, din 13/03/1996 emis de PARLAMENTUL ROMANIEI;		
B1	Inscrierea provizorie, drept de PROPRIETATE, dobandit prin Lege, cota actuala 1/1, cota initiala 1/1	A1
1) COMUNA PIPIRIG, CIF:99999999999999, Proprietar neidentificat		

C. Partea III. SARCINI .

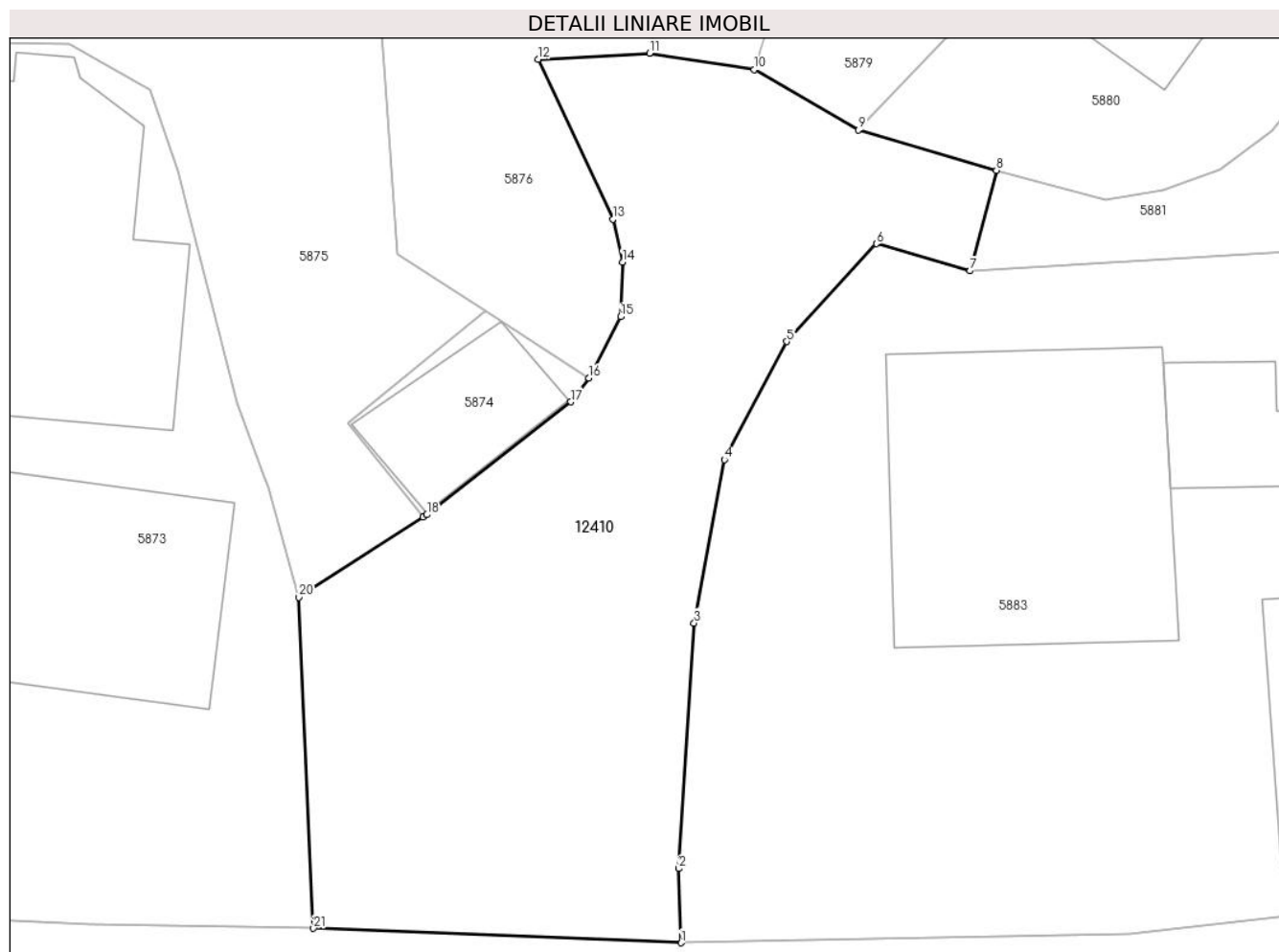
Inscrieri privind dezmembramintele dreptului de proprietate, drepturi reale de garanție și sarcini	Referințe
NU SUNT	

Anexa Nr. 1 La Partea I

Teren

Nr cadastral	Suprafața (mp)*	Observații / Referințe
	378	

* Suprafața este determinată în planul de proiecție Stereo 70.



Date referitoare la teren

Crt	Categorie folosință	Intravilan	Suprafața (mp)	Tarla	Parcelă	Nr. topo	Observații / Referințe
1	drum	DA	378	-	-	-	

Lungime Segmente

1) Valorile lungimilor segmentelor sunt obținute din proiecție în plan.

Punct început	X / Y	Punct sfârșit	X / Y	Lungime segment (** (m)
1	579.620,156 639.336,939	2	579.620,066 639.339,685	2.747
3	579.620,633 639.348,783	4	579.621,753 639.354,842	6.162
5	579.624,07 639.359,221	6	579.627,395 639.362,846	4.919
7	579.630,868 639.361,84	8	579.631,842 639.365,563	3.848
9	579.626,726 639.367,065	10	579.622,869 639.369,304	4.46

Punct început	X / Y	Punct sfârșit	X / Y	Lungime segment (** (m)
2	579.620,066 639.339,685	3	579.620,633 639.348,783	9.116
4	579.621,753 639.354,842	5	579.624,07 639.359,221	4.954
6	579.627,395 639.362,846	7	579.630,868 639.361,84	3.616
8	579.631,842 639.365,563	9	579.626,726 639.367,065	5.332
10	579.622,869 639.369,304	11	579.618,979 639.369,905	3.936

Punct început	X / Y	Punct sfârșit	X / Y	Lungime segment (** (m)
11	579.618,979 639.369,905	12	579.614,861 639.369,686	4.124
13	579.617,615 639.363,754	14	579.617,972 639.362,166	1.628
15	579.617,906 639.360,141	16	579.616,729 639.357,866	2.561
17	579.616,063 639.356,986	18	579.610,723 639.352,802	6.784
19	579.610,58 639.352,71	20	579.605,98 639.349,738	5.477
21	579.606,519 639.337,474	1	579.620,156 639.336,939	13.647

Punct început	X / Y	Punct sfârșit	X / Y	Lungime segment (** (m)
12	579.614,861 639.369,686	13	579.617,615 639.363,754	6.54
14	579.617,972 639.362,166	15	579.617,906 639.360,141	2.026
16	579.616,729 639.357,866	17	579.616,063 639.356,986	1.104
18	579.610,723 639.352,802	19	579.610,58 639.352,71	0.17
20	579.605,98 639.349,738	21	579.606,519 639.337,474	12.276

** Lungimile segmentelor sunt determinate în planul de proiecție Stereo 70 și sunt rotunjite la 1 milimetru.

*** Distanța dintre puncte este formată din segmente cumulate ce sunt mai mici decât valoarea 1 milimetru.

**DATE DESPRE IMOBILUL NR. 12411**

Oficiul de Cadastru și Publicitate Imobiliară NEAMT
Biroul de Cadastru și Publicitate Imobiliară Targu-Neamt

A. Partea I. Descrierea imobilului

TEREN Intravilan

Adresa: Loc. Boboiesti, Jud. Neamt

Nr. Crt	Nr cadastral Nr. topografic	Suprafața* (mp)	Observații / Referințe
A1		536	Sector cadastral:0 Teren neimprejmuit;

B. Partea II. Proprietari și acte

Inscrieri privitoare la dreptul de proprietate și alte drepturi reale		Referințe
/		
Act Normativ nr. 7, din 13/03/1996 emis de PARLAMENTUL ROMANIEI;		
B1	Inscrierea provizorie, drept de PROPRIETATE, dobandit prin Lege, cota actuala 1/1, cota initiala 1/1	A1
1) COMUNA PIPIRIG, CIF:99999999999999, Proprietar neidentificat		

C. Partea III. SARCINI .

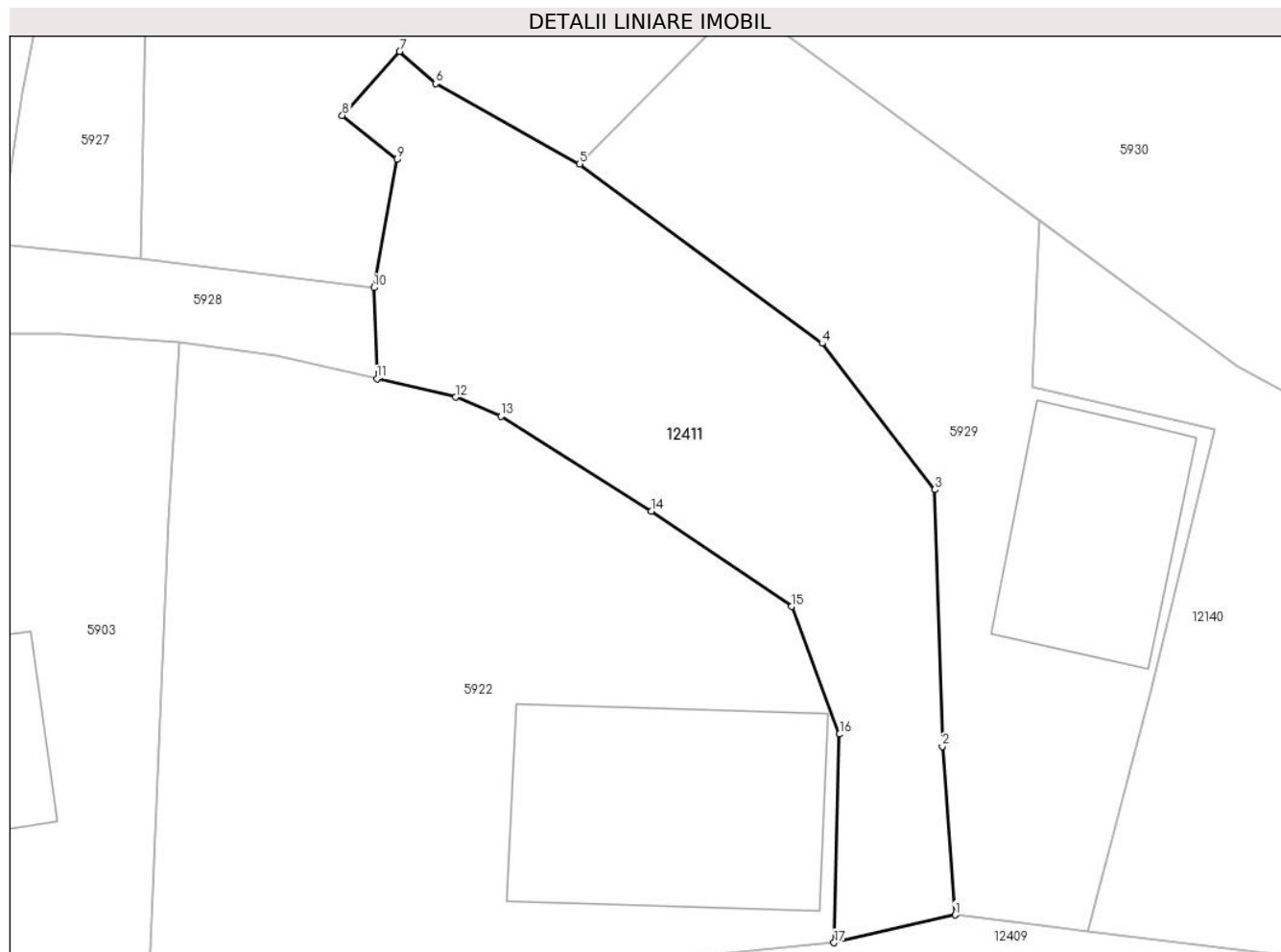
Inscrieri privind dezmembramintele dreptului de proprietate, drepturi reale de garanție și sarcini	Referințe
NU SUNT	

Anexa Nr. 1 La Partea I

Teren

Nr cadastral	Suprafața (mp)*	Observații / Referințe
	536	

* Suprafața este determinată în planul de proiecție Stereo 70.



Date referitoare la teren

Crt	Categorie folosință	Intra vilan	Suprafața (mp)	Tarla	Parcelă	Nr. topo	Observații / Referințe
1	drum	DA	536	-	-	-	

Lungime Segmente

1) Valorile lungimilor segmentelor sunt obținute din proiecție în plan.

Punct început	X / Y	Punct sfârșit	X / Y	Lungime segment (** (m)
1	580.136,659 639.326,886	2	580.135,986 639.335,805	8.944
2	580.135,986 639.335,805	3	580.135,591 639.349,375	13.576
3	580.135,591 639.349,375	4	580.129,627 639.357,107	9.765
4	580.129,627 639.357,107	5	580.116,795 639.366,588	15.955
5	580.116,795 639.366,588	6	580.109,167 639.370,839	8.733

Punct început	X / Y	Punct sfârșit	X / Y	Lungime segment (** (m)
6	580.109,167 639.370,839	7	580.107,269 639.372,54	2.549
7	580.107,269 639.372,54	8	580.104,239 639.369,16	4.539
8	580.104,239 639.369,16	9	580.107,134 639.366,834	3.714
9	580.107,134 639.366,834	10	580.105,906 639.360,054	6.89
10	580.105,906 639.360,054	11	580.106,067 639.355,239	4.818
11	580.106,067 639.355,239	12	580.110,236 639.354,267	4.281
12	580.110,236 639.354,267	13	580.112,623 639.353,25	2.595
13	580.112,623 639.353,25	14	580.120,587 639.348,238	9.41
14	580.120,587 639.348,238	15	580.128,022 639.343,197	8.983
15	580.128,022 639.343,197	16	580.130,548 639.336,448	7.206
16	580.130,548 639.336,448	17	580.130,258 639.325,424	11.028
17	580.130,258 639.325,424	1	580.136,659 639.326,886	6.566

** Lungimile segmentelor sunt determinate în planul de proiecție Stereo 70 și sunt rotunjite la 1 milimetru.

*** Distanța dintre puncte este formată din segmente cumulate ce sunt mai mici decât valoarea 1 milimetru.

**DATE DESPRE IMOBILUL NR. 12412**

Oficiul de Cadastru și Publicitate Imobiliară NEAMT
Biroul de Cadastru și Publicitate Imobiliară Targu-Neamt

A. Partea I. Descrierea imobilului

TEREN Extravilan

Adresa: Jud. Neamt

Nr. Crt	Nr cadastral Nr. topografic	Suprafața* (mp)	Observații / Referințe
A1		878	Sector cadastral:0 Teren neimprejmuit;

B. Partea II. Proprietari și acte

Inscrieri privitoare la dreptul de proprietate și alte drepturi reale	Referințe
/	
Act Normativ nr. 7, din 13/03/1996 emis de PARLAMENTUL ROMANIEI;	
B1	Inscrierea provizorie, drept de PROPRIETATE, dobandit prin Lege, cota actuala 1/1, cota initiala 1/1
	1) COMUNA PIPIRIG, CIF:99999999999999, Proprietar neidentificat

C. Partea III. SARCINI .

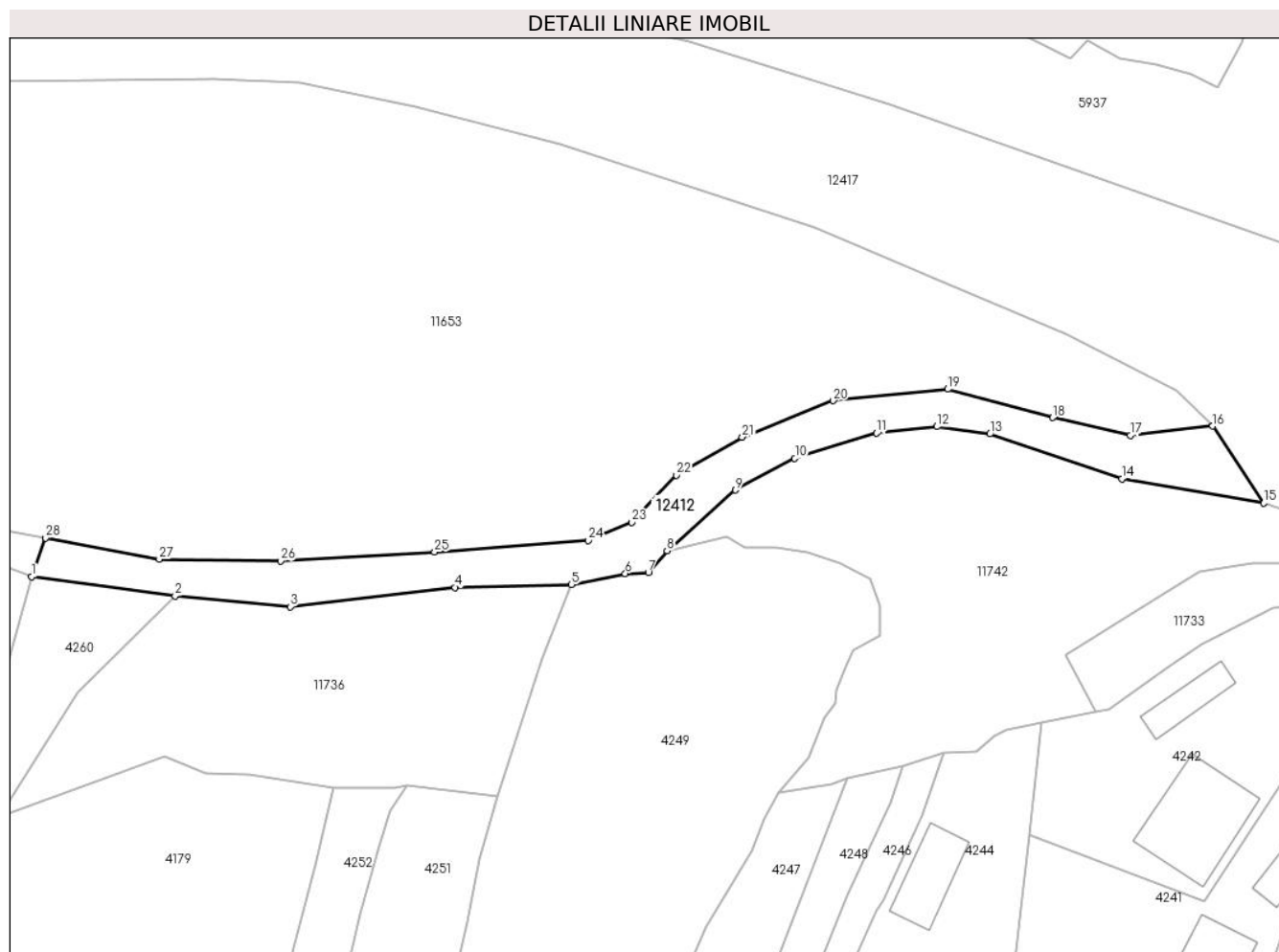
Inscrieri privind dezmembramintele dreptului de proprietate, drepturi reale de garanție și sarcini	Referințe
NU SUNT	

Anexa Nr. 1 La Partea I

Teren

Nr cadastral	Suprafața (mp)*	Observații / Referințe
	878	

* Suprafața este determinată în planul de proiecție Stereo 70.



Date referitoare la teren

Crt	Categorie folosință	Intravilan	Suprafața (mp)	Tarla	Parcelă	Nr. topo	Observații / Referințe
1	drum	NU	878	-	-	-	

Lungime Segmente

1) Valorile lungimilor segmentelor sunt obținute din proiecție în plan.

Punct început	X / Y	Punct sfârșit	X / Y	Lungime segment (** (m)
1	580.107,45 639.190,359	2	580.126,012 639.187,895	18.725
3	580.140,898 639.186,498	4	580.162,227 639.188,994	21.475
5	580.177,288 639.189,373	6	580.184,237 639.190,79	7.092
7	580.187,229 639.190,953	8	580.189,635 639.193,757	3.695
9	580.198,478 639.201,583	10	580.206,164 639.205,69	8.714

Punct început	X / Y	Punct sfârșit	X / Y	Lungime segment (** (m)
2	580.126,012 639.187,895	3	580.140,898 639.186,498	14.951
4	580.162,227 639.188,994	5	580.177,288 639.189,373	15.066
6	580.184,237 639.190,79	7	580.187,229 639.190,953	2.996
8	580.189,635 639.193,757	9	580.198,478 639.201,583	11.809
10	580.206,164 639.205,69	11	580.216,746 639.208,934	11.068

Punct început	X / Y	Punct sfârșit	X / Y	Lungime segment (** (m)
11	580.216,746 639.208,934	12	580.224,554 639.209,779	7.854
13	580.231,408 639.208,829	14	580.248,476 639.203,029	18.027
15	580.266,825 639.199,89	16	580.260,23 639.209,848	11.944
17	580.249,584 639.208,653	18	580.239,53 639.210,944	10.312
19	580.225,926 639.214,609	20	580.211,149 639.213,141	14.85
21	580.199,374 639.208,421	22	580.190,855 639.203,491	9.843
23	580.185,09 639.197,422	24	580.179,472 639.195,085	6.085
25	580.159,595 639.193,577	26	580.139,64 639.192,402	19.99
27	580.123,968 639.192,626	28	580.109,241 639.195,397	14.985

Punct început	X / Y	Punct sfârșit	X / Y	Lungime segment (** (m)
12	580.224,554 639.209,779	13	580.231,408 639.208,829	6.92
14	580.248,476 639.203,029	15	580.266,825 639.199,89	18.616
16	580.260,23 639.209,848	17	580.249,584 639.208,653	10.713
18	580.239,53 639.210,944	19	580.225,926 639.214,609	14.089
20	580.211,149 639.213,141	21	580.199,374 639.208,421	12.686
22	580.190,855 639.203,491	23	580.185,09 639.197,422	8.371
24	580.179,472 639.195,085	25	580.159,595 639.193,577	19.934
26	580.139,64 639.192,402	27	580.123,968 639.192,626	15.674
28	580.109,241 639.195,397	1	580.107,45 639.190,359	5.347

** Lungimile segmentelor sunt determinate în planul de proiecție Stereo 70 și sunt rotunjite la 1 milimetru.

*** Distanța dintre puncte este formată din segmente cumulate ce sunt mai mici decât valoarea 1 milimetru.

**DATE DESPRE IMOBILUL NR. 12413**

Oficiul de Cadastru și Publicitate Imobiliară NEAMT
Biroul de Cadastru și Publicitate Imobiliară Targu-Neamt

A. Partea I. Descrierea imobilului

TEREN Intravilan

Adresa: Loc. Boboiesti, Jud. Neamt

Nr. Crt	Nr cadastral Nr. topografic	Suprafața* (mp)	Observații / Referințe
A1		338	Sector cadastral:0 Teren neimprejmuit;

B. Partea II. Proprietari și acte

Inscrieri privitoare la dreptul de proprietate și alte drepturi reale		Referințe
/		
Act Normativ nr. 7, din 13/03/1996 emis de PARLAMENTUL ROMANIEI;		
B1	Inscrierea provizorie, drept de PROPRIETATE, dobandit prin Lege, cota actuala 1/1, cota initiala 1/1	A1
1) COMUNA PIPIRIG, CIF:99999999999999, Proprietar neidentificat		

C. Partea III. SARCINI .

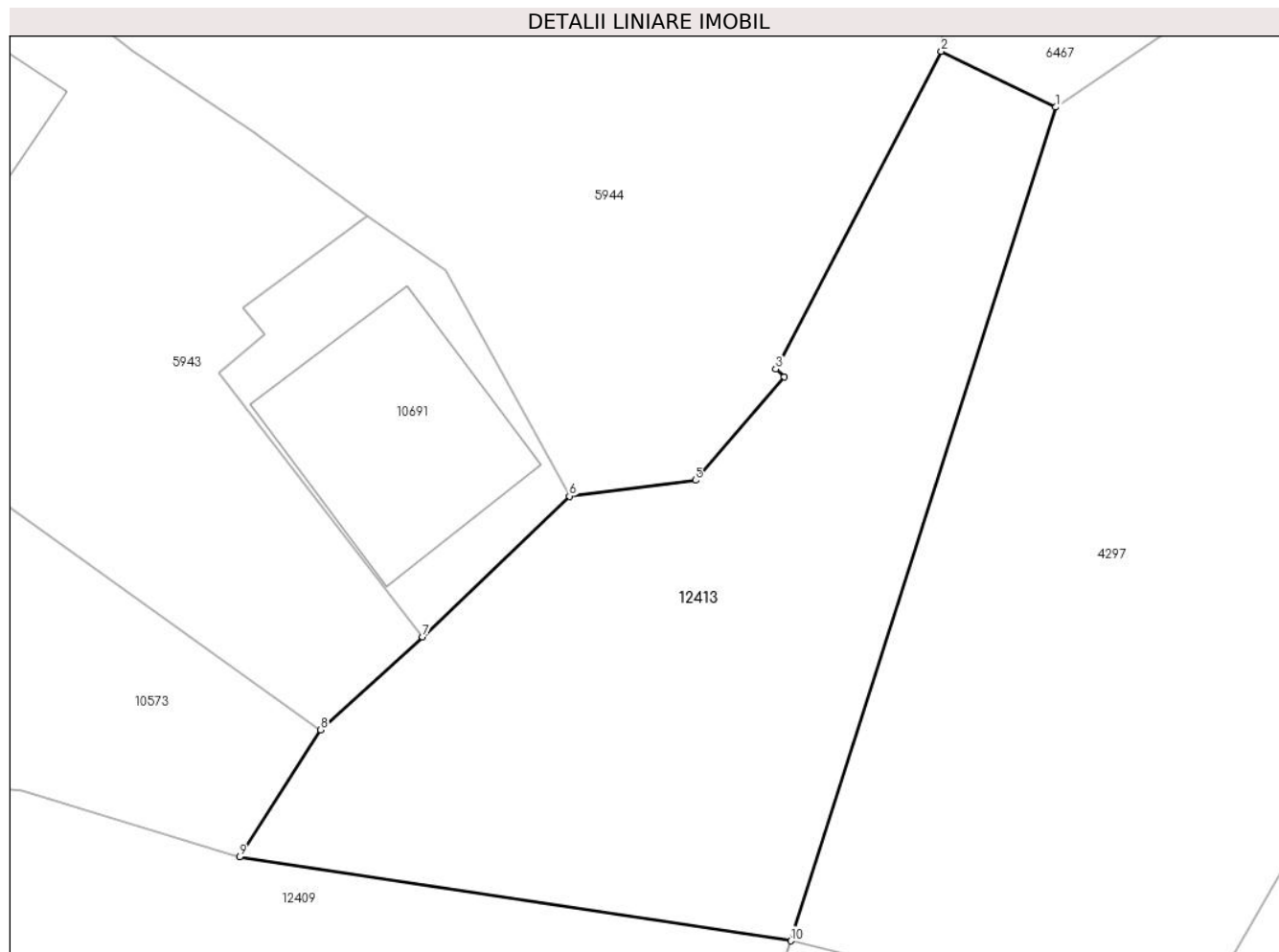
Inscrieri privind dezmembramintele dreptului de proprietate, drepturi reale de garanție și sarcini	Referințe
NU SUNT	

Anexa Nr. 1 La Partea I

Teren

Nr cadastral	Suprafața (mp)*	Observații / Referințe
	338	

* Suprafața este determinată în planul de proiecție Stereo 70.



Date referitoare la teren

Crt	Categorie folosință	Intravilan	Suprafața (mp)	Tarla	Parcelă	Nr. topo	Observații / Referințe
1	drum	DA	338	-	-	-	

Lungime Segmente

1) Valorile lungimilor segmentelor sunt obținute din proiecție în plan.

Punct început	X / Y	Punct sfârșit	X / Y	Lungime segment (** (m)
1	580.286,188 639.336,158	2	580.282,183 639.338,107	4.454
2	580.282,183 639.338,107	3	580.276,396 639.327,011	12.514
3	580.276,396 639.327,011	4	580.276,695 639.326,732	0.409
4	580.276,695 639.326,732	5	580.273,588 639.323,127	4.759
5	580.273,588 639.323,127	6	580.269,186 639.322,568	4.437

Punct început	X / Y	Punct sfârșit	X / Y	Lungime segment (** (m)
6	580.269,186 639.322,568	7	580.264,057 639.317,652	7.104
7	580.264,057 639.317,652	8	580.260,493 639.314,409	4.819
8	580.260,493 639.314,409	9	580.257,653 639.309,966	5.273
9	580.257,653 639.309,966	10	580.276,917 639.307,037	19.485
10	580.276,917 639.307,037	1	580.286,188 639.336,158	30.561

** Lungimile segmentelor sunt determinate în planul de proiecție Stereo 70 și sunt rotunjite la 1 milimetru.

*** Distanța dintre puncte este formată din segmente cumulate ce sunt mai mici decât valoarea 1 milimetru.

**DATE DESPRE IMOBILUL NR. 12414**

Oficiul de Cadastru și Publicitate Imobiliară NEAMT
Biroul de Cadastru și Publicitate Imobiliară Targu-Neamt

A. Partea I. Descrierea imobilului

TEREN Necunoscut

Adresa: Loc. Pipirig, Jud. Neamt, si extravilan UAT Pipirig

Nr. Crt	Nr cadastral Nr. topografic	Suprafața* (mp)	Observații / Referințe
A1		567	Sector cadastral:0 Teren neimprejmuit;

B. Partea II. Proprietari și acte

Inscrieri privitoare la dreptul de proprietate și alte drepturi reale	Referințe
/	
Act Normativ nr. 7, din 13/03/1996 emis de PARLAMENTUL ROMANIEI;	
B1	Inscrierea provizorie, drept de PROPRIETATE, dobandit prin Lege, cota actuala 1/1, cota initiala 1/1
	1) COMUNA PIPIRIG, CIF:99999999999999, Proprietar neidentificat

C. Partea III. SARCINI .

Inscrieri privind dezmembramintele dreptului de proprietate, drepturi reale de garanție și sarcini	Referințe
NU SUNT	

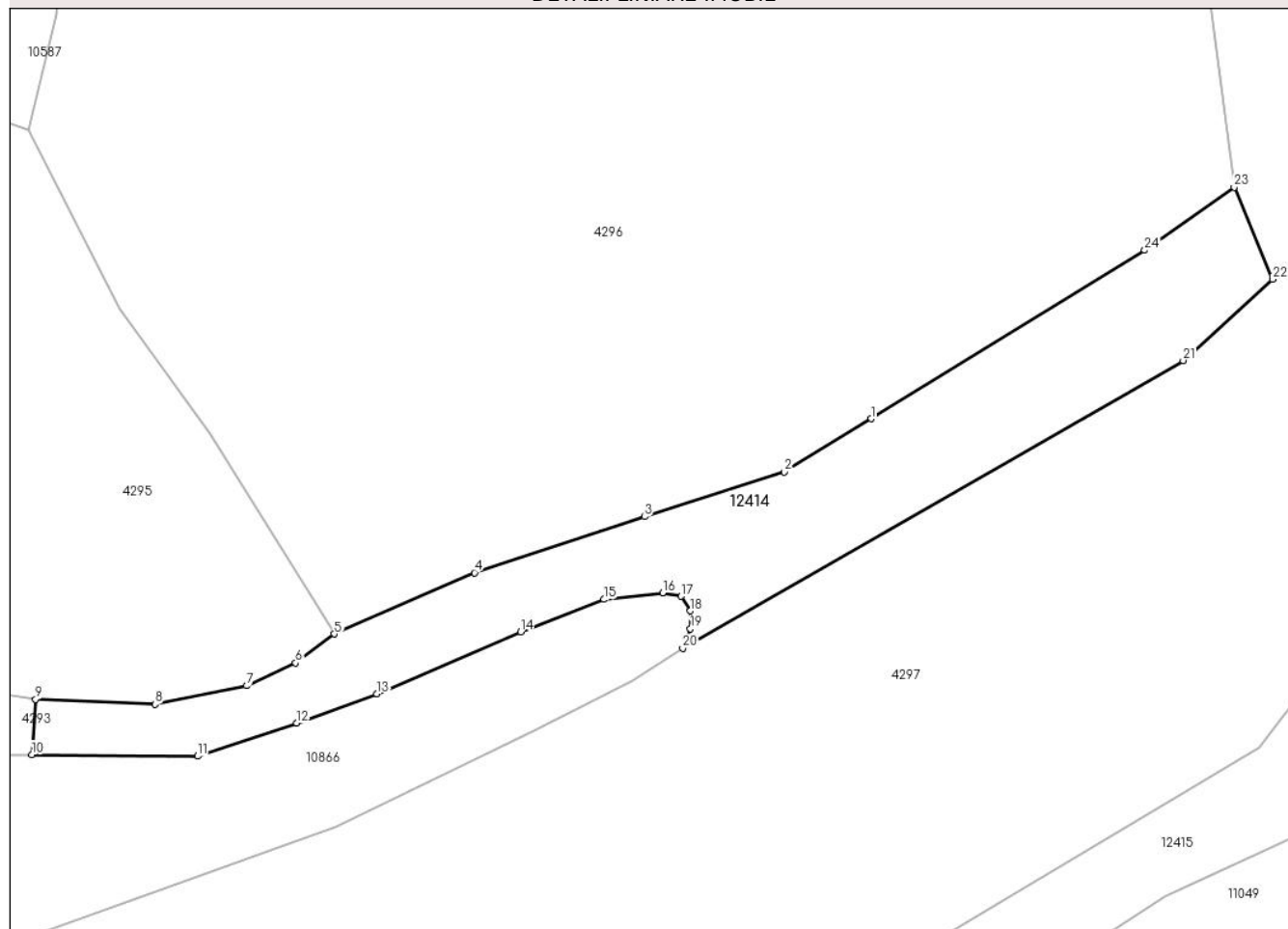
Anexa Nr. 1 La Partea I

Teren

Nr cadastral	Suprafața (mp)*	Observații / Referințe
	567	

* Suprafața este determinată în planul de proiecție Stereo 70.

DETALII LINIARE IMOBIL



Date referitoare la teren

Crt	Categorie folosință	Intravilan	Suprafața (mp)	Tarla	Parcelă	Nr. topo	Observații / Referințe
1	drum	DA	405	-	-	-	
2	drum	NU	163	-	-	-	

Lungime Segmente

1) Valorile lungimilor segmentelor sunt obținute din proiecție în plan.

Punct început	X / Y	Punct sfârșit	X / Y	Lungime segment (** (m)
1	580.456,865 639.639,248	2	580.450,797 639.635,515	7.124
3	580.441,014 639.632,401	4	580.429,134 639.628,488	12.508
5	580.419,35 639.624,208	6	580.416,638 639.622,189	3.381
7	580.413,227 639.620,596	8	580.406,821 639.619,308	6.534

Punct început	X / Y	Punct sfârșit	X / Y	Lungime segment (** (m)
2	580.450,797 639.635,515	3	580.441,014 639.632,401	10.267
4	580.429,134 639.628,488	5	580.419,35 639.624,208	10.679
6	580.416,638 639.622,189	7	580.413,227 639.620,596	3.765
8	580.406,821 639.619,308	9	580.398,469 639.619,645	8.359

Punct început	X / Y	Punct sfârșit	X / Y	Lungime segment (** (m)
9	580.398,469 639.619,645	10	580.398,203 639.615,783	3.871
11	580.409,794 639.615,678	12	580.416,726 639.617,981	7.305
13	580.422,323 639.620,034	14	580.432,36 639.624,36	10.93
15	580.438,199 639.626,629	16	580.442,309 639.627,089	4.136
17	580.443,579 639.626,846	18	580.444,228 639.625,819	1.215
19	580.444,228 639.624,576	20	580.443,688 639.623,225	1.455
21	580.478,669 639.643,313	22	580.484,928 639.648,978	8.442
23	580.482,234 639.655,408	24	580.475,979 639.651,004	7.65

Punct început	X / Y	Punct sfârșit	X / Y	Lungime segment (** (m)
10	580.398,203 639.615,783	11	580.409,794 639.615,678	11.591
12	580.416,726 639.617,981	13	580.422,323 639.620,034	5.962
14	580.432,36 639.624,36	15	580.438,199 639.626,629	6.264
16	580.442,309 639.627,089	17	580.443,579 639.626,846	1.293
18	580.444,228 639.625,819	19	580.444,228 639.624,576	1.243
20	580.443,688 639.623,225	21	580.478,669 639.643,313	40.339
22	580.484,928 639.648,978	23	580.482,234 639.655,408	6.972
24	580.475,979 639.651,004	1	580.456,865 639.639,248	22.44

** Lungimile segmentelor sunt determinate în planul de proiecție Stereo 70 și sunt rotunjite la 1 milimetru.

*** Distanța dintre puncte este formată din segmente cumulate ce sunt mai mici decât valoarea 1 milimetru.

**DATE DESPRE IMOBILUL NR. 12415**

Oficiul de Cadastru și Publicitate Imobiliară NEAMT
Biroul de Cadastru și Publicitate Imobiliară Targu-Neamt

A. Partea I. Descrierea imobilului

TEREN Extravilan

Adresa: Jud. Neamt

Nr. Crt	Nr cadastral Nr. topografic	Suprafața* (mp)	Observații / Referințe
A1		5.679	Sector cadastral:0 Teren neimprejmuit;

B. Partea II. Proprietari și acte

Inscrieri privitoare la dreptul de proprietate și alte drepturi reale		Referințe
/		
Act Normativ nr. 7, din 13/03/1996 emis de PARLAMENTUL ROMANIEI;		
B1	Inscrierea provizorie, drept de PROPRIETATE, dobandit prin Lege, cota actuala 1/1, cota initiala 1/1 1) COMUNA PIPIRIG, CIF:99999999999999, Proprietar neidentificat	A1

C. Partea III. SARCINI .

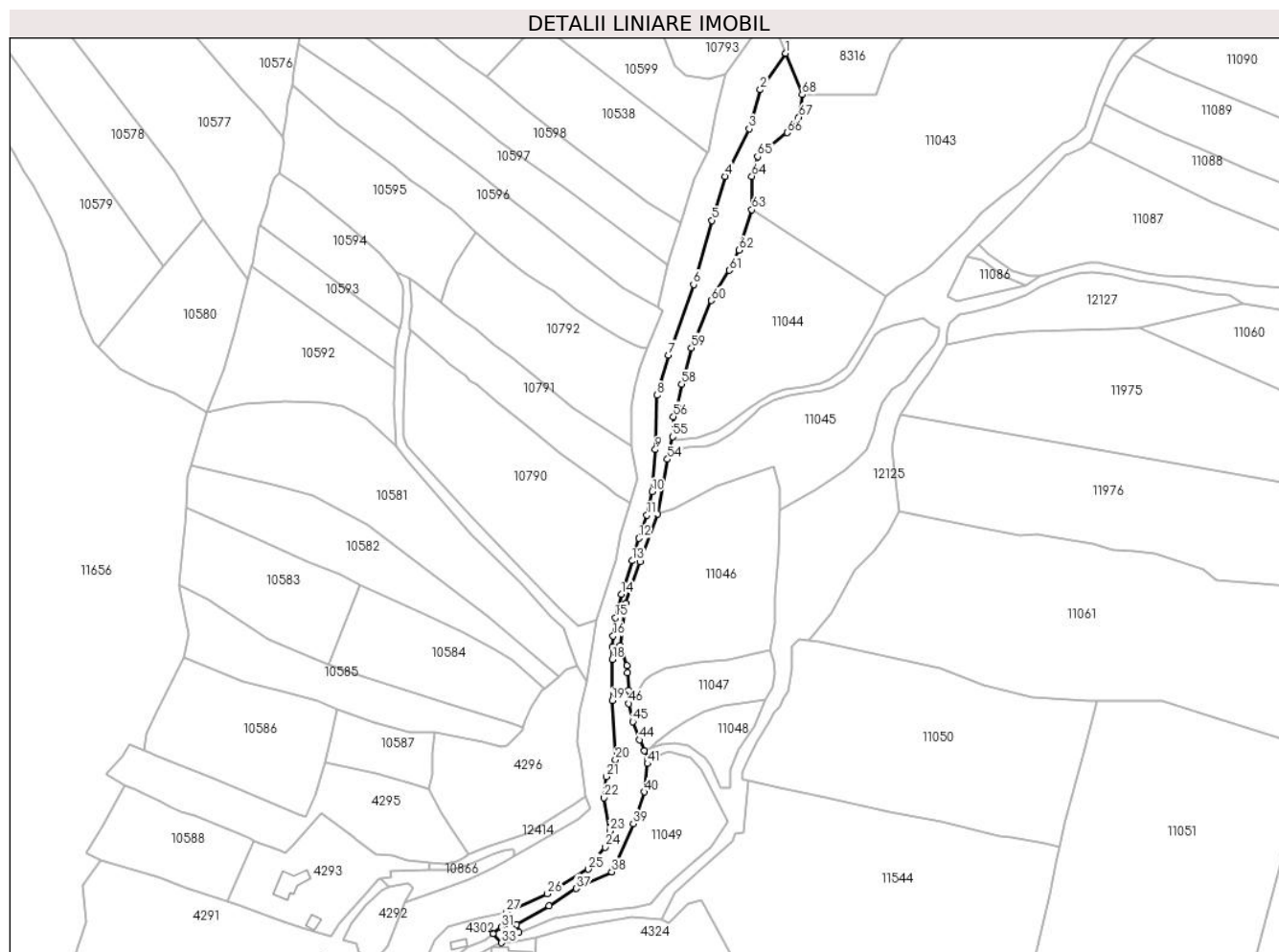
Inscrieri privind dezmembramintele dreptului de proprietate, drepturi reale de garanție și sarcini	Referințe
NU SUNT	

Anexa Nr. 1 La Partea I

Teren

Nr cadastral	Suprafaţa (mp)*	Observaţii / Referinţe
	5.679	

* Suprafaţa este determinată în planul de proiecţie Stereo 70.



Date referitoare la teren

Crt	Categorie folosinţă	Intra vilan	Suprafaţa (mp)	Tarla	Parcelă	Nr. topo	Observaţii / Referinţe
1	drum	NU	5.679	-	-	-	

Lungime Segmente

1) Valorile lungimilor segmentelor sunt obținute din proiecție în plan.

Punct început	X / Y	Punct sfârşit	X / Y	Lungime segment
1	580.590,052 640.055,005	2	580.576,517 640.035,366	23.85 1
4	580.557,456 639.988,857	5	580.550,339 639.965,142	24.76 3
7	580.527,12 639.892,755	8	580.520,997 639.871,15	22.45 6
10	580.518,289 639.819,284	11	580.515,347 639.806,72	12.90 4
13	580.507,453 639.782,147	14	580.501,613 639.764,059	19.00 7
16	580.497,317 639.741,688	17	580.496,803 639.735,903	5.808 3
2	580.576,517 640.035,366	3	580.570,524 640.014,401	21.80 5
5	580.550,339 639.965,142	6	580.540,514 639.930,661	35.85 3
8	580.520,997 639.871,15	9	580.520,041 639.841,898	29.26 8
11	580.515,347 639.806,72	12	580.511,144 639.794,243	13.16 6
14	580.501,613 639.764,059	15	580.498,531 639.751,54	12.89 3
17	580.496,803 639.735,903	18	580.496,803 639.729,184	6.719 3
3	580.570,524 640.014,401	4	580.557,456 639.988,857	28.69 3
6	580.540,514 639.930,661	7	580.527,12 639.892,755	40.20 3
9	580.520,041 639.841,898	10	580.518,289 639.819,284	22.68 2
12	580.511,144 639.794,243	13	580.507,453 639.782,147	12.64 7
15	580.498,531 639.751,54	16	580.497,317 639.741,688	9.927 3
18	580.496,803 639.729,184	19	580.496,745 639.706,961	22.22 3

Punct început	X / Y	Punct sfârșit	X / Y	Lungime segment	Punct început	X / Y	Punct sfârșit	X / Y	Lungime segment	Punct început	X / Y	Punct sfârșit	X / Y	Lungime segment
19	580.496,745 639.706,961	20	580.498,481 639.675,207	31.801	20	580.498,481 639.675,207	21	580.493,645 639.666,035	10.369	21	580.493,645 639.666,035	22	580.492,381 639.654,708	11.397
22	580.492,381 639.654,708	23	580.495,444 639.636,857	18.112	23	580.495,444 639.636,857	24	580.492,906 639.628,132	9.087	24	580.492,906 639.628,132	25	580.483,966 639.616,262	14.86
25	580.483,966 639.616,262	26	580.461,932 639.603,106	25.663	26	580.461,932 639.603,106	27	580.440,013 639.593,227	24.042	27	580.440,013 639.593,227	28	580.440,899 639.591,337	2.087
28	580.440,899 639.591,337	29	580.441,968 639.589,058	2.517	29	580.441,968 639.589,058	30	580.439,49 639.587,109	3.153	30	580.439,49 639.587,109	31	580.437,012 639.585,16	3.153
31	580.437,012 639.585,16	32	580.432,676 639.581,839	5.462	32	580.432,676 639.581,839	33	580.437,32 639.576,75	6.889	33	580.437,32 639.576,75	34	580.446,642 639.582,313	10.856
34	580.446,642 639.582,313	35	580.445,415 639.586,641	4.499	35	580.445,415 639.586,641	36	580.462,833 639.596,538	20.033	36	580.462,833 639.596,538	37	580.477,422 639.605,88	17.324
37	580.477,422 639.605,88	38	580.496,597 639.614,823	21.158	38	580.496,597 639.614,823	39	580.508,08 639.640,769	28.373	39	580.508,08 639.640,769	40	580.514,007 639.657,896	18.124
40	580.514,007 639.657,896	41	580.515,741 639.673,078	15.281	41	580.515,741 639.673,078	42	580.515,998 639.675,328	2.265	42	580.515,998 639.675,328	43	580.513,908 639.680,038	5.153
43	580.513,908 639.680,038	44	580.511,331 639.685,843	6.351	44	580.511,331 639.685,843	45	580.507,794 639.695,651	10.426	45	580.507,794 639.695,651	46	580.505,617 639.705,366	9.956
46	580.505,617 639.705,366	47	580.505,617 639.712,556	7.19	47	580.505,617 639.712,556	48	580.504,834 639.721,92	9.397	48	580.504,834 639.721,92	49	580.504,521 639.725,661	3.754
49	580.504,521 639.725,661	50	580.501,034 639.736,586	11.468	50	580.501,034 639.736,586	51	580.504,068 639.759,384	22.999	51	580.504,068 639.759,384	52	580.511,892 639.781,561	23.517
52	580.511,892 639.781,561	53	580.521,199 639.807,34	27.408	53	580.521,199 639.807,34	54	580.526,545 639.836,678	29.821	54	580.526,545 639.836,678	55	580.529,215 639.848,849	12.46
55	580.529,215 639.848,849	56	580.529,768 639.859,657	10.822	56	580.529,768 639.859,657	57	580.532,034 639.865,108	5.903	57	580.532,034 639.865,108	58	580.534,223 639.877,087	12.177
58	580.534,223 639.877,087	59	580.539,391 639.896,616	20.201	59	580.539,391 639.896,616	60	580.550,092 639.922,062	27.605	60	580.550,092 639.922,062	61	580.559,765 639.938,31	18.909
61	580.559,765 639.938,31	62	580.564,917 639.949,068	11.928	62	580.564,917 639.949,068	63	580.571,886 639.970,87	22.889	63	580.571,886 639.970,87	64	580.571,886 639.988,856	17.986
64	580.571,886 639.988,856	65	580.574,955 639.999,413	10.994	65	580.574,955 639.999,413	66	580.590,829 640.012,353	20.48	66	580.590,829 640.012,353	67	580.597,193 640.020,576	10.398
67	580.597,193 640.020,576	68	580.599,022 640.032,733	12.294	68	580.599,022 640.032,733	1	580.590,052 640.055,005	24.01					

** Lungimile segmentelor sunt determinate în planul de proiecție Stereo 70 și sunt rotunjite la 1 milimetru.

*** Distanța dintre puncte este formată din segmente cumulate ce sunt mai mici decât valoarea 1 milimetru.

**DATE DESPRE IMOBILUL NR. 12416**

Oficiul de Cadastru și Publicitate Imobiliară NEAMT
Biroul de Cadastru și Publicitate Imobiliară Targu-Neamt

A. Partea I. Descrierea imobilului

TEREN Intravilan

Adresa: Loc. Pipirig, Jud. Neamt

Nr. Crt	Nr cadastral Nr. topografic	Suprafața* (mp)	Observații / Referințe
A1		179	Sector cadastral:0 Teren neimprejmuit;

B. Partea II. Proprietari și acte

Inscrieri privitoare la dreptul de proprietate și alte drepturi reale		Referințe
/		
Act Normativ nr. 7, din 13/03/1996 emis de PARLAMENTUL ROMANIEI;		
B1	Inscrierea provizorie, drept de PROPRIETATE, dobandit prin Lege, cota actuala 1/1, cota initiala 1/1	A1
1) COMUNA PIPIRIG, CIF:99999999999999, Proprietar neidentificat		

C. Partea III. SARCINI .

Inscrieri privind dezmembramintele dreptului de proprietate, drepturi reale de garanție și sarcini	Referințe
NU SUNT	

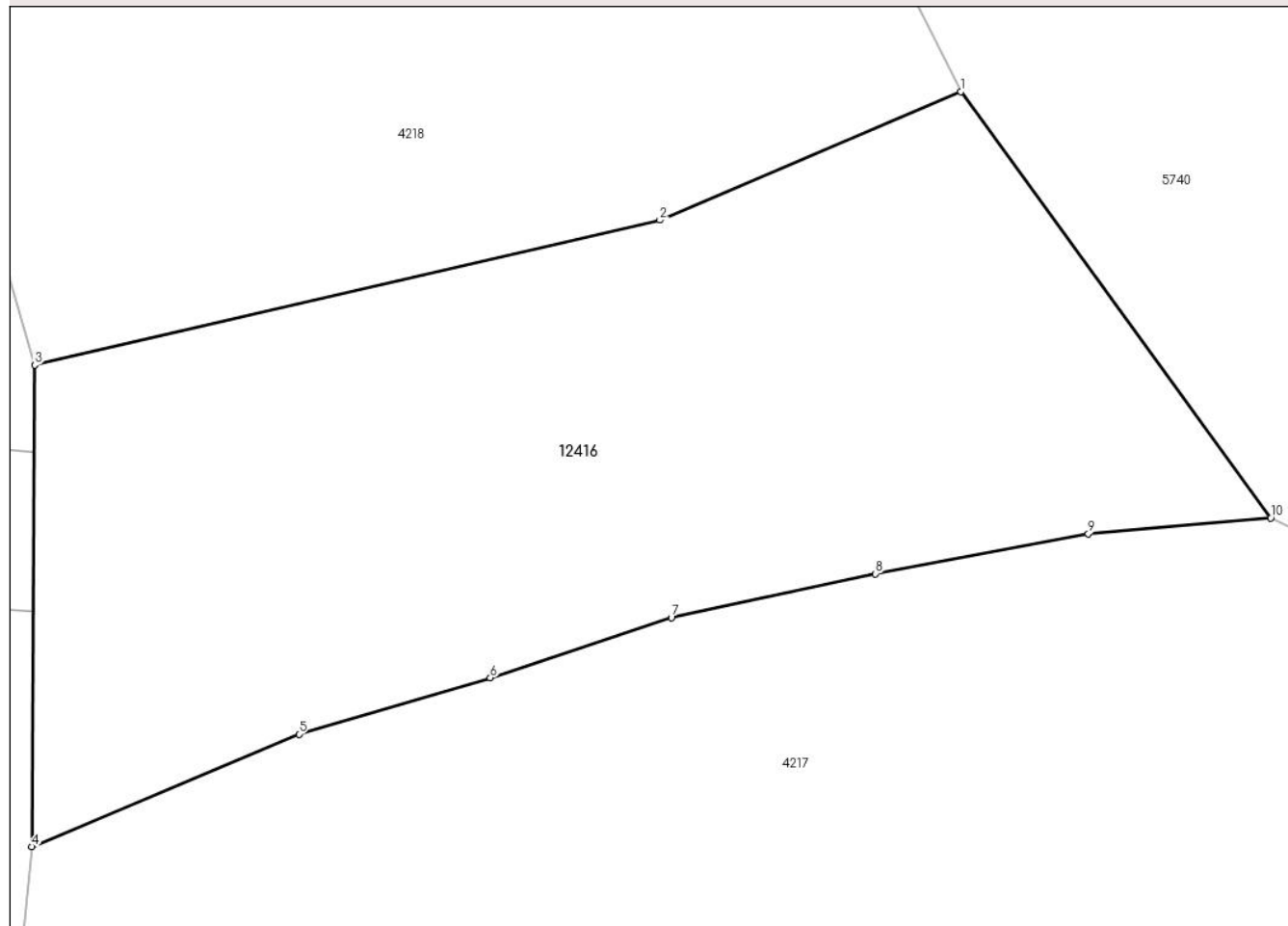
Anexa Nr. 1 La Partea I

Teren

Nr cadastral	Suprafața (mp)*	Observații / Referințe
	179	

* Suprafața este determinată în planul de proiecție Stereo 70.

DETALII LINIARE IMOBIL



Date referitoare la teren

Crt	Categorie folosință	Intravilan	Suprafața (mp)	Tarla	Parcelă	Nr. topo	Observații / Referințe
1	drum	DA	179	-	-	-	

Lungime Segmente

1) Valorile lungimilor segmentelor sunt obținute din proiecție în plan.

Punct început	X / Y	Punct sfârșit	X / Y	Lungime segment (** (m)
1	580.470,348 638.957,359	2	580.464,487 638.954,861	6.371
2	580.464,487 638.954,861	3	580.452,306 638.952,038	12.504
3	580.452,306 638.952,038	4	580.452,248 638.942,663	9.375
4	580.452,248 638.942,663	5	580.457,454 638.944,856	5.649
5	580.457,454 638.944,856	6	580.461,182 638.945,952	3.886

Punct început	X / Y	Punct sfârșit	X / Y	Lungime segment (** (m)
6	580.461,182 638.945,952	7	580.464,71 638.947,123	3.717
7	580.464,71 638.947,123	8	580.468,684 638.947,976	4.065
8	580.468,684 638.947,976	9	580.472,834 638.948,757	4.223
9	580.472,834 638.948,757	10	580.476,391 638.949,061	3.57
10	580.476,391 638.949,061	1	580.470,348 638.957,359	10.265

** Lungimile segmentelor sunt determinate în planul de proiecție Stereo 70 și sunt rotunjite la 1 milimetru.

*** Distanța dintre puncte este formată din segmente cumulate ce sunt mai mici decât valoarea 1 milimetru.

**DATE DESPRE IMOBILUL NR. 12417**

Oficiul de Cadastru și Publicitate Imobiliară NEAMT
Biroul de Cadastru și Publicitate Imobiliară Targu-Neamt

A. Partea I. Descrierea imobilului

TEREN Extravilan

Adresa: Jud. Neamt, Raul Ozana

Nr. Crt	Nr cadastral Nr. topografic	Suprafața* (mp)	Observații / Referințe
A1		66.168	Sector cadastral:0 Teren neimprejmuit;

Construcții

Crt	Nr cadastral Nr. topografic	Adresa	Observații / Referințe
A1.1		Jud. Neamt, Raul Ozana	Nr. niveluri:1; S. construita la sol:98 mp;
A1.2		Jud. Neamt, Raul Ozana	Nr. niveluri:1; S. construita la sol:76 mp;
A1.3		Jud. Neamt, Raul Ozana	Nr. niveluri:1; S. construita la sol:181 mp;

B. Partea II. Proprietari și acte

Inscrieri privitoare la dreptul de proprietate și alte drepturi reale		Referințe
/		
Act Normativ nr. 1705, din 29/11/2006 emis de GUVERNUL ROMANIEI;		
B1	Intabulare, drept de PROPRIETATE, dobandit prin Lege, cota actuala 1/1, cota initiala 1/1 1) STATUL ROMAN, CIF:9999999999999, - domeniul public	A1
Act Normativ nr. 209, din 20/03/2012 emis de GUVERNUL ROMANIEI;		
B2	Intabulare, drept de ADMINISTRARE, dobandit prin Lege, cota actuala 1/1, cota initiala 1/1 1) ADMINISTRAȚIA NAȚIONALĂ APELE ROMÂNE, CIF:18264854, PRIN ADMINISTRAȚIA BAZINALĂ DE APĂ SIRET - SISTEMUL DE GOSPODARIRE A APELOR NEAMȚ	A1
Act Administrativ nr. 2302, din 08/02/2024 emis de PRIMARIA COMUNEI PIPIRIG;		
B3	Intabulare, drept de PROPRIETATE, dobandit prin Lege, cota actuala 1/1, cota initiala 1/1 1) COMUNA PIPIRIG, CIF:2614228, domeniu public	A1.1, A1.2, A1.3

C. Partea III. SARCINI .

Inscrieri privind dezmembramintele dreptului de proprietate, drepturi reale de garanție și sarcini	Referințe
NU SUNT	

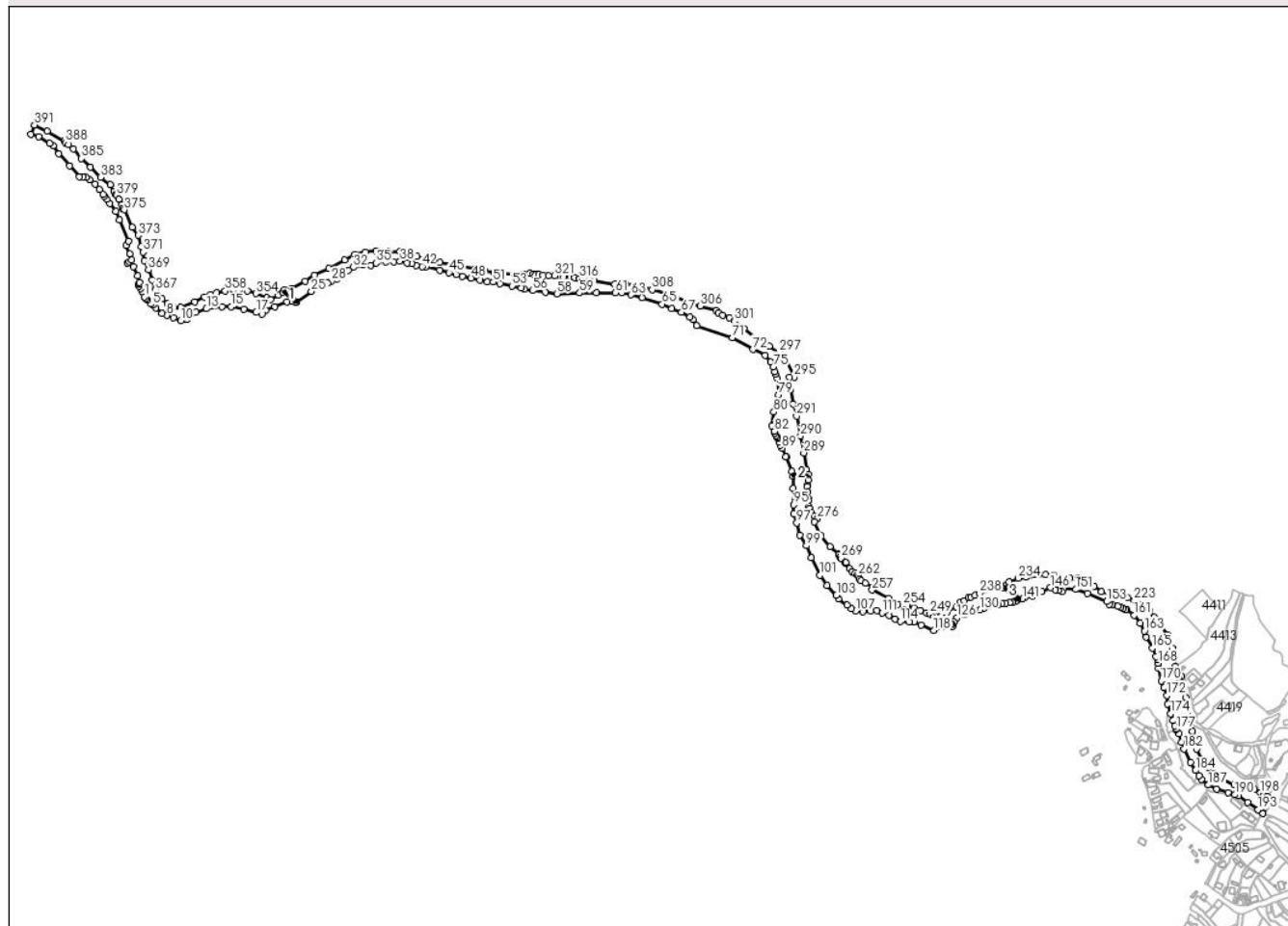
Anexa Nr. 1 La Partea I

Teren

Nr cadastral	Suprafața (mp)*	Observații / Referințe
	66.168	

* Suprafața este determinată în planul de proiecție Stereo 70.

DETALII LINIARE IMOBIL



Date referitoare la teren

Crt	Categorie folosință	Intravilan	Suprafața (mp)	Tarla	Parcelă	Nr. topo	Observații / Referințe
1	ape curgătoare	NU	66.168	-	-	-	

Date referitoare la construcții

Crt	Număr	Destinație construcție	Supraf. (mp)	Situație juridică	Observații / Referințe
A1.1		construcții industriale și edilitare	98	Cu acte	Nr. niveluri:1; S. construită la sol:98 mp;
A1.2		construcții industriale și edilitare	76	Cu acte	Nr. niveluri:1; S. construită la sol:76 mp;
A1.3		construcții industriale și edilitare	181	Cu acte	Nr. niveluri:1; S. construită la sol:181 mp;

Lungime Segmente

1) Valorile lungimilor segmentelor sunt obținute din proiecție în plan.

Punct început	X / Y	Punct sfârșit	X / Y	Lungime segment	Punct început	X / Y	Punct sfârșit	X / Y	Lungime segment
1	579.345,417 639.247,763	2	579.347,74 639.244,851	3.725	2	579.347,74 639.244,851	3	579.350,343 639.241,924	3.917
					3	579.350,343 639.241,924	4	579.356,169 639.236,622	7.877

Punct început	X / Y	Punct sfârșit	X / Y	Lungime segment	Punct început	X / Y	Punct sfârșit	X / Y	Lungime segment	Punct început	X / Y	Punct sfârșit	X / Y	Lungime segment
4	579.356,169 639.236,622	5	579.359,042 639.233,76	4.055	5	579.359,042 639.233,76	6	579.364,719 639.229,28	7.232	6	579.364,719 639.229,28	7	579.374,522 639.220,317	13.283
7	579.374,522 639.220,317	8	579.382,874 639.216,665	9.116	8	579.382,874 639.216,665	9	579.394,082 639.213,145	11.748	9	579.394,082 639.213,145	10	579.405,758 639.207,842	12.824
10	579.405,758 639.207,842	11	579.416,01 639.209,856	10.448	11	579.416,01 639.209,856	12	579.430,908 639.221,846	19.124	12	579.430,908 639.221,846	13	579.448,859 639.227,755	18.899
13	579.448,859 639.227,755	14	579.474,914 639.230,961	26.252	14	579.474,914 639.230,961	15	579.490,093 639.230,961	15.179	15	579.490,093 639.230,961	16	579.510,795 639.227,071	21.064
16	579.510,795 639.227,071	17	579.531,761 639.221,552	21.68	17	579.531,761 639.221,552	18	579.541,553 639.219,178	10.076	18	579.541,553 639.219,178	19	579.547,511 639.224,957	8.3
19	579.547,511 639.224,957	20	579.562,56 639.231,565	16.436	20	579.562,56 639.231,565	21	579.583,203 639.239,205	22.011	21	579.583,203 639.239,205	22	579.591,256 639.240,565	8.167
22	579.591,256 639.240,565	23	579.596,838 639.239,53	5.677	23	579.596,838 639.239,53	24	579.598,605 639.238,078	2.287	24	579.598,605 639.238,078	25	579.624,024 639.256,509	31.398
25	579.624,024 639.256,509	26	579.639,042 639.264,204	16.875	26	579.639,042 639.264,204	27	579.651,15 639.270,359	13.583	27	579.651,15 639.270,359	28	579.657,461 639.273,69	7.136
28	579.657,461 639.273,69	29	579.666,901 639.278,106	10.422	29	579.666,901 639.278,106	30	579.674,508 639.281,789	8.452	30	579.674,508 639.281,789	31	579.685,638 639.291,741	14.93
31	579.685,638 639.291,741	32	579.693,824 639.296,767	9.606	32	579.693,824 639.296,767	33	579.709,911 639.300,969	16.627	33	579.709,911 639.300,969	34	579.722,438 639.300,485	12.536
34	579.722,438 639.300,485	35	579.732,29 639.303,882	10.421	35	579.732,29 639.303,882	36	579.748,561 639.306,181	16.433	36	579.748,561 639.306,181	37	579.760,814 639.306,56	12.259
37	579.760,814 639.306,56	38	579.771,511 639.307,072	10.709	38	579.771,511 639.307,072	39	579.783,188 639.304,17	12.032	39	579.783,188 639.304,17	40	579.791,684 639.302,726	8.618
40	579.791,684 639.302,726	41	579.799,204 639.300,304	7.9	41	579.799,204 639.300,304	42	579.808,507 639.298,364	9.503	42	579.808,507 639.298,364	43	579.815,039 639.297,876	6.55
43	579.815,039 639.297,876	44	579.837,722 639.291,95	23.444	44	579.837,722 639.291,95	45	579.853,409 639.287,811	16.224	45	579.853,409 639.287,811	46	579.865,405 639.284,503	12.444
46	579.865,405 639.284,503	47	579.876,033 639.281,78	10.971	47	579.876,033 639.281,78	48	579.890,173 639.278,627	14.487	48	579.890,173 639.278,627	49	579.904,724 639.275,253	14.937
49	579.904,724 639.275,253	50	579.917,003 639.272,581	12.566	50	579.917,003 639.272,581	51	579.927,211 639.272,307	10.212	51	579.927,211 639.272,307	52	579.938,608 639.269,831	11.663
52	579.938,608 639.269,831	53	579.958,292 639.265,873	20.078	53	579.958,292 639.265,873	54	579.973,65 639.262,889	15.645	54	579.973,65 639.262,889	55	579.978,863 639.260,384	5.784
55	579.978,863 639.260,384	56	579.992,698 639.258,09	14.024	56	579.992,698 639.258,09	57	580.014,039 639.255,129	21.545	57	580.014,039 639.255,129	58	580.033,363 639.252,681	19.478
58	580.033,363 639.252,681	59	580.071,342 639.254,06	38.004	59	580.071,342 639.254,06	60	580.099,001 639.254,316	27.66	60	580.099,001 639.254,316	61	580.131,112 639.254,752	32.114
61	580.131,112 639.254,752	62	580.142,09 639.254,235	10.99	62	580.142,09 639.254,235	63	580.157,038 639.251,101	15.273	63	580.157,038 639.251,101	64	580.175,806 639.246,288	19.375
64	580.175,806 639.246,288	65	580.208,814 639.235,502	34.726	65	580.208,814 639.235,502	66	580.225,258 639.228,517	17.866	66	580.225,258 639.228,517	67	580.241,128 639.221,822	17.224
67	580.241,128 639.221,822	68	580.255,543 639.214,382	16.222	68	580.255,543 639.214,382	69	580.260,23 639.209,848	6.521	69	580.260,23 639.209,848	70	580.266,825 639.199,89	11.944
70	580.266,825 639.199,89	71	580.325,862 639.179,226	62.549	71	580.325,862 639.179,226	72	580.360,677 639.159,747	39.894	72	580.360,677 639.159,747	73	580.380,881 639.149,804	22.518
73	580.380,881 639.149,804	74	580.389,803 639.139,134	13.909	74	580.389,803 639.139,134	75	580.394,401 639.131,263	9.116	75	580.394,401 639.131,263	76	580.397,085 639.122,58	9.088
76	580.397,085 639.122,58	77	580.397,816 639.118,255	4.386	77	580.397,816 639.118,255	78	580.400,792 639.111,287	7.577	78	580.400,792 639.111,287	79	580.403,006 639.084,243	27.134
79	580.403,006 639.084,243	80	580.395,205 639.055,486	29.796	80	580.395,205 639.055,486	81	580.391,717 639.032,61	23.14	81	580.391,717 639.032,61	82	580.396,283 639.023,6	10.101
82	580.396,283 639.023,6	83	580.397,09 639.020,131	3.562	83	580.397,09 639.020,131	84	580.399,175 639.016,539	4.153	84	580.399,175 639.016,539	85	580.400,856 639.013,829	3.189
85	580.400,856 639.013,829	86	580.401,98 639.010,967	3.075	86	580.401,98 639.010,967	87	580.404,364 639.005,623	5.852	87	580.404,364 639.005,623	88	580.405,902 638.999,82	6.003
88	580.405,902 638.999,82	89	580.408,83 638.995,399	5.303	89	580.408,83 638.995,399	90	580.415,188 638.980,62	16.089	90	580.415,188 638.980,62	91	580.416,077 638.980,931	0.942
91	580.416,077 638.980,931	92	580.425,714 638.957,064	25.739	92	580.425,714 638.957,064	93	580.427,558 638.948,712	8.553	93	580.427,558 638.948,712	94	580.427,518 638.927,953	20.759
94	580.427,518 638.927,953	95	580.428,079 638.900,924	27.035	95	580.428,079 638.900,924	96	580.428,332 638.885,607	15.319	96	580.428,332 638.885,607	97	580.433,528 638.870,446	16.027
97	580.433,528 638.870,446	98	580.438,979 638.850,41	20.764	98	580.438,979 638.850,41	99	580.449,823 638.832,797	20.684	99	580.449,823 638.832,797	100	580.458,203 638.813,067	21.436
100	580.458,203 638.813,067	101	580.472,161 638.783,524	32.674	101	580.472,161 638.783,524	102	580.483,719 638.766,651	20.452	102	580.483,719 638.766,651	103	580.499,661 638.750,251	22.872

Punct început	X / Y	Punct sfârşit	X / Y	Lungime segment
103	580.499,661 638.750,251	104	580.503,35 638.744,379	6.935
106	580.524,908 638.727,897	107	580.532,048 638.723,707	8.279
109	580.556,809 638.723,408	110	580.567,349 638.724,325	10.58
112	580.587,24 638.716,517	113	580.597,921 638.710,454	12.28 2
115	580.621,452 638.705,405	116	580.628,641 638.705,405	7.189
118	580.662,313 638.691,521	119	580.675,855 638.697,042	14.62 4
121	580.686,498 638.702,084	122	580.690,693 638.702,341	4.203
124	580.693,822 638.698,616	125	580.696,11 638.705,17	6.942
127	580.713,949 638.717,688	128	580.722,153 638.721,375	8.994
130	580.739,048 638.726,1	131	580.746,389 638.729,109	7.934
133	580.763,178 638.734,527	134	580.769,452 638.734,425	6.275
136	580.781,748 638.736,653	137	580.788,583 638.737,766	6.925
139	580.798,995 638.739,746	140	580.801,819 638.741,506	3.328
142	580.813,201 638.746,285	143	580.823,066 638.750,564	10.75 3
145	580.842,535 638.756,602	146	580.856,96 638.763,011	15.78 5
148	580.869,821 638.758,333	149	580.876,127 638.755,625	6.863
151	580.898,819 638.759,72	152	580.918,948 638.753,037	21.20 9
154	580.955,412 638.735,001	155	580.960,201 638.734,743	4.796
157	580.974,028 638.729,527	158	580.978,253 638.727,608	4.64
160	580.984,671 638.725,688	161	580.996,541 638.716,953	14.73 8
163	581.013,478 638.690,367	164	581.016,422 638.680,6	10.20 1
166	581.033,155 638.647,71	167	581.035,929 638.642,485	5.916
169	581.037,269 638.628,281	170	581.041,655 638.607,403	21.33 4
172	581.050,926 638.582,848	173	581.051,829 638.568,855	14.02 2
175	581.061,397 638.541,09	176	581.064,27 638.532,568	8.993
178	581.066,747 638.526,307	179	581.071,253 638.519,584	8.093
181	581.077,565 638.505,351	182	581.079,428 638.493,65	11.84 8
184	581.098,979 638.458,124	185	581.105,037 638.448,988	10.96 2
187	581.120,376 638.433,704	188	581.133,748 638.427,385	14.79
190	581.164,051 638.417,452	191	581.170,521 638.415,86	6.663
193	581.203,037 638.392,599	194	581.211,17 638.386,053	10.44
196	581.218,471 638.414,578	197	581.213,067 638.416,526	5.744
199	581.196,874 638.426,508	200	581.190,671 638.426,567	6.203
104	580.503,35 638.744,379	105	580.517,747 638.733,989	17.75 5
107	580.532,048 638.723,047	108	580.543,579 638.722,936	11.55 7
110	580.567,349 638.724,325	111	580.575,798 638.721,009	9.076
113	580.597,921 638.710,454	114	580.606,662 638.706,465	9.608
116	580.628,641 638.705,405	117	580.640,667 638.700,456	13.00 5
119	580.675,855 638.697,042	120	580.682,292 638.698,954	6.715
122	580.690,693 638.702,341	123	580.692,197 638.701,736	1.621
125	580.696,11 638.705,17	126	580.700,337 638.712,705	8.64
128	580.722,153 638.721,375	129	580.730,864 638.723,631	8.998
131	580.746,389 638.729,109	132	580.752,696 638.731,734	6.831
134	580.769,452 638.734,425	135	580.776,112 638.735,82	6.805
137	580.788,583 638.737,766	138	580.793,678 638.738,275	5.12
140	580.801,819 638.741,506	141	580.810,105 638.744,043	8.666
143	580.823,066 638.750,564	144	580.827,582 638.749,511	4.637
146	580.856,96 638.763,011	147	580.865,208 638.759,166	9.1
149	580.876,127 638.755,625	150	580.878,679 638.761,575	6.474
152	580.918,948 638.753,037	153	580.950,773 638.739,526	34.57 4
155	580.960,201 638.734,743	156	580.969,555 638.732,178	9.699
158	580.978,253 638.727,608	159	580.982,64 638.726,11	4.636
161	580.996,541 638.716,953	162	581.006,87 638.703,639	16.85 1
164	581.016,422 638.680,6	165	581.026,627 638.661,94	21.26 8
167	581.035,929 638.642,485	168	581.036,235 638.636,706	5.787
170	581.041,655 638.607,403	171	581.046,507 638.595,605	12.75 7
173	581.051,829 638.568,855	174	581.057,347 638.552,582	17.18 3
176	581.064,27 638.532,568	177	581.066,371 638.526,868	6.075
179	581.071,253 638.519,584	180	581.074,994 638.505,092	14.96 7
182	581.079,428 638.493,65	183	581.090,147 638.471,15	24.92 3
185	581.105,037 638.448,988	186	581.108,975 638.443,05	7.125
188	581.133,748 638.427,385	189	581.153,016 638.421,277	20.21 3
191	581.170,521 638.415,86	192	581.186,213 638.404,842	19.17 4
194	581.211,17 638.386,053	195	581.224,24 638.410,517	27.73 6
197	581.213,067 638.416,526	198	581.207,158 638.420,512	7.128
200	581.190,671 638.426,567	201	581.178,355 638.429,52	12.66 5
105	580.517,747 638.733,989	106	580.524,908 638.727,897	9.402
108	580.543,579 638.722,936	109	580.556,809 638.723,408	13.23 8
111	580.575,798 638.721,009	112	580.587,24 638.716,517	12.29 2
114	580.606,662 638.706,465	115	580.621,452 638.705,405	14.82 8
117	580.640,667 638.700,456	118	580.662,313 638.691,521	23.41 8
120	580.682,292 638.698,954	121	580.686,498 638.702,084	5.243
123	580.692,197 638.701,736	124	580.693,822 638.698,616	3.518
126	580.700,337 638.712,705	127	580.713,949 638.717,688	14.49 5
129	580.730,864 638.723,631	130	580.739,048 638.726,1	8.548
132	580.752,696 638.731,734	133	580.763,178 638.734,527	10.84 8
135	580.776,112 638.735,82	136	580.781,748 638.736,653	5.697
138	580.793,678 638.738,275	139	580.798,995 638.739,746	5.517
141	580.810,105 638.744,043	142	580.813,201 638.746,285	3.823
144	580.827,582 638.749,511	145	580.842,535 638.756,602	16.54 9
147	580.865,208 638.759,166	148	580.869,821 638.758,333	4.688
150	580.878,679 638.761,575	151	580.898,819 638.759,72	20.22 5
153	580.950,773 638.739,526	154	580.955,412 638.735,001	6.48
156	580.969,555 638.732,178	157	580.974,028 638.729,527	5.2
159	580.982,64 638.726,11	160	580.984,671 638.725,688	2.074
162	581.006,87 638.703,639	163	581.013,478 638.690,367	14.82 6
165	581.026,627 638.661,94	166	581.033,155 638.647,71	15.65 6
168	581.036,235 638.636,706	169	581.037,269 638.628,281	8.488
171	581.046,507 638.595,605	172	581.050,926 638.582,848	13.50 1
174	581.057,347 638.552,582	175	581.061,397 638.541,09	12.18 5
177	581.066,371 638.526,868	178	581.066,747 638.526,307	0.675
180	581.074,994 638.505,092	181	581.077,565 638.505,351	2.584
183	581.090,147 638.471,15	184	581.098,979 638.458,124	15.73 8
186	581.108,975 638.443,05	187	581.120,376 638.433,704	14.74 2
189	581.153,016 638.421,277	190	581.164,051 638.417,452	11.67 9
192	581.186,213 638.404,842	193	581.203,037 638.392,599	20.80 7
195	581.224,24 638.410,517	196	581.218,471 638.414,578	7.055
198	581.207,158 638.420,512	199	581.196,874 638.426,508	11.90 4
201	581.178,355 638.429,52	202	581.163,137 638.434,005	15.86 5

Punct început	X / Y	Punct sfârșit	X / Y	Lungime segment	Punct început	X / Y	Punct sfârșit	X / Y	Lungime segment	Punct început	X / Y	Punct sfârșit	X / Y	Lungime segment
202	581.163,137 638.434,005	203	581.129,063 638.452,663	38.848	203	581.129,063 638.452,663	204	581.120,581 638.461,989	12.606	204	581.120,581 638.461,989	205	581.107,412 638.477,276	20.177
205	581.107,412 638.477,276	206	581.100,219 638.493,532	17.776	206	581.100,219 638.493,532	207	581.097,329 638.509,839	16.561	207	581.097,329 638.509,839	208	581.093,605 638.523,001	13.679
208	581.093,605 638.523,001	209	581.089,524 638.544,618	21.999	209	581.089,524 638.544,618	210	581.083,474 638.567,864	24.02	210	581.083,474 638.567,864	211	581.082,116 638.579,705	11.919
211	581.082,116 638.579,705	212	581.073,309 638.605,229	27.001	212	581.073,309 638.605,229	213	581.070,339 638.612,132	7.515	213	581.070,339 638.612,132	214	581.075,42 638.615,494	6.093
214	581.075,42 638.615,494	215	581.064,987 638.631,742	19.309	215	581.064,987 638.631,742	216	581.060,649 638.661,528	30.1	216	581.060,649 638.661,528	217	581.052,419 638.684,636	24.53
217	581.052,419 638.684,636	218	581.041,71 638.699,326	18.179	218	581.041,71 638.699,326	219	581.040,073 638.701,572	2.779	219	581.040,073 638.701,572	220	581.029,943 638.713,126	15.366
220	581.029,943 638.713,126	221	581.022,173 638.724,305	13.614	221	581.022,173 638.724,305	222	581.008,41 638.735,095	17.488	222	581.008,41 638.735,095	223	580.996,892 638.741,378	13.12
223	580.996,892 638.741,378	224	580.985,782 638.745,85	11.976	224	580.985,782 638.745,85	225	580.970,356 638.749,955	15.963	225	580.970,356 638.749,955	226	580.941,25 638.756,098	29.747
226	580.941,25 638.756,098	227	580.929,25 638.765,287	15.114	227	580.929,25 638.765,287	228	580.916,676 638.775,841	16.416	228	580.916,676 638.775,841	229	580.901,541 638.778,182	15.315
229	580.901,541 638.778,182	230	580.889,508 638.778,182	12.033	230	580.889,508 638.778,182	231	580.863,196 638.783,49	26.842	231	580.863,196 638.783,49	232	580.848,286 638.784,807	14.968
232	580.848,286 638.784,807	233	580.815,702 638.780,817	32.827	233	580.815,702 638.780,817	234	580.803,165 638.778,39	12.77	234	580.803,165 638.778,39	235	580.787,482 638.772,623	16.71
235	580.787,482 638.772,623	236	580.783,258 638.767,505	6.636	236	580.783,258 638.767,505	237	580.778,504 638.763,199	6.414	237	580.778,504 638.763,199	238	580.738,501 638.753,486	41.165
238	580.738,501 638.753,486	239	580.731,105 638.750,413	8.009	239	580.731,105 638.750,413	240	580.724,501 638.747,099	7.389	240	580.724,501 638.747,099	241	580.720,257 638.746,294	4.32
241	580.720,257 638.746,294	242	580.712,968 638.740,75	9.158	242	580.712,968 638.740,75	243	580.706,523 638.739,249	6.617	243	580.706,523 638.739,249	244	580.699,86 638.731,011	10.595
244	580.699,86 638.731,011	245	580.683,837 638.720,24	19.307	245	580.683,837 638.720,24	246	580.674,875 638.715,715	10.04	246	580.674,875 638.715,715	247	580.666,909 638.713,792	8.195
247	580.666,909 638.713,792	248	580.662,309 638.714,335	4.632	248	580.662,309 638.714,335	249	580.655,824 638.718,607	7.766	249	580.655,824 638.718,607	250	580.649,941 638.721,064	6.375
250	580.649,941 638.721,064	251	580.639,735 638.725,087	10.97	251	580.639,735 638.725,087	252	580.628,698 638.729,068	11.733	252	580.628,698 638.729,068	253	580.618,256 638.732,53	11.001
253	580.618,256 638.732,53	254	580.610,34 638.733,167	7.942	254	580.610,34 638.733,167	255	580.603,056 638.735,16	7.552	255	580.603,056 638.735,16	256	580.586,243 638.744,833	19.397
256	580.586,243 638.744,833	257	580.559,529 638.758,721	30.108	257	580.559,529 638.758,721	258	580.561,9 638.763,732	5.544	258	580.561,9 638.763,732	259	580.548,184 638.770,222	15.174
259	580.548,184 638.770,222	260	580.541,103 638.774,37	8.206	260	580.541,103 638.774,37	261	580.538,044 638.777,084	4.089	261	580.538,044 638.777,084	262	580.536,449 638.782,83	5.963
262	580.536,449 638.782,83	263	580.534,785 638.783,404	1.76	263	580.534,785 638.783,404	264	580.530,889 638.786,666	5.081	264	580.530,889 638.786,666	265	580.525,82 638.789,376	5.748
265	580.525,82 638.789,376	266	580.522,028 638.794,232	6.161	266	580.522,028 638.794,232	267	580.516,01 638.805,145	12.462	267	580.516,01 638.805,145	268	580.514,019 638.803,971	2.311
268	580.514,019 638.803,971	269	580.507,524 638.811,864	10.222	269	580.507,524 638.811,864	270	580.505,695 638.813,891	2.73	270	580.505,695 638.813,891	271	580.503,544 638.817,789	4.452
271	580.503,544 638.817,789	272	580.505,287 638.818,902	2.068	272	580.505,287 638.818,902	273	580.489,002 638.831,364	20.506	273	580.489,002 638.831,364	274	580.472,884 638.849,869	24.54
274	580.472,884 638.849,869	275	580.462,471 638.872,108	24.556	275	580.462,471 638.872,108	276	580.468,15 638.877,6	7.9	276	580.468,15 638.877,6	277	580.463,117 638.881,846	6.585
277	580.463,117 638.881,846	278	580.457,84 638.887,598	7.806	278	580.457,84 638.887,598	279	580.455,1 638.894,757	7.665	279	580.455,1 638.894,757	280	580.454,152 638.898,359	3.725
280	580.454,152 638.898,359	281	580.453,085 638.907,715	9.417	281	580.453,085 638.907,715	282	580.452,797 638.911,36	3.656	282	580.452,797 638.911,36	283	580.451,367 638.921,76	10.498
283	580.451,367 638.921,76	284	580.451,141 638.931,553	9.796	284	580.451,141 638.931,553	285	580.451,338 638.933,743	2.199	285	580.451,338 638.933,743	286	580.452,248 638.942,663	8.966
286	580.452,248 638.942,663	287	580.452,306 638.952,038	9.375	287	580.452,306 638.952,038	288	580.450,072 638.959,638	7.922	288	580.450,072 638.959,638	289	580.445,298 638.987,461	28.23
289	580.445,298 638.987,461	290	580.439,539 639.015,337	28.465	290	580.439,539 639.015,337	291	580.433,177 639.048,664	33.929	291	580.433,177 639.048,664	292	580.427,113 639.069,38	21.585
292	580.427,113 639.069,38	293	580.423,375 639.093,533	24.441	293	580.423,375 639.093,533	294	580.421,521 639.113,4	19.953	294	580.421,521 639.113,4	295	580.429,14 639.114,111	7.652
295	580.429,14 639.114,111	296	580.413,588 639.146,211	35.669	296	580.413,588 639.146,211	297	580.404,457 639.155,478	13.01	297	580.404,457 639.155,478	298	580.387,571 639.165,004	19.388
298	580.387,571 639.165,004	299	580.374,719 639.171,384	14.348	299	580.374,719 639.171,384	300	580.345,511 639.194,183	37.053	300	580.345,511 639.194,183	301	580.329,711 639.206,796	20.217

Punct început	X / Y	Punct sfârşit	X / Y	Lungime segment	Punct început	X / Y	Punct sfârşit	X / Y	Lungime segment	Punct început	X / Y	Punct sfârşit	X / Y	Lungime segment
301	580.329,711 639.206,796	302	580.320,653 639.212,71	10.818	302	580.320,653 639.212,71	303	580.309,62 639.217,138	11.888	303	580.309,62 639.217,138	304	580.302,597 639.220,681	7.866
304	580.302,597 639.220,681	305	580.299,105 639.225,374	5.85	305	580.299,105 639.225,374	306	580.272,362 639.232,355	27.639	306	580.272,362 639.232,355	307	580.218,475 639.251,386	57.149
307	580.218,475 639.251,386	308	580.192,523 639.259,532	27.2	308	580.192,523 639.259,532	309	580.173,555 639.263,9	19.464	309	580.173,555 639.263,9	310	580.146,867 639.269,253	27.22
310	580.146,867 639.269,253	311	580.130,052 639.268,49	16.832	311	580.130,052 639.268,49	312	580.094,996 639.274,461	35.561	312	580.094,996 639.274,461	313	580.086,257 639.275,373	8.786
313	580.086,257 639.275,373	314	580.083,159 639.277,103	3.548	314	580.083,159 639.277,103	315	580.077,17 639.277,103	5.989	315	580.077,17 639.277,103	316	580.071,175 639.278,127	6.082
316	580.071,175 639.278,127	317	580.063,344 639.279,234	7.909	317	580.063,344 639.279,234	318	580.056,006 639.280,306	7.416	318	580.056,006 639.280,306	319	580.045,221 639.280,798	10.796
319	580.045,221 639.280,798	320	580.039,324 639.281,777	5.978	320	580.039,324 639.281,777	321	580.029,864 639.282,735	9.508	321	580.029,864 639.282,735	322	580.019,048 639.283,241	10.828
322	580.019,048 639.283,241	323	580.010,142 639.284,235	8.961	323	580.010,142 639.284,235	324	580.002,879 639.285,045	7.308	324	580.002,879 639.285,045	325	580.002,906 639.284,662	0.384
325	580.002,906 639.284,662	326	579.998,075 639.284,662	4.831	326	579.998,075 639.284,662	327	579.994,429 639.285,357	3.712	327	579.994,429 639.285,357	328	579.987,658 639.286,649	6.893
328	579.987,658 639.286,649	329	579.977,488 639.285,329	10.255	329	579.977,488 639.285,329	330	579.965,766 639.283,807	11.82	330	579.965,766 639.283,807	331	579.928,347 639.287,45	37.596
331	579.928,347 639.287,45	332	579.913,281 639.291,243	15.536	332	579.913,281 639.291,243	333	579.897,104 639.294,072	16.423	333	579.897,104 639.294,072	334	579.862,422 639.300,084	35.199
334	579.862,422 639.300,084	335	579.837,784 639.305,388	25.202	335	579.837,784 639.305,388	336	579.813,846 639.311,012	24.59	336	579.813,846 639.311,012	337	579.799,877 639.315,398	14.641
337	579.799,877 639.315,398	338	579.790,042 639.320,015	10.865	338	579.790,042 639.320,015	339	579.771,241 639.323,328	19.091	339	579.771,241 639.323,328	340	579.750,911 639.323,396	20.33
340	579.750,911 639.323,396	341	579.732,109 639.324,46	18.832	341	579.732,109 639.324,46	342	579.713,545 639.322,097	18.714	342	579.713,545 639.322,097	343	579.696,111 639.317,94	17.923
343	579.696,111 639.317,94	344	579.679,622 639.309,352	18.591	344	579.679,622 639.309,352	345	579.653,154 639.295,352	29.943	345	579.653,154 639.295,352	346	579.628,865 639.283,79	26.9
346	579.628,865 639.283,79	347	579.613,718 639.274,149	17.955	347	579.613,718 639.274,149	348	579.591,223 639.261,406	25.854	348	579.591,223 639.261,406	349	579.579,102 639.259,383	12.289
349	579.579,102 639.259,383	350	579.575,746 639.255,076	5.46	350	579.575,746 639.255,076	351	579.569,076 639.250,068	8.341	351	579.569,076 639.250,068	352	579.555,42 639.243,265	15.257
352	579.555,42 639.243,265	353	579.549,69 639.246,124	6.404	353	579.549,69 639.246,124	354	579.531,356 639.252,98	19.574	354	579.531,356 639.252,98	355	579.516,775 639.257,004	15.126
355	579.516,775 639.257,004	356	579.503,006 639.259,498	13.993	356	579.503,006 639.259,498	357	579.493,477 639.259,498	9.529	357	579.493,477 639.259,498	358	579.479,812 639.257,691	13.784
358	579.479,812 639.257,691	359	579.465,133 639.254,875	14.947	359	579.465,133 639.254,875	360	579.455,887 639.251,647	9.793	360	579.455,887 639.251,647	361	579.445,796 639.246,915	11.145
361	579.445,796 639.246,915	362	579.428,88 639.239,578	18.439	362	579.428,88 639.239,578	363	579.405,605 639.229,886	25.212	363	579.405,605 639.229,886	364	579.393,977 639.230,386	11.639
364	579.393,977 639.230,386	365	579.383,959 639.235,807	11.391	365	579.383,959 639.235,807	366	579.374,846 639.244,652	12.7	366	579.374,846 639.244,652	367	579.363,502 639.259,264	18.499
367	579.363,502 639.259,264	368	579.358,127 639.275,965	17.545	368	579.358,127 639.275,965	369	579.351,837 639.292,76	17.934	369	579.351,837 639.292,76	370	579.345,056 639.308,465	17.106
370	579.345,056 639.308,465	371	579.343,537 639.322,393	14.011	371	579.343,537 639.322,393	372	579.339,765 639.331,531	9.886	372	579.339,765 639.331,531	373	579.334,832 639.350,253	19.361
373	579.334,832 639.350,253	374	579.324,692 639.363,329	16.547	374	579.324,692 639.363,329	375	579.312,063 639.392,726	31.995	375	579.312,063 639.392,726	376	579.309,142 639.395,526	4.046
376	579.309,142 639.395,526	377	579.307,92 639.401,158	5.763	377	579.307,92 639.401,158	378	579.302,61 639.410,15	10.443	378	579.302,61 639.410,15	379	579.298,476 639.417,15	8.13
379	579.298,476 639.417,15	380	579.297,387 639.418,695	1.89	380	579.297,387 639.418,695	381	579.294,544 639.423,299	5.411	381	579.294,544 639.423,299	382	579.288,098 639.434,809	13.192
382	579.288,098 639.434,809	383	579.272,021 639.446,897	20.114	383	579.272,021 639.446,897	384	579.255,257 639.463,852	23.843	384	579.255,257 639.463,852	385	579.240,278 639.478,205	20.746
385	579.240,278 639.478,205	386	579.226,985 639.494,17	20.775	386	579.226,985 639.494,17	387	579.218,12 639.501,454	11.474	387	579.218,12 639.501,454	388	579.213,824 639.504,827	5.462
388	579.213,824 639.504,827	389	579.211,369 639.507,162	3.388	389	579.211,369 639.507,162	390	579.182,695 639.523,723	33.113	390	579.182,695 639.523,723	391	579.162,038 639.534,322	23.217
391	579.162,038 639.534,322	392	579.155,781 639.518,704	16.825	392	579.155,781 639.518,704	393	579.169,326 639.514,894	14.071	393	579.169,326 639.514,894	394	579.187,194 639.503,693	21.089
394	579.187,194 639.503,693	395	579.193,492 639.499,746	7.433	395	579.193,492 639.499,746	396	579.202,805 639.486,827	15.926	396	579.202,805 639.486,827	397	579.220,891 639.466,475	27.227
397	579.220,891 639.466,475	398	579.236,855 639.448,213	24.256	398	579.236,855 639.448,213	399	579.243,347 639.447,697	6.512	399	579.243,347 639.447,697	400	579.247,46 639.446,825	4.204

Punct început	X / Y	Punct sfârșit	X / Y	Lungime segment	Punct început	X / Y	Punct sfârșit	X / Y	Lungime segment	Punct început	X / Y	Punct sfârșit	X / Y	Lungime segment
400	579.247,46 639.446,825	401	579.253,584 639.442,383	7.565	401	579.253,584 639.442,383	402	579.262,922 639.435,336	11.699	402	579.262,922 639.435,336	403	579.270,266 639.426,806	11.256
403	579.270,266 639.426,806	404	579.276,309 639.418,792	10.037	404	579.276,309 639.418,792	405	579.278,76 639.415,444	4.149	405	579.278,76 639.415,444	406	579.282,546 639.410,272	6.41
406	579.282,546 639.410,272	407	579.287,086 639.402,789	8.753	407	579.287,086 639.402,789	408	579.297,644 639.390,136	16.479	408	579.297,644 639.390,136	409	579.303,819 639.376,25	15.197
409	579.303,819 639.376,25	410	579.318,393 639.340,958	38.183	410	579.318,393 639.340,958	411	579.314,64 639.333,457	8.387	411	579.314,64 639.333,457	412	579.320,46 639.318,935	15.645
412	579.320,46 639.318,935	413	579.323,361 639.309,487	9.883	413	579.323,361 639.309,487	414	579.319,835 639.306,556	4.585	414	579.319,835 639.306,556	415	579.316,654 639.303,983	4.091
415	579.316,654 639.303,983	416	579.326,855 639.298,125	11.763	416	579.326,855 639.298,125	417	579.334,131 639.282,565	17.177	417	579.334,131 639.282,565	418	579.337,459 639.271,762	11.304
418	579.337,459 639.271,762	419	579.336,558 639.268,189	3.685	419	579.336,558 639.268,189	420	579.335,069 639.268,121	1.491	420	579.335,069 639.268,121	421	579.335,816 639.265,192	3.023
421	579.335,816 639.265,192	422	579.339,232 639.261,16	5.285	422	579.339,232 639.261,16	423	579.342,364 639.255,647	6.341	423	579.342,364 639.255,647	424	579.344,736 639.248,616	7.42
424	579.344,736 639.248,616	1	579.345,417 639.247,763	1.091										

** Lungimile segmentelor sunt determinate în planul de proiecție Stereo 70 și sunt rotunjite la 1 milimetru.

*** Distanța dintre puncte este formată din segmente cumulate ce sunt mai mici decât valoarea 1 milimetru.

**DATE DESPRE IMOBILUL NR. 12418**

Oficiul de Cadastru și Publicitate Imobiliară NEAMT
Biroul de Cadastru și Publicitate Imobiliară Targu-Neamt

A. Partea I. Descrierea imobilului

TEREN Intravilan

Adresa: Loc. Pipirig, Jud. Neamt, Drum comunal DC 159 - Pipirig-Dolia

Nr. Crt	Nr cadastral Nr. topografic	Suprafața* (mp)	Observații / Referințe
A1		27.872	Sector cadastral:0 Teren neîmprejmuit; Diferenta de suprafata se regaseste la imobilele cu ID 2644, 4875, 4924, 5740, 12396, 12409.

Construcții

Crt	Nr cadastral Nr. topografic	Adresa	Observații / Referințe
A1.1		Loc. Pipirig, Jud. Neamt, Drum comunal DC 159 - Pipirig-Dolia	Nr. niveluri:1; S. construita la sol:39 mp;

B. Partea II. Proprietari și acte

Inscrieri privitoare la dreptul de proprietate și alte drepturi reale		Referințe
/		
Act Normativ nr. 1356, din 27/12/2001 emis de GUVERNUL ROMANIEI (H.C.L 17/ 320.08.1999, Anexa 47);		
B1	Intabulare, drept de PROPRIETATE, dobandit prin Lege, cota actuala 1/1, cota initiala 1/1 1) COMUNA PIPIRIG, CIF:2614228, domeniu public	A1
Act Normativ nr. 2302, din 08/02/2024 emis de GUVERNUL ROMANIEI;		
B2	Intabulare, drept de PROPRIETATE, dobandit prin Lege, cota actuala 1/1, cota initiala 1/1 1) COMUNA PIPIRIG, CIF:2614228, domeniu public	A1.1

C. Partea III. SARCINI .

Inscrieri privind dezmembramintele dreptului de proprietate, drepturi reale de garanție și sarcini	Referințe
NU SUNT	

Anexa Nr. 1 La Partea I

Teren

Nr cadastral	Suprafața (mp)*	Observații / Referințe
	27.872	Diferenta de suprafata se regaseste la imobilele cu ID 2644, 4875, 4924, 5740, 12396, 12409.

* Suprafața este determinată în planul de proiecție Stereo 70.



Date referitoare la teren

Crt	Categorie folosință	Intra vilan	Suprafața (mp)	Tarla	Parcelă	Nr. topo	Observații / Referințe
1	drum	DA	27.872	-	-	-	

Date referitoare la construcții

Crt	Număr	Destinație construcție	Supraf. (mp)	Situație juridică	Observații / Referințe
A1.1		construcții industriale și edilitare	39	Cu acte	Nr. niveluri:1; S. construita la sol:39 mp;

Lungime Segmente

1) Valorile lungimilor segmentelor sunt obținute din proiecție în plan.

Punct început	X / Y	Punct sfârșit	X / Y	Lungime segment	Punct început	X / Y	Punct sfârșit	X / Y	Lungime segment	Punct început	X / Y	Punct sfârșit	X / Y	Lungime segment
1	581.770,345 637.775,118	2	581.765,286 637.782,66	9.082	2	581.765,286 637.782,66	3	581.762,072 637.787,324	5.664	3	581.762,072 637.787,324	4	581.753,457 637.799,523	14.934
4	581.753,457 637.799,523	5	581.749,252 637.805,746	7.511	5	581.749,252 637.805,746	6	581.745,936 637.810,35	5.674	6	581.745,936 637.810,35	7	581.742,367 637.815,186	6.01
7	581.742,367 637.815,186	8	581.730,086 637.831,596	20.497	8	581.730,086 637.831,596	9	581.728,638 637.833,773	2.615	9	581.728,638 637.833,773	10	581.724,064 637.840,504	8.138

Punct început	X / Y	Punct sfârșit	X / Y	Lungime segment	Punct început	X / Y	Punct sfârșit	X / Y	Lungime segment	Punct început	X / Y	Punct sfârșit	X / Y	Lungime segment
10	581.724,064 637.840,504	11	581.724,96 637.841,122	1.088	11	581.724,96 637.841,122	12	581.722,637 637.844,258	3.903	12	581.722,637 637.844,258	13	581.721,948 637.844,236	0.689
13	581.721,948 637.844,236	14	581.716,777 637.854,496	11.489	14	581.716,777 637.854,496	15	581.714,921 637.859,117	4.98	15	581.714,921 637.859,117	16	581.710,85 637.868,553	10.277
16	581.710,85 637.868,553	17	581.709,837 637.871,312	2.939	17	581.709,837 637.871,312	18	581.706,581 637.883,183	12.309	18	581.706,581 637.883,183	19	581.702,99 637.896,423	13.718
19	581.702,99 637.896,423	20	581.699,344 637.910,4	14.445	20	581.699,344 637.910,4	21	581.696,424 637.921,78	11.749	21	581.696,424 637.921,78	22	581.693,099 637.933,674	12.35
22	581.693,099 637.933,674	23	581.689,779 637.946,024	12.788	23	581.689,779 637.946,024	24	581.685,896 637.957,31	11.935	24	581.685,896 637.957,31	25	581.683,052 637.961,35	4.941
25	581.683,052 637.961,35	26	581.670,215 637.979,372	22.126	26	581.670,215 637.979,372	27	581.659,697 637.994,104	18.101	27	581.659,697 637.994,104	28	581.656,727 637.998,318	5.155
28	581.656,727 637.998,318	29	581.650,209 638.007,566	11.314	29	581.650,209 638.007,566	30	581.643,004 638.018,256	12.891	30	581.643,004 638.018,256	31	581.640,384 638.023,512	5.873
31	581.640,384 638.023,512	32	581.634,695 638.035,158	12.961	32	581.634,695 638.035,158	33	581.631,507 638.033,648	3.528	33	581.631,507 638.033,648	34	581.628,222 638.042,557	9.495
34	581.628,222 638.042,557	35	581.625,039 638.052,799	10.725	35	581.625,039 638.052,799	36	581.621,385 638.065,388	13.109	36	581.621,385 638.065,388	37	581.619,043 638.073,071	8.032
37	581.619,043 638.073,071	38	581.616,564 638.080,929	8.24	38	581.616,564 638.080,929	39	581.611,893 638.096,206	15.975	39	581.611,893 638.096,206	40	581.608,285 638.107,61	11.961
40	581.608,285 638.107,61	41	581.604,82 638.119,085	11.987	41	581.604,82 638.119,085	42	581.595,308 638.131,726	15.82	42	581.595,308 638.131,726	43	581.578,51 638.143,82	20.699
43	581.578,51 638.143,82	44	581.566,471 638.151,581	14.324	44	581.566,471 638.151,581	45	581.563,565 638.153,323	3.388	45	581.563,565 638.153,323	46	581.544,943 638.164,255	21.594
46	581.544,943 638.164,255	47	581.526,399 638.175,406	21.639	47	581.526,399 638.175,406	48	581.506,537 638.188,054	23.547	48	581.506,537 638.188,054	49	581.498,426 638.193,131	9.569
49	581.498,426 638.193,131	50	581.472,767 638.209,222	30.287	50	581.472,767 638.209,222	51	581.467,224 638.212,566	6.474	51	581.467,224 638.212,566	52	581.458,529 638.217,854	10.177
52	581.458,529 638.217,854	53	581.451,914 638.221,057	7.35	53	581.451,914 638.221,057	54	581.436,331 638.225,373	16.17	54	581.436,331 638.225,373	55	581.431,481 638.226,663	5.019
55	581.431,481 638.226,663	56	581.419,347 638.229,552	12.473	56	581.419,347 638.229,552	57	581.410,932 638.231,742	8.695	57	581.410,932 638.231,742	58	581.400,033 638.235,1	11.405
58	581.400,033 638.235,1	59	581.373,178 638.242,976	27.986	59	581.373,178 638.242,976	60	581.364,675 638.245,413	8.845	60	581.364,675 638.245,413	61	581.359,917 638.246,53	4.887
61	581.359,917 638.246,53	62	581.343,129 638.251,518	17.513	62	581.343,129 638.251,518	63	581.334,271 638.254,087	9.223	63	581.334,271 638.254,087	64	581.323,468 638.257,024	11.195
64	581.323,468 638.257,024	65	581.306,233 638.260,841	17.653	65	581.306,233 638.260,841	66	581.292,158 638.267,054	15.385	66	581.292,158 638.267,054	67	581.277,981 638.263,825	14.54
67	581.277,981 638.263,825	68	581.258,304 638.258,745	20.322	68	581.258,304 638.258,745	69	581.246,737 638.254,57	12.297	69	581.246,737 638.254,57	70	581.242,307 638.253,396	4.583
70	581.242,307 638.253,396	71	581.228,478 638.248,449	14.687	71	581.228,478 638.248,449	72	581.225,895 638.247,472	2.762	72	581.225,895 638.247,472	73	581.211,191 638.241,911	15.72
73	581.211,191 638.241,911	74	581.201,691 638.238,318	10.157	74	581.201,691 638.238,318	75	581.189,727 638.234,579	12.535	75	581.189,727 638.234,579	76	581.186,16 638.233,398	3.757
76	581.186,16 638.233,398	77	581.183,477 638.232,978	2.716	77	581.183,477 638.232,978	78	581.180,103 638.232,431	3.418	78	581.180,103 638.232,431	79	581.172,913 638.232,565	7.191
79	581.172,913 638.232,565	80	581.164,6 638.234,819	8.613	80	581.164,6 638.234,819	81	581.161,55 638.237,155	3.842	81	581.161,55 638.237,155	82	581.156,76 638.239,625	5.389
82	581.156,76 638.239,625	83	581.145,743 638.247,426	13.499	83	581.145,743 638.247,426	84	581.138,956 638.252,341	8.38	84	581.138,956 638.252,341	85	581.128,788 638.259,876	12.656
85	581.128,788 638.259,876	86	581.125,113 638.262,781	4.685	86	581.125,113 638.262,781	87	581.118,408 638.267,25	8.058	87	581.118,408 638.267,25	88	581.115,088 638.269,463	3.99
88	581.115,088 638.269,463	89	581.103,292 638.276,999	13.998	89	581.103,292 638.276,999	90	581.091,556 638.284,539	13.949	90	581.091,556 638.284,539	91	581.077,398 638.295,021	17.616
91	581.077,398 638.295,021	92	581.070,048 638.299,964	8.858	92	581.070,048 638.299,964	93	581.064,371 638.304,462	7.243	93	581.064,371 638.304,462	94	581.053,02 638.315,779	16.029
94	581.053,02 638.315,779	95	581.048,294 638.321,545	7.455	95	581.048,294 638.321,545	96	581.042,615 638.328,169	8.725	96	581.042,615 638.328,169	97	581.038,953 638.333,669	6.608
97	581.038,953 638.333,669	98	581.035,481 638.339,854	7.093	98	581.035,481 638.339,854	99	581.031,73 638.354,113	14.744	99	581.031,73 638.354,113	100	581.030,558 638.360,668	6.659
100	581.030,558 638.360,668	101	581.029,009 638.375,304	14.718	101	581.029,009 638.375,304	102	581.027,72 638.385,412	10.19	102	581.027,72 638.385,412	103	581.027,447 638.386,773	1.388
103	581.027,447 638.386,773	104	581.025,084 638.401,472	14.888	104	581.025,084 638.401,472	105	581.022,873 638.408,34	7.215	105	581.022,873 638.408,34	106	581.021,087 638.414,095	6.026
106	581.021,087 638.414,095	107	581.018,326 638.423,252	9.564	107	581.018,326 638.423,252	108	581.012,412 638.439,097	16.913	108	581.012,412 638.439,097	109	581.008,469 638.450,28	11.858

Punct început	X / Y	Punct sfârșit	X / Y	Lungime segment	Punct început	X / Y	Punct sfârșit	X / Y	Lungime segment	Punct început	X / Y	Punct sfârșit	X / Y	Lungime segment
109	581.008,469 638.450,28	110	580.998,588 638.469,789	21.869	110	580.998,588 638.469,789	111	580.978,743 638.480,115	22.371	111	580.978,743 638.480,115	112	580.966,014 638.484,197	13.368
112	580.966,014 638.484,197	113	580.958,665 638.487,463	8.042	113	580.958,665 638.487,463	114	580.948,567 638.493,011	11.522	114	580.948,567 638.493,011	115	580.941,225 638.498,663	9.266
115	580.941,225 638.498,663	116	580.930,315 638.509,036	15.054	116	580.930,315 638.509,036	117	580.925,314 638.513,902	6.978	117	580.925,314 638.513,902	118	580.922,313 638.517,148	4.421
118	580.922,313 638.517,148	119	580.915,607 638.526,964	11.888	119	580.915,607 638.526,964	120	580.911,582 638.533,894	8.014	120	580.911,582 638.533,894	121	580.908,049 638.541,085	8.012
121	580.908,049 638.541,085	122	580.904,927 638.547,264	6.923	122	580.904,927 638.547,264	123	580.901,812 638.553,849	7.285	123	580.901,812 638.553,849	124	580.901,208 638.555,68	1.928
124	580.901,208 638.555,68	125	580.897,707 638.567,245	12.083	125	580.897,707 638.567,245	126	580.895,77 638.575,484	8.464	126	580.895,77 638.575,484	127	580.895,301 638.585,328	9.855
127	580.895,301 638.585,328	128	580.895,48 638.602,843	17.516	128	580.895,48 638.602,843	129	580.895,977 638.608,911	6.088	129	580.895,977 638.608,911	130	580.895,927 638.612,569	3.658
130	580.895,927 638.612,569	131	580.894,265 638.625,546	13.083	131	580.894,265 638.625,546	132	580.890,825 638.635,18	10.23	132	580.890,825 638.635,18	133	580.886,48 638.643,732	9.592
133	580.886,48 638.643,732	134	580.883,573 638.649,24	6.228	134	580.883,573 638.649,24	135	580.876,072 638.662,093	14.882	135	580.876,072 638.662,093	136	580.874,187 638.664,96	3.431
136	580.874,187 638.664,96	137	580.874,001 638.665,243	0.339	137	580.874,001 638.665,243	138	580.870,984 638.671,842	7.256	138	580.870,984 638.671,842	139	580.864,301 638.682,381	12.479
139	580.864,301 638.682,381	140	580.865,794 638.683,246	1.725	140	580.865,794 638.683,246	141	580.851,405 638.703,205	24.605	141	580.851,405 638.703,205	142	580.846,173 638.710,866	9.277
142	580.846,173 638.710,866	143	580.845,153 638.709,881	1.418	143	580.845,153 638.709,881	144	580.842,335 638.713,21	4.362	144	580.842,335 638.713,21	145	580.833,957 638.722,385	12.425
145	580.833,957 638.722,385	146	580.827,261 638.729,224	9.571	146	580.827,261 638.729,224	147	580.820,816 638.736,62	9.81	147	580.820,816 638.736,62	148	580.810,105 638.744,043	13.032
148	580.810,105 638.744,043	149	580.801,819 638.741,506	8.666	149	580.801,819 638.741,506	150	580.807,998 638.726,124	16.577	150	580.807,998 638.726,124	151	580.811,978 638.724,161	4.438
151	580.811,978 638.724,161	152	580.813,345 638.725,98	2.275	152	580.813,345 638.725,98	153	580.816,128 638.723,648	3.631	153	580.816,128 638.723,648	154	580.824,575 638.716,57	11.02
154	580.824,575 638.716,57	155	580.827,755 638.713,27	4.583	155	580.827,755 638.713,27	156	580.829,611 638.713,401	1.861	156	580.829,611 638.713,401	157	580.835,238 638.706,994	8.527
157	580.835,238 638.706,994	158	580.838,828 638.703,025	5.352	158	580.838,828 638.703,025	159	580.841,877 638.699,567	4.61	159	580.841,877 638.699,567	160	580.841,889 638.699,549	0.022
160	580.841,889 638.699,549	161	580.848,193 638.689,638	11.746	161	580.848,193 638.689,638	162	580.854,393 638.679,666	11.742	162	580.854,393 638.679,666	163	580.861,309 638.668,538	13.102
163	580.861,309 638.668,538	164	580.870,039 638.653,03	17.796	164	580.870,039 638.653,03	165	580.872,191 638.649,079	4.499	165	580.872,191 638.649,079	166	580.871,854 638.648,687	0.517
166	580.871,854 638.648,687	167	580.879,48 638.635,436	15.289	167	580.879,48 638.635,436	168	580.881,818 638.628,91	6.932	168	580.881,818 638.628,91	169	580.884,958 638.620,144	9.311
169	580.884,958 638.620,144	170	580.885,13 638.617,859	2.291	170	580.885,13 638.617,859	171	580.885,984 638.606,524	11.367	171	580.885,984 638.606,524	172	580.885,34 638.592,291	14.248
172	580.885,34 638.592,291	173	580.884,737 638.582,32	9.989	173	580.884,737 638.582,32	174	580.886,988 638.565,971	16.503	174	580.886,988 638.565,971	175	580.887,519 638.564,313	1.741
175	580.887,519 638.564,313	176	580.889,105 638.559,361	5.2	176	580.889,105 638.559,361	177	580.892,619 638.552,098	8.068	177	580.892,619 638.552,098	178	580.894,562 638.548,883	3.757
178	580.894,562 638.548,883	179	580.898,02 638.541,665	8.004	179	580.898,02 638.541,665	180	580.899,327 638.537,598	4.272	180	580.899,327 638.537,598	181	580.901,033 638.534,753	3.317
181	580.901,033 638.534,753	182	580.901,255 638.534,293	0.511	182	580.901,255 638.534,293	183	580.906,798 638.522,821	12.741	183	580.906,798 638.522,821	184	580.909,148 638.518,551	4.874
184	580.909,148 638.518,551	185	580.911,929 638.514,987	4.521	185	580.911,929 638.514,987	186	580.916,357 638.509,312	7.198	186	580.916,357 638.509,312	187	580.924,25 638.499,196	12.831
187	580.924,25 638.499,196	188	580.925,207 638.499,774	1.118	188	580.925,207 638.499,774	189	580.929,637 638.494,715	6.724	189	580.929,637 638.494,715	190	580.933,927 638.490,906	5.737
190	580.933,927 638.490,906	191	580.939,64 638.485,834	7.64	191	580.939,64 638.485,834	192	580.942,576 638.484,272	3.326	192	580.942,576 638.484,272	193	580.948,235 638.480,522	6.789
193	580.948,235 638.480,522	194	580.956,509 638.475,82	9.517	194	580.956,509 638.475,82	195	580.967,18 638.472,793	11.092	195	580.967,18 638.472,793	196	580.974,377 638.471,237	7.363
196	580.974,377 638.471,237	197	580.975,32 638.470,885	1.007	197	580.975,32 638.470,885	198	580.978,535 638.469,683	3.432	198	580.978,535 638.469,683	199	580.982,095 638.467,032	4.439
199	580.982,095 638.467,032	200	580.994,413 638.456,575	16.158	200	580.994,413 638.456,575	201	580.998,122 638.450,057	7.499	201	580.998,122 638.450,057	202	580.999,625 638.446,567	3.8
202	580.999,625 638.446,567	203	581.003,031 638.438,656	8.613	203	581.003,031 638.438,656	204	581.006,339 638.430,052	9.218	204	581.006,339 638.430,052	205	581.008,891 638.421,001	9.404
205	581.008,891 638.421,001	206	581.010,375 638.416,373	4.86	206	581.010,375 638.416,373	207	581.010,721 638.415,128	1.292	207	581.010,721 638.415,128	208	581.010,765 638.414,969	0.165

Punct început	X / Y	Punct sfârșit	X / Y	Lungime segment	Punct început	X / Y	Punct sfârșit	X / Y	Lungime segment	Punct început	X / Y	Punct sfârșit	X / Y	Lungime segment
208	581.010,765 638.414,969	209	581.012,897 638.407,298	7.962	209	581.012,897 638.407,298	210	581.015,34 638.398,512	9.119	210	581.015,34 638.398,512	211	581.016,632 638.392,475	6.174
211	581.016,632 638.392,475	212	581.016,834 638.391,529	0.967	212	581.016,834 638.391,529	213	581.018,526 638.376,551	15.073	213	581.018,526 638.376,551	214	581.019,055 638.366,955	9.611
214	581.019,055 638.366,955	215	581.019,416 638.360,261	6.704	215	581.019,416 638.360,261	216	581.020,001 638.356,721	3.588	216	581.020,001 638.356,721	217	581.023,754 638.344,342	12.935
217	581.023,754 638.344,342	218	581.025,841 638.337,458	7.193	218	581.025,841 638.337,458	219	581.025,063 638.329,004	8.49	219	581.025,063 638.329,004	220	581.028,311 638.327,848	3.448
220	581.028,311 638.327,848	221	581.038,823 638.315,154	16.481	221	581.038,823 638.315,154	222	581.043,963 638.308,948	8.058	222	581.043,963 638.308,948	223	581.068,988 638.288,647	32.224
223	581.068,988 638.288,647	224	581.070,297 638.287,585	1.686	224	581.070,297 638.287,585	225	581.077,383 638.282,799	8.551	225	581.077,383 638.282,799	226	581.088,533 638.275,928	13.097
226	581.088,533 638.275,928	227	581.106,207 638.264,164	21.231	227	581.106,207 638.264,164	228	581.111,822 638.260,373	6.775	228	581.111,822 638.260,373	229	581.122,487 638.252,672	13.155
229	581.122,487 638.252,672	230	581.123,348 638.252,035	1.071	230	581.123,348 638.252,035	231	581.125,348 638.250,555	2.488	231	581.125,348 638.250,555	232	581.136,347 638.242,681	13.527
232	581.136,347 638.242,681	233	581.137,109 638.242,138	0.936	233	581.137,109 638.242,138	234	581.145,122 638.236,426	9.84	234	581.145,122 638.236,426	235	581.150,186 638.232,461	6.432
235	581.150,186 638.232,461	236	581.158,993 638.226,024	10.909	236	581.158,993 638.226,024	237	581.159,962 638.225,069	1.361	237	581.159,962 638.225,069	238	581.162,327 638.223,917	2.631
238	581.162,327 638.223,917	239	581.162,411 638.223,876	0.093	239	581.162,411 638.223,876	240	581.170,859 638.219,026	9.741	240	581.170,859 638.219,026	241	581.178,441 638.219,645	7.607
241	581.178,441 638.219,645	242	581.182,532 638.221,774	4.612	242	581.182,532 638.221,774	243	581.201,222 638.229,302	20.149	243	581.201,222 638.229,302	244	581.206,26 638.230,461	5.17
244	581.206,26 638.230,461	245	581.212,636 638.231,771	6.509	245	581.212,636 638.231,771	246	581.217,503 638.233,044	5.031	246	581.217,503 638.233,044	247	581.223,365 638.235,252	6.264
247	581.223,365 638.235,252	248	581.225,556 638.236,077	2.341	248	581.225,556 638.236,077	249	581.232,965 638.238,843	7.908	249	581.232,965 638.238,843	250	581.237,442 638.240,557	4.794
250	581.237,442 638.240,557	251	581.256,319 638.247,546	20.129	251	581.256,319 638.247,546	252	581.263,033 638.249,056	6.882	252	581.263,033 638.249,056	253	581.263,035 638.249,061	0.005
253	581.263,035 638.249,061	254	581.265,12 638.249,947	2.265	254	581.265,12 638.249,947	255	581.272,801 638.251,568	7.85	255	581.272,801 638.251,568	256	581.288,487 638.252,129	15.696
256	581.288,487 638.252,129	257	581.295,899 638.251,05	7.49	257	581.295,899 638.251,05	258	581.301,907 638.248,687	6.456	258	581.301,907 638.248,687	259	581.303,188 638.249,707	1.637
259	581.303,188 638.249,707	260	581.314,691 638.247,358	11.74	260	581.314,691 638.247,358	261	581.330,568 638.243,325	16.381	261	581.330,568 638.243,325	262	581.331,531 638.243,08	0.994
262	581.331,531 638.243,08	263	581.335,953 638.240,927	4.918	263	581.335,953 638.240,927	264	581.342,476 638.235,841	8.271	264	581.342,476 638.235,841	265	581.345,063 638.240,193	5.063
265	581.345,063 638.240,193	266	581.376,54 638.231,157	32.748	266	581.376,54 638.231,157	267	581.395,078 638.225,908	19.267	267	581.395,078 638.225,908	268	581.407,749 638.222,016	13.255
268	581.407,749 638.222,016	269	581.417,207 638.218,889	9.962	269	581.417,207 638.218,889	270	581.428,515 638.215,376	11.841	270	581.428,515 638.215,376	271	581.435,139 638.214,321	6.707
271	581.435,139 638.214,321	272	581.448,808 638.209,366	14.539	272	581.448,808 638.209,366	273	581.452,691 638.206,605	4.765	273	581.452,691 638.206,605	274	581.452,7 638.206,646	0.042
274	581.452,7 638.206,646	275	581.461,056 638.200,726	10.241	275	581.461,056 638.200,726	276	581.473,868 638.193,186	14.866	276	581.473,868 638.193,186	277	581.492,109 638.182,369	21.207
277	581.492,109 638.182,369	278	581.500,957 638.177,122	10.287	278	581.500,957 638.177,122	279	581.525,376 638.162,512	28.456	279	581.525,376 638.162,512	280	581.526,796 638.161,537	1.723
280	581.526,796 638.161,537	281	581.525,648 638.159,617	2.237	281	581.525,648 638.159,617	282	581.530,22 638.153,662	7.508	282	581.530,22 638.153,662	283	581.534,768 638.156,978	5.629
283	581.534,768 638.156,978	284	581.539,023 638.154,542	4.903	284	581.539,023 638.154,542	285	581.545,93 638.150,126	8.198	285	581.545,93 638.150,126	286	581.561,636 638.140,499	18.422
286	581.561,636 638.140,499	287	581.572,202 638.134,352	12.224	287	581.572,202 638.134,352	288	581.578,069 638.130,586	6.972	288	581.578,069 638.130,586	289	581.586,997 638.122,102	12.316
289	581.586,997 638.122,102	290	581.590,969 638.117,267	6.257	290	581.590,969 638.117,267	291	581.594,575 638.111,964	6.413	291	581.594,575 638.111,964	292	581.600,867 638.093,68	19.336
292	581.600,867 638.093,68	293	581.602,128 638.089,595	4.275	293	581.602,128 638.089,595	294	581.606,218 638.076,492	13.726	294	581.606,218 638.076,492	295	581.607,171 638.071,148	5.428
295	581.607,171 638.071,148	296	581.610,024 638.063,079	8.559	296	581.610,024 638.063,079	297	581.613,273 638.054,916	8.786	297	581.613,273 638.054,916	298	581.617,216 638.043,778	11.815
298	581.617,216 638.043,778	299	581.621,733 638.030,472	14.052	299	581.621,733 638.030,472	300	581.627,147 638.013,606	17.714	300	581.627,147 638.013,606	301	581.629,946 638.010,027	4.544
301	581.629,946 638.010,027	302	581.630,931 638.008,768	1.599	302	581.630,931 638.008,768	303	581.631,869 638.007,645	1.463	303	581.631,869 638.007,645	304	581.640,255 637.999,259	11.86
304	581.640,255 637.999,259	305	581.646,908 637.991,042	10.573	305	581.646,908 637.991,042	306	581.648,349 637.989,828	1.884	306	581.648,349 637.989,828	307	581.650,429 637.987,335	3.247

Punct început	X / Y	Punct sfârșit	X / Y	Lungime segment	Punct început	X / Y	Punct sfârșit	X / Y	Lungime segment	Punct început	X / Y	Punct sfârșit	X / Y	Lungime segment
307	581.650,429 637.987,335	308	581.662,38 637.972,848	18.78	308	581.662,38 637.972,848	309	581.665,697 637.967,133	6.608	309	581.665,697 637.967,133	310	581.673,587 637.954,32	15.047
310	581.673,587 637.954,32	311	581.675,923 637.950,826	4.203	311	581.675,923 637.950,826	312	581.678,834 637.943,823	7.584	312	581.678,834 637.943,823	313	581.679,456 637.942,15	1.785
313	581.679,456 637.942,15	314	581.684,354 637.923,932	18.865	314	581.684,354 637.923,932	315	581.684,898 637.921,817	2.184	315	581.684,898 637.921,817	316	581.685,71 637.918,468	3.446
316	581.685,71 637.918,468	317	581.688,858 637.905,788	13.065	317	581.688,858 637.905,788	318	581.693,449 637.888,193	18.184	318	581.693,449 637.888,193	319	581.694,866 637.883,54	4.864
319	581.694,866 637.883,54	320	581.698,526 637.871,699	12.394	320	581.698,526 637.871,699	321	581.700,493 637.865,792	6.226	321	581.700,493 637.865,792	322	581.702,427 637.860,428	5.702
322	581.702,427 637.860,428	323	581.707,069 637.848,451	12.845	323	581.707,069 637.848,451	324	581.710,594 637.841,175	8.085	324	581.710,594 637.841,175	325	581.714,266 637.834,202	7.881
325	581.714,266 637.834,202	326	581.717,992 637.827,442	7.719	326	581.717,992 637.827,442	327	581.719,25 637.826,005	1.91	327	581.719,25 637.826,005	328	581.725,512 637.816,699	11.217
328	581.725,512 637.816,699	329	581.731,46 637.808,115	10.443	329	581.731,46 637.808,115	330	581.740,814 637.794,82	16.256	330	581.740,814 637.794,82	331	581.747,895 637.784,593	12.439
331	581.747,895 637.784,593	332	581.756,084 637.772,581	14.538	332	581.756,084 637.772,581	333	581.759,556 637.767,565	6.1	333	581.759,556 637.767,565	334	581.759,602 637.767,5	0.08
334	581.759,602 637.767,5	335	581.764,698 637.760,232	8.877	335	581.764,698 637.760,232	336	581.773,17 637.747,715	15.115	336	581.773,17 637.747,715	337	581.775,27 637.744,916	3.499
337	581.775,27 637.744,916	338	581.777,948 637.741,151	4.62	338	581.777,948 637.741,151	339	581.781,084 637.736,1	5.945	339	581.781,084 637.736,1	340	581.783,565 637.730,654	5.985
340	581.783,565 637.730,654	341	581.785,974 637.727,6	3.89	341	581.785,974 637.727,6	342	581.792,723 637.718,252	11.53	342	581.792,723 637.718,252	343	581.795,743 637.714,46	4.848
343	581.795,743 637.714,46	344	581.796,916 637.713,031	1.849	344	581.796,916 637.713,031	345	581.808,082 637.696,395	20.036	345	581.808,082 637.696,395	346	581.813,273 637.687,697	10.129
346	581.813,273 637.687,697	347	581.818,311 637.678,919	10.121	347	581.818,311 637.678,919	348	581.819,738 637.675,747	3.478	348	581.819,738 637.675,747	349	581.826,209 637.661,359	15.776
349	581.826,209 637.661,359	350	581.829,18 637.651,95	9.867	350	581.829,18 637.651,95	351	581.831,022 637.644,455	7.718	351	581.831,022 637.644,455	352	581.831,961 637.639,901	4.65
352	581.831,961 637.639,901	353	581.833,14 637.632,137	7.853	353	581.833,14 637.632,137	354	581.836,042 637.612,987	19.369	354	581.836,042 637.612,987	355	581.837,277 637.605,034	8.048
355	581.837,277 637.605,034	356	581.837,858 637.602,796	2.312	356	581.837,858 637.602,796	357	581.838,056 637.597,546	5.254	357	581.838,056 637.597,546	358	581.839,264 637.588,122	9.501
358	581.839,264 637.588,122	359	581.840,852 637.577,09	11.146	359	581.840,852 637.577,09	360	581.841,225 637.573,307	3.801	360	581.841,225 637.573,307	361	581.843,206 637.564,965	8.574
361	581.843,206 637.564,965	362	581.845,098 637.557,953	7.263	362	581.845,098 637.557,953	363	581.847,774 637.551,075	7.38	363	581.847,774 637.551,075	364	581.851,41 637.543,898	8.045
364	581.851,41 637.543,898	365	581.856,079 637.535,493	9.615	365	581.856,079 637.535,493	366	581.857,032 637.532,166	3.461	366	581.857,032 637.532,166	367	581.870,02 637.514,173	22.191
367	581.870,02 637.514,173	368	581.865,402 637.509,526	6.551	368	581.865,402 637.509,526	369	581.860,742 637.508,859	4.707	369	581.860,742 637.508,859	370	581.865,733 637.504,879	6.384
370	581.865,733 637.504,879	371	581.868,083 637.503,006	3.005	371	581.868,083 637.503,006	372	581.875,239 637.498,573	8.418	372	581.875,239 637.498,573	373	581.879,603 637.496,088	5.022
373	581.879,603 637.496,088	374	581.880,583 637.497,171	1.461	374	581.880,583 637.497,171	375	581.894,68 637.487,887	16.88	375	581.894,68 637.487,887	376	581.897,68 637.485,037	4.138
376	581.897,68 637.485,037	377	581.899,669 637.482,806	2.989	377	581.899,669 637.482,806	378	581.903,404 637.477,387	6.581	378	581.903,404 637.477,387	379	581.898,045 637.472,461	7.279
379	581.898,045 637.472,461	380	581.892,168 637.465,839	8.854	380	581.892,168 637.465,839	381	581.907,682 637.457,771	17.486	381	581.907,682 637.457,771	382	581.915,521 637.449,534	11.371
382	581.915,521 637.449,534	383	581.920,117 637.439,762	10.799	383	581.920,117 637.439,762	384	581.921,349 637.437,142	2.895	384	581.921,349 637.437,142	385	581.922,475 637.434,748	2.646
385	581.922,475 637.434,748	386	581.924,767 637.423,378	11.599	386	581.924,767 637.423,378	387	581.925,524 637.418,927	4.515	387	581.925,524 637.418,927	388	581.926,792 637.406,78	12.213
388	581.926,792 637.406,78	389	581.929,185 637.385,464	21.45	389	581.929,185 637.385,464	390	581.931,993 637.371,119	14.617	390	581.931,993 637.371,119	391	581.933,661 637.362,354	8.922
391	581.933,661 637.362,354	392	581.937,721 637.351,307	11.769	392	581.937,721 637.351,307	393	581.941,909 637.345,073	7.51	393	581.941,909 637.345,073	394	581.945,285 637.340,27	5.871
394	581.945,285 637.340,27	395	581.950,138 637.333,12	8.641	395	581.950,138 637.333,12	396	581.958,249 637.323,681	12.445	396	581.958,249 637.323,681	397	581.962,083 637.319,219	5.883
397	581.962,083 637.319,219	398	581.968,913 637.312,589	9.519	398	581.968,913 637.312,589	399	581.973,066 637.308,388	5.907	399	581.973,066 637.308,388	400	581.977,908 637.303,78	6.684
400	581.977,908 637.303,78	401	581.982,285 637.299,679	5.998	401	581.982,285 637.299,679	402	581.984,794 637.297,328	3.438	402	581.984,794 637.297,328	403	581.993,947 637.289,604	11.977
403	581.993,947 637.289,604	404	582.002,081 637.282,477	10.815	404	582.002,081 637.282,477	405	582.005,251 637.278,735	4.904	405	582.005,251 637.278,735	406	582.018,151 637.267,445	17.143

Punct început	X / Y	Punct sfârșit	X / Y	Lungime segment	Punct început	X / Y	Punct sfârșit	X / Y	Lungime segment	Punct început	X / Y	Punct sfârșit	X / Y	Lungime segment
406	582.018,151 637.267,445	407	582.022,806 637.263,371	6.186	407	582.022,806 637.263,371	408	582.030,978 637.256,219	10.86	408	582.030,978 637.256,219	409	582.035,764 637.253,197	5.66
409	582.035,764 637.253,197	410	582.038,712 637.251,334	3.487	410	582.038,712 637.251,334	411	582.040,705 637.249,379	2.792	411	582.040,705 637.249,379	412	582.042,43 637.247,532	2.527
412	582.042,43 637.247,532	413	582.054,161 637.237,021	15.75 1	413	582.054,161 637.237,021	414	582.070,351 637.222,415	21.80 5	414	582.070,351 637.222,415	415	582.083,842 637.210,288	18.14
415	582.083,842 637.210,288	416	582.086,768 637.207,678	3.921	416	582.086,768 637.207,678	417	582.090,35 637.204,483	4.8	417	582.090,35 637.204,483	418	582.113,469 637.176,702	36.14 2
418	582.113,469 637.176,702	419	582.113,956 637.175,069	1.704	419	582.113,956 637.175,069	420	582.114,234 637.173,06	2.028	420	582.114,234 637.173,06	421	582.113,863 637.171,048	2.046
421	582.113,863 637.171,048	422	582.112,61 637.169,427	2.049	422	582.112,61 637.169,427	423	582.147,682 637.185,321	38.50 5	423	582.147,682 637.185,321	424	582.190,563 637.200,752	45.57 3
424	582.190,563 637.200,752	425	582.189,21 637.202,914	2.55	425	582.189,21 637.202,914	426	582.178,614 637.199,482	11.13 8	426	582.178,614 637.199,482	427	582.168,355 637.196,345	10.72 8
427	582.168,355 637.196,345	428	582.160,194 637.206,549	13.06 6	428	582.160,194 637.206,549	429	582.158,126 637.201,841	5.142	429	582.158,126 637.201,841	430	582.152,607 637.196,377	7.766
430	582.152,607 637.196,377	431	582.144,91 637.192,69	8.535	431	582.144,91 637.192,69	432	582.143,441 637.194,252	2.144	432	582.143,441 637.194,252	433	582.130,088 637.180,288	19.32 1
433	582.130,088 637.180,288	434	582.111,986 637.199,929	26.71 1	434	582.111,986 637.199,929	435	582.107,094 637.205,388	7.33	435	582.107,094 637.205,388	436	582.104,082 637.209,462	5.067
436	582.104,082 637.209,462	437	582.103,777 637.211,459	2.02	437	582.103,777 637.211,459	438	582.104,435 637.212,657	1.367	438	582.104,435 637.212,657	439	582.108,21 637.216,555	5.426
439	582.108,21 637.216,555	440	582.115,706 637.224,514	10.93 3	440	582.115,706 637.224,514	441	582.122,863 637.231,729	10.16 3	441	582.122,863 637.231,729	442	582.123,278 637.232,189	0.62
442	582.123,278 637.232,189	443	582.120,369 637.233,21	3.083	443	582.120,369 637.233,21	444	582.118,472 637.231,14	2.808	444	582.118,472 637.231,14	445	582.113,552 637.234,366	5.883
445	582.113,552 637.234,366	446	582.111,088 637.232,017	3.404	446	582.111,088 637.232,017	447	582.109,72 637.230,488	2.052	447	582.109,72 637.230,488	448	582.103,68 637.224,374	8.594
448	582.103,68 637.224,374	449	582.102,805 637.222,386	2.172	449	582.102,805 637.222,386	450	582.096,528 637.228,18	8.542	450	582.096,528 637.228,18	451	582.099,018 637.230,877	3.671
451	582.099,018 637.230,877	452	582.092,925 637.236,658	8.399	452	582.092,925 637.236,658	453	582.086,579 637.241,738	8.129	453	582.086,579 637.241,738	454	582.070,63 637.256,046	21.42 6
454	582.070,63 637.256,046	455	582.067,599 637.258,69	4.022	455	582.067,599 637.258,69	456	582.066,894 637.257,882	1.072	456	582.066,894 637.257,882	457	582.051,201 637.271,87	21.02 2
457	582.051,201 637.271,87	458	582.052,371 637.273,221	1.787	458	582.052,371 637.273,221	459	582.048,779 637.276,175	4.651	459	582.048,779 637.276,175	460	582.045,538 637.279,254	4.47
460	582.045,538 637.279,254	461	582.037,703 637.268,68	13.16	461	582.037,703 637.268,68	462	582.018,554 637.284,835	25.05 3	462	582.018,554 637.284,835	463	581.979,481 637.317,8	51.12 1
463	581.979,481 637.317,8	464	581.972,298 637.325,567	10.57 9	464	581.972,298 637.325,567	465	581.964,55 637.333,717	11.24 5	465	581.964,55 637.333,717	466	581.963,591 637.333,129	1.125
466	581.963,591 637.333,129	467	581.957,923 637.340,445	9.255	467	581.957,923 637.340,445	468	581.949,513 637.351,573	13.94 8	468	581.949,513 637.351,573	469	581.945,865 637.360,571	9.709
469	581.945,865 637.360,571	470	581.943,152 637.370,237	10.04	470	581.943,152 637.370,237	471	581.942,183 637.373,627	3.526	471	581.942,183 637.373,627	472	581.939,853 637.385,129	11.73 6
472	581.939,853 637.385,129	473	581.937,255 637.405,856	20.88 9	473	581.937,255 637.405,856	474	581.936,627 637.410,863	5.046	474	581.936,627 637.410,863	475	581.934,613 637.428,49	17.74 2
475	581.934,613 637.428,49	476	581.936,522 637.431,775	3.799	476	581.936,522 637.431,775	477	581.940,724 637.433,982	4.746	477	581.940,724 637.433,982	478	581.939,372 637.439,324	5.51
478	581.939,372 637.439,324	479	581.933,196 637.440,494	6.286	479	581.933,196 637.440,494	480	581.929,256 637.452,962	13.07 6	480	581.929,256 637.452,962	481	581.927,524 637.456,088	3.574
481	581.927,524 637.456,088	482	581.922,059 637.469,864	14.82	482	581.922,059 637.469,864	483	581.918,089 637.480,977	11.80 1	483	581.918,089 637.480,977	484	581.915,944 637.480,372	2.229
484	581.915,944 637.480,372	485	581.913,552 637.489,983	9.904	485	581.913,552 637.489,983	486	581.902,724 637.499,994	14.74 7	486	581.902,724 637.499,994	487	581.892,14 637.509,577	14.27 8
487	581.892,14 637.509,577	488	581.888,578 637.513,321	5.168	488	581.888,578 637.513,321	489	581.878,665 637.523,579	14.26 5	489	581.878,665 637.523,579	490	581.872,442 637.530,473	9.287
490	581.872,442 637.530,473	491	581.865,109 637.542,671	14.23 3	491	581.865,109 637.542,671	492	581.859,903 637.553,553	12.06 3	492	581.859,903 637.553,553	493	581.856,209 637.561,169	8.465
493	581.856,209 637.561,169	494	581.855,847 637.561,936	0.848	494	581.855,847 637.561,936	495	581.853,455 637.568,806	7.275	495	581.853,455 637.568,806	496	581.852,838 637.578,631	9.844
496	581.852,838 637.578,631	497	581.852,597 637.582,507	3.883	497	581.852,597 637.582,507	498	581.851,902 637.594,447	11.96	498	581.851,902 637.594,447	499	581.851,702 637.599,522	5.079
499	581.851,702 637.599,522	500	581.850,62 637.611,096	11.62 4	500	581.850,62 637.611,096	501	581.850,083 637.617,562	6.488	501	581.850,083 637.617,562	502	581.847,979 637.630,182	12.79 4
502	581.847,979 637.630,182	503	581.845,117 637.639,18	9.442	503	581.845,117 637.639,18	504	581.842,79 637.647,63	8.765	504	581.842,79 637.647,63	505	581.841,05 637.653,869	6.477

Punct început	X / Y	Punct sfârșit	X / Y	Lungime segment	Punct început	X / Y	Punct sfârșit	X / Y	Lungime segment	Punct început	X / Y	Punct sfârșit	X / Y	Lungime segment
505	581.841,05 637.653,869	506	581.838,063 637.664,481	11.024	506	581.838,063 637.664,481	507	581.832,956 637.677,903	14.361	507	581.832,956 637.677,903	508	581.824,546 637.693,76	17.949
508	581.824,546 637.693,76	509	581.823,105 637.695,802	2.499	509	581.823,105 637.695,802	510	581.811,78 637.712,384	20.08	510	581.811,78 637.712,384	511	581.809,313 637.715,937	4.325
511	581.809,313 637.715,937	512	581.805,627 637.721,246	6.463	512	581.805,627 637.721,246	513	581.800,1 637.729,153	9.647	513	581.800,1 637.729,153	514	581.800,446 637.730,771	1.655
514	581.800,446 637.730,771	515	581.798,791 637.732,996	2.773	515	581.798,791 637.732,996	516	581.797,412 637.733,417	1.442	516	581.797,412 637.733,417	517	581.796,536 637.734,394	1.312
517	581.796,536 637.734,394	518	581.790,233 637.744,213	11.668	518	581.790,233 637.744,213	519	581.782,571 637.756,145	14.18	519	581.782,571 637.756,145	520	581.776,526 637.765,63	11.248
520	581.776,526 637.765,63	1	581.770,345 637.775,118	11.324										

** Lungimile segmentelor sunt determinate în planul de proiecție Stereo 70 și sunt rotunjite la 1 milimetru.

*** Distanța dintre puncte este formată din segmente cumulate ce sunt mai mici decât valoarea 1 milimetru.

**DATE DESPRE IMOBILUL NR. 12419**

Oficiul de Cadastru și Publicitate Imobiliară NEAMT
Biroul de Cadastru și Publicitate Imobiliară Targu-Neamt

A. Partea I. Descrierea imobilului

TEREN Necunoscut

Adresa: Loc. Pipirig, Jud. Neamt, si extravilan UAT Pipirig

Nr. Crt	Nr cadastral Nr. topografic	Suprafața* (mp)	Observații / Referințe
A1		913	Sector cadastral:0 Teren neimprejmuit;

B. Partea II. Proprietari și acte

Inscrieri privitoare la dreptul de proprietate și alte drepturi reale	Referințe
/	
Act Normativ nr. 7, din 13/03/1996 emis de PARLAMENTUL ROMANIEI;	
B1	Inscrierea provizorie, drept de PROPRIETATE, dobandit prin Lege, cota actuala 1/1, cota initiala 1/1
	1) COMUNA PIPIRIG, CIF:99999999999999, Proprietar neidentificat

C. Partea III. SARCINI .

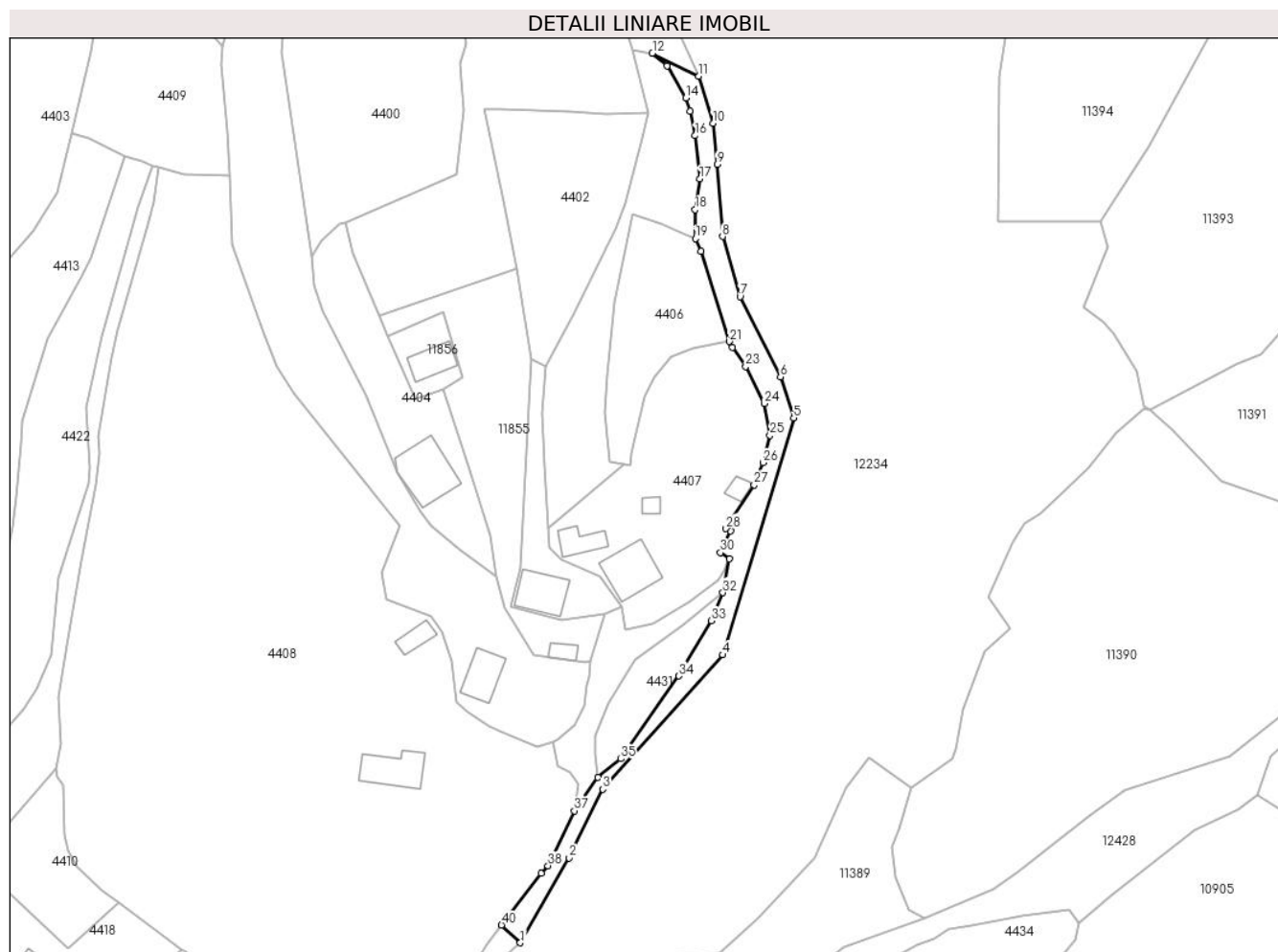
Inscrieri privind dezmembramintele dreptului de proprietate, drepturi reale de garanție și sarcini	Referințe
NU SUNT	

Anexa Nr. 1 La Partea I

Teren

Nr cadastral	Suprafața (mp)*	Observații / Referințe
	913	

* Suprafața este determinată în planul de proiecție Stereo 70.



Date referitoare la teren

Crt	Categorie folosință	Intravilan	Suprafața (mp)	Tarla	Parcelă	Nr. topo	Observații / Referințe
1	drum	DA	453	-	-	-	
2	drum	DA	239	-	-	-	
3	drum	NU	221	-	-	-	

Lungime Segmente

1) Valorile lungimilor segmentelor sunt obținute din proiecție în plan.

Punct început	X / Y	Punct sfârșit	X / Y	Lungime segment (** (m))
1	581.258,239 638.584,843	2	581.268,808 638.603,118	21.111
3	581.276,062 638.617,91	4	581.301,913 638.646,906	38.846
5	581.317,243 638.697,963	6	581.314,375 638.706,858	9.346
7	581.305,64 638.724,101	8	581.301,897 638.737,088	13.516

Punct început	X / Y	Punct sfârșit	X / Y	Lungime segment (** (m))
2	581.268,808 638.603,118	3	581.276,062 638.617,91	16.475
4	581.301,913 638.646,906	5	581.317,243 638.697,963	53.309
6	581.314,375 638.706,858	7	581.305,64 638.724,101	19.329
8	581.301,897 638.737,088	9	581.300,708 638.752,632	15.589

Punct început	X / Y	Punct sfârșit	X / Y	Lungime segment (** (m))
9	581.300,708 638.752,632	10	581.299,791 638.761,524	8.939
11	581.296,758 638.771,675	12	581.286,755 638.776,597	11.148
13	581.289,929 638.773,889	14	581.293,922 638.766,932	8.021
15	581.294,861 638.764,134	16	581.295,976 638.758,847	5.403
17	581.296,971 638.749,485	18	581.295,991 638.742,872	6.685
19	581.296,031 638.736,652	20	581.297,213 638.733,948	2.951
21	581.303,355 638.714,458	22	581.304,024 638.713,202	1.423
23	581.306,863 638.709,049	24	581.310,871 638.701,12	8.884
25	581.312,129 638.694,218	26	581.310,579 638.688,326	6.092
27	581.308,688 638.683,54	28	581.302,615 638.674,118	11.21
29	581.303,652 638.673,566	30	581.301,434 638.668,941	5.129
31	581.303,323 638.667,598	32	581.301,96 638.660,304	7.42
33	581.299,462 638.654,286	34	581.292,482 638.642,355	13.823
35	581.279,958 638.624,514	36	581.274,992 638.620,469	6.405
37	581.269,895 638.613,288	38	581.264,229 638.601,46	13.115
39	581.262,814 638.599,783	40	581.254,208 638.588,661	14.063

Punct început	X / Y	Punct sfârșit	X / Y	Lungime segment (** (m))
10	581.299,791 638.761,524	11	581.296,758 638.771,675	10.594
12	581.286,755 638.776,597	13	581.289,929 638.773,889	4.172
14	581.293,922 638.766,932	15	581.294,861 638.764,134	2.951
16	581.295,976 638.758,847	17	581.296,971 638.749,485	9.415
18	581.295,991 638.742,872	19	581.296,031 638.736,652	6.22
20	581.297,213 638.733,948	21	581.303,355 638.714,458	20.435
22	581.304,024 638.713,202	23	581.306,863 638.709,049	5.031
24	581.310,871 638.701,12	25	581.312,129 638.694,218	7.016
26	581.310,579 638.688,326	27	581.308,688 638.683,54	5.146
28	581.302,615 638.674,118	29	581.303,652 638.673,566	1.175
30	581.301,434 638.668,941	31	581.303,323 638.667,598	2.318
32	581.301,96 638.660,304	33	581.299,462 638.654,286	6.516
34	581.292,482 638.642,355	35	581.279,958 638.624,514	21.798
36	581.274,992 638.620,469	37	581.269,895 638.613,288	8.806
38	581.264,229 638.601,46	39	581.262,814 638.599,783	2.194
40	581.254,208 638.588,661	1	581.258,239 638.584,843	5.552

** Lungimile segmentelor sunt determinate în planul de proiecție Stereo 70 și sunt rotunjite la 1 milimetru.

*** Distanța dintre puncte este formată din segmente cumulate ce sunt mai mici decât valoarea 1 milimetru.

**DATE DESPRE IMOBILUL NR. 12420**

Oficiul de Cadastru și Publicitate Imobiliară NEAMT
Biroul de Cadastru și Publicitate Imobiliară Targu-Neamt

A. Partea I. Descrierea imobilului

TEREN Intravilan

Adresa: Loc. Pipirig, Jud. Neamt

Nr. Crt	Nr cadastral Nr. topografic	Suprafața* (mp)	Observații / Referințe
A1		650	Sector cadastral:0 Teren neimprejmuit;

B. Partea II. Proprietari și acte

Inscrieri privitoare la dreptul de proprietate și alte drepturi reale	Referințe
/	
Act Normativ nr. 7, din 13/03/1996 emis de PARLAMENTUL ROMANIEI;	
B1	Inscrierea provizorie, drept de PROPRIETATE, dobandit prin Lege, cota actuala 1/1, cota initiala 1/1
	1) COMUNA PIPIRIG, CIF:99999999999999, Proprietar neidentificat

C. Partea III. SARCINI .

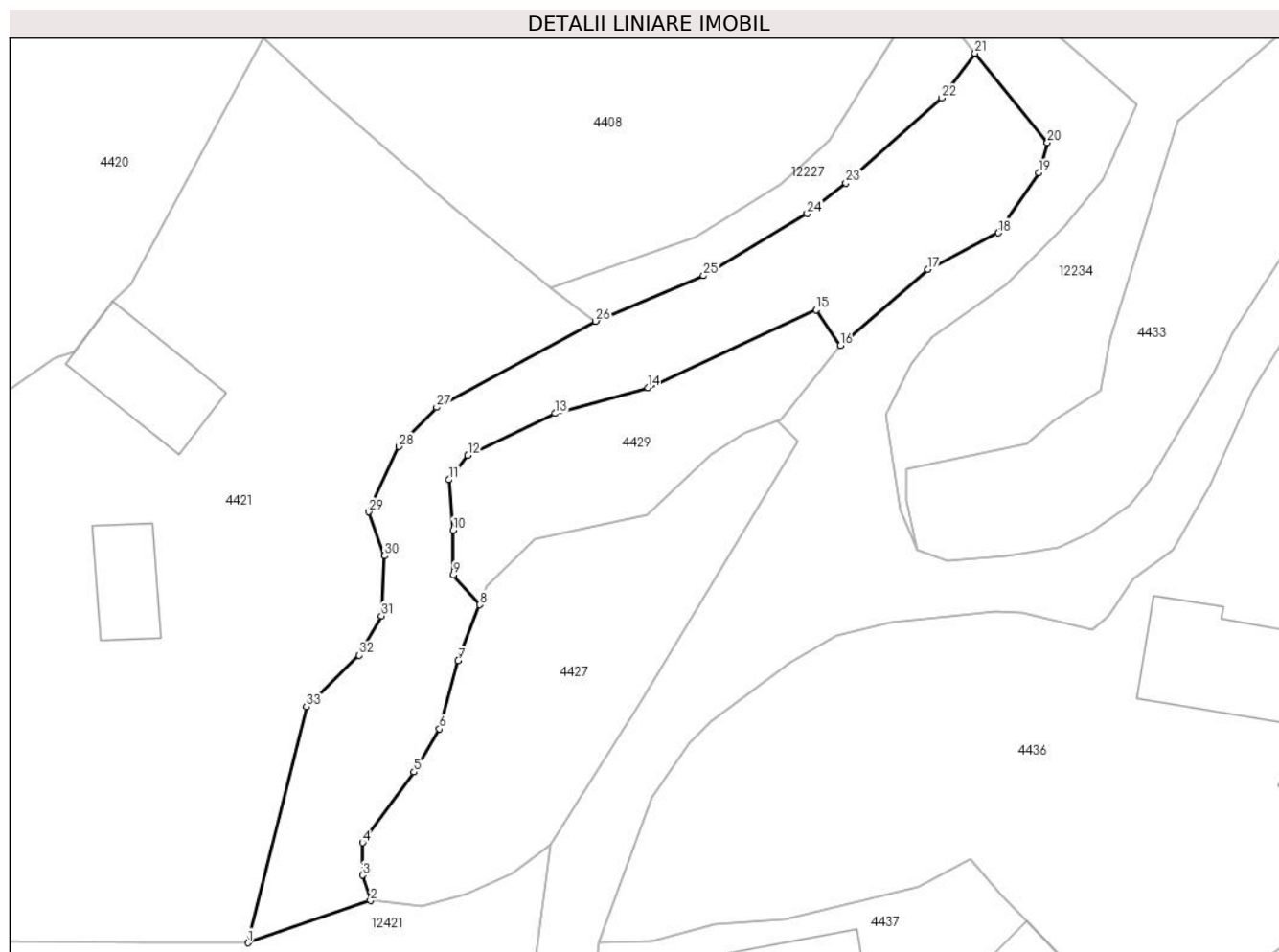
Inscrieri privind dezmembramintele dreptului de proprietate, drepturi reale de garanție și sarcini	Referințe
NU SUNT	

Anexa Nr. 1 La Partea I

Teren

Nr cadastral	Suprafața (mp)*	Observații / Referințe
	650	

* Suprafața este determinată în planul de proiecție Stereo 70.



Date referitoare la teren

Crt	Categorie folosință	Intravilan	Suprafața (mp)	Tarla	Parcelă	Nr. topo	Observații / Referințe
1	ape curgătoare	DA	650	-	-	-	

Lungime Segmente

1) Valorile lungimilor segmentelor sunt obținute din proiecție în plan.

Punct început	X / Y	Punct sfârșit	X / Y	Lungime segment (** (m)
1	581.194,884 638.504,469	2	581.204,245 638.507,683	9.897
3	581.203,623 638.509,621	4	581.203,633 638.512,108	2.487
5	581.207,563 638.517,486	6	581.209,508 638.520,78	3.825
7	581.210,937 638.525,978	8	581.212,57 638.530,247	4.571
9	581.210,562 638.532,525	10	581.210,548 638.535,933	3.408

Punct început	X / Y	Punct sfârșit	X / Y	Lungime segment (** (m)
2	581.204,245 638.507,683	3	581.203,623 638.509,621	2.035
4	581.203,633 638.512,108	5	581.207,563 638.517,486	6.661
6	581.209,508 638.520,78	7	581.210,937 638.525,978	5.391
8	581.212,57 638.530,247	9	581.210,562 638.532,525	3.037
10	581.210,548 638.535,933	11	581.210,228 638.539,773	3.853

Punct început	X / Y	Punct sfârșit	X / Y	Lungime segment (** (m)
11	581.210,228 638.539,773	12	581.211,675 638.541,65	2.37
13	581.218,33 638.544,832	14	581.225,398 638.546,797	7.336
15	581.238,246 638.552,726	16	581.240,084 638.550,009	3.28
17	581.246,773 638.555,829	18	581.252,159 638.558,608	6.061
19	581.255,236 638.563,172	20	581.255,898 638.565,486	2.407
21	581.250,367 638.572,301	22	581.247,833 638.568,886	4.252
23	581.240,507 638.562,406	24	581.237,562 638.560,079	3.753
25	581.229,647 638.555,333	26	581.221,415 638.551,871	8.93
27	581.209,299 638.545,298	28	581.206,386 638.542,312	4.172
29	581.204,101 638.537,33	30	581.205,313 638.533,974	3.568
31	581.205,07 638.529,396	32	581.203,374 638.526,387	3.454
33	581.199,361 638.522,461	1	581.194,884 638.504,469	18.541

Punct început	X / Y	Punct sfârșit	X / Y	Lungime segment (** (m)
12	581.211,675 638.541,65	13	581.218,33 638.544,832	7.377
14	581.225,398 638.546,797	15	581.238,246 638.552,726	14.15
16	581.240,084 638.550,009	17	581.246,773 638.555,829	8.867
18	581.252,159 638.558,608	19	581.255,236 638.563,172	5.504
20	581.255,898 638.565,486	21	581.250,367 638.572,301	8.777
22	581.247,833 638.568,886	23	581.240,507 638.562,406	9.781
24	581.237,562 638.560,079	25	581.229,647 638.555,333	9.229
26	581.221,415 638.551,871	27	581.209,299 638.545,298	13.784
28	581.206,386 638.542,312	29	581.204,101 638.537,33	5.481
30	581.205,313 638.533,974	31	581.205,07 638.529,396	4.584
32	581.203,374 638.526,387	33	581.199,361 638.522,461	5.614

** Lungimile segmentelor sunt determinate în planul de proiecție Stereo 70 și sunt rotunjite la 1 milimetru.

*** Distanța dintre puncte este formată din segmente cumulate ce sunt mai mici decât valoarea 1 milimetru.

**DATE DESPRE IMOBILUL NR. 12421**

Oficiul de Cadastru și Publicitate Imobiliară NEAMT
Biroul de Cadastru și Publicitate Imobiliară Targu-Neamt

A. Partea I. Descrierea imobilului

TEREN Necunoscut

Adresa: Loc. Pipirig, Str Crizantemei, Jud. Neamt, Si Extravilan Com. Pipirig

Nr. Crt	Nr cadastral Nr. topografic	Suprafața* (mp)	Observații / Referințe
A1	53506	Din acte: 1.849 Masurata: 1.478	Sector cadastral:0 Teren imprejmuit; Teren partial imprejmuit. (Lungime ~ 0.218 km)

B. Partea II. Proprietari și acte

Inscrieri privitoare la dreptul de proprietate și alte drepturi reale	Referințe
29522 / 06/11/2019	
Act Administrativ nr. Hotărâre nr. 65, din 30/10/2018 emis de Consiliul Local al Comunei Pipirig (act administrativ nr Adeverința nr. 13529 din 30.10.2019, emis de Primaria Comunei Pipirig;act administrativ nr Certificat de atestare fiscală nr. 13534 din 30.10.2019, emis de Primaria Comunei Pipirig);	
B1	A1
Intabulare, drept de PROPRIETATE, dobandit prin Lege, cota actuala 1/1, cota initiala 1/1 1) COMUNA PIPIRIG , CIF:2614228, domeniu public	

C. Partea III. SARCINI .

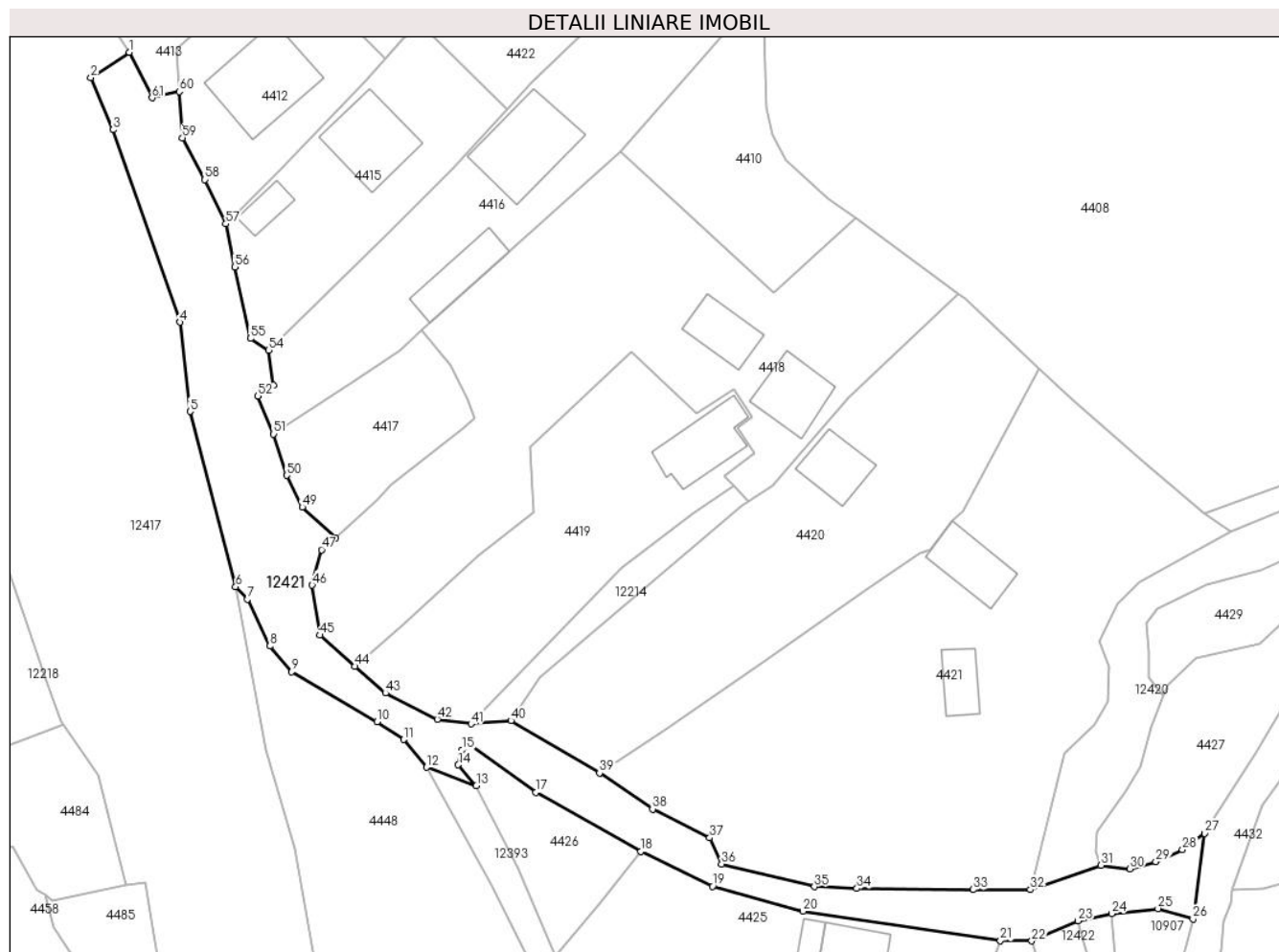
Inscrieri privind dezmembramintele dreptului de proprietate, drepturi reale de garanție și sarcini	Referințe
NU SUNT	

Anexa Nr. 1 La Partea I

Teren

Nr cadastral	Suprafața (mp)*	Observații / Referințe
53506	Din acte: 1.849 Masurata: 1.478	Teren partial imprejmuit. (Lungime ~ 0.218 km)

* Suprafața este determinată în planul de proiecție Stereo 70.



Date referitoare la teren

Crt	Categorie folosință	Intravilan	Suprafața (mp)	Tarla	Parcelă	Nr. topo	Observații / Referințe
1	drum	DA	984	-	-	-	
2	drum	NU	494	-	-	-	

Lungime Segmente

1) Valorile lungimilor segmentelor sunt obținute din proiecție în plan.

Punct început	X / Y	Punct sfârșit	X / Y	Lungime segment	Punct început	X / Y	Punct sfârșit	X / Y	Lungime segment	Punct început	X / Y	Punct sfârșit	X / Y	Lungime segment
1	581.075,42 638.615,494	2	581.070,339 638.612,132	6.093	2	581.070,339 638.612,132	3	581.073,309 638.605,229	7.515	3	581.073,309 638.605,229	4	581.082,116 638.579,705	27.001
4	581.082,116 638.579,705	5	581.083,474 638.567,864	11.919	5	581.083,474 638.567,864	6	581.089,524 638.544,618	24.02	6	581.089,524 638.544,618	7	581.091,112 638.542,977	2.284
7	581.091,112 638.542,977	8	581.094,064 638.536,755	6.887	8	581.094,064 638.536,755	9	581.096,966 638.533,337	4.484	9	581.096,966 638.533,337	10	581.108,268 638.526,73	13.092
10	581.108,268 638.526,73	11	581.111,819 638.524,363	4.268	11	581.111,819 638.524,363	12	581.114,829 638.520,679	4.757	12	581.114,829 638.520,679	13	581.121,439 638.518,239	7.046
13	581.121,439 638.518,239	14	581.119,045 638.520,998	3.653	14	581.119,045 638.520,998	15	581.119,521 638.522,976	2.034	15	581.119,521 638.522,976	16	581.120,849 638.523,548	1.446

Punct început	X / Y	Punct sfârșit	X / Y	Lungime segment	Punct început	X / Y	Punct sfârșit	X / Y	Lungime segment	Punct început	X / Y	Punct sfârșit	X / Y	Lungime segment
16	581.120,849 638.523,548	17	581.129,343 638.517,342	10.52	17	581.129,343 638.517,342	18	581.143,26 638.509,545	15.95 2	18	581.143,26 638.509,545	19	581.152,759 638.504,892	10.57 7
19	581.152,759 638.504,892	20	581.164,707 638.501,606	12.39 2	20	581.164,707 638.501,606	21	581.190,901 638.497,686	26.48 6	21	581.190,901 638.497,686	22	581.195,053 638.497,663	4.152
22	581.195,053 638.497,663	23	581.201,197 638.500,337	6.701	23	581.201,197 638.500,337	24	581.205,627 638.501,268	4.527	24	581.205,627 638.501,268	25	581.211,81 638.501,946	6.22
25	581.211,81 638.501,946	26	581.216,442 638.500,563	4.834	26	581.216,442 638.500,563	27	581.217,958 638.511,919	11.45 7	27	581.217,958 638.511,919	28	581.215,047 638.509,743	3.634
28	581.215,047 638.509,743	29	581.211,494 638.508,166	3.887	29	581.211,494 638.508,166	30	581.208,092 638.507,229	3.529	30	581.208,092 638.507,229	31	581.204,245 638.507,683	3.874
31	581.204,245 638.507,683	32	581.194,884 638.504,469	9.897	32	581.194,884 638.504,469	33	581.187,296 638.504,469	7.588	33	581.187,296 638.504,469	34	581.171,885 638.504,617	15.41 2
34	581.171,885 638.504,617	35	581.166,247 638.504,858	5.643	35	581.166,247 638.504,858	36	581.153,938 638.507,859	12.67	36	581.153,938 638.507,859	37	581.152,365 638.511,342	3.822
37	581.152,365 638.511,342	38	581.144,798 638.515,14	8.467	38	581.144,798 638.515,14	39	581.137,761 638.519,905	8.499	39	581.137,761 638.519,905	40	581.126,036 638.526,868	13.63 7
40	581.126,036 638.526,868	41	581.120,726 638.526,452	5.326	41	581.120,726 638.526,452	42	581.116,275 638.527,065	4.493	42	581.116,275 638.527,065	43	581.109,395 638.530,522	7.7
43	581.109,395 638.530,522	44	581.105,356 638.534,071	5.377	44	581.105,356 638.534,071	45	581.100,663 638.538,196	6.248	45	581.100,663 638.538,196	46	581.099,674 638.544,825	6.702
46	581.099,674 638.544,825	47	581.100,903 638.549,537	4.87	47	581.100,903 638.549,537	48	581.102,793 638.551,127	2.47	48	581.102,793 638.551,127	49	581.098,362 638.555,18	6.005
49	581.098,362 638.555,18	50	581.096,304 638.559,39	4.686	50	581.096,304 638.559,39	51	581.094,563 638.564,879	5.758	51	581.094,563 638.564,879	52	581.092,49 638.569,905	5.437
52	581.092,49 638.569,905	53	581.094,505 638.571,318	2.461	53	581.094,505 638.571,318	54	581.093,901 638.576,0	4.721	54	581.093,901 638.576,0	55	581.091,49 638.577,551	2.867
55	581.091,49 638.577,551	56	581.089,402 638.587,037	9.713	56	581.089,402 638.587,037	57	581.088,236 638.592,738	5.819	57	581.088,236 638.592,738	58	581.085,457 638.598,596	6.484
58	581.085,457 638.598,596	59	581.082,456 638.604,155	6.317	59	581.082,456 638.604,155	60	581.082,059 638.610,273	6.131	60	581.082,059 638.610,273	61	581.078,446 638.609,442	3.707
61	581.078,446 638.609,442	1	581.075,42 638.615,494	6.766										

** Lungimile segmentelor sunt determinate în planul de proiecție Stereo 70 și sunt rotunjite la 1 milimetru.

*** Distanța dintre puncte este formată din segmente cumulate ce sunt mai mici decât valoarea 1 milimetru.

**DATE DESPRE IMOBILUL NR. 12422**

Oficiul de Cadastru și Publicitate Imobiliară NEAMT
Biroul de Cadastru și Publicitate Imobiliară Targu-Neamt

A. Partea I. Descrierea imobilului

TEREN Necunoscut

Adresa: Loc. Pipirig, Jud. Neamt, si extravilan UAT Pipirig

Nr. Crt	Nr cadastral Nr. topografic	Suprafața* (mp)	Observații / Referințe
A1		589	Sector cadastral:0 Teren neimprejmuit;

Construcții

Crt	Nr cadastral Nr. topografic	Adresa	Observații / Referințe
A1.1		Loc. Pipirig, Jud. Neamt, si extravilan UAT Pipirig	Nr. niveluri:1; S. construita la sol:33 mp;

B. Partea II. Proprietari și acte

Inscrieri privitoare la dreptul de proprietate și alte drepturi reale	Referințe
/	
Act Normativ nr. 7, din 13/03/1996 emis de PARLAMENTUL ROMANIEI;	
B1	A1, A1.1
Inscrierea provizorie, drept de PROPRIETATE, dobandit prin Lege, cota actuala 1/1, cota initiala 1/1 1) COMUNA PIPIRIG, CIF:99999999999999, Proprietar neidentificat	

C. Partea III. SARCINI .

Inscrieri privind dezmembramintele dreptului de proprietate, drepturi reale de garanție și sarcini	Referințe
NU SUNT	

Anexa Nr. 1 La Partea I

Teren

Nr cadastral	Suprafața (mp)*	Observații / Referințe
	589	

* Suprafața este determinată în planul de proiecție Stereo 70.



Date referitoare la teren

Crt	Categorie folosință	Intravilan	Suprafața (mp)	Tarla	Parcelă	Nr. topo	Observații / Referințe
1	ape curgătoare	DA	493	-	-	-	
2	ape curgătoare	NU	96	-	-	-	

Date referitoare la construcții

Crt	Număr	Destinație construcție	Supraf. (mp)	Situație juridică	Observații / Referințe
A1.1		construcții industriale și edilitare	33	Cu acte	Nr. niveluri:1; S. construita la sol:33 mp;

Lungime Segmente

1) Valorile lungimilor segmentelor sunt obținute din proiecție în plan.

Punct început	X / Y	Punct sfârșit	X / Y	Lungime segment (** (m)
1	581.201,215 638.448,839	2	581.206,463 638.456,203	9.043
2	581.206,463 638.456,203	3	581.208,824 638.460,925	5.279

Punct început	X / Y	Punct sfârșit	X / Y	Lungime segment (** (m)
3	581.208,824 638.460,925	4	581.208,824 638.467,681	6.756
4	581.208,824 638.467,681	5	581.209,332 638.476,042	8.376
5	581.209,332 638.476,042	6	581.204,63 638.488,514	13.329
6	581.204,63 638.488,514	7	581.201,197 638.500,337	12.311
7	581.201,197 638.500,337	8	581.195,053 638.497,663	6.701
8	581.195,053 638.497,663	9	581.199,644 638.482,825	15.532
9	581.199,644 638.482,825	10	581.202,579 638.474,69	8.648
10	581.202,579 638.474,69	11	581.202,579 638.467,864	6.826
11	581.202,579 638.467,864	12	581.198,038 638.465,605	5.072
12	581.198,038 638.465,605	13	581.196,376 638.461,733	4.214
13	581.196,376 638.461,733	14	581.190,997 638.451,769	11.323
14	581.190,997 638.451,769	15	581.190,521 638.448,592	3.212
15	581.190,521 638.448,592	16	581.190,912 638.445,382	3.234
16	581.190,912 638.445,382	17	581.190,671 638.426,567	18.817
17	581.190,671 638.426,567	18	581.196,874 638.426,508	6.203
18	581.196,874 638.426,508	19	581.196,96 638.445,313	18.805
19	581.196,96 638.445,313	20	581.200,079 638.445,469	3.123
20	581.200,079 638.445,469	1	581.201,215 638.448,839	3.556

** Lungimile segmentelor sunt determinate în planul de proiecție Stereo 70 și sunt rotunjite la 1 milimetru.

*** Distanța dintre puncte este formată din segmente cumulate ce sunt mai mici decât valoarea 1 milimetru.

**DATE DESPRE IMOBILUL NR. 12423**

Oficiul de Cadastru și Publicitate Imobiliară NEAMT
Biroul de Cadastru și Publicitate Imobiliară Targu-Neamt

A. Partea I. Descrierea imobilului

TEREN Intravilan

Adresa: Loc. Pipirig, Jud. Neamt

Nr. Crt	Nr cadastral Nr. topografic	Suprafața* (mp)	Observații / Referințe
A1		771	Sector cadastral:0 Teren neimprejmuit;

B. Partea II. Proprietari și acte

Inscrieri privitoare la dreptul de proprietate și alte drepturi reale		Referințe
/		
Act Normativ nr. 7, din 13/03/1996 emis de PARLAMENTUL ROMANIEI;		
B1	Inscrierea provizorie, drept de PROPRIETATE, dobandit prin Lege, cota actuala 1/1, cota initiala 1/1	A1
1) COMUNA PIPIRIG, CIF:99999999999999, Proprietar neidentificat		

C. Partea III. SARCINI .

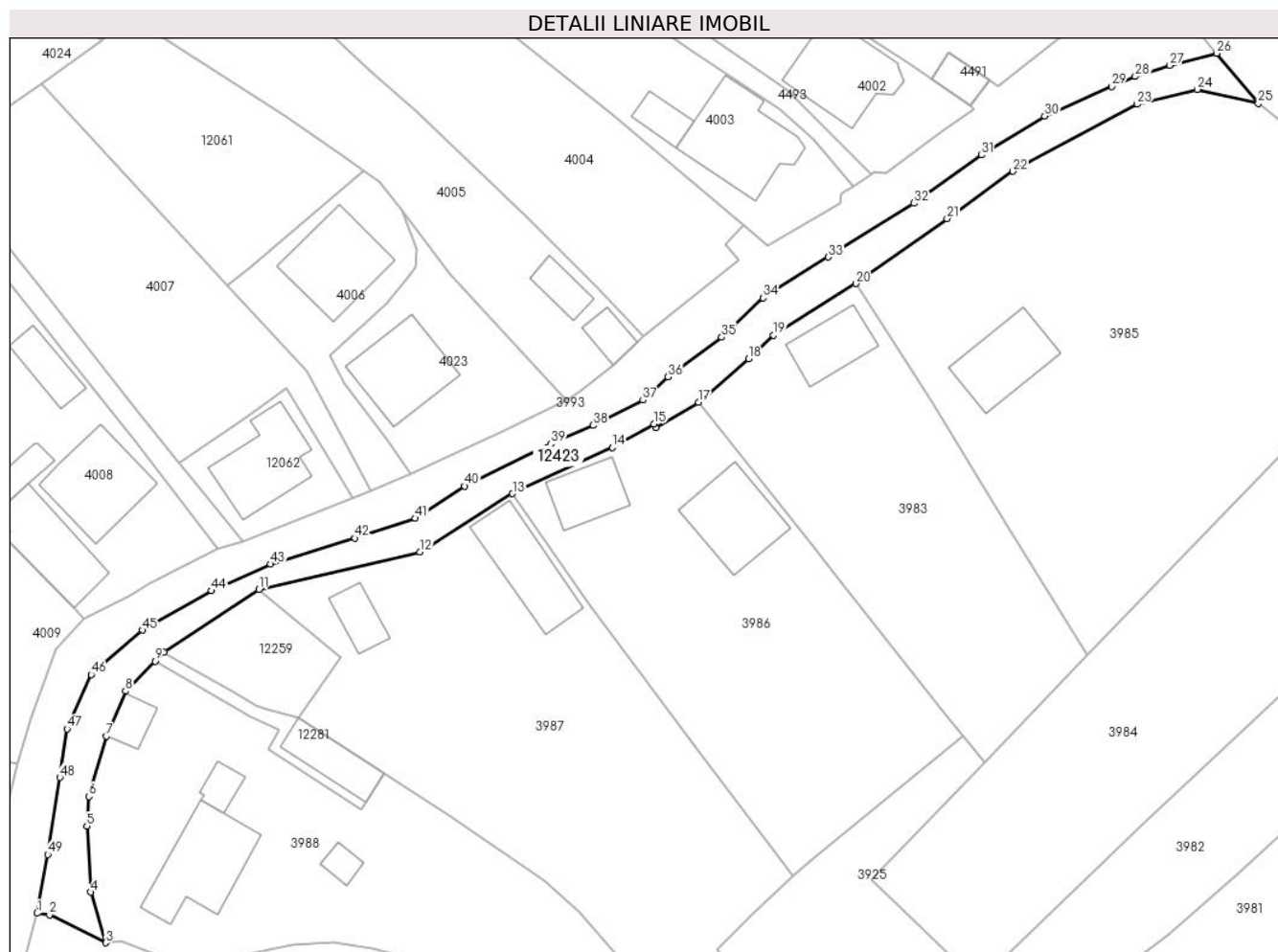
Inscrieri privind dezmembramintele dreptului de proprietate, drepturi reale de garanție și sarcini	Referințe
NU SUNT	

Anexa Nr. 1 La Partea I

Teren

Nr cadastral	Suprafața (mp)*	Observații / Referințe
	771	

* Suprafața este determinată în planul de proiecție Stereo 70.



Date referitoare la teren

Crt	Categorie folosință	Intravilan	Suprafața (mp)	Tarla	Parcelă	Nr. topo	Observații / Referințe
1	ape curgătoare	DA	771	-	-	-	

Lungime Segmente

1) Valorile lungimilor segmentelor sunt obținute din proiecție în plan.

Punct început	X / Y	Punct sfârșit	X / Y	Lungime segment	Punct început	X / Y	Punct sfârșit	X / Y	Lungime segment	Punct început	X / Y	Punct sfârșit	X / Y	Lungime segment
1	580.892,78 638.208,761	2	580.894,324 638.208,583	1.554	2	580.894,324 638.208,583	3	580.901,284 638.205,108	7.779	3	580.901,284 638.205,108	4	580.899,417 638.211,363	6.528
4	580.899,417 638.211,363	5	580.898,937 638.219,526	8.177	5	580.898,937 638.219,526	6	580.899,206 638.223,212	3.696	6	580.899,206 638.223,212	7	580.901,392 638.230,658	7.76
7	580.901,392 638.230,658	8	580.903,714 638.236,26	6.064	8	580.903,714 638.236,26	9	580.907,378 638.239,957	5.205	9	580.907,378 638.239,957	10	580.908,49 638.241,08	1.58
10	580.908,49 638.241,08	11	580.920,244 638.248,814	14.07	11	580.920,244 638.248,814	12	580.940,152 638.253,437	20.438	12	580.940,152 638.253,437	13	580.951,646 638.260,672	13.582
13	580.951,646 638.260,672	14	580.963,978 638.266,389	13.593	14	580.963,978 638.266,389	15	580.969,135 638.269,305	5.924	15	580.969,135 638.269,305	16	580.969,343 638.268,866	0.486

Punct început	X / Y	Punct sfârșit	X / Y	Lungime segment	Punct început	X / Y	Punct sfârșit	X / Y	Lungime segment	Punct început	X / Y	Punct sfârșit	X / Y	Lungime segment
16	580.969,343 638.268,866	17	580.974,645 638.271,988	6.153	17	580.974,645 638.271,988	18	580.980,859 638.277,337	8.199	18	580.980,859 638.277,337	19	580.983,924 638.280,261	4.236
19	580.983,924 638.280,261	20	580.994,137 638.286,653	12.048	20	580.994,137 638.286,653	21	581.005,436 638.294,711	13.878	21	581.005,436 638.294,711	22	581.013,58 638.300,555	10.024
22	581.013,58 638.300,555	23	581.028,955 638.308,845	17.468	23	581.028,955 638.308,845	24	581.036,416 638.310,687	7.685	24	581.036,416 638.310,687	25	581.043,963 638.308,948	7.745
25	581.043,963 638.308,948	26	581.038,823 638.315,154	8.058	26	581.038,823 638.315,154	27	581.033,018 638.313,665	5.993	27	581.033,018 638.313,665	28	581.028,743 638.312,282	4.493
28	581.028,743 638.312,282	29	581.025,8 638.311,055	3.189	29	581.025,8 638.311,055	30	581.017,536 638.307,401	9.036	30	581.017,536 638.307,401	31	581.009,666 638.302,563	9.238
31	581.009,666 638.302,563	32	581.001,337 638.296,603	10.242	32	581.001,337 638.296,603	33	580.990,75 638.289,941	12.509	33	580.990,75 638.289,941	34	580.982,647 638.284,878	9.555
34	580.982,647 638.284,878	35	580.977,544 638.280,028	7.04	35	580.977,544 638.280,028	36	580.970,896 638.275,106	8.272	36	580.970,896 638.275,106	37	580.967,79 638.272,237	4.228
37	580.967,79 638.272,237	38	580.961,617 638.269,116	6.917	38	580.961,617 638.269,116	39	580.956,372 638.266,837	5.719	39	580.956,372 638.266,837	40	580.945,709 638.261,607	11.877
40	580.945,709 638.261,607	41	580.939,591 638.257,628	7.298	41	580.939,591 638.257,628	42	580.932,095 638.255,164	7.891	42	580.932,095 638.255,164	43	580.921,686 638.251,956	10.892
43	580.921,686 638.251,956	44	580.914,383 638.248,65	8.016	44	580.914,383 638.248,65	45	580.905,807 638.243,778	9.863	45	580.905,807 638.243,778	46	580.899,479 638.238,299	8.37
46	580.899,479 638.238,299	47	580.896,494 638.231,566	7.365	47	580.896,494 638.231,566	48	580.895,61 638.225,558	6.073	48	580.895,61 638.225,558	49	580.894,098 638.216,034	9.643
49	580.894,098 638.216,034	1	580.892,78 638.208,761	7.391										

** Lungimile segmentelor sunt determinate în planul de proiecție Stereo 70 și sunt rotunjite la 1 milimetru.

*** Distanța dintre puncte este formată din segmente cumulate ce sunt mai mici decât valoarea 1 milimetru.

**DATE DESPRE IMOBILUL NR. 12424**

Oficiul de Cadastru și Publicitate Imobiliară NEAMT
Biroul de Cadastru și Publicitate Imobiliară Targu-Neamt

A. Partea I. Descrierea imobilului

TEREN Extravilan

Adresa: Jud. Neamt, / COMUNA PIPIRIG

Nr. Crt	Nr cadastral Nr. topografic	Suprafața* (mp)	Observații / Referințe
A1	54282	Din acte: 72 Masurata: 101	Sector cadastral:0 Teren neimprejmuit;

Construcții

Crt	Nr cadastral Nr. topografic	Adresa	Observații / Referințe
A1.1		Jud. Neamt	Nr. niveluri:1; S. construita la sol:77 mp; pod din beton, în lungime de L = 23 m

B. Partea II. Proprietari și acte

Inscrieri privitoare la dreptul de proprietate și alte drepturi reale	Referințe
1316 / 20/01/2022	
Act Normativ nr. Hotărâre nr. 1705, din 29/11/2006 emis de Guvernul Romaniei (act administrativ nr Adresa nr. 74 din 13.01.2022, emis de SGA Neamt;act administrativ nr 754 din 19.01.2022, emis de Comuna Pipirig);	
B1	A1
Intabulare, drept de PROPRIETATE, dobandit prin Lege, cota actuala 1/1, cota initiala 1/1 1) STATUL ROMÂN , CIF:9999999999999, domeniul public	
Act Normativ nr. Hotărâre nr. 209, din 20/03/2012 emis de Guvernul Romaniei (act administrativ nr Adresa nr. 74 din 13.01.2022, emis de SGA Neamt);	
B2	A1
Intabulare, drept de ADMINISTRARE, dobandit prin Lege, cota actuala 1/1, cota initiala 1/1 1) ADMINISTRAȚIA NAȚIONALĂ APELE ROMÂNE , CIF:18264854	
Act Administrativ nr. Hotărâre nr. 95, din 23/09/2021 emis de Consiliul Local al Comunei Pipirig (act administrativ nr Adeverința nr. 1137 din 19.01.2022, emis de Comuna Pipirig);	
B3	A1.1
Intabulare, drept de PROPRIETATE, dobandit prin Lege, cota actuala 1/1, cota initiala 1/1 1) COMUNA PIPIRIG , CIF:2614228, domeniul public	

C. Partea III. SARCINI .

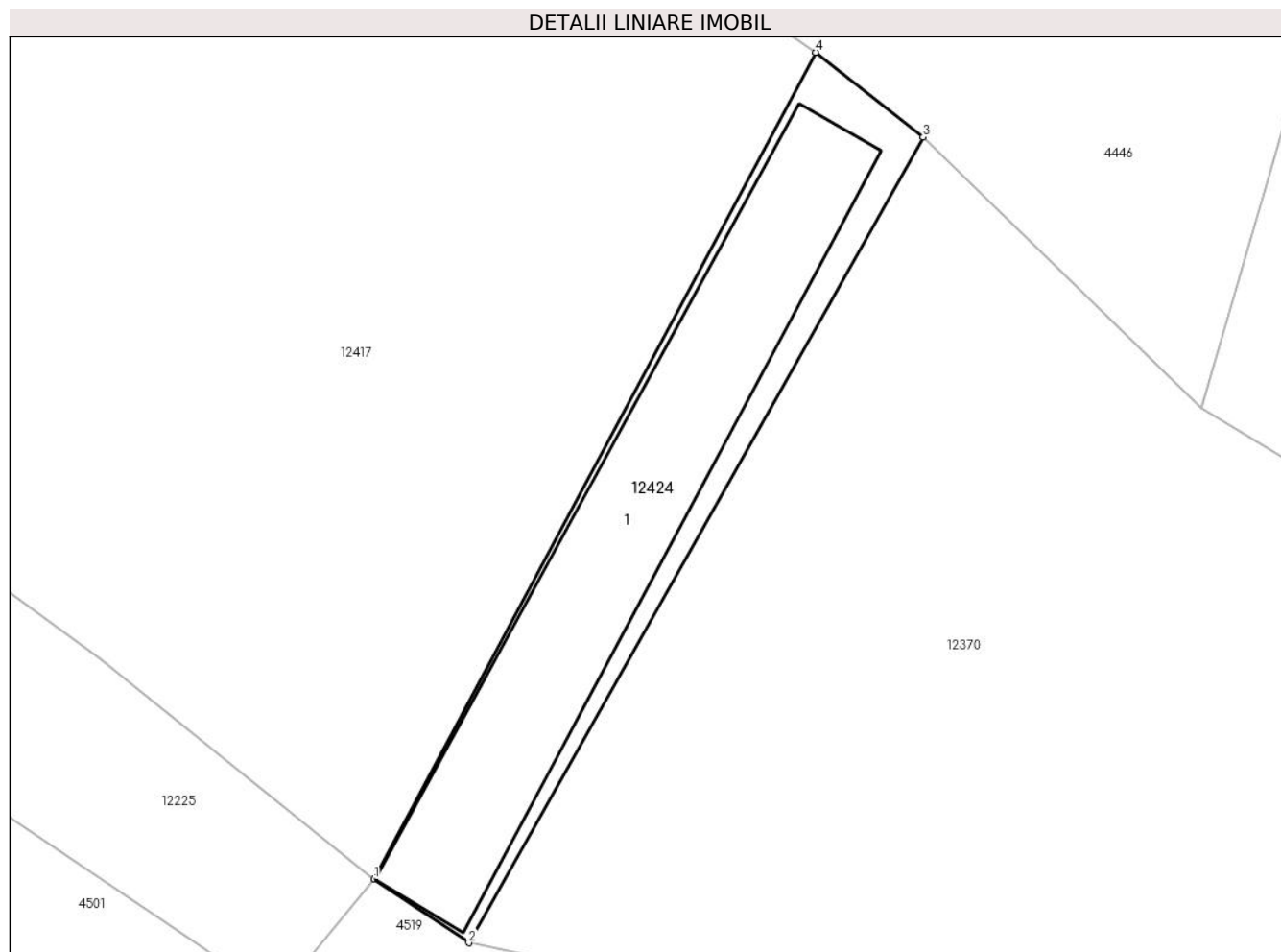
Inscrieri privind dezmembramintele dreptului de proprietate, drepturi reale de garanție și sarcini	Referințe
NU SUNT	

Anexa Nr. 1 La Partea I

Teren

Nr cadastral	Suprafața (mp)*	Observații / Referințe
54282	Din acte: 72 Masurata: 101	

* Suprafața este determinată în planul de proiecție Stereo 70.



Date referitoare la teren

Crt	Categorie folosință	Intra vilan	Suprafața (mp)	Tarla	Parcelă	Nr. topo	Observații / Referințe
1	ape curgătoare	NU	101	-	-	-	

Date referitoare la construcții

Crt	Număr	Destinație construcție	Supraf. (mp)	Situație juridică	Observații / Referințe
A1.1		construcții industriale și edilitare	Din acte: 72 Masurata: 77	Cu acte	Nr. niveluri:1; S. construita la sol:77 mp; pod din beton, în lungime de L = 23 m

Lungime Segmente

1) Valorile lungimilor segmentelor sunt obținute din proiecție în plan.

Punct început	X / Y	Punct sfârșit	X / Y	Lungime segment (** (m)
1	581.211,17 638.386,053	2	581.213,968 638.384,171	3.372
2	581.213,968 638.384,171	3	581.227,412 638.408,01	27.369
3	581.227,412 638.408,01	4	581.224,24 638.410,517	4.043

Punct început	X / Y	Punct sfârşit	X / Y	Lungime segment (** (m)
4	581.224,24 638.410,517	1	581.211,17 638.386,053	27.736

** Lungimile segmentelor sunt determinate în planul de proiecţie Stereo 70 şi sunt rotunjite la 1 milimetru.

*** Distanţa dintre puncte este formată din segmente cumulate ce sunt mai mici decât valoarea 1 milimetru.

**DATE DESPRE IMOBILUL NR. 12425**

Oficiul de Cadastru și Publicitate Imobiliară NEAMT
Biroul de Cadastru și Publicitate Imobiliară Targu-Neamt

A. Partea I. Descrierea imobilului

TEREN Intravilan

Adresa: Loc. Stânca, Jud. Neamt

Nr. Crt	Nr cadastral Nr. topografic	Suprafața* (mp)	Observații / Referințe
A1		169	Sector cadastral:0 Teren neimprejmuit;

B. Partea II. Proprietari și acte

Inscrieri privitoare la dreptul de proprietate și alte drepturi reale		Referințe
/		
Act Normativ nr. 7, din 13/03/1996 emis de PARLAMENTUL ROMANIEI;		
B1	Inscrierea provizorie, drept de PROPRIETATE, dobandit prin Lege, cota actuala 1/1, cota initiala 1/1 1) COMUNA PIPIRIG, CIF:99999999999999, Proprietar neidentificat	A1

C. Partea III. SARCINI .

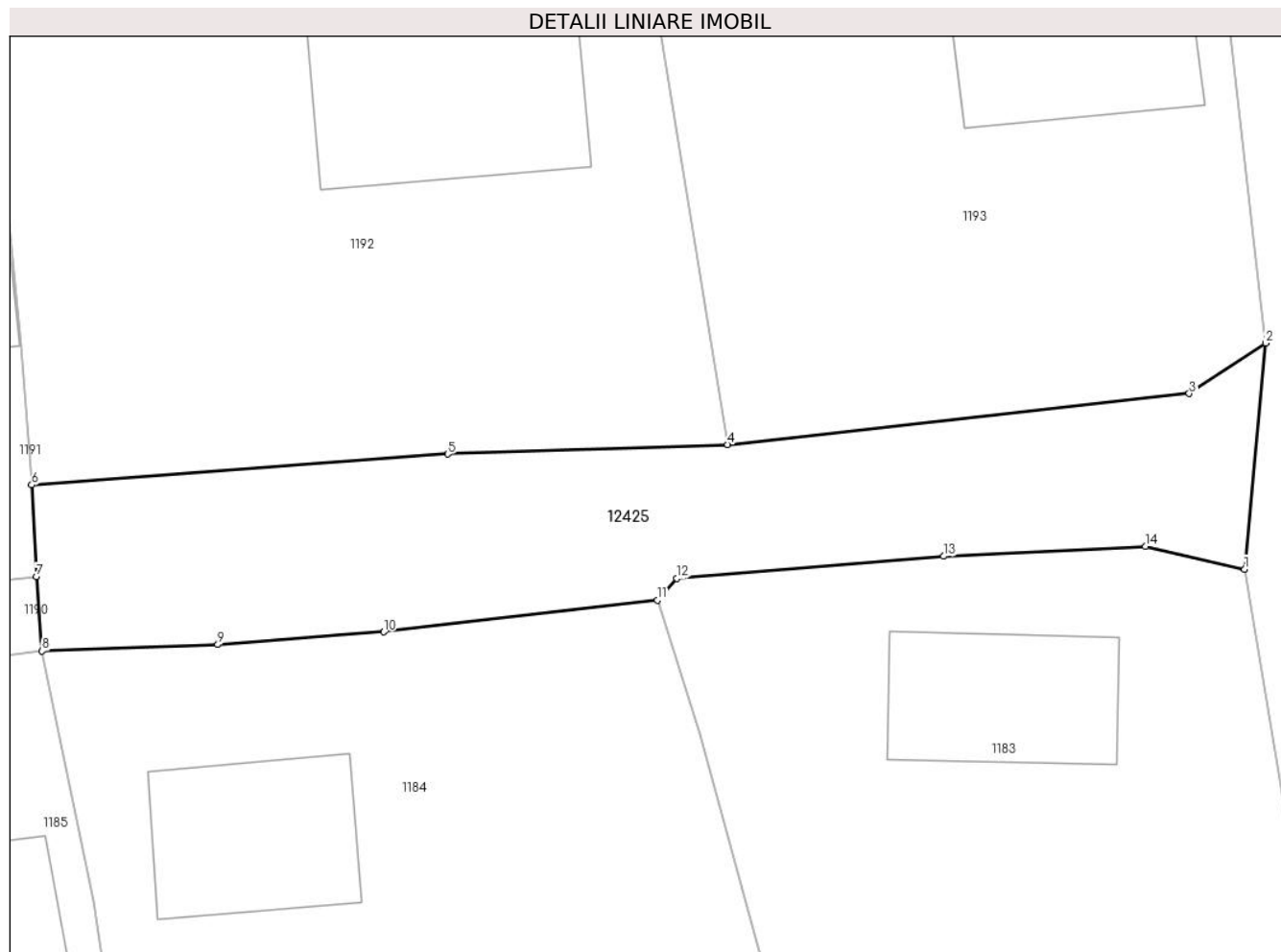
Inscrieri privind dezmembramintele dreptului de proprietate, drepturi reale de garanție și sarcini	Referințe
NU SUNT	

Anexa Nr. 1 La Partea I

Teren

Nr cadastral	Suprafața (mp)*	Observații / Referințe
	169	

* Suprafața este determinată în planul de proiecție Stereo 70.



Date referitoare la teren

Crt	Categorie folosință	Intra vilan	Suprafața (mp)	Tarla	Parcelă	Nr. topo	Observații / Referințe
1	drum	DA	169	-	-	-	

Lungime Segmente

1) Valorile lungimilor segmentelor sunt obținute din proiecție în plan.

Punct început	X / Y	Punct sfârșit	X / Y	Lungime segment (** (m)
1	587.803,403 637.704,189	2	587.804,031 637.710,916	6.756
2	587.804,031 637.710,916	3	587.801,753 637.709,414	2.729
3	587.801,753 637.709,414	4	587.787,997 637.707,899	13.839
4	587.787,997 637.707,899	5	587.779,658 637.707,618	8.344
5	587.779,658 637.707,618	6	587.767,255 637.706,698	12.437

Punct început	X / Y	Punct sfârșit	X / Y	Lungime segment (** (m)
6	587.767,255 637.706,698	7	587.767,393 637.703,964	2.737
7	587.767,393 637.703,964	8	587.767,569 637.701,753	2.218
8	587.767,569 637.701,753	9	587.772,803 637.701,946	5.238
9	587.772,803 637.701,946	10	587.777,745 637.702,321	4.956
10	587.777,745 637.702,321	11	587.785,901 637.703,265	8.21
11	587.785,901 637.703,265	12	587.786,478 637.703,912	0.867
12	587.786,478 637.703,912	13	587.794,438 637.704,572	7.987
13	587.794,438 637.704,572	14	587.800,451 637.704,864	6.02
14	587.800,451 637.704,864	1	587.803,403 637.704,189	3.028

** Lungimile segmentelor sunt determinate în planul de proiecție Stereo 70 și sunt rotunjite la 1 milimetru.

*** Distanța dintre puncte este formată din segmente cumulate ce sunt mai mici decât valoarea 1 milimetru.

**DATE DESPRE IMOBILUL NR. 12428**

Oficiul de Cadastru și Publicitate Imobiliară NEAMT
Biroul de Cadastru și Publicitate Imobiliară Targu-Neamt

A. Partea I. Descrierea imobilului

TEREN Necunoscut

Adresa: Loc. Pîpirig, Jud. Neamt, si extravilan UAT Pîpirig

Nr. Crt	Nr cadastral Nr. topografic	Suprafața* (mp)	Observații / Referințe
A1		52.794	Sector cadastral:0 Teren neimprejmuit;

B. Partea II. Proprietari și acte

Inscrieri privitoare la dreptul de proprietate și alte drepturi reale		Referințe
/		
Act Normativ nr. 7, din 13/03/1996 emis de PARLAMENTUL ROMANIEI;		
B1	Inscrierea provizorie, drept de PROPRIETATE, dobandit prin Lege, cota actuala 1/1, cota initiala 1/1	A1
1) COMUNA PIPIRIG, CIF:99999999999999, Proprietar neidentificat		

C. Partea III. SARCINI .

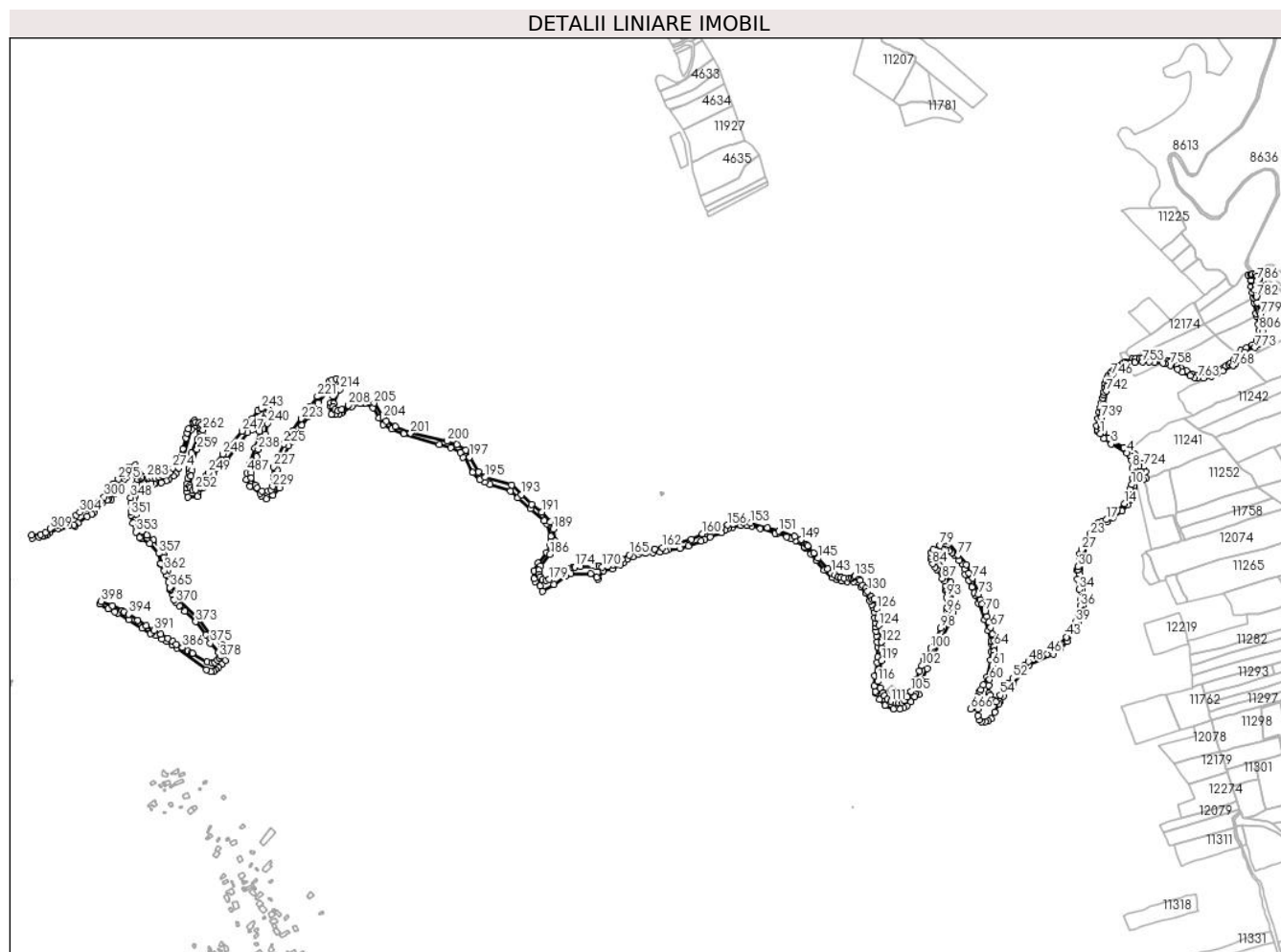
Inscrieri privind dezmembramintele dreptului de proprietate, drepturi reale de garanție și sarcini	Referințe
NU SUNT	

Anexa Nr. 1 La Partea I

Teren

Nr cadastral	Suprafața (mp)*	Observații / Referințe
	52.794	

* Suprafața este determinată în planul de proiecție Stereo 70.



Date referitoare la teren

Crt	Categorie folosință	Intravilan	Suprafața (mp)	Tarla	Parcelă	Nr. topo	Observații / Referințe
1	drum	DA	9.019	-	-	-	
2	drum	DA	543	-	-	-	
3	drum	NU	29.406	-	-	-	
4	drum	NU	13.826	-	-	-	

Lungime Segmente

1) Valorile lungimilor segmentelor sunt obținute din proiecție în plan.

Punct început	X / Y	Punct sfârșit	X / Y	Lungime segment
1	583.488,141 638.779,766	2	583.495,634 638.769,827	12.447
4	583.543,225 638.739,439	5	583.549,069 638.734,643	7.56
7	583.552,042 638.725,734	8	583.554,103 638.708,394	17.462
2	583.495,634 638.769,827	3	583.510,644 638.758,089	19.055
5	583.549,069 638.734,643	6	583.549,271 638.734,065	0.612
8	583.554,103 638.708,394	9	583.554,772 638.687,628	20.777
3	583.510,644 638.758,089	4	583.543,225 638.739,439	37.541
6	583.549,271 638.734,065	7	583.552,042 638.725,734	8.78
9	583.554,772 638.687,628	10	583.553,102 638.674,651	13.084

Punct început	X / Y	Punct sfârșit	X / Y	Lungime segment	Punct început	X / Y	Punct sfârșit	X / Y	Lungime segment	Punct început	X / Y	Punct sfârșit	X / Y	Lungime segment
10	583.553,102 638.674,651	11	583.549,431 638.665,183	10.15 5	11	583.549,431 638.665,183	12	583.548,302 638.655,622	9.627	12	583.548,302 638.655,622	13	583.545,373 638.645,875	10.17 8
13	583.545,373 638.645,875	14	583.537,995 638.635,765	12.51 6	14	583.537,995 638.635,765	15	583.523,626 638.621,096	20.53 4	15	583.523,626 638.621,096	16	583.513,47 638.611,867	13.72 3
16	583.513,47 638.611,867	17	583.500,952 638.602,438	15.67 2	17	583.500,952 638.602,438	18	583.491,968 638.598,82	9.685	18	583.491,968 638.598,82	19	583.485,063 638.596,201	7.385
19	583.485,063 638.596,201	20	583.482,714 638.594,832	2.719	20	583.482,714 638.594,832	21	583.476,793 638.585,3	11.22 1	21	583.476,793 638.585,3	22	583.468,382 638.574,354	13.80 4
22	583.468,382 638.574,354	23	583.466,788 638.570,086	4.556	23	583.466,788 638.570,086	24	583.464,609 638.564,298	6.185	24	583.464,609 638.564,298	25	583.460,485 638.557,906	7.607
25	583.460,485 638.557,906	26	583.454,717 638.549,947	9.829	26	583.454,717 638.549,947	27	583.449,942 638.540,623	10.47 6	27	583.449,942 638.540,623	28	583.446,865 638.531,697	9.441
28	583.446,865 638.531,697	29	583.444,817 638.519,1	12.76 2	29	583.444,817 638.519,1	30	583.443,126 638.505,869	13.33 9	30	583.443,126 638.505,869	31	583.442,174 638.499,934	6.011
31	583.442,174 638.499,934	32	583.440,619 638.498,926	1.853	32	583.440,619 638.498,926	33	583.441,621 638.480,409	18.54 4	33	583.441,621 638.480,409	34	583.445,118 638.458,909	21.78 3
34	583.445,118 638.458,909	35	583.448,274 638.438,668	20.48 6	35	583.448,274 638.438,668	36	583.447,2 638.424,859	13.85 1	36	583.447,2 638.424,859	37	583.445,417 638.412,231	12.75 3
37	583.445,417 638.412,231	38	583.442,194 638.402,288	10.45 2	38	583.442,194 638.402,288	39	583.437,773 638.391,365	11.78 4	39	583.437,773 638.391,365	40	583.432,036 638.381,853	11.10 8
40	583.432,036 638.381,853	41	583.424,376 638.371,947	12.52 2	41	583.424,376 638.371,947	42	583.424,207 638.371,728	0.277	42	583.424,207 638.371,728	43	583.419,191 638.361,282	11.58 8
43	583.419,191 638.361,282	44	583.399,409 638.341,033	28.30 8	44	583.399,409 638.341,033	45	583.388,762 638.332,658	13.54 6	45	583.388,762 638.332,658	46	583.379,634 638.326,562	10.97 6
46	583.379,634 638.326,562	47	583.361,191 638.318,224	20.24	47	583.361,191 638.318,224	48	583.340,545 638.310,59	22.01 2	48	583.340,545 638.310,59	49	583.333,5 638.303,618	9.912
49	583.333,5 638.303,618	50	583.326,637 638.296,543	9.857	50	583.326,637 638.296,543	51	583.317,403 638.286,517	13.63	51	583.317,403 638.286,517	52	583.308,431 638.276,503	13.44 5
52	583.308,431 638.276,503	53	583.299,123 638.264,989	14.80 6	53	583.299,123 638.264,989	54	583.282,872 638.241,738	28.36 7	54	583.282,872 638.241,738	55	583.273,449 638.227,801	16.82 4
55	583.273,449 638.227,801	56	583.268,525 638.231,795	6.34	56	583.268,525 638.231,795	57	583.261,712 638.241,658	11.98 7	57	583.261,712 638.241,658	58	583.258,475 638.245,855	5.3
58	583.258,475 638.245,855	59	583.258,71 638.261,971	16.11 8	59	583.258,71 638.261,971	60	583.260,443 638.273,536	11.69 4	60	583.260,443 638.273,536	61	583.266,461 638.303,236	30.30 4
61	583.266,461 638.303,236	62	583.268,88 638.324,226	21.12 9	62	583.268,88 638.324,226	63	583.269,654 638.332,015	7.827	63	583.269,654 638.332,015	64	583.270,482 638.341,504	9.525
64	583.270,482 638.341,504	65	583.269,902 638.353,862	12.37 2	65	583.269,902 638.353,862	66	583.266,903 638.366,736	13.21 9	66	583.266,903 638.366,736	67	583.262,382 638.380,915	14.88 2
67	583.262,382 638.380,915	68	583.259,202 638.391,691	11.23 5	68	583.259,202 638.391,691	69	583.254,953 638.403,552	12.59 9	69	583.254,953 638.403,552	70	583.251,013 638.414,353	11.49 7
70	583.251,013 638.414,353	71	583.245,231 638.428,719	15.48 6	71	583.245,231 638.428,719	72	583.241,459 638.437,426	9.489	72	583.241,459 638.437,426	73	583.237,394 638.448,581	11.87 3
73	583.237,394 638.448,581	74	583.225,969 638.482,072	35.38 6	74	583.225,969 638.482,072	75	583.218,395 638.492,831	13.15 8	75	583.218,395 638.492,831	76	583.212,458 638.510,325	18.47 4
76	583.212,458 638.510,325	77	583.196,243 638.529,706	25.27	77	583.196,243 638.529,706	78	583.174,227 638.558,472	36.22 4	78	583.174,227 638.558,472	79	583.159,001 638.549,578	17.63 3
79	583.159,001 638.549,578	80	583.144,302 638.540,992	17.02 3	80	583.144,302 638.540,992	81	583.139,609 638.534,689	7.858	81	583.139,609 638.534,689	82	583.140,471 638.525,705	9.025
82	583.140,471 638.525,705	83	583.140,917 638.521,078	4.648	83	583.140,917 638.521,078	84	583.142,934 638.512,062	9.239	84	583.142,934 638.512,062	85	583.148,319 638.504,318	9.432
85	583.148,319 638.504,318	86	583.151,669 638.500,462	5.108	86	583.151,669 638.500,462	87	583.162,913 638.481,373	22.15 4	87	583.162,913 638.481,373	88	583.167,918 638.476,261	7.154
88	583.167,918 638.476,261	89	583.170,562 638.466,529	10.08 5	89	583.170,562 638.466,529	90	583.171,856 638.461,843	4.861	90	583.171,856 638.461,843	91	583.171,345 638.458,323	3.557
91	583.171,345 638.458,323	92	583.171,12 638.456,77	1.569	92	583.171,12 638.456,77	93	583.172,679 638.443,085	13.77 4	93	583.172,679 638.443,085	94	583.173,927 638.421,545	21.57 6
94	583.173,927 638.421,545	95	583.173,97 638.420,793	0.753	95	583.173,97 638.420,793	96	583.173,324 638.412,697	8.122	96	583.173,324 638.412,697	97	583.169,448 638.402,551	10.86 1
97	583.169,448 638.402,551	98	583.159,714 638.379,805	24.74 1	98	583.159,714 638.379,805	99	583.152,151 638.358,409	22.69 3	99	583.152,151 638.358,409	100	583.139,261 638.337,909	24.21 6
100	583.139,261 638.337,909	101	583.126,451 638.314,327	26.83 7	101	583.126,451 638.314,327	102	583.121,12 638.301,993	13.43 7	102	583.121,12 638.301,993	103	583.116,176 638.290,99	12.06 3
103	583.116,176 638.290,99	104	583.109,748 638.274,286	17.89 8	104	583.109,748 638.274,286	105	583.098,83 638.249,504	27.08	105	583.098,83 638.249,504	106	583.091,679 638.237,551	13.92 9
106	583.091,679 638.237,551	107	583.084,635 638.230,318	10.09 6	107	583.084,635 638.230,318	108	583.079,885 638.227,036	5.774	108	583.079,885 638.227,036	109	583.074,421 638.225,375	5.711

Punct început	X / Y	Punct sfârșit	X / Y	Lungime segment	Punct început	X / Y	Punct sfârșit	X / Y	Lungime segment	Punct început	X / Y	Punct sfârșit	X / Y	Lungime segment
109	583.074,421 638.225,375	110	583.067,435 638.225,426	6.986	110	583.067,435 638.225,426	111	583.057,831 638.228,766	10.168	111	583.057,831 638.228,766	112	583.050,449 638.233,065	8.543
112	583.050,449 638.233,065	113	583.044,333 638.240,834	9.888	113	583.044,333 638.240,834	114	583.041,289 638.246,095	6.078	114	583.041,289 638.246,095	115	583.035,323 638.256,407	11.913
115	583.035,323 638.256,407	116	583.030,901 638.269,974	14.269	116	583.030,901 638.269,974	117	583.032,998 638.284,456	14.633	117	583.032,998 638.284,456	118	583.034,102 638.289,368	5.035
118	583.034,102 638.289,368	119	583.038,637 638.312,348	23.423	119	583.038,637 638.312,348	120	583.039,999 638.328,521	16.23	120	583.039,999 638.328,521	121	583.039,51 638.339,012	10.502
121	583.039,51 638.339,012	122	583.038,023 638.350,492	11.576	122	583.038,023 638.350,492	123	583.037,465 638.354,8	4.344	123	583.037,465 638.354,8	124	583.032,558 638.385,188	30.782
124	583.032,558 638.385,188	125	583.031,036 638.400,406	15.294	125	583.031,036 638.400,406	126	583.027,963 638.418,603	18.455	126	583.027,963 638.418,603	127	583.023,135 638.438,978	20.939
127	583.023,135 638.438,978	128	583.019,236 638.437,807	4.071	128	583.019,236 638.437,807	129	583.016,444 638.444,482	7.235	129	583.016,444 638.444,482	130	583.010,045 638.455,144	12.435
130	583.010,045 638.455,144	131	583.005,176 638.461,337	7.878	131	583.005,176 638.461,337	132	582.999,896 638.467,854	8.387	132	582.999,896 638.467,854	133	582.994,382 638.477,008	10.686
133	582.994,382 638.477,008	134	582.992,719 638.480,618	3.975	134	582.992,719 638.480,618	135	582.983,657 638.486,08	10.581	135	582.983,657 638.486,08	136	582.980,681 638.483,876	3.703
136	582.980,681 638.483,876	137	582.977,295 638.482,868	3.533	137	582.977,295 638.482,868	138	582.971,867 638.482,32	5.456	138	582.971,867 638.482,32	139	582.961,009 638.482,32	10.858
139	582.961,009 638.482,32	140	582.955,125 638.483,244	5.956	140	582.955,125 638.483,244	141	582.948,648 638.485,225	6.773	141	582.948,648 638.485,225	142	582.942,456 638.488,135	6.842
142	582.942,456 638.488,135	143	582.934,8 638.492,862	8.998	143	582.934,8 638.492,862	144	582.927,32 638.500,823	10.924	144	582.927,32 638.500,823	145	582.908,206 638.522,955	29.243
145	582.908,206 638.522,955	146	582.898,976 638.533,833	14.266	146	582.898,976 638.533,833	147	582.886,364 638.548,552	19.383	147	582.886,364 638.548,552	148	582.884,575 638.550,64	2.75
148	582.884,575 638.550,64	149	582.873,11 638.561,671	15.91	149	582.873,11 638.561,671	150	582.859,54 638.568,312	15.108	150	582.859,54 638.568,312	151	582.826,985 638.579,067	34.286
151	582.826,985 638.579,067	152	582.803,325 638.585,448	24.505	152	582.803,325 638.585,448	153	582.768,743 638.595,497	36.012	153	582.768,743 638.595,497	154	582.753,726 638.596,37	15.042
154	582.753,726 638.596,37	155	582.732,612 638.593,254	21.343	155	582.732,612 638.593,254	156	582.721,715 638.591,155	11.097	156	582.721,715 638.591,155	157	582.709,56 638.587,061	12.826
157	582.709,56 638.587,061	158	582.702,809 638.585,571	6.913	158	582.702,809 638.585,571	159	582.684,852 638.577,886	19.532	159	582.684,852 638.577,886	160	582.669,726 638.573,351	15.791
160	582.669,726 638.573,351	161	582.647,162 638.561,989	25.263	161	582.647,162 638.561,989	162	582.587,279 638.544,557	62.369	162	582.587,279 638.544,557	163	582.571,379 638.541,516	16.188
163	582.571,379 638.541,516	164	582.541,225 638.536,295	30.603	164	582.541,225 638.536,295	165	582.519,595 638.529,885	22.56	165	582.519,595 638.529,885	166	582.504,81 638.520,792	17.357
166	582.504,81 638.520,792	167	582.495,005 638.514,014	11.92	167	582.495,005 638.514,014	168	582.485,741 638.509,438	10.333	168	582.485,741 638.509,438	169	582.474,656 638.506,598	11.443
169	582.474,656 638.506,598	170	582.463,355 638.504,699	11.459	170	582.463,355 638.504,699	171	582.457,551 638.507,489	6.44	171	582.457,551 638.507,489	172	582.450,676 638.505,963	7.042
172	582.450,676 638.505,963	173	582.419,329 638.505,618	31.349	173	582.419,329 638.505,618	174	582.407,105 638.504,899	12.245	174	582.407,105 638.504,899	175	582.406,083 638.504,839	1.024
175	582.406,083 638.504,839	176	582.402,643 638.504,133	3.512	176	582.402,643 638.504,133	177	582.391,502 638.501,846	11.373	177	582.391,502 638.501,846	178	582.366,104 638.487,495	29.172
178	582.366,104 638.487,495	179	582.354,649 638.479,481	13.98	179	582.354,649 638.479,481	180	582.347,6 638.478,067	7.189	180	582.347,6 638.478,067	181	582.340,234 638.479,362	7.479
181	582.340,234 638.479,362	182	582.335,125 638.484,824	7.479	182	582.335,125 638.484,824	183	582.333,708 638.490,432	5.784	183	582.333,708 638.490,432	184	582.333,707 638.498,789	8.357
184	582.333,707 638.498,789	185	582.337,101 638.506,943	8.832	185	582.337,101 638.506,943	186	582.356,117 638.531,065	30.716	186	582.356,117 638.531,065	187	582.364,216 638.547,024	17.896
187	582.364,216 638.547,024	188	582.366,995 638.558,758	12.059	188	582.366,995 638.558,758	189	582.362,485 638.582,828	24.489	189	582.362,485 638.582,828	190	582.356,91 638.597,319	15.526
190	582.356,91 638.597,319	191	582.339,412 638.618,254	27.285	191	582.339,412 638.618,254	192	582.318,029 638.633,534	26.281	192	582.318,029 638.633,534	193	582.297,495 638.653,693	28.776
193	582.297,495 638.653,693	194	582.276,823 638.673,198	28.421	194	582.276,823 638.673,198	195	582.222,473 638.689,334	56.695	195	582.222,473 638.689,334	196	582.208,755 638.700,945	17.972
196	582.208,755 638.700,945	197	582.190,959 638.731,188	35.09	197	582.190,959 638.731,188	198	582.182,743 638.745,15	16.2	198	582.182,743 638.745,15	199	582.164,882 638.756,73	21.286
199	582.164,882 638.756,73	200	582.144,133 638.763,88	21.946	200	582.144,133 638.763,88	201	582.069,47 638.780,089	76.402	201	582.069,47 638.780,089	202	582.038,036 638.793,583	34.208
202	582.038,036 638.793,583	203	582.019,076 638.804,744	22.001	203	582.019,076 638.804,744	204	582.012,969 638.812,285	9.704	204	582.012,969 638.812,285	205	581.994,151 638.842,002	35.174
205	581.994,151 638.842,002	206	581.973,953 638.848,47	21.208	206	581.973,953 638.848,47	207	581.954,784 638.845,163	19.452	207	581.954,784 638.845,163	208	581.941,463 638.837,874	15.185

Punct început	X / Y	Punct sfârşit	X / Y	Lungime segment	Punct început	X / Y	Punct sfârşit	X / Y	Lungime segment	Punct început	X / Y	Punct sfârşit	X / Y	Lungime segment
208	581.941,463 638.837,874	209	581.927,66 638.828,793	16.52 2	209	581.927,66 638.828,793	210	581.919,499 638.826,116	8.589	210	581.919,499 638.826,116	211	581.914,043 638.828,488	5.949
211	581.914,043 638.828,488	212	581.910,712 638.834,841	7.173	212	581.910,712 638.834,841	213	581.911,358 638.841,65	6.84	213	581.911,358 638.841,65	214	581.923,303 638.869,955	30.72 2
214	581.923,303 638.869,955	215	581.926,292 638.882,777	13.16 6	215	581.926,292 638.882,777	216	581.923,776 638.888,182	5.962	216	581.923,776 638.888,182	217	581.916,184 638.892,501	8.735
217	581.916,184 638.892,501	218	581.908,224 638.890,236	8.276	218	581.908,224 638.890,236	219	581.901,301 638.886,453	7.889	219	581.901,301 638.886,453	220	581.891,066 638.872,541	17.27 1
220	581.891,066 638.872,541	221	581.877,779 638.855,503	21.60 6	221	581.877,779 638.855,503	222	581.860,881 638.834,123	27.25 2	222	581.860,881 638.834,123	223	581.844,861 638.809,895	29.04 5
223	581.844,861 638.809,895	224	581.827,065 638.785,777	29.97 3	224	581.827,065 638.785,777	225	581.808,726 638.758,264	33.06 5	225	581.808,726 638.758,264	226	581.796,526 638.731,552	29.36 6
226	581.796,526 638.731,552	227	581.787,796 638.710,973	22.35 4	227	581.787,796 638.710,973	228	581.787,796 638.689,989	20.98 4	228	581.787,796 638.689,989	229	581.785,833 638.670,744	19.34 5
229	581.785,833 638.670,744	230	581.782,72 638.663,631	7.764	230	581.782,72 638.663,631	231	581.776,047 638.660,786	7.254	231	581.776,047 638.660,786	232	581.764,303 638.661,675	11.77 8
232	581.764,303 638.661,675	233	581.753,983 638.667,899	12.05 2	233	581.753,983 638.667,899	234	581.749,713 638.673,501	7.044	234	581.749,713 638.673,501	235	581.741,338 638.688,455	17.14
235	581.741,338 638.688,455	236	581.741,338 638.698,147	9.692	236	581.741,338 638.698,147	237	581.752,556 638.731,984	35.64 8	237	581.752,556 638.731,984	238	581.755,936 638.747,01	15.40 1
238	581.755,936 638.747,01	239	581.771,424 638.778,47	35.06 6	239	581.771,424 638.778,47	240	581.774,893 638.800,61	22.41	240	581.774,893 638.800,61	241	581.777,656 638.821,985	21.55 3
241	581.777,656 638.821,985	242	581.777,656 638.828,754	6.769	242	581.777,656 638.828,754	243	581.762,525 638.830,839	15.27 4	243	581.762,525 638.830,839	244	581.755,048 638.826,103	8.851
244	581.755,048 638.826,103	245	581.744,35 638.809,695	19.58 7	245	581.744,35 638.809,695	246	581.736,797 638.797,345	14.47 7	246	581.736,797 638.797,345	247	581.722,78 638.784,666	18.90 1
247	581.722,78 638.784,666	248	581.682,598 638.737,443	62.00 5	248	581.682,598 638.737,443	249	581.653,016 638.698,594	48.83	249	581.653,016 638.698,594	250	581.649,125 638.692,974	6.836
250	581.649,125 638.692,974	251	581.636,249 638.677,349	20.24 7	251	581.636,249 638.677,349	252	581.626,715 638.663,603	16.72 9	252	581.626,715 638.663,603	253	581.621,284 638.662,87	5.48
253	581.621,284 638.662,87	254	581.616,051 638.667,483	6.976	254	581.616,051 638.667,483	255	581.615,391 638.672,631	5.19	255	581.615,391 638.672,631	256	581.617,275 638.692,035	19.49 5
256	581.617,275 638.692,035	257	581.619,255 638.702,914	11.05 8	257	581.619,255 638.702,914	258	581.620,301 638.718,606	15.72 7	258	581.620,301 638.718,606	259	581.630,063 638.747,364	30.37
259	581.630,063 638.747,364	260	581.633,793 638.756,227	9.616	260	581.633,793 638.756,227	261	581.642,371 638.775,898	21.46	261	581.642,371 638.775,898	262	581.642,371 638.787,097	11.19 9
262	581.642,371 638.787,097	263	581.639,455 638.797,54	10.84 2	263	581.639,455 638.797,54	264	581.634,217 638.801,052	6.306	264	581.634,217 638.801,052	265	581.627,521 638.802,841	6.931
265	581.627,521 638.802,841	266	581.624,736 638.806,485	4.586	266	581.624,736 638.806,485	267	581.622,085 638.802,898	4.46	267	581.622,085 638.802,898	268	581.612,764 638.788,691	16.99 2
268	581.612,764 638.788,691	269	581.609,479 638.780,388	8.929	269	581.609,479 638.780,388	270	581.607,085 638.770,239	10.42 8	270	581.607,085 638.770,239	271	581.600,85 638.748,556	22.56 2
271	581.600,85 638.748,556	272	581.588,199 638.722,38	29.07 3	272	581.588,199 638.722,38	273	581.586,11 638.719,02	3.956	273	581.586,11 638.719,02	274	581.579,676 638.708,241	12.55 3
274	581.579,676 638.708,241	275	581.574,618 638.700,214	9.488	275	581.574,618 638.700,214	276	581.571,582 638.697,252	4.242	276	581.571,582 638.697,252	277	581.569,635 638.695,707	2.486
277	581.569,635 638.695,707	278	581.560,693 638.692,231	9.594	278	581.560,693 638.692,231	279	581.551,047 638.689,542	10.01 4	279	581.551,047 638.689,542	280	581.543,641 638.688,521	7.476
280	581.543,641 638.688,521	281	581.537,705 638.688,304	5.94	281	581.537,705 638.688,304	282	581.529,97 638.689,038	7.77	282	581.529,97 638.689,038	283	581.526,836 638.688,809	3.142
283	581.526,836 638.688,809	284	581.521,095 638.689,315	5.763	284	581.521,095 638.689,315	285	581.516,951 638.688,871	4.168	285	581.516,951 638.688,871	286	581.514,077 638.688,341	2.922
286	581.514,077 638.688,341	287	581.512,794 638.692,814	4.653	287	581.512,794 638.692,814	288	581.512,598 638.694,929	2.124	288	581.512,598 638.694,929	289	581.507,64 638.704,861	11.10 1
289	581.507,64 638.704,861	290	581.503,798 638.710,915	7.17	290	581.503,798 638.710,915	291	581.502,536 638.714,383	3.69	291	581.502,536 638.714,383	292	581.489,133 638.710,687	13.90 3
292	581.489,133 638.710,687	293	581.479,696 638.695,907	17.53 6	293	581.479,696 638.695,907	294	581.477,914 638.692,907	3.489	294	581.477,914 638.692,907	295	581.468,161 638.685,691	12.13 2
295	581.468,161 638.685,691	296	581.457,556 638.675,906	14.43	296	581.457,556 638.675,906	297	581.453,618 638.672,157	5.437	297	581.453,618 638.672,157	298	581.451,058 638.667,926	4.945
298	581.451,058 638.667,926	299	581.445,889 638.659,453	9.925	299	581.445,889 638.659,453	300	581.439,134 638.649,316	12.18 1	300	581.439,134 638.649,316	301	581.431,933 638.640,9	11.07 6
301	581.431,933 638.640,9	302	581.427,462 638.637,65	5.527	302	581.427,462 638.637,65	303	581.411,365 638.624,938	20.51 1	303	581.411,365 638.624,938	304	581.388,735 638.617,615	23.78 5
304	581.388,735 638.617,615	305	581.381,037 638.612,147	9.442	305	581.381,037 638.612,147	306	581.365,549 638.599,911	19.73 8	306	581.365,549 638.599,911	307	581.360,169 638.596,296	6.482

Punct început	X / Y	Punct sfârşit	X / Y	Lungime segment	Punct început	X / Y	Punct sfârşit	X / Y	Lungime segment	Punct început	X / Y	Punct sfârşit	X / Y	Lungime segment
307	581.360,169 638.596,296	308	581.345,33 638.590,179	16.05	308	581.345,33 638.590,179	309	581.328,101 638.583,953	18.319	309	581.328,101 638.583,953	310	581.317,664 638.575,894	13.186
310	581.317,664 638.575,894	311	581.308,475 638.572,339	9.853	311	581.308,475 638.572,339	312	581.289,696 638.570,049	18.918	312	581.289,696 638.570,049	313	581.290,812 638.564,255	5.9
313	581.290,812 638.564,255	314	581.304,051 638.566,552	13.437	314	581.304,051 638.566,552	315	581.311,498 638.567,758	7.544	315	581.311,498 638.567,758	316	581.315,826 638.569,811	4.79
316	581.315,826 638.569,811	317	581.317,559 638.570,19	1.774	317	581.317,559 638.570,19	318	581.321,404 638.571,881	4.2	318	581.321,404 638.571,881	319	581.327,299 638.575,311	6.82
319	581.327,299 638.575,311	320	581.343,795 638.584,382	18.826	320	581.343,795 638.584,382	321	581.347,615 638.585,832	4.086	321	581.347,615 638.585,832	322	581.350,545 638.587,722	3.487
322	581.350,545 638.587,722	323	581.355,563 638.588,684	5.109	323	581.355,563 638.588,684	324	581.366,507 638.590,607	11.112	324	581.366,507 638.590,607	325	581.376,778 638.591,895	10.351
325	581.376,778 638.591,895	326	581.378,785 638.589,196	3.363	326	581.378,785 638.589,196	327	581.385,663 638.595,149	9.096	327	581.385,663 638.595,149	328	581.403,658 638.609,106	22.773
328	581.403,658 638.609,106	329	581.413,208 638.613,585	10.548	329	581.413,208 638.613,585	330	581.417,144 638.616,628	4.975	330	581.417,144 638.616,628	331	581.420,241 638.625,055	8.978
331	581.420,241 638.625,055	332	581.426,798 638.631,213	8.995	332	581.426,798 638.631,213	333	581.434,749 638.636,876	9.762	333	581.434,749 638.636,876	334	581.445,374 638.643,034	12.281
334	581.445,374 638.643,034	335	581.447,586 638.643,547	2.271	335	581.447,586 638.643,547	336	581.453,468 638.643,832	5.889	336	581.453,468 638.643,832	337	581.461,325 638.656,331	14.763
337	581.461,325 638.656,331	338	581.473,162 638.671,177	18.987	338	581.473,162 638.671,177	339	581.481,028 638.685,55	16.385	339	581.481,028 638.685,55	340	581.485,807 638.690,527	6.9
340	581.485,807 638.690,527	341	581.493,242 638.704,672	15.98	341	581.493,242 638.704,672	342	581.496,816 638.708,926	5.556	342	581.496,816 638.708,926	343	581.501,193 638.702,746	7.573
343	581.501,193 638.702,746	344	581.504,691 638.693,905	9.508	344	581.504,691 638.693,905	345	581.508,506 638.684,393	10.249	345	581.508,506 638.684,393	346	581.506,06 638.675,864	8.873
346	581.506,06 638.675,864	347	581.498,387 638.659,389	18.174	347	581.498,387 638.659,389	348	581.493,645 638.647,973	12.362	348	581.493,645 638.647,973	349	581.493,949 638.637,912	10.066
349	581.493,949 638.637,912	350	581.493,874 638.618,677	19.235	350	581.493,874 638.618,677	351	581.494,195 638.611,769	6.915	351	581.494,195 638.611,769	352	581.498,74 638.595,11	17.268
352	581.498,74 638.595,11	353	581.504,638 638.577,191	18.865	353	581.504,638 638.577,191	354	581.512,095 638.565,826	13.593	354	581.512,095 638.565,826	355	581.515,424 638.563,636	3.985
355	581.515,424 638.563,636	356	581.532,993 638.553,679	20.194	356	581.532,993 638.553,679	357	581.551,472 638.532,917	27.794	357	581.551,472 638.532,917	358	581.555,147 638.512,693	20.555
358	581.555,147 638.512,693	359	581.555,493 638.511,573	1.172	359	581.555,493 638.511,573	360	581.557,451 638.512,561	2.193	360	581.557,451 638.512,561	361	581.559,522 638.508,459	4.595
361	581.559,522 638.508,459	362	581.562,944 638.497,219	11.749	362	581.562,944 638.497,219	363	581.566,2 638.488,316	9.48	363	581.566,2 638.488,316	364	581.570,846 638.474,378	14.692
364	581.570,846 638.474,378	365	581.574,317 638.463,134	11.768	365	581.574,317 638.463,134	366	581.575,262 638.458,777	4.458	366	581.575,262 638.458,777	367	581.575,621 638.457,718	1.118
367	581.575,621 638.457,718	368	581.578,491 638.449,271	8.921	368	581.578,491 638.449,271	369	581.582,851 638.437,782	12.288	369	581.582,851 638.437,782	370	581.586,392 638.432,6	6.276
370	581.586,392 638.432,6	371	581.593,656 638.425,625	10.071	371	581.593,656 638.425,625	372	581.604,724 638.414,682	15.564	372	581.604,724 638.414,682	373	581.627,228 638.392,706	31.454
373	581.627,228 638.392,706	374	581.648,442 638.366,318	33.858	374	581.648,442 638.366,318	375	581.657,387 638.348,415	20.013	375	581.657,387 638.348,415	376	581.674,889 638.329,794	25.555
376	581.674,889 638.329,794	377	581.677,709 638.323,801	6.623	377	581.677,709 638.323,801	378	581.675,834 638.318,642	5.489	378	581.675,834 638.318,642	379	581.672,321 638.313,258	6.429
379	581.672,321 638.313,258	380	581.667,55 638.308,439	6.781	380	581.667,55 638.308,439	381	581.660,919 638.307,137	6.758	381	581.660,919 638.307,137	382	581.650,934 638.309,857	10.349
382	581.650,934 638.309,857	383	581.620,5 638.327,834	35.347	383	581.620,5 638.327,834	384	581.617,953 638.329,086	2.838	384	581.617,953 638.329,086	385	581.611,522 638.332,246	7.165
385	581.611,522 638.332,246	386	581.600,099 638.339,369	13.462	386	581.600,099 638.339,369	387	581.586,969 638.346,325	14.859	387	581.586,969 638.346,325	388	581.580,129 638.352,004	8.89
388	581.580,129 638.352,004	389	581.569,95 638.358,806	12.243	389	581.569,95 638.358,806	390	581.555,16 638.366,518	16.68	390	581.555,16 638.366,518	391	581.541,113 638.375,111	16.467
391	581.541,113 638.375,111	392	581.526,052 638.384,734	17.873	392	581.526,052 638.384,734	393	581.508,449 638.396,211	21.014	393	581.508,449 638.396,211	394	581.489,667 638.408,067	22.211
394	581.489,667 638.408,067	395	581.479,911 638.413,458	11.146	395	581.479,911 638.413,458	396	581.476,369 638.415,903	4.304	396	581.476,369 638.415,903	397	581.455,726 638.425,517	22.772
397	581.455,726 638.425,517	398	581.433,008 638.434,12	24.292	398	581.433,008 638.434,12	399	581.430,397 638.428,769	5.954	399	581.430,397 638.428,769	400	581.447,73 638.419,646	19.587
400	581.447,73 638.419,646	401	581.460,466 638.413,578	14.108	401	581.460,466 638.413,578	402	581.467,775 638.410,096	8.096	402	581.467,775 638.410,096	403	581.489,866 638.396,958	25.703
403	581.489,866 638.396,958	404	581.517,209 638.379,53	32.425	404	581.517,209 638.379,53	405	581.534,463 638.368,881	20.276	405	581.534,463 638.368,881	406	581.536,252 638.369,266	1.83

Punct început	X / Y	Punct sfârșit	X / Y	Lungime segment	Punct început	X / Y	Punct sfârșit	X / Y	Lungime segment	Punct început	X / Y	Punct sfârșit	X / Y	Lungime segment
406	581.536,252 638.369,266	407	581.544,814 638.364,014	10.04 4	407	581.544,814 638.364,014	408	581.557,72 638.357,495	14.45 9	408	581.557,72 638.357,495	409	581.567,108 638.351,648	11.06
409	581.567,108 638.351,648	410	581.578,227 638.344,566	13.18 3	410	581.578,227 638.344,566	411	581.588,582 638.338,474	12.01 4	411	581.588,582 638.338,474	412	581.648,955 638.294,298	74.80 9
412	581.648,955 638.294,298	413	581.658,851 638.289,541	10.98	413	581.658,851 638.289,541	414	581.664,897 638.289,967	6.061	414	581.664,897 638.289,967	415	581.667,573 638.293,363	4.324
415	581.667,573 638.293,363	416	581.674,312 638.298,91	8.728	416	581.674,312 638.298,91	417	581.680,692 638.305,285	9.019	417	581.680,692 638.305,285	418	581.687,411 638.312,678	9.99
418	581.687,411 638.312,678	419	581.693,496 638.334,272	22.43 5	419	581.693,496 638.334,272	420	581.680,012 638.346,213	18.01 1	420	581.680,012 638.346,213	421	581.663,974 638.359,497	20.82 5
421	581.663,974 638.359,497	422	581.660,732 638.362,182	4.209	422	581.660,732 638.362,182	423	581.635,971 638.396,954	42.68 7	423	581.635,971 638.396,954	424	581.589,264 638.440,095	63.58 2
424	581.589,264 638.440,095	425	581.577,434 638.476,109	37.90 7	425	581.577,434 638.476,109	426	581.570,439 638.496,933	21.96 7	426	581.570,439 638.496,933	427	581.561,898 638.524,504	28.86 4
427	581.561,898 638.524,504	428	581.561,312 638.529,894	5.422	428	581.561,312 638.529,894	429	581.553,793 638.546,176	17.93 4	429	581.553,793 638.546,176	430	581.539,937 638.561,272	20.49 1
430	581.539,937 638.561,272	431	581.527,153 638.570,169	15.57 5	431	581.527,153 638.570,169	432	581.517,863 638.578,017	12.16 1	432	581.517,863 638.578,017	433	581.511,411 638.594,162	17.38 6
433	581.511,411 638.594,162	434	581.504,855 638.613,27	20.20 1	434	581.504,855 638.613,27	435	581.501,593 638.619,19	6.759	435	581.501,593 638.619,19	436	581.500,321 638.629,738	10.62 4
436	581.500,321 638.629,738	437	581.501,168 638.644,064	14.35 1	437	581.501,168 638.644,064	438	581.502,599 638.650,994	7.076	438	581.502,599 638.650,994	439	581.506,626 638.661,294	11.05 9
439	581.506,626 638.661,294	440	581.508,372 638.665,023	4.118	440	581.508,372 638.665,023	441	581.515,972 638.673,769	11.58 7	441	581.515,972 638.673,769	442	581.520,715 638.677,093	5.792
442	581.520,715 638.677,093	443	581.524,625 638.677,515	3.933	443	581.524,625 638.677,515	444	581.535,087 638.676,897	10.48	444	581.535,087 638.676,897	445	581.541,375 638.676,551	6.298
445	581.541,375 638.676,551	446	581.545,122 638.676,837	3.758	446	581.545,122 638.676,837	447	581.555,943 638.678,621	10.96 7	447	581.555,943 638.678,621	448	581.566,627 638.682,572	11.39 1
448	581.566,627 638.682,572	449	581.572,965 638.685,977	7.195	449	581.572,965 638.685,977	450	581.581,648 638.691,98	10.55 6	450	581.581,648 638.691,98	451	581.585,932 638.696,828	6.47
451	581.585,932 638.696,828	452	581.592,497 638.707,91	12.88 1	452	581.592,497 638.707,91	453	581.600,721 638.726,235	20.08 6	453	581.600,721 638.726,235	454	581.618,24 638.787,736	63.94 8
454	581.618,24 638.787,736	455	581.623,366 638.794,57	8.543	455	581.623,366 638.794,57	456	581.629,076 638.794,871	5.718	456	581.629,076 638.794,871	457	581.634,015 638.792,784	5.362
457	581.634,015 638.792,784	458	581.635,722 638.789,446	3.749	458	581.635,722 638.789,446	459	581.635,447 638.784,623	4.831	459	581.635,447 638.784,623	460	581.630,391 638.767,704	17.65 8
460	581.630,391 638.767,704	461	581.618,617 638.739,105	30.92 8	461	581.618,617 638.739,105	462	581.615,34 638.726,207	13.30 8	462	581.615,34 638.726,207	463	581.614,083 638.708,46	17.79 1
463	581.614,083 638.708,46	464	581.613,771 638.700,898	7.568	464	581.613,771 638.700,898	465	581.611,067 638.687,233	13.93	465	581.611,067 638.687,233	466	581.609,333 638.676,734	10.64 1
466	581.609,333 638.676,734	467	581.608,454 638.666,911	9.862	467	581.608,454 638.666,911	468	581.609,103 638.660,136	6.806	468	581.609,103 638.660,136	469	581.610,611 638.649,117	11.12 2
469	581.610,611 638.649,117	470	581.630,859 638.649,639	20.25 5	470	581.630,859 638.649,639	471	581.632,797 638.655,269	5.954	471	581.632,797 638.655,269	472	581.643,489 638.669,174	17.54
472	581.643,489 638.669,174	473	581.664,686 638.695,988	34.18	473	581.664,686 638.695,988	474	581.673,528 638.707,907	14.84 1	474	581.673,528 638.707,907	475	581.692,054 638.725,43	25.5
475	581.692,054 638.725,43	476	581.713,806 638.755,483	37.09 9	476	581.713,806 638.755,483	477	581.733,751 638.781,307	32.62 9	477	581.733,751 638.781,307	478	581.742,058 638.786,688	9.898
478	581.742,058 638.786,688	479	581.750,9 638.798,88	15.06 1	479	581.750,9 638.798,88	480	581.760,578 638.819,809	23.05 8	480	581.760,578 638.819,809	481	581.764,47 638.821,142	4.114
481	581.764,47 638.821,142	482	581.767,966 638.810,936	10.78 8	482	581.767,966 638.810,936	483	581.765,019 638.799,702	11.61 4	483	581.765,019 638.799,702	484	581.758,985 638.783,981	16.83 9
484	581.758,985 638.783,981	485	581.748,969 638.749,963	35.46 2	485	581.748,969 638.749,963	486	581.738,13 638.715,733	35.90 5	486	581.738,13 638.715,733	487	581.732,155 638.698,979	17.78 8
487	581.732,155 638.698,979	488	581.731,142 638.685,414	13.60 3	488	581.731,142 638.685,414	489	581.739,104 638.671,136	16.34 8	489	581.739,104 638.671,136	490	581.760,008 638.655,861	25.89
490	581.760,008 638.655,861	491	581.762,924 638.651,736	5.052	491	581.762,924 638.651,736	492	581.772,955 638.645,141	12.00 5	492	581.772,955 638.645,141	493	581.786,501 638.652,785	15.55 4
493	581.786,501 638.652,785	494	581.799,251 638.667,248	19.28 1	494	581.799,251 638.667,248	495	581.794,413 638.669,605	5.382	495	581.794,413 638.669,605	496	581.794,16 638.686,105	16.50 2
496	581.794,16 638.686,105	497	581.794,996 638.705,218	19.13 1	497	581.794,996 638.705,218	498	581.801,88 638.720,628	16.87 8	498	581.801,88 638.720,628	499	581.806,488 638.729,963	10.41
499	581.806,488 638.729,963	500	581.818,043 638.753,778	26.47	500	581.818,043 638.753,778	501	581.824,086 638.762,622	10.71 1	501	581.824,086 638.762,622	502	581.845,532 638.796,001	39.67 5
502	581.845,532 638.796,001	503	581.858,581 638.814,368	22.53	503	581.858,581 638.814,368	504	581.879,279 638.842,638	35.03 7	504	581.879,279 638.842,638	505	581.895,393 638.863,709	26.52 6

Punct început	X / Y	Punct sfârşit	X / Y	Lungime segment
505	581.895,393 638.863,709	506	581.908,419 638.880,236	21.043
508	581.910,394 638.856,042	509	581.904,954 638.841,95	15.106
511	581.906,58 638.818,898	512	581.914,108 638.818,292	7.552
514	581.927,055 638.821,853	515	581.930,381 638.823,812	3.86
517	581.965,742 638.841,21	518	581.974,105 638.841,055	8.364
520	582.004,832 638.810,959	521	582.012,922 638.798,242	15.072
523	582.054,851 638.778,569	524	582.128,267 638.756,363	76.701
526	582.172,055 638.740,767	527	582.176,693 638.730,538	11.231
529	582.197,332 638.699,245	530	582.211,708 638.684,711	20.443
532	582.232,578 638.675,35	533	582.274,869 638.661,319	44.558
535	582.315,935 638.624,65	536	582.344,105 638.600,872	36.864
538	582.358,632 638.568,593	539	582.358,937 638.559,271	9.327
541	582.349,272 638.534,846	542	582.331,888 638.513,136	27.812
544	582.323,25 638.480,72	545	582.326,217 638.475,479	6.023
547	582.340,384 638.455,458	548	582.364,655 638.468,981	27.784
550	582.399,185 638.491,074	551	582.439,792 638.491,716	40.612
553	582.455,038 638.480,2	554	582.466,298 638.497,229	20.415
556	582.500,211 638.509,293	557	582.506,44 638.513,999	7.807
559	582.526,24 638.526,459	560	582.538,107 638.530,436	12.516
562	582.567,529 638.534,484	563	582.582,223 638.535,486	14.728
565	582.599,836 638.540,54	566	582.624,052 638.543,931	24.452
568	582.667,462 638.558,699	569	582.674,972 638.562,264	8.313
571	582.709,387 638.576,113	572	582.716,699 638.581,796	9.261
574	582.731,324 638.587,059	575	582.748,87 638.590,343	17.851
577	582.771,03 638.588,676	578	582.789,199 638.583,968	18.769
580	582.824,761 638.574,32	581	582.842,894 638.567,384	19.414
583	582.861,288 638.559,756	584	582.864,254 638.557,812	3.546
586	582.881,088 638.544,657	587	582.893,295 638.531,538	17.92
589	582.920,196 638.498,692	590	582.936,739 638.484,291	21.933
592	582.956,109 638.476,749	593	582.967,44 638.474,911	11.479
595	582.989,569 638.473,69	596	582.995,931 638.465,618	10.278
598	583.014,817 638.435,282	599	583.018,459 638.428,23	7.937
601	583.022,686 638.412,62	602	583.024,744 638.400,761	12.036

Punct început	X / Y	Punct sfârşit	X / Y	Lungime segment
506	581.908,419 638.880,236	507	581.917,624 638.874,29	10.958
509	581.904,954 638.841,95	510	581.903,35 638.836,697	5.492
512	581.914,108 638.818,292	513	581.922,124 638.820,136	8.225
515	581.930,381 638.823,812	516	581.948,086 638.835,171	21.036
518	581.974,105 638.841,055	519	581.991,761 638.832,229	19.739
521	582.012,922 638.798,242	522	582.030,887 638.788,951	20.225
524	582.128,267 638.756,363	525	582.151,951 638.750,642	24.365
527	582.176,693 638.730,538	528	582.180,304 638.732,393	4.06
530	582.211,708 638.684,711	531	582.221,886 638.679,469	11.449
533	582.274,869 638.661,319	534	582.290,414 638.647,522	20.785
536	582.344,105 638.600,872	537	582.348,991 638.593,881	8.529
539	582.358,937 638.559,271	540	582.357,438 638.548,964	10.415
542	582.331,888 638.513,136	543	582.322,908 638.497,338	18.172
545	582.326,217 638.475,479	546	582.335,815 638.466,0	13.49
548	582.364,655 638.468,981	549	582.387,283 638.485,879	28.241
551	582.439,792 638.491,716	552	582.452,544 638.483,941	14.935
554	582.466,298 638.497,229	555	582.484,693 638.501,211	18.821
557	582.506,44 638.513,999	558	582.515,346 638.520,727	11.162
560	582.538,107 638.530,436	561	582.552,402 638.533,246	14.569
563	582.582,223 638.535,486	564	582.594,123 638.538,628	12.308
566	582.624,052 638.543,931	567	582.640,451 638.547,676	16.821
569	582.674,972 638.562,264	570	582.685,778 638.567,393	11.961
572	582.716,699 638.581,796	573	582.722,631 638.584,743	6.624
575	582.748,87 638.590,343	576	582.761,559 638.590,254	12.689
578	582.789,199 638.583,968	579	582.819,9 638.574,892	32.014
581	582.842,894 638.567,384	582	582.852,277 638.563,271	10.245
584	582.864,254 638.557,812	585	582.880,34 638.545,461	20.281
587	582.893,295 638.531,538	588	582.903,819 638.519,08	16.308
590	582.936,739 638.484,291	591	582.944,936 638.480,04	9.234
593	582.967,44 638.474,911	594	582.980,51 638.474,527	13.076
596	582.995,931 638.465,618	597	583.006,327 638.451,106	17.851
599	583.018,459 638.428,23	600	583.020,518 638.421,263	7.265
602	583.024,744 638.400,761	603	583.025,696 638.390,702	10.104

Punct început	X / Y	Punct sfârşit	X / Y	Lungime segment
507	581.917,624 638.874,29	508	581.910,394 638.856,042	19.628
510	581.903,35 638.836,697	511	581.906,58 638.818,898	18.09
513	581.922,124 638.820,136	514	581.927,055 638.821,853	5.221
516	581.948,086 638.835,171	517	581.965,742 638.841,21	18.66
519	581.991,761 638.832,229	520	582.004,832 638.810,959	24.965
522	582.030,887 638.788,951	523	582.054,851 638.778,569	26.116
525	582.151,951 638.750,642	526	582.172,055 638.740,767	22.398
528	582.180,304 638.732,393	529	582.197,332 638.699,245	37.266
531	582.221,886 638.679,469	532	582.232,578 638.675,35	11.458
534	582.290,414 638.647,522	535	582.315,935 638.624,65	34.27
537	582.348,991 638.593,881	538	582.358,632 638.568,593	27.063
540	582.357,438 638.548,964	541	582.349,272 638.534,846	16.31
543	582.322,908 638.497,338	544	582.323,25 638.480,72	16.622
546	582.335,815 638.466,0	547	582.340,384 638.455,458	11.49
549	582.387,283 638.485,879	550	582.399,185 638.491,074	12.986
552	582.452,544 638.483,941	553	582.455,038 638.480,2	4.496
555	582.484,693 638.501,211	556	582.500,211 638.509,293	17.496
558	582.515,346 638.520,727	559	582.526,24 638.526,459	12.31
561	582.552,402 638.533,246	562	582.567,529 638.534,484	15.178
564	582.594,123 638.538,628	565	582.599,836 638.540,54	6.024
567	582.640,451 638.547,676	568	582.667,462 638.558,699	29.174
570	582.685,778 638.567,393	571	582.709,387 638.576,113	25.168
573	582.722,631 638.584,743	574	582.731,324 638.587,059	8.996
576	582.761,559 638.590,254	577	582.771,03 638.588,676	9.602
579	582.819,9 638.574,892	580	582.824,761 638.574,32	4.895
582	582.852,277 638.563,271	583	582.861,288 638.559,756	9.672
585	582.880,34 638.545,461	586	582.881,088 638.544,657	1.098
588	582.903,819 638.519,08	589	582.920,196 638.498,692	26.151
591	582.944,936 638.480,04	592	582.956,109 638.476,749	11.648
594	582.980,51 638.474,527	595	582.989,569 638.473,69	9.098
597	583.006,327 638.451,106	598	583.014,817 638.435,282	17.958
600	583.020,518 638.421,263	601	583.022,686 638.412,62	8.911
603	583.025,696 638.390,702	604	583.026,025 638.382,256	8.452

Punct început	X / Y	Punct sfârşit	X / Y	Lungime segment	Punct început	X / Y	Punct sfârşit	X / Y	Lungime segment	Punct început	X / Y	Punct sfârşit	X / Y	Lungime segment
604	583.026,025 638.382,256	605	583.026,994 638.373,349	8.96	605	583.026,994 638.373,349	606	583.028,13 638.363,579	9.836	606	583.028,13 638.363,579	607	583.029,563 638.350,812	12.847
607	583.029,563 638.350,812	608	583.030,585 638.340,274	10.587	608	583.030,585 638.340,274	609	583.030,585 638.320,468	19.806	609	583.030,585 638.320,468	610	583.029,626 638.309,349	12.157
610	583.029,626 638.308,349	611	583.024,672 638.281,368	27.432	611	583.024,672 638.281,368	612	583.022,691 638.260,553	20.909	612	583.022,691 638.260,553	613	583.025,755 638.249,488	11.481
613	583.025,755 638.249,488	614	583.026,943 638.245,856	3.821	614	583.026,943 638.245,856	615	583.034,32 638.233,414	14.465	615	583.034,32 638.233,414	616	583.045,251 638.220,551	16.88
616	583.045,251 638.220,551	617	583.062,279 638.213,648	18.374	617	583.062,279 638.213,648	618	583.076,461 638.213,739	14.182	618	583.076,461 638.213,739	619	583.083,903 638.215,806	7.724
619	583.083,903 638.215,806	620	583.090,725 638.219,838	7.924	620	583.090,725 638.219,838	621	583.098,27 638.227,693	10.892	621	583.098,27 638.227,693	622	583.105,712 638.238,34	12.99
622	583.105,712 638.238,34	623	583.108,606 638.244,541	6.843	623	583.108,606 638.244,541	624	583.115,436 638.242,662	7.084	624	583.115,436 638.242,662	625	583.121,701 638.271,3	29.315
625	583.121,701 638.271,3	626	583.132,872 638.296,293	27.376	626	583.132,872 638.296,293	627	583.145,129 638.322,288	28.74	627	583.145,129 638.322,288	628	583.162,589 638.357,109	38.953
628	583.162,589 638.357,109	629	583.177,111 638.387,311	33.512	629	583.177,111 638.387,311	630	583.185,354 638.411,731	25.774	630	583.185,354 638.411,731	631	583.184,149 638.426,395	14.713
631	583.184,149 638.426,395	632	583.182,78 638.461,986	35.617	632	583.182,78 638.461,986	633	583.181,36 638.473,495	11.596	633	583.181,36 638.473,495	634	583.167,551 638.495,225	25.746
634	583.167,551 638.495,225	635	583.156,774 638.509,181	17.633	635	583.156,774 638.509,181	636	583.153,743 638.513,106	4.959	636	583.153,743 638.513,106	637	583.150,589 638.518,993	6.679
637	583.150,589 638.518,993	638	583.149,957 638.525,486	6.524	638	583.149,957 638.525,486	639	583.151,752 638.531,88	6.641	639	583.151,752 638.531,88	640	583.157,504 638.537,727	8.202
640	583.157,504 638.537,727	641	583.164,225 638.540,299	7.196	641	583.164,225 638.540,299	642	583.169,786 638.540,643	5.572	642	583.169,786 638.540,643	643	583.176,909 638.538,806	7.356
643	583.176,909 638.538,806	644	583.183,46 638.535,061	7.546	644	583.183,46 638.535,061	645	583.189,019 638.528,63	8.501	645	583.189,019 638.528,63	646	583.197,671 638.518,622	13.229
646	583.197,671 638.518,622	647	583.203,757 638.510,79	9.919	647	583.203,757 638.510,79	648	583.209,116 638.500,546	11.561	648	583.209,116 638.500,546	649	583.211,052 638.489,922	10.799
649	583.211,052 638.489,922	650	583.217,907 638.477,925	13.817	650	583.217,907 638.477,925	651	583.224,661 638.463,852	15.61	651	583.224,661 638.463,852	652	583.229,545 638.451,759	13.042
652	583.229,545 638.451,759	653	583.231,928 638.446,925	5.389	653	583.231,928 638.446,925	654	583.238,155 638.429,985	18.048	654	583.238,155 638.429,985	655	583.250,22 638.397,391	34.755
655	583.250,22 638.397,391	656	583.257,811 638.374,678	23.948	656	583.257,811 638.374,678	657	583.263,562 638.353,717	21.736	657	583.263,562 638.353,717	658	583.265,11 638.345,372	8.487
658	583.265,11 638.345,372	659	583.263,834 638.330,654	14.773	659	583.263,834 638.330,654	660	583.262,206 638.313,841	16.892	660	583.262,206 638.313,841	661	583.254,808 638.278,719	35.893
661	583.254,808 638.278,719	662	583.247,401 638.262,417	17.906	662	583.247,401 638.262,417	663	583.243,117 638.253,212	10.153	663	583.243,117 638.253,212	664	583.240,744 638.249,317	4.561
664	583.240,744 638.249,317	665	583.235,133 638.239,645	11.182	665	583.235,133 638.239,645	666	583.221,145 638.213,264	29.86	666	583.221,145 638.213,264	667	583.236,511 638.212,585	15.381
667	583.236,511 638.212,585	668	583.236,677 638.199,768	12.818	668	583.236,677 638.199,768	669	583.238,496 638.191,251	8.709	669	583.238,496 638.191,251	670	583.244,036 638.187,116	6.913
670	583.244,036 638.187,116	671	583.251,065 638.186,538	7.053	671	583.251,065 638.186,538	672	583.257,515 638.188,522	6.748	672	583.257,515 638.188,522	673	583.264,2 638.193,481	8.324
673	583.264,2 638.193,481	674	583.270,925 638.206,901	15.011	674	583.270,925 638.206,901	675	583.279,719 638.224,45	19.629	675	583.279,719 638.224,45	676	583.281,765 638.228,491	4.529
676	583.281,765 638.228,491	677	583.288,813 638.239,508	13.079	677	583.288,813 638.239,508	678	583.297,815 638.252,295	15.638	678	583.297,815 638.252,295	679	583.301,686 638.256,251	5.535
679	583.301,686 638.256,251	680	583.303,415 638.258,264	2.654	680	583.303,415 638.258,264	681	583.308,777 638.264,508	8.23	681	583.308,777 638.264,508	682	583.327,499 638.286,309	28.737
682	583.327,499 638.286,309	683	583.331,069 638.290,466	5.48	683	583.331,069 638.290,466	684	583.342,119 638.303,332	16.96	684	583.342,119 638.303,332	685	583.391,638 638.326,496	54.669
685	583.391,638 638.326,496	686	583.406,401 638.337,732	18.552	686	583.406,401 638.337,732	687	583.419,88 638.351,819	19.497	687	583.419,88 638.351,819	688	583.433,091 638.370,077	22.536
688	583.433,091 638.370,077	689	583.441,456 638.385,451	17.502	689	583.441,456 638.385,451	690	583.443,897 638.389,937	5.107	690	583.443,897 638.389,937	691	583.451,604 638.407,786	19.442
691	583.451,604 638.407,786	692	583.454,045 638.426,675	19.046	692	583.454,045 638.426,675	693	583.454,199 638.437,97	11.296	693	583.454,199 638.437,97	694	583.451,818 638.457,304	19.48
694	583.451,818 638.457,304	695	583.449,278 638.474,193	17.079	695	583.449,278 638.474,193	696	583.446,435 638.490,107	16.166	696	583.446,435 638.490,107	697	583.446,08 638.500,286	10.185
697	583.446,08 638.500,286	698	583.446,757 638.506,423	6.174	698	583.446,757 638.506,423	699	583.447,886 638.516,218	9.86	699	583.447,886 638.516,218	700	583.450,692 638.527,398	11.527
700	583.450,692 638.527,398	701	583.451,793 638.534,197	6.888	701	583.451,793 638.534,197	702	583.453,281 638.539,392	5.404	702	583.453,281 638.539,392	703	583.460,43 638.551,707	14.24

Punct început	X / Y	Punct sfârşit	X / Y	Lungime segment	Punct început	X / Y	Punct sfârşit	X / Y	Lungime segment	Punct început	X / Y	Punct sfârşit	X / Y	Lungime segment
703	583.460,43 638.551,707	704	583.467,808 638.562,006	12.66 9	704	583.467,808 638.562,006	705	583.470,363 638.566,811	5.442	705	583.470,363 638.566,811	706	583.472,918 638.571,616	5.442
706	583.472,918 638.571,616	707	583.479,814 638.581,387	11.95 9	707	583.479,814 638.581,387	708	583.487,296 638.592,111	13.07 6	708	583.487,296 638.592,111	709	583.502,073 638.597,803	15.83 5
709	583.502,073 638.597,803	710	583.514,839 638.606,685	15.55 2	710	583.514,839 638.606,685	711	583.532,848 638.620,065	22.43 5	711	583.532,848 638.620,065	712	583.544,794 638.632,697	17.38 6
712	583.544,794 638.632,697	713	583.553,111 638.644,424	14.37 7	713	583.553,111 638.644,424	714	583.557,704 638.661,499	17.68 2	714	583.557,704 638.661,499	715	583.558,576 638.670,253	8.797
715	583.558,576 638.670,253	716	583.560,03 638.686,082	15.89 6	716	583.560,03 638.686,082	717	583.560,485 638.697,915	11.84 2	717	583.560,485 638.697,915	718	583.560,211 638.710,661	12.74 9
718	583.560,211 638.710,661	719	583.568,094 638.711,596	7.938	719	583.568,094 638.711,596	720	583.572,742 638.699,429	13.02 5	720	583.572,742 638.699,429	721	583.576,783 638.685,275	14.72
721	583.576,783 638.685,275	722	583.583,06 638.686,937	6.493	722	583.583,06 638.686,937	723	583.581,029 638.701,26	14.46 6	723	583.581,029 638.701,26	724	583.577,545 638.711,126	10.46 3
724	583.577,545 638.711,126	725	583.573,867 638.718,381	8.134	725	583.573,867 638.718,381	726	583.559,812 638.736,558	22.97 7	726	583.559,812 638.736,558	727	583.555,173 638.740,027	5.793
727	583.555,173 638.740,027	728	583.550,853 638.742,769	5.117	728	583.550,853 638.742,769	729	583.550,376 638.743,072	0.565	729	583.550,376 638.743,072	730	583.549,627 638.743,475	0.851
730	583.549,627 638.743,475	731	583.536,502 638.750,557	14.91 4	731	583.536,502 638.750,557	732	583.514,759 638.763,332	25.21 8	732	583.514,759 638.763,332	733	583.505,683 638.769,976	11.24 8
733	583.505,683 638.769,976	734	583.494,19 638.781,48	16.26 1	734	583.494,19 638.781,48	735	583.490,84 638.787,625	6.999	735	583.490,84 638.787,625	736	583.489,611 638.793,879	6.374
736	583.489,611 638.793,879	737	583.489,487 638.796,574	2.698	737	583.489,487 638.796,574	738	583.489,362 638.799,27	2.699	738	583.489,362 638.799,27	739	583.490,371 638.812,208	12.97 7
739	583.490,371 638.812,208	740	583.492,1 638.824,538	12.45 1	740	583.492,1 638.824,538	741	583.495,866 638.839,783	15.70 3	741	583.495,866 638.839,783	742	583.501,057 638.866,813	27.52 4
742	583.501,057 638.866,813	743	583.502,368 638.875,722	9.005	743	583.502,368 638.875,722	744	583.504,918 638.885,148	9.765	744	583.504,918 638.885,148	745	583.507,192 638.891,458	6.707
745	583.507,192 638.891,458	746	583.510,991 638.897,801	7.394	746	583.510,991 638.897,801	747	583.516,275 638.903,915	8.081	747	583.516,275 638.903,915	748	583.526,132 638.911,364	12.35 5
748	583.526,132 638.911,364	749	583.535,742 638.917,928	11.63 8	749	583.535,742 638.917,928	750	583.541,753 638.922,755	7.709	750	583.541,753 638.922,755	751	583.547,784 638.924,732	6.347
751	583.547,784 638.924,732	752	583.559,208 638.925,381	11.44 2	752	583.559,208 638.925,381	753	583.574,776 638.926,549	15.61 2	753	583.574,776 638.926,549	754	583.588,603 638.926,549	13.82 7
754	583.588,603 638.926,549	755	583.600,303 638.925,759	11.72 7	755	583.600,303 638.925,759	756	583.617,038 638.924,072	16.82	756	583.617,038 638.924,072	757	583.620,985 638.923,674	3.967
757	583.620,985 638.923,674	758	583.632,98 638.919,715	12.63 1	758	583.632,98 638.919,715	759	583.647,714 638.911,677	16.78 4	759	583.647,714 638.911,677	760	583.657,536 638.905,949	11.37
760	583.657,536 638.905,949	761	583.672,945 638.898,379	17.16 8	761	583.672,945 638.898,379	762	583.681,559 638.894,724	9.357	762	583.681,559 638.894,724	763	583.688,262 638.893,267	6.86
763	583.688,262 638.893,267	764	583.700,768 638.893,305	12.50 6	764	583.700,768 638.893,305	765	583.717,061 638.897,262	16.76 7	765	583.717,061 638.897,262	766	583.728,629 638.902,709	12.78 6
766	583.728,629 638.902,709	767	583.739,916 638.908,106	12.51 1	767	583.739,916 638.908,106	768	583.761,724 638.919,006	24.38	768	583.761,724 638.919,006	769	583.765,701 638.921,42	4.652
769	583.765,701 638.921,42	770	583.767,111 638.928,099	6.826	770	583.767,111 638.928,099	771	583.774,319 638.937,089	11.52 3	771	583.774,319 638.937,089	772	583.785,546 638.947,161	15.08 3
772	583.785,546 638.947,161	773	583.806,434 638.956,179	22.75 2	773	583.806,434 638.956,179	774	583.813,185 638.962,262	9.087	774	583.813,185 638.962,262	775	583.819,235 638.967,712	8.143
775	583.819,235 638.967,712	776	583.821,502 638.971,891	4.754	776	583.821,502 638.971,891	777	583.822,507 638.989,362	17.5	777	583.822,507 638.989,362	778	583.820,515 639.002,446	13.23 5
778	583.820,515 639.002,446	779	583.817,299 639.025,092	22.87 3	779	583.817,299 639.025,092	780	583.815,447 639.029,185	4.492	780	583.815,447 639.029,185	781	583.811,004 639.048,274	19.59 9
781	583.811,004 639.048,274	782	583.809,271 639.060,364	12.21 4	782	583.809,271 639.060,364	783	583.809,151 639.061,452	1.095	783	583.809,151 639.061,452	784	583.806,75 639.075,204	13.96
784	583.806,75 639.075,204	785	583.806,912 639.083,619	8.417	785	583.806,912 639.083,619	786	583.810,361 639.093,079	10.06 9	786	583.810,361 639.093,079	787	583.813,076 639.095,943	3.946
787	583.813,076 639.095,943	788	583.816,303 639.097,288	3.496	788	583.816,303 639.097,288	789	583.824,768 639.096,044	8.556	789	583.824,768 639.096,044	790	583.823,322 639.105,028	9.1
790	583.823,322 639.105,028	791	583.811,177 639.103,458	12.24 6	791	583.811,177 639.103,458	792	583.807,841 639.107,395	5.16	792	583.807,841 639.107,395	793	583.801,731 639.106,431	6.186
793	583.801,731 639.106,431	794	583.801,354 639.106,371	0.382	794	583.801,354 639.106,371	795	583.798,68 639.105,949	2.707	795	583.798,68 639.105,949	796	583.793,074 639.105,949	5.606
796	583.793,074 639.105,949	797	583.799,055 639.094,904	12.56	797	583.799,055 639.094,904	798	583.799,751 639.091,989	2.997	798	583.799,751 639.091,989	799	583.798,815 639.081,883	10.14 9
799	583.798,815 639.081,883	800	583.801,203 639.069,855	12.26 3	800	583.801,203 639.069,855	801	583.803,121 639.058,341	11.67 3	801	583.803,121 639.058,341	802	583.804,728 639.048,7	9.774

Punct început	X / Y	Punct sfârșit	X / Y	Lungime segment	Punct început	X / Y	Punct sfârșit	X / Y	Lungime segment	Punct început	X / Y	Punct sfârșit	X / Y	Lungime segment
802	583.804,728 639.048,7	803	583.808,989 639.026,28	22.821	803	583.808,989 639.026,28	804	583.809,722 639.021,449	4.886	804	583.809,722 639.021,449	805	583.813,211 639.004,358	17.443
805	583.813,211 639.004,358	806	583.815,36 638.991,445	13.091	806	583.815,36 638.991,445	807	583.814,512 638.980,073	11.404	807	583.814,512 638.980,073	808	583.809,874 638.971,562	9.693
808	583.809,874 638.971,562	809	583.801,18 638.961,745	13.113	809	583.801,18 638.961,745	810	583.788,86 638.956,041	13.576	810	583.788,86 638.956,041	811	583.777,796 638.950,761	12.259
811	583.777,796 638.950,761	812	583.771,242 638.942,814	10.301	812	583.771,242 638.942,814	813	583.769,181 638.939,775	3.672	813	583.769,181 638.939,775	814	583.762,551 638.931,115	10.907
814	583.762,551 638.931,115	815	583.756,749 638.924,897	8.505	815	583.756,749 638.924,897	816	583.753,119 638.921,959	4.67	816	583.753,119 638.921,959	817	583.746,781 638.917,732	7.618
817	583.746,781 638.917,732	818	583.741,561 638.914,643	6.066	818	583.741,561 638.914,643	819	583.736,379 638.912,343	5.669	819	583.736,379 638.912,343	820	583.727,171 638.908,592	9.943
820	583.727,171 638.908,592	821	583.716,323 638.904,411	11.626	821	583.716,323 638.904,411	822	583.702,819 638.900,12	14.169	822	583.702,819 638.900,12	823	583.696,565 638.899,029	6.348
823	583.696,565 638.899,029	824	583.688,539 638.899,381	8.034	824	583.688,539 638.899,381	825	583.677,379 638.902,198	11.51	825	583.677,379 638.902,198	826	583.666,299 638.907,706	12.374
826	583.666,299 638.907,706	827	583.653,676 638.914,985	14.571	827	583.653,676 638.914,985	828	583.646,522 638.919,123	8.265	828	583.646,522 638.919,123	829	583.637,541 638.923,646	10.056
829	583.637,541 638.923,646	830	583.631,183 638.925,966	6.768	830	583.631,183 638.925,966	831	583.627,015 638.928,237	4.747	831	583.627,015 638.928,237	832	583.624,69 638.929,899	2.858
832	583.624,69 638.929,899	833	583.624,579 638.929,845	0.123	833	583.624,579 638.929,845	834	583.618,57 638.932,871	6.728	834	583.618,57 638.932,871	835	583.613,929 638.931,088	4.972
835	583.613,929 638.931,088	836	583.601,721 638.931,37	12.211	836	583.601,721 638.931,37	837	583.573,784 638.933,577	28.024	837	583.573,784 638.933,577	838	583.569,084 638.933,153	4.719
838	583.569,084 638.933,153	839	583.560,169 638.933,356	8.917	839	583.560,169 638.933,356	840	583.554,384 638.933,652	5.793	840	583.554,384 638.933,652	841	583.539,887 638.926,686	16.084
841	583.539,887 638.926,686	842	583.535,793 638.924,537	4.624	842	583.535,793 638.924,537	843	583.525,588 638.917,858	12.196	843	583.525,588 638.917,858	844	583.513,953 638.908,617	14.858
844	583.513,953 638.908,617	845	583.511,117 638.905,931	3.906	845	583.511,117 638.905,931	846	583.506,401 638.899,389	8.065	846	583.506,401 638.899,389	847	583.503,445 638.895,287	5.056
847	583.503,445 638.895,287	848	583.500,695 638.888,428	7.39	848	583.500,695 638.888,428	849	583.498,634 638.881,859	6.885	849	583.498,634 638.881,859	850	583.497,038 638.874,153	7.87
850	583.497,038 638.874,153	851	583.495,599 638.864,943	9.322	851	583.495,599 638.864,943	852	583.494,292 638.858,059	7.007	852	583.494,292 638.858,059	853	583.493,258 638.851,838	6.306
853	583.493,258 638.851,838	854	583.491,112 638.841,976	10.093	854	583.491,112 638.841,976	855	583.487,944 638.832,082	10.389	855	583.487,944 638.832,082	856	583.486,427 638.824,161	8.065
856	583.486,427 638.824,161	857	583.483,726 638.810,058	14.359	857	583.483,726 638.810,058	858	583.481,646 638.795,847	14.362	858	583.481,646 638.795,847	859	583.482,072 638.786,9	8.957
859	583.482,072 638.786,9	860	583.482,192 638.784,392	2.511	860	583.482,192 638.784,392	1	583.488,141 638.779,766	7.536					

** Lungimile segmentelor sunt determinate în planul de proiecție Stereo 70 și sunt rotunjite la 1 milimetru.

*** Distanța dintre puncte este formată din segmente cumulate ce sunt mai mici decât valoarea 1 milimetru.

**DATE DESPRE IMOBILUL NR. 12429**

Oficiul de Cadastru și Publicitate Imobiliară NEAMT
Biroul de Cadastru și Publicitate Imobiliară Targu-Neamt

A. Partea I. Descrierea imobilului

TEREN Extravilan

Adresa: Jud. Neamt

Nr. Crt	Nr cadastral Nr. topografic	Suprafața* (mp)	Observații / Referințe
A1		Din acte: 37.606.200 Masurata: 8.150	Sector cadastral:0 Teren neimprejmuț; DIFERENȚA DE SUPRAFAȚA INSCRISA IN INVENTARUL BUNURILOR DIN DOMENIUL PUBLIC AL STATULUI SE REGASESTE IN ALTE SECTOARE CADASTRALE

B. Partea II. Proprietari și acte

Inscrieri privitoare la dreptul de proprietate și alte drepturi reale		Referințe
/		
Act Normativ nr. 1705, din 29/11/2006 emis de GUVERNUL ROMANIEI;		
B1	Intabulare, drept de PROPRIETATE, dobandit prin Lege, cota actuala 1/1, cota initiala 1/1 1) STATUL ROMAN , CIF:9999999999999, - domeniul public	A1
Act Normativ nr. 982, din 29/12/1998 emis de GUVERNUL ROMANIEI (ORDINUL 182/26.02.2018 AVIZ CTAS 324/09.12.2020 EXTRAS DIN AMENAJAMENTUL SILVIC AL UNITATILOR DE PRODUCTIE);		
B2	Intabulare, drept de ADMINISTRARE, dobandit prin Lege, cota actuala 1/1, cota initiala 1/1 1) RNP-ROMSILVA-PRIN DIRECTIA SILVICA NEAMT , CIF:1590120	A1

C. Partea III. SARCINI .

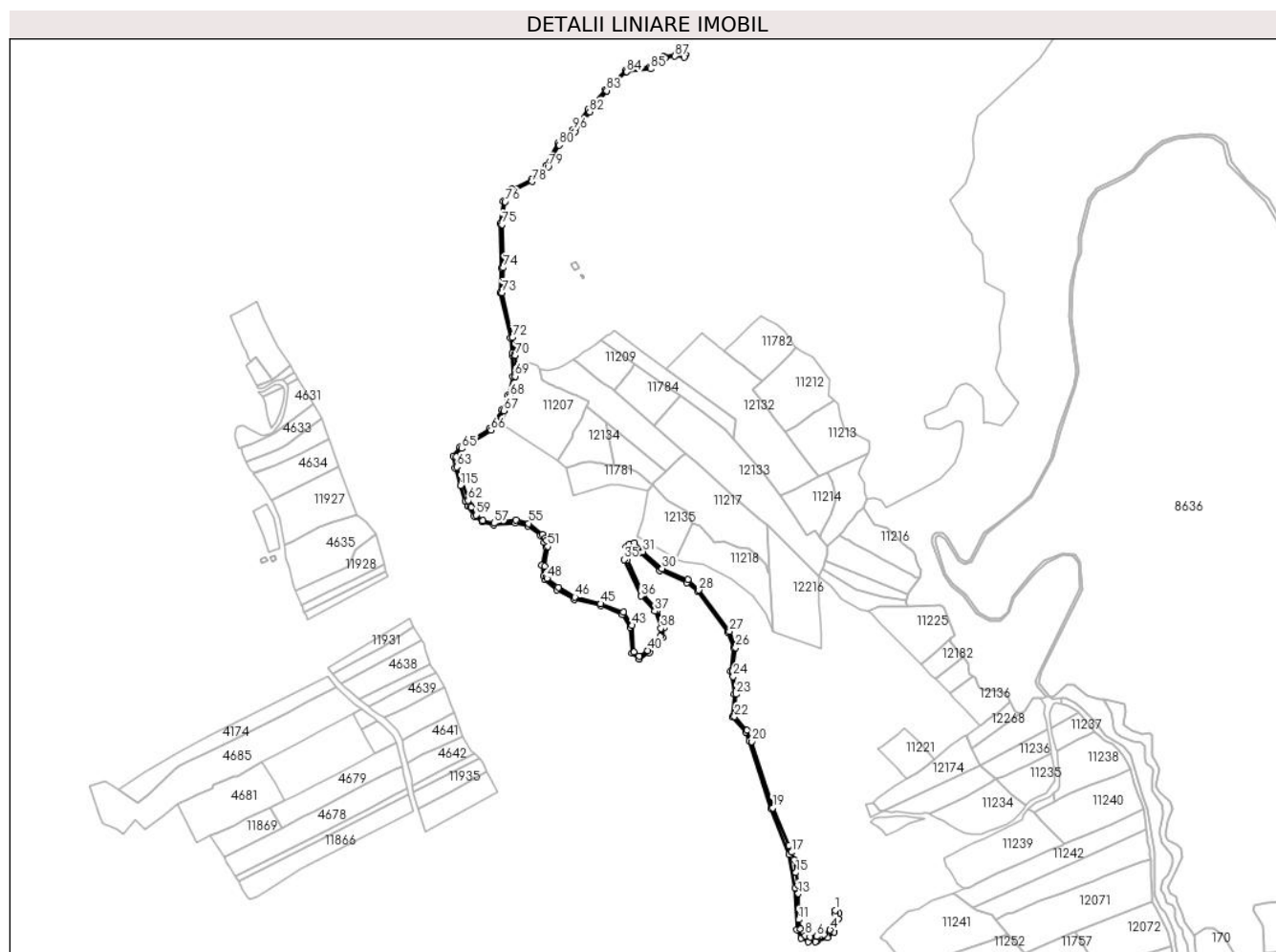
Inscrieri privind dezmembramintele dreptului de proprietate, drepturi reale de garanție și sarcini	Referințe
NU SUNT	

Anexa Nr. 1 La Partea I

Teren

Nr cadastral	Suprafața (mp)*	Observații / Referințe
	Din acte: 37.606.200 Masurata: 8.150	DIFERENTA DE SUPRAFATA INSCRISA IN INVENTARUL BUNURILOR DIN DOMENIUL PUBLIC AL STATULUI SE REGASESTE IN ALTE SECTOARE CADASTRALE

* Suprafața este determinată în planul de proiecție Stereo 70.



Date referitoare la teren

Crt	Categorie folosință	Intravilan	Suprafața (mp)	Tarla	Parcelă	Nr. topo	Observații / Referințe
1	drum	NU	8.150	UP I Domesnic	FE007	-	UP I Domesnic - Pipirig, Drum exploatare FE007

Lungime Segmente

1) Valorile lungimilor segmentelor sunt obținute din proiecție în plan.

Punct început	X / Y	Punct sfârșit	X / Y	Lungime segment	Punct început	X / Y	Punct sfârșit	X / Y	Lungime segment	Punct început	X / Y	Punct sfârșit	X / Y	Lungime segment
1	583.482,192 638.784,392	2	583.482,448 638.779,017	5.381	2	583.482,448 638.779,017	3	583.479,493 638.762,921	16.365	3	583.479,493 638.762,921	4	583.474,798 638.754,871	9.319
4	583.474,798 638.754,871	5	583.465,138 638.747,857	11.938	5	583.465,138 638.747,857	6	583.454,306 638.744,828	11.248	6	583.454,306 638.744,828	7	583.444,557 638.744,453	9.756
7	583.444,557 638.744,453	8	583.437,091 638.745,952	7.615	8	583.437,091 638.745,952	9	583.433,913 638.749,253	4.582	9	583.433,913 638.749,253	10	583.429,895 638.756,439	8.233
10	583.429,895 638.756,439	11	583.427,271 638.770,503	14.307	11	583.427,271 638.770,503	12	583.426,978 638.786,755	16.255	12	583.426,978 638.786,755	13	583.426,427 638.809,606	22.858
13	583.426,427 638.809,606	14	583.426,397 638.822,57	12.964	14	583.426,397 638.822,57	15	583.422,935 638.841,366	19.112	15	583.422,935 638.841,366	16	583.420,775 638.861,147	19.899

Punct început	X / Y	Punct sfârșit	X / Y	Lungime segment	Punct început	X / Y	Punct sfârșit	X / Y	Lungime segment	Punct început	X / Y	Punct sfârșit	X / Y	Lungime segment
16	583.420,775 638.861,147	17	583.416,542 638.872,269	11.9	17	583.416,542 638.872,269	18	583.412,102 638.882,802	11.43 1	18	583.412,102 638.882,802	19	583.387,942 638.939,373	61.51 4
19	583.387,942 638.939,373	20	583.355,806 639.039,646	105.2 97	20	583.355,806 639.039,646	21	583.348,918 639.056,662	18.35 7	21	583.348,918 639.056,662	22	583.330,01 639.077,334	28.01 5
22	583.330,01 639.077,334	23	583.332,29 639.110,942	33.68 5	23	583.332,29 639.110,942	24	583.328,163 639.137,917	27.28 9	24	583.328,163 639.137,917	25	583.327,174 639.146,098	8.241
25	583.327,174 639.146,098	26	583.331,647 639.181,623	35.80 5	26	583.331,647 639.181,623	27	583.322,278 639.206,038	26.15 1	27	583.322,278 639.206,038	28	583.276,371 639.268,675	77.65 9
28	583.276,371 639.268,675	29	583.259,373 639.284,356	23.12 6	29	583.259,373 639.284,356	30	583.220,437 639.300,809	42.27	30	583.220,437 639.300,809	31	583.191,382 639.326,65	38.88 4
31	583.191,382 639.326,65	32	583.178,551 639.339,575	18.21 2	32	583.178,551 639.339,575	33	583.171,649 639.337,875	7.108	33	583.171,649 639.337,875	34	583.165,842 639.333,775	7.109
34	583.165,842 639.333,775	35	583.162,612 639.314,701	19.34 6	35	583.162,612 639.314,701	36	583.188,839 639.259,28	61.31 3	36	583.188,839 639.259,28	37	583.209,643 639.236,524	30.83 2
37	583.209,643 639.236,524	38	583.218,632 639.210,7	27.34 4	38	583.218,632 639.210,7	39	583.217,69 639.198,306	12.43	39	583.217,69 639.198,306	40	583.198,975 639.176,949	28.39 7
40	583.198,975 639.176,949	41	583.185,675 639.168,662	15.67	41	583.185,675 639.168,662	42	583.178,001 639.174,713	9.773	42	583.178,001 639.174,713	43	583.175,113 639.215,129	40.51 9
43	583.175,113 639.215,129	44	583.161,729 639.234,808	23.79 9	44	583.161,729 639.234,808	45	583.127,686 639.247,925	36.48 3	45	583.127,686 639.247,925	46	583.088,598 639.257,79	40.31 4
46	583.088,598 639.257,79	47	583.063,469 639.272,385	29.06	47	583.063,469 639.272,385	48	583.046,139 639.286,125	22.11 6	48	583.046,139 639.286,125	49	583.045,658 639.288,839	2.756
49	583.045,658 639.288,839	50	583.042,979 639.303,944	15.34 1	50	583.042,979 639.303,944	51	583.047,466 639.334,41	30.79 5	51	583.047,466 639.334,41	52	583.045,686 639.343,684	9.443
52	583.045,686 639.343,684	53	583.043,94 639.347,58	4.269	53	583.043,94 639.347,58	54	583.039,633 639.352,194	6.312	54	583.039,633 639.352,194	55	583.018,746 639.369,454	27.09 6
55	583.018,746 639.369,454	56	582.999,617 639.374,277	19.72 8	56	582.999,617 639.374,277	57	582.966,427 639.369,698	33.50 4	57	582.966,427 639.369,698	58	582.948,803 639.373,893	18.11 6
58	582.948,803 639.373,893	59	582.939,496 639.381,613	12.09 2	59	582.939,496 639.381,613	60	582.931,694 639.393,151	13.92 8	60	582.931,694 639.393,151	61	582.930,689 639.395,403	2.466
61	582.930,689 639.395,403	62	582.926,957 639.403,692	9.09	62	582.926,957 639.403,692	63	582.909,852 639.454,499	53.60 9	63	582.909,852 639.454,499	64	582.908,982 639.469,983	15.50 8
64	582.908,982 639.469,983	65	582.917,161 639.482,41	14.87 7	65	582.917,161 639.482,41	66	582.961,701 639.510,11	52.45 1	66	582.961,701 639.510,11	67	582.981,01 639.539,509	35.17 3
67	582.981,01 639.539,509	68	582.990,566 639.561,82	24.27 1	68	582.990,566 639.561,82	69	582.997,84 639.591,512	30.57	69	582.997,84 639.591,512	70	582.998,609 639.623,292	31.78 9
70	582.998,609 639.623,292	71	582.998,436 639.626,02	2.733	71	582.998,436 639.626,02	72	582.994,088 639.650,205	24.57 3	72	582.994,088 639.650,205	73	582.978,441 639.718,0	69.57 7
73	582.978,441 639.718,0	74	582.980,425 639.755,643	37.69 5	74	582.980,425 639.755,643	75	582.978,351 639.820,996	65.38 6	75	582.978,351 639.820,996	76	582.982,722 639.855,661	34.93 9
76	582.982,722 639.855,661	77	582.994,534 639.871,581	19.82 3	77	582.994,534 639.871,581	78	583.023,555 639.885,952	32.38 4	78	583.023,555 639.885,952	79	583.048,009 639.908,07	32.97 3
79	583.048,009 639.908,07	80	583.065,127 639.941,03	37.14	80	583.065,127 639.941,03	81	583.088,84 639.960,827	30.89 1	81	583.088,84 639.960,827	82	583.111,091 639.991,46	37.86 1
82	583.111,091 639.991,46	83	583.136,503 640.023,343	40.77 1	83	583.136,503 640.023,343	84	583.167,129 640.051,844	41.83 6	84	583.167,129 640.051,844	85	583.202,838 640.056,281	35.98 4
85	583.202,838 640.056,281	86	583.224,865 640.072,648	27.44 2	86	583.224,865 640.072,648	87	583.239,895 640.075,319	15.26 5	87	583.239,895 640.075,319	88	583.253,751 640.074,07	13.91 2
88	583.253,751 640.074,07	89	583.255,821 640.077,15	3.711	89	583.255,821 640.077,15	90	583.241,773 640.078,641	14.12 7	90	583.241,773 640.078,641	91	583.223,024 640.075,219	19.05 9
91	583.223,024 640.075,219	92	583.201,851 640.059,116	26.60 1	92	583.201,851 640.059,116	93	583.165,814 640.055,116	36.25 8	93	583.165,814 640.055,116	94	583.134,538 640.025,127	43.33
94	583.134,538 640.025,127	95	583.108,603 639.994,496	40.13 6	95	583.108,603 639.994,496	96	583.085,888 639.964,243	37.83 1	96	583.085,888 639.964,243	97	583.062,721 639.943,827	30.87 9
97	583.062,721 639.943,827	98	583.044,901 639.909,779	38.42 9	98	583.044,901 639.909,779	99	583.022,848 639.889,234	30.14	99	583.022,848 639.889,234	100	582.993,219 639.874,581	33.05 4
100	582.993,219 639.874,581	101	582.979,825 639.856,084	22.83 7	101	582.979,825 639.856,084	102	582.975,098 639.822,213	34.19 9	102	582.975,098 639.822,213	103	582.977,484 639.755,609	66.64 7
103	582.977,484 639.755,609	104	582.975,163 639.718,158	37.52 3	104	582.975,163 639.718,158	105	582.991,11 639.649,32	70.66 1	105	582.991,11 639.649,32	106	582.993,311 639.626,714	22.71 3
106	582.993,311 639.626,714	107	582.993,904 639.623,481	3.287	107	582.993,904 639.623,481	108	582.994,322 639.591,598	31.88 6	108	582.994,322 639.591,598	109	582.987,501 639.562,807	29.58 8
109	582.987,501 639.562,807	110	582.978,339 639.541,0	23.65 3	110	582.978,339 639.541,0	111	582.959,004 639.512,237	34.65 8	111	582.959,004 639.512,237	112	582.914,428 639.485,08	52.19 7
112	582.914,428 639.485,08	113	582.904,452 639.470,919	17.32 2	113	582.904,452 639.470,919	114	582.906,906 639.453,065	18.02 2	114	582.906,906 639.453,065	115	582.915,469 639.426,37	28.03 5

Punct început	X / Y	Punct sfârșit	X / Y	Lungime segment	Punct început	X / Y	Punct sfârșit	X / Y	Lungime segment	Punct început	X / Y	Punct sfârșit	X / Y	Lungime segment
115	582.915,469 639.426,37	116	582.922,955 639.402,623	24.899	116	582.922,955 639.402,623	117	582.926,069 639.395,044	8.194	117	582.926,069 639.395,044	118	582.936,004 639.380,226	17.84
118	582.936,004 639.380,226	119	582.947,804 639.371,667	14.577	119	582.947,804 639.371,667	120	582.965,551 639.366,757	18.414	120	582.965,551 639.366,757	121	582.998,274 639.370,27	32.911
121	582.998,274 639.370,27	122	583.017,647 639.365,816	19.878	122	583.017,647 639.365,816	123	583.036,365 639.350,725	24.044	123	583.036,365 639.350,725	124	583.041,583 639.341,141	10.912
124	583.041,583 639.341,141	125	583.044,597 639.333,64	8.084	125	583.044,597 639.333,64	126	583.038,559 639.306,157	28.138	126	583.038,559 639.306,157	127	583.041,522 639.289,451	16.967
127	583.041,522 639.289,451	128	583.042,497 639.283,952	5.585	128	583.042,497 639.283,952	129	583.061,23 639.269,1	23.906	129	583.061,23 639.269,1	130	583.087,133 639.254,055	29.955
130	583.087,133 639.254,055	131	583.127,706 639.244,914	41.59	131	583.127,706 639.244,914	132	583.159,962 639.231,169	35.062	132	583.159,962 639.231,169	133	583.171,751 639.212,019	22.488
133	583.171,751 639.212,019	134	583.174,543 639.172,881	39.237	134	583.174,543 639.172,881	135	583.185,433 639.164,294	13.868	135	583.185,433 639.164,294	136	583.201,318 639.174,191	18.716
136	583.201,318 639.174,191	137	583.221,109 639.196,775	30.029	137	583.221,109 639.196,775	138	583.222,934 639.211,646	14.983	138	583.222,934 639.211,646	139	583.213,318 639.238,012	28.065
139	583.213,318 639.238,012	140	583.191,822 639.262,007	32.215	140	583.191,822 639.262,007	141	583.167,901 639.314,234	57.445	141	583.167,901 639.314,234	142	583.169,281 639.331,302	17.124
142	583.169,281 639.331,302	143	583.172,678 639.334,263	4.506	143	583.172,678 639.334,263	144	583.176,387 639.334,656	3.73	144	583.176,387 639.334,656	145	583.187,148 639.325,219	14.313
145	583.187,148 639.325,219	146	583.217,22 639.297,592	40.836	146	583.217,22 639.297,592	147	583.258,066 639.279,848	44.534	147	583.258,066 639.279,848	148	583.273,995 639.266,894	20.531
148	583.273,995 639.266,894	149	583.319,902 639.204,736	77.273	149	583.319,902 639.204,736	150	583.328,899 639.181,29	25.113	150	583.328,899 639.181,29	151	583.324,465 639.146,072	35.496
151	583.324,465 639.146,072	152	583.329,592 639.110,838	35.605	152	583.329,592 639.110,838	153	583.327,254 639.076,369	34.548	153	583.327,254 639.076,369	154	583.347,384 639.054,361	29.826
154	583.347,384 639.054,361	155	583.352,277 639.040,669	14.54	155	583.352,277 639.040,669	156	583.385,46 638.938,016	107.883	156	583.385,46 638.938,016	157	583.412,487 638.869,026	74.095
157	583.412,487 638.869,026	158	583.421,798 638.818,336	51.538	158	583.421,798 638.818,336	159	583.424,574 638.755,388	63.009	159	583.424,574 638.755,388	160	583.430,466 638.742,03	14.6
160	583.430,466 638.742,03	161	583.441,447 638.736,804	12.161	161	583.441,447 638.736,804	162	583.452,428 638.736,858	10.981	162	583.452,428 638.736,858	163	583.454,722 638.737,824	2.489
163	583.454,722 638.737,824	164	583.470,39 638.743,709	16.737	164	583.470,39 638.743,709	165	583.480,354 638.751,489	12.642	165	583.480,354 638.751,489	166	583.487,567 638.771,707	21.466
166	583.487,567 638.771,707	167	583.488,141 638.779,766	8.079	167	583.488,141 638.779,766	1	583.482,192 638.784,392	7.536					

** Lungimile segmentelor sunt determinate în planul de proiecție Stereo 70 și sunt rotunjite la 1 milimetru.

*** Distanța dintre puncte este formată din segmente cumulate ce sunt mai mici decât valoarea 1 milimetru.

**DATE DESPRE IMOBILUL NR. 12430**

Oficiul de Cadastru și Publicitate Imobiliară NEAMT
Biroul de Cadastru și Publicitate Imobiliară Targu-Neamt

A. Partea I. Descrierea imobilului

TEREN Extravilan

Adresa: Jud. Neamt

Nr. Crt	Nr cadastral Nr. topografic	Suprafața* (mp)	Observații / Referințe
A1		7.205	Sector cadastral:0 Teren neimprejmuit;

B. Partea II. Proprietari și acte

Inscrieri privitoare la dreptul de proprietate și alte drepturi reale		Referințe
/		
Act Normativ nr. 7, din 13/03/1996 emis de PARLAMENTUL ROMANIEI;		
B1	Inscrierea provizorie, drept de PROPRIETATE, dobandit prin Lege, cota actuala 1/1, cota initiala 1/1 1) COMUNA PIPIRIG, CIF:99999999999999, Proprietar neidentificat	A1

C. Partea III. SARCINI .

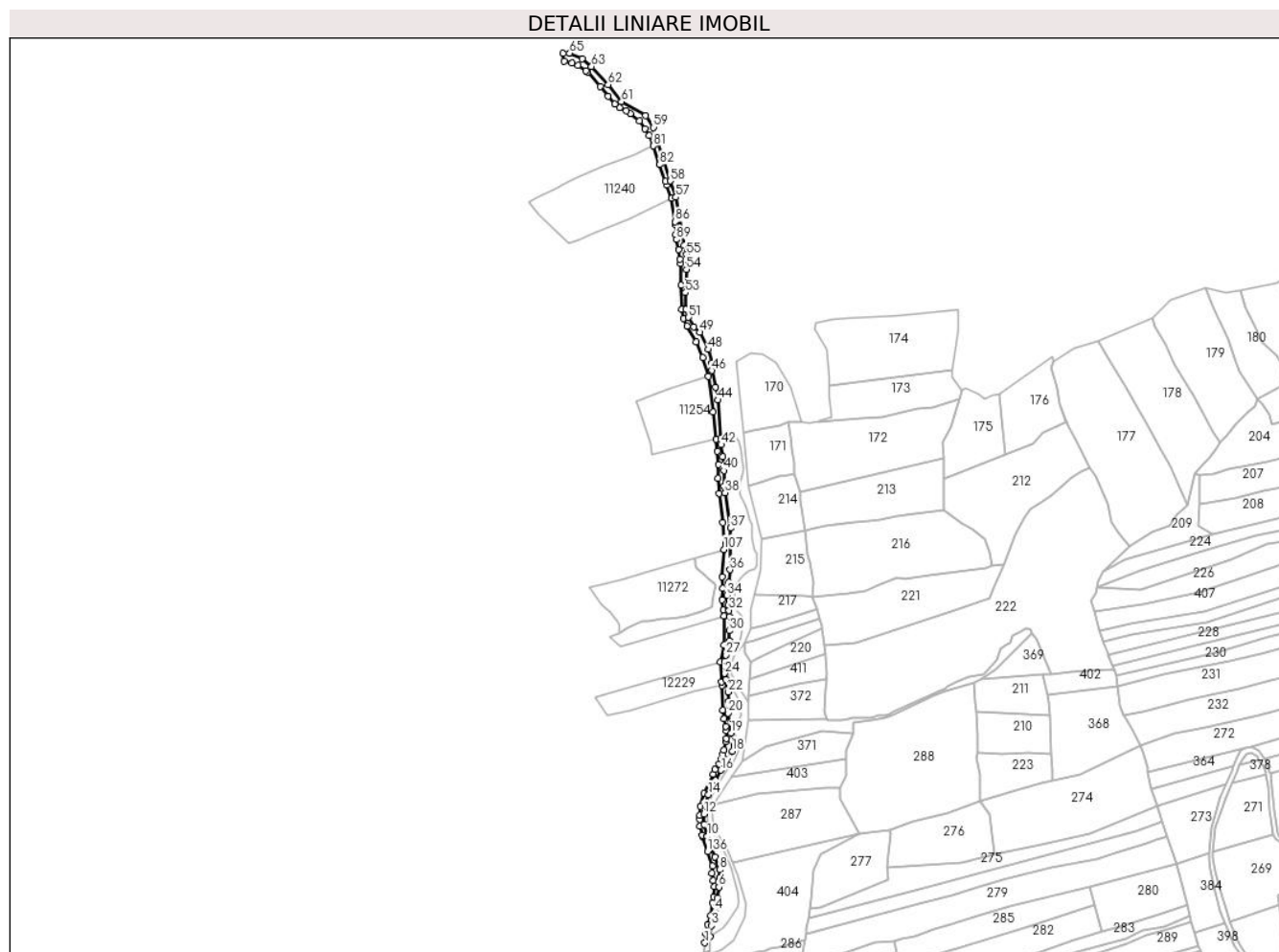
Inscrieri privind dezmembramintele dreptului de proprietate, drepturi reale de garanție și sarcini	Referințe
NU SUNT	

Anexa Nr. 1 La Partea I

Teren

Nr cadastral	Suprafața (mp)*	Observații / Referințe
	7.205	

* Suprafața este determinată în planul de proiecție Stereo 70.



Date referitoare la teren

Crt	Categorie folosință	Intravilan	Suprafața (mp)	Tarla	Parcelă	Nr. topo	Observații / Referințe
1	drum	NU	7.205	-	-	-	

Lungime Segmente

1) Valorile lungimilor segmentelor sunt obținute din proiecție în plan.

Punct început	X / Y	Punct sfârșit	X / Y	Lungime segment	Punct început	X / Y	Punct sfârșit	X / Y	Lungime segment	Punct început	X / Y	Punct sfârșit	X / Y	Lungime segment
1	583.987,655 638.073,857	2	583.993,884 638.080,683	9.241	2	583.993,884 638.080,683	3	583.995,509 638.093,708	13.126	3	583.995,509 638.093,708	4	583.999,338 638.110,401	17.127
4	583.999,338 638.110,401	5	584.002,066 638.125,488	15.332	5	584.002,066 638.125,488	6	584.004,173 638.138,378	13.061	6	584.004,173 638.138,378	7	584.004,7 638.149,631	11.265
7	584.004,7 638.149,631	8	584.004,7 638.158,538	8.907	8	584.004,7 638.158,538	9	583.999,478 638.173,385	15.739	9	583.999,478 638.173,385	10	583.990,554 638.197,092	25.331
10	583.990,554 638.197,092	11	583.987,101 638.210,912	14.245	11	583.987,101 638.210,912	12	583.986,457 638.223,305	12.41	12	583.986,457 638.223,305	13	583.987,929 638.233,566	10.366
13	583.987,929 638.233,566	14	583.991,983 638.245,726	12.818	14	583.991,983 638.245,726	15	584.000,123 638.262,136	18.318	15	584.000,123 638.262,136	16	584.006,343 638.273,961	13.361
16	584.006,343 638.273,961	17	584.014,385 638.285,981	14.462	17	584.014,385 638.285,981	18	584.019,429 638.296,087	11.295	18	584.019,429 638.296,087	19	584.018,168 638.316,887	20.838

Punct început	X / Y	Punct sfârșit	X / Y	Lungime segment	Punct început	X / Y	Punct sfârșit	X / Y	Lungime segment	Punct început	X / Y	Punct sfârșit	X / Y	Lungime segment
19	584.018,168 638.316,887	20	584.014,811 638.340,324	23.676	20	584.014,811 638.340,324	21	584.015,53 638.354,142	13.837	21	584.015,53 638.354,142	22	584.015,034 638.364,64	10.51
22	584.015,034 638.364,64	23	584.012,258 638.378,979	14.605	23	584.012,258 638.378,979	24	584.010,835 638.385,987	7.151	24	584.010,835 638.385,987	25	584.010,344 638.393,831	7.859
25	584.010,344 638.393,831	26	584.010,541 638.400,292	6.464	26	584.010,541 638.400,292	27	584.012,131 638.407,351	7.236	27	584.012,131 638.407,351	28	584.014,538 638.415,403	8.404
28	584.014,538 638.415,403	29	584.015,906 638.423,77	8.478	29	584.015,906 638.423,77	30	584.016,162 638.435,602	11.835	30	584.016,162 638.435,602	31	584.016,162 638.451,887	16.285
31	584.016,162 638.451,887	32	584.015,775 638.459,224	7.347	32	584.015,775 638.459,224	33	584.014,609 638.465,305	6.192	33	584.014,609 638.465,305	34	584.013,74 638.476,8	11.528
34	584.013,74 638.476,8	35	584.015,58 638.491,918	15.23	35	584.015,58 638.491,918	36	584.017,099 638.506,345	14.507	36	584.017,099 638.506,345	37	584.017,486 638.554,707	48.364
37	584.017,486 638.554,707	38	584.011,187 638.595,759	41.532	38	584.011,187 638.595,759	39	584.010,046 638.603,2	7.528	39	584.010,046 638.603,2	40	584.009,73 638.621,262	18.065
40	584.009,73 638.621,262	41	584.008,545 638.637,136	15.918	41	584.008,545 638.637,136	42	584.006,708 638.651,294	14.277	42	584.006,708 638.651,294	43	584.006,331 638.659,128	7.843
43	584.006,331 638.659,128	44	584.002,863 638.703,027	44.036	44	584.002,863 638.703,027	45	584.000,401 638.718,221	15.392	45	584.000,401 638.718,221	46	583.995,846 638.737,311	19.626
46	583.995,846 638.737,311	47	583.995,846 638.745,879	8.568	47	583.995,846 638.745,879	48	583.991,919 638.761,73	16.33	48	583.991,919 638.761,73	49	583.981,816 638.781,598	22.289
49	583.981,816 638.781,598	50	583.975,131 638.788,229	9.416	50	583.975,131 638.788,229	51	583.968,933 638.798,971	12.402	51	583.968,933 638.798,971	52	583.965,974 638.808,294	9.781
52	583.965,974 638.808,294	53	583.965,328 638.827,632	19.349	53	583.965,328 638.827,632	54	583.966,371 638.854,471	26.859	54	583.966,371 638.854,471	55	583.966,371 638.871,82	17.349
55	583.966,371 638.871,82	56	583.963,375 638.882,337	10.935	56	583.963,375 638.882,337	57	583.954,12 638.938,196	56.621	57	583.954,12 638.938,196	58	583.947,579 638.957,081	19.986
58	583.947,579 638.957,081	59	583.928,336 639.019,126	64.961	59	583.928,336 639.019,126	60	583.918,84 639.032,836	16.677	60	583.918,84 639.032,836	61	583.890,878 639.048,975	32.285
61	583.890,878 639.048,975	62	583.875,622 639.068,887	25.085	62	583.875,622 639.068,887	63	583.856,17 639.089,809	28.568	63	583.856,17 639.089,809	64	583.845,632 639.098,959	13.956
64	583.845,632 639.098,959	65	583.830,906 639.105,203	15.995	65	583.830,906 639.105,203	66	583.823,322 639.105,028	7.586	66	583.823,322 639.105,028	67	583.824,768 639.096,044	9.1
67	583.824,768 639.096,044	68	583.833,218 639.093,871	8.725	68	583.833,218 639.093,871	69	583.840,225 639.091,015	7.567	69	583.840,225 639.091,015	70	583.849,887 639.085,028	11.367
70	583.849,887 639.085,028	71	583.851,622 639.083,087	2.603	71	583.851,622 639.083,087	72	583.866,155 639.066,81	21.821	72	583.866,155 639.066,81	73	583.875,196 639.055,129	14.771
73	583.875,196 639.055,129	74	583.883,371 639.046,487	11.896	74	583.883,371 639.046,487	75	583.888,692 639.042,063	6.92	75	583.888,692 639.042,063	76	583.896,545 639.038,331	8.695
76	583.896,545 639.038,331	77	583.901,609 639.035,371	5.866	77	583.901,609 639.035,371	78	583.911,784 639.026,904	13.237	78	583.911,784 639.026,904	79	583.917,885 639.017,825	10.938
79	583.917,885 639.017,825	80	583.923,425 639.009,642	9.882	80	583.923,425 639.009,642	81	583.928,29 638.997,788	12.813	81	583.928,29 638.997,788	82	583.935,352 638.976,017	22.888
82	583.935,352 638.976,017	83	583.942,013 638.956,458	20.662	83	583.942,013 638.956,458	84	583.943,633 638.952,428	4.343	84	583.943,633 638.952,428	85	583.948,972 638.936,954	16.369
85	583.948,972 638.936,954	86	583.953,544 638.909,819	27.517	86	583.953,544 638.909,819	87	583.953,67 638.905,958	3.863	87	583.953,67 638.905,958	88	583.954,017 638.895,234	10.73
88	583.954,017 638.895,234	89	583.954,58 638.889,189	6.071	89	583.954,58 638.889,189	90	583.957,676 638.877,517	12.076	90	583.957,676 638.877,517	91	583.959,014 638.866,134	11.461
91	583.959,014 638.866,134	92	583.959,335 638.861,626	4.519	92	583.959,335 638.861,626	93	583.960,125 638.836,514	25.124	93	583.960,125 638.836,514	94	583.961,133 638.808,19	28.342
94	583.961,133 638.808,19	95	583.962,787 638.797,562	10.756	95	583.962,787 638.797,562	96	583.966,945 638.788,866	9.639	96	583.966,945 638.788,866	97	583.977,356 638.770,578	21.044
97	583.977,356 638.770,578	98	583.985,08 638.752,543	19.619	98	583.985,08 638.752,543	99	583.991,966 638.730,367	23.221	99	583.991,966 638.730,367	100	583.997,366 638.689,169	41.55
100	583.997,366 638.689,169	101	584.000,824 638.657,686	31.672	101	584.000,824 638.657,686	102	584.001,894 638.643,556	14.17	102	584.001,894 638.643,556	103	584.003,34 638.628,509	15.116
103	584.003,34 638.628,509	104	584.003,095 638.612,625	15.886	104	584.003,095 638.612,625	105	584.004,484 638.594,951	17.728	105	584.004,484 638.594,951	106	584.008,779 638.561,069	34.153
106	584.008,779 638.561,069	107	584.009,709 638.529,807	31.276	107	584.009,709 638.529,807	108	584.007,668 638.498,407	31.466	108	584.007,668 638.498,407	109	584.008,541 638.484,692	13.743
109	584.008,541 638.484,692	110	584.008,024 638.471,392	13.31	110	584.008,024 638.471,392	111	584.009,455 638.459,893	11.588	111	584.009,455 638.459,893	112	584.010,144 638.452,841	7.086
112	584.010,144 638.452,841	113	584.009,697 638.418,754	34.09	113	584.009,697 638.418,754	114	584.005,542 638.399,225	19.966	114	584.005,542 638.399,225	115	584.007,406 638.376,678	22.624
115	584.007,406 638.376,678	116	584.007,594 638.372,034	4.648	116	584.007,594 638.372,034	117	584.008,758 638.343,27	28.788	117	584.008,758 638.343,27	118	584.010,024 638.333,393	9.958

Punct început	X / Y	Punct sfârșit	X / Y	Lungime segment	Punct început	X / Y	Punct sfârșit	X / Y	Lungime segment	Punct început	X / Y	Punct sfârșit	X / Y	Lungime segment
118	584.010,024 638.333,393	119	584.012,026 638.324,878	8.747	119	584.012,026 638.324,878	120	584.012,558 638.319,842	5.064	120	584.012,558 638.319,842	121	584.012,558 638.310,276	9.566
121	584.012,558 638.310,276	122	584.011,928 638.306,785	3.547	122	584.011,928 638.306,785	123	584.009,747 638.297,054	9.972	123	584.009,747 638.297,054	124	584.008,256 638.292,446	4.843
124	584.008,256 638.292,446	125	584.006,888 638.286,843	5.768	125	584.006,888 638.286,843	126	584.004,265 638.281,0	6.405	126	584.004,265 638.281,0	127	583.999,684 638.274,816	7.696
127	583.999,684 638.274,816	128	583.997,298 638.269,581	5.753	128	583.997,298 638.269,581	129	583.986,977 638.246,937	24.885	129	583.986,977 638.246,937	130	583.982,3 638.231,968	15.683
130	583.982,3 638.231,968	131	583.981,593 638.221,72	10.272	131	583.981,593 638.221,72	132	583.981,677 638.217,102	4.619	132	583.981,677 638.217,102	133	583.981,824 638.208,943	8.16
133	583.981,824 638.208,943	134	583.984,623 638.198,514	10.798	134	583.984,623 638.198,514	135	583.985,153 638.196,539	2.045	135	583.985,153 638.196,539	136	583.991,009 638.179,644	17.881
136	583.991,009 638.179,644	137	583.996,249 638.162,642	17.791	137	583.996,249 638.162,642	138	583.995,739 638.154,754	7.904	138	583.995,739 638.154,754	139	583.997,398 638.145,842	9.065
139	583.997,398 638.145,842	140	583.999,029 638.139,096	6.94	140	583.999,029 638.139,096	141	583.997,742 638.127,142	12.023	141	583.997,742 638.127,142	142	583.996,319 638.119,946	7.335
142	583.996,319 638.119,946	143	583.994,161 638.105,796	14.314	143	583.994,161 638.105,796	144	583.991,149 638.094,822	11.38	144	583.991,149 638.094,822	145	583.989,235 638.084,514	10.484
145	583.989,235 638.084,514	1	583.987,655 638.073,857	10.773										

** Lungimile segmentelor sunt determinate în planul de proiecție Stereo 70 și sunt rotunjite la 1 milimetru.

*** Distanța dintre puncte este formată din segmente cumulate ce sunt mai mici decât valoarea 1 milimetru.

**DATE DESPRE IMOBILUL NR. 12431**

Oficiul de Cadastru și Publicitate Imobiliară NEAMT
Biroul de Cadastru și Publicitate Imobiliară Targu-Neamt

A. Partea I. Descrierea imobilului

TEREN Extravilan

Adresa: Jud. Neamt

Nr. Crt	Nr cadastral Nr. topografic	Suprafața* (mp)	Observații / Referințe
A1		8.925	Sector cadastral:0 Teren neimprejmuit;

B. Partea II. Proprietari și acte

Inscrieri privitoare la dreptul de proprietate și alte drepturi reale		Referințe
/		
Act Normativ nr. 7, din 13/03/1996 emis de PARLAMENTUL ROMANIEI;		
B1	Inscrierea provizorie, drept de PROPRIETATE, dobandit prin Lege, cota actuala 1/1, cota initiala 1/1 1) COMUNA PIPIRIG, CIF:99999999999999, Proprietar neidentificat	A1

C. Partea III. SARCINI .

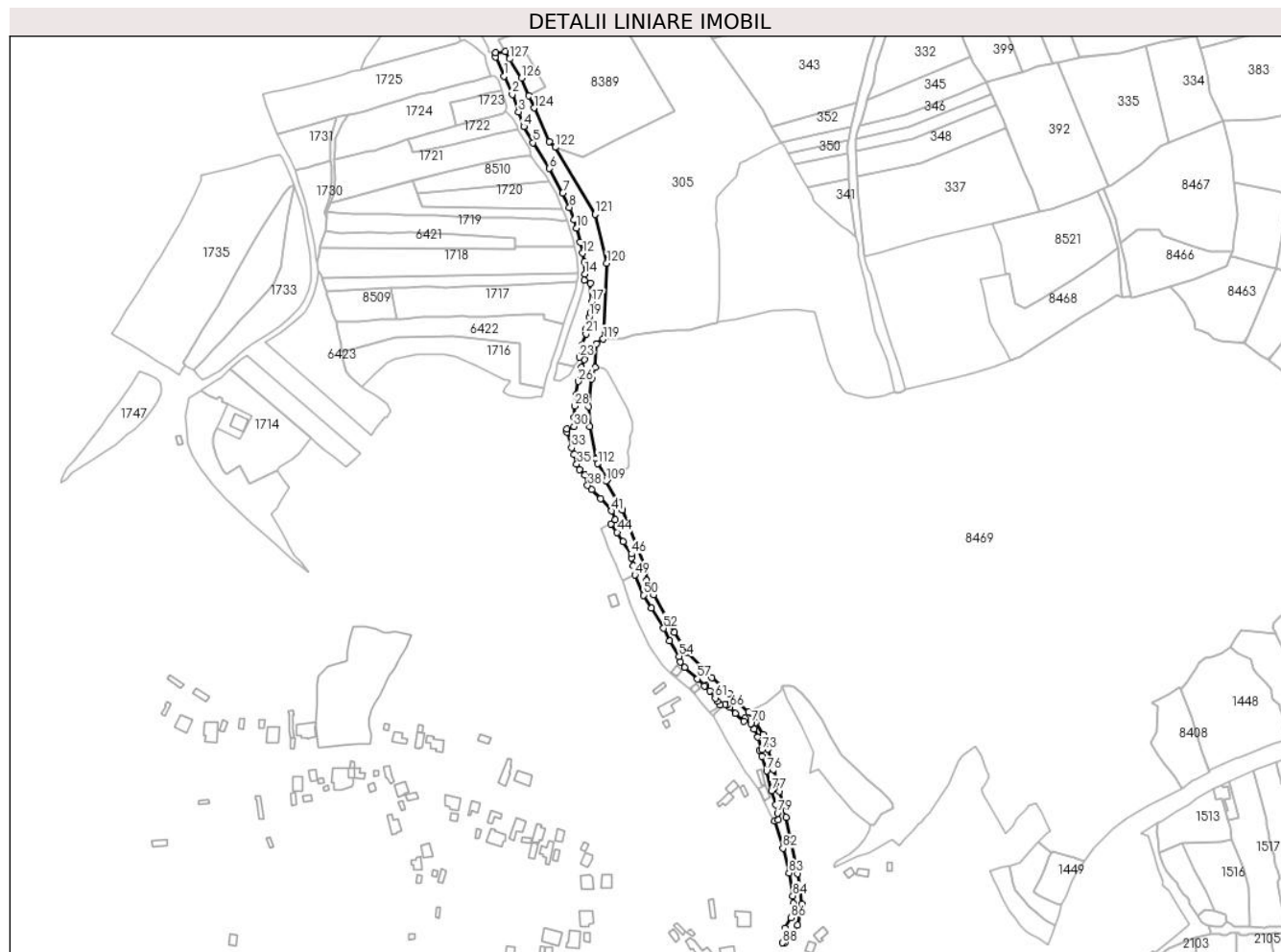
Inscrieri privind dezmembramintele dreptului de proprietate, drepturi reale de garanție și sarcini	Referințe
NU SUNT	

Anexa Nr. 1 La Partea I

Teren

Nr cadastral	Suprafața (mp)*	Observații / Referințe
	8.925	

* Suprafața este determinată în planul de proiecție Stereo 70.



Date referitoare la teren

Crt	Categorie folosință	Intravilan	Suprafața (mp)	Tarla	Parcelă	Nr. topo	Observații / Referințe
1	ape curgătoare	NU	8.925	-	-	-	

Lungime Segmente

1) Valorile lungimilor segmentelor sunt obținute din proiecție în plan.

Punct început	X / Y	Punct sfârșit	X / Y	Lungime segment	Punct început	X / Y	Punct sfârșit	X / Y	Lungime segment	Punct început	X / Y	Punct sfârșit	X / Y	Lungime segment
1	584.056,873 637.749,064	2	584.063,93 637.733,671	16.93 4	2	584.063,93 637.733,671	3	584.069,202 637.718,731	15.84 3	3	584.069,202 637.718,731	4	584.073,673 637.706,353	13.16 1
4	584.073,673 637.706,353	5	584.081,319 637.692,824	15.54	5	584.081,319 637.692,824	6	584.095,401 637.670,991	25.98	6	584.095,401 637.670,991	7	584.106,615 637.650,135	23.68
7	584.106,615 637.650,135	8	584.112,229 637.637,969	13.39 9	8	584.112,229 637.637,969	9	584.116,185 637.627,738	10.96 9	9	584.116,185 637.627,738	10	584.118,087 637.620,711	7.28
10	584.118,087 637.620,711	11	584.121,415 637.608,786	12.38 1	11	584.121,415 637.608,786	12	584.123,511 637.599,427	9.591	12	584.123,511 637.599,427	13	584.124,858 637.591,865	7.681
13	584.124,858 637.591,865	14	584.125,238 637.581,771	10.10 1	14	584.125,238 637.581,771	15	584.124,607 637.576,392	5.416	15	584.124,607 637.576,392	16	584.129,848 637.573,902	5.802

Punct început	X / Y	Punct sfârșit	X / Y	Lungime segment	Punct început	X / Y	Punct sfârșit	X / Y	Lungime segment	Punct început	X / Y	Punct sfârșit	X / Y	Lungime segment
16	584.129,848 637.573,902	17	584.130,942 637.558,101	15.83 9	17	584.130,942 637.558,101	18	584.130,152 637.548,813	9.322	18	584.130,152 637.548,813	19	584.128,966 637.545,581	3.443
19	584.128,966 637.545,581	20	584.126,504 637.535,883	10.00 6	20	584.126,504 637.535,883	21	584.126,2 637.531,086	4.807	21	584.126,2 637.531,086	22	584.123,038 637.521,777	9.831
22	584.123,038 637.521,777	23	584.120,668 637.511,566	10.48 2	23	584.120,668 637.511,566	24	584.124,684 637.509,692	4.432	24	584.124,684 637.509,692	25	584.122,421 637.502,846	7.21
25	584.122,421 637.502,846	26	584.119,843 637.491,058	12.06 7	26	584.119,843 637.491,058	27	584.117,763 637.479,653	11.59 3	27	584.117,763 637.479,653	28	584.116,624 637.470,22	9.502
28	584.116,624 637.470,22	29	584.116,016 637.460,44	9.799	29	584.116,016 637.460,44	30	584.116,126 637.453,036	7.405	30	584.116,126 637.453,036	31	584.110,028 637.451,031	6.419
31	584.110,028 637.451,031	32	584.109,972 637.448,097	2.935	32	584.109,972 637.448,097	33	584.114,026 637.435,09	13.62 4	33	584.114,026 637.435,09	34	584.116,286 637.429,413	6.11
34	584.116,286 637.429,413	35	584.118,449 637.421,206	8.487	35	584.118,449 637.421,206	36	584.120,987 637.416,443	5.397	36	584.120,987 637.416,443	37	584.125,223 637.411,854	6.245
37	584.125,223 637.411,854	38	584.127,653 637.403,19	8.998	38	584.127,653 637.403,19	39	584.130,955 637.399,78	4.747	39	584.130,955 637.399,78	40	584.138,429 637.391,917	10.84 8
40	584.138,429 637.391,917	41	584.147,759 637.381,731	13.81 3	41	584.147,759 637.381,731	42	584.151,085 637.374,361	8.086	42	584.151,085 637.374,361	43	584.147,192 637.370,643	5.383
43	584.147,192 637.370,643	44	584.152,569 637.363,618	8.847	44	584.152,569 637.363,618	45	584.157,737 637.355,738	9.424	45	584.157,737 637.355,738	46	584.164,72 637.345,349	12.51 8
46	584.164,72 637.345,349	47	584.164,578 637.342,094	3.258	47	584.164,578 637.342,094	48	584.166,402 637.335,3	7.035	48	584.166,402 637.335,3	49	584.167,529 637.327,455	7.926
49	584.167,529 637.327,455	50	584.174,838 637.310,516	18.44 9	50	584.174,838 637.310,516	51	584.181,475 637.299,369	12.97 3	51	584.181,475 637.299,369	52	584.192,006 637.282,461	19.91 9
52	584.192,006 637.282,461	53	584.196,956 637.271,753	11.79 7	53	584.196,956 637.271,753	54	584.205,119 637.258,899	15.22 7	54	584.205,119 637.258,899	55	584.205,974 637.254,228	4.749
55	584.205,974 637.254,228	56	584.209,65 637.249,521	5.972	56	584.209,65 637.249,521	57	584.220,586 637.239,788	14.64	57	584.220,586 637.239,788	58	584.226,419 637.233,744	8.4
58	584.226,419 637.233,744	59	584.227,324 637.233,957	0.93	59	584.227,324 637.233,957	60	584.230,892 637.229,439	5.757	60	584.230,892 637.229,439	61	584.235,464 637.223,557	7.45
61	584.235,464 637.223,557	62	584.237,338 637.220,923	3.233	62	584.237,338 637.220,923	63	584.239,706 637.217,595	4.084	63	584.239,706 637.217,595	64	584.243,683 637.218,437	4.065
64	584.243,683 637.218,437	65	584.245,802 637.218,222	2.13	65	584.245,802 637.218,222	66	584.248,094 637.215,878	3.278	66	584.248,094 637.215,878	67	584.252,438 637.210,439	6.961
67	584.252,438 637.210,439	68	584.259,661 637.204,007	9.672	68	584.259,661 637.204,007	69	584.261,004 637.206,51	2.841	69	584.261,004 637.206,51	70	584.265,641 637.201,966	6.492
70	584.265,641 637.201,966	71	584.268,327 637.197,336	5.353	71	584.268,327 637.197,336	72	584.271,579 637.190,864	7.243	72	584.271,579 637.190,864	73	584.274,99 637.179,825	11.55 4
73	584.274,99 637.179,825	74	584.273,047 637.179,261	2.023	74	584.273,047 637.179,261	75	584.274,894 637.174,488	5.118	75	584.274,894 637.174,488	76	584.278,933 637.162,055	13.07 3
76	584.278,933 637.162,055	77	584.283,192 637.145,397	17.19 4	77	584.283,192 637.145,397	78	584.286,575 637.133,308	12.55 3	78	584.286,575 637.133,308	79	584.288,274 637.126,296	7.215
79	584.288,274 637.126,296	80	584.288,919 637.120,604	5.728	80	584.288,919 637.120,604	81	584.285,67 637.119,785	3.351	81	584.285,67 637.119,785	82	584.292,79 637.096,736	24.12 4
82	584.292,79 637.096,736	83	584.297,901 637.075,78	21.57	83	584.297,901 637.075,78	84	584.301,242 637.056,42	19.64 6	84	584.301,242 637.056,42	85	584.301,514 637.050,014	6.412
85	584.301,514 637.050,014	86	584.299,565 637.037,901	12.26 9	86	584.299,565 637.037,901	87	584.294,22 637.029,298	10.12 8	87	584.294,22 637.029,298	88	584.292,3 637.016,822	12.62 3
88	584.292,3 637.016,822	89	584.294,382 637.016,876	2.083	89	584.294,382 637.016,876	90	584.305,034 637.031,695	18.25	90	584.305,034 637.031,695	91	584.308,724 637.049,398	18.08 3
91	584.308,724 637.049,398	92	584.307,24 637.061,298	11.99 2	92	584.307,24 637.061,298	93	584.305,132 637.075,147	14.00 9	93	584.305,132 637.075,147	94	584.295,247 637.122,85	48.71 6
94	584.295,247 637.122,85	95	584.289,787 637.144,624	22.44 8	95	584.289,787 637.144,624	96	584.284,682 637.163,252	19.31 5	96	584.284,682 637.163,252	97	584.279,995 637.180,43	17.80 6
97	584.279,995 637.180,43	98	584.275,869 637.192,671	12.91 8	98	584.275,869 637.192,671	99	584.269,874 637.202,787	11.75 9	99	584.269,874 637.202,787	100	584.263,668 637.211,85	10.98 4
100	584.263,668 637.211,85	101	584.247,625 637.227,27	22.25 2	101	584.247,625 637.227,27	102	584.232,672 637.240,588	20.02 4	102	584.232,672 637.240,588	103	584.210,964 637.261,999	30.49
103	584.210,964 637.261,999	104	584.201,102 637.279,341	19.95	104	584.201,102 637.279,341	105	584.183,608 637.310,831	36.02 3	105	584.183,608 637.310,831	106	584.177,484 637.322,83	13.47 1
106	584.177,484 637.322,83	107	584.176,282 637.333,24	10.47 9	107	584.176,282 637.333,24	108	584.156,879 637.382,551	52.99 1	108	584.156,879 637.382,551	109	584.143,042 637.407,023	28.11 3
109	584.143,042 637.407,023	110	584.144,705 637.408,783	2.421	110	584.144,705 637.408,783	111	584.144,72 637.408,787	0.016	111	584.144,72 637.408,787	112	584.136,334 637.421,594	15.30 8
112	584.136,334 637.421,594	113	584.134,769 637.425,936	4.615	113	584.134,769 637.425,936	114	584.129,287 637.452,653	27.27 4	114	584.129,287 637.452,653	115	584.128,605 637.469,626	16.98 7

Punct început	X / Y	Punct sfârșit	X / Y	Lungime segment	Punct început	X / Y	Punct sfârșit	X / Y	Lungime segment	Punct început	X / Y	Punct sfârșit	X / Y	Lungime segment
115	584.128,605 637.469,626	116	584.130,942 637.493,452	23.94	116	584.130,942 637.493,452	117	584.134,044 637.502,87	9.916	117	584.134,044 637.502,87	118	584.135,163 637.522,669	19.831
118	584.135,163 637.522,669	119	584.140,797 637.526,751	6.957	119	584.140,797 637.526,751	120	584.143,939 637.591,034	64.36	120	584.143,939 637.591,034	121	584.133,874 637.632,284	42.46
121	584.133,874 637.632,284	122	584.100,218 637.688,817	65.793	122	584.100,218 637.688,817	123	584.095,274 637.693,84	7.048	123	584.095,274 637.693,84	124	584.082,236 637.722,143	31.162
124	584.082,236 637.722,143	125	584.077,958 637.732,44	11.15	125	584.077,958 637.732,44	126	584.071,759 637.747,359	16.156	126	584.071,759 637.747,359	127	584.061,684 637.763,427	18.965
127	584.061,684 637.763,427	128	584.057,886 637.769,865	7.475	128	584.057,886 637.769,865	129	584.049,878 637.768,755	8.085	129	584.049,878 637.768,755	130	584.049,8 637.764,991	3.765
130	584.049,8 637.764,991	1	584.056,873 637.749,064	17.427										

** Lungimile segmentelor sunt determinate în planul de proiecție Stereo 70 și sunt rotunjite la 1 milimetru.

*** Distanța dintre puncte este formată din segmente cumulate ce sunt mai mici decât valoarea 1 milimetru.

**DATE DESPRE IMOBILUL NR. 12432**

Oficiul de Cadastru și Publicitate Imobiliară NEAMT
Biroul de Cadastru și Publicitate Imobiliară Targu-Neamt

A. Partea I. Descrierea imobilului

TEREN Intravilan

Adresa: Loc. Pluton, Jud. Neamt

Nr. Crt	Nr cadastral Nr. topografic	Suprafața* (mp)	Observații / Referințe
A1		190	Sector cadastral:0 Teren neimprejmuit;

B. Partea II. Proprietari și acte

Inscrieri privitoare la dreptul de proprietate și alte drepturi reale		Referințe
/		
Act Normativ nr. 7, din 13/03/1996 emis de PARLAMENTUL ROMANIEI;		
B1	Inscrierea provizorie, drept de PROPRIETATE, dobandit prin Lege, cota actuala 1/1, cota initiala 1/1	A1
1) COMUNA PIPIRIG, CIF:99999999999999, Proprietar neidentificat		

C. Partea III. SARCINI .

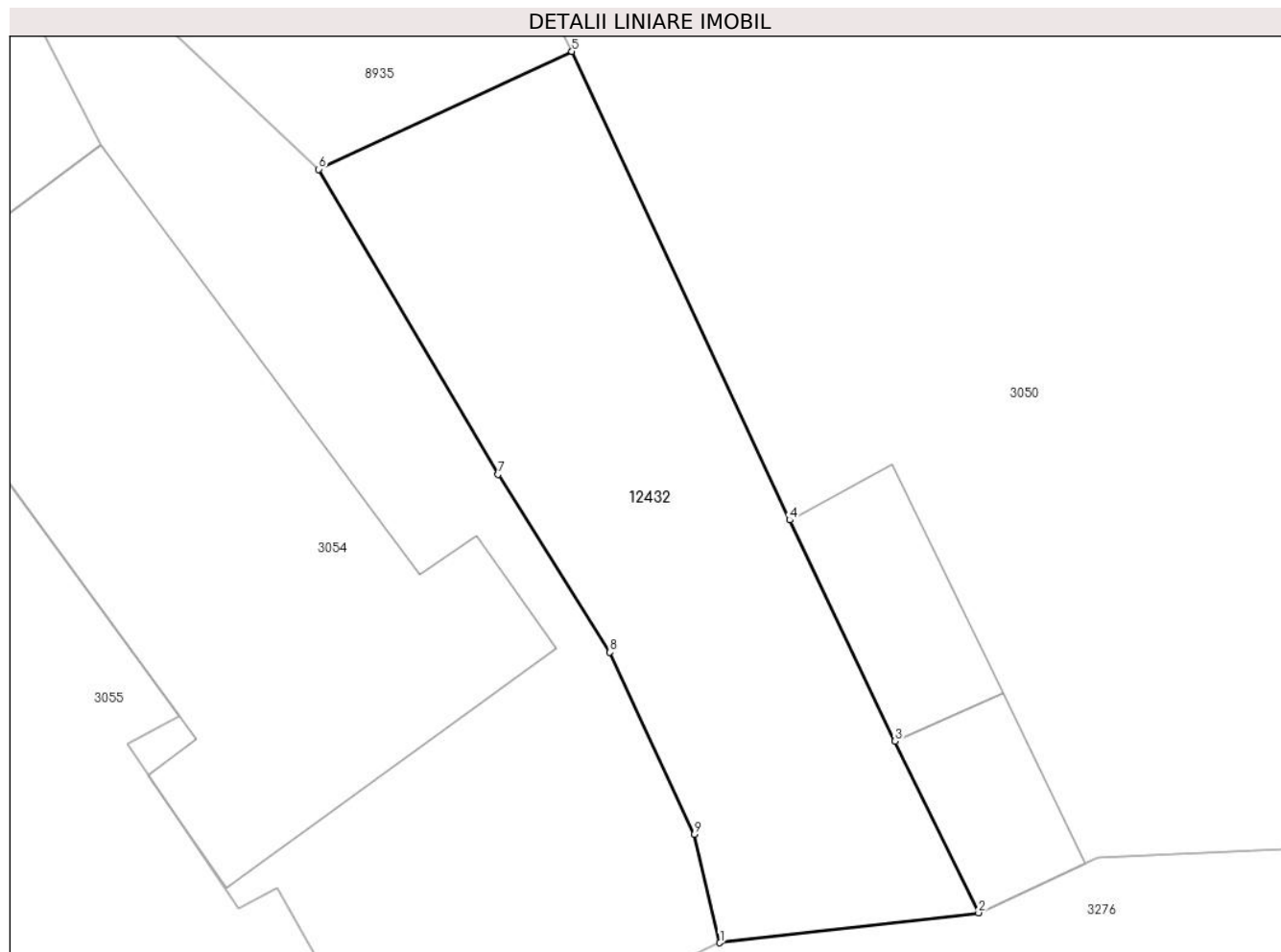
Inscrieri privind dezmembramintele dreptului de proprietate, drepturi reale de garanție și sarcini	Referințe
NU SUNT	

Anexa Nr. 1 La Partea I

Teren

Nr cadastral	Suprafața (mp)*	Observații / Referințe
	190	

* Suprafața este determinată în planul de proiecție Stereo 70.



Date referitoare la teren

Crt	Categorie folosință	Intravilan	Suprafața (mp)	Tarla	Parcelă	Nr. topo	Observații / Referințe
1	drum	DA	190	-	-	-	

Lungime Segmente

1) Valorile lungimilor segmentelor sunt obținute din proiecție în plan.

Punct început	X / Y	Punct sfârșit	X / Y	Lungime segment (** (m)
1	576.853,031 633.925,152	2	576.860,635 633.926,032	7.655
2	576.860,635 633.926,032	3	576.858,181 633.931,071	5.605
3	576.858,181 633.931,071	4	576.855,084 633.937,561	7.191
4	576.855,084 633.937,561	5	576.848,683 633.951,319	15.174
5	576.848,683 633.951,319	6	576.841,244 633.947,858	8.205

Punct început	X / Y	Punct sfârşit	X / Y	Lungime segment (** (m)
6	576.841,244 633.947,858	7	576.846,517 633.938,901	10.394
7	576.846,517 633.938,901	8	576.849,798 633.933,684	6.163
8	576.849,798 633.933,684	9	576.852,284 633.928,331	5.902
9	576.852,284 633.928,331	1	576.853,031 633.925,152	3.266

** Lungimile segmentelor sunt determinate în planul de proiecție Stereo 70 și sunt rotunjite la 1 milimetru.

*** Distanța dintre puncte este formată din segmente cumulate ce sunt mai mici decât valoarea 1 milimetru.

**DATE DESPRE IMOBILUL NR. 12434**

Oficiul de Cadastru și Publicitate Imobiliară NEAMT
Biroul de Cadastru și Publicitate Imobiliară Targu-Neamt

A. Partea I. Descrierea imobilului

TEREN Necunoscut

Adresa: Loc. Pâtâligeni, Jud. Neamt, si extravilan UAT Pipirig

Nr. Crt	Nr cadastral Nr. topografic	Suprafața* (mp)	Observații / Referințe
A1		1.043	Sector cadastral:0 Teren neimprejmuit;

Construcții

Crt	Nr cadastral Nr. topografic	Adresa	Observații / Referințe
A1.1		Loc. Pâtâligeni, Jud. Neamt, si extravilan UAT Pipirig	Nr. niveluri:1; S. construita la sol:238 mp;

B. Partea II. Proprietari și acte

Inscrieri privitoare la dreptul de proprietate și alte drepturi reale		Referințe
/		
Act Normativ nr. 7, din 13/03/1996 emis de PARLAMENTUL ROMANIEI;		
B1	Inscrierea provizorie, drept de PROPRIETATE, dobandit prin Lege, cota actuala 1/1, cota initiala 1/1 1) COMUNA PIPIRIG, CIF:99999999999999, Proprietar neidentificat	A1, A1.1

C. Partea III. SARCINI .

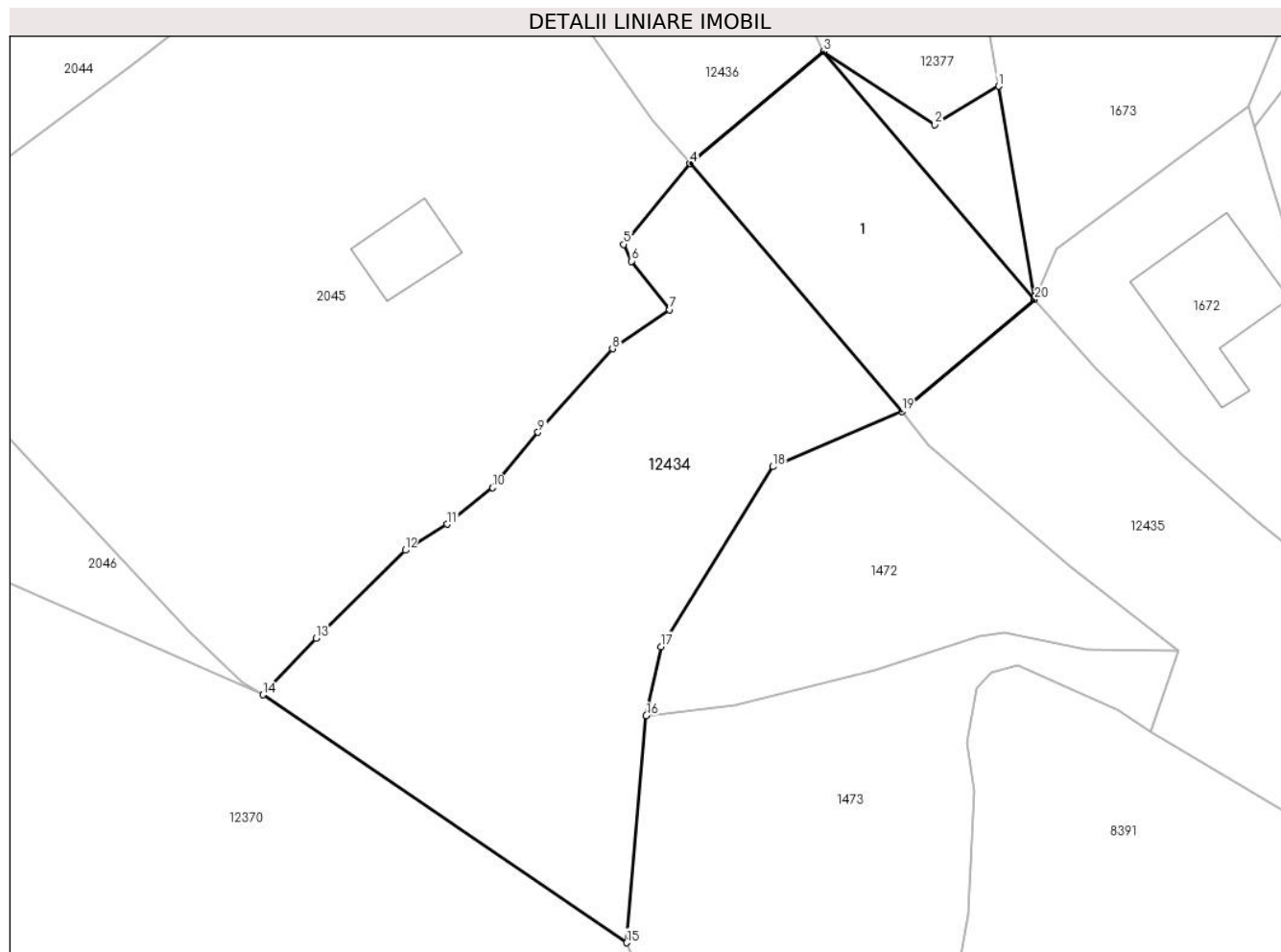
Inscrieri privind dezmembramintele dreptului de proprietate, drepturi reale de garanție și sarcini	Referințe
NU SUNT	

Anexa Nr. 1 La Partea I

Teren

Nr cadastral	Suprafața (mp)*	Observații / Referințe
	1.043	

* Suprafața este determinată în planul de proiecție Stereo 70.



Date referitoare la teren

Crt	Categorie folosință	Intravilan	Suprafața (mp)	Tarla	Parcelă	Nr. topo	Observații / Referințe
1	ape curgătoare	DA	292	-	-	-	
2	ape curgătoare	NU	751	-	-	-	

Date referitoare la construcții

Crt	Număr	Destinație construcție	Supraf. (mp)	Situație juridică	Observații / Referințe
A1.1		construcții industriale și edilitare	238	Cu acte	Nr. niveluri:1; S. construită la sol:238 mp;

Lungime Segmente

1) Valorile lungimilor segmentelor sunt obținute din proiecție în plan.

Punct început	X / Y	Punct sfârșit	X / Y	Lungime segment (** (m)
1	584.237,71 636.978,252	2	584.233,577 636.975,771	4.82
2	584.233,577 636.975,771	3	584.226,374 636.980,498	8.616

Punct început	X / Y	Punct sfârșit	X / Y	Lungime segment (** (m)
3	584.226,374 636.980,498	4	584.217,733 636.973,235	11.288
4	584.217,733 636.973,235	5	584.213,448 636.968,022	6.748
5	584.213,448 636.968,022	6	584.213,963 636.966,932	1.206
6	584.213,963 636.966,932	7	584.216,422 636.963,794	3.987
7	584.216,422 636.963,794	8	584.212,72 636.961,266	4.483
8	584.212,72 636.961,266	9	584.207,897 636.955,869	7.238
9	584.207,897 636.955,869	10	584.204,946 636.952,284	4.643
10	584.204,946 636.952,284	11	584.202,019 636.949,917	3.764
11	584.202,019 636.949,917	12	584.199,306 636.948,243	3.188
12	584.199,306 636.948,243	13	584.193,514 636.942,553	8.119
13	584.193,514 636.942,553	14	584.190,078 636.938,887	5.025
14	584.190,078 636.938,887	15	584.213,627 636.922,855	28.488
15	584.213,627 636.922,855	16	584.214,903 636.937,535	14.735
16	584.214,903 636.937,535	17	584.215,866 636.942,011	4.578
17	584.215,866 636.942,011	18	584.223,098 636.953,643	13.697
18	584.223,098 636.953,643	19	584.231,463 636.957,206	9.092
19	584.231,463 636.957,206	20	584.240,047 636.964,465	11.242
20	584.240,047 636.964,465	1	584.237,71 636.978,252	13.984

** Lungimile segmentelor sunt determinate în planul de proiecție Stereo 70 și sunt rotunjite la 1 milimetru.

*** Distanța dintre puncte este formată din segmente cumulate ce sunt mai mici decât valoarea 1 milimetru.



DATE DESPRE IMOBILUL NR. 12435

Oficiul de Cadastru și Publicitate Imobiliară NEAMT
Biroul de Cadastru și Publicitate Imobiliară Targu-Neamt

A. Partea I. Descrierea imobilului

TEREN Necunoscut

Adresa: Loc. Leghin, Jud. Neamt, Intravilan Stanca/Leghin; Extravilan Comuna Pipirig; Jud. Neamt

Nr. Crt	Nr cadastral Nr. topografic	Suprafața* (mp)	Observații / Referințe
A1	54719	Din acte: 113.977 Masurata: 117.993	Sector cadastral:0 Teren neimprejmuit; DN 15B - KM 23+906 - 31+828

Construcții

Crt	Nr cadastral Nr. topografic	Adresa	Observații / Referințe
A1.1		Loc. Leghin, Jud. Neamt, Intravilan Stanca/Leghin; Extravilan Comuna Pipirig; Jud. Neamt	Nr. niveluri:1; S. construita la sol:49 mp; Intravilan Stanca
A1.2		Loc. Leghin, Jud. Neamt, Intravilan Stanca/Leghin; Extravilan Comuna Pipirig; Jud. Neamt	Nr. niveluri:1; S. construita la sol:65 mp; Intravilan Stanca
A1.3		Loc. Leghin, Jud. Neamt, Intravilan Stanca/Leghin; Extravilan Comuna Pipirig; Jud. Neamt	Nr. niveluri:1; S. construita la sol:68 mp; Intravilan Stanca
A1.4		Loc. Leghin, Jud. Neamt, Intravilan Stanca/Leghin; Extravilan Comuna Pipirig; Jud. Neamt	Nr. niveluri:1; S. construita la sol:59 mp; Intravilan Stanca
A1.5		Loc. Leghin, Jud. Neamt, Intravilan Stanca/Leghin; Extravilan Comuna Pipirig; Jud. Neamt	Nr. niveluri:1; S. construita la sol:69 mp;
A1.6		Loc. Leghin, Jud. Neamt, Intravilan Stanca/Leghin; Extravilan Comuna Pipirig; Jud. Neamt	Nr. niveluri:1; S. construita la sol:93 mp; Intravilan Stanca
A1.7		Loc. Leghin, Jud. Neamt, Intravilan Stanca/Leghin; Extravilan Comuna Pipirig; Jud. Neamt	Nr. niveluri:1; S. construita la sol:46 mp; Intravilan Stanca
A1.8		Loc. Leghin, Jud. Neamt, Intravilan Stanca/Leghin; Extravilan Comuna Pipirig; Jud. Neamt	Nr. niveluri:1; S. construita la sol:83 mp; Extravilan com. Pipirig
A1.9		Loc. Leghin, Jud. Neamt, Intravilan Stanca/Leghin; Extravilan Comuna Pipirig; Jud. Neamt	Nr. niveluri:1; S. construita la sol:46 mp; Intravilan Stanca
A1.10		Loc. Leghin, Jud. Neamt, Intravilan Stanca/Leghin; Extravilan Comuna Pipirig; Jud. Neamt	Nr. niveluri:1; S. construita la sol:45 mp; Extravilan com. Pipirig
A1.11		Loc. Leghin, Jud. Neamt, Intravilan Stanca/Leghin; Extravilan Comuna Pipirig; Jud. Neamt	Nr. niveluri:1; S. construita la sol:56 mp; Extravilan com. Pipirig
A1.12		Loc. Leghin, Jud. Neamt, Intravilan Stanca/Leghin; Extravilan Comuna Pipirig; Jud. Neamt	Nr. niveluri:1; S. construita la sol:48 mp; Extravilan com. Pipirig
A1.13		Loc. Leghin, Jud. Neamt, Intravilan Stanca/Leghin; Extravilan Comuna Pipirig; Jud. Neamt	Nr. niveluri:1; S. construita la sol:51 mp; Extravilan com. Pipirig
A1.14		Loc. Leghin, Jud. Neamt, Intravilan Stanca/Leghin; Extravilan Comuna Pipirig; Jud. Neamt	Nr. niveluri:1; S. construita la sol:47 mp; Extravilan com. Pipirig
A1.15		Loc. Leghin, Jud. Neamt, Intravilan Stanca/Leghin; Extravilan Comuna Pipirig; Jud. Neamt	Nr. niveluri:1; S. construita la sol:45 mp;
A1.16		Loc. Leghin, Jud. Neamt, Intravilan Stanca/Leghin; Extravilan Comuna Pipirig; Jud. Neamt	Nr. niveluri:1; S. construita la sol:42 mp;
A1.17		Loc. Leghin, Jud. Neamt, Intravilan Stanca/Leghin; Extravilan Comuna Pipirig; Jud. Neamt	Nr. niveluri:1; S. construita la sol:80 mp;
A1.18		Loc. Leghin, Jud. Neamt, Intravilan Stanca/Leghin; Extravilan Comuna Pipirig; Jud. Neamt	Nr. niveluri:1; S. construita la sol:45 mp;

B. Partea II. Proprietari și acte

Inscrieri privitoare la dreptul de proprietate și alte drepturi reale	Referințe
8008 / 02/04/2024	

Inscrieri privitoare la dreptul de proprietate și alte drepturi reale		Referințe
Act Normativ nr. Hotarare nr. 1705, din 21/12/2006 emis de GUVERNUL ROMANIEI (act administrativ nr Adeverinta din 06.03.2024, emis de C.N.A.I.R S.A prin D.R.D.P IASI;ordonanta nr Ordonanta nr 43 din 28.08.1997, emis de GUVERNUL ROMANIEI;act administrativ nr Certificat de atestare fiscala nr 3908 din 27.03.2024, emis de Primaria Comunei Pipirig;ordonanta nr Ordonanata nr. 84 din 18.09.2003, emis de GUVERNUL ROMANIEI);		
B1	Intabulare, drept de PROPRIETATE, dobandit prin Lege, cota actuala 1/1, cota initiala 1/1 1) STATUL ROMAN , CIF:999999999999, - domeniu public	A1
B2	Intabulare, drept de ADMINISTRARE, dobandit prin Lege 1) MINISTERUL TRANSPORTURILOR ȘI INFRASTRUCTURII , CIF:13633330	A1
Act Administrativ nr. Contract de concesiune nr 36814, din 21/09/2018 emis de C.N.A.I.R S.A prin D.R.D.P (act administrativ nr Act aditional nr 6 din 12.08.2022, emis de C.N.A.I.R S.A prin D.R.D.P IASI);		
B3	Intabulare, drept de CONCESIUNE, pentru o perioada de 49 de ani, începând cu data 21.09.2018, dobandit prin Conventie, cota actuala 1/1, cota initiala 1/1 1) COMPANIA NATIONALA DE ADMINISTRARE A INFRASTRUCTURII RUTIERE S.A. , CIF:16054368	A1
/		
Act Administrativ nr. 2302, din 08/02/2024 emis de PRIMARIA COMUNEI PIPIRIG;		
B4	Intabulare, drept de PROPRIETATE, dobandit prin Lege, cota actuala 1/1, cota initiala 1/1 1) MINISTERUL TRANSPORTURILOR ȘI INFRASTRUCTURII , CIF:13633330	A1.1, A1.2, A1.3, A1.4, A1.5, A1.6, A1.7, A1.8, A1.9, A1.10, A1.11, A1.12, A1.13, A1.14, A1.15, A1.16, A1.17, A1.18

C. Partea III. SARCINI .

Inscrieri privind dezmembramintele dreptului de proprietate, drepturi reale de garanție și sarcini	Referințe
NU SUNT	


Anexa Nr. 1 La Partea I

Teren

Nr cadastral	Suprafața (mp)*	Observații / Referințe
54719	Din acte: 113.977 Masurata: 117.993	DN 15B - KM 23+906 - 31+828

* Suprafața este determinată în planul de proiecție Stereo 70.

DETALII LINIARE IMOBIL



Date referitoare la teren

Crt	Categorie folosință	Intravilan	Suprafața (mp)	Tarla	Parcelă	Nr. topo	Observații / Referințe
1	căile de comunicații rutiere (DR) - drumuri de interes național	DA	60.602	-	61	-	Imobil neimprejmuit - DN 15B; Intravilan- Stanca(DN61)
2	căile de comunicații rutiere (DR) - drumuri de interes național	NU	3.179	-	61	-	Imobil neimprejmuit - DN 15B; Extravilan(DN61)
3	căile de comunicații rutiere (DR) - drumuri de interes național	DA	6.579	-	61	-	Imobil neimprejmuit - DN 15B; Intravilan - Stanca(DN61)

Crt	Categorie folosință	Intravilan	Suprafața (mp)	Tarla	Parcelă	Nr. topo	Observații / Referințe
4	căile de comunicații rutiere (DR) - drumuri de interes național	NU	17.878	-	61;3891	-	Imobil neimprejmuit - DN 15B; Extravilan (DN61; DE3891)
5	căile de comunicații rutiere (DR) - drumuri de interes național	DA	29.755	-	1	-	Imobil neimprejmuit - DN 15B; Intravilan - Leghin (DN1)

Date referitoare la construcții

Crt	Număr	Destinație construcție	Supraf. (mp)	Situație juridică	Observații / Referințe
A1.1		construcții industriale și edilitare	49	Cu acte	Nr. niveluri:1; S. construită la sol:49 mp; Intravilan Stanca
A1.2		construcții industriale și edilitare	65	Cu acte	Nr. niveluri:1; S. construită la sol:65 mp; Intravilan Stanca
A1.3		construcții industriale și edilitare	68	Cu acte	Nr. niveluri:1; S. construită la sol:68 mp; Intravilan Stanca
A1.4		construcții industriale și edilitare	59	Cu acte	Nr. niveluri:1; S. construită la sol:59 mp; Intravilan Stanca
A1.5		construcții industriale și edilitare	69	Cu acte	Nr. niveluri:1; S. construită la sol:69 mp;
A1.6		construcții industriale și edilitare	93	Cu acte	Nr. niveluri:1; S. construită la sol:93 mp; Intravilan Stanca
A1.7		construcții industriale și edilitare	46	Cu acte	Nr. niveluri:1; S. construită la sol:46 mp; Intravilan Stanca
A1.8		construcții industriale și edilitare	83	Cu acte	Nr. niveluri:1; S. construită la sol:83 mp; Extravilan com. Pipirig
A1.9		construcții industriale și edilitare	46	Cu acte	Nr. niveluri:1; S. construită la sol:46 mp; Intravilan Stanca
A1.10		construcții industriale și edilitare	45	Cu acte	Nr. niveluri:1; S. construită la sol:45 mp; Extravilan com. Pipirig
A1.11		construcții industriale și edilitare	56	Cu acte	Nr. niveluri:1; S. construită la sol:56 mp; Extravilan com. Pipirig
A1.12		construcții industriale și edilitare	48	Cu acte	Nr. niveluri:1; S. construită la sol:48 mp; Extravilan com. Pipirig
A1.13		construcții industriale și edilitare	51	Cu acte	Nr. niveluri:1; S. construită la sol:51 mp; Extravilan com. Pipirig
A1.14		construcții industriale și edilitare	47	Cu acte	Nr. niveluri:1; S. construită la sol:47 mp; Extravilan com. Pipirig
A1.15		construcții industriale și edilitare	45	Cu acte	Nr. niveluri:1; S. construită la sol:45 mp;
A1.16		construcții industriale și edilitare	42	Cu acte	Nr. niveluri:1; S. construită la sol:42 mp;
A1.17		construcții industriale și edilitare	80	Cu acte	Nr. niveluri:1; S. construită la sol:80 mp;
A1.18		construcții industriale și edilitare	45	Cu acte	Nr. niveluri:1; S. construită la sol:45 mp;

Lungime Segmente

1) Valorile lungimilor segmentelor sunt obținute din proiecție în plan.

Punct început	X / Y	Punct sfârșit	X / Y	Lungime segment	Punct început	X / Y	Punct sfârșit	X / Y	Lungime segment	Punct început	X / Y	Punct sfârșit	X / Y	Lungime segment
1	591.586,422 637.034,146	2	591.585,72 637.048,539	14.41	2	591.585,72 637.048,539	3	591.633,787 637.076,172	55.44 4	3	591.633,787 637.076,172	4	591.759,613 637.144,095	142.9 89
4	591.759,613 637.144,095	5	591.755,071 637.150,04	7.481	5	591.755,071 637.150,04	6	591.753,083 637.152,642	3.275	6	591.753,083 637.152,642	7	591.742,384 637.146,502	12.33 6
7	591.742,384 637.146,502	8	591.716,506 637.131,652	29.83 6	8	591.716,506 637.131,652	9	591.673,855 637.107,135	49.19 5	9	591.673,855 637.107,135	10	591.632,69 637.084,023	47.20 9
10	591.632,69 637.084,023	11	591.632,947 637.081,325	2.71	11	591.632,947 637.081,325	12	591.626,131 637.077,339	7.896	12	591.626,131 637.077,339	13	591.603,969 637.064,735	25.49 5
13	591.603,969 637.064,735	14	591.584,505 637.053,189	22.63 1	14	591.584,505 637.053,189	15	591.583,022 637.053,534	1.523	15	591.583,022 637.053,534	16	591.578,203 637.051,209	5.351
16	591.578,203 637.051,209	17	591.578,795 637.049,683	1.637	17	591.578,795 637.049,683	18	591.563,513 637.041,28	17.44	18	591.563,513 637.041,28	19	591.558,05 637.038,935	5.945
19	591.558,05 637.038,935	20	591.544,02 637.032,302	15.51 9	20	591.544,02 637.032,302	21	591.533,905 637.027,868	11.04 4	21	591.533,905 637.027,868	22	591.515,838 637.021,163	19.27 1
22	591.515,838 637.021,163	23	591.499,315 637.016,004	17.31	23	591.499,315 637.016,004	24	591.492,749 637.014,128	6.829	24	591.492,749 637.014,128	25	591.482,01 637.010,969	11.19 4
25	591.482,01 637.010,969	26	591.475,917 637.009,511	6.265	26	591.475,917 637.009,511	27	591.471,079 637.008,17	5.02	27	591.471,079 637.008,17	28	591.459,071 637.004,84	12.46 1
28	591.459,071 637.004,84	29	591.418,269 636.997,647	41.43 1	29	591.418,269 636.997,647	30	591.383,836 636.990,478	35.17 1	30	591.383,836 636.990,478	31	591.375,476 636.988,783	8.53
31	591.375,476 636.988,783	32	591.367,854 636.987,238	7.777	32	591.367,854 636.987,238	33	591.363,461 636.986,471	4.459	33	591.363,461 636.986,471	34	591.363,697 636.985,172	1.32
34	591.363,697 636.985,172	35	591.344,284 636.981,088	19.83 8	35	591.344,284 636.981,088	36	591.331,258 636.978,346	13.31 1	36	591.331,258 636.978,346	37	591.320,295 636.976,014	11.20 8
37	591.320,295 636.976,014	38	591.286,301 636.968,822	34.74 6	38	591.286,301 636.968,822	39	591.281,525 636.967,812	4.882	39	591.281,525 636.967,812	40	591.273,847 636.966,188	7.848
40	591.273,847 636.966,188	41	591.253,972 636.961,88	20.33 7	41	591.253,972 636.961,88	42	591.244,356 636.959,873	9.823	42	591.244,356 636.959,873	43	591.220,354 636.954,826	24.52 7
43	591.220,354 636.954,826	44	591.202,894 636.951,209	17.83 1	44	591.202,894 636.951,209	45	591.180,775 636.946,167	22.68 6	45	591.180,775 636.946,167	46	591.180,761 636.946,164	0.014
46	591.180,761 636.946,164	47	591.180,693 636.946,655	0.496	47	591.180,693 636.946,655	48	591.167,242 636.944,707	13.59 1	48	591.167,242 636.944,707	49	591.167,147 636.943,565	1.146
49	591.167,147 636.943,565	50	591.159,722 636.942,116	7.565	50	591.159,722 636.942,116	51	591.153,282 636.940,844	6.564	51	591.153,282 636.940,844	52	591.140,375 636.938,637	13.09 4
52	591.140,375 636.938,637	53	591.125,573 636.935,58	15.11 4	53	591.125,573 636.935,58	54	591.106,382 636.932,107	19.50 3	54	591.106,382 636.932,107	55	591.100,573 636.931,059	5.903
55	591.100,573 636.931,059	56	591.083,995 636.927,703	16.91 4	56	591.083,995 636.927,703	57	591.082,586 636.927,258	1.478	57	591.082,586 636.927,258	58	591.071,68 636.925,002	11.13 7
58	591.071,68 636.925,002	59	591.051,969 636.921,039	20.10 5	59	591.051,969 636.921,039	60	591.047,249 636.920,121	4.808	60	591.047,249 636.920,121	61	591.040,132 636.918,756	7.247
61	591.040,132 636.918,756	62	591.040,109 636.918,907	0.153	62	591.040,109 636.918,907	63	591.028,878 636.916,468	11.49 3	63	591.028,878 636.916,468	64	591.017,111 636.913,833	12.05 8
64	591.017,111 636.913,833	65	591.011,698 636.912,661	5.538	65	591.011,698 636.912,661	66	590.997,861 636.909,735	14.14 3	66	590.997,861 636.909,735	67	590.984,017 636.906,726	14.16 7
67	590.984,017 636.906,726	68	590.971,425 636.904,147	12.85 3	68	590.971,425 636.904,147	69	590.964,008 636.902,677	7.561	69	590.964,008 636.902,677	70	590.961,724 636.900,159	3.4
70	590.961,724 636.900,159	71	590.930,513 636.893,961	31.82	71	590.930,513 636.893,961	72	590.885,03 636.884,217	46.51 5	72	590.885,03 636.884,217	73	590.819,728 636.871,201	66.58 7
73	590.819,728 636.871,201	74	590.819,172 636.873,64	2.502	74	590.819,172 636.873,64	75	590.788,468 636.868,033	31.21 2	75	590.788,468 636.868,033	76	590.758,977 636.862,885	29.93 7
76	590.758,977 636.862,885	77	590.753,893 636.861,885	5.181	77	590.753,893 636.861,885	78	590.727,842 636.857,76	26.37 6	78	590.727,842 636.857,76	79	590.710,798 636.854,976	17.27
79	590.710,798 636.854,976	80	590.710,089 636.854,853	0.72	80	590.710,089 636.854,853	81	590.689,172 636.851,24	21.22 7	81	590.689,172 636.851,24	82	590.680,215 636.849,328	9.159
82	590.680,215 636.849,328	83	590.675,749 636.848,375	4.567	83	590.675,749 636.848,375	84	590.668,417 636.846,903	7.478	84	590.668,417 636.846,903	85	590.660,275 636.845,107	8.338
85	590.660,275 636.845,107	86	590.636,358 636.838,513	24.80 9	86	590.636,358 636.838,513	87	590.619,131 636.831,518	18.59 3	87	590.619,131 636.831,518	88	590.599,878 636.821,02	21.92 9

Punct început	X / Y	Punct sfârșit	X / Y	Lungime segment	Punct început	X / Y	Punct sfârșit	X / Y	Lungime segment	Punct început	X / Y	Punct sfârșit	X / Y	Lungime segment
88	590.599,878 636.821,02	89	590.597,588 636.818,138	3.681	89	590.597,588 636.818,138	90	590.590,737 636.814,511	7.752	90	590.590,737 636.814,511	91	590.584,298 636.812,433	6.766
91	590.584,298 636.812,433	92	590.580,876 636.811,673	3.505	92	590.580,876 636.811,673	93	590.564,539 636.802,41	18.78	93	590.564,539 636.802,41	94	590.559,007 636.800,308	5.918
94	590.559,007 636.800,308	95	590.547,618 636.795,656	12.30 2	95	590.547,618 636.795,656	96	590.540,021 636.792,481	8.234	96	590.540,021 636.792,481	97	590.517,961 636.784,649	23.40 9
97	590.517,961 636.784,649	98	590.498,268 636.777,808	20.84 7	98	590.498,268 636.777,808	99	590.481,987 636.772,515	17.12	99	590.481,987 636.772,515	100	590.475,013 636.770,581	7.237
100	590.475,013 636.770,581	101	590.465,009 636.767,396	10.49 9	101	590.465,009 636.767,396	102	590.454,367 636.764,101	11.14	102	590.454,367 636.764,101	103	590.444,796 636.761,023	10.05 4
103	590.444,796 636.761,023	104	590.433,396 636.757,401	11.96 2	104	590.433,396 636.757,401	105	590.425,82 636.754,669	8.054	105	590.425,82 636.754,669	106	590.417,665 636.751,949	8.597
106	590.417,665 636.751,949	107	590.406,251 636.747,849	12.12 8	107	590.406,251 636.747,849	108	590.397,977 636.744,965	8.762	108	590.397,977 636.744,965	109	590.392,297 636.742,949	6.027
109	590.392,297 636.742,949	110	590.379,75 636.738,575	13.28 8	110	590.379,75 636.738,575	111	590.368,615 636.735,033	11.68 5	111	590.368,615 636.735,033	112	590.366,236 636.734,18	2.527
112	590.366,236 636.734,18	113	590.347,138 636.727,761	20.14 8	113	590.347,138 636.727,761	114	590.341,309 636.725,832	6.14	114	590.341,309 636.725,832	115	590.307,911 636.714,824	35.16 5
115	590.307,911 636.714,824	116	590.296,419 636.710,879	12.15	116	590.296,419 636.710,879	117	590.279,101 636.705,166	18.23 6	117	590.279,101 636.705,166	118	590.269,233 636.701,956	10.37 7
118	590.269,233 636.701,956	119	590.263,164 636.699,841	6.427	119	590.263,164 636.699,841	120	590.255,892 636.697,565	7.62	120	590.255,892 636.697,565	121	590.243,36 636.693,017	13.33 2
121	590.243,36 636.693,017	122	590.242,025 636.692,6	1.399	122	590.242,025 636.692,6	123	590.227,459 636.688,046	15.26 1	123	590.227,459 636.688,046	124	590.227,268 636.688,631	0.615
124	590.227,268 636.688,631	125	590.220,115 636.686,198	7.555	125	590.220,115 636.686,198	126	590.214,335 636.684,249	6.1	126	590.214,335 636.684,249	127	590.209,338 636.682,557	5.276
127	590.209,338 636.682,557	128	590.199,003 636.679,076	10.90 5	128	590.199,003 636.679,076	129	590.189,283 636.676,007	10.19 3	129	590.189,283 636.676,007	130	590.179,574 636.672,797	10.22 6
130	590.179,574 636.672,797	131	590.179,452 636.672,758	0.128	131	590.179,452 636.672,758	132	590.175,691 636.671,551	3.95	132	590.175,691 636.671,551	133	590.169,114 636.669,358	6.933
133	590.169,114 636.669,358	134	590.150,671 636.662,884	19.54 6	134	590.150,671 636.662,884	135	590.137,262 636.658,154	14.21 9	135	590.137,262 636.658,154	136	590.123,845 636.653,327	14.25 9
136	590.123,845 636.653,327	137	590.117,852 636.651,178	6.367	137	590.117,852 636.651,178	138	590.101,945 636.646,046	16.71 4	138	590.101,945 636.646,046	139	590.087,665 636.641,312	15.04 4
139	590.087,665 636.641,312	140	590.076,194 636.637,264	12.16 4	140	590.076,194 636.637,264	141	590.055,886 636.630,134	21.52 3	141	590.055,886 636.630,134	142	590.052,146 636.628,284	4.173
142	590.052,146 636.628,284	143	590.041,896 636.623,865	11.16 2	143	590.041,896 636.623,865	144	590.034,168 636.620,357	8.487	144	590.034,168 636.620,357	145	590.021,768 636.614,729	13.61 7
145	590.021,768 636.614,729	146	590.009,165 636.609,116	13.79 6	146	590.009,165 636.609,116	147	590.003,699 636.606,559	6.035	147	590.003,699 636.606,559	148	589.992,084 636.601,139	12.81 7
148	589.992,084 636.601,139	149	589.985,562 636.598,049	7.217	149	589.985,562 636.598,049	150	589.962,441 636.587,121	25.57 3	150	589.962,441 636.587,121	151	589.958,205 636.585,18	4.66
151	589.958,205 636.585,18	152	589.947,454 636.580,092	11.89 4	152	589.947,454 636.580,092	153	589.940,237 636.576,677	7.984	153	589.940,237 636.576,677	154	589.933,151 636.573,335	7.835
154	589.933,151 636.573,335	155	589.919,728 636.567,247	14.73 9	155	589.919,728 636.567,247	156	589.903,232 636.561,12	17.59 7	156	589.903,232 636.561,12	157	589.896,845 636.559,998	6.485
157	589.896,845 636.559,998	158	589.889,025 636.559,945	7.82	158	589.889,025 636.559,945	159	589.870,328 636.560,375	18.70 2	159	589.870,328 636.560,375	160	589.860,489 636.560,725	9.845
160	589.860,489 636.560,725	161	589.856,949 636.560,163	3.584	161	589.856,949 636.560,163	162	589.854,136 636.560,361	2.82	162	589.854,136 636.560,361	163	589.835,834 636.565,163	18.92 1
163	589.835,834 636.565,163	164	589.833,836 636.565,785	2.093	164	589.833,836 636.565,785	165	589.828,477 636.567,453	5.613	165	589.828,477 636.567,453	166	589.825,269 636.568,35	3.331
166	589.825,269 636.568,35	167	589.817,096 636.570,518	8.456	167	589.817,096 636.570,518	168	589.807,407 636.573,093	10.02 5	168	589.807,407 636.573,093	169	589.806,185 636.573,321	1.243
169	589.806,185 636.573,321	170	589.783,474 636.579,408	23.51 3	170	589.783,474 636.579,408	171	589.783,405 636.579,952	0.548	171	589.783,405 636.579,952	172	589.761,087 636.584,684	22.81 4
172	589.761,087 636.584,684	173	589.744,165 636.588,024	17.24 8	173	589.744,165 636.588,024	174	589.729,393 636.590,544	14.98 5	174	589.729,393 636.590,544	175	589.725,742 636.590,979	3.677
175	589.725,742 636.590,979	176	589.717,546 636.591,619	8.221	176	589.717,546 636.591,619	177	589.705,792 636.592,86	11.81 9	177	589.705,792 636.592,86	178	589.701,996 636.593,261	3.817
178	589.701,996 636.593,261	179	589.695,502 636.593,872	6.523	179	589.695,502 636.593,872	180	589.689,008 636.594,483	6.523	180	589.689,008 636.594,483	181	589.682,093 636.595,119	6.944
181	589.682,093 636.595,119	182	589.667,328 636.595,784	14.78	182	589.667,328 636.595,784	183	589.658,1 636.596,503	9.256	183	589.658,1 636.596,503	184	589.648,472 636.598,453	9.823
184	589.648,472 636.598,453	185	589.633,802 636.602,184	15.13 7	185	589.633,802 636.602,184	186	589.627,488 636.604,319	6.665	186	589.627,488 636.604,319	187	589.620,446 636.607,432	7.699

Punct început	X / Y	Punct sfârșit	X / Y	Lungime segment	Punct început	X / Y	Punct sfârșit	X / Y	Lungime segment	Punct început	X / Y	Punct sfârșit	X / Y	Lungime segment
187	589.620,446 636.607,432	188	589.610,912 636.612,562	10.827	188	589.610,912 636.612,562	189	589.594,457 636.624,58	20.376	189	589.594,457 636.624,58	190	589.586,057 636.630,883	10.502
190	589.586,057 636.630,883	191	589.555,298 636.657,246	40.511	191	589.555,298 636.657,246	192	589.532,464 636.675,809	29.427	192	589.532,464 636.675,809	193	589.524,549 636.680,698	9.303
193	589.524,549 636.680,698	194	589.509,958 636.688,887	16.732	194	589.509,958 636.688,887	195	589.469,06 636.707,076	44.76	195	589.469,06 636.707,076	196	589.429,172 636.722,814	42.88
196	589.429,172 636.722,814	197	589.402,345 636.737,013	30.353	197	589.402,345 636.737,013	198	589.378,423 636.755,838	30.441	198	589.378,423 636.755,838	199	589.365,813 636.768,325	17.746
199	589.365,813 636.768,325	200	589.332,619 636.810,4	53.592	200	589.332,619 636.810,4	201	589.319,36 636.826,15	20.588	201	589.319,36 636.826,15	202	589.296,546 636.850,232	33.173
202	589.296,546 636.850,232	203	589.264,319 636.879,617	43.613	203	589.264,319 636.879,617	204	589.233,707 636.903,907	39.078	204	589.233,707 636.903,907	205	589.145,937 636.973,052	111.735
205	589.145,937 636.973,052	206	589.135,581 636.980,518	12.767	206	589.135,581 636.980,518	207	589.134,561 636.981,464	1.391	207	589.134,561 636.981,464	208	589.111,904 637.002,467	30.894
208	589.111,904 637.002,467	209	589.098,397 637.013,76	17.606	209	589.098,397 637.013,76	210	589.089,419 637.019,614	10.718	210	589.089,419 637.019,614	211	589.080,527 637.024,062	9.942
211	589.080,527 637.024,062	212	589.072,345 637.028,053	9.103	212	589.072,345 637.028,053	213	589.065,037 637.031,029	7.891	213	589.065,037 637.031,029	214	589.056,564 637.034,408	9.122
214	589.056,564 637.034,408	215	589.047,557 637.037,265	9.449	215	589.047,557 637.037,265	216	589.030,583 637.041,467	17.486	216	589.030,583 637.041,467	217	589.001,971 637.046,755	29.097
217	589.001,971 637.046,755	218	588.967,789 637.052,191	34.612	218	588.967,789 637.052,191	219	588.937,602 637.058,64	30.868	219	588.937,602 637.058,64	220	588.917,789 637.063,634	20.433
220	588.917,789 637.063,634	221	588.887,377 637.077,853	33.572	221	588.887,377 637.077,853	222	588.874,359 637.088,123	16.581	222	588.874,359 637.088,123	223	588.866,961 637.097,153	11.674
223	588.866,961 637.097,153	224	588.849,262 637.125,771	33.649	224	588.849,262 637.125,771	225	588.814,347 637.185,629	69.297	225	588.814,347 637.185,629	226	588.808,619 637.194,304	10.395
226	588.808,619 637.194,304	227	588.806,973 637.196,618	2.84	227	588.806,973 637.196,618	228	588.802,733 637.202,579	7.315	228	588.802,733 637.202,579	229	588.793,517 637.212,722	13.705
229	588.793,517 637.212,722	230	588.784,116 637.219,89	11.822	230	588.784,116 637.219,89	231	588.774,159 637.225,938	11.65	231	588.774,159 637.225,938	232	588.764,769 637.230,155	10.293
232	588.764,769 637.230,155	233	588.762,93 637.230,8	1.949	233	588.762,93 637.230,8	234	588.755,73 637.233,326	7.63	234	588.755,73 637.233,326	235	588.744,504 637.235,528	11.44
235	588.744,504 637.235,528	236	588.732,215 637.237,897	12.515	236	588.732,215 637.237,897	237	588.709,867 637.241,097	22.576	237	588.709,867 637.241,097	238	588.709,704 637.243,069	1.979
238	588.709,704 637.243,069	239	588.703,396 637.244,136	6.398	239	588.703,396 637.244,136	240	588.702,473 637.242,256	2.094	240	588.702,473 637.242,256	241	588.700,082 637.242,55	2.409
241	588.700,082 637.242,55	242	588.699,92 637.242,57	0.163	242	588.699,92 637.242,57	243	588.687,206 637.244,456	12.853	243	588.687,206 637.244,456	244	588.674,075 637.246,631	13.31
244	588.674,075 637.246,631	245	588.664,192 637.248,171	10.002	245	588.664,192 637.248,171	246	588.657,256 637.248,941	6.979	246	588.657,256 637.248,941	247	588.642,242 637.251,659	15.258
247	588.642,242 637.251,659	248	588.633,831 637.253,054	8.526	248	588.633,831 637.253,054	249	588.624,46 637.254,454	9.475	249	588.624,46 637.254,454	250	588.616,076 637.255,923	8.512
250	588.616,076 637.255,923	251	588.599,013 637.258,881	17.317	251	588.599,013 637.258,881	252	588.596,044 637.259,281	2.996	252	588.596,044 637.259,281	253	588.590,722 637.260,124	5.388
253	588.590,722 637.260,124	254	588.585,613 637.261,202	5.221	254	588.585,613 637.261,202	255	588.581,109 637.261,762	4.539	255	588.581,109 637.261,762	256	588.571,202 637.263,197	10.01
256	588.571,202 637.263,197	257	588.546,825 637.267,33	24.725	257	588.546,825 637.267,33	258	588.542,468 637.267,772	4.379	258	588.542,468 637.267,772	259	588.536,283 637.268,869	6.282
259	588.536,283 637.268,869	260	588.522,605 637.271,057	13.852	260	588.522,605 637.271,057	261	588.513,704 637.272,184	8.972	261	588.513,704 637.272,184	262	588.499,068 637.274,424	14.806
262	588.499,068 637.274,424	263	588.486,719 637.276,536	12.528	263	588.486,719 637.276,536	264	588.484,669 637.276,773	2.064	264	588.484,669 637.276,773	265	588.474,166 637.278,227	10.603
265	588.474,166 637.278,227	266	588.464,244 637.279,752	10.039	266	588.464,244 637.279,752	267	588.457,002 637.281,055	7.358	267	588.457,002 637.281,055	268	588.446,642 637.282,918	10.526
268	588.446,642 637.282,918	269	588.438,775 637.284,147	7.962	269	588.438,775 637.284,147	270	588.431,33 637.285,559	7.578	270	588.431,33 637.285,559	271	588.428,221 637.286,139	3.163
271	588.428,221 637.286,139	272	588.418,273 637.287,637	10.06	272	588.418,273 637.287,637	273	588.413,953 637.288,416	4.39	273	588.413,953 637.288,416	274	588.410,265 637.289,043	3.741
274	588.410,265 637.289,043	275	588.405,316 637.289,326	4.957	275	588.405,316 637.289,326	276	588.390,375 637.292,052	15.188	276	588.390,375 637.292,052	277	588.371,92 637.294,673	18.64
277	588.371,92 637.294,673	278	588.354,156 637.298,385	18.148	278	588.354,156 637.298,385	279	588.335,681 637.300,465	18.592	279	588.335,681 637.300,465	280	588.327,09 637.301,558	8.66
280	588.327,09 637.301,558	281	588.272,104 637.310,23	55.666	281	588.272,104 637.310,23	282	588.238,34 637.315,296	34.142	282	588.238,34 637.315,296	283	588.213,703 637.319,985	25.079
283	588.213,703 637.319,985	284	588.194,83 637.325,319	19.612	284	588.194,83 637.325,319	285	588.184,573 637.328,898	10.863	285	588.184,573 637.328,898	286	588.174,788 637.333,017	10.617

Punct început	X / Y	Punct sfârșit	X / Y	Lungime segment	Punct început	X / Y	Punct sfârșit	X / Y	Lungime segment	Punct început	X / Y	Punct sfârșit	X / Y	Lungime segment
286	588.174,788 637.333,017	287	588.162,839 637.337,704	12.835	287	588.162,839 637.337,704	288	588.142,777 637.346,287	21.821	288	588.142,777 637.346,287	289	588.130,03 637.350,877	13.548
289	588.130,03 637.350,877	290	588.117,671 637.354,308	12.826	290	588.117,671 637.354,308	291	588.100,479 637.357,423	17.472	291	588.100,479 637.357,423	292	588.091,393 637.356,394	9.144
292	588.091,393 637.356,394	293	588.078,677 637.358,452	12.881	293	588.078,677 637.358,452	294	588.071,564 637.358,727	7.118	294	588.071,564 637.358,727	295	588.067,194 637.359,065	4.383
295	588.067,194 637.359,065	296	588.060,618 637.359,157	6.577	296	588.060,618 637.359,157	297	588.056,769 637.359,449	3.86	297	588.056,769 637.359,449	298	588.056,546 637.358,192	1.277
298	588.056,546 637.358,192	299	588.052,583 637.358,435	3.97	299	588.052,583 637.358,435	300	588.043,12 637.358,936	9.476	300	588.043,12 637.358,936	301	588.043,233 637.359,479	0.555
301	588.043,233 637.359,479	302	588.039,186 637.358,976	4.078	302	588.039,186 637.358,976	303	588.031,443 637.359,663	7.773	303	588.031,443 637.359,663	304	588.030,784 637.359,721	0.662
304	588.030,784 637.359,721	305	588.026,4 637.359,847	4.386	305	588.026,4 637.359,847	306	588.023,007 637.360,251	3.417	306	588.023,007 637.360,251	307	588.018,786 637.360,32	4.222
307	588.018,786 637.360,32	308	588.009,422 637.360,473	9.365	308	588.009,422 637.360,473	309	588.004,691 637.360,567	4.732	309	588.004,691 637.360,567	310	587.999,866 637.360,973	4.842
310	587.999,866 637.360,973	311	587.990,482 637.361,33	9.391	311	587.990,482 637.361,33	312	587.990,076 637.360,565	0.866	312	587.990,076 637.360,565	313	587.985,119 637.360,658	4.958
313	587.985,119 637.360,658	314	587.984,083 637.360,813	1.048	314	587.984,083 637.360,813	315	587.980,593 637.360,42	3.512	315	587.980,593 637.360,42	316	587.972,489 637.360,384	8.104
316	587.972,489 637.360,384	317	587.962,543 637.360,665	9.95	317	587.962,543 637.360,665	318	587.956,365 637.360,583	6.179	318	587.956,365 637.360,583	319	587.942,029 637.361,245	14.351
319	587.942,029 637.361,245	320	587.933,174 637.361,637	8.864	320	587.933,174 637.361,637	321	587.893,208 637.366,397	40.248	321	587.893,208 637.366,397	322	587.855,457 637.374,412	38.592
322	587.855,457 637.374,412	323	587.841,477 637.379,181	14.771	323	587.841,477 637.379,181	324	587.826,168 637.385,689	16.635	324	587.826,168 637.385,689	325	587.818,558 637.388,423	8.086
325	587.818,558 637.388,423	326	587.811,398 637.391,221	7.687	326	587.811,398 637.391,221	327	587.801,775 637.394,385	10.13	327	587.801,775 637.394,385	328	587.789,504 637.398,601	12.975
328	587.789,504 637.398,601	329	587.777,865 637.402,447	12.258	329	587.777,865 637.402,447	330	587.765,727 637.406,651	12.845	330	587.765,727 637.406,651	331	587.755,152 637.410,188	11.151
331	587.755,152 637.410,188	332	587.752,022 637.411,398	3.356	332	587.752,022 637.411,398	333	587.740,93 637.414,872	11.623	333	587.740,93 637.414,872	334	587.733,855 637.417,088	7.414
334	587.733,855 637.417,088	335	587.721,304 637.421,33	13.248	335	587.721,304 637.421,33	336	587.703,143 637.427,144	19.069	336	587.703,143 637.427,144	337	587.688,565 637.431,934	15.345
337	587.688,565 637.431,934	338	587.672,298 637.432,792	16.29	338	587.672,298 637.432,792	339	587.664,484 637.432,506	7.819	339	587.664,484 637.432,506	340	587.646,503 637.431,924	17.99
340	587.646,503 637.431,924	341	587.634,803 637.431,634	11.704	341	587.634,803 637.431,634	342	587.633,164 637.430,811	1.834	342	587.633,164 637.430,811	343	587.629,424 637.429,839	3.864
343	587.629,424 637.429,839	344	587.623,239 637.428,046	6.44	344	587.623,239 637.428,046	345	587.620,397 637.427,06	3.008	345	587.620,397 637.427,06	346	587.611,989 637.424,688	8.736
346	587.611,989 637.424,688	347	587.604,33 637.422,487	7.969	347	587.604,33 637.422,487	348	587.597,722 637.420,438	6.918	348	587.597,722 637.420,438	349	587.592,155 637.418,754	5.816
349	587.592,155 637.418,754	350	587.587,908 637.417,46	4.44	350	587.587,908 637.417,46	351	587.577,811 637.414,45	10.536	351	587.577,811 637.414,45	352	587.574,665 637.413,529	3.278
352	587.574,665 637.413,529	353	587.572,268 637.412,828	2.497	353	587.572,268 637.412,828	354	587.567,878 637.411,458	4.599	354	587.567,878 637.411,458	355	587.559,405 637.409,025	8.815
355	587.559,405 637.409,025	356	587.558,546 637.408,723	0.911	356	587.558,546 637.408,723	357	587.557,022 637.408,282	1.587	357	587.557,022 637.408,282	358	587.548,686 637.405,872	8.677
358	587.548,686 637.405,872	359	587.546,082 637.405,072	2.724	359	587.546,082 637.405,072	360	587.538,591 637.403,157	7.732	360	587.538,591 637.403,157	361	587.535,435 637.402,235	3.288
361	587.535,435 637.402,235	362	587.527,061 637.400,048	8.655	362	587.527,061 637.400,048	363	587.524,25 637.399,22	2.93	363	587.524,25 637.399,22	364	587.524,143 637.399,189	0.111
364	587.524,143 637.399,189	365	587.514,145 637.396,131	10.455	365	587.514,145 637.396,131	366	587.504,152 637.393,235	10.404	366	587.504,152 637.393,235	367	587.501,232 637.392,523	3.006
367	587.501,232 637.392,523	368	587.490,779 637.389,332	10.929	368	587.490,779 637.389,332	369	587.485,227 637.387,799	5.76	369	587.485,227 637.387,799	370	587.477,364 637.385,368	8.23
370	587.477,364 637.385,368	371	587.466,771 637.382,432	10.992	371	587.466,771 637.382,432	372	587.460,069 637.380,456	6.987	372	587.460,069 637.380,456	373	587.443,954 637.375,517	16.855
373	587.443,954 637.375,517	374	587.435,296 637.372,808	9.072	374	587.435,296 637.372,808	375	587.432,961 637.372,097	2.441	375	587.432,961 637.372,097	376	587.409,768 637.364,858	24.296
376	587.409,768 637.364,858	377	587.400,512 637.361,964	9.698	377	587.400,512 637.361,964	378	587.385,331 637.356,677	16.075	378	587.385,331 637.356,677	379	587.379,474 637.355,094	6.067
379	587.379,474 637.355,094	380	587.373,808 637.352,931	6.065	380	587.373,808 637.352,931	381	587.364,701 637.349,937	9.587	381	587.364,701 637.349,937	382	587.355,311 637.347,269	9.762
382	587.355,311 637.347,269	383	587.352,192 637.348,18	3.249	383	587.352,192 637.348,18	384	587.351,234 637.348,166	0.958	384	587.351,234 637.348,166	385	587.350,256 637.349,006	1.289

Punct început	X / Y	Punct sfârșit	X / Y	Lungime segment	Punct început	X / Y	Punct sfârșit	X / Y	Lungime segment	Punct început	X / Y	Punct sfârșit	X / Y	Lungime segment
385	587.350,256 637.349,006	386	587.348,152 637.345,089	4.446	386	587.348,152 637.345,089	387	587.343,549 637.343,768	4.789	387	587.343,549 637.343,768	388	587.340,052 637.342,883	3.607
388	587.340,052 637.342,883	389	587.336,451 637.341,997	3.708	389	587.336,451 637.341,997	390	587.328,123 637.339,862	8.597	390	587.328,123 637.339,862	391	587.321,195 637.338,018	7.169
391	587.321,195 637.338,018	392	587.312,802 637.335,895	8.657	392	587.312,802 637.335,895	393	587.307,184 637.334,399	5.814	393	587.307,184 637.334,399	394	587.303,91 637.333,486	3.399
394	587.303,91 637.333,486	395	587.296,07 637.330,955	8.238	395	587.296,07 637.330,955	396	587.283,547 637.326,835	13.183	396	587.283,547 637.326,835	397	587.275,18 637.324,31	8.74
397	587.275,18 637.324,31	398	587.275,052 637.324,708	0.418	398	587.275,052 637.324,708	399	587.267,983 637.322,561	7.388	399	587.267,983 637.322,561	400	587.261,582 637.320,667	6.675
400	587.261,582 637.320,667	401	587.255,848 637.318,942	5.988	401	587.255,848 637.318,942	402	587.250,456 637.317,205	5.665	402	587.250,456 637.317,205	403	587.250,171 637.317,113	0.299
403	587.250,171 637.317,113	404	587.247,585 637.316,338	2.7	404	587.247,585 637.316,338	405	587.236,963 637.313,155	11.089	405	587.236,963 637.313,155	406	587.224,697 637.309,515	12.795
406	587.224,697 637.309,515	407	587.211,309 637.305,801	13.894	407	587.211,309 637.305,801	408	587.210,24 637.305,557	1.096	408	587.210,24 637.305,557	409	587.192,533 637.300,314	18.467
409	587.192,533 637.300,314	410	587.187,599 637.298,196	5.369	410	587.187,599 637.298,196	411	587.167,055 637.292,329	21.365	411	587.167,055 637.292,329	412	587.153,036 637.288,185	14.619
412	587.153,036 637.288,185	413	587.141,339 637.285,339	12.038	413	587.141,339 637.285,339	414	587.137,457 637.284,08	4.081	414	587.137,457 637.284,08	415	587.126,427 637.280,816	11.503
415	587.126,427 637.280,816	416	587.093,113 637.270,876	34.765	416	587.093,113 637.270,876	417	587.088,621 637.269,425	4.721	417	587.088,621 637.269,425	418	587.083,929 637.267,85	4.949
418	587.083,929 637.267,85	419	587.063,667 637.261,247	21.311	419	587.063,667 637.261,247	420	587.055,572 637.259,643	8.252	420	587.055,572 637.259,643	421	587.041,056 637.256,951	14.764
421	587.041,056 637.256,951	422	587.024,936 637.254,94	16.245	422	587.024,936 637.254,94	423	587.008,964 637.254,264	15.986	423	587.008,964 637.254,264	424	586.997,203 637.254,478	11.763
424	586.997,203 637.254,478	425	586.997,183 637.253,697	0.781	425	586.997,183 637.253,697	426	586.976,647 637.255,844	20.648	426	586.976,647 637.255,844	427	586.958,683 637.257,553	18.045
427	586.958,683 637.257,553	428	586.948,705 637.258,692	10.043	428	586.948,705 637.258,692	429	586.931,542 637.261,398	17.375	429	586.931,542 637.261,398	430	586.908,224 637.264,154	23.48
430	586.908,224 637.264,154	431	586.901,864 637.265,026	6.42	431	586.901,864 637.265,026	432	586.890,045 637.266,583	11.921	432	586.890,045 637.266,583	433	586.876,1 637.268,059	14.023
433	586.876,1 637.268,059	434	586.873,687 637.268,314	2.426	434	586.873,687 637.268,314	435	586.857,237 637.270,487	16.593	435	586.857,237 637.270,487	436	586.843,775 637.272,09	13.557
436	586.843,775 637.272,09	437	586.841,994 637.272,302	1.794	437	586.841,994 637.272,302	438	586.833,061 637.273,294	8.988	438	586.833,061 637.273,294	439	586.817,586 637.274,614	15.531
439	586.817,586 637.274,614	440	586.815,582 637.274,785	2.011	440	586.815,582 637.274,785	441	586.803,073 637.276,463	12.621	441	586.803,073 637.276,463	442	586.786,955 637.278,343	16.227
442	586.786,955 637.278,343	443	586.779,127 637.279,663	7.939	443	586.779,127 637.279,663	444	586.772,945 637.279,99	6.191	444	586.772,945 637.279,99	445	586.764,572 637.280,889	8.421
445	586.764,572 637.280,889	446	586.754,638 637.282,095	10.007	446	586.754,638 637.282,095	447	586.751,762 637.282,494	2.904	447	586.751,762 637.282,494	448	586.740,803 637.284,068	11.071
448	586.740,803 637.284,068	449	586.731,78 637.284,854	9.057	449	586.731,78 637.284,854	450	586.728,292 637.285,558	3.558	450	586.728,292 637.285,558	451	586.715,304 637.287,01	13.069
451	586.715,304 637.287,01	452	586.700,364 637.288,519	15.016	452	586.700,364 637.288,519	453	586.696,35 637.288,982	4.041	453	586.696,35 637.288,982	454	586.696,377 637.289,169	0.189
454	586.696,377 637.289,169	455	586.694,169 637.289,406	2.221	455	586.694,169 637.289,406	456	586.682,751 637.290,838	11.507	456	586.682,751 637.290,838	457	586.676,164 637.291,573	6.628
457	586.676,164 637.291,573	458	586.666,304 637.292,921	9.952	458	586.666,304 637.292,921	459	586.658,537 637.293,789	7.815	459	586.658,537 637.293,789	460	586.658,529 637.293,716	0.073
460	586.658,529 637.293,716	461	586.654,393 637.294,149	4.159	461	586.654,393 637.294,149	462	586.643,907 637.295,44	10.565	462	586.643,907 637.295,44	463	586.642,312 637.295,724	1.62
463	586.642,312 637.295,724	464	586.630,11 637.296,983	12.267	464	586.630,11 637.296,983	465	586.614,42 637.298,673	15.781	465	586.614,42 637.298,673	466	586.607,7 637.299,527	6.774
466	586.607,7 637.299,527	467	586.597,332 637.300,745	10.439	467	586.597,332 637.300,745	468	586.591,538 637.301,556	5.85	468	586.591,538 637.301,556	469	586.583,014 637.302,694	8.6
469	586.583,014 637.302,694	470	586.569,348 637.305,06	13.869	470	586.569,348 637.305,06	471	586.562,073 637.307,226	7.591	471	586.562,073 637.307,226	472	586.557,995 637.311,111	5.632
472	586.557,995 637.311,111	473	586.552,252 637.312,809	5.989	473	586.552,252 637.312,809	474	586.542,274 637.315,76	10.405	474	586.542,274 637.315,76	475	586.531,6 637.319,094	11.183
475	586.531,6 637.319,094	476	586.517,731 637.323,398	14.521	476	586.517,731 637.323,398	477	586.517,716 637.323,664	0.266	477	586.517,716 637.323,664	478	586.510,354 637.325,997	7.723
478	586.510,354 637.325,997	479	586.496,868 637.329,982	14.062	479	586.496,868 637.329,982	480	586.482,677 637.334,609	14.926	480	586.482,677 637.334,609	481	586.470,063 637.338,136	13.098
481	586.470,063 637.338,136	482	586.466,451 637.339,168	3.757	482	586.466,451 637.339,168	483	586.462,558 637.340,384	4.078	483	586.462,558 637.340,384	484	586.457,647 637.341,893	5.138

Punct început	X / Y	Punct sfârșit	X / Y	Lungime segment	Punct început	X / Y	Punct sfârșit	X / Y	Lungime segment	Punct început	X / Y	Punct sfârșit	X / Y	Lungime segment
484	586.457,647 637.341,893	485	586.451,88 637.343,764	6.063	485	586.451,88 637.343,764	486	586.447,976 637.344,974	4.087	486	586.447,976 637.344,974	487	586.439,831 637.347,519	8.533
487	586.439,831 637.347,519	488	586.432,608 637.349,626	7.524	488	586.432,608 637.349,626	489	586.423,546 637.352,503	9.508	489	586.423,546 637.352,503	490	586.417,031 637.354,612	6.848
490	586.417,031 637.354,612	491	586.407,376 637.357,739	10.149	491	586.407,376 637.357,739	492	586.399,96 637.360,254	7.831	492	586.399,96 637.360,254	493	586.394,616 637.362,03	5.631
493	586.394,616 637.362,03	494	586.383,358 637.365,772	11.864	494	586.383,358 637.365,772	495	586.381,425 637.366,084	1.958	495	586.381,425 637.366,084	496	586.374,103 637.368,772	7.8
496	586.374,103 637.368,772	497	586.369,634 637.370,252	4.708	497	586.369,634 637.370,252	498	586.353,345 637.375,227	17.032	498	586.353,345 637.375,227	499	586.353,306 637.375,123	0.111
499	586.353,306 637.375,123	500	586.344,779 637.377,89	8.965	500	586.344,779 637.377,89	501	586.336,904 637.380,444	8.279	501	586.336,904 637.380,444	502	586.330,078 637.382,739	7.201
502	586.330,078 637.382,739	503	586.324,219 637.384,542	6.13	503	586.324,219 637.384,542	504	586.318,95 637.386,213	5.528	504	586.318,95 637.386,213	505	586.310,299 637.389,117	9.125
505	586.310,299 637.389,117	506	586.300,61 637.391,936	10.091	506	586.300,61 637.391,936	507	586.298,83 637.392,443	1.851	507	586.298,83 637.392,443	508	586.292,571 637.394,226	6.508
508	586.292,571 637.394,226	509	586.292,522 637.394,058	0.175	509	586.292,522 637.394,058	510	586.283,481 637.397,127	9.548	510	586.283,481 637.397,127	511	586.280,557 637.398,16	3.101
511	586.280,557 637.398,16	512	586.278,414 637.398,745	2.221	512	586.278,414 637.398,745	513	586.266,086 637.402,717	12.952	513	586.266,086 637.402,717	514	586.248,204 637.408,398	18.763
514	586.248,204 637.408,398	515	586.243,809 637.409,866	4.634	515	586.243,809 637.409,866	516	586.240,772 637.410,698	3.149	516	586.240,772 637.410,698	517	586.227,232 637.414,585	14.087
517	586.227,232 637.414,585	518	586.223,877 637.415,545	3.49	518	586.223,877 637.415,545	519	586.216,417 637.417,758	7.781	519	586.216,417 637.417,758	520	586.204,843 637.421,101	12.047
520	586.204,843 637.421,101	521	586.182,437 637.427,555	23.317	521	586.182,437 637.427,555	522	586.174,839 637.429,777	7.916	522	586.174,839 637.429,777	523	586.161,335 637.432,055	13.695
523	586.161,335 637.432,055	524	586.147,159 637.434,477	14.381	524	586.147,159 637.434,477	525	586.133,253 637.435,576	13.949	525	586.133,253 637.435,576	526	586.122,63 637.435,376	10.625
526	586.122,63 637.435,376	527	586.116,251 637.435,29	6.38	527	586.116,251 637.435,29	528	586.114,848 637.435,187	1.407	528	586.114,848 637.435,187	529	586.108,389 637.434,837	6.468
529	586.108,389 637.434,837	530	586.092,418 637.433,566	16.021	530	586.092,418 637.433,566	531	586.083,806 637.433,071	8.626	531	586.083,806 637.433,071	532	586.076,176 637.432,32	7.667
532	586.076,176 637.432,32	533	586.073,203 637.431,929	2.999	533	586.073,203 637.431,929	534	586.063,673 637.431,544	9.538	534	586.063,673 637.431,544	535	586.051,001 637.430,069	12.758
535	586.051,001 637.430,069	536	586.043,499 637.429,469	7.526	536	586.043,499 637.429,469	537	586.037,62 637.429,02	5.896	537	586.037,62 637.429,02	538	586.029,818 637.427,464	7.956
538	586.029,818 637.427,464	539	586.018,771 637.426,097	11.131	539	586.018,771 637.426,097	540	586.015,872 637.425,806	2.914	540	586.015,872 637.425,806	541	586.008,274 637.425,044	7.636
541	586.008,274 637.425,044	542	586.000,008 637.424,13	8.316	542	586.000,008 637.424,13	543	585.995,896 637.423,265	4.202	543	585.995,896 637.423,265	544	585.996,097 637.422,656	0.641
544	585.996,097 637.422,656	545	585.987,847 637.421,631	8.313	545	585.987,847 637.421,631	546	585.968,2 637.419,262	19.789	546	585.968,2 637.419,262	547	585.956,637 637.417,638	11.676
547	585.956,637 637.417,638	548	585.954,114 637.417,499	2.527	548	585.954,114 637.417,499	549	585.942,177 637.415,691	12.073	549	585.942,177 637.415,691	550	585.937,131 637.414,969	5.097
550	585.937,131 637.414,969	551	585.927,156 637.414,049	10.017	551	585.927,156 637.414,049	552	585.922,821 637.413,686	4.35	552	585.922,821 637.413,686	553	585.916,942 637.412,877	5.934
553	585.916,942 637.412,877	554	585.916,872 637.413,304	0.433	554	585.916,872 637.413,304	555	585.912,506 637.413,021	4.375	555	585.912,506 637.413,021	556	585.912,513 637.412,601	0.42
556	585.912,513 637.412,601	557	585.908,336 637.412,175	4.199	557	585.908,336 637.412,175	558	585.908,024 637.412,557	0.493	558	585.908,024 637.412,557	559	585.902,114 637.411,654	5.979
559	585.902,114 637.411,654	560	585.896,097 637.411,166	6.037	560	585.896,097 637.411,166	561	585.895,955 637.411,931	0.778	561	585.895,955 637.411,931	562	585.893,781 637.411,943	2.174
562	585.893,781 637.411,943	563	585.893,675 637.411,088	0.862	563	585.893,675 637.411,088	564	585.881,467 637.409,168	12.358	564	585.881,467 637.409,168	565	585.876,37 637.408,758	5.113
565	585.876,37 637.408,758	566	585.852,934 637.406,873	23.512	566	585.852,934 637.406,873	567	585.841,432 637.405,491	11.585	567	585.841,432 637.405,491	568	585.836,538 637.405,426	4.894
568	585.836,538 637.405,426	569	585.821,3 637.403,786	15.326	569	585.821,3 637.403,786	570	585.816,04 637.403,324	5.28	570	585.816,04 637.403,324	571	585.806,419 637.402,287	9.677
571	585.806,419 637.402,287	572	585.797,189 637.401,348	9.278	572	585.797,189 637.401,348	573	585.781,681 637.399,686	15.597	573	585.781,681 637.399,686	574	585.767,868 637.398,484	13.865
574	585.767,868 637.398,484	575	585.757,006 637.397,681	10.892	575	585.757,006 637.397,681	576	585.756,922 637.397,674	0.084	576	585.756,922 637.397,674	577	585.747,055 637.396,393	9.95
577	585.747,055 637.396,393	578	585.740,369 637.395,776	6.714	578	585.740,369 637.395,776	579	585.733,968 637.395,107	6.436	579	585.733,968 637.395,107	580	585.715,011 637.393,128	19.06
580	585.715,011 637.393,128	581	585.712,147 637.392,522	2.927	581	585.712,147 637.392,522	582	585.711,479 637.392,775	0.714	582	585.711,479 637.392,775	583	585.704,134 637.392,04	7.382

Punct început	X / Y	Punct sfârşit	X / Y	Lungime segment	Punct început	X / Y	Punct sfârşit	X / Y	Lungime segment	Punct început	X / Y	Punct sfârşit	X / Y	Lungime segment
583	585.704,134 637.392,04	584	585.703,841 637.391,694	0.453	584	585.703,841 637.391,694	585	585.693,822 637.390,634	10.075	585	585.693,822 637.390,634	586	585.688,824 637.390,119	5.024
586	585.688,824 637.390,119	587	585.683,444 637.389,641	5.401	587	585.683,444 637.389,641	588	585.669,464 637.388,062	14.069	588	585.669,464 637.388,062	589	585.647,384 637.385,63	22.214
589	585.647,384 637.385,63	590	585.632,418 637.383,867	15.069	590	585.632,418 637.383,867	591	585.619,036 637.382,455	13.456	591	585.619,036 637.382,455	592	585.606,934 637.380,989	12.19
592	585.606,934 637.380,989	593	585.601,357 637.380,36	5.612	593	585.601,357 637.380,36	594	585.596,5 637.379,95	4.874	594	585.596,5 637.379,95	595	585.588,566 637.378,784	8.019
595	585.588,566 637.378,784	596	585.584,513 637.378,515	4.062	596	585.584,513 637.378,515	597	585.582,067 637.378,423	2.448	597	585.582,067 637.378,423	598	585.568,88 637.376,407	13.34
598	585.568,88 637.376,407	599	585.551,92 637.375,29	16.997	599	585.551,92 637.375,29	600	585.547,244 637.374,431	4.754	600	585.547,244 637.374,431	601	585.541,074 637.373,343	6.265
601	585.541,074 637.373,343	602	585.539,182 637.372,646	2.016	602	585.539,182 637.372,646	603	585.534,624 637.371,991	4.605	603	585.534,624 637.371,991	604	585.523,978 637.370,326	10.775
604	585.523,978 637.370,326	605	585.518,202 637.369,704	5.809	605	585.518,202 637.369,704	606	585.513,912 637.369,056	4.339	606	585.513,912 637.369,056	607	585.503,059 637.367,78	10.928
607	585.503,059 637.367,78	608	585.499,709 637.367,589	3.355	608	585.499,709 637.367,589	609	585.494,289 637.366,923	5.461	609	585.494,289 637.366,923	610	585.487,09 637.366,024	7.255
610	585.487,09 637.366,024	611	585.478,3 637.364,811	8.873	611	585.478,3 637.364,811	612	585.471,717 637.363,857	6.652	612	585.471,717 637.363,857	613	585.462,082 637.362,441	9.738
613	585.462,082 637.362,441	614	585.456,772 637.361,702	5.361	614	585.456,772 637.361,702	615	585.454,781 637.361,425	2.01	615	585.454,781 637.361,425	616	585.440,986 637.359,709	13.901
616	585.440,986 637.359,709	617	585.435,423 637.359,095	5.597	617	585.435,423 637.359,095	618	585.432,104 637.358,728	3.339	618	585.432,104 637.358,728	619	585.425,324 637.358,044	6.814
619	585.425,324 637.358,044	620	585.417,072 637.357,185	8.297	620	585.417,072 637.357,185	621	585.412,78 637.356,938	4.299	621	585.412,78 637.356,938	622	585.398,646 637.355,493	14.208
622	585.398,646 637.355,493	623	585.386,649 637.355,623	11.998	623	585.386,649 637.355,623	624	585.381,871 637.355,41	4.783	624	585.381,871 637.355,41	625	585.376,212 637.354,462	5.738
625	585.376,212 637.354,462	626	585.366,744 637.353,88	9.486	626	585.366,744 637.353,88	627	585.363,159 637.353,659	3.592	627	585.363,159 637.353,659	628	585.350,263 637.352,704	12.931
628	585.350,263 637.352,704	629	585.336,507 637.351,439	13.814	629	585.336,507 637.351,439	630	585.334,751 637.351,3	1.761	630	585.334,751 637.351,3	631	585.327,018 637.350,69	7.757
631	585.327,018 637.350,69	632	585.317,352 637.349,792	9.708	632	585.317,352 637.349,792	633	585.308,598 637.349,295	8.768	633	585.308,598 637.349,295	634	585.301,658 637.348,652	6.97
634	585.301,658 637.348,652	635	585.298,118 637.347,997	3.6	635	585.298,118 637.347,997	636	585.291,874 637.347,446	6.268	636	585.291,874 637.347,446	637	585.279,706 637.346,373	12.215
637	585.279,706 637.346,373	638	585.268,81 637.345,497	10.931	638	585.268,81 637.345,497	639	585.259,093 637.344,541	9.764	639	585.259,093 637.344,541	640	585.246,553 637.343,124	12.62
640	585.246,553 637.343,124	641	585.239,108 637.342,774	7.453	641	585.239,108 637.342,774	642	585.226,769 637.341,916	12.369	642	585.226,769 637.341,916	643	585.223,6 637.341,417	3.208
643	585.223,6 637.341,417	644	585.218,74 637.340,806	4.898	644	585.218,74 637.340,806	645	585.213,435 637.340,533	5.312	645	585.213,435 637.340,533	646	585.213,572 637.339,732	0.813
646	585.213,572 637.339,732	647	585.207,486 637.339,328	6.099	647	585.207,486 637.339,328	648	585.200,074 637.338,921	7.423	648	585.200,074 637.338,921	649	585.196,417 637.338,715	3.663
649	585.196,417 637.338,715	650	585.193,951 637.338,485	2.477	650	585.193,951 637.338,485	651	585.184,501 637.337,852	9.471	651	585.184,501 637.337,852	652	585.181,185 637.337,602	3.325
652	585.181,185 637.337,602	653	585.177,189 637.337,426	4.0	653	585.177,189 637.337,426	654	585.176,103 637.337,378	1.087	654	585.176,103 637.337,378	655	585.171,568 637.337,062	4.546
655	585.171,568 637.337,062	656	585.168,146 637.336,738	3.437	656	585.168,146 637.336,738	657	585.163,097 637.336,266	5.071	657	585.163,097 637.336,266	658	585.154,672 637.335,55	8.455
658	585.154,672 637.335,55	659	585.143,221 637.334,79	11.476	659	585.143,221 637.334,79	660	585.136,366 637.334,024	6.898	660	585.136,366 637.334,024	661	585.132,767 637.333,601	3.624
661	585.132,767 637.333,601	662	585.126,8 637.332,893	6.009	662	585.126,8 637.332,893	663	585.120,821 637.332,218	6.017	663	585.120,821 637.332,218	664	585.117,17 637.331,888	3.666
664	585.117,17 637.331,888	665	585.116,853 637.331,847	0.32	665	585.116,853 637.331,847	666	585.104,597 637.330,272	12.357	666	585.104,597 637.330,272	667	585.102,272 637.330,064	2.334
667	585.102,272 637.330,064	668	585.097,217 637.328,837	5.202	668	585.097,217 637.328,837	669	585.087,851 637.325,463	9.955	669	585.087,851 637.325,463	670	585.077,555 637.321,659	10.976
670	585.077,555 637.321,659	671	585.074,108 637.320,425	3.661	671	585.074,108 637.320,425	672	585.069,014 637.318,643	5.397	672	585.069,014 637.318,643	673	585.066,9 637.318,727	2.116
673	585.066,9 637.318,727	674	585.061,931 637.317,14	5.216	674	585.061,931 637.317,14	675	585.062,36 637.316,034	1.186	675	585.062,36 637.316,034	676	585.053,866 637.313,09	8.99
676	585.053,866 637.313,09	677	585.048,595 637.311,189	5.603	677	585.048,595 637.311,189	678	585.045,881 637.310,21	2.885	678	585.045,881 637.310,21	679	585.041,205 637.308,52	4.972
679	585.041,205 637.308,52	680	585.030,161 637.304,455	11.768	680	585.030,161 637.304,455	681	585.025,698 637.302,733	4.784	681	585.025,698 637.302,733	682	585.015,49 637.298,693	10.978

Punct început	X / Y	Punct sfârşit	X / Y	Lungime segment	Punct început	X / Y	Punct sfârşit	X / Y	Lungime segment	Punct început	X / Y	Punct sfârşit	X / Y	Lungime segment
682	585.015,49 637.298,693	683	585.008,082 637.295,925	7.908	683	585.008,082 637.295,925	684	585.006,029 637.295,218	2.171	684	585.006,029 637.295,218	685	585.004,161 637.294,495	2.003
685	585.004,161 637.294,495	686	585.000,168 637.292,808	4.335	686	585.000,168 637.292,808	687	584.991,806 637.289,812	8.883	687	584.991,806 637.289,812	688	584.988,434 637.288,514	3.613
688	584.988,434 637.288,514	689	584.980,342 637.285,451	8.652	689	584.980,342 637.285,451	690	584.975,819 637.284,126	4.713	690	584.975,819 637.284,126	691	584.967,956 637.281,286	8.36
691	584.967,956 637.281,286	692	584.961,364 637.278,997	6.978	692	584.961,364 637.278,997	693	584.961,374 637.278,969	0.03	693	584.961,374 637.278,969	694	584.956,355 637.276,997	5.393
694	584.956,355 637.276,997	695	584.948,957 637.274,286	7.879	695	584.948,957 637.274,286	696	584.935,31 637.269,26	14.54 3	696	584.935,31 637.269,26	697	584.921,015 637.263,776	15.31 1
697	584.921,015 637.263,776	698	584.910,94 637.260,24	10.67 7	698	584.910,94 637.260,24	699	584.905,433 637.258,195	5.874	699	584.905,433 637.258,195	700	584.883,703 637.249,918	23.25 3
700	584.883,703 637.249,918	701	584.876,774 637.247,453	7.354	701	584.876,774 637.247,453	702	584.872,835 637.245,937	4.221	702	584.872,835 637.245,937	703	584.863,753 637.242,62	9.669
703	584.863,753 637.242,62	704	584.858,004 637.240,5	6.127	704	584.858,004 637.240,5	705	584.848,919 637.237,204	9.664	705	584.848,919 637.237,204	706	584.842,093 637.234,576	7.314
706	584.842,093 637.234,576	707	584.834,124 637.231,554	8.523	707	584.834,124 637.231,554	708	584.832,633 637.230,989	1.594	708	584.832,633 637.230,989	709	584.828,248 637.229,298	4.7
709	584.828,248 637.229,298	710	584.822,711 637.226,999	5.995	710	584.822,711 637.226,999	711	584.809,403 637.222,265	14.12 5	711	584.809,403 637.222,265	712	584.796,669 637.217,48	13.60 3
712	584.796,669 637.217,48	713	584.789,854 637.214,774	7.333	713	584.789,854 637.214,774	714	584.783,863 637.211,257	6.947	714	584.783,863 637.211,257	715	584.777,588 637.209,244	6.59
715	584.777,588 637.209,244	716	584.771,206 637.207,201	6.701	716	584.771,206 637.207,201	717	584.766,238 637.205,566	5.23	717	584.766,238 637.205,566	718	584.766,22 637.205,56	0.019
718	584.766,22 637.205,56	719	584.754,939 637.201,535	11.97 8	719	584.754,939 637.201,535	720	584.746,478 637.198,604	8.954	720	584.746,478 637.198,604	721	584.740,772 637.196,714	6.011
721	584.740,772 637.196,714	722	584.725,175 637.191,19	16.54 6	722	584.725,175 637.191,19	723	584.719,858 637.189,227	5.668	723	584.719,858 637.189,227	724	584.707,442 637.184,473	13.29 5
724	584.707,442 637.184,473	725	584.696,893 637.180,491	11.27 6	725	584.696,893 637.180,491	726	584.689,376 637.177,637	8.041	726	584.689,376 637.177,637	727	584.679,95 637.174,046	10.08 7
727	584.679,95 637.174,046	728	584.675,281 637.172,046	5.079	728	584.675,281 637.172,046	729	584.653,354 637.162,438	23.94	729	584.653,354 637.162,438	730	584.653,662 637.161,762	0.743
730	584.653,662 637.161,762	731	584.642,949 637.155,245	12.54	731	584.642,949 637.155,245	732	584.639,468 637.153,863	3.745	732	584.639,468 637.153,863	733	584.629,993 637.147,421	11.45 8
733	584.629,993 637.147,421	734	584.601,618 637.132,523	32.04 8	734	584.601,618 637.132,523	735	584.584,565 637.122,928	19.56 7	735	584.584,565 637.122,928	736	584.572,261 637.112,947	15.84 3
736	584.572,261 637.112,947	737	584.556,233 637.096,64	22.86 5	737	584.556,233 637.096,64	738	584.547,34 637.085,571	14.19 9	738	584.547,34 637.085,571	739	584.540,998 637.076,596	10.99
739	584.540,998 637.076,596	740	584.537,456 637.069,32	8.092	740	584.537,456 637.069,32	741	584.531,951 637.056,114	14.30 7	741	584.531,951 637.056,114	742	584.528,624 637.048,603	8.215
742	584.528,624 637.048,603	743	584.527,129 637.043,431	5.384	743	584.527,129 637.043,431	744	584.525,827 637.039,545	4.098	744	584.525,827 637.039,545	745	584.523,076 637.031,097	8.885
745	584.523,076 637.031,097	746	584.521,048 637.025,647	5.815	746	584.521,048 637.025,647	747	584.517,227 637.015,474	10.86 7	747	584.517,227 637.015,474	748	584.514,687 637.008,852	7.092
748	584.514,687 637.008,852	749	584.511,685 637.000,722	8.667	749	584.511,685 637.000,722	750	584.507,941 636.991,251	10.18 4	750	584.507,941 636.991,251	751	584.505,627 636.984,879	6.779
751	584.505,627 636.984,879	752	584.502,316 636.977,465	8.12	752	584.502,316 636.977,465	753	584.499,247 636.969,826	8.232	753	584.499,247 636.969,826	754	584.495,757 636.963,014	7.654
754	584.495,757 636.963,014	755	584.493,02 636.957,583	6.082	755	584.493,02 636.957,583	756	584.492,451 636.956,809	0.961	756	584.492,451 636.956,809	757	584.485,535 636.947,37	11.70 2
757	584.485,535 636.947,37	758	584.483,645 636.945,675	2.539	758	584.483,645 636.945,675	759	584.479,712 636.941,836	5.496	759	584.479,712 636.941,836	760	584.469,499 636.936,377	11.58
760	584.469,499 636.936,377	761	584.465,262 636.933,975	4.871	761	584.465,262 636.933,975	762	584.459,086 636.932,245	6.414	762	584.459,086 636.932,245	763	584.458,185 636.932,831	1.075
763	584.458,185 636.932,831	764	584.452,339 636.931,703	5.954	764	584.452,339 636.931,703	765	584.443,096 636.929,964	9.405	765	584.443,096 636.929,964	766	584.428,392 636.927,279	14.94 7
766	584.428,392 636.927,279	767	584.418,058 636.925,507	10.48 5	767	584.418,058 636.925,507	768	584.407,478 636.923,501	10.76 8	768	584.407,478 636.923,501	769	584.399,637 636.921,985	7.986
769	584.399,637 636.921,985	770	584.394,744 636.921,213	4.954	770	584.394,744 636.921,213	771	584.387,67 636.920,149	7.154	771	584.387,67 636.920,149	772	584.380,883 636.918,767	6.926
772	584.380,883 636.918,767	773	584.376,561 636.918,608	4.325	773	584.376,561 636.918,608	774	584.368,458 636.917,983	8.127	774	584.368,458 636.917,983	775	584.363,201 636.917,688	5.265
775	584.363,201 636.917,688	776	584.359,259 636.917,671	3.942	776	584.359,259 636.917,671	777	584.357,206 636.917,552	2.056	777	584.357,206 636.917,552	778	584.351,882 636.917,77	5.328
778	584.351,882 636.917,77	779	584.348,633 636.917,84	3.25	779	584.348,633 636.917,84	780	584.340,378 636.918,008	8.257	780	584.340,378 636.918,008	781	584.333,471 636.918,485	6.923

Punct început	X / Y	Punct sfârșit	X / Y	Lungime segment	Punct început	X / Y	Punct sfârșit	X / Y	Lungime segment	Punct început	X / Y	Punct sfârșit	X / Y	Lungime segment
781	584.333,471 636.918,485	782	584.327,451 636.918,964	6.039	782	584.327,451 636.918,964	783	584.323,403 636.919,112	4.051	783	584.323,403 636.919,112	784	584.304,847 636.921,556	18.716
784	584.304,847 636.921,556	785	584.304,912 636.921,875	0.326	785	584.304,912 636.921,875	786	584.296,688 636.923,911	8.472	786	584.296,688 636.923,911	787	584.294,035 636.925,093	2.904
787	584.294,035 636.925,093	788	584.290,991 636.926,821	3.5	788	584.290,991 636.926,821	789	584.287,628 636.929,12	4.074	789	584.287,628 636.929,12	790	584.284,048 636.931,81	4.478
790	584.284,048 636.931,81	791	584.275,173 636.936,265	9.93	791	584.275,173 636.936,265	792	584.260,628 636.945,082	17.009	792	584.260,628 636.945,082	793	584.254,29 636.950,287	8.201
793	584.254,29 636.950,287	794	584.249,598 636.954,444	6.269	794	584.249,598 636.954,444	795	584.244,077 636.959,957	7.802	795	584.244,077 636.959,957	796	584.240,047 636.964,465	6.047
796	584.240,047 636.964,465	797	584.231,463 636.957,206	11.242	797	584.231,463 636.957,206	798	584.233,18 636.955,061	2.748	798	584.233,18 636.955,061	799	584.242,323 636.947,221	12.044
799	584.242,323 636.947,221	800	584.249,356 636.941,733	8.921	800	584.249,356 636.941,733	801	584.247,587 636.936,499	5.525	801	584.247,587 636.936,499	802	584.257,209 636.930,768	11.199
802	584.257,209 636.930,768	803	584.263,039 636.927,477	6.695	803	584.263,039 636.927,477	804	584.267,164 636.925,148	4.737	804	584.267,164 636.925,148	805	584.279,834 636.918,231	14.435
805	584.279,834 636.918,231	806	584.286,115 636.915,41	6.885	806	584.286,115 636.915,41	807	584.287,13 636.915,03	1.084	807	584.287,13 636.915,03	808	584.290,802 636.913,236	4.087
808	584.290,802 636.913,236	809	584.299,852 636.910,257	9.528	809	584.299,852 636.910,257	810	584.311,88 636.907,53	12.333	810	584.311,88 636.907,53	811	584.315,232 636.906,713	3.45
811	584.315,232 636.906,713	812	584.322,516 636.905,22	7.435	812	584.322,516 636.905,22	813	584.326,961 636.904,097	4.585	813	584.326,961 636.904,097	814	584.328,711 636.903,945	1.757
814	584.328,711 636.903,945	815	584.331,26 636.903,801	2.553	815	584.331,26 636.903,801	816	584.341,022 636.903,352	9.772	816	584.341,022 636.903,352	817	584.345,526 636.903,054	4.514
817	584.345,526 636.903,054	818	584.353,892 636.903,28	8.369	818	584.353,892 636.903,28	819	584.364,545 636.903,691	10.661	819	584.364,545 636.903,691	820	584.367,605 636.903,749	3.061
820	584.367,605 636.903,749	821	584.376,11 636.904,903	8.583	821	584.376,11 636.904,903	822	584.384,867 636.906,361	8.878	822	584.384,867 636.906,361	823	584.389,231 636.907,077	4.422
823	584.389,231 636.907,077	824	584.391,062 636.907,38	1.856	824	584.391,062 636.907,38	825	584.400,25 636.908,902	9.313	825	584.400,25 636.908,902	826	584.403,6 636.909,413	3.389
826	584.403,6 636.909,413	827	584.407,938 636.910,074	4.388	827	584.407,938 636.910,074	828	584.411,531 636.910,728	3.652	828	584.411,531 636.910,728	829	584.414,791 636.911,283	3.307
829	584.414,791 636.911,283	830	584.419,114 636.911,722	4.345	830	584.419,114 636.911,722	831	584.426,236 636.912,933	7.224	831	584.426,236 636.912,933	832	584.433,517 636.914,327	7.413
832	584.433,517 636.914,327	833	584.447,985 636.917,101	14.732	833	584.447,985 636.917,101	834	584.456,855 636.919,041	9.08	834	584.456,855 636.919,041	835	584.464,443 636.920,637	7.754
835	584.464,443 636.920,637	836	584.469,644 636.922,204	5.432	836	584.469,644 636.922,204	837	584.474,023 636.923,326	4.52	837	584.474,023 636.923,326	838	584.482,699 636.926,871	9.372
838	584.482,699 636.926,871	839	584.488,58 636.929,182	6.319	839	584.488,58 636.929,182	840	584.494,22 636.929,232	5.64	840	584.494,22 636.929,232	841	584.501,899 636.928,392	7.725
841	584.501,899 636.928,392	842	584.504,012 636.928,694	2.134	842	584.504,012 636.928,694	843	584.504,069 636.929,357	0.665	843	584.504,069 636.929,357	844	584.504,533 636.932,913	3.586
844	584.504,533 636.932,913	845	584.503,985 636.938,633	5.746	845	584.503,985 636.938,633	846	584.501,737 636.943,472	5.336	846	584.501,737 636.943,472	847	584.500,802 636.945,808	2.516
847	584.500,802 636.945,808	848	584.501,307 636.947,379	1.65	848	584.501,307 636.947,379	849	584.503,2 636.951,297	4.351	849	584.503,2 636.951,297	850	584.504,288 636.953,37	2.341
850	584.504,288 636.953,37	851	584.506,113 636.957,347	4.376	851	584.506,113 636.957,347	852	584.507,636 636.961,007	3.964	852	584.507,636 636.961,007	853	584.509,714 636.966,466	5.841
853	584.509,714 636.966,466	854	584.512,285 636.973,063	7.08	854	584.512,285 636.973,063	855	584.515,038 636.980,632	8.054	855	584.515,038 636.980,632	856	584.519,979 636.993,314	13.611
856	584.519,979 636.993,314	857	584.520,464 636.993,18	0.503	857	584.520,464 636.993,18	858	584.524,472 637.002,899	10.513	858	584.524,472 637.002,899	859	584.528,8 637.013,228	11.199
859	584.528,8 637.013,228	860	584.534,984 637.028,15	16.153	860	584.534,984 637.028,15	861	584.538,096 637.035,654	8.124	861	584.538,096 637.035,654	862	584.538,558 637.036,539	0.998
862	584.538,558 637.036,539	863	584.539,449 637.039,635	3.222	863	584.539,449 637.039,635	864	584.543,386 637.050,154	11.232	864	584.543,386 637.050,154	865	584.547,785 637.057,88	8.891
865	584.547,785 637.057,88	866	584.552,182 637.065,171	8.514	866	584.552,182 637.065,171	867	584.556,113 637.070,784	6.853	867	584.556,113 637.070,784	868	584.560,428 637.077,27	7.79
868	584.560,428 637.077,27	869	584.562,677 637.077,4	2.253	869	584.562,677 637.077,4	870	584.568,457 637.083,868	8.674	870	584.568,457 637.083,868	871	584.574,085 637.089,914	8.26
871	584.574,085 637.089,914	872	584.574,744 637.092,28	2.456	872	584.574,744 637.092,28	873	584.585,096 637.100,753	13.377	873	584.585,096 637.100,753	874	584.596,049 637.109,584	14.07
874	584.596,049 637.109,584	875	584.609,802 637.118,046	16.148	875	584.609,802 637.118,046	876	584.612,927 637.119,781	3.574	876	584.612,927 637.119,781	877	584.616,03 637.121,823	3.715
877	584.616,03 637.121,823	878	584.625,279 637.127,423	10.812	878	584.625,279 637.127,423	879	584.636,188 637.134,177	12.831	879	584.636,188 637.134,177	880	584.643,001 637.138,397	8.014

Punct început	X / Y	Punct sfârșit	X / Y	Lungime segment	Punct început	X / Y	Punct sfârșit	X / Y	Lungime segment	Punct început	X / Y	Punct sfârșit	X / Y	Lungime segment
880	584.643,001 637.138,397	881	584.649,454 637.142,557	7.678	881	584.649,454 637.142,557	882	584.656,895 637.146,586	8.462	882	584.656,895 637.146,586	883	584.664,201 637.150,542	8.308
883	584.664,201 637.150,542	884	584.669,862 637.153,214	6.26	884	584.669,862 637.153,214	885	584.679,244 637.157,642	10.374	885	584.679,244 637.157,642	886	584.690,638 637.162,113	12.24
886	584.690,638 637.162,113	887	584.695,912 637.164,321	5.718	887	584.695,912 637.164,321	888	584.698,939 637.165,437	3.226	888	584.698,939 637.165,437	889	584.709,935 637.169,806	11.832
889	584.709,935 637.169,806	890	584.732,079 637.177,798	23.542	890	584.732,079 637.177,798	891	584.737,373 637.179,582	5.587	891	584.737,373 637.179,582	892	584.741,374 637.180,958	4.231
892	584.741,374 637.180,958	893	584.744,379 637.181,836	3.131	893	584.744,379 637.181,836	894	584.744,3 637.182,097	0.273	894	584.744,3 637.182,097	895	584.746,536 637.182,888	2.372
895	584.746,536 637.182,888	896	584.754,817 637.186,181	8.912	896	584.754,817 637.186,181	897	584.761,842 637.188,978	7.561	897	584.761,842 637.188,978	898	584.773,124 637.193,017	11.983
898	584.773,124 637.193,017	899	584.779,689 637.195,328	6.96	899	584.779,689 637.195,328	900	584.789,446 637.198,739	10.336	900	584.789,446 637.198,739	901	584.804,148 637.204,078	15.641
901	584.804,148 637.204,078	902	584.812,428 637.206,385	8.595	902	584.812,428 637.206,385	903	584.818,024 637.208,473	5.973	903	584.818,024 637.208,473	904	584.819,904 637.210,335	2.646
904	584.819,904 637.210,335	905	584.823,036 637.211,317	3.282	905	584.823,036 637.211,317	906	584.838,715 637.216,862	16.631	906	584.838,715 637.216,862	907	584.851,268 637.221,504	13.384
907	584.851,268 637.221,504	908	584.860,224 637.224,814	9.548	908	584.860,224 637.224,814	909	584.863,387 637.225,846	3.327	909	584.863,387 637.225,846	910	584.867,828 637.226,755	4.533
910	584.867,828 637.226,755	911	584.877,432 637.230,386	10.267	911	584.877,432 637.230,386	912	584.890,818 637.235,328	14.269	912	584.890,818 637.235,328	913	584.905,126 637.240,63	15.259
913	584.905,126 637.240,63	914	584.911,722 637.243,05	7.026	914	584.911,722 637.243,05	915	584.922,314 637.246,817	11.242	915	584.922,314 637.246,817	916	584.926,903 637.248,438	4.867
916	584.926,903 637.248,438	917	584.936,854 637.252,26	10.66	917	584.936,854 637.252,26	918	584.942,875 637.254,832	6.547	918	584.942,875 637.254,832	919	584.958,328 637.260,622	16.502
919	584.958,328 637.260,622	920	584.965,182 637.263,059	7.274	920	584.965,182 637.263,059	921	584.974,828 637.266,743	10.326	921	584.974,828 637.266,743	922	584.979,792 637.268,675	5.327
922	584.979,792 637.268,675	923	584.982,45 637.269,766	2.873	923	584.982,45 637.269,766	924	584.987,154 637.271,634	5.061	924	584.987,154 637.271,634	925	584.987,06 637.271,871	0.255
925	584.987,06 637.271,871	926	584.997,032 637.275,421	10.585	926	584.997,032 637.275,421	927	585.005,757 637.278,649	9.303	927	585.005,757 637.278,649	928	585.005,858 637.278,379	0.288
928	585.005,858 637.278,379	929	585.012,368 637.280,765	6.933	929	585.012,368 637.280,765	930	585.025,573 637.285,55	14.045	930	585.025,573 637.285,55	931	585.030,143 637.287,175	4.85
931	585.030,143 637.287,175	932	585.037,331 637.290,066	7.748	932	585.037,331 637.290,066	933	585.044,085 637.292,974	7.353	933	585.044,085 637.292,974	934	585.053,854 637.296,795	10.49
934	585.053,854 637.296,795	935	585.055,044 637.297,228	1.266	935	585.055,044 637.297,228	936	585.059,953 637.299,121	5.261	936	585.059,953 637.299,121	937	585.062,671 637.300,303	2.964
937	585.062,671 637.300,303	938	585.066,266 637.301,744	3.873	938	585.066,266 637.301,744	939	585.075,482 637.304,916	9.747	939	585.075,482 637.304,916	940	585.085,91 637.308,186	10.929
940	585.085,91 637.308,186	941	585.091,826 637.310,055	6.204	941	585.091,826 637.310,055	942	585.095,211 637.310,878	3.484	942	585.095,211 637.310,878	943	585.101,065 637.312,59	6.099
943	585.101,065 637.312,59	944	585.107,913 637.314,468	7.101	944	585.107,913 637.314,468	945	585.115,704 637.315,826	7.908	945	585.115,704 637.315,826	946	585.124,863 637.317,191	9.26
946	585.124,863 637.317,191	947	585.127,745 637.317,51	2.9	947	585.127,745 637.317,51	948	585.130,574 637.317,846	2.849	948	585.130,574 637.317,846	949	585.133,741 637.318,173	3.184
949	585.133,741 637.318,173	950	585.144,331 637.319,105	10.631	950	585.144,331 637.319,105	951	585.153,778 637.320,014	9.491	951	585.153,778 637.320,014	952	585.160,711 637.320,831	6.981
952	585.160,711 637.320,831	953	585.166,366 637.321,08	5.66	953	585.166,366 637.321,08	954	585.174,521 637.321,679	8.177	954	585.174,521 637.321,679	955	585.182,639 637.322,244	8.138
955	585.182,639 637.322,244	956	585.182,684 637.322,189	0.071	956	585.182,684 637.322,189	957	585.187,086 637.322,701	4.432	957	585.187,086 637.322,701	958	585.194,419 637.323,225	7.352
958	585.194,419 637.323,225	959	585.200,319 637.323,627	5.914	959	585.200,319 637.323,627	960	585.203,366 637.323,679	3.047	960	585.203,366 637.323,679	961	585.208,896 637.324,001	5.539
961	585.208,896 637.324,001	962	585.229,919 637.326,078	21.125	962	585.229,919 637.326,078	963	585.246,574 637.327,793	16.743	963	585.246,574 637.327,793	964	585.253,563 637.328,462	7.021
964	585.253,563 637.328,462	965	585.266,985 637.329,549	13.466	965	585.266,985 637.329,549	966	585.276,302 637.330,346	9.351	966	585.276,302 637.330,346	967	585.282,173 637.330,886	5.896
967	585.282,173 637.330,886	968	585.296,205 637.332,179	14.091	968	585.296,205 637.332,179	969	585.296,183 637.332,312	0.135	969	585.296,183 637.332,312	970	585.305,378 637.332,898	9.214
970	585.305,378 637.332,898	971	585.310,477 637.333,163	5.106	971	585.310,477 637.333,163	972	585.320,748 637.334,247	10.328	972	585.320,748 637.334,247	973	585.336,378 637.335,137	15.655
973	585.336,378 637.335,137	974	585.360,802 637.336,538	24.464	974	585.360,802 637.336,538	975	585.367,214 637.336,792	6.417	975	585.367,214 637.336,792	976	585.373,189 637.337,393	6.005
976	585.373,189 637.337,393	977	585.378,881 637.337,556	5.694	977	585.378,881 637.337,556	978	585.384,225 637.338,592	5.443	978	585.384,225 637.338,592	979	585.405,027 637.341,64	21.024

Punct început	X / Y	Punct sfârșit	X / Y	Lungime segment
979	585.405,027 637.341,64	980	585.422,051 637.342,771	17.06 2
982	585.437,103 637.344,178	983	585.442,964 637.345,178	5.946
985	585.456,854 637.346,523	986	585.462,02 637.347,201	5.21
988	585.471,437 637.348,366	989	585.475,433 637.348,745	4.014
991	585.501,422 637.351,85	992	585.509,068 637.352,767	7.701
994	585.521,577 637.354,175	995	585.536,702 637.355,791	15.21 1
997	585.547,01 637.356,458	998	585.565,272 637.359,177	18.46 3
100	585.579,531 637.361,128	100	585.601,629 637.363,792	22.25 8
100	585.615,215 637.365,023	100	585.617,076 637.365,111	1.863
100	585.620,44 637.367,714	100	585.625,152 637.368,395	4.761
100	585.658,039 637.371,112	101	585.683,449 637.373,443	25.51 7
101	585.720,444 637.377,419	101	585.726,865 637.378,293	6.48
101	585.752,123 637.380,773	101	585.765,446 637.382,227	13.40 2
101	585.793,621 637.384,871	101	585.801,168 637.385,626	7.585
102	585.823,467 637.387,985	102	585.840,905 637.389,419	17.49 7
102	585.856,584 637.391,097	102	585.867,023 637.392,146	10.49 2
102	585.877,197 637.393,154	102	585.877,959 637.393,252	0.768
103	585.894,53 637.394,708	103	585.902,907 637.395,637	8.428
103	585.946,011 637.400,594	103	585.954,768 637.401,694	8.826
103	585.981,118 637.404,683	103	585.986,589 637.405,321	5.508
103	586.001,11 637.406,977	104	586.002,609 637.407,148	1.509
104	586.028,144 637.409,879	104	586.031,714 637.410,136	3.579
104	586.054,516 637.412,247	104	586.065,03 637.413,445	10.58 2
104	586.088,498 637.416,288	104	586.102,369 637.417,72	13.94 5
105	586.111,633 637.418,571	105	586.117,962 637.419,265	6.367
105	586.137,621 637.419,22	105	586.148,395 637.418,591	10.79 2
105	586.164,123 637.416,275	105	586.166,969 637.415,68	2.908
106	586.179,885 637.412,903	106	586.179,99 637.413,199	0.314
106	586.191,908 637.409,797	106	586.197,053 637.408,182	5.393
106	586.209,721 637.404,464	106	586.217,436 637.402,105	8.068
106	586.231,729 637.397,615	107	586.243,553 637.394,003	12.36 3
107	586.255,291 637.390,1	107	586.261,542 637.388,052	6.578
107	586.274,379 637.383,621	107	586.282,125 637.381,083	8.151

Punct început	X / Y	Punct sfârșit	X / Y	Lungime segment
980	585.422,051 637.342,771	981	585.425,485 637.343,128	3.453
983	585.442,964 637.345,178	984	585.447,641 637.345,667	4.702
986	585.462,02 637.347,201	987	585.462,055 637.347,206	0.035
989	585.475,433 637.348,745	990	585.496,918 637.351,384	21.64 6
992	585.509,068 637.352,767	993	585.514,956 637.353,376	5.919
995	585.536,702 637.355,791	996	585.541,449 637.356,292	4.773
998	585.565,272 637.359,177	999	585.576,69 637.360,786	11.53 1
100	585.601,629 637.363,792	100	585.612,923 637.364,914	11.35
100	585.617,076 637.365,111	100	585.620,531 637.365,359	3.464
100	585.625,152 637.368,395	100	585.639,631 637.369,676	14.53 6
101	585.683,449 637.373,443	101	585.711,012 637.376,436	27.72 5
101	585.726,865 637.378,293	101	585.742,984 637.379,787	16.18 8
101	585.765,446 637.382,227	101	585.780,55 637.383,693	15.17 5
101	585.801,168 637.385,626	102	585.807,358 637.386,136	6.211
102	585.840,905 637.389,419	102	585.848,124 637.390,192	7.26
102	585.867,023 637.392,146	102	585.872,861 637.392,895	5.886
102	585.877,197 637.393,154	102	585.886,26 637.394,315	8.369
103	585.902,907 637.395,637	103	585.924,233 637.398,003	21.45 7
103	585.954,768 637.401,694	103	585.964,048 637.402,72	9.337
103	585.986,589 637.405,321	103	585.987,788 637.405,458	1.207
104	586.002,609 637.407,148	104	586.014,985 637.408,564	12.45 7
104	586.031,714 637.410,136	104	586.043,282 637.410,967	11.59 8
104	586.065,03 637.413,445	104	586.077,993 637.415,228	13.08 5
104	586.102,369 637.417,72	105	586.105,032 637.417,965	2.674
105	586.117,962 637.419,265	105	586.127,647 637.419,138	9.686
105	586.148,395 637.418,591	105	586.159,97 637.416,916	11.69 6
105	586.166,969 637.415,68	105	586.174,874 637.414,074	8.066
106	586.179,99 637.413,199	106	586.187,85 637.411,051	8.148
106	586.197,053 637.408,182	106	586.200,579 637.407,176	3.667
106	586.217,436 637.402,105	106	586.226,531 637.399,232	9.538
107	586.243,553 637.394,003	107	586.250,134 637.391,784	6.945
107	586.261,542 637.388,052	107	586.270,3 637.385,22	9.204
107	586.282,125 637.381,083	107	586.292,586 637.377,648	11.01 1

Punct început	X / Y	Punct sfârșit	X / Y	Lungime segment
981	585.425,485 637.343,128	982	585.437,103 637.344,178	11.66 5
984	585.447,641 637.345,667	985	585.456,854 637.346,523	9.253
987	585.462,055 637.347,206	988	585.471,437 637.348,366	9.453
990	585.496,918 637.351,384	991	585.501,422 637.351,85	4.528
993	585.514,956 637.353,376	994	585.521,577 637.354,175	6.669
996	585.541,449 637.356,292	997	585.547,01 637.356,458	5.563
999	585.576,69 637.360,786	100	585.579,531 637.361,128	2.862
100	585.612,923 637.364,914	100	585.615,215 637.365,023	2.295
100	585.620,531 637.365,359	100	585.620,44 637.367,714	2.357
100	585.639,631 637.369,676	100	585.658,039 637.371,112	18.46 4
101	585.711,012 637.376,436	101	585.720,444 637.377,419	9.483
101	585.742,984 637.379,787	101	585.752,123 637.380,773	9.192
101	585.780,55 637.383,693	101	585.793,621 637.384,871	13.12 4
102	585.807,358 637.386,136	102	585.823,467 637.387,985	16.21 5
102	585.848,124 637.390,192	102	585.856,584 637.391,097	8.508
102	585.872,861 637.392,895	102	585.877,197 637.393,154	4.344
102	585.886,26 637.394,315	103	585.894,53 637.394,708	8.279
103	585.924,233 637.398,003	103	585.946,011 637.400,594	21.93 2
103	585.964,048 637.402,72	103	585.981,118 637.404,683	17.18 2
103	585.987,788 637.405,458	103	586.001,11 637.406,977	13.40 8
104	586.014,985 637.408,564	104	586.028,144 637.409,879	13.22 5
104	586.043,282 637.410,967	104	586.054,516 637.412,247	11.30 7
104	586.077,993 637.415,228	104	586.088,498 637.416,288	10.55 8
105	586.105,032 637.417,965	105	586.111,633 637.418,571	6.629
105	586.127,647 637.419,138	105	586.137,621 637.419,22	9.974
105	586.159,97 637.416,916	105	586.164,123 637.416,275	4.202
105	586.174,874 637.414,074	106	586.179,885 637.412,903	5.146
106	586.187,85 637.411,051	106	586.191,908 637.409,797	4.247
106	586.200,579 637.407,176	106	586.209,721 637.404,464	9.536
106	586.226,531 637.399,232	106	586.231,729 637.397,615	5.444
107	586.250,134 637.391,784	107	586.255,291 637.390,1	5.425
107	586.270,3 637.385,22	107	586.274,379 637.383,621	4.381
107	586.292,586 637.377,648	107	586.293,704 637.377,327	1.163

Punct început	X / Y	Punct sfârșit	X / Y	Lungime segment	Punct început	X / Y	Punct sfârșit	X / Y	Lungime segment	Punct început	X / Y	Punct sfârșit	X / Y	Lungime segment
1078	586.293,704 637.377,327	1079	586.299,494 637.375,597	6.043	1079	586.299,494 637.375,597	1080	586.305,993 637.373,552	6.813	1080	586.305,993 637.373,552	1081	586.311,354 637.371,812	5.636
1081	586.311,354 637.371,812	1082	586.313,316 637.371,201	2.055	1082	586.313,316 637.371,201	1083	586.314,389 637.370,838	1.133	1083	586.314,389 637.370,838	1084	586.319,321 637.369,438	5.127
1084	586.319,321 637.369,438	1085	586.332,189 637.365,386	13.49 1	1085	586.332,189 637.365,386	1086	586.338,127 637.363,2	6.328	1086	586.338,127 637.363,2	1087	586.346,75 637.360,725	8.971
1088	586.346,75 637.360,725	1089	586.347,61 637.360,449	0.903	1089	586.347,61 637.360,449	1090	586.357,482 637.357,388	10.33 6	1090	586.357,482 637.357,388	1091	586.360,079 637.356,583	2.719
1090	586.360,079 637.356,583	1091	586.370,364 637.353,394	10.76 8	1091	586.370,364 637.353,394	1092	586.377,127 637.351,265	7.09	1092	586.377,127 637.351,265	1093	586.382,821 637.349,449	5.977
1093	586.382,821 637.349,449	1094	586.395,953 637.346,241	13.51 8	1094	586.395,953 637.346,241	1095	586.398,298 637.345,451	2.474	1095	586.398,298 637.345,451	1096	586.399,246 637.345,131	1.001
1096	586.399,246 637.345,131	1097	586.411,483 637.341,007	12.91 3	1097	586.411,483 637.341,007	1098	586.419,461 637.338,381	8.399	1098	586.419,461 637.338,381	1099	586.426,835 637.335,908	7.778
1099	586.426,835 637.335,908	1100	586.434,682 637.333,463	8.219	1100	586.434,682 637.333,463	1101	586.451,037 637.328,063	17.22 3	1101	586.451,037 637.328,063	1102	586.460,016 637.324,947	9.504
1102	586.460,016 637.324,947	1103	586.466,533 637.322,916	6.826	1103	586.466,533 637.322,916	1104	586.483,821 637.317,303	18.17 6	1104	586.483,821 637.317,303	1105	586.486,913 637.316,439	3.21
1105	586.486,913 637.316,439	1106	586.503,584 637.310,984	17.54 1	1106	586.503,584 637.310,984	1107	586.518,427 637.306,73	15.44 1	1107	586.518,427 637.306,73	1108	586.536,241 637.301,737	18.50 1
1108	586.536,241 637.301,737	1109	586.546,149 637.298,568	10.40 2	1109	586.546,149 637.298,568	1110	586.555,253 637.296,889	9.258	1110	586.555,253 637.296,889	1111	586.559,617 637.296,026	4.449
1111	586.559,617 637.296,026	1112	586.595,464 637.288,794	36.56 9	1112	586.595,464 637.288,794	1113	586.595,639 637.283,771	5.026	1113	586.595,639 637.283,771	1114	586.641,111 637.279,475	45.67 4
1114	586.641,111 637.279,475	1115	586.674,712 637.274,172	34.01 7	1115	586.674,712 637.274,172	1116	586.710,044 637.270,146	35.56 1	1116	586.710,044 637.270,146	1117	586.719,313 637.269,916	9.272
1117	586.719,313 637.269,916	1118	586.733,574 637.267,374	14.48 6	1118	586.733,574 637.267,374	1119	586.761,27 937.265,141	27.78 6	1119	586.761,27 937.265,141	1120	586.804,071 637.260,375	43.06 6
1120	586.804,071 637.260,375	1121	586.830,2 637.257,428	26.29 5	1121	586.830,2 637.257,428	1122	586.846,871 637.257,318	16.67 1	1122	586.846,871 637.257,318	1123	586.887,127 637.252,422	40.55 3
1123	586.887,127 637.252,422	1124	586.914,936 637.248,823	28.04 1	1124	586.914,936 637.248,823	1125	586.925,872 637.247,712	10.99 2	1125	586.925,872 637.247,712	1126	586.939,518 637.247,27	13.65 3
1126	586.939,518 637.247,27	1127	586.953,578 637.245,337	14.19 2	1127	586.953,578 637.245,337	1128	586.968,819 637.242,939	15.42 8	1128	586.968,819 637.242,939	1129	586.993,618 637.237,99	25.28 8
1129	586.993,618 637.237,99	1130	587.040,134 637.243,198	46.80 7	1130	587.040,134 637.243,198	1131	587.069,809 637.249,093	30.25 5	1131	587.069,809 637.249,093	1132	587.089,244 637.254,196	20.09 4
1132	587.089,244 637.254,196	1133	587.105,055 637.259,364	16.63 4	1133	587.105,055 637.259,364	1134	587.116,557 637.263,011	12.06 6	1134	587.116,557 637.263,011	1135	587.133,752 637.266,914	17.63 2
1135	587.133,752 637.266,914	1136	587.159,671 637.274,89	27.11 8	1136	587.159,671 637.274,89	1137	587.183,925 7637.282,84	25.52 4	1137	587.183,925 7637.282,84	1138	587.192,171 637.285,49	8.661
1138	587.192,171 637.285,49	1139	587.206,521 637.290,102	15.07 3	1139	587.206,521 637.290,102	1140	587.216,083 637.292,712	9.912	1140	587.216,083 637.292,712	1141	587.216,804 637.292,922	0.751
1141	587.216,804 637.292,922	1142	587.235,679 637.298,426	19.66 1	1142	587.235,679 637.298,426	1143	587.252,002 637.302,953	16.93 9	1143	587.252,002 637.302,953	1144	587.270,825 637.308,973	19.76 2
1144	587.270,825 637.308,973	1145	587.278,603 637.311,733	8.253	1145	587.278,603 637.311,733	1146	587.294,471 637.316,671	16.61 9	1146	587.294,471 637.316,671	1147	587.309,828 637.321,065	15.97 3
1147	587.309,828 637.321,065	1148	587.317,845 637.323,399	8.35	1148	587.317,845 637.323,399	1149	587.323,754 637.325,091	6.146	1149	587.323,754 637.325,091	1150	587.327,959 637.326,11	4.327
1150	587.327,959 637.326,11	1151	587.331,922 637.326,85	4.031	1151	587.331,922 637.326,85	1152	587.339,3 2637.329,199	7.743	1152	587.339,3 2637.329,199	1153	587.341,693 637.329,897	2.493
1153	587.341,693 637.329,897	1154	587.346,1 637.331,182	4.591	1154	587.346,1 637.331,182	1155	587.352,63 5637.333,041	6.789	1155	587.352,63 5637.333,041	1156	587.365,629 637.336,659	13.49 3
1156	587.365,629 637.336,659	1157	587.370,603 637.338,201	5.208	1157	587.370,603 637.338,201	1158	587.374,485 637.339,071	3.978	1158	587.374,485 637.339,071	1159	587.380,535 637.341,029	6.359
1159	587.380,535 637.341,029	1160	587.386,024 637.342,76	5.755	1160	587.386,024 637.342,76	1161	587.387,819 637.343,33	1.883	1161	587.387,819 637.343,33	1162	587.389,231 637.343,613	1.44
1162	587.389,231 637.343,613	1163	587.393,208 637.344,868	4.17	1163	587.393,208 637.344,868	1164	587.394,818 637.345,408	1.698	1164	587.394,818 637.345,408	1165	587.395,702 637.343,41	2.185
1165	587.395,702 637.343,41	1166	587.404,107 637.346,282	8.882	1166	587.404,107 637.346,282	1167	587.412,541 637.349,014	8.865	1167	587.412,541 637.349,014	1168	587.417,549 637.350,561	5.241
1168	587.417,549 637.350,561	1169	587.423,317 637.352,343	6.037	1169	587.423,317 637.352,343	1170	587.432,919 637.355,194	10.01 6	1170	587.432,919 637.355,194	1171	587.442,543 637.358,118	10.05 8
1171	587.442,543 637.358,118	1172	587.451,656 637.361,057	9.575	1172	587.451,656 637.361,057	1173	587.465,609 637.365,836	14.74 9	1173	587.465,609 637.365,836	1174	587.481,504 637.371,512	16.87 8
1174	587.481,504 637.371,512	1175	587.485,526 637.372,711	4.197	1175	587.485,526 637.372,711	1176	587.491,224 637.374,556	5.989	1176	587.491,224 637.374,556	1177	587.500,38 637.377,259	9.547

Punct început	X / Y	Punct sfârșit	X / Y	Lungime segment	Punct început	X / Y	Punct sfârșit	X / Y	Lungime segment	Punct început	X / Y	Punct sfârșit	X / Y	Lungime segment
127 6	588.408,606 637.275,284	127 7	588.411,29 637.276,39	2.903	127 7	588.411,29 637.276,39	127 8	588.419,908 637.274,965	8.735	127 8	588.419,908 637.274,965	127 9	588.429,842 637.273,779	10.005
127 9	588.429,842 637.273,779	128 0	588.435,286 637.272,79	5.533	128 0	588.435,286 637.272,79	128 1	588.435,363 637.271,661	1.132	128 1	588.435,363 637.271,661	128 2	588.446,927 637.268,865	11.897
128 2	588.446,927 637.268,865	128 3	588.454,139 637.268,547	7.219	128 3	588.454,139 637.268,547	128 4	588.460,19 637.267,263	6.186	128 4	588.460,19 637.267,263	128 5	588.463,436 637.266,684	3.297
128 5	588.463,436 637.266,684	128 6	588.472,434 637.265,341	9.098	128 6	588.472,434 637.265,341	128 7	588.482,244 637.263,877	9.919	128 7	588.482,244 637.263,877	128 8	588.486,977 637.262,646	4.89
128 8	588.486,977 637.262,646	128 9	588.498,901 637.261,453	11.984	128 9	588.498,901 637.261,453	129 0	588.510,023 637.259,791	11.245	129 0	588.510,023 637.259,791	129 1	588.517,353 637.258,696	7.411
129 1	588.517,353 637.258,696	129 2	588.553,923 637.250,912	37.389	129 2	588.553,923 637.250,912	129 3	588.580,079 637.247,681	26.355	129 3	588.580,079 637.247,681	129 4	588.591,207 637.246,324	11.21
129 4	588.591,207 637.246,324	129 5	588.599,826 637.246,189	8.62	129 5	588.599,826 637.246,189	129 6	588.614,895 637.243,733	15.268	129 6	588.614,895 637.243,733	129 7	588.639,067 637.238,756	24.679
129 7	588.639,067 637.238,756	129 8	588.639,502 637.237,392	1.432	129 8	588.639,502 637.237,392	129 9	588.646,252 637.237,782	6.761	129 9	588.646,252 637.237,782	130 0	588.664,498 637.235,548	18.382
130 0	588.664,498 637.235,548	130 1	588.681,896 637.233,263	17.547	130 1	588.681,896 637.233,263	130 2	588.688,805 637.231,832	7.056	130 2	588.688,805 637.231,832	130 3	588.695,698 637.230,544	7.012
130 3	588.695,698 637.230,544	130 4	588.702,405 637.229,081	6.865	130 4	588.702,405 637.229,081	130 5	588.709,704 637.227,798	7.411	130 5	588.709,704 637.227,798	130 6	588.720,291 637.225,884	10.759
130 6	588.720,291 637.225,884	130 7	588.720,185 637.222,566	3.32	130 7	588.720,185 637.222,566	130 8	588.722,357 637.221,534	2.405	130 8	588.722,357 637.221,534	130 9	588.726,549 637.221,455	4.193
130 9	588.726,549 637.221,455	131 0	588.728,652 637.224,088	3.37	131 0	588.728,652 637.224,088	131 1	588.741,691 637.221,644	13.266	131 1	588.741,691 637.221,644	131 2	588.758,858 637.218,773	17.405
131 2	588.758,858 637.218,773	131 3	588.759,866 637.216,122	2.836	131 3	588.759,866 637.216,122	131 4	588.765,248 637.213,797	5.863	131 4	588.765,248 637.213,797	131 5	588.767,439 637.214,625	2.342
131 5	588.767,439 637.214,625	131 6	588.770,262 637.213,377	3.087	131 6	588.770,262 637.213,377	131 7	588.780,754 637.207,261	12.144	131 7	588.780,754 637.207,261	131 8	588.790,943 637.197,794	13.908
131 8	588.790,943 637.197,794	131 9	588.798,017 637.189,632	10.801	131 9	588.798,017 637.189,632	132 0	588.802,105 637.183,352	7.493	132 0	588.802,105 637.183,352	132 1	588.807,71 637.173,564	11.279
132 1	588.807,71 637.173,564	132 2	588.817,534 637.157,351	18.957	132 2	588.817,534 637.157,351	132 3	588.829,904 637.136,363	24.362	132 3	588.829,904 637.136,363	132 4	588.843,472 637.113,901	26.242
132 4	588.843,472 637.113,901	132 5	588.851,813 637.099,746	16.43	132 5	588.851,813 637.099,746	132 6	588.857,939 637.088,657	12.669	132 6	588.857,939 637.088,657	132 7	588.863,662 637.080,821	9.703
132 7	588.863,662 637.080,821	132 8	588.872,892 637.072,065	12.722	132 8	588.872,892 637.072,065	132 9	588.884,95 637.063,26	14.931	132 9	588.884,95 637.063,26	133 0	588.901,169 637.055,858	17.828
133 0	588.901,169 637.055,858	133 1	588.926,776 637.047,582	26.911	133 1	588.926,776 637.047,582	133 2	588.956,747 637.041,325	30.617	133 2	588.956,747 637.041,325	133 3	588.974,022 637.038,74	17.467
133 3	588.974,022 637.038,74	133 4	588.997,652 637.035,948	23.794	133 4	588.997,652 637.035,948	133 5	589.014,465 637.033,028	17.065	133 5	589.014,465 637.033,028	133 6	589.029,122 637.030,23	14.922
133 6	589.029,122 637.030,23	133 7	589.042,689 637.026,993	13.948	133 7	589.042,689 637.026,993	133 8	589.052,685 637.023,805	10.492	133 8	589.052,685 637.023,805	133 9	589.070,692 637.016,43	19.459
133 9	589.070,692 637.016,43	134 0	589.080,348 637.011,208	10.978	134 0	589.080,348 637.011,208	134 1	589.102,879 636.995,325	27.567	134 1	589.102,879 636.995,325	134 2	589.132,901 636.966,793	41.417
134 2	589.132,901 636.966,793	134 3	589.183,955 636.925,562	65.624	134 3	589.183,955 636.925,562	134 4	589.225,964 636.894,52	52.234	134 4	589.225,964 636.894,52	134 5	589.242,903 636.881,618	21.293
134 5	589.242,903 636.881,618	134 6	589.262,279 636.865,22	25.384	134 6	589.262,279 636.865,22	134 7	589.297,315 636.831,719	48.475	134 7	589.297,315 636.831,719	134 8	589.328,286 636.796,379	46.991
134 8	589.328,286 636.796,379	134 9	589.360,749 636.754,142	53.271	134 9	589.360,749 636.754,142	135 0	589.382,125 636.734,868	28.782	135 0	589.382,125 636.734,868	135 1	589.403,396 636.721,328	25.215
135 1	589.403,396 636.721,328	135 2	589.423,755 636.710,887	22.88	135 2	589.423,755 636.710,887	135 3	589.449,473 636.700,657	27.678	135 3	589.449,473 636.700,657	135 4	589.487,828 636.685,897	41.097
135 4	589.487,828 636.685,897	135 5	589.501,988 636.669,205	21.889	135 5	589.501,988 636.669,205	135 6	589.506,136 636.668,053	4.305	135 6	589.506,136 636.668,053	135 7	589.543,65 636.644,918	44.074
135 7	589.543,65 636.644,918	135 8	589.561,652 636.630,524	23.049	135 8	589.561,652 636.630,524	135 9	589.576,298 636.620,056	18.002	135 9	589.576,298 636.620,056	136 0	589.593,097 636.605,988	21.912
136 0	589.593,097 636.605,988	136 1	589.613,978 636.592,326	24.953	136 1	589.613,978 636.592,326	136 2	589.633,098 636.579,746	22.887	136 2	589.633,098 636.579,746	136 3	589.634,661 636.581,539	2.379
136 3	589.634,661 636.581,539	136 4	589.638,5 636.589,147	8.522	136 4	589.638,5 636.589,147	136 5	589.647,774 636.586,738	9.582	136 5	589.647,774 636.586,738	136 6	589.663,076 636.584,338	15.489
136 6	589.663,076 636.584,338	136 7	589.680,77 636.582,367	17.803	136 7	589.680,77 636.582,367	136 8	589.707,172 636.579,212	26.59	136 8	589.707,172 636.579,212	136 9	589.718,454 636.577,496	11.412
136 9	589.718,454 636.577,496	137 0	589.733,635 636.575,489	15.313	137 0	589.733,635 636.575,489	137 1	589.738,695 636.574,604	5.137	137 1	589.738,695 636.574,604	137 2	589.744,795 636.573,537	6.193
137 2	589.744,795 636.573,537	137 3	589.756,499 636.571,49	11.882	137 3	589.756,499 636.571,49	137 4	589.769,542 636.568,84	13.309	137 4	589.769,542 636.568,84	137 5	589.779,349 636.566,971	9.984

Punct început	X / Y	Punct sfârșit	X / Y	Lungime segment	Punct început	X / Y	Punct sfârșit	X / Y	Lungime segment	Punct început	X / Y	Punct sfârșit	X / Y	Lungime segment
1375	589.779,349 636.566,971	1376	589.788,171 636.565,004	9.039	1376	589.788,171 636.565,004	1377	589.792,067 636.563,97	4.031	1377	589.792,067 636.563,97	1378	589.807,863 636.558,679	16.659
1378	589.807,863 636.558,679	1379	589.823,254 636.554,239	16.019	1379	589.823,254 636.554,239	1380	589.836,983 636.550,225	14.304	1380	589.836,983 636.550,225	1381	589.857,367 636.545,039	21.033
1381	589.857,367 636.545,039	1382	589.868,382 636.544,71	11.02	1382	589.868,382 636.544,71	1383	589.894,986 636.543,693	26.623	1383	589.894,986 636.543,693	1384	589.910,653 636.545,684	15.793
1384	589.910,653 636.545,684	1385	589.925,484 636.552,336	16.254	1385	589.925,484 636.552,336	1386	589.941,207 636.558,266	16.804	1386	589.941,207 636.558,266	1387	589.951,345 636.563,091	11.228
1387	589.951,345 636.563,091	1388	589.974,002 636.574,321	25.287	1388	589.974,002 636.574,321	1389	589.980,036 636.577,205	6.688	1389	589.980,036 636.577,205	1390	589.985,677 636.579,846	6.229
1389	589.985,677 636.579,846	1390	589.988,791 636.581,458	3.506	1390	589.988,791 636.581,458	1391	589.991,277 636.582,694	2.776	1391	589.991,277 636.582,694	1392	590.002,934 636.588,478	13.013
1392	590.002,934 636.588,478	1393	590.009,64 636.591,577	7.387	1393	590.009,64 636.591,577	1394	590.023,958 636.599,027	16.14	1394	590.023,958 636.599,027	1395	590.029,858 636.602,104	6.654
1395	590.029,858 636.602,104	1396	590.032,04 636.603,242	2.461	1396	590.032,04 636.603,242	1397	590.032,52 636.603,469	0.531	1397	590.032,52 636.603,469	1398	590.039,133 636.606,592	7.313
1398	590.039,133 636.606,592	1400	590.047,053 636.609,879	8.575	1400	590.047,053 636.609,879	1401	590.057,49 636.614,074	11.249	1401	590.057,49 636.614,074	1402	590.060,517 636.615,236	3.242
1401	590.060,517 636.615,236	1403	590.067,484 636.617,548	7.341	1403	590.067,484 636.617,548	1404	590.076,961 636.620,708	9.99	1404	590.076,961 636.620,708	1405	590.080,916 636.621,951	4.146
1404	590.080,916 636.621,951	1406	590.083,411 636.622,849	2.652	1406	590.083,411 636.622,849	1407	590.094,551 636.626,729	11.796	1407	590.094,551 636.626,729	1408	590.100,869 636.628,516	6.566
1408	590.100,869 636.628,516	1409	590.109,679 636.631,581	9.328	1409	590.109,679 636.631,581	1410	590.116,627 636.633,715	7.268	1410	590.116,627 636.633,715	1411	590.120,347 636.634,841	3.887
1411	590.120,347 636.634,841	1412	590.126,469 636.636,897	6.458	1412	590.126,469 636.636,897	1413	590.134,15 636.639,477	8.103	1413	590.134,15 636.639,477	1414	590.138,986 636.641,124	5.109
1413	590.138,986 636.641,124	1415	590.141,948 636.642,302	3.188	1415	590.141,948 636.642,302	1416	590.144,299 636.643,214	2.522	1416	590.144,299 636.643,214	1417	590.152,138 636.646,054	8.338
1417	590.152,138 636.646,054	1418	590.157,746 636.647,795	5.872	1418	590.157,746 636.647,795	1419	590.169,446 636.651,817	12.372	1419	590.169,446 636.651,817	1420	590.175,523 636.654,064	6.479
1420	590.175,523 636.654,064	1421	590.178,504 636.654,973	3.117	1421	590.178,504 636.654,973	1422	590.193,054 636.660,408	15.532	1422	590.193,054 636.660,408	1423	590.205,028 636.664,35	12.606
1423	590.205,028 636.664,35	1424	590.208,827 636.665,6	3.999	1424	590.208,827 636.665,6	1425	590.222,563 636.670,122	14.461	1425	590.222,563 636.670,122	1426	590.228,671 636.672,234	6.463
1426	590.228,671 636.672,234	1427	590.234,611 636.674,33	6.299	1427	590.234,611 636.674,33	1428	590.238,122 636.675,486	3.696	1428	590.238,122 636.675,486	1429	590.241,321 636.676,627	3.396
1429	590.241,321 636.676,627	1430	590.249,673 636.679,699	8.899	1430	590.249,673 636.679,699	1431	590.254,395 636.681,407	5.021	1431	590.254,395 636.681,407	1432	590.254,426 636.681,418	0.033
1432	590.254,426 636.681,418	1433	590.254,41 636.681,467	0.052	1433	590.254,41 636.681,467	1434	590.263,818 636.684,437	9.866	1434	590.263,818 636.684,437	1435	590.269,411 636.686,26	5.883
1434	590.269,411 636.686,26	1436	590.274,988 636.688,204	5.906	1436	590.274,988 636.688,204	1437	590.279,479 636.689,546	4.687	1437	590.279,479 636.689,546	1438	590.281,583 636.690,128	2.183
1438	590.281,583 636.690,128	1439	590.287,335 636.692,101	6.081	1439	590.287,335 636.692,101	1440	590.298,262 636.695,525	11.451	1440	590.298,262 636.695,525	1441	590.300,041 636.696,082	1.864
1441	590.300,041 636.696,082	1442	590.303,51 636.697,21	3.648	1442	590.303,51 636.697,21	1443	590.306,912 636.698,316	3.577	1443	590.306,912 636.698,316	1444	590.319,52 636.702,301	13.223
1443	590.319,52 636.702,301	1445	590.337,18 636.707,883	18.521	1445	590.337,18 636.707,883	1446	590.348,14 636.711,77	11.629	1446	590.348,14 636.711,77	1447	590.359,351 636.715,504	11.816
1447	590.359,351 636.715,504	1448	590.375,754 636.722,243	17.733	1448	590.375,754 636.722,243	1449	590.393,394 636.728,181	18.613	1449	590.393,394 636.728,181	1450	590.395,639 636.727,183	2.457
1450	590.395,639 636.727,183	1451	590.400,939 636.729,341	5.722	1451	590.400,939 636.729,341	1452	590.402,023 636.729,783	1.171	1452	590.402,023 636.729,783	1453	590.402,097 636.729,813	0.08
1453	590.402,097 636.729,813	1454	590.401,894 636.730,862	1.068	1454	590.401,894 636.730,862	1455	590.410,621 636.733,764	9.197	1455	590.410,621 636.733,764	1456	590.419,955 636.736,631	9.764
1456	590.419,955 636.736,631	1457	590.439,581 636.743,177	20.689	1457	590.439,581 636.743,177	1458	590.451,678 636.747,177	12.741	1458	590.451,678 636.747,177	1459	590.454,395 636.748,076	2.862
1459	590.454,395 636.748,076	1460	590.455,191 636.748,339	0.838	1460	590.455,191 636.748,339	1461	590.458,247 636.749,35	3.219	1461	590.458,247 636.749,35	1462	590.472,023 636.753,898	14.507
1462	590.472,023 636.753,898	1463	590.476,101 636.755,244	4.294	1463	590.476,101 636.755,244	1464	590.490,745 636.760,167	15.449	1464	590.490,745 636.760,167	1465	590.504,528 636.764,756	14.527
1465	590.504,528 636.764,756	1466	590.511,411 636.767,225	7.312	1466	590.511,411 636.767,225	1467	590.518,294 636.769,693	7.312	1467	590.518,294 636.769,693	1468	590.535,696 636.775,209	18.255
1468	590.535,696 636.775,209	1469	590.541,745 636.777,521	6.476	1469	590.541,745 636.777,521	1470	590.552,016 636.780,757	10.769	1470	590.552,016 636.780,757	1471	590.555,153 636.781,853	3.323
1471	590.555,153 636.781,853	1472	590.566,536 636.786,166	12.173	1472	590.566,536 636.786,166	1473	590.572,738 636.788,58	6.655	1473	590.572,738 636.788,58	1474	590.576,598 636.790,248	4.205

Punct început	X / Y	Punct sfârşit	X / Y	Lungime segment
1474	590.576,598 636.790,248	1475	590.587,122 636.796,031	12.008
1477	590.590,071 636.797,712	1478	590.592,975 636.799,678	3.507
1480	590.597,384 636.803,294	1481	590.598,596 636.804,124	1.469
1483	590.605,06 636.808,365	1484	590.608,179 636.810,143	3.59
1486	590.607,677 636.811,273	1487	590.612,879 636.813,654	5.721
1489	590.628,358 636.820,801	1490	590.636,01 636.824,51	8.504
1492	590.646,671 636.828,157	1493	590.648,778 636.828,658	2.166
1495	590.666,438 636.832,787	1496	590.670,265 636.833,493	3.892
1498	590.674,463 636.833,893	1499	590.685,273 636.835,184	10.887
1501	590.697,102 636.836,733	1502	590.707,983 636.838,398	11.008
1504	590.751,364 636.844,867	1505	590.767,37 636.846,909	16.136
1507	590.777,513 636.848,511	1508	590.783,22 636.849,455	5.785
1510	590.791,662 636.851,085	1511	590.801,285 636.852,816	9.777
1513	590.814,61 636.854,967	1514	590.825,865 636.856,916	11.423
1516	590.831,993 636.857,984	1517	590.841,761 636.859,815	9.938
1519	590.858,931 636.862,856	1520	590.859,869 636.863,033	0.955
1522	590.873,624 636.865,595	1523	590.875,533 636.866,317	2.041
1525	590.893,081 636.869,731	1526	590.912,943 636.874,053	20.327
1528	590.932,054 636.878,145	1529	590.937,717 636.878,832	5.705
1531	590.965,114 636.885,083	1532	590.971,687 636.886,031	6.641
1534	590.988,536 636.889,894	1535	591.006,585 636.893,473	18.4
1537	591.032,117 636.898,93	1538	591.036,399 636.899,801	4.37
1540	591.049,253 636.902,652	1541	591.061,817 636.905,527	12.889
1543	591.074,647 636.907,998	1544	591.082,547 636.909,798	8.102
1546	591.097,862 636.912,799	1547	591.103,314 636.914,05	5.594
1549	591.132,423 636.919,882	1550	591.137,104 636.920,767	4.764
1552	591.209,39 636.936,106	1553	591.210,853 636.936,404	1.493
1555	591.238,872 636.942,084	1556	591.249,722 636.944,303	11.075
1558	591.264,587 636.947,367	1559	591.274,017 636.949,199	9.606
1561	591.296,398 636.953,961	1562	591.311,446 636.957,165	15.385
1564	591.324,317 636.959,847	1565	591.331,679 636.961,636	7.576
1567	591.355,84 636.966,656	1568	591.356,296 636.966,392	0.527
1570	591.360,05 636.967,388	1571	591.367,261 636.968,798	7.348

Punct început	X / Y	Punct sfârşit	X / Y	Lungime segment
1475	590.587,122 636.796,031	1476	590.588,201 636.796,646	1.242
1478	590.592,975 636.799,678	1479	590.593,79 636.800,588	1.222
1481	590.598,596 636.804,124	1482	590.604,03 636.807,778	6.548
1484	590.608,179 636.810,143	1485	590.608,079 636.810,385	0.262
1487	590.612,879 636.813,654	1488	590.624,315 636.819,041	12.641
1490	590.636,01 636.824,51	1491	590.643,773 636.827,28	8.242
1493	590.648,778 636.828,658	1494	590.659,496 636.831,207	11.017
1496	590.670,265 636.833,493	1497	590.674,087 636.833,848	3.838
1499	590.685,273 636.835,184	1500	590.692,058 636.835,994	6.833
1502	590.707,983 636.838,398	1503	590.724,36 636.840,873	16.563
1505	590.767,37 636.846,909	1506	590.775,934 636.848,285	8.674
1508	590.783,22 636.849,455	1509	590.785,233 636.849,774	2.038
1511	590.801,285 636.852,816	1512	590.806,777 636.853,763	5.573
1514	590.825,865 636.856,916	1515	590.829,763 636.857,59	3.956
1517	590.841,761 636.859,815	1518	590.857,994 636.862,68	16.484
1520	590.859,869 636.863,033	1521	590.868,479 636.864,654	8.761
1523	590.875,533 636.866,317	1524	590.886,077 636.868,368	10.742
1526	590.912,943 636.874,053	1527	590.927,986 636.877,483	15.429
1529	590.937,717 636.878,832	1530	590.960,09 636.883,857	22.93
1532	590.971,687 636.886,031	1533	590.982,612 636.888,584	11.219
1535	591.006,585 636.893,473	1536	591.023,26 636.897,164	17.079
1538	591.036,399 636.899,801	1539	591.039,956 636.900,525	3.63
1541	591.061,817 636.905,527	1542	591.070,297 636.907,16	8.636
1544	591.082,547 636.909,798	1545	591.091,345 636.911,384	8.94
1547	591.103,314 636.914,05	1548	591.115,403 636.916,608	12.357
1550	591.137,104 636.920,767	1551	591.161,136 636.926,021	24.6
1553	591.210,853 636.936,404	1554	591.233,233 636.940,969	22.841
1556	591.249,722 636.944,303	1557	591.255,977 636.945,572	6.382
1559	591.274,017 636.949,199	1560	591.284,895 636.951,414	11.101
1562	591.311,446 636.957,165	1563	591.321,84 636.959,289	10.609
1565	591.331,679 636.961,636	1566	591.340,563 636.963,403	9.058
1568	591.356,296 636.966,392	1569	591.359,523 636.966,821	3.255
1571	591.367,261 636.968,798	1572	591.380,733 636.971,64	13.769

Punct început	X / Y	Punct sfârşit	X / Y	Lungime segment
1476	590.588,201 636.796,646	1477	590.590,071 636.797,712	2.152
1479	590.593,79 636.800,588	1480	590.597,384 636.803,294	4.499
1482	590.604,03 636.807,778	1483	590.605,06 636.808,365	1.186
1485	590.608,079 636.810,385	1486	590.607,677 636.811,273	0.975
1488	590.624,315 636.819,041	1489	590.628,358 636.820,801	4.409
1491	590.643,773 636.827,28	1492	590.646,671 636.828,157	3.028
1494	590.659,496 636.831,207	1495	590.666,438 636.832,787	7.12
1497	590.674,087 636.833,848	1498	590.674,463 636.833,893	0.379
1500	590.692,058 636.835,994	1501	590.697,102 636.836,733	5.098
1503	590.724,36 636.840,873	1504	590.751,364 636.844,867	27.298
1506	590.775,934 636.848,285	1507	590.777,513 636.848,511	1.595
1509	590.785,233 636.849,774	1510	590.791,662 636.851,085	6.561
1512	590.806,777 636.853,763	1513	590.814,61 636.854,967	7.925
1515	590.829,763 636.857,59	1516	590.831,993 636.857,984	2.265
1518	590.857,994 636.862,68	1519	590.858,931 636.862,856	0.953
1521	590.868,479 636.864,654	1522	590.873,624 636.865,595	5.23
1524	590.886,077 636.868,368	1525	590.893,081 636.869,731	7.135
1527	590.927,986 636.877,483	1528	590.932,054 636.878,145	4.122
1530	590.960,09 636.883,857	1531	590.965,114 636.885,083	5.171
1533	590.982,612 636.888,584	1534	590.988,536 636.889,894	6.067
1536	591.023,26 636.897,164	1537	591.032,117 636.898,93	9.031
1539	591.039,956 636.900,525	1540	591.049,253 636.902,652	9.537
1542	591.070,297 636.907,16	1543	591.074,647 636.907,998	4.43
1545	591.091,345 636.911,384	1546	591.097,862 636.912,799	6.669
1548	591.115,403 636.916,608	1549	591.132,423 636.919,882	17.332
1551	591.161,136 636.926,021	1552	591.209,39 636.936,106	49.297
1554	591.233,233 636.940,969	1555	591.238,872 636.942,084	5.748
1557	591.255,977 636.945,572	1558	591.264,587 636.947,367	8.795
1560	591.284,895 636.951,414	1561	591.296,398 636.953,961	11.782
1563	591.321,84 636.959,289	1564	591.324,317 636.959,847	2.539
1566	591.340,563 636.963,403	1567	591.355,84 636.966,656	15.619
1569	591.359,523 636.966,821	1570	591.360,05 636.967,388	0.774
1572	591.380,733 636.971,64	1573	591.385,843 636.972,718	5.222

Punct început	X / Y	Punct sfârșit	X / Y	Lungime segment	Punct început	X / Y	Punct sfârșit	X / Y	Lungime segment	Punct început	X / Y	Punct sfârșit	X / Y	Lungime segment
157 3	591.385,843 636.972,718	157 4	591.390,482 636.973,762	4.755	157 4	591.390,482 636.973,762	157 5	591.399,288 636.975,744	9.026	157 5	591.399,288 636.975,744	157 6	591.402,363 636.976,368	3.138
157 6	591.402,363 636.976,368	157 7	591.408,345 636.977,591	6.106	157 7	591.408,345 636.977,591	157 8	591.417,305 636.979,315	9.124	157 8	591.417,305 636.979,315	157 9	591.424,777 636.980,887	7.636
157 9	591.424,777 636.980,887	158 0	591.430,754 636.982,119	6.103	158 0	591.430,754 636.982,119	158 1	591.436,407 636.983,362	5.788	158 1	591.436,407 636.983,362	158 2	591.447,657 636.985,877	11.528
158 2	591.447,657 636.985,877	158 3	591.449,656 636.986,423	2.072	158 3	591.449,656 636.986,423	158 4	591.464,515 636.989,494	15.173	158 4	591.464,515 636.989,494	158 5	591.470,463 636.990,848	6.1
158 5	591.470,463 636.990,848	158 6	591.475,545 636.992,0	5.211	158 6	591.475,545 636.992,0	158 7	591.479,617 636.992,884	4.167	158 7	591.479,617 636.992,884	158 8	591.482,464 636.993,646	2.947
158 8	591.482,464 636.993,646	158 9	591.489,545 636.995,096	7.228	158 9	591.489,545 636.995,096	159 0	591.498,602 636.997,699	9.424	159 0	591.498,602 636.997,699	159 1	591.501,816 636.998,479	3.307
159 1	591.501,816 636.998,479	159 2	591.505,565 636.999,81	3.978	159 2	591.505,565 636.999,81	159 3	591.509,373 637.000,522	3.874	159 3	591.509,373 637.000,522	159 4	591.514,261 637.001,805	5.054
159 4	591.514,261 637.001,805	159 5	591.521,921 637.004,543	8.135	159 5	591.521,921 637.004,543	159 6	591.531,107 637.007,412	9.624	159 6	591.531,107 637.007,412	159 7	591.539,421 637.010,681	8.934
159 7	591.539,421 637.010,681	159 8	591.550,645 637.016,377	12.587	159 8	591.550,645 637.016,377	159 9	591.559,158 637.020,696	9.546	159 9	591.559,158 637.020,696	160 0	591.574,446 637.028,596	17.209
160 0	591.574,446 637.028,596	1	591.586,422 637.034,146	13.2										

** Lungimile segmentelor sunt determinate în planul de proiecție Stereo 70 și sunt rotunjite la 1 milimetru.

*** Distanța dintre puncte este formată din segmente cumulate ce sunt mai mici decât valoarea 1 milimetru.



DATE DESPRE IMOBILUL NR. 12436

Oficiul de Cadastru și Publicitate Imobiliară NEAMT
Biroul de Cadastru și Publicitate Imobiliară Targu-Neamt

A. Partea I. Descrierea imobilului

TEREN Intravilan

Adresa: Loc. Pâtâligeni, Jud. Neamt, Intravilan Pataligeni - Jud. Neamt

Nr. Crt	Nr cadastral Nr. topografic	Suprafața* (mp)	Observații / Referințe
A1	54717	Din acte: 26.950 Masurata: 27.559	Sector cadastral:0 Teren neimprejmuit; DN 15B - KM 21+872 - 23+885

Construcții

Crt	Nr cadastral Nr. topografic	Adresa	Observații / Referințe
A1.1		Loc. Pâtâligeni, Jud. Neamt, Intravilan Pataligeni - Jud. Neamt	Nr. niveluri:1; S. construita la sol:81 mp;
A1.2		Loc. Pâtâligeni, Jud. Neamt, Intravilan Pataligeni - Jud. Neamt	Nr. niveluri:1; S. construita la sol:51 mp;
A1.3		Loc. Pâtâligeni, Jud. Neamt, Intravilan Pataligeni - Jud. Neamt	Nr. niveluri:1; S. construita la sol:51 mp;
A1.4		Loc. Pâtâligeni, Jud. Neamt, Intravilan Pataligeni - Jud. Neamt	Nr. niveluri:1; S. construita la sol:49 mp;

B. Partea II. Proprietari și acte

Inscrieri privitoare la dreptul de proprietate și alte drepturi reale	Referințe	
8007 / 02/04/2024		
Act Normativ nr. Hotărâre nr. 1705, din 21/12/2006 emis de GUVERNUL ROMANIEI (act normativ nr Hotărâre nr. 538 din 27.07.2016, emis de GUVERNUL ROMANIEI;act normativ nr Ordonanța nr. 43 din 28.08.1997, emis de GUVERNUL ROMANIEI;act administrativ nr Certificat de atestare fiscala 3908 din 27.03.2024, emis de Primaria Comunei Pipirig;act normativ nr Ordonanța de urgență nr. 84 din 18.09.2003, emis de GUVERNUL ROMANIEI;act administrativ nr Adeverinta nr. 2/3893 din 06.03.2024, emis de C.N.A.I.R S.A prin D.R.D.P IASI);		
B1	Intabulare, drept de PROPRIETATE, dobandit prin Lege, cota actuala 1/1, cota initiala 1/1 1) STATUL ROMÂN , CIF:9999999999999, domeniul public	A1
B2	Intabulare, drept de ADMINISTRARE, dobandit prin Lege 1) MINISTERUL TRANSPORTURILOR ȘI INFRASTRUCTURII , CIF:13633330	A1
Act Administrativ nr. Contract de concesiune nr. 36814, din 21/09/2018 emis de C.N.A.I.R S.A prin D.R.D.P (act administrativ nr Act aditional nr. 6 din 12.08.2022, emis de C.N.A.I.R S.A prin D.R.D.P IASI);		
B3	Intabulare, drept de CONCESIUNE pentru o perioadă de 49 de ani, începând cu data de 21.09.2018 1) COMPANIA NATIONALA DE ADMINISTRARE A INFRASTRUCTURII RUTIERE S.A. , CIF:16054368	A1
/		
Act Administrativ nr. 2302, din 08/02/2024 emis de PRIMARIA COMUNEI PIPIRIG;		
B4	Intabulare, drept de PROPRIETATE, dobandit prin Lege, cota actuala 1/1, cota initiala 1/1 1) MINISTERUL TRANSPORTURILOR ȘI INFRASTRUCTURII , CIF:13633330	A1.1, A1.2, A1.3, A1.4

C. Partea III. SARCINI .

Inscrieri privind dezmembramintele dreptului de proprietate, drepturi reale de garanție și sarcini	Referințe
NU SUNT	

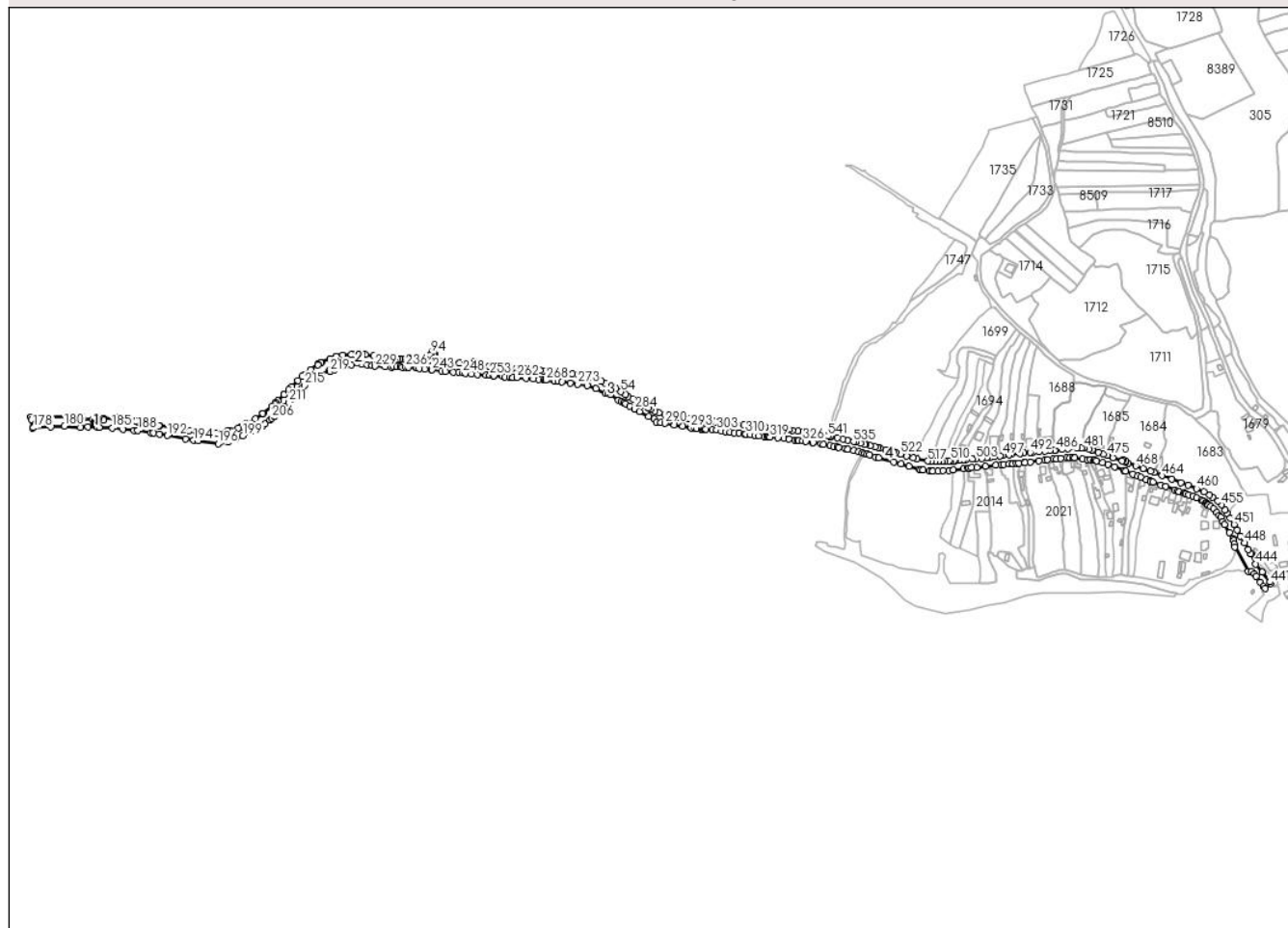
Anexa Nr. 1 La Partea I

Teren

Nr cadastral	Suprafața (mp)*	Observații / Referințe
54717	Din acte: 26.950 Masurata: 27.559	DN 15B - KM 21+872 - 23+885

* Suprafața este determinată în planul de proiecție Stereo 70.

DETALII LINIARE IMOBIL



Date referitoare la teren

Crt	Categorie folosință	Intravilan	Suprafața (mp)	Tarla	Parcelă	Nr. topo	Observații / Referințe
1	căile de comunicații rutiere (DR) - drumuri de interes național	DA	27.559	-	311	-	Imobil Neimprejmuit - DN 15B; Intravilan Pataligeni (DN311)

Date referitoare la construcții

Crt	Număr	Destinație construcție	Supraf. (mp)	Situație juridică	Observații / Referințe
A1.1		construcții industriale și edilitare	81	Cu acte	Nr. niveluri:1; S. construită la sol:81 mp;
A1.2		construcții industriale și edilitare	51	Cu acte	Nr. niveluri:1; S. construită la sol:51 mp;
A1.3		construcții industriale și edilitare	51	Cu acte	Nr. niveluri:1; S. construită la sol:51 mp;
A1.4		construcții industriale și edilitare	49	Cu acte	Nr. niveluri:1; S. construită la sol:49 mp;

Lungime Segmente

1) Valorile lungimilor segmentelor sunt obținute din proiecție în plan.

Punct început	X / Y	Punct sfârșit	X / Y	Lungime segment
1	583.554,305 637.203,392	2	583.546,864 637.204,63	7.543
4	583.540,547 637.205,675	5	583.534,934 637.206,546	5.68
7	583.524,681 637.208,435	8	583.519,513 637.209,1	5.211
10	583.503,803 637.211,33	11	583.498,086 637.211,818	5.738
13	583.485,954 637.213,444	14	583.479,942 637.214,131	6.051
16	583.474,26 637.214,69	17	583.469,044 637.215,28	5.249
19	583.452,53 637.216,909	20	583.446,869 637.217,626	5.706
22	583.436,082 637.218,786	23	583.430,492 637.219,405	5.624
25	583.416,536 637.221,247	26	583.406,272 637.222,694	10.365
28	583.397,765 637.223,579	29	583.388,614 637.224,52	9.199
31	583.376,338 637.226,05	32	583.374,091 637.226,326	2.264
34	583.365,608 637.226,165	35	583.361,646 637.226,683	3.996
37	583.347,098 637.228,442	38	583.347,088 637.229,758	1.316
40	583.338,209 637.231,152	41	583.331,361 637.231,641	6.865
43	583.319,223 637.233,82	44	583.311,742 637.235,394	7.645
46	583.296,244 637.240,387	47	583.289,504 637.243,485	7.418
49	583.277,905 637.249,591	50	583.269,984 637.254,7	9.426
52	583.255,773 637.262,919	53	583.251,71 637.265,483	4.804
55	583.236,745 637.274,667	56	583.230,315 637.278,401	7.436
58	583.214,841 637.286,017	59	583.206,644 637.290,05	9.135
61	583.184,308 637.294,724	62	583.179,913 637.295,657	4.493
64	583.159,68 637.298,212	65	583.147,314 637.299,395	12.422
67	583.126,894 637.301,535	68	583.122,604 637.301,864	4.303
70	583.099,387 637.303,8	71	583.090,335 637.304,48	9.078
73	583.077,005 637.305,302	74	583.071,443 637.305,882	5.592
76	583.056,389 637.307,595	77	583.045,336 637.308,541	11.093
79	583.031,037 637.310,432	80	583.023,136 637.315,249	9.254
82	583.019,389 637.311,518	83	583.015,933 637.312,246	3.532
85	583.000,86 637.312,873	86	582.988,058 637.314,105	12.861
88	582.977,925 637.314,753	89	582.971,469 637.315,145	6.468
91	582.964,016 637.326,332	92	582.961,716 637.327,706	2.679
94	582.958,137 637.327,277	95	582.956,567 637.325,392	2.453

Punct început	X / Y	Punct sfârșit	X / Y	Lungime segment
2	583.546,864 637.204,63	3	583.541,291 637.205,552	5.649
5	583.534,934 637.206,546	6	583.529,2 637.207,559	5.823
8	583.519,513 637.209,1	9	583.512,073 637.210,194	7.52
11	583.498,086 637.211,818	12	583.494,774 637.212,082	3.323
14	583.479,942 637.214,131	15	583.477,668 637.214,457	2.297
17	583.469,044 637.215,28	18	583.462,537 637.215,887	6.535
20	583.446,869 637.217,626	21	583.440,843 637.218,274	6.061
23	583.430,492 637.219,405	24	583.419,489 637.220,857	11.098
26	583.406,272 637.222,694	27	583.402,923 637.223,213	3.389
29	583.388,614 637.224,52	30	583.384,07 637.225,101	4.581
32	583.374,091 637.226,326	33	583.369,356 637.225,735	4.772
35	583.361,646 637.226,683	36	583.357,2 637.227,273	4.485
38	583.347,088 637.229,758	39	583.347,061 637.230,068	0.311
41	583.331,361 637.231,641	42	583.325,452 637.232,503	5.972
44	583.311,742 637.235,394	45	583.301,907 637.238,025	10.181
47	583.289,504 637.243,485	48	583.285,447 637.245,536	4.546
50	583.269,984 637.254,7	51	583.262,578 637.258,971	8.549
53	583.251,71 637.265,483	54	583.244,629 637.269,805	8.296
56	583.230,315 637.278,401	57	583.221,044 637.282,973	10.337
59	583.206,644 637.290,05	60	583.200,81 637.291,129	5.933
62	583.179,913 637.295,657	63	583.170,998 637.296,922	9.004
65	583.147,314 637.299,395	66	583.135,155 637.300,814	12.242
68	583.122,604 637.301,864	69	583.113,174 637.302,809	9.477
71	583.090,335 637.304,48	72	583.080,485 637.305,037	9.866
74	583.071,443 637.305,882	75	583.066,487 637.306,361	4.979
77	583.045,336 637.308,541	78	583.033,456 637.309,825	11.949
80	583.023,136 637.315,249	81	583.022,041 637.311,181	4.213
83	583.015,933 637.312,246	84	583.008,921 637.312,657	7.024
86	582.988,058 637.314,105	87	582.981,591 637.314,493	6.479
89	582.971,469 637.315,145	90	582.963,924 637.323,664	11.38
92	582.961,716 637.327,706	93	582.959,76 637.329,225	2.477
95	582.956,567 637.325,392	96	582.961,328 637.319,945	7.234

Punct început	X / Y	Punct sfârșit	X / Y	Lungime segment
3	583.541,291 637.205,552	4	583.540,547 637.205,675	0.754
6	583.529,2 637.207,559	7	583.524,681 637.208,435	4.603
9	583.512,073 637.210,194	10	583.503,803 637.211,33	8.348
12	583.494,774 637.212,082	13	583.485,954 637.213,444	8.925
15	583.477,668 637.214,457	16	583.474,26 637.214,69	3.416
18	583.462,537 637.215,887	19	583.452,53 637.216,909	10.059
21	583.440,843 637.218,274	22	583.436,082 637.218,786	4.788
24	583.419,489 637.220,857	25	583.416,536 637.221,247	2.979
27	583.402,923 637.223,213	28	583.397,765 637.223,579	5.171
30	583.384,07 637.225,101	31	583.376,338 637.226,05	7.79
33	583.369,356 637.225,735	34	583.365,608 637.226,165	3.773
36	583.357,2 637.227,273	37	583.347,098 637.228,442	10.169
39	583.347,061 637.230,068	40	583.338,209 637.231,152	8.918
42	583.325,452 637.232,503	43	583.319,223 637.233,82	6.367
45	583.301,907 637.238,025	46	583.296,244 637.240,387	6.136
48	583.285,447 637.245,536	49	583.277,905 637.249,591	8.563
51	583.262,578 637.258,971	52	583.255,773 637.262,919	7.867
54	583.244,629 637.269,805	55	583.236,745 637.274,667	9.263
57	583.221,044 637.282,973	58	583.214,841 637.286,017	6.91
60	583.200,81 637.291,129	61	583.184,308 637.294,724	16.889
63	583.170,998 637.296,922	64	583.159,68 637.298,212	11.391
66	583.135,155 637.300,814	67	583.126,894 637.301,535	8.292
69	583.113,174 637.302,809	70	583.099,387 637.303,8	13.823
72	583.080,485 637.305,037	73	583.077,005 637.305,302	3.49
75	583.066,487 637.306,361	76	583.056,389 637.307,595	10.173
78	583.033,456 637.309,825	79	583.031,037 637.310,432	2.494
81	583.022,041 637.311,181	82	583.019,389 637.311,518	2.673
84	583.008,921 637.312,657	85	583.000,86 637.312,873	8.064
87	582.981,591 637.314,493	88	582.977,925 637.314,753	3.675
90	582.963,924 637.323,664	91	582.964,016 637.326,332	2.67
93	582.959,76 637.329,225	94	582.958,137 637.327,277	2.536
96	582.961,328 637.319,945	97	582.960,287 637.315,727	4.345

Punct început	X / Y	Punct sfârşit	X / Y	Lungime segment	Punct început	X / Y	Punct sfârşit	X / Y	Lungime segment	Punct început	X / Y	Punct sfârşit	X / Y	Lungime segment
97	582.960,287 637.315,727	98	582.951,74 637.316,22	8.561	98	582.951,74 637.316,22	99	582.943,368 637.316,685	8.385	99	582.943,368 637.316,685	100	582.937,17 637.317,033	6.208
100	582.937,17 637.317,033	101	582.933,808 637.317,294	3.372	101	582.933,808 637.317,294	102	582.926,472 637.318,14	7.385	102	582.926,472 637.318,14	103	582.917,792 637.318,951	8.718
103	582.917,792 637.318,951	104	582.911,776 637.319,511	6.042	104	582.911,776 637.319,511	105	582.910,538 637.319,348	1.249	105	582.910,538 637.319,348	106	582.907,444 637.319,57	3.102
106	582.907,444 637.319,57	107	582.902,115 637.319,944	5.342	107	582.902,115 637.319,944	108	582.892,744 637.320,873	9.417	108	582.892,744 637.320,873	109	582.884,998 637.321,479	7.77
109	582.884,998 637.321,479	110	582.884,939 637.322,256	0.779	110	582.884,939 637.322,256	111	582.883,789 637.322,497	1.175	111	582.883,789 637.322,497	112	582.871,369 637.323,852	12.49 4
112	582.871,369 637.323,852	113	582.858,367 637.325,545	13.11 2	113	582.858,367 637.325,545	114	582.853,887 637.325,79	4.487	114	582.853,887 637.325,79	115	582.843,793 637.326,237	10.10 4
115	582.843,793 637.326,237	116	582.837,703 637.326,162	6.09	116	582.837,703 637.326,162	117	582.824,875 637.324,65	12.91 7	117	582.824,875 637.324,65	118	582.814,731 637.323,406	10.22
118	582.814,731 637.323,406	119	582.814,346 637.323,439	0.386	119	582.814,346 637.323,439	120	582.805,454 637.319,59	9.689	120	582.805,454 637.319,59	121	582.792,587 637.313,975	14.03 9
121	582.792,587 637.313,975	122	582.791,644 637.313,555	1.032	122	582.791,644 637.313,555	123	582.786,895 637.311,152	5.322	123	582.786,895 637.311,152	124	582.787,406 637.310,142	1.132
124	582.787,406 637.310,142	125	582.775,984 637.302,685	13.64 1	125	582.775,984 637.302,685	126	582.766,501 637.295,685	11.78 7	126	582.766,501 637.295,685	127	582.763,201 637.293,068	4.212
127	582.763,201 637.293,068	128	582.756,755 637.286,638	9.105	128	582.756,755 637.286,638	129	582.747,81 637.277,368	12.88 2	129	582.747,81 637.277,368	130	582.743,215 637.272,999	6.341
130	582.743,215 637.272,999	131	582.736,481 637.266,396	9.431	131	582.736,481 637.266,396	132	582.735,993 637.265,709	0.843	132	582.735,993 637.265,709	133	582.726,572 637.256,498	13.17 6
133	582.726,572 637.256,498	134	582.723,295 637.253,208	4.644	134	582.723,295 637.253,208	135	582.721,511 637.251,066	2.788	135	582.721,511 637.251,066	136	582.718,494 637.248,169	4.183
136	582.718,494 637.248,169	137	582.704,121 637.236,833	18.30 5	137	582.704,121 637.236,833	138	582.704,071 637.236,793	0.064	138	582.704,071 637.236,793	139	582.692,631 637.228,908	13.89 4
139	582.692,631 637.228,908	140	582.678,286 637.220,999	16.38 1	140	582.678,286 637.220,999	141	582.670,75 637.216,844	8.606	141	582.670,75 637.216,844	142	582.666,587 637.214,828	4.625
142	582.666,587 637.214,828	143	582.654,47 637.211,235	12.63 8	143	582.654,47 637.211,235	144	582.654,43 637.211,338	0.11	144	582.654,43 637.211,338	145	582.650,294 637.210,34	4.255
145	582.650,294 637.210,34	146	582.650,418 637.210,006	0.356	146	582.650,418 637.210,006	147	582.633,707 637.207,341	16.92 2	147	582.633,707 637.207,341	148	582.624,035 637.207,024	9.677
148	582.624,035 637.207,024	149	582.616,543 637.207,374	7.5	149	582.616,543 637.207,374	150	582.604,472 637.208,822	12.15 8	150	582.604,472 637.208,822	151	582.593,064 637.210,989	11.61 2
151	582.593,064 637.210,989	152	582.584,785 637.212,432	8.404	152	582.584,785 637.212,432	153	582.584,701 637.212,449	0.086	153	582.584,701 637.212,449	154	582.583,701 637.212,654	1.021
154	582.583,701 637.212,654	155	582.571,185 637.215,221	12.77 7	155	582.571,185 637.215,221	156	582.568,205 637.215,31	2.981	156	582.568,205 637.215,31	157	582.547,568 637.218,665	20.90 8
157	582.547,568 637.218,665	158	582.546,583 637.218,819	0.997	158	582.546,583 637.218,819	159	582.535,23 637.220,6	11.49 2	159	582.535,23 637.220,6	160	582.523,168 637.222,458	12.20 4
160	582.523,168 637.222,458	161	582.514,704 637.224,211	8.644	161	582.514,704 637.224,211	162	582.511,575 637.224,859	3.195	162	582.511,575 637.224,859	163	582.487,173 637.229,415	24.82 4
163	582.487,173 637.229,415	164	582.482,772 637.230,388	4.507	164	582.482,772 637.230,388	165	582.482,374 637.228,589	1.842	165	582.482,374 637.228,589	166	582.463,58 637.230,001	18.84 7
166	582.463,58 637.230,001	167	582.463,304 637.226,662	3.35	167	582.463,304 637.226,662	168	582.455,553 637.227,433	7.789	168	582.455,553 637.227,433	169	582.453,503 637.227,561	2.054
169	582.453,503 637.227,561	170	582.446,771 637.227,948	6.743	170	582.446,771 637.227,948	171	582.431,33 637.228,408	15.44 8	171	582.431,33 637.228,408	172	582.429,793 637.233,352	5.177
172	582.429,793 637.233,352	173	582.407,855 637.232,605	21.95 1	173	582.407,855 637.232,605	174	582.353,416 637.231,578	54.44 9	174	582.353,416 637.231,578	175	582.353,46 637.231,514	0.078
175	582.353,46 637.231,514	176	582.354,044 637.228,154	3.41	176	582.354,044 637.228,154	177	582.356,357 637.215,397	12.96 5	177	582.356,357 637.215,397	178	582.357,508 637.215,475	1.154
178	582.357,508 637.215,475	179	582.383,685 637.216,782	26.21	179	582.383,685 637.216,782	180	582.404,244 637.218,065	20.59 9	180	582.404,244 637.218,065	181	582.428,185 637.215,593	24.06 8
181	582.428,185 637.215,593	182	582.439,414 637.216,376	11.25 6	182	582.439,414 637.216,376	183	582.454,366 637.216,053	14.95 5	183	582.454,366 637.216,053	184	582.456,864 637.215,956	2.5
184	582.456,864 637.215,956	185	582.476,645 637.215,021	19.80 3	185	582.476,645 637.215,021	186	582.492,754 637.213,217	16.21	186	582.492,754 637.213,217	187	582.508,863 637.211,413	16.21
187	582.508,863 637.211,413	188	582.514,897 637.211,307	6.035	188	582.514,897 637.211,307	189	582.534,929 637.208,009	20.30 2	189	582.534,929 637.208,009	190	582.538,398 637.207,451	3.514
190	582.538,398 637.207,451	191	582.547,335 637.205,834	9.082	191	582.547,335 637.205,834	192	582.559,508 637.203,736	12.35 2	192	582.559,508 637.203,736	193	582.587,003 637.198,404	28.00 7
193	582.587,003 637.198,404	194	582.599,548 637.196,364	12.71	194	582.599,548 637.196,364	195	582.606,711 637.195,27	7.246	195	582.606,711 637.195,27	196	582.636,31 637.191,278	29.86 7

Punct început	X / Y	Punct sfârșit	X / Y	Lungime segment	Punct început	X / Y	Punct sfârșit	X / Y	Lungime segment	Punct început	X / Y	Punct sfârșit	X / Y	Lungime segment
196	582.636,31 637.191,278	197	582.650,957 637.193,925	14.884	197	582.650,957 637.193,925	198	582.662,443 637.198,505	12.365	198	582.662,443 637.198,505	199	582.673,728 637.203,29	12.258
199	582.673,728 637.203,29	200	582.689,526 637.210,716	17.456	200	582.689,526 637.210,716	201	582.694,082 637.213,263	5.22	201	582.694,082 637.213,263	202	582.703,188 637.218,386	10.448
202	582.703,188 637.218,386	203	582.703,681 637.218,503	0.507	203	582.703,681 637.218,503	204	582.707,649 637.221,534	4.993	204	582.707,649 637.221,534	205	582.714,763 637.227,005	8.974
205	582.714,763 637.227,005	206	582.717,709 637.229,746	4.024	206	582.717,709 637.229,746	207	582.720,818 637.232,64	4.247	207	582.720,818 637.232,64	208	582.721,836 637.233,587	1.39
208	582.721,836 637.233,587	209	582.729,491 637.240,843	10.547	209	582.729,491 637.240,843	210	582.737,66 637.248,202	10.995	210	582.737,66 637.248,202	211	582.743,187 637.253,839	7.895
211	582.743,187 637.253,839	212	582.748,384 637.259,061	7.367	212	582.748,384 637.259,061	213	582.749,065 637.261,013	2.067	213	582.749,065 637.261,013	214	582.762,59 637.274,801	19.314
214	582.762,59 637.274,801	215	582.766,701 637.279,16	5.992	215	582.766,701 637.279,16	216	582.785,851 637.293,658	24.019	216	582.785,851 637.293,658	217	582.789,974 637.295,591	4.554
217	582.789,974 637.295,591	218	582.804,206 637.302,079	15.641	218	582.804,206 637.302,079	219	582.805,008 637.300,062	2.171	219	582.805,008 637.300,062	220	582.812,083 637.302,622	7.524
220	582.812,083 637.302,622	221	582.811,476 637.306,088	3.519	221	582.811,476 637.306,088	222	582.817,354 637.308,187	6.242	222	582.817,354 637.308,187	223	582.828,547 637.310,112	11.357
223	582.828,547 637.310,112	224	582.837,081 637.310,457	8.541	224	582.837,081 637.310,457	225	582.853,39 637.310,896	16.315	225	582.853,39 637.310,896	226	582.861,176 637.310,345	7.805
226	582.861,176 637.310,345	227	582.869,088 637.309,765	7.933	227	582.869,088 637.309,765	228	582.873,661 637.309,179	4.61	228	582.873,661 637.309,179	229	582.873,36 637.308,25	0.977
229	582.873,36 637.308,25	230	582.888,925 637.307,749	15.573	230	582.888,925 637.307,749	231	582.898,172 637.306,954	9.281	231	582.898,172 637.306,954	232	582.901,868 637.307,666	3.764
232	582.901,868 637.307,666	233	582.906,444 637.307,516	4.578	233	582.906,444 637.307,516	234	582.911,444 637.307,301	5.005	234	582.911,444 637.307,301	235	582.914,203 637.307,072	2.768
235	582.914,203 637.307,072	236	582.919,655 637.306,518	5.48	236	582.919,655 637.306,518	237	582.923,559 637.306,339	3.908	237	582.923,559 637.306,339	238	582.935,982 637.305,439	12.456
238	582.935,982 637.305,439	239	582.936,751 637.305,348	0.774	239	582.936,751 637.305,348	240	582.940,3 637.304,928	3.574	240	582.940,3 637.304,928	241	582.948,586 637.303,778	8.365
241	582.948,586 637.303,778	242	582.958,758 637.302,668	10.232	242	582.958,758 637.302,668	243	582.959,703 637.302,584	0.949	243	582.959,703 637.302,584	244	582.974,059 637.301,304	14.413
244	582.974,059 637.301,304	245	582.979,979 637.300,37	5.993	245	582.979,979 637.300,37	246	582.991,794 637.299,055	11.888	246	582.991,794 637.299,055	247	582.999,679 637.298,96	7.886
247	582.999,679 637.298,96	248	583.005,774 637.298,114	6.153	248	583.005,774 637.298,114	249	583.010,183 637.297,569	4.443	249	583.010,183 637.297,569	250	583.019,417 637.296,755	9.27
250	583.019,417 637.296,755	251	583.028,466 637.295,99	9.081	251	583.028,466 637.295,99	252	583.040,613 637.294,879	12.198	252	583.040,613 637.294,879	253	583.046,649 637.294,376	6.057
253	583.046,649 637.294,376	254	583.052,396 637.293,716	5.785	254	583.052,396 637.293,716	255	583.052,602 637.293,699	0.207	255	583.052,602 637.293,699	256	583.066,353 637.292,578	13.797
256	583.066,353 637.292,578	257	583.069,34 637.292,419	2.991	257	583.069,34 637.292,419	258	583.076,404 637.291,845	7.087	258	583.076,404 637.291,845	259	583.076,975 637.291,835	0.571
259	583.076,975 637.291,835	260	583.080,457 637.291,537	3.495	260	583.080,457 637.291,537	261	583.081,523 637.291,437	1.071	261	583.081,523 637.291,437	262	583.087,827 637.291,017	6.318
262	583.087,827 637.291,017	263	583.101,557 637.289,93	13.773	263	583.101,557 637.289,93	264	583.112,442 637.289,013	10.924	264	583.112,442 637.289,013	265	583.120,801 637.288,311	8.388
265	583.120,801 637.288,311	266	583.127,723 637.287,773	6.943	266	583.127,723 637.287,773	267	583.131,143 637.287,398	3.44	267	583.131,143 637.287,398	268	583.131,68 637.287,194	0.574
268	583.131,68 637.287,194	269	583.144,613 637.285,775	13.011	269	583.144,613 637.285,775	270	583.149,703 637.285,258	5.116	270	583.149,703 637.285,258	271	583.155,684 637.284,651	6.012
271	583.155,684 637.284,651	272	583.168,015 637.283,079	12.431	272	583.168,015 637.283,079	273	583.179,768 637.281,4	11.872	273	583.179,768 637.281,4	274	583.194,015 637.278,865	14.471
274	583.194,015 637.278,865	275	583.207,354 637.274,349	14.083	275	583.207,354 637.274,349	276	583.221,593 637.267,421	15.835	276	583.221,593 637.267,421	277	583.225,639 637.267,282	4.048
277	583.225,639 637.267,282	278	583.228,646 637.265,474	3.509	278	583.228,646 637.265,474	279	583.241,123 637.256,995	15.085	279	583.241,123 637.256,995	280	583.245,466 637.255,178	4.708
280	583.245,466 637.255,178	281	583.249,497 637.253,546	4.349	281	583.249,497 637.253,546	282	583.252,13 637.251,714	3.208	282	583.252,13 637.251,714	283	583.258,137 637.248,217	6.951
283	583.258,137 637.248,217	284	583.265,889 637.243,748	8.948	284	583.265,889 637.243,748	285	583.272,962 637.239,701	8.149	285	583.272,962 637.239,701	286	583.286,887 637.232,458	15.696
286	583.286,887 637.232,458	287	583.295,293 637.228,497	9.292	287	583.295,293 637.228,497	288	583.298,491 637.223,532	5.906	288	583.298,491 637.223,532	289	583.304,569 637.223,161	6.089
289	583.304,569 637.223,161	290	583.311,114 637.222,079	6.634	290	583.311,114 637.222,079	291	583.325,636 637.219,572	14.737	291	583.325,636 637.219,572	292	583.337,949 637.217,968	12.417
292	583.337,949 637.217,968	293	583.349,848 637.215,607	12.131	293	583.349,848 637.215,607	294	583.351,214 637.215,399	1.382	294	583.351,214 637.215,399	295	583.356,35 637.214,676	5.187

Punct început	X / Y	Punct sfârşit	X / Y	Lungime segmen t	Punct început	X / Y	Punct sfârşit	X / Y	Lungime segmen t	Punct început	X / Y	Punct sfârşit	X / Y	Lungime segmen t
295	583.356,35 637.214,676	296	583.359,236 637.214,444	2.895	296	583.359,236 637.214,444	297	583.366,708 637.213,557	7.524	297	583.366,708 637.213,557	298	583.367,939 637.213,411	1.24
298	583.367,939 637.213,411	299	583.369,69 637.213,27	1.757	299	583.369,69 637.213,27	300	583.369,694 637.213,609	0.339	300	583.369,694 637.213,609	301	583.373,188 637.213,363	3.503
301	583.373,188 637.213,363	302	583.383,305 637.212,433	10.16	302	583.383,305 637.212,433	303	583.389,159 637.211,871	5.881	303	583.389,159 637.211,871	304	583.396,629 637.210,482	7.598
304	583.396,629 637.210,482	305	583.403,138 637.209,61	6.567	305	583.403,138 637.209,61	306	583.409,987 637.208,782	6.899	306	583.409,987 637.208,782	307	583.416,128 637.207,931	6.2
307	583.416,128 637.207,931	308	583.423,405 637.207,174	7.316	308	583.423,405 637.207,174	309	583.431,337 637.206,135	8.0	309	583.431,337 637.206,135	310	583.433,424 637.205,894	2.101
310	583.433,424 637.205,894	311	583.440,405 637.205,088	7.027	311	583.440,405 637.205,088	312	583.440,752 637.205,048	0.349	312	583.440,752 637.205,048	313	583.447,037 637.204,322	6.327
313	583.447,037 637.204,322	314	583.453,072 637.203,412	6.103	314	583.453,072 637.203,412	315	583.461,344 637.202,483	8.324	315	583.461,344 637.202,483	316	583.465,426 637.202,096	4.1
316	583.465,426 637.202,096	317	583.466,895 637.201,899	1.482	317	583.466,895 637.201,899	318	583.468,433 637.201,723	1.548	318	583.468,433 637.201,723	319	583.469,722 637.201,547	1.301
319	583.469,722 637.201,547	320	583.481,955 637.200,14	12.31 4	320	583.481,955 637.200,14	321	583.490,976 637.199,22	9.068	321	583.490,976 637.199,22	322	583.498,91 637.198,108	8.012
322	583.498,91 637.198,108	323	583.507,433 637.196,993	8.596	323	583.507,433 637.196,993	324	583.511,586 637.196,248	4.219	324	583.511,586 637.196,248	325	583.513,557 637.196,092	1.977
325	583.513,557 637.196,092	326	583.519,611 637.195,257	6.111	326	583.519,611 637.195,257	327	583.524,291 637.194,559	4.732	327	583.524,291 637.194,559	328	583.534,356 637.193,012	10.18 3
328	583.534,356 637.193,012	329	583.535,023 637.192,909	0.675	329	583.535,023 637.192,909	330	583.547,115 637.190,767	12.28	330	583.547,115 637.190,767	331	583.550,559 637.190,023	3.523
331	583.550,559 637.190,023	332	583.560,461 637.188,082	10.09	332	583.560,461 637.188,082	333	583.566,075 637.186,76	5.768	333	583.566,075 637.186,76	334	583.571,4 637.186,447	5.334
334	583.571,4 637.186,447	335	583.574,061 637.185,59	2.796	335	583.574,061 637.185,59	336	583.583,473 637.183,715	9.597	336	583.583,473 637.183,715	337	583.587,793 637.182,695	4.439
337	583.587,793 637.182,695	338	583.596,858 637.180,716	9.279	338	583.596,858 637.180,716	339	583.603,983 637.178,926	7.346	339	583.603,983 637.178,926	340	583.609,782 637.177,433	5.988
340	583.609,782 637.177,433	341	583.612,697 637.176,525	3.053	341	583.612,697 637.176,525	342	583.616,484 637.175,227	4.003	342	583.616,484 637.175,227	343	583.620,587 637.174,224	4.224
343	583.620,587 637.174,224	344	583.629,58 637.171,317	9.451	344	583.629,58 637.171,317	345	583.634,158 637.169,883	4.797	345	583.634,158 637.169,883	346	583.656,964 637.163,966	23.56 1
346	583.656,964 637.163,966	347	583.667,719 637.160,859	11.19 5	347	583.667,719 637.160,859	348	583.680,238 637.157,173	13.05	348	583.680,238 637.157,173	349	583.695,273 637.152,744	15.67 4
349	583.695,273 637.152,744	350	583.697,384 637.152,122	2.201	350	583.697,384 637.152,122	351	583.701,34 637.151,5	4.005	351	583.701,34 637.151,5	352	583.710,83 637.150,12	9.59
352	583.710,83 637.150,12	353	583.715,267 637.149,998	4.439	353	583.715,267 637.149,998	354	583.715,649 637.149,987	0.382	354	583.715,649 637.149,987	355	583.723,763 637.149,999	8.114
355	583.723,763 637.149,999	356	583.731,0 637.150,48	7.253	356	583.731,0 637.150,48	357	583.740,364 637.151,193	9.391	357	583.740,364 637.151,193	358	583.746,52 637.151,836	6.189
358	583.746,52 637.151,836	359	583.762,795 637.153,557	16.36 6	359	583.762,795 637.153,557	360	583.768,785 637.154,191	6.023	360	583.768,785 637.154,191	361	583.770,479 637.154,37	1.703
361	583.770,479 637.154,37	362	583.774,297 637.154,938	3.86	362	583.774,297 637.154,938	363	583.782,267 637.155,524	7.992	363	583.782,267 637.155,524	364	583.795,296 637.156,86	13.09 7
364	583.795,296 637.156,86	365	583.811,101 637.158,589	15.89 9	365	583.811,101 637.158,589	366	583.818,945 637.159,587	7.907	366	583.818,945 637.159,587	367	583.822,951 637.160,046	4.032
367	583.822,951 637.160,046	368	583.831,262 637.160,853	8.35	368	583.831,262 637.160,853	369	583.836,873 637.161,302	5.629	369	583.836,873 637.161,302	370	583.836,944 637.161,31	0.071
370	583.836,944 637.161,31	371	583.842,201 637.161,932	5.294	371	583.842,201 637.161,932	372	583.845,548 637.162,168	3.355	372	583.845,548 637.162,168	373	583.853,796 637.162,75	8.269
373	583.853,796 637.162,75	374	583.855,441 637.162,767	1.645	374	583.855,441 637.162,767	375	583.863,022 637.163,695	7.638	375	583.863,022 637.163,695	376	583.875,958 637.165,395	13.04 7
376	583.875,958 637.165,395	377	583.885,043 637.166,253	9.125	377	583.885,043 637.166,253	378	583.889,26 637.166,851	4.259	378	583.889,26 637.166,851	379	583.898,436 637.167,744	9.219
379	583.898,436 637.167,744	380	583.902,965 637.168,171	4.549	380	583.902,965 637.168,171	381	583.909,074 637.168,676	6.13	381	583.909,074 637.168,676	382	583.918,562 637.169,888	9.565
382	583.918,562 637.169,888	383	583.922,694 637.170,129	4.139	383	583.922,694 637.170,129	384	583.927,087 637.170,169	4.393	384	583.927,087 637.170,169	385	583.930,375 637.169,801	3.309
385	583.930,375 637.169,801	386	583.941,774 637.168,482	11.47 5	386	583.941,774 637.168,482	387	583.949,767 637.167,54	8.048	387	583.949,767 637.167,54	388	583.953,691 637.167,215	3.937
388	583.953,691 637.167,215	389	583.959,741 637.166,491	6.093	389	583.959,741 637.166,491	390	583.960,669 637.166,345	0.939	390	583.960,669 637.166,345	391	583.963,437 637.165,551	2.88
391	583.963,437 637.165,551	392	583.972,036 637.163,002	8.969	392	583.972,036 637.163,002	393	583.980,249 637.160,343	8.633	393	583.980,249 637.160,343	394	583.990,791 637.156,485	11.22 6

Punct început	X / Y	Punct sfârșit	X / Y	Lungime segment	Punct început	X / Y	Punct sfârșit	X / Y	Lungime segment	Punct început	X / Y	Punct sfârșit	X / Y	Lungime segment
394	583.990,791 637.156,485	395	584.004,642 637.151,186	14.83	395	584.004,642 637.151,186	396	584.007,248 637.150,187	2.791	396	584.007,248 637.150,187	397	584.017,983 637.145,719	11.628
397	584.017,983 637.145,719	398	584.025,622 637.142,456	8.307	398	584.025,622 637.142,456	399	584.030,22 637.140,602	4.958	399	584.030,22 637.140,602	400	584.038,398 637.137,473	8.756
400	584.038,398 637.137,473	401	584.045,0 637.134,975	7.059	401	584.045,0 637.134,975	402	584.044,797 637.134,457	0.556	402	584.044,797 637.134,457	403	584.048,523 637.133,103	3.964
403	584.048,523 637.133,103	404	584.060,064 637.129,134	12.204	404	584.060,064 637.129,134	405	584.067,88 637.126,674	8.194	405	584.067,88 637.126,674	406	584.081,278 637.121,774	14.266
406	584.081,278 637.121,774	407	584.085,675 637.119,981	4.749	407	584.085,675 637.119,981	408	584.088,375 637.119,109	2.837	408	584.088,375 637.119,109	409	584.094,858 637.116,661	6.93
409	584.094,858 637.116,661	410	584.096,765 637.116,011	2.015	410	584.096,765 637.116,011	411	584.098,004 637.115,588	1.309	411	584.098,004 637.115,588	412	584.102,166 637.113,875	4.501
412	584.102,166 637.113,875	413	584.109,443 637.112,276	7.451	413	584.109,443 637.112,276	414	584.114,96 637.109,49	6.181	414	584.114,96 637.109,49	415	584.121,483 637.106,223	7.295
415	584.121,483 637.106,223	416	584.124,285 637.104,67	3.204	416	584.124,285 637.104,67	417	584.128,547 637.101,874	5.097	417	584.128,547 637.101,874	418	584.129,945 637.100,821	1.75
418	584.129,945 637.100,821	419	584.131,336 637.099,452	1.952	419	584.131,336 637.099,452	420	584.131,771 637.099,15	0.53	420	584.131,771 637.099,15	421	584.132,205 637.098,847	0.529
421	584.132,205 637.098,847	422	584.135,38 637.096,272	4.088	422	584.135,38 637.096,272	423	584.139,755 637.092,695	5.651	423	584.139,755 637.092,695	424	584.145,144 637.087,181	7.71
424	584.145,144 637.087,181	425	584.148,456 637.082,567	5.68	425	584.148,456 637.082,567	426	584.150,916 637.079,769	3.726	426	584.150,916 637.079,769	427	584.154,357 637.074,027	6.694
427	584.154,357 637.074,027	428	584.156,824 637.069,559	5.104	428	584.156,824 637.069,559	429	584.163,811 637.057,074	14.307	429	584.163,811 637.057,074	430	584.169,326 637.047,727	10.853
430	584.169,326 637.047,727	431	584.170,469 637.044,868	3.079	431	584.170,469 637.044,868	432	584.171,732 637.040,092	4.94	432	584.171,732 637.040,092	433	584.171,849 637.035,476	4.617
433	584.171,849 637.035,476	434	584.192,643 636.998,61	42.326	434	584.192,643 636.998,61	435	584.196,697 636.998,629	4.054	435	584.196,697 636.998,629	436	584.201,569 636.994,931	6.117
436	584.201,569 636.994,931	437	584.204,372 636.991,338	4.557	437	584.204,372 636.991,338	438	584.210,683 636.982,468	10.886	438	584.210,683 636.982,468	439	584.215,301 636.975,978	7.965
439	584.215,301 636.975,978	440	584.217,733 636.973,235	3.666	440	584.217,733 636.973,235	441	584.226,374 636.980,498	11.288	441	584.226,374 636.980,498	442	584.225,005 636.983,326	3.142
442	584.225,005 636.983,326	443	584.213,499 636.997,66	18.381	443	584.213,499 636.997,66	444	584.203,89 637.009,629	15.349	444	584.203,89 637.009,629	445	584.196,856 637.024,764	16.69
445	584.196,856 637.024,764	446	584.196,42 637.025,326	0.711	446	584.196,42 637.025,326	447	584.192,65 637.031,865	7.548	447	584.192,65 637.031,865	448	584.186,989 637.041,572	11.237
448	584.186,989 637.041,572	449	584.180,096 637.052,096	12.58	449	584.180,096 637.052,096	450	584.175,507 637.061,18	10.177	450	584.175,507 637.061,18	451	584.170,96 637.069,502	9.483
451	584.170,96 637.069,502	452	584.165,316 637.079,644	11.607	452	584.165,316 637.079,644	453	584.160,418 637.086,555	8.471	453	584.160,418 637.086,555	454	584.157,548 637.091,246	5.499
454	584.157,548 637.091,246	455	584.151,841 637.099,236	9.819	455	584.151,841 637.099,236	456	584.146,267 637.104,953	7.985	456	584.146,267 637.104,953	457	584.138,612 637.110,756	9.606
457	584.138,612 637.110,756	458	584.133,48 637.114,2	6.18	458	584.133,48 637.114,2	459	584.125,264 637.118,538	9.291	459	584.125,264 637.118,538	460	584.114,161 637.123,431	12.133
460	584.114,161 637.123,431	461	584.101,281 637.128,681	13.909	461	584.101,281 637.128,681	462	584.090,46 637.132,665	11.531	462	584.090,46 637.132,665	463	584.077,24 637.137,539	14.09
463	584.077,24 637.137,539	464	584.062,298 637.143,232	15.99	464	584.062,298 637.143,232	465	584.050,158 637.147,821	12.978	465	584.050,158 637.147,821	466	584.045,093 637.149,417	5.311
466	584.045,093 637.149,417	467	584.033,406 637.153,737	12.46	467	584.033,406 637.153,737	468	584.022,837 637.157,666	11.276	468	584.022,837 637.157,666	469	584.010,739 637.161,907	12.82
469	584.010,739 637.161,907	470	584.007,285 637.163,365	3.749	470	584.007,285 637.163,365	471	584.007,307 637.165,7	2.335	471	584.007,307 637.165,7	472	584.003,387 637.166,998	4.129
472	584.003,387 637.166,998	473	584.001,91 637.165,303	2.248	473	584.001,91 637.165,303	474	583.988,263 637.170,481	14.596	474	583.988,263 637.170,481	475	583.979,701 637.173,635	9.124
475	583.979,701 637.173,635	476	583.973,577 637.175,718	6.469	476	583.973,577 637.175,718	477	583.965,893 637.178,654	8.226	477	583.965,893 637.178,654	478	583.957,153 637.181,336	9.142
478	583.957,153 637.181,336	479	583.957,242 637.181,61	0.288	479	583.957,242 637.181,61	480	583.952,375 637.182,75	4.999	480	583.952,375 637.182,75	481	583.944,023 637.184,711	8.579
481	583.944,023 637.184,711	482	583.940,348 637.184,751	3.675	482	583.940,348 637.184,751	483	583.933,82 637.184,749	6.528	483	583.933,82 637.184,749	484	583.919,917 637.184,217	13.913
484	583.919,917 637.184,217	485	583.910,714 637.183,265	9.252	485	583.910,714 637.183,265	486	583.902,013 637.182,089	8.78	486	583.902,013 637.182,089	487	583.899,612 637.181,316	2.522
487	583.899,612 637.181,316	488	583.892,647 637.180,777	6.986	488	583.892,647 637.180,777	489	583.885,179 637.180,123	7.497	489	583.885,179 637.180,123	490	583.876,128 637.179,487	9.073
490	583.876,128 637.179,487	491	583.867,382 637.178,529	8.798	491	583.867,382 637.178,529	492	583.863,012 637.178,143	4.387	492	583.863,012 637.178,143	493	583.852,85 637.177,163	10.209

Punct început	X / Y	Punct sfârșit	X / Y	Lungime segment	Punct început	X / Y	Punct sfârșit	X / Y	Lungime segment	Punct început	X / Y	Punct sfârșit	X / Y	Lungime segment
493	583.852,85 637.177,163	494	583.847,778 637.176,667	5.096	494	583.847,778 637.176,667	495	583.835,308 637.175,331	12.541	495	583.835,308 637.175,331	496	583.831,434 637.174,879	3.9
496	583.831,434 637.174,879	497	583.821,895 637.173,557	9.63	497	583.821,895 637.173,557	498	583.817,289 637.172,92	4.65	498	583.817,289 637.172,92	499	583.809,431 637.171,687	7.954
499	583.809,431 637.171,687	500	583.802,795 637.170,903	6.682	500	583.802,795 637.170,903	501	583.797,218 637.170,227	5.618	501	583.797,218 637.170,227	502	583.790,363 637.169,331	6.913
502	583.790,363 637.169,331	503	583.780,575 637.168,488	9.824	503	583.780,575 637.168,488	504	583.775,563 637.168,078	5.029	504	583.775,563 637.168,078	505	583.765,885 637.167,348	9.705
505	583.765,885 637.167,348	506	583.762,437 637.167,151	3.454	506	583.762,437 637.167,151	507	583.755,913 637.166,326	6.576	507	583.755,913 637.166,326	508	583.749,987 637.165,834	5.946
508	583.749,987 637.165,834	509	583.747,879 637.165,641	2.117	509	583.747,879 637.165,641	510	583.743,121 637.165,383	4.765	510	583.743,121 637.165,383	511	583.740,534 637.165,341	2.587
511	583.740,534 637.165,341	512	583.733,75 637.164,873	6.8	512	583.733,75 637.164,873	513	583.729,865 637.164,731	3.888	513	583.729,865 637.164,731	514	583.724,156 637.164,488	5.714
514	583.724,156 637.164,488	515	583.719,75 637.164,647	4.409	515	583.719,75 637.164,647	516	583.713,263 637.164,821	6.489	516	583.713,263 637.164,821	517	583.708,494 637.165,257	4.789
517	583.708,494 637.165,257	518	583.692,2 637.167,965	16.517	518	583.692,2 637.167,965	519	583.686,455 637.169,617	5.978	519	583.686,455 637.169,617	520	583.676,722 637.172,593	10.178
520	583.676,722 637.172,593	521	583.668,342 637.175,238	8.788	521	583.668,342 637.175,238	522	583.667,277 637.175,574	1.117	522	583.667,277 637.175,574	523	583.659,689 637.177,957	7.953
523	583.659,689 637.177,957	524	583.656,136 637.179,08	3.726	524	583.656,136 637.179,08	525	583.645,001 637.182,32	11.597	525	583.645,001 637.182,32	526	583.636,411 637.184,51	8.865
526	583.636,411 637.184,51	527	583.632,827 637.185,492	3.716	527	583.632,827 637.185,492	528	583.628,913 637.186,348	4.007	528	583.628,913 637.186,348	529	583.621,485 637.188,143	7.642
529	583.621,485 637.188,143	530	583.614,664 637.189,853	7.032	530	583.614,664 637.189,853	531	583.612,785 637.190,092	1.894	531	583.612,785 637.190,092	532	583.606,253 637.191,819	6.756
532	583.606,253 637.191,819	533	583.599,652 637.193,624	6.843	533	583.599,652 637.193,624	534	583.599,579 637.193,641	0.075	534	583.599,579 637.193,641	535	583.596,111 637.194,431	3.557
535	583.596,111 637.194,431	536	583.587,151 637.196,655	9.232	536	583.587,151 637.196,655	537	583.579,957 637.198,267	7.372	537	583.579,957 637.198,267	538	583.571,789 637.200,077	8.366
538	583.571,789 637.200,077	539	583.562,966 637.202,208	9.077	539	583.562,966 637.202,208	540	583.560,386 637.201,832	2.607	540	583.560,386 637.201,832	541	583.557,974 637.202,723	2.571
541	583.557,974 637.202,723	1	583.554,305 637.203,392	3.729										

** Lungimile segmentelor sunt determinate în planul de proiecție Stereo 70 și sunt rotunjite la 1 milimetru.

*** Distanța dintre puncte este formată din segmente cumulate ce sunt mai mici decât valoarea 1 milimetru.

**DATE DESPRE IMOBILUL NR. 12437**

Oficiul de Cadastru și Publicitate Imobiliară NEAMT
Biroul de Cadastru și Publicitate Imobiliară Targu-Neamt

A. Partea I. Descrierea imobilului

TEREN Intravilan

Adresa: Loc. Dolhesti, Jud. Neamt

Nr. Crt	Nr cadastral Nr. topografic	Suprafața* (mp)	Observații / Referințe
A1	54721	Din acte: 14.861 Masurata: 13.901	Sector cadastral:0 Teren neimprejmuit; DN 15B - KM 20+717 - 21+790

Construcții

Crt	Nr cadastral Nr. topografic	Adresa	Observații / Referințe
A1.1		Loc. Dolhesti, Jud. Neamt	Nr. niveluri:1; S. construita la sol:45 mp;
A1.2		Loc. Dolhesti, Jud. Neamt	Nr. niveluri:1; S. construita la sol:52 mp;
A1.3		Loc. Dolhesti, Jud. Neamt	Nr. niveluri:1; S. construita la sol:52 mp;

B. Partea II. Proprietari și acte

Inscrieri privitoare la dreptul de proprietate și alte drepturi reale	Referințe	
8006 / 02/04/2024		
Act Normativ nr. Hotarare nr. 1705, din 21/12/2006 emis de GUVERNUL ROMANIEI (ordonanta nr Ordonanta nr. 43 din 28.08.1997, emis de GUVERNUL ROMANIEI;ordonanta nr Ordonanta nr. 84 din 18.09.2003, emis de GUVERNUL ROMANIEI;act administrativ nr Certificat de atestare fiscala nr 3908 din 27.03.2024, emis de Primaria Comunei Pipirig;act administrativ nr Adeverinta din 06.03.2024, emis de C.N.A.I.R S.A prin D.R.D.P IASI);		
B1	Intabulare, drept de PROPRIETATE, dobandit prin Lege, cota actuala 1/1, cota initiala 1/1 1) STATUL ROMAN, CIF:99999999999999, - domeniul public	A1
B2	Intabulare, drept de ADMINISTRARE, dobandit prin Lege 1) MINISTERUL TRANSPORTURILOR ȘI INFRASTRUCTURII, CIF:13633330	A1
Act Administrativ nr. Contract de concesiune nr 36814, din 21/09/2018 emis de C.N.A.I.R S.A prin D.R.D.P (act administrativ nr Act aditional nr 6 din 12.08.2022, emis de C.N.A.I.R S.A prin D.R.D.P IASI);		
B3	Intabulare, drept de CONCESIUNE, pentru o perioada de 49 ani, începând cu data de 21.09.2018 1) COMPANIA NATIONALA DE ADMINISTRARE A INFRASTRUCTURII RUTIERE S.A., CIF:16054368	A1
/		
Act Normativ nr. 2302, din 08/02/2024 emis de PRIMARIA COMUNEI PIPIRIG;		
B4	Intabulare, drept de PROPRIETATE, dobandit prin Lege, cota actuala 1/1, cota initiala 1/1 1) MINISTERUL TRANSPORTURILOR ȘI INFRASTRUCTURII, CIF:13633330	A1.1, A1.2, A1.3

C. Partea III. SARCINI .

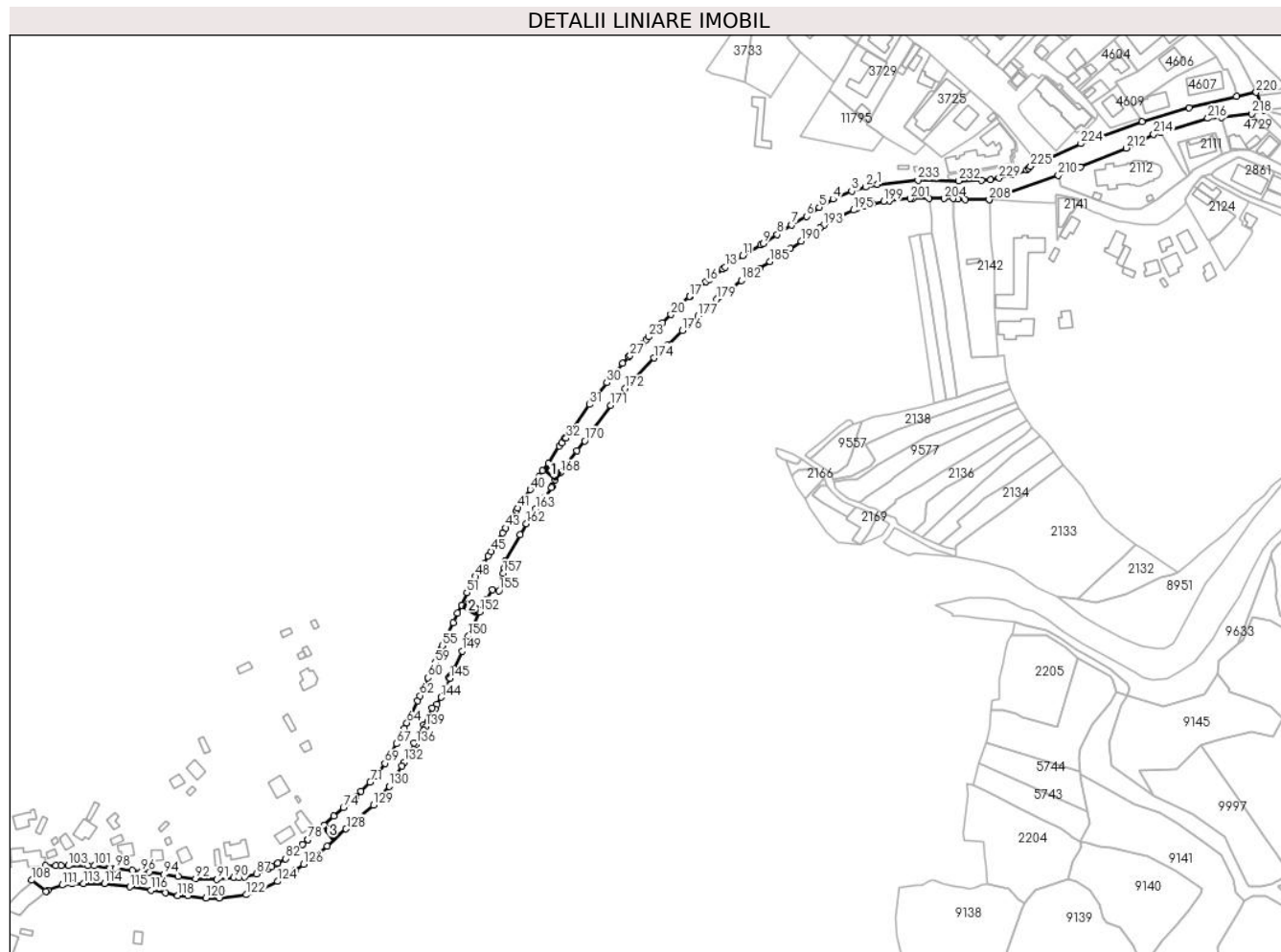
Inscrieri privind dezmembramintele dreptului de proprietate, drepturi reale de garanție și sarcini	Referințe
NU SUNT	

Anexa Nr. 1 La Partea I

Teren

Nr cadastral	Suprafața (mp)*	Observații / Referințe
54721	Din acte: 14.861 Masurata: 13.901	DN 15B - KM 20+717 - 21+790

* Suprafața este determinată în planul de proiecție Stereo 70.



Date referitoare la teren

Crt	Categorie folosință	Intravilan	Suprafața (mp)	Tarla	Parcelă	Nr. topo	Observații / Referințe
1	căile de comunicații rutiere (DR) - drumuri de interes național	DA	13.901	-	240;1418	-	Imobil Neimprejmuit - DN 15B; Intravilan - Dolhesti (DN240; DN1418)

Date referitoare la construcții

Crt	Număr	Destinație construcție	Supraf. (mp)	Situație juridică	Observații / Referințe
A1.1		construcții industriale și edilitare	45	Cu acte	Nr. niveluri:1; S. construită la sol:45 mp;
A1.2		construcții industriale și edilitare	52	Cu acte	Nr. niveluri:1; S. construită la sol:52 mp;
A1.3		construcții industriale și edilitare	52	Cu acte	Nr. niveluri:1; S. construită la sol:52 mp;

Lungime Segmente**1) Valorile lungimilor segmentelor sunt obținute din proiecție în plan.**

Punct început	X / Y	Punct sfârșit	X / Y	Lungime segment	Punct început	X / Y	Punct sfârșit	X / Y	Lungime segment	Punct început	X / Y	Punct sfârșit	X / Y	Lungime segment
1	582.005,363 637.156,736	2	581.997,072 637.154,891	8.494	2	581.997,072 637.154,891	3	581.987,32 637.152,092	10.146	3	581.987,32 637.152,092	4	581.974,366 637.146,537	14.095
4	581.974,366 637.146,537	5	581.964,653 637.140,695	11.335	5	581.964,653 637.140,695	6	581.955,621 637.134,516	10.943	6	581.955,621 637.134,516	7	581.945,207 637.128,564	11.995
7	581.945,207 637.128,564	8	581.935,146 637.121,77	12.14	8	581.935,146 637.121,77	9	581.925,382 637.115,431	11.641	9	581.925,382 637.115,431	10	581.923,62 637.114,32	2.083
10	581.923,62 637.114,32	11	581.911,149 637.107,116	14.402	11	581.911,149 637.107,116	12	581.902,777 637.101,916	9.855	12	581.902,777 637.101,916	13	581.898,873 637.099,097	4.815
13	581.898,873 637.099,097	14	581.897,124 637.097,834	2.157	14	581.897,124 637.097,834	15	581.888,028 637.090,408	11.742	15	581.888,028 637.090,408	16	581.885,414 637.088,842	3.047
16	581.885,414 637.088,842	17	581.873,92 637.078,557	15.424	17	581.873,92 637.078,557	18	581.873,986 637.078,267	0.297	18	581.873,986 637.078,267	19	581.864,57 637.069,443	12.904
19	581.864,57 637.069,443	20	581.860,865 637.065,77	5.217	20	581.860,865 637.065,77	21	581.854,743 637.060,004	8.41	21	581.854,743 637.060,004	22	581.851,438 637.056,544	4.785
22	581.851,438 637.056,544	23	581.845,312 637.050,147	8.857	23	581.845,312 637.050,147	24	581.843,364 637.048,363	2.641	24	581.843,364 637.048,363	25	581.840,825 637.045,769	3.63
25	581.840,825 637.045,769	26	581.837,545 637.042,628	4.541	26	581.837,545 637.042,628	27	581.832,305 637.037,115	7.606	27	581.832,305 637.037,115	28	581.831,25 637.036,272	1.35
28	581.831,25 637.036,272	29	581.827,132 637.031,599	6.229	29	581.827,132 637.031,599	30	581.816,084 637.018,069	17.468	30	581.816,084 637.018,069	31	581.804,007 637.002,878	19.407
31	581.804,007 637.002,878	32	581.787,549 636.979,363	28.702	32	581.787,549 636.979,363	33	581.786,515 636.979,569	1.054	33	581.786,515 636.979,569	34	581.784,297 636.976,034	4.173
34	581.784,297 636.976,034	35	581.782,852 636.973,828	2.637	35	581.782,852 636.973,828	36	581.774,975 636.961,808	14.371	36	581.774,975 636.961,808	37	581.771,078 636.956,46	6.617
37	581.771,078 636.956,46	38	581.768,245 636.952,364	4.98	38	581.768,245 636.952,364	39	581.766,062 636.948,893	4.1	39	581.766,062 636.948,893	40	581.762,354 636.943,338	6.679
40	581.762,354 636.943,338	41	581.753,653 636.930,381	15.607	41	581.753,653 636.930,381	42	581.752,561 636.928,854	1.877	42	581.752,561 636.928,854	43	581.745,207 636.916,587	14.302
43	581.745,207 636.916,587	44	581.742,988 636.913,142	4.098	44	581.742,988 636.913,142	45	581.735,025 636.900,058	15.317	45	581.735,025 636.900,058	46	581.732,901 636.896,951	3.764
46	581.732,901 636.896,951	47	581.729,766 636.891,753	6.07	47	581.729,766 636.891,753	48	581.724,197 636.882,524	10.779	48	581.724,197 636.882,524	49	581.721,874 636.878,449	4.691
49	581.721,874 636.878,449	50	581.721,705 636.877,852	0.62	50	581.721,705 636.877,852	51	581.718,014 636.871,233	7.579	51	581.718,014 636.871,233	52	581.714,339 636.862,631	9.354
52	581.714,339 636.862,631	53	581.711,607 636.856,941	6.312	53	581.711,607 636.856,941	54	581.708,428 636.850,318	7.346	54	581.708,428 636.850,318	55	581.700,691 636.834,317	17.773
55	581.700,691 636.834,317	56	581.699,89 636.831,926	2.522	56	581.699,89 636.831,926	57	581.699,463 636.830,836	1.171	57	581.699,463 636.830,836	58	581.698,197 636.827,602	3.473
58	581.698,197 636.827,602	59	581.695,867 636.822,163	5.917	59	581.695,867 636.822,163	60	581.690,91 636.811,758	11.525	60	581.690,91 636.811,758	61	581.687,793 636.805,0	7.442
61	581.687,793 636.805,0	62	581.685,344 636.799,242	6.257	62	581.685,344 636.799,242	63	581.683,575 636.795,523	4.118	63	581.683,575 636.795,523	64	581.676,025 636.780,132	17.143
64	581.676,025 636.780,132	65	581.674,299 636.776,466	4.052	65	581.674,299 636.776,466	66	581.672,365 636.772,694	4.239	66	581.672,365 636.772,694	67	581.668,794 636.765,556	7.981
67	581.668,794 636.765,556	68	581.663,11 636.756,312	10.852	68	581.663,11 636.756,312	69	581.660,632 636.751,998	4.975	69	581.660,632 636.751,998	70	581.654,593 636.743,079	10.771
70	581.654,593 636.743,079	71	581.650,325 636.738,646	6.154	71	581.650,325 636.738,646	72	581.644,026 636.732,27	8.963	72	581.644,026 636.732,27	73	581.640,377 636.728,743	5.075
73	581.640,377 636.728,743	74	581.631,572 636.720,936	11.768	74	581.631,572 636.720,936	75	581.624,93 636.714,904	8.972	75	581.624,93 636.714,904	76	581.618,041 636.708,682	9.283
76	581.618,041 636.708,682	77	581.613,837 636.704,805	5.719	77	581.613,837 636.704,805	78	581.606,716 636.698,56	9.471	78	581.606,716 636.698,56	79	581.606,212 636.698,125	0.666
79	581.606,212 636.698,125	80	581.603,073 636.695,413	4.148	80	581.603,073 636.695,413	81	581.602,909 636.695,276	0.214	81	581.602,909 636.695,276	82	581.590,951 636.685,275	15.589
82	581.590,951 636.685,275	83	581.585,755 636.682,082	6.099	83	581.585,755 636.682,082	84	581.585,028 636.681,666	0.838	84	581.585,028 636.681,666	85	581.581,53 636.679,665	4.03
85	581.581,53 636.679,665	86	581.579,358 636.678,422	2.503	86	581.579,358 636.678,422	87	581.570,674 636.674,71	9.444	87	581.570,674 636.674,71	88	581.562,541 636.672,474	8.435
88	581.562,541 636.672,474	89	581.558,494 636.672,103	4.064	89	581.558,494 636.672,103	90	581.554,991 636.671,781	3.518	90	581.554,991 636.671,781	91	581.543,072 636.670,688	11.969
91	581.543,072 636.670,688	92	581.528,2 636.671,294	14.884	92	581.528,2 636.671,294	93	581.516,103 636.672,952	12.21	93	581.516,103 636.672,952	94	581.505,881 636.674,241	10.303
94	581.505,881 636.674,241	95	581.495,555 636.675,749	10.436	95	581.495,555 636.675,749	96	581.490,234 636.676,335	5.353	96	581.490,234 636.676,335	97	581.483,931 636.676,978	6.336

Punct început	X / Y	Punct sfârșit	X / Y	Lungime segment	Punct început	X / Y	Punct sfârșit	X / Y	Lungime segment	Punct început	X / Y	Punct sfârșit	X / Y	Lungime segment
97	581.483,931 636.676,978	98	581.472,113 636.678,485	11.914	98	581.472,113 636.678,485	99	581.468,4 636.678,69	3.719	99	581.468,4 636.678,69	100	581.467,229 636.678,754	1.173
100	581.467,229 636.678,754	101	581.457,276 636.680,307	10.073	101	581.457,276 636.680,307	102	581.452,638 636.680,302	4.638	102	581.452,638 636.680,302	103	581.439,148 636.680,287	13.49
103	581.439,148 636.680,287	104	581.433,896 636.680,299	5.252	104	581.433,896 636.680,299	105	581.430,442 636.680,492	3.459	105	581.430,442 636.680,492	106	581.423,163 636.680,237	7.283
106	581.423,163 636.680,237	107	581.423,264 636.678,234	2.006	107	581.423,264 636.678,234	108	581.413,378 636.670,153	12.769	108	581.413,378 636.670,153	109	581.423,575 636.662,344	12.844
109	581.423,575 636.662,344	110	581.424,728 636.663,256	1.47	110	581.424,728 636.663,256	111	581.434,914 636.666,81	10.788	111	581.434,914 636.666,81	112	581.441,878 636.667,736	7.025
112	581.441,878 636.667,736	113	581.449,652 636.667,832	7.775	113	581.449,652 636.667,832	114	581.464,356 636.667,832	14.704	114	581.464,356 636.667,832	115	581.482,035 636.665,569	17.823
115	581.482,035 636.665,569	116	581.497,102 636.663,174	15.256	116	581.497,102 636.663,174	117	581.507,203 636.661,335	10.267	117	581.507,203 636.661,335	118	581.515,709 636.659,38	8.728
118	581.515,709 636.659,38	119	581.522,71 636.659,38	7.001	119	581.522,71 636.659,38	120	581.535,456 636.657,745	12.85	120	581.535,456 636.657,745	121	581.544,652 636.657,799	9.196
121	581.544,652 636.657,799	122	581.563,612 636.659,968	19.084	122	581.563,612 636.659,968	123	581.573,024 636.663,169	9.941	123	581.573,024 636.663,169	124	581.585,633 636.669,302	14.021
124	581.585,633 636.669,302	125	581.597,681 636.676,887	14.237	125	581.597,681 636.676,887	126	581.603,744 636.681,314	7.507	126	581.603,744 636.681,314	127	581.620,397 636.693,916	20.884
127	581.620,397 636.693,916	128	581.633,5 636.706,101	17.893	128	581.633,5 636.706,101	129	581.652,704 636.722,701	25.384	129	581.652,704 636.722,701	130	581.663,533 636.735,92	17.088
130	581.663,533 636.735,92	131	581.672,471 636.749,92	16.61	131	581.672,471 636.749,92	132	581.674,091 636.752,798	3.303	132	581.674,091 636.752,798	133	581.678,112 636.759,115	7.488
133	581.678,112 636.759,115	134	581.678,411 636.759,861	0.804	134	581.678,411 636.759,861	135	581.680,965 636.766,238	6.869	135	581.680,965 636.766,238	136	581.682,582 636.765,274	1.883
136	581.682,582 636.765,274	137	581.684,999 636.769,697	5.04	137	581.684,999 636.769,697	138	581.687,622 636.774,929	5.853	138	581.687,622 636.774,929	139	581.689,248 636.777,63	3.153
139	581.689,248 636.777,63	140	581.687,933 636.778,871	1.808	140	581.687,933 636.778,871	141	581.693,776 636.790,696	13.19	141	581.693,776 636.790,696	142	581.695,847 636.789,655	2.318
142	581.695,847 636.789,655	143	581.697,206 636.792,988	3.599	143	581.697,206 636.792,988	144	581.699,86 636.798,065	5.729	144	581.699,86 636.798,065	145	581.706,129 636.811,357	14.696
145	581.706,129 636.811,357	146	581.705,567 636.811,635	0.627	146	581.705,567 636.811,635	147	581.706,323 636.812,888	1.463	147	581.706,323 636.812,888	148	581.708,83 636.818,221	5.893
148	581.708,83 636.818,221	149	581.714,676 636.830,347	13.462	149	581.714,676 636.830,347	150	581.719,053 636.840,752	11.288	150	581.719,053 636.840,752	151	581.722,153 636.846,987	6.963
151	581.722,153 636.846,987	152	581.726,923 636.857,89	11.901	152	581.726,923 636.857,89	153	581.731,828 636.866,598	9.994	153	581.731,828 636.866,598	154	581.735,693 636.873,459	7.875
154	581.735,693 636.873,459	155	581.740,617 636.872,637	4.992	155	581.740,617 636.872,637	156	581.743,033 636.880,398	8.128	156	581.743,033 636.880,398	157	581.743,526 636.884,745	4.375
157	581.743,526 636.884,745	158	581.743,92 636.888,223	3.5	158	581.743,92 636.888,223	159	581.744,982 636.892,112	4.031	159	581.744,982 636.892,112	160	581.744,637 636.893,394	1.328
160	581.744,637 636.893,394	161	581.755,151 636.911,887	21.273	161	581.755,151 636.911,887	162	581.759,692 636.919,604	8.954	162	581.759,692 636.919,604	163	581.766,129 636.929,882	12.127
163	581.766,129 636.929,882	164	581.772,885 636.938,436	10.9	164	581.772,885 636.938,436	165	581.777,373 636.944,653	7.668	165	581.777,373 636.944,653	166	581.777,494 636.945,789	1.142
166	581.777,494 636.945,789	167	581.779,891 636.950,25	5.064	167	581.779,891 636.950,25	168	581.783,452 636.955,149	6.056	168	581.783,452 636.955,149	169	581.795,158 636.970,518	19.319
169	581.795,158 636.970,518	170	581.800,466 636.977,496	8.767	170	581.800,466 636.977,496	171	581.818,731 637.002,288	30.794	171	581.818,731 637.002,288	172	581.828,599 637.014,056	15.358
172	581.828,599 637.014,056	173	581.835,512 637.021,262	9.986	173	581.835,512 637.021,262	174	581.848,832 637.035,447	19.459	174	581.848,832 637.035,447	175	581.858,114 637.044,479	12.951
175	581.858,114 637.044,479	176	581.868,939 637.054,583	14.808	176	581.868,939 637.054,583	177	581.879,722 637.064,876	14.907	177	581.879,722 637.064,876	178	581.884,914 637.069,494	6.949
178	581.884,914 637.069,494	179	581.892,908 637.076,634	10.718	179	581.892,908 637.076,634	180	581.894,593 637.078,082	2.222	180	581.894,593 637.078,082	181	581.902,909 637.084,14	10.289
181	581.902,909 637.084,14	182	581.910,162 637.089,617	9.089	182	581.910,162 637.089,617	183	581.914,942 637.092,744	5.712	183	581.914,942 637.092,744	184	581.922,801 637.097,863	9.379
184	581.922,801 637.097,863	185	581.930,225 637.102,895	8.969	185	581.930,225 637.102,895	186	581.935,424 637.106,393	6.266	186	581.935,424 637.106,393	187	581.935,69 637.106,693	0.401
187	581.935,69 637.106,693	188	581.939,088 637.108,731	3.962	188	581.939,088 637.108,731	189	581.944,39 637.112,035	6.247	189	581.944,39 637.112,035	190	581.951,837 637.117,166	9.044
190	581.951,837 637.117,166	191	581.961,378 637.123,568	11.49	191	581.961,378 637.123,568	192	581.964,958 637.126,311	4.51	192	581.964,958 637.126,311	193	581.967,706 637.128,134	3.298
193	581.967,706 637.128,134	194	581.976,117 637.132,846	9.641	194	581.976,117 637.132,846	195	581.988,726 637.138,924	13.997	195	581.988,726 637.138,924	196	581.990,682 637.139,704	2.106

Punct început	X / Y	Punct sfârșit	X / Y	Lungime segment	Punct început	X / Y	Punct sfârșit	X / Y	Lungime segment	Punct început	X / Y	Punct sfârșit	X / Y	Lungime segment
196	581.990,682 637.139,704	197	581.995,89 637.141,355	5.463	197	581.995,89 637.141,355	198	582.001,994 637.143,167	6.367	198	582.001,994 637.143,167	199	582.009,92 637.145,066	8.15
199	582.009,92 637.145,066	200	582.013,765 637.145,429	3.862	200	582.013,765 637.145,429	201	582.028,355 637.146,868	14.66 1	201	582.028,355 637.146,868	202	582.030,231 637.146,899	1.876
202	582.030,231 637.146,899	203	582.041,56 637.147,084	11.33 1	203	582.041,56 637.147,084	204	582.051,927 637.146,958	10.36 8	204	582.051,927 637.146,958	205	582.058,297 637.146,894	6.37
205	582.058,297 637.146,894	206	582.061,878 637.146,661	3.589	206	582.061,878 637.146,661	207	582.066,972 637.146,331	5.105	207	582.066,972 637.146,331	208	582.083,541 637.146,022	16.57 2
208	582.083,541 637.146,022	209	582.083,905 637.146,005	0.364	209	582.083,905 637.146,005	210	582.132,029 637.163,032	51.04 7	210	582.132,029 637.163,032	211	582.147,282 637.169,186	16.44 8
211	582.147,282 637.169,186	212	582.179,36 637.182,205	34.61 9	212	582.179,36 637.182,205	213	582.188,849 637.186,102	10.25 8	213	582.188,849 637.186,102	214	582.198,596 637.191,822	11.30 1
214	582.198,596 637.191,822	215	582.203,452 637.193,075	5.015	215	582.203,452 637.193,075	216	582.236,576 637.203,028	34.58 7	216	582.236,576 637.203,028	217	582.246,267 637.203,791	9.721
217	582.246,267 637.203,791	218	582.267,347 637.206,26	21.22 4	218	582.267,347 637.206,26	219	582.275,782 637.208,561	8.743	219	582.275,782 637.208,561	220	582.270,482 637.221,252	13.75 3
220	582.270,482 637.221,252	221	582.256,725 637.218,386	14.05 2	221	582.256,725 637.218,386	222	582.223,414 637.210,435	34.24 7	222	582.223,414 637.210,435	223	582.190,563 637.200,752	34.24 8
223	582.190,563 637.200,752	224	582.147,682 637.185,321	45.57 3	224	582.147,682 637.185,321	225	582.112,61 637.169,427	38.50 5	225	582.112,61 637.169,427	226	582.111,348 637.168,076	1.849
226	582.111,348 637.168,076	227	582.109,839 637.166,781	1.988	227	582.109,839 637.166,781	228	582.099,775 637.163,423	10.60 9	228	582.099,775 637.163,423	229	582.090,422 637.161,321	9.586
229	582.090,422 637.161,321	230	582.084,492 637.160,287	6.019	230	582.084,492 637.160,287	231	582.078,343 637.159,558	6.192	231	582.078,343 637.159,558	232	582.062,374 637.159,275	15.97 2
232	582.062,374 637.159,275	233	582.033,822 637.159,799	28.55 7	233	582.033,822 637.159,799	1	582.005,363 637.156,736	28.62 3					

** Lungimile segmentelor sunt determinate în planul de proiecție Stereo 70 și sunt rotunjite la 1 milimetru.

*** Distanța dintre puncte este formată din segmente cumulate ce sunt mai mici decât valoarea 1 milimetru.



DATE DESPRE IMOBILUL NR. 12438

Oficiul de Cadastru și Publicitate Imobiliară NEAMT
Biroul de Cadastru și Publicitate Imobiliară Targu-Neamt

A. Partea I. Descrierea imobilului

TEREN Intravilan

Adresa: Loc. Pluton, Jud. Neamt, si intravilan Dolhesti

Nr. Crt	Nr cadastral Nr. topografic	Suprafața* (mp)	Observații / Referințe
A1	54722	Din acte: 61.112 Masurata: 59.193	Sector cadastral:0 Teren neimprejmuit; DN 15B - KM 15+895 - 20+689

Construcții

Crt	Nr cadastral Nr. topografic	Adresa	Observații / Referințe
A1.1		Loc. Pluton, Jud. Neamt, si intravilan Dolhesti	Nr. niveluri:1; S. construita la sol:91 mp; Intravilan Dolhesti
A1.2		Loc. Pluton, Jud. Neamt, si intravilan Dolhesti	Nr. niveluri:1; S. construita la sol:51 mp; Intravilan Dolhesti
A1.3		Loc. Pluton, Jud. Neamt, si intravilan Dolhesti	Nr. niveluri:1; S. construita la sol:96 mp; Intravilan Dolhesti
A1.4		Loc. Pluton, Jud. Neamt, si intravilan Dolhesti	Nr. niveluri:1; S. construita la sol:47 mp; Intravilan Dolhesti
A1.5		Loc. Pluton, Jud. Neamt, si intravilan Dolhesti	Nr. niveluri:1; S. construita la sol:184 mp; Intravilan Dolhesti
A1.6		Loc. Pluton, Jud. Neamt, si intravilan Dolhesti	Nr. niveluri:1; S. construita la sol:49 mp; Intravilan Dolhesti
A1.7		Loc. Pluton, Jud. Neamt, si intravilan Dolhesti	Nr. niveluri:1; S. construita la sol:36 mp; Intravilan Dolhesti
A1.8		Loc. Pluton, Jud. Neamt, si intravilan Dolhesti	Nr. niveluri:1; S. construita la sol:31 mp; Intravilan Dolhesti
A1.9		Loc. Pluton, Jud. Neamt, si intravilan Dolhesti	Nr. niveluri:1; S. construita la sol:63 mp; Intravilan Dolhesti
A1.10		Loc. Pluton, Jud. Neamt, si intravilan Dolhesti	Nr. niveluri:1; S. construita la sol:45 mp; Intravilan Dolhesti
A1.11		Loc. Pluton, Jud. Neamt, si intravilan Dolhesti	Nr. niveluri:1; S. construita la sol:69 mp; Intravilan Dolhesti
A1.12		Loc. Pluton, Jud. Neamt, si intravilan Dolhesti	Nr. niveluri:1; S. construita la sol:39 mp;
A1.13		Loc. Pluton, Jud. Neamt, si intravilan Dolhesti	Nr. niveluri:1; S. construita la sol:46 mp;

B. Partea II. Proprietari și acte

Inscrieri privitoare la dreptul de proprietate și alte drepturi reale	Referințe	
8005 / 02/04/2024		
Act Normativ nr. Hotărâre nr. 1705, din 21/12/2006 emis de GUVERNUL ROMANIEI (act normativ nr Hotărâre nr. 538 din 27.07.2016, emis de GUVERNUL ROMANIEI;act administrativ nr Ordonanța nr. 43 din 28.08.1997, emis de GUVERNUL ROMANIEI;act administrativ nr Adeverinta nr. 2/3893 din 06.03.2024, emis de C.N.A.I.R S. A prin D.R.D.P IASI;act administrativ nr Ordonanța nr. 84 din 18.09.2003, emis de GUVERNUL ROMANIEI;act administrativ nr Certificat de atestare fiscala 3908 din 27.03.2024, emis de Primaria Comunei Pipirig);		
B1	Intabulare, drept de PROPRIETATE, dobandit prin Lege, cota actuala 1/1, cota initiala 1/1 1) STATUL ROMÂN, CIF:999999999999, domeniul public	A1
B2	Intabulare, drept de ADMINISTRARE, dobandit prin Lege 1) MINISTERUL TRANSPORTURILOR ȘI INFRASTRUCTURII, CIF:13633330	A1
Act Administrativ nr. Contract de concesiune nr. 36814, din 21/09/2018 emis de C.N.A.I.R S.A prin D.R.D.P (act administrativ nr Act aditional nr. 6 din 12.08.2022, emis de C.N.A.I.R S.A prin D.R.D.P IASI);		
B3	Intabulare, drept de CONCESIUNE pentru o perioadă de 49 de ani, începând cu data de 21.09.2018 1) COMPANIA NATIONALA DE ADMINISTRARE A INFRASTRUCTURII RUTIERE S.A., CIF:16054368	A1
/		
Act Administrativ nr. 2302, din 08/02/2024 emis de PRIMARIA COMUNEI PIPIRIG;		
B4	Intabulare, drept de PROPRIETATE, dobandit prin Lege, cota actuala 1/1, cota initiala 1/1 1) MINISTERUL TRANSPORTURILOR ȘI INFRASTRUCTURII, CIF:13633330	A1.1, A1.2, A1.3, A1.4, A1.5, A1.6, A1.7, A1.8, A1.9, A1.10, A1.11, A1.12, A1.13

C. Partea III. SARCINI .

Inscrieri privind dezmembramintele dreptului de proprietate, drepturi reale de garanție și sarcini	Referințe
NU SUNT	


Anexa Nr. 1 La Partea I

Teren

Nr cadastral	Suprafața (mp)*	Observații / Referințe
54722	Din acte: 61.112 Masurata: 59.193	DN 15B - KM 15+895 - 20+689

* Suprafața este determinată în planul de proiecție Stereo 70.

DETALII LINIARE IMOBIL



Date referitoare la teren

Crt	Categorie folosință	Intravilan	Suprafața (mp)	Tarla	Parcelă	Nr. topo	Observații / Referințe
1	căile de comunicații rutiere (DR) - drumuri de interes național	DA	7.312	-	1832;6580	-	Imobil Neimprejmuit - DN 15B; Intravilan Pluton (DN1832; DC6580)
2	căile de comunicații rutiere (DR) - drumuri de interes național	DA	51.881	-	13060;478	-	Imobil Neimprejmuit - DN 15B; Intravilan Dolhesti (DN13060; DN478)

Date referitoare la construcții

Crt	Număr	Destinație construcție	Supraf. (mp)	Situație juridică	Observații / Referințe
A1.1		construcții industriale și edilitare	91	Cu acte	Nr. niveluri:1; S. construita la sol:91 mp; Intravilan Dolhesti
A1.2		construcții industriale și edilitare	51	Cu acte	Nr. niveluri:1; S. construita la sol:51 mp; Intravilan Dolhesti

Crt	Număr	Destinație construcție	Supraf. (mp)	Situație juridică	Observații / Referințe
A1.3		construcții industriale și edilitare	96	Cu acte	Nr. niveluri:1; S. construită la sol:96 mp; Intravilan Dolhești
A1.4		construcții industriale și edilitare	47	Cu acte	Nr. niveluri:1; S. construită la sol:47 mp; Intravilan Dolhești
A1.5		construcții industriale și edilitare	184	Cu acte	Nr. niveluri:1; S. construită la sol:184 mp; Intravilan Dolhești
A1.6		construcții industriale și edilitare	49	Cu acte	Nr. niveluri:1; S. construită la sol:49 mp; Intravilan Dolhești
A1.7		construcții industriale și edilitare	36	Cu acte	Nr. niveluri:1; S. construită la sol:36 mp; Intravilan Dolhești
A1.8		construcții industriale și edilitare	31	Cu acte	Nr. niveluri:1; S. construită la sol:31 mp; Intravilan Dolhești
A1.9		construcții industriale și edilitare	63	Cu acte	Nr. niveluri:1; S. construită la sol:63 mp; Intravilan Dolhești
A1.10		construcții industriale și edilitare	45	Cu acte	Nr. niveluri:1; S. construită la sol:45 mp; Intravilan Dolhești
A1.11		construcții industriale și edilitare	69	Cu acte	Nr. niveluri:1; S. construită la sol:69 mp; Intravilan Dolhești
A1.12		construcții industriale și edilitare	39	Cu acte	Nr. niveluri:1; S. construită la sol:39 mp;
A1.13		construcții industriale și edilitare	46	Cu acte	Nr. niveluri:1; S. construită la sol:46 mp;

Lungime Segmente

1) Valorile lungimilor segmentelor sunt obținute din proiecție în plan.

Punct început	X / Y	Punct sfârșit	X / Y	Lungime segment	Punct început	X / Y	Punct sfârșit	X / Y	Lungime segment	Punct început	X / Y	Punct sfârșit	X / Y	Lungime segment
1	580.616,674 635.038,344	2	580.618,489 635.040,842	3.088	2	580.618,489 635.040,842	3	580.624,812 635.050,03	11.153	3	580.624,812 635.050,03	4	580.626,652 635.052,607	3.166
4	580.626,652 635.052,607	5	580.627,936 635.052,01	1.416	5	580.627,936 635.052,01	6	580.628,583 635.053,919	2.016	6	580.628,583 635.053,919	7	580.631,152 635.057,759	4.62
7	580.631,152 635.057,759	8	580.633,755 635.060,828	4.024	8	580.633,755 635.060,828	9	580.636,055 635.062,822	3.044	9	580.636,055 635.062,822	10	580.638,291 635.064,494	2.792
10	580.638,291 635.064,494	11	580.640,714 635.066,208	2.968	11	580.640,714 635.066,208	12	580.643,094 635.067,375	2.651	12	580.643,094 635.067,375	13	580.649,266 635.070,687	7.004
13	580.649,266 635.070,687	14	580.658,123 635.075,086	9.889	14	580.658,123 635.075,086	15	580.664,484 635.077,637	6.853	15	580.664,484 635.077,637	16	580.704,1 635.095,866	43.609
16	580.704,1 635.095,866	17	580.722,808 635.104,409	20.566	17	580.722,808 635.104,409	18	580.732,257 635.108,845	10.438	18	580.732,257 635.108,845	19	580.733,017 635.108,845	0.76
19	580.733,017 635.108,845	20	580.739,997 635.113,438	8.356	20	580.739,997 635.113,438	21	580.750,161 635.117,293	10.871	21	580.750,161 635.117,293	22	580.754,056 635.120,2	4.86
22	580.754,056 635.120,2	23	580.764,474 635.127,977	13.001	23	580.764,474 635.127,977	24	580.774,888 635.134,319	12.193	24	580.774,888 635.134,319	25	580.789,484 635.145,036	18.108
25	580.789,484 635.145,036	26	580.793,548 635.146,466	4.308	26	580.793,548 635.146,466	27	580.795,629 635.150,258	4.325	27	580.795,629 635.150,258	28	580.804,951 635.158,146	12.211
28	580.804,951 635.158,146	29	580.807,007 635.161,031	3.543	29	580.807,007 635.161,031	30	580.819,824 635.179,155	22.198	30	580.819,824 635.179,155	31	580.822,464 635.182,837	4.531
31	580.822,464 635.182,837	32	580.825,103 635.186,518	4.529	32	580.825,103 635.186,518	33	580.832,549 635.197,408	13.192	33	580.832,549 635.197,408	34	580.838,919 635.206,408	11.026
34	580.838,919 635.206,408	35	580.838,691 635.208,108	1.715	35	580.838,691 635.208,108	36	580.843,996 635.216,646	10.052	36	580.843,996 635.216,646	37	580.849,423 635.224,466	9.519
37	580.849,423 635.224,466	38	580.854,621 635.230,057	7.634	38	580.854,621 635.230,057	39	580.862,018 635.244,846	16.536	39	580.862,018 635.244,846	40	580.885,479 635.279,241	41.635
40	580.885,479 635.279,241	41	580.911,235 635.313,179	42.605	41	580.911,235 635.313,179	42	580.913,312 635.315,091	2.823	42	580.913,312 635.315,091	43	580.918,618 635.324,461	10.768

Punct început	X / Y	Punct sfârșit	X / Y	Lungime segment
43	580.918,618 635.324,461	44	580.921,734 635.329,59	6.001
46	580.926,265 635.338,953	47	580.926,593 635.347,863	8.916
49	580.923,947 635.360,269	50	580.922,084 635.364,537	4.657
52	580.923,353 635.367,107	53	580.920,838 635.370,285	4.053
55	580.911,206 635.381,736	56	580.906,696 635.386,282	6.404
58	580.898,048 635.393,087	59	580.894,701 635.395,309	4.017
61	580.884,121 635.402,746	62	580.885,565 635.405,485	3.096
64	580.879,867 635.404,066	65	580.863,527 635.414,772	19.535
67	580.834,107 635.432,184	68	580.823,152 635.441,181	14.176
70	580.810,551 635.454,377	71	580.807,413 635.460,039	6.473
73	580.799,832 635.476,118	74	580.796,872 635.483,583	8.03
76	580.791,456 635.498,727	77	580.787,005 635.511,747	13.76
79	580.782,97 635.523,963	80	580.782,895 635.524,285	0.331
82	580.779,409 635.543,293	83	580.779,374 635.543,54	0.249
85	580.781,065 635.563,993	86	580.783,047 635.574,664	10.854
88	580.788,086 635.598,367	89	580.791,318 635.612,895	14.883
91	580.798,714 635.633,4	92	580.802,944 635.641,536	9.17
94	580.820,94 635.660,917	95	580.829,06 635.665,782	9.466
97	580.859,052 635.681,654	98	580.872,186 635.689,673	15.389
100	580.901,68 635.709,346	101	580.907,302 635.716,658	9.223
103	580.912,979 635.725,475	104	580.916,35 635.729,738	5.435
106	580.922,759 635.741,22	107	580.924,497 635.743,952	3.238
109	580.931,425 635.754,271	110	580.935,169 635.759,193	6.184
112	580.940,749 635.767,825	113	580.945,382 635.776,506	9.84
115	580.954,452 635.793,506	116	580.957,154 635.800,651	7.639
118	580.962,128 635.813,896	119	580.965,375 635.823,092	9.752
121	580.973,848 635.847,377	122	580.975,123 635.850,866	3.715
124	580.979,225 635.863,781	125	580.983,193 635.875,719	12.58
127	580.991,756 635.905,52	128	580.996,587 635.917,309	12.74
130	581.003,319 635.939,085	131	581.004,398 635.942,575	3.653
133	581.008,239 635.964,463	134	581.008,021 635.981,295	16.833
136	580.998,191 636.028,626	137	580.995,135 636.041,107	12.85
139	580.988,5 636.068,667	140	580.985,637 636.085,331	16.908
44	580.921,734 635.329,59	45	580.925,255 635.331,607	4.058
47	580.926,593 635.347,863	48	580.925,072 635.356,782	9.048
50	580.922,084 635.364,537	51	580.923,379 635.365,812	1.817
53	580.920,838 635.370,285	54	580.918,157 635.373,919	4.516
56	580.906,696 635.386,282	57	580.900,074 635.391,4	8.369
59	580.894,701 635.395,309	60	580.887,04 635.400,694	9.364
62	580.885,565 635.405,485	63	580.883,335 635.406,729	2.554
65	580.863,527 635.414,772	66	580.850,581 635.422,434	15.043
68	580.823,152 635.441,181	69	580.812,05 635.451,388	15.081
71	580.807,413 635.460,039	72	580.802,456 635.470,148	11.259
74	580.796,872 635.483,583	75	580.793,165 635.493,676	10.752
77	580.787,005 635.511,747	78	580.785,055 635.517,857	6.414
80	580.782,895 635.524,285	81	580.780,854 635.533,089	9.037
83	580.779,374 635.543,54	84	580.779,777 635.556,448	12.914
86	580.783,047 635.574,664	87	580.783,852 635.578,452	3.873
89	580.791,318 635.612,895	90	580.793,02 635.617,972	5.355
92	580.802,944 635.641,536	93	580.810,489 635.650,686	11.86
95	580.829,06 635.665,782	96	580.844,161 635.674,08	17.231
98	580.872,186 635.689,673	99	580.892,446 635.702,307	23.876
101	580.907,302 635.716,658	102	580.908,051 635.717,632	1.229
104	580.916,35 635.729,738	105	580.921,863 635.739,616	11.312
107	580.924,497 635.743,952	108	580.925,314 635.745,353	1.622
110	580.935,169 635.759,193	111	580.939,689 635.765,669	7.897
113	580.945,382 635.776,506	114	580.948,785 635.782,882	7.227
116	580.957,154 635.800,651	117	580.959,258 635.806,05	5.794
119	580.965,375 635.823,092	120	580.969,927 635.837,269	14.89
122	580.975,123 635.850,866	123	580.975,138 635.850,913	0.049
125	580.983,193 635.875,719	126	580.987,827 635.892,235	17.154
128	580.996,587 635.917,309	129	580.997,018 635.918,705	1.461
131	581.004,398 635.942,575	132	581.008,376 635.958,719	16.627
134	581.008,239 635.981,295	135	581.000,273 636.019,572	39.053
137	580.995,135 636.041,107	138	580.989,847 636.063,887	23.386
140	580.985,637 636.085,331	141	580.984,842 636.094,785	9.487
45	580.925,255 635.331,607	46	580.926,265 635.338,953	7.415
48	580.925,072 635.356,782	49	580.923,947 635.360,269	3.664
51	580.923,379 635.365,812	52	580.923,353 635.367,107	1.295
54	580.918,157 635.373,919	55	580.911,206 635.381,736	10.46
57	580.900,074 635.391,4	58	580.898,048 635.393,087	2.636
60	580.887,04 635.400,694	61	580.884,121 635.402,746	3.568
63	580.883,335 635.406,729	64	580.879,867 635.404,066	4.372
66	580.850,581 635.422,434	67	580.834,107 635.432,184	19.143
69	580.812,05 635.451,388	70	580.810,551 635.454,377	3.344
72	580.802,456 635.470,148	73	580.799,832 635.476,118	6.521
75	580.793,165 635.493,676	76	580.791,456 635.498,727	5.332
78	580.785,055 635.517,857	79	580.782,97 635.523,963	6.452
81	580.780,854 635.533,089	82	580.779,409 635.543,293	10.306
84	580.779,777 635.556,448	85	580.781,065 635.563,993	7.654
87	580.783,852 635.578,452	88	580.788,086 635.598,367	20.36
90	580.793,02 635.617,972	91	580.798,714 635.633,4	16.445
93	580.810,489 635.650,686	94	580.820,94 635.660,917	14.625
96	580.844,161 635.674,08	97	580.859,052 635.681,654	16.707
99	580.892,446 635.702,307	100	580.901,68 635.709,346	11.611
102	580.908,051 635.717,632	103	580.912,979 635.725,475	9.263
105	580.921,863 635.739,616	106	580.922,759 635.741,22	1.837
108	580.925,314 635.745,353	109	580.931,425 635.754,271	10.811
111	580.939,689 635.765,669	112	580.940,749 635.767,825	2.402
114	580.948,785 635.782,882	115	580.954,452 635.793,506	12.041
117	580.959,258 635.806,05	118	580.962,128 635.813,896	8.354
120	580.969,927 635.837,269	121	580.973,848 635.847,377	10.842
123	580.975,138 635.850,913	124	580.979,225 635.863,781	13.501
126	580.987,827 635.892,235	127	580.991,756 635.905,52	13.854
129	580.997,018 635.918,705	130	581.003,319 635.939,085	21.332
132	581.008,376 635.958,719	133	581.008,239 635.964,463	5.746
135	581.000,273 636.019,572	136	580.998,191 636.028,626	9.29
138	580.989,847 636.063,887	139	580.988,5 636.068,667	4.966
141	580.984,842 636.094,785	142	580.984,138 636.097,865	3.159

Punct început	X / Y	Punct sfârşit	X / Y	Lungime segment t
142	580.984,138 636.097,865	143	580.988,463 636.099,233	4.536
145	580.989,657 636.118,335	146	580.990,172 636.125,448	7.132
148	581.003,212 636.152,292	149	581.008,142 636.160,625	9.682
151	581.023,06 636.183,319	152	581.027,051 636.189,487	7.347
154	581.037,233 636.207,765	155	581.041,181 636.215,283	8.492
157	581.066,452 636.258,369	158	581.067,281 636.260,327	2.126
160	581.074,537 636.273,132	161	581.089,632 636.298,842	29.81 4
163	581.105,401 636.324,654	164	581.107,462 636.328,263	4.156
166	581.114,518 636.338,997	167	581.115,733 636.340,839	2.207
169	581.122,286 636.349,607	170	581.125,161 636.353,574	4.899
172	581.138,409 636.368,037	173	581.149,647 636.380,272	16.61 3
175	581.165,519 636.395,998	176	581.179,621 636.409,9	19.80 2
178	581.189,583 636.419,96	179	581.196,344 636.426,065	9.109
181	581.204,336 636.433,812	182	581.217,912 636.447,118	19.00 9
184	581.224,069 636.453,377	185	581.229,514 636.458,741	7.643
187	581.235,691 636.464,02	188	581.241,927 636.469,49	8.295
190	581.250,875 636.478,224	191	581.253,917 636.481,197	4.254
193	581.269,081 636.495,912	194	581.271,043 636.497,874	2.775
196	581.283,847 636.510,297	197	581.291,756 636.517,279	10.55
199	581.300,339 636.525,264	200	581.304,058 636.528,831	5.153
202	581.315,955 636.540,781	203	581.322,32 636.547,585	9.317
205	581.337,125 636.561,731	206	581.340,85 636.567,492	6.86
208	581.353,571 636.581,604	209	581.354,584 636.581,044	1.157
211	581.362,864 636.590,356	212	581.365,275 636.593,173	3.708
214	581.373,256 636.606,468	215	581.377,715 636.612,754	7.707
217	581.395,863 636.634,67	218	581.403,474 636.642,606	10.99 6
220	581.393,905 636.649,894	221	581.391,352 636.650,848	2.725
223	581.364,83 636.615,78	224	581.362,062 636.611,928	4.743
226	581.359,137 636.607,704	227	581.348,866 636.593,032	17.91
229	581.339,753 636.582,478	230	581.336,371 636.578,803	4.994
232	581.326,526 636.569,351	233	581.319,564 636.562,2	9.98
235	581.307,191 636.549,995	236	581.305,444 636.548,266	2.458
238	581.291,132 636.534,6	239	581.284,029 636.528,238	9.536

Punct început	X / Y	Punct sfârşit	X / Y	Lungime segment t
143	580.988,463 636.099,233	144	580.988,331 636.114,161	14.92 9
146	580.990,172 636.125,448	147	580.994,398 636.136,147	11.50 3
149	581.008,142 636.160,625	150	581.017,646 636.175,083	17.30 2
152	581.027,051 636.189,487	153	581.030,784 636.195,77	7.308
155	581.041,181 636.215,283	156	581.060,423 636.248,463	38.35 6
158	581.067,281 636.260,327	159	581.068,724 636.262,939	2.984
161	581.089,632 636.298,842	162	581.094,811 636.308,927	11.33 7
164	581.107,462 636.328,263	165	581.109,755 636.331,778	4.197
167	581.115,733 636.340,839	168	581.118,177 636.344,308	4.243
170	581.125,161 636.353,574	171	581.127,556 636.356,386	3.694
173	581.149,647 636.380,272	174	581.155,535 636.386,106	8.289
176	581.179,621 636.409,9	177	581.181,815 636.412,619	3.494
179	581.196,344 636.426,065	180	581.200,271 636.429,611	5.291
182	581.217,912 636.447,118	183	581.218,182 636.447,393	0.385
185	581.229,514 636.458,741	186	581.230,175 636.458,81	0.665
188	581.241,927 636.469,49	189	581.247,727 636.475,193	8.134
191	581.253,917 636.481,197	192	581.264,954 636.491,923	15.39
194	581.271,043 636.497,874	195	581.278,269 636.505,197	10.28 8
197	581.291,756 636.517,279	198	581.291,956 636.517,182	0.222
200	581.304,058 636.528,831	201	581.310,161 636.535,079	8.734
203	581.322,32 636.547,585	204	581.329,132 636.554,811	9.931
206	581.340,85 636.567,492	207	581.344,812 636.571,848	5.888
209	581.354,584 636.581,044	210	581.359,889 636.586,78	7.813
212	581.365,275 636.593,173	213	581.367,894 636.598,101	5.581
215	581.377,715 636.612,754	216	581.384,743 636.622,66	12.14 6
218	581.403,474 636.642,606	219	581.404,888 636.645,789	3.483
221	581.391,352 636.650,848	222	581.374,081 636.629,686	27.31 5
224	581.362,062 636.611,928	225	581.361,801 636.611,472	0.525
227	581.348,866 636.593,032	228	581.345,95 636.589,255	4.772
230	581.336,371 636.578,803	231	581.335,85 636.578,852	0.523
233	581.319,564 636.562,2	234	581.311,812 636.554,562	10.88 3
236	581.305,444 636.548,266	237	581.298,083 636.541,124	10.25 6
239	581.284,029 636.528,238	240	581.279,221 636.523,541	6.722

Punct început	X / Y	Punct sfârşit	X / Y	Lungime segment t
144	580.988,331 636.114,161	145	580.989,657 636.118,335	4.38
147	580.994,398 636.136,147	148	581.003,212 636.152,292	18.39 4
150	581.017,646 636.175,083	151	581.023,06 636.183,319	9.856
153	581.030,784 636.195,77	154	581.037,233 636.207,765	13.61 9
156	581.060,423 636.248,463	157	581.066,452 636.258,369	11.59 6
159	581.068,724 636.262,939	160	581.074,537 636.273,132	11.73 4
162	581.094,811 636.308,927	163	581.105,401 636.324,654	18.96
165	581.109,755 636.331,778	166	581.114,518 636.338,997	8.649
168	581.118,177 636.344,308	169	581.122,286 636.349,607	6.705
171	581.127,556 636.356,386	172	581.138,409 636.368,037	15.92 3
174	581.155,535 636.386,106	175	581.165,519 636.395,998	14.05 5
177	581.181,815 636.412,619	178	581.189,583 636.419,96	10.68 8
180	581.200,271 636.429,611	181	581.204,336 636.433,812	5.846
183	581.218,182 636.447,393	184	581.224,069 636.453,377	8.394
186	581.230,175 636.458,81	187	581.235,691 636.464,02	7.588
189	581.247,727 636.475,193	190	581.250,875 636.478,224	4.37
192	581.264,954 636.491,923	193	581.269,081 636.495,912	5.74
195	581.278,269 636.505,197	196	581.283,847 636.510,297	7.558
198	581.291,956 636.517,182	199	581.300,339 636.525,264	11.64 4
201	581.310,161 636.535,079	202	581.315,955 636.540,781	8.129
204	581.329,132 636.554,811	205	581.337,125 636.561,731	10.57 2
207	581.344,812 636.571,848	208	581.353,571 636.581,604	13.11 1
210	581.359,889 636.586,78	211	581.362,864 636.590,356	4.652
213	581.367,894 636.598,101	214	581.373,256 636.606,468	9.938
216	581.384,743 636.622,66	217	581.395,863 636.634,67	16.36 7
219	581.404,888 636.645,789	220	581.393,905 636.649,894	11.72 5
222	581.374,081 636.629,686	223	581.364,83 636.615,78	16.70 2
225	581.361,801 636.611,472	226	581.359,137 636.607,704	4.615
228	581.345,95 636.589,255	229	581.339,753 636.582,478	9.183
231	581.335,85 636.578,852	232	581.326,526 636.569,351	13.31 2
234	581.311,812 636.554,562	235	581.307,191 636.549,995	6.497
237	581.298,083 636.541,124	238	581.291,132 636.534,6	9.533
240	581.279,221 636.523,541	241	581.266,211 636.510,831	18.18 8

Punct început	X / Y	Punct sfârșit	X / Y	Lungime segment	Punct început	X / Y	Punct sfârșit	X / Y	Lungime segment	Punct început	X / Y	Punct sfârșit	X / Y	Lungime segment
241	581.266,211 636.510,831	242	581.257,215 636.501,854	12.70 9	242	581.257,215 636.501,854	243	581.251,372 636.496,412	7.985	243	581.251,372 636.496,412	244	581.247,108 636.492,475	5.804
244	581.247,108 636.492,475	245	581.241,95 636.487,821	6.947	245	581.241,95 636.487,821	246	581.236,676 636.482,848	7.249	246	581.236,676 636.482,848	247	581.231,63 636.477,909	7.061
247	581.231,63 636.477,909	248	581.227,059 636.473,63	6.261	248	581.227,059 636.473,63	249	581.216,723 636.463,606	14.39 8	249	581.216,723 636.463,606	250	581.209,883 636.456,955	9.541
250	581.209,883 636.456,955	251	581.203,368 636.450,569	9.123	251	581.203,368 636.450,569	252	581.194,748 636.442,051	12.11 9	252	581.194,748 636.442,051	253	581.193,847 636.441,161	1.266
253	581.193,847 636.441,161	254	581.190,561 636.437,938	4.603	254	581.190,561 636.437,938	255	581.186,361 636.433,893	5.831	255	581.186,361 636.433,893	256	581.181,582 636.429,198	6.699
256	581.181,582 636.429,198	257	581.178,37 636.426,042	4.503	257	581.178,37 636.426,042	258	581.176,134 636.423,791	3.173	258	581.176,134 636.423,791	259	581.171,291 636.419,179	6.688
259	581.171,291 636.419,179	260	581.162,467 636.410,662	12.26 4	260	581.162,467 636.410,662	261	581.154,404 636.402,842	11.23 2	261	581.154,404 636.402,842	262	581.149,095 636.397,618	7.448
262	581.149,095 636.397,618	263	581.139,496 636.388,373	13.32 7	263	581.139,496 636.388,373	264	581.132,273 636.381,316	10.09 8	264	581.132,273 636.381,316	265	581.123,978 636.373,46	11.42 5
265	581.123,978 636.373,46	266	581.121,23 636.369,945	4.462	266	581.121,23 636.369,945	267	581.112,607 636.359,078	13.87 3	267	581.112,607 636.359,078	268	581.102,443 636.343,338	18.73 6
268	581.102,443 636.343,338	269	581.100,866 636.340,671	3.098	269	581.100,866 636.340,671	270	581.096,565 636.333,397	8.45	270	581.096,565 636.333,397	271	581.091,329 636.324,736	10.12 1
271	581.091,329 636.324,736	272	581.090,227 636.325,295	1.236	272	581.090,227 636.325,295	273	581.088,05 636.322,163	3.814	273	581.088,05 636.322,163	274	581.081,433 636.310,427	13.47 3
274	581.081,433 636.310,427	275	581.074,355 636.297,883	14.40 3	275	581.074,355 636.297,883	276	581.075,095 636.297,391	0.889	276	581.075,095 636.297,391	277	581.071,443 636.291,366	7.045
277	581.071,443 636.291,366	278	581.062,698 636.275,97	17.70 6	278	581.062,698 636.275,97	279	581.050,404 636.255,436	23.93 3	279	581.050,404 636.255,436	280	581.047,921 636.251,218	4.895
280	581.047,921 636.251,218	281	581.042,561 636.242,688	10.07 4	281	581.042,561 636.242,688	282	581.039,765 636.237,319	6.053	282	581.039,765 636.237,319	283	581.035,831 636.230,756	7.652
283	581.035,831 636.230,756	284	581.033,918 636.227,301	3.949	284	581.033,918 636.227,301	285	581.029,155 636.219,244	9.36	285	581.029,155 636.219,244	286	581.023,041 636.208,677	12.20 8
286	581.023,041 636.208,677	287	581.020,124 636.203,892	5.604	287	581.020,124 636.203,892	288	581.017,538 636.199,691	4.933	288	581.017,538 636.199,691	289	581.015,208 636.195,881	4.466
289	581.015,208 636.195,881	290	581.011,067 636.188,802	8.201	290	581.011,067 636.188,802	291	581.007,048 636.182,353	7.599	291	581.007,048 636.182,353	292	580.995,103 636.163,077	22.67 7
292	580.995,103 636.163,077	293	580.988,085 636.152,043	13.07 7	293	580.988,085 636.152,043	294	580.979,354 636.138,314	16.27	294	580.979,354 636.138,314	295	580.976,938 636.132,442	6.35
295	580.976,938 636.132,442	296	580.972,045 636.119,743	13.60 9	296	580.972,045 636.119,743	297	580.972,08 636.118,652	1.092	297	580.972,08 636.118,652	298	580.971,637 636.110,455	8.209
298	580.971,637 636.110,455	299	580.971,105 636.100,074	10.39 5	299	580.971,105 636.100,074	300	580.971,613 636.093,809	6.286	300	580.971,613 636.093,809	301	580.972,976 636.087,711	6.248
301	580.972,976 636.087,711	302	580.974,592 636.078,947	8.912	302	580.974,592 636.078,947	303	580.975,819 636.071,164	7.879	303	580.975,819 636.071,164	304	580.976,372 636.068,383	2.835
304	580.976,372 636.068,383	305	580.977,292 636.064,776	3.722	305	580.977,292 636.064,776	306	580.979,443 636.057,556	7.534	306	580.979,443 636.057,556	307	580.982,081 636.047,224	10.66 3
307	580.982,081 636.047,224	308	580.987,546 636.025,823	22.08 8	308	580.987,546 636.025,823	309	580.988,428 636.022,973	2.983	309	580.988,428 636.022,973	310	580.988,82 636.020,621	2.384
310	580.988,82 636.020,621	311	580.989,627 636.014,153	6.518	311	580.989,627 636.014,153	312	580.992,45 636.001,324	13.13 6	312	580.992,45 636.001,324	313	580.993,592 635.995,868	5.574
313	580.993,592 635.995,868	314	580.994,089 635.993,126	2.787	314	580.994,089 635.993,126	315	580.994,768 635.989,379	3.808	315	580.994,768 635.989,379	316	580.996,066 635.981,51	7.975
316	580.996,066 635.981,51	317	580.996,824 635.974,467	7.084	317	580.996,824 635.974,467	318	580.996,598 635.969,696	4.776	318	580.996,598 635.969,696	319	580.996,47 635.967,674	2.026
319	580.996,47 635.967,674	320	580.995,925 635.963,299	4.409	320	580.995,925 635.963,299	321	580.993,94 635.952,453	11.02 6	321	580.993,94 635.952,453	322	580.989,201 635.935,517	17.58 7
322	580.989,201 635.935,517	323	580.987,822 635.931,061	4.665	323	580.987,822 635.931,061	324	580.983,147 635.916,979	14.83 8	324	580.983,147 635.916,979	325	580.981,869 635.913,129	4.057
325	580.981,869 635.913,129	326	580.981,865 635.913,129	0.004	326	580.981,865 635.913,129	327	580.979,605 635.905,858	7.614	327	580.979,605 635.905,858	328	580.978,004 635.901,342	4.791
328	580.978,004 635.901,342	329	580.976,777 635.899,455	2.251	329	580.976,777 635.899,455	330	580.975,567 635.895,566	4.073	330	580.975,567 635.895,566	331	580.975,146 635.894,393	1.246
331	580.975,146 635.894,393	332	580.971,947 635.885,481	9.469	332	580.971,947 635.885,481	333	580.968,52 635.876,026	10.05 7	333	580.968,52 635.876,026	334	580.966,633 635.870,158	6.164
334	580.966,633 635.870,158	335	580.964,897 635.865,156	5.295	335	580.964,897 635.865,156	336	580.964,263 635.864,718	0.771	336	580.964,263 635.864,718	337	580.960,961 635.854,8	10.45 3
337	580.960,961 635.854,8	338	580.949,226 635.819,446	37.25 1	338	580.949,226 635.819,446	339	580.945,985 635.809,587	10.37 8	339	580.945,985 635.809,587	340	580.937,794 635.790,243	21.00 7

Punct început	X / Y	Punct sfârşit	X / Y	Lungime segmen t
340	580.937,794 635.790,243	341	580.928,119 635.772,185	20.48 7
343	580.922,984 635.766,778	344	580.911,437 635.747,141	22.78
346	580.899,538 635.730,092	347	580.897,203 635.725,94	4.764
349	580.886,069 635.712,872	350	580.875,364 635.705,013	13.28
352	580.855,083 635.692,772	353	580.849,07 635.689,134	7.028
355	580.831,198 635.679,429	356	580.820,768 635.672,775	12.37 2
358	580.810,813 635.665,855	359	580.803,098 635.658,255	10.83
361	580.790,484 635.642,058	362	580.784,374 635.629,173	14.26
364	580.778,63 635.613,95	365	580.769,442 635.577,165	37.91 5
367	580.766,195 635.550,633	368	580.765,926 635.544,195	6.444
370	580.767,594 635.533,818	371	580.768,017 635.529,882	3.959
373	580.778,252 635.498,833	374	580.783,385 635.484,102	15.6
376	580.786,483 635.478,086	377	580.789,587 635.470,588	8.115
379	580.791,181 635.463,538	380	580.793,344 635.461,945	2.686
382	580.796,638 635.453,268	383	580.800,717 635.446,166	8.19
385	580.808,241 635.436,268	386	580.815,137 635.428,81	10.15 8
388	580.850,08 635.410,2	389	580.854,411 635.407,867	4.919
391	580.876,083 635.394,064	392	580.881,285 635.389,933	6.643
394	580.900,422 635.372,772	395	580.904,99 635.367,717	6.813
397	580.908,42 635.360,656	398	580.909,288 635.359,457	1.48
400	580.907,533 635.353,555	401	580.910,932 635.353,0	3.444
403	580.910,758 635.338,538	404	580.910,738 635.338,489	0.053
406	580.906,819 635.329,594	407	580.903,335 635.328,126	3.781
409	580.895,075 635.312,379	410	580.886,842 635.300,199	14.70 2
412	580.878,739 635.288,179	413	580.875,71 635.289,662	3.373
415	580.872,117 635.284,321	416	580.867,621 635.277,128	8.483
418	580.858,516 635.260,964	419	580.852,091 635.250,911	11.93 1
421	580.842,683 635.236,104	422	580.841,526 635.232,088	4.179
424	580.828,938 635.213,871	425	580.826,879 635.212,987	2.241
427	580.810,692 635.189,235	428	580.810,89 635.187,037	2.207
430	580.808,391 635.183,472	431	580.805,766 635.180,031	4.328
433	580.797,357 635.170,443	434	580.794,575 635.166,683	4.677
436	580.788,251 635.160,801	437	580.783,982 635.156,931	5.762

Punct început	X / Y	Punct sfârşit	X / Y	Lungime segmen t
341	580.928,119 635.772,185	342	580.925,848 635.769,067	3.857
344	580.911,437 635.747,141	345	580.901,393 635.734,473	16.16 7
347	580.897,203 635.725,94	348	580.891,157 635.717,588	10.31 1
350	580.875,364 635.705,013	351	580.864,026 635.697,989	13.33 7
353	580.849,07 635.689,134	354	580.835,128 635.681,356	15.96 5
356	580.820,768 635.672,775	357	580.814,847 635.668,795	7.134
359	580.803,098 635.658,255	360	580.793,017 635.645,935	15.91 9
362	580.784,374 635.629,173	363	580.781,943 635.627,673	2.857
365	580.769,442 635.577,165	366	580.768,439 635.570,175	7.062
368	580.765,926 635.544,195	369	580.766,379 635.538,813	5.401
371	580.768,017 635.529,882	372	580.773,693 635.511,919	18.83 8
374	580.783,385 635.484,102	375	580.785,408 635.480,609	4.037
377	580.789,587 635.470,588	378	580.789,459 635.467,98	2.611
380	580.793,344 635.461,945	381	580.793,604 635.461,261	0.732
383	580.800,717 635.446,166	384	580.805,67 635.439,345	8.43
386	580.815,137 635.428,81	387	580.841,136 635.415,019	29.43
389	580.854,411 635.407,867	390	580.871,328 635.397,308	19.94 2
392	580.881,285 635.389,933	393	580.892,838 635.380,263	15.06 6
395	580.904,99 635.367,717	396	580.907,172 635.364,053	4.265
398	580.909,288 635.359,457	399	580.907,959 635.356,334	3.394
401	580.910,932 635.353,0	402	580.911,81 635.346,053	7.002
404	580.910,738 635.338,489	405	580.908,256 635.332,43	6.548
407	580.903,335 635.328,126	408	580.901,536 635.322,317	6.081
410	580.886,842 635.300,199	411	580.885,929 635.298,845	1.633
413	580.875,71 635.289,662	414	580.873,954 635.287,414	2.853
416	580.867,621 635.277,128	417	580.865,086 635.273,072	4.783
419	580.852,091 635.250,911	420	580.843,901 635.238,174	15.14 3
422	580.841,526 635.232,088	423	580.838,793 635.228,188	4.762
425	580.826,879 635.212,987	426	580.820,461 635.203,801	11.20 6
428	580.810,89 635.187,037	429	580.809,516 635.185,077	2.394
431	580.805,766 635.180,031	432	580.803,756 635.179,849	2.018
434	580.794,575 635.166,683	435	580.791,489 635.162,964	4.833
437	580.783,982 635.156,931	438	580.775,618 635.150,117	10.78 8

Punct început	X / Y	Punct sfârşit	X / Y	Lungime segmen t
342	580.925,848 635.769,067	343	580.922,984 635.766,778	3.666
345	580.901,393 635.734,473	346	580.899,538 635.730,092	4.758
348	580.891,157 635.717,588	349	580.886,069 635.712,872	6.937
351	580.864,026 635.697,989	352	580.855,083 635.692,772	10.35 3
354	580.835,128 635.681,356	355	580.831,198 635.679,429	4.377
357	580.814,847 635.668,795	358	580.810,813 635.665,855	4.992
360	580.793,017 635.645,935	361	580.790,484 635.642,058	4.631
363	580.781,943 635.627,673	364	580.778,63 635.613,95	14.11 7
366	580.768,439 635.570,175	367	580.766,195 635.550,633	19.67
369	580.766,379 635.538,813	370	580.767,594 635.533,818	5.141
372	580.773,693 635.511,919	373	580.778,252 635.498,833	13.85 7
375	580.785,408 635.480,609	376	580.786,483 635.478,086	2.742
378	580.789,459 635.467,98	379	580.791,181 635.463,538	4.764
381	580.793,604 635.461,261	382	580.796,638 635.453,268	8.549
384	580.805,67 635.439,345	385	580.808,241 635.436,268	4.01
387	580.841,136 635.415,019	388	580.850,08 635.410,2	10.16
390	580.871,328 635.397,308	391	580.876,083 635.394,064	5.756
393	580.892,838 635.380,263	394	580.900,422 635.372,772	10.66
396	580.907,172 635.364,053	397	580.908,42 635.360,656	3.619
399	580.907,959 635.356,334	400	580.907,533 635.353,555	2.811
402	580.911,81 635.346,053	403	580.910,758 635.338,538	7.588
405	580.908,256 635.332,43	406	580.906,819 635.329,594	3.179
408	580.901,536 635.322,317	409	580.895,075 635.312,379	11.85 4
411	580.885,929 635.298,845	412	580.878,739 635.288,179	12.86 3
414	580.873,954 635.287,414	415	580.872,117 635.284,321	3.597
417	580.865,086 635.273,072	418	580.858,516 635.260,964	13.77 6
420	580.843,901 635.238,174	421	580.842,683 635.236,104	2.402
423	580.838,793 635.228,188	424	580.828,938 635.213,871	17.38 1
426	580.820,461 635.203,801	427	580.810,692 635.189,235	17.53 9
429	580.809,516 635.185,077	430	580.808,391 635.183,472	1.96
432	580.803,756 635.179,849	433	580.797,357 635.170,443	11.37 6
435	580.791,489 635.162,964	436	580.788,251 635.160,801	3.894
438	580.775,618 635.150,117	439	580.771,497 635.146,626	5.401

Punct început	X / Y	Punct sfârșit	X / Y	Lungime segment	Punct început	X / Y	Punct sfârșit	X / Y	Lungime segment	Punct început	X / Y	Punct sfârșit	X / Y	Lungime segment
439	580.771,497 635.146,626	440	580.758,774 635.139,023	14.82 2	440	580.758,774 635.139,023	441	580.755,711 635.137,09	3.622	441	580.755,711 635.137,09	442	580.752,045 635.134,84	4.301
442	580.752,045 635.134,84	443	580.745,234 635.130,643	8.0	443	580.745,234 635.130,643	444	580.739,814 635.127,681	6.177	444	580.739,814 635.127,681	445	580.737,256 635.126,128	2.993
445	580.737,256 635.126,128	446	580.725,818 635.120,223	12.87 2	446	580.725,818 635.120,223	447	580.725,288 635.120,106	0.543	447	580.725,288 635.120,106	448	580.704,537 635.109,35	23.37 3
448	580.704,537 635.109,35	449	580.704,092 635.110,031	0.814	449	580.704,092 635.110,031	450	580.690,219 635.103,262	15.43 6	450	580.690,219 635.103,262	451	580.690,404 635.102,429	0.853
451	580.690,404 635.102,429	452	580.681,95 635.098,523	9.313	452	580.681,95 635.098,523	453	580.679,722 635.097,539	2.436	453	580.679,722 635.097,539	454	580.674,198 635.095,101	6.038
454	580.674,198 635.095,101	455	580.666,725 635.091,522	8.286	455	580.666,725 635.091,522	456	580.659,108 635.087,65	8.545	456	580.659,108 635.087,65	457	580.643,645 635.080,229	17.15 2
457	580.643,645 635.080,229	458	580.628,747 635.070,957	17.54 8	458	580.628,747 635.070,957	459	580.621,105 635.062,22	11.60 8	459	580.621,105 635.062,22	460	580.619,267 635.060,57	2.47
460	580.619,267 635.060,57	461	580.610,573 635.048,643	14.75 9	461	580.610,573 635.048,643	462	580.607,715 635.050,205	3.257	462	580.607,715 635.050,205	463	580.606,041 635.045,886	4.632
463	580.606,041 635.045,886	464	580.598,814 635.027,83	19.44 9	464	580.598,814 635.027,83	465	580.593,174 635.014,047	14.89 2	465	580.593,174 635.014,047	466	580.592,957 635.013,517	0.573
466	580.592,957 635.013,517	467	580.589,024 635.008,348	6.495	467	580.589,024 635.008,348	468	580.586,615 635.000,573	8.14	468	580.586,615 635.000,573	469	580.582,751 634.988,1	13.05 8
469	580.582,751 634.988,1	470	580.582,371 634.986,874	1.284	470	580.582,371 634.986,874	471	580.575,725 634.973,268	15.14 2	471	580.575,725 634.973,268	472	580.571,449 634.960,093	13.85 2
472	580.571,449 634.960,093	473	580.564,841 634.937,377	23.65 8	473	580.564,841 634.937,377	474	580.562,55 634.928,863	8.817	474	580.562,55 634.928,863	475	580.551,883 634.931,269	10.93 5
475	580.551,883 634.931,269	476	580.547,075 634.928,411	5.593	476	580.547,075 634.928,411	477	580.549,849 634.921,692	7.269	477	580.549,849 634.921,692	478	580.554,474 634.909,654	12.89 6
478	580.554,474 634.909,654	479	580.557,601 634.900,935	9.263	479	580.557,601 634.900,935	480	580.562,554 634.894,546	8.084	480	580.562,554 634.894,546	481	580.565,413 634.885,077	9.891
481	580.565,413 634.885,077	482	580.569,217 634.869,971	15.57 8	482	580.569,217 634.869,971	483	580.571,35 634.863,37	6.937	483	580.571,35 634.863,37	484	580.573,664 634.855,614	8.094
484	580.573,664 634.855,614	485	580.574,484 634.851,403	4.29	485	580.574,484 634.851,403	486	580.577,119 634.840,227	11.48 2	486	580.577,119 634.840,227	487	580.575,263 634.839,749	1.917
487	580.575,263 634.839,749	488	580.575,263 634.839,331	0.418	488	580.575,263 634.839,331	489	580.576,005 634.835,327	4.072	489	580.576,005 634.835,327	490	580.575,669 634.830,231	5.107
490	580.575,669 634.830,231	491	580.577,698 634.825,986	4.705	491	580.577,698 634.825,986	492	580.579,147 634.817,955	8.161	492	580.579,147 634.817,955	493	580.580,152 634.813,907	4.171
493	580.580,152 634.813,907	494	580.579,215 634.810,011	4.007	494	580.579,215 634.810,011	495	580.580,57 634.808,396	2.108	495	580.580,57 634.808,396	496	580.582,621 634.803,574	5.24
496	580.582,621 634.803,574	497	580.584,196 634.794,968	8.749	497	580.584,196 634.794,968	498	580.585,301 634.788,803	6.263	498	580.585,301 634.788,803	499	580.586,618 634.775,031	13.83 5
499	580.586,618 634.775,031	500	580.587,262 634.765,239	9.813	500	580.587,262 634.765,239	501	580.587,628 634.751,436	13.80 8	501	580.587,628 634.751,436	502	580.587,628 634.741,748	9.688
502	580.587,628 634.741,748	503	580.586,508 634.726,316	15.47 3	503	580.586,508 634.726,316	504	580.586,224 634.725,004	1.342	504	580.586,224 634.725,004	505	580.585,521 634.721,76	3.319
505	580.585,521 634.721,76	506	580.584,723 634.714,228	7.574	506	580.584,723 634.714,228	507	580.582,804 634.700,046	14.31 1	507	580.582,804 634.700,046	508	580.581,222 634.686,584	13.55 5
508	580.581,222 634.686,584	509	580.581,204 634.686,43	0.155	509	580.581,204 634.686,43	510	580.580,243 634.680,448	6.059	510	580.580,243 634.680,448	511	580.580,029 634.678,593	1.867
511	580.580,029 634.678,593	512	580.578,501 634.667,655	11.04 4	512	580.578,501 634.667,655	513	580.578,385 634.667,224	0.446	513	580.578,385 634.667,224	514	580.577,384 634.660,23	7.065
514	580.577,384 634.660,23	515	580.575,185 634.645,133	15.25 6	515	580.575,185 634.645,133	516	580.573,811 634.635,11	10.11 7	516	580.573,811 634.635,11	517	580.573,515 634.633,459	1.677
517	580.573,515 634.633,459	518	580.572,504 634.627,812	5.737	518	580.572,504 634.627,812	519	580.571,627 634.623,527	4.374	519	580.571,627 634.623,527	520	580.569,508 634.613,928	9.83
520	580.569,508 634.613,928	521	580.568,056 634.607,119	6.962	521	580.568,056 634.607,119	522	580.566,678 634.599,965	7.286	522	580.566,678 634.599,965	523	580.566,476 634.599,018	0.968
523	580.566,476 634.599,018	524	580.565,608 634.594,953	4.157	524	580.565,608 634.594,953	525	580.563,337 634.584,215	10.97 6	525	580.563,337 634.584,215	526	580.562,663 634.580,254	4.018
526	580.562,663 634.580,254	527	580.561,444 634.573,451	6.911	527	580.561,444 634.573,451	528	580.560,742 634.569,495	4.018	528	580.560,742 634.569,495	529	580.559,123 634.560,497	9.142
529	580.559,123 634.560,497	530	580.557,414 634.553,918	6.797	530	580.557,414 634.553,918	531	580.554,491 634.544,752	9.621	531	580.554,491 634.544,752	532	580.553,174 634.538,979	5.921
532	580.553,174 634.538,979	533	580.550,455 634.529,261	10.09 1	533	580.550,455 634.529,261	534	580.546,346 634.519,384	10.69 8	534	580.546,346 634.519,384	535	580.540,181 634.506,636	14.16
535	580.540,181 634.506,636	536	580.537,829 634.501,592	5.565	536	580.537,829 634.501,592	537	580.537,805 634.501,556	0.043	537	580.537,805 634.501,556	538	580.530,718 634.491,015	12.70 2

Punct început	X / Y	Punct sfârşit	X / Y	Lungime segment	Punct început	X / Y	Punct sfârşit	X / Y	Lungime segment	Punct început	X / Y	Punct sfârşit	X / Y	Lungime segment
538	580.530,718 634.491,015	539	580.528,989 634.488,931	2.708	539	580.528,989 634.488,931	540	580.526,361 634.484,496	5.155	540	580.526,361 634.484,496	541	580.521,341 634.476,543	9.405
541	580.521,341 634.476,543	542	580.518,642 634.472,303	5.026	542	580.518,642 634.472,303	543	580.516,735 634.469,207	3.636	543	580.516,735 634.469,207	544	580.514,629 634.465,788	4.016
544	580.514,629 634.465,788	545	580.515,093 634.465,105	0.826	545	580.515,093 634.465,105	546	580.507,832 634.455,016	12.43	546	580.507,832 634.455,016	547	580.503,482 634.449,221	7.246
547	580.503,482 634.449,221	548	580.500,859 634.445,668	4.416	548	580.500,859 634.445,668	549	580.492,173 634.433,373	15.054	549	580.492,173 634.433,373	550	580.479,036 634.412,076	25.023
550	580.479,036 634.412,076	551	580.476,75 634.408,799	3.996	551	580.476,75 634.408,799	552	580.472,666 634.403,32	6.834	552	580.472,666 634.403,32	553	580.469,914 634.399,179	4.972
553	580.469,914 634.399,179	554	580.460,921 634.385,829	16.096	554	580.460,921 634.385,829	555	580.456,787 634.379,562	7.508	555	580.456,787 634.379,562	556	580.452,694 634.372,64	8.042
556	580.452,694 634.372,64	557	580.450,075 634.368,615	4.802	557	580.450,075 634.368,615	558	580.444,974 634.361,889	8.442	558	580.444,974 634.361,889	559	580.444,022 634.359,778	2.316
559	580.444,022 634.359,778	560	580.439,85 634.353,516	7.525	560	580.439,85 634.353,516	561	580.428,346 634.336,927	20.188	561	580.428,346 634.336,927	562	580.426,216 634.339,404	3.267
562	580.426,216 634.339,404	563	580.425,568 634.339,347	0.651	563	580.425,568 634.339,347	564	580.422,55 634.335,307	5.043	564	580.422,55 634.335,307	565	580.425,428 634.332,72	3.87
565	580.425,428 634.332,72	566	580.419,201 634.323,943	10.762	566	580.419,201 634.323,943	567	580.419,822 634.323,582	0.718	567	580.419,822 634.323,582	568	580.415,773 634.317,683	7.155
568	580.415,773 634.317,683	569	580.406,97 634.304,072	16.21	569	580.406,97 634.304,072	570	580.405,876 634.302,363	2.029	570	580.405,876 634.302,363	571	580.400,456 634.293,894	10.055
571	580.400,456 634.293,894	572	580.399,233 634.294,585	1.405	572	580.399,233 634.294,585	573	580.394,397 634.287,174	8.849	573	580.394,397 634.287,174	574	580.392,259 634.283,899	3.911
574	580.392,259 634.283,899	575	580.387,267 634.276,155	9.214	575	580.387,267 634.276,155	576	580.384,399 634.272,171	4.909	576	580.384,399 634.272,171	577	580.382,645 634.269,734	3.003
577	580.382,645 634.269,734	578	580.379,748 634.265,525	5.11	578	580.379,748 634.265,525	579	580.374,355 634.258,53	8.833	579	580.374,355 634.258,53	580	580.372,366 634.256,011	3.21
580	580.372,366 634.256,011	581	580.371,237 634.254,119	2.203	581	580.371,237 634.254,119	582	580.368,525 634.250,286	4.695	582	580.368,525 634.250,286	583	580.362,981 634.243,356	8.875
583	580.362,981 634.243,356	584	580.355,98 634.236,594	9.733	584	580.355,98 634.236,594	585	580.350,656 634.232,099	6.968	585	580.350,656 634.232,099	586	580.347,246 634.229,434	4.328
586	580.347,246 634.229,434	587	580.340,356 634.224,609	8.411	587	580.340,356 634.224,609	588	580.331,307 634.218,711	10.801	588	580.331,307 634.218,711	589	580.321,827 634.212,706	11.222
589	580.321,827 634.212,706	590	580.304,191 634.202,237	20.509	590	580.304,191 634.202,237	591	580.298,628 634.198,199	6.874	591	580.298,628 634.198,199	592	580.289,677 634.191,95	10.917
592	580.289,677 634.191,95	593	580.273,399 634.182,5	18.822	593	580.273,399 634.182,5	594	580.270,232 634.180,625	3.68	594	580.270,232 634.180,625	595	580.267,165 634.178,765	3.587
595	580.267,165 634.178,765	596	580.251,328 634.168,506	18.869	596	580.251,328 634.168,506	597	580.229,068 634.154,348	26.381	597	580.229,068 634.154,348	598	580.217,122 634.147,052	13.998
598	580.217,122 634.147,052	599	580.189,411 634.130,298	32.382	599	580.189,411 634.130,298	600	580.174,211 634.120,933	17.853	600	580.174,211 634.120,933	601	580.169,154 634.117,997	5.848
601	580.169,154 634.117,997	602	580.161,495 634.114,322	8.495	602	580.161,495 634.114,322	603	580.137,048 634.104,712	26.268	603	580.137,048 634.104,712	604	580.132,478 634.101,531	5.568
604	580.132,478 634.101,531	605	580.118,559 634.096,085	14.946	605	580.118,559 634.096,085	606	580.097,76 634.089,075	21.949	606	580.097,76 634.089,075	607	580.076,186 634.081,967	22.715
607	580.076,186 634.081,967	608	580.071,862 634.082,927	4.429	608	580.071,862 634.082,927	609	580.067,71 634.082,916	4.152	609	580.067,71 634.082,916	610	580.062,156 634.081,556	5.718
610	580.062,156 634.081,556	611	580.060,56 634.077,786	4.094	611	580.060,56 634.077,786	612	580.048,282 634.068,373	15.471	612	580.048,282 634.068,373	613	580.035,093 634.055,699	18.292
613	580.035,093 634.055,699	614	579.995,959 634.015,381	56.187	614	579.995,959 634.015,381	615	579.960,342 633.981,417	49.215	615	579.960,342 633.981,417	616	579.929,059 633.951,74	43.12
616	579.929,059 633.951,74	617	579.899,885 633.922,183	41.53	617	579.899,885 633.922,183	618	579.884,118 633.902,959	24.863	618	579.884,118 633.902,959	619	579.876,017 633.890,151	15.155
619	579.876,017 633.890,151	620	579.866,081 633.865,997	26.118	620	579.866,081 633.865,997	621	579.839,325 633.785,366	84.954	621	579.839,325 633.785,366	622	579.812,896 633.706,309	83.358
622	579.812,896 633.706,309	623	579.787,904 633.644,34	66.819	623	579.787,904 633.644,34	624	579.769,026 633.612,186	37.286	624	579.769,026 633.612,186	625	579.755,935 633.595,877	20.913
625	579.755,935 633.595,877	626	579.741,74 633.580,762	20.736	626	579.741,74 633.580,762	627	579.731,098 633.570,049	15.1	627	579.731,098 633.570,049	628	579.729,972 633.569,749	1.165
628	579.729,972 633.569,749	629	579.722,302 633.561,711	11.11	629	579.722,302 633.561,711	630	579.709,646 633.553,233	15.233	630	579.709,646 633.553,233	631	579.702,604 633.549,517	7.962
631	579.702,604 633.549,517	632	579.677,7 633.536,425	28.136	632	579.677,7 633.536,425	633	579.672,027 633.533,605	6.335	633	579.672,027 633.533,605	634	579.667,833 633.530,098	5.467
634	579.667,833 633.530,098	635	579.658,138 633.526,661	10.286	635	579.658,138 633.526,661	636	579.653,209 633.526,229	4.948	636	579.653,209 633.526,229	637	579.646,748 633.530,6	7.801

Punct început	X / Y	Punct sfârșit	X / Y	Lungime segment	Punct început	X / Y	Punct sfârșit	X / Y	Lungime segment	Punct început	X / Y	Punct sfârșit	X / Y	Lungime segment
637	579.646,748 633.530,6	638	579.642,846 633.528,547	4.409	638	579.642,846 633.528,547	639	579.635,318 633.525,497	8.122	639	579.635,318 633.525,497	640	579.629,197 633.523,105	6.572
640	579.629,197 633.523,105	641	579.624,399 633.521,897	4.948	641	579.624,399 633.521,897	642	579.614,345 633.520,683	10.127	642	579.614,345 633.520,683	643	579.598,616 633.519,456	15.777
643	579.598,616 633.519,456	644	579.570,145 633.517,498	28.538	644	579.570,145 633.517,498	645	579.470,148 633.496,401	102.198	645	579.470,148 633.496,401	646	579.454,679 633.484,24	19.677
646	579.454,679 633.484,24	647	579.449,673 633.480,398	6.31	647	579.449,673 633.480,398	648	579.437,763 633.471,479	14.879	648	579.437,763 633.471,479	649	579.429,235 633.465,092	10.655
649	579.429,235 633.465,092	650	579.417,864 633.456,067	14.517	650	579.417,864 633.456,067	651	579.414,683 633.453,699	3.966	651	579.414,683 633.453,699	652	579.410,275 633.453,897	4.412
652	579.410,275 633.453,897	653	579.404,761 633.450,436	6.51	653	579.404,761 633.450,436	654	579.401,787 633.448,852	3.37	654	579.401,787 633.448,852	655	579.397,094 633.448,926	4.694
655	579.397,094 633.448,926	656	579.394,917 633.443,145	6.177	656	579.394,917 633.443,145	657	579.381,37 633.438,054	14.472	657	579.381,37 633.438,054	658	579.367,036 633.433,764	14.962
658	579.367,036 633.433,764	659	579.349,419 633.432,445	17.666	659	579.349,419 633.432,445	660	579.338,765 633.431,573	10.69	660	579.338,765 633.431,573	661	579.336,219 633.431,519	2.547
661	579.336,219 633.431,519	662	579.324,378 633.431,526	11.841	662	579.324,378 633.431,526	663	579.304,217 633.433,129	20.225	663	579.304,217 633.433,129	664	579.292,215 633.434,248	12.054
664	579.292,215 633.434,248	665	579.279,275 633.436,393	13.117	665	579.279,275 633.436,393	666	579.265,552 633.438,472	13.88	666	579.265,552 633.438,472	667	579.267,563 633.445,48	7.291
667	579.267,563 633.445,48	668	579.264,847 633.445,931	2.753	668	579.264,847 633.445,931	669	579.252,674 633.446,573	12.19	669	579.252,674 633.446,573	670	579.251,741 633.448,157	1.838
670	579.251,741 633.448,157	671	579.247,665 633.445,385	4.929	671	579.247,665 633.445,385	672	579.242,768 633.451,562	7.883	672	579.242,768 633.451,562	673	579.239,795 633.453,782	3.71
673	579.239,795 633.453,782	674	579.236,799 633.451,273	3.908	674	579.236,799 633.451,273	675	579.235,122 633.448,523	3.221	675	579.235,122 633.448,523	676	579.228,557 633.451,508	7.212
676	579.228,557 633.451,508	677	579.221,423 633.455,425	8.139	677	579.221,423 633.455,425	678	579.213,734 633.457,707	8.02	678	579.213,734 633.457,707	679	579.200,466 633.464,185	14.765
679	579.200,466 633.464,185	680	579.199,149 633.466,127	2.346	680	579.199,149 633.466,127	681	579.198,749 633.470,585	4.476	681	579.198,749 633.470,585	682	579.189,281 633.468,807	9.633
682	579.189,281 633.468,807	683	579.185,55 633.469,74	3.846	683	579.185,55 633.469,74	684	579.172,459 633.472,12	13.306	684	579.172,459 633.472,12	685	579.156,979 633.473,033	15.507
685	579.156,979 633.473,033	686	579.143,112 633.474,377	13.932	686	579.143,112 633.474,377	687	579.138,325 633.475,58	4.936	687	579.138,325 633.475,58	688	579.134,863 633.473,245	4.176
688	579.134,863 633.473,245	689	579.122,185 633.472,597	12.695	689	579.122,185 633.472,597	690	579.115,366 633.471,911	6.853	690	579.115,366 633.471,911	691	579.102,333 633.471,846	13.033
691	579.102,333 633.471,846	692	579.064,711 633.471,557	37.623	692	579.064,711 633.471,557	693	579.050,245 633.472,053	14.475	693	579.050,245 633.472,053	694	579.024,265 633.472,663	25.987
694	579.024,265 633.472,663	695	578.995,969 633.474,621	28.364	695	578.995,969 633.474,621	696	578.991,774 633.474,208	4.215	696	578.991,774 633.474,208	697	578.979,014 633.474,61	12.766
697	578.979,014 633.474,61	698	578.974,001 633.474,858	5.019	698	578.974,001 633.474,858	699	578.968,51 633.474,954	5.492	699	578.968,51 633.474,954	700	578.965,173 633.475,968	3.488
700	578.965,173 633.475,968	701	578.946,541 633.476,502	18.64	701	578.946,541 633.476,502	702	578.938,821 633.475,874	7.746	702	578.938,821 633.475,874	703	578.930,584 633.475,878	8.237
703	578.930,584 633.475,878	704	578.925,924 633.475,887	4.66	704	578.925,924 633.475,887	705	578.905,889 633.476,308	20.039	705	578.905,889 633.476,308	706	578.887,756 633.476,834	18.141
706	578.887,756 633.476,834	707	578.893,439 633.465,362	12.802	707	578.893,439 633.465,362	708	578.895,473 633.464,993	2.067	708	578.895,473 633.464,993	709	578.916,533 633.464,774	21.061
709	578.916,533 633.464,774	710	578.939,068 633.464,312	22.54	710	578.939,068 633.464,312	711	578.946,392 633.463,813	7.341	711	578.946,392 633.463,813	712	578.957,618 633.463,885	11.226
712	578.957,618 633.463,885	713	578.959,891 633.463,824	2.274	713	578.959,891 633.463,824	714	578.971,627 633.463,51	11.74	714	578.971,627 633.463,51	715	578.978,018 633.463,001	6.411
715	578.978,018 633.463,001	716	578.991,023 633.463,17	13.006	716	578.991,023 633.463,17	717	578.999,562 633.463,114	8.539	717	578.999,562 633.463,114	718	579.130,041 633.461,629	130.487
718	579.130,041 633.461,629	719	579.142,519 633.462,417	12.503	719	579.142,519 633.462,417	720	579.162,652 633.462,076	20.136	720	579.162,652 633.462,076	721	579.174,093 633.460,651	11.529
721	579.174,093 633.460,651	722	579.184,173 633.458,621	10.282	722	579.184,173 633.458,621	723	579.188,558 633.457,05	4.658	723	579.188,558 633.457,05	724	579.217,946 633.442,18	32.936
724	579.217,946 633.442,18	725	579.227,626 633.437,019	10.97	725	579.227,626 633.437,019	726	579.235,04 633.433,706	8.121	726	579.235,04 633.433,706	727	579.242,869 633.431,635	8.098
727	579.242,869 633.431,635	728	579.253,49 633.428,685	11.023	728	579.253,49 633.428,685	729	579.273,475 633.425,932	20.174	729	579.273,475 633.425,932	730	579.286,19 633.423,59	12.929
730	579.286,19 633.423,59	731	579.293,9 633.423,016	7.731	731	579.293,9 633.423,016	732	579.311,79 633.421,554	17.95	732	579.311,79 633.421,554	733	579.327,643 633.420,248	15.907
733	579.327,643 633.420,248	734	579.343,593 633.420,248	15.95	734	579.343,593 633.420,248	735	579.358,352 633.421,518	14.814	735	579.358,352 633.421,518	736	579.374,844 633.423,922	16.666

Punct început	X / Y	Punct sfârșit	X / Y	Lungime segment	Punct început	X / Y	Punct sfârșit	X / Y	Lungime segment	Punct început	X / Y	Punct sfârșit	X / Y	Lungime segment
736	579.374,844 633.423,922	737	579.386,003 633.427,093	11.601	737	579.386,003 633.427,093	738	579.397,351 633.431,72	12.255	738	579.397,351 633.431,72	739	579.407,068 633.435,621	10.471
739	579.407,068 633.435,621	740	579.419,609 633.444,793	15.537	740	579.419,609 633.444,793	741	579.428,322 633.450,365	10.342	741	579.428,322 633.450,365	742	579.461,685 633.474,428	41.135
742	579.461,685 633.474,428	743	579.471,738 633.480,905	11.959	743	579.471,738 633.480,905	744	579.475,53 633.483,797	4.769	744	579.475,53 633.483,797	745	579.481,48 633.486,373	6.484
745	579.481,48 633.486,373	746	579.485,446 633.488,254	4.389	746	579.485,446 633.488,254	747	579.491,845 633.490,913	6.929	747	579.491,845 633.490,913	748	579.498,976 633.492,644	7.338
748	579.498,976 633.492,644	749	579.508,892 633.494,758	10.139	749	579.508,892 633.494,758	750	579.529,782 633.498,722	21.263	750	579.529,782 633.498,722	751	579.559,086 633.503,501	29.691
751	579.559,086 633.503,501	752	579.582,489 633.506,646	23.613	752	579.582,489 633.506,646	753	579.609,234 633.508,8	26.832	753	579.609,234 633.508,8	754	579.643,442 633.511,148	34.288
754	579.643,442 633.511,148	755	579.651,583 633.506,888	9.188	755	579.651,583 633.506,888	756	579.664,682 633.509,043	13.275	756	579.664,682 633.509,043	757	579.674,667 633.514,319	11.293
757	579.674,667 633.514,319	758	579.686,723 633.520,567	13.579	758	579.686,723 633.520,567	759	579.700,359 633.529,25	16.166	759	579.700,359 633.529,25	760	579.700,695 633.529,807	0.65
760	579.700,695 633.529,807	761	579.712,271 633.536,559	13.401	761	579.712,271 633.536,559	762	579.716,006 633.539,322	4.646	762	579.716,006 633.539,322	763	579.724,555 633.546,006	10.852
763	579.724,555 633.546,006	764	579.738,088 633.558,471	18.399	764	579.738,088 633.558,471	765	579.744,424 633.564,625	8.833	765	579.744,424 633.564,625	766	579.748,66 633.569,389	6.375
766	579.748,66 633.569,389	767	579.752,386 633.574,67	6.463	767	579.752,386 633.574,67	768	579.757,063 633.580,901	7.791	768	579.757,063 633.580,901	769	579.760,202 633.584,43	4.723
769	579.760,202 633.584,43	770	579.767,45 633.593,962	11.975	770	579.767,45 633.593,962	771	579.772,312 633.600,535	8.176	771	579.772,312 633.600,535	772	579.783,456 633.616,484	19.457
772	579.783,456 633.616,484	773	579.789,724 633.626,416	11.744	773	579.789,724 633.626,416	774	579.792,937 633.630,768	5.41	774	579.792,937 633.630,768	775	579.800,592 633.645,322	16.444
775	579.800,592 633.645,322	776	579.806,396 633.658,312	14.228	776	579.806,396 633.658,312	777	579.808,982 633.664,411	6.625	777	579.808,982 633.664,411	778	579.811,248 633.670,968	6.938
778	579.811,248 633.670,968	779	579.819,214 633.689,864	20.506	779	579.819,214 633.689,864	780	579.820,578 633.693,135	3.544	780	579.820,578 633.693,135	781	579.830,213 633.721,044	29.525
781	579.830,213 633.721,044	782	579.830,855 633.722,902	1.966	782	579.830,855 633.722,902	783	579.835,053 633.735,788	13.553	783	579.835,053 633.735,788	784	579.838,368 633.745,438	10.204
784	579.838,368 633.745,438	785	579.842,248 633.756,172	11.414	785	579.842,248 633.756,172	786	579.845,227 633.767,871	12.072	786	579.845,227 633.767,871	787	579.846,728 633.772,633	4.993
787	579.846,728 633.772,633	788	579.849,606 633.783,647	11.384	788	579.849,606 633.783,647	789	579.852,609 633.794,746	11.498	789	579.852,609 633.794,746	790	579.856,561 633.806,392	12.298
790	579.856,561 633.806,392	791	579.860,976 633.819,643	13.967	791	579.860,976 633.819,643	792	579.866,012 633.833,075	14.345	792	579.866,012 633.833,075	793	579.874,346 633.855,401	23.831
793	579.874,346 633.855,401	794	579.875,375 633.858,119	2.906	794	579.875,375 633.858,119	795	579.877,636 633.863,927	6.233	795	579.877,636 633.863,927	796	579.876,595 633.865,59	1.962
796	579.876,595 633.865,59	797	579.881,991 633.871,519	8.017	797	579.881,991 633.871,519	798	579.888,293 633.883,058	13.148	798	579.888,293 633.883,058	799	579.893,666 633.891,662	10.144
799	579.893,666 633.891,662	800	579.900,551 633.900,809	11.449	800	579.900,551 633.900,809	801	579.906,281 633.907,167	8.559	801	579.906,281 633.907,167	802	579.921,144 633.925,659	23.725
802	579.921,144 633.925,659	803	579.930,012 633.935,183	13.013	803	579.930,012 633.935,183	804	579.957,488 633.963,535	39.481	804	579.957,488 633.963,535	805	579.971,331 633.978,432	20.336
805	579.971,331 633.978,432	806	579.986,026 633.991,723	19.814	806	579.986,026 633.991,723	807	579.993,615 633.998,865	10.421	807	579.993,615 633.998,865	808	579.993,888 633.999,119	0.373
808	579.993,888 633.999,119	809	580.004,586 634.009,09	14.624	809	580.004,586 634.009,09	810	580.009,234 634.013,679	6.532	810	580.009,234 634.013,679	811	580.015,38 634.019,748	8.637
811	580.015,38 634.019,748	812	580.027,783 634.031,676	17.208	812	580.027,783 634.031,676	813	580.034,651 634.039,106	10.118	813	580.034,651 634.039,106	814	580.040,524 634.045,175	8.445
814	580.040,524 634.045,175	815	580.050,482 634.054,333	13.529	815	580.050,482 634.054,333	816	580.055,019 634.058,314	6.036	816	580.055,019 634.058,314	817	580.058,647 634.062,055	5.211
817	580.058,647 634.062,055	818	580.058,689 634.062,098	0.06	818	580.058,689 634.062,098	819	580.060,228 634.063,57	2.13	819	580.060,228 634.063,57	820	580.071,324 634.069,265	12.472
820	580.071,324 634.069,265	821	580.072,218 634.069,572	0.945	821	580.072,218 634.069,572	822	580.085,13 634.074,005	13.652	822	580.085,13 634.074,005	823	580.096,008 634.077,912	11.558
823	580.096,008 634.077,912	824	580.098,327 634.078,744	2.464	824	580.098,327 634.078,744	825	580.106,405 634.081,294	8.471	825	580.106,405 634.081,294	826	580.115,016 634.084,281	9.114
826	580.115,016 634.084,281	827	580.130,632 634.089,735	16.541	827	580.130,632 634.089,735	828	580.140,955 634.094,009	11.173	828	580.140,955 634.094,009	829	580.150,293 634.097,947	10.134
829	580.150,293 634.097,947	830	580.161,038 634.102,816	11.797	830	580.161,038 634.102,816	831	580.175,172 634.109,968	15.84	831	580.175,172 634.109,968	832	580.175,29 634.110,036	0.136
832	580.175,29 634.110,036	833	580.179,196 634.112,291	4.51	833	580.179,196 634.112,291	834	580.187,82 634.117,537	10.094	834	580.187,82 634.117,537	835	580.221,632 634.138,164	39.607

Punct început	X / Y	Punct sfârșit	X / Y	Lungime segmen t	Punct început	X / Y	Punct sfârșit	X / Y	Lungime segmen t	Punct început	X / Y	Punct sfârșit	X / Y	Lungime segmen t
835	580.221,632 634.138,164	836	580.238,232 634.148,096	19.34 4	836	580.238,232 634.148,096	837	580.257,904 634.160,004	22.99 5	837	580.257,904 634.160,004	838	580.291,215 634.180,128	38.91 8
838	580.291,215 634.180,128	839	580.298,979 634.184,396	8.86	839	580.298,979 634.184,396	840	580.302,964 634.184,41	3.985	840	580.302,964 634.184,41	841	580.310,148 634.187,149	7.688
841	580.310,148 634.187,149	842	580.322,363 634.193,99	14.0	842	580.322,363 634.193,99	843	580.323,573 634.198,949	5.104	843	580.323,573 634.198,949	844	580.326,559 634.201,149	3.709
844	580.326,559 634.201,149	845	580.334,718 634.205,164	9.093	845	580.334,718 634.205,164	846	580.341,333 634.210,294	8.371	846	580.341,333 634.210,294	847	580.360,952 634.224,714	24.34 8
847	580.360,952 634.224,714	848	580.366,052 634.227,922	6.025	848	580.366,052 634.227,922	849	580.377,807 634.243,276	19.33 7	849	580.377,807 634.243,276	850	580.380,198 634.246,495	4.01
850	580.380,198 634.246,495	851	580.382,991 634.249,768	4.303	851	580.382,991 634.249,768	852	580.392,31 634.259,361	13.37 4	852	580.392,31 634.259,361	853	580.396,844 634.266,476	8.437
853	580.396,844 634.266,476	854	580.399,169 634.269,724	3.994	854	580.399,169 634.269,724	855	580.404,11 634.277,364	9.099	855	580.404,11 634.277,364	856	580.408,192 634.283,779	7.604
856	580.408,192 634.283,779	857	580.417,221 634.297,194	16.17	857	580.417,221 634.297,194	858	580.424,045 634.307,499	12.36	858	580.424,045 634.307,499	859	580.427,442 634.312,626	6.15
859	580.427,442 634.312,626	860	580.429,936 634.316,39	4.515	860	580.429,936 634.316,39	861	580.431,15 634.317,921	1.954	861	580.431,15 634.317,921	862	580.436,16 634.325,738	9.285
862	580.436,16 634.325,738	863	580.446,119 634.340,783	18.04 3	863	580.446,119 634.340,783	864	580.452,922 634.350,482	11.84 7	864	580.452,922 634.350,482	865	580.459,542 634.360,096	11.67 3
865	580.459,542 634.360,096	866	580.464,107 634.367,946	9.081	866	580.464,107 634.367,946	867	580.469,757 634.376,551	10.29 4	867	580.469,757 634.376,551	868	580.481,831 634.394,939	21.99 8
868	580.481,831 634.394,939	869	580.495,387 634.415,889	24.95 3	869	580.495,387 634.415,889	870	580.496,775 634.419,107	3.505	870	580.496,775 634.419,107	871	580.503,472 634.427,794	10.96 9
871	580.503,472 634.427,794	872	580.516,874 634.446,258	22.81 5	872	580.516,874 634.446,258	873	580.520,513 634.451,27	6.194	873	580.520,513 634.451,27	874	580.529,814 634.464,843	16.45 4
874	580.529,814 634.464,843	875	580.537,256 634.476,652	13.95 8	875	580.537,256 634.476,652	876	580.543,606 634.486,562	11.77	876	580.543,606 634.486,562	877	580.555,783 634.506,5	23.36 2
877	580.555,783 634.506,5	878	580.556,657 634.508,136	1.855	878	580.556,657 634.508,136	879	580.558,284 634.511,871	4.074	879	580.558,284 634.511,871	880	580.560,573 634.517,149	5.753
880	580.560,573 634.517,149	881	580.562,631 634.522,625	5.85	881	580.562,631 634.522,625	882	580.566,289 634.539,579	17.34 4	882	580.566,289 634.539,579	883	580.566,487 634.540,495	0.937
883	580.566,487 634.540,495	884	580.572,539 634.568,608	28.75 7	884	580.572,539 634.568,608	885	580.576,279 634.584,418	16.24 6	885	580.576,279 634.584,418	886	580.581,759 634.606,84	23.08 2
886	580.581,759 634.606,84	887	580.583,062 634.613,266	6.557	887	580.583,062 634.613,266	888	580.584,914 634.621,644	8.58	888	580.584,914 634.621,644	889	580.585,826 634.624,845	3.328
889	580.585,826 634.624,845	890	580.586,521 634.628,708	3.925	890	580.586,521 634.628,708	891	580.588,482 634.644,708	16.12	891	580.588,482 634.644,708	892	580.592,051 634.669,589	25.13 6
892	580.592,051 634.669,589	893	580.593,995 634.687,856	18.37	893	580.593,995 634.687,856	894	580.592,706 634.688,904	1.661	894	580.592,706 634.688,904	895	580.594,716 634.705,894	17.10 8
895	580.594,716 634.705,894	896	580.596,752 634.724,597	18.81 3	896	580.596,752 634.724,597	897	580.597,983 634.725,5	1.527	897	580.597,983 634.725,5	898	580.603,265 634.725,91	5.298
898	580.603,265 634.725,91	899	580.602,242 634.727,805	2.153	899	580.602,242 634.727,805	900	580.601,943 634.734,971	7.172	900	580.601,943 634.734,971	901	580.600,812 634.735,63	1.309
901	580.600,812 634.735,63	902	580.601,358 634.739,738	4.144	902	580.601,358 634.739,738	903	580.598,991 634.741,897	3.204	903	580.598,991 634.741,897	904	580.599,437 634.752,822	10.93 4
904	580.599,437 634.752,822	905	580.599,983 634.764,255	11.44 6	905	580.599,983 634.764,255	906	580.598,949 634.775,695	11.48 7	906	580.598,949 634.775,695	907	580.597,229 634.790,398	14.80 3
907	580.597,229 634.790,398	908	580.593,624 634.812,506	22.4	908	580.593,624 634.812,506	909	580.592,749 634.827,195	14.71 5	909	580.592,749 634.827,195	910	580.588,813 634.841,374	14.71 5
910	580.588,813 634.841,374	911	580.588,134 634.842,213	1.079	911	580.588,134 634.842,213	912	580.586,826 634.846,009	4.015	912	580.586,826 634.846,009	913	580.581,482 634.865,554	20.26 2
913	580.581,482 634.865,554	914	580.575,695 634.893,487	28.52 6	914	580.575,695 634.893,487	915	580.574,352 634.899,969	6.62	915	580.574,352 634.899,969	916	580.573,868 634.908,445	8.49
916	580.573,868 634.908,445	917	580.573,851 634.915,211	6.766	917	580.573,851 634.915,211	918	580.574,962 634.917,301	2.367	918	580.574,962 634.917,301	919	580.576,204 634.918,098	1.476
919	580.576,204 634.918,098	920	580.581,45 634.918,378	5.253	920	580.581,45 634.918,378	921	580.583,535 634.917,627	2.216	921	580.583,535 634.917,627	922	580.584,184 634.917,235	0.758
922	580.584,184 634.917,235	923	580.584,297 634.918,787	1.556	923	580.584,297 634.918,787	924	580.584,587 634.922,771	3.995	924	580.584,587 634.922,771	925	580.585,448 634.934,602	11.86 2
925	580.585,448 634.934,602	926	580.580,404 634.935,098	5.068	926	580.580,404 634.935,098	927	580.582,468 634.950,196	15.23 8	927	580.582,468 634.950,196	928	580.585,953 634.962,013	12.32
928	580.585,953 634.962,013	929	580.591,538 634.977,093	16.08 1	929	580.591,538 634.977,093	930	580.597,765 634.991,4	15.60 3	930	580.597,765 634.991,4	931	580.600,16 634.997,068	6.153
931	580.600,16 634.997,068	932	580.604,244 635.007,69	11.38	932	580.604,244 635.007,69	933	580.610,082 635.023,096	16.47 5	933	580.610,082 635.023,096	934	580.613,033 635.031,256	8.677

Punct început	X / Y	Punct sfârşit	X / Y	Lungime segment
934	580.613,033 635.031,256	1	580.616,674 635.038,344	7.968

** Lungimile segmentelor sunt determinate în planul de proiecție Stereo 70 și sunt rotunjite la 1 milimetru.

*** Distanța dintre puncte este formată din segmente cumulate ce sunt mai mici decât valoarea 1 milimetru.

**DATE DESPRE IMOBILUL NR. 12439**

Oficiul de Cadastru și Publicitate Imobiliară NEAMT
Biroul de Cadastru și Publicitate Imobiliară Targu-Neamt

A. Partea I. Descrierea imobilului

TEREN Necunoscut

Adresa: Loc. Pluton, Jud. Neamt, Intravilan Pluton; Extravilan Comuna Pipirig - Jud. Neamt

Nr. Crt	Nr cadastral Nr. topografic	Suprafața* (mp)	Observații / Referințe
A1	54720	Din acte: 56.808 Masurata: 57.822	Sector cadastral:0 Teren neimprejmuit; DN 15B - KM 11+419 - 15+866

Construcții

Crt	Nr cadastral Nr. topografic	Adresa	Observații / Referințe
A1.1		Loc. Pluton, Jud. Neamt	Nr. niveluri:1; S. construita la sol:234 mp;

B. Partea II. Proprietari și acte

Inscrieri privitoare la dreptul de proprietate și alte drepturi reale		Referințe
8004 / 02/04/2024		
Act Normativ nr. HOTARARE nr. 1705, din 21/12/2006 emis de GUVERNUL ROMANIEI (ordonanta nr ORDONANTA nr. 43 din 28.08.1997, emis de GUVERNUL ROMANIEI;act administrativ nr Certificat de atestare fiscala nr 3908 din 27.03.2024, emis de Primaria Comunei Pipirig;act administrativ nr Adeverinta nr 2/3893 din 06.03.2024, emis de C.N.A.I.R S.A prin D.R.D.P IASI;ordonanta nr ORDONANTA nr. 84 din 18.09.2003, emis de GUVERNUL ROMANIEI);		
B1	Intabulare, drept de PROPRIETATE, dobandit prin Lege, cota actuala 1/1, cota initiala 1/1 1) STATUL ROMAN , CIF:9999999999999, - domeniu public	A1
B2	Intabulare, drept de ADMINISTRARE, dobandit prin Lege 1) MINISTERUL TRANSPORTURILOR ȘI INFRASTRUCTURII , CIF:13633330	A1
Act Administrativ nr. Contract de concesiune nr 36814, din 21/09/2018 emis de C.N.A.I.R S.A prin D.R.D.P (act administrativ nr Act aditional nr 6 din 12.08.2022, emis de C.N.A.I.R S.A prin D.R.D.P IASI);		
B3	Intabulare, drept de CONCESIUNE, pentru perioada de 49 de ani, începând cu data 21.09.2018 1) COMPANIA NATIONALA DE ADMINISTRARE A INFRASTRUCTURII RUTIERE S.A. , CIF:16054368	A1
/		
Act Administrativ nr. 2302, din 08/02/2024 emis de PRIMARIA COMUNEI PIPIRIG;		
B4	Intabulare, drept de PROPRIETATE, dobandit prin Lege, cota actuala 1/1, cota initiala 1/1 1) MINISTERUL TRANSPORTURILOR ȘI INFRASTRUCTURII , CIF:13633330	A1.1

C. Partea III. SARCINI .

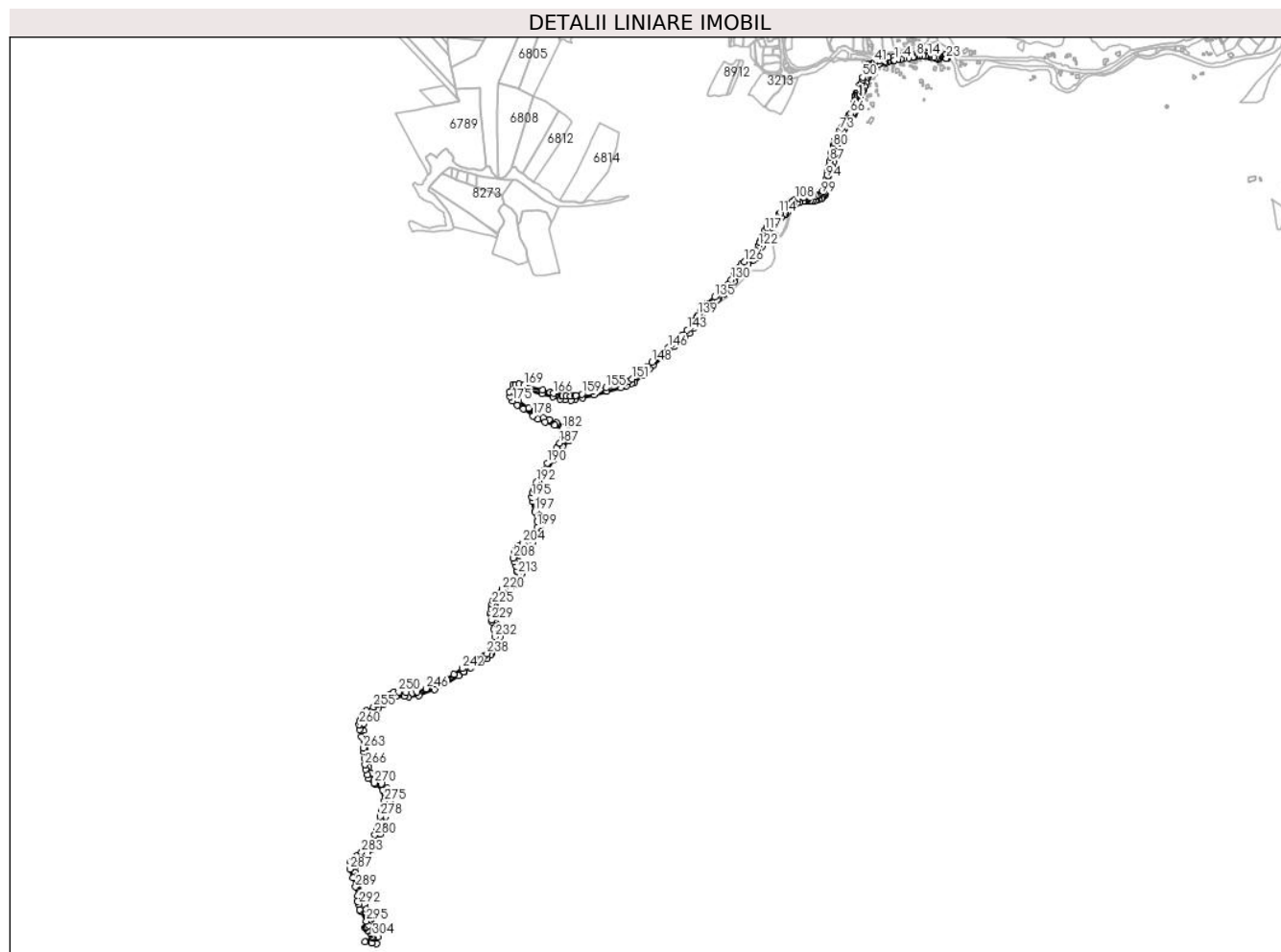
Inscrieri privind dezmembramintele dreptului de proprietate, drepturi reale de garanție și sarcini	Referințe
NU SUNT	

Anexa Nr. 1 La Partea I

Teren

Nr cadastral	Suprafața (mp)*	Observații / Referințe
54720	Din acte: 56.808 Masurata: 57.822	DN 15B - KM 11+419 - 15+866

* Suprafața este determinată în planul de proiecție Stereo 70.



Date referitoare la teren

Crt	Categorie folosință	Intravilan	Suprafața (mp)	Tarla	Parcelă	Nr. topo	Observații / Referințe
1	căile de comunicații rutiere (DR) - drumuri de interes național	NU	47.432	-	7040;7058; 7067;7023; 676;6709	-	Imobil Neimprejmuit - DN 15B; Extravilan (De7040; De7058; De7067; De7023; De6766; De6709)
2	căile de comunicații rutiere (DR) - drumuri de interes național	DA	10.390	-	151;1826	-	Imobil Neimprejmuit - DN 15B; Intravilan Pluton (DN151; DN1826)

Date referitoare la construcții

Crt	Număr	Destinație construcție	Supraf. (mp)	Situație juridică	Observații / Referințe
A1.1		construcții industriale și edilitare	234	Cu acte	Nr. niveluri:1; S. construita la sol:234 mp;

Lungime Segmente

1) Valorile lungimilor segmentelor sunt obținute din proiecție în plan.

Punct început	X / Y	Punct sfârșit	X / Y	Lungime segment	Punct început	X / Y	Punct sfârșit	X / Y	Lungime segment	Punct început	X / Y	Punct sfârșit	X / Y	Lungime segment
1	578.689,227 633.463,338	2	578.700,636 633.465,229	11.565	2	578.700,636 633.465,229	3	578.709,821 633.466,762	9.312	3	578.709,821 633.466,762	4	578.720,894 633.468,61	11.226
4	578.720,894 633.468,61	5	578.736,336 633.471,11	15.643	5	578.736,336 633.471,11	6	578.750,381 633.473,647	14.272	6	578.750,381 633.473,647	7	578.756,593 633.475,147	6.391
7	578.756,593 633.475,147	8	578.762,145 633.476,208	5.652	8	578.762,145 633.476,208	9	578.771,226 633.477,48	9.17	9	578.771,226 633.477,48	10	578.771,846 633.477,511	0.621
10	578.771,846 633.477,511	11	578.784,14 633.477,976	12.303	11	578.784,14 633.477,976	12	578.789,952 633.477,88	5.813	12	578.789,952 633.477,88	13	578.794,511 633.477,435	4.581
13	578.794,511 633.477,435	14	578.799,695 633.476,361	5.294	14	578.799,695 633.476,361	15	578.804,484 633.475,536	4.86	15	578.804,484 633.475,536	16	578.819,771 633.472,775	15.534
16	578.819,771 633.472,775	17	578.826,932 633.470,795	7.43	17	578.826,932 633.470,795	18	578.831,816 633.468,273	5.497	18	578.831,816 633.468,273	19	578.834,287 633.466,744	2.906
19	578.834,287 633.466,744	20	578.835,876 633.470,024	3.645	20	578.835,876 633.470,024	21	578.837,366 633.468,659	2.021	21	578.837,366 633.468,659	22	578.839,66 633.472,71	4.655
22	578.839,66 633.472,71	23	578.861,519 633.469,151	22.147	23	578.861,519 633.469,151	24	578.864,033 633.468,596	2.575	24	578.864,033 633.468,596	25	578.859,149 633.480,965	13.298
25	578.859,149 633.480,965	26	578.830,735 633.483,707	28.546	26	578.830,735 633.483,707	27	578.819,984 633.485,3	10.868	27	578.819,984 633.485,3	28	578.813,843 633.486,008	6.182
28	578.813,843 633.486,008	29	578.800,135 633.487,634	13.804	29	578.800,135 633.487,634	30	578.789,936 633.488,534	10.239	30	578.789,936 633.488,534	31	578.778,59 633.489,358	11.376
31	578.778,59 633.489,358	32	578.761,936 633.487,298	16.781	32	578.761,936 633.487,298	33	578.733,446 633.481,927	28.992	33	578.733,446 633.481,927	34	578.712,281 633.478,385	21.459
34	578.712,281 633.478,385	35	578.687,325 633.474,633	25.236	35	578.687,325 633.474,633	36	578.671,497 633.472,058	16.036	36	578.671,497 633.472,058	37	578.661,156 633.470,28	10.493
37	578.661,156 633.470,28	38	578.650,41 633.466,606	11.357	38	578.650,41 633.466,606	39	578.642,583 633.463,93	8.272	39	578.642,583 633.463,93	40	578.632,339 633.460,04	10.958
40	578.632,339 633.460,04	41	578.622,883 633.454,951	10.738	41	578.622,883 633.454,951	42	578.620,316 633.454,502	2.606	42	578.620,316 633.454,502	43	578.614,649 633.450,436	6.975
43	578.614,649 633.450,436	44	578.608,635 633.444,355	8.553	44	578.608,635 633.444,355	45	578.600,825 633.448,001	8.619	45	578.600,825 633.448,001	46	578.598,454 633.441,165	7.236
46	578.598,454 633.441,165	47	578.597,423 633.437,937	3.389	47	578.597,423 633.437,937	48	578.595,245 633.430,978	7.292	48	578.595,245 633.430,978	49	578.592,88 633.425,302	6.149
49	578.592,88 633.425,302	50	578.583,57 633.406,997	20.537	50	578.583,57 633.406,997	51	578.583,876 633.399,327	7.676	51	578.583,876 633.399,327	52	578.578,276 633.385,758	14.679
52	578.578,276 633.385,758	53	578.574,184 633.381,753	5.726	53	578.574,184 633.381,753	54	578.573,374 633.379,083	2.79	54	578.573,374 633.379,083	55	578.574,766 633.368,451	10.723
55	578.574,766 633.368,451	56	578.566,924 633.346,039	23.744	56	578.566,924 633.346,039	57	578.567,254 633.354,946	8.913	57	578.567,254 633.354,946	58	578.562,757 633.354,412	4.529
58	578.562,757 633.354,412	59	578.560,71 633.346,345	8.323	59	578.560,71 633.346,345	60	578.561,694 633.341,402	5.04	60	578.561,694 633.341,402	61	578.560,053 633.341,589	1.652
61	578.560,053 633.341,589	62	578.557,487 633.328,84	13.005	62	578.557,487 633.328,84	63	578.556,567 633.325,434	3.528	63	578.556,567 633.325,434	64	578.551,372 633.305,795	20.314
64	578.551,372 633.305,795	65	578.550,141 633.301,14	4.815	65	578.550,141 633.301,14	66	578.543,706 633.287,034	15.504	66	578.543,706 633.287,034	67	578.541,268 633.283,284	4.473
67	578.541,268 633.283,284	68	578.537,601 633.279,006	5.635	68	578.537,601 633.279,006	69	578.533,759 633.272,805	7.295	69	578.533,759 633.272,805	70	578.533,471 633.273,082	0.4
70	578.533,471 633.273,082	71	578.529,297 633.265,955	8.259	71	578.529,297 633.265,955	72	578.515,162 633.241,3	28.419	72	578.515,162 633.241,3	73	578.509,068 633.230,7	12.227
73	578.509,068 633.230,7	74	578.502,638 633.219,067	13.292	74	578.502,638 633.219,067	75	578.496,924 633.207,15	13.216	75	578.496,924 633.207,15	76	578.494,844 633.202,596	5.007
76	578.494,844 633.202,596	77	578.493,212 633.199,022	3.929	77	578.493,212 633.199,022	78	578.489,531 633.188,962	10.712	78	578.489,531 633.188,962	79	578.488,407 633.185,167	3.958
79	578.488,407 633.185,167	80	578.486,801 633.177,464	7.869	80	578.486,801 633.177,464	81	578.483,561 633.162,996	14.826	81	578.483,561 633.162,996	82	578.480,94 633.159,248	4.574
82	578.480,94 633.159,248	83	578.480,36 633.154,29	4.992	83	578.480,36 633.154,29	84	578.479,818 633.151,459	2.882	84	578.479,818 633.151,459	85	578.479,118 633.147,801	3.724
85	578.479,118 633.147,801	86	578.477,872 633.142,176	5.761	86	578.477,872 633.142,176	87	578.474,968 633.129,076	13.418	87	578.474,968 633.129,076	88	578.474,445 633.124,599	4.507
88	578.474,445 633.124,599	89	578.473,514 633.120,624	4.083	89	578.473,514 633.120,624	90	578.472,213 633.112,324	8.401	90	578.472,213 633.112,324	91	578.468,953 633.097,87	14.817
91	578.468,953 633.097,87	92	578.467,04 633.085,753	12.267	92	578.467,04 633.085,753	93	578.466,506 633.082,593	3.205	93	578.466,506 633.082,593	94	578.464,287 633.073,603	9.26
94	578.464,287 633.073,603	95	578.461,307 633.058,507	15.387	95	578.461,307 633.058,507	96	578.456,318 633.040,808	18.389	96	578.456,318 633.040,808	97	578.452,884 633.030,361	10.997

Punct început	X / Y	Punct sfârșit	X / Y	Lungime segment	Punct început	X / Y	Punct sfârșit	X / Y	Lungime segment	Punct început	X / Y	Punct sfârșit	X / Y	Lungime segment
97	578.452,884 633.030,361	98	578.450,404 633.026,414	4.661	98	578.450,404 633.026,414	99	578.447,112 633.021,94	5.555	99	578.447,112 633.021,94	100	578.437,487 633.015,776	11.43
100	578.437,487 633.015,776	101	578.430,521 633.013,302	7.392	101	578.430,521 633.013,302	102	578.427,648 633.012,784	2.919	102	578.427,648 633.012,784	103	578.408,166 633.010,691	19.59 4
103	578.408,166 633.010,691	104	578.389,262 633.008,658	19.01 3	104	578.389,262 633.008,658	105	578.386,712 633.008,522	2.554	105	578.386,712 633.008,522	106	578.386,603 633.009,232	0.718
106	578.386,603 633.009,232	107	578.372,966 633.007,146	13.79 6	107	578.372,966 633.007,146	108	578.360,33 633.003,17	13.24 7	108	578.360,33 633.003,17	109	578.352,988 632.997,273	9.417
109	578.352,988 632.997,273	110	578.347,903 632.991,952	7.36	110	578.347,903 632.991,952	111	578.321,918 632.968,094	35.27 6	111	578.321,918 632.968,094	112	578.311,674 632.958,599	13.96 8
112	578.311,674 632.958,599	113	578.312,523 632.958,227	0.927	113	578.312,523 632.958,227	114	578.306,434 632.954,757	7.008	114	578.306,434 632.954,757	115	578.283,602 632.928,345	34.91 3
115	578.283,602 632.928,345	116	578.266,158 632.910,139	25.21 4	116	578.266,158 632.910,139	117	578.259,565 632.901,308	11.02 1	117	578.259,565 632.901,308	118	578.257,67 632.897,481	4.27
118	578.257,67 632.897,481	119	578.251,245 632.884,508	14.47 7	119	578.251,245 632.884,508	120	578.246,466 632.871,975	13.41 3	120	578.246,466 632.871,975	121	578.243,126 632.861,254	11.22 9
121	578.243,126 632.861,254	122	578.239,51 632.849,648	12.15 6	122	578.239,51 632.849,648	123	578.233,032 632.834,153	16.79 5	123	578.233,032 632.834,153	124	578.224,215 632.822,004	15.01 1
124	578.224,215 632.822,004	125	578.215,322 632.813,462	12.33 1	125	578.215,322 632.813,462	126	578.192,7 632.796,81	28.09	126	578.192,7 632.796,81	127	578.183,219 632.787,922	12.99 6
127	578.183,219 632.787,922	128	578.173,731 632.776,891	14.55	128	578.173,731 632.776,891	129	578.159,85 632.755,32	25.65 1	129	578.159,85 632.755,32	130	578.148,866 632.737,072	21.29 9
130	578.148,866 632.737,072	131	578.138,226 632.721,789	18.62 2	131	578.138,226 632.721,789	132	578.131,412 632.712,361	11.63 3	132	578.131,412 632.712,361	133	578.130,719 632.711,402	1.183
133	578.130,719 632.711,402	134	578.117,994 632.700,635	16.66 9	134	578.117,994 632.700,635	135	578.093,766 632.679,89	31.89 6	135	578.093,766 632.679,89	136	578.068,307 632.659,095	32.87 2
136	578.068,307 632.659,095	137	578.054,3 632.646,595	18.77 4	137	578.054,3 632.646,595	138	578.045,389 632.632,959	16.28 9	138	578.045,389 632.632,959	139	578.037,917 632.619,396	15.48 5
139	578.037,917 632.619,396	140	578.036,678 632.617,147	2.568	140	578.036,678 632.617,147	141	578.026,792 632.600,052	19.74 8	141	578.026,792 632.600,052	142	578.017,274 632.585,279	17.57 4
142	578.017,274 632.585,279	143	578.003,284 632.570,763	20.16	143	578.003,284 632.570,763	144	577.985,667 632.554,988	23.64 8	144	577.985,667 632.554,988	145	577.953,236 632.524,749	44.34 1
145	577.953,236 632.524,749	146	577.939,406 632.512,356	18.57	146	577.939,406 632.512,356	147	577.912,854 632.488,565	35.65 1	147	577.912,854 632.488,565	148	577.886,165 632.464,668	35.82 4
148	577.886,165 632.464,668	149	577.870,386 632.450,54	21.18	149	577.870,386 632.450,54	150	577.841,696 632.425,363	38.17 1	150	577.841,696 632.425,363	151	577.820,452 632.408,864	26.89 8
151	577.820,452 632.408,864	152	577.810,03 632.403,132	11.89 4	152	577.810,03 632.403,132	153	577.795,863 632.396,6	15.6	153	577.795,863 632.396,6	154	577.779,249 632.391,301	17.43 9
154	577.779,249 632.391,301	155	577.734,272 632.379,54	46.48 9	155	577.734,272 632.379,54	156	577.714,638 632.374,62	20.24 1	156	577.714,638 632.374,62	157	577.691,593 632.368,845	23.75 8
157	577.691,593 632.368,845	158	577.673,635 632.363,974	18.60 7	158	577.673,635 632.363,974	159	577.653,979 632.358,642	20.36 6	159	577.653,979 632.358,642	160	577.633,75 632.354,376	20.67 4
160	577.633,75 632.354,376	161	577.630,478 632.353,686	3.344	161	577.630,478 632.353,686	162	577.617,087 632.351,572	13.55 7	162	577.617,087 632.351,572	163	577.601,578 632.351,693	15.50 9
163	577.601,578 632.351,693	164	577.590,545 632.353,304	11.15	164	577.590,545 632.353,304	165	577.585,677 632.354,015	4.92	165	577.585,677 632.354,015	166	577.560,562 632.361,272	26.14 2
166	577.560,562 632.361,272	167	577.548,972 632.364,51	12.03 4	167	577.548,972 632.364,51	168	577.523,277 632.371,689	26.67 9	168	577.523,277 632.371,689	169	577.463,01 632.388,263	62.50 4
169	577.463,01 632.388,263	170	577.446,269 632.392,342	17.23 1	170	577.446,269 632.392,342	171	577.434,461 632.390,023	12.03 4	171	577.434,461 632.390,023	172	577.427,134 632.390,935	7.384
172	577.427,134 632.390,935	173	577.414,317 632.366,952	27.19 3	173	577.414,317 632.366,952	174	577.416,5 632.350,995	16.10 6	174	577.416,5 632.350,995	175	577.425,085 632.336,407	16.92 7
175	577.425,085 632.336,407	176	577.440,564 632.323,163	20.37 2	176	577.440,564 632.323,163	177	577.459,994 632.310,059	23.43 6	177	577.459,994 632.310,059	178	577.491,612 632.287,205	39.01 3
178	577.491,612 632.287,205	179	577.508,586 632.276,12	20.27 3	179	577.508,586 632.276,12	180	577.532,232 632.266,581	25.49 8	180	577.532,232 632.266,581	181	577.563,443 632.255,508	33.11 7
181	577.563,443 632.255,508	182	577.590,644 632.244,847	29.21 6	182	577.590,644 632.244,847	183	577.597,093 632.238,052	9.368	183	577.597,093 632.238,052	184	577.600,51 632.231,074	7.77
184	577.600,51 632.231,074	185	577.599,377 632.222,512	8.637	185	577.599,377 632.222,512	186	577.593,115 632.211,961	12.26 9	186	577.593,115 632.211,961	187	577.581,051 632.196,675	19.47 3
187	577.581,051 632.196,675	188	577.569,844 632.180,657	19.54 9	188	577.569,844 632.180,657	189	577.558,305 632.162,704	21.34 1	189	577.558,305 632.162,704	190	577.539,215 632.130,676	37.28 6
190	577.539,215 632.130,676	191	577.525,761 632.105,877	28.21 3	191	577.525,761 632.105,877	192	577.504,712 632.068,891	42.55 6	192	577.504,712 632.068,891	193	577.494,825 632.045,804	25.11 5
193	577.494,825 632.045,804	194	577.490,721 632.031,202	15.16 8	194	577.490,721 632.031,202	195	577.489,056 632.018,195	13.11 3	195	577.489,056 632.018,195	196	577.490,571 632.003,596	14.67 7

Punct început	X / Y	Punct sfârșit	X / Y	Lungime segment	Punct început	X / Y	Punct sfârșit	X / Y	Lungime segment	Punct început	X / Y	Punct sfârșit	X / Y	Lungime segment
196	577.490,571 632.003,596	197	577.498,403 631.969,783	34.708	197	577.498,403 631.969,783	198	577.505,787 631.937,388	33.226	198	577.505,787 631.937,388	199	577.507,0 631.918,922	18.506
199	577.507,0 631.918,922	200	577.504,021 631.906,819	12.464	200	577.504,021 631.906,819	201	577.499,76 631.895,253	12.326	201	577.499,76 631.895,253	202	577.489,795 631.884,238	14.854
202	577.489,795 631.884,238	203	577.475,838 631.874,627	16.946	203	577.475,838 631.874,627	204	577.459,033 631.865,65	19.052	204	577.459,033 631.865,65	205	577.444,012 631.855,762	17.983
205	577.444,012 631.855,762	206	577.432,876 631.841,472	18.117	206	577.432,876 631.841,472	207	577.430,339 631.829,608	12.132	207	577.430,339 631.829,608	208	577.426,87 631.816,71	13.356
208	577.426,87 631.816,71	209	577.429,574 631.803,91	13.082	209	577.429,574 631.803,91	210	577.435,272 631.789,82	15.199	210	577.435,272 631.789,82	211	577.440,241 631.773,445	17.112
211	577.440,241 631.773,445	212	577.440,681 631.769,273	4.195	212	577.440,681 631.769,273	213	577.441,368 631.762,77	6.539	213	577.441,368 631.762,77	214	577.439,763 631.754,89	8.042
214	577.439,763 631.754,89	215	577.435,928 631.747,098	8.685	215	577.435,928 631.747,098	216	577.428,082 631.738,81	11.413	216	577.428,082 631.738,81	217	577.420,79 631.733,823	8.834
217	577.420,79 631.733,823	218	577.413,922 631.729,126	8.321	218	577.413,922 631.729,126	219	577.402,373 631.722,026	13.557	219	577.402,373 631.722,026	220	577.389,181 631.713,464	15.727
220	577.389,181 631.713,464	221	577.377,792 631.702,658	15.7	221	577.377,792 631.702,658	222	577.376,584 631.701,23	1.87	222	577.376,584 631.701,23	223	577.368,39 631.691,544	12.687
223	577.368,39 631.691,544	224	577.360,017 631.675,205	18.359	224	577.360,017 631.675,205	225	577.356,26 631.664,413	11.427	225	577.356,26 631.664,413	226	577.353,272 631.648,946	15.753
226	577.353,272 631.648,946	227	577.352,873 631.636,24	12.712	227	577.352,873 631.636,24	228	577.352,754 631.632,44	3.802	228	577.352,754 631.632,44	229	577.355,253 631.610,793	21.791
229	577.355,253 631.610,793	230	577.356,223 631.606,74	4.167	230	577.356,223 631.606,74	231	577.362,205 631.581,737	25.709	231	577.362,205 631.581,737	232	577.366,713 631.555,866	26.261
232	577.366,713 631.555,866	233	577.364,293 631.541,016	15.046	233	577.364,293 631.541,016	234	577.361,633 631.535,112	6.476	234	577.361,633 631.535,112	235	577.357,535 631.526,014	9.978
235	577.357,535 631.526,014	236	577.349,852 631.514,519	13.826	236	577.349,852 631.514,519	237	577.347,142 631.510,771	4.625	237	577.347,142 631.510,771	238	577.339,519 631.500,279	12.969
238	577.339,519 631.500,279	239	577.329,506 631.490,968	13.673	239	577.329,506 631.490,968	240	577.312,074 631.479,238	21.011	240	577.312,074 631.479,238	241	577.286,849 631.467,44	27.848
241	577.286,849 631.467,44	242	577.257,452 631.450,679	33.84	242	577.257,452 631.450,679	243	577.231,08 631.431,593	32.554	243	577.231,08 631.431,593	244	577.205,441 631.415,551	30.244
244	577.205,441 631.415,551	245	577.185,655 631.404,055	22.883	245	577.185,655 631.404,055	246	577.138,809 631.384,387	50.807	246	577.138,809 631.384,387	247	577.108,858 631.373,107	32.005
247	577.108,858 631.373,107	248	577.091,86 631.370,412	17.21	248	577.091,86 631.370,412	249	577.072,774 631.371,403	19.112	249	577.072,774 631.371,403	250	577.047,199 631.374,305	25.739
250	577.047,199 631.374,305	251	577.032,344 631.372,63	14.949	251	577.032,344 631.372,63	252	577.016,416 631.364,106	18.065	252	577.016,416 631.364,106	253	577.002,492 631.353,211	17.68
253	577.002,492 631.353,211	254	576.975,86 631.332,145	33.956	254	576.975,86 631.332,145	255	576.963,952 631.323,91	14.478	255	576.963,952 631.323,91	256	576.940,176 631.311,407	26.863
256	576.940,176 631.311,407	257	576.932,97 631.302,749	11.264	257	576.932,97 631.302,749	258	576.923,179 631.290,341	15.806	258	576.923,179 631.290,341	259	576.918,666 631.278,509	12.663
259	576.918,666 631.278,509	260	576.916,759 631.265,445	13.202	260	576.916,759 631.265,445	261	576.917,98 631.248,605	16.884	261	576.917,98 631.248,605	262	576.923,018 631.224,56	24.567
262	576.923,018 631.224,56	263	576.930,696 631.188,31	37.054	263	576.930,696 631.188,31	264	576.932,443 631.176,281	12.155	264	576.932,443 631.176,281	265	576.934,317 631.152,733	23.622
265	576.934,317 631.152,733	266	576.935,807 631.133,06	19.729	266	576.935,807 631.133,06	267	576.938,449 631.117,638	15.647	267	576.938,449 631.117,638	268	576.943,766 631.099,448	18.951
268	576.943,766 631.099,448	269	576.946,796 631.087,226	12.592	269	576.946,796 631.087,226	270	576.965,253 631.072,138	23.839	270	576.965,253 631.072,138	271	576.967,822 631.068,509	4.446
271	576.967,822 631.068,509	272	576.994,659 631.050,086	32.552	272	576.994,659 631.050,086	273	576.999,405 631.041,411	9.888	273	576.999,405 631.041,411	274	577.002,11 631.029,376	12.335
274	577.002,11 631.029,376	275	577.000,669 631.012,916	16.523	275	577.000,669 631.012,916	276	576.997,859 631.000,299	12.926	276	576.997,859 631.000,299	277	576.991,013 630.979,775	21.636
277	576.991,013 630.979,775	278	576.985,905 630.961,137	19.325	278	576.985,905 630.961,137	279	576.974,156 630.915,922	46.717	279	576.974,156 630.915,922	280	576.968,347 630.900,952	16.058
280	576.968,347 630.900,952	281	576.956,423 630.874,489	29.025	281	576.956,423 630.874,489	282	576.942,569 630.857,489	21.93	282	576.942,569 630.857,489	283	576.924,307 630.842,538	23.602
283	576.924,307 630.842,538	284	576.908,174 630.831,672	19.451	284	576.908,174 630.831,672	285	576.899,581 630.823,961	11.546	285	576.899,581 630.823,961	286	576.887,612 630.811,484	17.29
286	576.887,612 630.811,484	287	576.886,524 630.787,234	24.274	287	576.886,524 630.787,234	288	576.896,147 630.758,391	30.406	288	576.896,147 630.758,391	289	576.904,824 630.728,53	31.096
289	576.904,824 630.728,53	290	576.911,664 630.700,09	29.251	290	576.911,664 630.700,09	291	576.910,607 630.682,098	18.023	291	576.910,607 630.682,098	292	576.913,344 630.672,054	10.41
292	576.913,344 630.672,054	293	576.918,429 630.653,392	19.342	293	576.918,429 630.653,392	294	576.920,558 630.649,561	4.383	294	576.920,558 630.649,561	295	576.940,779 630.614,822	40.196

Punct început	X / Y	Punct sfârșit	X / Y	Lungime segment	Punct început	X / Y	Punct sfârșit	X / Y	Lungime segment	Punct început	X / Y	Punct sfârșit	X / Y	Lungime segment
295	576.940,779 630.614,822	296	576.947,903 630.601,857	14.79 3	296	576.947,903 630.601,857	297	576.941,557 630.597,631	7.624	297	576.941,557 630.597,631	298	576.938,192 630.595,4	4.037
298	576.938,192 630.595,4	299	576.935,516 630.593,349	3.372	299	576.935,516 630.593,349	300	576.943,413 630.585,405	11.20 1	300	576.943,413 630.585,405	301	576.945,237 630.583,543	2.607
301	576.945,237 630.583,543	302	576.954,098 630.574,787	12.45 7	302	576.954,098 630.574,787	303	576.955,44 630.572,451	2.694	303	576.955,44 630.572,451	304	576.959,707 630.565,476	8.177
304	576.959,707 630.565,476	305	576.961,307 630.561,861	3.953	305	576.961,307 630.561,861	306	576.935,698 630.546,296	29.96 8	306	576.935,698 630.546,296	307	576.957,39 630.542,949	21.94 9
307	576.957,39 630.542,949	308	576.974,723 630.540,709	17.47 7	308	576.974,723 630.540,709	309	576.977,818 630.562,66	22.16 8	309	576.977,818 630.562,66	310	576.972,588 630.594,711	32.47 5
310	576.972,588 630.594,711	311	576.954,79 630.628,582	38.26 2	311	576.954,79 630.628,582	312	576.939,212 630.654,729	30.43 6	312	576.939,212 630.654,729	313	576.933,386 630.668,286	14.75 6
313	576.933,386 630.668,286	314	576.923,633 630.703,696	36.72 9	314	576.923,633 630.703,696	315	576.907,533 630.762,414	60.88 5	315	576.907,533 630.762,414	316	576.902,953 630.777,068	15.35 3
316	576.902,953 630.777,068	317	576.901,021 630.792,309	15.36 3	317	576.901,021 630.792,309	318	576.903,015 630.803,873	11.73 5	318	576.903,015 630.803,873	319	576.908,449 630.813,969	11.46 5
319	576.908,449 630.813,969	320	576.918,706 630.821,655	12.81 7	320	576.918,706 630.821,655	321	576.944,092 630.839,416	30.98 2	321	576.944,092 630.839,416	322	576.955,305 630.851,051	16.15 9
322	576.955,305 630.851,051	323	576.961,392 630.860,106	10.91 1	323	576.961,392 630.860,106	324	576.977,19 630.883,304	28.06 6	324	576.977,19 630.883,304	325	576.986,99 630.904,011	22.90 9
325	576.986,99 630.904,011	326	576.990,25 630.914,752	11.22 5	326	576.990,25 630.914,752	327	576.994,215 630.927,814	13.65 1	327	576.994,215 630.927,814	328	577.004,009 630.961,849	35.41 6
328	577.004,009 630.961,849	329	577.012,488 630.992,724	32.01 8	329	577.012,488 630.992,724	330	577.018,864 631.013,773	21.99 3	330	577.018,864 631.013,773	331	577.020,601 631.025,875	12.22 6
331	577.020,601 631.025,875	332	577.018,786 631.036,263	10.54 5	332	577.018,786 631.036,263	333	577.017,851 631.041,613	5.431	333	577.017,851 631.041,613	334	577.008,676 631.054,865	16.11 8
334	577.008,676 631.054,865	335	576.989,597 631.068,898	23.68 4	335	576.989,597 631.068,898	336	576.968,896 631.085,15	26.31 8	336	576.968,896 631.085,15	337	576.954,122 631.105,322	25.00 4
337	576.954,122 631.105,322	338	576.948,988 631.125,784	21.09 6	338	576.948,988 631.125,784	339	576.945,376 631.158,239	32.65 5	339	576.945,376 631.158,239	340	576.939,588 631.204,211	46.33 5
340	576.939,588 631.204,211	341	576.933,196 631.229,75	26.32 7	341	576.933,196 631.229,75	342	576.931,279 631.244,407	14.78 2	342	576.931,279 631.244,407	343	576.929,503 631.267,945	23.60 5
343	576.929,503 631.267,945	344	576.932,815 631.279,89	12.39 6	344	576.932,815 631.279,89	345	576.941,341 631.292,179	14.95 7	345	576.941,341 631.292,179	346	576.961,29 631.307,354	25.06 5
346	576.961,29 631.307,354	347	576.980,365 631.320,06	22.91 9	347	576.980,365 631.320,06	348	576.996,24 631.332,237	20.00 7	348	576.996,24 631.332,237	349	577.022,37 631.353,551	33.72
349	577.022,37 631.353,551	350	577.039,528 631.360,056	18.35	350	577.039,528 631.360,056	351	577.065,26 631.359,645	25.73 5	351	577.065,26 631.359,645	352	577.080,798 631.358,082	15.61 6
352	577.080,798 631.358,082	353	577.114,931 631.361,871	34.34 3	353	577.114,931 631.361,871	354	577.166,804 631.382,338	55.76 5	354	577.166,804 631.382,338	355	577.199,713 631.398,777	36.78 6
355	577.199,713 631.398,777	356	577.245,435 631.427,39	53.93 7	356	577.245,435 631.427,39	357	577.262,061 631.439,226	20.40 9	357	577.262,061 631.439,226	358	577.263,113 631.439,974	1.291
358	577.263,113 631.439,974	359	577.263,406 631.440,183	0.36	359	577.263,406 631.440,183	360	577.285,539 631.453,642	25.90 4	360	577.285,539 631.453,642	361	577.317,706 631.468,926	35.61 3
361	577.317,706 631.468,926	362	577.318,358 631.469,236	0.722	362	577.318,358 631.469,236	363	577.340,355 631.483,772	26.36 6	363	577.340,355 631.483,772	364	577.351,445 631.495,214	15.93 4
364	577.351,445 631.495,214	365	577.356,228 631.501,943	8.256	365	577.356,228 631.501,943	366	577.367,009 631.517,111	18.60 9	366	577.367,009 631.517,111	367	577.376,343 631.534,665	19.88 1
367	577.376,343 631.534,665	368	577.377,623 631.537,072	2.726	368	577.377,623 631.537,072	369	577.382,082 631.553,657	17.17 4	369	577.382,082 631.553,657	370	577.378,466 631.567,951	14.74 4
370	577.378,466 631.567,951	371	577.376,748 631.574,741	7.004	371	577.376,748 631.574,741	372	577.371,785 631.593,297	19.20 8	372	577.371,785 631.593,297	373	577.369,963 631.600,179	7.119
373	577.369,963 631.600,179	374	577.367,39 631.609,897	10.05 3	374	577.367,39 631.609,897	375	577.366,8 631.630,374	20.48 5	375	577.366,8 631.630,374	376	577.366,446 631.642,645	12.27 6
376	577.366,446 631.642,645	377	577.366,088 631.655,079	12.43 9	377	577.366,088 631.655,079	378	577.372,547 631.673,414	19.43 9	378	577.372,547 631.673,414	379	577.380,471 631.686,782	15.54
379	577.380,471 631.686,782	380	577.393,352 631.700,588	18.88 2	380	577.393,352 631.700,588	381	577.396,917 631.702,756	4.172	381	577.396,917 631.702,756	382	577.420,12 631.716,863	27.15 5
382	577.420,12 631.716,863	383	577.441,227 631.730,154	24.94 3	383	577.441,227 631.730,154	384	577.447,185 631.738,072	9.909	384	577.447,185 631.738,072	385	577.452,65 631.745,334	9.089
385	577.452,65 631.745,334	386	577.456,595 631.765,219	20.27 3	386	577.456,595 631.765,219	387	577.455,842 631.767,47	2.374	387	577.455,842 631.767,47	388	577.449,182 631.787,38	20.99 4
388	577.449,182 631.787,38	389	577.445,684 631.798,774	11.91 9	389	577.445,684 631.798,774	390	577.443,268 631.806,643	8.232	390	577.443,268 631.806,643	391	577.442,581 631.829,812	23.17 9
391	577.442,581 631.829,812	392	577.457,017 631.845,257	21.14 1	392	577.457,017 631.845,257	393	577.471,954 631.856,954	18.97 2	393	577.471,954 631.856,954	394	577.489,7 631.868,322	21.07 5

Punct început	X / Y	Punct sfârșit	X / Y	Lungime segment	Punct început	X / Y	Punct sfârșit	X / Y	Lungime segment	Punct început	X / Y	Punct sfârșit	X / Y	Lungime segment
394	577.489,7 631.868,322	395	577.507,744 631.884,64	24.32 8	395	577.507,744 631.884,64	396	577.518,789 631.906,722	24.69	396	577.518,789 631.906,722	397	577.519,951 631.925,845	19.15 8
397	577.519,951 631.925,845	398	577.514,037 631.955,339	30.08 1	398	577.514,037 631.955,339	399	577.504,394 631.995,742	41.53 8	399	577.504,394 631.995,742	400	577.502,487 632.022,013	26.34
400	577.502,487 632.022,013	401	577.503,614 632.032,391	10.43 9	401	577.503,614 632.032,391	402	577.512,806 632.056,54	25.83 9	402	577.512,806 632.056,54	403	577.527,081 632.083,163	30.20 9
403	577.527,081 632.083,163	404	577.541,435 632.109,512	30.00 5	404	577.541,435 632.109,512	405	577.560,401 632.142,28	37.86 1	405	577.560,401 632.142,28	406	577.577,926 632.170,373	33.11 1
406	577.577,926 632.170,373	407	577.589,25 632.185,422	18.83 4	407	577.589,25 632.185,422	408	577.612,33 632.203,756	29.47 6	408	577.612,33 632.203,756	409	577.621,01 632.222,352	20.52 2
409	577.621,01 632.222,352	410	577.622,908 632.239,93	17.68	410	577.622,908 632.239,93	411	577.604,328 632.251,372	21.82 1	411	577.604,328 632.251,372	412	577.570,943 632.264,2	35.76 5
412	577.570,943 632.264,2	413	577.545,355 632.273,217	27.13	413	577.545,355 632.273,217	414	577.525,458 632.280,897	21.32 8	414	577.525,458 632.280,897	415	577.501,487 632.294,568	27.59 5
415	577.501,487 632.294,568	416	577.477,522 632.312,81	30.11 8	416	577.477,522 632.312,81	417	577.444,538 632.336,116	40.38 7	417	577.444,538 632.336,116	418	577.433,636 632.347,939	16.08 2
418	577.433,636 632.347,939	419	577.429,183 632.359,819	12.68 7	419	577.429,183 632.359,819	420	577.432,26 632.371,195	11.78 5	420	577.432,26 632.371,195	421	577.439,931 632.376,918	9.571
421	577.439,931 632.376,918	422	577.448,092 632.378,1	8.246	422	577.448,092 632.378,1	423	577.461,004 632.376,04	13.07 5	423	577.461,004 632.376,04	424	577.521,408 632.359,41	62.65 1
424	577.521,408 632.359,41	425	577.558,562 632.349,401	38.47 9	425	577.558,562 632.349,401	426	577.582,492 632.342,632	24.86 9	426	577.582,492 632.342,632	427	577.598,987 632.339,474	16.79 5
427	577.598,987 632.339,474	428	577.617,468 632.339,201	18.48 3	428	577.617,468 632.339,201	429	577.631,861 632.342,142	14.69	429	577.631,861 632.342,142	430	577.655,244 632.345,987	23.69 7
430	577.655,244 632.345,987	431	577.694,382 632.356,96	40.64 7	431	577.694,382 632.356,96	432	577.737,059 632.368,159	44.12 2	432	577.737,059 632.368,159	433	577.781,372 632.380,105	45.89 5
433	577.781,372 632.380,105	434	577.803,206 632.385,92	22.59 5	434	577.803,206 632.385,92	435	577.818,538 632.393,468	17.08 9	435	577.818,538 632.393,468	436	577.827,363 632.397,813	9.837
436	577.827,363 632.397,813	437	577.854,069 632.420,953	35.33 7	437	577.854,069 632.420,953	438	577.878,135 632.442,392	32.23	438	577.878,135 632.442,392	439	577.890,479 632.453,403	16.54 1
439	577.890,479 632.453,403	440	577.919,58 632.479,36	38.99 5	440	577.919,58 632.479,36	441	577.940,254 632.497,642	27.59 8	441	577.940,254 632.497,642	442	577.960,837 632.515,843	27.47 6
442	577.960,837 632.515,843	443	577.972,545 632.526,053	15.53 5	443	577.972,545 632.526,053	444	577.993,374 632.544,217	27.63 7	444	577.993,374 632.544,217	445	578.011,266 632.560,003	23.86
445	578.011,266 632.560,003	446	578.027,054 632.578,066	23.99	446	578.027,054 632.578,066	447	578.037,98 632.593,037	18.53 4	447	578.037,98 632.593,037	448	578.048,216 632.610,91	20.59 7
448	578.048,216 632.610,91	449	578.055,197 632.626,675	17.24 2	449	578.055,197 632.626,675	450	578.062,338 632.637,407	12.89 1	450	578.062,338 632.637,407	451	578.074,962 632.648,885	17.06 2
451	578.074,962 632.648,885	452	578.101,886 632.670,819	34.72 8	452	578.101,886 632.670,819	453	578.106,911 632.674,797	6.409	453	578.106,911 632.674,797	454	578.124,43 632.688,665	22.34 4
454	578.124,43 632.688,665	455	578.137,609 632.701,403	18.32 9	455	578.137,609 632.701,403	456	578.147,776 632.714,476	16.56 1	456	578.147,776 632.714,476	457	578.158,684 632.730,439	19.33 4
457	578.158,684 632.730,439	458	578.169,925 632.748,533	21.30 1	458	578.169,925 632.748,533	459	578.183,177 632.768,661	24.09 9	459	578.183,177 632.768,661	460	578.191,149 632.778,88	12.96 1
460	578.191,149 632.778,88	461	578.204,152 632.789,215	16.61	461	578.204,152 632.789,215	462	578.222,939 632.802,938	23.26 5	462	578.222,939 632.802,938	463	578.233,442 632.811,049	13.27
463	578.233,442 632.811,049	464	578.243,599 632.824,122	16.55 5	464	578.243,599 632.824,122	465	578.251,33 632.846,391	23.57 3	465	578.251,33 632.846,391	466	578.257,382 632.867,583	22.03 9
466	578.257,382 632.867,583	467	578.261,335 632.878,49	11.60 1	467	578.261,335 632.878,49	468	578.270,081 632.895,056	18.73 3	468	578.270,081 632.895,056	469	578.274,374 632.901,03	7.357
469	578.274,374 632.901,03	470	578.278,793 632.906,91	7.355	470	578.278,793 632.906,91	471	578.288,999 632.917,331	14.58 6	471	578.288,999 632.917,331	472	578.305,138 632.933,74	23.01 6
472	578.305,138 632.933,74	473	578.314,497 632.942,965	13.14 1	473	578.314,497 632.942,965	474	578.321,984 632.950,079	10.32 8	474	578.321,984 632.950,079	475	578.325,887 632.952,702	4.703
475	578.325,887 632.952,702	476	578.327,661 632.955,024	2.922	476	578.327,661 632.955,024	477	578.329,326 632.956,998	2.582	477	578.329,326 632.956,998	478	578.333,63 632.961,629	6.322
478	578.333,63 632.961,629	479	578.348,465 632.977,122	21.45	479	578.348,465 632.977,122	480	578.356,844 632.983,953	10.81 1	480	578.356,844 632.983,953	481	578.366,904 632.991,238	12.42 1
481	578.366,904 632.991,238	482	578.376,308 632.994,954	10.11 2	482	578.376,308 632.994,954	483	578.388,489 632.997,279	12.40 1	483	578.388,489 632.997,279	484	578.390,359 632.997,391	1.873
484	578.390,359 632.997,391	485	578.395,229 632.997,391	4.87	485	578.395,229 632.997,391	486	578.401,256 632.998,091	6.068	486	578.401,256 632.998,091	487	578.410,365 632.998,231	9.11
487	578.410,365 632.998,231	488	578.419,269 632.998,704	8.917	488	578.419,269 632.998,704	489	578.427,185 632.999,624	7.969	489	578.427,185 632.999,624	490	578.431,198 633.000,775	4.175
490	578.431,198 633.000,775	491	578.438,689 633.003,231	7.883	491	578.438,689 633.003,231	492	578.448,493 633.007,423	10.66 3	492	578.448,493 633.007,423	493	578.451,977 633.009,992	4.329

Punct început	X / Y	Punct sfârșit	X / Y	Lungime segment	Punct început	X / Y	Punct sfârșit	X / Y	Lungime segment	Punct început	X / Y	Punct sfârșit	X / Y	Lungime segment
493	578.451,977 633.009,992	494	578.455,374 633.014,064	5.303	494	578.455,374 633.014,064	495	578.459,949 633.018,853	6.623	495	578.459,949 633.018,853	496	578.461,206 633.020,821	2.335
496	578.461,206 633.020,821	497	578.464,831 633.028,045	8.082	497	578.464,831 633.028,045	498	578.467,258 633.034,636	7.024	498	578.467,258 633.034,636	499	578.470,253 633.044,155	9.979
499	578.470,253 633.044,155	500	578.472,427 633.056,885	12.914	500	578.472,427 633.056,885	501	578.481,868 633.105,013	49.045	501	578.481,868 633.105,013	502	578.484,706 633.110,176	5.892
502	578.484,706 633.110,176	503	578.489,386 633.126,435	16.919	503	578.489,386 633.126,435	504	578.490,584 633.134,409	8.063	504	578.490,584 633.134,409	505	578.491,243 633.138,005	3.656
505	578.491,243 633.138,005	506	578.491,44 633.145,384	7.382	506	578.491,44 633.145,384	507	578.490,96 633.148,744	3.394	507	578.490,96 633.148,744	508	578.494,364 633.162,166	13.847
508	578.494,364 633.162,166	509	578.497,806 633.174,959	13.248	509	578.497,806 633.174,959	510	578.498,155 633.180,713	5.765	510	578.498,155 633.180,713	511	578.503,477 633.196,898	17.038
511	578.503,477 633.196,898	512	578.509,111 633.209,405	13.717	512	578.509,111 633.209,405	513	578.512,797 633.217,176	8.601	513	578.512,797 633.217,176	514	578.519,411 633.227,77	12.489
514	578.519,411 633.227,77	515	578.525,03 633.237,696	11.406	515	578.525,03 633.237,696	516	578.529,654 633.246,673	10.098	516	578.529,654 633.246,673	517	578.534,671 633.255,437	10.098
517	578.534,671 633.255,437	518	578.539,123 633.260,973	7.104	518	578.539,123 633.260,973	519	578.542,408 633.265,541	5.627	519	578.542,408 633.265,541	520	578.549,439 633.275,516	12.204
520	578.549,439 633.275,516	521	578.552,728 633.281,36	6.706	521	578.552,728 633.281,36	522	578.554,49 633.283,7	2.929	522	578.554,49 633.283,7	523	578.557,859 633.292,252	9.192
523	578.557,859 633.292,252	524	578.561,639 633.304,942	13.241	524	578.561,639 633.304,942	525	578.567,775 633.318,119	14.536	525	578.567,775 633.318,119	526	578.567,983 633.318,869	0.778
526	578.567,983 633.318,869	527	578.574,588 633.337,542	19.807	527	578.574,588 633.337,542	528	578.582,166 633.359,391	23.126	528	578.582,166 633.359,391	529	578.582,543 633.359,525	0.4
529	578.582,543 633.359,525	530	578.586,101 633.363,734	5.511	530	578.586,101 633.363,734	531	578.590,151 633.376,355	13.255	531	578.590,151 633.376,355	532	578.594,261 633.388,54	12.859
532	578.594,261 633.388,54	533	578.596,846 633.396,002	7.897	533	578.596,846 633.396,002	534	578.598,779 633.402,866	7.131	534	578.598,779 633.402,866	535	578.599,128 633.403,024	0.383
535	578.599,128 633.403,024	536	578.602,885 633.412,347	10.052	536	578.602,885 633.412,347	537	578.606,106 633.421,029	9.26	537	578.606,106 633.421,029	538	578.609,382 633.429,051	8.665
538	578.609,382 633.429,051	539	578.614,335 633.435,562	8.181	539	578.614,335 633.435,562	540	578.623,39 633.443,115	11.792	540	578.623,39 633.443,115	541	578.637,998 633.451,116	16.656
541	578.637,998 633.451,116	542	578.645,05 633.453,876	7.573	542	578.645,05 633.453,876	543	578.655,583 633.456,164	10.779	543	578.655,583 633.456,164	544	578.660,386 633.455,621	4.834
544	578.660,386 633.455,621	545	578.667,536 633.458,309	7.639	545	578.667,536 633.458,309	546	578.676,651 633.460,929	9.484	546	578.676,651 633.460,929	547	578.680,937 633.461,647	4.346
547	578.680,937 633.461,647	548	578.683,275 633.462,196	2.402	548	578.683,275 633.462,196	1	578.689,227 633.463,338	6.061					

** Lungimile segmentelor sunt determinate în planul de proiecție Stereo 70 și sunt rotunjite la 1 milimetru.

*** Distanța dintre puncte este formată din segmente cumulate ce sunt mai mici decât valoarea 1 milimetru.

**DATE DESPRE IMOBILUL NR. 12440**

Oficiul de Cadastru și Publicitate Imobiliară NEAMT
Biroul de Cadastru și Publicitate Imobiliară Targu-Neamt

A. Partea I. Descrierea imobilului

TEREN Extravilan

Adresa: Jud. Neamt, Raul Pluton-Dolhesti

Nr. Crt	Nr cadastral Nr. topografic	Suprafața* (mp)	Observații / Referințe
A1		4.783	Sector cadastral:0 Teren neimprejmuit;

B. Partea II. Proprietari și acte

Inscrieri privitoare la dreptul de proprietate și alte drepturi reale		Referințe
/		
Act Normativ nr. 1705, din 29/11/2006 emis de GUVERNUL ROMANIEI;		
B1	Intabulare, drept de PROPRIETATE, dobandit prin Lege, cota actuala 1/1, cota initiala 1/1 1) STATUL ROMAN , CIF:9999999999999, - domeniul public	A1
Act Normativ nr. 209, din 20/03/2012 emis de GUVERNUL ROMANIEI;		
B2	Intabulare, drept de ADMINISTRARE, dobandit prin Lege, cota actuala 1/1, cota initiala 1/1 1) ADMINISTRAȚIA NAȚIONALĂ APELE ROMĂNE , CIF:18264854, PRIN ADMINISTRAȚIA BAZINALĂ DE APĂ SIRET - SISTEMUL DE GOSPODARIRE A APELOR NEAMȚ	A1

C. Partea III. SARCINI .

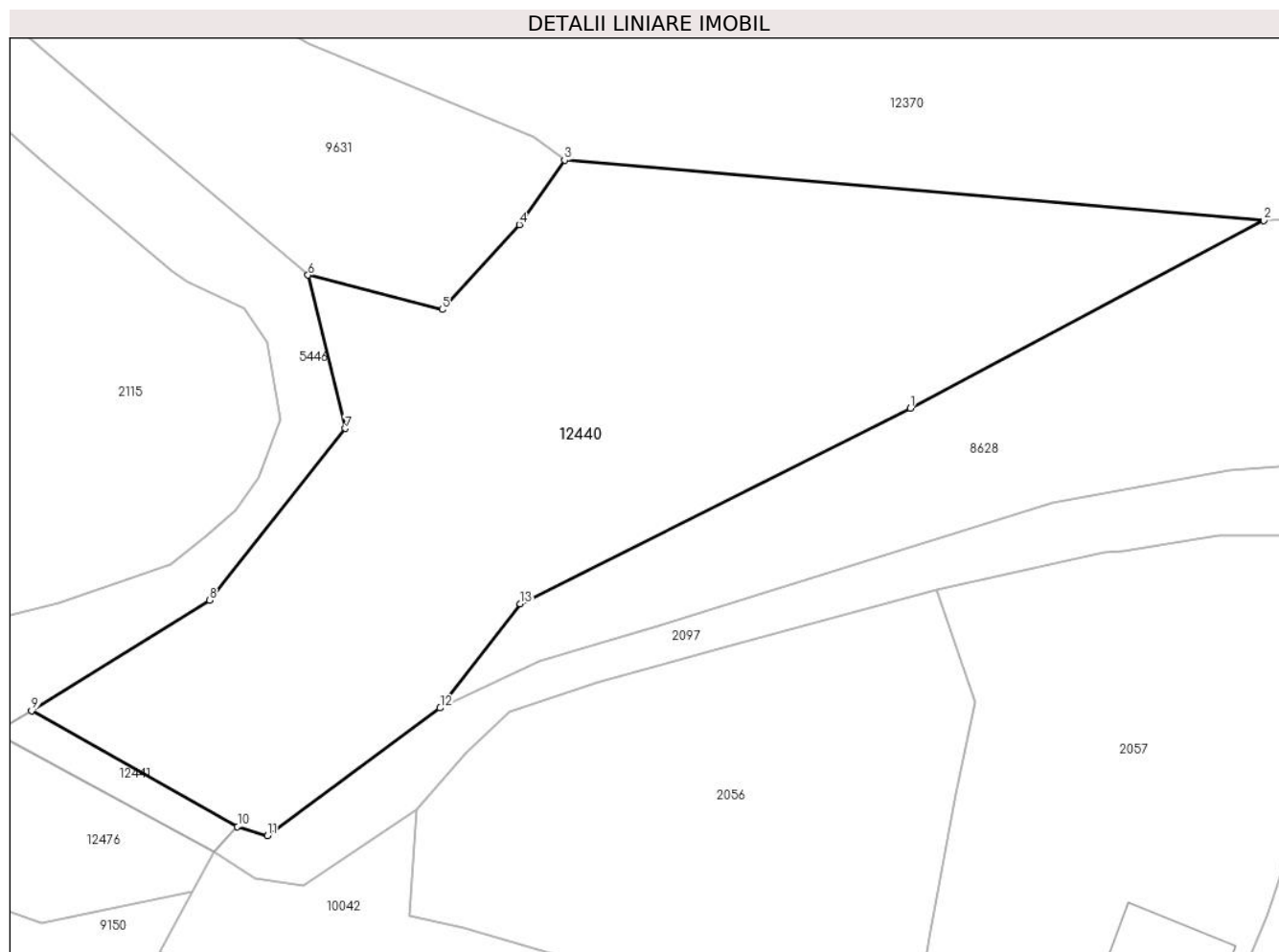
Inscrieri privind dezmembramintele dreptului de proprietate, drepturi reale de garanție și sarcini	Referințe
NU SUNT	

Anexa Nr. 1 La Partea I

Teren

Nr cadastral	Suprafața (mp)*	Observații / Referințe
	4.783	

* Suprafața este determinată în planul de proiecție Stereo 70.



Date referitoare la teren

Crt	Categorie folosință	Intravilan	Suprafața (mp)	Tarla	Parcelă	Nr. topo	Observații / Referințe
1	ape curgătoare	NU	4.783	-	-	-	

Lungime Segmente

1) Valorile lungimilor segmentelor sunt obținute din proiecție în plan.

Punct început	X / Y	Punct sfârșit	X / Y	Lungime segment (** (m)
1	582.578,81 637.041,755	2	582.623,254 637.065,35	50.319
2	582.623,254 637.065,35	3	582.535,305 637.072,911	88.273
3	582.535,305 637.072,911	4	582.529,618 637.064,794	9.911
4	582.529,618 637.064,794	5	582.519,905 637.054,142	14.416
5	582.519,905 637.054,142	6	582.503,055 637.058,466	17.396

Punct început	X / Y	Punct sfârșit	X / Y	Lungime segment (** (m)
6	582.503,055 637.058,466	7	582.507,728 637.039,199	19.826
7	582.507,728 637.039,199	8	582.490,646 637.017,589	27.546
8	582.490,646 637.017,589	9	582.468,281 637.003,699	26.327
9	582.468,281 637.003,699	10	582.494,173 636.989,139	29.705
10	582.494,173 636.989,139	11	582.497,954 636.987,99	3.952
11	582.497,954 636.987,99	12	582.519,66 637.004,051	27.002
12	582.519,66 637.004,051	13	582.529,729 637.017,15	16.522
13	582.529,729 637.017,15	1	582.578,81 637.041,755	54.903

** Lungimile segmentelor sunt determinate în planul de proiecție Stereo 70 și sunt rotunjite la 1 milimetru.

*** Distanța dintre puncte este formată din segmente cumulate ce sunt mai mici decât valoarea 1 milimetru.

**DATE DESPRE IMOBILUL NR. 12441**

Oficiul de Cadastru și Publicitate Imobiliară NEAMT
Biroul de Cadastru și Publicitate Imobiliară Targu-Neamt

A. Partea I. Descrierea imobilului

TEREN Extravilan

Adresa: Jud. Neamt

Nr. Crt	Nr cadastral Nr. topografic	Suprafața* (mp)	Observații / Referințe
A1	54335	Din acte: 79 Masurata: 135	Sector cadastral:0 Teren neimprejmuit;

Construcții

Crt	Nr cadastral Nr. topografic	Adresa	Observații / Referințe
A1.1		Jud. Neamt	Nr. niveluri:1; S. construita la sol:135 mp; pod din beton

B. Partea II. Proprietari și acte

Inscrieri privitoare la dreptul de proprietate și alte drepturi reale		Referințe
12320 / 11/05/2022		
Act Normativ nr. Hotararea nr. 1705, din 29/11/2006 emis de Guvernul Romaniei (act administrativ nr CERTIFICAT FISCAL nr. 6893 din 05.05.2022, emis de Comuna Pipirig;act administrativ nr ADEVERINTA nr. 2080 din 18.04.2022, emis de ABA Siret SGA Neamt);		
B1	Intabulare, drept de PROPRIETATE, dobandit prin Lege, cota actuala 1/1, cota initiala 1/1 1) STATUL ROMÂN , CIF:999999999999, domeniu public	A1
Act Normativ nr. Hotararea nr. 209, din 20/03/2012 emis de Guvernul Romaniei (act administrativ nr ADEVERINTA nr. 2080 din 18.04.2022, emis de ABA Siret SGA Neamt);		
B2	Intabulare, drept de ADMINISTRARE, dobandit prin Lege 1) ADMINISTRAȚIA NAȚIONALĂ APELE ROMÂNE , CIF:18264854	A1, A1.1
Act Administrativ nr. HOTARARE DE CONSILIU OCAL nr. 95, din 23/09/2021 emis de Consiliul Local al Comunei Pipirig (act administrativ nr ADEVERINTA nr. 6949 din 06.05.2022, emis de Comuna Pipirig;act administrativ nr ADEVERINTA nr. 6963 din 06.05.2022, emis de Comuna Pipirig;act administrativ nr CERTIFICAT FISCAL nr. 6861 din 06.05.2022, emis de Comuna Pipirig);		
B3	Intabulare, drept de PROPRIETATE, dobandit prin Lege, cota actuala 1/1, cota initiala 1/1 1) COMUNA PIPIRIG , CIF:2614228, domeniu public	A1.1

C. Partea III. SARCINI .

Inscrieri privind dezmembramintele dreptului de proprietate, drepturi reale de garanție și sarcini	Referințe
NU SUNT	

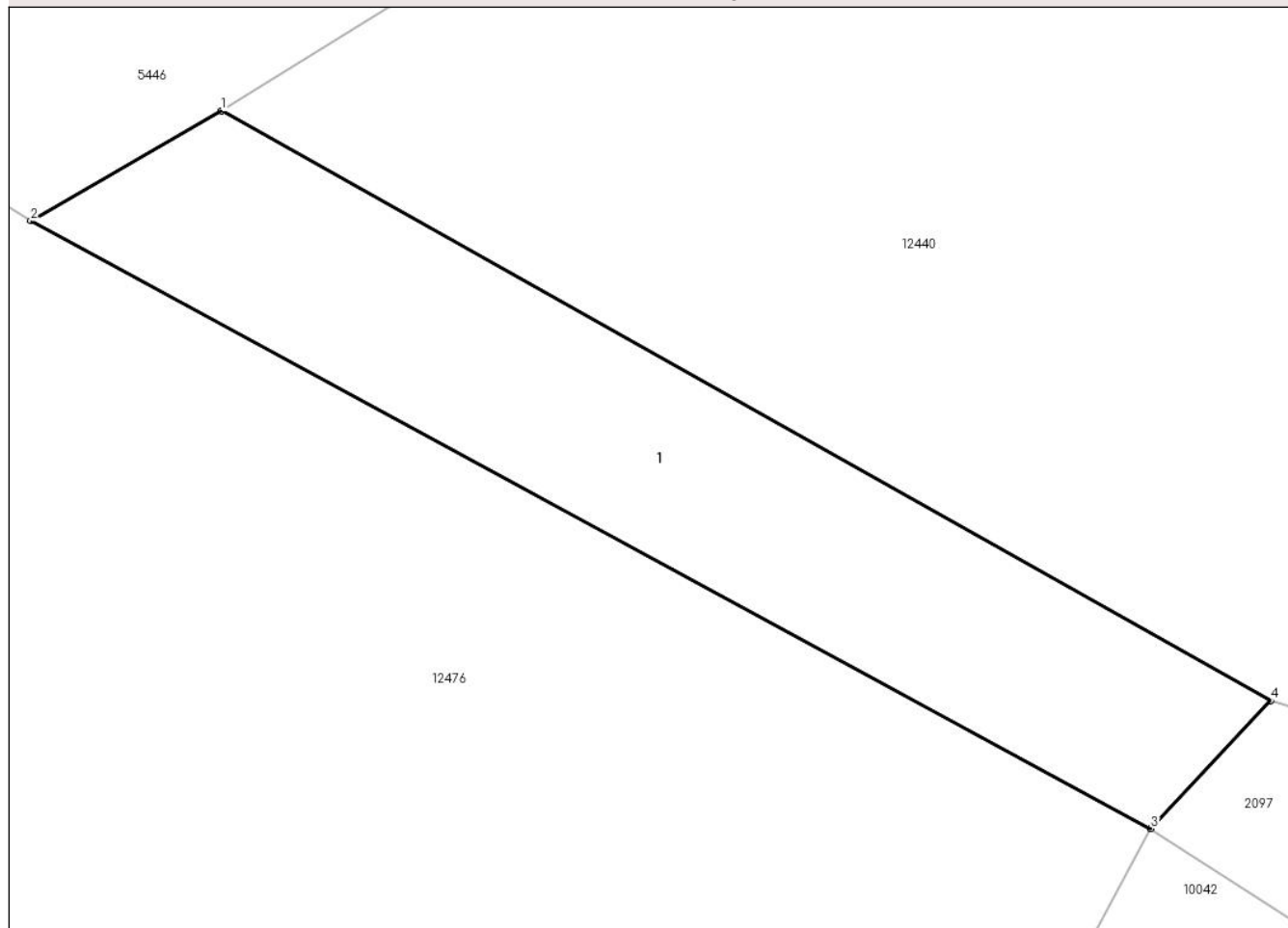
Anexa Nr. 1 La Partea I

Teren

Nr cadastral	Suprafața (mp)*	Observații / Referințe
54335	Din acte: 79 Masurata: 135	

* Suprafața este determinată în planul de proiecție Stereo 70.

DETALII LINIARE IMOBIL



Date referitoare la teren

Crt	Categorie folosință	Intra vilan	Suprafața (mp)	Tarla	Parcelă	Nr. topo	Observații / Referințe
1	ape curgătoare	NU	135	-	-	-	

Date referitoare la construcții

Crt	Număr	Destinație construcție	Supraf. (mp)	Situație juridică	Observații / Referințe
A1.1		construcții industriale și edilitare	Din acte: 79 Masurata: 135	Cu acte	Nr. niveluri:1; S. construita la sol:135 mp; pod din beton

Lungime Segmente

1) Valorile lungimilor segmentelor sunt obținute din proiecție în plan.

Punct început	X / Y	Punct sfârșit	X / Y	Lungime segment (** (m)
1	582.468,281 637.003,699	2	582.463,583 637.000,985	5.426
2	582.463,583 637.000,985	3	582.491,214 636.985,981	31.442
3	582.491,214 636.985,981	4	582.494,173 636.989,139	4.328

Punct început	X / Y	Punct sfârșit	X / Y	Lungime segment (** (m)
4	582.494,173 636.989,139	1	582.468,281 637.003,699	29.705

** Lungimile segmentelor sunt determinate în planul de proiecție Stereo 70 și sunt rotunjite la 1 milimetru.

*** Distanța dintre puncte este formată din segmente cumulate ce sunt mai mici decât valoarea 1 milimetru.

**DATE DESPRE IMOBILUL NR. 12442**

Oficiul de Cadastru și Publicitate Imobiliară NEAMT
Biroul de Cadastru și Publicitate Imobiliară Targu-Neamt

A. Partea I. Descrierea imobilului

TEREN Intravilan

Adresa: Loc. Leghin, Jud. Neamt

Nr. Crt	Nr cadastral Nr. topografic	Suprafața* (mp)	Observații / Referințe
A1		887	Sector cadastral:0 Teren neimprejmuit;

B. Partea II. Proprietari și acte

Inscrieri privitoare la dreptul de proprietate și alte drepturi reale	Referințe
/	
Act Normativ nr. 7, din 13/03/1996 emis de PARLAMENTUL ROMANIEI;	
B1	Inscrierea provizorie, drept de PROPRIETATE, dobandit prin Lege, cota actuala 1/1, cota initiala 1/1
	1) COMUNA PIPIRIG, CIF:99999999999999, Proprietar neidentificat

C. Partea III. SARCINI .

Inscrieri privind dezmembramintele dreptului de proprietate, drepturi reale de garanție și sarcini	Referințe
NU SUNT	

Anexa Nr. 1 La Partea I

Teren

Nr cadastral	Suprafața (mp)*	Observații / Referințe
	887	

* Suprafața este determinată în planul de proiecție Stereo 70.



Date referitoare la teren

Crt	Categorie folosință	Intra vilan	Suprafața (mp)	Tarla	Parcelă	Nr. topo	Observații / Referințe
1	drum	DA	887	-	-	-	

Lungime Segmente

1) Valorile lungimilor segmentelor sunt obținute din proiecție în plan.

Punct început	X / Y	Punct sfârșit	X / Y	Lungime segment (** (m)
1	591.586,422 637.034,146	2	591.574,446 637.028,596	13.2
2	591.574,446 637.028,596	3	591.581,724 637.026,211	7.659
3	591.581,724 637.026,211	4	591.582,973 636.998,608	27.631
4	591.582,973 636.998,608	5	591.582,823 636.993,11	5.5
5	591.582,823 636.993,11	6	591.583,241 636.986,317	6.806

Punct început	X / Y	Punct sfârșit	X / Y	Lungime segment (** (m)
6	591.583,241 636.986,317	7	591.583,249 636.986,181	0.136
7	591.583,249 636.986,181	8	591.583,192 636.982,418	3.763
8	591.583,192 636.982,418	9	591.583,439 636.944,36	38.059
9	591.583,439 636.944,36	10	591.583,252 636.931,548	12.813
10	591.583,252 636.931,548	11	591.583,854 636.905,487	26.068
11	591.583,854 636.905,487	12	591.584,657 636.873,485	32.012
12	591.584,657 636.873,485	13	591.585,459 636.846,47	27.027
13	591.585,459 636.846,47	14	591.585,593 636.829,517	16.954
14	591.585,593 636.829,517	15	591.586,95 636.812,459	17.112
15	591.586,95 636.812,459	16	591.587,014 636.811,306	1.155
16	591.587,014 636.811,306	17	591.587,205 636.807,846	3.465
17	591.587,205 636.807,846	18	591.589,568 636.806,419	2.76
18	591.589,568 636.806,419	19	591.587,488 636.915,625	109.226
19	591.587,488 636.915,625	20	591.586,903 637.024,29	108.667
20	591.586,903 637.024,29	1	591.586,422 637.034,146	9.868

** Lungimile segmentelor sunt determinate în planul de proiecție Stereo 70 și sunt rotunjite la 1 milimetru.

*** Distanța dintre puncte este formată din segmente cumulate ce sunt mai mici decât valoarea 1 milimetru.

**DATE DESPRE IMOBILUL NR. 12443**

Oficiul de Cadastru și Publicitate Imobiliară NEAMT
Biroul de Cadastru și Publicitate Imobiliară Targu-Neamt

A. Partea I. Descrierea imobilului

TEREN Extravilan

Adresa: Jud. Neamt

Nr. Crt	Nr cadastral Nr. topografic	Suprafața* (mp)	Observații / Referințe
A1		Din acte: 37.606.200 Masurata: 37.371	Sector cadastral:0 Teren neimprejmuit; DIFERENTA DE SUPRAFATA INSCRISA IN INVENTARUL BUNURILOR DIN DOMENIUL PUBLIC AL STATULUI SE REGASESTE IN ALTE SECTOARE CADASTRALE

B. Partea II. Proprietari și acte

Inscrieri privitoare la dreptul de proprietate și alte drepturi reale		Referințe
/		
Act Normativ nr. 1705, din 29/11/2006 emis de GUVERNUL ROMANIEI;		
B1	Intabulare, drept de PROPRIETATE, dobandit prin Lege, cota actuala 1/1, cota initiala 1/1 1) STATUL ROMAN , CIF:999999999999, - domeniul public	A1
Act Normativ nr. 982, din 29/12/1998 emis de GUVERNUL ROMANIEI (ORDINUL 182/26.02.2018 AVIZ CTAS 324/09.12.2020 EXTRAS DIN AMENAJAMENTUL SILVIC AL UNITATILOR DE PRODUCTIE);		
B2	Intabulare, drept de ADMINISTRARE, dobandit prin Lege, cota actuala 1/1, cota initiala 1/1 1) RNP-ROMSILVA-PRIN DIRECTIA SILVICA NEAMT , CIF:1590120	A1

C. Partea III. SARCINI .

Inscrieri privind dezmembramintele dreptului de proprietate, drepturi reale de garanție și sarcini	Referințe
NU SUNT	

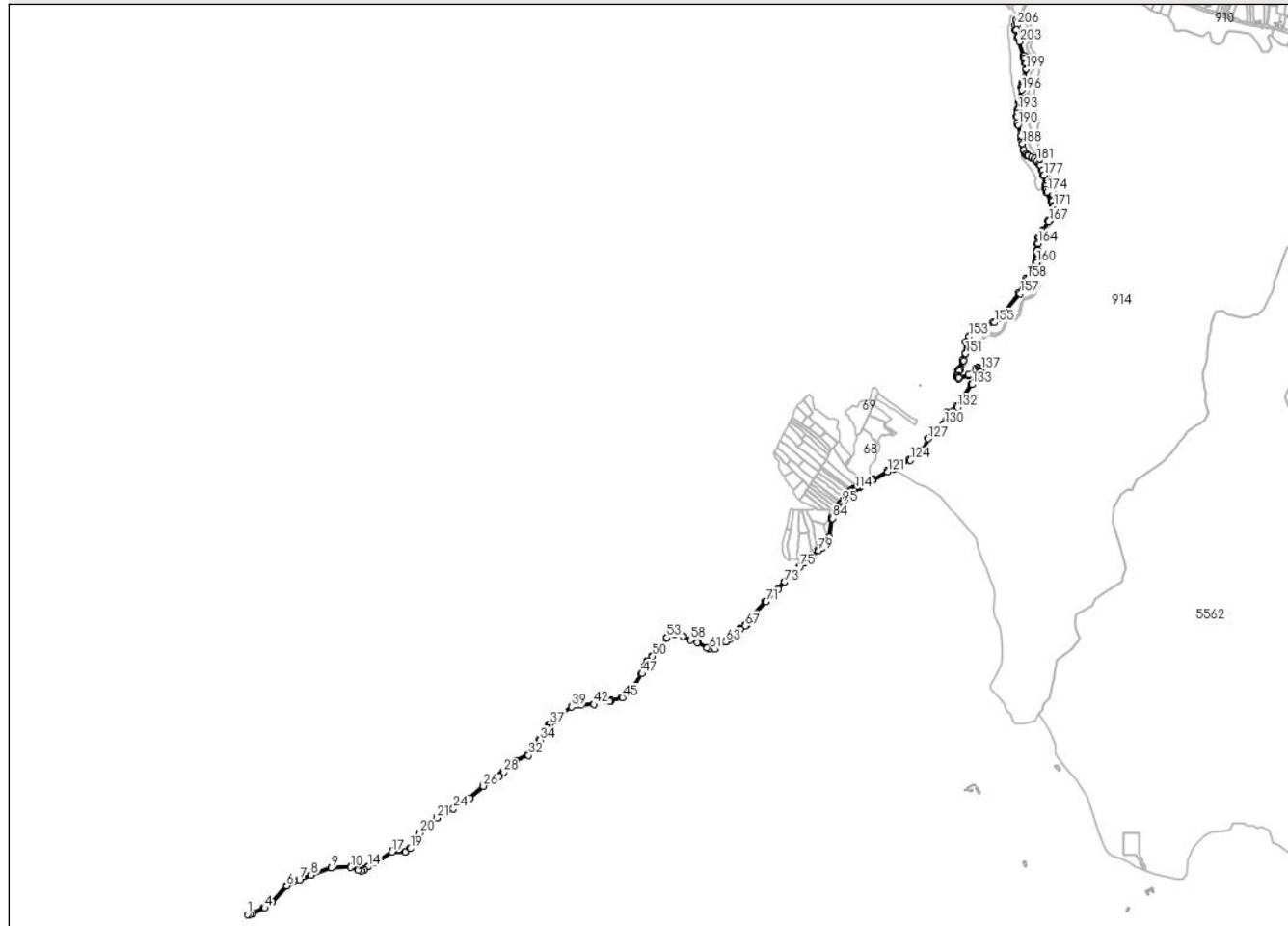
Anexa Nr. 1 La Partea I

Teren

Nr cadastral	Suprafața (mp)*	Observații / Referințe
	Din acte: 37.606.200 Masurata: 37.371	DIFERENTA DE SUPRAFATA INSCRISA IN INVENTARUL BUNURILOR DIN DOMENIUL PUBLIC AL STATULUI SE REGASESTE IN ALTE SECTOARE CADASTRALE

* Suprafața este determinată în planul de proiecție Stereo 70.

DETALII LINIARE IMOBIL



Date referitoare la teren

Crt	Categorie folosință	Intravilan	Suprafața (mp)	Tarla	Parcelă	Nr. topo	Observații / Referințe
1	drum	NU	37.371	UP I Domesnic	FE001 = D112	-	UP I Domesnic - Pîpirig, Drum exploatare FE001 = D112

Lungime Segmente

1) Valorile lungimilor segmentelor sunt obținute din proiecție în plan.

Punct început	X / Y	Punct sfârșit	X / Y	Lungime segment	Punct început	X / Y	Punct sfârșit	X / Y	Lungime segment	Punct început	X / Y	Punct sfârșit	X / Y	Lungime segment
1	583.301,353 631.836,73	2	583.313,634 631.835,98	12.304	2	583.313,634 631.835,98	3	583.328,389 631.839,351	15.135	3	583.328,389 631.839,351	4	583.392,568 631.871,515	71.788
4	583.392,568 631.871,515	5	583.435,694 631.903,539	53.716	5	583.435,694 631.903,539	6	583.511,678 631.988,585	114.046	6	583.511,678 631.988,585	7	583.578,867 632.020,55	74.405
7	583.578,867 632.020,55	8	583.640,551 632.048,804	67.847	8	583.640,551 632.048,804	9	583.748,578 632.085,093	113.959	9	583.748,578 632.085,093	10	583.852,994 632.088,773	104.481
10	583.852,994 632.088,773	11	583.890,862 632.072,275	41.306	11	583.890,862 632.072,275	12	583.909,66 632.071,638	18.809	12	583.909,66 632.071,638	13	583.927,841 632.076,765	18.89

Punct început	X / Y	Punct sfârșit	X / Y	Lungime segment	Punct început	X / Y	Punct sfârșit	X / Y	Lungime segment	Punct început	X / Y	Punct sfârșit	X / Y	Lungime segment
13	583.927,841 632.076,765	14	583.948,204 632.092,156	25.525	14	583.948,204 632.092,156	15	583.991,352 632.116,462	49.523	15	583.991,352 632.116,462	16	584.005,098 632.124,256	15.802
16	584.005,098 632.124,256	17	584.073,895 632.172,095	83.795	17	584.073,895 632.172,095	18	584.144,626 632.171,914	70.731	18	584.144,626 632.171,914	19	584.172,296 632.189,392	32.728
19	584.172,296 632.189,392	20	584.223,433 632.272,402	97.497	20	584.223,433 632.272,402	21	584.313,914 632.352,777	121.025	21	584.313,914 632.352,777	22	584.317,627 632.355,307	4.493
22	584.317,627 632.355,307	23	584.346,227 632.370,993	32.619	23	584.346,227 632.370,993	24	584.402,616 632.402,573	64.63	24	584.402,616 632.402,573	25	584.492,177 632.458,325	105.496
25	584.492,177 632.458,325	26	584.562,811 632.522,342	95.328	26	584.562,811 632.522,342	27	584.648,365 632.576,355	101.178	27	584.648,365 632.576,355	28	584.670,033 632.596,354	29.487
28	584.670,033 632.596,354	29	584.695,127 632.629,12	41.271	29	584.695,127 632.629,12	30	584.699,435 632.633,335	6.027	30	584.699,435 632.633,335	31	584.736,404 632.657,017	43.904
31	584.736,404 632.657,017	32	584.803,748 632.686,962	73.702	32	584.803,748 632.686,962	33	584.845,441 632.726,33	57.342	33	584.845,441 632.726,33	34	584.864,377 632.769,689	47.314
34	584.864,377 632.769,689	35	584.904,712 632.831,765	74.029	35	584.904,712 632.831,765	36	584.907,713 632.837,804	6.744	36	584.907,713 632.837,804	37	584.917,274 632.854,137	18.926
37	584.917,274 632.854,137	38	584.943,132 632.874,673	33.021	38	584.943,132 632.874,673	39	585.034,939 632.946,388	116.497	39	585.034,939 632.946,388	40	585.058,926 632.957,735	26.535
40	585.058,926 632.957,735	41	585.083,135 632.956,865	24.225	41	585.083,135 632.956,865	42	585.152,665 632.959,562	69.582	42	585.152,665 632.959,562	43	585.237,717 632.976,344	86.692
43	585.237,717 632.976,344	44	585.244,626 632.978,244	7.165	44	585.244,626 632.978,244	45	585.305,965 632.995,832	63.811	45	585.305,965 632.995,832	46	585.353,792 633.036,767	62.953
46	585.353,792 633.036,767	47	585.411,665 633.123,596	104.348	47	585.411,665 633.123,596	48	585.426,919 633.161,653	41.0	48	585.426,919 633.161,653	49	585.440,62 633.191,404	32.754
49	585.440,62 633.191,404	50	585.466,828 633.217,519	36.998	50	585.466,828 633.217,519	51	585.505,491 633.243,44	46.548	51	585.505,491 633.243,44	52	585.518,889 633.269,32	29.142
52	585.518,889 633.269,32	53	585.543,622 633.317,062	53.768	53	585.543,622 633.317,062	54	585.561,746 633.331,427	23.126	54	585.561,746 633.331,427	55	585.568,464 633.333,093	6.921
55	585.568,464 633.333,093	56	585.587,685 633.333,681	19.23	56	585.587,685 633.333,681	57	585.630,781 633.323,929	44.186	57	585.630,781 633.323,929	58	585.668,617 633.304,004	42.762
58	585.668,617 633.304,004	59	585.706,336 633.289,122	40.549	59	585.706,336 633.289,122	60	585.757,742 633.262,416	57.929	60	585.757,742 633.262,416	61	585.771,769 633.255,387	15.69
61	585.771,769 633.255,387	62	585.799,835 633.256,047	28.074	62	585.799,835 633.256,047	63	585.857,604 633.293,756	68.987	63	585.857,604 633.293,756	64	585.863,132 633.297,808	6.854
64	585.863,132 633.297,808	65	585.877,497 633.307,68	17.43	65	585.877,497 633.307,68	66	585.935,51 633.362,649	79.919	66	585.935,51 633.362,649	67	585.961,676 633.379,463	31.103
67	585.961,676 633.379,463	68	585.970,134 633.386,342	10.902	68	585.970,134 633.386,342	69	585.972,481 633.391,528	5.692	69	585.972,481 633.391,528	70	585.983,933 633.409,214	21.07
70	585.983,933 633.409,214	71	586.073,425 633.508,107	133.74	71	586.073,425 633.508,107	72	586.140,253 633.575,414	94.848	72	586.140,253 633.575,414	73	586.172,922 633.614,475	50.922
73	586.172,922 633.614,475	74	586.206,027 633.652,208	50.197	74	586.206,027 633.652,208	75	586.253,045 633.693,076	62.297	75	586.253,045 633.693,076	76	586.277,018 633.714,473	32.133
76	586.277,018 633.714,473	77	586.282,255 633.717,931	6.276	77	586.282,255 633.717,931	78	586.289,992 633.725,859	11.078	78	586.289,992 633.725,859	79	586.353,524 633.781,835	84.674
79	586.353,524 633.781,835	80	586.369,366 633.794,194	20.093	80	586.369,366 633.794,194	81	586.397,114 633.815,572	35.028	81	586.397,114 633.815,572	82	586.408,595 633.833,839	21.575
82	586.408,595 633.833,839	83	586.413,762 633.851,187	18.101	83	586.413,762 633.851,187	84	586.429,028 633.953,889	103.83	84	586.429,028 633.953,889	85	586.432,666 633.963,185	9.983
85	586.432,666 633.963,185	86	586.451,811 633.995,245	37.341	86	586.451,811 633.995,245	87	586.454,883 633.998,17	4.242	87	586.454,883 633.998,17	88	586.456,911 634.001,365	3.784
88	586.456,911 634.001,365	89	586.457,052 634.001,486	0.186	89	586.457,052 634.001,486	90	586.458,799 634.002,982	2.3	90	586.458,799 634.002,982	91	586.461,871 634.007,175	5.198
91	586.461,871 634.007,175	92	586.465,985 634.012,479	6.712	92	586.465,985 634.012,479	93	586.469,207 634.017,347	5.838	93	586.469,207 634.017,347	94	586.475,329 634.026,546	11.05
94	586.475,329 634.026,546	95	586.479,71 634.032,919	7.734	95	586.479,71 634.032,919	96	586.480,144 634.033,543	0.76	96	586.480,144 634.033,543	97	586.486,809 634.043,116	11.665
97	586.486,809 634.043,116	98	586.490,53 634.048,979	6.944	98	586.490,53 634.048,979	99	586.495,054 634.055,633	8.046	99	586.495,054 634.055,633	100	586.497,306 634.059,722	4.668
100	586.497,306 634.059,722	101	586.499,878 634.063,664	4.707	101	586.499,878 634.063,664	102	586.505,691 634.071,027	9.381	102	586.505,691 634.071,027	103	586.508,569 634.074,748	4.704
103	586.508,569 634.074,748	104	586.511,646 634.079,345	5.532	104	586.511,646 634.079,345	105	586.514,362 634.082,2	3.941	105	586.514,362 634.082,2	106	586.521,27 634.090,991	11.18
106	586.521,27 634.090,991	107	586.525,136 634.095,014	5.579	107	586.525,136 634.095,014	108	586.526,979 634.097,353	2.978	108	586.526,979 634.097,353	109	586.530,531 634.099,577	4.191
109	586.530,531 634.099,577	110	586.534,795 634.102,5	5.17	110	586.534,795 634.102,5	111	586.536,23 634.103,558	1.783	111	586.536,23 634.103,558	112	586.541,026 634.107,096	5.96

Punct început	X / Y	Punct sfârșit	X / Y	Lungime segment	Punct început	X / Y	Punct sfârșit	X / Y	Lungime segment	Punct început	X / Y	Punct sfârșit	X / Y	Lungime segment
112	586.541,026 634.107,096	113	586.544,383 634.108,982	3.851	113	586.544,383 634.108,982	114	586.549,999 634.111,745	6.259	114	586.549,999 634.111,745	115	586.556,831 634.114,554	7.387
115	586.556,831 634.114,554	116	586.562,256 634.116,847	5.89	116	586.562,256 634.116,847	117	586.568,412 634.119,379	6.656	117	586.568,412 634.119,379	118	586.573,364 634.120,977	5.203
118	586.573,364 634.120,977	119	586.581,609 634.124,795	9.086	119	586.581,609 634.124,795	120	586.644,513 634.157,313	70.81 2	120	586.644,513 634.157,313	121	586.723,284 634.203,62	91.37 4
121	586.723,284 634.203,62	122	586.756,873 634.217,496	36.34 2	122	586.756,873 634.217,496	123	586.791,377 634.231,749	37.33 2	123	586.791,377 634.231,749	124	586.844,745 634.264,05	62.38 2
124	586.844,745 634.264,05	125	586.902,592 634.300,733	68.49 8	125	586.902,592 634.300,733	126	586.919,186 634.319,621	25.14 2	126	586.919,186 634.319,621	127	586.941,285 634.379,675	63.99 1
127	586.941,285 634.379,675	128	586.971,717 634.416,554	47.81 4	128	586.971,717 634.416,554	129	587.015,746 634.436,48	48.32 8	129	587.015,746 634.436,48	130	587.027,414 634.457,914	24.40 4
130	587.027,414 634.457,914	131	587.046,177 634.513,693	58.85	131	587.046,177 634.513,693	132	587.096,007 634.547,015	59.94 5	132	587.096,007 634.547,015	133	587.173,979 634.669,117	144.8 74
133	587.173,979 634.669,117	134	587.212,031 634.716,15	60.49 8	134	587.212,031 634.716,15	135	587.216,391 634.721,539	6.932	135	587.216,391 634.721,539	136	587.221,328 634.737,215	16.43 5
136	587.221,328 634.737,215	137	587.223,825 634.747,856	10.93	137	587.223,825 634.747,856	138	587.223,658 634.752,216	4.363	138	587.223,658 634.752,216	139	587.216,151 634.758,757	9.957
139	587.216,151 634.758,757	140	587.208,192 634.761,109	8.299	140	587.208,192 634.761,109	141	587.195,893 634.754,803	13.82 1	141	587.195,893 634.754,803	142	587.156,19 634.720,621	52.39
142	587.156,19 634.720,621	143	587.104,218 634.704,77	54.33 5	143	587.104,218 634.704,77	144	587.099,445 634.709,054	6.414	144	587.099,445 634.709,054	145	587.099,146 634.719,505	10.45 5
145	587.099,146 634.719,505	146	587.105,776 634.743,01	24.42 2	146	587.105,776 634.743,01	147	587.108,77 634.749,334	6.997	147	587.108,77 634.749,334	148	587.109,39 634.750,644	1.449
148	587.109,39 634.750,644	149	587.112,9 634.759,177	9.227	149	587.112,9 634.759,177	150	587.128,922 634.798,133	42.12 2	150	587.128,922 634.798,133	151	587.140,546 634.834,478	38.15 9
151	587.140,546 634.834,478	152	587.143,762 634.894,94	60.54 7	152	587.143,762 634.894,94	153	587.159,606 634.926,14	34.99 2	153	587.159,606 634.926,14	154	587.220,914 634.926,164	71.10 8
154	587.220,914 634.962,164	155	587.294,305 634.999,94	82.54 3	155	587.294,305 634.999,94	156	587.324,183 635.024,534	38.69 8	156	587.324,183 635.024,534	157	587.432,024 635.154,337	168.7 56
157	587.432,024 635.154,337	158	587.469,398 635.231,978	86.16 8	158	587.469,398 635.231,978	159	587.507,633 635.294,077	72.92 6	159	587.507,633 635.294,077	160	587.521,681 635.321,135	30.48 7
160	587.521,681 635.321,135	161	587.527,662 635.342,484	22.17 1	161	587.527,662 635.342,484	162	587.529,372 635.365,194	22.77 4	162	587.529,372 635.365,194	163	587.525,796 635.387,042	22.13 9
163	587.525,796 635.387,042	164	587.527,638 635.423,798	36.80 2	164	587.527,638 635.423,798	165	587.535,479 635.455,275	32.43 9	165	587.535,479 635.455,275	166	587.553,111 635.489,117	38.16
166	587.553,111 635.489,117	167	587.585,071 635.540,872	60.82 8	167	587.585,071 635.540,872	168	587.589,731 635.545,671	6.689	168	587.589,731 635.545,671	169	587.606,992 635.574,351	33.47 4
169	587.606,992 635.574,351	170	587.612,747 635.600,324	26.60 3	170	587.612,747 635.600,324	171	587.612,998 635.620,334	20.01 2	171	587.612,998 635.620,334	172	587.612,478 635.628,65	8.332
172	587.612,478 635.628,65	173	587.605,087 635.648,97	21.62 2	173	587.605,087 635.648,97	174	587.576,743 635.698,724	57.26 1	174	587.576,743 635.698,724	175	587.572,457 635.712,374	14.30 7
175	587.572,457 635.712,374	176	587.570,142 635.731,38	19.14 6	176	587.570,142 635.731,38	177	587.559,591 635.786,466	56.08 7	177	587.559,591 635.786,466	178	587.551,518 635.814,841	29.50 1
178	587.551,518 635.814,841	179	587.540,004 635.843,097	30.51 2	179	587.540,004 635.843,097	180	587.534,086 635.852,636	11.22 6	180	587.534,086 635.852,636	181	587.521,919 635.866,143	18.17 9
181	587.521,919 635.866,143	182	587.509,775 635.876,143	15.73 1	182	587.509,775 635.876,143	183	587.493,405 635.885,626	18.91 8	183	587.493,405 635.885,626	184	587.474,183 635.894,596	21.21 2
184	587.474,183 635.894,596	185	587.469,247 635.897,31	5.633	185	587.469,247 635.897,31	186	587.462,656 635.903,267	8.884	186	587.462,656 635.903,267	187	587.452,324 635.924,527	23.63 8
187	587.452,324 635.924,527	188	587.445,06 635.955,27	31.59	188	587.445,06 635.955,27	189	587.439,087 635.997,61	42.75 9	189	587.439,087 635.997,61	190	587.421,411 636.057,246	62.2
190	587.421,411 636.057,246	191	587.416,893 636.101,426	44.41	191	587.416,893 636.101,426	192	587.418,915 636.122,464	21.13 5	192	587.418,915 636.122,464	193	587.420,206 636.135,901	13.49 9
193	587.420,206 636.135,901	194	587.429,619 636.180,38	45.46 4	194	587.429,619 636.180,38	195	587.433,184 636.198,051	18.02 7	195	587.433,184 636.198,051	196	587.440,862 636.242,8	45.40 3
196	587.440,862 636.242,8	197	587.443,876 636.258,245	15.73 6	197	587.443,876 636.258,245	198	587.449,419 636.287,404	29.68 1	198	587.449,419 636.287,404	199	587.465,137 636.354,298	68.71 6
199	587.465,137 636.354,298	200	587.465,231 636.389,855	35.55 7	200	587.465,231 636.389,855	201	587.457,874 636.413,831	25.07 9	201	587.457,874 636.413,831	202	587.452,983 636.427,239	14.27 2
202	587.452,983 636.427,239	203	587.429,537 636.501,585	77.95 5	203	587.429,537 636.501,585	204	587.422,476 636.525,8	25.22 3	204	587.422,476 636.525,8	205	587.412,492 636.564,795	40.25 3
205	587.412,492 636.564,795	206	587.416,059 636.588,263	23.73 8	206	587.416,059 636.588,263	207	587.426,563 636.611,991	25.94 9	207	587.426,563 636.611,991	208	587.412,734 636.618,189	15.15 4
208	587.412,734 636.618,189	209	587.412,619 636.617,901	0.31	209	587.412,619 636.617,901	210	587.406,838 636.589,37	29.11 1	210	587.406,838 636.589,37	211	587.404,538 636.563,932	25.54 2

Punct început	X / Y	Punct sfârșit	X / Y	Lungime segment	Punct început	X / Y	Punct sfârșit	X / Y	Lungime segment	Punct început	X / Y	Punct sfârșit	X / Y	Lungime segment
211	587.404,538 636.563,932	212	587.415,189 636.524,765	40.589	212	587.415,189 636.524,765	213	587.447,768 636.425,662	104.321	213	587.447,768 636.425,662	214	587.451,793 636.412,386	13.873
214	587.451,793 636.412,386	215	587.458,579 636.390,897	22.535	215	587.458,579 636.390,897	216	587.459,167 636.355,874	35.028	216	587.459,167 636.355,874	217	587.445,075 636.287,89	69.429
217	587.445,075 636.287,89	218	587.439,164 636.259,619	28.882	218	587.439,164 636.259,619	219	587.424,966 636.181,47	79.428	219	587.424,966 636.181,47	220	587.415,909 636.137,0	45.383
220	587.415,909 636.137,0	221	587.412,835 636.101,787	35.347	221	587.412,835 636.101,787	222	587.416,232 636.067,864	34.093	222	587.416,232 636.067,864	223	587.417,381 636.056,392	11.529
223	587.417,381 636.056,392	224	587.434,856 635.997,072	61.84	224	587.434,856 635.997,072	225	587.437,055 635.982,915	14.327	225	587.437,055 635.982,915	226	587.441,465 635.954,519	28.736
226	587.441,465 635.954,519	227	587.447,844 635.922,148	32.994	227	587.447,844 635.922,148	228	587.458,992 635.901,017	23.891	228	587.458,992 635.901,017	229	587.466,326 635.893,969	10.172
229	587.466,326 635.893,969	230	587.474,457 635.889,932	9.078	230	587.474,457 635.889,932	231	587.490,282 635.881,653	17.86	231	587.490,282 635.881,653	232	587.508,973 635.869,911	22.073
232	587.508,973 635.869,911	233	587.518,985 635.861,607	13.008	233	587.518,985 635.861,607	234	587.530,497 635.849,127	16.979	234	587.530,497 635.849,127	235	587.535,843 635.840,299	10.321
235	587.535,843 635.840,299	236	587.545,953 635.814,451	27.755	236	587.545,953 635.814,451	237	587.553,891 635.785,883	29.65	237	587.553,891 635.785,883	238	587.564,266 635.733,276	53.62
238	587.564,266 635.733,276	239	587.564,578 635.731,033	2.265	239	587.564,578 635.731,033	240	587.567,306 635.711,425	19.797	240	587.567,306 635.711,425	241	587.570,959 635.696,091	15.763
241	587.570,959 635.696,091	242	587.598,224 635.646,644	56.466	242	587.598,224 635.646,644	243	587.607,157 635.625,842	22.639	243	587.607,157 635.625,842	244	587.605,68 635.600,939	24.947
244	587.605,68 635.600,939	245	587.602,566 635.578,138	23.013	245	587.602,566 635.578,138	246	587.587,303 635.550,642	31.448	246	587.587,303 635.550,642	247	587.582,165 635.545,58	7.213
247	587.582,165 635.545,58	248	587.550,196 635.495,424	59.478	248	587.550,196 635.495,424	249	587.529,329 635.456,548	44.122	249	587.529,329 635.456,548	250	587.520,966 635.423,665	33.93
250	587.520,966 635.423,665	251	587.519,183 635.386,128	37.579	251	587.519,183 635.386,128	252	587.521,956 635.364,749	21.558	252	587.521,956 635.364,749	253	587.520,618 635.343,983	20.809
253	587.520,618 635.343,983	254	587.514,73 635.322,446	22.327	254	587.514,73 635.322,446	255	587.497,709 635.291,525	35.296	255	587.497,709 635.291,525	256	587.461,434 635.235,345	66.874
256	587.461,434 635.235,345	257	587.425,901 635.159,091	84.126	257	587.425,901 635.159,091	258	587.320,248 635.028,762	167.774	258	587.320,248 635.028,762	259	587.289,112 635.003,522	40.081
259	587.289,112 635.003,522	260	587.218,896 634.965,507	79.846	260	587.218,896 634.965,507	261	587.157,389 634.930,002	71.019	261	587.157,389 634.930,002	262	587.139,695 634.895,903	38.416
262	587.139,695 634.895,903	263	587.136,181 634.836,181	59.825	263	587.136,181 634.836,181	264	587.124,251 634.798,878	39.164	264	587.124,251 634.798,878	265	587.105,258 634.751,709	50.849
265	587.105,258 634.751,709	266	587.101,046 634.743,298	9.407	266	587.101,046 634.743,298	267	587.093,483 634.722,014	22.588	267	587.093,483 634.722,014	268	587.093,823 634.708,174	13.844
268	587.093,823 634.708,174	269	587.103,121 634.697,907	13.852	269	587.103,121 634.697,907	270	587.156,347 634.714,134	55.645	270	587.156,347 634.714,134	271	587.200,931 634.751,261	58.019
271	587.200,931 634.751,261	272	587.209,121 634.755,271	9.119	272	587.209,121 634.755,271	273	587.213,12 634.754,034	4.186	273	587.213,12 634.754,034	274	587.218,434 634.750,262	6.517
274	587.218,434 634.750,262	275	587.218,698 634.746,863	3.409	275	587.218,698 634.746,863	276	587.212,699 634.726,015	21.694	276	587.212,699 634.726,015	277	587.168,283 634.671,262	70.503
277	587.168,283 634.671,262	278	587.089,601 634.552,657	142.331	278	587.089,601 634.552,657	279	587.038,545 634.519,334	60.968	279	587.038,545 634.519,334	280	587.020,047 634.460,575	61.602
280	587.020,047 634.460,575	281	587.009,167 634.442,83	20.815	281	587.009,167 634.442,83	282	586.966,854 634.422,922	46.762	282	586.966,854 634.422,922	283	586.937,295 634.381,929	50.539
283	586.937,295 634.381,929	284	586.914,634 634.322,743	63.376	284	586.914,634 634.322,743	285	586.898,47 634.304,51	24.366	285	586.898,47 634.304,51	286	586.842,276 634.269,366	66.279
286	586.842,276 634.269,366	287	586.790,754 634.236,531	61.095	287	586.790,754 634.236,531	288	586.721,82 634.207,669	74.732	288	586.721,82 634.207,669	289	586.647,797 634.164,066	85.911
289	586.647,797 634.164,066	290	586.642,369 634.161,46	6.021	290	586.642,369 634.161,46	291	586.579,555 634.128,989	70.71	291	586.579,555 634.128,989	292	586.571,66 634.125,333	8.7
292	586.571,66 634.125,333	293	586.566,805 634.123,766	5.102	293	586.566,805 634.123,766	294	586.560,459 634.121,156	6.862	294	586.560,459 634.121,156	295	586.555,034 634.118,863	5.89
295	586.555,034 634.118,863	296	586.548,079 634.116,003	7.52	296	586.548,079 634.116,003	297	586.542,207 634.113,115	6.544	297	586.542,207 634.113,115	298	586.538,487 634.111,024	4.267
298	586.538,487 634.111,024	299	586.533,458 634.107,315	6.249	299	586.533,458 634.107,315	300	586.532,089 634.106,305	1.701	300	586.532,089 634.106,305	301	586.527,971 634.103,483	4.992
301	586.527,971 634.103,483	302	586.523,813 634.100,879	4.906	302	586.523,813 634.100,879	303	586.521,611 634.098,083	3.559	303	586.521,611 634.098,083	304	586.517,743 634.094,058	5.582
304	586.517,743 634.094,058	305	586.510,828 634.085,258	11.192	305	586.510,828 634.085,258	306	586.507,989 634.082,274	4.119	306	586.507,989 634.082,274	307	586.504,778 634.077,478	5.772
307	586.504,778 634.077,478	308	586.502,012 634.073,901	4.522	308	586.502,012 634.073,901	309	586.496,083 634.066,391	9.568	309	586.496,083 634.066,391	310	586.493,301 634.062,127	5.091

Punct început	X / Y	Punct sfârșit	X / Y	Lungime segment	Punct început	X / Y	Punct sfârșit	X / Y	Lungime segment	Punct început	X / Y	Punct sfârșit	X / Y	Lungime segment
310	586.493,301 634.062,127	311	586.491,07 634.058,077	4.624	311	586.491,07 634.058,077	312	586.486,628 634.051,543	7.901	312	586.486,628 634.051,543	313	586.482,921 634.045,702	6.918
313	586.482,921 634.045,702	314	586.476,312 634.036,21	11.56 6	314	586.476,312 634.036,21	315	586.475,87 634.035,575	0.774	315	586.475,87 634.035,575	316	586.471,462 634.029,162	7.782
316	586.471,462 634.029,162	317	586.465,317 634.019,929	11.09 1	317	586.465,317 634.019,929	318	586.462,188 634.015,202	5.669	318	586.462,188 634.015,202	319	586.458,143 634.009,985	6.601
319	586.458,143 634.009,985	320	586.455,353 634.006,177	4.721	320	586.455,353 634.006,177	321	586.454,014 634.005,031	1.762	321	586.454,014 634.005,031	322	586.453,343 634.004,456	0.884
322	586.453,343 634.004,456	323	586.451,249 634.001,156	3.908	323	586.451,249 634.001,156	324	586.448,592 633.998,627	3.668	324	586.448,592 633.998,627	325	586.426,394 633.960,799	43.86
325	586.426,394 633.960,799	326	586.423,619 633.949,34	11.79	326	586.423,619 633.949,34	327	586.408,81 633.853,536	96.94 2	327	586.408,81 633.853,536	328	586.403,794 633.835,55	18.67 2
328	586.403,794 633.835,55	329	586.393,809 633.819,893	18.57	329	586.393,809 633.819,893	330	586.367,504 633.796,744	35.04	330	586.367,504 633.796,744	331	586.351,414 633.784,779	20.05 1
331	586.351,414 633.784,779	332	586.288,389 633.728,341	84.60 1	332	586.288,389 633.728,341	333	586.281,599 633.723,257	8.482	333	586.281,599 633.723,257	334	586.276,714 633.719,045	6.45
334	586.276,714 633.719,045	335	586.250,387 633.695,3	35.45 3	335	586.250,387 633.695,3	336	586.202,94 633.655,559	61.89 2	336	586.202,94 633.655,559	337	586.169,625 633.616,525	51.31 8
337	586.169,625 633.616,525	338	586.137,069 633.578,138	50.33 3	338	586.137,069 633.578,138	339	586.070,206 633.510,552	95.07 1	339	586.070,206 633.510,552	340	585.980,417 633.413,771	132.0 18
340	585.980,417 633.413,771	341	585.968,913 633.392,322	24.33 9	341	585.968,913 633.392,322	342	585.966,137 633.388,143	5.017	342	585.966,137 633.388,143	343	585.960,645 633.384,284	6.712
343	585.960,645 633.384,284	344	585.932,729 633.365,852	33.45 2	344	585.932,729 633.365,852	345	585.875,994 633.311,404	78.63 5	345	585.875,994 633.311,404	346	585.864,571 633.303,877	13.68
346	585.864,571 633.303,877	347	585.858,892 633.300,514	6.6	347	585.858,892 633.300,514	348	585.798,504 633.260,521	72.43	348	585.798,504 633.260,521	349	585.772,05 633.259,171	26.48 8
349	585.772,05 633.259,171	350	585.759,024 633.265,374	14.42 8	350	585.759,024 633.265,374	351	585.707,092 633.292,201	58.45 2	351	585.707,092 633.292,201	352	585.670,45 633.306,53	39.34 4
352	585.670,45 633.306,53	353	585.631,701 633.327,001	43.82 4	353	585.631,701 633.327,001	354	585.588,108 633.336,731	44.66 6	354	585.588,108 633.336,731	355	585.560,856 633.335,935	27.26 4
355	585.560,856 633.335,935	356	585.541,581 633.320,156	24.91	356	585.541,581 633.320,156	357	585.514,877 633.269,795	57.00 3	357	585.514,877 633.269,795	358	585.501,394 633.247,141	26.36 3
358	585.501,394 633.247,141	359	585.462,858 633.220,087	47.08 4	359	585.462,858 633.220,087	360	585.437,223 633.193,933	36.62 2	360	585.437,223 633.193,933	361	585.423,915 633.163,138	33.54 8
361	585.423,915 633.163,138	362	585.408,159 633.126,023	40.32 1	362	585.408,159 633.126,023	363	585.352,255 633.041,072	101.6 95	363	585.352,255 633.041,072	364	585.303,862 633.000,988	62.83 8
364	585.303,862 633.000,988	365	585.245,724 632.983,428	60.73 2	365	585.245,724 632.983,428	366	585.239,911 632.981,554	6.108	366	585.239,911 632.981,554	367	585.152,118 632.963,083	89.71 5
367	585.152,118 632.963,083	368	585.084,508 632.960,325	67.66 6	368	585.084,508 632.960,325	369	585.058,211 632.961,577	26.32 7	369	585.058,211 632.961,577	370	585.032,514 632.949,578	28.36
370	585.032,514 632.949,578	371	584.941,211 632.878,36	115.7 94	371	584.941,211 632.878,36	372	584.913,243 632.857,233	35.05 1	372	584.913,243 632.857,233	373	584.902,715 632.837,794	22.10 7
373	584.902,715 632.837,794	374	584.899,889 632.832,106	6.351	374	584.899,889 632.832,106	375	584.861,759 632.774,825	68.81 1	375	584.861,759 632.774,825	376	584.841,476 632.728,577	50.5
376	584.841,476 632.728,577	377	584.801,854 632.692,025	53.90 7	377	584.801,854 632.692,025	378	584.733,883 632.661,463	74.52 6	378	584.733,883 632.661,463	379	584.692,88 632.633,284	49.75 2
379	584.692,88 632.633,284	380	584.666,919 632.598,024	43.78 6	380	584.666,919 632.598,024	381	584.646,945 632.579,847	27.00 7	381	584.646,945 632.579,847	382	584.561,289 632.527,032	100.6 3
382	584.561,289 632.527,032	383	584.488,56 632.461,113	98.15 7	383	584.488,56 632.461,113	384	584.400,336 632.405,913	104.0 7	384	584.400,336 632.405,913	385	584.312,514 632.358,913	99.60 8
385	584.312,514 632.358,913	386	584.220,089 632.273,991	125.5 15	386	584.220,089 632.273,991	387	584.168,85 632.191,592	97.03 1	387	584.168,85 632.191,592	388	584.144,149 632.175,754	29.34 2
388	584.144,149 632.175,754	389	584.073,294 632.176,264	70.85 7	389	584.073,294 632.176,264	390	584.002,011 632.126,571	86.89 5	390	584.002,011 632.126,571	391	583.988,853 632.119,86	14.77 1
391	583.988,853 632.119,86	392	583.945,821 632.095,693	49.35 4	392	583.945,821 632.095,693	393	583.925,325 632.083,012	24.10 2	393	583.925,325 632.083,012	394	583.908,162 632.076,166	18.47 8
394	583.908,162 632.076,166	395	583.893,73 632.077,638	14.50 7	395	583.893,73 632.077,638	396	583.853,74 632.092,226	42.56 8	396	583.853,74 632.092,226	397	583.748,427 632.089,168	105.3 57
397	583.748,427 632.089,168	398	583.640,307 632.052,152	114.2 81	398	583.640,307 632.052,152	399	583.578,084 632.024,44	68.11 5	399	583.578,084 632.024,44	400	583.507,347 631.992,473	77.62 5
400	583.507,347 631.992,473	401	583.432,884 631.907,612	112.8 99	401	583.432,884 631.907,612	402	583.389,589 631.875,902	53.66 5	402	583.389,589 631.875,902	403	583.327,538 631.845,656	69.03
403	583.327,538 631.845,656	1	583.301,353 631.836,73	27.66 5										

**** Lungimile segmentelor sunt determinate în planul de proiecție Stereo 70 și sunt rotunjite la 1 milimetru.**

***** Distanța dintre puncte este formată din segmente cumulate ce sunt mai mici decât valoarea 1 milimetru.**

**DATE DESPRE IMOBILUL NR. 12444**

Oficiul de Cadastru și Publicitate Imobiliară NEAMT
Biroul de Cadastru și Publicitate Imobiliară Targu-Neamt

A. Partea I. Descrierea imobilului

TEREN Intravilan

Adresa: Loc. Dolhesti, Jud. Neamt

Nr. Crt	Nr cadastral Nr. topografic	Suprafața* (mp)	Observații / Referințe
A1		309	Sector cadastral:0 Teren neimprejmuit;

B. Partea II. Proprietari și acte

Inscrieri privitoare la dreptul de proprietate și alte drepturi reale		Referințe
/		
Act Normativ nr. 7, din 13/03/1996 emis de PARLAMENTUL ROMANIEI;		
B1	Inscrierea provizorie, drept de PROPRIETATE, dobandit prin Lege, cota actuala 1/1, cota initiala 1/1	A1
1) COMUNA PIPIRIG, CIF:99999999999999, Proprietar neidentificat		

C. Partea III. SARCINI .

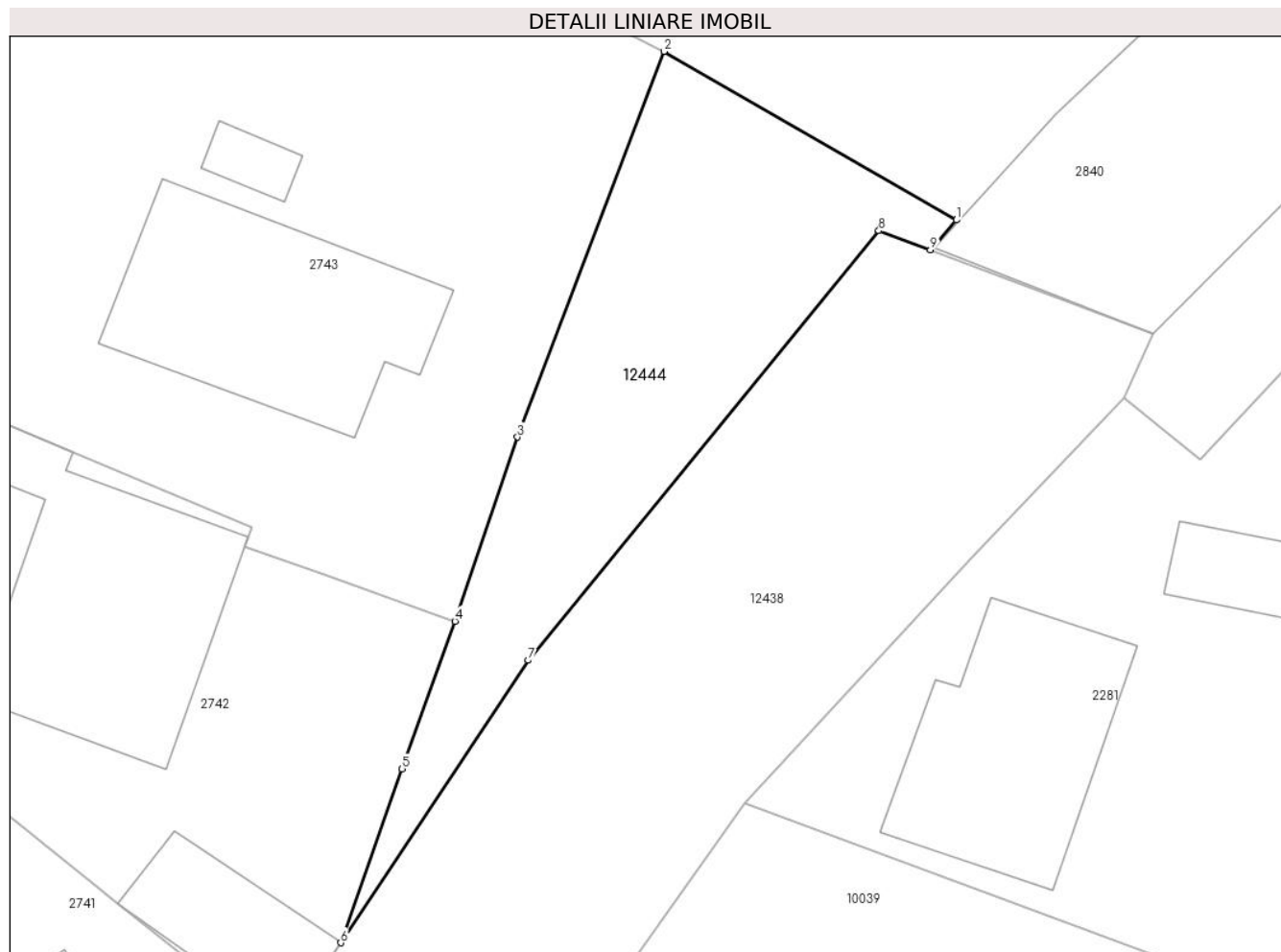
Inscrieri privind dezmembramintele dreptului de proprietate, drepturi reale de garanție și sarcini	Referințe
NU SUNT	

Anexa Nr. 1 La Partea I

Teren

Nr cadastral	Suprafața (mp)*	Observații / Referințe
	309	

* Suprafața este determinată în planul de proiecție Stereo 70.



Date referitoare la teren

Crt	Categorie folosință	Intravilan	Suprafața (mp)	Tarla	Parcelă	Nr. topo	Observații / Referințe
1	drum	DA	309	-	-	-	

Lungime Segmente

1) Valorile lungimilor segmentelor sunt obținute din proiecție în plan.

Punct început	X / Y	Punct sfârșit	X / Y	Lungime segment (** (m)
1	581.395,191 636.651,375	2	581.380,763 636.659,675	16.645
2	581.380,763 636.659,675	3	581.373,545 636.640,686	20.315
3	581.373,545 636.640,686	4	581.370,458 636.631,614	9.583
4	581.370,458 636.631,614	5	581.367,849 636.624,345	7.723
5	581.367,849 636.624,345	6	581.364,83 636.615,78	9.081

Punct început	X / Y	Punct sfârșit	X / Y	Lungime segment (** (m)
6	581.364,83 636.615,78	7	581.374,081 636.629,686	16.702
7	581.374,081 636.629,686	8	581.391,352 636.650,848	27.315
8	581.391,352 636.650,848	9	581.393,905 636.649,894	2.725
9	581.393,905 636.649,894	1	581.395,191 636.651,375	1.961

** Lungimile segmentelor sunt determinate în planul de proiecție Stereo 70 și sunt rotunjite la 1 milimetru.

*** Distanța dintre puncte este formată din segmente cumulate ce sunt mai mici decât valoarea 1 milimetru.

**DATE DESPRE IMOBILUL NR. 12445**

Oficiul de Cadastru și Publicitate Imobiliară NEAMT
Biroul de Cadastru și Publicitate Imobiliară Targu-Neamt

A. Partea I. Descrierea imobilului

TEREN Necunoscut

Adresa: Loc. Stâncă, Jud. Neamt, si extravilan UAT Pipirig

Nr. Crt	Nr cadastral Nr. topografic	Suprafața* (mp)	Observații / Referințe
A1		596	Sector cadastral:0 Teren neimprejmuit;

B. Partea II. Proprietari și acte

Inscrieri privitoare la dreptul de proprietate și alte drepturi reale	Referințe
/	
Act Normativ nr. 7, din 13/03/1996 emis de PARLAMENTUL ROMANIEI;	
B1	Inscrierea provizorie, drept de PROPRIETATE, dobandit prin Lege, cota actuala 1/1, cota initiala 1/1
	1) COMUNA PIPIRIG, CIF:99999999999999, Proprietar neidentificat

C. Partea III. SARCINI .

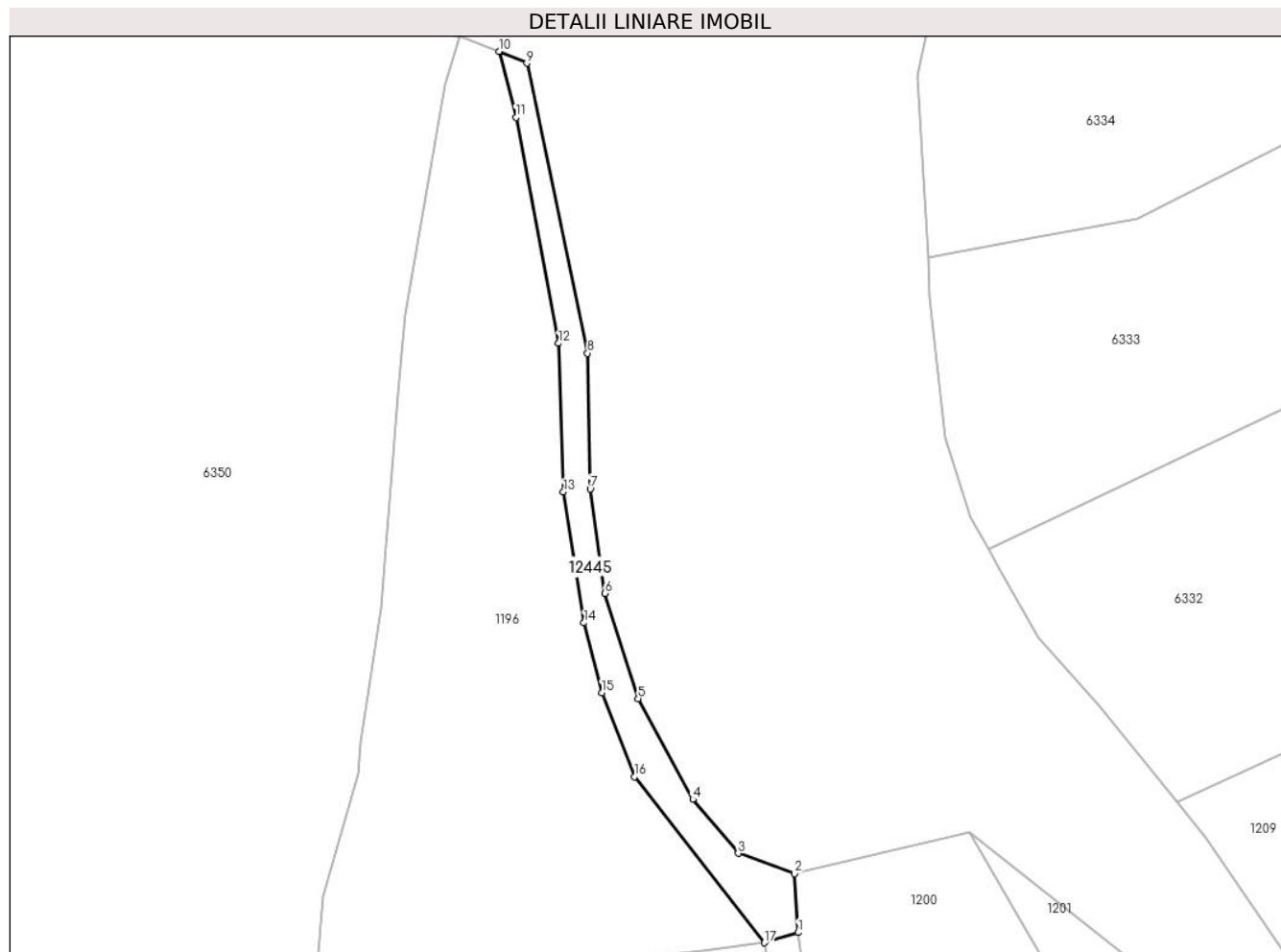
Inscrieri privind dezmembramintele dreptului de proprietate, drepturi reale de garanție și sarcini	Referințe
NU SUNT	

Anexa Nr. 1 La Partea I

Teren

Nr cadastral	Suprafața (mp)*	Observații / Referințe
	596	

* Suprafața este determinată în planul de proiecție Stereo 70.



Date referitoare la teren

Crt	Categorie folosință	Intravilan	Suprafața (mp)	Tarla	Parcelă	Nr. topo	Observații / Referințe
1	drum	DA	233	-	-	-	
2	drum	NU	363	-	-	-	

Lungime Segmente

1) Valorile lungimilor segmentelor sunt obținute din proiecție în plan.

Punct început	X / Y	Punct sfârșit	X / Y	Lungime segment (** (m)
1	587.792,499 637.818,94	2	587.791,98 637.827,43	8.506
2	587.791,98 637.827,43	3	587.783,818 637.830,374	8.677
3	587.783,818 637.830,374	4	587.777,271 637.838,146	10.162
4	587.777,271 637.838,146	5	587.769,383 637.852,647	16.508

Punct început	X / Y	Punct sfârșit	X / Y	Lungime segment (** (m)
5	587.769,383 637.852,647	6	587.764,617 637.867,831	15.914
6	587.764,617 637.867,831	7	587.762,46 637.882,872	15.195
7	587.762,46 637.882,872	8	587.762,087 637.902,423	19.555
8	587.762,087 637.902,423	9	587.753,346 637.944,218	42.699
9	587.753,346 637.944,218	10	587.749,32 637.945,915	4.369
10	587.749,32 637.945,915	11	587.751,75 637.936,394	9.826
11	587.751,75 637.936,394	12	587.757,921 637.903,851	33.123
12	587.757,921 637.903,851	13	587.758,608 637.882,427	21.435
13	587.758,608 637.882,427	14	587.761,584 637.863,576	19.084
14	587.761,584 637.863,576	15	587.764,148 637.853,517	10.381
15	587.764,148 637.853,517	16	587.768,86 637.841,417	12.985
16	587.768,86 637.841,417	17	587.787,618 637.817,474	30.416
17	587.787,618 637.817,474	1	587.792,499 637.818,94	5.096

** Lungimile segmentelor sunt determinate în planul de proiecție Stereo 70 și sunt rotunjite la 1 milimetru.

*** Distanța dintre puncte este formată din segmente cumulate ce sunt mai mici decât valoarea 1 milimetru.

**DATE DESPRE IMOBILUL NR. 12446**

Oficiul de Cadastru și Publicitate Imobiliară NEAMT
Biroul de Cadastru și Publicitate Imobiliară Targu-Neamt

A. Partea I. Descrierea imobilului

TEREN Necunoscut

Adresa: Loc. Leghin, Jud. Neamt, si extravilan UAT Pipirig

Nr. Crt	Nr cadastral Nr. topografic	Suprafața* (mp)	Observații / Referințe
A1		3.840	Sector cadastral:0 Teren neimprejmuit;

B. Partea II. Proprietari și acte

Inscrieri privitoare la dreptul de proprietate și alte drepturi reale	Referințe
/	
Act Normativ nr. 7, din 13/03/1996 emis de PARLAMENTUL ROMANIEI;	
B1	Inscrierea provizorie, drept de PROPRIETATE, dobandit prin Lege, cota actuala 1/1, cota initiala 1/1
	1) COMUNA PIPIRIG, CIF:99999999999999, Proprietar neidentificat

C. Partea III. SARCINI .

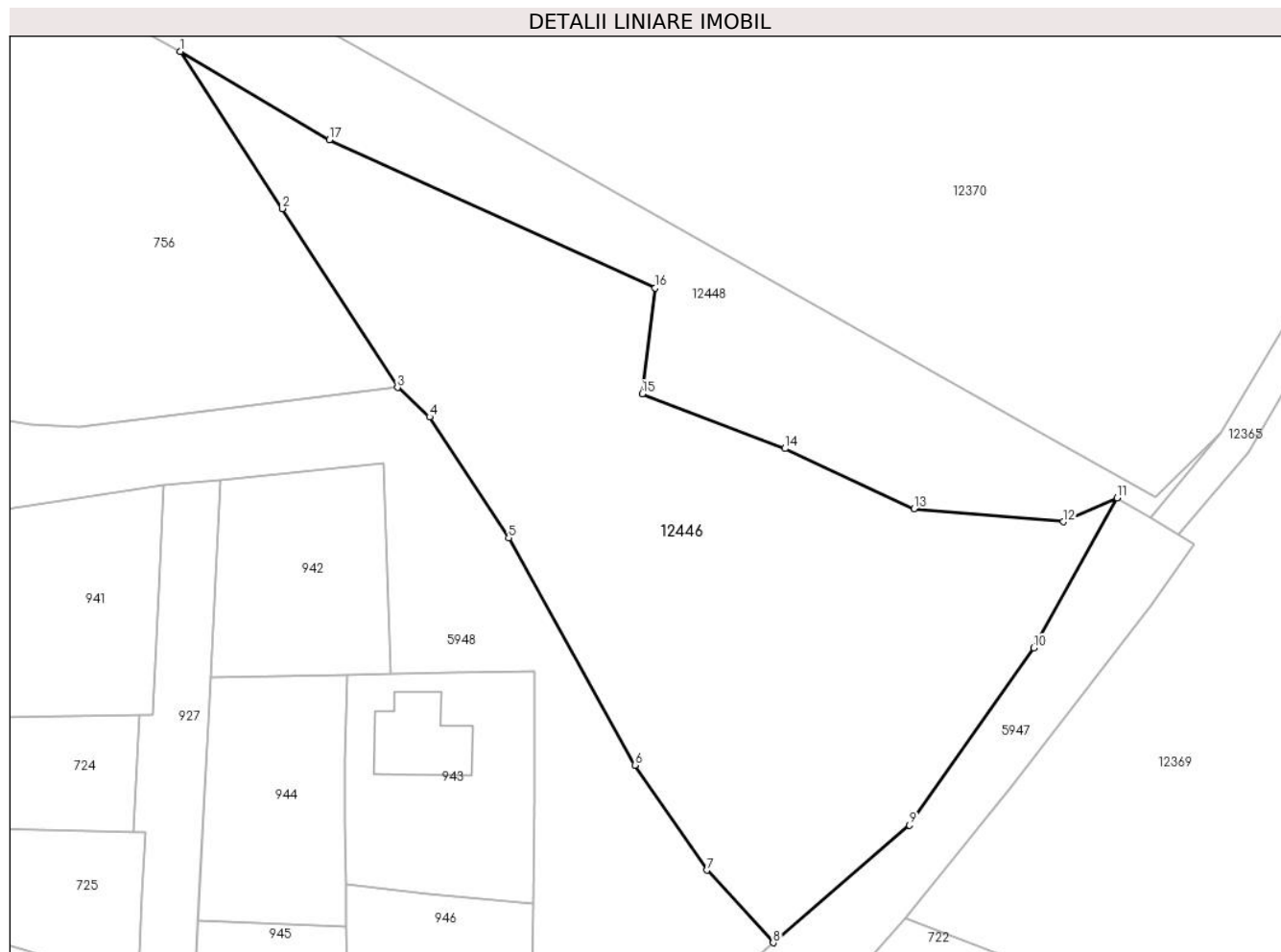
Inscrieri privind dezmembramintele dreptului de proprietate, drepturi reale de garanție și sarcini	Referințe
NU SUNT	

Anexa Nr. 1 La Partea I

Teren

Nr cadastral	Suprafața (mp)*	Observații / Referințe
	3.840	

* Suprafața este determinată în planul de proiecție Stereo 70.



Date referitoare la teren

Crt	Categorie folosință	Intravilan	Suprafața (mp)	Tarla	Parcelă	Nr. topo	Observații / Referințe
1	ape curgătoare	DA	2.887	-	-	-	
2	ape curgătoare	NU	953	-	-	-	

Lungime Segmente

1) Valorile lungimilor segmentelor sunt obținute din proiecție în plan.

Punct început	X / Y	Punct sfârșit	X / Y	Lungime segment (** (m)
1	589.343,932 636.659,487	2	589.356,471 636.640,161	23.037
2	589.356,471 636.640,161	3	589.370,653 636.618,157	26.178
3	589.370,653 636.618,157	4	589.374,586 636.614,517	5.359
4	589.374,586 636.614,517	5	589.384,34 636.599,631	17.797

Punct început	X / Y	Punct sfârșit	X / Y	Lungime segment (** (m)
5	589.384,34 636.599,631	6	589.399,893 636.571,691	31.977
6	589.399,893 636.571,691	7	589.408,731 636.558,75	15.671
7	589.408,731 636.558,75	8	589.416,917 636.549,842	12.098
8	589.416,917 636.549,842	9	589.433,718 636.564,308	22.171
9	589.433,718 636.564,308	10	589.449,014 636.586,101	26.625
10	589.449,014 636.586,101	11	589.459,242 636.604,572	21.114
11	589.459,242 636.604,572	12	589.452,644 636.601,625	7.226
12	589.452,644 636.601,625	13	589.434,249 636.603,234	18.465
13	589.434,249 636.603,234	14	589.418,359 636.610,627	17.526
14	589.418,359 636.610,627	15	589.400,795 636.617,367	18.813
15	589.400,795 636.617,367	16	589.402,381 636.630,403	13.132
16	589.402,381 636.630,403	17	589.362,252 636.648,599	44.062
17	589.362,252 636.648,599	1	589.343,932 636.659,487	21.311

** Lungimile segmentelor sunt determinate în planul de proiecție Stereo 70 și sunt rotunjite la 1 milimetru.

*** Distanța dintre puncte este formată din segmente cumulate ce sunt mai mici decât valoarea 1 milimetru.

**DATE DESPRE IMOBILUL NR. 12447**

Oficiul de Cadastru și Publicitate Imobiliară NEAMT
Biroul de Cadastru și Publicitate Imobiliară Targu-Neamt

A. Partea I. Descrierea imobilului

TEREN Intravilan

Adresa: Loc. Dolhesti, Jud. Neamt

Nr. Crt	Nr cadastral Nr. topografic	Suprafața* (mp)	Observații / Referințe
A1		390	Sector cadastral:0 Teren neimprejmuit;

B. Partea II. Proprietari și acte

Inscrieri privitoare la dreptul de proprietate și alte drepturi reale		Referințe
/		
Act Normativ nr. 7, din 13/03/1996 emis de PARLAMENTUL ROMANIEI;		
B1	Inscrierea provizorie, drept de PROPRIETATE, dobandit prin Lege, cota actuala 1/1, cota initiala 1/1	A1
1) COMUNA PIPIRIG, CIF:99999999999999, Proprietar neidentificat		

C. Partea III. SARCINI .

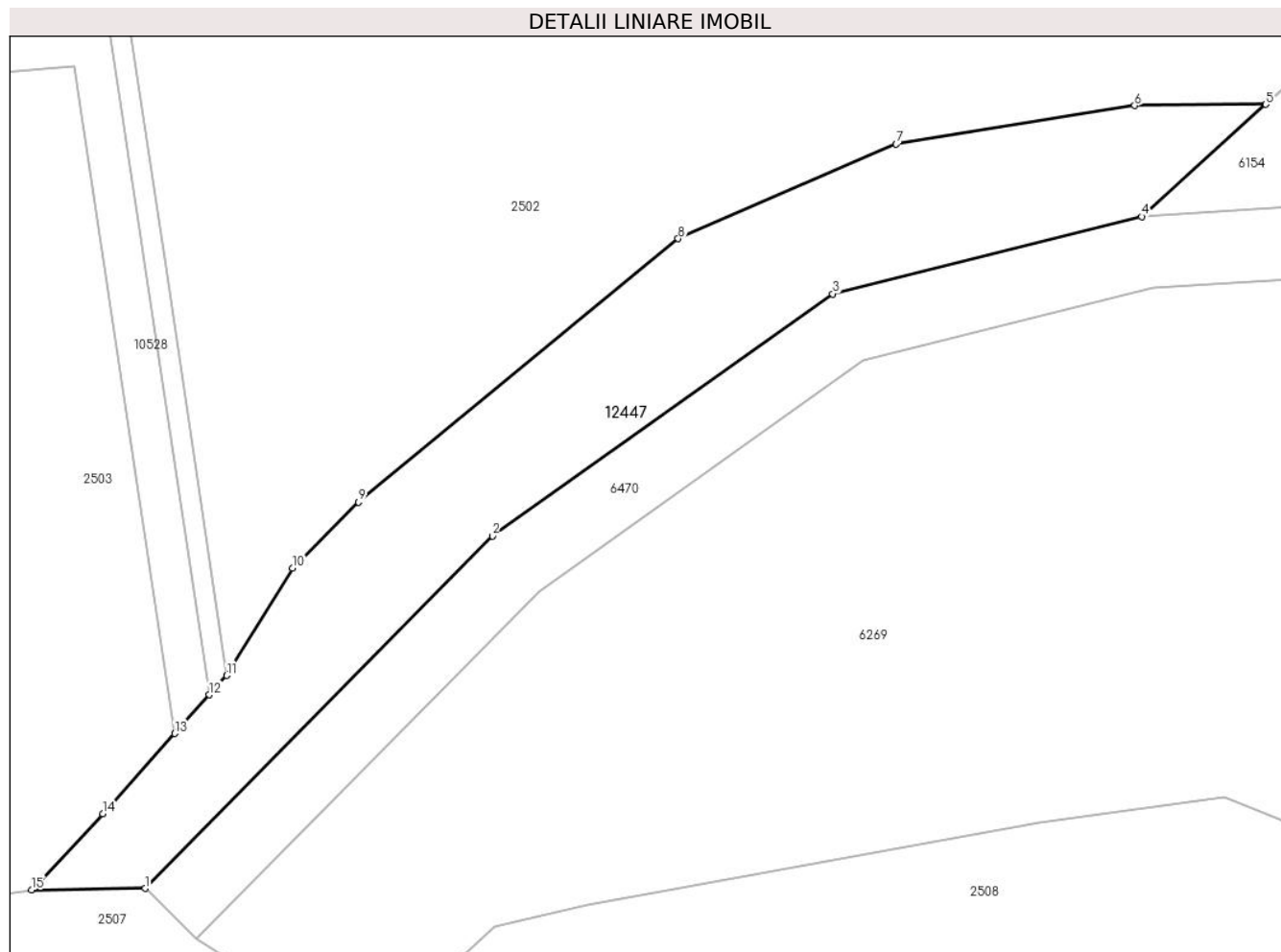
Inscrieri privind dezmembramintele dreptului de proprietate, drepturi reale de garanție și sarcini	Referințe
NU SUNT	

Anexa Nr. 1 La Partea I

Teren

Nr cadastral	Suprafața (mp)*	Observații / Referințe
	390	

* Suprafața este determinată în planul de proiecție Stereo 70.



Date referitoare la teren

Crt	Categorie folosință	Intravilan	Suprafața (mp)	Tarla	Parcelă	Nr. topo	Observații / Referințe
1	drum	DA	390	-	-	-	

Lungime Segmente

1) Valorile lungimilor segmentelor sunt obținute din proiecție în plan.

Punct început	X / Y	Punct sfârșit	X / Y	Lungime segment (** (m)
1	579.782,294 633.290,875	2	579.799,702 633.308,517	24.785
2	579.799,702 633.308,517	3	579.816,764 633.320,635	20.927
3	579.816,764 633.320,635	4	579.832,242 633.324,511	15.956
4	579.832,242 633.324,511	5	579.838,463 633.330,127	8.381
5	579.838,463 633.330,127	6	579.831,895 633.330,066	6.568

Punct început	X / Y	Punct sfârșit	X / Y	Lungime segment (** (m)
6	579.831,895 633.330,066	7	579.819,945 633.328,133	12.105
7	579.819,945 633.328,133	8	579.809,016 633.323,397	11.911
8	579.809,016 633.323,397	9	579.792,995 633.310,218	20.745
9	579.792,995 633.310,218	10	579.789,689 633.306,911	4.676
10	579.789,689 633.306,911	11	579.786,383 633.301,533	6.313
11	579.786,383 633.301,533	12	579.785,515 633.300,564	1.301
12	579.785,515 633.300,564	13	579.783,782 633.298,631	2.596
13	579.783,782 633.298,631	14	579.780,175 633.294,606	5.405
14	579.780,175 633.294,606	15	579.776,611 633.290,802	5.213
15	579.776,611 633.290,802	1	579.782,294 633.290,875	5.683

** Lungimile segmentelor sunt determinate în planul de proiecție Stereo 70 și sunt rotunjite la 1 milimetru.

*** Distanța dintre puncte este formată din segmente cumulate ce sunt mai mici decât valoarea 1 milimetru.

**DATE DESPRE IMOBILUL NR. 12448**

Oficiul de Cadastru și Publicitate Imobiliară NEAMT
Biroul de Cadastru și Publicitate Imobiliară Targu-Neamt

A. Partea I. Descrierea imobilului

TEREN Extravilan

Adresa: Jud. Neamt

Nr. Crt	Nr cadastral Nr. topografic	Suprafața* (mp)	Observații / Referințe
A1	54666	Din acte: 2.127 Masurata: 2.124	Sector cadastral:0 Teren neimprejmuit;

B. Partea II. Proprietari și acte

Inscrieri privitoare la dreptul de proprietate și alte drepturi reale	Referințe
27582 / 27/10/2023	
Act Administrativ nr. HOTARARE DE CONSILIU LOCAL nr. 118, din 29/09/2023 emis de COMUNA PIPIRIG (act administrativ nr CERTIFICAT FISCAL nr. 16538 din 19.10.2023, emis de COMUNA PIPIRIG;act administrativ nr ADEVERINTA nr. 16530 din 19.10.2023, emis de COMUNA PIPIRIG;act administrativ nr ADEVERINTA nr. 16804 din 23.10.2023, emis de COMUNA PIPIRIG);	
B1	A1
Intabulare, drept de PROPRIETATE, dobandit prin Lege, cota actuala 1/1, cota initiala 1/1 1) COMUNA PIPIRIG, CIF:2614228, - domeniu privat	

C. Partea III. SARCINI .

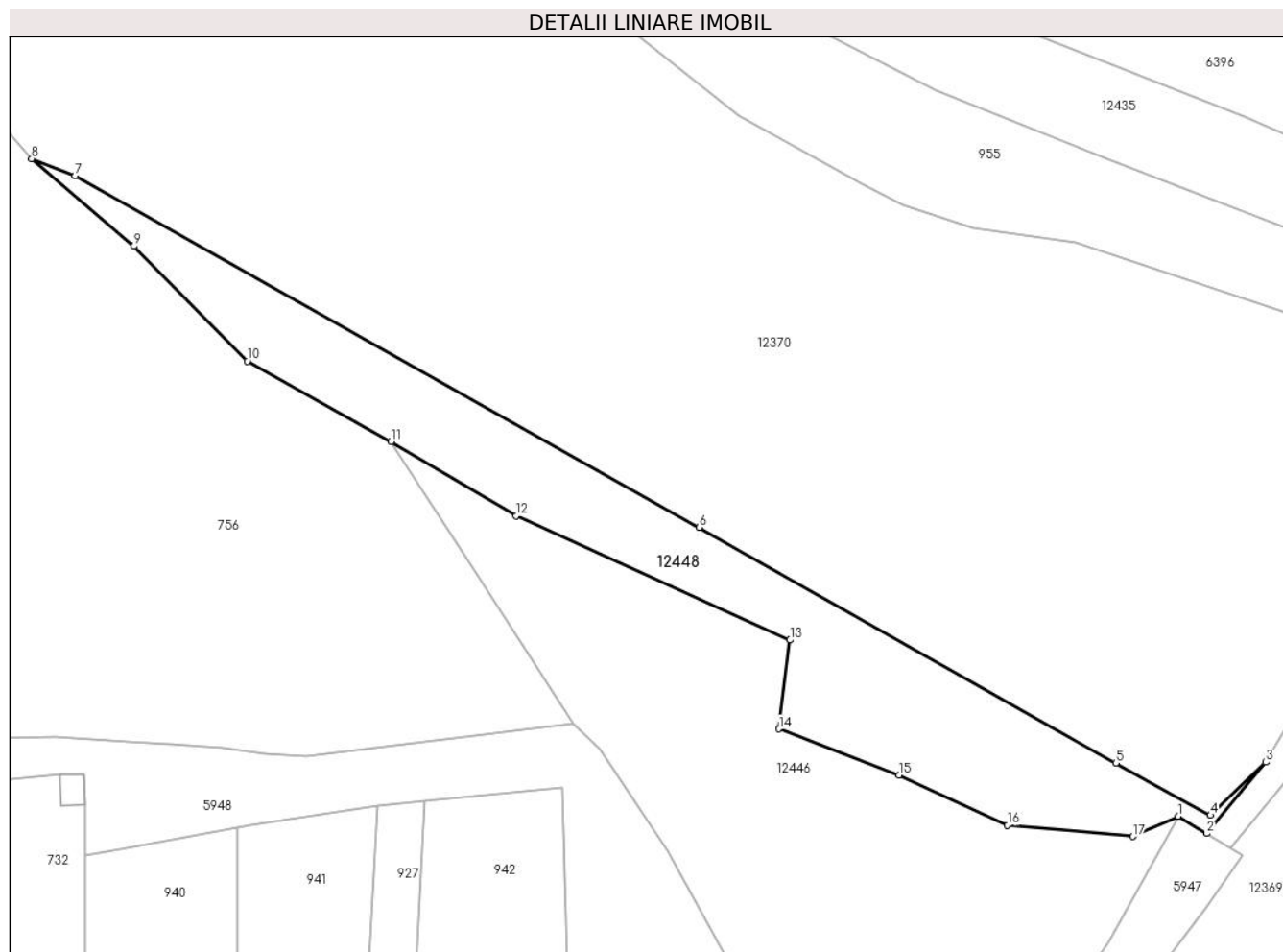
Inscrieri privind dezmembramintele dreptului de proprietate, drepturi reale de garanție și sarcini	Referințe
NU SUNT	

Anexa Nr. 1 La Partea I

Teren

Nr cadastral	Suprafața (mp)*	Observații / Referințe
54666	Din acte: 2.127 Masurata: 2.124	

* Suprafața este determinată în planul de proiecție Stereo 70.



Date referitoare la teren

Crt	Categorie folosință	Intravilan	Suprafața (mp)	Tarla	Parcelă	Nr. topo	Observații / Referințe
1	neproductiv	NU	2.124	-	-	-	

Lungime Segmente

1) Valorile lungimilor segmentelor sunt obținute din proiecție în plan.

Punct început	X / Y	Punct sfârșit	X / Y	Lungime segment (** (m)
1	589.459,242 636.604,572	2	589.463,407 636.602,068	4.86
2	589.463,407 636.602,068	3	589.472,103 636.612,506	13.586
3	589.472,103 636.612,506	4	589.463,994 636.604,711	11.248
4	589.463,994 636.604,711	5	589.450,137 636.612,357	15.826
5	589.450,137 636.612,357	6	589.389,072 636.646,896	70.156

Punct început	X / Y	Punct sfârșit	X / Y	Lungime segment (** (m)
6	589.389,072 636.646,896	7	589.297,621 636.698,461	104.987
7	589.297,621 636.698,461	8	589.291,263 636.700,931	6.821
8	589.291,263 636.700,931	9	589.306,267 636.688,119	19.73
9	589.306,267 636.688,119	10	589.322,861 636.671,256	23.658
10	589.322,861 636.671,256	11	589.343,932 636.659,487	24.135
11	589.343,932 636.659,487	12	589.362,252 636.648,599	21.311
12	589.362,252 636.648,599	13	589.402,381 636.630,403	44.062
13	589.402,381 636.630,403	14	589.400,795 636.617,367	13.132
14	589.400,795 636.617,367	15	589.418,359 636.610,627	18.813
15	589.418,359 636.610,627	16	589.434,249 636.603,234	17.526
16	589.434,249 636.603,234	17	589.452,644 636.601,625	18.465
17	589.452,644 636.601,625	1	589.459,242 636.604,572	7.226

** Lungimile segmentelor sunt determinate în planul de proiecție Stereo 70 și sunt rotunjite la 1 milimetru.

*** Distanța dintre puncte este formată din segmente cumulate ce sunt mai mici decât valoarea 1 milimetru.

**DATE DESPRE IMOBILUL NR. 12451**

Oficiul de Cadastru și Publicitate Imobiliară NEAMT
Biroul de Cadastru și Publicitate Imobiliară Targu-Neamt

A. Partea I. Descrierea imobilului

TEREN Intravilan

Adresa: Loc. Dolhesti, Jud. Neamt

Nr. Crt	Nr cadastral Nr. topografic	Suprafața* (mp)	Observații / Referințe
A1	54336	Din acte: 54 Masurata: 71	Sector cadastral:0 Teren neimprejmuit;

Construcții

Crt	Nr cadastral Nr. topografic	Adresa	Observații / Referințe
A1.1		Loc. Dolhesti, Jud. Neamt	Nr. niveluri:1; S. construita la sol:71 mp; pod din beton

B. Partea II. Proprietari și acte

Inscrieri privitoare la dreptul de proprietate și alte drepturi reale		Referințe
12319 / 11/05/2022		
Act Normativ nr. Hotararea nr. 1705, din 29/11/2006 emis de Guvernul Romaniei (act administrativ nr Adeverința nr. 2080 din 18.04.2022, emis de SGA Neamt;act administrativ nr Certificat fiscal nr. 6893 din 05.05.2022, emis de Comuna Pipirig);		
B1	Intabulare, drept de PROPRIETATE, dobandit prin Lege, cota actuala 1/1, cota initiala 1/1 1) STATUL ROMÂN , CIF:999999999999, domeniul public	A1
Act Normativ nr. Hotararea nr. 209, din 20/03/2012 emis de Guvernul Romaniei (act administrativ nr Adeverința nr. 2080 din 18.04.2022, emis de SGA Neamt);		
B2	Intabulare, drept de ADMINISTRARE, dobandit prin Lege, cota actuala 1/1, cota initiala 1/1 1) ADMINISTRAȚIA NAȚIONALĂ APELE ROMÂNE , CIF:18264854	A1, A1.1
Act Administrativ nr. 95, din 23/09/2021 emis de Consiliul Local al Comunei Pipirig (act administrativ nr Adeverința nr. 6955 din 06.05.2022, emis de Comuna Pipirig;act administrativ nr Certificat fiscal nr. 6961 din 06.05.2022, emis de Comuna Pipirig);		
B3	Intabulare, drept de PROPRIETATE, dobandit prin Lege, cota actuala 1/1, cota initiala 1/1 1) COMUNA PIPIRIG , CIF:2614228, domeniul public	A1.1

C. Partea III. SARCINI .

Inscrieri privind dezmembramintele dreptului de proprietate, drepturi reale de garanție și sarcini	Referințe
NU SUNT	

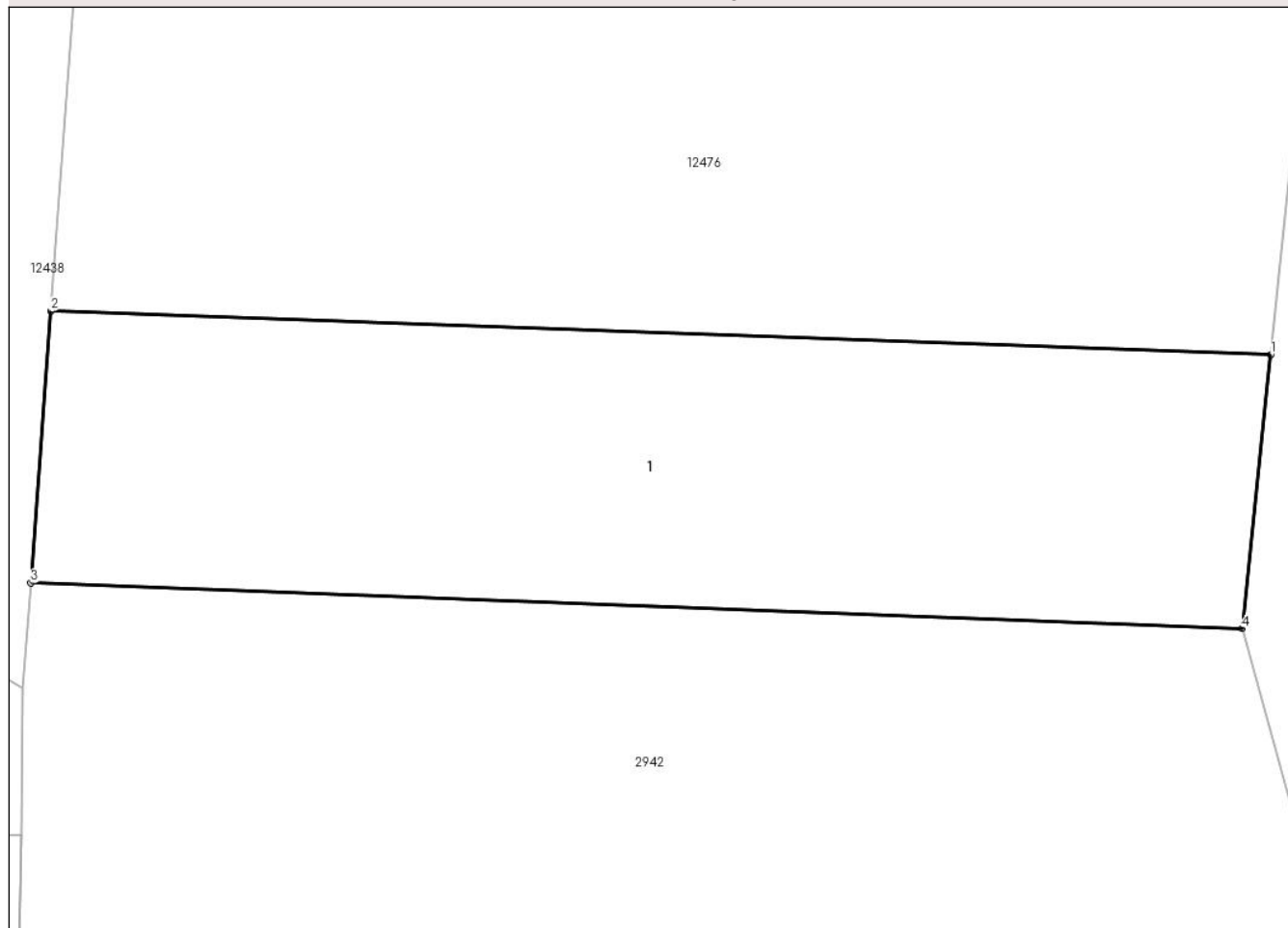
Anexa Nr. 1 La Partea I

Teren

Nr cadastral	Suprafața (mp)*	Observații / Referințe
54336	Din acte: 54 Masurata: 71	

* Suprafața este determinată în planul de proiecție Stereo 70.

DETALII LINIARE IMOBIL



Date referitoare la teren

Crt	Categorie folosință	Intra vilan	Suprafața (mp)	Tarla	Parcelă	Nr. topo	Observații / Referințe
1	ape curgătoare	DA	71	-	-	-	

Date referitoare la construcții

Crt	Număr	Destinație construcție	Supraf. (mp)	Situație juridică	Observații / Referințe
A1.1		construcții industriale și edilitare	Din acte: 54 Masurata: 71	Cu acte	Nr. niveluri:1; S. construita la sol:71 mp; pod din beton

Lungime Segmente

1) Valorile lungimilor segmentelor sunt obținute din proiecție în plan.

Punct început	X / Y	Punct sfârșit	X / Y	Lungime segment (** (m)
1	580.602,453 634.922,128	2	580.584,587 634.922,771	17.878
2	580.584,587 634.922,771	3	580.584,297 634.918,787	3.995
3	580.584,297 634.918,787	4	580.602,031 634.918,114	17.747

Punct început	X / Y	Punct sfârșit	X / Y	Lungime segment (** (m)
4	580.602,031 634.918,114	1	580.602,453 634.922,128	4.036

** Lungimile segmentelor sunt determinate în planul de proiecție Stereo 70 și sunt rotunjite la 1 milimetru.

*** Distanța dintre puncte este formată din segmente cumulate ce sunt mai mici decât valoarea 1 milimetru.

**DATE DESPRE IMOBILUL NR. 12452**

Oficiul de Cadastru și Publicitate Imobiliară NEAMT
Biroul de Cadastru și Publicitate Imobiliară Targu-Neamt

A. Partea I. Descrierea imobilului

TEREN Intravilan

Adresa: Loc. Pluton, Jud. Neamt

Nr. Crt	Nr cadastral Nr. topografic	Suprafața* (mp)	Observații / Referințe
A1		1.960	Sector cadastral:0 Teren neimprejmuit;

B. Partea II. Proprietari și acte

Inscrieri privitoare la dreptul de proprietate și alte drepturi reale		Referințe
/		
Act Normativ nr. 7, din 13/03/1996 emis de PARLAMENTUL ROMANIEI;		
B1	Inscrierea provizorie, drept de PROPRIETATE, dobandit prin Lege, cota actuala 1/1, cota initiala 1/1	A1
1) COMUNA PIPIRIG, CIF:99999999999999, Proprietar neidentificat		

C. Partea III. SARCINI .

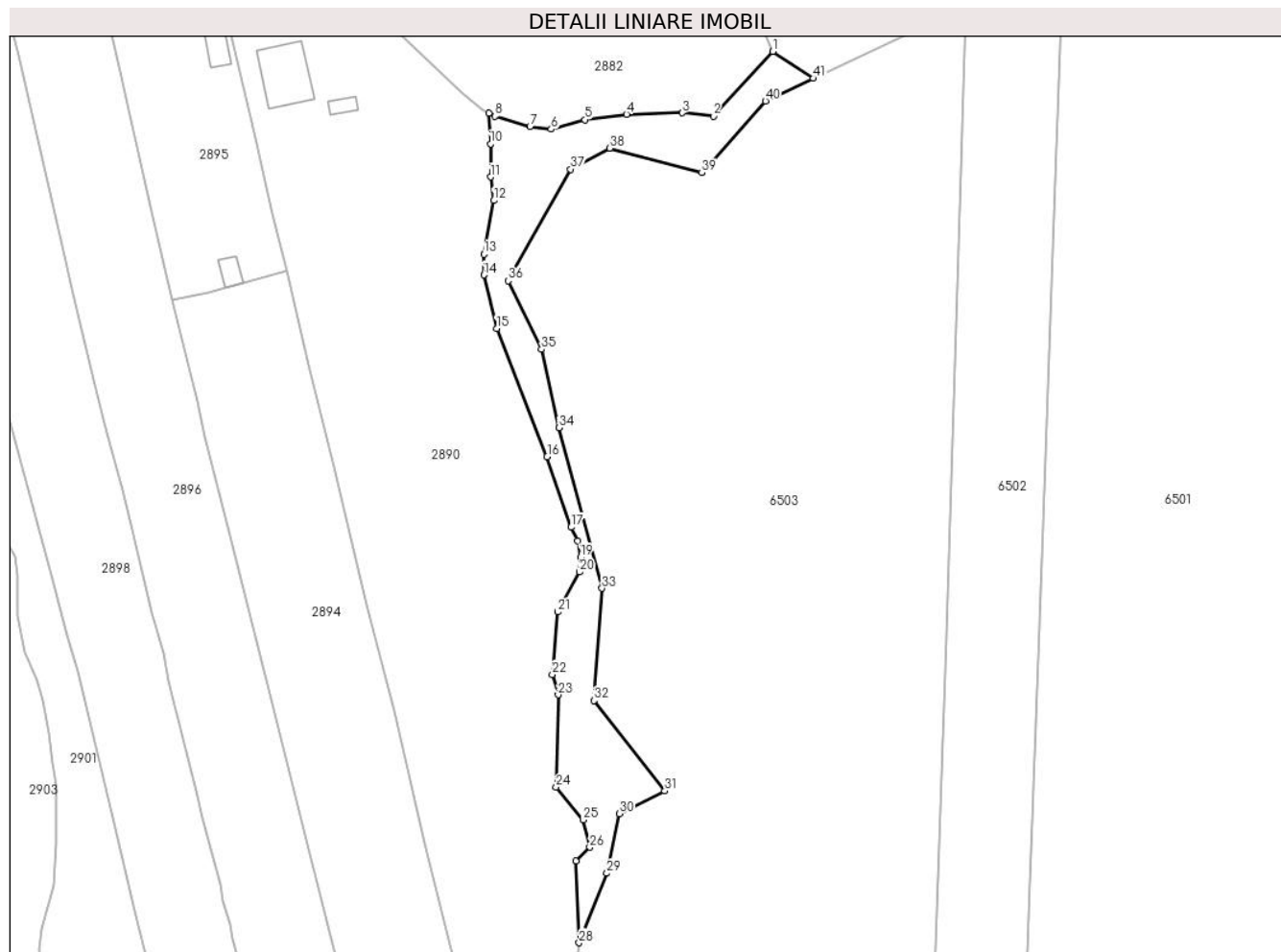
Inscrieri privind dezmembramintele dreptului de proprietate, drepturi reale de garanție și sarcini	Referințe
NU SUNT	

Anexa Nr. 1 La Partea I

Teren

Nr cadastral	Suprafața (mp)*	Observații / Referințe
	1.960	

* Suprafața este determinată în planul de proiecție Stereo 70.



Date referitoare la teren

Crt	Categorie folosință	Intravilan	Suprafața (mp)	Tarla	Parcelă	Nr. topo	Observații / Referințe
1	drum	DA	1.960	-	-	-	

Lungime Segmente

1) Valorile lungimilor segmentelor sunt obținute din proiecție în plan.

Punct început	X / Y	Punct sfârșit	X / Y	Lungime segment
1	578.903,725 633.380,664	2	578.890,899 633.366,742	18.93
4	578.872,152 633.367,139	5	578.863,123 633.365,959	9.106
7	578.851,302 633.364,448	8	578.843,754 633.366,695	7.875
10	578.842,775 633.360,734	11	578.842,775 633.353,614	7.12
13	578.841,336 633.336,956	14	578.841,336 633.332,467	4.489
16	578.855,022 633.293,271	17	578.860,169 633.278,085	16.035

Punct început	X / Y	Punct sfârșit	X / Y	Lungime segment
2	578.890,899 633.366,742	3	578.884,153 633.367,418	6.78
5	578.863,123 633.365,959	6	578.855,864 633.363,893	7.547
8	578.843,754 633.366,695	9	578.842,393 633.367,345	1.508
11	578.842,775 633.353,614	12	578.843,449 633.348,492	5.166
14	578.841,336 633.332,467	15	578.844,12 633.320,953	11.846
17	578.860,169 633.278,085	18	578.861,614 633.275,188	3.237

Punct început	X / Y	Punct sfârșit	X / Y	Lungime segment
3	578.884,153 633.367,418	4	578.872,152 633.367,139	12.004
6	578.855,864 633.363,893	7	578.851,302 633.364,448	4.596
9	578.842,393 633.367,345	10	578.842,775 633.360,734	6.622
12	578.843,449 633.348,492	13	578.841,336 633.336,956	11.728
15	578.844,12 633.320,953	16	578.855,022 633.293,271	29.751
18	578.861,614 633.275,188	19	578.862,217 633.271,622	3.617

Punct început	X / Y	Punct sfârșit	X / Y	Lungime segment	Punct început	X / Y	Punct sfârșit	X / Y	Lungime segment	Punct început	X / Y	Punct sfârșit	X / Y	Lungime segment
19	578.862,217 633.271,622	20	578.861,999 633.268,415	3.214	20	578.861,999 633.268,415	21	578.857,279 633.259,828	9.799	21	578.857,279 633.259,828	22	578.856,12 633.246,342	13.536
22	578.856,12 633.246,342	23	578.857,406 633.241,952	4.574	23	578.857,406 633.241,952	24	578.856,959 633.222,046	19.911	24	578.856,959 633.222,046	25	578.862,783 633.214,98	9.157
25	578.862,783 633.214,98	26	578.864,219 633.209,086	6.066	26	578.864,219 633.209,086	27	578.861,24 633.206,084	4.229	27	578.861,24 633.206,084	28	578.861,931 633.188,497	17.601
28	578.861,931 633.188,497	29	578.867,881 633.203,488	16.129	29	578.867,881 633.203,488	30	578.870,574 633.216,343	13.134	30	578.870,574 633.216,343	31	578.880,411 633.221,197	10.969
31	578.880,411 633.221,197	32	578.865,117 633.240,699	24.784	32	578.865,117 633.240,699	33	578.866,857 633.264,895	24.258	33	578.866,857 633.264,895	34	578.857,518 633.299,504	35.847
34	578.857,518 633.299,504	35	578.853,799 633.316,427	17.327	35	578.853,799 633.316,427	36	578.846,556 633.331,228	16.478	36	578.846,556 633.331,228	37	578.860,067 633.355,259	27.569
37	578.860,067 633.355,259	38	578.868,473 633.359,797	9.553	38	578.868,473 633.359,797	39	578.888,416 633.354,495	20.636	39	578.888,416 633.354,495	40	578.902,138 633.369,986	20.695
40	578.902,138 633.369,986	41	578.912,519 633.374,84	11.46	41	578.912,519 633.374,84	1	578.903,725 633.380,664	10.548					

** Lungimile segmentelor sunt determinate în planul de proiecție Stereo 70 și sunt rotunjite la 1 milimetru.

*** Distanța dintre puncte este formată din segmente cumulate ce sunt mai mici decât valoarea 1 milimetru.

**DATE DESPRE IMOBILUL NR. 12454**

Oficiul de Cadastru și Publicitate Imobiliară NEAMT
Biroul de Cadastru și Publicitate Imobiliară Targu-Neamt

A. Partea I. Descrierea imobilului

TEREN Intravilan

Adresa: Loc. Boboiesti, Jud. Neamt

Nr. Crt	Nr cadastral Nr. topografic	Suprafața* (mp)	Observații / Referințe
A1		9.898	Sector cadastral:0 Teren neimprejmuit;

B. Partea II. Proprietari și acte

Inscrieri privitoare la dreptul de proprietate și alte drepturi reale		Referințe
/		
Act Normativ nr. 7, din 13/03/1996 emis de PARLAMENTUL ROMANIEI;		
B1	Inscrierea provizorie, drept de PROPRIETATE, dobandit prin Lege, cota actuala 1/1, cota initiala 1/1	A1
1) COMUNA PIPIRIG, CIF:99999999999999, Proprietar neidentificat		

C. Partea III. SARCINI .

Inscrieri privind dezmembramintele dreptului de proprietate, drepturi reale de garanție și sarcini	Referințe
NU SUNT	

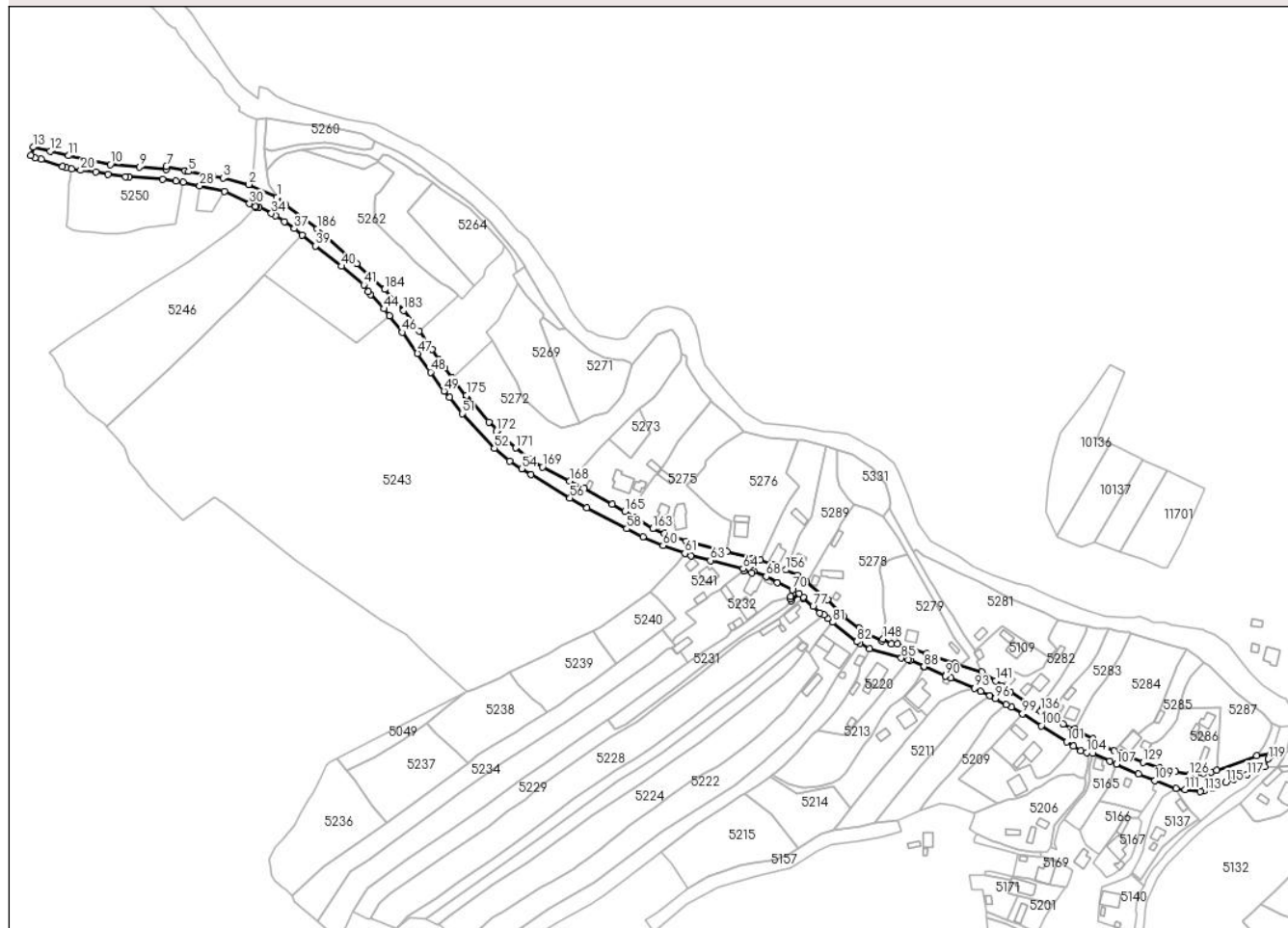
Anexa Nr. 1 La Partea I

Teren

Nr cadastral	Suprafața (mp)*	Observații / Referințe
	9.898	

* Suprafața este determinată în planul de proiecție Stereo 70.

DETALII LINIARE IMOBIL



Date referitoare la teren

Crt	Categorie folosință	Intravilan	Suprafața (mp)	Tarla	Parcelă	Nr. topo	Observații / Referințe
1	drum	DA	9.898	-	-	-	

Lungime Segmente

1) Valorile lungimilor segmentelor sunt obținute din proiecție în plan.

Punct început	X / Y	Punct sfârșit	X / Y	Lungime segment
1	575.458,83 641.240,483	2	575.438,72 641.249,62	22.088
4	575.412,883 641.255,649	5	575.395,632 641.258,81	17.538
7	575.379,743 641.262,686	8	575.379,755 641.260,499	2.187
10	575.339,784 641.263,978	11	575.309,86 641.270,181	30.56
13	575.284,618 641.276,214	14	575.282,822 641.270,173	6.302
16	575.290,322 641.267,491	17	575.305,567 641.262,316	16.099

Punct început	X / Y	Punct sfârșit	X / Y	Lungime segment
2	575.438,72 641.249,62	3	575.420,354 641.254,28	18.948
5	575.395,632 641.258,81	6	575.393,121 641.259,27	2.553
8	575.379,755 641.260,499	9	575.360,438 641.262,032	19.378
11	575.309,86 641.270,181	12	575.296,73 641.273,349	13.507
14	575.282,822 641.270,173	15	575.285,782 641.268,693	3.309
17	575.305,567 641.262,316	18	575.308,056 641.261,623	2.584

Punct început	X / Y	Punct sfârșit	X / Y	Lungime segment
3	575.420,354 641.254,28	4	575.412,883 641.255,649	7.595
6	575.393,121 641.259,27	7	575.379,743 641.262,686	13.807
9	575.360,438 641.262,032	10	575.339,784 641.263,978	20.745
12	575.296,73 641.273,349	13	575.284,618 641.276,214	12.446
15	575.285,782 641.268,693	16	575.290,322 641.267,491	4.696
18	575.308,056 641.261,623	19	575.312,004 641.260,524	4.098

Punct început	X / Y	Punct sfârșit	X / Y	Lungime segment	Punct început	X / Y	Punct sfârșit	X / Y	Lungime segment	Punct început	X / Y	Punct sfârșit	X / Y	Lungime segment
19	575.312,004 641.260,524	20	575.318,438 641.259,779	6.477	20	575.318,438 641.259,779	21	575.329,308 641.258,394	10.958	21	575.329,308 641.258,394	22	575.338,113 641.256,944	8.924
22	575.338,113 641.256,944	23	575.350,458 641.255,113	12.48	23	575.350,458 641.255,113	24	575.353,028 641.255,23	2.573	24	575.353,028 641.255,23	25	575.377,117 641.253,151	24.179
25	575.377,117 641.253,151	26	575.386,721 641.252,016	9.671	26	575.386,721 641.252,016	27	575.391,673 641.251,205	5.018	27	575.391,673 641.251,205	28	575.403,657 641.248,61	12.262
28	575.403,657 641.248,61	29	575.421,314 641.244,786	18.066	29	575.421,314 641.244,786	30	575.439,155 641.235,808	19.973	30	575.439,155 641.235,808	31	575.443,485 641.233,621	4.851
31	575.443,485 641.233,621	32	575.443,916 641.233,446	0.465	32	575.443,916 641.233,446	33	575.446,102 641.233,441	2.186	33	575.446,102 641.233,441	34	575.454,857 641.228,884	9.87
34	575.454,857 641.228,884	35	575.457,661 641.227,338	3.202	35	575.457,661 641.227,338	36	575.464,009 641.223,162	7.598	36	575.464,009 641.223,162	37	575.471,123 641.218,115	8.722
37	575.471,123 641.218,115	38	575.476,835 641.213,244	7.507	38	575.476,835 641.213,244	39	575.486,395 641.205,608	12.235	39	575.486,395 641.205,608	40	575.504,811 641.191,18	23.395
40	575.504,811 641.191,18	41	575.520,902 641.177,809	20.921	41	575.520,902 641.177,809	42	575.523,935 641.172,941	5.736	42	575.523,935 641.172,941	43	575.525,695 641.171,086	2.557
43	575.525,695 641.171,086	44	575.535,476 641.160,777	14.211	44	575.535,476 641.160,777	45	575.539,242 641.155,887	6.172	45	575.539,242 641.155,887	46	575.548,452 641.143,93	15.093
46	575.548,452 641.143,93	47	575.559,302 641.128,869	18.562	47	575.559,302 641.128,869	48	575.568,687 641.115,482	16.349	48	575.568,687 641.115,482	49	575.578,219 641.101,944	16.557
49	575.578,219 641.101,944	50	575.582,099 641.097,313	6.042	50	575.582,099 641.097,313	51	575.591,197 641.085,893	14.601	51	575.591,197 641.085,893	52	575.614,251 641.060,992	33.934
52	575.614,251 641.060,992	53	575.625,362 641.051,952	14.324	53	575.625,362 641.051,952	54	575.633,816 641.046,487	10.067	54	575.633,816 641.046,487	55	575.640,56 641.042,185	7.999
55	575.640,56 641.042,185	56	575.668,293 641.025,454	32.389	56	575.668,293 641.025,454	57	575.680,323 641.018,32	13.986	57	575.680,323 641.018,32	58	575.709,002 641.003,554	32.257
58	575.709,002 641.003,554	59	575.720,556 640.997,869	12.877	59	575.720,556 640.997,869	60	575.734,877 640.991,568	15.646	60	575.734,877 640.991,568	61	575.750,578 640.986,006	16.657
61	575.750,578 640.986,006	62	575.755,028 640.984,419	4.725	62	575.755,028 640.984,419	63	575.768,677 640.980,948	14.083	63	575.768,677 640.980,948	64	575.792,169 640.975,065	24.217
64	575.792,169 640.975,065	65	575.792,748 640.973,476	1.691	65	575.792,748 640.973,476	66	575.798,275 640.972,161	5.681	66	575.798,275 640.972,161	67	575.799,635 640.973,193	1.707
67	575.799,635 640.973,193	68	575.808,693 640.969,477	9.791	68	575.808,693 640.969,477	69	575.816,811 640.965,133	9.207	69	575.816,811 640.965,133	70	575.827,235 640.960,014	11.613
70	575.827,235 640.960,014	71	575.826,065 640.955,268	4.888	71	575.826,065 640.955,268	72	575.826,151 640.953,282	1.988	72	575.826,151 640.953,282	73	575.826,777 640.952,083	1.353
73	575.826,777 640.952,083	74	575.832,197 640.957,18	7.44	74	575.832,197 640.957,18	75	575.835,324 640.954,798	3.931	75	575.835,324 640.954,798	76	575.835,289 640.953,866	0.933
76	575.835,289 640.953,866	77	575.842,185 640.948,01	9.047	77	575.842,185 640.948,01	78	575.846,897 640.943,437	6.566	78	575.846,897 640.943,437	79	575.850,114 640.942,064	3.498
79	575.850,114 640.942,064	80	575.852,798 640.939,715	3.567	80	575.852,798 640.939,715	81	575.856,084 640.936,84	4.366	81	575.856,084 640.936,84	82	575.873,472 640.922,874	22.302
82	575.873,472 640.922,874	83	575.875,551 640.921,705	2.385	83	575.875,551 640.921,705	84	575.882,671 640.917,7	8.169	84	575.882,671 640.917,7	85	575.905,292 640.911,185	23.54
85	575.905,292 640.911,185	86	575.910,176 640.909,854	5.062	86	575.910,176 640.909,854	87	575.911,711 640.909,436	1.591	87	575.911,711 640.909,436	88	575.921,507 640.905,068	10.726
88	575.921,507 640.905,068	89	575.921,634 640.904,65	0.437	89	575.921,634 640.904,65	90	575.936,668 640.898,273	16.331	90	575.936,668 640.898,273	91	575.936,968 640.898,811	0.616
91	575.936,968 640.898,811	92	575.940,682 640.897,079	4.098	92	575.940,682 640.897,079	93	575.957,689 640.889,606	18.576	93	575.957,689 640.889,606	94	575.962,015 640.887,46	4.829
94	575.962,015 640.887,46	95	575.968,601 640.884,4	7.262	95	575.968,601 640.884,4	96	575.972,488 640.882,18	4.476	96	575.972,488 640.882,18	97	575.980,31 640.878,055	8.843
97	575.980,31 640.878,055	98	575.984,215 640.876,187	4.329	98	575.984,215 640.876,187	99	575.991,936 640.871,292	9.142	99	575.991,936 640.871,292	100	576.005,435 640.862,734	15.983
100	576.005,435 640.862,734	101	576.023,382 640.851,388	21.233	101	576.023,382 640.851,388	102	576.028,396 640.848,179	5.953	102	576.028,396 640.848,179	103	576.033,383 640.844,899	5.969
103	576.033,383 640.844,899	104	576.037,712 640.843,584	4.524	104	576.037,712 640.843,584	105	576.042,088 640.843,134	4.399	105	576.042,088 640.843,134	106	576.054,224 640.837,428	13.41
106	576.054,224 640.837,428	107	576.058,992 640.835,28	5.23	107	576.058,992 640.835,28	108	576.074,742 640.828,447	17.168	108	576.074,742 640.828,447	109	576.086,601 640.823,583	12.818
109	576.086,601 640.823,583	110	576.101,597 640.818,026	15.993	110	576.101,597 640.818,026	111	576.108,078 640.817,281	6.524	111	576.108,078 640.817,281	112	576.118,907 640.815,933	10.913
112	576.118,907 640.815,933	113	576.121,573 640.816,086	2.67	113	576.121,573 640.816,086	114	576.127,614 640.818,344	6.449	114	576.127,614 640.818,344	115	576.137,349 640.822,313	10.513
115	576.137,349 640.822,313	116	576.142,729 640.824,275	5.727	116	576.142,729 640.824,275	117	576.152,381 640.827,814	10.28	117	576.152,381 640.827,814	118	576.165,254 640.833,635	14.128

Punct început	X / Y	Punct sfârșit	X / Y	Lungime segment	Punct început	X / Y	Punct sfârșit	X / Y	Lungime segment	Punct început	X / Y	Punct sfârșit	X / Y	Lungime segment
118	576.165,254 640.833,635	119	576.167,692 640.839,042	5.931	119	576.167,692 640.839,042	120	576.169,407 640.842,921	4.241	120	576.169,407 640.842,921	121	576.159,386 640.841,424	10.132
121	576.159,386 640.841,424	122	576.130,818 640.831,157	30.357	122	576.130,818 640.831,157	123	576.126,911 640.829,753	4.152	123	576.126,911 640.829,753	124	576.121,431 640.828,737	5.573
124	576.121,431 640.828,737	125	576.115,963 640.827,446	5.618	125	576.115,963 640.827,446	126	576.111,319 640.827,826	4.66	126	576.111,319 640.827,826	127	576.101,388 640.830,206	10.212
127	576.101,388 640.830,206	128	576.089,968 640.832,804	11.712	128	576.089,968 640.832,804	129	576.078,081 640.836,554	12.464	129	576.078,081 640.836,554	130	576.062,407 640.843,006	16.95
130	576.062,407 640.843,006	131	576.057,544 640.845,075	5.285	131	576.057,544 640.845,075	132	576.042,249 640.853,408	17.418	132	576.042,249 640.853,408	133	576.029,127 640.860,286	14.815
133	576.029,127 640.860,286	134	576.021,04 640.863,986	8.893	134	576.021,04 640.863,986	135	576.015,822 640.866,431	5.762	135	576.015,822 640.866,431	136	576.004,761 640.873,256	12.997
136	576.004,761 640.873,256	137	576.002,906 640.874,401	2.18	137	576.002,906 640.874,401	138	575.983,366 640.887,034	23.268	138	575.983,366 640.887,034	139	575.980,334 640.888,747	3.482
139	575.980,334 640.888,747	140	575.977,305 640.891,476	4.077	140	575.977,305 640.891,476	141	575.972,868 640.894,85	5.574	141	575.972,868 640.894,85	142	575.962,977 640.901,387	11.856
142	575.962,977 640.901,387	143	575.943,699 640.907,318	20.17	143	575.943,699 640.907,318	144	575.923,259 640.914,128	21.545	144	575.923,259 640.914,128	145	575.909,755 640.919,183	14.419
145	575.909,755 640.919,183	146	575.902,407 640.921,16	7.609	146	575.902,407 640.921,16	147	575.898,26 640.921,424	4.155	147	575.898,26 640.921,424	148	575.892,251 640.924,948	6.966
148	575.892,251 640.924,948	149	575.891,251 640.923,322	1.909	149	575.891,251 640.923,322	150	575.882,075 640.927,724	10.177	150	575.882,075 640.927,724	151	575.875,154 640.932,439	8.374
151	575.875,154 640.932,439	152	575.863,736 640.941,389	14.508	152	575.863,736 640.941,389	153	575.852,649 640.953,076	16.109	153	575.852,649 640.953,076	154	575.837,229 640.965,486	19.794
154	575.837,229 640.965,486	155	575.830,713 640.970,263	8.079	155	575.830,713 640.970,263	156	575.822,614 640.974,054	8.942	156	575.822,614 640.974,054	157	575.812,757 640.977,953	10.6
157	575.812,757 640.977,953	158	575.804,579 640.981,187	8.794	158	575.804,579 640.981,187	159	575.799,318 640.982,677	5.468	159	575.799,318 640.982,677	160	575.780,57 640.987,411	19.336
160	575.780,57 640.987,411	161	575.751,3 640.994,667	30.156	161	575.751,3 640.994,667	162	575.735,989 641.000,159	16.266	162	575.735,989 641.000,159	163	575.727,694 641.003,591	8.977
163	575.727,694 641.003,591	164	575.714,352 641.011,885	15.71	164	575.714,352 641.011,885	165	575.707,541 641.016,119	8.02	165	575.707,541 641.016,119	166	575.698,463 641.021,213	10.41
166	575.698,463 641.021,213	167	575.678,488 641.032,302	22.847	167	575.678,488 641.032,302	168	575.668,127 641.037,713	11.689	168	575.668,127 641.037,713	169	575.648,635 641.047,634	21.872
169	575.648,635 641.047,634	170	575.639,985 641.053,241	10.308	170	575.639,985 641.053,241	171	575.629,548 641.061,304	13.189	171	575.629,548 641.061,304	172	575.615,607 641.073,004	18.2
172	575.615,607 641.073,004	173	575.616,787 641.073,946	1.51	173	575.616,787 641.073,946	174	575.610,251 641.079,692	8.703	174	575.610,251 641.079,692	175	575.594,336 641.098,813	24.878
175	575.594,336 641.098,813	176	575.594,055 641.097,868	0.986	176	575.594,055 641.097,868	177	575.584,192 641.111,333	16.691	177	575.584,192 641.111,333	178	575.578,921 641.118,529	8.92
178	575.578,921 641.118,529	179	575.575,631 641.122,904	5.474	179	575.575,631 641.122,904	180	575.574,511 641.124,557	1.997	180	575.574,511 641.124,557	181	575.569,711 641.131,642	8.558
181	575.569,711 641.131,642	182	575.560,521 641.144,797	16.047	182	575.560,521 641.144,797	183	575.549,461 641.159,539	18.43	183	575.549,461 641.159,539	184	575.535,823 641.174,673	20.372
184	575.535,823 641.174,673	185	575.515,97 641.193,031	27.04	185	575.515,97 641.193,031	186	575.487,78 641.217,963	37.634	186	575.487,78 641.217,963	187	575.464,46 641.235,452	29.149
187	575.464,46 641.235,452	1	575.458,83 641.240,483	7.55										

** Lungimile segmentelor sunt determinate în planul de proiecție Stereo 70 și sunt rotunjite la 1 milimetru.

*** Distanța dintre puncte este formată din segmente cumulate ce sunt mai mici decât valoarea 1 milimetru.

**DATE DESPRE IMOBILUL NR. 12455**

Oficiul de Cadastru și Publicitate Imobiliară NEAMT
Biroul de Cadastru și Publicitate Imobiliară Targu-Neamt

A. Partea I. Descrierea imobilului

TEREN Intravilan

Adresa: Loc. Dolhesti, Jud. Neamt

Nr. Crt	Nr cadastral Nr. topografic	Suprafața* (mp)	Observații / Referințe
A1		555	Sector cadastral:0 Teren neimprejmuit;

B. Partea II. Proprietari și acte

Inscrieri privitoare la dreptul de proprietate și alte drepturi reale		Referințe
/		
Act Normativ nr. 7, din 13/03/1996 emis de PARLAMENTUL ROMANIEI;		
B1	Inscrierea provizorie, drept de PROPRIETATE, dobandit prin Lege, cota actuala 1/1, cota initiala 1/1 1) COMUNA PIPIRIG, CIF:99999999999999, Proprietar neidentificat	A1

C. Partea III. SARCINI .

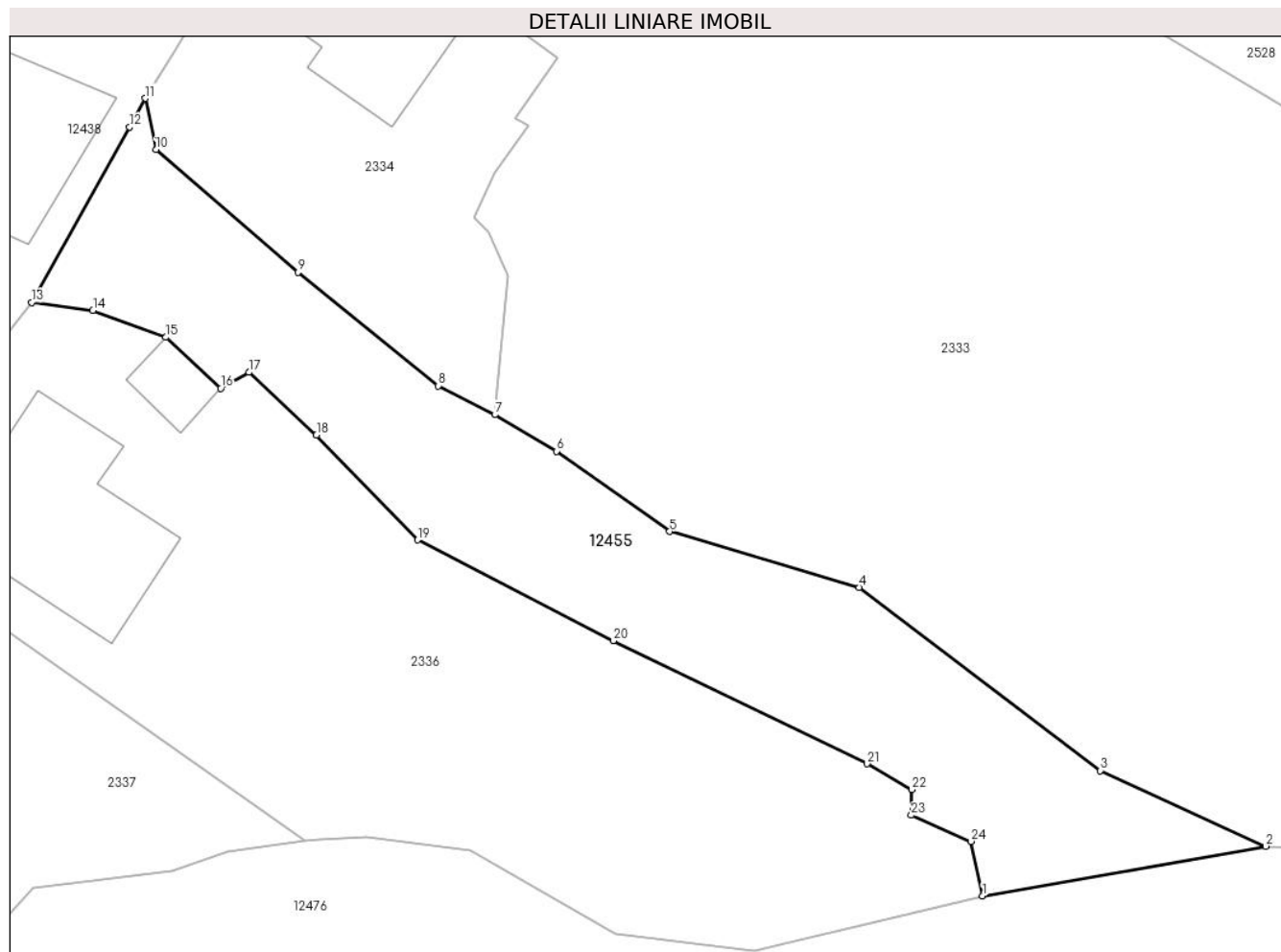
Inscrieri privind dezmembramintele dreptului de proprietate, drepturi reale de garanție și sarcini	Referințe
NU SUNT	

Anexa Nr. 1 La Partea I

Teren

Nr cadastral	Suprafața (mp)*	Observații / Referințe
	555	

* Suprafața este determinată în planul de proiecție Stereo 70.



Date referitoare la teren

Crt	Categorie folosință	Intravilan	Suprafața (mp)	Tarla	Parcelă	Nr. topo	Observații / Referințe
1	ape curgătoare	DA	555	-	-	-	

Lungime Segmente

1) Valorile lungimilor segmentelor sunt obținute din proiecție în plan.

Punct început	X / Y	Punct sfârșit	X / Y	Lungime segment (** (m)
1	580.969,922 635.696,354	2	580.985,87 635.699,138	16.189
3	580.976,556 635.703,397	4	580.962,962 635.713,707	17.061
5	580.952,293 635.716,855	6	580.945,914 635.721,366	7.813
7	580.942,444 635.723,417	8	580.939,261 635.725,043	3.574
9	580.931,344 635.731,434	10	580.923,345 635.738,337	10.566

Punct început	X / Y	Punct sfârșit	X / Y	Lungime segment (** (m)
2	580.985,87 635.699,138	3	580.976,556 635.703,397	10.242
4	580.962,962 635.713,707	5	580.952,293 635.716,855	11.124
6	580.945,914 635.721,366	7	580.942,444 635.723,417	4.031
8	580.939,261 635.725,043	9	580.931,344 635.731,434	10.175
10	580.923,345 635.738,337	11	580.922,759 635.741,22	2.942

Punct început	X / Y	Punct sfârșit	X / Y	Lungime segment (** (m)
11	580.922,759 635.741,22	12	580.921,863 635.739,616	1.837
13	580.916,35 635.729,738	14	580.919,801 635.729,285	3.481
15	580.923,917 635.727,779	16	580.927,004 635.724,905	4.218
17	580.928,589 635.725,805	18	580.932,391 635.722,274	5.189
19	580.938,095 635.716,377	20	580.949,122 635.710,705	12.4
21	580.963,412 635.703,786	22	580.965,935 635.702,324	2.916
23	580.965,899 635.700,888	24	580.969,247 635.699,411	3.659

Punct început	X / Y	Punct sfârșit	X / Y	Lungime segment (** (m)
12	580.921,863 635.739,616	13	580.916,35 635.729,738	11.312
14	580.919,801 635.729,285	15	580.923,917 635.727,779	4.383
16	580.927,004 635.724,905	17	580.928,589 635.725,805	1.823
18	580.932,391 635.722,274	19	580.938,095 635.716,377	8.204
20	580.949,122 635.710,705	21	580.963,412 635.703,786	15.877
22	580.965,935 635.702,324	23	580.965,899 635.700,888	1.436
24	580.969,247 635.699,411	1	580.969,922 635.696,354	3.131

** Lungimile segmentelor sunt determinate în planul de proiecție Stereo 70 și sunt rotunjite la 1 milimetru.

*** Distanța dintre puncte este formată din segmente cumulate ce sunt mai mici decât valoarea 1 milimetru.

**DATE DESPRE IMOBILUL NR. 12456**

Oficiul de Cadastru și Publicitate Imobiliară NEAMT
Biroul de Cadastru și Publicitate Imobiliară Targu-Neamt

A. Partea I. Descrierea imobilului

TEREN Intravilan

Adresa: Loc. Dolhesti, Jud. Neamt

Nr. Crt	Nr cadastral Nr. topografic	Suprafața* (mp)	Observații / Referințe
A1		325	Sector cadastral:0 Teren neimprejmuit;

B. Partea II. Proprietari și acte

Inscrieri privitoare la dreptul de proprietate și alte drepturi reale		Referințe
/		
Act Normativ nr. 7, din 13/03/1996 emis de PARLAMENTUL ROMANIEI;		
B1	Inscrierea provizorie, drept de PROPRIETATE, dobandit prin Lege, cota actuala 1/1, cota initiala 1/1	A1
1) COMUNA PIPIRIG, CIF:99999999999999, Proprietar neidentificat		

C. Partea III. SARCINI .

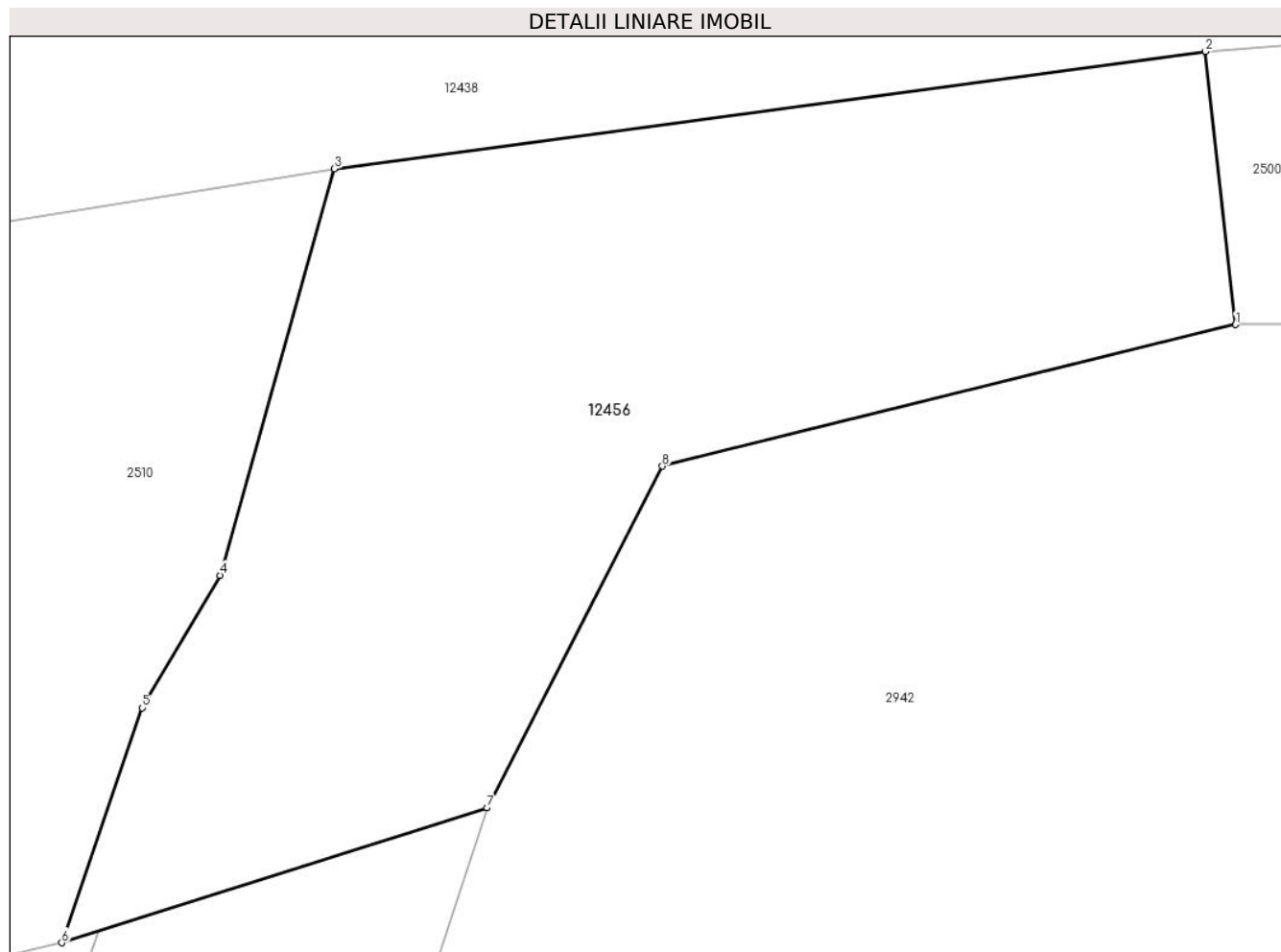
Inscrieri privind dezmembramintele dreptului de proprietate, drepturi reale de garanție și sarcini	Referințe
NU SUNT	

Anexa Nr. 1 La Partea I

Teren

Nr cadastral	Suprafața (mp)*	Observații / Referințe
	325	

* Suprafața este determinată în planul de proiecție Stereo 70.



Date referitoare la teren

Crt	Categorie folosință	Intravilan	Suprafața (mp)	Tarla	Parcelă	Nr. topo	Observații / Referințe
1	drum	DA	325	-	-	-	

Lungime Segmente

1) Valorile lungimilor segmentelor sunt obținute din proiecție în plan.

Punct început	X / Y	Punct sfârșit	X / Y	Lungime segment (** (m)
1	579.583,297 633.499,315	2	579.582,489 633.506,646	7.375
2	579.582,489 633.506,646	3	579.559,086 633.503,501	23.613
3	579.559,086 633.503,501	4	579.556,015 633.492,591	11.334
4	579.556,015 633.492,591	5	579.553,92 633.489,036	4.126
5	579.553,92 633.489,036	6	579.551,761 633.482,73	6.665

Punct început	X / Y	Punct sfârșit	X / Y	Lungime segment (** (m)
6	579.551,761 633.482,73	7	579.563,185 633.486,349	11.984
7	579.563,185 633.486,349	8	579.567,896 633.495,519	10.309
8	579.567,896 633.495,519	1	579.583,297 633.499,315	15.862

** Lungimile segmentelor sunt determinate în planul de proiecție Stereo 70 și sunt rotunjite la 1 milimetru.

*** Distanța dintre puncte este formată din segmente cumulate ce sunt mai mici decât valoarea 1 milimetru.

**DATE DESPRE IMOBILUL NR. 12457**

Oficiul de Cadastru și Publicitate Imobiliară NEAMT
Biroul de Cadastru și Publicitate Imobiliară Targu-Neamt

A. Partea I. Descrierea imobilului

TEREN Extravilan

Adresa: Jud. Neamt

Nr. Crt	Nr cadastral Nr. topografic	Suprafața* (mp)	Observații / Referințe
A1		Din acte: 27.895.000 Masurata: 14.149	Sector cadastral:0 Teren neimprejmuit; DIFERENTA DE SUPRAFATA INSCRISA IN INVENTARUL BUNURILOR DIN DOMENIUL PUBLIC AL STATULUI SE REGASESTE IN ALTE SECTOARE CADASTRALE

B. Partea II. Proprietari și acte

Inscrieri privitoare la dreptul de proprietate și alte drepturi reale		Referințe
/		
Act Normativ nr. 1705, din 29/11/2006 emis de GUVERNUL ROMANIEI;		
B1	Intabulare, drept de PROPRIETATE, dobandit prin Lege, cota actuala 1/1, cota initiala 1/1 1) STATUL ROMAN , CIF:9999999999999, - domeniul public	A1
Act Normativ nr. 982, din 29/12/1998 emis de GUVERNUL ROMANIEI (ORDINUL 182/26.02.2018 AVIZ CTAS 324/09.12.2020 EXTRAS DIN AMENAJAMENTUL SILVIC AL UNITATILOR DE PRODUCTIE);		
B2	Intabulare, drept de ADMINISTRARE, dobandit prin Lege, cota actuala 1/1, cota initiala 1/1 1) RNP-ROMSILVA-PRIN DIRECTIA SILVICA NEAMT , CIF:1590120	A1

C. Partea III. SARCINI .

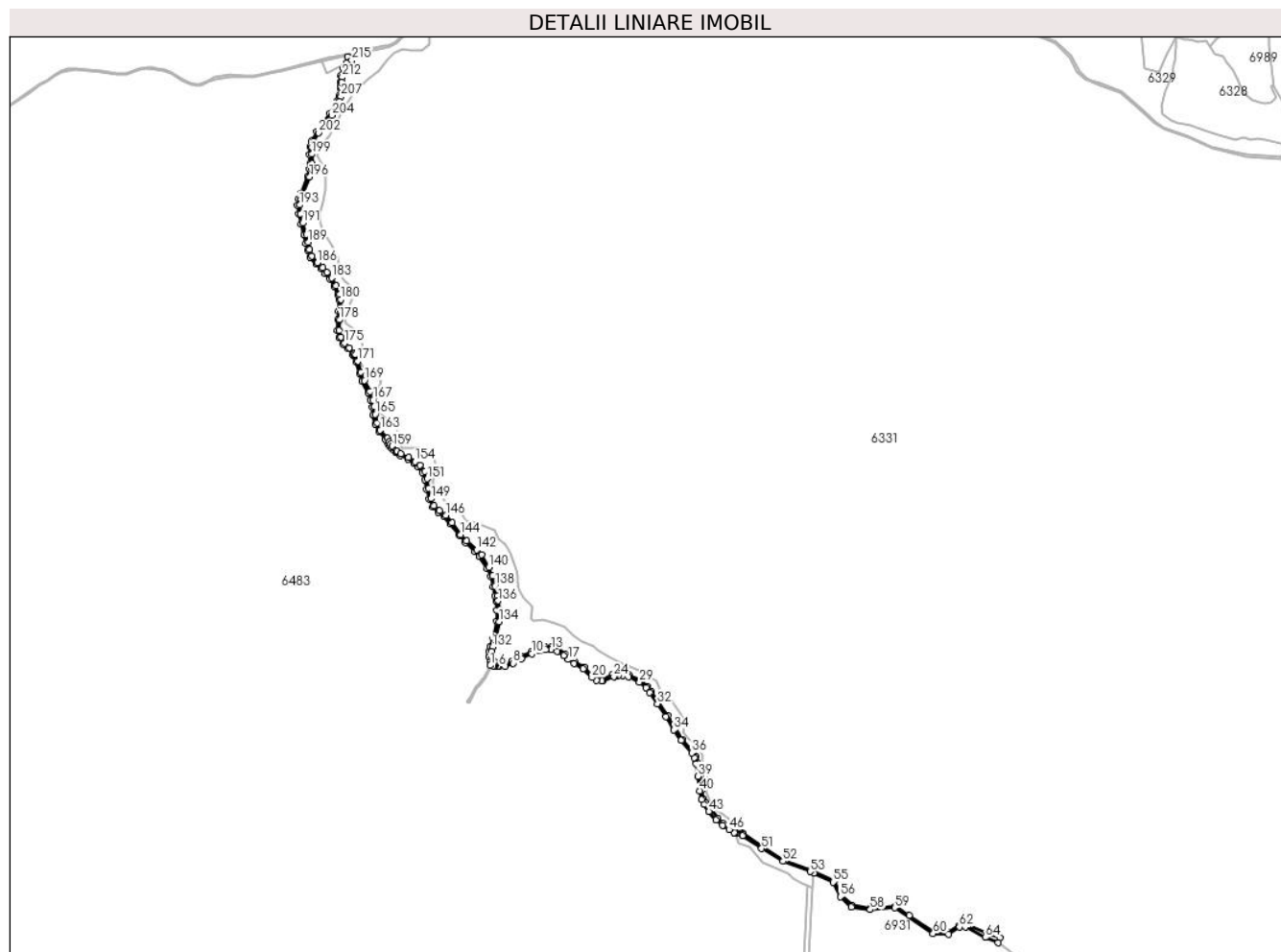
Inscrieri privind dezmembramintele dreptului de proprietate, drepturi reale de garanție și sarcini	Referințe
NU SUNT	

Anexa Nr. 1 La Partea I

Teren

Nr cadastral	Suprafața (mp)*	Observații / Referințe
	Din acte: 27.895.000 Masurata: 14.149	DIFERENTA DE SUPRAFATA INSCRISA IN INVENTARUL BUNURILOR DIN DOMENIUL PUBLIC AL STATULUI SE REGASESTE IN ALTE SECTOARE CADASTRALE

* Suprafața este determinată în planul de proiecție Stereo 70.



Date referitoare la teren

Crt	Categorie folosință	Intra vilan	Suprafața (mp)	Tarla	Parcelă	Nr. topo	Observații / Referințe
1	drum	NU	14.149	UP II Mihaieti	FE010	-	UP II Mihaieti - Pipirig, Drum exploatare FE010

Lungime Segmente

1) Valorile lungimilor segmentelor sunt obținute din proiecție în plan.

Punct început	X / Y	Punct sfârșit	X / Y	Lungime segment	Punct început	X / Y	Punct sfârșit	X / Y	Lungime segment	Punct început	X / Y	Punct sfârșit	X / Y	Lungime segment
1	580.278,956 629.391,846	2	580.285,059 629.390,519	6.246	2	580.285,059 629.390,519	3	580.288,021 629.390,952	2.993	3	580.288,021 629.390,952	4	580.289,777 629.391,21	1.775
4	580.289,777 629.391,21	5	580.295,009 629.390,184	5.332	5	580.295,009 629.390,184	6	580.298,958 629.388,973	4.131	6	580.298,958 629.388,973	7	580.313,013 629.388,859	14.055
7	580.313,013 629.388,859	8	580.331,145 629.396,974	19.865	8	580.331,145 629.396,974	9	580.350,254 629.407,605	21.867	9	580.350,254 629.407,605	10	580.373,42 629.418,429	25.57
10	580.373,42 629.418,429	11	580.391,406 629.425,258	19.239	11	580.391,406 629.425,258	12	580.405,253 629.428,308	14.179	12	580.405,253 629.428,308	13	580.418,017 629.428,69	12.77

Punct început	X / Y	Punct sfârşit	X / Y	Lungime segment	Punct început	X / Y	Punct sfârşit	X / Y	Lungime segment	Punct început	X / Y	Punct sfârşit	X / Y	Lungime segment
13	580.418,017 629.428,69	14	580.418,05 629.428,691	0.033	14	580.418,05 629.428,691	15	580.431,743 629.423,769	14.55 1	15	580.431,743 629.423,769	16	580.445,949 629.413,897	17.29 9
16	580.445,949 629.413,897	17	580.456,785 629.405,448	13.74 1	17	580.456,785 629.405,448	18	580.470,361 629.396,809	16.09 2	18	580.470,361 629.396,809	19	580.490,322 629.384,449	23.47 8
19	580.490,322 629.384,449	20	580.510,796 629.364,055	28.89 8	20	580.510,796 629.364,055	21	580.520,773 629.358,403	11.46 7	21	580.520,773 629.358,403	22	580.532,943 629.357,08	12.24 2
22	580.532,943 629.357,08	23	580.533,968 629.356,968	1.031	23	580.533,968 629.356,968	24	580.560,405 629.366,408	28.07 2	24	580.560,405 629.366,408	25	580.563,02 629.367,342	2.777
25	580.563,02 629.367,342	26	580.570,928 629.369,0	8.08	26	580.570,928 629.369,0	27	580.580,052 629.368,572	9.134	27	580.580,052 629.368,572	28	580.593,403 629.366,02	13.59 3
28	580.593,403 629.366,02	29	580.619,217 629.353,908	28.51 4	29	580.619,217 629.353,908	30	580.633,906 629.341,471	19.24 7	30	580.633,906 629.341,471	31	580.642,519 629.329,729	14.56 2
31	580.642,519 629.329,729	32	580.659,592 629.304,35	30.58 7	32	580.659,592 629.304,35	33	580.679,345 629.274,747	35.58 8	33	580.679,345 629.274,747	34	580.697,736 629.245,185	34.81 6
34	580.697,736 629.245,185	35	580.714,214 629.221,243	29.06 4	35	580.714,214 629.221,243	36	580.737,948 629.192,403	37.35	36	580.737,948 629.192,403	37	580.744,097 629.181,953	12.12 5
37	580.744,097 629.181,953	38	580.748,251 629.167,519	15.02	38	580.748,251 629.167,519	39	580.752,441 629.139,396	28.43 3	39	580.752,441 629.139,396	40	580.756,582 629.106,07	33.58 2
40	580.756,582 629.106,07	41	580.760,969 629.086,357	20.19 5	41	580.760,969 629.086,357	42	580.765,503 629.075,905	11.39 3	42	580.765,503 629.075,905	43	580.777,14 629.058,867	20.63 3
43	580.777,14 629.058,867	44	580.793,422 629.040,087	24.85 5	44	580.793,422 629.040,087	45	580.807,993 629.027,662	19.14 9	45	580.807,993 629.027,662	46	580.823,231 629.017,223	18.47 1
46	580.823,231 629.017,223	47	580.835,312 629.010,743	13.70 9	47	580.835,312 629.010,743	48	580.837,202 629.010,674	1.891	48	580.837,202 629.010,674	49	580.840,158 629.009,905	3.054
49	580.840,158 629.009,905	50	580.854,397 629.004,194	15.34 2	50	580.854,397 629.004,194	51	580.897,009 628.974,416	51.98 6	51	580.897,009 628.974,416	52	580.946,196 628.945,789	56.91 1
52	580.946,196 628.945,789	53	581.008,045 628.922,344	66.14 4	53	581.008,045 628.922,344	54	581.016,33 628.918,538	9.117	54	581.016,33 628.918,538	55	581.060,643 628.898,18	48.76 6
55	581.060,643 628.898,18	56	581.076,824 628.865,01	36.90 6	56	581.076,824 628.865,01	57	581.102,417 628.841,222	34.94 1	57	581.102,417 628.841,222	58	581.145,192 628.835,399	43.17
58	581.145,192 628.835,399	59	581.200,462 628.839,76	55.44 2	59	581.200,462 628.839,76	60	581.288,296 628.780,687	105.8 51	60	581.288,296 628.780,687	61	581.323,538 628.779,797	35.25 3
61	581.323,538 628.779,797	62	581.348,085 628.795,845	29.32 7	62	581.348,085 628.795,845	63	581.361,685 628.796,553	13.61 8	63	581.361,685 628.796,553	64	581.407,133 628.772,12	51.59 9
64	581.407,133 628.772,12	65	581.435,93 628.759,872	31.29 3	65	581.435,93 628.759,872	66	581.440,034 628.770,673	11.55 4	66	581.440,034 628.770,673	67	581.413,74 628.779,851	27.85
67	581.413,74 628.779,851	68	581.362,014 628.801,184	55.95 2	68	581.362,014 628.801,184	69	581.346,372 628.799,065	15.78 5	69	581.346,372 628.799,065	70	581.321,454 628.783,674	29.28 8
70	581.321,454 628.783,674	71	581.289,175 628.784,272	32.28 5	71	581.289,175 628.784,272	72	581.233,37 628.821,434	67.04 6	72	581.233,37 628.821,434	73	581.201,689 628.843,499	38.60 8
73	581.201,689 628.843,499	74	581.145,223 628.838,975	56.64 7	74	581.145,223 628.838,975	75	581.103,525 628.845,01	42.13 2	75	581.103,525 628.845,01	76	581.080,133 628.867,029	32.12 5
76	581.080,133 628.867,029	77	581.063,698 628.900,575	37.35 6	77	581.063,698 628.900,575	78	581.008,136 628.925,646	60.95 6	78	581.008,136 628.925,646	79	580.947,248 628.949,006	65.21 5
79	580.947,248 628.949,006	80	580.899,449 628.977,233	55.51 1	80	580.899,449 628.977,233	81	580.855,625 629.007,845	53.45 7	81	580.855,625 629.007,845	82	580.853,605 629.008,747	2.212
82	580.853,605 629.008,747	83	580.841,09 629.014,336	13.70 6	83	580.841,09 629.014,336	84	580.838,365 629.014,962	2.796	84	580.838,365 629.014,962	85	580.835,941 629.015,154	2.432
85	580.835,941 629.015,154	86	580.825,484 629.020,762	11.86 6	86	580.825,484 629.020,762	87	580.810,31 629.031,972	18.86 6	87	580.810,31 629.031,972	88	580.796,903 629.043,343	17.58
88	580.796,903 629.043,343	89	580.769,691 629.077,966	44.03 7	89	580.769,691 629.077,966	90	580.765,137 629.087,61	10.66 5	90	580.765,137 629.087,61	91	580.760,562 629.106,825	19.75 2
91	580.760,562 629.106,825	92	580.757,015 629.140,046	33.41	92	580.757,015 629.140,046	93	580.752,298 629.168,895	29.23 2	93	580.752,298 629.168,895	94	580.748,227 629.183,988	15.63 2
94	580.748,227 629.183,988	95	580.741,438 629.195,882	13.69 5	95	580.741,438 629.195,882	96	580.717,022 629.223,556	36.90 5	96	580.717,022 629.223,556	97	580.701,718 629.247,31	28.25 7
97	580.701,718 629.247,31	98	580.683,233 629.277,466	35.37 1	98	580.683,233 629.277,466	99	580.662,765 629.306,627	35.62 7	99	580.662,765 629.306,627	100	580.646,138 629.332,119	30.43 5
100	580.646,138 629.332,119	101	580.636,571 629.343,996	15.25 1	101	580.636,571 629.343,996	102	580.621,366 629.357,88	20.59	102	580.621,366 629.357,88	103	580.594,804 629.369,741	29.09
103	580.594,804 629.369,741	104	580.581,888 629.372,843	13.28 3	104	580.581,888 629.372,843	105	580.570,023 629.373,908	11.91 3	105	580.570,023 629.373,908	106	580.562,23 629.372,365	7.944
106	580.562,23 629.372,365	107	580.555,977 629.369,885	6.727	107	580.555,977 629.369,885	108	580.533,78 629.361,083	23.87 8	108	580.533,78 629.361,083	109	580.532,589 629.361,272	1.206
109	580.532,589 629.361,272	110	580.522,26 629.362,913	10.45 9	110	580.522,26 629.362,913	111	580.512,782 629.368,102	10.80 5	111	580.512,782 629.368,102	112	580.493,503 629.387,855	27.60 2

Punct început	X / Y	Punct sfârșit	X / Y	Lungime segment	Punct început	X / Y	Punct sfârșit	X / Y	Lungime segment	Punct început	X / Y	Punct sfârșit	X / Y	Lungime segment
112	580.493,503 629.387,855	113	580.471,944 629.400,642	25.066	113	580.471,944 629.400,642	114	580.458,426 629.409,269	16.036	114	580.458,426 629.409,269	115	580.450,248 629.417,625	11.692
115	580.450,248 629.417,625	116	580.433,963 629.430,962	21.049	116	580.433,963 629.430,962	117	580.418,761 629.435,331	15.817	117	580.418,761 629.435,331	118	580.403,776 629.434,264	15.023
118	580.403,776 629.434,264	119	580.391,47 629.431,057	12.717	119	580.391,47 629.431,057	120	580.389,514 629.430,547	2.021	120	580.389,514 629.430,547	121	580.371,8 629.422,436	19.483
121	580.371,8 629.422,436	122	580.348,631 629.412,471	25.221	122	580.348,631 629.412,471	123	580.328,383 629.401,647	22.96	123	580.328,383 629.401,647	124	580.311,333 629.394,254	18.584
124	580.311,333 629.394,254	125	580.300,088 629.393,41	11.277	125	580.300,088 629.393,41	126	580.296,308 629.394,714	3.999	126	580.296,308 629.394,714	127	580.291,334 629.398,198	6.073
127	580.291,334 629.398,198	128	580.291,27 629.398,243	0.078	128	580.291,27 629.398,243	129	580.284,398 629.405,175	9.761	129	580.284,398 629.405,175	130	580.281,034 629.413,062	8.574
130	580.281,034 629.413,062	131	580.281,887 629.423,888	10.86	131	580.281,887 629.423,888	132	580.283,599 629.433,595	9.857	132	580.283,599 629.433,595	133	580.290,973 629.453,48	21.208
133	580.290,973 629.453,48	134	580.298,945 629.491,587	38.932	134	580.298,945 629.491,587	135	580.300,381 629.517,408	25.861	135	580.300,381 629.517,408	136	580.296,755 629.539,241	22.132
136	580.296,755 629.539,241	137	580.294,523 629.550,255	11.238	137	580.294,523 629.550,255	138	580.289,874 629.573,196	23.407	138	580.289,874 629.573,196	139	580.284,23 629.596,047	23.538
139	580.284,23 629.596,047	140	580.275,964 629.615,249	20.906	140	580.275,964 629.615,249	141	580.259,158 629.644,173	33.452	141	580.259,158 629.644,173	142	580.248,379 629.655,363	15.537
142	580.248,379 629.655,363	143	580.225,003 629.675,33	30.743	143	580.225,003 629.675,33	144	580.211,346 629.690,116	20.128	144	580.211,346 629.690,116	145	580.191,74 629.716,647	32.989
145	580.191,74 629.716,647	146	580.178,165 629.734,338	22.299	146	580.178,165 629.734,338	147	580.163,053 629.744,443	18.179	147	580.163,053 629.744,443	148	580.150,66 629.755,968	16.924
148	580.150,66 629.755,968	149	580.143,952 629.771,838	17.229	149	580.143,952 629.771,838	150	580.138,385 629.795,308	24.121	150	580.138,385 629.795,308	151	580.135,018 629.817,29	22.238
151	580.135,018 629.817,29	152	580.129,698 629.834,132	17.662	152	580.129,698 629.834,132	153	580.118,206 629.847,639	17.734	153	580.118,206 629.847,639	154	580.107,761 629.856,437	13.657
154	580.107,761 629.856,437	155	580.093,317 629.866,447	17.574	155	580.093,317 629.866,447	156	580.075,454 629.873,885	19.35	156	580.075,454 629.873,885	157	580.066,22 629.879,827	10.981
157	580.066,22 629.879,827	158	580.064,348 629.881,844	2.752	158	580.064,348 629.881,844	159	580.055,102 629.891,804	13.59	159	580.055,102 629.891,804	160	580.051,371 629.895,824	5.485
160	580.051,371 629.895,824	161	580.048,578 629.901,215	6.072	161	580.048,578 629.901,215	162	580.044,191 629.909,685	9.539	162	580.044,191 629.909,685	163	580.028,664 629.928,05	24.049
163	580.028,664 629.928,05	164	580.021,617 629.944,781	18.155	164	580.021,617 629.944,781	165	580.017,101 629.964,136	19.875	165	580.017,101 629.964,136	166	580.014,222 629.981,331	17.434
166	580.014,222 629.981,331	167	580.011,472 629.996,98	15.889	167	580.011,472 629.996,98	168	580.005,121 630.016,666	20.685	168	580.005,121 630.016,666	169	579.992,102 630.041,525	28.062
169	579.992,102 630.041,525	170	579.984,598 630.059,552	19.526	170	579.984,598 630.059,552	171	579.976,921 630.085,272	26.841	171	579.976,921 630.085,272	172	579.971,93 630.100,42	15.949
172	579.971,93 630.100,42	173	579.969,034 630.103,121	3.96	173	579.969,034 630.103,121	174	579.957,715 630.115,912	17.08	174	579.957,715 630.115,912	175	579.947,026 630.126,512	15.054
175	579.947,026 630.126,512	176	579.938,612 630.139,899	15.812	176	579.938,612 630.139,899	177	579.934,572 630.154,611	15.257	177	579.934,572 630.154,611	178	579.935,148 630.179,75	25.146
178	579.935,148 630.179,75	179	579.936,729 630.199,618	19.931	179	579.936,729 630.199,618	180	579.938,225 630.225,938	26.362	180	579.938,225 630.225,938	181	579.936,276 630.238,0	12.218
181	579.936,276 630.238,0	182	579.927,421 630.257,738	21.633	182	579.927,421 630.257,738	183	579.917,19 630.275,037	20.098	183	579.917,19 630.275,037	184	579.906,647 630.287,779	16.538
184	579.906,647 630.287,779	185	579.896,747 630.298,073	14.282	185	579.896,747 630.298,073	186	579.884,967 630.309,482	16.399	186	579.884,967 630.309,482	187	579.872,146 630.324,943	20.085
187	579.872,146 630.324,943	188	579.866,915 630.339,297	15.277	188	579.866,915 630.339,297	189	579.863,857 630.356,309	17.285	189	579.863,857 630.356,309	190	579.859,472 630.374,108	18.331
190	579.859,472 630.374,108	191	579.851,375 630.399,887	27.021	191	579.851,375 630.399,887	192	579.846,159 630.421,66	22.389	192	579.846,159 630.421,66	193	579.844,36 630.441,219	19.642
193	579.844,36 630.441,219	194	579.847,238 630.454,739	13.823	194	579.847,238 630.454,739	195	579.851,479 630.466,949	12.926	195	579.851,479 630.466,949	196	579.867,601 630.505,229	41.536
196	579.867,601 630.505,229	197	579.872,56 630.522,408	17.88	197	579.872,56 630.522,408	198	579.872,628 630.535,701	13.293	198	579.872,628 630.535,701	199	579.872,452 630.556,868	21.168
199	579.872,452 630.556,868	200	579.872,475 630.572,116	15.248	200	579.872,475 630.572,116	201	579.876,364 630.585,46	13.899	201	579.876,364 630.585,46	202	579.887,113 630.605,712	22.928
202	579.887,113 630.605,712	203	579.901,337 630.624,733	23.751	203	579.901,337 630.624,733	204	579.917,553 630.645,706	26.511	204	579.917,553 630.645,706	205	579.928,752 630.663,283	20.842
205	579.928,752 630.663,283	206	579.934,961 630.677,209	15.247	206	579.934,961 630.677,209	207	579.938,437 630.688,88	12.178	207	579.938,437 630.688,88	208	579.939,66 630.696,537	7.754
208	579.939,66 630.696,537	209	579.941,377 630.707,282	10.881	209	579.941,377 630.707,282	210	579.941,103 630.711,833	4.559	210	579.941,103 630.711,833	211	579.940,548 630.721,054	9.238

Punct început	X / Y	Punct sfârșit	X / Y	Lungime segment	Punct început	X / Y	Punct sfârșit	X / Y	Lungime segment	Punct început	X / Y	Punct sfârșit	X / Y	Lungime segment
211	579.940,548 630.721,054	212	579.941,725 630.732,963	11.967	212	579.941,725 630.732,963	213	579.944,963 630.743,93	11.435	213	579.944,963 630.743,93	214	579.950,908 630.755,346	12.871
214	579.950,908 630.755,346	215	579.963,387 630.770,65	19.747	215	579.963,387 630.770,65	216	579.972,314 630.780,716	13.454	216	579.972,314 630.780,716	217	579.985,731 630.789,033	15.786
217	579.985,731 630.789,033	218	579.954,257 630.779,418	32.91	218	579.954,257 630.779,418	219	579.951,733 630.765,535	14.111	219	579.951,733 630.765,535	220	579.943,806 630.751,64	15.997
220	579.943,806 630.751,64	221	579.938,698 630.736,307	16.161	221	579.938,698 630.736,307	222	579.937,601 630.721,188	15.159	222	579.937,601 630.721,188	223	579.937,608 630.711,492	9.696
223	579.937,608 630.711,492	224	579.937,611 630.708,048	3.444	224	579.937,611 630.708,048	225	579.933,917 630.689,625	18.79	225	579.933,917 630.689,625	226	579.930,505 630.678,811	11.34
226	579.930,505 630.678,811	227	579.923,612 630.665,742	14.775	227	579.923,612 630.665,742	228	579.913,046 630.648,995	19.802	228	579.913,046 630.648,995	229	579.897,613 630.627,388	26.553
229	579.897,613 630.627,388	230	579.882,891 630.608,448	23.989	230	579.882,891 630.608,448	231	579.871,848 630.587,23	23.92	231	579.871,848 630.587,23	232	579.867,854 630.573,36	14.434
232	579.867,854 630.573,36	233	579.866,833 630.556,64	16.751	233	579.866,833 630.556,64	234	579.868,169 630.535,765	20.918	234	579.868,169 630.535,765	235	579.867,297 630.522,663	13.131
235	579.867,297 630.522,663	236	579.862,794 630.507,047	16.252	236	579.862,794 630.507,047	237	579.846,954 630.468,36	41.804	237	579.846,954 630.468,36	238	579.842,327 630.455,963	13.232
238	579.842,327 630.455,963	239	579.839,856 630.440,788	15.375	239	579.839,856 630.440,788	240	579.841,979 630.421,044	19.858	240	579.841,979 630.421,044	241	579.847,4 630.397,481	24.179
241	579.847,4 630.397,481	242	579.854,732 630.372,558	25.979	242	579.854,732 630.372,558	243	579.859,07 630.354,16	18.903	243	579.859,07 630.354,16	244	579.862,514 630.337,876	16.644
244	579.862,514 630.337,876	245	579.868,747 630.322,468	16.621	245	579.868,747 630.322,468	246	579.881,973 630.306,598	20.659	246	579.881,973 630.306,598	247	579.894,57 630.295,406	16.851
247	579.894,57 630.295,406	248	579.903,268 630.285,33	13.311	248	579.903,268 630.285,33	249	579.913,65 630.272,484	16.517	249	579.913,65 630.272,484	250	579.923,701 630.255,348	19.866
250	579.923,701 630.255,348	251	579.931,732 630.237,055	19.978	251	579.931,732 630.237,055	252	579.933,689 630.225,151	12.064	252	579.933,689 630.225,151	253	579.933,198 630.199,832	25.324
253	579.933,198 630.199,832	254	579.931,315 630.180,692	19.232	254	579.931,315 630.180,692	255	579.930,08 630.155,591	25.131	255	579.930,08 630.155,591	256	579.935,017 630.138,123	18.152
256	579.935,017 630.138,123	257	579.944,008 630.124,134	16.629	257	579.944,008 630.124,134	258	579.955,244 630.113,372	15.559	258	579.955,244 630.113,372	259	579.965,878 630.100,804	16.463
259	579.965,878 630.100,804	260	579.967,698 630.097,493	3.778	260	579.967,698 630.097,493	261	579.972,585 630.084,171	14.19	261	579.972,585 630.084,171	262	579.980,741 630.057,784	27.619
262	579.980,741 630.057,784	263	579.987,284 630.040,039	18.913	263	579.987,284 630.040,039	264	580.000,102 630.013,434	29.532	264	580.000,102 630.013,434	265	580.005,964 629.996,253	18.154
265	580.005,964 629.996,253	266	580.009,534 629.979,798	16.838	266	580.009,534 629.979,798	267	580.012,054 629.962,881	17.104	267	580.012,054 629.962,881	268	580.017,262 629.941,415	22.089
268	580.017,262 629.941,415	269	580.024,631 629.925,299	17.721	269	580.024,631 629.925,299	270	580.039,944 629.906,462	24.276	270	580.039,944 629.906,462	271	580.044,399 629.899,339	8.401
271	580.044,399 629.899,339	272	580.048,211 629.893,244	7.189	272	580.048,211 629.893,244	273	580.051,838 629.888,798	5.738	273	580.051,838 629.888,798	274	580.056,676 629.884,106	6.74
274	580.056,676 629.884,106	275	580.063,721 629.877,122	9.92	275	580.063,721 629.877,122	276	580.073,869 629.869,887	12.463	276	580.073,869 629.869,887	277	580.091,378 629.861,951	19.224
277	580.091,378 629.861,951	278	580.104,9 629.852,342	16.588	278	580.104,9 629.852,342	279	580.114,503 629.844,04	12.694	279	580.114,503 629.844,04	280	580.124,94 629.831,718	16.148
280	580.124,94 629.831,718	281	580.130,422 629.815,558	17.065	281	580.130,422 629.815,558	282	580.133,835 629.793,127	22.689	282	580.133,835 629.793,127	283	580.139,655 629.771,043	22.838
283	580.139,655 629.771,043	284	580.147,266 629.753,021	19.563	284	580.147,266 629.753,021	285	580.160,798 629.741,185	17.978	285	580.160,798 629.741,185	286	580.174,197 629.730,636	17.053
286	580.174,197 629.730,636	287	580.187,818 629.714,059	21.455	287	580.187,818 629.714,059	288	580.208,619 629.688,255	33.144	288	580.208,619 629.688,255	289	580.222,155 629.672,136	21.049
289	580.222,155 629.672,136	290	580.244,671 629.651,593	30.479	290	580.244,671 629.651,593	291	580.254,456 629.640,768	14.592	291	580.254,456 629.640,768	292	580.272,275 629.612,857	33.114
292	580.272,275 629.612,857	293	580.279,472 629.594,555	19.666	293	580.279,472 629.594,555	294	580.285,639 629.571,937	23.444	294	580.285,639 629.571,937	295	580.289,81 629.550,255	22.08
295	580.289,81 629.550,255	296	580.292,168 629.537,996	12.484	296	580.292,168 629.537,996	297	580.294,138 629.517,32	20.77	297	580.294,138 629.517,32	298	580.293,752 629.492,51	24.813
298	580.293,752 629.492,51	299	580.285,455 629.453,914	39.478	299	580.285,455 629.453,914	300	580.279,119 629.434,865	20.075	300	580.279,119 629.434,865	301	580.275,837 629.424,388	10.979
301	580.275,837 629.424,388	302	580.276,098 629.411,001	13.39	302	580.276,098 629.411,001	303	580.278,489 629.402,578	8.756	303	580.278,489 629.402,578	1	580.278,956 629.391,846	10.742

** Lungimile segmentelor sunt determinate în planul de proiecție Stereo 70 și sunt rotunjite la 1 milimetru.

*** Distanța dintre puncte este formată din segmente cumulate ce sunt mai mici decât valoarea 1 milimetru.

**DATE DESPRE IMOBILUL NR. 12458**

Oficiul de Cadastru și Publicitate Imobiliară NEAMT
Biroul de Cadastru și Publicitate Imobiliară Targu-Neamt

A. Partea I. Descrierea imobilului

TEREN Extravilan

Adresa: Jud. Neamt

Nr. Crt	Nr cadastral Nr. topografic	Suprafața* (mp)	Observații / Referințe
A1		393	Sector cadastral:0 Teren neimprejmuit;

B. Partea II. Proprietari și acte

Inscrieri privitoare la dreptul de proprietate și alte drepturi reale		Referințe
/		
Act Normativ nr. 7, din 13/03/1996 emis de PARLAMENTUL ROMANIEI;		
B1	Inscrierea provizorie, drept de PROPRIETATE, dobandit prin Lege, cota actuala 1/1, cota initiala 1/1	A1
1) COMUNA PIPIRIG, CIF:99999999999999, Proprietar neidentificat		

C. Partea III. SARCINI .

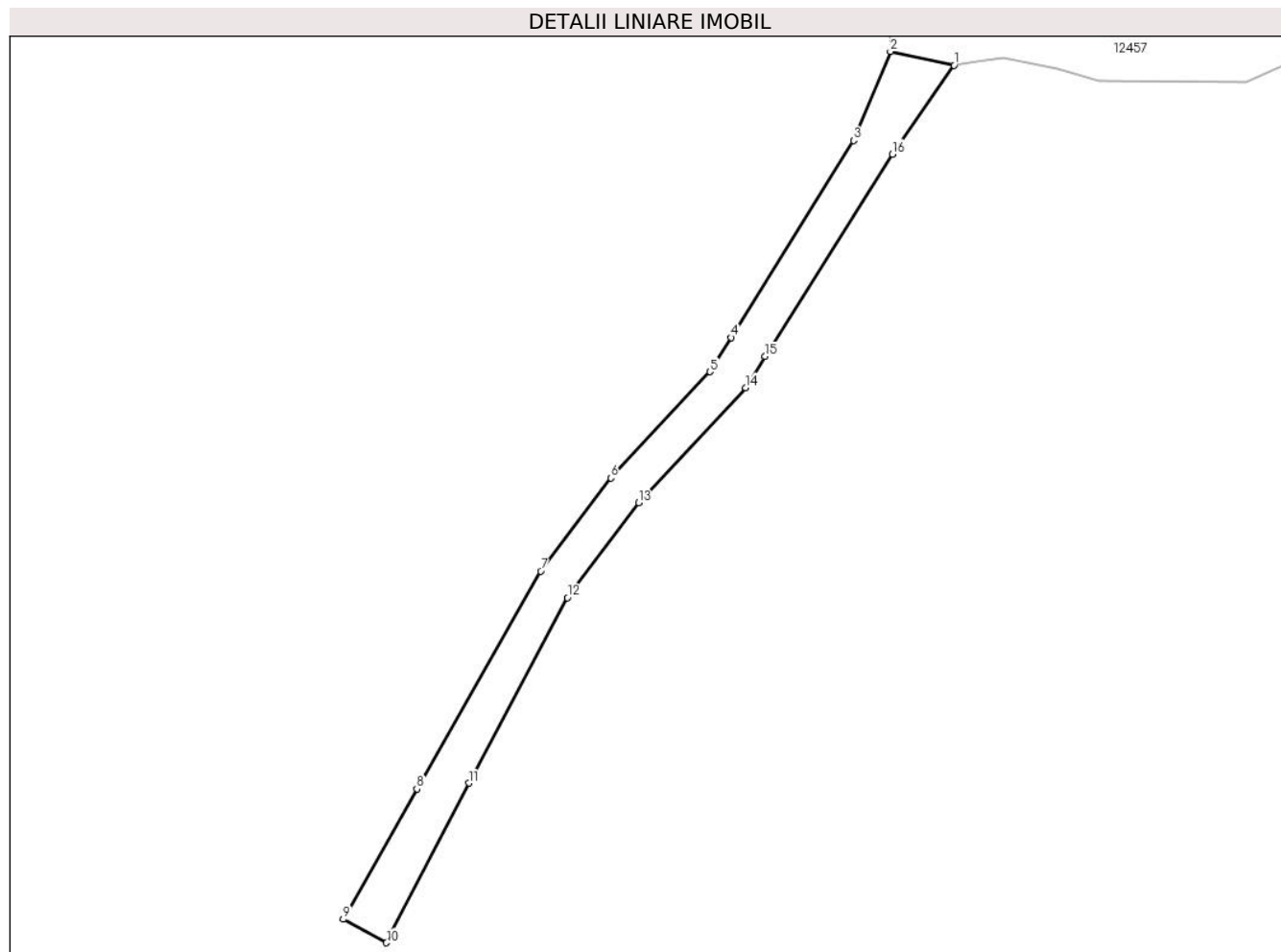
Inscrieri privind dezmembramintele dreptului de proprietate, drepturi reale de garanție și sarcini	Referințe
NU SUNT	

Anexa Nr. 1 La Partea I

Teren

Nr cadastral	Suprafața (mp)*	Observații / Referințe
	393	

* Suprafața este determinată în planul de proiecție Stereo 70.



Date referitoare la teren

Crt	Categorie folosință	Intravilan	Suprafața (mp)	Tarla	Parcelă	Nr. topo	Observații / Referințe
1	drum	NU	393	-	-	-	

Lungime Segmente

1) Valorile lungimilor segmentelor sunt obținute din proiecție în plan.

Punct început	X / Y	Punct sfârșit	X / Y	Lungime segment (** (m)
1	580.285,059 629.390,519	2	580.278,956 629.391,846	6.246
2	580.278,956 629.391,846	3	580.275,407 629.383,309	9.245
3	580.275,407 629.383,309	4	580.263,675 629.364,43	22.227
4	580.263,675 629.364,43	5	580.261,644 629.361,161	3.849
5	580.261,644 629.361,161	6	580.252,117 629.350,983	13.941

Punct început	X / Y	Punct sfârșit	X / Y	Lungime segment (** (m)
6	580.252,117 629.350,983	7	580.245,41 629.342,05	11.171
7	580.245,41 629.342,05	8	580.233,536 629.321,183	24.009
8	580.233,536 629.321,183	9	580.226,466 629.308,689	14.356
9	580.226,466 629.308,689	10	580.230,609 629.306,446	4.711
10	580.230,609 629.306,446	11	580.238,508 629.321,734	17.208
11	580.238,508 629.321,734	12	580.247,976 629.339,502	20.133
12	580.247,976 629.339,502	13	580.254,815 629.348,592	11.375
13	580.254,815 629.348,592	14	580.265,06 629.359,628	15.058
14	580.265,06 629.359,628	15	580.266,94 629.362,619	3.533
15	580.266,94 629.362,619	16	580.279,123 629.382,003	22.895
16	580.279,123 629.382,003	1	580.285,059 629.390,519	10.381

** Lungimile segmentelor sunt determinate în planul de proiecție Stereo 70 și sunt rotunjite la 1 milimetru.

*** Distanța dintre puncte este formată din segmente cumulate ce sunt mai mici decât valoarea 1 milimetru.

**DATE DESPRE IMOBILUL NR. 12459**

Oficiul de Cadastru și Publicitate Imobiliară NEAMT
Biroul de Cadastru și Publicitate Imobiliară Targu-Neamt

A. Partea I. Descrierea imobilului

TEREN Intravilan

Adresa: Loc. Pluton, Jud. Neamt

Nr. Crt	Nr cadastral Nr. topografic	Suprafața* (mp)	Observații / Referințe
A1		330	Sector cadastral:0 Teren neimprejmuit;

B. Partea II. Proprietari și acte

Inscrieri privitoare la dreptul de proprietate și alte drepturi reale	Referințe
/	
Act Normativ nr. 7, din 13/03/1996 emis de PARLAMENTUL ROMANIEI;	
B1	Inscrierea provizorie, drept de PROPRIETATE, dobandit prin Lege, cota actuala 1/1, cota initiala 1/1
	1) COMUNA PIPIRIG, CIF:99999999999999, Proprietar neidentificat

C. Partea III. SARCINI .

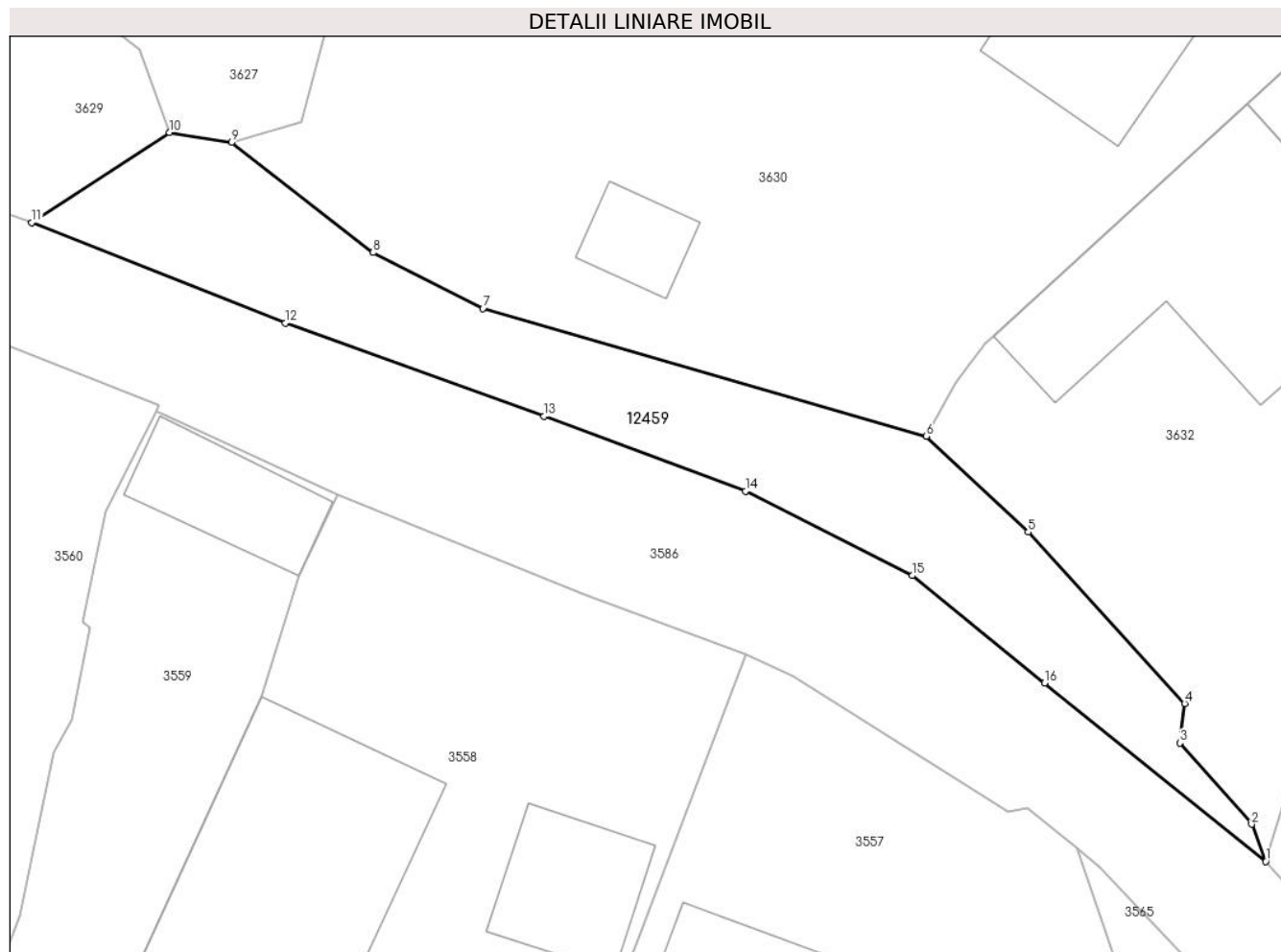
Inscrieri privind dezmembramintele dreptului de proprietate, drepturi reale de garanție și sarcini	Referințe
NU SUNT	

Anexa Nr. 1 La Partea I

Teren

Nr cadastral	Suprafața (mp)*	Observații / Referințe
	330	

* Suprafața este determinată în planul de proiecție Stereo 70.



Date referitoare la teren

Crt	Categorie folosință	Intravilan	Suprafața (mp)	Tarla	Parcelă	Nr. topo	Observații / Referințe
1	ape curgătoare	DA	330	-	-	-	

Lungime Segmente

1) Valorile lungimilor segmentelor sunt obținute din proiecție în plan.

Punct început	X / Y	Punct sfârșit	X / Y	Lungime segment (** (m)
1	575.245,399 635.621,627	2	575.244,691 635.623,486	1.989
2	575.244,691 635.623,486	3	575.241,104 635.627,553	5.423
3	575.241,104 635.627,553	4	575.241,332 635.629,537	1.997
4	575.241,332 635.629,537	5	575.233,495 635.638,116	11.62
5	575.233,495 635.638,116	6	575.228,382 635.642,916	7.013

Punct început	X / Y	Punct sfârșit	X / Y	Lungime segment (** (m)
6	575.228,382 635.642,916	7	575.206,158 635.649,317	23.127
7	575.206,158 635.649,317	8	575.200,664 635.652,117	6.166
8	575.200,664 635.652,117	9	575.193,557 635.657,626	8.992
9	575.193,557 635.657,626	10	575.190,462 635.658,112	3.133
10	575.190,462 635.658,112	11	575.183,544 635.653,606	8.256
11	575.183,544 635.653,606	12	575.196,262 635.648,591	13.671
12	575.196,262 635.648,591	13	575.209,227 635.643,908	13.785
13	575.209,227 635.643,908	14	575.219,321 635.640,169	10.764
14	575.219,321 635.640,169	15	575.227,681 635.635,938	9.37
15	575.227,681 635.635,938	16	575.234,321 635.630,571	8.538
16	575.234,321 635.630,571	1	575.245,399 635.621,627	14.238

** Lungimile segmentelor sunt determinate în planul de proiecție Stereo 70 și sunt rotunjite la 1 milimetru.

*** Distanța dintre puncte este formată din segmente cumulate ce sunt mai mici decât valoarea 1 milimetru.

**DATE DESPRE IMOBILUL NR. 12460**

Oficiul de Cadastru și Publicitate Imobiliară NEAMT
Biroul de Cadastru și Publicitate Imobiliară Targu-Neamt

A. Partea I. Descrierea imobilului

TEREN Necunoscut

Adresa: Loc. Boboiesti, Jud. Neamt, si extravilan UAT Pipirig

Nr. Crt	Nr cadastral Nr. topografic	Suprafața* (mp)	Observații / Referințe
A1		5.268	Sector cadastral:0 Teren neimprejmuit;

B. Partea II. Proprietari și acte

Inscrieri privitoare la dreptul de proprietate și alte drepturi reale	Referințe
/	
Act Normativ nr. 7, din 13/03/1996 emis de PARLAMENTUL ROMANIEI;	
B1	Inscrierea provizorie, drept de PROPRIETATE, dobandit prin Lege, cota actuala 1/1, cota initiala 1/1
	1) COMUNA PIPIRIG, CIF:99999999999999, Proprietar neidentificat

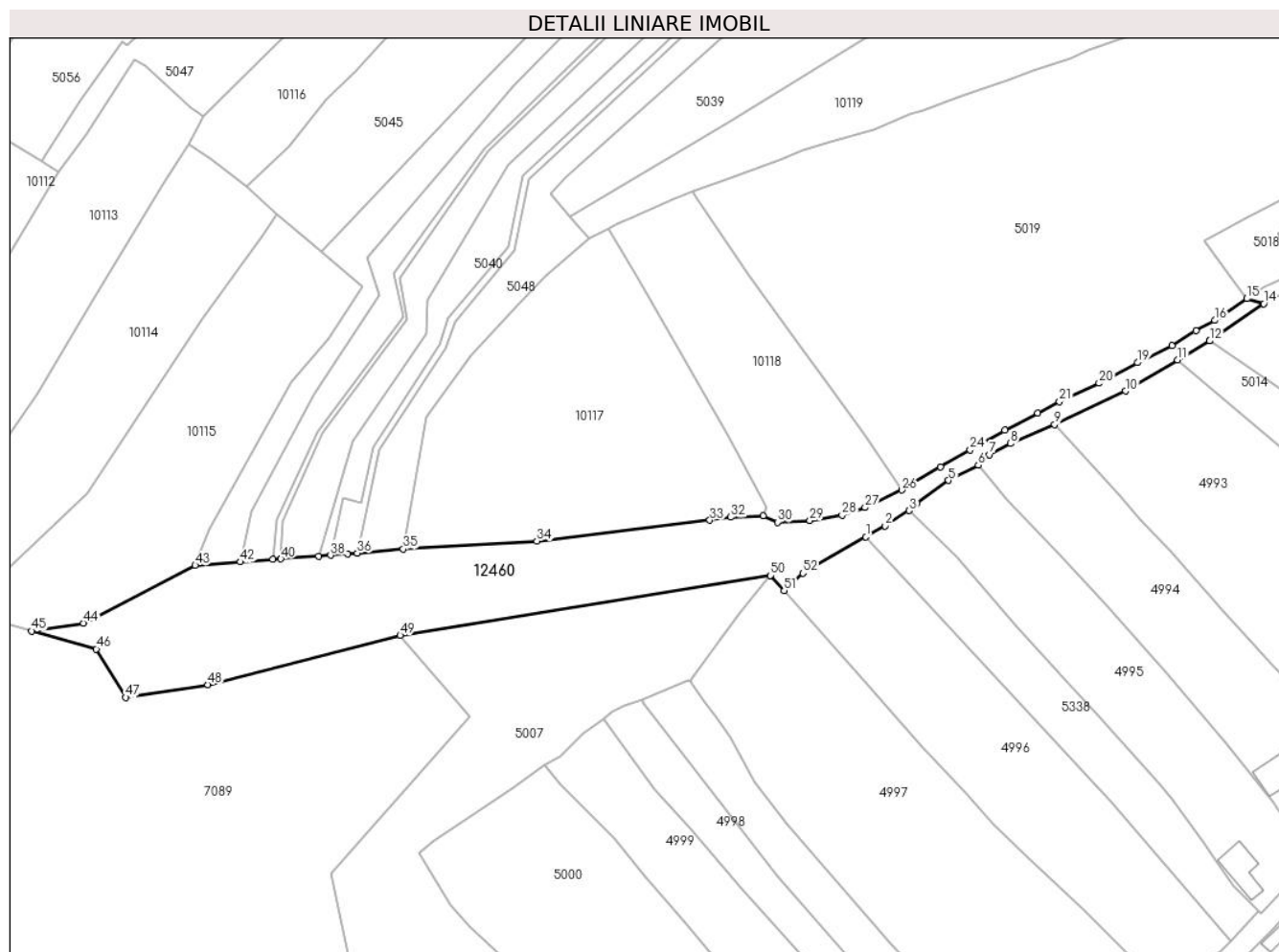
C. Partea III. SARCINI .

Inscrieri privind dezmembramintele dreptului de proprietate, drepturi reale de garanție și sarcini	Referințe
NU SUNT	

Teren

Nr cadastral	Suprafața (mp)*	Observații / Referințe
	5.268	

* Suprafața este determinată în planul de proiecție Stereo 70.



Date referitoare la teren

Crt	Categorie folosință	Intravilan	Suprafața (mp)	Tarla	Parcelă	Nr. topo	Observații / Referințe
1	drum	DA	646	-	-	-	
2	drum	NU	4.622	-	-	-	

Lungime Segmente

1) Valorile lungimilor segmentelor sunt obținute din proiecție în plan.

Punct început	X / Y	Punct sfârșit	X / Y	Lungime segment	Punct început	X / Y	Punct sfârșit	X / Y	Lungime segment	Punct început	X / Y	Punct sfârșit	X / Y	Lungime segment
1	576.849,011 640.096,659	2	576.854,287 640.099,684	6.082	2	576.854,287 640.099,684	3	576.860,89 640.103,912	7.841	3	576.860,89 640.103,912	4	576.862,928 640.105,902	2.848
4	576.862,928 640.105,902	5	576.871,638 640.112,119	10.70 1	5	576.871,638 640.112,119	6	576.879,748 640.116,313	9.13	6	576.879,748 640.116,313	7	576.882,858 640.119,146	4.207
7	576.882,858 640.119,146	8	576.888,624 640.122,232	6.54	8	576.888,624 640.122,232	9	576.900,645 640.127,41	13.08 9	9	576.900,645 640.127,41	10	576.920,11 640.136,571	21.51 3
10	576.920,11 640.136,571	11	576.934,353 640.145,062	16.58 2	11	576.934,353 640.145,062	12	576.943,097 640.150,275	10.18	12	576.943,097 640.150,275	13	576.943,267 640.150,393	0.207
13	576.943,267 640.150,393	14	576.957,88 640.160,485	17.75 9	14	576.957,88 640.160,485	15	576.953,273 640.161,852	4.806	15	576.953,273 640.161,852	16	576.944,494 640.155,894	10.61

Punct început	X / Y	Punct sfârșit	X / Y	Lungime segment	Punct început	X / Y	Punct sfârșit	X / Y	Lungime segment	Punct început	X / Y	Punct sfârșit	X / Y	Lungime segment
16	576.944,494 640.155,894	17	576.939,317 640.153,11	5.878	17	576.939,317 640.153,11	18	576.932,766 640.148,953	7.759	18	576.932,766 640.148,953	19	576.923,364 640.144,342	10.472
19	576.923,364 640.144,342	20	576.912,831 640.138,706	11.946	20	576.912,831 640.138,706	21	576.901,951 640.133,635	12.004	21	576.901,951 640.133,635	22	576.896,019 640.130,597	6.665
22	576.896,019 640.130,597	23	576.887,003 640.125,867	10.181	23	576.887,003 640.125,867	24	576.877,569 640.120,478	10.865	24	576.877,569 640.120,478	25	576.869,43 640.115,889	9.344
25	576.869,43 640.115,889	26	576.858,856 640.109,521	12.343	26	576.858,856 640.109,521	27	576.848,781 640.104,741	11.151	27	576.848,781 640.104,741	28	576.842,524 640.102,616	6.608
28	576.842,524 640.102,616	29	576.833,667 640.101,164	8.975	29	576.833,667 640.101,164	30	576.824,85 640.100,708	8.829	30	576.824,85 640.100,708	31	576.820,933 640.102,492	4.304
31	576.820,933 640.102,492	32	576.811,972 640.102,087	8.97	32	576.811,972 640.102,087	33	576.806,285 640.101,225	5.752	33	576.806,285 640.101,225	34	576.758,971 640.095,536	47.655
34	576.758,971 640.095,536	35	576.722,379 640.093,392	36.655	35	576.722,379 640.093,392	36	576.709,831 640.092,261	12.599	36	576.709,831 640.092,261	37	576.707,126 640.092,017	2.716
37	576.707,126 640.092,017	38	576.702,511 640.091,672	4.628	38	576.702,511 640.091,672	39	576.699,307 640.091,433	3.213	39	576.699,307 640.091,433	40	576.688,897 640.090,655	10.439
40	576.688,897 640.090,655	41	576.686,69 640.090,49	2.213	41	576.686,69 640.090,49	42	576.677,877 640.089,832	8.838	42	576.677,877 640.089,832	43	576.665,46 640.088,904	12.452
43	576.665,46 640.088,904	44	576.634,923 640.073,086	34.391	44	576.634,923 640.073,086	45	576.620,692 640.070,937	14.392	45	576.620,692 640.070,937	46	576.638,39 640.066,051	18.36
46	576.638,39 640.066,051	47	576.646,445 640.052,807	15.501	47	576.646,445 640.052,807	48	576.668,921 640.056,313	22.748	48	576.668,921 640.056,313	49	576.721,564 640.069,772	54.336
49	576.721,564 640.069,772	50	576.822,866 640.086,157	102.619	50	576.822,866 640.086,157	51	576.826,599 640.082,004	5.584	51	576.826,599 640.082,004	52	576.831,79 640.086,783	7.056
52	576.831,79 640.086,783	1	576.849,011 640.096,659	19.852										

** Lungimile segmentelor sunt determinate în planul de proiecție Stereo 70 și sunt rotunjite la 1 milimetru.

*** Distanța dintre puncte este formată din segmente cumulate ce sunt mai mici decât valoarea 1 milimetru.

**DATE DESPRE IMOBILUL NR. 12461**

Oficiul de Cadastru și Publicitate Imobiliară NEAMT
Biroul de Cadastru și Publicitate Imobiliară Targu-Neamt

A. Partea I. Descrierea imobilului

TEREN Intravilan

Adresa: Loc. Boboiesti, Jud. Neamt

Nr. Crt	Nr cadastral Nr. topografic	Suprafața* (mp)	Observații / Referințe
A1		3.831	Sector cadastral:0 Teren neimprejmuit;

B. Partea II. Proprietari și acte

Inscrieri privitoare la dreptul de proprietate și alte drepturi reale		Referințe
/		
Act Normativ nr. 7, din 13/03/1996 emis de PARLAMENTUL ROMANIEI;		
B1	Inscrierea provizorie, drept de PROPRIETATE, dobandit prin Lege, cota actuala 1/1, cota initiala 1/1	A1
1) COMUNA PIPIRIG, CIF:99999999999999, Proprietar neidentificat		

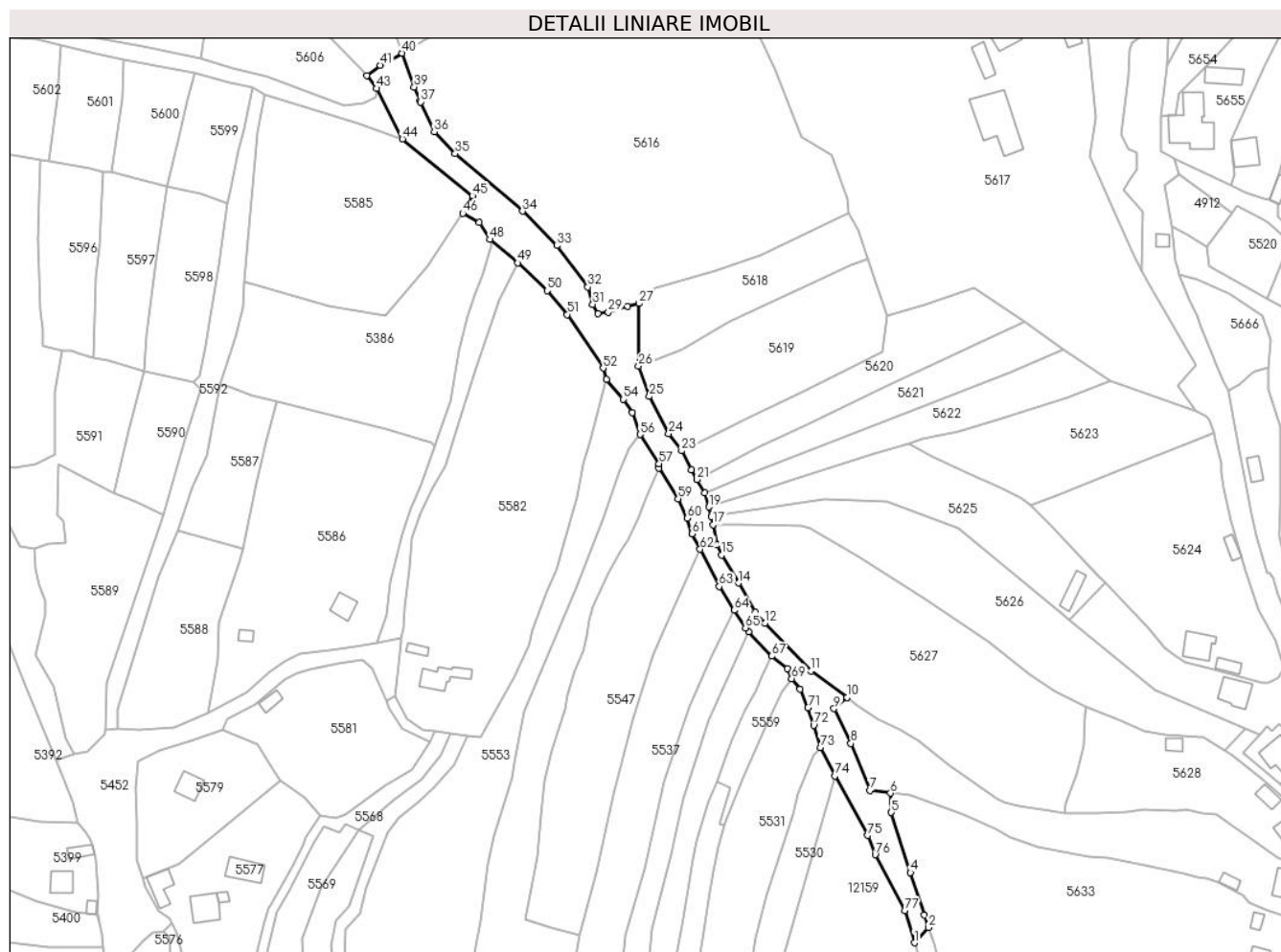
C. Partea III. SARCINI .

Inscrieri privind dezmembramintele dreptului de proprietate, drepturi reale de garanție și sarcini	Referințe
NU SUNT	

Teren

Nr cadastral	Suprafața (mp)*	Observații / Referințe
	3.831	

* Suprafața este determinată în planul de proiecție Stereo 70.



Date referitoare la teren

Crt	Categorie folosință	Intravilan	Suprafața (mp)	Tarla	Parcelă	Nr. topo	Observații / Referințe
1	drum	DA	3.831	-	-	-	

Lungime Segmente

1) Valorile lungimilor segmentelor sunt obținute din proiecție în plan.

Punct început	X / Y	Punct sfârșit	X / Y	Lungime segment
1	578.372,154 640.245,372	2	578.377,321 640.250,881	7.553
2	578.377,321 640.250,881	3	578.375,651 640.255,388	4.806
3	578.375,651 640.255,388	4	578.370,74 640.270,821	16.196
4	578.370,74 640.270,821	5	578.363,826 640.292,55	22.802
5	578.363,826 640.292,55	6	578.363,498 640.299,546	7.004
6	578.363,498 640.299,546	7	578.355,989 640.300,459	7.564
7	578.355,989 640.300,459	8	578.349,186 640.317,548	18.393
8	578.349,186 640.317,548	9	578.343,072 640.330,114	13.974
9	578.343,072 640.330,114	10	578.347,678 640.334,191	6.151
10	578.347,678 640.334,191	11	578.334,703 640.343,716	16.096
11	578.334,703 640.343,716	12	578.318,035 640.361,088	24.075
12	578.318,035 640.361,088	13	578.314,544 640.364,938	5.197
13	578.314,544 640.364,938	14	578.308,421 640.375,59	12.286
14	578.308,421 640.375,59	15	578.302,285 640.385,702	11.828
15	578.302,285 640.385,702	16	578.300,626 640.389,437	4.087
16	578.300,626 640.389,437	17	578.299,226 640.396,71	7.407
17	578.299,226 640.396,71	18	578.298,537 640.399,702	3.07
18	578.298,537 640.399,702	19	578.297,758 640.403,084	3.471

Punct început	X / Y	Punct sfârșit	X / Y	Lungime segment	Punct început	X / Y	Punct sfârșit	X / Y	Lungime segment	Punct început	X / Y	Punct sfârșit	X / Y	Lungime segment
19	578.297,758 640.403,084	20	578.296,271 640.408,117	5.248	20	578.296,271 640.408,117	21	578.293,477 640.413,065	5.682	21	578.293,477 640.413,065	22	578.291,356 640.416,571	4.098
22	578.291,356 640.416,571	23	578.287,826 640.423,465	7.745	23	578.287,826 640.423,465	24	578.283,201 640.429,704	7.766	24	578.283,201 640.429,704	25	578.276,163 640.443,106	15.138
25	578.276,163 640.443,106	26	578.272,262 640.454,119	11.683	26	578.272,262 640.454,119	27	578.272,394 640.476,76	22.641	27	578.272,394 640.476,76	28	578.268,241 640.475,746	4.275
28	578.268,241 640.475,746	29	578.261,32 640.473,598	7.247	29	578.261,32 640.473,598	30	578.257,537 640.473,23	3.801	30	578.257,537 640.473,23	31	578.255,67 640.476,487	3.754
31	578.255,67 640.476,487	32	578.253,904 640.482,736	6.494	32	578.253,904 640.482,736	33	578.242,649 640.497,732	18.75	33	578.242,649 640.497,732	34	578.230,224 640.510,169	17.58
34	578.230,224 640.510,169	35	578.205,858 640.531,029	32.076	35	578.205,858 640.531,029	36	578.198,275 640.538,889	10.922	36	578.198,275 640.538,889	37	578.193,345 640.549,706	11.887
37	578.193,345 640.549,706	38	578.193,088 640.550,138	0.503	38	578.193,088 640.550,138	39	578.190,99 640.555,123	5.408	39	578.190,99 640.555,123	40	578.186,641 640.567,35	12.977
40	578.186,641 640.567,35	41	578.178,681 640.563,008	9.067	41	578.178,681 640.563,008	42	578.173,831 640.559,309	6.1	42	578.173,831 640.559,309	43	578.177,465 640.554,632	5.923
43	578.177,465 640.554,632	44	578.186,726 640.536,3	20.538	44	578.186,726 640.536,3	45	578.212,097 640.515,721	32.668	45	578.212,097 640.515,721	46	578.208,555 640.509,385	7.259
46	578.208,555 640.509,385	47	578.214,575 640.506,02	6.897	47	578.214,575 640.506,02	48	578.218,372 640.499,924	7.182	48	578.218,372 640.499,924	49	578.228,573 640.491,462	13.254
49	578.228,573 640.491,462	50	578.239,127 640.481,389	14.589	50	578.239,127 640.481,389	51	578.246,492 640.472,783	11.327	51	578.246,492 640.472,783	52	578.259,445 640.453,371	23.337
52	578.259,445 640.453,371	53	578.260,681 640.449,246	4.306	53	578.260,681 640.449,246	54	578.266,836 640.442,079	9.447	54	578.266,836 640.442,079	55	578.269,919 640.437,205	5.767
55	578.269,919 640.437,205	56	578.272,818 640.429,323	8.398	56	578.272,818 640.429,323	57	578.279,691 640.418,815	12.556	57	578.279,691 640.418,815	58	578.279,691 640.417,159	1.656
58	578.279,691 640.417,159	59	578.286,589 640.406,134	13.005	59	578.286,589 640.406,134	60	578.289,974 640.399,054	7.848	60	578.289,974 640.399,054	61	578.291,705 640.393,465	5.851
61	578.291,705 640.393,465	62	578.294,547 640.387,827	6.314	62	578.294,547 640.387,827	63	578.301,474 640.374,34	15.162	63	578.301,474 640.374,34	64	578.306,946 640.365,72	10.21
64	578.306,946 640.365,72	65	578.310,975 640.359,373	7.518	65	578.310,975 640.359,373	66	578.312,267 640.357,985	1.896	66	578.312,267 640.357,985	67	578.320,499 640.349,138	12.085
67	578.320,499 640.349,138	68	578.326,214 640.344,522	7.346	68	578.326,214 640.344,522	69	578.327,696 640.341,009	3.813	69	578.327,696 640.341,009	70	578.330,703 640.337,117	4.918
70	578.330,703 640.337,117	71	578.333,629 640.330,511	7.225	71	578.333,629 640.330,511	72	578.335,666 640.324,069	6.756	72	578.335,666 640.324,069	73	578.338,234 640.316,048	8.422
73	578.338,234 640.316,048	74	578.343,371 640.305,823	11.443	74	578.343,371 640.305,823	75	578.355,291 640.284,217	24.676	75	578.355,291 640.284,217	76	578.357,995 640.277,251	7.472
76	578.357,995 640.277,251	77	578.368,653 640.256,958	22.922	77	578.368,653 640.256,958	1	578.372,154 640.245,372	12.103					

** Lungimile segmentelor sunt determinate în planul de proiecție Stereo 70 și sunt rotunjite la 1 milimetru.

*** Distanța dintre puncte este formată din segmente cumulate ce sunt mai mici decât valoarea 1 milimetru.

**DATE DESPRE IMOBILUL NR. 12462**

Oficiul de Cadastru și Publicitate Imobiliară NEAMT
Biroul de Cadastru și Publicitate Imobiliară Targu-Neamt

A. Partea I. Descrierea imobilului

TEREN Intravilan

Adresa: Loc. Boboiesti, Jud. Neamt

Nr. Crt	Nr cadastral Nr. topografic	Suprafața* (mp)	Observații / Referințe
A1		215	Sector cadastral:0 Teren neimprejmuit;

B. Partea II. Proprietari și acte

Inscrieri privitoare la dreptul de proprietate și alte drepturi reale	Referințe
/	
Act Normativ nr. 7, din 13/03/1996 emis de PARLAMENTUL ROMANIEI;	
B1	Inscrierea provizorie, drept de PROPRIETATE, dobandit prin Lege, cota actuala 1/1, cota initiala 1/1
	1) COMUNA PIPIRIG, CIF:99999999999999, Proprietar neidentificat

C. Partea III. SARCINI .

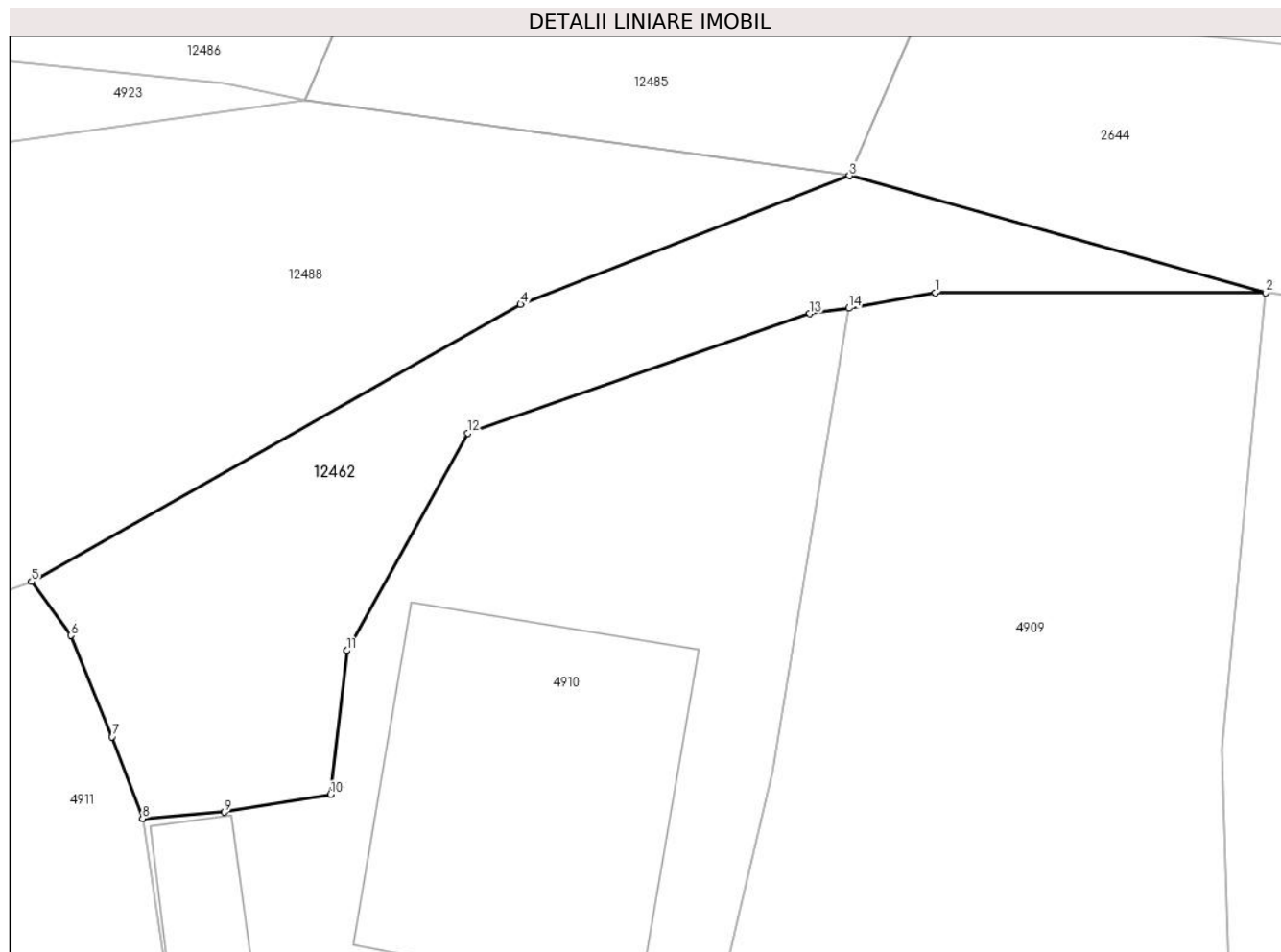
Inscrieri privind dezmembramintele dreptului de proprietate, drepturi reale de garanție și sarcini	Referințe
NU SUNT	

Anexa Nr. 1 La Partea I

Teren

Nr cadastral	Suprafața (mp)*	Observații / Referințe
	215	

* Suprafața este determinată în planul de proiecție Stereo 70.



Date referitoare la teren

Crt	Categorie folosință	Intra vilan	Suprafața (mp)	Tarla	Parcelă	Nr. topo	Observații / Referințe
1	drum	DA	215	-	-	-	

Lungime Segmente

1) Valorile lungimilor segmentelor sunt obținute din proiecție în plan.

Punct început	X / Y	Punct sfârșit	X / Y	Lungime segment (** (m)
1	578.223,951 639.814,623	2	578.235,544 639.814,626	11.593
2	578.235,544 639.814,626	3	578.220,94 639.818,721	15.167
3	578.220,94 639.818,721	4	578.209,405 639.814,217	12.383
4	578.209,405 639.814,217	5	578.192,254 639.804,501	19.712
5	578.192,254 639.804,501	6	578.193,627 639.802,613	2.334

Punct început	X / Y	Punct sfârșit	X / Y	Lungime segment (** (m)
6	578.193,627 639.802,613	7	578.195,08 639.799,068	3.831
7	578.195,08 639.799,068	8	578.196,143 639.796,208	3.051
8	578.196,143 639.796,208	9	578.199,013 639.796,427	2.878
9	578.199,013 639.796,427	10	578.202,743 639.797,045	3.781
10	578.202,743 639.797,045	11	578.203,312 639.802,085	5.072
11	578.203,312 639.802,085	12	578.207,561 639.809,706	8.725
12	578.207,561 639.809,706	13	578.219,555 639.813,891	12.703
13	578.219,555 639.813,891	14	578.220,923 639.814,081	1.381
14	578.220,923 639.814,081	1	578.223,951 639.814,623	3.076

** Lungimile segmentelor sunt determinate în planul de proiecție Stereo 70 și sunt rotunjite la 1 milimetru.

*** Distanța dintre puncte este formată din segmente cumulate ce sunt mai mici decât valoarea 1 milimetru.

**DATE DESPRE IMOBILUL NR. 12463**

Oficiul de Cadastru și Publicitate Imobiliară NEAMT
Biroul de Cadastru și Publicitate Imobiliară Targu-Neamt

A. Partea I. Descrierea imobilului

TEREN Extravilan

Adresa: Jud. Neamt

Nr. Crt	Nr cadastral Nr. topografic	Suprafața* (mp)	Observații / Referințe
A1		Din acte: 27.895.000 Masurata: 1.956	Sector cadastral:0 Teren neimprejmuț; DIFERENȚA DE SUPRAFAȚA INSCRISA IN INVENTARUL BUNURILOR DIN DOMENIUL PUBLIC AL STATULUI SE REGASESTE IN ALTE SECTOARE CADASTRALE

B. Partea II. Proprietari și acte

Inscrieri privitoare la dreptul de proprietate și alte drepturi reale		Referințe
/		
Act Normativ nr. 1705, din 29/11/2006 emis de GUVERNUL ROMANIEI;		
B1	Intabulare, drept de PROPRIETATE, dobandit prin Lege, cota actuala 1/1, cota initiala 1/1 1) STATUL ROMAN , CIF:9999999999999, - domeniul public	A1
Act Normativ nr. 982, din 29/12/1998 emis de GUVERNUL ROMANIEI (ORDINUL 182/26.02.2018 AVIZ CTAS 324/09.12.2020 EXTRAS DIN AMENAJAMENTUL SILVIC AL UNITATILOR DE PRODUCTIE);		
B2	Intabulare, drept de ADMINISTRARE, dobandit prin Lege, cota actuala 1/1, cota initiala 1/1 1) RNP-ROMSILVA-PRIN DIRECTIA SILVICA NEAMT , CIF:1590120	A1

C. Partea III. SARCINI .

Inscrieri privind dezmembramintele dreptului de proprietate, drepturi reale de garanție și sarcini	Referințe
NU SUNT	

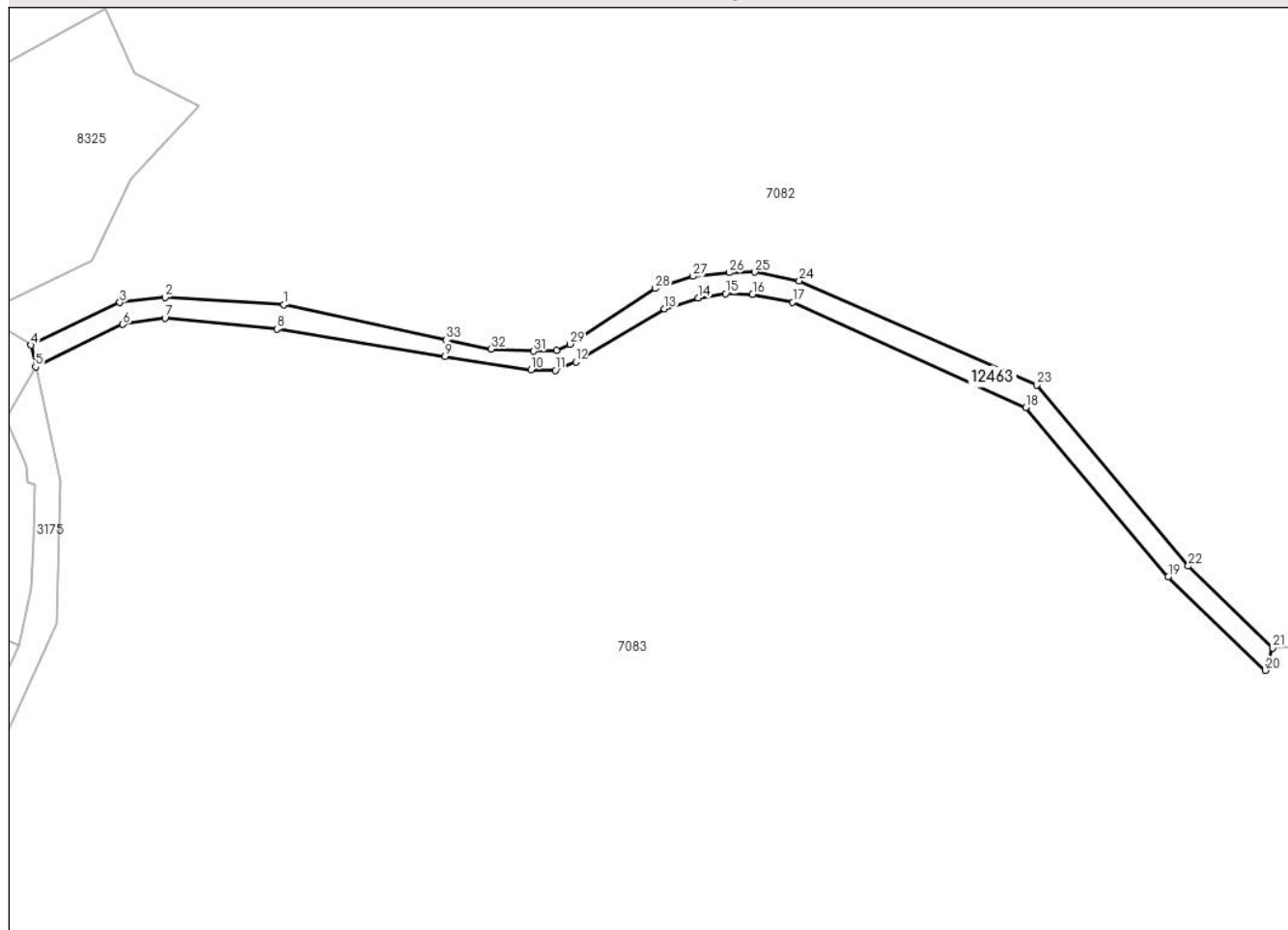
Anexa Nr. 1 La Partea I

Teren

Nr cadastral	Suprafaţa (mp)*	Observaţii / Referinţe
	Din acte: 27.895.000 Masurata: 1.956	DIFERENTA DE SUPRAFATA INSCRISA IN INVENTARUL BUNURILOR DIN DOMENIUL PUBLIC AL STATULUI SE REGASESTE IN ALTE SECTOARE CADASTRALE

* Suprafaţa este determinată în planul de proiecţie Stereo 70.

DETALII LINIARE IMOBIL



Date referitoare la teren

Crt	Categorie folosinţă	Intravilan	Suprafaţa (mp)	Tarla	Parcelă	Nr. topo	Observaţii / Referinţe
1	drum	NU	1.956	UP II Mihaiet	FE015 = D152	-	UP II Mihaieti - Pipirig, Drum exploatare FE015 = D152

Lungime Segmente

1) Valorile lungimilor segmentelor sunt obţinute din proiecţie în plan.

Punct început	X / Y	Punct sfârşit	X / Y	Lungime segment (** (m)
1	576.515,392 635.776,635	2	576.485,133 635.778,407	30.311
3	576.473,639 635.777,147	4	576.451,004 635.766,304	25.098
5	576.452,188 635.760,783	6	576.474,402 635.771,576	24.697
7	576.485,164 635.773,163	8	576.513,65 635.770,377	28.622

Punct început	X / Y	Punct sfârşit	X / Y	Lungime segment (** (m)
2	576.485,133 635.778,407	3	576.473,639 635.777,147	11.563
4	576.451,004 635.766,304	5	576.452,188 635.760,783	5.647
6	576.474,402 635.771,576	7	576.485,164 635.773,163	10.878
8	576.513,65 635.770,377	9	576.556,418 635.763,448	43.326

Punct început	X / Y	Punct sfârșit	X / Y	Lungime segment (** (m)
9	576.556,418 635.763,448	10	576.578,281 635.760,074	22.122
11	576.584,506 635.759,93	12	576.589,714 635.762,014	5.609
13	576.612,293 635.775,557	14	576.620,807 635.778,283	8.94
15	576.627,838 635.779,368	16	576.634,713 635.779,25	6.876
17	576.644,915 635.777,26	18	576.704,296 635.750,491	65.136
19	576.740,538 635.707,439	20	576.765,266 635.683,62	34.334
21	576.767,086 635.689,354	22	576.745,608 635.710,126	29.879
23	576.707,023 635.756,124	24	576.646,631 635.782,654	65.962
25	576.635,304 635.784,863	26	576.628,724 635.784,7	6.582
27	576.619,513 635.783,772	28	576.609,959 635.780,713	10.032
29	576.588,243 635.766,559	30	576.584,842 635.764,941	3.766
31	576.579,018 635.764,762	32	576.568,193 635.765,323	10.84
33	576.556,669 635.767,57	1	576.515,392 635.776,635	42.261

Punct început	X / Y	Punct sfârșit	X / Y	Lungime segment (** (m)
10	576.578,281 635.760,074	11	576.584,506 635.759,93	6.227
12	576.589,714 635.762,014	13	576.612,293 635.775,557	26.329
14	576.620,807 635.778,283	15	576.627,838 635.779,368	7.114
16	576.634,713 635.779,25	17	576.644,915 635.777,26	10.394
18	576.704,296 635.750,491	19	576.740,538 635.707,439	56.276
20	576.765,266 635.683,62	21	576.767,086 635.689,354	6.016
22	576.745,608 635.710,126	23	576.707,023 635.756,124	60.038
24	576.646,631 635.782,654	25	576.635,304 635.784,863	11.54
26	576.628,724 635.784,7	27	576.619,513 635.783,772	9.258
28	576.609,959 635.780,713	29	576.588,243 635.766,559	25.921
30	576.584,842 635.764,941	31	576.579,018 635.764,762	5.827
32	576.568,193 635.765,323	33	576.556,669 635.767,57	11.741

** Lungimile segmentelor sunt determinate în planul de proiecție Stereo 70 și sunt rotunjite la 1 milimetru.

*** Distanța dintre puncte este formată din segmente cumulate ce sunt mai mici decât valoarea 1 milimetru.

**DATE DESPRE IMOBILUL NR. 12464**

Oficiul de Cadastru și Publicitate Imobiliară NEAMT
Biroul de Cadastru și Publicitate Imobiliară Targu-Neamt

A. Partea I. Descrierea imobilului

TEREN Necunoscut

Adresa: Loc. Pipirig, Al Primăverii, Jud. Neamt, si extravilan Com. Pipirig

Nr. Crt	Nr cadastral Nr. topografic	Suprafața* (mp)	Observații / Referințe
A1	52999	Din acte: 3.645 Masurata: 3.822	Sector cadastral:0 Teren imprejmuit; Teren partial imprejmuit. (Lungime ~0.557 km)

B. Partea II. Proprietari și acte

Inscrieri privitoare la dreptul de proprietate și alte drepturi reale	Referințe
32361 / 28/11/2018	
Act Administrativ nr. 62 - hotarare, din 25/09/2018 emis de Consiliul Local Al Comunei Pipirig (act administrativ nr 14114 - adeverinta din 26.11.2018, emis de Primaria Comunei Pipirig; act administrativ nr 14110 - certificat de atestare fiscala din 26.11.2018, emis de Primaria Comunei Pipirig);	
B1	A1
Intabulare, drept de PROPRIETATE, dobandit prin Lege, cota actuala 1/1, cota initiala 1/1 1) COMUNA PIPIRIG , CIF:2614228, domeniul public	

C. Partea III. SARCINI .

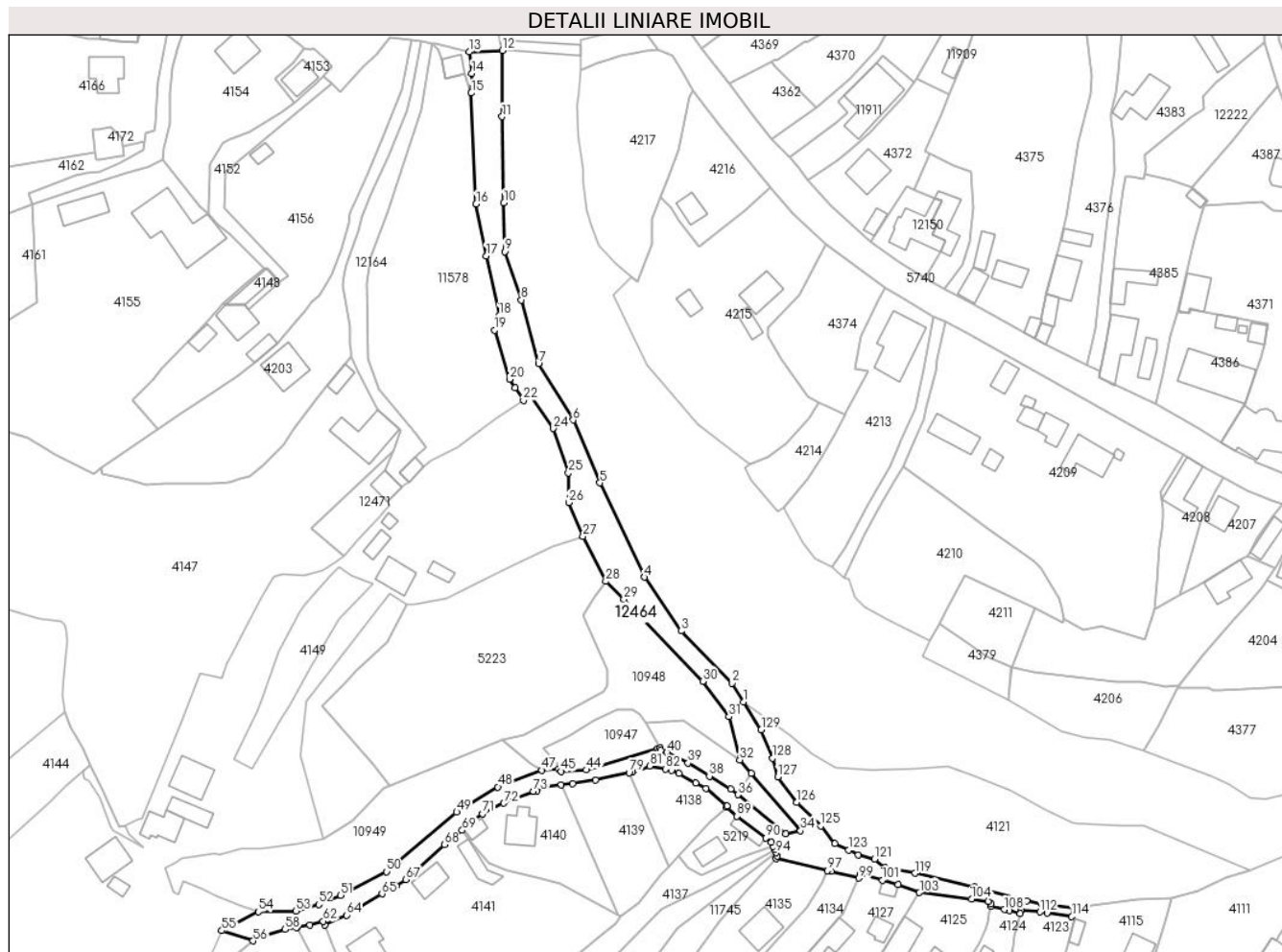
Inscrieri privind dezmembramintele dreptului de proprietate, drepturi reale de garanție și sarcini	Referințe
NU SUNT	

Anexa Nr. 1 La Partea I

Teren

Nr cadastral	Suprafața (mp)*	Observații / Referințe
52999	Din acte: 3.645 Masurata: 3.822	Teren partial imprejmuit. (Lungime ~0.557 km)

* Suprafața este determinată în planul de proiecție Stereo 70.



Date referitoare la teren

Crt	Categorie folosință	Intravilan	Suprafața (mp)	Tarla	Parcelă	Nr. topo	Observații / Referințe
1	drum	DA	1.526	-	-	-	
2	drum	NU	2.296	-	-	-	

Lungime Segmente

1) Valorile lungimilor segmentelor sunt obținute din proiecție în plan.

Punct început	X / Y	Punct sfârșit	X / Y	Lungime segment	Punct început	X / Y	Punct sfârșit	X / Y	Lungime segment	Punct început	X / Y	Punct sfârșit	X / Y	Lungime segment
1	580.503,35 638.744,379	2	580.499,661 638.750,251	6.935	2	580.499,661 638.750,251	3	580.483,719 638.766,651	22.87	3	580.483,719 638.766,651	4	580.472,161 638.783,524	20.45
4	580.472,161 638.783,524	5	580.458,203 638.813,067	32.67	5	580.458,203 638.813,067	6	580.449,823 638.832,797	21.43	6	580.449,823 638.832,797	7	580.438,979 638.850,41	20.68
7	580.438,979 638.850,41	8	580.433,528 638.870,446	20.76	8	580.433,528 638.870,446	9	580.428,332 638.885,607	16.02	9	580.428,332 638.885,607	10	580.428,079 638.900,924	15.31
10	580.428,079 638.900,924	11	580.427,518 638.927,953	27.03	11	580.427,518 638.927,953	12	580.427,558 638.948,712	20.75	12	580.427,558 638.948,712	13	580.417,164 638.948,245	10.40
13	580.417,164 638.948,245	14	580.418,072 638.941,515	6.791	14	580.418,072 638.941,515	15	580.417,852 638.935,36	6.159	15	580.417,852 638.935,36	16	580.419,394 638.900,516	34.87

Punct început	X / Y	Punct sfârșit	X / Y	Lungime segment	Punct început	X / Y	Punct sfârșit	X / Y	Lungime segment	Punct început	X / Y	Punct sfârșit	X / Y	Lungime segment
16	580.419,394 638.900,516	17	580.422,528 638.884,263	16.552	17	580.422,528 638.884,263	18	580.426,608 638.865,622	19.082	18	580.426,608 638.865,622	19	580.425,092 638.860,989	4.875
19	580.425,092 638.860,989	20	580.429,841 638.845,605	16.1	20	580.429,841 638.845,605	21	580.431,569 638.842,976	3.146	21	580.431,569 638.842,976	22	580.434,243 638.838,984	4.805
22	580.434,243 638.838,984	23	580.436,484 638.840,303	2.6	23	580.436,484 638.840,303	24	580.443,649 638.830,152	12.425	24	580.443,649 638.830,152	25	580.448,369 638.816,227	14.703
25	580.448,369 638.816,227	26	580.448,445 638.806,891	9.336	26	580.448,445 638.806,891	27	580.452,946 638.796,31	11.499	27	580.452,946 638.796,31	28	580.460,031 638.782,172	15.814
28	580.460,031 638.782,172	29	580.465,746 638.776,529	8.031	29	580.465,746 638.776,529	30	580.490,47 638.750,828	35.663	30	580.490,47 638.750,828	31	580.498,665 638.739,734	13.793
31	580.498,665 638.739,734	32	580.502,113 638.726,224	13.943	32	580.502,113 638.726,224	33	580.505,731 638.721,991	5.569	33	580.505,731 638.721,991	34	580.521,161 638.703,938	23.749
34	580.521,161 638.703,938	35	580.516,54 638.703,06	4.704	35	580.516,54 638.703,06	36	580.501,484 638.715,252	19.373	36	580.501,484 638.715,252	37	580.499,231 638.717,01	2.858
37	580.499,231 638.717,01	38	580.492,557 638.721,106	7.831	38	580.492,557 638.721,106	39	580.485,883 638.725,201	7.83	39	580.485,883 638.725,201	40	580.479,227 638.728,564	7.457
40	580.479,227 638.728,564	41	580.477,349 638.729,163	1.971	41	580.477,349 638.729,163	42	580.477,119 638.729,975	0.844	42	580.477,119 638.729,975	43	580.476,337 638.729,764	0.81
43	580.476,337 638.729,764	44	580.453,913 638.723,055	23.406	44	580.453,913 638.723,055	45	580.446,076 638.722,559	7.853	45	580.446,076 638.722,559	46	580.445,232 638.723,229	1.078
46	580.445,232 638.723,229	47	580.440,036 638.722,95	5.203	47	580.440,036 638.722,95	48	580.426,209 638.717,692	14.793	48	580.426,209 638.717,692	49	580.413,271 638.709,809	15.15
49	580.413,271 638.709,809	50	580.391,303 638.691,105	28.852	50	580.391,303 638.691,105	51	580.376,928 638.683,711	16.165	51	580.376,928 638.683,711	52	580.369,97 638.680,844	7.526
52	580.369,97 638.680,844	53	580.362,895 638.678,746	7.38	53	580.362,895 638.678,746	54	580.351,109 638.678,529	11.788	54	580.351,109 638.678,529	55	580.339,61 638.672,615	12.931
55	580.339,61 638.672,615	56	580.349,346 638.669,423	10.246	56	580.349,346 638.669,423	57	580.352,757 638.671,205	3.848	57	580.352,757 638.671,205	58	580.359,469 638.672,998	6.947
58	580.359,469 638.672,998	59	580.363,083 638.673,671	3.676	59	580.363,083 638.673,671	60	580.363,139 638.673,68	0.057	60	580.363,139 638.673,68	61	580.367,29 638.674,331	4.202
61	580.367,29 638.674,331	62	580.371,371 638.675,571	4.265	62	580.371,371 638.675,571	63	580.371,847 638.674,384	1.279	63	580.371,847 638.674,384	64	580.378,848 638.677,468	7.65
64	580.378,848 638.677,468	65	580.389,855 638.684,189	12.897	65	580.389,855 638.684,189	66	580.394,335 638.686,652	5.112	66	580.394,335 638.686,652	67	580.397,337 638.688,684	3.625
67	580.397,337 638.688,684	68	580.409,488 638.699,595	16.331	68	580.409,488 638.699,595	69	580.415,035 638.704,109	7.152	69	580.415,035 638.704,109	70	580.417,851 638.706,859	3.936
70	580.417,851 638.706,859	71	580.421,321 638.709,336	4.263	71	580.421,321 638.709,336	72	580.428,072 638.712,599	7.498	72	580.428,072 638.712,599	73	580.437,347 638.716,363	10.01
73	580.437,347 638.716,363	74	580.438,392 638.716,502	1.054	74	580.438,392 638.716,502	75	580.440,949 638.717,883	2.906	75	580.440,949 638.717,883	76	580.446,108 638.718,44	5.189
76	580.446,108 638.718,44	77	580.449,688 638.718,827	3.601	77	580.449,688 638.718,827	78	580.456,878 638.719,821	7.258	78	580.456,878 638.719,821	79	580.467,397 638.722,142	10.772
79	580.467,397 638.722,142	80	580.468,301 638.722,337	0.925	80	580.468,301 638.722,337	81	580.473,801 638.724,282	5.834	81	580.473,801 638.724,282	82	580.478,776 638.723,319	5.067
82	580.478,776 638.723,319	83	580.480,638 638.722,948	1.899	83	580.480,638 638.722,948	84	580.483,009 638.721,93	2.58	84	580.483,009 638.721,93	85	580.488,288 638.718,949	6.063
85	580.488,288 638.718,949	86	580.491,483 638.717,145	3.669	86	580.491,483 638.717,145	87	580.498,1 638.711,803	8.504	87	580.498,1 638.711,803	88	580.497,859 638.711,301	0.557
88	580.497,859 638.711,301	89	580.501,256 638.708,503	4.401	89	580.501,256 638.708,503	90	580.510,318 638.701,705	11.328	90	580.510,318 638.701,705	91	580.512,062 638.700,364	2.2
91	580.512,062 638.700,364	92	580.512,619 638.699,104	1.378	92	580.512,619 638.699,104	93	580.513,066 638.698,093	1.105	93	580.513,066 638.698,093	94	580.513,511 638.697,087	1.1
94	580.513,511 638.697,087	95	580.513,956 638.696,081	1.1	95	580.513,956 638.696,081	96	580.513,476 638.695,322	0.898	96	580.513,476 638.695,322	97	580.529,607 638.691,44	16.592
97	580.529,607 638.691,44	98	580.530,67 638.691,184	1.093	98	580.530,67 638.691,184	99	580.539,477 638.689,128	9.044	99	580.539,477 638.689,128	100	580.539,973 638.690,449	1.411
100	580.539,973 638.690,449	101	580.546,841 638.688,429	7.159	101	580.546,841 638.688,429	102	580.551,703 638.687,16	5.025	102	580.551,703 638.687,16	103	580.558,451 638.684,552	7.234
103	580.558,451 638.684,552	104	580.574,792 638.682,505	16.469	104	580.574,792 638.682,505	105	580.580,044 638.681,825	5.296	105	580.580,044 638.681,825	106	580.580,966 638.681,113	1.165
106	580.580,966 638.681,113	107	580.580,896 638.680,316	0.8	107	580.580,896 638.680,316	108	580.585,134 638.679,279	4.363	108	580.585,134 638.679,279	109	580.586,708 638.678,924	1.614
109	580.586,708 638.678,924	110	580.590,027 638.677,972	3.453	110	580.590,027 638.677,972	111	580.590,464 638.679,028	1.143	111	580.590,464 638.679,028	112	580.596,271 638.678,474	5.833
112	580.596,271 638.678,474	113	580.598,533 638.678,258	2.272	113	580.598,533 638.678,258	114	580.606,238 638.677,036	7.801	114	580.606,238 638.677,036	115	580.606,833 638.679,822	2.849

Punct început	X / Y	Punct sfârșit	X / Y	Lungime segment	Punct început	X / Y	Punct sfârșit	X / Y	Lungime segment	Punct început	X / Y	Punct sfârșit	X / Y	Lungime segment
115	580.606,833 638.679,822	116	580.596,784 638.681,02	10.12	116	580.596,784 638.681,02	117	580.592,123 638.681,893	4.742	117	580.592,123 638.681,893	118	580.575,894 638.686,295	16.815
118	580.575,894 638.686,295	119	580.556,993 638.690,612	19.388	119	580.556,993 638.690,612	120	580.547,657 638.692,335	9.494	120	580.547,657 638.692,335	121	580.544,389 638.695,081	4.269
121	580.544,389 638.695,081	122	580.539,292 638.696,47	5.283	122	580.539,292 638.696,47	123	580.536,243 638.697,864	3.353	123	580.536,243 638.697,864	124	580.531,959 638.699,901	4.744
124	580.531,959 638.699,901	125	580.527,596 638.705,486	7.087	125	580.527,596 638.705,486	126	580.520,018 638.712,893	10.597	126	580.520,018 638.712,893	127	580.513,965 638.720,799	9.957
127	580.513,965 638.720,799	128	580.512,285 638.726,675	6.111	128	580.512,285 638.726,675	129	580.508,84 638.735,64	9.604	129	580.508,84 638.735,64	1	580.503,35 638.744,379	10.32

** Lungimile segmentelor sunt determinate în planul de proiecție Stereo 70 și sunt rotunjite la 1 milimetru.

*** Distanța dintre puncte este formată din segmente cumulate ce sunt mai mici decât valoarea 1 milimetru.

**DATE DESPRE IMOBILUL NR. 12465**

Oficiul de Cadastru și Publicitate Imobiliară NEAMT
Biroul de Cadastru și Publicitate Imobiliară Targu-Neamt

A. Partea I. Descrierea imobilului

TEREN Intravilan

Adresa: Loc. Pipirig, Str Răchitilor, Jud. Neamt

Nr. Crt	Nr cadastral Nr. topografic	Suprafața* (mp)	Observații / Referințe
A1	52953	Din acte: 1.961 Masurata: 2.029	Sector cadastral:0 Teren imprejmuit;

B. Partea II. Proprietari și acte

Inscrieri privitoare la dreptul de proprietate și alte drepturi reale	Referințe
29349 / 26/10/2018	
Act Administrativ nr. Hotărâre nr. 62, din 25/09/2018 emis de Consiliul Local Al Comunei Pipirig (act administrativ nr Certificat fiscal nr. 12601 din 23.10.2018, emis de Primaria Com. Pipirig;act administrativ nr Adeverință nr. 12615 din 23.10.2018, emis de Primaria Com. Pipirig);	
B1	A1
Intabulare, drept de PROPRIETATE, dobandit prin Lege, cota actuala 1/1, cota initiala 1/1 1) COMUNA PIPIRIG , CIF:2614228, * Domeniul Public	

C. Partea III. SARCINI .

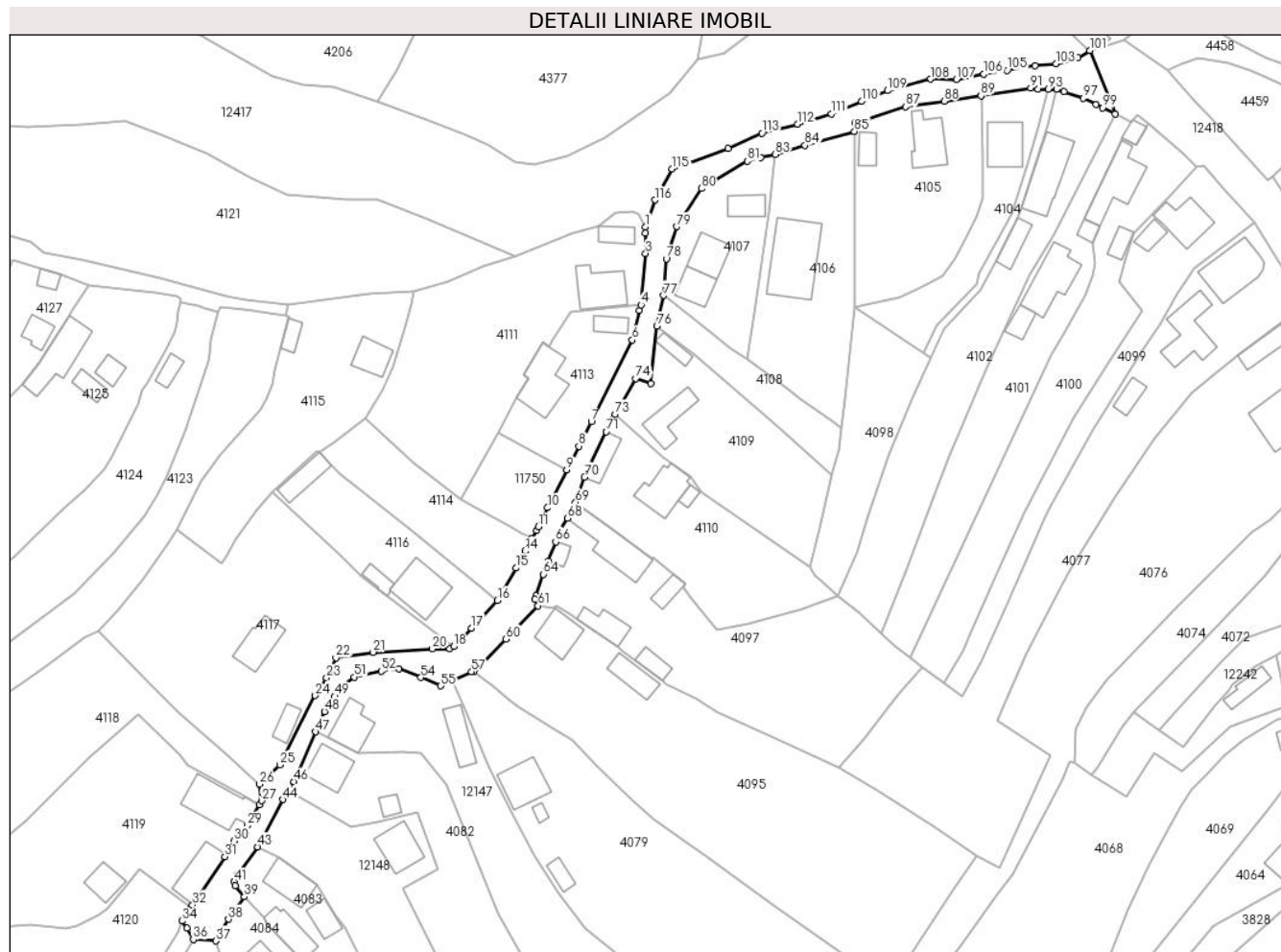
Inscrieri privind dezmembramintele dreptului de proprietate, drepturi reale de garanție și sarcini	Referințe
NU SUNT	

Anexa Nr. 1 La Partea I

Teren

Nr cadastral	Suprafața (mp)*	Observații / Referințe
52953	Din acte: 1.961 Masurata: 2.029	

* Suprafața este determinată în planul de proiecție Stereo 70.



Date referitoare la teren

Crt	Categorie folosință	Intra vilan	Suprafața (mp)	Tarla	Parcelă	Nr. topo	Observații / Referințe
1	drum	DA	2.029	-	-	-	

Lungime Segmente

1) Valorile lungimilor segmentelor sunt obținute din proiecție în plan.

Punct început	X / Y	Punct sfârșit	X / Y	Lungime segment	Punct început	X / Y	Punct sfârșit	X / Y	Lungime segment	Punct început	X / Y	Punct sfârșit	X / Y	Lungime segment
1	580.693,822 638.698,616	2	580.693,835 638.697,072	1.544	2	580.693,835 638.697,072	3	580.693,875 638.692,196	4.876	3	580.693,875 638.692,196	4	580.692,754 638.679,666	12.58
4	580.692,754 638.679,666	5	580.692,414 638.678,298	1.41	5	580.692,414 638.678,298	6	580.690,63 638.671,121	7.395	6	580.690,63 638.671,121	7	580.680,705 638.651,225	22.234
7	580.680,705 638.651,225	8	580.677,651 638.645,312	6.655	8	580.677,651 638.645,312	9	580.674,708 638.639,541	6.478	9	580.674,708 638.639,541	10	580.670,032 638.630,372	10.292
10	580.670,032 638.630,372	11	580.667,753 638.625,716	5.184	11	580.667,753 638.625,716	12	580.667,341 638.624,906	0.909	12	580.667,341 638.624,906	13	580.666,246 638.622,899	2.286
13	580.666,246 638.622,899	14	580.664,556 638.619,797	3.532	14	580.664,556 638.619,797	15	580.662,319 638.615,693	4.674	15	580.662,319 638.615,693	16	580.657,773 638.607,795	9.113

Punct început	X / Y	Punct sfârșit	X / Y	Lungime segment	Punct început	X / Y	Punct sfârșit	X / Y	Lungime segment	Punct început	X / Y	Punct sfârșit	X / Y	Lungime segment
16	580.657,773 638.607,795	17	580.651,485 638.601,113	9.175	17	580.651,485 638.601,113	18	580.647,201 638.596,601	6.222	18	580.647,201 638.596,601	19	580.646,308 638.596,063	1.043
19	580.646,308 638.596,063	20	580.642,051 638.596,063	4.257	20	580.642,051 638.596,063	21	580.627,616 638.595,232	14.459	21	580.627,616 638.595,232	22	580.618,604 638.593,881	9.113
22	580.618,604 638.593,881	23	580.616,316 638.589,024	5.369	23	580.616,316 638.589,024	24	580.613,556 638.584,71	5.121	24	580.613,556 638.584,71	25	580.604,943 638.567,877	18.909
25	580.604,943 638.567,877	26	580.600,051 638.563,158	6.797	26	580.600,051 638.563,158	27	580.600,502 638.559,155	4.028	27	580.600,502 638.559,155	28	580.599,933 638.558,148	1.157
28	580.599,933 638.558,148	29	580.597,097 638.553,13	5.764	29	580.597,097 638.553,13	30	580.593,88 638.549,361	4.955	30	580.593,88 638.549,361	31	580.591,606 638.545,549	4.439
31	580.591,606 638.545,549	32	580.583,751 638.533,824	14.113	32	580.583,751 638.533,824	33	580.583,333 638.533,171	0.775	33	580.583,333 638.533,171	34	580.581,245 638.529,911	3.871
34	580.581,245 638.529,911	35	580.582,309 638.528,128	2.076	35	580.582,309 638.528,128	36	580.583,92 638.525,426	3.146	36	580.583,92 638.525,426	37	580.589,463 638.525,088	5.553
37	580.589,463 638.525,088	38	580.592,488 638.530,351	6.07	38	580.592,488 638.530,351	39	580.596,347 638.535,778	6.659	39	580.596,347 638.535,778	40	580.594,157 638.538,513	3.504
40	580.594,157 638.538,513	41	580.593,871 638.539,48	1.008	41	580.593,871 638.539,48	42	580.594,502 638.541,127	1.764	42	580.594,502 638.541,127	43	580.599,582 638.547,952	8.508
43	580.599,582 638.547,952	44	580.605,724 638.559,421	13.01	44	580.605,724 638.559,421	45	580.607,028 638.561,617	2.554	45	580.607,028 638.561,617	46	580.608,332 638.563,813	2.554
46	580.608,332 638.563,813	47	580.613,657 638.575,901	13.209	47	580.613,657 638.575,901	48	580.615,836 638.580,847	5.405	48	580.615,836 638.580,847	49	580.618,373 638.584,541	4.481
49	580.618,373 638.584,541	50	580.619,992 638.586,744	2.734	50	580.619,992 638.586,744	51	580.623,036 638.589,184	3.901	51	580.623,036 638.589,184	52	580.629,577 638.590,63	6.699
52	580.629,577 638.590,63	53	580.633,876 638.591,143	4.329	53	580.633,876 638.591,143	54	580.639,234 638.589,097	5.735	54	580.639,234 638.589,097	55	580.644,056 638.587,068	5.231
55	580.644,056 638.587,068	56	580.646,911 638.588,414	3.156	56	580.646,911 638.588,414	57	580.651,559 638.590,473	5.084	57	580.651,559 638.590,473	58	580.652,181 638.590,508	0.623
58	580.652,181 638.590,508	59	580.652,987 638.591,332	1.153	59	580.652,987 638.591,332	60	580.659,961 638.598,458	9.971	60	580.659,961 638.598,458	61	580.667,748 638.606,543	11.225
61	580.667,748 638.606,543	62	580.666,968 638.608,05	1.697	62	580.666,968 638.608,05	63	580.667,242 638.609,026	1.014	63	580.667,242 638.609,026	64	580.669,03 638.614,182	5.457
64	580.669,03 638.614,182	65	580.670,121 638.617,328	3.33	65	580.670,121 638.617,328	66	580.672,012 638.622,041	5.078	66	580.672,012 638.622,041	67	580.672,558 638.623,795	1.837
67	580.672,558 638.623,795	68	580.674,943 638.627,799	4.66	68	580.674,943 638.627,799	69	580.676,849 638.631,678	4.322	69	580.676,849 638.631,678	70	580.679,052 638.637,807	6.513
70	580.679,052 638.637,807	71	580.684,331 638.648,802	12.197	71	580.684,331 638.648,802	72	580.685,662 638.651,575	3.076	72	580.685,662 638.651,575	73	580.686,533 638.653,094	1.751
73	580.686,533 638.653,094	74	580.691,494 638.661,745	9.973	74	580.691,494 638.661,745	75	580.695,205 638.660,568	3.893	75	580.695,205 638.660,568	76	580.696,6 638.674,482	13.984
76	580.696,6 638.674,482	77	580.698,261 638.681,925	7.626	77	580.698,261 638.681,925	78	580.698,919 638.690,873	8.972	78	580.698,919 638.690,873	79	580.701,473 638.698,697	8.23
79	580.701,473 638.698,697	80	580.707,439 638.707,925	10.989	80	580.707,439 638.707,925	81	580.718,561 638.714,616	12.98	81	580.718,561 638.714,616	82	580.721,794 638.715,494	3.35
82	580.721,794 638.715,494	83	580.725,389 638.716,219	3.667	83	580.725,389 638.716,219	84	580.732,645 638.718,426	7.584	84	580.732,645 638.718,426	85	580.744,634 638.721,836	12.465
85	580.744,634 638.721,836	86	580.744,819 638.723,923	2.095	86	580.744,819 638.723,923	87	580.757,074 638.727,802	12.854	87	580.757,074 638.727,802	88	580.766,473 638.729,162	9.497
88	580.766,473 638.729,162	89	580.775,4 638.730,496	9.026	89	580.775,4 638.730,496	90	580.775,398 638.730,605	0.109	90	580.775,398 638.730,605	91	580.787,502 638.732,344	12.228
91	580.787,502 638.732,344	92	580.789,303 638.732,114	1.816	92	580.789,303 638.732,114	93	580.791,735 638.732,057	2.433	93	580.791,735 638.732,057	94	580.793,735 638.732,01	2.001
94	580.793,735 638.732,01	95	580.793,816 638.732,009	0.081	95	580.793,816 638.732,009	96	580.795,555 638.731,446	1.828	96	580.795,555 638.731,446	97	580.800,309 638.729,907	4.997
97	580.800,309 638.729,907	98	580.803,416 638.728,378	3.463	98	580.803,416 638.728,378	99	580.805,04 638.727,579	1.81	99	580.805,04 638.727,579	100	580.807,998 638.726,124	3.296
100	580.807,998 638.726,124	101	580.801,819 638.741,506	16.577	101	580.801,819 638.741,506	102	580.798,995 638.739,746	3.328	102	580.798,995 638.739,746	103	580.793,678 638.738,275	5.517
103	580.793,678 638.738,275	104	580.788,583 638.737,766	5.12	104	580.788,583 638.737,766	105	580.781,748 638.736,653	6.925	105	580.781,748 638.736,653	106	580.776,112 638.735,82	5.697
106	580.776,112 638.735,82	107	580.769,452 638.734,425	6.805	107	580.769,452 638.734,425	108	580.763,178 638.734,527	6.275	108	580.763,178 638.734,527	109	580.752,696 638.731,734	10.848
109	580.752,696 638.731,734	110	580.746,389 638.729,109	6.831	110	580.746,389 638.729,109	111	580.739,048 638.726,1	7.934	111	580.739,048 638.726,1	112	580.730,864 638.723,631	8.548
112	580.730,864 638.723,631	113	580.722,153 638.721,375	8.998	113	580.722,153 638.721,375	114	580.713,949 638.717,688	8.994	114	580.713,949 638.717,688	115	580.700,337 638.712,705	14.495

Punct început	X / Y	Punct sfârşit	X / Y	Lungime segment	Punct început	X / Y	Punct sfârşit	X / Y	Lungime segment
115	580.700,337 638.712,705	116	580.696,11 638.705,17	8.64	116	580.696,11 638.705,17	117	580.693,822 638.698,616	6.942

** Lungimile segmentelor sunt determinate în planul de proiecție Stereo 70 și sunt rotunjite la 1 milimetru.

*** Distanța dintre puncte este formată din segmente cumulate ce sunt mai mici decât valoarea 1 milimetru.

**DATE DESPRE IMOBILUL NR. 12466**

Oficiul de Cadastru și Publicitate Imobiliară NEAMT
Biroul de Cadastru și Publicitate Imobiliară Targu-Neamt

A. Partea I. Descrierea imobilului

TEREN Intravilan

Adresa: Loc. Pipirig, Str Prunului, Jud. Neamt

Nr. Crt	Nr cadastral Nr. topografic	Suprafața* (mp)	Observații / Referințe
A1	53068	Din acte: 1.751 Masurata: 1.782	Sector cadastral:0 Teren imprejmuit;

B. Partea II. Proprietari și acte

Inscrieri privitoare la dreptul de proprietate și alte drepturi reale	Referințe
32359 / 28/11/2018	
Act Administrativ nr. 62 - hotarare, din 25/09/2018 emis de Consiliul Local Al Comunei Pipirig (act administrativ nr 14126 - adeverinta din 26.11.2018, emis de Primaria Comunei Pipirig; act administrativ nr 14110 - certificat de atestare fiscala din 26.11.2018, emis de Primaria Comunei Pipirig);	
B1	A1
Intabulare, drept de PROPRIETATE, dobandit prin Lege, cota actuala 1/1, cota initiala 1/1 1) COMUNA PIPIRIG , CIF:2614228, domeniul public	

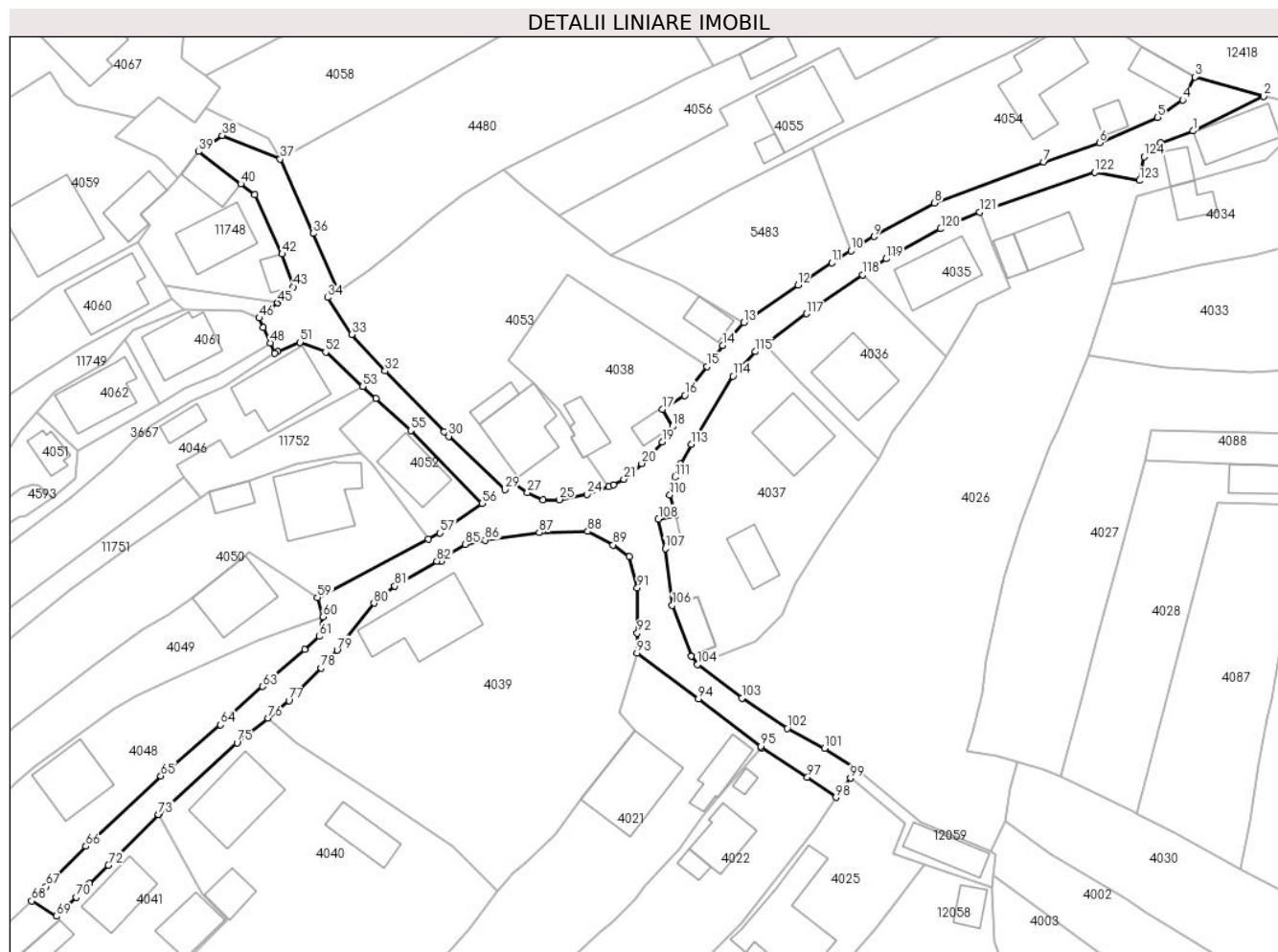
C. Partea III. SARCINI .

Inscrieri privind dezmembramintele dreptului de proprietate, drepturi reale de garanție și sarcini	Referințe
NU SUNT	

Teren

Nr cadastral	Suprafața (mp)*	Observații / Referințe
53068	Din acte: 1.751 Masurata: 1.782	

* Suprafața este determinată în planul de proiecție Stereo 70.



Date referitoare la teren

Crt	Categorie folosință	Intra vilan	Suprafața (mp)	Tarla	Parcelă	Nr. topo	Observații / Referințe
1	drum	DA	1.782	-	-	-	

Lungime Segmente

1) Valorile lungimilor segmentelor sunt obținute din proiecție în plan.

Punct început	X / Y	Punct sfârșit	X / Y	Lungime segment	Punct început	X / Y	Punct sfârșit	X / Y	Lungime segment	Punct început	X / Y	Punct sfârșit	X / Y	Lungime segment
1	580.956,227 638.467,441	2	580.967,18 638.472,793	12.191	2	580.967,18 638.472,793	3	580.956,509 638.475,82	11.092	3	580.956,509 638.475,82	4	580.954,626 638.472,227	4.057
4	580.954,626 638.472,227	5	580.950,758 638.469,513	4.725	5	580.950,758 638.469,513	6	580.941,718 638.465,606	9.848	6	580.941,718 638.465,606	7	580.933,096 638.462,61	9.128
7	580.933,096 638.462,61	8	580.916,16 638.456,251	18.09	8	580.916,16 638.456,251	9	580.906,773 638.451,071	10.721	9	580.906,773 638.451,071	10	580.903,221 638.448,857	4.186
10	580.903,221 638.448,857	11	580.900,215 638.446,983	3.542	11	580.900,215 638.446,983	12	580.894,957 638.443,55	6.279	12	580.894,957 638.443,55	13	580.886,608 638.437,75	10.166
13	580.886,608 638.437,75	14	580.883,353 638.434,157	4.848	14	580.883,353 638.434,157	15	580.880,837 638.430,889	4.124	15	580.880,837 638.430,889	16	580.877,4 638.426,424	5.635

Punct început	X / Y	Punct sfârșit	X / Y	Lungime segment	Punct început	X / Y	Punct sfârșit	X / Y	Lungime segment	Punct început	X / Y	Punct sfârșit	X / Y	Lungime segment
16	580.877,4 638.426,424	17	580.873,963 638.424,301	4.04	17	580.873,963 638.424,301	18	580.875,572 638.421,602	3.142	18	580.875,572 638.421,602	19	580.873,916 638.419,202	2.916
19	580.873,916 638.419,202	20	580.870,767 638.415,87	4.585	20	580.870,767 638.415,87	21	580.867,986 638.413,451	3.686	21	580.867,986 638.413,451	22	580.866,349 638.412,602	1.844
22	580.866,349 638.412,602	23	580.865,603 638.412,329	0.794	23	580.865,603 638.412,329	24	580.862,257 638.411,107	3.562	24	580.862,257 638.411,107	25	580.857,969 638.410,269	4.369
25	580.857,969 638.410,269	26	580.855,456 638.410,223	2.513	26	580.855,456 638.410,223	27	580.853,041 638.411,362	2.67	27	580.853,041 638.411,362	28	580.851,154 638.412,693	2.309
28	580.851,154 638.412,693	29	580.849,52 638.411,81	1.857	29	580.849,52 638.411,81	30	580.840,821 638.420,086	12.007	30	580.840,821 638.420,086	31	580.840,147 638.420,76	0.953
31	580.840,147 638.420,76	32	580.830,986 638.430,204	13.157	32	580.830,986 638.430,204	33	580.825,78 638.435,878	7.7	33	580.825,78 638.435,878	34	580.822,069 638.441,616	6.833
34	580.822,069 638.441,616	35	580.823,661 638.442,519	1.83	35	580.823,661 638.442,519	36	580.819,786 638.451,551	9.828	36	580.819,786 638.451,551	37	580.814,705 638.463,085	12.604
37	580.814,705 638.463,085	38	580.805,723 638.466,754	9.702	38	580.805,723 638.466,754	39	580.802,058 638.464,249	4.439	39	580.802,058 638.464,249	40	580.808,592 638.459,23	8.239
40	580.808,592 638.459,23	41	580.810,749 638.457,534	2.744	41	580.810,749 638.457,534	42	580.815,008 638.448,363	10.112	42	580.815,008 638.448,363	43	580.816,697 638.443,287	5.35
43	580.816,697 638.443,287	44	580.814,889 638.441,258	2.718	44	580.814,889 638.441,258	45	580.814,289 638.440,764	0.777	45	580.814,289 638.440,764	46	580.811,456 638.438,43	3.671
46	580.811,456 638.438,43	47	580.812,053 638.436,93	1.614	47	580.812,053 638.436,93	48	580.813,153 638.434,555	2.617	48	580.813,153 638.434,555	49	580.813,878 638.432,992	1.723
49	580.813,878 638.432,992	50	580.814,306 638.433,235	0.492	50	580.814,306 638.433,235	51	580.817,786 638.434,655	3.759	51	580.817,786 638.434,655	52	580.821,747 638.433,146	4.239
52	580.821,747 638.433,146	53	580.827,498 638.427,842	7.823	53	580.827,498 638.427,842	54	580.829,53 638.425,969	2.764	54	580.829,53 638.425,969	55	580.834,933 638.420,987	7.349
55	580.834,933 638.420,987	56	580.845,996 638.409,699	15.805	56	580.845,996 638.409,699	57	580.839,483 638.405,075	7.988	57	580.839,483 638.405,075	58	580.837,668 638.404,122	2.05
58	580.837,668 638.404,122	59	580.820,474 638.395,094	19.42	59	580.820,474 638.395,094	60	580.821,368 638.392,11	3.115	60	580.821,368 638.392,11	61	580.820,794 638.389,042	3.121
61	580.820,794 638.389,042	62	580.818,475 638.387,025	3.073	62	580.818,475 638.387,025	63	580.811,969 638.381,293	8.671	63	580.811,969 638.381,293	64	580.805,454 638.375,356	8.814
64	580.805,454 638.375,356	65	580.796,193 638.367,426	12.192	65	580.796,193 638.367,426	66	580.784,579 638.356,515	15.935	66	580.784,579 638.356,515	67	580.778,446 638.350,27	8.753
67	580.778,446 638.350,27	68	580.776,164 638.348,021	3.204	68	580.776,164 638.348,021	69	580.780,019 638.345,66	4.521	69	580.780,019 638.345,66	70	580.783,106 638.348,575	4.246
70	580.783,106 638.348,575	71	580.785,179 638.350,728	2.989	71	580.785,179 638.350,728	72	580.788,052 638.353,592	4.057	72	580.788,052 638.353,592	73	580.795,821 638.361,447	11.048
73	580.795,821 638.361,447	74	580.795,902 638.361,529	0.115	74	580.795,902 638.361,529	75	580.808,005 638.372,556	16.373	75	580.808,005 638.372,556	76	580.812,844 638.376,352	6.15
76	580.812,844 638.376,352	77	580.816,042 638.379,098	4.215	77	580.816,042 638.379,098	78	580.821,078 638.384,125	7.116	78	580.821,078 638.384,125	79	580.823,527 638.386,904	3.704
79	580.823,527 638.386,904	80	580.829,249 638.394,192	9.266	80	580.829,249 638.394,192	81	580.832,483 638.396,863	4.194	81	580.832,483 638.396,863	82	580.839,004 638.400,723	7.578
82	580.839,004 638.400,723	83	580.839,661 638.400,723	0.657	83	580.839,661 638.400,723	84	580.839,88 638.401,242	0.563	84	580.839,88 638.401,242	85	580.843,377 638.403,312	4.064
85	580.843,377 638.403,312	86	580.846,459 638.403,995	3.157	86	580.846,459 638.403,995	87	580.854,854 638.405,159	8.475	87	580.854,854 638.405,159	88	580.862,387 638.405,343	7.535
88	580.862,387 638.405,343	89	580.866,309 638.403,247	4.447	89	580.866,309 638.403,247	90	580.868,797 638.401,396	3.101	90	580.868,797 638.401,396	91	580.870,078 638.396,551	5.011
91	580.870,078 638.396,551	92	580.870,078 638.389,565	6.986	92	580.870,078 638.389,565	93	580.870,031 638.386,465	3.1	93	580.870,031 638.386,465	94	580.879,559 638.379,351	11.891
94	580.879,559 638.379,351	95	580.889,241 638.372,009	12.151	95	580.889,241 638.372,009	96	580.889,311 638.371,758	0.261	96	580.889,311 638.371,758	97	580.896,444 638.367,225	8.451
97	580.896,444 638.367,225	98	580.900,849 638.364,089	5.407	98	580.900,849 638.364,089	99	580.903,114 638.367,078	3.75	99	580.903,114 638.367,078	100	580.904,195 638.368,505	1.79
100	580.904,195 638.368,505	101	580.899,116 638.371,738	6.021	101	580.899,116 638.371,738	102	580.893,315 638.374,815	6.567	102	580.893,315 638.374,815	103	580.886,275 638.379,479	8.445
103	580.886,275 638.379,479	104	580.879,428 638.384,699	8.61	104	580.879,428 638.384,699	105	580.878,431 638.386,031	1.664	105	580.878,431 638.386,031	106	580.875,5 638.393,861	8.361
106	580.875,5 638.393,861	107	580.874,398 638.402,677	8.885	107	580.874,398 638.402,677	108	580.873,353 638.407,268	4.708	108	580.873,353 638.407,268	109	580.876,04 638.407,806	2.74
109	580.876,04 638.407,806	110	580.875,121 638.411,017	3.34	110	580.875,121 638.411,017	111	580.875,948 638.413,747	2.853	111	580.875,948 638.413,747	112	580.876,73 638.415,795	2.192
112	580.876,73 638.415,795	113	580.878,428 638.418,835	3.482	113	580.878,428 638.418,835	114	580.884,89 638.429,41	12.393	114	580.884,89 638.429,41	115	580.888,367 638.433,217	5.156

Punct început	X / Y	Punct sfârșit	X / Y	Lungime segment	Punct început	X / Y	Punct sfârșit	X / Y	Lungime segment	Punct început	X / Y	Punct sfârșit	X / Y	Lungime segment
115	580.888,367 638.433,217	116	580.889,915 638.434,365	1.927	116	580.889,915 638.434,365	117	580.896,277 638.439,083	7.921	117	580.896,277 638.439,083	118	580.905,01 638.445,112	10.612
118	580.905,01 638.445,112	119	580.908,643 638.447,62	4.415	119	580.908,643 638.447,62	120	580.917,097 638.452,273	9.65	120	580.917,097 638.452,273	121	580.923,153 638.454,835	6.576
121	580.923,153 638.454,835	122	580.940,971 638.461,032	18.865	122	580.940,971 638.461,032	123	580.947,945 638.459,755	7.09	123	580.947,945 638.459,755	124	580.948,686 638.463,428	3.747
124	580.948,686 638.463,428	125	580.951,206 638.465,584	3.316	125	580.951,206 638.465,584	1	580.956,227 638.467,441	5.353					

** Lungimile segmentelor sunt determinate în planul de proiecție Stereo 70 și sunt rotunjite la 1 milimetru.

*** Distanța dintre puncte este formată din segmente cumulate ce sunt mai mici decât valoarea 1 milimetru.

**DATE DESPRE IMOBILUL NR. 12467**

Oficiul de Cadastru și Publicitate Imobiliară NEAMT
Biroul de Cadastru și Publicitate Imobiliară Targu-Neamt

A. Partea I. Descrierea imobilului

TEREN Necunoscut

Adresa: Loc. Pâtâligeni, Jud. Neamt, si extravilan UAT Pipirig

Nr. Crt	Nr cadastral Nr. topografic	Suprafața* (mp)	Observații / Referințe
A1		15.236	Sector cadastral:0 Teren neimprejmuit;

Construcții

Crt	Nr cadastral Nr. topografic	Adresa	Observații / Referințe
A1.1		Loc. Pâtâligeni, Jud. Neamt, si extravilan UAT Pipirig	Nr. niveluri:1; S. construita la sol:91 mp;

B. Partea II. Proprietari și acte

Inscrieri privitoare la dreptul de proprietate și alte drepturi reale	Referințe
/	
Act Normativ nr. 7, din 13/03/1996 emis de PARLAMENTUL ROMANIEI;	
B1	Inscrierea provizorie, drept de PROPRIETATE, dobandit prin Lege, cota actuala 1/1, cota initiala 1/1
	1) COMUNA PIPIRIG, CIF:99999999999999, Proprietar neidentificat

C. Partea III. SARCINI .

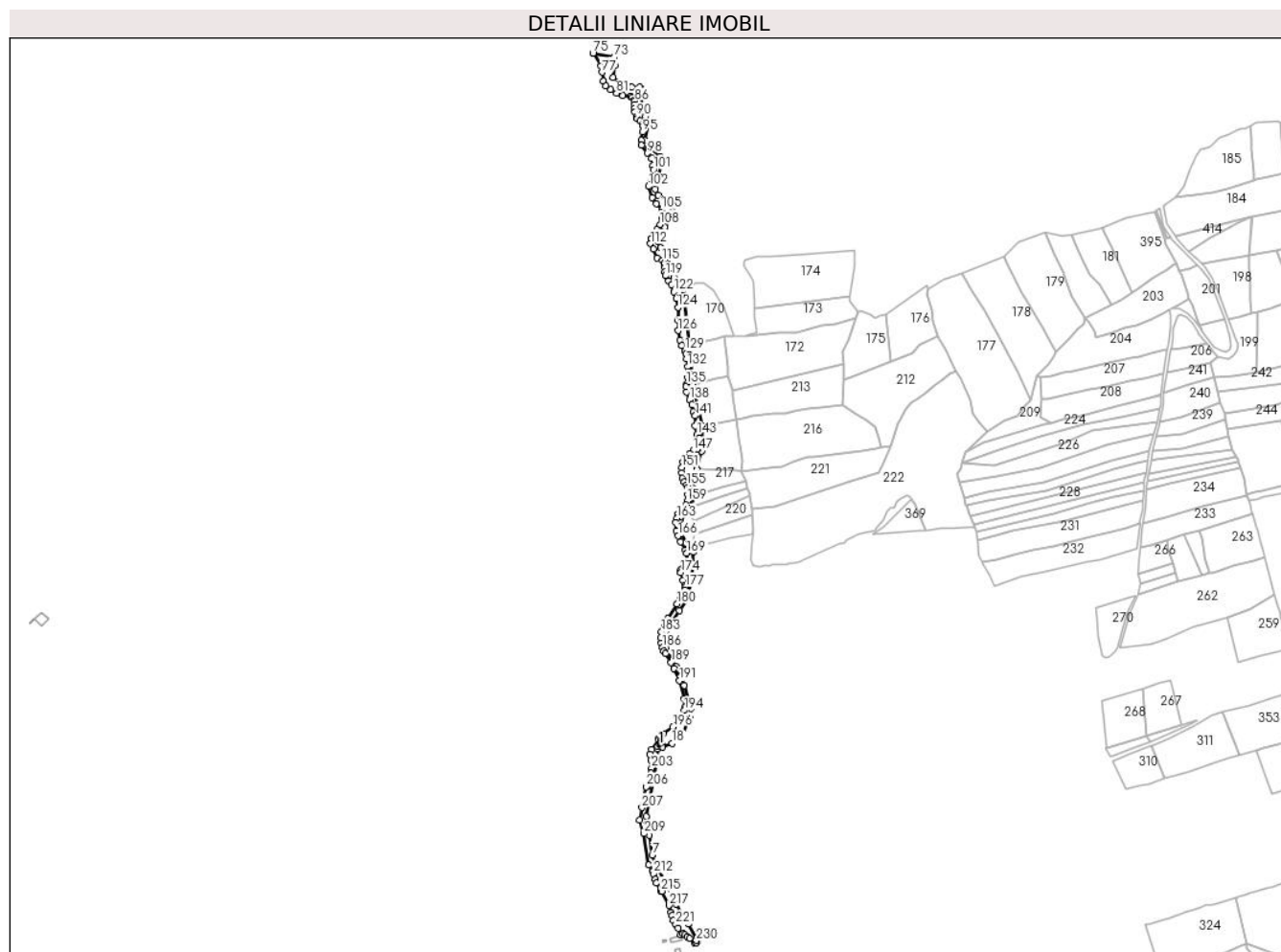
Inscrieri privind dezmembramintele dreptului de proprietate, drepturi reale de garanție și sarcini	Referințe
NU SUNT	

Anexa Nr. 1 La Partea I

Teren

Nr cadastral	Suprafața (mp)*	Observații / Referințe
	15.236	

* Suprafața este determinată în planul de proiecție Stereo 70.



Date referitoare la teren

Crt	Categorie folosință	Intravilan	Suprafața (mp)	Tarla	Parcelă	Nr. topo	Observații / Referințe
1	ape curgătoare	DA	1.338	-	-	-	
2	ape curgătoare	NU	13.898	-	-	-	

Date referitoare la construcții

Crt	Număr	Destinație construcție	Supraf. (mp)	Situație juridică	Observații / Referințe
A1.1		construcții industriale și edilitare	91	Cu acte	Nr. niveluri:1; S. construită la sol:91 mp;

Lungime Segmente

1) Valorile lungimilor segmentelor sunt obținute din proiecție în plan.

Punct început	X / Y	Punct sfârșit	X / Y	Lungime segment	Punct început	X / Y	Punct sfârșit	X / Y	Lungime segment	Punct început	X / Y	Punct sfârșit	X / Y	Lungime segment
1	584.044,017 637.772,761	2	584.031,857 637.794,61	25.005	2	584.031,857 637.794,61	3	584.023,102 637.808,907	16.765	3	584.023,102 637.808,907	4	584.013,966 637.824,465	18.042
4	584.013,966 637.824,465	5	584.000,632 637.850,403	29.165	5	584.000,632 637.850,403	6	583.984,16 637.881,84	35.491	6	583.984,16 637.881,84	7	583.977,491 637.898,042	17.521
7	583.977,491 637.898,042	8	583.972,761 637.927,438	29.774	8	583.972,761 637.927,438	9	583.968,956 637.946,782	19.715	9	583.968,956 637.946,782	10	583.968,844 637.956,098	9.317

Punct început	X / Y	Punct sfârșit	X / Y	Lungime segment	Punct început	X / Y	Punct sfârșit	X / Y	Lungime segment	Punct început	X / Y	Punct sfârșit	X / Y	Lungime segment
10	583.968,844 637.956,098	11	583.973,704 637.981,284	25.651	11	583.973,704 637.981,284	12	583.979,926 638.017,026	36.28	12	583.979,926 638.017,026	13	583.983,502 638.043,476	26.691
13	583.983,502 638.043,476	14	583.985,365 638.057,232	13.882	14	583.985,365 638.057,232	15	583.985,894 638.061,07	3.874	15	583.985,894 638.061,07	16	583.993,018 638.064,212	7.786
16	583.993,018 638.064,212	17	583.992,812 638.060,303	3.914	17	583.992,812 638.060,303	18	584.007,287 638.065,586	15.409	18	584.007,287 638.065,586	19	584.021,717 638.076,7	18.214
19	584.021,717 638.076,7	20	584.033,94 638.103,454	29.414	20	584.033,94 638.103,454	21	584.035,667 638.118,596	15.24	21	584.035,667 638.118,596	22	584.025,463 638.152,775	35.67
22	584.025,463 638.152,775	23	584.019,831 638.166,503	14.838	23	584.019,831 638.166,503	24	584.013,787 638.181,233	15.922	24	584.013,787 638.181,233	25	583.997,943 638.208,742	31.746
25	583.997,943 638.208,742	26	583.996,234 638.225,457	16.802	26	583.996,234 638.225,457	27	583.997,697 638.233,619	8.292	27	583.997,697 638.233,619	28	583.997,961 638.234,023	0.483
28	583.997,961 638.234,023	29	584.018,632 638.265,594	37.736	29	584.018,632 638.265,594	30	584.030,664 638.283,969	21.964	30	584.030,664 638.283,969	31	584.038,78 638.331,847	48.561
31	584.038,78 638.331,847	32	584.038,848 638.353,111	21.264	32	584.038,848 638.353,111	33	584.029,208 638.366,1	16.175	33	584.029,208 638.366,1	34	584.018,98 638.384,957	21.452
34	584.018,98 638.384,957	35	584.018,322 638.395,381	10.445	35	584.018,322 638.395,381	36	584.019,515 638.402,446	7.165	36	584.019,515 638.402,446	37	584.021,385 638.406,78	4.72
37	584.021,385 638.406,78	38	584.034,599 638.421,132	19.509	38	584.034,599 638.421,132	39	584.041,712 638.437,925	18.237	39	584.041,712 638.437,925	40	584.040,469 638.460,818	22.927
40	584.040,469 638.460,818	41	584.044,756 638.477,591	17.312	41	584.044,756 638.477,591	42	584.051,753 638.504,972	28.261	42	584.051,753 638.504,972	43	584.053,176 638.541,637	36.693
43	584.053,176 638.541,637	44	584.038,511 638.604,151	64.211	44	584.038,511 638.604,151	45	584.032,4 638.665,508	61.661	45	584.032,4 638.665,508	46	584.024,827 638.747,283	82.125
46	584.024,827 638.747,283	47	584.010,401 638.765,718	23.409	47	584.010,401 638.765,718	48	584.007,632 638.779,56	14.116	48	584.007,632 638.779,56	49	584.000,71 638.795,824	17.676
49	584.000,71 638.795,824	50	583.998,979 638.805,166	9.501	50	583.998,979 638.805,166	51	583.989,98 638.810,357	10.389	51	583.989,98 638.810,357	52	583.986,519 638.820,046	10.289
52	583.986,519 638.820,046	53	583.996,21 638.841,154	23.226	53	583.996,21 638.841,154	54	584.008,294 638.864,814	26.567	54	584.008,294 638.864,814	55	584.006,217 638.877,271	12.629
55	584.006,217 638.877,271	56	584.000,679 638.882,461	7.59	56	584.000,679 638.882,461	57	583.986,142 638.889,728	16.252	57	583.986,142 638.889,728	58	583.982,335 638.898,379	9.452
58	583.982,335 638.898,379	59	583.986,488 638.919,141	21.173	59	583.986,488 638.919,141	60	583.993,411 638.938,519	20.578	60	583.993,411 638.938,519	61	583.988,911 638.947,862	10.37
61	583.988,911 638.947,862	62	583.972,297 638.963,088	22.536	62	583.972,297 638.963,088	63	583.966,71 638.971,895	10.43	63	583.966,71 638.971,895	64	583.972,248 638.997,848	26.537
64	583.972,248 638.997,848	65	583.967,748 639.008,229	11.314	65	583.967,748 639.008,229	66	583.961,518 639.017,918	11.519	66	583.961,518 639.017,918	67	583.962,21 639.048,023	30.113
67	583.962,21 639.048,023	68	583.958,749 639.051,83	5.145	68	583.958,749 639.051,83	69	583.946,981 639.051,483	11.773	69	583.946,981 639.051,483	70	583.931,059 639.056,328	16.643
70	583.931,059 639.056,328	71	583.918,945 639.066,017	15.512	71	583.918,945 639.066,017	72	583.920,978 639.084,845	18.937	72	583.920,978 639.084,845	73	583.920,286 639.096,956	12.131
73	583.920,286 639.096,956	74	583.889,521 639.102,76	31.308	74	583.889,521 639.102,76	75	583.888,19 639.102,885	1.337	75	583.888,19 639.102,885	76	583.900,632 639.083,498	23.036
76	583.900,632 639.083,498	77	583.901,92 639.074,31	9.278	77	583.901,92 639.074,31	78	583.904,025 639.060,723	13.749	78	583.904,025 639.060,723	79	583.907,867 639.053,337	8.326
79	583.907,867 639.053,337	80	583.915,129 639.047,869	9.09	80	583.915,129 639.047,869	81	583.923,861 639.042,799	10.097	81	583.923,861 639.042,799	82	583.933,172 639.039,59	9.848
82	583.933,172 639.039,59	83	583.945,228 639.038,082	12.15	83	583.945,228 639.038,082	84	583.947,918 639.036,701	3.024	84	583.947,918 639.036,701	85	583.950,908 639.033,059	4.712
85	583.950,908 639.033,059	86	583.951,442 639.030,803	2.318	86	583.951,442 639.030,803	87	583.950,799 639.025,741	5.103	87	583.950,799 639.025,741	88	583.950,799 639.020,599	5.142
88	583.950,799 639.020,599	89	583.951,636 639.014,433	6.223	89	583.951,636 639.014,433	90	583.953,566 639.007,681	7.022	90	583.953,566 639.007,681	91	583.955,197 639.004,321	3.735
91	583.955,197 639.004,321	92	583.959,59 639.000,937	5.545	92	583.959,59 639.000,937	93	583.963,423 638.995,41	6.726	93	583.963,423 638.995,41	94	583.964,135 638.993,407	2.126
94	583.964,135 638.993,407	95	583.962,678 638.984,424	9.1	95	583.962,678 638.984,424	96	583.961,303 638.971,793	12.706	96	583.961,303 638.971,793	97	583.961,385 638.964,824	6.969
97	583.961,385 638.964,824	98	583.970,285 638.952,719	15.025	98	583.970,285 638.952,719	99	583.976,163 638.944,415	10.174	99	583.976,163 638.944,415	100	583.978,678 638.933,967	10.746
100	583.978,678 638.933,967	101	583.979,19 638.927,898	6.091	101	583.979,19 638.927,898	102	583.972,156 638.902,829	26.037	102	583.972,156 638.902,829	103	583.977,228 638.886,228	17.359
103	583.977,228 638.886,228	104	583.984,174 638.876,976	11.569	104	583.984,174 638.876,976	105	583.991,597 638.867,704	11.877	105	583.991,597 638.867,704	106	583.992,418 638.863,889	3.902
106	583.992,418 638.863,889	107	583.992,098 638.855,474	8.421	107	583.992,098 638.855,474	108	583.988,826 638.845,337	10.652	108	583.988,826 638.845,337	109	583.984,898 638.837,838	8.465

Punct început	X / Y	Punct sfârșit	X / Y	Lungime segment	Punct început	X / Y	Punct sfârșit	X / Y	Lungime segment	Punct început	X / Y	Punct sfârșit	X / Y	Lungime segment
109	583.984,898 638.837,838	110	583.978,313 638.829,949	10.276	110	583.978,313 638.829,949	111	583.975,736 638.823,844	6.627	111	583.975,736 638.823,844	112	583.974,721 638.816,613	7.302
112	583.974,721 638.816,613	113	583.979,516 638.808,505	9.42	113	583.979,516 638.808,505	114	583.984,384 638.795,463	13.921	114	583.984,384 638.795,463	115	583.992,564 638.791,271	9.192
115	583.992,564 638.791,271	116	583.995,716 638.787,201	5.148	116	583.995,716 638.787,201	117	583.996,671 638.780,518	6.751	117	583.996,671 638.780,518	118	583.996,096 638.774,139	6.405
118	583.996,096 638.774,139	119	583.997,536 638.768,588	5.735	119	583.997,536 638.768,588	120	584.002,413 638.760,897	9.107	120	584.002,413 638.760,897	121	584.006,734 638.755,533	6.888
121	584.006,734 638.755,533	122	584.009,701 638.744,563	11.364	122	584.009,701 638.744,563	123	584.014,121 638.734,576	10.921	123	584.014,121 638.734,576	124	584.016,081 638.721,108	13.61
124	584.016,081 638.721,108	125	584.016,289 638.701,735	19.374	125	584.016,289 638.701,735	126	584.016,272 638.686,028	15.707	126	584.016,272 638.686,028	127	584.019,129 638.671,916	14.398
127	584.019,129 638.671,916	128	584.021,778 638.663,634	8.695	128	584.021,778 638.663,634	129	584.026,623 638.655,386	9.566	129	584.026,623 638.655,386	130	584.028,565 638.650,466	5.289
130	584.028,565 638.650,466	131	584.029,238 638.644,044	6.457	131	584.029,238 638.644,044	132	584.030,733 638.631,826	12.309	132	584.030,733 638.631,826	133	584.032,499 638.624,373	7.659
133	584.032,499 638.624,373	134	584.030,787 638.615,785	8.757	134	584.030,787 638.615,785	135	584.028,732 638.605,868	10.128	135	584.028,732 638.605,868	136	584.028,349 638.601,64	4.245
136	584.028,349 638.601,64	137	584.028,987 638.593,825	7.841	137	584.028,987 638.593,825	138	584.033,604 638.582,381	12.34	138	584.033,604 638.582,381	139	584.037,067 638.575,001	8.152
139	584.037,067 638.575,001	140	584.039,228 638.564,155	11.059	140	584.039,228 638.564,155	141	584.042,143 638.558,116	6.706	141	584.042,143 638.558,116	142	584.042,143 638.543,215	14.901
142	584.042,143 638.543,215	143	584.044,921 638.529,729	13.769	143	584.044,921 638.529,729	144	584.048,001 638.524,443	6.118	144	584.048,001 638.524,443	145	584.048,08 638.510,433	14.01
145	584.048,08 638.510,433	146	584.044,645 638.507,626	4.436	146	584.044,645 638.507,626	147	584.038,938 638.505,514	6.085	147	584.038,938 638.505,514	148	584.033,991 638.501,415	6.425
148	584.033,991 638.501,415	149	584.028,834 638.496,176	7.351	149	584.028,834 638.496,176	150	584.023,706 638.488,152	9.523	150	584.023,706 638.488,152	151	584.022,295 638.480,399	7.88
151	584.022,295 638.480,399	152	584.021,658 638.472,451	7.973	152	584.021,658 638.472,451	153	584.022,721 638.464,126	8.393	153	584.022,721 638.464,126	154	584.025,185 638.458,514	6.129
154	584.025,185 638.458,514	155	584.029,217 638.453,636	6.329	155	584.029,217 638.453,636	156	584.031,091 638.450,168	3.942	156	584.031,091 638.450,168	157	584.032,233 638.445,922	4.397
157	584.032,233 638.445,922	158	584.031,117 638.439,473	6.545	158	584.031,117 638.439,473	159	584.029,772 638.429,765	9.801	159	584.029,772 638.429,765	160	584.028,37 638.423,695	6.23
160	584.028,37 638.423,695	161	584.020,677 638.414,725	11.817	161	584.020,677 638.414,725	162	584.016,832 638.410,442	5.756	162	584.016,832 638.410,442	163	584.014,257 638.404,359	6.606
163	584.014,257 638.404,359	164	584.013,023 638.397,842	6.633	164	584.013,023 638.397,842	165	584.013,867 638.384,858	13.011	165	584.013,867 638.384,858	166	584.016,239 638.377,832	7.416
166	584.016,239 638.377,832	167	584.020,231 638.368,646	10.016	167	584.020,231 638.368,646	168	584.026,946 638.356,015	14.305	168	584.026,946 638.356,015	169	584.029,028 638.351,465	5.004
169	584.029,028 638.351,465	170	584.030,331 638.338,102	13.426	170	584.030,331 638.338,102	171	584.029,042 638.334,545	3.783	171	584.029,042 638.334,545	172	584.021,564 638.328,192	9.812
172	584.021,564 638.328,192	173	584.020,544 638.326,535	1.946	173	584.020,544 638.326,535	174	584.020,544 638.322,571	3.964	174	584.020,544 638.322,571	175	584.023,601 638.310,462	12.489
175	584.023,601 638.310,462	176	584.026,805 638.303,268	7.875	176	584.026,805 638.303,268	177	584.027,387 638.300,613	2.718	177	584.027,387 638.300,613	178	584.026,572 638.296,425	4.267
178	584.026,572 638.296,425	179	584.019,619 638.282,101	15.922	179	584.019,619 638.282,101	180	584.014,9 638.275,61	8.025	180	584.014,9 638.275,61	181	584.000,697 638.253,172	26.555
181	584.000,697 638.253,172	182	583.996,381 638.244,827	9.395	182	583.996,381 638.244,827	183	583.991,402 638.233,207	12.642	183	583.991,402 638.233,207	184	583.990,179 638.224,094	9.195
184	583.990,179 638.224,094	185	583.991,314 638.216,376	7.801	185	583.991,314 638.216,376	186	583.992,742 638.210,285	6.256	186	583.992,742 638.210,285	187	583.994,462 638.204,836	5.714
187	583.994,462 638.204,836	188	583.997,376 638.200,721	5.042	188	583.997,376 638.200,721	189	584.005,603 638.187,44	15.623	189	584.005,603 638.187,44	190	584.009,758 638.178,657	9.716
190	584.009,758 638.178,657	191	584.018,635 638.160,065	20.603	191	584.018,635 638.160,065	192	584.025,208 638.133,011	27.841	192	584.025,208 638.133,011	193	584.026,343 638.119,946	13.114
193	584.026,343 638.119,946	194	584.025,769 638.115,402	4.58	194	584.025,769 638.115,402	195	584.015,14 638.098,306	20.131	195	584.015,14 638.098,306	196	584.008,577 638.090,584	10.134
196	584.008,577 638.090,584	197	583.993,884 638.080,683	17.718	197	583.993,884 638.080,683	198	583.987,655 638.073,857	9.241	198	583.987,655 638.073,857	199	583.987,229 638.070,987	2.901
199	583.987,229 638.070,987	200	583.976,25 638.056,719	18.003	200	583.976,25 638.056,719	201	583.974,007 638.049,437	7.62	201	583.974,007 638.049,437	202	583.975,273 638.040,235	9.289
202	583.975,273 638.040,235	203	583.976,579 638.028,798	11.511	203	583.976,579 638.028,798	204	583.975,929 638.020,967	7.858	204	583.975,929 638.020,967	205	583.971,544 638.001,126	20.32
205	583.971,544 638.001,126	206	583.968,462 638.000,55	3.135	206	583.968,462 638.000,55	207	583.961,991 637.969,205	32.006	207	583.961,991 637.969,205	208	583.958,5 637.950,822	18.712

Punct început	X / Y	Punct sfârșit	X / Y	Lungime segment	Punct început	X / Y	Punct sfârșit	X / Y	Lungime segment	Punct început	X / Y	Punct sfârșit	X / Y	Lungime segment
208	583.958,5 637.950,822	209	583.964,867 637.930,148	21.63 2	209	583.964,867 637.930,148	210	583.971,761 637.882,902	47.74 6	210	583.971,761 637.882,902	211	583.978,53 637.873,703	11.42 1
211	583.978,53 637.873,703	212	583.979,067 637.869,981	3.761	212	583.979,067 637.869,981	213	583.981,885 637.861,369	9.061	213	583.981,885 637.861,369	214	583.983,611 637.856,095	5.549
214	583.983,611 637.856,095	215	583.990,134 637.844,001	13.74 1	215	583.990,134 637.844,001	216	583.991,851 637.843,566	1.771	216	583.991,851 637.843,566	217	584.002,871 637.822,336	23.92
217	584.002,871 637.822,336	218	584.005,82 637.811,884	10.86	218	584.005,82 637.811,884	219	584.006,964 637.807,428	4.601	219	584.006,964 637.807,428	220	584.009,346 637.799,608	8.175
220	584.009,346 637.799,608	221	584.012,933 637.793,796	6.83	221	584.012,933 637.793,796	222	584.016,566 637.787,658	7.133	222	584.016,566 637.787,658	223	584.020,197 637.778,426	9.92
223	584.020,197 637.778,426	224	584.023,705 637.779,656	3.717	224	584.023,705 637.779,656	225	584.026,846 637.778,112	3.5	225	584.026,846 637.778,112	226	584.030,009 637.775,792	3.923
226	584.030,009 637.775,792	227	584.033,644 637.773,014	4.575	227	584.033,644 637.773,014	228	584.041,309 637.766,614	9.986	228	584.041,309 637.766,614	229	584.043,765 637.766,145	2.5
229	584.043,765 637.766,145	230	584.044,064 637.769,776	3.643	230	584.044,064 637.769,776	1	584.044,017 637.772,761	2.985					

** Lungimile segmentelor sunt determinate în planul de proiecție Stereo 70 și sunt rotunjite la 1 milimetru.

*** Distanța dintre puncte este formată din segmente cumulate ce sunt mai mici decât valoarea 1 milimetru.

**DATE DESPRE IMOBILUL NR. 12472**

Oficiul de Cadastru și Publicitate Imobiliară NEAMT
Biroul de Cadastru și Publicitate Imobiliară Targu-Neamt

A. Partea I. Descrierea imobilului

TEREN Intravilan

Adresa: Loc. Stâncă, Str Carieră, Jud. Neamt

Nr. Crt	Nr cadastral Nr. topografic	Suprafața* (mp)	Observații / Referințe
A1	52959	Din acte: 1.143 Masurata: 1.017	Sector cadastral:0 Teren imprejmuit;

B. Partea II. Proprietari și acte

Inscrieri privitoare la dreptul de proprietate și alte drepturi reale		Referințe
31060 / 12/11/2018		
Act Administrativ nr. 65 - hotarare, din 30/10/2018 emis de Consiliul Local Al Comunei Pipirig (act administrativ nr 13314 - certificat de atestare fiscala din 07.11.2018, emis de Primaria Comunei Pipirig; act administrativ nr 13309 - adeverinta din 07.11.2018, emis de Primaria Comunei Pipirig);		
B1	Intabulare, drept de PROPRIETATE, dobandit prin Lege, cota actuala 1/1, cota initiala 1/1 1) COMUNA PIPIRIG , CIF:2614228, domeniul public	A1

C. Partea III. SARCINI .

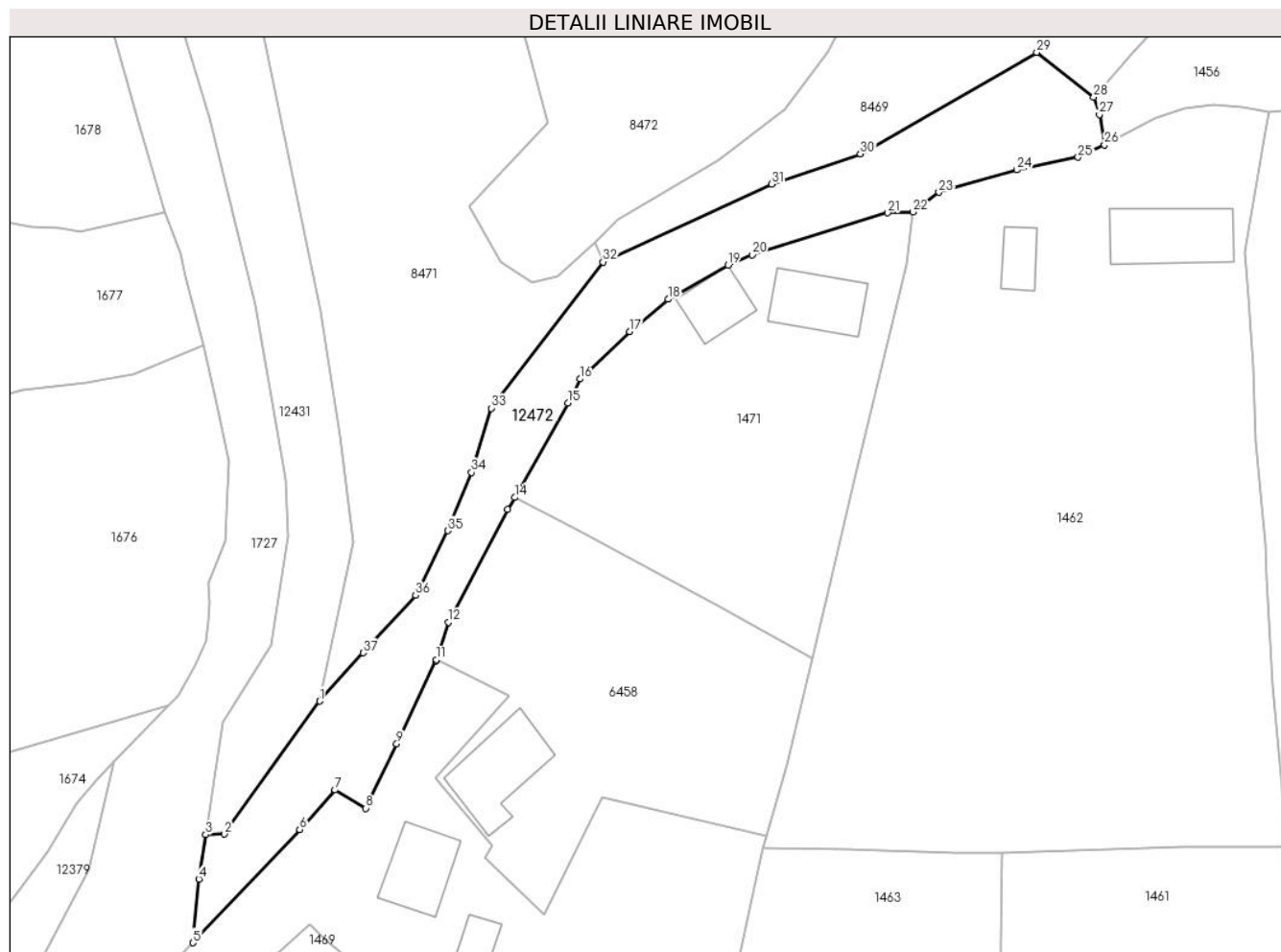
Inscrieri privind dezmembramintele dreptului de proprietate, drepturi reale de garanție și sarcini	Referințe
NU SUNT	

Anexa Nr. 1 La Partea I

Teren

Nr cadastral	Suprafața (mp)*	Observații / Referințe
52959	Din acte: 1.143 Masurata: 1.017	

* Suprafața este determinată în planul de proiecție Stereo 70.



Date referitoare la teren

Crt	Categorie folosință	Intra vilan	Suprafața (mp)	Tarla	Parcelă	Nr. topo	Observații / Referințe
1	drum	DA	1.017	-	-	-	

Lungime Segmente

1) Valorile lungimilor segmentelor sunt obținute din proiecție în plan.

Punct început	X / Y	Punct sfârșit	X / Y	Lungime segment (** (m)
1	584.305,034 637.031,695	2	584.294,382 637.016,876	18.25
3	584.292,3 637.016,822	4	584.291,538 637.011,87	5.01
5	584.290,893 637.004,769	6	584.302,802 637.017,394	17.356
7	584.306,735 637.021,811	8	584.310,169 637.019,758	4.001
9	584.313,614 637.026,93	10	584.317,984 637.036,201	10.249

Punct început	X / Y	Punct sfârșit	X / Y	Lungime segment (** (m)
2	584.294,382 637.016,876	3	584.292,3 637.016,822	2.083
4	584.291,538 637.011,87	5	584.290,893 637.004,769	7.13
6	584.302,802 637.017,394	7	584.306,735 637.021,811	5.914
8	584.310,169 637.019,758	9	584.313,614 637.026,93	7.956
10	584.317,984 637.036,201	11	584.318,023 637.036,322	0.127

Punct început	X / Y	Punct sfârșit	X / Y	Lungime segment (** (m)
11	584.318,023 637.036,322	12	584.319,366 637.040,504	4.392
13	584.325,997 637.053,044	14	584.326,76 637.054,399	1.555
15	584.332,682 637.064,921	16	584.334,06 637.067,614	3.025
17	584.339,583 637.072,907	18	584.343,864 637.076,491	5.583
19	584.350,551 637.080,282	20	584.353,225 637.081,457	2.921
21	584.368,348 637.086,133	22	584.371,144 637.086,219	2.797
23	584.374,041 637.088,41	24	584.382,727 637.090,918	9.041
25	584.389,559 637.092,331	26	584.392,499 637.093,717	3.25
27	584.391,931 637.097,081	28	584.391,301 637.099,039	2.057
29	584.384,953 637.104,013	30	584.365,289 637.092,715	22.679
31	584.355,427 637.089,315	32	584.336,598 637.080,656	20.725
33	584.324,136 637.064,35	34	584.321,946 637.057,194	7.484
35	584.319,315 637.050,702	36	584.315,725 637.043,48	8.065
37	584.309,853 637.037,084	1	584.305,034 637.031,695	7.229

Punct început	X / Y	Punct sfârșit	X / Y	Lungime segment (** (m)
12	584.319,366 637.040,504	13	584.325,997 637.053,044	14.185
14	584.326,76 637.054,399	15	584.332,682 637.064,921	12.074
16	584.334,06 637.067,614	17	584.339,583 637.072,907	7.65
18	584.343,864 637.076,491	19	584.350,551 637.080,282	7.687
20	584.353,225 637.081,457	21	584.368,348 637.086,133	15.829
22	584.371,144 637.086,219	23	584.374,041 637.088,41	3.632
24	584.382,727 637.090,918	25	584.389,559 637.092,331	6.977
26	584.392,499 637.093,717	27	584.391,931 637.097,081	3.412
28	584.391,301 637.099,039	29	584.384,953 637.104,013	8.065
30	584.365,289 637.092,715	31	584.355,427 637.089,315	10.432
32	584.336,598 637.080,656	33	584.324,136 637.064,35	20.523
34	584.321,946 637.057,194	35	584.319,315 637.050,702	7.005
36	584.315,725 637.043,48	37	584.309,853 637.037,084	8.683

** Lungimile segmentelor sunt determinate în planul de proiecție Stereo 70 și sunt rotunjite la 1 milimetru.

*** Distanța dintre puncte este formată din segmente cumulate ce sunt mai mici decât valoarea 1 milimetru.

**DATE DESPRE IMOBILUL NR. 12473**

Oficiul de Cadastru și Publicitate Imobiliară NEAMT
Biroul de Cadastru și Publicitate Imobiliară Targu-Neamt

A. Partea I. Descrierea imobilului

TEREN Intravilan

Adresa: Loc. Pluton, Jud. Neamt

Nr. Crt	Nr cadastral Nr. topografic	Suprafața* (mp)	Observații / Referințe
A1		282	Sector cadastral:0 Teren neimprejmuit;

B. Partea II. Proprietari și acte

Inscrieri privitoare la dreptul de proprietate și alte drepturi reale		Referințe
/		
Act Normativ nr. 7, din 13/03/1996 emis de PARLAMENTUL ROMANIEI;		
B1	Inscrierea provizorie, drept de PROPRIETATE, dobandit prin Lege, cota actuala 1/1, cota initiala 1/1	A1
1) COMUNA PIPIRIG, CIF:99999999999999, Proprietar neidentificat		

C. Partea III. SARCINI .

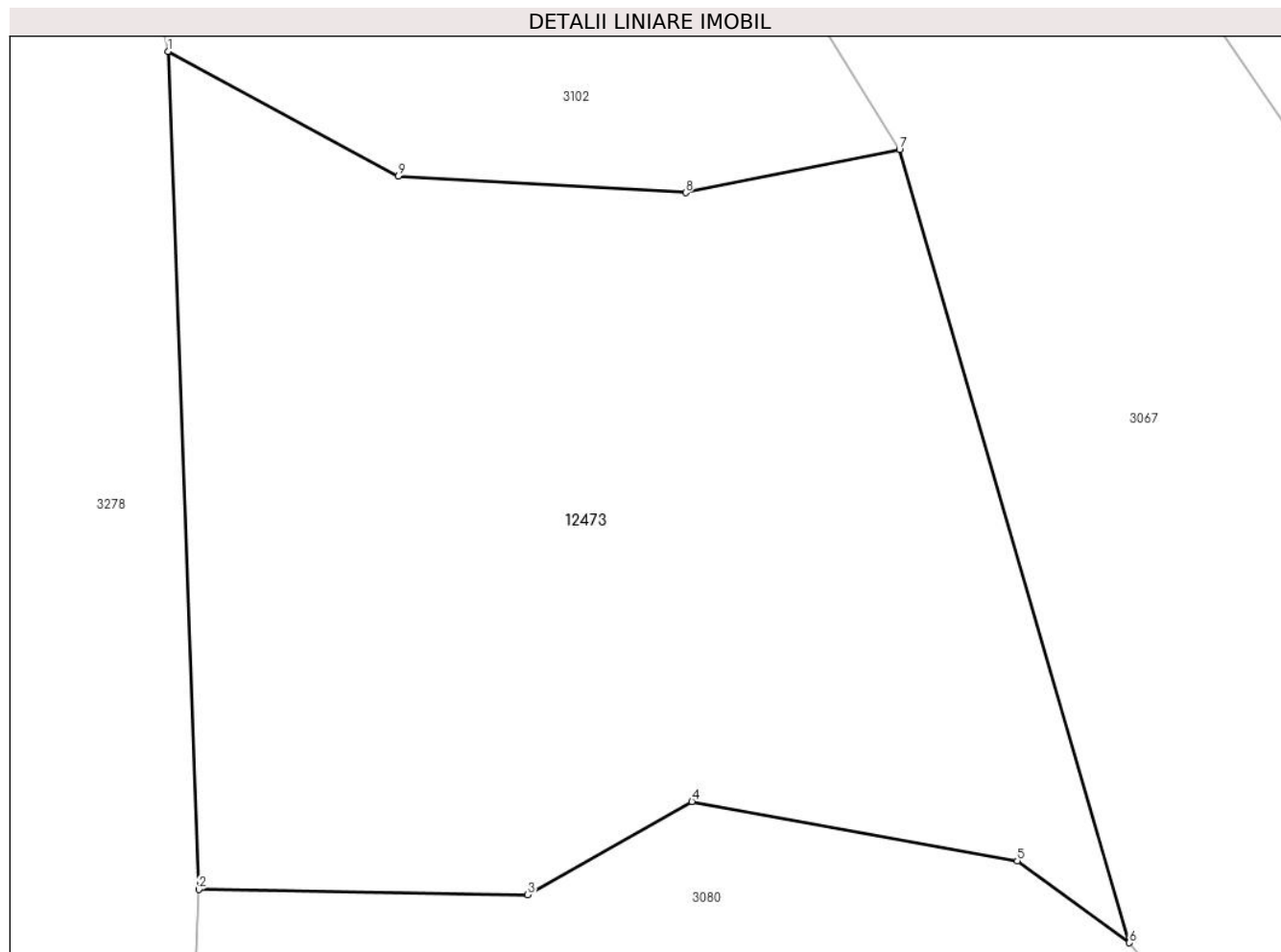
Inscrieri privind dezmembramintele dreptului de proprietate, drepturi reale de garanție și sarcini	Referințe
NU SUNT	

Anexa Nr. 1 La Partea I

Teren

Nr cadastral	Suprafața (mp)*	Observații / Referințe
	282	

* Suprafața este determinată în planul de proiecție Stereo 70.



Date referitoare la teren

Crt	Categorie folosință	Intravilan	Suprafața (mp)	Tarla	Parcelă	Nr. topo	Observații / Referințe
1	drum	DA	282	-	-	-	

Lungime Segmente

1) Valorile lungimilor segmentelor sunt obținute din proiecție în plan.

Punct început	X / Y	Punct sfârșit	X / Y	Lungime segment (** (m)
1	576.341,612 634.433,486	2	576.342,293 634.414,985	18.514
2	576.342,293 634.414,985	3	576.349,563 634.414,865	7.271
3	576.349,563 634.414,865	4	576.353,194 634.416,924	4.174
4	576.353,194 634.416,924	5	576.360,386 634.415,615	7.31
5	576.360,386 634.415,615	6	576.362,866 634.413,808	3.068

Punct început	X / Y	Punct sfârșit	X / Y	Lungime segment (** (m)
6	576.362,866 634.413,808	7	576.357,782 634.431,315	18.23
7	576.357,782 634.431,315	8	576.353,056 634.430,368	4.82
8	576.353,056 634.430,368	9	576.346,704 634.430,738	6.363
9	576.346,704 634.430,738	1	576.341,612 634.433,486	5.786

** Lungimile segmentelor sunt determinate în planul de proiecție Stereo 70 și sunt rotunjite la 1 milimetru.

*** Distanța dintre puncte este formată din segmente cumulate ce sunt mai mici decât valoarea 1 milimetru.

**DATE DESPRE IMOBILUL NR. 12474**

Oficiul de Cadastru și Publicitate Imobiliară NEAMT
Biroul de Cadastru și Publicitate Imobiliară Targu-Neamt

A. Partea I. Descrierea imobilului

TEREN Intravilan

Adresa: Loc. Pluton, Jud. Neamt, Raul Pluton-Dolhesti

Nr. Crt	Nr cadastral Nr. topografic	Suprafața* (mp)	Observații / Referințe
A1		1.111	Sector cadastral:0 Teren neimprejmuit;

B. Partea II. Proprietari și acte

Inscrieri privitoare la dreptul de proprietate și alte drepturi reale		Referințe
/		
Act Normativ nr. 1705, din 29/11/2006 emis de GUVERNUL ROMANIEI;		
B1	Intabulare, drept de PROPRIETATE, dobandit prin Lege, cota actuala 1/1, cota initiala 1/1 1) STATUL ROMAN, CIF:9999999999999, - domeniul public	A1
Act Normativ nr. 209, din 20/03/2012 emis de GUVERNUL ROMANIEI;		
B2	Intabulare, drept de ADMINISTRARE, dobandit prin Lege, cota actuala 1/1, cota initiala 1/1 1) ADMINISTRAȚIA NAȚIONALĂ APELE ROMĂNE, CIF:18264854, PRIN ADMINISTRAȚIA BAZINALĂ DE APĂ SIRET - SISTEMUL DE GOSPODARIRE A APELOR NEAMȚ	A1

C. Partea III. SARCINI .

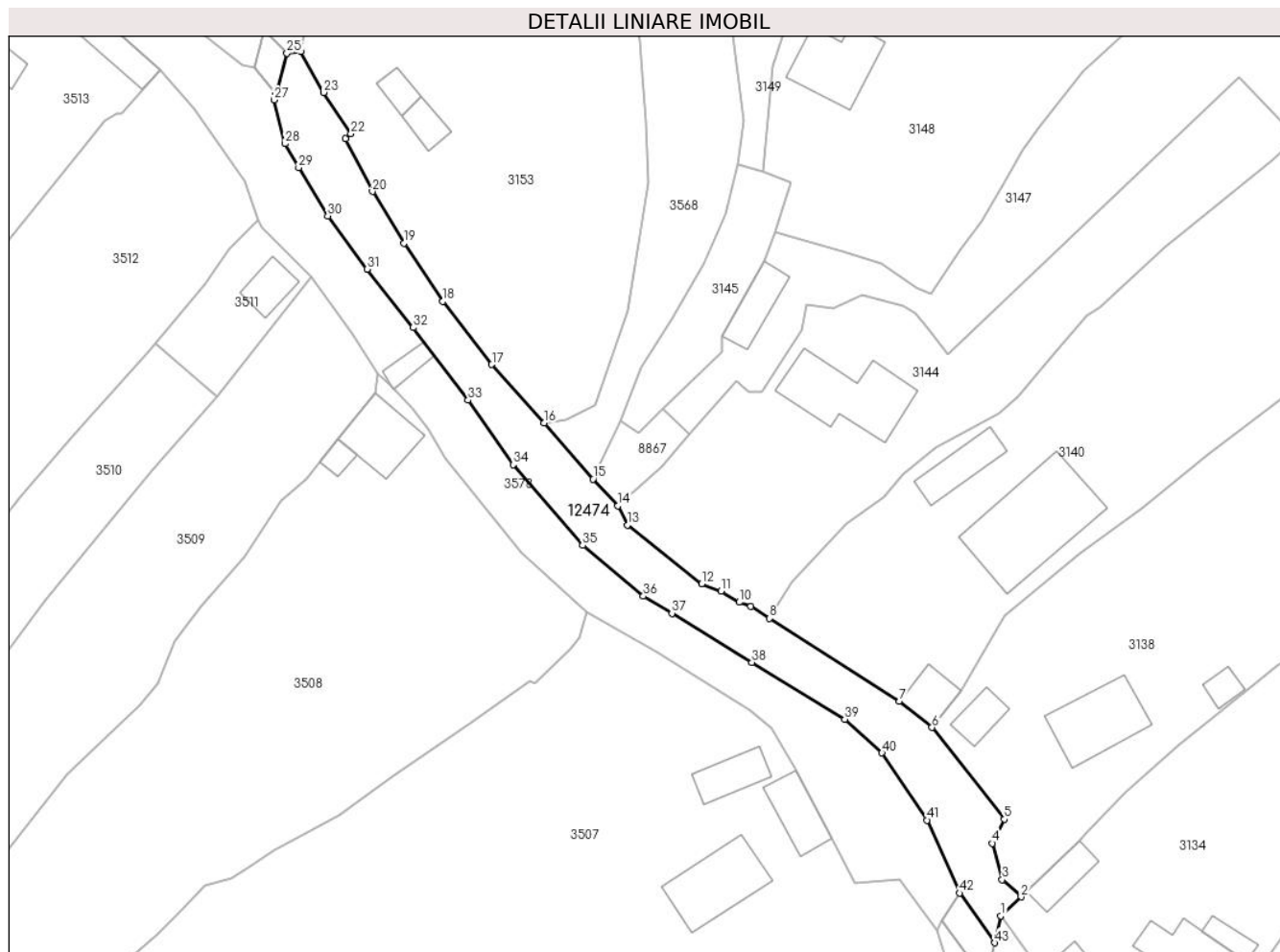
Inscrieri privind dezmembramintele dreptului de proprietate, drepturi reale de garanție și sarcini	Referințe
NU SUNT	

Anexa Nr. 1 La Partea I

Teren

Nr cadastral	Suprafața (mp)*	Observații / Referințe
	1.111	

* Suprafața este determinată în planul de proiecție Stereo 70.



Date referitoare la teren

Crt	Categorie folosință	Intravilan	Suprafața (mp)	Tarla	Parcelă	Nr. topo	Observații / Referințe
1	ape curgătoare	DA	1.111	-	-	-	

Lungime Segmente

1) Valorile lungimilor segmentelor sunt obținute din proiecție în plan.

Punct început	X / Y	Punct sfârșit	X / Y	Lungime segment	Punct început	X / Y	Punct sfârșit	X / Y	Lungime segment	Punct început	X / Y	Punct sfârșit	X / Y	Lungime segment
1	576.107,661 634.915,098	2	576.110,562 634.917,777	3.949	2	576.110,562 634.917,777	3	576.107,872 634.920,216	3.631	3	576.107,872 634.920,216	4	576.106,48 634.925,379	5.347
4	576.106,48 634.925,379	5	576.108,171 634.928,788	3.805	5	576.108,171 634.928,788	6	576.097,877 634.941,817	16.605	6	576.097,877 634.941,817	7	576.093,279 634.945,51	5.897
7	576.093,279 634.945,51	8	576.074,839 634.957,275	21.873	8	576.074,839 634.957,275	9	576.072,179 634.958,971	3.155	9	576.072,179 634.958,971	10	576.070,527 634.959,565	1.756
10	576.070,527 634.959,565	11	576.067,931 634.961,15	3.042	11	576.067,931 634.961,15	12	576.065,182 634.962,186	2.938	12	576.065,182 634.962,186	13	576.054,612 634.970,503	13.45
13	576.054,612 634.970,503	14	576.053,309 634.973,272	3.06	14	576.053,309 634.973,272	15	576.049,779 634.977,034	5.159	15	576.049,779 634.977,034	16	576.042,797 634.985,003	10.595

Punct început	X / Y	Punct sfârșit	X / Y	Lungime segment	Punct început	X / Y	Punct sfârșit	X / Y	Lungime segment	Punct început	X / Y	Punct sfârșit	X / Y	Lungime segment
16	576.042,797 634.985,003	17	576.035,373 634.993,282	11.12	17	576.035,373 634.993,282	18	576.028,414 635.002,238	11.34 2	18	576.028,414 635.002,238	19	576.022,867 635.010,481	9.936
19	576.022,867 635.010,481	20	576.018,432 635.017,846	8.597	20	576.018,432 635.017,846	21	576.014,602 635.025,304	8.384	21	576.014,602 635.025,304	22	576.015,382 635.026,031	1.066
22	576.015,382 635.026,031	23	576.011,513 635.031,895	7.025	23	576.011,513 635.031,895	24	576.008,211 635.037,707	6.685	24	576.008,211 635.037,707	25	576.006,275 635.037,461	1.952
25	576.006,275 635.037,461	26	576.004,75 635.031,609	6.047	26	576.004,75 635.031,609	27	576.004,482 635.030,839	0.815	27	576.004,482 635.030,839	28	576.006,004 635.024,613	6.409
28	576.006,004 635.024,613	29	576.007,938 635.021,226	3.9	29	576.007,938 635.021,226	30	576.012,087 635.014,372	8.012	30	576.012,087 635.014,372	31	576.017,678 635.006,82	9.396
31	576.017,678 635.006,82	32	576.024,23 634.998,531	10.56 6	32	576.024,23 634.998,531	33	576.032,002 634.988,244	12.89 3	33	576.032,002 634.988,244	34	576.038,403 634.979,089	11.17 1
34	576.038,403 634.979,089	35	576.048,274 634.967,646	15.11 2	35	576.048,274 634.967,646	36	576.056,895 634.960,443	11.23 4	36	576.056,895 634.960,443	37	576.060,976 634.957,994	4.759
37	576.060,976 634.957,994	38	576.072,328 634.951,021	13.32 3	38	576.072,328 634.951,021	39	576.085,5 634.942,966	15.44	39	576.085,5 634.942,966	40	576.090,786 634.938,203	7.115
40	576.090,786 634.938,203	41	576.097,203 634.928,651	11.50 7	41	576.097,203 634.928,651	42	576.101,81 634.918,31	11.32 1	42	576.101,81 634.918,31	43	576.106,813 634.911,265	8.641
43	576.106,813 634.911,265	1	576.107,661 634.915,098	3.926										

** Lungimile segmentelor sunt determinate în planul de proiecție Stereo 70 și sunt rotunjite la 1 milimetru.

*** Distanța dintre puncte este formată din segmente cumulate ce sunt mai mici decât valoarea 1 milimetru.

**DATE DESPRE IMOBILUL NR. 12475**

Oficiul de Cadastru și Publicitate Imobiliară NEAMT
Biroul de Cadastru și Publicitate Imobiliară Targu-Neamt

A. Partea I. Descrierea imobilului

TEREN Intravilan

Adresa: Loc. Pluton, Jud. Neamt

Nr. Crt	Nr cadastral Nr. topografic	Suprafața* (mp)	Observații / Referințe
A1		192	Sector cadastral:0 Teren neimprejmuit;

B. Partea II. Proprietari și acte

Inscrieri privitoare la dreptul de proprietate și alte drepturi reale		Referințe
/		
Act Normativ nr. 7, din 13/03/1996 emis de PARLAMENTUL ROMANIEI;		
B1	Inscrierea provizorie, drept de PROPRIETATE, dobandit prin Lege, cota actuala 1/1, cota initiala 1/1	A1
1) COMUNA PIPIRIG, CIF:99999999999999, Proprietar neidentificat		

C. Partea III. SARCINI .

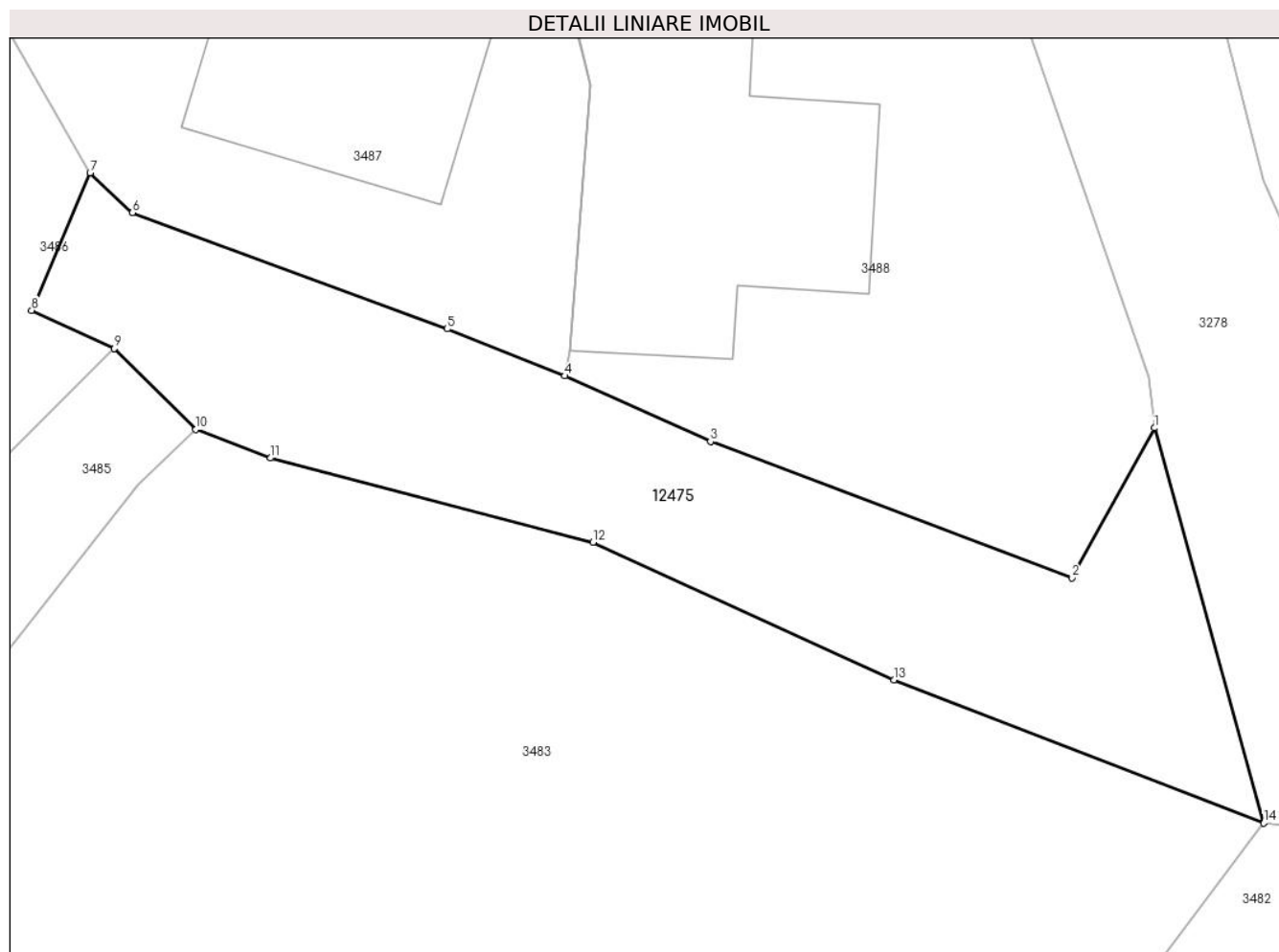
Inscrieri privind dezmembramintele dreptului de proprietate, drepturi reale de garanție și sarcini	Referințe
NU SUNT	

Anexa Nr. 1 La Partea I

Teren

Nr cadastral	Suprafața (mp)*	Observații / Referințe
	192	

* Suprafața este determinată în planul de proiecție Stereo 70.



Date referitoare la teren

Crt	Categorie folosință	Intravilan	Suprafața (mp)	Tarla	Parcelă	Nr. topo	Observații / Referințe
1	drum	DA	192	-	-	-	

Lungime Segmente

1) Valorile lungimilor segmentelor sunt obținute din proiecție în plan.

Punct început	X / Y	Punct sfârșit	X / Y	Lungime segment (** (m)
1	576.341,388 634.368,497	2	576.338,908 634.363,992	5.143
2	576.338,908 634.363,992	3	576.328,044 634.368,092	11.612
3	576.328,044 634.368,092	4	576.323,659 634.370,058	4.806
4	576.323,659 634.370,058	5	576.320,121 634.371,472	3.81
5	576.320,121 634.371,472	6	576.310,661 634.374,969	10.086

Punct început	X / Y	Punct sfârșit	X / Y	Lungime segment (** (m)
6	576.310,661 634.374,969	7	576.309,387 634.376,163	1.746
7	576.309,387 634.376,163	8	576.307,627 634.372,032	4.49
8	576.307,627 634.372,032	9	576.310,118 634.370,881	2.744
9	576.310,118 634.370,881	10	576.312,563 634.368,447	3.45
10	576.312,563 634.368,447	11	576.314,811 634.367,594	2.404
11	576.314,811 634.367,594	12	576.324,508 634.365,062	10.022
12	576.324,508 634.365,062	13	576.333,563 634.360,928	9.954
13	576.333,563 634.360,928	14	576.344,68 634.356,619	11.923
14	576.344,68 634.356,619	1	576.341,388 634.368,497	12.326

** Lungimile segmentelor sunt determinate în planul de proiecție Stereo 70 și sunt rotunjite la 1 milimetru.

*** Distanța dintre puncte este formată din segmente cumulate ce sunt mai mici decât valoarea 1 milimetru.

**DATE DESPRE IMOBILUL NR. 12476**

Oficiul de Cadastru și Publicitate Imobiliară NEAMT
Biroul de Cadastru și Publicitate Imobiliară Targu-Neamt

A. Partea I. Descrierea imobilului

TEREN Necunoscut

Adresa: Loc. Dolhesti, Jud. Neamt, si extravilan UAT Pipirig, Raul Pluton-Dolhesti

Nr. Crt	Nr cadastral Nr. topografic	Suprafata* (mp)	Observatii / Referinte
A1		93.169	Sector cadastral:0 Teren neimprejmuit;

B. Partea II. Proprietari și acte

Inscrieri privitoare la dreptul de proprietate și alte drepturi reale		Referințe
/		
Act Normativ nr. 1705, din 29/11/2006 emis de GUVERNUL ROMANIEI;		
B1	Intabulare, drept de PROPRIETATE, dobandit prin Lege, cota actuala 1/1, cota initiala 1/1 1) STATUL ROMAN , CIF:9999999999999, - domeniul public	A1
Act Normativ nr. 209, din 20/03/2012 emis de GUVERNUL ROMANIEI;		
B2	Intabulare, drept de ADMINISTRARE, dobandit prin Lege, cota actuala 1/1, cota initiala 1/1 1) ADMINISTRAȚIA NAȚIONALĂ APELE ROMÂNE , CIF:18264854, PRIN ADMINISTRAȚIA BAZINALĂ DE APĂ SIRET - SISTEMUL DE GOSPODARIRE A APELOR NEAMȚ	A1

C. Partea III. SARCINI .

Inscrieri privind dezmembramintele dreptului de proprietate, drepturi reale de garanție și sarcini	Referințe
NU SUNT	

Anexa Nr. 1 La Partea I

Teren

Nr cadastral	Suprafața (mp)*	Observații / Referințe
	93.169	

* Suprafața este determinată în planul de proiecție Stereo 70.

DETALII LINIARE IMOBIL



Date referitoare la teren

Crt	Categorie folosință	Intravilan	Suprafața (mp)	Tarla	Parcelă	Nr. topo	Observații / Referințe
1	ape curgătoare	DA	21.705	-	-	-	
2	ape curgătoare	DA	6.924	-	-	-	
3	ape curgătoare	NU	58.916	-	-	-	
4	ape curgătoare	NU	5.624	-	-	-	

Lungime Segmente

1) Valorile lungimilor segmentelor sunt obținute din proiecție în plan.

Punct început	X / Y	Punct sfârșit	X / Y	Lungime segment
1	580.618,489 635.040,842	2	580.622,001 635.038,994	3.969
4	580.623,401 635.032,571	5	580.620,927 635.026,219	6.817
2	580.622,001 635.038,994	3	580.624,176 635.037,071	2.903
5	580.620,927 635.026,219	6	580.617,051 635.018,391	8.735
3	580.624,176 635.037,071	4	580.623,401 635.032,571	4.566
6	580.617,051 635.018,391	7	580.610,407 635.005,403	14.589

Punct început	X / Y	Punct sfârșit	X / Y	Lungime segment	Punct început	X / Y	Punct sfârșit	X / Y	Lungime segment	Punct început	X / Y	Punct sfârșit	X / Y	Lungime segment
7	580.610,407 635.005,403	8	580.605,533 634.993,88	12.51 1	8	580.605,533 634.993,88	9	580.602,492 634.988,35	6.311	9	580.602,492 634.988,35	10	580.595,854 634.976,668	13.43 6
10	580.595,854 634.976,668	11	580.592,312 634.966,414	10.84 9	11	580.592,312 634.966,414	12	580.588,63 634.954,082	12.87	12	580.588,63 634.954,082	13	580.585,448 634.934,602	19.73 8
13	580.585,448 634.934,602	14	580.584,587 634.922,771	11.86 2	14	580.584,587 634.922,771	15	580.602,453 634.922,128	17.87 8	15	580.602,453 634.922,128	16	580.605,592 634.952,018	30.05 4
16	580.605,592 634.952,018	17	580.611,023 634.970,831	19.58 1	17	580.611,023 634.970,831	18	580.621,324 634.996,385	27.55 2	18	580.621,324 634.996,385	19	580.640,989 635.026,203	35.71 9
19	580.640,989 635.026,203	20	580.640,656 635.031,28	5.088	20	580.640,656 635.031,28	21	580.651,387 635.039,343	13.42 3	21	580.651,387 635.039,343	22	580.658,095 635.041,877	7.171
22	580.658,095 635.041,877	23	580.663,238 635.046,433	6.871	23	580.663,238 635.046,433	24	580.668,63 635.051,122	7.146	24	580.668,63 635.051,122	25	580.677,569 635.055,714	10.04 9
25	580.677,569 635.055,714	26	580.686,074 635.058,851	9.065	26	580.686,074 635.058,851	27	580.772,423 635.102,593	96.79 6	27	580.772,423 635.102,593	28	580.801,579 635.115,998	32.09
28	580.801,579 635.115,998	29	580.818,882 635.123,061	18.68 9	29	580.818,882 635.123,061	30	580.826,727 635.121,392	8.021	30	580.826,727 635.121,392	31	580.842,757 635.127,024	16.99 1
31	580.842,757 635.127,024	32	580.863,837 635.135,3	22.64 6	32	580.863,837 635.135,3	33	580.886,043 635.149,523	26.37	33	580.886,043 635.149,523	34	580.904,012 635.191,326	45.50 1
34	580.904,012 635.191,326	35	580.938,07 635.233,868	54.49 6	35	580.938,07 635.233,868	36	580.948,14 635.249,674	18.74 1	36	580.948,14 635.249,674	37	580.952,804 635.256,996	8.681
37	580.952,804 635.256,996	38	580.964,602 635.299,965	44.55 9	38	580.964,602 635.299,965	39	580.983,639 635.362,188	65.07	39	580.983,639 635.362,188	40	580.995,165 635.413,696	52.78 2
40	580.995,165 635.413,696	41	581.000,317 635.436,602	23.47 8	41	581.000,317 635.436,602	42	581.000,665 635.459,988	23.38 9	42	581.000,665 635.459,988	43	581.000,913 635.470,842	10.85 7
43	581.000,913 635.470,842	44	580.995,658 635.487,989	17.93 4	44	580.995,658 635.487,989	45	580.987,092 635.501,923	16.35 6	45	580.987,092 635.501,923	46	580.984,874 635.511,753	10.07 7
46	580.984,874 635.511,753	47	580.978,514 635.522,701	12.66 1	47	580.978,514 635.522,701	48	580.967,232 635.532,076	14.66 9	48	580.967,232 635.532,076	49	580.963,8 635.532,916	3.533
49	580.963,8 635.532,916	50	580.952,449 635.540,816	13.83	50	580.952,449 635.540,816	51	580.942,316 635.550,452	13.98 3	51	580.942,316 635.550,452	52	580.938,194 635.558,262	8.831
52	580.938,194 635.558,262	53	580.927,143 635.569,904	16.05 2	53	580.927,143 635.569,904	54	580.922,118 635.579,372	10.71 9	54	580.922,118 635.579,372	55	580.918,603 635.592,793	13.87 4
55	580.918,603 635.592,793	56	580.914,609 635.606,366	14.14 8	56	580.914,609 635.606,366	57	580.911,61 635.621,378	15.30 9	57	580.911,61 635.621,378	58	580.911,824 635.639,008	17.63 1
58	580.911,824 635.639,008	59	580.912,633 635.646,636	7.671	59	580.912,633 635.646,636	60	580.924,696 635.662,752	20.13 1	60	580.924,696 635.662,752	61	580.942,566 635.670,372	19.42 7
61	580.942,566 635.670,372	62	580.969,599 635.670,821	27.03 7	62	580.969,599 635.670,821	63	580.989,887 635.663,398	21.60 3	63	580.989,887 635.663,398	64	581.013,502 635.652,857	25.86 1
64	581.013,502 635.652,857	65	581.041,519 635.657,804	28.45	65	581.041,519 635.657,804	66	581.057,716 635.671,864	21.44 8	66	581.057,716 635.671,864	67	581.071,633 635.702,349	33.51 1
67	581.071,633 635.702,349	68	581.069,718 635.756,783	54.46 8	68	581.069,718 635.756,783	69	581.077,446 635.756,306	7.743	69	581.077,446 635.756,306	70	581.079,783 635.761,21	5.432
70	581.079,783 635.761,21	71	581.082,583 635.764,574	4.377	71	581.082,583 635.764,574	72	581.084,278 635.766,262	2.392	72	581.084,278 635.766,262	73	581.083,341 635.767,708	1.723
73	581.083,341 635.767,708	74	581.078,269 635.764,938	5.779	74	581.078,269 635.764,938	75	581.070,502 635.770,582	9.601	75	581.070,502 635.770,582	76	581.069,292 635.790,591	20.04 6
76	581.069,292 635.790,591	77	581.067,557 635.821,817	31.27 4	77	581.067,557 635.821,817	78	581.064,76 635.822,198	2.823	78	581.064,76 635.822,198	79	581.063,82 635.832,475	10.32
79	581.063,82 635.832,475	80	581.061,373 635.859,037	26.67 4	80	581.061,373 635.859,037	81	581.062,428 635.866,324	7.363	81	581.062,428 635.866,324	82	581.067,79 635.884,349	18.80 6
82	581.067,79 635.884,349	83	581.070,411 635.909,102	24.89 1	83	581.070,411 635.909,102	84	581.070,05 635.921,636	12.53 9	84	581.070,05 635.921,636	85	581.070,603 635.928,678	7.064
85	581.070,603 635.928,678	86	581.072,152 635.933,175	4.756	86	581.072,152 635.933,175	87	581.075,883 635.946,518	13.85 5	87	581.075,883 635.946,518	88	581.077,378 635.949,505	3.34
88	581.077,378 635.949,505	89	581.082,92 635.955,735	8.338	89	581.082,92 635.955,735	90	581.083,982 635.968,494	12.80 3	90	581.083,982 635.968,494	91	581.085,963 635.975,053	6.852
91	581.085,963 635.975,053	92	581.090,668 635.983,858	9.983	92	581.090,668 635.983,858	93	581.100,308 636.012,149	29.88 8	93	581.100,308 636.012,149	94	581.105,28 636.032,382	20.83 5
94	581.105,28 636.032,382	95	581.106,913 636.035,789	3.778	95	581.106,913 636.035,789	96	581.111,863 636.049,333	14.42	96	581.111,863 636.049,333	97	581.113,661 636.058,553	9.394
97	581.113,661 636.058,553	98	581.117,05 636.070,214	12.14 3	98	581.117,05 636.070,214	99	581.117,932 636.072,711	2.648	99	581.117,932 636.072,711	100	581.122,459 636.080,894	9.352
100	581.122,459 636.080,894	101	581.124,197 636.084,437	3.946	101	581.124,197 636.084,437	102	581.126,92 636.088,397	4.806	102	581.126,92 636.088,397	103	581.131,958 636.094,442	7.869
103	581.131,958 636.094,442	104	581.134,515 636.097,224	3.779	104	581.134,515 636.097,224	105	581.128,405 636.101,197	7.288	105	581.128,405 636.101,197	106	581.123,585 636.109,161	9.309

Punct început	X / Y	Punct sfârșit	X / Y	Lungime segment	Punct început	X / Y	Punct sfârșit	X / Y	Lungime segment	Punct început	X / Y	Punct sfârșit	X / Y	Lungime segment
106	581.123,585 636.109,161	107	581.134,305 636.135,694	28.617	107	581.134,305 636.135,694	108	581.137,0 636.152,27	16.794	108	581.137,0 636.152,27	109	581.137,7 636.156,575	4.362
109	581.137,7 636.156,575	110	581.152,439 636.177,222	25.368	110	581.152,439 636.177,222	111	581.175,815 636.200,122	32.724	111	581.175,815 636.200,122	112	581.190,555 636.217,598	22.862
112	581.190,555 636.217,598	113	581.225,802 636.240,372	41.964	113	581.225,802 636.240,372	114	581.251,784 636.248,611	27.257	114	581.251,784 636.248,611	115	581.292,051 636.258,488	41.461
115	581.292,051 636.258,488	116	581.328,049 636.257,883	36.003	116	581.328,049 636.257,883	117	581.328,737 636.257,416	0.832	117	581.328,737 636.257,416	118	581.330,583 636.256,36	2.127
118	581.330,583 636.256,36	119	581.336,348 636.254,906	5.946	119	581.336,348 636.254,906	120	581.341,401 636.254,476	5.071	120	581.341,401 636.254,476	121	581.349,597 636.254,476	8.196
121	581.349,597 636.254,476	122	581.354,986 636.254,848	5.402	122	581.354,986 636.254,848	123	581.366,273 636.256,458	11.401	123	581.366,273 636.256,458	124	581.369,404 636.256,073	3.155
124	581.369,404 636.256,073	125	581.373,143 636.256,492	3.762	125	581.373,143 636.256,492	126	581.377,173 636.257,737	4.218	126	581.377,173 636.257,737	127	581.399,029 636.268,013	24.151
127	581.399,029 636.268,013	128	581.411,426 636.278,154	16.016	128	581.411,426 636.278,154	129	581.414,532 636.283,058	5.805	129	581.414,532 636.283,058	130	581.422,637 636.293,699	13.376
130	581.422,637 636.293,699	131	581.426,417 636.307,055	13.881	131	581.426,417 636.307,055	132	581.438,616 636.324,916	21.629	132	581.438,616 636.324,916	133	581.451,595 636.343,536	22.697
133	581.451,595 636.343,536	134	581.458,187 636.353,183	11.684	134	581.458,187 636.353,183	135	581.463,802 636.363,721	11.941	135	581.463,802 636.363,721	136	581.478,04 636.386,233	26.637
136	581.478,04 636.386,233	137	581.480,82 636.383,722	3.746	137	581.480,82 636.383,722	138	581.484,624 636.387,851	5.614	138	581.484,624 636.387,851	139	581.483,94 636.388,481	0.93
139	581.483,94 636.388,481	140	581.491,857 636.397,51	12.008	140	581.491,857 636.397,51	141	581.489,265 636.400,797	4.186	141	581.489,265 636.400,797	142	581.491,626 636.409,471	8.99
142	581.491,626 636.409,471	143	581.498,412 636.415,103	8.819	143	581.498,412 636.415,103	144	581.499,55 636.419,071	4.128	144	581.499,55 636.419,071	145	581.501,09 636.429,3	10.344
145	581.501,09 636.429,3	146	581.505,861 636.438,072	9.986	146	581.505,861 636.438,072	147	581.510,09 636.441,446	5.41	147	581.510,09 636.441,446	148	581.510,053 636.447,81	6.364
148	581.510,053 636.447,81	149	581.522,024 636.464,297	20.375	149	581.522,024 636.464,297	150	581.525,754 636.470,56	7.29	150	581.525,754 636.470,56	151	581.528,538 636.474,894	5.151
151	581.528,538 636.474,894	152	581.534,44 636.484,085	10.923	152	581.534,44 636.484,085	153	581.539,08 636.491,309	8.586	153	581.539,08 636.491,309	154	581.541,504 636.491,137	2.43
154	581.541,504 636.491,137	155	581.544,421 636.495,274	5.062	155	581.544,421 636.495,274	156	581.543,144 636.495,753	1.364	156	581.543,144 636.495,753	157	581.546,948 636.503,156	8.323
157	581.546,948 636.503,156	158	581.551,438 636.512,478	10.347	158	581.551,438 636.512,478	159	581.553,727 636.519,346	7.239	159	581.553,727 636.519,346	160	581.554,802 636.523,209	4.01
160	581.554,802 636.523,209	161	581.561,878 636.534,404	13.244	161	581.561,878 636.534,404	162	581.567,319 636.539,717	7.605	162	581.567,319 636.539,717	163	581.570,524 636.547,932	8.818
163	581.570,524 636.547,932	164	581.572,604 636.552,097	4.655	164	581.572,604 636.552,097	165	581.574,809 636.571,455	19.483	165	581.574,809 636.571,455	166	581.604,218 636.599,295	40.496
166	581.604,218 636.599,295	167	581.633,356 636.623,078	37.612	167	581.633,356 636.623,078	168	581.685,888 636.652,394	60.158	168	581.685,888 636.652,394	169	581.698,414 636.666,011	18.502
169	581.698,414 636.666,011	170	581.716,535 636.685,712	26.768	170	581.716,535 636.685,712	171	581.733,716 636.704,391	25.379	171	581.733,716 636.704,391	172	581.748,343 636.713,904	17.448
172	581.748,343 636.713,904	173	581.776,832 636.731,579	33.527	173	581.776,832 636.731,579	174	581.792,735 636.736,107	16.535	174	581.792,735 636.736,107	175	581.803,735 636.739,224	11.433
175	581.803,735 636.739,224	176	581.826,75 636.745,734	23.918	176	581.826,75 636.745,734	177	581.864,247 636.759,308	39.878	177	581.864,247 636.759,308	178	581.894,951 636.767,218	31.707
178	581.894,951 636.767,218	179	581.914,803 636.771,742	20.361	179	581.914,803 636.771,742	180	581.938,781 636.777,219	24.596	180	581.938,781 636.777,219	181	581.943,958 636.779,689	5.736
181	581.943,958 636.779,689	182	581.943,613 636.780,656	1.027	182	581.943,613 636.780,656	183	581.956,081 636.791,24	16.355	183	581.956,081 636.791,24	184	581.967,281 636.800,748	14.692
184	581.967,281 636.800,748	185	581.973,011 636.802,218	5.916	185	581.973,011 636.802,218	186	581.978,039 636.803,507	5.191	186	581.978,039 636.803,507	187	581.975,598 636.812,077	8.911
187	581.975,598 636.812,077	188	581.980,931 636.817,623	7.694	188	581.980,931 636.817,623	189	581.988,789 636.826,023	11.503	189	581.988,789 636.826,023	190	581.992,476 636.830,105	5.501
190	581.992,476 636.830,105	191	581.995,543 636.833,118	4.299	191	581.995,543 636.833,118	192	582.003,352 636.841,806	11.682	192	582.003,352 636.841,806	193	582.010,032 636.845,83	7.798
193	582.010,032 636.845,83	194	582.018,926 636.851,189	10.384	194	582.018,926 636.851,189	195	582.026,615 636.855,821	8.976	195	582.026,615 636.855,821	196	582.040,133 636.861,326	14.596
196	582.040,133 636.861,326	197	582.046,292 636.862,368	6.247	197	582.046,292 636.862,368	198	582.057,645 636.865,228	11.708	198	582.057,645 636.865,228	199	582.069,082 636.868,103	11.793
199	582.069,082 636.868,103	200	582.084,027 636.868,033	14.945	200	582.084,027 636.868,033	201	582.095,945 636.865,687	12.147	201	582.095,945 636.865,687	202	582.107,755 636.860,292	12.984
202	582.107,755 636.860,292	203	582.114,156 636.858,347	6.69	203	582.114,156 636.858,347	204	582.124,508 636.852,617	11.832	204	582.124,508 636.852,617	205	582.135,682 636.844,276	13.944

Punct început	X / Y	Punct sfârșit	X / Y	Lungime segment	Punct început	X / Y	Punct sfârșit	X / Y	Lungime segment	Punct început	X / Y	Punct sfârșit	X / Y	Lungime segment
205	582.135,682 636.844,276	206	582.149,112 636.835,858	15.85	206	582.149,112 636.835,858	207	582.170,68 636.823,709	24.75 4	207	582.170,68 636.819,577	208	582.178,094 636.819,577	8.488
208	582.178,094 636.819,577	209	582.185,975 636.815,065	9.081	209	582.185,975 636.815,065	210	582.191,024 636.812,174	5.818	210	582.191,024 636.812,174	211	582.198,102 636.810,275	7.328
211	582.198,102 636.810,275	212	582.208,123 636.811,291	10.07 2	212	582.208,123 636.811,291	213	582.215,82 636.815,137	8.604	213	582.215,82 636.815,137	214	582.227,438 636.823,193	14.13 8
214	582.227,438 636.823,193	215	582.240,45 636.839,26	20.67 5	215	582.240,45 636.839,26	216	582.245,315 636.848,041	10.03 9	216	582.245,315 636.848,041	217	582.258,892 636.868,287	24.37 7
217	582.258,892 636.868,287	218	582.266,677 636.884,202	17.71 7	218	582.266,677 636.884,202	219	582.274,672 636.900,545	18.19 4	219	582.274,672 636.900,545	220	582.279,771 636.907,191	8.377
220	582.279,771 636.907,191	221	582.295,125 636.921,96	21.30 4	221	582.295,125 636.921,96	222	582.309,989 636.938,229	22.03 7	222	582.309,989 636.938,229	223	582.319,228 636.948,761	14.01
223	582.319,228 636.948,761	224	582.333,737 636.957,249	16.80 9	224	582.333,737 636.957,249	225	582.354,499 636.965,384	22.29 9	225	582.354,499 636.965,384	226	582.369,599 636.971,279	16.21
226	582.369,599 636.971,279	227	582.389,458 636.979,139	21.35 8	227	582.389,458 636.979,139	228	582.406,983 636.983,446	18.04 6	228	582.406,983 636.983,446	229	582.416,1 636.983,762	9.122
229	582.416,1 636.983,762	230	582.432,977 636.984,347	16.88 7	230	582.432,977 636.984,347	231	582.456,297 636.981,819	23.45 7	231	582.456,297 636.981,819	232	582.469,497 636.976,982	14.05 8
232	582.469,497 636.976,982	233	582.488,524 636.981,01	19.44 9	233	582.488,524 636.981,01	234	582.491,214 636.985,981	5.652	234	582.491,214 636.985,981	235	582.463,583 637.000,985	31.44 2
235	582.463,583 637.000,985	236	582.450,863 637.008,891	14.97 7	236	582.450,863 637.008,891	237	582.445,336 637.012,391	6.542	237	582.445,336 637.012,391	238	582.437,259 637.013,398	8.14
238	582.437,259 637.013,398	239	582.426,784 637.012,104	10.55 5	239	582.426,784 637.012,104	240	582.413,168 637.011,058	13.65 6	240	582.413,168 637.011,058	241	582.401,127 637.009,998	12.08 8
241	582.401,127 637.009,998	242	582.393,549 637.008,09	7.815	242	582.393,549 637.008,09	243	582.384,923 637.006,365	8.797	243	582.384,923 637.006,365	244	582.368,348 636.999,654	17.88 2
244	582.368,348 636.999,654	245	582.358,396 636.994,46	11.22 6	245	582.358,396 636.994,46	246	582.350,325 636.990,95	8.801	246	582.350,325 636.990,95	247	582.340,22 636.987,933	10.54 6
247	582.340,22 636.987,933	248	582.335,58 636.987,013	4.73	248	582.335,58 636.987,013	249	582.317,918 636.980,91	18.68 7	249	582.317,918 636.980,91	250	582.309,036 636.973,661	11.46 5
250	582.309,036 636.973,661	251	582.304,758 636.967,656	7.373	251	582.304,758 636.967,656	252	582.297,065 636.956,99	13.15 1	252	582.297,065 636.956,99	253	582.283,286 636.939,985	21.88 7
253	582.283,286 636.939,985	254	582.268,712 636.923,051	22.34 2	254	582.268,712 636.923,051	255	582.245,634 636.891,383	39.18 5	255	582.245,634 636.891,383	256	582.234,956 636.877,587	17.44 6
256	582.234,956 636.877,587	257	582.214,611 636.839,473	43.20 4	257	582.214,611 636.839,473	258	582.212,656 636.835,663	4.282	258	582.212,656 636.835,663	259	582.206,108 636.832,049	7.479
259	582.206,108 636.832,049	260	582.200,439 636.832,342	5.677	260	582.200,439 636.832,342	261	582.190,372 636.834,101	10.22	261	582.190,372 636.834,101	262	582.177,373 636.838,691	13.78 6
262	582.177,373 636.838,691	263	582.161,539 636.847,58	18.15 8	263	582.161,539 636.847,58	264	582.149,895 636.854,034	13.31 3	264	582.149,895 636.854,034	265	582.131,469 636.868,417	23.37 5
265	582.131,469 636.868,417	266	582.117,994 636.874,579	14.81 7	266	582.117,994 636.874,579	267	582.109,349 636.879,966	10.18 6	267	582.109,349 636.879,966	268	582.100,642 636.886,048	10.62 1
268	582.100,642 636.886,048	269	582.096,241 636.887,597	4.666	269	582.096,241 636.887,597	270	582.084,513 636.891,119	12.24 5	270	582.084,513 636.891,119	271	582.081,851 636.892,04	2.817
271	582.081,851 636.892,04	272	582.059,879 636.896,731	22.46 7	272	582.059,879 636.896,731	273	582.031,899 636.899,172	28.08 6	273	582.031,899 636.899,172	274	582.027,487 636.897,105	4.872
274	582.027,487 636.897,105	275	582.023,237 636.891,837	6.769	275	582.023,237 636.891,837	276	582.018,295 636.885,709	7.872	276	582.018,295 636.885,709	277	582.014,959 636.888,226	4.179
277	582.014,959 636.888,226	278	582.003,487 636.879,434	14.45 4	278	582.003,487 636.879,434	279	581.997,012 636.874,472	8.158	279	581.997,012 636.874,472	280	581.996,1 636.873,773	1.149
280	581.996,1 636.873,773	281	581.978,489 636.860,481	22.06 4	281	581.978,489 636.860,481	282	581.966,754 636.855,501	12.74 8	282	581.966,754 636.855,501	283	581.957,082 636.856,965	9.782
283	581.957,082 636.856,965	284	581.955,967 636.857,134	1.128	284	581.955,967 636.857,134	285	581.939,527 636.852,719	17.02 3	285	581.939,527 636.852,719	286	581.922,681 636.838,607	21.97 6
286	581.922,681 636.838,607	287	581.921,317 636.833,903	4.898	287	581.921,317 636.833,903	288	581.919,059 636.829,737	4.739	288	581.919,059 636.829,737	289	581.915,628 636.826,375	4.804
289	581.915,628 636.826,375	290	581.906,866 636.821,003	10.27 8	290	581.906,866 636.821,003	291	581.899,543 636.831,917	13.14 3	291	581.899,543 636.831,917	292	581.891,115 636.824,242	11.39 9
292	581.891,115 636.824,242	293	581.880,409 636.818,155	12.31 5	293	581.880,409 636.818,155	294	581.853,617 636.802,549	31.00 6	294	581.853,617 636.802,549	295	581.815,976 636.789,945	39.69 5
295	581.815,976 636.789,945	296	581.791,021 636.780,153	26.80 7	296	581.791,021 636.780,153	297	581.768,976 636.771,97	23.51 5	297	581.768,976 636.771,97	298	581.744,859 636.758,939	27.41 2
298	581.744,859 636.758,939	299	581.722,876 636.744,104	26.52	299	581.722,876 636.744,104	300	581.698,525 636.737,222	25.30 5	300	581.698,525 636.737,222	301	581.685,118 636.732,857	14.1
301	581.685,118 636.732,857	302	581.663,703 636.724,21	23.09 5	302	581.663,703 636.724,21	303	581.657,751 636.718,068	8.553	303	581.657,751 636.718,068	304	581.647,337 636.707,322	14.96 4

Punct început	X / Y	Punct sfârşit	X / Y	Lungime segment	Punct început	X / Y	Punct sfârşit	X / Y	Lungime segment	Punct început	X / Y	Punct sfârşit	X / Y	Lungime segment
304	581.647,337 636.707,322	305	581.640,543 636.700,311	9.763	305	581.640,543 636.700,311	306	581.626,239 636.685,55	20.55 5	306	581.626,239 636.685,55	307	581.617,798 636.674,906	13.58 5
307	581.617,798 636.674,906	308	581.605,65 636.663,156	16.90 1	308	581.605,65 636.663,156	309	581.585,634 636.646,167	26.25 4	309	581.585,634 636.646,167	310	581.572,644 636.635,142	17.03 8
310	581.572,644 636.635,142	311	581.566,306 636.631,147	7.492	311	581.566,306 636.631,147	312	581.548,242 636.608,891	28.66 4	312	581.548,242 636.608,891	313	581.545,791 636.598,641	10.53 9
313	581.545,791 636.598,641	314	581.536,834 636.577,594	22.87 4	314	581.536,834 636.577,594	315	581.519,02 636.550,23	32.65 2	315	581.519,02 636.550,23	316	581.504,66 636.533,994	21.67 5
316	581.504,66 636.533,994	317	581.497,089 636.513,185	22.14 3	317	581.497,089 636.513,185	318	581.494,081 636.496,285	17.16 6	318	581.494,081 636.496,285	319	581.492,127 636.478,894	17.5
319	581.492,127 636.478,894	320	581.488,288 636.464,572	14.82 8	320	581.488,288 636.464,572	321	581.491,581 636.460,058	5.587	321	581.491,581 636.460,058	322	581.484,574 636.438,313	22.84 6
322	581.484,574 636.438,313	323	581.470,154 636.413,768	28.46 7	323	581.470,154 636.413,768	324	581.460,836 636.397,221	18.99	324	581.460,836 636.397,221	325	581.450,698 636.382,286	18.05 1
325	581.450,698 636.382,286	326	581.442,947 636.369,601	14.86 6	326	581.442,947 636.369,601	327	581.437,546 636.363,297	8.301	327	581.437,546 636.363,297	328	581.430,624 636.353,721	11.81 6
328	581.430,624 636.353,721	329	581.420,63 636.339,322	17.52 7	329	581.420,63 636.339,322	330	581.406,98 636.321,521	22.43 2	330	581.406,98 636.321,521	331	581.387,891 636.305,493	24.92 6
331	581.387,891 636.305,493	332	581.383,353 636.303,208	5.081	332	581.383,353 636.303,208	333	581.379,078 636.301,609	4.564	333	581.379,078 636.301,609	334	581.372,291 636.303,619	7.078
334	581.372,291 636.303,619	335	581.361,693 636.312,057	13.54 7	335	581.361,693 636.312,057	336	581.358,698 636.309,96	3.656	336	581.358,698 636.309,96	337	581.364,163 636.302,154	9.529
337	581.364,163 636.302,154	338	581.365,724 636.294,823	7.495	338	581.365,724 636.294,823	339	581.360,287 636.288,334	8.466	339	581.360,287 636.288,334	340	581.350,888 636.284,02	10.34 2
340	581.350,888 636.284,02	341	581.329,977 636.280,292	21.24 1	341	581.329,977 636.280,292	342	581.309,713 636.279,199	20.29 3	342	581.309,713 636.279,199	343	581.282,156 636.276,046	27.73 7
343	581.282,156 636.276,046	344	581.258,029 636.274,311	24.18 9	344	581.258,029 636.274,311	345	581.251,872 636.273,431	6.22	345	581.251,872 636.273,431	346	581.245,874 636.273,395	5.998
346	581.245,874 636.273,395	347	581.235,812 636.273,017	10.06 9	347	581.235,812 636.273,017	348	581.221,546 636.269,19	14.77	348	581.221,546 636.269,19	349	581.203,317 636.263,206	19.18 6
349	581.203,317 636.263,206	350	581.186,278 636.256,964	18.14 6	350	581.186,278 636.256,964	351	581.180,015 636.254,592	6.697	351	581.180,015 636.254,592	352	581.164,915 636.249,465	15.94 7
352	581.164,915 636.249,465	353	581.169,332 636.246,034	5.593	353	581.169,332 636.246,034	354	581.170,793 636.240,125	6.087	354	581.170,793 636.240,125	355	581.170,859 636.237,512	2.614
355	581.170,859 636.237,512	356	581.168,853 636.232,401	5.491	356	581.168,853 636.232,401	357	581.153,124 636.209,131	28.08 7	357	581.153,124 636.209,131	358	581.142,97 636.192,751	19.27 2
358	581.142,97 636.192,751	359	581.125,866 636.178,251	22.42 3	359	581.125,866 636.178,251	360	581.122,893 636.176,592	3.405	360	581.122,893 636.176,592	361	581.121,26 636.175,921	1.765
361	581.121,26 636.175,921	362	581.127,559 636.168,541	9.703	362	581.127,559 636.168,541	363	581.125,136 636.163,651	5.457	363	581.125,136 636.163,651	364	581.123,739 636.160,831	3.147
364	581.123,739 636.160,831	365	581.116,295 636.165,743	8.919	365	581.116,295 636.165,743	366	581.111,567 636.172,657	8.376	366	581.111,567 636.172,657	367	581.112,404 636.168,505	4.236
367	581.112,404 636.168,505	368	581.111,968 636.159,962	8.554	368	581.111,968 636.159,962	369	581.111,08 636.156,163	3.901	369	581.111,08 636.156,163	370	581.109,601 636.152,134	4.292
370	581.109,601 636.152,134	371	581.113,883 636.150,394	4.622	371	581.113,883 636.150,394	372	581.114,184 636.144,938	5.464	372	581.114,184 636.144,938	373	581.114,117 636.134,387	10.55 1
373	581.114,117 636.134,387	374	581.109,205 636.115,995	19.03 7	374	581.109,205 636.115,995	375	581.106,304 636.102,568	13.73 7	375	581.106,304 636.102,568	376	581.102,841 636.097,382	6.236
376	581.102,841 636.097,382	377	581.098,272 636.081,086	16.92 4	377	581.098,272 636.081,086	378	581.092,713 636.068,123	14.10 5	378	581.092,713 636.068,123	379	581.091,354 636.057,997	10.21 7
379	581.091,354 636.057,997	380	581.084,333 636.059,76	7.239	380	581.084,333 636.059,76	381	581.082,963 636.050,482	9.379	381	581.082,963 636.050,482	382	581.079,229 636.025,991	24.77 4
382	581.079,229 636.025,991	383	581.075,036 636.011,424	15.15 8	383	581.075,036 636.011,424	384	581.067,164 635.986,564	26.07 7	384	581.067,164 635.986,564	385	581.057,41 635.966,239	22.54 4
385	581.057,41 635.966,239	386	581.053,083 635.957,317	9.916	386	581.053,083 635.957,317	387	581.052,084 635.946,57	10.79 3	387	581.052,084 635.946,57	388	581.051,122 635.934,143	12.46 4
388	581.051,122 635.934,143	389	581.049,493 635.926,967	7.359	389	581.049,493 635.926,967	390	581.041,756 635.906,612	21.77 6	390	581.041,756 635.906,612	391	581.036,242 635.891,625	15.96 9
391	581.036,242 635.891,625	392	581.031,708 635.878,132	14.23 4	392	581.031,708 635.878,132	393	581.030,457 635.867,982	10.22 7	393	581.030,457 635.867,982	394	581.037,314 635.842,69	26.20 5
394	581.037,314 635.842,69	395	581.042,805 635.819,482	23.84 9	395	581.042,805 635.819,482	396	581.042,962 635.818,82	0.68	396	581.042,962 635.818,82	397	581.046,594 635.808,198	11.22 6
397	581.046,594 635.808,198	398	581.049,172 635.789,435	18.93 9	398	581.049,172 635.789,435	399	581.049,172 635.774,71	14.72 5	399	581.049,172 635.774,71	400	581.047,89 635.759,761	15.00 4
400	581.047,89 635.759,761	401	581.047,829 635.749,371	10.39	401	581.047,829 635.749,371	402	581.047,091 635.734,665	14.72 5	402	581.047,091 635.734,665	403	581.043,98 635.716,9	18.03 5

Punct început	X / Y	Punct sfârșit	X / Y	Lungime segment	Punct început	X / Y	Punct sfârșit	X / Y	Lungime segment	Punct început	X / Y	Punct sfârșit	X / Y	Lungime segment
403	581.043,98 635.716,9	404	581.029,335 635.704,054	19.481	404	581.029,335 635.704,054	405	581.012,59 635.693,066	20.028	405	581.012,59 635.693,066	406	581.007,05 635.694,999	5.868
406	581.007,05 635.694,999	407	580.998,601 635.696,507	8.583	407	580.998,601 635.696,507	408	580.991,053 635.698,937	7.93	408	580.991,053 635.698,937	409	580.985,87 635.699,138	5.187
409	580.985,87 635.699,138	410	580.969,922 635.696,354	16.189	410	580.969,922 635.696,354	411	580.957,063 635.693,252	13.228	411	580.957,063 635.693,252	412	580.949,259 635.694,233	7.865
412	580.949,259 635.694,233	413	580.941,087 635.698,927	9.424	413	580.941,087 635.698,927	414	580.935,23 635.699,679	5.905	414	580.935,23 635.699,679	415	580.932,586 635.699,534	2.648
415	580.932,586 635.699,534	416	580.931,773 635.699,428	0.82	416	580.931,773 635.699,428	417	580.927,359 635.698,848	4.452	417	580.927,359 635.698,848	418	580.924,236 635.697,777	3.302
418	580.924,236 635.697,777	419	580.916,44 635.696,815	7.855	419	580.916,44 635.696,815	420	580.910,921 635.690,824	8.146	420	580.910,921 635.690,824	421	580.902,924 635.678,482	14.706
421	580.902,924 635.678,482	422	580.898,189 635.667,615	11.854	422	580.898,189 635.667,615	423	580.893,503 635.657,605	11.053	423	580.893,503 635.657,605	424	580.898,619 635.615,889	42.029
424	580.898,619 635.615,889	425	580.892,672 635.612,658	6.768	425	580.892,672 635.612,658	426	580.895,917 635.605,92	7.479	426	580.895,917 635.605,92	427	580.898,824 635.597,267	9.128
427	580.898,824 635.597,267	428	580.901,084 635.591,091	6.577	428	580.901,084 635.591,091	429	580.902,376 635.589,969	1.711	429	580.902,376 635.589,969	430	580.908,103 635.568,419	22.298
430	580.908,103 635.568,419	431	580.913,302 635.560,407	9.551	431	580.913,302 635.560,407	432	580.923,41 635.547,402	16.471	432	580.923,41 635.547,402	433	580.927,843 635.541,742	7.189
433	580.927,843 635.541,742	434	580.934,326 635.533,467	10.512	434	580.934,326 635.533,467	435	580.939,839 635.527,624	8.033	435	580.939,839 635.527,624	436	580.942,464 635.524,842	3.825
436	580.942,464 635.524,842	437	580.948,493 635.517,352	9.615	437	580.948,493 635.517,352	438	580.958,888 635.507,266	14.484	438	580.958,888 635.507,266	439	580.967,272 635.491,549	17.813
439	580.967,272 635.491,549	440	580.974,179 635.479,341	14.026	440	580.974,179 635.479,341	441	580.975,152 635.477,63	1.968	441	580.975,152 635.477,63	442	580.980,285 635.463,698	14.848
442	580.980,285 635.463,698	443	580.981,808 635.456,576	7.283	443	580.981,808 635.456,576	444	580.983,905 635.443,353	13.388	444	580.983,905 635.443,353	445	580.984,037 635.434,522	8.832
445	580.984,037 635.434,522	446	580.978,306 635.423,893	12.076	446	580.978,306 635.423,893	447	580.973,289 635.405,674	18.897	447	580.973,289 635.405,674	448	580.968,735 635.383,834	22.31
448	580.968,735 635.383,834	449	580.964,174 635.368,48	16.017	449	580.964,174 635.368,48	450	580.963,783 635.361,17	7.32	450	580.963,783 635.361,17	451	580.961,772 635.344,35	16.94
451	580.961,772 635.344,35	452	580.957,898 635.319,725	24.928	452	580.957,898 635.319,725	453	580.954,854 635.303,815	16.199	453	580.954,854 635.303,815	454	580.951,502 635.288,664	15.517
454	580.951,502 635.288,664	455	580.945,347 635.274,198	15.721	455	580.945,347 635.274,198	456	580.927,219 635.246,234	33.326	456	580.927,219 635.246,234	457	580.903,326 635.211,875	41.85
457	580.903,326 635.211,875	458	580.897,357 635.203,051	10.653	458	580.897,357 635.203,051	459	580.885,982 635.188,312	18.618	459	580.885,982 635.188,312	460	580.870,654 635.173,316	21.444
460	580.870,654 635.173,316	461	580.865,402 635.166,809	8.362	461	580.865,402 635.166,809	462	580.859,571 635.161,266	8.045	462	580.859,571 635.161,266	463	580.850,465 635.153,93	11.693
463	580.850,465 635.153,93	464	580.844,907 635.151,436	6.092	464	580.844,907 635.151,436	465	580.839,149 635.148,853	6.311	465	580.839,149 635.148,853	466	580.835,033 635.146,554	4.715
466	580.835,033 635.146,554	467	580.830,859 635.143,765	5.02	467	580.830,859 635.143,765	468	580.825,89 635.141,325	5.536	468	580.825,89 635.141,325	469	580.820,381 635.139,598	5.773
469	580.820,381 635.139,598	470	580.813,838 635.138,728	6.601	470	580.813,838 635.138,728	471	580.815,004 635.136,373	2.628	471	580.815,004 635.136,373	472	580.808,39 635.133,729	7.123
472	580.808,39 635.133,729	473	580.799,855 635.131,98	8.712	473	580.799,855 635.131,98	474	580.796,412 635.129,05	4.521	474	580.796,412 635.129,05	475	580.777,125 635.121,4	20.749
475	580.777,125 635.121,4	476	580.755,632 635.110,893	23.924	476	580.755,632 635.110,893	477	580.735,312 635.103,955	21.472	477	580.735,312 635.103,955	478	580.734,675 635.103,644	0.709
478	580.734,675 635.103,644	479	580.717,724 635.096,443	18.417	479	580.717,724 635.096,443	480	580.707,274 635.092,619	11.128	480	580.707,274 635.092,619	481	580.701,928 635.089,722	6.08
481	580.701,928 635.089,722	482	580.694,682 635.086,108	8.097	482	580.694,682 635.086,108	483	580.686,517 635.082,613	8.882	483	580.686,517 635.082,613	484	580.676,251 635.078,601	11.022
484	580.676,251 635.078,601	485	580.667,273 635.073,331	10.41	485	580.667,273 635.073,331	486	580.658,916 635.069,668	9.125	486	580.658,916 635.069,668	487	580.648,489 635.062,32	12.756
487	580.648,489 635.062,32	488	580.636,582 635.050,132	17.039	488	580.636,582 635.050,132	489	580.632,981 635.049,666	3.631	489	580.632,981 635.049,666	490	580.627,936 635.052,01	5.563
490	580.627,936 635.052,01	491	580.626,652 635.052,607	1.416	491	580.626,652 635.052,607	492	580.624,812 635.050,03	3.166	492	580.624,812 635.050,03	1	580.618,489 635.040,842	11.153

** Lungimile segmentelor sunt determinate în planul de proiecție Stereo 70 și sunt rotunjite la 1 milimetru.

*** Distanța dintre puncte este formată din segmente cumulate ce sunt mai mici decât valoarea 1 milimetru.

**DATE DESPRE IMOBILUL NR. 12477**

Oficiul de Cadastru și Publicitate Imobiliară NEAMT
Biroul de Cadastru și Publicitate Imobiliară Targu-Neamt

A. Partea I. Descrierea imobilului

TEREN Intravilan

Adresa: Loc. Pluton, Str Pârâul Lui Anton, Jud. Neamt

Nr. Crt	Nr cadastral Nr. topografic	Suprafața* (mp)	Observații / Referințe
A1	51816	Din acte: 0 Masurata: 3.864	Sector cadastral:0 Teren neimprejmuit; suprafata de 3864 mp face parte din rețeaua stradala care are lungimea totala de 37.25 km

B. Partea II. Proprietari și acte

Inscrieri privitoare la dreptul de proprietate și alte drepturi reale		Referințe
19918 / 12/08/2014		
Act Normativ nr. 650 - hotarare, din 27/06/2007 emis de GUVERNUL ROMANIEI (anexa 47 - inventarul bunurilor care apartin domeniului public);		
B1	Intabulare, drept de PROPRIETATE, dobandit prin Lege, cota actuala 1/1, cota initiala 1/1 1) COMUNA PIPIRIG, CIF:2614228, - domeniul public	A1
4923 / 20/02/2023		
Act Administrativ nr. ADEVERINTA nr. 3076, din 17/02/2023 emis de COMUNA PIPIRIG (act administrativ nr HOTARARE DE CONSILIU LOCAL nr. 41 din 27.11.2003, emis de Consiliul Local al Comunei Pipirig);		
B2	Se actualizează înscrisura în cartea funciară, în sensul că imobilul este situat pe Str Pârâul lui Anton	A1

C. Partea III. SARCINI .

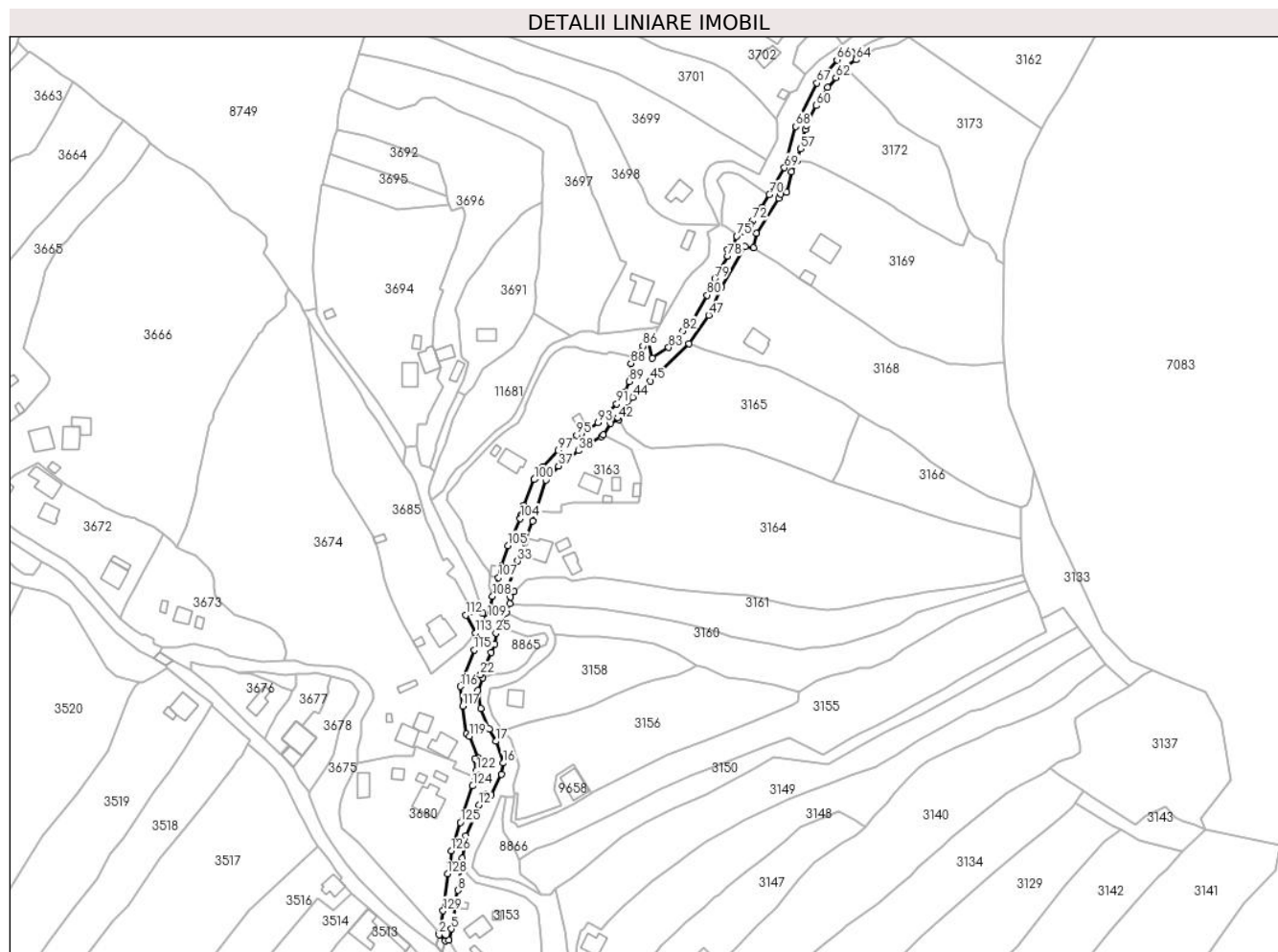
Inscrieri privind dezmembramintele dreptului de proprietate, drepturi reale de garanție și sarcini	Referințe
NU SUNT	

Anexa Nr. 1 La Partea I

Teren

Nr cadastral	Suprafața (mp)*	Observații / Referințe
51816	Din acte: 0 Masurata: 3.864	suprafata de 3864 mp face parte din rețeaua stradala care are lungimea totala de 37.25 km

* Suprafața este determinată în planul de proiecție Stereo 70.



Date referitoare la teren

Crt	Categorie folosință	Intra vilan	Suprafața (mp)	Tarla	Parcelă	Nr. topo	Observații / Referințe
1	drum	DA	3.864	-	-	-	

Lungime Segmente

1) Valorile lungimilor segmentelor sunt obținute din proiecție în plan.

Punct început	X / Y	Punct sfârșit	X / Y	Lungime segment	Punct început	X / Y	Punct sfârșit	X / Y	Lungime segment	Punct început	X / Y	Punct sfârșit	X / Y	Lungime segment
1	576.003,271 635.041,675	2	576.003,095 635.040,652	1.038	2	576.003,095 635.040,652	3	576.006,275 635.037,461	4.505	3	576.006,275 635.037,461	4	576.008,211 635.037,707	1.952
4	576.008,211 635.037,707	5	576.009,528 635.043,741	6.176	5	576.009,528 635.043,741	6	576.011,619 635.054,983	11.435	6	576.011,619 635.054,983	7	576.011,836 635.058,23	3.254
7	576.011,836 635.058,23	8	576.012,829 635.063,938	5.794	8	576.012,829 635.063,938	9	576.015,139 635.079,622	15.853	9	576.015,139 635.079,622	10	576.015,303 635.080,638	1.029
10	576.015,303 635.080,638	11	576.017,193 635.092,342	11.856	11	576.017,193 635.092,342	12	576.023,985 635.108,572	17.594	12	576.023,985 635.108,572	13	576.027,91 635.114,252	6.904
13	576.027,91 635.114,252	14	576.030,471 635.113,957	2.578	14	576.030,471 635.113,957	15	576.035,696 635.124,676	11.925	15	576.035,696 635.124,676	16	576.036,69 635.130,546	5.954

Punct început	X / Y	Punct sfârșit	X / Y	Lungime segment	Punct început	X / Y	Punct sfârșit	X / Y	Lungime segment	Punct început	X / Y	Punct sfârșit	X / Y	Lungime segment
16	576.036,69 635.130,546	17	576.032,795 635.141,906	12.009	17	576.032,795 635.141,906	18	576.029,43 635.148,501	7.404	18	576.029,43 635.148,501	19	576.024,803 635.159,221	11.676
19	576.024,803 635.159,221	20	576.023,483 635.168,453	9.326	20	576.023,483 635.168,453	21	576.025,934 635.175,074	7.06	21	576.025,934 635.175,074	22	576.024,684 635.176,791	2.124
22	576.024,684 635.176,791	23	576.030,224 635.188,571	13.018	23	576.030,224 635.188,571	24	576.032,205 635.192,898	4.759	24	576.032,205 635.192,898	25	576.032,955 635.198,535	5.687
25	576.032,955 635.198,535	26	576.035,102 635.201,898	3.99	26	576.035,102 635.201,898	27	576.038,208 635.209,275	8.004	27	576.038,208 635.209,275	28	576.040,018 635.214,009	5.068
28	576.040,018 635.214,009	29	576.040,554 635.217,464	3.496	29	576.040,554 635.217,464	30	576.042,311 635.220,307	3.342	30	576.042,311 635.220,307	31	576.040,162 635.221,37	2.398
31	576.040,162 635.221,37	32	576.039,54 635.223,212	1.944	32	576.039,54 635.223,212	33	576.044,206 635.236,342	13.934	33	576.044,206 635.236,342	34	576.052,14 635.257,177	22.295
34	576.052,14 635.257,177	35	576.053,569 635.262,543	5.553	35	576.053,569 635.262,543	36	576.058,907 635.278,653	16.971	36	576.058,907 635.278,653	37	576.065,546 635.286,114	9.987
37	576.065,546 635.286,114	38	576.076,083 635.294,066	13.201	38	576.076,083 635.294,066	39	576.087,929 635.301,51	13.991	39	576.087,929 635.301,51	40	576.089,085 635.302,301	1.401
40	576.089,085 635.302,301	41	576.092,86 635.308,516	7.272	41	576.092,86 635.308,516	42	576.097,076 635.310,387	4.613	42	576.097,076 635.310,387	43	576.096,73 635.311,338	1.012
43	576.096,73 635.311,338	44	576.104,495 635.322,097	13.268	44	576.104,495 635.322,097	45	576.113,726 635.330,554	12.519	45	576.113,726 635.330,554	46	576.133,842 635.350,14	28.076
46	576.133,842 635.350,14	47	576.144,22 635.364,967	18.098	47	576.144,22 635.364,967	48	576.150,982 635.379,855	16.352	48	576.150,982 635.379,855	49	576.163,293 635.400,78	24.278
49	576.163,293 635.400,78	50	576.167,774 635.400,427	4.495	50	576.167,774 635.400,427	51	576.169,205 635.407,773	7.484	51	576.169,205 635.407,773	52	576.180,799 635.426,238	21.803
52	576.180,799 635.426,238	53	576.181,722 635.428,464	2.41	53	576.181,722 635.428,464	54	576.185,024 635.429,312	3.409	54	576.185,024 635.429,312	55	576.187,586 635.440,095	11.083
55	576.187,586 635.440,095	56	576.190,355 635.445,742	6.289	56	576.190,355 635.445,742	57	576.192,157 635.452,09	6.599	57	576.192,157 635.452,09	58	576.194,813 635.462,088	10.345
58	576.194,813 635.462,088	59	576.195,341 635.464,256	2.231	59	576.195,341 635.464,256	60	576.200,587 635.474,746	11.729	60	576.200,587 635.474,746	61	576.206,378 635.484,269	11.146
61	576.206,378 635.484,269	62	576.210,761 635.489,415	6.76	62	576.210,761 635.489,415	63	576.215,698 635.494,857	7.348	63	576.215,698 635.494,857	64	576.221,356 635.498,671	6.823
64	576.221,356 635.498,671	65	576.219,073 635.502,661	4.597	65	576.219,073 635.502,661	66	576.211,345 635.498,601	8.73	66	576.211,345 635.498,601	67	576.200,901 635.486,531	15.961
67	576.200,901 635.486,531	68	576.189,814 635.463,754	25.332	68	576.189,814 635.463,754	69	576.183,811 635.442,207	22.368	69	576.183,811 635.442,207	70	576.175,901 635.428,145	16.134
70	576.175,901 635.428,145	71	576.171,984 635.421,342	7.85	71	576.171,984 635.421,342	72	576.167,295 635.414,477	8.314	72	576.167,295 635.414,477	73	576.166,133 635.412,616	2.194
73	576.166,133 635.412,616	74	576.162,724 635.408,919	5.029	74	576.162,724 635.408,919	75	576.158,875 635.406,321	4.644	75	576.158,875 635.406,321	76	576.157,078 635.401,758	4.904
76	576.157,078 635.401,758	77	576.153,974 635.399,503	3.837	77	576.153,974 635.399,503	78	576.154,191 635.395,898	3.612	78	576.154,191 635.395,898	79	576.147,365 635.384,082	13.646
79	576.147,365 635.384,082	80	576.143,387 635.375,482	9.475	80	576.143,387 635.375,482	81	576.135,634 635.362,135	15.435	81	576.135,634 635.362,135	82	576.130,613 635.356,823	7.309
82	576.130,613 635.356,823	83	576.123,248 635.348,122	11.4	83	576.123,248 635.348,122	84	576.114,668 635.342,51	10.252	84	576.114,668 635.342,51	85	576.112,831 635.351,407	9.085
85	576.112,831 635.351,407	86	576.109,81 635.348,874	3.942	86	576.109,81 635.348,874	87	576.104,85 635.342,592	8.004	87	576.104,85 635.342,592	88	576.103,505 635.339,828	3.074
88	576.103,505 635.339,828	89	576.102,598 635.330,253	9.618	89	576.102,598 635.330,253	90	576.100,271 635.324,871	5.864	90	576.100,271 635.324,871	91	576.096,053 635.318,645	7.52
91	576.096,053 635.318,645	92	576.089,869 635.312,511	8.71	92	576.089,869 635.312,511	93	576.086,281 635.308,837	5.135	93	576.086,281 635.308,837	94	576.077,784 635.303,068	10.27
94	576.077,784 635.303,068	95	576.075,07 635.302,262	2.831	95	576.075,07 635.302,262	96	576.071,403 635.300,15	4.232	96	576.071,403 635.300,15	97	576.065,28 635.294,332	8.446
97	576.065,28 635.294,332	98	576.057,402 635.285,717	11.674	98	576.057,402 635.285,717	99	576.053,406 635.279,741	7.189	99	576.053,406 635.279,741	100	576.052,886 635.278,965	0.934
100	576.052,886 635.278,965	101	576.047,374 635.265,483	14.565	101	576.047,374 635.265,483	102	576.045,646 635.260,091	5.662	102	576.045,646 635.260,091	103	576.046,012 635.259,767	0.489
103	576.046,012 635.259,767	104	576.045,591 635.258,518	1.318	104	576.045,591 635.258,518	105	576.039,064 635.244,413	15.542	105	576.039,064 635.244,413	106	576.035,634 635.233,527	11.414
106	576.035,634 635.233,527	107	576.034,234 635.227,702	5.991	107	576.034,234 635.227,702	108	576.031,02 635.217,919	10.297	108	576.031,02 635.217,919	109	576.028,582 635.206,265	11.906
109	576.028,582 635.206,265	110	576.025,934 635.209,067	3.855	110	576.025,934 635.209,067	111	576.020,378 635.209,904	5.619	111	576.020,378 635.209,904	112	576.017,176 635.208,087	3.682
112	576.017,176 635.208,087	113	576.022,225 635.198,623	10.727	113	576.022,225 635.198,623	114	576.024,396 635.195,33	3.944	114	576.024,396 635.195,33	115	576.021,515 635.189,773	6.259

Punct început	X / Y	Punct sfârșit	X / Y	Lungime segment	Punct început	X / Y	Punct sfârșit	X / Y	Lungime segment	Punct început	X / Y	Punct sfârșit	X / Y	Lungime segment
115	576.021,515 635.189,773	116	576.014,142 635.170,629	20.515	116	576.014,142 635.170,629	117	576.015,4 635.160,34	10.366	117	576.015,4 635.160,34	118	576.017,374 635.145,818	14.656
118	576.017,374 635.145,818	119	576.019,03 635.144,637	2.034	119	576.019,03 635.144,637	120	576.023,56 635.133,047	12.444	120	576.023,56 635.133,047	121	576.021,844 635.132,776	1.737
121	576.021,844 635.132,776	122	576.022,562 635.126,549	6.268	122	576.022,562 635.126,549	123	576.022,023 635.123,132	3.459	123	576.022,023 635.123,132	124	576.020,69 635.118,592	4.732
124	576.020,69 635.118,592	125	576.014,257 635.099,421	20.222	125	576.014,257 635.099,421	126	576.009,39 635.084,572	15.626	126	576.009,39 635.084,572	127	576.008,893 635.077,637	6.953
127	576.008,893 635.077,637	128	576.007,502 635.072,567	5.257	128	576.007,502 635.072,567	129	576.005,161 635.053,184	19.524	129	576.005,161 635.053,184	1	576.003,271 635.041,675	11.663

** Lungimile segmentelor sunt determinate în planul de proiecție Stereo 70 și sunt rotunjite la 1 milimetru.

*** Distanța dintre puncte este formată din segmente cumulate ce sunt mai mici decât valoarea 1 milimetru.

**DATE DESPRE IMOBILUL NR. 12478**

Oficiul de Cadastru și Publicitate Imobiliară NEAMT
Biroul de Cadastru și Publicitate Imobiliară Targu-Neamt

A. Partea I. Descrierea imobilului

TEREN Intravilan

Adresa: Loc. Stânca, Jud. Neamt

Nr. Crt	Nr cadastral Nr. topografic	Suprafața* (mp)	Observații / Referințe
A1		669	Sector cadastral:0 Teren neimprejmuit;

B. Partea II. Proprietari și acte

Inscrieri privitoare la dreptul de proprietate și alte drepturi reale		Referințe
/		
Act Normativ nr. 7, din 13/03/1996 emis de PARLAMENTUL ROMANIEI;		
B1	Inscrierea provizorie, drept de PROPRIETATE, dobandit prin Lege, cota actuala 1/1, cota initiala 1/1 1) COMUNA PIPIRIG, CIF:99999999999999, Proprietar neidentificat	A1

C. Partea III. SARCINI .

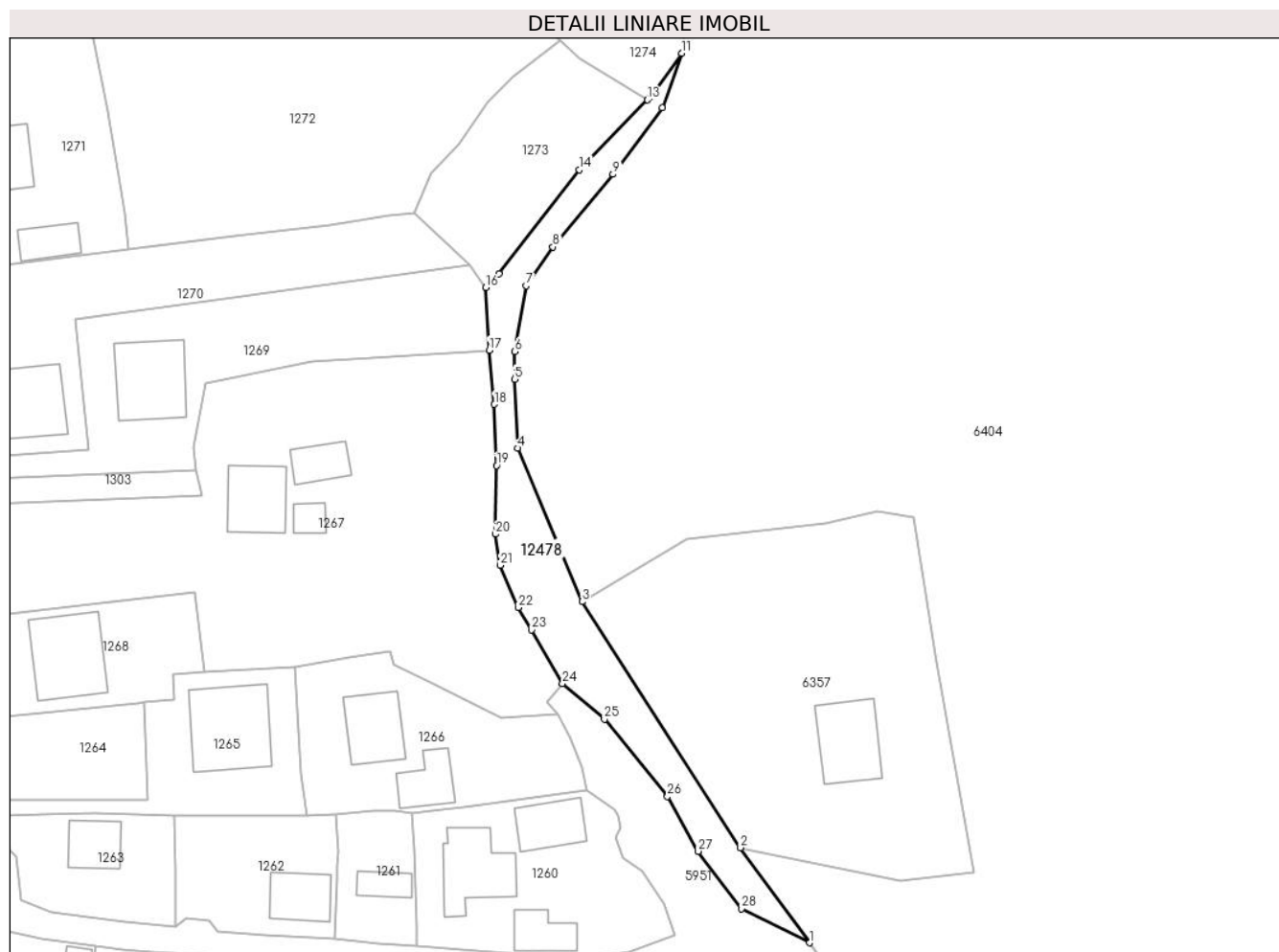
Inscrieri privind dezmembramintele dreptului de proprietate, drepturi reale de garanție și sarcini	Referințe
NU SUNT	

Anexa Nr. 1 La Partea I

Teren

Nr cadastral	Suprafața (mp)*	Observații / Referințe
	669	

* Suprafața este determinată în planul de proiecție Stereo 70.



Date referitoare la teren

Crt	Categorie folosință	Intravilan	Suprafața (mp)	Tarla	Parcelă	Nr. topo	Observații / Referințe
1	ape curgătoare	DA	669	-	-	-	

Lungime Segmente

1) Valorile lungimilor segmentelor sunt obținute din proiecție în plan.

Punct început	X / Y	Punct sfârșit	X / Y	Lungime segment (** (m)
1	588.060,028 637.425,354	2	588.050,562 637.438,363	16.088
3	588.028,854 637.472,025	4	588.020,077 637.493,03	22.765
5	588.019,614 637.502,474	6	588.019,666 637.506,238	3.764
7	588.021,221 637.515,248	8	588.024,883 637.520,583	6.471
9	588.033,11 637.530,522	10	588.039,867 637.539,595	11.313

Punct început	X / Y	Punct sfârșit	X / Y	Lungime segment (** (m)
2	588.050,562 637.438,363	3	588.028,854 637.472,025	40.055
4	588.020,077 637.493,03	5	588.019,614 637.502,474	9.455
6	588.019,666 637.506,238	7	588.021,221 637.515,248	9.143
8	588.024,883 637.520,583	9	588.033,11 637.530,522	12.902
10	588.039,867 637.539,595	11	588.042,49 637.547,079	7.93

Punct început	X / Y	Punct sfârșit	X / Y	Lungime segment (** (m)
11	588.042,49 637.547,079	12	588.038,243 637.541,128	7.311
13	588.037,831 637.540,703	14	588.028,515 637.531,106	13.375
15	588.017,489 637.516,911	16	588.015,68 637.515,049	2.596
17	588.016,145 637.506,45	18	588.016,876 637.499,024	7.462
19	588.017,149 637.490,658	20	588.017,023 637.481,261	9.398
21	588.017,658 637.477,004	22	588.020,127 637.471,231	6.279
23	588.021,922 637.468,152	24	588.026,186 637.460,84	8.464
25	588.031,928 637.455,933	26	588.040,558 637.445,372	13.639
27	588.044,767 637.437,868	28	588.050,681 637.430,034	9.816

Punct început	X / Y	Punct sfârșit	X / Y	Lungime segment (** (m)
12	588.038,243 637.541,128	13	588.037,831 637.540,703	0.592
14	588.028,515 637.531,106	15	588.017,489 637.516,911	17.974
16	588.015,68 637.515,049	17	588.016,145 637.506,45	8.612
18	588.016,876 637.499,024	19	588.017,149 637.490,658	8.37
20	588.017,023 637.481,261	21	588.017,658 637.477,004	4.304
22	588.020,127 637.471,231	23	588.021,922 637.468,152	3.564
24	588.026,186 637.460,84	25	588.031,928 637.455,933	7.553
26	588.040,558 637.445,372	27	588.044,767 637.437,868	8.604
28	588.050,681 637.430,034	1	588.060,028 637.425,354	10.453

** Lungimile segmentelor sunt determinate în planul de proiecție Stereo 70 și sunt rotunjite la 1 milimetru.

*** Distanța dintre puncte este formată din segmente cumulate ce sunt mai mici decât valoarea 1 milimetru.

**DATE DESPRE IMOBILUL NR. 12479**

Oficiul de Cadastru și Publicitate Imobiliară NEAMT
Biroul de Cadastru și Publicitate Imobiliară Targu-Neamt

A. Partea I. Descrierea imobilului

TEREN Intravilan

Adresa: Loc. Stânca, Jud. Neamt

Nr. Crt	Nr cadastral Nr. topografic	Suprafața* (mp)	Observații / Referințe
A1		773	Sector cadastral:0 Teren neimprejmuit;

B. Partea II. Proprietari și acte

Inscrieri privitoare la dreptul de proprietate și alte drepturi reale		Referințe
/		
Act Normativ nr. 7, din 13/03/1996 emis de PARLAMENTUL ROMANIEI;		
B1	Inscrierea provizorie, drept de PROPRIETATE, dobandit prin Lege, cota actuala 1/1, cota initiala 1/1	A1
1) COMUNA PIPIRIG, CIF:99999999999999, Proprietar neidentificat		

C. Partea III. SARCINI .

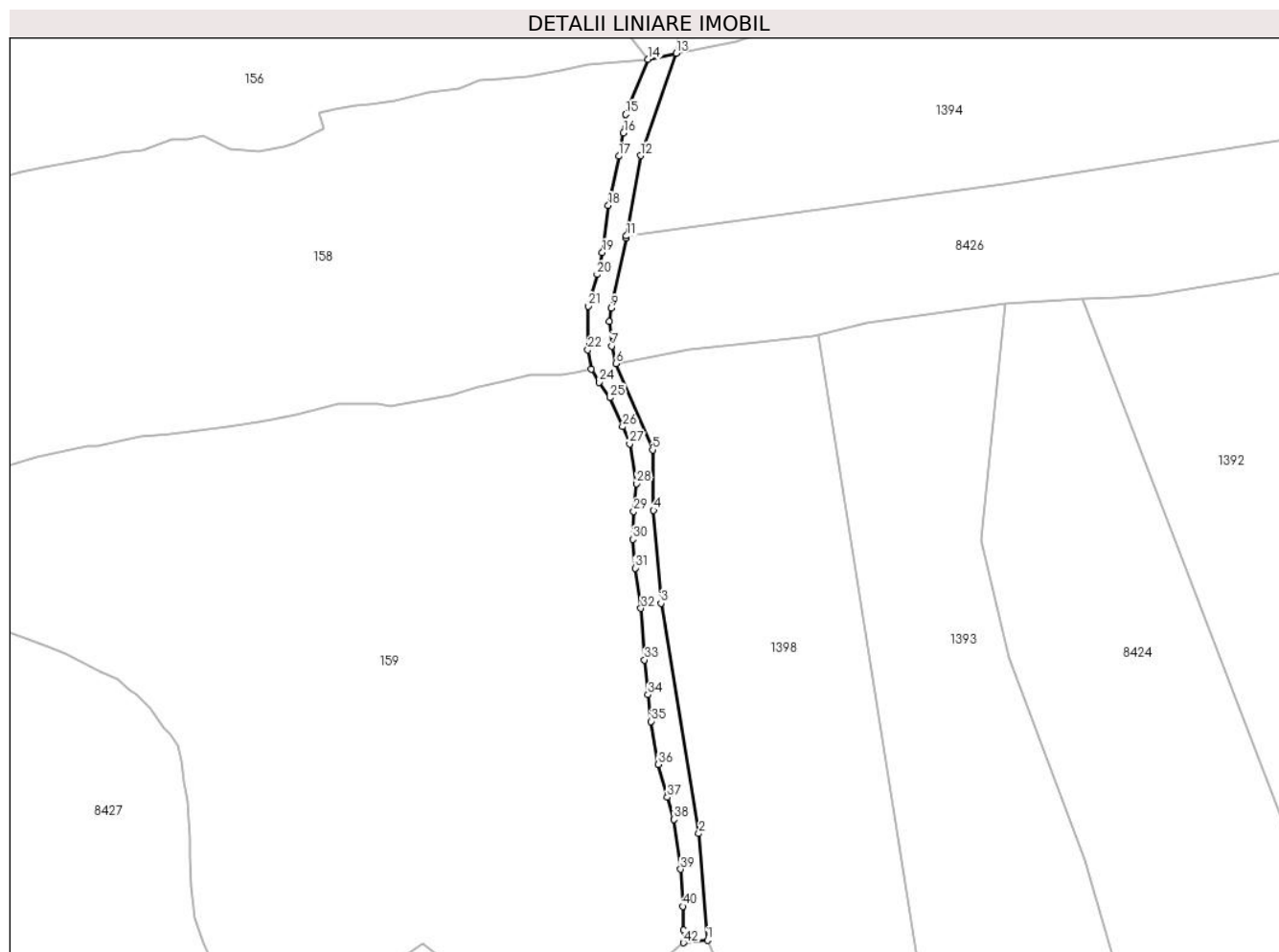
Inscrieri privind dezmembramintele dreptului de proprietate, drepturi reale de garanție și sarcini	Referințe
NU SUNT	

Anexa Nr. 1 La Partea I

Teren

Nr cadastral	Suprafața (mp)*	Observații / Referințe
	773	

* Suprafața este determinată în planul de proiecție Stereo 70.



Date referitoare la teren

Crt	Categorie folosință	Intravilan	Suprafața (mp)	Tarla	Parcelă	Nr. topo	Observații / Referințe
1	drum	DA	773	-	-	-	

Lungime Segmente

1) Valorile lungimilor segmentelor sunt obținute din proiecție în plan.

Punct început	X / Y	Punct sfârșit	X / Y	Lungime segment	Punct început	X / Y	Punct sfârșit	X / Y	Lungime segment	Punct început	X / Y	Punct sfârșit	X / Y	Lungime segment
1	585.689,134 637.715,502	2	585.687,485 637.736,044	20.608	2	585.687,485 637.736,044	3	585.680,172 637.780,442	44.996	3	585.680,172 637.780,442	4	585.678,742 637.798,363	17.978
4	585.678,742 637.798,363	5	585.678,557 637.809,987	11.625	5	585.678,557 637.809,987	6	585.671,508 637.826,634	18.078	6	585.671,508 637.826,634	7	585.670,666 637.830,021	3.49
7	585.670,666 637.830,021	8	585.670,239 637.834,693	4.691	8	585.670,239 637.834,693	9	585.670,624 637.837,288	2.623	9	585.670,624 637.837,288	10	585.673,461 637.850,81	13.816
10	585.673,461 637.850,81	11	585.673,531 637.851,208	0.404	11	585.673,531 637.851,208	12	585.676,26 637.866,7	15.731	12	585.676,26 637.866,7	13	585.683,09 637.886,422	20.871
13	585.683,09 637.886,422	14	585.677,706 637.885,24	5.512	14	585.677,706 637.885,24	15	585.673,392 637.874,649	11.436	15	585.673,392 637.874,649	16	585.672,96 637.871,099	3.576
16	585.672,96 637.871,099	17	585.672,064 637.866,597	4.59	17	585.672,064 637.866,597	18	585.670,05 637.857,103	9.705	18	585.670,05 637.857,103	19	585.668,876 637.848,008	9.17

Punct început	X / Y	Punct sfârșit	X / Y	Lungime segment	Punct început	X / Y	Punct sfârșit	X / Y	Lungime segment	Punct început	X / Y	Punct sfârșit	X / Y	Lungime segment
19	585.668,876 637.848,008	20	585.667,861 637.843,769	4.359	20	585.667,861 637.843,769	21	585.666,11 637.837,703	6.314	21	585.666,11 637.837,703	22	585.666,091 637.829,257	8.446
22	585.666,091 637.829,257	23	585.666,722 637.825,565	3.746	23	585.666,722 637.825,565	24	585.668,3 637.823,002	3.01	24	585.668,3 637.823,002	25	585.670,346 637.820,043	3.597
25	585.670,346 637.820,043	26	585.672,784 637.814,467	6.086	26	585.672,784 637.814,467	27	585.674,126 637.811,156	3.573	27	585.674,126 637.811,156	28	585.675,451 637.803,495	7.775
28	585.675,451 637.803,495	29	585.674,932 637.798,15	5.37	29	585.674,932 637.798,15	30	585.674,72 637.792,761	5.393	30	585.674,72 637.792,761	31	585.675,177 637.787,196	5.584
31	585.675,177 637.787,196	32	585.676,326 637.779,432	7.849	32	585.676,326 637.779,432	33	585.677,008 637.769,52	9.935	33	585.677,008 637.769,52	34	585.677,711 637.762,789	6.768
34	585.677,711 637.762,789	35	585.678,271 637.757,657	5.162	35	585.678,271 637.757,657	36	585.679,697 637.749,398	8.381	36	585.679,697 637.749,398	37	585.681,399 637.743,027	6.594
37	585.681,399 637.743,027	38	585.682,7 637.738,785	4.437	38	585.682,7 637.738,785	39	585.683,972 637.729,194	9.675	39	585.683,972 637.729,194	40	585.684,365 637.722,038	7.167
40	585.684,365 637.722,038	41	585.684,581 637.717,435	4.608	41	585.684,581 637.717,435	42	585.684,513 637.715,001	2.435	42	585.684,513 637.715,001	1	585.689,134 637.715,502	4.648

** Lungimile segmentelor sunt determinate în planul de proiecție Stereo 70 și sunt rotunjite la 1 milimetru.

*** Distanța dintre puncte este formată din segmente cumulate ce sunt mai mici decât valoarea 1 milimetru.

**DATE DESPRE IMOBILUL NR. 12480**

Oficiul de Cadastru și Publicitate Imobiliară NEAMT
Biroul de Cadastru și Publicitate Imobiliară Targu-Neamt

A. Partea I. Descrierea imobilului

TEREN Intravilan

Adresa: Loc. Pâtâligeni, Jud. Neamt

Nr. Crt	Nr cadastral Nr. topografic	Suprafața* (mp)	Observații / Referințe
A1		6.211	Sector cadastral:0 Teren neimprejmuit;

B. Partea II. Proprietari și acte

Inscrieri privitoare la dreptul de proprietate și alte drepturi reale		Referințe
/		
Act Normativ nr. 7, din 13/03/1996 emis de PARLAMENTUL ROMANIEI;		
B1	Inscrierea provizorie, drept de PROPRIETATE, dobandit prin Lege, cota actuala 1/1, cota initiala 1/1	A1
1) COMUNA PIPIRIG, CIF:99999999999999, Proprietar neidentificat		

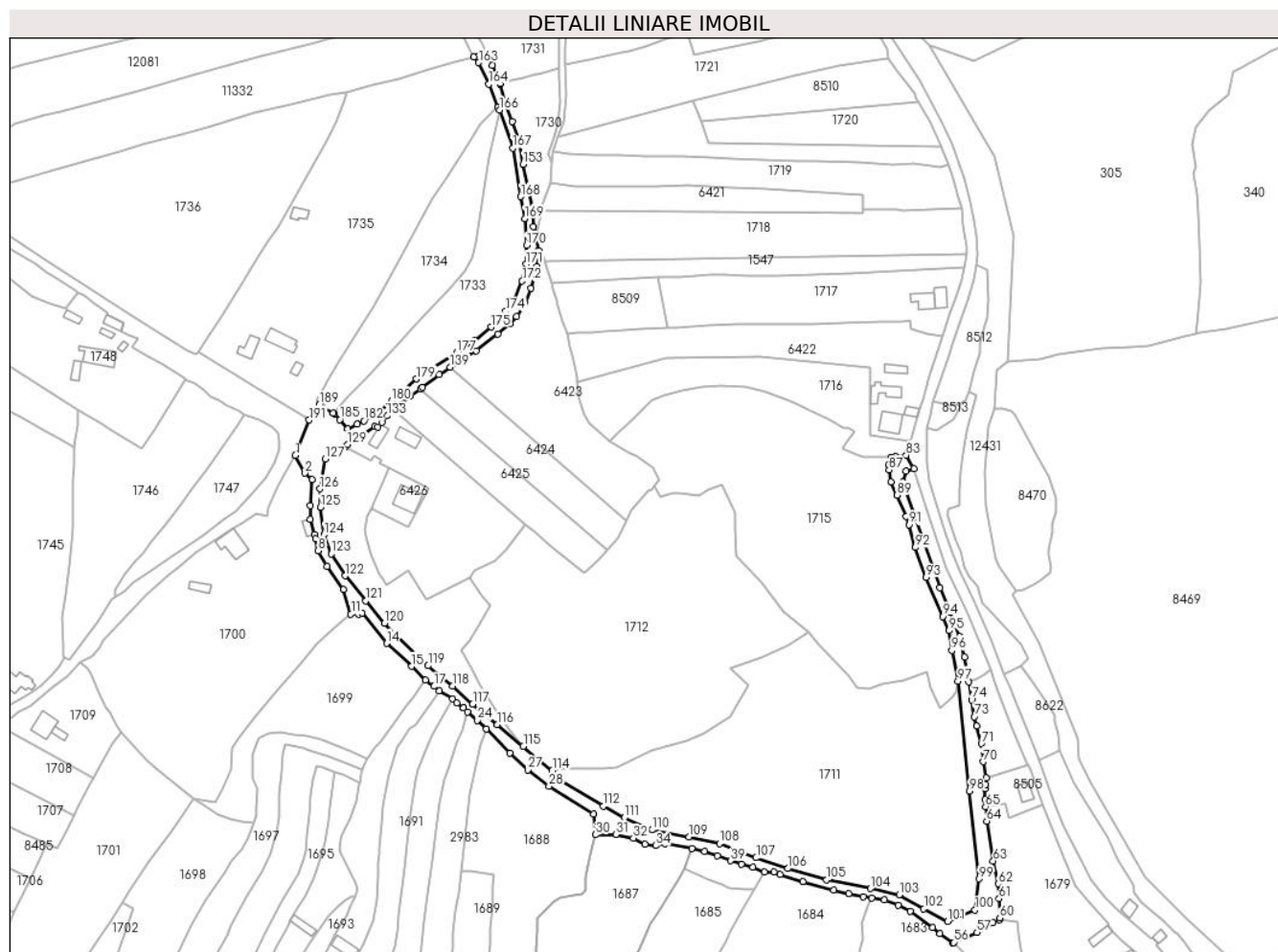
C. Partea III. SARCINI .

Inscrieri privind dezmembramintele dreptului de proprietate, drepturi reale de garanție și sarcini	Referințe
NU SUNT	

Teren

Nr cadastral	Suprafața (mp)*	Observații / Referințe
	6.211	

* Suprafața este determinată în planul de proiecție Stereo 70.



Date referitoare la teren

Crt	Categorie folosință	Intravilan	Suprafața (mp)	Tarla	Parcelă	Nr. topo	Observații / Referințe
1	drum	DA	6.211	-	-	-	

Lungime Segmente

1) Valorile lungimilor segmentelor sunt obținute din proiecție în plan.

Punct început	X / Y	Punct sfârșit	X / Y	Lungime segment
1	583.775,072 637.478,581	2	583.780,017 637.469,506	10.335
4	583.782,749 637.452,811	5	583.782,829 637.445,883	6.928
7	583.785,35 637.435,789	8	583.786,784 637.429,73	6.226
10	583.799,774 637.409,957	11	583.803,536 637.397,289	13.215
13	583.809,203 637.397,674	14	583.821,84 637.382,227	19.958
16	583.841,952 637.363,432	17	583.846,272 637.360,174	5.411
2	583.780,017 637.469,506	3	583.783,452 637.466,156	4.798
5	583.782,829 637.445,883	6	583.784,847 637.437,944	8.191
8	583.786,784 637.429,73	9	583.791,43 637.421,758	9.227
11	583.803,536 637.397,289	12	583.807,358 637.397,078	3.828
14	583.821,84 637.382,227	15	583.834,787 637.370,472	17.487
17	583.846,272 637.360,174	18	583.848,847 637.357,786	3.512
3	583.783,452 637.466,156	4	583.782,749 637.452,811	13.364
6	583.784,847 637.437,944	7	583.785,35 637.435,789	2.213
9	583.791,43 637.421,758	10	583.799,774 637.409,957	14.453
12	583.807,358 637.397,078	13	583.809,203 637.397,674	1.939
15	583.834,787 637.370,472	16	583.841,952 637.363,432	10.045
18	583.848,847 637.357,786	19	583.855,729 637.353,83	7.938

Punct început	X / Y	Punct sfârșit	X / Y	Lungime segment	Punct început	X / Y	Punct sfârșit	X / Y	Lungime segment	Punct început	X / Y	Punct sfârșit	X / Y	Lungime segment
19	583.855,729 637.353,83	20	583.857,964 637.351,722	3.072	20	583.857,964 637.351,722	21	583.861,337 637.349,24	4.188	21	583.861,337 637.349,24	22	583.861,366 637.349,208	0.043
22	583.861,366 637.349,208	23	583.863,335 637.347,002	2.957	23	583.863,335 637.347,002	24	583.868,545 637.342,747	6.727	24	583.868,545 637.342,747	25	583.873,006 637.338,198	6.371
25	583.873,006 637.338,198	26	583.885,067 637.325,897	17.22 7	26	583.885,067 637.325,897	27	583.894,332 637.317,351	12.60 5	27	583.894,332 637.317,351	28	583.905,242 637.309,03	13.72 1
28	583.905,242 637.309,03	29	583.928,062 637.294,809	26.88 8	29	583.928,062 637.294,809	30	583.929,165 637.284,092	10.77 4	30	583.929,165 637.284,092	31	583.939,489 637.284,162	10.32 4
31	583.939,489 637.284,162	32	583.948,466 637.282,302	9.168	32	583.948,466 637.282,302	33	583.954,527 637.279,312	6.758	33	583.954,527 637.279,312	34	583.959,924 637.278,478	5.461
34	583.959,924 637.278,478	35	583.964,676 637.279,583	4.879	35	583.964,676 637.279,583	36	583.978,475 637.276,999	14.03 9	36	583.978,475 637.276,999	37	583.985,003 637.275,604	6.675
37	583.985,003 637.275,604	38	583.991,766 637.273,384	7.118	38	583.991,766 637.273,384	39	583.998,541 637.270,677	7.296	39	583.998,541 637.270,677	40	584.004,116 637.269,068	5.803
40	584.004,116 637.269,068	41	584.009,838 637.267,375	5.967	41	584.009,838 637.267,375	42	584.015,752 637.264,938	6.396	42	584.015,752 637.264,938	43	584.020,612 637.264,878	4.86
43	584.020,612 637.264,878	44	584.023,857 637.263,579	3.495	44	584.023,857 637.263,579	45	584.035,534 637.260,077	12.19 1	45	584.035,534 637.260,077	46	584.051,26 637.255,778	16.30 3
46	584.051,26 637.255,778	47	584.059,075 637.253,916	8.034	47	584.059,075 637.253,916	48	584.066,547 637.252,301	7.645	48	584.066,547 637.252,301	49	584.070,933 637.251,69	4.428
49	584.070,933 637.251,69	50	584.077,35 637.250,551	6.517	50	584.077,35 637.250,551	51	584.084,384 637.247,955	7.498	51	584.084,384 637.247,955	52	584.090,596 637.244,771	6.98
52	584.090,596 637.244,771	53	584.102,026 637.236,304	14.22 4	53	584.102,026 637.236,304	54	584.105,84 637.233,446	4.766	54	584.105,84 637.233,446	55	584.112,21 637.228,652	7.972
55	584.112,21 637.228,652	56	584.112,849 637.228,843	0.667	56	584.112,849 637.228,843	57	584.124,889 637.233,924	13.06 8	57	584.124,889 637.233,924	58	584.133,21 637.239,046	9.771
58	584.133,21 637.239,046	59	584.136,537 637.240,456	3.613	59	584.136,537 637.240,456	60	584.136,664 637.241,387	0.94	60	584.136,664 637.241,387	61	584.136,162 637.251,174	9.8
61	584.136,162 637.251,174	62	584.135,765 637.258,938	7.774	62	584.135,765 637.258,938	63	584.133,22 637.270,639	11.97 5	63	584.133,22 637.270,639	64	584.129,913 637.291,088	20.71 5
64	584.129,913 637.291,088	65	584.129,26 637.298,532	7.473	65	584.129,26 637.298,532	66	584.128,965 637.302,053	3.533	66	584.128,965 637.302,053	67	584.129,176 637.307,67	5.621
67	584.129,176 637.307,67	68	584.129,268 637.309,91	2.242	68	584.129,268 637.309,91	69	584.129,563 637.313,284	3.387	69	584.129,563 637.313,284	70	584.128,005 637.321,511	8.373
70	584.128,005 637.321,511	71	584.127,144 637.330,821	9.35	71	584.127,144 637.330,821	72	584.124,819 637.339,897	9.369	72	584.124,819 637.339,897	73	584.123,64 637.344,57	4.819
73	584.123,64 637.344,57	74	584.122,169 637.353,309	8.862	74	584.122,169 637.353,309	75	584.120,595 637.362,34	9.167	75	584.120,595 637.362,34	76	584.118,534 637.375,285	13.10 8
76	584.118,534 637.375,285	77	584.115,953 637.385,667	10.69 8	77	584.115,953 637.385,667	78	584.111,206 637.398,493	13.67 6	78	584.111,206 637.398,493	79	584.105,765 637.410,699	13.36 4
79	584.105,765 637.410,699	80	584.086,82 637.465,0	57.51 1	80	584.086,82 637.465,0	81	584.088,579 637.470,546	5.818	81	584.088,579 637.470,546	82	584.092,46 637.471,786	4.074
82	584.092,46 637.471,786	83	584.088,513 637.478,659	7.926	83	584.088,513 637.478,659	84	584.083,353 637.478,049	5.196	84	584.083,353 637.478,049	85	584.080,728 637.477,534	2.675
85	584.080,728 637.477,534	86	584.079,435 637.473,633	4.11	86	584.079,435 637.473,633	87	584.079,8 637.471,17	2.49	87	584.079,8 637.471,17	88	584.080,828 637.465,054	6.202
88	584.080,828 637.465,054	89	584.083,715 637.458,265	7.377	89	584.083,715 637.458,265	90	584.088,637 637.447,294	12.02 5	90	584.088,637 637.447,294	91	584.089,906 637.443,114	4.368
91	584.089,906 637.443,114	92	584.093,3 637.431,414	12.18 2	92	584.093,3 637.431,414	93	584.098,784 637.416,049	16.31 4	93	584.098,784 637.416,049	94	584.107,537 637.396,004	21.87 3
94	584.107,537 637.396,004	95	584.110,495 637.388,675	7.903	95	584.110,495 637.388,675	96	584.111,94 637.378,554	10.22 4	96	584.111,94 637.378,554	97	584.115,166 637.362,854	16.02 8
97	584.115,166 637.362,854	98	584.120,99 637.306,37	56.78 3	98	584.120,99 637.306,37	99	584.125,95 637.261,384	45.25 9	99	584.125,95 637.261,384	100	584.123,792 637.245,457	16.07 3
100	584.123,792 637.245,457	101	584.109,838 637.239,601	15.13 3	101	584.109,838 637.239,601	102	584.097,628 637.246,111	13.83 7	102	584.097,628 637.246,111	103	584.085,019 637.253,233	14.48 1
103	584.085,019 637.253,233	104	584.070,29 637.256,46	15.07 8	104	584.070,29 637.256,46	105	584.047,786 637.260,913	22.94	105	584.047,786 637.260,913	106	584.027,692 637.266,702	20.91 1
106	584.027,692 637.266,702	107	584.011,571 637.272,244	17.04 7	107	584.011,571 637.272,244	108	583.992,747 637.279,469	20.16 3	108	583.992,747 637.279,469	109	583.976,973 637.282,982	16.16
109	583.976,973 637.282,982	110	583.958,133 637.286,523	19.17	110	583.958,133 637.286,523	111	583.943,835 637.292,729	15.58 7	111	583.943,835 637.292,729	112	583.933,151 637.298,712	12.24 5
112	583.933,151 637.298,712	113	583.909,379 637.313,218	27.84 8	113	583.909,379 637.313,218	114	583.906,904 637.317,067	4.576	114	583.906,904 637.317,067	115	583.892,08 637.329,468	19.32 7
115	583.892,08 637.329,468	116	583.878,784 637.340,59	17.33 4	116	583.878,784 637.340,59	117	583.866,099 637.351,106	16.47 7	117	583.866,099 637.351,106	118	583.855,62 637.360,337	13.96 5

Punct început	X / Y	Punct sfârșit	X / Y	Lungime segment	Punct început	X / Y	Punct sfârșit	X / Y	Lungime segment	Punct început	X / Y	Punct sfârșit	X / Y	Lungime segment
118	583.855,62 637.360,337	119	583.843,131 637.370,747	16.259	119	583.843,131 637.370,747	120	583.820,832 637.392,587	31.213	120	583.820,832 637.392,587	121	583.811,131 637.404,062	15.026
121	583.811,131 637.404,062	122	583.800,516 637.416,835	16.608	122	583.800,516 637.416,835	123	583.793,559 637.428,078	13.221	123	583.793,559 637.428,078	124	583.789,83 637.437,892	10.499
124	583.789,83 637.437,892	125	583.787,967 637.452,109	14.339	125	583.787,967 637.452,109	126	583.787,675 637.461,504	9.4	126	583.787,675 637.461,504	127	583.790,421 637.476,714	15.456
127	583.790,421 637.476,714	128	583.800,479 637.483,029	11.876	128	583.800,479 637.483,029	129	583.801,741 637.484,303	1.793	129	583.801,741 637.484,303	130	583.815,653 637.493,523	16.69
130	583.815,653 637.493,523	131	583.817,327 637.493,161	1.713	131	583.817,327 637.493,161	132	583.819,438 637.495,487	3.141	132	583.819,438 637.495,487	133	583.822,251 637.498,918	4.437
133	583.822,251 637.498,918	134	583.825,572 637.501,764	4.374	134	583.825,572 637.501,764	135	583.833,825 637.508,837	10.869	135	583.833,825 637.508,837	136	583.839,292 637.512,799	6.752
136	583.839,292 637.512,799	137	583.840,392 637.513,596	1.358	137	583.840,392 637.513,596	138	583.848,85 637.520,133	10.69	138	583.848,85 637.520,133	139	583.854,616 637.523,828	6.848
139	583.854,616 637.523,828	140	583.867,877 637.532,327	15.751	140	583.867,877 637.532,327	141	583.878,836 637.540,979	13.963	141	583.878,836 637.540,979	142	583.885,154 637.546,175	8.18
142	583.885,154 637.546,175	143	583.888,669 637.549,829	5.07	143	583.888,669 637.549,829	144	583.893,03 637.556,745	8.176	144	583.893,03 637.556,745	145	583.896,101 637.564,226	8.087
145	583.896,101 637.564,226	146	583.899,2 637.575,577	11.766	146	583.899,2 637.575,577	147	583.899,339 637.583,112	7.536	147	583.899,339 637.583,112	148	583.899,954 637.583,625	0.801
148	583.899,954 637.583,625	149	583.898,698 637.591,781	8.252	149	583.898,698 637.591,781	150	583.897,274 637.595,986	4.44	150	583.897,274 637.595,986	151	583.896,549 637.605,591	9.632
151	583.896,549 637.605,591	152	583.894,438 637.616,561	11.171	152	583.894,438 637.616,561	153	583.892,002 637.627,999	11.695	153	583.892,002 637.627,999	154	583.889,627 637.640,126	12.357
154	583.889,627 637.640,126	155	583.886,516 637.649,99	10.343	155	583.886,516 637.649,99	156	583.883,372 637.658,244	8.833	156	583.883,372 637.658,244	157	583.880,086 637.668,92	11.17
157	583.880,086 637.668,92	158	583.880,035 637.669,203	0.288	158	583.880,035 637.669,203	159	583.876,028 637.678,733	10.338	159	583.876,028 637.678,733	160	583.873,068 637.684,891	6.832
160	583.873,068 637.684,891	161	583.868,441 637.683,419	4.856	161	583.868,441 637.683,419	162	583.866,668 637.682,941	1.836	162	583.866,668 637.682,941	163	583.869,133 637.680,082	3.775
163	583.869,133 637.680,082	164	583.874,422 637.669,027	12.255	164	583.874,422 637.669,027	165	583.879,056 637.657,267	12.64	165	583.879,056 637.657,267	166	583.879,833 637.655,74	1.713
166	583.879,833 637.655,74	167	583.886,636 637.636,235	20.657	167	583.886,636 637.636,235	168	583.890,695 637.611,343	25.221	168	583.890,695 637.611,343	169	583.892,786 637.600,111	11.425
169	583.892,786 637.600,111	170	583.893,693 637.586,319	13.822	170	583.893,693 637.586,319	171	583.893,363 637.576,615	9.71	171	583.893,363 637.576,615	172	583.891,421 637.568,076	8.757
172	583.891,421 637.568,076	173	583.887,38 637.558,565	10.334	173	583.887,38 637.558,565	174	583.883,11 637.552,589	7.345	174	583.883,11 637.552,589	175	583.875,416 637.544,489	11.172
175	583.875,416 637.544,489	176	583.866,809 637.537,578	11.038	176	583.866,809 637.537,578	177	583.857,895 637.531,282	10.913	177	583.857,895 637.531,282	178	583.844,971 637.522,967	15.368
178	583.844,971 637.522,967	179	583.837,152 637.517,804	9.37	179	583.837,152 637.517,804	180	583.824,51 637.506,625	16.876	180	583.824,51 637.506,625	181	583.816,159 637.499,783	10.796
181	583.816,159 637.499,783	182	583.810,28 637.496,37	6.798	182	583.810,28 637.496,37	183	583.806,724 637.494,588	3.978	183	583.806,724 637.494,588	184	583.801,837 637.492,185	5.446
184	583.801,837 637.492,185	185	583.797,822 637.496,919	6.207	185	583.797,822 637.496,919	186	583.795,139 637.499,858	3.979	186	583.795,139 637.499,858	187	583.794,544 637.500,275	0.727
187	583.794,544 637.500,275	188	583.788,71 637.503,771	6.801	188	583.788,71 637.503,771	189	583.787,399 637.504,462	1.482	189	583.787,399 637.504,462	190	583.784,414 637.500,431	5.016
190	583.784,414 637.500,431	191	583.782,188 637.496,763	4.291	191	583.782,188 637.496,763	1	583.775,072 637.478,581	19.525					

** Lungimile segmentelor sunt determinate în planul de proiecție Stereo 70 și sunt rotunjite la 1 milimetru.

*** Distanța dintre puncte este formată din segmente cumulate ce sunt mai mici decât valoarea 1 milimetru.

**DATE DESPRE IMOBILUL NR. 12481**

Oficiul de Cadastru și Publicitate Imobiliară NEAMT
Biroul de Cadastru și Publicitate Imobiliară Targu-Neamt

A. Partea I. Descrierea imobilului

TEREN Necunoscut

Adresa: Loc. Dolhesti, Jud. Neamt, si extravilan UAT Pipirig

Nr. Crt	Nr cadastral Nr. topografic	Suprafața* (mp)	Observații / Referințe
A1		8.441	Sector cadastral:0 Teren neimprejmuit;

Construcții

Crt	Nr cadastral Nr. topografic	Adresa	Observații / Referințe
A1.1		Loc. Dolhesti, Jud. Neamt, si extravilan UAT Pipirig	Nr. niveluri:1; S. construita la sol:37 mp;

B. Partea II. Proprietari și acte

Inscrieri privitoare la dreptul de proprietate și alte drepturi reale		Referințe
/		
Act Normativ nr. 7, din 13/03/1996 emis de PARLAMENTUL ROMANIEI;		
B1	Inscrierea provizorie, drept de PROPRIETATE, dobandit prin Lege, cota actuala 1/1, cota initiala 1/1 1) COMUNA PIPIRIG, CIF:99999999999999, Proprietar neidentificat	A1, A1.1

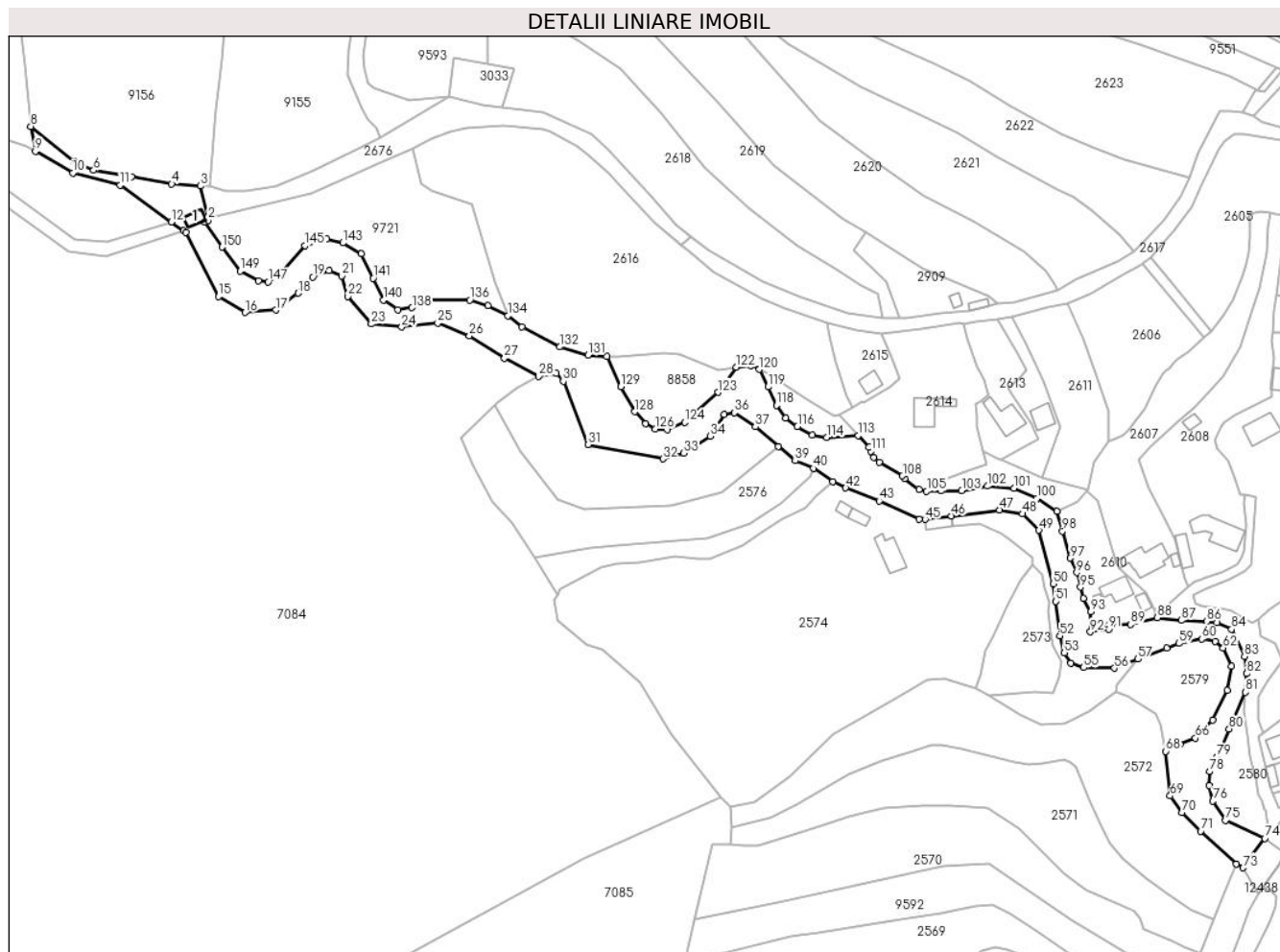
C. Partea III. SARCINI .

Inscrieri privind dezmembramintele dreptului de proprietate, drepturi reale de garanție și sarcini	Referințe
NU SUNT	

Teren

Nr cadastral	Suprafața (mp)*	Observații / Referințe
	8.441	

* Suprafața este determinată în planul de proiecție Stereo 70.



Date referitoare la teren

Crt	Categorie folosință	Intravilan	Suprafața (mp)	Tarla	Parcelă	Nr. topo	Observații / Referințe
1	ape curgătoare	DA	6.099	-	-	-	
2	ape curgătoare	NU	2.342	-	-	-	

Date referitoare la construcții

Crt	Număr	Destinație construcție	Supraf. (mp)	Situație juridică	Observații / Referințe
A1.1		construcții industriale și edilitare	37	Cu acte	Nr. niveluri:1; S. construita la sol:37 mp;

Lungime Segmente

1) Valorile lungimilor segmentelor sunt obținute din proiecție în plan.

Punct început	X / Y	Punct sfârșit	X / Y	Lungime segment	Punct început	X / Y	Punct sfârșit	X / Y	Lungime segment	Punct început	X / Y	Punct sfârșit	X / Y	Lungime segment
1	580.191,092 635.309,21	2	580.192,438 635.309,942	1.532	2	580.192,438 635.309,942	3	580.189,36 635.323,736	14.13 3	3	580.189,36 635.323,736	4	580.177,708 635.324,578	11.68 2
4	580.177,708 635.324,578	5	580.161,551 635.327,385	16.39 9	5	580.161,551 635.327,385	6	580.146,189 635.330,054	15.59 2	6	580.146,189 635.330,054	7	580.138,465 635.333,602	8.5
7	580.138,465 635.333,602	8	580.120,78 635.347,82	22.69 2	8	580.120,78 635.347,82	9	580.122,65 635.337,719	10.27 3	9	580.122,65 635.337,719	10	580.137,758 635.329,049	17.41 9

Punct început	X / Y	Punct sfârșit	X / Y	Lungime segment	Punct început	X / Y	Punct sfârșit	X / Y	Lungime segment	Punct început	X / Y	Punct sfârșit	X / Y	Lungime segment
10	580.137,758 635.329,049	11	580.157,012 635.324,149	19.868	11	580.157,012 635.324,149	12	580.177,636 635.309,265	25.434	12	580.177,636 635.309,265	13	580.182,608 635.305,676	6.132
13	580.182,608 635.305,676	14	580.183,464 635.305,058	1.056	14	580.183,464 635.305,058	15	580.196,635 635.279,138	29.074	15	580.196,635 635.279,138	16	580.207,37 635.272,702	12.516
16	580.207,37 635.272,702	17	580.219,784 635.273,674	12.452	17	580.219,784 635.273,674	18	580.228,827 635.280,497	11.328	18	580.228,827 635.280,497	19	580.234,678 635.286,965	8.722
19	580.234,678 635.286,965	20	580.241,238 635.289,534	7.045	20	580.241,238 635.289,534	21	580.246,474 635.287,539	5.603	21	580.246,474 635.287,539	22	580.248,932 635.279,16	8.732
22	580.248,932 635.279,16	23	580.258,368 635.268,055	14.573	23	580.258,368 635.268,055	24	580.270,625 635.266,821	12.319	24	580.270,625 635.266,821	25	580.285,228 635.268,38	14.686
25	580.285,228 635.268,38	26	580.297,959 635.263,304	13.706	26	580.297,959 635.263,304	27	580.312,181 635.254,231	16.87	27	580.312,181 635.254,231	28	580.326,017 635.246,887	15.664
28	580.326,017 635.246,887	29	580.333,041 635.248,233	7.152	29	580.333,041 635.248,233	30	580.335,918 635.244,975	4.346	30	580.335,918 635.244,975	31	580.345,881 635.219,432	27.417
31	580.345,881 635.219,432	32	580.376,165 635.213,669	30.827	32	580.376,165 635.213,669	33	580.384,55 635.215,989	8.7	33	580.384,55 635.215,989	34	580.395,233 635.222,805	12.672
34	580.395,233 635.222,805	35	580.400,978 635.231,656	10.552	35	580.400,978 635.231,656	36	580.405,042 635.232,342	4.121	36	580.405,042 635.232,342	37	580.413,541 635.226,557	10.281
37	580.413,541 635.226,557	38	580.422,794 635.218,658	12.166	38	580.422,794 635.218,658	39	580.429,558 635.212,884	8.893	39	580.429,558 635.212,884	40	580.436,904 635.209,792	7.97
40	580.436,904 635.209,792	41	580.444,785 635.204,522	9.481	41	580.444,785 635.204,522	42	580.450,033 635.201,955	5.842	42	580.450,033 635.201,955	43	580.463,512 635.196,619	14.497
43	580.463,512 635.196,619	44	580.479,623 635.189,246	17.718	44	580.479,623 635.189,246	45	580.482,117 635.189,246	2.494	45	580.482,117 635.189,246	46	580.492,706 635.190,616	10.677
46	580.492,706 635.190,616	47	580.512,143 635.193,075	19.592	47	580.512,143 635.193,075	48	580.521,362 635.191,48	9.356	48	580.521,362 635.191,48	49	580.528,1 635.184,835	9.463
49	580.528,1 635.184,835	50	580.533,756 635.163,318	22.248	50	580.533,756 635.163,318	51	580.534,872 635.156,141	7.263	51	580.534,872 635.156,141	52	580.536,444 635.142,215	14.014
52	580.536,444 635.142,215	53	580.538,312 635.135,369	7.096	53	580.538,312 635.135,369	54	580.541,003 635.131,239	4.929	54	580.541,003 635.131,239	55	580.546,172 635.129,457	5.468
55	580.546,172 635.129,457	56	580.558,56 635.129,19	12.391	56	580.558,56 635.129,19	57	580.568,133 635.132,893	10.264	57	580.568,133 635.132,893	58	580.579,622 635.137,301	12.306
58	580.579,622 635.137,301	59	580.584,603 635.139,207	5.333	59	580.584,603 635.139,207	60	580.593,838 635.140,996	9.407	60	580.593,838 635.140,996	61	580.599,355 635.140,021	5.602
61	580.599,355 635.140,021	62	580.602,488 635.137,328	4.131	62	580.602,488 635.137,328	63	580.605,798 635.129,968	8.07	63	580.605,798 635.129,968	64	580.604,069 635.120,284	9.837
64	580.604,069 635.120,284	65	580.598,227 635.108,321	13.313	65	580.598,227 635.108,321	66	580.591,296 635.100,983	10.094	66	580.591,296 635.100,983	67	580.585,187 635.098,407	6.63
67	580.585,187 635.098,407	68	580.579,32 635.095,653	6.481	68	580.579,32 635.095,653	69	580.581,057 635.077,713	18.024	69	580.581,057 635.077,713	70	580.585,756 635.070,984	8.207
70	580.585,756 635.070,984	71	580.593,385 635.063,471	10.707	71	580.593,385 635.063,471	72	580.607,715 635.050,205	19.528	72	580.607,715 635.050,205	73	580.610,573 635.048,643	3.257
73	580.610,573 635.048,643	74	580.619,267 635.060,57	14.759	74	580.619,267 635.060,57	75	580.603,446 635.067,776	17.385	75	580.603,446 635.067,776	76	580.598,35 635.075,576	9.317
76	580.598,35 635.075,576	77	580.596,877 635.081,953	6.545	77	580.596,877 635.081,953	78	580.597,076 635.087,484	5.535	78	580.597,076 635.087,484	79	580.599,904 635.093,378	6.537
79	580.599,904 635.093,378	80	580.604,884 635.104,658	12.33	80	580.604,884 635.104,658	81	580.611,383 635.119,476	16.181	81	580.611,383 635.119,476	82	580.612,027 635.126,979	7.531
82	580.612,027 635.126,979	83	580.611,094 635.133,974	7.057	83	580.611,094 635.133,974	84	580.605,868 635.144,885	12.098	84	580.605,868 635.144,885	85	580.599,948 635.147,611	6.517
85	580.599,948 635.147,611	86	580.595,877 635.148,133	4.104	86	580.595,877 635.148,133	87	580.585,599 635.148,535	10.286	87	580.585,599 635.148,535	88	580.575,875 635.149,528	9.775
88	580.575,875 635.149,528	89	580.565,042 635.146,843	11.161	89	580.565,042 635.146,843	90	580.556,17 635.146,496	8.879	90	580.556,17 635.146,496	91	580.556,213 635.144,991	1.506
91	580.556,213 635.144,991	92	580.548,81 635.143,842	7.492	92	580.548,81 635.143,842	93	580.549,03 635.151,985	8.146	93	580.549,03 635.151,985	94	580.545,965 635.157,279	6.117
94	580.545,965 635.157,279	95	580.544,875 635.161,935	4.782	95	580.544,875 635.161,935	96	580.543,263 635.167,733	6.018	96	580.543,263 635.167,733	97	580.540,607 635.173,59	6.431
97	580.540,607 635.173,59	98	580.537,534 635.184,485	11.32	98	580.537,534 635.184,485	99	580.535,247 635.192,49	8.325	99	580.535,247 635.192,49	100	580.527,196 635.197,72	9.601
100	580.527,196 635.197,72	101	580.517,962 635.201,851	10.116	101	580.517,962 635.201,851	102	580.507,232 635.202,642	10.759	102	580.507,232 635.202,642	103	580.496,853 635.200,796	10.542
103	580.496,853 635.200,796	104	580.488,599 635.200,781	8.254	104	580.488,599 635.200,781	105	580.482,74 635.200,522	5.865	105	580.482,74 635.200,522	106	580.479,624 635.201,356	3.226
106	580.479,624 635.201,356	107	580.473,814 635.205,754	7.287	107	580.473,814 635.205,754	108	580.472,937 635.206,791	1.358	108	580.472,937 635.206,791	109	580.463,526 635.212,352	10.931

Punct început	X / Y	Punct sfârșit	X / Y	Lungime segment	Punct început	X / Y	Punct sfârșit	X / Y	Lungime segment	Punct început	X / Y	Punct sfârșit	X / Y	Lungime segment
109	580.463,526 635.212,352	110	580.461,301 635.214,272	2.939	110	580.461,301 635.214,272	111	580.460,3 635.216,773	2.694	111	580.460,3 635.216,773	112	580.459,412 635.218,486	1.929
112	580.459,412 635.218,486	113	580.455,081 635.223,124	6.346	113	580.455,081 635.223,124	114	580.442,339 635.222,246	12.772	114	580.442,339 635.222,246	115	580.436,577 635.223,231	5.846
115	580.436,577 635.223,231	116	580.430,494 635.226,751	7.028	116	580.430,494 635.226,751	117	580.425,658 635.230,073	5.867	117	580.425,658 635.230,073	118	580.422,028 635.235,278	6.346
118	580.422,028 635.235,278	119	580.418,643 635.242,708	8.165	119	580.418,643 635.242,708	120	580.415,1 635.249,75	7.883	120	580.415,1 635.249,75	121	580.411,593 635.251,381	3.868
121	580.411,593 635.251,381	122	580.405,8 635.250,612	5.844	122	580.405,8 635.250,612	123	580.398,446 635.240,524	12.484	123	580.398,446 635.240,524	124	580.384,993 635.228,34	18.15
124	580.384,993 635.228,34	125	580.377,846 635.225,567	7.666	125	580.377,846 635.225,567	126	580.373,137 635.225,651	4.71	126	580.373,137 635.225,651	127	580.369,185 635.227,92	4.557
127	580.369,185 635.227,92	128	580.364,897 635.232,709	6.428	128	580.364,897 635.232,709	129	580.359,179 635.242,793	11.592	129	580.359,179 635.242,793	130	580.353,449 635.254,931	13.423
130	580.353,449 635.254,931	131	580.345,885 635.255,444	7.581	131	580.345,885 635.255,444	132	580.334,421 635.258,787	11.941	132	580.334,421 635.258,787	133	580.319,246 635.266,83	17.175
133	580.319,246 635.266,83	134	580.313,53 635.271,428	7.336	134	580.313,53 635.271,428	135	580.305,458 635.275,448	9.018	135	580.305,458 635.275,448	136	580.298,219 635.277,758	7.599
136	580.298,219 635.277,758	137	580.281,94 635.277,894	16.28	137	580.281,94 635.277,894	138	580.274,83 635.274,641	7.819	138	580.274,83 635.274,641	139	580.269,069 635.273,842	5.816
139	580.269,069 635.273,842	140	580.263,19 635.277,749	7.059	140	580.263,19 635.277,749	141	580.259,154 635.286,505	9.641	141	580.259,154 635.286,505	142	580.254,366 635.296,359	10.956
142	580.254,366 635.296,359	143	580.246,94 635.300,813	8.659	143	580.246,94 635.300,813	144	580.240,247 635.302,412	6.881	144	580.240,247 635.302,412	145	580.231,599 635.299,726	9.056
145	580.231,599 635.299,726	146	580.220,943 635.287,791	16.0	146	580.220,943 635.287,791	147	580.216,673 635.285,041	5.079	147	580.216,673 635.285,041	148	580.212,842 635.285,545	3.864
148	580.212,842 635.285,545	149	580.205,345 635.289,362	8.413	149	580.205,345 635.289,362	150	580.198,04 635.299,115	12.185	150	580.198,04 635.299,115	1	580.191,092 635.309,21	12.255

** Lungimile segmentelor sunt determinate în planul de proiecție Stereo 70 și sunt rotunjite la 1 milimetru.

*** Distanța dintre puncte este formată din segmente cumulate ce sunt mai mici decât valoarea 1 milimetru.

**DATE DESPRE IMOBILUL NR. 12482**

Oficiul de Cadastru și Publicitate Imobiliară NEAMT
Biroul de Cadastru și Publicitate Imobiliară Targu-Neamt

A. Partea I. Descrierea imobilului

TEREN Necunoscut

Adresa: Loc. Pipirig, Jud. Neamt, si extravilan UAT Pipirig

Nr. Crt	Nr cadastral Nr. topografic	Suprafața* (mp)	Observații / Referințe
A1		26.727	Sector cadastral:0 Teren neimprejmuit;

B. Partea II. Proprietari și acte

Inscrieri privitoare la dreptul de proprietate și alte drepturi reale	Referințe
/	
Act Normativ nr. 7, din 13/03/1996 emis de PARLAMENTUL ROMANIEI;	
B1	Inscrierea provizorie, drept de PROPRIETATE, dobandit prin Lege, cota actuala 1/1, cota initiala 1/1
	1) COMUNA PIPIRIG, CIF:99999999999999, Proprietar neidentificat

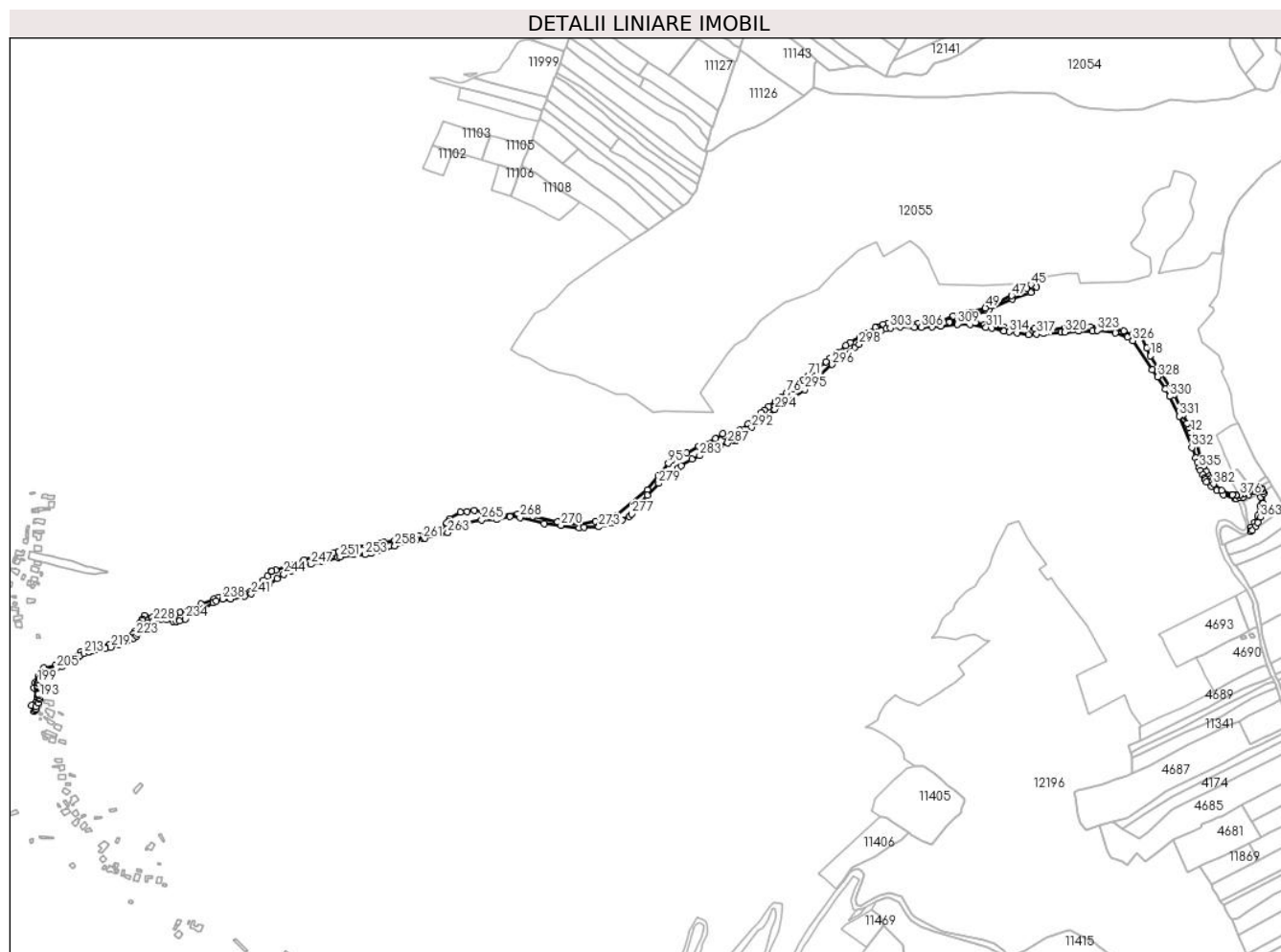
C. Partea III. SARCINI .

Inscrieri privind dezmembramintele dreptului de proprietate, drepturi reale de garanție și sarcini	Referințe
NU SUNT	

Teren

Nr cadastral	Suprafața (mp)*	Observații / Referințe
	26.727	

* Suprafața este determinată în planul de proiecție Stereo 70.



Date referitoare la teren

Crt	Categorie folosință	Intravilan	Suprafața (mp)	Tarla	Parcelă	Nr. topo	Observații / Referințe
1	drum	DA	738	-	-	-	
2	drum	DA	6.416	-	-	-	
3	drum	DA	1.048	-	-	-	
4	drum	NU	18.525	-	-	-	

Lungime Segmente

1) Valorile lungimilor segmentelor sunt obținute din proiecție în plan.

Punct început	X / Y	Punct sfârșit	X / Y	Lungime segment
1	582.557,673 639.600,019	2	582.554,21 639.605,199	6.231
4	582.551,314 639.610,305	5	582.548,731 639.615,498	5.8
7	582.543,892 639.625,224	8	582.541,115 639.630,805	6.234
2	582.554,21 639.605,199	3	582.552,821 639.607,277	2.499
5	582.548,731 639.615,498	6	582.544,198 639.624,61	10.177
8	582.541,115 639.630,805	9	582.540,519 639.632,004	1.339
3	582.552,821 639.607,277	4	582.551,314 639.610,305	3.382
6	582.544,198 639.624,61	7	582.543,892 639.625,224	0.686
9	582.540,519 639.632,004	10	582.539,289 639.636,746	4.899

Punct început	X / Y	Punct sfârșit	X / Y	Lungime segment	Punct început	X / Y	Punct sfârșit	X / Y	Lungime segment	Punct început	X / Y	Punct sfârșit	X / Y	Lungime segment
10	582.539,289 639.636,746	11	582.532,234 639.663,952	28.106	11	582.532,234 639.663,952	12	582.521,221 639.685,954	24.604	12	582.521,221 639.685,954	13	582.517,723 639.694,601	9.328
13	582.517,723 639.694,601	14	582.514,356 639.702,536	8.62	14	582.514,356 639.702,536	15	582.507,047 639.718,296	17.372	15	582.507,047 639.718,296	16	582.502,801 639.732,078	14.421
16	582.502,801 639.732,078	17	582.491,893 639.755,367	25.717	17	582.491,893 639.755,367	18	582.447,923 639.825,544	82.814	18	582.447,923 639.825,544	19	582.441,451 639.839,378	15.273
19	582.441,451 639.839,378	20	582.427,261 639.869,707	33.484	20	582.427,261 639.869,707	21	582.414,487 639.864,561	13.772	21	582.414,487 639.864,561	22	582.398,905 639.871,169	16.925
22	582.398,905 639.871,169	23	582.382,927 639.875,269	16.496	23	582.382,927 639.875,269	24	582.355,545 639.878,3	27.549	24	582.355,545 639.878,3	25	582.337,69 639.878,701	17.86
25	582.337,69 639.878,701	26	582.316,973 639.877,696	20.741	26	582.316,973 639.877,696	27	582.291,687 639.875,756	25.36	27	582.291,687 639.875,756	28	582.264,048 639.872,907	27.785
28	582.264,048 639.872,907	29	582.250,328 639.871,43	13.799	29	582.250,328 639.871,43	30	582.249,665 639.874,211	2.859	30	582.249,665 639.874,211	31	582.237,098 639.874,61	12.573
31	582.237,098 639.874,61	32	582.205,51 639.876,279	31.632	32	582.205,51 639.876,279	33	582.182,698 639.877,255	22.833	33	582.182,698 639.877,255	34	582.151,473 639.881,999	31.583
34	582.151,473 639.881,999	35	582.146,307 639.882,784	5.225	35	582.146,307 639.882,784	36	582.129,279 639.886,157	17.359	36	582.129,279 639.886,157	37	582.110,438 639.888,32	18.965
37	582.110,438 639.888,32	38	582.081,991 639.887,114	28.473	38	582.081,991 639.887,114	39	582.128,173 639.900,636	48.121	39	582.128,173 639.900,636	40	582.150,462 639.908,151	23.522
40	582.150,462 639.908,151	41	582.153,328 639.909,459	3.15	41	582.153,328 639.909,459	42	582.196,25 639.929,289	47.281	42	582.196,25 639.929,289	43	582.230,796 639.940,373	36.281
43	582.230,796 639.940,373	44	582.240,021 639.950,653	13.812	44	582.240,021 639.950,653	45	582.230,316 639.954,686	10.51	45	582.230,316 639.954,686	46	582.222,83 639.948,466	9.733
46	582.222,83 639.948,466	47	582.195,327 639.934,908	30.663	47	582.195,327 639.934,908	48	582.157,829 639.916,445	41.797	48	582.157,829 639.916,445	49	582.147,655 639.912,737	10.829
49	582.147,655 639.912,737	50	582.118,027 639.904,384	30.783	50	582.118,027 639.904,384	51	582.089,269 639.898,225	29.41	51	582.089,269 639.898,225	52	582.065,107 639.886,73	26.757
52	582.065,107 639.886,73	53	582.038,356 639.884,184	26.872	53	582.038,356 639.884,184	54	582.025,779 639.884,448	12.58	54	582.025,779 639.884,448	55	582.010,421 639.884,771	15.361
55	582.010,421 639.884,771	56	581.993,468 639.885,345	16.963	56	581.993,468 639.885,345	57	581.969,367 639.884,221	24.127	57	581.969,367 639.884,221	58	581.961,749 639.882,436	7.824
58	581.961,749 639.882,436	59	581.950,97 639.878,723	11.401	59	581.950,97 639.878,723	60	581.947,974 639.876,996	3.458	60	581.947,974 639.876,996	61	581.930,49 639.866,924	20.178
61	581.930,49 639.866,924	62	581.924,464 639.862,995	7.194	62	581.924,464 639.862,995	63	581.918,439 639.859,066	7.193	63	581.918,439 639.859,066	64	581.901,735 639.850,111	18.953
64	581.901,735 639.850,111	65	581.894,204 639.843,813	9.817	65	581.894,204 639.843,813	66	581.878,037 639.831,124	20.552	66	581.878,037 639.831,124	67	581.865,252 639.821,029	16.29
67	581.865,252 639.821,029	68	581.857,767 639.814,984	9.621	68	581.857,767 639.814,984	69	581.838,497 639.799,787	24.541	69	581.838,497 639.799,787	70	581.826,35 639.788,762	16.404
70	581.826,35 639.788,762	71	581.825,813 639.789,973	1.325	71	581.825,813 639.789,973	72	581.824,13 639.788,621	2.159	72	581.824,13 639.788,621	73	581.814,39 639.780,801	12.491
73	581.814,39 639.780,801	74	581.808,18 639.775,815	7.964	74	581.808,18 639.775,815	75	581.796,705 639.766,602	14.716	75	581.796,705 639.766,602	76	581.786,378 639.758,31	13.244
76	581.786,378 639.758,31	77	581.776,471 639.749,921	12.982	77	581.776,471 639.749,921	78	581.765,86 639.742,451	12.977	78	581.765,86 639.742,451	79	581.753,762 639.733,734	14.911
79	581.753,762 639.733,734	80	581.745,589 639.726,447	10.95	80	581.745,589 639.726,447	81	581.740,525 639.722,557	6.386	81	581.740,525 639.722,557	82	581.728,624 639.712,675	15.469
82	581.728,624 639.712,675	83	581.715,758 639.701,992	16.723	83	581.715,758 639.701,992	84	581.700,339 639.690,108	19.467	84	581.700,339 639.690,108	85	581.690,678 639.684,65	11.096
85	581.690,678 639.684,65	86	581.678,564 639.678,69	13.501	86	581.678,564 639.678,69	87	581.676,463 639.678,092	2.184	87	581.676,463 639.678,092	88	581.673,054 639.679,402	3.652
88	581.673,054 639.679,402	89	581.669,724 639.684,501	6.09	89	581.669,724 639.684,501	90	581.656,24 639.674,856	16.578	90	581.656,24 639.674,856	91	581.625,908 639.660,823	33.421
91	581.625,908 639.660,823	92	581.604,134 639.648,613	24.964	92	581.604,134 639.648,613	93	581.586,653 639.639,676	19.633	93	581.586,653 639.639,676	94	581.577,848 639.636,536	9.348
94	581.577,848 639.636,536	95	581.570,828 639.630,125	9.507	95	581.570,828 639.630,125	96	581.552,073 639.607,396	29.468	96	581.552,073 639.607,396	97	581.532,227 639.582,188	32.083
97	581.532,227 639.582,188	98	581.477,91 639.535,462	71.65	98	581.477,91 639.535,462	99	581.467,263 639.530,376	11.799	99	581.467,263 639.530,376	100	581.438,644 639.525,049	29.111
100	581.438,644 639.525,049	101	581.410,026 639.519,722	29.11	101	581.410,026 639.519,722	102	581.369,39 639.523,558	40.817	102	581.369,39 639.523,558	103	581.324,688 639.533,558	45.807
103	581.324,688 639.533,558	104	581.297,328 639.538,572	27.816	104	581.297,328 639.538,572	105	581.266,222 639.537,267	31.133	105	581.266,222 639.537,267	106	581.235,225 639.541,398	31.271
106	581.235,225 639.541,398	107	581.217,794 639.545,02	17.803	107	581.217,794 639.545,02	108	581.205,188 639.542,346	12.886	108	581.205,188 639.542,346	109	581.192,229 639.541,817	12.97

Punct început	X / Y	Punct sfârșit	X / Y	Lungime segment	Punct început	X / Y	Punct sfârșit	X / Y	Lungime segment	Punct început	X / Y	Punct sfârșit	X / Y	Lungime segment
109	581.192,229 639.541,817	110	581.173,048 639.528,793	23.185	110	581.173,048 639.528,793	111	581.170,946 639.525,424	3.971	111	581.170,946 639.525,424	112	581.167,963 639.522,07	4.489
112	581.167,963 639.522,07	113	581.154,757 639.507,224	19.87	113	581.154,757 639.507,224	114	581.149,114 639.505,605	5.871	114	581.149,114 639.505,605	115	581.133,29 639.502,591	16.108
115	581.133,29 639.502,591	116	581.116,407 639.499,031	17.254	116	581.116,407 639.499,031	117	581.097,754 639.495,537	18.977	117	581.097,754 639.495,537	118	581.072,798 639.490,306	25.498
118	581.072,798 639.490,306	119	581.053,65 639.486,915	19.446	119	581.053,65 639.486,915	120	581.048,698 639.485,724	5.093	120	581.048,698 639.485,724	121	581.046,274 639.485,141	2.493
121	581.046,274 639.485,141	122	581.025,124 639.481,073	21.538	122	581.025,124 639.481,073	123	581.022,454 639.480,732	2.692	123	581.022,454 639.480,732	124	580.999,985 639.476,268	22.908
124	580.999,985 639.476,268	125	580.971,231 639.470,555	29.316	125	580.971,231 639.470,555	126	580.970,999 639.470,555	0.232	126	580.970,999 639.470,555	127	580.960,935 639.468,281	10.318
127	580.960,935 639.468,281	128	580.928,014 639.460,843	33.751	128	580.928,014 639.460,843	129	580.924,299 639.460,16	3.777	129	580.924,299 639.460,16	130	580.908,674 639.454,716	16.546
130	580.908,674 639.454,716	131	580.884,706 639.446,366	25.381	131	580.884,706 639.446,366	132	580.877,548 639.443,872	7.58	132	580.877,548 639.443,872	133	580.856,498 639.436,395	22.338
133	580.856,498 639.436,395	134	580.849,199 639.434,441	7.556	134	580.849,199 639.434,441	135	580.849,108 639.434,329	0.144	135	580.849,108 639.434,329	136	580.841,725 639.425,175	11.76
136	580.841,725 639.425,175	137	580.833,465 639.417,394	11.348	137	580.833,465 639.417,394	138	580.834,362 639.412,636	4.842	138	580.834,362 639.412,636	139	580.824,141 639.408,604	10.988
139	580.824,141 639.408,604	140	580.817,727 639.403,661	8.098	140	580.817,727 639.403,661	141	580.809,546 639.396,732	10.721	141	580.809,546 639.396,732	142	580.800,799 639.392,511	9.712
142	580.800,799 639.392,511	143	580.789,982 639.389,52	11.223	143	580.789,982 639.389,52	144	580.779,236 639.388,274	10.818	144	580.779,236 639.388,274	145	580.769,681 639.388,274	9.555
145	580.769,681 639.388,274	146	580.769,331 639.393,15	4.889	146	580.769,331 639.393,15	147	580.767,158 639.392,219	2.364	147	580.767,158 639.392,219	148	580.752,77 639.387,068	15.282
148	580.752,77 639.387,068	149	580.743,625 639.383,795	9.713	149	580.743,625 639.383,795	150	580.721,388 639.374,271	24.191	150	580.721,388 639.374,271	151	580.698,564 639.364,834	24.698
151	580.698,564 639.364,834	152	580.682,281 639.359,055	17.278	152	580.682,281 639.359,055	153	580.673,421 639.355,882	9.411	153	580.673,421 639.355,882	154	580.664,403 639.352,651	9.579
154	580.664,403 639.352,651	155	580.654,627 639.352,651	9.776	155	580.654,627 639.352,651	156	580.639,301 639.352,651	15.326	156	580.639,301 639.352,651	157	580.631,743 639.350,411	7.883
157	580.631,743 639.350,411	158	580.617,621 639.353,307	14.416	158	580.617,621 639.353,307	159	580.614,757 639.347,485	6.488	159	580.614,757 639.347,485	160	580.613,571 639.345,423	2.379
160	580.613,571 639.345,423	161	580.608,646 639.339,39	7.788	161	580.608,646 639.339,39	162	580.606,504 639.334,997	4.887	162	580.606,504 639.334,997	163	580.601,447 639.325,37	10.874
163	580.601,447 639.325,37	164	580.597,15 639.319,767	7.061	164	580.597,15 639.319,767	165	580.591,977 639.314,077	7.69	165	580.591,977 639.314,077	166	580.567,643 639.305,151	25.919
166	580.567,643 639.305,151	167	580.554,221 639.300,747	14.126	167	580.554,221 639.300,747	168	580.538,842 639.298,288	15.574	168	580.538,842 639.298,288	169	580.527,455 639.297,865	11.395
169	580.527,455 639.297,865	170	580.519,416 639.298,401	8.057	170	580.519,416 639.298,401	171	580.502,943 639.288,152	19.401	171	580.502,943 639.288,152	172	580.484,446 639.275,561	22.376
172	580.484,446 639.275,561	173	580.481,177 639.273,398	3.92	173	580.481,177 639.273,398	174	580.468,979 639.267,264	13.653	174	580.468,979 639.267,264	175	580.455,783 639.263,02	13.862
175	580.455,783 639.263,02	176	580.434,479 639.258,648	21.748	176	580.434,479 639.258,648	177	580.427,007 639.248,44	12.65	177	580.427,007 639.248,44	178	580.424,514 639.243,351	5.667
178	580.424,514 639.243,351	179	580.419,605 639.231,872	12.485	179	580.419,605 639.231,872	180	580.416,676 639.222,271	10.038	180	580.416,676 639.222,271	181	580.422,943 639.205,721	17.697
181	580.422,943 639.205,721	182	580.423,14 639.202,758	2.97	182	580.423,14 639.202,758	183	580.422,741 639.199,77	3.015	183	580.422,741 639.199,77	184	580.420,556 639.195,817	4.517
184	580.420,556 639.195,817	185	580.415,525 639.190,612	7.239	185	580.415,525 639.190,612	186	580.412,607 639.190,039	2.974	186	580.412,607 639.190,039	187	580.417,253 639.179,69	11.344
187	580.417,253 639.179,69	188	580.418,77 639.181,338	2.24	188	580.418,77 639.181,338	189	580.420,775 639.183,517	2.961	189	580.420,775 639.183,517	190	580.420,675 639.188,164	4.648
190	580.420,675 639.188,164	191	580.424,266 639.195,038	7.755	191	580.424,266 639.195,038	192	580.427,339 639.200,919	6.635	192	580.427,339 639.200,919	193	580.427,296 639.204,715	3.796
193	580.427,296 639.204,715	194	580.426,19 639.208,632	4.07	194	580.426,19 639.208,632	195	580.425,135 639.211,393	2.956	195	580.425,135 639.211,393	196	580.422,773 639.222,207	11.069
196	580.422,773 639.222,207	197	580.422,515 639.224,606	2.413	197	580.422,515 639.224,606	198	580.422,644 639.226,092	1.492	198	580.422,644 639.226,092	199	580.423,961 639.230,884	4.97
199	580.423,961 639.230,884	200	580.424,909 639.232,866	2.197	200	580.424,909 639.232,866	201	580.425,685 639.235,753	2.989	201	580.425,685 639.235,753	202	580.427,024 639.238,866	3.389
202	580.427,024 639.238,866	203	580.435,309 639.250,167	14.013	203	580.435,309 639.250,167	204	580.443,371 639.253,183	8.608	204	580.443,371 639.253,183	205	580.457,844 639.257,921	15.229
205	580.457,844 639.257,921	206	580.468,889 639.261,572	11.633	206	580.468,889 639.261,572	207	580.478,351 639.266,399	10.622	207	580.478,351 639.266,399	208	580.487,233 639.270,961	9.985

Punct început	X / Y	Punct sfârşit	X / Y	Lungime segment	Punct început	X / Y	Punct sfârşit	X / Y	Lungime segment	Punct început	X / Y	Punct sfârşit	X / Y	Lungime segment
208	580.487,233 639.270,961	209	580.493,228 639.273,707	6.594	209	580.493,228 639.273,707	210	580.496,156 639.276,378	3.963	210	580.496,156 639.276,378	211	580.496,997 639.278,158	1.969
211	580.496,997 639.278,158	212	580.501,673 639.281,176	5.565	212	580.501,673 639.281,176	213	580.508,398 639.284,828	7.653	213	580.508,398 639.284,828	214	580.516,418 639.287,067	8.327
214	580.516,418 639.287,067	215	580.523,497 639.290,149	7.721	215	580.523,497 639.290,149	216	580.529,341 639.291,966	6.12	216	580.529,341 639.291,966	217	580.542,282 639.294,079	13.112
217	580.542,282 639.294,079	218	580.547,931 639.294,079	5.649	218	580.547,931 639.294,079	219	580.556,843 639.295,972	9.111	219	580.556,843 639.295,972	220	580.570,869 639.301,0	14.9
220	580.570,869 639.301,0	221	580.584,45 639.306,136	14.52	221	580.584,45 639.306,136	222	580.597,803 639.312,221	14.674	222	580.597,803 639.312,221	223	580.603,018 639.316,473	6.729
223	580.603,018 639.316,473	224	580.605,782 639.320,803	5.137	224	580.605,782 639.320,803	225	580.608,927 639.329,919	9.643	225	580.608,927 639.329,919	226	580.611,33 639.334,054	4.783
226	580.611,33 639.334,054	227	580.623,745 639.339,435	13.531	227	580.623,745 639.339,435	228	580.634,286 639.343,543	11.313	228	580.634,286 639.343,543	229	580.648,715 639.347,055	14.85
229	580.648,715 639.347,055	230	580.658,061 639.345,933	9.413	230	580.658,061 639.345,933	231	580.670,247 639.342,273	12.724	231	580.670,247 639.342,273	232	580.675,983 639.342,617	5.746
232	580.675,983 639.342,617	233	580.681,781 639.343,664	5.892	233	580.681,781 639.343,664	234	580.692,418 639.347,046	11.162	234	580.692,418 639.347,046	235	580.725,63 639.366,008	38.244
235	580.725,63 639.366,008	236	580.742,406 639.376,507	19.79	236	580.742,406 639.376,507	237	580.748,162 639.380,109	6.79	237	580.748,162 639.380,109	238	580.759,89 639.383,582	12.231
238	580.759,89 639.383,582	239	580.774,743 639.383,582	14.853	239	580.774,743 639.383,582	240	580.799,792 639.388,708	25.568	240	580.799,792 639.388,708	241	580.812,214 639.392,916	13.115
241	580.812,214 639.392,916	242	580.843,497 639.409,704	35.503	242	580.843,497 639.409,704	243	580.859,473 639.420,669	19.377	243	580.859,473 639.420,669	244	580.871,536 639.428,212	14.227
244	580.871,536 639.428,212	245	580.884,984 639.434,955	15.044	245	580.884,984 639.434,955	246	580.906,359 639.442,086	22.533	246	580.906,359 639.442,086	247	580.920,803 639.446,497	15.103
247	580.920,803 639.446,497	248	580.941,468 639.451,807	21.336	248	580.941,468 639.451,807	249	580.949,756 639.454,009	8.576	249	580.949,756 639.454,009	250	580.969,803 639.459,453	20.773
250	580.969,803 639.459,453	251	580.973,801 639.460,114	4.052	251	580.973,801 639.460,114	252	580.998,814 639.464,238	25.351	252	580.998,814 639.464,238	253	581.018,816 639.464,238	20.002
253	581.018,816 639.464,238	254	581.030,089 639.466,3	11.46	254	581.030,089 639.466,3	255	581.046,296 639.470,628	16.775	255	581.046,296 639.470,628	256	581.059,05 639.477,29	14.389
256	581.059,05 639.477,29	257	581.064,587 639.479,566	5.987	257	581.064,587 639.479,566	258	581.073,605 639.480,057	9.031	258	581.073,605 639.480,057	259	581.097,243 639.488,411	25.071
259	581.097,243 639.488,411	260	581.112,11 639.492,427	15.4	260	581.112,11 639.492,427	261	581.124,588 639.493,797	12.553	261	581.124,588 639.493,797	262	581.128,187 639.493,797	3.599
262	581.128,187 639.493,797	263	581.169,522 639.504,07	42.592	263	581.169,522 639.504,07	264	581.199,037 639.520,028	33.553	264	581.199,037 639.520,028	265	581.231,17 639.527,131	32.909
265	581.231,17 639.527,131	266	581.258,169 639.528,649	27.042	266	581.258,169 639.528,649	267	581.282,786 639.533,326	25.057	267	581.282,786 639.533,326	268	581.301,069 639.531,375	18.387
268	581.301,069 639.531,375	269	581.344,889 639.521,053	45.019	269	581.344,889 639.521,053	270	581.375,607 639.517,332	30.943	270	581.375,607 639.517,332	271	581.408,247 639.513,242	32.895
271	581.408,247 639.513,242	272	581.417,825 639.513,6	9.585	272	581.417,825 639.513,6	273	581.444,36 639.514,592	26.554	273	581.444,36 639.514,592	274	581.472,336 639.522,118	28.971
274	581.472,336 639.522,118	275	581.486,699 639.526,635	15.057	275	581.486,699 639.526,635	276	581.499,607 639.533,961	14.842	276	581.499,607 639.533,961	277	581.504,322 639.538,029	6.227
277	581.504,322 639.538,029	278	581.532,307 639.572,339	44.276	278	581.532,307 639.572,339	279	581.553,377 639.593,688	29.995	279	581.553,377 639.593,688	280	581.588,447 639.621,083	44.502
280	581.588,447 639.621,083	281	581.593,959 639.625,604	7.129	281	581.593,959 639.625,604	282	581.613,469 639.637,545	22.874	282	581.613,469 639.637,545	283	581.627,704 639.644,186	15.708
283	581.627,704 639.644,186	284	581.642,704 639.651,589	16.727	284	581.642,704 639.651,589	285	581.654,889 639.657,494	13.54	285	581.654,889 639.657,494	286	581.664,758 639.662,319	10.985
286	581.664,758 639.662,319	287	581.679,082 639.667,089	15.097	287	581.679,082 639.667,089	288	581.690,458 639.671,317	12.136	288	581.690,458 639.671,317	289	581.694,115 639.671,5	3.662
289	581.694,115 639.671,5	290	581.694,498 639.675,432	3.951	290	581.694,498 639.675,432	291	581.702,053 639.681,352	9.598	291	581.702,053 639.681,352	292	581.722,069 639.695,757	24.661
292	581.722,069 639.695,757	293	581.739,135 639.705,716	19.759	293	581.739,135 639.705,716	294	581.764,641 639.728,43	34.154	294	581.764,641 639.728,43	295	581.818,832 639.764,041	64.844
295	581.818,832 639.764,041	296	581.868,909 639.809,97	67.95	296	581.868,909 639.809,97	297	581.910,344 639.840,975	51.751	297	581.910,344 639.840,975	298	581.918,005 639.846,731	9.582
298	581.918,005 639.846,731	299	581.937,097 639.859,649	23.052	299	581.937,097 639.859,649	300	581.952,148 639.868,903	17.668	300	581.952,148 639.868,903	301	581.957,931 639.871,379	6.291
301	581.957,931 639.871,379	302	581.967,737 639.874,622	10.328	302	581.967,737 639.874,622	303	581.974,476 639.875,992	6.877	303	581.974,476 639.875,992	304	581.992,462 639.877,901	18.087
304	581.992,462 639.877,901	305	582.018,247 639.877,273	25.793	305	582.018,247 639.877,273	306	582.031,328 639.877,727	13.089	306	582.031,328 639.877,727	307	582.051,094 639.878,456	19.779

Punct început	X / Y	Punct sfârșit	X / Y	Lungime segment	Punct început	X / Y	Punct sfârșit	X / Y	Lungime segment	Punct început	X / Y	Punct sfârșit	X / Y	Lungime segment
307	582.051,094 639.878,456	308	582.066,206 639.879,382	15.14	308	582.066,206 639.879,382	309	582.096,532 639.883,23	30.56 9	309	582.096,532 639.883,23	310	582.119,599 639.882,488	23.07 9
310	582.119,599 639.882,488	311	582.148,734 639.877,61	29.54 1	311	582.148,734 639.877,61	312	582.159,077 639.875,622	10.53 2	312	582.159,077 639.875,622	313	582.181,022 639.870,122	22.62 4
313	582.181,022 639.870,122	314	582.191,154 639.869,168	10.17 7	314	582.191,154 639.869,168	315	582.205,296 639.867,209	14.27 7	315	582.205,296 639.867,209	316	582.226,482 639.864,059	21.41 9
316	582.226,482 639.864,059	317	582.240,884 639.865,056	14.43 6	317	582.240,884 639.865,056	318	582.253,235 639.866,0	12.38 7	318	582.253,235 639.866,0	319	582.285,018 639.868,226	31.86 1
319	582.285,018 639.868,226	320	582.292,429 639.868,872	7.439	320	582.292,429 639.868,872	321	582.316,868 639.871,003	24.53 2	321	582.316,868 639.871,003	322	582.342,738 639.870,523	25.87 4
322	582.342,738 639.870,523	323	582.351,054 639.871,675	8.395	323	582.351,054 639.871,675	324	582.383,668 639.866,944	32.95 5	324	582.383,668 639.866,944	325	582.406,029 639.859,342	23.61 8
325	582.406,029 639.859,342	326	582.415,398 639.853,393	11.09 8	326	582.415,398 639.853,393	327	582.451,148 639.799,905	64.33 5	327	582.451,148 639.799,905	328	582.460,499 639.787,415	15.60 3
328	582.460,499 639.787,415	329	582.475,012 639.765,434	26.34	329	582.475,012 639.765,434	330	582.482,813 639.751,893	15.62 7	330	582.482,813 639.751,893	331	582.499,836 639.715,925	39.79 3
331	582.499,836 639.715,925	332	582.523,06 639.658,884	61.58 8	332	582.523,06 639.658,884	333	582.530,054 639.640,541	19.63 1	333	582.530,054 639.640,541	334	582.532,824 639.632,965	8.067
334	582.532,824 639.632,965	335	582.536,741 639.622,253	11.40 6	335	582.536,741 639.622,253	336	582.538,814 639.616,584	6.036	336	582.538,814 639.616,584	337	582.542,977 639.609,408	8.296
337	582.542,977 639.609,408	338	582.546,103 639.604,02	6.229	338	582.546,103 639.604,02	339	582.548,016 639.600,723	3.812	339	582.548,016 639.600,723	340	582.550,288 639.596,806	4.528
340	582.550,288 639.596,806	341	582.558,129 639.588,288	11.57 7	341	582.558,129 639.588,288	342	582.567,985 639.580,494	12.56 5	342	582.567,985 639.580,494	343	582.580,715 639.572,738	14.90 7
343	582.580,715 639.572,738	344	582.602,39 639.565,324	22.90 8	344	582.602,39 639.565,324	345	582.603,353 639.564,994	1.018	345	582.603,353 639.564,994	346	582.609,677 639.567,476	6.794
346	582.609,677 639.567,476	347	582.616,504 639.568,862	6.966	347	582.616,504 639.568,862	348	582.626,201 639.573,114	10.58 8	348	582.626,201 639.573,114	349	582.634,116 639.578,455	9.548
349	582.634,116 639.578,455	350	582.638,076 639.579,146	4.02	350	582.638,076 639.579,146	351	582.642,529 639.579,047	4.454	351	582.642,529 639.579,047	352	582.646,784 639.575,982	5.244
352	582.646,784 639.575,982	353	582.646,963 639.575,101	0.899	353	582.646,963 639.575,101	354	582.648,267 639.568,663	6.569	354	582.648,267 639.568,663	355	582.647,675 639.552,544	16.13
355	582.647,675 639.552,544	356	582.642,734 639.534,799	18.42	356	582.642,734 639.534,799	357	582.637,194 639.522,933	13.09 6	357	582.637,194 639.522,933	358	582.629,968 639.514,23	11.31 2
358	582.629,968 639.514,23	359	582.630,184 639.506,304	7.929	359	582.630,184 639.506,304	360	582.633,15 639.508,159	3.498	360	582.633,15 639.508,159	361	582.639,301 639.516,205	10.12 8
361	582.639,301 639.516,205	362	582.643,383 639.523,166	8.07	362	582.643,383 639.523,166	363	582.647,97 639.532,09	10.03 4	363	582.647,97 639.532,09	364	582.651,144 639.545,953	14.22 2
364	582.651,144 639.545,953	365	582.653,286 639.557,37	11.61 6	365	582.653,286 639.557,37	366	582.653,985 639.574,877	17.52 1	366	582.653,985 639.574,877	367	582.652,449 639.578,478	3.915
367	582.652,449 639.578,478	368	582.650,142 639.583,888	5.881	368	582.650,142 639.583,888	369	582.649,383 639.584,261	0.846	369	582.649,383 639.584,261	370	582.645,568 639.586,138	4.252
370	582.645,568 639.586,138	371	582.644,865 639.586,484	0.784	371	582.644,865 639.586,484	372	582.640,77 639.586,766	4.105	372	582.640,77 639.586,766	373	582.635,149 639.584,771	5.965
373	582.635,149 639.584,771	374	582.624,975 639.578,374	12.01 8	374	582.624,975 639.578,374	375	582.616,405 639.574,379	9.455	375	582.616,405 639.574,379	376	582.609,825 639.572,635	6.807
376	582.609,825 639.572,635	377	582.604,781 639.571,619	5.145	377	582.604,781 639.571,619	378	582.603,324 639.571,889	1.482	378	582.603,324 639.571,889	379	582.597,302 639.573,004	6.124
379	582.597,302 639.573,004	380	582.596,859 639.573,086	0.451	380	582.596,859 639.573,086	381	582.576,943 639.580,731	21.33 3	381	582.576,943 639.580,731	382	582.562,526 639.592,761	18.77 7
382	582.562,526 639.592,761	1	582.557,673 639.600,019	8.731										

** Lungimile segmentelor sunt determinate în planul de proiecție Stereo 70 și sunt rotunjite la 1 milimetru.

*** Distanța dintre puncte este formată din segmente cumulate ce sunt mai mici decât valoarea 1 milimetru.

**DATE DESPRE IMOBILUL NR. 12483**

Oficiul de Cadastru și Publicitate Imobiliară NEAMT
Biroul de Cadastru și Publicitate Imobiliară Targu-Neamt

A. Partea I. Descrierea imobilului

TEREN Intravilan

Adresa: Loc. Boboiesti, Jud. Neamt

Nr. Crt	Nr cadastral Nr. topografic	Suprafața* (mp)	Observații / Referințe
A1	54279	Din acte: 62 Masurata: 106	Sector cadastral:0 Teren neimprejmuit;

Construcții

Crt	Nr cadastral Nr. topografic	Adresa	Observații / Referințe
A1.1		Loc. Boboiesti, Jud. Neamt	Nr. niveluri:1; S. construita la sol:79 mp; pod din beton, în lungime de L = 16 m

B. Partea II. Proprietari și acte

Inscrieri privitoare la dreptul de proprietate și alte drepturi reale	Referințe
1310 / 20/01/2022	
Act Normativ nr. Hotărâre nr. 1705, din 29/11/2006 emis de Guvernul Romaniei (act administrativ nr Certificat fiscal nr. 754 din 19.01.2022, emis de Comuna Pipirig;act administrativ nr Adresa nr. 74 din 13.01.2022, emis de SGA Neamt);	
B1	Intabulare, drept de PROPRIETATE, dobandit prin Lege, cota actuala 1/1, cota initiala 1/1 1) STATUL ROMÂN , CIF:9999999999999, domeniul public
Act Normativ nr. Hotărâre nr. 209, din 20/03/2012 emis de Guvernul Romaniei (act administrativ nr Adresa nr. 74 din 13.01.2022, emis de SGA Neamt);	
B2	Intabulare, drept de ADMINISTRARE, dobandit prin Lege, cota actuala 1/1, cota initiala 1/1 1) ADMINISTRAȚIA NAȚIONALĂ APELE ROMÂNE , CIF:18264854
Act Administrativ nr. Hotărâre nr. 95, din 23/09/2021 emis de Consiliul Local al Comunei Pipirig (act administrativ nr Certificat fiscal nr. 1121 din 19.01.2022, emis de Comuna Pipirig;act administrativ nr Adeverința nr. 1099 din 19.01.2022, emis de Comuna Pipirig);	
B3	Intabulare, drept de PROPRIETATE, dobandit prin Lege, cota actuala 1/1, cota initiala 1/1 1) COMUNA PIPIRIG , CIF:2614228, domeniul public

C. Partea III. SARCINI .

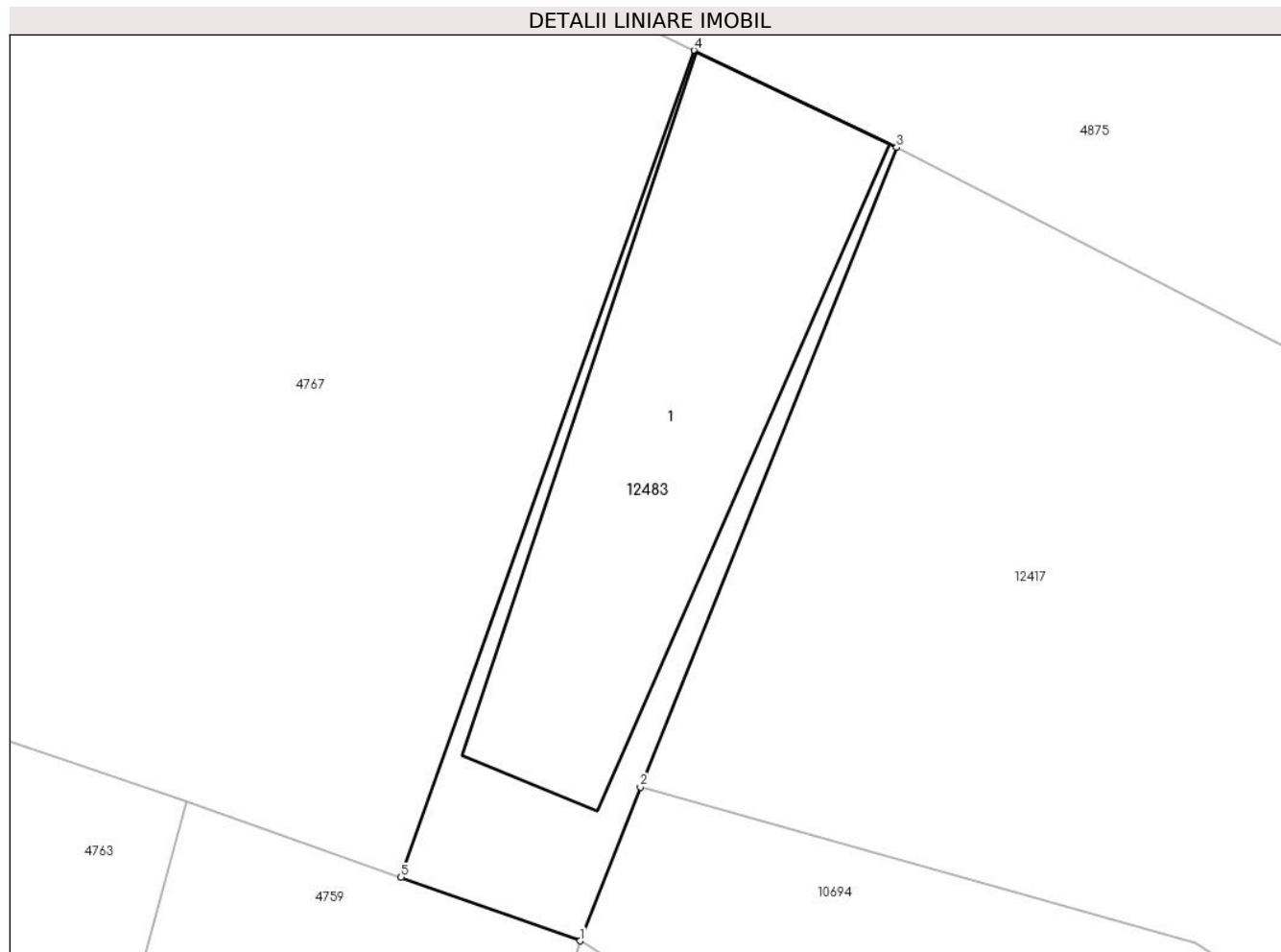
Inscrieri privind dezmembramintele dreptului de proprietate, drepturi reale de garanție și sarcini	Referințe
NU SUNT	

Anexa Nr. 1 La Partea I

Teren

Nr cadastral	Suprafața (mp)*	Observații / Referințe
54279	Din acte: 62 Masurata: 106	

* Suprafața este determinată în planul de proiecție Stereo 70.



Date referitoare la teren

Crt	Categorie folosință	Intra vilan	Suprafața (mp)	Tarla	Parcelă	Nr. topo	Observații / Referințe
1	ape curgătoare	DA	106	-	-	-	

Date referitoare la construcții

Crt	Număr	Destinație construcție	Supraf. (mp)	Situație juridică	Observații / Referințe
A1.1		construcții industriale și edilitare	Din acte: 62 Masurata: 79	Cu acte	Nr. niveluri:1; S. construita la sol:79 mp; pod din beton, în lungime de L = 16 m

Lungime Segmente

1) Valorile lungimilor segmentelor sunt obținute din proiecție în plan.

Punct început	X / Y	Punct sfârșit	X / Y	Lungime segment (** (m)
1	579.154,313 639.514,948	2	579.155,781 639.518,704	4.033
2	579.155,781 639.518,704	3	579.162,038 639.534,322	16.825
3	579.162,038 639.534,322	4	579.157,098 639.536,687	5.477

Punct început	X / Y	Punct sfârșit	X / Y	Lungime segment (** (m)
4	579.157,098 639.536,687	5	579.149,935 639.516,502	21.418
5	579.149,935 639.516,502	1	579.154,313 639.514,948	4.646

** Lungimile segmentelor sunt determinate în planul de proiecție Stereo 70 și sunt rotunjite la 1 milimetru.

*** Distanța dintre puncte este formată din segmente cumulate ce sunt mai mici decât valoarea 1 milimetru.

**DATE DESPRE IMOBILUL NR. 12484**

Oficiul de Cadastru și Publicitate Imobiliară NEAMT
Biroul de Cadastru și Publicitate Imobiliară Targu-Neamt

A. Partea I. Descrierea imobilului

TEREN Necunoscut

Adresa: Loc. Boboiesti, Jud. Neamt, si extravilan UAT Pipirig

Nr. Crt	Nr cadastral Nr. topografic	Suprafața* (mp)	Observații / Referințe
A1		6.248	Sector cadastral:0 Teren neimprejmuit;

B. Partea II. Proprietari și acte

Inscrieri privitoare la dreptul de proprietate și alte drepturi reale		Referințe
/		
Act Normativ nr. 7, din 13/03/1996 emis de PARLAMENTUL ROMANIEI;		
B1	Inscrierea provizorie, drept de PROPRIETATE, dobandit prin Lege, cota actuala 1/1, cota initiala 1/1	A1
1) COMUNA PIPIRIG, CIF:99999999999999, Proprietar neidentificat		

C. Partea III. SARCINI .

Inscrieri privind dezmembramintele dreptului de proprietate, drepturi reale de garanție și sarcini	Referințe
NU SUNT	

Punct început	X / Y	Punct sfârșit	X / Y	Lungime segment	Punct început	X / Y	Punct sfârșit	X / Y	Lungime segment	Punct început	X / Y	Punct sfârșit	X / Y	Lungime segment
13	578.483,263 639.428,615	14	578.477,789 639.431,433	6.157	14	578.477,789 639.431,433	15	578.473,733 639.432,583	4.216	15	578.473,733 639.432,583	16	578.473,103 639.410,264	22.328
16	578.473,103 639.410,264	17	578.466,057 639.401,877	10.954	17	578.466,057 639.401,877	18	578.459,695 639.398,85	7.045	18	578.459,695 639.398,85	19	578.451,552 639.397,788	8.212
19	578.451,552 639.397,788	20	578.445,326 639.394,92	6.855	20	578.445,326 639.394,92	21	578.439,291 639.387,745	9.376	21	578.439,291 639.387,745	22	578.432,528 639.374,821	14.587
22	578.432,528 639.374,821	23	578.432,457 639.374,787	0.079	23	578.432,457 639.374,787	24	578.422,178 639.357,993	19.69	24	578.422,178 639.357,993	25	578.411,648 639.351,236	12.512
25	578.411,648 639.351,236	26	578.398,648 639.344,647	14.574	26	578.398,648 639.344,647	27	578.386,167 639.341,577	12.853	27	578.386,167 639.341,577	28	578.372,902 639.341,577	13.265
28	578.372,902 639.341,577	29	578.361,27 639.338,247	12.099	29	578.361,27 639.338,247	30	578.356,369 639.329,364	10.145	30	578.356,369 639.329,364	31	578.355,006 639.312,208	17.21
31	578.355,006 639.312,208	32	578.354,042 639.300,064	12.182	32	578.354,042 639.300,064	33	578.349,339 639.292,499	8.908	33	578.349,339 639.292,499	34	578.342,082 639.288,177	8.447
34	578.342,082 639.288,177	35	578.333,716 639.292,424	9.382	35	578.333,716 639.292,424	36	578.324,618 639.294,879	9.423	36	578.324,618 639.294,879	37	578.321,896 639.294,083	2.836
37	578.321,896 639.294,083	38	578.314,44 639.282,126	14.091	38	578.314,44 639.282,126	39	578.312,523 639.265,948	16.291	39	578.312,523 639.265,948	40	578.307,887 639.259,353	8.061
40	578.307,887 639.259,353	41	578.297,463 639.253,574	11.919	41	578.297,463 639.253,574	42	578.281,929 639.248,896	16.223	42	578.281,929 639.248,896	43	578.269,854 639.240,761	14.56
43	578.269,854 639.240,761	44	578.266,162 639.228,95	12.375	44	578.266,162 639.228,95	45	578.266,162 639.208,247	20.703	45	578.266,162 639.208,247	46	578.260,983 639.200,656	9.189
46	578.260,983 639.200,656	47	578.241,304 639.192,202	21.418	47	578.241,304 639.192,202	48	578.228,64 639.182,407	16.01	48	578.228,64 639.182,407	49	578.232,292 639.171,902	11.122
49	578.232,292 639.171,902	50	578.238,45 639.179,607	9.863	50	578.238,45 639.179,607	51	578.256,212 639.187,294	19.354	51	578.256,212 639.187,294	52	578.274,674 639.195,285	20.117
52	578.274,674 639.195,285	53	578.278,034 639.206,138	11.361	53	578.278,034 639.206,138	54	578.280,09 639.222,928	16.915	54	578.280,09 639.222,928	55	578.284,884 639.233,453	11.565
55	578.284,884 639.233,453	56	578.294,104 639.240,047	11.335	56	578.294,104 639.240,047	57	578.294,814 639.240,371	0.78	57	578.294,814 639.240,371	58	578.314,725 639.249,447	21.882
58	578.314,725 639.249,447	59	578.320,599 639.255,256	8.261	59	578.320,599 639.255,256	60	578.327,191 639.261,775	9.271	60	578.327,191 639.261,775	61	578.327,191 639.269,488	7.713
61	578.327,191 639.269,488	62	578.328,414 639.273,327	4.029	62	578.328,414 639.273,327	63	578.333,721 639.275,63	5.785	63	578.333,721 639.275,63	64	578.343,887 639.275,959	10.171
64	578.343,887 639.275,959	65	578.355,867 639.277,604	12.092	65	578.355,867 639.277,604	66	578.362,828 639.297,698	21.266	66	578.362,828 639.297,698	67	578.365,088 639.320,553	22.966
67	578.365,088 639.320,553	68	578.371,098 639.328,803	10.207	68	578.371,098 639.328,803	69	578.374,794 639.331,921	4.836	69	578.374,794 639.331,921	70	578.379,88 639.332,531	5.122
70	578.379,88 639.332,531	71	578.394,607 639.331,739	14.748	71	578.394,607 639.331,739	72	578.409,212 639.334,543	14.872	72	578.409,212 639.334,543	73	578.418,983 639.338,902	10.699
73	578.418,983 639.338,902	74	578.422,681 639.342,944	5.478	74	578.422,681 639.342,944	75	578.426,012 639.348,896	6.821	75	578.426,012 639.348,896	76	578.438,348 639.360,82	17.157
76	578.438,348 639.360,82	77	578.449,114 639.374,534	17.435	77	578.449,114 639.374,534	78	578.453,412 639.378,939	6.154	78	578.453,412 639.378,939	79	578.450,889 639.385,393	6.93
79	578.450,889 639.385,393	80	578.470,945 639.390,479	20.691	80	578.470,945 639.390,479	81	578.479,943 639.392,761	9.283	81	578.479,943 639.392,761	82	578.485,919 639.401,238	10.372
82	578.485,919 639.401,238	83	578.490,734 639.423,694	22.966	83	578.490,734 639.423,694	84	578.493,248 639.438,948	15.46	84	578.493,248 639.438,948	85	578.496,081 639.443,543	5.398
85	578.496,081 639.443,543	86	578.500,732 639.449,366	7.452	86	578.500,732 639.449,366	87	578.514,698 639.461,192	18.3	87	578.514,698 639.461,192	88	578.527,271 639.480,98	23.445
88	578.527,271 639.480,98	89	578.535,459 639.488,484	11.106	89	578.535,459 639.488,484	90	578.547,864 639.495,273	14.141	90	578.547,864 639.495,273	91	578.563,594 639.502,176	17.178
91	578.563,594 639.502,176	92	578.576,93 639.507,014	14.186	92	578.576,93 639.507,014	93	578.584,592 639.514,62	10.796	93	578.584,592 639.514,62	94	578.583,394 639.523,731	9.189
94	578.583,394 639.523,731	1	578.562,811 639.519,101	21.097										

** Lungimile segmentelor sunt determinate în planul de proiecție Stereo 70 și sunt rotunjite la 1 milimetru.

*** Distanța dintre puncte este formată din segmente cumulate ce sunt mai mici decât valoarea 1 milimetru.

**DATE DESPRE IMOBILUL NR. 12485**

Oficiul de Cadastru și Publicitate Imobiliară NEAMT
Biroul de Cadastru și Publicitate Imobiliară Targu-Neamt

A. Partea I. Descrierea imobilului

TEREN Intravilan

Adresa: Loc. Boboiesti, Jud. Neamt

Nr. Crt	Nr cadastral Nr. topografic	Suprafața* (mp)	Observații / Referințe
A1	54289	Din acte: 81 Masurata: 112	Sector cadastral:0 Teren neimprejmuit;

Construcții

Crt	Nr cadastral Nr. topografic	Adresa	Observații / Referințe
A1.1		Loc. Boboiesti, Jud. Neamt	Nr. niveluri:1; S. construita la sol:112 mp; pod din beton

B. Partea II. Proprietari și acte

Inscrieri privitoare la dreptul de proprietate și alte drepturi reale		Referințe
1279 / 20/01/2022		
Act Normativ nr. Hotărâre nr. 1705, din 29/11/2006 emis de Guvernul Romaniei (act administrativ nr Adeverința nr. 74 din 13.01.2022, emis de SGA NEAMT;act administrativ nr Certificat fiscal nr. 754 din 19.01.2022, emis de Comuna Pipirig);		
B1	Intabulare, drept de PROPRIETATE, dobandit prin Lege, cota actuala 1/1, cota initiala 1/1 1) STATUL ROMÂN , CIF:999999999999, domeniul public	A1
Act Normativ nr. Hotărâre nr. 209, din 20/03/2012 emis de Guvernul României (act administrativ nr Adeverința nr. 74 din 13.01.2022, emis de SGA NEAMT);		
B2	Intabulare, drept de ADMINISTRARE, dobandit prin Lege, cota actuala 1/1, cota initiala 1/1 1) ADMINISTRAȚIA NAȚIONALĂ APELE ROMÂNE , CIF:18264854	A1
Act Administrativ nr. Hotărâre nr. 125, din 07/12/2021 emis de Consiliul Local al Comunei Pipirig (act administrativ nr Certificat fiscal nr. 1121 din 19.01.2022, emis de Comuna Pipirig;act administrativ nr Adeverința nr. 1102 din 19.01.2022, emis de Comuna Pipirig);		
B3	Intabulare, drept de PROPRIETATE, dobandit prin Lege, cota actuala 1/1, cota initiala 1/1 1) COMUNA PIPIRIG , CIF:2614228, domeniul public	A1.1

C. Partea III. SARCINI .

Inscrieri privind dezmembramintele dreptului de proprietate, drepturi reale de garanție și sarcini	Referințe
NU SUNT	

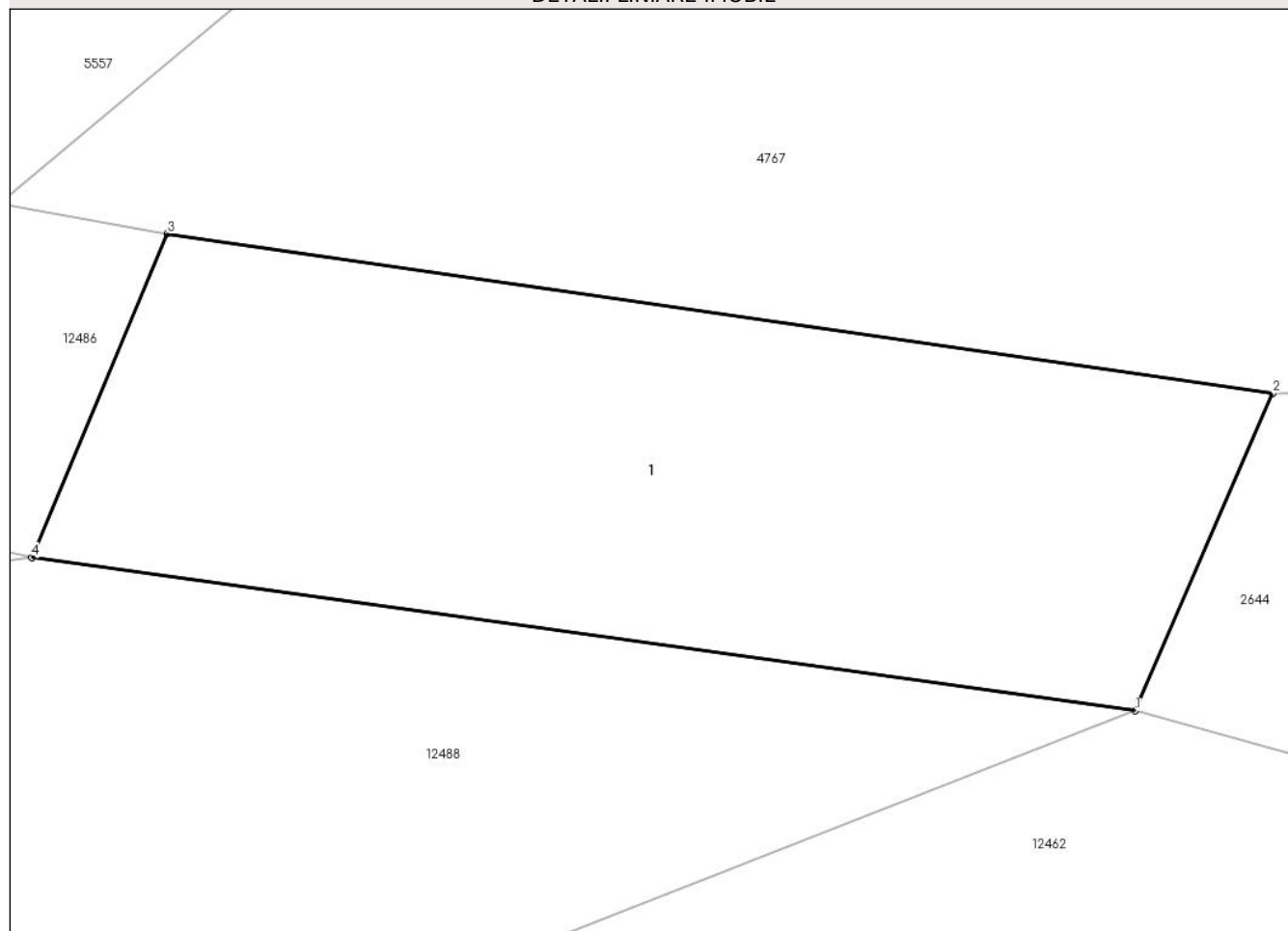
Anexa Nr. 1 La Partea I

Teren

Nr cadastral	Suprafața (mp)*	Observații / Referințe
54289	Din acte: 81 Masurata: 112	

* Suprafața este determinată în planul de proiecție Stereo 70.

DETALII LINIARE IMOBIL



Date referitoare la teren

Crt	Categorie folosință	Intravilan	Suprafața (mp)	Tarla	Parcelă	Nr. topo	Observații / Referințe
1	ape curgătoare	DA	112	-	-	-	

Date referitoare la construcții

Crt	Număr	Destinație construcție	Supraf. (mp)	Situație juridică	Observații / Referințe
A1.1		construcții industriale și edilitare	Din acte: 81 Masurata: 112	Cu acte	Nr. niveluri:1; S. construita la sol:112 mp; pod din beton

Lungime Segmente

1) Valorile lungimilor segmentelor sunt obținute din proiecție în plan.

Punct început	X / Y	Punct sfârșit	X / Y	Lungime segment (** (m)
1	578.220,94 639.818,721	2	578.223,317 639.824,209	5.981
2	578.223,317 639.824,209	3	578.204,196 639.826,974	19.32
3	578.204,196 639.826,974	4	578.201,853 639.821,376	6.069

Punct început	X / Y	Punct sfârșit	X / Y	Lungime segment (** (m)
4	578.201,853 639.821,376	1	578.220,94 639.818,721	19.271

** Lungimile segmentelor sunt determinate în planul de proiecție Stereo 70 și sunt rotunjite la 1 milimetru.

*** Distanța dintre puncte este formată din segmente cumulate ce sunt mai mici decât valoarea 1 milimetru.

**DATE DESPRE IMOBILUL NR. 12486**

Oficiul de Cadastru și Publicitate Imobiliară NEAMT
Biroul de Cadastru și Publicitate Imobiliară Targu-Neamt

A. Partea I. Descrierea imobilului

TEREN Intravilan

Adresa: Loc. Boboiesti, Jud. Neamt, Drum comunal DC 159 - Pipirig-Dolia

Nr. Crt	Nr cadastral Nr. topografic	Suprafața* (mp)	Observații / Referințe
A1		8.313	Sector cadastral:0 Teren imprejmuit; Diferenta de suprafata se regaseste la imobilele cu ID 2644, 4875, 5740, 12396, 12409, 12418.

Construcții

Crt	Nr cadastral Nr. topografic	Adresa	Observații / Referințe
A1.1		Loc. Boboiesti, Jud. Neamt, Drum comunal DC 159 - Pipirig-Dolia	Nr. niveluri:1; S. construita la sol:17 mp;

B. Partea II. Proprietari și acte

Inscrieri privitoare la dreptul de proprietate și alte drepturi reale		Referințe
/		
Act Normativ nr. 1356, din 27/12/2001 emis de GUVERNUL ROMANIEI (H.C.L 17/ 320.08.1999, Anexa 47);		
B1	Intabulare, drept de PROPRIETATE, dobandit prin Lege, cota actuala 1/1, cota initiala 1/1 1) COMUNA PIPIRIG, CIF:2614228, domeniu public	A1
Act Administrativ nr. 2302, din 08/02/2024 emis de PRIMARIA COMUNEI PIPIRIG;		
B2	Intabulare, drept de PROPRIETATE, dobandit prin Lege, cota actuala 1/1, cota initiala 1/1 1) COMUNA PIPIRIG, CIF:2614228, domeniu public	A1.1

C. Partea III. SARCINI .

Inscrieri privind dezmembramintele dreptului de proprietate, drepturi reale de garanție și sarcini	Referințe
NU SUNT	

Punct început	X / Y	Punct sfârșit	X / Y	Lungime segment	Punct început	X / Y	Punct sfârșit	X / Y	Lungime segment	Punct început	X / Y	Punct sfârșit	X / Y	Lungime segment
10	577.774,393 640.055,63	11	577.771,557 640.057,609	3.458	11	577.771,557 640.057,609	12	577.764,733 640.062,384	8.329	12	577.764,733 640.062,384	13	577.760,817 640.064,977	4.697
13	577.760,817 640.064,977	14	577.750,313 640.071,353	12.288	14	577.750,313 640.071,353	15	577.740,515 640.071,486	9.799	15	577.740,515 640.071,486	16	577.735,291 640.071,95	5.245
16	577.735,291 640.071,95	17	577.735,962 640.073,455	1.648	17	577.735,962 640.073,455	18	577.725,213 640.072,634	10.78	18	577.725,213 640.072,634	19	577.720,914 640.072,731	4.3
19	577.720,914 640.072,731	20	577.718,833 640.072,782	2.082	20	577.718,833 640.072,782	21	577.708,299 640.073,683	10.572	21	577.708,299 640.073,683	22	577.692,723 640.077,186	15.965
22	577.692,723 640.077,186	23	577.687,198 640.078,186	5.615	23	577.687,198 640.078,186	24	577.682,464 640.079,261	4.855	24	577.682,464 640.079,261	25	577.679,921 640.079,94	2.632
25	577.679,921 640.079,94	26	577.674,204 640.081,572	5.945	26	577.674,204 640.081,572	27	577.670,971 640.085,579	5.149	27	577.670,971 640.085,579	28	577.667,264 640.091,538	7.018
28	577.667,264 640.091,538	29	577.667,219 640.091,594	0.072	29	577.667,219 640.091,594	30	577.663,872 640.088,543	4.529	30	577.663,872 640.088,543	31	577.662,291 640.083,52	5.266
31	577.662,291 640.083,52	32	577.638,53 640.088,596	24.297	32	577.638,53 640.088,596	33	577.617,993 640.091,495	20.741	33	577.617,993 640.091,495	34	577.609,82 640.092,239	8.207
34	577.609,82 640.092,239	35	577.595,67 640.093,872	14.244	35	577.595,67 640.093,872	36	577.593,415 640.094,132	2.27	36	577.593,415 640.094,132	37	577.584,643 640.094,89	8.805
37	577.584,643 640.094,89	38	577.579,809 640.095,588	4.884	38	577.579,809 640.095,588	39	577.570,893 640.097,526	9.124	39	577.570,893 640.097,526	40	577.563,763 640.099,433	7.381
40	577.563,763 640.099,433	41	577.560,579 640.100,746	3.444	41	577.560,579 640.100,746	42	577.549,673 640.104,206	11.442	42	577.549,673 640.104,206	43	577.535,175 640.109,313	15.371
43	577.535,175 640.109,313	44	577.531,303 640.110,677	4.105	44	577.531,303 640.110,677	45	577.511,851 640.121,896	22.455	45	577.511,851 640.121,896	46	577.502,682 640.128,521	11.312
46	577.502,682 640.128,521	47	577.488,067 640.141,318	19.426	47	577.488,067 640.141,318	48	577.476,093 640.154,7	17.957	48	577.476,093 640.154,7	49	577.475,239 640.155,574	1.222
49	577.475,239 640.155,574	50	577.471,519 640.159,38	5.322	50	577.471,519 640.159,38	51	577.460,429 640.167,64	13.828	51	577.460,429 640.167,64	52	577.457,604 640.169,72	3.508
52	577.457,604 640.169,72	53	577.457,464 640.170,184	0.485	53	577.457,464 640.170,184	54	577.446,013 640.178,462	14.13	54	577.446,013 640.178,462	55	577.436,547 640.181,883	10.065
55	577.436,547 640.181,883	56	577.427,237 640.183,904	9.527	56	577.427,237 640.183,904	57	577.426,158 640.184,353	1.169	57	577.426,158 640.184,353	58	577.415,022 640.186,379	11.319
58	577.415,022 640.186,379	59	577.402,11 640.189,374	13.255	59	577.402,11 640.189,374	60	577.402,11 640.189,375	0.001	60	577.402,11 640.189,375	61	577.370,54 640.199,321	33.1
61	577.370,54 640.199,321	62	577.367,453 640.199,507	3.093	62	577.367,453 640.199,507	63	577.367,914 640.189,501	10.017	63	577.367,914 640.189,501	64	577.376,766 640.185,597	9.675
64	577.376,766 640.185,597	65	577.390,222 640.181,72	14.003	65	577.390,222 640.181,72	66	577.404,203 640.178,936	14.255	66	577.404,203 640.178,936	67	577.418,848 640.175,114	15.136
67	577.418,848 640.175,114	68	577.418,829 640.175,018	0.098	68	577.418,829 640.175,018	69	577.433,867 640.171,972	15.343	69	577.433,867 640.171,972	70	577.439,163 640.169,976	5.66
70	577.439,163 640.169,976	71	577.446,139 640.165,454	8.313	71	577.446,139 640.165,454	72	577.448,752 640.164,101	2.943	72	577.448,752 640.164,101	73	577.450,769 640.163,056	2.272
73	577.450,769 640.163,056	74	577.453,65 640.161,102	3.481	74	577.453,65 640.161,102	75	577.460,275 640.155,313	8.798	75	577.460,275 640.155,313	76	577.473,192 640.144,449	16.878
76	577.473,192 640.144,449	77	577.481,306 640.136,031	11.692	77	577.481,306 640.136,031	78	577.501,655 640.117,881	27.267	78	577.501,655 640.117,881	79	577.512,093 640.111,236	12.374
79	577.512,093 640.111,236	80	577.525,428 640.103,292	15.522	80	577.525,428 640.103,292	81	577.538,44 640.098,073	14.02	81	577.538,44 640.098,073	82	577.541,989 640.097,408	3.611
82	577.541,989 640.097,408	83	577.546,837 640.095,908	5.075	83	577.546,837 640.095,908	84	577.554,959 640.093,528	8.464	84	577.554,959 640.093,528	85	577.558,898 640.092,536	4.062
85	577.558,898 640.092,536	86	577.577,455 640.088,479	18.995	86	577.577,455 640.088,479	87	577.587,416 640.086,82	10.098	87	577.587,416 640.086,82	88	577.601,215 640.085,336	13.879
88	577.601,215 640.085,336	89	577.615,279 640.083,807	14.147	89	577.615,279 640.083,807	90	577.629,133 640.082,134	13.955	90	577.629,133 640.082,134	91	577.646,647 640.078,422	17.903
91	577.646,647 640.078,422	92	577.655,934 640.076,823	9.424	92	577.655,934 640.076,823	93	577.661,242 640.075,454	5.482	93	577.661,242 640.075,454	94	577.673,007 640.072,287	12.184
94	577.673,007 640.072,287	95	577.676,236 640.071,822	3.262	95	577.676,236 640.071,822	96	577.691,294 640.069,653	15.213	96	577.691,294 640.069,653	97	577.692,982 640.069,41	1.705
97	577.692,982 640.069,41	98	577.699,035 640.068,507	6.12	98	577.699,035 640.068,507	99	577.707,439 640.066,53	8.633	99	577.707,439 640.066,53	100	577.710,859 640.065,633	3.536
100	577.710,859 640.065,633	101	577.716,215 640.065,487	5.358	101	577.716,215 640.065,487	102	577.723,075 640.064,84	6.89	102	577.723,075 640.064,84	103	577.733,251 640.063,973	10.213
103	577.733,251 640.063,973	104	577.741,29 640.063,073	8.089	104	577.741,29 640.063,073	105	577.747,889 640.062,082	6.673	105	577.747,889 640.062,082	106	577.755,328 640.059,363	7.92
106	577.755,328 640.059,363	107	577.770,98 640.048,322	19.154	107	577.770,98 640.048,322	108	577.771,949 640.045,876	2.631	108	577.771,949 640.045,876	109	577.784,538 640.036,892	15.466

Punct început	X / Y	Punct sfârșit	X / Y	Lungime segment	Punct început	X / Y	Punct sfârșit	X / Y	Lungime segment	Punct început	X / Y	Punct sfârșit	X / Y	Lungime segment
109	577.784,538 640.036,892	110	577.796,578 640.030,09	13.829	110	577.796,578 640.030,09	111	577.803,294 640.028,358	6.936	111	577.803,294 640.028,358	112	577.807,062 640.026,735	4.103
112	577.807,062 640.026,735	113	577.815,896 640.023,351	9.46	113	577.815,896 640.023,351	114	577.817,273 640.023,217	1.384	114	577.817,273 640.023,217	115	577.844,184 640.011,21	29.468
115	577.844,184 640.011,21	116	577.851,462 640.007,477	8.18	116	577.851,462 640.007,477	117	577.857,237 640.004,368	6.559	117	577.857,237 640.004,368	118	577.863,473 640.000,006	7.61
118	577.863,473 640.000,006	119	577.868,559 639.995,982	6.485	119	577.868,559 639.995,982	120	577.871,864 639.993,765	3.98	120	577.871,864 639.993,765	121	577.874,997 639.991,109	4.107
121	577.874,997 639.991,109	122	577.891,614 639.978,453	20.888	122	577.891,614 639.978,453	123	577.895,863 639.975,209	5.346	123	577.895,863 639.975,209	124	577.895,957 639.973,485	1.727
124	577.895,957 639.973,485	125	577.901,203 639.970,451	6.06	125	577.901,203 639.970,451	126	577.926,183 639.956,558	28.583	126	577.926,183 639.956,558	127	577.936,388 639.950,606	11.814
127	577.936,388 639.950,606	128	577.945,197 639.945,459	10.202	128	577.945,197 639.945,459	129	577.948,293 639.943,603	3.61	129	577.948,293 639.943,603	130	577.956,057 639.937,645	9.787
130	577.956,057 639.937,645	131	577.959,69 639.933,438	5.559	131	577.959,69 639.933,438	132	577.969,754 639.925,255	12.971	132	577.969,754 639.925,255	133	577.981,332 639.916,515	14.506
133	577.981,332 639.916,515	134	577.993,048 639.906,703	15.282	134	577.993,048 639.906,703	135	577.999,214 639.899,941	9.151	135	577.999,214 639.899,941	136	578.005,428 639.892,081	10.02
136	578.005,428 639.892,081	137	578.008,907 639.887,222	5.976	137	578.008,907 639.887,222	138	578.011,59 639.884,985	3.493	138	578.011,59 639.884,985	139	578.031,467 639.865,027	28.168
139	578.031,467 639.865,027	140	578.039,407 639.855,895	12.101	140	578.039,407 639.855,895	141	578.037,399 639.850,107	6.126	141	578.037,399 639.850,107	142	578.041,295 639.850,107	3.896
142	578.041,295 639.850,107	143	578.044,979 639.848,647	3.963	143	578.044,979 639.848,647	144	578.050,383 639.844,502	6.811	144	578.050,383 639.844,502	145	578.068,529 639.827,492	24.872
145	578.068,529 639.827,492	146	578.085,237 639.818,989	18.747	146	578.085,237 639.818,989	147	578.085,095 639.818,531	0.48	147	578.085,095 639.818,531	148	578.089,809 639.816,521	5.125
148	578.089,809 639.816,521	149	578.095,204 639.814,828	5.654	149	578.095,204 639.814,828	150	578.099,985 639.814,018	4.849	150	578.099,985 639.814,018	151	578.110,999 639.813,803	11.016
151	578.110,999 639.813,803	152	578.122,605 639.813,803	11.606	152	578.122,605 639.813,803	153	578.131,013 639.814,053	8.412	153	578.131,013 639.814,053	154	578.132,679 639.814,165	1.67
154	578.132,679 639.814,165	155	578.133,187 639.813,519	0.822	155	578.133,187 639.813,519	156	578.135,238 639.813,738	2.063	156	578.135,238 639.813,738	157	578.135,404 639.814,513	0.793
157	578.135,404 639.814,513	158	578.152,181 639.817,246	16.998	158	578.152,181 639.817,246	159	578.168,302 639.820,437	16.434	159	578.168,302 639.820,437	160	578.175,821 639.821,888	7.658
160	578.175,821 639.821,888	161	578.181,694 639.822,5	5.905	161	578.181,694 639.822,5	162	578.185,876 639.822,76	4.19	162	578.185,876 639.822,76	163	578.191,106 639.822,76	5.23
163	578.191,106 639.822,76	164	578.198,987 639.821,981	7.919	164	578.198,987 639.821,981	165	578.201,853 639.821,376	2.929	165	578.201,853 639.821,376	166	578.204,196 639.826,974	6.069
166	578.204,196 639.826,974	167	578.201,285 639.827,495	2.957	167	578.201,285 639.827,495	168	578.169,883 639.829,852	31.49	168	578.169,883 639.829,852	169	578.154,105 639.827,425	15.964
169	578.154,105 639.827,425	170	578.130,241 639.823,986	24.111	170	578.130,241 639.823,986	171	578.121,439 639.822,519	8.923	171	578.121,439 639.822,519	172	578.115,352 639.822,104	6.101
172	578.115,352 639.822,104	173	578.107,959 639.822,616	7.411	173	578.107,959 639.822,616	174	578.096,845 639.824,411	11.258	174	578.096,845 639.824,411	175	578.082,931 639.829,111	14.686
175	578.082,931 639.829,111	176	578.070,424 639.837,187	14.888	176	578.070,424 639.837,187	177	578.059,439 639.847,586	15.126	177	578.059,439 639.847,586	178	578.045,012 639.863,022	21.128
178	578.045,012 639.863,022	179	578.042,384 639.865,832	3.847	179	578.042,384 639.865,832	180	578.041,935 639.866,22	0.593	180	578.041,935 639.866,22	181	578.035,343 639.872,248	8.933
181	578.035,343 639.872,248	182	578.026,875 639.878,983	10.82	182	578.026,875 639.878,983	183	578.015,055 639.891,897	17.507	183	578.015,055 639.891,897	184	578.010,393 639.898,227	7.861
184	578.010,393 639.898,227	185	578.001,195 639.910,956	15.704	185	578.001,195 639.910,956	186	577.996,065 639.916,801	7.777	186	577.996,065 639.916,801	187	577.986,501 639.926,664	13.739
187	577.986,501 639.926,664	188	577.979,602 639.932,757	9.204	188	577.979,602 639.932,757	189	577.976,79 639.934,878	3.522	189	577.976,79 639.934,878	190	577.967,489 639.942,485	12.016
190	577.967,489 639.942,485	191	577.955,515 639.949,414	13.834	191	577.955,515 639.949,414	192	577.943,444 639.956,626	14.061	192	577.943,444 639.956,626	193	577.938,608 639.958,817	5.309
193	577.938,608 639.958,817	194	577.920,641 639.968,148	20.246	194	577.920,641 639.968,148	195	577.906,83 639.977,938	16.929	195	577.906,83 639.977,938	196	577.895,512 639.985,961	13.873
196	577.895,512 639.985,961	197	577.889,878 639.989,146	6.472	197	577.889,878 639.989,146	198	577.885,74 639.991,967	5.008	198	577.885,74 639.991,967	199	577.879,506 639.997,008	8.017
199	577.879,506 639.997,008	200	577.872,629 640.002,339	8.701	200	577.872,629 640.002,339	201	577.860,944 640.010,431	14.213	201	577.860,944 640.010,431	202	577.856,184 640.014,493	6.258
202	577.856,184 640.014,493	1	577.855,941 640.014,484	0.243										

**** Lungimile segmentelor sunt determinate în planul de proiecție Stereo 70 și sunt rotunjite la 1 milimetru.**

***** Distanța dintre puncte este formată din segmente cumulate ce sunt mai mici decât valoarea 1 milimetru.**

**DATE DESPRE IMOBILUL NR. 12487**

Oficiul de Cadastru și Publicitate Imobiliară NEAMT
Biroul de Cadastru și Publicitate Imobiliară Targu-Neamt

A. Partea I. Descrierea imobilului

TEREN Necunoscut

Adresa: Loc. Boboiesti, Str Dolita, Jud. Neamt, si extravilan UAT Pipirig

Nr. Crt	Nr cadastral Nr. topografic	Suprafața* (mp)	Observații / Referințe
A1	52072	Din acte: 5.460 Masurata: 5.603	Sector cadastral:0 Teren neimprejmuit;

Construcții

Crt	Nr cadastral Nr. topografic	Adresa	Observații / Referințe
A1.1		Loc. Boboiesti, Str Dolita, Jud. Neamt	Nr. niveluri:1; S. construita la sol:44 mp;
A1.2		Loc. Boboiesti, Str Dolita, Jud. Neamt	Nr. niveluri:1; S. construita la sol:22 mp;

B. Partea II. Proprietari și acte

Inscrieri privitoare la dreptul de proprietate și alte drepturi reale		Referințe
4192 / 24/02/2016		
Act Normativ nr. Hotărîre nr.1356, din 27/12/2001 emis de GUVERNUL ROMANIEI (Anexa nr.47- Inventarul bunurilor care apartin domeniului public al comunei Pipirig, Adeverinta nr. 2431/17-02-2016 emis de PRIMARIA COMUNEI PIPIRIG; Certificat fiscal nr. 2674 din 23.02.2016 emis de Primaria Pipirig);		
B1	Intabulare, drept de PROPRIETATE, dobandit prin Lege, cota actuala 1/1, cota initiala 1/1 1) COMUNA PIPIRIG , CIF:2614228, - domeniul public	A1
/		
Act Administrativ nr. 2302, din 08/02/2024 emis de PRIMARIA COMUNEI PIPIRIG;		
B2	Intabulare, drept de PROPRIETATE, dobandit prin Lege, cota actuala 1/1, cota initiala 1/1 1) COMUNA PIPIRIG , CIF:2614228, - domeniul public	A1.1, A1.2

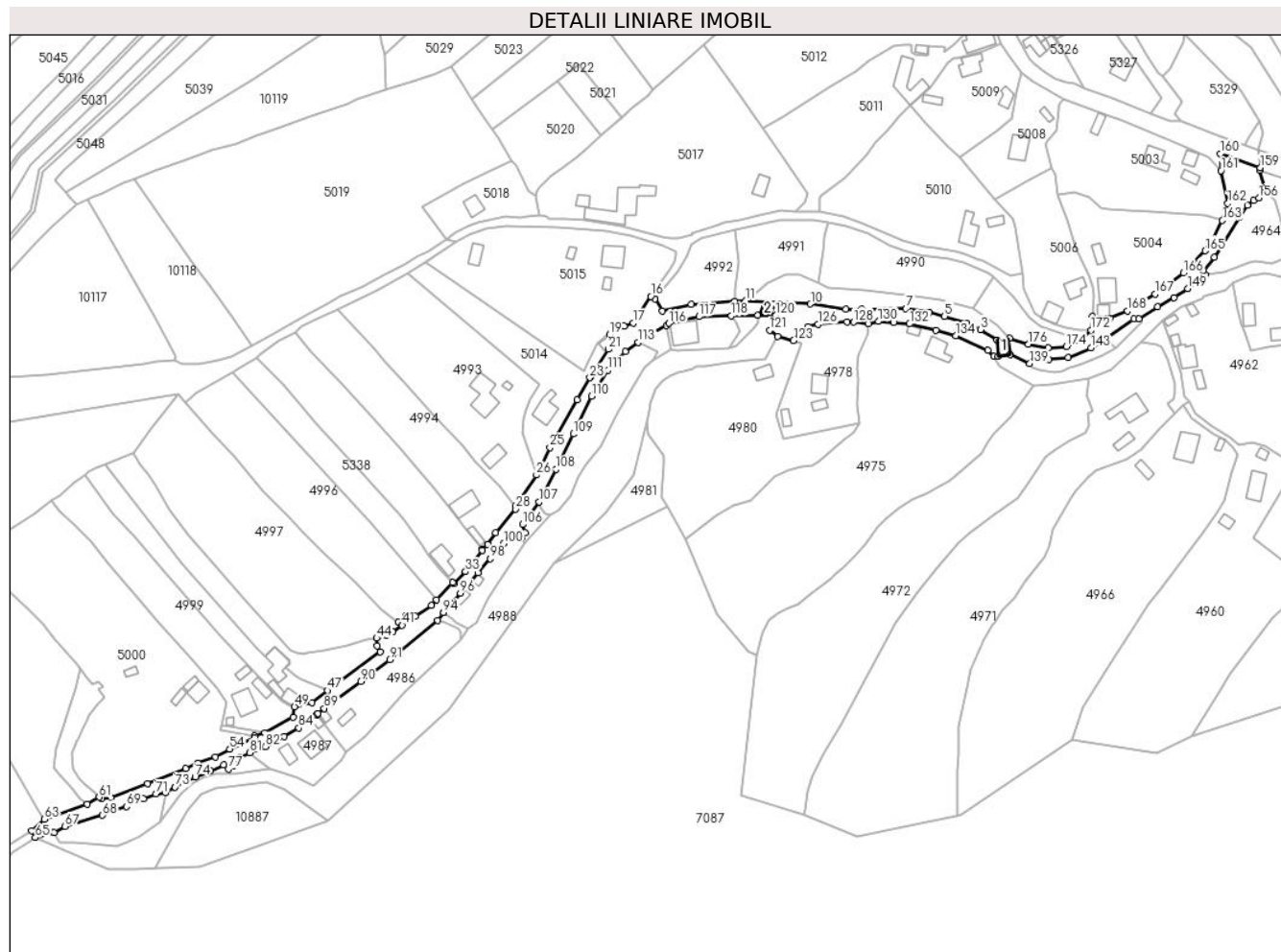
C. Partea III. SARCINI .

Inscrieri privind dezmembramintele dreptului de proprietate, drepturi reale de garanție și sarcini	Referințe
NU SUNT	

Teren

Nr cadastral	Suprafața (mp)*	Observații / Referințe
52072	Din acte: 5.460 Masurata: 5.603	

* Suprafața este determinată în planul de proiecție Stereo 70.



Date referitoare la teren

Crt	Categorie folosință	Intra vilan	Suprafața (mp)	Tarla	Parcelă	Nr. topo	Observații / Referințe
1	drum	DA	5.553	-	-	-	
2	drum	NU	50	-	-	-	

Date referitoare la construcții

Crt	Număr	Destinație construcție	Supraf. (mp)	Situație juridică	Observații / Referințe
A1.1		construcții industriale și edilitare	44	Cu acte	Nr. niveluri:1; S. construita la sol:44 mp;
A1.2		construcții industriale și edilitare	22	Cu acte	Nr. niveluri:1; S. construita la sol:22 mp;

Lungime Segmente

1) Valorile lungimilor segmentelor sunt obținute din proiecție în plan.

Punct început	X / Y	Punct sfârșit	X / Y	Lungime segment	Punct început	X / Y	Punct sfârșit	X / Y	Lungime segment	Punct început	X / Y	Punct sfârșit	X / Y	Lungime segment
1	577.227,875 640.113,49	2	577.221,633 640.112,487	6.322	2	577.221,633 640.112,487	3	577.213,646 640.117,684	9.529	3	577.213,646 640.117,684	4	577.206,846 640.120,829	7.492

Punct început	X / Y	Punct sfârșit	X / Y	Lungime segment	Punct început	X / Y	Punct sfârșit	X / Y	Lungime segment	Punct început	X / Y	Punct sfârșit	X / Y	Lungime segment
4	577.206,846 640.120,829	5	577.196,164 640.124,18	11.195	5	577.196,164 640.124,18	6	577.188,557 640.126,065	7.837	6	577.188,557 640.126,065	7	577.177,293 640.127,827	11.401
7	577.177,293 640.127,827	8	577.155,776 640.127,556	21.519	8	577.155,776 640.127,556	9	577.147,959 640.127,566	7.817	9	577.147,959 640.127,566	10	577.130,837 640.130,137	17.314
10	577.130,837 640.130,137	11	577.099,158 640.131,683	31.717	11	577.099,158 640.131,683	12	577.094,055 640.131,357	5.113	12	577.094,055 640.131,357	13	577.072,808 640.129,863	21.299
13	577.072,808 640.129,863	14	577.058,688 640.126,607	14.491	14	577.058,688 640.126,607	15	577.055,048 640.132,579	6.994	15	577.055,048 640.132,579	16	577.053,016 640.133,874	2.41
16	577.053,016 640.133,874	17	577.044,55 640.120,824	15.556	17	577.044,55 640.120,824	18	577.039,975 640.119,439	4.78	18	577.039,975 640.119,439	19	577.033,062 640.115,156	8.132
19	577.033,062 640.115,156	20	577.035,842 640.111,114	4.906	20	577.035,842 640.111,114	21	577.032,416 640.108,015	4.62	21	577.032,416 640.108,015	22	577.023,824 640.094,961	15.628
22	577.023,824 640.094,961	23	577.023,324 640.094,201	0.91	23	577.023,324 640.094,201	24	577.017,211 640.083,502	12.322	24	577.017,211 640.083,502	25	577.003,908 640.060,219	26.815
25	577.003,908 640.060,219	26	576.997,343 640.046,884	14.863	26	576.997,343 640.046,884	27	576.987,101 640.031,754	18.271	27	576.987,101 640.031,754	28	576.987,043 640.030,212	1.543
28	576.987,043 640.030,212	29	576.977,562 640.018,647	14.955	29	576.977,562 640.018,647	30	576.973,568 640.013,02	6.9	30	576.973,568 640.013,02	31	576.970,98 640.010,84	3.384
31	576.970,98 640.010,84	32	576.970,986 640.010,147	0.693	32	576.970,986 640.010,147	33	576.962,809 639.999,805	13.184	33	576.962,809 639.999,805	34	576.957,034 639.993,903	8.257
34	576.957,034 639.993,903	35	576.956,483 639.994,429	0.762	35	576.956,483 639.994,429	36	576.948,749 639.986,143	11.335	36	576.948,749 639.986,143	37	576.946,132 639.983,339	3.836
37	576.946,132 639.983,339	38	576.938,441 639.978,024	9.349	38	576.938,441 639.978,024	39	576.933,526 639.978,024	4.915	39	576.933,526 639.978,024	40	576.930,11 639.975,11	4.49
40	576.930,11 639.975,11	41	576.931,96 639.973,681	2.338	41	576.931,96 639.973,681	42	576.927,5 639.970,372	5.553	42	576.927,5 639.970,372	43	576.924,622 639.968,641	3.358
43	576.924,622 639.968,641	44	576.919,613 639.967,342	5.175	44	576.919,613 639.967,342	45	576.919,897 639.963,659	3.694	45	576.919,897 639.963,659	46	576.921,253 639.960,793	3.171
46	576.921,253 639.960,793	47	576.895,575 639.941,847	31.911	47	576.895,575 639.941,847	48	576.887,91 639.935,977	9.654	48	576.887,91 639.935,977	49	576.879,501 639.934,022	8.633
49	576.879,501 639.934,022	50	576.878,9 639.928,771	5.285	50	576.878,9 639.928,771	51	576.865,008 639.921,148	15.846	51	576.865,008 639.921,148	52	576.860,047 639.919,746	5.155
52	576.860,047 639.919,746	53	576.860,026 639.919,045	0.701	53	576.860,026 639.919,045	54	576.847,979 639.913,351	13.325	54	576.847,979 639.913,351	55	576.841,037 639.909,567	7.906
55	576.841,037 639.909,567	56	576.832,433 639.906,554	9.116	56	576.832,433 639.906,554	57	576.826,47 639.903,991	6.49	57	576.826,47 639.903,991	58	576.807,823 639.896,551	20.076
58	576.807,823 639.896,551	59	576.789,888 639.889,705	19.197	59	576.789,888 639.889,705	60	576.785,564 639.889,041	4.375	60	576.785,564 639.889,041	61	576.784,318 639.889,963	1.55
61	576.784,318 639.889,963	62	576.778,502 639.886,429	6.806	62	576.778,502 639.886,429	63	576.757,565 639.879,134	22.171	63	576.757,565 639.879,134	64	576.751,467 639.873,694	8.172
64	576.751,467 639.873,694	65	576.753,25 639.870,245	3.883	65	576.753,25 639.870,245	66	576.762,484 639.872,546	9.516	66	576.762,484 639.872,546	67	576.767,701 639.875,674	6.083
67	576.767,701 639.875,674	68	576.786,043 639.881,157	19.144	68	576.786,043 639.881,157	69	576.797,639 639.885,394	12.346	69	576.797,639 639.885,394	70	576.805,958 639.889,124	9.117
70	576.805,958 639.889,124	71	576.812,094 639.891,515	6.585	71	576.812,094 639.891,515	72	576.816,7 639.892,054	4.637	72	576.816,7 639.892,054	73	576.821,342 639.894,845	5.416
73	576.821,342 639.894,845	74	576.831,074 639.899,827	10.933	74	576.831,074 639.899,827	75	576.838,606 639.902,76	8.083	75	576.838,606 639.902,76	76	576.844,916 639.905,64	6.936
76	576.844,916 639.905,64	77	576.847,325 639.903,652	3.123	77	576.847,325 639.903,652	78	576.849,714 639.905,115	2.801	78	576.849,714 639.905,115	79	576.849,612 639.907,6	2.487
79	576.849,612 639.907,6	80	576.852,834 639.909,253	3.621	80	576.852,834 639.909,253	81	576.857,671 639.911,562	5.36	81	576.857,671 639.911,562	82	576.865,301 639.914,61	8.216
82	576.865,301 639.914,61	83	576.874,493 639.919,387	10.359	83	576.874,493 639.919,387	84	576.881,639 639.923,627	8.309	84	576.881,639 639.923,627	85	576.887,268 639.927,765	6.986
85	576.887,268 639.927,765	86	576.890,41 639.930,229	3.993	86	576.890,41 639.930,229	87	576.890,669 639.930,446	0.338	87	576.890,669 639.930,446	88	576.890,822 639.930,8	0.386
88	576.890,822 639.930,8	89	576.894,002 639.933,154	3.956	89	576.894,002 639.933,154	90	576.911,721 639.946,419	22.134	90	576.911,721 639.946,419	91	576.925,82 639.956,81	17.514
91	576.925,82 639.956,81	92	576.949,342 639.975,939	30.318	92	576.949,342 639.975,939	93	576.952,002 639.979,814	4.7	93	576.952,002 639.979,814	94	576.951,997 639.979,818	0.006
94	576.951,997 639.979,818	95	576.953,838 639.982,712	3.43	95	576.953,838 639.982,712	96	576.960,334 639.989,303	9.254	96	576.960,334 639.989,303	97	576.968,978 639.999,185	13.129
97	576.968,978 639.999,185	98	576.974,882 640.006,122	9.109	98	576.974,882 640.006,122	99	576.977,079 640.008,615	3.323	99	576.977,079 640.008,615	100	576.981,373 640.013,359	6.399
100	576.981,373 640.013,359	101	576.984,325 640.015,958	3.933	101	576.984,325 640.015,958	102	576.986,17 640.017,675	2.52	102	576.986,17 640.017,675	103	576.987,943 640.017,153	1.848

Punct început	X / Y	Punct sfârșit	X / Y	Lungime segment	Punct început	X / Y	Punct sfârșit	X / Y	Lungime segment	Punct început	X / Y	Punct sfârșit	X / Y	Lungime segment
103	576.987,943 640.017,153	104	576.990,018 640.016,439	2.194	104	576.990,018 640.016,439	105	576.991,757 640.018,692	2.846	105	576.991,757 640.018,692	106	576.990,56 640.022,689	4.172
106	576.990,56 640.022,689	107	576.998,633 640.033,75	13.694	107	576.998,633 640.033,75	108	577.006,825 640.049,544	17.792	108	577.006,825 640.049,544	109	577.015,282 640.066,821	19.236
109	577.015,282 640.066,821	110	577.024,233 640.085,218	20.459	110	577.024,233 640.085,218	111	577.032,154 640.097,948	14.993	111	577.032,154 640.097,948	112	577.040,634 640.106,922	12.347
112	577.040,634 640.106,922	113	577.046,933 640.111,501	7.787	113	577.046,933 640.111,501	114	577.053,295 640.115,799	7.678	114	577.053,295 640.115,799	115	577.060,621 640.119,666	8.284
115	577.060,621 640.119,666	116	577.061,927 640.120,704	1.668	116	577.061,927 640.120,704	117	577.076,603 640.123,941	15.029	117	577.076,603 640.123,941	118	577.092,324 640.124,432	15.729
118	577.092,324 640.124,432	119	577.105,27 640.124,622	12.947	119	577.105,27 640.124,622	120	577.113,846 640.124,78	8.577	120	577.113,846 640.124,78	121	577.110,975 640.117,385	7.933
121	577.110,975 640.117,385	122	577.114,873 640.114,465	4.87	122	577.114,873 640.114,465	123	577.122,575 640.112,343	7.989	123	577.122,575 640.112,343	124	577.125,375 640.116,146	4.723
124	577.125,375 640.116,146	125	577.129,413 640.119,07	4.986	125	577.129,413 640.119,07	126	577.134,459 640.120,268	5.186	126	577.134,459 640.120,268	127	577.148,548 640.121,442	14.138
127	577.148,548 640.121,442	128	577.151,938 640.121,351	3.391	128	577.151,938 640.121,351	129	577.159,1 640.120,614	7.2	129	577.159,1 640.120,614	130	577.163,972 640.121,623	4.975
130	577.163,972 640.121,623	131	577.171,333 640.121,201	7.373	131	577.171,333 640.121,201	132	577.179,099 640.120,402	7.807	132	577.179,099 640.120,402	133	577.191,969 640.117,414	13.212
133	577.191,969 640.117,414	134	577.201,587 640.114,685	9.998	134	577.201,587 640.114,685	135	577.217,26 640.107,574	17.211	135	577.217,26 640.107,574	136	577.220,143 640.104,632	4.119
136	577.220,143 640.104,632	137	577.222,333 640.104,577	2.191	137	577.222,333 640.104,577	138	577.227,986 640.105,64	5.752	138	577.227,986 640.105,64	139	577.237,603 640.101,06	10.652
139	577.237,603 640.101,06	140	577.239,699 640.103,713	3.381	140	577.239,699 640.103,713	141	577.246,99 640.103,162	7.312	141	577.246,99 640.103,162	142	577.256,368 640.104,075	9.422
142	577.256,368 640.104,075	143	577.267,511 640.108,704	12.066	143	577.267,511 640.108,704	144	577.274,944 640.113,482	8.836	144	577.274,944 640.113,482	145	577.288,323 640.122,73	16.264
145	577.288,323 640.122,73	146	577.290,87 640.122,878	2.551	146	577.290,87 640.122,878	147	577.300,003 640.128,769	10.868	147	577.300,003 640.128,769	148	577.307,95 640.133,29	9.143
148	577.307,95 640.133,29	149	577.314,579 640.137,722	7.974	149	577.314,579 640.137,722	150	577.323,19 640.144,397	10.895	150	577.323,19 640.144,397	151	577.322,192 640.146,475	2.305
151	577.322,192 640.146,475	152	577.327,483 640.152,867	8.298	152	577.327,483 640.152,867	153	577.339,787 640.172,742	23.375	153	577.339,787 640.172,742	154	577.343,743 640.178,331	6.847
154	577.343,743 640.178,331	155	577.346,642 640.180,594	3.678	155	577.346,642 640.180,594	156	577.349,317 640.181,691	2.891	156	577.349,317 640.181,691	157	577.352,59 640.185,642	5.131
157	577.352,59 640.185,642	158	577.349,621 640.195,37	10.171	158	577.349,621 640.195,37	159	577.349,978 640.196,538	1.221	159	577.349,978 640.196,538	160	577.330,449 640.203,319	20.673
160	577.330,449 640.203,319	161	577.330,844 640.195,097	8.231	161	577.330,844 640.195,097	162	577.334,068 640.179,119	16.3	162	577.334,068 640.179,119	163	577.331,529 640.170,853	8.647
163	577.331,529 640.170,853	164	577.326,006 640.160,09	12.097	164	577.326,006 640.160,09	165	577.323,083 640.156,076	4.965	165	577.323,083 640.156,076	166	577.312,53 640.145,361	15.039
166	577.312,53 640.145,361	167	577.298,621 640.135,01	17.338	167	577.298,621 640.135,01	168	577.285,342 640.126,755	15.636	168	577.285,342 640.126,755	169	577.276,6 640.123,215	9.432
169	577.276,6 640.123,215	170	577.275,53 640.123,101	1.076	170	577.275,53 640.123,101	171	577.268,251 640.124,154	7.355	171	577.268,251 640.124,154	172	577.267,5 640.117,35	6.845
172	577.267,5 640.117,35	173	577.262,054 640.112,316	7.416	173	577.262,054 640.112,316	174	577.255,55 640.109,457	7.105	174	577.255,55 640.109,457	175	577.246,765 640.108,679	8.819
175	577.246,765 640.108,679	176	577.237,009 640.110,582	9.94	176	577.237,009 640.110,582	177	577.227,875 640.113,49	9.586					

** Lungimile segmentelor sunt determinate în planul de proiecție Stereo 70 și sunt rotunjite la 1 milimetru.

*** Distanța dintre puncte este formată din segmente cumulate ce sunt mai mici decât valoarea 1 milimetru.

**DATE DESPRE IMOBILUL NR. 12488**

Oficiul de Cadastru și Publicitate Imobiliară NEAMT
Biroul de Cadastru și Publicitate Imobiliară Targu-Neamt

A. Partea I. Descrierea imobilului

TEREN Necunoscut

Adresa: Loc. Boboiesti, Jud. Neamt, si extravilan UAT Pipirig, Raul Ozana

Nr. Crt	Nr cadastral Nr. topografic	Suprafața* (mp)	Observații / Referințe
A1		56.967	Sector cadastral:0 Teren neimprejmuit;

Construcții

Crt	Nr cadastral Nr. topografic	Adresa	Observații / Referințe
A1.1		Loc. Boboiesti, Jud. Neamt, si extravilan UAT Pipirig, Raul Ozana	Nr. niveluri:1; S. construita la sol:178 mp;
A1.2		Loc. Boboiesti, Jud. Neamt, si extravilan UAT Pipirig, Raul Ozana	Nr. niveluri:1; S. construita la sol:141 mp;

B. Partea II. Proprietari și acte

Inscrieri privitoare la dreptul de proprietate și alte drepturi reale		Referințe
/		
Act Normativ nr. 1705, din 29/11/2006 emis de GUVERNUL ROMANIEI;		
B1	Intabulare, drept de PROPRIETATE, dobandit prin Lege, cota actuala 1/1, cota initiala 1/1 1) STATUL ROMAN , CIF:9999999999999, - domeniul public	A1
Act Normativ nr. 209, din 20/03/2012 emis de GUVERNUL ROMANIEI;		
B2	Intabulare, drept de ADMINISTRARE, dobandit prin Lege, cota actuala 1/1, cota initiala 1/1 1) ADMINISTRAȚIA NAȚIONALĂ APELE ROMÂNE , CIF:18264854, PRIN ADMINISTRAȚIA BAZINALĂ DE APĂ SIRET - SISTEMUL DE GOSPODARIRE A APELOR NEAMȚ	A1
Act Administrativ nr. 2302, din 08/02/2024 emis de PRIMARIA COMUNEI PIPIRIG;		
B3	Intabulare, drept de PROPRIETATE, dobandit prin Lege, cota actuala 1/1, cota initiala 1/1 1) COMUNA PIPIRIG , CIF:2614228, domeniu public	A1.1, A1.2

C. Partea III. SARCINI .

Inscrieri privind dezmembramintele dreptului de proprietate, drepturi reale de garanție și sarcini	Referințe
NU SUNT	


Anexa Nr. 1 La Partea I

Teren

Nr cadastral	Suprafața (mp)*	Observații / Referințe
	56.967	

* Suprafața este determinată în planul de proiecție Stereo 70.

DETALII LINIARE IMOBIL



Date referitoare la teren

Crt	Categorie folosință	Intravilan	Suprafața (mp)	Tarla	Parcelă	Nr. topo	Observații / Referințe
1	ape curgătoare	DA	18.248	-	-	-	
2	ape curgătoare	NU	38.719	-	-	-	

Date referitoare la construcții

Crt	Număr	Destinație construcție	Supraf. (mp)	Situație juridică	Observații / Referințe
A1.1		construcții industriale și edilitare	178	Cu acte	Nr. niveluri:1; S. construită la sol:178 mp;
A1.2		construcții industriale și edilitare	141	Cu acte	Nr. niveluri:1; S. construită la sol:141 mp;

Lungime Segmente

1) Valorile lungimilor segmentelor sunt obținute din proiecție în plan.

Punct început	X / Y	Punct sfârșit	X / Y	Lungime segment	Punct început	X / Y	Punct sfârșit	X / Y	Lungime segment	Punct început	X / Y	Punct sfârșit	X / Y	Lungime segment
1	576.558,712 640.857,552	2	576.539,249 640.861,885	19.939	2	576.539,249 640.861,885	3	576.527,049 640.862,81	12.235	3	576.527,049 640.862,81	4	576.521,439 640.861,676	5.723

Punct început	X / Y	Punct sfârșit	X / Y	Lungime segment	Punct început	X / Y	Punct sfârșit	X / Y	Lungime segment	Punct început	X / Y	Punct sfârșit	X / Y	Lungime segment
4	576.521,439 640.861,676	5	576.512,572 640.859,655	9.094	5	576.512,572 640.859,655	6	576.498,254 640.857,139	14.537	6	576.498,254 640.857,139	7	576.486,667 640.853,31	12.203
7	576.486,667 640.853,31	8	576.471,882 640.849,483	15.272	8	576.471,882 640.849,483	9	576.453,955 640.849,483	17.927	9	576.453,955 640.849,483	10	576.441,681 640.850,572	12.322
10	576.441,681 640.850,572	11	576.434,915 640.851,271	6.802	11	576.434,915 640.851,271	12	576.428,755 640.853,014	6.402	12	576.428,755 640.853,014	13	576.407,26 640.859,098	22.339
13	576.407,26 640.859,098	14	576.399,982 640.858,697	7.289	14	576.399,982 640.858,697	15	576.394,785 640.860,971	5.673	15	576.394,785 640.860,971	16	576.382,504 640.862,784	12.414
16	576.382,504 640.862,784	17	576.375,522 640.864,779	7.261	17	576.375,522 640.864,779	18	576.371,473 640.867,873	5.096	18	576.371,473 640.867,873	19	576.370,759 640.868,418	0.898
19	576.370,759 640.868,418	20	576.369,771 640.869,173	1.243	20	576.369,771 640.869,173	21	576.360,103 640.877,091	12.497	21	576.360,103 640.877,091	22	576.344,102 640.879,406	16.168
22	576.344,102 640.879,406	23	576.330,941 640.880,76	13.23	23	576.330,941 640.880,76	24	576.321,739 640.881,707	9.251	24	576.321,739 640.881,707	25	576.306,506 640.884,457	15.479
25	576.306,506 640.884,457	26	576.296,066 640.887,165	10.785	26	576.296,066 640.887,165	27	576.283,794 640.890,348	12.678	27	576.283,794 640.890,348	28	576.269,224 640.894,176	15.064
28	576.269,224 640.894,176	29	576.255,281 640.893,179	13.979	29	576.255,281 640.893,179	30	576.248,973 640.893,124	6.308	30	576.248,973 640.893,124	31	576.248,843 640.891,168	1.96
31	576.248,843 640.891,168	32	576.237,33 640.887,977	11.947	32	576.237,33 640.887,977	33	576.228,652 640.886,541	8.796	33	576.228,652 640.886,541	34	576.210,373 640.882,922	18.634
34	576.210,373 640.882,922	35	576.207,679 640.882,389	2.746	35	576.207,679 640.882,389	36	576.194,509 640.880,172	13.355	36	576.194,509 640.880,172	37	576.192,791 640.879,935	1.734
37	576.192,791 640.879,935	38	576.182,495 640.878,518	10.393	38	576.182,495 640.878,518	39	576.180,609 640.881,563	3.582	39	576.180,609 640.881,563	40	576.175,772 640.883,647	5.267
40	576.175,772 640.883,647	41	576.163,619 640.891,583	14.515	41	576.163,619 640.891,583	42	576.154,064 640.900,925	13.363	42	576.154,064 640.900,925	43	576.138,67 640.920,958	25.265
43	576.138,67 640.920,958	44	576.129,394 640.927,682	11.457	44	576.129,394 640.927,682	45	576.122,612 640.930,859	7.489	45	576.122,612 640.930,859	46	576.121,127 640.931,555	1.64
46	576.121,127 640.931,555	47	576.098,24 640.935,226	23.18	47	576.098,24 640.935,226	48	576.093,75 640.936,679	4.719	48	576.093,75 640.936,679	49	576.084,755 640.937,033	9.002
49	576.084,755 640.937,033	50	576.082,249 640.937,995	2.684	50	576.082,249 640.937,995	51	576.075,652 640.941,286	7.372	51	576.075,652 640.941,286	52	576.071,613 640.940,049	4.224
52	576.071,613 640.940,049	53	576.065,408 640.940,048	6.205	53	576.065,408 640.940,048	54	576.051,532 640.940,839	13.899	54	576.051,532 640.940,839	55	576.034,74 640.946,43	17.698
55	576.034,74 640.946,43	56	576.021,648 640.951,753	14.133	56	576.021,648 640.951,753	57	576.015,124 640.954,406	7.043	57	576.015,124 640.954,406	58	576.003,772 640.959,131	12.296
58	576.003,772 640.959,131	59	575.996,54 640.963,113	8.256	59	575.996,54 640.963,113	60	575.987,456 640.964,528	9.194	60	575.987,456 640.964,528	61	575.970,64 640.970,286	17.774
61	575.970,64 640.970,286	62	575.956,419 640.976,983	15.719	62	575.956,419 640.976,983	63	575.947,174 640.983,291	11.192	63	575.947,174 640.983,291	64	575.926,455 640.995,203	23.899
64	575.926,455 640.995,203	65	575.917,761 641.006,894	14.569	65	575.917,761 641.006,894	66	575.914,017 641.015,693	9.562	66	575.914,017 641.015,693	67	575.911,233 641.024,28	9.027
67	575.911,233 641.024,28	68	575.904,007 641.043,281	20.329	68	575.904,007 641.043,281	69	575.900,282 641.050,377	8.014	69	575.900,282 641.050,377	70	575.889,538 641.059,001	13.777
70	575.889,538 641.059,001	71	575.879,572 641.064,35	11.311	71	575.879,572 641.064,35	72	575.876,418 641.066,043	3.58	72	575.876,418 641.066,043	73	575.866,866 641.070,971	10.748
73	575.866,866 641.070,971	74	575.855,001 641.073,051	12.046	74	575.855,001 641.073,051	75	575.849,8 641.073,398	5.213	75	575.849,8 641.073,398	76	575.833,443 641.076,17	16.59
76	575.833,443 641.076,17	77	575.806,442 641.079,372	27.19	77	575.806,442 641.079,372	78	575.793,063 641.087,204	15.503	78	575.793,063 641.087,204	79	575.778,619 641.103,26	21.597
79	575.778,619 641.103,26	80	575.764,84 641.121,044	22.497	80	575.764,84 641.121,044	81	575.761,745 641.129,54	9.042	81	575.761,745 641.129,54	82	575.760,804 641.139,753	10.256
82	575.760,804 641.139,753	83	575.757,489 641.149,367	10.169	83	575.757,489 641.149,367	84	575.756,873 641.150,389	1.193	84	575.756,873 641.150,389	85	575.753,924 641.155,282	5.713
85	575.753,924 641.155,282	86	575.748,696 641.159,765	6.887	86	575.748,696 641.159,765	87	575.743,311 641.161,272	5.592	87	575.743,311 641.161,272	88	575.737,926 641.162,779	5.592
88	575.737,926 641.162,779	89	575.727,218 641.159,389	11.232	89	575.727,218 641.159,389	90	575.721,535 641.154,311	7.621	90	575.721,535 641.154,311	91	575.708,724 641.139,482	19.596
91	575.708,724 641.139,482	92	575.703,191 641.138,672	5.592	92	575.703,191 641.138,672	93	575.701,18 641.138,666	2.011	93	575.701,18 641.138,666	94	575.692,863 641.141,029	8.646
94	575.692,863 641.141,029	95	575.688,769 641.141,789	4.164	95	575.688,769 641.141,789	96	575.683,668 641.143,828	5.493	96	575.683,668 641.143,828	97	575.680,209 641.145,473	3.83
97	575.680,209 641.145,473	98	575.672,066 641.155,148	12.646	98	575.672,066 641.155,148	99	575.668,782 641.160,251	6.068	99	575.668,782 641.160,251	100	575.662,319 641.174,201	15.374
100	575.662,319 641.174,201	101	575.656,293 641.186,045	13.289	101	575.656,293 641.186,045	102	575.651,712 641.191,063	6.795	102	575.651,712 641.191,063	103	575.647,037 641.199,191	9.377

Punct început	X / Y	Punct sfârșit	X / Y	Lungime segment	Punct început	X / Y	Punct sfârșit	X / Y	Lungime segment	Punct început	X / Y	Punct sfârșit	X / Y	Lungime segment
103	575.647,037 641.199,191	104	575.638,063 641.211,35	15.112	104	575.638,063 641.211,35	105	575.633,128 641.215,417	6.395	105	575.633,128 641.215,417	106	575.631,013 641.215,857	2.16
106	575.631,013 641.215,857	107	575.618,518 641.230,636	19.353	107	575.618,518 641.230,636	108	575.615,288 641.234,278	4.868	108	575.615,288 641.234,278	109	575.603,115 641.245,483	16.545
109	575.603,115 641.245,483	110	575.597,095 641.250,598	7.9	110	575.597,095 641.250,598	111	575.586,777 641.259,365	13.54	111	575.586,777 641.259,365	112	575.581,379 641.263,861	7.025
112	575.581,379 641.263,861	113	575.559,863 641.277,461	25.454	113	575.559,863 641.277,461	114	575.558,526 641.278,306	1.582	114	575.558,526 641.278,306	115	575.542,573 641.285,997	17.71
115	575.542,573 641.285,997	116	575.529,348 641.292,934	14.934	116	575.529,348 641.292,934	117	575.508,273 641.296,494	21.374	117	575.508,273 641.296,494	118	575.489,278 641.301,224	19.575
118	575.489,278 641.301,224	119	575.475,684 641.305,596	14.28	119	575.475,684 641.305,596	120	575.469,816 641.307,299	6.11	120	575.469,816 641.307,299	121	575.458,129 641.312,379	12.743
121	575.458,129 641.312,379	122	575.452,56 641.317,977	7.896	122	575.452,56 641.317,977	123	575.446,323 641.319,149	6.346	123	575.446,323 641.319,149	124	575.445,617 641.311,086	8.094
124	575.445,617 641.311,086	125	575.434,371 641.319,812	14.234	125	575.434,371 641.319,812	126	575.428,679 641.325,783	8.249	126	575.428,679 641.325,783	127	575.421,67 641.335,232	11.765
127	575.421,67 641.335,232	128	575.415,596 641.344,373	10.975	128	575.415,596 641.344,373	129	575.404,531 641.361,279	20.205	129	575.404,531 641.361,279	130	575.398,133 641.370,681	11.372
130	575.398,133 641.370,681	131	575.393,241 641.377,121	8.087	131	575.393,241 641.377,121	132	575.386,642 641.383,918	9.473	132	575.386,642 641.383,918	133	575.381,515 641.387,914	6.5
133	575.381,515 641.387,914	134	575.374,083 641.391,486	8.246	134	575.374,083 641.391,486	135	575.363,154 641.396,578	12.057	135	575.363,154 641.396,578	136	575.349,371 641.405,839	16.605
136	575.349,371 641.405,839	137	575.334,115 641.411,477	16.264	137	575.334,115 641.411,477	138	575.318,879 641.412,473	15.269	138	575.318,879 641.412,473	139	575.307,597 641.410,038	11.542
139	575.307,597 641.410,038	140	575.276,445 641.407,167	31.284	140	575.276,445 641.407,167	141	575.270,662 641.402,863	7.209	141	575.270,662 641.402,863	142	575.251,208 641.398,686	19.897
142	575.251,208 641.398,686	143	575.234,238 641.400,07	17.026	143	575.234,238 641.400,07	144	575.229,425 641.400,463	4.829	144	575.229,425 641.400,463	145	575.207,895 641.399,091	21.574
145	575.207,895 641.399,091	146	575.199,215 641.398,538	8.698	146	575.199,215 641.398,538	147	575.153,006 641.396,509	46.254	147	575.153,006 641.396,509	148	575.157,489 641.366,915	29.932
148	575.157,489 641.366,915	149	575.272,167 641.391,862	117.36	149	575.272,167 641.391,862	150	575.318,603 641.399,93	47.132	150	575.318,603 641.399,93	151	575.345,35 641.391,822	27.949
151	575.345,35 641.391,822	152	575.368,553 641.376,57	27.767	152	575.368,553 641.376,57	153	575.375,388 641.370,663	9.034	153	575.375,388 641.370,663	154	575.380,619 641.364,757	7.889
154	575.380,619 641.364,757	155	575.383,952 641.362,48	4.037	155	575.383,952 641.362,48	156	575.386,154 641.360,997	2.655	156	575.386,154 641.360,997	157	575.388,144 641.358,167	3.46
157	575.388,144 641.358,167	158	575.389,721 641.355,005	3.533	158	575.389,721 641.355,005	159	575.393,172 641.351,806	4.706	159	575.393,172 641.351,806	160	575.397,445 641.345,048	7.996
160	575.397,445 641.345,048	161	575.402,288 641.339,596	7.292	161	575.402,288 641.339,596	162	575.406,008 641.335,052	5.873	162	575.406,008 641.335,052	163	575.411,939 641.327,694	9.451
163	575.411,939 641.327,694	164	575.413,467 641.326,379	2.016	164	575.413,467 641.326,379	165	575.416,197 641.324,716	3.197	165	575.416,197 641.324,716	166	575.419,484 641.320,704	5.187
166	575.419,484 641.320,704	167	575.421,972 641.315,46	5.804	167	575.421,972 641.315,46	168	575.429,132 641.308,056	10.3	168	575.429,132 641.308,056	169	575.432,567 641.304,789	4.741
169	575.432,567 641.304,789	170	575.431,027 641.302,534	2.731	170	575.431,027 641.302,534	171	575.434,734 641.300,242	4.358	171	575.434,734 641.300,242	172	575.437,76 641.298,727	3.384
172	575.437,76 641.298,727	173	575.444,343 641.296,533	6.939	173	575.444,343 641.296,533	174	575.451,045 641.297,101	6.726	174	575.451,045 641.297,101	175	575.476,883 641.292,733	26.205
175	575.476,883 641.292,733	176	575.491,013 641.291,571	14.178	176	575.491,013 641.291,571	177	575.519,961 641.286,11	29.459	177	575.519,961 641.286,11	178	575.528,775 641.280,585	10.403
178	575.528,775 641.280,585	179	575.546,1 641.272,68	19.043	179	575.546,1 641.272,68	180	575.554,61 641.267,697	9.862	180	575.554,61 641.267,697	181	575.562,994 641.261,012	10.723
181	575.562,994 641.261,012	182	575.574,769 641.251,959	14.853	182	575.574,769 641.251,959	183	575.589,984 641.241,227	18.619	183	575.589,984 641.241,227	184	575.597,86 641.235,686	9.63
184	575.597,86 641.235,686	185	575.603,61 641.230,498	7.745	185	575.603,61 641.230,498	186	575.610,826 641.223,19	10.27	186	575.610,826 641.223,19	187	575.618,323 641.214,212	11.697
187	575.618,323 641.214,212	188	575.628,152 641.202,373	15.387	188	575.628,152 641.202,373	189	575.636,056 641.191,376	13.543	189	575.636,056 641.191,376	190	575.636,623 641.190,586	0.972
190	575.636,623 641.190,586	191	575.650,608 641.165,111	29.061	191	575.650,608 641.165,111	192	575.665,186 641.146,438	23.69	192	575.665,186 641.146,438	193	575.682,559 641.130,77	23.395
193	575.682,559 641.130,77	194	575.692,719 641.126,238	11.125	194	575.692,719 641.126,238	195	575.702,015 641.124,215	9.514	195	575.702,015 641.124,215	196	575.706,596 641.124,586	4.596
196	575.706,596 641.124,586	197	575.711,29 641.122,825	5.013	197	575.711,29 641.122,825	198	575.712,546 641.120,562	2.588	198	575.712,546 641.120,562	199	575.730,493 641.142,616	28.434
199	575.730,493 641.142,616	200	575.741,379 641.145,63	11.296	200	575.741,379 641.145,63	201	575.746,018 641.139,784	7.463	201	575.746,018 641.139,784	202	575.748,008 641.128,414	11.543

Punct început	X / Y	Punct sfârșit	X / Y	Lungime segment	Punct început	X / Y	Punct sfârșit	X / Y	Lungime segment	Punct început	X / Y	Punct sfârșit	X / Y	Lungime segment
202	575.748,008 641.128,414	203	575.751,658 641.126,947	3.934	203	575.751,658 641.126,947	204	575.751,96 641.120,333	6.621	204	575.751,96 641.120,333	205	575.754,912 641.114,363	6.66
205	575.754,912 641.114,363	206	575.763,03 641.102,769	14.15 4	206	575.763,03 641.102,769	207	575.763,353 641.102,382	0.504	207	575.763,353 641.102,382	208	575.769,158 641.095,425	9.061
208	575.769,158 641.095,425	209	575.769,327 641.094,656	0.787	209	575.769,327 641.094,656	210	575.778,585 641.086,546	12.30 8	210	575.778,585 641.086,546	211	575.788,095 641.078,44	12.49 6
211	575.788,095 641.078,44	212	575.792,557 641.073,036	7.008	212	575.792,557 641.073,036	213	575.809,696 641.068,781	17.65 9	213	575.809,696 641.068,781	214	575.831,391 641.066,836	21.78 2
214	575.831,391 641.066,836	215	575.835,143 641.067,09	3.761	215	575.835,143 641.067,09	216	575.851,508 641.062,263	17.06 2	216	575.851,508 641.062,263	217	575.858,93 641.060,074	7.738
217	575.858,93 641.060,074	218	575.870,866 641.056,495	12.46 1	218	575.870,866 641.056,495	219	575.884,55 641.046,842	16.74 6	219	575.884,55 641.046,842	220	575.893,754 641.035,259	14.79 5
220	575.893,754 641.035,259	221	575.897,006 641.026,74	9.119	221	575.897,006 641.026,74	222	575.897,153 641.021,646	5.096	222	575.897,153 641.021,646	223	575.896,618 641.017,858	3.826
223	575.896,618 641.017,858	224	575.913,753 640.986,886	35.39 6	224	575.913,753 640.986,886	225	575.915,948 640.988,484	2.715	225	575.915,948 640.988,484	226	575.920,878 640.984,52	6.326
226	575.920,878 640.984,52	227	575.930,89 640.980,354	10.84 4	227	575.930,89 640.980,354	228	575.940,5 640.974,762	11.11 9	228	575.940,5 640.974,762	229	575.946,356 640.972,284	6.359
229	575.946,356 640.972,284	230	575.960,378 640.966,172	15.29 6	230	575.960,378 640.966,172	231	575.983,905 640.953,52	26.71 3	231	575.983,905 640.953,52	232	576.008,005 640.943,291	26.18 1
232	576.008,005 640.943,291	233	576.017,642 640.938,007	10.99 1	233	576.017,642 640.938,007	234	576.032,545 640.934,948	15.21 4	234	576.032,545 640.934,948	235	576.038,264 640.933,774	5.838
235	576.038,264 640.933,774	236	576.044,395 640.932,051	6.369	236	576.044,395 640.932,051	237	576.053,903 640.931,972	9.508	237	576.053,903 640.931,972	238	576.059,071 640.931,019	5.255
238	576.059,071 640.931,019	239	576.064,637 640.929,393	5.799	239	576.064,637 640.929,393	240	576.068,877 640.929,451	4.24	240	576.068,877 640.929,451	241	576.069,098 640.928,544	0.934
241	576.069,098 640.928,544	242	576.080,735 640.925,38	12.05 9	242	576.080,735 640.925,38	243	576.095,602 640.921,338	15.40 7	243	576.095,602 640.921,338	244	576.104,767 640.918,846	9.498
244	576.104,767 640.918,846	245	576.109,59 640.917,332	5.055	245	576.109,59 640.917,332	246	576.117,846 640.911,789	9.944	246	576.117,846 640.911,789	247	576.121,731 640.908,121	5.343
247	576.121,731 640.908,121	248	576.125,506 640.904,992	4.903	248	576.125,506 640.904,992	249	576.136,329 640.894,571	15.02 4	249	576.136,329 640.894,571	250	576.144,85 640.886,263	11.90 1
250	576.144,85 640.886,263	251	576.164,108 640.871,842	24.05 9	251	576.164,108 640.871,842	252	576.170,429 640.864,778	9.479	252	576.170,429 640.864,778	253	576.175,773 640.861,588	6.224
253	576.175,773 640.861,588	254	576.196,249 640.863,932	20.61	254	576.196,249 640.863,932	255	576.211,492 640.867,014	15.55 1	255	576.211,492 640.867,014	256	576.223,522 640.869,776	12.34 3
256	576.223,522 640.869,776	257	576.238,18 640.872,552	14.91 9	257	576.238,18 640.872,552	258	576.249,221 640.875,112	11.33 4	258	576.249,221 640.875,112	259	576.259,175 640.878,392	10.48
259	576.259,175 640.878,392	260	576.267,69 640.878,526	8.516	260	576.267,69 640.878,526	261	576.289,005 640.872,301	22.20 5	261	576.289,005 640.872,301	262	576.298,823 640.870,768	9.937
262	576.298,823 640.870,768	263	576.308,891 640.871,785	10.11 9	263	576.308,891 640.871,785	264	576.319,624 640.868,903	11.11 3	264	576.319,624 640.868,903	265	576.324,21 640.870,92	5.01
265	576.324,21 640.870,92	266	576.330,899 640.868,328	7.174	266	576.330,899 640.868,328	267	576.337,402 640.868,507	6.505	267	576.337,402 640.868,507	268	576.350,132 640.865,832	13.00 8
268	576.350,132 640.865,832	269	576.374,557 640.853,77	27.24 1	269	576.374,557 640.853,77	270	576.400,719 640.848,509	26.68 6	270	576.400,719 640.848,509	271	576.423,39 640.841,757	23.65 5
271	576.423,39 640.841,757	272	576.438,997 640.836,129	16.59 1	272	576.438,997 640.836,129	273	576.440,214 640.840,355	4.398	273	576.440,214 640.840,355	274	576.452,995 640.839,006	12.85 2
274	576.452,995 640.839,006	275	576.460,743 640.838,189	7.791	275	576.460,743 640.838,189	276	576.466,685 640.838,345	5.944	276	576.466,685 640.838,345	277	576.495,064 640.844,286	28.99 4
277	576.495,064 640.844,286	278	576.507,775 640.847,045	13.00 7	278	576.507,775 640.847,045	279	576.514,292 640.847,362	6.525	279	576.514,292 640.847,362	280	576.520,073 640.846,884	5.801
280	576.520,073 640.846,884	281	576.526,833 640.845,09	6.994	281	576.526,833 640.845,09	282	576.530,219 640.844,82	3.397	282	576.530,219 640.844,82	283	576.532,752 640.844,28	2.59
283	576.532,752 640.844,28	284	576.540,141 640.844,153	7.39	284	576.540,141 640.844,153	285	576.542,991 640.842,571	3.26	285	576.542,991 640.842,571	286	576.554,808 640.840,612	11.97 8
286	576.554,808 640.840,612	287	576.567,13 640.836,006	13.15 5	287	576.567,13 640.836,006	288	576.572,093 640.831,553	6.668	288	576.572,093 640.831,553	289	576.575,464 640.824,872	7.483
289	576.575,464 640.824,872	290	576.579,052 640.816,022	9.55	290	576.579,052 640.816,022	291	576.581,219 640.807,382	8.908	291	576.581,219 640.807,382	292	576.589,31 640.787,226	21.71 9
292	576.589,31 640.787,226	293	576.586,762 640.785,21	3.249	293	576.586,762 640.785,21	294	576.590,957 640.771,255	14.57 2	294	576.590,957 640.771,255	295	576.594,824 640.763,946	8.269
295	576.594,824 640.763,946	296	576.598,52 640.755,491	9.228	296	576.598,52 640.755,491	297	576.597,218 640.752,335	3.414	297	576.597,218 640.752,335	298	576.597,822 640.748,528	3.855
298	576.597,822 640.748,528	299	576.602,573 640.739,775	9.959	299	576.602,573 640.739,775	300	576.609,236 640.730,896	11.10 1	300	576.609,236 640.730,896	301	576.613,368 640.727,321	5.464

Punct început	X / Y	Punct sfârșit	X / Y	Lungime segment	Punct început	X / Y	Punct sfârșit	X / Y	Lungime segment	Punct început	X / Y	Punct sfârșit	X / Y	Lungime segment
301	576.613,368 640.727,321	302	576.620,968 640.718,718	11.479	302	576.620,968 640.718,718	303	576.633,974 640.708,263	16.687	303	576.633,974 640.708,263	304	576.647,155 640.701,908	14.633
304	576.647,155 640.701,908	305	576.653,723 640.698,38	7.456	305	576.653,723 640.698,38	306	576.674,04 640.699,603	20.354	306	576.674,04 640.699,603	307	576.679,601 640.699,575	5.561
307	576.679,601 640.699,575	308	576.689,007 640.699,486	9.406	308	576.689,007 640.699,486	309	576.692,842 640.696,015	5.173	309	576.692,842 640.696,015	310	576.699,657 640.697,787	7.042
310	576.699,657 640.697,787	311	576.705,719 640.699,692	6.354	311	576.705,719 640.699,692	312	576.714,869 640.700,633	9.198	312	576.714,869 640.700,633	313	576.724,093 640.700,58	9.224
313	576.724,093 640.700,58	314	576.745,842 640.703,476	21.941	314	576.745,842 640.703,476	315	576.773,297 640.710,736	28.399	315	576.773,297 640.710,736	316	576.791,45 640.712,328	18.223
316	576.791,45 640.712,328	317	576.801,453 640.712,328	10.003	317	576.801,453 640.712,328	318	576.814,3 640.709,935	13.068	318	576.814,3 640.709,935	319	576.816,993 640.708,132	3.241
319	576.816,993 640.708,132	320	576.826,515 640.701,755	11.46	320	576.826,515 640.701,755	321	576.831,73 640.696,273	7.566	321	576.831,73 640.696,273	322	576.837,163 640.690,563	7.882
322	576.837,163 640.690,563	323	576.841,144 640.684,436	7.307	323	576.841,144 640.684,436	324	576.841,92 640.682,703	1.899	324	576.841,92 640.682,703	325	576.848,982 640.667,764	16.524
325	576.848,982 640.667,764	326	576.851,384 640.659,755	8.361	326	576.851,384 640.659,755	327	576.860,084 640.645,462	16.733	327	576.860,084 640.645,462	328	576.864,472 640.637,772	8.854
328	576.864,472 640.637,772	329	576.865,731 640.635,566	2.54	329	576.865,731 640.635,566	330	576.870,401 640.627,864	9.007	330	576.870,401 640.627,864	331	576.874,785 640.626,388	4.626
331	576.874,785 640.626,388	332	576.876,259 640.623,613	3.142	332	576.876,259 640.623,613	333	576.877,493 640.622,927	1.412	333	576.877,493 640.622,927	334	576.881,825 640.615,717	8.411
334	576.881,825 640.615,717	335	576.887,026 640.609,801	7.877	335	576.887,026 640.609,801	336	576.889,881 640.607,543	3.64	336	576.889,881 640.607,543	337	576.897,251 640.600,631	10.104
337	576.897,251 640.600,631	338	576.904,693 640.593,822	10.087	338	576.904,693 640.593,822	339	576.916,064 640.588,198	12.686	339	576.916,064 640.588,198	340	576.925,751 640.581,749	11.637
340	576.925,751 640.581,749	341	576.925,474 640.579,871	1.898	341	576.925,474 640.579,871	342	576.934,213 640.576,749	9.28	342	576.934,213 640.576,749	343	576.943,486 640.574,663	9.505
343	576.943,486 640.574,663	344	576.945,969 640.576,597	3.147	344	576.945,969 640.576,597	345	576.959,207 640.574,979	13.337	345	576.959,207 640.574,979	346	576.966,335 640.576,578	7.305
346	576.966,335 640.576,578	347	576.979,872 640.577,103	13.547	347	576.979,872 640.577,103	348	576.986,078 640.578,267	6.314	348	576.986,078 640.578,267	349	576.994,837 640.577,233	8.82
349	576.994,837 640.577,233	350	577.005,313 640.573,839	11.012	350	577.005,313 640.573,839	351	577.005,784 640.574,665	0.951	351	577.005,784 640.574,665	352	577.012,961 640.571,499	7.844
352	577.012,961 640.571,499	353	577.016,606 640.569,32	4.247	353	577.016,606 640.569,32	354	577.025,582 640.562,214	11.448	354	577.025,582 640.562,214	355	577.027,785 640.559,987	3.133
355	577.027,785 640.559,987	356	577.029,52 640.557,169	3.309	356	577.029,52 640.557,169	357	577.030,783 640.553,593	3.792	357	577.030,783 640.553,593	358	577.033,31 640.547,497	6.599
358	577.033,31 640.547,497	359	577.035,633 640.543,081	4.99	359	577.035,633 640.543,081	360	577.040,024 640.534,681	9.478	360	577.040,024 640.534,681	361	577.039,716 640.533,144	1.568
361	577.039,716 640.533,144	362	577.040,913 640.530,735	2.69	362	577.040,913 640.530,735	363	577.046,879 640.522,707	10.002	363	577.046,879 640.522,707	364	577.053,003 640.508,22	15.728
364	577.053,003 640.508,22	365	577.056,559 640.494,741	13.94	365	577.056,559 640.494,741	366	577.055,656 640.487,399	7.397	366	577.055,656 640.487,399	367	577.063,347 640.485,246	7.987
367	577.063,347 640.485,246	368	577.081,966 640.480,033	19.335	368	577.081,966 640.480,033	369	577.102,665 640.471,789	22.28	369	577.102,665 640.471,789	370	577.114,301 640.472,068	11.639
370	577.114,301 640.472,068	371	577.128,797 640.470,624	14.568	371	577.128,797 640.470,624	372	577.140,245 640.467,296	11.922	372	577.140,245 640.467,296	373	577.151,022 640.461,536	12.22
373	577.151,022 640.461,536	374	577.155,275 640.455,057	7.75	374	577.155,275 640.455,057	375	577.157,255 640.444,067	11.167	375	577.157,255 640.444,067	376	577.157,852 640.443,576	0.773
376	577.157,852 640.443,576	377	577.164,33 640.438,045	8.518	377	577.164,33 640.438,045	378	577.178,9 640.420,747	22.616	378	577.178,9 640.420,747	379	577.186,686 640.410,354	12.986
379	577.186,686 640.410,354	380	577.196,56 640.395,009	18.247	380	577.196,56 640.395,009	381	577.200,394 640.388,34	7.693	381	577.200,394 640.388,34	382	577.204,531 640.381,103	8.336
382	577.204,531 640.381,103	383	577.209,453 640.370,594	11.605	383	577.209,453 640.370,594	384	577.212,105 640.364,53	6.619	384	577.212,105 640.364,53	385	577.220,387 640.349,469	17.188
385	577.220,387 640.349,469	386	577.226,957 640.338,602	12.699	386	577.226,957 640.338,602	387	577.230,94 640.335,919	4.802	387	577.230,94 640.335,919	388	577.240,69 640.325,659	14.154
388	577.240,69 640.325,659	389	577.247,176 640.316,919	10.884	389	577.247,176 640.316,919	390	577.247,564 640.312,716	4.221	390	577.247,564 640.312,716	391	577.253,37 640.315,409	6.4
391	577.253,37 640.315,409	392	577.265,05 640.300,914	18.615	392	577.265,05 640.300,914	393	577.275,397 640.284,4	19.488	393	577.275,397 640.284,4	394	577.274,639 640.288,331	4.003
394	577.274,639 640.288,331	395	577.279,293 640.286,565	4.978	395	577.279,293 640.286,565	396	577.296,077 640.273,381	21.343	396	577.296,077 640.273,381	397	577.312,759 640.261,868	20.269
397	577.312,759 640.261,868	398	577.334,343 640.239,798	30.87	398	577.334,343 640.239,798	399	577.338,038 640.237,052	4.604	399	577.338,038 640.237,052	400	577.341,239 640.232,942	5.209

Punct început	X / Y	Punct sfârșit	X / Y	Lungime segment	Punct început	X / Y	Punct sfârșit	X / Y	Lungime segment	Punct început	X / Y	Punct sfârșit	X / Y	Lungime segment
400	577.341,239 640.232,942	401	577.349,341 640.219,044	16.087	401	577.349,341 640.219,044	402	577.351,471 640.213,408	6.025	402	577.351,471 640.213,408	403	577.348,799 640.205,229	8.604
403	577.348,799 640.205,229	404	577.349,978 640.196,538	8.771	404	577.349,978 640.196,538	405	577.349,621 640.195,37	1.221	405	577.349,621 640.195,37	406	577.352,59 640.185,642	10.171
406	577.352,59 640.185,642	407	577.357,107 640.180,367	6.945	407	577.357,107 640.180,367	408	577.360,709 640.168,424	12.474	408	577.360,709 640.168,424	409	577.361,065 640.152,105	16.323
409	577.361,065 640.152,105	410	577.361,952 640.143,115	9.034	410	577.361,952 640.143,115	411	577.364,342 640.140,389	3.625	411	577.364,342 640.140,389	412	577.370,168 640.118,596	22.558
412	577.370,168 640.118,596	413	577.367,61 640.110,928	8.083	413	577.367,61 640.110,928	414	577.368,428 640.096,37	14.581	414	577.368,428 640.096,37	415	577.370,022 640.089,458	7.093
415	577.370,022 640.089,458	416	577.374,855 640.076,81	13.54	416	577.374,855 640.076,81	417	577.379,132 640.071,169	7.079	417	577.379,132 640.071,169	418	577.388,634 640.059,454	15.084
418	577.388,634 640.059,454	419	577.407,888 640.042,674	25.54	419	577.407,888 640.042,674	420	577.415,042 640.035,846	9.889	420	577.415,042 640.035,846	421	577.422,324 640.031,738	8.361
421	577.422,324 640.031,738	422	577.437,632 640.038,788	16.853	422	577.437,632 640.038,788	423	577.448,44 640.040,844	11.002	423	577.448,44 640.040,844	424	577.463,378 640.045,047	15.518
424	577.463,378 640.045,047	425	577.466,863 640.044,169	3.594	425	577.466,863 640.044,169	426	577.477,994 640.048,21	11.842	426	577.477,994 640.048,21	427	577.484,452 640.050,554	6.87
427	577.484,452 640.050,554	428	577.499,378 640.055,992	15.886	428	577.499,378 640.055,992	429	577.521,469 640.064,007	23.5	429	577.521,469 640.064,007	430	577.526,2 640.067,809	6.069
430	577.526,2 640.067,809	431	577.536,863 640.068,775	10.707	431	577.536,863 640.068,775	432	577.546,381 640.067,378	9.62	432	577.546,381 640.067,378	433	577.555,471 640.063,922	9.725
433	577.555,471 640.063,922	434	577.566,864 640.056,476	13.61	434	577.566,864 640.056,476	435	577.568,934 640.054,524	2.845	435	577.568,934 640.054,524	436	577.582,438 640.047,613	15.17
436	577.582,438 640.047,613	437	577.594,082 640.044,145	12.149	437	577.594,082 640.044,145	438	577.600,937 640.044,346	6.858	438	577.600,937 640.044,346	439	577.611,729 640.039,979	11.642
439	577.611,729 640.039,979	440	577.620,685 640.040,172	8.958	440	577.620,685 640.040,172	441	577.624,697 640.040,258	4.013	441	577.624,697 640.040,258	442	577.631,651 640.039,973	6.96
442	577.631,651 640.039,973	443	577.641,481 640.039,571	9.838	443	577.641,481 640.039,571	444	577.657,978 640.042,674	16.786	444	577.657,978 640.042,674	445	577.666,711 640.045,856	9.295
445	577.666,711 640.045,856	446	577.676,143 640.044,585	9.517	446	577.676,143 640.044,585	447	577.704,244 640.041,262	28.297	447	577.704,244 640.041,262	448	577.708,906 640.041,264	4.662
448	577.708,906 640.041,264	449	577.716,158 640.041,729	7.267	449	577.716,158 640.041,729	450	577.720,423 640.040,797	4.366	450	577.720,423 640.040,797	451	577.733,506 640.039,342	13.164
451	577.733,506 640.039,342	452	577.750,254 640.034,977	17.307	452	577.750,254 640.034,977	453	577.758,248 640.031,292	8.802	453	577.758,248 640.031,292	454	577.764,146 640.027,483	7.021
454	577.764,146 640.027,483	455	577.767,536 640.024,651	4.417	455	577.767,536 640.024,651	456	577.775,058 640.017,461	10.406	456	577.775,058 640.017,461	457	577.786,533 640.009,2	14.139
457	577.786,533 640.009,2	458	577.792,962 640.002,246	9.47	458	577.792,962 640.002,246	459	577.805,861 639.993,385	15.649	459	577.805,861 639.993,385	460	577.827,015 639.980,399	24.822
460	577.827,015 639.980,399	461	577.857,309 639.966,921	33.157	461	577.857,309 639.966,921	462	577.869,573 639.963,403	12.759	462	577.869,573 639.963,403	463	577.893,578 639.946,739	29.222
463	577.893,578 639.946,739	464	577.904,603 639.937,892	14.136	464	577.904,603 639.937,892	465	577.913,58 639.934,392	9.635	465	577.913,58 639.934,392	466	577.911,701 639.929,571	5.174
466	577.911,701 639.929,571	467	577.910,706 639.926,447	3.279	467	577.910,706 639.926,447	468	577.910,706 639.923,835	2.612	468	577.910,706 639.923,835	469	577.918,448 639.925,285	7.877
469	577.918,448 639.925,285	470	577.925,362 639.922,88	7.32	470	577.925,362 639.922,88	471	577.941,292 639.914,992	17.776	471	577.941,292 639.914,992	472	577.949,068 639.912,699	8.107
472	577.949,068 639.912,699	473	577.957,317 639.909,995	8.681	473	577.957,317 639.909,995	474	577.966,495 639.904,928	10.484	474	577.966,495 639.904,928	475	577.981,291 639.895,591	17.496
475	577.981,291 639.895,591	476	577.984,508 639.892,196	4.677	476	577.984,508 639.892,196	477	577.985,152 639.890,965	1.389	477	577.985,152 639.890,965	478	577.986,218 639.888,93	2.297
478	577.986,218 639.888,93	479	577.991,751 639.885,696	6.409	479	577.991,751 639.885,696	480	578.001,632 639.869,275	19.165	480	578.001,632 639.869,275	481	578.001,134 639.865,553	3.755
481	578.001,134 639.865,553	482	578.012,572 639.852,599	17.281	482	578.012,572 639.852,599	483	578.018,787 639.843,389	11.111	483	578.018,787 639.843,389	484	578.025,273 639.829,525	15.306
484	578.025,273 639.829,525	485	578.065,7 639.808,07	45.767	485	578.065,7 639.808,07	486	578.084,912 639.800,062	20.814	486	578.084,912 639.800,062	487	578.108,074 639.794,215	23.889
487	578.108,074 639.794,215	488	578.132,681 639.795,314	24.632	488	578.132,681 639.795,314	489	578.169,876 639.798,664	37.346	489	578.169,876 639.798,664	490	578.175,197 639.801,043	5.829
490	578.175,197 639.801,043	491	578.182,632 639.803,655	7.88	491	578.182,632 639.803,655	492	578.183,828 639.801,622	2.359	492	578.183,828 639.801,622	493	578.192,254 639.804,501	8.904
493	578.192,254 639.804,501	494	578.209,405 639.814,217	19.712	494	578.209,405 639.814,217	495	578.220,94 639.818,721	12.383	495	578.220,94 639.818,721	496	578.201,853 639.821,376	19.271
496	578.201,853 639.821,376	497	578.186,629 639.819,237	15.374	497	578.186,629 639.819,237	498	578.172,765 639.815,554	14.345	498	578.172,765 639.815,554	499	578.162,895 639.811,27	10.76

Punct început	X / Y	Punct sfârșit	X / Y	Lungime segment	Punct început	X / Y	Punct sfârșit	X / Y	Lungime segment	Punct început	X / Y	Punct sfârșit	X / Y	Lungime segment
499	578.162,895 639.811,27	500	578.149,713 639.807,177	13.803	500	578.149,713 639.807,177	501	578.138,514 639.806,396	11.226	501	578.138,514 639.806,396	502	578.123,718 639.804,988	14.863
502	578.123,718 639.804,988	503	578.110,194 639.806,566	13.616	503	578.110,194 639.806,566	504	578.093,095 639.810,28	17.498	504	578.093,095 639.810,28	505	578.083,463 639.813,266	10.084
505	578.083,463 639.813,266	506	578.079,077 639.814,626	4.592	506	578.079,077 639.814,626	507	578.057,167 639.823,64	23.692	507	578.057,167 639.823,64	508	578.042,586 639.833,089	17.375
508	578.042,586 639.833,089	509	578.033,106 639.845,364	15.51	509	578.033,106 639.845,364	510	578.024,502 639.859,686	16.708	510	578.024,502 639.859,686	511	578.013,751 639.876,647	20.081
511	578.013,751 639.876,647	512	578.003,294 639.886,897	14.643	512	578.003,294 639.886,897	513	577.992,71 639.899,946	16.802	513	577.992,71 639.899,946	514	577.982,444 639.908,401	13.3
514	577.982,444 639.908,401	515	577.962,677 639.921,415	23.666	515	577.962,677 639.921,415	516	577.939,329 639.938,289	28.807	516	577.939,329 639.938,289	517	577.913,256 639.955,63	31.313
517	577.913,256 639.955,63	518	577.899,751 639.962,473	15.14	518	577.899,751 639.962,473	519	577.873,733 639.975,353	29.032	519	577.873,733 639.975,353	520	577.869,483 639.976,427	4.384
520	577.869,483 639.976,427	521	577.860,125 639.979,697	9.913	521	577.860,125 639.979,697	522	577.859,111 639.977,963	2.009	522	577.859,111 639.977,963	523	577.852,46 639.980,901	7.271
523	577.852,46 639.980,901	524	577.842,255 639.985,408	11.156	524	577.842,255 639.985,408	525	577.833,042 639.990,188	10.379	525	577.833,042 639.990,188	526	577.825,891 639.995,893	9.148
526	577.825,891 639.995,893	527	577.817,482 640.002,136	10.473	527	577.817,482 640.002,136	528	577.808,211 640.009,13	11.613	528	577.808,211 640.009,13	529	577.807,422 640.009,725	0.988
529	577.807,422 640.009,725	530	577.801,895 640.016,409	8.673	530	577.801,895 640.016,409	531	577.794,082 640.024,675	11.374	531	577.794,082 640.024,675	532	577.768,659 640.040,734	30.07
532	577.768,659 640.040,734	533	577.766,925 640.042,735	2.648	533	577.766,925 640.042,735	534	577.755,29 640.049,404	13.411	534	577.755,29 640.049,404	535	577.751,165 640.052,278	5.027
535	577.751,165 640.052,278	536	577.745,404 640.054,579	6.204	536	577.745,404 640.054,579	537	577.740,719 640.056,451	5.045	537	577.740,719 640.056,451	538	577.725,71 640.056,869	15.015
538	577.725,71 640.056,869	539	577.715,315 640.059,031	10.617	539	577.715,315 640.059,031	540	577.709,222 640.059,622	6.122	540	577.709,222 640.059,622	541	577.706,59 640.059,676	2.633
541	577.706,59 640.059,676	542	577.698,811 640.060,61	7.835	542	577.698,811 640.060,61	543	577.691,533 640.061,417	7.323	543	577.691,533 640.061,417	544	577.690,238 640.061,32	1.299
544	577.690,238 640.061,32	545	577.674,845 640.060,167	15.436	545	577.674,845 640.060,167	546	577.672,301 640.057,692	3.549	546	577.672,301 640.057,692	547	577.666,827 640.057,047	5.512
547	577.666,827 640.057,047	548	577.662,418 640.053,269	5.806	548	577.662,418 640.053,269	549	577.649,218 640.051,865	13.274	549	577.649,218 640.051,865	550	577.632,492 640.051,325	16.735
550	577.632,492 640.051,325	551	577.632,061 640.051,266	0.435	551	577.632,061 640.051,266	552	577.625,907 640.051,266	6.154	552	577.625,907 640.051,266	553	577.615,966 640.051,672	9.949
553	577.615,966 640.051,672	554	577.608,975 640.052,577	7.049	554	577.608,975 640.052,577	555	577.608,57 640.050,211	2.4	555	577.608,57 640.050,211	556	577.599,345 640.052,968	9.628
556	577.599,345 640.052,968	557	577.591,26 640.057,601	9.318	557	577.591,26 640.057,601	558	577.573,864 640.067,331	19.932	558	577.573,864 640.067,331	559	577.571,538 640.068,543	2.623
559	577.571,538 640.068,543	560	577.568,543 640.070,103	3.377	560	577.568,543 640.070,103	561	577.551,639 640.078,284	18.78	561	577.551,639 640.078,284	562	577.551,896 640.078,775	0.554
562	577.551,896 640.078,775	563	577.542,628 640.082,133	9.858	563	577.542,628 640.082,133	564	577.534,657 640.082,108	7.971	564	577.534,657 640.082,108	565	577.526,89 640.086,391	8.87
565	577.526,89 640.086,391	566	577.523,443 640.086,945	3.491	566	577.523,443 640.086,945	567	577.503,144 640.079,716	21.548	567	577.503,144 640.079,716	568	577.477,008 640.067,318	28.928
568	577.477,008 640.067,318	569	577.458,257 640.065,125	18.879	569	577.458,257 640.065,125	570	577.436,418 640.065,57	21.844	570	577.436,418 640.065,57	571	577.417,643 640.068,033	18.936
571	577.417,643 640.068,033	572	577.405,59 640.073,454	13.216	572	577.405,59 640.073,454	573	577.403,383 640.074,399	2.401	573	577.403,383 640.074,399	574	577.389,014 640.083,238	16.87
574	577.389,014 640.083,238	575	577.383,183 640.107,797	25.242	575	577.383,183 640.107,797	576	577.379,374 640.122,15	14.85	576	577.379,374 640.122,15	577	577.375,404 640.144,207	22.411
577	577.375,404 640.144,207	578	577.372,171 640.160,211	16.327	578	577.372,171 640.160,211	579	577.370,7 640.174,935	14.797	579	577.370,7 640.174,935	580	577.370,109 640.183,311	8.397
580	577.370,109 640.183,311	581	577.367,914 640.189,501	6.568	581	577.367,914 640.189,501	582	577.367,453 640.199,507	10.017	582	577.367,453 640.199,507	583	577.370,54 640.199,321	3.093
583	577.370,54 640.199,321	584	577.372,834 640.205,591	6.676	584	577.372,834 640.205,591	585	577.366,115 640.222,696	18.377	585	577.366,115 640.222,696	586	577.345,253 640.254,977	38.435
586	577.345,253 640.254,977	587	577.323,4 640.272,609	28.079	587	577.323,4 640.272,609	588	577.302,714 640.290,905	27.616	588	577.302,714 640.290,905	589	577.280,139 640.306,728	27.568
589	577.280,139 640.306,728	590	577.252,677 640.335,848	40.027	590	577.252,677 640.335,848	591	577.235,139 640.359,506	29.45	591	577.235,139 640.359,506	592	577.214,69 640.397,699	43.323
592	577.214,69 640.397,699	593	577.207,645 640.409,438	13.691	593	577.207,645 640.409,438	594	577.189,53 640.435,263	31.545	594	577.189,53 640.435,263	595	577.167,728 640.460,941	33.685
595	577.167,728 640.460,941	596	577.153,733 640.475,032	19.86	596	577.153,733 640.475,032	597	577.138,982 640.484,079	17.304	597	577.138,982 640.484,079	598	577.126,607 640.489,012	13.322

Punct început	X / Y	Punct sfârșit	X / Y	Lungime segment	Punct început	X / Y	Punct sfârșit	X / Y	Lungime segment	Punct început	X / Y	Punct sfârșit	X / Y	Lungime segment
598	577.126,607 640.489,012	599	577.121,31 640.495,126	8.089	599	577.121,31 640.495,126	600	577.117,695 640.506,563	11.995	600	577.117,695 640.506,563	601	577.114,112 640.523,505	17.317
601	577.114,112 640.523,505	602	577.111,488 640.535,011	11.801	602	577.111,488 640.535,011	603	577.105,781 640.523,569	12.786	603	577.105,781 640.523,569	604	577.109,567 640.509,806	14.274
604	577.109,567 640.509,806	605	577.110,887 640.495,774	14.094	605	577.110,887 640.495,774	606	577.101,713 640.490,5	10.582	606	577.101,713 640.490,5	607	577.084,983 640.493,305	16.964
607	577.084,983 640.493,305	608	577.073,075 640.503,394	15.607	608	577.073,075 640.503,394	609	577.068,433 640.509,375	7.571	609	577.068,433 640.509,375	610	577.065,684 640.512,988	4.54
610	577.065,684 640.512,988	611	577.060,158 640.530,339	18.21	611	577.060,158 640.530,339	612	577.049,758 640.546,103	18.886	612	577.049,758 640.546,103	613	577.043,605 640.562,697	17.698
613	577.043,605 640.562,697	614	577.037,284 640.572,804	11.921	614	577.037,284 640.572,804	615	577.031,039 640.582,79	11.778	615	577.031,039 640.582,79	616	577.021,175 640.590,257	12.372
616	577.021,175 640.590,257	617	577.005,86 640.592,872	15.537	617	577.005,86 640.592,872	618	576.997,703 640.593,463	8.178	618	576.997,703 640.593,463	619	576.985,209 640.591,854	12.597
619	576.985,209 640.591,854	620	576.959,852 640.587,801	25.679	620	576.959,852 640.587,801	621	576.941,185 640.589,417	18.737	621	576.941,185 640.589,417	622	576.934,534 640.600,995	13.352
622	576.934,534 640.600,995	623	576.915,902 640.607,364	19.69	623	576.915,902 640.607,364	624	576.906,384 640.611,482	10.371	624	576.906,384 640.611,482	625	576.899,715 640.618,378	9.593
625	576.899,715 640.618,378	626	576.883,803 640.634,041	22.328	626	576.883,803 640.634,041	627	576.877,818 640.644,299	11.876	627	576.877,818 640.644,299	628	576.871,332 640.666,823	23.439
628	576.871,332 640.666,823	629	576.865,047 640.693,261	27.175	629	576.865,047 640.693,261	630	576.851,654 640.710,749	22.027	630	576.851,654 640.710,749	631	576.833,124 640.721,377	21.362
631	576.833,124 640.721,377	632	576.823,708 640.726,777	10.855	632	576.823,708 640.726,777	633	576.820,763 640.726,687	2.946	633	576.820,763 640.726,687	634	576.803,822 640.726,171	16.949
634	576.803,822 640.726,171	635	576.784,658 640.725,8	19.168	635	576.784,658 640.725,8	636	576.765,61 640.720,847	19.681	636	576.765,61 640.720,847	637	576.753,462 640.719,617	12.21
637	576.753,462 640.719,617	638	576.734,565 640.713,027	20.013	638	576.734,565 640.713,027	639	576.722,682 640.711,643	11.963	639	576.722,682 640.711,643	640	576.706,223 640.711,319	16.462
640	576.706,223 640.711,319	641	576.694,063 640.711,249	12.16	641	576.694,063 640.711,249	642	576.689,835 640.712,473	4.402	642	576.689,835 640.712,473	643	576.684,426 640.711,826	5.448
643	576.684,426 640.711,826	644	576.682,557 640.712,019	1.879	644	576.682,557 640.712,019	645	576.666,088 640.711,738	16.471	645	576.666,088 640.711,738	646	576.655,37 640.712,776	10.768
646	576.655,37 640.712,776	647	576.649,069 640.714,366	6.499	647	576.649,069 640.714,366	648	576.640,559 640.717,145	8.952	648	576.640,559 640.717,145	649	576.629,388 640.724,119	13.169
649	576.629,388 640.724,119	650	576.624,178 640.733,548	10.773	650	576.624,178 640.733,548	651	576.619,741 640.740,863	8.555	651	576.619,741 640.740,863	652	576.613,56 640.749,243	10.413
652	576.613,56 640.749,243	653	576.608,467 640.767,363	18.822	653	576.608,467 640.767,363	654	576.600,105 640.784,302	18.891	654	576.600,105 640.784,302	655	576.602,252 640.798,671	14.529
655	576.602,252 640.798,671	656	576.593,872 640.821,415	24.239	656	576.593,872 640.821,415	657	576.586,626 640.835,108	15.492	657	576.586,626 640.835,108	658	576.577,796 640.845,678	13.773
658	576.577,796 640.845,678	659	576.572,852 640.850,014	6.576	659	576.572,852 640.850,014	660	576.567,321 640.853,073	6.321	660	576.567,321 640.853,073	661	576.562,161 640.856,411	6.146
661	576.562,161 640.856,411	662	576.559,255 640.857,402	3.07	662	576.559,255 640.857,402	1	576.558,712 640.857,552	0.563					

** Lungimile segmentelor sunt determinate în planul de proiecție Stereo 70 și sunt rotunjite la 1 milimetru.

*** Distanța dintre puncte este formată din segmente cumulate ce sunt mai mici decât valoarea 1 milimetru.

**DATE DESPRE IMOBILUL NR. 12489**

Oficiul de Cadastru și Publicitate Imobiliară NEAMT
Biroul de Cadastru și Publicitate Imobiliară Targu-Neamt

A. Partea I. Descrierea imobilului

TEREN Necunoscut

Adresa: Loc. Boboiesti, Jud. Neamt, si extravilan UAT Pipirig

Nr. Crt	Nr cadastral Nr. topografic	Suprafața* (mp)	Observații / Referințe
A1		845	Sector cadastral:0 Teren neimprejmuit;

B. Partea II. Proprietari și acte

Inscrieri privitoare la dreptul de proprietate și alte drepturi reale		Referințe
/		
Act Normativ nr. 7, din 13/03/1996 emis de PARLAMENTUL ROMANIEI;		
B1	Inscrierea provizorie, drept de PROPRIETATE, dobandit prin Lege, cota actuala 1/1, cota initiala 1/1	A1
1) COMUNA PIPIRIG, CIF:99999999999999, Proprietar neidentificat		

C. Partea III. SARCINI .

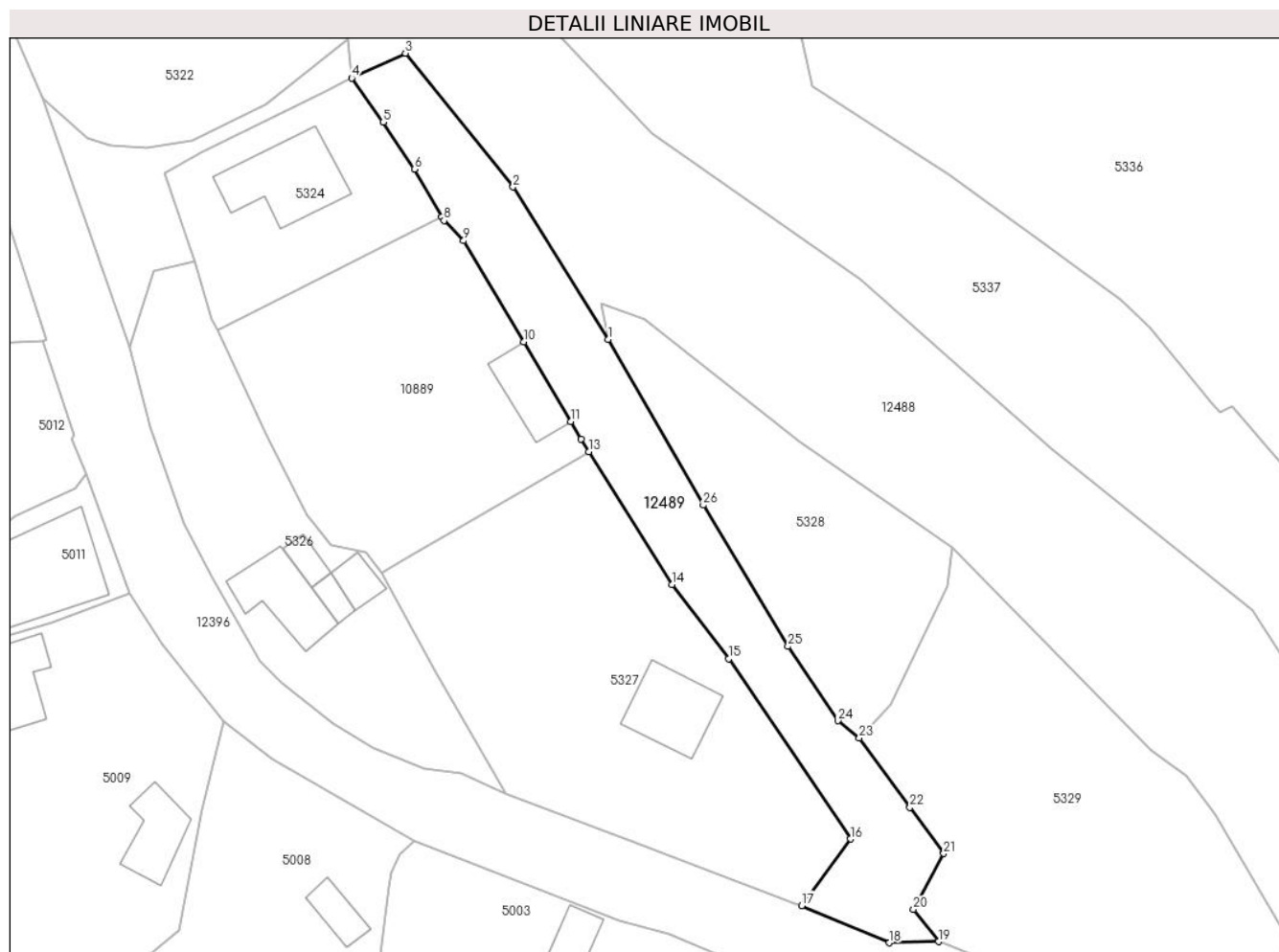
Inscrieri privind dezmembramintele dreptului de proprietate, drepturi reale de garanție și sarcini	Referințe
NU SUNT	

Anexa Nr. 1 La Partea I

Teren

Nr cadastral	Suprafața (mp)*	Observații / Referințe
	845	

* Suprafața este determinată în planul de proiecție Stereo 70.



Date referitoare la teren

Crt	Categorie folosință	Intravilan	Suprafața (mp)	Tarla	Parcelă	Nr. topo	Observații / Referințe
1	drum	DA	672	-	-	-	
2	drum	NU	173	-	-	-	

Lungime Segmente

1) Valorile lungimilor segmentelor sunt obținute din proiecție în plan.

Punct început	X / Y	Punct sfârșit	X / Y	Lungime segment (** (m))
1	577.275,397 640.284,4	2	577.265,05 640.300,914	19.488
3	577.253,37 640.315,409	4	577.247,564 640.312,716	6.4
5	577.250,972 640.307,932	6	577.254,351 640.302,827	6.122
7	577.257,339 640.297,679	8	577.257,568 640.297,285	0.456

Punct început	X / Y	Punct sfârșit	X / Y	Lungime segment (** (m))
2	577.265,05 640.300,914	3	577.253,37 640.315,409	18.615
4	577.247,564 640.312,716	5	577.250,972 640.307,932	5.874
6	577.254,351 640.302,827	7	577.257,339 640.297,679	5.952
8	577.257,568 640.297,285	9	577.259,704 640.295,083	3.068

Punct început	X / Y	Punct sfârșit	X / Y	Lungime segment (** (m)
9	577.259,704 640.295,083	10	577.266,214 640.284,118	12.752
11	577.271,331 640.275,499	12	577.272,453 640.273,609	2.198
13	577.273,259 640.272,218	14	577.282,298 640.257,824	16.997
15	577.288,433 640.249,764	16	577.301,649 640.230,246	23.571
17	577.296,388 640.223,02	18	577.305,88 640.218,992	10.311
19	577.311,196 640.219,113	20	577.308,49 640.222,602	4.415
21	577.311,76 640.228,661	22	577.308,099 640.233,652	6.19
23	577.302,623 640.241,18	24	577.300,307 640.243,058	2.982
25	577.294,893 640.251,12	26	577.285,695 640.266,426	17.857

Punct început	X / Y	Punct sfârșit	X / Y	Lungime segment (** (m)
10	577.266,214 640.284,118	11	577.271,331 640.275,499	10.024
12	577.272,453 640.273,609	13	577.273,259 640.272,218	1.608
14	577.282,298 640.257,824	15	577.288,433 640.249,764	10.129
16	577.301,649 640.230,246	17	577.296,388 640.223,02	8.938
18	577.305,88 640.218,992	19	577.311,196 640.219,113	5.317
20	577.308,49 640.222,602	21	577.311,76 640.228,661	6.885
22	577.308,099 640.233,652	23	577.302,623 640.241,18	9.309
24	577.300,307 640.243,058	25	577.294,893 640.251,12	9.711
26	577.285,695 640.266,426	1	577.275,397 640.284,4	20.715

** Lungimile segmentelor sunt determinate în planul de proiecție Stereo 70 și sunt rotunjite la 1 milimetru.

*** Distanța dintre puncte este formată din segmente cumulate ce sunt mai mici decât valoarea 1 milimetru.

**DATE DESPRE IMOBILUL NR. 12490**

Oficiul de Cadastru și Publicitate Imobiliară NEAMT
Biroul de Cadastru și Publicitate Imobiliară Targu-Neamt

A. Partea I. Descrierea imobilului

TEREN Intravilan

Adresa: Loc. Boboiesti, Str Manzatu, Jud. Neamt

Nr. Crt	Nr cadastral Nr. topografic	Suprafața* (mp)	Observații / Referințe
A1	52093	Din acte: 10.637 Masurata: 10.315	Sector cadastral:0 Teren neimprejmuit;

Construcții

Crt	Nr cadastral Nr. topografic	Adresa	Observații / Referințe
A1.1		Loc. Boboiesti, Str Manzatu, Jud. Neamt	Nr. niveluri:1; S. construita la sol:36 mp;
A1.2		Loc. Boboiesti, Str Manzatu, Jud. Neamt	Nr. niveluri:1; S. construita la sol:23 mp;

B. Partea II. Proprietari și acte

Inscrieri privitoare la dreptul de proprietate și alte drepturi reale		Referințe
4190 / 24/02/2016		
Act Normativ nr. 1356 - hotarare, din 27/12/2001 emis de GVERNUL ROMANIEI (inventarul bunurilor care alcatuiesc domeniul public al comunei Pipirig; adeverinta nr. 2430/17-02-2016 emis de PRIMARIA COMUNEI PIPIRIG; certificat de atestare fiscala nr. 2674/23-02-2016 emis de PRIMARIA COMUNEI PIPIRIG;);		
B1	Intabulare, drept de PROPRIETATE, dobandit prin Lege, cota actuala 1/1, cota initiala 1/1 1) COMUNA PIPIRIG , CIF:2614228, - domeniu public	A1
31317 / 28/11/2019		
Act Administrativ nr. Adeverința nr. 14461, din 18/11/2019 emis de Primaria Comunei Pipirig;		
B2	Se actualizează înscrierea în cartea funciară conform noii documentații cadastrale ca urmare a schimbării categoriei de folosința a terenului din teren drum în suprafața de 10637 mp în teren drum în suprafața de 10417 mp și teren neproductiv în suprafața de 220 mp	A1
/		
Act Administrativ nr. 2302, din 08/02/2024 emis de PRIMARIA COMUNEI PIPIRIG;		
B3	Intabulare, drept de PROPRIETATE, dobandit prin Lege, cota actuala 1/1, cota initiala 1/1 1) COMUNA PIPIRIG , CIF:2614228, - domeniu public	A1.1, A1.2

C. Partea III. SARCINI .

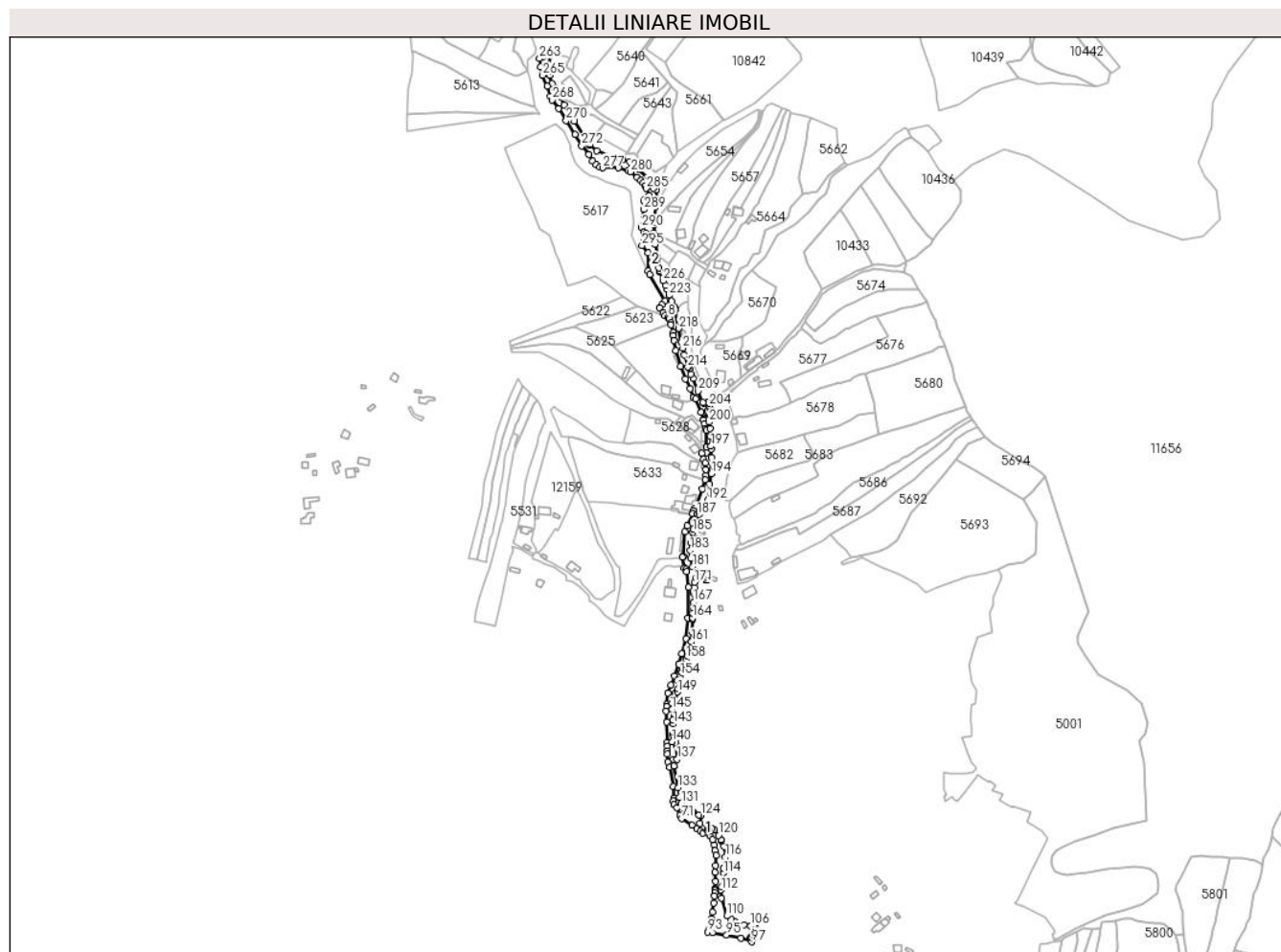
Inscrieri privind dezmembramentele dreptului de proprietate, drepturi reale de garanție și sarcini	Referințe
NU SUNT	

Anexa Nr. 1 La Partea I

Teren

Nr cadastral	Suprafața (mp)*	Observații / Referințe
52093	Din acte: 10.637 Masurata: 10.315	

* Suprafața este determinată în planul de proiecție Stereo 70.



Date referitoare la teren

Crt	Categorie folosință	Intra vilan	Suprafața (mp)	Tarla	Parcelă	Nr. topo	Observații / Referințe
1	drum	DA	10.095	-	-	-	
2	neproductiv	DA	220	-	-	-	

Date referitoare la construcții

Crt	Număr	Destinație construcție	Supraf. (mp)	Situație juridică	Observații / Referințe
A1.1		construcții industriale și edilitare	36	Cu acte	Nr. niveluri:1; S. construită la sol:36 mp;
A1.2		construcții industriale și edilitare	23	Cu acte	Nr. niveluri:1; S. construită la sol:23 mp;

Lungime Segmente

1) Valorile lungimilor segmentelor sunt obținute din proiecție în plan.

Punct început	X / Y	Punct sfârșit	X / Y	Lungime segment	Punct început	X / Y	Punct sfârșit	X / Y	Lungime segment	Punct început	X / Y	Punct sfârșit	X / Y	Lungime segment
1	578.454,467 640.488,574	2	578.456,525 640.484,549	4.521	2	578.456,525 640.484,549	3	578.474,04 640.454,402	34.86 6	3	578.474,04 640.454,402	4	578.470,344 640.450,005	5.744

Punct început	X / Y	Punct sfârșit	X / Y	Lungime segment	Punct început	X / Y	Punct sfârșit	X / Y	Lungime segment	Punct început	X / Y	Punct sfârșit	X / Y	Lungime segment
4	578.470,344 640.450,005	5	578.467,665 640.446,818	4.163	5	578.467,665 640.446,818	6	578.471,809 640.441,048	7.104	6	578.471,809 640.441,048	7	578.474,179 640.437,753	4.059
7	578.474,179 640.437,753	8	578.477,522 640.436,097	3.731	8	578.477,522 640.436,097	9	578.478,804 640.434,583	1.984	9	578.478,804 640.434,583	10	578.480,753 640.429,835	5.132
10	578.480,753 640.429,835	11	578.481,101 640.427,384	2.476	11	578.481,101 640.427,384	12	578.483,268 640.418,885	8.771	12	578.483,268 640.418,885	13	578.483,504 640.415,436	3.457
13	578.483,504 640.415,436	14	578.484,132 640.409,64	5.83	14	578.484,132 640.409,64	15	578.486,602 640.398,121	11.78 1	15	578.486,602 640.398,121	16	578.492,126 640.380,24	18.71 5
16	578.492,126 640.380,24	17	578.497,069 640.365,608	15.44 4	17	578.497,069 640.365,608	18	578.503,052 640.354,791	12.36 1	18	578.503,052 640.354,791	19	578.506,26 640.344,923	10.37 6
19	578.506,26 640.344,923	20	578.508,999 640.343,094	3.294	20	578.508,999 640.343,094	21	578.515,343 640.327,364	16.96 1	21	578.515,343 640.327,364	22	578.518,092 640.319,44	8.387
22	578.518,092 640.319,44	23	578.518,205 640.318,981	0.473	23	578.518,205 640.318,981	24	578.519,273 640.314,628	4.482	24	578.519,273 640.314,628	25	578.520,65 640.309,013	5.781
25	578.520,65 640.309,013	26	578.521,216 640.307,231	1.87	26	578.521,216 640.307,231	27	578.521,188 640.288,709	18.52 2	27	578.521,188 640.288,709	28	578.521,206 640.287,901	0.808
28	578.521,206 640.287,901	29	578.521,345 640.281,558	6.345	29	578.521,345 640.281,558	30	578.516,256 640.280,923	5.128	30	578.516,256 640.280,923	31	578.517,72 640.274,0	7.076
31	578.517,72 640.274,0	32	578.520,175 640.269,838	4.832	32	578.520,175 640.269,838	33	578.520,653 640.262,451	7.402	33	578.520,653 640.262,451	34	578.520,569 640.255,296	7.155
34	578.520,569 640.255,296	35	578.519,847 640.250,464	4.886	35	578.519,847 640.250,464	36	578.516,809 640.240,061	10.83 8	36	578.516,809 640.240,061	37	578.508,607 640.218,12	23.42 4
37	578.508,607 640.218,12	38	578.506,339 640.215,255	3.654	38	578.506,339 640.215,255	39	578.505,342 640.211,636	3.754	39	578.505,342 640.211,636	40	578.499,349 640.198,213	14.7
40	578.499,349 640.198,213	41	578.496,428 640.191,253	7.548	41	578.496,428 640.191,253	42	578.495,35 640.162,89	28.38 3	42	578.495,35 640.162,89	43	578.493,947 640.162,286	1.527
43	578.493,947 640.162,286	44	578.495,743 640.149,803	12.61 2	44	578.495,743 640.149,803	45	578.497,811 640.148,282	2.567	45	578.497,811 640.148,282	46	578.498,972 640.146,035	2.529
46	578.498,972 640.146,035	47	578.500,83 640.127,862	18.26 8	47	578.500,83 640.127,862	48	578.500,175 640.093,132	34.73 6	48	578.500,175 640.093,132	49	578.498,343 640.069,351	23.85 1
49	578.498,343 640.069,351	50	578.493,382 640.052,365	17.69 6	50	578.493,382 640.052,365	51	578.489,849 640.040,269	12.60 1	51	578.489,849 640.040,269	52	578.484,636 640.026,485	14.73 7
52	578.484,636 640.026,485	53	578.480,974 640.016,426	10.70 5	53	578.480,974 640.016,426	54	578.477,344 640.007,247	9.871	54	578.477,344 640.007,247	55	578.475,846 639.994,19	13.14 3
55	578.475,846 639.994,19	56	578.475,791 639.992,498	1.693	56	578.475,791 639.992,498	57	578.475,204 639.986,445	6.081	57	578.475,204 639.986,445	58	578.475,794 639.974,105	12.35 4
58	578.475,794 639.974,105	59	578.476,839 639.950,709	23.41 9	59	578.476,839 639.950,709	60	578.477,012 639.946,572	4.141	60	578.477,012 639.946,572	61	578.476,976 639.941,129	5.443
61	578.476,976 639.941,129	62	578.476,993 639.937,921	3.208	62	578.476,993 639.937,921	63	578.477,038 639.929,16	8.761	63	578.477,038 639.929,16	64	578.479,2 639.922,509	6.994
64	578.479,2 639.922,509	65	578.483,572 639.900,871	22.07 5	65	578.483,572 639.900,871	66	578.484,079 639.887,876	13.00 5	66	578.484,079 639.887,876	67	578.483,342 639.884,228	3.722
67	578.483,342 639.884,228	68	578.484,334 639.879,73	4.606	68	578.484,334 639.879,73	69	578.487,498 639.876,905	4.242	69	578.487,498 639.876,905	70	578.490,976 639.867,682	9.857
70	578.490,976 639.867,682	71	578.493,024 639.864,188	4.05	71	578.493,024 639.864,188	72	578.504,756 639.856,43	14.06 5	72	578.504,756 639.856,43	73	578.510,497 639.852,43	6.997
73	578.510,497 639.852,43	74	578.514,652 639.849,382	5.153	74	578.514,652 639.849,382	75	578.517,34 639.847,912	3.064	75	578.517,34 639.847,912	76	578.525,705 639.844,446	9.055
76	578.525,705 639.844,446	77	578.528,124 639.840,252	4.842	77	578.528,124 639.840,252	78	578.530,29 639.834,008	6.609	78	578.530,29 639.834,008	79	578.531,379 639.827,613	6.487
79	578.531,379 639.827,613	80	578.532,169 639.822,19	5.48	80	578.532,169 639.822,19	81	578.531,56 639.810,4	11.80 6	81	578.531,56 639.810,4	82	578.531,092 639.802,703	7.711
82	578.531,092 639.802,703	83	578.531,668 639.792,568	10.15 1	83	578.531,668 639.792,568	84	578.531,318 639.783,655	8.92	84	578.531,318 639.783,655	85	578.531,318 639.783,482	0.173
85	578.531,318 639.783,482	86	578.531,318 639.781,884	1.598	86	578.531,318 639.781,884	87	578.530,971 639.779,557	2.353	87	578.530,971 639.779,557	88	578.530,71 639.775,906	3.66
88	578.530,71 639.775,906	89	578.529,874 639.767,693	8.255	89	578.529,874 639.767,693	90	578.528,285 639.757,314	10.5	90	578.528,285 639.757,314	91	578.527,037 639.749,526	7.887
91	578.527,037 639.749,526	92	578.525,06 639.738,417	11.28 4	92	578.525,06 639.738,417	93	578.522,964 639.734,842	4.144	93	578.522,964 639.734,842	94	578.528,293 639.734,173	5.371
94	578.528,293 639.734,173	95	578.544,388 639.731,232	16.36 1	95	578.544,388 639.731,232	96	578.560,618 639.727,63	16.62 5	96	578.560,618 639.727,63	97	578.572,94 639.723,554	12.97 9
97	578.572,94 639.723,554	98	578.574,221 639.727,682	4.322	98	578.574,221 639.727,682	99	578.571,659 639.728,379	2.655	99	578.571,659 639.728,379	100	578.572,164 639.729,482	1.213
100	578.572,164 639.729,482	101	578.573,808 639.731,809	2.849	101	578.573,808 639.731,809	102	578.577,239 639.737,16	6.356	102	578.577,239 639.737,16	103	578.577,809 639.738,327	1.299

Punct început	X / Y	Punct sfârșit	X / Y	Lungime segment	Punct început	X / Y	Punct sfârșit	X / Y	Lungime segment	Punct început	X / Y	Punct sfârșit	X / Y	Lungime segment
103	578.577,809 639.738,327	104	578.576,624 639.741,612	3.492	104	578.576,624 639.741,612	105	578.575,764 639.742,604	1.313	105	578.575,764 639.742,604	106	578.572,023 639.741,694	3.85
106	578.572,023 639.741,694	107	578.564,122 639.742,958	8.001	107	578.564,122 639.742,958	108	578.552,791 639.746,776	11.957	108	578.552,791 639.746,776	109	578.549,632 639.749,351	4.076
109	578.549,632 639.749,351	110	578.544,71 639.753,067	6.167	110	578.544,71 639.753,067	111	578.538,355 639.773,596	21.49	111	578.538,355 639.773,596	112	578.538,154 639.782,684	9.09
112	578.538,154 639.782,684	113	578.538,889 639.786,596	3.98	113	578.538,889 639.786,596	114	578.540,667 639.801,878	15.385	114	578.540,667 639.801,878	115	578.540,914 639.807,605	5.732
115	578.540,914 639.807,605	116	578.543,112 639.820,401	12.983	116	578.543,112 639.820,401	117	578.541,322 639.832,582	12.312	117	578.541,322 639.832,582	118	578.538,193 639.839,076	7.209
118	578.538,193 639.839,076	119	578.537,835 639.840,032	1.021	119	578.537,835 639.840,032	120	578.535,059 639.845,062	5.745	120	578.535,059 639.845,062	121	578.530,14 639.851,404	8.026
121	578.530,14 639.851,404	122	578.527,65 639.852,277	2.639	122	578.527,65 639.852,277	123	578.513,722 639.858,543	15.273	123	578.513,722 639.858,543	124	578.515,441 639.867,771	9.387
124	578.515,441 639.867,771	125	578.512,674 639.868,576	2.882	125	578.512,674 639.868,576	126	578.506,16 639.871,883	7.305	126	578.506,16 639.871,883	127	578.505,808 639.871,27	0.707
127	578.505,808 639.871,27	128	578.500,627 639.872,554	5.338	128	578.500,627 639.872,554	129	578.497,872 639.874,142	3.18	129	578.497,872 639.874,142	130	578.495,351 639.876,285	3.309
130	578.495,351 639.876,285	131	578.492,744 639.881,195	5.559	131	578.492,744 639.881,195	132	578.490,706 639.888,613	7.693	132	578.490,706 639.888,613	133	578.488,979 639.899,397	10.921
133	578.488,979 639.899,397	134	578.484,21 639.924,437	25.49	134	578.484,21 639.924,437	135	578.484,516 639.924,437	0.306	135	578.484,516 639.924,437	136	578.483,828 639.931,558	7.154
136	578.483,828 639.931,558	137	578.488,017 639.931,963	4.209	137	578.488,017 639.931,963	138	578.486,93 639.947,361	15.436	138	578.486,93 639.947,361	139	578.486,507 639.950,781	3.446
139	578.486,507 639.950,781	140	578.482,181 639.951,817	4.448	140	578.482,181 639.951,817	141	578.483,701 639.959,035	7.376	141	578.483,701 639.959,035	142	578.483,716 639.962,501	3.466
142	578.483,716 639.962,501	143	578.483,784 639.972,025	9.524	143	578.483,784 639.972,025	144	578.482,854 639.976,71	4.776	144	578.482,854 639.976,71	145	578.482,083 639.988,851	12.165
145	578.482,083 639.988,851	146	578.482,209 639.995,628	6.778	146	578.482,209 639.995,628	147	578.484,753 640.003,569	8.339	147	578.484,753 640.003,569	148	578.485,556 640.006,414	2.956
148	578.485,556 640.006,414	149	578.488,138 640.008,572	3.365	149	578.488,138 640.008,572	150	578.489,135 640.011,963	3.535	150	578.489,135 640.011,963	151	578.492,781 640.018,224	7.245
151	578.492,781 640.018,224	152	578.491,887 640.019,808	1.819	152	578.491,887 640.019,808	153	578.488,488 640.021,809	3.944	153	578.488,488 640.021,809	154	578.491,828 640.027,269	6.401
154	578.491,828 640.027,269	155	578.493,271 640.030,804	3.818	155	578.493,271 640.030,804	156	578.494,904 640.034,98	4.484	156	578.494,904 640.034,98	157	578.496,813 640.040,743	6.071
157	578.496,813 640.040,743	158	578.498,324 640.046,13	5.595	158	578.498,324 640.046,13	159	578.499,712 640.050,101	4.207	159	578.499,712 640.050,101	160	578.500,25 640.054,456	4.388
160	578.500,25 640.054,456	161	578.504,302 640.065,715	11.966	161	578.504,302 640.065,715	162	578.505,035 640.077,045	11.354	162	578.505,035 640.077,045	163	578.505,352 640.091,397	14.356
163	578.505,352 640.091,397	164	578.505,777 640.092,8	1.466	164	578.505,777 640.092,8	165	578.505,576 640.098,31	5.514	165	578.505,576 640.098,31	166	578.506,352 640.105,394	7.126
166	578.506,352 640.105,394	167	578.506,517 640.111,064	5.672	167	578.506,517 640.111,064	168	578.507,001 640.121,361	10.308	168	578.507,001 640.121,361	169	578.507,182 640.124,119	2.764
169	578.507,182 640.124,119	170	578.507,437 640.128,013	3.902	170	578.507,437 640.128,013	171	578.507,976 640.133,586	5.599	171	578.507,976 640.133,586	172	578.509,59 640.138,872	5.527
172	578.509,59 640.138,872	173	578.511,769 640.138,806	2.18	173	578.511,769 640.138,806	174	578.514,877 640.138,384	3.137	174	578.514,877 640.138,384	175	578.520,284 640.137,193	5.537
175	578.520,284 640.137,193	176	578.521,827 640.136,551	1.671	176	578.521,827 640.136,551	177	578.522,235 640.138,785	2.271	177	578.522,235 640.138,785	178	578.522,947 640.141,748	3.047
178	578.522,947 640.141,748	179	578.523,215 640.142,822	1.107	179	578.523,215 640.142,822	180	578.516,512 640.144,728	6.969	180	578.516,512 640.144,728	181	578.505,699 640.151,499	12.758
181	578.505,699 640.151,499	182	578.503,22 640.161,343	10.151	182	578.503,22 640.161,343	183	578.503,016 640.170,121	8.78	183	578.503,016 640.170,121	184	578.503,696 640.179,007	8.912
184	578.503,696 640.179,007	185	578.505,779 640.190,901	12.075	185	578.505,779 640.190,901	186	578.506,05 640.194,094	3.204	186	578.506,05 640.194,094	187	578.510,807 640.210,146	16.742
187	578.510,807 640.210,146	188	578.511,152 640.211,34	1.243	188	578.511,152 640.211,34	189	578.513,224 640.211,62	2.091	189	578.513,224 640.211,62	190	578.513,096 640.215,69	4.072
190	578.513,096 640.215,69	191	578.519,072 640.216,017	5.985	191	578.519,072 640.216,017	192	578.522,477 640.227,186	11.676	192	578.522,477 640.227,186	193	578.524,943 640.245,747	18.724
193	578.524,943 640.245,747	194	578.527,01 640.257,669	12.1	194	578.527,01 640.257,669	195	578.526,928 640.276,215	18.546	195	578.526,928 640.276,215	196	578.526,596 640.285,503	9.294
196	578.526,596 640.285,503	197	578.526,473 640.288,97	3.469	197	578.526,473 640.288,97	198	578.526,062 640.300,474	11.511	198	578.526,062 640.300,474	199	578.525,642 640.309,22	8.756
199	578.525,642 640.309,22	200	578.524,18 640.316,336	7.265	200	578.524,18 640.316,336	201	578.521,609 640.327,846	11.794	201	578.521,609 640.327,846	202	578.523,033 640.329,29	2.028

Punct început	X / Y	Punct sfârșit	X / Y	Lungime segment	Punct început	X / Y	Punct sfârșit	X / Y	Lungime segment	Punct început	X / Y	Punct sfârșit	X / Y	Lungime segment
202	578.523,033 640.329,29	203	578.525,948 640.330,136	3.035	203	578.525,948 640.330,136	204	578.524,393 640.334,599	4.726	204	578.524,393 640.334,599	205	578.523,164 640.337,884	3.507
205	578.523,164 640.337,884	206	578.523,017 640.338,945	1.071	206	578.523,017 640.338,945	207	578.518,405 640.337,792	4.754	207	578.518,405 640.337,792	208	578.517,017 640.339,021	1.854
208	578.517,017 640.339,021	209	578.511,959 640.351,789	13.73 3	209	578.511,959 640.351,789	210	578.506,198 640.366,345	15.65 5	210	578.506,198 640.366,345	211	578.503,726 640.371,383	5.612
211	578.503,726 640.371,383	212	578.501,919 640.377,323	6.209	212	578.501,919 640.377,323	213	578.500,62 640.379,242	2.317	213	578.500,62 640.379,242	214	578.500,043 640.379,077	0.6
214	578.500,043 640.379,077	215	578.496,081 640.393,014	14.48 9	215	578.496,081 640.393,014	216	578.494,251 640.400,705	7.906	216	578.494,251 640.400,705	217	578.492,822 640.407,47	6.914
217	578.492,822 640.407,47	218	578.489,911 640.423,276	16.07 2	218	578.489,911 640.423,276	219	578.485,827 640.444,822	21.93	219	578.485,827 640.444,822	220	578.485,917 640.445,328	0.514
220	578.485,917 640.445,328	221	578.484,358 640.448,454	3.493	221	578.484,358 640.448,454	222	578.481,467 640.454,272	6.497	222	578.481,467 640.454,272	223	578.478,817 640.460,951	7.186
223	578.478,817 640.460,951	224	578.475,984 640.468,401	7.97	224	578.475,984 640.468,401	225	578.474,565 640.472,157	4.015	225	578.474,565 640.472,157	226	578.471,919 640.477,559	6.015
226	578.471,919 640.477,559	227	578.468,191 640.487,363	10.48 9	227	578.468,191 640.487,363	228	578.467,795 640.489,245	1.923	228	578.467,795 640.489,245	229	578.466,802 640.492,181	3.099
229	578.466,802 640.492,181	230	578.465,496 640.504,669	12.55 6	230	578.465,496 640.504,669	231	578.462,625 640.519,407	15.01 5	231	578.462,625 640.519,407	232	578.467,979 640.523,479	6.727
232	578.467,979 640.523,479	233	578.466,434 640.529,382	6.102	233	578.466,434 640.529,382	234	578.464,218 640.530,482	2.474	234	578.464,218 640.530,482	235	578.461,669 640.531,897	2.915
235	578.461,669 640.531,897	236	578.461,494 640.541,331	9.436	236	578.461,494 640.541,331	237	578.461,436 640.544,437	3.107	237	578.461,436 640.544,437	238	578.463,773 640.562,71	18.42 2
238	578.463,773 640.562,71	239	578.464,591 640.581,17	18.47 8	239	578.464,591 640.581,17	240	578.460,879 640.583,396	4.328	240	578.460,879 640.583,396	241	578.455,167 640.594,923	12.86 5
241	578.455,167 640.594,923	242	578.444,641 640.604,637	14.32 3	242	578.444,641 640.604,637	243	578.435,968 640.610,142	10.27 3	243	578.435,968 640.610,142	244	578.435,439 640.612,826	2.736
244	578.435,439 640.612,826	245	578.433,773 640.613,27	1.724	245	578.433,773 640.613,27	246	578.425,747 640.615,408	8.306	246	578.425,747 640.615,408	247	578.416,407 640.617,733	9.625
247	578.416,407 640.617,733	248	578.396,098 640.625,751	21.83 4	248	578.396,098 640.625,751	249	578.387,406 640.633,002	11.31 9	249	578.387,406 640.633,002	250	578.387,587 640.633,263	0.318
250	578.387,587 640.633,263	251	578.370,667 640.659,972	31.61 7	251	578.370,667 640.659,972	252	578.358,891 640.678,562	22.00 6	252	578.358,891 640.678,562	253	578.354,763 640.687,873	10.18 5
253	578.354,763 640.687,873	254	578.353,019 640.689,617	2.466	254	578.353,019 640.689,617	255	578.351,425 640.692,051	2.91	255	578.351,425 640.692,051	256	578.348,066 640.697,182	6.133
256	578.348,066 640.697,182	257	578.345,296 640.702,68	6.156	257	578.345,296 640.702,68	258	578.342,174 640.711,964	9.795	258	578.342,174 640.711,964	259	578.341,158 640.715,826	3.993
259	578.341,158 640.715,826	260	578.340,216 640.723,66	7.89	260	578.340,216 640.723,66	261	578.345,276 640.738,283	15.47 4	261	578.345,276 640.738,283	262	578.334,514 640.732,675	12.13 5
262	578.334,514 640.732,675	263	578.330,805 640.731,108	4.026	263	578.330,805 640.731,108	264	578.331,848 640.721,693	9.473	264	578.331,848 640.721,693	265	578.334,411 640.711,894	10.12 9
265	578.334,411 640.711,894	266	578.339,558 640.699,668	13.26 5	266	578.339,558 640.699,668	267	578.342,82 640.688,163	11.95 8	267	578.342,82 640.688,163	268	578.345,008 640.683,814	4.868
268	578.345,008 640.683,814	269	578.352,423 640.674,046	12.26 4	269	578.352,423 640.674,046	270	578.361,319 640.660,398	16.29 1	270	578.361,319 640.660,398	271	578.371,267 640.644,342	18.88 8
271	578.371,267 640.644,342	272	578.378,991 640.631,536	14.95 5	272	578.378,991 640.631,536	273	578.386,957 640.621,716	12.64 5	273	578.386,957 640.621,716	274	578.391,573 640.614,047	8.951
274	578.391,573 640.614,047	275	578.395,218 640.610,382	5.169	275	578.395,218 640.610,382	276	578.399,598 640.607,509	5.238	276	578.399,598 640.607,509	277	578.402,826 640.606,423	3.406
277	578.402,826 640.606,423	278	578.421,175 640.606,415	18.34 9	278	578.421,175 640.606,415	279	578.431,657 640.603,423	10.90 1	279	578.431,657 640.603,423	280	578.434,491 640.601,797	3.267
280	578.434,491 640.601,797	281	578.442,166 640.595,744	9.775	281	578.442,166 640.595,744	282	578.446,538 640.591,906	5.818	282	578.446,538 640.591,906	283	578.449,053 640.589,049	3.806
283	578.449,053 640.589,049	284	578.451,092 640.586,146	3.548	284	578.451,092 640.586,146	285	578.452,782 640.582,97	3.598	285	578.452,782 640.582,97	286	578.455,904 640.574,673	8.865
286	578.455,904 640.574,673	287	578.451,01 640.571,027	6.103	287	578.451,01 640.571,027	288	578.450,161 640.568,683	2.493	288	578.450,161 640.568,683	289	578.449,772 640.558,952	9.739
289	578.449,772 640.558,952	290	578.447,248 640.538,131	20.97 3	290	578.447,248 640.538,131	291	578.449,612 640.532,814	5.819	291	578.449,612 640.532,814	292	578.452,528 640.531,421	3.232
292	578.452,528 640.531,421	293	578.452,656 640.525,162	6.26	293	578.452,656 640.525,162	294	578.450,398 640.522,371	3.59	294	578.450,398 640.522,371	295	578.447,777 640.517,65	5.4
295	578.447,777 640.517,65	296	578.454,887 640.509,791	10.59 8	296	578.454,887 640.509,791	1	578.454,467 640.488,574	21.22 1					

**** Lungimile segmentelor sunt determinate în planul de proiecție Stereo 70 și sunt rotunjite la 1 milimetru.**

***** Distanța dintre puncte este formată din segmente cumulate ce sunt mai mici decât valoarea 1 milimetru.**

**DATE DESPRE IMOBILUL NR. 12491**

Oficiul de Cadastru și Publicitate Imobiliară NEAMT
Biroul de Cadastru și Publicitate Imobiliară Targu-Neamt

A. Partea I. Descrierea imobilului

TEREN Intravilan

Adresa: Loc. Boboiesti, Jud. Neamt

Nr. Crt	Nr cadastral Nr. topografic	Suprafața* (mp)	Observații / Referințe
A1		494	Sector cadastral:0 Teren neimprejmuit;

B. Partea II. Proprietari și acte

Inscrieri privitoare la dreptul de proprietate și alte drepturi reale		Referințe
/		
Act Normativ nr. 7, din 13/03/1996 emis de PARLAMENTUL ROMANIEI;		
B1	Inscrierea provizorie, drept de PROPRIETATE, dobandit prin Lege, cota actuala 1/1, cota initiala 1/1 1) COMUNA PIPIRIG, CIF:99999999999999, Proprietar neidentificat	A1

C. Partea III. SARCINI .

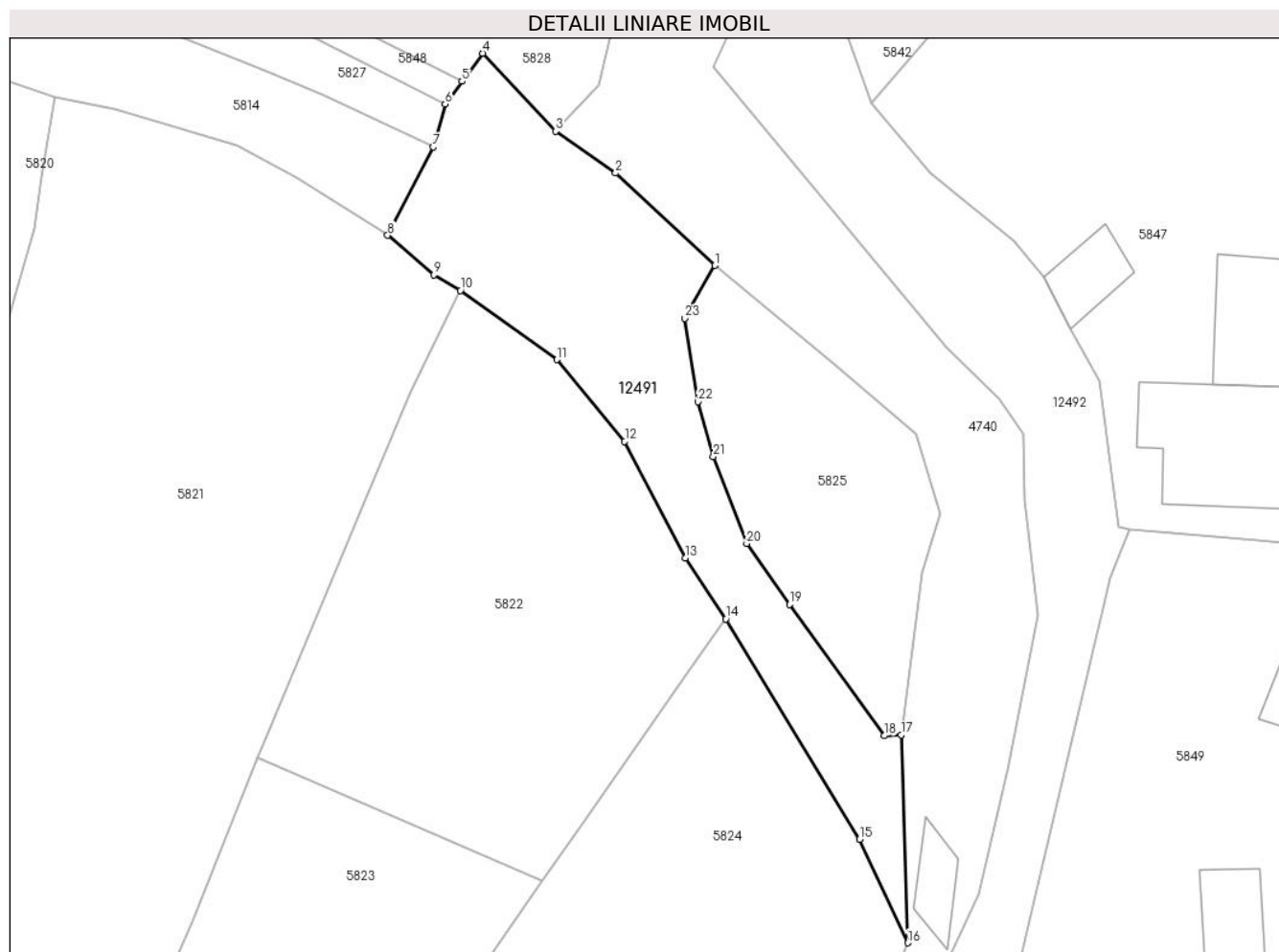
Inscrieri privind dezmembramintele dreptului de proprietate, drepturi reale de garanție și sarcini	Referințe
NU SUNT	

Anexa Nr. 1 La Partea I

Teren

Nr cadastral	Suprafața (mp)*	Observații / Referințe
	494	

* Suprafața este determinată în planul de proiecție Stereo 70.



Date referitoare la teren

Crt	Categorie folosință	Intravilan	Suprafața (mp)	Tarla	Parcelă	Nr. topo	Observații / Referințe
1	drum	DA	494	-	-	-	

Lungime Segmente

1) Valorile lungimilor segmentelor sunt obținute din proiecție în plan.

Punct început	X / Y	Punct sfârșit	X / Y	Lungime segment (** (m)
1	579.386,475 639.547,044	2	579.379,362 639.553,666	9.718
3	579.375,082 639.556,652	4	579.369,836 639.562,242	7.666
5	579.368,358 639.560,23	6	579.367,158 639.558,597	2.026
7	579.366,297 639.555,534	8	579.363,035 639.549,202	7.123
9	579.366,339 639.546,379	10	579.368,24 639.545,264	2.204

Punct început	X / Y	Punct sfârșit	X / Y	Lungime segment (** (m)
2	579.379,362 639.553,666	3	579.375,082 639.556,652	5.219
4	579.369,836 639.562,242	5	579.368,358 639.560,23	2.497
6	579.367,158 639.558,597	7	579.366,297 639.555,534	3.182
8	579.363,035 639.549,202	9	579.366,339 639.546,379	4.346
10	579.368,24 639.545,264	11	579.375,16 639.540,31	8.51

Punct început	X / Y	Punct sfârșit	X / Y	Lungime segment (** (m)
11	579.375,16 639.540,31	12	579.380,013 639.534,451	7.608
13	579.384,368 639.526,114	14	579.387,267 639.521,738	5.249
15	579.396,838 639.505,974	16	579.400,286 639.498,556	8.18
17	579.399,818 639.513,441	18	579.398,625 639.513,379	1.195
19	579.391,822 639.522,788	20	579.388,762 639.527,145	5.324
21	579.386,365 639.533,357	22	579.385,255 639.537,295	4.091
23	579.384,313 639.543,263	1	579.386,475 639.547,044	4.355

Punct început	X / Y	Punct sfârșit	X / Y	Lungime segment (** (m)
12	579.380,013 639.534,451	13	579.384,368 639.526,114	9.406
14	579.387,267 639.521,738	15	579.396,838 639.505,974	18.442
16	579.400,286 639.498,556	17	579.399,818 639.513,441	14.892
18	579.398,625 639.513,379	19	579.391,822 639.522,788	11.611
20	579.388,762 639.527,145	21	579.386,365 639.533,357	6.658
22	579.385,255 639.537,295	23	579.384,313 639.543,263	6.042

** Lungimile segmentelor sunt determinate în planul de proiecție Stereo 70 și sunt rotunjite la 1 milimetru.

*** Distanța dintre puncte este formată din segmente cumulate ce sunt mai mici decât valoarea 1 milimetru.

**DATE DESPRE IMOBILUL NR. 12492**

Oficiul de Cadastru și Publicitate Imobiliară NEAMT
Biroul de Cadastru și Publicitate Imobiliară Targu-Neamt

A. Partea I. Descrierea imobilului

TEREN Intravilan

Adresa: Loc. Boboiesti, Str Radului, Jud. Neamt

Nr. Crt	Nr cadastral Nr. topografic	Suprafața* (mp)	Observații / Referințe
A1	53112	Din acte: 3.550 Masurata: 3.599	Sector cadastral:0 Teren imprejmuit; Teren intravilan imprejmuit cu gard de lemn, gard de plasa sarma, gard de beton, limita constructii si limita conventionala. (Lungime ~0.425 km)

B. Partea II. Proprietari și acte

Inscrieri privitoare la dreptul de proprietate și alte drepturi reale		Referințe
4268 / 13/02/2019		
Act Administrativ nr. 65 - hotarare, din 30/10/2018 emis de Consiliul Local Al Comunei Pipirig (act administrativ nr 1960 - certificat de atestare fiscala din 06.02.2019, emis de Primaria Comunei Pipirig;act administrativ nr 1965 - adeverinta din 06.02.2019, emis de Primaria Comunei Pipirig);		
B1	Intabulare, drept de PROPRIETATE, dobandit prin Lege, cota actuala 1/1, cota initiala 1/1 1) COMUNA PIPIRIG , CIF:2614228, domeniul public	A1
13506 / 22/05/2019		
Act Administrativ nr. - memoriu tehnic, din 01/05/2019 emis de -;		
B2	Se noteaza repositionarea imobilului cu NCP 53112	A1

C. Partea III. SARCINI .

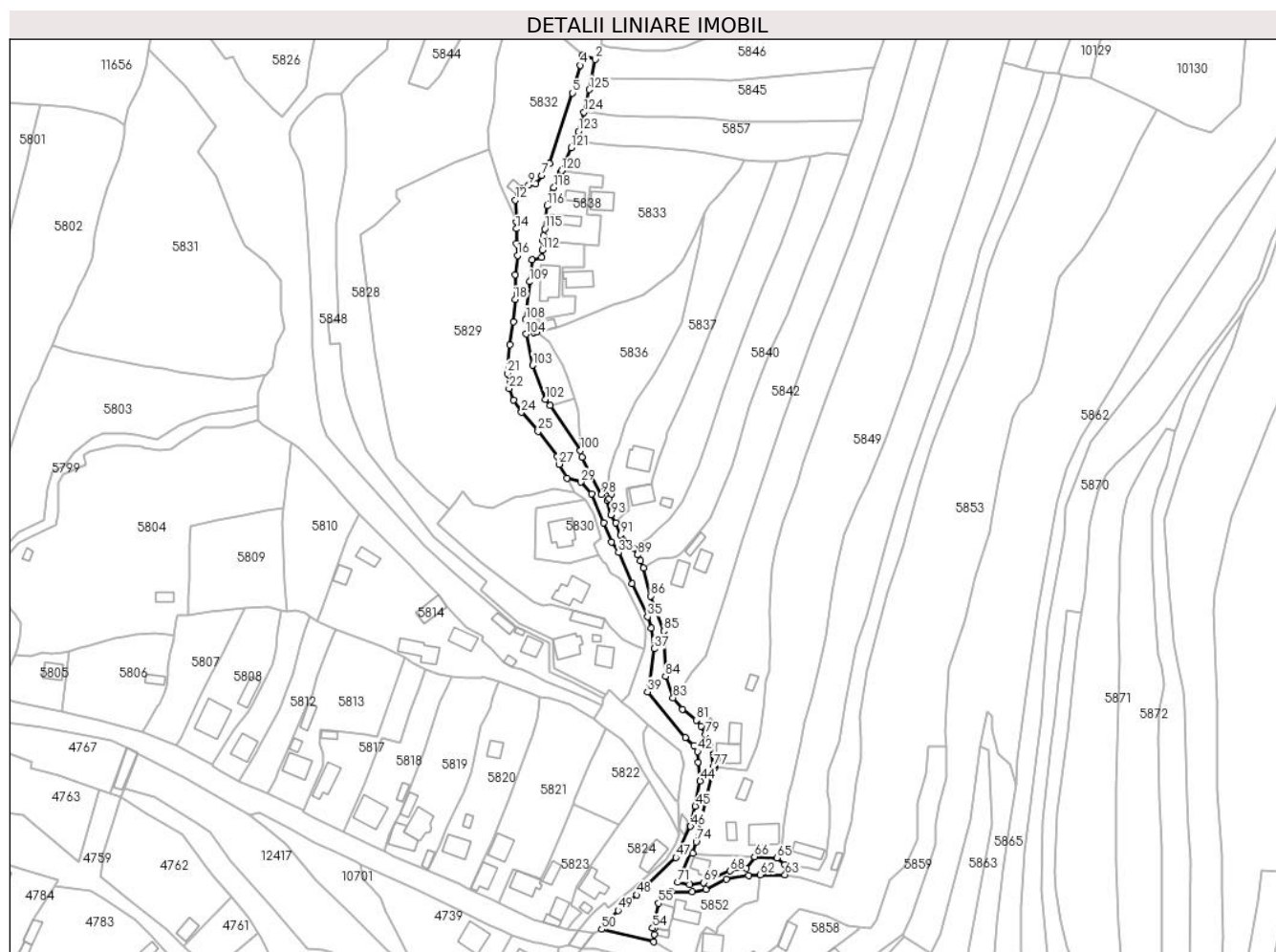
Inscrieri privind dezmembramintele dreptului de proprietate, drepturi reale de garanție și sarcini	Referințe
NU SUNT	

Anexa Nr. 1 La Partea I

Teren

Nr cadastral	Suprafața (mp)*	Observații / Referințe
53112	Din acte: 3.550 Masurata: 3.599	Teren intravilan imprejmuit cu gard de lemn, gard de plasa sarma, gard de beton, limita constructii si limita conventionala. (Lungime ~0.425 km)

* Suprafața este determinată în planul de proiecție Stereo 70.



Date referitoare la teren

Crt	Categorie folosință	Intravilan	Suprafața (mp)	Tarla	Parcelă	Nr. topo	Observații / Referințe
1	drum	DA	3.599	-	-	-	

Lungime Segmente

1) Valorile lungimilor segmentelor sunt obținute din proiecție în plan.

Punct început	X / Y	Punct sfârșit	X / Y	Lungime segment
1	579.361,77 639.831,372	2	579.363,529 639.839,886	8.694
4	579.356,819 639.837,336	5	579.353,282 639.825,142	12.697
7	579.339,891 639.788,781	8	579.337,236 639.785,102	4.537
10	579.331,753 639.783,186	11	579.329,546 639.780,103	3.792
13	579.328,855 639.768,317	14	579.328,749 639.765,298	3.021
2	579.363,529 639.839,886	3	579.357,916 639.841,839	5.943
5	579.353,282 639.825,142	6	579.343,262 639.793,982	32.731
8	579.337,236 639.785,102	9	579.334,088 639.784,468	3.211
11	579.329,546 639.780,103	12	579.328,197 639.777,905	2.579
14	579.328,749 639.765,298	15	579.328,797 639.758,896	6.402
3	579.357,916 639.841,839	4	579.356,819 639.837,336	4.635
6	579.343,262 639.793,982	7	579.339,891 639.788,781	6.198
9	579.334,088 639.784,468	10	579.331,753 639.783,186	2.664
12	579.328,197 639.777,905	13	579.328,855 639.768,317	9.611
15	579.328,797 639.758,896	16	579.329,145 639.753,485	5.422

Punct început	X / Y	Punct sfârșit	X / Y	Lungime segment	Punct început	X / Y	Punct sfârșit	X / Y	Lungime segment	Punct început	X / Y	Punct sfârșit	X / Y	Lungime segment
16	579.329,145 639.753,485	17	579.328,167 639.745,117	8.425	17	579.328,167 639.745,117	18	579.328,167 639.734,131	10.986	18	579.328,167 639.734,131	19	579.327,392 639.724,289	9.872
19	579.327,392 639.724,289	20	579.325,71 639.714,113	10.314	20	579.325,71 639.714,113	21	579.324,661 639.701,53	12.627	21	579.324,661 639.701,53	22	579.325,478 639.694,898	6.682
22	579.325,478 639.694,898	23	579.327,534 639.689,79	5.506	23	579.327,534 639.689,79	24	579.330,935 639.684,429	6.349	24	579.330,935 639.684,429	25	579.338,261 639.676,054	11.127
25	579.338,261 639.676,054	26	579.346,718 639.664,974	13.939	26	579.346,718 639.664,974	27	579.347,569 639.661,555	3.523	27	579.347,569 639.661,555	28	579.350,941 639.655,458	6.967
28	579.350,941 639.655,458	29	579.357,019 639.653,712	6.324	29	579.357,019 639.653,712	30	579.361,826 639.648,457	7.122	30	579.361,826 639.648,457	31	579.367,202 639.635,821	13.732
31	579.367,202 639.635,821	32	579.370,668 639.627,337	9.165	32	579.370,668 639.627,337	33	579.373,726 639.622,695	5.559	33	579.373,726 639.622,695	34	579.379,742 639.608,862	15.085
34	579.379,742 639.608,862	35	579.386,474 639.594,441	15.915	35	579.386,474 639.594,441	36	579.388,091 639.589,354	5.338	36	579.388,091 639.589,354	37	579.389,3 639.580,27	9.164
37	579.389,3 639.580,27	38	579.387,338 639.563,364	17.019	38	579.387,338 639.563,364	39	579.386,388 639.561,304	2.269	39	579.386,388 639.561,304	40	579.403,085 639.541,216	26.121
40	579.403,085 639.541,216	41	579.406,821 639.537,525	5.252	41	579.406,821 639.537,525	42	579.408,544 639.534,965	3.086	42	579.408,544 639.534,965	43	579.408,663 639.530,276	4.691
43	579.408,663 639.530,276	44	579.409,657 639.522,021	8.315	44	579.409,657 639.522,021	45	579.407,498 639.510,931	11.298	45	579.407,498 639.510,931	46	579.405,413 639.502,065	9.108
46	579.405,413 639.502,065	47	579.398,995 639.488,291	15.196	47	579.398,995 639.488,291	48	579.381,624 639.471,862	23.909	48	579.381,624 639.471,862	49	579.373,484 639.465,059	10.609
49	579.373,484 639.465,059	50	579.366,362 639.456,669	11.005	50	579.366,362 639.456,669	51	579.389,207 639.451,152	23.502	51	579.389,207 639.451,152	52	579.389,52 639.454,386	3.249
52	579.389,52 639.454,386	53	579.389,407 639.457,08	2.696	53	579.389,407 639.457,08	54	579.388,66 639.457,211	0.758	54	579.388,66 639.457,211	55	579.391,378 639.468,13	11.252
55	579.391,378 639.468,13	56	579.394,535 639.471,34	4.502	56	579.394,535 639.471,34	57	579.396,91 639.473,118	2.967	57	579.396,91 639.473,118	58	579.406,263 639.473,122	9.353
58	579.406,263 639.473,122	59	579.412,121 639.474,162	5.95	59	579.412,121 639.474,162	60	579.421,11 639.478,715	10.076	60	579.421,11 639.478,715	61	579.430,992 639.480,346	10.016
61	579.430,992 639.480,346	62	579.436,063 639.480,744	5.087	62	579.436,063 639.480,744	63	579.447,047 639.480,741	10.984	63	579.447,047 639.480,741	64	579.447,043 639.485,212	4.471
64	579.447,043 639.485,212	65	579.443,413 639.488,19	4.695	65	579.443,413 639.488,19	66	579.433,585 639.488,718	9.842	66	579.433,585 639.488,718	67	579.429,96 639.483,49	6.362
67	579.429,96 639.483,49	68	579.422,706 639.482,439	7.33	68	579.422,706 639.482,439	69	579.411,127 639.477,25	12.689	69	579.411,127 639.477,25	70	579.404,946 639.476,341	6.247
70	579.404,946 639.476,341	71	579.399,756 639.477,348	5.287	71	579.399,756 639.477,348	72	579.405,446 639.490,264	14.114	72	579.405,446 639.490,264	73	579.406,363 639.490,186	0.92
73	579.406,363 639.490,186	74	579.407,868 639.495,174	5.21	74	579.407,868 639.495,174	75	579.414,801 639.524,688	30.317	75	579.414,801 639.524,688	76	579.416,165 639.528,193	3.761
76	579.416,165 639.528,193	77	579.415,382 639.528,349	0.798	77	579.415,382 639.528,349	78	579.413,998 639.538,778	10.52	78	579.413,998 639.538,778	79	579.411,918 639.542,527	4.287
79	579.411,918 639.542,527	80	579.410,022 639.546,222	4.153	80	579.410,022 639.546,222	81	579.407,91 639.548,822	3.35	81	579.407,91 639.548,822	82	579.401,887 639.553,673	7.734
82	579.401,887 639.553,673	83	579.397,716 639.558,691	6.525	83	579.397,716 639.558,691	84	579.394,343 639.568,126	10.02	84	579.394,343 639.568,126	85	579.393,718 639.588,013	19.897
85	579.393,718 639.588,013	86	579.387,849 639.603,484	16.547	86	579.387,849 639.603,484	87	579.384,632 639.615,745	12.676	87	579.384,632 639.615,745	88	579.383,345 639.619,12	3.612
88	579.383,345 639.619,12	89	579.382,039 639.621,612	2.813	89	579.382,039 639.621,612	90	579.380,352 639.624,642	3.468	90	579.380,352 639.624,642	91	579.374,635 639.630,448	8.148
91	579.374,635 639.630,448	92	579.372,583 639.635,764	5.698	92	579.372,583 639.635,764	93	579.370,372 639.639,314	4.182	93	579.370,372 639.639,314	94	579.368,668 639.645,633	6.545
94	579.368,668 639.645,633	95	579.369,578 639.646,324	1.143	95	579.369,578 639.646,324	96	579.370,49 639.648,49	2.35	96	579.370,49 639.648,49	97	579.367,546 639.649,73	3.194
97	579.367,546 639.649,73	98	579.366,132 639.648,201	2.083	98	579.366,132 639.648,201	99	579.357,606 639.664,775	18.638	99	579.357,606 639.664,775	100	579.356,872 639.667,645	2.962
100	579.356,872 639.667,645	101	579.343,605 639.687,57	23.938	101	579.343,605 639.687,57	102	579.341,404 639.690,071	3.332	102	579.341,404 639.690,071	103	579.335,847 639.705,164	16.083
103	579.335,847 639.705,164	104	579.333,037 639.718,959	14.078	104	579.333,037 639.718,959	105	579.336,492 639.719,648	3.523	105	579.336,492 639.719,648	106	579.337,848 639.719,918	1.383
106	579.337,848 639.719,918	107	579.333,855 639.724,192	5.849	107	579.333,855 639.724,192	108	579.332,796 639.725,325	1.551	108	579.332,796 639.725,325	109	579.334,451 639.741,974	16.731
109	579.334,451 639.741,974	110	579.335,534 639.751,667	9.753	110	579.335,534 639.751,667	111	579.339,883 639.752,64	4.457	111	579.339,883 639.752,64	112	579.340,051 639.755,983	3.347
112	579.340,051 639.755,983	113	579.340,517 639.759,995	4.039	113	579.340,517 639.759,995	114	579.340,779 639.762,244	2.264	114	579.340,779 639.762,244	115	579.341,155 639.765,259	3.038

Punct început	X / Y	Punct sfârșit	X / Y	Lungime segment	Punct început	X / Y	Punct sfârșit	X / Y	Lungime segment	Punct început	X / Y	Punct sfârșit	X / Y	Lungime segment
115	579.341,155 639.765,259	116	579.342,285 639.775,428	10.232	116	579.342,285 639.775,428	117	579.344,415 639.780,832	5.809	117	579.344,415 639.780,832	118	579.345,26 639.783,407	2.71
118	579.345,26 639.783,407	119	579.348,182 639.790,112	7.314	119	579.348,182 639.790,112	120	579.348,518 639.790,891	0.848	120	579.348,518 639.790,891	121	579.352,844 639.800,922	10.924
121	579.352,844 639.800,922	122	579.354,757 639.803,774	3.434	122	579.354,757 639.803,774	123	579.356,004 639.808,224	4.621	123	579.356,004 639.808,224	124	579.358,437 639.816,661	8.781
124	579.358,437 639.816,661	125	579.360,789 639.826,623	10.236	125	579.360,789 639.826,623	1	579.361,77 639.831,372	4.849					

** Lungimile segmentelor sunt determinate în planul de proiecție Stereo 70 și sunt rotunjite la 1 milimetru.

*** Distanța dintre puncte este formată din segmente cumulate ce sunt mai mici decât valoarea 1 milimetru.

**DATE DESPRE IMOBILUL NR. 12493**

Oficiul de Cadastru și Publicitate Imobiliară NEAMT
Biroul de Cadastru și Publicitate Imobiliară Targu-Neamt

A. Partea I. Descrierea imobilului

TEREN Intravilan

Adresa: Loc. Stâncă, Str Munteanului, Jud. Neamt

Nr. Crt	Nr cadastral Nr. topografic	Suprafața* (mp)	Observații / Referințe
A1	52956	Din acte: 4.105 Masurata: 4.124	Sector cadastral:0 Teren imprejmuit;

B. Partea II. Proprietari și acte

Inscrieri privitoare la dreptul de proprietate și alte drepturi reale	Referințe
29350 / 26/10/2018	
Act Administrativ nr. Hotărâre nr.62, din 25/09/2018 emis de Consiliul Local Al Comunei Pipirig (Anexa nr. 1 - Situatia privind completarea inventarului bunurilor ce alcatuiesc domeniul public al comunei Pipirig la HCL 62/2018, act administrativ nr Adeverinta nr.12603 din 23.10.2018, emis de Primaria Comunei Pipirig;act administrativ nr Certificat de atestare fiscala nr.12061 din 23.10.2018, emis de Primaria Comunei Pipirig);	
B1	A1
Intabulare, drept de PROPRIETATE, dobandit prin Lege, cota actuala 1/1, cota initiala 1/1 1) COMUNA PIPIRIG , CIF:2614228, domeniul public	

C. Partea III. SARCINI .

Inscrieri privind dezmembramintele dreptului de proprietate, drepturi reale de garanție și sarcini	Referințe
NU SUNT	

Teren

Nr cadastral	Suprafața (mp)*	Observații / Referințe
52956	Din acte: 4.105 Masurata: 4.124	

* Suprafața este determinată în planul de proiecție Stereo 70.



Date referitoare la teren

Crt	Categorie folosință	Intra vilan	Suprafața (mp)	Tarla	Parcelă	Nr. topo	Observații / Referințe
1	drum	DA	4.124	-	-	-	

Lungime Segmente

1) Valorile lungimilor segmentelor sunt obținute din proiecție în plan.

Punct început	X / Y	Punct sfârșit	X / Y	Lungime segment	Punct început	X / Y	Punct sfârșit	X / Y	Lungime segment	Punct început	X / Y	Punct sfârșit	X / Y	Lungime segment
1	585.123,608 637.140,575	2	585.127,766 637.143,493	5.08	2	585.127,766 637.143,493	3	585.126,577 637.146,35	3.095	3	585.126,577 637.146,35	4	585.127,557 637.151,066	4.817
4	585.127,557 637.151,066	5	585.128,462 637.153,641	2.729	5	585.128,462 637.153,641	6	585.132,271 637.153,016	3.86	6	585.132,271 637.153,016	7	585.151,461 637.150,15	19.403
7	585.151,461 637.150,15	8	585.168,246 637.144,319	17.769	8	585.168,246 637.144,319	9	585.175,502 637.141,92	7.642	9	585.175,502 637.141,92	10	585.184,986 637.138,365	10.128
10	585.184,986 637.138,365	11	585.189,5 637.136,723	4.803	11	585.189,5 637.136,723	12	585.193,409 637.135,31	4.157	12	585.193,409 637.135,31	13	585.207,483 637.129,955	15.058
13	585.207,483 637.129,955	14	585.214,502 637.129,394	7.041	14	585.214,502 637.129,394	15	585.220,606 637.128,833	6.13	15	585.220,606 637.128,833	16	585.226,757 637.128,206	6.183

Punct început	X / Y	Punct sfârșit	X / Y	Lungime segment	Punct început	X / Y	Punct sfârșit	X / Y	Lungime segment	Punct început	X / Y	Punct sfârșit	X / Y	Lungime segment
16	585.226,757 637.128,206	17	585.229,25 637.128,275	2.494	17	585.229,25 637.128,275	18	585.236,873 637.128,682	7.634	18	585.236,873 637.128,682	19	585.241,935 637.128,787	5.063
19	585.241,935 637.128,787	20	585.243,182 637.128,842	1.248	20	585.243,182 637.128,842	21	585.246,559 637.128,989	3.38	21	585.246,559 637.128,989	22	585.250,571 637.129,721	4.078
22	585.250,571 637.129,721	23	585.258,229 637.131,038	7.77	23	585.258,229 637.131,038	24	585.262,694 637.131,888	4.545	24	585.262,694 637.131,888	25	585.259,412 637.138,692	7.554
25	585.259,412 637.138,692	26	585.265,392 637.145,415	8.998	26	585.265,392 637.145,415	27	585.269,983 637.148,869	5.745	27	585.269,983 637.148,869	28	585.281,28 637.155,151	12.926
28	585.281,28 637.155,151	29	585.281,771 637.154,949	0.531	29	585.281,771 637.154,949	30	585.284,606 637.156,105	3.062	30	585.284,606 637.156,105	31	585.286,045 637.156,235	1.445
31	585.286,045 637.156,235	32	585.290,218 637.158,142	4.588	32	585.290,218 637.158,142	33	585.290,403 637.158,978	0.856	33	585.290,403 637.158,978	34	585.298,928 637.162,977	9.416
34	585.298,928 637.162,977	35	585.304,878 637.166,358	6.844	35	585.304,878 637.166,358	36	585.316,34 637.172,717	13.108	36	585.316,34 637.172,717	37	585.319,711 637.174,96	4.049
37	585.319,711 637.174,96	38	585.327,949 637.181,817	10.718	38	585.327,949 637.181,817	39	585.333,564 637.186,377	7.233	39	585.333,564 637.186,377	40	585.337,671 637.189,732	5.303
40	585.337,671 637.189,732	41	585.342,188 637.191,986	5.048	41	585.342,188 637.191,986	42	585.344,04 637.191,028	2.085	42	585.344,04 637.191,028	43	585.346,369 637.186,892	4.747
43	585.346,369 637.186,892	44	585.347,282 637.181,848	5.126	44	585.347,282 637.181,848	45	585.347,553 637.178,213	3.645	45	585.347,553 637.178,213	46	585.347,27 637.173,448	4.773
46	585.347,27 637.173,448	47	585.346,456 637.158,259	15.211	47	585.346,456 637.158,259	48	585.347,223 637.151,161	7.139	48	585.347,223 637.151,161	49	585.348,958 637.145,104	6.301
49	585.348,958 637.145,104	50	585.353,143 637.136,879	9.228	50	585.353,143 637.136,879	51	585.355,109 637.134,782	2.874	51	585.355,109 637.134,782	52	585.357,285 637.132,904	2.874
52	585.357,285 637.132,904	53	585.364,706 637.126,372	9.886	53	585.364,706 637.126,372	54	585.373,056 637.122,837	9.067	54	585.373,056 637.122,837	55	585.384,995 637.120,545	12.157
55	585.384,995 637.120,545	56	585.386,53 637.127,408	7.033	56	585.386,53 637.127,408	57	585.383,144 637.128,612	3.594	57	585.383,144 637.128,612	58	585.379,847 637.130,539	3.819
58	585.379,847 637.130,539	59	585.366,453 637.138,82	15.747	59	585.366,453 637.138,82	60	585.354,711 637.146,433	13.994	60	585.354,711 637.146,433	61	585.353,846 637.147,359	1.267
61	585.353,846 637.147,359	62	585.352,32 637.151,667	4.57	62	585.352,32 637.151,667	63	585.352,852 637.168,561	16.902	63	585.352,852 637.168,561	64	585.352,779 637.173,522	4.962
64	585.352,779 637.173,522	65	585.351,614 637.179,621	6.209	65	585.351,614 637.179,621	66	585.355,455 637.184,293	6.048	66	585.355,455 637.184,293	67	585.358,194 637.186,086	3.274
67	585.358,194 637.186,086	68	585.354,726 637.190,831	5.877	68	585.354,726 637.190,831	69	585.349,972 637.197,783	8.422	69	585.349,972 637.197,783	70	585.349,954 637.203,875	6.092
70	585.349,954 637.203,875	71	585.350,059 637.211,295	7.421	71	585.350,059 637.211,295	72	585.350,182 637.217,878	6.584	72	585.350,182 637.217,878	73	585.349,561 637.222,926	5.086
73	585.349,561 637.222,926	74	585.348,432 637.231,152	8.303	74	585.348,432 637.231,152	75	585.347,737 637.237,206	6.094	75	585.347,737 637.237,206	76	585.347,194 637.241,417	4.246
76	585.347,194 637.241,417	77	585.346,0 637.249,597	8.267	77	585.346,0 637.249,597	78	585.344,778 637.258,593	9.079	78	585.344,778 637.258,593	79	585.344,494 637.261,559	2.98
79	585.344,494 637.261,559	80	585.344,572 637.262,482	0.926	80	585.344,572 637.262,482	81	585.343,629 637.268,783	6.371	81	585.343,629 637.268,783	82	585.341,739 637.281,817	13.17
82	585.341,739 637.281,817	83	585.340,898 637.288,062	6.301	83	585.340,898 637.288,062	84	585.338,127 637.315,403	27.481	84	585.338,127 637.315,403	85	585.337,287 637.325,397	10.029
85	585.337,287 637.325,397	86	585.336,378 637.335,137	9.782	86	585.336,378 637.335,137	87	585.320,748 637.334,247	15.655	87	585.320,748 637.334,247	88	585.321,906 637.332,804	1.85
88	585.321,906 637.332,804	89	585.330,081 637.314,418	20.122	89	585.330,081 637.314,418	90	585.332,867 637.296,181	18.449	90	585.332,867 637.296,181	91	585.334,833 637.277,305	18.978
91	585.334,833 637.277,305	92	585.336,107 637.260,647	16.707	92	585.336,107 637.260,647	93	585.338,402 637.242,798	17.996	93	585.338,402 637.242,798	94	585.339,911 637.235,652	7.304
94	585.339,911 637.235,652	95	585.340,147 637.230,522	5.135	95	585.340,147 637.230,522	96	585.340,289 637.221,151	9.372	96	585.340,289 637.221,151	97	585.339,712 637.213,191	7.981
97	585.339,712 637.213,191	98	585.339,671 637.212,627	0.565	98	585.339,671 637.212,627	99	585.337,806 637.200,997	11.779	99	585.337,806 637.200,997	100	585.336,35 637.198,254	3.105
100	585.336,35 637.198,254	101	585.333,482 637.194,177	4.985	101	585.333,482 637.194,177	102	585.323,808 637.184,847	13.44	102	585.323,808 637.184,847	103	585.314,806 637.177,888	11.378
103	585.314,806 637.177,888	104	585.310,145 637.174,547	5.735	104	585.310,145 637.174,547	105	585.299,218 637.169,125	12.198	105	585.299,218 637.169,125	106	585.294,655 637.166,881	5.085
106	585.294,655 637.166,881	107	585.284,321 637.161,876	11.482	107	585.284,321 637.161,876	108	585.281,247 637.160,37	3.423	108	585.281,247 637.160,37	109	585.279,739 637.160,498	1.513
109	585.279,739 637.160,498	110	585.271,242 637.155,571	9.822	110	585.271,242 637.155,571	111	585.268,497 637.153,641	3.356	111	585.268,497 637.153,641	112	585.264,441 637.150,497	5.132
112	585.264,441 637.150,497	113	585.253,518 637.139,803	15.286	113	585.253,518 637.139,803	114	585.246,725 637.137,676	7.118	114	585.246,725 637.137,676	115	585.239,622 637.136,286	7.238

Punct început	X / Y	Punct sfârșit	X / Y	Lungime segment	Punct început	X / Y	Punct sfârșit	X / Y	Lungime segment	Punct început	X / Y	Punct sfârșit	X / Y	Lungime segment
115	585.239,622 637.136,286	116	585.228,379 637.134,392	11.401	116	585.228,379 637.134,392	117	585.224,792 637.133,715	3.65	117	585.224,792 637.133,715	118	585.223,033 637.134,668	2.001
118	585.223,033 637.134,668	119	585.217,784 637.134,428	5.254	119	585.217,784 637.134,428	120	585.216,604 637.134,574	1.189	120	585.216,604 637.134,574	121	585.215,018 637.134,717	1.592
121	585.215,018 637.134,717	122	585.212,992 637.134,955	2.04	122	585.212,992 637.134,955	123	585.210,068 637.135,334	2.948	123	585.210,068 637.135,334	124	585.209,327 637.135,471	0.754
124	585.209,327 637.135,471	125	585.197,169 637.138,863	12.622	125	585.197,169 637.138,863	126	585.193,61 637.140,289	3.834	126	585.193,61 637.140,289	127	585.183,651 637.143,552	10.48
127	585.183,651 637.143,552	128	585.162,322 637.150,526	22.44	128	585.162,322 637.150,526	129	585.151,422 637.154,11	11.474	129	585.151,422 637.154,11	130	585.137,906 637.156,807	13.782
130	585.137,906 637.156,807	131	585.126,356 637.160,379	12.09	131	585.126,356 637.160,379	132	585.123,645 637.163,292	3.979	132	585.123,645 637.163,292	133	585.122,726 637.165,219	2.135
133	585.122,726 637.165,219	134	585.120,821 637.172,841	7.856	134	585.120,821 637.172,841	135	585.120,399 637.175,082	2.28	135	585.120,399 637.175,082	136	585.118,196 637.180,568	5.912
136	585.118,196 637.180,568	137	585.115,622 637.185,961	5.976	137	585.115,622 637.185,961	138	585.113,726 637.190,139	4.588	138	585.113,726 637.190,139	139	585.111,089 637.195,338	5.83
139	585.111,089 637.195,338	140	585.110,072 637.197,35	2.254	140	585.110,072 637.197,35	141	585.108,404 637.201,562	4.53	141	585.108,404 637.201,562	142	585.106,974 637.206,389	5.034
142	585.106,974 637.206,389	143	585.106,188 637.208,755	2.493	143	585.106,188 637.208,755	144	585.100,847 637.224,354	16.488	144	585.100,847 637.224,354	145	585.096,43 637.238,373	14.698
145	585.096,43 637.238,373	146	585.095,025 637.242,218	4.094	146	585.095,025 637.242,218	147	585.095,003 637.242,279	0.065	147	585.095,003 637.242,279	148	585.092,627 637.241,972	2.396
148	585.092,627 637.241,972	149	585.088,297 637.244,637	5.084	149	585.088,297 637.244,637	150	585.086,933 637.245,855	1.829	150	585.086,933 637.245,855	151	585.080,634 637.262,003	17.333
151	585.080,634 637.262,003	152	585.076,373 637.273,206	11.986	152	585.076,373 637.273,206	153	585.072,111 637.284,764	12.319	153	585.072,111 637.284,764	154	585.066,266 637.301,744	17.958
154	585.066,266 637.301,744	155	585.062,671 637.300,303	3.873	155	585.062,671 637.300,303	156	585.068,474 637.284,05	17.258	156	585.068,474 637.284,05	157	585.069,857 637.280,082	4.202
157	585.069,857 637.280,082	158	585.078,68 637.255,448	26.166	158	585.078,68 637.255,448	159	585.082,113 637.246,37	9.705	159	585.082,113 637.246,37	160	585.082,414 637.244,79	1.608
160	585.082,414 637.244,79	161	585.084,332 637.237,739	7.307	161	585.084,332 637.237,739	162	585.089,25 637.237,924	4.921	162	585.089,25 637.237,924	163	585.091,126 637.236,743	2.217
163	585.091,126 637.236,743	164	585.092,512 637.235,139	2.12	164	585.092,512 637.235,139	165	585.093,252 637.233,34	1.945	165	585.093,252 637.233,34	166	585.096,148 637.225,532	8.328
166	585.096,148 637.225,532	167	585.100,343 637.213,449	12.791	167	585.100,343 637.213,449	168	585.100,641 637.212,69	0.815	168	585.100,641 637.212,69	169	585.101,533 637.209,115	3.685
169	585.101,533 637.209,115	170	585.101,815 637.208,06	1.092	170	585.101,815 637.208,06	171	585.104,587 637.198,973	9.5	171	585.104,587 637.198,973	172	585.104,593 637.198,954	0.02
172	585.104,593 637.198,954	173	585.106,129 637.194,157	5.037	173	585.106,129 637.194,157	174	585.107,717 637.189,179	5.225	174	585.107,717 637.189,179	175	585.110,13 637.186,208	3.827
175	585.110,13 637.186,208	176	585.112,551 637.180,374	6.316	176	585.112,551 637.180,374	177	585.116,981 637.167,064	14.028	177	585.116,981 637.167,064	178	585.118,903 637.160,977	6.383
178	585.118,903 637.160,977	179	585.119,737 637.155,601	5.44	179	585.119,737 637.155,601	180	585.120,874 637.148,387	7.303	180	585.120,874 637.148,387	181	585.118,737 637.147,4	2.354
181	585.118,737 637.147,4	182	585.119,646 637.144,037	3.484	182	585.119,646 637.144,037	183	585.122,033 637.144,592	2.451	183	585.122,033 637.144,592	184	585.123,299 637.141,364	3.467
184	585.123,299 637.141,364	1	585.123,608 637.140,575	0.847										

** Lungimile segmentelor sunt determinate în planul de proiecție Stereo 70 și sunt rotunjite la 1 milimetru.

*** Distanța dintre puncte este formată din segmente cumulate ce sunt mai mici decât valoarea 1 milimetru.

**DATE DESPRE IMOBILUL NR. 12496**

Oficiul de Cadastru și Publicitate Imobiliară NEAMT
Biroul de Cadastru și Publicitate Imobiliară Targu-Neamt

A. Partea I. Descrierea imobilului

TEREN Intravilan

Adresa: Loc. Boboiesti, Jud. Neamt

Nr. Crt	Nr cadastral Nr. topografic	Suprafața* (mp)	Observații / Referințe
A1		183	Sector cadastral:0 Teren neimprejmuit;

B. Partea II. Proprietari și acte

Inscrieri privitoare la dreptul de proprietate și alte drepturi reale		Referințe
/		
Act Normativ nr. 7, din 13/03/1996 emis de GUVERNUL ROMANIEI;		
B1	Inscrierea provizorie, drept de PROPRIETATE, dobandit prin Lege, cota actuala 1/1, cota initiala 1/1 1) COMUNA PIPIRIG, CIF:99999999999999, Proprietar neidentificat	A1

C. Partea III. SARCINI .

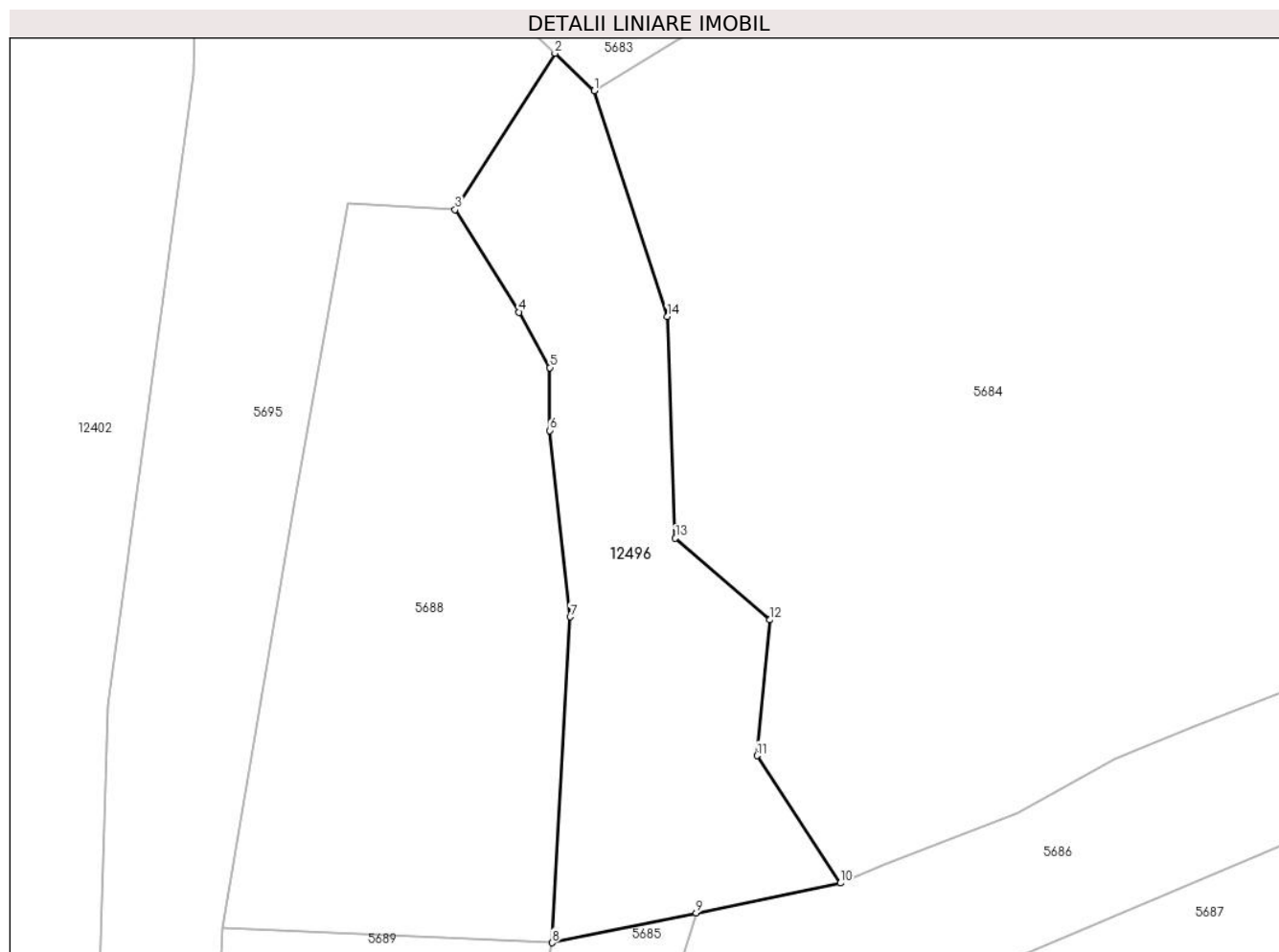
Inscrieri privind dezmembramintele dreptului de proprietate, drepturi reale de garanție și sarcini	Referințe
NU SUNT	

Anexa Nr. 1 La Partea I

Teren

Nr cadastral	Suprafața (mp)*	Observații / Referințe
	183	

* Suprafața este determinată în planul de proiecție Stereo 70.



Date referitoare la teren

Crt	Categorie folosință	Intra vilan	Suprafața (mp)	Tarla	Parcelă	Nr. topo	Observații / Referințe
1	drum	DA	183	-	-	-	

Lungime Segmente

1) Valorile lungimilor segmentelor sunt obținute din proiecție în plan.

Punct început	X / Y	Punct sfârșit	X / Y	Lungime segment (** (m)
1	578.552,711 640.205,762	2	578.551,281 640.207,121	1.973
2	578.551,281 640.207,121	3	578.547,646 640.201,433	6.75
3	578.547,646 640.201,433	4	578.549,982 640.197,701	4.403
4	578.549,982 640.197,701	5	578.551,103 640.195,682	2.309
5	578.551,103 640.195,682	6	578.551,103 640.193,395	2.287

Punct început	X / Y	Punct sfârșit	X / Y	Lungime segment (** (m)
6	578.551,103 640.193,395	7	578.551,838 640.186,612	6.823
7	578.551,838 640.186,612	8	578.551,185 640.174,756	11.874
8	578.551,185 640.174,756	9	578.556,431 640.175,842	5.357
9	578.556,431 640.175,842	10	578.561,677 640.176,928	5.357
10	578.561,677 640.176,928	11	578.558,645 640.181,559	5.535
11	578.558,645 640.181,559	12	578.559,114 640.186,504	4.967
12	578.559,114 640.186,504	13	578.555,669 640.189,475	4.549
13	578.555,669 640.189,475	14	578.555,379 640.197,538	8.068
14	578.555,379 640.197,538	1	578.552,711 640.205,762	8.646

** Lungimile segmentelor sunt determinate în planul de proiecție Stereo 70 și sunt rotunjite la 1 milimetru.

*** Distanța dintre puncte este formată din segmente cumulate ce sunt mai mici decât valoarea 1 milimetru.

