

**DATE DESPRE IMOBILUL NR. 11201**

Oficiul de Cadastru și Publicitate Imobiliară NEAMT
Biroul de Cadastru și Publicitate Imobiliară Targu-Neamt

A. Partea I. Descrierea imobilului

TEREN Extravilan

Adresa: Jud. Neamt, Punct „Piriul Strajii”

Nr. Crt	Nr cadastral Nr. topografic	Suprafața* (mp)	Observații / Referințe
A1	51267	260.000	Sector cadastral:14 Teren neimprejmuit;

B. Partea II. Proprietari și acte

Inscrieri privitoare la dreptul de proprietate și alte drepturi reale		Referințe
23548 / 19/12/2013		
Act Administrativ nr. 650, din 27/06/2007 emis de GUVERNUL ROMÂNIEI (adresa nr. 14377/17.12.2013 emisa de Primaria Pipirig);		
B1	Intabulare, drept de PROPRIETATE, dobandit prin Lege, cota actuala 1/1, cota initiala 1/1 1) COMUNA PIPIRIG, CIF:2614228, - domeniu public	A1
3991 / 23/02/2017		
Act Administrativ nr. 438 - documentatie cadastrala avizata, din 28/02/2017 emis de OCPI NEAMT - Serviciul cadastru;		
B2	Se noteaza repositionarea imobilul cu NCP 51267/UAT Pipirig, datorita pozitionarii gresite a imobilului	A1

C. Partea III. SARCINI .

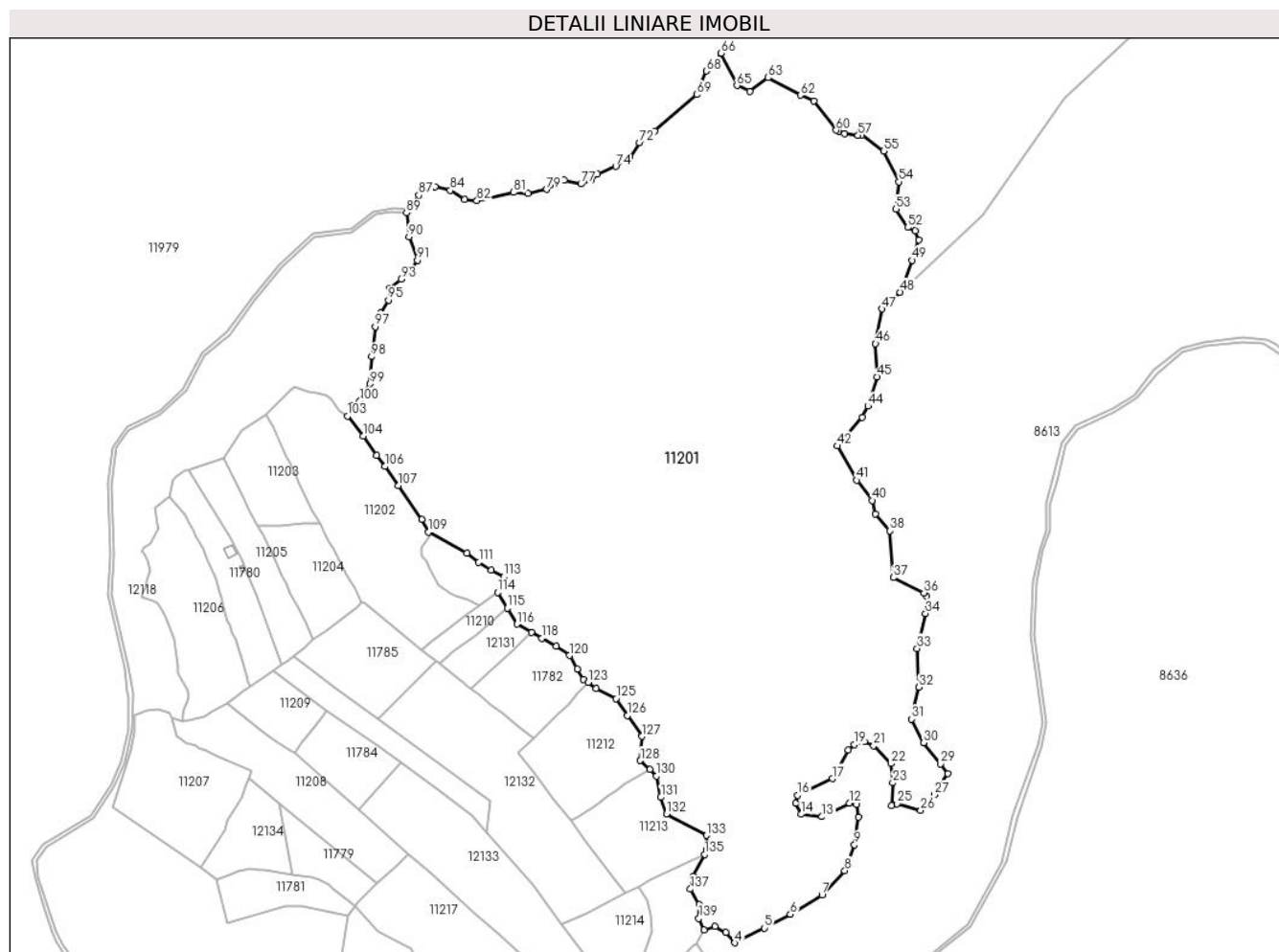
Inscrieri privind dezmembramintele dreptului de proprietate, drepturi reale de garanție și sarcini	Referințe
NU SUNT	

Anexa Nr. 1 La Partea I

Teren

Nr cadastral	Suprafața (mp)*	Observații / Referințe
51267	260.000	

* Suprafața este determinată în planul de proiecție Stereo 70.



Date referitoare la teren

Crt	Categorie folosință	Intravilan	Suprafața (mp)	Tarla	Parcelă	Nr. topo	Observații / Referințe
1	pașune	NU	260.000	-	-	-	

Lungime Segmente

1) Valorile lungimilor segmentelor sunt obținute din proiecție în plan.

Punct început	X / Y	Punct sfârșit	X / Y	Lungime segment
1	583.531,168 639.405,554	2	583.541,475 639.408,59	10.745
4	583.559,803 639.393,443	5	583.587,681 639.407,207	31.091
7	583.641,422 639.437,756	8	583.662,743 639.460,62	31.263
10	583.675,636 639.510,837	11	583.673,51 639.522,522	11.877
13	583.641,333 639.510,96	14	583.622,158 639.513,317	19.319
16	583.618,306 639.531,078	17	583.651,114 639.546,53	36.265
2	583.541,475 639.408,59	3	583.551,845 639.403,172	11.79
5	583.587,681 639.407,207	6	583.611,865 639.419,964	27.342
8	583.662,743 639.460,62	9	583.671,703 639.484,707	25.7
11	583.673,51 639.522,522	12	583.666,932 639.523,549	6.658
14	583.622,158 639.513,317	15	583.616,93 639.523,459	11.41
17	583.651,114 639.546,53	18	583.666,037 639.573,306	30.654
3	583.551,845 639.403,172	4	583.559,803 639.393,443	12.569
6	583.611,865 639.419,964	7	583.641,422 639.437,756	34.499
9	583.671,703 639.484,707	10	583.675,636 639.510,837	26.424
12	583.666,932 639.523,549	13	583.641,333 639.510,96	28.527
15	583.616,93 639.523,459	16	583.618,306 639.531,078	7.742
18	583.666,037 639.573,306	19	583.671,646 639.578,28	7.497

Punct început	X / Y	Punct sfârșit	X / Y	Lungime segment	Punct început	X / Y	Punct sfârșit	X / Y	Lungime segment	Punct început	X / Y	Punct sfârșit	X / Y	Lungime segment
19	583.671,646 639.578,28	20	583.681,065 639.581,244	9.874	20	583.681,065 639.581,244	21	583.689,637 639.577,328	9.424	21	583.689,637 639.577,328	22	583.705,588 639.560,644	23.082
22	583.705,588 639.560,644	23	583.707,573 639.542,652	18.101	23	583.707,573 639.542,652	24	583.706,662 639.521,454	21.218	24	583.706,662 639.521,454	25	583.711,318 639.523,162	4.959
25	583.711,318 639.523,162	26	583.733,604 639.517,092	23.098	26	583.733,604 639.517,092	27	583.746,334 639.531,473	19.206	27	583.746,334 639.531,473	28	583.758,969 639.551,429	23.62
28	583.758,969 639.551,429	29	583.752,152 639.560,176	11.09	29	583.752,152 639.560,176	30	583.736,252 639.580,128	25.513	30	583.736,252 639.580,128	31	583.724,904 639.602,124	24.751
31	583.724,904 639.602,124	32	583.731,961 639.631,769	30.473	32	583.731,961 639.631,769	33	583.730,146 639.667,969	36.245	33	583.730,146 639.667,969	34	583.737,998 639.700,663	33.624
34	583.737,998 639.700,663	35	583.738,806 639.716,717	16.074	35	583.738,806 639.716,717	36	583.736,591 639.719,781	3.781	36	583.736,591 639.719,781	37	583.708,128 639.734,162	31.89
37	583.708,128 639.734,162	38	583.704,785 639.777,519	43.486	38	583.704,785 639.777,519	39	583.691,312 639.793,573	20.958	39	583.691,312 639.793,573	40	583.688,132 639.806,012	12.839
40	583.688,132 639.806,012	41	583.673,855 639.824,881	23.662	41	583.673,855 639.824,881	42	583.655,633 639.856,843	36.791	42	583.655,633 639.856,843	43	583.678,932 639.883,66	35.525
43	583.678,932 639.883,66	44	583.684,195 639.894,031	11.63	44	583.684,195 639.894,031	45	583.692,739 639.921,418	28.689	45	583.692,739 639.921,418	46	583.691,451 639.952,256	30.865
46	583.691,451 639.952,256	47	583.697,522 639.984,597	32.906	47	583.697,522 639.984,597	48	583.714,412 640.000,109	22.932	48	583.714,412 640.000,109	49	583.725,655 640.029,915	31.856
49	583.725,655 640.029,915	50	583.731,988 640.049,123	20.225	50	583.731,988 640.049,123	51	583.728,541 640.057,413	8.978	51	583.728,541 640.057,413	52	583.721,426 640.060,702	7.838
52	583.721,426 640.060,702	53	583.710,602 640.077,784	20.223	53	583.710,602 640.077,784	54	583.713,186 640.103,185	25.532	54	583.713,186 640.103,185	55	583.698,839 640.131,973	32.165
55	583.698,839 640.131,973	56	583.678,53 640.146,784	25.136	56	583.678,53 640.146,784	57	583.675,021 640.146,345	3.536	57	583.675,021 640.146,345	58	583.662,699 640.148,115	12.448
58	583.662,699 640.148,115	59	583.656,897 640.150,404	6.237	59	583.656,897 640.150,404	60	583.654,558 640.151,328	2.515	60	583.654,558 640.151,328	61	583.634,033 640.178,729	34.236
61	583.634,033 640.178,729	62	583.621,318 640.183,987	13.759	62	583.621,318 640.183,987	63	583.591,067 640.200,266	34.353	63	583.591,067 640.200,266	64	583.573,844 640.187,499	21.439
64	583.573,844 640.187,499	65	583.562,023 640.192,988	13.033	65	583.562,023 640.192,988	66	583.547,191 640.223,098	33.565	66	583.547,191 640.223,098	67	583.542,542 640.214,471	9.8
67	583.542,542 640.214,471	68	583.533,391 640.206,46	12.162	68	583.533,391 640.206,46	69	583.524,507 640.184,541	23.651	69	583.524,507 640.184,541	70	583.485,152 640.150,404	52.098
70	583.485,152 640.150,404	71	583.481,78 640.147,48	4.463	71	583.481,78 640.147,48	72	583.470,978 640.139,676	13.326	72	583.470,978 640.139,676	73	583.461,937 640.126,262	16.176
73	583.461,937 640.126,262	74	583.448,973 640.117,591	15.597	74	583.448,973 640.117,591	75	583.431,885 640.110,61	18.459	75	583.431,885 640.110,61	76	583.426,164 640.104,801	8.153
76	583.426,164 640.104,801	77	583.416,454 640.101,089	10.395	77	583.416,454 640.101,089	78	583.400,617 640.104,82	16.271	78	583.400,617 640.104,82	79	583.384,569 640.096,112	18.258
79	583.384,569 640.096,112	80	583.366,765 640.092,388	18.189	80	583.366,765 640.092,388	81	583.353,733 640.093,229	13.059	81	583.353,733 640.093,229	82	583.319,375 640.085,609	35.193
82	583.319,375 640.085,609	83	583.307,943 640.086,807	11.495	83	583.307,943 640.086,807	84	583.294,521 640.095,184	15.822	84	583.294,521 640.095,184	85	583.280,383 640.098,405	14.5
85	583.280,383 640.098,405	86	583.273,368 640.096,703	7.219	86	583.273,368 640.096,703	87	583.264,965 640.090,76	10.292	87	583.264,965 640.090,76	88	583.255,821 640.077,15	16.396
88	583.255,821 640.077,15	89	583.253,751 640.074,07	3.711	89	583.253,751 640.074,07	90	583.255,808 640.051,999	22.167	90	583.255,808 640.051,999	91	583.263,846 640.030,037	23.387
91	583.263,846 640.030,037	92	583.257,522 640.021,381	10.72	92	583.257,522 640.021,381	93	583.248,516 640.012,287	12.799	93	583.248,516 640.012,287	94	583.238,24 640.004,018	13.19
94	583.238,24 640.004,018	95	583.236,878 639.992,837	11.264	95	583.236,878 639.992,837	96	583.229,685 639.980,807	14.016	96	583.229,685 639.980,807	97	583.224,501 639.968,012	13.805
97	583.224,501 639.968,012	98	583.220,941 639.940,054	28.184	98	583.220,941 639.940,054	99	583.219,44 639.914,854	25.245	99	583.219,44 639.914,854	100	583.210,167 639.898,466	18.83
100	583.210,167 639.898,466	101	583.202,177 639.894,968	8.722	101	583.202,177 639.894,968	102	583.202,477 639.888,364	6.611	102	583.202,477 639.888,364	103	583.198,44 639.884,619	5.507
103	583.198,44 639.884,619	104	583.213,196 639.866,033	23.731	104	583.213,196 639.866,033	105	583.225,736 639.847,978	21.983	105	583.225,736 639.847,978	106	583.233,321 639.837,679	12.791
106	583.233,321 639.837,679	107	583.246,045 639.819,858	21.897	107	583.246,045 639.819,858	108	583.267,636 639.788,156	38.356	108	583.267,636 639.788,156	109	583.274,098 639.776,461	13.362
109	583.274,098 639.776,461	110	583.309,962 639.756,941	40.832	110	583.309,962 639.756,941	111	583.321,019 639.748,542	13.885	111	583.321,019 639.748,542	112	583.332,87 639.740,864	14.121
112	583.332,87 639.740,864	113	583.344,178 639.734,998	12.739	113	583.344,178 639.734,998	114	583.338,655 639.720,347	15.657	114	583.338,655 639.720,347	115	583.347,734 639.705,485	17.416
115	583.347,734 639.705,485	116	583.356,812 639.690,623	17.415	116	583.356,812 639.690,623	117	583.370,14 639.682,984	15.362	117	583.370,14 639.682,984	118	583.379,909 639.677,385	11.26

Punct început	X / Y	Punct sfârșit	X / Y	Lungime segment
118	583.379,909 639.677,385	119	583.393,212 639.669,85	15.289
121	583.413,045 639.648,874	122	583.418,707 639.639,31	11.114
124	583.430,616 639.630,734	125	583.449,253 639.621,109	20.976
127	583.473,343 639.585,975	128	583.471,86 639.563,372	22.652
130	583.487,102 639.548,932	131	583.491,053 639.529,092	20.23
133	583.533,489 639.493,545	134	583.534,107 639.480,498	13.062
136	583.521,31 639.455,494	137	583.518,534 639.443,525	12.287
139	583.526,503 639.416,181	1	583.531,168 639.405,554	11.606

Punct început	X / Y	Punct sfârșit	X / Y	Lungime segment
119	583.393,212 639.669,85	120	583.405,608 639.661,435	14.982
122	583.418,707 639.639,31	123	583.423,066 639.636,171	5.372
125	583.449,253 639.621,109	126	583.459,869 639.605,502	18.875
128	583.471,86 639.563,372	129	583.480,739 639.554,961	12.23
131	583.491,053 639.529,092	132	583.496,363 639.513,543	16.431
134	583.534,107 639.480,498	135	583.531,78 639.475,952	5.107
137	583.518,534 639.443,525	138	583.526,828 639.429,085	16.652

Punct început	X / Y	Punct sfârșit	X / Y	Lungime segment
120	583.405,608 639.661,435	121	583.413,045 639.648,874	14.598
123	583.423,066 639.636,171	124	583.430,616 639.630,734	9.304
126	583.459,869 639.605,502	127	583.473,343 639.585,975	23.725
129	583.480,739 639.554,961	130	583.487,102 639.548,932	8.766
132	583.496,363 639.513,543	133	583.533,489 639.493,545	42.169
135	583.531,78 639.475,952	136	583.521,31 639.455,494	22.982
138	583.526,828 639.429,085	139	583.526,503 639.416,181	12.908

** Lungimile segmentelor sunt determinate în planul de proiecție Stereo 70 și sunt rotunjite la 1 milimetru.

*** Distanța dintre puncte este formată din segmente cumulate ce sunt mai mici decât valoarea 1 milimetru.

**DATE DESPRE IMOBILUL NR. 11202**

Oficiul de Cadastru și Publicitate Imobiliară NEAMT
Biroul de Cadastru și Publicitate Imobiliară Targu-Neamt

A. Partea I. Descrierea imobilului

TEREN Extravilan

Adresa: Jud. Neamt, punct 'Fundul Pârâului'

Nr. Crt	Nr cadastral Nr. topografic	Suprafața* (mp)	Observații / Referințe
A1	52267	18.808	Sector cadastral:14 Teren imprejmuit;

B. Partea II. Proprietari și acte

Inscrieri privitoare la dreptul de proprietate și alte drepturi reale	Referințe
15440 / 11/07/2017	
Act Notarial nr. 1186 - Contract de vanzare, din 10/07/2017 emis de NP Andronache Laura;	
B1	A1
Intabulare, drept de PROPRIETATE, cu titlu de cumpărare, dobandit prin Conventie, cota actuala 1/1, cota initiala 1/1 1) NEGRU V. VASILE , bun propriu	

C. Partea III. SARCINI .

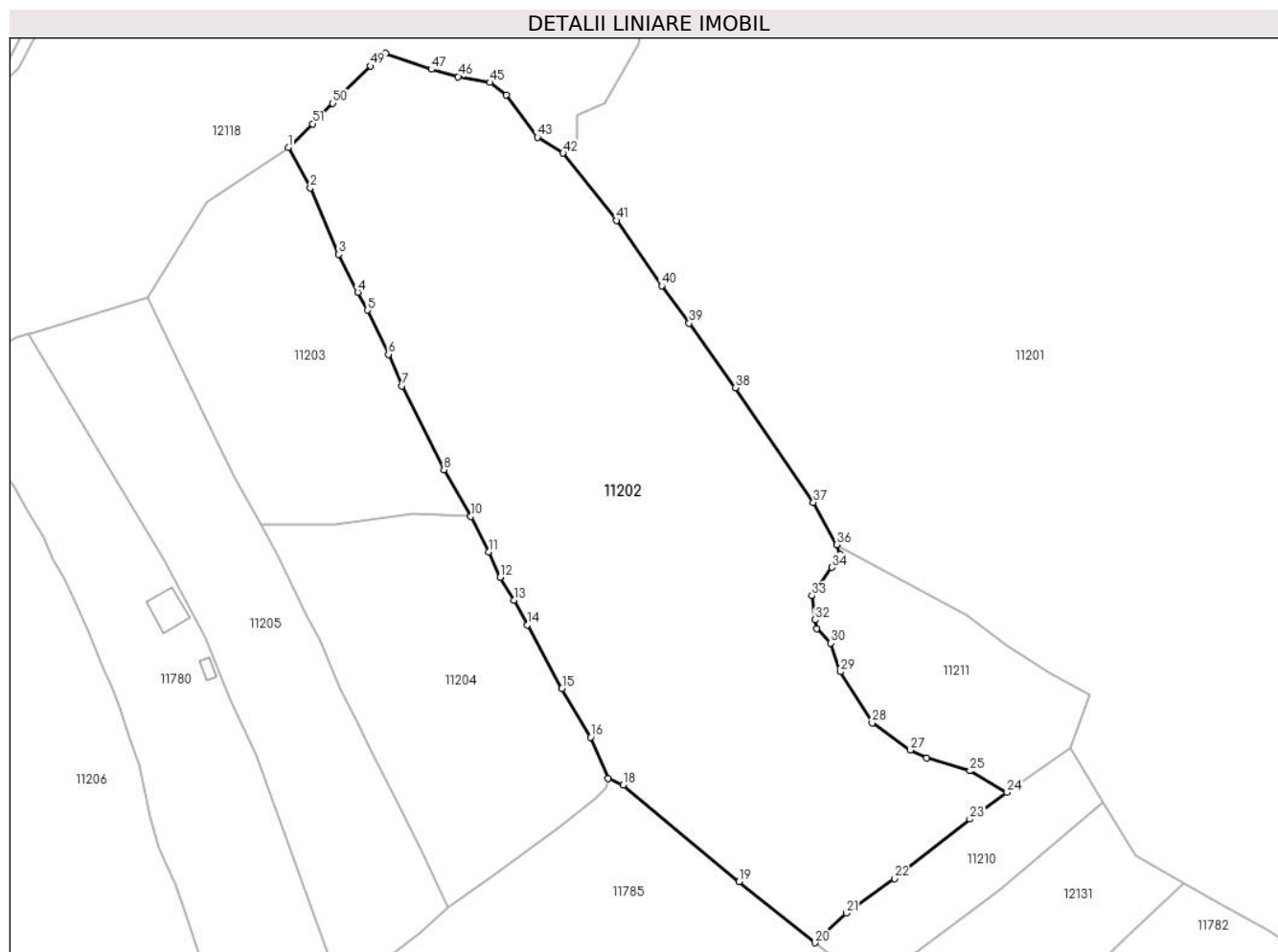
Inscrieri privind dezmembramintele dreptului de proprietate, drepturi reale de garanție și sarcini	Referințe
NU SUNT	

Anexa Nr. 1 La Partea I

Teren

Nr cadastral	Suprafața (mp)*	Observații / Referințe
52267	18.808	

* Suprafața este determinată în planul de proiecție Stereo 70.



Date referitoare la teren

Crt	Categorie folosință	Intravilan	Suprafața (mp)	Tarla	Parcelă	Nr. topo	Observații / Referințe
1	faneata	NU	18.808	-	-	-	

Lungime Segmente

1) Valorile lungimilor segmentelor sunt obținute din proiecție în plan.

Punct început	X / Y	Punct sfârșit	X / Y	Lungime segment	Punct început	X / Y	Punct sfârșit	X / Y	Lungime segment	Punct început	X / Y	Punct sfârșit	X / Y	Lungime segment
1	583.122,514 639.886,179	2	583.128,593 639.875,021	12.707	2	583.128,593 639.875,021	3	583.136,492 639.856,67	19.979	3	583.136,492 639.856,67	4	583.141,695 639.846,213	11.68
4	583.141,695 639.846,213	5	583.144,393 639.841,258	5.642	5	583.144,393 639.841,258	6	583.150,186 639.829,048	13.515	6	583.150,186 639.829,048	7	583.153,889 639.820,372	9.433
7	583.153,889 639.820,372	8	583.165,542 639.797,161	25.972	8	583.165,542 639.797,161	9	583.172,853 639.784,449	14.664	9	583.172,853 639.784,449	10	583.172,952 639.784,256	0.217
10	583.172,952 639.784,256	11	583.177,976 639.774,448	11.02	11	583.177,976 639.774,448	12	583.181,082 639.767,513	7.599	12	583.181,082 639.767,513	13	583.184,901 639.761,151	7.42
13	583.184,901 639.761,151	14	583.188,605 639.754,346	7.748	14	583.188,605 639.754,346	15	583.198,147 639.736,757	20.011	15	583.198,147 639.736,757	16	583.206,069 639.723,313	15.604
16	583.206,069 639.723,313	17	583.210,845 639.711,872	12.398	17	583.210,845 639.711,872	18	583.215,052 639.710,059	4.581	18	583.215,052 639.710,059	19	583.247,13 639.683,401	41.709

Punct început	X / Y	Punct sfârșit	X / Y	Lungime segment	Punct început	X / Y	Punct sfârșit	X / Y	Lungime segment	Punct început	X / Y	Punct sfârșit	X / Y	Lungime segment
19	583.247,13 639.683,401	20	583.268,128 639.666,538	26.931	20	583.268,128 639.666,538	21	583.276,71 639.674,725	11.861	21	583.276,71 639.674,725	22	583.290,028 639.684,264	16.382
22	583.290,028 639.684,264	23	583.310,874 639.700,707	26.55	23	583.310,874 639.700,707	24	583.321,17 639.708,093	12.671	24	583.321,17 639.708,093	25	583.310,944 639.714,006	11.812
25	583.310,944 639.714,006	26	583.298,997 639.717,559	12.464	26	583.298,997 639.717,559	27	583.294,417 639.719,792	5.095	27	583.294,417 639.719,792	28	583.283,889 639.727,269	12.913
28	583.283,889 639.727,269	29	583.275,083 639.741,373	16.627	29	583.275,083 639.741,373	30	583.272,457 639.749,273	8.325	30	583.272,457 639.749,273	31	583.268,545 639.753,315	5.625
31	583.268,545 639.753,315	32	583.268,096 639.755,719	2.446	32	583.268,096 639.755,719	33	583.267,234 639.762,395	6.731	33	583.267,234 639.762,395	34	583.272,782 639.770,197	9.573
34	583.272,782 639.770,197	35	583.275,012 639.773,801	4.238	35	583.275,012 639.773,801	36	583.274,098 639.776,461	2.813	36	583.274,098 639.776,461	37	583.267,636 639.788,156	13.362
37	583.267,636 639.788,156	38	583.246,045 639.819,858	38.356	38	583.246,045 639.819,858	39	583.233,321 639.837,679	21.897	39	583.233,321 639.837,679	40	583.225,736 639.847,978	12.791
40	583.225,736 639.847,978	41	583.213,196 639.866,033	21.983	41	583.213,196 639.866,033	42	583.198,44 639.884,619	23.731	42	583.198,44 639.884,619	43	583.191,391 639.889,012	8.306
43	583.191,391 639.889,012	44	583.182,759 639.900,73	14.554	44	583.182,759 639.900,73	45	583.178,327 639.904,123	5.582	45	583.178,327 639.904,123	46	583.169,474 639.905,738	8.999
46	583.169,474 639.905,738	47	583.162,061 639.907,763	7.685	47	583.162,061 639.907,763	48	583.149,454 639.912,203	13.366	48	583.149,454 639.912,203	49	583.145,281 639.908,646	5.483
49	583.145,281 639.908,646	50	583.134,826 639.898,361	14.666	50	583.134,826 639.898,361	51	583.129,224 639.892,721	7.949	51	583.129,224 639.892,721	1	583.122,514 639.886,179	9.371

** Lungimile segmentelor sunt determinate în planul de proiecție Stereo 70 și sunt rotunjite la 1 milimetru.

*** Distanța dintre puncte este formată din segmente cumulate ce sunt mai mici decât valoarea 1 milimetru.

**DATE DESPRE IMOBILUL NR. 11203**

Oficiul de Cadastru și Publicitate Imobiliară NEAMT
Biroul de Cadastru și Publicitate Imobiliară Targu-Neamt

A. Partea I. Descrierea imobilului

TEREN Extravilan

Adresa: Jud. Neamt

Nr. Crt	Nr cadastral Nr. topografic	Suprafața* (mp)	Observații / Referințe
A1		5.018	Sector cadastral:14 Teren imprejmuit;

B. Partea II. Proprietari și acte

Inscrieri privitoare la dreptul de proprietate și alte drepturi reale		Referințe
/		
Act Administrativ nr. 19188, din 12/12/2023 emis de PRIMARIA COMUNEI PIPIRIG;		
B1	Inscrierea posesiei, drept de PROPRIETATE, dobandit prin Lege, cota actuala 1/1, cota initiala 1/1 1) AMARIEI FLORENTIN	A1

C. Partea III. SARCINI .

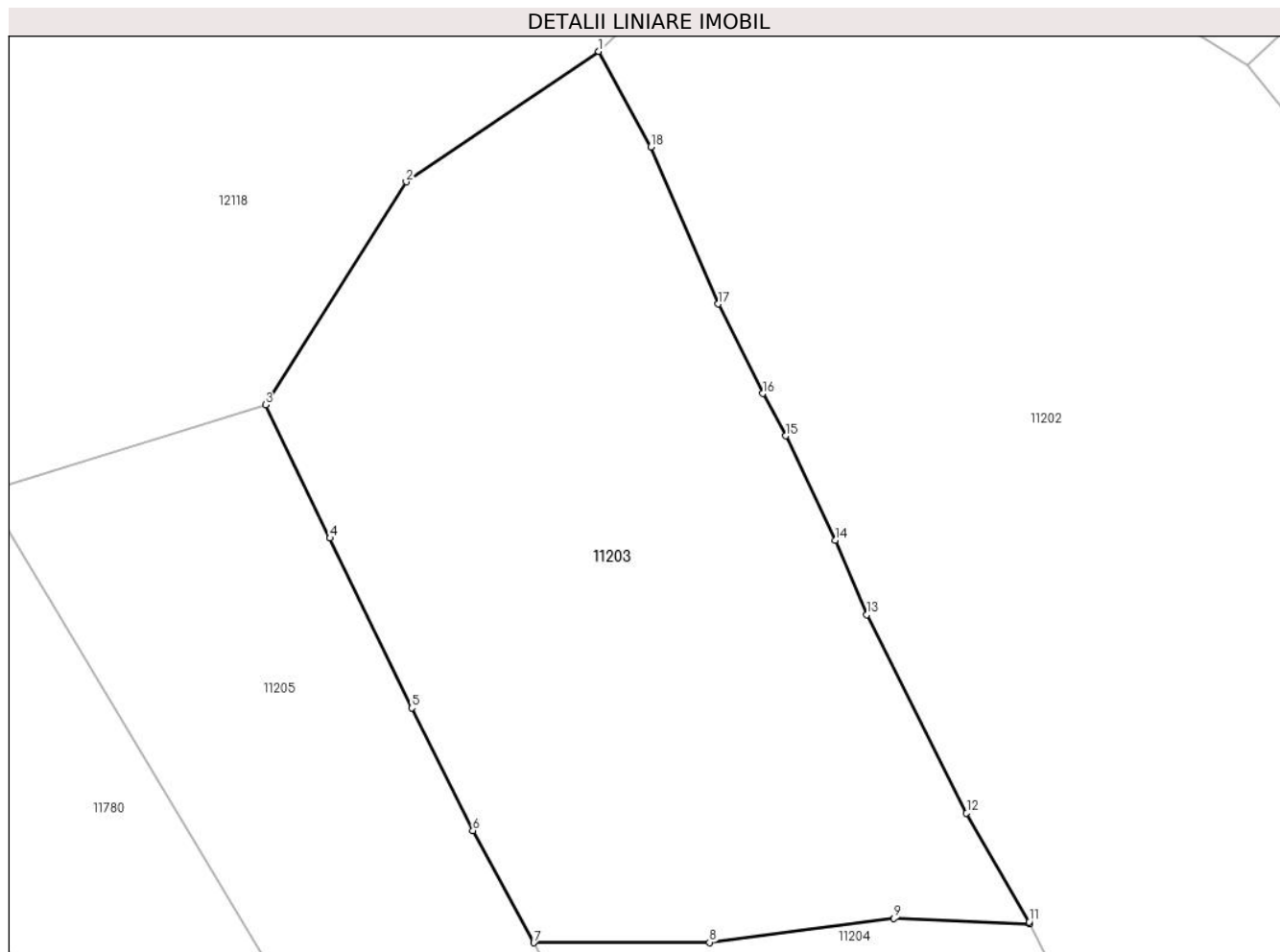
Inscrieri privind dezmembramintele dreptului de proprietate, drepturi reale de garanție și sarcini	Referințe
NU SUNT	

Anexa Nr. 1 La Partea I

Teren

Nr cadastral	Suprafața (mp)*	Observații / Referințe
	5.018	

* Suprafața este determinată în planul de proiecție Stereo 70.



Date referitoare la teren

Crt	Categorie folosință	Intravilan	Suprafața (mp)	Tarla	Parcelă	Nr. topo	Observații / Referințe
1	faneata	NU	5.018	-	-	-	

Lungime Segmente

1) Valorile lungimilor segmentelor sunt obținute din proiecție în plan.

Punct început	X / Y	Punct sfârșit	X / Y	Lungime segment (** (m)
1	583.122,514 639.886,179	2	583.099,98 639.870,951	27.197
2	583.099,98 639.870,951	3	583.083,526 639.844,878	30.831
3	583.083,526 639.844,878	4	583.091,065 639.829,314	17.294
4	583.091,065 639.829,314	5	583.100,639 639.809,473	22.03
5	583.100,639 639.809,473	6	583.107,786 639.795,13	16.025

Punct început	X / Y	Punct sfârșit	X / Y	Lungime segment (** (m)
6	583.107,786 639.795,13	7	583.114,907 639.782,026	14.914
7	583.114,907 639.782,026	8	583.135,473 639.782,069	20.566
8	583.135,473 639.782,069	9	583.157,028 639.784,882	21.738
9	583.157,028 639.784,882	10	583.172,952 639.784,256	15.936
10	583.172,952 639.784,256	11	583.172,853 639.784,449	0.217
11	583.172,853 639.784,449	12	583.165,542 639.797,161	14.664
12	583.165,542 639.797,161	13	583.153,889 639.820,372	25.972
13	583.153,889 639.820,372	14	583.150,186 639.829,048	9.433
14	583.150,186 639.829,048	15	583.144,393 639.841,258	13.515
15	583.144,393 639.841,258	16	583.141,695 639.846,213	5.642
16	583.141,695 639.846,213	17	583.136,492 639.856,67	11.68
17	583.136,492 639.856,67	18	583.128,593 639.875,021	19.979
18	583.128,593 639.875,021	1	583.122,514 639.886,179	12.707

** Lungimile segmentelor sunt determinate în planul de proiecție Stereo 70 și sunt rotunjite la 1 milimetru.

*** Distanța dintre puncte este formată din segmente cumulate ce sunt mai mici decât valoarea 1 milimetru.

**DATE DESPRE IMOBILUL NR. 11204**

Oficiul de Cadastru și Publicitate Imobiliară NEAMT
Biroul de Cadastru și Publicitate Imobiliară Targu-Neamt

A. Partea I. Descrierea imobilului

TEREN Extravilan

Adresa: Jud. Neamt

Nr. Crt	Nr cadastral Nr. topografic	Suprafața* (mp)	Observații / Referințe
A1		5.471	Sector cadastral:14 Teren imprejmuit;

B. Partea II. Proprietari și acte

Inscrieri privitoare la dreptul de proprietate și alte drepturi reale		Referințe
/		
Act Administrativ nr. 19188, din 12/12/2023 emis de PRIMARIA COMUNEI PIPIRIG;		
B1	Inscrierea posesiei, drept de PROPRIETATE, dobandit prin Lege, cota actuala 1/1, cota initiala 1/1 1) DOLHĂSCU GHEORGHE	A1

C. Partea III. SARCINI .

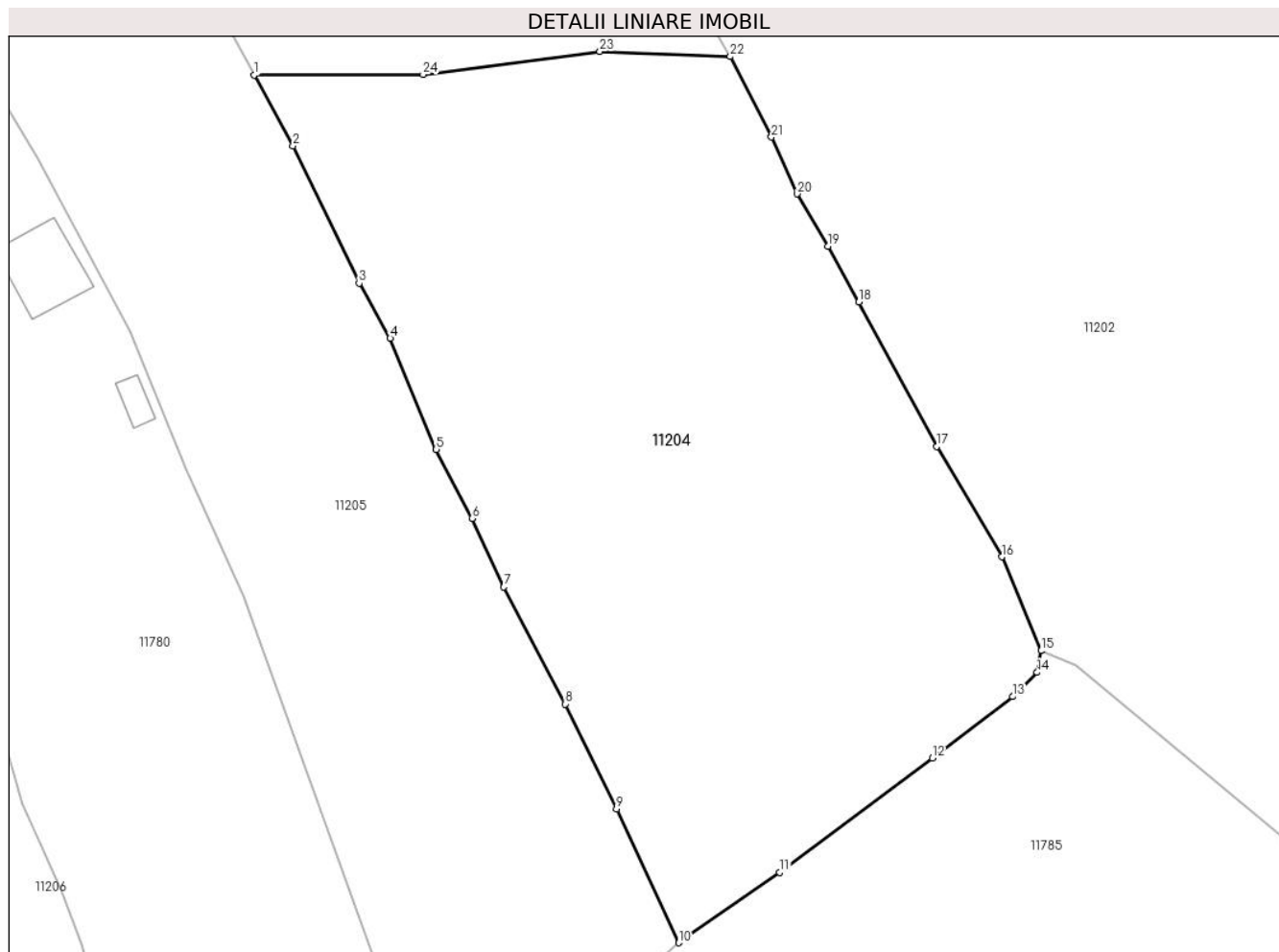
Inscrieri privind dezmembramintele dreptului de proprietate, drepturi reale de garanție și sarcini	Referințe
NU SUNT	

Anexa Nr. 1 La Partea I

Teren

Nr cadastral	Suprafața (mp)*	Observații / Referințe
	5.471	

* Suprafața este determinată în planul de proiecție Stereo 70.



Date referitoare la teren

Crt	Categorie folosință	Intravilan	Suprafața (mp)	Tarla	Parcelă	Nr. topo	Observații / Referințe
1	faneata	NU	5.471	-	-	-	

Lungime Segmente

1) Valorile lungimilor segmentelor sunt obținute din proiecție în plan.

Punct început	X / Y	Punct sfârșit	X / Y	Lungime segment (** (m)
1	583.114,907 639.782,026	2	583.119,617 639.773,358	9.865
3	583.127,676 639.756,649	4	583.131,46 639.749,924	7.716
5	583.137,084 639.736,407	6	583.141,46 639.728,004	9.474
7	583.145,319 639.719,634	8	583.152,81 639.705,373	16.109
9	583.159,07 639.692,596	10	583.166,649 639.676,291	17.98

Punct început	X / Y	Punct sfârșit	X / Y	Lungime segment (** (m)
2	583.119,617 639.773,358	3	583.127,676 639.756,649	18.551
4	583.131,46 639.749,924	5	583.137,084 639.736,407	14.64
6	583.141,46 639.728,004	7	583.145,319 639.719,634	9.217
8	583.152,81 639.705,373	9	583.159,07 639.692,596	14.228
10	583.166,649 639.676,291	11	583.178,978 639.684,853	15.01

Punct început	X / Y	Punct sfârșit	X / Y	Lungime segment (** (m)
11	583.178,978 639.684,853	12	583.197,595 639.698,805	23.265
13	583.207,386 639.706,274	14	583.210,38 639.709,233	4.209
15	583.210,845 639.711,872	16	583.206,069 639.723,313	12.398
17	583.198,147 639.736,757	18	583.188,605 639.754,346	20.011
19	583.184,901 639.761,151	20	583.181,082 639.767,513	7.42
21	583.177,976 639.774,448	22	583.172,952 639.784,256	11.02
23	583.157,028 639.784,882	24	583.135,473 639.782,069	21.738

Punct început	X / Y	Punct sfârșit	X / Y	Lungime segment (** (m)
12	583.197,595 639.698,805	13	583.207,386 639.706,274	12.315
14	583.210,38 639.709,233	15	583.210,845 639.711,872	2.68
16	583.206,069 639.723,313	17	583.198,147 639.736,757	15.604
18	583.188,605 639.754,346	19	583.184,901 639.761,151	7.748
20	583.181,082 639.767,513	21	583.177,976 639.774,448	7.599
22	583.172,952 639.784,256	23	583.157,028 639.784,882	15.936
24	583.135,473 639.782,069	1	583.114,907 639.782,026	20.566

** Lungimile segmentelor sunt determinate în planul de proiecție Stereo 70 și sunt rotunjite la 1 milimetru.

*** Distanța dintre puncte este formată din segmente cumulate ce sunt mai mici decât valoarea 1 milimetru.

**DATE DESPRE IMOBILUL NR. 11205**

Oficiul de Cadastru și Publicitate Imobiliară NEAMT
Biroul de Cadastru și Publicitate Imobiliară Targu-Neamt

A. Partea I. Descrierea imobilului

TEREN Extravilan

Adresa: Jud. Neamt

Nr. Crt	Nr cadastral Nr. topografic	Suprafața* (mp)	Observații / Referințe
A1		6.000	Sector cadastral:14 Teren imprejmuit;

B. Partea II. Proprietari și acte

Inscrieri privitoare la dreptul de proprietate și alte drepturi reale		Referințe
/		
Act Administrativ nr. 19188, din 12/12/2023 emis de PRIMARIA COMUNEI PIPIRIG;		
B1	Inscrierea posesiei, drept de PROPRIETATE, dobandit prin Lege, cota actuala 1/1, cota initiala 1/1 1) BALMUȘ VIORICA	A1

C. Partea III. SARCINI .

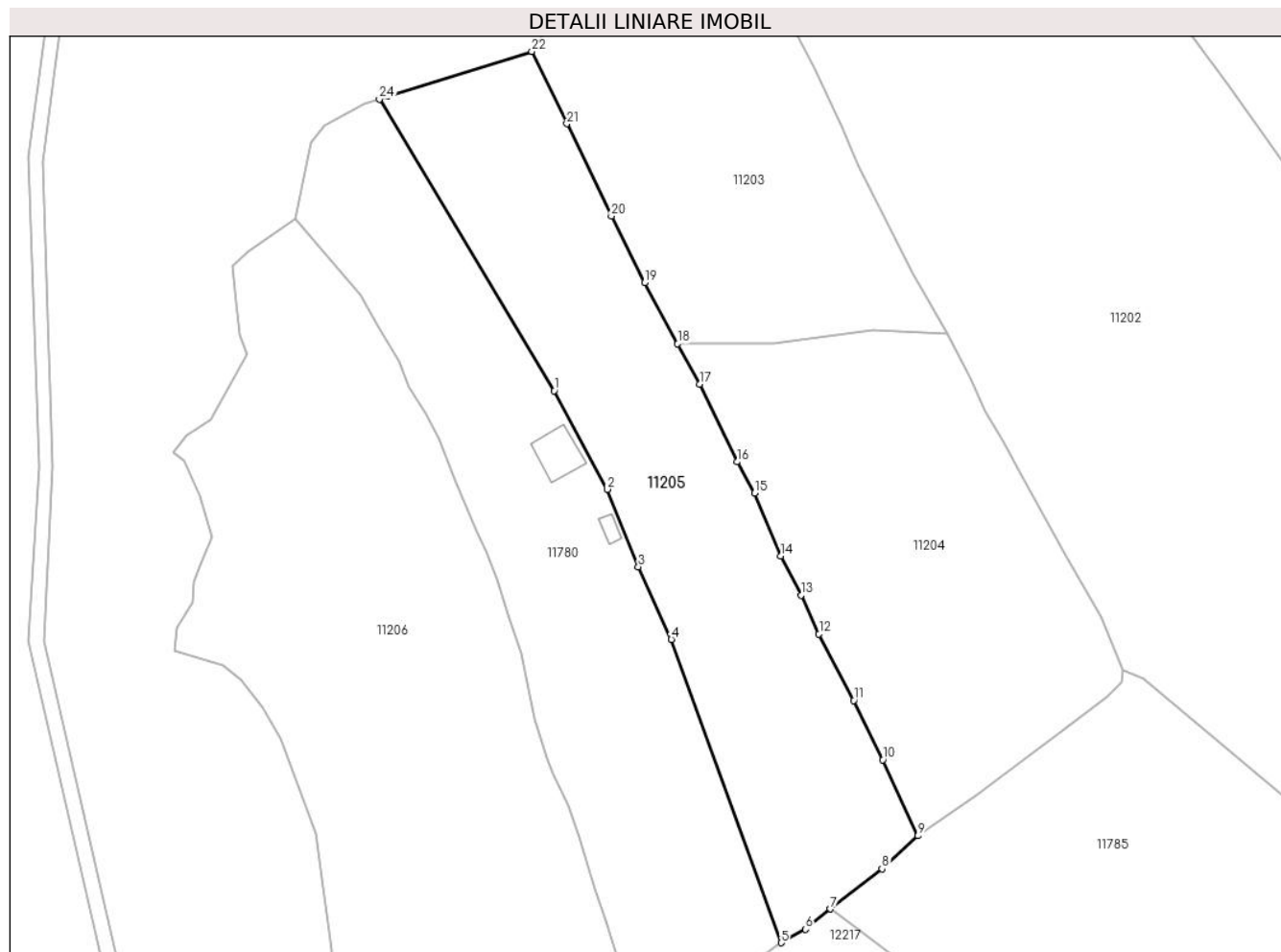
Inscrieri privind dezmembramintele dreptului de proprietate, drepturi reale de garanție și sarcini	Referințe
NU SUNT	

Anexa Nr. 1 La Partea I

Teren

Nr cadastral	Suprafața (mp)*	Observații / Referințe
	6.000	

* Suprafața este determinată în planul de proiecție Stereo 70.



Date referitoare la teren

Crt	Categorie folosință	Intravilan	Suprafața (mp)	Tarla	Parcelă	Nr. topo	Observații / Referințe
1	faneata	NU	6.000	-	-	-	

Lungime Segmente

1) Valorile lungimilor segmentelor sunt obținute din proiecție în plan.

Punct început	X / Y	Punct sfârșit	X / Y	Lungime segment (** (m)
1	583.088,336 639.771,953	2	583.099,782 639.750,761	24.086
3	583.106,442 639.734,084	4	583.113,55 639.718,506	17.123
5	583.137,153 639.653,276	6	583.142,421 639.656,188	6.019
7	583.147,796 639.660,541	8	583.158,905 639.669,161	14.061
9	583.166,649 639.676,291	10	583.159,07 639.692,596	17.98

Punct început	X / Y	Punct sfârșit	X / Y	Lungime segment (** (m)
2	583.099,782 639.750,761	3	583.106,442 639.734,084	17.958
4	583.113,55 639.718,506	5	583.137,153 639.653,276	69.369
6	583.142,421 639.656,188	7	583.147,796 639.660,541	6.917
8	583.158,905 639.669,161	9	583.166,649 639.676,291	10.526
10	583.159,07 639.692,596	11	583.152,81 639.705,373	14.228

Punct început	X / Y	Punct sfârșit	X / Y	Lungime segment (** (m)
11	583.152,81 639.705,373	12	583.145,319 639.719,634	16.109
13	583.141,46 639.728,004	14	583.137,084 639.736,407	9.474
15	583.131,46 639.749,924	16	583.127,676 639.756,649	7.716
17	583.119,617 639.773,358	18	583.114,907 639.782,026	9.865
19	583.107,786 639.795,13	20	583.100,639 639.809,473	16.025
21	583.091,065 639.829,314	22	583.083,526 639.844,878	17.294
23	583.052,406 639.835,177	24	583.050,698 639.834,644	1.789

Punct început	X / Y	Punct sfârșit	X / Y	Lungime segment (** (m)
12	583.145,319 639.719,634	13	583.141,46 639.728,004	9.217
14	583.137,084 639.736,407	15	583.131,46 639.749,924	14.64
16	583.127,676 639.756,649	17	583.119,617 639.773,358	18.551
18	583.114,907 639.782,026	19	583.107,786 639.795,13	14.914
20	583.100,639 639.809,473	21	583.091,065 639.829,314	22.03
22	583.083,526 639.844,878	23	583.052,406 639.835,177	32.597
24	583.050,698 639.834,644	1	583.088,336 639.771,953	73.122

** Lungimile segmentelor sunt determinate în planul de proiecție Stereo 70 și sunt rotunjite la 1 milimetru.

*** Distanța dintre puncte este formată din segmente cumulate ce sunt mai mici decât valoarea 1 milimetru.

**DATE DESPRE IMOBILUL NR. 11206**

Oficiul de Cadastru și Publicitate Imobiliară NEAMT
Biroul de Cadastru și Publicitate Imobiliară Targu-Neamt

A. Partea I. Descrierea imobilului

TEREN Extravilan

Adresa: Jud. Neamt, punct 'Fundul Paraului'

Nr. Crt	Nr cadastral Nr. topografic	Suprafața* (mp)	Observații / Referințe
A1	53591	10.365	Sector cadastral:14 Teren imprejmuit;

B. Partea II. Proprietari și acte

Inscrieri privitoare la dreptul de proprietate și alte drepturi reale		Referințe
15091 / 13/08/2020		
Act Notarial nr. Contract de vânzare aut nr. 3182, din 11/08/2020 emis de NP Teodorescu Mihaela (act administrativ nr Certificat de atestare că petentul este cunoscut ca proprietar nr. 6342 din 03.06.2020, emis de COMUNA PIPIRIG;act administrativ nr Proces verbal de identificare a imobilului nr. 6342 din 03.06.2020, emis de COMUNA PIPIRIG);		
B1	Intabulare, drept de PROPRIETATE, cu titlu de drept de cumpărare, dobândit prin Conventie, cota actuala 1/1, cota initiala 1/1 1) NEGRU IOAN 2) NEGRU MIHAELA , bun comun	A1

C. Partea III. SARCINI .

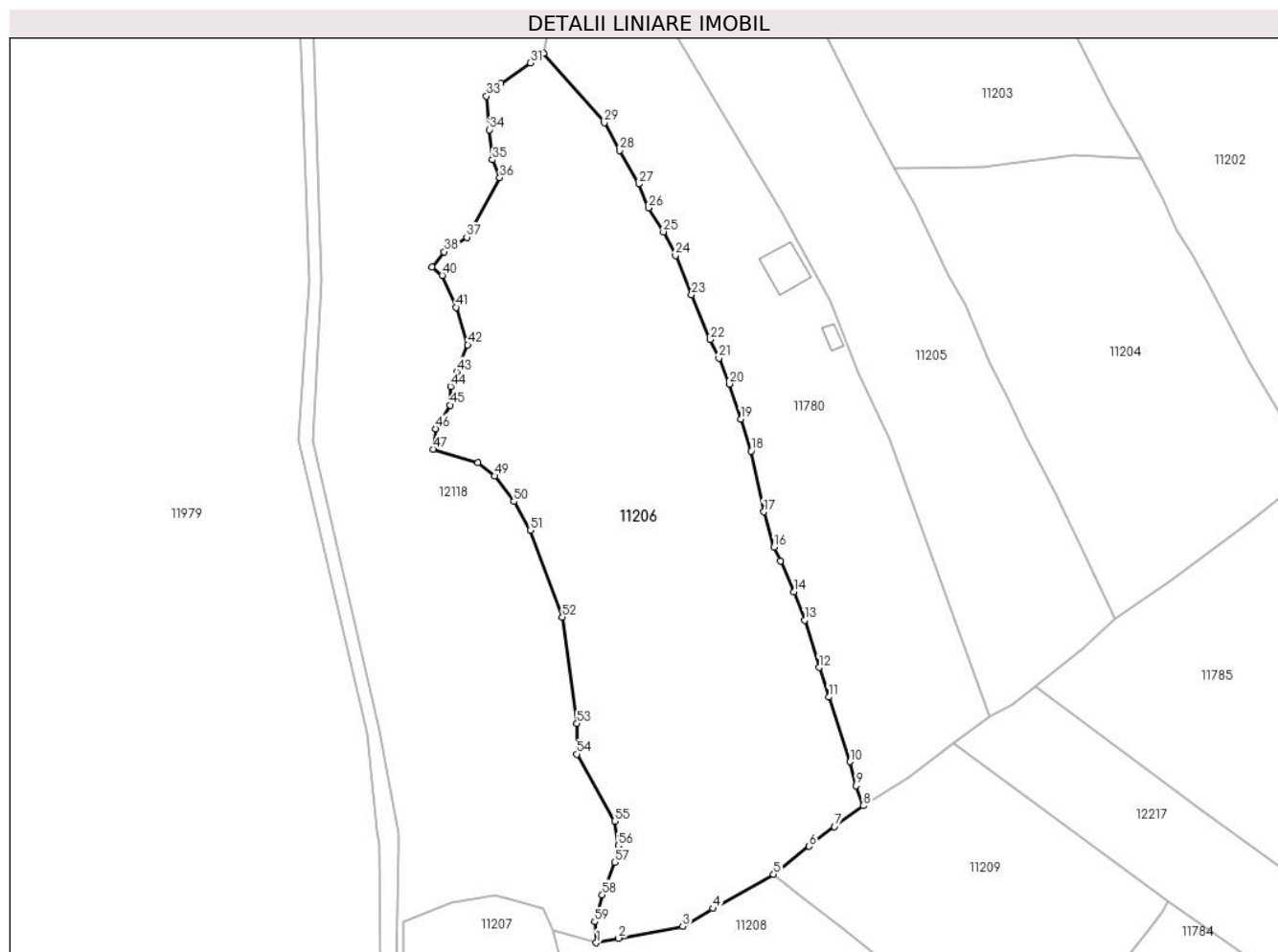
Inscrieri privind dezmembramintele dreptului de proprietate, drepturi reale de garanție și sarcini	Referințe
NU SUNT	

Anexa Nr. 1 La Partea I

Teren

Nr cadastral	Suprafața (mp)*	Observații / Referințe
53591	10.365	

* Suprafața este determinată în planul de proiecție Stereo 70.



Date referitoare la teren

Crt	Categorie folosință	Intravilan	Suprafața (mp)	Tarla	Parcelă	Nr. topo	Observații / Referințe
1	faneata	NU	10.365	-	-	-	

Lungime Segmente

1) Valorile lungimilor segmentelor sunt obținute din proiecție în plan.

Punct început	X / Y	Punct sfârșit	X / Y	Lungime segment
1	583.044,929 639.600,375	2	583.050,092 639.601,459	5.276
4	583.072,247 639.608,412	5	583.086,492 639.616,463	16.363
7	583.100,797 639.627,588	8	583.107,572 639.632,511	8.375
10	583.104,412 639.642,793	11	583.099,409 639.657,959	15.97
13	583.093,791 639.675,983	14	583.091,324 639.682,664	7.122
16	583.086,575 639.693,082	17	583.084,214 639.701,384	8.631
2	583.050,092 639.601,459	3	583.065,164 639.604,284	15.334
5	583.086,492 639.616,463	6	583.094,81 639.623,012	10.587
8	583.107,572 639.632,511	9	583.105,802 639.637,192	5.004
11	583.099,409 639.657,959	12	583.097,193 639.664,903	7.289
14	583.091,324 639.682,664	15	583.088,105 639.689,907	7.926
17	583.084,214 639.701,384	18	583.081,199 639.715,646	14.577
3	583.065,164 639.604,284	4	583.072,247 639.608,412	8.198
6	583.094,81 639.623,012	7	583.100,797 639.627,588	7.536
9	583.105,802 639.637,192	10	583.104,412 639.642,793	5.771
12	583.097,193 639.664,903	13	583.093,791 639.675,983	11.591
15	583.088,105 639.689,907	16	583.086,575 639.693,082	3.524
18	583.081,199 639.715,646	19	583.078,76 639.723,162	7.902

Punct început	X / Y	Punct sfârșit	X / Y	Lungime segment	Punct început	X / Y	Punct sfârșit	X / Y	Lungime segment	Punct început	X / Y	Punct sfârșit	X / Y	Lungime segment
19	583.078,76 639.723,162	20	583.076,103 639.731,365	8.623	20	583.076,103 639.731,365	21	583.073,694 639.737,407	6.505	21	583.073,694 639.737,407	22	583.071,653 639.741,803	4.847
22	583.071,653 639.741,803	23	583.067,233 639.752,279	11.37	23	583.067,233 639.752,279	24	583.063,488 639.761,523	9.974	24	583.063,488 639.761,523	25	583.060,648 639.767,019	6.186
25	583.060,648 639.767,019	26	583.057,179 639.772,664	6.626	26	583.057,179 639.772,664	27	583.054,898 639.778,237	6.022	27	583.054,898 639.778,237	28	583.050,368 639.786,135	9.105
28	583.050,368 639.786,135	29	583.046,777 639.792,581	7.379	29	583.046,777 639.792,581	30	583.032,558 639.808,896	21.64 2	30	583.032,558 639.808,896	31	583.029,37 639.806,665	3.891
31	583.029,37 639.806,665	32	583.022,503 639.801,812	8.409	32	583.022,503 639.801,812	33	583.019,172 639.798,817	4.479	33	583.019,172 639.798,817	34	583.019,847 639.790,965	7.881
34	583.019,847 639.790,965	35	583.020,581 639.783,899	7.104	35	583.020,581 639.783,899	36	583.022,257 639.779,76	4.465	36	583.022,257 639.779,76	37	583.014,537 639.765,75	15.99 6
37	583.014,537 639.765,75	38	583.009,209 639.762,351	6.32	38	583.009,209 639.762,351	39	583.006,338 639.758,775	4.586	39	583.006,338 639.758,775	40	583.008,75 639.756,854	3.084
40	583.008,75 639.756,854	41	583.011,987 639.749,336	8.185	41	583.011,987 639.749,336	42	583.014,762 639.740,531	9.232	42	583.014,762 639.740,531	43	583.012,182 639.734,194	6.842
43	583.012,182 639.734,194	44	583.010,738 639.730,774	3.712	44	583.010,738 639.730,774	45	583.010,642 639.726,41	4.365	45	583.010,642 639.726,41	46	583.007,206 639.720,869	6.52
46	583.007,206 639.720,869	47	583.006,593 639.716,086	4.822	47	583.006,593 639.716,086	48	583.017,098 639.712,849	10.99 2	48	583.017,098 639.712,849	49	583.021,045 639.709,788	4.995
49	583.021,045 639.709,788	50	583.025,553 639.703,825	7.475	50	583.025,553 639.703,825	51	583.029,419 639.697,06	7.792	51	583.029,419 639.697,06	52	583.036,928 639.676,751	21.65 3
52	583.036,928 639.676,751	53	583.040,402 639.651,755	25.23 6	53	583.040,402 639.651,755	54	583.040,296 639.644,592	7.164	54	583.040,296 639.644,592	55	583.049,234 639.628,895	18.06 3
55	583.049,234 639.628,895	56	583.050,103 639.623,15	5.81	56	583.050,103 639.623,15	57	583.049,188 639.619,239	4.017	57	583.049,188 639.619,239	58	583.046,324 639.611,617	8.142
58	583.046,324 639.611,617	59	583.044,567 639.605,309	6.548	59	583.044,567 639.605,309	1	583.044,929 639.600,375	4.947					

** Lungimile segmentelor sunt determinate în planul de proiecție Stereo 70 și sunt rotunjite la 1 milimetru.

*** Distanța dintre puncte este formată din segmente cumulate ce sunt mai mici decât valoarea 1 milimetru.

**DATE DESPRE IMOBILUL NR. 11207**

Oficiul de Cadastru și Publicitate Imobiliară NEAMT
Biroul de Cadastru și Publicitate Imobiliară Targu-Neamt

A. Partea I. Descrierea imobilului

TEREN Extravilan

Adresa: Jud. Neamt

Nr. Crt	Nr cadastral Nr. topografic	Suprafața* (mp)	Observații / Referințe
A1		10.675	Sector cadastral:14 Teren imprejmuit;

B. Partea II. Proprietari și acte

Inscrieri privitoare la dreptul de proprietate și alte drepturi reale		Referințe
/		
Act Administrativ nr. 19188, din 12/12/2023 emis de PRIMARIA COMUNEI PIPIRIG;		
B1	Inscrierea posesiei, drept de PROPRIETATE, dobandit prin Lege, cota actuala 1/1, cota initiala 1/1 1) CREANGĂ EVA	A1

C. Partea III. SARCINI .

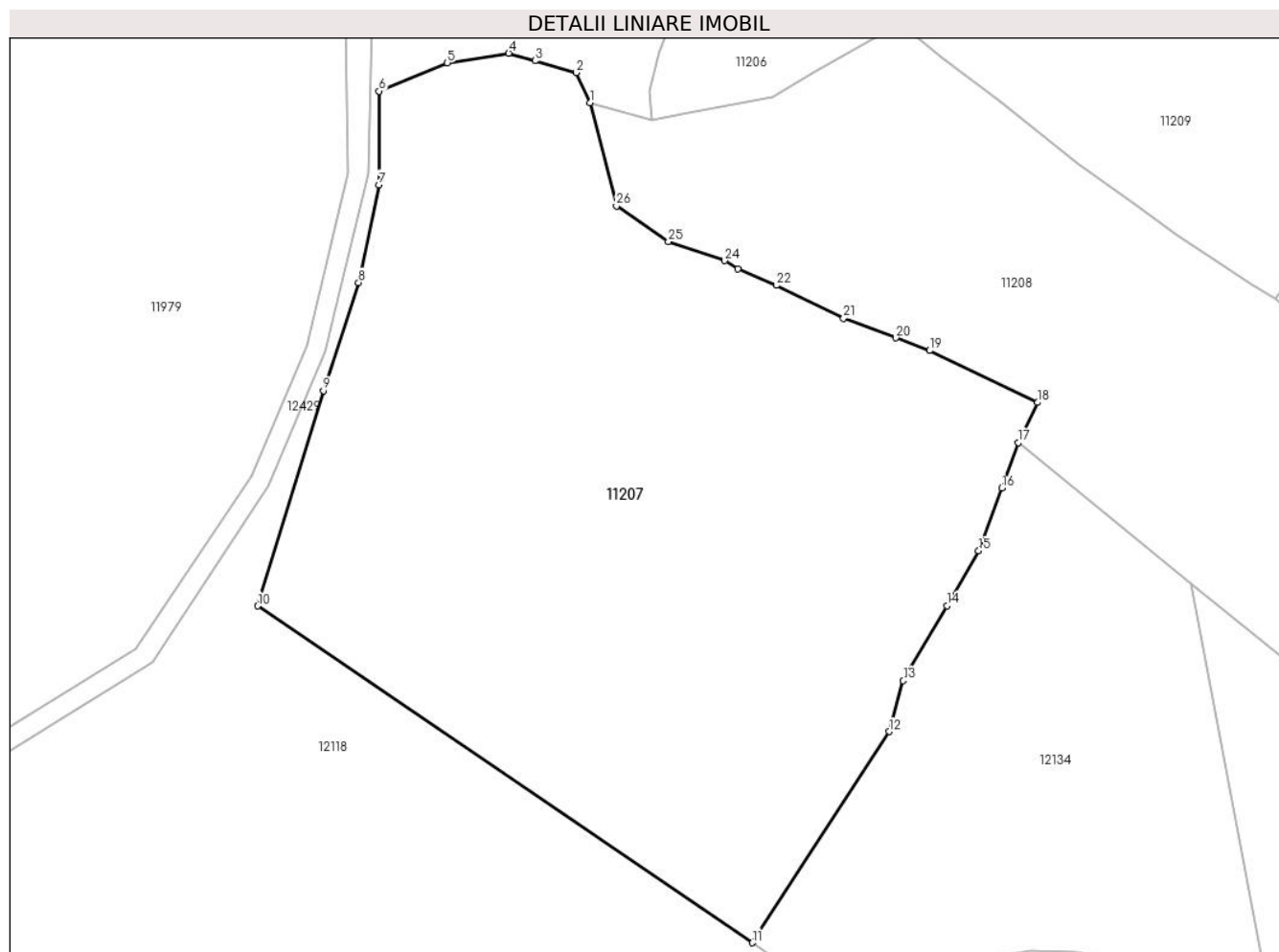
Inscrieri privind dezmembramintele dreptului de proprietate, drepturi reale de garanție și sarcini	Referințe
NU SUNT	

Anexa Nr. 1 La Partea I

Teren

Nr cadastral	Suprafața (mp)*	Observații / Referințe
	10.675	

* Suprafața este determinată în planul de proiecție Stereo 70.



Date referitoare la teren

Crt	Categorie folosință	Intravilan	Suprafața (mp)	Tarla	Parcelă	Nr. topo	Observații / Referințe
1	faneata	NU	10.675	-	-	-	

Lungime Segmente

1) Valorile lungimilor segmentelor sunt obținute din proiecție în plan.

Punct început	X / Y	Punct sfârșit	X / Y	Lungime segment (** (m)
1	583.034,745 639.603,286	2	583.032,417 639.608,28	5.51
3	583.025,539 639.610,269	4	583.021,16 639.611,518	4.554
5	583.010,926 639.609,928	6	582.999,557 639.605,212	12.308
7	582.999,557 639.589,626	8	582.996,141 639.573,318	16.662
9	582.990,274 639.555,296	10	582.979,325 639.519,445	37.486

Punct început	X / Y	Punct sfârșit	X / Y	Lungime segment (** (m)
2	583.032,417 639.608,28	3	583.025,539 639.610,269	7.16
4	583.021,16 639.611,518	5	583.010,926 639.609,928	10.357
6	582.999,557 639.605,212	7	582.999,557 639.589,626	15.586
8	582.996,141 639.573,318	9	582.990,274 639.555,296	18.953
10	582.979,325 639.519,445	11	583.061,757 639.463,354	99.706

Punct început	X / Y	Punct sfârșit	X / Y	Lungime segment (** (m)
11	583.061,757 639.463,354	12	583.084,585 639.498,541	41.943
13	583.086,922 639.507,019	14	583.094,19 639.519,47	14.417
15	583.099,5 639.528,653	16	583.103,405 639.539,085	11.139
17	583.106,125 639.546,648	18	583.109,315 639.553,347	7.42
19	583.091,295 639.561,992	20	583.085,717 639.564,093	5.961
21	583.076,952 639.567,366	22	583.065,768 639.572,839	12.451
23	583.059,382 639.575,596	24	583.057,139 639.576,971	2.631
25	583.047,785 639.580,17	26	583.039,112 639.586,093	10.503

Punct început	X / Y	Punct sfârșit	X / Y	Lungime segment (** (m)
12	583.084,585 639.498,541	13	583.086,922 639.507,019	8.794
14	583.094,19 639.519,47	15	583.099,5 639.528,653	10.608
16	583.103,405 639.539,085	17	583.106,125 639.546,648	8.037
18	583.109,315 639.553,347	19	583.091,295 639.561,992	19.986
20	583.085,717 639.564,093	21	583.076,952 639.567,366	9.356
22	583.065,768 639.572,839	23	583.059,382 639.575,596	6.956
24	583.057,139 639.576,971	25	583.047,785 639.580,17	9.886
26	583.039,112 639.586,093	1	583.034,745 639.603,286	17.739

** Lungimile segmentelor sunt determinate în planul de proiecție Stereo 70 și sunt rotunjite la 1 milimetru.

*** Distanța dintre puncte este formată din segmente cumulate ce sunt mai mici decât valoarea 1 milimetru.

**DATE DESPRE IMOBILUL NR. 11208**

Oficiul de Cadastru și Publicitate Imobiliară NEAMT
Biroul de Cadastru și Publicitate Imobiliară Targu-Neamt

A. Partea I. Descrierea imobilului

TEREN Extravilan

Adresa: Jud. Neamt

Nr. Crt	Nr cadastral Nr. topografic	Suprafața* (mp)	Observații / Referințe
A1		10.000	Sector cadastral:14 Teren imprejmuit;

B. Partea II. Proprietari și acte

Inscrieri privitoare la dreptul de proprietate și alte drepturi reale		Referințe
/		
Act Administrativ nr. 19188, din 12/12/2023 emis de PRIMĂRIA COMUNEI PIPIRIG;		
B1	Inscrierea posesiei, drept de PROPRIETATE, dobandit prin Lege, cota actuala 1/1, cota initiala 1/1 1) PELIN IOAN	A1

C. Partea III. SARCINI .

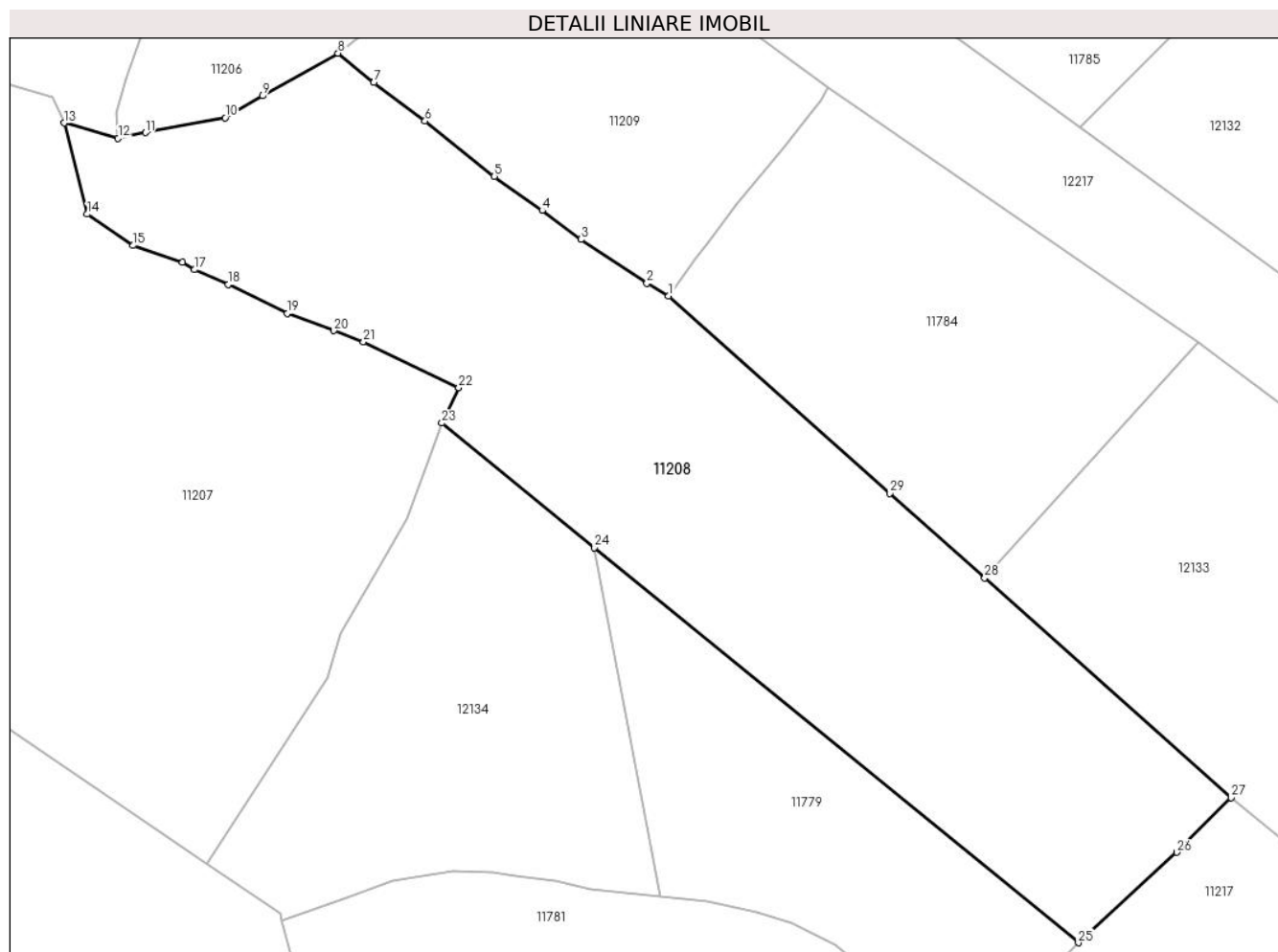
Inscrieri privind dezmembramintele dreptului de proprietate, drepturi reale de garanție și sarcini	Referințe
NU SUNT	

Anexa Nr. 1 La Partea I

Teren

Nr cadastral	Suprafața (mp)*	Observații / Referințe
	10.000	

* Suprafața este determinată în planul de proiecție Stereo 70.



Date referitoare la teren

Crt	Categorie folosință	Intra vilan	Suprafața (mp)	Tarla	Parcelă	Nr. topo	Observații / Referințe
1	faneata	NU	10.000	-	-	-	

Lungime Segmente

1) Valorile lungimilor segmentelor sunt obținute din proiecție în plan.

Punct început	X / Y	Punct sfârșit	X / Y	Lungime segment (** (m)
1	583.148,951 639.570,63	2	583.144,859 639.573,009	4.733
3	583.132,38 639.581,303	4	583.125,05 639.586,767	9.142
5	583.116,044 639.593,196	6	583.102,935 639.603,657	16.771
7	583.093,25 639.610,926	8	583.086,492 639.616,463	8.737
9	583.072,247 639.608,412	10	583.065,164 639.604,284	8.198

Punct început	X / Y	Punct sfârșit	X / Y	Lungime segment (** (m)
2	583.144,859 639.573,009	3	583.132,38 639.581,303	14.984
4	583.125,05 639.586,767	5	583.116,044 639.593,196	11.065
6	583.102,935 639.603,657	7	583.093,25 639.610,926	12.109
8	583.086,492 639.616,463	9	583.072,247 639.608,412	16.363
10	583.065,164 639.604,284	11	583.050,092 639.601,459	15.334

Punct început	X / Y	Punct sfârșit	X / Y	Lungime segment (** (m)
11	583.050,092 639.601,459	12	583.044,929 639.600,375	5.276
13	583.034,745 639.603,286	14	583.039,112 639.586,093	17.739
15	583.047,785 639.580,17	16	583.057,139 639.576,971	9.886
17	583.059,382 639.575,596	18	583.065,768 639.572,839	6.956
19	583.076,952 639.567,366	20	583.085,717 639.564,093	9.356
21	583.091,295 639.561,992	22	583.109,315 639.553,347	19.986
23	583.106,125 639.546,648	24	583.134,951 639.523,126	37.205
25	583.226,376 639.448,522	26	583.244,975 639.465,597	25.248
27	583.255,234 639.475,899	28	583.208,675 639.517,398	62.369
29	583.190,77 639.533,357	1	583.148,951 639.570,63	56.019

Punct început	X / Y	Punct sfârșit	X / Y	Lungime segment (** (m)
12	583.044,929 639.600,375	13	583.034,745 639.603,286	10.592
14	583.039,112 639.586,093	15	583.047,785 639.580,17	10.503
16	583.057,139 639.576,971	17	583.059,382 639.575,596	2.631
18	583.065,768 639.572,839	19	583.076,952 639.567,366	12.451
20	583.085,717 639.564,093	21	583.091,295 639.561,992	5.961
22	583.109,315 639.553,347	23	583.106,125 639.546,648	7.42
24	583.134,951 639.523,126	25	583.226,376 639.448,522	118.001
26	583.244,975 639.465,597	27	583.255,234 639.475,899	14.539
28	583.208,675 639.517,398	29	583.190,77 639.533,357	23.985

** Lungimile segmentelor sunt determinate în planul de proiecție Stereo 70 și sunt rotunjite la 1 milimetru.

*** Distanța dintre puncte este formată din segmente cumulate ce sunt mai mici decât valoarea 1 milimetru.

**DATE DESPRE IMOBILUL NR. 11209**

Oficiul de Cadastru și Publicitate Imobiliară NEAMT
Biroul de Cadastru și Publicitate Imobiliară Targu-Neamt

A. Partea I. Descrierea imobilului

TEREN Extravilan

Adresa: Jud. Neamt

Nr. Crt	Nr cadastral Nr. topografic	Suprafața* (mp)	Observații / Referințe
A1		3.548	Sector cadastral:14 Teren imprejmuit;

B. Partea II. Proprietari și acte

Inscrieri privitoare la dreptul de proprietate și alte drepturi reale		Referințe
/		
Act Administrativ nr. 19188, din 12/12/2023 emis de PRIMARIA COMUNEI PIPIRIG;		
B1	Inscrierea posesiei, drept de PROPRIETATE, dobandit prin Lege, cota actuala 1/1, cota initiala 1/1 1) AGAPIE NICOLAE	A1

C. Partea III. SARCINI .

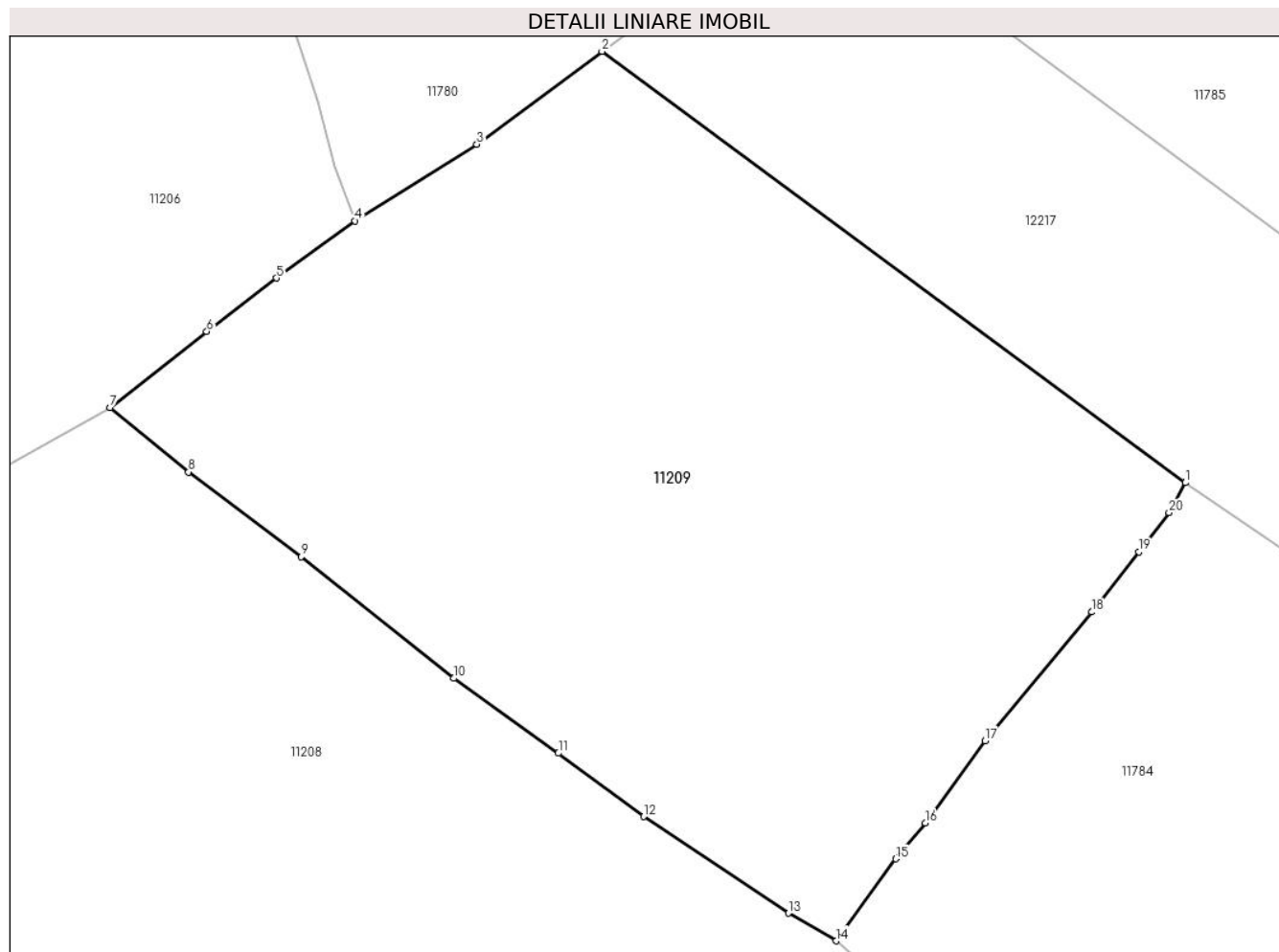
Inscrieri privind dezmembramintele dreptului de proprietate, drepturi reale de garanție și sarcini	Referințe
NU SUNT	

Anexa Nr. 1 La Partea I

Teren

Nr cadastral	Suprafața (mp)*	Observații / Referințe
	3.548	

* Suprafața este determinată în planul de proiecție Stereo 70.



Date referitoare la teren

Crt	Categorie folosință	Intra vilan	Suprafața (mp)	Tarla	Parcelă	Nr. topo	Observații / Referințe
1	faneata	NU	3.548	-	-	-	

Lungime Segmente

1) Valorile lungimilor segmentelor sunt obținute din proiecție în plan.

Punct început	X / Y	Punct sfârșit	X / Y	Lungime segment (** (m)
1	583.178,977 639.610,007	2	583.128,811 639.647,079	62.378
2	583.128,811 639.647,079	3	583.118,046 639.639,083	13.41
3	583.118,046 639.639,083	4	583.107,572 639.632,511	12.365
4	583.107,572 639.632,511	5	583.100,797 639.627,588	8.375
5	583.100,797 639.627,588	6	583.094,81 639.623,012	7.536

Punct început	X / Y	Punct sfârșit	X / Y	Lungime segment (** (m)
6	583.094,81 639.623,012	7	583.086,492 639.616,463	10.587
7	583.086,492 639.616,463	8	583.093,25 639.610,926	8.737
8	583.093,25 639.610,926	9	583.102,935 639.603,657	12.109
9	583.102,935 639.603,657	10	583.116,044 639.593,196	16.771
10	583.116,044 639.593,196	11	583.125,05 639.586,767	11.065
11	583.125,05 639.586,767	12	583.132,38 639.581,303	9.142
12	583.132,38 639.581,303	13	583.144,859 639.573,009	14.984
13	583.144,859 639.573,009	14	583.148,951 639.570,63	4.733
14	583.148,951 639.570,63	15	583.154,074 639.577,672	8.708
15	583.154,074 639.577,672	16	583.156,609 639.580,761	3.996
16	583.156,609 639.580,761	17	583.161,736 639.587,832	8.734
17	583.161,736 639.587,832	18	583.170,927 639.598,895	14.383
18	583.170,927 639.598,895	19	583.174,967 639.604,071	6.566
19	583.174,967 639.604,071	20	583.177,578 639.607,43	4.254
20	583.177,578 639.607,43	1	583.178,977 639.610,007	2.932

** Lungimile segmentelor sunt determinate în planul de proiecție Stereo 70 și sunt rotunjite la 1 milimetru.

*** Distanța dintre puncte este formată din segmente cumulate ce sunt mai mici decât valoarea 1 milimetru.

**DATE DESPRE IMOBILUL NR. 11210**

Oficiul de Cadastru și Publicitate Imobiliară NEAMT
 Biroul de Cadastru și Publicitate Imobiliară Targu-Neamt

A. Partea I. Descrierea imobilului

TEREN Extravilan

Adresa: Jud. Neamt

Nr. Crt	Nr cadastral Nr. topografic	Suprafața* (mp)	Observații / Referințe
A1		1.680	Sector cadastral:14 Teren neimprejmuit;

B. Partea II. Proprietari și acte

Inscrieri privitoare la dreptul de proprietate și alte drepturi reale		Referințe
/		
Act Normativ nr. 7, din 13/03/1996 emis de GUVERNUL ROMÂNIEI;		
B1	Inscrierea provizorie, drept de PROPRIETATE, dobandit prin Lege, cota actuala 1/1, cota initiala 1/1 1) COMUNA PIPIRIG, CIF:99999999999999, Proprietar neidentificat	A1

C. Partea III. SARCINI .

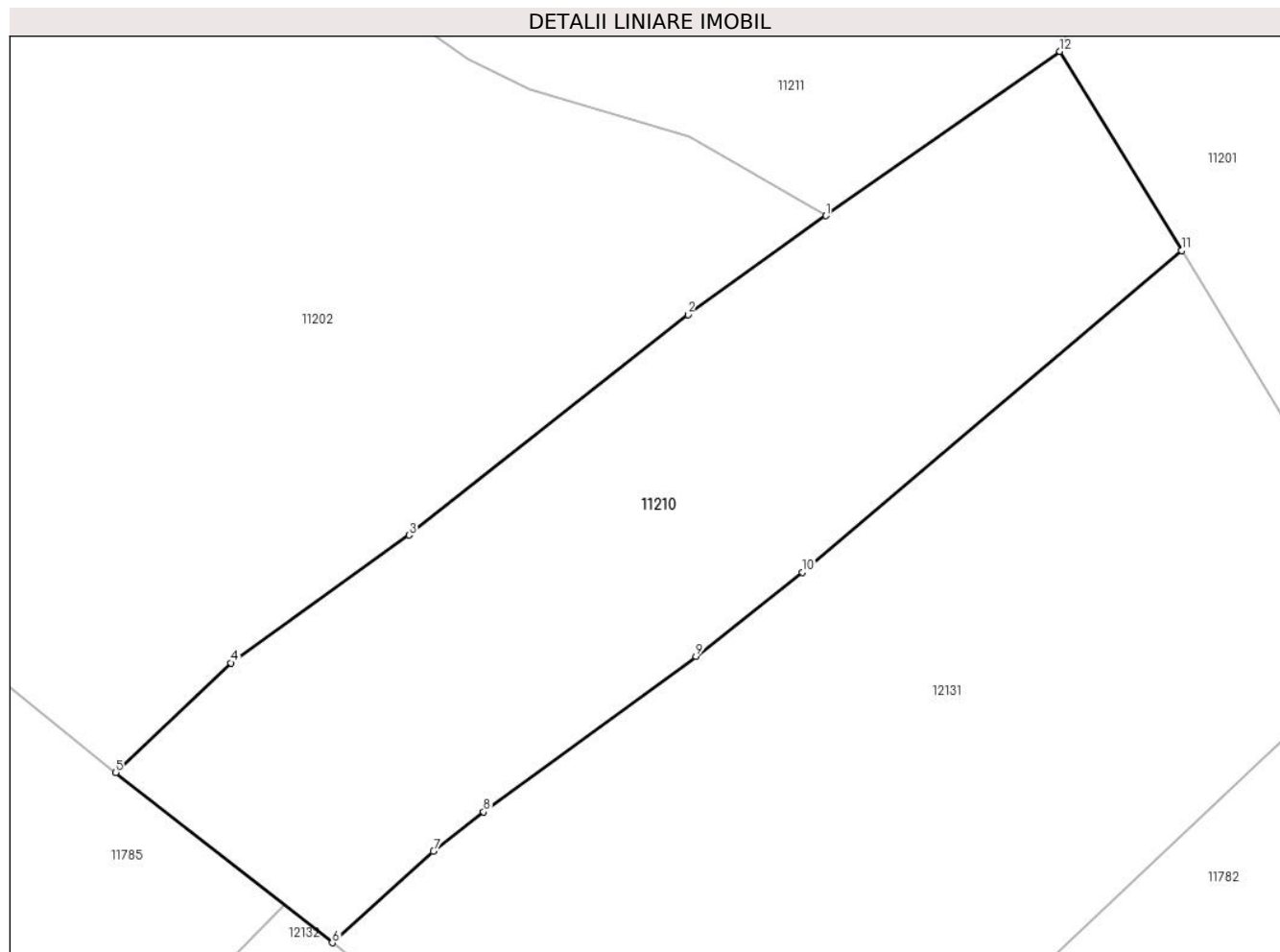
Inscrieri privind dezmembramintele dreptului de proprietate, drepturi reale de garanție și sarcini	Referințe
NU SUNT	

Anexa Nr. 1 La Partea I

Teren

Nr cadastral	Suprafața (mp)*	Observații / Referințe
	1.680	

* Suprafața este determinată în planul de proiecție Stereo 70.



Date referitoare la teren

Crt	Categorie folosință	Intra vilan	Suprafața (mp)	Tarla	Parcelă	Nr. topo	Observații / Referințe
1	faneata	NU	1.680	-	-	-	

Lungime Segmente

1) Valorile lungimilor segmentelor sunt obținute din proiecție în plan.

Punct început	X / Y	Punct sfârșit	X / Y	Lungime segment (** (m)
1	583.321,17 639.708,093	2	583.310,874 639.700,707	12.671
2	583.310,874 639.700,707	3	583.290,028 639.684,264	26.55
3	583.290,028 639.684,264	4	583.276,71 639.674,725	16.382
4	583.276,71 639.674,725	5	583.268,128 639.666,538	11.861
5	583.268,128 639.666,538	6	583.284,295 639.653,84	20.558

Punct început	X / Y	Punct sfârşit	X / Y	Lungime segment (** (m)
6	583.284,295 639.653,84	7	583.291,86 639.660,682	10.2
7	583.291,86 639.660,682	8	583.295,597 639.663,61	4.747
8	583.295,597 639.663,61	9	583.311,452 639.675,209	19.645
9	583.311,452 639.675,209	10	583.319,413 639.681,486	10.138
10	583.319,413 639.681,486	11	583.347,734 639.705,485	37.122
11	583.347,734 639.705,485	12	583.338,655 639.720,347	17.416
12	583.338,655 639.720,347	1	583.321,17 639.708,093	21.351

** Lungimile segmentelor sunt determinate în planul de proiecție Stereo 70 și sunt rotunjite la 1 milimetru.

*** Distanța dintre puncte este formată din segmente cumulate ce sunt mai mici decât valoarea 1 milimetru.

**DATE DESPRE IMOBILUL NR. 11211**

Oficiul de Cadastru și Publicitate Imobiliară NEAMT
Biroul de Cadastru și Publicitate Imobiliară Targu-Neamt

A. Partea I. Descrierea imobilului

TEREN Extravilan

Adresa: Jud. Neamt

Nr. Crt	Nr cadastral Nr. topografic	Suprafața* (mp)	Observații / Referințe
A1		2.660	Sector cadastral:14 Teren imprejmuit;

B. Partea II. Proprietari și acte

Inscrieri privitoare la dreptul de proprietate și alte drepturi reale		Referințe
/		
Act Administrativ nr. 19188, din 12/12/2023 emis de PRIMARIA COMUNEI PIPIRIG;		
B1	Inscrierea posesiei, drept de PROPRIETATE, dobandit prin Lege, cota actuala 1/1, cota initiala 1/1 1) MUNTEANU VERONICA	A1

C. Partea III. SARCINI .

Inscrieri privind dezmembramintele dreptului de proprietate, drepturi reale de garanție și sarcini	Referințe
NU SUNT	

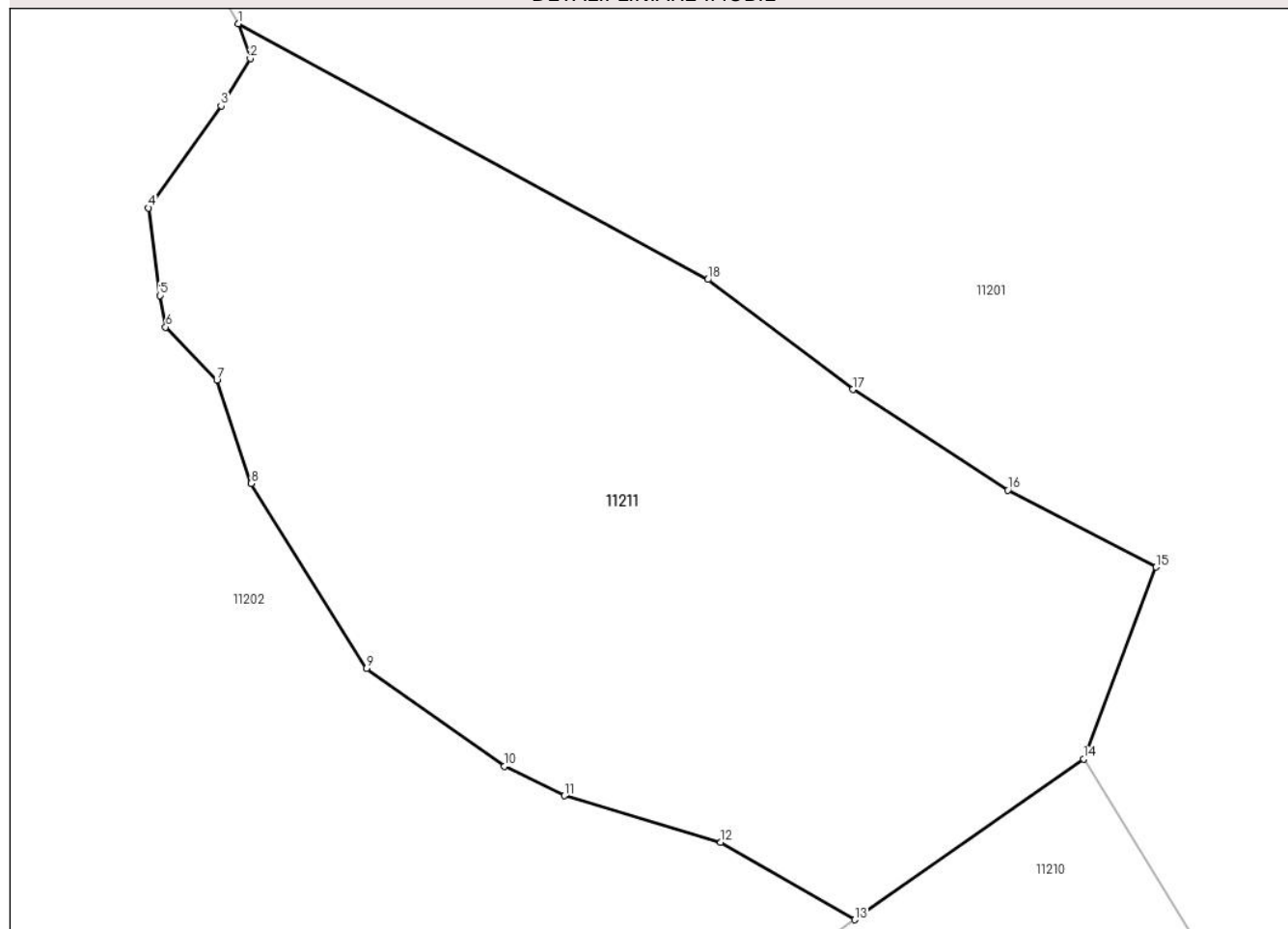
Anexa Nr. 1 La Partea I

Teren

Nr cadastral	Suprafața (mp)*	Observații / Referințe
	2.660	

* Suprafața este determinată în planul de proiecție Stereo 70.

DETALII LINIARE IMOBIL



Date referitoare la teren

Crt	Categorie folosință	Intravilan	Suprafața (mp)	Tarla	Parcelă	Nr. topo	Observații / Referințe
1	faneata	NU	2.660	-	-	-	

Lungime Segmente

1) Valorile lungimilor segmentelor sunt obținute din proiecție în plan.

Punct început	X / Y	Punct sfârșit	X / Y	Lungime segment (** (m)
1	583.274,098 639.776,461	2	583.275,012 639.773,801	2.813
2	583.275,012 639.773,801	3	583.272,782 639.770,197	4.238
3	583.272,782 639.770,197	4	583.267,234 639.762,395	9.573
4	583.267,234 639.762,395	5	583.268,096 639.755,719	6.731
5	583.268,096 639.755,719	6	583.268,545 639.753,315	2.446

Punct început	X / Y	Punct sfârșit	X / Y	Lungime segment (** (m)
6	583.268,545 639.753,315	7	583.272,457 639.749,273	5.625
7	583.272,457 639.749,273	8	583.275,083 639.741,373	8.325
8	583.275,083 639.741,373	9	583.283,889 639.727,269	16.627
9	583.283,889 639.727,269	10	583.294,417 639.719,792	12.913
10	583.294,417 639.719,792	11	583.298,997 639.717,559	5.095
11	583.298,997 639.717,559	12	583.310,944 639.714,006	12.464
12	583.310,944 639.714,006	13	583.321,17 639.708,093	11.812
13	583.321,17 639.708,093	14	583.338,655 639.720,347	21.351
14	583.338,655 639.720,347	15	583.344,178 639.734,998	15.657
15	583.344,178 639.734,998	16	583.332,87 639.740,864	12.739
16	583.332,87 639.740,864	17	583.321,019 639.748,542	14.121
17	583.321,019 639.748,542	18	583.309,962 639.756,941	13.885
18	583.309,962 639.756,941	1	583.274,098 639.776,461	40.832

** Lungimile segmentelor sunt determinate în planul de proiecție Stereo 70 și sunt rotunjite la 1 milimetru.

*** Distanța dintre puncte este formată din segmente cumulate ce sunt mai mici decât valoarea 1 milimetru.

**DATE DESPRE IMOBILUL NR. 11212**

Oficiul de Cadastru și Publicitate Imobiliară NEAMT
Biroul de Cadastru și Publicitate Imobiliară Targu-Neamt

A. Partea I. Descrierea imobilului

TEREN Extravilan

Adresa: Jud. Neamt

Nr. Crt	Nr cadastral Nr. topografic	Suprafața* (mp)	Observații / Referințe
A1		8.686	Sector cadastral:14 Teren imprejmuit;

B. Partea II. Proprietari și acte

Inscrieri privitoare la dreptul de proprietate și alte drepturi reale	Referințe
/	
Act Administrativ nr. 19188, din 12/12/2023 emis de PRIMARIA COMUNEI PIPIRIG;	
B1	A1
Inscrierea posesiei, drept de PROPRIETATE, dobandit prin Lege, cota actuala 1/1, cota initiala 1/1	
1) VRÂNCEANU IOAN	

C. Partea III. SARCINI .

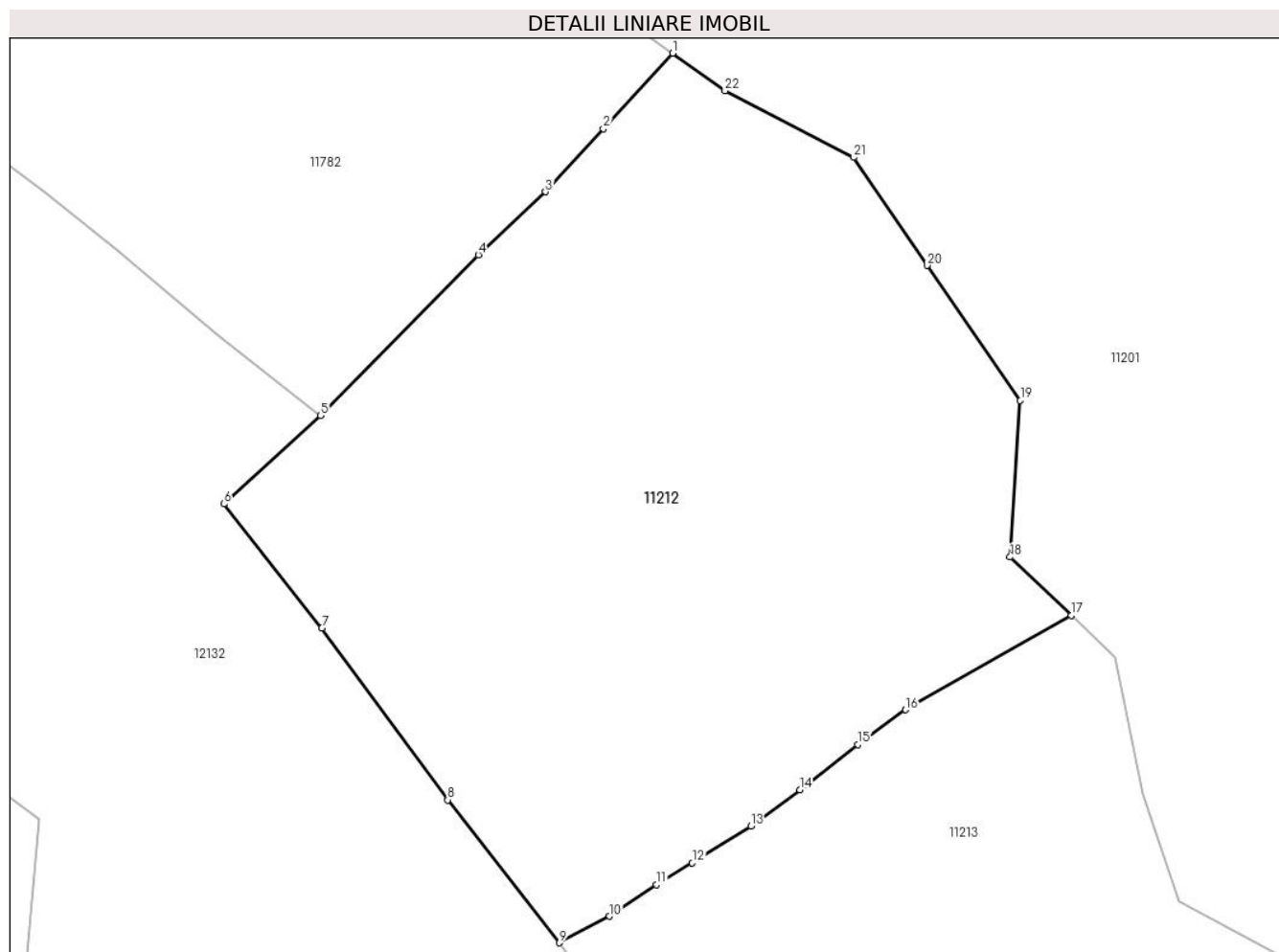
Inscrieri privind dezmembramintele dreptului de proprietate, drepturi reale de garanție și sarcini	Referințe
NU SUNT	

Anexa Nr. 1 La Partea I

Teren

Nr cadastral	Suprafața (mp)*	Observații / Referințe
	8.686	

* Suprafața este determinată în planul de proiecție Stereo 70.



Date referitoare la teren

Crt	Categorie folosință	Intravilan	Suprafața (mp)	Tarla	Parcelă	Nr. topo	Observații / Referințe
1	faneata	NU	8.686	-	-	-	

Lungime Segmente

1) Valorile lungimilor segmentelor sunt obținute din proiecție în plan.

Punct început	X / Y	Punct sfârșit	X / Y	Lungime segment (** (m)
1	583.423,066 639.636,171	2	583.413,045 639.625,268	14.809
3	583.404,668 639.616,153	4	583.394,952 639.607,021	13.334
5	583.372,138 639.583,822	6	583.358,165 639.571,052	18.929
7	583.372,329 639.553,1	8	583.390,536 639.528,272	30.788
9	583.406,717 639.507,625	10	583.413,915 639.511,437	8.145

Punct început	X / Y	Punct sfârșit	X / Y	Lungime segment (** (m)
2	583.413,045 639.625,268	3	583.404,668 639.616,153	12.38
4	583.394,952 639.607,021	5	583.372,138 639.583,822	32.537
6	583.358,165 639.571,052	7	583.372,329 639.553,1	22.867
8	583.390,536 639.528,272	9	583.406,717 639.507,625	26.232
10	583.413,915 639.511,437	11	583.420,744 639.516,015	8.222

Punct început	X / Y	Punct sfârșit	X / Y	Lungime segment (** (m))
11	583.420,744 639.516,015	12	583.425,901 639.519,152	6.036
13	583.434,387 639.524,474	14	583.441,44 639.529,755	8.811
15	583.449,819 639.536,293	16	583.456,73 639.541,302	8.535
17	583.480,739 639.554,961	18	583.471,86 639.563,372	12.23
19	583.473,343 639.585,975	20	583.459,869 639.605,502	23.725
21	583.449,253 639.621,109	22	583.430,616 639.630,734	20.976

Punct început	X / Y	Punct sfârșit	X / Y	Lungime segment (** (m))
12	583.425,901 639.519,152	13	583.434,387 639.524,474	10.017
14	583.441,44 639.529,755	15	583.449,819 639.536,293	10.628
16	583.456,73 639.541,302	17	583.480,739 639.554,961	27.622
18	583.471,86 639.563,372	19	583.473,343 639.585,975	22.652
20	583.459,869 639.605,502	21	583.449,253 639.621,109	18.875
22	583.430,616 639.630,734	1	583.423,066 639.636,171	9.304

** Lungimile segmentelor sunt determinate în planul de proiecție Stereo 70 și sunt rotunjite la 1 milimetru.

*** Distanța dintre puncte este formată din segmente cumulate ce sunt mai mici decât valoarea 1 milimetru.

**DATE DESPRE IMOBILUL NR. 11213**

Oficiul de Cadastru și Publicitate Imobiliară NEAMT
Biroul de Cadastru și Publicitate Imobiliară Targu-Neamt

A. Partea I. Descrierea imobilului

TEREN Extravilan

Adresa: Jud. Neamt

Nr. Crt	Nr cadastral Nr. topografic	Suprafața* (mp)	Observații / Referințe
A1		7.543	Sector cadastral:14 Teren neimprejmuit;

B. Partea II. Proprietari și acte

Inscrieri privitoare la dreptul de proprietate și alte drepturi reale		Referințe
/		
Act Administrativ nr. 19188, din 12/12/2023 emis de PRIMĂRIA COMUNEI PIPIRIG;		
B1	Inscrierea posesiei, drept de PROPRIETATE, dobandit prin Lege, cota actuala 1/1, cota initiala 1/1 1) CRĂCĂOANU GHEORGHE	A1

C. Partea III. SARCINI .

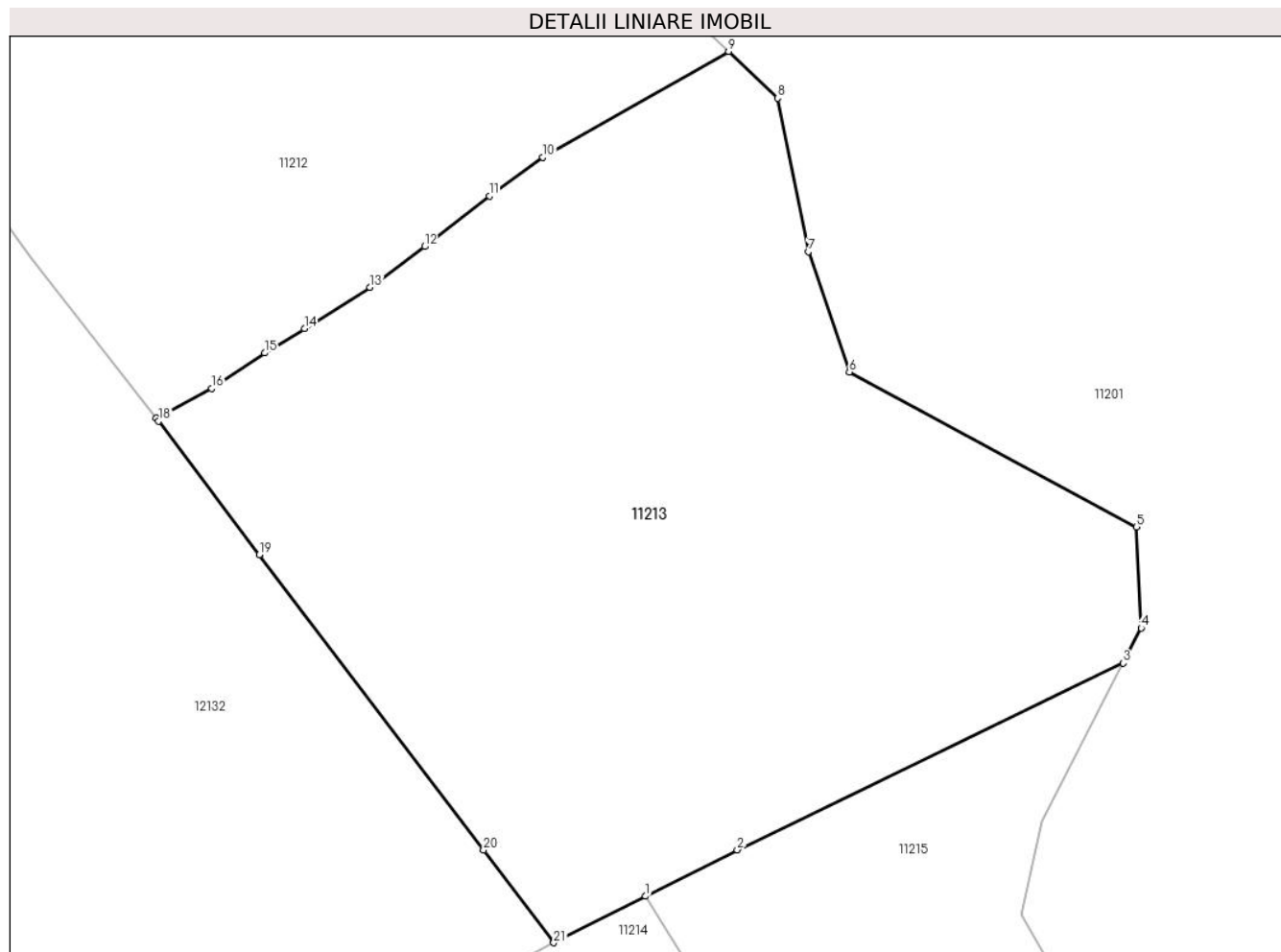
Inscrieri privind dezmembramintele dreptului de proprietate, drepturi reale de garanție și sarcini	Referințe
NU SUNT	

Anexa Nr. 1 La Partea I

Teren

Nr cadastral	Suprafața (mp)*	Observații / Referințe
	7.543	

* Suprafața este determinată în planul de proiecție Stereo 70.



Date referitoare la teren

Crt	Categorie folosință	Intra vilan	Suprafața (mp)	Tarla	Parcelă	Nr. topo	Observații / Referințe
1	faneata	NU	7.543	-	-	-	

Lungime Segmente

1) Valorile lungimilor segmentelor sunt obținute din proiecție în plan.

Punct început	X / Y	Punct sfârșit	X / Y	Lungime segment (** (m)
1	583.469,995 639.445,828	2	583.481,855 639.451,832	13.293
3	583.531,78 639.475,952	4	583.534,107 639.480,498	5.107
5	583.533,489 639.493,545	6	583.496,363 639.513,543	42.169
7	583.491,053 639.529,092	8	583.487,102 639.548,932	20.23
9	583.480,739 639.554,961	10	583.456,73 639.541,302	27.622

Punct început	X / Y	Punct sfârșit	X / Y	Lungime segment (** (m)
2	583.481,855 639.451,832	3	583.531,78 639.475,952	55.446
4	583.534,107 639.480,498	5	583.533,489 639.493,545	13.062
6	583.496,363 639.513,543	7	583.491,053 639.529,092	16.431
8	583.487,102 639.548,932	9	583.480,739 639.554,961	8.766
10	583.456,73 639.541,302	11	583.449,819 639.536,293	8.535

Punct început	X / Y	Punct sfârșit	X / Y	Lungime segment (** (m)
11	583.449,819 639.536,293	12	583.441,44 639.529,755	10.628
13	583.434,387 639.524,474	14	583.425,901 639.519,152	10.017
15	583.420,744 639.516,015	16	583.413,915 639.511,437	8.222
17	583.406,717 639.507,625	18	583.407,044 639.507,207	0.531
19	583.420,05 639.489,955	20	583.449,053 639.451,787	47.937
21	583.458,135 639.439,823	1	583.469,995 639.445,828	13.294

Punct început	X / Y	Punct sfârșit	X / Y	Lungime segment (** (m)
12	583.441,44 639.529,755	13	583.434,387 639.524,474	8.811
14	583.425,901 639.519,152	15	583.420,744 639.516,015	6.036
16	583.413,915 639.511,437	17	583.406,717 639.507,625	8.145
18	583.407,044 639.507,207	19	583.420,05 639.489,955	21.605
20	583.449,053 639.451,787	21	583.458,135 639.439,823	15.021

** Lungimile segmentelor sunt determinate în planul de proiecție Stereo 70 și sunt rotunjite la 1 milimetru.

*** Distanța dintre puncte este formată din segmente cumulate ce sunt mai mici decât valoarea 1 milimetru.

**DATE DESPRE IMOBILUL NR. 11214**

Oficiul de Cadastru și Publicitate Imobiliară NEAMT
Biroul de Cadastru și Publicitate Imobiliară Targu-Neamt

A. Partea I. Descrierea imobilului

TEREN Extravilan

Adresa: Jud. Neamt

Nr. Crt	Nr cadastral Nr. topografic	Suprafața* (mp)	Observații / Referințe
A1		4.590	Sector cadastral:14 Teren neimprejmuit;

B. Partea II. Proprietari și acte

Inscrieri privitoare la dreptul de proprietate și alte drepturi reale		Referințe
/		
Act Normativ nr. 7, din 13/03/1996 emis de GUVERNUL ROMÂNIEI;		
B1	Inscrierea provizorie, drept de PROPRIETATE, dobandit prin Lege, cota actuala 1/1, cota initiala 1/1 1) COMUNA PIPIRIG, CIF:99999999999999, Proprietar neidentificat	A1

C. Partea III. SARCINI .

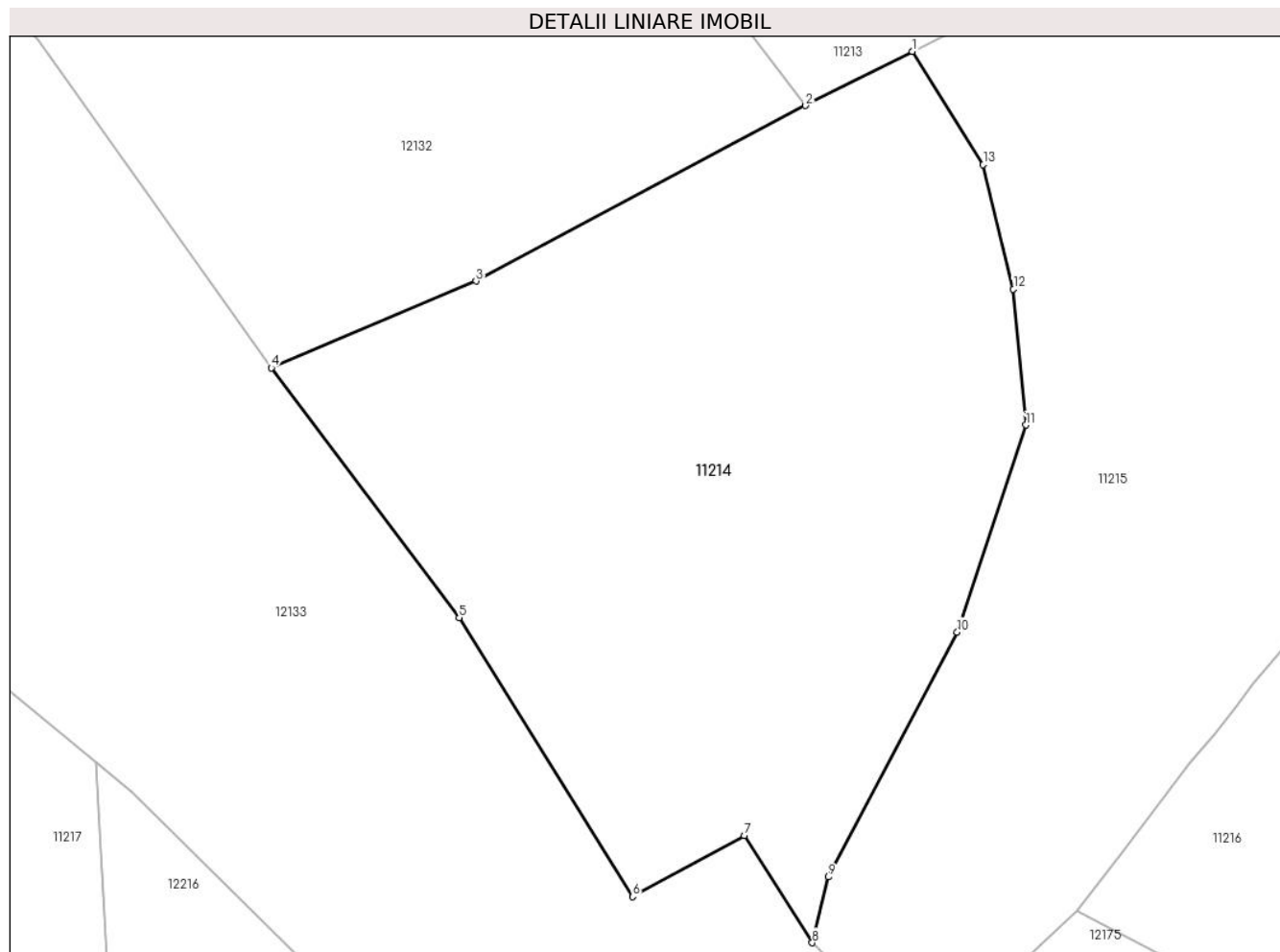
Inscrieri privind dezmembramintele dreptului de proprietate, drepturi reale de garanție și sarcini	Referințe
NU SUNT	

Anexa Nr. 1 La Partea I

Teren

Nr cadastral	Suprafața (mp)*	Observații / Referințe
	4.590	

* Suprafața este determinată în planul de proiecție Stereo 70.



Date referitoare la teren

Crt	Categorie folosință	Intra vilan	Suprafața (mp)	Tarla	Parcelă	Nr. topo	Observații / Referințe
1	faneata	NU	4.590	-	-	-	

Lungime Segmente

1) Valorile lungimilor segmentelor sunt obținute din proiecție în plan.

Punct început	X / Y	Punct sfârșit	X / Y	Lungime segment (** (m)
1	583.469,995 639.445,828	2	583.458,135 639.439,823	13.294
2	583.458,135 639.439,823	3	583.421,484 639.420,321	41.517
3	583.421,484 639.420,321	4	583.398,744 639.410,686	24.697
4	583.398,744 639.410,686	5	583.419,619 639.382,935	34.726
5	583.419,619 639.382,935	6	583.438,897 639.351,965	36.48

Punct început	X / Y	Punct sfârşit	X / Y	Lungime segment (** (m)
6	583.438,897 639.351,965	7	583.451,314 639.358,737	14.144
7	583.451,314 639.358,737	8	583.458,875 639.346,844	14.093
8	583.458,875 639.346,844	9	583.460,694 639.354,149	7.528
9	583.460,694 639.354,149	10	583.474,988 639.381,354	30.732
10	583.474,988 639.381,354	11	583.482,625 639.404,352	24.233
11	583.482,625 639.404,352	12	583.481,234 639.419,442	15.154
12	583.481,234 639.419,442	13	583.477,876 639.433,241	14.202
13	583.477,876 639.433,241	1	583.469,995 639.445,828	14.851

** Lungimile segmentelor sunt determinate în planul de proiecție Stereo 70 și sunt rotunjite la 1 milimetru.

*** Distanța dintre puncte este formată din segmente cumulate ce sunt mai mici decât valoarea 1 milimetru.

**DATE DESPRE IMOBILUL NR. 11215**

Oficiul de Cadastru și Publicitate Imobiliară NEAMT
Biroul de Cadastru și Publicitate Imobiliară Targu-Neamt

A. Partea I. Descrierea imobilului

TEREN Extravilan

Adresa: Jud. Neamt

Nr. Crt	Nr cadastral Nr. topografic	Suprafața* (mp)	Observații / Referințe
A1		4.958	Sector cadastral:14 Teren neimprejmuit;

B. Partea II. Proprietari și acte

Inscrieri privitoare la dreptul de proprietate și alte drepturi reale		Referințe
/		
Act Normativ nr. 7, din 13/03/1996 emis de GUVERNUL ROMÂNIEI;		
B1	Inscrierea provizorie, drept de PROPRIETATE, dobandit prin Lege, cota actuala 1/1, cota initiala 1/1 1) COMUNA PIPIRIG, CIF:99999999999999, Proprietar neidentificat	A1

C. Partea III. SARCINI .

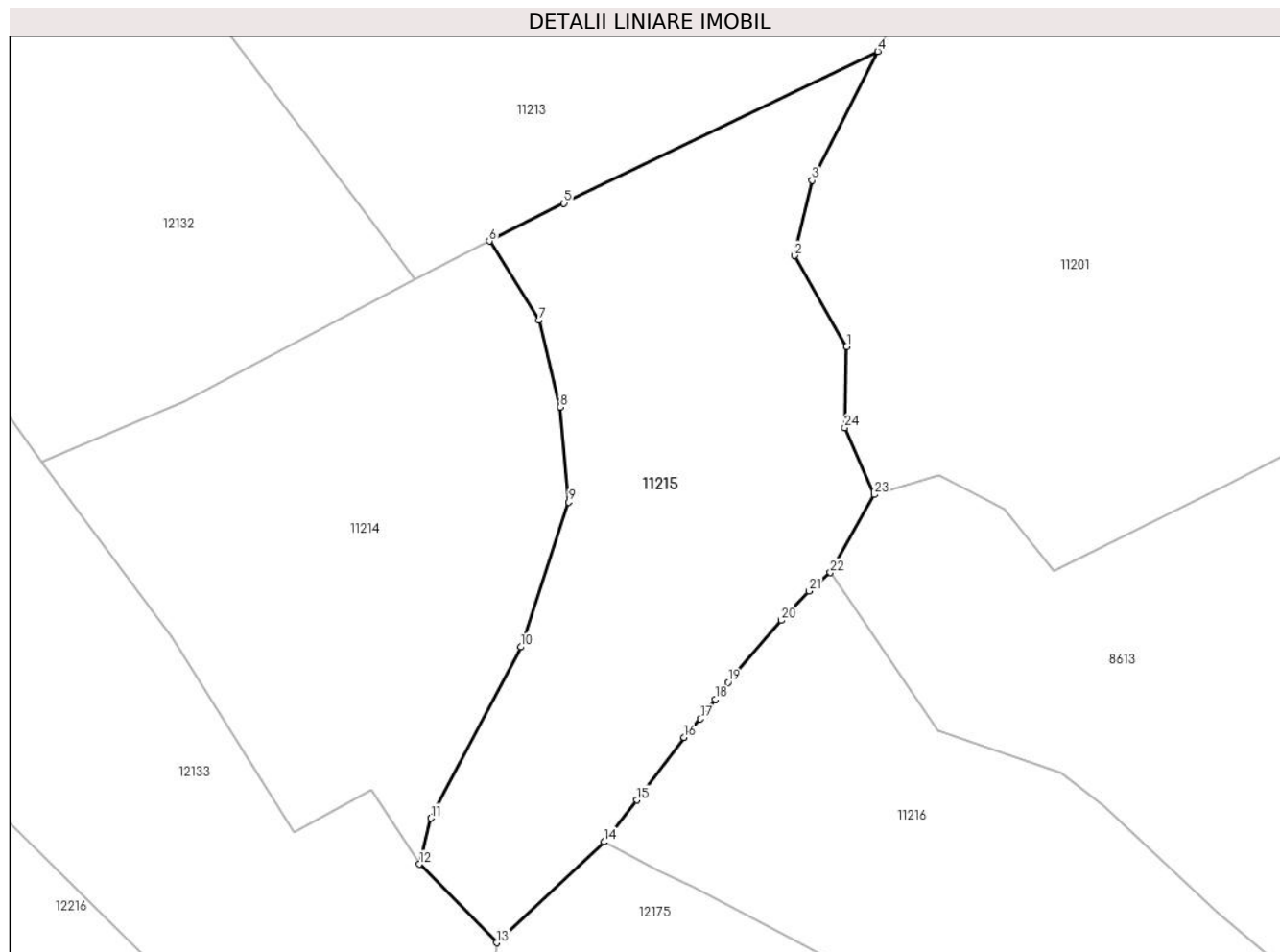
Inscrieri privind dezmembramintele dreptului de proprietate, drepturi reale de garanție și sarcini	Referințe
NU SUNT	

Anexa Nr. 1 La Partea I

Teren

Nr cadastral	Suprafața (mp)*	Observații / Referințe
	4.958	

* Suprafața este determinată în planul de proiecție Stereo 70.



Date referitoare la teren

Crt	Categorie folosință	Intra vilan	Suprafața (mp)	Tarla	Parcelă	Nr. topo	Observații / Referințe
1	pasune	NU	2.183	-	-	-	pășune împădurită
1	pasune	NU	2.775	-	-	-	

Lungime Segmente

1) Valorile lungimilor segmentelor sunt obținute din proiecție în plan.

Punct început	X / Y	Punct sfârșit	X / Y	Lungime segment (** (m)
1	583.526,828 639.429,085	2	583.518,534 639.443,525	16.652
3	583.521,31 639.455,494	4	583.531,78 639.475,952	22.982
5	583.481,855 639.451,832	6	583.469,995 639.445,828	13.293
7	583.477,876 639.433,241	8	583.481,234 639.419,442	14.202

Punct început	X / Y	Punct sfârșit	X / Y	Lungime segment (** (m)
2	583.518,534 639.443,525	3	583.521,31 639.455,494	12.287
4	583.531,78 639.475,952	5	583.481,855 639.451,832	55.446
6	583.469,995 639.445,828	7	583.477,876 639.433,241	14.851
8	583.481,234 639.419,442	9	583.482,625 639.404,352	15.154

Punct început	X / Y	Punct sfârșit	X / Y	Lungime segment (** (m)
9	583.482,625 639.404,352	10	583.474,988 639.381,354	24.233
11	583.460,694 639.354,149	12	583.458,875 639.346,844	7.528
13	583.471,165 639.334,361	14	583.488,249 639.350,383	23.422
15	583.493,414 639.357,024	16	583.500,966 639.366,949	12.472
17	583.503,568 639.369,937	18	583.505,964 639.373,032	3.914
19	583.507,969 639.375,707	20	583.516,403 639.385,578	12.983
21	583.520,876 639.390,236	22	583.524,219 639.393,173	4.45
23	583.531,168 639.405,554	24	583.526,503 639.416,181	11.606

Punct început	X / Y	Punct sfârșit	X / Y	Lungime segment (** (m)
10	583.474,988 639.381,354	11	583.460,694 639.354,149	30.732
12	583.458,875 639.346,844	13	583.471,165 639.334,361	17.518
14	583.488,249 639.350,383	15	583.493,414 639.357,024	8.413
16	583.500,966 639.366,949	17	583.503,568 639.369,937	3.962
18	583.505,964 639.373,032	19	583.507,969 639.375,707	3.343
20	583.516,403 639.385,578	21	583.520,876 639.390,236	6.458
22	583.524,219 639.393,173	23	583.531,168 639.405,554	14.198
24	583.526,503 639.416,181	1	583.526,828 639.429,085	12.908

** Lungimile segmentelor sunt determinate în planul de proiecție Stereo 70 și sunt rotunjite la 1 milimetru.

*** Distanța dintre puncte este formată din segmente cumulate ce sunt mai mici decât valoarea 1 milimetru.

**DATE DESPRE IMOBILUL NR. 11216**

Oficiul de Cadastru și Publicitate Imobiliară NEAMT
Biroul de Cadastru și Publicitate Imobiliară Targu-Neamt

A. Partea I. Descrierea imobilului

TEREN Extravilan

Adresa: Jud. Neamt, punct 'Fundul Pârâului'

Nr. Crt	Nr cadastral Nr. topografic	Suprafața* (mp)	Observații / Referințe
A1	53320	4.980	Sector cadastral:14 Teren imprejmuit;

B. Partea II. Proprietari și acte

Inscrieri privitoare la dreptul de proprietate și alte drepturi reale	Referințe
5111 / 10/03/2020	
Act Notarial nr. Certificat de moștenitor nr. 42, din 09/03/2020 emis de NP Teodorescu Mihaela (act administrativ nr Certificat pentru atestarea că petentul este cunoscut ca proprietar nr. 11846 din 20.09.2019, emis de COMUNA PIPIRIG; act administrativ nr Proces verbal de identificare a imobilului nr. 11847 din 20.09.2019, emis de COMUNA PIPIRIG; act administrativ nr Certificat de atestare fiscală nr. 1871 din 09.03.2020, emis de COMUNA PIPIRIG);	
B1 Intabulare, drept de PROPRIETATE, cu titlu de drept de moștenire după defunctul APARASCHIVEI IOAN, dobandit prin Succesiune, cota actuala 1/2, cota initiala 1/2 1) APARASCHIVEI IOANA	A1
Act Notarial nr. Contract de donație aut nr. 1157, din 09/03/2020 emis de NP Teodorescu Mihaela;	
B2 Intabulare, drept de PROPRIETATE, cu titlu de drept de donație, dobandit prin Conventie, cota actuala 1/2, cota initiala 1/2 1) APARASCHIVEI IOANA, bun propriu	A1

C. Partea III. SARCINI .

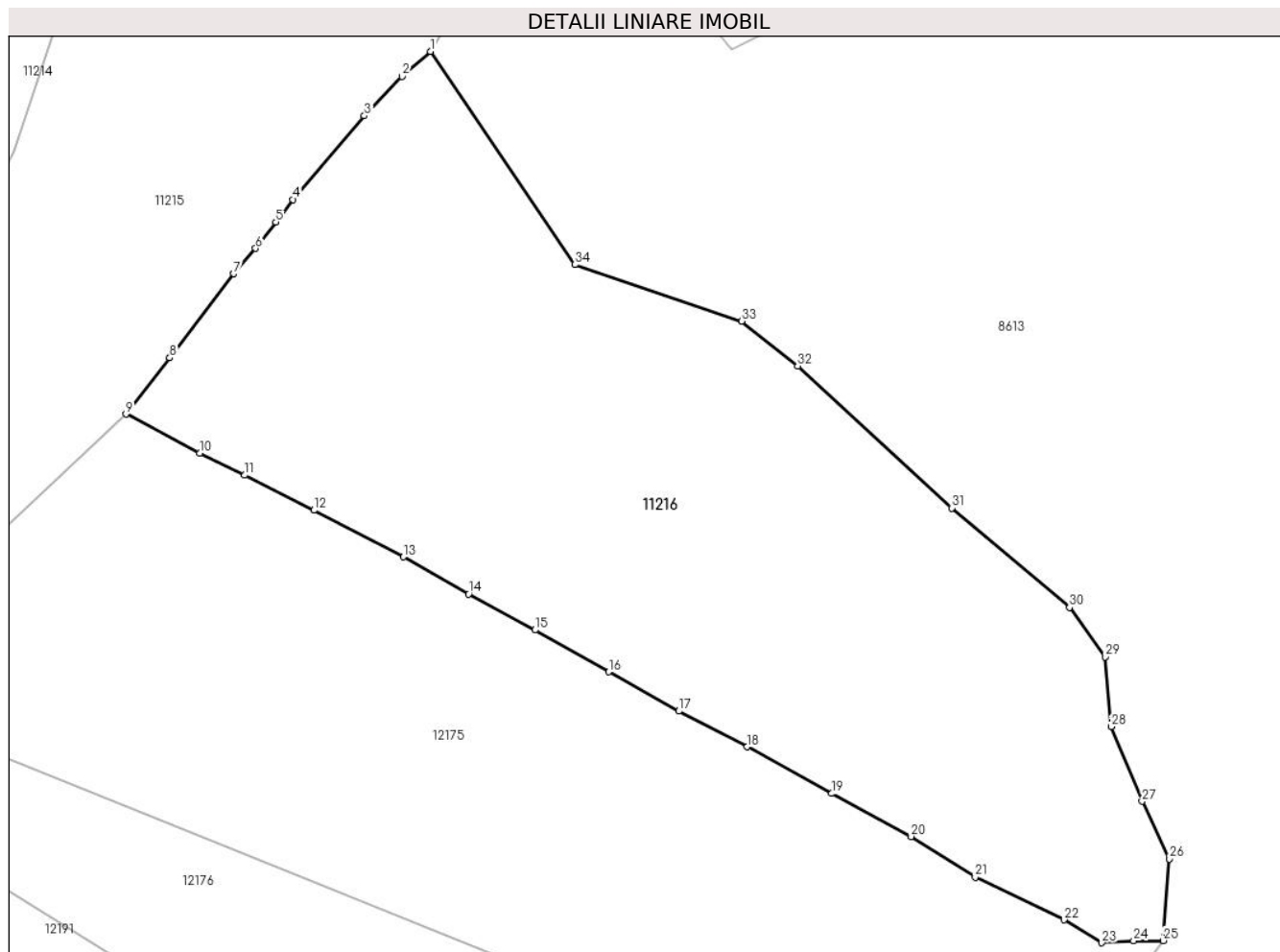
Inscrieri privind dezmembramintele dreptului de proprietate, drepturi reale de garanție și sarcini	Referințe
NU SUNT	

Anexa Nr. 1 La Partea I

Teren

Nr cadastral	Suprafața (mp)*	Observații / Referințe
53320	4.980	

* Suprafața este determinată în planul de proiecție Stereo 70.



Date referitoare la teren

Crt	Categorie folosință	Intravilan	Suprafața (mp)	Tarla	Parcelă	Nr. topo	Observații / Referințe
1	faneata	NU	4.980	-	-	-	

Lungime Segmente

1) Valorile lungimilor segmentelor sunt obținute din proiecție în plan.

Punct început	X / Y	Punct sfârșit	X / Y	Lungime segment (** (m)
1	583.524,219 639.393,173	2	583.520,876 639.390,236	4.45
3	583.516,403 639.385,578	4	583.507,969 639.375,707	12.983
5	583.505,964 639.373,032	6	583.503,568 639.369,937	3.914
7	583.500,966 639.366,949	8	583.493,414 639.357,024	12.472
9	583.488,249 639.350,383	10	583.496,972 639.345,772	9.867

Punct început	X / Y	Punct sfârșit	X / Y	Lungime segment (** (m)
2	583.520,876 639.390,236	3	583.516,403 639.385,578	6.458
4	583.507,969 639.375,707	5	583.505,964 639.373,032	3.343
6	583.503,568 639.369,937	7	583.500,966 639.366,949	3.962
8	583.493,414 639.357,024	9	583.488,249 639.350,383	8.413
10	583.496,972 639.345,772	11	583.502,294 639.343,191	5.915

Punct început	X / Y	Punct sfârșit	X / Y	Lungime segment (** (m)
11	583.502,294 639.343,191	12	583.510,445 639.339,046	9.144
13	583.521,005 639.333,546	14	583.528,722 639.329,181	8.866
15	583.536,537 639.324,926	16	583.545,267 639.319,989	10.029
17	583.553,549 639.315,352	18	583.561,608 639.311,135	9.096
19	583.571,611 639.305,638	20	583.580,978 639.300,568	10.651
21	583.588,547 639.295,746	22	583.599,037 639.290,743	11.622
23	583.603,516 639.288,034	24	583.607,269 639.288,259	3.76
25	583.610,736 639.288,297	26	583.611,502 639.297,906	9.639
27	583.608,261 639.304,72	28	583.604,59 639.313,513	9.529
29	583.603,882 639.321,757	30	583.599,687 639.327,574	7.172
31	583.585,787 639.339,319	32	583.567,577 639.356,071	24.743
33	583.561,0 639.361,346	34	583.541,252 639.368,019	20.845

Punct început	X / Y	Punct sfârșit	X / Y	Lungime segment (** (m)
12	583.510,445 639.339,046	13	583.521,005 639.333,546	11.906
14	583.528,722 639.329,181	15	583.536,537 639.324,926	8.898
16	583.545,267 639.319,989	17	583.553,549 639.315,352	9.492
18	583.561,608 639.311,135	19	583.571,611 639.305,638	11.414
20	583.580,978 639.300,568	21	583.588,547 639.295,746	8.974
22	583.599,037 639.290,743	23	583.603,516 639.288,034	5.235
24	583.607,269 639.288,259	25	583.610,736 639.288,297	3.467
26	583.611,502 639.297,906	27	583.608,261 639.304,72	7.546
28	583.604,59 639.313,513	29	583.603,882 639.321,757	8.274
30	583.599,687 639.327,574	31	583.585,787 639.339,319	18.198
32	583.567,577 639.356,071	33	583.561,0 639.361,346	8.431
34	583.541,252 639.368,019	1	583.524,219 639.393,173	30.378

** Lungimile segmentelor sunt determinate în planul de proiecție Stereo 70 și sunt rotunjite la 1 milimetru.

*** Distanța dintre puncte este formată din segmente cumulate ce sunt mai mici decât valoarea 1 milimetru.

**DATE DESPRE IMOBILUL NR. 11217**

Oficiul de Cadastru și Publicitate Imobiliară NEAMT
Biroul de Cadastru și Publicitate Imobiliară Targu-Neamt

A. Partea I. Descrierea imobilului

TEREN Extravilan

Adresa: Jud. Neamt

Nr. Crt	Nr cadastral Nr. topografic	Suprafața* (mp)	Observații / Referințe
A1		12.277	Sector cadastral:14 Teren neimprejmuit;

B. Partea II. Proprietari și acte

Inscrieri privitoare la dreptul de proprietate și alte drepturi reale		Referințe
/		
Act Normativ nr. 7, din 13/03/1996 emis de GUVERNUL ROMÂNIEI;		
B1	Inscrierea provizorie, drept de PROPRIETATE, dobandit prin Lege, cota actuala 1/1, cota initiala 1/1	A1
1) COMUNA PIPIRIG, CIF:99999999999999, Proprietar neidentificat		

C. Partea III. SARCINI .

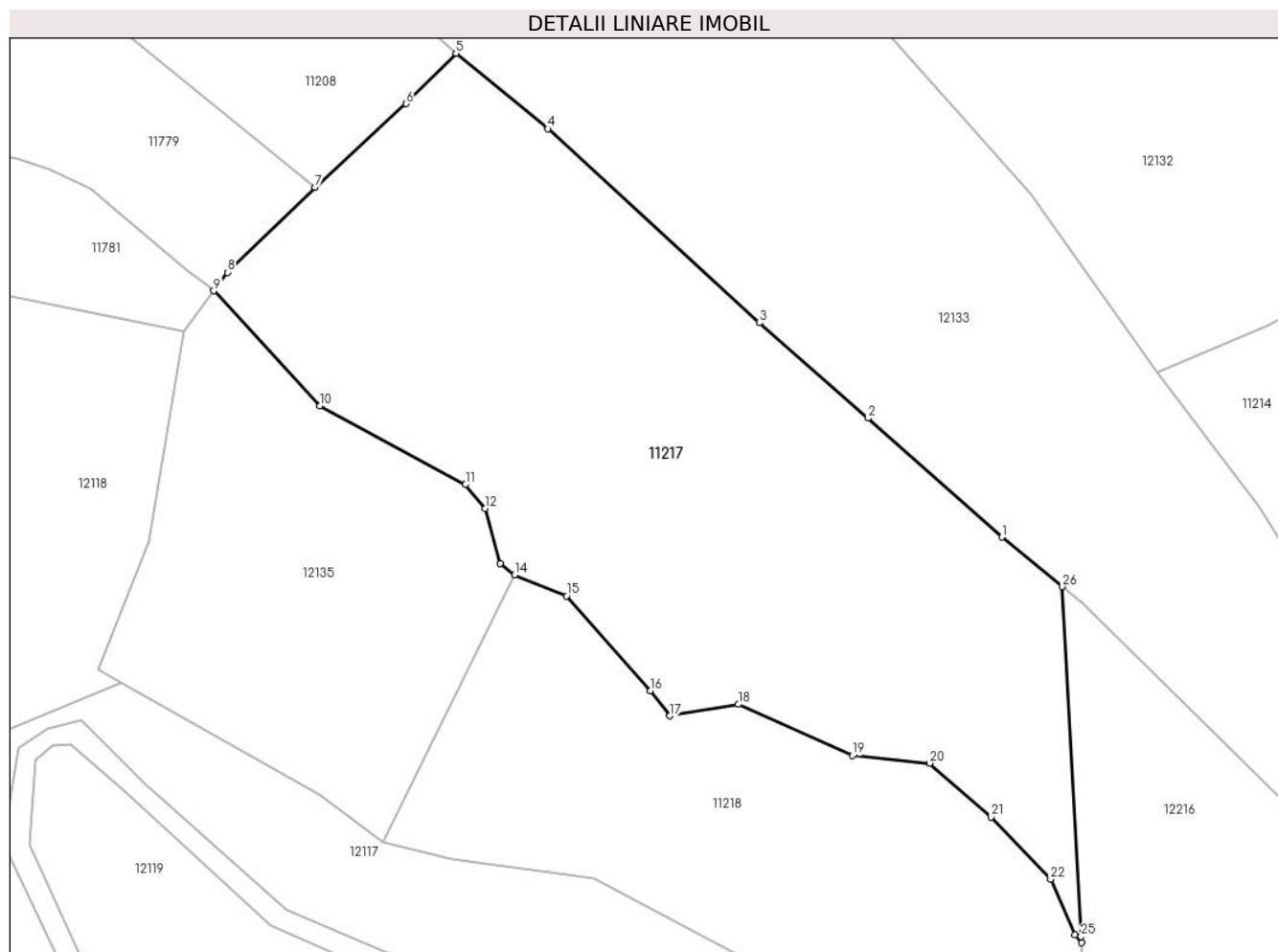
Inscrieri privind dezmembramintele dreptului de proprietate, drepturi reale de garanție și sarcini	Referințe
NU SUNT	

Anexa Nr. 1 La Partea I

Teren

Nr cadastral	Suprafața (mp)*	Observații / Referințe
	12.277	

* Suprafața este determinată în planul de proiecție Stereo 70.



Date referitoare la teren

Crt	Categorie folosință	Intravilan	Suprafața (mp)	Tarla	Parcelă	Nr. topo	Observații / Referințe
1	faneata	NU	12.277	-	-	-	

Lungime Segmente

1) Valorile lungimilor segmentelor sunt obținute din proiecție în plan.

Punct început	X / Y	Punct sfârșit	X / Y	Lungime segment (** (m)
1	583.366,904 639.376,987	2	583.339,505 639.401,293	36.626
3	583.317,342 639.420,768	4	583.274,06 639.460,441	58.714
5	583.255,234 639.475,899	6	583.244,975 639.465,597	14.539
7	583.226,376 639.448,522	8	583.208,487 639.431,107	24.966
9	583.205,696 639.427,339	10	583.227,429 639.403,842	32.007

Punct început	X / Y	Punct sfârșit	X / Y	Lungime segment (** (m)
2	583.339,505 639.401,293	3	583.317,342 639.420,768	29.504
4	583.274,06 639.460,441	5	583.255,234 639.475,899	24.359
6	583.244,975 639.465,597	7	583.226,376 639.448,522	25.248
8	583.208,487 639.431,107	9	583.205,696 639.427,339	4.689
10	583.227,429 639.403,842	11	583.257,17 639.387,726	33.827

Punct început	X / Y	Punct sfârșit	X / Y	Lungime segment (** (m)	Punct început	X / Y	Punct sfârșit	X / Y	Lungime segment (** (m)
11	583.257,17 639.387,726	12	583.261,233 639.382,832	6.361	12	583.261,233 639.382,832	13	583.264,337 639.371,612	11.641
13	583.264,337 639.371,612	14	583.267,204 639.369,224	3.731	14	583.267,204 639.369,224	15	583.277,835 639.364,928	11.466
15	583.277,835 639.364,928	16	583.295,027 639.345,59	25.875	16	583.295,027 639.345,59	17	583.299,003 639.340,419	6.523
17	583.299,003 639.340,419	18	583.313,041 639.342,796	14.238	18	583.313,041 639.342,796	19	583.336,325 639.332,322	25.531
19	583.336,325 639.332,322	20	583.352,159 639.330,764	15.91	20	583.352,159 639.330,764	21	583.364,675 639.319,747	16.674
21	583.364,675 639.319,747	22	583.376,878 639.307,014	17.636	22	583.376,878 639.307,014	23	583.381,816 639.295,698	12.346
23	583.381,816 639.295,698	24	583.383,193 639.294,049	2.148	24	583.383,193 639.294,049	25	583.383,114 639.295,319	1.272
25	583.383,114 639.295,319	26	583.379,259 639.366,87	71.655	26	583.379,259 639.366,87	1	583.366,904 639.376,987	15.969

** Lungimile segmentelor sunt determinate în planul de proiecție Stereo 70 și sunt rotunjite la 1 milimetru.

*** Distanța dintre puncte este formată din segmente cumulate ce sunt mai mici decât valoarea 1 milimetru.

**DATE DESPRE IMOBILUL NR. 11218**

Oficiul de Cadastru și Publicitate Imobiliară NEAMT
Biroul de Cadastru și Publicitate Imobiliară Targu-Neamt

A. Partea I. Descrierea imobilului

TEREN Extravilan

Adresa: Jud. Neamt

Nr. Crt	Nr cadastral Nr. topografic	Suprafața* (mp)	Observații / Referințe
A1		7.706	Sector cadastral:14 Teren neimprejmuit;

B. Partea II. Proprietari și acte

Inscrieri privitoare la dreptul de proprietate și alte drepturi reale		Referințe
/		
Act Normativ nr. 7, din 13/03/1996 emis de GUVERNUL ROMÂNIEI;		
B1	Inscrierea provizorie, drept de PROPRIETATE, dobandit prin Lege, cota actuala 1/1, cota initiala 1/1	A1
1) COMUNA PIPIRIG, CIF:99999999999999, Proprietar neidentificat		

C. Partea III. SARCINI .

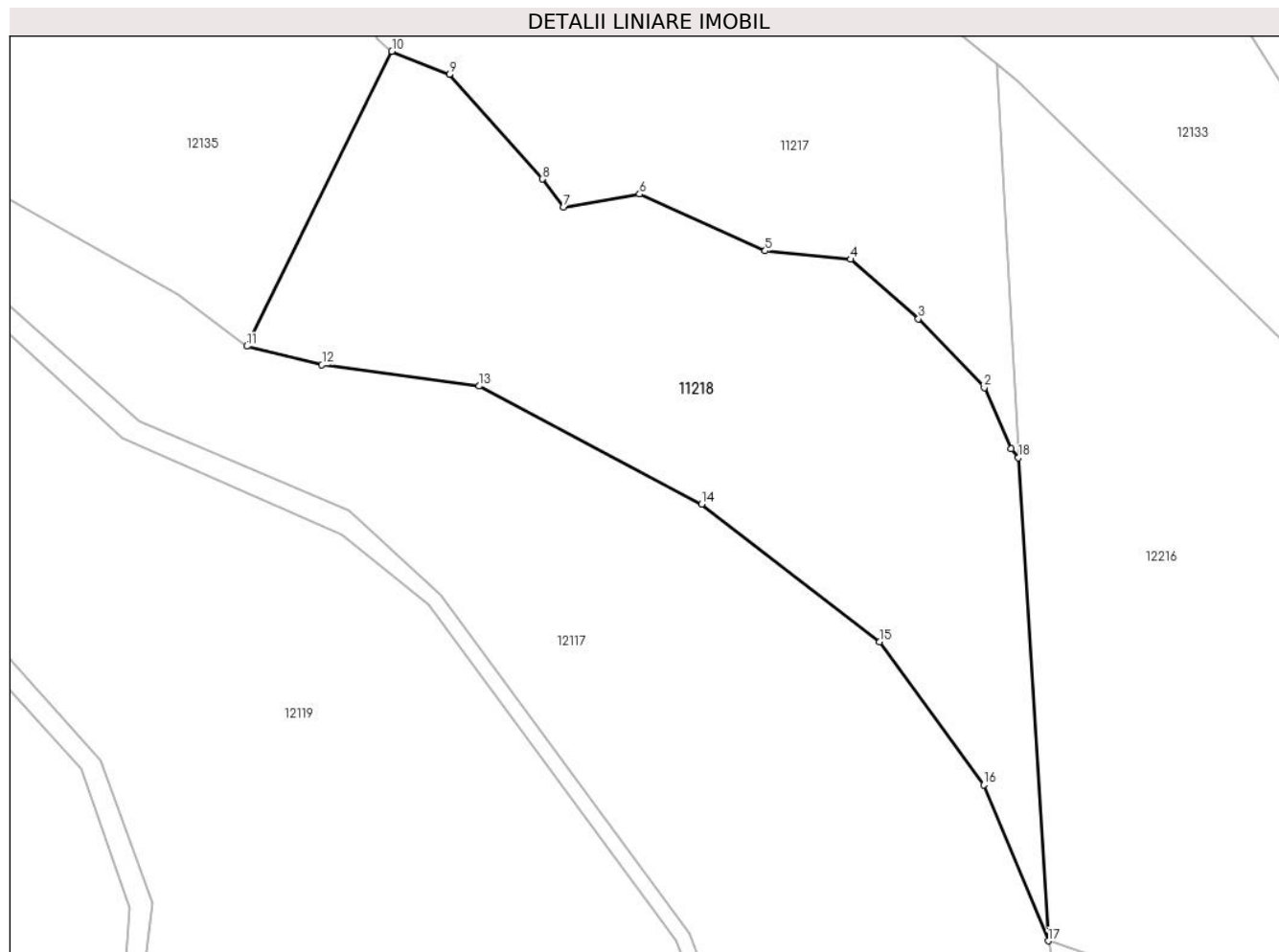
Inscrieri privind dezmembramintele dreptului de proprietate, drepturi reale de garanție și sarcini	Referințe
NU SUNT	

Anexa Nr. 1 La Partea I

Teren

Nr cadastral	Suprafața (mp)*	Observații / Referințe
	7.706	

* Suprafața este determinată în planul de proiecție Stereo 70.



Date referitoare la teren

Crt	Categorie folosință	Intravilan	Suprafața (mp)	Tarla	Parcelă	Nr. topo	Observații / Referințe
1	pașune	NU	7.706	-	-	-	

Lungime Segmente

1) Valorile lungimilor segmentelor sunt obținute din proiecție în plan.

Punct început	X / Y	Punct sfârșit	X / Y	Lungime segment (** (m)
1	583.381,816 639.295,698	2	583.376,878 639.307,014	12.346
2	583.376,878 639.307,014	3	583.364,675 639.319,747	17.636
3	583.364,675 639.319,747	4	583.352,159 639.330,764	16.674
4	583.352,159 639.330,764	5	583.336,325 639.332,322	15.91
5	583.336,325 639.332,322	6	583.313,041 639.342,796	25.531

Punct început	X / Y	Punct sfârșit	X / Y	Lungime segment (** (m)
6	583.313,041 639.342,796	7	583.299,003 639.340,419	14.238
7	583.299,003 639.340,419	8	583.295,027 639.345,59	6.523
8	583.295,027 639.345,59	9	583.277,835 639.364,928	25.875
9	583.277,835 639.364,928	10	583.267,204 639.369,224	11.466
10	583.267,204 639.369,224	11	583.240,389 639.314,679	60.78
11	583.240,389 639.314,679	12	583.254,269 639.311,243	14.299
12	583.254,269 639.311,243	13	583.283,386 639.307,305	29.382
13	583.283,386 639.307,305	14	583.324,557 639.285,471	46.602
14	583.324,557 639.285,471	15	583.357,503 639.260,025	41.629
15	583.357,503 639.260,025	16	583.376,739 639.233,531	32.741
16	583.376,739 639.233,531	17	583.388,726 639.204,683	31.239
17	583.388,726 639.204,683	18	583.383,193 639.294,049	89.537
18	583.383,193 639.294,049	1	583.381,816 639.295,698	2.148

** Lungimile segmentelor sunt determinate în planul de proiecție Stereo 70 și sunt rotunjite la 1 milimetru.

*** Distanța dintre puncte este formată din segmente cumulate ce sunt mai mici decât valoarea 1 milimetru.

**DATE DESPRE IMOBILUL NR. 11219**

Oficiul de Cadastru și Publicitate Imobiliară NEAMT
Biroul de Cadastru și Publicitate Imobiliară Targu-Neamt

A. Partea I. Descrierea imobilului

TEREN Extravilan

Adresa: Jud. Neamt

Nr. Crt	Nr cadastral Nr. topografic	Suprafața* (mp)	Observații / Referințe
A1		11.486	Sector cadastral:14 Teren neimprejmuit;

B. Partea II. Proprietari și acte

Inscrieri privitoare la dreptul de proprietate și alte drepturi reale		Referințe
/		
Act Normativ nr. 7, din 13/03/1996 emis de GUVERNUL ROMÂNIEI;		
B1	Inscrierea provizorie, drept de PROPRIETATE, dobandit prin Lege, cota actuala 1/1, cota initiala 1/1	A1
1) COMUNA PIPIRIG, CIF:99999999999999, Proprietar neidentificat		

C. Partea III. SARCINI .

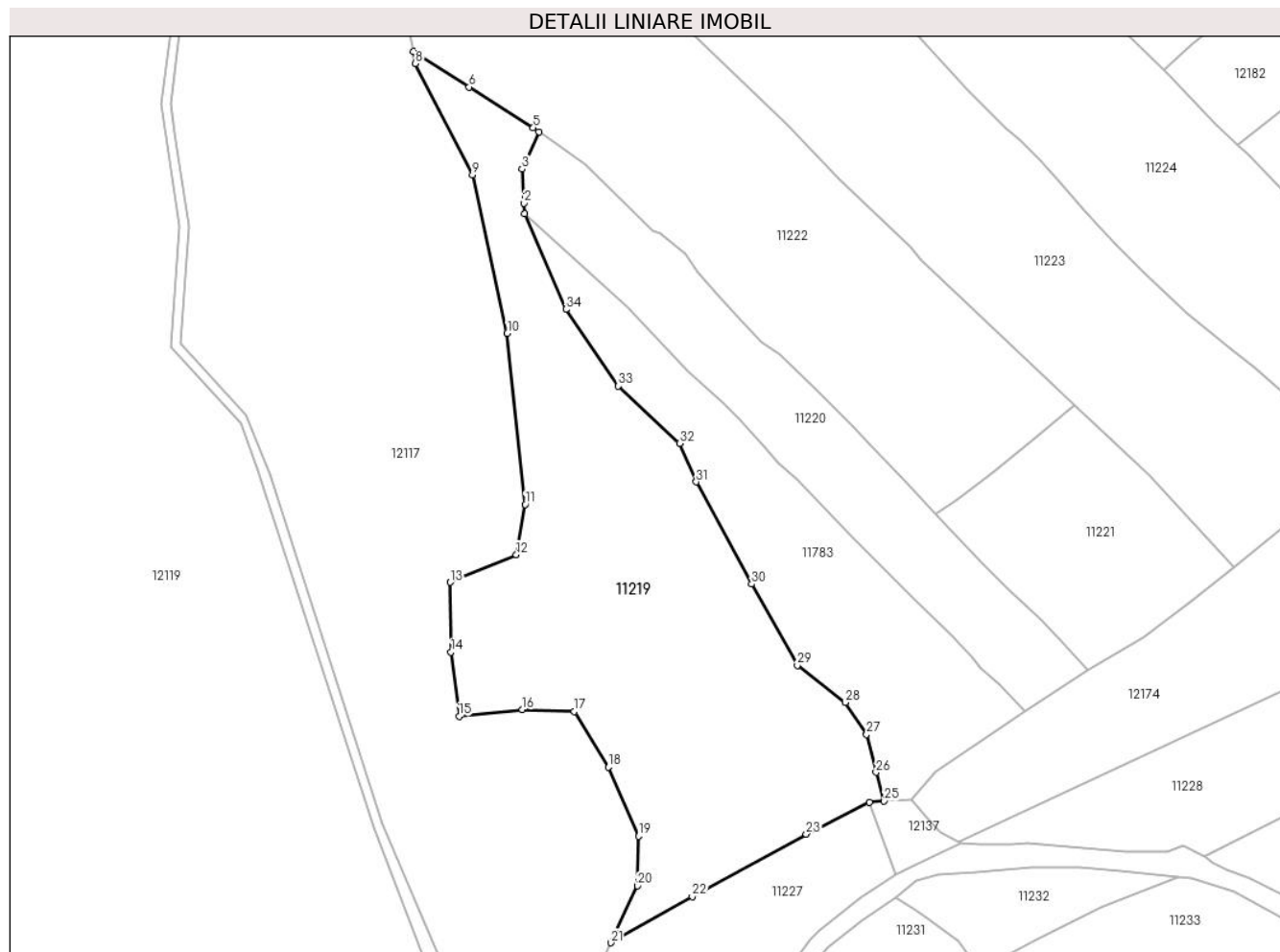
Inscrieri privind dezmembramintele dreptului de proprietate, drepturi reale de garanție și sarcini	Referințe
NU SUNT	

Anexa Nr. 1 La Partea I

Teren

Nr cadastral	Suprafața (mp)*	Observații / Referințe
	11.486	

* Suprafața este determinată în planul de proiecție Stereo 70.



Date referitoare la teren

Crt	Categorie folosință	Intra vilan	Suprafața (mp)	Tarla	Parcelă	Nr. topo	Observații / Referințe
1	faneata	NU	7.973	-	-	-	
2	pasune	NU	3.513	-	-	-	pașune împădurită

Lungime Segmente

1) Valorile lungimilor segmentelor sunt obținute din proiecție în plan.

Punct început	X / Y	Punct sfârșit	X / Y	Lungime segment (** (m)
1	583.429,049 639.114,468	2	583.428,785 639.117,541	3.084
3	583.428,34 639.127,341	4	583.433,071 639.138,094	11.748
5	583.431,481 639.139,217	6	583.413,045 639.150,932	21.843
7	583.396,922 639.161,177	8	583.397,576 639.157,704	3.534

Punct început	X / Y	Punct sfârșit	X / Y	Lungime segment (** (m)
2	583.428,785 639.117,541	3	583.428,34 639.127,341	9.81
4	583.433,071 639.138,094	5	583.431,481 639.139,217	1.947
6	583.413,045 639.150,932	7	583.396,922 639.161,177	19.103
8	583.397,576 639.157,704	9	583.414,02 639.125,709	35.973

Punct început	X / Y	Punct sfârșit	X / Y	Lungime segment (** (m)
9	583.414,02 639.125,709	10	583.424,012 639.080,17	46.622
11	583.429,135 639.031,007	12	583.426,592 639.016,556	14.673
13	583.407,63 639.008,609	14	583.407,856 638.988,582	20.028
15	583.410,163 638.970,149	16	583.428,354 638.971,989	18.284
17	583.443,267 638.971,463	18	583.453,077 638.955,509	18.729
19	583.461,832 638.935,653	20	583.461,461 638.921,364	14.294
21	583.453,744 638.905,015	22	583.477,221 638.918,266	26.958
23	583.510,005 638.936,247	24	583.528,226 638.945,378	20.381
25	583.532,46 638.945,705	26	583.530,126 638.954,008	8.625
27	583.527,401 638.964,883	28	583.521,269 638.974,098	11.069
29	583.507,46 638.984,737	30	583.494,324 639.008,122	26.822
31	583.478,403 639.037,481	32	583.473,572 639.048,556	12.083
33	583.455,968 639.064,997	34	583.440,882 639.087,064	26.731

Punct început	X / Y	Punct sfârșit	X / Y	Lungime segment (** (m)
10	583.424,012 639.080,17	11	583.429,135 639.031,007	49.429
12	583.426,592 639.016,556	13	583.407,63 639.008,609	20.56
14	583.407,856 638.988,582	15	583.410,163 638.970,149	18.577
16	583.428,354 638.971,989	17	583.443,267 638.971,463	14.922
18	583.453,077 638.955,509	19	583.461,832 638.935,653	21.7
20	583.461,461 638.921,364	21	583.453,744 638.905,015	18.079
22	583.477,221 638.918,266	23	583.510,005 638.936,247	37.391
24	583.528,226 638.945,378	25	583.532,46 638.945,705	4.247
26	583.530,126 638.954,008	27	583.527,401 638.964,883	11.211
28	583.521,269 638.974,098	29	583.507,46 638.984,737	17.432
30	583.494,324 639.008,122	31	583.478,403 639.037,481	33.398
32	583.473,572 639.048,556	33	583.455,968 639.064,997	24.087
34	583.440,882 639.087,064	1	583.429,049 639.114,468	29.85

** Lungimile segmentelor sunt determinate în planul de proiecție Stereo 70 și sunt rotunjite la 1 milimetru.

*** Distanța dintre puncte este formată din segmente cumulate ce sunt mai mici decât valoarea 1 milimetru.

**DATE DESPRE IMOBILUL NR. 11220**

Oficiul de Cadastru și Publicitate Imobiliară NEAMT
Biroul de Cadastru și Publicitate Imobiliară Targu-Neamt

A. Partea I. Descrierea imobilului

TEREN Extravilan

Adresa: Jud. Neamt

Nr. Crt	Nr cadastral Nr. topografic	Suprafața* (mp)	Observații / Referințe
A1		4.615	Sector cadastral:14 Teren imprejmuit;

B. Partea II. Proprietari și acte

Inscrieri privitoare la dreptul de proprietate și alte drepturi reale		Referințe
/		
Act Administrativ nr. 19188, din 12/12/2023 emis de PRIMARIA COMUNEI PIPIRIG;		
B1	Inscrierea posesiei, drept de PROPRIETATE, dobandit prin Lege, cota actuala 1/1, cota initiala 1/1 1) ATODIRESEI GABRIELA	A1

C. Partea III. SARCINI .

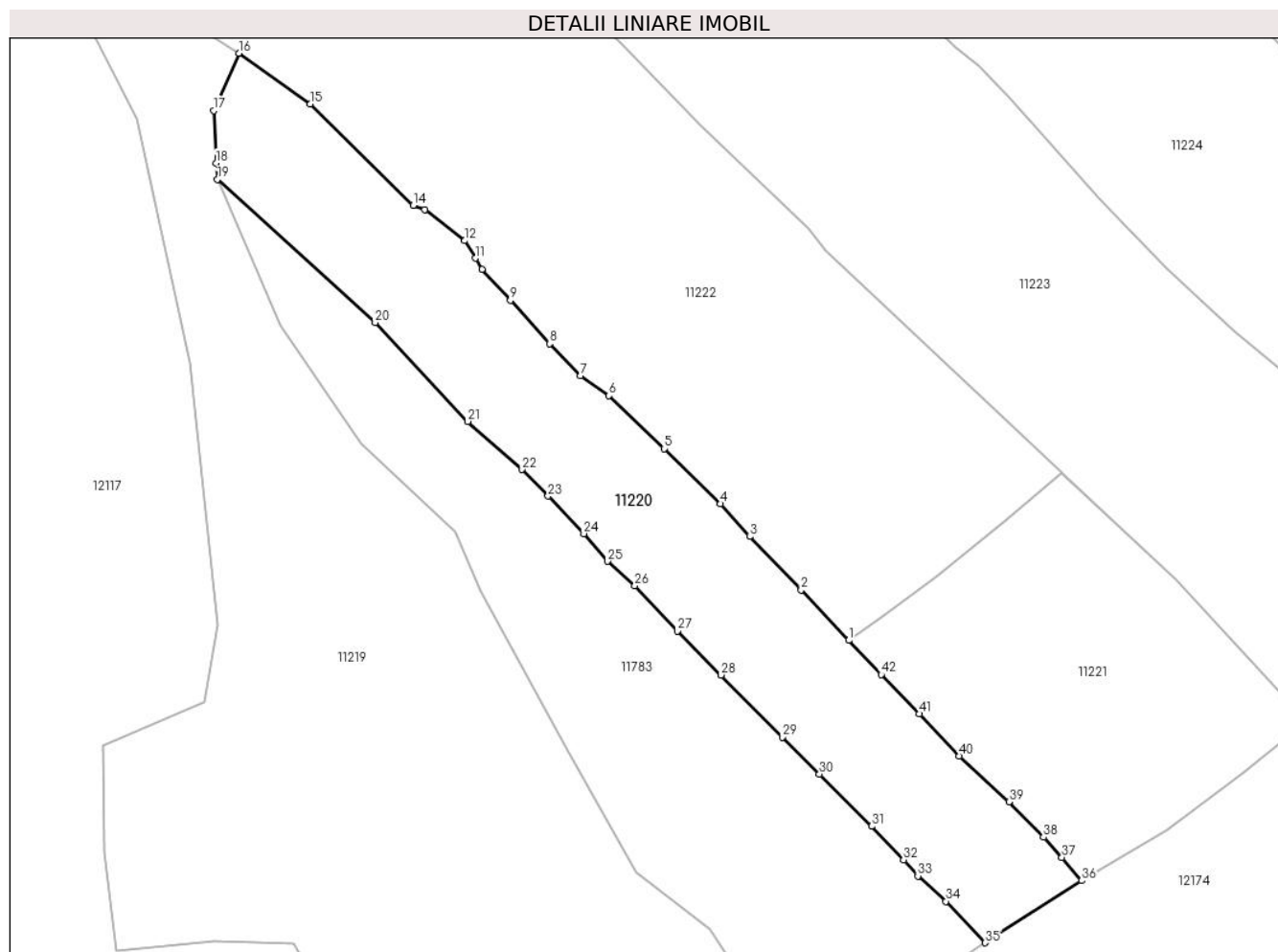
Inscrieri privind dezmembramintele dreptului de proprietate, drepturi reale de garanție și sarcini	Referințe
NU SUNT	

Anexa Nr. 1 La Partea I

Teren

Nr cadastral	Suprafața (mp)*	Observații / Referințe
	4.615	

* Suprafața este determinată în planul de proiecție Stereo 70.



Date referitoare la teren

Crt	Categorie folosință	Intravilan	Suprafața (mp)	Tarla	Parcelă	Nr. topo	Observații / Referințe
1	drum	NU	177	-	-	-	
2	faneata	NU	3.217	-	-	-	
3	pasune	NU	1.222	-	-	-	pașune împădurită

Lungime Segmente

1) Valorile lungimilor segmentelor sunt obținute din proiecție în plan.

Punct început	X / Y	Punct sfârșit	X / Y	Lungime segment	Punct început	X / Y	Punct sfârșit	X / Y	Lungime segment	Punct început	X / Y	Punct sfârșit	X / Y	Lungime segment
1	583.547,336 639.028,186	2	583.538,4 639.037,646	13.013	2	583.538,4 639.037,646	3	583.528,778 639.047,618	13.857	3	583.528,778 639.047,618	4	583.523,294 639.053,754	8.23
4	583.523,294 639.053,754	5	583.512,769 639.064,081	14.745	5	583.512,769 639.064,081	6	583.502,393 639.073,987	14.345	6	583.502,393 639.073,987	7	583.497,1 639.077,748	6.493
7	583.497,1 639.077,748	8	583.491,269 639.083,728	8.352	8	583.491,269 639.083,728	9	583.483,939 639.091,833	10.928	9	583.483,939 639.091,833	10	583.478,612 639.097,665	7.899
10	583.478,612 639.097,665	11	583.477,377 639.099,719	2.397	11	583.477,377 639.099,719	12	583.475,395 639.103,017	3.848	12	583.475,395 639.103,017	13	583.467,894 639.108,836	9.493

Punct început	X / Y	Punct sfârșit	X / Y	Lungime segment	Punct început	X / Y	Punct sfârșit	X / Y	Lungime segment	Punct început	X / Y	Punct sfârșit	X / Y	Lungime segment
13	583.467,894 639.108,836	14	583.465,754 639.109,643	2.287	14	583.465,754 639.109,643	15	583.446,498 639.128,607	27.026	15	583.446,498 639.128,607	16	583.433,071 639.138,094	16.44
16	583.433,071 639.138,094	17	583.428,34 639.127,341	11.748	17	583.428,34 639.127,341	18	583.428,785 639.117,541	9.81	18	583.428,785 639.117,541	19	583.429,049 639.114,468	3.084
19	583.429,049 639.114,468	20	583.458,605 639.087,688	39.884	20	583.458,605 639.087,688	21	583.475,983 639.069,168	25.397	21	583.475,983 639.069,168	22	583.486,145 639.060,179	13.567
22	583.486,145 639.060,179	23	583.490,998 639.055,206	6.949	23	583.490,998 639.055,206	24	583.497,698 639.048,161	9.722	24	583.497,698 639.048,161	25	583.502,132 639.043,0	6.804
25	583.502,132 639.043,0	26	583.507,246 639.038,45	6.845	26	583.507,246 639.038,45	27	583.515,204 639.029,903	11.678	27	583.515,204 639.029,903	28	583.523,417 639.021,712	11.599
28	583.523,417 639.021,712	29	583.534,869 639.010,089	16.317	29	583.534,869 639.010,089	30	583.541,819 639.003,171	9.806	30	583.541,819 639.003,171	31	583.551,627 638.993,408	13.839
31	583.551,627 638.993,408	32	583.557,582 638.987,141	8.645	32	583.557,582 638.987,141	33	583.560,277 638.984,092	4.069	33	583.560,277 638.984,092	34	583.565,521 638.979,335	7.08
34	583.565,521 638.979,335	35	583.572,918 638.971,589	10.711	35	583.572,918 638.971,589	36	583.590,975 638.983,21	21.473	36	583.590,975 638.983,21	37	583.587,248 638.987,583	5.746
37	583.587,248 638.987,583	38	583.583,783 638.991,362	5.127	38	583.583,783 638.991,362	39	583.577,338 638.997,955	9.22	39	583.577,338 638.997,955	40	583.568,039 639.006,556	12.667
40	583.568,039 639.006,556	41	583.560,537 639.014,436	10.88	41	583.560,537 639.014,436	42	583.553,401 639.021,775	10.236	42	583.553,401 639.021,775	1	583.547,336 639.028,186	8.825

** Lungimile segmentelor sunt determinate în planul de proiecție Stereo 70 și sunt rotunjite la 1 milimetru.

*** Distanța dintre puncte este formată din segmente cumulate ce sunt mai mici decât valoarea 1 milimetru.

**DATE DESPRE IMOBILUL NR. 11221**

Oficiul de Cadastru și Publicitate Imobiliară NEAMT
Biroul de Cadastru și Publicitate Imobiliară Targu-Neamt

A. Partea I. Descrierea imobilului

TEREN Extravilan

Adresa: Jud. Neamt

Nr. Crt	Nr cadastral Nr. topografic	Suprafața* (mp)	Observații / Referințe
A1		3.300	Sector cadastral:14 Teren neimprejmuit;

B. Partea II. Proprietari și acte

Inscrieri privitoare la dreptul de proprietate și alte drepturi reale		Referințe
/		
Act Normativ nr. 7, din 13/03/1996 emis de GUVERNUL ROMÂNIEI;		
B1	Inscrierea provizorie, drept de PROPRIETATE, dobandit prin Lege, cota actuala 1/1, cota initiala 1/1 1) COMUNA PIPIRIG, CIF:99999999999999, Proprietar neidentificat	A1

C. Partea III. SARCINI .

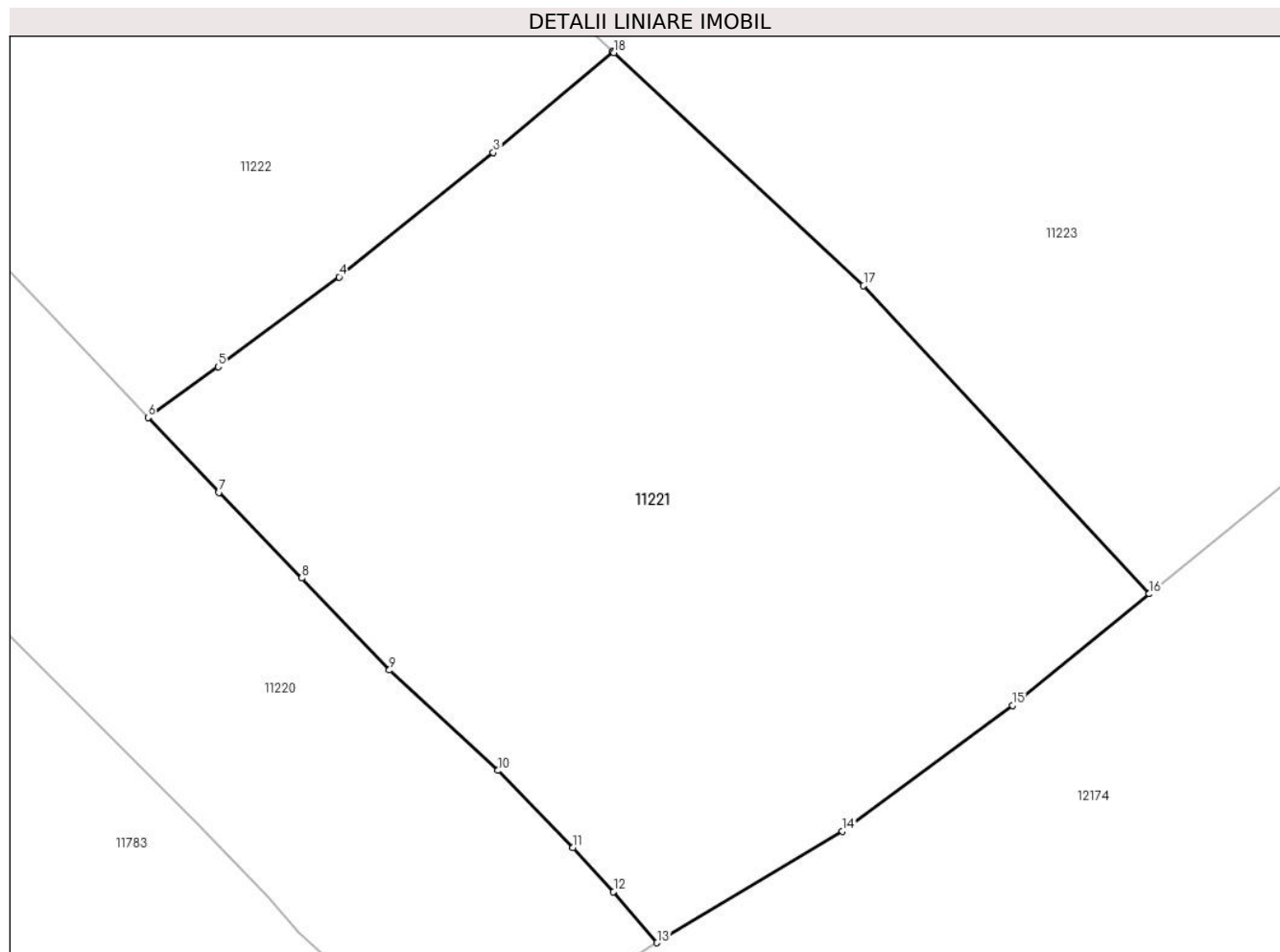
Inscrieri privind dezmembramintele dreptului de proprietate, drepturi reale de garanție și sarcini	Referințe
NU SUNT	

Anexa Nr. 1 La Partea I

Teren

Nr cadastral	Suprafața (mp)*	Observații / Referințe
	3.300	

* Suprafața este determinată în planul de proiecție Stereo 70.



Date referitoare la teren

Crt	Categorie folosință	Intravilan	Suprafața (mp)	Tarla	Parcelă	Nr. topo	Observații / Referințe
1	faneata	NU	3.300	-	-	-	

Lungime Segmente

1) Valorile lungimilor segmentelor sunt obținute din proiecție în plan.

Punct început	X / Y	Punct sfârșit	X / Y	Lungime segment (** (m)
1	583.587,175 639.059,521	2	583.587,174 639.059,52	0.001
2	583.587,174 639.059,52	3	583.576,929 639.050,876	13.404
3	583.576,929 639.050,876	4	583.563,722 639.040,215	16.973
4	583.563,722 639.040,215	5	583.553,365 639.032,532	12.896
5	583.553,365 639.032,532	6	583.547,336 639.028,186	7.432

Punct început	X / Y	Punct sfârșit	X / Y	Lungime segment (** (m)
6	583.547,336 639.028,186	7	583.553,401 639.021,775	8.825
7	583.553,401 639.021,775	8	583.560,537 639.014,436	10.236
8	583.560,537 639.014,436	9	583.568,039 639.006,556	10.88
9	583.568,039 639.006,556	10	583.577,338 638.997,955	12.667
10	583.577,338 638.997,955	11	583.583,783 638.991,362	9.22
11	583.583,783 638.991,362	12	583.587,248 638.987,583	5.127
12	583.587,248 638.987,583	13	583.590,975 638.983,21	5.746
13	583.590,975 638.983,21	14	583.606,874 638.992,75	18.542
14	583.606,874 638.992,75	15	583.621,425 639.003,548	18.12
15	583.621,425 639.003,548	16	583.633,176 639.013,083	15.133
16	583.633,176 639.013,083	17	583.608,68 639.039,462	35.999
17	583.608,68 639.039,462	18	583.587,285 639.059,417	29.257
18	583.587,285 639.059,417	1	583.587,175 639.059,521	0.151

** Lungimile segmentelor sunt determinate în planul de proiecție Stereo 70 și sunt rotunjite la 1 milimetru.

*** Distanța dintre puncte este formată din segmente cumulate ce sunt mai mici decât valoarea 1 milimetru.

**DATE DESPRE IMOBILUL NR. 11222**

Oficiul de Cadastru și Publicitate Imobiliară NEAMT
Biroul de Cadastru și Publicitate Imobiliară Targu-Neamt

A. Partea I. Descrierea imobilului

TEREN Extravilan

Adresa: Jud. Neamt

Nr. Crt	Nr cadastral Nr. topografic	Suprafața* (mp)	Observații / Referințe
A1		10.713	Sector cadastral:14 Teren imprejmuit;

B. Partea II. Proprietari și acte

Inscrieri privitoare la dreptul de proprietate și alte drepturi reale		Referințe
/		
Act Administrativ nr. 19188, din 12/12/2023 emis de PRIMARIA COMUNEI PIPIRIG;		
B1	Inscrierea posesiei, drept de PROPRIETATE, dobandit prin Lege, cota actuala 1/1, cota initiala 1/1 1) IONIȚĂ ILIE	A1

C. Partea III. SARCINI .

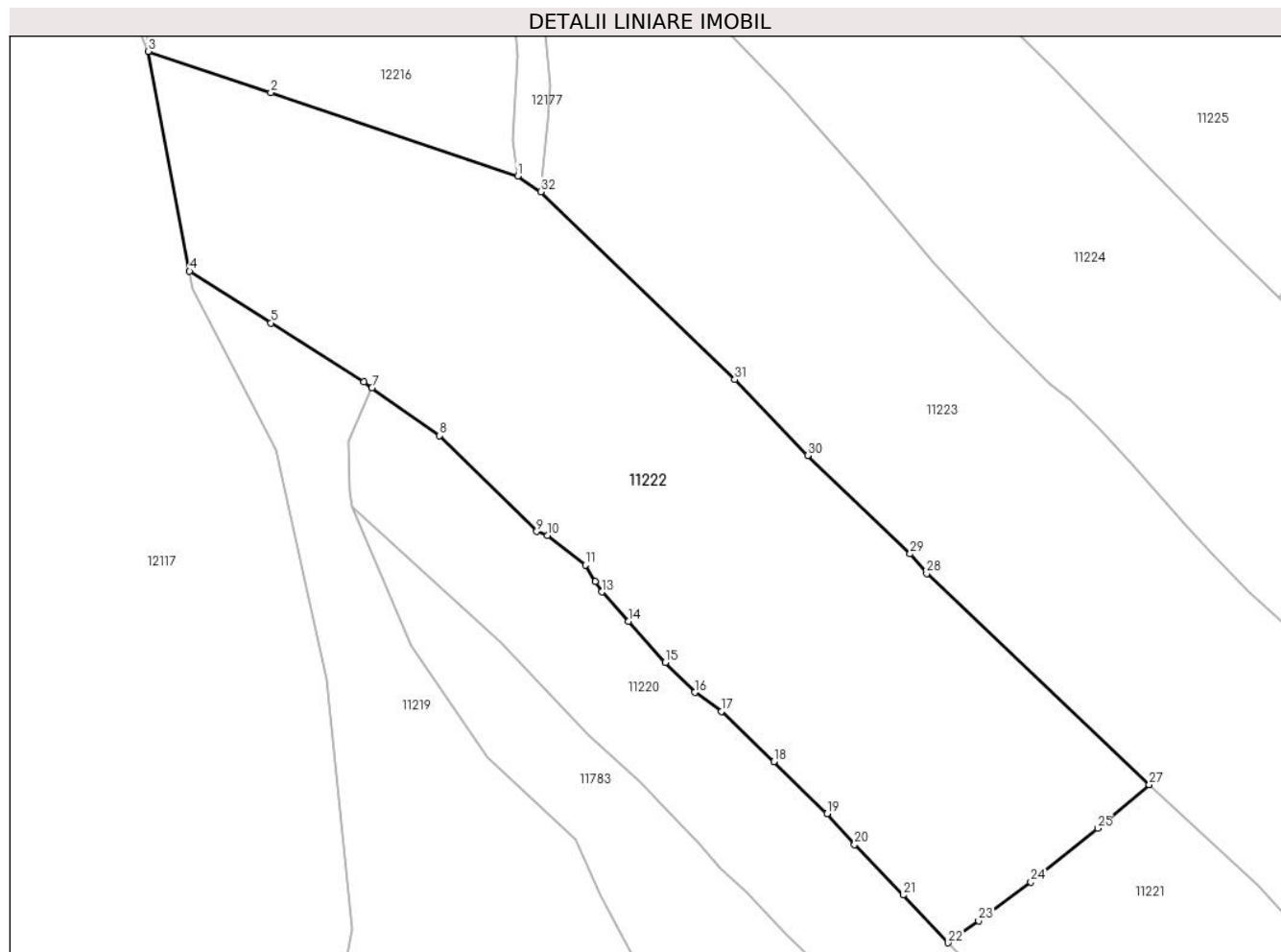
Inscrieri privind dezmembramintele dreptului de proprietate, drepturi reale de garanție și sarcini	Referințe
NU SUNT	

Anexa Nr. 1 La Partea I

Teren

Nr cadastral	Suprafața (mp)*	Observații / Referințe
	10.713	

* Suprafața este determinată în planul de proiecție Stereo 70.



Date referitoare la teren

Crt	Categorie folosință	Intravilan	Suprafața (mp)	Tarla	Parcelă	Nr. topo	Observații / Referințe
1	drum	NU	289	-	-	-	
2	faneata	NU	6.873	-	-	-	
3	pasune	NU	3.551	-	-	-	

Lungime Segmente

1) Valorile lungimilor segmentelor sunt obținute din proiecție în plan.

Punct început	X / Y	Punct sfârșit	X / Y	Lungime segment (** (m)
1	583.461,982 639.180,015	2	583.413,045 639.196,494	51.637
3	583.388,726 639.204,683	4	583.396,922 639.161,177	44.271
5	583.413,045 639.150,932	6	583.431,481 639.139,217	21.843
7	583.433,071 639.138,094	8	583.446,498 639.128,607	16.44

Punct început	X / Y	Punct sfârșit	X / Y	Lungime segment (** (m)
2	583.413,045 639.196,494	3	583.388,726 639.204,683	25.661
4	583.396,922 639.161,177	5	583.413,045 639.150,932	19.103
6	583.431,481 639.139,217	7	583.433,071 639.138,094	1.947
8	583.446,498 639.128,607	9	583.465,754 639.109,643	27.026

Punct început	X / Y	Punct sfârșit	X / Y	Lungime segment (** (m))
9	583.465,754 639.109,643	10	583.467,894 639.108,836	2.287
11	583.475,395 639.103,017	12	583.477,377 639.099,719	3.848
13	583.478,612 639.097,665	14	583.483,939 639.091,833	7.899
15	583.491,269 639.083,728	16	583.497,1 639.077,748	8.352
17	583.502,393 639.073,987	18	583.512,769 639.064,081	14.345
19	583.523,294 639.053,754	20	583.528,778 639.047,618	8.23
21	583.538,4 639.037,646	22	583.547,336 639.028,186	13.013
23	583.553,365 639.032,532	24	583.563,722 639.040,215	12.896
25	583.576,929 639.050,876	26	583.587,174 639.059,52	13.404
27	583.587,175 639.059,521	28	583.543,05 639.101,288	60.758
29	583.539,797 639.105,212	30	583.519,445 639.124,643	28.138
31	583.505,002 639.139,692	32	583.466,553 639.176,912	53.513

Punct început	X / Y	Punct sfârșit	X / Y	Lungime segment (** (m))
10	583.467,894 639.108,836	11	583.475,395 639.103,017	9.493
12	583.477,377 639.099,719	13	583.478,612 639.097,665	2.397
14	583.483,939 639.091,833	15	583.491,269 639.083,728	10.928
16	583.497,1 639.077,748	17	583.502,393 639.073,987	6.493
18	583.512,769 639.064,081	19	583.523,294 639.053,754	14.745
20	583.528,778 639.047,618	21	583.538,4 639.037,646	13.857
22	583.547,336 639.028,186	23	583.553,365 639.032,532	7.432
24	583.563,722 639.040,215	25	583.576,929 639.050,876	16.973
26	583.587,174 639.059,52	27	583.587,175 639.059,521	0.001
28	583.543,05 639.101,288	29	583.539,797 639.105,212	5.097
30	583.519,445 639.124,643	31	583.505,002 639.139,692	20.858
32	583.466,553 639.176,912	1	583.461,982 639.180,015	5.525

** Lungimile segmentelor sunt determinate în planul de proiecție Stereo 70 și sunt rotunjite la 1 milimetru.

*** Distanța dintre puncte este formată din segmente cumulate ce sunt mai mici decât valoarea 1 milimetru.

**DATE DESPRE IMOBILUL NR. 11223**

Oficiul de Cadastru și Publicitate Imobiliară NEAMT
Biroul de Cadastru și Publicitate Imobiliară Targu-Neamt

A. Partea I. Descrierea imobilului

TEREN Extravilan

Adresa: Jud. Neamt

Nr. Crt	Nr cadastral Nr. topografic	Suprafața* (mp)	Observații / Referințe
A1		11.763	Sector cadastral:14 Teren imprejmuit;

B. Partea II. Proprietari și acte

Inscrieri privitoare la dreptul de proprietate și alte drepturi reale	Referințe
/	
Act Administrativ nr. 19188, din 12/12/2023 emis de PRIMARIA COMUNEI PIPIRIG;	
B1	A1
Inscrierea posesiei, drept de PROPRIETATE, dobandit prin Lege, cota actuala 1/1, cota initiala 1/1	
1) SURDU GHEORGHE	

C. Partea III. SARCINI .

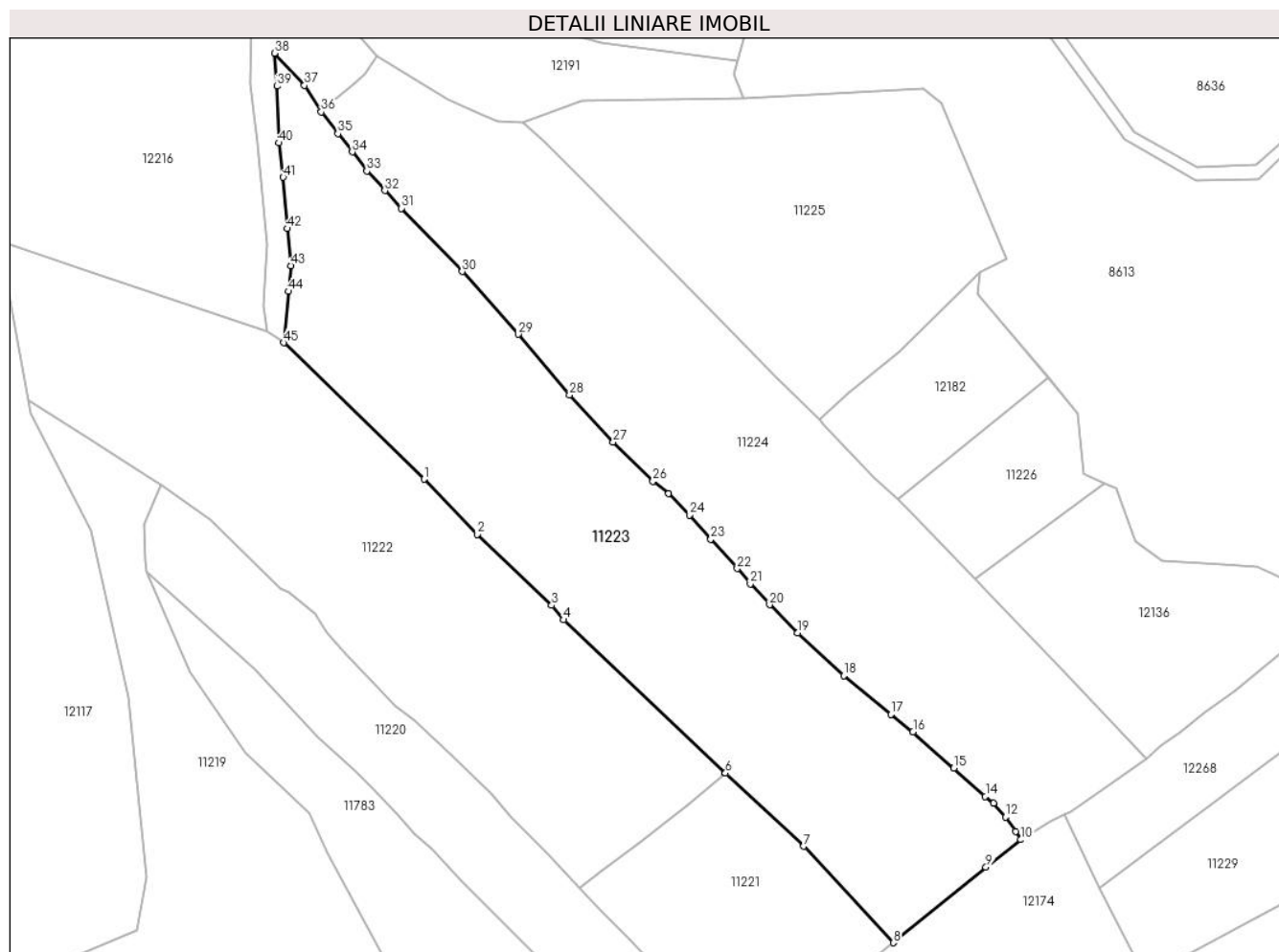
Inscrieri privind dezmembramintele dreptului de proprietate, drepturi reale de garanție și sarcini	Referințe
NU SUNT	

Anexa Nr. 1 La Partea I

Teren

Nr cadastral	Suprafața (mp)*	Observații / Referințe
	11.763	

* Suprafața este determinată în planul de proiecție Stereo 70.



Date referitoare la teren

Crt	Categorie folosință	Intravilan	Suprafața (mp)	Tarla	Parcelă	Nr. topo	Observații / Referințe
1	faneata	NU	11.763	-	-	-	

Lungime Segmente

1) Valorile lungimilor segmentelor sunt obținute din proiecție în plan.

Punct început	X / Y	Punct sfârșit	X / Y	Lungime segment
1	583.505,002 639.139,692	2	583.519,445 639.124,643	20.858
4	583.543,05 639.101,288	5	583.587,175 639.059,521	60.758
7	583.608,68 639.039,462	8	583.633,176 639.013,083	35.999
10	583.668,009 639.041,228	11	583.666,58 639.043,521	2.702
13	583.660,498 639.051,14	14	583.658,33 639.053,085	2.913
16	583.638,533 639.070,702	17	583.632,491 639.075,426	7.67
2	583.519,445 639.124,643	3	583.539,797 639.105,212	28.138
5	583.587,175 639.059,521	6	583.587,285 639.059,417	0.151
8	583.633,176 639.013,083	9	583.658,467 639.033,706	32.633
11	583.666,58 639.043,521	12	583.663,774 639.047,384	4.775
14	583.658,33 639.053,085	15	583.649,717 639.060,815	11.573
17	583.632,491 639.075,426	18	583.619,608 639.086,065	16.708
3	583.539,797 639.105,212	4	583.543,05 639.101,288	5.097
6	583.587,285 639.059,417	7	583.608,68 639.039,462	29.257
9	583.658,467 639.033,706	10	583.668,009 639.041,228	12.15
12	583.663,774 639.047,384	13	583.660,498 639.051,14	4.984
15	583.649,717 639.060,815	16	583.638,533 639.070,702	14.928
18	583.619,608 639.086,065	19	583.606,948 639.097,676	17.178

Punct început	X / Y	Punct sfârșit	X / Y	Lungime segment	Punct început	X / Y	Punct sfârșit	X / Y	Lungime segment	Punct început	X / Y	Punct sfârșit	X / Y	Lungime segment
19	583.606,948 639.097,676	20	583.599,37 639.105,377	10.804	20	583.599,37 639.105,377	21	583.594,082 639.111,106	7.796	21	583.594,082 639.111,106	22	583.590,518 639.115,264	5.476
22	583.590,518 639.115,264	23	583.583,295 639.123,314	10.815	23	583.583,295 639.123,314	24	583.577,424 639.129,87	8.801	24	583.577,424 639.129,87	25	583.571,725 639.135,712	8.161
25	583.571,725 639.135,712	26	583.567,461 639.139,065	5.424	26	583.567,461 639.139,065	27	583.556,603 639.149,767	15.246	27	583.556,603 639.149,767	28	583.544,695 639.162,725	17.599
28	583.544,695 639.162,725	29	583.530,691 639.179,225	21.642	29	583.530,691 639.179,225	30	583.515,339 639.196,36	23.006	30	583.515,339 639.196,36	31	583.498,759 639.213,648	23.954
31	583.498,759 639.213,648	32	583.494,207 639.218,496	6.65	32	583.494,207 639.218,496	33	583.489,289 639.223,835	7.259	33	583.489,289 639.223,835	34	583.485,289 639.229,047	6.57
34	583.485,289 639.229,047	35	583.481,407 639.234,047	6.33	35	583.481,407 639.234,047	36	583.476,864 639.239,951	7.45	36	583.476,864 639.239,951	37	583.472,256 639.247,213	8.601
37	583.472,256 639.247,213	38	583.464,075 639.255,987	11.996	38	583.464,075 639.255,987	39	583.464,737 639.246,993	9.018	39	583.464,737 639.246,993	40	583.465,278 639.231,501	15.501
40	583.465,278 639.231,501	41	583.466,441 639.222,111	9.462	41	583.466,441 639.222,111	42	583.467,539 639.208,096	14.058	42	583.467,539 639.208,096	43	583.468,532 639.197,94	10.204
43	583.468,532 639.197,94	44	583.467,837 639.190,969	7.006	44	583.467,837 639.190,969	45	583.466,553 639.176,912	14.116	45	583.466,553 639.176,912	1	583.505,002 639.139,692	53.513

** Lungimile segmentelor sunt determinate în planul de proiecție Stereo 70 și sunt rotunjite la 1 milimetru.

*** Distanța dintre puncte este formată din segmente cumulate ce sunt mai mici decât valoarea 1 milimetru.

**DATE DESPRE IMOBILUL NR. 11224**

Oficiul de Cadastru și Publicitate Imobiliară NEAMT
 Biroul de Cadastru și Publicitate Imobiliară Targu-Neamt

A. Partea I. Descrierea imobilului

TEREN Extravilan

Adresa: Jud. Neamt

Nr. Crt	Nr cadastral Nr. topografic	Suprafața* (mp)	Observații / Referințe
A1		11.385	Sector cadastral:14 Teren neimprejmuit;

B. Partea II. Proprietari și acte

Inscrieri privitoare la dreptul de proprietate și alte drepturi reale		Referințe
/		
Act Normativ nr. 7, din 13/03/1996 emis de GUVERNUL ROMÂNIEI;		
B1	Inscrierea provizorie, drept de PROPRIETATE, dobandit prin Lege, cota actuala 1/1, cota initiala 1/1	A1
1) COMUNA PIPIRIG, CIF:99999999999999, Proprietar neidentificat		

C. Partea III. SARCINI .

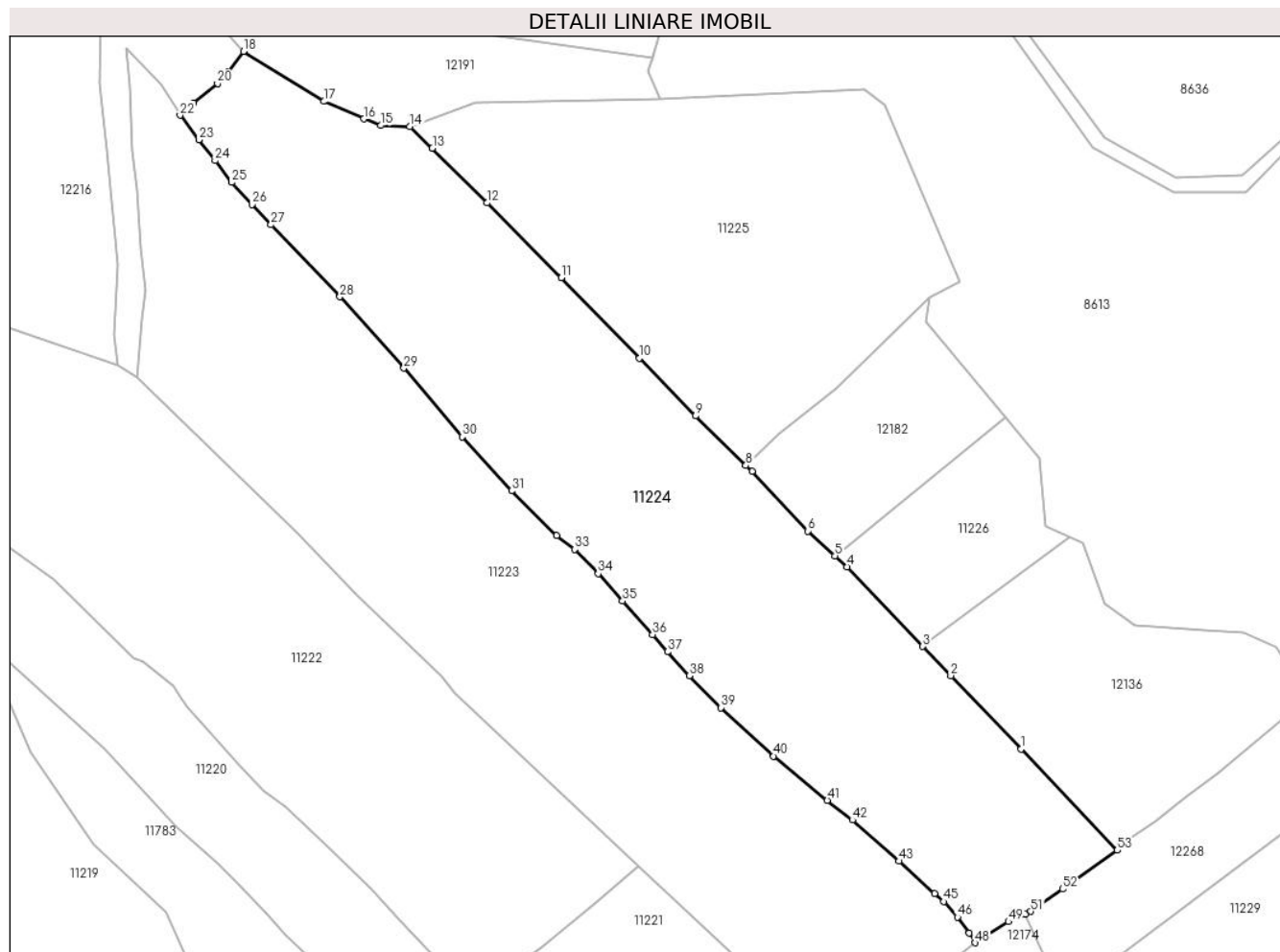
Inscrieri privind dezmembramintele dreptului de proprietate, drepturi reale de garanție și sarcini	Referințe
NU SUNT	

Anexa Nr. 1 La Partea I

Teren

Nr cadastral	Suprafața (mp)*	Observații / Referințe
	11.385	

* Suprafața este determinată în planul de proiecție Stereo 70.



Date referitoare la teren

Crt	Categorie folosință	Intravilan	Suprafața (mp)	Tarla	Parcelă	Nr. topo	Observații / Referințe
1	faneata	NU	11.385	-	-	-	

Lungime Segmente

1) Valorile lungimilor segmentelor sunt obținute din proiecție în plan.

Punct început	X / Y	Punct sfârșit	X / Y	Lungime segment
1	583.679,131 639.087,745	2	583.662,186 639.105,385	24.46
4	583.637,236 639.131,496	5	583.634,318 639.134,156	3.948
7	583.614,415 639.154,421	8	583.612,933 639.155,869	2.072
10	583.587,33 639.181,628	11	583.568,519 639.200,904	26.93 4
13	583.537,541 639.232,029	14	583.532,062 639.237,215	7.544
16	583.521,061 639.239,064	17	583.511,426 639.243,279	10.51 7
2	583.662,186 639.105,385	3	583.655,47 639.112,414	9.722
5	583.634,318 639.134,156	6	583.627,805 639.140,09	8.811
8	583.612,933 639.155,869	9	583.600,789 639.167,73	16.97 5
11	583.568,519 639.200,904	12	583.550,648 639.218,876	25.34 5
14	583.532,062 639.237,215	15	583.525,156 639.237,496	6.912
17	583.511,426 639.243,279	18	583.492,123 639.255,282	22.73 1
3	583.655,47 639.112,414	4	583.637,236 639.131,496	26.39 3
6	583.627,805 639.140,09	7	583.614,415 639.154,421	19.61 3
9	583.600,789 639.167,73	10	583.587,33 639.181,628	19.34 7
12	583.550,648 639.218,876	13	583.537,541 639.232,029	18.56 9
15	583.525,156 639.237,496	16	583.521,061 639.239,064	4.385
18	583.492,123 639.255,282	19	583.488,612 639.250,39	6.022

Punct început	X / Y	Punct sfârșit	X / Y	Lungime segment	Punct început	X / Y	Punct sfârșit	X / Y	Lungime segment	Punct început	X / Y	Punct sfârșit	X / Y	Lungime segment
19	583.488,612 639.250,39	20	583.485,908 639.247,537	3.931	20	583.485,908 639.247,537	21	583.480,17 639.242,926	7.361	21	583.480,17 639.242,926	22	583.476,864 639.239,951	4.448
22	583.476,864 639.239,951	23	583.481,407 639.234,047	7.45	23	583.481,407 639.234,047	24	583.485,289 639.229,047	6.33	24	583.485,289 639.229,047	25	583.489,289 639.223,835	6.57
25	583.489,289 639.223,835	26	583.494,207 639.218,496	7.259	26	583.494,207 639.218,496	27	583.498,759 639.213,648	6.65	27	583.498,759 639.213,648	28	583.515,339 639.196,36	23.95 4
28	583.515,339 639.196,36	29	583.530,691 639.179,225	23.00 6	29	583.530,691 639.179,225	30	583.544,695 639.162,725	21.64 2	30	583.544,695 639.162,725	31	583.556,603 639.149,767	17.59 9
31	583.556,603 639.149,767	32	583.567,461 639.139,065	15.24 6	32	583.567,461 639.139,065	33	583.571,725 639.135,712	5.424	33	583.571,725 639.135,712	34	583.577,424 639.129,87	8.161
34	583.577,424 639.129,87	35	583.583,295 639.123,314	8.801	35	583.583,295 639.123,314	36	583.590,518 639.115,264	10.81 5	36	583.590,518 639.115,264	37	583.594,082 639.111,106	5.476
37	583.594,082 639.111,106	38	583.599,37 639.105,377	7.796	38	583.599,37 639.105,377	39	583.606,948 639.097,676	10.80 4	39	583.606,948 639.097,676	40	583.619,608 639.086,065	17.17 8
40	583.619,608 639.086,065	41	583.632,491 639.075,426	16.70 8	41	583.632,491 639.075,426	42	583.638,533 639.070,702	7.67	42	583.638,533 639.070,702	43	583.649,717 639.060,815	14.92 8
43	583.649,717 639.060,815	44	583.658,33 639.053,085	11.57 3	44	583.658,33 639.053,085	45	583.660,498 639.051,14	2.913	45	583.660,498 639.051,14	46	583.663,774 639.047,384	4.984
46	583.663,774 639.047,384	47	583.666,58 639.043,521	4.775	47	583.666,58 639.043,521	48	583.668,009 639.041,228	2.702	48	583.668,009 639.041,228	49	583.676,078 639.046,268	9.514
49	583.676,078 639.046,268	50	583.680,055 639.048,116	4.385	50	583.680,055 639.048,116	51	583.681,436 639.048,757	1.523	51	583.681,436 639.048,757	52	583.689,081 639.054,122	9.34
52	583.689,081 639.054,122	53	583.702,247 639.063,439	16.12 9	53	583.702,247 639.063,439	1	583.679,131 639.087,745	33.54 3					

** Lungimile segmentelor sunt determinate în planul de proiecție Stereo 70 și sunt rotunjite la 1 milimetru.

*** Distanța dintre puncte este formată din segmente cumulate ce sunt mai mici decât valoarea 1 milimetru.

**DATE DESPRE IMOBILUL NR. 11225**

Oficiul de Cadastru și Publicitate Imobiliară NEAMT
Biroul de Cadastru și Publicitate Imobiliară Targu-Neamt

A. Partea I. Descrierea imobilului

TEREN Extravilan

Adresa: Jud. Neamt

Nr. Crt	Nr cadastral Nr. topografic	Suprafața* (mp)	Observații / Referințe
A1		6.732	Sector cadastral:14 Teren imprejmuit;

B. Partea II. Proprietari și acte

Inscrieri privitoare la dreptul de proprietate și alte drepturi reale	Referințe
/	
Act Administrativ nr. 19188, din 12/12/2023 emis de PRIMARIA COMUNEI PIPIRIG;	
B1	A1
Inscrierea posesiei, drept de PROPRIETATE, dobandit prin Lege, cota actuala 1/1, cota initiala 1/1	
1) MUNTEANU VERONICA	

C. Partea III. SARCINI .

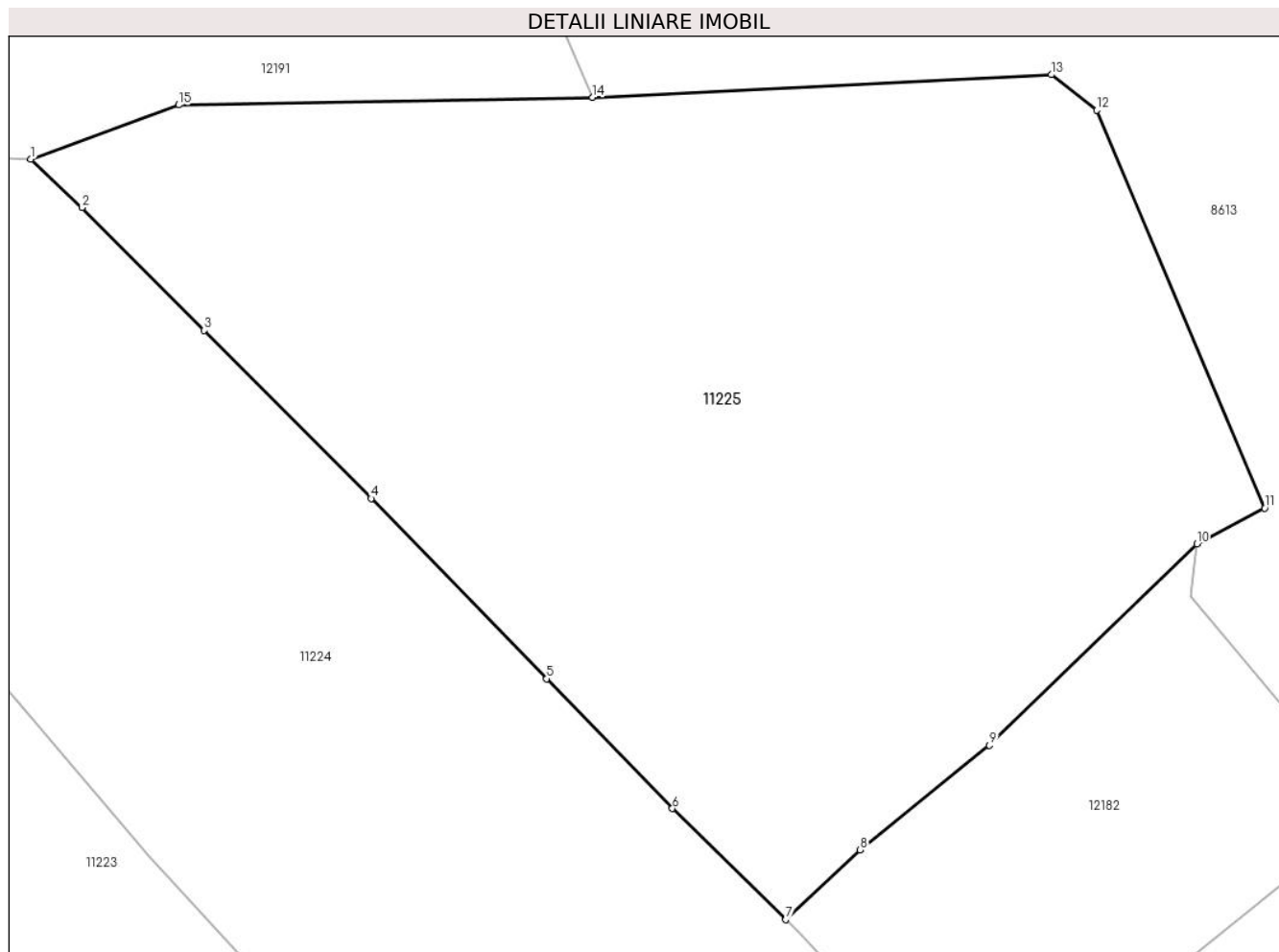
Inscrieri privind dezmembramintele dreptului de proprietate, drepturi reale de garanție și sarcini	Referințe
NU SUNT	

Anexa Nr. 1 La Partea I

Teren

Nr cadastral	Suprafața (mp)*	Observații / Referințe
	6.732	

* Suprafața este determinată în planul de proiecție Stereo 70.



Date referitoare la teren

Crt	Categorie folosință	Intravilan	Suprafața (mp)	Tarla	Parcelă	Nr. topo	Observații / Referințe
1	faneata	NU	3.740	-	-	-	
2	pasune	NU	2.992	-	-	-	pașune împădurită

Lungime Segmente

1) Valorile lungimilor segmentelor sunt obținute din proiecție în plan.

Punct început	X / Y	Punct sfârșit	X / Y	Lungime segment (** (m)
1	583.532,062 639.237,215	2	583.537,541 639.232,029	7.544
2	583.537,541 639.232,029	3	583.550,648 639.218,876	18.569
3	583.550,648 639.218,876	4	583.568,519 639.200,904	25.345
4	583.568,519 639.200,904	5	583.587,33 639.181,628	26.934

Punct început	X / Y	Punct sfârșit	X / Y	Lungime segment (** (m)
5	583.587,33 639.181,628	6	583.600,789 639.167,73	19.347
6	583.600,789 639.167,73	7	583.612,933 639.155,869	16.975
7	583.612,933 639.155,869	8	583.620,904 639.163,313	10.906
8	583.620,904 639.163,313	9	583.634,749 639.174,505	17.803
9	583.634,749 639.174,505	10	583.656,964 639.196,066	30.958
10	583.656,964 639.196,066	11	583.664,232 639.199,872	8.204
11	583.664,232 639.199,872	12	583.646,234 639.242,434	46.211
12	583.646,234 639.242,434	13	583.641,388 639.246,241	6.163
13	583.641,388 639.246,241	14	583.592,239 639.243,819	49.209
14	583.592,239 639.243,819	15	583.547,929 639.243,009	44.317
15	583.547,929 639.243,009	1	583.532,062 639.237,215	16.892

** Lungimile segmentelor sunt determinate în planul de proiecție Stereo 70 și sunt rotunjite la 1 milimetru.

*** Distanța dintre puncte este formată din segmente cumulate ce sunt mai mici decât valoarea 1 milimetru.

**DATE DESPRE IMOBILUL NR. 11226**

Oficiul de Cadastru și Publicitate Imobiliară NEAMT
Biroul de Cadastru și Publicitate Imobiliară Targu-Neamt

A. Partea I. Descrierea imobilului

TEREN Extravilan

Adresa: Jud. Neamt

Nr. Crt	Nr cadastral Nr. topografic	Suprafața* (mp)	Observații / Referințe
A1		1.500	Sector cadastral:14 Teren neimprejmuit;

B. Partea II. Proprietari și acte

Inscrieri privitoare la dreptul de proprietate și alte drepturi reale		Referințe
/		
Act Administrativ nr. 19188, din 12/12/2023 emis de PRIMĂRIA COMUNEI PIPIRIG;		
B1	Inscrierea posesiei, drept de PROPRIETATE, dobandit prin Lege, cota actuala 1/1, cota initiala 1/1 1) CAPRĂ VASILE	A1

C. Partea III. SARCINI .

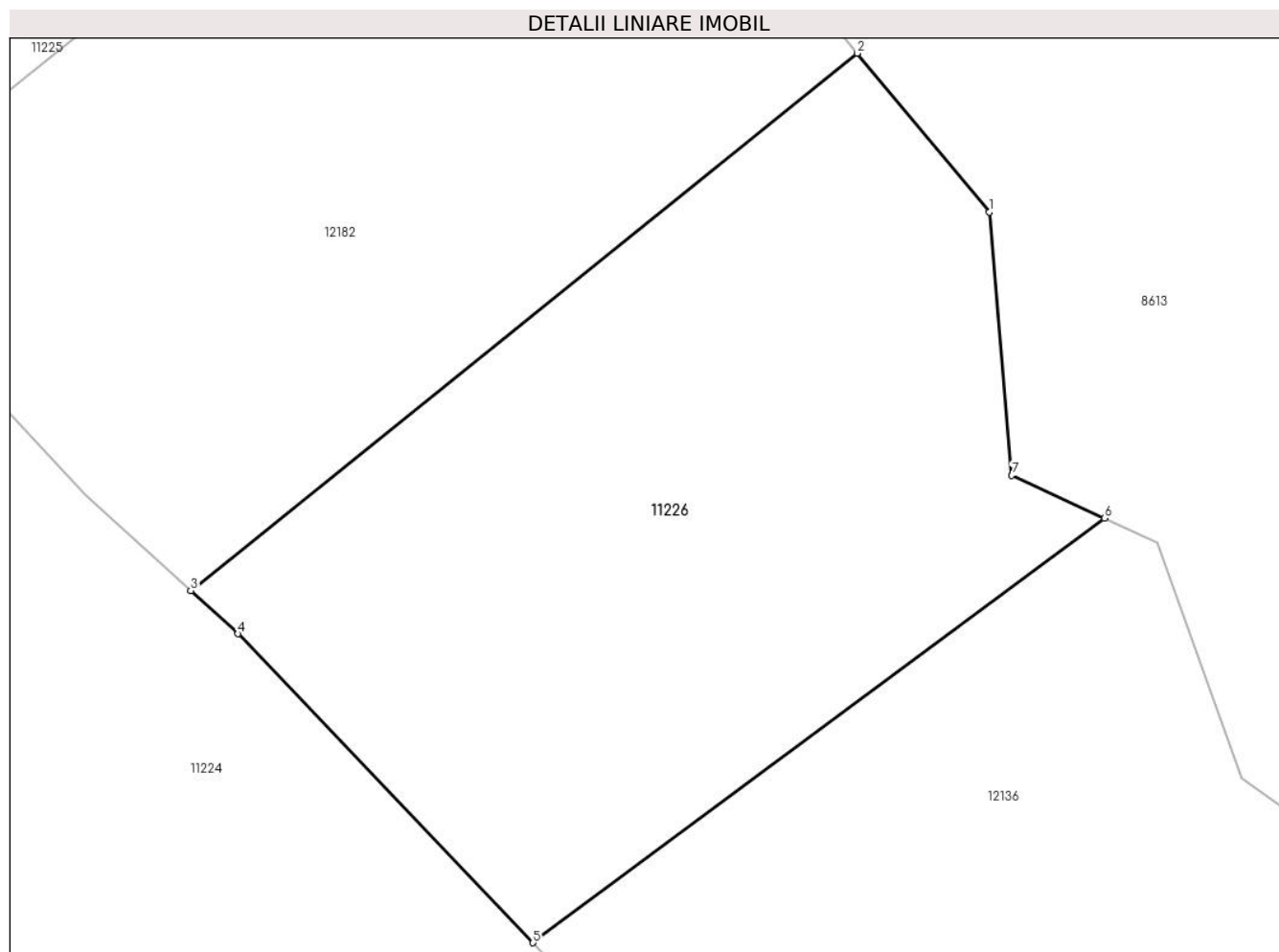
Inscrieri privind dezmembramintele dreptului de proprietate, drepturi reale de garanție și sarcini	Referințe
NU SUNT	

Anexa Nr. 1 La Partea I

Teren

Nr cadastral	Suprafața (mp)*	Observații / Referințe
	1.500	

* Suprafața este determinată în planul de proiecție Stereo 70.



Date referitoare la teren

Crt	Categorie folosință	Intra vilan	Suprafața (mp)	Tarla	Parcelă	Nr. topo	Observații / Referințe
1	pașune	NU	1.500	-	-	-	pașune împădurită

Lungime Segmente

1) Valorile lungimilor segmentelor sunt obținute din proiecție în plan.

Punct început	X / Y	Punct sfârșit	X / Y	Lungime segment (** (m)
1	583.683,664 639.157,537	2	583.675,504 639.167,347	12.76
2	583.675,504 639.167,347	3	583.634,318 639.134,156	52.895
3	583.634,318 639.134,156	4	583.637,236 639.131,496	3.948
4	583.637,236 639.131,496	5	583.655,47 639.112,414	26.393
5	583.655,47 639.112,414	6	583.690,786 639.138,626	43.981

Punct început	X / Y	Punct sfârșit	X / Y	Lungime segment (** (m)
6	583.690,786 639.138,626	7	583.685,048 639.141,273	6.319
7	583.685,048 639.141,273	1	583.683,664 639.157,537	16.323

** Lungimile segmentelor sunt determinate în planul de proiecție Stereo 70 și sunt rotunjite la 1 milimetru.

*** Distanța dintre puncte este formată din segmente cumulate ce sunt mai mici decât valoarea 1 milimetru.

**DATE DESPRE IMOBILUL NR. 11227**

Oficiul de Cadastru și Publicitate Imobiliară NEAMT
Biroul de Cadastru și Publicitate Imobiliară Targu-Neamt

A. Partea I. Descrierea imobilului

TEREN Extravilan

Adresa: Jud. Neamt

Nr. Crt	Nr cadastral Nr. topografic	Suprafața* (mp)	Observații / Referințe
A1		3.920	Sector cadastral:14 Teren imprejmuit;

B. Partea II. Proprietari și acte

Inscrieri privitoare la dreptul de proprietate și alte drepturi reale	Referințe
/	
Act Normativ nr. 7, din 13/03/1996 emis de GUVERNUL ROMÂNIEI;	
B1	Inscrierea provizorie, drept de PROPRIETATE, dobandit prin Lege, cota actuala 1/1, cota initiala 1/1
	1) COMUNA PIPIRIG, CIF:99999999999999, Proprietar neidentificat

C. Partea III. SARCINI .

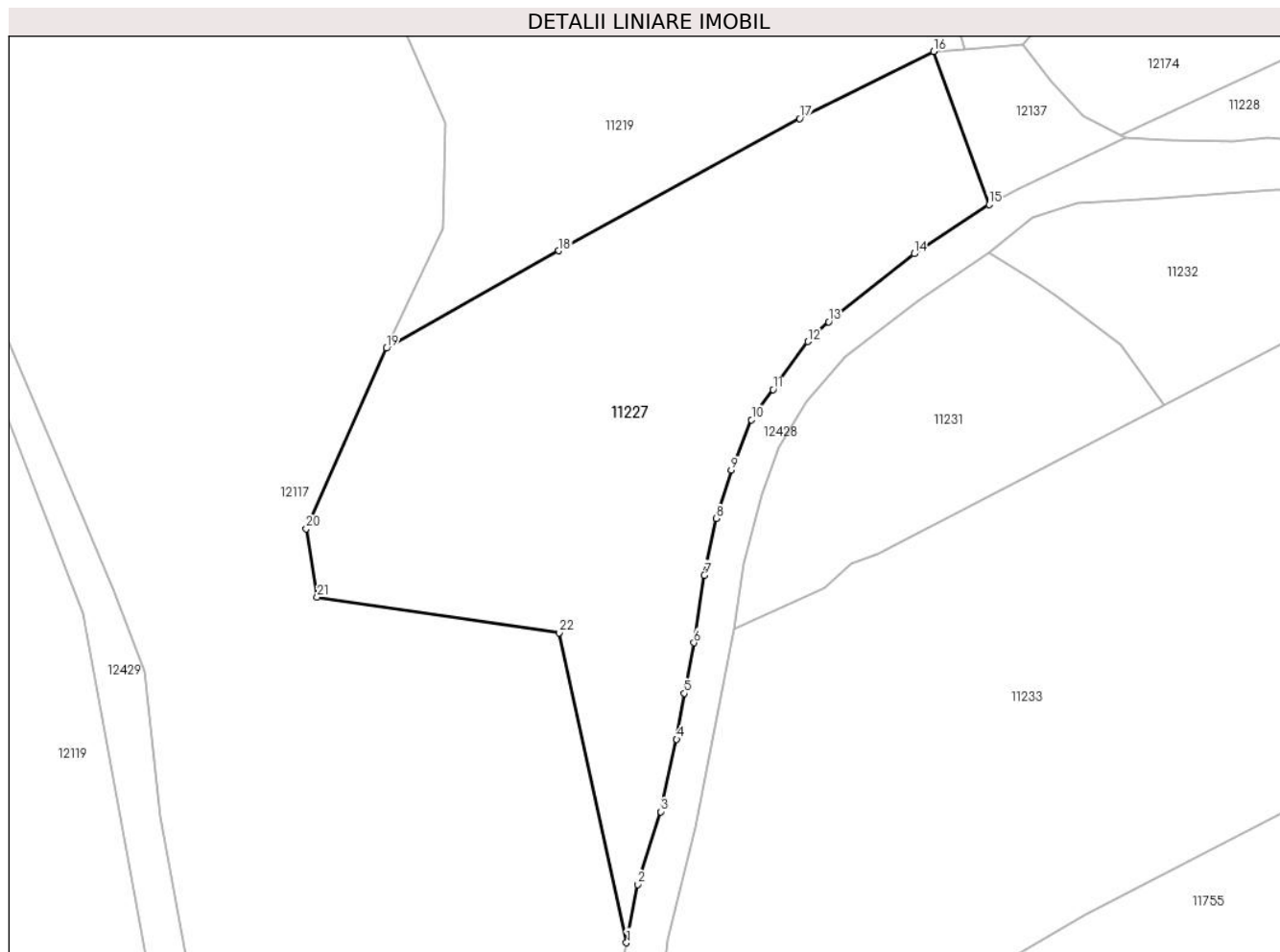
Inscrieri privind dezmembramintele dreptului de proprietate, drepturi reale de garanție și sarcini	Referințe
NU SUNT	

Anexa Nr. 1 La Partea I

Teren

Nr cadastral	Suprafața (mp)*	Observații / Referințe
	3.920	

* Suprafața este determinată în planul de proiecție Stereo 70.



Date referitoare la teren

Crt	Categorie folosință	Intravilan	Suprafața (mp)	Tarla	Parcelă	Nr. topo	Observații / Referințe
1	faneata	NU	3.920	-	-	-	

Lungime Segmente

1) Valorile lungimilor segmentelor sunt obținute din proiecție în plan.

Punct început	X / Y	Punct sfârșit	X / Y	Lungime segment (** (m)
1	583.486,427 638.824,161	2	583.487,944 638.832,082	8.065
3	583.491,112 638.841,976	4	583.493,258 638.851,838	10.093
5	583.494,292 638.858,059	6	583.495,599 638.864,943	7.007
7	583.497,038 638.874,153	8	583.498,634 638.881,859	7.87
9	583.500,695 638.888,428	10	583.503,445 638.895,287	7.39

Punct început	X / Y	Punct sfârșit	X / Y	Lungime segment (** (m)
2	583.487,944 638.832,082	3	583.491,112 638.841,976	10.389
4	583.493,258 638.851,838	5	583.494,292 638.858,059	6.306
6	583.495,599 638.864,943	7	583.497,038 638.874,153	9.322
8	583.498,634 638.881,859	9	583.500,695 638.888,428	6.885
10	583.503,445 638.895,287	11	583.506,401 638.899,389	5.056

Punct început	X / Y	Punct sfârșit	X / Y	Lungime segment (** (m)
11	583.506,401 638.899,389	12	583.511,117 638.905,931	8.065
13	583.513,953 638.908,617	14	583.525,588 638.917,858	14.858
15	583.535,793 638.924,537	16	583.528,226 638.945,378	22.172
17	583.510,005 638.936,247	18	583.477,221 638.918,266	37.391
19	583.453,744 638.905,015	20	583.442,836 638.880,468	26.861
21	583.444,304 638.871,148	22	583.477,237 638.866,325	33.284

Punct început	X / Y	Punct sfârșit	X / Y	Lungime segment (** (m)
12	583.511,117 638.905,931	13	583.513,953 638.908,617	3.906
14	583.525,588 638.917,858	15	583.535,793 638.924,537	12.196
16	583.528,226 638.945,378	17	583.510,005 638.936,247	20.381
18	583.477,221 638.918,266	19	583.453,744 638.905,015	26.958
20	583.442,836 638.880,468	21	583.444,304 638.871,148	9.435
22	583.477,237 638.866,325	1	583.486,427 638.824,161	43.154

** Lungimile segmentelor sunt determinate în planul de proiecție Stereo 70 și sunt rotunjite la 1 milimetru.

*** Distanța dintre puncte este formată din segmente cumulate ce sunt mai mici decât valoarea 1 milimetru.

**DATE DESPRE IMOBILUL NR. 11228**

Oficiul de Cadastru și Publicitate Imobiliară NEAMT
Biroul de Cadastru și Publicitate Imobiliară Targu-Neamt

A. Partea I. Descrierea imobilului

TEREN Extravilan

Adresa: Jud. Neamt

Nr. Crt	Nr cadastral Nr. topografic	Suprafața* (mp)	Observații / Referințe
A1		4.520	Sector cadastral:14 Teren neimprejmuit;

B. Partea II. Proprietari și acte

Inscrieri privitoare la dreptul de proprietate și alte drepturi reale		Referințe
/		
Act Administrativ nr. 19188, din 12/12/2023 emis de PRIMĂRIA COMUNEI PIPIRIG;		
B1	Inscrierea posesiei, drept de PROPRIETATE, dobandit prin Lege, cota actuala 1/1, cota initiala 1/1 1) PÎȚILIGA GHEORGHE	A1

C. Partea III. SARCINI .

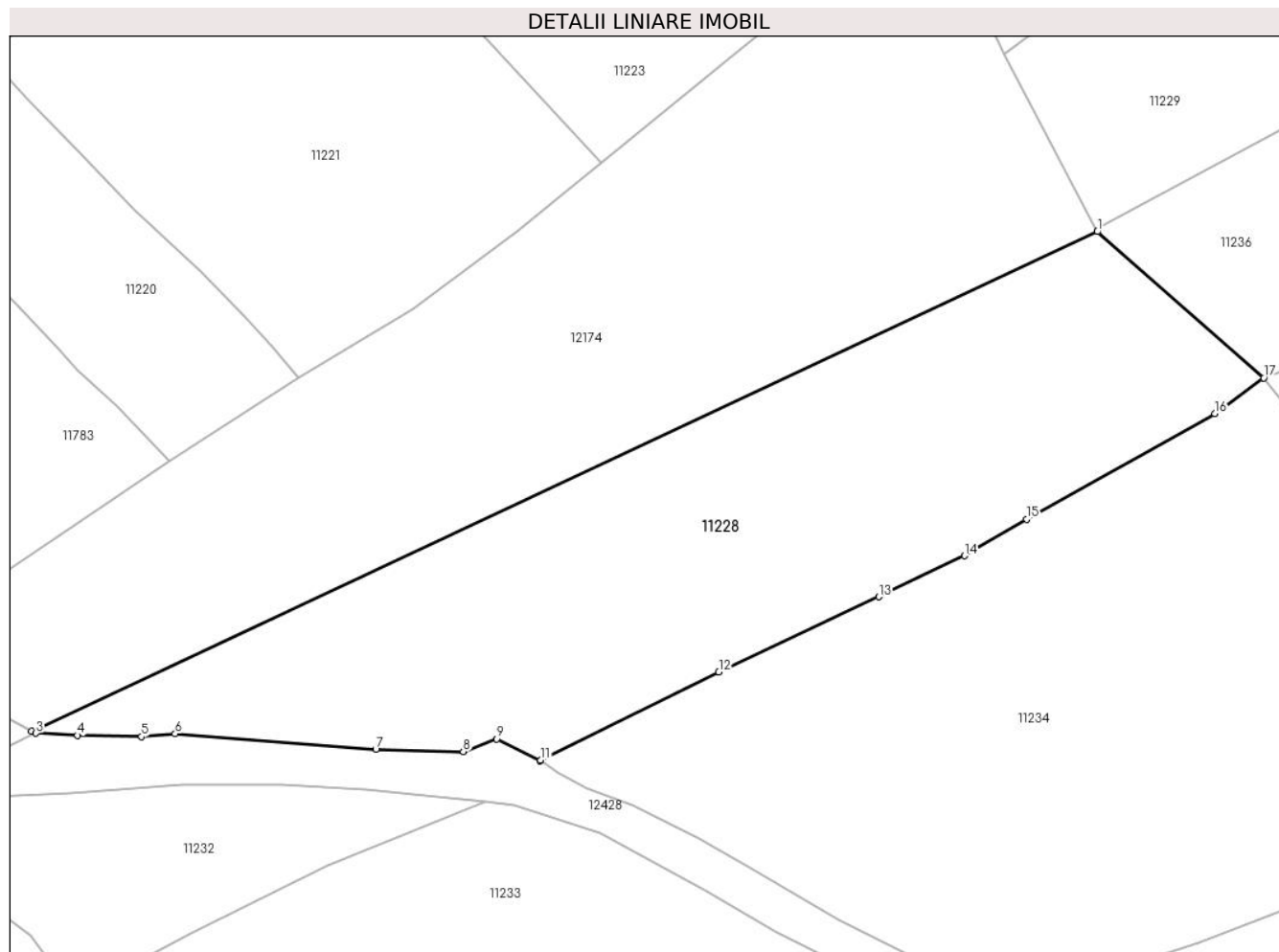
Inscrieri privind dezmembramintele dreptului de proprietate, drepturi reale de garanție și sarcini	Referințe
NU SUNT	

Anexa Nr. 1 La Partea I

Teren

Nr cadastral	Suprafața (mp)*	Observații / Referințe
	4.520	

* Suprafața este determinată în planul de proiecție Stereo 70.



Date referitoare la teren

Crt	Categorie folosință	Intravilan	Suprafața (mp)	Tarla	Parcelă	Nr. topo	Observații / Referințe
1	pasune	NU	4.520	-	-	-	

Lungime Segmente

1) Valorile lungimilor segmentelor sunt obținute din proiecție în plan.

Punct început	X / Y	Punct sfârșit	X / Y	Lungime segment (** (m)
1	583.702,252 639.003,47	2	583.553,785 638.933,963	163.932
2	583.553,785 638.933,963	3	583.554,384 638.933,652	0.675
3	583.554,384 638.933,652	4	583.560,169 638.933,356	5.793
4	583.560,169 638.933,356	5	583.569,084 638.933,153	8.917
5	583.569,084 638.933,153	6	583.573,784 638.933,577	4.719

Punct început	X / Y	Punct sfârșit	X / Y	Lungime segment (** (m)
6	583.573,784 638.933,577	7	583.601,721 638.931,37	28.024
7	583.601,721 638.931,37	8	583.613,929 638.931,088	12.211
8	583.613,929 638.931,088	9	583.618,57 638.932,871	4.972
9	583.618,57 638.932,871	10	583.624,579 638.929,845	6.728
10	583.624,579 638.929,845	11	583.624,69 638.929,899	0.123
11	583.624,69 638.929,899	12	583.649,501 638.942,197	27.692
12	583.649,501 638.942,197	13	583.671,825 638.952,649	24.65
13	583.671,825 638.952,649	14	583.683,765 638.958,358	13.235
14	583.683,765 638.958,358	15	583.692,388 638.963,452	10.015
15	583.692,388 638.963,452	16	583.718,584 638.978,16	30.043
16	583.718,584 638.978,16	17	583.725,421 638.983,102	8.436
17	583.725,421 638.983,102	1	583.702,252 639.003,47	30.849

** Lungimile segmentelor sunt determinate în planul de proiecție Stereo 70 și sunt rotunjite la 1 milimetru.

*** Distanța dintre puncte este formată din segmente cumulate ce sunt mai mici decât valoarea 1 milimetru.

**DATE DESPRE IMOBILUL NR. 11229**

Oficiul de Cadastru și Publicitate Imobiliară NEAMT
Biroul de Cadastru și Publicitate Imobiliară Targu-Neamt

A. Partea I. Descrierea imobilului

TEREN Extravilan

Adresa: Jud. Neamt

Nr. Crt	Nr cadastral Nr. topografic	Suprafața* (mp)	Observații / Referințe
A1		4.583	Sector cadastral:14 Teren imprejmuit;

B. Partea II. Proprietari și acte

Inscrieri privitoare la dreptul de proprietate și alte drepturi reale	Referințe
/	
Act Administrativ nr. 2021, din 02/02/2024 emis de PRIMĂRIA COMUNEI PIPIRIG;	
B1	Inscrierea posesiei, drept de PROPRIETATE, dobandit prin Lege, cota actuala 1/1, cota initiala 1/1
	1) BULAI RODICA

C. Partea III. SARCINI .

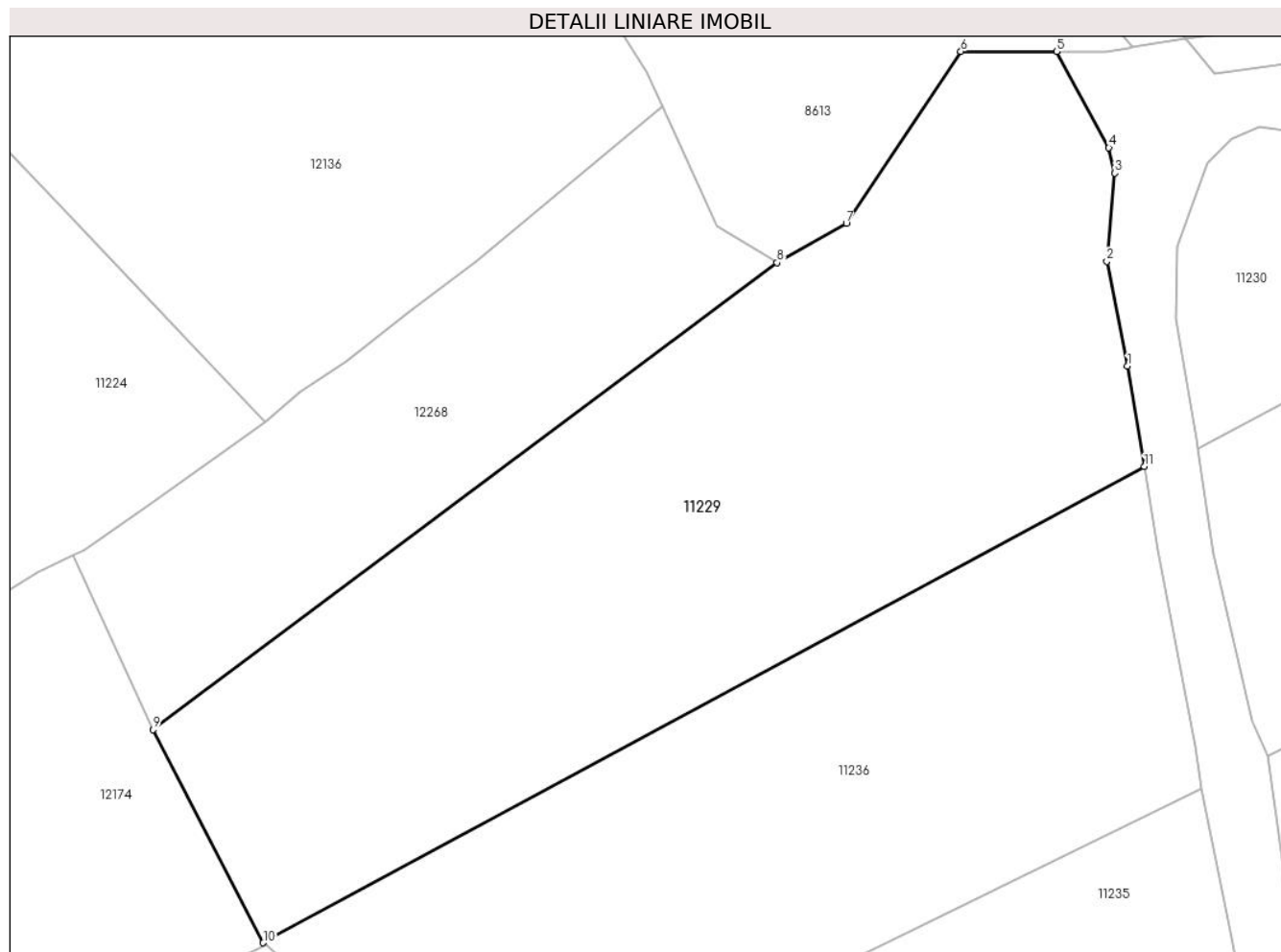
Inscrieri privind dezmembramintele dreptului de proprietate, drepturi reale de garanție și sarcini	Referințe
NU SUNT	

Anexa Nr. 1 La Partea I

Teren

Nr cadastral	Suprafața (mp)*	Observații / Referințe
	4.583	

* Suprafața este determinată în planul de proiecție Stereo 70.



Date referitoare la teren

Crt	Categorie folosință	Intra vilan	Suprafața (mp)	Tarla	Parcelă	Nr. topo	Observații / Referințe
1	faneata	NU	4.583	-	-	-	

Lungime Segmente

1) Valorile lungimilor segmentelor sunt obținute din proiecție în plan.

Punct început	X / Y	Punct sfârșit	X / Y	Lungime segment (** (m)
1	583.801,203 639.069,855	2	583.798,815 639.081,883	12.263
2	583.798,815 639.081,883	3	583.799,751 639.091,989	10.149
3	583.799,751 639.091,989	4	583.799,055 639.094,904	2.997
4	583.799,055 639.094,904	5	583.793,074 639.105,949	12.56
5	583.793,074 639.105,949	6	583.782,067 639.105,949	11.007

Punct început	X / Y	Punct sfârşit	X / Y	Lungime segment (** (m)
6	583.782,067 639.105,949	7	583.768,914 639.086,225	23.707
7	583.768,914 639.086,225	8	583.760,953 639.081,727	9.144
8	583.760,953 639.081,727	9	583.689,315 639.028,188	89.434
9	583.689,315 639.028,188	10	583.701,96 639.003,728	27.535
10	583.701,96 639.003,728	11	583.803,121 639.058,341	114.961
11	583.803,121 639.058,341	1	583.801,203 639.069,855	11.673

** Lungimile segmentelor sunt determinate în planul de proiecție Stereo 70 și sunt rotunjite la 1 milimetru.

*** Distanța dintre puncte este formată din segmente cumulate ce sunt mai mici decât valoarea 1 milimetru.

**DATE DESPRE IMOBILUL NR. 11234**

Oficiul de Cadastru și Publicitate Imobiliară NEAMT
Biroul de Cadastru și Publicitate Imobiliară Targu-Neamt

A. Partea I. Descrierea imobilului

TEREN Extravilan

Adresa: Jud. Neamt

Nr. Crt	Nr cadastral Nr. topografic	Suprafața* (mp)	Observații / Referințe
A1		6.465	Sector cadastral:14 Teren neimprejmuit;

B. Partea II. Proprietari și acte

Inscrieri privitoare la dreptul de proprietate și alte drepturi reale		Referințe
/		
Act Normativ nr. 7, din 13/03/1996 emis de GUVERNUL ROMÂNIEI;		
B1	Inscrierea provizorie, drept de PROPRIETATE, dobandit prin Lege, cota actuala 1/1, cota initiala 1/1 1) COMUNA PIPIRIG, CIF:99999999999999, Proprietar neidentificat	A1

C. Partea III. SARCINI .

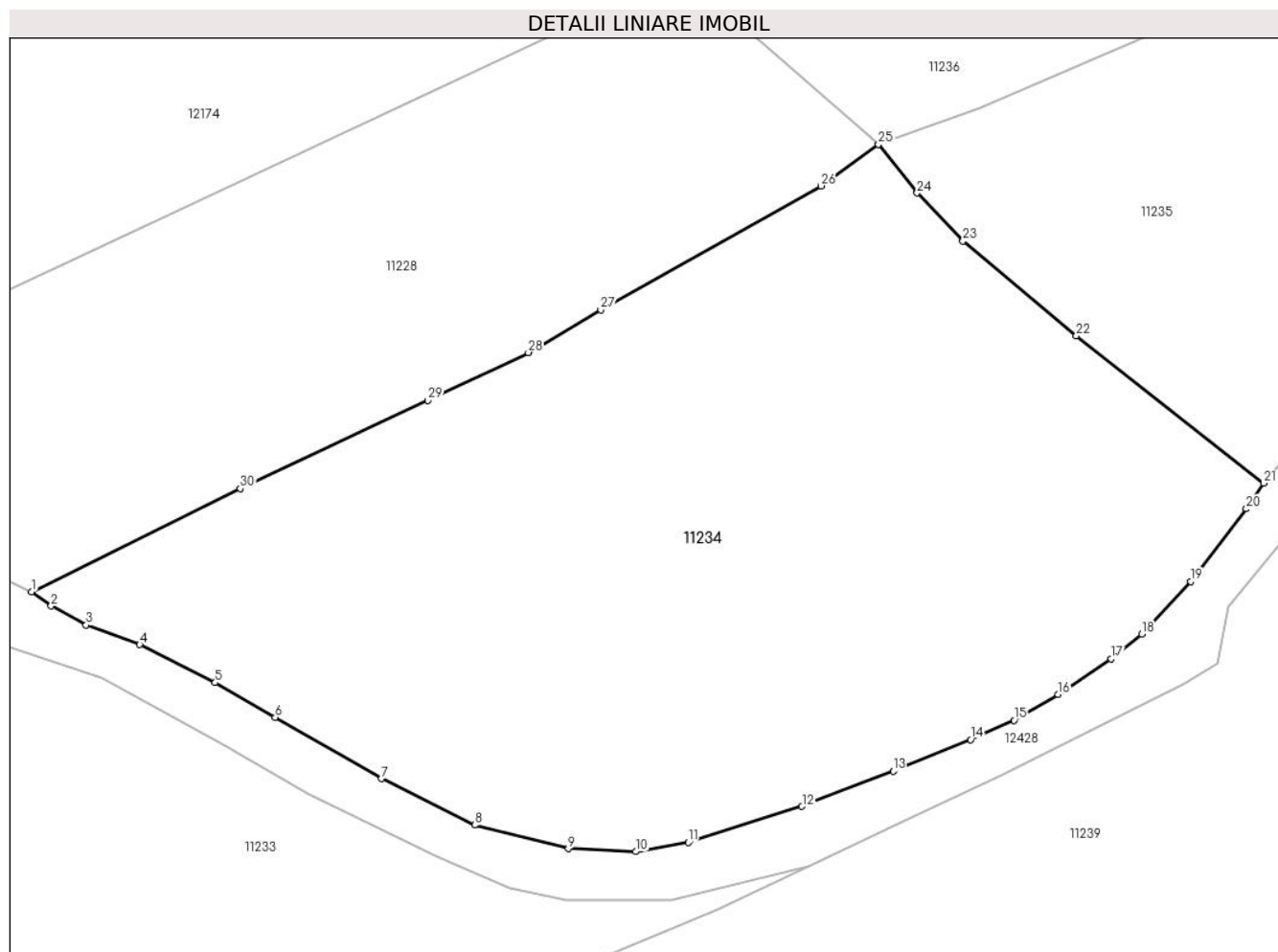
Inscrieri privind dezmembramintele dreptului de proprietate, drepturi reale de garanție și sarcini	Referințe
NU SUNT	

Anexa Nr. 1 La Partea I

Teren

Nr cadastral	Suprafața (mp)*	Observații / Referințe
	6.465	

* Suprafața este determinată în planul de proiecție Stereo 70.



Date referitoare la teren

Crt	Categorie folosință	Intravilan	Suprafața (mp)	Tarla	Parcelă	Nr. topo	Observații / Referințe
1	faneata	NU	6.465	-	-	-	

Lungime Segmente

1) Valorile lungimilor segmentelor sunt obținute din proiecție în plan.

Punct început	X / Y	Punct sfârșit	X / Y	Lungime segment (** (m)
1	583.624,69 638.929,899	2	583.627,015 638.928,237	2.858
3	583.631,183 638.925,966	4	583.637,541 638.923,646	6.768
5	583.646,522 638.919,123	6	583.653,676 638.914,985	8.265
7	583.666,299 638.907,706	8	583.677,379 638.902,198	12.374
9	583.688,539 638.899,381	10	583.696,565 638.899,029	8.034

Punct început	X / Y	Punct sfârșit	X / Y	Lungime segment (** (m)
2	583.627,015 638.928,237	3	583.631,183 638.925,966	4.747
4	583.637,541 638.923,646	5	583.646,522 638.919,123	10.056
6	583.653,676 638.914,985	7	583.666,299 638.907,706	14.571
8	583.677,379 638.902,198	9	583.688,539 638.899,381	11.51
10	583.696,565 638.899,029	11	583.702,819 638.900,12	6.348

Punct început	X / Y	Punct sfârșit	X / Y	Lungime segment (** (m)	Punct început	X / Y	Punct sfârșit	X / Y	Lungime segment (** (m)
11	583.702,819 638.900,12	12	583.716,323 638.904,411	14.169	12	583.716,323 638.904,411	13	583.727,171 638.908,592	11.626
13	583.727,171 638.908,592	14	583.736,379 638.912,343	9.943	14	583.736,379 638.912,343	15	583.741,561 638.914,643	5.669
15	583.741,561 638.914,643	16	583.746,781 638.917,732	6.066	16	583.746,781 638.917,732	17	583.753,119 638.921,959	7.618
17	583.753,119 638.921,959	18	583.756,749 638.924,897	4.67	18	583.756,749 638.924,897	19	583.762,551 638.931,115	8.505
19	583.762,551 638.931,115	20	583.769,181 638.939,775	10.907	20	583.769,181 638.939,775	21	583.771,242 638.942,814	3.672
21	583.771,242 638.942,814	22	583.748,948 638.960,351	28.365	22	583.748,948 638.960,351	23	583.735,46 638.971,607	17.568
23	583.735,46 638.971,607	24	583.730,012 638.977,321	7.895	24	583.730,012 638.977,321	25	583.725,421 638.983,102	7.382
25	583.725,421 638.983,102	26	583.718,584 638.978,16	8.436	26	583.718,584 638.978,16	27	583.692,388 638.963,452	30.043
27	583.692,388 638.963,452	28	583.683,765 638.958,358	10.015	28	583.683,765 638.958,358	29	583.671,825 638.952,649	13.235
29	583.671,825 638.952,649	30	583.649,501 638.942,197	24.65	30	583.649,501 638.942,197	1	583.624,69 638.929,899	27.692

** Lungimile segmentelor sunt determinate în planul de proiecție Stereo 70 și sunt rotunjite la 1 milimetru.

*** Distanța dintre puncte este formată din segmente cumulate ce sunt mai mici decât valoarea 1 milimetru.

**DATE DESPRE IMOBILUL NR. 11235**

Oficiul de Cadastru și Publicitate Imobiliară NEAMT
Biroul de Cadastru și Publicitate Imobiliară Targu-Neamt

A. Partea I. Descrierea imobilului

TEREN Extravilan

Adresa: Jud. Neamt

Nr. Crt	Nr cadastral Nr. topografic	Suprafața* (mp)	Observații / Referințe
A1		3.704	Sector cadastral:14 Teren neimprejmuit;

B. Partea II. Proprietari și acte

Inscrieri privitoare la dreptul de proprietate și alte drepturi reale		Referințe
/		
Act Administrativ nr. 19188, din 12/12/2023 emis de PRIMĂRIA COMUNEI PIPIRIG;		
B1	Inscrierea posesiei, drept de PROPRIETATE, dobandit prin Lege, cota actuala 1/1, cota initiala 1/1 1) MUTU ANCA-GEORGETA 2) MARIN GHEORGHITĂ	A1

C. Partea III. SARCINI .

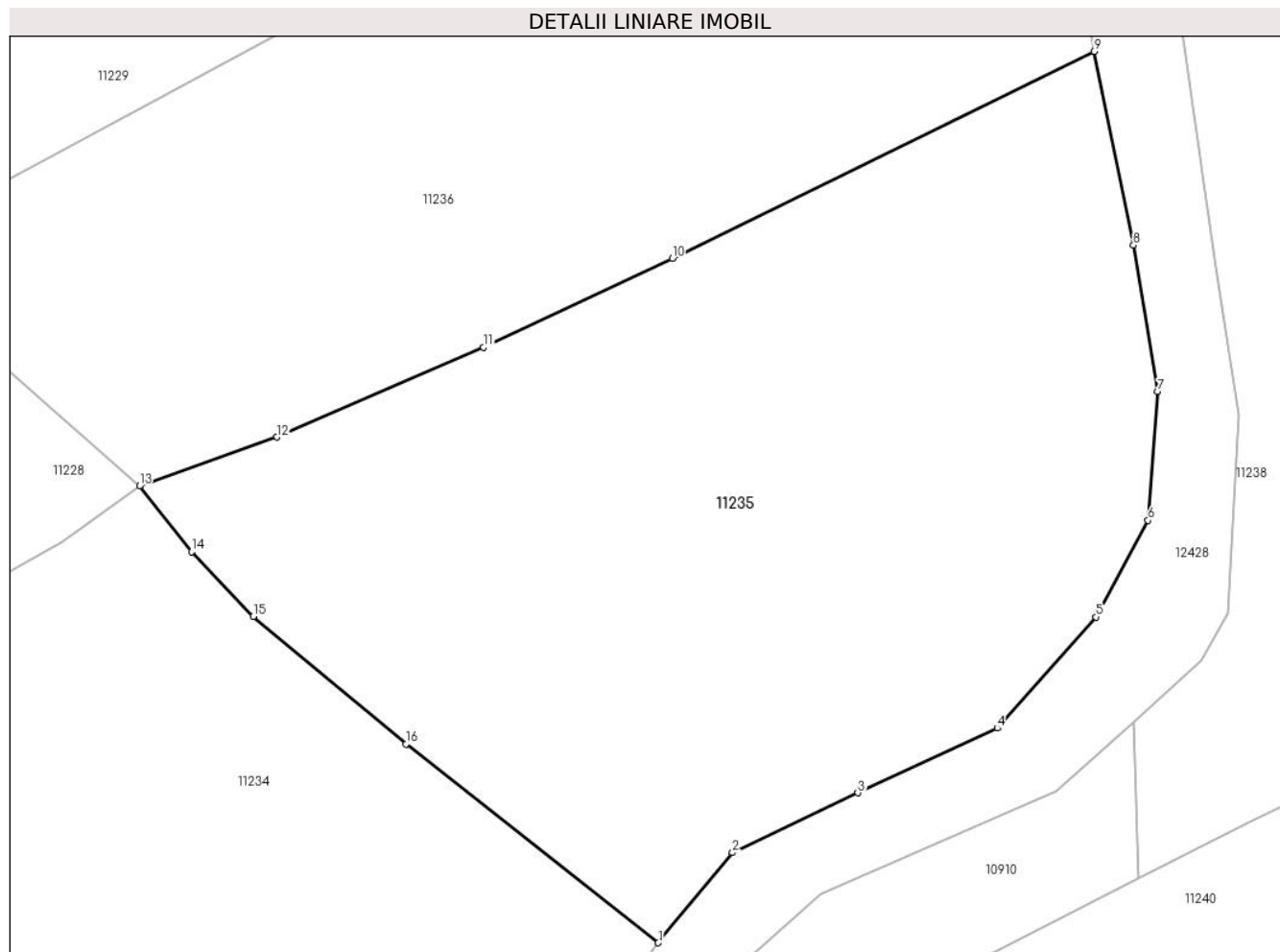
Inscrieri privind dezmembramintele dreptului de proprietate, drepturi reale de garanție și sarcini	Referințe
NU SUNT	

Anexa Nr. 1 La Partea I

Teren

Nr cadastral	Suprafața (mp)*	Observații / Referințe
	3.704	

* Suprafața este determinată în planul de proiecție Stereo 70.



Date referitoare la teren

Crt	Categorie folosință	Intra vilan	Suprafața (mp)	Tarla	Parcelă	Nr. topo	Observații / Referințe
1	faneata	NU	3.704	-	-	-	

Lungime Segmente

1) Valorile lungimilor segmentelor sunt obținute din proiecție în plan.

Punct început	X / Y	Punct sfârșit	X / Y	Lungime segment (** (m)
1	583.771,242 638.942,814	2	583.777,796 638.950,761	10.301
2	583.777,796 638.950,761	3	583.788,86 638.956,041	12.259
3	583.788,86 638.956,041	4	583.801,18 638.961,745	13.576
4	583.801,18 638.961,745	5	583.809,874 638.971,562	13.113
5	583.809,874 638.971,562	6	583.814,512 638.980,073	9.693

Punct început	X / Y	Punct sfârşit	X / Y	Lungime segment (** (m)
6	583.814,512 638.980,073	7	583.815,36 638.991,445	11.404
7	583.815,36 638.991,445	8	583.813,211 639.004,358	13.091
8	583.813,211 639.004,358	9	583.809,722 639.021,449	17.443
9	583.809,722 639.021,449	10	583.772,473 639.003,178	41.489
10	583.772,473 639.003,178	11	583.755,803 638.995,342	18.42
11	583.755,803 638.995,342	12	583.737,549 638.987,422	19.898
12	583.737,549 638.987,422	13	583.725,421 638.983,102	12.874
13	583.725,421 638.983,102	14	583.730,012 638.977,321	7.382
14	583.730,012 638.977,321	15	583.735,46 638.971,607	7.895
15	583.735,46 638.971,607	16	583.748,948 638.960,351	17.568
16	583.748,948 638.960,351	1	583.771,242 638.942,814	28.365

** Lungimile segmentelor sunt determinate în planul de proiecție Stereo 70 și sunt rotunjite la 1 milimetru.

*** Distanța dintre puncte este formată din segmente cumulate ce sunt mai mici decât valoarea 1 milimetru.

**DATE DESPRE IMOBILUL NR. 11236**

Oficiul de Cadastru și Publicitate Imobiliară NEAMT
Biroul de Cadastru și Publicitate Imobiliară Targu-Neamt

A. Partea I. Descrierea imobilului

TEREN Extravilan

Adresa: Jud. Neamt, punct 'Fundul Pârâului'

Nr. Crt	Nr cadastral Nr. topografic	Suprafața* (mp)	Observații / Referințe
A1	50184	Din acte: 5.700 Masurata: 3.447	Sector cadastral:14 Teren imprejmuit;

B. Partea II. Proprietari și acte

Inscrieri privitoare la dreptul de proprietate și alte drepturi reale		Referințe
3748 / 18/06/2010		
Act Notarial nr. 91, din 16/06/2010 emis de BNP LAURA ANDRONACHE;		
B2	Intabulare, drept de PROPRIETATE, dobandit prin Conventie, cota actuala 1/1, cota initiala 1/1 1) BULAI NECULAI 2) BULAI RODICA , - soti	A1
3749 / 18/06/2010		
Act Notarial nr. 91, din 16/06/2010 emis de BNP ANDRONACHE LAURA;		
B3	Intabulare, drept de PROPRIETATE, dobandit prin Conventie, cota actuala 1/1, cota initiala 1/1 1) BULAI NECULAI 2) BULAI RODICA	A1

C. Partea III. SARCINI .

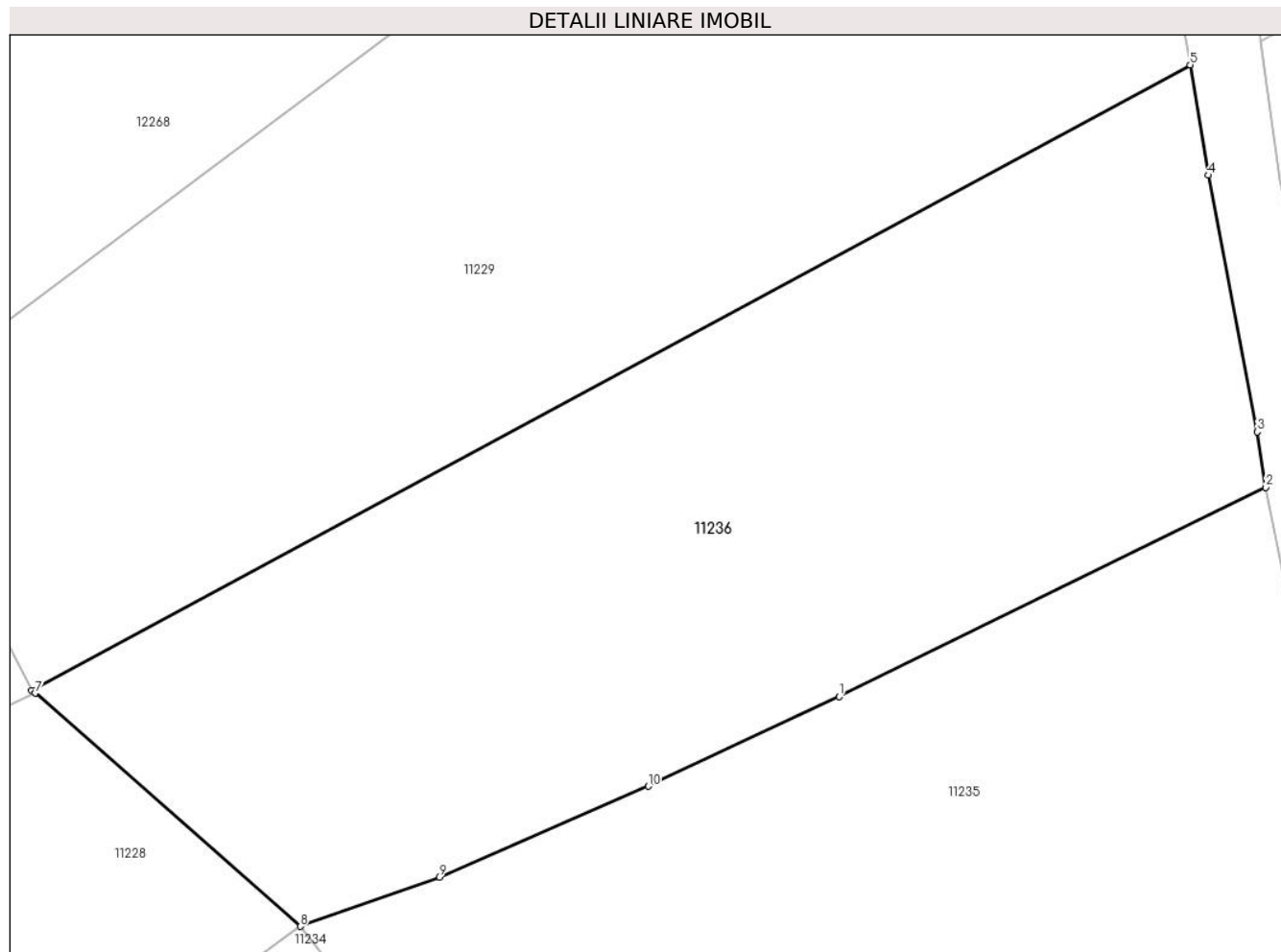
Inscrieri privind dezmembramintele dreptului de proprietate, drepturi reale de garanție și sarcini	Referințe
NU SUNT	

Anexa Nr. 1 La Partea I

Teren

Nr cadastral	Suprafața (mp)*	Observații / Referințe
50184	Din acte: 5.700 Masurata: 3.447	

* Suprafața este determinată în planul de proiecție Stereo 70.



Date referitoare la teren

Crt	Categorie folosință	Intra vilan	Suprafața (mp)	Tarla	Parcelă	Nr. topo	Observații / Referințe
1	faneata	NU	3.447	-	-	-	

Lungime Segmente

1) Valorile lungimilor segmentelor sunt obținute din proiecție în plan.

Punct început	X / Y	Punct sfârșit	X / Y	Lungime segment (** (m)
1	583.772,473 639.003,178	2	583.809,722 639.021,449	41.489
2	583.809,722 639.021,449	3	583.808,989 639.026,28	4.886
3	583.808,989 639.026,28	4	583.804,728 639.048,7	22.821
4	583.804,728 639.048,7	5	583.803,121 639.058,341	9.774
5	583.803,121 639.058,341	6	583.701,96 639.003,728	114.961

Punct început	X / Y	Punct sfârșit	X / Y	Lungime segment (** (m)
6	583.701,96 639.003,728	7	583.702,252 639.003,47	0.39
7	583.702,252 639.003,47	8	583.725,421 638.983,102	30.849
8	583.725,421 638.983,102	9	583.737,549 638.987,422	12.874
9	583.737,549 638.987,422	10	583.755,803 638.995,342	19.898
10	583.755,803 638.995,342	1	583.772,473 639.003,178	18.42

** Lungimile segmentelor sunt determinate în planul de proiecție Stereo 70 și sunt rotunjite la 1 milimetru.

*** Distanța dintre puncte este formată din segmente cumulate ce sunt mai mici decât valoarea 1 milimetru.

**DATE DESPRE IMOBILUL NR. 11779**

Oficiul de Cadastru și Publicitate Imobiliară NEAMT
Biroul de Cadastru și Publicitate Imobiliară Targu-Neamt

A. Partea I. Descrierea imobilului

TEREN Extravilan

Adresa: Jud. Neamt

Nr. Crt	Nr cadastral Nr. topografic	Suprafața* (mp)	Observații / Referințe
A1		3.200	Sector cadastral:14 Teren imprejmuit;

B. Partea II. Proprietari și acte

Inscrieri privitoare la dreptul de proprietate și alte drepturi reale	Referințe
/	
Act Administrativ nr. 19188, din 12/12/2023 emis de PRIMARIA COMUNEI PIPIRIG;	
B1	A1
Inscrierea posesiei, drept de PROPRIETATE, dobandit prin Lege, cota actuala 1/1, cota initiala 1/1 1) STĂNOAIE MIRCEA	

C. Partea III. SARCINI .

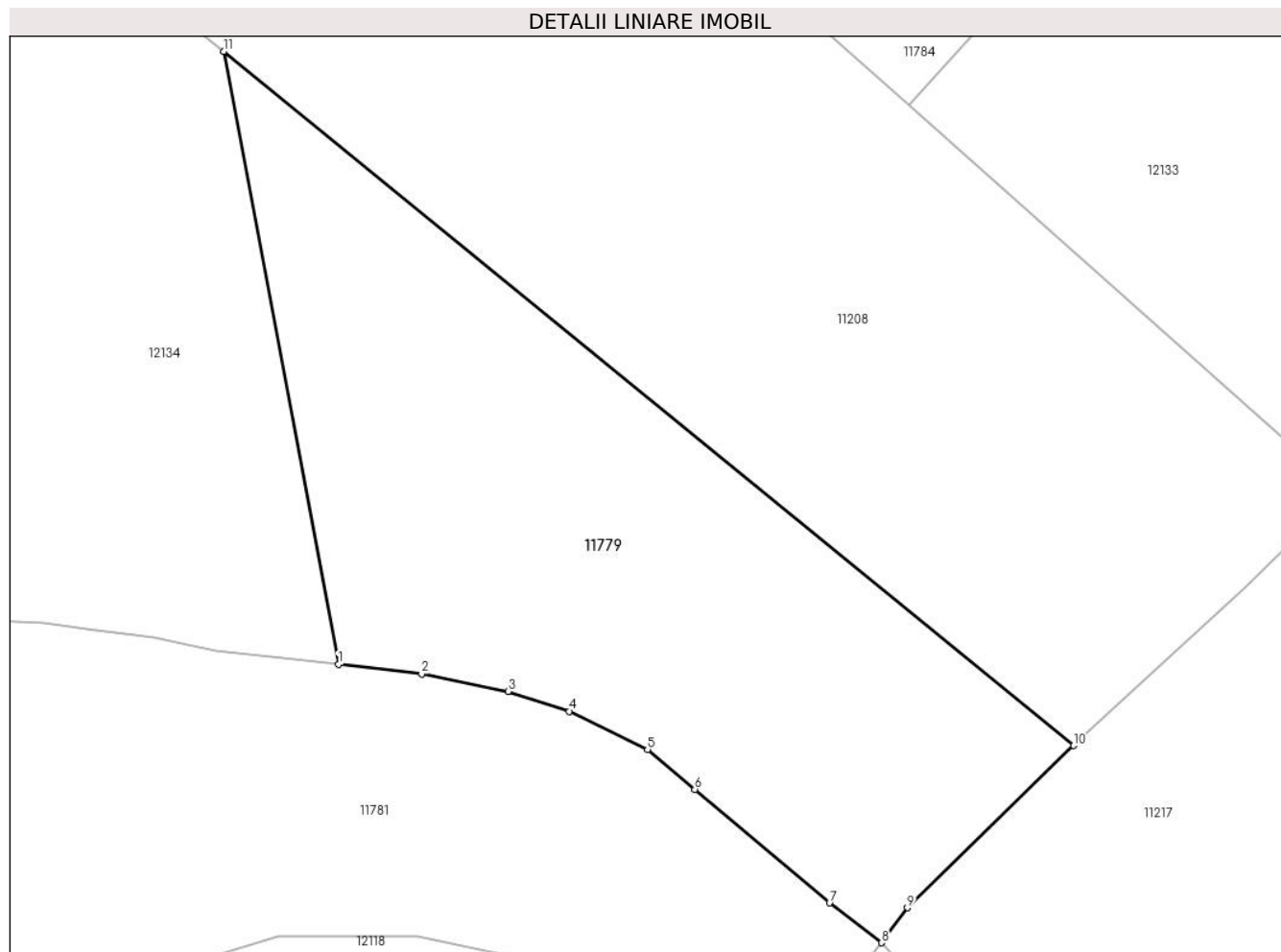
Inscrieri privind dezmembramintele dreptului de proprietate, drepturi reale de garanție și sarcini	Referințe
NU SUNT	

Anexa Nr. 1 La Partea I

Teren

Nr cadastral	Suprafața (mp)*	Observații / Referințe
	3.200	

* Suprafața este determinată în planul de proiecție Stereo 70.



Date referitoare la teren

Crt	Categorie folosință	Intravilan	Suprafața (mp)	Tarla	Parcelă	Nr. topo	Observații / Referințe
1	faneata	NU	3.200	-	-	-	

Lungime Segmente

1) Valorile lungimilor segmentelor sunt obținute din proiecție în plan.

Punct început	X / Y	Punct sfârșit	X / Y	Lungime segment (** (m)
1	583.147,283 639.457,249	2	583.156,245 639.456,247	9.018
2	583.156,245 639.456,247	3	583.165,529 639.454,339	9.478
3	583.165,529 639.454,339	4	583.172,136 639.452,211	6.941
4	583.172,136 639.452,211	5	583.180,535 639.448,121	9.342
5	583.180,535 639.448,121	6	583.185,625 639.443,83	6.657

Punct început	X / Y	Punct sfârșit	X / Y	Lungime segment (** (m)
6	583.185,625 639.443,83	7	583.200,115 639.431,615	18.952
7	583.200,115 639.431,615	8	583.205,696 639.427,339	7.031
8	583.205,696 639.427,339	9	583.208,487 639.431,107	4.689
9	583.208,487 639.431,107	10	583.226,376 639.448,522	24.966
10	583.226,376 639.448,522	11	583.134,951 639.523,126	118.001
11	583.134,951 639.523,126	1	583.147,283 639.457,249	67.021

** Lungimile segmentelor sunt determinate în planul de proiecție Stereo 70 și sunt rotunjite la 1 milimetru.

*** Distanța dintre puncte este formată din segmente cumulate ce sunt mai mici decât valoarea 1 milimetru.

**DATE DESPRE IMOBILUL NR. 11780**

Oficiul de Cadastru și Publicitate Imobiliară NEAMT
Biroul de Cadastru și Publicitate Imobiliară Targu-Neamt

A. Partea I. Descrierea imobilului

TEREN Extravilan

Adresa: Jud. Neamt

Nr. Crt	Nr cadastral Nr. topografic	Suprafața* (mp)	Observații / Referințe
A1		6.053	Sector cadastral:14 Teren imprejmuit;

Construcții

Crt	Nr cadastral Nr. topografic	Adresa	Observații / Referințe
A1.1		Jud. Neamt	Nr. niveluri:1; S. construita la sol:80 mp;
A1.2		Jud. Neamt	Nr. niveluri:1; S. construita la sol:17 mp;

B. Partea II. Proprietari și acte

Inscrieri privitoare la dreptul de proprietate și alte drepturi reale		Referințe
/		
Act Administrativ nr. 19188, din 12/12/2023 emis de PRIMARIA COMUNEI PIPIRIG;		
B1	Inscrierea posesiei, drept de PROPRIETATE, dobandit prin Lege, cota actuala 1/1, cota initiala 1/1 1) NEGRU IOAN	A1
Act Administrativ nr. 19184, din 12/12/2023 emis de PRIMARIA COMUNEI PIPIRIG;		
B1	Intabulare, drept de PROPRIETATE, dobandit prin Lege, cota actuala 1/1, cota initiala 1/1 1) NEGRU IOAN	A1.1, A1.2

C. Partea III. SARCINI .

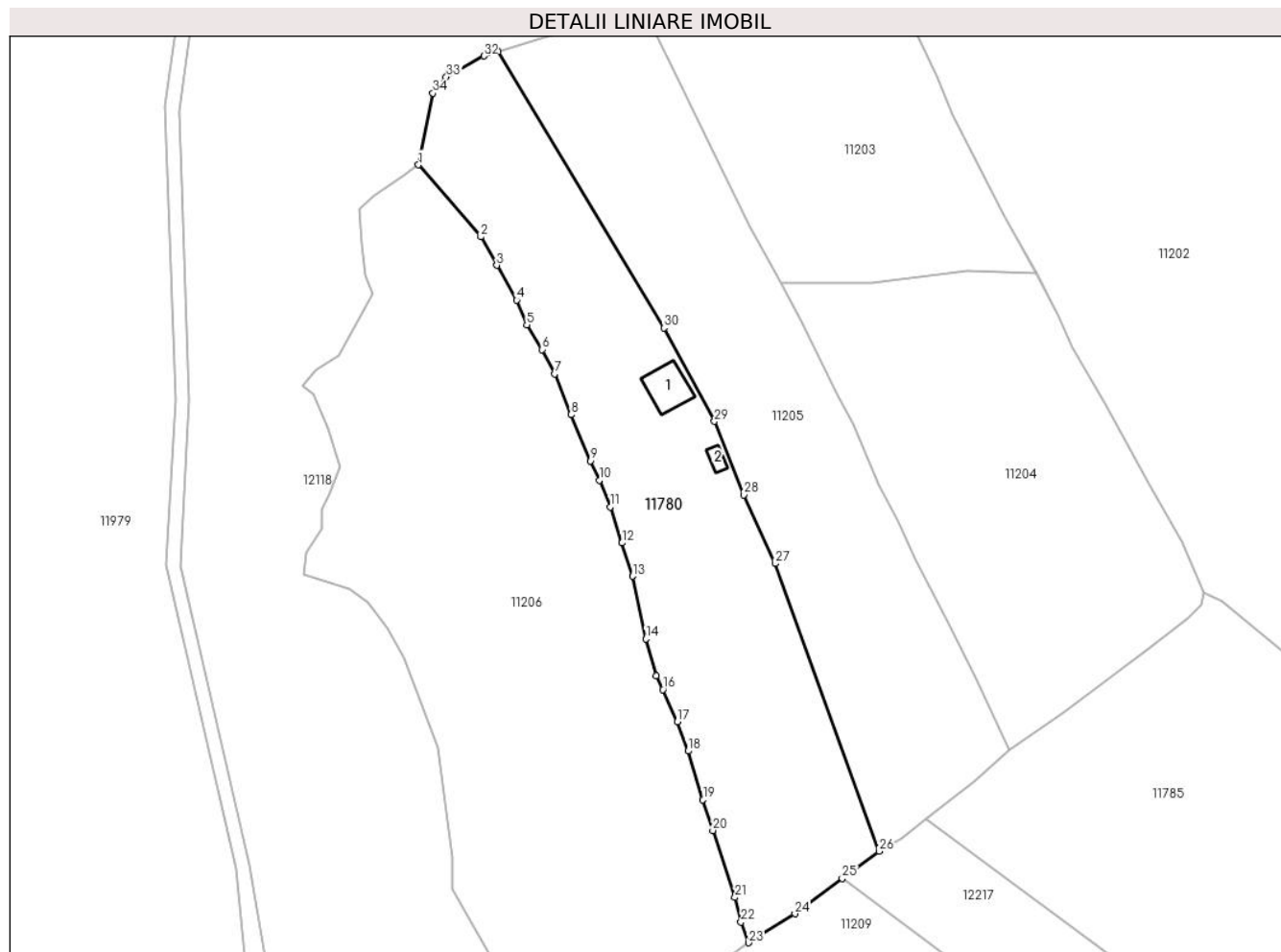
Inscrieri privind dezmembramintele dreptului de proprietate, drepturi reale de garanție și sarcini	Referințe
NU SUNT	

Anexa Nr. 1 La Partea I

Teren

Nr cadastral	Suprafața (mp)*	Observații / Referințe
	6.053	

* Suprafața este determinată în planul de proiecție Stereo 70.



Date referitoare la teren

Crt	Categorie folosință	Intravilan	Suprafața (mp)	Tarla	Parcelă	Nr. topo	Observații / Referințe
1	curți constructii	NU	525	-	-	-	
2	faneata	NU	5.528	-	-	-	

Date referitoare la construcții

Crt	Număr	Destinație construcție	Supraf. (mp)	Situație juridică	Observații / Referințe
A1.1		construcții de locuințe	80	Cu acte	Nr. niveluri:1; S. construita la sol:80 mp;
A1.2		construcții anexa	17	Cu acte	Nr. niveluri:1; S. construita la sol:17 mp;

Lungime Segmente

1) Valorile lungimilor segmentelor sunt obținute din proiecție în plan.

Punct început	X / Y	Punct sfârșit	X / Y	Lungime segment (** (m)
1	583.032,558 639.808,896	2	583.046,777 639.792,581	21.642
3	583.050,368 639.786,135	4	583.054,898 639.778,237	9.105

Punct început	X / Y	Punct sfârșit	X / Y	Lungime segment (** (m)
2	583.046,777 639.792,581	3	583.050,368 639.786,135	7.379
4	583.054,898 639.778,237	5	583.057,179 639.772,664	6.022

Punct început	X / Y	Punct sfârșit	X / Y	Lungime segment (** (m)
5	583.057,179 639.772,664	6	583.060,648 639.767,019	6.626
7	583.063,488 639.761,523	8	583.067,233 639.752,279	9.974
9	583.071,653 639.741,803	10	583.073,694 639.737,407	4.847
11	583.076,103 639.731,365	12	583.078,76 639.723,162	8.623
13	583.081,199 639.715,646	14	583.084,214 639.701,384	14.577
15	583.086,575 639.693,082	16	583.088,105 639.689,907	3.524
17	583.091,324 639.682,664	18	583.093,791 639.675,983	7.122
19	583.097,193 639.664,903	20	583.099,409 639.657,959	7.289
21	583.104,412 639.642,793	22	583.105,802 639.637,192	5.771
23	583.107,572 639.632,511	24	583.118,046 639.639,083	12.365
25	583.128,811 639.647,079	26	583.137,153 639.653,276	10.392
27	583.113,55 639.718,506	28	583.106,442 639.734,084	17.123
29	583.099,782 639.750,761	30	583.088,336 639.771,953	24.086
31	583.050,698 639.834,644	32	583.047,437 639.833,628	3.416
33	583.038,911 639.828,909	34	583.035,884 639.825,185	4.799

Punct început	X / Y	Punct sfârșit	X / Y	Lungime segment (** (m)
6	583.060,648 639.767,019	7	583.063,488 639.761,523	6.186
8	583.067,233 639.752,279	9	583.071,653 639.741,803	11.37
10	583.073,694 639.737,407	11	583.076,103 639.731,365	6.505
12	583.078,76 639.723,162	13	583.081,199 639.715,646	7.902
14	583.084,214 639.701,384	15	583.086,575 639.693,082	8.631
16	583.088,105 639.689,907	17	583.091,324 639.682,664	7.926
18	583.093,791 639.675,983	19	583.097,193 639.664,903	11.591
20	583.099,409 639.657,959	21	583.104,412 639.642,793	15.97
22	583.105,802 639.637,192	23	583.107,572 639.632,511	5.004
24	583.118,046 639.639,083	25	583.128,811 639.647,079	13.41
26	583.137,153 639.653,276	27	583.113,55 639.718,506	69.369
28	583.106,442 639.734,084	29	583.099,782 639.750,761	17.958
30	583.088,336 639.771,953	31	583.050,698 639.834,644	73.122
32	583.047,437 639.833,628	33	583.038,911 639.828,909	9.745
34	583.035,884 639.825,185	1	583.032,558 639.808,896	16.625

** Lungimile segmentelor sunt determinate în planul de proiecție Stereo 70 și sunt rotunjite la 1 milimetru.

*** Distanța dintre puncte este formată din segmente cumulate ce sunt mai mici decât valoarea 1 milimetru.

**DATE DESPRE IMOBILUL NR. 11781**

Oficiul de Cadastru și Publicitate Imobiliară NEAMT
Biroul de Cadastru și Publicitate Imobiliară Targu-Neamt

A. Partea I. Descrierea imobilului

TEREN Extravilan

Adresa: Jud. Neamt

Nr. Crt	Nr cadastral Nr. topografic	Suprafața* (mp)	Observații / Referințe
A1		3.940	Sector cadastral:14 Teren imprejmuit;

B. Partea II. Proprietari și acte

Inscrieri privitoare la dreptul de proprietate și alte drepturi reale		Referințe
/		
Act Administrativ nr. 19188, din 12/12/2023 emis de PRIMARIA COMUNEI PIPIRIG;		
B1	Inscrierea posesiei, drept de PROPRIETATE, dobandit prin Lege, cota actuala 1/1, cota initiala 1/1 1) AGAPIE NICOLAE	A1

C. Partea III. SARCINI .

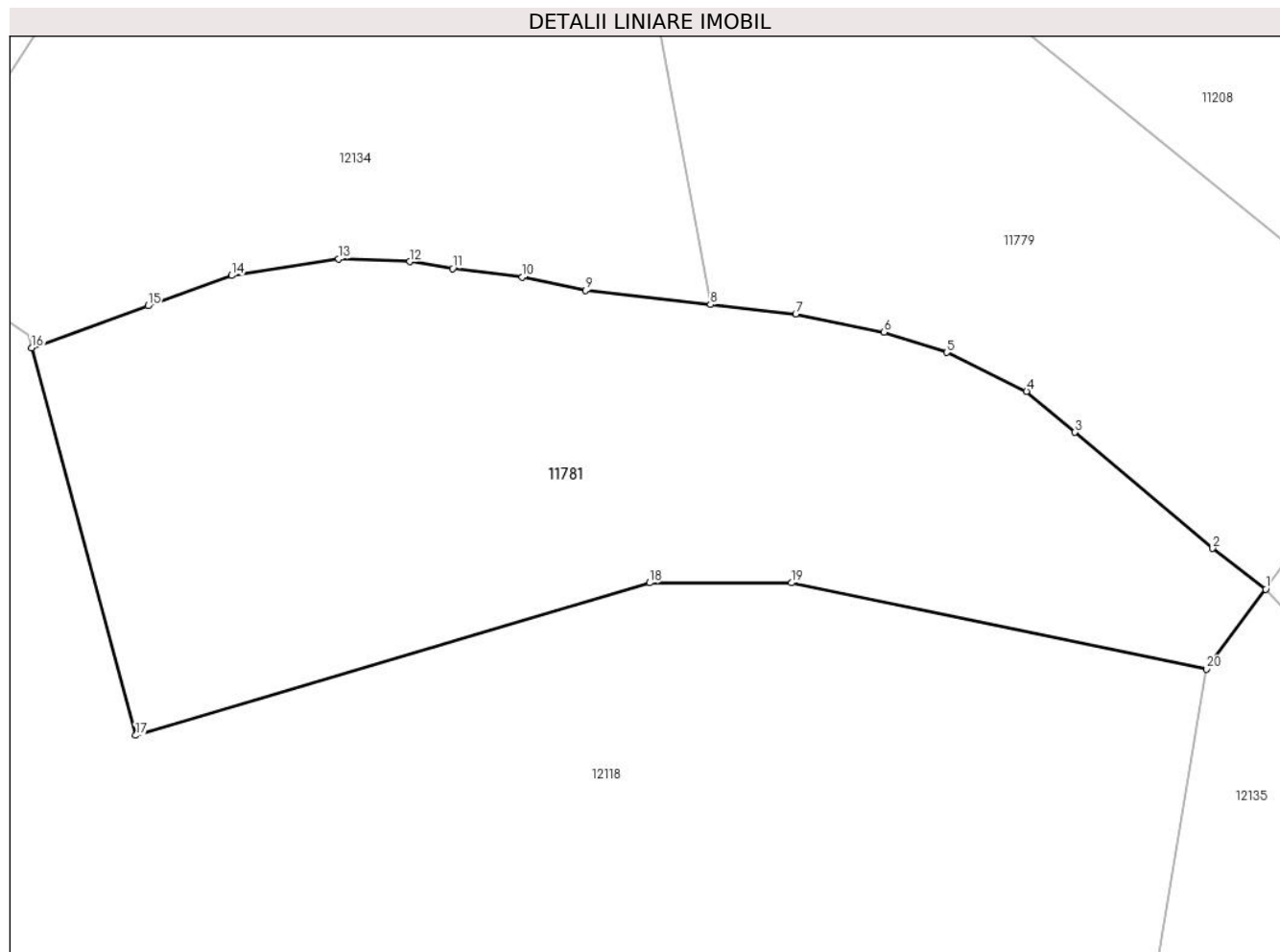
Inscrieri privind dezmembramintele dreptului de proprietate, drepturi reale de garanție și sarcini	Referințe
NU SUNT	

Anexa Nr. 1 La Partea I

Teren

Nr cadastral	Suprafața (mp)*	Observații / Referințe
	3.940	

* Suprafața este determinată în planul de proiecție Stereo 70.



Date referitoare la teren

Crt	Categorie folosință	Intra vilan	Suprafața (mp)	Tarla	Parcelă	Nr. topo	Observații / Referințe
1	faneata	NU	3.940	-	-	-	

Lungime Segmente

1) Valorile lungimilor segmentelor sunt obținute din proiecție în plan.

Punct început	X / Y	Punct sfârșit	X / Y	Lungime segment (** (m)
1	583.205,696 639.427,339	2	583.200,115 639.431,615	7.031
2	583.200,115 639.431,615	3	583.185,625 639.443,83	18.952
3	583.185,625 639.443,83	4	583.180,535 639.448,121	6.657
4	583.180,535 639.448,121	5	583.172,136 639.452,211	9.342
5	583.172,136 639.452,211	6	583.165,529 639.454,339	6.941

Punct început	X / Y	Punct sfârșit	X / Y	Lungime segment (** (m)
6	583.165,529 639.454,339	7	583.156,245 639.456,247	9.478
7	583.156,245 639.456,247	8	583.147,283 639.457,249	9.018
8	583.147,283 639.457,249	9	583.134,129 639.458,72	13.236
9	583.134,129 639.458,72	10	583.127,483 639.460,119	6.792
10	583.127,483 639.460,119	11	583.120,149 639.461,026	7.39
11	583.120,149 639.461,026	12	583.115,64 639.461,761	4.569
12	583.115,64 639.461,761	13	583.108,158 639.462,06	7.488
13	583.108,158 639.462,06	14	583.096,898 639.460,293	11.398
14	583.096,898 639.460,293	15	583.088,094 639.457,116	9.36
15	583.088,094 639.457,116	16	583.075,851 639.452,699	13.015
16	583.075,851 639.452,699	17	583.086,792 639.411,962	42.181
17	583.086,792 639.411,962	18	583.140,866 639.427,989	56.399
18	583.140,866 639.427,989	19	583.155,828 639.427,989	14.962
19	583.155,828 639.427,989	20	583.199,466 639.418,926	44.569
20	583.199,466 639.418,926	1	583.205,696 639.427,339	10.469

** Lungimile segmentelor sunt determinate în planul de proiecție Stereo 70 și sunt rotunjite la 1 milimetru.

*** Distanța dintre puncte este formată din segmente cumulate ce sunt mai mici decât valoarea 1 milimetru.

**DATE DESPRE IMOBILUL NR. 11782**

Oficiul de Cadastru și Publicitate Imobiliară NEAMT
Biroul de Cadastru și Publicitate Imobiliară Targu-Neamt

A. Partea I. Descrierea imobilului

TEREN Extravilan

Adresa: Jud. Neamt

Nr. Crt	Nr cadastral Nr. topografic	Suprafața* (mp)	Observații / Referințe
A1		5.672	Sector cadastral:14 Teren neimprejmuit;

B. Partea II. Proprietari și acte

Inscrieri privitoare la dreptul de proprietate și alte drepturi reale		Referințe
/		
Act Administrativ nr. 19188, din 12/12/2023 emis de PRIMĂRIA COMUNEI PIPIRIG;		
B1	Inscrierea posesiei, drept de PROPRIETATE, dobandit prin Lege, cota actuala 1/1, cota initiala 1/1 1) MUNTEANU IOANA-CRISTINA 2) MUNTEANU NICUȘOR	A1

C. Partea III. SARCINI .

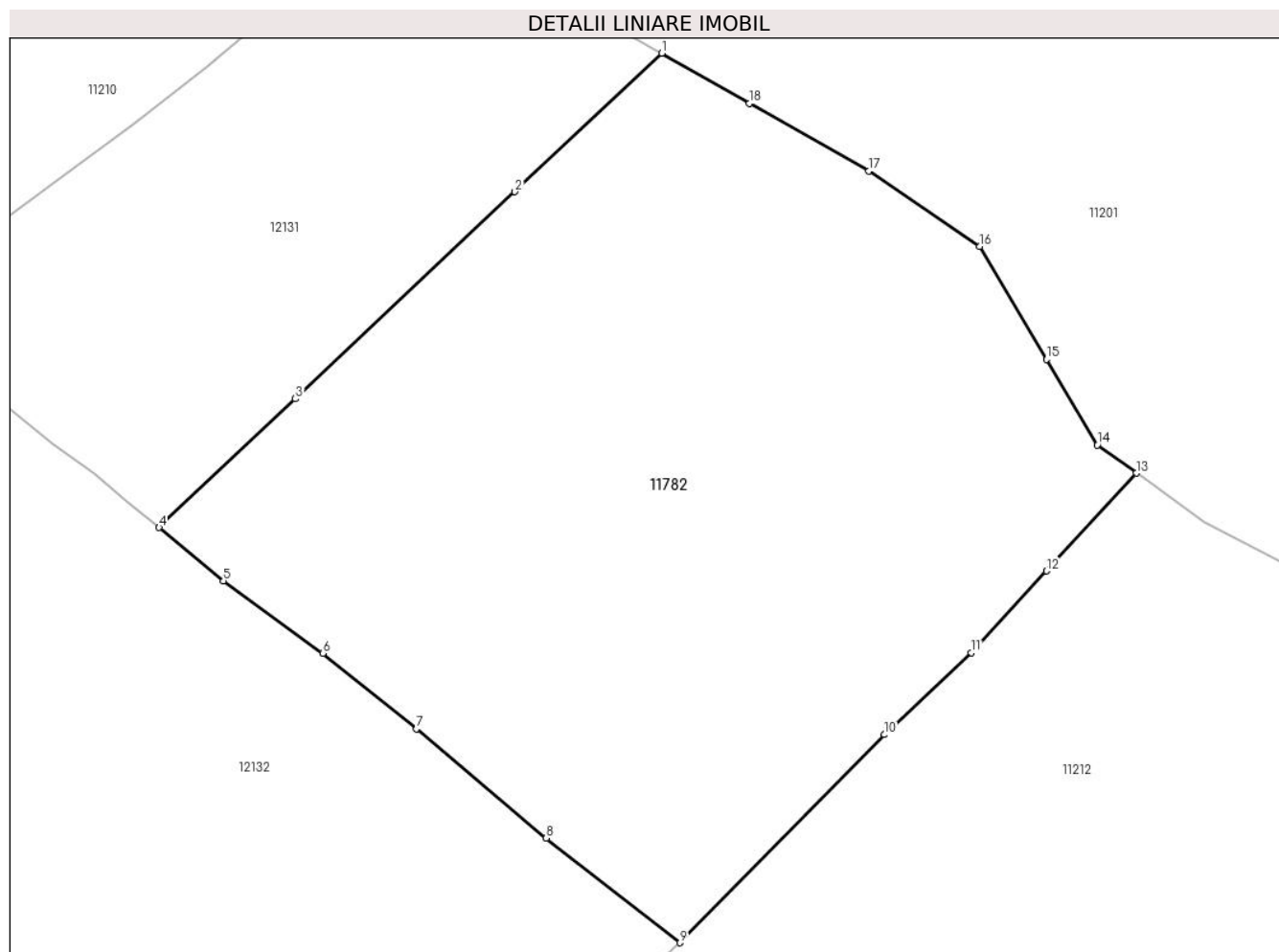
Inscrieri privind dezmembramintele dreptului de proprietate, drepturi reale de garanție și sarcini	Referințe
NU SUNT	

Anexa Nr. 1 La Partea I

Teren

Nr cadastral	Suprafața (mp)*	Observații / Referințe
	5.672	

* Suprafața este determinată în planul de proiecție Stereo 70.



Date referitoare la teren

Crt	Categorie folosință	Intravilan	Suprafața (mp)	Tarla	Parcelă	Nr. topo	Observații / Referințe
1	faneata	NU	5.672	-	-	-	

Lungime Segmente

1) Valorile lungimilor segmentelor sunt obținute din proiecție în plan.

Punct început	X / Y	Punct sfârșit	X / Y	Lungime segment (** (m)
1	583.370,14 639.682,984	2	583.353,747 639.667,53	22.529
2	583.353,747 639.667,53	3	583.329,265 639.644,451	33.645
3	583.329,265 639.644,451	4	583.314,055 639.630,113	20.903
4	583.314,055 639.630,113	5	583.321,241 639.624,174	9.323
5	583.321,241 639.624,174	6	583.332,309 639.616,078	13.713

Punct început	X / Y	Punct sfârșit	X / Y	Lungime segment (** (m)
6	583.332,309 639.616,078	7	583.342,783 639.607,649	13.444
7	583.342,783 639.607,649	8	583.357,257 639.595,511	18.89
8	583.357,257 639.595,511	9	583.372,138 639.583,822	18.923
9	583.372,138 639.583,822	10	583.394,952 639.607,021	32.537
10	583.394,952 639.607,021	11	583.404,668 639.616,153	13.334
11	583.404,668 639.616,153	12	583.413,045 639.625,268	12.38
12	583.413,045 639.625,268	13	583.423,066 639.636,171	14.809
13	583.423,066 639.636,171	14	583.418,707 639.639,31	5.372
14	583.418,707 639.639,31	15	583.413,045 639.648,874	11.114
15	583.413,045 639.648,874	16	583.405,608 639.661,435	14.598
16	583.405,608 639.661,435	17	583.393,212 639.669,85	14.982
17	583.393,212 639.669,85	18	583.379,909 639.677,385	15.289
18	583.379,909 639.677,385	1	583.370,14 639.682,984	11.26

** Lungimile segmentelor sunt determinate în planul de proiecție Stereo 70 și sunt rotunjite la 1 milimetru.

*** Distanța dintre puncte este formată din segmente cumulate ce sunt mai mici decât valoarea 1 milimetru.

**DATE DESPRE IMOBILUL NR. 11783**

Oficiul de Cadastru și Publicitate Imobiliară NEAMT
Biroul de Cadastru și Publicitate Imobiliară Targu-Neamt

A. Partea I. Descrierea imobilului

TEREN Extravilan

Adresa: Jud. Neamt

Nr. Crt	Nr cadastral Nr. topografic	Suprafața* (mp)	Observații / Referințe
A1		4.924	Sector cadastral:14 Teren neimprejmuit;

B. Partea II. Proprietari și acte

Inscrieri privitoare la dreptul de proprietate și alte drepturi reale		Referințe
/		
Act Administrativ nr. 19188, din 12/12/2023 emis de PRIMARIA COMUNEI PIPIRIG;		
B1	Inscrierea posesiei, drept de PROPRIETATE, dobandit prin Lege, cota actuala 1/1, cota initiala 1/1 1) PÎȚILIGA IOAN	A1

C. Partea III. SARCINI .

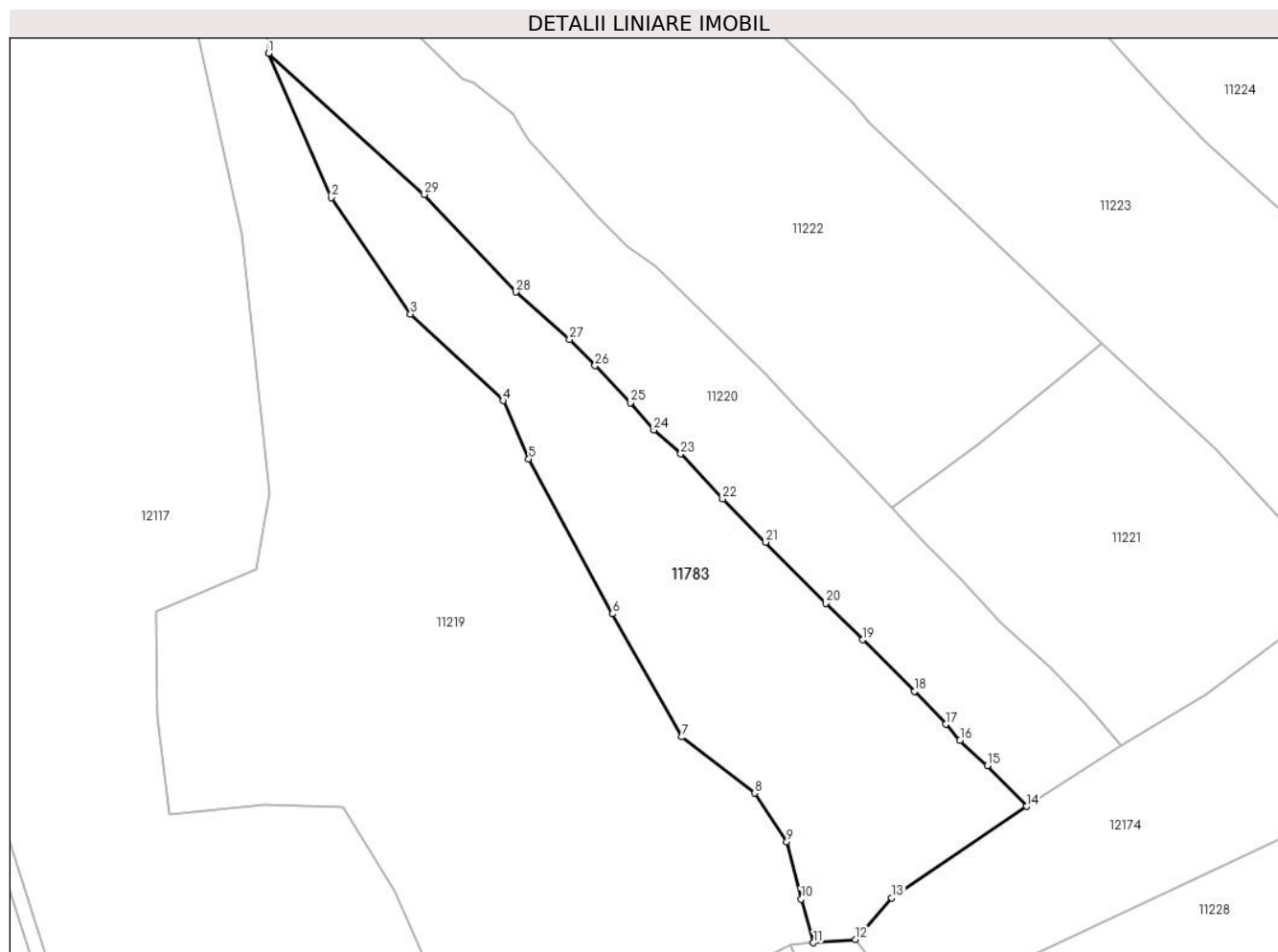
Inscrieri privind dezmembramintele dreptului de proprietate, drepturi reale de garanție și sarcini	Referințe
NU SUNT	

Anexa Nr. 1 La Partea I

Teren

Nr cadastral	Suprafața (mp)*	Observații / Referințe
	4.924	

* Suprafața este determinată în planul de proiecție Stereo 70.



Date referitoare la teren

Crt	Categorie folosință	Intra vilan	Suprafața (mp)	Tarla	Parcelă	Nr. topo	Observații / Referințe
1	drum	NU	533	-	-	-	
2	faneata	NU	2.215	-	-	-	
3	pasune	NU	2.176	-	-	-	

Lungime Segmente

1) Valorile lungimilor segmentelor sunt obținute din proiecție în plan.

Punct început	X / Y	Punct sfârșit	X / Y	Lungime segment (** (m)
1	583.429,049 639.114,468	2	583.440,882 639.087,064	29.85
3	583.455,968 639.064,997	4	583.473,572 639.048,556	24.087
5	583.478,403 639.037,481	6	583.494,324 639.008,122	33.398
7	583.507,46 638.984,737	8	583.521,269 638.974,098	17.432

Punct început	X / Y	Punct sfârșit	X / Y	Lungime segment (** (m)
2	583.440,882 639.087,064	3	583.455,968 639.064,997	26.731
4	583.473,572 639.048,556	5	583.478,403 639.037,481	12.083
6	583.494,324 639.008,122	7	583.507,46 638.984,737	26.822
8	583.521,269 638.974,098	9	583.527,401 638.964,883	11.069

Punct început	X / Y	Punct sfârșit	X / Y	Lungime segment (** (m)
9	583.527,401 638.964,883	10	583.530,126 638.954,008	11.211
11	583.532,46 638.945,705	12	583.540,421 638.946,32	7.985
13	583.547,352 638.954,235	14	583.572,918 638.971,589	30.9
15	583.565,521 638.979,335	16	583.560,277 638.984,092	7.08
17	583.557,582 638.987,141	18	583.551,627 638.993,408	8.645
19	583.541,819 639.003,171	20	583.534,869 639.010,089	9.806
21	583.523,417 639.021,712	22	583.515,204 639.029,903	11.599
23	583.507,246 639.038,45	24	583.502,132 639.043,0	6.845
25	583.497,698 639.048,161	26	583.490,998 639.055,206	9.722
27	583.486,145 639.060,179	28	583.475,983 639.069,168	13.567
29	583.458,605 639.087,688	1	583.429,049 639.114,468	39.884

Punct început	X / Y	Punct sfârșit	X / Y	Lungime segment (** (m)
10	583.530,126 638.954,008	11	583.532,46 638.945,705	8.625
12	583.540,421 638.946,32	13	583.547,352 638.954,235	10.521
14	583.572,918 638.971,589	15	583.565,521 638.979,335	10.711
16	583.560,277 638.984,092	17	583.557,582 638.987,141	4.069
18	583.551,627 638.993,408	19	583.541,819 639.003,171	13.839
20	583.534,869 639.010,089	21	583.523,417 639.021,712	16.317
22	583.515,204 639.029,903	23	583.507,246 639.038,45	11.678
24	583.502,132 639.043,0	25	583.497,698 639.048,161	6.804
26	583.490,998 639.055,206	27	583.486,145 639.060,179	6.949
28	583.475,983 639.069,168	29	583.458,605 639.087,688	25.397

** Lungimile segmentelor sunt determinate în planul de proiecție Stereo 70 și sunt rotunjite la 1 milimetru.

*** Distanța dintre puncte este formată din segmente cumulate ce sunt mai mici decât valoarea 1 milimetru.

**DATE DESPRE IMOBILUL NR. 11784**

Oficiul de Cadastru și Publicitate Imobiliară NEAMT
Biroul de Cadastru și Publicitate Imobiliară Targu-Neamt

A. Partea I. Descrierea imobilului

TEREN Extravilan

Adresa: Jud. Neamt

Nr. Crt	Nr cadastral Nr. topografic	Suprafața* (mp)	Observații / Referințe
A1		4.500	Sector cadastral:14 Teren imprejmuit;

B. Partea II. Proprietari și acte

Inscrieri privitoare la dreptul de proprietate și alte drepturi reale		Referințe
/		
Act Administrativ nr. 19188, din 12/12/2023 emis de PRIMARIA COMUNEI PIPIRIG;		
B1	Inscrierea posesiei, drept de PROPRIETATE, dobandit prin Lege, cota actuala 1/1, cota initiala 1/1 1) AGAPIE GHEORGHE 2) AGAPIE ELENA	A1

C. Partea III. SARCINI .

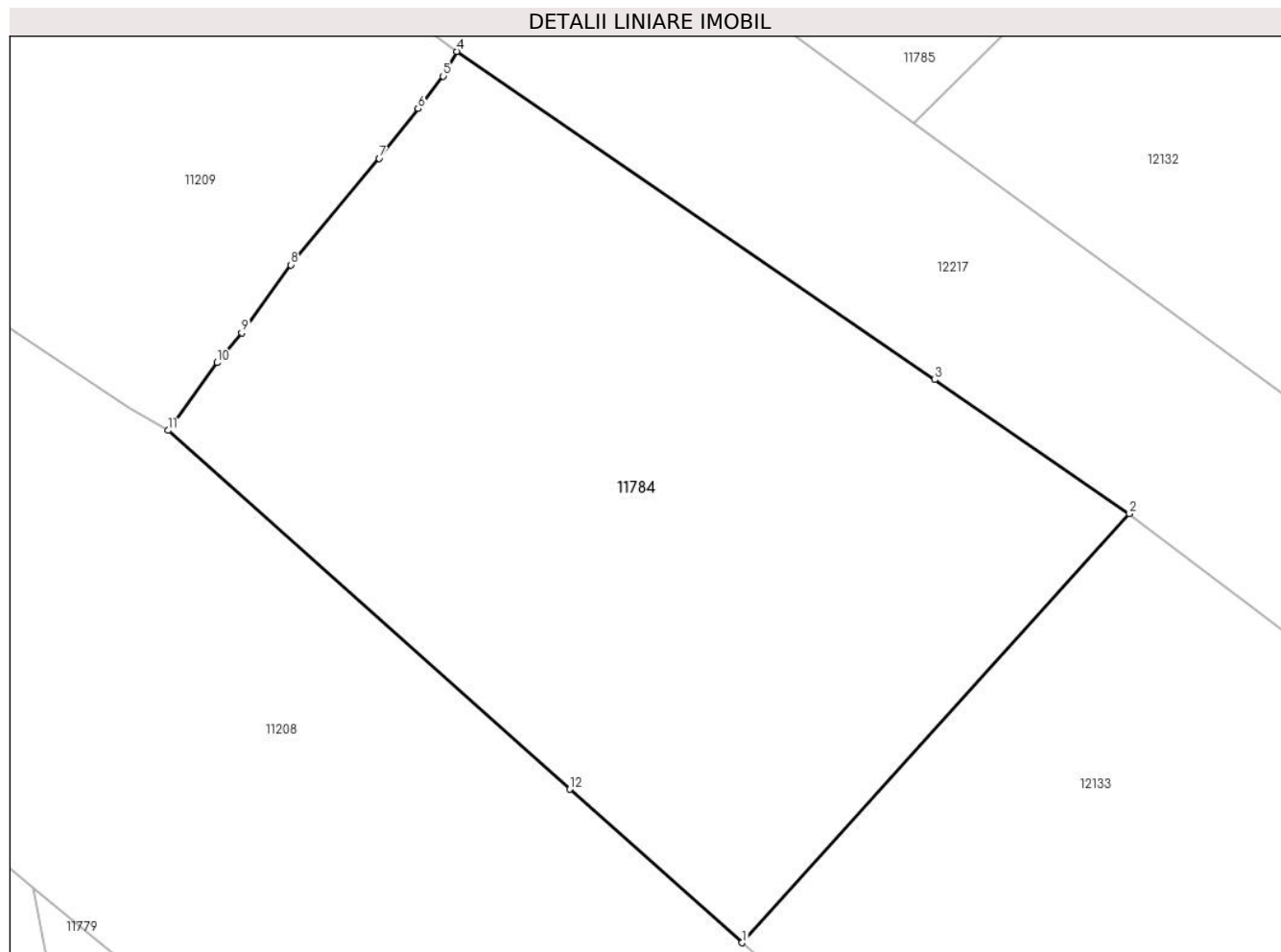
Inscrieri privind dezmembramintele dreptului de proprietate, drepturi reale de garanție și sarcini	Referințe
NU SUNT	

Anexa Nr. 1 La Partea I

Teren

Nr cadastral	Suprafața (mp)*	Observații / Referințe
	4.500	

* Suprafața este determinată în planul de proiecție Stereo 70.



Date referitoare la teren

Crt	Categorie folosință	Intra vilan	Suprafața (mp)	Tarla	Parcelă	Nr. topo	Observații / Referințe
1	faneata	NU	4.500	-	-	-	

Lungime Segmente

1) Valorile lungimilor segmentelor sunt obținute din proiecție în plan.

Punct început	X / Y	Punct sfârșit	X / Y	Lungime segment (** (m)
1	583.208,675 639.517,398	2	583.248,963 639.561,99	60.096
2	583.248,963 639.561,99	3	583.228,689 639.575,9	24.587
3	583.228,689 639.575,9	4	583.178,977 639.610,007	60.287
4	583.178,977 639.610,007	5	583.177,578 639.607,43	2.932
5	583.177,578 639.607,43	6	583.174,967 639.604,071	4.254

Punct început	X / Y	Punct sfârșit	X / Y	Lungime segment (** (m)
6	583.174,967 639.604,071	7	583.170,927 639.598,895	6.566
7	583.170,927 639.598,895	8	583.161,736 639.587,832	14.383
8	583.161,736 639.587,832	9	583.156,609 639.580,761	8.734
9	583.156,609 639.580,761	10	583.154,074 639.577,672	3.996
10	583.154,074 639.577,672	11	583.148,951 639.570,63	8.708
11	583.148,951 639.570,63	12	583.190,77 639.533,357	56.019
12	583.190,77 639.533,357	1	583.208,675 639.517,398	23.985

** Lungimile segmentelor sunt determinate în planul de proiecție Stereo 70 și sunt rotunjite la 1 milimetru.

*** Distanța dintre puncte este formată din segmente cumulate ce sunt mai mici decât valoarea 1 milimetru.

**DATE DESPRE IMOBILUL NR. 11785**

Oficiul de Cadastru și Publicitate Imobiliară NEAMT
Biroul de Cadastru și Publicitate Imobiliară Targu-Neamt

A. Partea I. Descrierea imobilului

TEREN Extravilan

Adresa: Jud. Neamt

Nr. Crt	Nr cadastral Nr. topografic	Suprafața* (mp)	Observații / Referințe
A1		7.200	Sector cadastral:14 Teren neimprejmuit;

B. Partea II. Proprietari și acte

Inscrieri privitoare la dreptul de proprietate și alte drepturi reale		Referințe
/		
Act Administrativ nr. 19188, din 12/12/2023 emis de PRIMARIA COMUNEI PIPIRIG;		
B1	Inscrierea posesiei, drept de PROPRIETATE, dobandit prin Lege, cota actuala 1/1, cota initiala 1/1 1) GRAMADĂ ELENA	A1

C. Partea III. SARCINI .

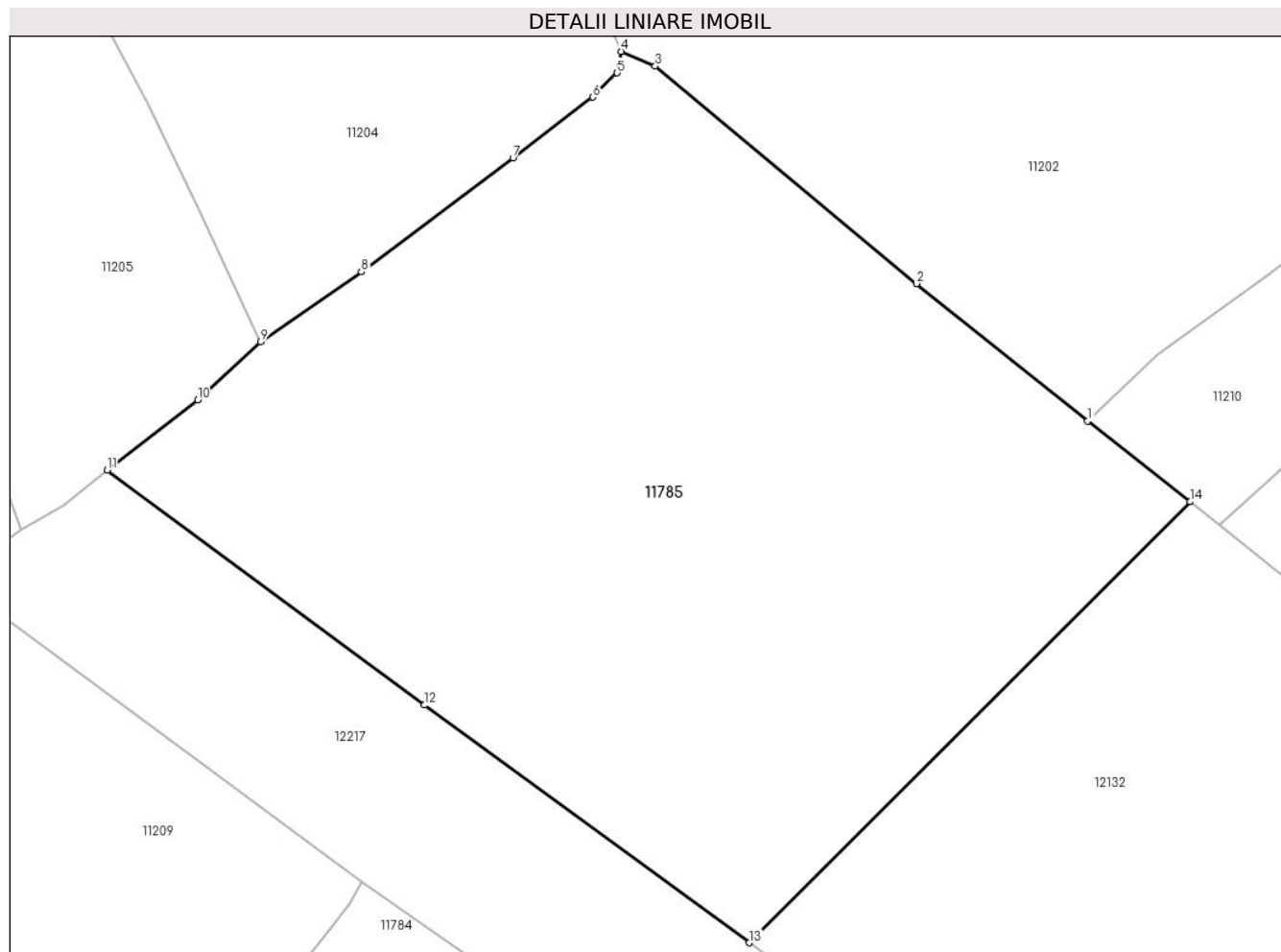
Inscrieri privind dezmembramintele dreptului de proprietate, drepturi reale de garanție și sarcini	Referințe
NU SUNT	

Anexa Nr. 1 La Partea I

Teren

Nr cadastral	Suprafața (mp)*	Observații / Referințe
	7.200	

* Suprafața este determinată în planul de proiecție Stereo 70.



Date referitoare la teren

Crt	Categorie folosință	Intravilan	Suprafața (mp)	Tarla	Parcelă	Nr. topo	Observații / Referințe
1	faneata	NU	7.200	-	-	-	

Lungime Segmente

1) Valorile lungimilor segmentelor sunt obținute din proiecție în plan.

Punct început	X / Y	Punct sfârșit	X / Y	Lungime segment (** (m)
1	583.268,128 639.666,538	2	583.247,13 639.683,401	26.931
2	583.247,13 639.683,401	3	583.215,052 639.710,059	41.709
3	583.215,052 639.710,059	4	583.210,845 639.711,872	4.581
4	583.210,845 639.711,872	5	583.210,38 639.709,233	2.68
5	583.210,38 639.709,233	6	583.207,386 639.706,274	4.209

Punct început	X / Y	Punct sfârșit	X / Y	Lungime segment (** (m)
6	583.207,386 639.706,274	7	583.197,595 639.698,805	12.315
7	583.197,595 639.698,805	8	583.178,978 639.684,853	23.265
8	583.178,978 639.684,853	9	583.166,649 639.676,291	15.01
9	583.166,649 639.676,291	10	583.158,905 639.669,161	10.526
10	583.158,905 639.669,161	11	583.147,796 639.660,541	14.061
11	583.147,796 639.660,541	12	583.186,735 639.631,723	48.443
12	583.186,735 639.631,723	13	583.226,591 639.602,592	49.367
13	583.226,591 639.602,592	14	583.280,714 639.656,652	76.497
14	583.280,714 639.656,652	1	583.268,128 639.666,538	16.004

** Lungimile segmentelor sunt determinate în planul de proiecție Stereo 70 și sunt rotunjite la 1 milimetru.

*** Distanța dintre puncte este formată din segmente cumulate ce sunt mai mici decât valoarea 1 milimetru.

**DATE DESPRE IMOBILUL NR. 12117**

Oficiul de Cadastru și Publicitate Imobiliară NEAMT
 Biroul de Cadastru și Publicitate Imobiliară Targu-Neamt

A. Partea I. Descrierea imobilului

TEREN Extravilan

Adresa: Jud. Neamt

Nr. Crt	Nr cadastral Nr. topografic	Suprafața* (mp)	Observații / Referințe
A1		Din acte: 300.000 Masurata: 48.032	Sector cadastral:14 Teren neimprejmuit; Diferența de suprafață se regăsește la ID 12119.

B. Partea II. Proprietari și acte

Inscrieri privitoare la dreptul de proprietate și alte drepturi reale		Referințe
/		
Act Administrativ nr. 46/176, din 30/07/2003 emis de CJPSDPAT Neamț;		
B1	Intabulare, drept de PROPRIETATE, dobandit prin Constituire, cota actuala 1/1, cota initiala 1/1 1) COMUNA PIPIRIG, CIF:2614228	A1

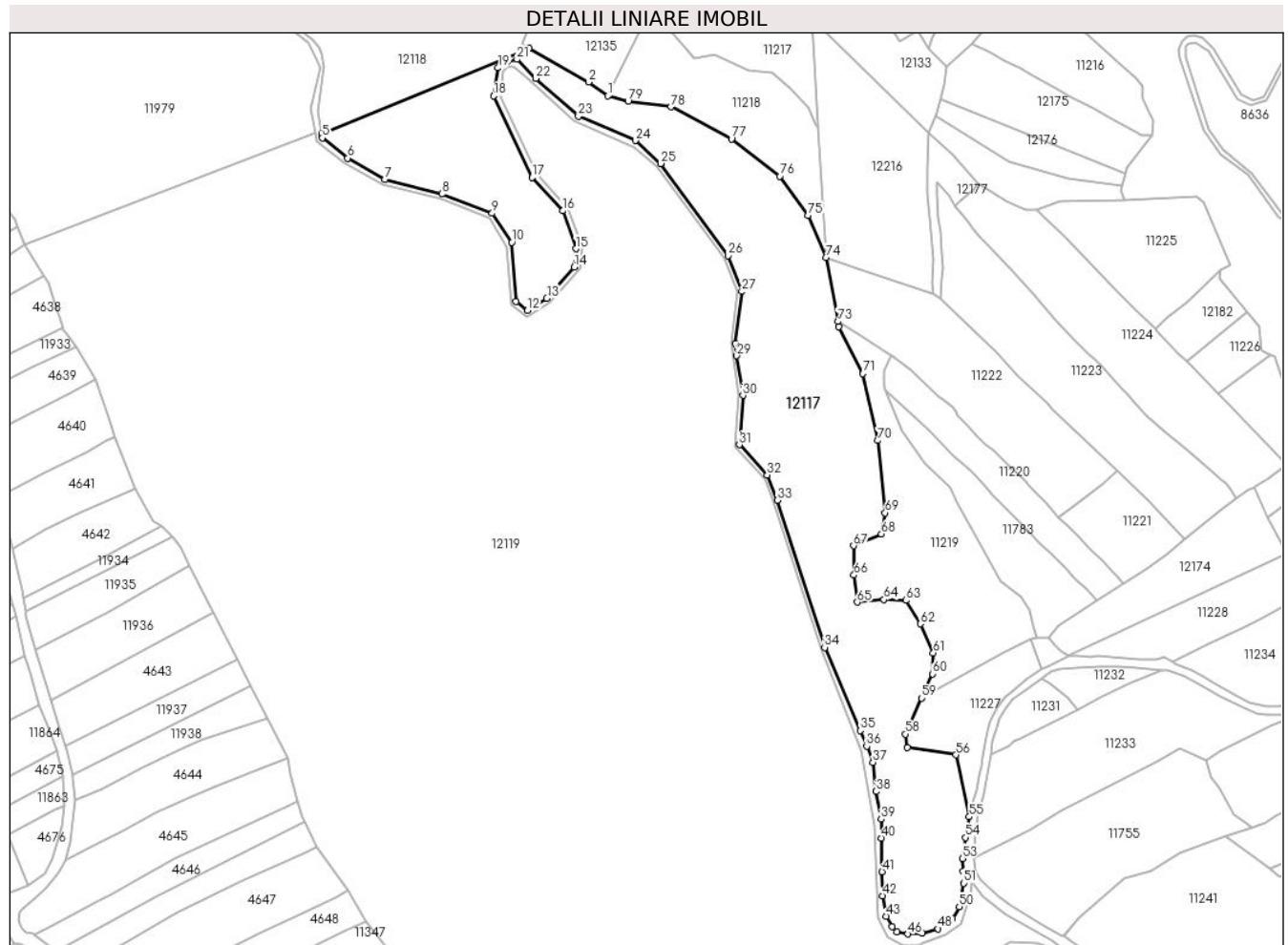
C. Partea III. SARCINI .

Inscrieri privind dezmembramintele dreptului de proprietate, drepturi reale de garanție și sarcini	Referințe
NU SUNT	

Teren

Nr cadastral	Suprafața (mp)*	Observații / Referințe
	Din acte: 300.000 Masurata: 48.032	Diferența de suprafață se regăsește la ID 12119.

* Suprafața este determinată în planul de proiecție Stereo 70.



Date referitoare la teren

Crt	Categorie folosință	Intravilan	Suprafața (mp)	Tarla	Parcelă	Nr. topo	Observații / Referințe
1	padure	NU	48.032	-	-	-	

Lungime Segmente

1) Valorile lungimilor segmentelor sunt obținute din proiecție în plan.

Punct început	X / Y	Punct sfârșit	X / Y	Lungime segment
1	583.240,389 639.314,679	2	583.227,526 639.324,21	16.009
4	583.045,658 639.288,839	5	583.046,139 639.286,125	2.756
7	583.088,598 639.257,79	8	583.127,686 639.247,925	40.314
10	583.175,113 639.215,129	11	583.178,001 639.174,713	40.519
2	583.227,526 639.324,21	3	583.186,837 639.347,137	46.704
5	583.046,139 639.286,125	6	583.063,469 639.272,385	22.116
8	583.127,686 639.247,925	9	583.161,729 639.234,808	36.483
11	583.178,001 639.174,713	12	583.185,675 639.168,662	9.773
3	583.186,837 639.347,137	4	583.045,658 639.288,839	152.742
6	583.063,469 639.272,385	7	583.088,598 639.257,79	29.06
9	583.161,729 639.234,808	10	583.175,113 639.215,129	23.799
12	583.185,675 639.168,662	13	583.198,975 639.176,949	15.67

Punct început	X / Y	Punct sfârșit	X / Y	Lungime segment	Punct început	X / Y	Punct sfârșit	X / Y	Lungime segment	Punct început	X / Y	Punct sfârșit	X / Y	Lungime segment
13	583.198,975 639.176,949	14	583.217,69 639.198,306	28.397	14	583.217,69 639.198,306	15	583.218,632 639.210,7	12.43	15	583.218,632 639.210,7	16	583.209,643 639.236,524	27.344
16	583.209,643 639.236,524	17	583.188,839 639.259,28	30.832	17	583.188,839 639.259,28	18	583.162,612 639.314,701	61.313	18	583.162,612 639.314,701	19	583.165,842 639.333,775	19.346
19	583.165,842 639.333,775	20	583.171,649 639.337,875	7.109	20	583.171,649 639.337,875	21	583.178,551 639.339,575	7.108	21	583.178,551 639.339,575	22	583.191,382 639.326,65	18.212
22	583.191,382 639.326,65	23	583.220,437 639.300,809	38.884	23	583.220,437 639.300,809	24	583.259,373 639.284,356	42.27	24	583.259,373 639.284,356	25	583.276,371 639.268,675	23.126
25	583.276,371 639.268,675	26	583.322,278 639.206,038	77.659	26	583.322,278 639.206,038	27	583.331,647 639.181,623	26.151	27	583.331,647 639.181,623	28	583.327,174 639.146,098	35.805
28	583.327,174 639.146,098	29	583.328,163 639.137,917	8.241	29	583.328,163 639.137,917	30	583.332,29 639.110,942	27.289	30	583.332,29 639.110,942	31	583.330,01 639.077,334	33.685
31	583.330,01 639.077,334	32	583.348,918 639.056,662	28.015	32	583.348,918 639.056,662	33	583.355,806 639.039,646	18.357	33	583.355,806 639.039,646	34	583.387,942 638.939,373	105.297
34	583.387,942 638.939,373	35	583.412,102 638.882,802	61.514	35	583.412,102 638.882,802	36	583.416,542 638.872,269	11.431	36	583.416,542 638.872,269	37	583.420,775 638.861,147	11.9
37	583.420,775 638.861,147	38	583.422,935 638.841,366	19.899	38	583.422,935 638.841,366	39	583.426,397 638.822,57	19.112	39	583.426,397 638.822,57	40	583.426,427 638.809,606	12.964
40	583.426,427 638.809,606	41	583.426,978 638.786,755	22.858	41	583.426,978 638.786,755	42	583.427,271 638.770,503	16.255	42	583.427,271 638.770,503	43	583.429,895 638.756,439	14.307
43	583.429,895 638.756,439	44	583.433,913 638.749,253	8.233	44	583.433,913 638.749,253	45	583.437,091 638.745,952	4.582	45	583.437,091 638.745,952	46	583.444,557 638.744,453	7.615
46	583.444,557 638.744,453	47	583.454,306 638.744,828	9.756	47	583.454,306 638.744,828	48	583.465,138 638.747,857	11.248	48	583.465,138 638.747,857	49	583.474,798 638.754,871	11.938
49	583.474,798 638.754,871	50	583.479,493 638.762,921	9.319	50	583.479,493 638.762,921	51	583.482,448 638.779,017	16.365	51	583.482,448 638.779,017	52	583.482,072 638.786,9	7.892
52	583.482,072 638.786,9	53	583.481,646 638.795,847	8.957	53	583.481,646 638.795,847	54	583.483,726 638.810,058	14.362	54	583.483,726 638.810,058	55	583.486,427 638.824,161	14.359
55	583.486,427 638.824,161	56	583.477,237 638.866,325	43.154	56	583.477,237 638.866,325	57	583.444,304 638.871,148	33.284	57	583.444,304 638.871,148	58	583.442,836 638.880,468	9.435
58	583.442,836 638.880,468	59	583.453,744 638.905,015	26.861	59	583.453,744 638.905,015	60	583.461,461 638.921,364	18.079	60	583.461,461 638.921,364	61	583.461,832 638.935,653	14.294
61	583.461,832 638.935,653	62	583.453,077 638.955,509	21.7	62	583.453,077 638.955,509	63	583.443,267 638.971,463	18.729	63	583.443,267 638.971,463	64	583.428,354 638.971,989	14.922
64	583.428,354 638.971,989	65	583.410,163 638.970,149	18.284	65	583.410,163 638.970,149	66	583.407,856 638.988,582	18.577	66	583.407,856 638.988,582	67	583.407,63 639.008,609	20.028
67	583.407,63 639.008,609	68	583.426,592 639.016,556	20.56	68	583.426,592 639.016,556	69	583.429,135 639.031,007	14.673	69	583.429,135 639.031,007	70	583.424,012 639.080,17	49.429
70	583.424,012 639.080,17	71	583.414,02 639.125,709	46.622	71	583.414,02 639.125,709	72	583.397,576 639.157,704	35.973	72	583.397,576 639.157,704	73	583.396,922 639.161,177	3.534
73	583.396,922 639.161,177	74	583.388,726 639.204,683	44.271	74	583.388,726 639.204,683	75	583.376,739 639.233,531	31.239	75	583.376,739 639.233,531	76	583.357,503 639.260,025	32.741
76	583.357,503 639.260,025	77	583.324,557 639.285,471	41.629	77	583.324,557 639.285,471	78	583.283,386 639.307,305	46.602	78	583.283,386 639.307,305	79	583.254,269 639.311,243	29.382
79	583.254,269 639.311,243	1	583.240,389 639.314,679	14.299										

** Lungimile segmentelor sunt determinate în planul de proiecție Stereo 70 și sunt rotunjite la 1 milimetru.

*** Distanța dintre puncte este formată din segmente cumulate ce sunt mai mici decât valoarea 1 milimetru.

**DATE DESPRE IMOBILUL NR. 12118**

Oficiul de Cadastru și Publicitate Imobiliară NEAMT
Biroul de Cadastru și Publicitate Imobiliară Targu-Neamt

A. Partea I. Descrierea imobilului

TEREN Extravilan

Adresa: Jud. Neamt

Nr. Crt	Nr cadastral Nr. topografic	Suprafața* (mp)	Observații / Referințe
A1		Din acte: 3.760.620.000 Masurata: 71.079	Sector cadastral:14 Teren neimprejmuț; DIFERENTA DE SUPRAFATA INSCRISA IN INVENTARUL BUNURILOR DIN DOMENIUL PUBLIC AL STATULUI SE REGASESTE IN ALTE SECTOARE CADASTRALE

B. Partea II. Proprietari și acte

Inscrieri privitoare la dreptul de proprietate și alte drepturi reale		Referințe
/		
Act Administrativ nr. 1705, din 21/12/2006 emis de GUVERNUL ROMÂNIEI;		
B1	Intabulare, drept de PROPRIETATE, dobandit prin Lege, cota actuala 1/1, cota initiala 1/1 1) STATUL ROMAN , CIF:9999999999999, -Domeniul public	A1
Act Administrativ nr. 982, din 29/12/1998 emis de GUVERNUL ROMÂNIEI (ORDINUL 182/26.02.2018 AVIZ CTAS 895/13.12.2017 EXTRAS DIN AMENAJAMENTUL SILVIC AL UNITATILOR DE PRODUCTIE);		
B2	Intabulare, drept de ADMINISTRARE, dobandit prin Lege, cota actuala 1/1, cota initiala 1/1 1) RNP - ROMSILVA - PRIN DIRECTIA SILVICA NEAMT , CIF:1590120	A1

C. Partea III. SARCINI .

Inscrieri privind dezmembramintele dreptului de proprietate, drepturi reale de garanție și sarcini	Referințe
NU SUNT	

Punct început	X / Y	Punct sfârșit	X / Y	Lungime segment	Punct început	X / Y	Punct sfârșit	X / Y	Lungime segment	Punct început	X / Y	Punct sfârșit	X / Y	Lungime segment
13	583.263,846 640.030,037	14	583.255,808 640.051,999	23.387	14	583.255,808 640.051,999	15	583.253,751 640.074,07	22.167	15	583.253,751 640.074,07	16	583.239,895 640.075,319	13.912
16	583.239,895 640.075,319	17	583.224,865 640.072,648	15.265	17	583.224,865 640.072,648	18	583.202,838 640.056,281	27.442	18	583.202,838 640.056,281	19	583.167,129 640.051,844	35.984
19	583.167,129 640.051,844	20	583.136,503 640.023,343	41.836	20	583.136,503 640.023,343	21	583.111,091 639.991,46	40.771	21	583.111,091 639.991,46	22	583.088,84 639.960,827	37.861
22	583.088,84 639.960,827	23	583.065,127 639.941,03	30.891	23	583.065,127 639.941,03	24	583.048,009 639.908,07	37.14	24	583.048,009 639.908,07	25	583.023,555 639.885,952	32.973
25	583.023,555 639.885,952	26	582.994,534 639.871,581	32.384	26	582.994,534 639.871,581	27	582.982,722 639.855,661	19.823	27	582.982,722 639.855,661	28	582.978,351 639.820,996	34.939
28	582.978,351 639.820,996	29	582.980,425 639.755,643	65.386	29	582.980,425 639.755,643	30	582.978,441 639.718,0	37.695	30	582.978,441 639.718,0	31	582.994,088 639.650,205	69.577
31	582.994,088 639.650,205	32	582.998,436 639.626,02	24.573	32	582.998,436 639.626,02	33	582.998,609 639.623,292	2.733	33	582.998,609 639.623,292	34	582.997,84 639.591,512	31.789
34	582.997,84 639.591,512	35	582.990,566 639.561,82	30.57	35	582.990,566 639.561,82	36	582.981,01 639.539,509	24.271	36	582.981,01 639.539,509	37	582.961,701 639.510,11	35.173
37	582.961,701 639.510,11	38	582.917,161 639.482,41	52.451	38	582.917,161 639.482,41	39	582.908,982 639.469,983	14.877	39	582.908,982 639.469,983	40	582.909,852 639.454,499	15.508
40	582.909,852 639.454,499	41	582.926,957 639.403,692	53.609	41	582.926,957 639.403,692	42	582.930,689 639.395,403	9.09	42	582.930,689 639.395,403	43	582.931,694 639.393,151	2.466
43	582.931,694 639.393,151	44	582.939,496 639.381,613	13.928	44	582.939,496 639.381,613	45	582.948,803 639.373,893	12.092	45	582.948,803 639.373,893	46	582.966,427 639.369,698	18.116
46	582.966,427 639.369,698	47	582.999,617 639.374,277	33.504	47	582.999,617 639.374,277	48	583.018,746 639.369,454	19.728	48	583.018,746 639.369,454	49	583.039,633 639.352,194	27.096
49	583.039,633 639.352,194	50	583.043,94 639.347,58	6.312	50	583.043,94 639.347,58	51	583.045,686 639.343,684	4.269	51	583.045,686 639.343,684	52	583.047,466 639.334,41	9.443
52	583.047,466 639.334,41	53	583.042,979 639.303,944	30.795	53	583.042,979 639.303,944	54	583.045,658 639.288,839	15.341	54	583.045,658 639.288,839	55	583.186,837 639.347,137	152.742
55	583.186,837 639.347,137	56	583.182,076 639.349,819	5.464	56	583.182,076 639.349,819	57	583.192,315 639.376,07	28.177	57	583.192,315 639.376,07	58	583.199,466 639.418,926	43.449
58	583.199,466 639.418,926	59	583.155,828 639.427,989	44.569	59	583.155,828 639.427,989	60	583.140,866 639.427,989	14.962	60	583.140,866 639.427,989	61	583.086,792 639.411,962	56.399
61	583.086,792 639.411,962	62	583.075,851 639.452,699	42.181	62	583.075,851 639.452,699	63	583.075,501 639.454,001	1.348	63	583.075,501 639.454,001	64	583.061,757 639.463,354	16.625
64	583.061,757 639.463,354	65	582.979,325 639.519,445	99.706	65	582.979,325 639.519,445	66	582.990,274 639.555,296	37.486	66	582.990,274 639.555,296	67	582.996,141 639.573,318	18.953
67	582.996,141 639.573,318	68	582.999,557 639.589,626	16.662	68	582.999,557 639.589,626	69	582.999,557 639.605,212	15.586	69	582.999,557 639.605,212	70	583.010,926 639.609,928	12.308
70	583.010,926 639.609,928	71	583.021,16 639.611,518	10.357	71	583.021,16 639.611,518	72	583.025,539 639.610,269	4.554	72	583.025,539 639.610,269	73	583.032,417 639.608,28	7.16
73	583.032,417 639.608,28	74	583.034,745 639.603,286	5.51	74	583.034,745 639.603,286	75	583.044,929 639.600,375	10.592	75	583.044,929 639.600,375	76	583.044,567 639.605,309	4.947
76	583.044,567 639.605,309	77	583.046,324 639.611,617	6.548	77	583.046,324 639.611,617	78	583.049,188 639.619,239	8.142	78	583.049,188 639.619,239	79	583.050,103 639.623,15	4.017
79	583.050,103 639.623,15	80	583.049,234 639.628,895	5.81	80	583.049,234 639.628,895	81	583.040,296 639.644,592	18.063	81	583.040,296 639.644,592	82	583.040,402 639.651,755	7.164
82	583.040,402 639.651,755	83	583.036,928 639.676,751	25.236	83	583.036,928 639.676,751	84	583.029,419 639.697,06	21.653	84	583.029,419 639.697,06	85	583.025,553 639.703,825	7.792
85	583.025,553 639.703,825	86	583.021,045 639.709,788	7.475	86	583.021,045 639.709,788	87	583.017,098 639.712,849	4.995	87	583.017,098 639.712,849	88	583.006,593 639.716,086	10.992
88	583.006,593 639.716,086	89	583.007,206 639.720,869	4.822	89	583.007,206 639.720,869	90	583.010,642 639.726,41	6.52	90	583.010,642 639.726,41	91	583.010,738 639.730,774	4.365
91	583.010,738 639.730,774	92	583.012,182 639.734,194	3.712	92	583.012,182 639.734,194	93	583.014,762 639.740,531	6.842	93	583.014,762 639.740,531	94	583.011,987 639.749,336	9.232
94	583.011,987 639.749,336	95	583.008,75 639.756,854	8.185	95	583.008,75 639.756,854	96	583.006,338 639.758,775	3.084	96	583.006,338 639.758,775	97	583.009,209 639.762,351	4.586
97	583.009,209 639.762,351	98	583.014,537 639.765,75	6.32	98	583.014,537 639.765,75	99	583.022,257 639.779,76	15.996	99	583.022,257 639.779,76	100	583.020,581 639.783,899	4.465
100	583.020,581 639.783,899	101	583.019,847 639.790,965	7.104	101	583.019,847 639.790,965	102	583.019,172 639.798,817	7.881	102	583.019,172 639.798,817	103	583.022,503 639.801,812	4.479
103	583.022,503 639.801,812	104	583.029,37 639.806,665	8.409	104	583.029,37 639.806,665	105	583.032,558 639.808,896	3.891	105	583.032,558 639.808,896	106	583.035,884 639.825,185	16.625
106	583.035,884 639.825,185	107	583.038,911 639.828,909	4.799	107	583.038,911 639.828,909	108	583.047,437 639.833,628	9.745	108	583.047,437 639.833,628	109	583.050,698 639.834,644	3.416
109	583.050,698 639.834,644	110	583.052,406 639.835,177	1.789	110	583.052,406 639.835,177	111	583.083,526 639.844,878	32.597	111	583.083,526 639.844,878	112	583.099,98 639.870,951	30.831

Punct început	X / Y	Punct sfârșit	X / Y	Lungime segment	Punct început	X / Y	Punct sfârșit	X / Y	Lungime segment	Punct început	X / Y	Punct sfârșit	X / Y	Lungime segment
112	583.099,98 639.870,951	113	583.122,514 639.886,179	27.197	113	583.122,514 639.886,179	114	583.129,224 639.892,721	9.371	114	583.129,224 639.892,721	115	583.134,826 639.898,361	7.949
115	583.134,826 639.898,361	116	583.145,281 639.908,646	14.666	116	583.145,281 639.908,646	117	583.149,454 639.912,203	5.483	117	583.149,454 639.912,203	118	583.162,061 639.907,763	13.366
118	583.162,061 639.907,763	119	583.169,474 639.905,738	7.685	119	583.169,474 639.905,738	120	583.178,327 639.904,123	8.999	120	583.178,327 639.904,123	121	583.182,759 639.900,73	5.582
121	583.182,759 639.900,73	122	583.191,391 639.889,012	14.554	122	583.191,391 639.889,012	1	583.198,44 639.884,619	8.306					

** Lungimile segmentelor sunt determinate în planul de proiecție Stereo 70 și sunt rotunjite la 1 milimetru.

*** Distanța dintre puncte este formată din segmente cumulate ce sunt mai mici decât valoarea 1 milimetru.

**DATE DESPRE IMOBILUL NR. 12131**

Oficiul de Cadastru și Publicitate Imobiliară NEAMT
Biroul de Cadastru și Publicitate Imobiliară Targu-Neamt

A. Partea I. Descrierea imobilului

TEREN Extravilan

Adresa: Jud. Neamt

Nr. Crt	Nr cadastral Nr. topografic	Suprafața* (mp)	Observații / Referințe
A1		2.663	Sector cadastral:14 Teren neimprejmuit;

B. Partea II. Proprietari și acte

Inscrieri privitoare la dreptul de proprietate și alte drepturi reale		Referințe
/		
Act Normativ nr. 7, din 13/03/1996 emis de GUVERNUL ROMÂNIEI;		
B1	Inscrierea provizorie, drept de PROPRIETATE, dobandit prin Lege, cota actuala 1/1, cota initiala 1/1 1) COMUNA PIPIRIG, CIF:99999999999999, Proprietar neidentificat	A1

C. Partea III. SARCINI .

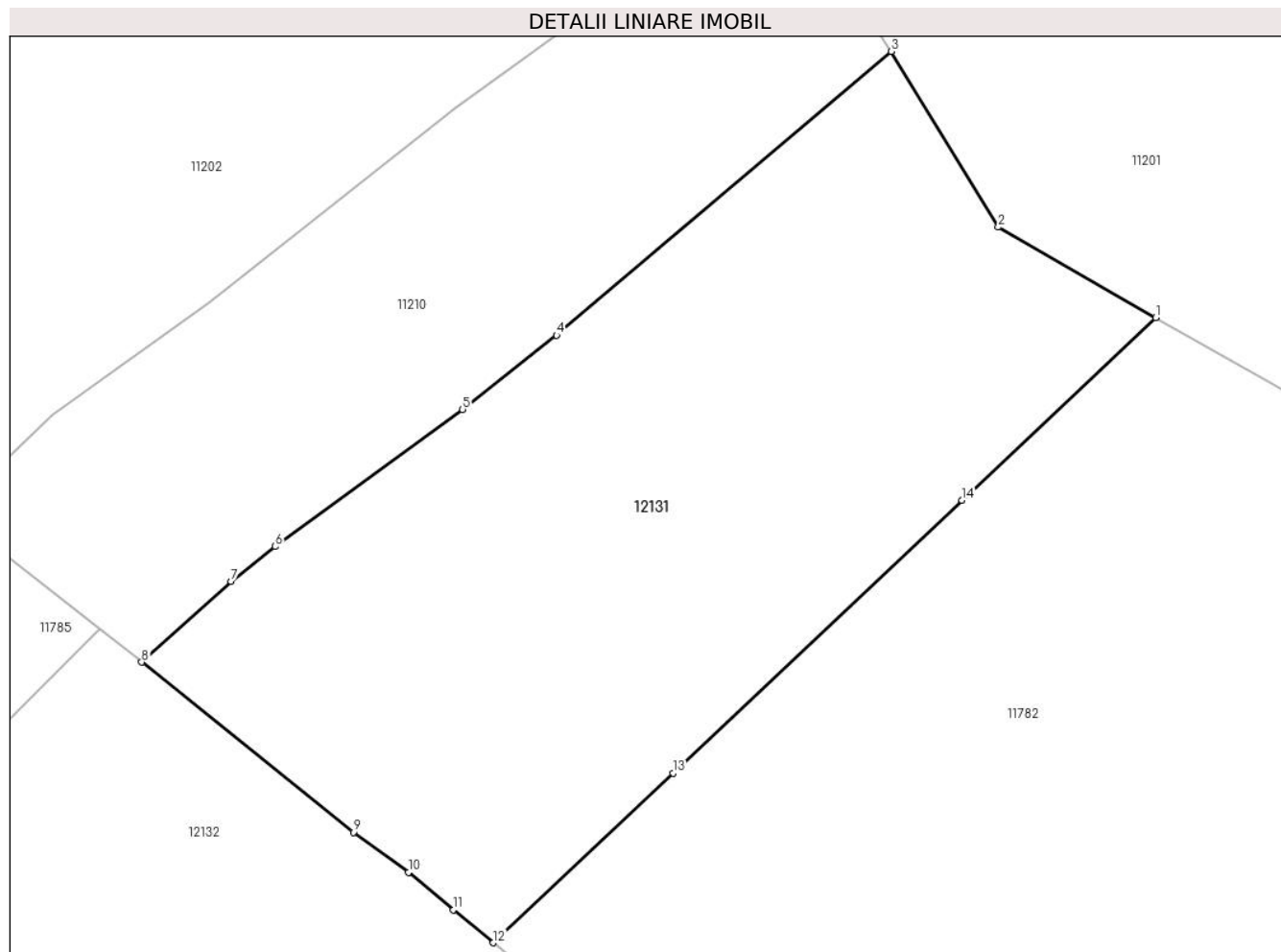
Inscrieri privind dezmembramintele dreptului de proprietate, drepturi reale de garanție și sarcini	Referințe
NU SUNT	

Anexa Nr. 1 La Partea I

Teren

Nr cadastral	Suprafața (mp)*	Observații / Referințe
	2.663	

* Suprafața este determinată în planul de proiecție Stereo 70.



Date referitoare la teren

Crt	Categorie folosință	Intravilan	Suprafața (mp)	Tarla	Parcelă	Nr. topo	Observații / Referințe
1	faneata	NU	2.663	-	-	-	

Lungime Segmente

1) Valorile lungimilor segmentelor sunt obținute din proiecție în plan.

Punct început	X / Y	Punct sfârșit	X / Y	Lungime segment (** (m)
1	583.370,14 639.682,984	2	583.356,812 639.690,623	15.362
2	583.356,812 639.690,623	3	583.347,734 639.705,485	17.415
3	583.347,734 639.705,485	4	583.319,413 639.681,486	37.122
4	583.319,413 639.681,486	5	583.311,452 639.675,209	10.138
5	583.311,452 639.675,209	6	583.295,597 639.663,61	19.645

Punct început	X / Y	Punct sfârșit	X / Y	Lungime segment (** (m)
6	583.295,597 639.663,61	7	583.291,86 639.660,682	4.747
7	583.291,86 639.660,682	8	583.284,295 639.653,84	10.2
8	583.284,295 639.653,84	9	583.302,212 639.639,458	22.975
9	583.302,212 639.639,458	10	583.306,869 639.636,052	5.77
10	583.306,869 639.636,052	11	583.310,689 639.632,895	4.956
11	583.310,689 639.632,895	12	583.314,055 639.630,113	4.367
12	583.314,055 639.630,113	13	583.329,265 639.644,451	20.903
13	583.329,265 639.644,451	14	583.353,747 639.667,53	33.645
14	583.353,747 639.667,53	1	583.370,14 639.682,984	22.529

** Lungimile segmentelor sunt determinate în planul de proiecție Stereo 70 și sunt rotunjite la 1 milimetru.

*** Distanța dintre puncte este formată din segmente cumulate ce sunt mai mici decât valoarea 1 milimetru.

**DATE DESPRE IMOBILUL NR. 12132**

Oficiul de Cadastru și Publicitate Imobiliară NEAMT
Biroul de Cadastru și Publicitate Imobiliară Targu-Neamt

A. Partea I. Descrierea imobilului

TEREN Extravilan

Adresa: Jud. Neamt

Nr. Crt	Nr cadastral Nr. topografic	Suprafața* (mp)	Observații / Referințe
A1		18.374	Sector cadastral:14 Teren neimprejmuit;

B. Partea II. Proprietari și acte

Inscrieri privitoare la dreptul de proprietate și alte drepturi reale	Referințe
/	
Act Normativ nr. 7, din 13/03/1996 emis de GUVERNUL ROMÂNIEI;	
B1	Inscrierea provizorie, drept de PROPRIETATE, dobandit prin Lege, cota actuala 1/1, cota initiala 1/1
	1) COMUNA PIPIRIG, CIF:99999999999999, Proprietar neidentificat

C. Partea III. SARCINI .

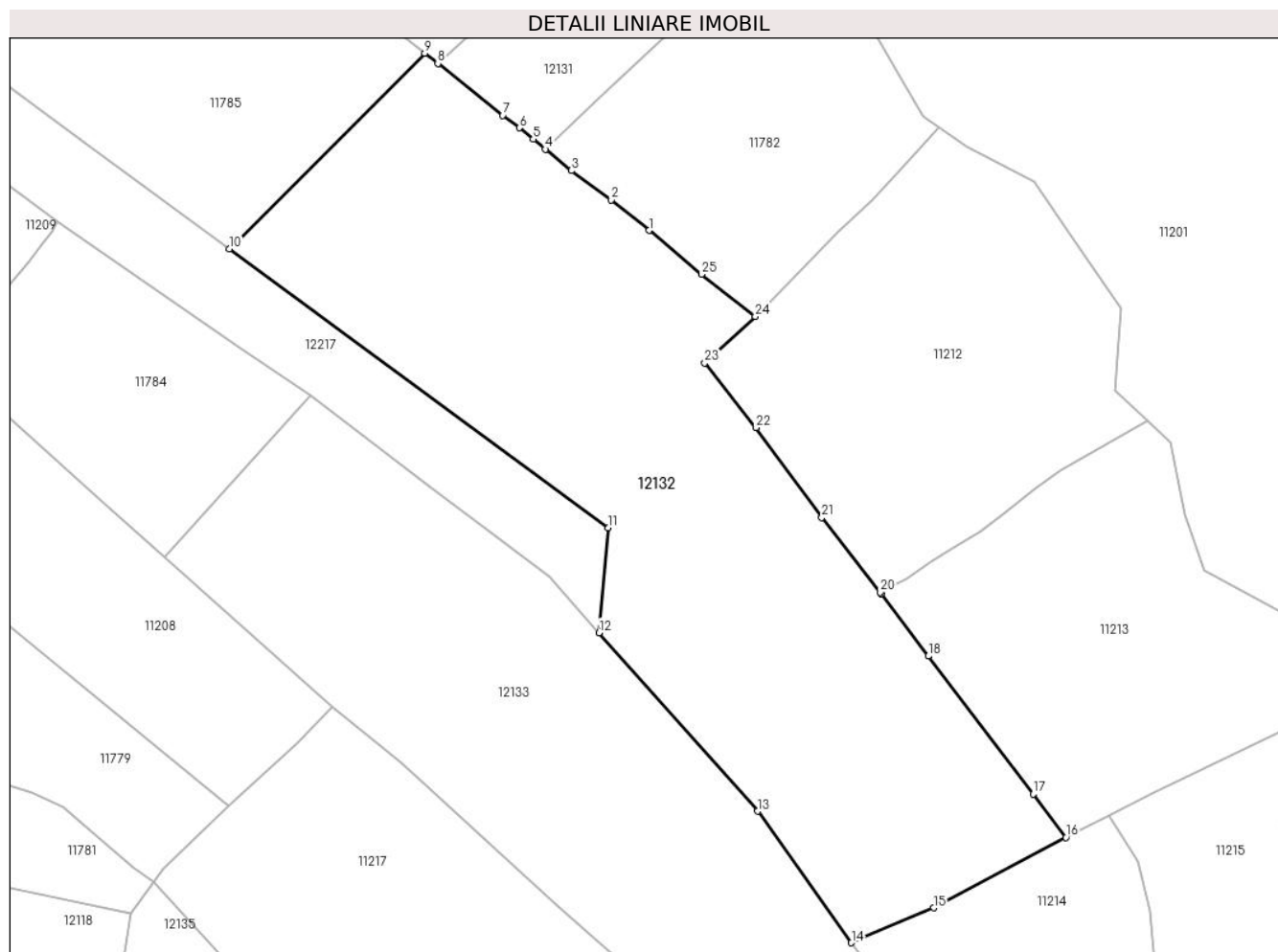
Inscrieri privind dezmembramintele dreptului de proprietate, drepturi reale de garanție și sarcini	Referințe
NU SUNT	

Anexa Nr. 1 La Partea I

Teren

Nr cadastral	Suprafața (mp)*	Observații / Referințe
	18.374	

* Suprafața este determinată în planul de proiecție Stereo 70.



Date referitoare la teren

Crt	Categorie folosință	Intra vilan	Suprafața (mp)	Tarla	Parcelă	Nr. topo	Observații / Referințe
1	faneata	NU	18.374	-	-	-	

Lungime Segmente

1) Valorile lungimilor segmentelor sunt obținute din proiecție în plan.

Punct început	X / Y	Punct sfârșit	X / Y	Lungime segment (** (m)
1	583.342,783 639.607,649	2	583.332,309 639.616,078	13.444
3	583.321,241 639.624,174	4	583.314,055 639.630,113	9.323
5	583.310,689 639.632,895	6	583.306,869 639.636,052	4.956
7	583.302,212 639.639,458	8	583.284,295 639.653,84	22.975
9	583.280,714 639.656,652	10	583.226,591 639.602,592	76.497

Punct început	X / Y	Punct sfârșit	X / Y	Lungime segment (** (m)
2	583.332,309 639.616,078	3	583.321,241 639.624,174	13.713
4	583.314,055 639.630,113	5	583.310,689 639.632,895	4.367
6	583.306,869 639.636,052	7	583.302,212 639.639,458	5.77
8	583.284,295 639.653,84	9	583.280,714 639.656,652	4.553
10	583.226,591 639.602,592	11	583.331,495 639.525,44	130.22

Punct început	X / Y	Punct sfârșit	X / Y	Lungime segment (** (m)
11	583.331,495 639.525,44	12	583.328,933 639.496,432	29.121
13	583.372,76 639.447,076	14	583.398,744 639.410,686	44.715
15	583.421,484 639.420,321	16	583.458,135 639.439,823	41.517
17	583.449,053 639.451,787	18	583.420,05 639.489,955	47.937
19	583.407,044 639.507,207	20	583.406,717 639.507,625	0.531
21	583.390,536 639.528,272	22	583.372,329 639.553,1	30.788
23	583.358,165 639.571,052	24	583.372,138 639.583,822	18.929
25	583.357,257 639.595,511	1	583.342,783 639.607,649	18.89

Punct început	X / Y	Punct sfârșit	X / Y	Lungime segment (** (m)
12	583.328,933 639.496,432	13	583.372,76 639.447,076	66.006
14	583.398,744 639.410,686	15	583.421,484 639.420,321	24.697
16	583.458,135 639.439,823	17	583.449,053 639.451,787	15.021
18	583.420,05 639.489,955	19	583.407,044 639.507,207	21.605
20	583.406,717 639.507,625	21	583.390,536 639.528,272	26.232
22	583.372,329 639.553,1	23	583.358,165 639.571,052	22.867
24	583.372,138 639.583,822	25	583.357,257 639.595,511	18.923

** Lungimile segmentelor sunt determinate în planul de proiecție Stereo 70 și sunt rotunjite la 1 milimetru.

*** Distanța dintre puncte este formată din segmente cumulate ce sunt mai mici decât valoarea 1 milimetru.

**DATE DESPRE IMOBILUL NR. 12133**

Oficiul de Cadastru și Publicitate Imobiliară NEAMT
Biroul de Cadastru și Publicitate Imobiliară Targu-Neamt

A. Partea I. Descrierea imobilului

TEREN Extravilan

Adresa: Jud. Neamt

Nr. Crt	Nr cadastral Nr. topografic	Suprafața* (mp)	Observații / Referințe
A1		17.383	Sector cadastral:14 Teren neimprejmuit;

B. Partea II. Proprietari și acte

Inscrieri privitoare la dreptul de proprietate și alte drepturi reale		Referințe
/		
Act Normativ nr. 7, din 13/03/1996 emis de GUVERNUL ROMÂNIEI;		
B1	Inscrierea provizorie, drept de PROPRIETATE, dobandit prin Lege, cota actuala 1/1, cota initiala 1/1 1) COMUNA PIPIRIG, CIF:99999999999999, Proprietar neidentificat	A1

C. Partea III. SARCINI .

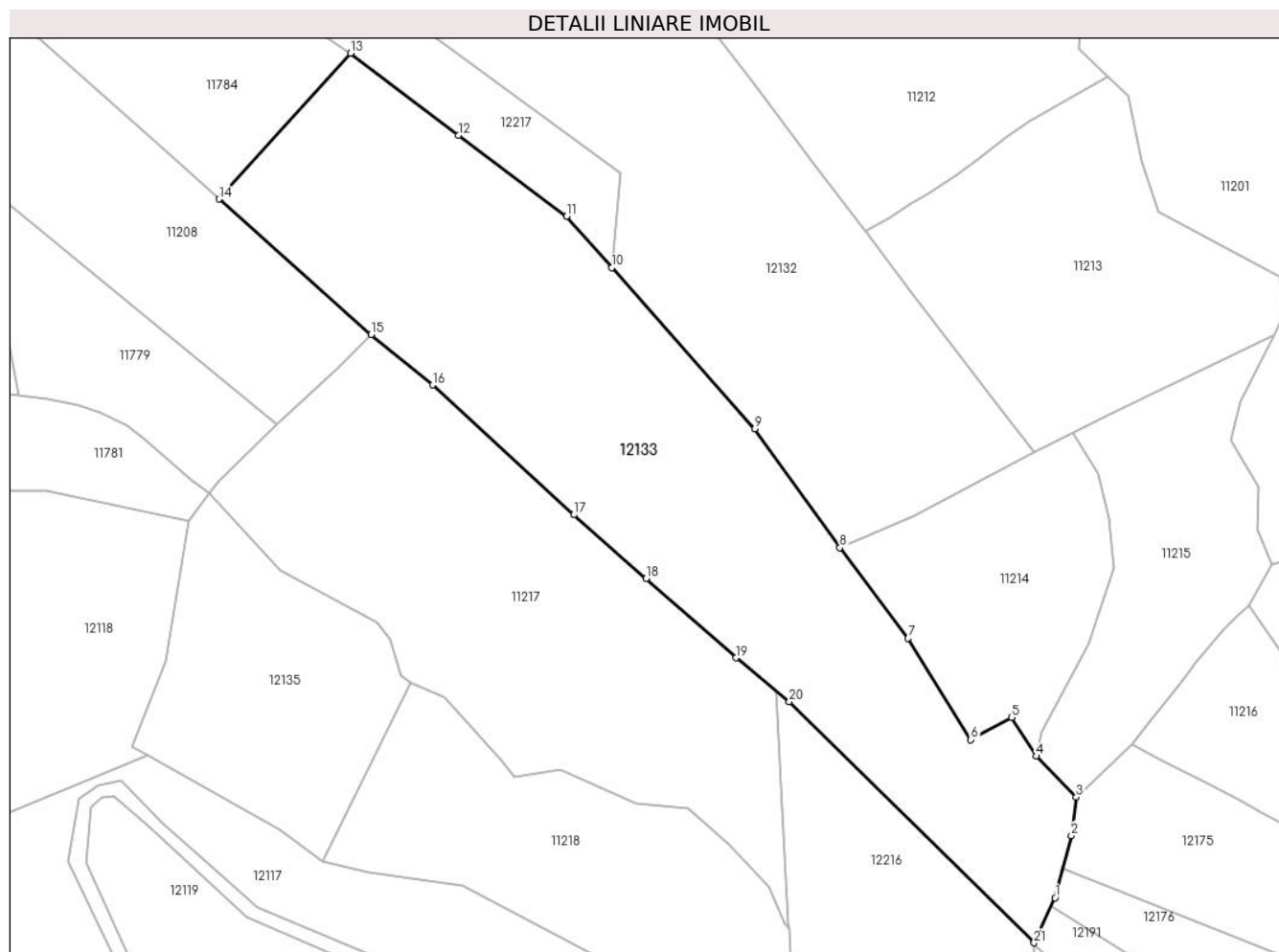
Inscrieri privind dezmembramintele dreptului de proprietate, drepturi reale de garanție și sarcini	Referințe
NU SUNT	

Anexa Nr. 1 La Partea I

Teren

Nr cadastral	Suprafața (mp)*	Observații / Referințe
	17.383	

* Suprafața este determinată în planul de proiecție Stereo 70.



Date referitoare la teren

Crt	Categorie folosință	Intravilan	Suprafața (mp)	Tarla	Parcelă	Nr. topo	Observații / Referințe
1	faneata	NU	17.382	-	-	-	

Lungime Segmente

1) Valorile lungimilor segmentelor sunt obținute din proiecție în plan.

Punct început	X / Y	Punct sfârșit	X / Y	Lungime segment (** (m)
1	583.464,668 639.303,568	2	583.469,666 639.322,578	19.656
3	583.471,165 639.334,361	4	583.458,875 639.346,844	17.518
5	583.451,314 639.358,737	6	583.438,897 639.351,965	14.144
7	583.419,619 639.382,935	8	583.398,744 639.410,686	34.726
9	583.372,76 639.447,076	10	583.328,933 639.496,432	66.006

Punct început	X / Y	Punct sfârșit	X / Y	Lungime segment (** (m)
2	583.469,666 639.322,578	3	583.471,165 639.334,361	11.878
4	583.458,875 639.346,844	5	583.451,314 639.358,737	14.093
6	583.438,897 639.351,965	7	583.419,619 639.382,935	36.48
8	583.398,744 639.410,686	9	583.372,76 639.447,076	44.715
10	583.328,933 639.496,432	11	583.315,063 639.512,052	20.889

Punct început	X / Y	Punct sfârșit	X / Y	Lungime segment (** (m)
11	583.315,063 639.512,052	12	583.281,938 639.536,863	41.387
13	583.248,963 639.561,99	14	583.208,675 639.517,398	60.096
15	583.255,234 639.475,899	16	583.274,06 639.460,441	24.359
17	583.317,342 639.420,768	18	583.339,505 639.401,293	29.504
19	583.366,904 639.376,987	20	583.383,282 639.363,576	21.168
21	583.458,285 639.289,794	1	583.464,668 639.303,568	15.181

Punct început	X / Y	Punct sfârșit	X / Y	Lungime segment (** (m)
12	583.281,938 639.536,863	13	583.248,963 639.561,99	41.457
14	583.208,675 639.517,398	15	583.255,234 639.475,899	62.369
16	583.274,06 639.460,441	17	583.317,342 639.420,768	58.714
18	583.339,505 639.401,293	19	583.366,904 639.376,987	36.626
20	583.383,282 639.363,576	21	583.458,285 639.289,794	105.21

** Lungimile segmentelor sunt determinate în planul de proiecție Stereo 70 și sunt rotunjite la 1 milimetru.

*** Distanța dintre puncte este formată din segmente cumulate ce sunt mai mici decât valoarea 1 milimetru.

**DATE DESPRE IMOBILUL NR. 12134**

Oficiul de Cadastru și Publicitate Imobiliară NEAMT
Biroul de Cadastru și Publicitate Imobiliară Targu-Neamt

A. Partea I. Descrierea imobilului

TEREN Extravilan

Adresa: Jud. Neamt

Nr. Crt	Nr cadastral Nr. topografic	Suprafața* (mp)	Observații / Referințe
A1		4.437	Sector cadastral:14 Teren neimprejmuit;

B. Partea II. Proprietari și acte

Inscrieri privitoare la dreptul de proprietate și alte drepturi reale		Referințe
/		
Act Normativ nr. 7, din 13/03/1996 emis de GUVERNUL ROMÂNIEI;		
B1	Inscrierea provizorie, drept de PROPRIETATE, dobandit prin Lege, cota actuala 1/1, cota initiala 1/1 1) COMUNA PIPIRIG, CIF:99999999999999, Proprietar neidentificat	A1

C. Partea III. SARCINI .

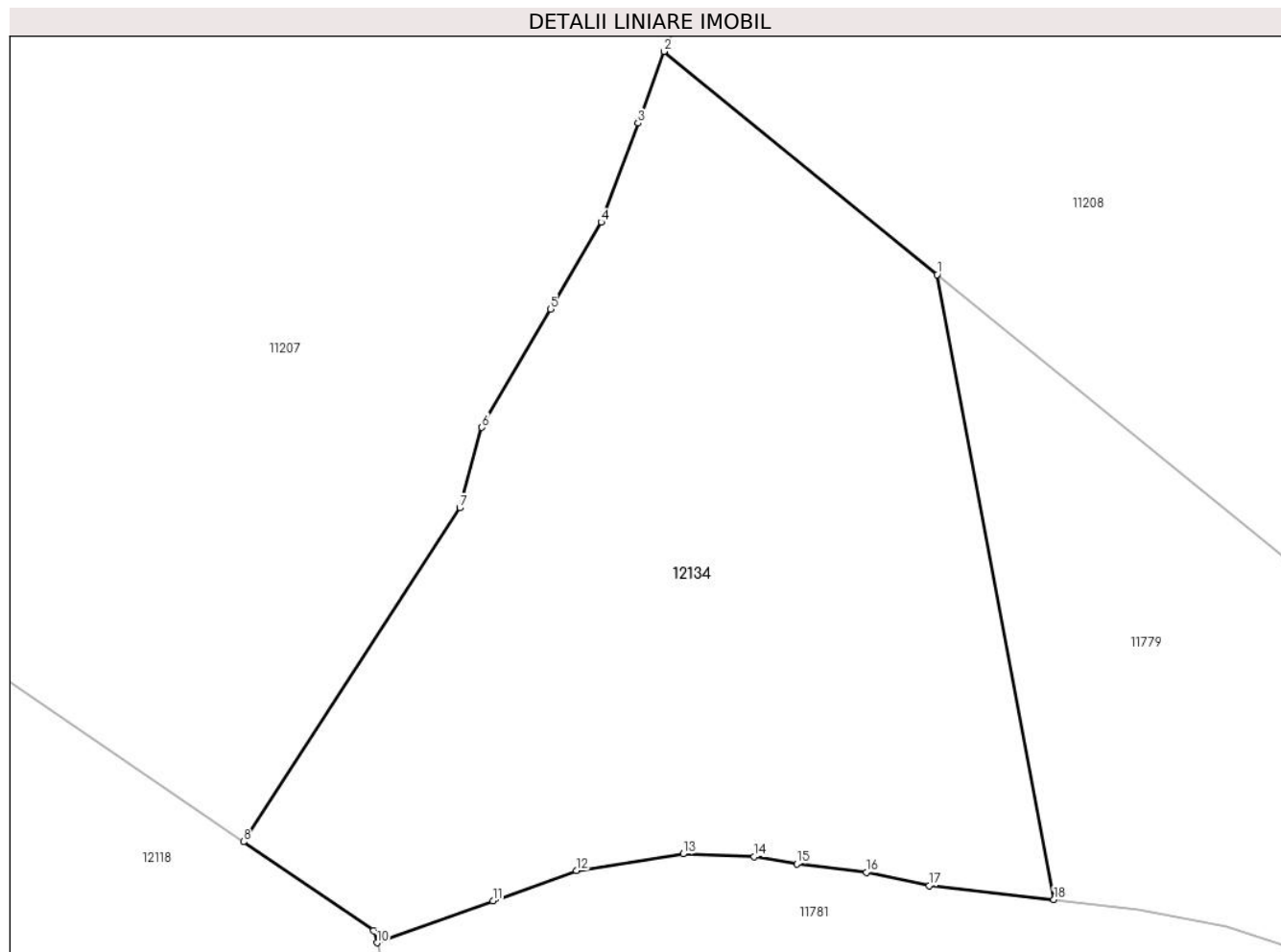
Inscrieri privind dezmembramintele dreptului de proprietate, drepturi reale de garanție și sarcini	Referințe
NU SUNT	

Anexa Nr. 1 La Partea I

Teren

Nr cadastral	Suprafața (mp)*	Observații / Referințe
	4.437	

* Suprafața este determinată în planul de proiecție Stereo 70.



Date referitoare la teren

Crt	Categorie folosință	Intravilan	Suprafața (mp)	Tarla	Parcelă	Nr. topo	Observații / Referințe
1	faneata	NU	4.437	-	-	-	

Lungime Segmente

1) Valorile lungimilor segmentelor sunt obținute din proiecție în plan.

Punct început	X / Y	Punct sfârșit	X / Y	Lungime segment (** (m)
1	583.134,951 639.523,126	2	583.106,125 639.546,648	37.205
2	583.106,125 639.546,648	3	583.103,405 639.539,085	8.037
3	583.103,405 639.539,085	4	583.099,5 639.528,653	11.139
4	583.099,5 639.528,653	5	583.094,19 639.519,47	10.608
5	583.094,19 639.519,47	6	583.086,922 639.507,019	14.417

Punct început	X / Y	Punct sfârșit	X / Y	Lungime segment (** (m)
6	583.086,922 639.507,019	7	583.084,585 639.498,541	8.794
7	583.084,585 639.498,541	8	583.061,757 639.463,354	41.943
8	583.061,757 639.463,354	9	583.075,501 639.454,001	16.625
9	583.075,501 639.454,001	10	583.075,851 639.452,699	1.348
10	583.075,851 639.452,699	11	583.088,094 639.457,116	13.015
11	583.088,094 639.457,116	12	583.096,898 639.460,293	9.36
12	583.096,898 639.460,293	13	583.108,158 639.462,06	11.398
13	583.108,158 639.462,06	14	583.115,64 639.461,761	7.488
14	583.115,64 639.461,761	15	583.120,149 639.461,026	4.569
15	583.120,149 639.461,026	16	583.127,483 639.460,119	7.39
16	583.127,483 639.460,119	17	583.134,129 639.458,72	6.792
17	583.134,129 639.458,72	18	583.147,283 639.457,249	13.236
18	583.147,283 639.457,249	1	583.134,951 639.523,126	67.021

** Lungimile segmentelor sunt determinate în planul de proiecție Stereo 70 și sunt rotunjite la 1 milimetru.

*** Distanța dintre puncte este formată din segmente cumulate ce sunt mai mici decât valoarea 1 milimetru.

**DATE DESPRE IMOBILUL NR. 12135**

Oficiul de Cadastru și Publicitate Imobiliară NEAMT
Biroul de Cadastru și Publicitate Imobiliară Targu-Neamt

A. Partea I. Descrierea imobilului

TEREN Extravilan

Adresa: Jud. Neamt

Nr. Crt	Nr cadastral Nr. topografic	Suprafața* (mp)	Observații / Referințe
A1		5.200	Sector cadastral:14 Teren neimprejmuit;

B. Partea II. Proprietari și acte

Inscrieri privitoare la dreptul de proprietate și alte drepturi reale		Referințe
/		
Act Normativ nr. 7, din 13/03/1996 emis de GUVERNUL ROMÂNIEI;		
B1	Inscrierea provizorie, drept de PROPRIETATE, dobandit prin Lege, cota actuala 1/1, cota initiala 1/1 1) COMUNA PIPIRIG, CIF:99999999999999, Proprietar neidentificat	A1

C. Partea III. SARCINI .

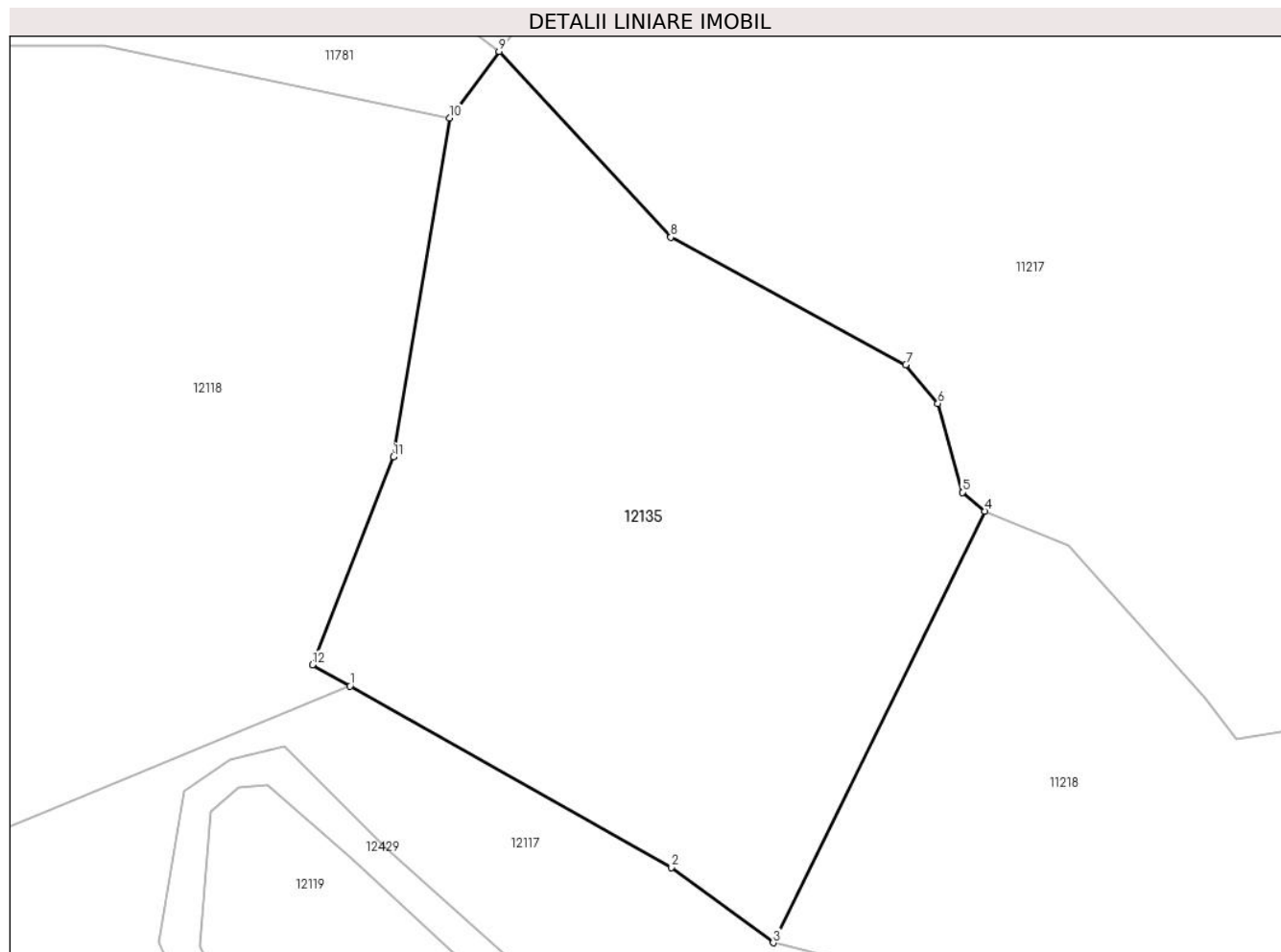
Inscrieri privind dezmembramintele dreptului de proprietate, drepturi reale de garanție și sarcini	Referințe
NU SUNT	

Anexa Nr. 1 La Partea I

Teren

Nr cadastral	Suprafața (mp)*	Observații / Referințe
	5.200	

* Suprafața este determinată în planul de proiecție Stereo 70.



Date referitoare la teren

Crt	Categorie folosință	Intravilan	Suprafața (mp)	Tarla	Parcelă	Nr. topo	Observații / Referințe
1	pașune	NU	5.200	-	-	-	

Lungime Segmente

1) Valorile lungimilor segmentelor sunt obținute din proiecție în plan.

Punct început	X / Y	Punct sfârșit	X / Y	Lungime segment (** (m)
1	583.186,837 639.347,137	2	583.227,526 639.324,21	46.704
2	583.227,526 639.324,21	3	583.240,389 639.314,679	16.009
3	583.240,389 639.314,679	4	583.267,204 639.369,224	60.78
4	583.267,204 639.369,224	5	583.264,337 639.371,612	3.731
5	583.264,337 639.371,612	6	583.261,233 639.382,832	11.641

Punct început	X / Y	Punct sfârșit	X / Y	Lungime segment (** (m)
6	583.261,233 639.382,832	7	583.257,17 639.387,726	6.361
7	583.257,17 639.387,726	8	583.227,429 639.403,842	33.827
8	583.227,429 639.403,842	9	583.205,696 639.427,339	32.007
9	583.205,696 639.427,339	10	583.199,466 639.418,926	10.469
10	583.199,466 639.418,926	11	583.192,315 639.376,07	43.449
11	583.192,315 639.376,07	12	583.182,076 639.349,819	28.177
12	583.182,076 639.349,819	1	583.186,837 639.347,137	5.464

** Lungimile segmentelor sunt determinate în planul de proiecție Stereo 70 și sunt rotunjite la 1 milimetru.

*** Distanța dintre puncte este formată din segmente cumulate ce sunt mai mici decât valoarea 1 milimetru.

**DATE DESPRE IMOBILUL NR. 12136**

Oficiul de Cadastru și Publicitate Imobiliară NEAMT
Biroul de Cadastru și Publicitate Imobiliară Targu-Neamt

A. Partea I. Descrierea imobilului

TEREN Extravilan

Adresa: Jud. Neamt

Nr. Crt	Nr cadastral Nr. topografic	Suprafața* (mp)	Observații / Referințe
A1		3.333	Sector cadastral:14 Teren neimprejmuit;

B. Partea II. Proprietari și acte

Inscrieri privitoare la dreptul de proprietate și alte drepturi reale		Referințe
/		
Act Administrativ nr. 19188, din 12/12/2023 emis de PRIMĂRIA COMUNEI PIPIRIG;		
B1	Inscrierea posesiei, drept de PROPRIETATE, dobandit prin Lege, cota actuala 1/1, cota initiala 1/1 1) STĂNOAIA AUREL	A1

C. Partea III. SARCINI .

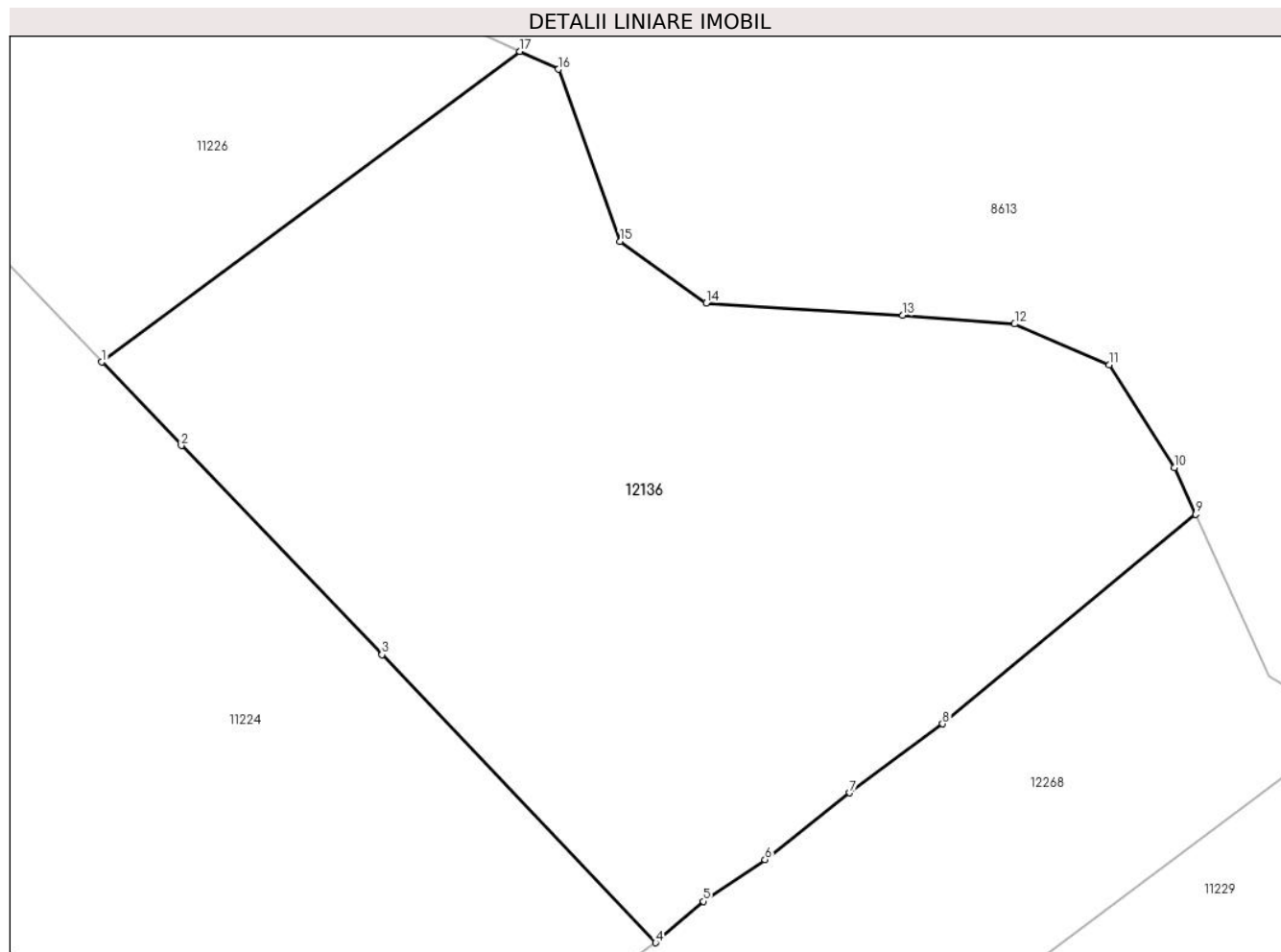
Inscrieri privind dezmembramintele dreptului de proprietate, drepturi reale de garanție și sarcini	Referințe
NU SUNT	

Anexa Nr. 1 La Partea I

Teren

Nr cadastral	Suprafața (mp)*	Observații / Referințe
	3.333	

* Suprafața este determinată în planul de proiecție Stereo 70.



Date referitoare la teren

Crt	Categorie folosință	Intra vilan	Suprafața (mp)	Tarla	Parcelă	Nr. topo	Observații / Referințe
1	faneata	NU	3.333	-	-	-	

Lungime Segmente

1) Valorile lungimilor segmentelor sunt obținute din proiecție în plan.

Punct început	X / Y	Punct sfârșit	X / Y	Lungime segment (** (m)
1	583.655,47 639.112,414	2	583.662,186 639.105,385	9.722
2	583.662,186 639.105,385	3	583.679,131 639.087,745	24.46
3	583.679,131 639.087,745	4	583.702,247 639.063,439	33.543
4	583.702,247 639.063,439	5	583.706,256 639.066,944	5.325
5	583.706,256 639.066,944	6	583.711,48 639.070,447	6.29

Punct început	X / Y	Punct sfârșit	X / Y	Lungime segment (** (m)
6	583.711,48 639.070,447	7	583.718,645 639.076,084	9.117
7	583.718,645 639.076,084	8	583.726,484 639.081,902	9.762
8	583.726,484 639.081,902	9	583.747,846 639.099,588	27.733
9	583.747,846 639.099,588	10	583.746,07 639.103,527	4.321
10	583.746,07 639.103,527	11	583.740,532 639.112,178	10.272
11	583.740,532 639.112,178	12	583.732,571 639.115,638	8.68
12	583.732,571 639.115,638	13	583.723,122 639.116,359	9.476
13	583.723,122 639.116,359	14	583.706,508 639.117,397	16.646
14	583.706,508 639.117,397	15	583.699,239 639.122,587	8.932
15	583.699,239 639.122,587	16	583.694,047 639.137,121	15.434
16	583.694,047 639.137,121	17	583.690,786 639.138,626	3.592
17	583.690,786 639.138,626	1	583.655,47 639.112,414	43.981

** Lungimile segmentelor sunt determinate în planul de proiecție Stereo 70 și sunt rotunjite la 1 milimetru.

*** Distanța dintre puncte este formată din segmente cumulate ce sunt mai mici decât valoarea 1 milimetru.

**DATE DESPRE IMOBILUL NR. 12137**

Oficiul de Cadastru și Publicitate Imobiliară NEAMT
Biroul de Cadastru și Publicitate Imobiliară Targu-Neamt

A. Partea I. Descrierea imobilului

TEREN Extravilan

Adresa: Jud. Neamt

Nr. Crt	Nr cadastral Nr. topografic	Suprafața* (mp)	Observații / Referințe
A1		293	Sector cadastral:14 Teren neimprejmuit;

B. Partea II. Proprietari și acte

Inscrieri privitoare la dreptul de proprietate și alte drepturi reale		Referințe
/		
Act Normativ nr. 7, din 13/03/1996 emis de GUVERNUL ROMÂNIEI;		
B1	Inscrierea provizorie, drept de PROPRIETATE, dobandit prin Lege, cota actuala 1/1, cota initiala 1/1 1) COMUNA PIPIRIG, CIF:99999999999999, Proprietar neidentificat	A1

C. Partea III. SARCINI .

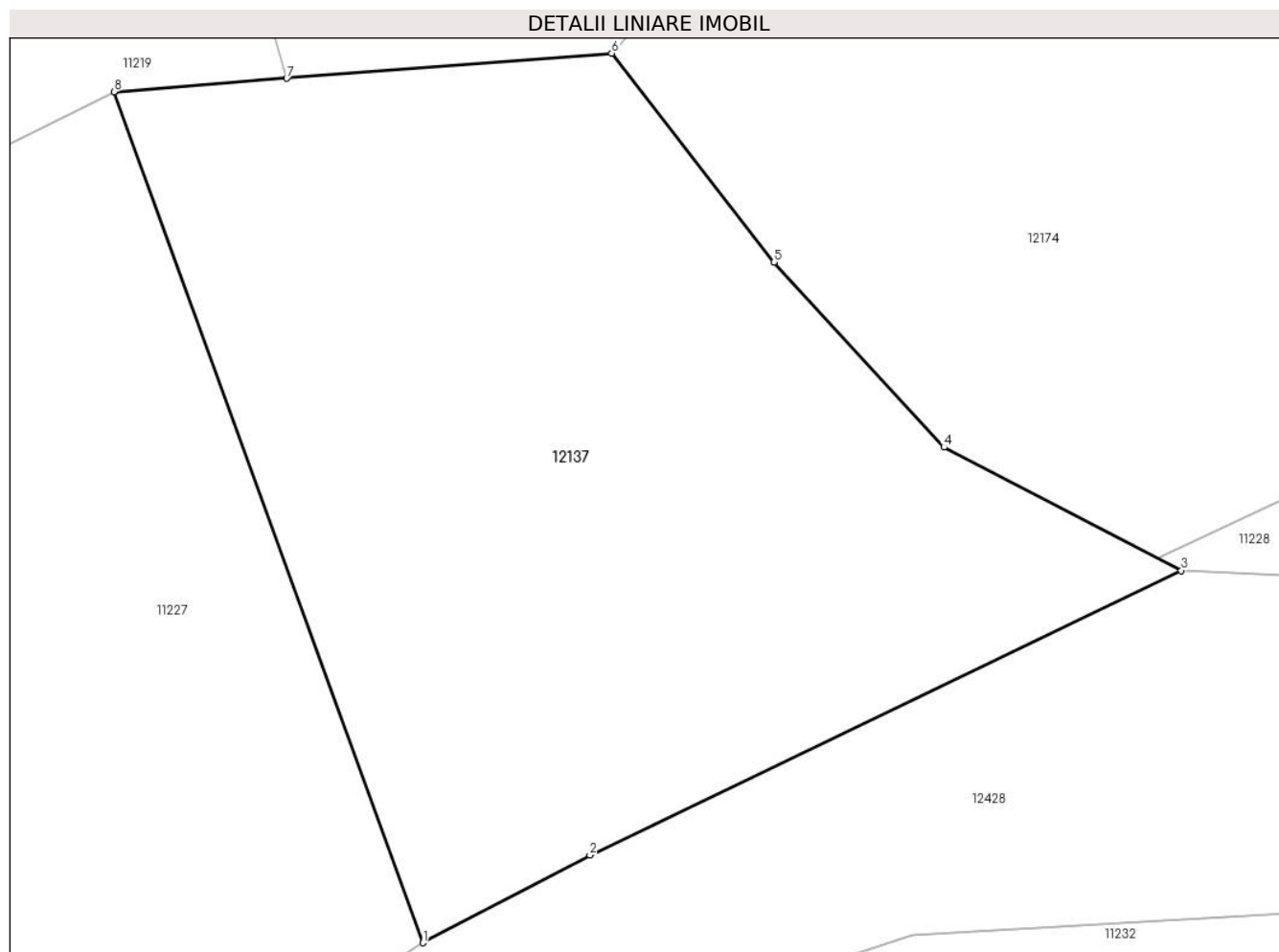
Inscrieri privind dezmembramintele dreptului de proprietate, drepturi reale de garanție și sarcini	Referințe
NU SUNT	

Anexa Nr. 1 La Partea I

Teren

Nr cadastral	Suprafața (mp)*	Observații / Referințe
	293	

* Suprafața este determinată în planul de proiecție Stereo 70.



Date referitoare la teren

Crt	Categorie folosință	Intravilan	Suprafața (mp)	Tarla	Parcelă	Nr. topo	Observații / Referințe
1	drum	NU	293	-	-	-	

Lungime Segmente

1) Valorile lungimilor segmentelor sunt obținute din proiecție în plan.

Punct început	X / Y	Punct sfârșit	X / Y	Lungime segment (** (m)
1	583.535,793 638.924,537	2	583.539,887 638.926,686	4.624
2	583.539,887 638.926,686	3	583.554,384 638.933,652	16.084
3	583.554,384 638.933,652	4	583.548,563 638.936,671	6.557
4	583.548,563 638.936,671	5	583.544,397 638.941,2	6.154
5	583.544,397 638.941,2	6	583.540,421 638.946,32	6.483

Punct început	X / Y	Punct sfârșit	X / Y	Lungime segment (** (m)
6	583.540,421 638.946,32	7	583.532,46 638.945,705	7.985
7	583.532,46 638.945,705	8	583.528,226 638.945,378	4.247
8	583.528,226 638.945,378	1	583.535,793 638.924,537	22.172

** Lungimile segmentelor sunt determinate în planul de proiecție Stereo 70 și sunt rotunjite la 1 milimetru.

*** Distanța dintre puncte este formată din segmente cumulate ce sunt mai mici decât valoarea 1 milimetru.

**DATE DESPRE IMOBILUL NR. 12174**

Oficiul de Cadastru și Publicitate Imobiliară NEAMT
Biroul de Cadastru și Publicitate Imobiliară Targu-Neamt

A. Partea I. Descrierea imobilului

TEREN Extravilan

Adresa: Jud. Neamt

Nr. Crt	Nr cadastral Nr. topografic	Suprafața* (mp)	Observații / Referințe
A1		5.685	Sector cadastral:14 Teren neimprejmuit;

B. Partea II. Proprietari și acte

Inscrieri privitoare la dreptul de proprietate și alte drepturi reale	Referințe
/	
Act Administrativ nr. 2024, din 02/02/2024 emis de PRIMĂRIA COMUNEI PIPIRIG;	
B1	Inscrierea posesiei, drept de PROPRIETATE, dobandit prin Lege, cota actuala 1/1, cota initiala 1/1
	1) BULAI VASILE

C. Partea III. SARCINI .

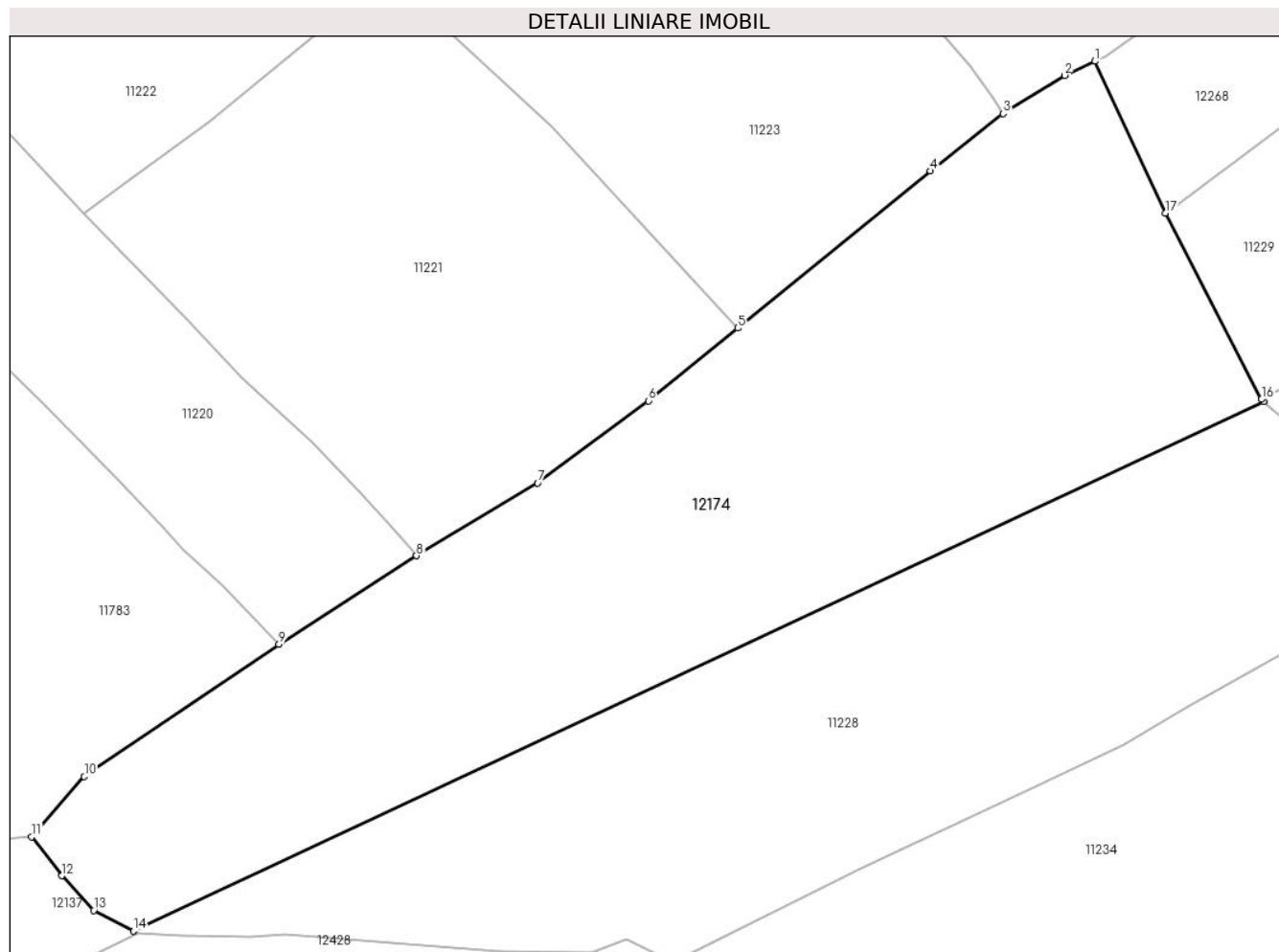
Inscrieri privind dezmembramintele dreptului de proprietate, drepturi reale de garanție și sarcini	Referințe
NU SUNT	

Anexa Nr. 1 La Partea I

Teren

Nr cadastral	Suprafața (mp)*	Observații / Referințe
	5.685	

* Suprafața este determinată în planul de proiecție Stereo 70.



Date referitoare la teren

Crt	Categorie folosință	Intravilan	Suprafața (mp)	Tarla	Parcelă	Nr. topo	Observații / Referințe
1	pasune	NU	5.685	-	-	-	

Lungime Segmente

1) Valorile lungimilor segmentelor sunt obținute din proiecție în plan.

Punct început	X / Y	Punct sfârșit	X / Y	Lungime segment (** (m)
1	583.680,055 639.048,116	2	583.676,078 639.046,268	4.385
2	583.676,078 639.046,268	3	583.668,009 639.041,228	9.514
3	583.668,009 639.041,228	4	583.658,467 639.033,706	12.15
4	583.658,467 639.033,706	5	583.633,176 639.013,083	32.633
5	583.633,176 639.013,083	6	583.621,425 639.003,548	15.133

Punct început	X / Y	Punct sfârșit	X / Y	Lungime segment (** (m)
6	583.621,425 639.003,548	7	583.606,874 638.992,75	18.12
7	583.606,874 638.992,75	8	583.590,975 638.983,21	18.542
8	583.590,975 638.983,21	9	583.572,918 638.971,589	21.473
9	583.572,918 638.971,589	10	583.547,352 638.954,235	30.9
10	583.547,352 638.954,235	11	583.540,421 638.946,32	10.521
11	583.540,421 638.946,32	12	583.544,397 638.941,2	6.483
12	583.544,397 638.941,2	13	583.548,563 638.936,671	6.154
13	583.548,563 638.936,671	14	583.553,785 638.933,963	5.882
14	583.553,785 638.933,963	15	583.702,252 639.003,47	163.932
15	583.702,252 639.003,47	16	583.701,96 639.003,728	0.39
16	583.701,96 639.003,728	17	583.689,315 639.028,188	27.535
17	583.689,315 639.028,188	1	583.680,055 639.048,116	21.974

** Lungimile segmentelor sunt determinate în planul de proiecție Stereo 70 și sunt rotunjite la 1 milimetru.

*** Distanța dintre puncte este formată din segmente cumulate ce sunt mai mici decât valoarea 1 milimetru.

**DATE DESPRE IMOBILUL NR. 12175**

Oficiul de Cadastru și Publicitate Imobiliară NEAMT
Biroul de Cadastru și Publicitate Imobiliară Targu-Neamt

A. Partea I. Descrierea imobilului

TEREN Extravilan

Adresa: Jud. Neamt

Nr. Crt	Nr cadastral Nr. topografic	Suprafața* (mp)	Observații / Referințe
A1		5.000	Sector cadastral:14 Teren neimprejmuit;

B. Partea II. Proprietari și acte

Inscrieri privitoare la dreptul de proprietate și alte drepturi reale		Referințe
/		
Act Administrativ nr. 19188, din 12/12/2023 emis de PRIMARIA COMUNEI PIPIRIG;		
B1	Inscrierea posesiei, drept de PROPRIETATE, dobandit prin Lege, cota actuala 1/1, cota initiala 1/1 1) MUNTEANU DOINA	A1

C. Partea III. SARCINI .

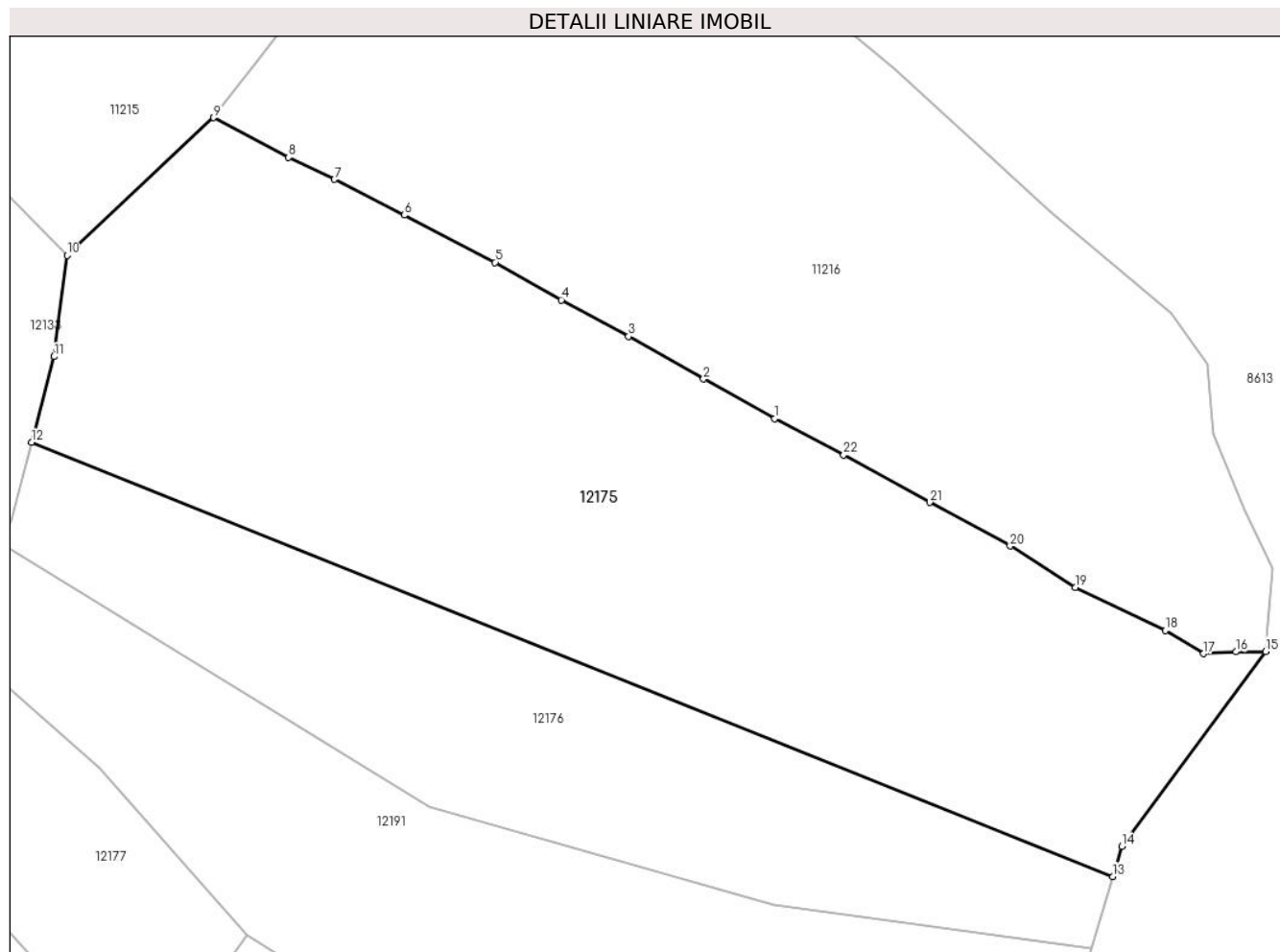
Inscrieri privind dezmembramintele dreptului de proprietate, drepturi reale de garanție și sarcini	Referințe
NU SUNT	

Anexa Nr. 1 La Partea I

Teren

Nr cadastral	Suprafața (mp)*	Observații / Referințe
	5.000	

* Suprafața este determinată în planul de proiecție Stereo 70.



Date referitoare la teren

Crt	Categorie folosință	Intra vilan	Suprafața (mp)	Tarla	Parcelă	Nr. topo	Observații / Referințe
1	faneata	NU	5.000	-	-	-	

Lungime Segmente

1) Valorile lungimilor segmentelor sunt obținute din proiecție în plan.

Punct început	X / Y	Punct sfârșit	X / Y	Lungime segment (** (m)
1	583.553,549 639.315,352	2	583.545,267 639.319,989	9.492
3	583.536,537 639.324,926	4	583.528,722 639.329,181	8.898
5	583.521,005 639.333,546	6	583.510,445 639.339,046	11.906
7	583.502,294 639.343,191	8	583.496,972 639.345,772	5.915
9	583.488,249 639.350,383	10	583.471,165 639.334,361	23.422

Punct început	X / Y	Punct sfârșit	X / Y	Lungime segment (** (m)
2	583.545,267 639.319,989	3	583.536,537 639.324,926	10.029
4	583.528,722 639.329,181	5	583.521,005 639.333,546	8.866
6	583.510,445 639.339,046	7	583.502,294 639.343,191	9.144
8	583.496,972 639.345,772	9	583.488,249 639.350,383	9.867
10	583.471,165 639.334,361	11	583.469,666 639.322,578	11.878

Punct început	X / Y	Punct sfârșit	X / Y	Lungime segment (** (m)
11	583.469,666 639.322,578	12	583.467,046 639.312,614	10.303
13	583.592,934 639.262,115	14	583.593,969 639.265,619	3.654
15	583.610,736 639.288,297	16	583.607,269 639.288,259	3.467
17	583.603,516 639.288,034	18	583.599,037 639.290,743	5.235
19	583.588,547 639.295,746	20	583.580,978 639.300,568	8.974
21	583.571,611 639.305,638	22	583.561,608 639.311,135	11.414

Punct început	X / Y	Punct sfârșit	X / Y	Lungime segment (** (m)
12	583.467,046 639.312,614	13	583.592,934 639.262,115	135.639
14	583.593,969 639.265,619	15	583.610,736 639.288,297	28.203
16	583.607,269 639.288,259	17	583.603,516 639.288,034	3.76
18	583.599,037 639.290,743	19	583.588,547 639.295,746	11.622
20	583.580,978 639.300,568	21	583.571,611 639.305,638	10.651
22	583.561,608 639.311,135	1	583.553,549 639.315,352	9.096

** Lungimile segmentelor sunt determinate în planul de proiecție Stereo 70 și sunt rotunjite la 1 milimetru.

*** Distanța dintre puncte este formată din segmente cumulate ce sunt mai mici decât valoarea 1 milimetru.

**DATE DESPRE IMOBILUL NR. 12176**

Oficiul de Cadastru și Publicitate Imobiliară NEAMT
Biroul de Cadastru și Publicitate Imobiliară Targu-Neamt

A. Partea I. Descrierea imobilului

TEREN Extravilan

Adresa: Jud. Neamt

Nr. Crt	Nr cadastral Nr. topografic	Suprafața* (mp)	Observații / Referințe
A1		2.302	Sector cadastral:14 Teren neimprejmuit;

B. Partea II. Proprietari și acte

Inscrieri privitoare la dreptul de proprietate și alte drepturi reale		Referințe
/		
Act Normativ nr. 7, din 13/03/1996 emis de GUVERNUL ROMÂNIEI;		
B1	Inscrierea provizorie, drept de PROPRIETATE, dobandit prin Lege, cota actuala 1/1, cota initiala 1/1 1) COMUNA PIPIRIG, CIF:99999999999999, Proprietar neidentificat	A1

C. Partea III. SARCINI .

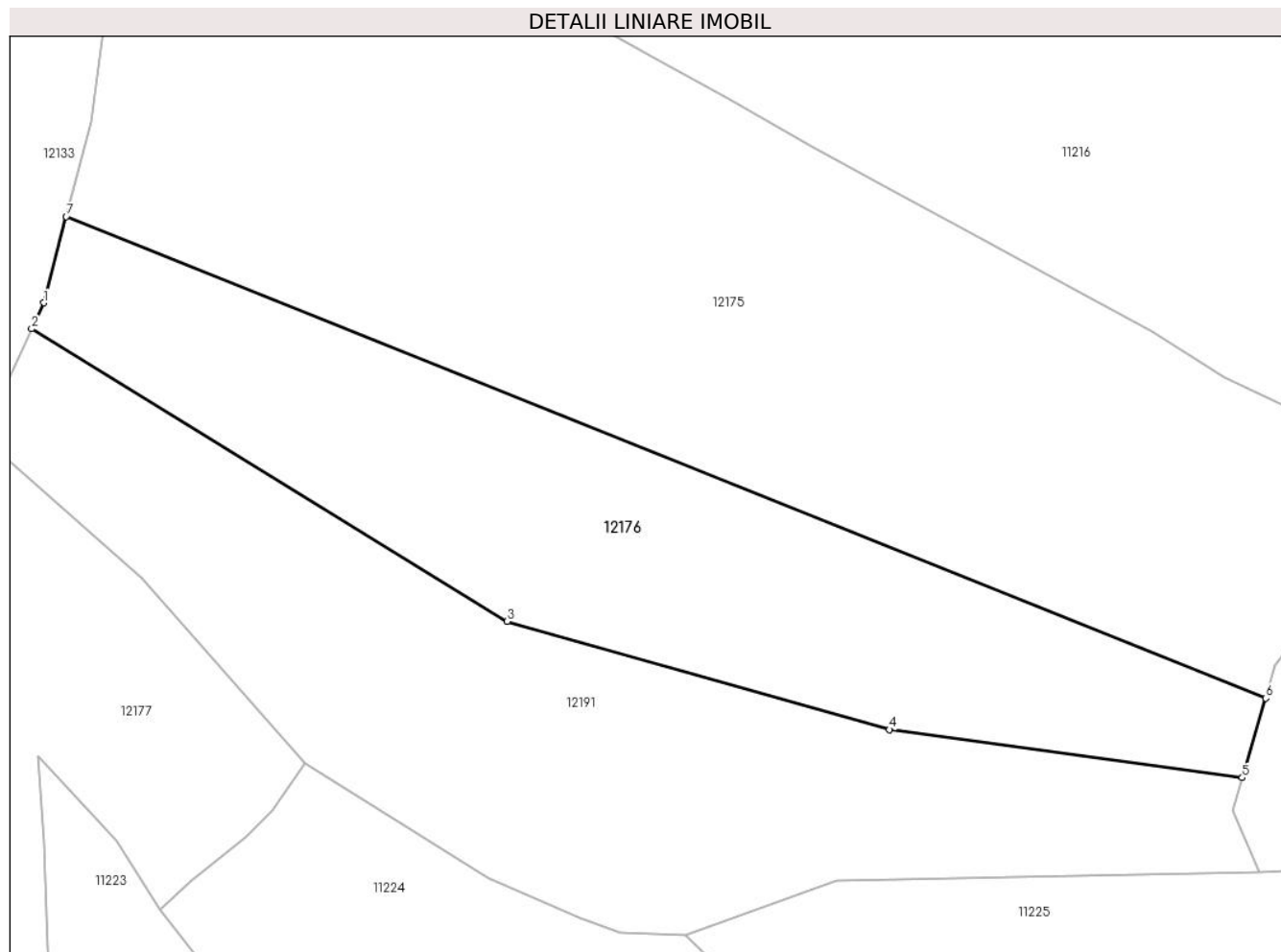
Inscrieri privind dezmembramintele dreptului de proprietate, drepturi reale de garanție și sarcini	Referințe
NU SUNT	

Anexa Nr. 1 La Partea I

Teren

Nr cadastral	Suprafața (mp)*	Observații / Referințe
	2.302	

* Suprafața este determinată în planul de proiecție Stereo 70.



Date referitoare la teren

Crt	Categorie folosință	Intra vilan	Suprafața (mp)	Tarla	Parcelă	Nr. topo	Observații / Referințe
1	faneata	NU	2.302	-	-	-	

Lungime Segmente

1) Valorile lungimilor segmentelor sunt obținute din proiecție în plan.

Punct început	X / Y	Punct sfârșit	X / Y	Lungime segment (** (m)
1	583.464,668 639.303,568	2	583.463,4 639.300,833	3.015
2	583.463,4 639.300,833	3	583.513,307 639.270,159	58.58
3	583.513,307 639.270,159	4	583.553,443 639.258,817	41.708
4	583.553,443 639.258,817	5	583.590,469 639.253,772	37.368
5	583.590,469 639.253,772	6	583.592,934 639.262,115	8.7

Punct început	X / Y	Punct sfârșit	X / Y	Lungime segment (** (m)
6	583.592,934 639.262,115	7	583.467,046 639.312,614	135.639
7	583.467,046 639.312,614	1	583.464,668 639.303,568	9.353

** Lungimile segmentelor sunt determinate în planul de proiecție Stereo 70 și sunt rotunjite la 1 milimetru.

*** Distanța dintre puncte este formată din segmente cumulate ce sunt mai mici decât valoarea 1 milimetru.

**DATE DESPRE IMOBILUL NR. 12177**

Oficiul de Cadastru și Publicitate Imobiliară NEAMT
Biroul de Cadastru și Publicitate Imobiliară Targu-Neamt

A. Partea I. Descrierea imobilului

TEREN Extravilan

Adresa: Jud. Neamt

Nr. Crt	Nr cadastral Nr. topografic	Suprafața* (mp)	Observații / Referințe
A1		1.316	Sector cadastral:14 Teren neimprejmuit;

B. Partea II. Proprietari și acte

Inscrieri privitoare la dreptul de proprietate și alte drepturi reale		Referințe
/		
Act Normativ nr. 7, din 13/03/1996 emis de GUVERNUL ROMÂNIEI;		
B1	Inscrierea provizorie, drept de PROPRIETATE, dobandit prin Lege, cota actuala 1/1, cota initiala 1/1 1) COMUNA PIPIRIG, CIF:99999999999999, Proprietar neidentificat	A1

C. Partea III. SARCINI .

Inscrieri privind dezmembramintele dreptului de proprietate, drepturi reale de garanție și sarcini	Referințe
NU SUNT	

Anexa Nr. 1 La Partea I

Teren

Nr cadastral	Suprafața (mp)*	Observații / Referințe
	1.316	

* Suprafața este determinată în planul de proiecție Stereo 70.



Date referitoare la teren

Crt	Categorie folosință	Intra vilan	Suprafața (mp)	Tarla	Parcelă	Nr. topo	Observații / Referințe
1	drum	NU	679	-	-	-	
2	pasune	NU	638	-	-	-	

Lungime Segmente

1) Valorile lungimilor segmentelor sunt obținute din proiecție în plan.

Punct început	X / Y	Punct sfârșit	X / Y	Lungime segment (** (m)
1	583.458,279 639.289,333	2	583.457,888 639.263,903	25.433
3	583.457,56 639.247,624	4	583.459,414 639.231,54	16.191
5	583.461,969 639.203,905	6	583.461,063 639.187,054	16.875
7	583.461,982 639.180,015	8	583.466,553 639.176,912	5.525

Punct început	X / Y	Punct sfârșit	X / Y	Lungime segment (** (m)
2	583.457,888 639.263,903	3	583.457,56 639.247,624	16.282
4	583.459,414 639.231,54	5	583.461,969 639.203,905	27.753
6	583.461,063 639.187,054	7	583.461,982 639.180,015	7.099
8	583.466,553 639.176,912	9	583.467,837 639.190,969	14.116

Punct început	X / Y	Punct sfârșit	X / Y	Lungime segment (** (m)
9	583.467,837 639.190,969	10	583.468,532 639.197,94	7.006
11	583.467,539 639.208,096	12	583.466,441 639.222,111	14.058
13	583.465,278 639.231,501	14	583.464,737 639.246,993	15.501
15	583.464,075 639.255,987	16	583.472,256 639.247,213	11.996
17	583.476,864 639.239,951	18	583.480,17 639.242,926	4.448
19	583.485,908 639.247,537	20	583.488,612 639.250,39	3.931
21	583.492,123 639.255,282	22	583.475,0 639.274,66	25.859

Punct început	X / Y	Punct sfârșit	X / Y	Lungime segment (** (m)
10	583.468,532 639.197,94	11	583.467,539 639.208,096	10.204
12	583.466,441 639.222,111	13	583.465,278 639.231,501	9.462
14	583.464,737 639.246,993	15	583.464,075 639.255,987	9.018
16	583.472,256 639.247,213	17	583.476,864 639.239,951	8.601
18	583.480,17 639.242,926	19	583.485,908 639.247,537	7.361
20	583.488,612 639.250,39	21	583.492,123 639.255,282	6.022
22	583.475,0 639.274,66	1	583.458,279 639.289,333	22.246

** Lungimile segmentelor sunt determinate în planul de proiecție Stereo 70 și sunt rotunjite la 1 milimetru.

*** Distanța dintre puncte este formată din segmente cumulate ce sunt mai mici decât valoarea 1 milimetru.

**DATE DESPRE IMOBILUL NR. 12182**

Oficiul de Cadastru și Publicitate Imobiliară NEAMT
Biroul de Cadastru și Publicitate Imobiliară Targu-Neamt

A. Partea I. Descrierea imobilului

TEREN Extravilan

Adresa: Jud. Neamt

Nr. Crt	Nr cadastral Nr. topografic	Suprafața* (mp)	Observații / Referințe
A1		1.730	Sector cadastral:14 Teren neimprejmuit;

B. Partea II. Proprietari și acte

Inscrieri privitoare la dreptul de proprietate și alte drepturi reale	Referințe
/	
Act Administrativ nr. 19188, din 12/12/2023 emis de PRIMĂRIA COMUNEI PIPIRIG;	
B1	A1
Inscrierea posesiei, drept de PROPRIETATE, dobandit prin Lege, cota actuala 1/1, cota initiala 1/1 1) NEGRU DUMITRU	

C. Partea III. SARCINI .

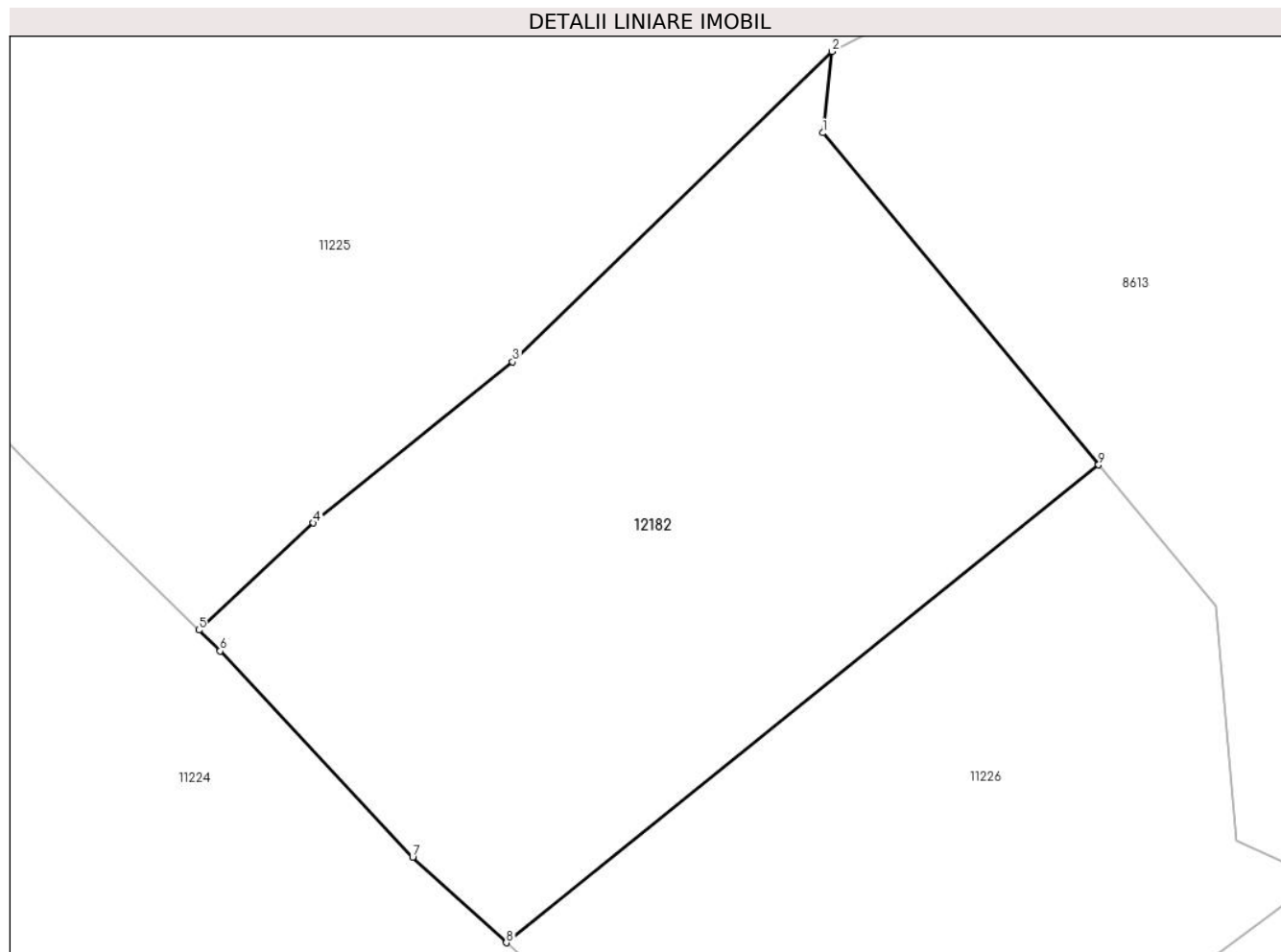
Inscrieri privind dezmembramintele dreptului de proprietate, drepturi reale de garanție și sarcini	Referințe
NU SUNT	

Anexa Nr. 1 La Partea I

Teren

Nr cadastral	Suprafața (mp)*	Observații / Referințe
	1.730	

* Suprafața este determinată în planul de proiecție Stereo 70.



Date referitoare la teren

Crt	Categorie folosință	Intra vilan	Suprafața (mp)	Tarla	Parcelă	Nr. topo	Observații / Referințe
1	pasune	NU	1.051	-	-	-	
2	pasune	NU	679	-	-	-	Pășune împădurită

Lungime Segmente

1) Valorile lungimilor segmentelor sunt obținute din proiecție în plan.

Punct început	X / Y	Punct sfârșit	X / Y	Lungime segment (** (m)
1	583.656,32 639.190,41	2	583.656,964 639.196,066	5.693
2	583.656,964 639.196,066	3	583.634,749 639.174,505	30.958
3	583.634,749 639.174,505	4	583.620,904 639.163,313	17.803
4	583.620,904 639.163,313	5	583.612,933 639.155,869	10.906

Punct început	X / Y	Punct sfârșit	X / Y	Lungime segment (** (m)
5	583.612,933 639.155,869	6	583.614,415 639.154,421	2.072
6	583.614,415 639.154,421	7	583.627,805 639.140,09	19.613
7	583.627,805 639.140,09	8	583.634,318 639.134,156	8.811
8	583.634,318 639.134,156	9	583.675,504 639.167,347	52.895
9	583.675,504 639.167,347	1	583.656,32 639.190,41	29.999

** Lungimile segmentelor sunt determinate în planul de proiecție Stereo 70 și sunt rotunjite la 1 milimetru.

*** Distanța dintre puncte este formată din segmente cumulate ce sunt mai mici decât valoarea 1 milimetru.

**DATE DESPRE IMOBILUL NR. 12191**

Oficiul de Cadastru și Publicitate Imobiliară NEAMT
Biroul de Cadastru și Publicitate Imobiliară Targu-Neamt

A. Partea I. Descrierea imobilului

TEREN Extravilan

Adresa: Jud. Neamt

Nr. Crt	Nr cadastral Nr. topografic	Suprafața* (mp)	Observații / Referințe
A1		2.700	Sector cadastral:14 Teren neimprejmuit;

B. Partea II. Proprietari și acte

Inscrieri privitoare la dreptul de proprietate și alte drepturi reale	Referințe
/	
Act Administrativ nr. 19188, din 12/12/2023 emis de PRIMĂRIA COMUNEI PIPIRIG;	
B1	Inscrierea posesiei, drept de PROPRIETATE, dobandit prin Lege, cota actuala 1/1, cota initiala 1/1 1) ANA GHEORGHE
	A1

C. Partea III. SARCINI .

Inscrieri privind dezmembramintele dreptului de proprietate, drepturi reale de garanție și sarcini	Referințe
NU SUNT	

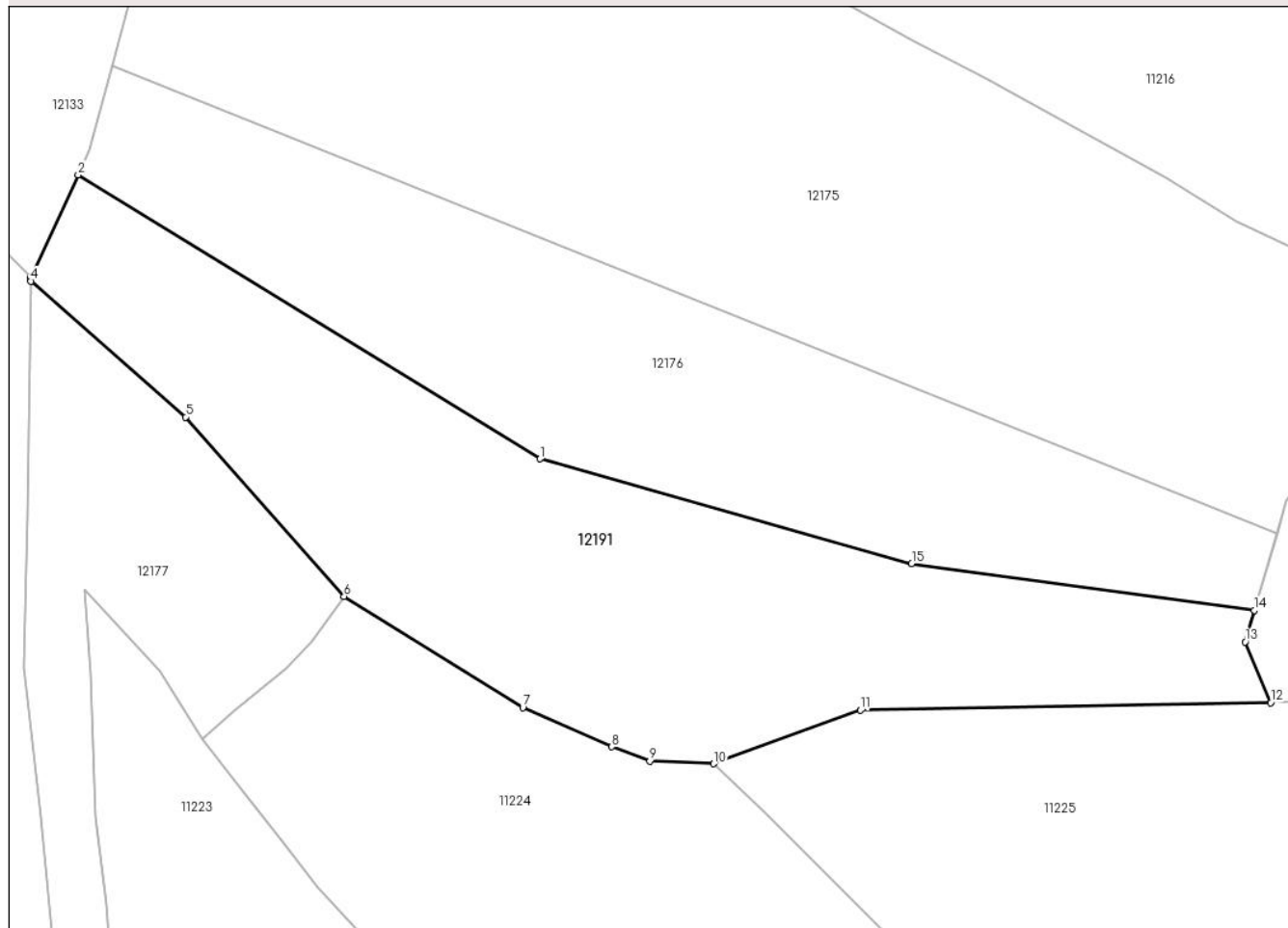
Anexa Nr. 1 La Partea I

Teren

Nr cadastral	Suprafața (mp)*	Observații / Referințe
	2.700	

* Suprafața este determinată în planul de proiecție Stereo 70.

DETALII LINIARE IMOBIL



Date referitoare la teren

Crt	Categorie folosință	Intravilan	Suprafața (mp)	Tarla	Parcelă	Nr. topo	Observații / Referințe
1	faneata	NU	2.700	-	-	-	

Lungime Segmente

1) Valorile lungimilor segmentelor sunt obținute din proiecție în plan.

Punct început	X / Y	Punct sfârșit	X / Y	Lungime segment (** (m)
1	583.513,307 639.270,159	2	583.463,4 639.300,833	58.58
2	583.463,4 639.300,833	3	583.458,285 639.289,794	12.166
3	583.458,285 639.289,794	4	583.458,279 639.289,333	0.461
4	583.458,279 639.289,333	5	583.475,0 639.274,66	22.246
5	583.475,0 639.274,66	6	583.492,123 639.255,282	25.859

Punct început	X / Y	Punct sfârșit	X / Y	Lungime segment (** (m)
6	583.492,123 639.255,282	7	583.511,426 639.243,279	22.731
7	583.511,426 639.243,279	8	583.521,061 639.239,064	10.517
8	583.521,061 639.239,064	9	583.525,156 639.237,496	4.385
9	583.525,156 639.237,496	10	583.532,062 639.237,215	6.912
10	583.532,062 639.237,215	11	583.547,929 639.243,009	16.892
11	583.547,929 639.243,009	12	583.592,239 639.243,819	44.317
12	583.592,239 639.243,819	13	583.589,47 639.250,393	7.133
13	583.589,47 639.250,393	14	583.590,469 639.253,772	3.524
14	583.590,469 639.253,772	15	583.553,443 639.258,817	37.368
15	583.553,443 639.258,817	1	583.513,307 639.270,159	41.708

** Lungimile segmentelor sunt determinate în planul de proiecție Stereo 70 și sunt rotunjite la 1 milimetru.

*** Distanța dintre puncte este formată din segmente cumulate ce sunt mai mici decât valoarea 1 milimetru.

**DATE DESPRE IMOBILUL NR. 12216**

Oficiul de Cadastru și Publicitate Imobiliară NEAMT
Biroul de Cadastru și Publicitate Imobiliară Targu-Neamt

A. Partea I. Descrierea imobilului

TEREN Extravilan

Adresa: Jud. Neamt

Nr. Crt	Nr cadastral Nr. topografic	Suprafața* (mp)	Observații / Referințe
A1		10.000	Sector cadastral:14 Teren neimprejmuit;

B. Partea II. Proprietari și acte

Inscrieri privitoare la dreptul de proprietate și alte drepturi reale		Referințe
/		
Act Administrativ nr. 19188, din 12/12/2023 emis de PRIMĂRIA COMUNEI PIPIRIG;		
B1	Inscrierea posesiei, drept de PROPRIETATE, dobandit prin Lege, cota actuala 1/1, cota initiala 1/1 1) PĂȚILIGA GHEORGHE	A1

C. Partea III. SARCINI .

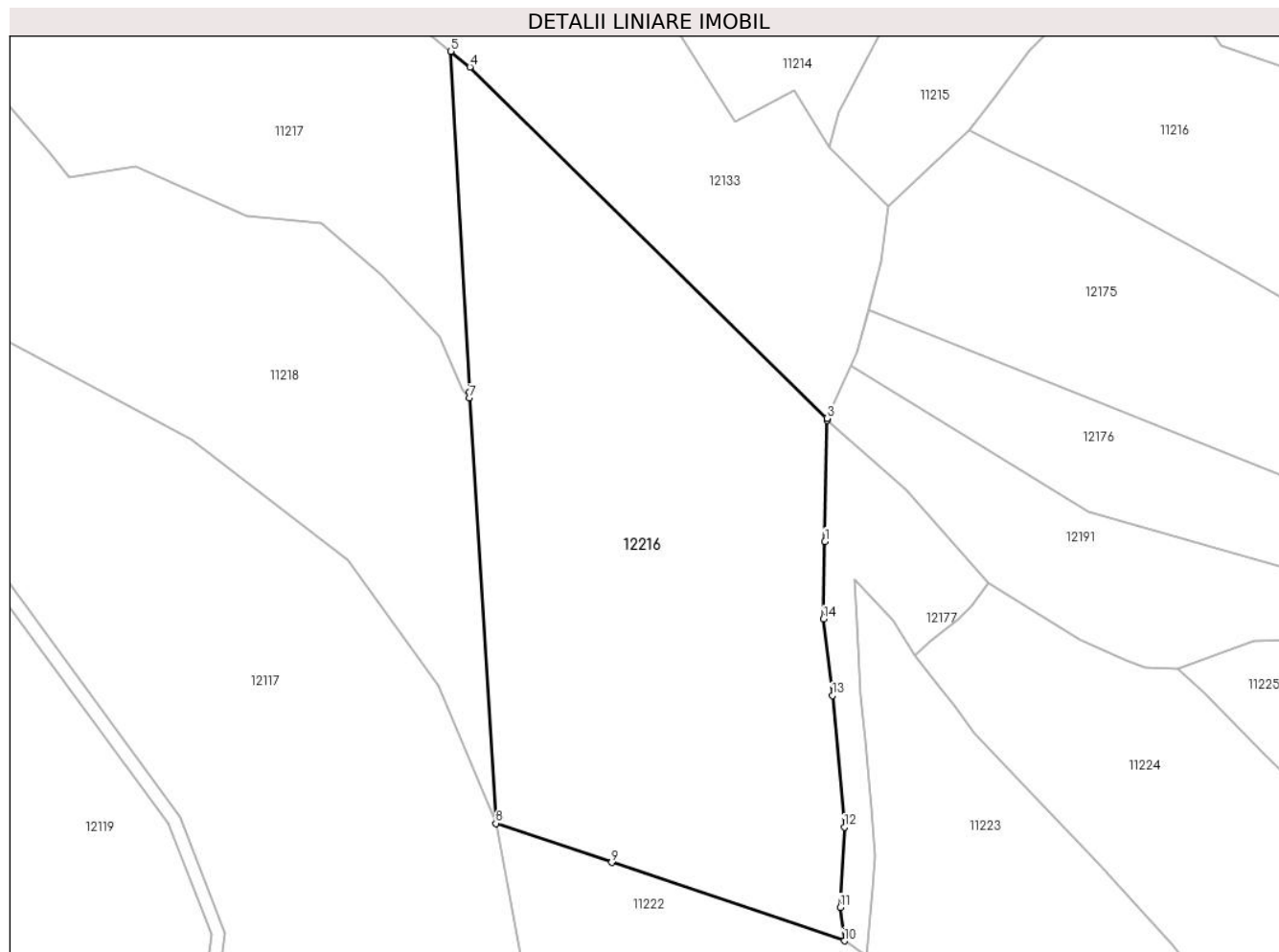
Inscrieri privind dezmembramintele dreptului de proprietate, drepturi reale de garanție și sarcini	Referințe
NU SUNT	

Anexa Nr. 1 La Partea I

Teren

Nr cadastral	Suprafața (mp)*	Observații / Referințe
	10.000	

* Suprafața este determinată în planul de proiecție Stereo 70.



Date referitoare la teren

Crt	Categorie folosință	Intravilan	Suprafața (mp)	Tarla	Parcelă	Nr. topo	Observații / Referințe
1	pașune	NU	10.000	-	-	-	

Lungime Segmente

1) Valorile lungimilor segmentelor sunt obținute din proiecție în plan.

Punct început	X / Y	Punct sfârșit	X / Y	Lungime segment (** (m)
1	583.457,888 639.263,903	2	583.458,279 639.289,333	25.433
2	583.458,279 639.289,333	3	583.458,285 639.289,794	0.461
3	583.458,285 639.289,794	4	583.383,282 639.363,576	105.21
4	583.383,282 639.363,576	5	583.379,259 639.366,87	5.2
5	583.379,259 639.366,87	6	583.383,114 639.295,319	71.655

Punct început	X / Y	Punct sfârșit	X / Y	Lungime segment (** (m)
6	583.383,114 639.295,319	7	583.383,193 639.294,049	1.272
7	583.383,193 639.294,049	8	583.388,726 639.204,683	89.537
8	583.388,726 639.204,683	9	583.413,045 639.196,494	25.661
9	583.413,045 639.196,494	10	583.461,982 639.180,015	51.637
10	583.461,982 639.180,015	11	583.461,063 639.187,054	7.099
11	583.461,063 639.187,054	12	583.461,969 639.203,905	16.875
12	583.461,969 639.203,905	13	583.459,414 639.231,54	27.753
13	583.459,414 639.231,54	14	583.457,56 639.247,624	16.191
14	583.457,56 639.247,624	1	583.457,888 639.263,903	16.282

** Lungimile segmentelor sunt determinate în planul de proiecție Stereo 70 și sunt rotunjite la 1 milimetru.

*** Distanța dintre puncte este formată din segmente cumulate ce sunt mai mici decât valoarea 1 milimetru.

**DATE DESPRE IMOBILUL NR. 12217**

Oficiul de Cadastru și Publicitate Imobiliară NEAMT
Biroul de Cadastru și Publicitate Imobiliară Targu-Neamt

A. Partea I. Descrierea imobilului

TEREN Extravilan

Adresa: Jud. Neamt

Nr. Crt	Nr cadastral Nr. topografic	Suprafața* (mp)	Observații / Referințe
A1		5.000	Sector cadastral:14 Teren neimprejmuit;

B. Partea II. Proprietari și acte

Inscrieri privitoare la dreptul de proprietate și alte drepturi reale		Referințe
/		
Act Administrativ nr. 19188, din 12/12/2023 emis de PRIMĂRIA COMUNEI PIPIRIG;		
B1	Inscrierea posesiei, drept de PROPRIETATE, dobandit prin Lege, cota actuala 1/1, cota initiala 1/1 1) NEGRU ALEXANDRU 2) NEGRU LILIANA	A1

C. Partea III. SARCINI .

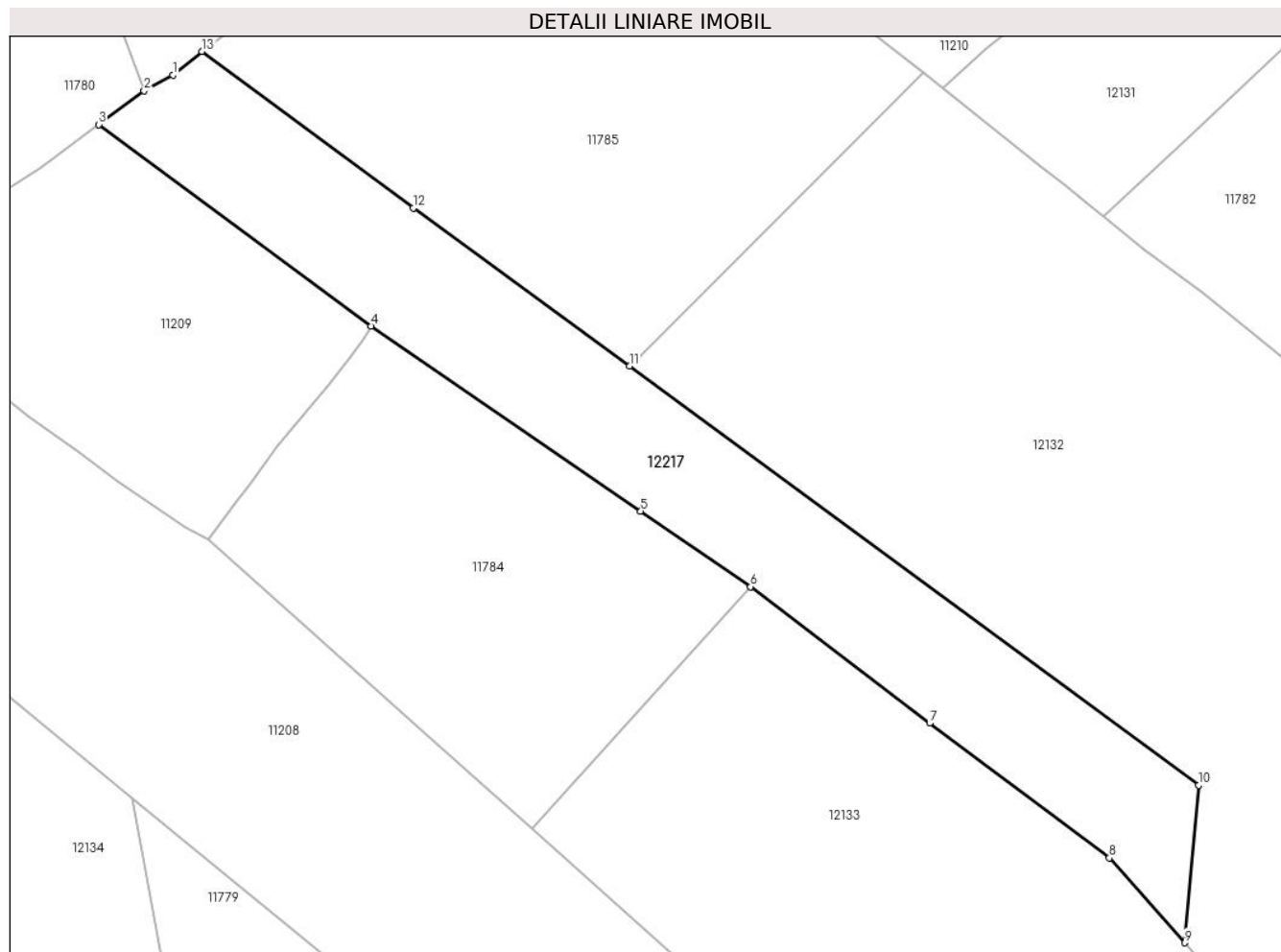
Inscrieri privind dezmembramintele dreptului de proprietate, drepturi reale de garanție și sarcini	Referințe
NU SUNT	

Anexa Nr. 1 La Partea I

Teren

Nr cadastral	Suprafața (mp)*	Observații / Referințe
	5.000	

* Suprafața este determinată în planul de proiecție Stereo 70.



Date referitoare la teren

Crt	Categorie folosință	Intra vilan	Suprafața (mp)	Tarla	Parcelă	Nr. topo	Observații / Referințe
1	faneata	NU	5.000	-	-	-	

Lungime Segmente

1) Valorile lungimilor segmentelor sunt obținute din proiecție în plan.

Punct început	X / Y	Punct sfârșit	X / Y	Lungime segment (** (m)
1	583.142,421 639.656,188	2	583.137,153 639.653,276	6.019
2	583.137,153 639.653,276	3	583.128,811 639.647,079	10.392
3	583.128,811 639.647,079	4	583.178,977 639.610,007	62.378
4	583.178,977 639.610,007	5	583.228,689 639.575,9	60.287
5	583.228,689 639.575,9	6	583.248,963 639.561,99	24.587

Punct început	X / Y	Punct sfârșit	X / Y	Lungime segment (** (m)
6	583.248,963 639.561,99	7	583.281,938 639.536,863	41.457
7	583.281,938 639.536,863	8	583.315,063 639.512,052	41.387
8	583.315,063 639.512,052	9	583.328,933 639.496,432	20.889
9	583.328,933 639.496,432	10	583.331,495 639.525,44	29.121
10	583.331,495 639.525,44	11	583.226,591 639.602,592	130.22
11	583.226,591 639.602,592	12	583.186,735 639.631,723	49.367
12	583.186,735 639.631,723	13	583.147,796 639.660,541	48.443
13	583.147,796 639.660,541	1	583.142,421 639.656,188	6.917

** Lungimile segmentelor sunt determinate în planul de proiecție Stereo 70 și sunt rotunjite la 1 milimetru.

*** Distanța dintre puncte este formată din segmente cumulate ce sunt mai mici decât valoarea 1 milimetru.

**DATE DESPRE IMOBILUL NR. 12268**

Oficiul de Cadastru și Publicitate Imobiliară NEAMT
Biroul de Cadastru și Publicitate Imobiliară Targu-Neamt

A. Partea I. Descrierea imobilului

TEREN Extravilan

Adresa: Jud. Neamt

Nr. Crt	Nr cadastral Nr. topografic	Suprafața* (mp)	Observații / Referințe
A1		1.800	Sector cadastral:14 Teren neimprejmuit;

B. Partea II. Proprietari și acte

Inscrieri privitoare la dreptul de proprietate și alte drepturi reale	Referințe
/	
Act Administrativ nr. 2023, din 02/02/2024 emis de PRIMĂRIA COMUNEI PIPIRIG;	
B1	Inscrierea posesiei, drept de PROPRIETATE, dobandit prin Lege, cota actuala 1/1, cota initiala 1/1
	1) PÎȚILIGA GHEORGHE

C. Partea III. SARCINI .

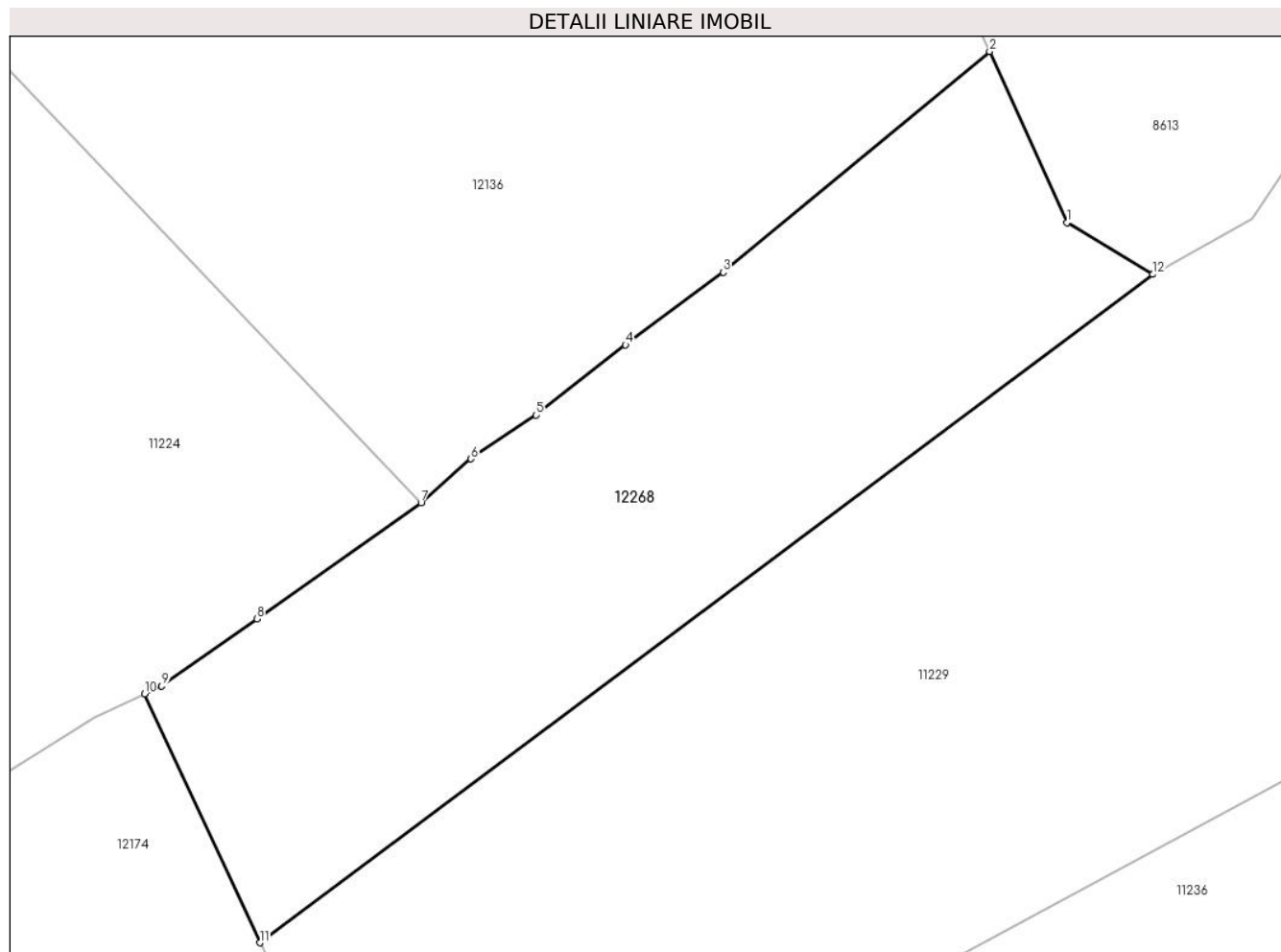
Inscrieri privind dezmembramintele dreptului de proprietate, drepturi reale de garanție și sarcini	Referințe
NU SUNT	

Anexa Nr. 1 La Partea I

Teren

Nr cadastral	Suprafața (mp)*	Observații / Referințe
	1.800	

* Suprafața este determinată în planul de proiecție Stereo 70.



Date referitoare la teren

Crt	Categorie folosință	Intra vilan	Suprafața (mp)	Tarla	Parcelă	Nr. topo	Observații / Referințe
1	faneata	NU	1.800	-	-	-	

Lungime Segmente

1) Valorile lungimilor segmentelor sunt obținute din proiecție în plan.

Punct început	X / Y	Punct sfârșit	X / Y	Lungime segment (** (m)
1	583.754,03 639.085,879	2	583.747,846 639.099,588	15.039
2	583.747,846 639.099,588	3	583.726,484 639.081,902	27.733
3	583.726,484 639.081,902	4	583.718,645 639.076,084	9.762
4	583.718,645 639.076,084	5	583.711,48 639.070,447	9.117
5	583.711,48 639.070,447	6	583.706,256 639.066,944	6.29

Punct început	X / Y	Punct sfârșit	X / Y	Lungime segment (** (m)
6	583.706,256 639.066,944	7	583.702,247 639.063,439	5.325
7	583.702,247 639.063,439	8	583.689,081 639.054,122	16.129
8	583.689,081 639.054,122	9	583.681,436 639.048,757	9.34
9	583.681,436 639.048,757	10	583.680,055 639.048,116	1.523
10	583.680,055 639.048,116	11	583.689,315 639.028,188	21.974
11	583.689,315 639.028,188	12	583.760,953 639.081,727	89.434
12	583.760,953 639.081,727	1	583.754,03 639.085,879	8.073

** Lungimile segmentelor sunt determinate în planul de proiecție Stereo 70 și sunt rotunjite la 1 milimetru.

*** Distanța dintre puncte este formată din segmente cumulate ce sunt mai mici decât valoarea 1 milimetru.

