

**DATE DESPRE IMOBILUL NR. 3860**

Oficiul de Cadastru și Publicitate Imobiliară NEAMT
Biroul de Cadastru și Publicitate Imobiliară Targu-Neamt

A. Partea I. Descrierea imobilului

TEREN Intravilan

Adresa: Loc. Pipirig, Jud. Neamt

Nr. Crt	Nr cadastral Nr. topografic	Suprafața* (mp)	Observații / Referințe
A1		11.866	Sector cadastral:104 Teren neimpregmuit;

B. Partea II. Proprietari și acte

Inscrieri privitoare la dreptul de proprietate și alte drepturi reale	Referințe
/	
Act Normativ nr. 7, din 13/03/1996 emis de GUVERNUL ROMÂNIEI;	
B1	Inscrierea provizorie, drept de PROPRIETATE, dobandit prin Lege, cota actuala 1/1, cota initiala 1/1
	1) COMUNA PIPIRIG, CIF:99999999999999, Proprietar neidentificat

C. Partea III. SARCINI .

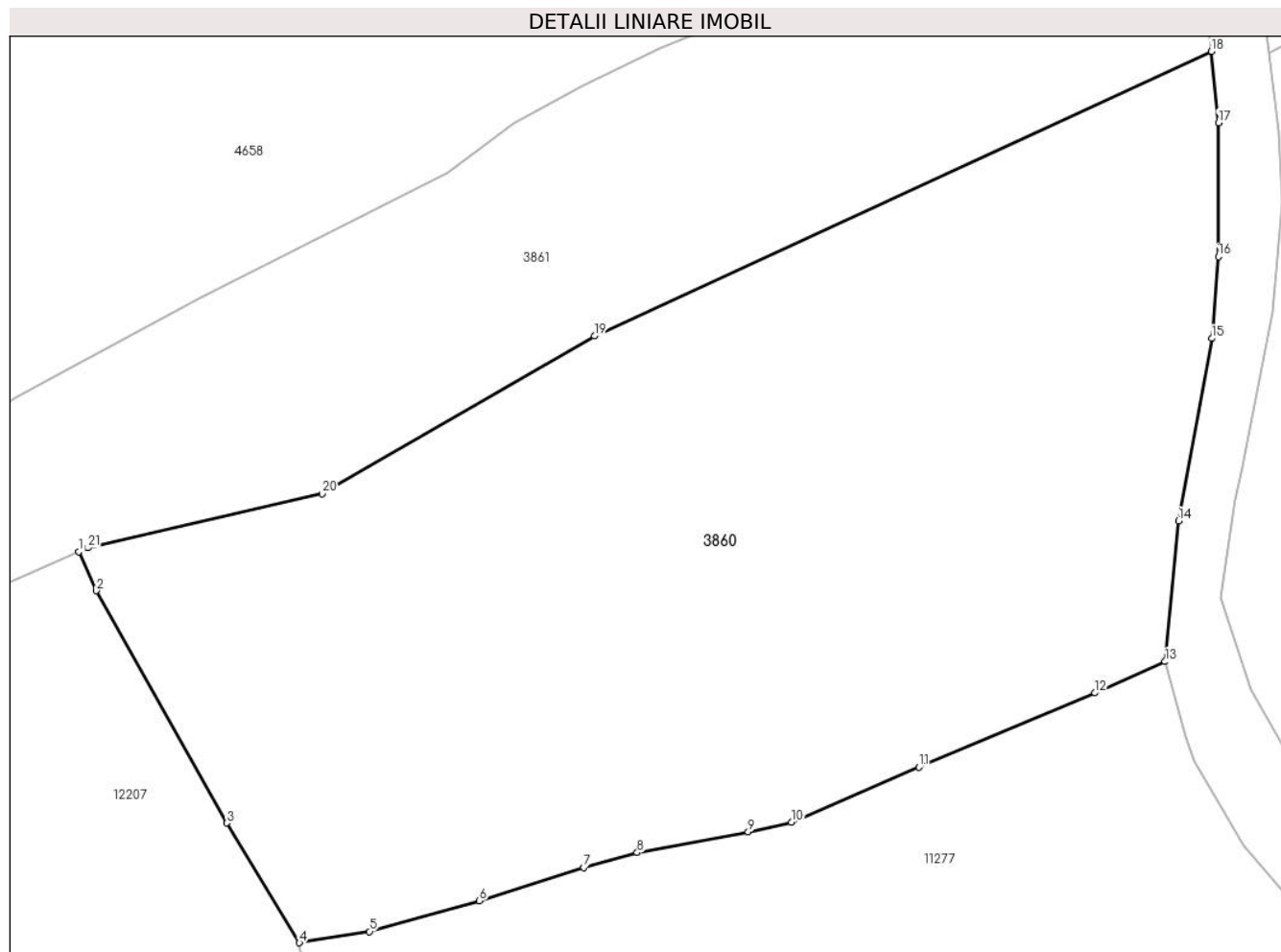
Inscrieri privind dezmembramintele dreptului de proprietate, drepturi reale de garanție și sarcini	Referințe
NU SUNT	

Anexa Nr. 1 La Partea I

Teren

Nr cadastral	Suprafața (mp)*	Observații / Referințe
	11.866	

* Suprafața este determinată în planul de proiecție Stereo 70.



Date referitoare la teren

Crt	Categorie folosință	Intravilan	Suprafața (mp)	Tarla	Parcelă	Nr. topo	Observații / Referințe
1	faneata	DA	11.866	-	-	-	

Lungime Segmente

1) Valorile lungimilor segmentelor sunt obținute din proiecție în plan.

Punct început	X / Y	Punct sfârșit	X / Y	Lungime segment (** (m)
1	582.861,858 638.276,83	2	582.864,382 638.271,049	6.308
3	582.883,715 638.236,675	4	582.894,481 638.218,969	20.722
5	582.904,865 638.220,633	6	582.921,157 638.225,161	16.91
7	582.936,591 638.230,076	8	582.944,521 638.232,306	8.238
9	582.960,955 638.235,359	10	582.967,352 638.236,78	6.553

Punct început	X / Y	Punct sfârșit	X / Y	Lungime segment (** (m)
2	582.864,382 638.271,049	3	582.883,715 638.236,675	39.438
4	582.894,481 638.218,969	5	582.904,865 638.220,633	10.516
6	582.921,157 638.225,161	7	582.936,591 638.230,076	16.198
8	582.944,521 638.232,306	9	582.960,955 638.235,359	16.715
10	582.967,352 638.236,78	11	582.986,24 638.244,929	20.571

Punct început	X / Y	Punct sfârșit	X / Y	Lungime segment (** (m)
11	582.986,24 638.244,929	12	583.012,32 638.255,915	28.299
13	583.022,691 638.260,553	14	583.024,672 638.281,368	20.909
15	583.029,626 638.308,349	16	583.030,585 638.320,468	12.157
17	583.030,585 638.340,274	18	583.029,563 638.350,812	10.587
19	582.938,196 638.308,715	20	582.897,869 638.285,368	46.598
21	582.863,141 638.277,39	1	582.861,858 638.276,83	1.4

Punct început	X / Y	Punct sfârșit	X / Y	Lungime segment (** (m)
12	583.012,32 638.255,915	13	583.022,691 638.260,553	11.361
14	583.024,672 638.281,368	15	583.029,626 638.308,349	27.432
16	583.030,585 638.320,468	17	583.030,585 638.340,274	19.806
18	583.029,563 638.350,812	19	582.938,196 638.308,715	100.599
20	582.897,869 638.285,368	21	582.863,141 638.277,39	35.633

** Lungimile segmentelor sunt determinate în planul de proiecție Stereo 70 și sunt rotunjite la 1 milimetru.

*** Distanța dintre puncte este formată din segmente cumulate ce sunt mai mici decât valoarea 1 milimetru.

**DATE DESPRE IMOBILUL NR. 3861**

Oficiul de Cadastru și Publicitate Imobiliară NEAMT
Biroul de Cadastru și Publicitate Imobiliară Targu-Neamt

A. Partea I. Descrierea imobilului

TEREN Intravilan

Adresa: Loc. Pîpirig, Jud. Neamt

Nr. Crt	Nr cadastral Nr. topografic	Suprafața* (mp)	Observații / Referințe
A1	54375	6.413	Sector cadastral:104 Teren imprejmuit;

B. Partea II. Proprietari și acte

Inscrieri privitoare la dreptul de proprietate și alte drepturi reale		Referințe
17695 / 08/07/2022		
Act Notarial nr. Contract de vânzare aut nr. 917, din 06/07/2022 emis de NP Marcoci Iulian Remus (act administrativ nr Proces verbal de identificare a imobilului nr. 8585 din 17.06.2022, emis de COMUNA PIPIRIG; act administrativ nr Certificat pentru atestarea că petentul este cunoscut ca proprietar nr. 8584 din 17.06.2022, emis de COMUNA PIPIRIG);		
B1	Intabulare, drept de PROPRIETATE, cu titlu de drept de cumpărare, dobândit prin Conventie, cota actuala 1/1, cota initiala 1/1 1) AFETELOR IOAN 2) AFETELOR DANIELA, bun comun	A1

C. Partea III. SARCINI .

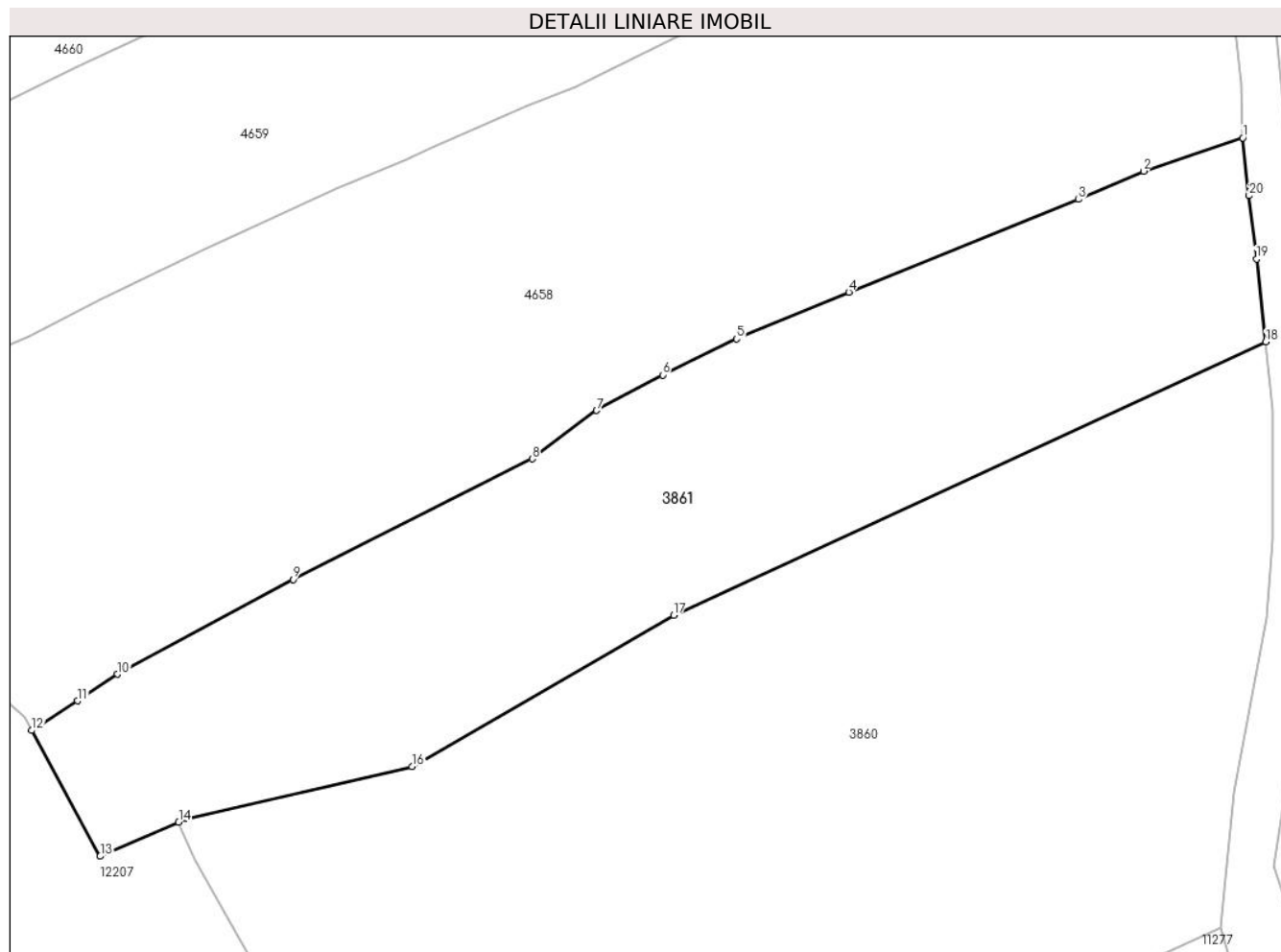
Inscrieri privind dezmembramintele dreptului de proprietate, drepturi reale de garanție și sarcini	Referințe
NU SUNT	

Anexa Nr. 1 La Partea I

Teren

Nr cadastral	Suprafața (mp)*	Observații / Referințe
54375	6.413	

* Suprafața este determinată în planul de proiecție Stereo 70.



Date referitoare la teren

Crt	Categorie folosință	Intravilan	Suprafața (mp)	Tarla	Parcelă	Nr. topo	Observații / Referințe
1	faneata	DA	6.413	-	-	-	

Lungime Segmente

1) Valorile lungimilor segmentelor sunt obținute din proiecție în plan.

Punct început	X / Y	Punct sfârșit	X / Y	Lungime segment (** (m)
1	583.026,025 638.382,256	2	583.010,709 638.377,135	16.149
2	583.010,709 638.377,135	3	583.000,662 638.372,769	10.955
3	583.000,662 638.372,769	4	582.965,23 638.358,462	38.211
4	582.965,23 638.358,462	5	582.947,931 638.351,26	18.738
5	582.947,931 638.351,26	6	582.936,535 638.345,712	12.675

Punct început	X / Y	Punct sfârşit	X / Y	Lungime segment (** (m)
6	582.936,535 638.345,712	7	582.926,335 638.340,237	11.577
7	582.926,335 638.340,237	8	582.916,398 638.332,778	12.425
8	582.916,398 638.332,778	9	582.879,507 638.314,204	41.303
9	582.879,507 638.314,204	10	582.852,393 638.299,596	30.799
10	582.852,393 638.299,596	11	582.846,304 638.295,489	7.345
11	582.846,304 638.295,489	12	582.839,185 638.290,934	8.452
12	582.839,185 638.290,934	13	582.849,751 638.271,544	22.082
13	582.849,751 638.271,544	14	582.861,858 638.276,83	13.211
14	582.861,858 638.276,83	15	582.863,141 638.277,39	1.4
15	582.863,141 638.277,39	16	582.897,869 638.285,368	35.633
16	582.897,869 638.285,368	17	582.938,196 638.308,715	46.598
17	582.938,196 638.308,715	18	583.029,563 638.350,812	100.599
18	583.029,563 638.350,812	19	583.028,13 638.363,579	12.847
19	583.028,13 638.363,579	20	583.026,994 638.373,349	9.836
20	583.026,994 638.373,349	1	583.026,025 638.382,256	8.96

** Lungimile segmentelor sunt determinate în planul de proiecție Stereo 70 și sunt rotunjite la 1 milimetru.

*** Distanța dintre puncte este formată din segmente cumulate ce sunt mai mici decât valoarea 1 milimetru.

**DATE DESPRE IMOBILUL NR. 4080**

Oficiul de Cadastru și Publicitate Imobiliară NEAMT
Biroul de Cadastru și Publicitate Imobiliară Targu-Neamt

A. Partea I. Descrierea imobilului

TEREN Extravilan

Adresa: Jud. Neamt

Nr. Crt	Nr cadastral Nr. topografic	Suprafața* (mp)	Observații / Referințe
A1		1.800	Sector cadastral:104 Teren imprejmuit;

B. Partea II. Proprietari și acte

Inscrieri privitoare la dreptul de proprietate și alte drepturi reale	Referințe
/	
Act Administrativ nr. 2575, din 15/02/2024 emis de Primăria Com. Pipirig;	
B1	A1
Inscrierea posesiei, drept de PROPRIETATE, dobandit prin Lege, cota actuala 1/1, cota initiala 1/1	
1) STĂNOAIE MIRCEA	

C. Partea III. SARCINI .

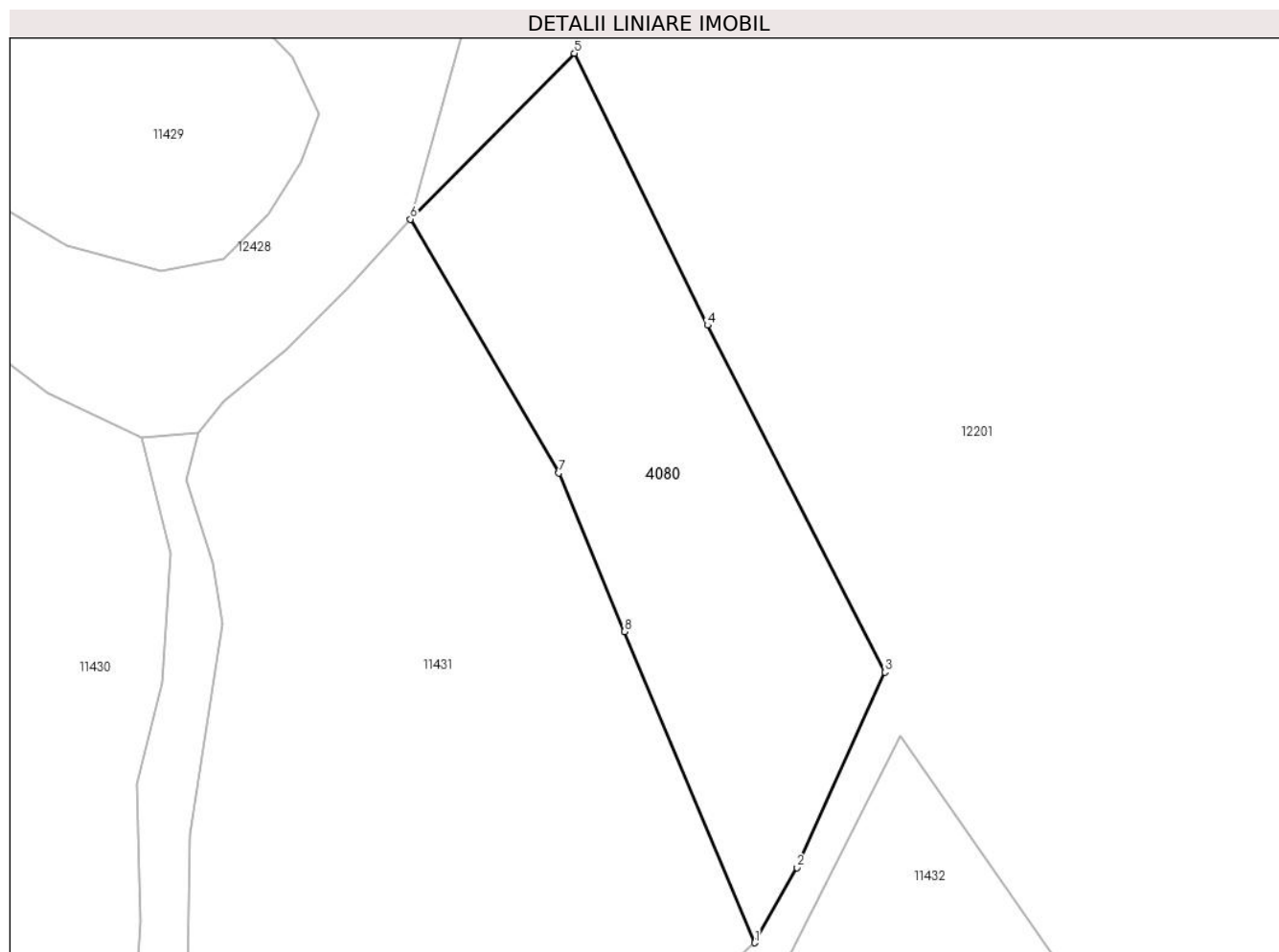
Inscrieri privind dezmembramintele dreptului de proprietate, drepturi reale de garanție și sarcini	Referințe
NU SUNT	

Anexa Nr. 1 La Partea I

Teren

Nr cadastral	Suprafața (mp)*	Observații / Referințe
	1.800	

* Suprafața este determinată în planul de proiecție Stereo 70.



Date referitoare la teren

Crt	Categorie folosință	Intravilan	Suprafața (mp)	Tarla	Parcelă	Nr. topo	Observații / Referințe
1	faneata	NU	1.800	-	-	-	

Lungime Segmente

1) Valorile lungimilor segmentelor sunt obținute din proiecție în plan.

Punct început	X / Y	Punct sfârșit	X / Y	Lungime segment (** (m)
1	581.723,914 638.235,955	2	581.728,385 638.243,934	9.146
2	581.728,385 638.243,934	3	581.737,742 638.264,638	22.72
3	581.737,742 638.264,638	4	581.718,916 638.301,434	41.332
4	581.718,916 638.301,434	5	581.704,786 638.330,266	32.108
5	581.704,786 638.330,266	6	581.687,411 638.312,678	24.723

Punct început	X / Y	Punct sfârșit	X / Y	Lungime segment (** (m)
6	581.687,411 638.312,678	7	581.703,168 638.285,758	31.192
7	581.703,168 638.285,758	8	581.710,115 638.268,939	18.197
8	581.710,115 638.268,939	1	581.723,914 638.235,955	35.754

** Lungimile segmentelor sunt determinate în planul de proiecție Stereo 70 și sunt rotunjite la 1 milimetru.

*** Distanța dintre puncte este formată din segmente cumulate ce sunt mai mici decât valoarea 1 milimetru.

**DATE DESPRE IMOBILUL NR. 4160**

Oficiul de Cadastru și Publicitate Imobiliară NEAMT
Biroul de Cadastru și Publicitate Imobiliară Targu-Neamt

A. Partea I. Descrierea imobilului

TEREN Extravilan

Adresa: Jud. Neamt

Nr. Crt	Nr cadastral Nr. topografic	Suprafața* (mp)	Observații / Referințe
A1		1.033	Sector cadastral:104 Teren imprejmuit; Diferenta de suprafata din rolul agricol se regaseste la imobilul cu id 11259

B. Partea II. Proprietari și acte

Inscrieri privitoare la dreptul de proprietate și alte drepturi reale		Referințe
/		
Act Administrativ nr. 2576, din 15/02/2024 emis de Primăria Com. Pipirig;		
B1	Inscrierea posesiei, drept de PROPRIETATE, dobandit prin Lege, cota actuala 1/1, cota initiala 1/1 1) LIPAN IOAN	A1

C. Partea III. SARCINI .

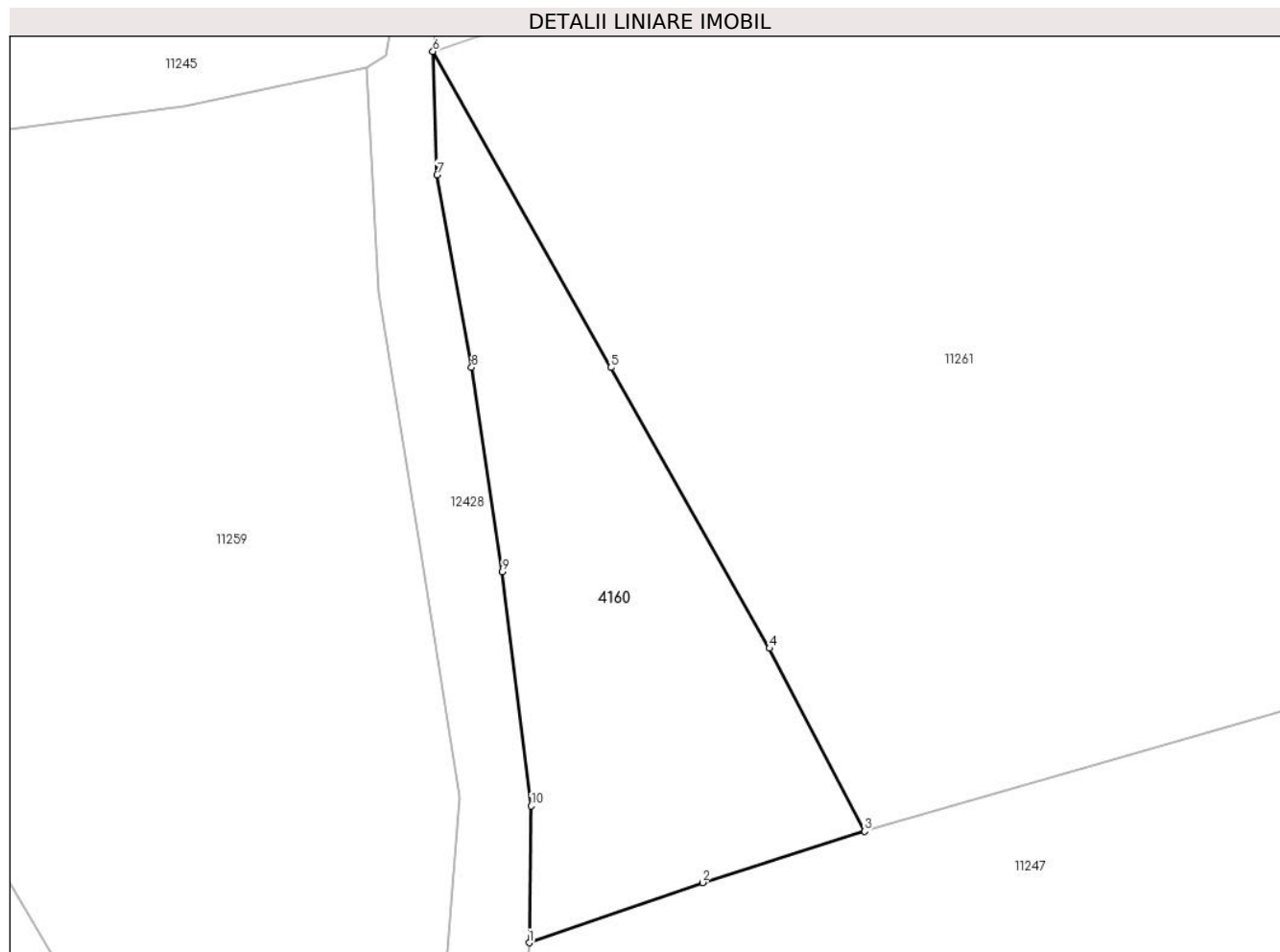
Inscrieri privind dezmembramintele dreptului de proprietate, drepturi reale de garanție și sarcini	Referințe
NU SUNT	

Anexa Nr. 1 La Partea I

Teren

Nr cadastral	Suprafața (mp)*	Observații / Referințe
	1.033	Diferenta de suprafata din rolul agricol se regaseste la imobilul cu id 11259

* Suprafața este determinată în planul de proiecție Stereo 70.



Date referitoare la teren

Crt	Categorie folosință	Intravilan	Suprafața (mp)	Tarla	Parcelă	Nr. topo	Observații / Referințe
1	faneata	NU	1.033	-	-	-	

Lungime Segmente

1) Valorile lungimilor segmentelor sunt obținute din proiecție în plan.

Punct început	X / Y	Punct sfârșit	X / Y	Lungime segment (** (m)
1	583.454,045 638.426,675	2	583.468,376 638.431,654	15.171
2	583.468,376 638.431,654	3	583.481,755 638.435,887	14.033
3	583.481,755 638.435,887	4	583.473,904 638.450,992	17.023
4	583.473,904 638.450,992	5	583.460,801 638.474,181	26.635
5	583.460,801 638.474,181	6	583.446,08 638.500,286	29.97

Punct început	X / Y	Punct sfârșit	X / Y	Lungime segment (** (m)
6	583.446,08 638.500,286	7	583.446,435 638.490,107	10.185
7	583.446,435 638.490,107	8	583.449,278 638.474,193	16.166
8	583.449,278 638.474,193	9	583.451,818 638.457,304	17.079
9	583.451,818 638.457,304	10	583.454,199 638.437,97	19.48
10	583.454,199 638.437,97	1	583.454,045 638.426,675	11.296

** Lungimile segmentelor sunt determinate în planul de proiecție Stereo 70 și sunt rotunjite la 1 milimetru.

*** Distanța dintre puncte este formată din segmente cumulate ce sunt mai mici decât valoarea 1 milimetru.

**DATE DESPRE IMOBILUL NR. 4443**

Oficiul de Cadastru și Publicitate Imobiliară NEAMT
Biroul de Cadastru și Publicitate Imobiliară Targu-Neamt

A. Partea I. Descrierea imobilului

TEREN Intravilan

Adresa: Loc. Pipirig, Str Rapsodului, Jud. Neamt

Nr. Crt	Nr cadastral Nr. topografic	Suprafața* (mp)	Observații / Referințe
A1		2.589	Sector cadastral:104 Teren imprejmuit;

Construcții

Crt	Nr cadastral Nr. topografic	Adresa	Observații / Referințe
A1.1		Loc. Pipirig, Str Rapsodului, Jud. Neamt	Nr. niveluri:1; S. construita la sol:107 mp;
A1.2		Loc. Pipirig, Str Rapsodului, Jud. Neamt	Nr. niveluri:1; S. construita la sol:46 mp;

B. Partea II. Proprietari și acte

Inscrieri privitoare la dreptul de proprietate și alte drepturi reale		Referințe
/		
Act Administrativ nr. 2575, din 15/02/2024 emis de Primăria Com. Pipirig;		
B1	Inscrierea posesiei, drept de PROPRIETATE, dobandit prin Lege, cota actuala 1/1, cota initiala 1/1 1) APOPEI GHEORGHE	A1
Act Administrativ nr. 1830, din 31/01/2024 emis de Primăria Com. Pipirig;		
B2	Intabulare, drept de PROPRIETATE, dobandit prin Lege, cota actuala 1/1, cota initiala 1/1 1) APOPEI GHEORGHE	A1.1, A1.2

C. Partea III. SARCINI .

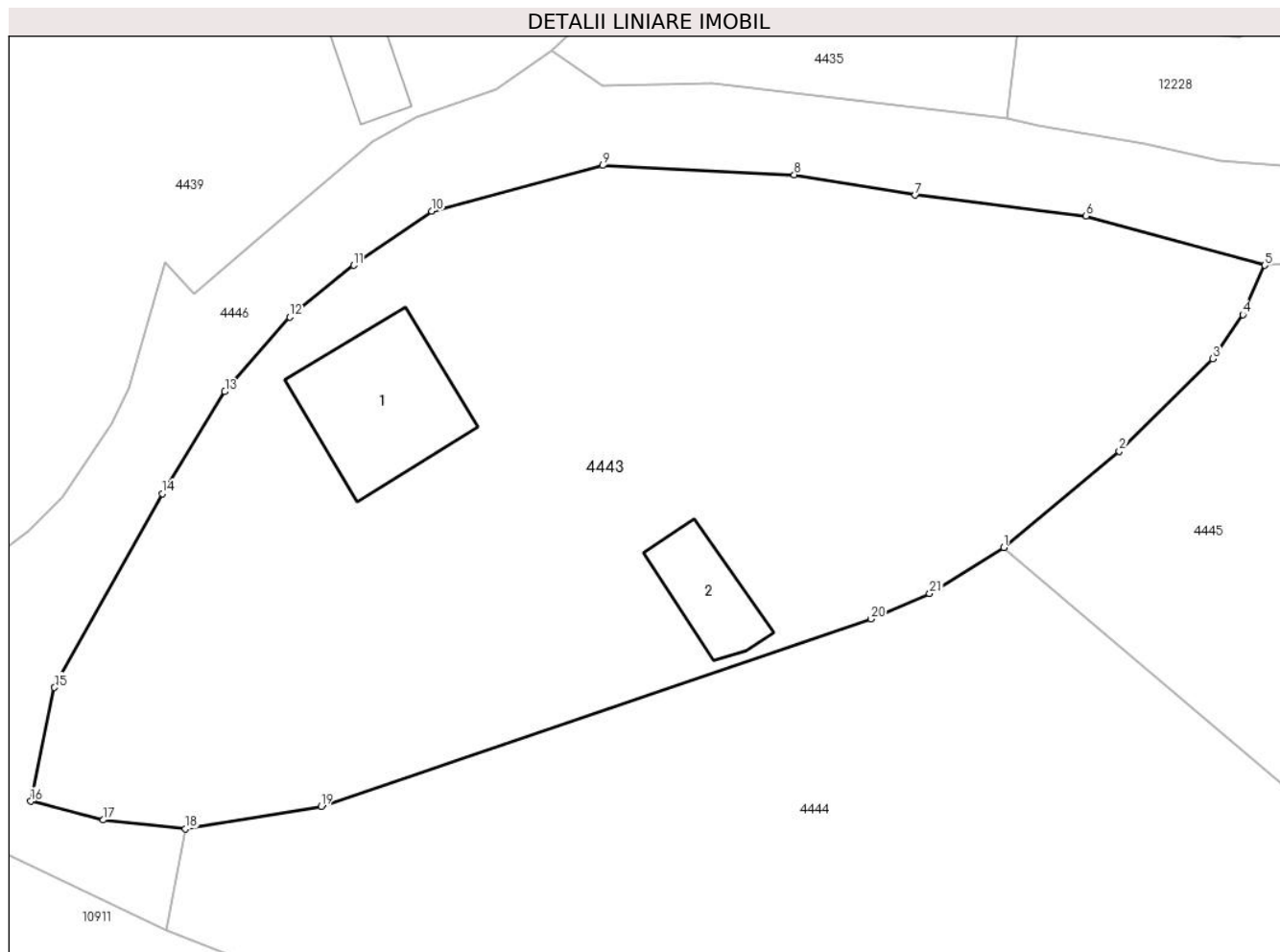
Inscrieri privind dezmembramintele dreptului de proprietate, drepturi reale de garanție și sarcini	Referințe
NU SUNT	

Anexa Nr. 1 La Partea I

Teren

Nr cadastral	Suprafața (mp)*	Observații / Referințe
	2.589	

* Suprafața este determinată în planul de proiecție Stereo 70.



Date referitoare la teren

Crt	Categorie folosință	Intravilan	Suprafața (mp)	Tarla	Parcelă	Nr. topo	Observații / Referințe
1	curți constructii	DA	221	-	-	-	
2	curți constructii	DA	102	-	-	-	
3	faneata	DA	2.266	-	-	-	

Date referitoare la construcții

Crt	Număr	Destinație construcție	Supraf. (mp)	Situație juridică	Observații / Referințe
A1.1		construcții de locuințe	107	Cu acte	Nr. niveluri:1; S. construita la sol:107 mp;
A1.2		construcții anexa	46	Cu acte	Nr. niveluri:1; S. construita la sol:46 mp;

Lungime Segmente

1) Valorile lungimilor segmentelor sunt obținute din proiecție în plan.

Punct început	X / Y	Punct sfârșit	X / Y	Lungime segment (** (m))
1	581.313,663 638.432,877	2	581.322,095 638.439,914	10.983

Punct început	X / Y	Punct sfârșit	X / Y	Lungime segment (** (m))
2	581.322,095 638.439,914	3	581.328,941 638.446,658	9.61

Punct început	X / Y	Punct sfârșit	X / Y	Lungime segment (** (m)
3	581.328,941 638.446,658	4	581.331,127 638.449,881	3.894
5	581.332,735 638.453,484	6	581.319,653 638.457,083	13.568
7	581.307,169 638.458,609	8	581.298,328 638.460,109	8.967
9	581.284,3 638.460,776	10	581.271,816 638.457,438	12.923
11	581.266,102 638.453,493	12	581.261,436 638.449,704	6.011
13	581.256,68 638.444,26	14	581.252,113 638.436,807	8.741
15	581.244,228 638.422,639	16	581.242,487 638.414,342	8.478
17	581.247,767 638.412,967	18	581.253,804 638.412,341	6.069
19	581.263,716 638.413,965	20	581.303,934 638.427,664	42.487
21	581.308,233 638.429,505	1	581.313,663 638.432,877	6.392

Punct început	X / Y	Punct sfârșit	X / Y	Lungime segment (** (m)
4	581.331,127 638.449,881	5	581.332,735 638.453,484	3.946
6	581.319,653 638.457,083	7	581.307,169 638.458,609	12.577
8	581.298,328 638.460,109	9	581.284,3 638.460,776	14.044
10	581.271,816 638.457,438	11	581.266,102 638.453,493	6.944
12	581.261,436 638.449,704	13	581.256,68 638.444,26	7.229
14	581.252,113 638.436,807	15	581.244,228 638.422,639	16.214
16	581.242,487 638.414,342	17	581.247,767 638.412,967	5.456
18	581.253,804 638.412,341	19	581.263,716 638.413,965	10.044
20	581.303,934 638.427,664	21	581.308,233 638.429,505	4.677

** Lungimile segmentelor sunt determinate în planul de proiecție Stereo 70 și sunt rotunjite la 1 milimetru.

*** Distanța dintre puncte este formată din segmente cumulate ce sunt mai mici decât valoarea 1 milimetru.

**DATE DESPRE IMOBILUL NR. 4444**

Oficiul de Cadastru și Publicitate Imobiliară NEAMT
Biroul de Cadastru și Publicitate Imobiliară Targu-Neamt

A. Partea I. Descrierea imobilului

TEREN Intravilan

Adresa: Loc. Pipirig, Str Rapsodului, Jud. Neamt

Nr. Crt	Nr cadastral Nr. topografic	Suprafața* (mp)	Observații / Referințe
A1	50609	Din acte: 3.000 Masurata: 2.717	Sector cadastral:104 Teren imprejmuit;

B. Partea II. Proprietari și acte

Inscrieri privitoare la dreptul de proprietate și alte drepturi reale		Referințe
18539 / 09/11/2012		
Act Notarial nr. 700, din 06/11/2012 emis de ANDRONACHE LAURA;		
B2	Intabulare, drept de PROPRIETATE, dobândit prin Conventie, cota actuala 1/1, cota initiala 1/1 1) GAVRILIU ION 2) GAVRILIU MARIA, - soti	A1
28882 / 13/12/2021		
Inscris Sub Semnatura Privata nr. Documentatie cadastrală, din 13/12/2021 emis de PFA BALTATESCU Adrian;		
B3	Se notează re poziționarea imoblului cu NCP 50609	A1

C. Partea III. SARCINI .

Inscrieri privind dezmembramintele dreptului de proprietate, drepturi reale de garanție și sarcini	Referințe
NU SUNT	

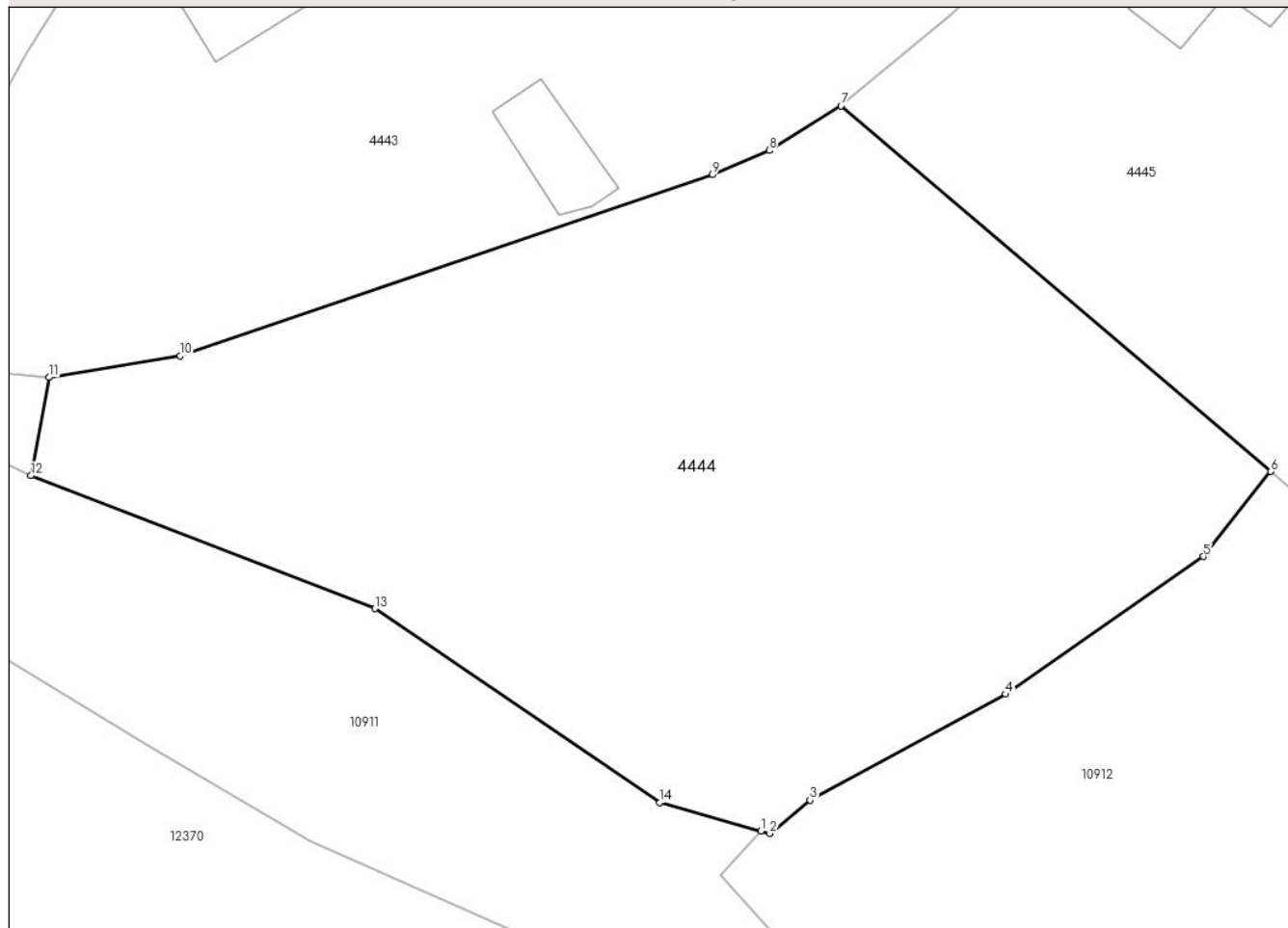
Anexa Nr. 1 La Partea I

Teren

Nr cadastral	Suprafața (mp)*	Observații / Referințe
50609	Din acte: 3.000 Masurata: 2.717	

* Suprafața este determinată în planul de proiecție Stereo 70.

DETALII LINIARE IMOBIL



Date referitoare la teren

Crt	Categorie folosință	Intra vilan	Suprafața (mp)	Tarla	Parcelă	Nr. topo	Observații / Referințe
1	arabil	DA	2.717	-	-	-	

Lungime Segmente

1) Valorile lungimilor segmentelor sunt obținute din proiecție în plan.

Punct început	X / Y	Punct sfârșit	X / Y	Lungime segment (** (m)
1	581.307,595 638.378,038	2	581.308,277 638.377,845	0.709
2	581.308,277 638.377,845	3	581.311,321 638.380,375	3.958
3	581.311,321 638.380,375	4	581.326,113 638.388,384	16.821
4	581.326,113 638.388,384	5	581.341,063 638.398,8	18.221
5	581.341,063 638.398,8	6	581.346,142 638.405,226	8.191

Punct început	X / Y	Punct sfârșit	X / Y	Lungime segment (** (m)
6	581.346,142 638.405,226	7	581.313,663 638.432,877	42.655
7	581.313,663 638.432,877	8	581.308,233 638.429,505	6.392
8	581.308,233 638.429,505	9	581.303,934 638.427,664	4.677
9	581.303,934 638.427,664	10	581.263,716 638.413,965	42.487
10	581.263,716 638.413,965	11	581.253,804 638.412,341	10.044
11	581.253,804 638.412,341	12	581.252,425 638.404,91	7.558
12	581.252,425 638.404,91	13	581.278,425 638.394,853	27.877
13	581.278,425 638.394,853	14	581.299,97 638.380,199	26.056
14	581.299,97 638.380,199	1	581.307,595 638.378,038	7.925

** Lungimile segmentelor sunt determinate în planul de proiecție Stereo 70 și sunt rotunjite la 1 milimetru.

*** Distanța dintre puncte este formată din segmente cumulate ce sunt mai mici decât valoarea 1 milimetru.

**DATE DESPRE IMOBILUL NR. 4445**

Oficiul de Cadastru și Publicitate Imobiliară NEAMT
Biroul de Cadastru și Publicitate Imobiliară Targu-Neamt

A. Partea I. Descrierea imobilului

TEREN Necunoscut

Adresa: Loc. Pipirig, Str Rapsodului, Jud. Neamt, si extravilan UAT Pipirig

Nr. Crt	Nr cadastral Nr. topografic	Suprafața* (mp)	Observații / Referințe
A1		2.861	Sector cadastral:104 Teren neimpregmuit;

Construcții

Crt	Nr cadastral Nr. topografic	Adresa	Observații / Referințe
A1.1		Loc. Pipirig, Str Rapsodului, Jud. Neamt, si extravilan UAT Pipirig	Nr. niveluri:1; S. construita la sol:97 mp;

B. Partea II. Proprietari și acte

Inscrieri privitoare la dreptul de proprietate și alte drepturi reale	Referințe
/	
Act Normativ nr. 7, din 13/03/1996 emis de GUVERNUL ROMÂNIEI;	
B1	Inscrierea provizorie, drept de PROPRIETATE, dobandit prin Lege, cota actuala 1/1, cota initiala 1/1
	1) COMUNA PIPIRIG, CIF:99999999999999, Proprietar neidentificat

C. Partea III. SARCINI .

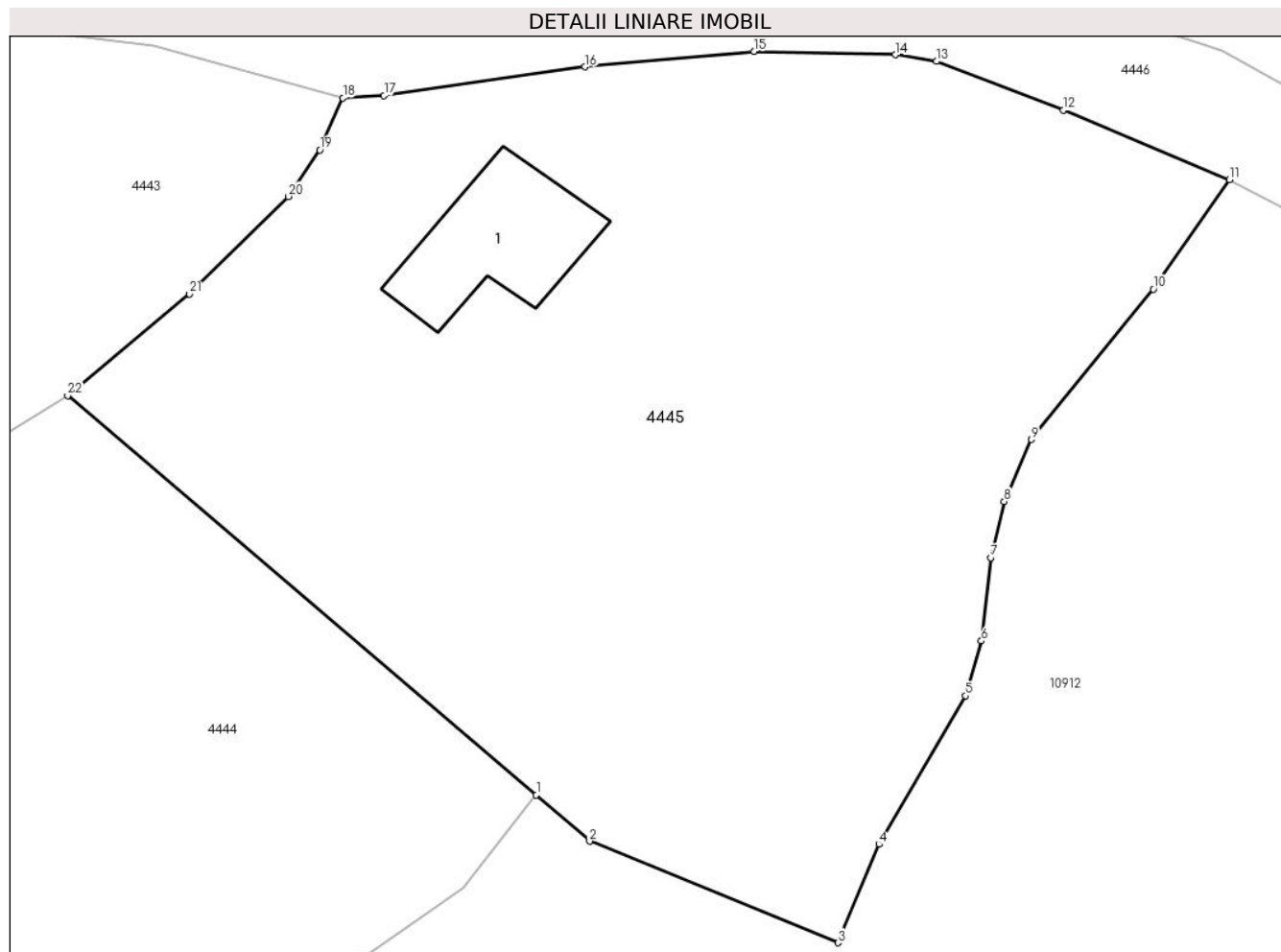
Inscrieri privind dezmembramintele dreptului de proprietate, drepturi reale de garanție și sarcini	Referințe
NU SUNT	

Anexa Nr. 1 La Partea I

Teren

Nr cadastral	Suprafața (mp)*	Observații / Referințe
	2.861	

* Suprafața este determinată în planul de proiecție Stereo 70.



Date referitoare la teren

Crt	Categorie folosință	Intra vilan	Suprafața (mp)	Tarla	Parcelă	Nr. topo	Observații / Referințe
1	curți constructii	DA	260	-	-	-	
2	faneata	DA	2.298	-	-	-	
3	faneata	NU	303	-	-	-	

Date referitoare la construcții

Crt	Număr	Destinație construcție	Supraf. (mp)	Situație juridică	Observații / Referințe
A1.1		construcții de locuințe	97	Cu acte	Nr. niveluri:1; S. construita la sol:97 mp;

Lungime Segmente

1) Valorile lungimilor segmentelor sunt obținute din proiecție în plan.

Punct început	X / Y	Punct sfârșit	X / Y	Lungime segment (** (m)
1	581.346,142 638.405,226	2	581.349,838 638.402,014	4.897
3	581.367,04 638.394,983	4	581.369,898 638.401,798	7.39

Punct început	X / Y	Punct sfârșit	X / Y	Lungime segment (** (m)
2	581.349,838 638.402,014	3	581.367,04 638.394,983	18.583
4	581.369,898 638.401,798	5	581.375,909 638.412,088	11.917

Punct început	X / Y	Punct sfârșit	X / Y	Lungime segment (** (m)
5	581.375,909 638.412,088	6	581.376,993 638.415,879	3.943
7	581.377,633 638.421,64	8	581.378,576 638.425,549	4.021
9	581.380,448 638.429,832	10	581.388,929 638.440,237	13.424
11	581.394,201 638.447,82	12	581.382,668 638.452,647	12.502
13	581.373,871 638.456,008	14	581.371,035 638.456,47	2.873
15	581.361,251 638.456,702	16	581.349,513 638.455,639	11.786
17	581.335,585 638.453,656	18	581.332,735 638.453,484	2.855
19	581.331,127 638.449,881	20	581.328,941 638.446,658	3.894
21	581.322,095 638.439,914	22	581.313,663 638.432,877	10.983

Punct început	X / Y	Punct sfârșit	X / Y	Lungime segment (** (m)
6	581.376,993 638.415,879	7	581.377,633 638.421,64	5.796
8	581.378,576 638.425,549	9	581.380,448 638.429,832	4.674
10	581.388,929 638.440,237	11	581.394,201 638.447,82	9.236
12	581.382,668 638.452,647	13	581.373,871 638.456,008	9.417
14	581.371,035 638.456,47	15	581.361,251 638.456,702	9.787
16	581.349,513 638.455,639	17	581.335,585 638.453,656	14.068
18	581.332,735 638.453,484	19	581.331,127 638.449,881	3.946
20	581.328,941 638.446,658	21	581.322,095 638.439,914	9.61
22	581.313,663 638.432,877	1	581.346,142 638.405,226	42.655

** Lungimile segmentelor sunt determinate în planul de proiecție Stereo 70 și sunt rotunjite la 1 milimetru.

*** Distanța dintre puncte este formată din segmente cumulate ce sunt mai mici decât valoarea 1 milimetru.

**DATE DESPRE IMOBILUL NR. 4658**

Oficiul de Cadastru și Publicitate Imobiliară NEAMT
Biroul de Cadastru și Publicitate Imobiliară Targu-Neamt

A. Partea I. Descrierea imobilului

TEREN Intravilan

Adresa: Loc. Pipirig, Jud. Neamt

Nr. Crt	Nr cadastral Nr. topografic	Suprafața* (mp)	Observații / Referințe
A1	54380	Din acte: 11.037 Masurata: 11.038	Sector cadastral:104 Teren imprejmuit;

B. Partea II. Proprietari și acte

Inscrieri privitoare la dreptul de proprietate și alte drepturi reale		Referințe
18022 / 13/07/2022		
Act Notarial nr. CONTRACT DE VÂNZARE aut. nr. 3069, din 11/07/2022 emis de BIN Teodorescu Mihaela (act administrativ nr CERTIFICAT FISCAL nr. 8560 din 29.06.2022, emis de COMUNA PIPIRIG;act administrativ nr Proces - verbal de identificare a imobilului nr. 8561 din 17.06.2022, emis de COMUNA PIPIRIG;act administrativ nr Certificat atestare că petentul este cunoscut ca proprietar nr. 8560 din 17.06.2022, emis de COMUNA PIPIRIG;act administrativ nr CERTIFICAT DE SARCINI nr. 17221 din 01.07.2022, emis de BCPI TG NEAMT);		
B1	Intabulare, drept de PROPRIETATE, cu titlu de drept de CUMPĂRARE, dobandit prin Conventie, cota actuala 1/1, cota initiala 1/1 1) AFETELOR IOAN 2) AFETELOR DANIELA, bun comun	A1

C. Partea III. SARCINI .

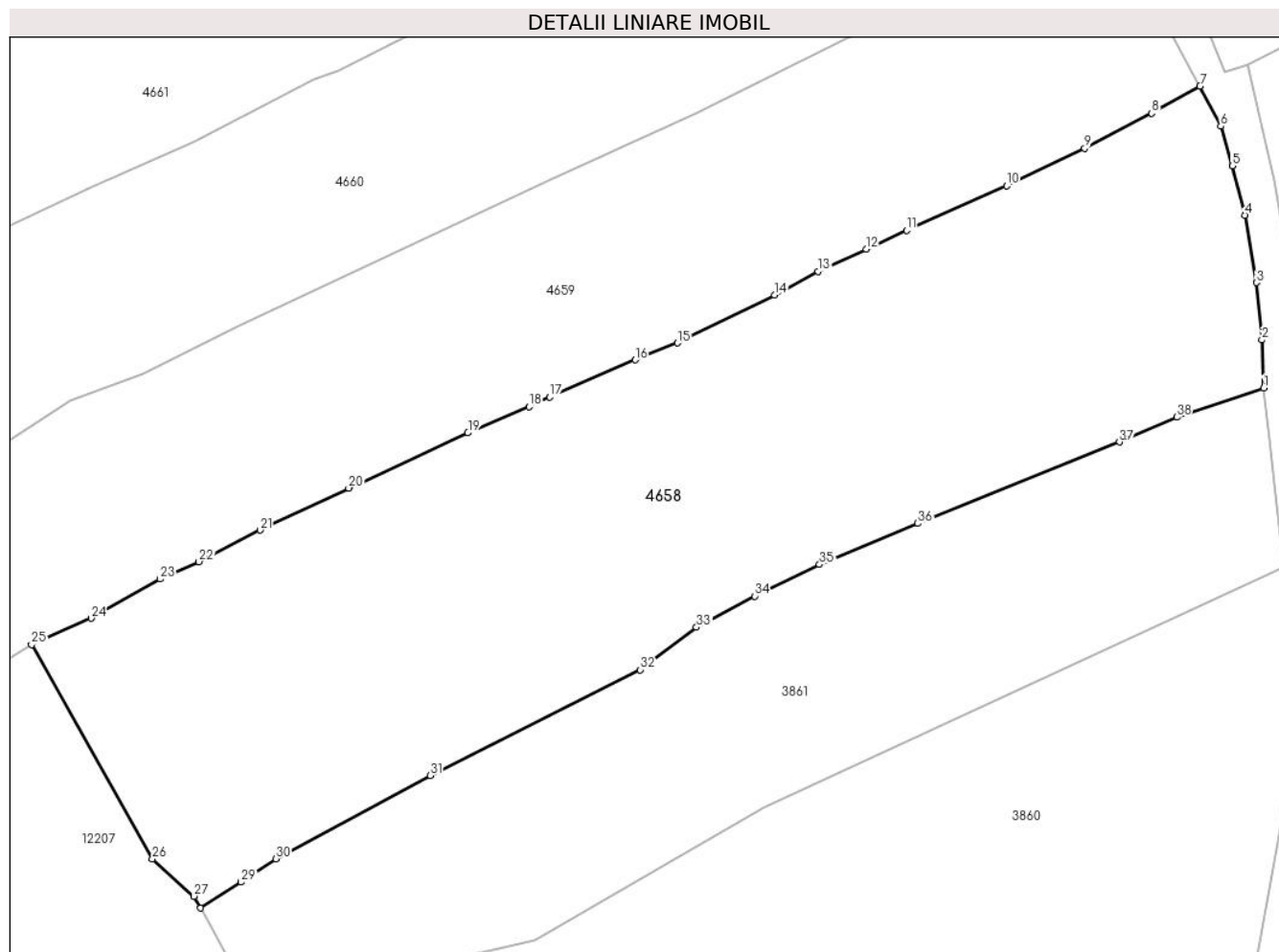
Inscrieri privind dezmembramintele dreptului de proprietate, drepturi reale de garanție și sarcini	Referințe
NU SUNT	

Anexa Nr. 1 La Partea I

Teren

Nr cadastral	Suprafața (mp)*	Observații / Referințe
54380	Din acte: 11.037 Masurata: 11.038	

* Suprafața este determinată în planul de proiecție Stereo 70.



Date referitoare la teren

Crt	Categorie folosință	Intravilan	Suprafața (mp)	Tarla	Parcelă	Nr. topo	Observații / Referințe
1	faneata	DA	11.038	-	-	-	

Lungime Segmente

1) Valorile lungimilor segmentelor sunt obținute din proiecție în plan.

Punct început	X / Y	Punct sfârșit	X / Y	Lungime segment (** (m)
1	583.026,025 638.382,256	2	583.025,696 638.390,702	8.452
3	583.024,744 638.400,761	4	583.022,686 638.412,62	12.036
5	583.020,518 638.421,263	6	583.018,459 638.428,23	7.265
7	583.014,817 638.435,282	8	583.006,325 638.430,485	9.753

Punct început	X / Y	Punct sfârșit	X / Y	Lungime segment (** (m)
2	583.025,696 638.390,702	3	583.024,744 638.400,761	10.104
4	583.022,686 638.412,62	5	583.020,518 638.421,263	8.911
6	583.018,459 638.428,23	7	583.014,817 638.435,282	7.937
8	583.006,325 638.430,485	9	582.994,553 638.424,384	13.259

Punct început	X / Y	Punct sfârșit	X / Y	Lungime segment (** (m)
9	582.994,553 638.424,384	10	582.980,864 638.417,757	15.209
11	582.963,245 638.409,945	12	582.956,13 638.406,684	7.827
13	582.947,702 638.402,715	14	582.940,059 638.398,576	8.692
15	582.923,021 638.390,16	16	582.915,536 638.387,178	8.057
17	582.900,55 638.380,642	18	582.896,938 638.378,941	3.992
19	582.886,16 638.374,374	20	582.865,189 638.364,673	23.106
21	582.849,685 638.357,28	22	582.838,898 638.351,763	12.116
23	582.832,033 638.348,714	24	582.819,982 638.341,815	13.886
25	582.809,485 638.337,17	26	582.830,731 638.299,57	43.187
27	582.838,032 638.293,001	28	582.839,185 638.290,934	2.367
29	582.846,304 638.295,489	30	582.852,393 638.299,596	7.345
31	582.879,507 638.314,204	32	582.916,398 638.332,778	41.303
33	582.926,335 638.340,237	34	582.936,535 638.345,712	11.577
35	582.947,931 638.351,26	36	582.965,23 638.358,462	18.738
37	583.000,662 638.372,769	38	583.010,709 638.377,135	10.955

Punct început	X / Y	Punct sfârșit	X / Y	Lungime segment (** (m)
10	582.980,864 638.417,757	11	582.963,245 638.409,945	19.273
12	582.956,13 638.406,684	13	582.947,702 638.402,715	9.316
14	582.940,059 638.398,576	15	582.923,021 638.390,16	19.003
16	582.915,536 638.387,178	17	582.900,55 638.380,642	16.349
18	582.896,938 638.378,941	19	582.886,16 638.374,374	11.706
20	582.865,189 638.364,673	21	582.849,685 638.357,28	17.176
22	582.838,898 638.351,763	23	582.832,033 638.348,714	7.512
24	582.819,982 638.341,815	25	582.809,485 638.337,17	11.479
26	582.830,731 638.299,57	27	582.838,032 638.293,001	9.821
28	582.839,185 638.290,934	29	582.846,304 638.295,489	8.452
30	582.852,393 638.299,596	31	582.879,507 638.314,204	30.799
32	582.916,398 638.332,778	33	582.926,335 638.340,237	12.425
34	582.936,535 638.345,712	35	582.947,931 638.351,26	12.675
36	582.965,23 638.358,462	37	583.000,662 638.372,769	38.211
38	583.010,709 638.377,135	1	583.026,025 638.382,256	16.149

** Lungimile segmentelor sunt determinate în planul de proiecție Stereo 70 și sunt rotunjite la 1 milimetru.

*** Distanța dintre puncte este formată din segmente cumulate ce sunt mai mici decât valoarea 1 milimetru.

**DATE DESPRE IMOBILUL NR. 4659**

Oficiul de Cadastru și Publicitate Imobiliară NEAMT
Biroul de Cadastru și Publicitate Imobiliară Targu-Neamt

A. Partea I. Descrierea imobilului

TEREN Intravilan

Adresa: Loc. Pipirig, Jud. Neamt

Nr. Crt	Nr cadastral Nr. topografic	Suprafața* (mp)	Observații / Referințe
A1		8.240	Sector cadastral:104 Teren imprejmuit;

B. Partea II. Proprietari și acte

Inscrieri privitoare la dreptul de proprietate și alte drepturi reale		Referințe
/		
Act Administrativ nr. 2569, din 15/02/2024 emis de Primăria Com. Pipirig;		
B1	Inscrierea posesiei, drept de PROPRIETATE, dobandit prin Lege, cota actuala 1/1, cota initiala 1/1 1) TODICI DUMITRU	A1

C. Partea III. SARCINI .

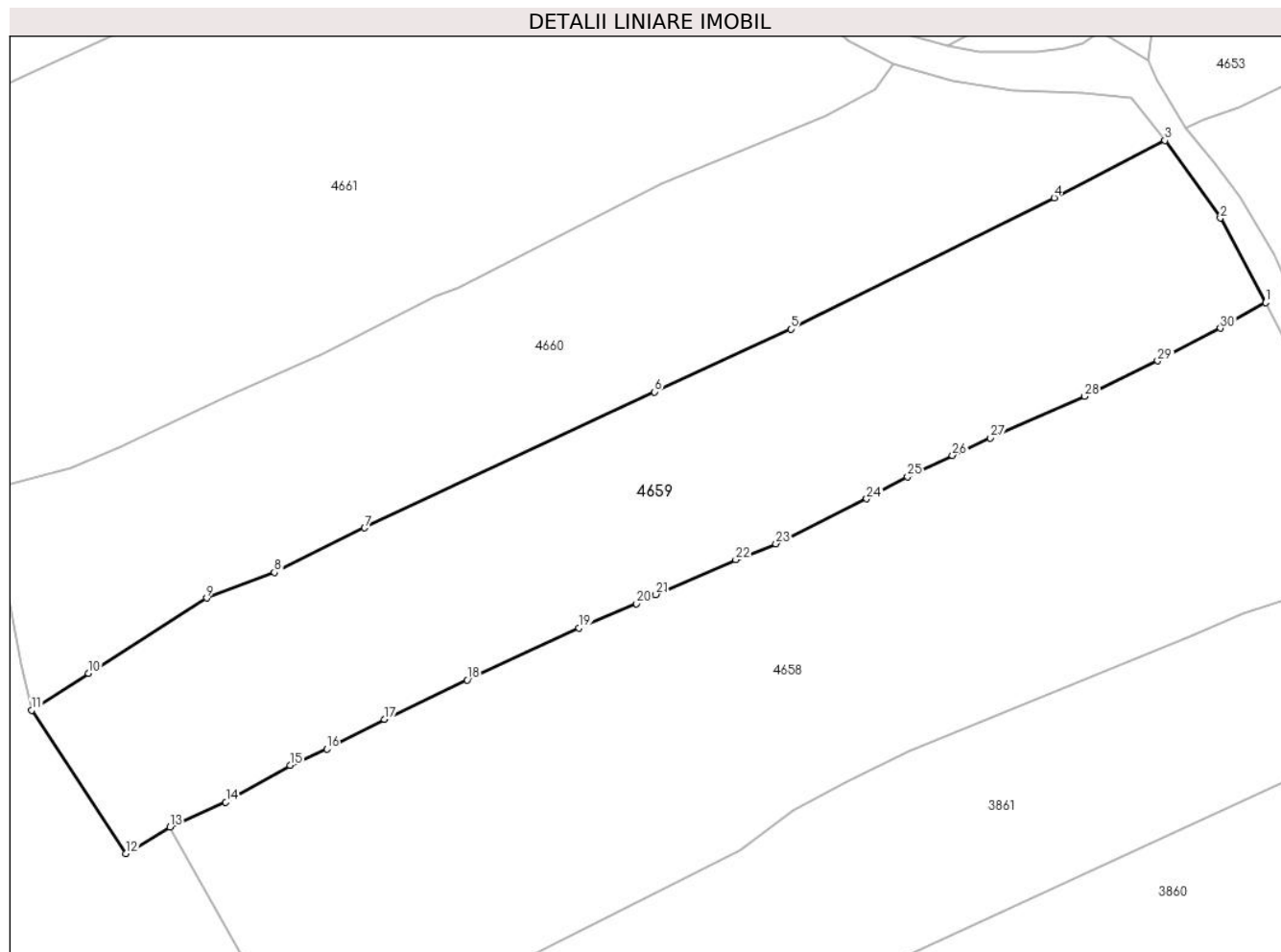
Inscrieri privind dezmembramintele dreptului de proprietate, drepturi reale de garanție și sarcini	Referințe
NU SUNT	

Anexa Nr. 1 La Partea I

Teren

Nr cadastral	Suprafața (mp)*	Observații / Referințe
	8.240	

* Suprafața este determinată în planul de proiecție Stereo 70.



Date referitoare la teren

Crt	Categorie folosință	Intra vilan	Suprafața (mp)	Tarla	Parcelă	Nr. topo	Observații / Referințe
1	faneata	DA	8.240	-	-	-	

Lungime Segmente

1) Valorile lungimilor segmentelor sunt obținute din proiecție în plan.

Punct început	X / Y	Punct sfârșit	X / Y	Lungime segment (** (m)
1	583.014,817 638.435,282	2	583.006,327 638.451,106	17.958
3	582.995,931 638.465,618	4	582.975,178 638.454,913	23.351
5	582.925,817 638.430,348	6	582.900,32 638.418,574	28.084
7	582.845,996 638.393,125	8	582.829,062 638.384,822	18.86
9	582.816,385 638.380,013	10	582.794,246 638.365,917	26.246

Punct început	X / Y	Punct sfârșit	X / Y	Lungime segment (** (m)
2	583.006,327 638.451,106	3	582.995,931 638.465,618	17.851
4	582.975,178 638.454,913	5	582.925,817 638.430,348	55.136
6	582.900,32 638.418,574	7	582.845,996 638.393,125	59.99
8	582.829,062 638.384,822	9	582.816,385 638.380,013	13.558
10	582.794,246 638.365,917	11	582.783,595 638.359,006	12.697

Punct început	X / Y	Punct sfârșit	X / Y	Lungime segment (** (m)
11	582.783,595 638.359,006	12	582.801,253 638.332,165	32.129
13	582.809,485 638.337,17	14	582.819,982 638.341,815	11.479
15	582.832,033 638.348,714	16	582.838,898 638.351,763	7.512
17	582.849,685 638.357,28	18	582.865,189 638.364,673	17.176
19	582.886,16 638.374,374	20	582.896,938 638.378,941	11.706
21	582.900,55 638.380,642	22	582.915,536 638.387,178	16.349
23	582.923,021 638.390,16	24	582.940,059 638.398,576	19.003
25	582.947,702 638.402,715	26	582.956,13 638.406,684	9.316
27	582.963,245 638.409,945	28	582.980,864 638.417,757	19.273
29	582.994,553 638.424,384	30	583.006,325 638.430,485	13.259

Punct început	X / Y	Punct sfârșit	X / Y	Lungime segment (** (m)
12	582.801,253 638.332,165	13	582.809,485 638.337,17	9.634
14	582.819,982 638.341,815	15	582.832,033 638.348,714	13.886
16	582.838,898 638.351,763	17	582.849,685 638.357,28	12.116
18	582.865,189 638.364,673	19	582.886,16 638.374,374	23.106
20	582.896,938 638.378,941	21	582.900,55 638.380,642	3.992
22	582.915,536 638.387,178	23	582.923,021 638.390,16	8.057
24	582.940,059 638.398,576	25	582.947,702 638.402,715	8.692
26	582.956,13 638.406,684	27	582.963,245 638.409,945	7.827
28	582.980,864 638.417,757	29	582.994,553 638.424,384	15.209
30	583.006,325 638.430,485	1	583.014,817 638.435,282	9.753

** Lungimile segmentelor sunt determinate în planul de proiecție Stereo 70 și sunt rotunjite la 1 milimetru.

*** Distanța dintre puncte este formată din segmente cumulate ce sunt mai mici decât valoarea 1 milimetru.

**DATE DESPRE IMOBILUL NR. 4660**

Oficiul de Cadastru și Publicitate Imobiliară NEAMT
Biroul de Cadastru și Publicitate Imobiliară Targu-Neamt

A. Partea I. Descrierea imobilului

TEREN Intravilan

Adresa: Loc. Pipirig, Jud. Neamt

Nr. Crt	Nr cadastral Nr. topografic	Suprafața* (mp)	Observații / Referințe
A1		7.372	Sector cadastral:104 Teren imprejmuit;

B. Partea II. Proprietari și acte

Inscrieri privitoare la dreptul de proprietate și alte drepturi reale		Referințe
/		
Act Administrativ nr. 2569, din 15/02/2024 emis de Primăria Com. Pipirig;		
B1	Inscrierea posesiei, drept de PROPRIETATE, dobandit prin Lege, cota actuala 1/1, cota initiala 1/1 1) SPUMĂ VASILE	A1

C. Partea III. SARCINI .

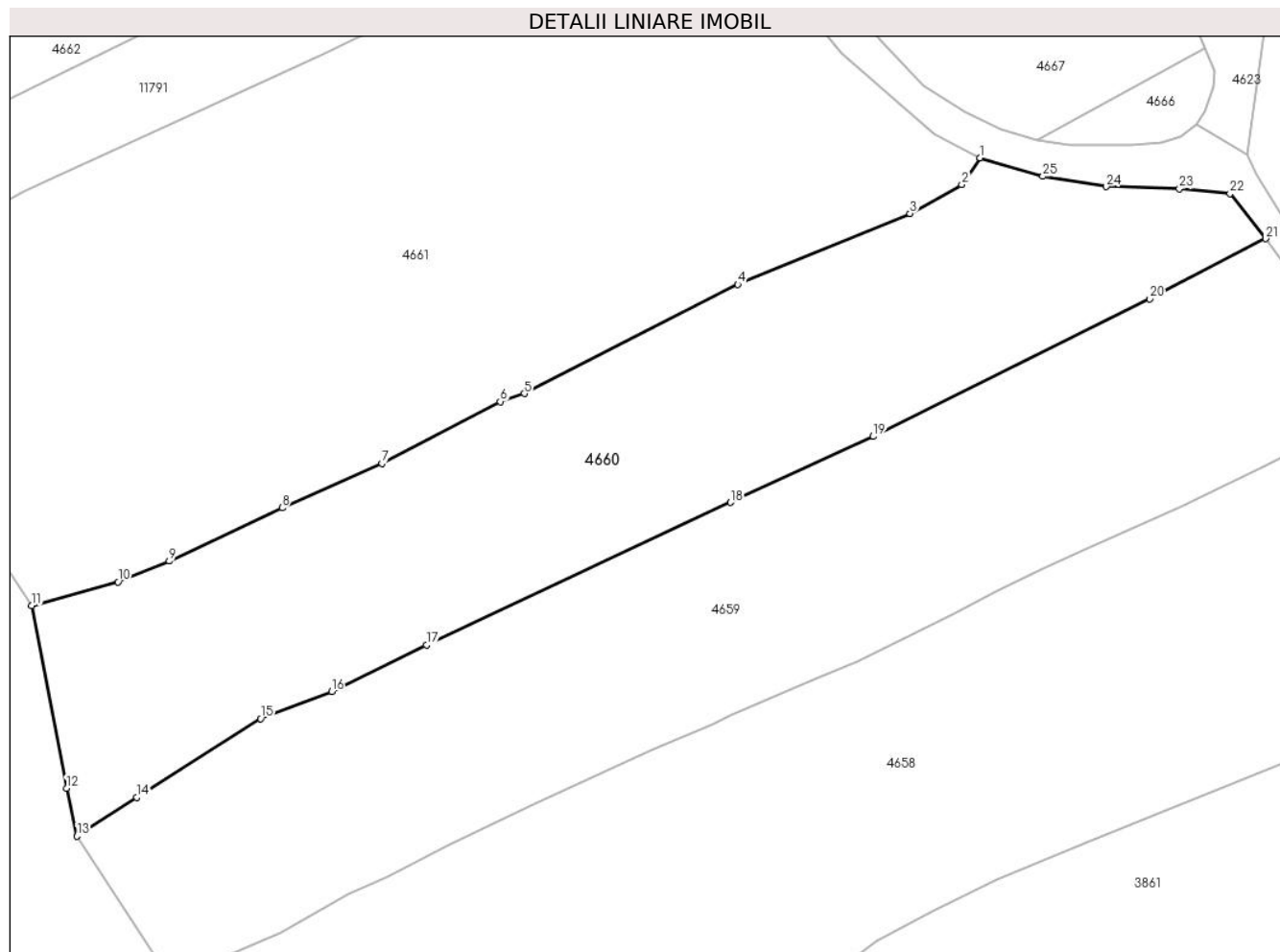
Inscrieri privind dezmembramintele dreptului de proprietate, drepturi reale de garanție și sarcini	Referințe
NU SUNT	

Anexa Nr. 1 La Partea I

Teren

Nr cadastral	Suprafața (mp)*	Observații / Referințe
	7.372	

* Suprafața este determinată în planul de proiecție Stereo 70.



Date referitoare la teren

Crt	Categorie folosință	Intravilan	Suprafața (mp)	Tarla	Parcelă	Nr. topo	Observații / Referințe
1	faneata	DA	7.372	-	-	-	

Lungime Segmente

1) Valorile lungimilor segmentelor sunt obținute din proiecție în plan.

Punct început	X / Y	Punct sfârșit	X / Y	Lungime segment (** (m)
1	582.944,936 638.480,04	2	582.941,645 638.475,283	5.784
3	582.932,373 638.470,144	4	582.901,641 638.457,448	33.251
5	582.863,476 638.438,007	6	582.859,18 638.436,561	4.533
7	582.838,017 638.425,529	8	582.820,208 638.417,586	19.5
9	582.800,039 638.408,112	10	582.790,878 638.404,367	9.897

Punct început	X / Y	Punct sfârșit	X / Y	Lungime segment (** (m)
2	582.941,645 638.475,283	3	582.932,373 638.470,144	10.601
4	582.901,641 638.457,448	5	582.863,476 638.438,007	42.831
6	582.859,18 638.436,561	7	582.838,017 638.425,529	23.866
8	582.820,208 638.417,586	9	582.800,039 638.408,112	22.283
10	582.790,878 638.404,367	11	582.775,472 638.400,15	15.973

Punct început	X / Y	Punct sfârșit	X / Y	Lungime segment (** (m)
11	582.775,472 638.400,15	12	582.781,684 638.367,572	33.165
13	582.783,595 638.359,006	14	582.794,246 638.365,917	12.697
15	582.816,385 638.380,013	16	582.829,062 638.384,822	13.558
17	582.845,996 638.393,125	18	582.900,32 638.418,574	59.99
19	582.925,817 638.430,348	20	582.975,178 638.454,913	55.136
21	582.995,931 638.465,618	22	582.989,569 638.473,69	10.278
23	582.980,51 638.474,527	24	582.967,44 638.474,911	13.076
25	582.956,109 638.476,749	1	582.944,936 638.480,04	11.648

Punct început	X / Y	Punct sfârșit	X / Y	Lungime segment (** (m)
12	582.781,684 638.367,572	13	582.783,595 638.359,006	8.777
14	582.794,246 638.365,917	15	582.816,385 638.380,013	26.246
16	582.829,062 638.384,822	17	582.845,996 638.393,125	18.86
18	582.900,32 638.418,574	19	582.925,817 638.430,348	28.084
20	582.975,178 638.454,913	21	582.995,931 638.465,618	23.351
22	582.989,569 638.473,69	23	582.980,51 638.474,527	9.098
24	582.967,44 638.474,911	25	582.956,109 638.476,749	11.479

** Lungimile segmentelor sunt determinate în planul de proiecție Stereo 70 și sunt rotunjite la 1 milimetru.

*** Distanța dintre puncte este formată din segmente cumulate ce sunt mai mici decât valoarea 1 milimetru.

**DATE DESPRE IMOBILUL NR. 4661**

Oficiul de Cadastru și Publicitate Imobiliară NEAMT
Biroul de Cadastru și Publicitate Imobiliară Targu-Neamt

A. Partea I. Descrierea imobilului

TEREN Intravilan

Adresa: Loc. Pipirig, Jud. Neamt

Nr. Crt	Nr cadastral Nr. topografic	Suprafața* (mp)	Observații / Referințe
A1		12.389	Sector cadastral:104 Teren imprejmuit;

B. Partea II. Proprietari și acte

Inscrieri privitoare la dreptul de proprietate și alte drepturi reale		Referințe
/		
Act Administrativ nr. 2569, din 15/02/2024 emis de Primăria Com. Pipirig;		
B1	Inscrierea posesiei, drept de PROPRIETATE, dobandit prin Lege, cota actuala 1/1, cota initiala 1/1	A1
	1) ANISTOROAE VARVARA, - Bun Comun	
	2) ANISTOROAE VASILE	

C. Partea III. SARCINI .

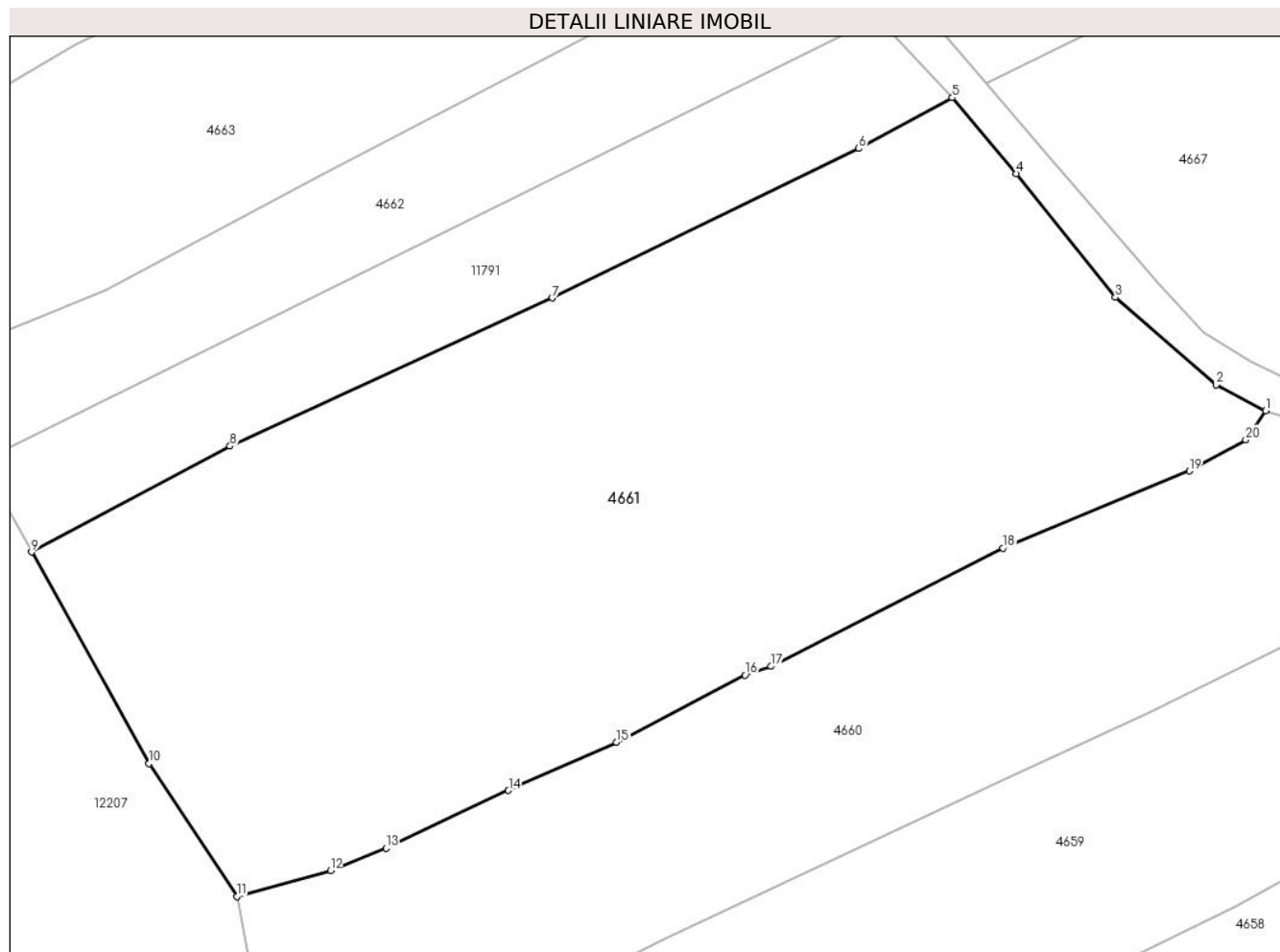
Inscrieri privind dezmembramintele dreptului de proprietate, drepturi reale de garanție și sarcini	Referințe
NU SUNT	

Anexa Nr. 1 La Partea I

Teren

Nr cadastral	Suprafața (mp)*	Observații / Referințe
	12.389	

* Suprafața este determinată în planul de proiecție Stereo 70.



Date referitoare la teren

Crt	Categorie folosință	Intra vilan	Suprafața (mp)	Tarla	Parcelă	Nr. topo	Observații / Referințe
1	faneata	DA	12.389	-	-	-	

Lungime Segmente

1) Valorile lungimilor segmentelor sunt obținute din proiecție în plan.

Punct început	X / Y	Punct sfârșit	X / Y	Lungime segment (** (m)
1	582.944,936 638.480,04	2	582.936,739 638.484,291	9.234
2	582.936,739 638.484,291	3	582.920,196 638.498,692	21.933
3	582.920,196 638.498,692	4	582.903,819 638.519,08	26.151
4	582.903,819 638.519,08	5	582.893,295 638.531,538	16.308
5	582.893,295 638.531,538	6	582.877,917 638.523,194	17.496

Punct început	X / Y	Punct sfârșit	X / Y	Lungime segment (** (m)
6	582.877,917 638.523,194	7	582.827,448 638.498,603	56.141
7	582.827,448 638.498,603	8	582.774,333 638.474,231	58.44
8	582.774,333 638.474,231	9	582.741,666 638.456,818	37.018
9	582.741,666 638.456,818	10	582.760,991 638.422,01	39.813
10	582.760,991 638.422,01	11	582.775,472 638.400,15	26.221
11	582.775,472 638.400,15	12	582.790,878 638.404,367	15.973
12	582.790,878 638.404,367	13	582.800,039 638.408,112	9.897
13	582.800,039 638.408,112	14	582.820,208 638.417,586	22.283
14	582.820,208 638.417,586	15	582.838,017 638.425,529	19.5
15	582.838,017 638.425,529	16	582.859,18 638.436,561	23.866
16	582.859,18 638.436,561	17	582.863,476 638.438,007	4.533
17	582.863,476 638.438,007	18	582.901,641 638.457,448	42.831
18	582.901,641 638.457,448	19	582.932,373 638.470,144	33.251
19	582.932,373 638.470,144	20	582.941,645 638.475,283	10.601
20	582.941,645 638.475,283	1	582.944,936 638.480,04	5.784

** Lungimile segmentelor sunt determinate în planul de proiecție Stereo 70 și sunt rotunjite la 1 milimetru.

*** Distanța dintre puncte este formată din segmente cumulate ce sunt mai mici decât valoarea 1 milimetru.

**DATE DESPRE IMOBILUL NR. 4662**

Oficiul de Cadastru și Publicitate Imobiliară NEAMT
Biroul de Cadastru și Publicitate Imobiliară Targu-Neamt

A. Partea I. Descrierea imobilului

TEREN Intravilan

Adresa: Loc. Pipirig, Jud. Neamt

Nr. Crt	Nr cadastral Nr. topografic	Suprafața* (mp)	Observații / Referințe
A1		2.851	Sector cadastral:104 Teren imprejmuit;

B. Partea II. Proprietari și acte

Inscrieri privitoare la dreptul de proprietate și alte drepturi reale	Referințe
/	
Act Notarial nr. 126, din 19/05/2021 emis de BNP Teodorescu Mihaela;	
B1	A1
Intabulare, drept de PROPRIETATE, dobandit prin Succesiune, cota actuala 1/1, cota initiala 1/1	
1) AFLOAREI ZENOVIA	
2) AFLOAREI VASILICA-DENISA	
3) AFLOAREI IOAN-CĂTĂLIN	

C. Partea III. SARCINI .

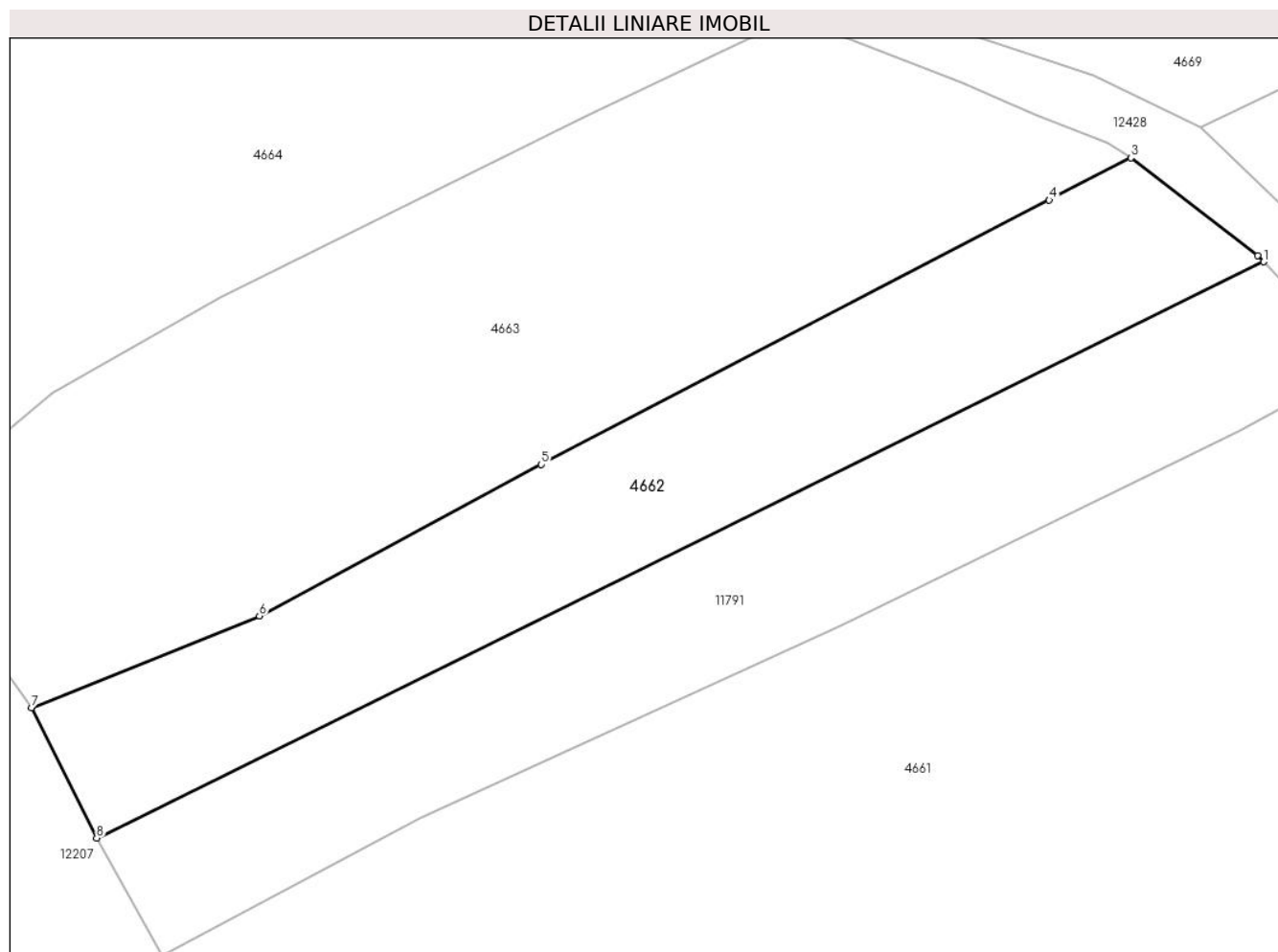
Inscrieri privind dezmembramintele dreptului de proprietate, drepturi reale de garanție și sarcini	Referințe
NU SUNT	

Anexa Nr. 1 La Partea I

Teren

Nr cadastral	Suprafața (mp)*	Observații / Referințe
	2.851	

* Suprafața este determinată în planul de proiecție Stereo 70.



Date referitoare la teren

Crt	Categorie folosință	Intra vilan	Suprafața (mp)	Tarla	Parcelă	Nr. topo	Observații / Referințe
1	faneata	DA	2.851	-	-	-	

Lungime Segmente

1) Valorile lungimilor segmentelor sunt obținute din proiecție în plan.

Punct început	X / Y	Punct sfârșit	X / Y	Lungime segment (** (m)
1	582.881,088 638.544,657	2	582.880,34 638.545,461	1.098
2	582.880,34 638.545,461	3	582.864,254 638.557,812	20.281
3	582.864,254 638.557,812	4	582.853,933 638.552,46	11.626
4	582.853,933 638.552,46	5	582.789,624 638.519,025	72.481
5	582.789,624 638.519,025	6	582.753,905 638.499,852	40.539

Punct început	X / Y	Punct sfârșit	X / Y	Lungime segment (** (m)
6	582.753,905 638.499,852	7	582.725,067 638.488,262	31.08
7	582.725,067 638.488,262	8	582.733,293 638.471,733	18.463
8	582.733,293 638.471,733	1	582.881,088 638.544,657	164.807

** Lungimile segmentelor sunt determinate în planul de proiecție Stereo 70 și sunt rotunjite la 1 milimetru.

*** Distanța dintre puncte este formată din segmente cumulate ce sunt mai mici decât valoarea 1 milimetru.

**DATE DESPRE IMOBILUL NR. 4663**

Oficiul de Cadastru și Publicitate Imobiliară NEAMT
Biroul de Cadastru și Publicitate Imobiliară Targu-Neamt

A. Partea I. Descrierea imobilului

TEREN Intravilan

Adresa: Loc. Pipirig, Jud. Neamt

Nr. Crt	Nr cadastral Nr. topografic	Suprafața* (mp)	Observații / Referințe
A1		5.112	Sector cadastral:104 Teren imprejmuit; Diferenta de suprafata din rolul agricol se regaseste la imobilul cu id 4669

B. Partea II. Proprietari și acte

Inscrieri privitoare la dreptul de proprietate și alte drepturi reale		Referințe
/		
Act Administrativ nr. 2569, din 15/02/2024 emis de Primăria Com. Pipirig;		
B1	Inscrierea posesiei, drept de PROPRIETATE, dobandit prin Lege, cota actuala 1/1, cota initiala 1/1 1) GAVRILIU NECULAI	A1

C. Partea III. SARCINI .

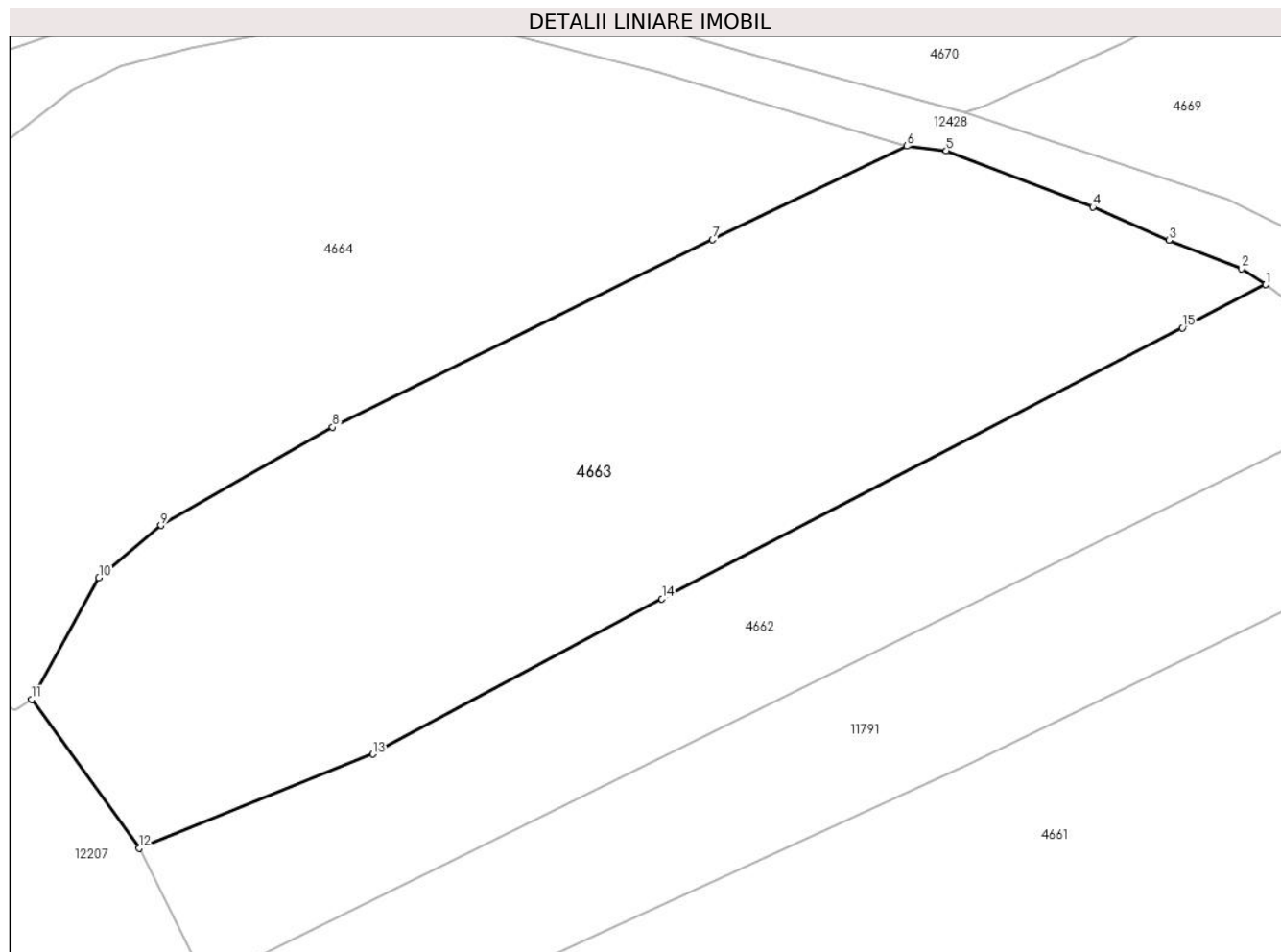
Inscrieri privind dezmembramintele dreptului de proprietate, drepturi reale de garanție și sarcini	Referințe
NU SUNT	

Anexa Nr. 1 La Partea I

Teren

Nr cadastral	Suprafața (mp)*	Observații / Referințe
	5.112	Diferenta de suprafata din rolul agricol se regaseste la imobilul cu id 4669

* Suprafața este determinată în planul de proiecție Stereo 70.



Date referitoare la teren

Crt	Categorie folosință	Intravilan	Suprafața (mp)	Tarla	Parcelă	Nr. topo	Observații / Referințe
1	faneata	DA	5.112	-	-	-	

Lungime Segmente

1) Valorile lungimilor segmentelor sunt obținute din proiecție în plan.

Punct început	X / Y	Punct sfârșit	X / Y	Lungime segment (** (m)
1	582.864,254 638.557,812	2	582.861,288 638.559,756	3.546
2	582.861,288 638.559,756	3	582.852,277 638.563,271	9.672
3	582.852,277 638.563,271	4	582.842,894 638.567,384	10.245
4	582.842,894 638.567,384	5	582.824,761 638.574,32	19.414
5	582.824,761 638.574,32	6	582.819,9 638.574,892	4.895

Punct început	X / Y	Punct sfârșit	X / Y	Lungime segment (** (m)
6	582.819,9 638.574,892	7	582.795,891 638.563,349	26.64
7	582.795,891 638.563,349	8	582.748,938 638.540,202	52.349
8	582.748,938 638.540,202	9	582.727,723 638.528,074	24.437
9	582.727,723 638.528,074	10	582.720,059 638.521,617	10.021
10	582.720,059 638.521,617	11	582.711,742 638.506,599	17.167
11	582.711,742 638.506,599	12	582.725,067 638.488,262	22.667
12	582.725,067 638.488,262	13	582.753,905 638.499,852	31.08
13	582.753,905 638.499,852	14	582.789,624 638.519,025	40.539
14	582.789,624 638.519,025	15	582.853,933 638.552,46	72.481
15	582.853,933 638.552,46	1	582.864,254 638.557,812	11.626

** Lungimile segmentelor sunt determinate în planul de proiecție Stereo 70 și sunt rotunjite la 1 milimetru.

*** Distanța dintre puncte este formată din segmente cumulate ce sunt mai mici decât valoarea 1 milimetru.

**DATE DESPRE IMOBILUL NR. 4664**

Oficiul de Cadastru și Publicitate Imobiliară NEAMT
Biroul de Cadastru și Publicitate Imobiliară Targu-Neamt

A. Partea I. Descrierea imobilului

TEREN Intravilan

Adresa: Loc. Pipirig, Jud. Neamt

Nr. Crt	Nr cadastral Nr. topografic	Suprafața* (mp)	Observații / Referințe
A1		5.090	Sector cadastral:104 Teren imprejmuit; Diferenta de suprafata din rolul agricol se regaseste la imobilul cu id 4670

B. Partea II. Proprietari și acte

Inscrieri privitoare la dreptul de proprietate și alte drepturi reale		Referințe
/		
Act Administrativ nr. 2569, din 15/02/2024 emis de Primăria Com. Pipirig;		
B1	Inscrierea posesiei, drept de PROPRIETATE, dobandit prin Lege, cota actuala 1/1, cota initiala 1/1 1) PRUNĂ ANA 2) PRUNĂ IOAN	A1

C. Partea III. SARCINI .

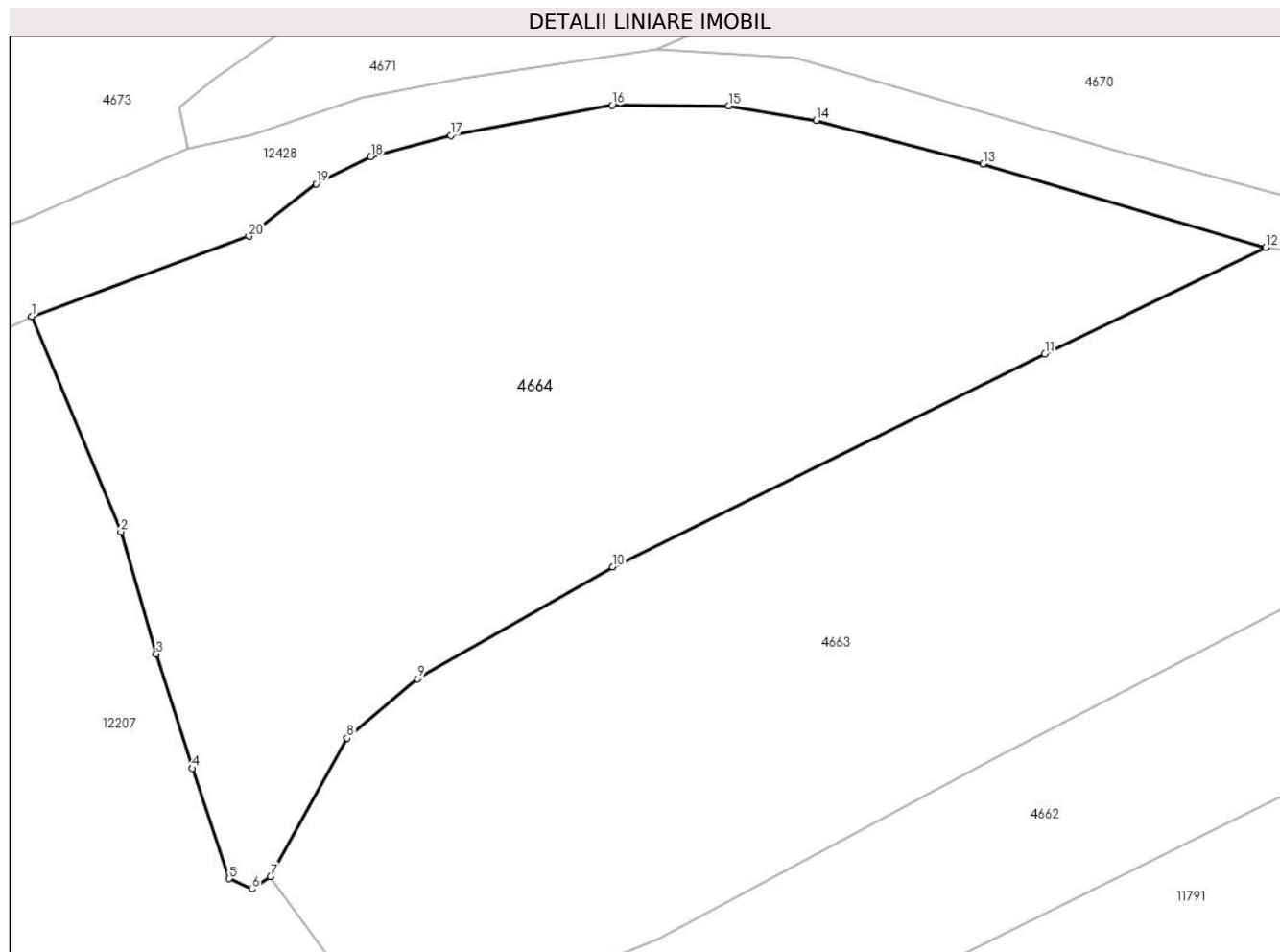
Inscrieri privind dezmembramintele dreptului de proprietate, drepturi reale de garanție și sarcini	Referințe
NU SUNT	

Anexa Nr. 1 La Partea I

Teren

Nr cadastral	Suprafața (mp)*	Observații / Referințe
	5.090	Diferenta de suprafata din rolul agricol se regaseste la imobilul cu id 4670

* Suprafața este determinată în planul de proiecție Stereo 70.



Date referitoare la teren

Crt	Categorie folosință	Intra vilan	Suprafața (mp)	Tarla	Parcelă	Nr. topo	Observații / Referințe
1	faneata	DA	5.090	-	-	-	

Lungime Segmente

1) Valorile lungimilor segmentelor sunt obținute din proiecție în plan.

Punct început	X / Y	Punct sfârșit	X / Y	Lungime segment (** (m)
1	582.685,778 638.567,393	2	582.695,47 638.544,035	25.289
2	582.695,47 638.544,035	3	582.699,33 638.530,76	13.825
3	582.699,33 638.530,76	4	582.703,22 638.518,344	13.011
4	582.703,22 638.518,344	5	582.707,265 638.506,354	12.654
5	582.707,265 638.506,354	6	582.709,764 638.505,234	2.739

Punct început	X / Y	Punct sfârșit	X / Y	Lungime segment (** (m)
6	582.709,764 638.505,234	7	582.711,742 638.506,599	2.403
7	582.711,742 638.506,599	8	582.720,059 638.521,617	17.167
8	582.720,059 638.521,617	9	582.727,723 638.528,074	10.021
9	582.727,723 638.528,074	10	582.748,938 638.540,202	24.437
10	582.748,938 638.540,202	11	582.795,891 638.563,349	52.349
11	582.795,891 638.563,349	12	582.819,9 638.574,892	26.64
12	582.819,9 638.574,892	13	582.789,199 638.583,968	32.014
13	582.789,199 638.583,968	14	582.771,03 638.588,676	18.769
14	582.771,03 638.588,676	15	582.761,559 638.590,254	9.602
15	582.761,559 638.590,254	16	582.748,87 638.590,343	12.689
16	582.748,87 638.590,343	17	582.731,324 638.587,059	17.851
17	582.731,324 638.587,059	18	582.722,631 638.584,743	8.996
18	582.722,631 638.584,743	19	582.716,699 638.581,796	6.624
19	582.716,699 638.581,796	20	582.709,387 638.576,113	9.261
20	582.709,387 638.576,113	1	582.685,778 638.567,393	25.168

** Lungimile segmentelor sunt determinate în planul de proiecție Stereo 70 și sunt rotunjite la 1 milimetru.

*** Distanța dintre puncte este formată din segmente cumulate ce sunt mai mici decât valoarea 1 milimetru.

**DATE DESPRE IMOBILUL NR. 5956**

Oficiul de Cadastru și Publicitate Imobiliară NEAMT
Biroul de Cadastru și Publicitate Imobiliară Targu-Neamt

A. Partea I. Descrierea imobilului

TEREN Necunoscut

Adresa: Loc. Pâtâligeni, Jud. Neamt, si extravilan UAT Pipirig

Nr. Crt	Nr cadastral Nr. topografic	Suprafața* (mp)	Observații / Referințe
A1		5.744	Sector cadastral:104 Teren neimpregmuit;

B. Partea II. Proprietari și acte

Inscrieri privitoare la dreptul de proprietate și alte drepturi reale		Referințe
/		
Act Normativ nr. 7, din 13/03/1996 emis de GUVERNUL ROMÂNIEI;		
B1	Inscrierea provizorie, drept de PROPRIETATE, dobandit prin Lege, cota actuala 1/1, cota initiala 1/1 1) COMUNA PIPIRIG, CIF:99999999999999, Proprietar neidentificat	A1

C. Partea III. SARCINI .

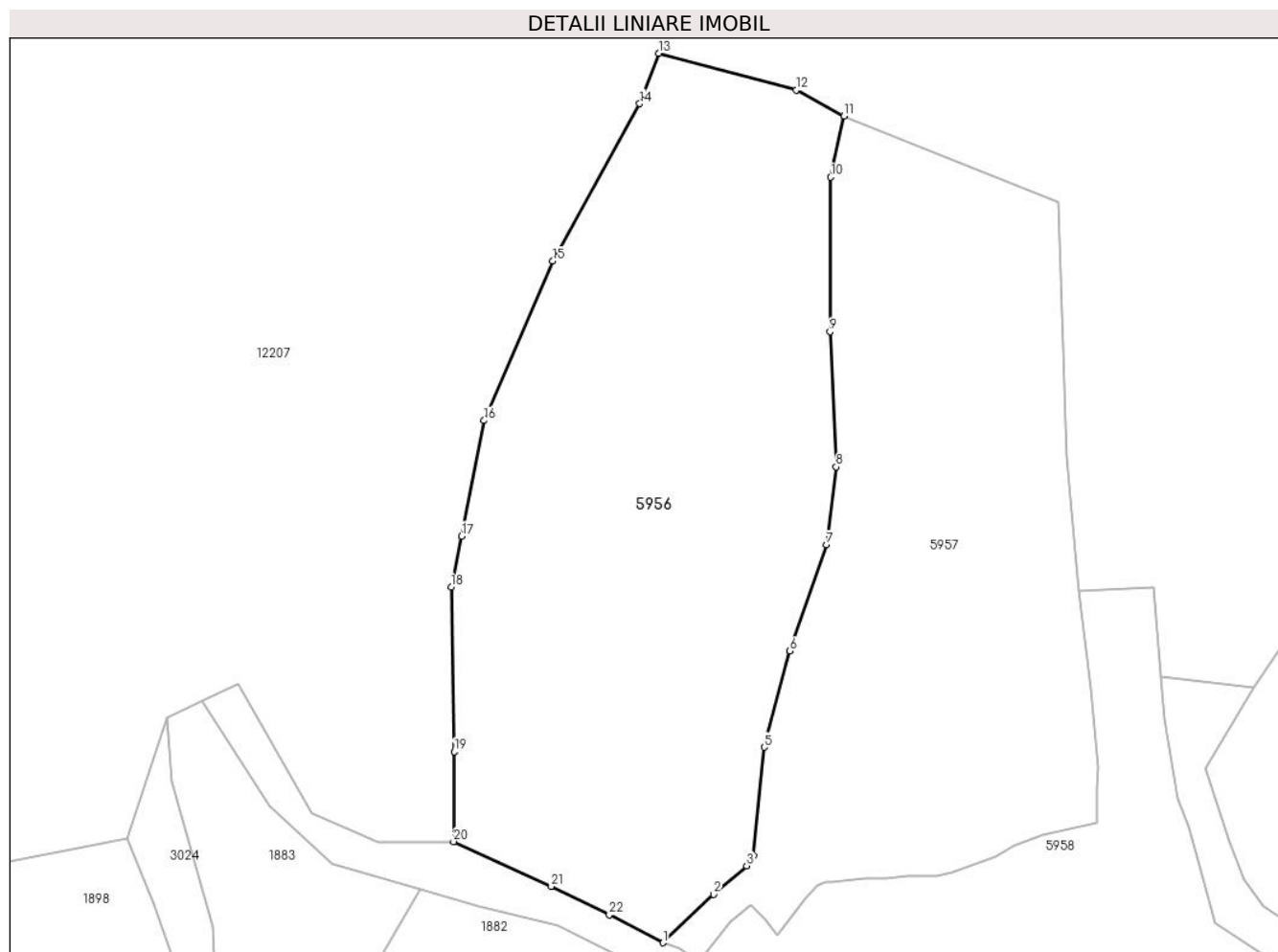
Inscrieri privind dezmembramintele dreptului de proprietate, drepturi reale de garanție și sarcini	Referințe
NU SUNT	

Anexa Nr. 1 La Partea I

Teren

Nr cadastral	Suprafața (mp)*	Observații / Referințe
	5.744	

* Suprafața este determinată în planul de proiecție Stereo 70.



Date referitoare la teren

Crt	Categorie folosință	Intravilan	Suprafața (mp)	Tarla	Parcelă	Nr. topo	Observații / Referințe
1	faneata	DA	5.501	-	-	-	
2	faneata	NU	243	-	-	-	

Lungime Segmente

1) Valorile lungimilor segmentelor sunt obținute din proiecție în plan.

Punct început	X / Y	Punct sfârșit	X / Y	Lungime segment (** (m)
1	582.660,385 637.555,233	2	582.668,057 637.562,548	10.6
3	582.673,065 637.566,884	4	582.674,096 637.568,386	1.822
5	582.675,733 637.584,82	6	582.679,631 637.599,413	15.105
7	582.685,203 637.615,468	8	582.686,623 637.627,266	11.883

Punct început	X / Y	Punct sfârșit	X / Y	Lungime segment (** (m)
2	582.668,057 637.562,548	3	582.673,065 637.566,884	6.624
4	582.674,096 637.568,386	5	582.675,733 637.584,82	16.515
6	582.679,631 637.599,413	7	582.685,203 637.615,468	16.994
8	582.686,623 637.627,266	9	582.685,708 637.647,74	20.494

Punct început	X / Y	Punct sfârșit	X / Y	Lungime segment (** (m)
9	582.685,708 637.647,74	10	582.685,797 637.671,132	23.392
11	582.687,828 637.680,405	12	582.680,564 637.684,352	8.267
13	582.659,751 637.689,902	14	582.656,871 637.682,268	8.159
15	582.643,704 637.658,454	16	582.633,262 637.634,294	26.32
17	582.629,881 637.616,8	18	582.628,32 637.609,075	7.881
19	582.628,763 637.584,169	20	582.628,673 637.570,552	13.617
21	582.643,486 637.563,771	22	582.652,268 637.559,451	9.787

Punct început	X / Y	Punct sfârșit	X / Y	Lungime segment (** (m)
10	582.685,797 637.671,132	11	582.687,828 637.680,405	9.493
12	582.680,564 637.684,352	13	582.659,751 637.689,902	21.54
14	582.656,871 637.682,268	15	582.643,704 637.658,454	27.212
16	582.633,262 637.634,294	17	582.629,881 637.616,8	17.818
18	582.628,32 637.609,075	19	582.628,763 637.584,169	24.91
20	582.628,673 637.570,552	21	582.643,486 637.563,771	16.291
22	582.652,268 637.559,451	1	582.660,385 637.555,233	9.148

** Lungimile segmentelor sunt determinate în planul de proiecție Stereo 70 și sunt rotunjite la 1 milimetru.

*** Distanța dintre puncte este formată din segmente cumulate ce sunt mai mici decât valoarea 1 milimetru.

**DATE DESPRE IMOBILUL NR. 5957**

Oficiul de Cadastru și Publicitate Imobiliară NEAMT
Biroul de Cadastru și Publicitate Imobiliară Targu-Neamt

A. Partea I. Descrierea imobilului

TEREN Necunoscut

Adresa: Loc. Pâtâligeni, Jud. Neamt, si extravilan UAT Pipirig

Nr. Crt	Nr cadastral Nr. topografic	Suprafața* (mp)	Observații / Referințe
A1		4.455	Sector cadastral:104 Teren imprejmuit;

B. Partea II. Proprietari și acte

Inscrieri privitoare la dreptul de proprietate și alte drepturi reale	Referințe
/	
Act Administrativ nr. 2576, din 15/02/2024 emis de Primăria Com. Pipirig;	
B1	Inscrierea posesiei, drept de PROPRIETATE, dobandit prin Lege, cota actuala 1/1, cota initiala 1/1
	1) RAHĂU-GURGUȚĂ IOANA

C. Partea III. SARCINI .

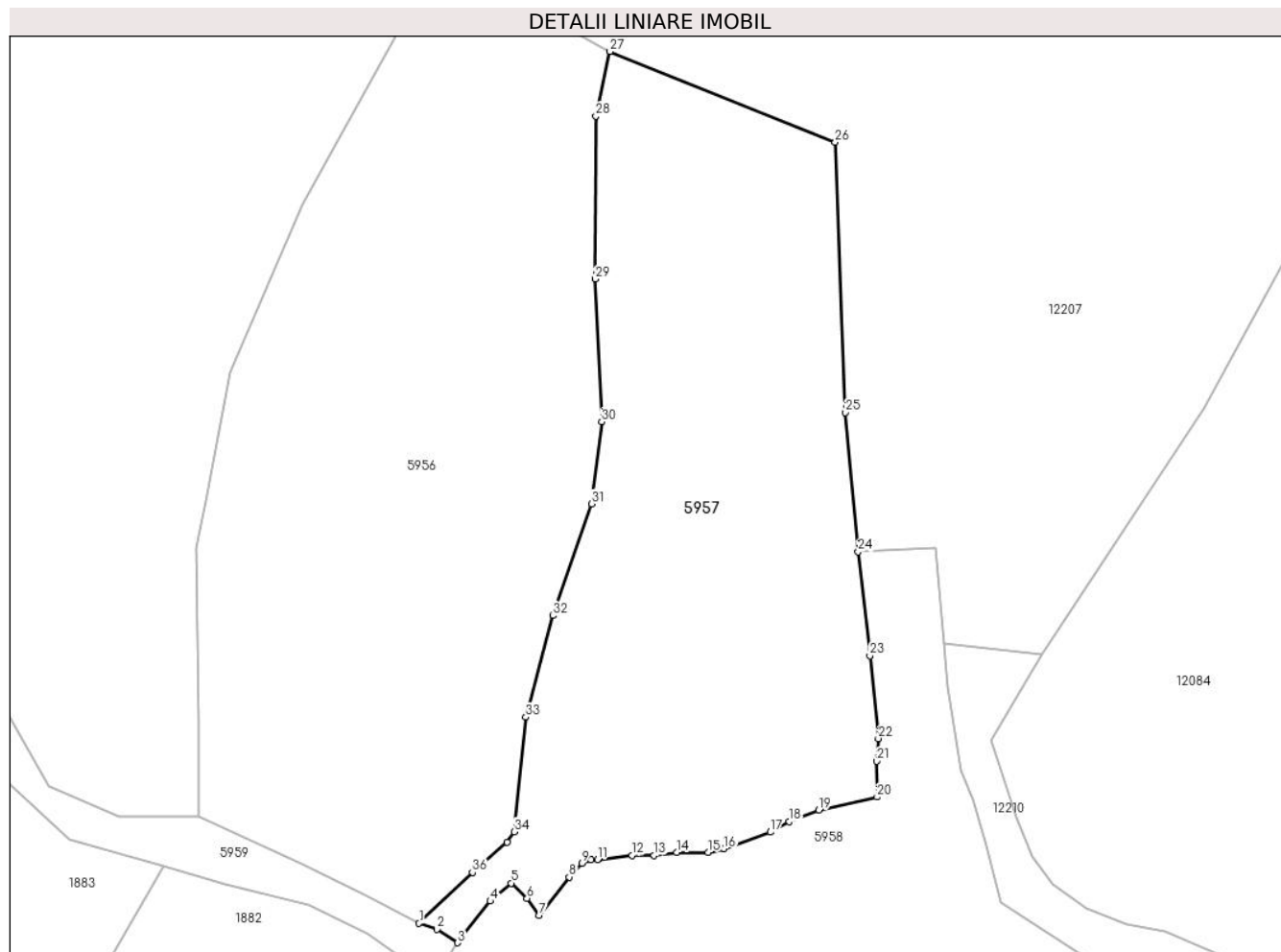
Inscrieri privind dezmembramintele dreptului de proprietate, drepturi reale de garanție și sarcini	Referințe
NU SUNT	

Anexa Nr. 1 La Partea I

Teren

Nr cadastral	Suprafața (mp)*	Observații / Referințe
	4.455	

* Suprafața este determinată în planul de proiecție Stereo 70.



Date referitoare la teren

Crt	Categorie folosință	Intravilan	Suprafața (mp)	Tarla	Parcelă	Nr. topo	Observații / Referințe
1	faneata	DA	4.076	-	-	-	
2	faneata	NU	379	-	-	-	

Lungime Segmente

1) Valorile lungimilor segmentelor sunt obținute din proiecție în plan.

Punct început	X / Y	Punct sfârșit	X / Y	Lungime segment (** (m)	Punct început	X / Y	Punct sfârșit	X / Y	Lungime segment (** (m)
1	582.660,385 637.555,233	2	582.662,955 637.554,37	2.711	2	582.662,955 637.554,37	3	582.665,924 637.552,45	3.536
3	582.665,924 637.552,45	4	582.670,644 637.558,419	7.61	4	582.670,644 637.558,419	5	582.673,629 637.561,007	3.951
5	582.673,629 637.561,007	6	582.675,915 637.558,839	3.151	6	582.675,915 637.558,839	7	582.677,673 637.556,393	3.012
7	582.677,673 637.556,393	8	582.681,954 637.561,883	6.962	8	582.681,954 637.561,883	9	582.683,779 637.563,832	2.67

Punct început	X / Y	Punct sfârșit	X / Y	Lungime segment (** (m)
9	582.683,779 637.563,832	10	582.685,095 637.564,397	1.432
11	582.686,03 637.564,397	12	582.691,004 637.565,013	5.012
13	582.694,167 637.565,013	14	582.697,403 637.565,423	3.262
15	582.701,924 637.565,423	16	582.704,243 637.565,961	2.381
17	582.710,879 637.568,342	18	582.713,59 637.569,838	3.096
19	582.717,83 637.571,486	20	582.726,231 637.573,372	8.61
21	582.726,15 637.578,519	22	582.726,4 637.581,757	3.248
23	582.725,175 637.593,653	24	582.723,486 637.608,581	15.023
25	582.721,634 637.628,57	26	582.720,212 637.667,4	38.856
27	582.687,828 637.680,405	28	582.685,797 637.671,132	9.493
29	582.685,708 637.647,74	30	582.686,623 637.627,266	20.494
31	582.685,203 637.615,468	32	582.679,631 637.599,413	16.994
33	582.675,733 637.584,82	34	582.674,096 637.568,386	16.515
35	582.673,065 637.566,884	36	582.668,057 637.562,548	6.624

Punct început	X / Y	Punct sfârșit	X / Y	Lungime segment (** (m)
10	582.685,095 637.564,397	11	582.686,03 637.564,397	0.935
12	582.691,004 637.565,013	13	582.694,167 637.565,013	3.163
14	582.697,403 637.565,423	15	582.701,924 637.565,423	4.521
16	582.704,243 637.565,961	17	582.710,879 637.568,342	7.05
18	582.713,59 637.569,838	19	582.717,83 637.571,486	4.549
20	582.726,231 637.573,372	21	582.726,15 637.578,519	5.148
22	582.726,4 637.581,757	23	582.725,175 637.593,653	11.959
24	582.723,486 637.608,581	25	582.721,634 637.628,57	20.075
26	582.720,212 637.667,4	27	582.687,828 637.680,405	34.898
28	582.685,797 637.671,132	29	582.685,708 637.647,74	23.392
30	582.686,623 637.627,266	31	582.685,203 637.615,468	11.883
32	582.679,631 637.599,413	33	582.675,733 637.584,82	15.105
34	582.674,096 637.568,386	35	582.673,065 637.566,884	1.822
36	582.668,057 637.562,548	1	582.660,385 637.555,233	10.6

** Lungimile segmentelor sunt determinate în planul de proiecție Stereo 70 și sunt rotunjite la 1 milimetru.

*** Distanța dintre puncte este formată din segmente cumulate ce sunt mai mici decât valoarea 1 milimetru.

**DATE DESPRE IMOBILUL NR. 5958**

Oficiul de Cadastru și Publicitate Imobiliară NEAMT
Biroul de Cadastru și Publicitate Imobiliară Targu-Neamt

A. Partea I. Descrierea imobilului

TEREN Necunoscut

Adresa: Loc. Pâtâligeni, Jud. Neamt, si extravilan UAT Pipirig

Nr. Crt	Nr cadastral Nr. topografic	Suprafața* (mp)	Observații / Referințe
A1		7.357	Sector cadastral:104 Teren imprejmuit;

B. Partea II. Proprietari și acte

Inscrieri privitoare la dreptul de proprietate și alte drepturi reale	Referințe
/	
Act Administrativ nr. 2576, din 15/02/2024 emis de Primăria Com.pipirig;	
B1	A1
Inscrierea posesiei, drept de PROPRIETATE, dobandit prin Lege, cota actuala 1/1, cota initiala 1/1	
1) VRÂNCEANU IOAN	

C. Partea III. SARCINI .

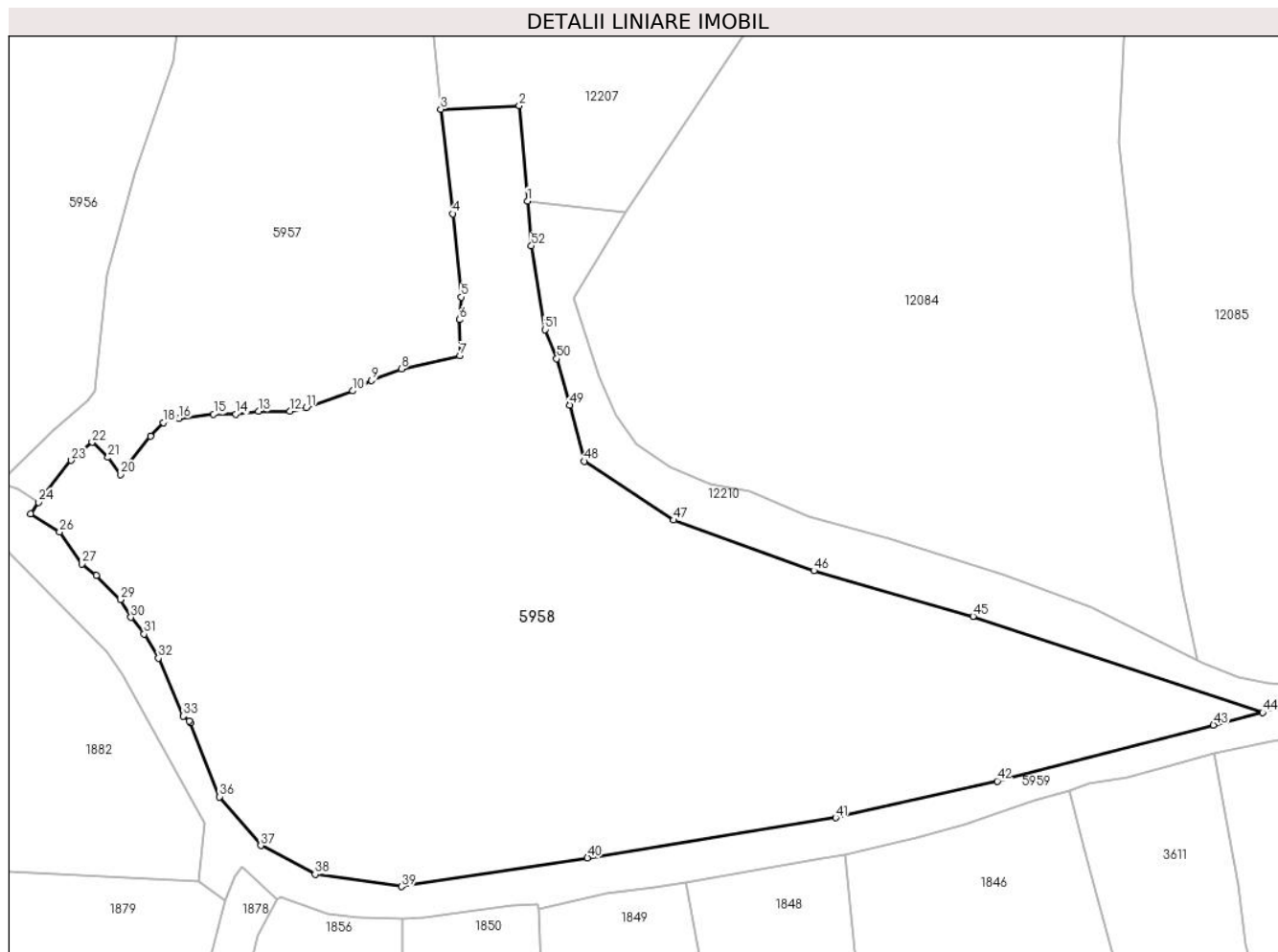
Inscrieri privind dezmembramintele dreptului de proprietate, drepturi reale de garanție și sarcini	Referințe
NU SUNT	

Anexa Nr. 1 La Partea I

Teren

Nr cadastral	Suprafața (mp)*	Observații / Referințe
	7.357	

* Suprafața este determinată în planul de proiecție Stereo 70.



Date referitoare la teren

Crt	Categorie folosință	Intravilan	Suprafața (mp)	Tarla	Parcelă	Nr. topo	Observații / Referințe
1	faneata	DA	2.014	-	-	-	
2	faneata	NU	5.343	-	-	-	

Lungime Segmente

1) Valorile lungimilor segmentelor sunt obținute din proiecție în plan.

Punct început	X / Y	Punct sfârșit	X / Y	Lungime segment	Punct început	X / Y	Punct sfârșit	X / Y	Lungime segment	Punct început	X / Y	Punct sfârșit	X / Y	Lungime segment
1	582.735,878 637.595,463	2	582.734,7 637.609,102	13.69	2	582.734,7 637.609,102	3	582.723,486 637.608,581	11.226	3	582.723,486 637.608,581	4	582.725,175 637.593,653	15.023
4	582.725,175 637.593,653	5	582.726,4 637.581,757	11.959	5	582.726,4 637.581,757	6	582.726,15 637.578,519	3.248	6	582.726,15 637.578,519	7	582.726,231 637.573,372	5.148
7	582.726,231 637.573,372	8	582.717,83 637.571,486	8.61	8	582.717,83 637.571,486	9	582.713,59 637.569,838	4.549	9	582.713,59 637.569,838	10	582.710,879 637.568,342	3.096
10	582.710,879 637.568,342	11	582.704,243 637.565,961	7.05	11	582.704,243 637.565,961	12	582.701,924 637.565,423	2.381	12	582.701,924 637.565,423	13	582.697,403 637.565,423	4.521
13	582.697,403 637.565,423	14	582.694,167 637.565,013	3.262	14	582.694,167 637.565,013	15	582.691,004 637.565,013	3.163	15	582.691,004 637.565,013	16	582.686,03 637.564,397	5.012

Punct început	X / Y	Punct sfârșit	X / Y	Lungime segment	Punct început	X / Y	Punct sfârșit	X / Y	Lungime segment	Punct început	X / Y	Punct sfârșit	X / Y	Lungime segment
16	582.686,03 637.564,397	17	582.685,095 637.564,397	0.935	17	582.685,095 637.564,397	18	582.683,779 637.563,832	1.432	18	582.683,779 637.563,832	19	582.681,954 637.561,883	2.67
19	582.681,954 637.561,883	20	582.677,673 637.556,393	6.962	20	582.677,673 637.556,393	21	582.675,915 637.558,839	3.012	21	582.675,915 637.558,839	22	582.673,629 637.561,007	3.151
22	582.673,629 637.561,007	23	582.670,644 637.558,419	3.951	23	582.670,644 637.558,419	24	582.665,924 637.552,45	7.61	24	582.665,924 637.552,45	25	582.664,836 637.550,768	2.003
25	582.664,836 637.550,768	26	582.668,97 637.548,195	4.869	26	582.668,97 637.548,195	27	582.672,183 637.543,628	5.584	27	582.672,183 637.543,628	28	582.674,243 637.542,004	2.623
28	582.674,243 637.542,004	29	582.677,669 637.538,528	4.881	29	582.677,669 637.538,528	30	582.679,164 637.535,994	2.942	30	582.679,164 637.535,994	31	582.681,051 637.533,599	3.049
31	582.681,051 637.533,599	32	582.683,103 637.530,177	3.99	32	582.683,103 637.530,177	33	582.686,678 637.521,895	9.021	33	582.686,678 637.521,895	34	582.687,487 637.521,199	1.067
34	582.687,487 637.521,199	35	582.687,664 637.520,933	0.32	35	582.687,664 637.520,933	36	582.691,863 637.510,353	11.38 3	36	582.691,863 637.510,353	37	582.697,736 637.503,393	9.107
37	582.697,736 637.503,393	38	582.705,501 637.499,295	8.78	38	582.705,501 637.499,295	39	582.717,86 637.497,53	12.48 4	39	582.717,86 637.497,53	40	582.744,456 637.501,621	26.90 9
40	582.744,456 637.501,621	41	582.779,935 637.507,344	35.93 8	41	582.779,935 637.507,344	42	582.803,02 637.512,601	23.67 6	42	582.803,02 637.512,601	43	582.833,946 637.520,618	31.94 8
43	582.833,946 637.520,618	44	582.840,996 637.522,381	7.267	44	582.840,996 637.522,381	45	582.799,583 637.536,151	43.64 2	45	582.799,583 637.536,151	46	582.776,809 637.542,649	23.68 3
46	582.776,809 637.542,649	47	582.756,774 637.549,887	21.30 2	47	582.756,774 637.549,887	48	582.743,997 637.558,29	15.29 3	48	582.743,997 637.558,29	49	582.741,948 637.566,334	8.301
49	582.741,948 637.566,334	50	582.740,042 637.572,933	6.869	50	582.740,042 637.572,933	51	582.738,347 637.577,095	4.494	51	582.738,347 637.577,095	52	582.736,429 637.589,083	12.14
52	582.736,429 637.589,083	1	582.735,878 637.595,463	6.404										

** Lungimile segmentelor sunt determinate în planul de proiecție Stereo 70 și sunt rotunjite la 1 milimetru.

*** Distanța dintre puncte este formată din segmente cumulate ce sunt mai mici decât valoarea 1 milimetru.

**DATE DESPRE IMOBILUL NR. 10910**

Oficiul de Cadastru și Publicitate Imobiliară NEAMT
Biroul de Cadastru și Publicitate Imobiliară Targu-Neamt

A. Partea I. Descrierea imobilului

TEREN Extravilan

Adresa: Jud. Neamt

Nr. Crt	Nr cadastral Nr. topografic	Suprafața* (mp)	Observații / Referințe
A1		436	Sector cadastral:104 Teren imprejmuit;

B. Partea II. Proprietari și acte

Inscrieri privitoare la dreptul de proprietate și alte drepturi reale		Referințe
/		
Act Administrativ nr. 2576, din 15/02/2024 emis de Primăria Com. Pipirig;		
B1	Inscrierea posesiei, drept de PROPRIETATE, dobandit prin Lege, cota actuala 1/1, cota initiala 1/1 1) MUTU ANCA-GEORGETA 2) MARIN GHEORGHITĂ	A1

C. Partea III. SARCINI .

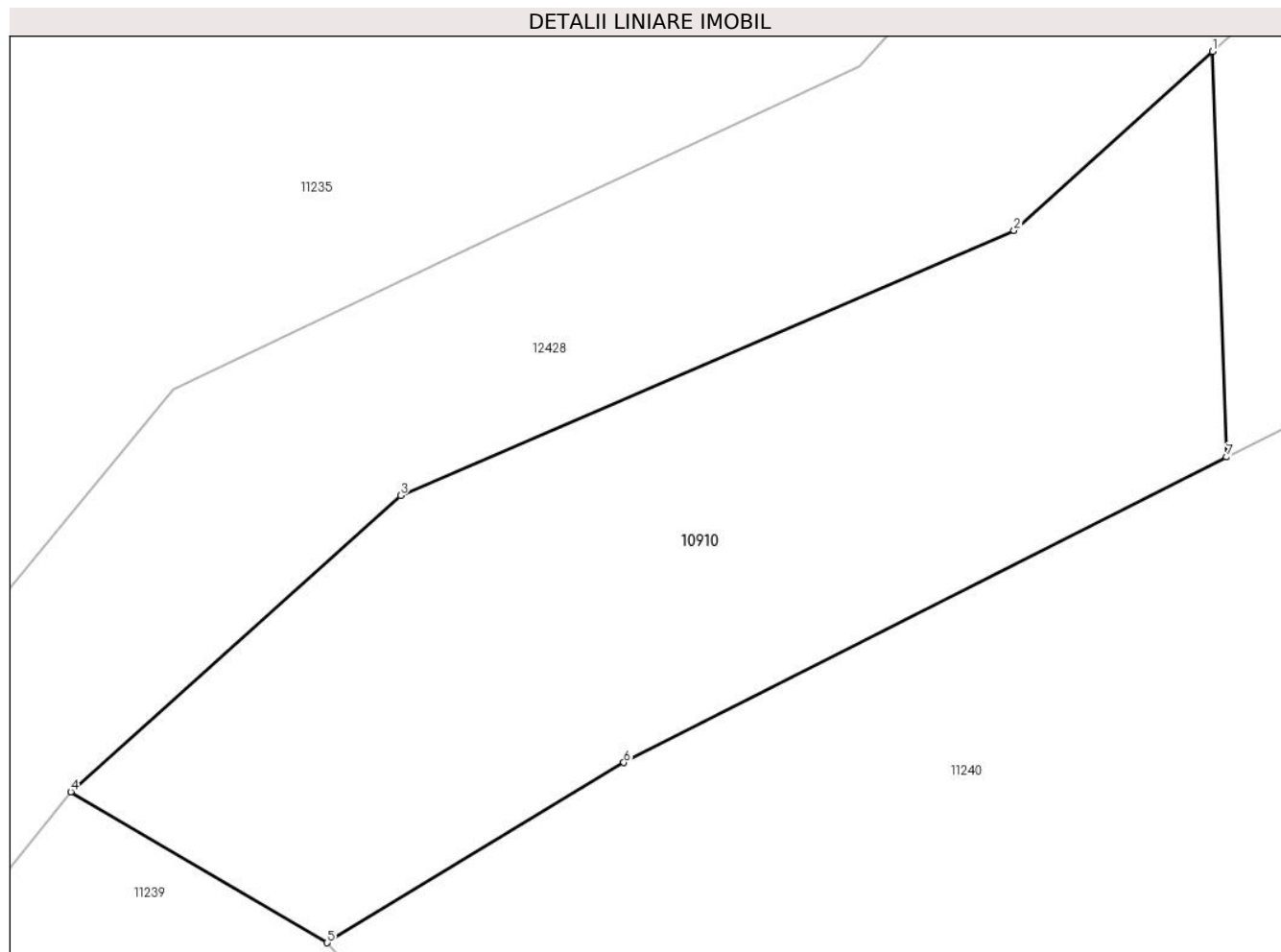
Inscrieri privind dezmembramintele dreptului de proprietate, drepturi reale de garanție și sarcini	Referințe
NU SUNT	

Anexa Nr. 1 La Partea I

Teren

Nr cadastral	Suprafața (mp)*	Observații / Referințe
	436	

* Suprafața este determinată în planul de proiecție Stereo 70.



Date referitoare la teren

Crt	Categorie folosință	Intravilan	Suprafața (mp)	Tarla	Parcelă	Nr. topo	Observații / Referințe
1	pașune	NU	436	-	-	-	

Lungime Segmente

1) Valorile lungimilor segmentelor sunt obținute din proiecție în plan.

Punct început	X / Y	Punct sfârșit	X / Y	Lungime segment (** (m)
1	583.813,185 638.962,262	2	583.806,434 638.956,179	9.087
2	583.806,434 638.956,179	3	583.785,546 638.947,161	22.752
3	583.785,546 638.947,161	4	583.774,319 638.937,089	15.083
4	583.774,319 638.937,089	5	583.783,052 638.931,953	10.131
5	583.783,052 638.931,953	6	583.793,151 638.938,082	11.813

Punct început	X / Y	Punct sfârșit	X / Y	Lungime segment (** (m)
6	583.793,151 638.938,082	7	583.813,673 638.948,471	23.002
7	583.813,673 638.948,471	1	583.813,185 638.962,262	13.8

** Lungimile segmentelor sunt determinate în planul de proiecție Stereo 70 și sunt rotunjite la 1 milimetru.

*** Distanța dintre puncte este formată din segmente cumulate ce sunt mai mici decât valoarea 1 milimetru.

**DATE DESPRE IMOBILUL NR. 10911**

Oficiul de Cadastru și Publicitate Imobiliară NEAMT
Biroul de Cadastru și Publicitate Imobiliară Targu-Neamt

A. Partea I. Descrierea imobilului

TEREN Extravilan

Adresa: Jud. Neamt

Nr. Crt	Nr cadastral Nr. topografic	Suprafața* (mp)	Observații / Referințe
A1		1.138	Sector cadastral:104 Teren neimpregmuit;

B. Partea II. Proprietari și acte

Inscrieri privitoare la dreptul de proprietate și alte drepturi reale		Referințe
/		
Act Normativ nr. 7, din 13/03/1996 emis de GUVERNUL ROMÂNIEI;		
B1	Inscrierea provizorie, drept de PROPRIETATE, dobandit prin Lege, cota actuala 1/1, cota initiala 1/1 1) COMUNA PIPIRIG, CIF:99999999999999, Proprietar neidentificat	A1

C. Partea III. SARCINI .

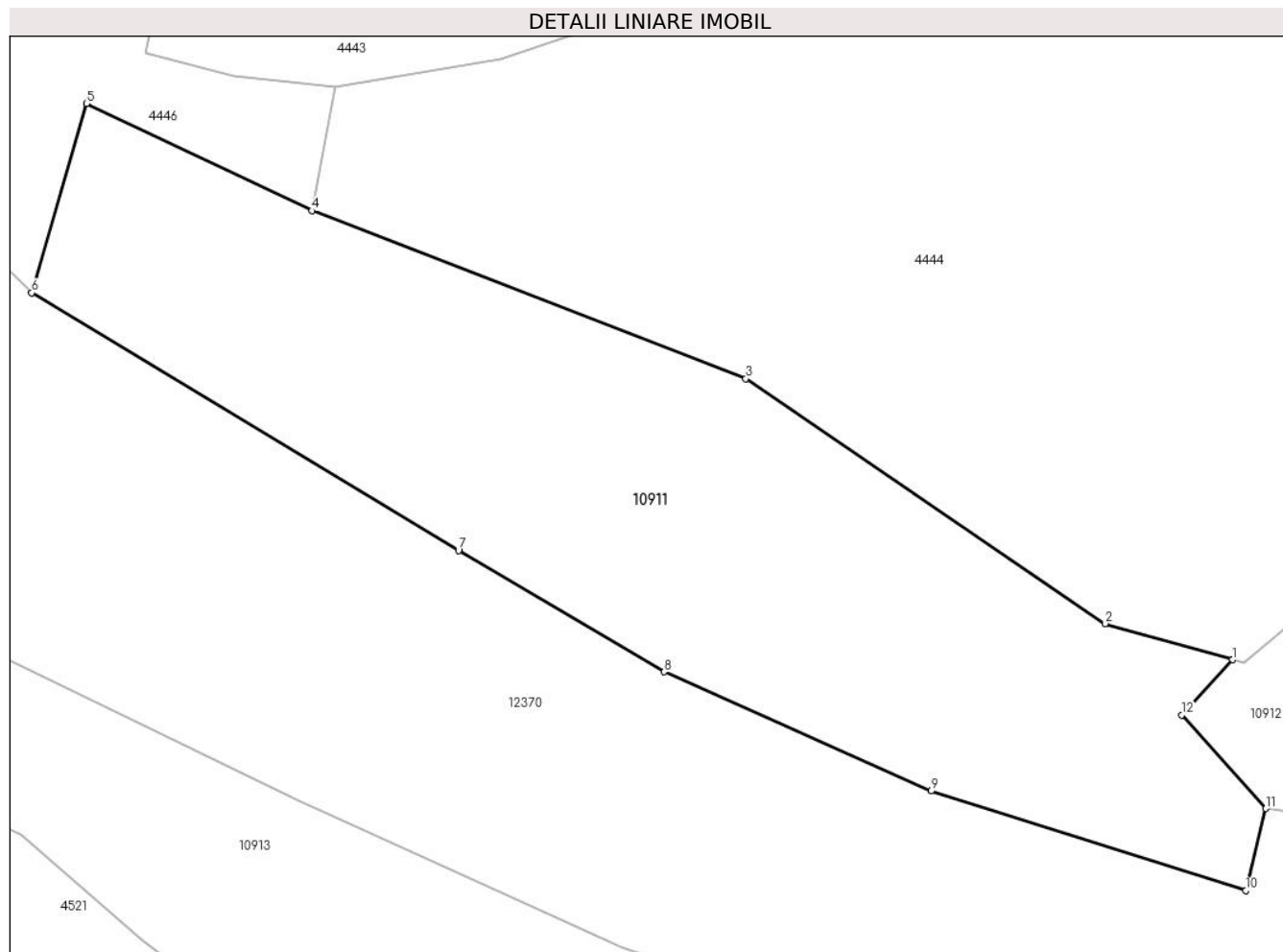
Inscrieri privind dezmembramintele dreptului de proprietate, drepturi reale de garanție și sarcini	Referințe
NU SUNT	

Anexa Nr. 1 La Partea I

Teren

Nr cadastral	Suprafața (mp)*	Observații / Referințe
	1.138	

* Suprafața este determinată în planul de proiecție Stereo 70.



Date referitoare la teren

Crt	Categorie folosință	Intravilan	Suprafața (mp)	Tarla	Parcelă	Nr. topo	Observații / Referințe
1	drum	NU	299	-	-	-	
2	faneata	NU	372	-	-	-	
3	faneata	NU	232	-	-	-	
4	neproductiv	NU	235	-	-	-	

Lungime Segmente

1) Valorile lungimilor segmentelor sunt obținute din proiecție în plan.

Punct început	X / Y	Punct sfârșit	X / Y	Lungime segment (** (m)
1	581.307,595 638.378,038	2	581.299,97 638.380,199	7.925
2	581.299,97 638.380,199	3	581.278,425 638.394,853	26.056
3	581.278,425 638.394,853	4	581.252,425 638.404,91	27.877

Punct început	X / Y	Punct sfârșit	X / Y	Lungime segment (** (m)
4	581.252,425 638.404,91	5	581.238,928 638.411,318	14.941
5	581.238,928 638.411,318	6	581.235,643 638.399,993	11.792
6	581.235,643 638.399,993	7	581.261,223 638.384,569	29.87
7	581.261,223 638.384,569	8	581.273,531 638.377,31	14.289
8	581.273,531 638.377,31	9	581.289,548 638.370,178	17.533
9	581.289,548 638.370,178	10	581.308,375 638.364,214	19.749
10	581.308,375 638.364,214	11	581.309,586 638.369,129	5.062
11	581.309,586 638.369,129	12	581.304,541 638.374,728	7.537
12	581.304,541 638.374,728	1	581.307,595 638.378,038	4.504

** Lungimile segmentelor sunt determinate în planul de proiecție Stereo 70 și sunt rotunjite la 1 milimetru.

*** Distanța dintre puncte este formată din segmente cumulate ce sunt mai mici decât valoarea 1 milimetru.

**DATE DESPRE IMOBILUL NR. 10912**

Oficiul de Cadastru și Publicitate Imobiliară NEAMT
Biroul de Cadastru și Publicitate Imobiliară Targu-Neamt

A. Partea I. Descrierea imobilului

TEREN Necunoscut

Adresa: Loc. Pipirig, Str Rapsodului, Jud. Neamt

Nr. Crt	Nr cadastral Nr. topografic	Suprafața* (mp)	Observații / Referințe
A1		14.596	Sector cadastral:104 Teren neimprejmuit;

B. Partea II. Proprietari și acte

Inscrieri privitoare la dreptul de proprietate și alte drepturi reale		Referințe
/		
Act Normativ nr. 7, din 13/03/1996 emis de GUVERNUL ROMÂNIEI;		
B1	Inscrierea provizorie, drept de PROPRIETATE, dobandit prin Lege, cota actuala 1/1, cota initiala 1/1	A1
1) COMUNA PIPIRIG, CIF:99999999999999, Proprietar neidentificat		

C. Partea III. SARCINI .

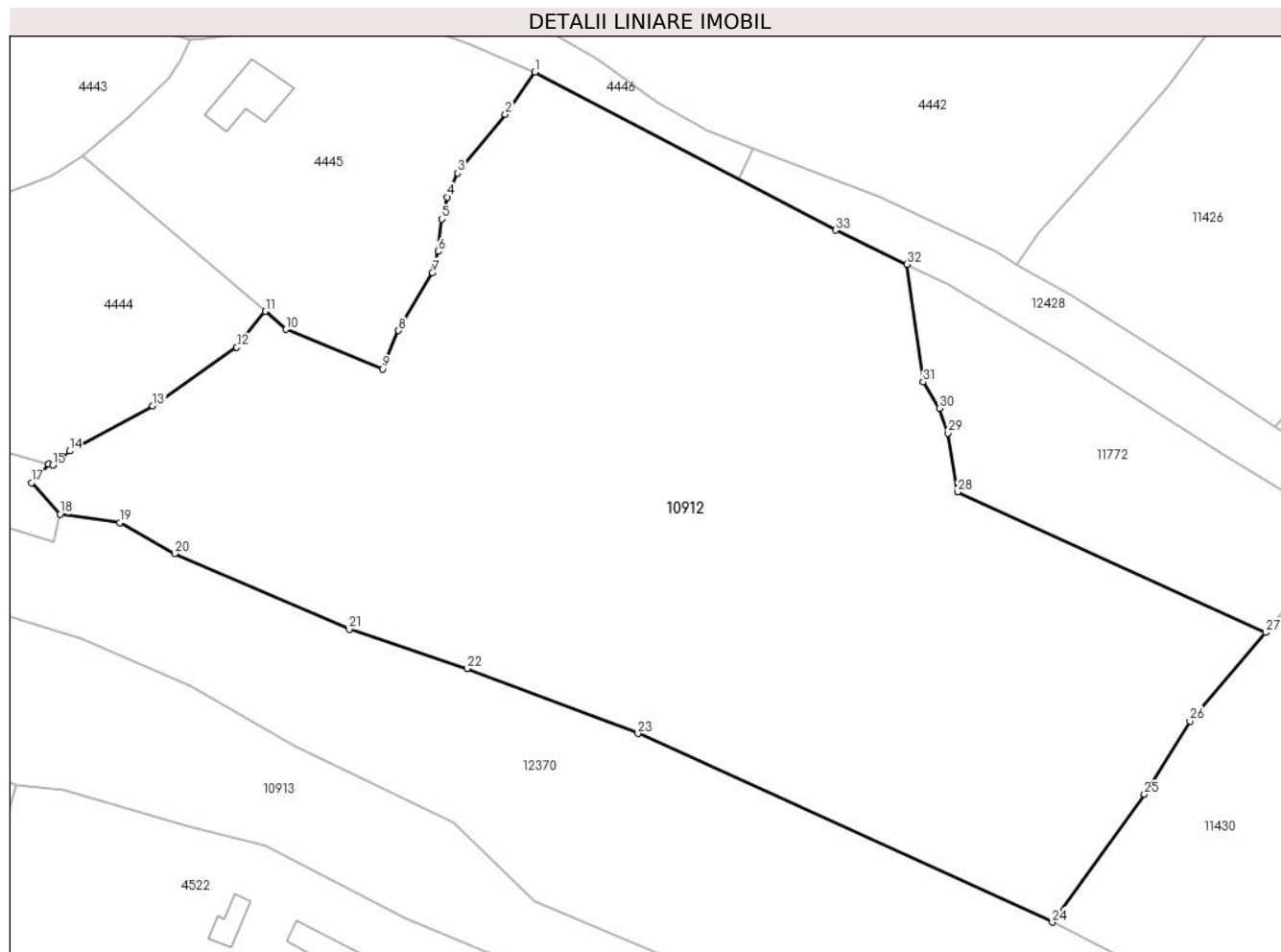
Inscrieri privind dezmembramintele dreptului de proprietate, drepturi reale de garanție și sarcini	Referințe
NU SUNT	

Anexa Nr. 1 La Partea I

Teren

Nr cadastral	Suprafața (mp)*	Observații / Referințe
	14.596	

* Suprafața este determinată în planul de proiecție Stereo 70.



Date referitoare la teren

Crt	Categorie folosință	Intra vilan	Suprafața (mp)	Tarla	Parcelă	Nr. topo	Observații / Referințe
1	pasune	DA	1.645	-	-	-	
2	pasune	NU	9.555	-	-	-	
3	pasune	NU	3.396	-	-	-	Pășune împădurită

Lungime Segmente

1) Valorile lungimilor segmentelor sunt obținute din proiecție în plan.

Punct început	X / Y	Punct sfârșit	X / Y	Lungime segment (** (m)
1	581.394,201 638.447,82	2	581.388,929 638.440,237	9.236
3	581.380,448 638.429,832	4	581.378,576 638.425,549	4.674
5	581.377,633 638.421,64	6	581.376,993 638.415,879	5.796
7	581.375,909 638.412,088	8	581.369,898 638.401,798	11.917

Punct început	X / Y	Punct sfârșit	X / Y	Lungime segment (** (m)
2	581.388,929 638.440,237	3	581.380,448 638.429,832	13.424
4	581.378,576 638.425,549	5	581.377,633 638.421,64	4.021
6	581.376,993 638.415,879	7	581.375,909 638.412,088	3.943
8	581.369,898 638.401,798	9	581.367,04 638.394,983	7.39

Punct început	X / Y	Punct sfârșit	X / Y	Lungime segment (** (m)
9	581.367,04 638.394,983	10	581.349,838 638.402,014	18.583
11	581.346,142 638.405,226	12	581.341,063 638.398,8	8.191
13	581.326,113 638.388,384	14	581.311,321 638.380,375	16.821
15	581.308,277 638.377,845	16	581.307,595 638.378,038	0.709
17	581.304,541 638.374,728	18	581.309,586 638.369,129	7.537
19	581.320,205 638.367,642	20	581.329,997 638.362,088	11.257
21	581.361,087 638.348,675	22	581.382,073 638.341,656	22.129
23	581.412,556 638.330,103	24	581.486,336 638.296,517	81.065
25	581.502,766 638.319,282	26	581.510,897 638.332,315	15.361
27	581.524,37 638.348,085	28	581.469,516 638.373,094	60.286
29	581.467,769 638.383,565	30	581.466,224 638.387,946	4.645
31	581.463,334 638.392,659	32	581.460,466 638.413,578	21.115
33	581.447,73 638.419,646	1	581.394,201 638.447,82	60.491

Punct început	X / Y	Punct sfârșit	X / Y	Lungime segment (** (m)
10	581.349,838 638.402,014	11	581.346,142 638.405,226	4.897
12	581.341,063 638.398,8	13	581.326,113 638.388,384	18.221
14	581.311,321 638.380,375	15	581.308,277 638.377,845	3.958
16	581.307,595 638.378,038	17	581.304,541 638.374,728	4.504
18	581.309,586 638.369,129	19	581.320,205 638.367,642	10.723
20	581.329,997 638.362,088	21	581.361,087 638.348,675	33.86
22	581.382,073 638.341,656	23	581.412,556 638.330,103	32.599
24	581.486,336 638.296,517	25	581.502,766 638.319,282	28.075
26	581.510,897 638.332,315	27	581.524,37 638.348,085	20.742
28	581.469,516 638.373,094	29	581.467,769 638.383,565	10.616
30	581.466,224 638.387,946	31	581.463,334 638.392,659	5.529
32	581.460,466 638.413,578	33	581.447,73 638.419,646	14.108

** Lungimile segmentelor sunt determinate în planul de proiecție Stereo 70 și sunt rotunjite la 1 milimetru.

*** Distanța dintre puncte este formată din segmente cumulate ce sunt mai mici decât valoarea 1 milimetru.

**DATE DESPRE IMOBILUL NR. 11230**

Oficiul de Cadastru și Publicitate Imobiliară NEAMT
Biroul de Cadastru și Publicitate Imobiliară Targu-Neamt

A. Partea I. Descrierea imobilului

TEREN Extravilan

Adresa: Jud. Neamt

Nr. Crt	Nr cadastral Nr. topografic	Suprafața* (mp)	Observații / Referințe
A1		942	Sector cadastral:104 Teren imprejmuit;

B. Partea II. Proprietari și acte

Inscrieri privitoare la dreptul de proprietate și alte drepturi reale	Referințe
/	
Act Administrativ nr. 2022, din 02/02/2024 emis de Primăria Com. Pipirig;	
B1	Inscrierea posesiei, drept de PROPRIETATE, dobandit prin Lege, cota actuala 1/1, cota initiala 1/1
	1) BULAI RODICA

C. Partea III. SARCINI .

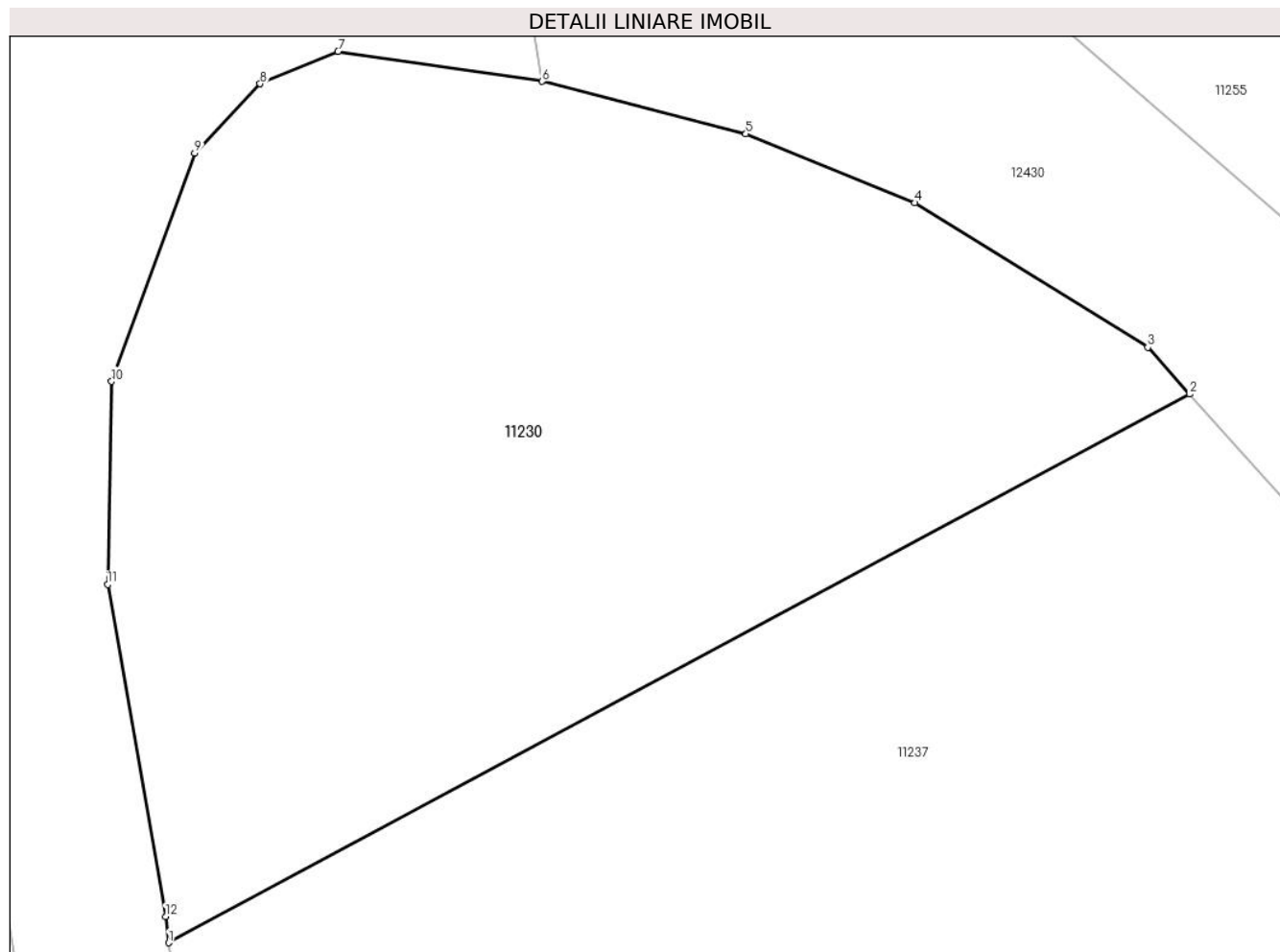
Inscrieri privind dezmembramintele dreptului de proprietate, drepturi reale de garanție și sarcini	Referințe
NU SUNT	

Anexa Nr. 1 La Partea I

Teren

Nr cadastral	Suprafața (mp)*	Observații / Referințe
	942	

* Suprafața este determinată în planul de proiecție Stereo 70.



Date referitoare la teren

Crt	Categorie folosință	Intra vilan	Suprafața (mp)	Tarla	Parcelă	Nr. topo	Observații / Referințe
1	faneata	NU	942	-	-	-	

Lungime Segmente

1) Valorile lungimilor segmentelor sunt obținute din proiecție în plan.

Punct început	X / Y	Punct sfârșit	X / Y	Lungime segment (** (m)
1	583.809,271 639.060,364	2	583.851,622 639.083,087	48.062
2	583.851,622 639.083,087	3	583.849,887 639.085,028	2.603
3	583.849,887 639.085,028	4	583.840,225 639.091,015	11.367
4	583.840,225 639.091,015	5	583.833,218 639.093,871	7.567
5	583.833,218 639.093,871	6	583.824,768 639.096,044	8.725

Punct început	X / Y	Punct sfârșit	X / Y	Lungime segment (** (m)
6	583.824,768 639.096,044	7	583.816,303 639.097,288	8.556
7	583.816,303 639.097,288	8	583.813,076 639.095,943	3.496
8	583.813,076 639.095,943	9	583.810,361 639.093,079	3.946
9	583.810,361 639.093,079	10	583.806,912 639.083,619	10.069
10	583.806,912 639.083,619	11	583.806,75 639.075,204	8.417
11	583.806,75 639.075,204	12	583.809,151 639.061,452	13.96
12	583.809,151 639.061,452	1	583.809,271 639.060,364	1.095

** Lungimile segmentelor sunt determinate în planul de proiecție Stereo 70 și sunt rotunjite la 1 milimetru.

*** Distanța dintre puncte este formată din segmente cumulate ce sunt mai mici decât valoarea 1 milimetru.

**DATE DESPRE IMOBILUL NR. 11231**

Oficiul de Cadastru și Publicitate Imobiliară NEAMT
Biroul de Cadastru și Publicitate Imobiliară Targu-Neamt

A. Partea I. Descrierea imobilului

TEREN Extravilan

Adresa: Jud. Neamt

Nr. Crt	Nr cadastral Nr. topografic	Suprafața* (mp)	Observații / Referințe
A1		1.367	Sector cadastral:104 Teren neimpregmuit;

B. Partea II. Proprietari și acte

Inscrieri privitoare la dreptul de proprietate și alte drepturi reale		Referințe
/		
Act Normativ nr. 7, din 13/03/1996 emis de GUVERNUL ROMÂNIEI;		
B1	Inscrierea provizorie, drept de PROPRIETATE, dobandit prin Lege, cota actuala 1/1, cota initiala 1/1 1) COMUNA PIPIRIG, CIF:99999999999999, Proprietar neidentificat	A1

C. Partea III. SARCINI .

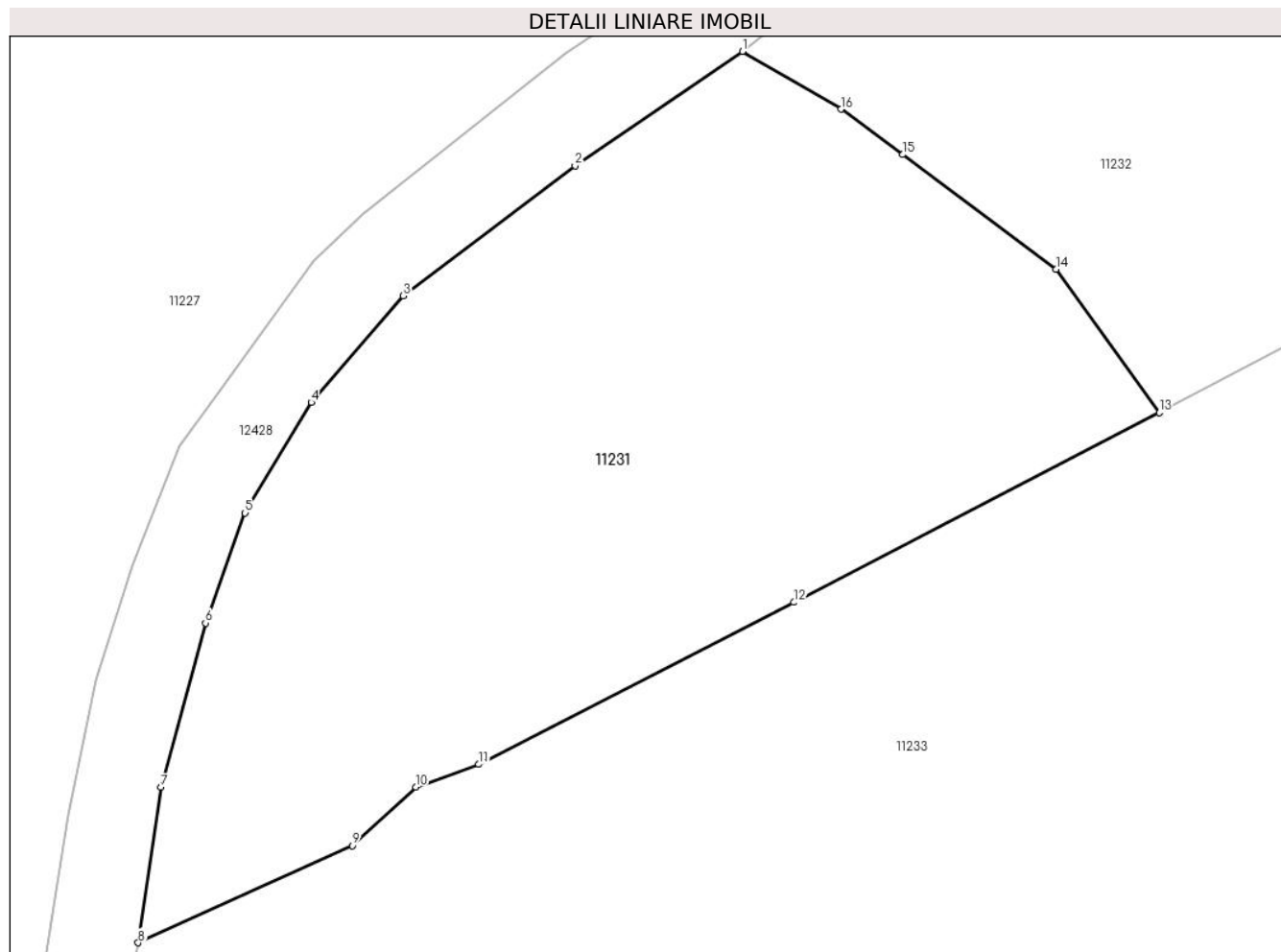
Inscrieri privind dezmembramintele dreptului de proprietate, drepturi reale de garanție și sarcini	Referințe
NU SUNT	

Anexa Nr. 1 La Partea I

Teren

Nr cadastral	Suprafața (mp)*	Observații / Referințe
	1.367	

* Suprafața este determinată în planul de proiecție Stereo 70.



Date referitoare la teren

Crt	Categorie folosință	Intra vilan	Suprafața (mp)	Tarla	Parcelă	Nr. topo	Observații / Referințe
1	faneata	NU	1.367	-	-	-	

Lungime Segmente

1) Valorile lungimilor segmentelor sunt obținute din proiecție în plan.

Punct început	X / Y	Punct sfârșit	X / Y	Lungime segment (** (m)
1	583.535,742 638.917,928	2	583.526,132 638.911,364	11.638
2	583.526,132 638.911,364	3	583.516,275 638.903,915	12.355
3	583.516,275 638.903,915	4	583.510,991 638.897,801	8.081
4	583.510,991 638.897,801	5	583.507,192 638.891,458	7.394
5	583.507,192 638.891,458	6	583.504,918 638.885,148	6.707

Punct început	X / Y	Punct sfârșit	X / Y	Lungime segment (** (m)
6	583.504,918 638.885,148	7	583.502,368 638.875,722	9.765
7	583.502,368 638.875,722	8	583.501,057 638.866,813	9.005
8	583.501,057 638.866,813	9	583.513,343 638.872,385	13.49
9	583.513,343 638.872,385	10	583.516,986 638.875,75	4.959
10	583.516,986 638.875,75	11	583.520,611 638.877,04	3.848
11	583.520,611 638.877,04	12	583.538,693 638.886,336	20.332
12	583.538,693 638.886,336	13	583.559,667 638.897,217	23.628
13	583.559,667 638.897,217	14	583.553,739 638.905,428	10.127
14	583.553,739 638.905,428	15	583.544,958 638.912,011	10.975
15	583.544,958 638.912,011	16	583.541,408 638.914,61	4.4
16	583.541,408 638.914,61	1	583.535,742 638.917,928	6.566

** Lungimile segmentelor sunt determinate în planul de proiecție Stereo 70 și sunt rotunjite la 1 milimetru.

*** Distanța dintre puncte este formată din segmente cumulate ce sunt mai mici decât valoarea 1 milimetru.

**DATE DESPRE IMOBILUL NR. 11232**

Oficiul de Cadastru și Publicitate Imobiliară NEAMT
Biroul de Cadastru și Publicitate Imobiliară Targu-Neamt

A. Partea I. Descrierea imobilului

TEREN Extravilan

Adresa: Jud. Neamt

Nr. Crt	Nr cadastral Nr. topografic	Suprafața* (mp)	Observații / Referințe
A1		1.165	Sector cadastral:104 Teren imprejmuit; Diferenta de suprafata din rolul agricol se regaseste la imobilul cu id 11228

B. Partea II. Proprietari și acte

Inscrieri privitoare la dreptul de proprietate și alte drepturi reale		Referințe
/		
Act Administrativ nr. 2575, din 15/02/2024 emis de Primăria Com. Pipirig;		
B1	Inscrierea posesiei, drept de PROPRIETATE, dobandit prin Lege, cota actuala 1/1, cota initiala 1/1 1) PÎȚILIGA GHEORGHE	A1

C. Partea III. SARCINI .

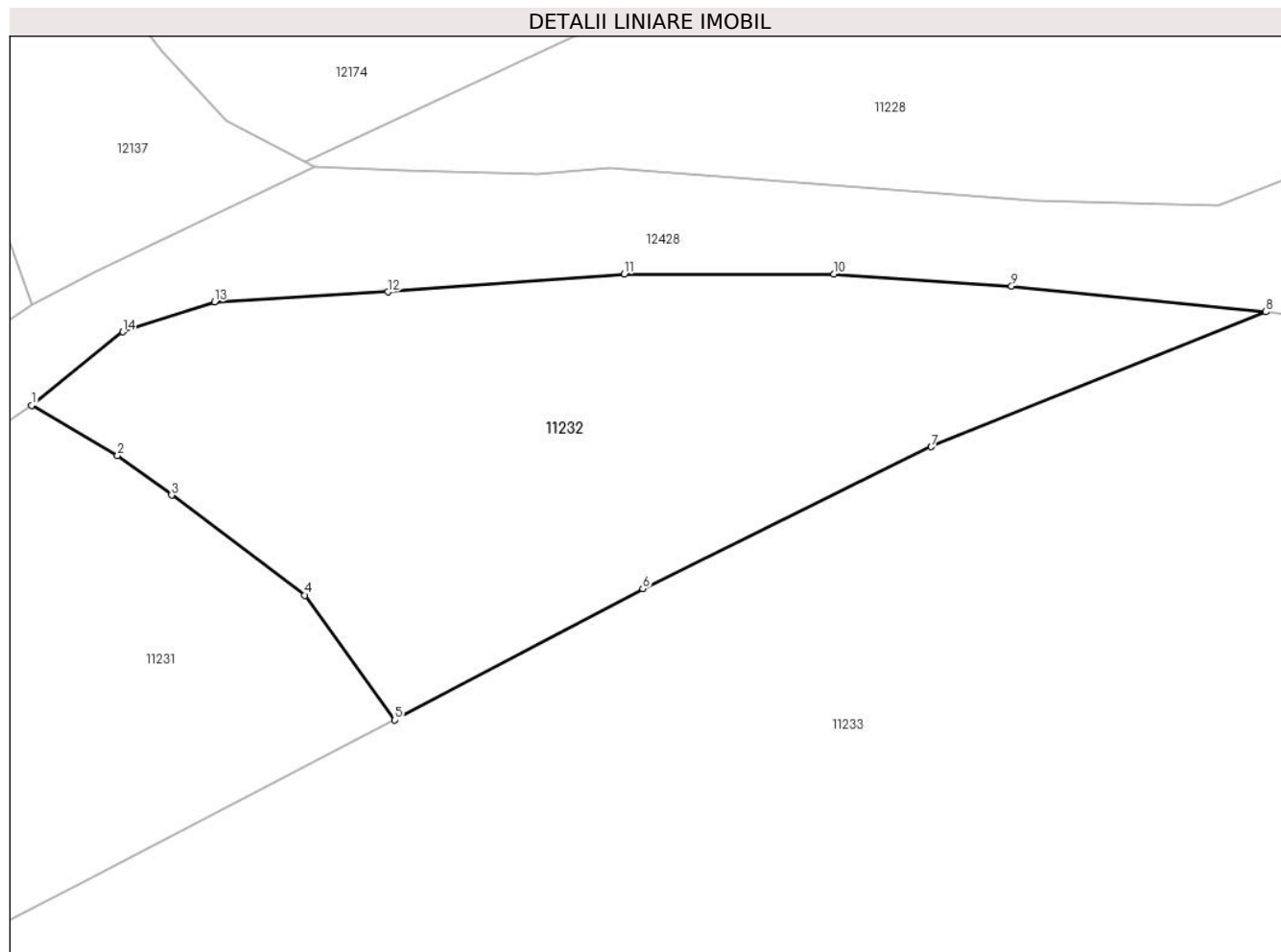
Inscrieri privind dezmembramintele dreptului de proprietate, drepturi reale de garanție și sarcini	Referințe
NU SUNT	

Anexa Nr. 1 La Partea I

Teren

Nr cadastral	Suprafața (mp)*	Observații / Referințe
	1.165	Diferenta de suprafata din rolul agricol se regaseste la imobilul cu id 11228

* Suprafața este determinată în planul de proiecție Stereo 70.



Date referitoare la teren

Crt	Categorie folosință	Intravilan	Suprafața (mp)	Tarla	Parcelă	Nr. topo	Observații / Referințe
1	faneata	NU	1.165	-	-	-	

Lungime Segmente

1) Valorile lungimilor segmentelor sunt obținute din proiecție în plan.

Punct început	X / Y	Punct sfârșit	X / Y	Lungime segment (** (m)
1	583.535,742 638.917,928	2	583.541,408 638.914,61	6.566
2	583.541,408 638.914,61	3	583.544,958 638.912,011	4.4
3	583.544,958 638.912,011	4	583.553,739 638.905,428	10.975
4	583.553,739 638.905,428	5	583.559,667 638.897,217	10.127
5	583.559,667 638.897,217	6	583.576,001 638.905,848	18.474

Punct început	X / Y	Punct sfârșit	X / Y	Lungime segment (** (m)
6	583.576,001 638.905,848	7	583.595,011 638.915,19	21.181
7	583.595,011 638.915,19	8	583.617,038 638.924,072	23.75
8	583.617,038 638.924,072	9	583.600,303 638.925,759	16.82
9	583.600,303 638.925,759	10	583.588,603 638.926,549	11.727
10	583.588,603 638.926,549	11	583.574,776 638.926,549	13.827
11	583.574,776 638.926,549	12	583.559,208 638.925,381	15.612
12	583.559,208 638.925,381	13	583.547,784 638.924,732	11.442
13	583.547,784 638.924,732	14	583.541,753 638.922,755	6.347
14	583.541,753 638.922,755	1	583.535,742 638.917,928	7.709

** Lungimile segmentelor sunt determinate în planul de proiecție Stereo 70 și sunt rotunjite la 1 milimetru.

*** Distanța dintre puncte este formată din segmente cumulate ce sunt mai mici decât valoarea 1 milimetru.

**DATE DESPRE IMOBILUL NR. 11233**

Oficiul de Cadastru și Publicitate Imobiliară NEAMT
Biroul de Cadastru și Publicitate Imobiliară Targu-Neamt

A. Partea I. Descrierea imobilului

TEREN Extravilan

Adresa: Jud. Neamt

Nr. Crt	Nr cadastral Nr. topografic	Suprafața* (mp)	Observații / Referințe
A1		10.636	Sector cadastral:104 Teren neimpregmuit;

B. Partea II. Proprietari și acte

Inscrieri privitoare la dreptul de proprietate și alte drepturi reale		Referințe
/		
Act Normativ nr. 7, din 13/03/1996 emis de GUVERNUL ROMÂNIEI;		
B1	Inscrierea provizorie, drept de PROPRIETATE, dobandit prin Lege, cota actuala 1/1, cota initiala 1/1	A1
1) COMUNA PIPIRIG, CIF:99999999999999, Proprietar neidentificat		

C. Partea III. SARCINI .

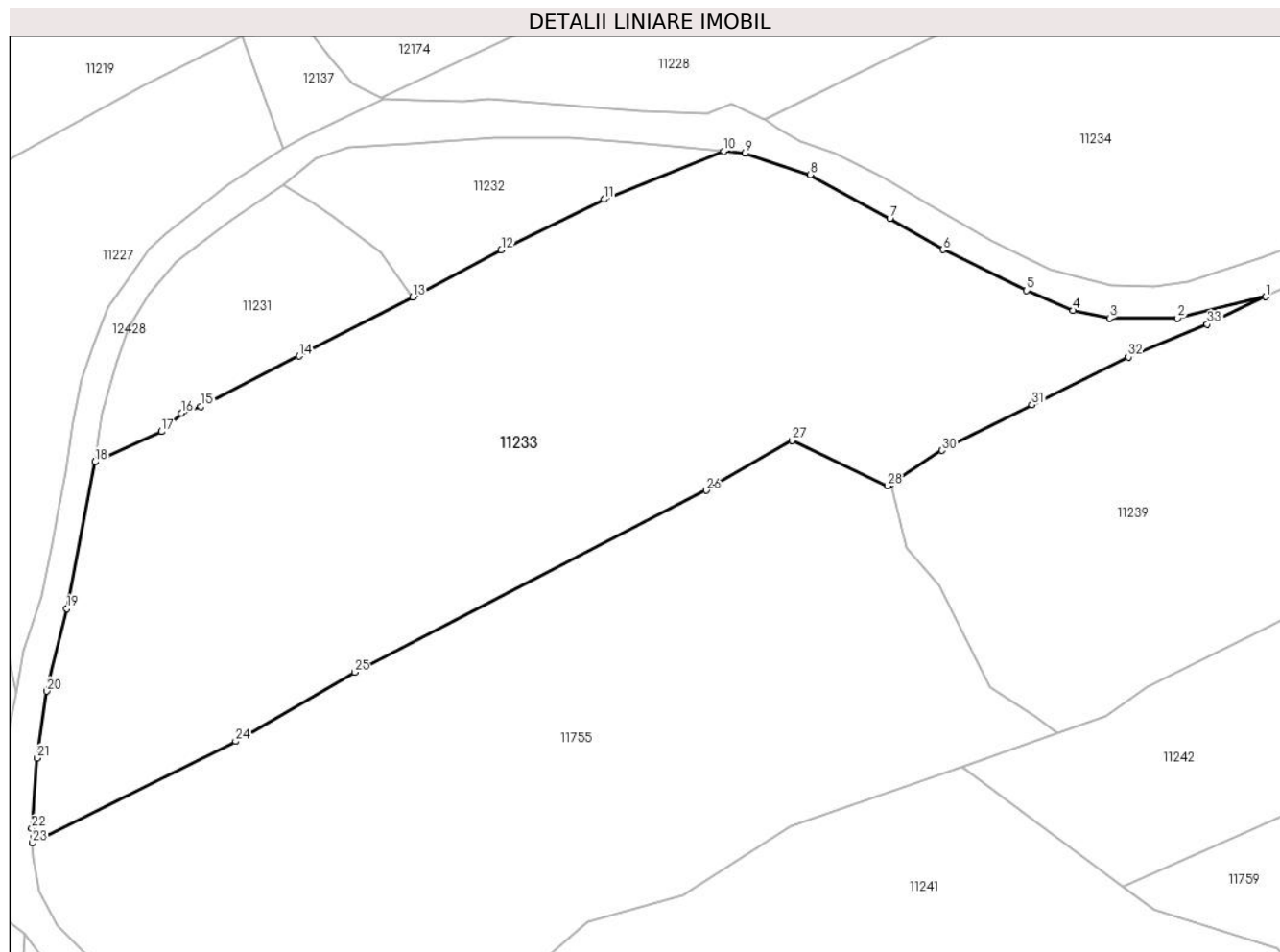
Inscrieri privind dezmembramintele dreptului de proprietate, drepturi reale de garanție și sarcini	Referințe
NU SUNT	

Anexa Nr. 1 La Partea I

Teren

Nr cadastral	Suprafața (mp)*	Observații / Referințe
	10.636	

* Suprafața este determinată în planul de proiecție Stereo 70.



Date referitoare la teren

Crt	Categorie folosință	Intravilan	Suprafața (mp)	Tarla	Parcelă	Nr. topo	Observații / Referințe
1	faneata	NU	5.307	-	-	-	
2	faneata	NU	3.396	-	-	-	
3	pasune	NU	1.933	-	-	-	Pășune împădurită

Lungime Segmente

1) Valorile lungimilor segmentelor sunt obținute din proiecție în plan.

Punct început	X / Y	Punct sfârșit	X / Y	Lungime segment (** (m)
1	583.717,061 638.897,262	2	583.700,768 638.893,305	16.767
3	583.688,262 638.893,267	4	583.681,559 638.894,724	6.86
5	583.672,945 638.898,379	6	583.657,536 638.905,949	17.168
7	583.647,714 638.911,677	8	583.632,98 638.919,715	16.784

Punct început	X / Y	Punct sfârșit	X / Y	Lungime segment (** (m)
2	583.700,768 638.893,305	3	583.688,262 638.893,267	12.506
4	583.681,559 638.894,724	5	583.672,945 638.898,379	9.357
6	583.657,536 638.905,949	7	583.647,714 638.911,677	11.37
8	583.632,98 638.919,715	9	583.620,985 638.923,674	12.631

Punct început	X / Y	Punct sfârșit	X / Y	Lungime segment (** (m)
9	583.620,985 638.923,674	10	583.617,038 638.924,072	3.967
11	583.595,011 638.915,19	12	583.576,001 638.905,848	21.181
13	583.559,667 638.897,217	14	583.538,693 638.886,336	23.628
15	583.520,611 638.877,04	16	583.516,986 638.875,75	3.848
17	583.513,343 638.872,385	18	583.501,057 638.866,813	13.49
19	583.495,866 638.839,783	20	583.492,1 638.824,538	15.703
21	583.490,371 638.812,208	22	583.489,362 638.799,27	12.977
23	583.489,487 638.796,574	24	583.527,001 638.815,312	41.933
25	583.548,938 638.828,058	26	583.613,853 638.861,576	73.058
27	583.629,68 638.870,781	28	583.647,293 638.862,402	19.504
29	583.647,828 638.862,751	30	583.657,3 638.868,942	11.316
31	583.673,93 638.877,319	32	583.691,712 638.886,162	19.859
33	583.706,277 638.892,183	1	583.717,061 638.897,262	11.92

Punct început	X / Y	Punct sfârșit	X / Y	Lungime segment (** (m)
10	583.617,038 638.924,072	11	583.595,011 638.915,19	23.75
12	583.576,001 638.905,848	13	583.559,667 638.897,217	18.474
14	583.538,693 638.886,336	15	583.520,611 638.877,04	20.332
16	583.516,986 638.875,75	17	583.513,343 638.872,385	4.959
18	583.501,057 638.866,813	19	583.495,866 638.839,783	27.524
20	583.492,1 638.824,538	21	583.490,371 638.812,208	12.451
22	583.489,362 638.799,27	23	583.489,487 638.796,574	2.699
24	583.527,001 638.815,312	25	583.548,938 638.828,058	25.371
26	583.613,853 638.861,576	27	583.629,68 638.870,781	18.309
28	583.647,293 638.862,402	29	583.647,828 638.862,751	0.639
30	583.657,3 638.868,942	31	583.673,93 638.877,319	18.621
32	583.691,712 638.886,162	33	583.706,277 638.892,183	15.76

** Lungimile segmentelor sunt determinate în planul de proiecție Stereo 70 și sunt rotunjite la 1 milimetru.

*** Distanța dintre puncte este formată din segmente cumulate ce sunt mai mici decât valoarea 1 milimetru.

**DATE DESPRE IMOBILUL NR. 11237**

Oficiul de Cadastru și Publicitate Imobiliară NEAMT
Biroul de Cadastru și Publicitate Imobiliară Targu-Neamt

A. Partea I. Descrierea imobilului

TEREN Extravilan

Adresa: Jud. Neamt, punct 'Fundul Pârâului'

Nr. Crt	Nr cadastral Nr. topografic	Suprafața* (mp)	Observații / Referințe
A1	50181	Din acte: 5.700 Masurata: 2.033	Sector cadastral:104 Teren imprejmuit;

B. Partea II. Proprietari și acte

Inscrieri privitoare la dreptul de proprietate și alte drepturi reale		Referințe
3748 / 18/06/2010		
Act Notarial nr. 91, din 16/06/2010 emis de BNP LAURA ANDRONACHE;		
B2	Intabulare, drept de PROPRIETATE, dobandit prin Conventie, cota actuala 1/1, cota initiala 1/1 1) BULAI NECULAI 2) BULAI RODICA , - soti	A1

C. Partea III. SARCINI .

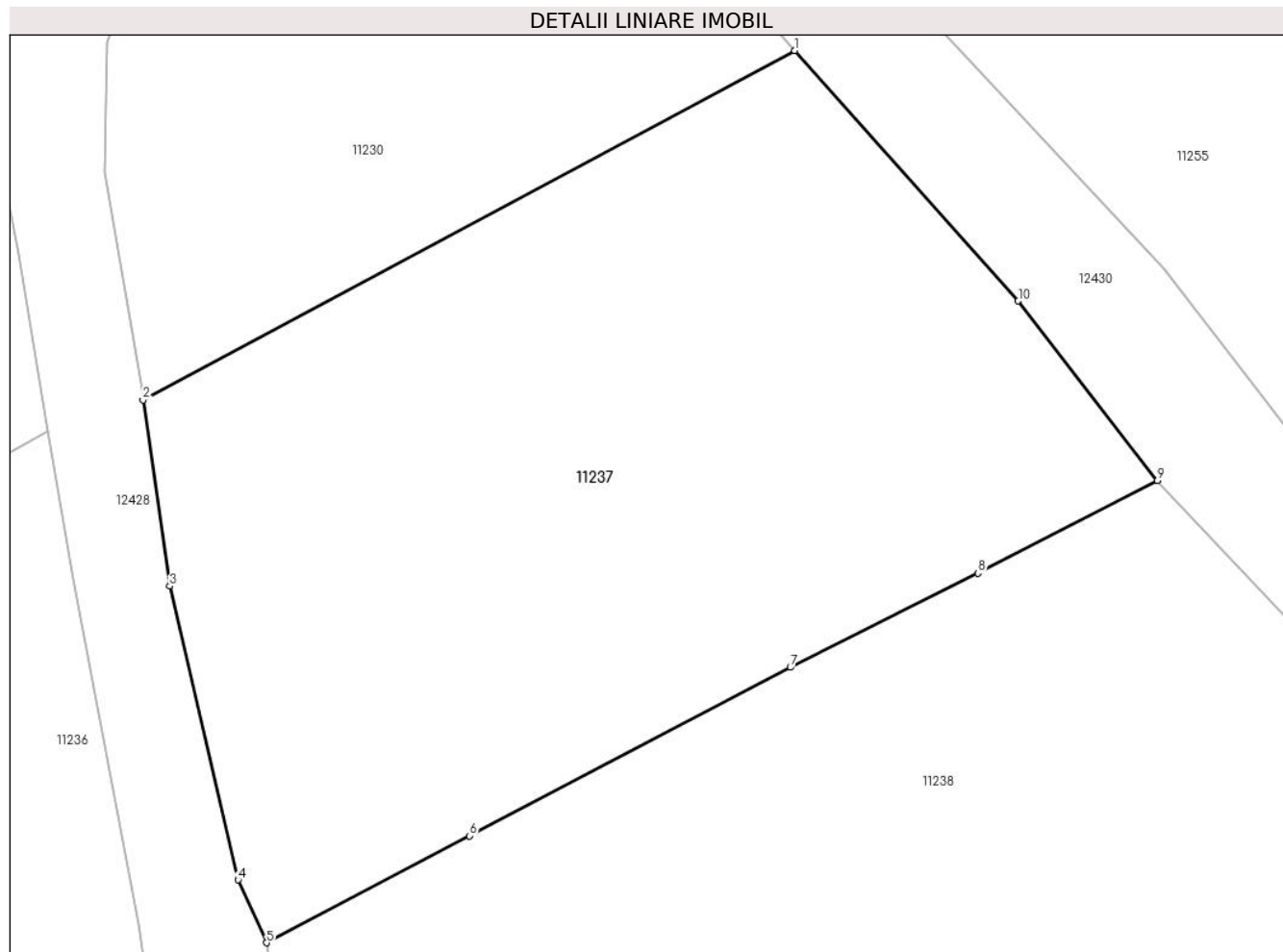
Inscrieri privind dezmembramintele dreptului de proprietate, drepturi reale de garanție și sarcini	Referințe
NU SUNT	

Anexa Nr. 1 La Partea I

Teren

Nr cadastral	Suprafața (mp)*	Observații / Referințe
50181	Din acte: 5.700 Masurata: 2.033	

* Suprafața este determinată în planul de proiecție Stereo 70.



Date referitoare la teren

Crt	Categorie folosință	Intra vilan	Suprafața (mp)	Tarla	Parcelă	Nr. topo	Observații / Referințe
1	faneata	NU	2.033	-	-	-	

Lungime Segmente

1) Valorile lungimilor segmentelor sunt obținute din proiecție în plan.

Punct început	X / Y	Punct sfârșit	X / Y	Lungime segment (** (m)
1	583.851,622 639.083,087	2	583.809,271 639.060,364	48.062
2	583.809,271 639.060,364	3	583.811,004 639.048,274	12.214
3	583.811,004 639.048,274	4	583.815,447 639.029,185	19.599
4	583.815,447 639.029,185	5	583.817,299 639.025,092	4.492
5	583.817,299 639.025,092	6	583.830,49 639.032,043	14.91

Punct început	X / Y	Punct sfârșit	X / Y	Lungime segment (** (m)
6	583.830,49 639.032,043	7	583.851,339 639.042,992	23.549
7	583.851,339 639.042,992	8	583.863,544 639.049,116	13.655
8	583.863,544 639.049,116	9	583.875,196 639.055,129	13.112
9	583.875,196 639.055,129	10	583.866,155 639.066,81	14.771
10	583.866,155 639.066,81	1	583.851,622 639.083,087	21.821

** Lungimile segmentelor sunt determinate în planul de proiecție Stereo 70 și sunt rotunjite la 1 milimetru.

*** Distanța dintre puncte este formată din segmente cumulate ce sunt mai mici decât valoarea 1 milimetru.

**DATE DESPRE IMOBILUL NR. 11238**

Oficiul de Cadastru și Publicitate Imobiliară NEAMT
Biroul de Cadastru și Publicitate Imobiliară Targu-Neamt

A. Partea I. Descrierea imobilului

TEREN Extravilan

Adresa: Jud. Neamt

Nr. Crt	Nr cadastral Nr. topografic	Suprafața* (mp)	Observații / Referințe
A1		6.723	Sector cadastral:104 Teren neimpregmuit;

B. Partea II. Proprietari și acte

Inscrieri privitoare la dreptul de proprietate și alte drepturi reale		Referințe
/		
Act Normativ nr. 7, din 13/03/1996 emis de GUVERNUL ROMÂNIEI;		
B1	Inscrierea provizorie, drept de PROPRIETATE, dobandit prin Lege, cota actuala 1/1, cota initiala 1/1 1) COMUNA PIPIRIG, CIF:99999999999999, Proprietar neidentificat	A1

C. Partea III. SARCINI .

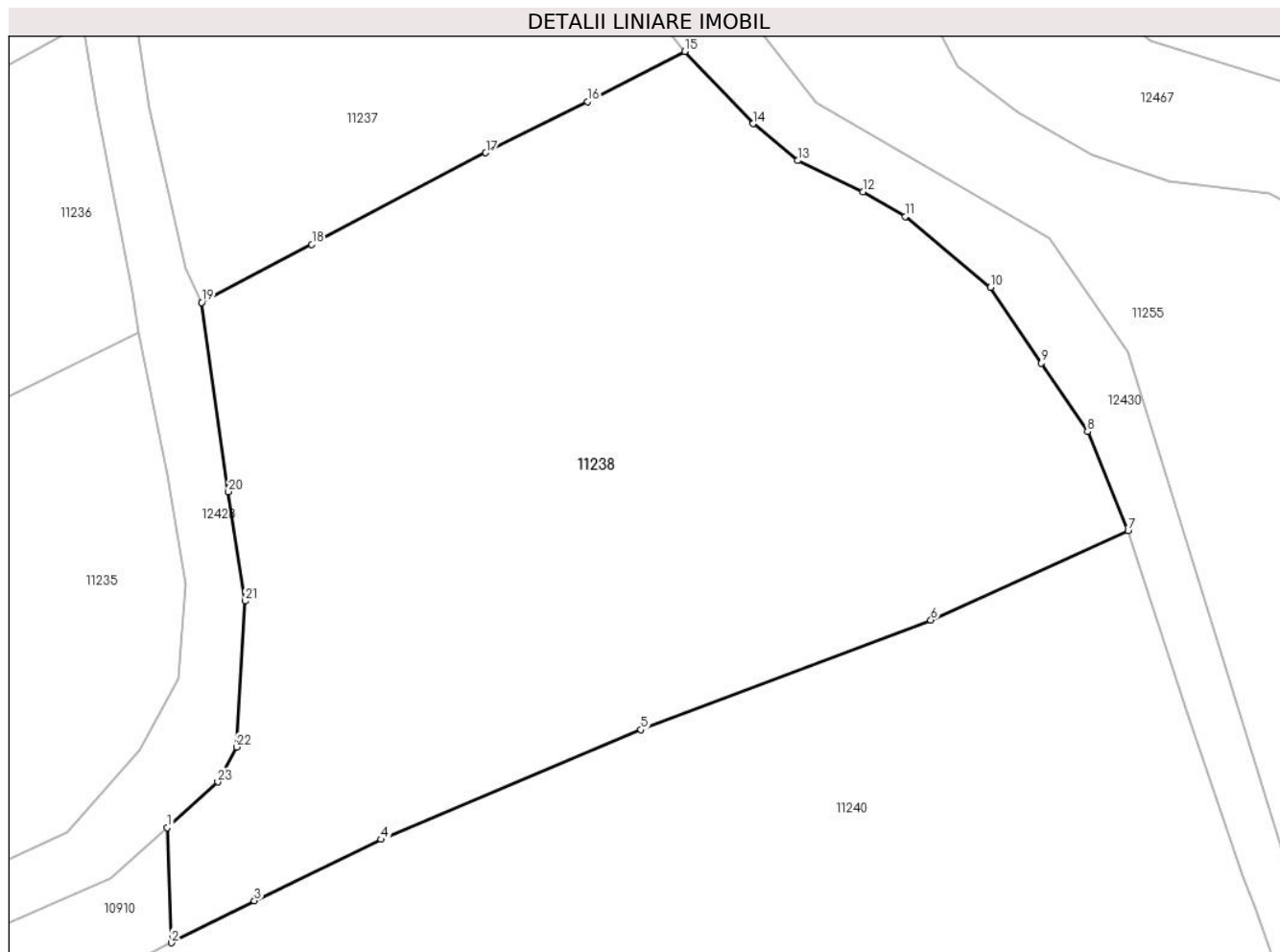
Inscrieri privind dezmembramintele dreptului de proprietate, drepturi reale de garanție și sarcini	Referințe
NU SUNT	

Anexa Nr. 1 La Partea I

Teren

Nr cadastral	Suprafața (mp)*	Observații / Referințe
	6.723	

* Suprafața este determinată în planul de proiecție Stereo 70.



Date referitoare la teren

Crt	Categorie folosință	Intra vilan	Suprafața (mp)	Tarla	Parcelă	Nr. topo	Observații / Referințe
1	faneata	NU	6.723	-	-	-	

Lungime Segmente

1) Valorile lungimilor segmentelor sunt obținute din proiecție în plan.

Punct început	X / Y	Punct sfârșit	X / Y	Lungime segment (** (m)
1	583.813,185 638.962,262	2	583.813,673 638.948,471	13.8
3	583.823,617 638.953,505	4	583.838,788 638.960,829	16.846
5	583.869,935 638.973,957	6	583.904,666 638.987,076	37.126
7	583.928,29 638.997,788	8	583.923,425 639.009,642	12.813
9	583.917,885 639.017,825	10	583.911,784 639.026,904	10.938

Punct început	X / Y	Punct sfârșit	X / Y	Lungime segment (** (m)
2	583.813,673 638.948,471	3	583.823,617 638.953,505	11.146
4	583.838,788 638.960,829	5	583.869,935 638.973,957	33.801
6	583.904,666 638.987,076	7	583.928,29 638.997,788	25.939
8	583.923,425 639.009,642	9	583.917,885 639.017,825	9.882
10	583.911,784 639.026,904	11	583.901,609 639.035,371	13.237

Punct început	X / Y	Punct sfârșit	X / Y	Lungime segment (** (m)
11	583.901,609 639.035,371	12	583.896,545 639.038,331	5.866
13	583.888,692 639.042,063	14	583.883,371 639.046,487	6.92
15	583.875,196 639.055,129	16	583.863,544 639.049,116	13.112
17	583.851,339 639.042,992	18	583.830,49 639.032,043	23.549
19	583.817,299 639.025,092	20	583.820,515 639.002,446	22.873
21	583.822,507 638.989,362	22	583.821,502 638.971,891	17.5
23	583.819,235 638.967,712	1	583.813,185 638.962,262	8.143

Punct început	X / Y	Punct sfârșit	X / Y	Lungime segment (** (m)
12	583.896,545 639.038,331	13	583.888,692 639.042,063	8.695
14	583.883,371 639.046,487	15	583.875,196 639.055,129	11.896
16	583.863,544 639.049,116	17	583.851,339 639.042,992	13.655
18	583.830,49 639.032,043	19	583.817,299 639.025,092	14.91
20	583.820,515 639.002,446	21	583.822,507 638.989,362	13.235
22	583.821,502 638.971,891	23	583.819,235 638.967,712	4.754

** Lungimile segmentelor sunt determinate în planul de proiecție Stereo 70 și sunt rotunjite la 1 milimetru.

*** Distanța dintre puncte este formată din segmente cumulate ce sunt mai mici decât valoarea 1 milimetru.

**DATE DESPRE IMOBILUL NR. 11239**

Oficiul de Cadastru și Publicitate Imobiliară NEAMT
Biroul de Cadastru și Publicitate Imobiliară Targu-Neamt

A. Partea I. Descrierea imobilului

TEREN Extravilan

Adresa: Jud. Neamt

Nr. Crt	Nr cadastral Nr. topografic	Suprafața* (mp)	Observații / Referințe
A1		9.376	Sector cadastral:104 Teren neimpregmuit;

B. Partea II. Proprietari și acte

Inscrieri privitoare la dreptul de proprietate și alte drepturi reale		Referințe
/		
Act Normativ nr. 7, din 13/03/1996 emis de GUVERNUL ROMÂNIEI;		
B1	Inscrierea provizorie, drept de PROPRIETATE, dobandit prin Lege, cota actuala 1/1, cota initiala 1/1	A1
1) COMUNA PIPIRIG, CIF:99999999999999, Proprietar neidentificat		

C. Partea III. SARCINI .

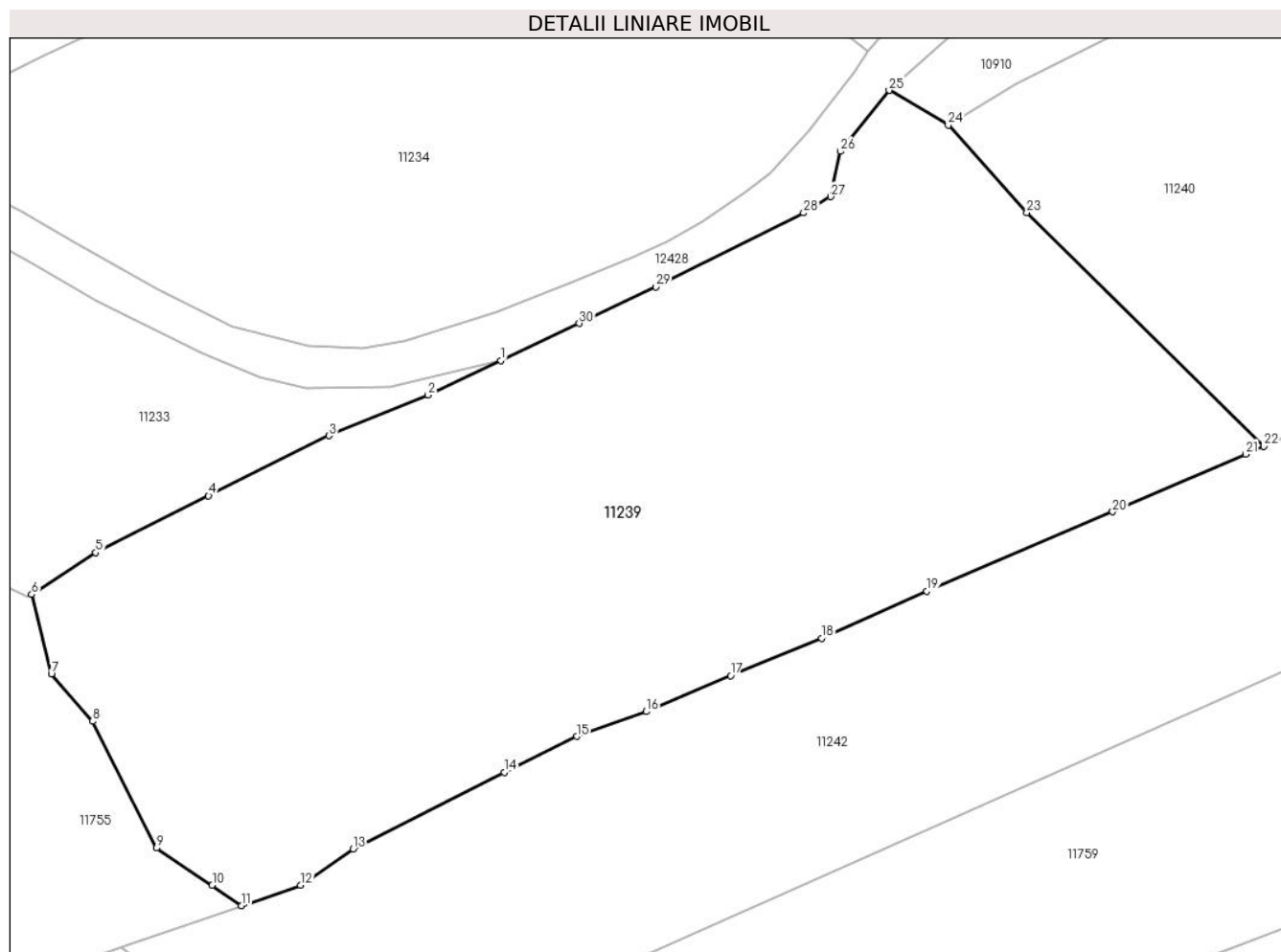
Inscrieri privind dezmembramintele dreptului de proprietate, drepturi reale de garanție și sarcini	Referințe
NU SUNT	

Anexa Nr. 1 La Partea I

Teren

Nr cadastral	Suprafața (mp)*	Observații / Referințe
	9.376	

* Suprafața este determinată în planul de proiecție Stereo 70.



Date referitoare la teren

Crt	Categorie folosință	Intravilan	Suprafața (mp)	Tarla	Parcelă	Nr. topo	Observații / Referințe
1	faneata	NU	9.376	-	-	-	

Lungime Segmente

1) Valorile lungimilor segmentelor sunt obținute din proiecție în plan.

Punct început	X / Y	Punct sfârșit	X / Y	Lungime segment (** (m)
1	583.717,061 638.897,262	2	583.706,277 638.892,183	11.92
3	583.691,712 638.886,162	4	583.673,93 638.877,319	19.859
5	583.657,3 638.868,942	6	583.647,828 638.862,751	11.316
7	583.650,736 638.851,033	8	583.656,857 638.844,079	9.264
9	583.666,218 638.825,378	10	583.674,459 638.819,881	9.906

Punct început	X / Y	Punct sfârșit	X / Y	Lungime segment (** (m)
2	583.706,277 638.892,183	3	583.691,712 638.886,162	15.76
4	583.673,93 638.877,319	5	583.657,3 638.868,942	18.621
6	583.647,828 638.862,751	7	583.650,736 638.851,033	12.073
8	583.656,857 638.844,079	9	583.666,218 638.825,378	20.913
10	583.674,459 638.819,881	11	583.678,77 638.816,882	5.252

Punct început	X / Y	Punct sfârșit	X / Y	Lungime segment (** (m)
11	583.678,77 638.816,882	12	583.687,519 638.819,925	9.263
13	583.695,258 638.825,228	14	583.717,572 638.836,553	25.023
15	583.728,241 638.841,85	16	583.738,481 638.845,506	10.873
17	583.750,931 638.850,816	18	583.764,378 638.856,33	14.534
19	583.779,909 638.863,244	20	583.807,295 638.874,964	29.788
21	583.826,93 638.883,457	22	583.829,606 638.884,595	2.908
23	583.794,636 638.919,044	24	583.783,052 638.931,953	17.344
25	583.774,319 638.937,089	26	583.767,111 638.928,099	11.523
27	583.765,701 638.921,42	28	583.761,724 638.919,006	4.652
29	583.739,916 638.908,106	30	583.728,629 638.902,709	12.511

Punct început	X / Y	Punct sfârșit	X / Y	Lungime segment (** (m)
12	583.687,519 638.819,925	13	583.695,258 638.825,228	9.382
14	583.717,572 638.836,553	15	583.728,241 638.841,85	11.912
16	583.738,481 638.845,506	17	583.750,931 638.850,816	13.535
18	583.764,378 638.856,33	19	583.779,909 638.863,244	17.0
20	583.807,295 638.874,964	21	583.826,93 638.883,457	21.393
22	583.829,606 638.884,595	23	583.794,636 638.919,044	49.088
24	583.783,052 638.931,953	25	583.774,319 638.937,089	10.131
26	583.767,111 638.928,099	27	583.765,701 638.921,42	6.826
28	583.761,724 638.919,006	29	583.739,916 638.908,106	24.38
30	583.728,629 638.902,709	1	583.717,061 638.897,262	12.786

** Lungimile segmentelor sunt determinate în planul de proiecție Stereo 70 și sunt rotunjite la 1 milimetru.

*** Distanța dintre puncte este formată din segmente cumulate ce sunt mai mici decât valoarea 1 milimetru.

**DATE DESPRE IMOBILUL NR. 11240**

Oficiul de Cadastru și Publicitate Imobiliară NEAMT
Biroul de Cadastru și Publicitate Imobiliară Targu-Neamt

A. Partea I. Descrierea imobilului

TEREN Extravilan

Adresa: Jud. Neamt

Nr. Crt	Nr cadastral Nr. topografic	Suprafața* (mp)	Observații / Referințe
A1		9.531	Sector cadastral:104 Teren imprejmuit;

B. Partea II. Proprietari și acte

Inscrieri privitoare la dreptul de proprietate și alte drepturi reale		Referințe
/		
Act Administrativ nr. 2576, din 15/02/2024 emis de Primăria Com. Pipirig;		
B1	Inscrierea posesiei, drept de PROPRIETATE, dobandit prin Lege, cota actuala 1/1, cota initiala 1/1 1) STĂNOAE CRISTINEL-GIANY	A1

C. Partea III. SARCINI .

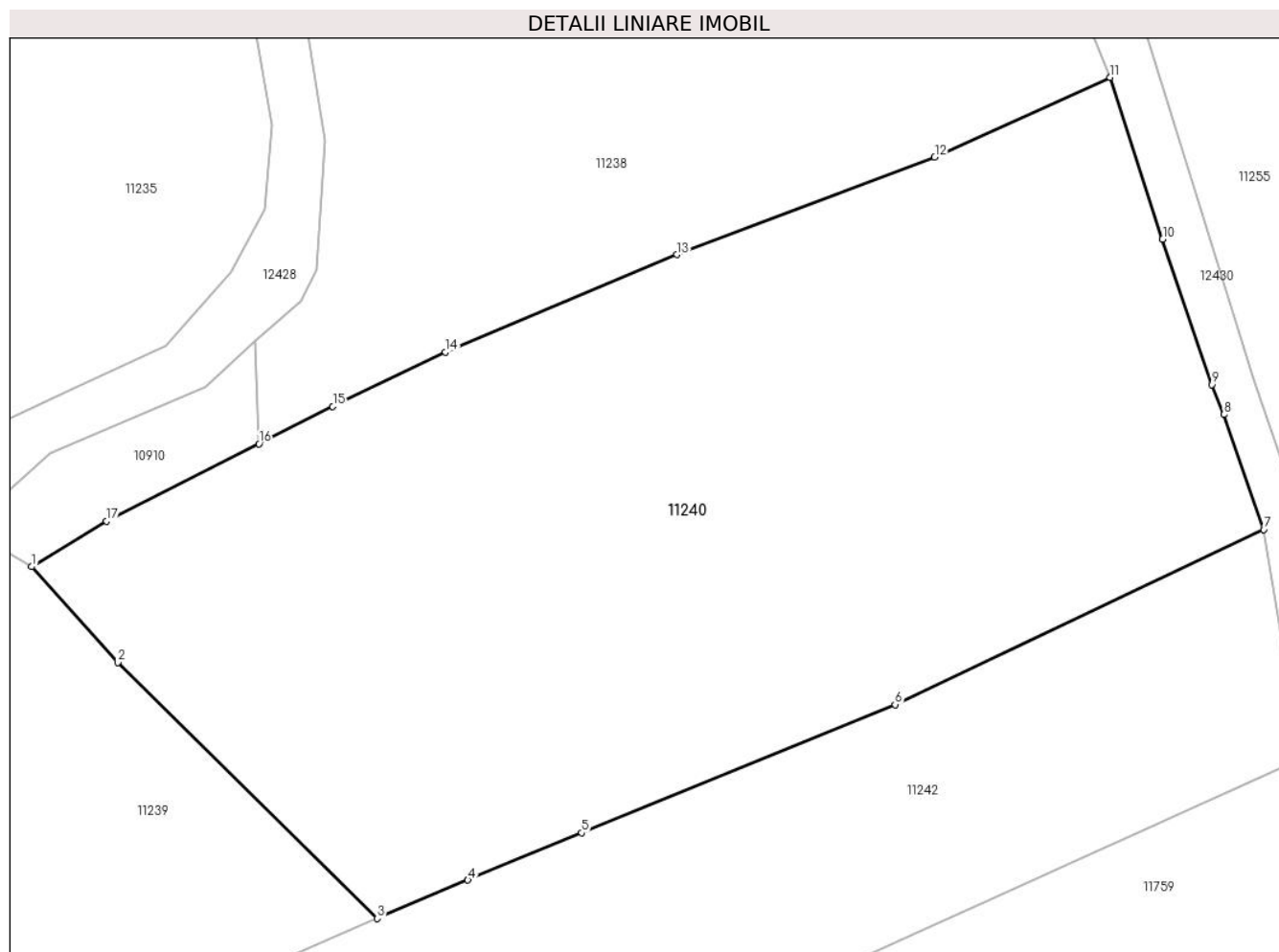
Inscrieri privind dezmembramintele dreptului de proprietate, drepturi reale de garanție și sarcini	Referințe
NU SUNT	

Anexa Nr. 1 La Partea I

Teren

Nr cadastral	Suprafața (mp)*	Observații / Referințe
	9.531	

* Suprafața este determinată în planul de proiecție Stereo 70.



Date referitoare la teren

Crt	Categorie folosință	Intravilan	Suprafața (mp)	Tarla	Parcelă	Nr. topo	Observații / Referințe
1	faneata	NU	9.531	-	-	-	

Lungime Segmente

1) Valorile lungimilor segmentelor sunt obținute din proiecție în plan.

Punct început	X / Y	Punct sfârșit	X / Y	Lungime segment (** (m)
1	583.783,052 638.931,953	2	583.794,636 638.919,044	17.344
2	583.794,636 638.919,044	3	583.829,606 638.884,595	49.088
3	583.829,606 638.884,595	4	583.841,807 638.889,781	13.257
4	583.841,807 638.889,781	5	583.857,11 638.896,142	16.572
5	583.857,11 638.896,142	6	583.899,332 638.913,388	45.608

Punct început	X / Y	Punct sfârșit	X / Y	Lungime segment (** (m)
6	583.899,332 638.913,388	7	583.948,972 638.936,954	54.95
7	583.948,972 638.936,954	8	583.943,633 638.952,428	16.369
8	583.943,633 638.952,428	9	583.942,013 638.956,458	4.343
9	583.942,013 638.956,458	10	583.935,352 638.976,017	20.662
10	583.935,352 638.976,017	11	583.928,29 638.997,788	22.888
11	583.928,29 638.997,788	12	583.904,666 638.987,076	25.939
12	583.904,666 638.987,076	13	583.869,935 638.973,957	37.126
13	583.869,935 638.973,957	14	583.838,788 638.960,829	33.801
14	583.838,788 638.960,829	15	583.823,617 638.953,505	16.846
15	583.823,617 638.953,505	16	583.813,673 638.948,471	11.146
16	583.813,673 638.948,471	17	583.793,151 638.938,082	23.002
17	583.793,151 638.938,082	1	583.783,052 638.931,953	11.813

** Lungimile segmentelor sunt determinate în planul de proiecție Stereo 70 și sunt rotunjite la 1 milimetru.

*** Distanța dintre puncte este formată din segmente cumulate ce sunt mai mici decât valoarea 1 milimetru.

**DATE DESPRE IMOBILUL NR. 11241**

Oficiul de Cadastru și Publicitate Imobiliară NEAMT
Biroul de Cadastru și Publicitate Imobiliară Targu-Neamt

A. Partea I. Descrierea imobilului

TEREN Extravilan

Nr. CF vechi:41
Nr. cadastral vechi:46

Adresa: Jud. Neamt

Nr. Crt	Nr cadastral Nr. topografic	Suprafața* (mp)	Observații / Referințe
A1	50580	12.421	Sector cadastral:104 Teren imprejmuit;

B. Partea II. Proprietari și acte

Inscrieri privitoare la dreptul de proprietate și alte drepturi reale	Referințe
566 / 10/05/2001	
Contract De Vanzare-Cumparare nr. 713, din 09/05/2001 emis de BNP Teodorescu haralambie;	
B1	A1
Intabulare, drept de PROPRIETATE, dobandit prin Conventie, cota actuala 1/1, cota initiala 1/1	
1) COBASCHI DUMITRU	
2) COBASCHI FLORENTINA, - soti	
OBSERVATII: (provenita din conversia CF 41)	

C. Partea III. SARCINI .

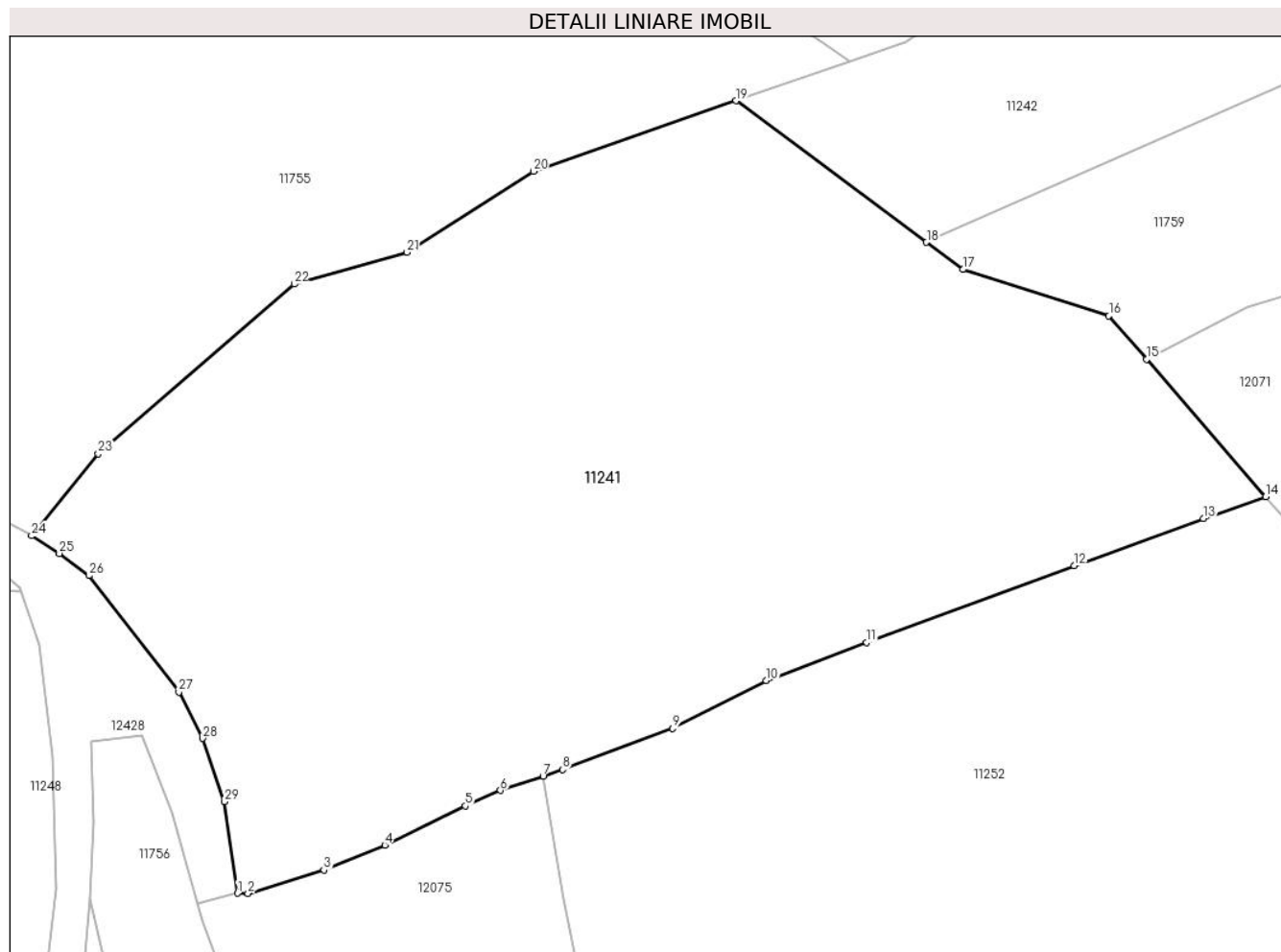
Inscrieri privind dezmembramintele dreptului de proprietate, drepturi reale de garanție și sarcini	Referințe
NU SUNT	

Anexa Nr. 1 La Partea I

Teren

Nr cadastral	Suprafața (mp)*	Observații / Referințe
50580	12.421	

* Suprafața este determinată în planul de proiecție Stereo 70.



Date referitoare la teren

Crt	Categorie folosință	Intravilan	Suprafața (mp)	Tarla	Parcelă	Nr. topo	Observații / Referințe
1	faneata	NU	9.889	-	-	-	
2	pasune	NU	2.531	-	-	-	Pășune împădurită

Lungime Segmente

1) Valorile lungimilor segmentelor sunt obținute din proiecție în plan.

Punct început	X / Y	Punct sfârșit	X / Y	Lungime segment (** (m)
1	583.583,06 638.686,937	2	583.584,68 638.686,932	1.62
3	583.596,53 638.690,585	4	583.606,058 638.694,489	10.297
5	583.618,641 638.700,577	6	583.624,157 638.703,019	6.032
7	583.630,824 638.705,251	8	583.633,887 638.706,277	3.23

Punct început	X / Y	Punct sfârșit	X / Y	Lungime segment (** (m)
2	583.584,68 638.686,932	3	583.596,53 638.690,585	12.4
4	583.606,058 638.694,489	5	583.618,641 638.700,577	13.978
6	583.624,157 638.703,019	7	583.630,824 638.705,251	7.031
8	583.633,887 638.706,277	9	583.651,073 638.712,704	18.348

Punct început	X / Y	Punct sfârșit	X / Y	Lungime segment (** (m)
9	583.651,073 638.712,704	10	583.665,74 638.720,14	16.444
11	583.681,419 638.726,122	12	583.713,899 638.738,102	34.619
13	583.734,065 638.745,458	14	583.743,805 638.748,895	10.329
15	583.725,157 638.770,352	16	583.719,289 638.777,104	8.946
17	583.696,452 638.784,365	18	583.690,759 638.788,593	7.091
19	583.660,993 638.810,699	20	583.629,299 638.799,675	33.556
21	583.609,546 638.787,051	22	583.591,901 638.782,089	18.329
23	583.561,257 638.755,575	24	583.550,853 638.742,769	16.5
25	583.555,173 638.740,027	26	583.559,812 638.736,558	5.793
27	583.573,867 638.718,381	28	583.577,545 638.711,126	8.134
29	583.581,029 638.701,26	1	583.583,06 638.686,937	14.466

Punct început	X / Y	Punct sfârșit	X / Y	Lungime segment (** (m)
10	583.665,74 638.720,14	11	583.681,419 638.726,122	16.781
12	583.713,899 638.738,102	13	583.734,065 638.745,458	21.466
14	583.743,805 638.748,895	15	583.725,157 638.770,352	28.428
16	583.719,289 638.777,104	17	583.696,452 638.784,365	23.964
18	583.690,759 638.788,593	19	583.660,993 638.810,699	37.077
20	583.629,299 638.799,675	21	583.609,546 638.787,051	23.442
22	583.591,901 638.782,089	23	583.561,257 638.755,575	40.522
24	583.550,853 638.742,769	25	583.555,173 638.740,027	5.117
26	583.559,812 638.736,558	27	583.573,867 638.718,381	22.977
28	583.577,545 638.711,126	29	583.581,029 638.701,26	10.463

** Lungimile segmentelor sunt determinate în planul de proiecție Stereo 70 și sunt rotunjite la 1 milimetru.

*** Distanța dintre puncte este formată din segmente cumulate ce sunt mai mici decât valoarea 1 milimetru.

**DATE DESPRE IMOBILUL NR. 11242**

Oficiul de Cadastru și Publicitate Imobiliară NEAMT
Biroul de Cadastru și Publicitate Imobiliară Targu-Neamt

A. Partea I. Descrierea imobilului

TEREN Extravilan

Adresa: Jud. Neamt

Nr. Crt	Nr cadastral Nr. topografic	Suprafața* (mp)	Observații / Referințe
A1		9.406	Sector cadastral:104 Teren imprejmuit;

B. Partea II. Proprietari și acte

Inscrieri privitoare la dreptul de proprietate și alte drepturi reale		Referințe
/		
Act Administrativ nr. 2576, din 15/02/2024 emis de Primăria Com. Pipirig;		
B1	Inscrierea posesiei, drept de PROPRIETATE, dobandit prin Lege, cota actuala 1/1, cota initiala 1/1 1) PRUNĂ ION	A1

C. Partea III. SARCINI .

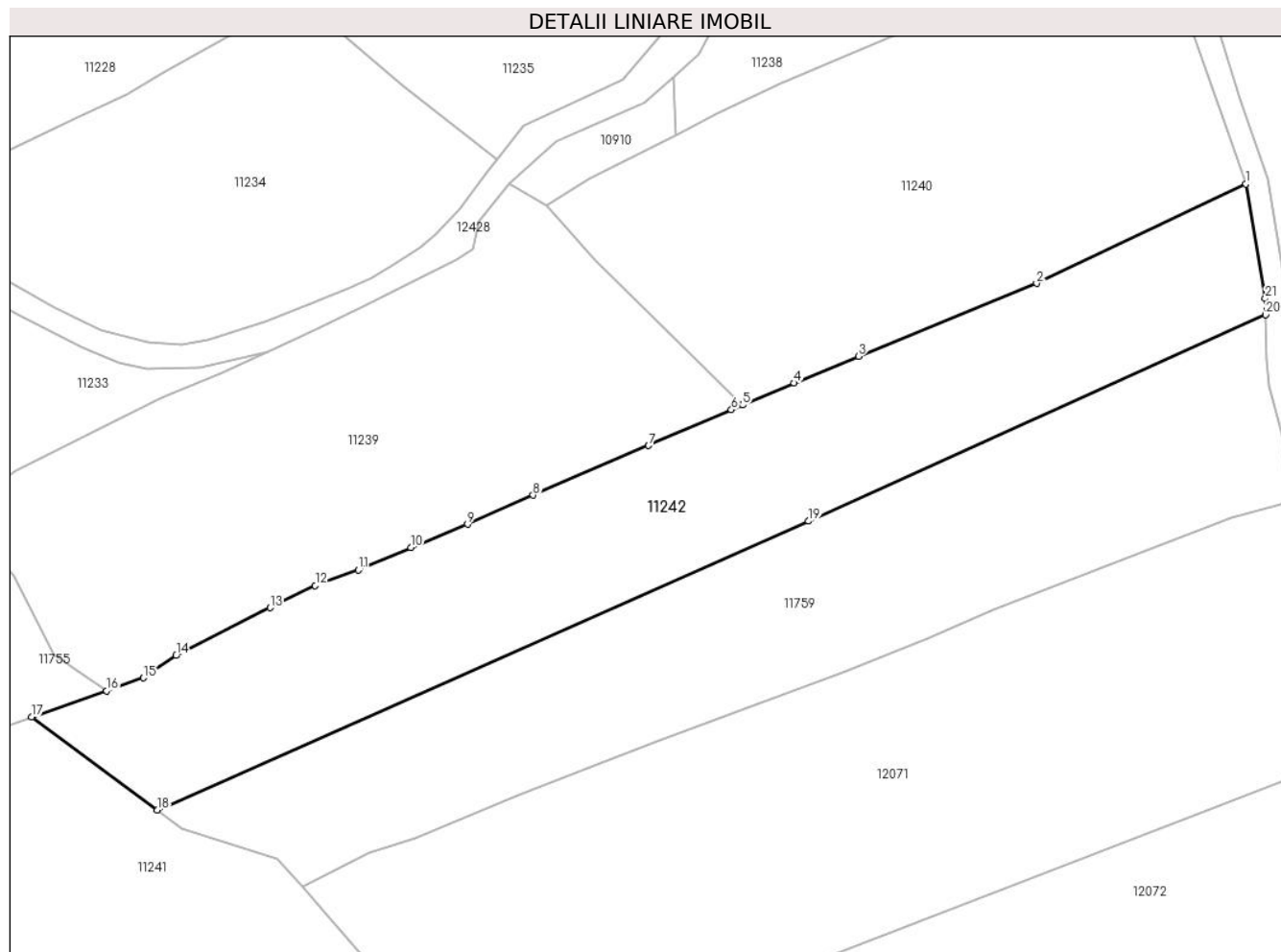
Inscrieri privind dezmembramintele dreptului de proprietate, drepturi reale de garanție și sarcini	Referințe
NU SUNT	

Anexa Nr. 1 La Partea I

Teren

Nr cadastral	Suprafața (mp)*	Observații / Referințe
	9.406	

* Suprafața este determinată în planul de proiecție Stereo 70.



Date referitoare la teren

Crt	Categorie folosință	Intravilan	Suprafața (mp)	Tarla	Parcelă	Nr. topo	Observații / Referințe
1	faneata	NU	9.406	-	-	-	

Lungime Segmente

1) Valorile lungimilor segmentelor sunt obținute din proiecție în plan.

Punct început	X / Y	Punct sfârșit	X / Y	Lungime segment (** (m)
1	583.948,972 638.936,954	2	583.899,332 638.913,388	54.95
3	583.857,11 638.896,142	4	583.841,807 638.889,781	16.572
5	583.829,606 638.884,595	6	583.826,93 638.883,457	2.908
7	583.807,295 638.874,964	8	583.779,909 638.863,244	29.788
9	583.764,378 638.856,33	10	583.750,931 638.850,816	14.534

Punct început	X / Y	Punct sfârșit	X / Y	Lungime segment (** (m)
2	583.899,332 638.913,388	3	583.857,11 638.896,142	45.608
4	583.841,807 638.889,781	5	583.829,606 638.884,595	13.257
6	583.826,93 638.883,457	7	583.807,295 638.874,964	21.393
8	583.779,909 638.863,244	9	583.764,378 638.856,33	17.0
10	583.750,931 638.850,816	11	583.738,481 638.845,506	13.535

Punct început	X / Y	Punct sfârșit	X / Y	Lungime segment (** (m)
11	583.738,481 638.845,506	12	583.728,241 638.841,85	10.873
13	583.717,572 638.836,553	14	583.695,258 638.825,228	25.023
15	583.687,519 638.819,925	16	583.678,77 638.816,882	9.263
17	583.660,993 638.810,699	18	583.690,759 638.788,593	37.077
19	583.845,261 638.857,055	20	583.953,67 638.905,958	118.929
21	583.953,544 638.909,819	1	583.948,972 638.936,954	27.517

Punct început	X / Y	Punct sfârșit	X / Y	Lungime segment (** (m)
12	583.728,241 638.841,85	13	583.717,572 638.836,553	11.912
14	583.695,258 638.825,228	15	583.687,519 638.819,925	9.382
16	583.678,77 638.816,882	17	583.660,993 638.810,699	18.822
18	583.690,759 638.788,593	19	583.845,261 638.857,055	168.991
20	583.953,67 638.905,958	21	583.953,544 638.909,819	3.863

** Lungimile segmentelor sunt determinate în planul de proiecție Stereo 70 și sunt rotunjite la 1 milimetru.

*** Distanța dintre puncte este formată din segmente cumulate ce sunt mai mici decât valoarea 1 milimetru.

**DATE DESPRE IMOBILUL NR. 11247**

Oficiul de Cadastru și Publicitate Imobiliară NEAMT
Biroul de Cadastru și Publicitate Imobiliară Targu-Neamt

A. Partea I. Descrierea imobilului

TEREN Extravilan

Adresa: Jud. Neamt

Nr. Crt	Nr cadastral Nr. topografic	Suprafața* (mp)	Observații / Referințe
A1		7.202	Sector cadastral:104 Teren imprejmuit; Diferenta de suprafata din rolul agricol se regaseste la imobilul cu id 11263

B. Partea II. Proprietari și acte

Inscrieri privitoare la dreptul de proprietate și alte drepturi reale		Referințe
/		
Act Administrativ nr. 2576, din 15/02/2024 emis de Primăria Com. Pipirig;		
B1	Inscrierea posesiei, drept de PROPRIETATE, dobandit prin Lege, cota actuala 1/1, cota initiala 1/1 1) TĂTĂRUȘANU VÂRVARA	A1

C. Partea III. SARCINI .

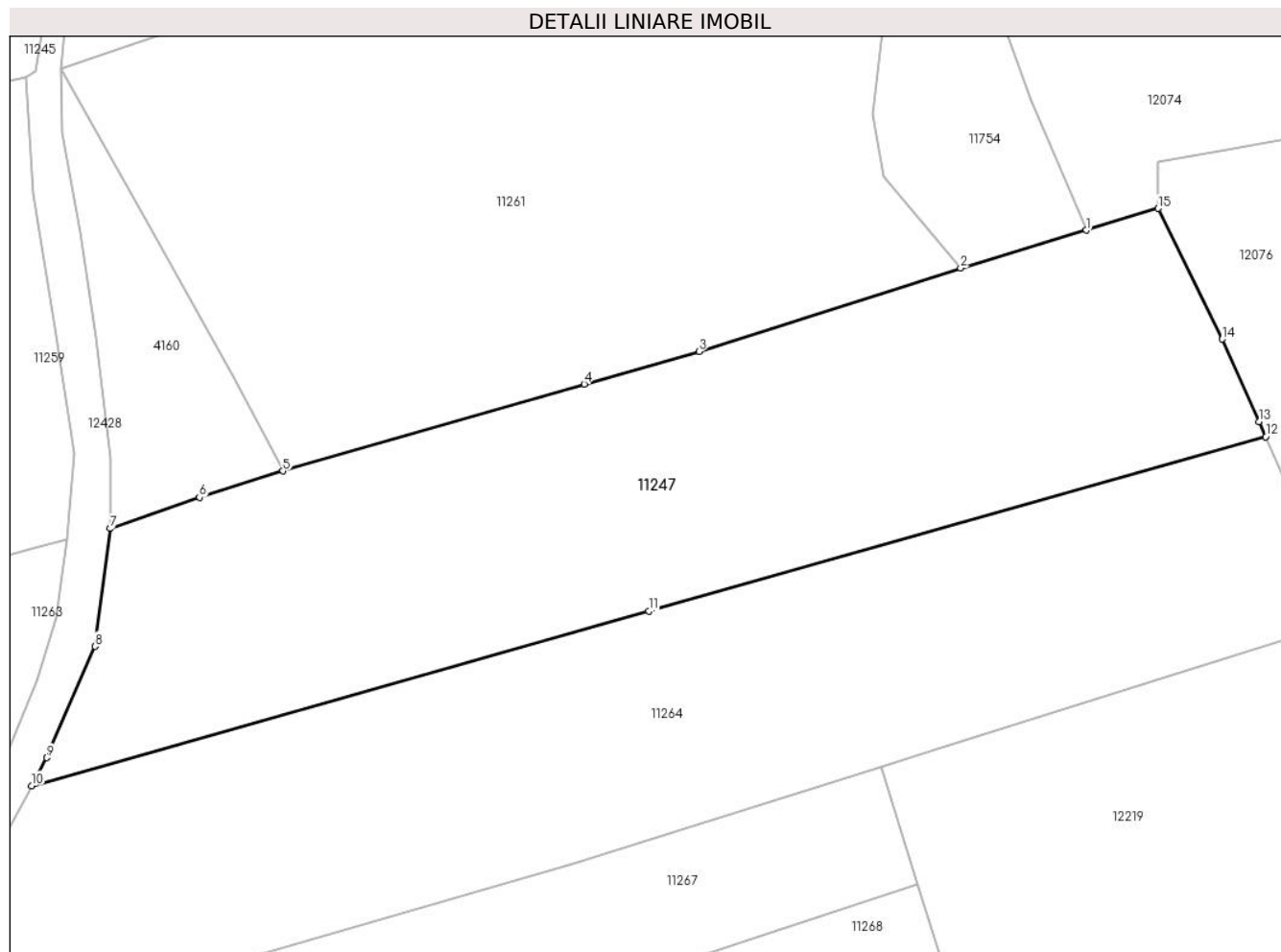
Inscrieri privind dezmembramintele dreptului de proprietate, drepturi reale de garanție și sarcini	Referințe
NU SUNT	

Anexa Nr. 1 La Partea I

Teren

Nr cadastral	Suprafața (mp)*	Observații / Referințe
	7.202	Diferenta de suprafata din rolul agricol se regaseste la imobilul cu id 11263

* Suprafața este determinată în planul de proiecție Stereo 70.



Date referitoare la teren

Crt	Categorie folosință	Intravilan	Suprafața (mp)	Tarla	Parcelă	Nr. topo	Observații / Referințe
1	pasune	NU	7.202	-	-	-	

Lungime Segmente

1) Valorile lungimilor segmentelor sunt obținute din proiecție în plan.

Punct început	X / Y	Punct sfârșit	X / Y	Lungime segment (** (m)
1	583.610,654 638.474,478	2	583.590,525 638.468,393	21.029
2	583.590,525 638.468,393	3	583.548,535 638.455,032	44.064
3	583.548,535 638.455,032	4	583.530,123 638.449,819	19.136
4	583.530,123 638.449,819	5	583.481,755 638.435,887	50.335
5	583.481,755 638.435,887	6	583.468,376 638.431,654	14.033

Punct început	X / Y	Punct sfârşit	X / Y	Lungime segment (** (m)
6	583.468,376 638.431,654	7	583.454,045 638.426,675	15.171
7	583.454,045 638.426,675	8	583.451,604 638.407,786	19.046
8	583.451,604 638.407,786	9	583.443,897 638.389,937	19.442
9	583.443,897 638.389,937	10	583.441,456 638.385,451	5.107
10	583.441,456 638.385,451	11	583.540,47 638.413,42	102.888
11	583.540,47 638.413,42	12	583.639,484 638.441,388	102.888
12	583.639,484 638.441,388	13	583.638,42 638.443,819	2.654
13	583.638,42 638.443,819	14	583.632,52 638.457,032	14.47
14	583.632,52 638.457,032	15	583.622,193 638.477,967	23.344
15	583.622,193 638.477,967	1	583.610,654 638.474,478	12.055

** Lungimile segmentelor sunt determinate în planul de proiecție Stereo 70 și sunt rotunjite la 1 milimetru.

*** Distanța dintre puncte este formată din segmente cumulate ce sunt mai mici decât valoarea 1 milimetru.

**DATE DESPRE IMOBILUL NR. 11249**

Oficiul de Cadastru și Publicitate Imobiliară NEAMT
Biroul de Cadastru și Publicitate Imobiliară Targu-Neamt

A. Partea I. Descrierea imobilului

TEREN Extravilan

Adresa: Jud. Neamt

Nr. Crt	Nr cadastral Nr. topografic	Suprafața* (mp)	Observații / Referințe
A1		1.650	Sector cadastral:104 Teren imprejmuit;

B. Partea II. Proprietari și acte

Inscrieri privitoare la dreptul de proprietate și alte drepturi reale		Referințe
/		
Act Administrativ nr. 2576, din 15/02/2024 emis de Primăria Com. Pipirig;		
B1	Inscrierea posesiei, drept de PROPRIETATE, dobandit prin Lege, cota actuala 1/1, cota initiala 1/1 1) DUMITRAȘCU ELENA 2) DUMITRAȘCU IOAN	A1

C. Partea III. SARCINI .

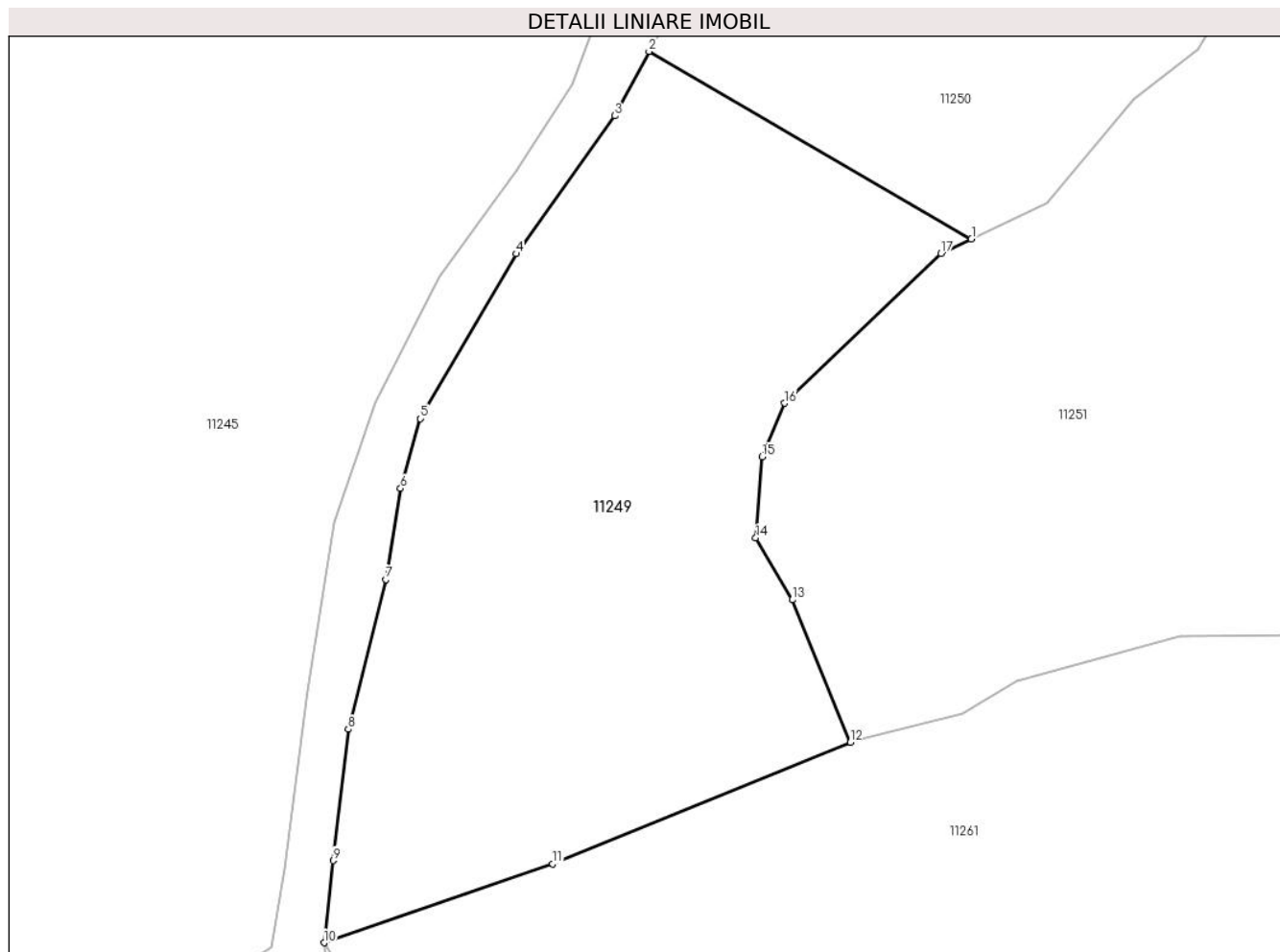
Inscrieri privind dezmembramintele dreptului de proprietate, drepturi reale de garanție și sarcini	Referințe
NU SUNT	

Anexa Nr. 1 La Partea I

Teren

Nr cadastral	Suprafața (mp)*	Observații / Referințe
	1.650	

* Suprafața este determinată în planul de proiecție Stereo 70.



Date referitoare la teren

Crt	Categorie folosință	Intravilan	Suprafața (mp)	Tarla	Parcelă	Nr. topo	Observații / Referințe
1	faneata	NU	1.650	-	-	-	

Lungime Segmente

1) Valorile lungimilor segmentelor sunt obținute din proiecție în plan.

Punct început	X / Y	Punct sfârșit	X / Y	Lungime segment (** (m)
1	583.494,445 638.552,804	2	583.470,363 638.566,811	27.859
2	583.470,363 638.566,811	3	583.467,808 638.562,006	5.442
3	583.467,808 638.562,006	4	583.460,43 638.551,707	12.669
4	583.460,43 638.551,707	5	583.453,281 638.539,392	14.24
5	583.453,281 638.539,392	6	583.451,793 638.534,197	5.404

Punct început	X / Y	Punct sfârșit	X / Y	Lungime segment (** (m)
6	583.451,793 638.534,197	7	583.450,692 638.527,398	6.888
7	583.450,692 638.527,398	8	583.447,886 638.516,218	11.527
8	583.447,886 638.516,218	9	583.446,757 638.506,423	9.86
9	583.446,757 638.506,423	10	583.446,08 638.500,286	6.174
10	583.446,08 638.500,286	11	583.463,168 638.506,158	18.069
11	583.463,168 638.506,158	12	583.485,408 638.515,237	24.022
12	583.485,408 638.515,237	13	583.481,062 638.525,883	11.499
13	583.481,062 638.525,883	14	583.478,337 638.530,494	5.356
14	583.478,337 638.530,494	15	583.478,796 638.536,559	6.082
15	583.478,796 638.536,559	16	583.480,482 638.540,548	4.331
16	583.480,482 638.540,548	17	583.492,186 638.551,734	16.19
17	583.492,186 638.551,734	1	583.494,445 638.552,804	2.5

** Lungimile segmentelor sunt determinate în planul de proiecție Stereo 70 și sunt rotunjite la 1 milimetru.

*** Distanța dintre puncte este formată din segmente cumulate ce sunt mai mici decât valoarea 1 milimetru.

**DATE DESPRE IMOBILUL NR. 11250**

Oficiul de Cadastru și Publicitate Imobiliară NEAMT
 Biroul de Cadastru și Publicitate Imobiliară Targu-Neamt

A. Partea I. Descrierea imobilului

TEREN Extravilan

Adresa: Jud. Neamt

Nr. Crt	Nr cadastral Nr. topografic	Suprafața* (mp)	Observații / Referințe
A1		1.725	Sector cadastral:104 Teren imprejmuit; Diferenta de suprafata din rolul agricol se regaseste la imobilul cu id 11248

B. Partea II. Proprietari și acte

Inscrieri privitoare la dreptul de proprietate și alte drepturi reale		Referințe
/		
Act Administrativ nr. 2576, din 15/02/2024 emis de Primăria Com. Pipirig;		
B1	Inscrierea posesiei, drept de PROPRIETATE, dobandit prin Lege, cota actuala 1/1, cota initiala 1/1 1) FURTUNĂ DOINIȚA	A1

C. Partea III. SARCINI .

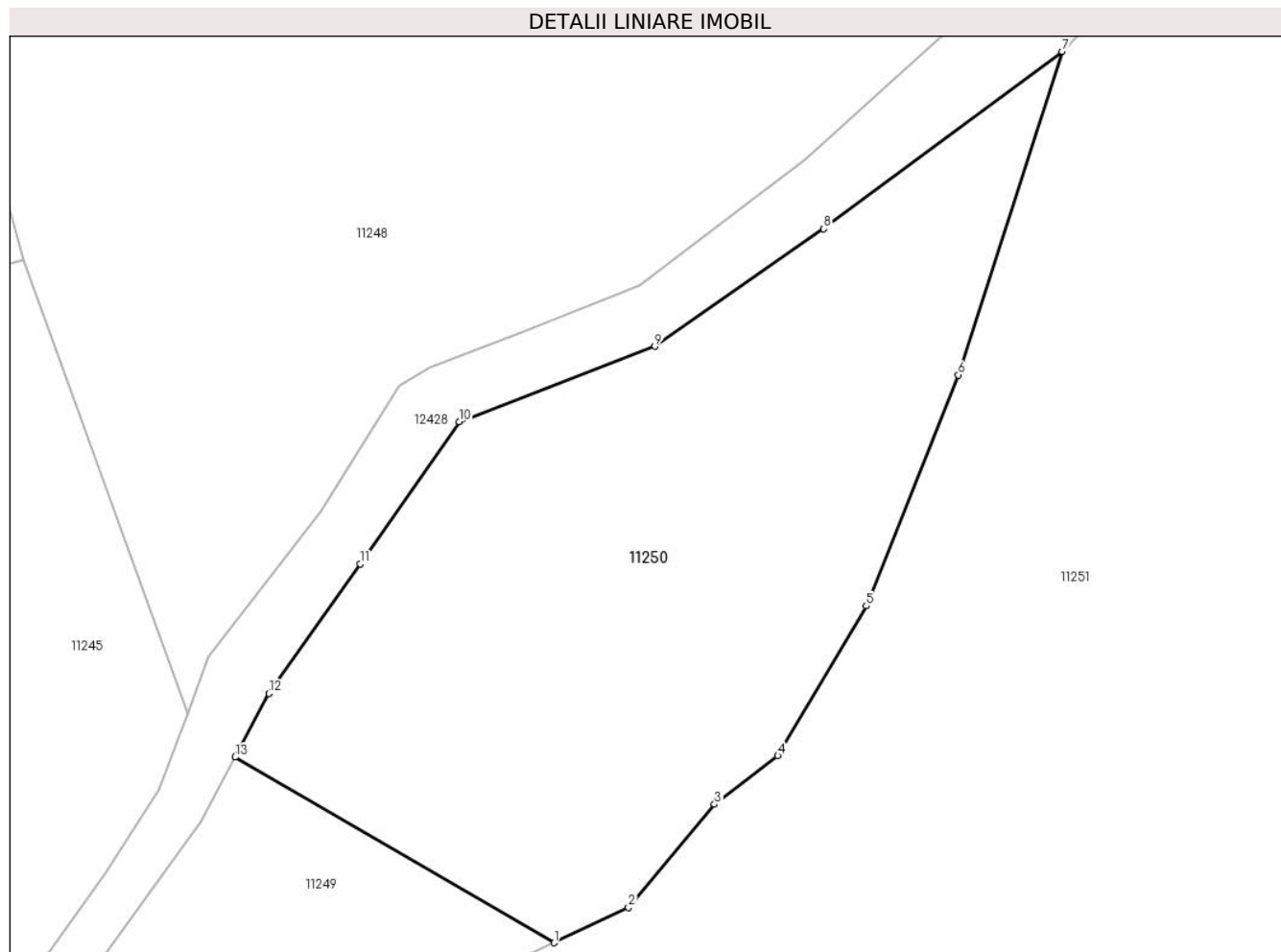
Inscrieri privind dezmembramintele dreptului de proprietate, drepturi reale de garanție și sarcini	Referințe
NU SUNT	

Anexa Nr. 1 La Partea I

Teren

Nr cadastral	Suprafața (mp)*	Observații / Referințe
	1.725	Diferenta de suprafata din rolul agricol se regaseste la imobilul cu id 11248

* Suprafața este determinată în planul de proiecție Stereo 70.



Date referitoare la teren

Crt	Categorie folosință	Intravilan	Suprafața (mp)	Tarla	Parcelă	Nr. topo	Observații / Referințe
1	faneata	NU	1.725	-	-	-	

Lungime Segmente

1) Valorile lungimilor segmentelor sunt obținute din proiecție în plan.

Punct început	X / Y	Punct sfârșit	X / Y	Lungime segment (** (m)
1	583.494,445 638.552,804	2	583.500,072 638.555,469	6.226
2	583.500,072 638.555,469	3	583.506,567 638.563,251	10.136
3	583.506,567 638.563,251	4	583.511,361 638.566,921	6.037
4	583.511,361 638.566,921	5	583.518,036 638.578,227	13.129
5	583.518,036 638.578,227	6	583.525,005 638.595,647	18.762

Punct început	X / Y	Punct sfârșit	X / Y	Lungime segment (** (m)
6	583.525,005 638.595,647	7	583.532,848 638.620,065	25.647
7	583.532,848 638.620,065	8	583.514,839 638.606,685	22.435
8	583.514,839 638.606,685	9	583.502,073 638.597,803	15.552
9	583.502,073 638.597,803	10	583.487,296 638.592,111	15.835
10	583.487,296 638.592,111	11	583.479,814 638.581,387	13.076
11	583.479,814 638.581,387	12	583.472,918 638.571,616	11.959
12	583.472,918 638.571,616	13	583.470,363 638.566,811	5.442
13	583.470,363 638.566,811	1	583.494,445 638.552,804	27.859

** Lungimile segmentelor sunt determinate în planul de proiecție Stereo 70 și sunt rotunjite la 1 milimetru.

*** Distanța dintre puncte este formată din segmente cumulate ce sunt mai mici decât valoarea 1 milimetru.

**DATE DESPRE IMOBILUL NR. 11251**

Oficiul de Cadastru și Publicitate Imobiliară NEAMT
Biroul de Cadastru și Publicitate Imobiliară Targu-Neamt

A. Partea I. Descrierea imobilului

TEREN Extravilan

Adresa: Jud. Neamt

Nr. Crt	Nr cadastral Nr. topografic	Suprafața* (mp)	Observații / Referințe
A1		8.285	Sector cadastral:104 Teren imprejmuit;

B. Partea II. Proprietari și acte

Inscrieri privitoare la dreptul de proprietate și alte drepturi reale		Referințe
/		
Act Administrativ nr. 2576, din 15/02/2024 emis de Primăria Com. Pipirig;		
B1	Inscrierea posesiei, drept de PROPRIETATE, dobandit prin Lege, cota actuala 1/1, cota initiala 1/1 1) DUMITRAȘCU NECULAI	A1

C. Partea III. SARCINI .

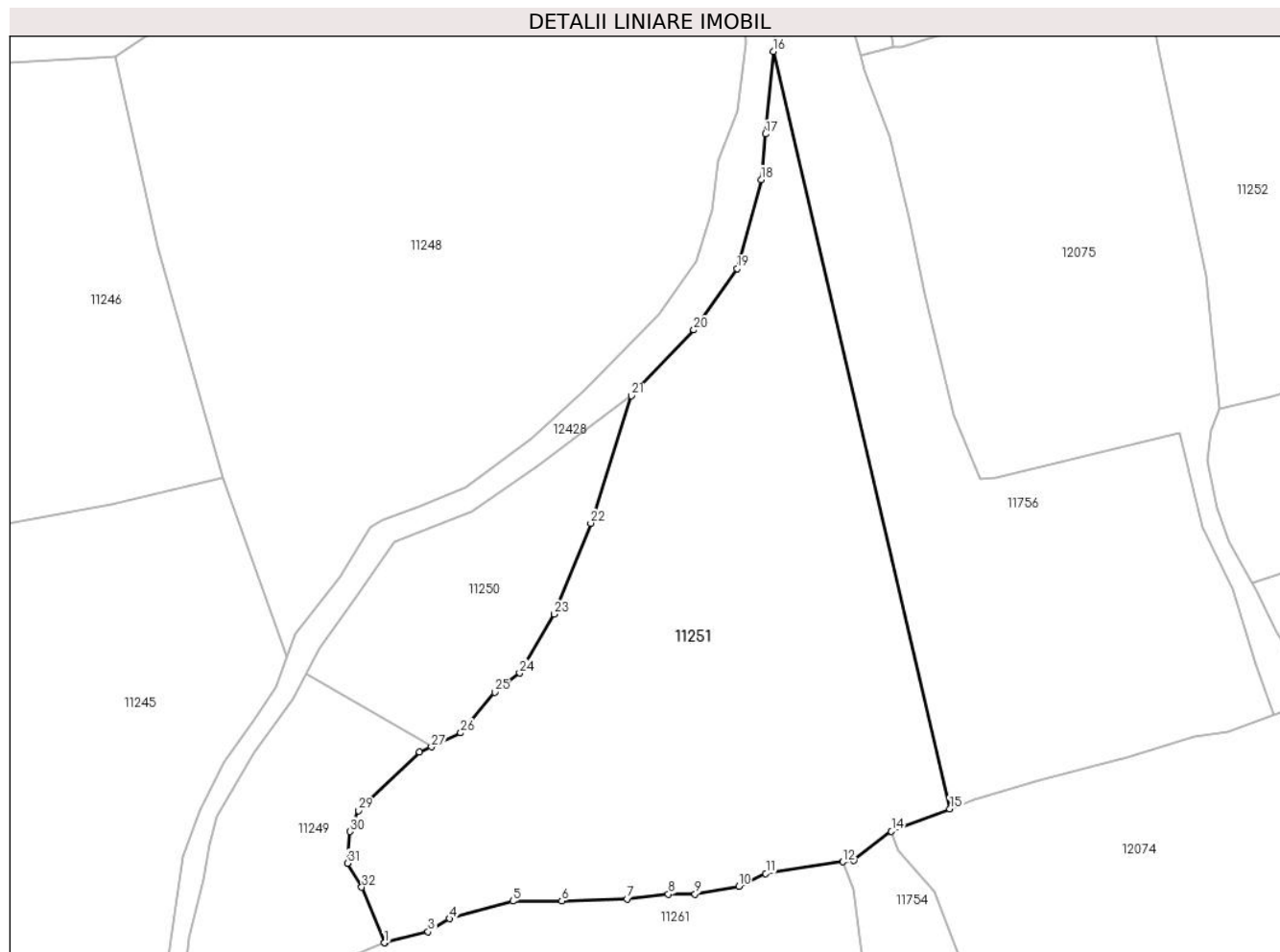
Inscrieri privind dezmembramintele dreptului de proprietate, drepturi reale de garanție și sarcini	Referințe
NU SUNT	

Anexa Nr. 1 La Partea I

Teren

Nr cadastral	Suprafața (mp)*	Observații / Referințe
	8.285	

* Suprafața este determinată în planul de proiecție Stereo 70.



Date referitoare la teren

Crt	Categorie folosință	Intravilan	Suprafața (mp)	Tarla	Parcelă	Nr. topo	Observații / Referințe
1	faneata	NU	8.285	-	-	-	

Lungime Segmente

1) Valorile lungimilor segmentelor sunt obținute din proiecție în plan.

Punct început	X / Y	Punct sfârșit	X / Y	Lungime segment (** (m)	Punct început	X / Y	Punct sfârșit	X / Y	Lungime segment (** (m)
1	583.485,408 638.515,237	2	583.485,51 638.515,279	0.11	2	583.485,51 638.515,279	3	583.493,804 638.517,351	8.549
3	583.493,804 638.517,351	4	583.497,881 638.519,857	4.786	4	583.497,881 638.519,857	5	583.510,044 638.523,202	12.615
5	583.510,044 638.523,202	6	583.519,473 638.523,246	9.429	6	583.519,473 638.523,246	7	583.531,952 638.523,649	12.486
7	583.531,952 638.523,649	8	583.539,885 638.524,565	7.986	8	583.539,885 638.524,565	9	583.545,037 638.524,565	5.152
9	583.545,037 638.524,565	10	583.553,405 638.526,045	8.498	10	583.553,405 638.526,045	11	583.558,608 638.528,487	5.748

Punct început	X / Y	Punct sfârșit	X / Y	Lungime segment (** (m)	Punct început	X / Y	Punct sfârșit	X / Y	Lungime segment (** (m)
11	583.558,608 638.528,487	12	583.573,374 638.530,753	14.939	12	583.573,374 638.530,753	13	583.575,452 638.531,072	2.102
13	583.575,452 638.531,072	14	583.582,707 638.536,596	9.119	14	583.582,707 638.536,596	15	583.593,907 638.540,907	12.001
15	583.593,907 638.540,907	16	583.560,03 638.686,082	149.075	16	583.560,03 638.686,082	17	583.558,576 638.670,253	15.896
17	583.558,576 638.670,253	18	583.557,704 638.661,499	8.797	18	583.557,704 638.661,499	19	583.553,111 638.644,424	17.682
19	583.553,111 638.644,424	20	583.544,794 638.632,697	14.377	20	583.544,794 638.632,697	21	583.532,848 638.620,065	17.386
21	583.532,848 638.620,065	22	583.525,005 638.595,647	25.647	22	583.525,005 638.595,647	23	583.518,036 638.578,227	18.762
23	583.518,036 638.578,227	24	583.511,361 638.566,921	13.129	24	583.511,361 638.566,921	25	583.506,567 638.563,251	6.037
25	583.506,567 638.563,251	26	583.500,072 638.555,469	10.136	26	583.500,072 638.555,469	27	583.494,445 638.552,804	6.226
27	583.494,445 638.552,804	28	583.492,186 638.551,734	2.5	28	583.492,186 638.551,734	29	583.480,482 638.540,548	16.19
29	583.480,482 638.540,548	30	583.478,796 638.536,559	4.331	30	583.478,796 638.536,559	31	583.478,337 638.530,494	6.082
31	583.478,337 638.530,494	32	583.481,062 638.525,883	5.356	32	583.481,062 638.525,883	1	583.485,408 638.515,237	11.499

** Lungimile segmentelor sunt determinate în planul de proiecție Stereo 70 și sunt rotunjite la 1 milimetru.

*** Distanța dintre puncte este formată din segmente cumulate ce sunt mai mici decât valoarea 1 milimetru.

**DATE DESPRE IMOBILUL NR. 11252**

Oficiul de Cadastru și Publicitate Imobiliară NEAMT
 Biroul de Cadastru și Publicitate Imobiliară Targu-Neamt

A. Partea I. Descrierea imobilului

TEREN Extravilan

Adresa: Jud. Neamt

Nr. Crt	Nr cadastral Nr. topografic	Suprafața* (mp)	Observații / Referințe
A1		13.764	Sector cadastral:104 Teren neimpregmuit;

B. Partea II. Proprietari și acte

Inscrieri privitoare la dreptul de proprietate și alte drepturi reale		Referințe
/		
Act Normativ nr. 7, din 13/03/1996 emis de GUVERNUL ROMÂNIEI;		
B1	Inscrierea provizorie, drept de PROPRIETATE, dobandit prin Lege, cota actuala 1/1, cota initiala 1/1	A1
1) COMUNA PIPIRIG, CIF:99999999999999, Proprietar neidentificat		

C. Partea III. SARCINI .

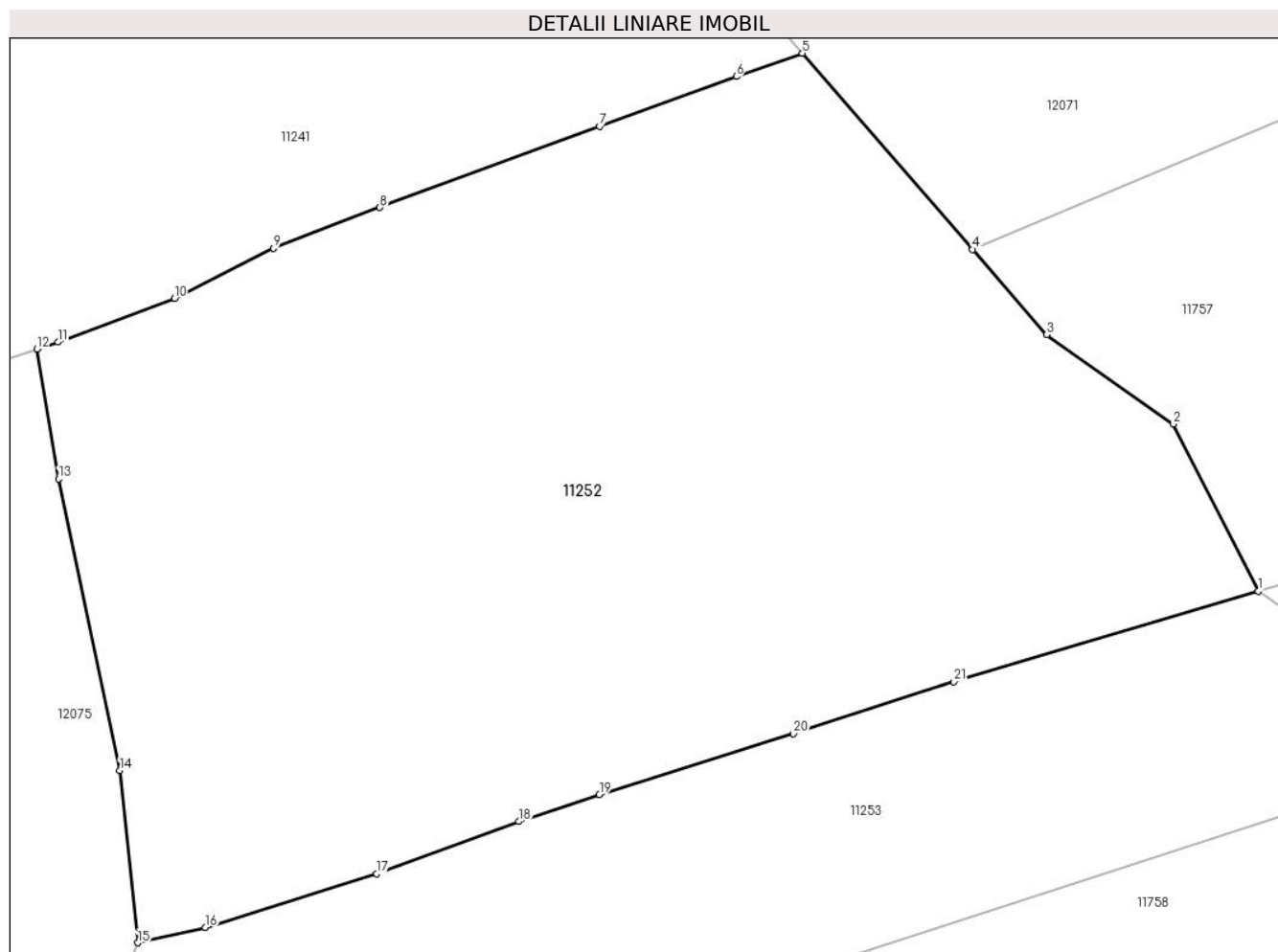
Inscrieri privind dezmembramintele dreptului de proprietate, drepturi reale de garanție și sarcini	Referințe
NU SUNT	

Anexa Nr. 1 La Partea I

Teren

Nr cadastral	Suprafața (mp)*	Observații / Referințe
	13.764	

* Suprafața este determinată în planul de proiecție Stereo 70.



Date referitoare la teren

Crt	Categorie folosință	Intravilan	Suprafața (mp)	Tarla	Parcelă	Nr. topo	Observații / Referințe
1	faneata	NU	10.291	-	-	-	
2	pasune	NU	3.474	-	-	-	Pășune împădurită

Lungime Segmente

1) Valorile lungimilor segmentelor sunt obținute din proiecție în plan.

Punct început	X / Y	Punct sfârșit	X / Y	Lungime segment (** (m))
1	583.811,109 638.669,538	2	583.798,546 638.694,169	27.65
3	583.779,893 638.707,371	4	583.768,953 638.719,958	16.677
5	583.743,805 638.748,895	6	583.734,065 638.745,458	10.329
7	583.713,899 638.738,102	8	583.681,419 638.726,122	34.619

Punct început	X / Y	Punct sfârșit	X / Y	Lungime segment (** (m))
2	583.798,546 638.694,169	3	583.779,893 638.707,371	22.852
4	583.768,953 638.719,958	5	583.743,805 638.748,895	38.338
6	583.734,065 638.745,458	7	583.713,899 638.738,102	21.466
8	583.681,419 638.726,122	9	583.665,74 638.720,14	16.781

Punct început	X / Y	Punct sfârșit	X / Y	Lungime segment (** (m)
9	583.665,74 638.720,14	10	583.651,073 638.712,704	16.444
11	583.633,887 638.706,277	12	583.630,824 638.705,251	3.23
13	583.633,984 638.686,096	14	583.643,039 638.643,074	43.965
15	583.645,676 638.617,65	16	583.655,645 638.619,916	10.223
17	583.680,941 638.627,807	18	583.701,942 638.635,538	22.379
19	583.713,84 638.639,521	20	583.742,493 638.648,514	30.031
21	583.766,184 638.656,183	1	583.811,109 638.669,538	46.868

Punct început	X / Y	Punct sfârșit	X / Y	Lungime segment (** (m)
10	583.651,073 638.712,704	11	583.633,887 638.706,277	18.348
12	583.630,824 638.705,251	13	583.633,984 638.686,096	19.414
14	583.643,039 638.643,074	15	583.645,676 638.617,65	25.56
16	583.655,645 638.619,916	17	583.680,941 638.627,807	26.498
18	583.701,942 638.635,538	19	583.713,84 638.639,521	12.547
20	583.742,493 638.648,514	21	583.766,184 638.656,183	24.901

** Lungimile segmentelor sunt determinate în planul de proiecție Stereo 70 și sunt rotunjite la 1 milimetru.

*** Distanța dintre puncte este formată din segmente cumulate ce sunt mai mici decât valoarea 1 milimetru.

**DATE DESPRE IMOBILUL NR. 11253**

Oficiul de Cadastru și Publicitate Imobiliară NEAMT
Biroul de Cadastru și Publicitate Imobiliară Targu-Neamt

A. Partea I. Descrierea imobilului

TEREN Extravilan

Adresa: Jud. Neamt

Nr. Crt	Nr cadastral Nr. topografic	Suprafața* (mp)	Observații / Referințe
A1		6.338	Sector cadastral:104 Teren imprejmuit;

B. Partea II. Proprietari și acte

Inscrieri privitoare la dreptul de proprietate și alte drepturi reale		Referințe
/		
Act Administrativ nr. 2576, din 15/02/2024 emis de Primăria Com. Pipirig;		
B1	Inscrierea posesiei, drept de PROPRIETATE, dobandit prin Lege, cota actuala 1/1, cota initiala 1/1 1) APETREI IOANA 2) APETREI IOAN	A1

C. Partea III. SARCINI .

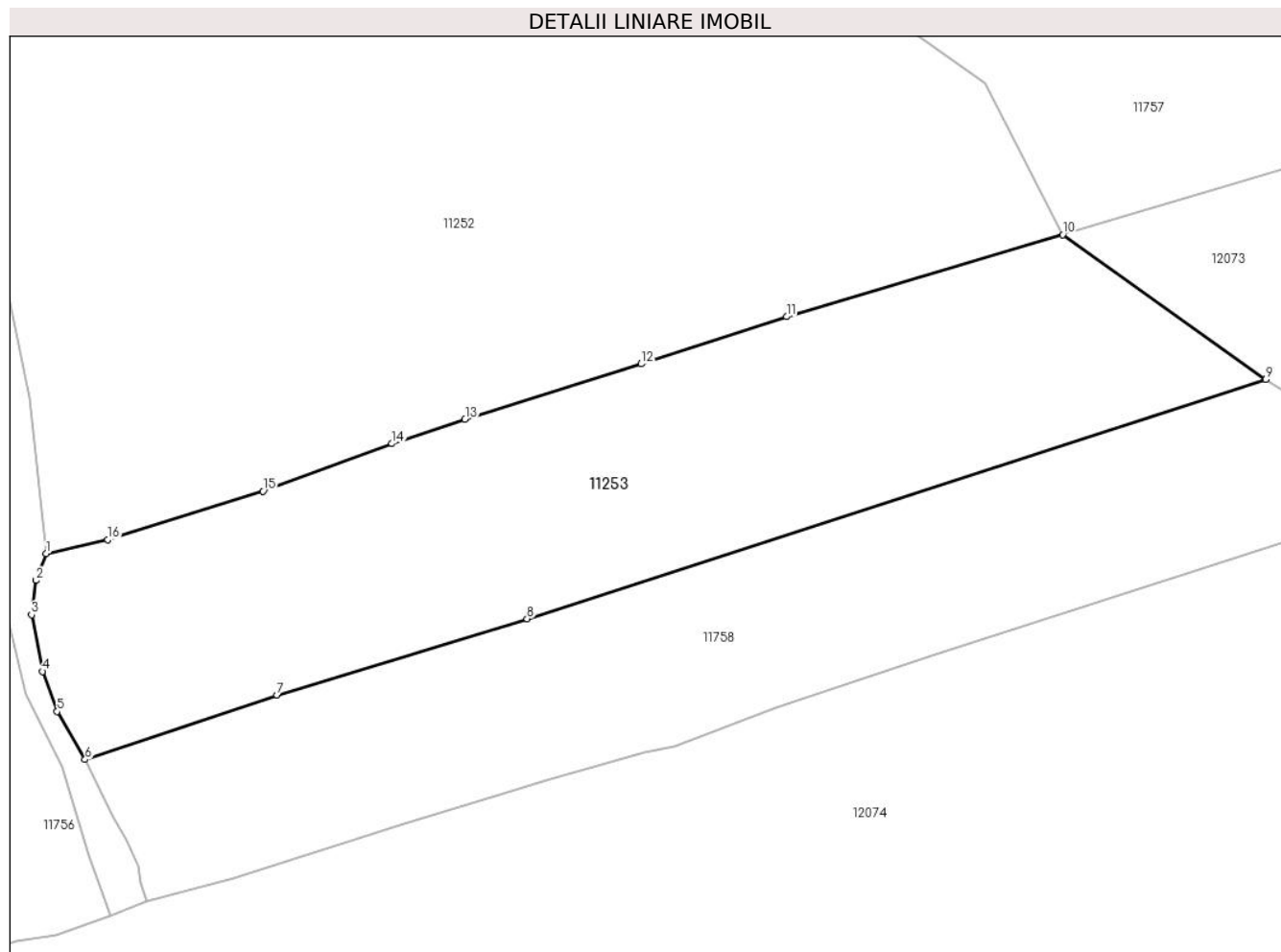
Inscrieri privind dezmembramintele dreptului de proprietate, drepturi reale de garanție și sarcini	Referințe
NU SUNT	

Anexa Nr. 1 La Partea I

Teren

Nr cadastral	Suprafața (mp)*	Observații / Referințe
	6.338	

* Suprafața este determinată în planul de proiecție Stereo 70.



Date referitoare la teren

Crt	Categorie folosință	Intravilan	Suprafața (mp)	Tarla	Parcelă	Nr. topo	Observații / Referințe
1	faneata	NU	4.576	-	-	-	
2	pasune	NU	1.762	-	-	-	Pășune împădurită

Lungime Segmente

1) Valorile lungimilor segmentelor sunt obținute din proiecție în plan.

Punct început	X / Y	Punct sfârșit	X / Y	Lungime segment (** (m)
1	583.645,676 638.617,65	2	583.644,025 638.613,301	4.652
2	583.644,025 638.613,301	3	583.643,296 638.607,714	5.634
3	583.643,296 638.607,714	4	583.645,081 638.598,505	9.38
4	583.645,081 638.598,505	5	583.647,456 638.592,005	6.92

Punct început	X / Y	Punct sfârșit	X / Y	Lungime segment (** (m)
5	583.647,456 638.592,005	6	583.651,99 638.584,175	9.048
6	583.651,99 638.584,175	7	583.683,246 638.594,684	32.975
7	583.683,246 638.594,684	8	583.723,944 638.607,058	42.538
8	583.723,944 638.607,058	9	583.844,166 638.645,965	126.361
9	583.844,166 638.645,965	10	583.811,109 638.669,538	40.601
10	583.811,109 638.669,538	11	583.766,184 638.656,183	46.868
11	583.766,184 638.656,183	12	583.742,493 638.648,514	24.901
12	583.742,493 638.648,514	13	583.713,84 638.639,521	30.031
13	583.713,84 638.639,521	14	583.701,942 638.635,538	12.547
14	583.701,942 638.635,538	15	583.680,941 638.627,807	22.379
15	583.680,941 638.627,807	16	583.655,645 638.619,916	26.498
16	583.655,645 638.619,916	1	583.645,676 638.617,65	10.223

** Lungimile segmentelor sunt determinate în planul de proiecție Stereo 70 și sunt rotunjite la 1 milimetru.

*** Distanța dintre puncte este formată din segmente cumulate ce sunt mai mici decât valoarea 1 milimetru.

**DATE DESPRE IMOBILUL NR. 11254**

Oficiul de Cadastru și Publicitate Imobiliară NEAMT
Biroul de Cadastru și Publicitate Imobiliară Targu-Neamt

A. Partea I. Descrierea imobilului

TEREN Extravilan

Adresa: Jud. Neamt

Nr. Crt	Nr cadastral Nr. topografic	Suprafața* (mp)	Observații / Referințe
A1		5.643	Sector cadastral:104 Teren neimpregmuit;

B. Partea II. Proprietari și acte

Inscrieri privitoare la dreptul de proprietate și alte drepturi reale		Referințe
/		
Act Normativ nr. 7, din 13/03/1996 emis de GUVERNUL ROMÂNIEI;		
B1	Inscrierea provizorie, drept de PROPRIETATE, dobandit prin Lege, cota actuala 1/1, cota initiala 1/1 1) COMUNA PIPIRIG, CIF:99999999999999, Proprietar neidentificat	A1

C. Partea III. SARCINI .

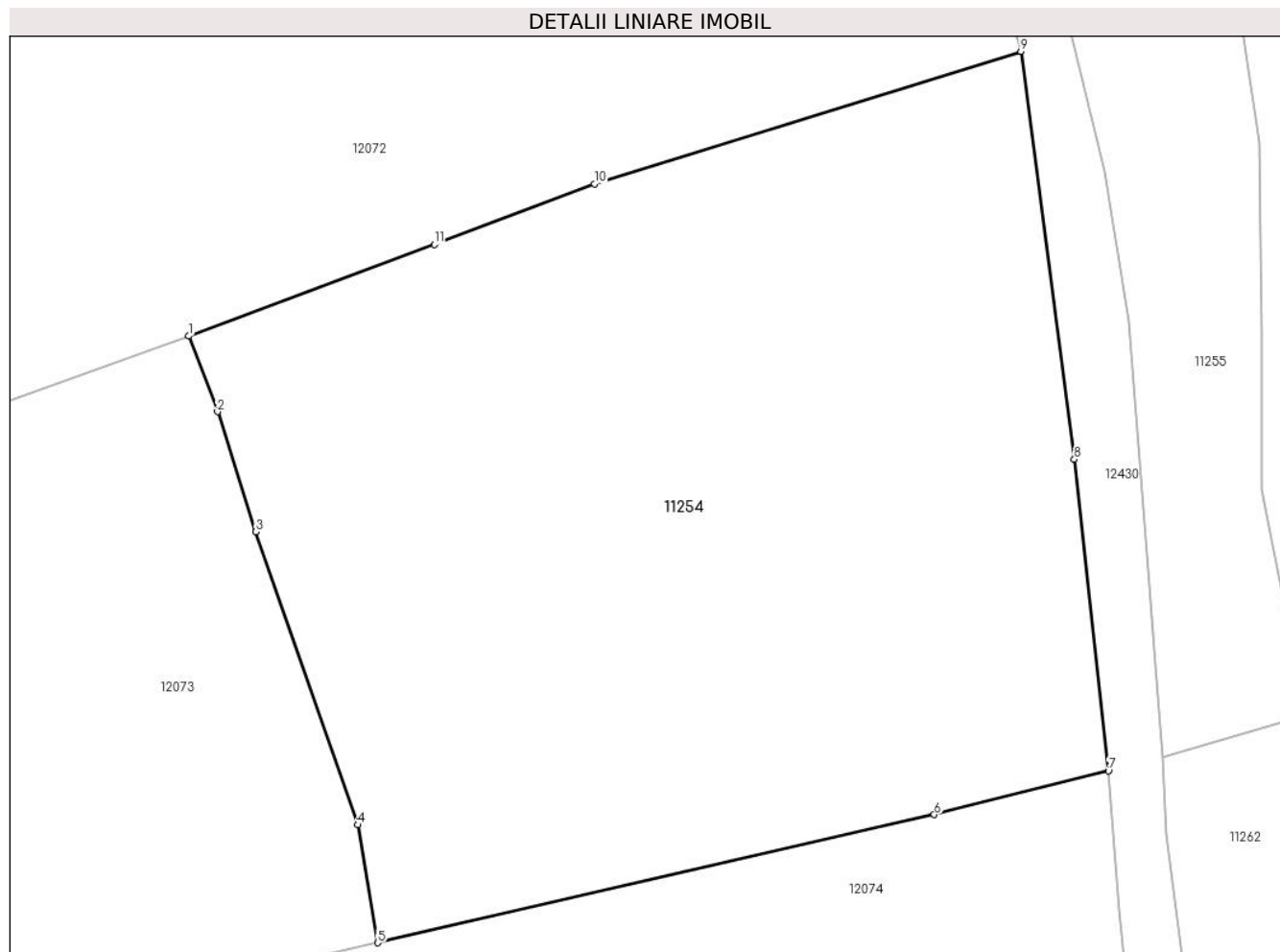
Inscrieri privind dezmembramintele dreptului de proprietate, drepturi reale de garanție și sarcini	Referințe
NU SUNT	

Anexa Nr. 1 La Partea I

Teren

Nr cadastral	Suprafața (mp)*	Observații / Referințe
	5.643	

* Suprafața este determinată în planul de proiecție Stereo 70.



Date referitoare la teren

Crt	Categorie folosință	Intravilan	Suprafața (mp)	Tarla	Parcelă	Nr. topo	Observații / Referințe
1	faneata	NU	4.261	-	-	-	
2	pasune	NU	1.382	-	-	-	Pășune împădurită

Lungime Segmente

1) Valorile lungimilor segmentelor sunt obținute din proiecție în plan.

Punct început	X / Y	Punct sfârșit	X / Y	Lungime segment (** (m)
1	583.907,811 638.701,619	2	583.910,702 638.693,968	8.179
2	583.910,702 638.693,968	3	583.914,586 638.681,855	12.72
3	583.914,586 638.681,855	4	583.924,91 638.652,239	31.364
4	583.924,91 638.652,239	5	583.926,902 638.640,326	12.078

Punct început	X / Y	Punct sfârşit	X / Y	Lungime segment (** (m)
5	583.926,902 638.640,326	6	583.983,203 638.653,263	57.768
6	583.983,203 638.653,263	7	584.000,824 638.657,686	18.168
7	584.000,824 638.657,686	8	583.997,366 638.689,169	31.672
8	583.997,366 638.689,169	9	583.991,966 638.730,367	41.55
9	583.991,966 638.730,367	10	583.948,842 638.716,976	45.155
10	583.948,842 638.716,976	11	583.932,633 638.710,875	17.319
11	583.932,633 638.710,875	1	583.907,811 638.701,619	26.492

** Lungimile segmentelor sunt determinate în planul de proiecție Stereo 70 și sunt rotunjite la 1 milimetru.

*** Distanța dintre puncte este formată din segmente cumulate ce sunt mai mici decât valoarea 1 milimetru.

**DATE DESPRE IMOBILUL NR. 11258**

Oficiul de Cadastru și Publicitate Imobiliară NEAMT
Biroul de Cadastru și Publicitate Imobiliară Targu-Neamt

A. Partea I. Descrierea imobilului

TEREN Extravilan

Adresa: Jud. Neamt, punct 'Bompa'

Nr. Crt	Nr cadastral Nr. topografic	Suprafața* (mp)	Observații / Referințe
A1	54517	1.511	Sector cadastral:104 Teren imprejmuit;

B. Partea II. Proprietari și acte

Inscrieri privitoare la dreptul de proprietate și alte drepturi reale	Referințe
20134 / 03/08/2023	
Act Notarial nr. CONTRACT DE VÂNZARE aut. nr. 1278, din 02/08/2023 emis de BIN Andronache Laura (act administrativ nr Certificat atestare că petentul este cunoscut ca proprietar nr. 12281 din 16.09.2022, emis de Primaria Pipirig; act administrativ nr Proces - verbal de identificare a imobilului nr. 12282 din 16.09.2022, emis de Primaria Pipirig);	
B1	A1
Intabulare, drept de PROPRIETATE, cu titlu de drept de CUMPĂRARE, dobandit prin Conventie, cota actuala 1/1, cota initiala 1/1	
1) AFETELOR IOAN	
2) AFETELOR DANIELA, bun comun	

C. Partea III. SARCINI .

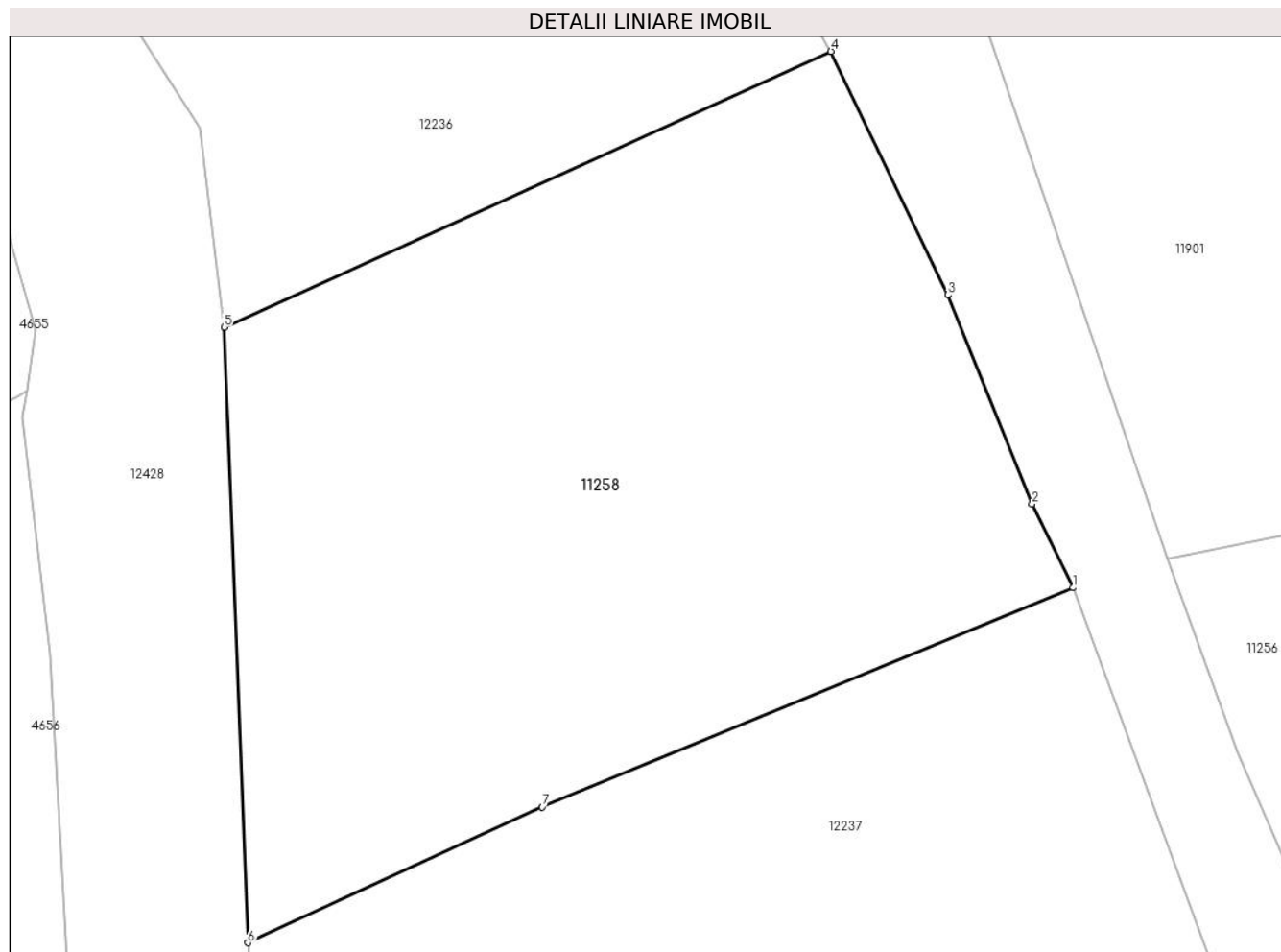
Inscrieri privind dezmembramintele dreptului de proprietate, drepturi reale de garanție și sarcini	Referințe
NU SUNT	

Anexa Nr. 1 La Partea I

Teren

Nr cadastral	Suprafața (mp)*	Observații / Referințe
54517	1.511	

* Suprafața este determinată în planul de proiecție Stereo 70.



Date referitoare la teren

Crt	Categorie folosință	Intravilan	Suprafața (mp)	Tarla	Parcelă	Nr. topo	Observații / Referințe
1	fânețe (F) - fânețe împădurite	NU	1.511	-	-	-	

Lungime Segmente

1) Valorile lungimilor segmentelor sunt obținute din proiecție în plan.

Punct început	X / Y	Punct sfârșit	X / Y	Lungime segment (** (m))
1	583.231,928 638.446,925	2	583.229,545 638.451,759	5.389
2	583.229,545 638.451,759	3	583.224,661 638.463,852	13.042
3	583.224,661 638.463,852	4	583.217,907 638.477,925	15.61
4	583.217,907 638.477,925	5	583.182,78 638.461,986	38.574

Punct început	X / Y	Punct sfârșit	X / Y	Lungime segment (** (m)
5	583.182,78 638.461,986	6	583.184,149 638.426,395	35.617
6	583.184,149 638.426,395	7	583.201,196 638.434,249	18.769
7	583.201,196 638.434,249	1	583.231,928 638.446,925	33.244

** Lungimile segmentelor sunt determinate în planul de proiecție Stereo 70 și sunt rotunjite la 1 milimetru.

*** Distanța dintre puncte este formată din segmente cumulate ce sunt mai mici decât valoarea 1 milimetru.

**DATE DESPRE IMOBILUL NR. 11260**

Oficiul de Cadastru și Publicitate Imobiliară NEAMT
Biroul de Cadastru și Publicitate Imobiliară Targu-Neamt

A. Partea I. Descrierea imobilului

TEREN Extravilan

Adresa: Jud. Neamt

Nr. Crt	Nr cadastral Nr. topografic	Suprafața* (mp)	Observații / Referințe
A1		4.876	Sector cadastral:104 Teren imprejmuit;

B. Partea II. Proprietari și acte

Inscrieri privitoare la dreptul de proprietate și alte drepturi reale	Referințe
/	
Act Administrativ nr. 2576, din 15/02/2024 emis de Primăria Com. Pipirig;	
B1	Inscrierea posesiei, drept de PROPRIETATE, dobandit prin Lege, cota actuala 1/1, cota initiala 1/1
	1) BALMUJ GHEORGHE

C. Partea III. SARCINI .

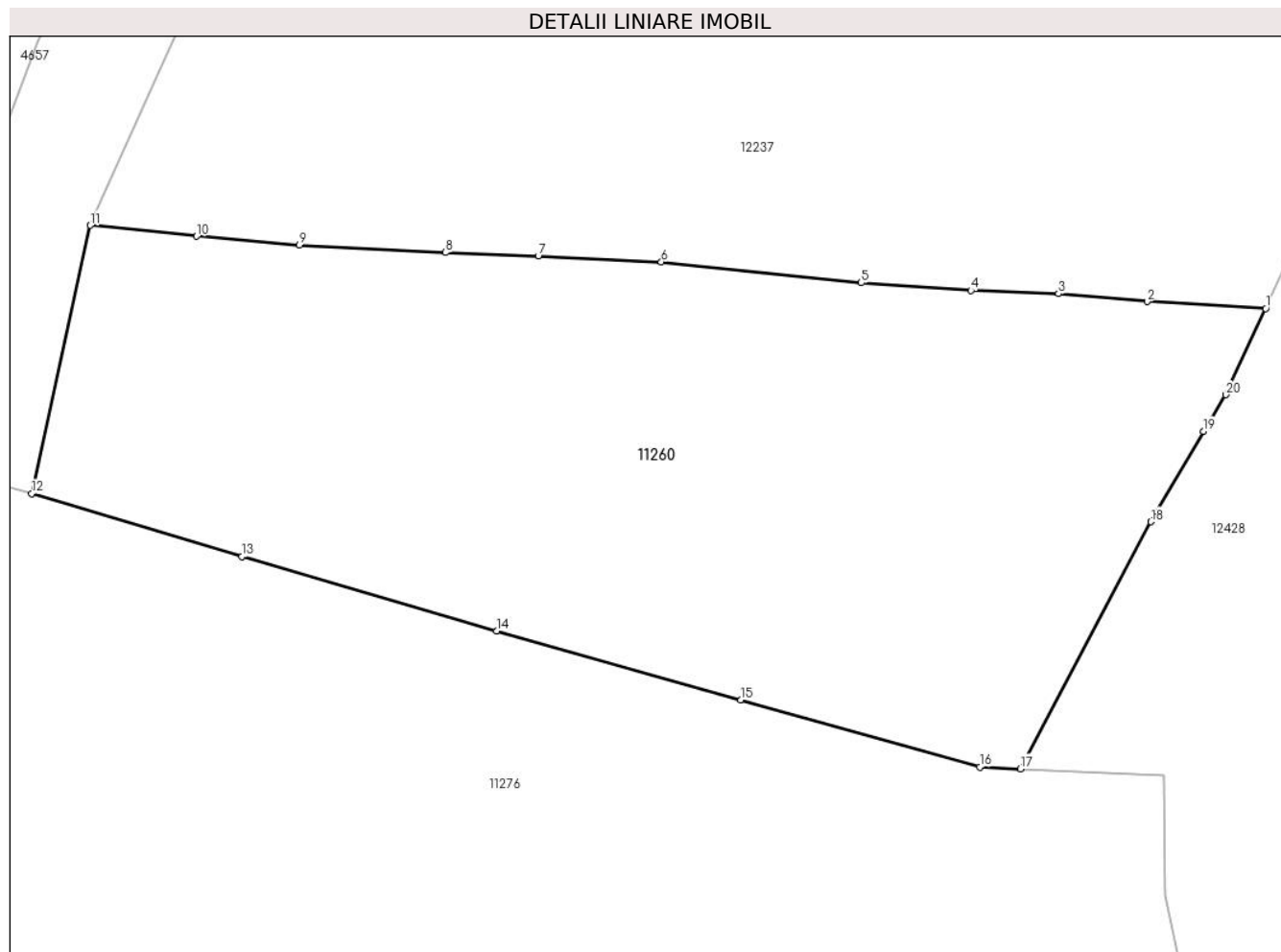
Inscrieri privind dezmembramintele dreptului de proprietate, drepturi reale de garanție și sarcini	Referințe
NU SUNT	

Anexa Nr. 1 La Partea I

Teren

Nr cadastral	Suprafața (mp)*	Observații / Referințe
	4.876	

* Suprafața este determinată în planul de proiecție Stereo 70.



Date referitoare la teren

Crt	Categorie folosință	Intra vilan	Suprafața (mp)	Tarla	Parcelă	Nr. topo	Observații / Referințe
1	faneata	NU	4.876	-	-	-	

Lungime Segmente

1) Valorile lungimilor segmentelor sunt obținute din proiecție în plan.

Punct început	X / Y	Punct sfârșit	X / Y	Lungime segment (** (m)
1	583.247,401 638.262,417	2	583.234,716 638.263,154	12.706
2	583.234,716 638.263,154	3	583.225,256 638.264,001	9.498
3	583.225,256 638.264,001	4	583.215,883 638.264,345	9.379
4	583.215,883 638.264,345	5	583.204,145 638.265,163	11.766
5	583.204,145 638.265,163	6	583.182,766 638.267,402	21.496

Punct început	X / Y	Punct sfârșit	X / Y	Lungime segment (** (m)
6	583.182,766 638.267,402	7	583.169,622 638.268,036	13.159
7	583.169,622 638.268,036	8	583.159,709 638.268,4	9.92
8	583.159,709 638.268,4	9	583.144,082 638.269,183	15.647
9	583.144,082 638.269,183	10	583.133,08 638.270,143	11.044
10	583.133,08 638.270,143	11	583.121,701 638.271,3	11.438
11	583.121,701 638.271,3	12	583.115,436 638.242,662	29.315
12	583.115,436 638.242,662	13	583.137,936 638.235,928	23.486
13	583.137,936 638.235,928	14	583.165,147 638.227,967	28.352
14	583.165,147 638.227,967	15	583.191,288 638.220,608	27.157
15	583.191,288 638.220,608	16	583.216,838 638.213,454	26.533
16	583.216,838 638.213,454	17	583.221,145 638.213,264	4.311
17	583.221,145 638.213,264	18	583.235,133 638.239,645	29.86
18	583.235,133 638.239,645	19	583.240,744 638.249,317	11.182
19	583.240,744 638.249,317	20	583.243,117 638.253,212	4.561
20	583.243,117 638.253,212	1	583.247,401 638.262,417	10.153

** Lungimile segmentelor sunt determinate în planul de proiecție Stereo 70 și sunt rotunjite la 1 milimetru.

*** Distanța dintre puncte este formată din segmente cumulate ce sunt mai mici decât valoarea 1 milimetru.

**DATE DESPRE IMOBILUL NR. 11261**

Oficiul de Cadastru și Publicitate Imobiliară NEAMT
Biroul de Cadastru și Publicitate Imobiliară Targu-Neamt

A. Partea I. Descrierea imobilului

TEREN Extravilan

Adresa: Jud. Neamt

Nr. Crt	Nr cadastral Nr. topografic	Suprafața* (mp)	Observații / Referințe
A1		8.536	Sector cadastral:104 Teren imprejmuit;

B. Partea II. Proprietari și acte

Inscrieri privitoare la dreptul de proprietate și alte drepturi reale	Referințe
/	
Act Administrativ nr. 2576, din 15/02/2024 emis de Primăria Com. Pipirig;	
B1	Inscrierea posesiei, drept de PROPRIETATE, dobandit prin Lege, cota actuala 1/1, cota initiala 1/1
	1) DOLHĂSCU IOAN

C. Partea III. SARCINI .

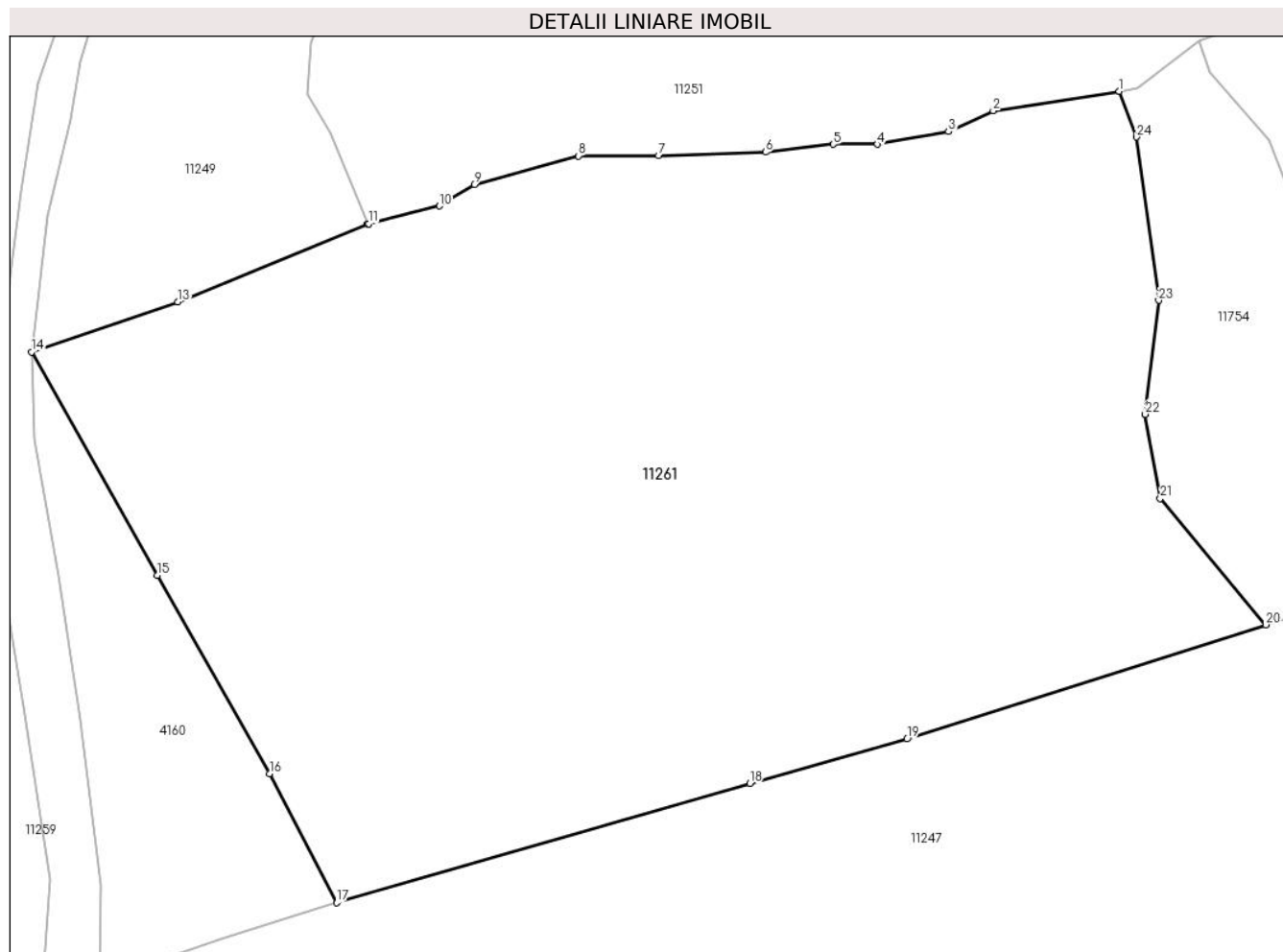
Inscrieri privind dezmembramintele dreptului de proprietate, drepturi reale de garanție și sarcini	Referințe
NU SUNT	

Anexa Nr. 1 La Partea I

Teren

Nr cadastral	Suprafața (mp)*	Observații / Referințe
	8.536	

* Suprafața este determinată în planul de proiecție Stereo 70.



Date referitoare la teren

Crt	Categorie folosință	Intra vilan	Suprafața (mp)	Tarla	Parcelă	Nr. topo	Observații / Referințe
1	pașune	NU	8.536	-	-	-	

Lungime Segmente

1) Valorile lungimilor segmentelor sunt obținute din proiecție în plan.

Punct început	X / Y	Punct sfârșit	X / Y	Lungime segment (** (m)
1	583.573,374 638.530,753	2	583.558,608 638.528,487	14.939
3	583.553,405 638.526,045	4	583.545,037 638.524,565	8.498
5	583.539,885 638.524,565	6	583.531,952 638.523,649	7.986
7	583.519,473 638.523,246	8	583.510,044 638.523,202	9.429
9	583.497,881 638.519,857	10	583.493,804 638.517,351	4.786

Punct început	X / Y	Punct sfârșit	X / Y	Lungime segment (** (m)
2	583.558,608 638.528,487	3	583.553,405 638.526,045	5.748
4	583.545,037 638.524,565	5	583.539,885 638.524,565	5.152
6	583.531,952 638.523,649	7	583.519,473 638.523,246	12.486
8	583.510,044 638.523,202	9	583.497,881 638.519,857	12.615
10	583.493,804 638.517,351	11	583.485,51 638.515,279	8.549

Punct început	X / Y	Punct sfârșit	X / Y	Lungime segment (** (m)
11	583.485,51 638.515,279	12	583.485,408 638.515,237	0.11
13	583.463,168 638.506,158	14	583.446,08 638.500,286	18.069
15	583.460,801 638.474,181	16	583.473,904 638.450,992	26.635
17	583.481,755 638.435,887	18	583.530,123 638.449,819	50.335
19	583.548,535 638.455,032	20	583.590,525 638.468,393	44.064
21	583.578,167 638.483,157	22	583.576,418 638.492,997	9.994
23	583.577,993 638.506,325	24	583.575,41 638.525,407	19.256

Punct început	X / Y	Punct sfârșit	X / Y	Lungime segment (** (m)
12	583.485,408 638.515,237	13	583.463,168 638.506,158	24.022
14	583.446,08 638.500,286	15	583.460,801 638.474,181	29.97
16	583.473,904 638.450,992	17	583.481,755 638.435,887	17.023
18	583.530,123 638.449,819	19	583.548,535 638.455,032	19.136
20	583.590,525 638.468,393	21	583.578,167 638.483,157	19.253
22	583.576,418 638.492,997	23	583.577,993 638.506,325	13.421
24	583.575,41 638.525,407	1	583.573,374 638.530,753	5.721

** Lungimile segmentelor sunt determinate în planul de proiecție Stereo 70 și sunt rotunjite la 1 milimetru.

*** Distanța dintre puncte este formată din segmente cumulate ce sunt mai mici decât valoarea 1 milimetru.

**DATE DESPRE IMOBILUL NR. 11264**

Oficiul de Cadastru și Publicitate Imobiliară NEAMT
Biroul de Cadastru și Publicitate Imobiliară Targu-Neamt

A. Partea I. Descrierea imobilului

TEREN Extravilan

Adresa: Jud. Neamt

Nr. Crt	Nr cadastral Nr. topografic	Suprafața* (mp)	Observații / Referințe
A1		8.108	Sector cadastral:104 Teren imprejmuit;

B. Partea II. Proprietari și acte

Inscrieri privitoare la dreptul de proprietate și alte drepturi reale		Referințe
/		
Act Administrativ nr. 2576, din 15/02/2024 emis de Primăria Com. Pipirig;		
B1	Inscrierea posesiei, drept de PROPRIETATE, dobandit prin Lege, cota actuala 1/1, cota initiala 1/1 1) MARCOCI DANIEL	A1

C. Partea III. SARCINI .

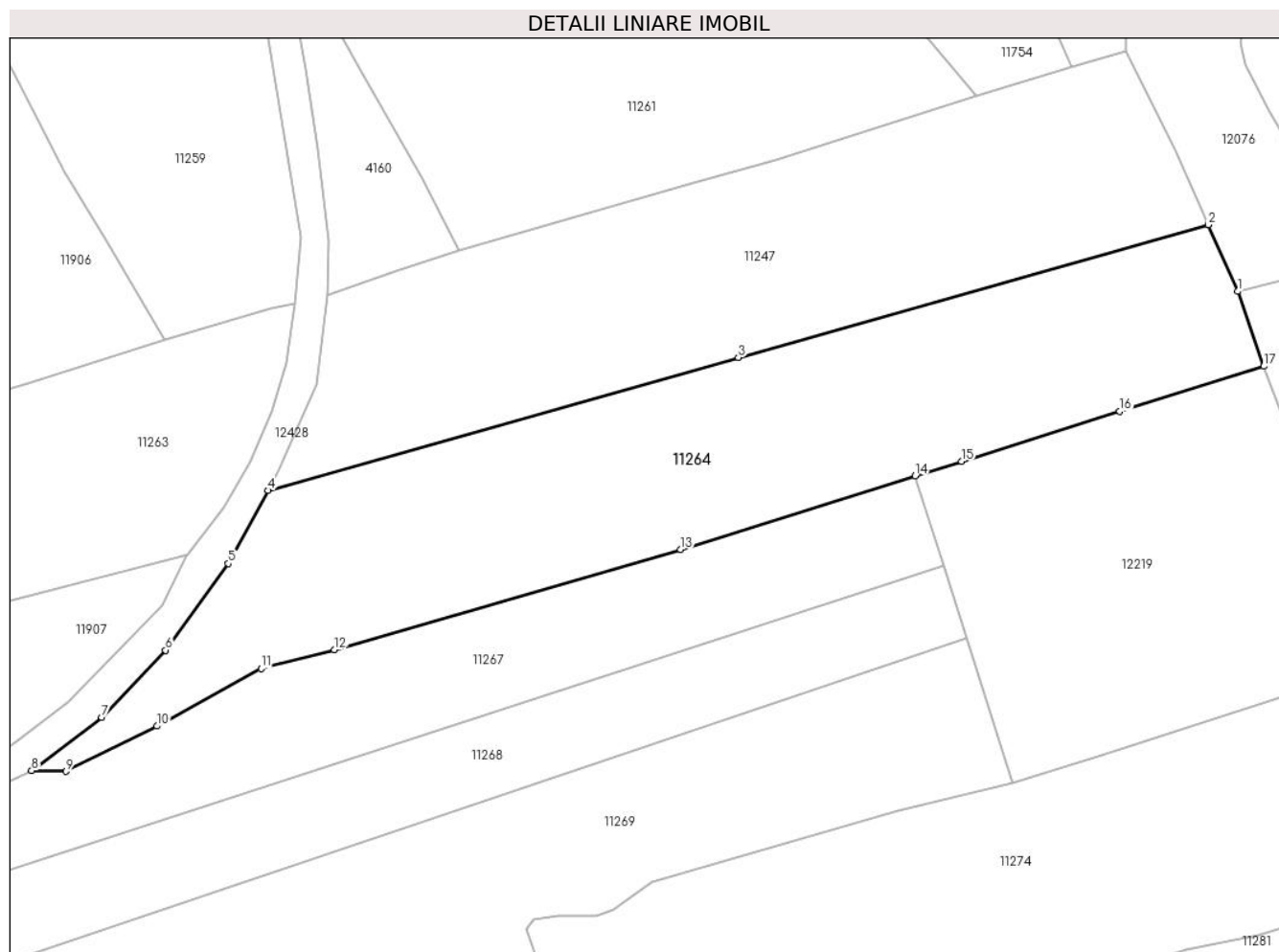
Inscrieri privind dezmembramintele dreptului de proprietate, drepturi reale de garanție și sarcini	Referințe
NU SUNT	

Anexa Nr. 1 La Partea I

Teren

Nr cadastral	Suprafața (mp)*	Observații / Referințe
	8.108	

* Suprafața este determinată în planul de proiecție Stereo 70.



Date referitoare la teren

Crt	Categorie folosință	Intra vilan	Suprafața (mp)	Tarla	Parcelă	Nr. topo	Observații / Referințe
1	faneata	NU	8.108	-	-	-	

Lungime Segmente

1) Valorile lungimilor segmentelor sunt obținute din proiecție în plan.

Punct început	X / Y	Punct sfârșit	X / Y	Lungime segment (** (m)
1	583.645,631 638.427,352	2	583.639,484 638.441,388	15.323
2	583.639,484 638.441,388	3	583.540,47 638.413,42	102.888
3	583.540,47 638.413,42	4	583.441,456 638.385,451	102.888
4	583.441,456 638.385,451	5	583.433,091 638.370,077	17.502
5	583.433,091 638.370,077	6	583.419,88 638.351,819	22.536

Punct început	X / Y	Punct sfârșit	X / Y	Lungime segment (** (m)
6	583.419,88 638.351,819	7	583.406,401 638.337,732	19.497
7	583.406,401 638.337,732	8	583.391,638 638.326,496	18.552
8	583.391,638 638.326,496	9	583.398,895 638.326,341	7.259
9	583.398,895 638.326,341	10	583.418,025 638.335,864	21.369
10	583.418,025 638.335,864	11	583.439,976 638.348,004	25.084
11	583.439,976 638.348,004	12	583.455,391 638.351,961	15.915
12	583.455,391 638.351,961	13	583.528,317 638.373,018	75.905
13	583.528,317 638.373,018	14	583.577,718 638.388,488	51.767
14	583.577,718 638.388,488	15	583.587,497 638.391,55	10.247
15	583.587,497 638.391,55	16	583.620,851 638.402,093	34.981
16	583.620,851 638.402,093	17	583.651,15 638.411,598	31.755
17	583.651,15 638.411,598	1	583.645,631 638.427,352	16.693

** Lungimile segmentelor sunt determinate în planul de proiecție Stereo 70 și sunt rotunjite la 1 milimetru.

*** Distanța dintre puncte este formată din segmente cumulate ce sunt mai mici decât valoarea 1 milimetru.

**DATE DESPRE IMOBILUL NR. 11265**

Oficiul de Cadastru și Publicitate Imobiliară NEAMT
Biroul de Cadastru și Publicitate Imobiliară Targu-Neamt

A. Partea I. Descrierea imobilului

TEREN Extravilan

Adresa: Jud. Neamt

Nr. Crt	Nr cadastral Nr. topografic	Suprafața* (mp)	Observații / Referințe
A1		23.569	Sector cadastral:104 Teren neimpregmuit;

B. Partea II. Proprietari și acte

Inscrieri privitoare la dreptul de proprietate și alte drepturi reale		Referințe
/		
Act Normativ nr. 7, din 13/03/1996 emis de GUVERNUL ROMÂNIEI;		
B1	Inscrierea provizorie, drept de PROPRIETATE, dobandit prin Lege, cota actuala 1/1, cota initiala 1/1 1) COMUNA PIPIRIG, CIF:99999999999999, Proprietar neidentificat	A1

C. Partea III. SARCINI .

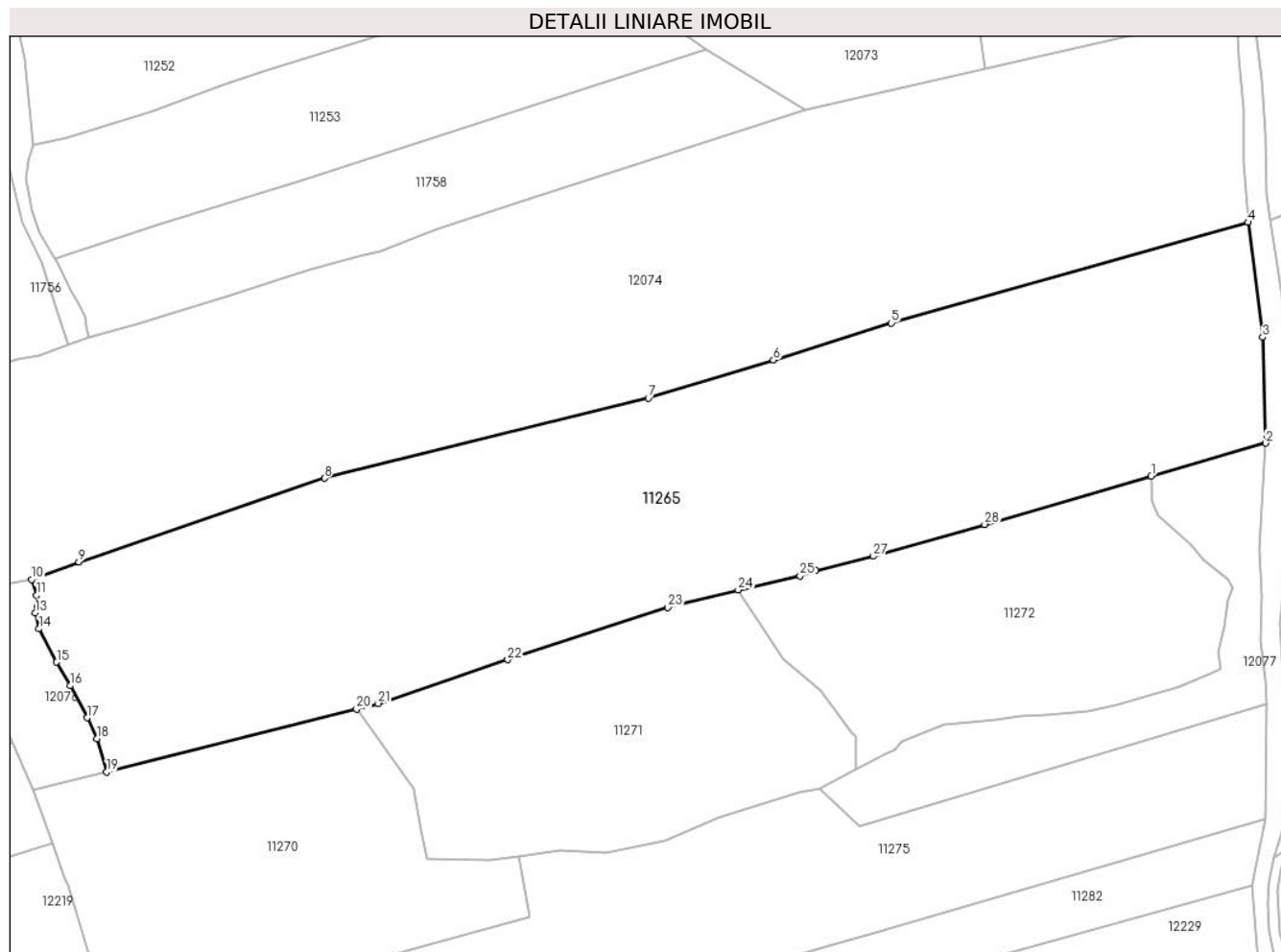
Inscrieri privind dezmembramintele dreptului de proprietate, drepturi reale de garanție și sarcini	Referințe
NU SUNT	

Anexa Nr. 1 La Partea I

Teren

Nr cadastral	Suprafața (mp)*	Observații / Referințe
	23.569	

* Suprafața este determinată în planul de proiecție Stereo 70.



Date referitoare la teren

Crt	Categorie folosință	Intravilan	Suprafața (mp)	Tarla	Parcelă	Nr. topo	Observații / Referințe
1	pasune	NU	19.447	-	-	-	
2	pasune	NU	4.121	-	-	-	Pășune împădurită

Lungime Segmente

1) Valorile lungimilor segmentelor sunt obținute din proiecție în plan.

Punct început	X / Y	Punct sfârșit	X / Y	Lungime segment (** (m)
1	583.975,863 638.520,019	2	584.009,709 638.529,807	35.233
3	584.008,779 638.561,069	4	584.004,484 638.594,951	34.153
5	583.899,033 638.565,248	6	583.864,23 638.554,286	36.489
7	583.827,3 638.543,041	8	583.731,547 638.519,402	98.628

Punct început	X / Y	Punct sfârșit	X / Y	Lungime segment (** (m)
2	584.009,709 638.529,807	3	584.008,779 638.561,069	31.276
4	584.004,484 638.594,951	5	583.899,033 638.565,248	109.554
6	583.864,23 638.554,286	7	583.827,3 638.543,041	38.604
8	583.731,547 638.519,402	9	583.659,001 638.494,757	76.618

Punct început	X / Y	Punct sfârșit	X / Y	Lungime segment (** (m)	Punct început	X / Y	Punct sfârșit	X / Y	Lungime segment (** (m)
9	583.659,001 638.494,757	10	583.645,065 638.489,548	14.878	10	583.645,065 638.489,548	11	583.646,488 638.484,908	4.853
11	583.646,488 638.484,908	12	583.646,612 638.481,677	3.233	12	583.646,612 638.481,677	13	583.646,228 638.479,661	2.052
13	583.646,228 638.479,661	14	583.647,212 638.474,974	4.789	14	583.647,212 638.474,974	15	583.652,445 638.465,153	11.128
15	583.652,445 638.465,153	16	583.656,425 638.458,213	8.0	16	583.656,425 638.458,213	17	583.661,46 638.448,721	10.745
17	583.661,46 638.448,721	18	583.664,287 638.442,555	6.783	18	583.664,287 638.442,555	19	583.667,272 638.432,777	10.223
19	583.667,272 638.432,777	20	583.741,091 638.451,277	76.102	20	583.741,091 638.451,277	21	583.747,44 638.452,972	6.571
21	583.747,44 638.452,972	22	583.785,69 638.465,847	40.359	22	583.785,69 638.465,847	23	583.833,025 638.481,278	49.787
23	583.833,025 638.481,278	24	583.853,855 638.486,467	21.467	24	583.853,855 638.486,467	25	583.872,092 638.490,598	18.699
25	583.872,092 638.490,598	26	583.876,802 638.492,184	4.97	26	583.876,802 638.492,184	27	583.893,756 638.496,407	17.472
27	583.893,756 638.496,407	28	583.926,672 638.505,793	34.228	28	583.926,672 638.505,793	1	583.975,863 638.520,019	51.207

** Lungimile segmentelor sunt determinate în planul de proiecție Stereo 70 și sunt rotunjite la 1 milimetru.

*** Distanța dintre puncte este formată din segmente cumulate ce sunt mai mici decât valoarea 1 milimetru.

**DATE DESPRE IMOBILUL NR. 11267**

Oficiul de Cadastru și Publicitate Imobiliară NEAMT
Biroul de Cadastru și Publicitate Imobiliară Targu-Neamt

A. Partea I. Descrierea imobilului

TEREN Extravilan

Adresa: Jud. Neamt

Nr. Crt	Nr cadastral Nr. topografic	Suprafața* (mp)	Observații / Referințe
A1		5.000	Sector cadastral:104 Teren imprejmuit;

B. Partea II. Proprietari și acte

Inscrieri privitoare la dreptul de proprietate și alte drepturi reale	Referințe
/	
Act Administrativ nr. 2576, din 15/02/2024 emis de Primăria Com. Pipirig;	
B1	A1
Inscrierea posesiei, drept de PROPRIETATE, dobandit prin Lege, cota actuala 1/1, cota initiala 1/1	
1) ACATRINEI ANDREI	

C. Partea III. SARCINI .

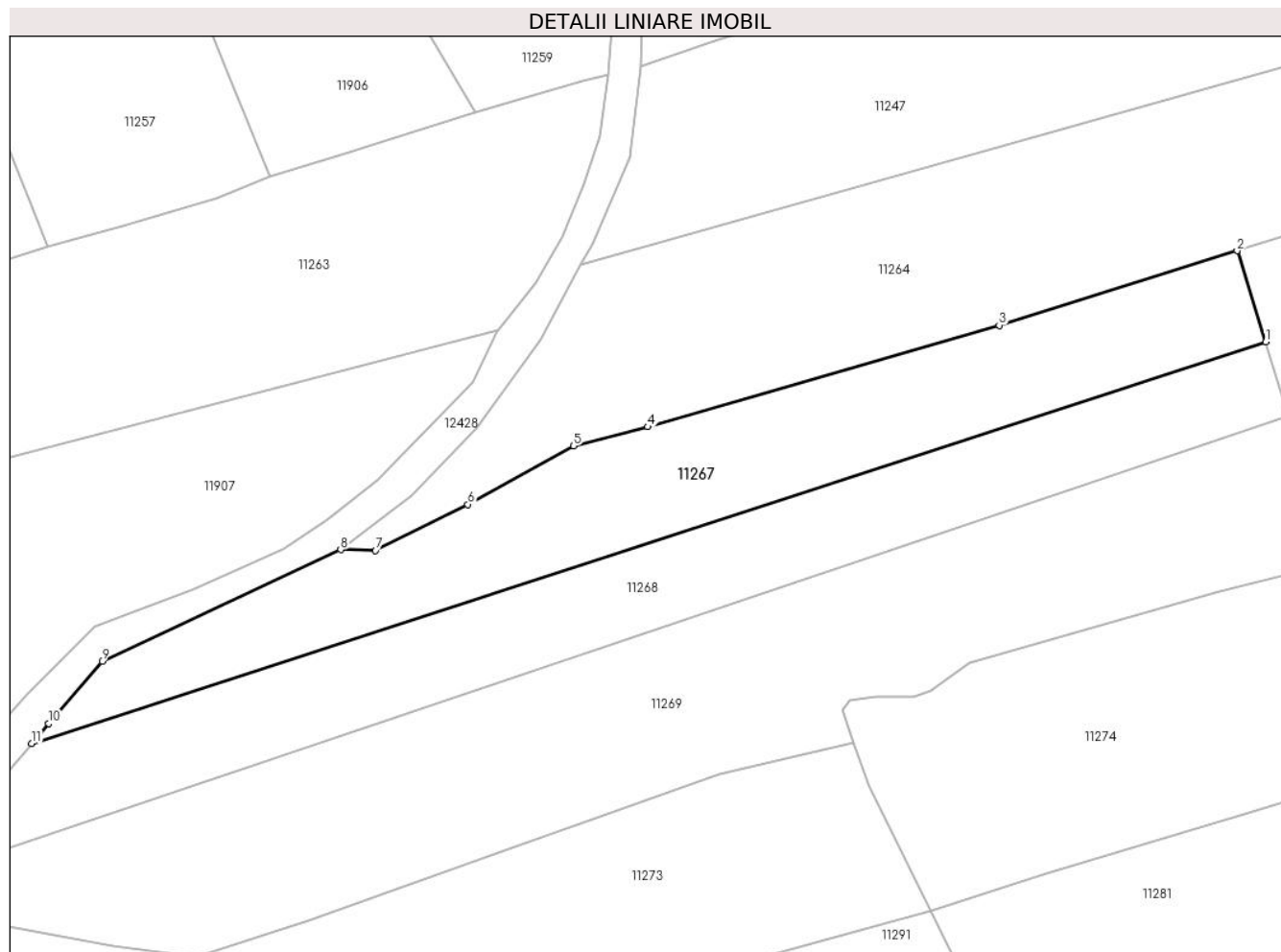
Inscrieri privind dezmembramintele dreptului de proprietate, drepturi reale de garanție și sarcini	Referințe
NU SUNT	

Anexa Nr. 1 La Partea I

Teren

Nr cadastral	Suprafața (mp)*	Observații / Referințe
	5.000	

* Suprafața este determinată în planul de proiecție Stereo 70.



Date referitoare la teren

Crt	Categorie folosință	Intravilan	Suprafața (mp)	Tarla	Parcelă	Nr. topo	Observații / Referințe
1	faneata	NU	5.000	-	-	-	

Lungime Segmente

1) Valorile lungimilor segmentelor sunt obținute din proiecție în plan.

Punct început	X / Y	Punct sfârșit	X / Y	Lungime segment (** (m)
1	583.583,666 638.369,566	2	583.577,718 638.388,488	19.835
2	583.577,718 638.388,488	3	583.528,317 638.373,018	51.767
3	583.528,317 638.373,018	4	583.455,391 638.351,961	75.905
4	583.455,391 638.351,961	5	583.439,976 638.348,004	15.915
5	583.439,976 638.348,004	6	583.418,025 638.335,864	25.084

Punct început	X / Y	Punct sfârșit	X / Y	Lungime segment (** (m)
6	583.418,025 638.335,864	7	583.398,895 638.326,341	21.369
7	583.398,895 638.326,341	8	583.391,638 638.326,496	7.259
8	583.391,638 638.326,496	9	583.342,119 638.303,332	54.669
9	583.342,119 638.303,332	10	583.331,069 638.290,466	16.96
10	583.331,069 638.290,466	11	583.327,499 638.286,309	5.48
11	583.327,499 638.286,309	1	583.583,666 638.369,566	269.357

** Lungimile segmentelor sunt determinate în planul de proiecție Stereo 70 și sunt rotunjite la 1 milimetru.

*** Distanța dintre puncte este formată din segmente cumulate ce sunt mai mici decât valoarea 1 milimetru.

**DATE DESPRE IMOBILUL NR. 11268**

Oficiul de Cadastru și Publicitate Imobiliară NEAMT
Biroul de Cadastru și Publicitate Imobiliară Targu-Neamt

A. Partea I. Descrierea imobilului

TEREN Extravilan

Adresa: Jud. Neamt

Nr. Crt	Nr cadastral Nr. topografic	Suprafața* (mp)	Observații / Referințe
A1		5.000	Sector cadastral:104 Teren imprejmuit;

B. Partea II. Proprietari și acte

Inscrieri privitoare la dreptul de proprietate și alte drepturi reale		Referințe
/		
Act Administrativ nr. 2576, din 15/02/2024 emis de Primăria Com. Pipirig;		
B1	Inscrierea posesiei, drept de PROPRIETATE, dobandit prin Lege, cota actuala 1/1, cota initiala 1/1 1) DOLHESCU VASILE	A1

C. Partea III. SARCINI .

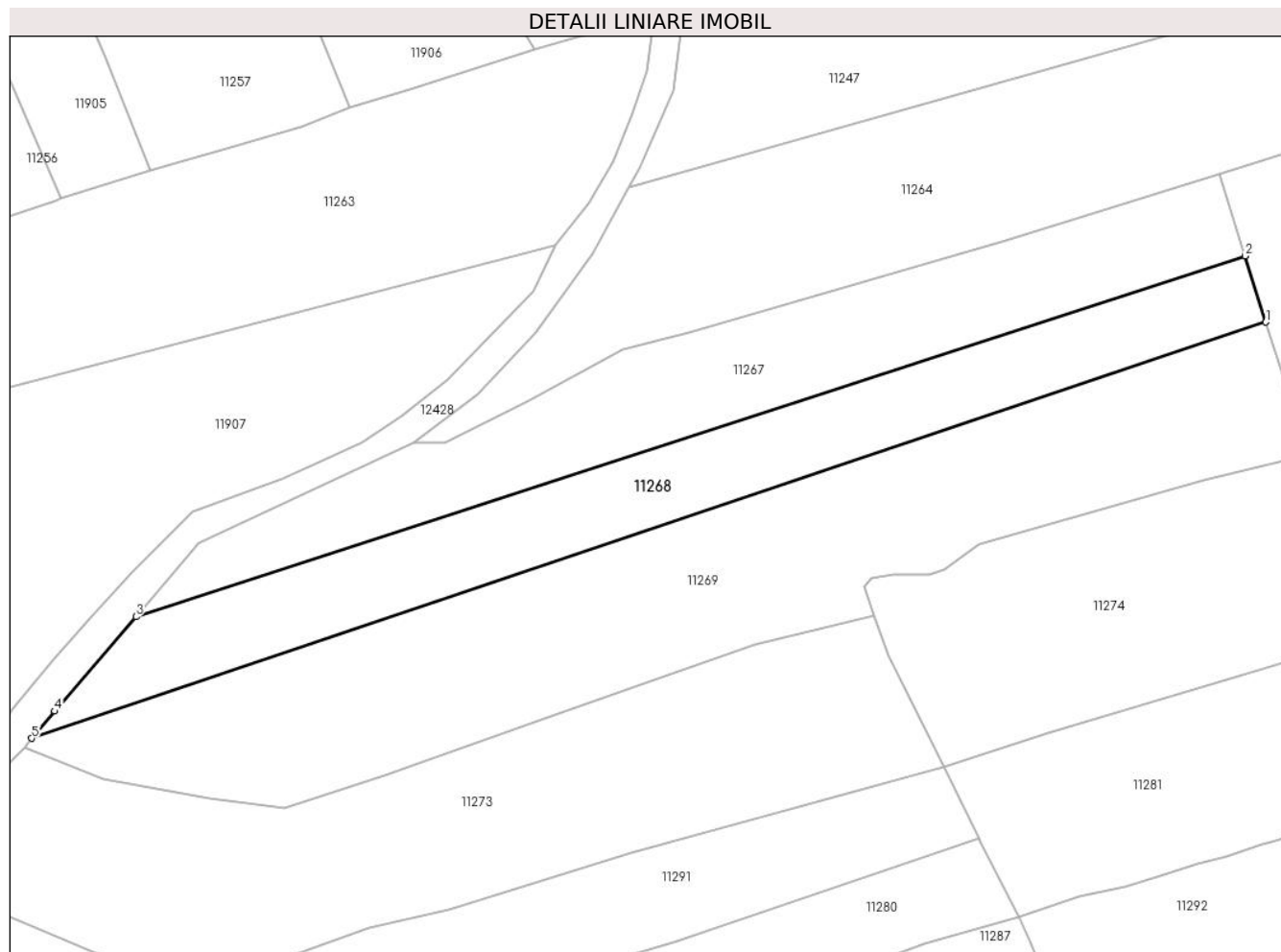
Inscrieri privind dezmembramintele dreptului de proprietate, drepturi reale de garanție și sarcini	Referințe
NU SUNT	

Anexa Nr. 1 La Partea I

Teren

Nr cadastral	Suprafața (mp)*	Observații / Referințe
	5.000	

* Suprafața este determinată în planul de proiecție Stereo 70.



Date referitoare la teren

Crt	Categorie folosință	Intravilan	Suprafața (mp)	Tarla	Parcelă	Nr. topo	Observații / Referințe
1	faneata	NU	5.000	-	-	-	

Lungime Segmente

1) Valorile lungimilor segmentelor sunt obținute din proiecție în plan.

Punct început	X / Y	Punct sfârșit	X / Y	Lungime segment (** (m)
1	583.588,474 638.354,273	2	583.583,666 638.369,566	16.031
2	583.583,666 638.369,566	3	583.327,499 638.286,309	269.357
3	583.327,499 638.286,309	4	583.308,777 638.264,508	28.737
4	583.308,777 638.264,508	5	583.303,415 638.258,264	8.23
5	583.303,415 638.258,264	1	583.588,474 638.354,273	300.793

**** Lungimile segmentelor sunt determinate în planul de proiecție Stereo 70 și sunt rotunjite la 1 milimetru.**

***** Distanța dintre puncte este formată din segmente cumulate ce sunt mai mici decât valoarea 1 milimetru.**

**DATE DESPRE IMOBILUL NR. 11269**

Oficiul de Cadastru și Publicitate Imobiliară NEAMT
Biroul de Cadastru și Publicitate Imobiliară Targu-Neamt

A. Partea I. Descrierea imobilului

TEREN Extravilan

Adresa: Jud. Neamt

Nr. Crt	Nr cadastral Nr. topografic	Suprafața* (mp)	Observații / Referințe
A1		8.988	Sector cadastral:104 Teren imprejmuit;

B. Partea II. Proprietari și acte

Inscrieri privitoare la dreptul de proprietate și alte drepturi reale	Referințe
/	
Act Administrativ nr. 2576, din 15/02/2024 emis de Primăria Com. Pipirig;	
B1	Inscrierea posesiei, drept de PROPRIETATE, dobandit prin Lege, cota actuala 1/1, cota initiala 1/1
	1) DUMITRIU ION

C. Partea III. SARCINI .

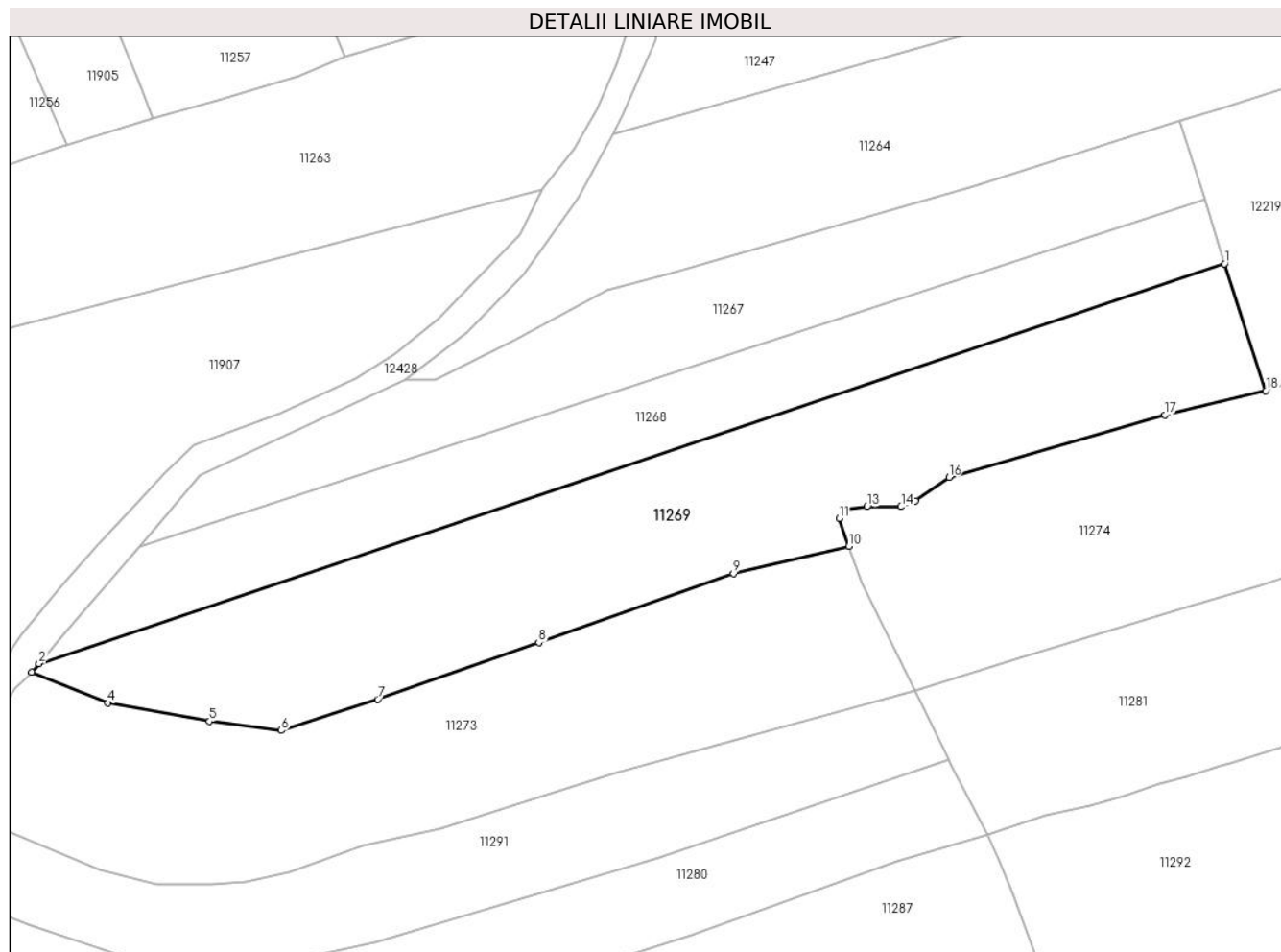
Inscrieri privind dezmembramintele dreptului de proprietate, drepturi reale de garanție și sarcini	Referințe
NU SUNT	

Anexa Nr. 1 La Partea I

Teren

Nr cadastral	Suprafața (mp)*	Observații / Referințe
	8.988	

* Suprafața este determinată în planul de proiecție Stereo 70.



Date referitoare la teren

Crt	Categorie folosință	Intravilan	Suprafața (mp)	Tarla	Parcelă	Nr. topo	Observații / Referințe
1	faneata	NU	8.988	-	-	-	

Lungime Segmente

1) Valorile lungimilor segmentelor sunt obținute din proiecție în plan.

Punct început	X / Y	Punct sfârșit	X / Y	Lungime segment (** (m)
1	583.588,474 638.354,273	2	583.303,415 638.258,264	300.793
2	583.303,415 638.258,264	3	583.301,686 638.256,251	2.654
3	583.301,686 638.256,251	4	583.320,057 638.248,815	19.819
4	583.320,057 638.248,815	5	583.344,439 638.244,408	24.777
5	583.344,439 638.244,408	6	583.361,68 638.242,197	17.382

Punct început	X / Y	Punct sfârșit	X / Y	Lungime segment (** (m)
6	583.361,68 638.242,197	7	583.384,873 638.249,691	24.374
7	583.384,873 638.249,691	8	583.423,599 638.263,291	41.045
8	583.423,599 638.263,291	9	583.470,363 638.279,862	49.613
9	583.470,363 638.279,862	10	583.498,115 638.286,463	28.526
10	583.498,115 638.286,463	11	583.495,768 638.293,144	7.081
11	583.495,768 638.293,144	12	583.497,431 638.295,202	2.646
12	583.497,431 638.295,202	13	583.502,539 638.295,914	5.157
13	583.502,539 638.295,914	14	583.510,696 638.295,914	8.157
14	583.510,696 638.295,914	15	583.514,176 638.297,299	3.745
15	583.514,176 638.297,299	16	583.522,209 638.302,966	9.831
16	583.522,209 638.302,966	17	583.574,09 638.317,956	54.003
17	583.574,09 638.317,956	18	583.598,354 638.323,771	24.951
18	583.598,354 638.323,771	1	583.588,474 638.354,273	32.062

** Lungimile segmentelor sunt determinate în planul de proiecție Stereo 70 și sunt rotunjite la 1 milimetru.

*** Distanța dintre puncte este formată din segmente cumulate ce sunt mai mici decât valoarea 1 milimetru.

**DATE DESPRE IMOBILUL NR. 11270**

Oficiul de Cadastru și Publicitate Imobiliară NEAMT
Biroul de Cadastru și Publicitate Imobiliară Targu-Neamt

A. Partea I. Descrierea imobilului

TEREN Extravilan

Adresa: Jud. Neamt

Nr. Crt	Nr cadastral Nr. topografic	Suprafața* (mp)	Observații / Referințe
A1		8.269	Sector cadastral:104 Teren imprejmuit;

B. Partea II. Proprietari și acte

Inscrieri privitoare la dreptul de proprietate și alte drepturi reale		Referințe
/		
Act Normativ nr. 7, din 13/03/1996 emis de GUVERNUL ROMÂNIEI;		
B1	Inscrierea provizorie, drept de PROPRIETATE, dobandit prin Lege, cota actuala 1/1, cota initiala 1/1 1) COMUNA PIPIRIG, CIF:99999999999999, Proprietar neidentificat	A1

C. Partea III. SARCINI .

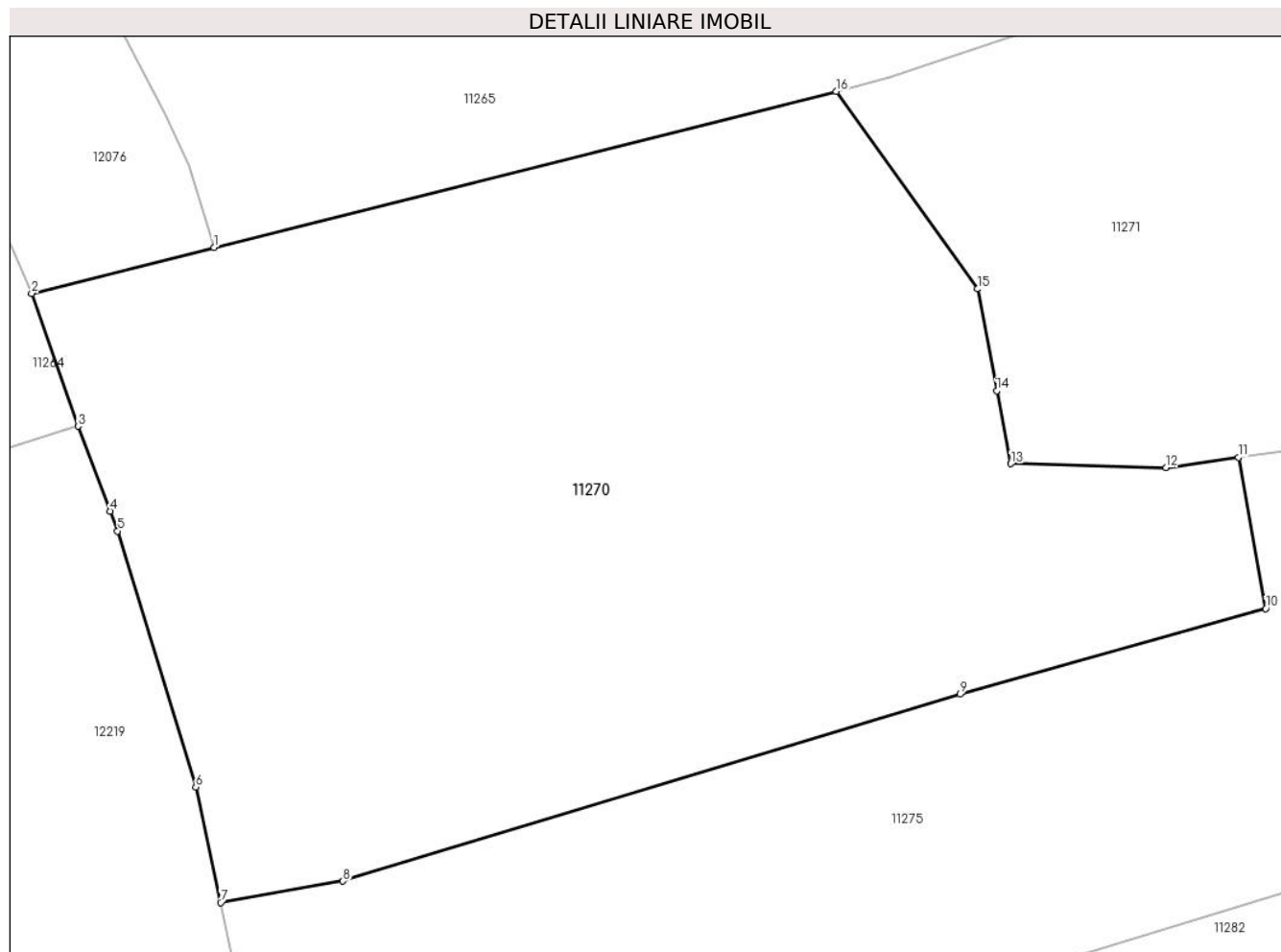
Inscrieri privind dezmembramintele dreptului de proprietate, drepturi reale de garanție și sarcini	Referințe
NU SUNT	

Anexa Nr. 1 La Partea I

Teren

Nr cadastral	Suprafața (mp)*	Observații / Referințe
	8.269	

* Suprafața este determinată în planul de proiecție Stereo 70.



Date referitoare la teren

Crt	Categorie folosință	Intravilan	Suprafața (mp)	Tarla	Parcelă	Nr. topo	Observații / Referințe
1	faneata	NU	8.269	-	-	-	

Lungime Segmente

1) Valorile lungimilor segmentelor sunt obținute din proiecție în plan.

Punct început	X / Y	Punct sfârșit	X / Y	Lungime segment (** (m)
1	583.667,272 638.432,777	2	583.645,631 638.427,352	22.311
2	583.645,631 638.427,352	3	583.651,15 638.411,598	16.693
3	583.651,15 638.411,598	4	583.654,954 638.401,538	10.755
4	583.654,954 638.401,538	5	583.655,845 638.399,18	2.521
5	583.655,845 638.399,18	6	583.665,117 638.368,817	31.747

Punct început	X / Y	Punct sfârşit	X / Y	Lungime segment (** (m)
6	583.665,117 638.368,817	7	583.668,056 638.355,127	14.002
7	583.668,056 638.355,127	8	583.682,583 638.357,688	14.751
8	583.682,583 638.357,688	9	583.755,795 638.379,831	76.487
9	583.755,795 638.379,831	10	583.792,085 638.389,983	37.683
10	583.792,085 638.389,983	11	583.788,845 638.407,924	18.231
11	583.788,845 638.407,924	12	583.780,27 638.406,703	8.661
12	583.780,27 638.406,703	13	583.761,843 638.407,159	18.433
13	583.761,843 638.407,159	14	583.760,159 638.415,818	8.821
14	583.760,159 638.415,818	15	583.757,877 638.427,874	12.27
15	583.757,877 638.427,874	16	583.741,091 638.451,277	28.801
16	583.741,091 638.451,277	1	583.667,272 638.432,777	76.102

** Lungimile segmentelor sunt determinate în planul de proiecție Stereo 70 și sunt rotunjite la 1 milimetru.

*** Distanța dintre puncte este formată din segmente cumulate ce sunt mai mici decât valoarea 1 milimetru.

**DATE DESPRE IMOBILUL NR. 11271**

Oficiul de Cadastru și Publicitate Imobiliară NEAMT
Biroul de Cadastru și Publicitate Imobiliară Targu-Neamt

A. Partea I. Descrierea imobilului

TEREN Extravilan

Adresa: Jud. Neamt, punct „Paraul Strajii” .

Nr. Crt	Nr cadastral Nr. topografic	Suprafața* (mp)	Observații / Referințe
A1	52542	7.402	Sector cadastral:104 Teren imprejmuit;

B. Partea II. Proprietari și acte

Inscrieri privitoare la dreptul de proprietate și alte drepturi reale		Referințe
30989 / 22/12/2017		
Act Notarial nr. 4285 - contract de vanzare cumparare, din 21/12/2017 emis de NP Teodorescu Mihaela (act administrativ nr 12644 - certificat de atestarea ca petentul este cunoscut ca proprietar din 13.10.2017, emis de Primaria comunei Pipirig; act administrativ nr 12645 - proces verbal de identificare a imobilului din 13.10.2017, emis de Primaria comunei Pipirig);		
B1	Intabulare, drept de PROPRIETATE, cu titlu de cumparare, dobandit prin Conventie, cota actuala 1/1, cota initiala 1/1 1) FLOREA GHEORGHE-CRISTIAN 2) FLOREA MARIA, - bun comun	A1

C. Partea III. SARCINI .

Inscrieri privind dezmembramintele dreptului de proprietate, drepturi reale de garanție și sarcini	Referințe
NU SUNT	

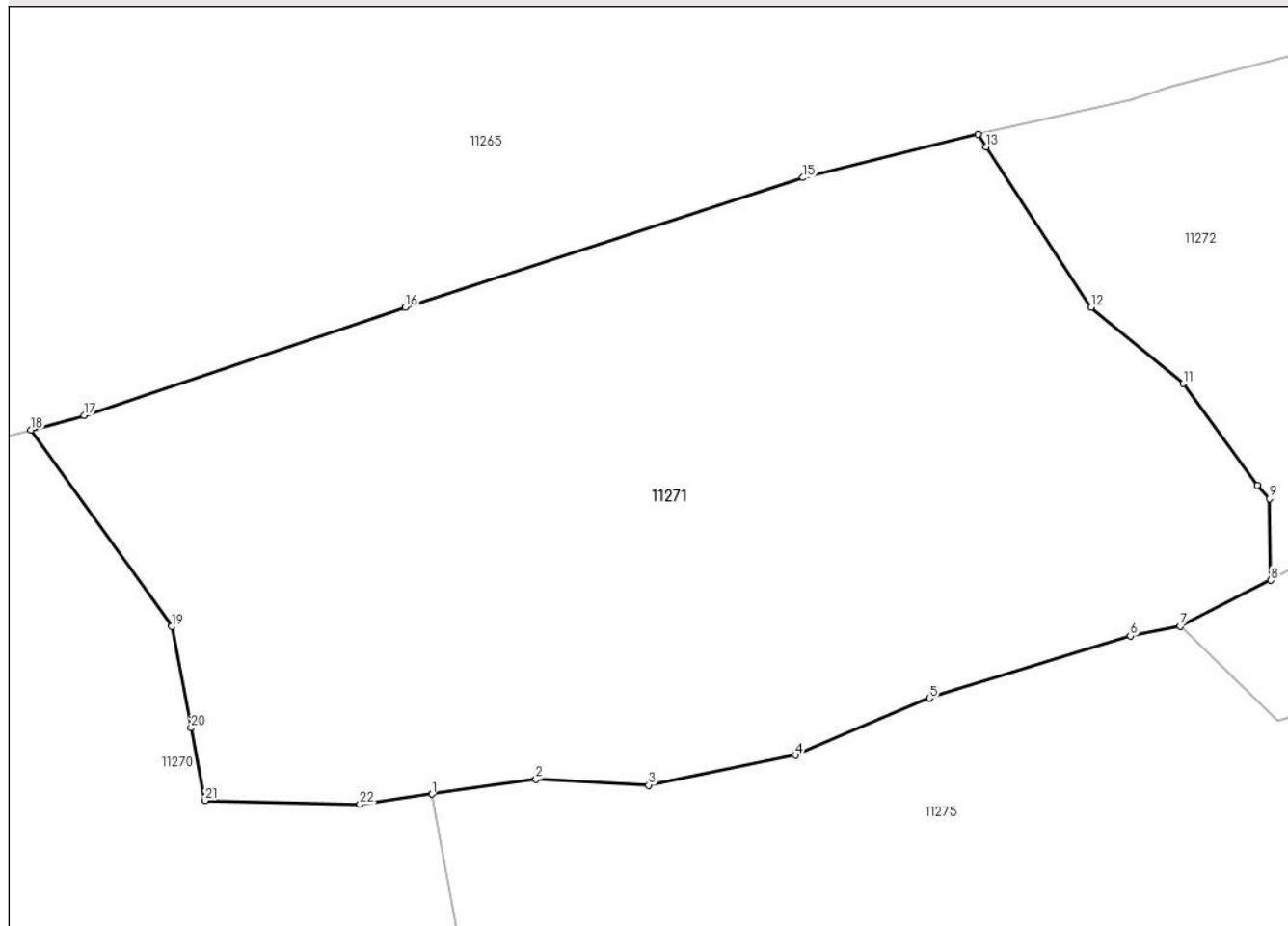
Anexa Nr. 1 La Partea I

Teren

Nr cadastral	Suprafața (mp)*	Observații / Referințe
52542	7.402	

* Suprafața este determinată în planul de proiecție Stereo 70.

DETALII LINIARE IMOBIL



Date referitoare la teren

Crt	Categorie folosință	Intravilan	Suprafața (mp)	Tarla	Parcelă	Nr. topo	Observații / Referințe
1	faneata	NU	7.402	-	-	-	

Lungime Segmente

1) Valorile lungimilor segmentelor sunt obținute din proiecție în plan.

Punct început	X / Y	Punct sfârșit	X / Y	Lungime segment (** (m)
1	583.788,845 638.407,924	2	583.801,239 638.409,689	12.519
3	583.814,64 638.408,989	4	583.832,136 638.412,561	17.857
5	583.848,081 638.419,338	6	583.871,994 638.426,739	25.032
7	583.877,936 638.427,914	8	583.888,698 638.433,37	12.066
9	583.888,569 638.443,089	10	583.887,116 638.444,661	2.141

Punct început	X / Y	Punct sfârșit	X / Y	Lungime segment (** (m)
2	583.801,239 638.409,689	3	583.814,64 638.408,989	13.419
4	583.832,136 638.412,561	5	583.848,081 638.419,338	17.325
6	583.871,994 638.426,739	7	583.877,936 638.427,914	6.057
8	583.888,698 638.433,37	9	583.888,569 638.443,089	9.72
10	583.887,116 638.444,661	11	583.878,3 638.456,778	14.985

Punct început	X / Y	Punct sfârșit	X / Y	Lungime segment (** (m)
11	583.878,3 638.456,778	12	583.867,314 638.465,841	14.242
13	583.854,818 638.484,954	14	583.853,855 638.486,467	1.793
15	583.833,025 638.481,278	16	583.785,69 638.465,847	49.787
17	583.747,44 638.452,972	18	583.741,091 638.451,277	6.571
19	583.757,877 638.427,874	20	583.760,159 638.415,818	12.27
21	583.761,843 638.407,159	22	583.780,27 638.406,703	18.433

Punct început	X / Y	Punct sfârșit	X / Y	Lungime segment (** (m)
12	583.867,314 638.465,841	13	583.854,818 638.484,954	22.835
14	583.853,855 638.486,467	15	583.833,025 638.481,278	21.467
16	583.785,69 638.465,847	17	583.747,44 638.452,972	40.359
18	583.741,091 638.451,277	19	583.757,877 638.427,874	28.801
20	583.760,159 638.415,818	21	583.761,843 638.407,159	8.821
22	583.780,27 638.406,703	1	583.788,845 638.407,924	8.661

** Lungimile segmentelor sunt determinate în planul de proiecție Stereo 70 și sunt rotunjite la 1 milimetru.

*** Distanța dintre puncte este formată din segmente cumulate ce sunt mai mici decât valoarea 1 milimetru.

**DATE DESPRE IMOBILUL NR. 11272**

Oficiul de Cadastru și Publicitate Imobiliară NEAMT
Biroul de Cadastru și Publicitate Imobiliară Targu-Neamt

A. Partea I. Descrierea imobilului

TEREN Extravilan

Adresa: Jud. Neamt, punct 'Paraul Strajii'

Nr. Crt	Nr cadastral Nr. topografic	Suprafața* (mp)	Observații / Referințe
A1	54367	Din acte: 7.095 Masurata: 7.093	Sector cadastral:104 Teren imprejmuit;

B. Partea II. Proprietari și acte

Inscrieri privitoare la dreptul de proprietate și alte drepturi reale	Referințe
31040 / 29/11/2022	
Act Notarial nr. CONTRACT DE VÂNZARE aut. nr. 5133, din 25/11/2022 emis de BIN Teodorescu Mihaela (act administrativ nr Proces - verbal de identificare a imobilului nr. 8107 din 07.06.2022, emis de COMUNA PIPIRIG;act administrativ nr Certificat atestare că petentul este cunoscut ca proprietar nr. 8106 din 07.06.2022, emis de COMUNA PIPIRIG;act administrativ nr CERTIFICAT FISCAL nr. 15427 din 09.11.2022, emis de Comuna Pipirig;act administrativ nr CERTIFICAT DE SARCINI din 21.11.2022, emis de BCPITG NEAMT);	
B1	A1
Intabulare, drept de PROPRIETATE, cu titlu de drept de CUMPĂRARE, dobandit prin Conventie, cota actuala 1/1, cota initiala 1/1	
1) FILIMON MIHAELA	
2) FILIMON PETRU , bun comun	

C. Partea III. SARCINI .

Inscrieri privind dezmembramintele dreptului de proprietate, drepturi reale de garanție și sarcini	Referințe
NU SUNT	

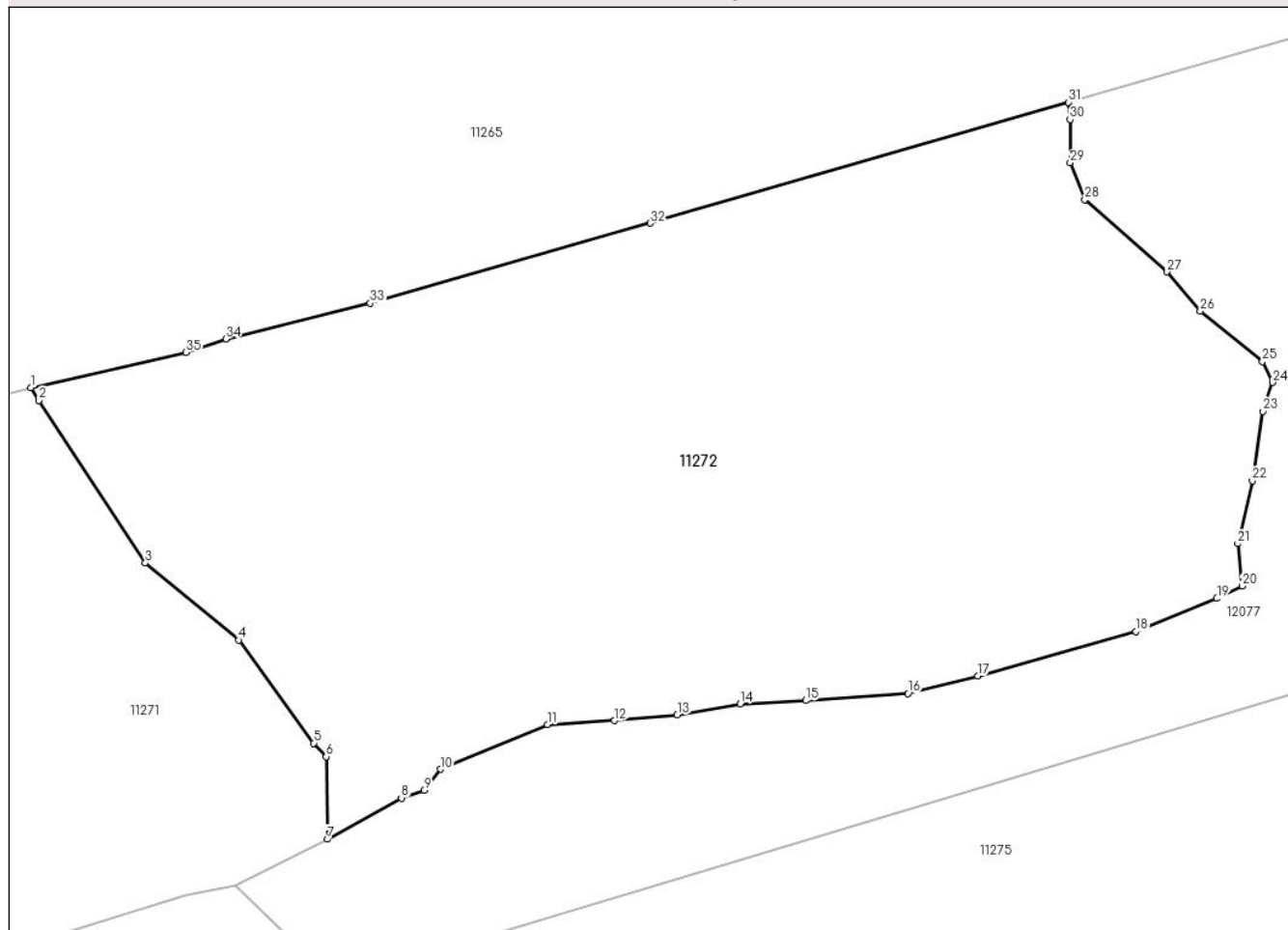
Anexa Nr. 1 La Partea I

Teren

Nr cadastral	Suprafața (mp)*	Observații / Referințe
54367	Din acte: 7.095 Masurata: 7.093	

* Suprafața este determinată în planul de proiecție Stereo 70.

DETALII LINIARE IMOBIL



Date referitoare la teren

Crt	Categorie folosință	Intra vilan	Suprafața (mp)	Tarla	Parcelă	Nr. topo	Observații / Referințe
1	faneata	NU	7.093	-	-	-	

Lungime Segmente

1) Valorile lungimilor segmentelor sunt obținute din proiecție în plan.

Punct început	X / Y	Punct sfârșit	X / Y	Lungime segment (** (m)
1	583.853,855 638.486,467	2	583.854,818 638.484,954	1.793
3	583.867,314 638.465,841	4	583.878,3 638.456,778	14.242
5	583.887,116 638.444,661	6	583.888,569 638.443,089	2.141
7	583.888,698 638.433,37	8	583.897,422 638.438,229	9.986
9	583.900,069 638.439,124	10	583.902,031 638.441,612	3.169

Punct început	X / Y	Punct sfârșit	X / Y	Lungime segment (** (m)
2	583.854,818 638.484,954	3	583.867,314 638.465,841	22.835
4	583.878,3 638.456,778	5	583.887,116 638.444,661	14.985
6	583.888,569 638.443,089	7	583.888,698 638.433,37	9.72
8	583.897,422 638.438,229	9	583.900,069 638.439,124	2.794
10	583.902,031 638.441,612	11	583.914,625 638.446,868	13.647

Punct început	X / Y	Punct sfârșit	X / Y	Lungime segment (** (m)
11	583.914,625 638.446,868	12	583.922,49 638.447,313	7.878
13	583.929,855 638.448,007	14	583.937,262 638.449,281	7.516
15	583.944,987 638.449,679	16	583.956,984 638.450,505	12.025
17	583.965,182 638.452,558	18	583.983,786 638.457,803	19.329
19	583.993,313 638.461,682	20	583.996,271 638.463,148	3.301
21	583.995,775 638.468,122	22	583.997,484 638.475,506	7.579
23	583.998,702 638.483,675	24	583.999,869 638.487,071	3.591
25	583.998,672 638.489,553	26	583.991,363 638.495,458	9.396
27	583.987,46 638.500,096	28	583.977,786 638.508,575	12.864
29	583.976,074 638.512,895	30	583.976,049 638.517,994	5.099
31	583.975,863 638.520,019	32	583.926,672 638.505,793	51.207
33	583.893,756 638.496,407	34	583.876,802 638.492,184	17.472
35	583.872,092 638.490,598	1	583.853,855 638.486,467	18.699

Punct început	X / Y	Punct sfârșit	X / Y	Lungime segment (** (m)
12	583.922,49 638.447,313	13	583.929,855 638.448,007	7.398
14	583.937,262 638.449,281	15	583.944,987 638.449,679	7.735
16	583.956,984 638.450,505	17	583.965,182 638.452,558	8.451
18	583.983,786 638.457,803	19	583.993,313 638.461,682	10.286
20	583.996,271 638.463,148	21	583.995,775 638.468,122	4.999
22	583.997,484 638.475,506	23	583.998,702 638.483,675	8.259
24	583.999,869 638.487,071	25	583.998,672 638.489,553	2.756
26	583.991,363 638.495,458	27	583.987,46 638.500,096	6.062
28	583.977,786 638.508,575	29	583.976,074 638.512,895	4.647
30	583.976,049 638.517,994	31	583.975,863 638.520,019	2.034
32	583.926,672 638.505,793	33	583.893,756 638.496,407	34.228
34	583.876,802 638.492,184	35	583.872,092 638.490,598	4.97

** Lungimile segmentelor sunt determinate în planul de proiecție Stereo 70 și sunt rotunjite la 1 milimetru.

*** Distanța dintre puncte este formată din segmente cumulate ce sunt mai mici decât valoarea 1 milimetru.

**DATE DESPRE IMOBILUL NR. 11273**

Oficiul de Cadastru și Publicitate Imobiliară NEAMT
Biroul de Cadastru și Publicitate Imobiliară Targu-Neamt

A. Partea I. Descrierea imobilului

TEREN Extravilan

Adresa: Jud. Neamt

Nr. Crt	Nr cadastral Nr. topografic	Suprafața* (mp)	Observații / Referințe
A1		8.238	Sector cadastral:104 Teren imprejmuit;

B. Partea II. Proprietari și acte

Inscrieri privitoare la dreptul de proprietate și alte drepturi reale		Referințe
/		
Act Administrativ nr. 2576, din 15/02/2024 emis de Primăria Com. Pipirig;		
B1	Inscrierea posesiei, drept de PROPRIETATE, dobandit prin Lege, cota actuala 1/1, cota initiala 1/1 1) ACATRINEI GHEORGHE	A1

C. Partea III. SARCINI .


Inscrieri privind dezmembramintele dreptului de proprietate, drepturi reale de garanție și sarcini	Referințe
NU SUNT	

Anexa Nr. 1 La Partea I

Teren

Nr cadastral	Suprafața (mp)*	Observații / Referințe
	8.238	

* Suprafața este determinată în planul de proiecție Stereo 70.



Date referitoare la teren

Crt	Categorie folosință	Intravilan	Suprafața (mp)	Tarla	Parcelă	Nr. topo	Observații / Referințe
1	faneata	NU	8.238	-	-	-	

Lungime Segmente

1) Valorile lungimilor segmentelor sunt obținute din proiecție în plan.

Punct început	X / Y	Punct sfârșit	X / Y	Lungime segment (** (m)
1	583.279,719 638.224,45	2	583.284,304 638.222,815	4.868
3	583.318,169 638.208,807	4	583.331,533 638.205,37	13.799
5	583.344,916 638.205,37	6	583.353,275 638.205,92	8.377
7	583.363,558 638.208,243	8	583.381,411 638.214,635	18.963
9	583.399,815 638.218,748	10	583.441,999 638.231,904	44.188

Punct început	X / Y	Punct sfârșit	X / Y	Lungime segment (** (m)
2	583.284,304 638.222,815	3	583.318,169 638.208,807	36.648
4	583.331,533 638.205,37	5	583.344,916 638.205,37	13.383
6	583.353,275 638.205,92	7	583.363,558 638.208,243	10.542
8	583.381,411 638.214,635	9	583.399,815 638.218,748	18.858
10	583.441,999 638.231,904	11	583.514,181 638.251,71	74.85

Punct început	X / Y	Punct sfârșit	X / Y	Lungime segment (** (m)
11	583.514,181 638.251,71	12	583.501,27 638.277,479	28.822
13	583.498,115 638.286,463	14	583.470,363 638.279,862	28.526
15	583.423,599 638.263,291	16	583.384,873 638.249,691	41.045
17	583.361,68 638.242,197	18	583.344,439 638.244,408	17.382
19	583.320,057 638.248,815	20	583.301,686 638.256,251	19.819
21	583.297,815 638.252,295	22	583.288,813 638.239,508	15.638
23	583.281,765 638.228,491	1	583.279,719 638.224,45	4.529

Punct început	X / Y	Punct sfârșit	X / Y	Lungime segment (** (m)
12	583.501,27 638.277,479	13	583.498,115 638.286,463	9.522
14	583.470,363 638.279,862	15	583.423,599 638.263,291	49.613
16	583.384,873 638.249,691	17	583.361,68 638.242,197	24.374
18	583.344,439 638.244,408	19	583.320,057 638.248,815	24.777
20	583.301,686 638.256,251	21	583.297,815 638.252,295	5.535
22	583.288,813 638.239,508	23	583.281,765 638.228,491	13.079

** Lungimile segmentelor sunt determinate în planul de proiecție Stereo 70 și sunt rotunjite la 1 milimetru.

*** Distanța dintre puncte este formată din segmente cumulate ce sunt mai mici decât valoarea 1 milimetru.

**DATE DESPRE IMOBILUL NR. 11274**

Oficiul de Cadastru și Publicitate Imobiliară NEAMT
Biroul de Cadastru și Publicitate Imobiliară Targu-Neamt

A. Partea I. Descrierea imobilului

TEREN Extravilan

Adresa: Jud. Neamt

Nr. Crt	Nr cadastral Nr. topografic	Suprafața* (mp)	Observații / Referințe
A1		8.027	Sector cadastral:104 Teren imprejmuit;

B. Partea II. Proprietari și acte

Inscrieri privitoare la dreptul de proprietate și alte drepturi reale		Referințe
/		
Act Administrativ nr. 2576, din 15/02/2024 emis de Primăria Com. Pipirig;		
B1	Inscrierea posesiei, drept de PROPRIETATE, dobandit prin Lege, cota actuala 1/1, cota initiala 1/1 1) POPA JĂNIȚA	A1

C. Partea III. SARCINI .

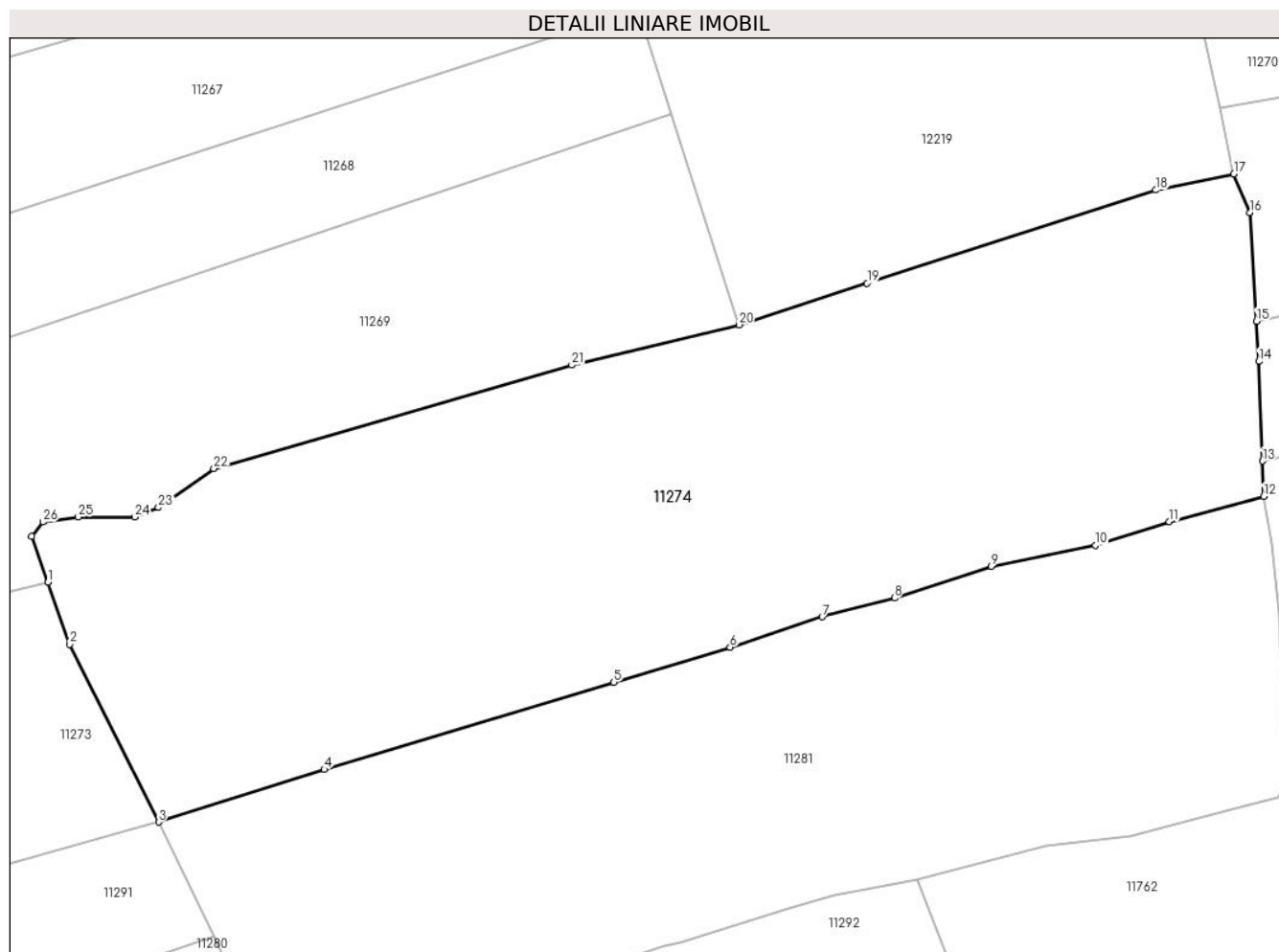
Inscrieri privind dezmembramintele dreptului de proprietate, drepturi reale de garanție și sarcini	Referințe
NU SUNT	

Anexa Nr. 1 La Partea I

Teren

Nr cadastral	Suprafața (mp)*	Observații / Referințe
	8.027	

* Suprafața este determinată în planul de proiecție Stereo 70.



Date referitoare la teren

Crt	Categorie folosință	Intravilan	Suprafața (mp)	Tarla	Parcelă	Nr. topo	Observații / Referințe
1	faneata	NU	8.027	-	-	-	

Lungime Segmente

1) Valorile lungimilor segmentelor sunt obținute din proiecție în plan.

Punct început	X / Y	Punct sfârșit	X / Y	Lungime segment (** (m)
1	583.498,115 638.286,463	2	583.501,27 638.277,479	9.522
3	583.514,181 638.251,71	4	583.538,187 638.259,356	25.194
5	583.580,204 638.271,993	6	583.597,053 638.277,038	17.588
7	583.610,412 638.281,467	8	583.620,901 638.284,178	10.834
9	583.634,932 638.288,786	10	583.650,024 638.291,814	15.393

Punct început	X / Y	Punct sfârșit	X / Y	Lungime segment (** (m)
2	583.501,27 638.277,479	3	583.514,181 638.251,71	28.822
4	583.538,187 638.259,356	5	583.580,204 638.271,993	43.876
6	583.597,053 638.277,038	7	583.610,412 638.281,467	14.074
8	583.620,901 638.284,178	9	583.634,932 638.288,786	14.768
10	583.650,024 638.291,814	11	583.660,742 638.295,257	11.257

Punct început	X / Y	Punct sfârșit	X / Y	Lungime segment (** (m)
11	583.660,742 638.295,257	12	583.674,438 638.298,921	14.178
13	583.674,261 638.304,036	14	583.673,76 638.318,479	14.452
15	583.673,402 638.324,305	16	583.672,434 638.340,048	15.773
17	583.670,09 638.345,655	18	583.658,769 638.343,302	11.563
19	583.616,929 638.329,788	20	583.598,354 638.323,771	19.525
21	583.574,09 638.317,956	22	583.522,209 638.302,966	54.003
23	583.514,176 638.297,299	24	583.510,696 638.295,914	3.745
25	583.502,539 638.295,914	26	583.497,431 638.295,202	5.157
27	583.495,768 638.293,144	1	583.498,115 638.286,463	7.081

Punct început	X / Y	Punct sfârșit	X / Y	Lungime segment (** (m)
12	583.674,438 638.298,921	13	583.674,261 638.304,036	5.118
14	583.673,76 638.318,479	15	583.673,402 638.324,305	5.837
16	583.672,434 638.340,048	17	583.670,09 638.345,655	6.077
18	583.658,769 638.343,302	19	583.616,929 638.329,788	43.968
20	583.598,354 638.323,771	21	583.574,09 638.317,956	24.951
22	583.522,209 638.302,966	23	583.514,176 638.297,299	9.831
24	583.510,696 638.295,914	25	583.502,539 638.295,914	8.157
26	583.497,431 638.295,202	27	583.495,768 638.293,144	2.646

** Lungimile segmentelor sunt determinate în planul de proiecție Stereo 70 și sunt rotunjite la 1 milimetru.

*** Distanța dintre puncte este formată din segmente cumulate ce sunt mai mici decât valoarea 1 milimetru.

**DATE DESPRE IMOBILUL NR. 11275**

Oficiul de Cadastru și Publicitate Imobiliară NEAMT
Biroul de Cadastru și Publicitate Imobiliară Targu-Neamt

A. Partea I. Descrierea imobilului

TEREN Extravilan

Adresa: Jud. Neamt

Nr. Crt	Nr cadastral Nr. topografic	Suprafața* (mp)	Observații / Referințe
A1		12.664	Sector cadastral:104 Teren imprejmuit;

B. Partea II. Proprietari și acte

Inscrieri privitoare la dreptul de proprietate și alte drepturi reale		Referințe
/		
Act Administrativ nr. 2576, din 15/02/2024 emis de Primăria Com. Pipirig;		
B1	Inscrierea posesiei, drept de PROPRIETATE, dobandit prin Lege, cota actuala 1/1, cota initiala 1/1 1) FURTUNĂ DOINIȚA	A1

C. Partea III. SARCINI .

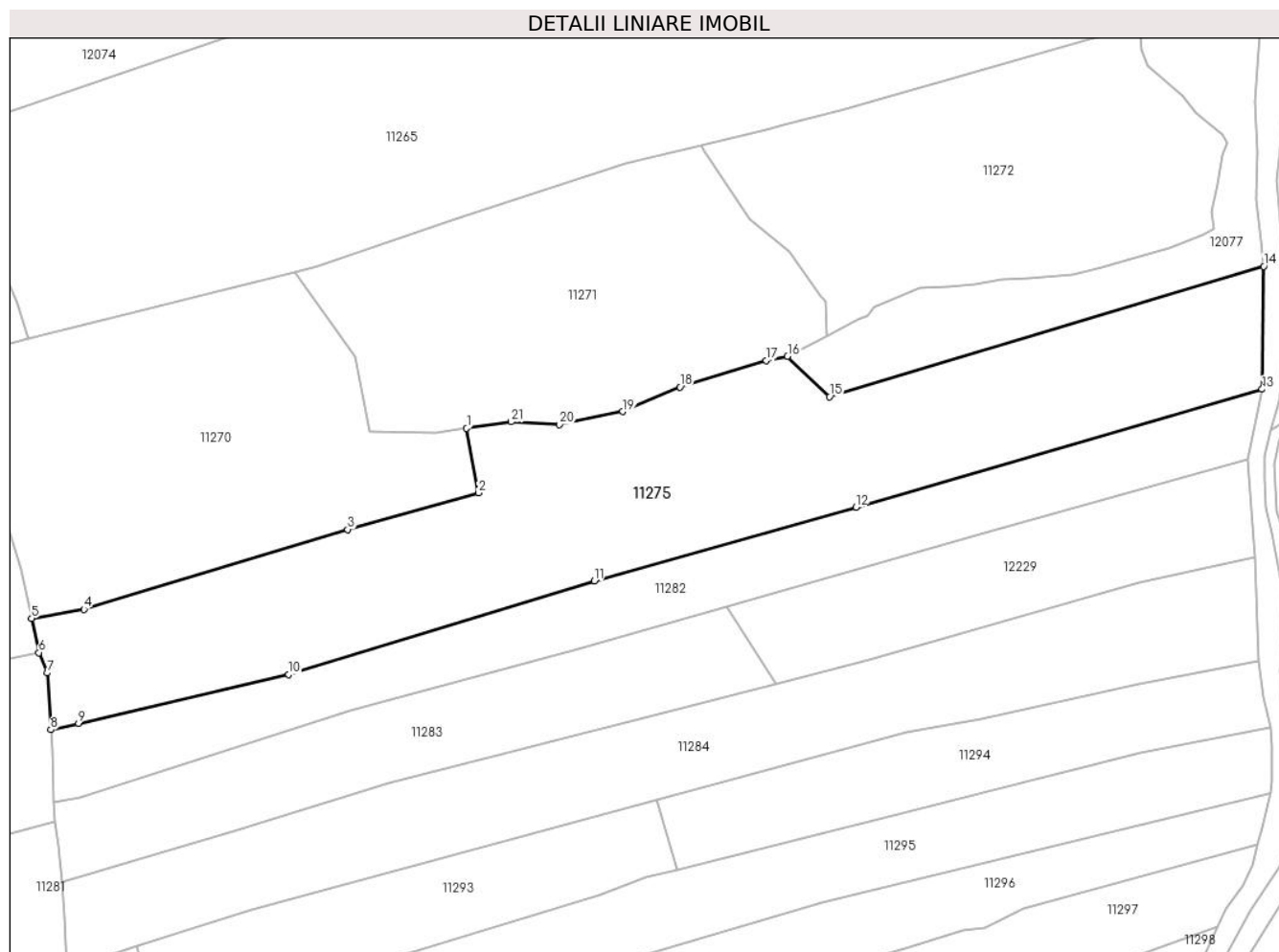
Inscrieri privind dezmembramintele dreptului de proprietate, drepturi reale de garanție și sarcini	Referințe
NU SUNT	

Anexa Nr. 1 La Partea I

Teren

Nr cadastral	Suprafața (mp)*	Observații / Referințe
	12.664	

* Suprafața este determinată în planul de proiecție Stereo 70.



Date referitoare la teren

Crt	Categorie folosință	Intra vilan	Suprafața (mp)	Tarla	Parcelă	Nr. topo	Observații / Referințe
1	pasune	NU	11.020	-	-	-	
2	pasune	NU	1.644	-	-	-	Pășune împădurită

Lungime Segmente

1) Valorile lungimilor segmentelor sunt obținute din proiecție în plan.

Punct început	X / Y	Punct sfârșit	X / Y	Lungime segment (** (m)
1	583.788,845 638.407,924	2	583.792,085 638.389,983	18.231
3	583.755,795 638.379,831	4	583.682,583 638.357,688	76.487
5	583.668,056 638.355,127	6	583.670,09 638.345,655	9.688
7	583.672,434 638.340,048	8	583.673,402 638.324,305	15.773

Punct început	X / Y	Punct sfârșit	X / Y	Lungime segment (** (m)
2	583.792,085 638.389,983	3	583.755,795 638.379,831	37.683
4	583.682,583 638.357,688	5	583.668,056 638.355,127	14.751
6	583.670,09 638.345,655	7	583.672,434 638.340,048	6.077
8	583.673,402 638.324,305	9	583.681,073 638.326,034	7.863

Punct început	X / Y	Punct sfârșit	X / Y	Lungime segment (** (m)
9	583.681,073 638.326,034	10	583.739,437 638.339,599	59.92
11	583.824,207 638.365,57	12	583.896,918 638.386,037	75.537
13	584.009,697 638.418,754	14	584.010,144 638.452,841	34.09
15	583.889,584 638.416,676	16	583.877,936 638.427,914	16.185
17	583.871,994 638.426,739	18	583.848,081 638.419,338	25.032
19	583.832,136 638.412,561	20	583.814,64 638.408,989	17.857
21	583.801,239 638.409,689	1	583.788,845 638.407,924	12.519

Punct început	X / Y	Punct sfârșit	X / Y	Lungime segment (** (m)
10	583.739,437 638.339,599	11	583.824,207 638.365,57	88.659
12	583.896,918 638.386,037	13	584.009,697 638.418,754	117.429
14	584.010,144 638.452,841	15	583.889,584 638.416,676	125.867
16	583.877,936 638.427,914	17	583.871,994 638.426,739	6.057
18	583.848,081 638.419,338	19	583.832,136 638.412,561	17.325
20	583.814,64 638.408,989	21	583.801,239 638.409,689	13.419

** Lungimile segmentelor sunt determinate în planul de proiecție Stereo 70 și sunt rotunjite la 1 milimetru.

*** Distanța dintre puncte este formată din segmente cumulate ce sunt mai mici decât valoarea 1 milimetru.

**DATE DESPRE IMOBILUL NR. 11276**

Oficiul de Cadastru și Publicitate Imobiliară NEAMT
Biroul de Cadastru și Publicitate Imobiliară Targu-Neamt

A. Partea I. Descrierea imobilului

TEREN Extravilan

Adresa: Jud. Neamt, Punct „Bursuna”

Nr. Crt	Nr cadastral Nr. topografic	Suprafața* (mp)	Observații / Referințe
A1	50865	100.000	Sector cadastral:104 Teren imprejmuit;

B. Partea II. Proprietari și acte

Inscrieri privitoare la dreptul de proprietate și alte drepturi reale		Referințe
20827 / 18/12/2012		
Act Administrativ nr. 650, din 27/06/2007 emis de GUVERNUL ROMÂNIEI (act administrativ nr. 1/21-04-2003 emis de COMISIA COMUNALĂ PIPIRIG; act administrativ nr. 95/07-09-1998 emis de Prefectura Jud. Neamt; adresa nr. 12798/20-12-2012 emisa de Primaria comunei Pipirig);		
B1	Intabulare, drept de PROPRIETATE, dobandit prin Lege, cota actuala 1/1, cota initiala 1/1 1) COMUNA PIPIRIG - DOMENIU PUBLIC, CIF:2614228	A1

C. Partea III. SARCINI .

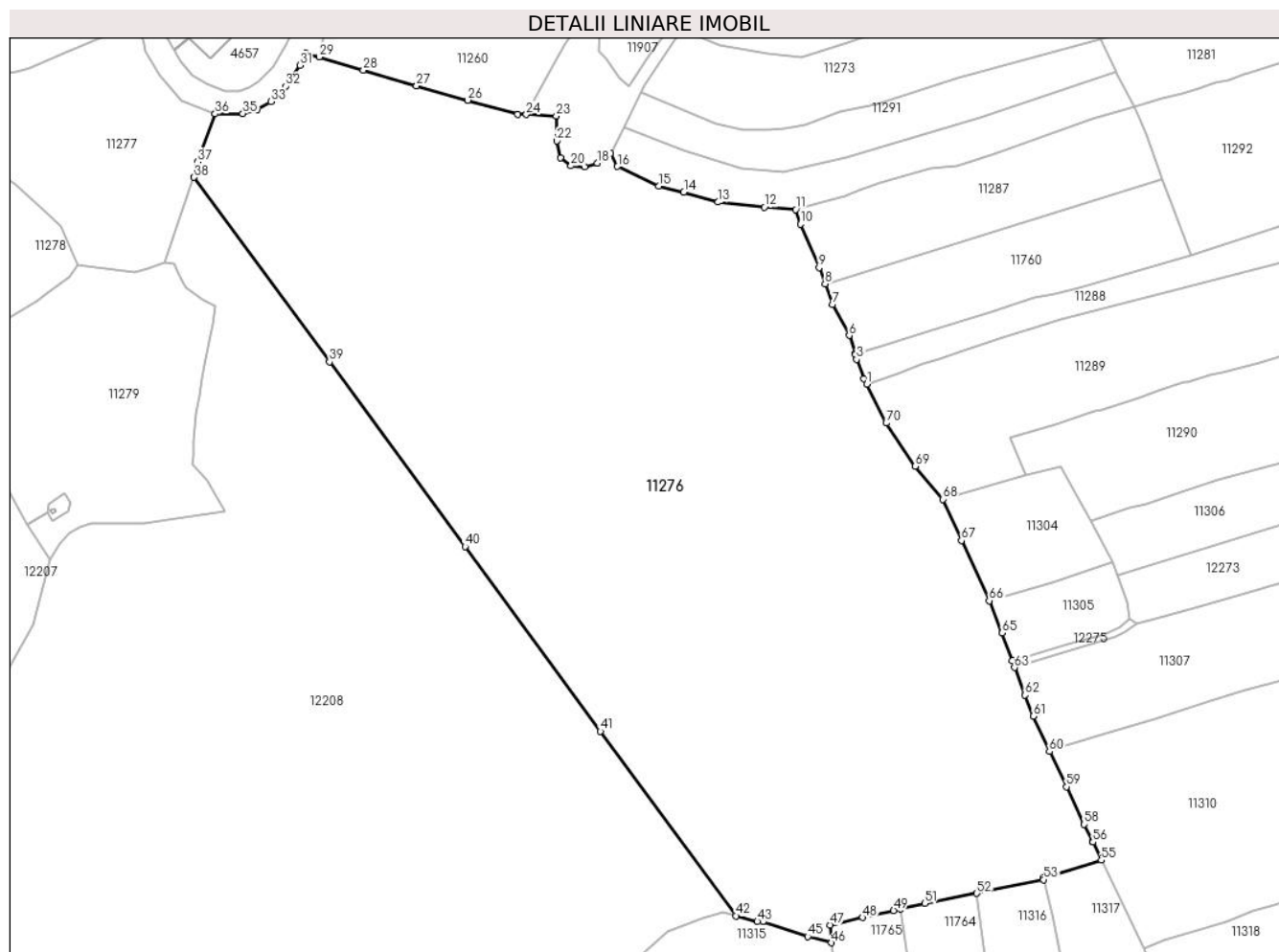
Inscrieri privind dezmembramintele dreptului de proprietate, drepturi reale de garanție și sarcini	Referințe
NU SUNT	

Anexa Nr. 1 La Partea I

Teren

Nr cadastral	Suprafața (mp)*	Observații / Referințe
50865	100.000	

* Suprafața este determinată în planul de proiecție Stereo 70.



Date referitoare la teren

Crt	Categorie folosință	Intravilan	Suprafața (mp)	Tarla	Parcelă	Nr. topo	Observații / Referințe
1	pașune	NU	100.000	-	-	-	

Lungime Segmente

1) Valorile lungimilor segmentelor sunt obținute din proiecție în plan.

Punct început	X / Y	Punct sfârșit	X / Y	Lungime segment
1	583.394,992 638.075,675	2	583.393,38 638.078,413	3.177
4	583.389,244 638.090,791	5	583.389,136 638.091,282	0.503
7	583.377,579 638.116,43	8	583.373,705 638.126,962	11.222
10	583.361,129 638.157,278	11	583.358,752 638.164,831	7.918
13	583.319,062 638.168,577	14	583.301,563 638.173,676	18.227
16	583.267,735 638.186,769	17	583.264,2 638.193,481	7.586

Punct început	X / Y	Punct sfârșit	X / Y	Lungime segment
2	583.393,38 638.078,413	3	583.389,777 638.088,367	10.586
5	583.389,136 638.091,282	6	583.386,009 638.100,536	9.768
8	583.373,705 638.126,962	9	583.370,696 638.135,142	8.716
11	583.358,752 638.164,831	12	583.342,77 638.166,026	16.027
14	583.301,563 638.173,676	15	583.288,782 638.176,743	13.144
17	583.264,2 638.193,481	18	583.257,515 638.188,522	8.324

Punct început	X / Y	Punct sfârșit	X / Y	Lungime segment
3	583.389,777 638.088,367	4	583.389,244 638.090,791	2.482
6	583.386,009 638.100,536	7	583.377,579 638.116,43	17.991
9	583.370,696 638.135,142	10	583.361,129 638.157,278	24.115
12	583.342,77 638.166,026	13	583.319,062 638.168,577	23.845
15	583.288,782 638.176,743	16	583.267,735 638.186,769	23.313
18	583.257,515 638.188,522	19	583.251,065 638.186,538	6.748

Punct început	X / Y	Punct sfârșit	X / Y	Lungime segment	Punct început	X / Y	Punct sfârșit	X / Y	Lungime segment	Punct început	X / Y	Punct sfârșit	X / Y	Lungime segment
19	583.251,065 638.186,538	20	583.244,036 638.187,116	7.053	20	583.244,036 638.187,116	21	583.238,496 638.191,251	6.913	21	583.238,496 638.191,251	22	583.236,677 638.199,768	8.709
22	583.236,677 638.199,768	23	583.236,511 638.212,585	12.818	23	583.236,511 638.212,585	24	583.221,145 638.213,264	15.381	24	583.221,145 638.213,264	25	583.216,838 638.213,454	4.311
25	583.216,838 638.213,454	26	583.191,288 638.220,608	26.533	26	583.191,288 638.220,608	27	583.165,147 638.227,967	27.157	27	583.165,147 638.227,967	28	583.137,936 638.235,928	28.352
28	583.137,936 638.235,928	29	583.115,436 638.242,662	23.486	29	583.115,436 638.242,662	30	583.108,606 638.244,541	7.084	30	583.108,606 638.244,541	31	583.105,712 638.238,34	6.843
31	583.105,712 638.238,34	32	583.098,27 638.227,693	12.99	32	583.098,27 638.227,693	33	583.090,725 638.219,838	10.892	33	583.090,725 638.219,838	34	583.083,903 638.215,806	7.924
34	583.083,903 638.215,806	35	583.076,461 638.213,739	7.724	35	583.076,461 638.213,739	36	583.062,279 638.213,648	14.182	36	583.062,279 638.213,648	37	583.053,348 638.189,056	26.164
37	583.053,348 638.189,056	38	583.051,551 638.181,255	8.005	38	583.051,551 638.181,255	39	583.120,711 638.087,062	116.856	39	583.120,711 638.087,062	40	583.189,87 637.992,87	116.855
40	583.189,87 637.992,87	41	583.259,029 637.898,678	116.855	41	583.259,029 637.898,678	42	583.328,188 637.804,485	116.856	42	583.328,188 637.804,485	43	583.339,11 637.801,529	11.315
43	583.339,11 637.801,529	44	583.342,032 637.801,691	2.926	44	583.342,032 637.801,691	45	583.364,772 637.793,95	24.021	45	583.364,772 637.793,95	46	583.377,011 637.790,72	12.658
46	583.377,011 637.790,72	47	583.376,264 637.799,823	9.134	47	583.376,264 637.799,823	48	583.392,809 637.803,589	16.968	48	583.392,809 637.803,589	49	583.408,682 637.807,13	16.263
49	583.408,682 637.807,13	50	583.412,325 637.807,977	3.74	50	583.412,325 637.807,977	51	583.424,624 637.810,834	12.626	51	583.424,624 637.810,834	52	583.451,189 637.815,919	27.047
52	583.451,189 637.815,919	53	583.485,18 637.822,923	34.705	53	583.485,18 637.822,923	54	583.484,982 637.823,722	0.823	54	583.484,982 637.823,722	55	583.514,732 637.832,91	31.137
55	583.514,732 637.832,91	56	583.510,516 637.842,138	10.145	56	583.510,516 637.842,138	57	583.510,146 637.842,298	0.403	57	583.510,146 637.842,298	58	583.506,048 637.851,153	9.757
58	583.506,048 637.851,153	59	583.496,957 637.870,337	21.229	59	583.496,957 637.870,337	60	583.488,207 637.888,278	19.961	60	583.488,207 637.888,278	61	583.479,943 637.906,269	19.798
61	583.479,943 637.906,269	62	583.475,888 637.917,041	11.51	62	583.475,888 637.917,041	63	583.470,379 637.931,145	15.142	63	583.470,379 637.931,145	64	583.469,149 637.934,553	3.623
64	583.469,149 637.934,553	65	583.464,024 637.948,746	15.09	65	583.464,024 637.948,746	66	583.457,508 637.965,208	17.705	66	583.457,508 637.965,208	67	583.443,326 637.995,979	33.882
67	583.443,326 637.995,979	68	583.433,794 638.016,958	23.043	68	583.433,794 638.016,958	69	583.419,687 638.033,781	21.955	69	583.419,687 638.033,781	70	583.404,898 638.055,827	26.547
70	583.404,898 638.055,827	1	583.394,992 638.075,675	22.183										

** Lungimile segmentelor sunt determinate în planul de proiecție Stereo 70 și sunt rotunjite la 1 milimetru.

*** Distanța dintre puncte este formată din segmente cumulate ce sunt mai mici decât valoarea 1 milimetru.

**DATE DESPRE IMOBILUL NR. 11277**

Oficiul de Cadastru și Publicitate Imobiliară NEAMT
 Biroul de Cadastru și Publicitate Imobiliară Targu-Neamt

A. Partea I. Descrierea imobilului

TEREN Extravilan

Adresa: Jud. Neamt

Nr. Crt	Nr cadastral Nr. topografic	Suprafața* (mp)	Observații / Referințe
A1		11.266	Sector cadastral:104 Teren neimpregmuit;

B. Partea II. Proprietari și acte

Inscrieri privitoare la dreptul de proprietate și alte drepturi reale		Referințe
/		
Act Normativ nr. 7, din 13/03/1996 emis de GUVERNUL ROMÂNIEI;		
B1	Inscrierea provizorie, drept de PROPRIETATE, dobandit prin Lege, cota actuala 1/1, cota initiala 1/1	A1
1) COMUNA PIPIRIG, CIF:99999999999999, Proprietar neidentificat		

C. Partea III. SARCINI .

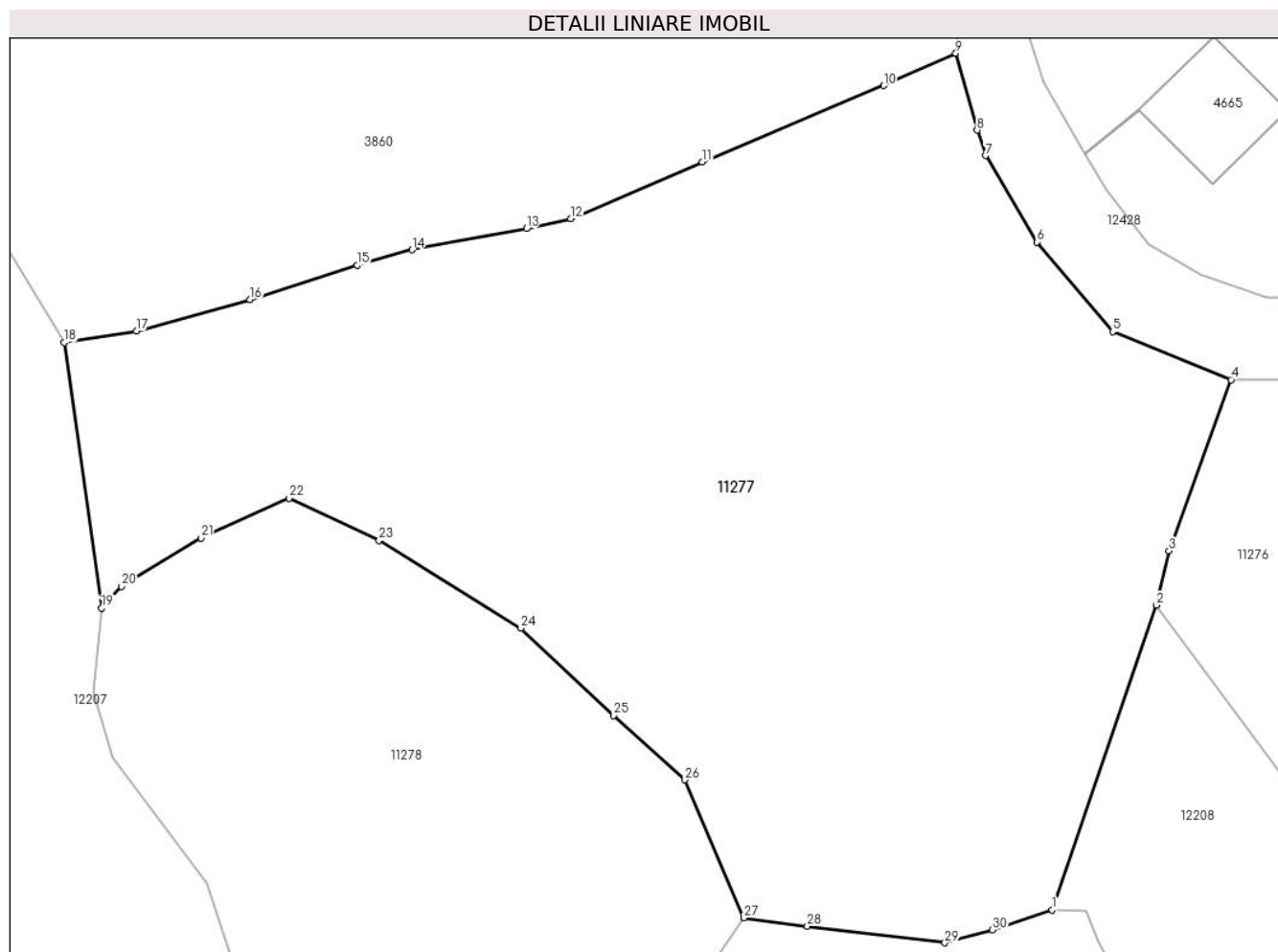
Inscrieri privind dezmembramintele dreptului de proprietate, drepturi reale de garanție și sarcini	Referințe
NU SUNT	

Anexa Nr. 1 La Partea I

Teren

Nr cadastral	Suprafața (mp)*	Observații / Referințe
	11.266	

* Suprafața este determinată în planul de proiecție Stereo 70.



Date referitoare la teren

Crt	Categorie folosință	Intra vilan	Suprafața (mp)	Tarla	Parcelă	Nr. topo	Observații / Referințe
1	pasune	NU	4.589	-	-	-	
2	pasune	NU	6.677	-	-	-	Pășune împădurită

Lungime Segmente

1) Valorile lungimilor segmentelor sunt obținute din proiecție în plan.

Punct început	X / Y	Punct sfârșit	X / Y	Lungime segment (** (m))
1	583.036,541 638.137,483	2	583.051,551 638.181,255	46.274
3	583.053,348 638.189,056	4	583.062,279 638.213,648	26.164
5	583.045,251 638.220,551	6	583.034,32 638.233,414	16.88
7	583.026,943 638.245,856	8	583.025,755 638.249,488	3.821

Punct început	X / Y	Punct sfârșit	X / Y	Lungime segment (** (m))
2	583.051,551 638.181,255	3	583.053,348 638.189,056	8.005
4	583.062,279 638.213,648	5	583.045,251 638.220,551	18.374
6	583.034,32 638.233,414	7	583.026,943 638.245,856	14.465
8	583.025,755 638.249,488	9	583.022,691 638.260,553	11.481

Punct început	X / Y	Punct sfârșit	X / Y	Lungime segment (** (m)	Punct început	X / Y	Punct sfârșit	X / Y	Lungime segment (** (m)
9	583.022,691 638.260,553	10	583.012,32 638.255,915	11.361	10	583.012,32 638.255,915	11	582.986,24 638.244,929	28.299
11	582.986,24 638.244,929	12	582.967,352 638.236,78	20.571	12	582.967,352 638.236,78	13	582.960,955 638.235,359	6.553
13	582.960,955 638.235,359	14	582.944,521 638.232,306	16.715	14	582.944,521 638.232,306	15	582.936,591 638.230,076	8.238
15	582.936,591 638.230,076	16	582.921,157 638.225,161	16.198	16	582.921,157 638.225,161	17	582.904,865 638.220,633	16.91
17	582.904,865 638.220,633	18	582.894,481 638.218,969	10.516	18	582.894,481 638.218,969	19	582.899,868 638.180,836	38.512
19	582.899,868 638.180,836	20	582.902,734 638.183,945	4.228	20	582.902,734 638.183,945	21	582.914,198 638.190,9	13.409
21	582.914,198 638.190,9	22	582.926,809 638.196,628	13.851	22	582.926,809 638.196,628	23	582.939,76 638.190,56	14.302
23	582.939,76 638.190,56	24	582.960,15 638.177,959	23.97	24	582.960,15 638.177,959	25	582.973,511 638.165,406	18.333
25	582.973,511 638.165,406	26	582.983,747 638.156,16	13.794	26	582.983,747 638.156,16	27	582.992,206 638.136,333	21.556
27	582.992,206 638.136,333	28	583.001,351 638.135,14	9.222	28	583.001,351 638.135,14	29	583.021,125 638.132,739	19.919
29	583.021,125 638.132,739	30	583.027,965 638.134,575	7.082	30	583.027,965 638.134,575	1	583.036,541 638.137,483	9.056

** Lungimile segmentelor sunt determinate în planul de proiecție Stereo 70 și sunt rotunjite la 1 milimetru.

*** Distanța dintre puncte este formată din segmente cumulate ce sunt mai mici decât valoarea 1 milimetru.

**DATE DESPRE IMOBILUL NR. 11278**

Oficiul de Cadastru și Publicitate Imobiliară NEAMT
Biroul de Cadastru și Publicitate Imobiliară Targu-Neamt

A. Partea I. Descrierea imobilului

TEREN Extravilan

Adresa: Jud. Neamt

Nr. Crt	Nr cadastral Nr. topografic	Suprafața* (mp)	Observații / Referințe
A1		5.406	Sector cadastral:104 Teren imprejmuit;

B. Partea II. Proprietari și acte

Inscrieri privitoare la dreptul de proprietate și alte drepturi reale		Referințe
/		
Act Administrativ nr. 2576, din 15/02/2024 emis de Primăria Com. Pipirig;		
B1	Inscrierea posesiei, drept de PROPRIETATE, dobandit prin Lege, cota actuala 1/1, cota initiala 1/1 1) ȚIRDEA GHEORGHE	A1

C. Partea III. SARCINI .

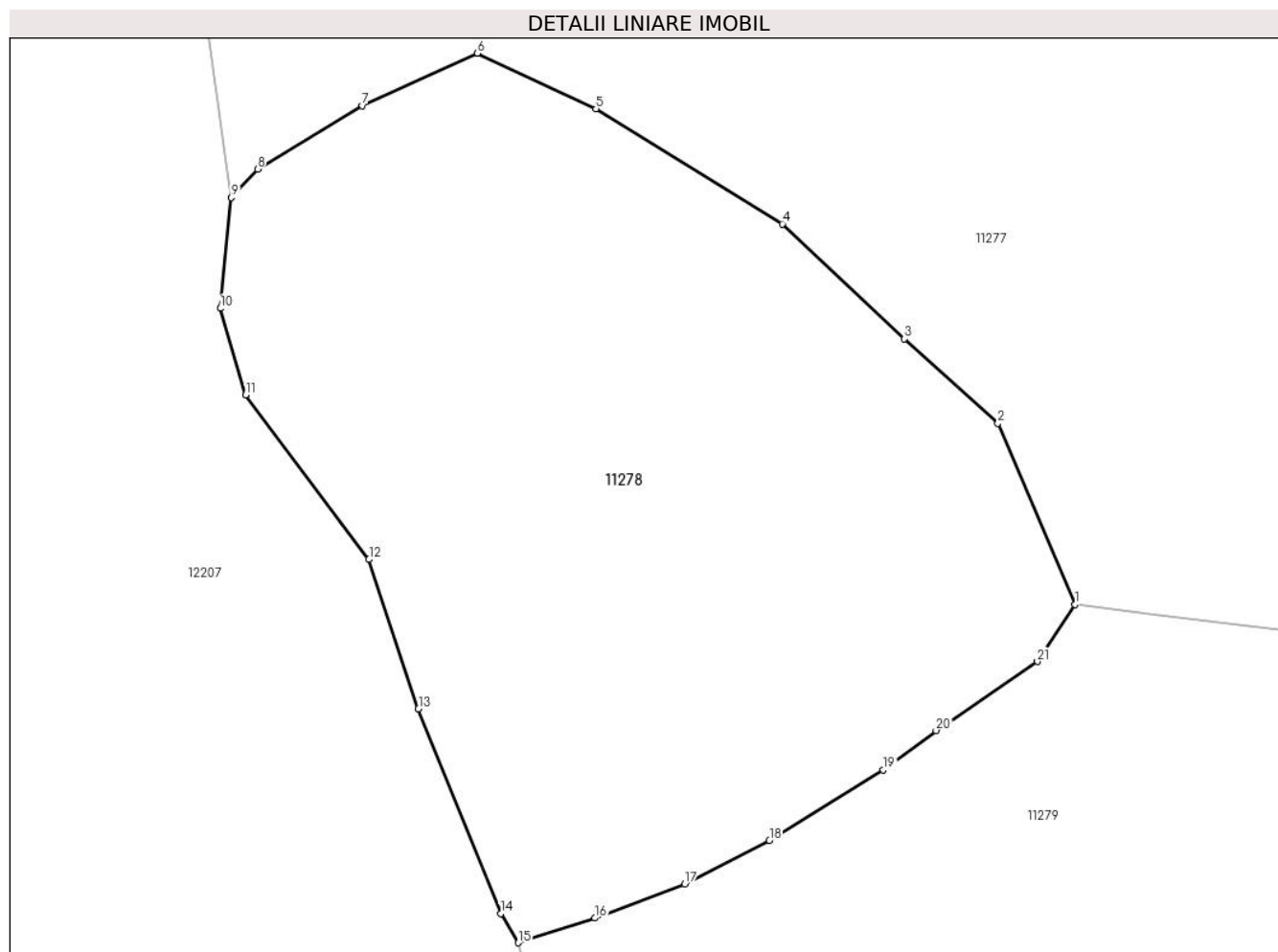
Inscrieri privind dezmembramintele dreptului de proprietate, drepturi reale de garanție și sarcini	Referințe
NU SUNT	

Anexa Nr. 1 La Partea I

Teren

Nr cadastral	Suprafața (mp)*	Observații / Referințe
	5.406	

* Suprafața este determinată în planul de proiecție Stereo 70.



Date referitoare la teren

Crt	Categorie folosință	Intra vilan	Suprafața (mp)	Tarla	Parcelă	Nr. topo	Observații / Referințe
1	pașune	NU	5.406	-	-	-	Pășune împădurită

Lungime Segmente

1) Valorile lungimilor segmentelor sunt obținute din proiecție în plan.

Punct început	X / Y	Punct sfârșit	X / Y	Lungime segment (** (m)
1	582.992,206 638.136,333	2	582.983,747 638.156,16	21.556
3	582.973,511 638.165,406	4	582.960,15 638.177,959	18.333
5	582.939,76 638.190,56	6	582.926,809 638.196,628	14.302
7	582.914,198 638.190,9	8	582.902,734 638.183,945	13.409
9	582.899,868 638.180,836	10	582.898,639 638.168,726	12.172

Punct început	X / Y	Punct sfârșit	X / Y	Lungime segment (** (m)
2	582.983,747 638.156,16	3	582.973,511 638.165,406	13.794
4	582.960,15 638.177,959	5	582.939,76 638.190,56	23.97
6	582.926,809 638.196,628	7	582.914,198 638.190,9	13.851
8	582.902,734 638.183,945	9	582.899,868 638.180,836	4.228
10	582.898,639 638.168,726	11	582.901,42 638.159,267	9.859

Punct început	X / Y	Punct sfârșit	X / Y	Lungime segment (** (m)
11	582.901,42 638.159,267	12	582.914,931 638.141,265	22.508
13	582.920,34 638.124,946	14	582.929,347 638.102,526	24.162
15	582.931,271 638.099,353	16	582.939,643 638.102,056	8.798
17	582.949,496 638.105,78	18	582.958,749 638.110,539	10.405
19	582.971,205 638.118,242	20	582.976,992 638.122,56	7.22
21	582.988,07 638.130,11	1	582.992,206 638.136,333	7.472

Punct început	X / Y	Punct sfârșit	X / Y	Lungime segment (** (m)
12	582.914,931 638.141,265	13	582.920,34 638.124,946	17.192
14	582.929,347 638.102,526	15	582.931,271 638.099,353	3.711
16	582.939,643 638.102,056	17	582.949,496 638.105,78	10.533
18	582.958,749 638.110,539	19	582.971,205 638.118,242	14.645
20	582.976,992 638.122,56	21	582.988,07 638.130,11	13.406

** Lungimile segmentelor sunt determinate în planul de proiecție Stereo 70 și sunt rotunjite la 1 milimetru.

*** Distanța dintre puncte este formată din segmente cumulate ce sunt mai mici decât valoarea 1 milimetru.

**DATE DESPRE IMOBILUL NR. 11279**

Oficiul de Cadastru și Publicitate Imobiliară NEAMT
Biroul de Cadastru și Publicitate Imobiliară Targu-Neamt

A. Partea I. Descrierea imobilului

TEREN Extravilan

Adresa: Jud. Neamt

Nr. Crt	Nr cadastral Nr. topografic	Suprafața* (mp)	Observații / Referințe
A1		13.801	Sector cadastral:104 Teren imprejmuit;

B. Partea II. Proprietari și acte

Inscrieri privitoare la dreptul de proprietate și alte drepturi reale		Referințe
/		
Act Administrativ nr. 2576, din 15/02/2024 emis de Primăria Com. Pipirig;		
B1	Inscrierea posesiei, drept de PROPRIETATE, dobandit prin Lege, cota actuala 1/1, cota initiala 1/1 1) FUTUNĂ TOADER	A1

C. Partea III. SARCINI .

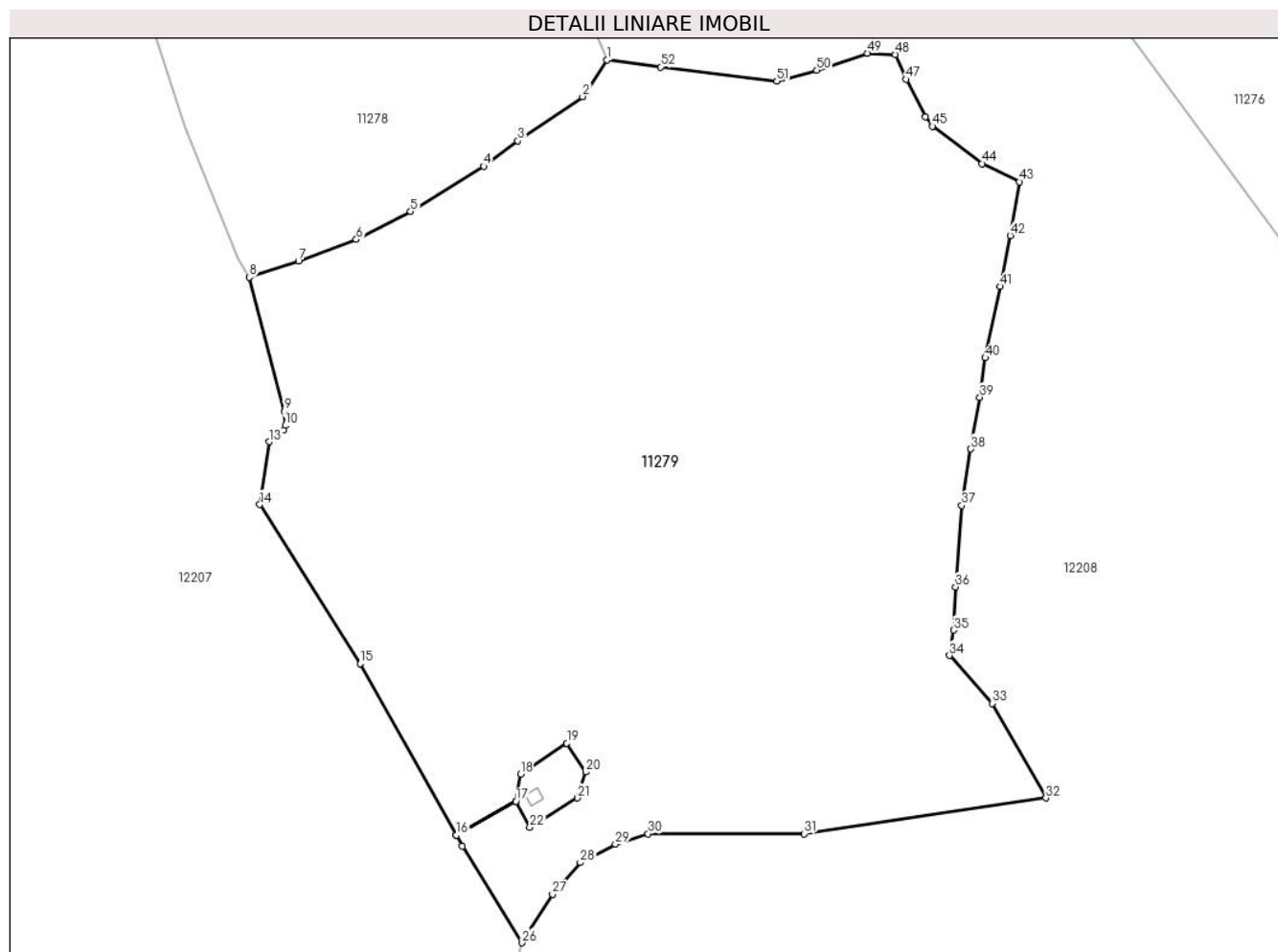
Inscrieri privind dezmembramintele dreptului de proprietate, drepturi reale de garanție și sarcini	Referințe
NU SUNT	

Anexa Nr. 1 La Partea I

Teren

Nr cadastral	Suprafața (mp)*	Observații / Referințe
	13.801	

* Suprafața este determinată în planul de proiecție Stereo 70.



Date referitoare la teren

Crt	Categorie folosință	Intravilan	Suprafața (mp)	Tarla	Parcelă	Nr. topo	Observații / Referințe
1	faneata	NU	13.801	-	-	-	

Lungime Segmente

1) Valorile lungimilor segmentelor sunt obținute din proiecție în plan.

Punct început	X / Y	Punct sfârșit	X / Y	Lungime segment
1	582.992,206 638.136,333	2	582.988,07 638.130,11	7.472
4	582.971,205 638.118,242	5	582.958,749 638.110,539	14.645
7	582.939,643 638.102,056	8	582.931,271 638.099,353	8.798
10	582.937,397 638.074,103	11	582.937,077 638.073,325	0.841
13	582.934,702 638.071,331	14	582.933,057 638.060,665	10.792
16	582.966,528 638.004,382	17	582.976,704 638.010,139	11.692
2	582.988,07 638.130,11	3	582.976,992 638.122,56	13.406
5	582.958,749 638.110,539	6	582.949,496 638.105,78	10.405
8	582.931,271 638.099,353	9	582.937,212 638.076,558	23.556
11	582.937,077 638.073,325	12	582.935,98 638.072,288	1.51
14	582.933,057 638.060,665	15	582.950,136 638.033,543	32.051
17	582.976,704 638.010,139	18	582.977,475 638.014,788	4.712
3	582.976,992 638.122,56	4	582.971,205 638.118,242	7.22
6	582.949,496 638.105,78	7	582.939,643 638.102,056	10.533
9	582.937,212 638.076,558	10	582.937,397 638.074,103	2.462
12	582.935,98 638.072,288	13	582.934,702 638.071,331	1.597
15	582.950,136 638.033,543	16	582.966,528 638.004,382	33.452
18	582.977,475 638.014,788	19	582.985,362 638.020,026	9.468

Punct început	X / Y	Punct sfârșit	X / Y	Lungime segment	Punct început	X / Y	Punct sfârșit	X / Y	Lungime segment	Punct început	X / Y	Punct sfârșit	X / Y	Lungime segment
19	582.985,362 638.020,026	20	582.988,618 638.015,122	5.886	20	582.988,618 638.015,122	21	582.987,202 638.010,692	4.651	21	582.987,202 638.010,692	22	582.979,061 638.005,705	9.547
22	582.979,061 638.005,705	23	582.976,71 638.010,128	5.009	23	582.976,71 638.010,128	24	582.966,529 638.004,38	11.69 2	24	582.966,529 638.004,38	25	582.967,582 638.002,507	2.149
25	582.967,582 638.002,507	26	582.977,747 637.986,047	19.34 6	26	582.977,747 637.986,047	27	582.982,904 637.994,309	9.739	27	582.982,904 637.994,309	28	582.987,652 637.999,707	7.189
28	582.987,652 637.999,707	29	582.993,627 638.002,816	6.735	29	582.993,627 638.002,816	30	582.999,194 638.004,615	5.85	30	582.999,194 638.004,615	31	583.025,798 638.004,615	26.60 4
31	583.025,798 638.004,615	32	583.066,993 638.010,701	41.64 2	32	583.066,993 638.010,701	33	583.057,809 638.026,814	18.54 7	33	583.057,809 638.026,814	34	583.050,553 638.034,959	10.90 8
34	583.050,553 638.034,959	35	583.051,245 638.039,273	4.369	35	583.051,245 638.039,273	36	583.051,594 638.046,636	7.371	36	583.051,594 638.046,636	37	583.052,651 638.060,509	13.91 3
37	583.052,651 638.060,509	38	583.054,19 638.070,121	9.734	38	583.054,19 638.070,121	39	583.055,728 638.078,89	8.903	39	583.055,728 638.078,89	40	583.056,646 638.085,625	6.797
40	583.056,646 638.085,625	41	583.059,204 638.097,788	12.42 9	41	583.059,204 638.097,788	42	583.060,899 638.106,452	8.828	42	583.060,899 638.106,452	43	583.062,491 638.115,599	9.285
43	583.062,491 638.115,599	44	583.056,135 638.118,695	7.07	44	583.056,135 638.118,695	45	583.047,634 638.125,06	10.62	45	583.047,634 638.125,06	46	583.046,485 638.126,623	1.94
46	583.046,485 638.126,623	47	583.043,163 638.133,039	7.225	47	583.043,163 638.133,039	48	583.041,339 638.137,279	4.616	48	583.041,339 638.137,279	49	583.036,541 638.137,483	4.802
49	583.036,541 638.137,483	50	583.027,965 638.134,575	9.056	50	583.027,965 638.134,575	51	583.021,125 638.132,739	7.082	51	583.021,125 638.132,739	52	583.001,351 638.135,14	19.91 9
52	583.001,351 638.135,14	1	582.992,206 638.136,333	9.222										

** Lungimile segmentelor sunt determinate în planul de proiecție Stereo 70 și sunt rotunjite la 1 milimetru.

*** Distanța dintre puncte este formată din segmente cumulate ce sunt mai mici decât valoarea 1 milimetru.

**DATE DESPRE IMOBILUL NR. 11280**

Oficiul de Cadastru și Publicitate Imobiliară NEAMT
Biroul de Cadastru și Publicitate Imobiliară Targu-Neamt

A. Partea I. Descrierea imobilului

TEREN Extravilan

Adresa: Jud. Neamt

Nr. Crt	Nr cadastral Nr. topografic	Suprafața* (mp)	Observații / Referințe
A1		5.256	Sector cadastral:104 Teren imprejmuit;

B. Partea II. Proprietari și acte

Inscrieri privitoare la dreptul de proprietate și alte drepturi reale	Referințe
/	
Act Administrativ nr. 2576, din 15/02/2024 emis de Primăria Com. Pipirig;	
B1	A1
Intabulare, drept de PROPRIETATE, dobandit prin Lege, cota actuala 1/1, cota initiala 1/1	
1) SORLESCU NICULINA	

C. Partea III. SARCINI .

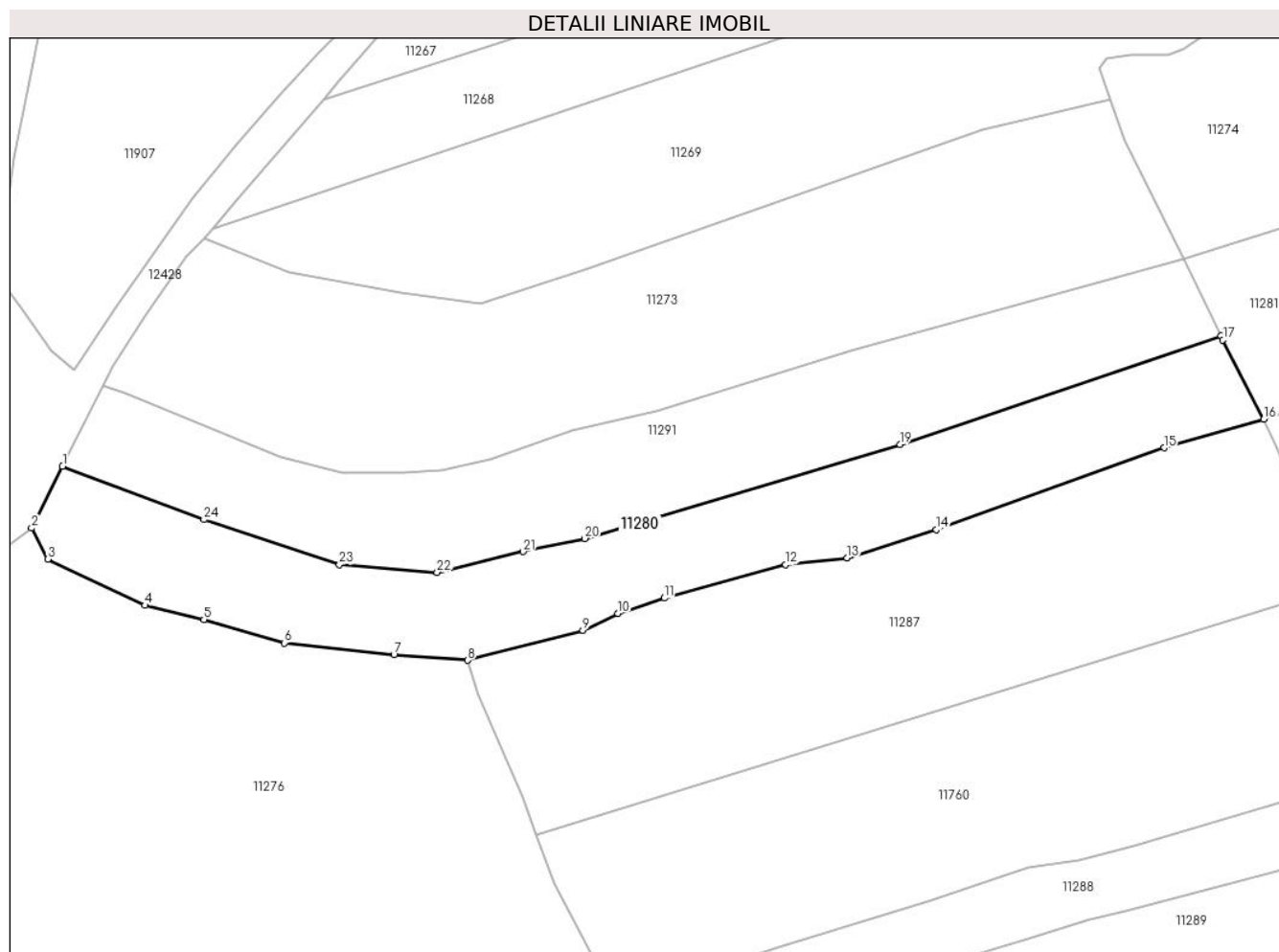
Inscrieri privind dezmembramintele dreptului de proprietate, drepturi reale de garanție și sarcini	Referințe
NU SUNT	

Anexa Nr. 1 La Partea I

Teren

Nr cadastral	Suprafața (mp)*	Observații / Referințe
	5.256	

* Suprafața este determinată în planul de proiecție Stereo 70.



Date referitoare la teren

Crt	Categorie folosință	Intravilan	Suprafața (mp)	Tarla	Parcelă	Nr. topo	Observații / Referințe
1	faneata	NU	5.256	-	-	-	

Lungime Segmente

1) Valorile lungimilor segmentelor sunt obținute din proiecție în plan.

Punct început	X / Y	Punct sfârșit	X / Y	Lungime segment (** (m)
1	583.270,925 638.206,901	2	583.264,2 638.193,481	15.011
3	583.267,735 638.186,769	4	583.288,782 638.176,743	23.313
5	583.301,563 638.173,676	6	583.319,062 638.168,577	18.227
7	583.342,77 638.166,026	8	583.358,752 638.164,831	16.027
9	583.383,757 638.171,334	10	583.391,373 638.174,998	8.452

Punct început	X / Y	Punct sfârșit	X / Y	Lungime segment (** (m)
2	583.264,2 638.193,481	3	583.267,735 638.186,769	7.586
4	583.288,782 638.176,743	5	583.301,563 638.173,676	13.144
6	583.319,062 638.168,577	7	583.342,77 638.166,026	23.845
8	583.358,752 638.164,831	9	583.383,757 638.171,334	25.837
10	583.391,373 638.174,998	11	583.401,438 638.178,285	10.588

Punct început	X / Y	Punct sfârșit	X / Y	Lungime segment (** (m)
11	583.401,438 638.178,285	12	583.427,755 638.185,548	27.301
13	583.441,067 638.186,996	14	583.460,403 638.193,104	20.278
15	583.509,783 638.210,887	16	583.531,425 638.217,046	22.501
17	583.522,585 638.234,262	18	583.522,154 638.235,156	0.992
19	583.452,526 638.211,6	20	583.384,205 638.191,203	71.301
21	583.370,792 638.188,38	22	583.352,159 638.183,87	19.171
23	583.330,952 638.185,562	24	583.301,55 638.195,302	30.973

Punct început	X / Y	Punct sfârșit	X / Y	Lungime segment (** (m)
12	583.427,755 638.185,548	13	583.441,067 638.186,996	13.391
14	583.460,403 638.193,104	15	583.509,783 638.210,887	52.484
16	583.531,425 638.217,046	17	583.522,585 638.234,262	19.353
18	583.522,154 638.235,156	19	583.452,526 638.211,6	73.505
20	583.384,205 638.191,203	21	583.370,792 638.188,38	13.707
22	583.352,159 638.183,87	23	583.330,952 638.185,562	21.274
24	583.301,55 638.195,302	1	583.270,925 638.206,901	32.748

** Lungimile segmentelor sunt determinate în planul de proiecție Stereo 70 și sunt rotunjite la 1 milimetru.

*** Distanța dintre puncte este formată din segmente cumulate ce sunt mai mici decât valoarea 1 milimetru.

**DATE DESPRE IMOBILUL NR. 11281**

Oficiul de Cadastru și Publicitate Imobiliară NEAMT
 Biroul de Cadastru și Publicitate Imobiliară Targu-Neamt

A. Partea I. Descrierea imobilului

TEREN Extravilan

Adresa: Jud. Neamt, punct 'In Groapa'

Nr. Crt	Nr cadastral Nr. topografic	Suprafața* (mp)	Observații / Referințe
A1	54374	Din acte: 6.345 Masurata: 6.368	Sector cadastral:104 Teren imprejmuit;

B. Partea II. Proprietari și acte

Inscrieri privitoare la dreptul de proprietate și alte drepturi reale	Referințe
31005 / 28/11/2022	
Act Notarial nr. CONTRACT DE VÂNZARE aut. nr. 5130, din 25/11/2022 emis de BIN Teodorescu Mihaela (act administrativ nr CERTIFICAT FISCAL nr. 15427 din 09.11.2022, emis de Comuna Pipirig;act administrativ nr CERTIFICAT DE SARCINI nr 30325 din 21.11.2022, emis de BCPI TG NEAMT;act administrativ nr Certificat atestare că petentul este cunoscut ca proprietar nr. 8104 din 07.06.2022, emis de COMUNA PIPIRIG;act administrativ nr Proces - verbal de identificare a imobilului nr. 8105 din 07.06.2022, emis de COMUNA PIPIRIG);	
B1	A1
Intabulare, drept de PROPRIETATE, cu titlu de drept de CUMPĂRARE, dobandit prin Conventie, cota actuala 1/1, cota initiala 1/1	
1) FILIMON MIHAELA	
2) FILIMON PETRU , bun comun	

C. Partea III. SARCINI .

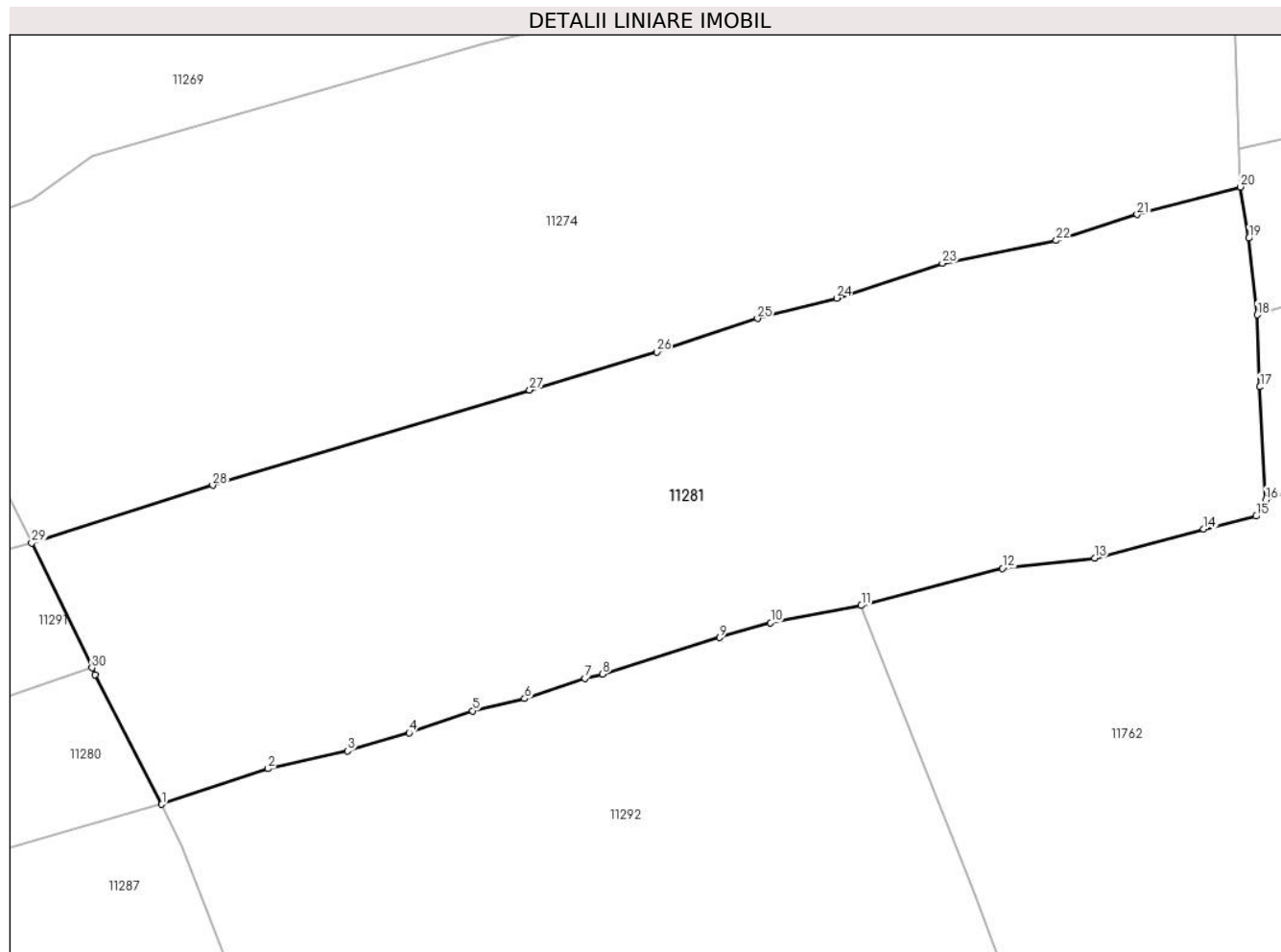
Inscrieri privind dezmembramintele dreptului de proprietate, drepturi reale de garanție și sarcini	Referințe
NU SUNT	

Anexa Nr. 1 La Partea I

Teren

Nr cadastral	Suprafața (mp)*	Observații / Referințe
54374	Din acte: 6.345 Masurata: 6.368	

* Suprafața este determinată în planul de proiecție Stereo 70.



Date referitoare la teren

Crt	Categorie folosință	Intravilan	Suprafața (mp)	Tarla	Parcelă	Nr. topo	Observații / Referințe
1	faneata	NU	6.368	-	-	-	

Lungime Segmente

1) Valorile lungimilor segmentelor sunt obținute din proiecție în plan.

Punct început	X / Y	Punct sfârșit	X / Y	Lungime segment (** (m)
1	583.531,425 638.217,046	2	583.545,531 638.221,786	14.881
3	583.556,062 638.224,145	4	583.564,239 638.226,541	8.521
5	583.572,637 638.229,455	6	583.579,526 638.231,075	7.077
7	583.587,524 638.233,741	8	583.589,877 638.234,336	2.427
9	583.605,404 638.239,167	10	583.612,156 638.241,139	7.034

Punct început	X / Y	Punct sfârșit	X / Y	Lungime segment (** (m)
2	583.545,531 638.221,786	3	583.556,062 638.224,145	10.792
4	583.564,239 638.226,541	5	583.572,637 638.229,455	8.889
6	583.579,526 638.231,075	7	583.587,524 638.233,741	8.431
8	583.589,877 638.234,336	9	583.605,404 638.239,167	16.261
10	583.612,156 638.241,139	11	583.624,163 638.243,421	12.222

Punct început	X / Y	Punct sfârșit	X / Y	Lungime segment (** (m)
11	583.624,163 638.243,421	12	583.642,896 638.248,342	19.369
13	583.655,118 638.249,704	14	583.669,586 638.253,532	14.966
15	583.676,513 638.255,26	16	583.677,8 638.257,42	2.514
17	583.677,037 638.272,409	18	583.676,676 638.281,96	9.558
19	583.675,567 638.292,113	20	583.674,438 638.298,921	6.901
21	583.660,742 638.295,257	22	583.650,024 638.291,814	11.257
23	583.634,932 638.288,786	24	583.620,901 638.284,178	14.768
25	583.610,412 638.281,467	26	583.597,053 638.277,038	14.074
27	583.580,204 638.271,993	28	583.538,187 638.259,356	43.876
29	583.514,181 638.251,71	30	583.522,154 638.235,156	18.374
31	583.522,585 638.234,262	1	583.531,425 638.217,046	19.353

Punct început	X / Y	Punct sfârșit	X / Y	Lungime segment (** (m)
12	583.642,896 638.248,342	13	583.655,118 638.249,704	12.298
14	583.669,586 638.253,532	15	583.676,513 638.255,26	7.139
16	583.677,8 638.257,42	17	583.677,037 638.272,409	15.008
18	583.676,676 638.281,96	19	583.675,567 638.292,113	10.213
20	583.674,438 638.298,921	21	583.660,742 638.295,257	14.178
22	583.650,024 638.291,814	23	583.634,932 638.288,786	15.393
24	583.620,901 638.284,178	25	583.610,412 638.281,467	10.834
26	583.597,053 638.277,038	27	583.580,204 638.271,993	17.588
28	583.538,187 638.259,356	29	583.514,181 638.251,71	25.194
30	583.522,154 638.235,156	31	583.522,585 638.234,262	0.992

** Lungimile segmentelor sunt determinate în planul de proiecție Stereo 70 și sunt rotunjite la 1 milimetru.

*** Distanța dintre puncte este formată din segmente cumulate ce sunt mai mici decât valoarea 1 milimetru.

**DATE DESPRE IMOBILUL NR. 11282**

Oficiul de Cadastru și Publicitate Imobiliară NEAMT
Biroul de Cadastru și Publicitate Imobiliară Targu-Neamt

A. Partea I. Descrierea imobilului

TEREN Extravilan

Adresa: Jud. Neamt

Nr. Crt	Nr cadastral Nr. topografic	Suprafața* (mp)	Observații / Referințe
A1		5.825	Sector cadastral:104 Teren imprejmuit;

B. Partea II. Proprietari și acte

Inscrieri privitoare la dreptul de proprietate și alte drepturi reale		Referințe
/		
Act Administrativ nr. 2576, din 15/02/2024 emis de Primăria Com. Pipirig;		
B1	Inscrierea posesiei, drept de PROPRIETATE, dobandit prin Lege, cota actuala 1/1, cota initiala 1/1 1) VRÎNCEANU SORIN 2) VRÎNCEANU VARVARA	A1

C. Partea III. SARCINI .

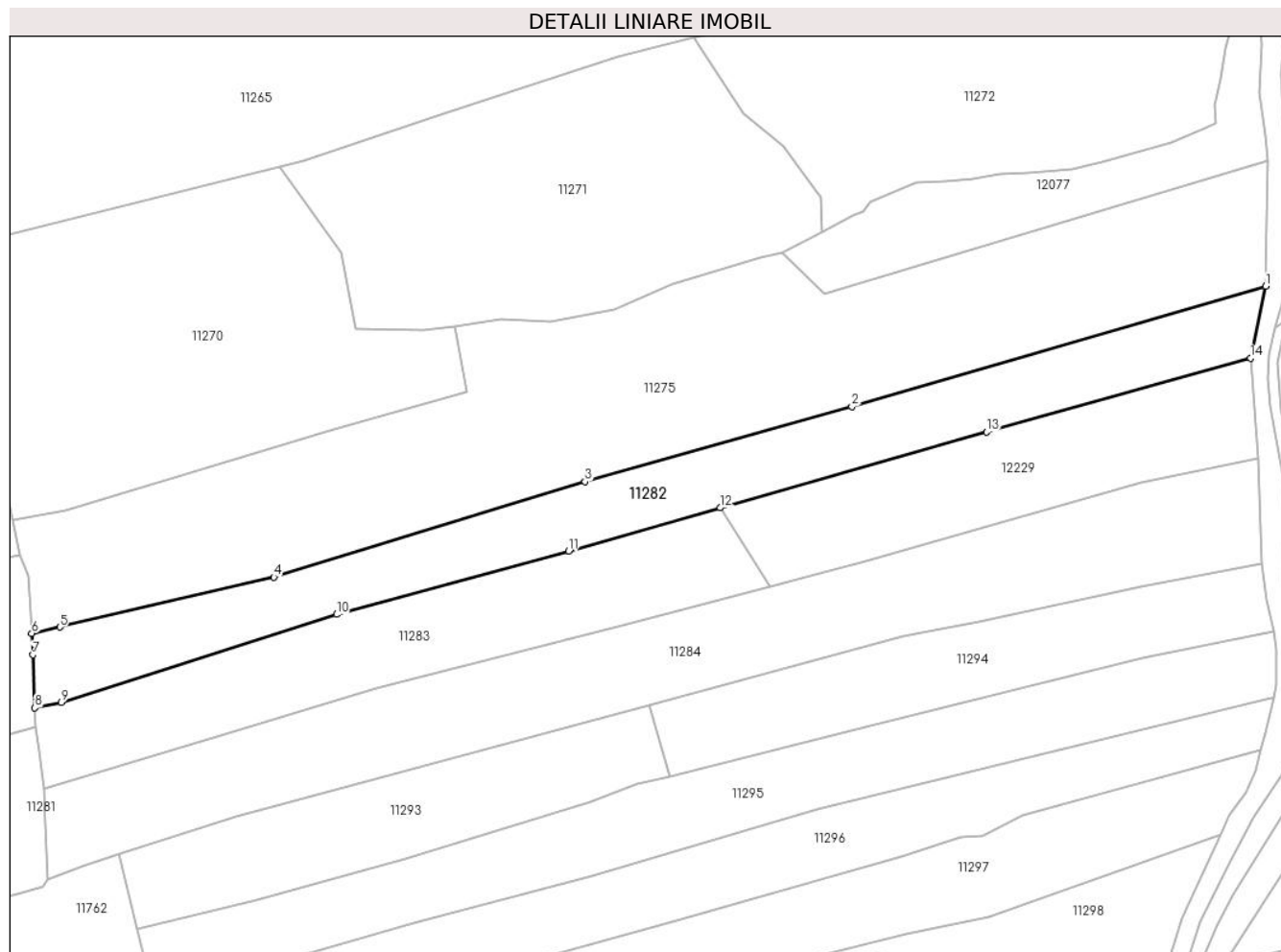
Inscrieri privind dezmembramintele dreptului de proprietate, drepturi reale de garanție și sarcini	Referințe
NU SUNT	

Anexa Nr. 1 La Partea I

Teren

Nr cadastral	Suprafața (mp)*	Observații / Referințe
	5.825	

* Suprafața este determinată în planul de proiecție Stereo 70.



Date referitoare la teren

Crt	Categorie folosință	Intravilan	Suprafața (mp)	Tarla	Parcelă	Nr. topo	Observații / Referințe
1	faneata	NU	5.057	-	-	-	
2	pasune	NU	768	-	-	-	Pășune împădurită

Lungime Segmente

1) Valorile lungimilor segmentelor sunt obținute din proiecție în plan.

Punct început	X / Y	Punct sfârșit	X / Y	Lungime segment (** (m)
1	584.009,697 638.418,754	2	583.896,918 638.386,037	117.429
2	583.896,918 638.386,037	3	583.824,207 638.365,57	75.537
3	583.824,207 638.365,57	4	583.739,437 638.339,599	88.659
4	583.739,437 638.339,599	5	583.681,073 638.326,034	59.92

Punct început	X / Y	Punct sfârșit	X / Y	Lungime segment (** (m)
5	583.681,073 638.326,034	6	583.673,402 638.324,305	7.863
6	583.673,402 638.324,305	7	583.673,76 638.318,479	5.837
7	583.673,76 638.318,479	8	583.674,261 638.304,036	14.452
8	583.674,261 638.304,036	9	583.681,458 638.305,501	7.345
9	583.681,458 638.305,501	10	583.756,461 638.329,464	78.738
10	583.756,461 638.329,464	11	583.819,712 638.346,72	65.563
11	583.819,712 638.346,72	12	583.861,047 638.358,473	42.973
12	583.861,047 638.358,473	13	583.933,595 638.379,101	75.424
13	583.933,595 638.379,101	14	584.005,542 638.399,225	74.708
14	584.005,542 638.399,225	1	584.009,697 638.418,754	19.966

** Lungimile segmentelor sunt determinate în planul de proiecție Stereo 70 și sunt rotunjite la 1 milimetru.

*** Distanța dintre puncte este formată din segmente cumulate ce sunt mai mici decât valoarea 1 milimetru.

**DATE DESPRE IMOBILUL NR. 11283**

Oficiul de Cadastru și Publicitate Imobiliară NEAMT
Biroul de Cadastru și Publicitate Imobiliară Targu-Neamt

A. Partea I. Descrierea imobilului

TEREN Extravilan

Adresa: Jud. Neamt

Nr. Crt	Nr cadastral Nr. topografic	Suprafața* (mp)	Observații / Referințe
A1		4.514	Sector cadastral:104 Teren neimpregmuit;

B. Partea II. Proprietari și acte

Inscrieri privitoare la dreptul de proprietate și alte drepturi reale		Referințe
/		
Act Normativ nr. 7, din 13/03/1996 emis de GUVERNUL ROMÂNIEI;		
B1	Inscrierea provizorie, drept de PROPRIETATE, dobandit prin Lege, cota actuala 1/1, cota initiala 1/1 1) COMUNA PIPIRIG, CIF:99999999999999, Proprietar neidentificat	A1

C. Partea III. SARCINI .

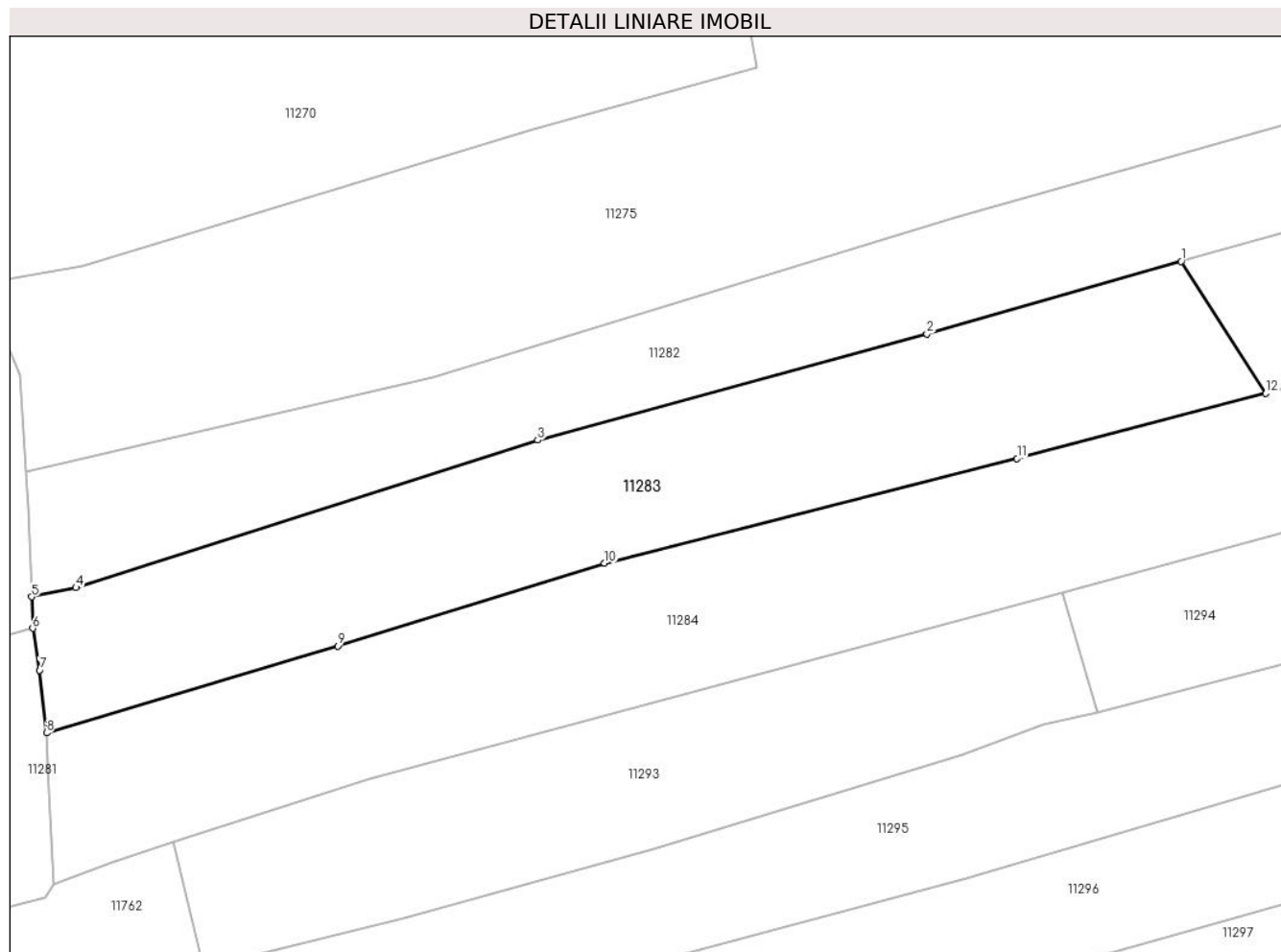
Inscrieri privind dezmembramintele dreptului de proprietate, drepturi reale de garanție și sarcini	Referințe
NU SUNT	

Anexa Nr. 1 La Partea I

Teren

Nr cadastral	Suprafața (mp)*	Observații / Referințe
	4.514	

* Suprafața este determinată în planul de proiecție Stereo 70.



Date referitoare la teren

Crt	Categorie folosință	Intravilan	Suprafața (mp)	Tarla	Parcelă	Nr. topo	Observații / Referințe
1	faneata	NU	4.514	-	-	-	

Lungime Segmente

1) Valorile lungimilor segmentelor sunt obținute din proiecție în plan.

Punct început	X / Y	Punct sfârșit	X / Y	Lungime segment (** (m)
1	583.861,047 638.358,473	2	583.819,712 638.346,72	42.973
2	583.819,712 638.346,72	3	583.756,461 638.329,464	65.563
3	583.756,461 638.329,464	4	583.681,458 638.305,501	78.738
4	583.681,458 638.305,501	5	583.674,261 638.304,036	7.345
5	583.674,261 638.304,036	6	583.674,438 638.298,921	5.118

Punct început	X / Y	Punct sfârșit	X / Y	Lungime segment (** (m)
6	583.674,438 638.298,921	7	583.675,567 638.292,113	6.901
7	583.675,567 638.292,113	8	583.676,676 638.281,96	10.213
8	583.676,676 638.281,96	9	583.724,002 638.296,059	49.381
9	583.724,002 638.296,059	10	583.767,341 638.309,479	45.369
10	583.767,341 638.309,479	11	583.834,358 638.326,496	69.144
11	583.834,358 638.326,496	12	583.874,768 638.337,041	41.763
12	583.874,768 638.337,041	1	583.861,047 638.358,473	25.448

** Lungimile segmentelor sunt determinate în planul de proiecție Stereo 70 și sunt rotunjite la 1 milimetru.

*** Distanța dintre puncte este formată din segmente cumulate ce sunt mai mici decât valoarea 1 milimetru.

**DATE DESPRE IMOBILUL NR. 11284**

Oficiul de Cadastru și Publicitate Imobiliară NEAMT
Biroul de Cadastru și Publicitate Imobiliară Targu-Neamt

A. Partea I. Descrierea imobilului

TEREN Extravilan

Adresa: Jud. Neamt

Nr. Crt	Nr cadastral Nr. topografic	Suprafața* (mp)	Observații / Referințe
A1		8.186	Sector cadastral:104 Teren neimpregmuit;

B. Partea II. Proprietari și acte

Inscrieri privitoare la dreptul de proprietate și alte drepturi reale		Referințe
/		
Act Normativ nr. 7, din 13/03/1996 emis de GUVERNUL ROMÂNIEI;		
B1	Inscrierea provizorie, drept de PROPRIETATE, dobandit prin Lege, cota actuala 1/1, cota initiala 1/1 1) COMUNA PIPIRIG, CIF:99999999999999, Proprietar neidentificat	A1

C. Partea III. SARCINI .

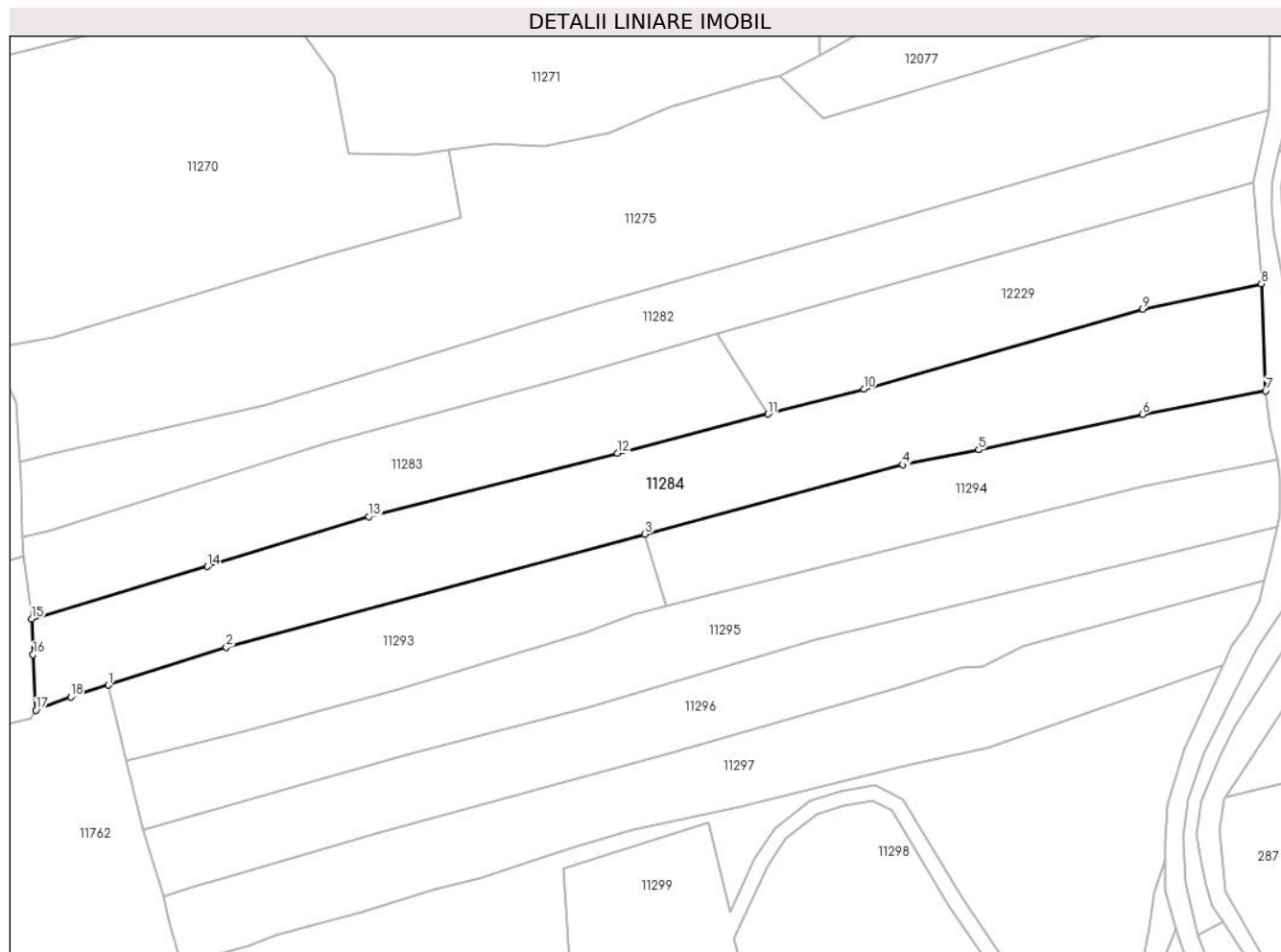
Inscrieri privind dezmembramintele dreptului de proprietate, drepturi reale de garanție și sarcini	Referințe
NU SUNT	

Anexa Nr. 1 La Partea I

Teren

Nr cadastral	Suprafața (mp)*	Observații / Referințe
	8.186	

* Suprafața este determinată în planul de proiecție Stereo 70.



Date referitoare la teren

Crt	Categorie folosință	Intravilan	Suprafața (mp)	Tarla	Parcelă	Nr. topo	Observații / Referințe
1	faneata	NU	8.186	-	-	-	

Lungime Segmente

1) Valorile lungimilor segmentelor sunt obținute din proiecție în plan.

Punct început	X / Y	Punct sfârșit	X / Y	Lungime segment (** (m)
1	583.697,295 638.264,201	2	583.729,072 638.274,373	33.365
2	583.729,072 638.274,373	3	583.841,731 638.304,747	116.682
3	583.841,731 638.304,747	4	583.910,992 638.323,421	71.734
4	583.910,992 638.323,421	5	583.931,528 638.327,415	20.921
5	583.931,528 638.327,415	6	583.975,576 638.336,959	45.07

Punct început	X / Y	Punct sfârșit	X / Y	Lungime segment (** (m)
6	583.975,576 638.336,959	7	584.008,758 638.343,27	33.777
7	584.008,758 638.343,27	8	584.007,594 638.372,034	28.788
8	584.007,594 638.372,034	9	583.975,622 638.365,24	32.686
9	583.975,622 638.365,24	10	583.900,62 638.343,788	78.01
10	583.900,62 638.343,788	11	583.874,768 638.337,041	26.718
11	583.874,768 638.337,041	12	583.834,358 638.326,496	41.763
12	583.834,358 638.326,496	13	583.767,341 638.309,479	69.144
13	583.767,341 638.309,479	14	583.724,002 638.296,059	45.369
14	583.724,002 638.296,059	15	583.676,676 638.281,96	49.381
15	583.676,676 638.281,96	16	583.677,037 638.272,409	9.558
16	583.677,037 638.272,409	17	583.677,8 638.257,42	15.008
17	583.677,8 638.257,42	18	583.687,187 638.260,964	10.034
18	583.687,187 638.260,964	1	583.697,295 638.264,201	10.614

** Lungimile segmentelor sunt determinate în planul de proiecție Stereo 70 și sunt rotunjite la 1 milimetru.

*** Distanța dintre puncte este formată din segmente cumulate ce sunt mai mici decât valoarea 1 milimetru.

**DATE DESPRE IMOBILUL NR. 11287**

Oficiul de Cadastru și Publicitate Imobiliară NEAMT
Biroul de Cadastru și Publicitate Imobiliară Targu-Neamt

A. Partea I. Descrierea imobilului

TEREN Extravilan

Adresa: Jud. Neamt

Nr. Crt	Nr cadastral Nr. topografic	Suprafața* (mp)	Observații / Referințe
A1		7.101	Sector cadastral:104 Teren imprejmuit;

B. Partea II. Proprietari și acte

Inscrieri privitoare la dreptul de proprietate și alte drepturi reale		Referințe
/		
Act Administrativ nr. 2576, din 15/02/2024 emis de Primăria Com. Pipirig;		
B1	Inscrierea posesiei, drept de PROPRIETATE, dobandit prin Lege, cota actuala 1/1, cota initiala 1/1 1) UNGUREANU NECULAI	A1

C. Partea III. SARCINI .

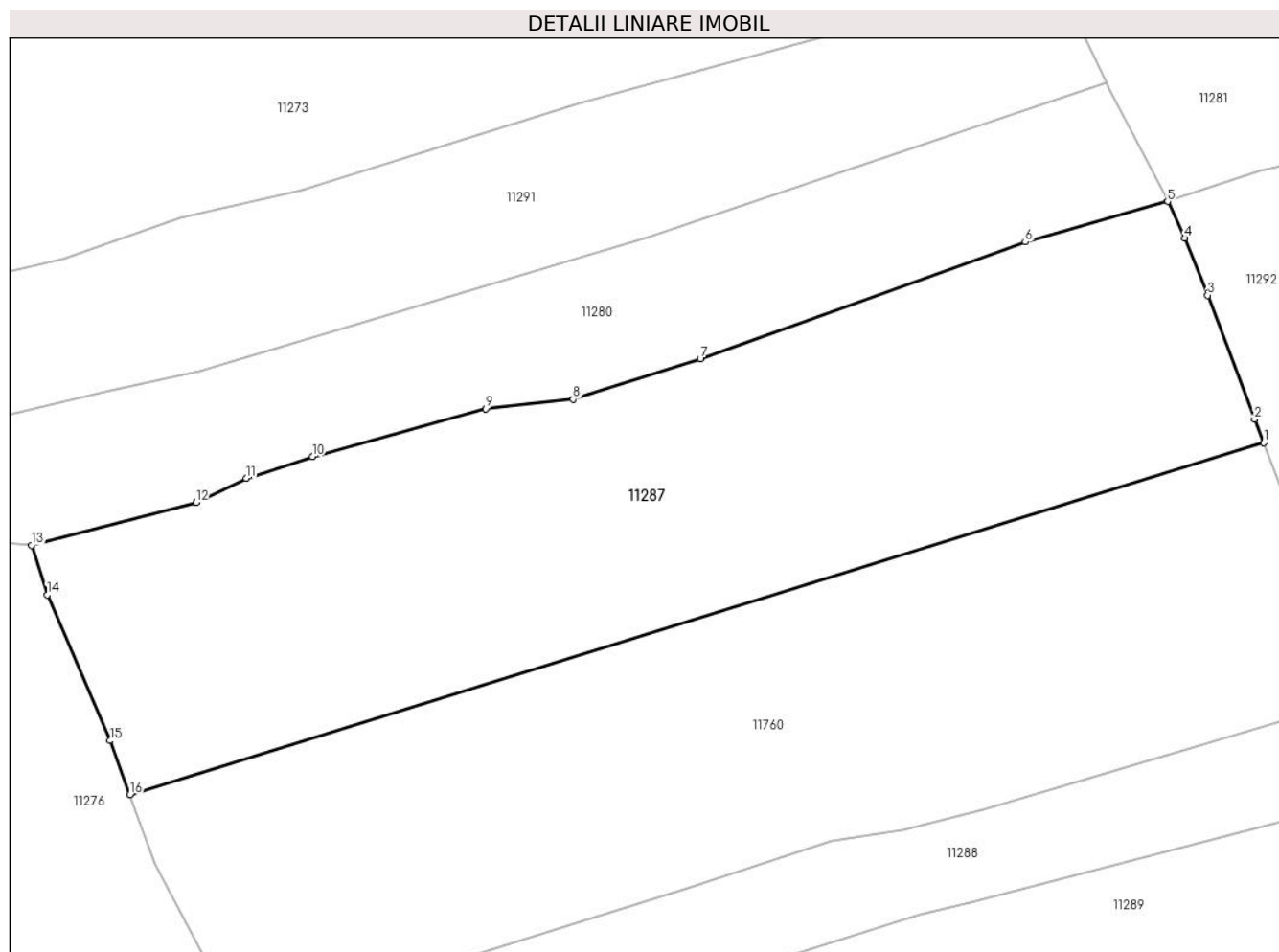
Inscrieri privind dezmembramintele dreptului de proprietate, drepturi reale de garanție și sarcini	Referințe
NU SUNT	

Anexa Nr. 1 La Partea I

Teren

Nr cadastral	Suprafața (mp)*	Observații / Referințe
	7.101	

* Suprafața este determinată în planul de proiecție Stereo 70.



Date referitoare la teren

Crt	Categorie folosință	Intravilan	Suprafața (mp)	Tarla	Parcelă	Nr. topo	Observații / Referințe
1	faneata	NU	7.101	-	-	-	

Lungime Segmente

1) Valorile lungimilor segmentelor sunt obținute din proiecție în plan.

Punct început	X / Y	Punct sfârșit	X / Y	Lungime segment (** (m)
1	583.546,037 638.180,379	2	583.544,645 638.183,978	3.859
2	583.544,645 638.183,978	3	583.537,507 638.202,8	20.13
3	583.537,507 638.202,8	4	583.534,046 638.211,476	9.341
4	583.534,046 638.211,476	5	583.531,425 638.217,046	6.156
5	583.531,425 638.217,046	6	583.509,783 638.210,887	22.501

Punct început	X / Y	Punct sfârșit	X / Y	Lungime segment (** (m)
6	583.509,783 638.210,887	7	583.460,403 638.193,104	52.484
7	583.460,403 638.193,104	8	583.441,067 638.186,996	20.278
8	583.441,067 638.186,996	9	583.427,755 638.185,548	13.391
9	583.427,755 638.185,548	10	583.401,438 638.178,285	27.301
10	583.401,438 638.178,285	11	583.391,373 638.174,998	10.588
11	583.391,373 638.174,998	12	583.383,757 638.171,334	8.452
12	583.383,757 638.171,334	13	583.358,752 638.164,831	25.837
13	583.358,752 638.164,831	14	583.361,129 638.157,278	7.918
14	583.361,129 638.157,278	15	583.370,696 638.135,142	24.115
15	583.370,696 638.135,142	16	583.373,705 638.126,962	8.716
16	583.373,705 638.126,962	1	583.546,037 638.180,379	180.421

** Lungimile segmentelor sunt determinate în planul de proiecție Stereo 70 și sunt rotunjite la 1 milimetru.

*** Distanța dintre puncte este formată din segmente cumulate ce sunt mai mici decât valoarea 1 milimetru.

**DATE DESPRE IMOBILUL NR. 11288**

Oficiul de Cadastru și Publicitate Imobiliară NEAMT
Biroul de Cadastru și Publicitate Imobiliară Targu-Neamt

A. Partea I. Descrierea imobilului

TEREN Extravilan

Adresa: Jud. Neamt

Nr. Crt	Nr cadastral Nr. topografic	Suprafața* (mp)	Observații / Referințe
A1		4.931	Sector cadastral:104 Teren imprejmuit;

B. Partea II. Proprietari și acte

Inscrieri privitoare la dreptul de proprietate și alte drepturi reale	Referințe
/	
Act Administrativ nr. 2576, din 15/02/2024 emis de Primăria Com. Pipirig;	
B1	A1
Inscrierea posesiei, drept de PROPRIETATE, dobandit prin Lege, cota actuala 1/1, cota initiala 1/1	
1) STĂNOAIA VASILE	

C. Partea III. SARCINI .

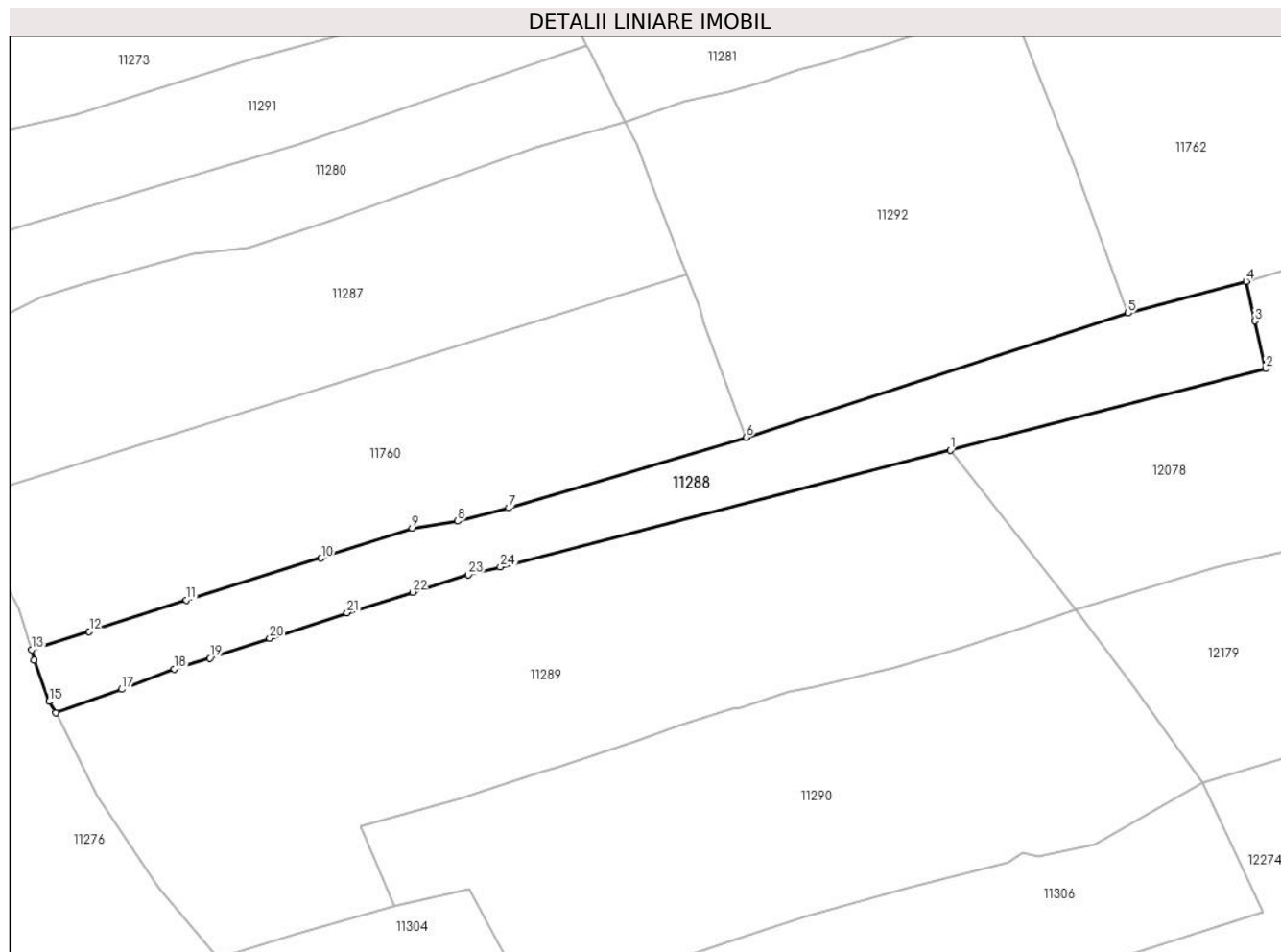
Inscrieri privind dezmembramintele dreptului de proprietate, drepturi reale de garanție și sarcini	Referințe
NU SUNT	

Anexa Nr. 1 La Partea I

Teren

Nr cadastral	Suprafața (mp)*	Observații / Referințe
	4.931	

* Suprafața este determinată în planul de proiecție Stereo 70.



Date referitoare la teren

Crt	Categorie folosință	Intravilan	Suprafața (mp)	Tarla	Parcelă	Nr. topo	Observații / Referințe
1	faneata	NU	4.931	-	-	-	

Lungime Segmente

1) Valorile lungimilor segmentelor sunt obținute din proiecție în plan.

Punct început	X / Y	Punct sfârșit	X / Y	Lungime segment (** (m)
1	583.609,129 638.138,489	2	583.684,623 638.158,063	77.99
3	583.682,046 638.169,412	4	583.679,947 638.178,91	9.727
5	583.651,688 638.171,262	6	583.560,256 638.141,544	96.14
7	583.503,439 638.124,691	8	583.491,236 638.121,547	12.602
9	583.480,324 638.119,857	10	583.458,551 638.112,697	22.92

Punct început	X / Y	Punct sfârșit	X / Y	Lungime segment (** (m)
2	583.684,623 638.158,063	3	583.682,046 638.169,412	11.638
4	583.679,947 638.178,91	5	583.651,688 638.171,262	29.276
6	583.560,256 638.141,544	7	583.503,439 638.124,691	59.264
8	583.491,236 638.121,547	9	583.480,324 638.119,857	11.042
10	583.458,551 638.112,697	11	583.426,26 638.102,688	33.807

Punct început	X / Y	Punct sfârșit	X / Y	Lungime segment (** (m)
11	583.426,26 638.102,688	12	583.403,043 638.095,127	24.417
13	583.389,244 638.090,791	14	583.389,777 638.088,367	2.482
15	583.393,38 638.078,413	16	583.394,992 638.075,675	3.177
17	583.410,796 638.081,334	18	583.423,402 638.086,155	13.496
19	583.431,874 638.088,761	20	583.446,247 638.093,51	15.137
21	583.464,718 638.099,637	22	583.480,439 638.104,58	16.48
23	583.493,781 638.108,696	24	583.501,443 638.110,567	7.887

Punct început	X / Y	Punct sfârșit	X / Y	Lungime segment (** (m)
12	583.403,043 638.095,127	13	583.389,244 638.090,791	14.464
14	583.389,777 638.088,367	15	583.393,38 638.078,413	10.586
16	583.394,992 638.075,675	17	583.410,796 638.081,334	16.787
18	583.423,402 638.086,155	19	583.431,874 638.088,761	8.864
20	583.446,247 638.093,51	21	583.464,718 638.099,637	19.461
22	583.480,439 638.104,58	23	583.493,781 638.108,696	13.962
24	583.501,443 638.110,567	1	583.609,129 638.138,489	111.247

** Lungimile segmentelor sunt determinate în planul de proiecție Stereo 70 și sunt rotunjite la 1 milimetru.

*** Distanța dintre puncte este formată din segmente cumulate ce sunt mai mici decât valoarea 1 milimetru.

**DATE DESPRE IMOBILUL NR. 11289**

Oficiul de Cadastru și Publicitate Imobiliară NEAMT
Biroul de Cadastru și Publicitate Imobiliară Targu-Neamt

A. Partea I. Descrierea imobilului

TEREN Extravilan

Adresa: Jud. Neamt

Nr. Crt	Nr cadastral Nr. topografic	Suprafața* (mp)	Observații / Referințe
A1		11.899	Sector cadastral:104 Teren imprejmuit;

B. Partea II. Proprietari și acte

Inscrieri privitoare la dreptul de proprietate și alte drepturi reale	Referințe
/	
Act Administrativ nr. 2576, din 15/02/2024 emis de Primăria Com. Pipirig;	
B1	A1
Inscrierea posesiei, drept de PROPRIETATE, dobandit prin Lege, cota actuala 1/1, cota initiala 1/1	
1) AMARIEI VASILE	

C. Partea III. SARCINI .

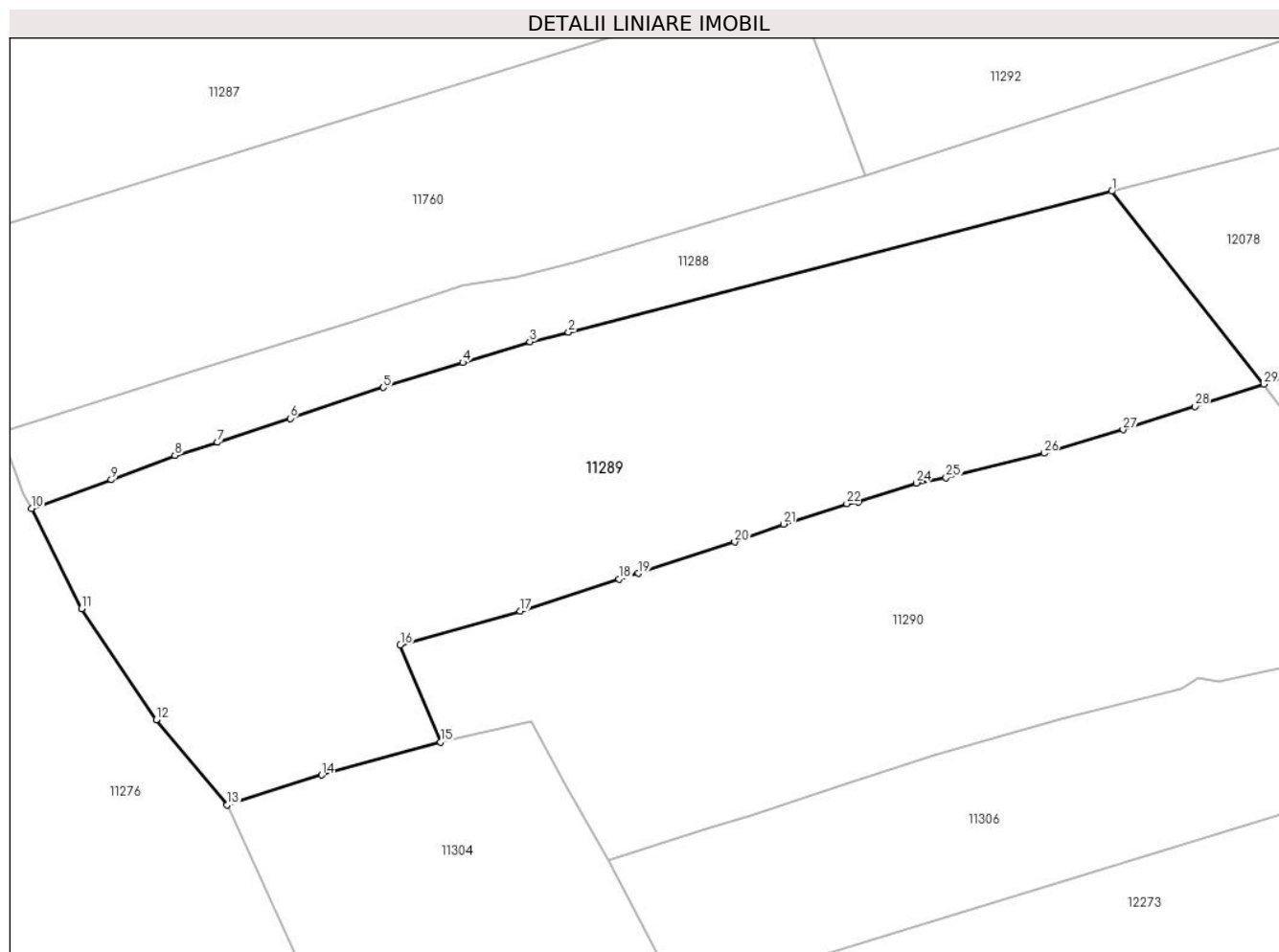
Inscrieri privind dezmembramintele dreptului de proprietate, drepturi reale de garanție și sarcini	Referințe
NU SUNT	

Anexa Nr. 1 La Partea I

Teren

Nr cadastral	Suprafața (mp)*	Observații / Referințe
	11.899	

* Suprafața este determinată în planul de proiecție Stereo 70.



Date referitoare la teren

Crt	Categorie folosință	Intra vilan	Suprafața (mp)	Tarla	Parcelă	Nr. topo	Observații / Referințe
1	faneata	NU	11.899	-	-	-	

Lungime Segmente

1) Valorile lungimilor segmentelor sunt obținute din proiecție în plan.

Punct început	X / Y	Punct sfârșit	X / Y	Lungime segment (** (m)
1	583.609,129 638.138,489	2	583.501,443 638.110,567	111.247
3	583.493,781 638.108,696	4	583.480,439 638.104,58	13.962
5	583.464,718 638.099,637	6	583.446,247 638.093,51	19.461
7	583.431,874 638.088,761	8	583.423,402 638.086,155	8.864
9	583.410,796 638.081,334	10	583.394,992 638.075,675	16.787

Punct început	X / Y	Punct sfârșit	X / Y	Lungime segment (** (m)
2	583.501,443 638.110,567	3	583.493,781 638.108,696	7.887
4	583.480,439 638.104,58	5	583.464,718 638.099,637	16.48
6	583.446,247 638.093,51	7	583.431,874 638.088,761	15.137
8	583.423,402 638.086,155	9	583.410,796 638.081,334	13.496
10	583.394,992 638.075,675	11	583.404,898 638.055,827	22.183

Punct început	X / Y	Punct sfârșit	X / Y	Lungime segment (** (m)
11	583.404,898 638.055,827	12	583.419,687 638.033,781	26.547
13	583.433,794 638.016,958	14	583.452,533 638.022,821	19.635
15	583.476,078 638.029,392	16	583.468,088 638.048,622	20.824
17	583.491,851 638.055,354	18	583.511,445 638.061,689	20.593
19	583.515,276 638.062,786	20	583.534,37 638.069,029	20.089
21	583.544,064 638.072,555	22	583.556,597 638.076,577	13.163
23	583.558,91 638.076,932	24	583.570,413 638.080,701	12.105
25	583.576,312 638.081,788	26	583.595,703 638.086,604	19.98
27	583.611,386 638.091,273	28	583.625,605 638.095,857	14.94
29	583.639,28 638.100,296	1	583.609,129 638.138,489	48.66

Punct început	X / Y	Punct sfârșit	X / Y	Lungime segment (** (m)
12	583.419,687 638.033,781	13	583.433,794 638.016,958	21.955
14	583.452,533 638.022,821	15	583.476,078 638.029,392	24.445
16	583.468,088 638.048,622	17	583.491,851 638.055,354	24.698
18	583.511,445 638.061,689	19	583.515,276 638.062,786	3.985
20	583.534,37 638.069,029	21	583.544,064 638.072,555	10.315
22	583.556,597 638.076,577	23	583.558,91 638.076,932	2.34
24	583.570,413 638.080,701	25	583.576,312 638.081,788	5.998
26	583.595,703 638.086,604	27	583.611,386 638.091,273	16.363
28	583.625,605 638.095,857	29	583.639,28 638.100,296	14.377

** Lungimile segmentelor sunt determinate în planul de proiecție Stereo 70 și sunt rotunjite la 1 milimetru.

*** Distanța dintre puncte este formată din segmente cumulate ce sunt mai mici decât valoarea 1 milimetru.

**DATE DESPRE IMOBILUL NR. 11290**

Oficiul de Cadastru și Publicitate Imobiliară NEAMT
Biroul de Cadastru și Publicitate Imobiliară Targu-Neamt

A. Partea I. Descrierea imobilului

TEREN Extravilan

Adresa: Jud. Neamt

Nr. Crt	Nr cadastral Nr. topografic	Suprafața* (mp)	Observații / Referințe
A1		9.083	Sector cadastral:104 Teren imprejmuit;

B. Partea II. Proprietari și acte

Inscrieri privitoare la dreptul de proprietate și alte drepturi reale		Referințe
/		
Act Administrativ nr. 2576, din 15/02/2024 emis de Primăria Com. Pipirig;		
B1	Inscrierea posesiei, drept de PROPRIETATE, dobandit prin Lege, cota actuala 1/1, cota initiala 1/1 1) DOCHIȚA GHEORGHE	A1

C. Partea III. SARCINI .

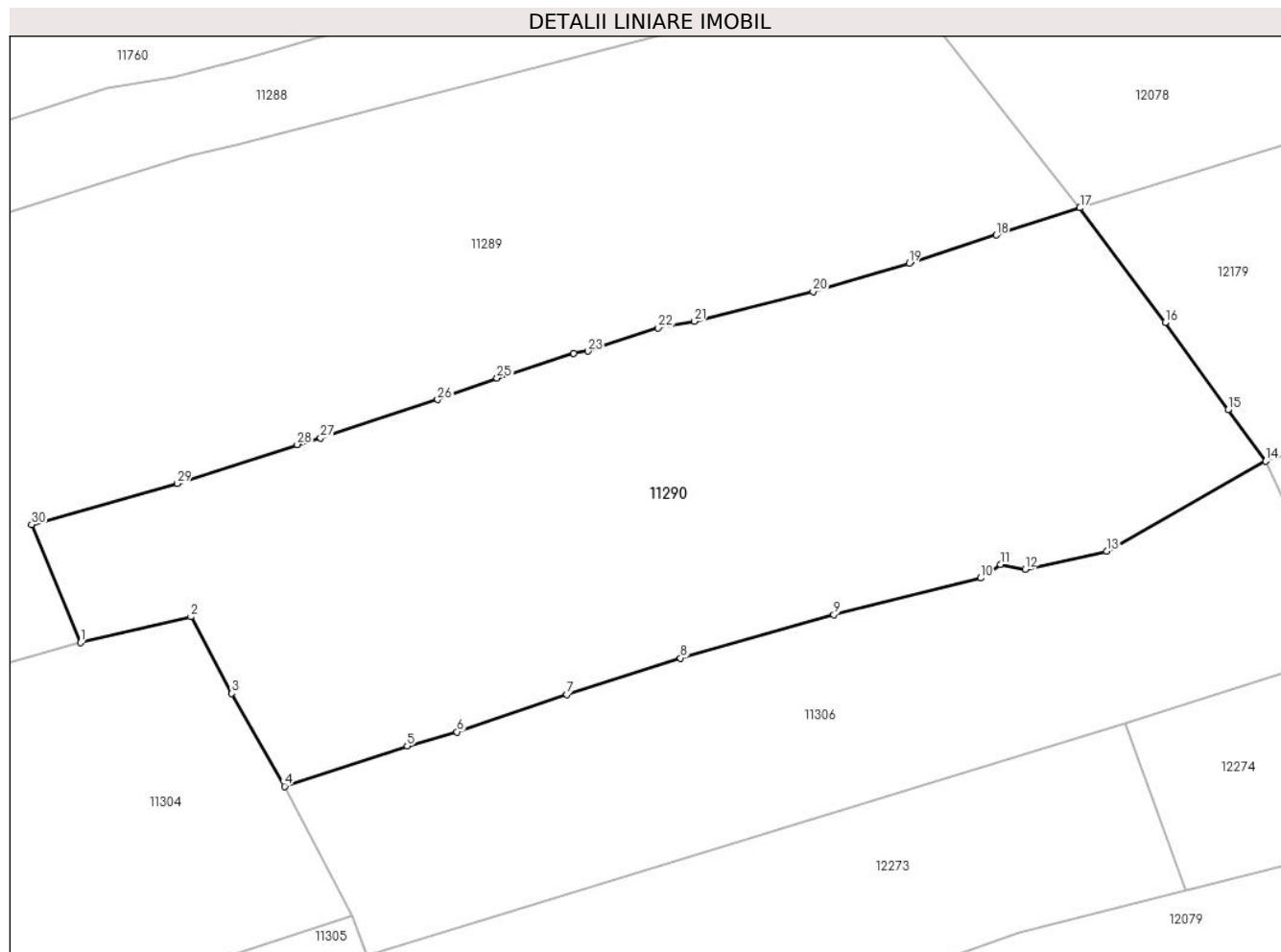
Inscrieri privind dezmembramintele dreptului de proprietate, drepturi reale de garanție și sarcini	Referințe
NU SUNT	

Anexa Nr. 1 La Partea I

Teren

Nr cadastral	Suprafața (mp)*	Observații / Referințe
	9.083	

* Suprafața este determinată în planul de proiecție Stereo 70.



Date referitoare la teren

Crt	Categorie folosință	Intravilan	Suprafața (mp)	Tarla	Parcelă	Nr. topo	Observații / Referințe
1	faneata	NU	9.083	-	-	-	

Lungime Segmente

1) Valorile lungimilor segmentelor sunt obținute din proiecție în plan.

Punct început	X / Y	Punct sfârșit	X / Y	Lungime segment (** (m)
1	583.476,078 638.029,392	2	583.494,092 638.033,586	18.496
3	583.500,781 638.021,09	4	583.509,387 638.005,944	17.42
5	583.529,416 638.012,534	6	583.537,533 638.014,833	8.436
7	583.555,475 638.020,887	8	583.574,038 638.026,866	19.502
9	583.599,094 638.033,92	10	583.623,064 638.039,926	24.711

Punct început	X / Y	Punct sfârșit	X / Y	Lungime segment (** (m)
2	583.494,092 638.033,586	3	583.500,781 638.021,09	14.174
4	583.509,387 638.005,944	5	583.529,416 638.012,534	21.085
6	583.537,533 638.014,833	7	583.555,475 638.020,887	18.936
8	583.574,038 638.026,866	9	583.599,094 638.033,92	26.03
10	583.623,064 638.039,926	11	583.626,287 638.042,129	3.904

Punct început	X / Y	Punct sfârșit	X / Y	Lungime segment (** (m)
11	583.626,287 638.042,129	12	583.630,307 638.041,375	4.09
13	583.643,64 638.044,323	14	583.669,617 638.058,983	29.828
15	583.663,454 638.067,349	16	583.653,196 638.081,56	17.527
17	583.639,28 638.100,296	18	583.625,605 638.095,857	14.377
19	583.611,386 638.091,273	20	583.595,703 638.086,604	16.363
21	583.576,312 638.081,788	22	583.570,413 638.080,701	5.998
23	583.558,91 638.076,932	24	583.556,597 638.076,577	2.34
25	583.544,064 638.072,555	26	583.534,37 638.069,029	10.315
27	583.515,276 638.062,786	28	583.511,445 638.061,689	3.985
29	583.491,851 638.055,354	30	583.468,088 638.048,622	24.698

Punct început	X / Y	Punct sfârșit	X / Y	Lungime segment (** (m)
12	583.630,307 638.041,375	13	583.643,64 638.044,323	13.655
14	583.669,617 638.058,983	15	583.663,454 638.067,349	10.391
16	583.653,196 638.081,56	17	583.639,28 638.100,296	23.339
18	583.625,605 638.095,857	19	583.611,386 638.091,273	14.94
20	583.595,703 638.086,604	21	583.576,312 638.081,788	19.98
22	583.570,413 638.080,701	23	583.558,91 638.076,932	12.105
24	583.556,597 638.076,577	25	583.544,064 638.072,555	13.163
26	583.534,37 638.069,029	27	583.515,276 638.062,786	20.089
28	583.511,445 638.061,689	29	583.491,851 638.055,354	20.593
30	583.468,088 638.048,622	1	583.476,078 638.029,392	20.824

** Lungimile segmentelor sunt determinate în planul de proiecție Stereo 70 și sunt rotunjite la 1 milimetru.

*** Distanța dintre puncte este formată din segmente cumulate ce sunt mai mici decât valoarea 1 milimetru.

**DATE DESPRE IMOBILUL NR. 11291**

Oficiul de Cadastru și Publicitate Imobiliară NEAMT
Biroul de Cadastru și Publicitate Imobiliară Targu-Neamt

A. Partea I. Descrierea imobilului

TEREN Extravilan

Adresa: Jud. Neamt

Nr. Crt	Nr cadastral Nr. topografic	Suprafața* (mp)	Observații / Referințe
A1		5.256	Sector cadastral:104 Teren imprejmuit;

B. Partea II. Proprietari și acte

Inscrieri privitoare la dreptul de proprietate și alte drepturi reale		Referințe
/		
Act Administrativ nr. 2576, din 15/02/2024 emis de Primăria Com. Pipirig;		
B1	Inscrierea posesiei, drept de PROPRIETATE, dobandit prin Lege, cota actuala 1/1, cota initiala 1/1 1) DÎRLOMAN VIORICA	A1

C. Partea III. SARCINI .

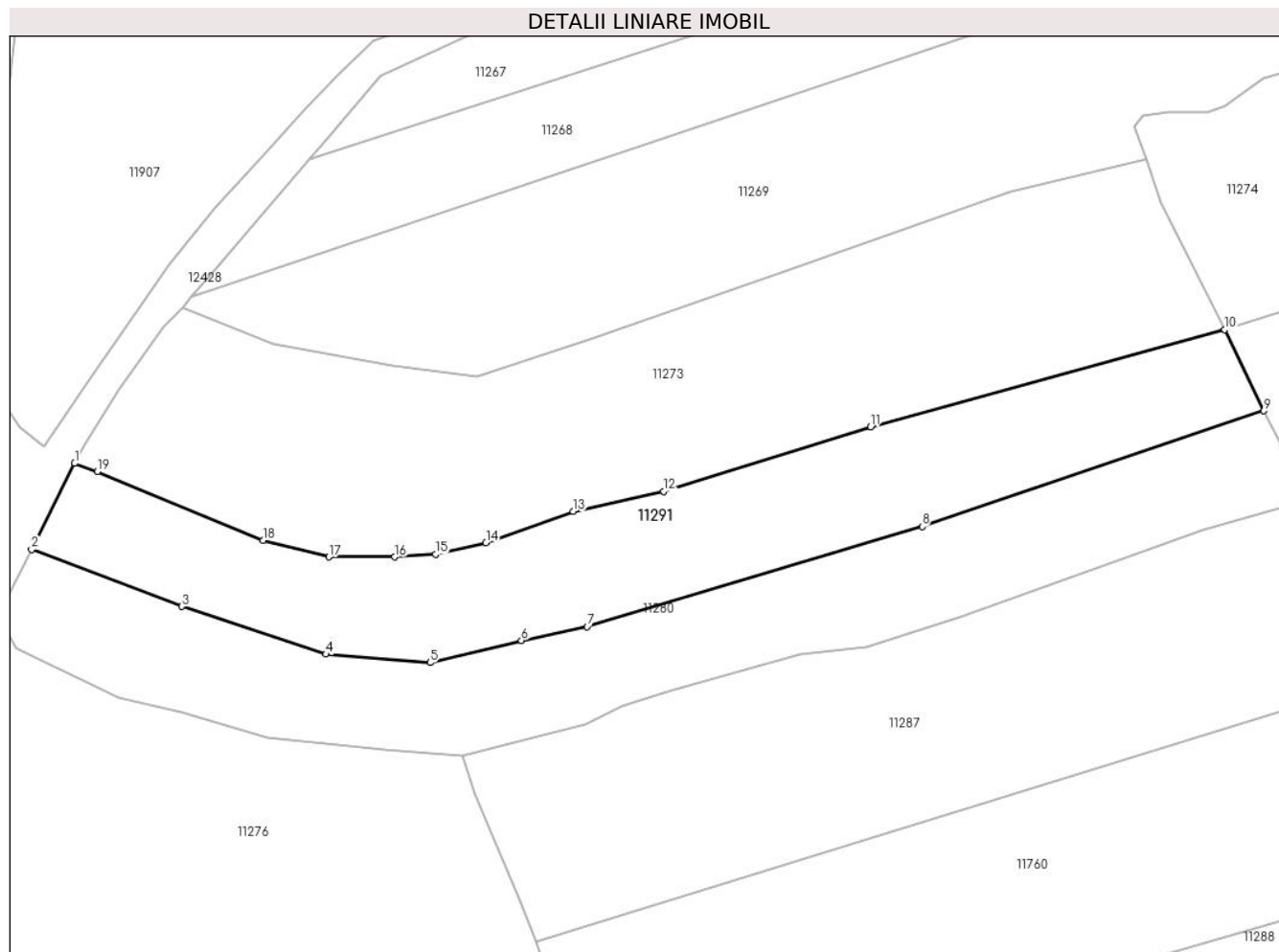
Inscrieri privind dezmembramintele dreptului de proprietate, drepturi reale de garanție și sarcini	Referințe
NU SUNT	

Anexa Nr. 1 La Partea I

Teren

Nr cadastral	Suprafața (mp)*	Observații / Referințe
	5.256	

* Suprafața este determinată în planul de proiecție Stereo 70.



Date referitoare la teren

Crt	Categorie folosință	Intra vilan	Suprafața (mp)	Tarla	Parcelă	Nr. topo	Observații / Referințe
1	faneata	NU	5.256	-	-	-	

Lungime Segmente

1) Valorile lungimilor segmentelor sunt obținute din proiecție în plan.

Punct început	X / Y	Punct sfârșit	X / Y	Lungime segment (** (m)
1	583.279,719 638.224,45	2	583.270,925 638.206,901	19.629
2	583.270,925 638.206,901	3	583.301,55 638.195,302	32.748
3	583.301,55 638.195,302	4	583.330,952 638.185,562	30.973
4	583.330,952 638.185,562	5	583.352,159 638.183,87	21.274
5	583.352,159 638.183,87	6	583.370,792 638.188,38	19.171

Punct început	X / Y	Punct sfârșit	X / Y	Lungime segment (** (m)
6	583.370,792 638.188,38	7	583.384,205 638.191,203	13.707
7	583.384,205 638.191,203	8	583.452,526 638.211,6	71.301
8	583.452,526 638.211,6	9	583.522,154 638.235,156	73.505
9	583.522,154 638.235,156	10	583.514,181 638.251,71	18.374
10	583.514,181 638.251,71	11	583.441,999 638.231,904	74.85
11	583.441,999 638.231,904	12	583.399,815 638.218,748	44.188
12	583.399,815 638.218,748	13	583.381,411 638.214,635	18.858
13	583.381,411 638.214,635	14	583.363,558 638.208,243	18.963
14	583.363,558 638.208,243	15	583.353,275 638.205,92	10.542
15	583.353,275 638.205,92	16	583.344,916 638.205,37	8.377
16	583.344,916 638.205,37	17	583.331,533 638.205,37	13.383
17	583.331,533 638.205,37	18	583.318,169 638.208,807	13.799
18	583.318,169 638.208,807	19	583.284,304 638.222,815	36.648
19	583.284,304 638.222,815	1	583.279,719 638.224,45	4.868

** Lungimile segmentelor sunt determinate în planul de proiecție Stereo 70 și sunt rotunjite la 1 milimetru.

*** Distanța dintre puncte este formată din segmente cumulate ce sunt mai mici decât valoarea 1 milimetru.

**DATE DESPRE IMOBILUL NR. 11292**

Oficiul de Cadastru și Publicitate Imobiliară NEAMT
Biroul de Cadastru și Publicitate Imobiliară Targu-Neamt

A. Partea I. Descrierea imobilului

TEREN Extravilan

Adresa: Jud. Neamt

Nr. Crt	Nr cadastral Nr. topografic	Suprafața* (mp)	Observații / Referințe
A1		7.631	Sector cadastral:104 Teren imprejmuit;

B. Partea II. Proprietari și acte

Inscrieri privitoare la dreptul de proprietate și alte drepturi reale		Referințe
/		
Act Administrativ nr. 2576, din 15/02/2024 emis de Primăria Com. Pipirig;		
B1	Inscrierea posesiei, drept de PROPRIETATE, dobandit prin Lege, cota actuala 1/1, cota initiala 1/1 1) GRIGORAȘ GHEORGHE	A1

C. Partea III. SARCINI .

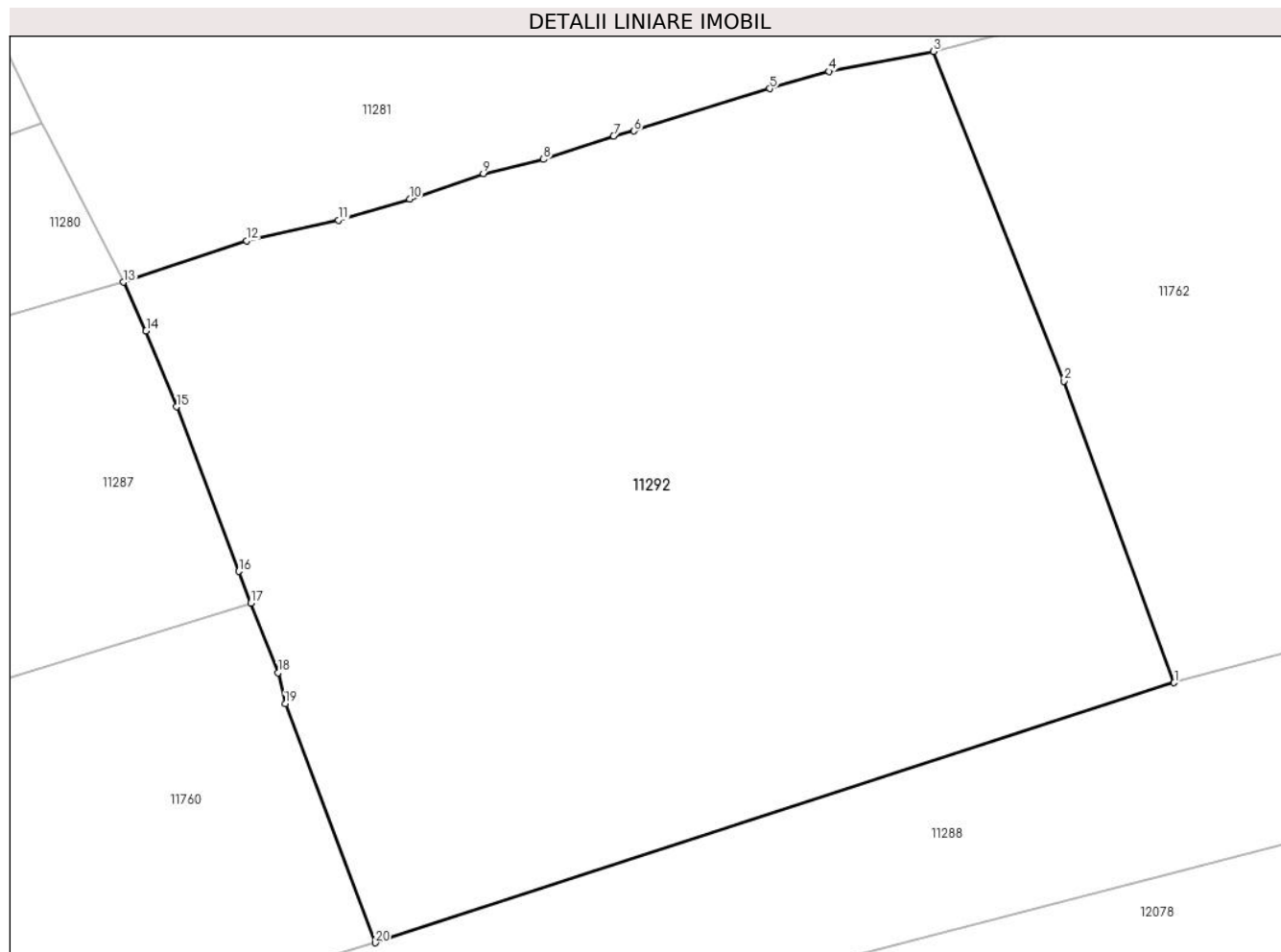
Inscrieri privind dezmembramintele dreptului de proprietate, drepturi reale de garanție și sarcini	Referințe
NU SUNT	

Anexa Nr. 1 La Partea I

Teren

Nr cadastral	Suprafața (mp)*	Observații / Referințe
	7.631	

* Suprafața este determinată în planul de proiecție Stereo 70.



Date referitoare la teren

Crt	Categorie folosință	Intravilan	Suprafața (mp)	Tarla	Parcelă	Nr. topo	Observații / Referințe
1	faneata	NU	7.631	-	-	-	

Lungime Segmente

1) Valorile lungimilor segmentelor sunt obținute din proiecție în plan.

Punct început	X / Y	Punct sfârșit	X / Y	Lungime segment (** (m)
1	583.651,688 638.171,262	2	583.639,059 638.205,731	36.71
2	583.639,059 638.205,731	3	583.624,163 638.243,421	40.527
3	583.624,163 638.243,421	4	583.612,156 638.241,139	12.222
4	583.612,156 638.241,139	5	583.605,404 638.239,167	7.034
5	583.605,404 638.239,167	6	583.589,877 638.234,336	16.261

Punct început	X / Y	Punct sfârşit	X / Y	Lungime segment (** (m)
6	583.589,877 638.234,336	7	583.587,524 638.233,741	2.427
7	583.587,524 638.233,741	8	583.579,526 638.231,075	8.431
8	583.579,526 638.231,075	9	583.572,637 638.229,455	7.077
9	583.572,637 638.229,455	10	583.564,239 638.226,541	8.889
10	583.564,239 638.226,541	11	583.556,062 638.224,145	8.521
11	583.556,062 638.224,145	12	583.545,531 638.221,786	10.792
12	583.545,531 638.221,786	13	583.531,425 638.217,046	14.881
13	583.531,425 638.217,046	14	583.534,046 638.211,476	6.156
14	583.534,046 638.211,476	15	583.537,507 638.202,8	9.341
15	583.537,507 638.202,8	16	583.544,645 638.183,978	20.13
16	583.544,645 638.183,978	17	583.546,037 638.180,379	3.859
17	583.546,037 638.180,379	18	583.549,124 638.172,396	8.559
18	583.549,124 638.172,396	19	583.549,962 638.168,871	3.623
19	583.549,962 638.168,871	20	583.560,256 638.141,544	29.202
20	583.560,256 638.141,544	1	583.651,688 638.171,262	96.14

** Lungimile segmentelor sunt determinate în planul de proiecție Stereo 70 și sunt rotunjite la 1 milimetru.

*** Distanța dintre puncte este formată din segmente cumulate ce sunt mai mici decât valoarea 1 milimetru.

**DATE DESPRE IMOBILUL NR. 11293**

Oficiul de Cadastru și Publicitate Imobiliară NEAMT
Biroul de Cadastru și Publicitate Imobiliară Targu-Neamt

A. Partea I. Descrierea imobilului

TEREN Extravilan

Adresa: Jud. Neamt

Nr. Crt	Nr cadastral Nr. topografic	Suprafața* (mp)	Observații / Referințe
A1		3.325	Sector cadastral:104 Teren imprejmuit;

B. Partea II. Proprietari și acte

Inscrieri privitoare la dreptul de proprietate și alte drepturi reale		Referințe
/		
Act Administrativ nr. 2576, din 15/02/2024 emis de Primăria Com. Pipirig;		
B1	Inscrierea posesiei, drept de PROPRIETATE, dobandit prin Lege, cota actuala 1/1, cota initiala 1/1 1) ARON VIOREL	A1

C. Partea III. SARCINI .

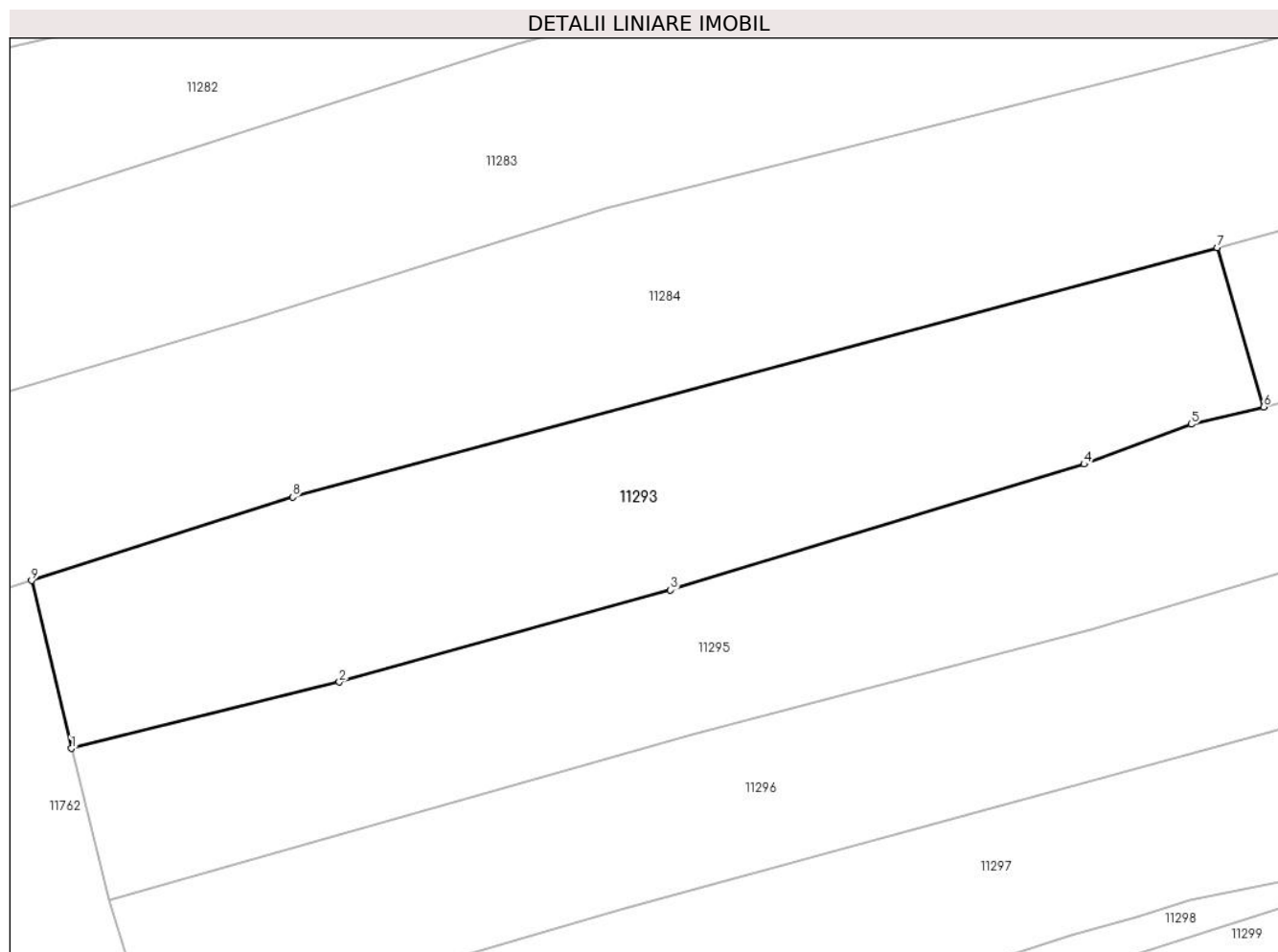
Inscrieri privind dezmembramintele dreptului de proprietate, drepturi reale de garanție și sarcini	Referințe
NU SUNT	

Anexa Nr. 1 La Partea I

Teren

Nr cadastral	Suprafața (mp)*	Observații / Referințe
	3.325	

* Suprafața este determinată în planul de proiecție Stereo 70.



Date referitoare la teren

Crt	Categorie folosință	Intravilan	Suprafața (mp)	Tarla	Parcelă	Nr. topo	Observații / Referințe
1	faneata	NU	3.325	-	-	-	

Lungime Segmente

1) Valorile lungimilor segmentelor sunt obținute din proiecție în plan.

Punct început	X / Y	Punct sfârșit	X / Y	Lungime segment (** (m)
1	583.702,147 638.243,78	2	583.734,781 638.251,866	33.621
2	583.734,781 638.251,866	3	583.775,119 638.263,078	41.867
3	583.775,119 638.263,078	4	583.825,492 638.278,396	52.651
4	583.825,492 638.278,396	5	583.838,552 638.283,237	13.928
5	583.838,552 638.283,237	6	583.847,38 638.285,356	9.079

Punct început	X / Y	Punct sfârșit	X / Y	Lungime segment (** (m)
6	583.847,38 638.285,356	7	583.841,731 638.304,747	20.197
7	583.841,731 638.304,747	8	583.729,072 638.274,373	116.682
8	583.729,072 638.274,373	9	583.697,295 638.264,201	33.365
9	583.697,295 638.264,201	1	583.702,147 638.243,78	20.99

** Lungimile segmentelor sunt determinate în planul de proiecție Stereo 70 și sunt rotunjite la 1 milimetru.

*** Distanța dintre puncte este formată din segmente cumulate ce sunt mai mici decât valoarea 1 milimetru.

**DATE DESPRE IMOBILUL NR. 11294**

Oficiul de Cadastru și Publicitate Imobiliară NEAMT
Biroul de Cadastru și Publicitate Imobiliară Targu-Neamt

A. Partea I. Descrierea imobilului

TEREN Extravilan

Adresa: Jud. Neamt, punct 'Paraul Strajii'

Nr. Crt	Nr cadastral Nr. topografic	Suprafața* (mp)	Observații / Referințe
A1	52866	3.400	Sector cadastral:104 Teren imprejmuit;

B. Partea II. Proprietari și acte

Inscrieri privitoare la dreptul de proprietate și alte drepturi reale		Referințe
17472 / 22/06/2018		
Act Notarial nr. 99 - certificat de mostenitor, din 14/06/2018 emis de NP David Daniela (act administrativ nr 7316 - adeverinta din 20.06.2018, emis de Primaria comunei Pipirig;inscris sub semnatura privata nr - proces verbal de vecinatate din 18.06.2018, emis de -;act administrativ nr 6105 - certificat pentru atestare ca petentul este cunoscut ca proprietar din 17.05.2018, emis de Primaria Comunei Pipirig;act administrativ nr 6106 - proces verbal de identificare a imobilului din 17.05.2018, emis de Primaria Comunei Pipirig);		
B1	Intabulare, drept de PROPRIETATE, cu titlu de drept de mostenire dupa defunctul Ungureanu Dumitru, dobandit prin Succesiune, cota actuala 1/1, cota initiala 1/1 1) UNGUREANU ANA	A1

C. Partea III. SARCINI .

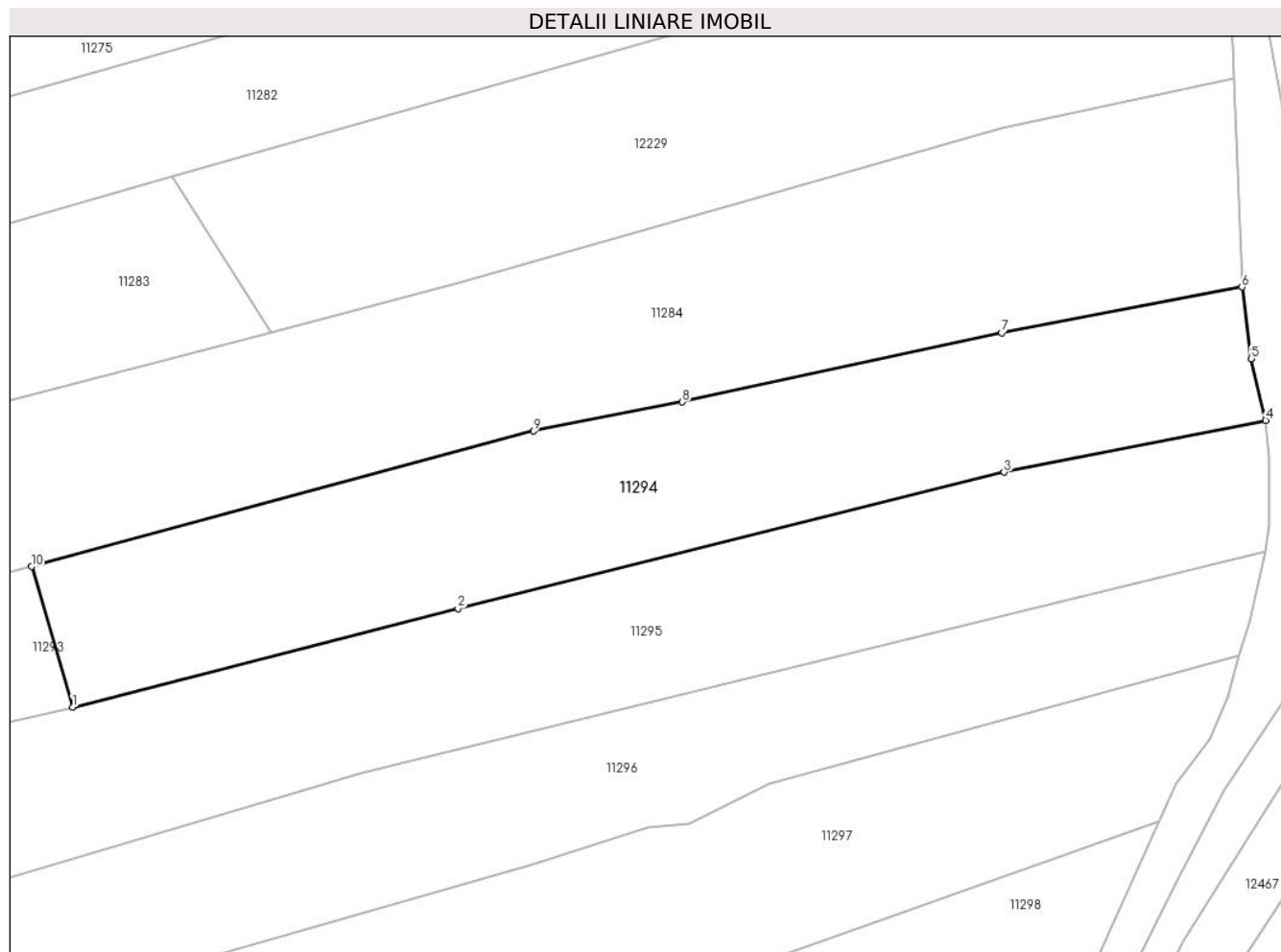
Inscrieri privind dezmembramintele dreptului de proprietate, drepturi reale de garanție și sarcini	Referințe
NU SUNT	

Anexa Nr. 1 La Partea I

Teren

Nr cadastral	Suprafața (mp)*	Observații / Referințe
52866	3.400	

* Suprafața este determinată în planul de proiecție Stereo 70.



Date referitoare la teren

Crt	Categorie folosință	Intra vilan	Suprafața (mp)	Tarla	Parcelă	Nr. topo	Observații / Referințe
1	faneata	NU	3.400	-	-	-	

Lungime Segmente

1) Valorile lungimilor segmentelor sunt obținute din proiecție în plan.

Punct început	X / Y	Punct sfârșit	X / Y	Lungime segment (** (m)
1	583.847,38 638.285,356	2	583.900,564 638.298,939	54.891
2	583.900,564 638.298,939	3	583.975,908 638.317,755	77.658
3	583.975,908 638.317,755	4	584.012,026 638.324,878	36.814
4	584.012,026 638.324,878	5	584.010,024 638.333,393	8.747
5	584.010,024 638.333,393	6	584.008,758 638.343,27	9.958

Punct început	X / Y	Punct sfârșit	X / Y	Lungime segment (** (m)
6	584.008,758 638.343,27	7	583.975,576 638.336,959	33.777
7	583.975,576 638.336,959	8	583.931,528 638.327,415	45.07
8	583.931,528 638.327,415	9	583.910,992 638.323,421	20.921
9	583.910,992 638.323,421	10	583.841,731 638.304,747	71.734
10	583.841,731 638.304,747	1	583.847,38 638.285,356	20.197

** Lungimile segmentelor sunt determinate în planul de proiecție Stereo 70 și sunt rotunjite la 1 milimetru.

*** Distanța dintre puncte este formată din segmente cumulate ce sunt mai mici decât valoarea 1 milimetru.

**DATE DESPRE IMOBILUL NR. 11295**

Oficiul de Cadastru și Publicitate Imobiliară NEAMT
Biroul de Cadastru și Publicitate Imobiliară Targu-Neamt

A. Partea I. Descrierea imobilului

TEREN Extravilan

Adresa: Jud. Neamt

Nr. Crt	Nr cadastral Nr. topografic	Suprafața* (mp)	Observații / Referințe
A1		5.975	Sector cadastral:104 Teren imprejmuit;

B. Partea II. Proprietari și acte

Inscrieri privitoare la dreptul de proprietate și alte drepturi reale		Referințe
/		
Act Administrativ nr. 2576, din 15/02/2024 emis de Primăria Com. Pipirig;		
B1	Inscrierea posesiei, drept de PROPRIETATE, dobandit prin Lege, cota actuala 1/1, cota initiala 1/1 1) GRIGORAȘ IOANA	A1

C. Partea III. SARCINI .

Inscrieri privind dezmembramintele dreptului de proprietate, drepturi reale de garanție și sarcini	Referințe
NU SUNT	

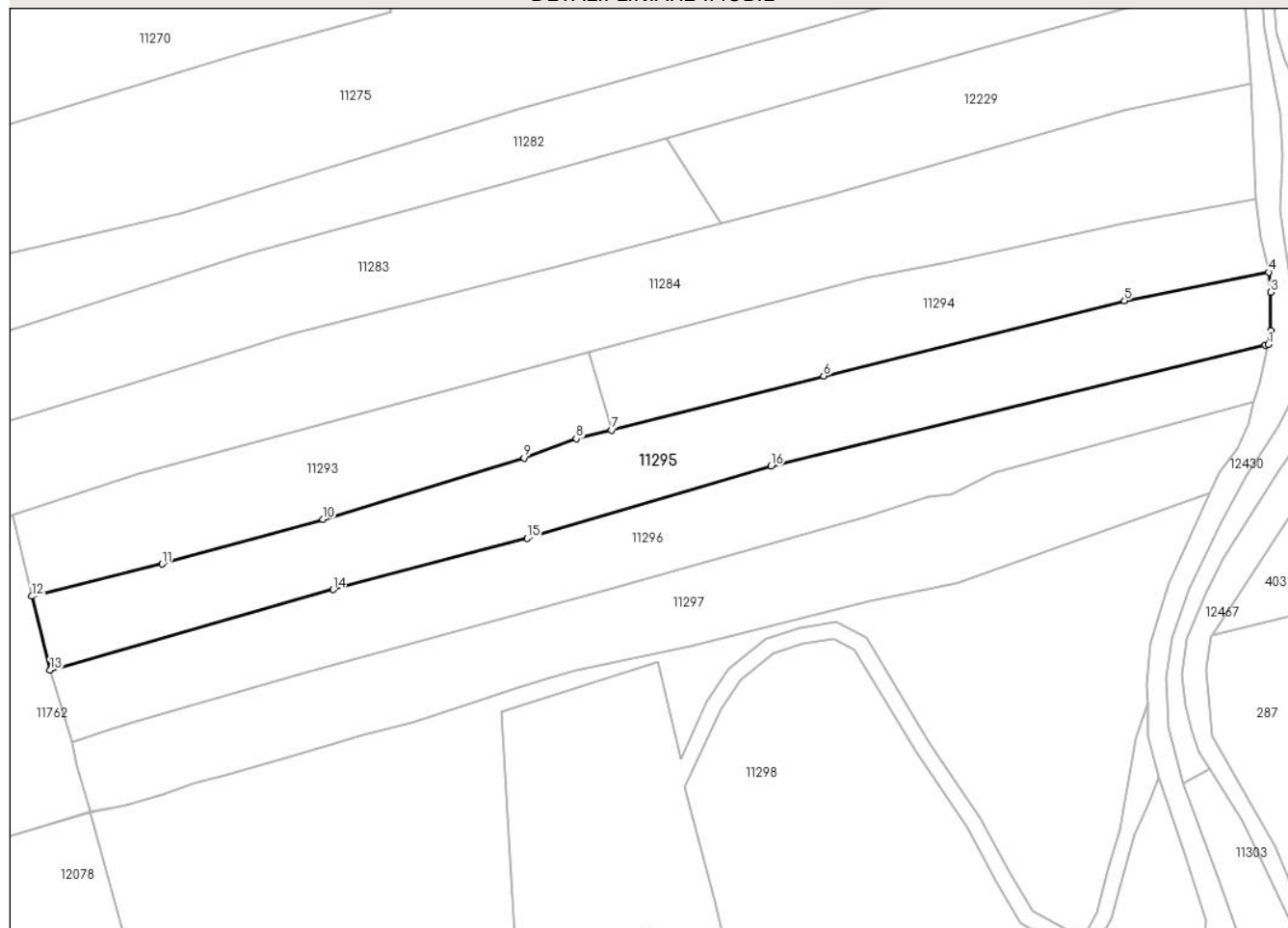
Anexa Nr. 1 La Partea I

Teren

Nr cadastral	Suprafața (mp)*	Observații / Referințe
	5.975	

* Suprafața este determinată în planul de proiecție Stereo 70.

DETALII LINIARE IMOBIL



Date referitoare la teren

Crt	Categorie folosință	Intravilan	Suprafața (mp)	Tarla	Parcelă	Nr. topo	Observații / Referințe
1	faneata	NU	5.975	-	-	-	

Lungime Segmente

1) Valorile lungimilor segmentelor sunt obținute din proiecție în plan.

Punct început	X / Y	Punct sfârșit	X / Y	Lungime segment (** (m)
1	584.011,928 638.306,785	2	584.012,558 638.310,276	3.547
2	584.012,558 638.310,276	3	584.012,558 638.319,842	9.566
3	584.012,558 638.319,842	4	584.012,026 638.324,878	5.064
4	584.012,026 638.324,878	5	583.975,908 638.317,755	36.814
5	583.975,908 638.317,755	6	583.900,564 638.298,939	77.658

Punct început	X / Y	Punct sfârșit	X / Y	Lungime segment (** (m)
6	583.900,564 638.298,939	7	583.847,38 638.285,356	54.891
7	583.847,38 638.285,356	8	583.838,552 638.283,237	9.079
8	583.838,552 638.283,237	9	583.825,492 638.278,396	13.928
9	583.825,492 638.278,396	10	583.775,119 638.263,078	52.651
10	583.775,119 638.263,078	11	583.734,781 638.251,866	41.867
11	583.734,781 638.251,866	12	583.702,147 638.243,78	33.621
12	583.702,147 638.243,78	13	583.706,728 638.225,293	19.046
13	583.706,728 638.225,293	14	583.777,657 638.245,471	73.743
14	583.777,657 638.245,471	15	583.826,277 638.258,274	50.277
15	583.826,277 638.258,274	16	583.887,34 638.276,37	63.688
16	583.887,34 638.276,37	17	584.011,253 638.306,605	127.548
17	584.011,253 638.306,605	1	584.011,928 638.306,785	0.699

** Lungimile segmentelor sunt determinate în planul de proiecție Stereo 70 și sunt rotunjite la 1 milimetru.

*** Distanța dintre puncte este formată din segmente cumulate ce sunt mai mici decât valoarea 1 milimetru.

**DATE DESPRE IMOBILUL NR. 11296**

Oficiul de Cadastru și Publicitate Imobiliară NEAMT
Biroul de Cadastru și Publicitate Imobiliară Targu-Neamt

A. Partea I. Descrierea imobilului

TEREN Extravilan

Adresa: Jud. Neamt, punct 'Paraul Strajii'

Nr. Crt	Nr cadastral Nr. topografic	Suprafața* (mp)	Observații / Referințe
A1	54369	Din acte: 5.386 Masurata: 5.336	Sector cadastral:104 Teren imprejmuit;

B. Partea II. Proprietari și acte

Inscrieri privitoare la dreptul de proprietate și alte drepturi reale	Referințe
22916 / 02/09/2022	
Act Notarial nr. CONTRACT DE DONATIE aut. nr. 3727, din 01/09/2022 emis de BIN Teodorescu Mihaela (act administrativ nr Proces - verbal de identificare a imobilului nr. 7304 din 16.05.2022, emis de COMUNA PIPIRIG;act administrativ nr CERTIFICAT FISCAL nr 11450 din 01.09.2022, emis de COMUNA PIPIRIG;act administrativ nr Certificat atestare că petentul este cunoscut ca proprietar nr. 7304 din 16.05.2022, emis de COMUNA PIPIRIG;act administrativ nr CERTIFICAT DE SARCINI nr. 18858 din 21.07.2022, emis de BCPI TG NEAMT);	
B1	Intabulare, drept de PROPRIETATE, cu titlu de drept de DONAȚIE, dobandit prin Conventie, cota actuala 13/16, cota initiala 13/16 1) IFTIME GABRIEL IONEL , bun propriu
Act Notarial nr. CERTIFICAT DE MOSTENITOR nr. 208, din 01/09/2022 emis de BIN Teodorescu Mihaela (act administrativ nr CERTIFICAT FISCAL nr 11450 din 01.09.2022, emis de COMUNA PIPIRIG);	
B2	Intabulare, drept de PROPRIETATE, cu titlu de drept de MOȘTENIRE după defunctul IFTIME MIHAI, dobandit prin Succesiune, cota actuala 3/16, cota initiala 3/16 1) IFTIME GABRIEL IONEL

C. Partea III. SARCINI .

Inscrieri privind dezmembramintele dreptului de proprietate, drepturi reale de garanție și sarcini	Referințe
NU SUNT	

Anexa Nr. 1 La Partea I

Teren

Nr cadastral	Suprafața (mp)*	Observații / Referințe
54369	Din acte: 5.386 Masurata: 5.336	

* Suprafața este determinată în planul de proiecție Stereo 70.

DETALII LINIARE IMOBIL



Date referitoare la teren

Crt	Categorie folosință	Intra vilan	Suprafața (mp)	Tarla	Parcelă	Nr. topo	Observații / Referințe
1	faneata	NU	5.336	-	-	-	

Lungime Segmente

1) Valorile lungimilor segmentelor sunt obținute din proiecție în plan.

Punct început	X / Y	Punct sfârșit	X / Y	Lungime segment (** (m)
1	583.706,728 638.225,293	2	583.712,282 638.207,307	18.824
2	583.712,282 638.207,307	3	583.721,406 638.210,481	9.66
3	583.721,406 638.210,481	4	583.727,202 638.212,062	6.008
4	583.727,202 638.212,062	5	583.769,532 638.224,294	44.062
5	583.769,532 638.224,294	6	583.848,06 638.245,808	81.422

Punct început	X / Y	Punct sfârșit	X / Y	Lungime segment (** (m)
6	583.848,06 638.245,808	7	583.910,561 638.263,619	64.989
7	583.910,561 638.263,619	8	583.926,79 638.268,786	17.032
8	583.926,79 638.268,786	9	583.932,538 638.269,326	5.773
9	583.932,538 638.269,326	10	583.943,544 638.274,716	12.255
10	583.943,544 638.274,716	11	584.008,256 638.292,446	67.097
11	584.008,256 638.292,446	12	584.009,747 638.297,054	4.843
12	584.009,747 638.297,054	13	584.011,928 638.306,785	9.972
13	584.011,928 638.306,785	14	584.011,253 638.306,605	0.699
14	584.011,253 638.306,605	15	583.887,34 638.276,37	127.548
15	583.887,34 638.276,37	16	583.826,277 638.258,274	63.688
16	583.826,277 638.258,274	17	583.777,657 638.245,471	50.277
17	583.777,657 638.245,471	1	583.706,728 638.225,293	73.743

** Lungimile segmentelor sunt determinate în planul de proiecție Stereo 70 și sunt rotunjite la 1 milimetru.

*** Distanța dintre puncte este formată din segmente cumulate ce sunt mai mici decât valoarea 1 milimetru.

**DATE DESPRE IMOBILUL NR. 11297**

Oficiul de Cadastru și Publicitate Imobiliară NEAMT
Biroul de Cadastru și Publicitate Imobiliară Targu-Neamt

A. Partea I. Descrierea imobilului

TEREN Extravilan

Adresa: Jud. Neamt

Nr. Crt	Nr cadastral Nr. topografic	Suprafața* (mp)	Observații / Referințe
A1		5.890	Sector cadastral:104 Teren imprejmuit;

B. Partea II. Proprietari și acte

Inscrieri privitoare la dreptul de proprietate și alte drepturi reale		Referințe
/		
Act Administrativ nr. 2576, din 15/02/2024 emis de Primăria Com. Pipirig;		
B1	Inscrierea posesiei, drept de PROPRIETATE, dobandit prin Lege, cota actuala 1/1, cota initiala 1/1 1) PÎȚILIGA ELENA	A1

C. Partea III. SARCINI .

Inscrieri privind dezmembramintele dreptului de proprietate, drepturi reale de garanție și sarcini	Referințe
NU SUNT	

Anexa Nr. 1 La Partea I

Teren

Nr cadastral	Suprafața (mp)*	Observații / Referințe
	5.890	

* Suprafața este determinată în planul de proiecție Stereo 70.



Date referitoare la teren

Crt	Categorie folosință	Intra vilan	Suprafața (mp)	Tarla	Parcelă	Nr. topo	Observații / Referințe
1	faneata	NU	5.890	-	-	-	

Lungime Segmente

1) Valorile lungimilor segmentelor sunt obținute din proiecție în plan.

Punct început	X / Y	Punct sfârșit	X / Y	Lungime segment (** (m)
1	583.997,298 638.269,581	2	583.999,684 638.274,816	5.753
3	584.004,265 638.281,0	4	584.006,888 638.286,843	6.405
5	584.008,256 638.292,446	6	583.943,544 638.274,716	67.097
7	583.932,538 638.269,326	8	583.926,79 638.268,786	5.773
9	583.910,561 638.263,619	10	583.848,06 638.245,808	64.989

Punct început	X / Y	Punct sfârșit	X / Y	Lungime segment (** (m)
2	583.999,684 638.274,816	3	584.004,265 638.281,0	7.696
4	584.006,888 638.286,843	5	584.008,256 638.292,446	5.768
6	583.943,544 638.274,716	7	583.932,538 638.269,326	12.255
8	583.926,79 638.268,786	9	583.910,561 638.263,619	17.032
10	583.848,06 638.245,808	11	583.769,532 638.224,294	81.422

Punct început	X / Y	Punct sfârșit	X / Y	Lungime segment (** (m)
11	583.769,532 638.224,294	12	583.727,202 638.212,062	44.062
13	583.721,406 638.210,481	14	583.712,282 638.207,307	9.66
15	583.713,535 638.201,11	16	583.716,799 638.189,852	11.722
17	583.716,836 638.189,724	18	583.725,54 638.191,616	8.907
19	583.735,041 638.194,095	20	583.742,563 638.197,038	8.077
21	583.750,849 638.199,128	22	583.765,647 638.203,217	15.353
23	583.775,937 638.206,366	24	583.785,257 638.209,25	9.756
25	583.797,232 638.212,259	26	583.813,973 638.217,764	17.623
27	583.823,949 638.221,001	28	583.831,928 638.223,313	8.307
29	583.838,419 638.225,27	30	583.867,143 638.231,315	29.353
31	583.911,746 638.242,664	32	583.934,101 638.247,266	22.824

Punct început	X / Y	Punct sfârșit	X / Y	Lungime segment (** (m)
12	583.727,202 638.212,062	13	583.721,406 638.210,481	6.008
14	583.712,282 638.207,307	15	583.713,535 638.201,11	6.322
16	583.716,799 638.189,852	17	583.716,836 638.189,724	0.133
18	583.725,54 638.191,616	19	583.735,041 638.194,095	9.819
20	583.742,563 638.197,038	21	583.750,849 638.199,128	8.546
22	583.765,647 638.203,217	23	583.775,937 638.206,366	10.761
24	583.785,257 638.209,25	25	583.797,232 638.212,259	12.347
26	583.813,973 638.217,764	27	583.823,949 638.221,001	10.488
28	583.831,928 638.223,313	29	583.838,419 638.225,27	6.78
30	583.867,143 638.231,315	31	583.911,746 638.242,664	46.024
32	583.934,101 638.247,266	1	583.997,298 638.269,581	67.021

** Lungimile segmentelor sunt determinate în planul de proiecție Stereo 70 și sunt rotunjite la 1 milimetru.

*** Distanța dintre puncte este formată din segmente cumulate ce sunt mai mici decât valoarea 1 milimetru.

**DATE DESPRE IMOBILUL NR. 11298**

Oficiul de Cadastru și Publicitate Imobiliară NEAMT
Biroul de Cadastru și Publicitate Imobiliară Targu-Neamt

A. Partea I. Descrierea imobilului

TEREN Extravilan

Adresa: Jud. Neamt, punct 'Paraul Strajii'

Nr. Crt	Nr cadastral Nr. topografic	Suprafața* (mp)	Observații / Referințe
A1	54319	19.243	Sector cadastral:104 Teren imprejmuit;

B. Partea II. Proprietari și acte

Inscrieri privitoare la dreptul de proprietate și alte drepturi reale		Referințe
10006 / 14/04/2022		
Act Notarial nr. Act de lotizare aut nr. 1592, din 13/04/2022 emis de BIN Teodorescu Mihaela;		
B1	Se infiinteaza cartea funciara 54319 a imobilului cu numarul cadastral 54319 / UAT Pipirig, rezultat din dezmembrarea imobilului cu numarul cadastral 54290 in scris in cartea funciara 54290;	A1
Act Notarial nr. ACT DE ALIPIRE aut. nr 626, din 10/02/2022 emis de BIN Teodorescu Mihaela;		
B2	Se infiinteaza cf. 54290 a imobilului cu nr. cad. 54290/Pipirig ca urmare a alipirii urmatoarelor 3 imobile: -- nr.cad.53912\cf.53912; -- nr.cad.53927\cf.53927; -- nr.cad.53926\cf.53926;	A1
<i>OBSERVATII: pozitie transcrisa din CF 54290/Pipirig, in scrisa prin incheierea nr. 3292 din 14/02/2022;</i>		
Act Notarial nr. Contract de vânzare aut nr. 5689, din 25/11/2021 emis de BIN Teodorescu Mihaela;		
B3	Intabulare, drept de PROPRIETATE, cu titlu de drept de cumpărare, dobandit prin Conventie, cota actuala 15400/24032, cota initiala 15400/24032 1) POPA DANIELA 2) POPA CEZAR , bun comun	A1
<i>OBSERVATII: pozitie transcrisa din CF 54290/Pipirig, in scrisa prin incheierea nr. 3292 din 14/02/2022; pozitie transcrisa din CF 53912/Pipirig, in scrisa prin incheierea nr. 27953 din 26/11/2021;</i>		
Act Notarial nr. CONTRACT DE VÂNZARE aut. nr. 5848, din 14/12/2021 emis de BIN Teodorescu Mihaela;		
B4	Intabulare, drept de PROPRIETATE, cu titlu de drept de CUMPĂRARE, dobandit prin Conventie, cota actuala 4316/24032, cota initiala 4316/24032 1) POPA DANIELA 2) POPA CEZAR , bun comun	A1
<i>OBSERVATII: pozitie transcrisa din CF 54290/Pipirig, in scrisa prin incheierea nr. 3292 din 14/02/2022; pozitie transcrisa din CF 53927/Pipirig, in scrisa prin incheierea nr. 29126 din 15/12/2021;</i>		
Act Notarial nr. CONTRACT DE VÂNZARE aut. nr. 5847, din 14/12/2021 emis de BIN Teodorescu Mihaela;		
B5	Intabulare, drept de PROPRIETATE, cu titlu de drept de CUMPĂRARE, dobandit prin Conventie, cota actuala 4316/24032, cota initiala 4316/24032 1) POPA DANIELA 2) POPA CEZAR , bun comun	A1
<i>OBSERVATII: pozitie transcrisa din CF 54290/Pipirig, in scrisa prin incheierea nr. 3292 din 14/02/2022; pozitie transcrisa din CF 53926/Pipirig, in scrisa prin incheierea nr. 29120 din 15/12/2021;</i>		
Act Notarial nr. Act de lotizare aut nr. 1592, din 13/04/2022 emis de BIN Teodorescu Mihaela;		
B7	Se radiază propunerea de dezmembrare notată cu încheierea nr. 8139 din 25.03.2022	A1

C. Partea III. SARCINI .

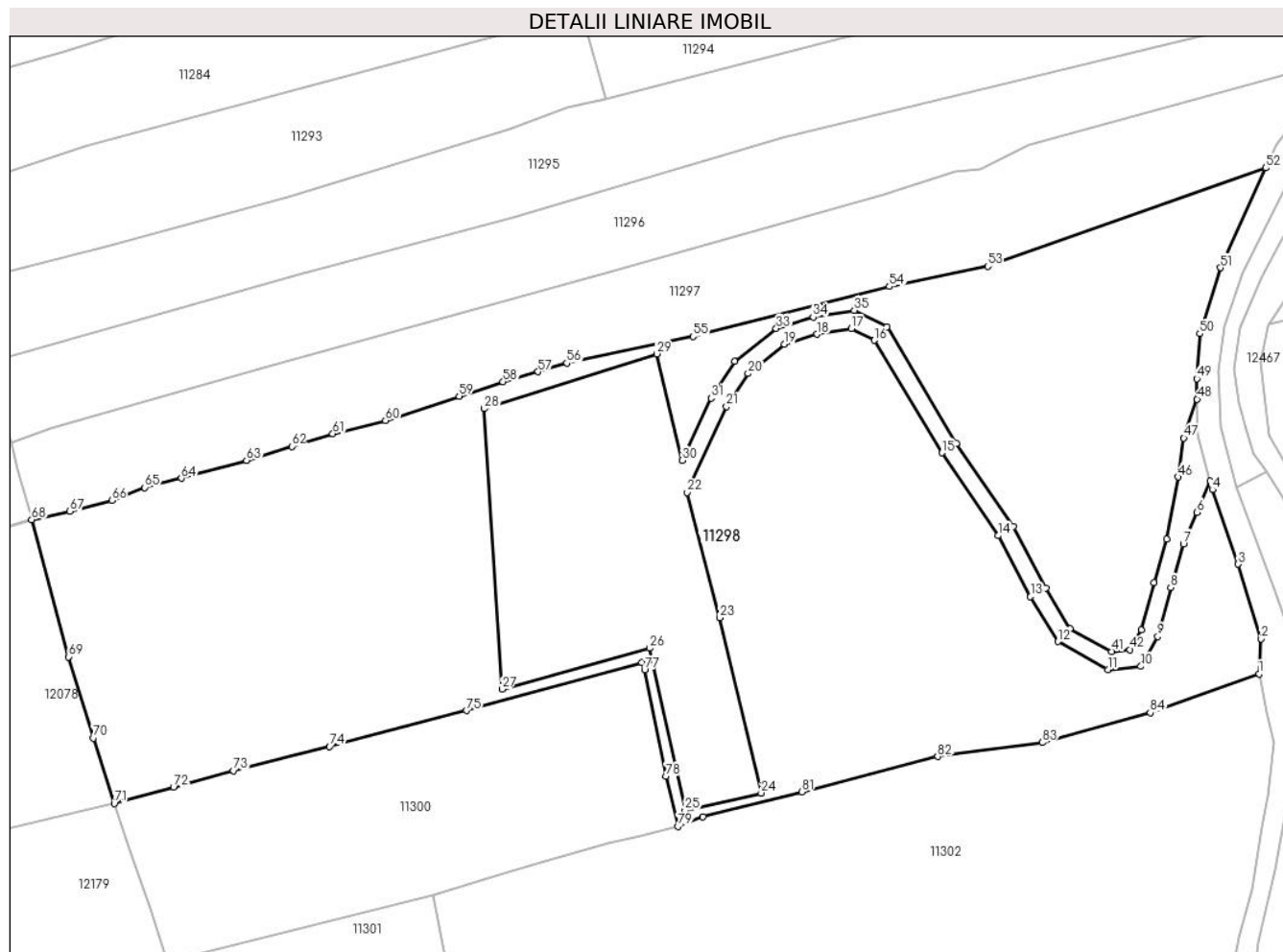
Inscrieri privind dezmembramintele dreptului de proprietate, drepturi reale de garanție și sarcini	Referințe
NU SUNT	

Anexa Nr. 1 La Partea I

Teren

Nr cadastral	Suprafața (mp)*	Observații / Referințe
54319	19.243	

* Suprafața este determinată în planul de proiecție Stereo 70.



Date referitoare la teren

Crt	Categorie folosință	Intravilan	Suprafața (mp)	Tarla	Parcelă	Nr. topo	Observații / Referințe
1	faneata	NU	19.243	-	-	-	

Lungime Segmente

1) Valorile lungimilor segmentelor sunt obținute din proiecție în plan.

Punct început	X / Y	Punct sfârșit	X / Y	Lungime segment	Punct început	X / Y	Punct sfârșit	X / Y	Lungime segment	Punct început	X / Y	Punct sfârșit	X / Y	Lungime segment
1	583.995,739 638.154,754	2	583.996,249 638.162,642	7.904	2	583.996,249 638.162,642	3	583.991,009 638.179,644	17.791	3	583.991,009 638.179,644	4	583.985,153 638.196,539	17.881
4	583.985,153 638.196,539	5	583.984,623 638.198,514	2.045	5	583.984,623 638.198,514	6	583.981,665 638.191,404	7.701	6	583.981,665 638.191,404	7	583.978,591 638.184,26	7.777
7	583.978,591 638.184,26	8	583.975,716 638.174,335	10.333	8	583.975,716 638.174,335	9	583.972,742 638.163,195	11.53	9	583.972,742 638.163,195	10	583.968,926 638.156,421	7.775
10	583.968,926 638.156,421	11	583.961,4 638.155,703	7.56	11	583.961,4 638.155,703	12	583.950,009 638.162,049	13.039	12	583.950,009 638.162,049	13	583.943,824 638.172,268	11.945
13	583.943,824 638.172,268	14	583.936,471 638.186,105	15.669	14	583.936,471 638.186,105	15	583.923,654 638.204,895	22.745	15	583.923,654 638.204,895	16	583.908,325 638.230,445	29.796
16	583.908,325 638.230,445	17	583.903,128 638.233,085	5.829	17	583.903,128 638.233,085	18	583.895,336 638.231,829	7.893	18	583.895,336 638.231,829	19	583.887,937 638.229,564	7.738

Punct început	X / Y	Punct sfârșit	X / Y	Lungime segment	Punct început	X / Y	Punct sfârșit	X / Y	Lungime segment	Punct început	X / Y	Punct sfârșit	X / Y	Lungime segment
19	583.887,937 638.229,564	20	583.879,642 638.222,907	10.636	20	583.879,642 638.222,907	21	583.874,742 638.215,401	8.964	21	583.874,742 638.215,401	22	583.865,795 638.195,913	21.444
22	583.865,795 638.195,913	23	583.873,196 638.167,497	29.364	23	583.873,196 638.167,497	24	583.882,631 638.127,684	40.916	24	583.882,631 638.127,684	25	583.865,324 638.123,713	17.757
25	583.865,324 638.123,713	26	583.857,328 638.160,541	37.686	26	583.857,328 638.160,541	27	583.823,721 638.151,263	34.864	27	583.823,721 638.151,263	28	583.819,72 638.214,938	63.801
28	583.819,72 638.214,938	29	583.858,934 638.227,388	41.143	29	583.858,934 638.227,388	30	583.864,687 638.203,183	24.879	30	583.864,687 638.203,183	31	583.871,233 638.217,344	15.601
31	583.871,233 638.217,344	32	583.876,641 638.225,628	9.893	32	583.876,641 638.225,628	33	583.886,032 638.233,164	12.041	33	583.886,032 638.233,164	34	583.894,428 638.235,734	8.781
34	583.894,428 638.235,734	35	583.903,778 638.237,241	9.471	35	583.903,778 638.237,241	36	583.911,163 638.233,49	8.283	36	583.911,163 638.233,49	37	583.927,007 638.207,078	30.8
37	583.927,007 638.207,078	38	583.939,899 638.188,177	22.879	38	583.939,899 638.188,177	39	583.947,304 638.174,244	15.779	39	583.947,304 638.174,244	40	583.952,882 638.165,027	10.773
40	583.952,882 638.165,027	41	583.962,259 638.159,803	10.734	41	583.962,259 638.159,803	42	583.966,469 638.160,205	4.229	42	583.966,469 638.160,205	43	583.969,001 638.164,692	5.152
43	583.969,001 638.164,692	44	583.971,862 638.175,408	11.091	44	583.971,862 638.175,408	45	583.974,741 638.185,345	10.346	45	583.974,741 638.185,345	46	583.977,337 638.199,421	14.313
46	583.977,337 638.199,421	47	583.978,685 638.208,242	8.923	47	583.978,685 638.208,242	48	583.981,677 638.217,102	9.352	48	583.981,677 638.217,102	49	583.981,593 638.221,72	4.619
49	583.981,593 638.221,72	50	583.982,3 638.231,968	10.272	50	583.982,3 638.231,968	51	583.986,977 638.246,937	15.683	51	583.986,977 638.246,937	52	583.997,298 638.269,581	24.885
52	583.997,298 638.269,581	53	583.934,101 638.247,266	67.021	53	583.934,101 638.247,266	54	583.911,746 638.242,664	22.824	54	583.911,746 638.242,664	55	583.867,143 638.231,315	46.024
55	583.867,143 638.231,315	56	583.838,419 638.225,27	29.353	56	583.838,419 638.225,27	57	583.831,928 638.223,313	6.78	57	583.831,928 638.223,313	58	583.823,949 638.221,001	8.307
58	583.823,949 638.221,001	59	583.813,973 638.217,764	10.488	59	583.813,973 638.217,764	60	583.797,232 638.212,259	17.623	60	583.797,232 638.212,259	61	583.785,257 638.209,25	12.347
61	583.785,257 638.209,25	62	583.775,937 638.206,366	9.756	62	583.775,937 638.206,366	63	583.765,647 638.203,217	10.761	63	583.765,647 638.203,217	64	583.750,849 638.199,128	15.353
64	583.750,849 638.199,128	65	583.742,563 638.197,038	8.546	65	583.742,563 638.197,038	66	583.735,041 638.194,095	8.077	66	583.735,041 638.194,095	67	583.725,54 638.191,616	9.819
67	583.725,54 638.191,616	68	583.716,836 638.189,724	8.907	68	583.716,836 638.189,724	69	583.725,268 638.158,586	32.259	69	583.725,268 638.158,586	70	583.730,883 638.140,18	19.243
70	583.730,883 638.140,18	71	583.735,613 638.125,287	15.626	71	583.735,613 638.125,287	72	583.749,073 638.129,073	13.982	72	583.749,073 638.129,073	73	583.762,631 638.132,774	14.054
73	583.762,631 638.132,774	74	583.784,559 638.138,281	22.609	74	583.784,559 638.138,281	75	583.815,619 638.146,394	32.102	75	583.815,619 638.146,394	76	583.855,487 638.157,312	41.336
76	583.855,487 638.157,312	77	583.856,133 638.155,647	1.786	77	583.856,133 638.155,647	78	583.861,006 638.131,545	24.59	78	583.861,006 638.131,545	79	583.863,703 638.120,139	11.721
79	583.863,703 638.120,139	80	583.869,371 638.122,282	6.06	80	583.869,371 638.122,282	81	583.891,843 638.127,952	23.176	81	583.891,843 638.127,952	82	583.922,719 638.135,966	31.899
82	583.922,719 638.135,966	83	583.946,482 638.139,153	23.976	83	583.946,482 638.139,153	84	583.971,046 638.145,917	25.478	84	583.971,046 638.145,917	1	583.995,739 638.154,754	26.227

** Lungimile segmentelor sunt determinate în planul de proiecție Stereo 70 și sunt rotunjite la 1 milimetru.

*** Distanța dintre puncte este formată din segmente cumulate ce sunt mai mici decât valoarea 1 milimetru.



DATE DESPRE IMOBILUL NR. 11299

Oficiul de Cadastru și Publicitate Imobiliară NEAMT
Biroul de Cadastru și Publicitate Imobiliară Targu-Neamt

A. Partea I. Descrierea imobilului

TEREN Intravilan

Adresa: Loc. Pâtâligeni, Jud. Neamt

Nr. Crt.	Nr cadastral Nr. topografic	Suprafața* (mp)	Observații / Referințe
A1	54320	4.490	Sector cadastral:104 Teren imprejmuit;

B. Partea II. Proprietari și acte

Inscrieri privitoare la dreptul de proprietate și alte drepturi reale	Referințe	
10006 / 14/04/2022		
Act Notarial nr. Act de lotizare aut nr. 1592, din 13/04/2022 emis de BIN Teodorescu Mihaela;		
B1	Se infiinteaza cartea funciara 54320 a imobilului cu numarul cadastral 54320 / UAT Pipirig, rezultat din dezmembrarea imobilului cu numarul cadastral 54290 inscris in cartea funciara 54290;	A1
Act Notarial nr. ACT DE ALIPIRE aut. nr 626, din 10/02/2022 emis de BIN Teodorescu Mihaela;		
B2	Se infiinteaza cf. 54290 a imobilului cu nr. cad. 54290/Pipirig ca urmare a alipirii urmatoarelor 3 imobile: -- nr.cad.53912\cf.53912; -- nr.cad.53927\cf.53927; -- nr.cad.53926\cf.53926;	A1
<i>OBSERVATII: pozitie transcrisa din CF 54290/Pipirig, inscrisa prin incheierea nr. 3292 din 14/02/2022;</i>		
Act Notarial nr. Contract de vânzare aut nr. 5689, din 25/11/2021 emis de BIN Teodorescu Mihaela;		
B3	Intabulare, drept de PROPRIETATE, cu titlu de drept de cumpărare, dobandit prin Conventie, cota actuala 15400/24032, cota initiala 15400/24032 1) POPA DANIELA 2) POPA CEZAR , bun comun	A1
<i>OBSERVATII: pozitie transcrisa din CF 54290/Pipirig, inscrisa prin incheierea nr. 3292 din 14/02/2022; pozitie transcrisa din CF 53912/Pipirig, inscrisa prin incheierea nr. 27953 din 26/11/2021;</i>		
Act Notarial nr. CONTRACT DE VÂNZARE aut. nr. 5848, din 14/12/2021 emis de BIN Teodorescu Mihaela;		
B4	Intabulare, drept de PROPRIETATE, cu titlu de drept de CUMPĂRARE, dobandit prin Conventie, cota actuala 4316/24032, cota initiala 4316/24032 1) POPA DANIELA 2) POPA CEZAR , bun comun	A1
<i>OBSERVATII: pozitie transcrisa din CF 54290/Pipirig, inscrisa prin incheierea nr. 3292 din 14/02/2022; pozitie transcrisa din CF 53927/Pipirig, inscrisa prin incheierea nr. 29126 din 15/12/2021;</i>		
Act Notarial nr. CONTRACT DE VÂNZARE aut. nr. 5847, din 14/12/2021 emis de BIN Teodorescu Mihaela;		
B5	Intabulare, drept de PROPRIETATE, cu titlu de drept de CUMPĂRARE, dobandit prin Conventie, cota actuala 4316/24032, cota initiala 4316/24032 1) POPA CEZAR , bun comun	A1
<i>OBSERVATII: pozitie transcrisa din CF 54290/Pipirig, inscrisa prin incheierea nr. 3292 din 14/02/2022; pozitie transcrisa din CF 53926/Pipirig, inscrisa prin incheierea nr. 29120 din 15/12/2021;</i>		
Act Notarial nr. Act de lotizare aut nr. 1592, din 13/04/2022 emis de BIN Teodorescu Mihaela;		
B7	Se radiază propunerea de dezmembrare notată cu încheierea nr. 8139 din 25.03.2022	A1
28855 / 04/11/2022		
Act Administrativ nr. HOTARARE DE CONSILIU LOCAL nr. 137, din 27/10/2022 emis de Comuna Pipirig (act administrativ nr ADEVERINTA nr. 15109 din 01.11.2022, emis de Comuna Pipirig);		
B8	Se notează actualizarea informatiilor cadastrale in sensul trecerii suprafetei de 4490 mp teren din extravilanul comunei Pipirig în intravilan sat Pâtâligeni, comuna Pipirig	A1

C. Partea III. SARCINI .

Inscrieri privind dezmembramintele dreptului de proprietate, drepturi reale de garanție și sarcini	Referințe
NU SUNT	

Anexa Nr. 1 La Partea I

Teren

Nr cadastral	Suprafața (mp)*	Observații / Referințe
54320	4.490	

* Suprafața este determinată în planul de proiecție Stereo 70.



Date referitoare la teren

Crt	Categorie folosință	Intravilan	Suprafața (mp)	Tarla	Parcelă	Nr. topo	Observații / Referințe
1	faneata	DA	4.490	-	-	-	

Lungime Segmente

1) Valorile lungimilor segmentelor sunt obținute din proiecție în plan.

Punct început	X / Y	Punct sfârșit	X / Y	Lungime segment	Punct început	X / Y	Punct sfârșit	X / Y	Lungime segment	Punct început	X / Y	Punct sfârșit	X / Y	Lungime segment
1	583.981,677 638.217,102	2	583.978,685 638.208,242	9.352	2	583.978,685 638.208,242	3	583.977,337 638.199,421	8.923	3	583.977,337 638.199,421	4	583.974,741 638.185,345	14.313
4	583.974,741 638.185,345	5	583.971,862 638.175,408	10.346	5	583.971,862 638.175,408	6	583.969,001 638.164,692	11.091	6	583.969,001 638.164,692	7	583.966,469 638.160,205	5.152
7	583.966,469 638.160,205	8	583.962,259 638.159,803	4.229	8	583.962,259 638.159,803	9	583.952,882 638.165,027	10.734	9	583.952,882 638.165,027	10	583.947,304 638.174,244	10.773
10	583.947,304 638.174,244	11	583.939,899 638.188,177	15.779	11	583.939,899 638.188,177	12	583.927,007 638.207,078	22.879	12	583.927,007 638.207,078	13	583.911,163 638.233,49	30.8
13	583.911,163 638.233,49	14	583.903,778 638.237,241	8.283	14	583.903,778 638.237,241	15	583.894,428 638.235,734	9.471	15	583.894,428 638.235,734	16	583.886,032 638.233,164	8.781
16	583.886,032 638.233,164	17	583.876,641 638.225,628	12.041	17	583.876,641 638.225,628	18	583.871,233 638.217,344	9.893	18	583.871,233 638.217,344	19	583.864,687 638.203,183	15.601

Punct început	X / Y	Punct sfârșit	X / Y	Lungime segment	Punct început	X / Y	Punct sfârșit	X / Y	Lungime segment	Punct început	X / Y	Punct sfârșit	X / Y	Lungime segment
19	583.864,687 638.203,183	20	583.858,934 638.227,388	24.879	20	583.858,934 638.227,388	21	583.819,72 638.214,938	41.143	21	583.819,72 638.214,938	22	583.823,721 638.151,263	63.801
22	583.823,721 638.151,263	23	583.857,328 638.160,541	34.864	23	583.857,328 638.160,541	24	583.865,324 638.123,713	37.686	24	583.865,324 638.123,713	25	583.882,631 638.127,684	17.757
25	583.882,631 638.127,684	26	583.873,196 638.167,497	40.916	26	583.873,196 638.167,497	27	583.865,795 638.195,913	29.364	27	583.865,795 638.195,913	28	583.874,742 638.215,401	21.444
28	583.874,742 638.215,401	29	583.879,642 638.222,907	8.964	29	583.879,642 638.222,907	30	583.887,937 638.229,564	10.636	30	583.887,937 638.229,564	31	583.895,336 638.231,829	7.738
31	583.895,336 638.231,829	32	583.903,128 638.233,085	7.893	32	583.903,128 638.233,085	33	583.908,325 638.230,445	5.829	33	583.908,325 638.230,445	34	583.923,654 638.204,895	29.796
34	583.923,654 638.204,895	35	583.936,471 638.186,105	22.745	35	583.936,471 638.186,105	36	583.943,824 638.172,268	15.669	36	583.943,824 638.172,268	37	583.950,009 638.162,049	11.945
37	583.950,009 638.162,049	38	583.961,4 638.155,703	13.039	38	583.961,4 638.155,703	39	583.968,926 638.156,421	7.56	39	583.968,926 638.156,421	40	583.972,742 638.163,195	7.775
40	583.972,742 638.163,195	41	583.975,716 638.174,335	11.53	41	583.975,716 638.174,335	42	583.978,591 638.184,26	10.333	42	583.978,591 638.184,26	43	583.981,665 638.191,404	7.777
43	583.981,665 638.191,404	44	583.984,623 638.198,514	7.701	44	583.984,623 638.198,514	45	583.981,824 638.208,943	10.798	45	583.981,824 638.208,943	1	583.981,677 638.217,102	8.16

** Lungimile segmentelor sunt determinate în planul de proiecție Stereo 70 și sunt rotunjite la 1 milimetru.

*** Distanța dintre puncte este formată din segmente cumulate ce sunt mai mici decât valoarea 1 milimetru.

**DATE DESPRE IMOBILUL NR. 11300**

Oficiul de Cadastru și Publicitate Imobiliară NEAMT
Biroul de Cadastru și Publicitate Imobiliară Targu-Neamt

A. Partea I. Descrierea imobilului

TEREN Extravilan

Adresa: Jud. Neamt

Nr. Crt	Nr cadastral Nr. topografic	Suprafața* (mp)	Observații / Referințe
A1		4.647	Sector cadastral:104 Teren imprejmuit;

B. Partea II. Proprietari și acte

Inscrieri privitoare la dreptul de proprietate și alte drepturi reale		Referințe
/		
Act Administrativ nr. 2576, din 15/02/2024 emis de Primăria Com. Pipirig;		
B1	Inscrierea posesiei, drept de PROPRIETATE, dobandit prin Lege, cota actuala 1/1, cota initiala 1/1 1) URSU DUMITRU	A1

C. Partea III. SARCINI .

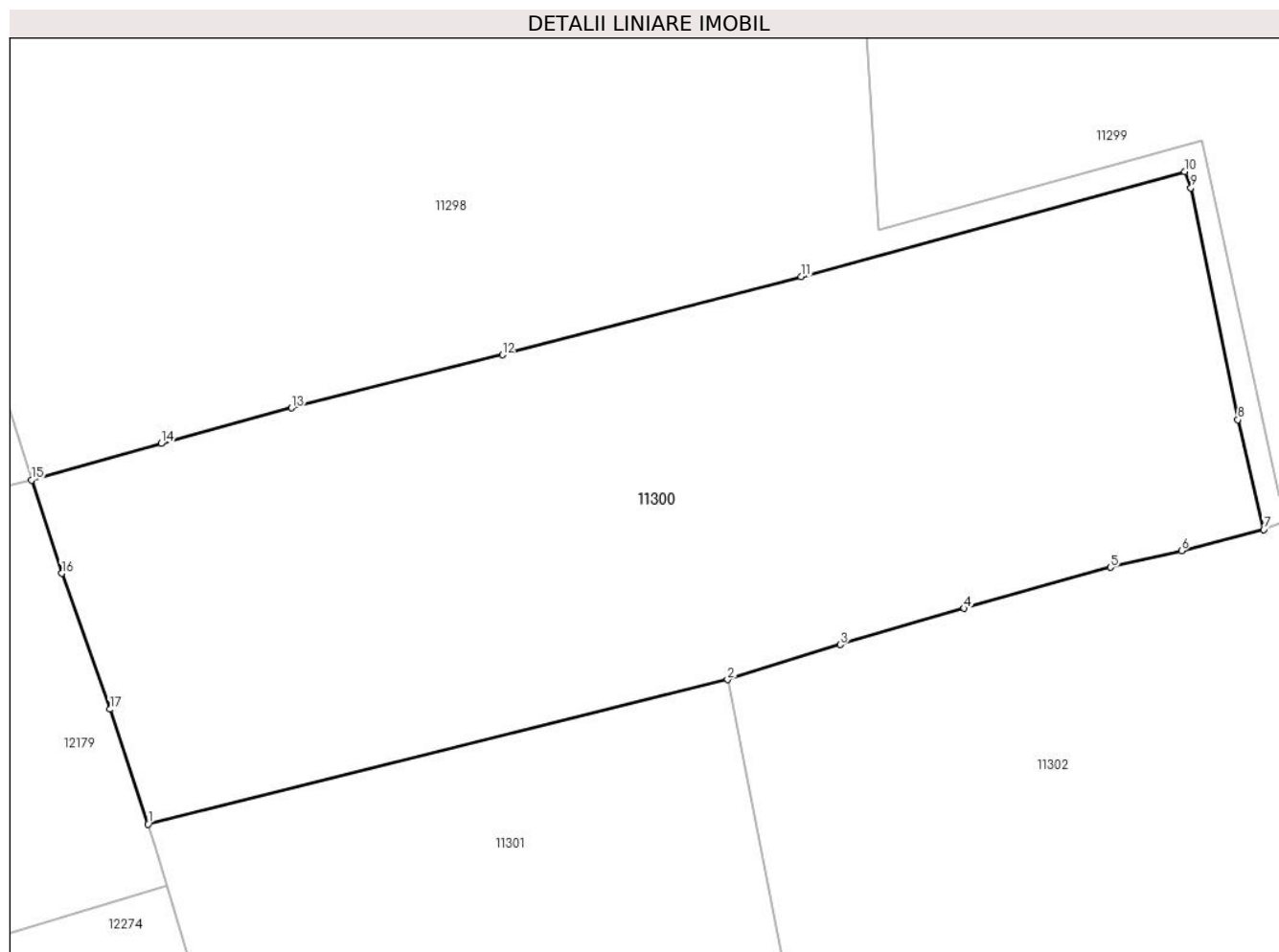
Inscrieri privind dezmembramintele dreptului de proprietate, drepturi reale de garanție și sarcini	Referințe
NU SUNT	

Anexa Nr. 1 La Partea I

Teren

Nr cadastral	Suprafața (mp)*	Observații / Referințe
	4.647	

* Suprafața este determinată în planul de proiecție Stereo 70.



Date referitoare la teren

Crt	Categorie folosință	Intra vilan	Suprafața (mp)	Tarla	Parcelă	Nr. topo	Observații / Referințe
1	faneata	NU	4.647	-	-	-	

Lungime Segmente

1) Valorile lungimilor segmentelor sunt obținute din proiecție în plan.

Punct început	X / Y	Punct sfârșit	X / Y	Lungime segment (** (m)
1	583.747,71 638.089,519	2	583.807,964 638.104,549	62.1
2	583.807,964 638.104,549	3	583.819,681 638.108,193	12.271
3	583.819,681 638.108,193	4	583.832,557 638.111,94	13.41
4	583.832,557 638.111,94	5	583.847,766 638.116,212	15.798
5	583.847,766 638.116,212	6	583.855,151 638.117,943	7.585

Punct început	X / Y	Punct sfârșit	X / Y	Lungime segment (** (m)
6	583.855,151 638.117,943	7	583.863,703 638.120,139	8.829
7	583.863,703 638.120,139	8	583.861,006 638.131,545	11.721
8	583.861,006 638.131,545	9	583.856,133 638.155,647	24.59
9	583.856,133 638.155,647	10	583.855,487 638.157,312	1.786
10	583.855,487 638.157,312	11	583.815,619 638.146,394	41.336
11	583.815,619 638.146,394	12	583.784,559 638.138,281	32.102
12	583.784,559 638.138,281	13	583.762,631 638.132,774	22.609
13	583.762,631 638.132,774	14	583.749,073 638.129,073	14.054
14	583.749,073 638.129,073	15	583.735,613 638.125,287	13.982
15	583.735,613 638.125,287	16	583.738,755 638.115,59	10.193
16	583.738,755 638.115,59	17	583.743,758 638.101,468	14.982
17	583.743,758 638.101,468	1	583.747,71 638.089,519	12.586

** Lungimile segmentelor sunt determinate în planul de proiecție Stereo 70 și sunt rotunjite la 1 milimetru.

*** Distanța dintre puncte este formată din segmente cumulate ce sunt mai mici decât valoarea 1 milimetru.

**DATE DESPRE IMOBILUL NR. 11301**

Oficiul de Cadastru și Publicitate Imobiliară NEAMT
Biroul de Cadastru și Publicitate Imobiliară Targu-Neamt

A. Partea I. Descrierea imobilului

TEREN Extravilan

Adresa: Jud. Neamt, punct 'Pârâul Străjii'

Nr. Crt	Nr cadastral Nr. topografic	Suprafața* (mp)	Observații / Referințe
A1	53317	2.205	Sector cadastral:104 Teren imprejmuit;

B. Partea II. Proprietari și acte

Inscrieri privitoare la dreptul de proprietate și alte drepturi reale	Referințe
31501 / 02/12/2019	
Act Notarial nr. Act de partaj voluntar aut nr. 7257, din 29/11/2019 emis de NP Teodorescu Mihaela;	
B4	A1
Intabulare, drept de PROPRIETATE, cu titlu de drept de partaj, dobandit prin Conventie, cota actuala 1/1, cota initiala 1/1	
1) NISTOROAIA EVA	

C. Partea III. SARCINI .

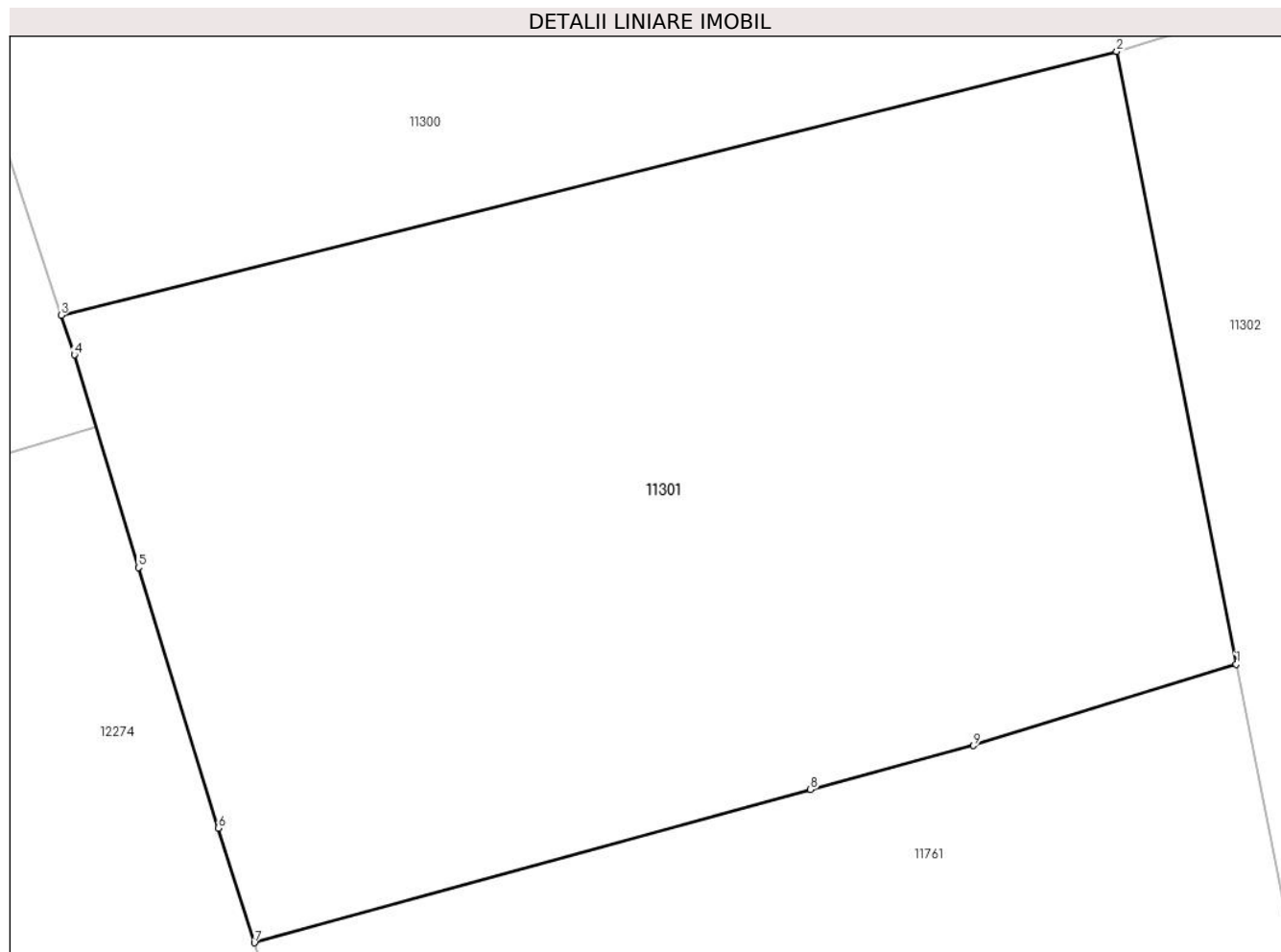
Inscrieri privind dezmembramintele dreptului de proprietate, drepturi reale de garanție și sarcini	Referințe
NU SUNT	

Anexa Nr. 1 La Partea I

Teren

Nr cadastral	Suprafața (mp)*	Observații / Referințe
53317	2.205	

* Suprafața este determinată în planul de proiecție Stereo 70.



Date referitoare la teren

Crt	Categorie folosință	Intra vilan	Suprafața (mp)	Tarla	Parcelă	Nr. topo	Observații / Referințe
1	faneata	NU	2.205	-	-	-	

Lungime Segmente

1) Valorile lungimilor segmentelor sunt obținute din proiecție în plan.

Punct început	X / Y	Punct sfârșit	X / Y	Lungime segment (** (m)
1	583.814,785 638.069,595	2	583.807,964 638.104,549	35.613
2	583.807,964 638.104,549	3	583.747,71 638.089,519	62.1
3	583.747,71 638.089,519	4	583.748,462 638.087,245	2.395
4	583.748,462 638.087,245	5	583.752,121 638.075,121	12.664
5	583.752,121 638.075,121	6	583.756,678 638.060,262	15.542

Punct început	X / Y	Punct sfârşit	X / Y	Lungime segment (** (m)
6	583.756,678 638.060,262	7	583.758,741 638.053,726	6.854
7	583.758,741 638.053,726	8	583.790,482 638.062,462	32.921
8	583.790,482 638.062,462	9	583.799,781 638.064,966	9.63
9	583.799,781 638.064,966	1	583.814,785 638.069,595	15.702

** Lungimile segmentelor sunt determinate în planul de proiecție Stereo 70 și sunt rotunjite la 1 milimetru.

*** Distanța dintre puncte este formată din segmente cumulate ce sunt mai mici decât valoarea 1 milimetru.

**DATE DESPRE IMOBILUL NR. 11302**

Oficiul de Cadastru și Publicitate Imobiliară NEAMT
Biroul de Cadastru și Publicitate Imobiliară Targu-Neamt

A. Partea I. Descrierea imobilului

TEREN Extravilan

Adresa: Jud. Neamt

Nr. Crt	Nr cadastral Nr. topografic	Suprafața* (mp)	Observații / Referințe
A1		18.287	Sector cadastral:104 Teren imprejmuit;

B. Partea II. Proprietari și acte

Inscrieri privitoare la dreptul de proprietate și alte drepturi reale		Referințe
/		
Act Administrativ nr. 2576, din 15/02/2024 emis de Primăria Com. Pipirig;		
B1	Inscrierea posesiei, drept de PROPRIETATE, dobandit prin Lege, cota actuala 1/1, cota initiala 1/1 1) COMAN NECULAI	A1

C. Partea III. SARCINI .

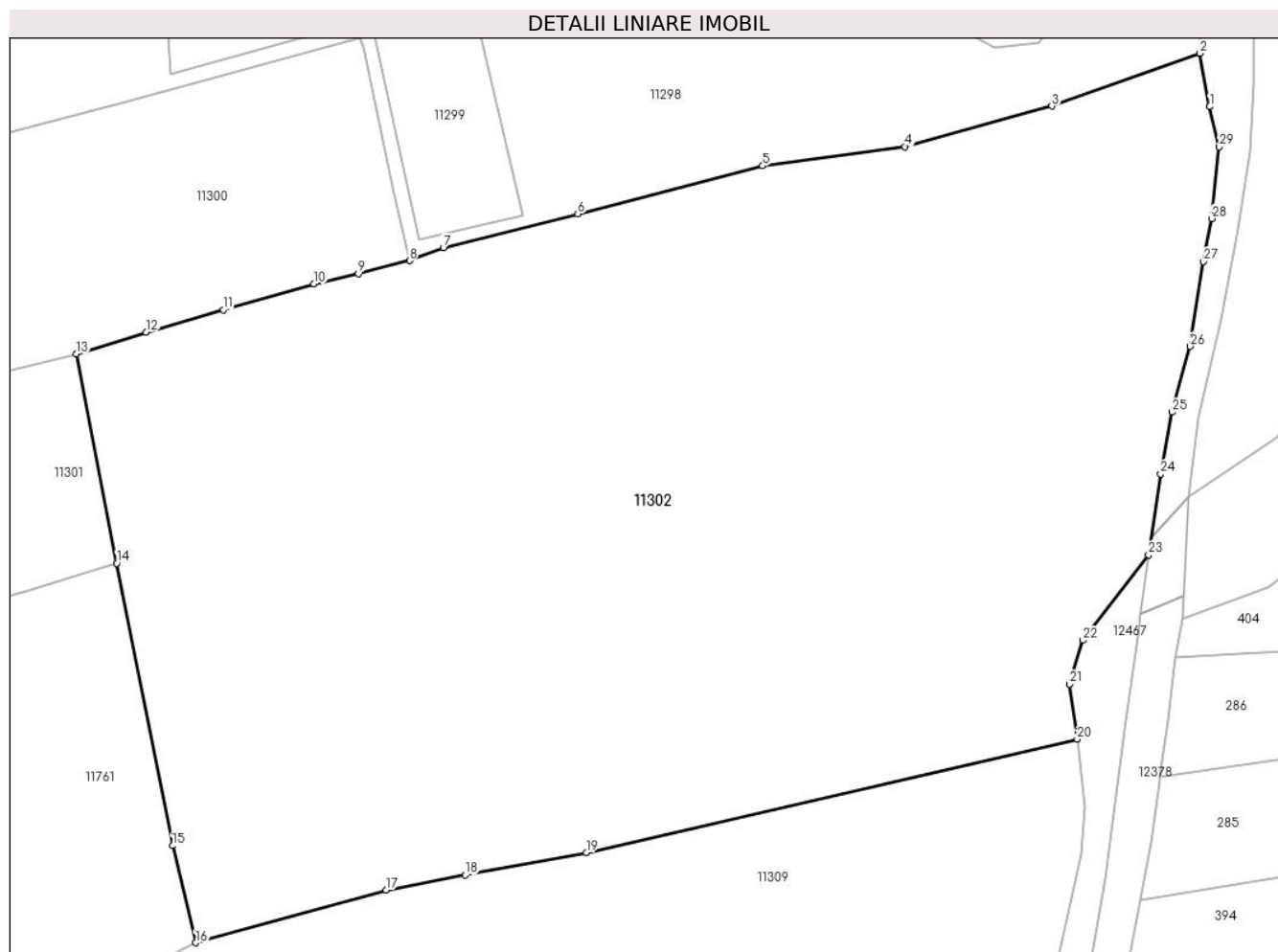
Inscrieri privind dezmembramintele dreptului de proprietate, drepturi reale de garanție și sarcini	Referințe
NU SUNT	

Anexa Nr. 1 La Partea I

Teren

Nr cadastral	Suprafața (mp)*	Observații / Referințe
	18.287	

* Suprafața este determinată în planul de proiecție Stereo 70.



Date referitoare la teren

Crt	Categorie folosință	Intravilan	Suprafața (mp)	Tarla	Parcelă	Nr. topo	Observații / Referințe
1	faneata	NU	18.287	-	-	-	

Lungime Segmente

1) Valorile lungimilor segmentelor sunt obținute din proiecție în plan.

Punct început	X / Y	Punct sfârșit	X / Y	Lungime segment (** (m)
1	583.997,398 638.145,842	2	583.995,739 638.154,754	9.065
3	583.971,046 638.145,917	4	583.946,482 638.139,153	25.478
5	583.922,719 638.135,966	6	583.891,843 638.127,952	31.899
7	583.869,371 638.122,282	8	583.863,703 638.120,139	6.06
9	583.855,151 638.117,943	10	583.847,766 638.116,212	7.585

Punct început	X / Y	Punct sfârșit	X / Y	Lungime segment (** (m)
2	583.995,739 638.154,754	3	583.971,046 638.145,917	26.227
4	583.946,482 638.139,153	5	583.922,719 638.135,966	23.976
6	583.891,843 638.127,952	7	583.869,371 638.122,282	23.176
8	583.863,703 638.120,139	9	583.855,151 638.117,943	8.829
10	583.847,766 638.116,212	11	583.832,557 638.111,94	15.798

Punct început	X / Y	Punct sfârșit	X / Y	Lungime segment (** (m)
11	583.832,557 638.111,94	12	583.819,681 638.108,193	13.41
13	583.807,964 638.104,549	14	583.814,785 638.069,595	35.613
15	583.824,12 638.022,429	16	583.827,972 638.006,224	16.657
17	583.859,83 638.015,003	18	583.873,008 638.017,526	13.417
19	583.893,24 638.021,301	20	583.975,273 638.040,235	84.19
21	583.974,007 638.049,437	22	583.976,25 638.056,719	7.62
23	583.987,229 638.070,987	24	583.989,235 638.084,514	13.675
25	583.991,149 638.094,822	26	583.994,161 638.105,796	11.38
27	583.996,319 638.119,946	28	583.997,742 638.127,142	7.335
29	583.999,029 638.139,096	1	583.997,398 638.145,842	6.94

Punct început	X / Y	Punct sfârșit	X / Y	Lungime segment (** (m)
12	583.819,681 638.108,193	13	583.807,964 638.104,549	12.271
14	583.814,785 638.069,595	15	583.824,12 638.022,429	48.081
16	583.827,972 638.006,224	17	583.859,83 638.015,003	33.045
18	583.873,008 638.017,526	19	583.893,24 638.021,301	20.581
20	583.975,273 638.040,235	21	583.974,007 638.049,437	9.289
22	583.976,25 638.056,719	23	583.987,229 638.070,987	18.003
24	583.989,235 638.084,514	25	583.991,149 638.094,822	10.484
26	583.994,161 638.105,796	27	583.996,319 638.119,946	14.314
28	583.997,742 638.127,142	29	583.999,029 638.139,096	12.023

** Lungimile segmentelor sunt determinate în planul de proiecție Stereo 70 și sunt rotunjite la 1 milimetru.

*** Distanța dintre puncte este formată din segmente cumulate ce sunt mai mici decât valoarea 1 milimetru.

**DATE DESPRE IMOBILUL NR. 11304**

Oficiul de Cadastru și Publicitate Imobiliară NEAMT
Biroul de Cadastru și Publicitate Imobiliară Targu-Neamt

A. Partea I. Descrierea imobilului

TEREN Extravilan

Adresa: Jud. Neamt, punct 'Fața Bompei'

Nr. Crt	Nr cadastral Nr. topografic	Suprafața* (mp)	Observații / Referințe
A1	51979	Din acte: 3.607 Masurata: 3.604	Sector cadastral:104 Teren imprejmuit;

B. Partea II. Proprietari și acte

Inscrieri privitoare la dreptul de proprietate și alte drepturi reale		Referințe
26266 / 11/08/2015		
Act Notarial nr. 1576 - contract de donatie, din 10/08/2015 emis de NP David Radu Constantin;		
B1	Intabulare, drept de PROPRIETATE, dobandit prin Conventie, cota actuala 1/1, cota initiala 1/1 1) ȚİRDEA DANUȚ	A1

C. Partea III. SARCINI .

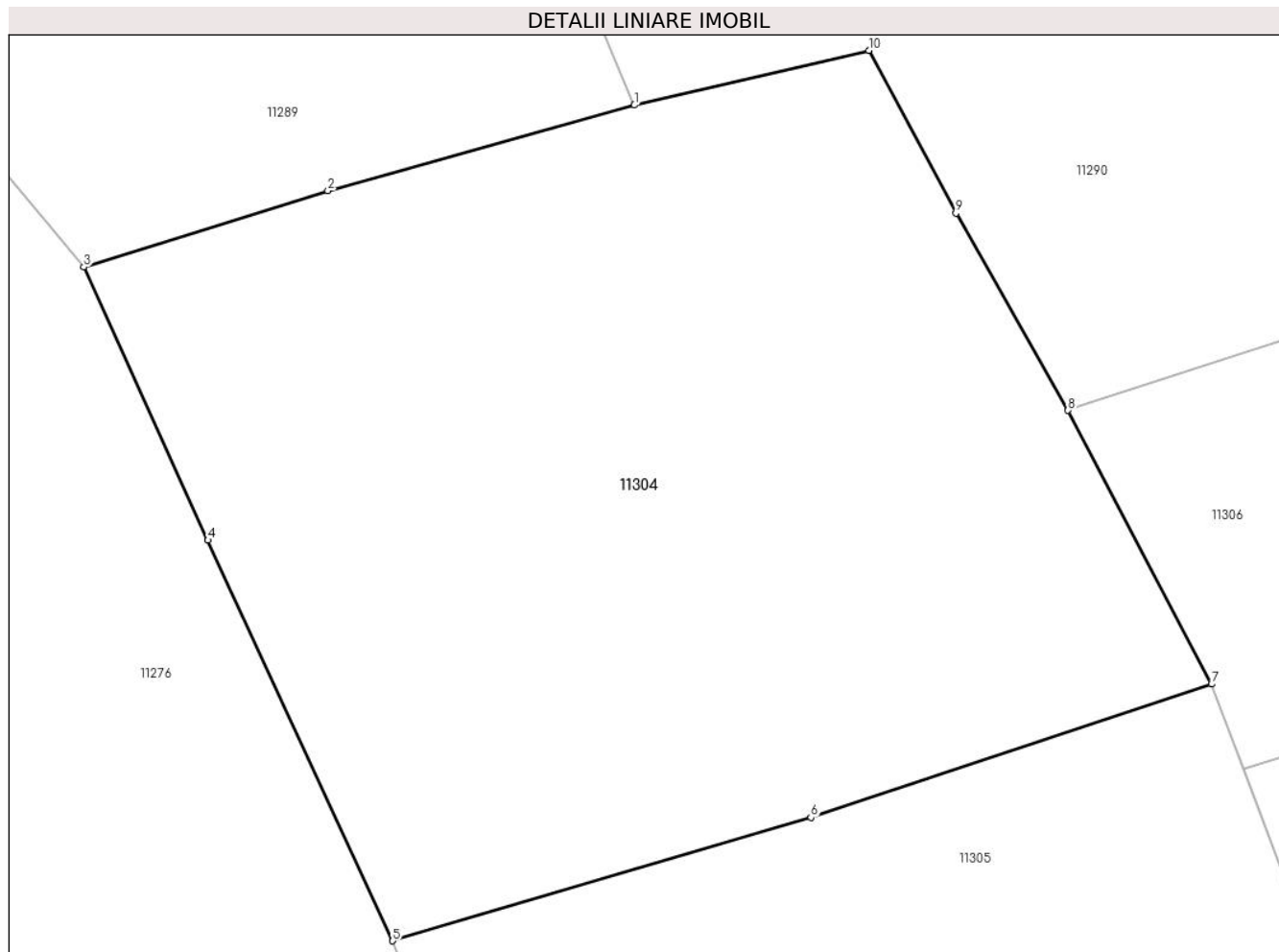
Inscrieri privind dezmembramintele dreptului de proprietate, drepturi reale de garanție și sarcini	Referințe
NU SUNT	

Anexa Nr. 1 La Partea I

Teren

Nr cadastral	Suprafața (mp)*	Observații / Referințe
51979	Din acte: 3.607 Masurata: 3.604	

* Suprafața este determinată în planul de proiecție Stereo 70.



Date referitoare la teren

Crt	Categorie folosință	Intra vilan	Suprafața (mp)	Tarla	Parcelă	Nr. topo	Observații / Referințe
1	faneata	NU	3.604	-	-	-	

Lungime Segmente

1) Valorile lungimilor segmentelor sunt obținute din proiecție în plan.

Punct început	X / Y	Punct sfârșit	X / Y	Lungime segment (** (m)
1	583.476,078 638.029,392	2	583.452,533 638.022,821	24.445
2	583.452,533 638.022,821	3	583.433,794 638.016,958	19.635
3	583.433,794 638.016,958	4	583.443,326 637.995,979	23.043
4	583.443,326 637.995,979	5	583.457,508 637.965,208	33.882
5	583.457,508 637.965,208	6	583.489,643 637.974,683	33.503

Punct început	X / Y	Punct sfârșit	X / Y	Lungime segment (** (m)
6	583.489,643 637.974,683	7	583.520,41 637.984,92	32.425
7	583.520,41 637.984,92	8	583.509,387 638.005,944	23.738
8	583.509,387 638.005,944	9	583.500,781 638.021,09	17.42
9	583.500,781 638.021,09	10	583.494,092 638.033,586	14.174
10	583.494,092 638.033,586	1	583.476,078 638.029,392	18.496

** Lungimile segmentelor sunt determinate în planul de proiecție Stereo 70 și sunt rotunjite la 1 milimetru.

*** Distanța dintre puncte este formată din segmente cumulate ce sunt mai mici decât valoarea 1 milimetru.

**DATE DESPRE IMOBILUL NR. 11305**

Oficiul de Cadastru și Publicitate Imobiliară NEAMT
Biroul de Cadastru și Publicitate Imobiliară Targu-Neamt

A. Partea I. Descrierea imobilului

TEREN Extravilan

Adresa: Jud. Neamt

Nr. Crt	Nr cadastral Nr. topografic	Suprafața* (mp)	Observații / Referințe
A1		2.144	Sector cadastral:104 Teren neimpregmuit;

B. Partea II. Proprietari și acte

Inscrieri privitoare la dreptul de proprietate și alte drepturi reale		Referințe
/		
Act Normativ nr. 7, din 13/03/1996 emis de GUVERNUL ROMÂNIEI;		
B1	Inscrierea provizorie, drept de PROPRIETATE, dobandit prin Lege, cota actuala 1/1, cota initiala 1/1 1) COMUNA PIPIRIG, CIF:99999999999999, Proprietar neidentificat	A1

C. Partea III. SARCINI .

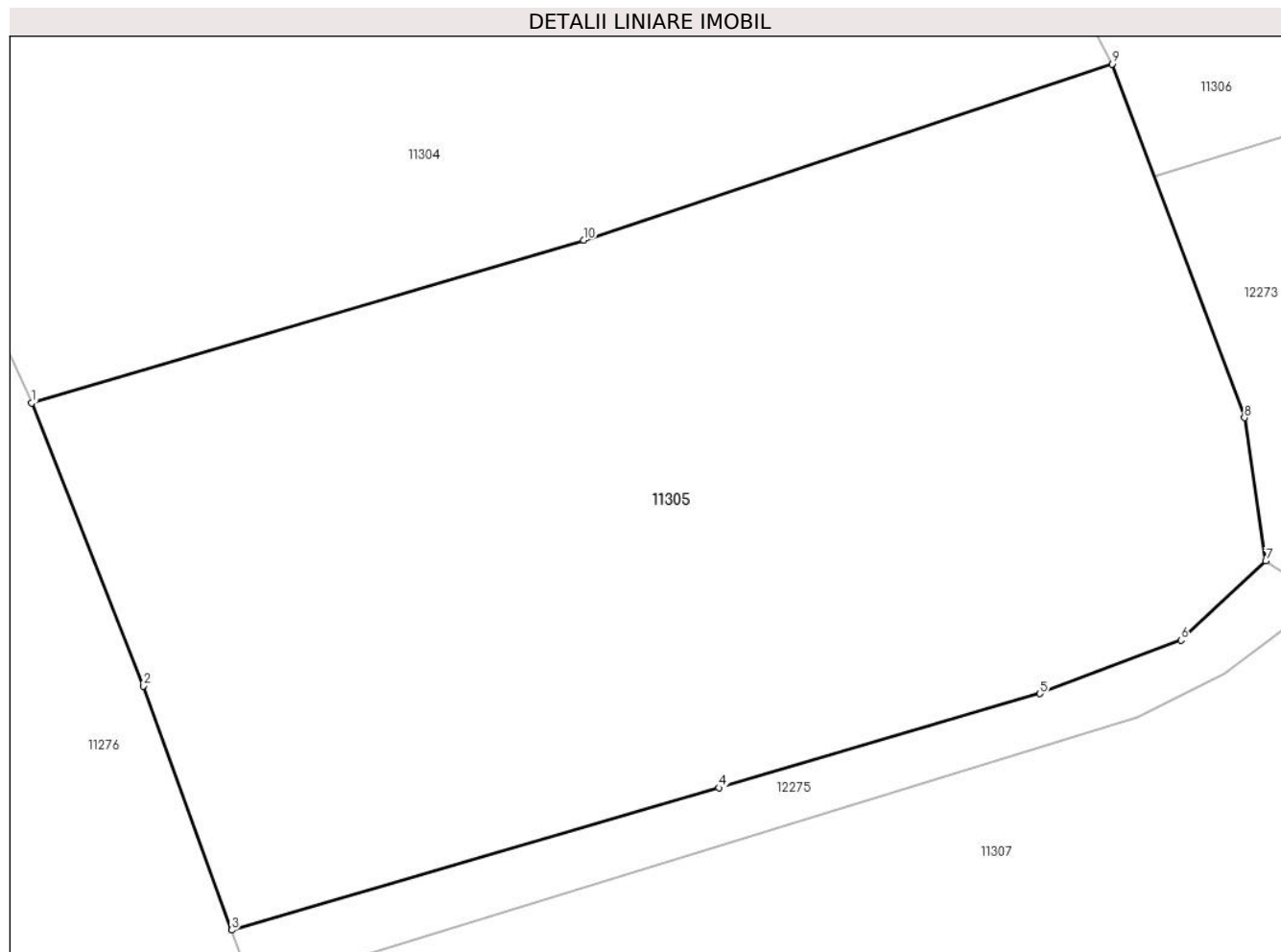
Inscrieri privind dezmembramintele dreptului de proprietate, drepturi reale de garanție și sarcini	Referințe
NU SUNT	

Anexa Nr. 1 La Partea I

Teren

Nr cadastral	Suprafața (mp)*	Observații / Referințe
	2.144	

* Suprafața este determinată în planul de proiecție Stereo 70.



Date referitoare la teren

Crt	Categorie folosință	Intra vilan	Suprafața (mp)	Tarla	Parcelă	Nr. topo	Observații / Referințe
1	faneata	NU	2.144	-	-	-	

Lungime Segmente

1) Valorile lungimilor segmentelor sunt obținute din proiecție în plan.

Punct început	X / Y	Punct sfârșit	X / Y	Lungime segment (** (m)
1	583.457,508 637.965,208	2	583.464,024 637.948,746	17.705
2	583.464,024 637.948,746	3	583.469,149 637.934,553	15.09
3	583.469,149 637.934,553	4	583.497,515 637.942,828	29.548
4	583.497,515 637.942,828	5	583.516,195 637.948,307	19.467
5	583.516,195 637.948,307	6	583.524,436 637.951,414	8.807

Punct început	X / Y	Punct sfârșit	X / Y	Lungime segment (** (m)
6	583.524,436 637.951,414	7	583.529,358 637.956,017	6.739
7	583.529,358 637.956,017	8	583.528,117 637.964,351	8.426
8	583.528,117 637.964,351	9	583.520,41 637.984,92	21.965
9	583.520,41 637.984,92	10	583.489,643 637.974,683	32.425
10	583.489,643 637.974,683	1	583.457,508 637.965,208	33.503

** Lungimile segmentelor sunt determinate în planul de proiecție Stereo 70 și sunt rotunjite la 1 milimetru.

*** Distanța dintre puncte este formată din segmente cumulate ce sunt mai mici decât valoarea 1 milimetru.

**DATE DESPRE IMOBILUL NR. 11306**

Oficiul de Cadastru și Publicitate Imobiliară NEAMT
Biroul de Cadastru și Publicitate Imobiliară Targu-Neamt

A. Partea I. Descrierea imobilului

TEREN Extravilan

Adresa: Jud. Neamt

Nr. Crt	Nr cadastral Nr. topografic	Suprafața* (mp)	Observații / Referințe
A1		5.140	Sector cadastral:104 Teren neimpregmuit;

B. Partea II. Proprietari și acte

Inscrieri privitoare la dreptul de proprietate și alte drepturi reale		Referințe
/		
Act Normativ nr. 7, din 13/03/1996 emis de GUVERNUL ROMÂNIEI;		
B1	Inscrierea provizorie, drept de PROPRIETATE, dobandit prin Lege, cota actuala 1/1, cota initiala 1/1 1) COMUNA PIPIRIG , CIF:99999999999999, Proprietar neidentificat	A1

C. Partea III. SARCINI .

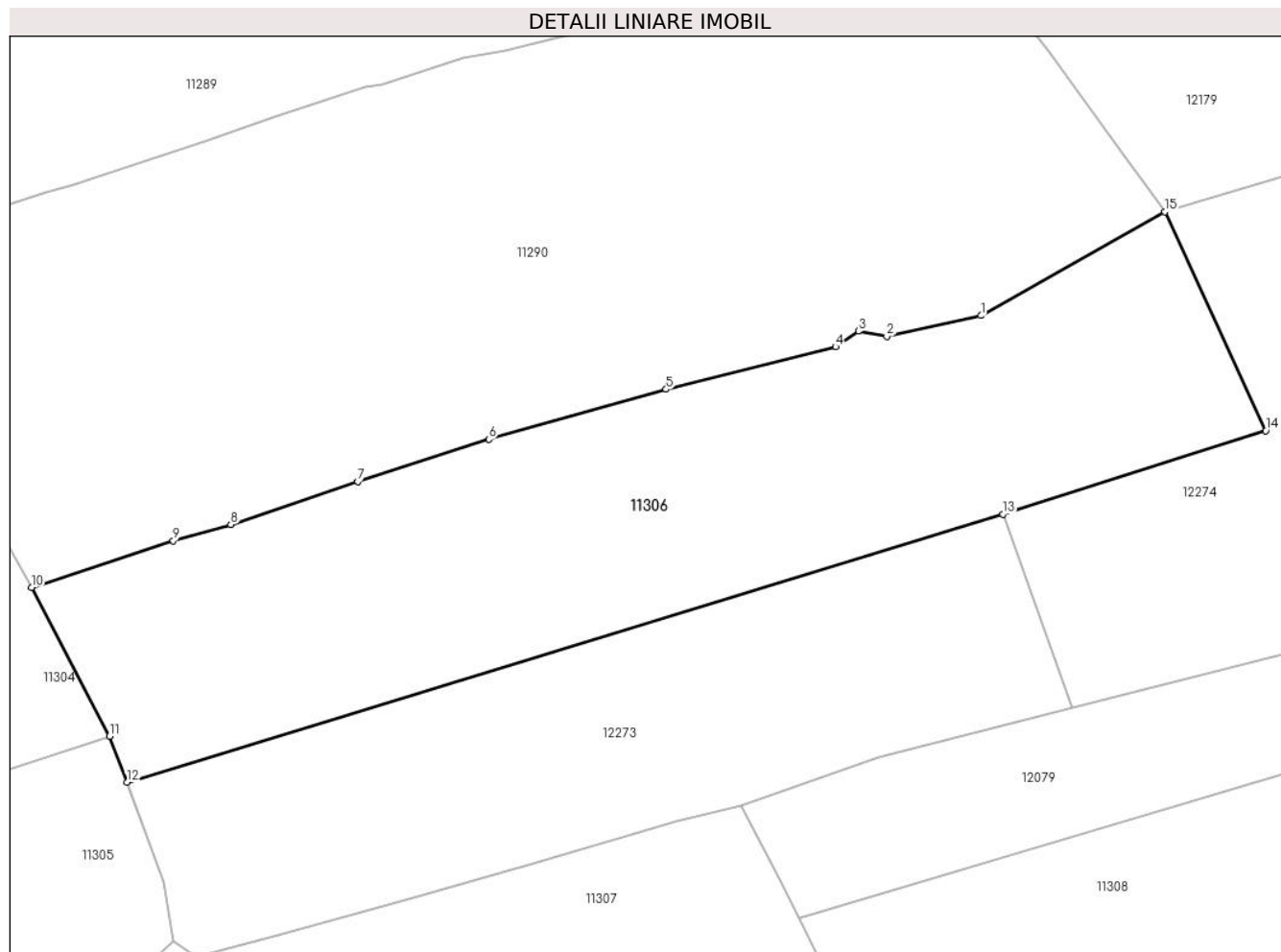
Inscrieri privind dezmembramintele dreptului de proprietate, drepturi reale de garanție și sarcini	Referințe
NU SUNT	

Anexa Nr. 1 La Partea I

Teren

Nr cadastral	Suprafața (mp)*	Observații / Referințe
	5.140	

* Suprafața este determinată în planul de proiecție Stereo 70.



Date referitoare la teren

Crt	Categorie folosință	Intra vilan	Suprafața (mp)	Tarla	Parcelă	Nr. topo	Observații / Referințe
1	faneata	NU	5.140	-	-	-	

Lungime Segmente

1) Valorile lungimilor segmentelor sunt obținute din proiecție în plan.

Punct început	X / Y	Punct sfârșit	X / Y	Lungime segment (** (m)
1	583.643,64 638.044,323	2	583.630,307 638.041,375	13.655
2	583.630,307 638.041,375	3	583.626,287 638.042,129	4.09
3	583.626,287 638.042,129	4	583.623,064 638.039,926	3.904
4	583.623,064 638.039,926	5	583.599,094 638.033,92	24.711
5	583.599,094 638.033,92	6	583.574,038 638.026,866	26.03

Punct început	X / Y	Punct sfârșit	X / Y	Lungime segment (** (m)
6	583.574,038 638.026,866	7	583.555,475 638.020,887	19.502
7	583.555,475 638.020,887	8	583.537,533 638.014,833	18.936
8	583.537,533 638.014,833	9	583.529,416 638.012,534	8.436
9	583.529,416 638.012,534	10	583.509,387 638.005,944	21.085
10	583.509,387 638.005,944	11	583.520,41 637.984,92	23.738
11	583.520,41 637.984,92	12	583.522,854 637.978,396	6.967
12	583.522,854 637.978,396	13	583.646,693 638.016,284	129.505
13	583.646,693 638.016,284	14	583.683,882 638.028,065	39.01
14	583.683,882 638.028,065	15	583.669,617 638.058,983	34.05
15	583.669,617 638.058,983	1	583.643,64 638.044,323	29.828

** Lungimile segmentelor sunt determinate în planul de proiecție Stereo 70 și sunt rotunjite la 1 milimetru.

*** Distanța dintre puncte este formată din segmente cumulate ce sunt mai mici decât valoarea 1 milimetru.

**DATE DESPRE IMOBILUL NR. 11307**

Oficiul de Cadastru și Publicitate Imobiliară NEAMT
Biroul de Cadastru și Publicitate Imobiliară Targu-Neamt

A. Partea I. Descrierea imobilului

TEREN Extravilan

Adresa: Jud. Neamt

Nr. Crt	Nr cadastral Nr. topografic	Suprafața* (mp)	Observații / Referințe
A1		7.021	Sector cadastral:104 Teren neimprejmuit;

B. Partea II. Proprietari și acte

Inscrieri privitoare la dreptul de proprietate și alte drepturi reale		Referințe
/		
Act Normativ nr. 7, din 13/03/1996 emis de GUVERNUL ROMÂNIEI;		
B1	Inscrierea provizorie, drept de PROPRIETATE, dobandit prin Lege, cota actuala 1/1, cota initiala 1/1 1) COMUNA PIPIRIG, CIF:99999999999999, Proprietar neidentificat	A1

C. Partea III. SARCINI .

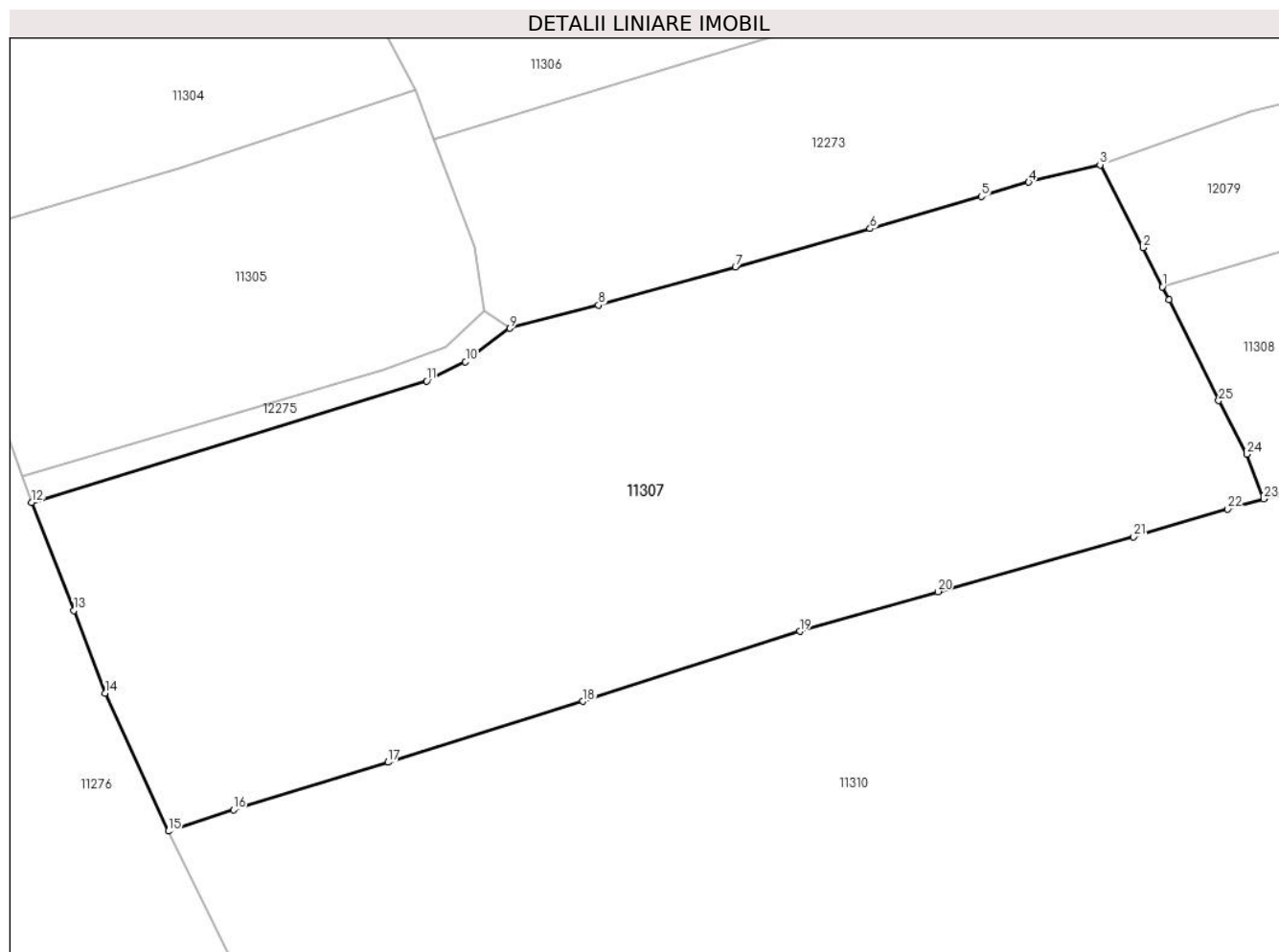
Inscrieri privind dezmembramintele dreptului de proprietate, drepturi reale de garanție și sarcini	Referințe
NU SUNT	

Anexa Nr. 1 La Partea I

Teren

Nr cadastral	Suprafața (mp)*	Observații / Referințe
	7.021	

* Suprafața este determinată în planul de proiecție Stereo 70.



Date referitoare la teren

Crt	Categorie folosință	Intravilan	Suprafața (mp)	Tarla	Parcelă	Nr. topo	Observații / Referințe
1	faneata	NU	7.021	-	-	-	

Lungime Segmente

1) Valorile lungimilor segmentelor sunt obținute din proiecție în plan.

Punct început	X / Y	Punct sfârșit	X / Y	Lungime segment (** (m)
1	583.617,858 637.959,224	2	583.615,311 637.964,299	5.678
3	583.609,718 637.975,122	4	583.600,401 637.972,849	9.59
5	583.594,227 637.970,985	6	583.579,717 637.966,801	15.101
7	583.562,161 637.961,8	8	583.544,316 637.956,827	18.525
9	583.532,738 637.953,822	10	583.526,963 637.949,456	7.24

Punct început	X / Y	Punct sfârșit	X / Y	Lungime segment (** (m)
2	583.615,311 637.964,299	3	583.609,718 637.975,122	12.183
4	583.600,401 637.972,849	5	583.594,227 637.970,985	6.449
6	583.579,717 637.966,801	7	583.562,161 637.961,8	18.254
8	583.544,316 637.956,827	9	583.532,738 637.953,822	11.962
10	583.526,963 637.949,456	11	583.521,908 637.946,953	5.641

Punct început	X / Y	Punct sfârșit	X / Y	Lungime segment (** (m)	Punct început	X / Y	Punct sfârșit	X / Y	Lungime segment (** (m)
11	583.521,908 637.946,953	12	583.470,379 637.931,145	53.899	12	583.470,379 637.931,145	13	583.475,888 637.917,041	15.142
13	583.475,888 637.917,041	14	583.479,943 637.906,269	11.51	14	583.479,943 637.906,269	15	583.488,207 637.888,278	19.798
15	583.488,207 637.888,278	16	583.496,692 637.891,055	8.928	16	583.496,692 637.891,055	17	583.516,857 637.897,259	21.098
17	583.516,857 637.897,259	18	583.542,286 637.905,19	26.637	18	583.542,286 637.905,19	19	583.570,544 637.914,333	29.7
19	583.570,544 637.914,333	20	583.588,575 637.919,491	18.754	20	583.588,575 637.919,491	21	583.614,099 637.926,641	26.507
21	583.614,099 637.926,641	22	583.626,364 637.930,248	12.784	22	583.626,364 637.930,248	23	583.631,057 637.931,595	4.882
23	583.631,057 637.931,595	24	583.628,871 637.937,399	6.202	24	583.628,871 637.937,399	25	583.625,178 637.944,368	7.887
25	583.625,178 637.944,368	26	583.618,713 637.957,518	14.653	26	583.618,713 637.957,518	1	583.617,858 637.959,224	1.908

** Lungimile segmentelor sunt determinate în planul de proiecție Stereo 70 și sunt rotunjite la 1 milimetru.

*** Distanța dintre puncte este formată din segmente cumulate ce sunt mai mici decât valoarea 1 milimetru.

**DATE DESPRE IMOBILUL NR. 11308**

Oficiul de Cadastru și Publicitate Imobiliară NEAMT
Biroul de Cadastru și Publicitate Imobiliară Targu-Neamt

A. Partea I. Descrierea imobilului

TEREN Extravilan

Adresa: Jud. Neamt

Nr. Crt	Nr cadastral Nr. topografic	Suprafața* (mp)	Observații / Referințe
A1		4.500	Sector cadastral:104 Teren imprejmuit;

B. Partea II. Proprietari și acte

Inscrieri privitoare la dreptul de proprietate și alte drepturi reale	Referințe
/	
Act Administrativ nr. 2576, din 15/02/2024 emis de Primăria Com. Pipirig;	
B1	A1
Inscrierea posesiei, drept de PROPRIETATE, dobandit prin Lege, cota actuala 1/1, cota initiala 1/1	
1) PRUNĂ ION	

C. Partea III. SARCINI .

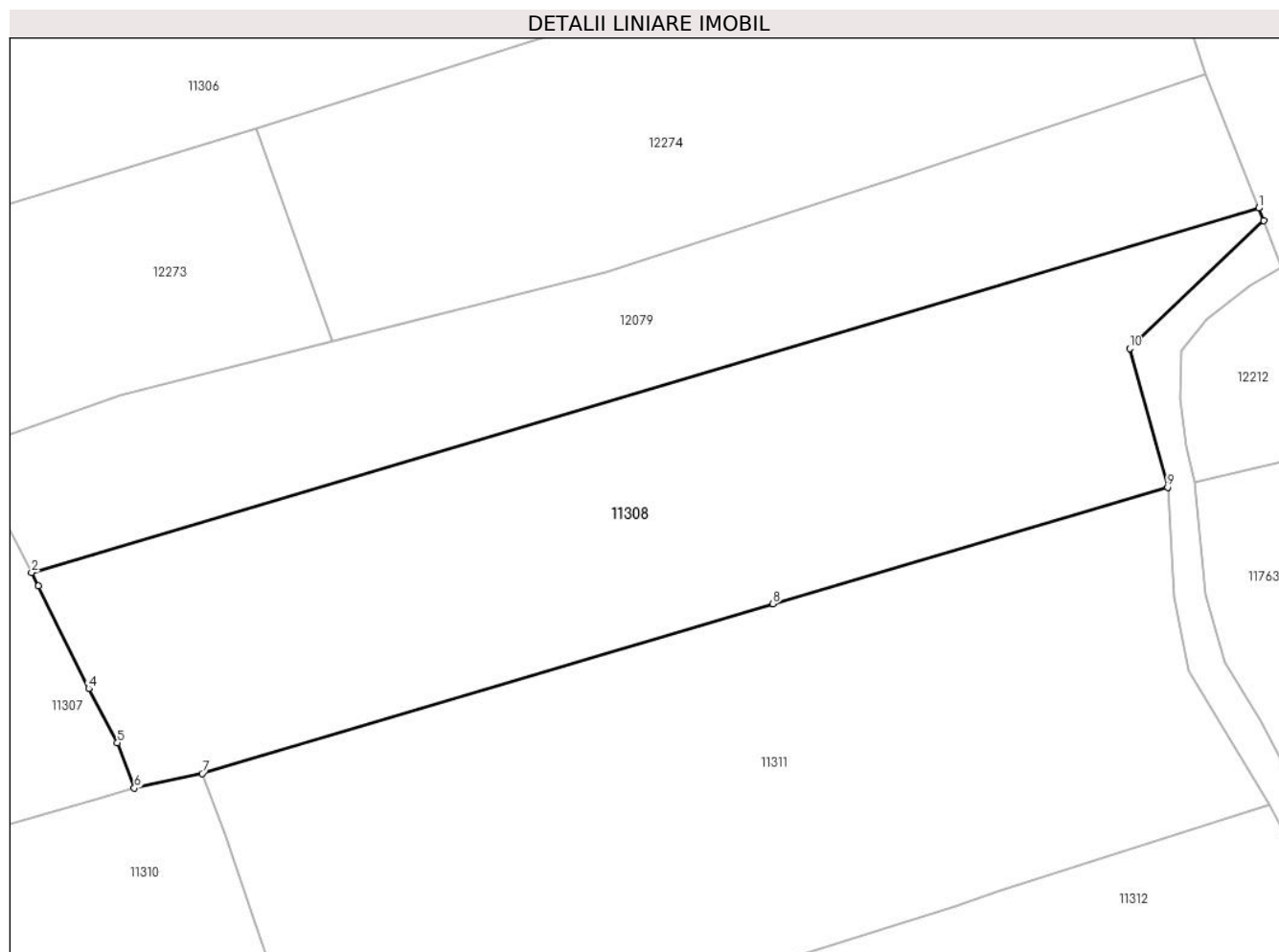
Inscrieri privind dezmembramintele dreptului de proprietate, drepturi reale de garanție și sarcini	Referințe
NU SUNT	

Anexa Nr. 1 La Partea I

Teren

Nr cadastral	Suprafața (mp)*	Observații / Referințe
	4.500	

* Suprafața este determinată în planul de proiecție Stereo 70.



Date referitoare la teren

Crt	Categorie folosință	Intravilan	Suprafața (mp)	Tarla	Parcelă	Nr. topo	Observații / Referințe
1	faneata	NU	4.500	-	-	-	

Lungime Segmente

1) Valorile lungimilor segmentelor sunt obținute din proiecție în plan.

Punct început	X / Y	Punct sfârșit	X / Y	Lungime segment (** (m)
1	583.775,431 638.006,013	2	583.617,858 637.959,224	164.373
2	583.617,858 637.959,224	3	583.618,713 637.957,518	1.908
3	583.618,713 637.957,518	4	583.625,178 637.944,368	14.653
4	583.625,178 637.944,368	5	583.628,871 637.937,399	7.887
5	583.628,871 637.937,399	6	583.631,057 637.931,595	6.202

Punct început	X / Y	Punct sfârșit	X / Y	Lungime segment (** (m)
6	583.631,057 637.931,595	7	583.639,765 637.933,459	8.905
7	583.639,765 637.933,459	8	583.713,039 637.955,217	76.436
8	583.713,039 637.955,217	9	583.763,728 637.970,174	52.85
9	583.763,728 637.970,174	10	583.758,882 637.987,969	18.443
10	583.758,882 637.987,969	11	583.776,078 638.004,4	23.784
11	583.776,078 638.004,4	1	583.775,431 638.006,013	1.738

** Lungimile segmentelor sunt determinate în planul de proiecție Stereo 70 și sunt rotunjite la 1 milimetru.

*** Distanța dintre puncte este formată din segmente cumulate ce sunt mai mici decât valoarea 1 milimetru.

**DATE DESPRE IMOBILUL NR. 11309**

Oficiul de Cadastru și Publicitate Imobiliară NEAMT
Biroul de Cadastru și Publicitate Imobiliară Targu-Neamt

A. Partea I. Descrierea imobilului

TEREN Extravilan

Nr. CF vechi:433
Nr. cadastral vechi:556

Adresa: Jud. Neamt

Nr. Crt	Nr cadastral Nr. topografic	Suprafața* (mp)	Observații / Referințe
A1	50951	Din acte: 5.700 Masurata: 5.714	Sector cadastral:104 Teren imprejmuit;

B. Partea II. Proprietari și acte

Inscrieri privitoare la dreptul de proprietate și alte drepturi reale	Referințe
6666 / 03/10/2007	
Hotarare Judecatoreasca nr. 1298, din 19/07/2007 emis de Judecatoria Tg. Neamt;	
B1	A1
Intabulare, drept de PROPRIETATE, dobandit prin Conventie, cota actuala 1/1, cota initiala 1/1	
1) GHEORGHİȚE MIHAI	
2) GHEORGHİȚE ANA , - in indiviziune	
<i>OBSERVATII: (provenita din conversia CF 433)</i>	

C. Partea III. SARCINI .

Inscrieri privind dezmembramintele dreptului de proprietate, drepturi reale de garanție și sarcini	Referințe
NU SUNT	

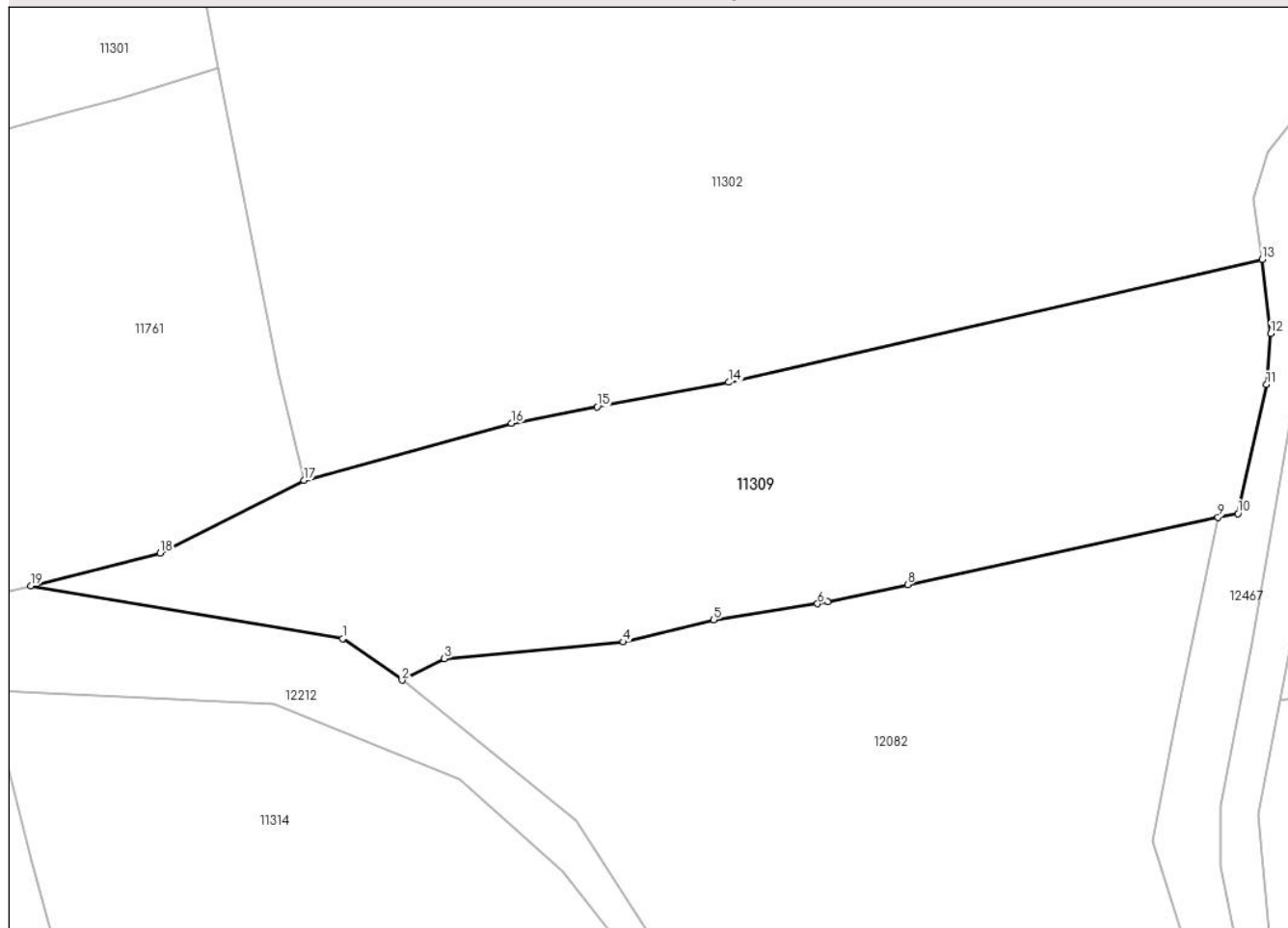
Anexa Nr. 1 La Partea I

Teren

Nr cadastral	Suprafața (mp)*	Observații / Referințe
50951	Din acte: 5.700 Masurata: 5.714	

* Suprafața este determinată în planul de proiecție Stereo 70.

DETALII LINIARE IMOBIL



Date referitoare la teren

Crt	Categorie folosință	Intravilan	Suprafața (mp)	Tarla	Parcelă	Nr. topo	Observații / Referințe
1	faneata	NU	3.727	-	-	-	
2	pasune	NU	1.987	-	-	-	Pășune împădurită

Lungime Segmente

1) Valorile lungimilor segmentelor sunt obținute din proiecție în plan.

Punct început	X / Y	Punct sfârșit	X / Y	Lungime segment (** (m)
1	583.833,895 637.981,881	2	583.843,049 637.975,475	11.173
2	583.843,049 637.975,475	3	583.849,515 637.978,796	7.269
3	583.849,515 637.978,796	4	583.877,072 637.981,377	27.678
4	583.877,072 637.981,377	5	583.890,91 637.984,783	14.251

Punct început	X / Y	Punct sfârșit	X / Y	Lungime segment (** (m)
5	583.890,91 637.984,783	6	583.906,915 637.987,255	16.195
6	583.906,915 637.987,255	7	583.908,45 637.987,58	1.569
7	583.908,45 637.987,58	8	583.920,749 637.990,181	12.571
8	583.920,749 637.990,181	9	583.968,462 638.000,55	48.827
9	583.968,462 638.000,55	10	583.971,544 638.001,126	3.135
10	583.971,544 638.001,126	11	583.975,929 638.020,967	20.32
11	583.975,929 638.020,967	12	583.976,579 638.028,798	7.858
12	583.976,579 638.028,798	13	583.975,273 638.040,235	11.511
13	583.975,273 638.040,235	14	583.893,24 638.021,301	84.19
14	583.893,24 638.021,301	15	583.873,008 638.017,526	20.581
15	583.873,008 638.017,526	16	583.859,83 638.015,003	13.417
16	583.859,83 638.015,003	17	583.827,972 638.006,224	33.045
17	583.827,972 638.006,224	18	583.805,843 637.995,053	24.789
18	583.805,843 637.995,053	19	583.785,968 637.989,988	20.51
19	583.785,968 637.989,988	1	583.833,895 637.981,881	48.608

** Lungimile segmentelor sunt determinate în planul de proiecție Stereo 70 și sunt rotunjite la 1 milimetru.

*** Distanța dintre puncte este formată din segmente cumulate ce sunt mai mici decât valoarea 1 milimetru.

**DATE DESPRE IMOBILUL NR. 11310**

Oficiul de Cadastru și Publicitate Imobiliară NEAMT
Biroul de Cadastru și Publicitate Imobiliară Targu-Neamt

A. Partea I. Descrierea imobilului

TEREN Extravilan

Adresa: Jud. Neamt

Nr. Crt	Nr cadastral Nr. topografic	Suprafața* (mp)	Observații / Referințe
A1		16.532	Sector cadastral:104 Teren neimpregmuit;

B. Partea II. Proprietari și acte

Inscrieri privitoare la dreptul de proprietate și alte drepturi reale		Referințe
/		
Act Normativ nr. 7, din 13/03/1996 emis de GUVERNUL ROMÂNIEI;		
B1	Inscrierea provizorie, drept de PROPRIETATE, dobandit prin Lege, cota actuala 1/1, cota initiala 1/1	A1
1) COMUNA PIPIRIG, CIF:99999999999999, Proprietar neidentificat		

C. Partea III. SARCINI .

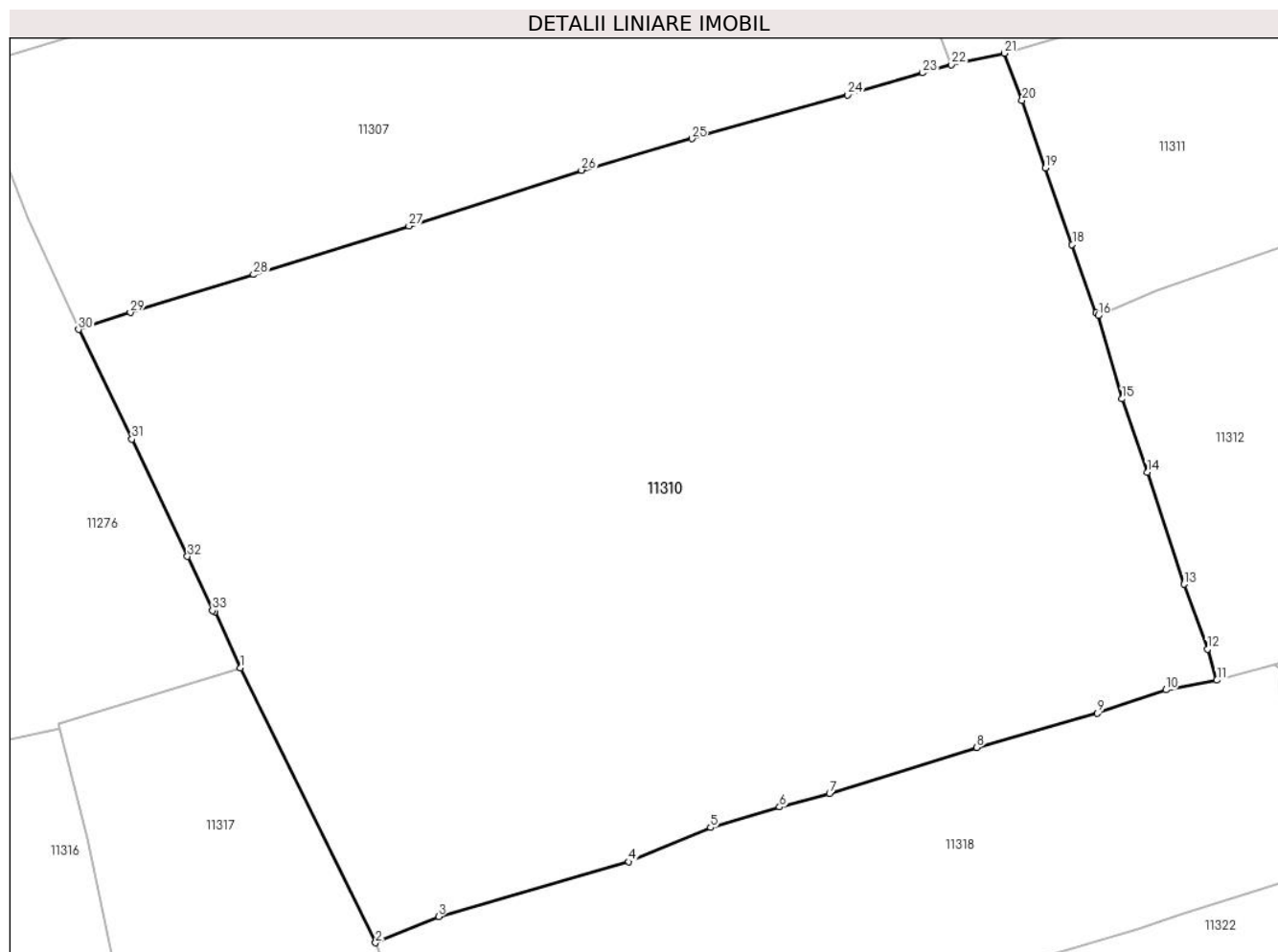
Inscrieri privind dezmembramintele dreptului de proprietate, drepturi reale de garanție și sarcini	Referințe
NU SUNT	

Anexa Nr. 1 La Partea I

Teren

Nr cadastral	Suprafața (mp)*	Observații / Referințe
	16.532	

* Suprafața este determinată în planul de proiecție Stereo 70.



Date referitoare la teren

Crt	Categorie folosință	Intravilan	Suprafața (mp)	Tarla	Parcelă	Nr. topo	Observații / Referințe
1	faneata	NU	16.532	-	-	-	

Lungime Segmente

1) Valorile lungimilor segmentelor sunt obținute din proiecție în plan.

Punct început	X / Y	Punct sfârșit	X / Y	Lungime segment (** (m)
1	583.514,732 637.832,91	2	583.536,847 637.787,981	50.077
3	583.547,164 637.792,285	4	583.578,288 637.801,232	32.384
5	583.591,669 637.806,826	6	583.602,946 637.810,191	11.768
7	583.611,117 637.812,38	8	583.635,202 637.819,904	25.233
9	583.654,995 637.825,523	10	583.666,194 637.829,348	11.834

Punct început	X / Y	Punct sfârșit	X / Y	Lungime segment (** (m)
2	583.536,847 637.787,981	3	583.547,164 637.792,285	11.179
4	583.578,288 637.801,232	5	583.591,669 637.806,826	14.503
6	583.602,946 637.810,191	7	583.611,117 637.812,38	8.459
8	583.635,202 637.819,904	9	583.654,995 637.825,523	20.575
10	583.666,194 637.829,348	11	583.674,526 637.830,933	8.481

Punct început	X / Y	Punct sfârșit	X / Y	Lungime segment (** (m))
11	583.674,526 637.830,933	12	583.672,986 637.835,993	5.289
13	583.669,167 637.846,621	14	583.663,137 637.864,95	19.295
15	583.659,019 637.876,926	16	583.655,113 637.890,559	14.182
17	583.654,764 637.891,005	18	583.650,853 637.902,183	11.842
19	583.646,431 637.914,665	20	583.642,647 637.925,723	11.688
21	583.639,765 637.933,459	22	583.631,057 637.931,595	8.905
23	583.626,364 637.930,248	24	583.614,099 637.926,641	12.784
25	583.588,575 637.919,491	26	583.570,544 637.914,333	18.754
27	583.542,286 637.905,19	28	583.516,857 637.897,259	26.637
29	583.496,692 637.891,055	30	583.488,207 637.888,278	8.928
31	583.496,957 637.870,337	32	583.506,048 637.851,153	21.229
33	583.510,146 637.842,298	34	583.510,516 637.842,138	0.403

Punct început	X / Y	Punct sfârșit	X / Y	Lungime segment (** (m))
12	583.672,986 637.835,993	13	583.669,167 637.846,621	11.293
14	583.663,137 637.864,95	15	583.659,019 637.876,926	12.664
16	583.655,113 637.890,559	17	583.654,764 637.891,005	0.566
18	583.650,853 637.902,183	19	583.646,431 637.914,665	13.242
20	583.642,647 637.925,723	21	583.639,765 637.933,459	8.255
22	583.631,057 637.931,595	23	583.626,364 637.930,248	4.882
24	583.614,099 637.926,641	25	583.588,575 637.919,491	26.507
26	583.570,544 637.914,333	27	583.542,286 637.905,19	29.7
28	583.516,857 637.897,259	29	583.496,692 637.891,055	21.098
30	583.488,207 637.888,278	31	583.496,957 637.870,337	19.961
32	583.506,048 637.851,153	33	583.510,146 637.842,298	9.757
34	583.510,516 637.842,138	1	583.514,732 637.832,91	10.145

** Lungimile segmentelor sunt determinate în planul de proiecție Stereo 70 și sunt rotunjite la 1 milimetru.

*** Distanța dintre puncte este formată din segmente cumulate ce sunt mai mici decât valoarea 1 milimetru.

**DATE DESPRE IMOBILUL NR. 11311**

Oficiul de Cadastru și Publicitate Imobiliară NEAMT
Biroul de Cadastru și Publicitate Imobiliară Targu-Neamt

A. Partea I. Descrierea imobilului

TEREN Extravilan

Adresa: Jud. Neamt

Nr. Crt	Nr cadastral Nr. topografic	Suprafața* (mp)	Observații / Referințe
A1		5.528	Sector cadastral:104 Teren imprejmuit;

B. Partea II. Proprietari și acte

Inscrieri privitoare la dreptul de proprietate și alte drepturi reale		Referințe
/		
Act Administrativ nr. 2576, din 15/02/2024 emis de Primăria Com. Pipirig;		
B1	Inscrierea posesiei, drept de PROPRIETATE, dobandit prin Lege, cota actuala 1/1, cota initiala 1/1 1) BISTRICEANU ION 2) BISTRICEANU MARIA	A1

C. Partea III. SARCINI .

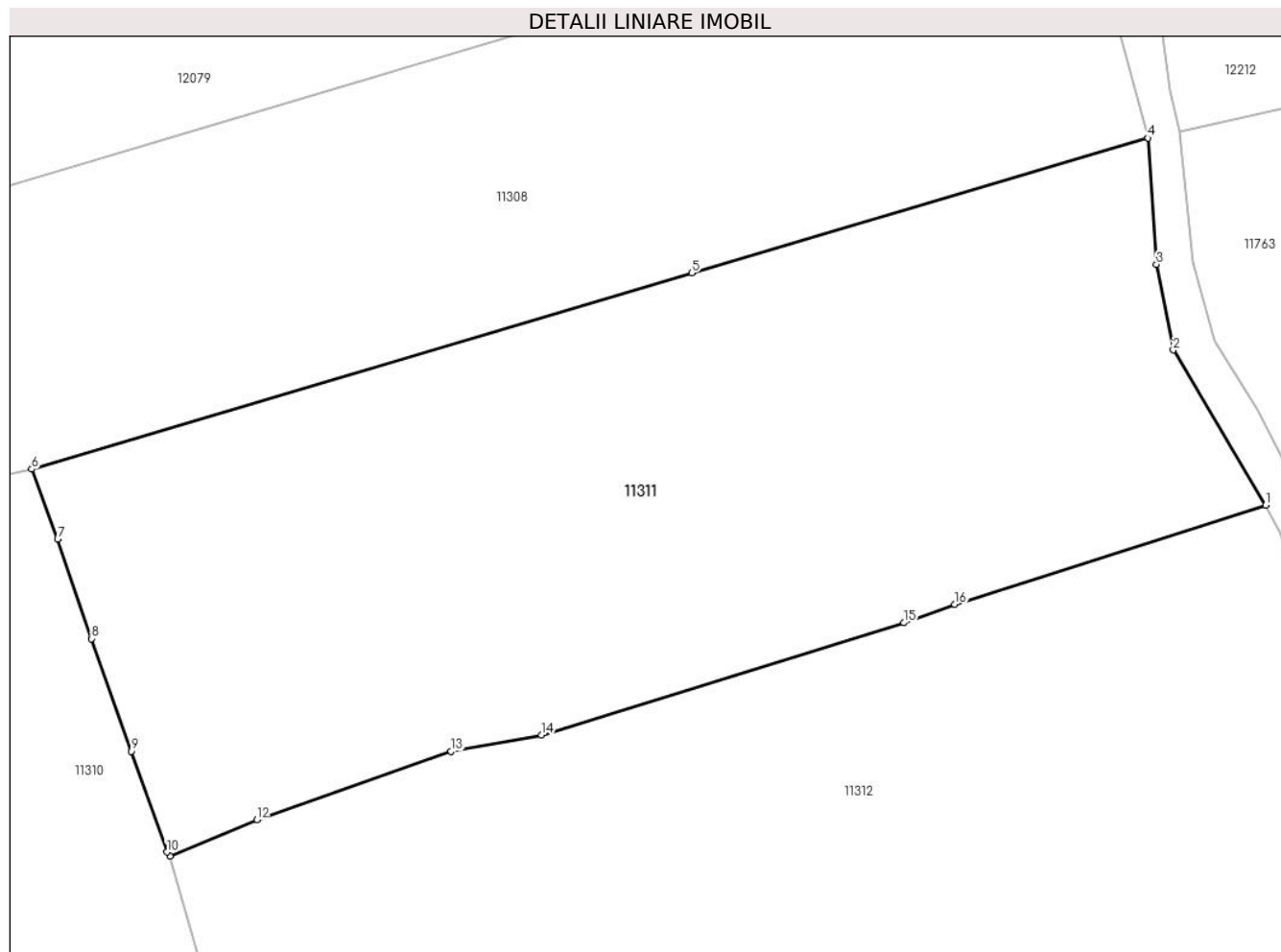
Inscrieri privind dezmembramintele dreptului de proprietate, drepturi reale de garanție și sarcini	Referințe
NU SUNT	

Anexa Nr. 1 La Partea I

Teren

Nr cadastral	Suprafața (mp)*	Observații / Referințe
	5.528	

* Suprafața este determinată în planul de proiecție Stereo 70.



Date referitoare la teren

Crt	Categorie folosință	Intravilan	Suprafața (mp)	Tarla	Parcelă	Nr. topo	Observații / Referințe
1	faneata	NU	5.528	-	-	-	

Lungime Segmente

1) Valorile lungimilor segmentelor sunt obținute din proiecție în plan.

Punct început	X / Y	Punct sfârșit	X / Y	Lungime segment (** (m)
1	583.776,78 637.929,467	2	583.766,509 637.946,671	20.037
2	583.766,509 637.946,671	3	583.764,645 637.956,175	9.685
3	583.764,645 637.956,175	4	583.763,728 637.970,174	14.029
4	583.763,728 637.970,174	5	583.713,039 637.955,217	52.85
5	583.713,039 637.955,217	6	583.639,765 637.933,459	76.436

Punct început	X / Y	Punct sfârșit	X / Y	Lungime segment (** (m)
6	583.639,765 637.933,459	7	583.642,647 637.925,723	8.255
7	583.642,647 637.925,723	8	583.646,431 637.914,665	11.688
8	583.646,431 637.914,665	9	583.650,853 637.902,183	13.242
9	583.650,853 637.902,183	10	583.654,764 637.891,005	11.842
10	583.654,764 637.891,005	11	583.655,113 637.890,559	0.566
11	583.655,113 637.890,559	12	583.664,765 637.894,602	10.465
12	583.664,765 637.894,602	13	583.686,341 637.902,18	22.868
13	583.686,341 637.902,18	14	583.696,38 637.903,975	10.198
14	583.696,38 637.903,975	15	583.736,593 637.916,425	42.096
15	583.736,593 637.916,425	16	583.742,265 637.918,456	6.025
16	583.742,265 637.918,456	1	583.776,78 637.929,467	36.229

** Lungimile segmentelor sunt determinate în planul de proiecție Stereo 70 și sunt rotunjite la 1 milimetru.

*** Distanța dintre puncte este formată din segmente cumulate ce sunt mai mici decât valoarea 1 milimetru.

**DATE DESPRE IMOBILUL NR. 11312**

Oficiul de Cadastru și Publicitate Imobiliară NEAMT
Biroul de Cadastru și Publicitate Imobiliară Targu-Neamt

A. Partea I. Descrierea imobilului

TEREN Extravilan

Adresa: Jud. Neamt, Imobilul este situat în extravilan Com. Pipirig, Pct.' Bompa - În Groapă la Anicuța'.

Nr. Crt	Nr cadastral Nr. topografic	Suprafața* (mp)	Observații / Referințe
A1	52017	Din acte: 8.472 Masurata: 8.473	Sector cadastral:104 Teren imprejmuit;

B. Partea II. Proprietari și acte

Inscrieri privitoare la dreptul de proprietate și alte drepturi reale		Referințe
31000 / 29/09/2015		
Act Notarial nr. 50 - certificat de mostenitor, din 15/07/2015 emis de NP LAURA ANDRONACHE (proces verbal de vecinatate din 26-09-2015);		
B1	Intabulare, drept de PROPRIETATE, dobandit prin Succesiune, cota actuala 1/4, cota initiala 1/4 1) BALMUȘ IFTIMIA	A1
B2	Intabulare, drept de PROPRIETATE, dobandit prin Succesiune, cota actuala 1/4, cota initiala 1/4 1) LAZĂR VERGINICA	A1
B3	Intabulare, drept de PROPRIETATE, dobandit prin Succesiune, cota actuala 1/4, cota initiala 1/4 1) BALMUȘ IOAN	A1
B4	Intabulare, drept de PROPRIETATE, dobandit prin Succesiune, cota actuala 1/4, cota initiala 1/4 1) CHIȚA VERUȚA	A1

C. Partea III. SARCINI .

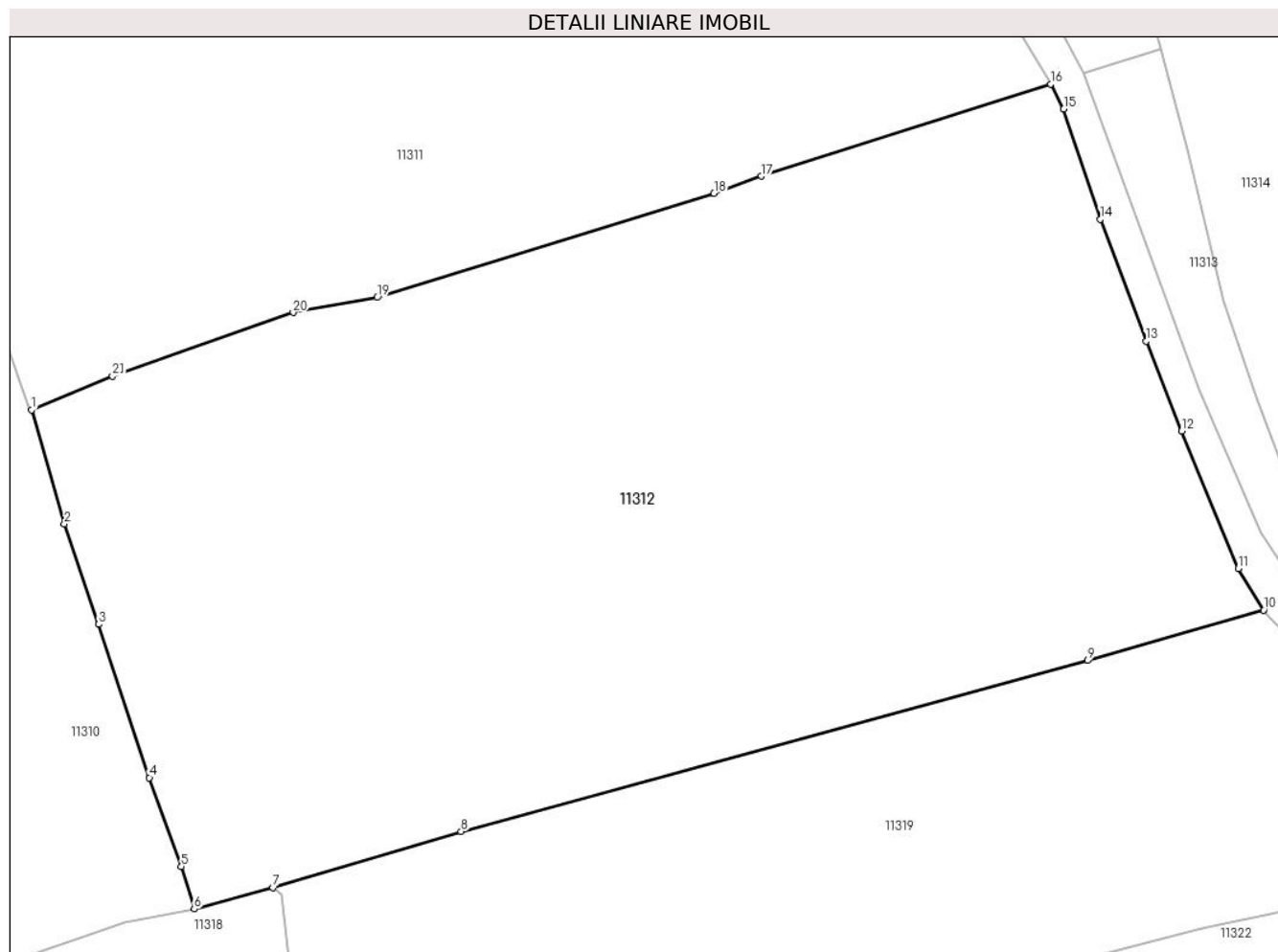
Inscrieri privind dezmembramintele dreptului de proprietate, drepturi reale de garanție și sarcini	Referințe
NU SUNT	

Anexa Nr. 1 La Partea I

Teren

Nr cadastral	Suprafața (mp)*	Observații / Referințe
52017	Din acte: 8.472 Masurata: 8.473	

* Suprafața este determinată în planul de proiecție Stereo 70.



Date referitoare la teren

Crt	Categorie folosință	Intra vilan	Suprafața (mp)	Tarla	Parcelă	Nr. topo	Observații / Referințe
1	faneata	NU	8.472	-	-	-	

Lungime Segmente

1) Valorile lungimilor segmentelor sunt obținute din proiecție în plan.

Punct început	X / Y	Punct sfârșit	X / Y	Lungime segment (** (m)
1	583.655,113 637.890,559	2	583.659,019 637.876,926	14.182
3	583.663,137 637.864,95	4	583.669,167 637.846,621	19.295
5	583.672,986 637.835,993	6	583.674,526 637.830,933	5.289
7	583.683,914 637.833,498	8	583.706,392 637.840,213	23.46
9	583.781,198 637.860,619	10	583.802,234 637.866,657	21.885

Punct început	X / Y	Punct sfârșit	X / Y	Lungime segment (** (m)
2	583.659,019 637.876,926	3	583.663,137 637.864,95	12.664
4	583.669,167 637.846,621	5	583.672,986 637.835,993	11.293
6	583.674,526 637.830,933	7	583.683,914 637.833,498	9.732
8	583.706,392 637.840,213	9	583.781,198 637.860,619	77.539
10	583.802,234 637.866,657	11	583.799,207 637.871,618	5.812

Punct început	X / Y	Punct sfârșit	X / Y	Lungime segment (** (m)
11	583.799,207 637.871,618	12	583.792,417 637.888,033	17.764
13	583.788,203 637.898,768	14	583.782,743 637.913,329	15.551
15	583.778,36 637.926,502	16	583.776,78 637.929,467	3.36
17	583.742,265 637.918,456	18	583.736,593 637.916,425	6.025
19	583.696,38 637.903,975	20	583.686,341 637.902,18	10.198
21	583.664,765 637.894,602	1	583.655,113 637.890,559	10.465

Punct început	X / Y	Punct sfârșit	X / Y	Lungime segment (** (m)
12	583.792,417 637.888,033	13	583.788,203 637.898,768	11.532
14	583.782,743 637.913,329	15	583.778,36 637.926,502	13.883
16	583.776,78 637.929,467	17	583.742,265 637.918,456	36.229
18	583.736,593 637.916,425	19	583.696,38 637.903,975	42.096
20	583.686,341 637.902,18	21	583.664,765 637.894,602	22.868

** Lungimile segmentelor sunt determinate în planul de proiecție Stereo 70 și sunt rotunjite la 1 milimetru.

*** Distanța dintre puncte este formată din segmente cumulate ce sunt mai mici decât valoarea 1 milimetru.

**DATE DESPRE IMOBILUL NR. 11313**

Oficiul de Cadastru și Publicitate Imobiliară NEAMT
Biroul de Cadastru și Publicitate Imobiliară Targu-Neamt

A. Partea I. Descrierea imobilului

TEREN Extravilan

Adresa: Jud. Neamt, punct 'În Groapă la Anicuța'

Nr. Crt	Nr cadastral Nr. topografic	Suprafața* (mp)	Observații / Referințe
A1	52014	450	Sector cadastral:104 Teren împrejmuit;

B. Partea II. Proprietari și acte

Inscrieri privitoare la dreptul de proprietate și alte drepturi reale		Referințe
31001 / 29/09/2015		
Act Notarial nr. Certificat de moștenitor nr.50, din 15/07/2015 emis de N.P. LAURA ANDRONACHE;		
B1	Intabulare, drept de PROPRIETATE, dobandit prin Succesiune, cota actuala 1/4, cota initiala 1/4 1) BALMUȘ IFTIMIA	A1
B2	Intabulare, drept de PROPRIETATE, dobandit prin Succesiune, cota actuala 1/4, cota initiala 1/4 1) BALMUȘ IOAN	A1
B3	Intabulare, drept de PROPRIETATE, dobandit prin Succesiune, cota actuala 1/4, cota initiala 1/4 1) CHIȚA VERUȚA	A1
B4	Intabulare, drept de PROPRIETATE, dobandit prin Succesiune, cota actuala 1/4, cota initiala 1/4 1) LAZĂR VERGINICA	A1

C. Partea III. SARCINI .

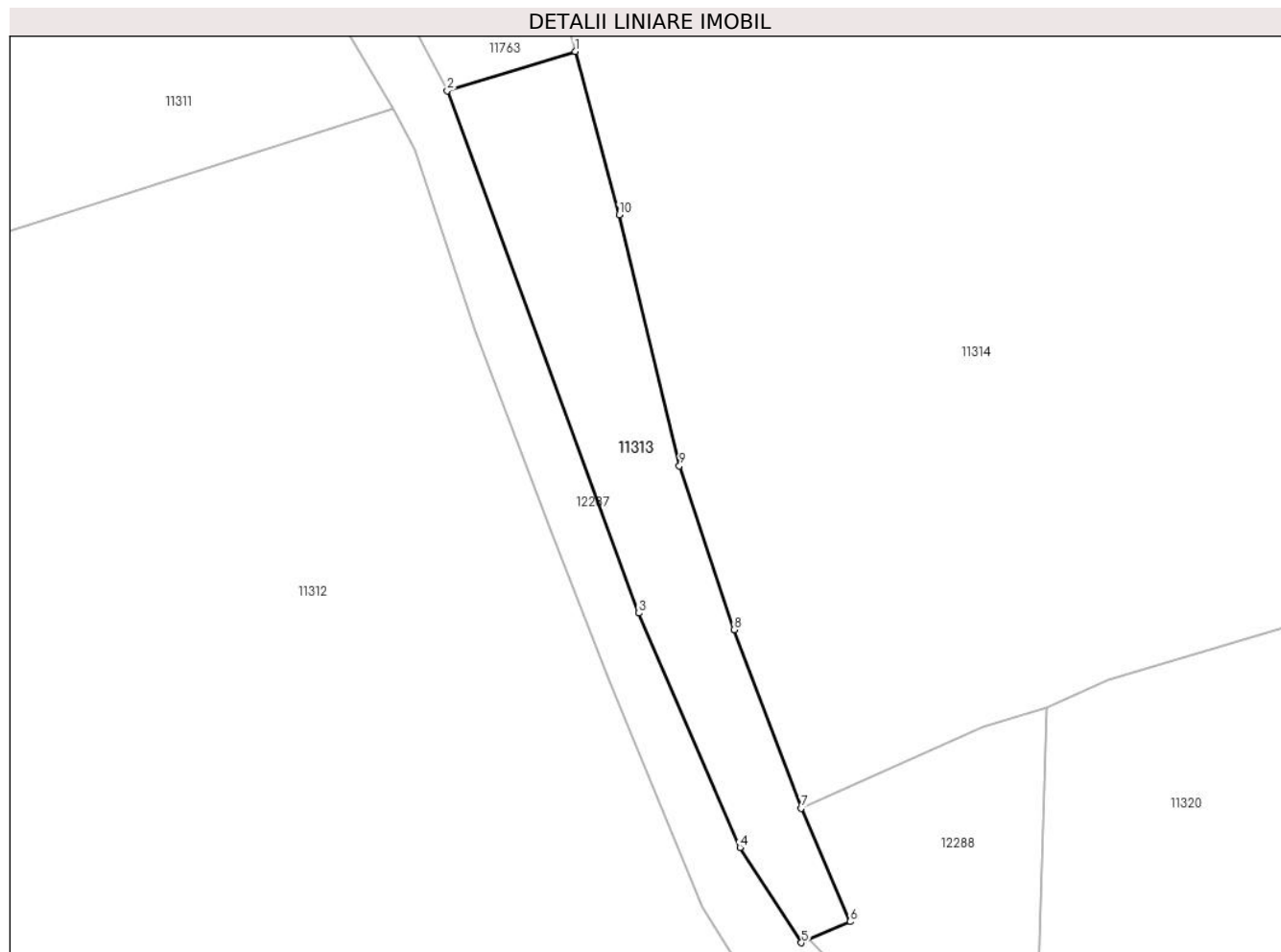
Inscrieri privind dezmembramintele dreptului de proprietate, drepturi reale de garanție și sarcini	Referințe
NU SUNT	

Anexa Nr. 1 La Partea I

Teren

Nr cadastral	Suprafața (mp)*	Observații / Referințe
52014	450	

* Suprafața este determinată în planul de proiecție Stereo 70.



Date referitoare la teren

Crt	Categorie folosință	Intravilan	Suprafața (mp)	Tarla	Parcelă	Nr. topo	Observații / Referințe
1	faneata	NU	450	-	-	-	

Lungime Segmente

1) Valorile lungimilor segmentelor sunt obținute din proiecție în plan.

Punct început	X / Y	Punct sfârșit	X / Y	Lungime segment (** (m)
1	583.789,939 637.933,607	2	583.780,672 637.930,762	9.694
2	583.780,672 637.930,762	3	583.794,57 637.892,911	40.322
3	583.794,57 637.892,911	4	583.801,894 637.875,943	18.481
4	583.801,894 637.875,943	5	583.806,35 637.869,037	8.219
5	583.806,35 637.869,037	6	583.809,885 637.870,563	3.85

Punct început	X / Y	Punct sfârșit	X / Y	Lungime segment (** (m)
6	583.809,885 637.870,563	7	583.806,337 637.878,785	8.955
7	583.806,337 637.878,785	8	583.801,456 637.891,718	13.823
8	583.801,456 637.891,718	9	583.797,51 637.903,576	12.497
9	583.797,51 637.903,576	10	583.793,137 637.921,763	18.705
10	583.793,137 637.921,763	1	583.789,939 637.933,607	12.268

** Lungimile segmentelor sunt determinate în planul de proiecție Stereo 70 și sunt rotunjite la 1 milimetru.

*** Distanța dintre puncte este formată din segmente cumulate ce sunt mai mici decât valoarea 1 milimetru.

**DATE DESPRE IMOBILUL NR. 11314**

Oficiul de Cadastru și Publicitate Imobiliară NEAMT
Biroul de Cadastru și Publicitate Imobiliară Targu-Neamt

A. Partea I. Descrierea imobilului

TEREN Extravilan

Adresa: Jud. Neamt

Nr. Crt	Nr cadastral Nr. topografic	Suprafața* (mp)	Observații / Referințe
A1		6.479	Sector cadastral:104 Teren neimpregmuit;

B. Partea II. Proprietari și acte

Inscrieri privitoare la dreptul de proprietate și alte drepturi reale		Referințe
/		
Act Normativ nr. 7, din 13/03/1996 emis de GUVERNUL ROMÂNIEI;		
B1	Inscrierea provizorie, drept de PROPRIETATE, dobandit prin Lege, cota actuala 1/1, cota initiala 1/1 1) COMUNA PIPIRIG, CIF:99999999999999, Proprietar neidentificat	A1

C. Partea III. SARCINI .

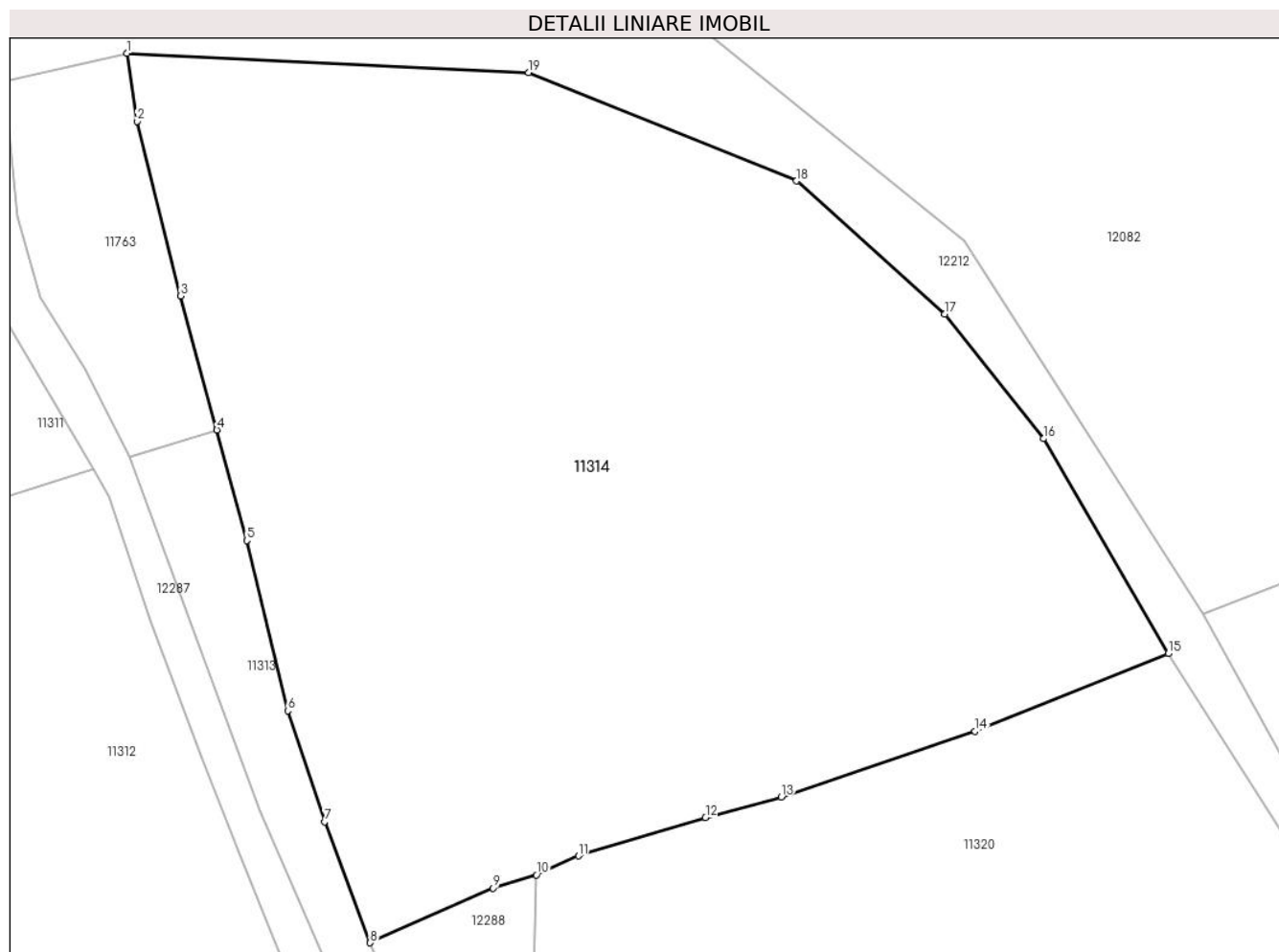
Inscrieri privind dezmembramintele dreptului de proprietate, drepturi reale de garanție și sarcini	Referințe
NU SUNT	

Anexa Nr. 1 La Partea I

Teren

Nr cadastral	Suprafața (mp)*	Observații / Referințe
	6.479	

* Suprafața este determinată în planul de proiecție Stereo 70.



Date referitoare la teren

Crt	Categorie folosință	Intravilan	Suprafața (mp)	Tarla	Parcelă	Nr. topo	Observații / Referințe
1	faneata	NU	6.479	-	-	-	

Lungime Segmente

1) Valorile lungimilor segmentelor sunt obținute din proiecție în plan.

Punct început	X / Y	Punct sfârșit	X / Y	Lungime segment (** (m)
1	583.780,344 637.973,848	2	583.781,402 637.966,572	7.353
2	583.781,402 637.966,572	3	583.786,071 637.947,928	19.22
3	583.786,071 637.947,928	4	583.789,939 637.933,607	14.834
4	583.789,939 637.933,607	5	583.793,137 637.921,763	12.268
5	583.793,137 637.921,763	6	583.797,51 637.903,576	18.705

Punct început	X / Y	Punct sfârşit	X / Y	Lungime segment (** (m)
6	583.797,51 637.903,576	7	583.801,456 637.891,718	12.497
7	583.801,456 637.891,718	8	583.806,337 637.878,785	13.823
8	583.806,337 637.878,785	9	583.819,499 637.884,632	14.402
9	583.819,499 637.884,632	10	583.824,12 637.886,035	4.829
10	583.824,12 637.886,035	11	583.828,602 637.888,059	4.918
11	583.828,602 637.888,059	12	583.842,197 637.892,155	14.199
12	583.842,197 637.892,155	13	583.850,301 637.894,369	8.401
13	583.850,301 637.894,369	14	583.871,025 637.901,381	21.878
14	583.871,025 637.901,381	15	583.891,682 637.909,691	22.266
15	583.891,682 637.909,691	16	583.878,344 637.932,651	26.553
16	583.878,344 637.932,651	17	583.867,78 637.945,979	17.007
17	583.867,78 637.945,979	18	583.851,943 637.960,208	21.29
18	583.851,943 637.960,208	19	583.823,296 637.971,762	30.889
19	583.823,296 637.971,762	1	583.780,344 637.973,848	43.003

** Lungimile segmentelor sunt determinate în planul de proiecție Stereo 70 și sunt rotunjite la 1 milimetru.

*** Distanța dintre puncte este formată din segmente cumulate ce sunt mai mici decât valoarea 1 milimetru.

**DATE DESPRE IMOBILUL NR. 11315**

Oficiul de Cadastru și Publicitate Imobiliară NEAMT
Biroul de Cadastru și Publicitate Imobiliară Targu-Neamt

A. Partea I. Descrierea imobilului

TEREN Extravilan

Adresa: Jud. Neamt

Nr. Crt	Nr cadastral Nr. topografic	Suprafața* (mp)	Observații / Referințe
A1		8.787	Sector cadastral:104 Teren imprejmuit;

B. Partea II. Proprietari și acte

Inscrieri privitoare la dreptul de proprietate și alte drepturi reale	Referințe
/	
Act Administrativ nr. 2576, din 15/02/2024 emis de Primăria Com. Pipirig;	
B1	A1
Inscrierea posesiei, drept de PROPRIETATE, dobandit prin Lege, cota actuala 1/1, cota initiala 1/1	
1) ȚIRDEA NICOLAE	

C. Partea III. SARCINI .

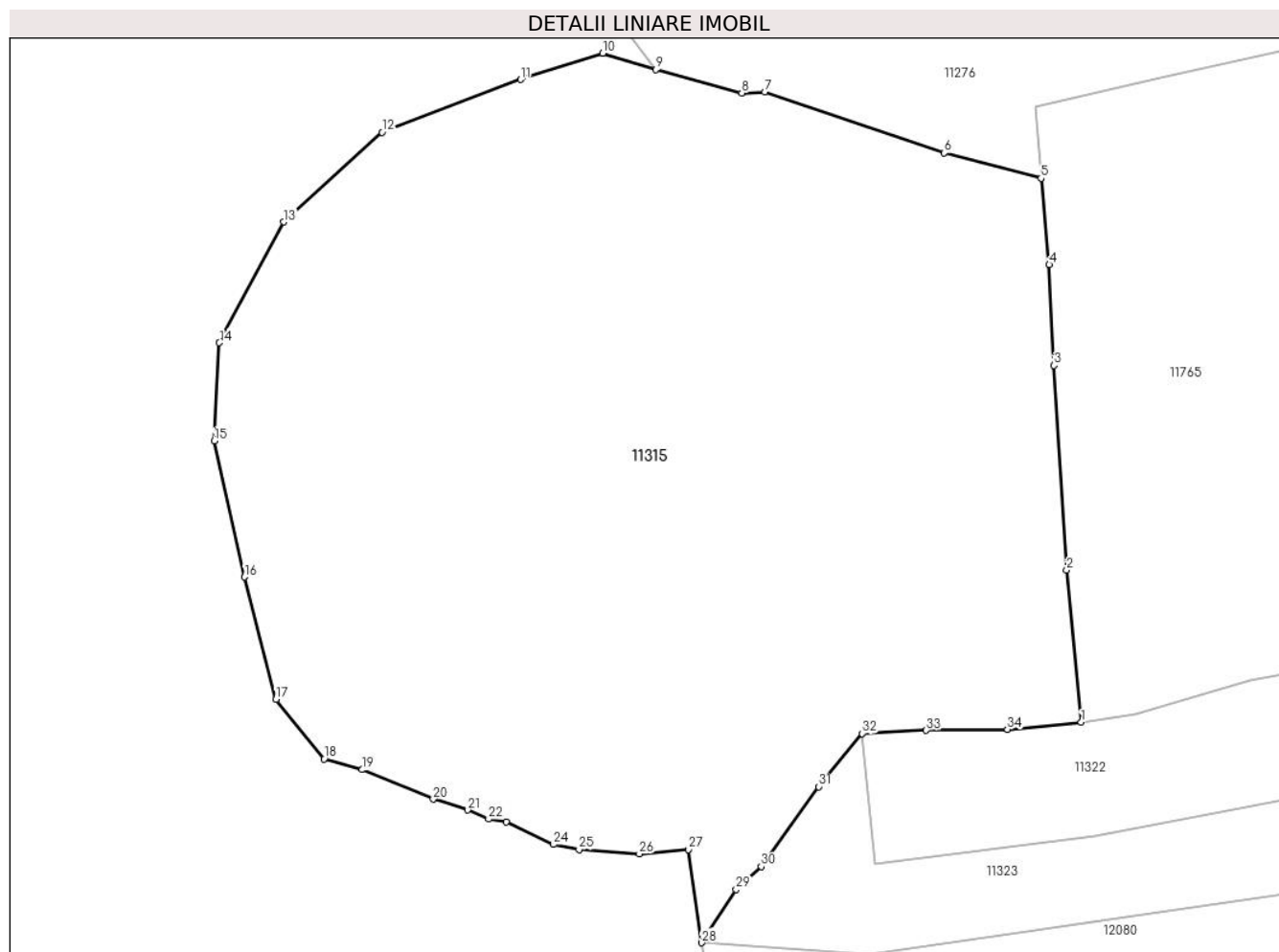
Inscrieri privind dezmembramintele dreptului de proprietate, drepturi reale de garanție și sarcini	Referințe
NU SUNT	

Anexa Nr. 1 La Partea I

Teren

Nr cadastral	Suprafața (mp)*	Observații / Referințe
	8.787	

* Suprafața este determinată în planul de proiecție Stereo 70.



Date referitoare la teren

Crt	Categorie folosință	Intravilan	Suprafața (mp)	Tarla	Parcelă	Nr. topo	Observații / Referințe
1	faneata	NU	8.787	-	-	-	

Lungime Segmente

1) Valorile lungimilor segmentelor sunt obținute din proiecție în plan.

Punct început	X / Y	Punct sfârșit	X / Y	Lungime segment (** (m)
1	583.382,113 637.721,857	2	583.380,267 637.741,153	19.384
3	583.378,665 637.767,04	4	583.378,046 637.779,801	12.776
5	583.377,011 637.790,72	6	583.364,772 637.793,95	12.658
7	583.342,032 637.801,691	8	583.339,11 637.801,529	2.926
9	583.328,188 637.804,485	10	583.321,495 637.806,56	7.007

Punct început	X / Y	Punct sfârșit	X / Y	Lungime segment (** (m)
2	583.380,267 637.741,153	3	583.378,665 637.767,04	25.937
4	583.378,046 637.779,801	5	583.377,011 637.790,72	10.968
6	583.364,772 637.793,95	7	583.342,032 637.801,691	24.021
8	583.339,11 637.801,529	9	583.328,188 637.804,485	11.315
10	583.321,495 637.806,56	11	583.311,115 637.803,241	10.898

Punct început	X / Y	Punct sfârșit	X / Y	Lungime segment (** (m)
11	583.311,115 637.803,241	12	583.293,515 637.796,566	18.823
13	583.281,067 637.785,206	14	583.272,929 637.769,9	17.335
15	583.272,255 637.757,476	16	583.276,116 637.740,252	17.651
17	583.280,076 637.724,756	18	583.286,184 637.717,21	9.708
19	583.291,025 637.715,867	20	583.300,018 637.712,137	9.736
21	583.304,404 637.710,763	22	583.307,035 637.709,61	2.873
23	583.309,248 637.709,28	24	583.315,222 637.706,398	6.633
25	583.318,496 637.705,739	26	583.326,125 637.705,19	7.649
27	583.332,368 637.705,744	28	583.333,999 637.693,952	11.904
29	583.338,414 637.700,681	30	583.341,572 637.703,59	4.294
31	583.348,853 637.713,711	32	583.354,335 637.720,444	8.682
33	583.362,463 637.720,838	34	583.372,752 637.720,976	10.29

Punct început	X / Y	Punct sfârșit	X / Y	Lungime segment (** (m)
12	583.293,515 637.796,566	13	583.281,067 637.785,206	16.852
14	583.272,929 637.769,9	15	583.272,255 637.757,476	12.442
16	583.276,116 637.740,252	17	583.280,076 637.724,756	15.994
18	583.286,184 637.717,21	19	583.291,025 637.715,867	5.024
20	583.300,018 637.712,137	21	583.304,404 637.710,763	4.596
22	583.307,035 637.709,61	23	583.309,248 637.709,28	2.237
24	583.315,222 637.706,398	25	583.318,496 637.705,739	3.34
26	583.326,125 637.705,19	27	583.332,368 637.705,744	6.268
28	583.333,999 637.693,952	29	583.338,414 637.700,681	8.048
30	583.341,572 637.703,59	31	583.348,853 637.713,711	12.468
32	583.354,335 637.720,444	33	583.362,463 637.720,838	8.138
34	583.372,752 637.720,976	1	583.382,113 637.721,857	9.402

** Lungimile segmentelor sunt determinate în planul de proiecție Stereo 70 și sunt rotunjite la 1 milimetru.

*** Distanța dintre puncte este formată din segmente cumulate ce sunt mai mici decât valoarea 1 milimetru.

**DATE DESPRE IMOBILUL NR. 11316**

Oficiul de Cadastru și Publicitate Imobiliară NEAMT
Biroul de Cadastru și Publicitate Imobiliară Targu-Neamt

A. Partea I. Descrierea imobilului

TEREN Extravilan

Adresa: Jud. Neamt

Nr. Crt	Nr cadastral Nr. topografic	Suprafața* (mp)	Observații / Referințe
A1		3.069	Sector cadastral:104 Teren imprejmuit;

B. Partea II. Proprietari și acte

Inscrieri privitoare la dreptul de proprietate și alte drepturi reale		Referințe
/		
Act Administrativ nr. 2576, din 15/02/2024 emis de Primăria Com. Pipirig;		
B1	Inscrierea posesiei, drept de PROPRIETATE, dobandit prin Lege, cota actuala 1/1, cota initiala 1/1 1) RADU IOAN	A1

C. Partea III. SARCINI .

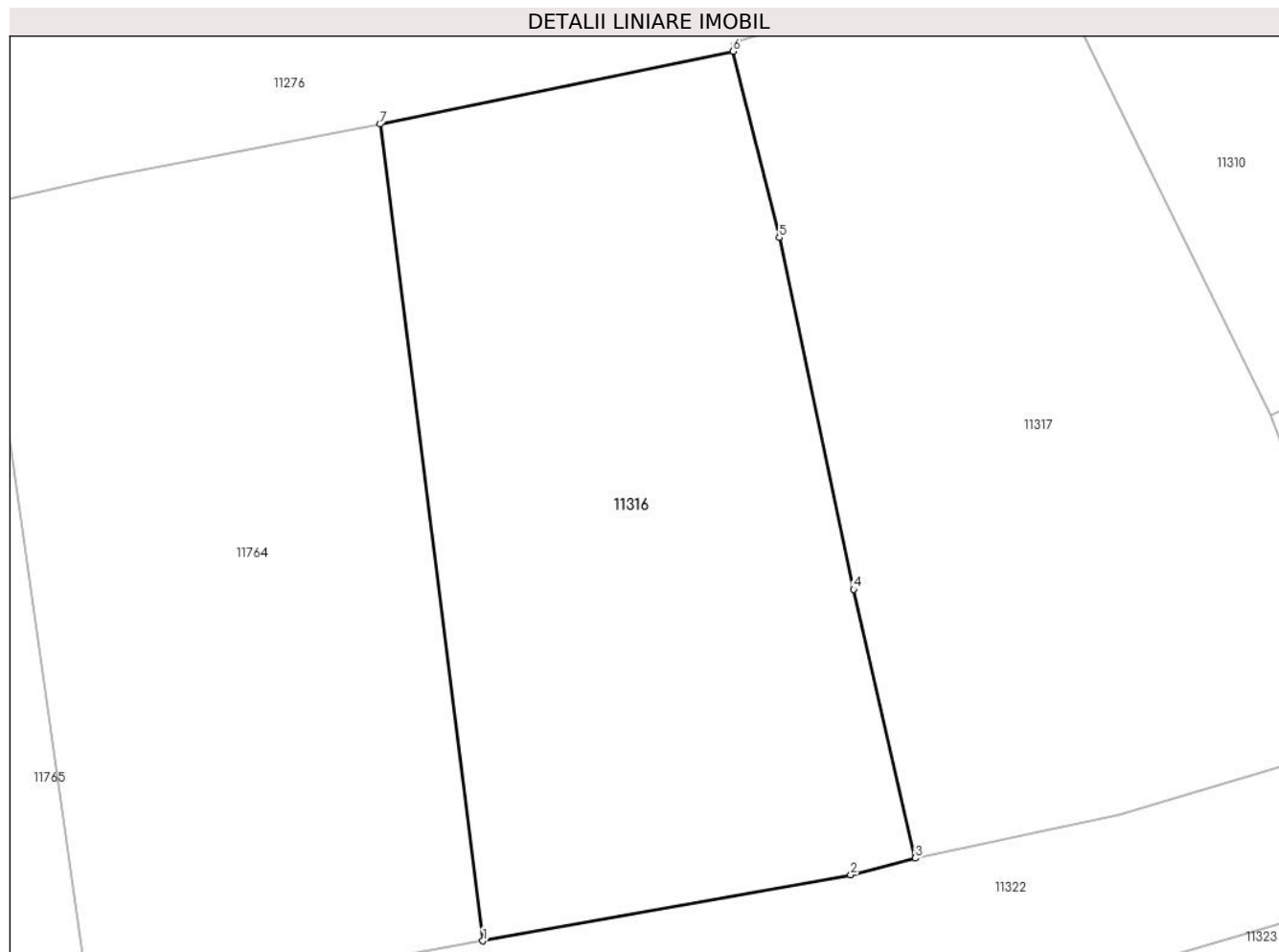
Inscrieri privind dezmembramintele dreptului de proprietate, drepturi reale de garanție și sarcini	Referințe
NU SUNT	

Anexa Nr. 1 La Partea I

Teren

Nr cadastral	Suprafața (mp)*	Observații / Referințe
	3.069	

* Suprafața este determinată în planul de proiecție Stereo 70.



Date referitoare la teren

Crt	Categorie folosință	Intra vilan	Suprafața (mp)	Tarla	Parcelă	Nr. topo	Observații / Referințe
1	faneata	NU	3.069	-	-	-	

Lungime Segmente

1) Valorile lungimilor segmentelor sunt obținute din proiecție în plan.

Punct început	X / Y	Punct sfârșit	X / Y	Lungime segment (** (m)
1	583.461,098 637.737,385	2	583.496,48 637.743,72	35.945
2	583.496,48 637.743,72	3	583.502,698 637.745,341	6.426
3	583.502,698 637.745,341	4	583.496,765 637.771,179	26.51
4	583.496,765 637.771,179	5	583.489,614 637.805,013	34.581
5	583.489,614 637.805,013	6	583.485,18 637.822,923	18.451

Punct început	X / Y	Punct sfârșit	X / Y	Lungime segment (** (m)
6	583.485,18 637.822,923	7	583.451,189 637.815,919	34.705
7	583.451,189 637.815,919	1	583.461,098 637.737,385	79.157

** Lungimile segmentelor sunt determinate în planul de proiecție Stereo 70 și sunt rotunjite la 1 milimetru.

*** Distanța dintre puncte este formată din segmente cumulate ce sunt mai mici decât valoarea 1 milimetru.

**DATE DESPRE IMOBILUL NR. 11317**

Oficiul de Cadastru și Publicitate Imobiliară NEAMT
Biroul de Cadastru și Publicitate Imobiliară Targu-Neamt

A. Partea I. Descrierea imobilului

TEREN Extravilan

Adresa: Jud. Neamt

Nr. Crt	Nr cadastral Nr. topografic	Suprafața* (mp)	Observații / Referințe
A1		3.271	Sector cadastral:104 Teren imprejmuit;

B. Partea II. Proprietari și acte

Inscrieri privitoare la dreptul de proprietate și alte drepturi reale	Referințe
/	
Act Administrativ nr. 2576, din 15/02/2024 emis de Primăria Com. Pipirig;	
B1	Inscrierea posesiei, drept de PROPRIETATE, dobandit prin Lege, cota actuala 1/1, cota initiala 1/1
	1) ILEAN ION

C. Partea III. SARCINI .

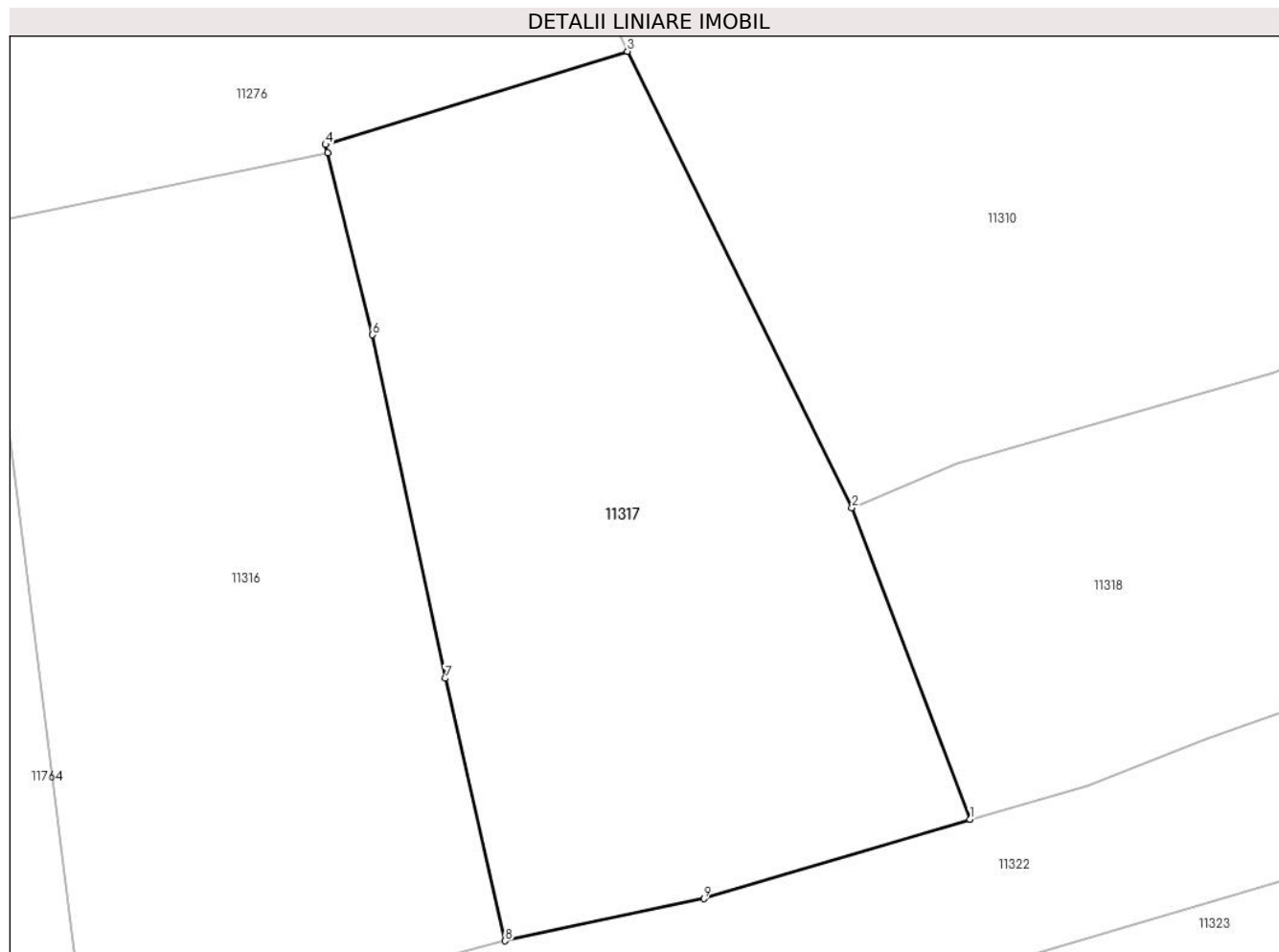
Inscrieri privind dezmembramintele dreptului de proprietate, drepturi reale de garanție și sarcini	Referințe
NU SUNT	

Anexa Nr. 1 La Partea I

Teren

Nr cadastral	Suprafața (mp)*	Observații / Referințe
	3.271	

* Suprafața este determinată în planul de proiecție Stereo 70.



Date referitoare la teren

Crt	Categorie folosință	Intravilan	Suprafața (mp)	Tarla	Parcelă	Nr. topo	Observații / Referințe
1	faneata	NU	3.271	-	-	-	

Lungime Segmente

1) Valorile lungimilor segmentelor sunt obținute din proiecție în plan.

Punct început	X / Y	Punct sfârșit	X / Y	Lungime segment (** (m)
1	583.548,46 637.757,324	2	583.536,847 637.787,981	32.783
2	583.536,847 637.787,981	3	583.514,732 637.832,91	50.077
3	583.514,732 637.832,91	4	583.484,982 637.823,722	31.137
4	583.484,982 637.823,722	5	583.485,18 637.822,923	0.823
5	583.485,18 637.822,923	6	583.489,614 637.805,013	18.451

Punct început	X / Y	Punct sfârşit	X / Y	Lungime segment (** (m)
6	583.489,614 637.805,013	7	583.496,765 637.771,179	34.581
7	583.496,765 637.771,179	8	583.502,698 637.745,341	26.51
8	583.502,698 637.745,341	9	583.522,261 637.749,496	19.999
9	583.522,261 637.749,496	1	583.548,46 637.757,324	27.343

** Lungimile segmentelor sunt determinate în planul de proiecție Stereo 70 și sunt rotunjite la 1 milimetru.

*** Distanța dintre puncte este formată din segmente cumulate ce sunt mai mici decât valoarea 1 milimetru.

**DATE DESPRE IMOBILUL NR. 11318**

Oficiul de Cadastru și Publicitate Imobiliară NEAMT
Biroul de Cadastru și Publicitate Imobiliară Targu-Neamt

A. Partea I. Descrierea imobilului

TEREN Extravilan

Adresa: Jud. Neamt

Nr. Crt	Nr cadastral Nr. topografic	Suprafața* (mp)	Observații / Referințe
A1		5.179	Sector cadastral:104 Teren imprejmuit;

B. Partea II. Proprietari și acte

Inscrieri privitoare la dreptul de proprietate și alte drepturi reale	Referințe
/	
Act Administrativ nr. 2576, din 15/02/2024 emis de Primăria Com. Pipirig;	
B1	A1
Inscrierea posesiei, drept de PROPRIETATE, dobandit prin Lege, cota actuala 1/1, cota initiala 1/1	
1) FURTUNĂ DOINIȚA	

C. Partea III. SARCINI .

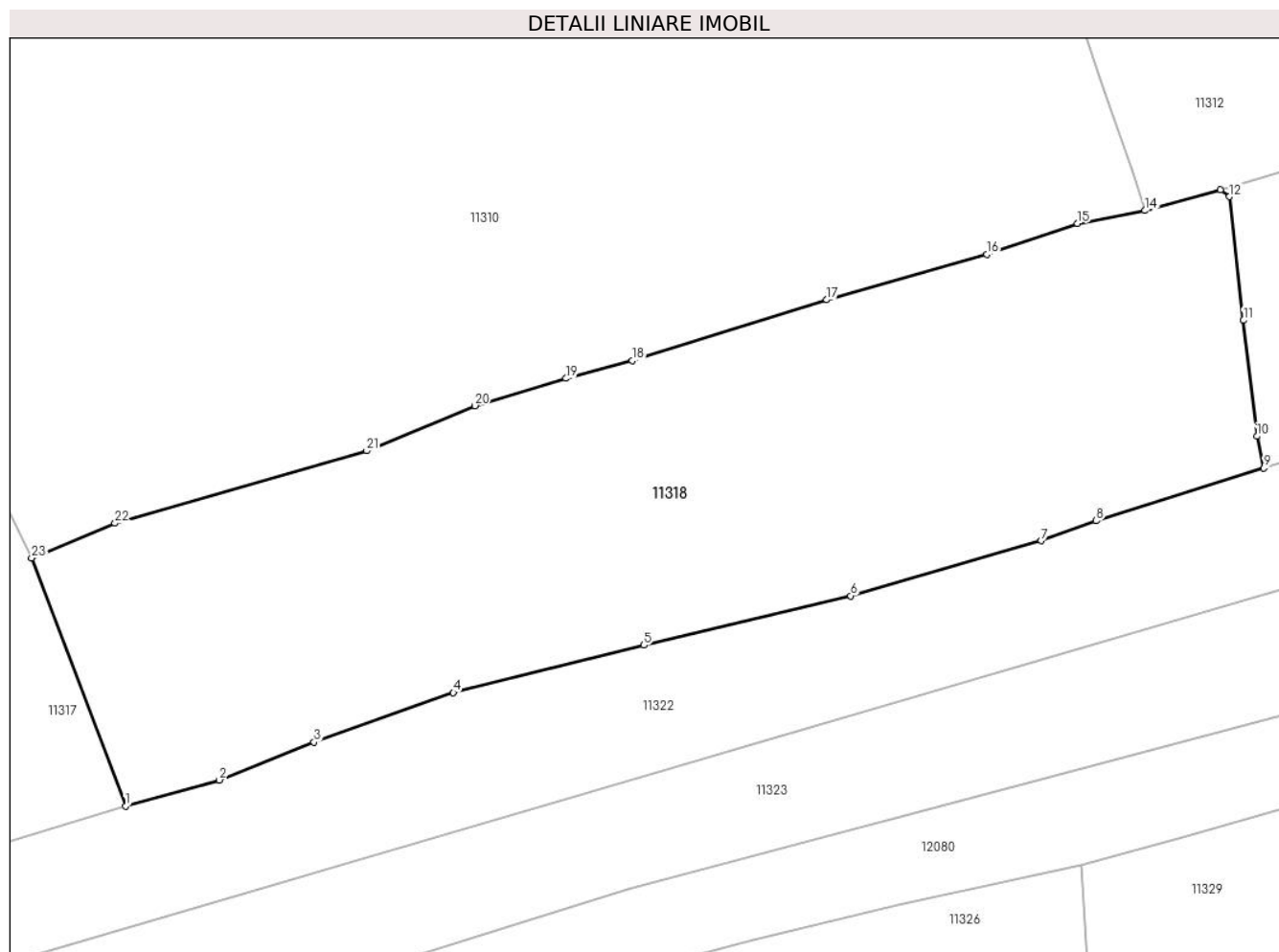
Inscrieri privind dezmembramintele dreptului de proprietate, drepturi reale de garanție și sarcini	Referințe
NU SUNT	

Anexa Nr. 1 La Partea I

Teren

Nr cadastral	Suprafața (mp)*	Observații / Referințe
	5.179	

* Suprafața este determinată în planul de proiecție Stereo 70.



Date referitoare la teren

Crt	Categorie folosință	Intravilan	Suprafața (mp)	Tarla	Parcelă	Nr. topo	Observații / Referințe
1	faneata	NU	5.179	-	-	-	

Lungime Segmente

1) Valorile lungimilor segmentelor sunt obținute din proiecție în plan.

Punct început	X / Y	Punct sfârșit	X / Y	Lungime segment (** (m)
1	583.548,46 637.757,324	2	583.560,063 637.760,558	12.045
3	583.571,77 637.765,239	4	583.589,011 637.771,357	18.294
5	583.612,578 637.777,207	6	583.638,159 637.783,318	26.301
7	583.661,701 637.790,128	8	583.668,536 637.792,601	7.269
9	583.689,249 637.799,131	10	583.688,404 637.803,034	3.993

Punct început	X / Y	Punct sfârșit	X / Y	Lungime segment (** (m)
2	583.560,063 637.760,558	3	583.571,77 637.765,239	12.608
4	583.589,011 637.771,357	5	583.612,578 637.777,207	24.282
6	583.638,159 637.783,318	7	583.661,701 637.790,128	24.507
8	583.668,536 637.792,601	9	583.689,249 637.799,131	21.718
10	583.688,404 637.803,034	11	583.686,733 637.817,371	14.434

Punct început	X / Y	Punct sfârșit	X / Y	Lungime segment (** (m)
11	583.686,733 637.817,371	12	583.685,009 637.832,669	15.395
13	583.683,914 637.833,498	14	583.674,526 637.830,933	9.732
15	583.666,194 637.829,348	16	583.654,995 637.825,523	11.834
17	583.635,202 637.819,904	18	583.611,117 637.812,38	25.233
19	583.602,946 637.810,191	20	583.591,669 637.806,826	11.768
21	583.578,288 637.801,232	22	583.547,164 637.792,285	32.384
23	583.536,847 637.787,981	1	583.548,46 637.757,324	32.783

Punct început	X / Y	Punct sfârșit	X / Y	Lungime segment (** (m)
12	583.685,009 637.832,669	13	583.683,914 637.833,498	1.373
14	583.674,526 637.830,933	15	583.666,194 637.829,348	8.481
16	583.654,995 637.825,523	17	583.635,202 637.819,904	20.575
18	583.611,117 637.812,38	19	583.602,946 637.810,191	8.459
20	583.591,669 637.806,826	21	583.578,288 637.801,232	14.503
22	583.547,164 637.792,285	23	583.536,847 637.787,981	11.179

** Lungimile segmentelor sunt determinate în planul de proiecție Stereo 70 și sunt rotunjite la 1 milimetru.

*** Distanța dintre puncte este formată din segmente cumulate ce sunt mai mici decât valoarea 1 milimetru.

**DATE DESPRE IMOBILUL NR. 11319**

Oficiul de Cadastru și Publicitate Imobiliară NEAMT
Biroul de Cadastru și Publicitate Imobiliară Targu-Neamt

A. Partea I. Descrierea imobilului

TEREN Extravilan

Adresa: Jud. Neamt

Nr. Crt	Nr cadastral Nr. topografic	Suprafața* (mp)	Observații / Referințe
A1		4.481	Sector cadastral:104 Teren neimpregmuit;

B. Partea II. Proprietari și acte

Inscrieri privitoare la dreptul de proprietate și alte drepturi reale		Referințe
/		
Act Normativ nr. 7, din 13/03/1996 emis de GUVERNUL ROMÂNIEI;		
B1	Inscrierea provizorie, drept de PROPRIETATE, dobandit prin Lege, cota actuala 1/1, cota initiala 1/1	A1
1) COMUNA PIPIRIG, CIF:99999999999999, Proprietar neidentificat		

C. Partea III. SARCINI .

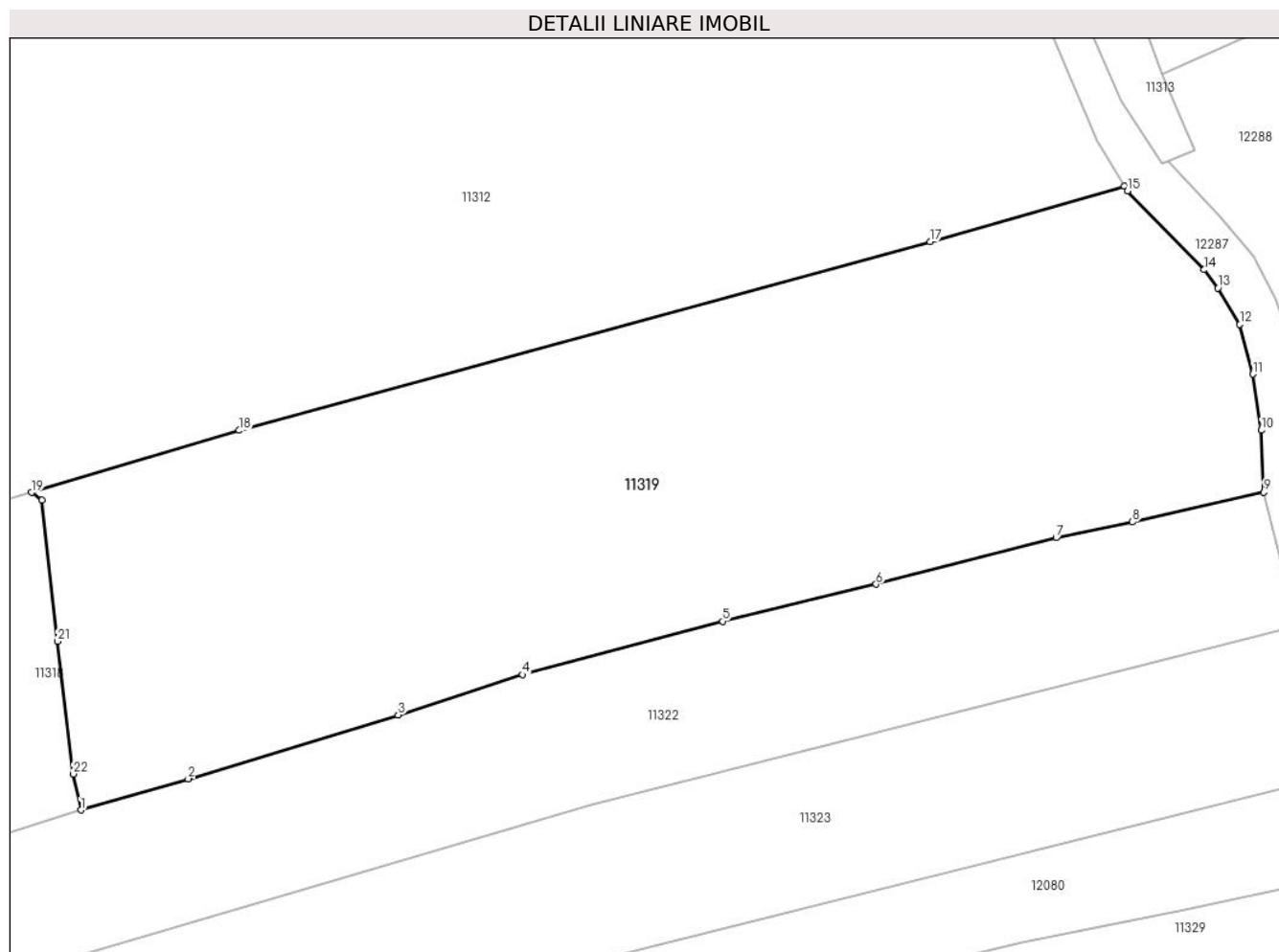
Inscrieri privind dezmembramintele dreptului de proprietate, drepturi reale de garanție și sarcini	Referințe
NU SUNT	

Anexa Nr. 1 La Partea I

Teren

Nr cadastral	Suprafața (mp)*	Observații / Referințe
	4.481	

* Suprafața este determinată în planul de proiecție Stereo 70.



Date referitoare la teren

Crt	Categorie folosință	Intra vilan	Suprafața (mp)	Tarla	Parcelă	Nr. topo	Observații / Referințe
1	faneata	NU	4.481	-	-	-	

Lungime Segmente

1) Valorile lungimilor segmentelor sunt obținute din proiecție în plan.

Punct început	X / Y	Punct sfârșit	X / Y	Lungime segment (** (m)
1	583.689,249 637.799,131	2	583.700,866 637.802,502	12.096
3	583.723,595 637.809,417	4	583.737,068 637.813,778	14.161
5	583.758,72 637.819,558	6	583.775,357 637.823,553	17.11
7	583.794,841 637.828,599	8	583.803,112 637.830,296	8.443
9	583.817,329 637.833,534	10	583.817,057 637.840,221	6.693

Punct început	X / Y	Punct sfârșit	X / Y	Lungime segment (** (m)
2	583.700,866 637.802,502	3	583.723,595 637.809,417	23.758
4	583.737,068 637.813,778	5	583.758,72 637.819,558	22.41
6	583.775,357 637.823,553	7	583.794,841 637.828,599	20.127
8	583.803,112 637.830,296	9	583.817,329 637.833,534	14.581
10	583.817,057 637.840,221	11	583.816,137 637.846,288	6.136

Punct început	X / Y	Punct sfârșit	X / Y	Lungime segment (** (m)
11	583.816,137 637.846,288	12	583.814,736 637.851,675	5.566
13	583.812,359 637.855,607	14	583.810,864 637.857,59	2.483
15	583.802,573 637.866,101	16	583.802,234 637.866,657	0.651
17	583.781,198 637.860,619	18	583.706,392 637.840,213	77.539
19	583.683,914 637.833,498	20	583.685,009 637.832,669	1.373
21	583.686,733 637.817,371	22	583.688,404 637.803,034	14.434

Punct început	X / Y	Punct sfârșit	X / Y	Lungime segment (** (m)
12	583.814,736 637.851,675	13	583.812,359 637.855,607	4.595
14	583.810,864 637.857,59	15	583.802,573 637.866,101	11.882
16	583.802,234 637.866,657	17	583.781,198 637.860,619	21.885
18	583.706,392 637.840,213	19	583.683,914 637.833,498	23.46
20	583.685,009 637.832,669	21	583.686,733 637.817,371	15.395
22	583.688,404 637.803,034	1	583.689,249 637.799,131	3.993

** Lungimile segmentelor sunt determinate în planul de proiecție Stereo 70 și sunt rotunjite la 1 milimetru.

*** Distanța dintre puncte este formată din segmente cumulate ce sunt mai mici decât valoarea 1 milimetru.

**DATE DESPRE IMOBILUL NR. 11320**

Oficiul de Cadastru și Publicitate Imobiliară NEAMT
Biroul de Cadastru și Publicitate Imobiliară Targu-Neamt

A. Partea I. Descrierea imobilului

TEREN Extravilan

Adresa: Jud. Neamt

Nr. Crt	Nr cadastral Nr. topografic	Suprafața* (mp)	Observații / Referințe
A1		4.019	Sector cadastral:104 Teren imprejmuit;

B. Partea II. Proprietari și acte

Inscrieri privitoare la dreptul de proprietate și alte drepturi reale	Referințe
/	
Act Administrativ nr. 2576, din 15/02/2024 emis de Primăria Com. Pipirig;	
B1	A1
Inscrierea posesiei, drept de PROPRIETATE, dobandit prin Lege, cota actuala 1/1, cota initiala 1/1	
1) PÎȚILIGA MARICICA	

C. Partea III. SARCINI .

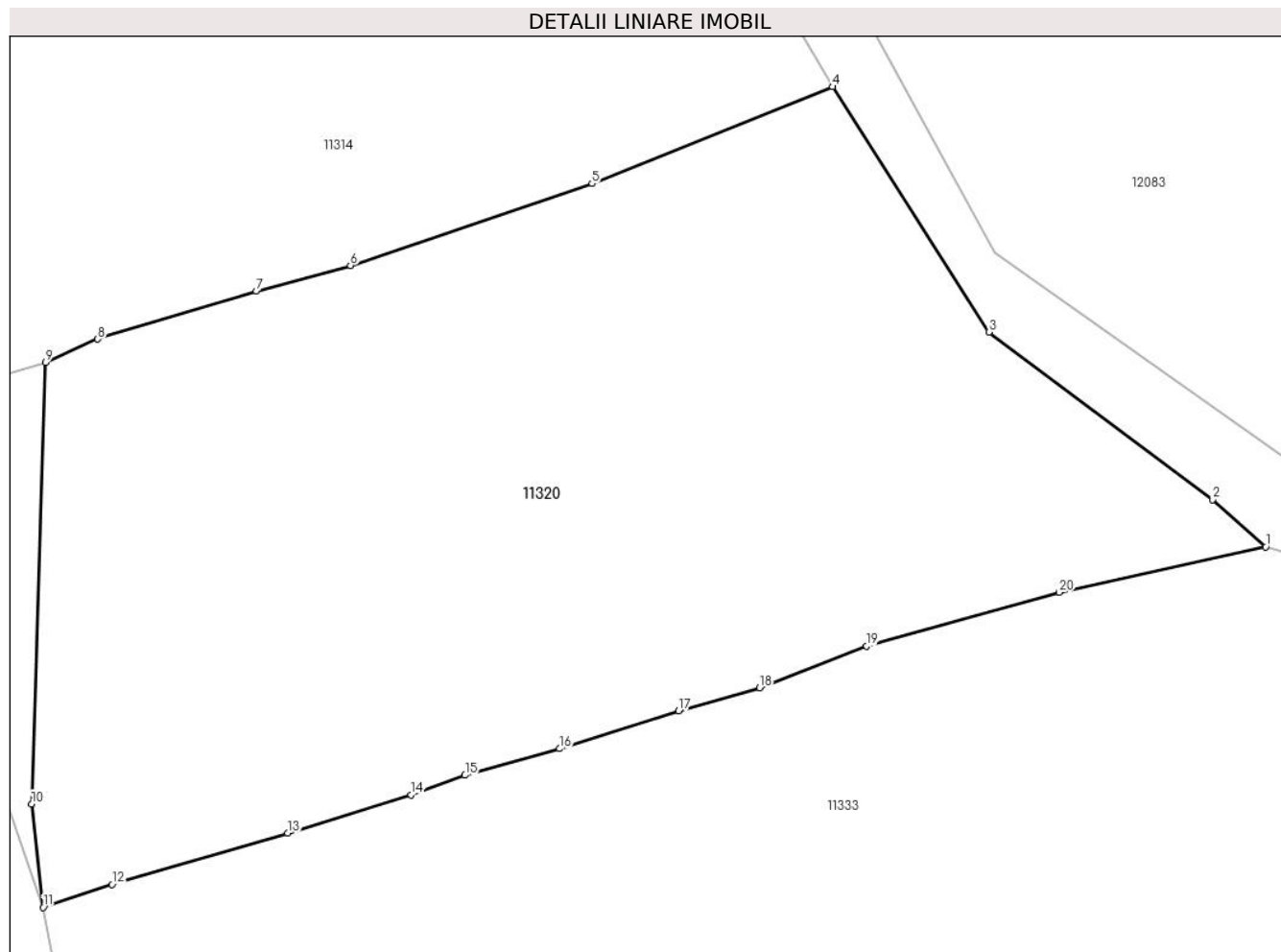
Inscrieri privind dezmembramintele dreptului de proprietate, drepturi reale de garanție și sarcini	Referințe
NU SUNT	

Anexa Nr. 1 La Partea I

Teren

Nr cadastral	Suprafața (mp)*	Observații / Referințe
	4.019	

* Suprafața este determinată în planul de proiecție Stereo 70.



Date referitoare la teren

Crt	Categorie folosință	Intravilan	Suprafața (mp)	Tarla	Parcelă	Nr. topo	Observații / Referințe
1	faneata	NU	4.019	-	-	-	

Lungime Segmente

1) Valorile lungimilor segmentelor sunt obținute din proiecție în plan.

Punct început	X / Y	Punct sfârșit	X / Y	Lungime segment (** (m)
1	583.928,867 637.870,237	2	583.924,296 637.874,284	6.105
2	583.924,296 637.874,284	3	583.905,094 637.888,644	23.978
3	583.905,094 637.888,644	4	583.891,682 637.909,691	24.957
4	583.891,682 637.909,691	5	583.871,025 637.901,381	22.266
5	583.871,025 637.901,381	6	583.850,301 637.894,369	21.878

Punct început	X / Y	Punct sfârşit	X / Y	Lungime segment (** (m)
6	583.850,301 637.894,369	7	583.842,197 637.892,155	8.401
7	583.842,197 637.892,155	8	583.828,602 637.888,059	14.199
8	583.828,602 637.888,059	9	583.824,12 637.886,035	4.918
9	583.824,12 637.886,035	10	583.822,93 637.848,196	37.858
10	583.822,93 637.848,196	11	583.823,924 637.839,317	8.934
11	583.823,924 637.839,317	12	583.829,824 637.841,3	6.224
12	583.829,824 637.841,3	13	583.844,91 637.845,689	15.711
13	583.844,91 637.845,689	14	583.855,479 637.848,969	11.066
14	583.855,479 637.848,969	15	583.860,132 637.850,649	4.947
15	583.860,132 637.850,649	16	583.868,238 637.852,93	8.421
16	583.868,238 637.852,93	17	583.878,477 637.856,183	10.743
17	583.878,477 637.856,183	18	583.885,42 637.858,14	7.214
18	583.885,42 637.858,14	19	583.894,615 637.861,732	9.872
19	583.894,615 637.861,732	20	583.911,138 637.866,327	17.15
20	583.911,138 637.866,327	1	583.928,867 637.870,237	18.155

** Lungimile segmentelor sunt determinate în planul de proiecţie Stereo 70 şi sunt rotunjite la 1 milimetru.

*** Distanţa dintre puncte este formată din segmente cumulate ce sunt mai mici decât valoarea 1 milimetru.

**DATE DESPRE IMOBILUL NR. 11322**

Oficiul de Cadastru și Publicitate Imobiliară NEAMT
Biroul de Cadastru și Publicitate Imobiliară Targu-Neamt

A. Partea I. Descrierea imobilului

TEREN Extravilan

Adresa: Jud. Neamt, punct 'Fața Bompei'

Nr. Crt	Nr cadastral Nr. topografic	Suprafața* (mp)	Observații / Referințe
A1	51948	Din acte: 7.200 Masurata: 7.198	Sector cadastral:104 Teren imprejmuit;

B. Partea II. Proprietari și acte

Inscrieri privitoare la dreptul de proprietate și alte drepturi reale		Referințe
1876 / 29/01/2016		
Act Notarial nr. Contract de vanzare nr.157, din 28/01/2016 emis de NP Andronache Laura;		
B1	Intabulare, drept de PROPRIETATE, dobandit prin Conventie, cota actuala 1/1, cota initiala 1/1 1) URSU NECULAI 2) URSU VARVARA, soți	A1

C. Partea III. SARCINI .

Inscrieri privind dezmembramintele dreptului de proprietate, drepturi reale de garanție și sarcini	Referințe
NU SUNT	

Anexa Nr. 1 La Partea I

Teren

Nr cadastral	Suprafața (mp)*	Observații / Referințe
51948	Din acte: 7.200 Masurata: 7.198	

* Suprafața este determinată în planul de proiecție Stereo 70.

DETALII LINIARE IMOBIL



Date referitoare la teren

Crt	Categorie folosință	Intra vilan	Suprafața (mp)	Tarla	Parcelă	Nr. topo	Observații / Referințe
1	faneata	NU	7.198	-	-	-	

Lungime Segmente

1) Valorile lungimilor segmentelor sunt obținute din proiecție în plan.

Punct început	X / Y	Punct sfârșit	X / Y	Lungime segment (** (m)
1	583.354,335 637.720,444	2	583.356,014 637.703,991	16.538
3	583.383,73 637.707,454	4	583.518,645 637.733,474	137.401
5	583.631,602 637.766,61	6	583.744,56 637.799,745	117.718
7	583.820,895 637.819,036	8	583.817,329 637.833,534	14.93
9	583.803,112 637.830,296	10	583.794,841 637.828,599	8.443

Punct început	X / Y	Punct sfârșit	X / Y	Lungime segment (** (m)
2	583.356,014 637.703,991	3	583.383,73 637.707,454	27.932
4	583.518,645 637.733,474	5	583.631,602 637.766,61	117.717
6	583.744,56 637.799,745	7	583.820,895 637.819,036	78.735
8	583.817,329 637.833,534	9	583.803,112 637.830,296	14.581
10	583.794,841 637.828,599	11	583.775,357 637.823,553	20.127

Punct început	X / Y	Punct sfârșit	X / Y	Lungime segment (** (m)
11	583.775,357 637.823,553	12	583.758,72 637.819,558	17.11
13	583.737,068 637.813,778	14	583.723,595 637.809,417	14.161
15	583.700,866 637.802,502	16	583.689,249 637.799,131	12.096
17	583.668,536 637.792,601	18	583.661,701 637.790,128	7.269
19	583.638,159 637.783,318	20	583.612,578 637.777,207	26.301
21	583.589,011 637.771,357	22	583.571,77 637.765,239	18.294
23	583.560,063 637.760,558	24	583.548,46 637.757,324	12.045
25	583.522,261 637.749,496	26	583.502,698 637.745,341	19.999
27	583.496,48 637.743,72	28	583.461,098 637.737,385	35.945
29	583.436,312 637.732,947	30	583.423,324 637.730,76	13.171
31	583.416,786 637.729,607	32	583.403,526 637.727,156	13.485
33	583.388,984 637.722,916	34	583.382,113 637.721,857	6.952
35	583.372,752 637.720,976	36	583.362,463 637.720,838	10.29

Punct început	X / Y	Punct sfârșit	X / Y	Lungime segment (** (m)
12	583.758,72 637.819,558	13	583.737,068 637.813,778	22.41
14	583.723,595 637.809,417	15	583.700,866 637.802,502	23.758
16	583.689,249 637.799,131	17	583.668,536 637.792,601	21.718
18	583.661,701 637.790,128	19	583.638,159 637.783,318	24.507
20	583.612,578 637.777,207	21	583.589,011 637.771,357	24.282
22	583.571,77 637.765,239	23	583.560,063 637.760,558	12.608
24	583.548,46 637.757,324	25	583.522,261 637.749,496	27.343
26	583.502,698 637.745,341	27	583.496,48 637.743,72	6.426
28	583.461,098 637.737,385	29	583.436,312 637.732,947	25.18
30	583.423,324 637.730,76	31	583.416,786 637.729,607	6.639
32	583.403,526 637.727,156	33	583.388,984 637.722,916	15.148
34	583.382,113 637.721,857	35	583.372,752 637.720,976	9.402
36	583.362,463 637.720,838	1	583.354,335 637.720,444	8.138

** Lungimile segmentelor sunt determinate în planul de proiecție Stereo 70 și sunt rotunjite la 1 milimetru.

*** Distanța dintre puncte este formată din segmente cumulate ce sunt mai mici decât valoarea 1 milimetru.

**DATE DESPRE IMOBILUL NR. 11323**

Oficiul de Cadastru și Publicitate Imobiliară NEAMT
Biroul de Cadastru și Publicitate Imobiliară Targu-Neamt

A. Partea I. Descrierea imobilului

TEREN Extravilan

Adresa: Jud. Neamt

Nr. Crt	Nr cadastral Nr. topografic	Suprafața* (mp)	Observații / Referințe
A1		7.200	Sector cadastral:104 Teren imprejmuit;

B. Partea II. Proprietari și acte

Inscrieri privitoare la dreptul de proprietate și alte drepturi reale		Referințe
/		
Act Administrativ nr. 2576, din 15/02/2024 emis de Primăria Com. Pipirig;		
B1	Inscrierea posesiei, drept de PROPRIETATE, dobandit prin Lege, cota actuala 1/1, cota initiala 1/1 1) CURCĂ MIHAI 2) CURCĂ RODICA	A1

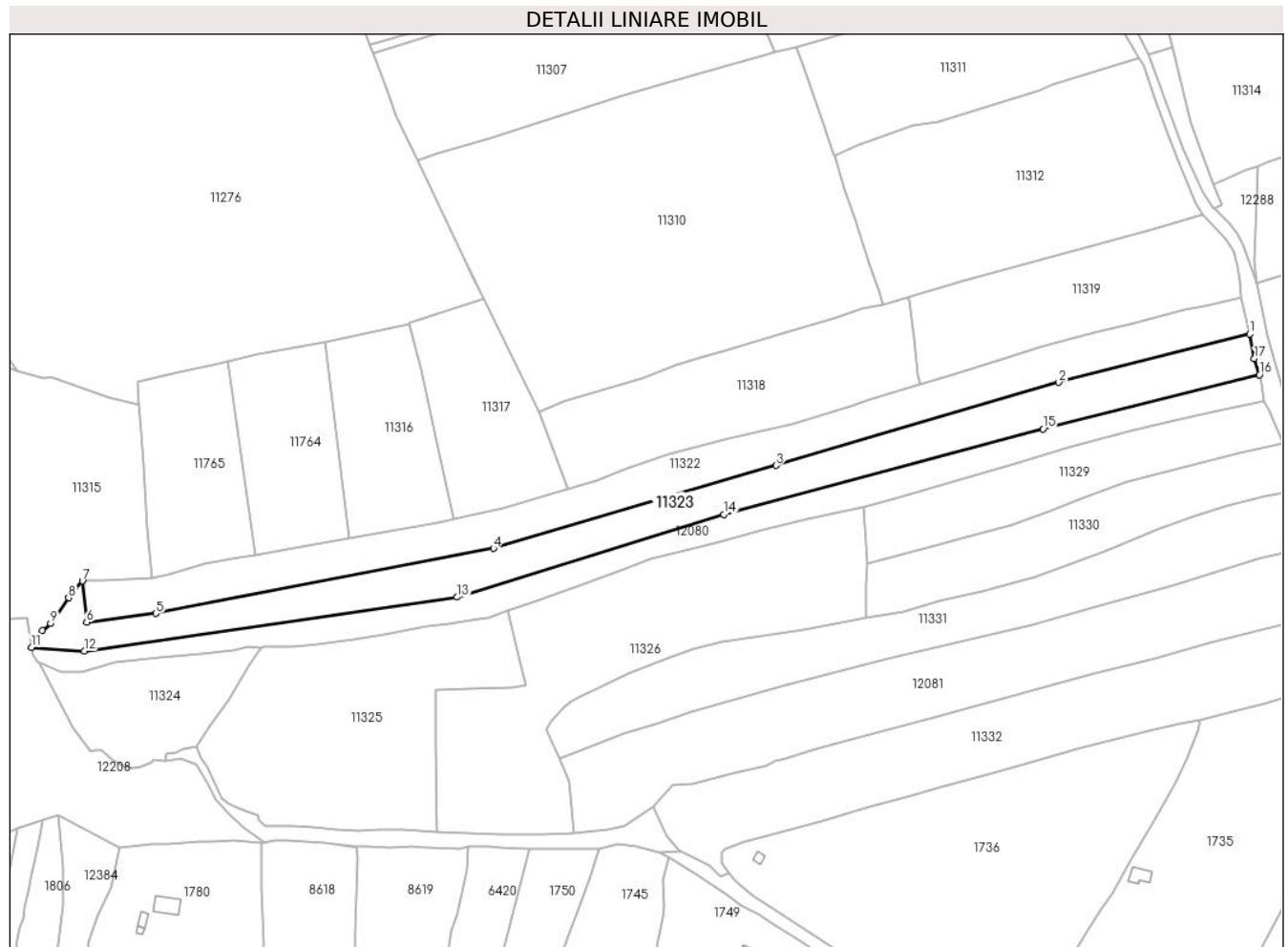
C. Partea III. SARCINI .

Inscrieri privind dezmembramintele dreptului de proprietate, drepturi reale de garanție și sarcini	Referințe
NU SUNT	

Teren

Nr cadastral	Suprafața (mp)*	Observații / Referințe
	7.200	

* Suprafața este determinată în planul de proiecție Stereo 70.



Date referitoare la teren

Crt	Categorie folosință	Intra vilan	Suprafața (mp)	Tarla	Parcelă	Nr. topo	Observații / Referințe
1	faneata	NU	7.200	-	-	-	

Lungime Segmente

1) Valorile lungimilor segmentelor sunt obținute din proiecție în plan.

Punct început	X / Y	Punct sfârșit	X / Y	Lungime segment (** (m)
1	583.820,895 637.819,036	2	583.744,56 637.799,745	78.735
2	583.744,56 637.799,745	3	583.631,602 637.766,61	117.718
3	583.631,602 637.766,61	4	583.518,645 637.733,474	117.717
4	583.518,645 637.733,474	5	583.383,73 637.707,454	137.401
5	583.383,73 637.707,454	6	583.356,014 637.703,991	27.932

Punct început	X / Y	Punct sfârșit	X / Y	Lungime segment (** (m)
6	583.356,014 637.703,991	7	583.354,335 637.720,444	16.538
7	583.354,335 637.720,444	8	583.348,853 637.713,711	8.682
8	583.348,853 637.713,711	9	583.341,572 637.703,59	12.468
9	583.341,572 637.703,59	10	583.338,414 637.700,681	4.294
10	583.338,414 637.700,681	11	583.333,999 637.693,952	8.048
11	583.333,999 637.693,952	12	583.355,162 637.692,47	21.215
12	583.355,162 637.692,47	13	583.504,182 637.713,96	150.562
13	583.504,182 637.713,96	14	583.610,64 637.747,047	111.481
14	583.610,64 637.747,047	15	583.738,302 637.781,123	132.132
15	583.738,302 637.781,123	16	583.824,81 637.802,827	89.189
16	583.824,81 637.802,827	17	583.822,763 637.809,192	6.686
17	583.822,763 637.809,192	1	583.820,895 637.819,036	10.02

** Lungimile segmentelor sunt determinate în planul de proiecție Stereo 70 și sunt rotunjite la 1 milimetru.

*** Distanța dintre puncte este formată din segmente cumulate ce sunt mai mici decât valoarea 1 milimetru.

**DATE DESPRE IMOBILUL NR. 11324**

Oficiul de Cadastru și Publicitate Imobiliară NEAMT
Biroul de Cadastru și Publicitate Imobiliară Targu-Neamt

A. Partea I. Descrierea imobilului

TEREN Extravilan

Adresa: Jud. Neamt

Nr. Crt	Nr cadastral Nr. topografic	Suprafața* (mp)	Observații / Referințe
A1		2.475	Sector cadastral:104 Teren imprejmuit;

B. Partea II. Proprietari și acte

Inscrieri privitoare la dreptul de proprietate și alte drepturi reale	Referințe
/	
Act Administrativ nr. 2576, din 15/02/2024 emis de Primăria Com. Pipirig;	
B1	A1
Inscrierea posesiei, drept de PROPRIETATE, dobandit prin Lege, cota actuala 1/1, cota initiala 1/1	
1) ȚIRDEA NICOLAE	

C. Partea III. SARCINI .

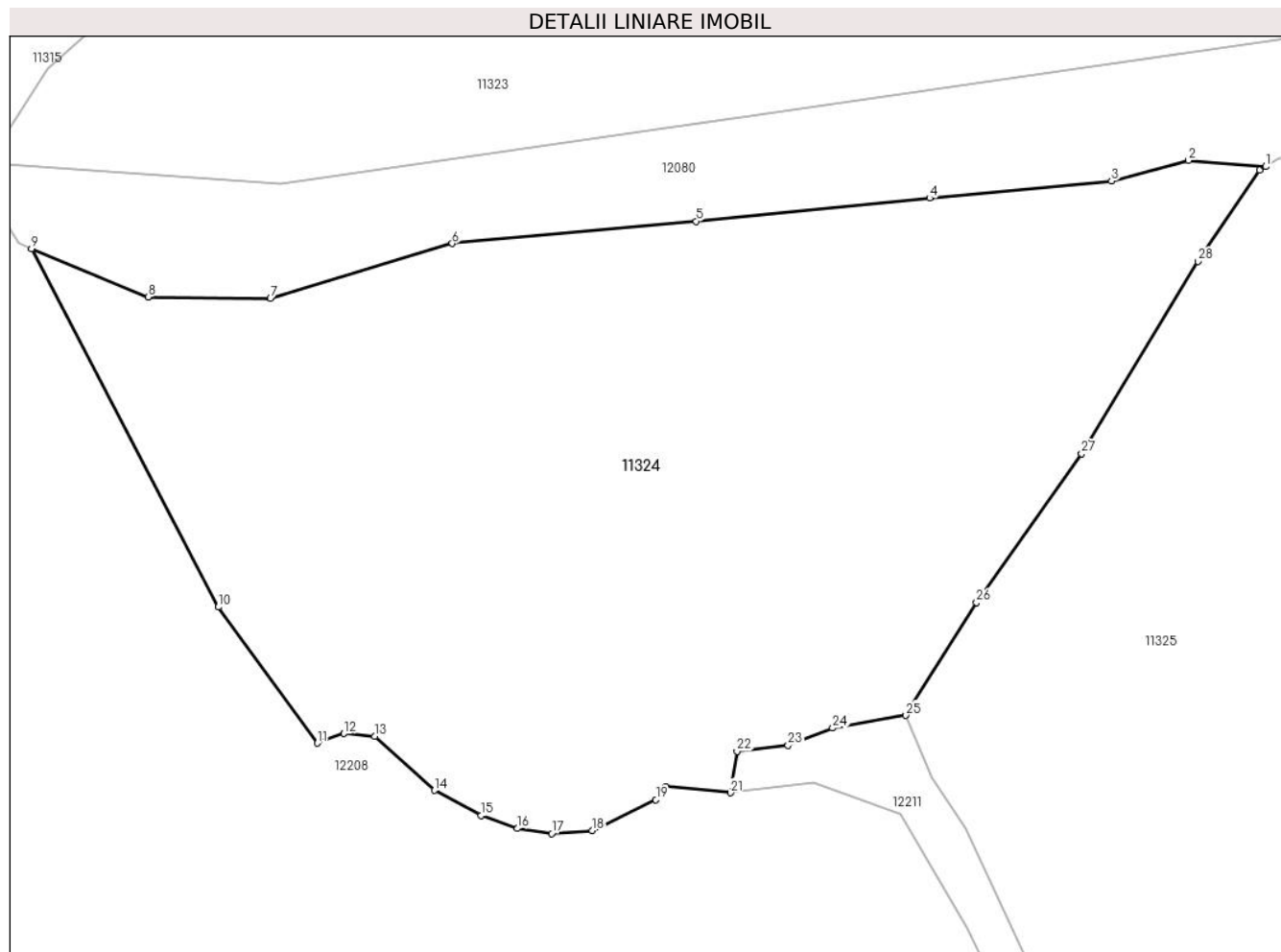
Inscrieri privind dezmembramintele dreptului de proprietate, drepturi reale de garanție și sarcini	Referințe
NU SUNT	

Anexa Nr. 1 La Partea I

Teren

Nr cadastral	Suprafața (mp)*	Observații / Referințe
	2.475	

* Suprafața este determinată în planul de proiecție Stereo 70.



Date referitoare la teren

Crt	Categorie folosință	Intravilan	Suprafața (mp)	Tarla	Parcelă	Nr. topo	Observații / Referințe
1	faneata	NU	2.475	-	-	-	

Lungime Segmente

1) Valorile lungimilor segmentelor sunt obținute din proiecție în plan.

Punct început	X / Y	Punct sfârșit	X / Y	Lungime segment (** (m)
1	583.426,021 637.693,661	2	583.420,469 637.694,106	5.57
3	583.414,926 637.692,631	4	583.401,838 637.691,403	13.145
5	583.385,045 637.689,736	6	583.367,483 637.688,133	17.635
7	583.354,407 637.684,181	8	583.345,591 637.684,296	8.817
9	583.337,223 637.687,77	10	583.350,659 637.662,01	29.053

Punct început	X / Y	Punct sfârșit	X / Y	Lungime segment (** (m)
2	583.420,469 637.694,106	3	583.414,926 637.692,631	5.736
4	583.401,838 637.691,403	5	583.385,045 637.689,736	16.876
6	583.367,483 637.688,133	7	583.354,407 637.684,181	13.66
8	583.345,591 637.684,296	9	583.337,223 637.687,77	9.06
10	583.350,659 637.662,01	11	583.357,774 637.652,219	12.103

Punct început	X / Y	Punct sfârșit	X / Y	Lungime segment (** (m)
11	583.357,774 637.652,219	12	583.359,698 637.652,912	2.045
13	583.361,903 637.652,727	14	583.366,216 637.648,834	5.81
15	583.369,569 637.647,031	16	583.372,184 637.646,092	2.778
17	583.374,635 637.645,718	18	583.377,565 637.645,935	2.938
19	583.382,14 637.648,157	20	583.382,873 637.649,105	1.198
21	583.387,512 637.648,653	22	583.387,974 637.651,648	3.03
23	583.391,652 637.652,057	24	583.394,858 637.653,314	3.444
25	583.400,137 637.654,219	26	583.405,215 637.662,321	9.562
27	583.412,781 637.673,037	28	583.421,155 637.686,847	16.151
29	583.425,587 637.693,392	1	583.426,021 637.693,661	0.511

Punct început	X / Y	Punct sfârșit	X / Y	Lungime segment (** (m)
12	583.359,698 637.652,912	13	583.361,903 637.652,727	2.213
14	583.366,216 637.648,834	15	583.369,569 637.647,031	3.807
16	583.372,184 637.646,092	17	583.374,635 637.645,718	2.479
18	583.377,565 637.645,935	19	583.382,14 637.648,157	5.086
20	583.382,873 637.649,105	21	583.387,512 637.648,653	4.661
22	583.387,974 637.651,648	23	583.391,652 637.652,057	3.701
24	583.394,858 637.653,314	25	583.400,137 637.654,219	5.356
26	583.405,215 637.662,321	27	583.412,781 637.673,037	13.118
28	583.421,155 637.686,847	29	583.425,587 637.693,392	7.904

** Lungimile segmentelor sunt determinate în planul de proiecție Stereo 70 și sunt rotunjite la 1 milimetru.

*** Distanța dintre puncte este formată din segmente cumulate ce sunt mai mici decât valoarea 1 milimetru.

**DATE DESPRE IMOBILUL NR. 11325**

Oficiul de Cadastru și Publicitate Imobiliară NEAMT
Biroul de Cadastru și Publicitate Imobiliară Targu-Neamt

A. Partea I. Descrierea imobilului

TEREN Extravilan

Adresa: Jud. Neamt

Nr. Crt	Nr cadastral Nr. topografic	Suprafața* (mp)	Observații / Referințe
A1		7.205	Sector cadastral:104 Teren imprejmuit;

B. Partea II. Proprietari și acte

Inscrieri privitoare la dreptul de proprietate și alte drepturi reale		Referințe
/		
Act Administrativ nr. 2576, din 15/02/2024 emis de Primăria Com. Pipirig;		
B1	Inscrierea posesiei, drept de PROPRIETATE, dobandit prin Lege, cota actuala 1/1, cota initiala 1/1 1) ȚÂRDEA MARIA	A1

C. Partea III. SARCINI .

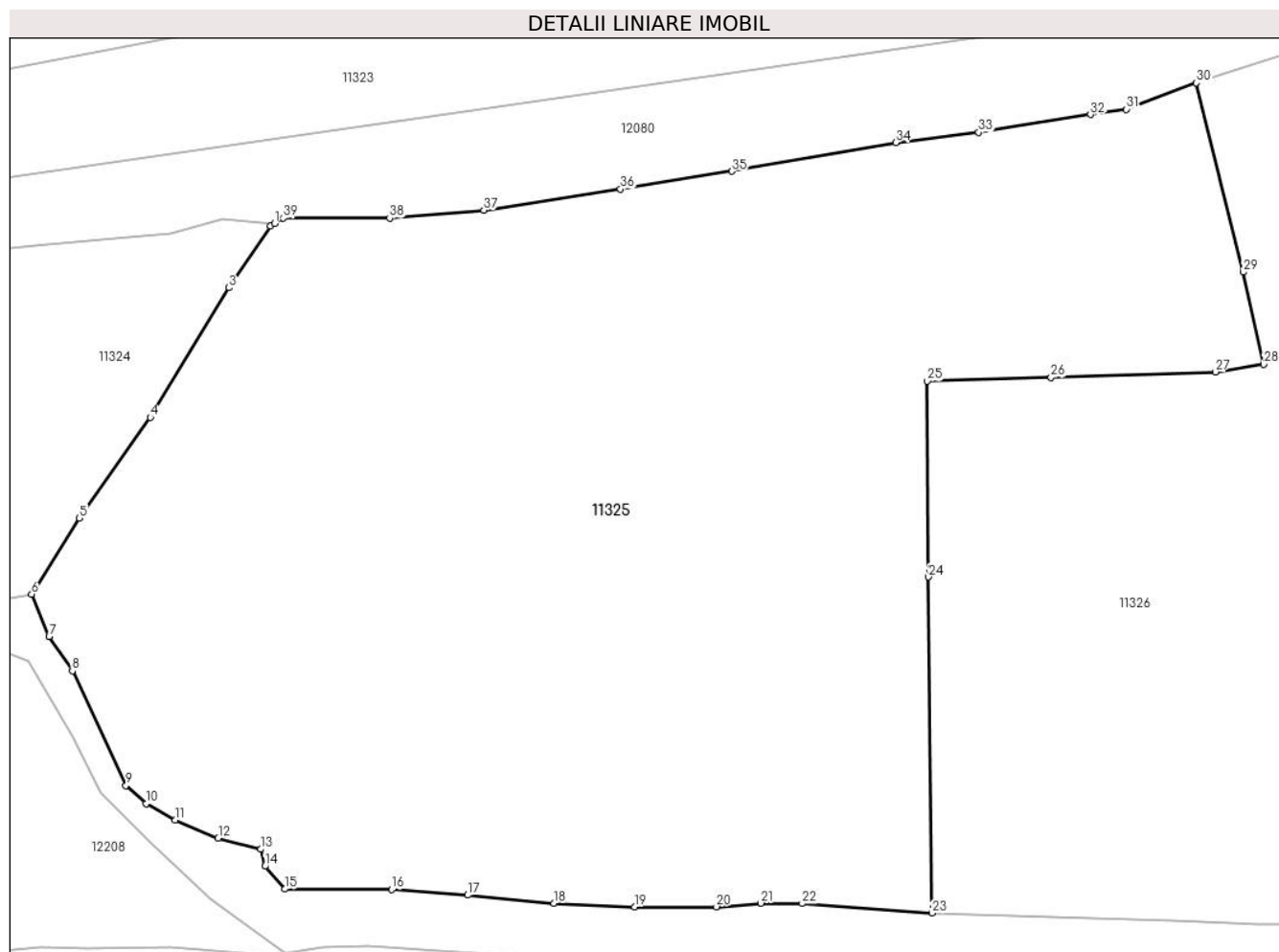
Inscrieri privind dezmembramintele dreptului de proprietate, drepturi reale de garanție și sarcini	Referințe
NU SUNT	

Anexa Nr. 1 La Partea I

Teren

Nr cadastral	Suprafața (mp)*	Observații / Referințe
	7.205	

* Suprafața este determinată în planul de proiecție Stereo 70.



Date referitoare la teren

Crt	Categorie folosință	Intravilan	Suprafața (mp)	Tarla	Parcelă	Nr. topo	Observații / Referințe
1	faneata	NU	7.205	-	-	-	

Lungime Segmente

1) Valorile lungimilor segmentelor sunt obținute din proiecție în plan.

Punct început	X / Y	Punct sfârșit	X / Y	Lungime segment (** (m)
1	583.426,021 637.693,661	2	583.425,587 637.693,392	0.511
3	583.421,155 637.686,847	4	583.412,781 637.673,037	16.151
5	583.405,215 637.662,321	6	583.400,137 637.654,219	9.562
7	583.402,0 637.649,712	8	583.404,48 637.646,056	4.418
9	583.410,183 637.633,837	10	583.412,326 637.631,932	2.867

Punct început	X / Y	Punct sfârșit	X / Y	Lungime segment (** (m)
2	583.425,587 637.693,392	3	583.421,155 637.686,847	7.904
4	583.412,781 637.673,037	5	583.405,215 637.662,321	13.118
6	583.400,137 637.654,219	7	583.402,0 637.649,712	4.877
8	583.404,48 637.646,056	9	583.410,183 637.633,837	13.484
10	583.412,326 637.631,932	11	583.415,457 637.630,189	3.583

Punct început	X / Y	Punct sfârșit	X / Y	Lungime segment (** (m)
11	583.415,457 637.630,189	12	583.420,009 637.628,253	4.947
13	583.424,532 637.627,06	14	583.424,985 637.625,254	1.862
15	583.427,12 637.622,824	16	583.438,478 637.622,777	11.358
17	583.446,589 637.622,175	18	583.455,781 637.621,324	9.231
19	583.464,361 637.620,927	20	583.473,096 637.620,933	8.735
21	583.477,833 637.621,321	22	583.482,224 637.621,276	4.391
23	583.496,048 637.620,265	24	583.495,686 637.656,045	35.782
25	583.495,56 637.676,889	26	583.508,734 637.677,277	13.18
27	583.526,232 637.677,881	28	583.531,397 637.678,687	5.228
29	583.529,226 637.688,503	30	583.524,221 637.708,651	20.76
31	583.516,767 637.705,845	32	583.512,934 637.705,278	3.875
33	583.501,028 637.703,384	34	583.492,198 637.702,295	8.897
35	583.474,73 637.699,24	36	583.462,868 637.697,35	12.012
37	583.448,307 637.695,112	38	583.438,276 637.694,245	10.068
39	583.426,959 637.694,245	1	583.426,021 637.693,661	1.105

Punct început	X / Y	Punct sfârșit	X / Y	Lungime segment (** (m)
12	583.420,009 637.628,253	13	583.424,532 637.627,06	4.678
14	583.424,985 637.625,254	15	583.427,12 637.622,824	3.235
16	583.438,478 637.622,777	17	583.446,589 637.622,175	8.133
18	583.455,781 637.621,324	19	583.464,361 637.620,927	8.589
20	583.473,096 637.620,933	21	583.477,833 637.621,321	4.753
22	583.482,224 637.621,276	23	583.496,048 637.620,265	13.861
24	583.495,686 637.656,045	25	583.495,56 637.676,889	20.844
26	583.508,734 637.677,277	27	583.526,232 637.677,881	17.508
28	583.531,397 637.678,687	29	583.529,226 637.688,503	10.053
30	583.524,221 637.708,651	31	583.516,767 637.705,845	7.965
32	583.512,934 637.705,278	33	583.501,028 637.703,384	12.056
34	583.492,198 637.702,295	35	583.474,73 637.699,24	17.733
36	583.462,868 637.697,35	37	583.448,307 637.695,112	14.732
38	583.438,276 637.694,245	39	583.426,959 637.694,245	11.317

** Lungimile segmentelor sunt determinate în planul de proiecție Stereo 70 și sunt rotunjite la 1 milimetru.

*** Distanța dintre puncte este formată din segmente cumulate ce sunt mai mici decât valoarea 1 milimetru.

**DATE DESPRE IMOBILUL NR. 11326**

Oficiul de Cadastru și Publicitate Imobiliară NEAMT
Biroul de Cadastru și Publicitate Imobiliară Targu-Neamt

A. Partea I. Descrierea imobilului

TEREN Extravilan

Adresa: Jud. Neamt

Nr. Crt	Nr cadastral Nr. topografic	Suprafața* (mp)	Observații / Referințe
A1		8.733	Sector cadastral:104 Teren imprejmuit;

B. Partea II. Proprietari și acte

Inscrieri privitoare la dreptul de proprietate și alte drepturi reale	Referințe
/	
Act Administrativ nr. 2576, din 15/02/2024 emis de Primăria Com. Pipirig;	
B1	A1
Inscrierea posesiei, drept de PROPRIETATE, dobandit prin Lege, cota actuala 1/1, cota initiala 1/1	
1) ȚÎRDEA GHEORGHE	

C. Partea III. SARCINI .

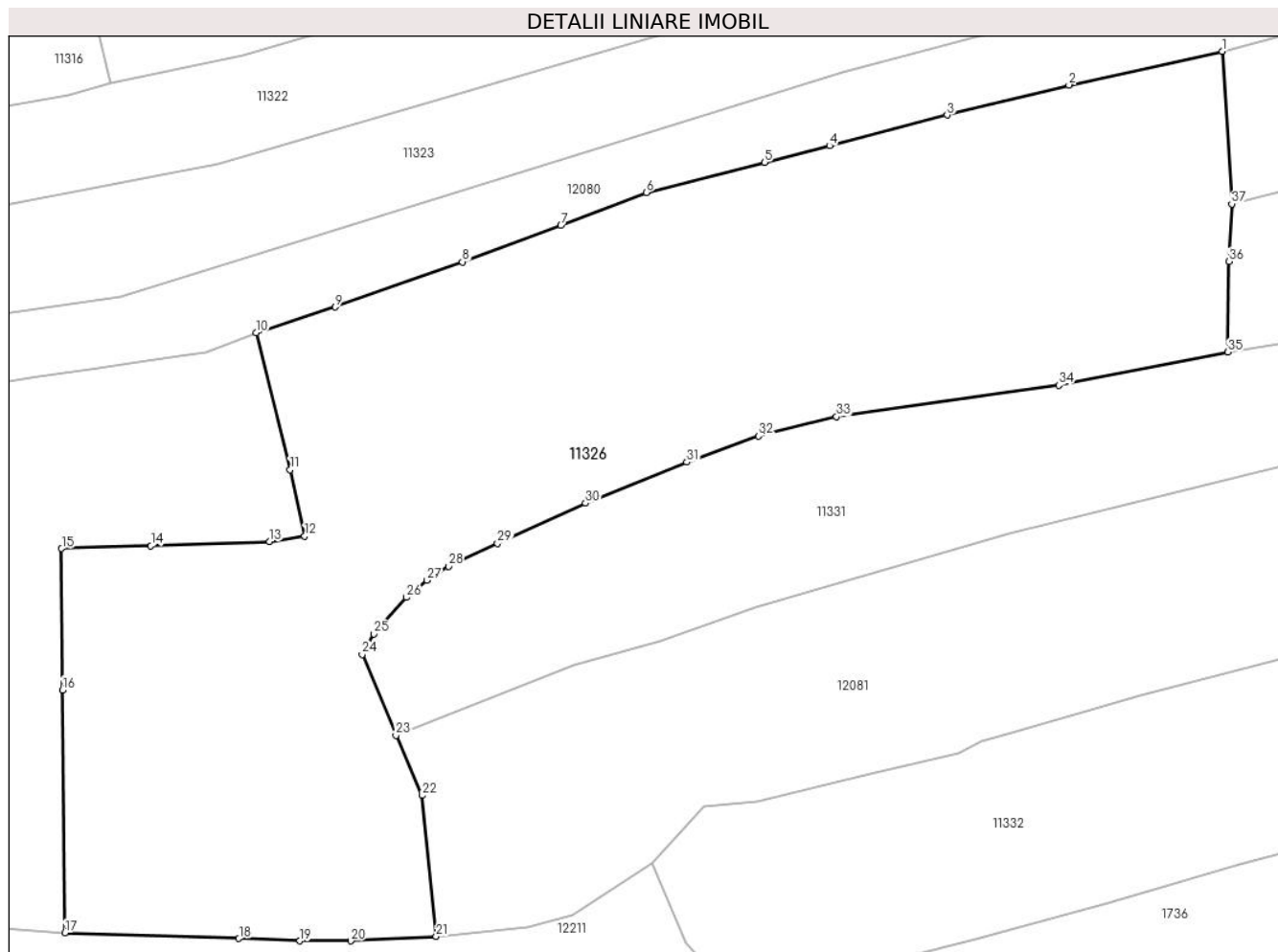
Inscrieri privind dezmembramintele dreptului de proprietate, drepturi reale de garanție și sarcini	Referințe
NU SUNT	

Anexa Nr. 1 La Partea I

Teren

Nr cadastral	Suprafața (mp)*	Observații / Referințe
	8.733	

* Suprafața este determinată în planul de proiecție Stereo 70.



Date referitoare la teren

Crt	Categorie folosință	Intravilan	Suprafața (mp)	Tarla	Parcelă	Nr. topo	Observații / Referințe
1	faneata	NU	8.733	-	-	-	

Lungime Segmente

1) Valorile lungimilor segmentelor sunt obținute din proiecție în plan.

Punct început	X / Y	Punct sfârșit	X / Y	Lungime segment (** (m)
1	583.666,639 637.750,112	2	583.644,056 637.745,146	23.123
3	583.626,096 637.740,727	4	583.608,753 637.736,188	17.927
5	583.599,159 637.733,763	6	583.581,75 637.729,325	17.966
7	583.569,17 637.724,461	8	583.554,636 637.719,094	15.493
9	583.535,924 637.712,463	10	583.524,221 637.708,651	12.308

Punct început	X / Y	Punct sfârșit	X / Y	Lungime segment (** (m)
2	583.644,056 637.745,146	3	583.626,096 637.740,727	18.496
4	583.608,753 637.736,188	5	583.599,159 637.733,763	9.896
6	583.581,75 637.729,325	7	583.569,17 637.724,461	13.488
8	583.554,636 637.719,094	9	583.535,924 637.712,463	19.852
10	583.524,221 637.708,651	11	583.529,226 637.688,503	20.76

Punct început	X / Y	Punct sfârșit	X / Y	Lungime segment (** (m)
11	583.529,226 637.688,503	12	583.531,397 637.678,687	10.053
13	583.526,232 637.677,881	14	583.508,734 637.677,277	17.508
15	583.495,56 637.676,889	16	583.495,686 637.656,045	20.844
17	583.496,048 637.620,265	18	583.521,694 637.619,433	25.659
19	583.530,691 637.619,091	20	583.538,188 637.619,091	7.497
21	583.550,771 637.619,753	22	583.548,727 637.640,514	20.861
23	583.544,858 637.649,357	24	583.539,878 637.661,286	12.927
25	583.541,565 637.664,297	26	583.546,418 637.669,664	7.236
27	583.549,427 637.672,217	28	583.552,585 637.674,248	3.755
29	583.559,804 637.677,645	30	583.572,798 637.683,536	14.267
31	583.587,749 637.689,591	32	583.598,282 637.693,449	11.217
33	583.609,773 637.696,322	34	583.642,568 637.700,943	33.119
35	583.667,49 637.705,812	36	583.667,645 637.719,155	13.344
37	583.668,052 637.727,632	1	583.666,639 637.750,112	22.524

Punct început	X / Y	Punct sfârșit	X / Y	Lungime segment (** (m)
12	583.531,397 637.678,687	13	583.526,232 637.677,881	5.228
14	583.508,734 637.677,277	15	583.495,56 637.676,889	13.18
16	583.495,686 637.656,045	17	583.496,048 637.620,265	35.782
18	583.521,694 637.619,433	19	583.530,691 637.619,091	9.003
20	583.538,188 637.619,091	21	583.550,771 637.619,753	12.6
22	583.548,727 637.640,514	23	583.544,858 637.649,357	9.652
24	583.539,878 637.661,286	25	583.541,565 637.664,297	3.451
26	583.546,418 637.669,664	27	583.549,427 637.672,217	3.946
28	583.552,585 637.674,248	29	583.559,804 637.677,645	7.978
30	583.572,798 637.683,536	31	583.587,749 637.689,591	16.131
32	583.598,282 637.693,449	33	583.609,773 637.696,322	11.845
34	583.642,568 637.700,943	35	583.667,49 637.705,812	25.393
36	583.667,645 637.719,155	37	583.668,052 637.727,632	8.487

** Lungimile segmentelor sunt determinate în planul de proiecție Stereo 70 și sunt rotunjite la 1 milimetru.

*** Distanța dintre puncte este formată din segmente cumulate ce sunt mai mici decât valoarea 1 milimetru.

**DATE DESPRE IMOBILUL NR. 11329**

Oficiul de Cadastru și Publicitate Imobiliară NEAMT
Biroul de Cadastru și Publicitate Imobiliară Targu-Neamt

A. Partea I. Descrierea imobilului

TEREN Extravilan

Adresa: Jud. Neamt

Nr. Crt	Nr cadastral Nr. topografic	Suprafața* (mp)	Observații / Referințe
A1		3.520	Sector cadastral:104 Teren imprejmuit;

B. Partea II. Proprietari și acte

Inscrieri privitoare la dreptul de proprietate și alte drepturi reale		Referințe
/		
Act Administrativ nr. 2576, din 15/02/2024 emis de Primăria Com. Pipirig;		
B1	Inscrierea posesiei, drept de PROPRIETATE, dobandit prin Lege, cota actuala 1/1, cota initiala 1/1 1) POPA JĂNIȚA	A1

C. Partea III. SARCINI .

Inscrieri privind dezmembramintele dreptului de proprietate, drepturi reale de garanție și sarcini	Referințe
NU SUNT	

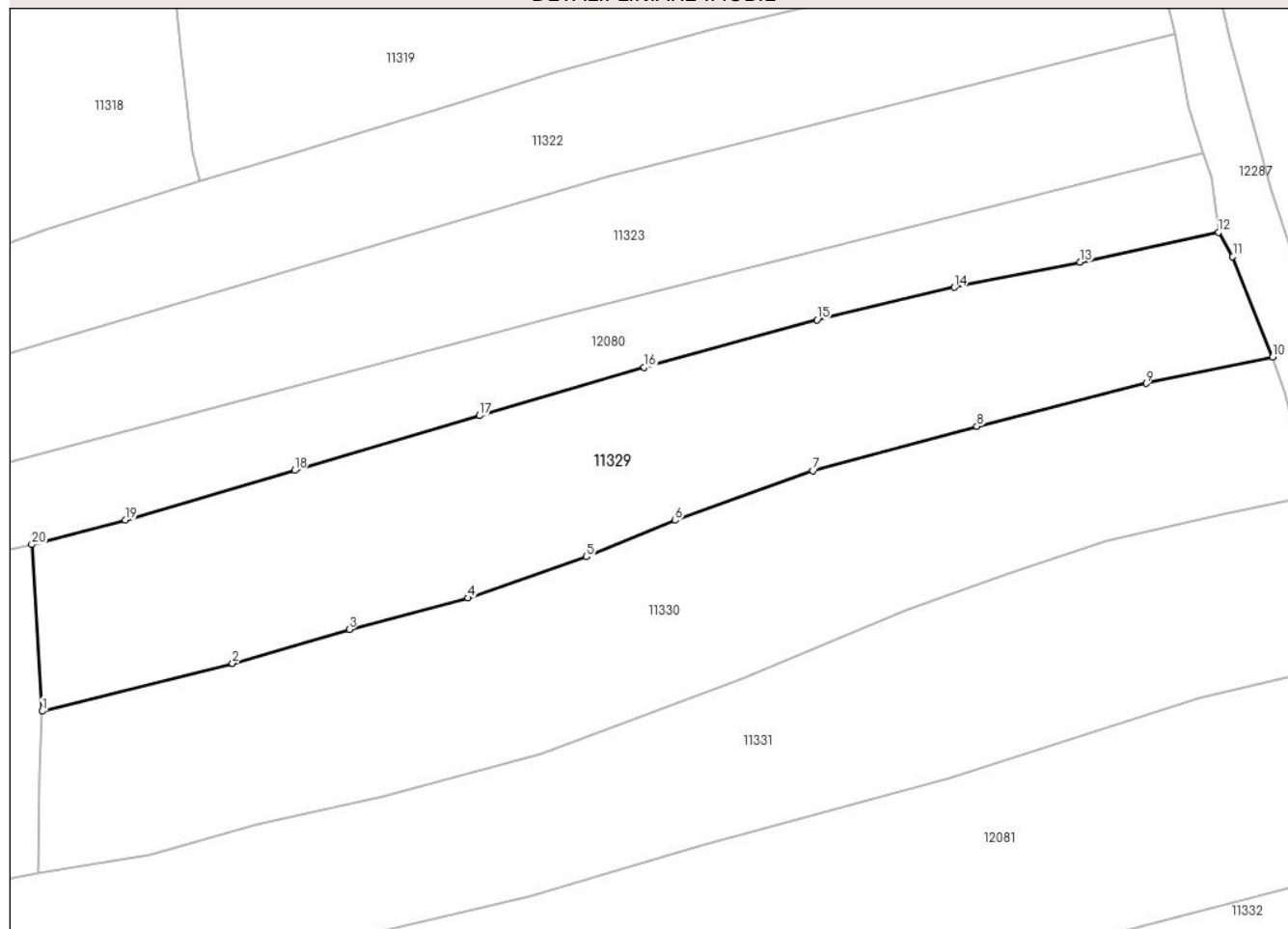
Anexa Nr. 1 La Partea I

Teren

Nr cadastral	Suprafața (mp)*	Observații / Referințe
	3.520	

* Suprafața este determinată în planul de proiecție Stereo 70.

DETALII LINIARE IMOBIL



Date referitoare la teren

Crt	Categorie folosință	Intravilan	Suprafața (mp)	Tarla	Parcelă	Nr. topo	Observații / Referințe
1	faneata	NU	3.520	-	-	-	

Lungime Segmente

1) Valorile lungimilor segmentelor sunt obținute din proiecție în plan.

Punct început	X / Y	Punct sfârșit	X / Y	Lungime segment (** (m)
1	583.668,052 637.727,632	2	583.693,725 637.734,088	26.472
2	583.693,725 637.734,088	3	583.709,478 637.738,675	16.407
3	583.709,478 637.738,675	4	583.725,535 637.742,902	16.604
4	583.725,535 637.742,902	5	583.741,518 637.748,473	16.926
5	583.741,518 637.748,473	6	583.753,471 637.753,371	12.918

Punct început	X / Y	Punct sfârșit	X / Y	Lungime segment (** (m)
6	583.753,471 637.753,371	7	583.772,06 637.760,077	19.762
7	583.772,06 637.760,077	8	583.794,19 637.766,073	22.928
8	583.794,19 637.766,073	9	583.817,038 637.771,837	23.564
9	583.817,038 637.771,837	10	583.834,116 637.775,382	17.442
10	583.834,116 637.775,382	11	583.828,728 637.788,921	14.572
11	583.828,728 637.788,921	12	583.826,798 637.792,229	3.83
12	583.826,798 637.792,229	13	583.808,132 637.788,212	19.093
13	583.808,132 637.788,212	14	583.791,121 637.784,778	17.354
14	583.791,121 637.784,778	15	583.772,636 637.780,428	18.99
15	583.772,636 637.780,428	16	583.749,306 637.774,022	24.194
16	583.749,306 637.774,022	17	583.727,066 637.767,485	23.181
17	583.727,066 637.767,485	18	583.702,097 637.760,116	26.034
18	583.702,097 637.760,116	19	583.679,28 637.753,411	23.782
19	583.679,28 637.753,411	20	583.666,639 637.750,112	13.064
20	583.666,639 637.750,112	1	583.668,052 637.727,632	22.524

** Lungimile segmentelor sunt determinate în planul de proiecție Stereo 70 și sunt rotunjite la 1 milimetru.

*** Distanța dintre puncte este formată din segmente cumulate ce sunt mai mici decât valoarea 1 milimetru.

**DATE DESPRE IMOBILUL NR. 11330**

Oficiul de Cadastru și Publicitate Imobiliară NEAMT
Biroul de Cadastru și Publicitate Imobiliară Targu-Neamt

A. Partea I. Descrierea imobilului

TEREN Extravilan

Adresa: Jud. Neamt

Nr. Crt	Nr cadastral Nr. topografic	Suprafața* (mp)	Observații / Referințe
A1		3.826	Sector cadastral:104 Teren imprejmuit;

B. Partea II. Proprietari și acte

Inscrieri privitoare la dreptul de proprietate și alte drepturi reale	Referințe
/	
Act Administrativ nr. 2576, din 15/02/2024 emis de Primăria Com. Pipirig;	
B1	Inscrierea posesiei, drept de PROPRIETATE, dobandit prin Lege, cota actuala 1/1, cota initiala 1/1
	1) ȚİRDEA NICOLAE

C. Partea III. SARCINI .

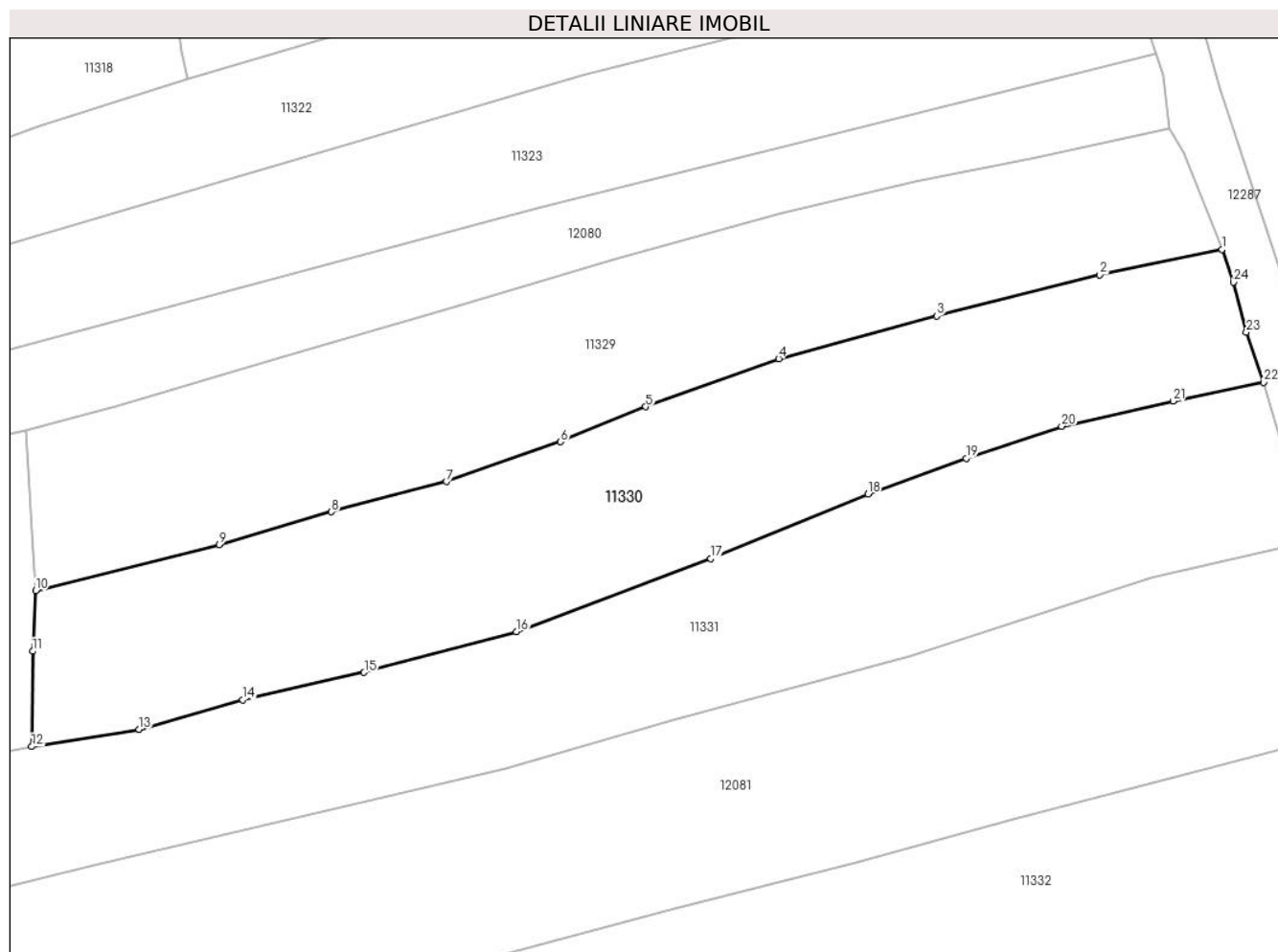
Inscrieri privind dezmembramintele dreptului de proprietate, drepturi reale de garanție și sarcini	Referințe
NU SUNT	

Anexa Nr. 1 La Partea I

Teren

Nr cadastral	Suprafața (mp)*	Observații / Referințe
	3.826	

* Suprafața este determinată în planul de proiecție Stereo 70.



Date referitoare la teren

Crt	Categorie folosință	Intravilan	Suprafața (mp)	Tarla	Parcelă	Nr. topo	Observații / Referințe
1	faneata	NU	3.826	-	-	-	

Lungime Segmente

1) Valorile lungimilor segmentelor sunt obținute din proiecție în plan.

Punct început	X / Y	Punct sfârșit	X / Y	Lungime segment (** (m)
1	583.834,116 637.775,382	2	583.817,038 637.771,837	17.442
3	583.794,19 637.766,073	4	583.772,06 637.760,077	22.928
5	583.753,471 637.753,371	6	583.741,518 637.748,473	12.918
7	583.725,535 637.742,902	8	583.709,478 637.738,675	16.604
9	583.693,725 637.734,088	10	583.668,052 637.727,632	26.472

Punct început	X / Y	Punct sfârșit	X / Y	Lungime segment (** (m)
2	583.817,038 637.771,837	3	583.794,19 637.766,073	23.564
4	583.772,06 637.760,077	5	583.753,471 637.753,371	19.762
6	583.741,518 637.748,473	7	583.725,535 637.742,902	16.926
8	583.709,478 637.738,675	9	583.693,725 637.734,088	16.407
10	583.668,052 637.727,632	11	583.667,645 637.719,155	8.487

Punct început	X / Y	Punct sfârșit	X / Y	Lungime segment (** (m)
11	583.667,645 637.719,155	12	583.667,49 637.705,812	13.344
13	583.682,531 637.708,226	14	583.697,038 637.712,371	15.088
15	583.714,047 637.716,203	16	583.735,326 637.721,895	22.027
17	583.762,555 637.732,112	18	583.784,571 637.741,167	23.805
19	583.798,301 637.746,141	20	583.811,688 637.750,645	14.124
21	583.827,274 637.754,149	22	583.839,963 637.756,8	12.963
23	583.837,553 637.763,817	24	583.835,71 637.770,78	7.203

Punct început	X / Y	Punct sfârșit	X / Y	Lungime segment (** (m)
12	583.667,49 637.705,812	13	583.682,531 637.708,226	15.233
14	583.697,038 637.712,371	15	583.714,047 637.716,203	17.435
16	583.735,326 637.721,895	17	583.762,555 637.732,112	29.083
18	583.784,571 637.741,167	19	583.798,301 637.746,141	14.603
20	583.811,688 637.750,645	21	583.827,274 637.754,149	15.975
22	583.839,963 637.756,8	23	583.837,553 637.763,817	7.419
24	583.835,71 637.770,78	1	583.834,116 637.775,382	4.87

** Lungimile segmentelor sunt determinate în planul de proiecție Stereo 70 și sunt rotunjite la 1 milimetru.

*** Distanța dintre puncte este formată din segmente cumulate ce sunt mai mici decât valoarea 1 milimetru.

**DATE DESPRE IMOBILUL NR. 11331**

Oficiul de Cadastru și Publicitate Imobiliară NEAMT
Biroul de Cadastru și Publicitate Imobiliară Targu-Neamt

A. Partea I. Descrierea imobilului

TEREN Extravilan

Adresa: Jud. Neamt

Nr. Crt	Nr cadastral Nr. topografic	Suprafața* (mp)	Observații / Referințe
A1		6.500	Sector cadastral:104 Teren imprejmuit;

B. Partea II. Proprietari și acte

Inscrieri privitoare la dreptul de proprietate și alte drepturi reale		Referințe
/		
Act Administrativ nr. 2576, din 15/02/2024 emis de Primăria Com. Pipirig;		
B1	Inscrierea posesiei, drept de PROPRIETATE, dobandit prin Lege, cota actuala 1/1, cota initiala 1/1 1) BISTRICEANU MARIA 2) BISTRICEANU ION	A1

C. Partea III. SARCINI .

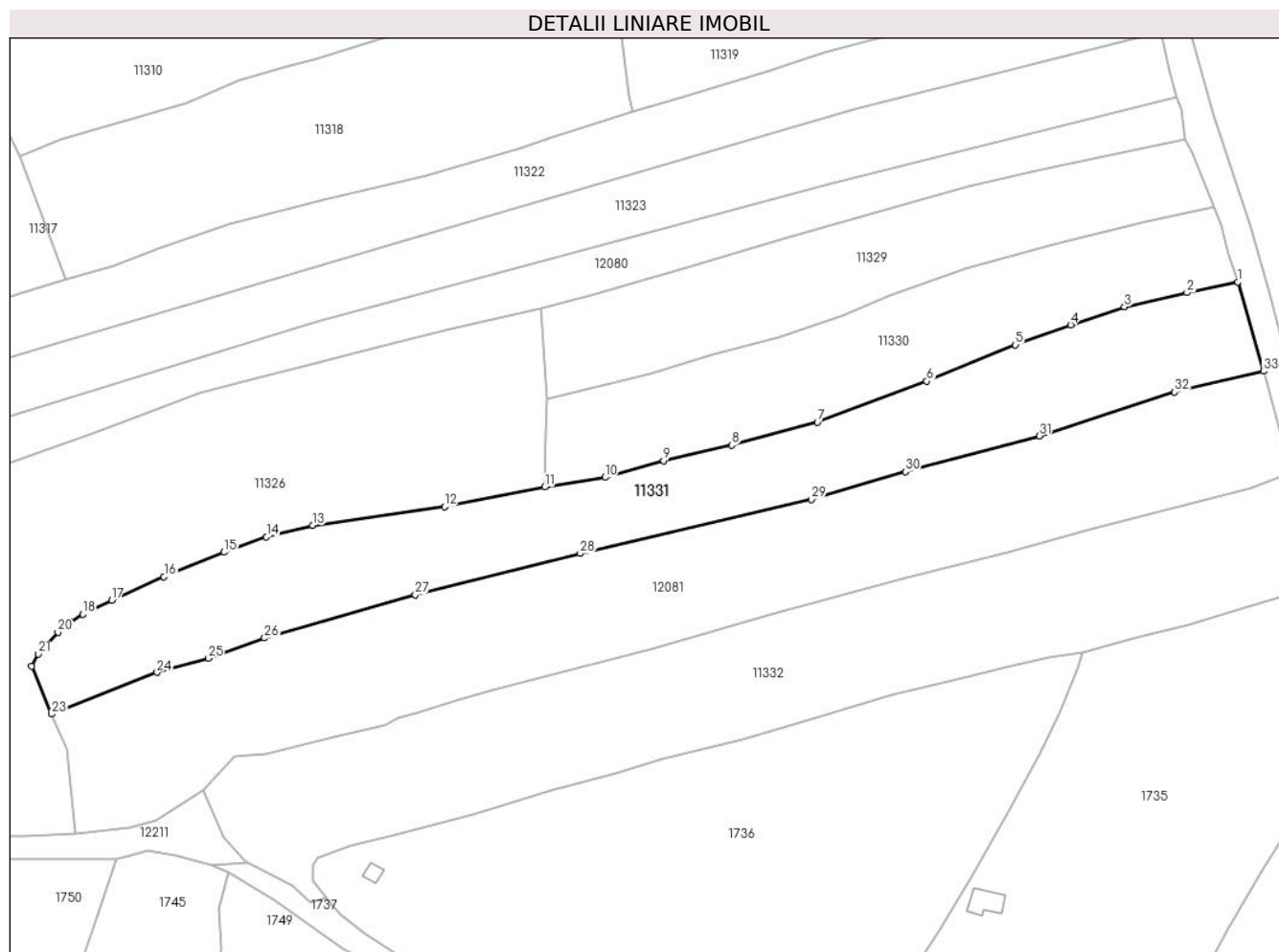
Inscrieri privind dezmembramintele dreptului de proprietate, drepturi reale de garanție și sarcini	Referințe
NU SUNT	

Anexa Nr. 1 La Partea I

Teren

Nr cadastral	Suprafața (mp)*	Observații / Referințe
	6.500	

* Suprafața este determinată în planul de proiecție Stereo 70.



Date referitoare la teren

Crt	Categorie folosință	Intravilan	Suprafața (mp)	Tarla	Parcelă	Nr. topo	Observații / Referințe
1	faneata	NU	6.500	-	-	-	

Lungime Segmente

1) Valorile lungimilor segmentelor sunt obținute din proiecție în plan.

Punct început	X / Y	Punct sfârșit	X / Y	Lungime segment (** (m)
1	583.839,963 637.756,8	2	583.827,274 637.754,149	12.963
3	583.811,688 637.750,645	4	583.798,301 637.746,141	14.124
5	583.784,571 637.741,167	6	583.762,555 637.732,112	23.805
7	583.735,326 637.721,895	8	583.714,047 637.716,203	22.027
9	583.697,038 637.712,371	10	583.682,531 637.708,226	15.088

Punct început	X / Y	Punct sfârșit	X / Y	Lungime segment (** (m)
2	583.827,274 637.754,149	3	583.811,688 637.750,645	15.975
4	583.798,301 637.746,141	5	583.784,571 637.741,167	14.603
6	583.762,555 637.732,112	7	583.735,326 637.721,895	29.083
8	583.714,047 637.716,203	9	583.697,038 637.712,371	17.435
10	583.682,531 637.708,226	11	583.667,49 637.705,812	15.233

Punct început	X / Y	Punct sfârșit	X / Y	Lungime segment (** (m))
11	583.667,49 637.705,812	12	583.642,568 637.700,943	25.393
13	583.609,773 637.696,322	14	583.598,282 637.693,449	11.845
15	583.587,749 637.689,591	16	583.572,798 637.683,536	16.131
17	583.559,804 637.677,645	18	583.552,585 637.674,248	7.978
19	583.549,427 637.672,217	20	583.546,418 637.669,664	3.946
21	583.541,565 637.664,297	22	583.539,878 637.661,286	3.451
23	583.544,858 637.649,357	24	583.571,063 637.659,739	28.187
25	583.583,789 637.663,232	26	583.597,815 637.668,266	14.902
27	583.635,305 637.679,014	28	583.676,349 637.689,294	42.312
29	583.733,835 637.702,695	30	583.757,255 637.709,583	24.412
31	583.790,515 637.718,534	32	583.824,209 637.729,417	35.408
33	583.846,357 637.734,612	1	583.839,963 637.756,8	23.091

Punct început	X / Y	Punct sfârșit	X / Y	Lungime segment (** (m))
12	583.642,568 637.700,943	13	583.609,773 637.696,322	33.119
14	583.598,282 637.693,449	15	583.587,749 637.689,591	11.217
16	583.572,798 637.683,536	17	583.559,804 637.677,645	14.267
18	583.552,585 637.674,248	19	583.549,427 637.672,217	3.755
20	583.546,418 637.669,664	21	583.541,565 637.664,297	7.236
22	583.539,878 637.661,286	23	583.544,858 637.649,357	12.927
24	583.571,063 637.659,739	25	583.583,789 637.663,232	13.197
26	583.597,815 637.668,266	27	583.635,305 637.679,014	39.0
28	583.676,349 637.689,294	29	583.733,835 637.702,695	59.027
30	583.757,255 637.709,583	31	583.790,515 637.718,534	34.443
32	583.824,209 637.729,417	33	583.846,357 637.734,612	22.749

** Lungimile segmentelor sunt determinate în planul de proiecție Stereo 70 și sunt rotunjite la 1 milimetru.

*** Distanța dintre puncte este formată din segmente cumulate ce sunt mai mici decât valoarea 1 milimetru.

**DATE DESPRE IMOBILUL NR. 11332**

Oficiul de Cadastru și Publicitate Imobiliară NEAMT
Biroul de Cadastru și Publicitate Imobiliară Targu-Neamt

A. Partea I. Descrierea imobilului

TEREN Extravilan

Adresa: Jud. Neamt

Nr. Crt	Nr cadastral Nr. topografic	Suprafața* (mp)	Observații / Referințe
A1		7.959	Sector cadastral:104 Teren neimpregmuit;

B. Partea II. Proprietari și acte

Inscrieri privitoare la dreptul de proprietate și alte drepturi reale		Referințe
/		
Act Normativ nr. 7, din 13/03/1996 emis de GUVERNUL ROMÂNIEI;		
B1	Inscrierea provizorie, drept de PROPRIETATE, dobandit prin Lege, cota actuala 1/1, cota initiala 1/1 1) COMUNA PIPIRIG, CIF:99999999999999, Proprietar neidentificat	A1

C. Partea III. SARCINI .

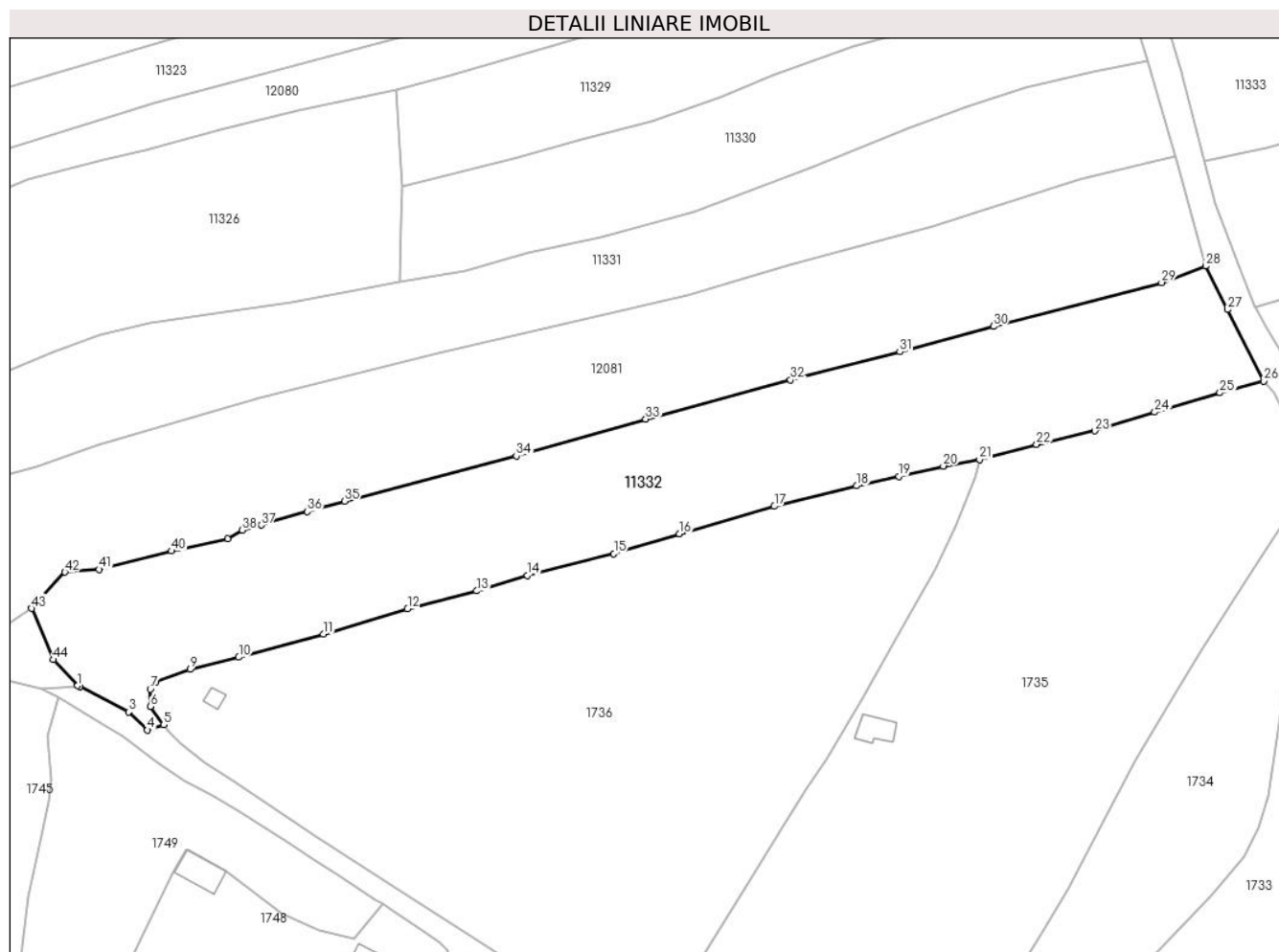
Inscrieri privind dezmembramintele dreptului de proprietate, drepturi reale de garanție și sarcini	Referințe
NU SUNT	

Anexa Nr. 1 La Partea I

Teren

Nr cadastral	Suprafața (mp)*	Observații / Referințe
	7.959	

* Suprafața este determinată în planul de proiecție Stereo 70.



Date referitoare la teren

Crt	Categorie folosință	Intravilan	Suprafața (mp)	Tarla	Parcelă	Nr. topo	Observații / Referințe
1	faneata	NU	7.959	-	-	-	

Lungime Segmente

1) Valorile lungimilor segmentelor sunt obținute din proiecție în plan.

Punct început	X / Y	Punct sfârșit	X / Y	Lungime segment
1	583.593,197 637.612,751	2	583.593,693 637.612,504	0.554
4	583.609,274 637.602,529	5	583.613,031 637.603,731	3.945
7	583.609,956 637.611,924	8	583.611,177 637.613,576	2.054
10	583.630,304 637.619,283	11	583.649,888 637.624,588	20.29
13	583.685,189 637.634,553	14	583.696,856 637.638,145	12.20
16	583.731,974 637.647,674	17	583.753,814 637.654,065	22.75
2	583.593,693 637.612,504	3	583.604,898 637.606,696	12.62
5	583.613,031 637.603,731	6	583.609,925 637.607,933	5.225
8	583.611,177 637.613,576	9	583.619,076 637.616,501	8.423
11	583.649,888 637.624,588	12	583.669,244 637.630,428	20.21
14	583.696,856 637.638,145	15	583.716,804 637.643,175	20.57
17	583.753,814 637.654,065	18	583.772,764 637.658,783	19.52
3	583.604,898 637.606,696	4	583.609,274 637.602,529	6.043
6	583.609,925 637.607,933	7	583.609,956 637.611,924	3.991
9	583.619,076 637.616,501	10	583.630,304 637.619,283	11.56
12	583.669,244 637.630,428	13	583.685,189 637.634,553	16.47
15	583.716,804 637.643,175	16	583.731,974 637.647,674	15.82
18	583.772,764 637.658,783	19	583.782,524 637.660,974	10.00

Punct început	X / Y	Punct sfârșit	X / Y	Lungime segment	Punct început	X / Y	Punct sfârșit	X / Y	Lungime segment	Punct început	X / Y	Punct sfârșit	X / Y	Lungime segment
19	583.782,524 637.660,974	20	583.792,764 637.663,339	10.51	20	583.792,764 637.663,339	21	583.801,144 637.664,804	8.507	21	583.801,144 637.664,804	22	583.814,309 637.668,328	13.628
22	583.814,309 637.668,328	23	583.827,729 637.671,436	13.775	23	583.827,729 637.671,436	24	583.841,543 637.675,77	14.478	24	583.841,543 637.675,77	25	583.856,581 637.680,22	15.683
25	583.856,581 637.680,22	26	583.866,668 637.682,941	10.448	26	583.866,668 637.682,941	27	583.858,29 637.699,383	18.453	27	583.858,29 637.699,383	28	583.853,251 637.709,418	11.229
28	583.853,251 637.709,418	29	583.843,123 637.705,607	10.821	29	583.843,123 637.705,607	30	583.804,306 637.695,536	40.102	30	583.804,306 637.695,536	31	583.782,771 637.689,652	22.324
31	583.782,771 637.689,652	32	583.757,542 637.683,202	26.04	32	583.757,542 637.683,202	33	583.724,173 637.674,146	34.576	33	583.724,173 637.674,146	34	583.694,303 637.665,659	31.052
34	583.694,303 637.665,659	35	583.654,693 637.655,218	40.963	35	583.654,693 637.655,218	36	583.646,106 637.652,85	8.908	36	583.646,106 637.652,85	37	583.635,548 637.649,742	11.006
37	583.635,548 637.649,742	38	583.631,162 637.648,559	4.543	38	583.631,162 637.648,559	39	583.627,758 637.646,649	3.903	39	583.627,758 637.646,649	40	583.614,817 637.643,761	13.259
40	583.614,817 637.643,761	41	583.598,157 637.639,528	17.189	41	583.598,157 637.639,528	42	583.590,244 637.638,888	7.939	42	583.590,244 637.638,888	43	583.582,565 637.630,534	11.347
43	583.582,565 637.630,534	44	583.587,625 637.618,711	12.86	44	583.587,625 637.618,711	1	583.593,197 637.612,751	8.159					

** Lungimile segmentelor sunt determinate în planul de proiecție Stereo 70 și sunt rotunjite la 1 milimetru.

*** Distanța dintre puncte este formată din segmente cumulate ce sunt mai mici decât valoarea 1 milimetru.



DATE DESPRE IMOBILUL NR. 11333

Oficiul de Cadastru și Publicitate Imobiliară NEAMT
Biroul de Cadastru și Publicitate Imobiliară Targu-Neamt

A. Partea I. Descrierea imobilului

TEREN Extravilan

Adresa: Jud. Neamt, punct 'Pârâul Străjii'

Nr. Crt	Nr cadastral Nr. topografic	Suprafața* (mp)	Observații / Referințe
A1	54494	Din acte: 20.000 Masurata: 14.280	Sector cadastral:104 Teren imprejmuit;

B. Partea II. Proprietari și acte

Inscrieri privitoare la dreptul de proprietate și alte drepturi reale		Referințe
2100 / 19/01/2023		
Act Notarial nr. Certificat de moștenitor nr. 1668, din 20/12/1993 emis de NOTARIATUL DE STAT JUDETEAN NEAMT (Inscris Sub Semnatura Privata nr. ADEVERINTA nr. 1151, din 18/01/2023 emis de Comuna Pipirig; Act Administrativ nr. CERTIFICAT FISCAL nr. 716, din 12/01/2023 emis de Comuna Pipirig;);		
B2	Intabulare, drept de PROPRIETATE, cu titlu de drept moștenire după defunctul DORNEANU ION, dobandit prin Succesiune, cota actuala 3/20, cota initiala 3/20 1) AMARIEI VALENTINA	A1
B3	Intabulare, drept de PROPRIETATE, cu titlu de drept moștenire după defunctul DORNEANU ION, dobandit prin Succesiune, cota actuala 3/20, cota initiala 3/20 1) VÍRLAN MARIA	A1
B4	Intabulare, drept de PROPRIETATE, cu titlu de drept moștenire după defunctul DORNEANU ION, dobandit prin Succesiune, cota actuala 3/20, cota initiala 3/20 1) DORNEANU IOAN	A1
B6	Intabulare, drept de PROPRIETATE, cu titlu de drept moștenire după defunctul DORNEANU ION, dobandit prin Succesiune, cota actuala 3/20, cota initiala 3/20 1) CIOCÂRTĂU DANIELA	A1
2169 / 30/01/2024		
Act Notarial nr. Certificat de moștenitor nr. 15, din 30/01/2024 emis de BIN Teodorescu Mihaela;		
B8	Intabulare, drept de PROPRIETATE, cu titlu de drept de moștenire după defunctul DORNEANU NECULAI, dobandit prin Conventie, cota actuala 3/80, cota initiala 3/80 1) AMARIEI VALENTINA	A1
B9	Intabulare, drept de PROPRIETATE, cu titlu de drept de moștenire după defunctul DORNEANU NECULAI, dobandit prin Conventie, cota actuala 3/80, cota initiala 3/80 1) VÍRLAN MARIA	A1
B10	Intabulare, drept de PROPRIETATE, cu titlu de drept de moștenire după defunctul DORNEANU NECULAI, dobandit prin Conventie, cota actuala 3/80, cota initiala 3/80 1) DORNEANU IOAN	A1
Act Notarial nr. Certificat de moștenitor nr. 16, din 30/01/2024 emis de BIN Teodorescu Mihaela;		
B11	Intabulare, drept de PROPRIETATE, cu titlu de drept de moștenire după defuncta DORNEANU VERUȚA, dobandit prin Succesiune, cota actuala 23/240, cota initiala 23/240 1) AMARIEI VALENTINA	A1
B12	Intabulare, drept de PROPRIETATE, cu titlu de drept de moștenire după defuncta DORNEANU VERUȚA, dobandit prin Succesiune, cota actuala 23/240, cota initiala 23/240 1) VÍRLAN MARIA	A1
B13	Intabulare, drept de PROPRIETATE, cu titlu de drept de moștenire după defuncta DORNEANU VERUȚA, dobandit prin Succesiune, cota actuala 23/240, cota initiala 23/240 1) DORNEANU IOAN	A1

C. Partea III. SARCINI .

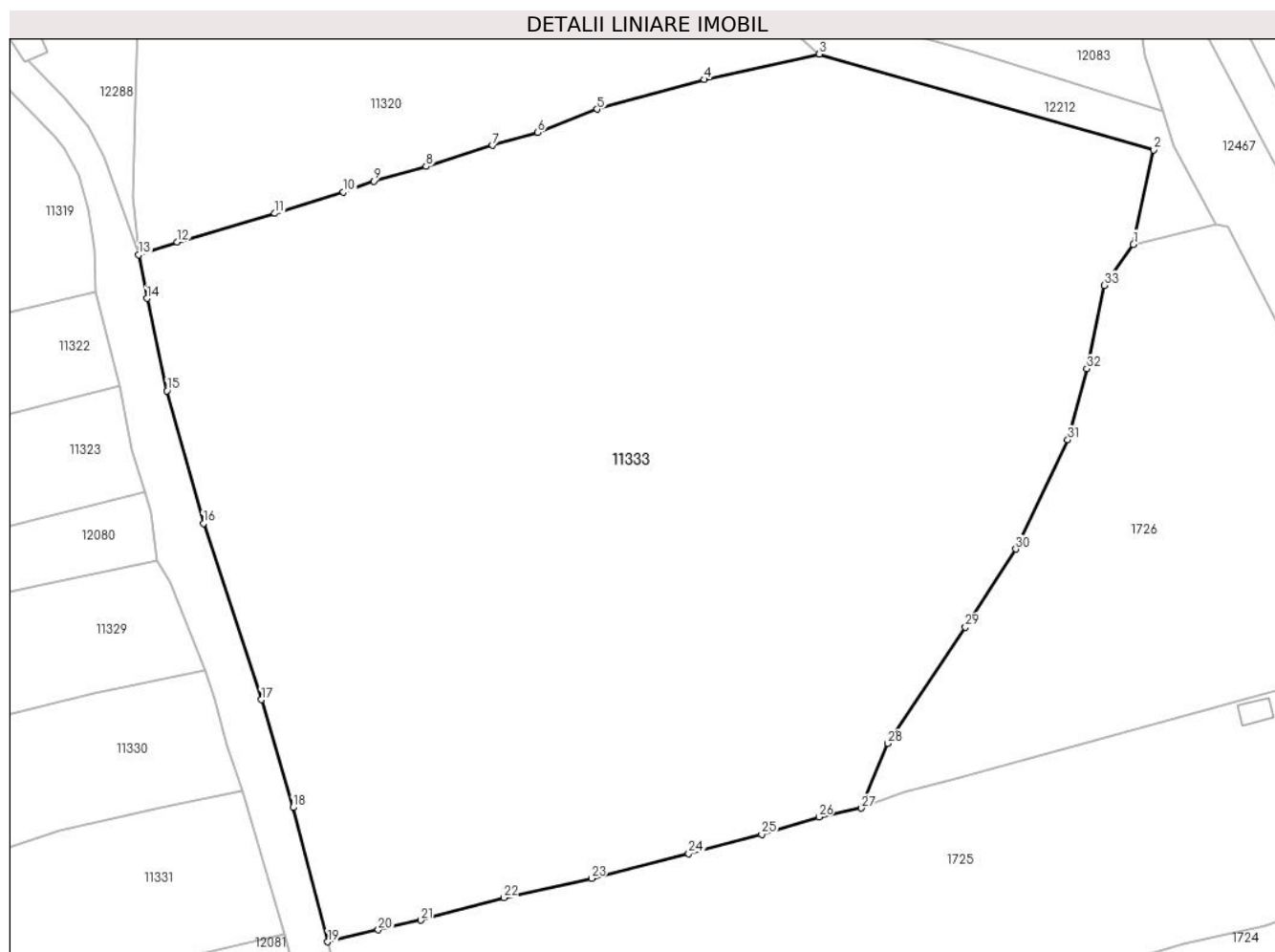
Inscrieri privind dezmembramintele dreptului de proprietate, drepturi reale de garanție și sarcini	Referințe
NU SUNT	

Anexa Nr. 1 La Partea I

Teren

Nr cadastral	Suprafața (mp)*	Observații / Referințe
54494	Din acte: 20.000 Masurata: 14.280	

* Suprafața este determinată în planul de proiecție Stereo 70.



Date referitoare la teren

Crt	Categorie folosință	Intra vilan	Suprafața (mp)	Tarla	Parcelă	Nr. topo	Observații / Referințe
1	faneata	NU	14.060	-	-	-	
2	neproductiv	NU	220	-	-	-	

Lungime Segmente

1) Valorile lungimilor segmentelor sunt obținute din proiecție în plan.

Punct început	X / Y	Punct sfârșit	X / Y	Lungime segment (** (m)
1	583.977,316 637.840,91	2	583.980,409 637.855,469	14.884
3	583.928,867 637.870,237	4	583.911,138 637.866,327	18.155
5	583.894,615 637.861,732	6	583.885,42 637.858,14	9.872
7	583.878,477 637.856,183	8	583.868,238 637.852,93	10.743

Punct început	X / Y	Punct sfârșit	X / Y	Lungime segment (** (m)
2	583.980,409 637.855,469	3	583.928,867 637.870,237	53.616
4	583.911,138 637.866,327	5	583.894,615 637.861,732	17.15
6	583.885,42 637.858,14	7	583.878,477 637.856,183	7.214
8	583.868,238 637.852,93	9	583.860,132 637.850,649	8.421

Punct început	X / Y	Punct sfârșit	X / Y	Lungime segment (** (m)
9	583.860,132 637.850,649	10	583.855,479 637.848,969	4.947
11	583.844,91 637.845,689	12	583.829,824 637.841,3	15.711
13	583.823,924 637.839,317	14	583.825,162 637.832,591	6.839
15	583.828,264 637.818,358	16	583.833,881 637.797,9	21.215
17	583.842,835 637.770,761	18	583.847,705 637.754,151	17.309
19	583.853,066 637.733,462	20	583.860,856 637.735,309	8.006
21	583.867,373 637.736,793	22	583.880,243 637.740,27	13.331
23	583.893,732 637.743,246	24	583.908,742 637.747,038	15.482
25	583.920,017 637.750,035	26	583.928,802 637.752,697	9.179
27	583.935,381 637.754,052	28	583.939,402 637.764,024	10.752
29	583.951,43 637.781,933	30	583.959,182 637.793,961	14.31
31	583.967,201 637.810,801	32	583.970,141 637.821,76	11.347
33	583.972,814 637.834,591	1	583.977,316 637.840,91	7.759

Punct început	X / Y	Punct sfârșit	X / Y	Lungime segment (** (m)
10	583.855,479 637.848,969	11	583.844,91 637.845,689	11.066
12	583.829,824 637.841,3	13	583.823,924 637.839,317	6.224
14	583.825,162 637.832,591	15	583.828,264 637.818,358	14.567
16	583.833,881 637.797,9	17	583.842,835 637.770,761	28.578
18	583.847,705 637.754,151	19	583.853,066 637.733,462	21.372
20	583.860,856 637.735,309	21	583.867,373 637.736,793	6.684
22	583.880,243 637.740,27	23	583.893,732 637.743,246	13.813
24	583.908,742 637.747,038	25	583.920,017 637.750,035	11.667
26	583.928,802 637.752,697	27	583.935,381 637.754,052	6.717
28	583.939,402 637.764,024	29	583.951,43 637.781,933	21.573
30	583.959,182 637.793,961	31	583.967,201 637.810,801	18.652
32	583.970,141 637.821,76	33	583.972,814 637.834,591	13.106

** Lungimile segmentelor sunt determinate în planul de proiecție Stereo 70 și sunt rotunjite la 1 milimetru.

*** Distanța dintre puncte este formată din segmente cumulate ce sunt mai mici decât valoarea 1 milimetru.

**DATE DESPRE IMOBILUL NR. 11423**

Oficiul de Cadastru și Publicitate Imobiliară NEAMT
Biroul de Cadastru și Publicitate Imobiliară Targu-Neamt

A. Partea I. Descrierea imobilului

TEREN Extravilan

Adresa: Jud. Neamt

Nr. Crt	Nr cadastral Nr. topografic	Suprafața* (mp)	Observații / Referințe
A1		1.418	Sector cadastral:104 Teren neimpregmuit;

B. Partea II. Proprietari și acte

Inscrieri privitoare la dreptul de proprietate și alte drepturi reale		Referințe
/		
Act Normativ nr. 7, din 13/03/1996 emis de GUVERNUL ROMÂNIEI;		
B1	Inscrierea provizorie, drept de PROPRIETATE, dobandit prin Lege, cota actuala 1/1, cota initiala 1/1	A1
1) COMUNA PIPIRIG, CIF:99999999999999, Proprietar neidentificat		

C. Partea III. SARCINI .

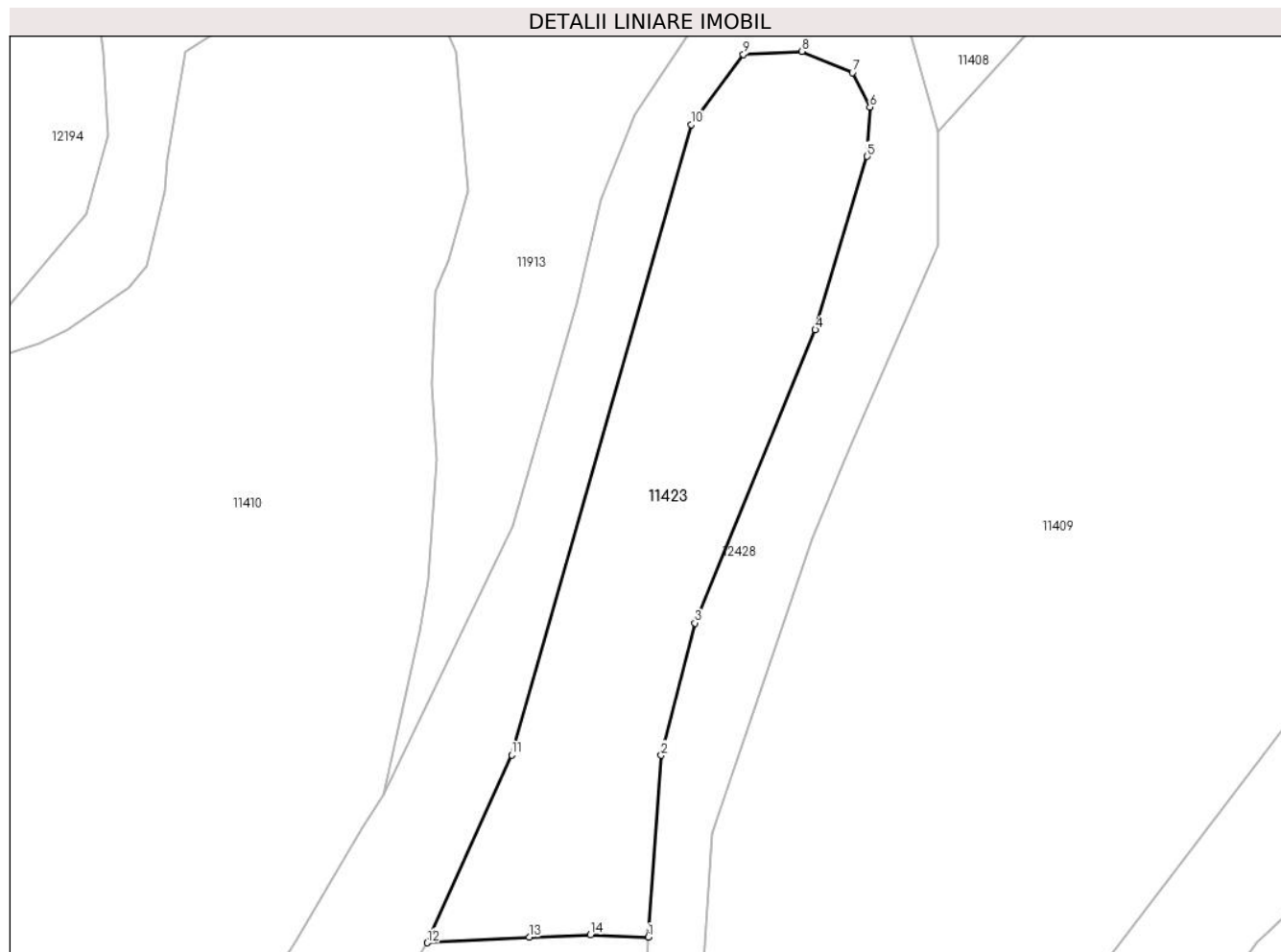
Inscrieri privind dezmembramintele dreptului de proprietate, drepturi reale de garanție și sarcini	Referințe
NU SUNT	

Anexa Nr. 1 La Partea I

Teren

Nr cadastral	Suprafața (mp)*	Observații / Referințe
	1.418	

* Suprafața este determinată în planul de proiecție Stereo 70.



Date referitoare la teren

Crt	Categorie folosință	Intra vilan	Suprafața (mp)	Tarla	Parcelă	Nr. topo	Observații / Referințe
1	pașune	NU	1.418	-	-	-	

Lungime Segmente

1) Valorile lungimilor segmentelor sunt obținute din proiecție în plan.

Punct început	X / Y	Punct sfârșit	X / Y	Lungime segment (** (m)
1	581.614,083 638.708,46	2	581.615,34 638.726,207	17.791
2	581.615,34 638.726,207	3	581.618,617 638.739,105	13.308
3	581.618,617 638.739,105	4	581.630,391 638.767,704	30.928
4	581.630,391 638.767,704	5	581.635,447 638.784,623	17.658
5	581.635,447 638.784,623	6	581.635,722 638.789,446	4.831

Punct început	X / Y	Punct sfârșit	X / Y	Lungime segment (** (m)
6	581.635,722 638.789,446	7	581.634,015 638.792,784	3.749
7	581.634,015 638.792,784	8	581.629,076 638.794,871	5.362
8	581.629,076 638.794,871	9	581.623,366 638.794,57	5.718
9	581.623,366 638.794,57	10	581.618,24 638.787,736	8.543
10	581.618,24 638.787,736	11	581.600,721 638.726,235	63.948
11	581.600,721 638.726,235	12	581.592,497 638.707,91	20.086
12	581.592,497 638.707,91	13	581.602,456 638.708,448	9.974
13	581.602,456 638.708,448	14	581.608,425 638.708,687	5.974
14	581.608,425 638.708,687	1	581.614,083 638.708,46	5.663

** Lungimile segmentelor sunt determinate în planul de proiecție Stereo 70 și sunt rotunjite la 1 milimetru.

*** Distanța dintre puncte este formată din segmente cumulate ce sunt mai mici decât valoarea 1 milimetru.

**DATE DESPRE IMOBILUL NR. 11425**

Oficiul de Cadastru și Publicitate Imobiliară NEAMT
Biroul de Cadastru și Publicitate Imobiliară Targu-Neamt

A. Partea I. Descrierea imobilului

TEREN Extravilan

Adresa: Jud. Neamt

Nr. Crt	Nr cadastral Nr. topografic	Suprafața* (mp)	Observații / Referințe
A1		12.299	Sector cadastral:104 Teren imprejmuit;

B. Partea II. Proprietari și acte

Inscrieri privitoare la dreptul de proprietate și alte drepturi reale		Referințe
/		
Act Administrativ nr. 2575, din 15/02/2024 emis de Primăria Com. Pipirig;		
B1	Inscrierea posesiei, drept de PROPRIETATE, dobandit prin Lege, cota actuala 1/1, cota initiala 1/1 1) APOPEI ION	A1

C. Partea III. SARCINI .

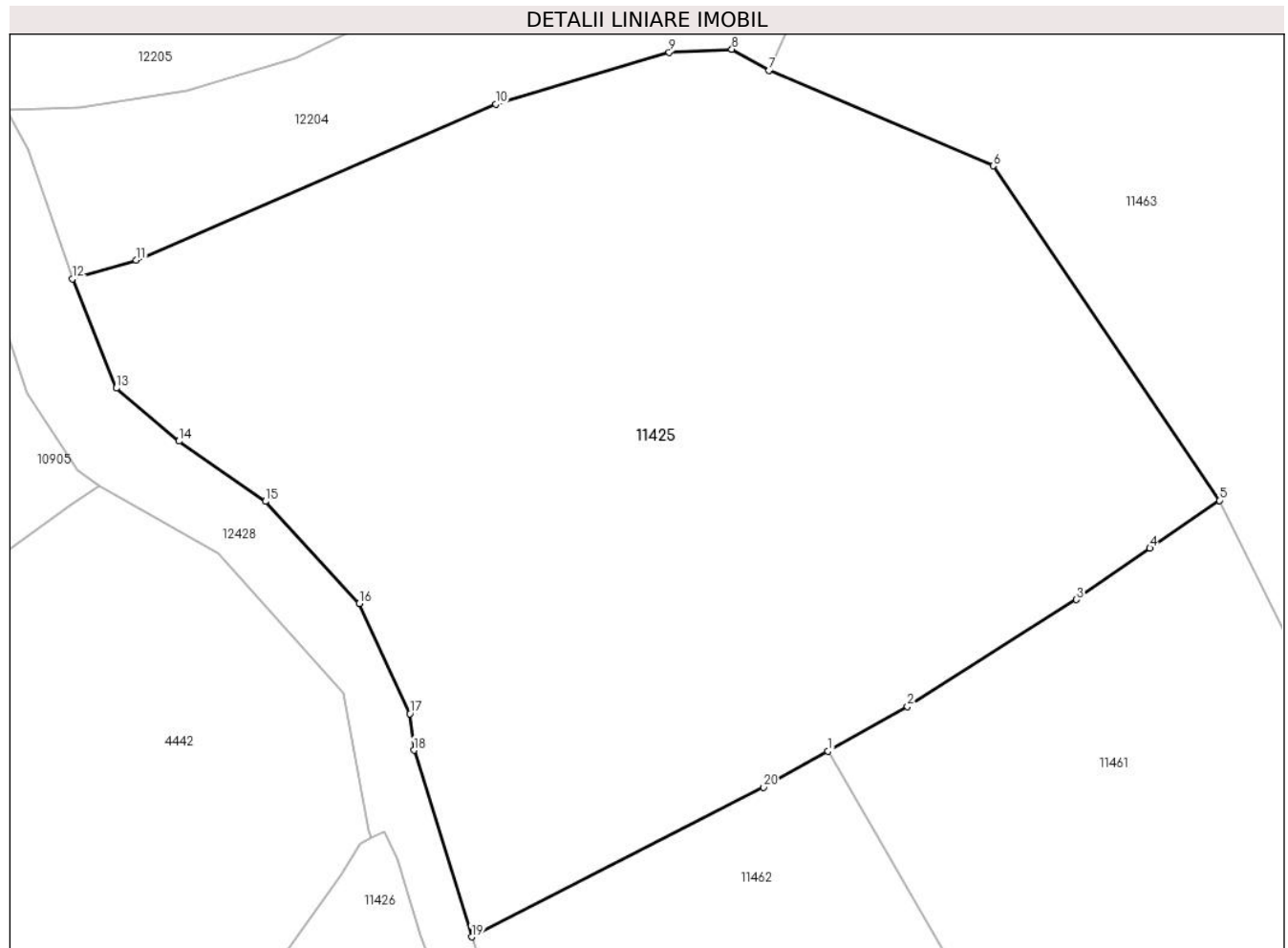
Inscrieri privind dezmembramintele dreptului de proprietate, drepturi reale de garanție și sarcini	Referințe
NU SUNT	

Anexa Nr. 1 La Partea I

Teren

Nr cadastral	Suprafața (mp)*	Observații / Referințe
	12.299	

* Suprafața este determinată în planul de proiecție Stereo 70.



Date referitoare la teren

Crt	Categorie folosință	Intra vilan	Suprafața (mp)	Tarla	Parcelă	Nr. topo	Observații / Referințe
1	faneata	NU	12.299	-	-	-	

Lungime Segmente

1) Valorile lungimilor segmentelor sunt obținute din proiecție în plan.

Punct început	X / Y	Punct sfârșit	X / Y	Lungime segment (** (m)
1	581.623,158 638.524,376	2	581.634,925 638.530,95	13.479
2	581.634,925 638.530,95	3	581.659,916 638.546,776	29.581
3	581.659,916 638.546,776	4	581.670,765 638.554,354	13.234
4	581.670,765 638.554,354	5	581.681,047 638.561,427	12.48
5	581.681,047 638.561,427	6	581.647,568 638.610,843	59.689

Punct început	X / Y	Punct sfârșit	X / Y	Lungime segment (** (m)
6	581.647,568 638.610,843	7	581.614,445 638.624,958	36.005
7	581.614,445 638.624,958	8	581.608,944 638.628,073	6.322
8	581.608,944 638.628,073	9	581.599,66 638.627,623	9.295
9	581.599,66 638.627,623	10	581.574,008 638.619,953	26.774
10	581.574,008 638.619,953	11	581.520,842 638.596,927	57.938
11	581.520,842 638.596,927	12	581.511,411 638.594,162	9.828
12	581.511,411 638.594,162	13	581.517,863 638.578,017	17.386
13	581.517,863 638.578,017	14	581.527,153 638.570,169	12.161
14	581.527,153 638.570,169	15	581.539,937 638.561,272	15.575
15	581.539,937 638.561,272	16	581.553,793 638.546,176	20.491
16	581.553,793 638.546,176	17	581.561,312 638.529,894	17.934
17	581.561,312 638.529,894	18	581.561,898 638.524,504	5.422
18	581.561,898 638.524,504	19	581.570,439 638.496,933	28.864
19	581.570,439 638.496,933	20	581.613,63 638.519,053	48.526
20	581.613,63 638.519,053	1	581.623,158 638.524,376	10.914

** Lungimile segmentelor sunt determinate în planul de proiecție Stereo 70 și sunt rotunjite la 1 milimetru.

*** Distanța dintre puncte este formată din segmente cumulate ce sunt mai mici decât valoarea 1 milimetru.

**DATE DESPRE IMOBILUL NR. 11430**

Oficiul de Cadastru și Publicitate Imobiliară NEAMT
Biroul de Cadastru și Publicitate Imobiliară Targu-Neamt

A. Partea I. Descrierea imobilului

TEREN Extravilan

Adresa: Jud. Neamt

Nr. Crt	Nr cadastral Nr. topografic	Suprafața* (mp)	Observații / Referințe
A1		15.930	Sector cadastral:104 Teren neimpregmuit;

B. Partea II. Proprietari și acte

Inscrieri privitoare la dreptul de proprietate și alte drepturi reale		Referințe
/		
Act Normativ nr. 7, din 13/03/1996 emis de GUVERNUL ROMÂNIEI;		
B1	Inscrierea provizorie, drept de PROPRIETATE, dobandit prin Lege, cota actuala 1/1, cota initiala 1/1 1) COMUNA PIPIRIG, CIF:99999999999999, Proprietar neidentificat	A1

C. Partea III. SARCINI .

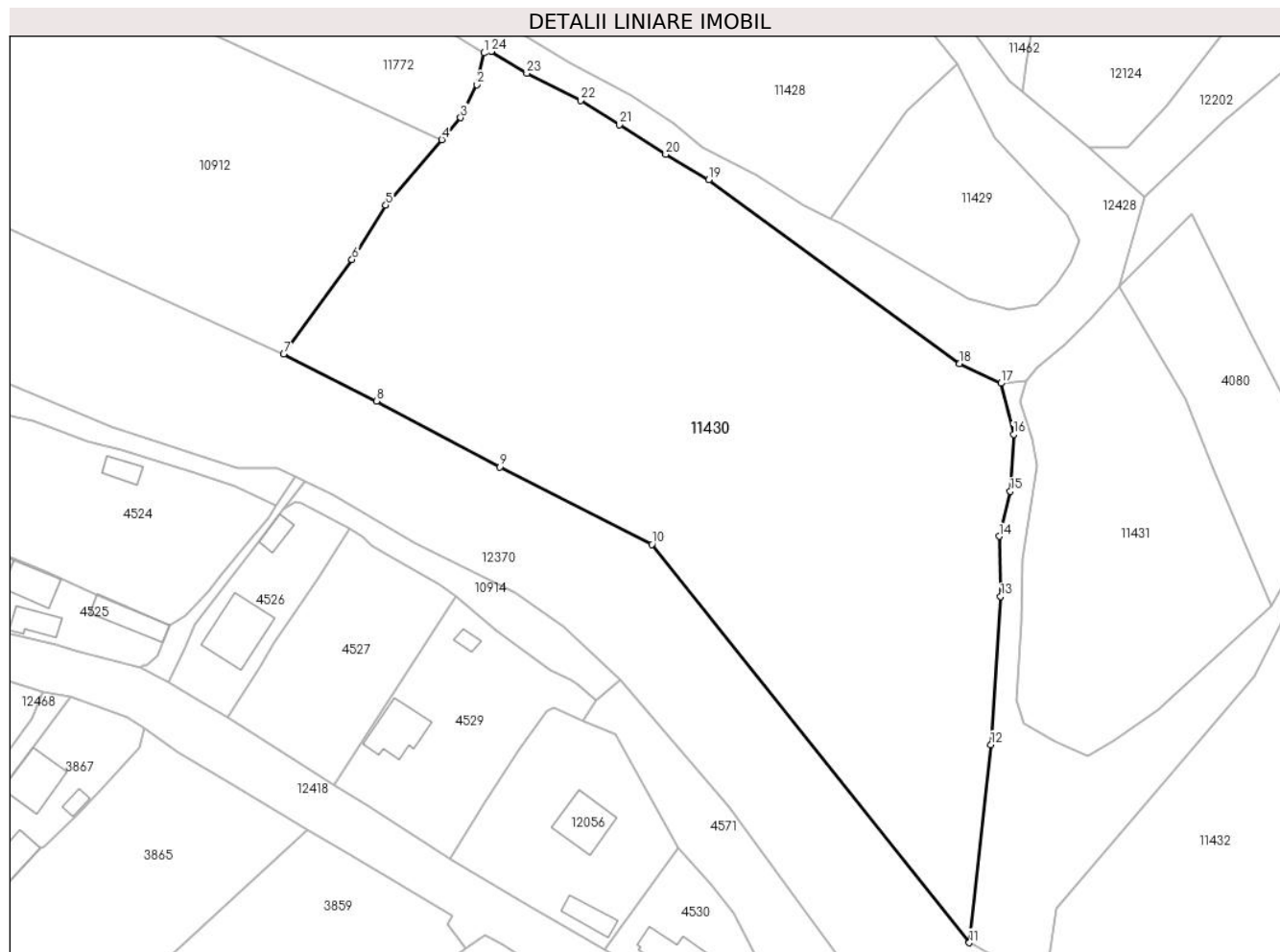
Inscrieri privind dezmembramintele dreptului de proprietate, drepturi reale de garanție și sarcini	Referințe
NU SUNT	

Anexa Nr. 1 La Partea I

Teren

Nr cadastral	Suprafața (mp)*	Observații / Referințe
	15.930	

* Suprafața este determinată în planul de proiecție Stereo 70.



Date referitoare la teren

Crt	Categorie folosință	Intravilan	Suprafața (mp)	Tarla	Parcelă	Nr. topo	Observații / Referințe
1	pașune	NU	15.930	-	-	-	Pășune împădurită

Lungime Segmente

1) Valorile lungimilor segmentelor sunt obținute din proiecție în plan.

Punct început	X / Y	Punct sfârșit	X / Y	Lungime segment (** (m)
1	581.534,463 638.368,881	2	581.532,767 638.361,308	7.761
3	581.528,871 638.353,353	4	581.524,37 638.348,085	6.929
5	581.510,897 638.332,315	6	581.502,766 638.319,282	15.361
7	581.486,336 638.296,517	8	581.508,689 638.285,261	25.027
9	581.538,348 638.269,447	10	581.574,892 638.250,84	41.008

Punct început	X / Y	Punct sfârșit	X / Y	Lungime segment (** (m)
2	581.532,767 638.361,308	3	581.528,871 638.353,353	8.858
4	581.524,37 638.348,085	5	581.510,897 638.332,315	20.742
6	581.502,766 638.319,282	7	581.486,336 638.296,517	28.075
8	581.508,689 638.285,261	9	581.538,348 638.269,447	33.612
10	581.574,892 638.250,84	11	581.651,267 638.155,109	122.465

Punct început	X / Y	Punct sfârșit	X / Y	Lungime segment (** (m)
11	581.651,267 638.155,109	12	581.656,456 638.202,674	47.847
13	581.658,826 638.238,327	14	581.658,437 638.252,78	14.458
15	581.661,088 638.263,585	16	581.661,918 638.277,248	13.688
17	581.658,851 638.289,541	18	581.648,955 638.294,298	10.98
19	581.588,582 638.338,474	20	581.578,227 638.344,566	12.014
21	581.567,108 638.351,648	22	581.557,72 638.357,495	11.06
23	581.544,814 638.364,014	24	581.536,252 638.369,266	10.044

Punct început	X / Y	Punct sfârșit	X / Y	Lungime segment (** (m)
12	581.656,456 638.202,674	13	581.658,826 638.238,327	35.732
14	581.658,437 638.252,78	15	581.661,088 638.263,585	11.125
16	581.661,918 638.277,248	17	581.658,851 638.289,541	12.67
18	581.648,955 638.294,298	19	581.588,582 638.338,474	74.809
20	581.578,227 638.344,566	21	581.567,108 638.351,648	13.183
22	581.557,72 638.357,495	23	581.544,814 638.364,014	14.459
24	581.536,252 638.369,266	1	581.534,463 638.368,881	1.83

** Lungimile segmentelor sunt determinate în planul de proiecție Stereo 70 și sunt rotunjite la 1 milimetru.

*** Distanța dintre puncte este formată din segmente cumulate ce sunt mai mici decât valoarea 1 milimetru.

**DATE DESPRE IMOBILUL NR. 11431**

Oficiul de Cadastru și Publicitate Imobiliară NEAMT
Biroul de Cadastru și Publicitate Imobiliară Targu-Neamt

A. Partea I. Descrierea imobilului

TEREN Extravilan

Adresa: Jud. Neamt

Nr. Crt	Nr cadastral Nr. topografic	Suprafața* (mp)	Observații / Referințe
A1		4.348	Sector cadastral:104 Teren imprejmuit;

B. Partea II. Proprietari și acte

Inscrieri privitoare la dreptul de proprietate și alte drepturi reale		Referințe
/		
Act Administrativ nr. 2575, din 15/02/2024 emis de Primăria Com. Pipirig;		
B1	Inscrierea posesiei, drept de PROPRIETATE, dobandit prin Lege, cota actuala 1/1, cota initiala 1/1 1) STĂNOAIE MIRCEA	A1

C. Partea III. SARCINI .

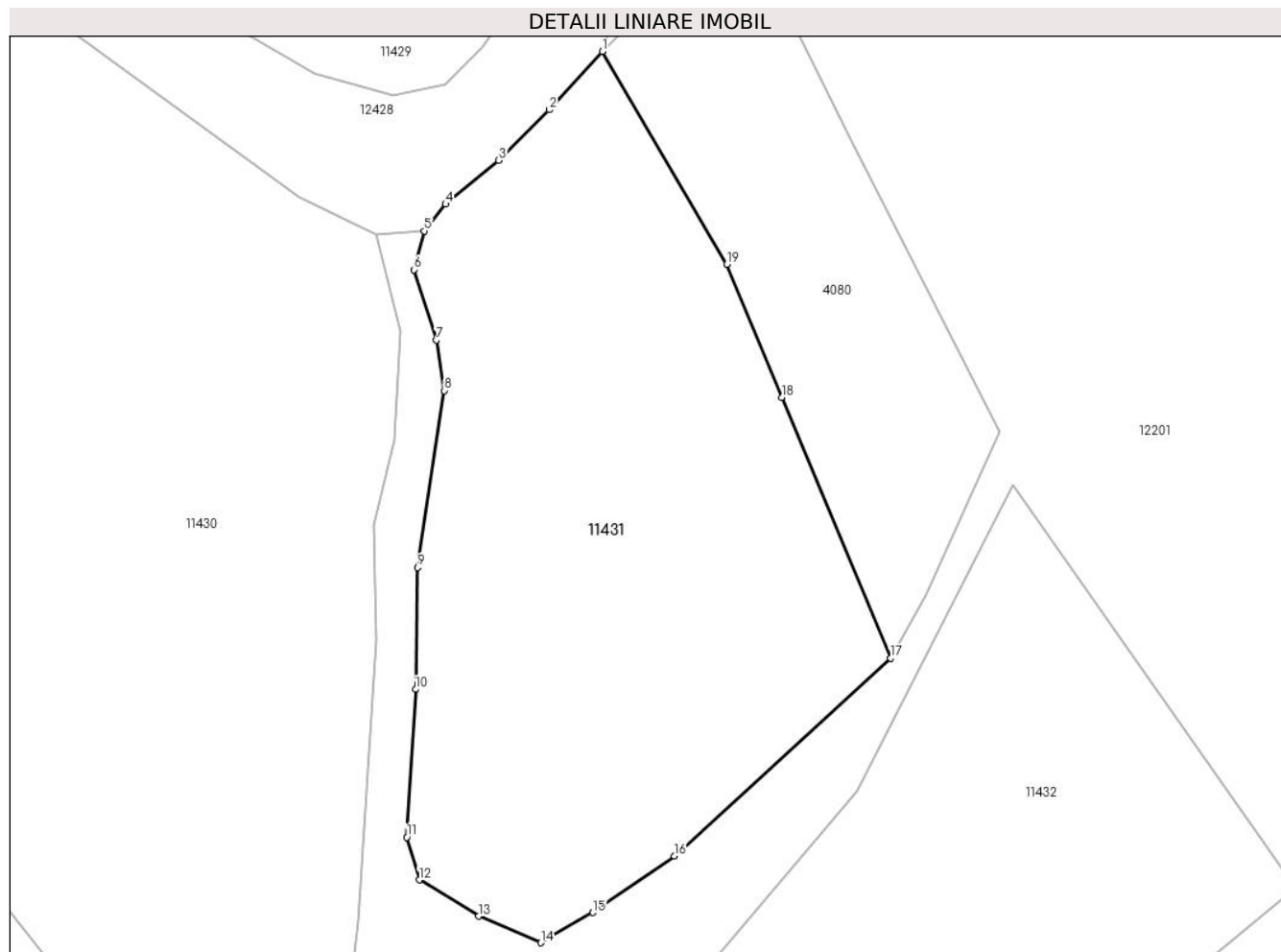
Inscrieri privind dezmembramintele dreptului de proprietate, drepturi reale de garanție și sarcini	Referințe
NU SUNT	

Anexa Nr. 1 La Partea I

Teren

Nr cadastral	Suprafața (mp)*	Observații / Referințe
	4.348	

* Suprafața este determinată în planul de proiecție Stereo 70.



Date referitoare la teren

Crt	Categorie folosință	Intra vilan	Suprafața (mp)	Tarla	Parcelă	Nr. topo	Observații / Referințe
1	faneata	NU	4.348	-	-	-	

Lungime Segmente

1) Valorile lungimilor segmentelor sunt obținute din proiecție în plan.

Punct început	X / Y	Punct sfârșit	X / Y	Lungime segment (** (m)
1	581.687,411 638.312,678	2	581.680,692 638.305,285	9.99
2	581.680,692 638.305,285	3	581.674,312 638.298,91	9.019
3	581.674,312 638.298,91	4	581.667,573 638.293,363	8.728
4	581.667,573 638.293,363	5	581.664,897 638.289,967	4.324
5	581.664,897 638.289,967	6	581.663,579 638.285,073	5.068

Punct început	X / Y	Punct sfârșit	X / Y	Lungime segment (** (m)
6	581.663,579 638.285,073	7	581.666,395 638.276,162	9.345
7	581.666,395 638.276,162	8	581.667,415 638.269,776	6.467
8	581.667,415 638.269,776	9	581.664,016 638.247,424	22.609
9	581.664,016 638.247,424	10	581.663,777 638.231,996	15.43
10	581.663,777 638.231,996	11	581.662,658 638.213,289	18.74
11	581.662,658 638.213,289	12	581.664,225 638.207,913	5.6
12	581.664,225 638.207,913	13	581.671,778 638.203,322	8.839
13	581.671,778 638.203,322	14	581.679,624 638.199,956	8.538
14	581.679,624 638.199,956	15	581.686,2 638.203,768	7.601
15	581.686,2 638.203,768	16	581.696,561 638.210,927	12.594
16	581.696,561 638.210,927	17	581.723,914 638.235,955	37.075
17	581.723,914 638.235,955	18	581.710,115 638.268,939	35.754
18	581.710,115 638.268,939	19	581.703,168 638.285,758	18.197
19	581.703,168 638.285,758	1	581.687,411 638.312,678	31.192

** Lungimile segmentelor sunt determinate în planul de proiecție Stereo 70 și sunt rotunjite la 1 milimetru.

*** Distanța dintre puncte este formată din segmente cumulate ce sunt mai mici decât valoarea 1 milimetru.

**DATE DESPRE IMOBILUL NR. 11432**

Oficiul de Cadastru și Publicitate Imobiliară NEAMT
Biroul de Cadastru și Publicitate Imobiliară Targu-Neamt

A. Partea I. Descrierea imobilului

TEREN Extravilan

Adresa: Jud. Neamt

Nr. Crt	Nr cadastral Nr. topografic	Suprafața* (mp)	Observații / Referințe
A1		6.694	Sector cadastral:104 Teren imprejmuit;

B. Partea II. Proprietari și acte

Inscrieri privitoare la dreptul de proprietate și alte drepturi reale		Referințe
/		
Act Normativ nr. 7, din 13/03/1996 emis de GUVERNUL ROMÂNIEI;		
B1	Inscrierea provizorie, drept de PROPRIETATE, dobandit prin Lege, cota actuala 1/1, cota initiala 1/1	A1
1) COMUNA PIPIRIG, CIF:99999999999999, Proprietar neidentificat		

C. Partea III. SARCINI .

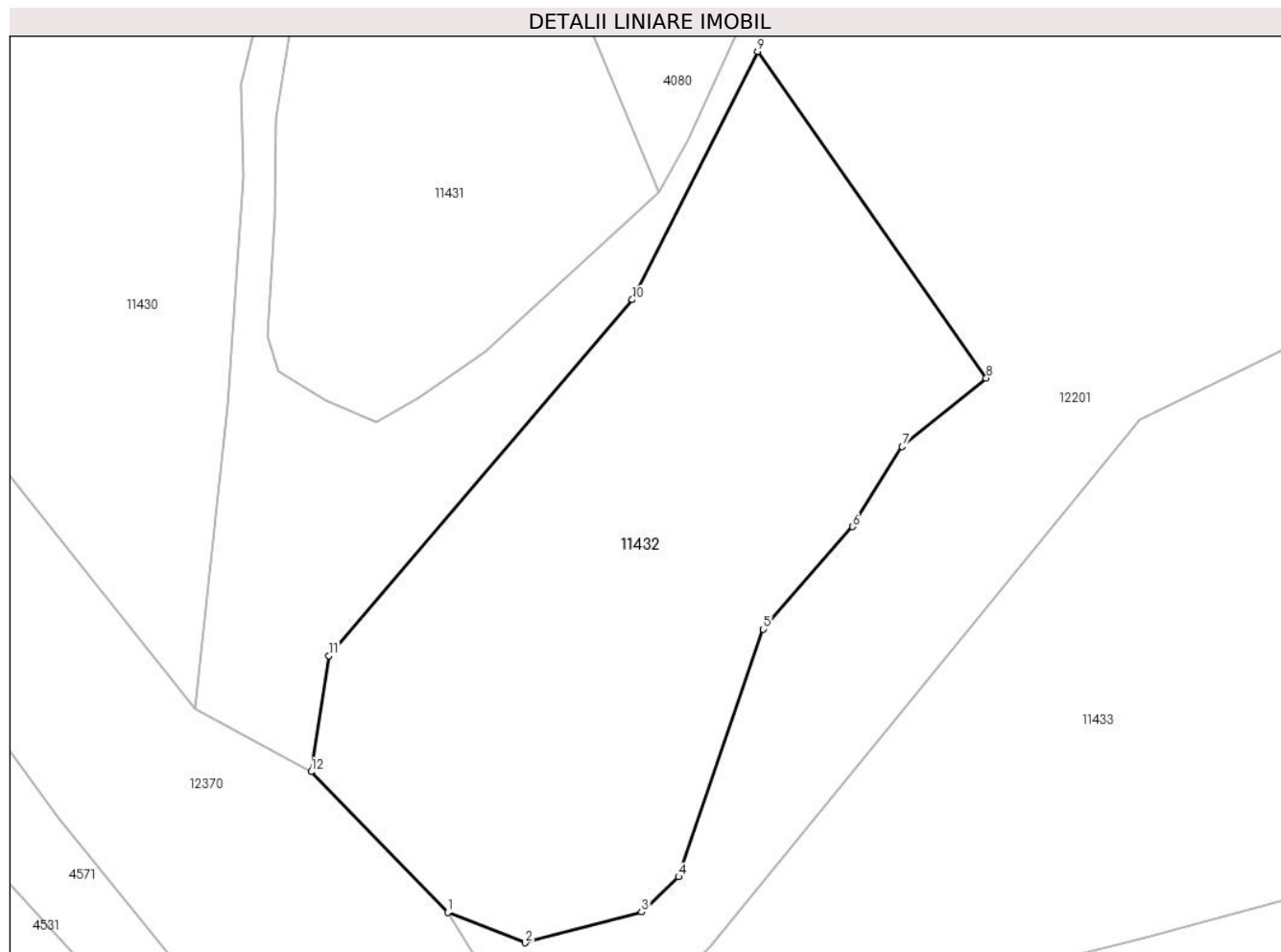
Inscrieri privind dezmembramintele dreptului de proprietate, drepturi reale de garanție și sarcini	Referințe
NU SUNT	

Anexa Nr. 1 La Partea I

Teren

Nr cadastral	Suprafața (mp)*	Observații / Referințe
	6.694	

* Suprafața este determinată în planul de proiecție Stereo 70.



Date referitoare la teren

Crt	Categorie folosință	Intravilan	Suprafața (mp)	Tarla	Parcelă	Nr. topo	Observații / Referințe
1	pașune	NU	6.694	-	-	-	Pășune împădurită

Lungime Segmente

1) Valorile lungimilor segmentelor sunt obținute din proiecție în plan.

Punct început	X / Y	Punct sfârșit	X / Y	Lungime segment (** (m)
1	581.690,854 638.123,261	2	581.702,926 638.118,51	12.973
2	581.702,926 638.118,51	3	581.721,181 638.123,314	18.877
3	581.721,181 638.123,314	4	581.726,976 638.128,826	7.998
4	581.726,976 638.128,826	5	581.740,197 638.167,552	40.921
5	581.740,197 638.167,552	6	581.754,234 638.183,577	21.303

Punct început	X / Y	Punct sfârșit	X / Y	Lungime segment (** (m)
6	581.754,234 638.183,577	7	581.761,999 638.196,098	14.733
7	581.761,999 638.196,098	8	581.775,147 638.206,836	16.976
8	581.775,147 638.206,836	9	581.739,327 638.257,906	62.38
9	581.739,327 638.257,906	10	581.719,724 638.219,064	43.508
10	581.719,724 638.219,064	11	581.672,215 638.163,418	73.168
11	581.672,215 638.163,418	12	581.669,422 638.145,257	18.375
12	581.669,422 638.145,257	1	581.690,854 638.123,261	30.711

** Lungimile segmentelor sunt determinate în planul de proiecție Stereo 70 și sunt rotunjite la 1 milimetru.

*** Distanța dintre puncte este formată din segmente cumulate ce sunt mai mici decât valoarea 1 milimetru.

**DATE DESPRE IMOBILUL NR. 11433**

Oficiul de Cadastru și Publicitate Imobiliară NEAMT
Biroul de Cadastru și Publicitate Imobiliară Targu-Neamt

A. Partea I. Descrierea imobilului

TEREN Extravilan

Adresa: Jud. Neamt

Nr. Crt	Nr cadastral Nr. topografic	Suprafața* (mp)	Observații / Referințe
A1		16.964	Sector cadastral:104 Teren imprejmuit;

B. Partea II. Proprietari și acte

Inscrieri privitoare la dreptul de proprietate și alte drepturi reale	Referințe
/	
Act Administrativ nr. 2575, din 15/02/2024 emis de Primăria Com. Pipirig;	
B1	Inscrierea posesiei, drept de PROPRIETATE, dobandit prin Lege, cota actuala 1/1, cota initiala 1/1
	1) DOBRICĂ COSTEL

C. Partea III. SARCINI .

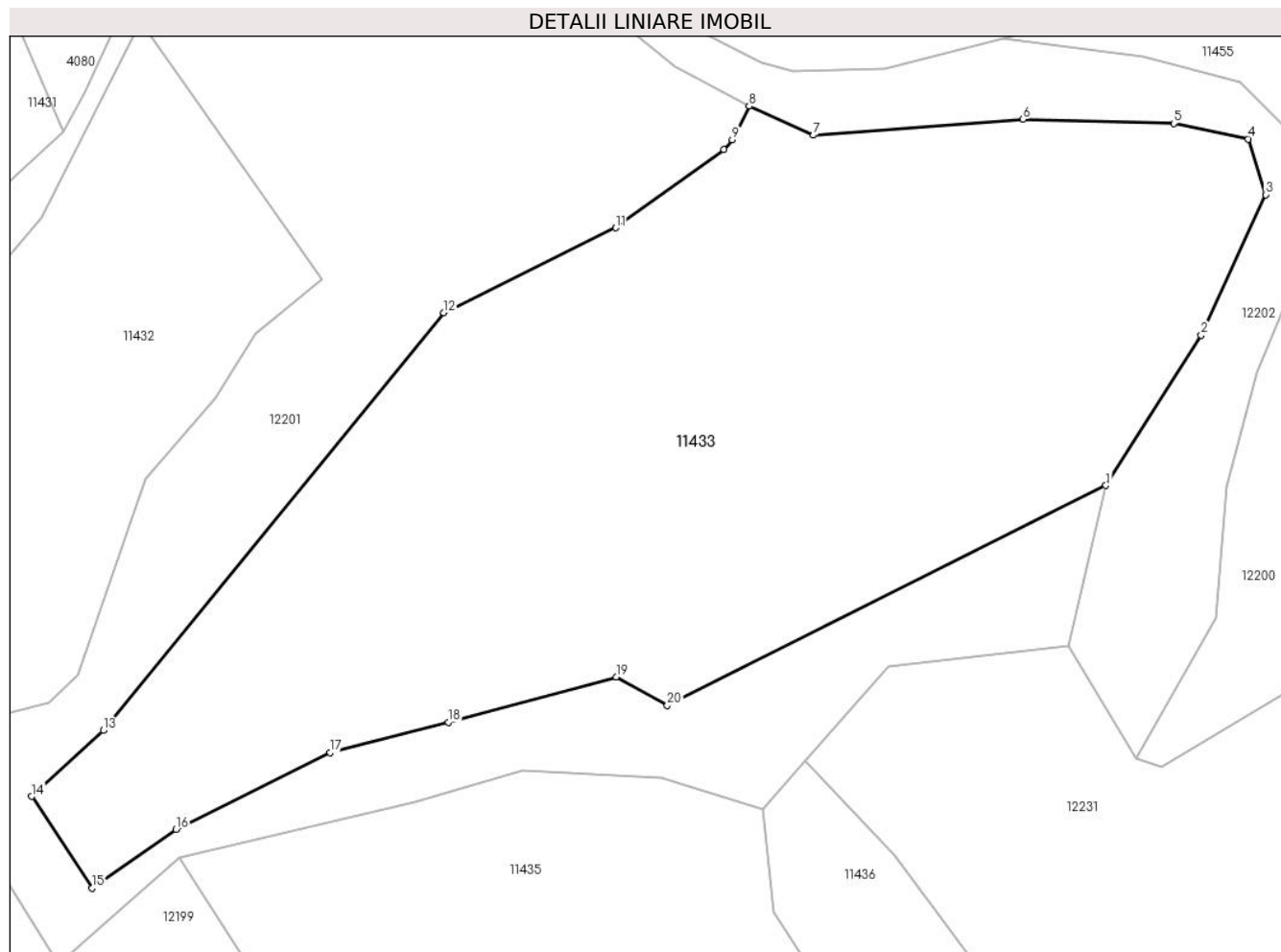
Inscrieri privind dezmembramintele dreptului de proprietate, drepturi reale de garanție și sarcini	Referințe
NU SUNT	

Anexa Nr. 1 La Partea I

Teren

Nr cadastral	Suprafața (mp)*	Observații / Referințe
	16.964	

* Suprafața este determinată în planul de proiecție Stereo 70.



Date referitoare la teren

Crt	Categorie folosință	Intravilan	Suprafața (mp)	Tarla	Parcelă	Nr. topo	Observații / Referințe
1	pașune	NU	16.964	-	-	-	Pășune împădurită

Lungime Segmente

1) Valorile lungimilor segmentelor sunt obținute din proiecție în plan.

Punct început	X / Y	Punct sfârșit	X / Y	Lungime segment (** (m)
1	581.930,176 638.166,179	2	581.949,01 638.195,83	35.127
2	581.949,01 638.195,83	3	581.961,78 638.223,601	30.566
3	581.961,78 638.223,601	4	581.958,373 638.234,6	11.515
4	581.958,373 638.234,6	5	581.943,567 638.237,677	15.122
5	581.943,567 638.237,677	6	581.913,815 638.238,531	29.764

Punct început	X / Y	Punct sfârșit	X / Y	Lungime segment (** (m)
6	581.913,815 638.238,531	7	581.872,338 638.235,341	41.599
7	581.872,338 638.235,341	8	581.859,612 638.241,084	13.962
8	581.859,612 638.241,084	9	581.856,267 638.234,417	7.459
9	581.856,267 638.234,417	10	581.854,671 638.232,504	2.491
10	581.854,671 638.232,504	11	581.833,245 638.217,067	26.408
11	581.833,245 638.217,067	12	581.799,258 638.200,312	37.893
12	581.799,258 638.200,312	13	581.731,906 638.117,778	106.528
13	581.731,906 638.117,778	14	581.717,744 638.104,735	19.253
14	581.717,744 638.104,735	15	581.729,726 638.086,659	21.687
15	581.729,726 638.086,659	16	581.746,308 638.098,204	20.205
16	581.746,308 638.098,204	17	581.776,732 638.113,387	34.002
17	581.776,732 638.113,387	18	581.800,142 638.119,387	24.167
18	581.800,142 638.119,387	19	581.833,347 638.128,332	34.389
19	581.833,347 638.128,332	20	581.843,452 638.122,755	11.542
20	581.843,452 638.122,755	1	581.930,176 638.166,179	96.988

** Lungimile segmentelor sunt determinate în planul de proiecție Stereo 70 și sunt rotunjite la 1 milimetru.

*** Distanța dintre puncte este formată din segmente cumulate ce sunt mai mici decât valoarea 1 milimetru.

**DATE DESPRE IMOBILUL NR. 11435**

Oficiul de Cadastru și Publicitate Imobiliară NEAMT
Biroul de Cadastru și Publicitate Imobiliară Targu-Neamt

A. Partea I. Descrierea imobilului

TEREN Extravilan

Adresa: Jud. Neamt

Nr. Crt	Nr cadastral Nr. topografic	Suprafața* (mp)	Observații / Referințe
A1		6.627	Sector cadastral:104 Teren imprejmuit;

B. Partea II. Proprietari și acte

Inscrieri privitoare la dreptul de proprietate și alte drepturi reale		Referințe
/		
Act Administrativ nr. 2575, din 15/02/2024 emis de Primăria Com. Pipirig;		
B1	Inscrierea posesiei, drept de PROPRIETATE, dobandit prin Lege, cota actuala 1/1, cota initiala 1/1 1) IONIȚĂ NECULAI	A1

C. Partea III. SARCINI .

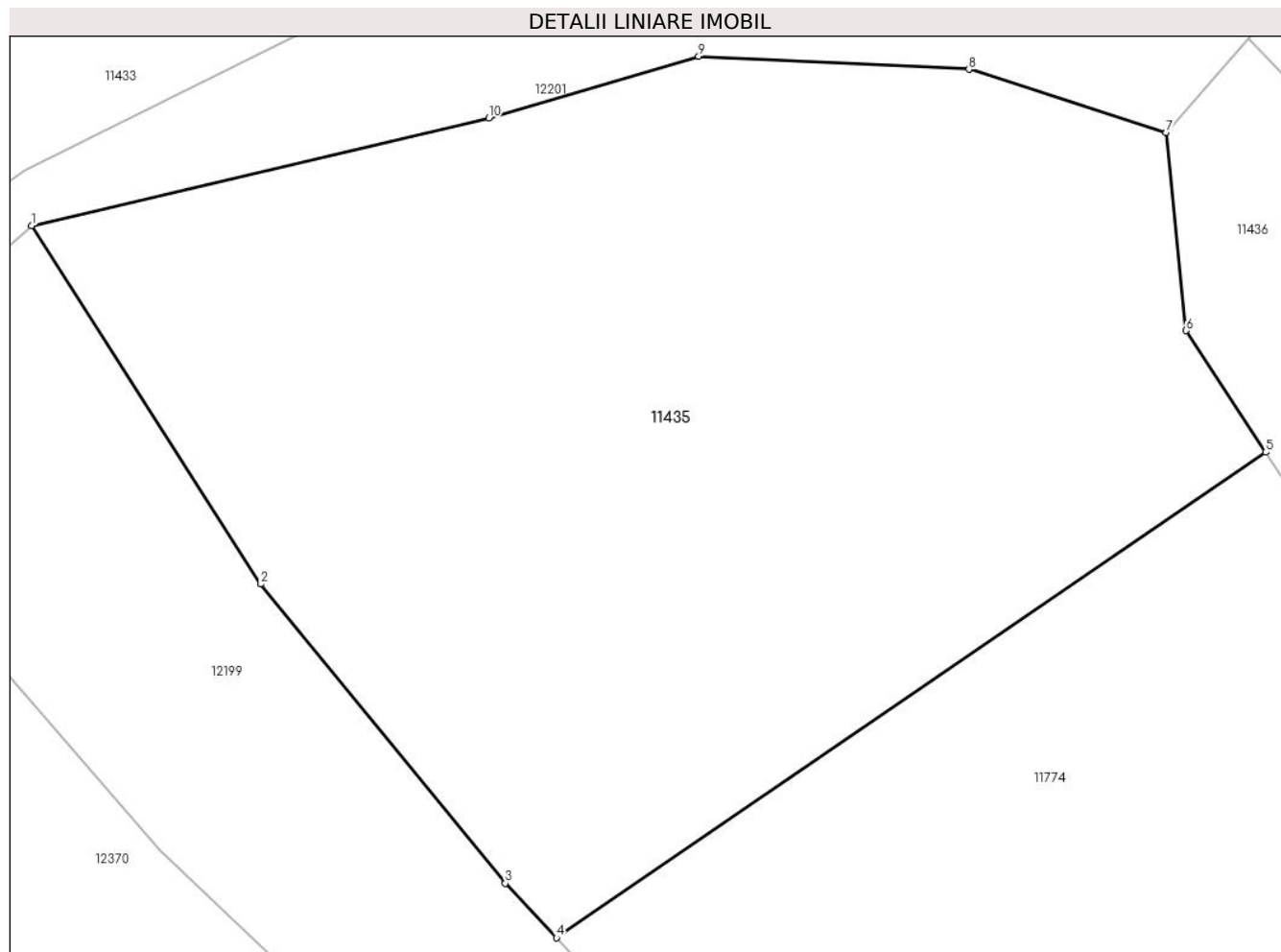
Inscrieri privind dezmembramintele dreptului de proprietate, drepturi reale de garanție și sarcini	Referințe
NU SUNT	

Anexa Nr. 1 La Partea I

Teren

Nr cadastral	Suprafața (mp)*	Observații / Referințe
	6.627	

* Suprafața este determinată în planul de proiecție Stereo 70.



Date referitoare la teren

Crt	Categorie folosință	Intra vilan	Suprafața (mp)	Tarla	Parcelă	Nr. topo	Observații / Referințe
1	pașune	NU	6.627	-	-	-	Pășune împădurită

Lungime Segmente

1) Valorile lungimilor segmentelor sunt obținute din proiecție în plan.

Punct început	X / Y	Punct sfârșit	X / Y	Lungime segment (** (m)
1	581.747,032 638.092,657	2	581.770,325 638.056,268	43.206
2	581.770,325 638.056,268	3	581.795,18 638.025,891	39.25
3	581.795,18 638.025,891	4	581.800,363 638.020,346	7.59
4	581.800,363 638.020,346	5	581.872,475 638.069,658	87.36
5	581.872,475 638.069,658	6	581.864,385 638.081,989	14.748

Punct început	X / Y	Punct sfârșit	X / Y	Lungime segment (** (m)
6	581.864,385 638.081,989	7	581.862,361 638.102,131	20.243
7	581.862,361 638.102,131	8	581.842,313 638.108,523	21.042
8	581.842,313 638.108,523	9	581.814,833 638.109,848	27.512
9	581.814,833 638.109,848	10	581.793,493 638.103,572	22.244
10	581.793,493 638.103,572	1	581.747,032 638.092,657	47.726

** Lungimile segmentelor sunt determinate în planul de proiecție Stereo 70 și sunt rotunjite la 1 milimetru.

*** Distanța dintre puncte este formată din segmente cumulate ce sunt mai mici decât valoarea 1 milimetru.

**DATE DESPRE IMOBILUL NR. 11436**

Oficiul de Cadastru și Publicitate Imobiliară NEAMT
Biroul de Cadastru și Publicitate Imobiliară Targu-Neamt

A. Partea I. Descrierea imobilului

TEREN Extravilan

Adresa: Jud. Neamt

Nr. Crt	Nr cadastral Nr. topografic	Suprafața* (mp)	Observații / Referințe
A1		3.800	Sector cadastral:104 Teren imprejmuit;

B. Partea II. Proprietari și acte

Inscrieri privitoare la dreptul de proprietate și alte drepturi reale		Referințe
/		
Act Administrativ nr. 2575, din 15/02/2024 emis de Primăria Com. Pipirig;		
B1	Inscrierea posesiei, drept de PROPRIETATE, dobandit prin Lege, cota actuala 1/1, cota initiala 1/1 1) ZABULICĂ VASILE	A1

C. Partea III. SARCINI .

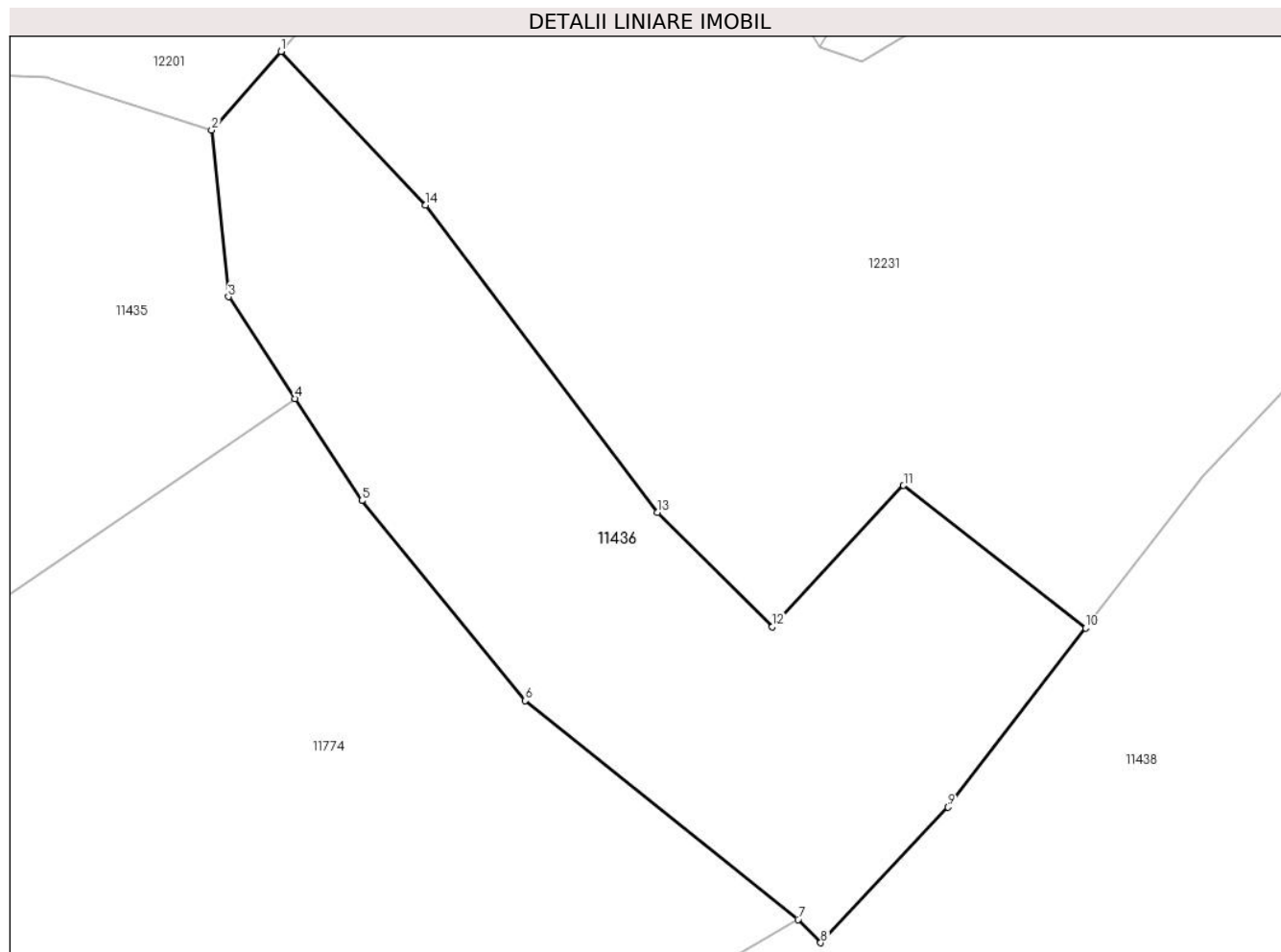
Inscrieri privind dezmembramintele dreptului de proprietate, drepturi reale de garanție și sarcini	Referințe
NU SUNT	

Anexa Nr. 1 La Partea I

Teren

Nr cadastral	Suprafața (mp)*	Observații / Referințe
	3.800	

* Suprafața este determinată în planul de proiecție Stereo 70.



Date referitoare la teren

Crt	Categorie folosință	Intra vilan	Suprafața (mp)	Tarla	Parcelă	Nr. topo	Observații / Referințe
1	pasune	NU	3.800	-	-	-	

Lungime Segmente

1) Valorile lungimilor segmentelor sunt obținute din proiecție în plan.

Punct început	X / Y	Punct sfârșit	X / Y	Lungime segment (** (m)
1	581.870,746 638.111,673	2	581.862,361 638.102,131	12.703
2	581.862,361 638.102,131	3	581.864,385 638.081,989	20.243
3	581.864,385 638.081,989	4	581.872,475 638.069,658	14.748
4	581.872,475 638.069,658	5	581.880,564 638.057,327	14.747
5	581.880,564 638.057,327	6	581.900,358 638.033,12	31.269

Punct început	X / Y	Punct sfârşit	X / Y	Lungime segment (** (m)
6	581.900,358 638.033,12	7	581.933,397 638.006,652	42.334
7	581.933,397 638.006,652	8	581.936,144 638.003,83	3.938
8	581.936,144 638.003,83	9	581.951,559 638.020,238	22.513
9	581.951,559 638.020,238	10	581.968,233 638.041,898	27.335
10	581.968,233 638.041,898	11	581.946,174 638.059,159	28.01
11	581.946,174 638.059,159	12	581.930,283 638.042,058	23.345
12	581.930,283 638.042,058	13	581.916,331 638.055,894	19.649
13	581.916,331 638.055,894	14	581.888,275 638.093,104	46.602
14	581.888,275 638.093,104	1	581.870,746 638.111,673	25.536

** Lungimile segmentelor sunt determinate în planul de proiecție Stereo 70 și sunt rotunjite la 1 milimetru.

*** Distanța dintre puncte este formată din segmente cumulate ce sunt mai mici decât valoarea 1 milimetru.

**DATE DESPRE IMOBILUL NR. 11437**

Oficiul de Cadastru și Publicitate Imobiliară NEAMT
Biroul de Cadastru și Publicitate Imobiliară Targu-Neamt

A. Partea I. Descrierea imobilului

TEREN Extravilan

Adresa: Jud. Neamt, punct 'Bompa'

Nr. Crt	Nr cadastral Nr. topografic	Suprafața* (mp)	Observații / Referințe
A1	54617	4.985	Sector cadastral:104 Teren imprejmuit;

B. Partea II. Proprietari și acte

Inscrieri privitoare la dreptul de proprietate și alte drepturi reale		Referințe
33760 / 20/12/2023		
Act Notarial nr. Contract de vânzare aut nr. 2199, din 19/12/2023 emis de BIN Andronache Laura;		
B1	Intabulare, drept de PROPRIETATE, cu titlu de drept de cumpărare, dobandit prin Conventie, cota actuala 1/1, cota initiala 1/1	A1
	1) AFETELOR IOAN	
	2) AFETELOR DANIELA, bun comun	

C. Partea III. SARCINI .

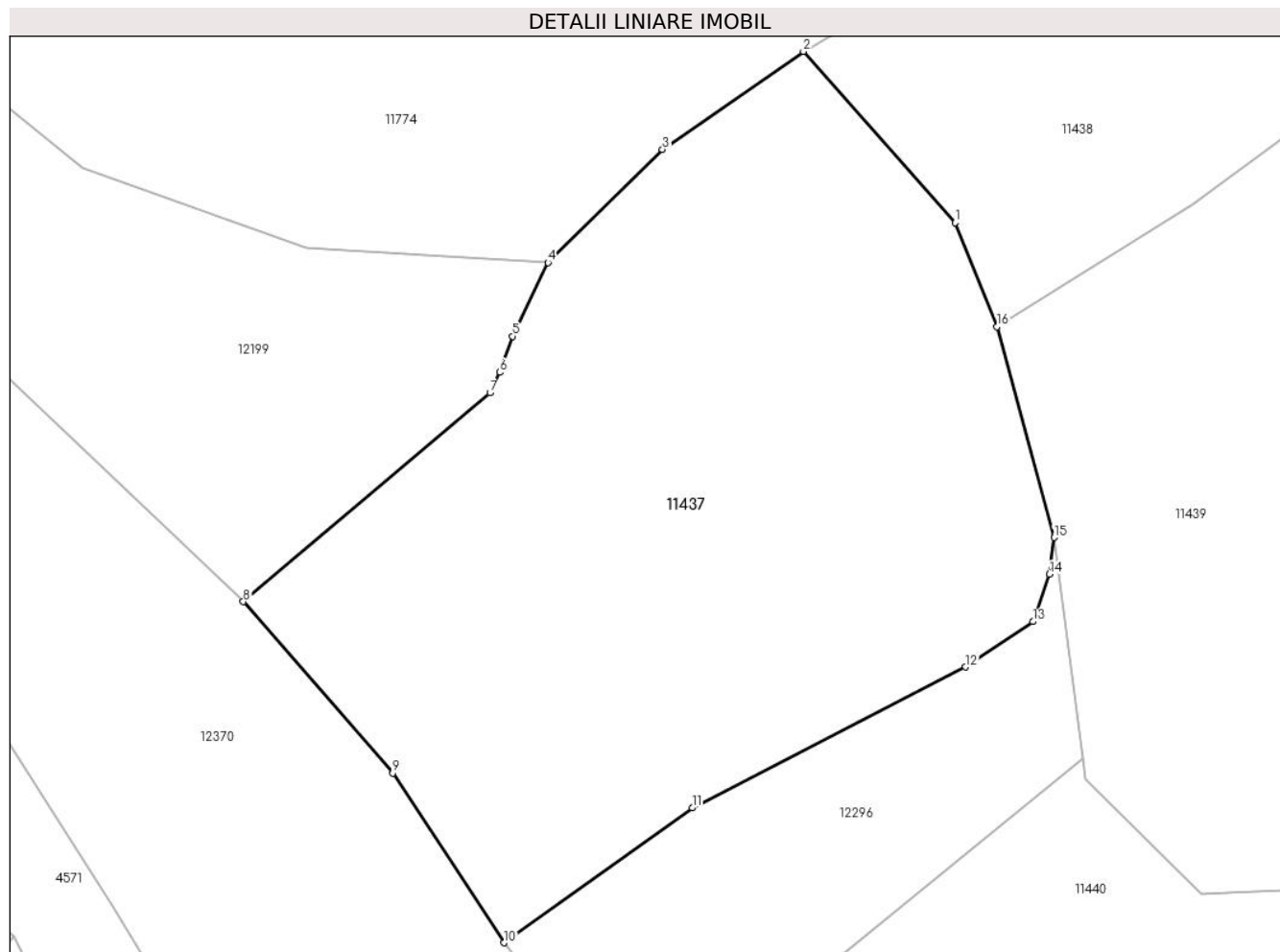
Inscrieri privind dezmembramintele dreptului de proprietate, drepturi reale de garanție și sarcini	Referințe
NU SUNT	

Anexa Nr. 1 La Partea I

Teren

Nr cadastral	Suprafața (mp)*	Observații / Referințe
54617	4.985	

* Suprafața este determinată în planul de proiecție Stereo 70.



Date referitoare la teren

Crt	Categorie folosință	Intravilan	Suprafața (mp)	Tarla	Parcelă	Nr. topo	Observații / Referințe
1	faneata	NU	3.592	-	-	-	
2	neproductiv	NU	1.393	-	-	-	

Lungime Segmente

1) Valorile lungimilor segmentelor sunt obținute din proiecție în plan.

Punct început	X / Y	Punct sfârșit	X / Y	Lungime segment (** (m)
1	581.938,758 637.980,096	2	581.921,442 637.999,612	26.091
2	581.921,442 637.999,612	3	581.905,367 637.988,462	19.563
3	581.905,367 637.988,462	4	581.892,326 637.975,572	18.336
4	581.892,326 637.975,572	5	581.888,272 637.967,187	9.314

Punct început	X / Y	Punct sfârșit	X / Y	Lungime segment (** (m)
5	581.888,272 637.967,187	6	581.886,826 637.963,068	4.365
6	581.886,826 637.963,068	7	581.885,714 637.960,74	2.58
7	581.885,714 637.960,74	8	581.857,589 637.936,962	36.829
8	581.857,589 637.936,962	9	581.874,631 637.917,46	25.899
9	581.874,631 637.917,46	10	581.887,298 637.898,132	23.109
10	581.887,298 637.898,132	11	581.908,774 637.913,481	26.397
11	581.908,774 637.913,481	12	581.939,907 637.929,539	35.03
12	581.939,907 637.929,539	13	581.947,604 637.934,704	9.269
13	581.947,604 637.934,704	14	581.949,469 637.940,079	5.689
14	581.949,469 637.940,079	15	581.950,01 637.944,265	4.221
15	581.950,01 637.944,265	16	581.943,523 637.968,279	24.875
16	581.943,523 637.968,279	1	581.938,758 637.980,096	12.742

** Lungimile segmentelor sunt determinate în planul de proiecție Stereo 70 și sunt rotunjite la 1 milimetru.

*** Distanța dintre puncte este formată din segmente cumulate ce sunt mai mici decât valoarea 1 milimetru.

**DATE DESPRE IMOBILUL NR. 11438**

Oficiul de Cadastru și Publicitate Imobiliară NEAMT
Biroul de Cadastru și Publicitate Imobiliară Targu-Neamt

A. Partea I. Descrierea imobilului

TEREN Extravilan

Adresa: Jud. Neamt

Nr. Crt	Nr cadastral Nr. topografic	Suprafața* (mp)	Observații / Referințe
A1		9.862	Sector cadastral:104 Teren imprejmuit;

B. Partea II. Proprietari și acte

Inscrieri privitoare la dreptul de proprietate și alte drepturi reale	Referințe
/	
Act Administrativ nr. 2575, din 15/02/2024 emis de Primăria Com. Pipirig;	
B1	A1
Inscrierea posesiei, drept de PROPRIETATE, dobandit prin Lege, cota actuala 1/1, cota initiala 1/1 1) IONIȚĂ SORICA-MAGDALENA	

C. Partea III. SARCINI .

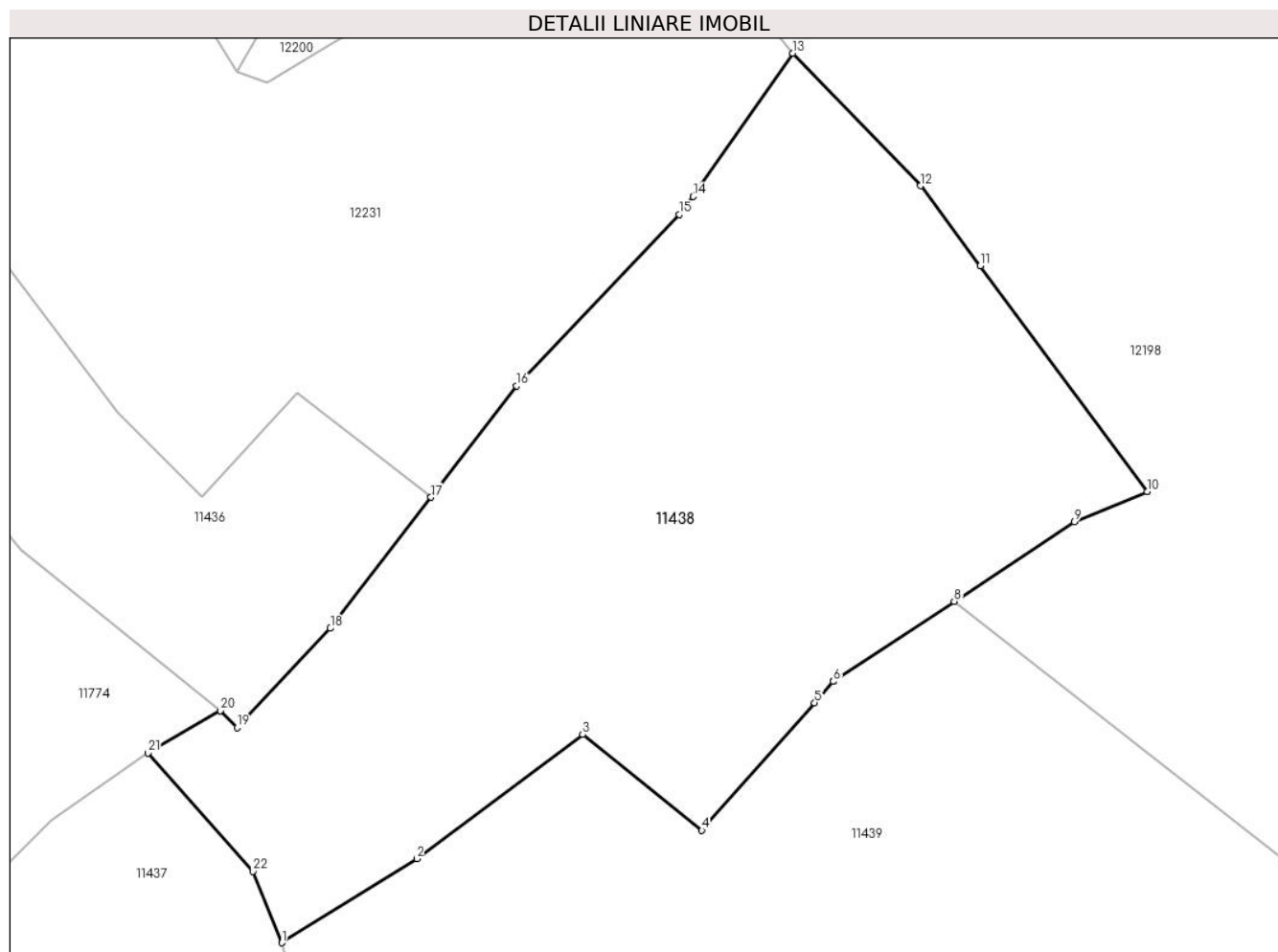
Inscrieri privind dezmembramintele dreptului de proprietate, drepturi reale de garanție și sarcini	Referințe
NU SUNT	

Anexa Nr. 1 La Partea I

Teren

Nr cadastral	Suprafața (mp)*	Observații / Referințe
	9.862	

* Suprafața este determinată în planul de proiecție Stereo 70.



Date referitoare la teren

Crt	Categorie folosință	Intra vilan	Suprafața (mp)	Tarla	Parcelă	Nr. topo	Observații / Referințe
1	faneata	NU	4.326	-	-	-	
2	pasune	NU	5.535	-	-	-	Pășune împădurită

Lungime Segmente

1) Valorile lungimilor segmentelor sunt obținute din proiecție în plan.

Punct început	X / Y	Punct sfârșit	X / Y	Lungime segment (** (m)
1	581.943,523 637.968,279	2	581.965,855 637.982,188	26.309
3	581.993,311 638.002,678	4	582.012,993 637.986,837	25.265
5	582.031,644 638.007,953	6	582.034,747 638.011,466	4.687
7	582.034,849 638.011,534	8	582.054,72 638.024,699	23.836

Punct început	X / Y	Punct sfârșit	X / Y	Lungime segment (** (m)
2	581.965,855 637.982,188	3	581.993,311 638.002,678	34.259
4	582.012,993 637.986,837	5	582.031,644 638.007,953	28.173
6	582.034,747 638.011,466	7	582.034,849 638.011,534	0.123
8	582.054,72 638.024,699	9	582.074,591 638.037,864	23.836

Punct început	X / Y	Punct sfârșit	X / Y	Lungime segment (** (m)
9	582.074,591 638.037,864	10	582.086,634 638.042,837	13.029
11	582.059,048 638.080,122	12	582.049,194 638.093,38	16.519
13	582.028,051 638.115,27	14	582.011,541 638.091,599	28.86
15	582.009,24 638.088,6	16	581.982,391 638.060,29	39.017
17	581.968,233 638.041,898	18	581.951,559 638.020,238	27.335
19	581.936,144 638.003,83	20	581.933,397 638.006,652	3.938
21	581.921,442 637.999,612	22	581.938,758 637.980,096	26.091

Punct început	X / Y	Punct sfârșit	X / Y	Lungime segment (** (m)
10	582.086,634 638.042,837	11	582.059,048 638.080,122	46.381
12	582.049,194 638.093,38	13	582.028,051 638.115,27	30.434
14	582.011,541 638.091,599	15	582.009,24 638.088,6	3.78
16	581.982,391 638.060,29	17	581.968,233 638.041,898	23.21
18	581.951,559 638.020,238	19	581.936,144 638.003,83	22.513
20	581.933,397 638.006,652	21	581.921,442 637.999,612	13.874
22	581.938,758 637.980,096	1	581.943,523 637.968,279	12.742

** Lungimile segmentelor sunt determinate în planul de proiecție Stereo 70 și sunt rotunjite la 1 milimetru.

*** Distanța dintre puncte este formată din segmente cumulate ce sunt mai mici decât valoarea 1 milimetru.

**DATE DESPRE IMOBILUL NR. 11439**

Oficiul de Cadastru și Publicitate Imobiliară NEAMT
Biroul de Cadastru și Publicitate Imobiliară Targu-Neamt

A. Partea I. Descrierea imobilului

TEREN Extravilan

Adresa: Jud. Neamt

Nr. Crt	Nr cadastral Nr. topografic	Suprafața* (mp)	Observații / Referințe
A1		20.000	Sector cadastral:104 Teren imprejmuit;

B. Partea II. Proprietari și acte

Inscrieri privitoare la dreptul de proprietate și alte drepturi reale		Referințe
/		
Act Administrativ nr. 2575, din 15/02/2024 emis de Primăria Com. Pipirig;		
B1	Inscrierea posesiei, drept de PROPRIETATE, dobandit prin Lege, cota actuala 1/1, cota initiala 1/1 1) IONIȚĂ GHEORGHE	A1

C. Partea III. SARCINI .

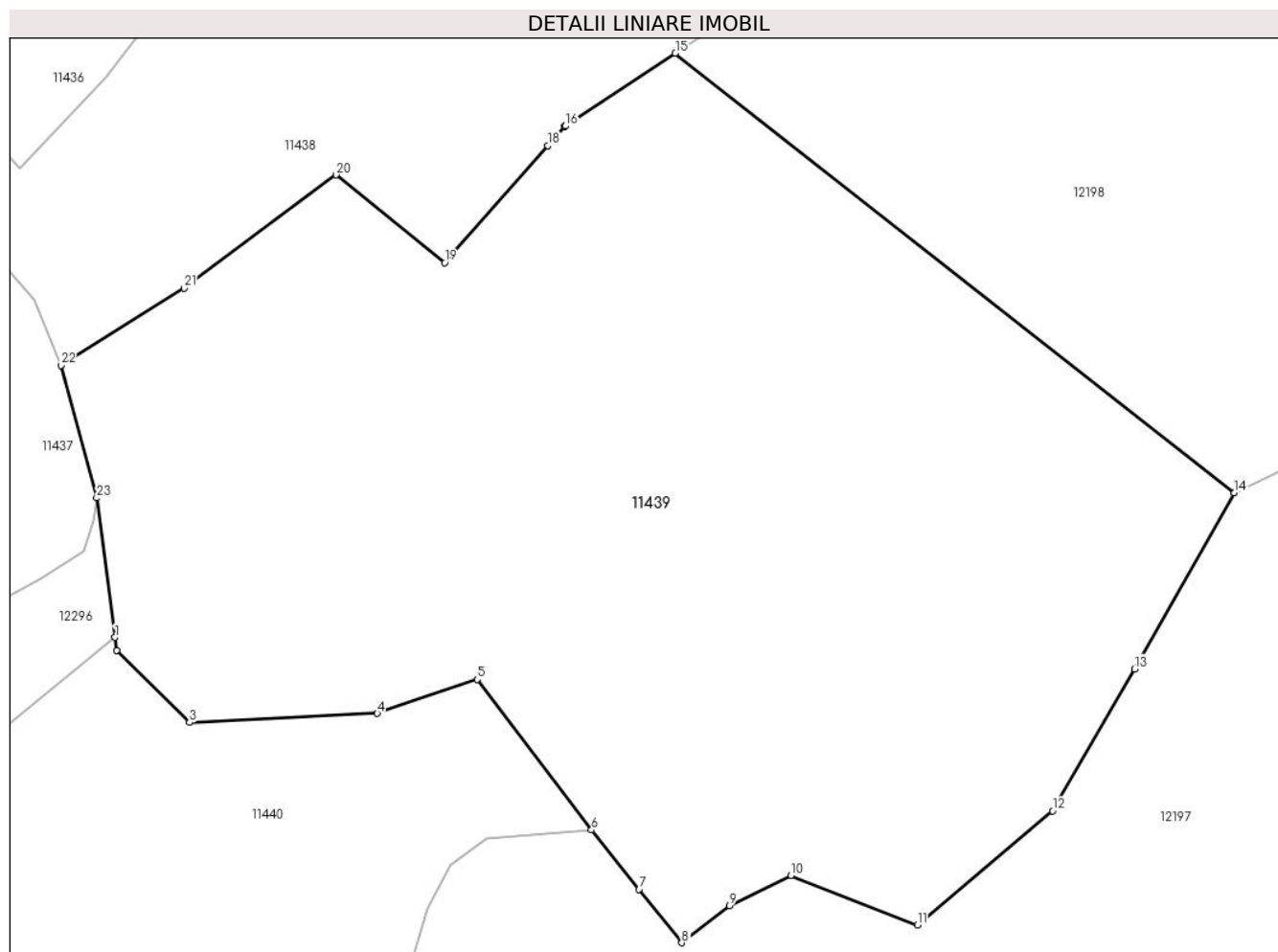
Inscrieri privind dezmembramintele dreptului de proprietate, drepturi reale de garanție și sarcini	Referințe
NU SUNT	

Anexa Nr. 1 La Partea I

Teren

Nr cadastral	Suprafața (mp)*	Observații / Referințe
	20.000	

* Suprafața este determinată în planul de proiecție Stereo 70.



Date referitoare la teren

Crt	Categorie folosință	Intra vilan	Suprafața (mp)	Tarla	Parcelă	Nr. topo	Observații / Referințe
1	pașune	NU	20.000	-	-	-	Pășune împădurită

Lungime Segmente

1) Valorile lungimilor segmentelor sunt obținute din proiecție în plan.

Punct început	X / Y	Punct sfârșit	X / Y	Lungime segment (** (m)
1	581.953,317 637.919,065	2	581.953,625 637.916,72	2.365
3	581.966,785 637.903,673	4	582.000,778 637.905,282	34.031
5	582.018,873 637.911,434	6	582.039,564 637.884,215	34.191
7	582.048,174 637.873,502	8	582.055,91 637.863,822	12.391
9	582.064,559 637.870,543	10	582.075,673 637.876,0	12.381

Punct început	X / Y	Punct sfârșit	X / Y	Lungime segment (** (m)
2	581.953,625 637.916,72	3	581.966,785 637.903,673	18.531
4	582.000,778 637.905,282	5	582.018,873 637.911,434	19.112
6	582.039,564 637.884,215	7	582.048,174 637.873,502	13.744
8	582.055,91 637.863,822	9	582.064,559 637.870,543	10.953
10	582.075,673 637.876,0	11	582.098,513 637.867,062	24.527

Punct început	X / Y	Punct sfârșit	X / Y	Lungime segment (** (m)
11	582.098,513 637.867,062	12	582.123,027 637.887,66	32.019
13	582.137,834 637.913,332	14	582.155,921 637.945,177	36.623
15	582.054,72 638.024,699	16	582.034,849 638.011,534	23.836
17	582.034,747 638.011,466	18	582.031,644 638.007,953	4.687
19	582.012,993 637.986,837	20	581.993,311 638.002,678	25.265
21	581.965,855 637.982,188	22	581.943,523 637.968,279	26.309
23	581.950,01 637.944,265	1	581.953,317 637.919,065	25.416

Punct început	X / Y	Punct sfârșit	X / Y	Lungime segment (** (m)
12	582.123,027 637.887,66	13	582.137,834 637.913,332	29.636
14	582.155,921 637.945,177	15	582.054,72 638.024,699	128.707
16	582.034,849 638.011,534	17	582.034,747 638.011,466	0.123
18	582.031,644 638.007,953	19	582.012,993 637.986,837	28.173
20	581.993,311 638.002,678	21	581.965,855 637.982,188	34.259
22	581.943,523 637.968,279	23	581.950,01 637.944,265	24.875

** Lungimile segmentelor sunt determinate în planul de proiecție Stereo 70 și sunt rotunjite la 1 milimetru.

*** Distanța dintre puncte este formată din segmente cumulate ce sunt mai mici decât valoarea 1 milimetru.

**DATE DESPRE IMOBILUL NR. 11440**

Oficiul de Cadastru și Publicitate Imobiliară NEAMT
Biroul de Cadastru și Publicitate Imobiliară Targu-Neamt

A. Partea I. Descrierea imobilului

TEREN Extravilan

Adresa: Jud. Neamt

Nr. Crt	Nr cadastral Nr. topografic	Suprafața* (mp)	Observații / Referințe
A1		9.321	Sector cadastral:104 Teren neimpregmuit;

B. Partea II. Proprietari și acte

Inscrieri privitoare la dreptul de proprietate și alte drepturi reale		Referințe
/		
Act Normativ nr. 7, din 13/03/1996 emis de GUVERNUL ROMÂNIEI;		
B1	Inscrierea provizorie, drept de PROPRIETATE, dobandit prin Lege, cota actuala 1/1, cota initiala 1/1 1) COMUNA PIPIRIG, CIF:99999999999999, Proprietar neidentificat	A1

C. Partea III. SARCINI .

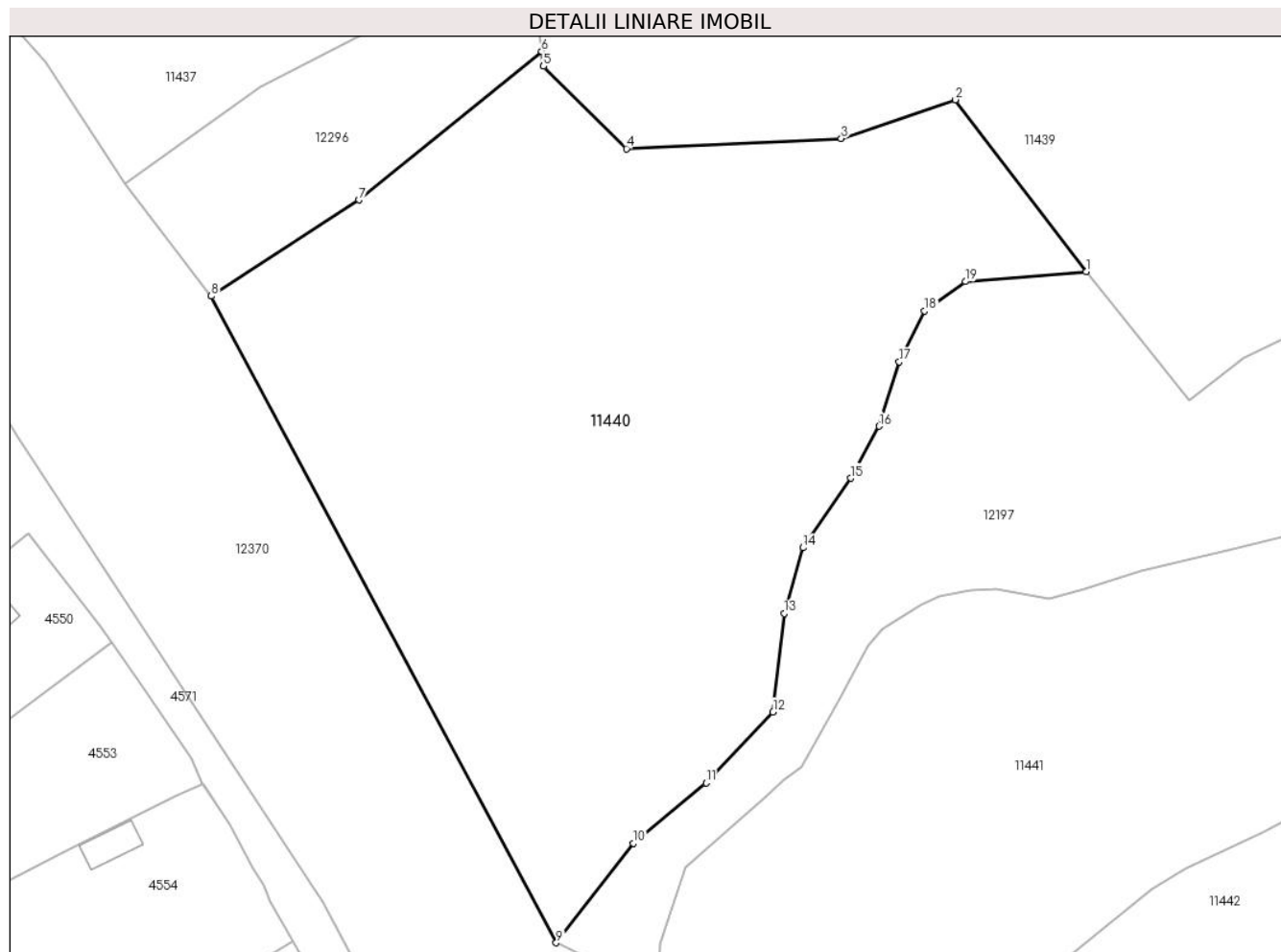
Inscrieri privind dezmembramintele dreptului de proprietate, drepturi reale de garanție și sarcini	Referințe
NU SUNT	

Anexa Nr. 1 La Partea I

Teren

Nr cadastral	Suprafața (mp)*	Observații / Referințe
	9.321	

* Suprafața este determinată în planul de proiecție Stereo 70.



Date referitoare la teren

Crt	Categorie folosință	Intravilan	Suprafața (mp)	Tarla	Parcelă	Nr. topo	Observații / Referințe
1	pașune	NU	9.321	-	-	-	Pășune împădurită

Lungime Segmente

1) Valorile lungimilor segmentelor sunt obținute din proiecție în plan.

Punct început	X / Y	Punct sfârșit	X / Y	Lungime segment (** (m)
1	582.039,564 637.884,215	2	582.018,873 637.911,434	34.191
2	582.018,873 637.911,434	3	582.000,778 637.905,282	19.112
3	582.000,778 637.905,282	4	581.966,785 637.903,673	34.031
4	581.966,785 637.903,673	5	581.953,625 637.916,72	18.531
5	581.953,625 637.916,72	6	581.953,317 637.919,065	2.365

Punct început	X / Y	Punct sfârșit	X / Y	Lungime segment (** (m)
6	581.953,317 637.919,065	7	581.924,372 637.895,578	37.275
7	581.924,372 637.895,578	8	581.901,003 637.880,347	27.894
8	581.901,003 637.880,347	9	581.955,644 637.778,048	115.977
9	581.955,644 637.778,048	10	581.967,833 637.793,8	19.917
10	581.967,833 637.793,8	11	581.979,373 637.803,328	14.965
11	581.979,373 637.803,328	12	581.989,972 637.814,575	15.454
12	581.989,972 637.814,575	13	581.991,722 637.830,133	15.656
13	581.991,722 637.830,133	14	581.994,704 637.840,535	10.821
14	581.994,704 637.840,535	15	582.002,288 637.851,554	13.377
15	582.002,288 637.851,554	16	582.006,788 637.859,763	9.361
16	582.006,788 637.859,763	17	582.009,965 637.869,94	10.661
17	582.009,965 637.869,94	18	582.013,983 637.877,978	8.986
18	582.013,983 637.877,978	19	582.020,473 637.882,642	7.992
19	582.020,473 637.882,642	1	582.039,564 637.884,215	19.156

** Lungimile segmentelor sunt determinate în planul de proiecție Stereo 70 și sunt rotunjite la 1 milimetru.

*** Distanța dintre puncte este formată din segmente cumulate ce sunt mai mici decât valoarea 1 milimetru.

**DATE DESPRE IMOBILUL NR. 11441**

Oficiul de Cadastru și Publicitate Imobiliară NEAMT
Biroul de Cadastru și Publicitate Imobiliară Targu-Neamt

A. Partea I. Descrierea imobilului

TEREN Extravilan

Adresa: Jud. Neamt

Nr. Crt	Nr cadastral Nr. topografic	Suprafața* (mp)	Observații / Referințe
A1		7.252	Sector cadastral:104 Teren imprejmuit;

B. Partea II. Proprietari și acte

Inscrieri privitoare la dreptul de proprietate și alte drepturi reale		Referințe
/		
Act Administrativ nr. 2575, din 15/02/2024 emis de Primăria Com. Pipirig;		
B1	Inscrierea posesiei, drept de PROPRIETATE, dobandit prin Lege, cota actuala 1/1, cota initiala 1/1 1) CAPRĂ ELENA, soti	A1

C. Partea III. SARCINI .

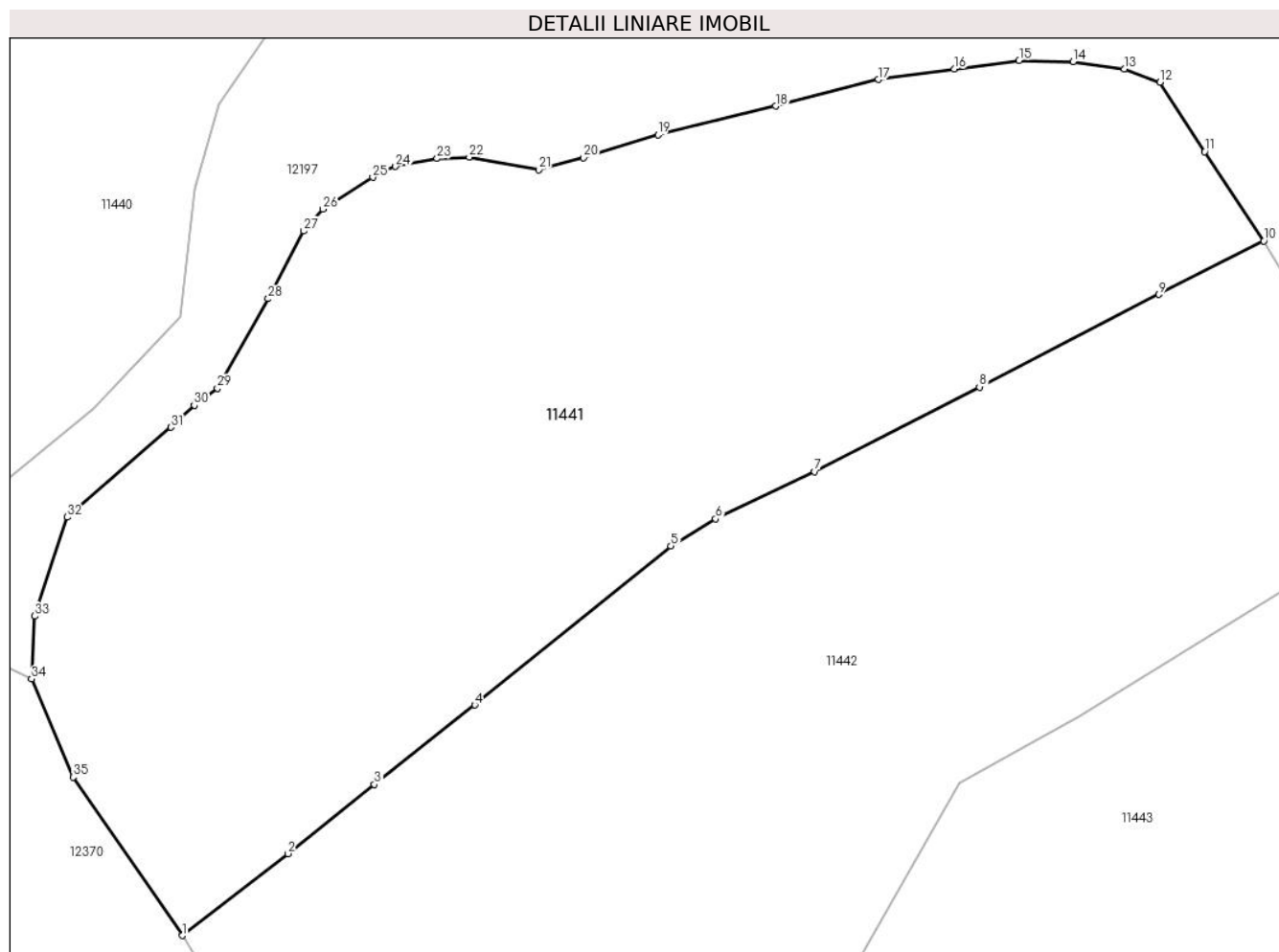
Inscrieri privind dezmembramintele dreptului de proprietate, drepturi reale de garanție și sarcini	Referințe
NU SUNT	

Anexa Nr. 1 La Partea I

Teren

Nr cadastral	Suprafața (mp)*	Observații / Referințe
	7.252	

* Suprafața este determinată în planul de proiecție Stereo 70.



Date referitoare la teren

Crt	Categorie folosință	Intravilan	Suprafața (mp)	Tarla	Parcelă	Nr. topo	Observații / Referințe
1	faneata	NU	7.252	-	-	-	

Lungime Segmente

1) Valorile lungimilor segmentelor sunt obținute din proiecție în plan.

Punct început	X / Y	Punct sfârșit	X / Y	Lungime segment (** (m)
1	581.990,168 637.738,898	2	582.003,072 637.748,92	16.339
3	582.013,66 637.757,385	4	582.025,957 637.767,084	15.662
5	582.049,934 637.786,516	6	582.055,38 637.789,842	6.381
7	582.067,512 637.795,603	8	582.087,658 637.805,943	22.645
9	582.109,6 637.817,263	10	582.122,426 637.823,793	14.393

Punct început	X / Y	Punct sfârșit	X / Y	Lungime segment (** (m)
2	582.003,072 637.748,92	3	582.013,66 637.757,385	13.556
4	582.025,957 637.767,084	5	582.049,934 637.786,516	30.863
6	582.055,38 637.789,842	7	582.067,512 637.795,603	13.43
8	582.087,658 637.805,943	9	582.109,6 637.817,263	24.69
10	582.122,426 637.823,793	11	582.115,196 637.834,697	13.083

Punct început	X / Y	Punct sfârșit	X / Y	Lungime segment (** (m)
11	582.115,196 637.834,697	12	582.109,719 637.843,18	10.097
13	582.105,371 637.844,831	14	582.099,121 637.845,72	6.313
15	582.092,517 637.845,86	16	582.084,562 637.844,819	8.023
17	582.075,307 637.843,522	18	582.062,73 637.840,277	12.989
19	582.048,346 637.836,786	20	582.039,254 637.833,988	9.513
21	582.033,757 637.832,49	22	582.025,262 637.834,03	8.633
23	582.021,347 637.833,863	24	582.016,252 637.832,892	5.187
25	582.013,461 637.831,56	26	582.007,381 637.827,69	7.207
27	582.005,048 637.825,01	28	582.000,675 637.816,729	9.365
29	581.994,465 637.805,805	30	581.991,634 637.803,726	3.512
31	581.988,787 637.801,019	32	581.976,098 637.790,033	16.784
33	581.972,137 637.777,949	34	581.971,748 637.770,28	7.679
35	581.976,826 637.758,274	1	581.990,168 637.738,898	23.525

Punct început	X / Y	Punct sfârșit	X / Y	Lungime segment (** (m)
12	582.109,719 637.843,18	13	582.105,371 637.844,831	4.651
14	582.099,121 637.845,72	15	582.092,517 637.845,86	6.605
16	582.084,562 637.844,819	17	582.075,307 637.843,522	9.345
18	582.062,73 637.840,277	19	582.048,346 637.836,786	14.802
20	582.039,254 637.833,988	21	582.033,757 637.832,49	5.697
22	582.025,262 637.834,03	23	582.021,347 637.833,863	3.919
24	582.016,252 637.832,892	25	582.013,461 637.831,56	3.093
26	582.007,381 637.827,69	27	582.005,048 637.825,01	3.553
28	582.000,675 637.816,729	29	581.994,465 637.805,805	12.566
30	581.991,634 637.803,726	31	581.988,787 637.801,019	3.929
32	581.976,098 637.790,033	33	581.972,137 637.777,949	12.717
34	581.971,748 637.770,28	35	581.976,826 637.758,274	13.036

** Lungimile segmentelor sunt determinate în planul de proiecție Stereo 70 și sunt rotunjite la 1 milimetru.

*** Distanța dintre puncte este formată din segmente cumulate ce sunt mai mici decât valoarea 1 milimetru.

**DATE DESPRE IMOBILUL NR. 11442**

Oficiul de Cadastru și Publicitate Imobiliară NEAMT
Biroul de Cadastru și Publicitate Imobiliară Targu-Neamt

A. Partea I. Descrierea imobilului

TEREN Extravilan

Adresa: Jud. Neamt

Nr. Crt	Nr cadastral Nr. topografic	Suprafața* (mp)	Observații / Referințe
A1		7.478	Sector cadastral:104 Teren imprejmuit;

B. Partea II. Proprietari și acte

Inscrieri privitoare la dreptul de proprietate și alte drepturi reale		Referințe
/		
Act Administrativ nr. 2575, din 15/02/2024 emis de Primăria Com. Pipirig;		
B1	Inscrierea posesiei, drept de PROPRIETATE, dobandit prin Lege, cota actuala 1/1, cota initiala 1/1 1) CAPRĂ ION 2) CAPRĂ MARIANA	A1

C. Partea III. SARCINI .

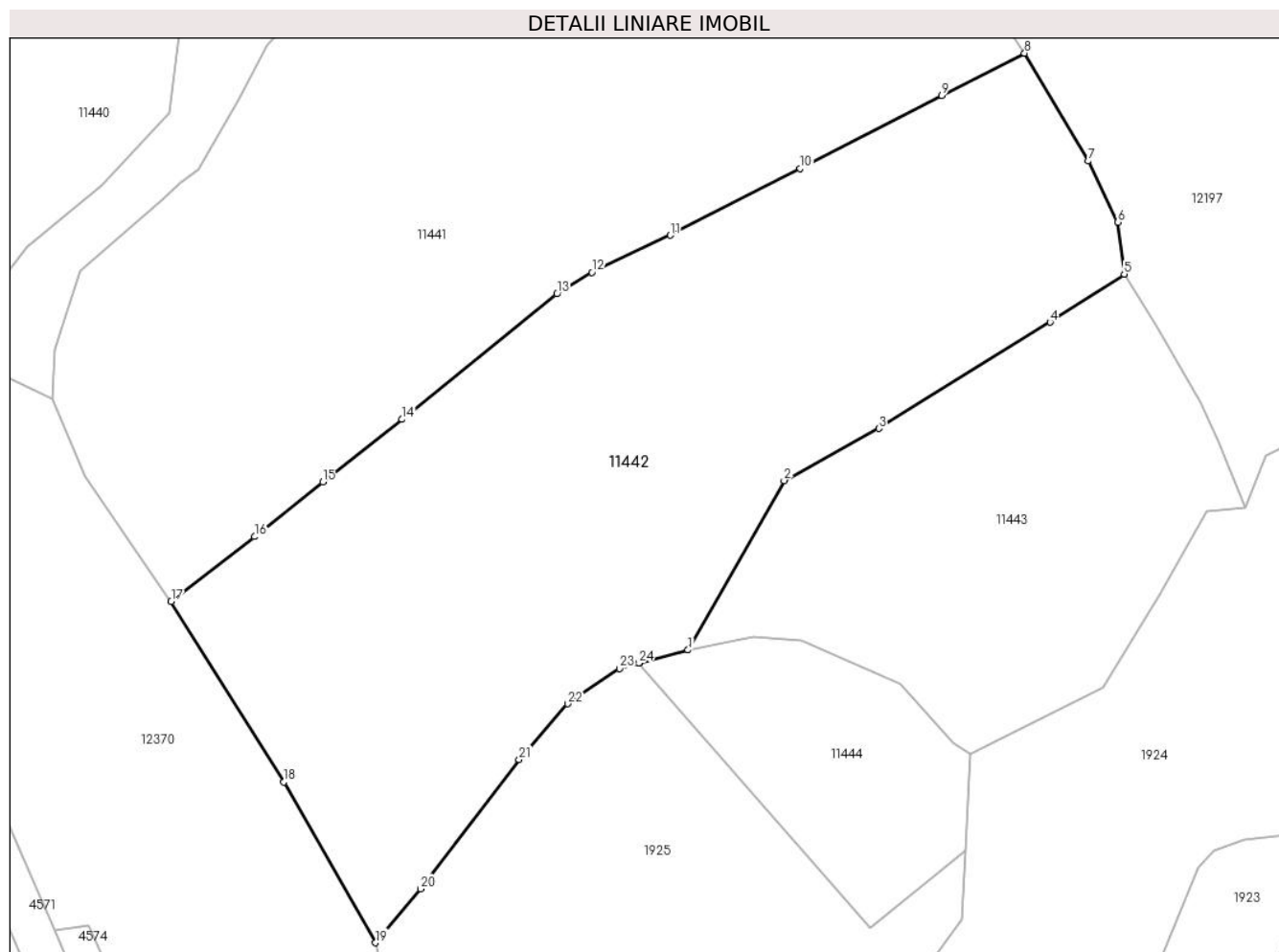
Inscrieri privind dezmembramintele dreptului de proprietate, drepturi reale de garanție și sarcini	Referințe
NU SUNT	

Anexa Nr. 1 La Partea I

Teren

Nr cadastral	Suprafața (mp)*	Observații / Referințe
	7.478	

* Suprafața este determinată în planul de proiecție Stereo 70.



Date referitoare la teren

Crt	Categorie folosință	Intra vilan	Suprafața (mp)	Tarla	Parcelă	Nr. topo	Observații / Referințe
1	faneata	NU	7.478	-	-	-	

Lungime Segmente

1) Valorile lungimilor segmentelor sunt obținute din proiecție în plan.

Punct început	X / Y	Punct sfârșit	X / Y	Lungime segment (** (m)
1	582.070,274 637.731,364	2	582.085,17 637.757,6	30.17
3	582.099,826 637.765,673	4	582.126,41 637.782,119	31.26
5	582.137,868 637.789,593	6	582.136,899 637.797,634	8.099
7	582.132,348 637.807,105	8	582.122,426 637.823,793	19.415
9	582.109,6 637.817,263	10	582.087,658 637.805,943	24.69

Punct început	X / Y	Punct sfârșit	X / Y	Lungime segment (** (m)
2	582.085,17 637.757,6	3	582.099,826 637.765,673	16.732
4	582.126,41 637.782,119	5	582.137,868 637.789,593	13.68
6	582.136,899 637.797,634	7	582.132,348 637.807,105	10.508
8	582.122,426 637.823,793	9	582.109,6 637.817,263	14.393
10	582.087,658 637.805,943	11	582.067,512 637.795,603	22.645

Punct început	X / Y	Punct sfârșit	X / Y	Lungime segment (** (m)
11	582.067,512 637.795,603	12	582.055,38 637.789,842	13.43
13	582.049,934 637.786,516	14	582.025,957 637.767,084	30.863
15	582.013,66 637.757,385	16	582.003,072 637.748,92	13.556
17	581.990,168 637.738,898	18	582.007,602 637.710,894	32.987
19	582.021,831 637.686,013	20	582.028,815 637.694,37	10.891
21	582.044,095 637.714,404	22	582.051,618 637.723,027	11.443
23	582.059,652 637.728,481	24	582.062,626 637.729,351	3.099
25	582.062,653 637.729,32	1	582.070,274 637.731,364	7.89

Punct început	X / Y	Punct sfârșit	X / Y	Lungime segment (** (m)
12	582.055,38 637.789,842	13	582.049,934 637.786,516	6.381
14	582.025,957 637.767,084	15	582.013,66 637.757,385	15.662
16	582.003,072 637.748,92	17	581.990,168 637.738,898	16.339
18	582.007,602 637.710,894	19	582.021,831 637.686,013	28.662
20	582.028,815 637.694,37	21	582.044,095 637.714,404	25.196
22	582.051,618 637.723,027	23	582.059,652 637.728,481	9.71
24	582.062,626 637.729,351	25	582.062,653 637.729,32	0.041

** Lungimile segmentelor sunt determinate în planul de proiecție Stereo 70 și sunt rotunjite la 1 milimetru.

*** Distanța dintre puncte este formată din segmente cumulate ce sunt mai mici decât valoarea 1 milimetru.

**DATE DESPRE IMOBILUL NR. 11443**

Oficiul de Cadastru și Publicitate Imobiliară NEAMT
Biroul de Cadastru și Publicitate Imobiliară Targu-Neamt

A. Partea I. Descrierea imobilului

TEREN Extravilan

Adresa: Jud. Neamt

Nr. Crt	Nr cadastral Nr. topografic	Suprafața* (mp)	Observații / Referințe
A1		3.280	Sector cadastral:104 Teren neimpregmuit;

B. Partea II. Proprietari și acte

Inscrieri privitoare la dreptul de proprietate și alte drepturi reale		Referințe
/		
Act Normativ nr. 7, din 13/03/1996 emis de GUVERNUL ROMÂNIEI;		
B1	Inscrierea provizorie, drept de PROPRIETATE, dobandit prin Lege, cota actuala 1/1, cota initiala 1/1 1) COMUNA PIPIRIG, CIF:99999999999999, Proprietar neidentificat	A1

C. Partea III. SARCINI .

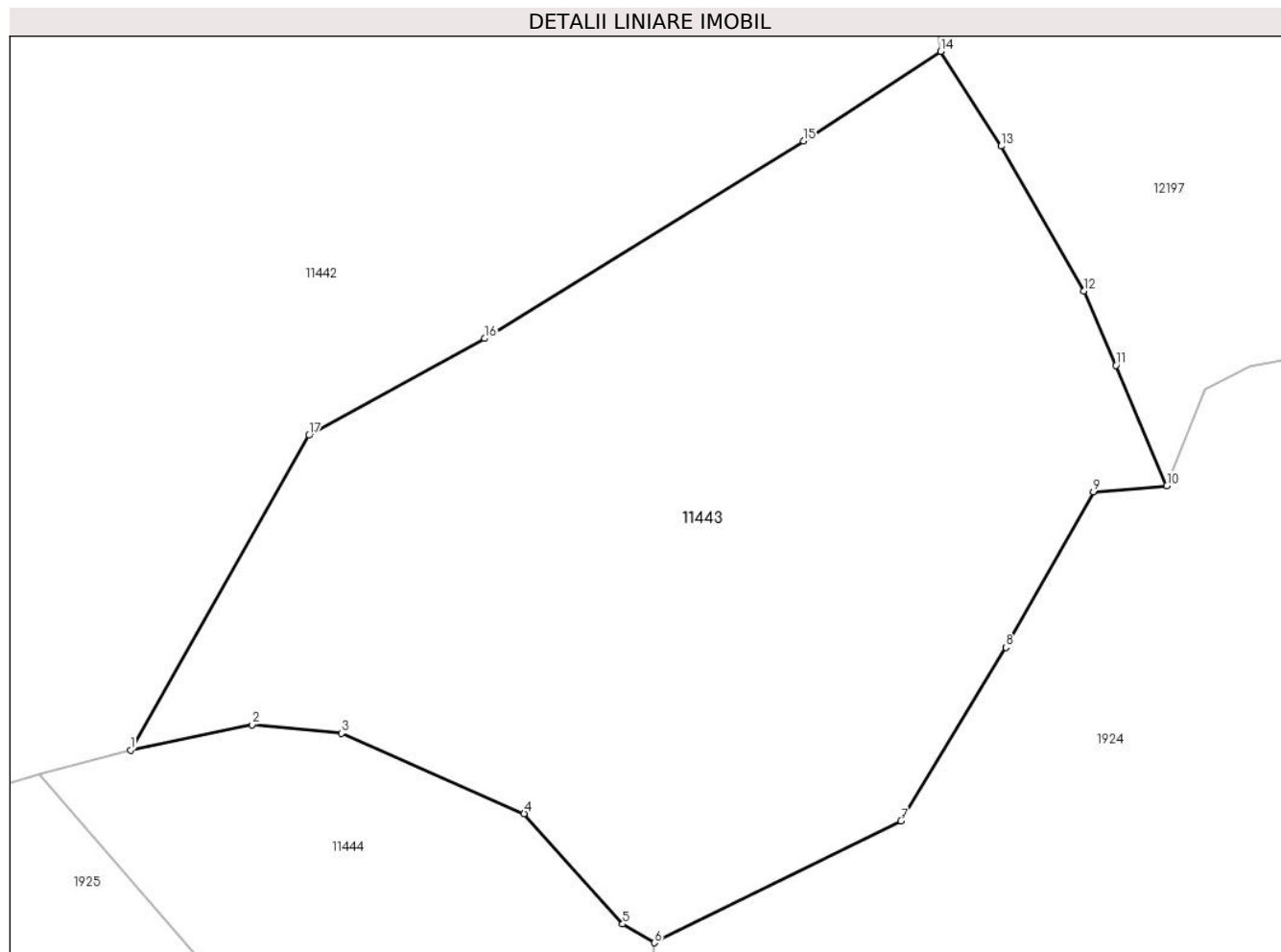
Inscrieri privind dezmembramintele dreptului de proprietate, drepturi reale de garanție și sarcini	Referințe
NU SUNT	

Anexa Nr. 1 La Partea I

Teren

Nr cadastral	Suprafața (mp)*	Observații / Referințe
	3.280	

* Suprafața este determinată în planul de proiecție Stereo 70.



Date referitoare la teren

Crt	Categorie folosință	Intra vilan	Suprafața (mp)	Tarla	Parcelă	Nr. topo	Observații / Referințe
1	faneata	NU	3.280	-	-	-	

Lungime Segmente

1) Valorile lungimilor segmentelor sunt obținute din proiecție în plan.

Punct început	X / Y	Punct sfârșit	X / Y	Lungime segment (** (m)
1	582.070,274 637.731,364	2	582.080,42 637.733,483	10.365
2	582.080,42 637.733,483	3	582.087,873 637.732,78	7.486
3	582.087,873 637.732,78	4	582.103,115 637.726,078	16.65
4	582.103,115 637.726,078	5	582.111,333 637.716,87	12.342
5	582.111,333 637.716,87	6	582.113,974 637.715,321	3.062

Punct început	X / Y	Punct sfârșit	X / Y	Lungime segment (** (m)
6	582.113,974 637.715,321	7	582.134,547 637.725,466	22.938
7	582.134,547 637.725,466	8	582.143,301 637.739,922	16.9
8	582.143,301 637.739,922	9	582.150,592 637.752,885	14.873
9	582.150,592 637.752,885	10	582.156,73 637.753,4	6.16
10	582.156,73 637.753,4	11	582.152,491 637.763,438	10.896
11	582.152,491 637.763,438	12	582.149,804 637.769,624	6.744
12	582.149,804 637.769,624	13	582.142,907 637.781,709	13.915
13	582.142,907 637.781,709	14	582.137,868 637.789,593	9.357
14	582.137,868 637.789,593	15	582.126,41 637.782,119	13.68
15	582.126,41 637.782,119	16	582.099,826 637.765,673	31.26
16	582.099,826 637.765,673	17	582.085,17 637.757,6	16.732
17	582.085,17 637.757,6	1	582.070,274 637.731,364	30.17

** Lungimile segmentelor sunt determinate în planul de proiecție Stereo 70 și sunt rotunjite la 1 milimetru.

*** Distanța dintre puncte este formată din segmente cumulate ce sunt mai mici decât valoarea 1 milimetru.

**DATE DESPRE IMOBILUL NR. 11444**

Oficiul de Cadastru și Publicitate Imobiliară NEAMT
Biroul de Cadastru și Publicitate Imobiliară Targu-Neamt

A. Partea I. Descrierea imobilului

TEREN Extravilan

Adresa: Jud. Neamt

Nr. Crt	Nr cadastral Nr. topografic	Suprafața* (mp)	Observații / Referințe
A1	54520	Din acte: 1.253 Masurata: 1.239	Sector cadastral:104 Teren imprejmuit;

B. Partea II. Proprietari și acte

Inscrieri privitoare la dreptul de proprietate și alte drepturi reale		Referințe
20135 / 03/08/2023		
Act Notarial nr. Contract de vânzare aut nr. 1278, din 02/08/2023 emis de BIN Andronache Laura;		
B1	Intabulare, drept de PROPRIETATE, cu titlu de drept de cumpărare, dobandit prin Conventie, cota actuala 1/1, cota initiala 1/1 1) AFETELOR IOAN 2) AFETELOR DANIELA, bun comun	A1

C. Partea III. SARCINI .

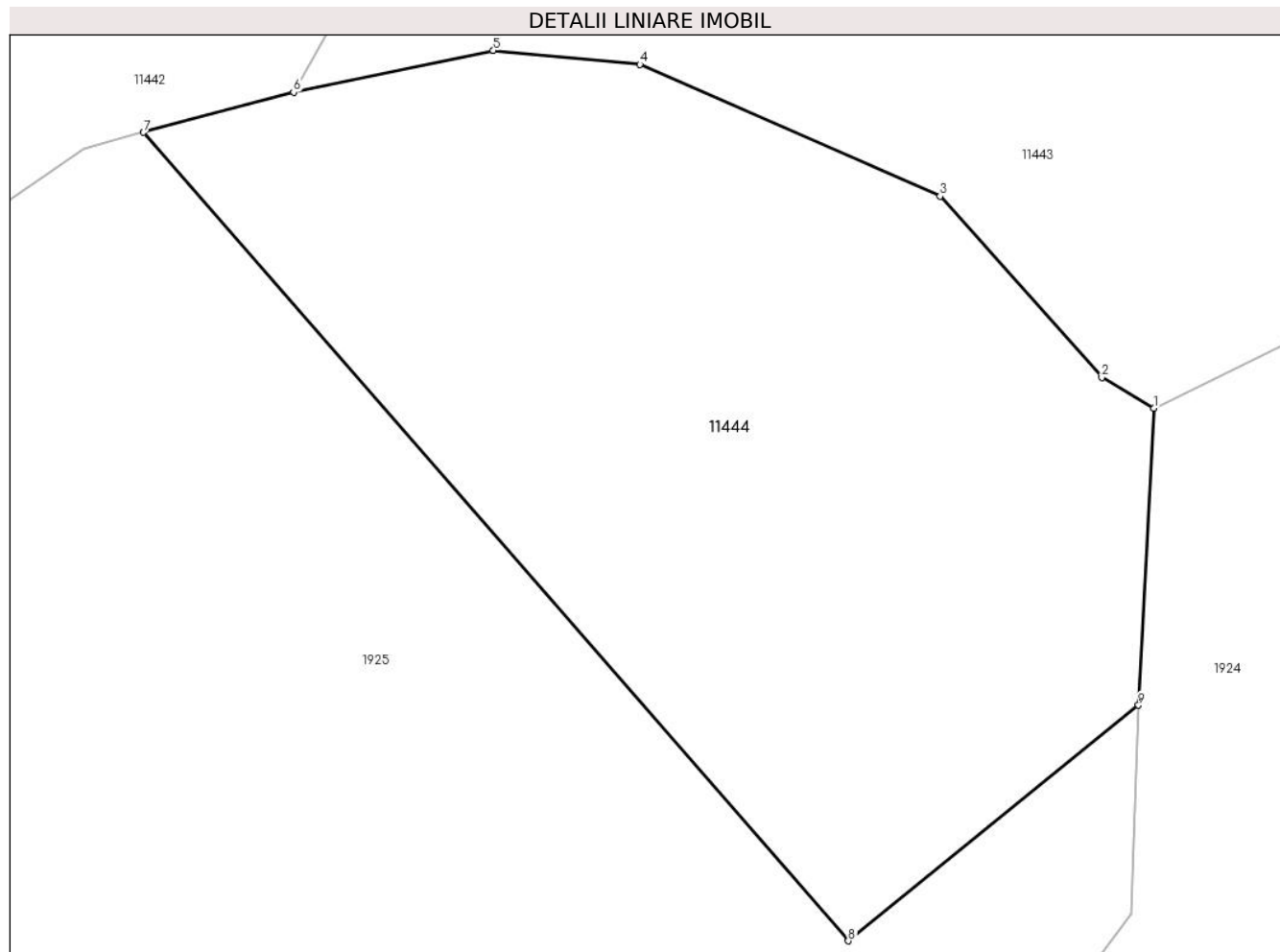
Inscrieri privind dezmembramintele dreptului de proprietate, drepturi reale de garanție și sarcini	Referințe
NU SUNT	

Anexa Nr. 1 La Partea I

Teren

Nr cadastral	Suprafața (mp)*	Observații / Referințe
54520	Din acte: 1.253 Masurata: 1.239	

* Suprafața este determinată în planul de proiecție Stereo 70.



Date referitoare la teren

Crt	Categorie folosință	Intravilan	Suprafața (mp)	Tarla	Parcelă	Nr. topo	Observații / Referințe
1	fânețe (F) - fânețe împădurite	NU	1.239	-	-	-	

Lungime Segmente

1) Valorile lungimilor segmentelor sunt obținute din proiecție în plan.

Punct început	X / Y	Punct sfârșit	X / Y	Lungime segment (** (m)
1	582.113,974 637.715,321	2	582.111,333 637.716,87	3.062
2	582.111,333 637.716,87	3	582.103,115 637.726,078	12.342
3	582.103,115 637.726,078	4	582.087,873 637.732,78	16.65
4	582.087,873 637.732,78	5	582.080,42 637.733,483	7.486

Punct început	X / Y	Punct sfârșit	X / Y	Lungime segment (** (m)
5	582.080,42 637.733,483	6	582.070,274 637.731,364	10.365
6	582.070,274 637.731,364	7	582.062,653 637.729,32	7.89
7	582.062,653 637.729,32	8	582.098,459 637.688,262	54.478
8	582.098,459 637.688,262	9	582.113,195 637.700,223	18.979
9	582.113,195 637.700,223	1	582.113,974 637.715,321	15.118

** Lungimile segmentelor sunt determinate în planul de proiecție Stereo 70 și sunt rotunjite la 1 milimetru.

*** Distanța dintre puncte este formată din segmente cumulate ce sunt mai mici decât valoarea 1 milimetru.

**DATE DESPRE IMOBILUL NR. 11445**

Oficiul de Cadastru și Publicitate Imobiliară NEAMT
Biroul de Cadastru și Publicitate Imobiliară Targu-Neamt

A. Partea I. Descrierea imobilului

TEREN Extravilan

Adresa: Jud. Neamt

Nr. Crt	Nr cadastral Nr. topografic	Suprafața* (mp)	Observații / Referințe
A1		2.440	Sector cadastral:104 Teren neimpregmuit;

B. Partea II. Proprietari și acte

Inscrieri privitoare la dreptul de proprietate și alte drepturi reale		Referințe
/		
Act Normativ nr. 7, din 13/03/1996 emis de GUVERNUL ROMÂNIEI;		
B1	Inscrierea provizorie, drept de PROPRIETATE, dobandit prin Lege, cota actuala 1/1, cota initiala 1/1 1) COMUNA PIPIRIG, CIF:99999999999999, Proprietar neidentificat	A1

C. Partea III. SARCINI .

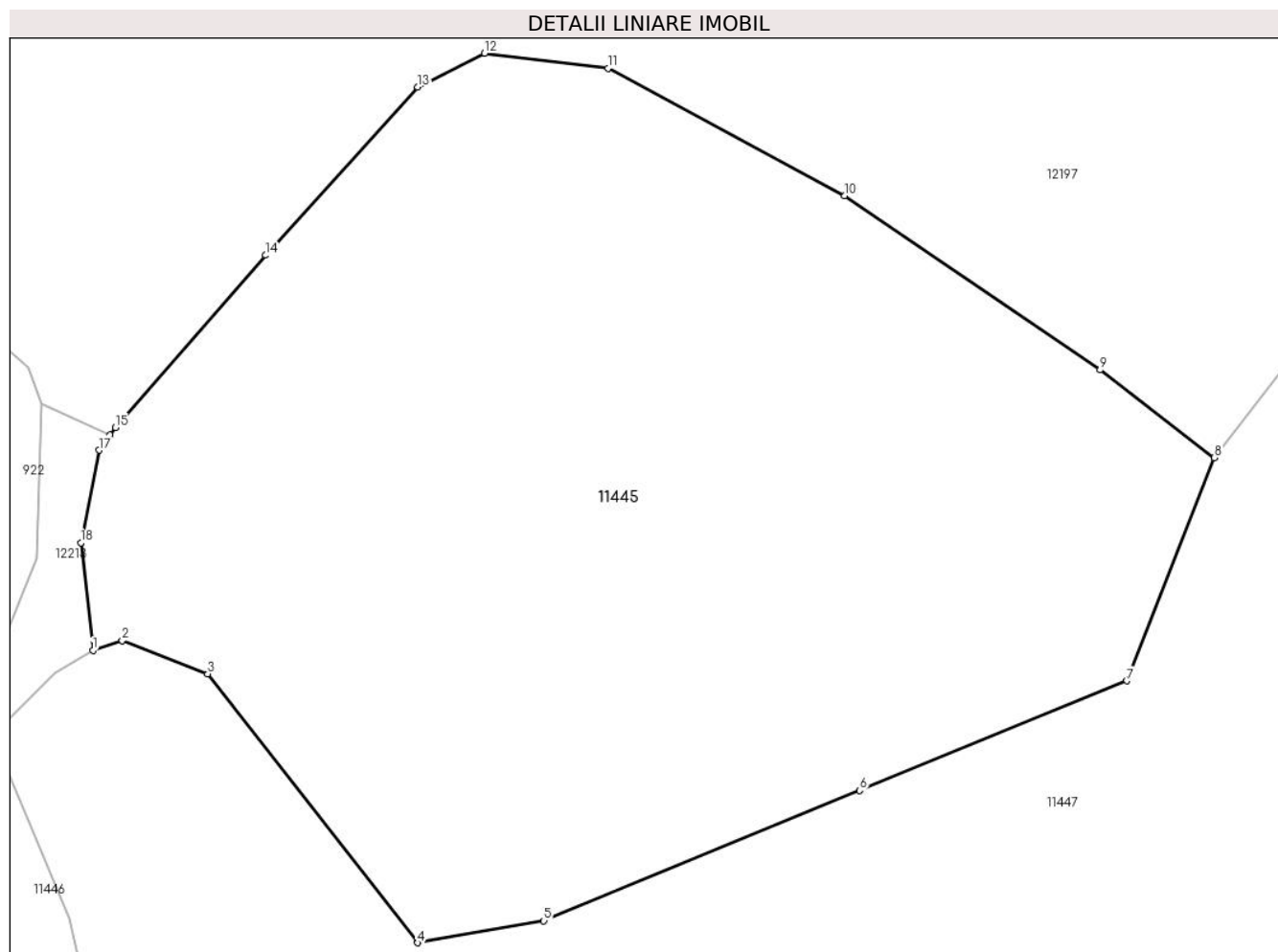
Inscrieri privind dezmembramintele dreptului de proprietate, drepturi reale de garanție și sarcini	Referințe
NU SUNT	

Anexa Nr. 1 La Partea I

Teren

Nr cadastral	Suprafața (mp)*	Observații / Referințe
	2.440	

* Suprafața este determinată în planul de proiecție Stereo 70.



Date referitoare la teren

Crt	Categorie folosință	Intra vilan	Suprafața (mp)	Tarla	Parcelă	Nr. topo	Observații / Referințe
1	faneata	NU	2.440	-	-	-	

Lungime Segmente

1) Valorile lungimilor segmentelor sunt obținute din proiecție în plan.

Punct început	X / Y	Punct sfârșit	X / Y	Lungime segment (** (m)
1	582.202,322 637.716,912	2	582.204,151 637.717,524	1.929
2	582.204,151 637.717,524	3	582.209,472 637.715,453	5.71
3	582.209,472 637.715,453	4	582.222,549 637.698,719	21.238
4	582.222,549 637.698,719	5	582.230,399 637.700,09	7.969
5	582.230,399 637.700,09	6	582.250,06 637.708,19	21.264

Punct început	X / Y	Punct sfârşit	X / Y	Lungime segment (** (m)
6	582.250,06 637.708,19	7	582.266,708 637.715,022	17.995
7	582.266,708 637.715,022	8	582.272,154 637.728,897	14.906
8	582.272,154 637.728,897	9	582.265,027 637.734,363	8.982
9	582.265,027 637.734,363	10	582.249,131 637.745,212	19.245
10	582.249,131 637.745,212	11	582.234,4 637.753,132	16.725
11	582.234,4 637.753,132	12	582.226,701 637.754,067	7.756
12	582.226,701 637.754,067	13	582.222,545 637.751,969	4.656
13	582.222,545 637.751,969	14	582.213,06 637.741,496	14.13
14	582.213,06 637.741,496	15	582.203,729 637.730,764	14.221
15	582.203,729 637.730,764	16	582.203,392 637.730,304	0.57
16	582.203,392 637.730,304	17	582.202,702 637.729,362	1.168
17	582.202,702 637.729,362	18	582.201,566 637.723,613	5.86
18	582.201,566 637.723,613	1	582.202,322 637.716,912	6.744

** Lungimile segmentelor sunt determinate în planul de proiecție Stereo 70 și sunt rotunjite la 1 milimetru.

*** Distanța dintre puncte este formată din segmente cumulate ce sunt mai mici decât valoarea 1 milimetru.

**DATE DESPRE IMOBILUL NR. 11446**

Oficiul de Cadastru și Publicitate Imobiliară NEAMT
 Biroul de Cadastru și Publicitate Imobiliară Targu-Neamt

A. Partea I. Descrierea imobilului

TEREN Extravilan

Adresa: Jud. Neamt

Nr. Crt	Nr cadastral Nr. topografic	Suprafața* (mp)	Observații / Referințe
A1		1.421	Sector cadastral:104 Teren neimpregmuit;

B. Partea II. Proprietari și acte

Inscrieri privitoare la dreptul de proprietate și alte drepturi reale	Referințe
/	
Act Normativ nr. 7, din 13/03/1996 emis de GUVERNUL ROMÂNIEI;	
B1	Inscrierea provizorie, drept de PROPRIETATE, dobandit prin Lege, cota actuala 1/1, cota initiala 1/1
	1) COMUNA PIPIRIG, CIF:99999999999999, Proprietar neidentificat

C. Partea III. SARCINI .

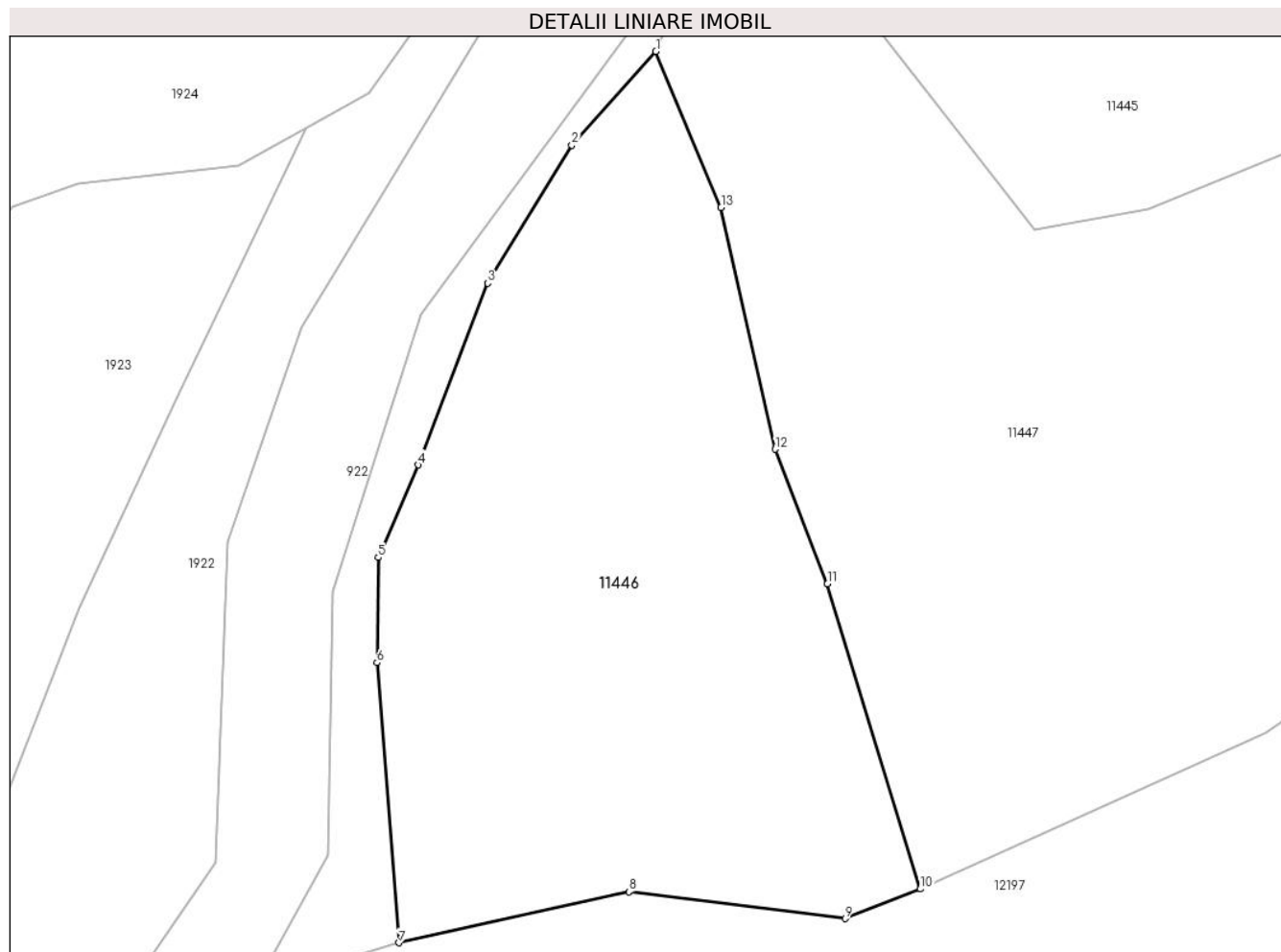
Inscrieri privind dezmembramintele dreptului de proprietate, drepturi reale de garanție și sarcini	Referințe
NU SUNT	

Anexa Nr. 1 La Partea I

Teren

Nr cadastral	Suprafața (mp)*	Observații / Referințe
	1.421	

* Suprafața este determinată în planul de proiecție Stereo 70.



Date referitoare la teren

Crt	Categorie folosință	Intravilan	Suprafața (mp)	Tarla	Parcelă	Nr. topo	Observații / Referințe
1	faneata	NU	1.421	-	-	-	

Lungime Segmente

1) Valorile lungimilor segmentelor sunt obținute din proiecție în plan.

Punct început	X / Y	Punct sfârșit	X / Y	Lungime segment (** (m)
1	582.196,342 637.711,014	2	582.190,524 637.704,537	8.706
2	582.190,524 637.704,537	3	582.184,708 637.694,998	11.172
3	582.184,708 637.694,998	4	582.179,891 637.682,446	13.445
4	582.179,891 637.682,446	5	582.177,134 637.676,041	6.973
5	582.177,134 637.676,041	6	582.177,054 637.668,767	7.274

Punct început	X / Y	Punct sfârșit	X / Y	Lungime segment (** (m)
6	582.177,054 637.668,767	7	582.178,565 637.649,42	19.406
7	582.178,565 637.649,42	8	582.194,489 637.652,945	16.309
8	582.194,489 637.652,945	9	582.209,431 637.651,092	15.056
9	582.209,431 637.651,092	10	582.214,637 637.653,138	5.594
10	582.214,637 637.653,138	11	582.208,211 637.674,231	22.05
11	582.208,211 637.674,231	12	582.204,609 637.683,523	9.966
12	582.204,609 637.683,523	13	582.200,852 637.700,231	17.125
13	582.200,852 637.700,231	1	582.196,342 637.711,014	11.688

** Lungimile segmentelor sunt determinate în planul de proiecție Stereo 70 și sunt rotunjite la 1 milimetru.

*** Distanța dintre puncte este formată din segmente cumulate ce sunt mai mici decât valoarea 1 milimetru.

**DATE DESPRE IMOBILUL NR. 11447**

Oficiul de Cadastru și Publicitate Imobiliară NEAMT
Biroul de Cadastru și Publicitate Imobiliară Targu-Neamt

A. Partea I. Descrierea imobilului

TEREN Extravilan

Adresa: Jud. Neamt

Nr. Crt	Nr cadastral Nr. topografic	Suprafața* (mp)	Observații / Referințe
A1		3.914	Sector cadastral:104 Teren imprejmuit;

B. Partea II. Proprietari și acte

Inscrieri privitoare la dreptul de proprietate și alte drepturi reale		Referințe
/		
Act Administrativ nr. 2575, din 15/02/2024 emis de Primăria Com. Pipirig;		
B1	Inscrierea posesiei, drept de PROPRIETATE, dobandit prin Lege, cota actuala 1/1, cota initiala 1/1 1) DOLHESCU IONELA 2) DOLHESCU IOAN	A1

C. Partea III. SARCINI .

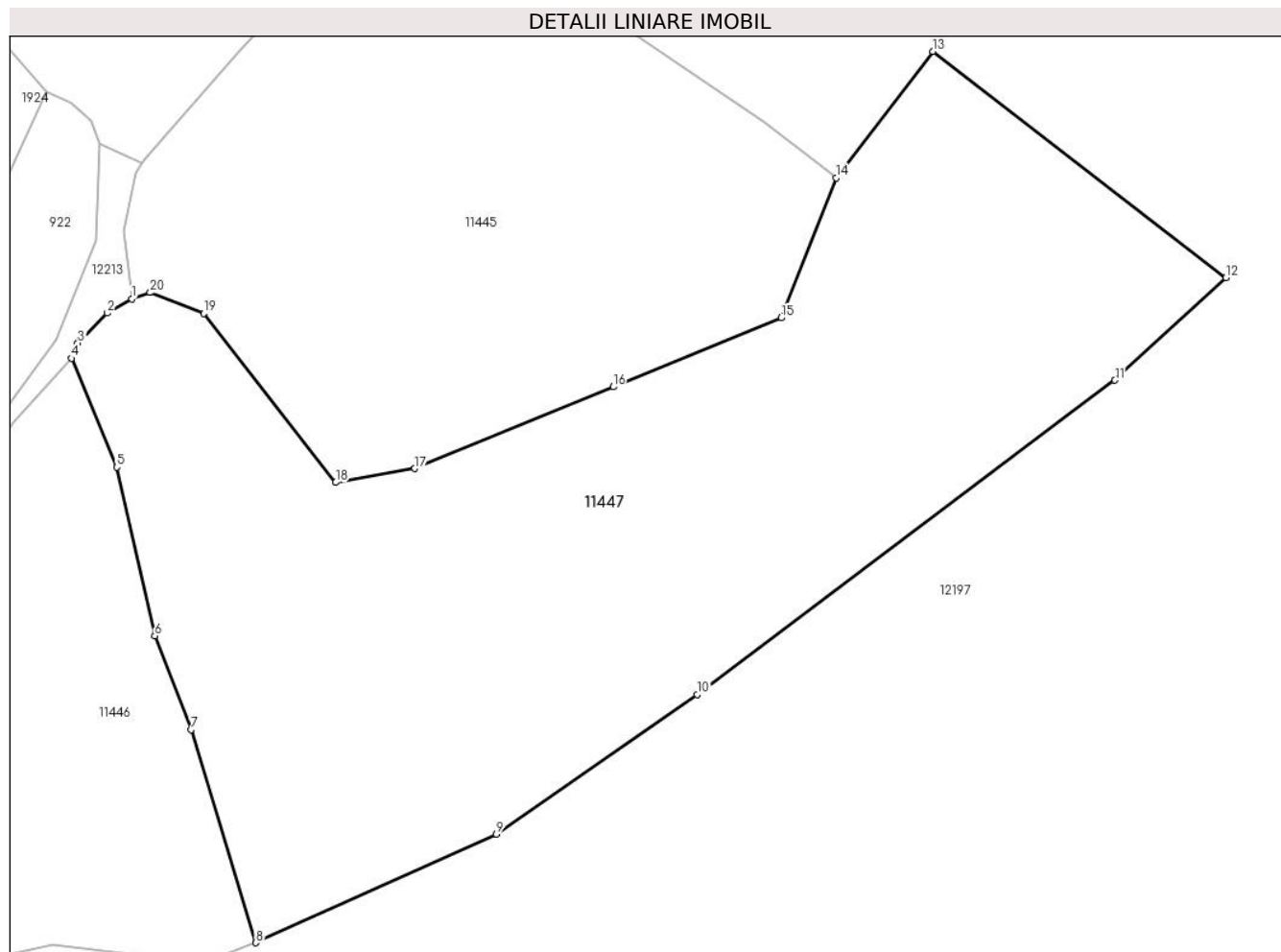
Inscrieri privind dezmembramintele dreptului de proprietate, drepturi reale de garanție și sarcini	Referințe
NU SUNT	

Anexa Nr. 1 La Partea I

Teren

Nr cadastral	Suprafața (mp)*	Observații / Referințe
	3.914	

* Suprafața este determinată în planul de proiecție Stereo 70.



Date referitoare la teren

Crt	Categorie folosință	Intravilan	Suprafața (mp)	Tarla	Parcelă	Nr. topo	Observații / Referințe
1	faneata	NU	1.984	-	-	-	
2	pasune	NU	1.930	-	-	-	Pășune împădurită

Lungime Segmente

1) Valorile lungimilor segmentelor sunt obținute din proiecție în plan.

Punct început	X / Y	Punct sfârșit	X / Y	Lungime segment (** (m)
1	582.202,322 637.716,912	2	582.199,913 637.715,501	2.792
2	582.199,913 637.715,501	3	582.196,974 637.712,53	4.179
3	582.196,974 637.712,53	4	582.196,342 637.711,014	1.642
4	582.196,342 637.711,014	5	582.200,852 637.700,231	11.688

Punct început	X / Y	Punct sfârșit	X / Y	Lungime segment (** (m)
5	582.200,852 637.700,231	6	582.204,609 637.683,523	17.125
6	582.204,609 637.683,523	7	582.208,211 637.674,231	9.966
7	582.208,211 637.674,231	8	582.214,637 637.653,138	22.05
8	582.214,637 637.653,138	9	582.238,48 637.663,89	26.155
9	582.238,48 637.663,89	10	582.258,39 637.677,725	24.245
10	582.258,39 637.677,725	11	582.299,804 637.708,838	51.799
11	582.299,804 637.708,838	12	582.310,818 637.719,013	14.995
12	582.310,818 637.719,013	13	582.281,749 637.741,408	36.695
13	582.281,749 637.741,408	14	582.272,154 637.728,897	15.767
14	582.272,154 637.728,897	15	582.266,708 637.715,022	14.906
15	582.266,708 637.715,022	16	582.250,06 637.708,19	17.995
16	582.250,06 637.708,19	17	582.230,399 637.700,09	21.264
17	582.230,399 637.700,09	18	582.222,549 637.698,719	7.969
18	582.222,549 637.698,719	19	582.209,472 637.715,453	21.238
19	582.209,472 637.715,453	20	582.204,151 637.717,524	5.71
20	582.204,151 637.717,524	1	582.202,322 637.716,912	1.929

** Lungimile segmentelor sunt determinate în planul de proiecție Stereo 70 și sunt rotunjite la 1 milimetru.

*** Distanța dintre puncte este formată din segmente cumulate ce sunt mai mici decât valoarea 1 milimetru.

**DATE DESPRE IMOBILUL NR. 11448**

Oficiul de Cadastru și Publicitate Imobiliară NEAMT
Biroul de Cadastru și Publicitate Imobiliară Targu-Neamt

A. Partea I. Descrierea imobilului

TEREN Extravilan

Adresa: Jud. Neamt

Nr. Crt	Nr cadastral Nr. topografic	Suprafața* (mp)	Observații / Referințe
A1		10.115	Sector cadastral:104 Teren neimpregmuit;

B. Partea II. Proprietari și acte

Inscrieri privitoare la dreptul de proprietate și alte drepturi reale		Referințe
/		
Act Normativ nr. 7, din 13/03/1996 emis de GUVERNUL ROMÂNIEI;		
B1	Inscrierea provizorie, drept de PROPRIETATE, dobandit prin Lege, cota actuala 1/1, cota initiala 1/1	A1
1) COMUNA PIPIRIG, CIF:99999999999999, Proprietar neidentificat		

C. Partea III. SARCINI .

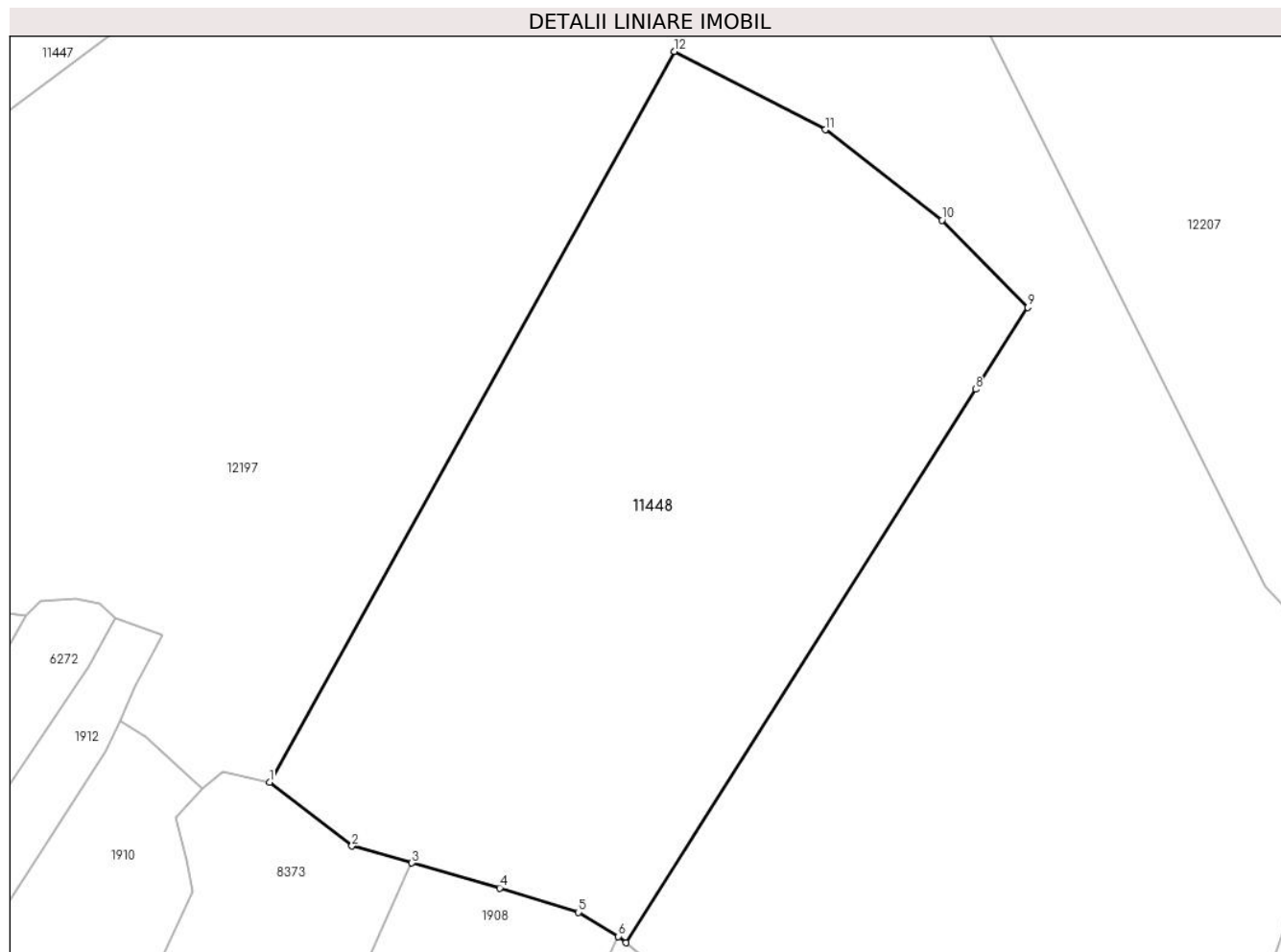
Inscrieri privind dezmembramintele dreptului de proprietate, drepturi reale de garanție și sarcini	Referințe
NU SUNT	

Anexa Nr. 1 La Partea I

Teren

Nr cadastral	Suprafața (mp)*	Observații / Referințe
	10.115	

* Suprafața este determinată în planul de proiecție Stereo 70.



Date referitoare la teren

Crt	Categorie folosință	Intravilan	Suprafața (mp)	Tarla	Parcelă	Nr. topo	Observații / Referințe
1	padure	NU	10.115	-	-	-	

Lungime Segmente

1) Valorile lungimilor segmentelor sunt obținute din proiecție în plan.

Punct început	X / Y	Punct sfârșit	X / Y	Lungime segment (** (m)
1	582.317,447 637.571,542	2	582.331,736 637.560,474	18.074
2	582.331,736 637.560,474	3	582.342,14 637.557,53	10.813
3	582.342,14 637.557,53	4	582.357,426 637.553,204	15.886
4	582.357,426 637.553,204	5	582.371,058 637.548,986	14.27
5	582.371,058 637.548,986	6	582.378,019 637.544,815	8.115

Punct început	X / Y	Punct sfârșit	X / Y	Lungime segment (** (m)
6	582.378,019 637.544,815	7	582.379,336 637.543,695	1.729
7	582.379,336 637.543,695	8	582.440,096 637.639,712	113.627
8	582.440,096 637.639,712	9	582.449,126 637.653,908	16.825
9	582.449,126 637.653,908	10	582.434,208 637.669,025	21.238
10	582.434,208 637.669,025	11	582.413,936 637.684,732	25.645
11	582.413,936 637.684,732	12	582.387,718 637.698,315	29.528
12	582.387,718 637.698,315	1	582.317,447 637.571,542	144.946

** Lungimile segmentelor sunt determinate în planul de proiecție Stereo 70 și sunt rotunjite la 1 milimetru.

*** Distanța dintre puncte este formată din segmente cumulate ce sunt mai mici decât valoarea 1 milimetru.

**DATE DESPRE IMOBILUL NR. 11449**

Oficiul de Cadastru și Publicitate Imobiliară NEAMT
Biroul de Cadastru și Publicitate Imobiliară Targu-Neamt

A. Partea I. Descrierea imobilului

TEREN Extravilan

Adresa: Jud. Neamt

Nr. Crt	Nr cadastral Nr. topografic	Suprafața* (mp)	Observații / Referințe
A1		1.599	Sector cadastral:104 Teren neimpregmuit;

B. Partea II. Proprietari și acte

Inscrieri privitoare la dreptul de proprietate și alte drepturi reale		Referințe
/		
Act Normativ nr. 7, din 13/03/1996 emis de GUVERNUL ROMÂNIEI;		
B1	Inscrierea provizorie, drept de PROPRIETATE, dobandit prin Lege, cota actuala 1/1, cota initiala 1/1	A1
1) COMUNA PIPIRIG, CIF:99999999999999, Proprietar neidentificat		

C. Partea III. SARCINI .

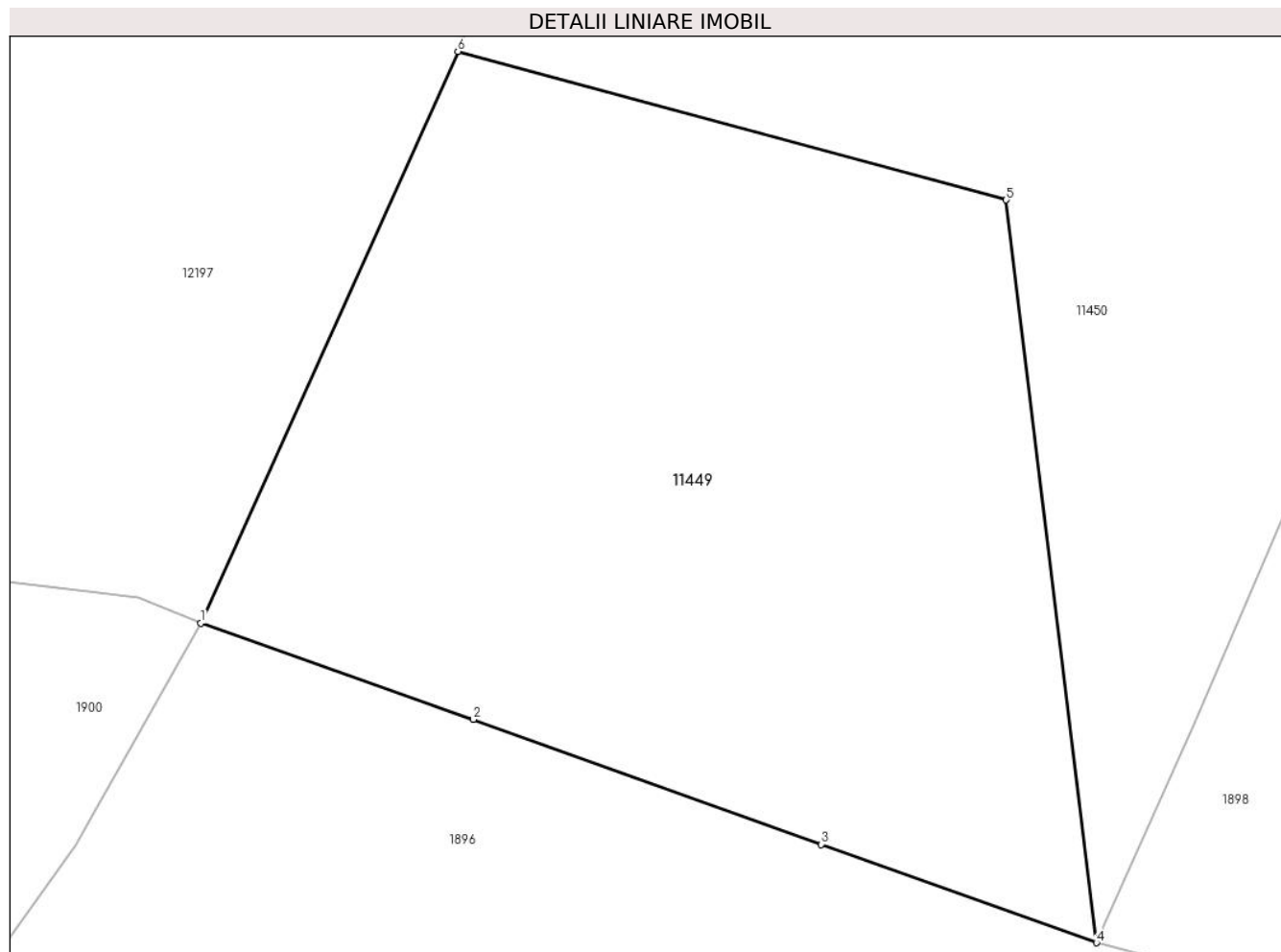
Inscrieri privind dezmembramintele dreptului de proprietate, drepturi reale de garanție și sarcini	Referințe
NU SUNT	

Anexa Nr. 1 La Partea I

Teren

Nr cadastral	Suprafața (mp)*	Observații / Referințe
	1.599	

* Suprafața este determinată în planul de proiecție Stereo 70.



Date referitoare la teren

Crt	Categorie folosință	Intra vilan	Suprafața (mp)	Tarla	Parcelă	Nr. topo	Observații / Referințe
1	pașune	NU	1.599	-	-	-	Pășune împădurită

Lungime Segmente

1) Valorile lungimilor segmentelor sunt obținute din proiecție în plan.

Punct început	X / Y	Punct sfârșit	X / Y	Lungime segment (** (m)
1	582.474,428 637.500,257	2	582.489,941 637.494,785	16.45
2	582.489,941 637.494,785	3	582.509,747 637.487,682	21.041
3	582.509,747 637.487,682	4	582.525,429 637.482,089	16.65
4	582.525,429 637.482,089	5	582.520,283 637.524,333	42.556
5	582.520,283 637.524,333	6	582.489,064 637.532,781	32.342

Punct început	X / Y	Punct sfârșit	X / Y	Lungime segment (** (m)
6	582.489,064 637.532,781	1	582.474,428 637.500,257	35.665

** Lungimile segmentelor sunt determinate în planul de proiecție Stereo 70 și sunt rotunjite la 1 milimetru.

*** Distanța dintre puncte este formată din segmente cumulate ce sunt mai mici decât valoarea 1 milimetru.

**DATE DESPRE IMOBILUL NR. 11450**

Oficiul de Cadastru și Publicitate Imobiliară NEAMT
Biroul de Cadastru și Publicitate Imobiliară Targu-Neamt

A. Partea I. Descrierea imobilului

TEREN Extravilan

Adresa: Jud. Neamt

Nr. Crt	Nr cadastral Nr. topografic	Suprafața* (mp)	Observații / Referințe
A1		2.199	Sector cadastral:104 Teren neimpregmuit;

B. Partea II. Proprietari și acte

Inscrieri privitoare la dreptul de proprietate și alte drepturi reale	Referințe
/	
Act Normativ nr. 7, din 13/03/1996 emis de GUVERNUL ROMÂNIEI;	
B1	Inscrierea provizorie, drept de PROPRIETATE, dobandit prin Lege, cota actuala 1/1, cota initiala 1/1
	1) COMUNA PIPIRIG, CIF:99999999999999, Proprietar neidentificat

C. Partea III. SARCINI .

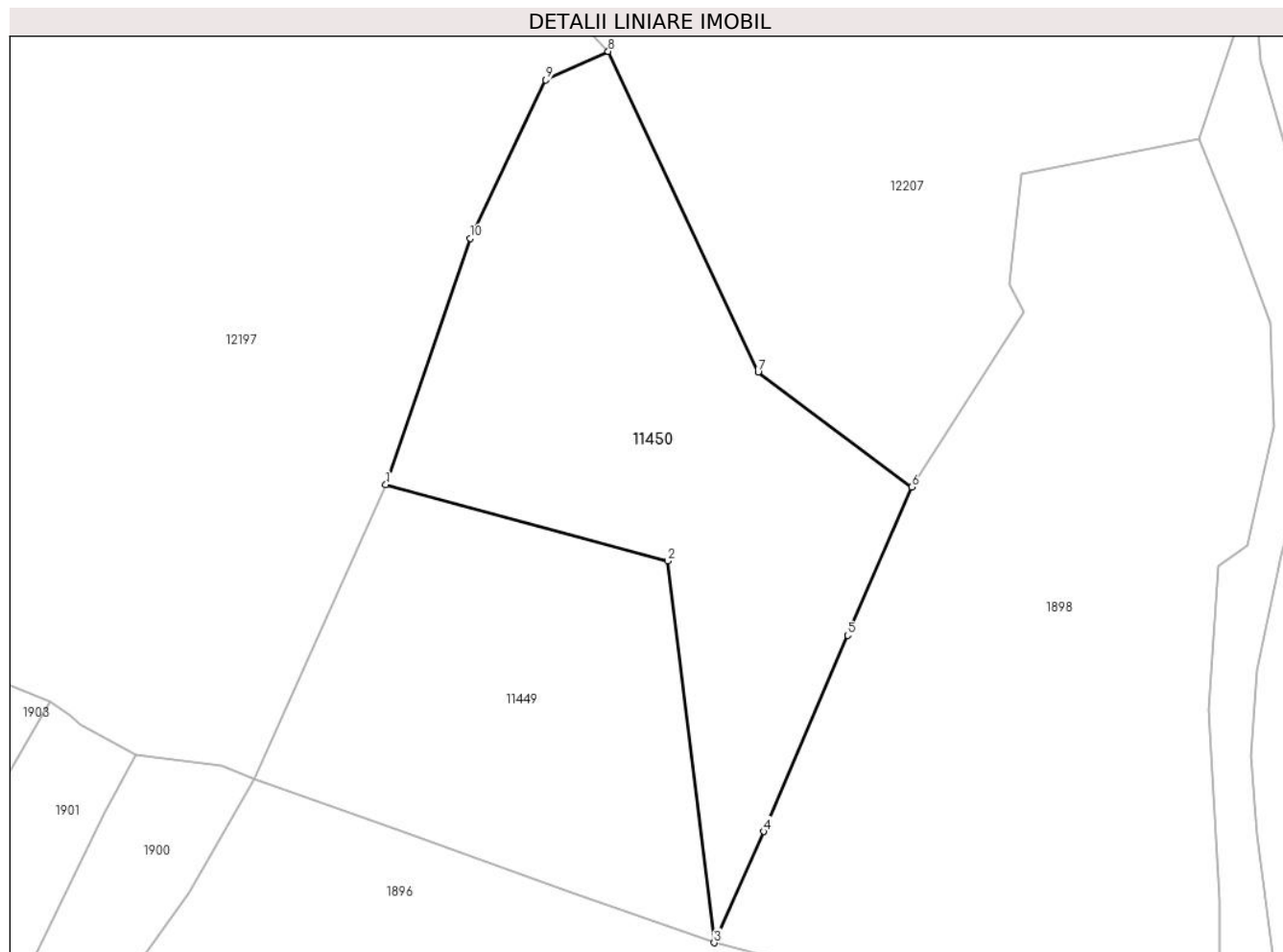
Inscrieri privind dezmembramintele dreptului de proprietate, drepturi reale de garanție și sarcini	Referințe
NU SUNT	

Anexa Nr. 1 La Partea I

Teren

Nr cadastral	Suprafața (mp)*	Observații / Referințe
	2.199	

* Suprafața este determinată în planul de proiecție Stereo 70.



Date referitoare la teren

Crt	Categorie folosință	Intravilan	Suprafața (mp)	Tarla	Parcelă	Nr. topo	Observații / Referințe
1	faneata	NU	2.199	-	-	-	

Lungime Segmente

1) Valorile lungimilor segmentelor sunt obținute din proiecție în plan.

Punct început	X / Y	Punct sfârșit	X / Y	Lungime segment (** (m)
1	582.489,064 637.532,781	2	582.520,283 637.524,333	32.342
2	582.520,283 637.524,333	3	582.525,429 637.482,089	42.556
3	582.525,429 637.482,089	4	582.530,94 637.494,39	13.479
4	582.530,94 637.494,39	5	582.540,212 637.516,102	23.609
5	582.540,212 637.516,102	6	582.547,296 637.532,512	17.874

Punct început	X / Y	Punct sfârșit	X / Y	Lungime segment (** (m)
6	582.547,296 637.532,512	7	582.530,306 637.545,262	21.242
7	582.530,306 637.545,262	8	582.513,694 637.580,723	39.159
8	582.513,694 637.580,723	9	582.506,792 637.577,555	7.594
9	582.506,792 637.577,555	10	582.498,432 637.560,032	19.415
10	582.498,432 637.560,032	1	582.489,064 637.532,781	28.816

** Lungimile segmentelor sunt determinate în planul de proiecție Stereo 70 și sunt rotunjite la 1 milimetru.

*** Distanța dintre puncte este formată din segmente cumulate ce sunt mai mici decât valoarea 1 milimetru.

**DATE DESPRE IMOBILUL NR. 11451**

Oficiul de Cadastru și Publicitate Imobiliară NEAMT
Biroul de Cadastru și Publicitate Imobiliară Targu-Neamt

A. Partea I. Descrierea imobilului

TEREN Extravilan

Adresa: Jud. Neamt

Nr. Crt	Nr cadastral Nr. topografic	Suprafața* (mp)	Observații / Referințe
A1		19.516	Sector cadastral:104 Teren imprejmuit;

B. Partea II. Proprietari și acte

Inscrieri privitoare la dreptul de proprietate și alte drepturi reale		Referințe
/		
Act Administrativ nr. 2575, din 15/02/2024 emis de Primăria Com. Pipirig;		
B1	Inscrierea posesiei, drept de PROPRIETATE, dobandit prin Lege, cota actuala 1/1, cota initiala 1/1 1) BALMUȘ DUMITRU-DĂNUȚ 2) BALMUȘ VASILICA	A1

C. Partea III. SARCINI .

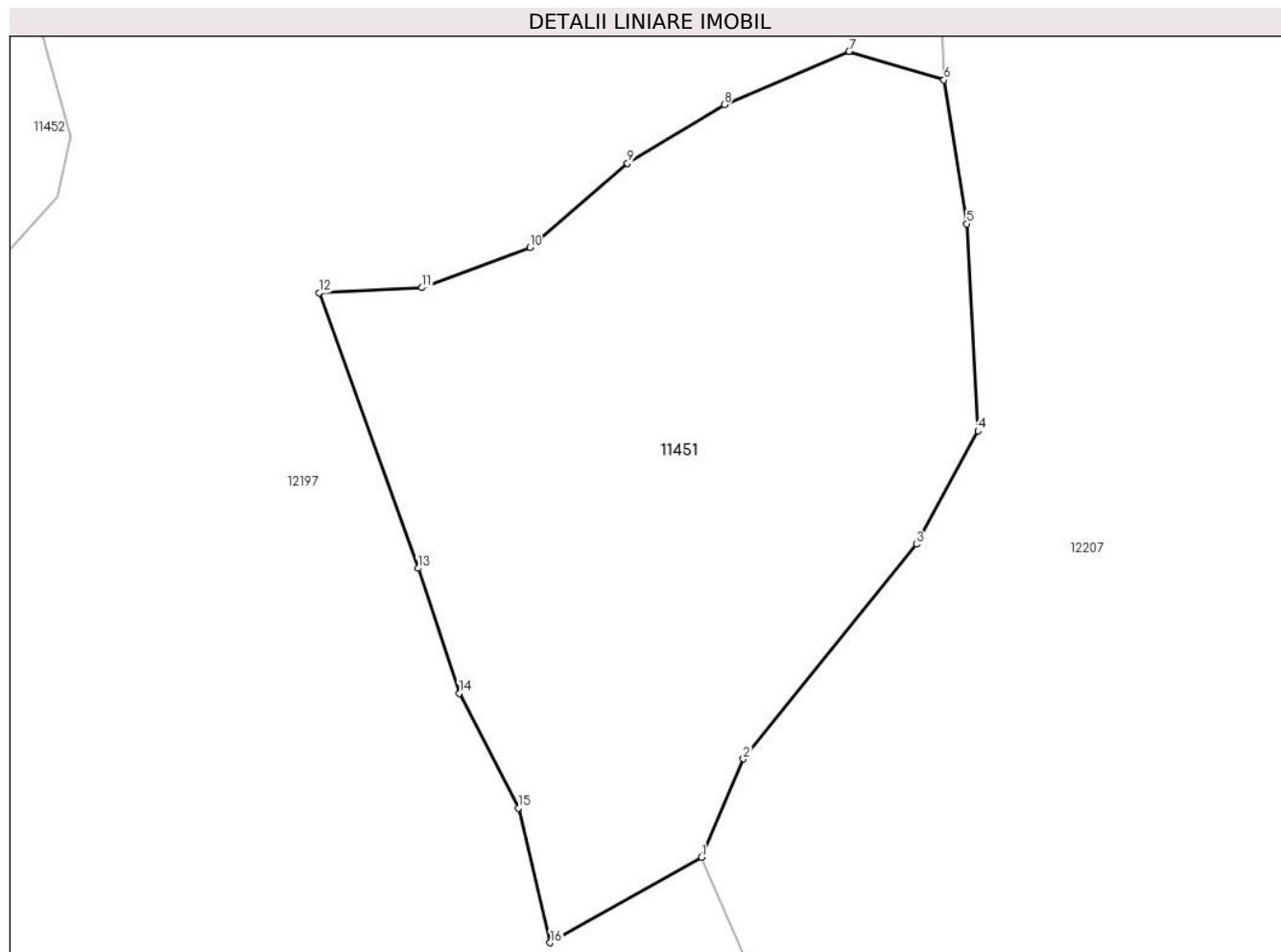
Inscrieri privind dezmembramintele dreptului de proprietate, drepturi reale de garanție și sarcini	Referințe
NU SUNT	

Anexa Nr. 1 La Partea I

Teren

Nr cadastral	Suprafața (mp)*	Observații / Referințe
	19.516	

* Suprafața este determinată în planul de proiecție Stereo 70.



Date referitoare la teren

Crt	Categorie folosință	Intra vilan	Suprafața (mp)	Tarla	Parcelă	Nr. topo	Observații / Referințe
1	pașune	NU	19.516	-	-	-	Pășune împădurită

Lungime Segmente

1) Valorile lungimilor segmentelor sunt obținute din proiecție în plan.

Punct început	X / Y	Punct sfârșit	X / Y	Lungime segment (** (m)
1	582.403,125 637.787,703	2	582.413,258 637.811,274	25.657
2	582.413,258 637.811,274	3	582.454,805 637.862,766	66.163
3	582.454,805 637.862,766	4	582.469,567 637.889,968	30.949
4	582.469,567 637.889,968	5	582.466,899 637.939,638	49.742
5	582.466,899 637.939,638	6	582.461,414 637.974,16	34.955

Punct început	X / Y	Punct sfârșit	X / Y	Lungime segment (** (m)
6	582.461,414 637.974,16	7	582.438,651 637.981,001	23.769
7	582.438,651 637.981,001	8	582.408,681 637.968,202	32.589
8	582.408,681 637.968,202	9	582.385,401 637.954,182	27.176
9	582.385,401 637.954,182	10	582.361,928 637.933,968	30.977
10	582.361,928 637.933,968	11	582.336,064 637.924,334	27.6
11	582.336,064 637.924,334	12	582.311,424 637.923,134	24.669
12	582.311,424 637.923,134	13	582.335,113 637.856,989	70.259
13	582.335,113 637.856,989	14	582.344,965 637.827,042	31.526
14	582.344,965 637.827,042	15	582.359,169 637.799,48	31.007
15	582.359,169 637.799,48	16	582.366,846 637.767,166	33.213
16	582.366,846 637.767,166	1	582.403,125 637.787,703	41.689

** Lungimile segmentelor sunt determinate în planul de proiecție Stereo 70 și sunt rotunjite la 1 milimetru.

*** Distanța dintre puncte este formată din segmente cumulate ce sunt mai mici decât valoarea 1 milimetru.

**DATE DESPRE IMOBILUL NR. 11452**

Oficiul de Cadastru și Publicitate Imobiliară NEAMT
Biroul de Cadastru și Publicitate Imobiliară Targu-Neamt

A. Partea I. Descrierea imobilului

TEREN Extravilan

Adresa: Jud. Neamt

Nr. Crt	Nr cadastral Nr. topografic	Suprafața* (mp)	Observații / Referințe
A1		4.661	Sector cadastral:104 Teren imprejmuit;

B. Partea II. Proprietari și acte

Inscrieri privitoare la dreptul de proprietate și alte drepturi reale		Referințe
/		
Act Administrativ nr. 2575, din 15/02/2024 emis de Primăria Com. Pipirig;		
B1	Inscrierea posesiei, drept de PROPRIETATE, dobandit prin Lege, cota actuala 1/1, cota initiala 1/1 1) DUMITRAȘCU ELENA	A1

C. Partea III. SARCINI .

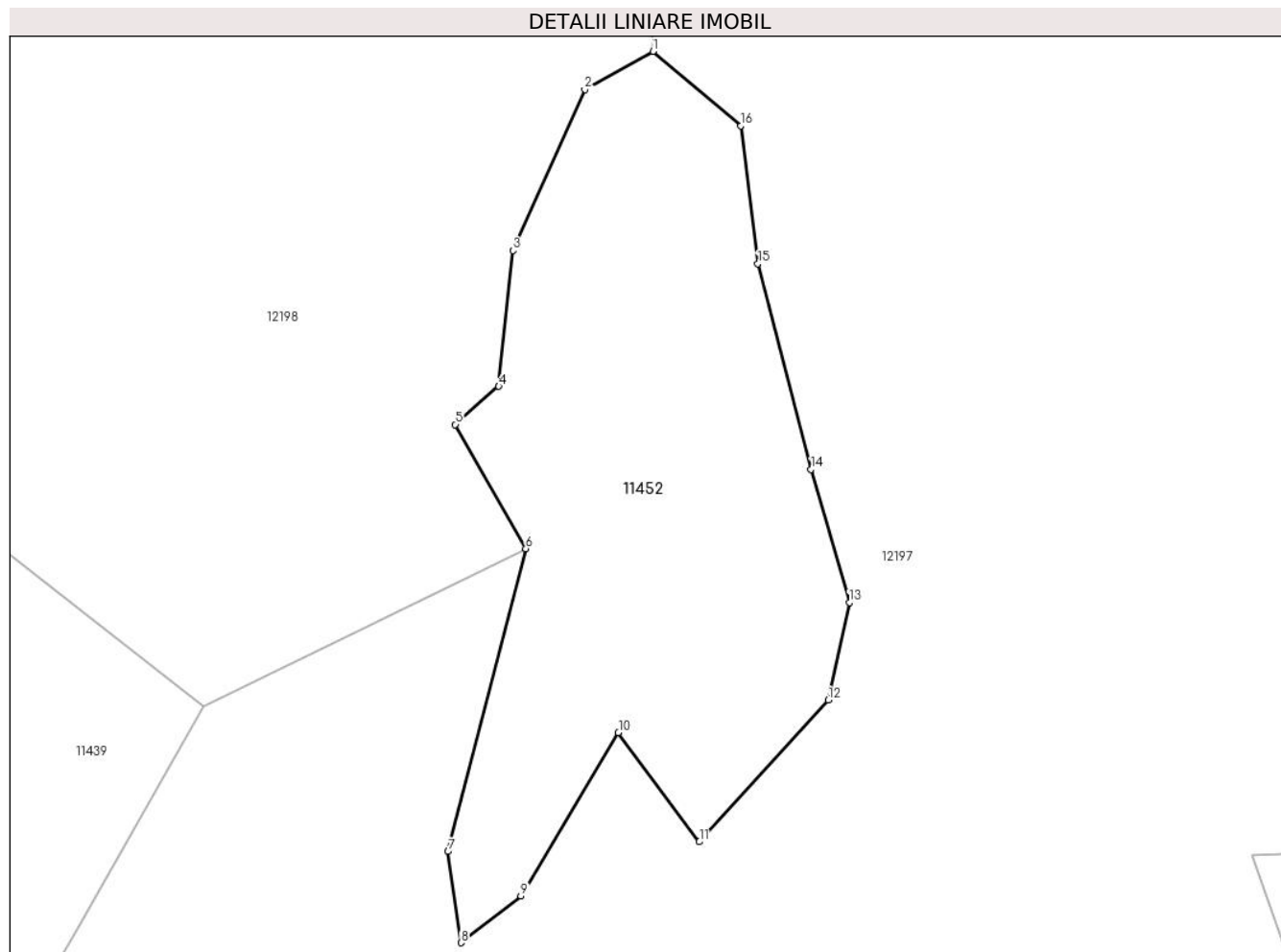
Inscrieri privind dezmembramintele dreptului de proprietate, drepturi reale de garanție și sarcini	Referințe
NU SUNT	

Anexa Nr. 1 La Partea I

Teren

Nr cadastral	Suprafața (mp)*	Observații / Referințe
	4.661	

* Suprafața este determinată în planul de proiecție Stereo 70.



Date referitoare la teren

Crt	Categorie folosință	Intravilan	Suprafața (mp)	Tarla	Parcelă	Nr. topo	Observații / Referințe
1	pașune	NU	4.661	-	-	-	Pășune împădurită

Lungime Segmente

1) Valorile lungimilor segmentelor sunt obținute din proiecție în plan.

Punct început	X / Y	Punct sfârșit	X / Y	Lungime segment (** (m)
1	582.222,603 638.042,187	2	582.212,515 638.036,551	11.556
2	582.212,515 638.036,551	3	582.201,869 638.012,708	26.112
3	582.201,869 638.012,708	4	582.199,751 637.992,618	20.201
4	582.199,751 637.992,618	5	582.193,328 637.986,956	8.562
5	582.193,328 637.986,956	6	582.203,762 637.968,589	21.124

Punct început	X / Y	Punct sfârșit	X / Y	Lungime segment (** (m)
6	582.203,762 637.968,589	7	582.192,237 637.923,771	46.276
7	582.192,237 637.923,771	8	582.194,165 637.910,259	13.649
8	582.194,165 637.910,259	9	582.203,041 637.917,199	11.267
9	582.203,041 637.917,199	10	582.217,483 637.941,341	28.132
10	582.217,483 637.941,341	11	582.229,472 637.925,205	20.102
11	582.229,472 637.925,205	12	582.248,564 637.946,171	28.356
12	582.248,564 637.946,171	13	582.251,705 637.960,623	14.789
13	582.251,705 637.960,623	14	582.246,043 637.980,339	20.513
14	582.246,043 637.980,339	15	582.238,15 638.010,784	31.452
15	582.238,15 638.010,784	16	582.235,624 638.031,178	20.55
16	582.235,624 638.031,178	1	582.222,603 638.042,187	17.051

** Lungimile segmentelor sunt determinate în planul de proiecție Stereo 70 și sunt rotunjite la 1 milimetru.

*** Distanța dintre puncte este formată din segmente cumulate ce sunt mai mici decât valoarea 1 milimetru.

**DATE DESPRE IMOBILUL NR. 11453**

Oficiul de Cadastru și Publicitate Imobiliară NEAMT
Biroul de Cadastru și Publicitate Imobiliară Targu-Neamt

A. Partea I. Descrierea imobilului

TEREN Extravilan

Adresa: Jud. Neamt

Nr. Crt	Nr cadastral Nr. topografic	Suprafața* (mp)	Observații / Referințe
A1		5.988	Sector cadastral:104 Teren imprejmuit;

B. Partea II. Proprietari și acte

Inscrieri privitoare la dreptul de proprietate și alte drepturi reale		Referințe
/		
Act Administrativ nr. 2575, din 15/02/2024 emis de Primăria Com. Pipirig;		
B1	Inscrierea posesiei, drept de PROPRIETATE, dobandit prin Lege, cota actuala 1/1, cota initiala 1/1 1) MARIN MIHAI	A1

C. Partea III. SARCINI .

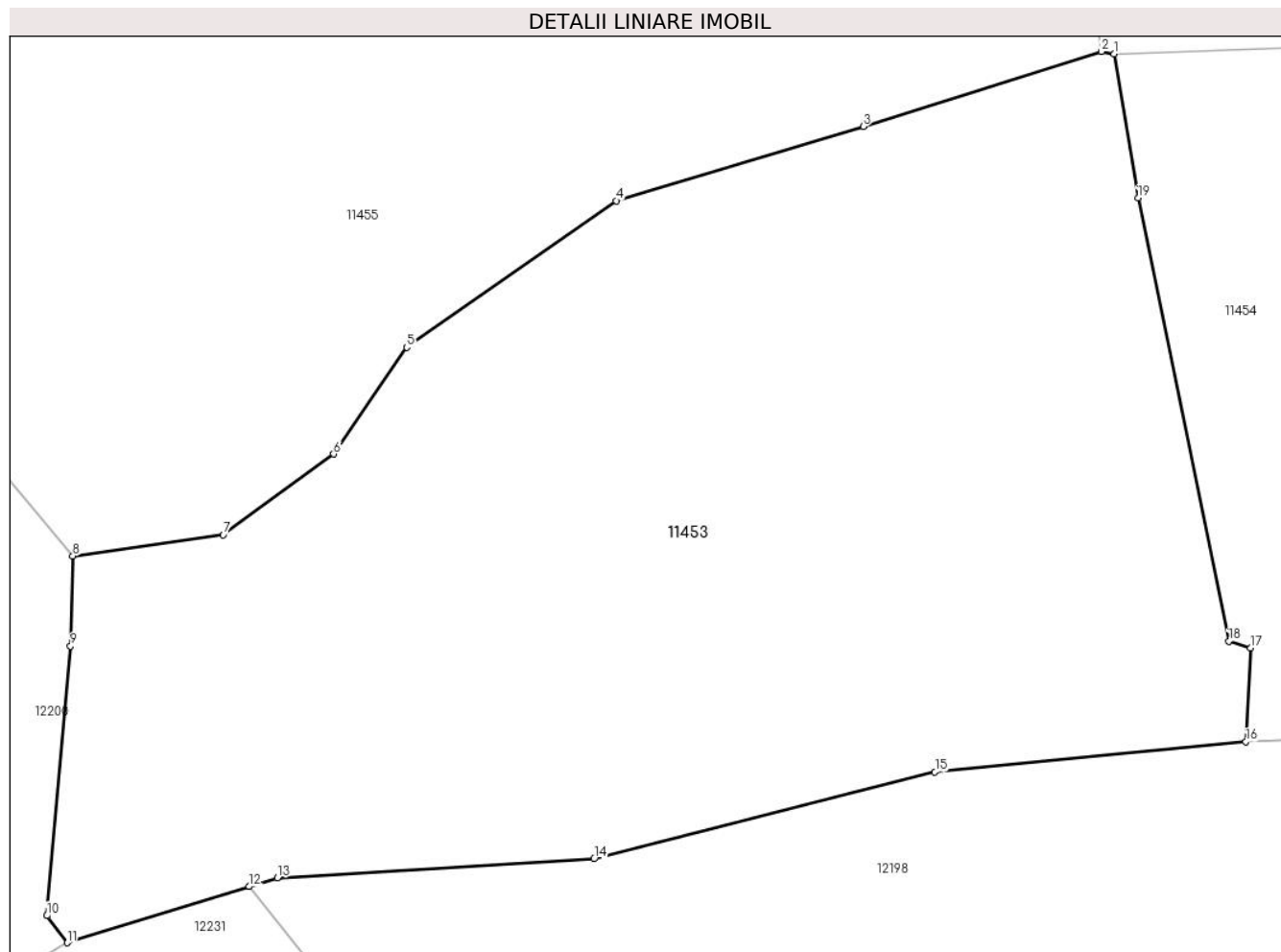
Inscrieri privind dezmembramintele dreptului de proprietate, drepturi reale de garanție și sarcini	Referințe
NU SUNT	

Anexa Nr. 1 La Partea I

Teren

Nr cadastral	Suprafața (mp)*	Observații / Referințe
	5.988	

* Suprafața este determinată în planul de proiecție Stereo 70.



Date referitoare la teren

Crt	Categorie folosință	Intra vilan	Suprafața (mp)	Tarla	Parcelă	Nr. topo	Observații / Referințe
1	pașune	NU	5.988	-	-	-	Pășune împădurită

Lungime Segmente

1) Valorile lungimilor segmentelor sunt obținute din proiecție în plan.

Punct început	X / Y	Punct sfârșit	X / Y	Lungime segment (** (m)
1	582.088,75 638.224,143	2	582.087,521 638.224,396	1.255
2	582.087,521 638.224,396	3	582.064,492 638.217,135	24.147
3	582.064,492 638.217,135	4	582.040,604 638.209,973	24.939
4	582.040,604 638.209,973	5	582.020,34 638.195,819	24.718
5	582.020,34 638.195,819	6	582.013,276 638.185,503	12.503

Punct început	X / Y	Punct sfârșit	X / Y	Lungime segment (** (m)
6	582.013,276 638.185,503	7	582.002,604 638.177,724	13.206
7	582.002,604 638.177,724	8	581.988,052 638.175,668	14.697
8	581.988,052 638.175,668	9	581.987,833 638.166,957	8.714
9	581.987,833 638.166,957	10	581.985,54 638.140,922	26.136
10	581.985,54 638.140,922	11	581.987,491 638.138,306	3.263
11	581.987,491 638.138,306	12	582.005,096 638.143,74	18.425
12	582.005,096 638.143,74	13	582.007,838 638.144,586	2.87
13	582.007,838 638.144,586	14	582.038,46 638.146,411	30.676
14	582.038,46 638.146,411	15	582.071,416 638.154,803	34.008
15	582.071,416 638.154,803	16	582.101,474 638.157,719	30.199
16	582.101,474 638.157,719	17	582.101,936 638.166,789	9.082
17	582.101,936 638.166,789	18	582.099,845 638.167,425	2.186
18	582.099,845 638.167,425	19	582.091,051 638.210,236	43.705
19	582.091,051 638.210,236	1	582.088,75 638.224,143	14.096

** Lungimile segmentelor sunt determinate în planul de proiecție Stereo 70 și sunt rotunjite la 1 milimetru.

*** Distanța dintre puncte este formată din segmente cumulate ce sunt mai mici decât valoarea 1 milimetru.

**DATE DESPRE IMOBILUL NR. 11454**

Oficiul de Cadastru și Publicitate Imobiliară NEAMT
Biroul de Cadastru și Publicitate Imobiliară Targu-Neamt

A. Partea I. Descrierea imobilului

TEREN Extravilan

Adresa: Jud. Neamt

Nr. Crt	Nr cadastral Nr. topografic	Suprafața* (mp)	Observații / Referințe
A1		8.100	Sector cadastral:104 Teren imprejmuit;

B. Partea II. Proprietari și acte

Inscrieri privitoare la dreptul de proprietate și alte drepturi reale		Referințe
/		
Act Administrativ nr. 2575, din 15/02/2024 emis de Primăria Com. Pipirig;		
B1	Inscrierea posesiei, drept de PROPRIETATE, dobandit prin Lege, cota actuala 1/1, cota initiala 1/1 1) URSU IOANA	A1

C. Partea III. SARCINI .

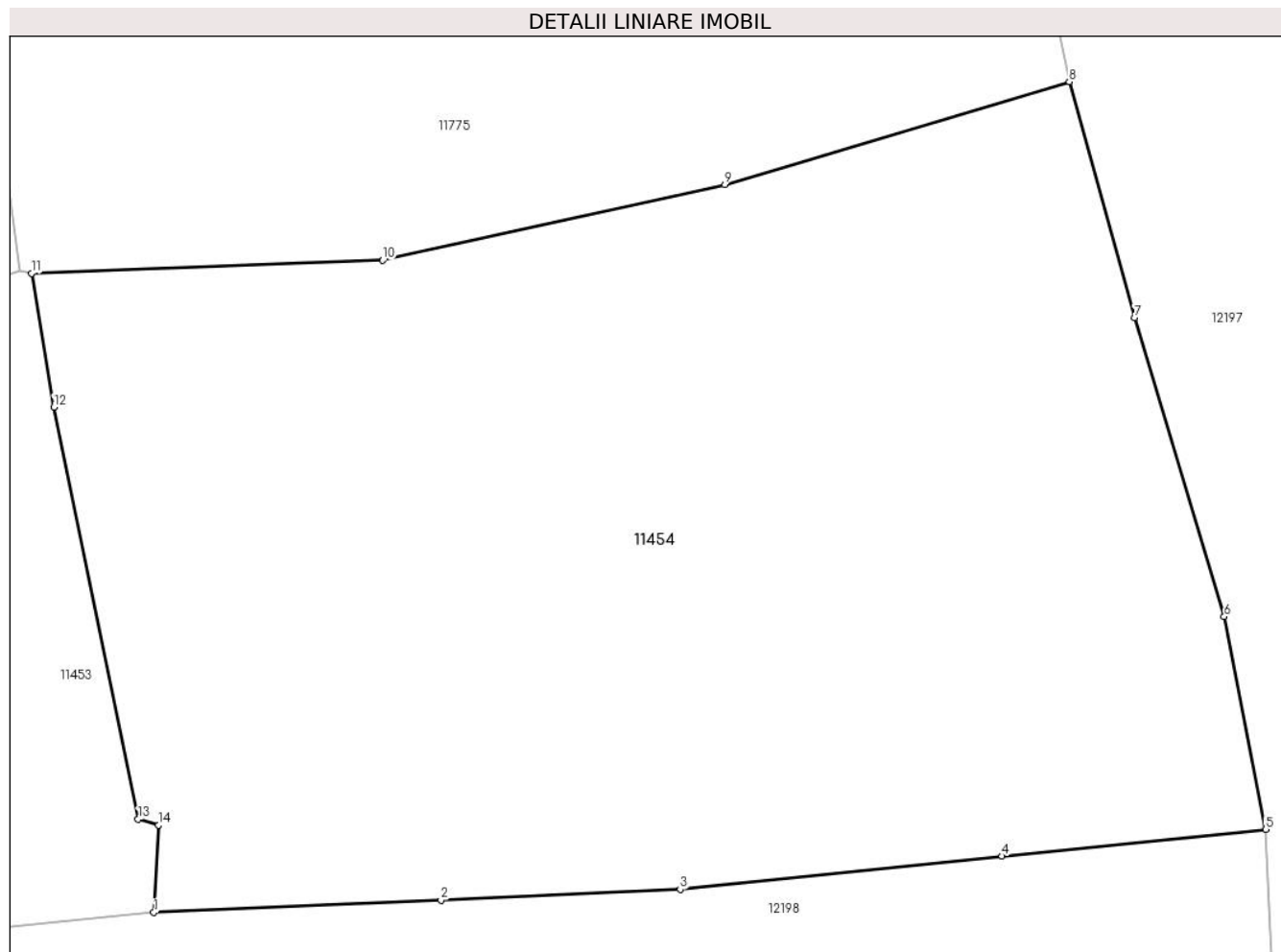
Inscrieri privind dezmembramintele dreptului de proprietate, drepturi reale de garanție și sarcini	Referințe
NU SUNT	

Anexa Nr. 1 La Partea I

Teren

Nr cadastral	Suprafața (mp)*	Observații / Referințe
	8.100	

* Suprafața este determinată în planul de proiecție Stereo 70.



Date referitoare la teren

Crt	Categorie folosință	Intravilan	Suprafața (mp)	Tarla	Parcelă	Nr. topo	Observații / Referințe
1	pașune	NU	8.100	-	-	-	

Lungime Segmente

1) Valorile lungimilor segmentelor sunt obținute din proiecție în plan.

Punct început	X / Y	Punct sfârșit	X / Y	Lungime segment (** (m)
1	582.101,474 638.157,719	2	582.131,354 638.158,998	29.907
2	582.131,354 638.158,998	3	582.156,247 638.160,098	24.917
3	582.156,247 638.160,098	4	582.189,742 638.163,571	33.675
4	582.189,742 638.163,571	5	582.217,189 638.166,355	27.588
5	582.217,189 638.166,355	6	582.212,866 638.188,462	22.526

Punct început	X / Y	Punct sfârșit	X / Y	Lungime segment (** (m)
6	582.212,866 638.188,462	7	582.203,537 638.219,55	32.458
7	582.203,537 638.219,55	8	582.196,749 638.244,064	25.436
8	582.196,749 638.244,064	9	582.160,896 638.233,363	37.416
9	582.160,896 638.233,363	10	582.125,285 638.225,51	36.467
10	582.125,285 638.225,51	11	582.088,75 638.224,143	36.561
11	582.088,75 638.224,143	12	582.091,051 638.210,236	14.096
12	582.091,051 638.210,236	13	582.099,845 638.167,425	43.705
13	582.099,845 638.167,425	14	582.101,936 638.166,789	2.186
14	582.101,936 638.166,789	1	582.101,474 638.157,719	9.082

** Lungimile segmentelor sunt determinate în planul de proiecție Stereo 70 și sunt rotunjite la 1 milimetru.

*** Distanța dintre puncte este formată din segmente cumulate ce sunt mai mici decât valoarea 1 milimetru.

**DATE DESPRE IMOBILUL NR. 11455**

Oficiul de Cadastru și Publicitate Imobiliară NEAMT
Biroul de Cadastru și Publicitate Imobiliară Targu-Neamt

A. Partea I. Descrierea imobilului

TEREN Extravilan

Adresa: Jud. Neamt

Nr. Crt	Nr cadastral Nr. topografic	Suprafața* (mp)	Observații / Referințe
A1		10.577	Sector cadastral:104 Teren imprejmuit;

B. Partea II. Proprietari și acte

Inscrieri privitoare la dreptul de proprietate și alte drepturi reale		Referințe
/		
Act Administrativ nr. 2575, din 15/02/2024 emis de Primăria Com. Pipirig;		
B1	Inscrierea posesiei, drept de PROPRIETATE, dobandit prin Lege, cota actuala 1/1, cota initiala 1/1 1) URSU VASILE	A1

C. Partea III. SARCINI .

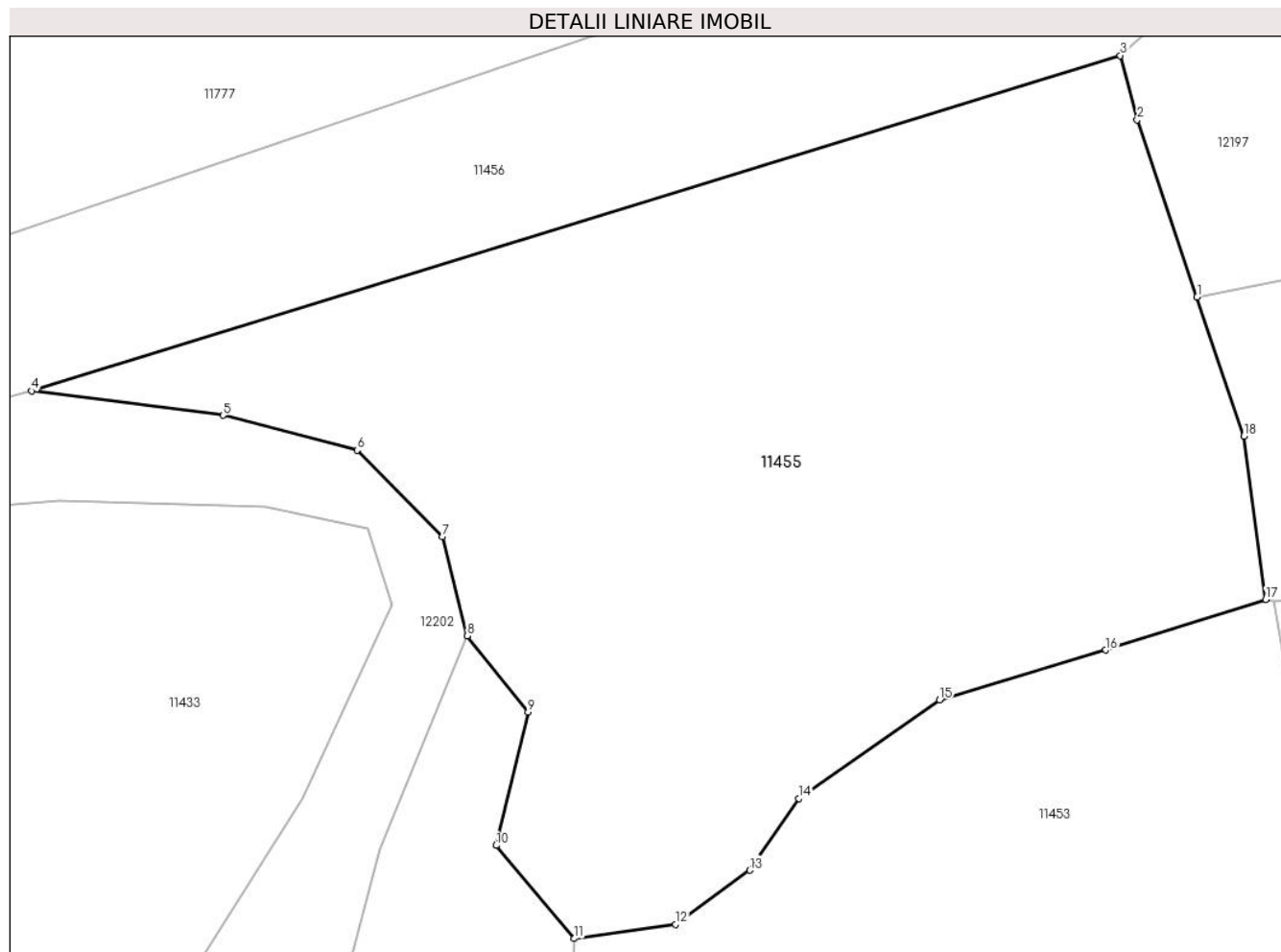
Inscrieri privind dezmembramintele dreptului de proprietate, drepturi reale de garanție și sarcini	Referințe
NU SUNT	

Anexa Nr. 1 La Partea I

Teren

Nr cadastral	Suprafața (mp)*	Observații / Referințe
	10.577	

* Suprafața este determinată în planul de proiecție Stereo 70.



Date referitoare la teren

Crt	Categorie folosință	Intravilan	Suprafața (mp)	Tarla	Parcelă	Nr. topo	Observații / Referințe
1	pașune	NU	10.577	-	-	-	Pășune împădurită

Lungime Segmente

1) Valorile lungimilor segmentelor sunt obținute din proiecție în plan.

Punct început	X / Y	Punct sfârșit	X / Y	Lungime segment (** (m)
1	582.077,64 638.267,869	2	582.069,037 638.293,342	26.887
2	582.069,037 638.293,342	3	582.066,593 638.302,561	9.537
3	582.066,593 638.302,561	4	581.909,974 638.254,373	163.865
4	581.909,974 638.254,373	5	581.937,514 638.250,855	27.764
5	581.937,514 638.250,855	6	581.956,785 638.245,861	19.908

Punct început	X / Y	Punct sfârșit	X / Y	Lungime segment (** (m)
6	581.956,785 638.245,861	7	581.969,053 638.233,406	17.482
7	581.969,053 638.233,406	8	581.972,654 638.219,159	14.695
8	581.972,654 638.219,159	9	581.981,418 638.208,204	14.029
9	581.981,418 638.208,204	10	581.976,807 638.189,062	19.69
10	581.976,807 638.189,062	11	581.988,052 638.175,668	17.489
11	581.988,052 638.175,668	12	582.002,604 638.177,724	14.697
12	582.002,604 638.177,724	13	582.013,276 638.185,503	13.206
13	582.013,276 638.185,503	14	582.020,34 638.195,819	12.503
14	582.020,34 638.195,819	15	582.040,604 638.209,973	24.718
15	582.040,604 638.209,973	16	582.064,492 638.217,135	24.939
16	582.064,492 638.217,135	17	582.087,521 638.224,396	24.147
17	582.087,521 638.224,396	18	582.084,389 638.247,886	23.698
18	582.084,389 638.247,886	1	582.077,64 638.267,869	21.092

** Lungimile segmentelor sunt determinate în planul de proiecție Stereo 70 și sunt rotunjite la 1 milimetru.

*** Distanța dintre puncte este formată din segmente cumulate ce sunt mai mici decât valoarea 1 milimetru.

**DATE DESPRE IMOBILUL NR. 11456**

Oficiul de Cadastru și Publicitate Imobiliară NEAMT
Biroul de Cadastru și Publicitate Imobiliară Targu-Neamt

A. Partea I. Descrierea imobilului

TEREN Extravilan

Adresa: Jud. Neamt

Nr. Crt	Nr cadastral Nr. topografic	Suprafața* (mp)	Observații / Referințe
A1		5.261	Sector cadastral:104 Teren imprejmuit;

B. Partea II. Proprietari și acte

Inscrieri privitoare la dreptul de proprietate și alte drepturi reale		Referințe
/		
Act Administrativ nr. 2575, din 15/02/2024 emis de Primăria Com. Pipirig;		
B1	Inscrierea posesiei, drept de PROPRIETATE, dobandit prin Lege, cota actuala 1/1, cota initiala 1/1 1) NEGRU IOAN	A1

C. Partea III. SARCINI .

Inscrieri privind dezmembramintele dreptului de proprietate, drepturi reale de garanție și sarcini	Referințe
NU SUNT	

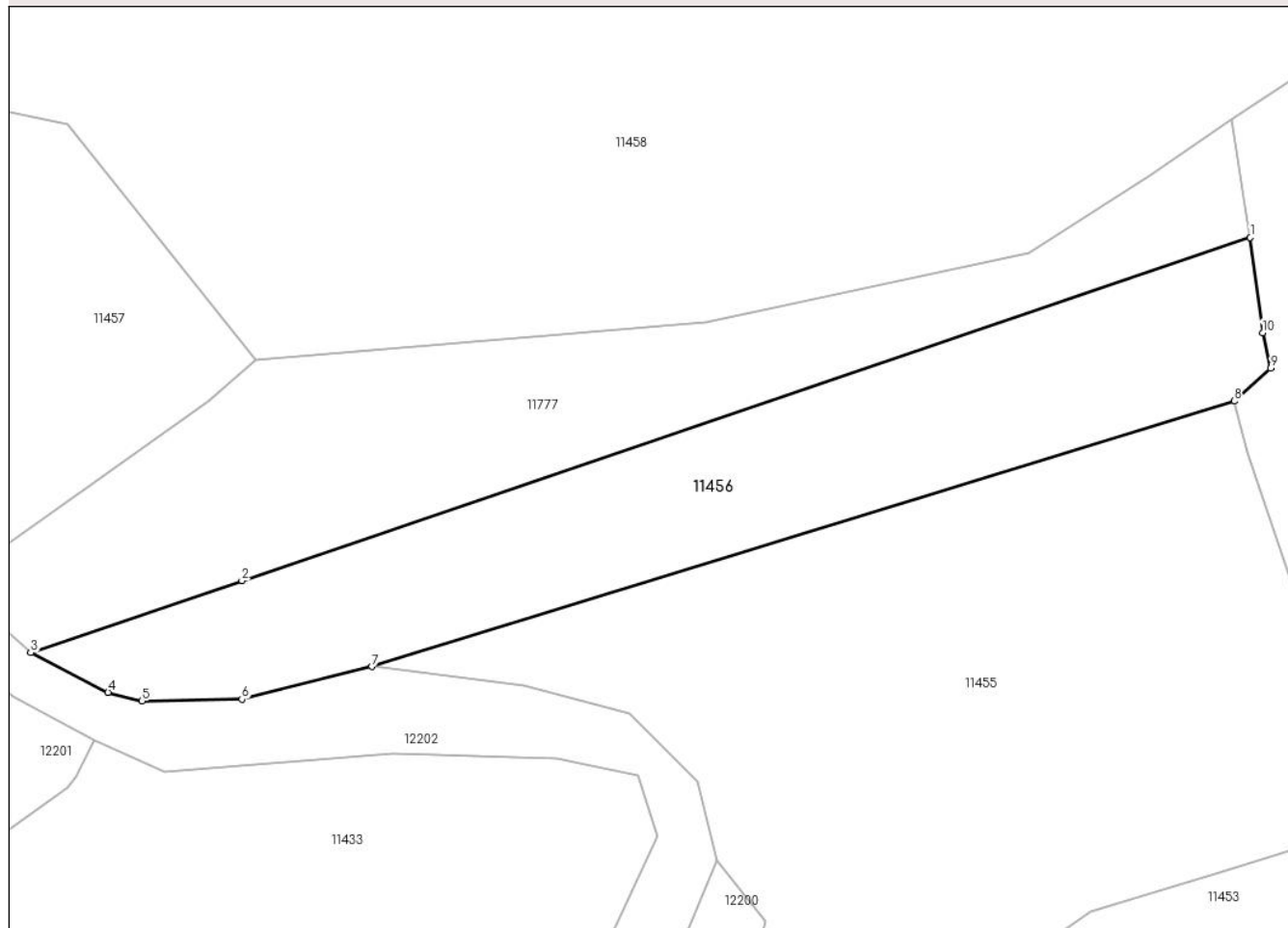
Anexa Nr. 1 La Partea I

Teren

Nr cadastral	Suprafața (mp)*	Observații / Referințe
	5.261	

* Suprafața este determinată în planul de proiecție Stereo 70.

DETALII LINIARE IMOBIL



Date referitoare la teren

Crt	Categorie folosință	Intra vilan	Suprafața (mp)	Tarla	Parcelă	Nr. topo	Observații / Referințe
1	faneata	NU	5.261	-	-	-	

Lungime Segmente

1) Valorile lungimilor segmentelor sunt obținute din proiecție în plan.

Punct început	X / Y	Punct sfârșit	X / Y	Lungime segment (** (m)
1	582.069,537 638.332,244	2	581.886,381 638.269,965	193.455
2	581.886,381 638.269,965	3	581.848,051 638.256,884	40.501
3	581.848,051 638.256,884	4	581.862,072 638.249,665	15.77
4	581.862,072 638.249,665	5	581.868,245 638.248,109	6.366
5	581.868,245 638.248,109	6	581.886,381 638.248,456	18.139

Punct început	X / Y	Punct sfârșit	X / Y	Lungime segment (** (m)
6	581.886,381 638.248,456	7	581.909,974 638.254,373	24.324
7	581.909,974 638.254,373	8	582.066,593 638.302,561	163.865
8	582.066,593 638.302,561	9	582.073,246 638.308,549	8.951
9	582.073,246 638.308,549	10	582.071,783 638.314,968	6.584
10	582.071,783 638.314,968	1	582.069,537 638.332,244	17.421

** Lungimile segmentelor sunt determinate în planul de proiecție Stereo 70 și sunt rotunjite la 1 milimetru.

*** Distanța dintre puncte este formată din segmente cumulate ce sunt mai mici decât valoarea 1 milimetru.

**DATE DESPRE IMOBILUL NR. 11457**

Oficiul de Cadastru și Publicitate Imobiliară NEAMT
Biroul de Cadastru și Publicitate Imobiliară Targu-Neamt

A. Partea I. Descrierea imobilului

TEREN Extravilan

Adresa: Jud. Neamt

Nr. Crt	Nr cadastral Nr. topografic	Suprafața* (mp)	Observații / Referințe
A1		4.414	Sector cadastral:104 Teren imprejmuit;

B. Partea II. Proprietari și acte

Inscrieri privitoare la dreptul de proprietate și alte drepturi reale	Referințe
/	
Act Administrativ nr. 2575, din 15/02/2024 emis de Primăria Com. Pipirig;	
B1	A1
Inscrierea posesiei, drept de PROPRIETATE, dobandit prin Lege, cota actuala 1/1, cota initiala 1/1	
1) STĂNOAIE MIRCEA	

C. Partea III. SARCINI .

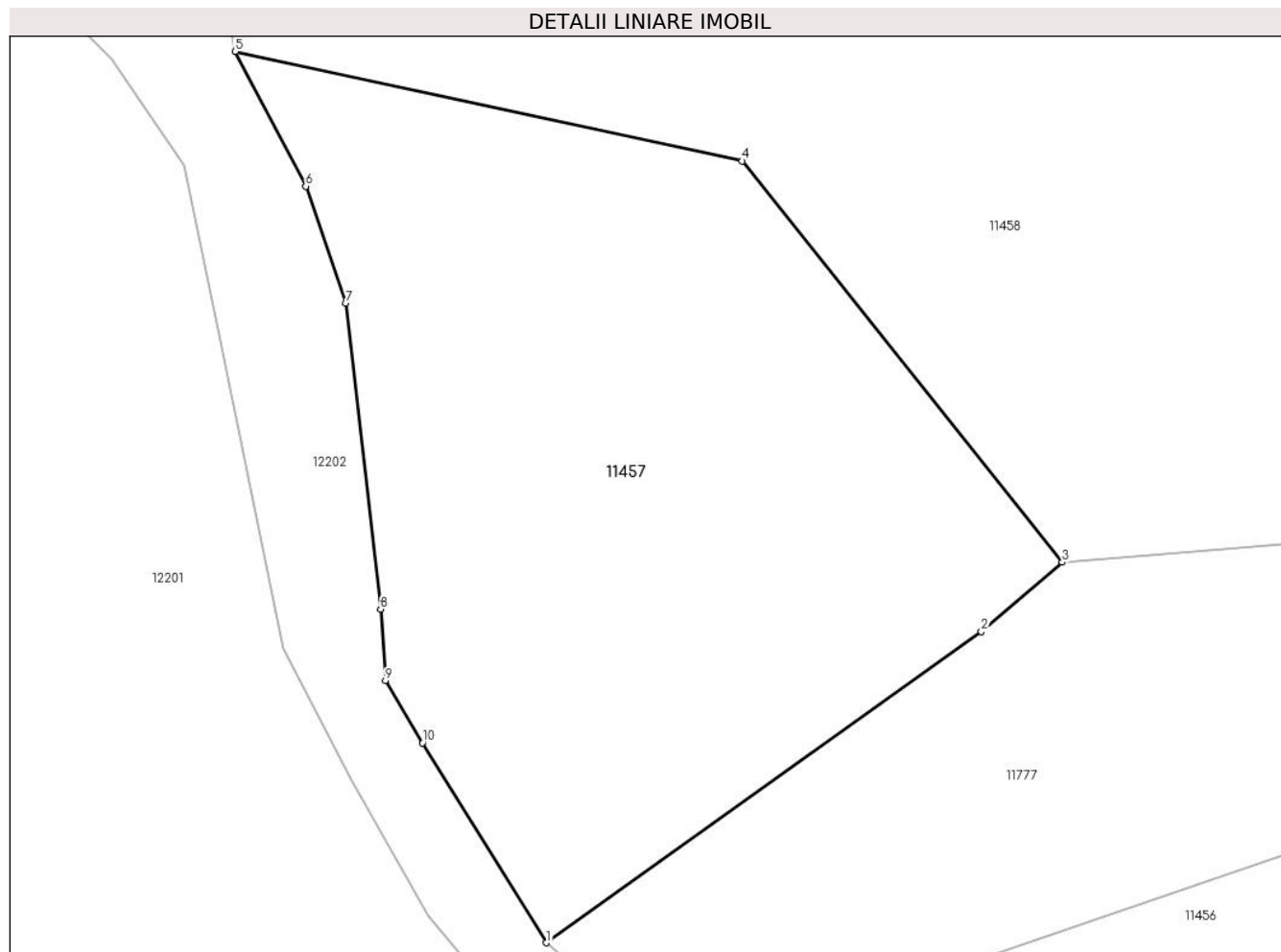
Inscrieri privind dezmembramintele dreptului de proprietate, drepturi reale de garanție și sarcini	Referințe
NU SUNT	

Anexa Nr. 1 La Partea I

Teren

Nr cadastral	Suprafața (mp)*	Observații / Referințe
	4.414	

* Suprafața este determinată în planul de proiecție Stereo 70.



Date referitoare la teren

Crt	Categorie folosință	Intravilan	Suprafața (mp)	Tarla	Parcelă	Nr. topo	Observații / Referințe
1	faneata	NU	4.414	-	-	-	

Lungime Segmente

1) Valorile lungimilor segmentelor sunt obținute din proiecție în plan.

Punct început	X / Y	Punct sfârșit	X / Y	Lungime segment (** (m)
1	581.833,848 638.269,486	2	581.880,192 638.302,601	56.959
2	581.880,192 638.302,601	3	581.888,818 638.309,983	11.353
3	581.888,818 638.309,983	4	581.854,714 638.352,715	54.673
4	581.854,714 638.352,715	5	581.800,666 638.364,377	55.292
5	581.800,666 638.364,377	6	581.808,192 638.350,025	16.206

Punct început	X / Y	Punct sfârșit	X / Y	Lungime segment (** (m)
6	581.808,192 638.350,025	7	581.812,485 638.337,579	13.166
7	581.812,485 638.337,579	8	581.816,182 638.304,996	32.792
8	581.816,182 638.304,996	9	581.816,701 638.297,415	7.599
9	581.816,701 638.297,415	10	581.820,637 638.290,755	7.736
10	581.820,637 638.290,755	1	581.833,848 638.269,486	25.038

** Lungimile segmentelor sunt determinate în planul de proiecție Stereo 70 și sunt rotunjite la 1 milimetru.

*** Distanța dintre puncte este formată din segmente cumulate ce sunt mai mici decât valoarea 1 milimetru.

**DATE DESPRE IMOBILUL NR. 11458**

Oficiul de Cadastru și Publicitate Imobiliară NEAMT
Biroul de Cadastru și Publicitate Imobiliară Targu-Neamt

A. Partea I. Descrierea imobilului

TEREN Extravilan

Adresa: Jud. Neamt

Nr. Crt	Nr cadastral Nr. topografic	Suprafața* (mp)	Observații / Referințe
A1		40.000	Sector cadastral:104 Teren imprejmuit;

B. Partea II. Proprietari și acte

Inscrieri privitoare la dreptul de proprietate și alte drepturi reale		Referințe
/		
Act Administrativ nr. 2575, din 15/02/2024 emis de Primăria Com. Pipirig;		
B1	Inscrierea posesiei, drept de PROPRIETATE, dobandit prin Lege, cota actuala 1/1, cota initiala 1/1 1) GAVRILIU NECULAI	A1

C. Partea III. SARCINI .

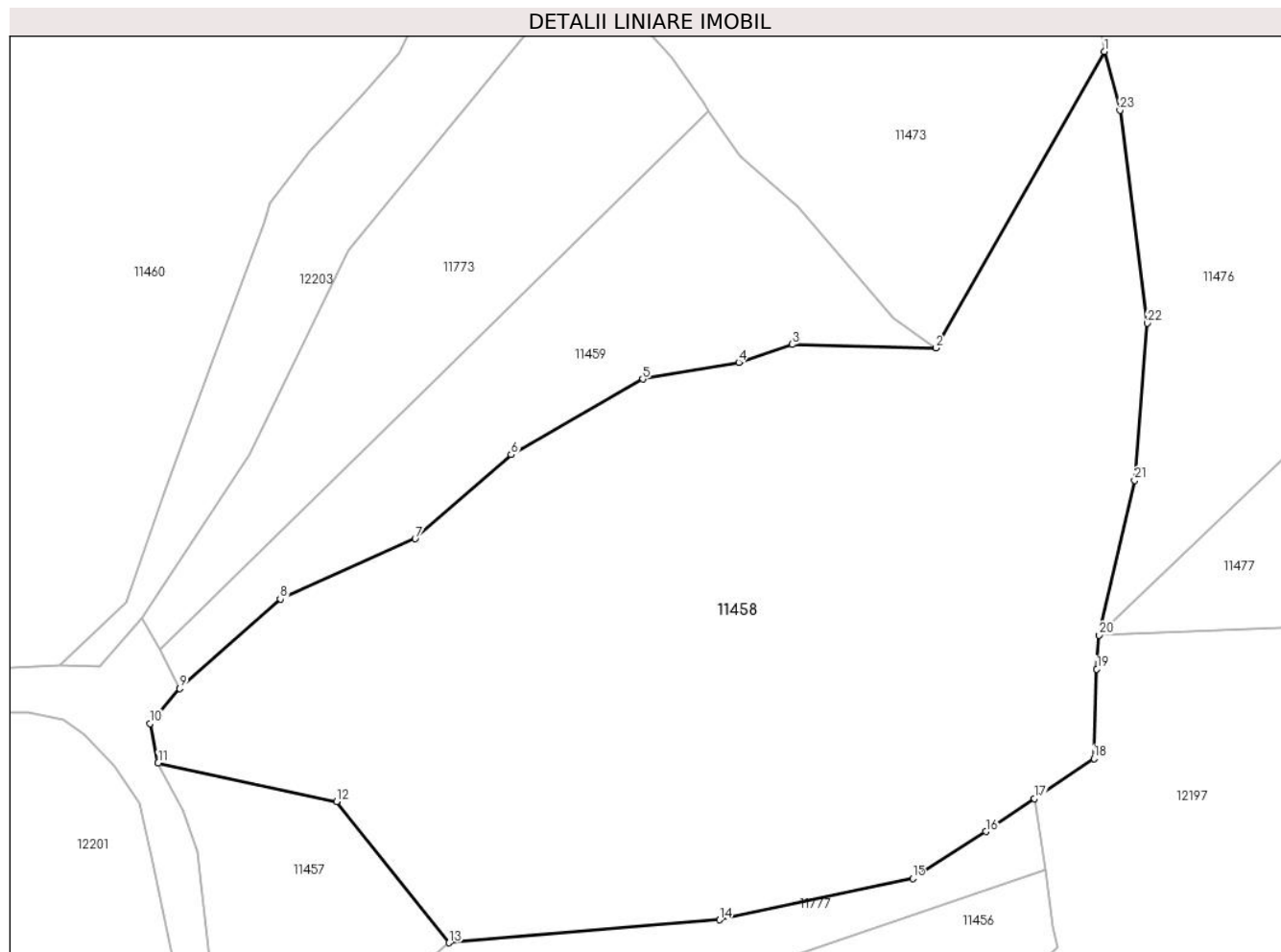
Inscrieri privind dezmembramintele dreptului de proprietate, drepturi reale de garanție și sarcini	Referințe
NU SUNT	

Anexa Nr. 1 La Partea I

Teren

Nr cadastral	Suprafața (mp)*	Observații / Referințe
	40.000	

* Suprafața este determinată în planul de proiecție Stereo 70.



Date referitoare la teren

Crt	Categorie folosință	Intravilan	Suprafața (mp)	Tarla	Parcelă	Nr. topo	Observații / Referințe
1	faneata	NU	21.118	-	-	-	
2	pasune	NU	18.882	-	-	-	Pășune împădurită

Lungime Segmente

1) Valorile lungimilor segmentelor sunt obținute din proiecție în plan.

Punct început	X / Y	Punct sfârșit	X / Y	Lungime segment (** (m))
1	582.087,297 638.579,709	2	582.036,207 638.490,014	103.225
3	581.992,761 638.491,037	4	581.976,541 638.485,633	17.097
5	581.947,48 638.480,567	6	581.907,606 638.457,718	45.957
7	581.878,545 638.432,273	8	581.837,657 638.414,036	44.771

Punct început	X / Y	Punct sfârșit	X / Y	Lungime segment (** (m))
2	582.036,207 638.490,014	3	581.992,761 638.491,037	43.458
4	581.976,541 638.485,633	5	581.947,48 638.480,567	29.499
6	581.907,606 638.457,718	7	581.878,545 638.432,273	38.626
8	581.837,657 638.414,036	9	581.807,149 638.386,932	40.809

Punct început	X / Y	Punct sfârșit	X / Y	Lungime segment (** (m)
9	581.807,149 638.386,932	10	581.798,257 638.376,35	13.822
11	581.800,666 638.364,377	12	581.854,714 638.352,715	55.292
13	581.888,818 638.309,983	14	581.970,685 638.316,917	82.16
15	582.029,27 638.329,4	16	582.051,389 638.343,627	26.299
17	582.066,166 638.353,603	18	582.084,162 638.365,752	21.713
19	582.085,026 638.392,818	20	582.085,781 638.403,062	10.272
21	582.096,5 638.449,86	22	582.100,29 638.497,481	47.772
23	582.092,03 638.561,899	1	582.087,297 638.579,709	18.428

Punct început	X / Y	Punct sfârșit	X / Y	Lungime segment (** (m)
10	581.798,257 638.376,35	11	581.800,666 638.364,377	12.213
12	581.854,714 638.352,715	13	581.888,818 638.309,983	54.673
14	581.970,685 638.316,917	15	582.029,27 638.329,4	59.9
16	582.051,389 638.343,627	17	582.066,166 638.353,603	17.829
18	582.084,162 638.365,752	19	582.085,026 638.392,818	27.08
20	582.085,781 638.403,062	21	582.096,5 638.449,86	48.01
22	582.100,29 638.497,481	23	582.092,03 638.561,899	64.945

** Lungimile segmentelor sunt determinate în planul de proiecție Stereo 70 și sunt rotunjite la 1 milimetru.

*** Distanța dintre puncte este formată din segmente cumulate ce sunt mai mici decât valoarea 1 milimetru.

**DATE DESPRE IMOBILUL NR. 11459**

Oficiul de Cadastru și Publicitate Imobiliară NEAMT
Biroul de Cadastru și Publicitate Imobiliară Targu-Neamt

A. Partea I. Descrierea imobilului

TEREN Extravilan

Adresa: Jud. Neamt

Nr. Crt	Nr cadastral Nr. topografic	Suprafața* (mp)	Observații / Referințe
A1		9.013	Sector cadastral:104 Teren imprejmuit;

B. Partea II. Proprietari și acte

Inscrieri privitoare la dreptul de proprietate și alte drepturi reale		Referințe
/		
Act Administrativ nr. 2575, din 15/02/2024 emis de Primăria Com. Pipirig;		
B1	Inscrierea posesiei, drept de PROPRIETATE, dobandit prin Lege, cota actuala 1/1, cota initiala 1/1 1) NEGRU LIVIU	A1

C. Partea III. SARCINI .

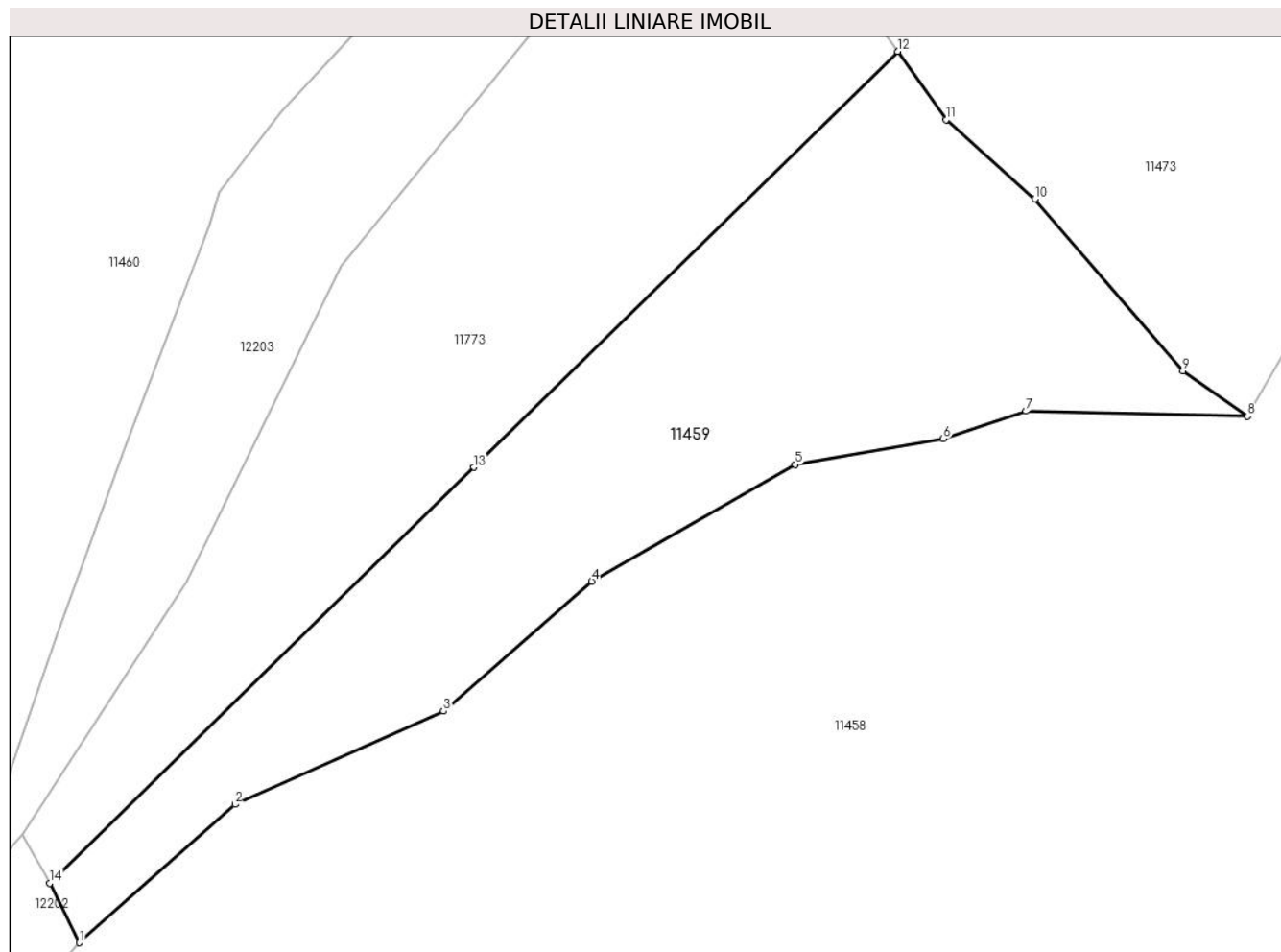
Inscrieri privind dezmembramintele dreptului de proprietate, drepturi reale de garanție și sarcini	Referințe
NU SUNT	

Anexa Nr. 1 La Partea I

Teren

Nr cadastral	Suprafața (mp)*	Observații / Referințe
	9.013	

* Suprafața este determinată în planul de proiecție Stereo 70.



Date referitoare la teren

Crt	Categorie folosință	Intravilan	Suprafața (mp)	Tarla	Parcelă	Nr. topo	Observații / Referințe
1	pașune	NU	9.013	-	-	-	Pășune împădurită

Lungime Segmente

1) Valorile lungimilor segmentelor sunt obținute din proiecție în plan.

Punct început	X / Y	Punct sfârșit	X / Y	Lungime segment (** (m)
1	581.807,149 638.386,932	2	581.837,657 638.414,036	40.809
2	581.837,657 638.414,036	3	581.878,545 638.432,273	44.771
3	581.878,545 638.432,273	4	581.907,606 638.457,718	38.626
4	581.907,606 638.457,718	5	581.947,48 638.480,567	45.957
5	581.947,48 638.480,567	6	581.976,541 638.485,633	29.499

Punct început	X / Y	Punct sfârșit	X / Y	Lungime segment (** (m)
6	581.976,541 638.485,633	7	581.992,761 638.491,037	17.097
7	581.992,761 638.491,037	8	582.036,207 638.490,014	43.458
8	582.036,207 638.490,014	9	582.023,543 638.498,965	15.508
9	582.023,543 638.498,965	10	581.994,469 638.532,588	44.45
10	581.994,469 638.532,588	11	581.977,05 638.548,086	23.315
11	581.977,05 638.548,086	12	581.967,571 638.561,486	16.414
12	581.967,571 638.561,486	13	581.884,459 638.480,033	116.371
13	581.884,459 638.480,033	14	581.801,348 638.398,581	116.37
14	581.801,348 638.398,581	1	581.807,149 638.386,932	13.013

** Lungimile segmentelor sunt determinate în planul de proiecție Stereo 70 și sunt rotunjite la 1 milimetru.

*** Distanța dintre puncte este formată din segmente cumulate ce sunt mai mici decât valoarea 1 milimetru.

**DATE DESPRE IMOBILUL NR. 11460**

Oficiul de Cadastru și Publicitate Imobiliară NEAMT
Biroul de Cadastru și Publicitate Imobiliară Targu-Neamt

A. Partea I. Descrierea imobilului

TEREN Extravilan

Adresa: Jud. Neamt

Nr. Crt	Nr cadastral Nr. topografic	Suprafața* (mp)	Observații / Referințe
A1		25.930	Sector cadastral:104 Teren imprejmuit;

B. Partea II. Proprietari și acte

Inscrieri privitoare la dreptul de proprietate și alte drepturi reale		Referințe
/		
Act Administrativ nr. 2575, din 15/02/2024 emis de Primăria Com. Pipirig;		
B1	Inscrierea posesiei, drept de PROPRIETATE, dobandit prin Lege, cota actuala 1/1, cota initiala 1/1 1) DOMINTE VASILE	A1

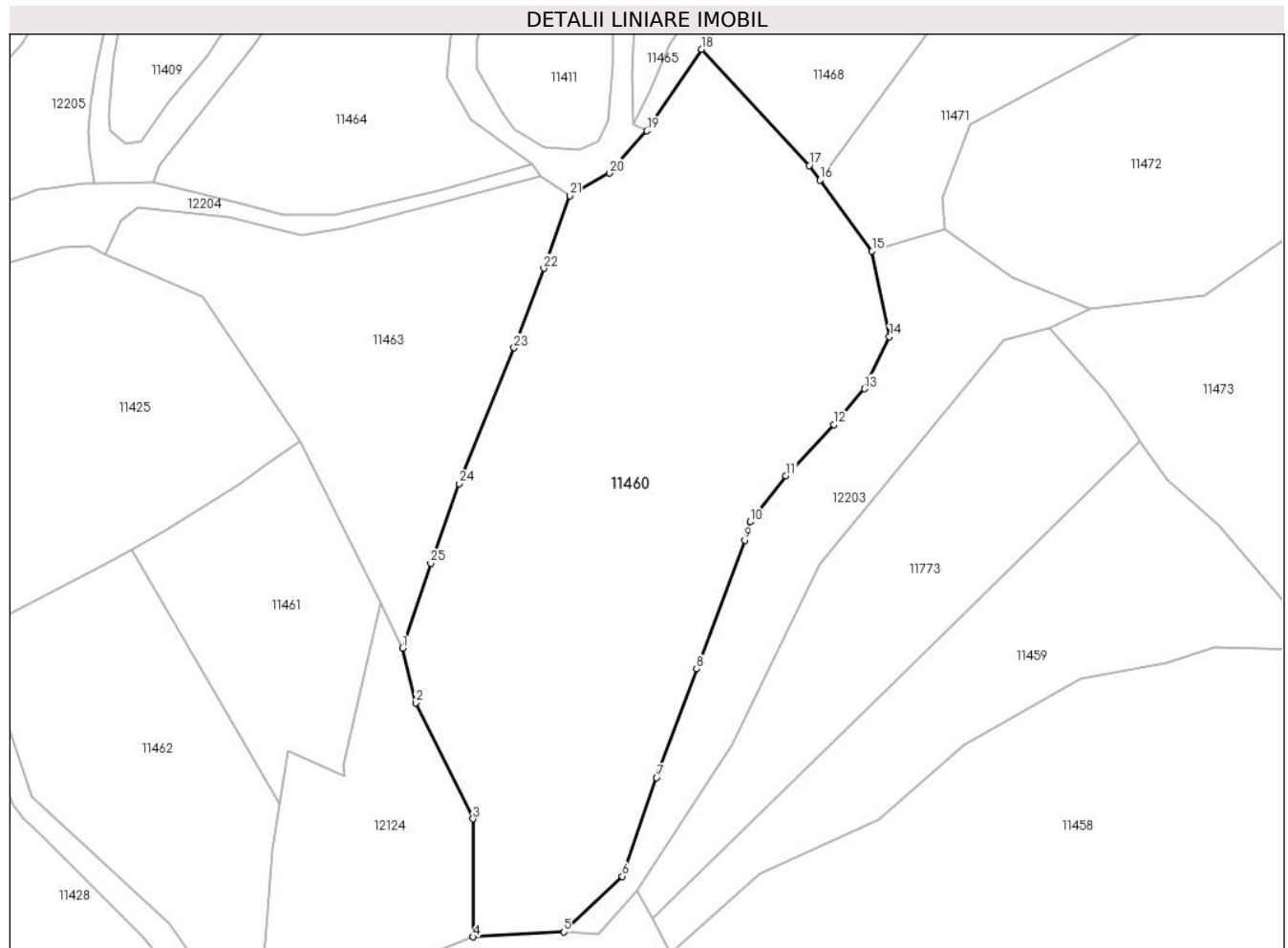
C. Partea III. SARCINI .

Inscrieri privind dezmembramintele dreptului de proprietate, drepturi reale de garanție și sarcini	Referințe
NU SUNT	

Teren

Nr cadastral	Suprafața (mp)*	Observații / Referințe
	25.930	

* Suprafața este determinată în planul de proiecție Stereo 70.



Date referitoare la teren

Crt	Categorie folosință	Intravilan	Suprafața (mp)	Tarla	Parcelă	Nr. topo	Observații / Referințe
1	pașune	NU	25.930	-	-	-	Pășune împădurită

Lungime Segmente

1) Valorile lungimilor segmentelor sunt obținute din proiecție în plan.

Punct început	X / Y	Punct sfârșit	X / Y	Lungime segment (** (m)
1	581.715,77 638.490,817	2	581.720,277 638.472,202	19.153
3	581.739,904 638.432,603	4	581.739,967 638.392,38	40.223
5	581.770,807 638.394,089	6	581.790,888 638.413,032	27.606
7	581.802,532 638.446,672	8	581.816,204 638.483,807	39.572
9	581.832,669 638.527,599	10	581.834,554 638.533,89	6.567

Punct început	X / Y	Punct sfârșit	X / Y	Lungime segment (** (m)
2	581.720,277 638.472,202	3	581.739,904 638.432,603	44.196
4	581.739,967 638.392,38	5	581.770,807 638.394,089	30.887
6	581.790,888 638.413,032	7	581.802,532 638.446,672	35.598
8	581.816,204 638.483,807	9	581.832,669 638.527,599	46.785
10	581.834,554 638.533,89	11	581.846,713 638.549,648	19.904

Punct început	X / Y	Punct sfârșit	X / Y	Lungime segment (** (m)
11	581.846,713 638.549,648	12	581.863,065 638.567,084	23.904
13	581.873,539 638.579,244	14	581.882,066 638.596,971	19.671
15	581.876,095 638.626,154	16	581.858,278 638.650,436	30.117
17	581.854,663 638.655,363	18	581.817,856 638.695,021	54.106
19	581.799,251 638.667,248	20	581.786,501 638.652,785	19.281
21	581.772,955 638.645,141	22	581.764,023 638.620,365	26.337
23	581.753,891 638.593,23	24	581.735,11 638.546,963	49.934
25	581.725,456 638.519,796	1	581.715,77 638.490,817	30.555

Punct început	X / Y	Punct sfârșit	X / Y	Lungime segment (** (m)
12	581.863,065 638.567,084	13	581.873,539 638.579,244	16.049
14	581.882,066 638.596,971	15	581.876,095 638.626,154	29.788
16	581.858,278 638.650,436	17	581.854,663 638.655,363	6.111
18	581.817,856 638.695,021	19	581.799,251 638.667,248	33.429
20	581.786,501 638.652,785	21	581.772,955 638.645,141	15.554
22	581.764,023 638.620,365	23	581.753,891 638.593,23	28.965
24	581.735,11 638.546,963	25	581.725,456 638.519,796	28.831

** Lungimile segmentelor sunt determinate în planul de proiecție Stereo 70 și sunt rotunjite la 1 milimetru.

*** Distanța dintre puncte este formată din segmente cumulate ce sunt mai mici decât valoarea 1 milimetru.

**DATE DESPRE IMOBILUL NR. 11461**

Oficiul de Cadastru și Publicitate Imobiliară NEAMT
Biroul de Cadastru și Publicitate Imobiliară Targu-Neamt

A. Partea I. Descrierea imobilului

TEREN Extravilan

Adresa: Jud. Neamt

Nr. Crt	Nr cadastral Nr. topografic	Suprafața* (mp)	Observații / Referințe
A1		5.672	Sector cadastral:104 Teren imprejmuit;

B. Partea II. Proprietari și acte

Inscrieri privitoare la dreptul de proprietate și alte drepturi reale		Referințe
/		
Act Administrativ nr. 2575, din 15/02/2024 emis de Primăria Com. Pipirig;		
B1	Inscrierea posesiei, drept de PROPRIETATE, dobandit prin Lege, cota actuala 1/1, cota initiala 1/1 1) RAHĂU GHEORGHE	A1

C. Partea III. SARCINI .

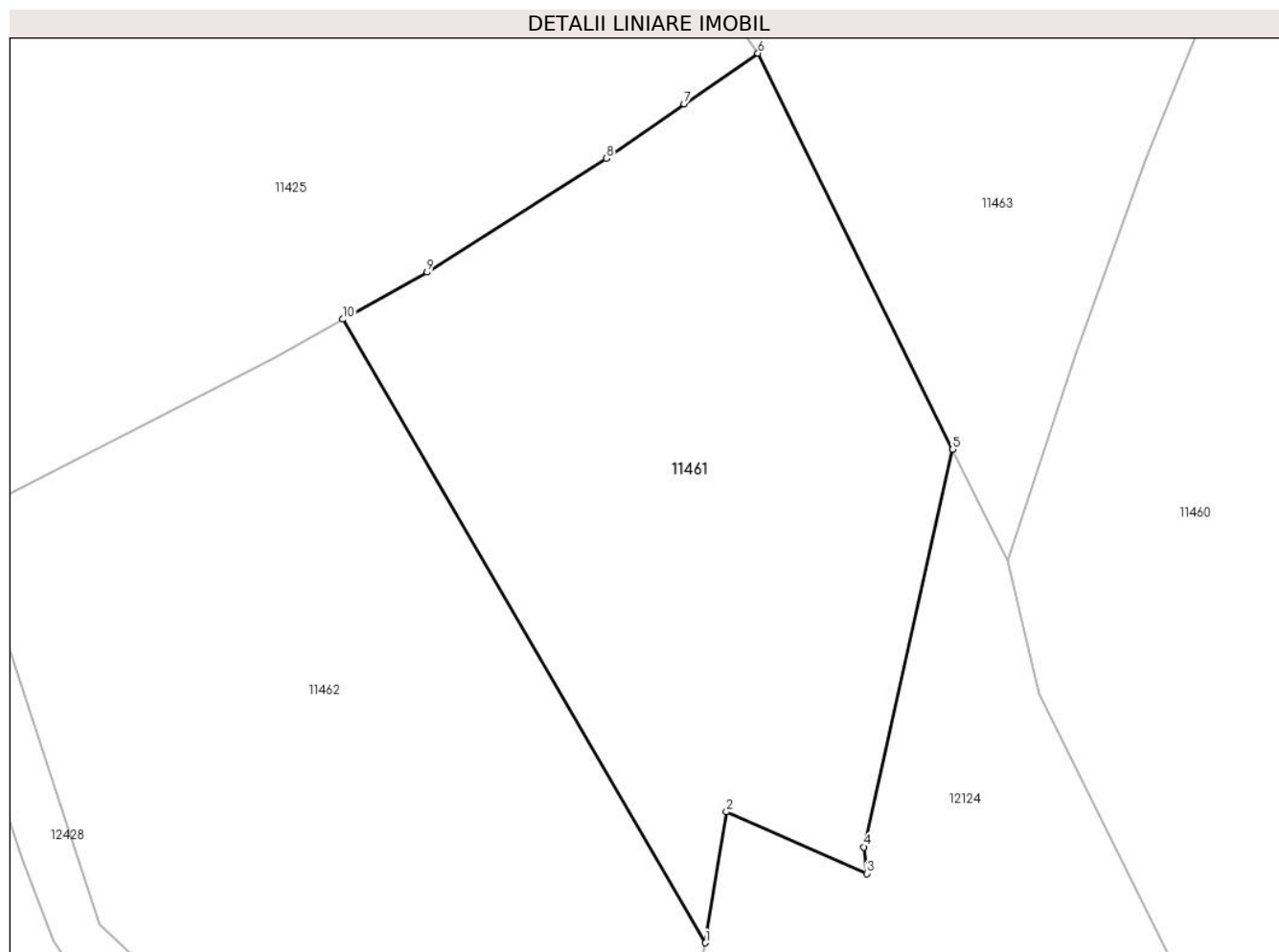
Inscrieri privind dezmembramintele dreptului de proprietate, drepturi reale de garanție și sarcini	Referințe
NU SUNT	

Anexa Nr. 1 La Partea I

Teren

Nr cadastral	Suprafața (mp)*	Observații / Referințe
	5.672	

* Suprafața este determinată în planul de proiecție Stereo 70.



Date referitoare la teren

Crt	Categorie folosință	Intravilan	Suprafața (mp)	Tarla	Parcelă	Nr. topo	Observații / Referințe
1	faneata	NU	4.170	-	-	-	
2	pasune	NU	1.502	-	-	-	Pășune împădurită

Lungime Segmente

1) Valorile lungimilor segmentelor sunt obținute din proiecție în plan.

Punct început	X / Y	Punct sfârșit	X / Y	Lungime segment (** (m)
1	581.673,733 638.437,535	2	581.676,637 638.455,779	18.474
2	581.676,637 638.455,779	3	581.696,204 638.447,172	21.376
3	581.696,204 638.447,172	4	581.695,826 638.450,878	3.725
4	581.695,826 638.450,878	5	581.708,183 638.506,246	56.73

Punct început	X / Y	Punct sfârșit	X / Y	Lungime segment (** (m)
5	581.708,183 638.506,246	6	581.681,047 638.561,427	61.492
6	581.681,047 638.561,427	7	581.670,765 638.554,354	12.48
7	581.670,765 638.554,354	8	581.659,916 638.546,776	13.234
8	581.659,916 638.546,776	9	581.634,925 638.530,95	29.581
9	581.634,925 638.530,95	10	581.623,158 638.524,376	13.479
10	581.623,158 638.524,376	1	581.673,733 638.437,535	100.495

** Lungimile segmentelor sunt determinate în planul de proiecție Stereo 70 și sunt rotunjite la 1 milimetru.

*** Distanța dintre puncte este formată din segmente cumulate ce sunt mai mici decât valoarea 1 milimetru.

**DATE DESPRE IMOBILUL NR. 11462**

Oficiul de Cadastru și Publicitate Imobiliară NEAMT
Biroul de Cadastru și Publicitate Imobiliară Targu-Neamt

A. Partea I. Descrierea imobilului

TEREN Extravilan

Adresa: Jud. Neamt

Nr. Crt	Nr cadastral Nr. topografic	Suprafața* (mp)	Observații / Referințe
A1		8.423	Sector cadastral:104 Teren imprejmuit;

B. Partea II. Proprietari și acte

Inscrieri privitoare la dreptul de proprietate și alte drepturi reale		Referințe
/		
Act Administrativ nr. 2575, din 15/02/2024 emis de Primăria Com. Pipirig;		
B1	Inscrierea posesiei, drept de PROPRIETATE, dobandit prin Lege, cota actuala 1/1, cota initiala 1/1 1) BABOI DUMITRU	A1

C. Partea III. SARCINI .

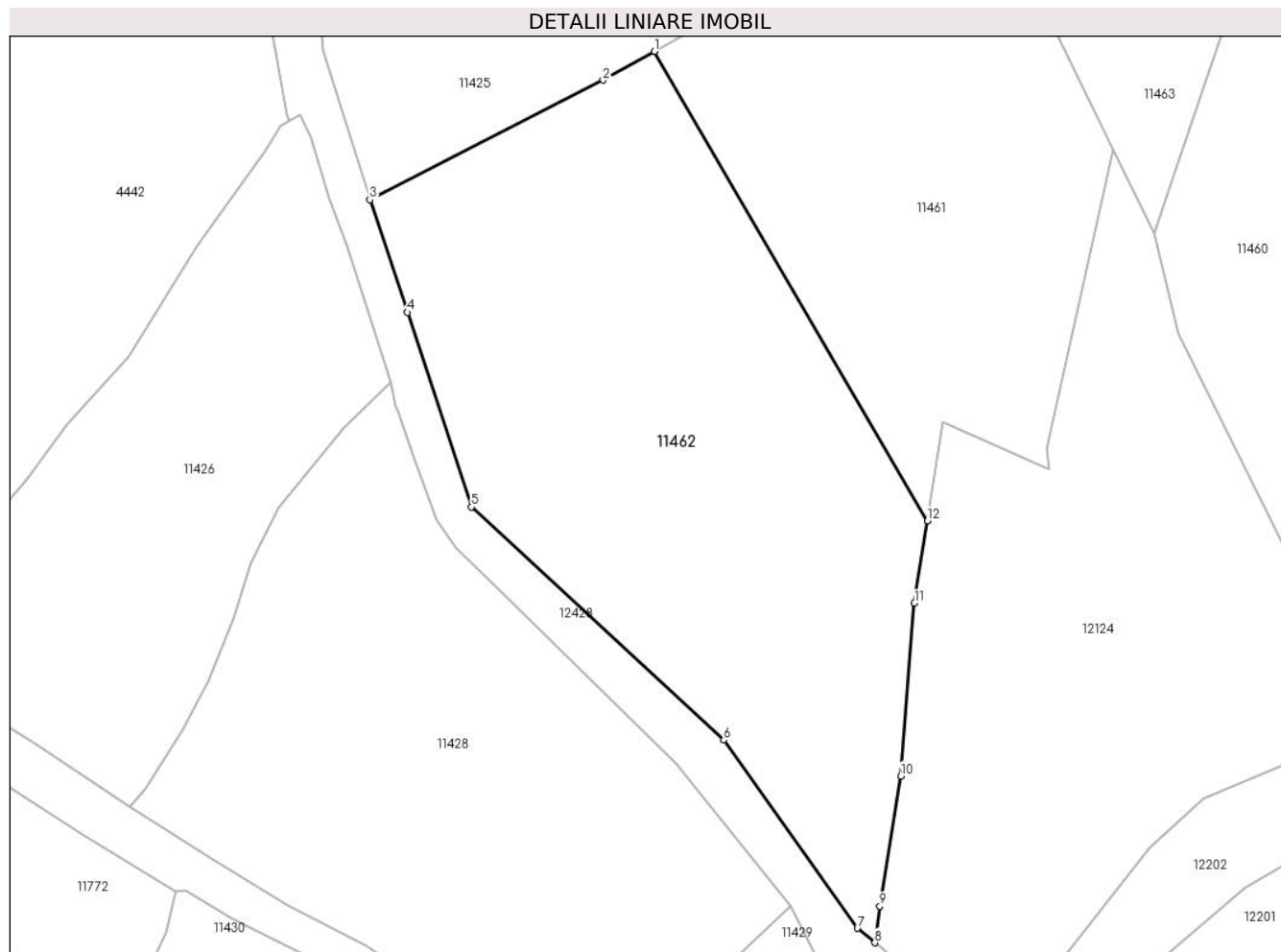
Inscrieri privind dezmembramintele dreptului de proprietate, drepturi reale de garanție și sarcini	Referințe
NU SUNT	

Anexa Nr. 1 La Partea I

Teren

Nr cadastral	Suprafața (mp)*	Observații / Referințe
	8.423	

* Suprafața este determinată în planul de proiecție Stereo 70.



Date referitoare la teren

Crt	Categorie folosință	Intra vilan	Suprafața (mp)	Tarla	Parcelă	Nr. topo	Observații / Referințe
1	faneata	NU	4.542	-	-	-	
2	pasune	NU	3.881	-	-	-	Pășune împădurită

Lungime Segmente

1) Valorile lungimilor segmentelor sunt obținute din proiecție în plan.

Punct început	X / Y	Punct sfârșit	X / Y	Lungime segment (** (m)
1	581.623,158 638.524,376	2	581.613,63 638.519,053	10.914
2	581.613,63 638.519,053	3	581.570,439 638.496,933	48.526
3	581.570,439 638.496,933	4	581.577,434 638.476,109	21.967
4	581.577,434 638.476,109	5	581.589,264 638.440,095	37.907

Punct început	X / Y	Punct sfârșit	X / Y	Lungime segment (** (m)
5	581.589,264 638.440,095	6	581.635,971 638.396,954	63.582
6	581.635,971 638.396,954	7	581.660,732 638.362,182	42.687
7	581.660,732 638.362,182	8	581.663,974 638.359,497	4.209
8	581.663,974 638.359,497	9	581.664,879 638.366,281	6.844
9	581.664,879 638.366,281	10	581.668,785 638.390,345	24.379
10	581.668,785 638.390,345	11	581.671,306 638.422,286	32.04
11	581.671,306 638.422,286	12	581.673,733 638.437,535	15.441
12	581.673,733 638.437,535	1	581.623,158 638.524,376	100.495

** Lungimile segmentelor sunt determinate în planul de proiecție Stereo 70 și sunt rotunjite la 1 milimetru.

*** Distanța dintre puncte este formată din segmente cumulate ce sunt mai mici decât valoarea 1 milimetru.

**DATE DESPRE IMOBILUL NR. 11463**

Oficiul de Cadastru și Publicitate Imobiliară NEAMT
Biroul de Cadastru și Publicitate Imobiliară Targu-Neamt

A. Partea I. Descrierea imobilului

TEREN Extravilan

Adresa: Jud. Neamt

Nr. Crt	Nr cadastral Nr. topografic	Suprafața* (mp)	Observații / Referințe
A1		10.497	Sector cadastral:104 Teren neimpregmuit;

B. Partea II. Proprietari și acte

Inscrieri privitoare la dreptul de proprietate și alte drepturi reale		Referințe
/		
Act Normativ nr. 7, din 13/03/1996 emis de GUVERNUL ROMÂNIEI;		
B1	Inscrierea provizorie, drept de PROPRIETATE, dobandit prin Lege, cota actuala 1/1, cota initiala 1/1	A1
1) COMUNA PIPIRIG, CIF:99999999999999, Proprietar neidentificat		

C. Partea III. SARCINI .

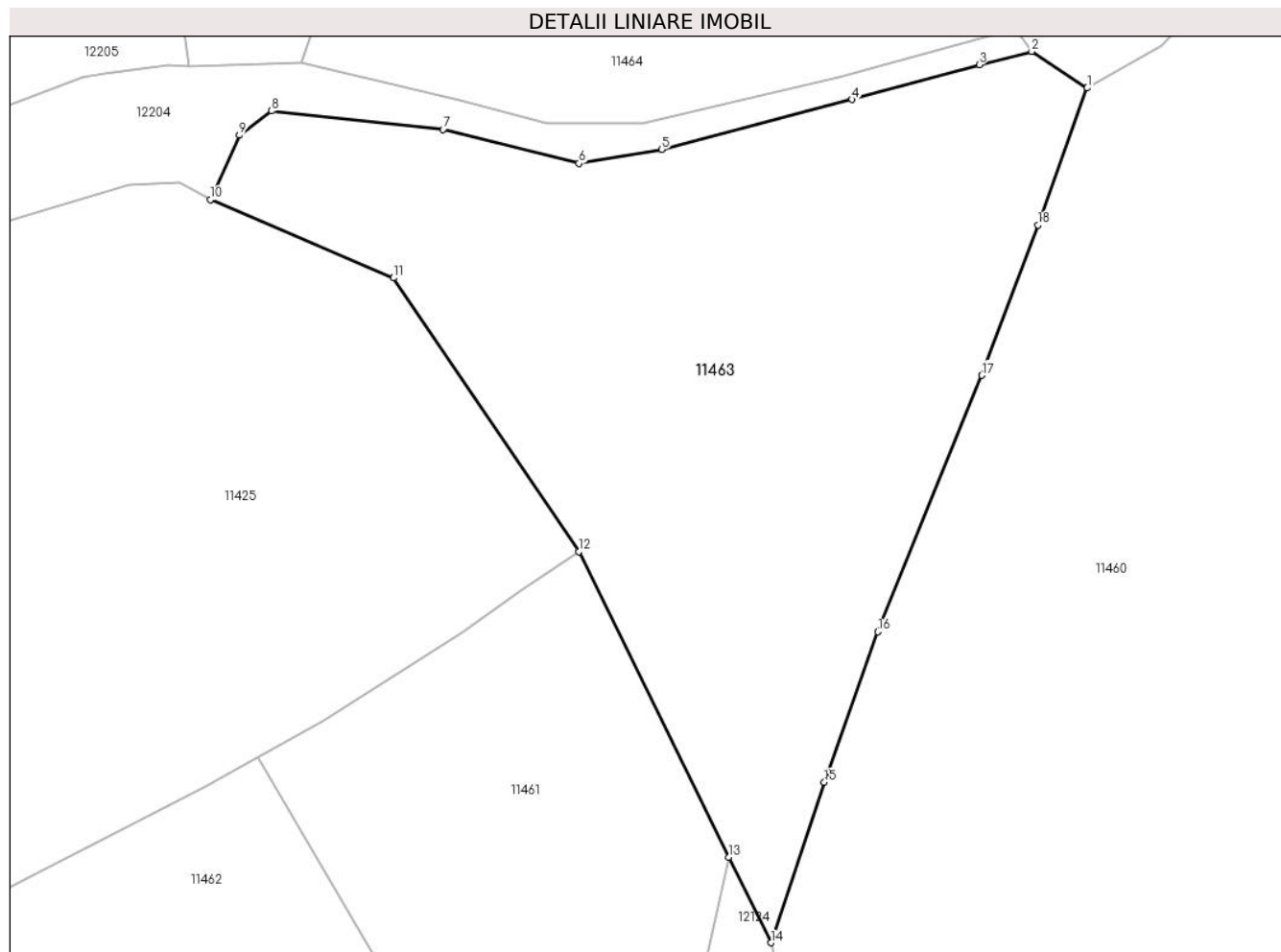
Inscrieri privind dezmembramintele dreptului de proprietate, drepturi reale de garanție și sarcini	Referințe
NU SUNT	

Anexa Nr. 1 La Partea I

Teren

Nr cadastral	Suprafața (mp)*	Observații / Referințe
	10.497	

* Suprafața este determinată în planul de proiecție Stereo 70.



Date referitoare la teren

Crt	Categorie folosință	Intra vilan	Suprafața (mp)	Tarla	Parcelă	Nr. topo	Observații / Referințe
1	pasune	NU	4.776	-	-	-	
2	pasune	NU	5.722	-	-	-	Pășune împădurită

Lungime Segmente

1) Valorile lungimilor segmentelor sunt obținute din proiecție în plan.

Punct început	X / Y	Punct sfârșit	X / Y	Lungime segment (** (m)
1	581.772,955 638.645,141	2	581.762,924 638.651,736	12.005
2	581.762,924 638.651,736	3	581.753,434 638.649,339	9.788
3	581.753,434 638.649,339	4	581.730,463 638.643,053	23.816
4	581.730,463 638.643,053	5	581.696,049 638.634,037	35.575

Punct început	X / Y	Punct sfârșit	X / Y	Lungime segment (** (m)
5	581.696,049 638.634,037	6	581.681,096 638.631,523	15.163
6	581.681,096 638.631,523	7	581.656,522 638.637,673	25.332
7	581.656,522 638.637,673	8	581.625,537 638.640,98	31.161
8	581.625,537 638.640,98	9	581.619,707 638.636,599	7.293
9	581.619,707 638.636,599	10	581.614,445 638.624,958	12.775
10	581.614,445 638.624,958	11	581.647,568 638.610,843	36.005
11	581.647,568 638.610,843	12	581.681,047 638.561,427	59.689
12	581.681,047 638.561,427	13	581.708,183 638.506,246	61.492
13	581.708,183 638.506,246	14	581.715,77 638.490,817	17.194
14	581.715,77 638.490,817	15	581.725,456 638.519,796	30.555
15	581.725,456 638.519,796	16	581.735,11 638.546,963	28.831
16	581.735,11 638.546,963	17	581.753,891 638.593,23	49.934
17	581.753,891 638.593,23	18	581.764,023 638.620,365	28.965
18	581.764,023 638.620,365	1	581.772,955 638.645,141	26.337

** Lungimile segmentelor sunt determinate în planul de proiecție Stereo 70 și sunt rotunjite la 1 milimetru.

*** Distanța dintre puncte este formată din segmente cumulate ce sunt mai mici decât valoarea 1 milimetru.

**DATE DESPRE IMOBILUL NR. 11464**

Oficiul de Cadastru și Publicitate Imobiliară NEAMT
Biroul de Cadastru și Publicitate Imobiliară Targu-Neamt

A. Partea I. Descrierea imobilului

TEREN Extravilan

Adresa: Jud. Neamt

Nr. Crt	Nr cadastral Nr. topografic	Suprafața* (mp)	Observații / Referințe
A1		9.402	Sector cadastral:104 Teren neimpregmuit;

B. Partea II. Proprietari și acte

Inscrieri privitoare la dreptul de proprietate și alte drepturi reale		Referințe
/		
Act Normativ nr. 7, din 13/03/1996 emis de GUVERNUL ROMÂNIEI;		
B1	Inscrierea provizorie, drept de PROPRIETATE, dobandit prin Lege, cota actuala 1/1, cota initiala 1/1 1) COMUNA PIPIRIG, CIF:99999999999999, Proprietar neidentificat	A1

C. Partea III. SARCINI .

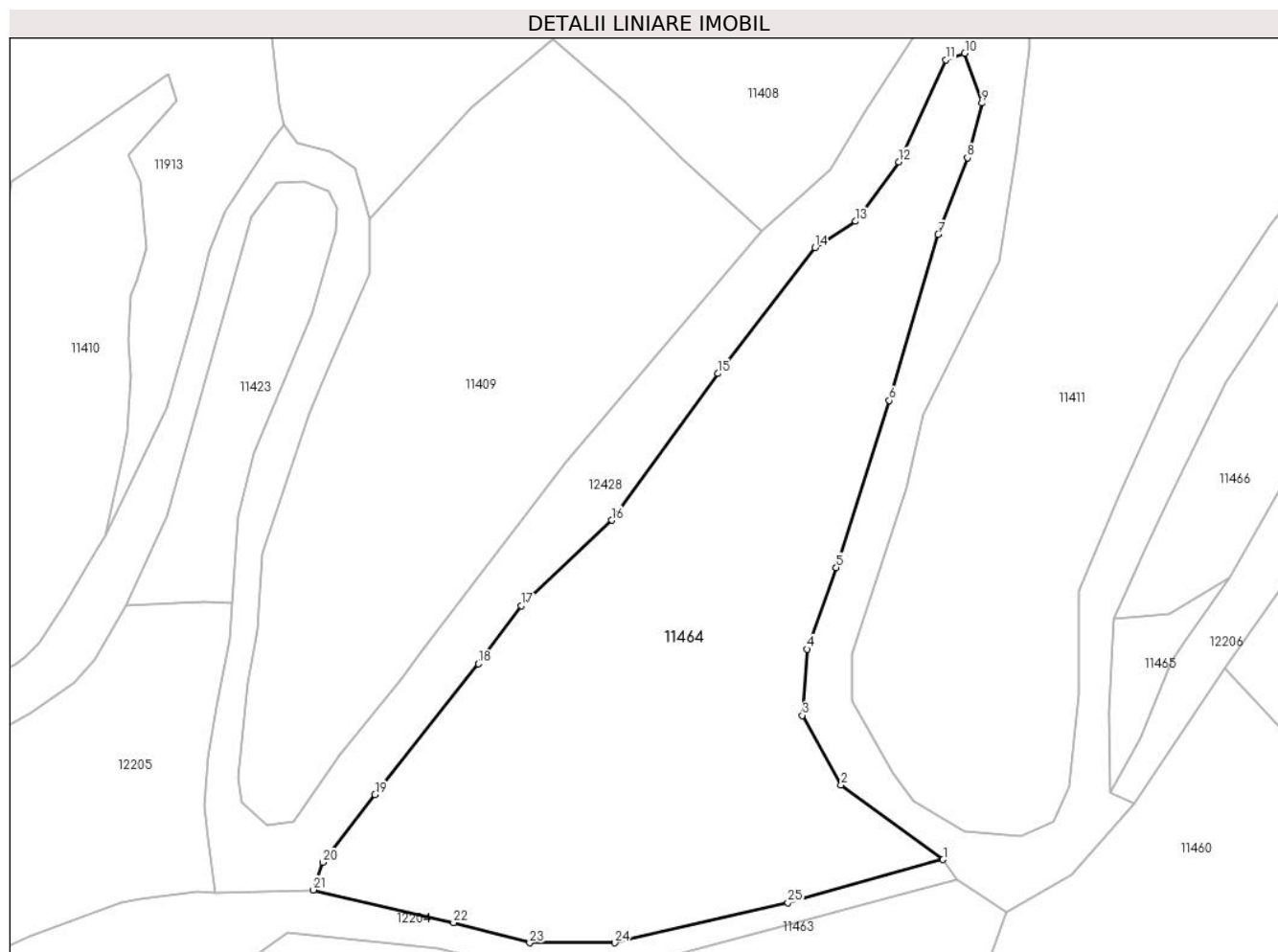
Inscrieri privind dezmembramintele dreptului de proprietate, drepturi reale de garanție și sarcini	Referințe
NU SUNT	

Anexa Nr. 1 La Partea I

Teren

Nr cadastral	Suprafața (mp)*	Observații / Referințe
	9.402	

* Suprafața este determinată în planul de proiecție Stereo 70.



Date referitoare la teren

Crt	Categorie folosință	Intravilan	Suprafața (mp)	Tarla	Parcelă	Nr. topo	Observații / Referințe
1	pașune	NU	9.402	-	-	-	Pășune împădurită

Lungime Segmente

1) Valorile lungimilor segmentelor sunt obținute din proiecție în plan.

Punct început	X / Y	Punct sfârșit	X / Y	Lungime segment (** (m)
1	581.760,008 638.655,861	2	581.739,104 638.671,136	25.89
3	581.731,142 638.685,414	4	581.732,155 638.698,979	13.603
5	581.738,13 638.715,733	6	581.748,969 638.749,963	35.905
7	581.758,985 638.783,981	8	581.765,019 638.799,702	16.839
9	581.767,966 638.810,936	10	581.764,47 638.821,142	10.788

Punct început	X / Y	Punct sfârșit	X / Y	Lungime segment (** (m)
2	581.739,104 638.671,136	3	581.731,142 638.685,414	16.348
4	581.732,155 638.698,979	5	581.738,13 638.715,733	17.788
6	581.748,969 638.749,963	7	581.758,985 638.783,981	35.462
8	581.765,019 638.799,702	9	581.767,966 638.810,936	11.614
10	581.764,47 638.821,142	11	581.760,578 638.819,809	4.114

Punct început	X / Y	Punct sfârșit	X / Y	Lungime segment (** (m)
11	581.760,578 638.819,809	12	581.750,9 638.798,88	23.058
13	581.742,058 638.786,688	14	581.733,751 638.781,307	9.898
15	581.713,806 638.755,483	16	581.692,054 638.725,43	37.099
17	581.673,528 638.707,907	18	581.664,686 638.695,988	14.841
19	581.643,489 638.669,174	20	581.632,797 638.655,269	17.54
21	581.630,859 638.649,639	22	581.659,596 638.642,911	29.514
23	581.675,222 638.638,801	24	581.692,673 638.638,801	17.451
25	581.728,176 638.647,006	1	581.760,008 638.655,861	33.041

Punct început	X / Y	Punct sfârșit	X / Y	Lungime segment (** (m)
12	581.750,9 638.798,88	13	581.742,058 638.786,688	15.061
14	581.733,751 638.781,307	15	581.713,806 638.755,483	32.629
16	581.692,054 638.725,43	17	581.673,528 638.707,907	25.5
18	581.664,686 638.695,988	19	581.643,489 638.669,174	34.18
20	581.632,797 638.655,269	21	581.630,859 638.649,639	5.954
22	581.659,596 638.642,911	23	581.675,222 638.638,801	16.157
24	581.692,673 638.638,801	25	581.728,176 638.647,006	36.439

** Lungimile segmentelor sunt determinate în planul de proiecție Stereo 70 și sunt rotunjite la 1 milimetru.

*** Distanța dintre puncte este formată din segmente cumulate ce sunt mai mici decât valoarea 1 milimetru.

**DATE DESPRE IMOBILUL NR. 11465**

Oficiul de Cadastru și Publicitate Imobiliară NEAMT
Biroul de Cadastru și Publicitate Imobiliară Targu-Neamt

A. Partea I. Descrierea imobilului

TEREN Extravilan

Adresa: Jud. Neamt

Nr. Crt	Nr cadastral Nr. topografic	Suprafața* (mp)	Observații / Referințe
A1		350	Sector cadastral:104 Teren neimpregmuit;

B. Partea II. Proprietari și acte

Inscrieri privitoare la dreptul de proprietate și alte drepturi reale		Referințe
/		
Act Normativ nr. 7, din 13/03/1996 emis de GUVERNUL ROMÂNIEI;		
B1	Inscrierea provizorie, drept de PROPRIETATE, dobandit prin Lege, cota actuala 1/1, cota initiala 1/1 1) COMUNA PIPIRIG, CIF:99999999999999, Proprietar neidentificat	A1

C. Partea III. SARCINI .

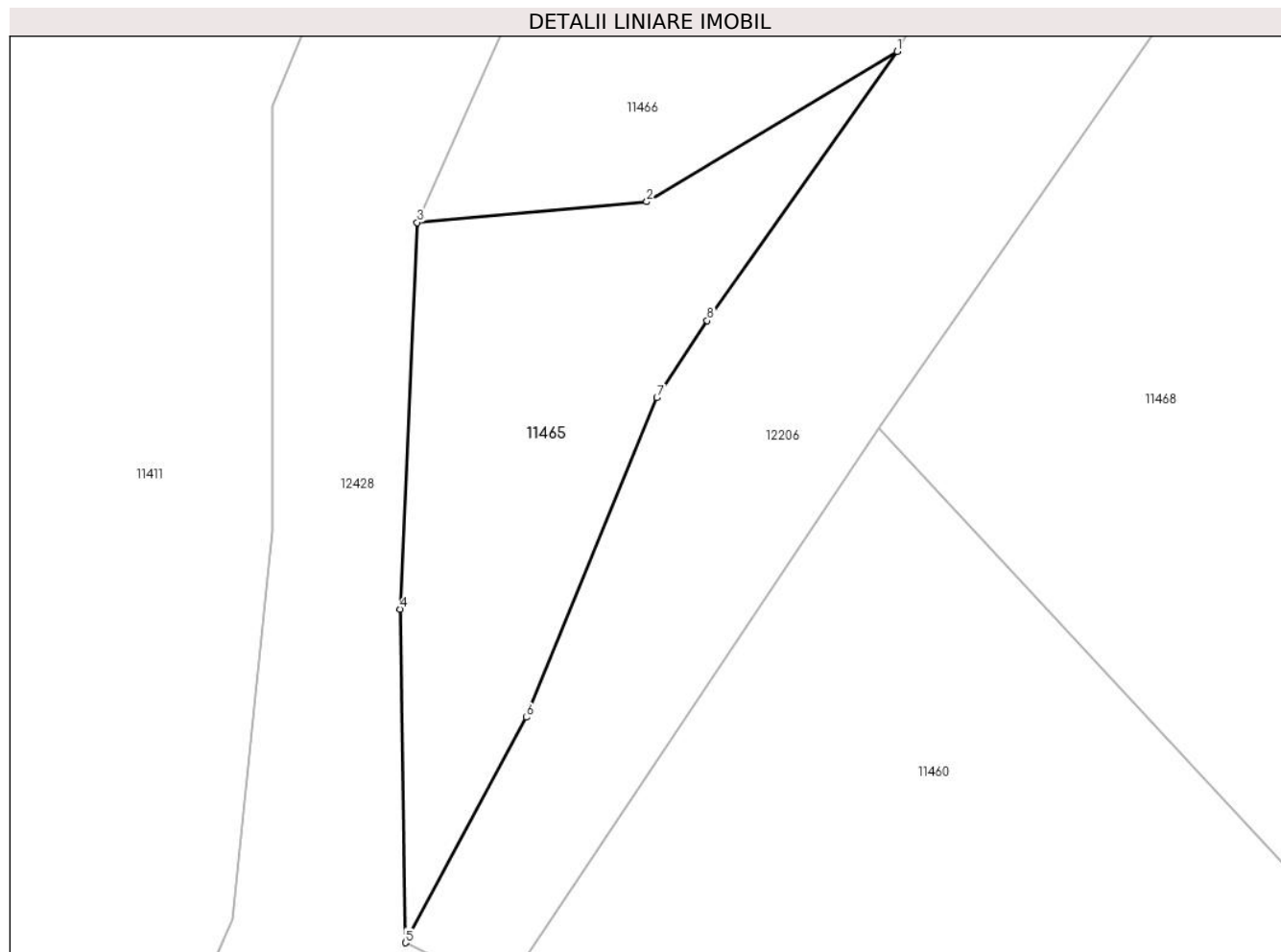
Inscrieri privind dezmembramintele dreptului de proprietate, drepturi reale de garanție și sarcini	Referințe
NU SUNT	

Anexa Nr. 1 La Partea I

Teren

Nr cadastral	Suprafața (mp)*	Observații / Referințe
	350	

* Suprafața este determinată în planul de proiecție Stereo 70.



Date referitoare la teren

Crt	Categorie folosință	Intra vilan	Suprafața (mp)	Tarla	Parcelă	Nr. topo	Observații / Referințe
1	pașune	NU	350	-	-	-	Pășune împădurită

Lungime Segmente

1) Valorile lungimilor segmentelor sunt obținute din proiecție în plan.

Punct început	X / Y	Punct sfârșit	X / Y	Lungime segment (** (m)
1	581.818,744 638.713,675	2	581.806,352 638.706,243	14.45
2	581.806,352 638.706,243	3	581.794,996 638.705,218	11.402
3	581.794,996 638.705,218	4	581.794,16 638.686,105	19.131
4	581.794,16 638.686,105	5	581.794,413 638.669,605	16.502
5	581.794,413 638.669,605	6	581.800,4 638.680,753	12.654

Punct început	X / Y	Punct sfârșit	X / Y	Lungime segment (** (m)
6	581.800,4 638.680,753	7	581.806,854 638.696,555	17.069
7	581.806,854 638.696,555	8	581.809,349 638.700,366	4.555
8	581.809,349 638.700,366	1	581.818,744 638.713,675	16.291

** Lungimile segmentelor sunt determinate în planul de proiecție Stereo 70 și sunt rotunjite la 1 milimetru.

*** Distanța dintre puncte este formată din segmente cumulate ce sunt mai mici decât valoarea 1 milimetru.

**DATE DESPRE IMOBILUL NR. 11466**

Oficiul de Cadastru și Publicitate Imobiliară NEAMT
Biroul de Cadastru și Publicitate Imobiliară Targu-Neamt

A. Partea I. Descrierea imobilului

TEREN Extravilan

Adresa: Jud. Neamt

Nr. Crt	Nr cadastral Nr. topografic	Suprafața* (mp)	Observații / Referințe
A1		5.110	Sector cadastral:104 Teren imprejmuit;

B. Partea II. Proprietari și acte

Inscrieri privitoare la dreptul de proprietate și alte drepturi reale		Referințe
/		
Act Administrativ nr. 2575, din 15/02/2024 emis de Primăria Com. Pipirig;		
B1	Inscrierea posesiei, drept de PROPRIETATE, dobandit prin Lege, cota actuala 1/1, cota initiala 1/1 1) ATODIRESEI DOREL 2) ATODIRESEI ELENA	A1

C. Partea III. SARCINI .

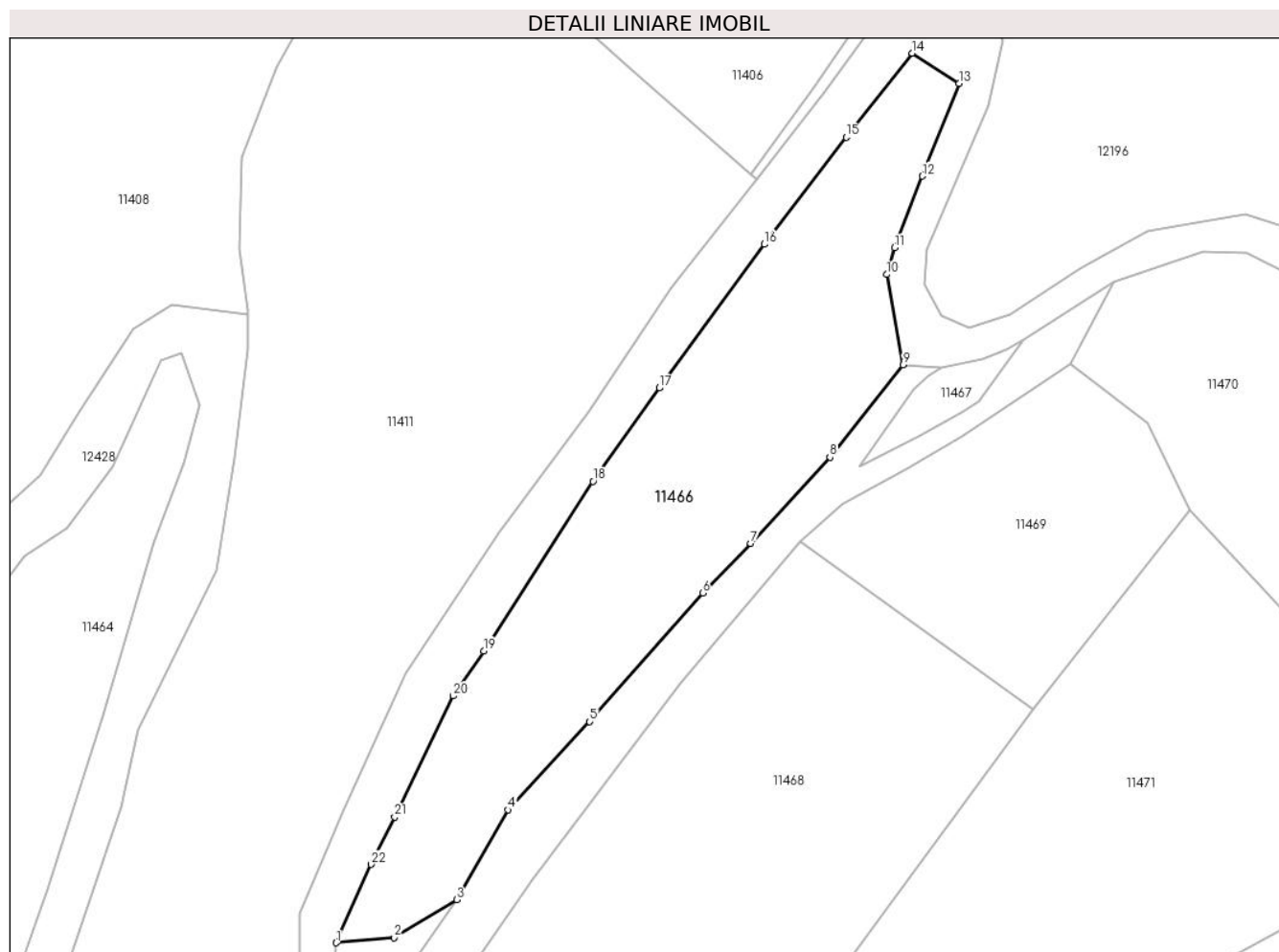
Inscrieri privind dezmembramintele dreptului de proprietate, drepturi reale de garanție și sarcini	Referințe
NU SUNT	

Anexa Nr. 1 La Partea I

Teren

Nr cadastral	Suprafața (mp)*	Observații / Referințe
	5.110	

* Suprafața este determinată în planul de proiecție Stereo 70.



Date referitoare la teren

Crt	Categorie folosință	Intravilan	Suprafața (mp)	Tarla	Parcelă	Nr. topo	Observații / Referințe
1	faneata	NU	5.110	-	-	-	

Lungime Segmente

1) Valorile lungimilor segmentelor sunt obținute din proiecție în plan.

Punct început	X / Y	Punct sfârșit	X / Y	Lungime segment (** (m)
1	581.794,996 638.705,218	2	581.806,352 638.706,243	11.402
3	581.818,744 638.713,675	4	581.828,834 638.731,363	20.364
5	581.844,895 638.748,726	6	581.867,134 638.774,017	33.678
7	581.876,588 638.783,788	8	581.892,196 638.800,727	23.033
9	581.906,58 638.818,898	10	581.903,35 638.836,697	18.09

Punct început	X / Y	Punct sfârșit	X / Y	Lungime segment (** (m)
2	581.806,352 638.706,243	3	581.818,744 638.713,675	14.45
4	581.828,834 638.731,363	5	581.844,895 638.748,726	23.652
6	581.867,134 638.774,017	7	581.876,588 638.783,788	13.596
8	581.892,196 638.800,727	9	581.906,58 638.818,898	23.175
10	581.903,35 638.836,697	11	581.904,954 638.841,95	5.492

Punct început	X / Y	Punct sfârșit	X / Y	Lungime segment (** (m)
11	581.904,954 638.841,95	12	581.910,394 638.856,042	15.106
13	581.917,624 638.874,29	14	581.908,419 638.880,236	10.958
15	581.895,393 638.863,709	16	581.879,279 638.842,638	26.526
17	581.858,581 638.814,368	18	581.845,532 638.796,001	22.53
19	581.824,086 638.762,622	20	581.818,043 638.753,778	10.711
21	581.806,488 638.729,963	22	581.801,88 638.720,628	10.41

Punct început	X / Y	Punct sfârșit	X / Y	Lungime segment (** (m)
12	581.910,394 638.856,042	13	581.917,624 638.874,29	19.628
14	581.908,419 638.880,236	15	581.895,393 638.863,709	21.043
16	581.879,279 638.842,638	17	581.858,581 638.814,368	35.037
18	581.845,532 638.796,001	19	581.824,086 638.762,622	39.675
20	581.818,043 638.753,778	21	581.806,488 638.729,963	26.47
22	581.801,88 638.720,628	1	581.794,996 638.705,218	16.878

** Lungimile segmentelor sunt determinate în planul de proiecție Stereo 70 și sunt rotunjite la 1 milimetru.

*** Distanța dintre puncte este formată din segmente cumulate ce sunt mai mici decât valoarea 1 milimetru.

**DATE DESPRE IMOBILUL NR. 11467**

Oficiul de Cadastru și Publicitate Imobiliară NEAMT
Biroul de Cadastru și Publicitate Imobiliară Targu-Neamt

A. Partea I. Descrierea imobilului

TEREN Extravilan

Adresa: Jud. Neamt

Nr. Crt	Nr cadastral Nr. topografic	Suprafața* (mp)	Observații / Referințe
A1		217	Sector cadastral:104 Teren neimpregmuit;

B. Partea II. Proprietari și acte

Inscrieri privitoare la dreptul de proprietate și alte drepturi reale		Referințe
/		
Act Normativ nr. 7, din 13/03/1996 emis de GUVERNUL ROMÂNIEI;		
B1	Inscrierea provizorie, drept de PROPRIETATE, dobandit prin Lege, cota actuala 1/1, cota initiala 1/1 1) COMUNA PIPIRIG, CIF:99999999999999, Proprietar neidentificat	A1

C. Partea III. SARCINI .

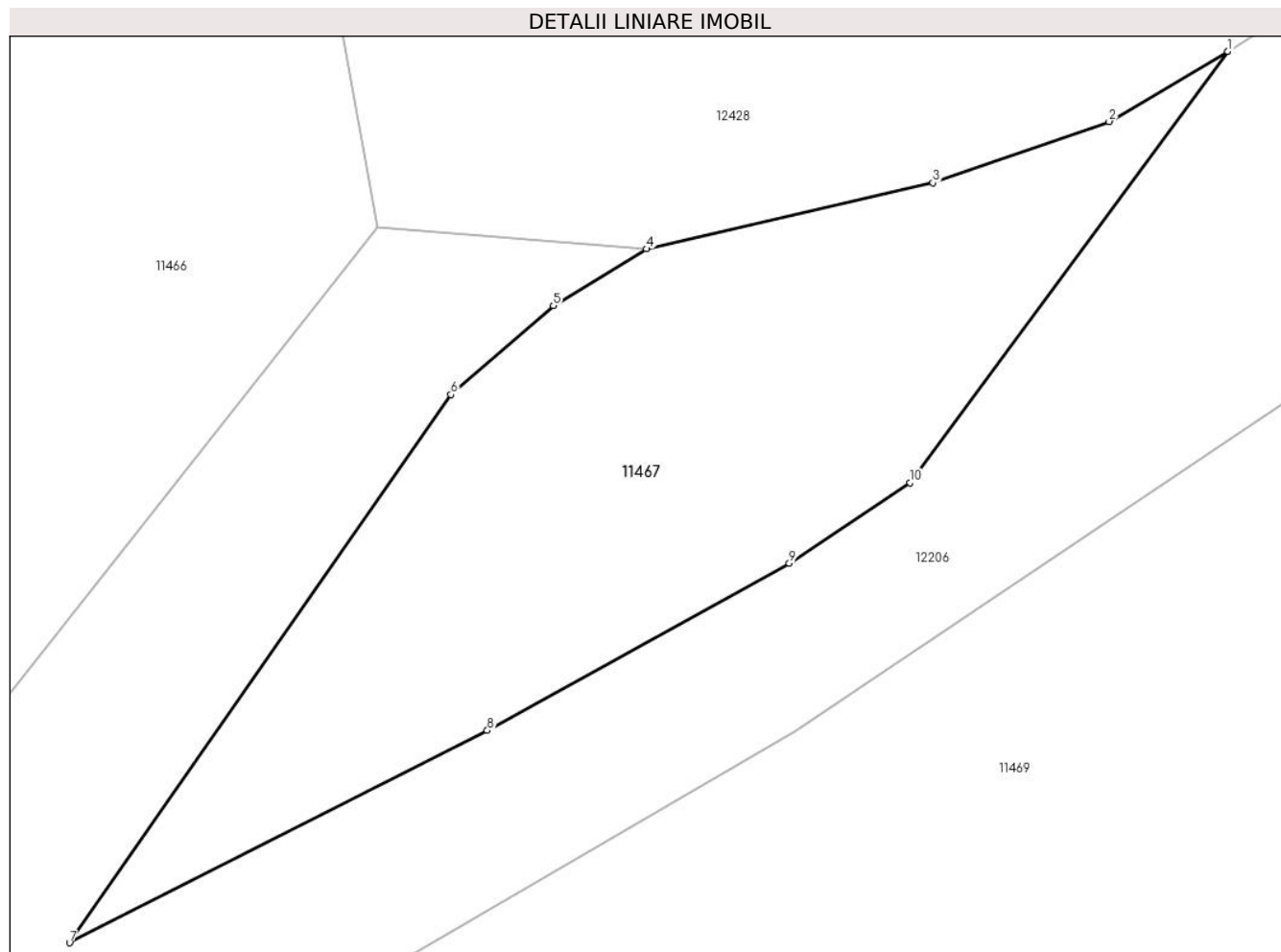
Inscrieri privind dezmembramintele dreptului de proprietate, drepturi reale de garanție și sarcini	Referințe
NU SUNT	

Anexa Nr. 1 La Partea I

Teren

Nr cadastral	Suprafața (mp)*	Observații / Referințe
	217	

* Suprafața este determinată în planul de proiecție Stereo 70.



Date referitoare la teren

Crt	Categorie folosință	Intravilan	Suprafața (mp)	Tarla	Parcelă	Nr. topo	Observații / Referințe
1	pașune	NU	217	-	-	-	

Lungime Segmente

1) Valorile lungimilor segmentelor sunt obținute din proiecție în plan.

Punct început	X / Y	Punct sfârșit	X / Y	Lungime segment (** (m)
1	581.930,381 638.823,812	2	581.927,055 638.821,853	3.86
2	581.927,055 638.821,853	3	581.922,124 638.820,136	5.221
3	581.922,124 638.820,136	4	581.914,108 638.818,292	8.225
4	581.914,108 638.818,292	5	581.911,5 638.816,703	3.054
5	581.911,5 638.816,703	6	581.908,634 638.814,218	3.793

Punct început	X / Y	Punct sfârșit	X / Y	Lungime segment (** (m)
6	581.908,634 638.814,218	7	581.897,956 638.798,893	18.678
7	581.897,956 638.798,893	8	581.909,651 638.804,827	13.114
8	581.909,651 638.804,827	9	581.918,103 638.809,503	9.659
9	581.918,103 638.809,503	10	581.921,486 638.811,757	4.065
10	581.921,486 638.811,757	1	581.930,381 638.823,812	14.981

** Lungimile segmentelor sunt determinate în planul de proiecție Stereo 70 și sunt rotunjite la 1 milimetru.

*** Distanța dintre puncte este formată din segmente cumulate ce sunt mai mici decât valoarea 1 milimetru.

**DATE DESPRE IMOBILUL NR. 11468**

Oficiul de Cadastru și Publicitate Imobiliară NEAMT
Biroul de Cadastru și Publicitate Imobiliară Targu-Neamt

A. Partea I. Descrierea imobilului

TEREN Extravilan

Adresa: Jud. Neamt

Nr. Crt	Nr cadastral Nr. topografic	Suprafața* (mp)	Observații / Referințe
A1		6.962	Sector cadastral:104 Teren imprejmuit;

B. Partea II. Proprietari și acte

Inscrieri privitoare la dreptul de proprietate și alte drepturi reale		Referințe
/		
Act Administrativ nr. 2575, din 15/02/2024 emis de Primăria Com. Pipirig;		
B1	Inscrierea posesiei, drept de PROPRIETATE, dobandit prin Lege, cota actuala 1/1, cota initiala 1/1 1) GAVRILIU GHEORGHE 2) GAVRILIU ELENA	A1

C. Partea III. SARCINI .

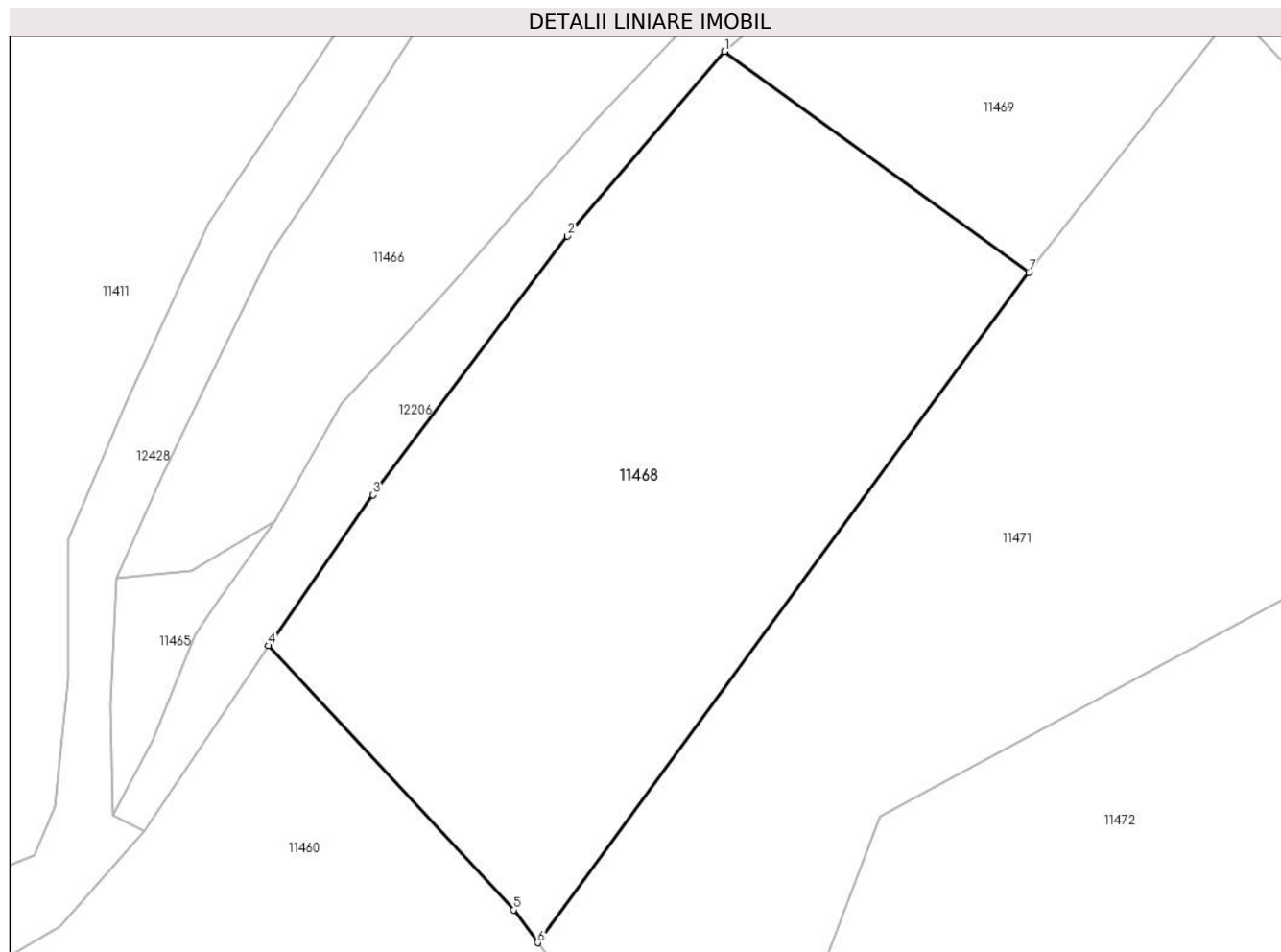
Inscrieri privind dezmembramintele dreptului de proprietate, drepturi reale de garanție și sarcini	Referințe
NU SUNT	

Anexa Nr. 1 La Partea I

Teren

Nr cadastral	Suprafața (mp)*	Observații / Referințe
	6.962	

* Suprafața este determinată în planul de proiecție Stereo 70.



Date referitoare la teren

Crt	Categorie folosință	Intravilan	Suprafața (mp)	Tarla	Parcelă	Nr. topo	Observații / Referințe
1	pașune	NU	6.962	-	-	-	Pășune împădurită

Lungime Segmente

1) Valorile lungimilor segmentelor sunt obținute din proiecție în plan.

Punct început	X / Y	Punct sfârșit	X / Y	Lungime segment (** (m)
1	581.886,354 638.784,191	2	581.862,741 638.756,484	36.404
2	581.862,741 638.756,484	3	581.833,558 638.717,652	48.575
3	581.833,558 638.717,652	4	581.817,856 638.695,021	27.545
4	581.817,856 638.695,021	5	581.854,663 638.655,363	54.106
5	581.854,663 638.655,363	6	581.858,278 638.650,436	6.111

Punct început	X / Y	Punct sfârșit	X / Y	Lungime segment (** (m)
6	581.858,278 638.650,436	7	581.932,073 638.751,058	124.782
7	581.932,073 638.751,058	1	581.886,354 638.784,191	56.463

** Lungimile segmentelor sunt determinate în planul de proiecție Stereo 70 și sunt rotunjite la 1 milimetru.

*** Distanța dintre puncte este formată din segmente cumulate ce sunt mai mici decât valoarea 1 milimetru.

**DATE DESPRE IMOBILUL NR. 11469**

Oficiul de Cadastru și Publicitate Imobiliară NEAMT
Biroul de Cadastru și Publicitate Imobiliară Targu-Neamt

A. Partea I. Descrierea imobilului

TEREN Extravilan

Adresa: Jud. Neamt

Nr. Crt	Nr cadastral Nr. topografic	Suprafața* (mp)	Observații / Referințe
A1		2.685	Sector cadastral:104 Teren neimpregmuit;

B. Partea II. Proprietari și acte

Inscrieri privitoare la dreptul de proprietate și alte drepturi reale		Referințe
/		
Act Normativ nr. 7, din 13/03/1996 emis de GUVERNUL ROMÂNIEI;		
B1	Inscrierea provizorie, drept de PROPRIETATE, dobandit prin Lege, cota actuala 1/1, cota initiala 1/1 1) COMUNA PIPIRIG, CIF:99999999999999, Proprietar neidentificat	A1

C. Partea III. SARCINI .

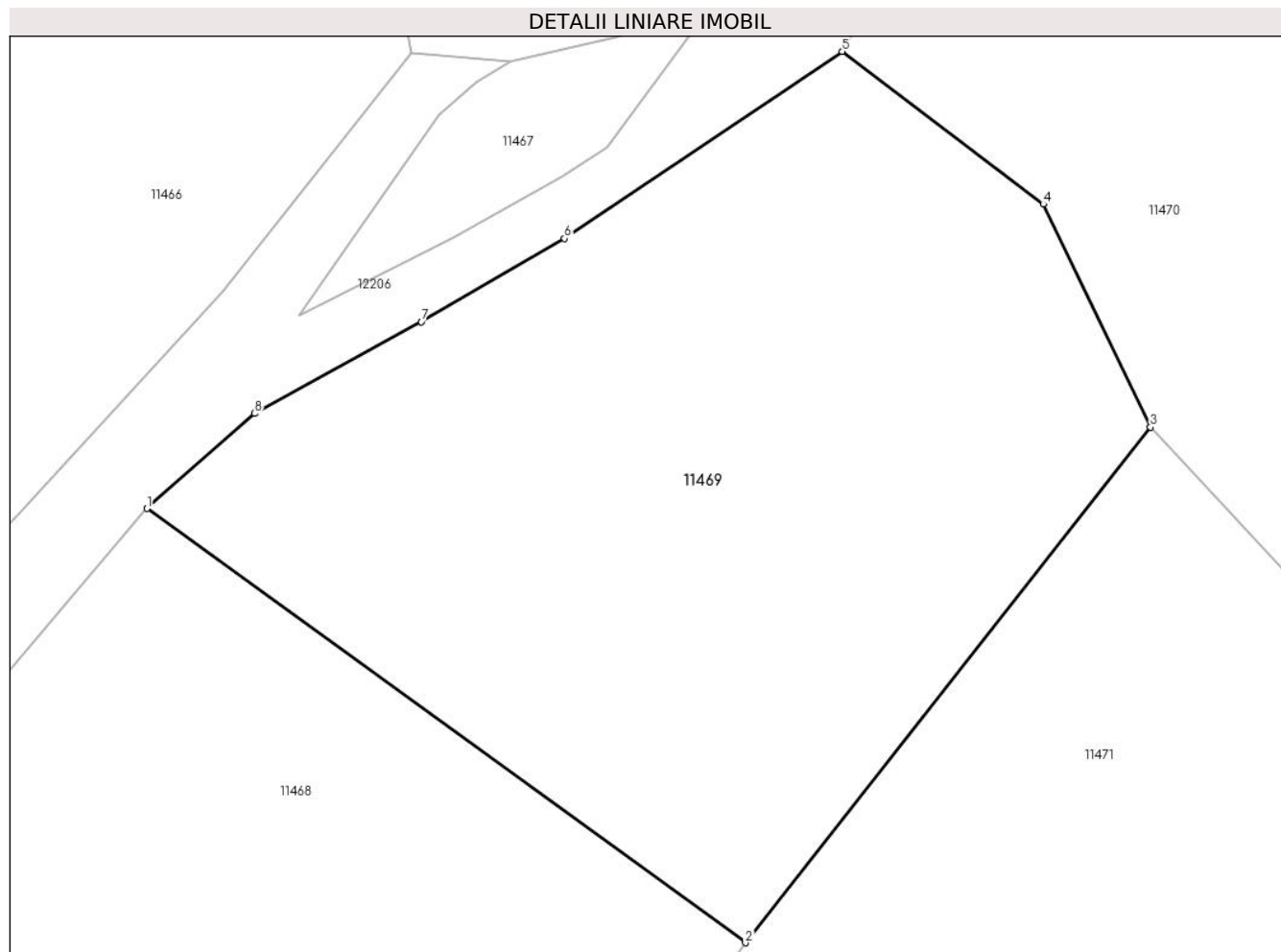
Inscrieri privind dezmembramintele dreptului de proprietate, drepturi reale de garanție și sarcini	Referințe
NU SUNT	

Anexa Nr. 1 La Partea I

Teren

Nr cadastral	Suprafața (mp)*	Observații / Referințe
	2.685	

* Suprafața este determinată în planul de proiecție Stereo 70.



Date referitoare la teren

Crt	Categorie folosință	Intra vilan	Suprafața (mp)	Tarla	Parcelă	Nr. topo	Observații / Referințe
1	pașune	NU	2.685	-	-	-	Pășune împădurită

Lungime Segmente

1) Valorile lungimilor segmentelor sunt obținute din proiecție în plan.

Punct început	X / Y	Punct sfârșit	X / Y	Lungime segment (** (m)
1	581.886,354 638.784,191	2	581.932,073 638.751,058	56.463
2	581.932,073 638.751,058	3	581.962,997 638.790,392	50.035
3	581.962,997 638.790,392	4	581.954,816 638.807,403	18.876
4	581.954,816 638.807,403	5	581.939,454 638.819,053	19.28
5	581.939,454 638.819,053	6	581.918,247 638.804,78	25.563

Punct început	X / Y	Punct sfârșit	X / Y	Lungime segment (** (m)
6	581.918,247 638.804,78	7	581.907,323 638.798,437	12.632
7	581.907,323 638.798,437	8	581.894,57 638.791,432	14.55
8	581.894,57 638.791,432	1	581.886,354 638.784,191	10.951

** Lungimile segmentelor sunt determinate în planul de proiecție Stereo 70 și sunt rotunjite la 1 milimetru.

*** Distanța dintre puncte este formată din segmente cumulate ce sunt mai mici decât valoarea 1 milimetru.

**DATE DESPRE IMOBILUL NR. 11470**

Oficiul de Cadastru și Publicitate Imobiliară NEAMT
Biroul de Cadastru și Publicitate Imobiliară Targu-Neamt

A. Partea I. Descrierea imobilului

TEREN Extravilan

Adresa: Jud. Neamt

Nr. Crt	Nr cadastral Nr. topografic	Suprafața* (mp)	Observații / Referințe
A1		17.842	Sector cadastral:104 Teren imprejmuit;

B. Partea II. Proprietari și acte

Inscrieri privitoare la dreptul de proprietate și alte drepturi reale		Referințe
/		
Act Normativ nr. 7, din 13/03/1996 emis de GUVERNUL ROMÂNIEI;		
B1	Inscrierea provizorie, drept de PROPRIETATE, dobandit prin Lege, cota actuala 1/1, cota initiala 1/1	A1
1) COMUNA PIPIRIG, CIF:99999999999999, Proprietar neidentificat		

C. Partea III. SARCINI .

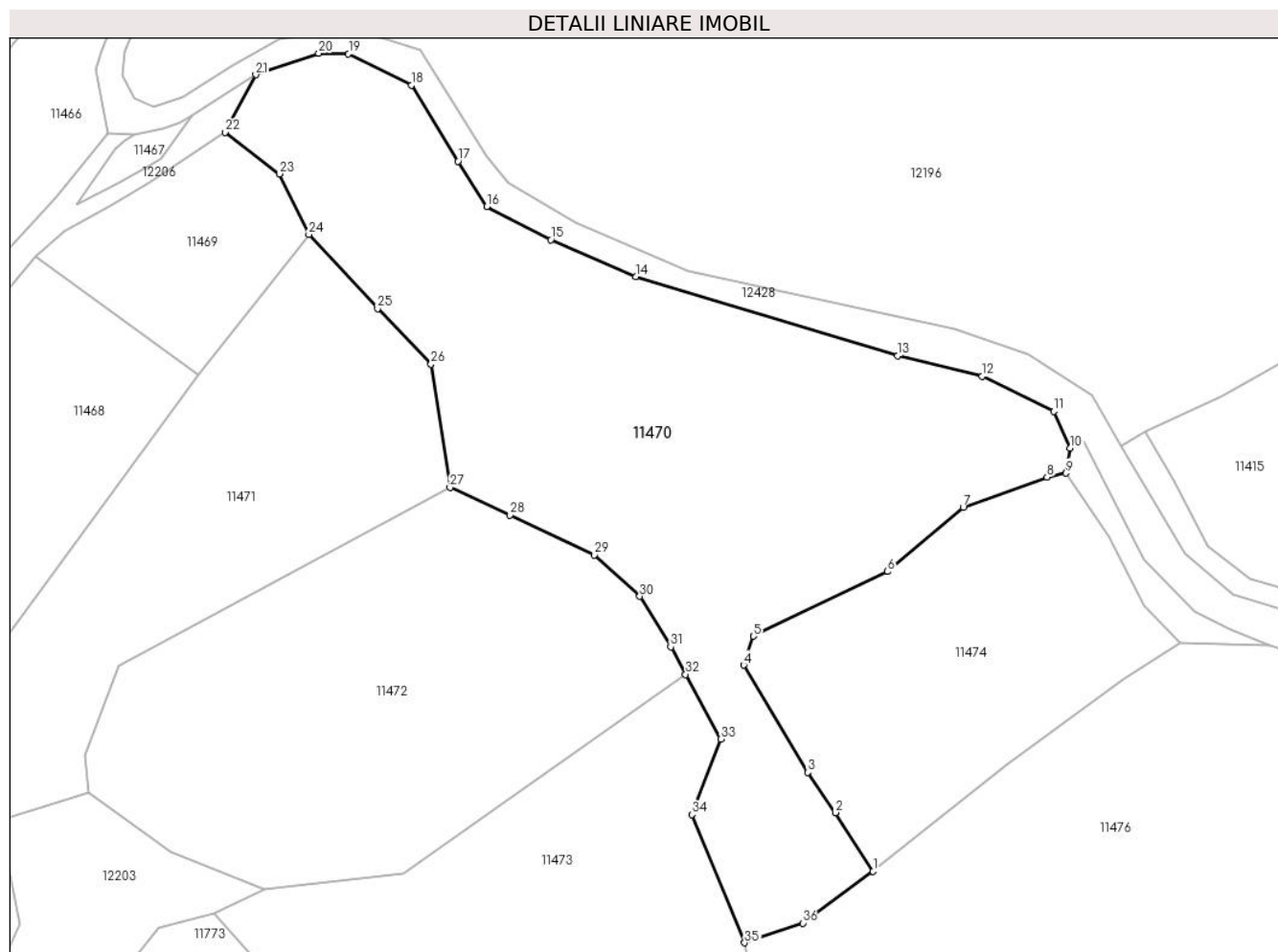
Inscrieri privind dezmembramintele dreptului de proprietate, drepturi reale de garanție și sarcini	Referințe
NU SUNT	

Anexa Nr. 1 La Partea I

Teren

Nr cadastral	Suprafața (mp)*	Observații / Referințe
	17.842	

* Suprafața este determinată în planul de proiecție Stereo 70.



Date referitoare la teren

Crt	Categorie folosință	Intravilan	Suprafața (mp)	Tarla	Parcelă	Nr. topo	Observații / Referințe
1	drum	NU	1.477	-	-	-	
2	pasune	NU	439	-	-	-	
3	pasune	NU	15.926	-	-	-	Pășune împădurită

Lungime Segmente

1) Valorile lungimilor segmentelor sunt obținute din proiecție în plan.

Punct început	X / Y	Punct sfârșit	X / Y	Lungime segment (** (m)
1	582.121,33 638.611,777	2	582.110,748 638.628,276	19.601
3	582.102,939 638.639,525	4	582.084,991 638.669,625	35.045
5	582.087,765 638.677,73	6	582.125,327 638.695,867	41.712
7	582.146,612 638.713,882	8	582.170,138 638.722,344	25.002

Punct început	X / Y	Punct sfârșit	X / Y	Lungime segment (** (m)
2	582.110,748 638.628,276	3	582.102,939 638.639,525	13.694
4	582.084,991 638.669,625	5	582.087,765 638.677,73	8.567
6	582.125,327 638.695,867	7	582.146,612 638.713,882	27.885
8	582.170,138 638.722,344	9	582.175,439 638.723,476	5.421

Punct început	X / Y	Punct sfârșit	X / Y	Lungime segment (** (m)
9	582.175,439 638.723,476	10	582.176,693 638.730,538	7.172
11	582.172,055 638.740,767	12	582.151,951 638.750,642	22.398
13	582.128,267 638.756,363	14	582.054,851 638.778,569	76.701
15	582.030,887 638.788,951	16	582.012,922 638.798,242	20.225
17	582.004,832 638.810,959	18	581.991,761 638.832,229	24.965
19	581.974,105 638.841,055	20	581.965,742 638.841,21	8.364
21	581.948,086 638.835,171	22	581.939,454 638.819,053	18.284
23	581.954,816 638.807,403	24	581.962,997 638.790,392	18.876
25	581.982,272 638.769,608	26	581.997,288 638.754,071	21.607
27	582.002,615 638.719,45	28	582.019,488 638.711,753	18.546
29	582.043,15 638.700,478	30	582.055,815 638.688,943	17.131
31	582.064,546 638.674,749	32	582.068,72 638.667,037	8.769
33	582.078,554 638.648,866	34	582.070,551 638.627,754	22.578
35	582.085,301 638.591,782	36	582.101,597 638.597,295	17.203

Punct început	X / Y	Punct sfârșit	X / Y	Lungime segment (** (m)
10	582.176,693 638.730,538	11	582.172,055 638.740,767	11.231
12	582.151,951 638.750,642	13	582.128,267 638.756,363	24.365
14	582.054,851 638.778,569	15	582.030,887 638.788,951	26.116
16	582.012,922 638.798,242	17	582.004,832 638.810,959	15.072
18	581.991,761 638.832,229	19	581.974,105 638.841,055	19.739
20	581.965,742 638.841,21	21	581.948,086 638.835,171	18.66
22	581.939,454 638.819,053	23	581.954,816 638.807,403	19.28
24	581.962,997 638.790,392	25	581.982,272 638.769,608	28.346
26	581.997,288 638.754,071	27	582.002,615 638.719,45	35.028
28	582.019,488 638.711,753	29	582.043,15 638.700,478	26.211
30	582.055,815 638.688,943	31	582.064,546 638.674,749	16.664
32	582.068,72 638.667,037	33	582.078,554 638.648,866	20.661
34	582.070,551 638.627,754	35	582.085,301 638.591,782	38.879
36	582.101,597 638.597,295	1	582.121,33 638.611,777	24.477

** Lungimile segmentelor sunt determinate în planul de proiecție Stereo 70 și sunt rotunjite la 1 milimetru.

*** Distanța dintre puncte este formată din segmente cumulate ce sunt mai mici decât valoarea 1 milimetru.

**DATE DESPRE IMOBILUL NR. 11471**

Oficiul de Cadastru și Publicitate Imobiliară NEAMT
Biroul de Cadastru și Publicitate Imobiliară Targu-Neamt

A. Partea I. Descrierea imobilului

TEREN Extravilan

Adresa: Jud. Neamt

Nr. Crt	Nr cadastral Nr. topografic	Suprafața* (mp)	Observații / Referințe
A1		8.635	Sector cadastral:104 Teren neimpregmuit;

B. Partea II. Proprietari și acte

Inscrieri privitoare la dreptul de proprietate și alte drepturi reale		Referințe
/		
Act Normativ nr. 7, din 13/03/1996 emis de GUVERNUL ROMÂNIEI;		
B1	Inscrierea provizorie, drept de PROPRIETATE, dobandit prin Lege, cota actuala 1/1, cota initiala 1/1 1) COMUNA PIPIRIG, CIF:99999999999999, Proprietar neidentificat	A1

C. Partea III. SARCINI .

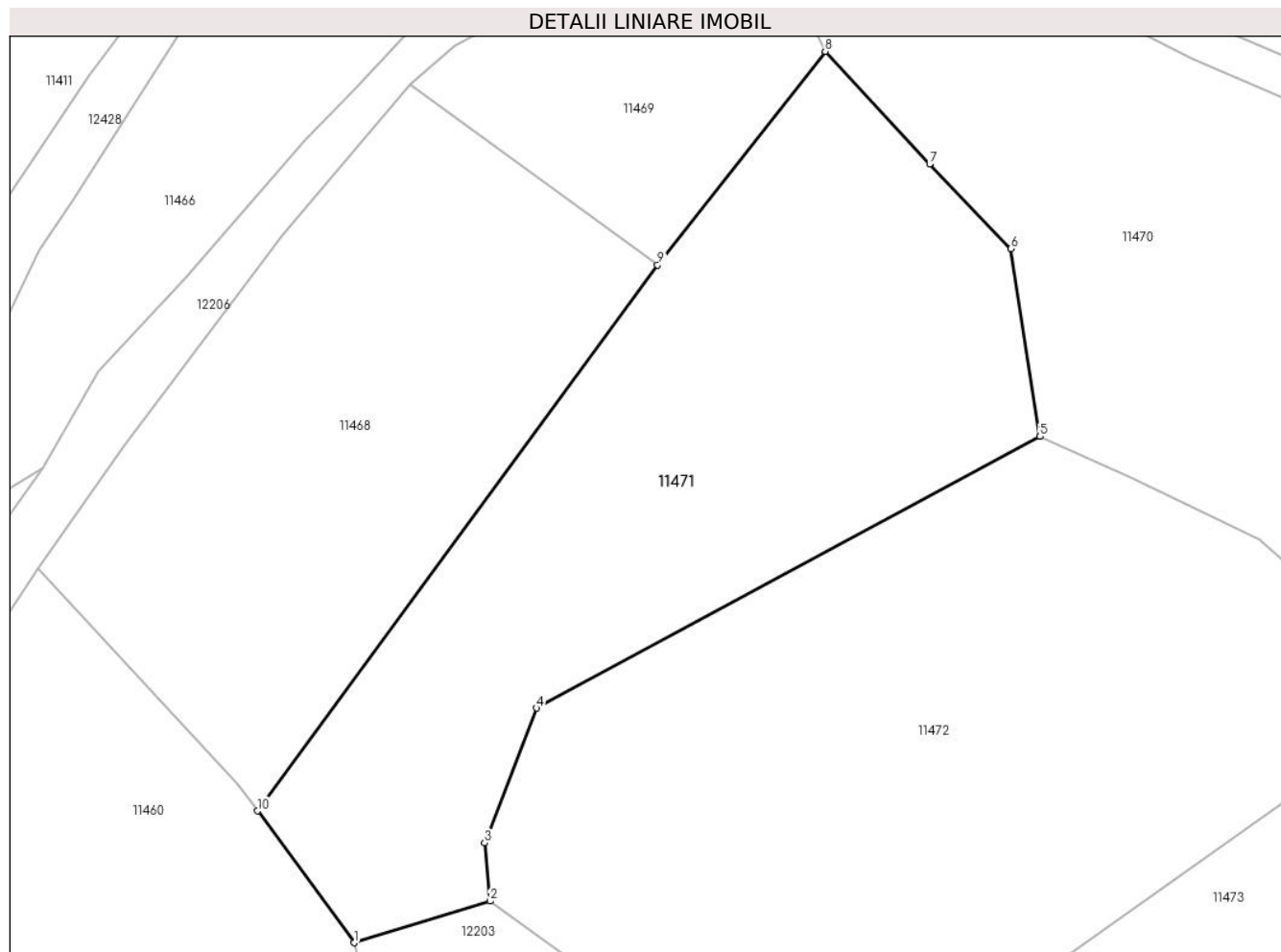
Inscrieri privind dezmembramintele dreptului de proprietate, drepturi reale de garanție și sarcini	Referințe
NU SUNT	

Anexa Nr. 1 La Partea I

Teren

Nr cadastral	Suprafața (mp)*	Observații / Referințe
	8.635	

* Suprafața este determinată în planul de proiecție Stereo 70.



Date referitoare la teren

Crt	Categorie folosință	Intra vilan	Suprafața (mp)	Tarla	Parcelă	Nr. topo	Observații / Referințe
1	pașune	NU	8.635	-	-	-	Pășune împădurită

Lungime Segmente

1) Valorile lungimilor segmentelor sunt obținute din proiecție în plan.

Punct început	X / Y	Punct sfârșit	X / Y	Lungime segment (** (m)
1	581.876,095 638.626,154	2	581.901,155 638.633,829	26.209
2	581.901,155 638.633,829	3	581.900,206 638.644,515	10.728
3	581.900,206 638.644,515	4	581.909,768 638.669,376	26.636
4	581.909,768 638.669,376	5	582.002,615 638.719,45	105.489
5	582.002,615 638.719,45	6	581.997,288 638.754,071	35.028

Punct început	X / Y	Punct sfârșit	X / Y	Lungime segment (** (m)
6	581.997,288 638.754,071	7	581.982,272 638.769,608	21.607
7	581.982,272 638.769,608	8	581.962,997 638.790,392	28.346
8	581.962,997 638.790,392	9	581.932,073 638.751,058	50.035
9	581.932,073 638.751,058	10	581.858,278 638.650,436	124.782
10	581.858,278 638.650,436	1	581.876,095 638.626,154	30.117

** Lungimile segmentelor sunt determinate în planul de proiecție Stereo 70 și sunt rotunjite la 1 milimetru.

*** Distanța dintre puncte este formată din segmente cumulate ce sunt mai mici decât valoarea 1 milimetru.

**DATE DESPRE IMOBILUL NR. 11472**

Oficiul de Cadastru și Publicitate Imobiliară NEAMT
Biroul de Cadastru și Publicitate Imobiliară Targu-Neamt

A. Partea I. Descrierea imobilului

TEREN Extravilan

Adresa: Jud. Neamt

Nr. Crt	Nr cadastral Nr. topografic	Suprafața* (mp)	Observații / Referințe
A1		11.600	Sector cadastral:104 Teren imprejmuit;

B. Partea II. Proprietari și acte

Inscrieri privitoare la dreptul de proprietate și alte drepturi reale		Referințe
/		
Act Administrativ nr. 2575, din 15/02/2024 emis de Primăria Com. Pipirig;		
B1	Inscrierea posesiei, drept de PROPRIETATE, dobandit prin Lege, cota actuala 1/1, cota initiala 1/1 1) ZABULICĂ MARIA	A1

C. Partea III. SARCINI .

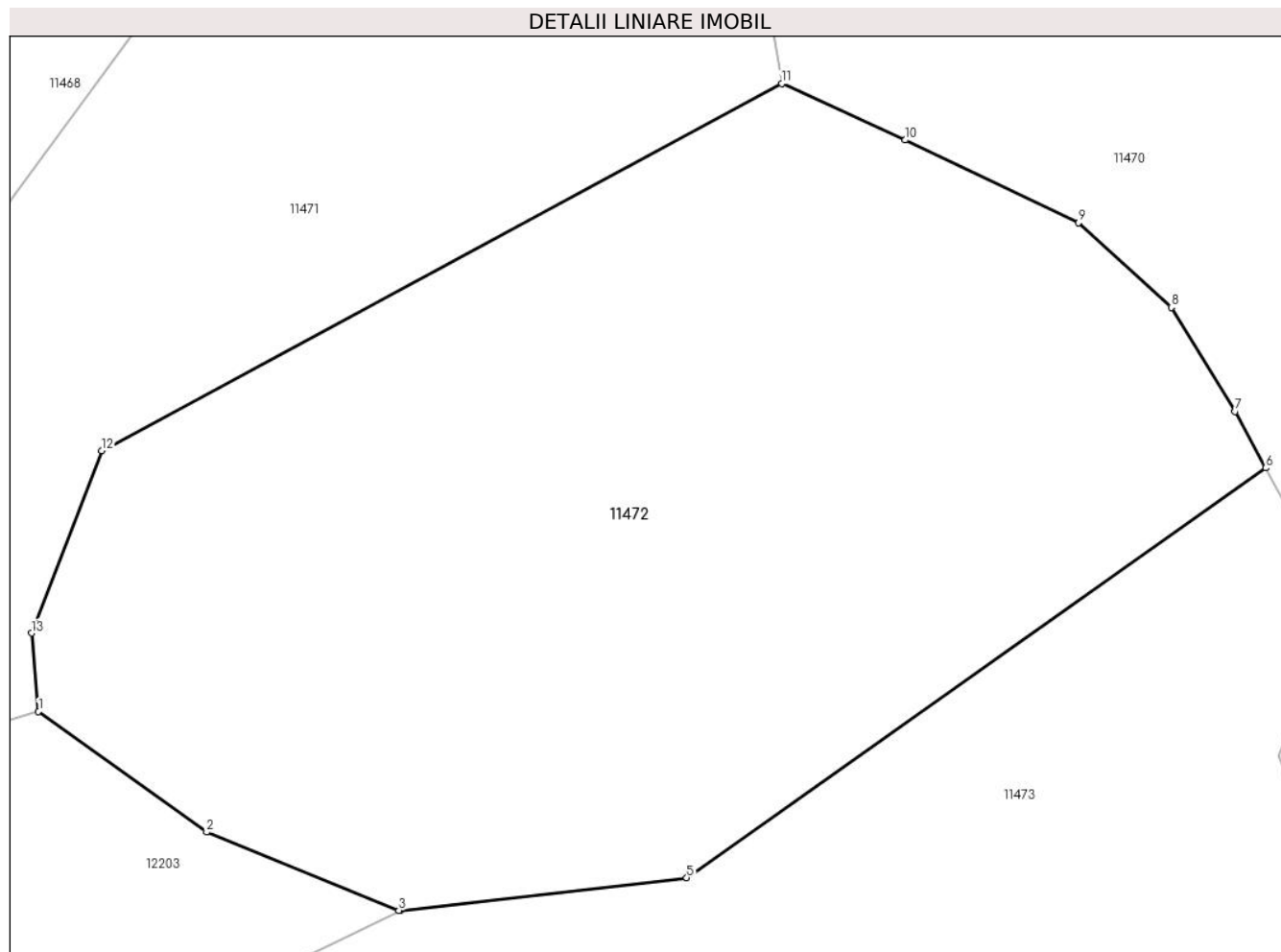
Inscrieri privind dezmembramintele dreptului de proprietate, drepturi reale de garanție și sarcini	Referințe
NU SUNT	

Anexa Nr. 1 La Partea I

Teren

Nr cadastral	Suprafața (mp)*	Observații / Referințe
	11.600	

* Suprafața este determinată în planul de proiecție Stereo 70.



Date referitoare la teren

Crt	Categorie folosință	Intravilan	Suprafața (mp)	Tarla	Parcelă	Nr. topo	Observații / Referințe
1	pașune	NU	11.600	-	-	-	Pășune împădurită

Lungime Segmente

1) Valorile lungimilor segmentelor sunt obținute din proiecție în plan.

Punct început	X / Y	Punct sfârșit	X / Y	Lungime segment (** (m)
1	581.901,155 638.633,829	2	581.924,099 638.617,365	28.24
2	581.924,099 638.617,365	3	581.950,346 638.606,675	28.34
3	581.950,346 638.606,675	4	581.950,547 638.606,698	0.202
4	581.950,547 638.606,698	5	581.989,65 638.611,16	39.357
5	581.989,65 638.611,16	6	582.068,72 638.667,037	96.821

Punct început	X / Y	Punct sfârșit	X / Y	Lungime segment (** (m)
6	582.068,72 638.667,037	7	582.064,546 638.674,749	8.769
7	582.064,546 638.674,749	8	582.055,815 638.688,943	16.664
8	582.055,815 638.688,943	9	582.043,15 638.700,478	17.131
9	582.043,15 638.700,478	10	582.019,488 638.711,753	26.211
10	582.019,488 638.711,753	11	582.002,615 638.719,45	18.546
11	582.002,615 638.719,45	12	581.909,768 638.669,376	105.489
12	581.909,768 638.669,376	13	581.900,206 638.644,515	26.636
13	581.900,206 638.644,515	1	581.901,155 638.633,829	10.728

** Lungimile segmentelor sunt determinate în planul de proiecție Stereo 70 și sunt rotunjite la 1 milimetru.

*** Distanța dintre puncte este formată din segmente cumulate ce sunt mai mici decât valoarea 1 milimetru.

**DATE DESPRE IMOBILUL NR. 11473**

Oficiul de Cadastru și Publicitate Imobiliară NEAMT
Biroul de Cadastru și Publicitate Imobiliară Targu-Neamt

A. Partea I. Descrierea imobilului

TEREN Extravilan

Adresa: Jud. Neamt

Nr. Crt	Nr cadastral Nr. topografic	Suprafața* (mp)	Observații / Referințe
A1		13.010	Sector cadastral:104 Teren imprejmuit;

B. Partea II. Proprietari și acte

Inscrieri privitoare la dreptul de proprietate și alte drepturi reale		Referințe
/		
Act Normativ nr. 7, din 13/03/1996 emis de GUVERNUL ROMÂNIEI;		
B1	Inscrierea provizorie, drept de PROPRIETATE, dobandit prin Lege, cota actuala 1/1, cota initiala 1/1 1) COMUNA PIPIRIG, CIF:99999999999999, Proprietar neidentificat	A1

C. Partea III. SARCINI .

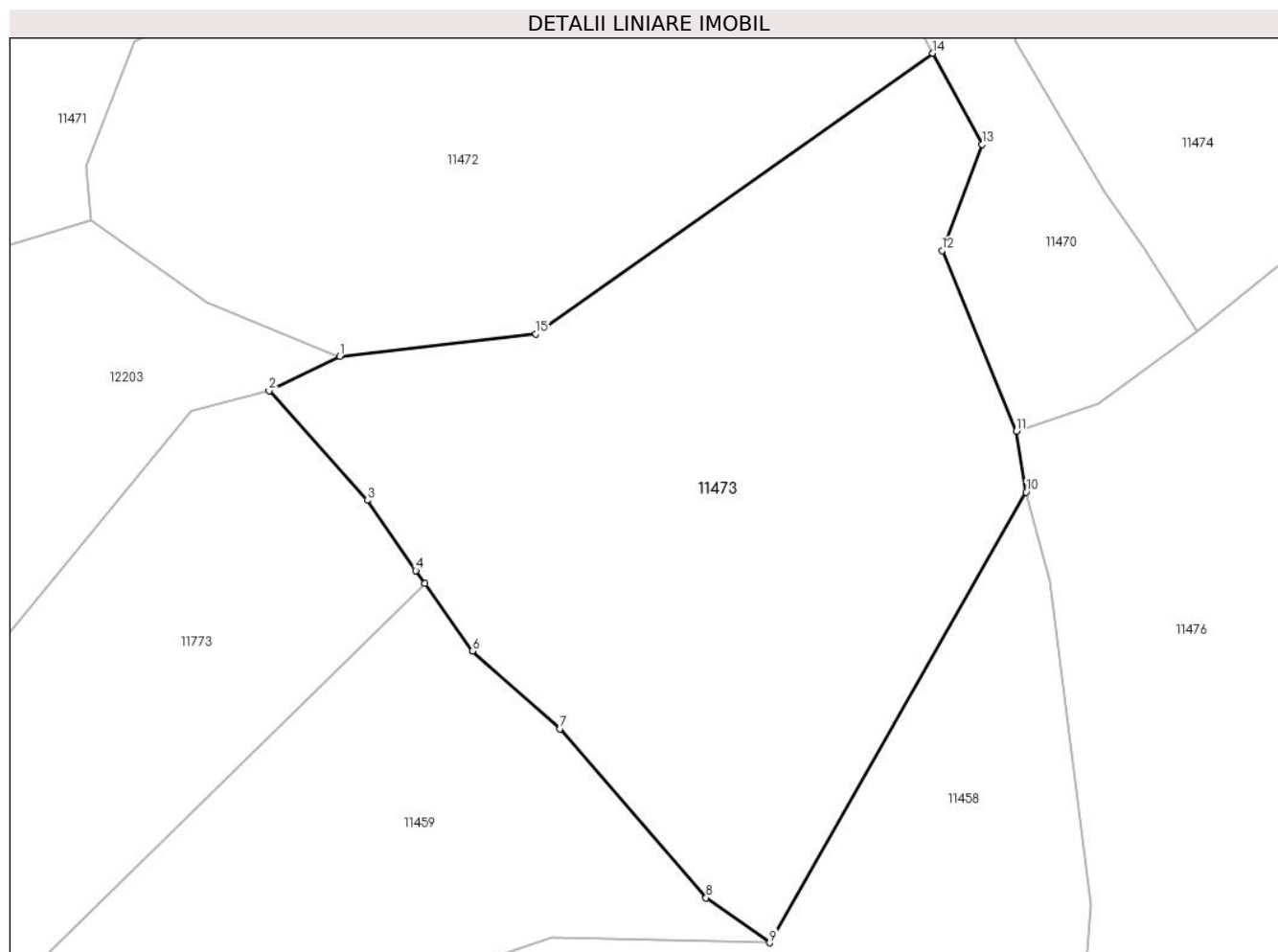
Inscrieri privind dezmembramintele dreptului de proprietate, drepturi reale de garanție și sarcini	Referințe
NU SUNT	

Anexa Nr. 1 La Partea I

Teren

Nr cadastral	Suprafața (mp)*	Observații / Referințe
	13.010	

* Suprafața este determinată în planul de proiecție Stereo 70.



Date referitoare la teren

Crt	Categorie folosință	Intra vilan	Suprafața (mp)	Tarla	Parcelă	Nr. topo	Observații / Referințe
1	pașune	NU	13.010	-	-	-	Pășune împădurită

Lungime Segmente

1) Valorile lungimilor segmentelor sunt obținute din proiecție în plan.

Punct început	X / Y	Punct sfârșit	X / Y	Lungime segment (** (m)
1	581.950,547 638.606,698	2	581.936,527 638.599,861	15.598
2	581.936,527 638.599,861	3	581.956,067 638.578,092	29.252
3	581.956,067 638.578,092	4	581.965,752 638.564,057	17.052
4	581.965,752 638.564,057	5	581.967,571 638.561,486	3.149
5	581.967,571 638.561,486	6	581.977,05 638.548,086	16.414

Punct început	X / Y	Punct sfârşit	X / Y	Lungime segment (** (m)
6	581.977,05 638.548,086	7	581.994,469 638.532,588	23.315
7	581.994,469 638.532,588	8	582.023,543 638.498,965	44.45
8	582.023,543 638.498,965	9	582.036,207 638.490,014	15.508
9	582.036,207 638.490,014	10	582.087,297 638.579,709	103.225
10	582.087,297 638.579,709	11	582.085,301 638.591,782	12.237
11	582.085,301 638.591,782	12	582.070,551 638.627,754	38.879
12	582.070,551 638.627,754	13	582.078,554 638.648,866	22.578
13	582.078,554 638.648,866	14	582.068,72 638.667,037	20.661
14	582.068,72 638.667,037	15	581.989,65 638.611,16	96.821
15	581.989,65 638.611,16	1	581.950,547 638.606,698	39.357

** Lungimile segmentelor sunt determinate în planul de proiecție Stereo 70 și sunt rotunjite la 1 milimetru.

*** Distanța dintre puncte este formată din segmente cumulate ce sunt mai mici decât valoarea 1 milimetru.

**DATE DESPRE IMOBILUL NR. 11474**

Oficiul de Cadastru și Publicitate Imobiliară NEAMT
Biroul de Cadastru și Publicitate Imobiliară Targu-Neamt

A. Partea I. Descrierea imobilului

TEREN Extravilan

Adresa: Jud. Neamt

Nr. Crt	Nr cadastral Nr. topografic	Suprafața* (mp)	Observații / Referințe
A1		6.926	Sector cadastral:104 Teren imprejmuit;

B. Partea II. Proprietari și acte

Inscrieri privitoare la dreptul de proprietate și alte drepturi reale		Referințe
/		
Act Administrativ nr. 2575, din 15/02/2024 emis de Primăria Com. Pipirig;		
B1	Inscrierea posesiei, drept de PROPRIETATE, dobandit prin Lege, cota actuala 1/1, cota initiala 1/1 1) STĂNOAIA IOAN	A1

C. Partea III. SARCINI .

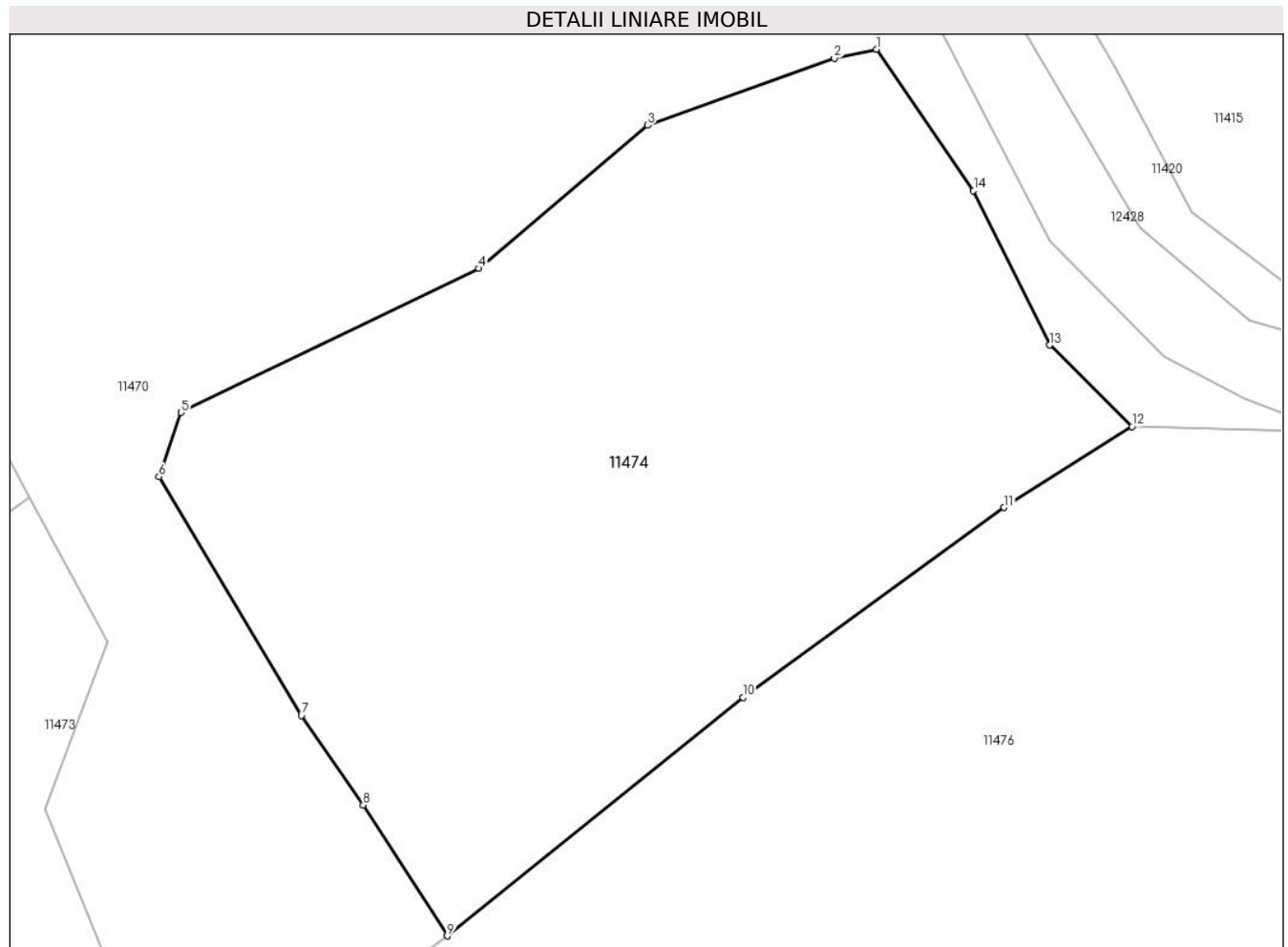
Inscrieri privind dezmembramintele dreptului de proprietate, drepturi reale de garanție și sarcini	Referințe
NU SUNT	

Anexa Nr. 1 La Partea I

Teren

Nr cadastral	Suprafața (mp)*	Observații / Referințe
	6.926	

* Suprafața este determinată în planul de proiecție Stereo 70.



Date referitoare la teren

Crt	Categorie folosință	Intravilan	Suprafața (mp)	Tarla	Parcelă	Nr. topo	Observații / Referințe
1	faneata	NU	6.926	-	-	-	

Lungime Segmente

1) Valorile lungimilor segmentelor sunt obținute din proiecție în plan.

Punct început	X / Y	Punct sfârșit	X / Y	Lungime segment (** (m)
1	582.175,439 638.723,476	2	582.170,138 638.722,344	5.421
2	582.170,138 638.722,344	3	582.146,612 638.713,882	25.002
3	582.146,612 638.713,882	4	582.125,327 638.695,867	27.885
4	582.125,327 638.695,867	5	582.087,765 638.677,73	41.712
5	582.087,765 638.677,73	6	582.084,991 638.669,625	8.567

Punct început	X / Y	Punct sfârșit	X / Y	Lungime segment (** (m)
6	582.084,991 638.669,625	7	582.102,939 638.639,525	35.045
7	582.102,939 638.639,525	8	582.110,748 638.628,276	13.694
8	582.110,748 638.628,276	9	582.121,33 638.611,777	19.601
9	582.121,33 638.611,777	10	582.158,608 638.641,8	47.865
10	582.158,608 638.641,8	11	582.191,545 638.665,75	40.724
11	582.191,545 638.665,75	12	582.207,662 638.675,943	19.07
12	582.207,662 638.675,943	13	582.197,325 638.686,213	14.571
13	582.197,325 638.686,213	14	582.187,696 638.705,668	21.707
14	582.187,696 638.705,668	1	582.175,439 638.723,476	21.618

** Lungimile segmentelor sunt determinate în planul de proiecție Stereo 70 și sunt rotunjite la 1 milimetru.

*** Distanța dintre puncte este formată din segmente cumulate ce sunt mai mici decât valoarea 1 milimetru.

**DATE DESPRE IMOBILUL NR. 11475**

Oficiul de Cadastru și Publicitate Imobiliară NEAMT
Biroul de Cadastru și Publicitate Imobiliară Targu-Neamt

A. Partea I. Descrierea imobilului

TEREN Extravilan

Adresa: Jud. Neamt

Nr. Crt	Nr cadastral Nr. topografic	Suprafața* (mp)	Observații / Referințe
A1		541	Sector cadastral:104 Teren neimpregmuit;

B. Partea II. Proprietari și acte

Inscrieri privitoare la dreptul de proprietate și alte drepturi reale		Referințe
/		
Act Normativ nr. 7, din 13/03/1996 emis de GUVERNUL ROMÂNIEI;		
B1	Inscrierea provizorie, drept de PROPRIETATE, dobandit prin Lege, cota actuala 1/1, cota initiala 1/1	A1
1) COMUNA PIPIRIG, CIF:99999999999999, Proprietar neidentificat		

C. Partea III. SARCINI .

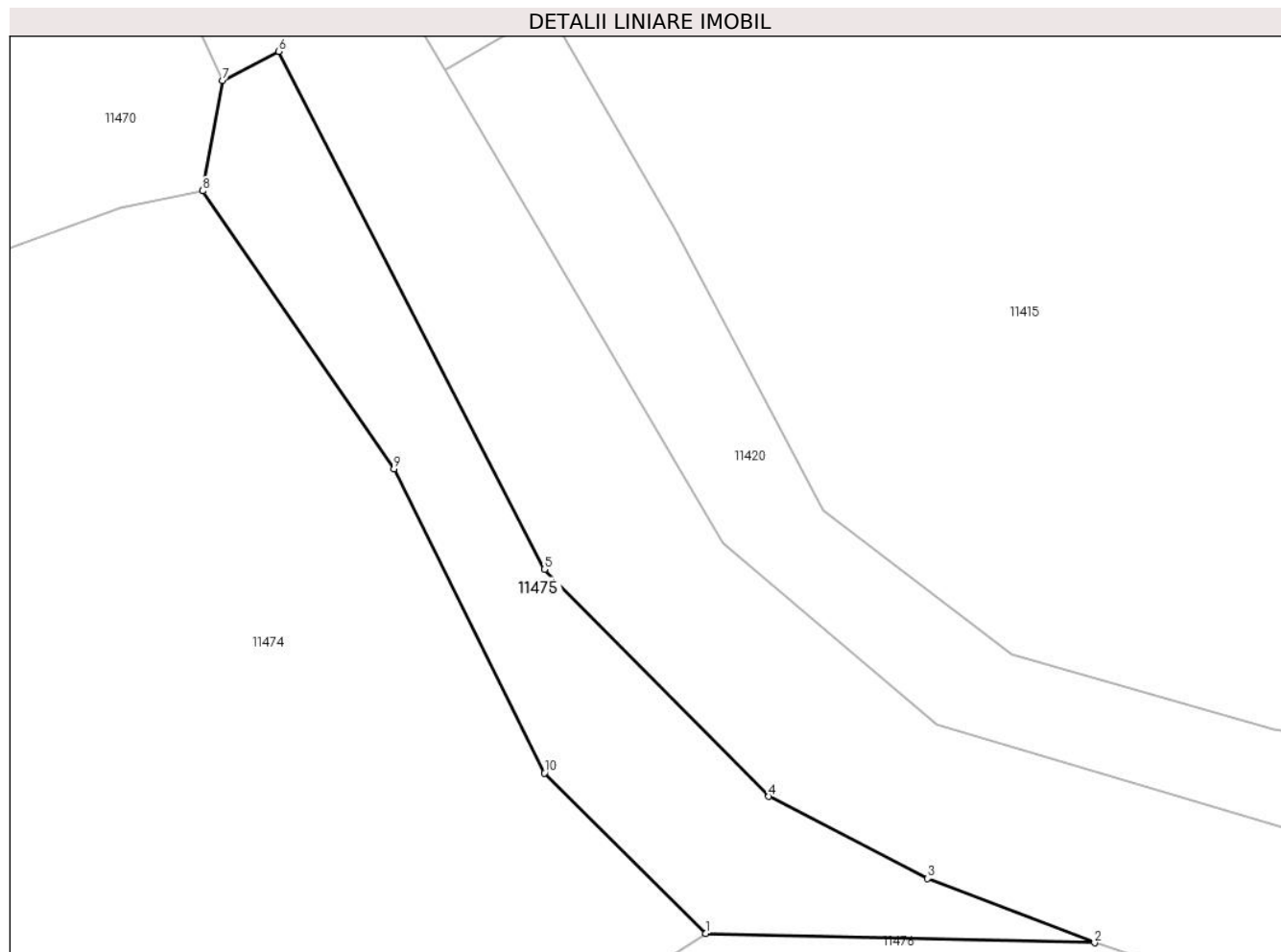
Inscrieri privind dezmembramintele dreptului de proprietate, drepturi reale de garanție și sarcini	Referințe
NU SUNT	

Anexa Nr. 1 La Partea I

Teren

Nr cadastral	Suprafața (mp)*	Observații / Referințe
	541	

* Suprafața este determinată în planul de proiecție Stereo 70.



Date referitoare la teren

Crt	Categorie folosință	Intravilan	Suprafața (mp)	Tarla	Parcelă	Nr. topo	Observații / Referințe
1	pașune	NU	541	-	-	-	

Lungime Segmente

1) Valorile lungimilor segmentelor sunt obținute din proiecție în plan.

Punct început	X / Y	Punct sfârșit	X / Y	Lungime segment (** (m)
1	582.207,662 638.675,943	2	582.232,578 638.675,35	24.923
2	582.232,578 638.675,35	3	582.221,886 638.679,469	11.458
3	582.221,886 638.679,469	4	582.211,708 638.684,711	11.449
4	582.211,708 638.684,711	5	582.197,332 638.699,245	20.443
5	582.197,332 638.699,245	6	582.180,304 638.732,393	37.266

Punct început	X / Y	Punct sfârșit	X / Y	Lungime segment (** (m)
6	582.180,304 638.732,393	7	582.176,693 638.730,538	4.06
7	582.176,693 638.730,538	8	582.175,439 638.723,476	7.172
8	582.175,439 638.723,476	9	582.187,696 638.705,668	21.618
9	582.187,696 638.705,668	10	582.197,325 638.686,213	21.707
10	582.197,325 638.686,213	1	582.207,662 638.675,943	14.571

** Lungimile segmentelor sunt determinate în planul de proiecție Stereo 70 și sunt rotunjite la 1 milimetru.

*** Distanța dintre puncte este formată din segmente cumulate ce sunt mai mici decât valoarea 1 milimetru.

**DATE DESPRE IMOBILUL NR. 11476**

Oficiul de Cadastru și Publicitate Imobiliară NEAMT
Biroul de Cadastru și Publicitate Imobiliară Targu-Neamt

A. Partea I. Descrierea imobilului

TEREN Extravilan

Adresa: Jud. Neamt

Nr. Crt	Nr cadastral Nr. topografic	Suprafața* (mp)	Observații / Referințe
A1		28.689	Sector cadastral:104 Teren neimpregmuit;

B. Partea II. Proprietari și acte

Inscrieri privitoare la dreptul de proprietate și alte drepturi reale		Referințe
/		
Act Normativ nr. 7, din 13/03/1996 emis de GUVERNUL ROMÂNIEI;		
B1	Inscrierea provizorie, drept de PROPRIETATE, dobandit prin Lege, cota actuala 1/1, cota initiala 1/1	A1
1) COMUNA PIPIRIG, CIF:99999999999999, Proprietar neidentificat		

C. Partea III. SARCINI .

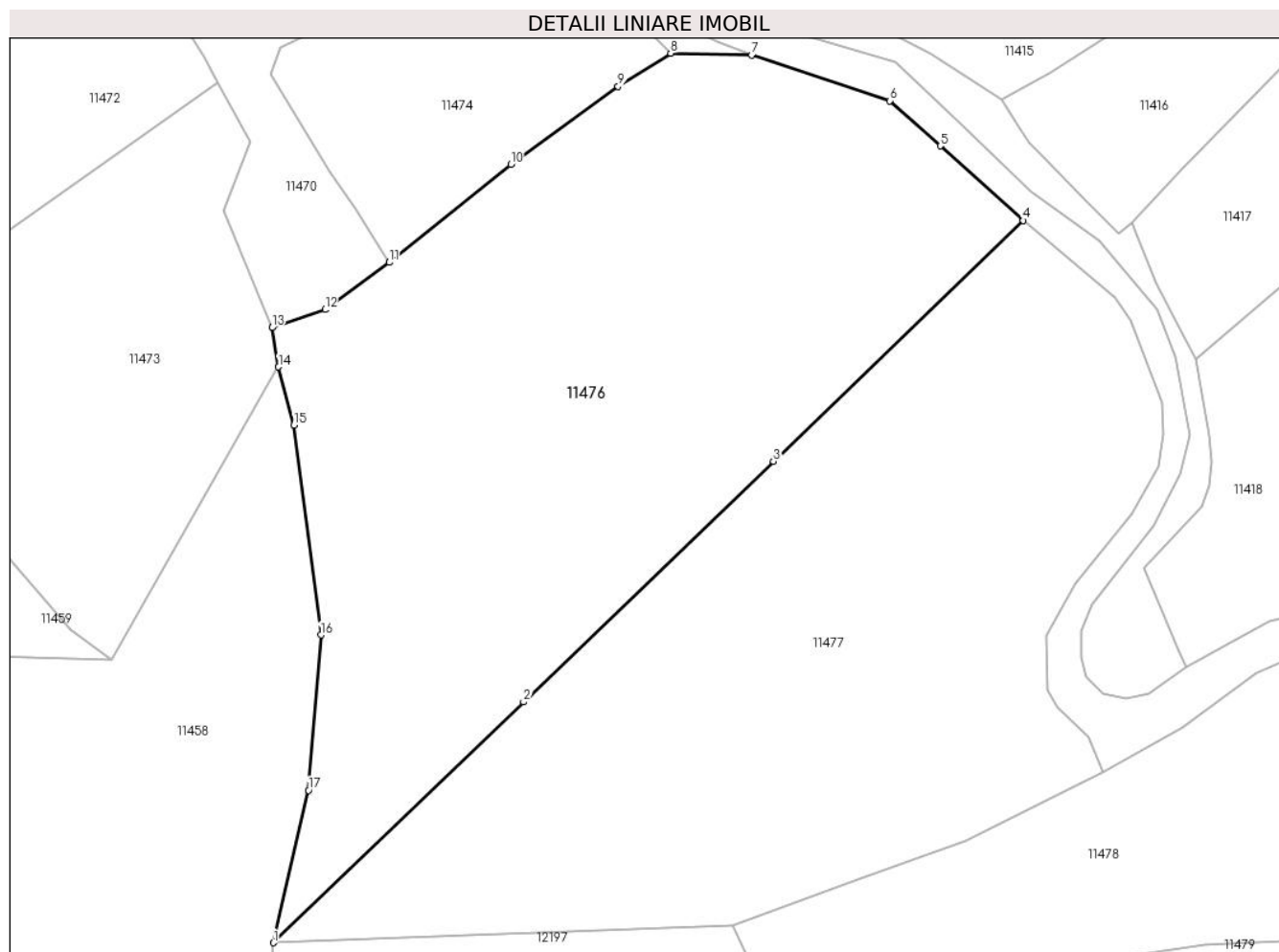
Inscrieri privind dezmembramintele dreptului de proprietate, drepturi reale de garanție și sarcini	Referințe
NU SUNT	

Anexa Nr. 1 La Partea I

Teren

Nr cadastral	Suprafața (mp)*	Observații / Referințe
	28.689	

* Suprafața este determinată în planul de proiecție Stereo 70.



Date referitoare la teren

Crt	Categorie folosință	Intra vilan	Suprafața (mp)	Tarla	Parcelă	Nr. topo	Observații / Referințe
1	pașune	NU	28.689	-	-	-	Pășune împădurită

Lungime Segmente

1) Valorile lungimilor segmentelor sunt obținute din proiecție în plan.

Punct început	X / Y	Punct sfârșit	X / Y	Lungime segment (** (m)
1	582.085,781 638.403,062	2	582.162,499 638.476,925	106.496
2	582.162,499 638.476,925	3	582.239,217 638.550,787	106.495
3	582.239,217 638.550,787	4	582.315,935 638.624,65	106.496
4	582.315,935 638.624,65	5	582.290,414 638.647,522	34.27
5	582.290,414 638.647,522	6	582.274,869 638.661,319	20.785

Punct început	X / Y	Punct sfârșit	X / Y	Lungime segment (** (m)
6	582.274,869 638.661,319	7	582.232,578 638.675,35	44.558
7	582.232,578 638.675,35	8	582.207,662 638.675,943	24.923
8	582.207,662 638.675,943	9	582.191,545 638.665,75	19.07
9	582.191,545 638.665,75	10	582.158,608 638.641,8	40.724
10	582.158,608 638.641,8	11	582.121,33 638.611,777	47.865
11	582.121,33 638.611,777	12	582.101,597 638.597,295	24.477
12	582.101,597 638.597,295	13	582.085,301 638.591,782	17.203
13	582.085,301 638.591,782	14	582.087,297 638.579,709	12.237
14	582.087,297 638.579,709	15	582.092,03 638.561,899	18.428
15	582.092,03 638.561,899	16	582.100,29 638.497,481	64.945
16	582.100,29 638.497,481	17	582.096,5 638.449,86	47.772
17	582.096,5 638.449,86	1	582.085,781 638.403,062	48.01

** Lungimile segmentelor sunt determinate în planul de proiecție Stereo 70 și sunt rotunjite la 1 milimetru.

*** Distanța dintre puncte este formată din segmente cumulate ce sunt mai mici decât valoarea 1 milimetru.

**DATE DESPRE IMOBILUL NR. 11477**

Oficiul de Cadastru și Publicitate Imobiliară NEAMT
Biroul de Cadastru și Publicitate Imobiliară Targu-Neamt

A. Partea I. Descrierea imobilului

TEREN Extravilan

Adresa: Jud. Neamt

Nr. Crt	Nr cadastral Nr. topografic	Suprafața* (mp)	Observații / Referințe
A1		27.442	Sector cadastral:104 Teren neimpregmuit;

B. Partea II. Proprietari și acte

Inscrieri privitoare la dreptul de proprietate și alte drepturi reale		Referințe
/		
Act Normativ nr. 7, din 13/03/1996 emis de GUVERNUL ROMÂNIEI;		
B1	Inscrierea provizorie, drept de PROPRIETATE, dobandit prin Lege, cota actuala 1/1, cota initiala 1/1	A1
1) COMUNA PIPIRIG, CIF:99999999999999, Proprietar neidentificat		

C. Partea III. SARCINI .

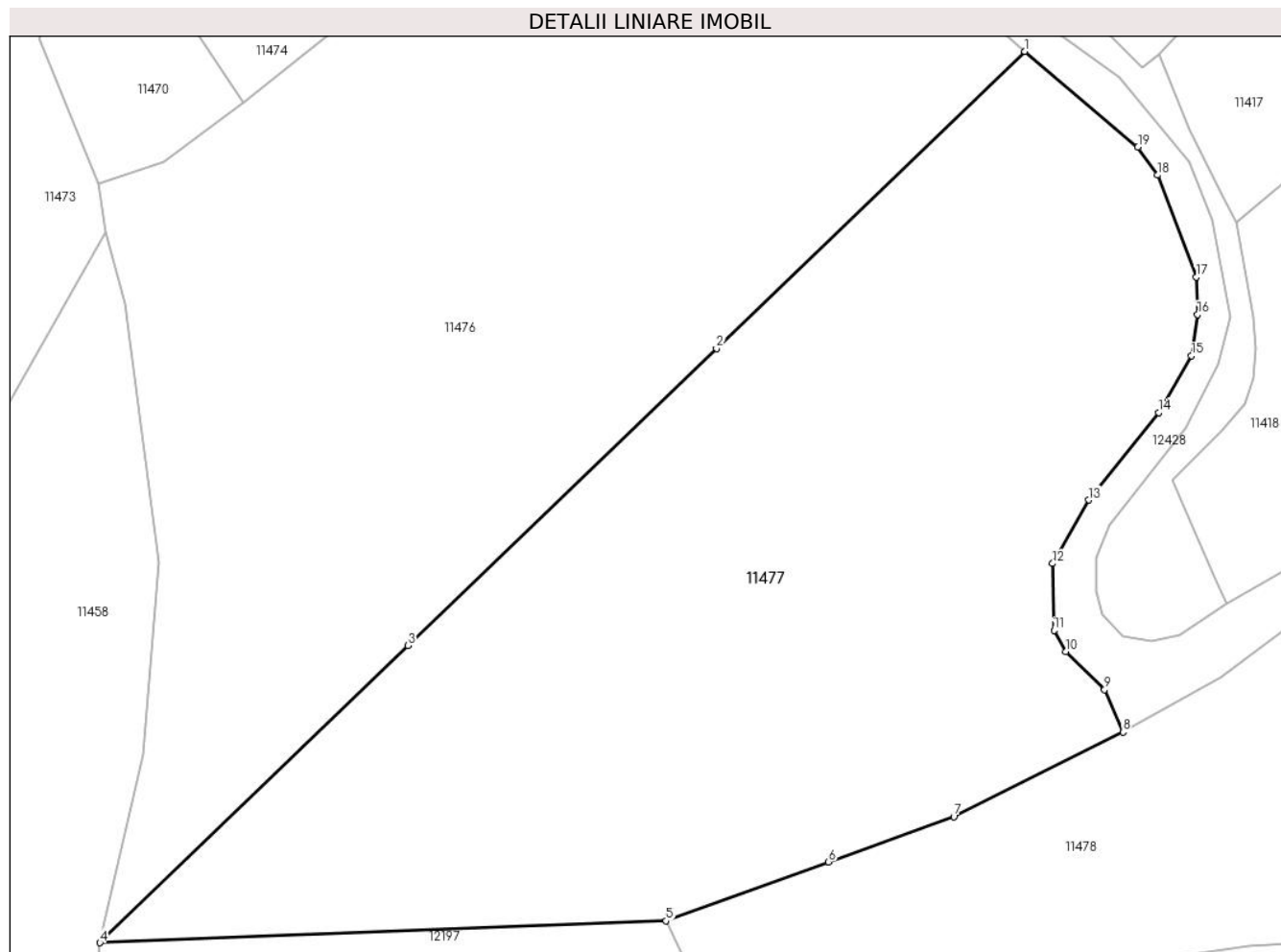
Inscrieri privind dezmembramintele dreptului de proprietate, drepturi reale de garanție și sarcini	Referințe
NU SUNT	

Anexa Nr. 1 La Partea I

Teren

Nr cadastral	Suprafața (mp)*	Observații / Referințe
	27.442	

* Suprafața este determinată în planul de proiecție Stereo 70.



Date referitoare la teren

Crt	Categorie folosință	Intravilan	Suprafața (mp)	Tarla	Parcelă	Nr. topo	Observații / Referințe
1	pașune	NU	27.442	-	-	-	Pășune împădurită

Lungime Segmente

1) Valorile lungimilor segmentelor sunt obținute din proiecție în plan.

Punct început	X / Y	Punct sfârșit	X / Y	Lungime segment (** (m)
1	582.315,935 638.624,65	2	582.239,217 638.550,787	106.496
2	582.239,217 638.550,787	3	582.162,499 638.476,925	106.495
3	582.162,499 638.476,925	4	582.085,781 638.403,062	106.496
4	582.085,781 638.403,062	5	582.226,713 638.408,521	141.038
5	582.226,713 638.408,521	6	582.267,117 638.423,161	42.975

Punct început	X / Y	Punct sfârşit	X / Y	Lungime segment (** (m)
6	582.267,117 638.423,161	7	582.298,283 638.434,432	33.141
7	582.298,283 638.434,432	8	582.340,384 638.455,458	47.059
8	582.340,384 638.455,458	9	582.335,815 638.466,0	11.49
9	582.335,815 638.466,0	10	582.326,217 638.475,479	13.49
10	582.326,217 638.475,479	11	582.323,25 638.480,72	6.023
11	582.323,25 638.480,72	12	582.322,908 638.497,338	16.622
12	582.322,908 638.497,338	13	582.331,888 638.513,136	18.172
13	582.331,888 638.513,136	14	582.349,272 638.534,846	27.812
14	582.349,272 638.534,846	15	582.357,438 638.548,964	16.31
15	582.357,438 638.548,964	16	582.358,937 638.559,271	10.415
16	582.358,937 638.559,271	17	582.358,632 638.568,593	9.327
17	582.358,632 638.568,593	18	582.348,991 638.593,881	27.063
18	582.348,991 638.593,881	19	582.344,105 638.600,872	8.529
19	582.344,105 638.600,872	1	582.315,935 638.624,65	36.864

** Lungimile segmentelor sunt determinate în planul de proiecție Stereo 70 și sunt rotunjite la 1 milimetru.

*** Distanța dintre puncte este formată din segmente cumulate ce sunt mai mici decât valoarea 1 milimetru.

**DATE DESPRE IMOBILUL NR. 11478**

Oficiul de Cadastru și Publicitate Imobiliară NEAMT
Biroul de Cadastru și Publicitate Imobiliară Targu-Neamt

A. Partea I. Descrierea imobilului

TEREN Extravilan

Adresa: Jud. Neamt

Nr. Crt	Nr cadastral Nr. topografic	Suprafața* (mp)	Observații / Referințe
A1		11.294	Sector cadastral:104 Teren imprejmuit;

B. Partea II. Proprietari și acte

Inscrieri privitoare la dreptul de proprietate și alte drepturi reale		Referințe
/		
Act Administrativ nr. 2575, din 15/02/2024 emis de Primăria Com. Pipirig;		
B1	Inscrierea posesiei, drept de PROPRIETATE, dobandit prin Lege, cota actuala 1/1, cota initiala 1/1 1) DIACONU MARIA-ALEXANDRA 2) BALMUȘ DUMITRU-DĂNUȚ	A1

C. Partea III. SARCINI .

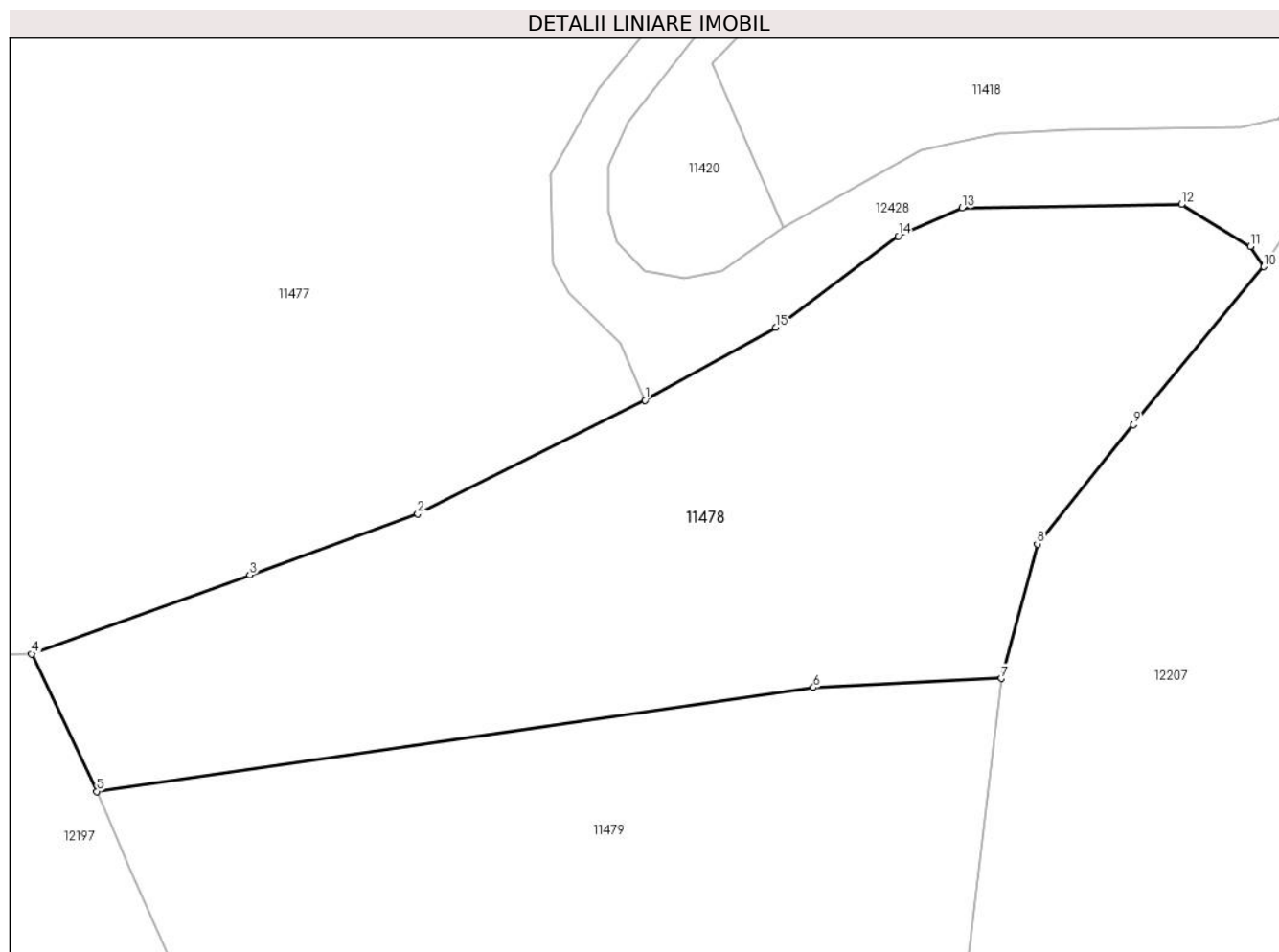
Inscrieri privind dezmembramintele dreptului de proprietate, drepturi reale de garanție și sarcini	Referințe
NU SUNT	

Anexa Nr. 1 La Partea I

Teren

Nr cadastral	Suprafața (mp)*	Observații / Referințe
	11.294	

* Suprafața este determinată în planul de proiecție Stereo 70.



Date referitoare la teren

Crt	Categorie folosință	Intravilan	Suprafața (mp)	Tarla	Parcelă	Nr. topo	Observații / Referințe
1	faneata	NU	11.294	-	-	-	

Lungime Segmente

1) Valorile lungimilor segmentelor sunt obținute din proiecție în plan.

Punct început	X / Y	Punct sfârșit	X / Y	Lungime segment (** (m)
1	582.340,384 638.455,458	2	582.298,283 638.434,432	47.059
2	582.298,283 638.434,432	3	582.267,117 638.423,161	33.141
3	582.267,117 638.423,161	4	582.226,713 638.408,521	42.975
4	582.226,713 638.408,521	5	582.238,794 638.383,014	28.223
5	582.238,794 638.383,014	6	582.371,592 638.402,287	134.189

Punct început	X / Y	Punct sfârşit	X / Y	Lungime segment (** (m)
6	582.371,592 638.402,287	7	582.406,381 638.403,958	34.829
7	582.406,381 638.403,958	8	582.413,081 638.428,844	25.772
8	582.413,081 638.428,844	9	582.430,846 638.450,952	28.361
9	582.430,846 638.450,952	10	582.455,038 638.480,2	37.957
10	582.455,038 638.480,2	11	582.452,544 638.483,941	4.496
11	582.452,544 638.483,941	12	582.439,792 638.491,716	14.935
12	582.439,792 638.491,716	13	582.399,185 638.491,074	40.612
13	582.399,185 638.491,074	14	582.387,283 638.485,879	12.986
14	582.387,283 638.485,879	15	582.364,655 638.468,981	28.241
15	582.364,655 638.468,981	1	582.340,384 638.455,458	27.784

** Lungimile segmentelor sunt determinate în planul de proiecție Stereo 70 și sunt rotunjite la 1 milimetru.

*** Distanța dintre puncte este formată din segmente cumulate ce sunt mai mici decât valoarea 1 milimetru.

**DATE DESPRE IMOBILUL NR. 11479**

Oficiul de Cadastru și Publicitate Imobiliară NEAMT
Biroul de Cadastru și Publicitate Imobiliară Targu-Neamt

A. Partea I. Descrierea imobilului

TEREN Extravilan

Adresa: Jud. Neamt

Nr. Crt	Nr cadastral Nr. topografic	Suprafața* (mp)	Observații / Referințe
A1		11.156	Sector cadastral:104 Teren neimpregmuit;

B. Partea II. Proprietari și acte

Inscrieri privitoare la dreptul de proprietate și alte drepturi reale		Referințe
/		
Act Normativ nr. 7, din 13/03/1996 emis de GUVERNUL ROMÂNIEI;		
B1	Inscrierea provizorie, drept de PROPRIETATE, dobandit prin Lege, cota actuala 1/1, cota initiala 1/1 1) COMUNA PIPIRIG, CIF:99999999999999, Proprietar neidentificat	A1

C. Partea III. SARCINI .

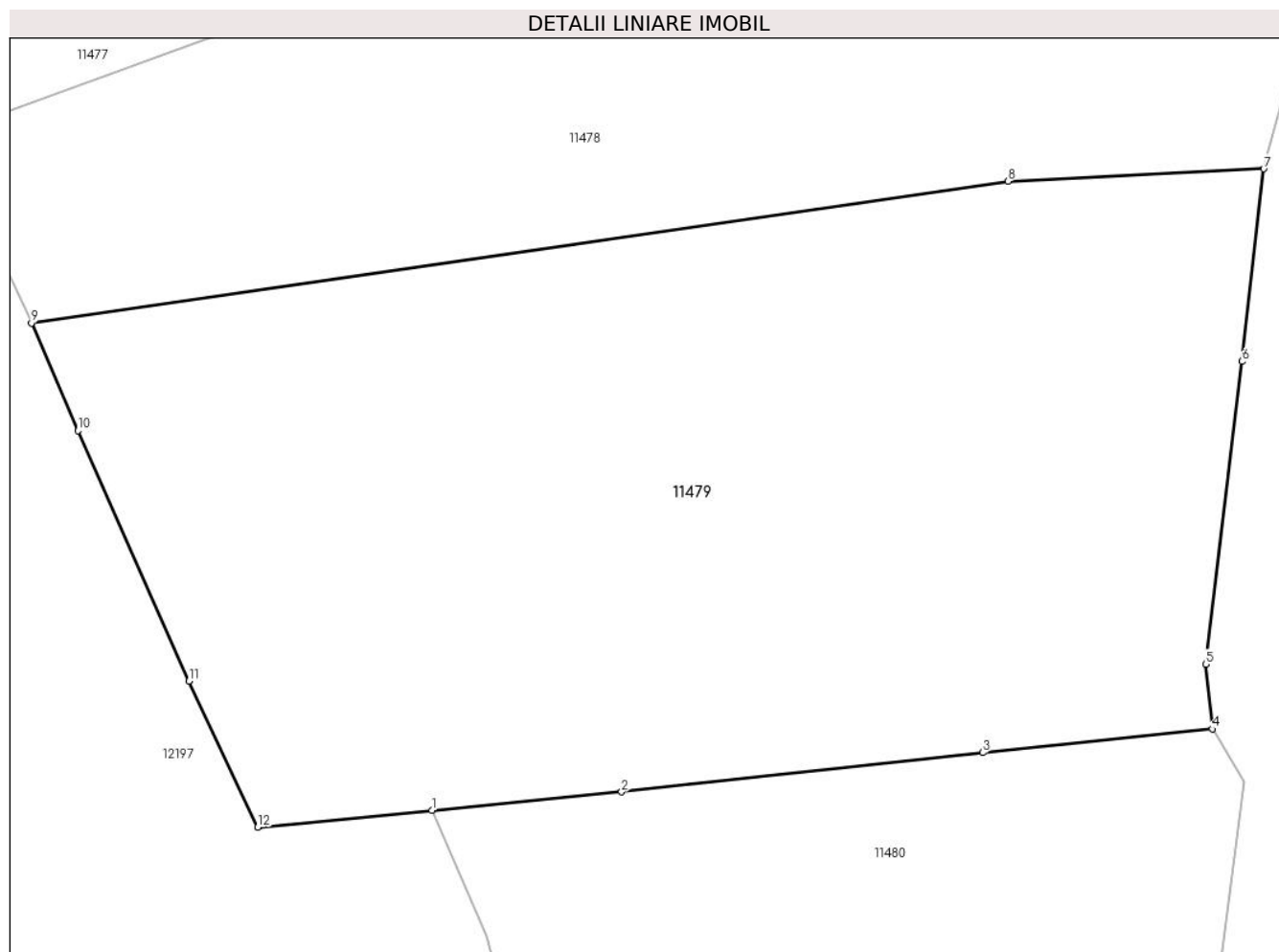
Inscrieri privind dezmembramintele dreptului de proprietate, drepturi reale de garanție și sarcini	Referințe
NU SUNT	

Anexa Nr. 1 La Partea I

Teren

Nr cadastral	Suprafața (mp)*	Observații / Referințe
	11.156	

* Suprafața este determinată în planul de proiecție Stereo 70.



Date referitoare la teren

Crt	Categorie folosință	Intravilan	Suprafața (mp)	Tarla	Parcelă	Nr. topo	Observații / Referințe
1	faneata	NU	11.156	-	-	-	

Lungime Segmente

1) Valorile lungimilor segmentelor sunt obținute din proiecție în plan.

Punct început	X / Y	Punct sfârșit	X / Y	Lungime segment (** (m)
1	582.293,224 638.316,784	2	582.319,032 638.319,278	25.928
2	582.319,032 638.319,278	3	582.368,156 638.324,626	49.414
3	582.368,156 638.324,626	4	582.399,378 638.327,825	31.385
4	582.399,378 638.327,825	5	582.398,474 638.336,649	8.87
5	582.398,474 638.336,649	6	582.403,434 638.377,797	41.446

Punct început	X / Y	Punct sfârșit	X / Y	Lungime segment (** (m)
6	582.403,434 638.377,797	7	582.406,381 638.403,958	26.326
7	582.406,381 638.403,958	8	582.371,592 638.402,287	34.829
8	582.371,592 638.402,287	9	582.238,794 638.383,014	134.189
9	582.238,794 638.383,014	10	582.245,085 638.368,371	15.937
10	582.245,085 638.368,371	11	582.260,187 638.334,336	37.235
11	582.260,187 638.334,336	12	582.269,546 638.314,495	21.938
12	582.269,546 638.314,495	1	582.293,224 638.316,784	23.788

** Lungimile segmentelor sunt determinate în planul de proiecție Stereo 70 și sunt rotunjite la 1 milimetru.

*** Distanța dintre puncte este formată din segmente cumulate ce sunt mai mici decât valoarea 1 milimetru.

**DATE DESPRE IMOBILUL NR. 11480**

Oficiul de Cadastru și Publicitate Imobiliară NEAMT
Biroul de Cadastru și Publicitate Imobiliară Targu-Neamt

A. Partea I. Descrierea imobilului

TEREN Extravilan

Adresa: Jud. Neamt

Nr. Crt	Nr cadastral Nr. topografic	Suprafața* (mp)	Observații / Referințe
A1		5.777	Sector cadastral:104 Teren imprejmuit;

B. Partea II. Proprietari și acte

Inscrieri privitoare la dreptul de proprietate și alte drepturi reale		Referințe
/		
Act Administrativ nr. 2575, din 15/02/2024 emis de Primăria Com. Pipirig;		
B1	Inscrierea posesiei, drept de PROPRIETATE, dobandit prin Lege, cota actuala 1/1, cota initiala 1/1 1) TODICI IONEL	A1

C. Partea III. SARCINI .

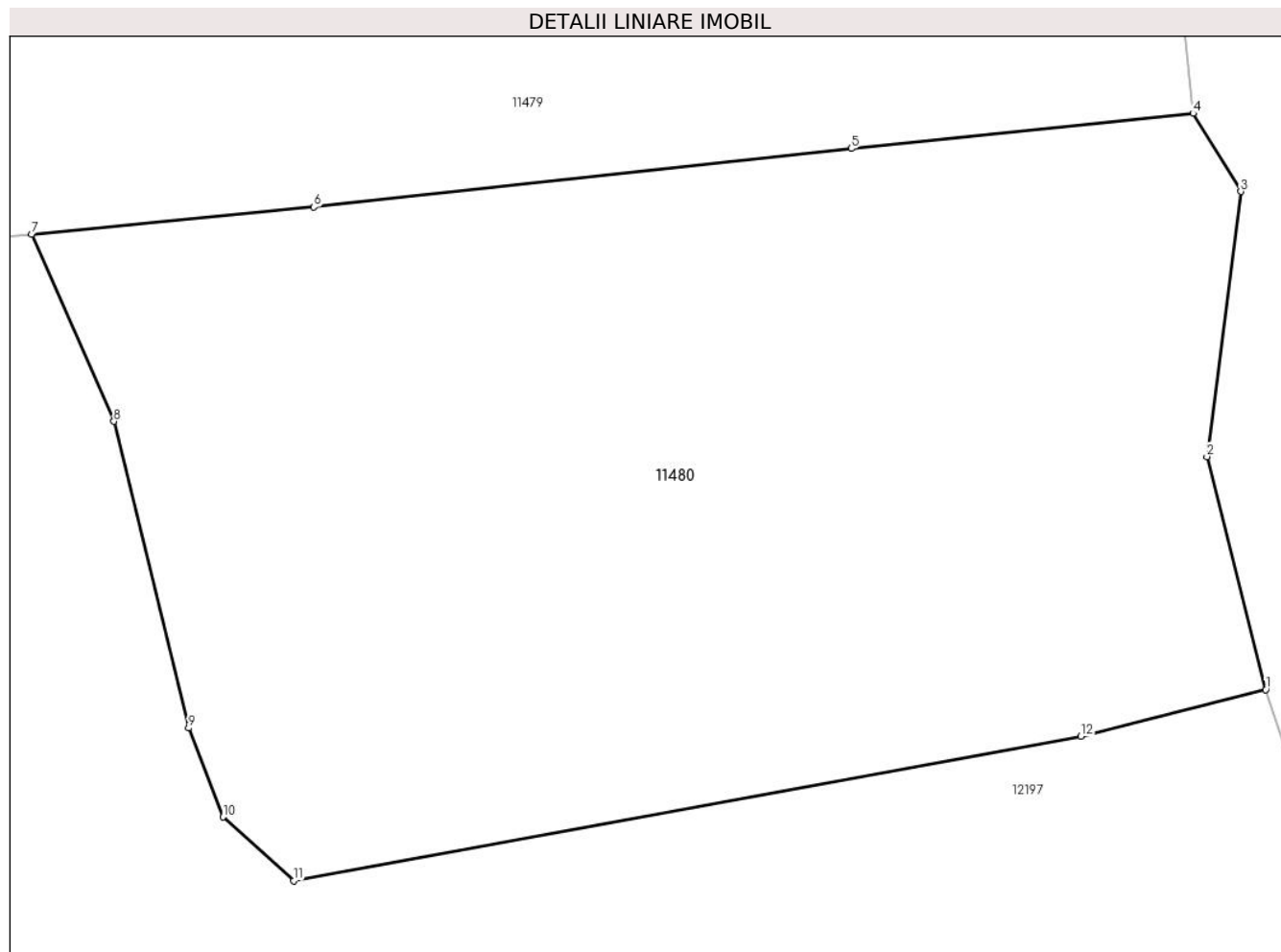
Inscrieri privind dezmembramintele dreptului de proprietate, drepturi reale de garanție și sarcini	Referințe
NU SUNT	

Anexa Nr. 1 La Partea I

Teren

Nr cadastral	Suprafața (mp)*	Observații / Referințe
	5.777	

* Suprafața este determinată în planul de proiecție Stereo 70.



Date referitoare la teren

Crt	Categorie folosință	Intra vilan	Suprafața (mp)	Tarla	Parcelă	Nr. topo	Observații / Referințe
1	faneata	NU	5.777	-	-	-	

Lungime Segmente

1) Valorile lungimilor segmentelor sunt obținute din proiecție în plan.

Punct început	X / Y	Punct sfârșit	X / Y	Lungime segment (** (m)
1	582.406,028 638.275,21	2	582.400,655 638.296,491	21.949
2	582.400,655 638.296,491	3	582.403,742 638.320,7	24.405
3	582.403,742 638.320,7	4	582.399,378 638.327,825	8.355
4	582.399,378 638.327,825	5	582.368,156 638.324,626	31.385
5	582.368,156 638.324,626	6	582.319,032 638.319,278	49.414

Punct început	X / Y	Punct sfârșit	X / Y	Lungime segment (** (m)
6	582.319,032 638.319,278	7	582.293,224 638.316,784	25.928
7	582.293,224 638.316,784	8	582.300,734 638.299,713	18.65
8	582.300,734 638.299,713	9	582.307,577 638.271,714	28.823
9	582.307,577 638.271,714	10	582.310,715 638.263,595	8.704
10	582.310,715 638.263,595	11	582.317,184 638.257,772	8.704
11	582.317,184 638.257,772	12	582.389,132 638.270,945	73.144
12	582.389,132 638.270,945	1	582.406,028 638.275,21	17.426

** Lungimile segmentelor sunt determinate în planul de proiecție Stereo 70 și sunt rotunjite la 1 milimetru.

*** Distanța dintre puncte este formată din segmente cumulate ce sunt mai mici decât valoarea 1 milimetru.

**DATE DESPRE IMOBILUL NR. 11754**

Oficiul de Cadastru și Publicitate Imobiliară NEAMT
Biroul de Cadastru și Publicitate Imobiliară Targu-Neamt

A. Partea I. Descrierea imobilului

TEREN Extravilan

Adresa: Jud. Neamt

Nr. Crt	Nr cadastral Nr. topografic	Suprafața* (mp)	Observații / Referințe
A1		1.330	Sector cadastral:104 Teren imprejmuit;

B. Partea II. Proprietari și acte

Inscrieri privitoare la dreptul de proprietate și alte drepturi reale		Referințe
/		
Act Administrativ nr. 2576, din 15/02/2024 emis de Primăria Com. Pipirig;		
B1	Inscrierea posesiei, drept de PROPRIETATE, dobandit prin Lege, cota actuala 1/1, cota initiala 1/1 1) GHEORGHITĂ ELENA	A1

C. Partea III. SARCINI .

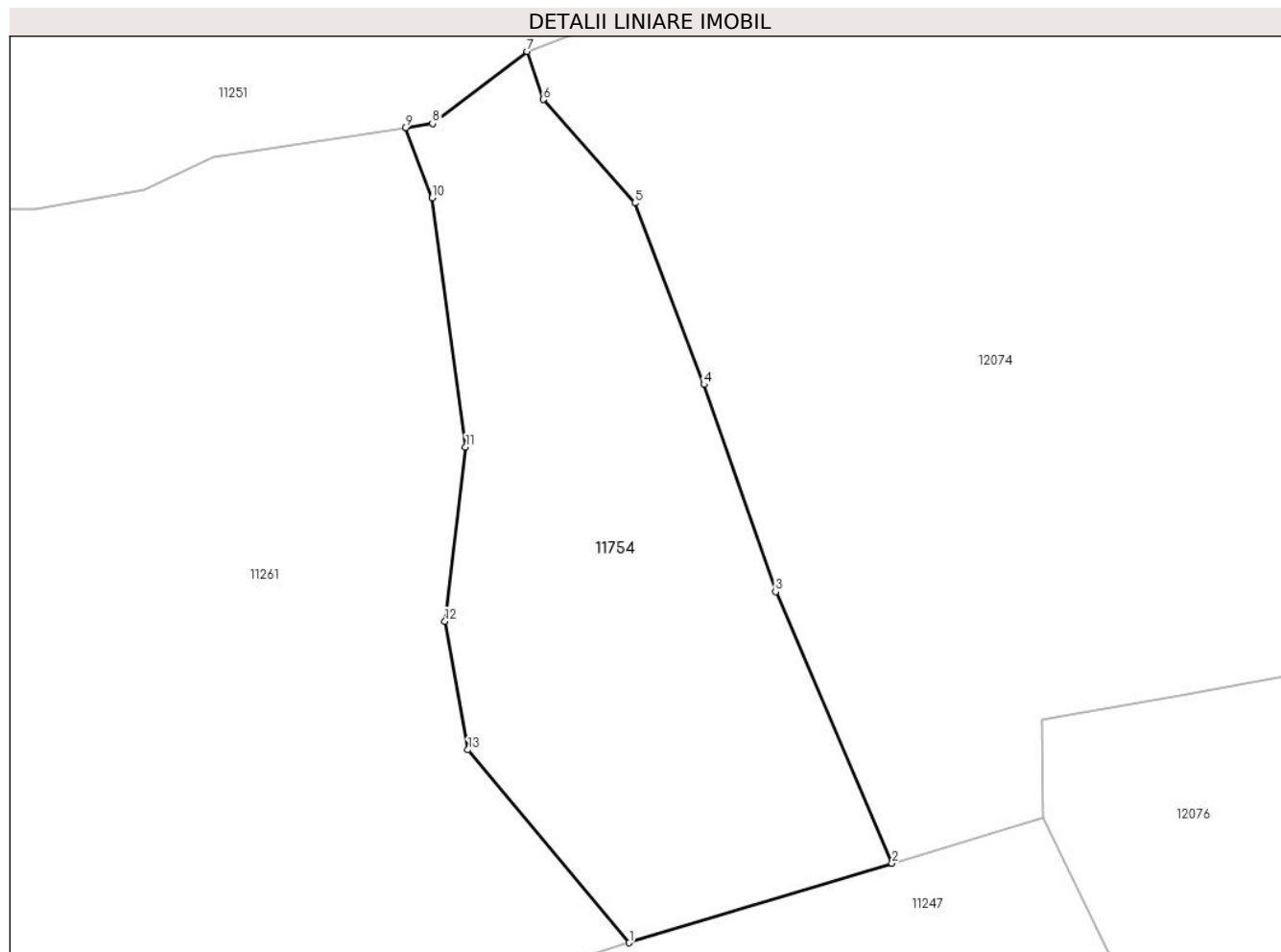
Inscrieri privind dezmembramintele dreptului de proprietate, drepturi reale de garanție și sarcini	Referințe
NU SUNT	

Anexa Nr. 1 La Partea I

Teren

Nr cadastral	Suprafața (mp)*	Observații / Referințe
	1.330	

* Suprafața este determinată în planul de proiecție Stereo 70.



Date referitoare la teren

Crt	Categorie folosință	Intra vilan	Suprafața (mp)	Tarla	Parcelă	Nr. topo	Observații / Referințe
1	pasune	NU	1.330	-	-	-	

Lungime Segmente

1) Valorile lungimilor segmentelor sunt obținute din proiecție în plan.

Punct început	X / Y	Punct sfârșit	X / Y	Lungime segment (** (m)
1	583.590,525 638.468,393	2	583.610,654 638.474,478	21.029
2	583.610,654 638.474,478	3	583.601,742 638.495,247	22.6
3	583.601,742 638.495,247	4	583.596,251 638.511,115	16.791
4	583.596,251 638.511,115	5	583.590,95 638.524,999	14.862
5	583.590,95 638.524,999	6	583.583,949 638.532,921	10.572

Punct început	X / Y	Punct sfârșit	X / Y	Lungime segment (** (m)
6	583.583,949 638.532,921	7	583.582,707 638.536,596	3.879
7	583.582,707 638.536,596	8	583.575,452 638.531,072	9.119
8	583.575,452 638.531,072	9	583.573,374 638.530,753	2.102
9	583.573,374 638.530,753	10	583.575,41 638.525,407	5.721
10	583.575,41 638.525,407	11	583.577,993 638.506,325	19.256
11	583.577,993 638.506,325	12	583.576,418 638.492,997	13.421
12	583.576,418 638.492,997	13	583.578,167 638.483,157	9.994
13	583.578,167 638.483,157	1	583.590,525 638.468,393	19.253

** Lungimile segmentelor sunt determinate în planul de proiecție Stereo 70 și sunt rotunjite la 1 milimetru.

*** Distanța dintre puncte este formată din segmente cumulate ce sunt mai mici decât valoarea 1 milimetru.

**DATE DESPRE IMOBILUL NR. 11755**

Oficiul de Cadastru și Publicitate Imobiliară NEAMT
Biroul de Cadastru și Publicitate Imobiliară Targu-Neamt

A. Partea I. Descrierea imobilului

TEREN Extravilan

Adresa: Jud. Neamt

Nr. Crt	Nr cadastral Nr. topografic	Suprafața* (mp)	Observații / Referințe
A1		10.733	Sector cadastral:104 Teren imprejmuit;

B. Partea II. Proprietari și acte

Inscrieri privitoare la dreptul de proprietate și alte drepturi reale		Referințe
/		
Act Administrativ nr. 2576, din 15/02/2024 emis de Primăria Com. Pipirig;		
B1	Inscrierea posesiei, drept de PROPRIETATE, dobandit prin Lege, cota actuala 1/1, cota initiala 1/1 1) DIACONU ALEXANDRU	A1

C. Partea III. SARCINI .

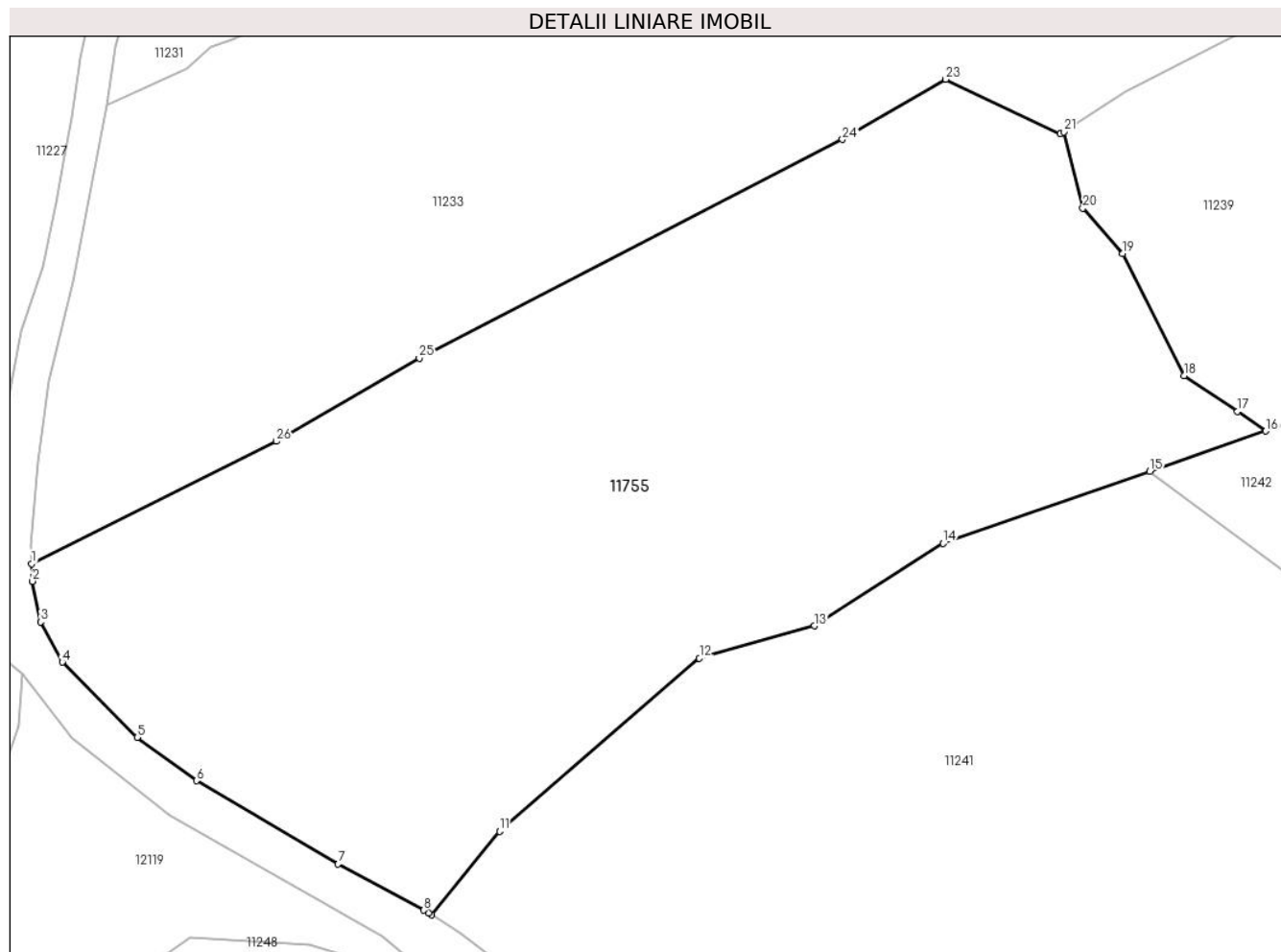
Inscrieri privind dezmembramintele dreptului de proprietate, drepturi reale de garanție și sarcini	Referințe
NU SUNT	

Anexa Nr. 1 La Partea I

Teren

Nr cadastral	Suprafața (mp)*	Observații / Referințe
	10.733	

* Suprafața este determinată în planul de proiecție Stereo 70.



Date referitoare la teren

Crt	Categorie folosință	Intravilan	Suprafața (mp)	Tarla	Parcelă	Nr. topo	Observații / Referințe
1	pașune	NU	10.733	-	-	-	Pășune împădurită

Lungime Segmente

1) Valorile lungimilor segmentelor sunt obținute din proiecție în plan.

Punct început	X / Y	Punct sfârșit	X / Y	Lungime segment (** (m)
1	583.489,487 638.796,574	2	583.489,611 638.793,879	2.698
3	583.490,84 638.787,625	4	583.494,19 638.781,48	6.999
5	583.505,683 638.769,976	6	583.514,759 638.763,332	11.248
7	583.536,502 638.750,557	8	583.549,627 638.743,475	14.914
9	583.550,376 638.743,072	10	583.550,853 638.742,769	0.565

Punct început	X / Y	Punct sfârșit	X / Y	Lungime segment (** (m)
2	583.489,611 638.793,879	3	583.490,84 638.787,625	6.374
4	583.494,19 638.781,48	5	583.505,683 638.769,976	16.261
6	583.514,759 638.763,332	7	583.536,502 638.750,557	25.218
8	583.549,627 638.743,475	9	583.550,376 638.743,072	0.851
10	583.550,853 638.742,769	11	583.561,257 638.755,575	16.5

Punct început	X / Y	Punct sfârșit	X / Y	Lungime segment (** (m)	Punct început	X / Y	Punct sfârșit	X / Y	Lungime segment (** (m)
11	583.561,257 638.755,575	12	583.591,901 638.782,089	40.522	12	583.591,901 638.782,089	13	583.609,546 638.787,051	18.329
13	583.609,546 638.787,051	14	583.629,299 638.799,675	23.442	14	583.629,299 638.799,675	15	583.660,993 638.810,699	33.556
15	583.660,993 638.810,699	16	583.678,77 638.816,882	18.822	16	583.678,77 638.816,882	17	583.674,459 638.819,881	5.252
17	583.674,459 638.819,881	18	583.666,218 638.825,378	9.906	18	583.666,218 638.825,378	19	583.656,857 638.844,079	20.913
19	583.656,857 638.844,079	20	583.650,736 638.851,033	9.264	20	583.650,736 638.851,033	21	583.647,828 638.862,751	12.073
21	583.647,828 638.862,751	22	583.647,293 638.862,402	0.639	22	583.647,293 638.862,402	23	583.629,68 638.870,781	19.504
23	583.629,68 638.870,781	24	583.613,853 638.861,576	18.309	24	583.613,853 638.861,576	25	583.548,938 638.828,058	73.058
25	583.548,938 638.828,058	26	583.527,001 638.815,312	25.371	26	583.527,001 638.815,312	1	583.489,487 638.796,574	41.933

** Lungimile segmentelor sunt determinate în planul de proiecție Stereo 70 și sunt rotunjite la 1 milimetru.

*** Distanța dintre puncte este formată din segmente cumulate ce sunt mai mici decât valoarea 1 milimetru.

**DATE DESPRE IMOBILUL NR. 11756**

Oficiul de Cadastru și Publicitate Imobiliară NEAMT
Biroul de Cadastru și Publicitate Imobiliară Targu-Neamt

A. Partea I. Descrierea imobilului

TEREN Extravilan

Adresa: Jud. Neamt

Nr. Crt	Nr cadastral Nr. topografic	Suprafața* (mp)	Observații / Referințe
A1		5.454	Sector cadastral:104 Teren imprejmuit;

B. Partea II. Proprietari și acte

Inscrieri privitoare la dreptul de proprietate și alte drepturi reale	Referințe
/	
Act Administrativ nr. 2576, din 15/02/2024 emis de Primăria Com. Pipirig;	
B1	A1
Inscrierea posesiei, drept de PROPRIETATE, dobandit prin Lege, cota actuala 1/1, cota initiala 1/1	
1) DUMITRAȘCU EVA	

C. Partea III. SARCINI .

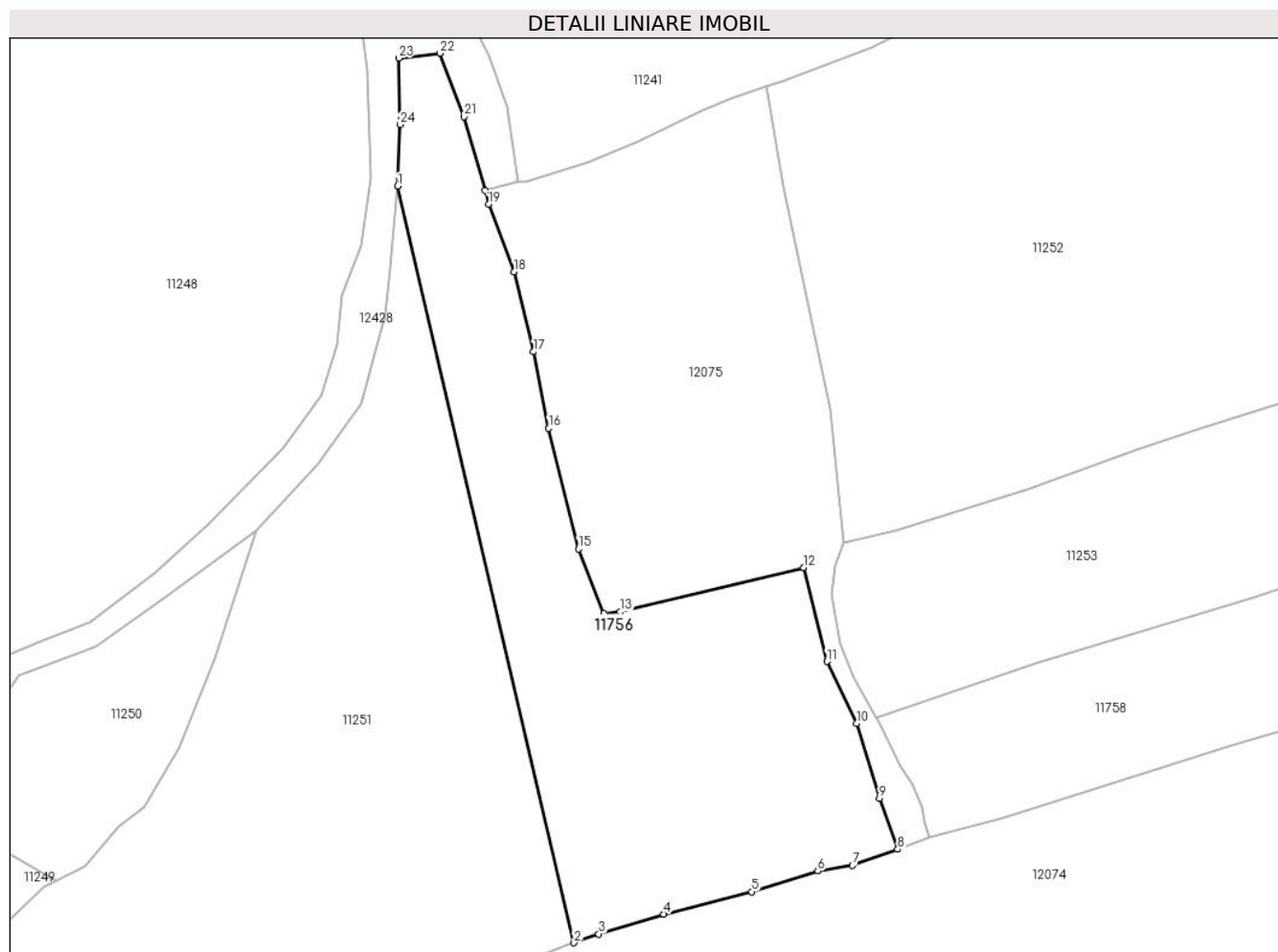
Inscrieri privind dezmembramintele dreptului de proprietate, drepturi reale de garanție și sarcini	Referințe
NU SUNT	

Anexa Nr. 1 La Partea I

Teren

Nr cadastral	Suprafața (mp)*	Observații / Referințe
	5.454	

* Suprafața este determinată în planul de proiecție Stereo 70.



Date referitoare la teren

Crt	Categorie folosință	Intravilan	Suprafața (mp)	Tarla	Parcelă	Nr. topo	Observații / Referințe
1	faneata	NU	5.454	-	-	-	

Lungime Segmente

1) Valorile lungimilor segmentelor sunt obținute din proiecție în plan.

Punct început	X / Y	Punct sfârșit	X / Y	Lungime segment (** (m)
1	583.560,03 638.686,082	2	583.593,907 638.540,907	149.075
3	583.598,654 638.542,596	4	583.611,145 638.546,383	13.052
5	583.628,007 638.550,686	6	583.640,702 638.554,673	13.306
7	583.647,376 638.555,746	8	583.656,044 638.558,851	9.207
9	583.652,555 638.568,593	10	583.648,18 638.583,026	15.082

Punct început	X / Y	Punct sfârșit	X / Y	Lungime segment (** (m)
2	583.593,907 638.540,907	3	583.598,654 638.542,596	5.039
4	583.611,145 638.546,383	5	583.628,007 638.550,686	17.402
6	583.640,702 638.554,673	7	583.647,376 638.555,746	6.76
8	583.656,044 638.558,851	9	583.652,555 638.568,593	10.348
10	583.648,18 638.583,026	11	583.642,433 638.594,868	13.163

Punct început	X / Y	Punct sfârșit	X / Y	Lungime segment (** (m)
11	583.642,433 638.594,868	12	583.638,017 638.612,907	18.572
13	583.602,752 638.604,418	14	583.599,68 638.604,119	3.087
15	583.594,732 638.616,481	16	583.589,034 638.639,613	23.823
17	583.586,138 638.654,321	18	583.582,348 638.669,653	15.793
19	583.577,489 638.682,61	20	583.576,783 638.685,275	2.757
21	583.572,742 638.699,429	22	583.568,094 638.711,596	13.025
23	583.560,211 638.710,661	24	583.560,485 638.697,915	12.749

Punct început	X / Y	Punct sfârșit	X / Y	Lungime segment (** (m)
12	583.638,017 638.612,907	13	583.602,752 638.604,418	36.272
14	583.599,68 638.604,119	15	583.594,732 638.616,481	13.315
16	583.589,034 638.639,613	17	583.586,138 638.654,321	14.99
18	583.582,348 638.669,653	19	583.577,489 638.682,61	13.838
20	583.576,783 638.685,275	21	583.572,742 638.699,429	14.72
22	583.568,094 638.711,596	23	583.560,211 638.710,661	7.938
24	583.560,485 638.697,915	1	583.560,03 638.686,082	11.842

** Lungimile segmentelor sunt determinate în planul de proiecție Stereo 70 și sunt rotunjite la 1 milimetru.

*** Distanța dintre puncte este formată din segmente cumulate ce sunt mai mici decât valoarea 1 milimetru.

**DATE DESPRE IMOBILUL NR. 11757**

Oficiul de Cadastru și Publicitate Imobiliară NEAMT
Biroul de Cadastru și Publicitate Imobiliară Targu-Neamt

A. Partea I. Descrierea imobilului

TEREN Extravilan

Adresa: Jud. Neamt

Nr. Crt	Nr cadastral Nr. topografic	Suprafața* (mp)	Observații / Referințe
A1		5.000	Sector cadastral:104 Teren imprejmuit;

B. Partea II. Proprietari și acte

Inscrieri privitoare la dreptul de proprietate și alte drepturi reale		Referințe
/		
Act Administrativ nr. 2576, din 15/02/2024 emis de Primăria Com. Pipirig;		
B1	Inscrierea posesiei, drept de PROPRIETATE, dobandit prin Lege, cota actuala 1/1, cota initiala 1/1 1) DUMITRAȘCU EVA	A1

C. Partea III. SARCINI .

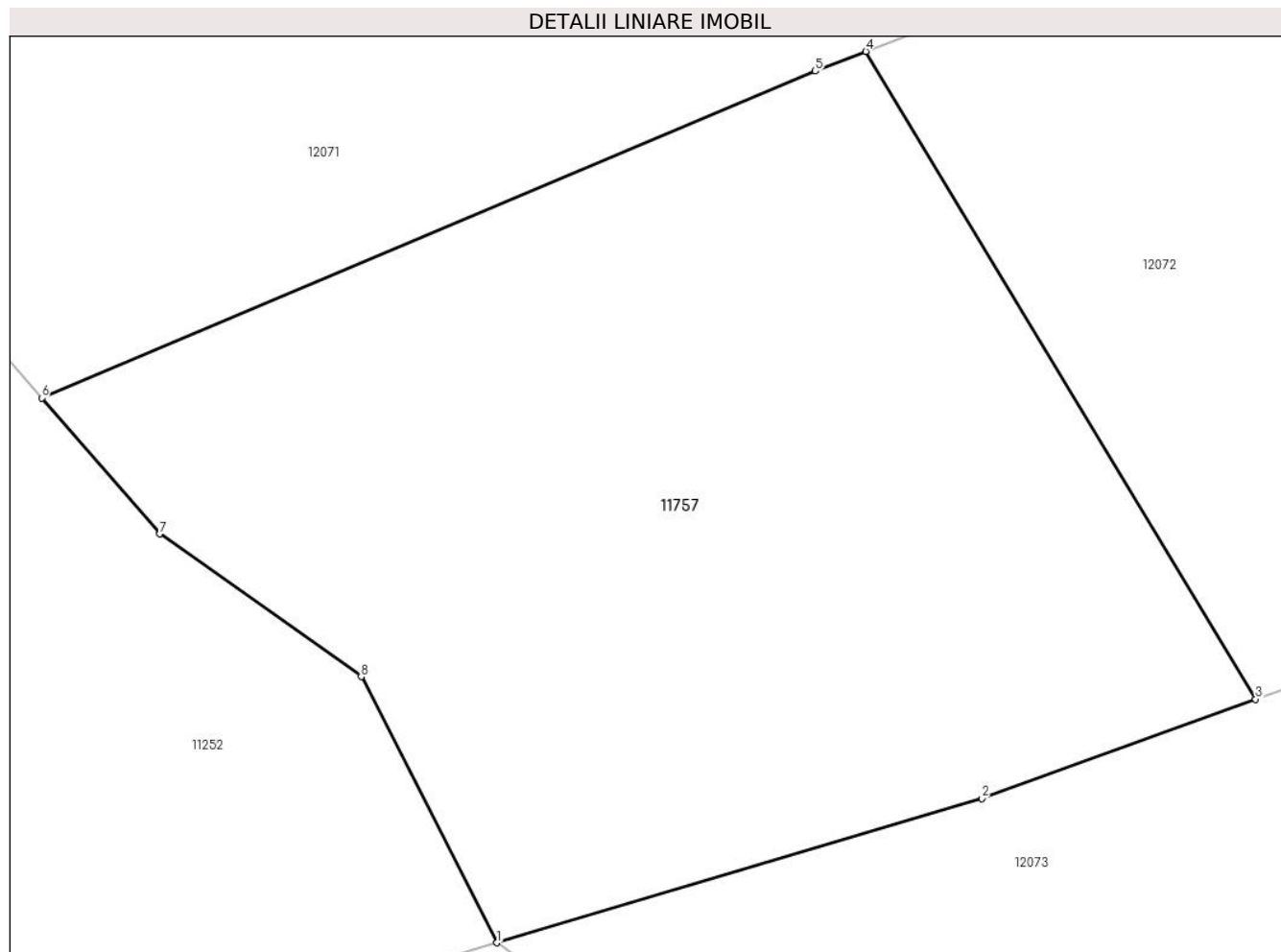
Inscrieri privind dezmembramintele dreptului de proprietate, drepturi reale de garanție și sarcini	Referințe
NU SUNT	

Anexa Nr. 1 La Partea I

Teren

Nr cadastral	Suprafața (mp)*	Observații / Referințe
	5.000	

* Suprafața este determinată în planul de proiecție Stereo 70.



Date referitoare la teren

Crt	Categorie folosință	Intravilan	Suprafața (mp)	Tarla	Parcelă	Nr. topo	Observații / Referințe
1	faneata	NU	5.000	-	-	-	

Lungime Segmente

1) Valorile lungimilor segmentelor sunt obținute din proiecție în plan.

Punct început	X / Y	Punct sfârșit	X / Y	Lungime segment (** (m)
1	583.811,109 638.669,538	2	583.856,033 638.682,893	46.867
2	583.856,033 638.682,893	3	583.881,412 638.692,072	26.988
3	583.881,412 638.692,072	4	583.845,303 638.752,019	69.982
4	583.845,303 638.752,019	5	583.840,608 638.750,199	5.035
5	583.840,608 638.750,199	6	583.768,953 638.719,958	77.775

Punct început	X / Y	Punct sfârșit	X / Y	Lungime segment (** (m)
6	583.768,953 638.719,958	7	583.779,893 638.707,371	16.677
7	583.779,893 638.707,371	8	583.798,546 638.694,169	22.852
8	583.798,546 638.694,169	1	583.811,109 638.669,538	27.65

** Lungimile segmentelor sunt determinate în planul de proiecție Stereo 70 și sunt rotunjite la 1 milimetru.

*** Distanța dintre puncte este formată din segmente cumulate ce sunt mai mici decât valoarea 1 milimetru.

**DATE DESPRE IMOBILUL NR. 11758**

Oficiul de Cadastru și Publicitate Imobiliară NEAMT
Biroul de Cadastru și Publicitate Imobiliară Targu-Neamt

A. Partea I. Descrierea imobilului

TEREN Extravilan

Adresa: Jud. Neamt

Nr. Crt	Nr cadastral Nr. topografic	Suprafața* (mp)	Observații / Referințe
A1		5.514	Sector cadastral:104 Teren imprejmuit;

B. Partea II. Proprietari și acte

Inscrieri privitoare la dreptul de proprietate și alte drepturi reale	Referințe
/	
Act Administrativ nr. 2576, din 15/02/2024 emis de Primăria Com. Pipirig;	
B1	A1
Inscrierea posesiei, drept de PROPRIETATE, dobandit prin Lege, cota actuala 1/1, cota initiala 1/1	
1) PIȚILIGA MARCEL	

C. Partea III. SARCINI .

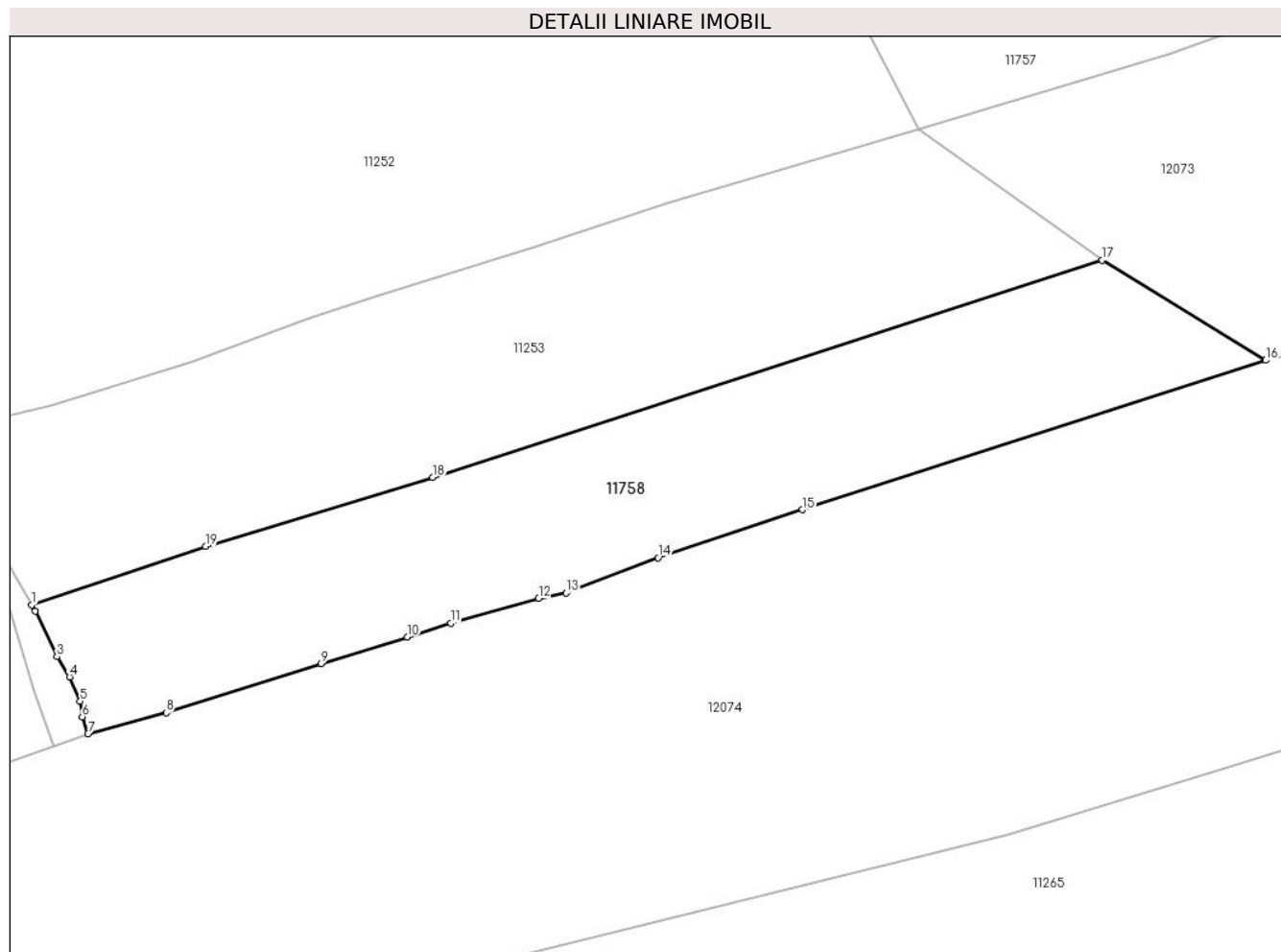
Inscrieri privind dezmembramintele dreptului de proprietate, drepturi reale de garanție și sarcini	Referințe
NU SUNT	

Anexa Nr. 1 La Partea I

Teren

Nr cadastral	Suprafața (mp)*	Observații / Referințe
	5.514	

* Suprafața este determinată în planul de proiecție Stereo 70.



Date referitoare la teren

Crt	Categorie folosință	Intra vilan	Suprafața (mp)	Tarla	Parcelă	Nr. topo	Observații / Referințe
1	faneata	NU	3.535	-	-	-	
2	pasune	NU	1.980	-	-	-	Pășune împădurită

Lungime Segmente

1) Valorile lungimilor segmentelor sunt obținute din proiecție în plan.

Punct început	X / Y	Punct sfârșit	X / Y	Lungime segment (** (m)
1	583.651,99 638.584,175	2	583.652,654 638.583,029	1.324
2	583.652,654 638.583,029	3	583.656,548 638.574,888	9.024
3	583.656,548 638.574,888	4	583.658,779 638.571,281	4.241
4	583.658,779 638.571,281	5	583.660,695 638.566,926	4.758

Punct început	X / Y	Punct sfârșit	X / Y	Lungime segment (** (m)
5	583.660,695 638.566,926	6	583.661,089 638.564,14	2.814
6	583.661,089 638.564,14	7	583.662,082 638.561,075	3.222
7	583.662,082 638.561,075	8	583.676,14 638.564,864	14.56
8	583.676,14 638.564,864	9	583.703,961 638.573,65	29.175
9	583.703,961 638.573,65	10	583.719,392 638.578,446	16.159
10	583.719,392 638.578,446	11	583.727,184 638.580,904	8.17
11	583.727,184 638.580,904	12	583.743,009 638.585,367	16.442
12	583.743,009 638.585,367	13	583.747,922 638.586,314	5.003
13	583.747,922 638.586,314	14	583.764,444 638.592,662	17.7
14	583.764,444 638.592,662	15	583.790,344 638.601,267	27.292
15	583.790,344 638.601,267	16	583.873,503 638.628,056	87.367
16	583.873,503 638.628,056	17	583.844,166 638.645,965	34.371
17	583.844,166 638.645,965	18	583.723,944 638.607,058	126.361
18	583.723,944 638.607,058	19	583.683,246 638.594,684	42.538
19	583.683,246 638.594,684	1	583.651,99 638.584,175	32.975

** Lungimile segmentelor sunt determinate în planul de proiecție Stereo 70 și sunt rotunjite la 1 milimetru.

*** Distanța dintre puncte este formată din segmente cumulate ce sunt mai mici decât valoarea 1 milimetru.

**DATE DESPRE IMOBILUL NR. 11759**

Oficiul de Cadastru și Publicitate Imobiliară NEAMT
Biroul de Cadastru și Publicitate Imobiliară Targu-Neamt

A. Partea I. Descrierea imobilului

TEREN Extravilan

Adresa: Jud. Neamt

Nr. Crt	Nr cadastral Nr. topografic	Suprafața* (mp)	Observații / Referințe
A1		9.406	Sector cadastral:104 Teren imprejmuit;

B. Partea II. Proprietari și acte

Inscrieri privitoare la dreptul de proprietate și alte drepturi reale	Referințe
/	
Act Administrativ nr. 2576, din 15/02/2024 emis de Primăria Com. Pipirig;	
B1	A1
Inscrierea posesiei, drept de PROPRIETATE, dobandit prin Lege, cota actuala 1/1, cota initiala 1/1	
1) PRUNĂ DUMITRU	

C. Partea III. SARCINI .

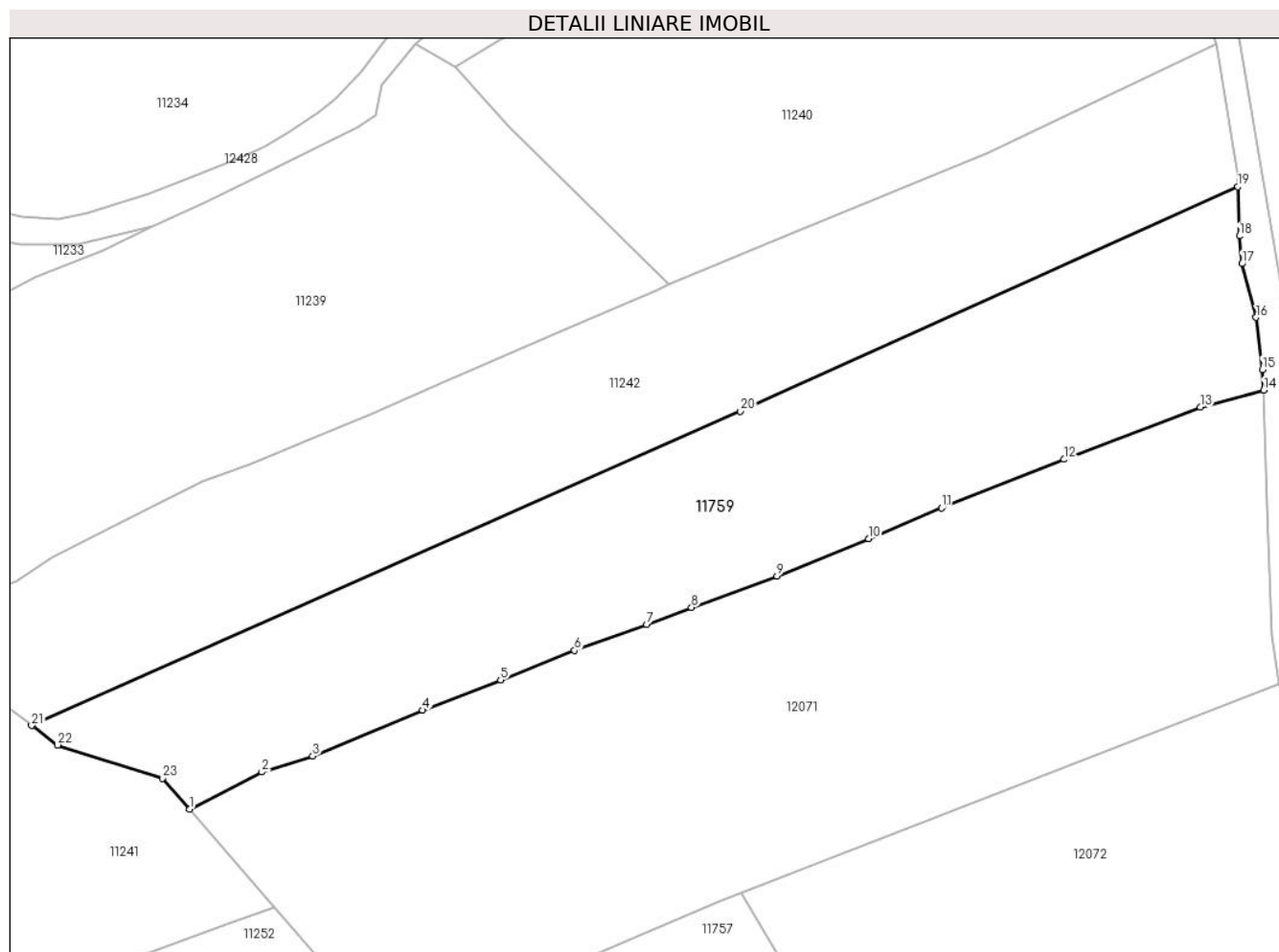
Inscrieri privind dezmembramintele dreptului de proprietate, drepturi reale de garanție și sarcini	Referințe
NU SUNT	

Anexa Nr. 1 La Partea I

Teren

Nr cadastral	Suprafața (mp)*	Observații / Referințe
	9.406	

* Suprafața este determinată în planul de proiecție Stereo 70.



Date referitoare la teren

Crt	Categorie folosință	Intravilan	Suprafața (mp)	Tarla	Parcelă	Nr. topo	Observații / Referințe
1	faneata	NU	9.406	-	-	-	

Lungime Segmente

1) Valorile lungimilor segmentelor sunt obținute din proiecție în plan.

Punct început	X / Y	Punct sfârșit	X / Y	Lungime segment (** (m)
1	583.725,157 638.770,352	2	583.740,935 638.778,487	17.752
3	583.752,03 638.781,936	4	583.776,0 638.791,935	25.972
5	583.792,994 638.798,532	6	583.809,092 638.804,968	17.337
7	583.824,806 638.810,644	8	583.834,599 638.814,326	10.462
9	583.853,256 638.821,135	10	583.873,243 638.829,284	21.584

Punct început	X / Y	Punct sfârșit	X / Y	Lungime segment (** (m)
2	583.740,935 638.778,487	3	583.752,03 638.781,936	11.619
4	583.776,0 638.791,935	5	583.792,994 638.798,532	18.23
6	583.809,092 638.804,968	7	583.824,806 638.810,644	16.708
8	583.834,599 638.814,326	9	583.853,256 638.821,135	19.861
10	583.873,243 638.829,284	11	583.889,099 638.835,984	17.213

Punct început	X / Y	Punct sfârșit	X / Y	Lungime segment (** (m)
11	583.889,099 638.835,984	12	583.915,77 638.846,574	28.697
13	583.945,516 638.857,928	14	583.959,335 638.861,626	14.305
15	583.959,014 638.866,134	16	583.957,676 638.877,517	11.461
17	583.954,58 638.889,189	18	583.954,017 638.895,234	6.071
19	583.953,67 638.905,958	20	583.845,261 638.857,055	118.929
21	583.690,759 638.788,593	22	583.696,452 638.784,365	7.091
23	583.719,289 638.777,104	1	583.725,157 638.770,352	8.946

Punct început	X / Y	Punct sfârșit	X / Y	Lungime segment (** (m)
12	583.915,77 638.846,574	13	583.945,516 638.857,928	31.839
14	583.959,335 638.861,626	15	583.959,014 638.866,134	4.519
16	583.957,676 638.877,517	17	583.954,58 638.889,189	12.076
18	583.954,017 638.895,234	19	583.953,67 638.905,958	10.73
20	583.845,261 638.857,055	21	583.690,759 638.788,593	168.991
22	583.696,452 638.784,365	23	583.719,289 638.777,104	23.964

** Lungimile segmentelor sunt determinate în planul de proiecție Stereo 70 și sunt rotunjite la 1 milimetru.

*** Distanța dintre puncte este formată din segmente cumulate ce sunt mai mici decât valoarea 1 milimetru.

**DATE DESPRE IMOBILUL NR. 11760**

Oficiul de Cadastru și Publicitate Imobiliară NEAMT
Biroul de Cadastru și Publicitate Imobiliară Targu-Neamt

A. Partea I. Descrierea imobilului

TEREN Extravilan

Adresa: Jud. Neamt

Nr. Crt	Nr cadastral Nr. topografic	Suprafața* (mp)	Observații / Referințe
A1		7.101	Sector cadastral:104 Teren imprejmuit;

B. Partea II. Proprietari și acte

Inscrieri privitoare la dreptul de proprietate și alte drepturi reale	Referințe
/	
Act Administrativ nr. 2576, din 15/02/2024 emis de Primăria Com. Pipirig;	
B1	A1
Inscrierea posesiei, drept de PROPRIETATE, dobandit prin Lege, cota actuala 1/1, cota initiala 1/1	
1) STĂNOAE CRISTINEL-GIANY	

C. Partea III. SARCINI .

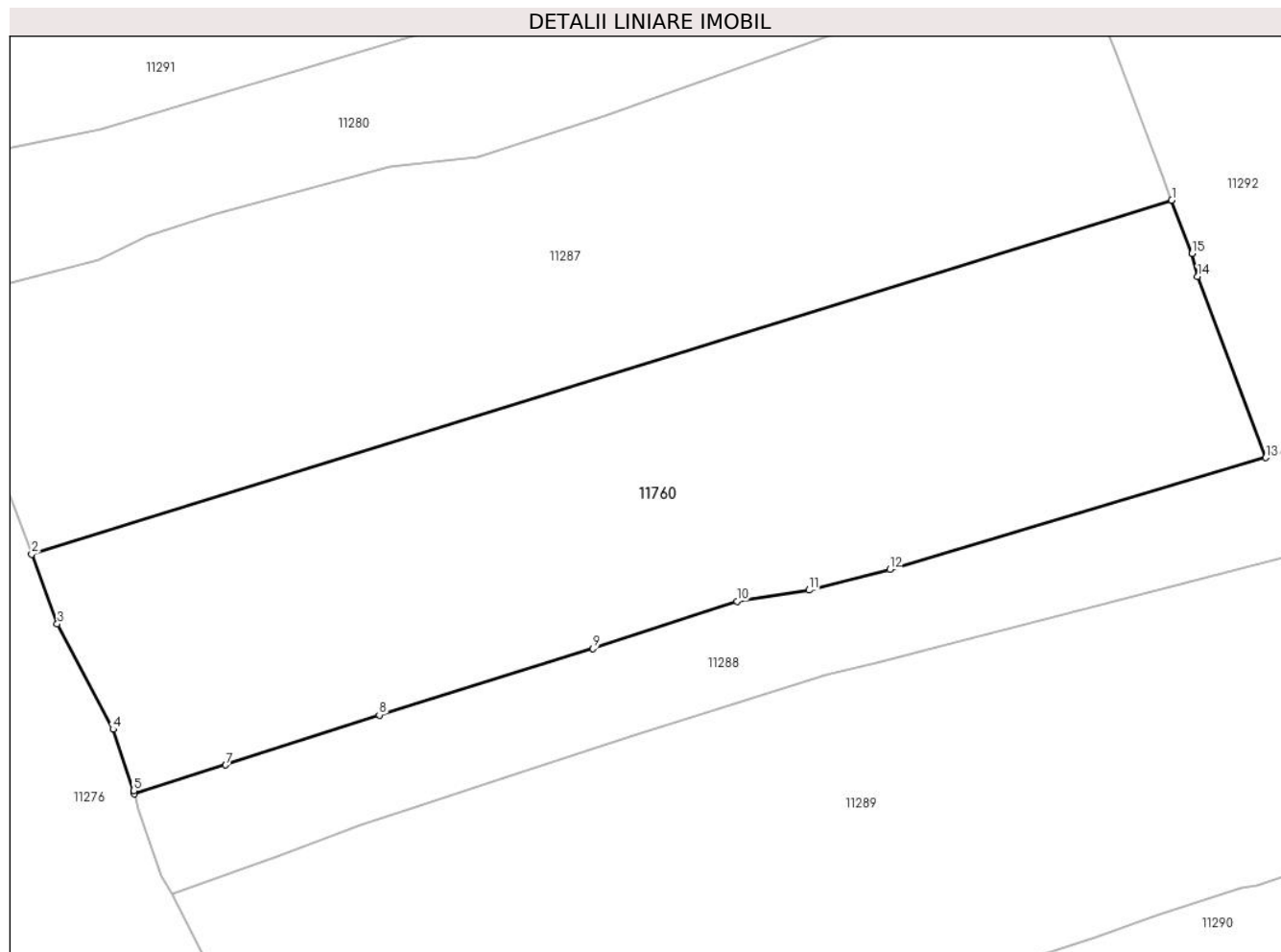
Inscrieri privind dezmembramintele dreptului de proprietate, drepturi reale de garanție și sarcini	Referințe
NU SUNT	

Anexa Nr. 1 La Partea I

Teren

Nr cadastral	Suprafața (mp)*	Observații / Referințe
	7.101	

* Suprafața este determinată în planul de proiecție Stereo 70.



Date referitoare la teren

Crt	Categorie folosință	Intra vilan	Suprafața (mp)	Tarla	Parcelă	Nr. topo	Observații / Referințe
1	faneata	NU	7.101	-	-	-	

Lungime Segmente

1) Valorile lungimilor segmentelor sunt obținute din proiecție în plan.

Punct început	X / Y	Punct sfârșit	X / Y	Lungime segment (** (m)
1	583.546,037 638.180,379	2	583.373,705 638.126,962	180.421
2	583.373,705 638.126,962	3	583.377,579 638.116,43	11.222
3	583.377,579 638.116,43	4	583.386,009 638.100,536	17.991
4	583.386,009 638.100,536	5	583.389,136 638.091,282	9.768
5	583.389,136 638.091,282	6	583.389,244 638.090,791	0.503

Punct început	X / Y	Punct sfârșit	X / Y	Lungime segment (** (m)
6	583.389,244 638.090,791	7	583.403,043 638.095,127	14.464
7	583.403,043 638.095,127	8	583.426,26 638.102,688	24.417
8	583.426,26 638.102,688	9	583.458,551 638.112,697	33.807
9	583.458,551 638.112,697	10	583.480,324 638.119,857	22.92
10	583.480,324 638.119,857	11	583.491,236 638.121,547	11.042
11	583.491,236 638.121,547	12	583.503,439 638.124,691	12.602
12	583.503,439 638.124,691	13	583.560,256 638.141,544	59.264
13	583.560,256 638.141,544	14	583.549,962 638.168,871	29.202
14	583.549,962 638.168,871	15	583.549,124 638.172,396	3.623
15	583.549,124 638.172,396	1	583.546,037 638.180,379	8.559

** Lungimile segmentelor sunt determinate în planul de proiecție Stereo 70 și sunt rotunjite la 1 milimetru.

*** Distanța dintre puncte este formată din segmente cumulate ce sunt mai mici decât valoarea 1 milimetru.

**DATE DESPRE IMOBILUL NR. 11761**

Oficiul de Cadastru și Publicitate Imobiliară NEAMT
Biroul de Cadastru și Publicitate Imobiliară Targu-Neamt

A. Partea I. Descrierea imobilului

TEREN Extravilan

Adresa: Jud. Neamt

Nr. Crt	Nr cadastral Nr. topografic	Suprafața* (mp)	Observații / Referințe
A1		3.647	Sector cadastral:104 Teren imprejmuit;

B. Partea II. Proprietari și acte

Inscrieri privitoare la dreptul de proprietate și alte drepturi reale		Referințe
/		
Act Administrativ nr. 2576, din 15/02/2024 emis de Primăria Com. Pipirig;		
B1	Inscrierea posesiei, drept de PROPRIETATE, dobandit prin Lege, cota actuala 1/1, cota initiala 1/1 1) RADU IOANA 2) RADU GHEORGHE-EMANUEL	A1

C. Partea III. SARCINI .

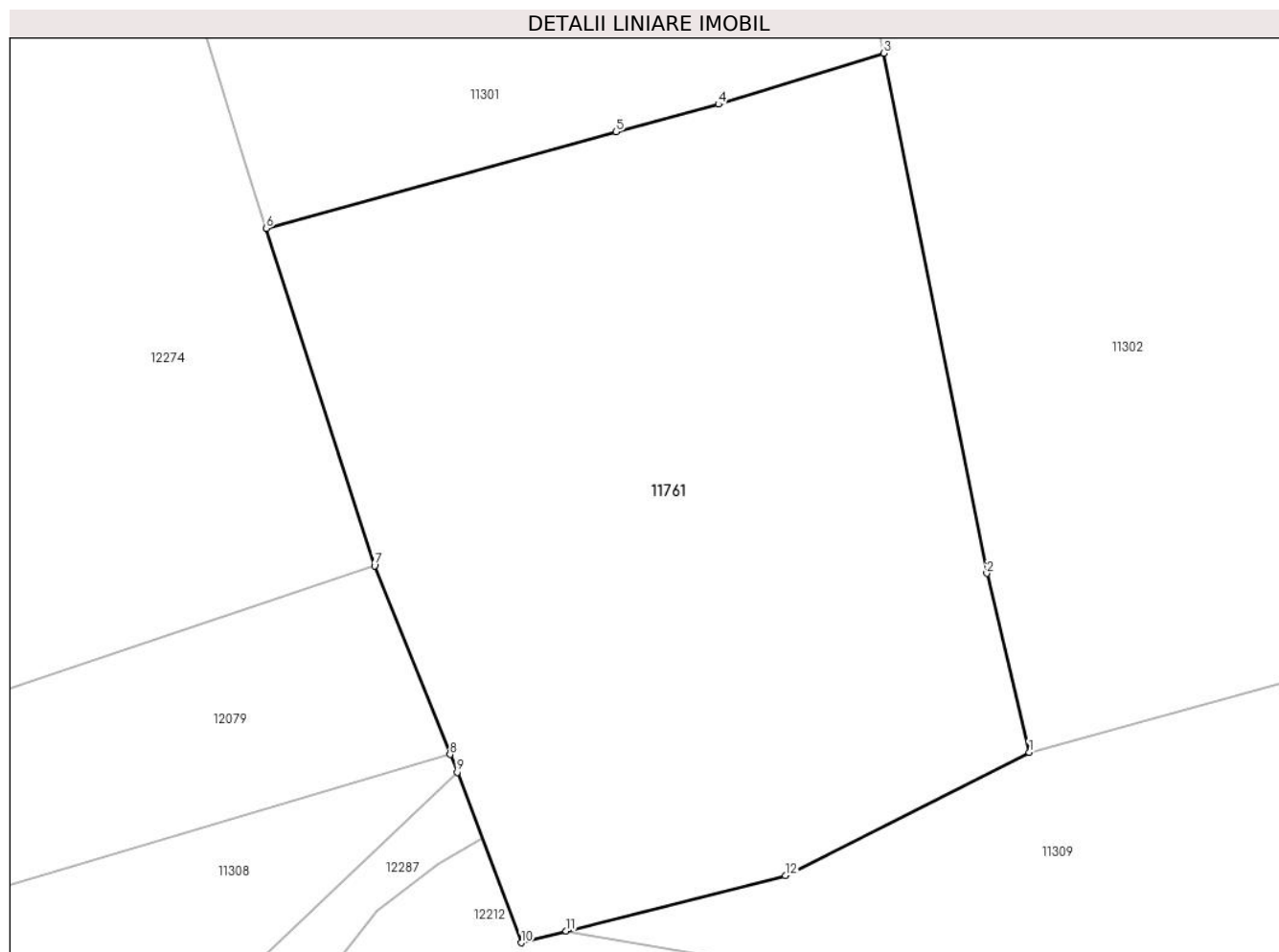
Inscrieri privind dezmembramintele dreptului de proprietate, drepturi reale de garanție și sarcini	Referințe
NU SUNT	

Anexa Nr. 1 La Partea I

Teren

Nr cadastral	Suprafața (mp)*	Observații / Referințe
	3.647	

* Suprafața este determinată în planul de proiecție Stereo 70.



Date referitoare la teren

Crt	Categorie folosință	Intravilan	Suprafața (mp)	Tarla	Parcelă	Nr. topo	Observații / Referințe
1	faneata	NU	3.647	-	-	-	

Lungime Segmente

1) Valorile lungimilor segmentelor sunt obținute din proiecție în plan.

Punct început	X / Y	Punct sfârșit	X / Y	Lungime segment (** (m)
1	583.827,972 638.006,224	2	583.824,12 638.022,429	16.657
2	583.824,12 638.022,429	3	583.814,785 638.069,595	48.081
3	583.814,785 638.069,595	4	583.799,781 638.064,966	15.702
4	583.799,781 638.064,966	5	583.790,482 638.062,462	9.63
5	583.790,482 638.062,462	6	583.758,741 638.053,726	32.921

Punct început	X / Y	Punct sfârșit	X / Y	Lungime segment (** (m)
6	583.758,741 638.053,726	7	583.768,571 638.023,117	32.149
7	583.768,571 638.023,117	8	583.775,431 638.006,013	18.428
8	583.775,431 638.006,013	9	583.776,078 638.004,4	1.738
9	583.776,078 638.004,4	10	583.781,877 637.988,945	16.507
10	583.781,877 637.988,945	11	583.785,968 637.989,988	4.222
11	583.785,968 637.989,988	12	583.805,843 637.995,053	20.51
12	583.805,843 637.995,053	1	583.827,972 638.006,224	24.789

** Lungimile segmentelor sunt determinate în planul de proiecție Stereo 70 și sunt rotunjite la 1 milimetru.

*** Distanța dintre puncte este formată din segmente cumulate ce sunt mai mici decât valoarea 1 milimetru.

**DATE DESPRE IMOBILUL NR. 11762**

Oficiul de Cadastru și Publicitate Imobiliară NEAMT
Biroul de Cadastru și Publicitate Imobiliară Targu-Neamt

A. Partea I. Descrierea imobilului

TEREN Extravilan

Adresa: Jud. Neamt

Nr. Crt	Nr cadastral Nr. topografic	Suprafața* (mp)	Observații / Referințe
A1		5.403	Sector cadastral:104 Teren imprejmuit;

B. Partea II. Proprietari și acte

Inscrieri privitoare la dreptul de proprietate și alte drepturi reale		Referințe
/		
Act Administrativ nr. 2576, din 15/02/2024 emis de Primăria Com. Pipirig;		
B1	Inscrierea posesiei, drept de PROPRIETATE, dobandit prin Lege, cota actuala 1/1, cota initiala 1/1 1) DOBRICĂ DUMITRU	A1

C. Partea III. SARCINI .

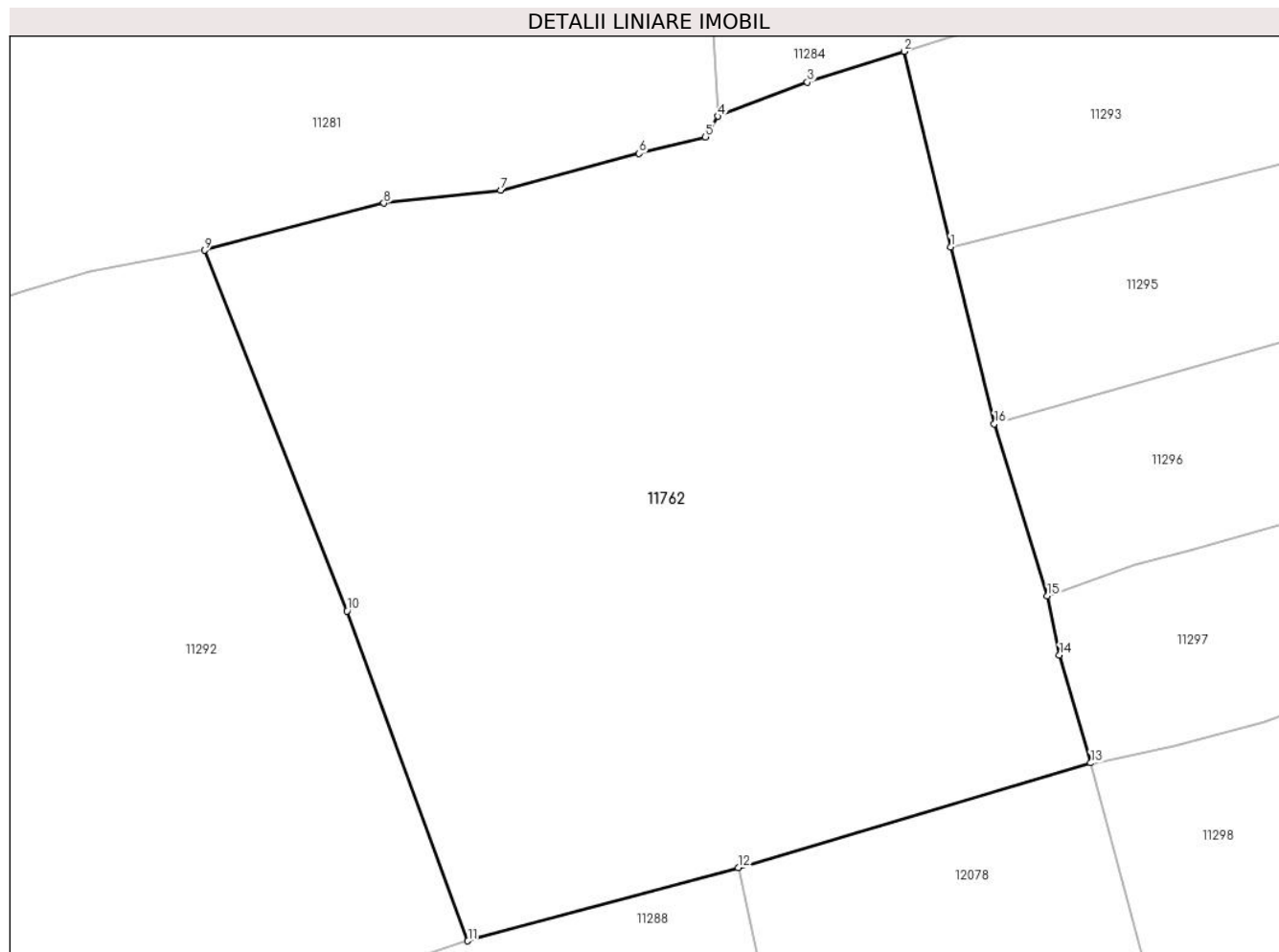
Inscrieri privind dezmembramintele dreptului de proprietate, drepturi reale de garanție și sarcini	Referințe
NU SUNT	

Anexa Nr. 1 La Partea I

Teren

Nr cadastral	Suprafața (mp)*	Observații / Referințe
	5.403	

* Suprafața este determinată în planul de proiecție Stereo 70.



Date referitoare la teren

Crt	Categorie folosință	Intra vilan	Suprafața (mp)	Tarla	Parcelă	Nr. topo	Observații / Referințe
1	faneata	NU	5.403	-	-	-	

Lungime Segmente

1) Valorile lungimilor segmentelor sunt obținute din proiecție în plan.

Punct început	X / Y	Punct sfârșit	X / Y	Lungime segment (** (m)
1	583.702,147 638.243,78	2	583.697,295 638.264,201	20.99
2	583.697,295 638.264,201	3	583.687,187 638.260,964	10.614
3	583.687,187 638.260,964	4	583.677,8 638.257,42	10.034
4	583.677,8 638.257,42	5	583.676,513 638.255,26	2.514
5	583.676,513 638.255,26	6	583.669,586 638.253,532	7.139

Punct început	X / Y	Punct sfârşit	X / Y	Lungime segment (** (m)
6	583.669,586 638.253,532	7	583.655,118 638.249,704	14.966
7	583.655,118 638.249,704	8	583.642,896 638.248,342	12.298
8	583.642,896 638.248,342	9	583.624,163 638.243,421	19.369
9	583.624,163 638.243,421	10	583.639,059 638.205,731	40.527
10	583.639,059 638.205,731	11	583.651,688 638.171,262	36.71
11	583.651,688 638.171,262	12	583.679,947 638.178,91	29.276
12	583.679,947 638.178,91	13	583.716,799 638.189,852	38.442
13	583.716,799 638.189,852	14	583.713,535 638.201,11	11.722
14	583.713,535 638.201,11	15	583.712,282 638.207,307	6.322
15	583.712,282 638.207,307	16	583.706,728 638.225,293	18.824
16	583.706,728 638.225,293	1	583.702,147 638.243,78	19.046

** Lungimile segmentelor sunt determinate în planul de proiecție Stereo 70 și sunt rotunjite la 1 milimetru.

*** Distanța dintre puncte este formată din segmente cumulate ce sunt mai mici decât valoarea 1 milimetru.

**DATE DESPRE IMOBILUL NR. 11763**

Oficiul de Cadastru și Publicitate Imobiliară NEAMT
Biroul de Cadastru și Publicitate Imobiliară Targu-Neamt

A. Partea I. Descrierea imobilului

TEREN Extravilan

Adresa: Jud. Neamt

Nr. Crt	Nr cadastral Nr. topografic	Suprafața* (mp)	Observații / Referințe
A1		554	Sector cadastral:104 Teren imprejmuit;

B. Partea II. Proprietari și acte

Inscrieri privitoare la dreptul de proprietate și alte drepturi reale		Referințe
/		
Act Administrativ nr. 2576, din 15/02/2024 emis de Primăria Com. Pipirig;		
B1	Inscrierea posesiei, drept de PROPRIETATE, dobandit prin Lege, cota actuala 1/1, cota initiala 1/1 1) BISTRICEANU ION 2) BISTRICEANU MARIA	A1

C. Partea III. SARCINI .

Inscrieri privind dezmembramintele dreptului de proprietate, drepturi reale de garanție și sarcini	Referințe
NU SUNT	

Anexa Nr. 1 La Partea I

Teren

Nr cadastral	Suprafața (mp)*	Observații / Referințe
	554	

* Suprafața este determinată în planul de proiecție Stereo 70.



Date referitoare la teren

Crt	Categorie folosință	Intra vilan	Suprafața (mp)	Tarla	Parcelă	Nr. topo	Observații / Referințe
1	faneata	NU	554	-	-	-	

Lungime Segmente

1) Valorile lungimilor segmentelor sunt obținute din proiecție în plan.

Punct început	X / Y	Punct sfârșit	X / Y	Lungime segment (** (m)
1	583.780,344 637.973,848	2	583.767,183 637.970,884	13.491
2	583.767,183 637.970,884	3	583.768,65 637.956,366	14.592
3	583.768,65 637.956,366	4	583.771,07 637.947,707	8.991
4	583.771,07 637.947,707	5	583.775,775 637.940,106	8.939
5	583.775,775 637.940,106	6	583.780,672 637.930,762	10.549

Punct început	X / Y	Punct sfârșit	X / Y	Lungime segment (** (m)
6	583.780,672 637.930,762	7	583.789,939 637.933,607	9.694
7	583.789,939 637.933,607	8	583.786,071 637.947,928	14.834
8	583.786,071 637.947,928	9	583.781,402 637.966,572	19.22
9	583.781,402 637.966,572	1	583.780,344 637.973,848	7.353

** Lungimile segmentelor sunt determinate în planul de proiecție Stereo 70 și sunt rotunjite la 1 milimetru.

*** Distanța dintre puncte este formată din segmente cumulate ce sunt mai mici decât valoarea 1 milimetru.

**DATE DESPRE IMOBILUL NR. 11764**

Oficiul de Cadastru și Publicitate Imobiliară NEAMT
Biroul de Cadastru și Publicitate Imobiliară Targu-Neamt

A. Partea I. Descrierea imobilului

TEREN Extravilan

Adresa: Jud. Neamt

Nr. Crt	Nr cadastral Nr. topografic	Suprafața* (mp)	Observații / Referințe
A1		3.069	Sector cadastral:104 Teren imprejmuit;

B. Partea II. Proprietari și acte

Inscrieri privitoare la dreptul de proprietate și alte drepturi reale		Referințe
/		
Act Normativ nr. 7, din 13/03/1996 emis de GUVERNUL ROMÂNIEI;		
B1	Inscrierea provizorie, drept de PROPRIETATE, dobandit prin Lege, cota actuala 1/1, cota initiala 1/1 1) COMUNA PIPIRIG, CIF:99999999999999, Proprietar neidentificat	A1

C. Partea III. SARCINI .

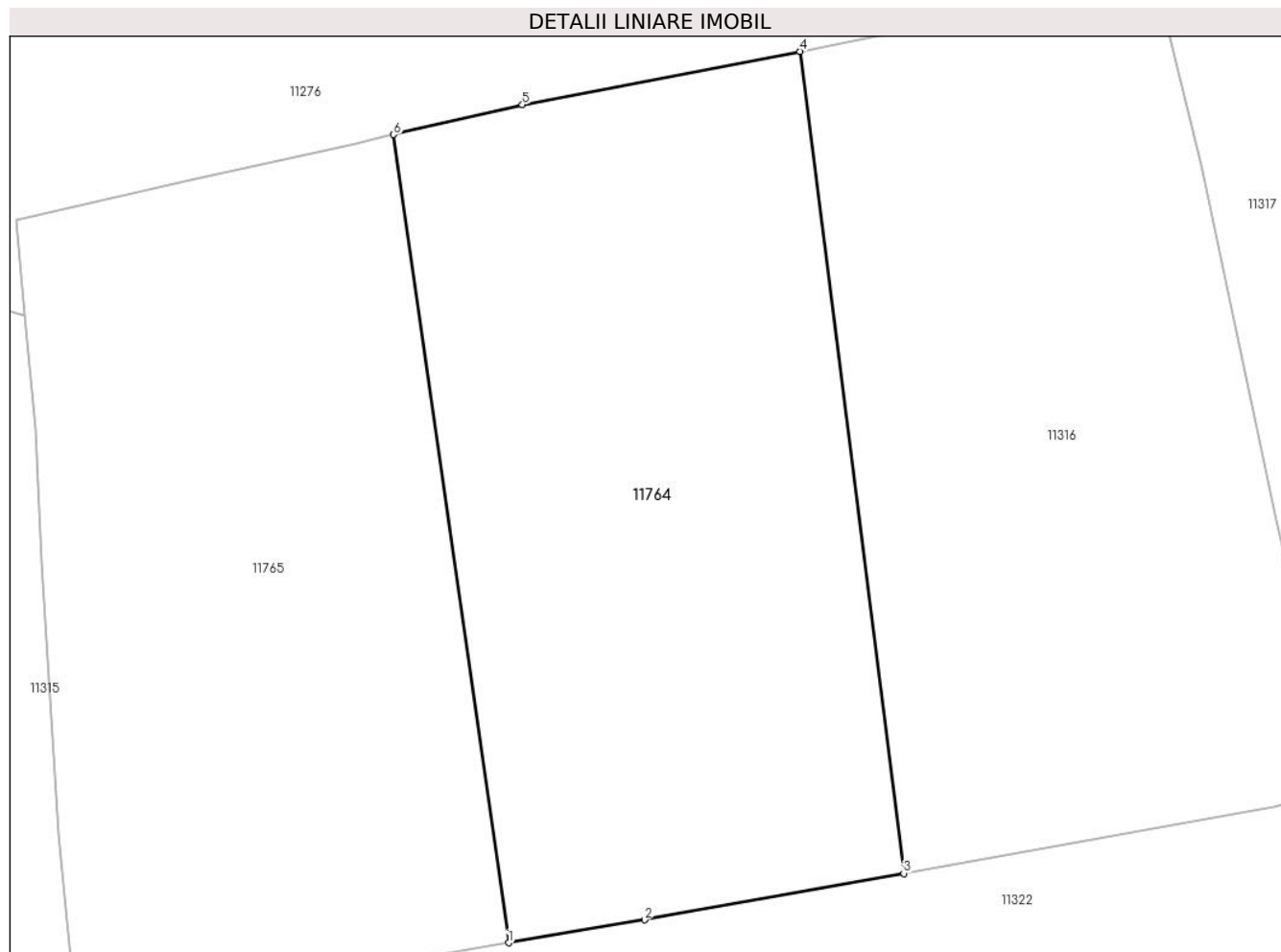
Inscrieri privind dezmembramintele dreptului de proprietate, drepturi reale de garanție și sarcini	Referințe
NU SUNT	

Anexa Nr. 1 La Partea I

Teren

Nr cadastral	Suprafața (mp)*	Observații / Referințe
	3.069	

* Suprafața este determinată în planul de proiecție Stereo 70.



Date referitoare la teren

Crt	Categorie folosință	Intra vilan	Suprafața (mp)	Tarla	Parcelă	Nr. topo	Observații / Referințe
1	faneata	NU	3.069	-	-	-	

Lungime Segmente

1) Valorile lungimilor segmentelor sunt obținute din proiecție în plan.

Punct început	X / Y	Punct sfârșit	X / Y	Lungime segment (** (m)
1	583.423,324 637.730,76	2	583.436,312 637.732,947	13.171
2	583.436,312 637.732,947	3	583.461,098 637.737,385	25.18
3	583.461,098 637.737,385	4	583.451,189 637.815,919	79.157
4	583.451,189 637.815,919	5	583.424,624 637.810,834	27.047
5	583.424,624 637.810,834	6	583.412,325 637.807,977	12.626

Punct început	X / Y	Punct sfârșit	X / Y	Lungime segment (** (m)
6	583.412,325 637.807,977	1	583.423,324 637.730,76	77.996

** Lungimile segmentelor sunt determinate în planul de proiecție Stereo 70 și sunt rotunjite la 1 milimetru.

*** Distanța dintre puncte este formată din segmente cumulate ce sunt mai mici decât valoarea 1 milimetru.

**DATE DESPRE IMOBILUL NR. 11765**

Oficiul de Cadastru și Publicitate Imobiliară NEAMT
Biroul de Cadastru și Publicitate Imobiliară Targu-Neamt

A. Partea I. Descrierea imobilului

TEREN Extravilan

Adresa: Jud. Neamt

Nr. Crt	Nr cadastral Nr. topografic	Suprafața* (mp)	Observații / Referințe
A1		3.069	Sector cadastral:104 Teren neimpregmuit;

B. Partea II. Proprietari și acte

Inscrieri privitoare la dreptul de proprietate și alte drepturi reale		Referințe
/		
Act Normativ nr. 7, din 13/03/1996 emis de GUVERNUL ROMÂNIEI;		
B1	Inscrierea provizorie, drept de PROPRIETATE, dobandit prin Lege, cota actuala 1/1, cota initiala 1/1	A1
1) COMUNA PIPIRIG, CIF:99999999999999, Proprietar neidentificat		

C. Partea III. SARCINI .

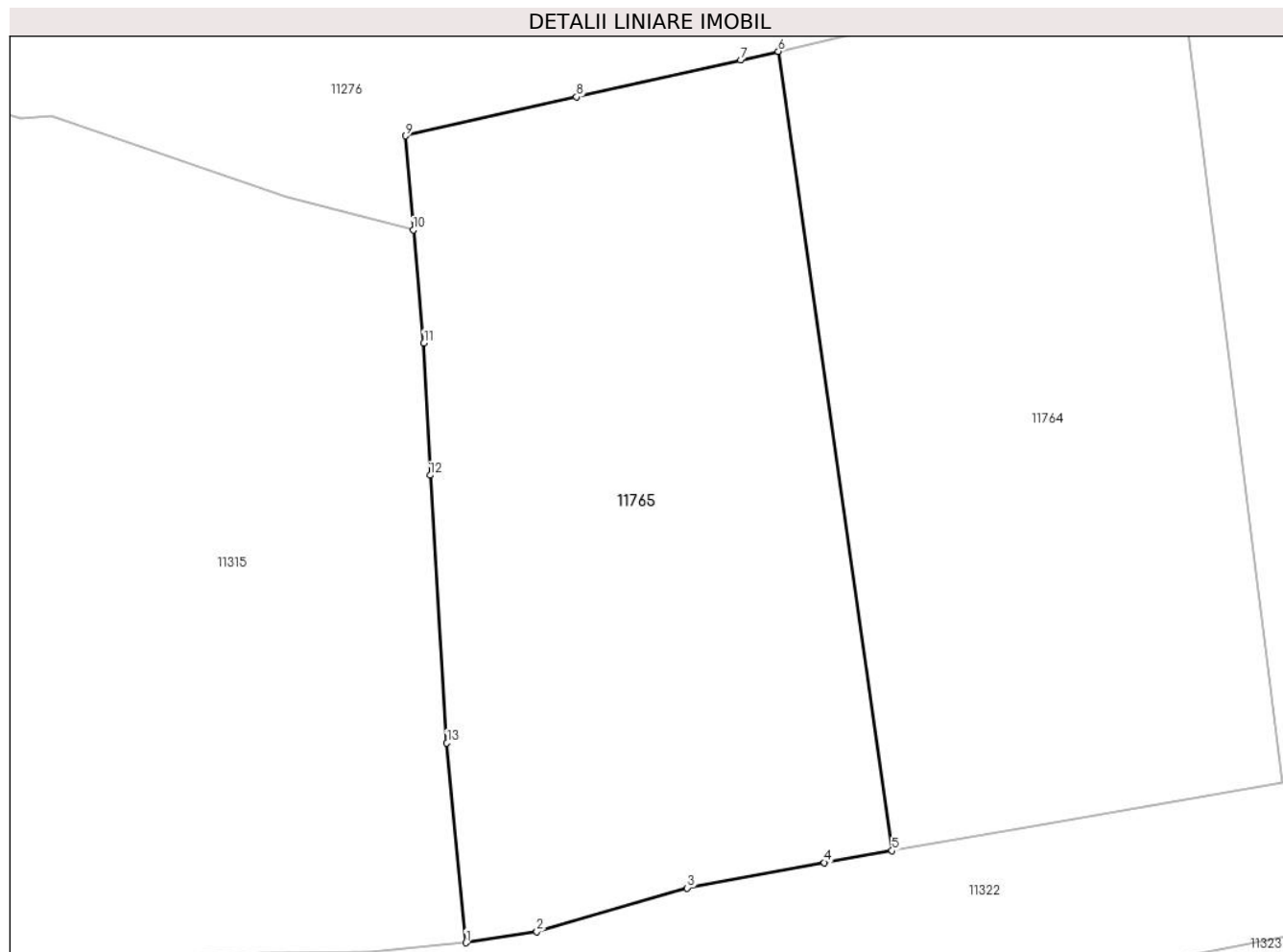
Inscrieri privind dezmembramintele dreptului de proprietate, drepturi reale de garanție și sarcini	Referințe
NU SUNT	

Anexa Nr. 1 La Partea I

Teren

Nr cadastral	Suprafața (mp)*	Observații / Referințe
	3.069	

* Suprafața este determinată în planul de proiecție Stereo 70.



Date referitoare la teren

Crt	Categorie folosință	Intra vilan	Suprafața (mp)	Tarla	Parcelă	Nr. topo	Observații / Referințe
1	faneata	NU	3.069	-	-	-	

Lungime Segmente

1) Valorile lungimilor segmentelor sunt obținute din proiecție în plan.

Punct început	X / Y	Punct sfârșit	X / Y	Lungime segment (** (m)
1	583.382,113 637.721,857	2	583.388,984 637.722,916	6.952
2	583.388,984 637.722,916	3	583.403,526 637.727,156	15.148
3	583.403,526 637.727,156	4	583.416,786 637.729,607	13.485
4	583.416,786 637.729,607	5	583.423,324 637.730,76	6.639
5	583.423,324 637.730,76	6	583.412,325 637.807,977	77.996

Punct început	X / Y	Punct sfârșit	X / Y	Lungime segment (** (m)
6	583.412,325 637.807,977	7	583.408,682 637.807,13	3.74
7	583.408,682 637.807,13	8	583.392,809 637.803,589	16.263
8	583.392,809 637.803,589	9	583.376,264 637.799,823	16.968
9	583.376,264 637.799,823	10	583.377,011 637.790,72	9.134
10	583.377,011 637.790,72	11	583.378,046 637.779,801	10.968
11	583.378,046 637.779,801	12	583.378,665 637.767,04	12.776
12	583.378,665 637.767,04	13	583.380,267 637.741,153	25.937
13	583.380,267 637.741,153	1	583.382,113 637.721,857	19.384

** Lungimile segmentelor sunt determinate în planul de proiecție Stereo 70 și sunt rotunjite la 1 milimetru.

*** Distanța dintre puncte este formată din segmente cumulate ce sunt mai mici decât valoarea 1 milimetru.

**DATE DESPRE IMOBILUL NR. 11772**

Oficiul de Cadastru și Publicitate Imobiliară NEAMT
Biroul de Cadastru și Publicitate Imobiliară Targu-Neamt

A. Partea I. Descrierea imobilului

TEREN Extravilan

Adresa: Jud. Neamt

Nr. Crt	Nr cadastral Nr. topografic	Suprafața* (mp)	Observații / Referințe
A1		2.086	Sector cadastral:104 Teren imprejmuit;

B. Partea II. Proprietari și acte

Inscrieri privitoare la dreptul de proprietate și alte drepturi reale		Referințe
/		
Act Administrativ nr. 2575, din 15/02/2024 emis de Primăria Com. Pipirig;		
B1	Inscrierea posesiei, drept de PROPRIETATE, dobandit prin Lege, cota actuala 1/1, cota initiala 1/1 1) GAVRILIU MARIA	A1

C. Partea III. SARCINI .

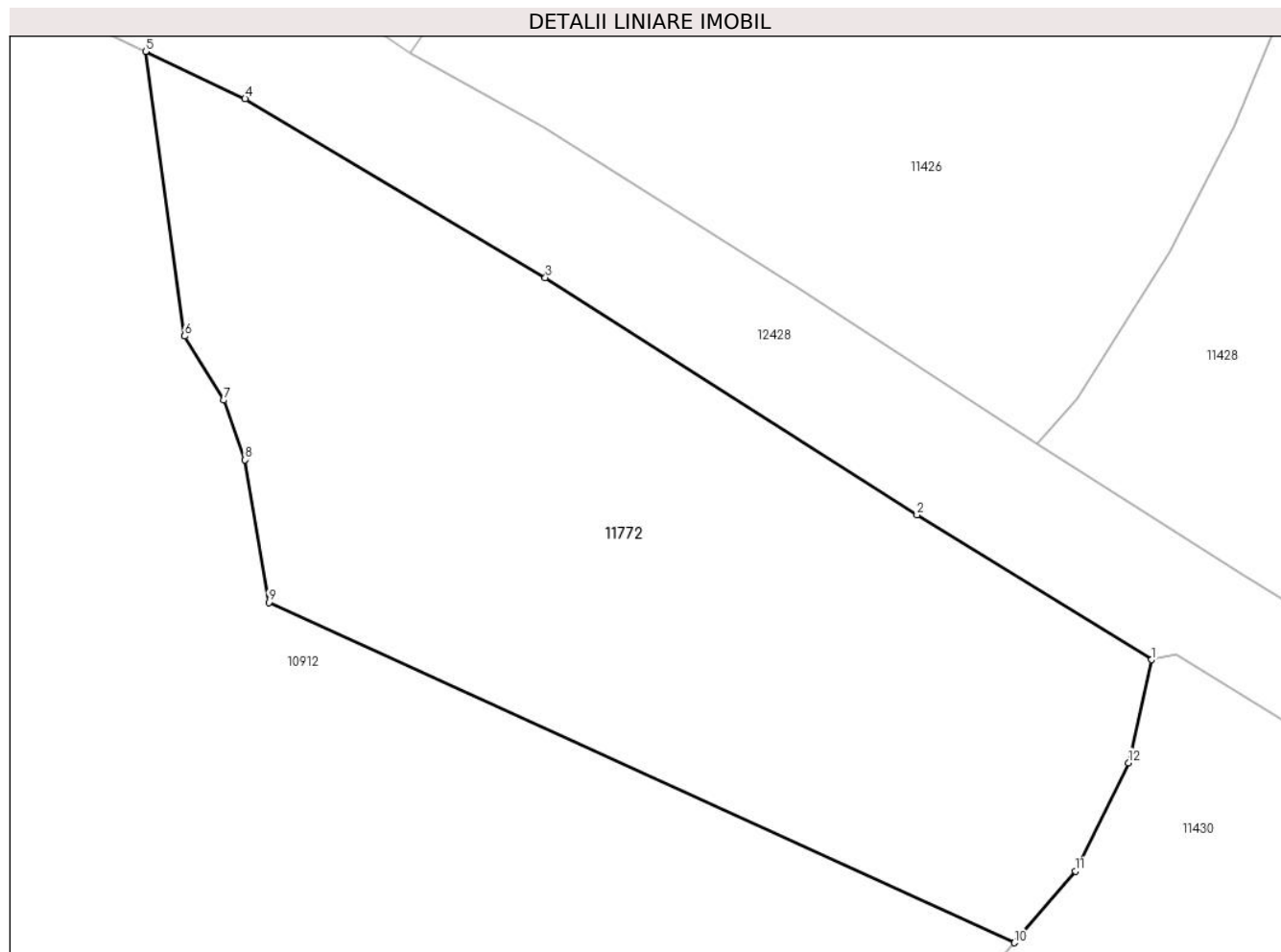
Inscrieri privind dezmembramintele dreptului de proprietate, drepturi reale de garanție și sarcini	Referințe
NU SUNT	

Anexa Nr. 1 La Partea I

Teren

Nr cadastral	Suprafața (mp)*	Observații / Referințe
	2.086	

* Suprafața este determinată în planul de proiecție Stereo 70.



Date referitoare la teren

Crt	Categorie folosință	Intravilan	Suprafața (mp)	Tarla	Parcelă	Nr. topo	Observații / Referințe
1	pasune	NU	2.086	-	-	-	

Lungime Segmente

1) Valorile lungimilor segmentelor sunt obținute din proiecție în plan.

Punct început	X / Y	Punct sfârșit	X / Y	Lungime segment (** (m)
1	581.534,463 638.368,881	2	581.517,209 638.379,53	20.276
2	581.517,209 638.379,53	3	581.489,866 638.396,958	32.425
3	581.489,866 638.396,958	4	581.467,775 638.410,096	25.703
4	581.467,775 638.410,096	5	581.460,466 638.413,578	8.096
5	581.460,466 638.413,578	6	581.463,334 638.392,659	21.115

Punct început	X / Y	Punct sfârșit	X / Y	Lungime segment (** (m)
6	581.463,334 638.392,659	7	581.466,224 638.387,946	5.529
7	581.466,224 638.387,946	8	581.467,769 638.383,565	4.645
8	581.467,769 638.383,565	9	581.469,516 638.373,094	10.616
9	581.469,516 638.373,094	10	581.524,37 638.348,085	60.286
10	581.524,37 638.348,085	11	581.528,871 638.353,353	6.929
11	581.528,871 638.353,353	12	581.532,767 638.361,308	8.858
12	581.532,767 638.361,308	1	581.534,463 638.368,881	7.761

** Lungimile segmentelor sunt determinate în planul de proiecție Stereo 70 și sunt rotunjite la 1 milimetru.

*** Distanța dintre puncte este formată din segmente cumulate ce sunt mai mici decât valoarea 1 milimetru.

**DATE DESPRE IMOBILUL NR. 11773**

Oficiul de Cadastru și Publicitate Imobiliară NEAMT
Biroul de Cadastru și Publicitate Imobiliară Targu-Neamt

A. Partea I. Descrierea imobilului

TEREN Extravilan

Adresa: Jud. Neamt

Nr. Crt	Nr cadastral Nr. topografic	Suprafața* (mp)	Observații / Referințe
A1		9.013	Sector cadastral:104 Teren imprejmuit;

B. Partea II. Proprietari și acte

Inscrieri privitoare la dreptul de proprietate și alte drepturi reale		Referințe
/		
Act Administrativ nr. 2575, din 15/02/2024 emis de Primăria Com. Pipirig;		
B1	Inscrierea posesiei, drept de PROPRIETATE, dobandit prin Lege, cota actuala 1/1, cota initiala 1/1 1) NEGRU ALEXANDRU	A1

C. Partea III. SARCINI .

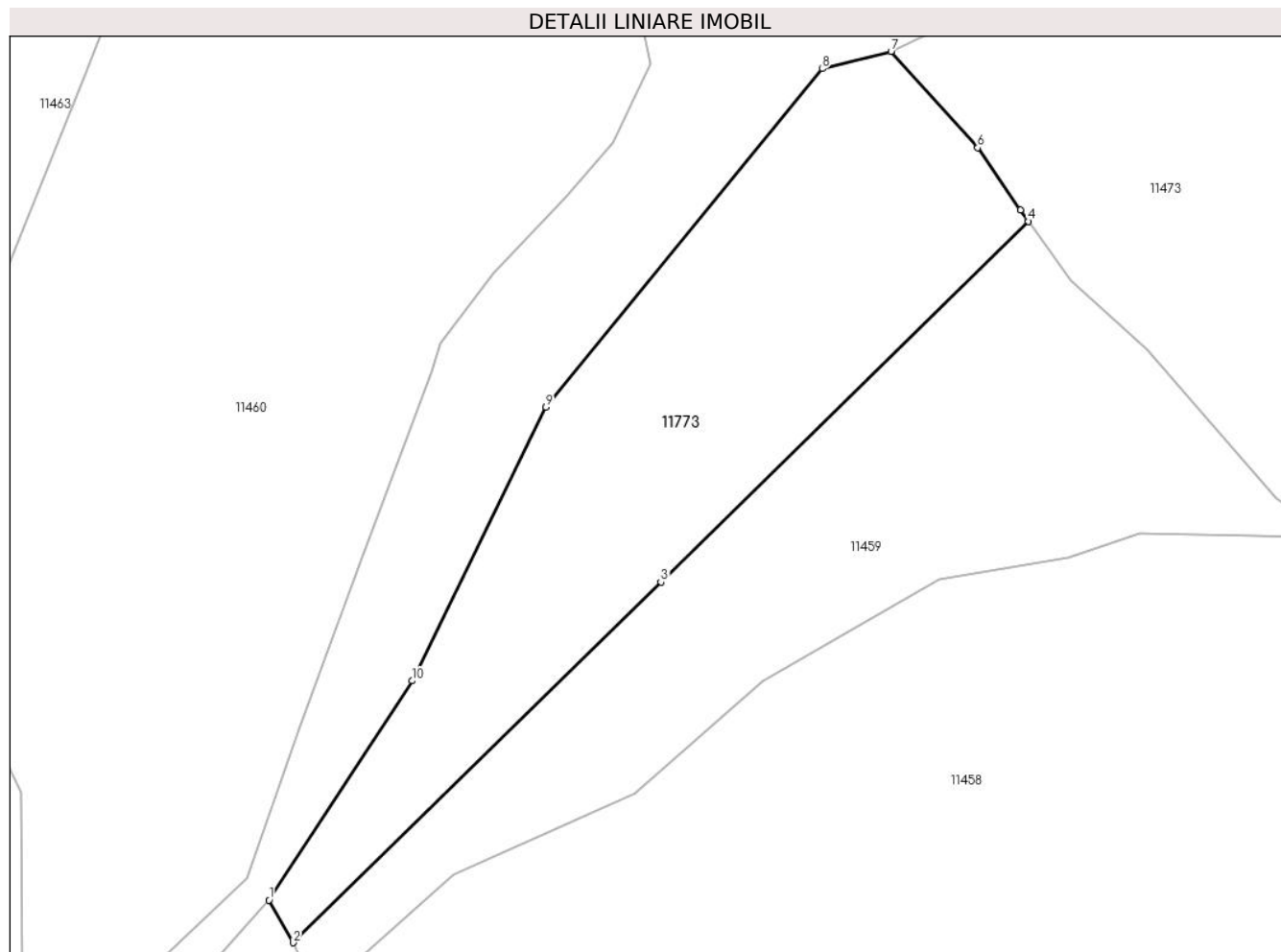
Inscrieri privind dezmembramintele dreptului de proprietate, drepturi reale de garanție și sarcini	Referințe
NU SUNT	

Anexa Nr. 1 La Partea I

Teren

Nr cadastral	Suprafața (mp)*	Observații / Referințe
	9.013	

* Suprafața este determinată în planul de proiecție Stereo 70.



Date referitoare la teren

Crt	Categorie folosință	Intravilan	Suprafața (mp)	Tarla	Parcelă	Nr. topo	Observații / Referințe
1	pașune	NU	9.013	-	-	-	Pășune împădurită

Lungime Segmente

1) Valorile lungimilor segmentelor sunt obținute din proiecție în plan.

Punct început	X / Y	Punct sfârșit	X / Y	Lungime segment (** (m)
1	581.795,859 638.408,198	2	581.801,348 638.398,581	11.073
2	581.801,348 638.398,581	3	581.884,459 638.480,033	116.37
3	581.884,459 638.480,033	4	581.967,571 638.561,486	116.371
4	581.967,571 638.561,486	5	581.965,752 638.564,057	3.149
5	581.965,752 638.564,057	6	581.956,067 638.578,092	17.052

Punct început	X / Y	Punct sfârșit	X / Y	Lungime segment (** (m)
6	581.956,067 638.578,092	7	581.936,527 638.599,861	29.252
7	581.936,527 638.599,861	8	581.920,96 638.595,946	16.052
8	581.920,96 638.595,946	9	581.858,44 638.519,575	98.698
9	581.858,44 638.519,575	10	581.828,219 638.457,718	68.845
10	581.828,219 638.457,718	1	581.795,859 638.408,198	59.156

** Lungimile segmentelor sunt determinate în planul de proiecție Stereo 70 și sunt rotunjite la 1 milimetru.

*** Distanța dintre puncte este formată din segmente cumulate ce sunt mai mici decât valoarea 1 milimetru.

**DATE DESPRE IMOBILUL NR. 11774**

Oficiul de Cadastru și Publicitate Imobiliară NEAMT
Biroul de Cadastru și Publicitate Imobiliară Targu-Neamt

A. Partea I. Descrierea imobilului

TEREN Extravilan

Adresa: Jud. Neamt

Nr. Crt	Nr cadastral Nr. topografic	Suprafața* (mp)	Observații / Referințe
A1		6.627	Sector cadastral:104 Teren imprejmuit;

B. Partea II. Proprietari și acte

Inscrieri privitoare la dreptul de proprietate și alte drepturi reale		Referințe
/		
Act Administrativ nr. 2575, din 15/02/2024 emis de Primăria Com. Pipirig;		
B1	Inscrierea posesiei, drept de PROPRIETATE, dobandit prin Lege, cota actuala 1/1, cota initiala 1/1 1) IONIȚĂ RODICA	A1

C. Partea III. SARCINI .

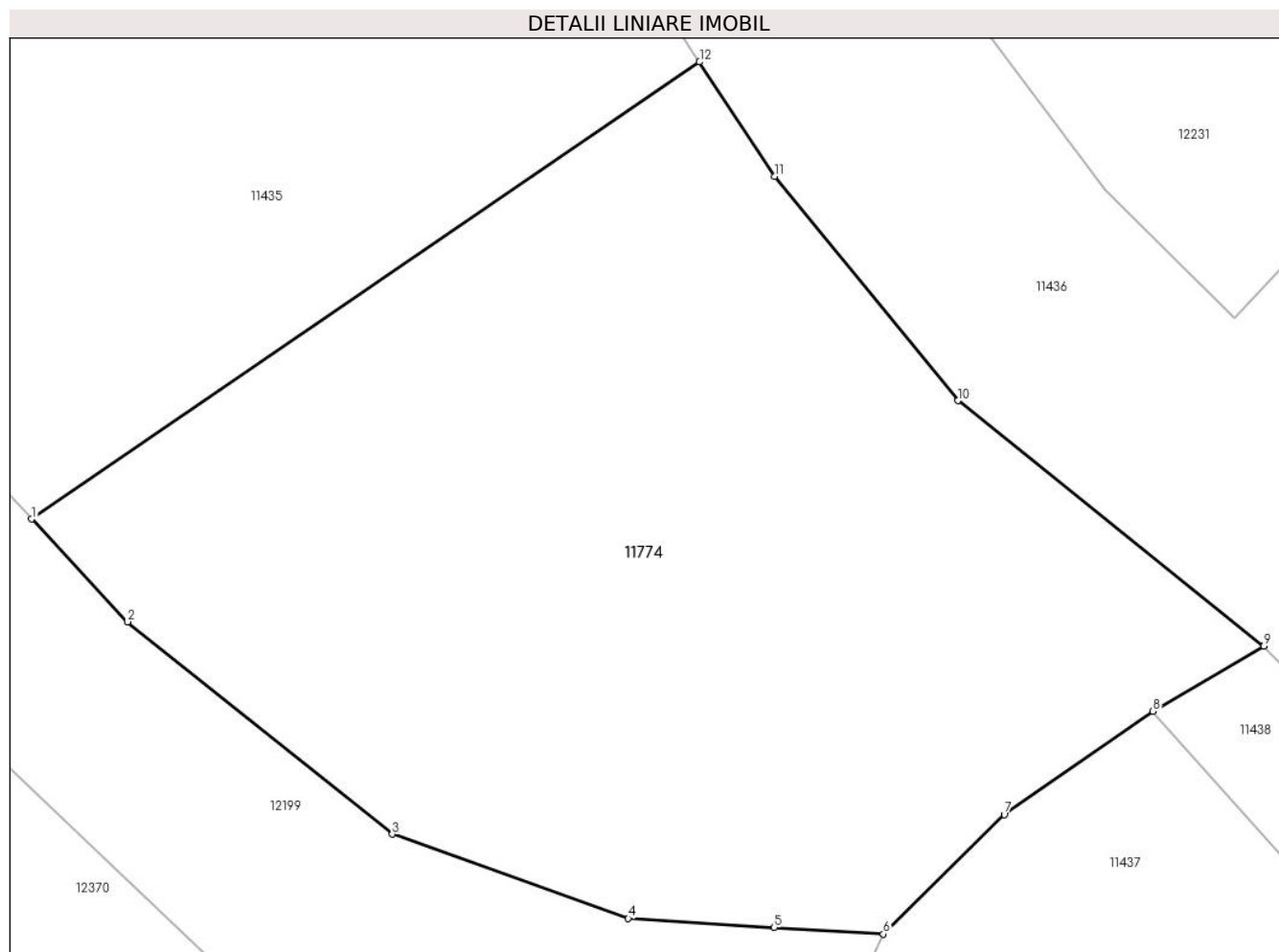
Inscrieri privind dezmembramintele dreptului de proprietate, drepturi reale de garanție și sarcini	Referințe
NU SUNT	

Anexa Nr. 1 La Partea I

Teren

Nr cadastral	Suprafața (mp)*	Observații / Referințe
	6.627	

* Suprafața este determinată în planul de proiecție Stereo 70.



Date referitoare la teren

Crt	Categorie folosință	Intravilan	Suprafața (mp)	Tarla	Parcelă	Nr. topo	Observații / Referințe
1	pașune	NU	6.627	-	-	-	Pășune împădurită

Lungime Segmente

1) Valorile lungimilor segmentelor sunt obținute din proiecție în plan.

Punct început	X / Y	Punct sfârșit	X / Y	Lungime segment (** (m)
1	581.800,363 638.020,346	2	581.810,737 638.009,25	15.19
2	581.810,737 638.009,25	3	581.839,304 637.986,336	36.621
3	581.839,304 637.986,336	4	581.864,78 637.977,26	27.044
4	581.864,78 637.977,26	5	581.880,531 637.976,264	15.782
5	581.880,531 637.976,264	6	581.892,326 637.975,572	11.815

Punct început	X / Y	Punct sfârșit	X / Y	Lungime segment (** (m)
6	581.892,326 637.975,572	7	581.905,367 637.988,462	18.336
7	581.905,367 637.988,462	8	581.921,442 637.999,612	19.563
8	581.921,442 637.999,612	9	581.933,397 638.006,652	13.874
9	581.933,397 638.006,652	10	581.900,358 638.033,12	42.334
10	581.900,358 638.033,12	11	581.880,564 638.057,327	31.269
11	581.880,564 638.057,327	12	581.872,475 638.069,658	14.747
12	581.872,475 638.069,658	1	581.800,363 638.020,346	87.36

** Lungimile segmentelor sunt determinate în planul de proiecție Stereo 70 și sunt rotunjite la 1 milimetru.

*** Distanța dintre puncte este formată din segmente cumulate ce sunt mai mici decât valoarea 1 milimetru.

**DATE DESPRE IMOBILUL NR. 11775**

Oficiul de Cadastru și Publicitate Imobiliară NEAMT
Biroul de Cadastru și Publicitate Imobiliară Targu-Neamt

A. Partea I. Descrierea imobilului

TEREN Extravilan

Adresa: Jud. Neamt

Nr. Crt	Nr cadastral Nr. topografic	Suprafața* (mp)	Observații / Referințe
A1		5.383	Sector cadastral:104 Teren imprejmuit;

B. Partea II. Proprietari și acte

Inscrieri privitoare la dreptul de proprietate și alte drepturi reale	Referințe
/	
Act Administrativ nr. 2575, din 15/02/2024 emis de Primăria Com. Pipirig;	
B1	Inscrierea posesiei, drept de PROPRIETATE, dobandit prin Lege, cota actuala 1/1, cota initiala 1/1
	1) URSU VASILE

C. Partea III. SARCINI .

Inscrieri privind dezmembramintele dreptului de proprietate, drepturi reale de garanție și sarcini	Referințe
NU SUNT	

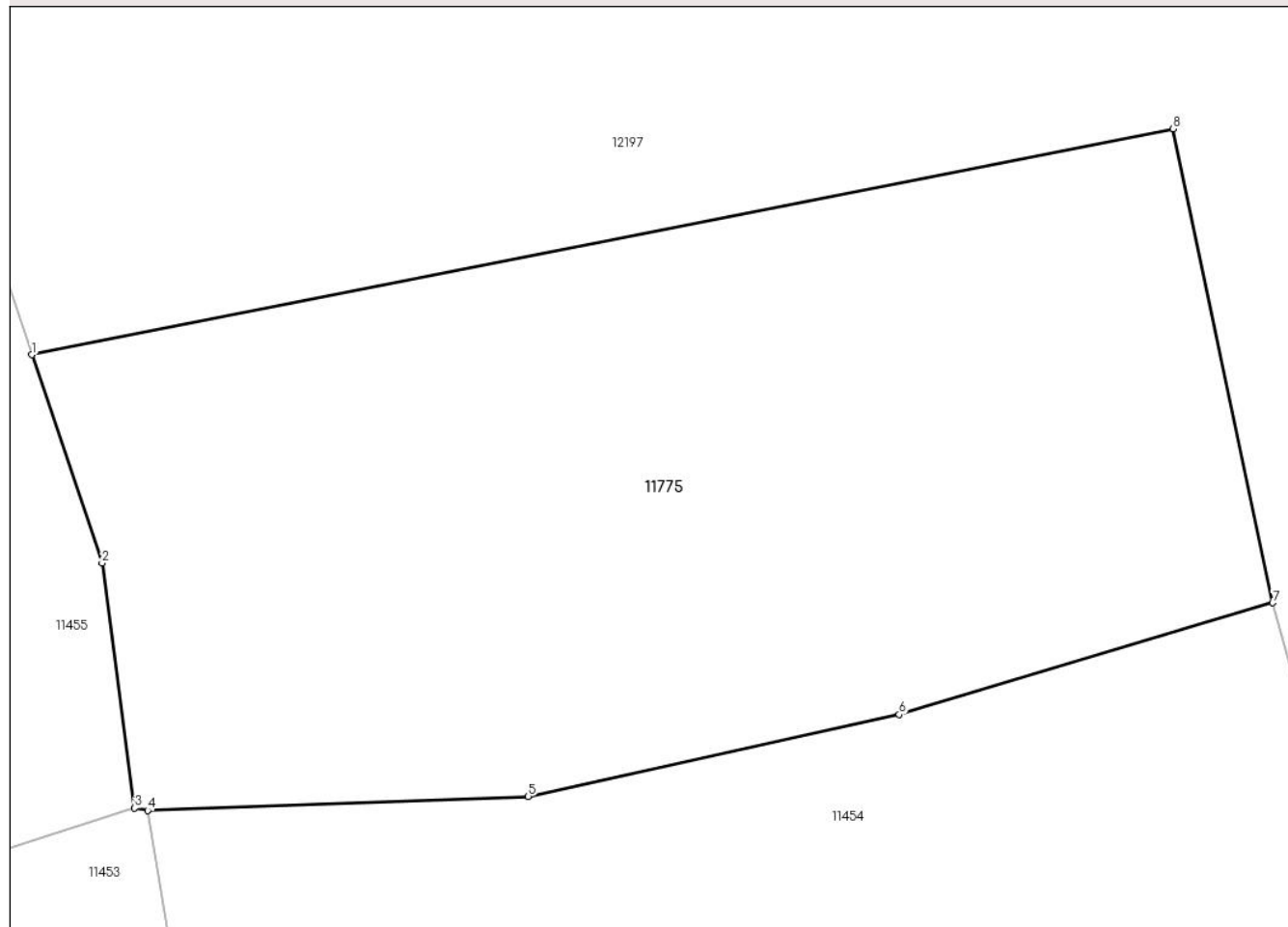
Anexa Nr. 1 La Partea I

Teren

Nr cadastral	Suprafața (mp)*	Observații / Referințe
	5.383	

* Suprafața este determinată în planul de proiecție Stereo 70.

DETALII LINIARE IMOBIL



Date referitoare la teren

Crt	Categorie folosință	Intravilan	Suprafața (mp)	Tarla	Parcelă	Nr. topo	Observații / Referințe
1	pașune	NU	5.383	-	-	-	Pășune împădurită

Lungime Segmente

1) Valorile lungimilor segmentelor sunt obținute din proiecție în plan.

Punct început	X / Y	Punct sfârșit	X / Y	Lungime segment (** (m)
1	582.077,64 638.267,869	2	582.084,389 638.247,886	21.092
2	582.084,389 638.247,886	3	582.087,521 638.224,396	23.698
3	582.087,521 638.224,396	4	582.088,75 638.224,143	1.255
4	582.088,75 638.224,143	5	582.125,285 638.225,51	36.561
5	582.125,285 638.225,51	6	582.160,896 638.233,363	36.467

Punct început	X / Y	Punct sfârșit	X / Y	Lungime segment (** (m)
6	582.160,896 638.233,363	7	582.196,749 638.244,064	37.416
7	582.196,749 638.244,064	8	582.187,185 638.289,526	46.457
8	582.187,185 638.289,526	1	582.077,64 638.267,869	111.665

** Lungimile segmentelor sunt determinate în planul de proiecție Stereo 70 și sunt rotunjite la 1 milimetru.

*** Distanța dintre puncte este formată din segmente cumulate ce sunt mai mici decât valoarea 1 milimetru.

**DATE DESPRE IMOBILUL NR. 11777**

Oficiul de Cadastru și Publicitate Imobiliară NEAMT
Biroul de Cadastru și Publicitate Imobiliară Targu-Neamt

A. Partea I. Descrierea imobilului

TEREN Extravilan

Adresa: Jud. Neamt

Nr. Crt	Nr cadastral Nr. topografic	Suprafața* (mp)	Observații / Referințe
A1		5.259	Sector cadastral:104 Teren imprejmuit;

B. Partea II. Proprietari și acte

Inscrieri privitoare la dreptul de proprietate și alte drepturi reale		Referințe
/		
Act Administrativ nr. 2575, din 15/02/2024 emis de Primăria Com. Pipirig;		
B1	Inscrierea posesiei, drept de PROPRIETATE, dobandit prin Lege, cota actuala 1/1, cota initiala 1/1 1) NEGRU ION	A1

C. Partea III. SARCINI .

Inscrieri privind dezmembramintele dreptului de proprietate, drepturi reale de garanție și sarcini	Referințe
NU SUNT	

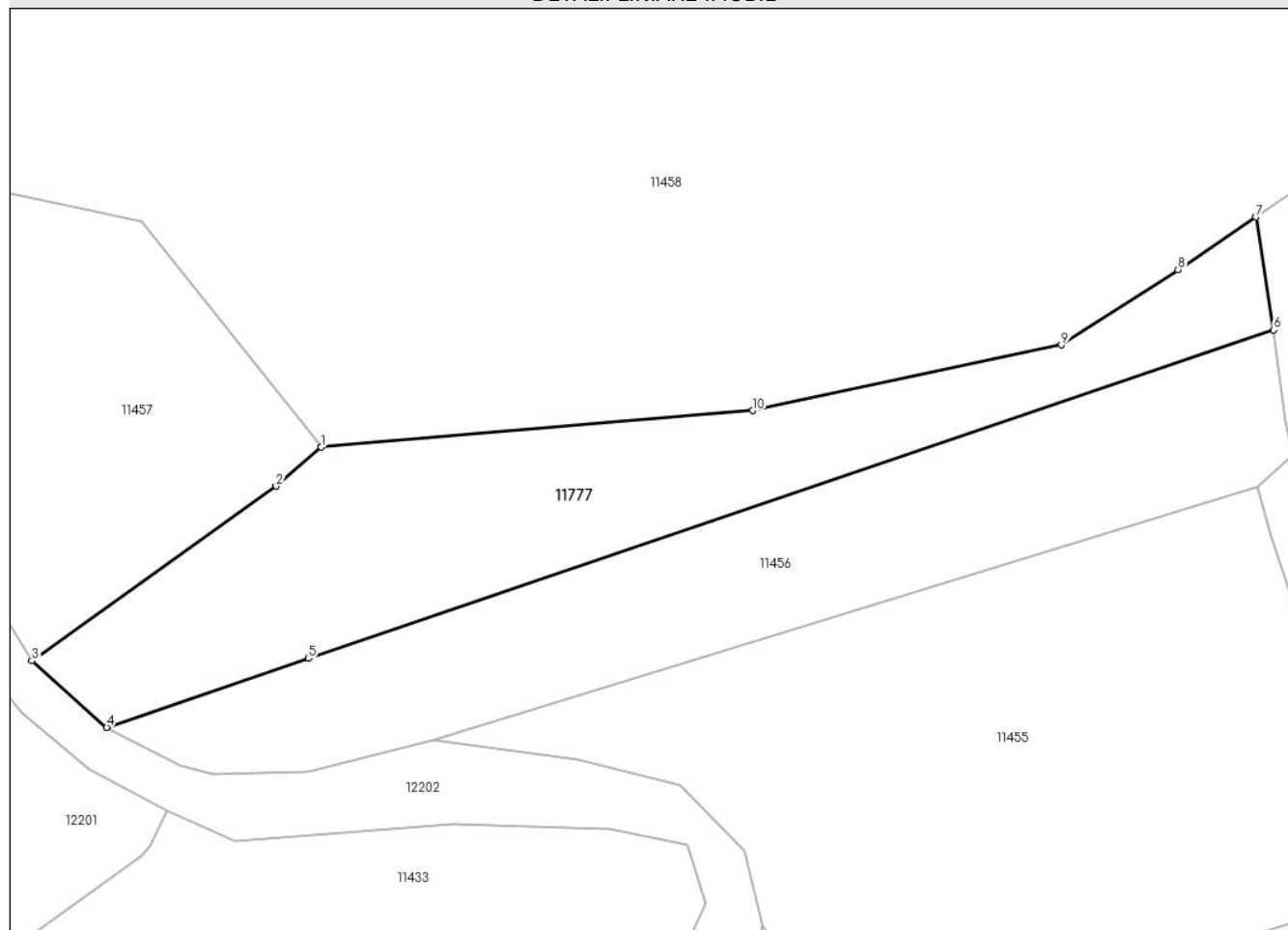
Anexa Nr. 1 La Partea I

Teren

Nr cadastral	Suprafața (mp)*	Observații / Referințe
	5.259	

* Suprafața este determinată în planul de proiecție Stereo 70.

DETALII LINIARE IMOBIL



Date referitoare la teren

Crt	Categorie folosință	Intra vilan	Suprafața (mp)	Tarla	Parcelă	Nr. topo	Observații / Referințe
1	faneata	NU	5.259	-	-	-	

Lungime Segmente

1) Valorile lungimilor segmentelor sunt obținute din proiecție în plan.

Punct început	X / Y	Punct sfârșit	X / Y	Lungime segment (** (m)
1	581.888,818 638.309,983	2	581.880,192 638.302,601	11.353
2	581.880,192 638.302,601	3	581.833,848 638.269,486	56.959
3	581.833,848 638.269,486	4	581.848,051 638.256,884	18.988
4	581.848,051 638.256,884	5	581.886,381 638.269,965	40.501
5	581.886,381 638.269,965	6	582.069,537 638.332,244	193.455

Punct început	X / Y	Punct sfârșit	X / Y	Lungime segment (** (m)
6	582.069,537 638.332,244	7	582.066,166 638.353,603	21.623
7	582.066,166 638.353,603	8	582.051,389 638.343,627	17.829
8	582.051,389 638.343,627	9	582.029,27 638.329,4	26.299
9	582.029,27 638.329,4	10	581.970,685 638.316,917	59.9
10	581.970,685 638.316,917	1	581.888,818 638.309,983	82.16

** Lungimile segmentelor sunt determinate în planul de proiecție Stereo 70 și sunt rotunjite la 1 milimetru.

*** Distanța dintre puncte este formată din segmente cumulate ce sunt mai mici decât valoarea 1 milimetru.

**DATE DESPRE IMOBILUL NR. 11791**

Oficiul de Cadastru și Publicitate Imobiliară NEAMT
Biroul de Cadastru și Publicitate Imobiliară Targu-Neamt

A. Partea I. Descrierea imobilului

TEREN Intravilan

Adresa: Loc. Pipirig, Jud. Neamt

Nr. Crt	Nr cadastral Nr. topografic	Suprafața* (mp)	Observații / Referințe
A1		2.852	Sector cadastral:104 Teren imprejmuit;

B. Partea II. Proprietari și acte

Inscrieri privitoare la dreptul de proprietate și alte drepturi reale	Referințe
/	
Act Administrativ nr. 2569, din 15/02/2024 emis de Primăria Com. Pipirig;	
B1	A1
Inscrierea posesiei, drept de PROPRIETATE, dobandit prin Lege, cota actuala 1/1, cota initiala 1/1	
1) AFLOAREI DUMITRU	

C. Partea III. SARCINI .

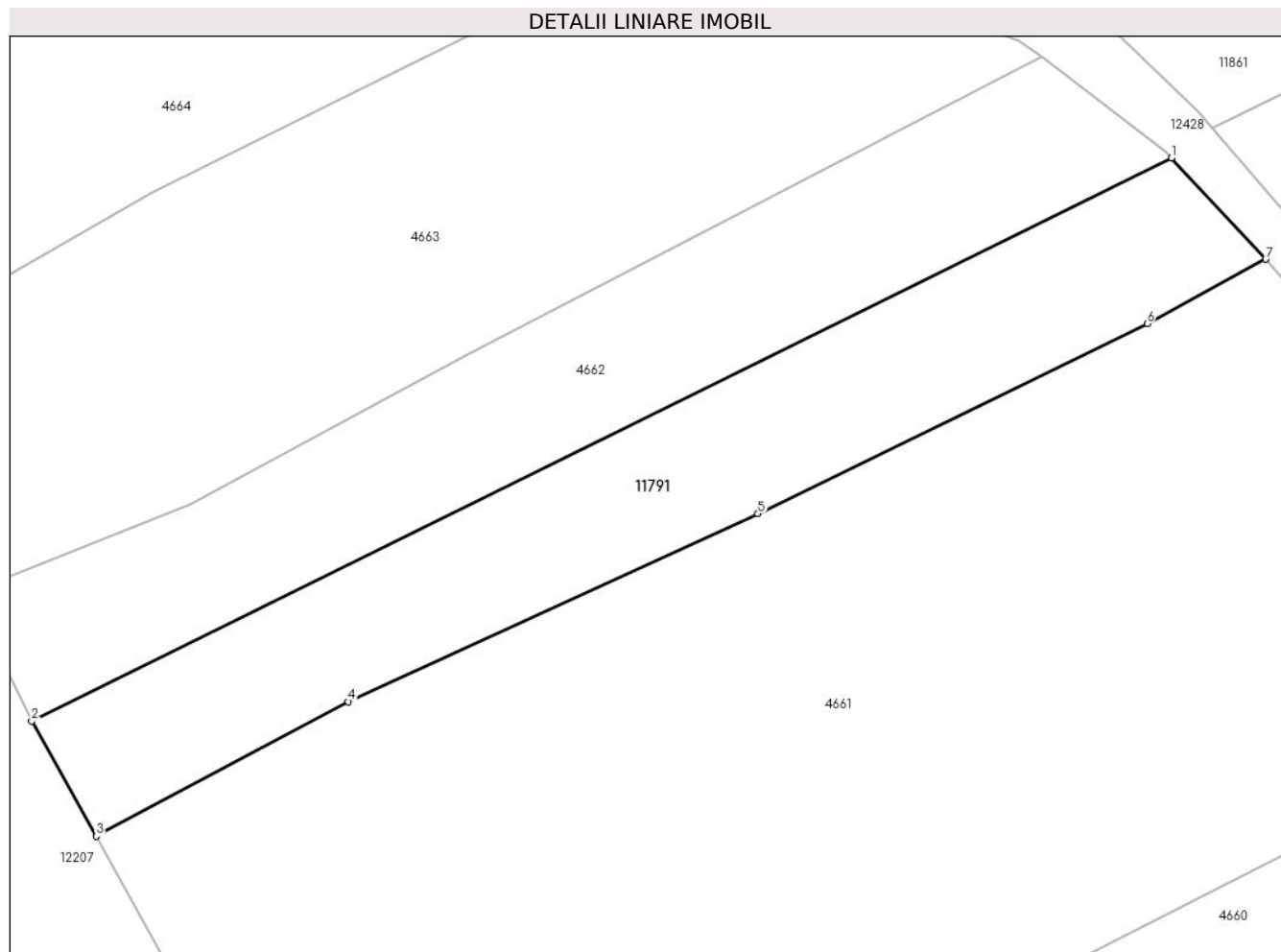
Inscrieri privind dezmembramintele dreptului de proprietate, drepturi reale de garanție și sarcini	Referințe
NU SUNT	

Anexa Nr. 1 La Partea I

Teren

Nr cadastral	Suprafața (mp)*	Observații / Referințe
	2.852	

* Suprafața este determinată în planul de proiecție Stereo 70.



Date referitoare la teren

Crt	Categorie folosință	Intravilan	Suprafața (mp)	Tarla	Parcelă	Nr. topo	Observații / Referințe
1	faneata	DA	2.852	-	-	-	

Lungime Segmente

1) Valorile lungimilor segmentelor sunt obținute din proiecție în plan.

Punct început	X / Y	Punct sfârșit	X / Y	Lungime segment (** (m)
1	582.881,088 638.544,657	2	582.733,293 638.471,733	164.807
2	582.733,293 638.471,733	3	582.741,666 638.456,818	17.105
3	582.741,666 638.456,818	4	582.774,333 638.474,231	37.018
4	582.774,333 638.474,231	5	582.827,448 638.498,603	58.44
5	582.827,448 638.498,603	6	582.877,917 638.523,194	56.141

Punct început	X / Y	Punct sfârșit	X / Y	Lungime segment (** (m)
6	582.877,917 638.523,194	7	582.893,295 638.531,538	17.496
7	582.893,295 638.531,538	1	582.881,088 638.544,657	17.92

** Lungimile segmentelor sunt determinate în planul de proiecție Stereo 70 și sunt rotunjite la 1 milimetru.

*** Distanța dintre puncte este formată din segmente cumulate ce sunt mai mici decât valoarea 1 milimetru.

**DATE DESPRE IMOBILUL NR. 12071**

Oficiul de Cadastru și Publicitate Imobiliară NEAMT
Biroul de Cadastru și Publicitate Imobiliară Targu-Neamt

A. Partea I. Descrierea imobilului

TEREN Extravilan

Adresa: Jud. Neamt

Nr. Crt	Nr cadastral Nr. topografic	Suprafața* (mp)	Observații / Referințe
A1		14.400	Sector cadastral:104 Teren imprejmuit;

B. Partea II. Proprietari și acte

Inscrieri privitoare la dreptul de proprietate și alte drepturi reale	Referințe
/	
Act Administrativ nr. 2576, din 15/02/2024 emis de Primăria Com. Pipirig;	
B1	Inscrierea posesiei, drept de PROPRIETATE, dobandit prin Lege, cota actuala 1/1, cota initiala 1/1
	1) BUȚURAȘ ANA

C. Partea III. SARCINI .

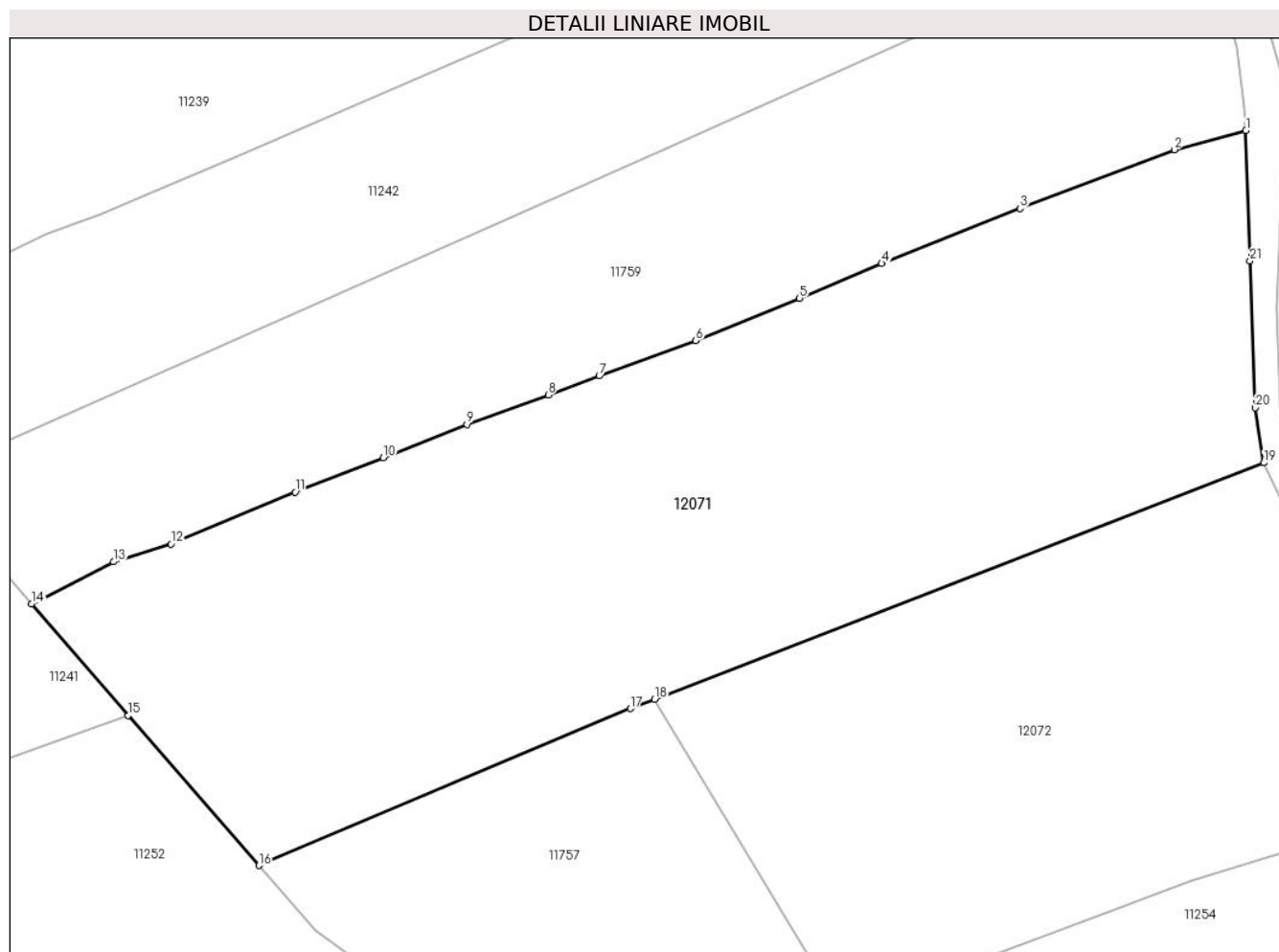
Inscrieri privind dezmembramintele dreptului de proprietate, drepturi reale de garanție și sarcini	Referințe
NU SUNT	

Anexa Nr. 1 La Partea I

Teren

Nr cadastral	Suprafața (mp)*	Observații / Referințe
	14.400	

* Suprafața este determinată în planul de proiecție Stereo 70.



Date referitoare la teren

Crt	Categorie folosință	Intra vilan	Suprafața (mp)	Tarla	Parcelă	Nr. topo	Observații / Referințe
1	faneata	NU	10.794	-	-	-	
2	pasune	NU	3.606	-	-	-	Pășune împădurită

Lungime Segmente

1) Valorile lungimilor segmentelor sunt obținute din proiecție în plan.

Punct început	X / Y	Punct sfârșit	X / Y	Lungime segment (** (m))
1	583.959,335 638.861,626	2	583.945,516 638.857,928	14.305
3	583.915,77 638.846,574	4	583.889,099 638.835,984	28.697
5	583.873,243 638.829,284	6	583.853,256 638.821,135	21.584
7	583.834,599 638.814,326	8	583.824,806 638.810,644	10.462

Punct început	X / Y	Punct sfârșit	X / Y	Lungime segment (** (m))
2	583.945,516 638.857,928	3	583.915,77 638.846,574	31.839
4	583.889,099 638.835,984	5	583.873,243 638.829,284	17.213
6	583.853,256 638.821,135	7	583.834,599 638.814,326	19.861
8	583.824,806 638.810,644	9	583.809,092 638.804,968	16.708

Punct început	X / Y	Punct sfârșit	X / Y	Lungime segment (** (m)
9	583.809,092 638.804,968	10	583.792,994 638.798,532	17.337
11	583.776,0 638.791,935	12	583.752,03 638.781,936	25.972
13	583.740,935 638.778,487	14	583.725,157 638.770,352	17.752
15	583.743,805 638.748,895	16	583.768,953 638.719,958	38.338
17	583.840,608 638.750,199	18	583.845,303 638.752,019	5.035
19	583.962,787 638.797,562	20	583.961,133 638.808,19	10.756
21	583.960,125 638.836,514	1	583.959,335 638.861,626	25.124

Punct început	X / Y	Punct sfârșit	X / Y	Lungime segment (** (m)
10	583.792,994 638.798,532	11	583.776,0 638.791,935	18.23
12	583.752,03 638.781,936	13	583.740,935 638.778,487	11.619
14	583.725,157 638.770,352	15	583.743,805 638.748,895	28.428
16	583.768,953 638.719,958	17	583.840,608 638.750,199	77.775
18	583.845,303 638.752,019	19	583.962,787 638.797,562	126.003
20	583.961,133 638.808,19	21	583.960,125 638.836,514	28.342

** Lungimile segmentelor sunt determinate în planul de proiecție Stereo 70 și sunt rotunjite la 1 milimetru.

*** Distanța dintre puncte este formată din segmente cumulate ce sunt mai mici decât valoarea 1 milimetru.

**DATE DESPRE IMOBILUL NR. 12072**

Oficiul de Cadastru și Publicitate Imobiliară NEAMT
Biroul de Cadastru și Publicitate Imobiliară Targu-Neamt

A. Partea I. Descrierea imobilului

TEREN Extravilan

Adresa: Jud. Neamt

Nr. Crt	Nr cadastral Nr. topografic	Suprafața* (mp)	Observații / Referințe
A1		8.651	Sector cadastral:104 Teren neimpregmuit;

B. Partea II. Proprietari și acte

Inscrieri privitoare la dreptul de proprietate și alte drepturi reale		Referințe
/		
Act Normativ nr. 7, din 13/03/1996 emis de GUVERNUL ROMÂNIEI;		
B1	Inscrierea provizorie, drept de PROPRIETATE, dobandit prin Lege, cota actuala 1/1, cota initiala 1/1 1) COMUNA PIPIRIG, CIF:99999999999999, Proprietar neidentificat	A1

C. Partea III. SARCINI .

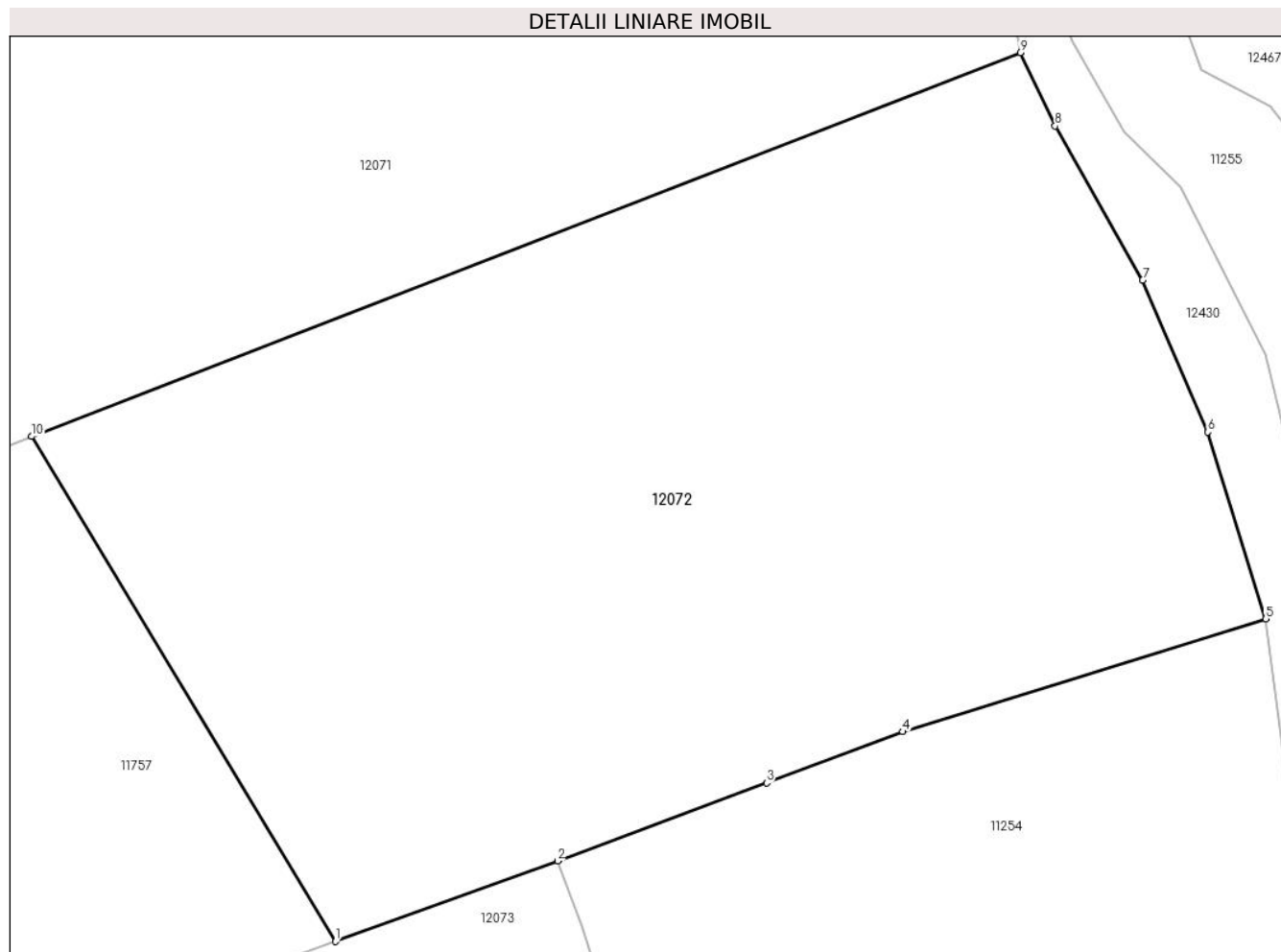
Inscrieri privind dezmembramintele dreptului de proprietate, drepturi reale de garanție și sarcini	Referințe
NU SUNT	

Anexa Nr. 1 La Partea I

Teren

Nr cadastral	Suprafața (mp)*	Observații / Referințe
	8.651	

* Suprafața este determinată în planul de proiecție Stereo 70.



Date referitoare la teren

Crt	Categorie folosință	Intra vilan	Suprafața (mp)	Tarla	Parcelă	Nr. topo	Observații / Referințe
1	faneata	NU	8.651	-	-	-	

Lungime Segmente

1) Valorile lungimilor segmentelor sunt obținute din proiecție în plan.

Punct început	X / Y	Punct sfârșit	X / Y	Lungime segment (** (m)
1	583.881,412 638.692,072	2	583.907,811 638.701,619	28.072
2	583.907,811 638.701,619	3	583.932,633 638.710,875	26.492
3	583.932,633 638.710,875	4	583.948,842 638.716,976	17.319
4	583.948,842 638.716,976	5	583.991,966 638.730,367	45.155
5	583.991,966 638.730,367	6	583.985,08 638.752,543	23.221

Punct început	X / Y	Punct sfârșit	X / Y	Lungime segment (** (m)
6	583.985,08 638.752,543	7	583.977,356 638.770,578	19.619
7	583.977,356 638.770,578	8	583.966,945 638.788,866	21.044
8	583.966,945 638.788,866	9	583.962,787 638.797,562	9.639
9	583.962,787 638.797,562	10	583.845,303 638.752,019	126.003
10	583.845,303 638.752,019	1	583.881,412 638.692,072	69.982

** Lungimile segmentelor sunt determinate în planul de proiecție Stereo 70 și sunt rotunjite la 1 milimetru.

*** Distanța dintre puncte este formată din segmente cumulate ce sunt mai mici decât valoarea 1 milimetru.

**DATE DESPRE IMOBILUL NR. 12073**

Oficiul de Cadastru și Publicitate Imobiliară NEAMT
Biroul de Cadastru și Publicitate Imobiliară Targu-Neamt

A. Partea I. Descrierea imobilului

TEREN Extravilan

Adresa: Jud. Neamt

Nr. Crt	Nr cadastral Nr. topografic	Suprafața* (mp)	Observații / Referințe
A1		4.789	Sector cadastral:104 Teren neimpregmuit;

B. Partea II. Proprietari și acte

Inscrieri privitoare la dreptul de proprietate și alte drepturi reale		Referințe
/		
Act Normativ nr. 7, din 13/03/1996 emis de GUVERNUL ROMÂNIEI;		
B1	Inscrierea provizorie, drept de PROPRIETATE, dobandit prin Lege, cota actuala 1/1, cota initiala 1/1	A1
1) COMUNA PIPIRIG, CIF:99999999999999, Proprietar neidentificat		

C. Partea III. SARCINI .

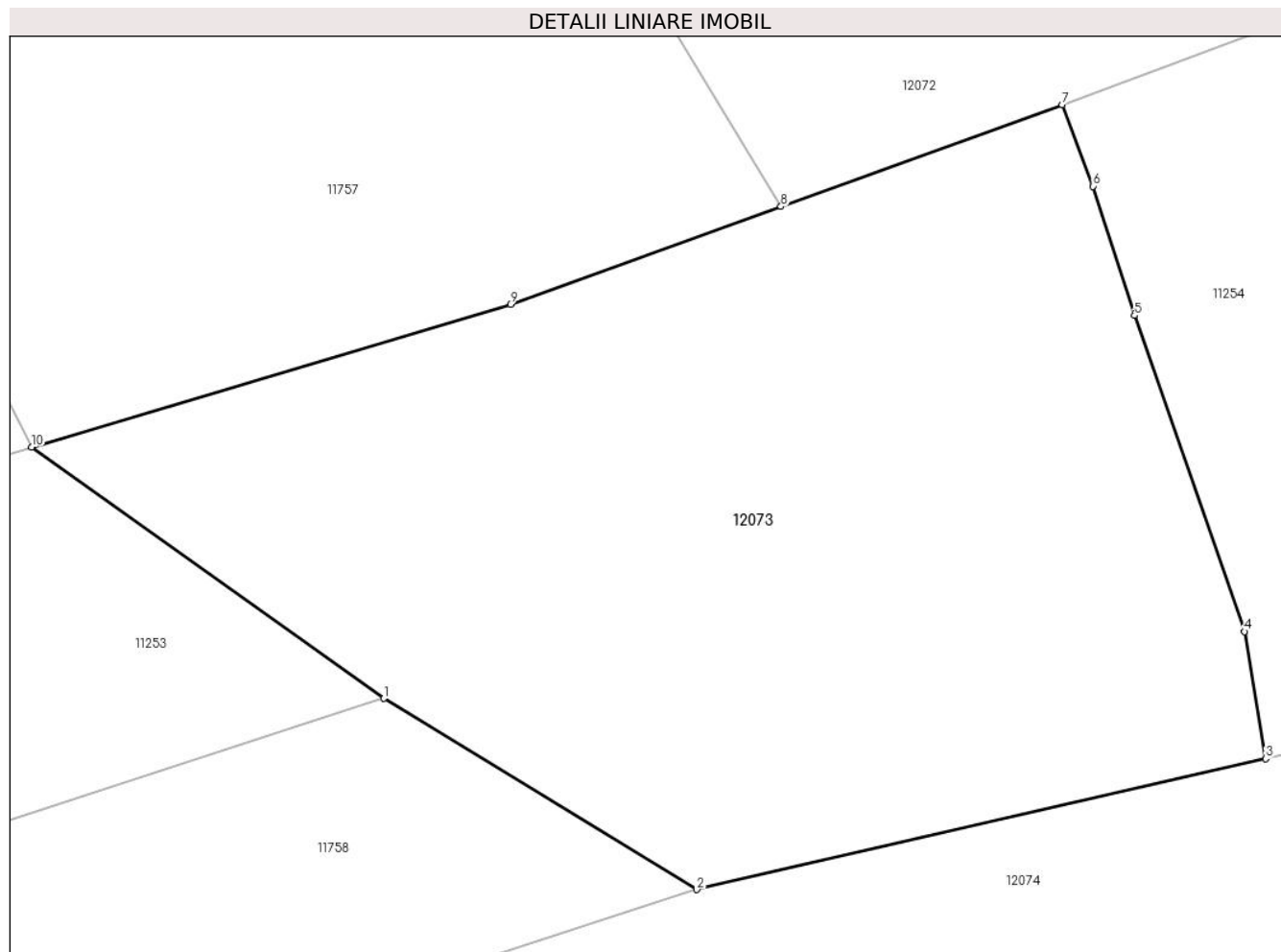
Inscrieri privind dezmembramintele dreptului de proprietate, drepturi reale de garanție și sarcini	Referințe
NU SUNT	

Anexa Nr. 1 La Partea I

Teren

Nr cadastral	Suprafața (mp)*	Observații / Referințe
	4.789	

* Suprafața este determinată în planul de proiecție Stereo 70.



Date referitoare la teren

Crt	Categorie folosință	Intra vilan	Suprafața (mp)	Tarla	Parcelă	Nr. topo	Observații / Referințe
1	faneata	NU	4.789	-	-	-	

Lungime Segmente

1) Valorile lungimilor segmentelor sunt obținute din proiecție în plan.

Punct început	X / Y	Punct sfârșit	X / Y	Lungime segment (** (m)
1	583.844,166 638.645,965	2	583.873,503 638.628,056	34.371
2	583.873,503 638.628,056	3	583.926,902 638.640,326	54.791
3	583.926,902 638.640,326	4	583.924,91 638.652,239	12.078
4	583.924,91 638.652,239	5	583.914,586 638.681,855	31.364
5	583.914,586 638.681,855	6	583.910,702 638.693,968	12.72

Punct început	X / Y	Punct sfârșit	X / Y	Lungime segment (** (m)
6	583.910,702 638.693,968	7	583.907,811 638.701,619	8.179
7	583.907,811 638.701,619	8	583.881,412 638.692,072	28.072
8	583.881,412 638.692,072	9	583.856,033 638.682,893	26.988
9	583.856,033 638.682,893	10	583.811,109 638.669,538	46.867
10	583.811,109 638.669,538	1	583.844,166 638.645,965	40.601

** Lungimile segmentelor sunt determinate în planul de proiecție Stereo 70 și sunt rotunjite la 1 milimetru.

*** Distanța dintre puncte este formată din segmente cumulate ce sunt mai mici decât valoarea 1 milimetru.

**DATE DESPRE IMOBILUL NR. 12074**

Oficiul de Cadastru și Publicitate Imobiliară NEAMT
Biroul de Cadastru și Publicitate Imobiliară Targu-Neamt

A. Partea I. Descrierea imobilului

TEREN Extravilan

Adresa: Jud. Neamt

Nr. Crt	Nr cadastral Nr. topografic	Suprafața* (mp)	Observații / Referințe
A1		27.032	Sector cadastral:104 Teren neimpregmuit;

B. Partea II. Proprietari și acte

Inscrieri privitoare la dreptul de proprietate și alte drepturi reale		Referințe
/		
Act Normativ nr. 7, din 13/03/1996 emis de GUVERNUL ROMÂNIEI;		
B1	Inscrierea provizorie, drept de PROPRIETATE, dobandit prin Lege, cota actuala 1/1, cota initiala 1/1	A1
1) COMUNA PIPIRIG, CIF:99999999999999, Proprietar neidentificat		

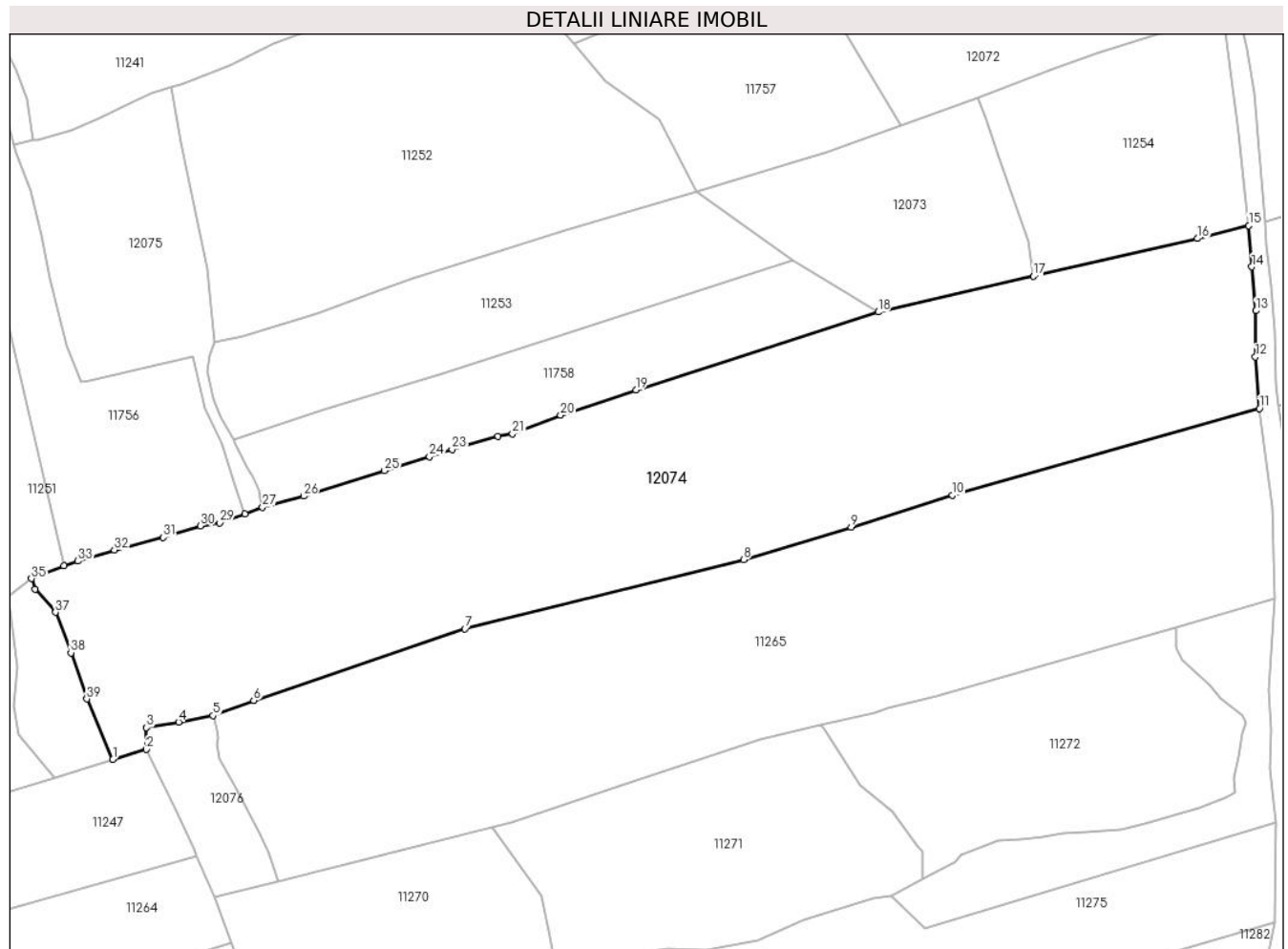
C. Partea III. SARCINI .

Inscrieri privind dezmembramintele dreptului de proprietate, drepturi reale de garanție și sarcini	Referințe
NU SUNT	

Teren

Nr cadastral	Suprafața (mp)*	Observații / Referințe
	27.032	

* Suprafața este determinată în planul de proiecție Stereo 70.



Date referitoare la teren

Crt	Categorie folosință	Intra vilan	Suprafața (mp)	Tarla	Parcelă	Nr. topo	Observații / Referințe
1	pașune	NU	27.032	-	-	-	

Lungime Segmente

1) Valorile lungimilor segmentelor sunt obținute din proiecție în plan.

Punct început	X / Y	Punct sfârșit	X / Y	Lungime segment (** (m)
1	583.610,654 638.474,478	2	583.622,193 638.477,967	12.055
3	583.622,167 638.485,462	4	583.633,224 638.487,385	11.223
5	583.645,065 638.489,548	6	583.659,001 638.494,757	14.878
7	583.731,547 638.519,402	8	583.827,3 638.543,041	98.628
9	583.864,23 638.554,286	10	583.899,033 638.565,248	36.489

Punct început	X / Y	Punct sfârșit	X / Y	Lungime segment (** (m)
2	583.622,193 638.477,967	3	583.622,167 638.485,462	7.495
4	583.633,224 638.487,385	5	583.645,065 638.489,548	12.037
6	583.659,001 638.494,757	7	583.731,547 638.519,402	76.618
8	583.827,3 638.543,041	9	583.864,23 638.554,286	38.604
10	583.899,033 638.565,248	11	584.004,484 638.594,951	109.554

Punct început	X / Y	Punct sfârșit	X / Y	Lungime segment (** (m)
11	584.004,484 638.594,951	12	584.003,095 638.612,625	17.728
13	584.003,34 638.628,509	14	584.001,894 638.643,556	15.116
15	584.000,824 638.657,686	16	583.983,203 638.653,263	18.168
17	583.926,902 638.640,326	18	583.873,503 638.628,056	54.791
19	583.790,344 638.601,267	20	583.764,444 638.592,662	27.292
21	583.747,922 638.586,314	22	583.743,009 638.585,367	5.003
23	583.727,184 638.580,904	24	583.719,392 638.578,446	8.17
25	583.703,961 638.573,65	26	583.676,14 638.564,864	29.175
27	583.662,082 638.561,075	28	583.656,044 638.558,851	6.435
29	583.647,376 638.555,746	30	583.640,702 638.554,673	6.76
31	583.628,007 638.550,686	32	583.611,145 638.546,383	17.402
33	583.598,654 638.542,596	34	583.593,907 638.540,907	5.039
35	583.582,707 638.536,596	36	583.583,949 638.532,921	3.879
37	583.590,95 638.524,999	38	583.596,251 638.511,115	14.862
39	583.601,742 638.495,247	1	583.610,654 638.474,478	22.6

Punct început	X / Y	Punct sfârșit	X / Y	Lungime segment (** (m)
12	584.003,095 638.612,625	13	584.003,34 638.628,509	15.886
14	584.001,894 638.643,556	15	584.000,824 638.657,686	14.17
16	583.983,203 638.653,263	17	583.926,902 638.640,326	57.768
18	583.873,503 638.628,056	19	583.790,344 638.601,267	87.367
20	583.764,444 638.592,662	21	583.747,922 638.586,314	17.7
22	583.743,009 638.585,367	23	583.727,184 638.580,904	16.442
24	583.719,392 638.578,446	25	583.703,961 638.573,65	16.159
26	583.676,14 638.564,864	27	583.662,082 638.561,075	14.56
28	583.656,044 638.558,851	29	583.647,376 638.555,746	9.207
30	583.640,702 638.554,673	31	583.628,007 638.550,686	13.306
32	583.611,145 638.546,383	33	583.598,654 638.542,596	13.052
34	583.593,907 638.540,907	35	583.582,707 638.536,596	12.001
36	583.583,949 638.532,921	37	583.590,95 638.524,999	10.572
38	583.596,251 638.511,115	39	583.601,742 638.495,247	16.791

** Lungimile segmentelor sunt determinate în planul de proiecție Stereo 70 și sunt rotunjite la 1 milimetru.

*** Distanța dintre puncte este formată din segmente cumulate ce sunt mai mici decât valoarea 1 milimetru.

**DATE DESPRE IMOBILUL NR. 12075**

Oficiul de Cadastru și Publicitate Imobiliară NEAMT
Biroul de Cadastru și Publicitate Imobiliară Targu-Neamt

A. Partea I. Descrierea imobilului

TEREN Extravilan

Adresa: Jud. Neamt

Nr. Crt	Nr cadastral Nr. topografic	Suprafața* (mp)	Observații / Referințe
A1		4.900	Sector cadastral:104 Teren neimpregmuit;

B. Partea II. Proprietari și acte

Inscrieri privitoare la dreptul de proprietate și alte drepturi reale		Referințe
/		
Act Normativ nr. 7, din 13/03/1996 emis de GUVERNUL ROMÂNIEI;		
B1	Inscrierea provizorie, drept de PROPRIETATE, dobandit prin Lege, cota actuala 1/1, cota initiala 1/1 1) COMUNA PIPIRIG, CIF:99999999999999, Proprietar neidentificat	A1

C. Partea III. SARCINI .

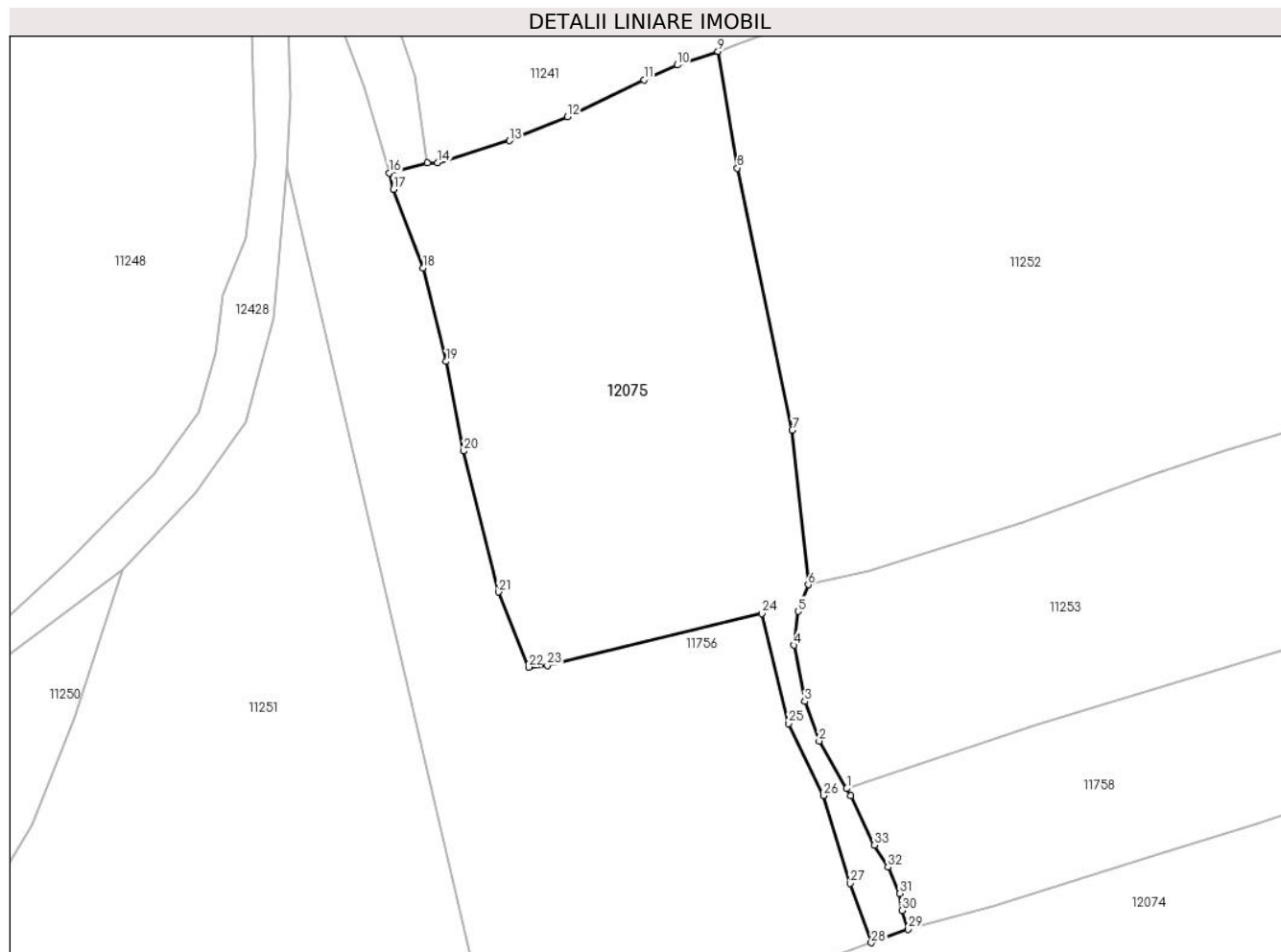
Inscrieri privind dezmembramintele dreptului de proprietate, drepturi reale de garanție și sarcini	Referințe
NU SUNT	

Anexa Nr. 1 La Partea I

Teren

Nr cadastral	Suprafața (mp)*	Observații / Referințe
	4.900	

* Suprafața este determinată în planul de proiecție Stereo 70.



Date referitoare la teren

Crt	Categorie folosință	Intra vilan	Suprafața (mp)	Tarla	Parcelă	Nr. topo	Observații / Referințe
1	faneata	NU	4.900	-	-	-	

Lungime Segmente

1) Valorile lungimilor segmentelor sunt obținute din proiecție în plan.

Punct început	X / Y	Punct sfârșit	X / Y	Lungime segment (** (m)
1	583.651,99 638.584,175	2	583.647,456 638.592,005	9.048
3	583.645,081 638.598,505	4	583.643,296 638.607,714	9.38
5	583.644,025 638.613,301	6	583.645,676 638.617,65	4.652
7	583.643,039 638.643,074	8	583.633,984 638.686,096	43.965
9	583.630,824 638.705,251	10	583.624,157 638.703,019	7.031

Punct început	X / Y	Punct sfârșit	X / Y	Lungime segment (** (m)
2	583.647,456 638.592,005	3	583.645,081 638.598,505	6.92
4	583.643,296 638.607,714	5	583.644,025 638.613,301	5.634
6	583.645,676 638.617,65	7	583.643,039 638.643,074	25.56
8	583.633,984 638.686,096	9	583.630,824 638.705,251	19.414
10	583.624,157 638.703,019	11	583.618,641 638.700,577	6.032

Punct început	X / Y	Punct sfârșit	X / Y	Lungime segment (** (m)
11	583.618,641 638.700,577	12	583.606,058 638.694,489	13.978
13	583.596,53 638.690,585	14	583.584,68 638.686,932	12.4
15	583.583,06 638.686,937	16	583.576,783 638.685,275	6.493
17	583.577,489 638.682,61	18	583.582,348 638.669,653	13.838
19	583.586,138 638.654,321	20	583.589,034 638.639,613	14.99
21	583.594,732 638.616,481	22	583.599,68 638.604,119	13.315
23	583.602,752 638.604,418	24	583.638,017 638.612,907	36.272
25	583.642,433 638.594,868	26	583.648,18 638.583,026	13.163
27	583.652,555 638.568,593	28	583.656,044 638.558,851	10.348
29	583.662,082 638.561,075	30	583.661,089 638.564,14	3.222
31	583.660,695 638.566,926	32	583.658,779 638.571,281	4.758
33	583.656,548 638.574,888	34	583.652,654 638.583,029	9.024

Punct început	X / Y	Punct sfârșit	X / Y	Lungime segment (** (m)
12	583.606,058 638.694,489	13	583.596,53 638.690,585	10.297
14	583.584,68 638.686,932	15	583.583,06 638.686,937	1.62
16	583.576,783 638.685,275	17	583.577,489 638.682,61	2.757
18	583.582,348 638.669,653	19	583.586,138 638.654,321	15.793
20	583.589,034 638.639,613	21	583.594,732 638.616,481	23.823
22	583.599,68 638.604,119	23	583.602,752 638.604,418	3.087
24	583.638,017 638.612,907	25	583.642,433 638.594,868	18.572
26	583.648,18 638.583,026	27	583.652,555 638.568,593	15.082
28	583.656,044 638.558,851	29	583.662,082 638.561,075	6.435
30	583.661,089 638.564,14	31	583.660,695 638.566,926	2.814
32	583.658,779 638.571,281	33	583.656,548 638.574,888	4.241
34	583.652,654 638.583,029	1	583.651,99 638.584,175	1.324

** Lungimile segmentelor sunt determinate în planul de proiecție Stereo 70 și sunt rotunjite la 1 milimetru.

*** Distanța dintre puncte este formată din segmente cumulate ce sunt mai mici decât valoarea 1 milimetru.

**DATE DESPRE IMOBILUL NR. 12076**

Oficiul de Cadastru și Publicitate Imobiliară NEAMT
Biroul de Cadastru și Publicitate Imobiliară Targu-Neamt

A. Partea I. Descrierea imobilului

TEREN Extravilan

Adresa: Jud. Neamt

Nr. Crt	Nr cadastral Nr. topografic	Suprafața* (mp)	Observații / Referințe
A1		1.402	Sector cadastral:104 Teren neimpregmuit;

B. Partea II. Proprietari și acte

Inscrieri privitoare la dreptul de proprietate și alte drepturi reale		Referințe
/		
Act Normativ nr. 7, din 13/03/1996 emis de GUVERNUL ROMÂNIEI;		
B1	Inscrierea provizorie, drept de PROPRIETATE, dobandit prin Lege, cota actuala 1/1, cota initiala 1/1 1) COMUNA PIPIRIG, CIF:99999999999999, Proprietar neidentificat	A1

C. Partea III. SARCINI .

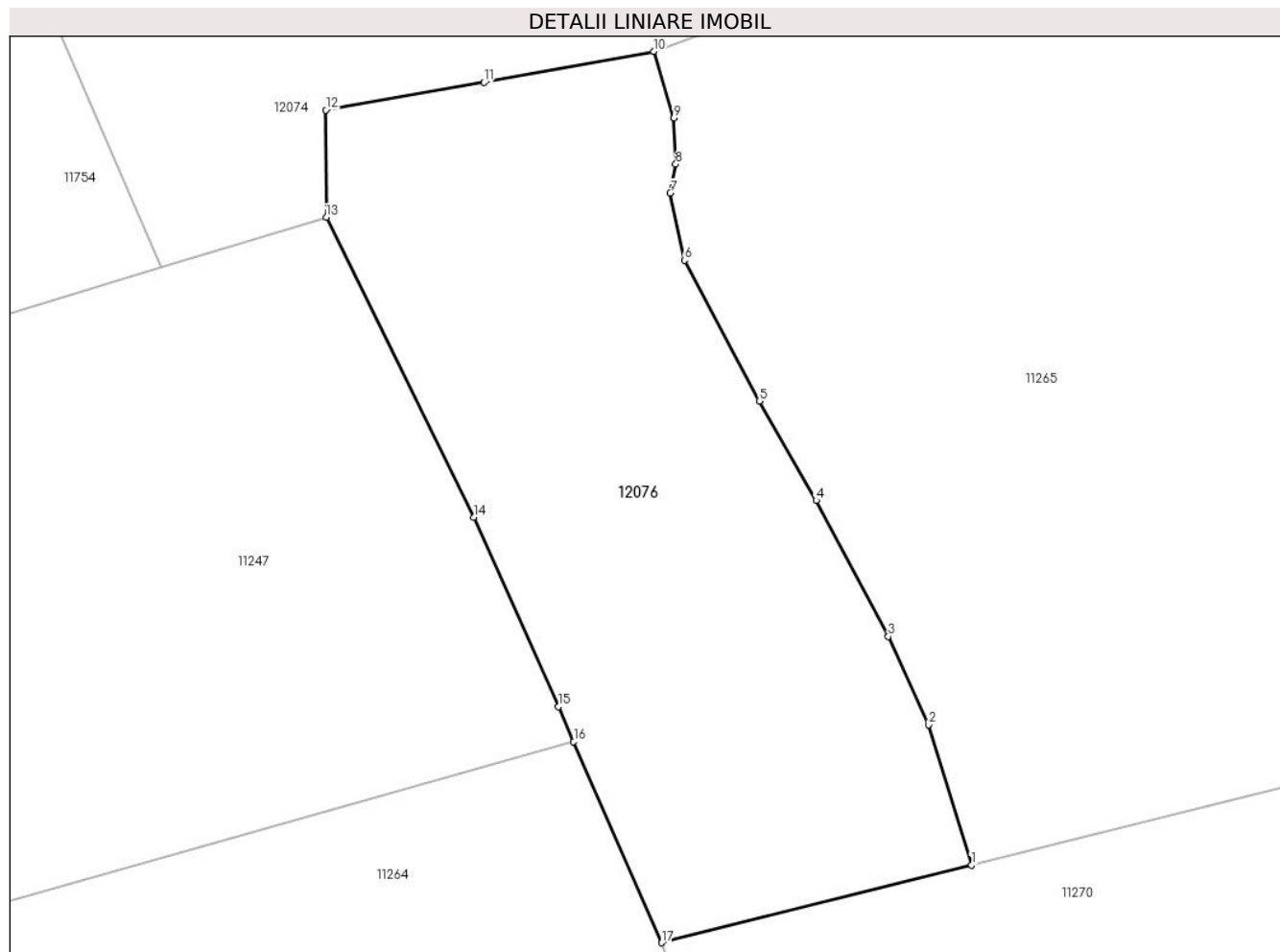
Inscrieri privind dezmembramintele dreptului de proprietate, drepturi reale de garanție și sarcini	Referințe
NU SUNT	

Anexa Nr. 1 La Partea I

Teren

Nr cadastral	Suprafața (mp)*	Observații / Referințe
	1.402	

* Suprafața este determinată în planul de proiecție Stereo 70.



Date referitoare la teren

Crt	Categorie folosință	Intra vilan	Suprafața (mp)	Tarla	Parcelă	Nr. topo	Observații / Referințe
1	faneata	NU	1.402	-	-	-	

Lungime Segmente

1) Valorile lungimilor segmentelor sunt obținute din proiecție în plan.

Punct început	X / Y	Punct sfârșit	X / Y	Lungime segment (** (m)
1	583.667,272 638.432,777	2	583.664,287 638.442,555	10.223
2	583.664,287 638.442,555	3	583.661,46 638.448,721	6.783
3	583.661,46 638.448,721	4	583.656,425 638.458,213	10.745
4	583.656,425 638.458,213	5	583.652,445 638.465,153	8.0
5	583.652,445 638.465,153	6	583.647,212 638.474,974	11.128

Punct început	X / Y	Punct sfârșit	X / Y	Lungime segment (** (m)
6	583.647,212 638.474,974	7	583.646,228 638.479,661	4.789
7	583.646,228 638.479,661	8	583.646,612 638.481,677	2.052
8	583.646,612 638.481,677	9	583.646,488 638.484,908	3.233
9	583.646,488 638.484,908	10	583.645,065 638.489,548	4.853
10	583.645,065 638.489,548	11	583.633,224 638.487,385	12.037
11	583.633,224 638.487,385	12	583.622,167 638.485,462	11.223
12	583.622,167 638.485,462	13	583.622,193 638.477,967	7.495
13	583.622,193 638.477,967	14	583.632,52 638.457,032	23.344
14	583.632,52 638.457,032	15	583.638,42 638.443,819	14.47
15	583.638,42 638.443,819	16	583.639,484 638.441,388	2.654
16	583.639,484 638.441,388	17	583.645,631 638.427,352	15.323
17	583.645,631 638.427,352	1	583.667,272 638.432,777	22.311

** Lungimile segmentelor sunt determinate în planul de proiecție Stereo 70 și sunt rotunjite la 1 milimetru.

*** Distanța dintre puncte este formată din segmente cumulate ce sunt mai mici decât valoarea 1 milimetru.

**DATE DESPRE IMOBILUL NR. 12077**

Oficiul de Cadastru și Publicitate Imobiliară NEAMT
Biroul de Cadastru și Publicitate Imobiliară Targu-Neamt

A. Partea I. Descrierea imobilului

TEREN Extravilan

Adresa: Jud. Neamt

Nr. Crt	Nr cadastral Nr. topografic	Suprafața* (mp)	Observații / Referințe
A1		3.265	Sector cadastral:104 Teren neimpregmuit;

B. Partea II. Proprietari și acte

Inscrieri privitoare la dreptul de proprietate și alte drepturi reale		Referințe
/		
Act Normativ nr. 7, din 13/03/1996 emis de GUVERNUL ROMÂNIEI;		
B1	Inscrierea provizorie, drept de PROPRIETATE, dobandit prin Lege, cota actuala 1/1, cota initiala 1/1	A1
1) COMUNA PIPIRIG, CIF:99999999999999, Proprietar neidentificat		

C. Partea III. SARCINI .

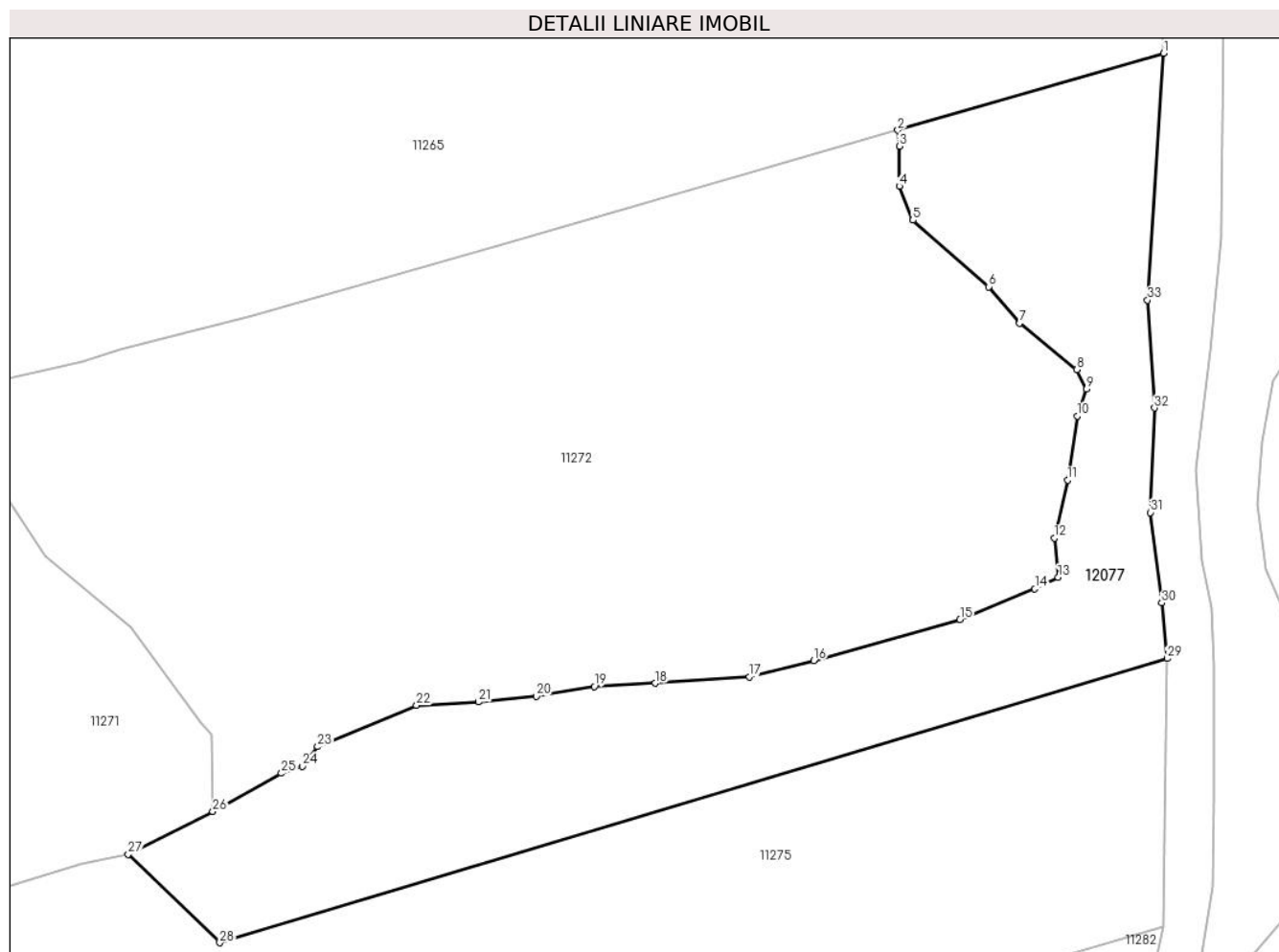
Inscrieri privind dezmembramintele dreptului de proprietate, drepturi reale de garanție și sarcini	Referințe
NU SUNT	

Anexa Nr. 1 La Partea I

Teren

Nr cadastral	Suprafața (mp)*	Observații / Referințe
	3.265	

* Suprafața este determinată în planul de proiecție Stereo 70.



Date referitoare la teren

Crt	Categorie folosință	Intravilan	Suprafața (mp)	Tarla	Parcelă	Nr. topo	Observații / Referințe
1	pașune	NU	3.265	-	-	-	Pășune împădurită

Lungime Segmente

1) Valorile lungimilor segmentelor sunt obținute din proiecție în plan.

Punct început	X / Y	Punct sfârșit	X / Y	Lungime segment (** (m)
1	584.009,709 638.529,807	2	583.975,863 638.520,019	35.233
3	583.976,049 638.517,994	4	583.976,074 638.512,895	5.099
5	583.977,786 638.508,575	6	583.987,46 638.500,096	12.864
7	583.991,363 638.495,458	8	583.998,672 638.489,553	9.396
9	583.999,869 638.487,071	10	583.998,702 638.483,675	3.591

Punct început	X / Y	Punct sfârșit	X / Y	Lungime segment (** (m)
2	583.975,863 638.520,019	3	583.976,049 638.517,994	2.034
4	583.976,074 638.512,895	5	583.977,786 638.508,575	4.647
6	583.987,46 638.500,096	7	583.991,363 638.495,458	6.062
8	583.998,672 638.489,553	9	583.999,869 638.487,071	2.756
10	583.998,702 638.483,675	11	583.997,484 638.475,506	8.259

Punct început	X / Y	Punct sfârșit	X / Y	Lungime segment (** (m)
11	583.997,484 638.475,506	12	583.995,775 638.468,122	7.579
13	583.996,271 638.463,148	14	583.993,313 638.461,682	3.301
15	583.983,786 638.457,803	16	583.965,182 638.452,558	19.329
17	583.956,984 638.450,505	18	583.944,987 638.449,679	12.025
19	583.937,262 638.449,281	20	583.929,855 638.448,007	7.516
21	583.922,49 638.447,313	22	583.914,625 638.446,868	7.878
23	583.902,031 638.441,612	24	583.900,069 638.439,124	3.169
25	583.897,422 638.438,229	26	583.888,698 638.433,37	9.986
27	583.877,936 638.427,914	28	583.889,584 638.416,676	16.185
29	584.010,144 638.452,841	30	584.009,455 638.459,893	7.086
31	584.008,024 638.471,392	32	584.008,541 638.484,692	13.31
33	584.007,668 638.498,407	1	584.009,709 638.529,807	31.466

Punct început	X / Y	Punct sfârșit	X / Y	Lungime segment (** (m)
12	583.995,775 638.468,122	13	583.996,271 638.463,148	4.999
14	583.993,313 638.461,682	15	583.983,786 638.457,803	10.286
16	583.965,182 638.452,558	17	583.956,984 638.450,505	8.451
18	583.944,987 638.449,679	19	583.937,262 638.449,281	7.735
20	583.929,855 638.448,007	21	583.922,49 638.447,313	7.398
22	583.914,625 638.446,868	23	583.902,031 638.441,612	13.647
24	583.900,069 638.439,124	25	583.897,422 638.438,229	2.794
26	583.888,698 638.433,37	27	583.877,936 638.427,914	12.066
28	583.889,584 638.416,676	29	584.010,144 638.452,841	125.867
30	584.009,455 638.459,893	31	584.008,024 638.471,392	11.588
32	584.008,541 638.484,692	33	584.007,668 638.498,407	13.743

** Lungimile segmentelor sunt determinate în planul de proiecție Stereo 70 și sunt rotunjite la 1 milimetru.

*** Distanța dintre puncte este formată din segmente cumulate ce sunt mai mici decât valoarea 1 milimetru.

**DATE DESPRE IMOBILUL NR. 12078**

Oficiul de Cadastru și Publicitate Imobiliară NEAMT
Biroul de Cadastru și Publicitate Imobiliară Targu-Neamt

A. Partea I. Descrierea imobilului

TEREN Extravilan

Adresa: Jud. Neamt

Nr. Crt	Nr cadastral Nr. topografic	Suprafața* (mp)	Observații / Referințe
A1		5.605	Sector cadastral:104 Teren imprejmuit;

B. Partea II. Proprietari și acte

Inscrieri privitoare la dreptul de proprietate și alte drepturi reale		Referințe
/		
Act Administrativ nr. 2576, din 15/02/2024 emis de Primăria Com. Pipirig;		
B1	Inscrierea posesiei, drept de PROPRIETATE, dobandit prin Lege, cota actuala 1/1, cota initiala 1/1 1) DAVID IRINA	A1

C. Partea III. SARCINI .

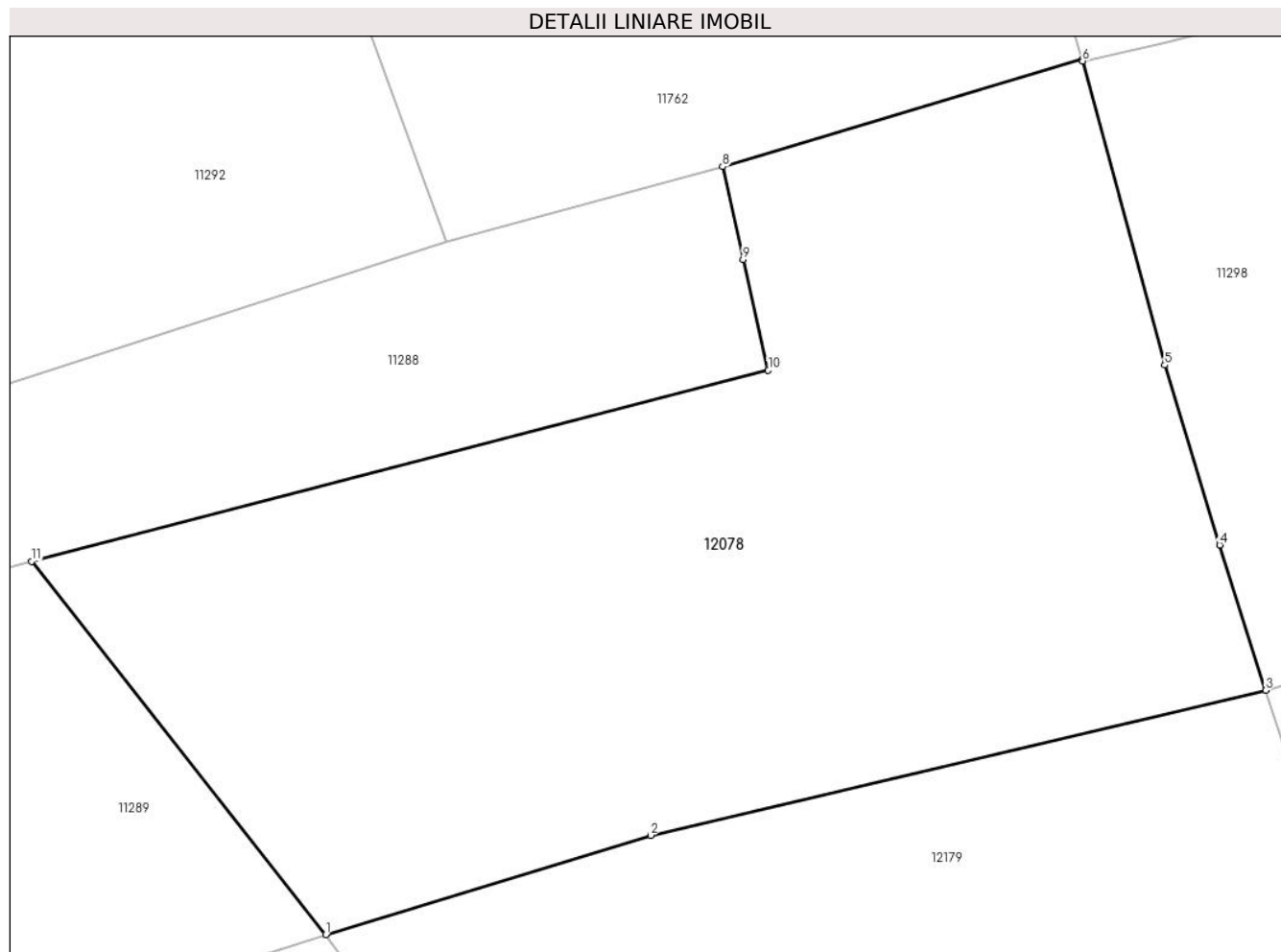
Inscrieri privind dezmembramintele dreptului de proprietate, drepturi reale de garanție și sarcini	Referințe
NU SUNT	

Anexa Nr. 1 La Partea I

Teren

Nr cadastral	Suprafața (mp)*	Observații / Referințe
	5.605	

* Suprafața este determinată în planul de proiecție Stereo 70.



Date referitoare la teren

Crt	Categorie folosință	Intravilan	Suprafața (mp)	Tarla	Parcelă	Nr. topo	Observații / Referințe
1	faneata	NU	5.605	-	-	-	

Lungime Segmente

1) Valorile lungimilor segmentelor sunt obținute din proiecție în plan.

Punct început	X / Y	Punct sfârșit	X / Y	Lungime segment (** (m)
1	583.639,28 638.100,296	2	583.672,567 638.110,454	34.802
2	583.672,567 638.110,454	3	583.735,613 638.125,287	64.767
3	583.735,613 638.125,287	4	583.730,883 638.140,18	15.626
4	583.730,883 638.140,18	5	583.725,268 638.158,586	19.243
5	583.725,268 638.158,586	6	583.716,836 638.189,724	32.259

Punct început	X / Y	Punct sfârșit	X / Y	Lungime segment (** (m)
6	583.716,836 638.189,724	7	583.716,799 638.189,852	0.133
7	583.716,799 638.189,852	8	583.679,947 638.178,91	38.442
8	583.679,947 638.178,91	9	583.682,046 638.169,412	9.727
9	583.682,046 638.169,412	10	583.684,623 638.158,063	11.638
10	583.684,623 638.158,063	11	583.609,129 638.138,489	77.99
11	583.609,129 638.138,489	1	583.639,28 638.100,296	48.66

** Lungimile segmentelor sunt determinate în planul de proiecție Stereo 70 și sunt rotunjite la 1 milimetru.

*** Distanța dintre puncte este formată din segmente cumulate ce sunt mai mici decât valoarea 1 milimetru.

**DATE DESPRE IMOBILUL NR. 12079**

Oficiul de Cadastru și Publicitate Imobiliară NEAMT
Biroul de Cadastru și Publicitate Imobiliară Targu-Neamt

A. Partea I. Descrierea imobilului

TEREN Extravilan

Adresa: Jud. Neamt

Nr. Crt	Nr cadastral Nr. topografic	Suprafața* (mp)	Observații / Referințe
A1		2.856	Sector cadastral:104 Teren neimpregmuit;

B. Partea II. Proprietari și acte

Inscrieri privitoare la dreptul de proprietate și alte drepturi reale		Referințe
/		
Act Normativ nr. 7, din 13/03/1996 emis de GUVERNUL ROMÂNIEI;		
B1	Inscrierea provizorie, drept de PROPRIETATE, dobandit prin Lege, cota actuala 1/1, cota initiala 1/1	A1
1) COMUNA PIPIRIG, CIF:99999999999999, Proprietar neidentificat		

C. Partea III. SARCINI .

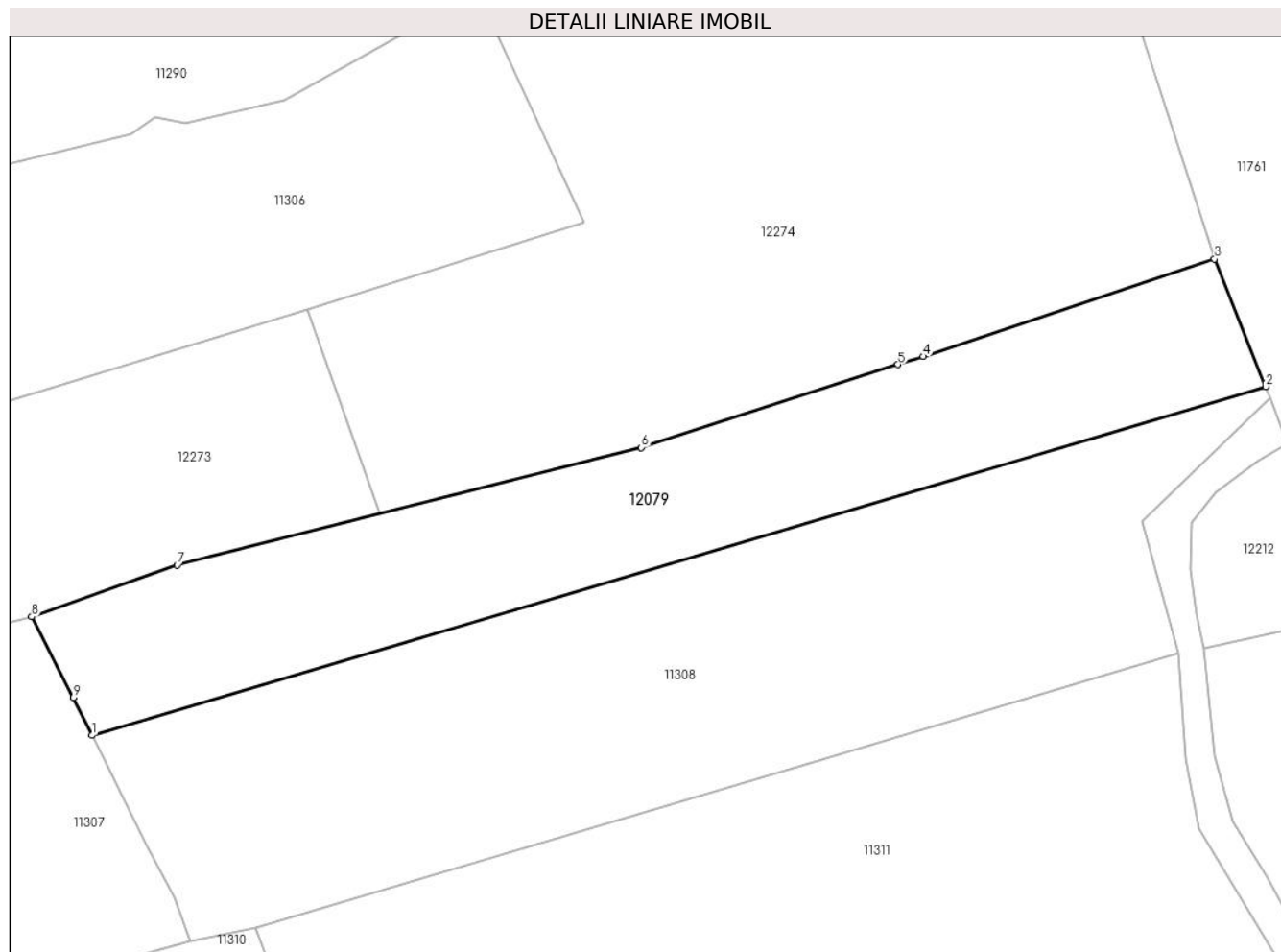
Inscrieri privind dezmembramintele dreptului de proprietate, drepturi reale de garanție și sarcini	Referințe
NU SUNT	

Anexa Nr. 1 La Partea I

Teren

Nr cadastral	Suprafața (mp)*	Observații / Referințe
	2.856	

* Suprafața este determinată în planul de proiecție Stereo 70.



Date referitoare la teren

Crt	Categorie folosință	Intravilan	Suprafața (mp)	Tarla	Parcelă	Nr. topo	Observații / Referințe
1	faneata	NU	2.856	-	-	-	

Lungime Segmente

1) Valorile lungimilor segmentelor sunt obținute din proiecție în plan.

Punct început	X / Y	Punct sfârșit	X / Y	Lungime segment (** (m)
1	583.617,858 637.959,224	2	583.775,431 638.006,013	164.373
2	583.775,431 638.006,013	3	583.768,571 638.023,117	18.428
3	583.768,571 638.023,117	4	583.729,43 638.010,041	41.267
4	583.729,43 638.010,041	5	583.726,061 638.008,952	3.541
5	583.726,061 638.008,952	6	583.691,599 637.997,81	36.218

Punct început	X / Y	Punct sfârşit	X / Y	Lungime segment (** (m)
6	583.691,599 637.997,81	7	583.629,254 637.982,031	64.311
7	583.629,254 637.982,031	8	583.609,718 637.975,122	20.722
8	583.609,718 637.975,122	9	583.615,311 637.964,299	12.183
9	583.615,311 637.964,299	1	583.617,858 637.959,224	5.678

** Lungimile segmentelor sunt determinate în planul de proiecție Stereo 70 și sunt rotunjite la 1 milimetru.

*** Distanța dintre puncte este formată din segmente cumulate ce sunt mai mici decât valoarea 1 milimetru.

**DATE DESPRE IMOBILUL NR. 12080**

Oficiul de Cadastru și Publicitate Imobiliară NEAMT
Biroul de Cadastru și Publicitate Imobiliară Targu-Neamt

A. Partea I. Descrierea imobilului

TEREN Extravilan

Adresa: Jud. Neamt

Nr. Crt	Nr cadastral Nr. topografic	Suprafața* (mp)	Observații / Referințe
A1		4.877	Sector cadastral:104 Teren neimprejmuit;

B. Partea II. Proprietari și acte

Inscrieri privitoare la dreptul de proprietate și alte drepturi reale		Referințe
/		
Act Normativ nr. 7, din 13/03/1996 emis de GUVERNUL ROMÂNIEI;		
B1	Inscrierea provizorie, drept de PROPRIETATE, dobandit prin Lege, cota actuala 1/1, cota initiala 1/1 1) COMUNA PIPIRIG, CIF:99999999999999, Proprietar neidentificat	A1

C. Partea III. SARCINI .

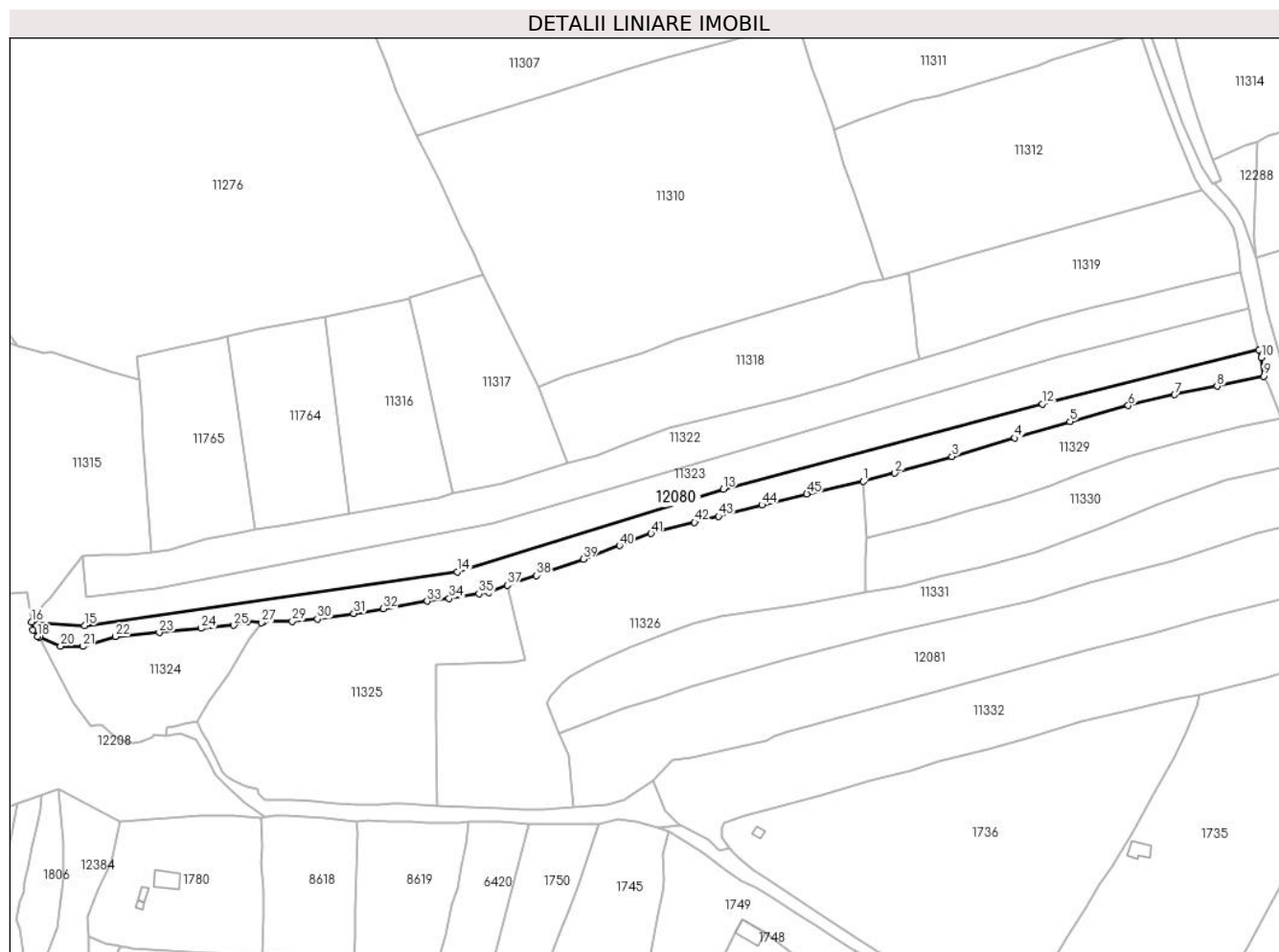
Inscrieri privind dezmembramintele dreptului de proprietate, drepturi reale de garanție și sarcini	Referințe
NU SUNT	

Anexa Nr. 1 La Partea I

Teren

Nr cadastral	Suprafața (mp)*	Observații / Referințe
	4.877	

* Suprafața este determinată în planul de proiecție Stereo 70.



Date referitoare la teren

Crt	Categorie folosință	Intravilan	Suprafața (mp)	Tarla	Parcelă	Nr. topo	Observații / Referințe
1	faneata	NU	4.877	-	-	-	

Lungime Segmente

1) Valorile lungimilor segmentelor sunt obținute din proiecție în plan.

Punct început	X / Y	Punct sfârșit	X / Y	Lungime segment	Punct început	X / Y	Punct sfârșit	X / Y	Lungime segment	Punct început	X / Y	Punct sfârșit	X / Y	Lungime segment
1	583.666,639 637.750,112	2	583.679,28 637.753,411	13.06 4	2	583.679,28 637.753,411	3	583.702,097 637.760,116	23.78 2	3	583.702,097 637.760,116	4	583.727,066 637.767,485	26.03 4
4	583.727,066 637.767,485	5	583.749,306 637.774,022	23.18 1	5	583.749,306 637.774,022	6	583.772,636 637.780,428	24.19 4	6	583.772,636 637.780,428	7	583.791,121 637.784,778	18.99
7	583.791,121 637.784,778	8	583.808,132 637.788,212	17.35 4	8	583.808,132 637.788,212	9	583.826,798 637.792,229	19.09 3	9	583.826,798 637.792,229	10	583.825,829 637.799,657	7.491
10	583.825,829 637.799,657	11	583.824,81 637.802,827	3.33	11	583.824,81 637.802,827	12	583.738,302 637.781,123	89.18 9	12	583.738,302 637.781,123	13	583.610,64 637.747,047	132.1 32
13	583.610,64 637.747,047	14	583.504,182 637.713,96	111.4 81	14	583.504,182 637.713,96	15	583.355,162 637.692,47	150.5 62	15	583.355,162 637.692,47	16	583.333,999 637.693,952	21.21 5
16	583.333,999 637.693,952	17	583.334,606 637.690,753	3.256	17	583.334,606 637.690,753	18	583.336,319 637.688,146	3.119	18	583.336,319 637.688,146	19	583.337,223 637.687,77	0.979

Punct început	X / Y	Punct sfârșit	X / Y	Lungime segment	Punct început	X / Y	Punct sfârșit	X / Y	Lungime segment	Punct început	X / Y	Punct sfârșit	X / Y	Lungime segment
19	583.337,223 637.687,77	20	583.345,591 637.684,296	9.06	20	583.345,591 637.684,296	21	583.354,407 637.684,181	8.817	21	583.354,407 637.684,181	22	583.367,483 637.688,133	13.66
22	583.367,483 637.688,133	23	583.385,045 637.689,736	17.635	23	583.385,045 637.689,736	24	583.401,838 637.691,403	16.876	24	583.401,838 637.691,403	25	583.414,926 637.692,631	13.145
25	583.414,926 637.692,631	26	583.420,469 637.694,106	5.736	26	583.420,469 637.694,106	27	583.426,021 637.693,661	5.57	27	583.426,021 637.693,661	28	583.426,959 637.694,245	1.105
28	583.426,959 637.694,245	29	583.438,276 637.694,245	11.317	29	583.438,276 637.694,245	30	583.448,307 637.695,112	10.068	30	583.448,307 637.695,112	31	583.462,868 637.697,35	14.732
31	583.462,868 637.697,35	32	583.474,73 637.699,24	12.012	32	583.474,73 637.699,24	33	583.492,198 637.702,295	17.733	33	583.492,198 637.702,295	34	583.501,028 637.703,384	8.897
34	583.501,028 637.703,384	35	583.512,934 637.705,278	12.056	35	583.512,934 637.705,278	36	583.516,767 637.705,845	3.875	36	583.516,767 637.705,845	37	583.524,221 637.708,651	7.965
37	583.524,221 637.708,651	38	583.535,924 637.712,463	12.308	38	583.535,924 637.712,463	39	583.554,636 637.719,094	19.852	39	583.554,636 637.719,094	40	583.569,17 637.724,461	15.493
40	583.569,17 637.724,461	41	583.581,75 637.729,325	13.488	41	583.581,75 637.729,325	42	583.599,159 637.733,763	17.966	42	583.599,159 637.733,763	43	583.608,753 637.736,188	9.896
43	583.608,753 637.736,188	44	583.626,096 637.740,727	17.927	44	583.626,096 637.740,727	45	583.644,056 637.745,146	18.496	45	583.644,056 637.745,146	1	583.666,639 637.750,112	23.123

** Lungimile segmentelor sunt determinate în planul de proiecție Stereo 70 și sunt rotunjite la 1 milimetru.

*** Distanța dintre puncte este formată din segmente cumulate ce sunt mai mici decât valoarea 1 milimetru.

**DATE DESPRE IMOBILUL NR. 12081**

Oficiul de Cadastru și Publicitate Imobiliară NEAMT
Biroul de Cadastru și Publicitate Imobiliară Targu-Neamt

A. Partea I. Descrierea imobilului

TEREN Extravilan

Adresa: Jud. Neamt

Nr. Crt	Nr cadastral Nr. topografic	Suprafața* (mp)	Observații / Referințe
A1		8.608	Sector cadastral:104 Teren neimpregmuit;

B. Partea II. Proprietari și acte

Inscrieri privitoare la dreptul de proprietate și alte drepturi reale		Referințe
/		
Act Normativ nr. 7, din 13/03/1996 emis de GUVERNUL ROMÂNIEI;		
B1	Inscrierea provizorie, drept de PROPRIETATE, dobandit prin Lege, cota actuala 1/1, cota initiala 1/1 1) COMUNA PIPIRIG, CIF:99999999999999, Proprietar neidentificat	A1

C. Partea III. SARCINI .

Inscrieri privind dezmembramintele dreptului de proprietate, drepturi reale de garanție și sarcini	Referințe
NU SUNT	

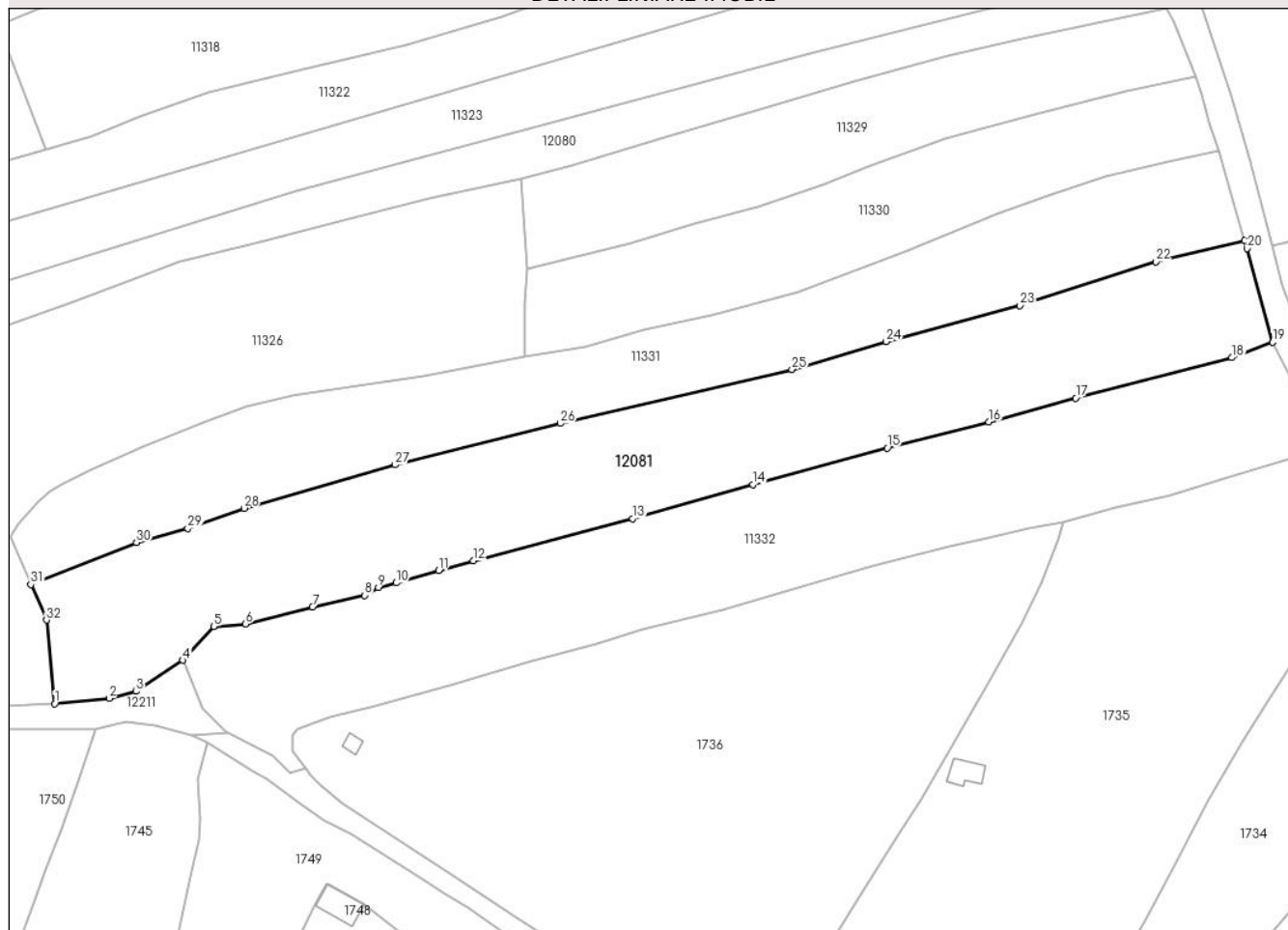
Anexa Nr. 1 La Partea I

Teren

Nr cadastral	Suprafața (mp)*	Observații / Referințe
	8.608	

* Suprafața este determinată în planul de proiecție Stereo 70.

DETALII LINIARE IMOBIL



Date referitoare la teren

Crt	Categorie folosință	Intra vilan	Suprafața (mp)	Tarla	Parcelă	Nr. topo	Observații / Referințe
1	faneata	NU	8.608	-	-	-	

Lungime Segmente

1) Valorile lungimilor segmentelor sunt obținute din proiecție în plan.

Punct început	X / Y	Punct sfârșit	X / Y	Lungime segment (** (m)
1	583.550,771 637.619,753	2	583.564,3 637.621,085	13.594
3	583.570,959 637.622,838	4	583.582,565 637.630,534	13.926
5	583.590,244 637.638,888	6	583.598,157 637.639,528	7.939
7	583.614,817 637.643,761	8	583.627,758 637.646,649	13.259
9	583.631,162 637.648,559	10	583.635,548 637.649,742	4.543

Punct început	X / Y	Punct sfârșit	X / Y	Lungime segment (** (m)
2	583.564,3 637.621,085	3	583.570,959 637.622,838	6.886
4	583.582,565 637.630,534	5	583.590,244 637.638,888	11.347
6	583.598,157 637.639,528	7	583.614,817 637.643,761	17.189
8	583.627,758 637.646,649	9	583.631,162 637.648,559	3.903
10	583.635,548 637.649,742	11	583.646,106 637.652,85	11.006

Punct început	X / Y	Punct sfârșit	X / Y	Lungime segment (** (m)	Punct început	X / Y	Punct sfârșit	X / Y	Lungime segment (** (m)
11	583.646,106 637.652,85	12	583.654,693 637.655,218	8.908	12	583.654,693 637.655,218	13	583.694,303 637.665,659	40.963
13	583.694,303 637.665,659	14	583.724,173 637.674,146	31.052	14	583.724,173 637.674,146	15	583.757,542 637.683,202	34.576
15	583.757,542 637.683,202	16	583.782,771 637.689,652	26.04	16	583.782,771 637.689,652	17	583.804,306 637.695,536	22.324
17	583.804,306 637.695,536	18	583.843,123 637.705,607	40.102	18	583.843,123 637.705,607	19	583.853,251 637.709,418	10.821
19	583.853,251 637.709,418	20	583.846,915 637.732,676	24.106	20	583.846,915 637.732,676	21	583.846,357 637.734,612	2.015
21	583.846,357 637.734,612	22	583.824,209 637.729,417	22.749	22	583.824,209 637.729,417	23	583.790,515 637.718,534	35.408
23	583.790,515 637.718,534	24	583.757,255 637.709,583	34.443	24	583.757,255 637.709,583	25	583.733,835 637.702,695	24.412
25	583.733,835 637.702,695	26	583.676,349 637.689,294	59.027	26	583.676,349 637.689,294	27	583.635,305 637.679,014	42.312
27	583.635,305 637.679,014	28	583.597,815 637.668,266	39.0	28	583.597,815 637.668,266	29	583.583,789 637.663,232	14.902
29	583.583,789 637.663,232	30	583.571,063 637.659,739	13.197	30	583.571,063 637.659,739	31	583.544,858 637.649,357	28.187
31	583.544,858 637.649,357	32	583.548,727 637.640,514	9.652	32	583.548,727 637.640,514	1	583.550,771 637.619,753	20.861

** Lungimile segmentelor sunt determinate în planul de proiecție Stereo 70 și sunt rotunjite la 1 milimetru.

*** Distanța dintre puncte este formată din segmente cumulate ce sunt mai mici decât valoarea 1 milimetru.

**DATE DESPRE IMOBILUL NR. 12082**

Oficiul de Cadastru și Publicitate Imobiliară NEAMT
Biroul de Cadastru și Publicitate Imobiliară Targu-Neamt

A. Partea I. Descrierea imobilului

TEREN Extravilan

Adresa: Jud. Neamt

Nr. Crt	Nr cadastral Nr. topografic	Suprafața* (mp)	Observații / Referințe
A1		6.215	Sector cadastral:104 Teren imprejmuit;

B. Partea II. Proprietari și acte

Inscrieri privitoare la dreptul de proprietate și alte drepturi reale		Referințe
/		
Act Administrativ nr. 2576, din 15/02/2024 emis de Primăria Com. Pipirig;		
B1	Inscrierea posesiei, drept de PROPRIETATE, dobandit prin Lege, cota actuala 1/1, cota initiala 1/1 1) CUCU DUMITRU	A1

C. Partea III. SARCINI .

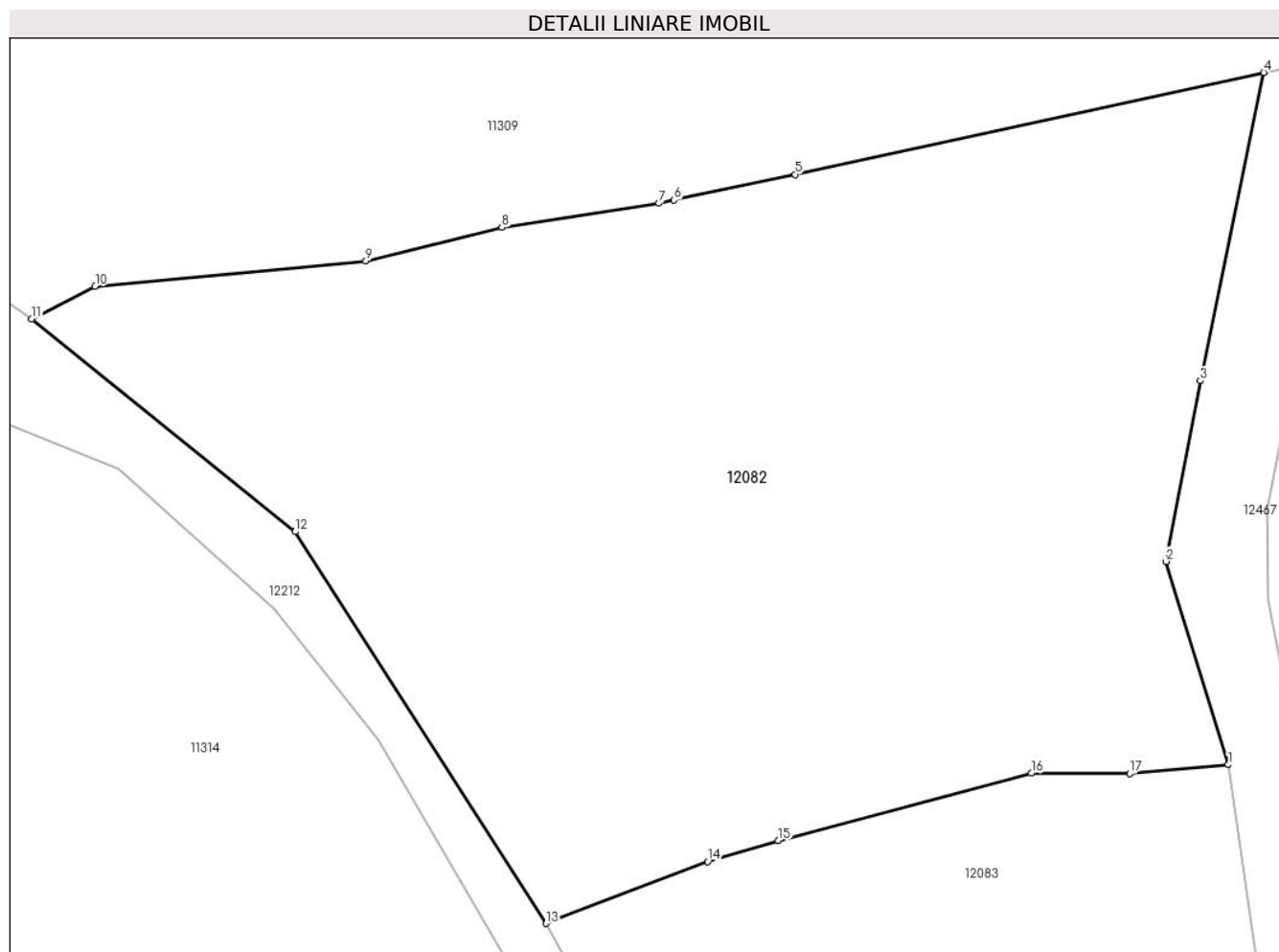
Inscrieri privind dezmembramintele dreptului de proprietate, drepturi reale de garanție și sarcini	Referințe
NU SUNT	

Anexa Nr. 1 La Partea I

Teren

Nr cadastral	Suprafața (mp)*	Observații / Referințe
	6.215	

* Suprafața este determinată în planul de proiecție Stereo 70.



Date referitoare la teren

Crt	Categorie folosință	Intravilan	Suprafața (mp)	Tarla	Parcelă	Nr. topo	Observații / Referințe
1	faneata	NU	3.381	-	-	-	
2	pasune	NU	2.834	-	-	-	Pășune împădurită

Lungime Segmente

1) Valorile lungimilor segmentelor sunt obținute din proiecție în plan.

Punct început	X / Y	Punct sfârșit	X / Y	Lungime segment (** (m)
1	583.964,867 637.930,148	2	583.958,5 637.950,822	21.632
2	583.958,5 637.950,822	3	583.961,991 637.969,205	18.712
3	583.961,991 637.969,205	4	583.968,462 638.000,55	32.006
4	583.968,462 638.000,55	5	583.920,749 637.990,181	48.827

Punct început	X / Y	Punct sfârșit	X / Y	Lungime segment (** (m)
5	583.920,749 637.990,181	6	583.908,45 637.987,58	12.571
6	583.908,45 637.987,58	7	583.906,915 637.987,255	1.569
7	583.906,915 637.987,255	8	583.890,91 637.984,783	16.195
8	583.890,91 637.984,783	9	583.877,072 637.981,377	14.251
9	583.877,072 637.981,377	10	583.849,515 637.978,796	27.678
10	583.849,515 637.978,796	11	583.843,049 637.975,475	7.269
11	583.843,049 637.975,475	12	583.869,876 637.953,839	34.465
12	583.869,876 637.953,839	13	583.895,421 637.913,993	47.331
13	583.895,421 637.913,993	14	583.911,879 637.920,299	17.625
14	583.911,879 637.920,299	15	583.919,06 637.922,43	7.491
15	583.919,06 637.922,43	16	583.944,797 637.929,276	26.632
16	583.944,797 637.929,276	17	583.954,816 637.929,249	10.019
17	583.954,816 637.929,249	1	583.964,867 637.930,148	10.091

** Lungimile segmentelor sunt determinate în planul de proiecție Stereo 70 și sunt rotunjite la 1 milimetru.

*** Distanța dintre puncte este formată din segmente cumulate ce sunt mai mici decât valoarea 1 milimetru.

**DATE DESPRE IMOBILUL NR. 12083**

Oficiul de Cadastru și Publicitate Imobiliară NEAMT
Biroul de Cadastru și Publicitate Imobiliară Targu-Neamt

A. Partea I. Descrierea imobilului

TEREN Extravilan

Nr. CF vechi:432
Nr. cadastral vechi:555

Adresa: Jud. Neamt

Nr. Crt	Nr cadastral Nr. topografic	Suprafața* (mp)	Observații / Referințe
A1	50950	Din acte: 2.487 Masurata: 3.340	Sector cadastral:104 Teren imprejmuit;

B. Partea II. Proprietari și acte

Inscrieri privitoare la dreptul de proprietate și alte drepturi reale	Referințe
6668 / 03/10/2007	
Hotarare Judecatoreasca nr. 1277, din 19/07/2007 emis de Judecatoria Tg. Neamt;	
B1	A1
Intabulare, drept de PROPRIETATE, dobandit prin Hotarare Judecatoreasca, cota actuala 1/1, cota initiala 1/1	
1) DORNEANU VERUȚA	
OBSERVATII: (provenita din conversia CF 432)	

C. Partea III. SARCINI .

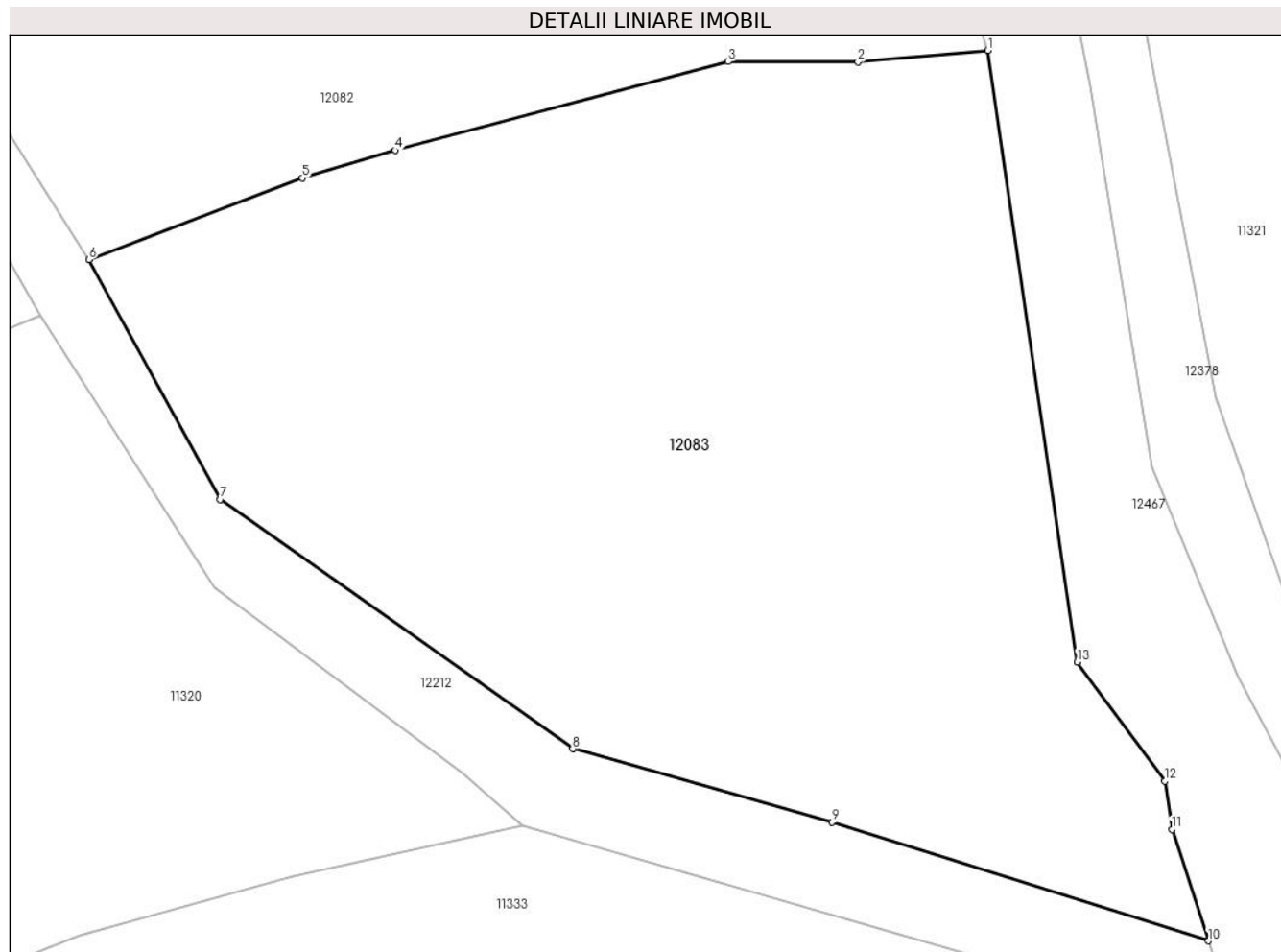
Inscrieri privind dezmembramintele dreptului de proprietate, drepturi reale de garanție și sarcini	Referințe
NU SUNT	

Anexa Nr. 1 La Partea I

Teren

Nr cadastral	Suprafața (mp)*	Observații / Referințe
50950	Din acte: 2.487 Masurata: 3.340	

* Suprafața este determinată în planul de proiecție Stereo 70.



Date referitoare la teren

Crt	Categorie folosință	Intra vilan	Suprafața (mp)	Tarla	Parcelă	Nr. topo	Observații / Referințe
1	faneata	NU	3.340	-	-	-	

Lungime Segmente

1) Valorile lungimilor segmentelor sunt obținute din proiecție în plan.

Punct început	X / Y	Punct sfârșit	X / Y	Lungime segment (** (m)
1	583.964,867 637.930,148	2	583.954,816 637.929,249	10.091
2	583.954,816 637.929,249	3	583.944,797 637.929,276	10.019
3	583.944,797 637.929,276	4	583.919,06 637.922,43	26.632
4	583.919,06 637.922,43	5	583.911,879 637.920,299	7.491
5	583.911,879 637.920,299	6	583.895,421 637.913,993	17.625

Punct început	X / Y	Punct sfârșit	X / Y	Lungime segment (** (m)
6	583.895,421 637.913,993	7	583.905,559 637.895,478	21.109
7	583.905,559 637.895,478	8	583.932,777 637.876,21	33.348
8	583.932,777 637.876,21	9	583.952,825 637.870,531	20.837
9	583.952,825 637.870,531	10	583.981,885 637.861,369	30.47
10	583.981,885 637.861,369	11	583.979,067 637.869,981	9.061
11	583.979,067 637.869,981	12	583.978,53 637.873,703	3.761
12	583.978,53 637.873,703	13	583.971,761 637.882,902	11.421
13	583.971,761 637.882,902	1	583.964,867 637.930,148	47.746

** Lungimile segmentelor sunt determinate în planul de proiecție Stereo 70 și sunt rotunjite la 1 milimetru.

*** Distanța dintre puncte este formată din segmente cumulate ce sunt mai mici decât valoarea 1 milimetru.

**DATE DESPRE IMOBILUL NR. 12084**

Oficiul de Cadastru și Publicitate Imobiliară NEAMT
Biroul de Cadastru și Publicitate Imobiliară Targu-Neamt

A. Partea I. Descrierea imobilului

TEREN Extravilan

Adresa: Jud. Neamt

Nr. Crt	Nr cadastral Nr. topografic	Suprafața* (mp)	Observații / Referințe
A1		9.979	Sector cadastral:104 Teren neimpregmuit;

B. Partea II. Proprietari și acte

Inscrieri privitoare la dreptul de proprietate și alte drepturi reale		Referințe
/		
Act Normativ nr. 7, din 13/03/2024 emis de GUVERNUL ROMÂNIEI;		
B1	Inscrierea provizorie, drept de PROPRIETATE, dobandit prin Lege, cota actuala 1/1, cota initiala 1/1	A1
1) COMUNA PIPIRIG, CIF:99999999999999, Proprietar neidentificat		

C. Partea III. SARCINI .

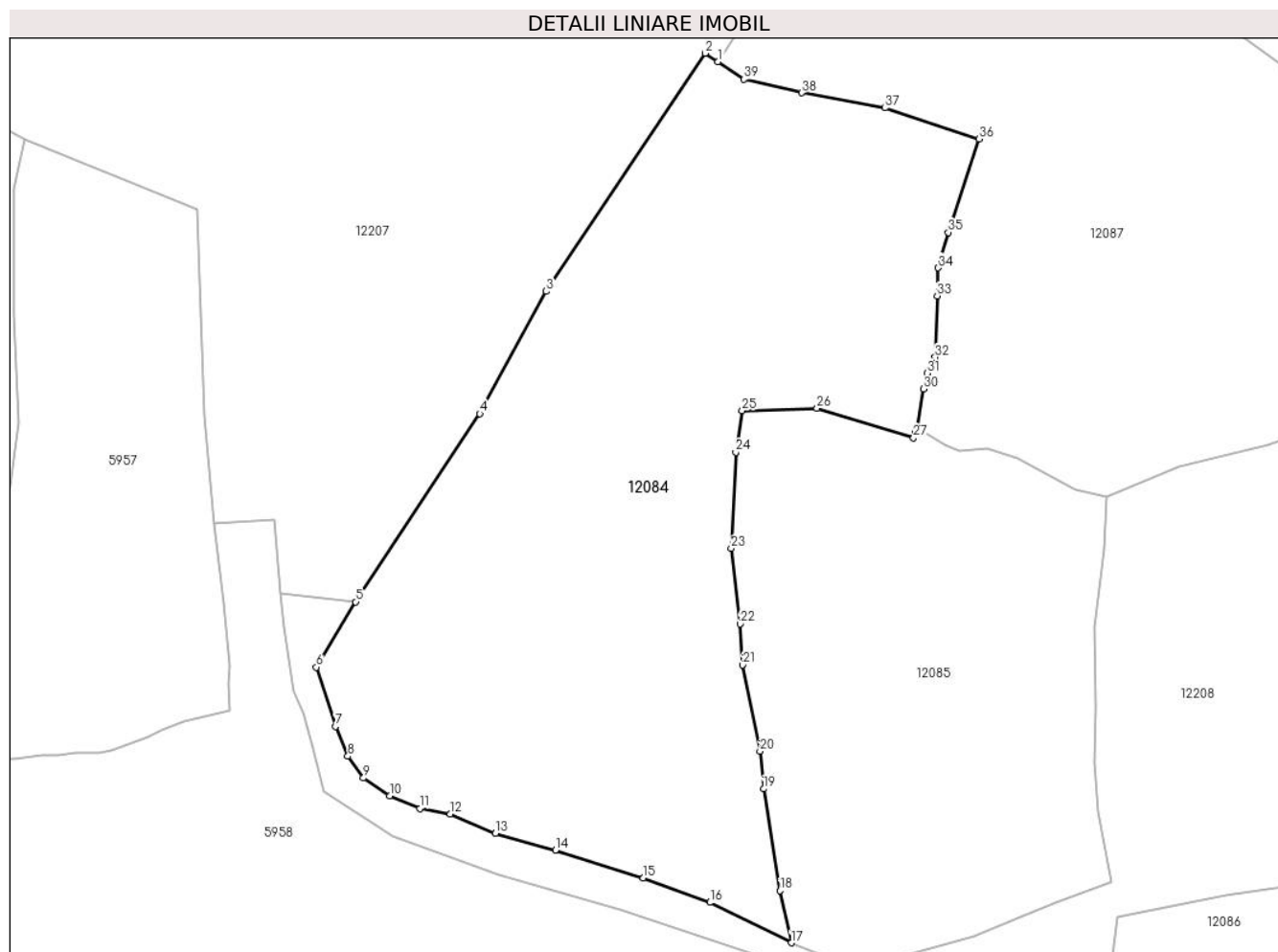
Inscrieri privind dezmembramintele dreptului de proprietate, drepturi reale de garanție și sarcini	Referințe
NU SUNT	

Anexa Nr. 1 La Partea I

Teren

Nr cadastral	Suprafața (mp)*	Observații / Referințe
	9.979	

* Suprafața este determinată în planul de proiecție Stereo 70.



Date referitoare la teren

Crt	Categorie folosință	Intra vilan	Suprafața (mp)	Tarla	Parcelă	Nr. topo	Observații / Referințe
1	faneata	NU	9.979	-	-	-	

Lungime Segmente

1) Valorile lungimilor segmentelor sunt obținute din proiecție în plan.

Punct început	X / Y	Punct sfârșit	X / Y	Lungime segment (** (m)
1	582.817,912 637.695,037	2	582.815,521 637.696,639	2.878
3	582.785,709 637.651,989	4	582.773,232 637.629,062	26.102
5	582.749,958 637.593,786	6	582.742,567 637.581,561	14.286
7	582.746,183 637.570,477	8	582.748,476 637.564,874	6.054
9	582.751,41 637.560,778	10	582.756,312 637.557,445	5.928

Punct început	X / Y	Punct sfârșit	X / Y	Lungime segment (** (m)
2	582.815,521 637.696,639	3	582.785,709 637.651,989	53.688
4	582.773,232 637.629,062	5	582.749,958 637.593,786	42.262
6	582.742,567 637.581,561	7	582.746,183 637.570,477	11.659
8	582.748,476 637.564,874	9	582.751,41 637.560,778	5.038
10	582.756,312 637.557,445	11	582.762,018 637.555,076	6.178

Punct început	X / Y	Punct sfârșit	X / Y	Lungime segment (** (m)
11	582.762,018 637.555,076	12	582.767,699 637.554,055	5.772
13	582.776,177 637.550,401	14	582.787,445 637.547,254	11.699
15	582.803,92 637.542,074	16	582.816,395 637.537,445	13.306
17	582.831,665 637.529,895	18	582.829,535 637.539,653	9.988
19	582.826,455 637.558,733	20	582.825,805 637.565,84	7.137
21	582.822,544 637.581,978	22	582.822,068 637.589,674	7.711
23	582.820,394 637.603,8	24	582.821,241 637.621,858	18.078
25	582.822,455 637.629,624	26	582.836,48 637.630,119	14.034
27	582.854,602 637.624,521	28	582.854,976 637.625,729	1.265
29	582.855,37 637.626,373	30	582.856,471 637.633,695	7.404
31	582.857,2 637.636,689	32	582.858,657 637.639,642	3.293
33	582.859,032 637.651,144	34	582.859,223 637.656,416	5.275
35	582.861,096 637.663,047	36	582.866,876 637.680,581	18.462
37	582.849,282 637.686,381	38	582.833,609 637.689,228	15.929
39	582.822,807 637.691,757	1	582.817,912 637.695,037	5.892

Punct început	X / Y	Punct sfârșit	X / Y	Lungime segment (** (m)
12	582.767,699 637.554,055	13	582.776,177 637.550,401	9.232
14	582.787,445 637.547,254	15	582.803,92 637.542,074	17.27
16	582.816,395 637.537,445	17	582.831,665 637.529,895	17.035
18	582.829,535 637.539,653	19	582.826,455 637.558,733	19.327
20	582.825,805 637.565,84	21	582.822,544 637.581,978	16.464
22	582.822,068 637.589,674	23	582.820,394 637.603,8	14.225
24	582.821,241 637.621,858	25	582.822,455 637.629,624	7.86
26	582.836,48 637.630,119	27	582.854,602 637.624,521	18.967
28	582.854,976 637.625,729	29	582.855,37 637.626,373	0.755
30	582.856,471 637.633,695	31	582.857,2 637.636,689	3.081
32	582.858,657 637.639,642	33	582.859,032 637.651,144	11.508
34	582.859,223 637.656,416	35	582.861,096 637.663,047	6.89
36	582.866,876 637.680,581	37	582.849,282 637.686,381	18.525
38	582.833,609 637.689,228	39	582.822,807 637.691,757	11.094

** Lungimile segmentelor sunt determinate în planul de proiecție Stereo 70 și sunt rotunjite la 1 milimetru.

*** Distanța dintre puncte este formată din segmente cumulate ce sunt mai mici decât valoarea 1 milimetru.

**DATE DESPRE IMOBILUL NR. 12085**

Oficiul de Cadastru și Publicitate Imobiliară NEAMT
Biroul de Cadastru și Publicitate Imobiliară Targu-Neamt

A. Partea I. Descrierea imobilului

TEREN Extravilan

Adresa: Jud. Neamt

Nr. Crt	Nr cadastral Nr. topografic	Suprafața* (mp)	Observații / Referințe
A1		6.049	Sector cadastral:104 Teren neimpregmuit;

B. Partea II. Proprietari și acte

Inscrieri privitoare la dreptul de proprietate și alte drepturi reale		Referințe
/		
Act Normativ nr. 7, din 13/03/1996 emis de GUVERNUL ROMÂNIEI;		
B1	Inscrierea provizorie, drept de PROPRIETATE, dobandit prin Lege, cota actuala 1/1, cota initiala 1/1 1) COMUNA PIPIRIG, CIF:99999999999999, Proprietar neidentificat	A1

C. Partea III. SARCINI .

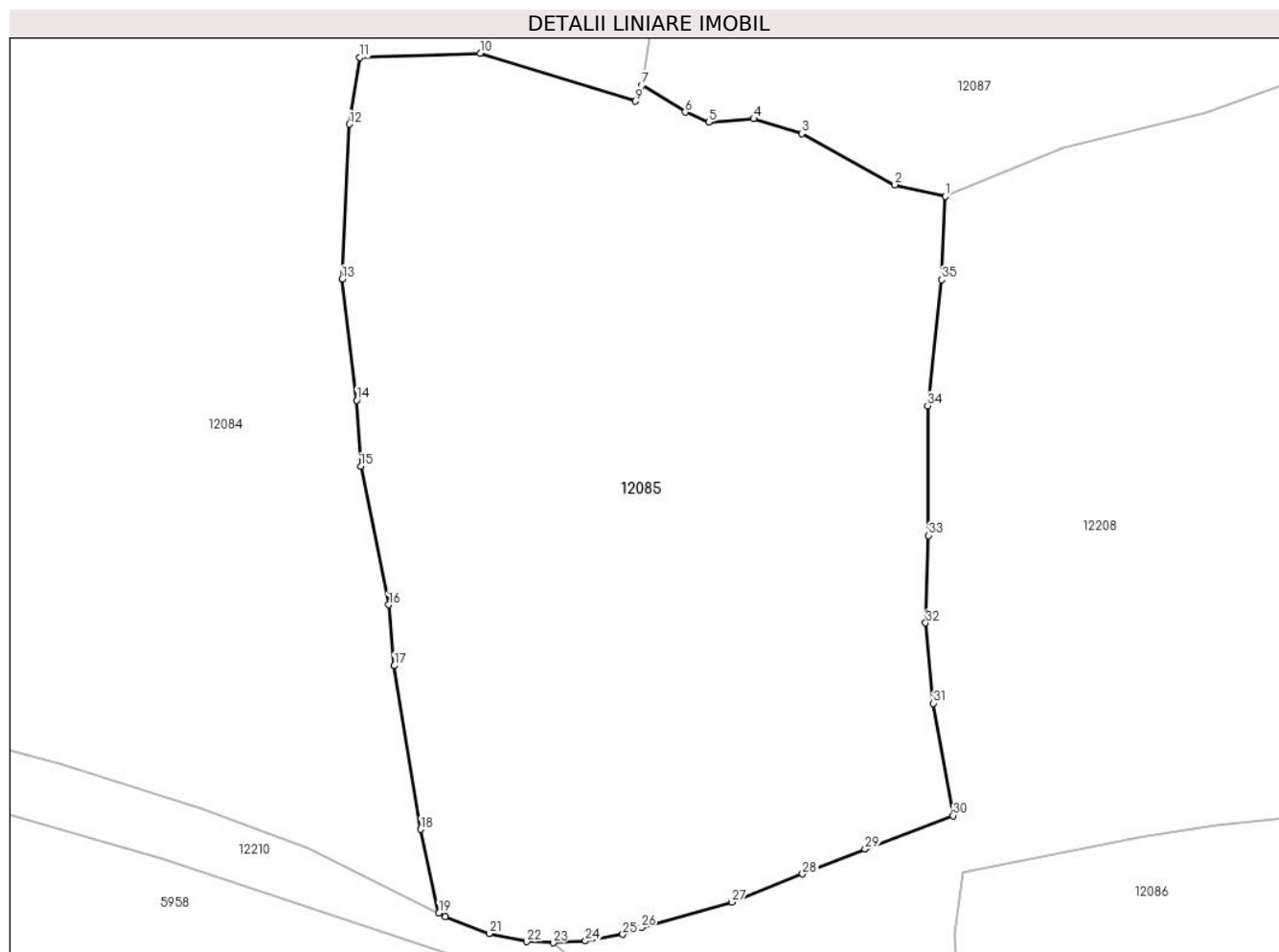
Inscrieri privind dezmembramintele dreptului de proprietate, drepturi reale de garanție și sarcini	Referințe
NU SUNT	

Anexa Nr. 1 La Partea I

Teren

Nr cadastral	Suprafața (mp)*	Observații / Referințe
	6.049	

* Suprafața este determinată în planul de proiecție Stereo 70.



Date referitoare la teren

Crt	Categorie folosință	Intravilan	Suprafața (mp)	Tarla	Parcelă	Nr. topo	Observații / Referințe
1	faneata	NU	6.049	-	-	-	

Lungime Segmente

1) Valorile lungimilor segmentelor sunt obținute din proiecție în plan.

Punct început	X / Y	Punct sfârșit	X / Y	Lungime segment (** (m)
1	582.890,708 637.613,423	2	582.884,847 637.614,792	6.019
3	582.874,016 637.620,757	4	582.868,378 637.622,485	5.897
5	582.863,151 637.622,073	6	582.860,393 637.623,266	3.005
7	582.855,37 637.626,373	8	582.854,976 637.625,729	0.755
9	582.854,602 637.624,521	10	582.836,48 637.630,119	18.967

Punct început	X / Y	Punct sfârșit	X / Y	Lungime segment (** (m)
2	582.884,847 637.614,792	3	582.874,016 637.620,757	12.365
4	582.868,378 637.622,485	5	582.863,151 637.622,073	5.243
6	582.860,393 637.623,266	7	582.855,37 637.626,373	5.906
8	582.854,976 637.625,729	9	582.854,602 637.624,521	1.265
10	582.836,48 637.630,119	11	582.822,455 637.629,624	14.034

Punct început	X / Y	Punct sfârșit	X / Y	Lungime segment (** (m)
11	582.822,455 637.629,624	12	582.821,241 637.621,858	7.86
13	582.820,394 637.603,8	14	582.822,068 637.589,674	14.225
15	582.822,544 637.581,978	16	582.825,805 637.565,84	16.464
17	582.826,455 637.558,733	18	582.829,535 637.539,653	19.327
19	582.831,665 637.529,895	20	582.832,413 637.529,488	0.852
21	582.837,535 637.527,524	22	582.841,898 637.526,569	4.466
23	582.844,996 637.526,44	24	582.848,766 637.526,646	3.776
25	582.853,103 637.527,42	26	582.855,26 637.528,204	2.295
27	582.865,845 637.531,171	28	582.874,066 637.534,458	8.854
29	582.881,372 637.537,348	30	582.891,63 637.541,255	10.977
31	582.889,331 637.554,349	32	582.888,439 637.563,719	9.412
33	582.888,771 637.573,91	34	582.888,658 637.589,032	15.122
35	582.890,296 637.603,715	1	582.890,708 637.613,423	9.717

Punct început	X / Y	Punct sfârșit	X / Y	Lungime segment (** (m)
12	582.821,241 637.621,858	13	582.820,394 637.603,8	18.078
14	582.822,068 637.589,674	15	582.822,544 637.581,978	7.711
16	582.825,805 637.565,84	17	582.826,455 637.558,733	7.137
18	582.829,535 637.539,653	19	582.831,665 637.529,895	9.988
20	582.832,413 637.529,488	21	582.837,535 637.527,524	5.486
22	582.841,898 637.526,569	23	582.844,996 637.526,44	3.101
24	582.848,766 637.526,646	25	582.853,103 637.527,42	4.406
26	582.855,26 637.528,204	27	582.865,845 637.531,171	10.993
28	582.874,066 637.534,458	29	582.881,372 637.537,348	7.857
30	582.891,63 637.541,255	31	582.889,331 637.554,349	13.294
32	582.888,439 637.563,719	33	582.888,771 637.573,91	10.196
34	582.888,658 637.589,032	35	582.890,296 637.603,715	14.774

** Lungimile segmentelor sunt determinate în planul de proiecție Stereo 70 și sunt rotunjite la 1 milimetru.

*** Distanța dintre puncte este formată din segmente cumulate ce sunt mai mici decât valoarea 1 milimetru.

**DATE DESPRE IMOBILUL NR. 12086**

Oficiul de Cadastru și Publicitate Imobiliară NEAMT
Biroul de Cadastru și Publicitate Imobiliară Targu-Neamt

A. Partea I. Descrierea imobilului

TEREN Extravilan

Adresa: Jud. Neamt

Nr. Crt	Nr cadastral Nr. topografic	Suprafața* (mp)	Observații / Referințe
A1		2.799	Sector cadastral:104 Teren neimpregmuit;

B. Partea II. Proprietari și acte

Inscrieri privitoare la dreptul de proprietate și alte drepturi reale		Referințe
/		
Act Normativ nr. 7, din 13/03/1996 emis de GUVERNUL ROMÂNIEI;		
B1	Inscrierea provizorie, drept de PROPRIETATE, dobandit prin Lege, cota actuala 1/1, cota initiala 1/1 1) COMUNA PIPIRIG, CIF:99999999999999, Proprietar neidentificat	A1

C. Partea III. SARCINI .

Inscrieri privind dezmembramintele dreptului de proprietate, drepturi reale de garanție și sarcini	Referințe
NU SUNT	

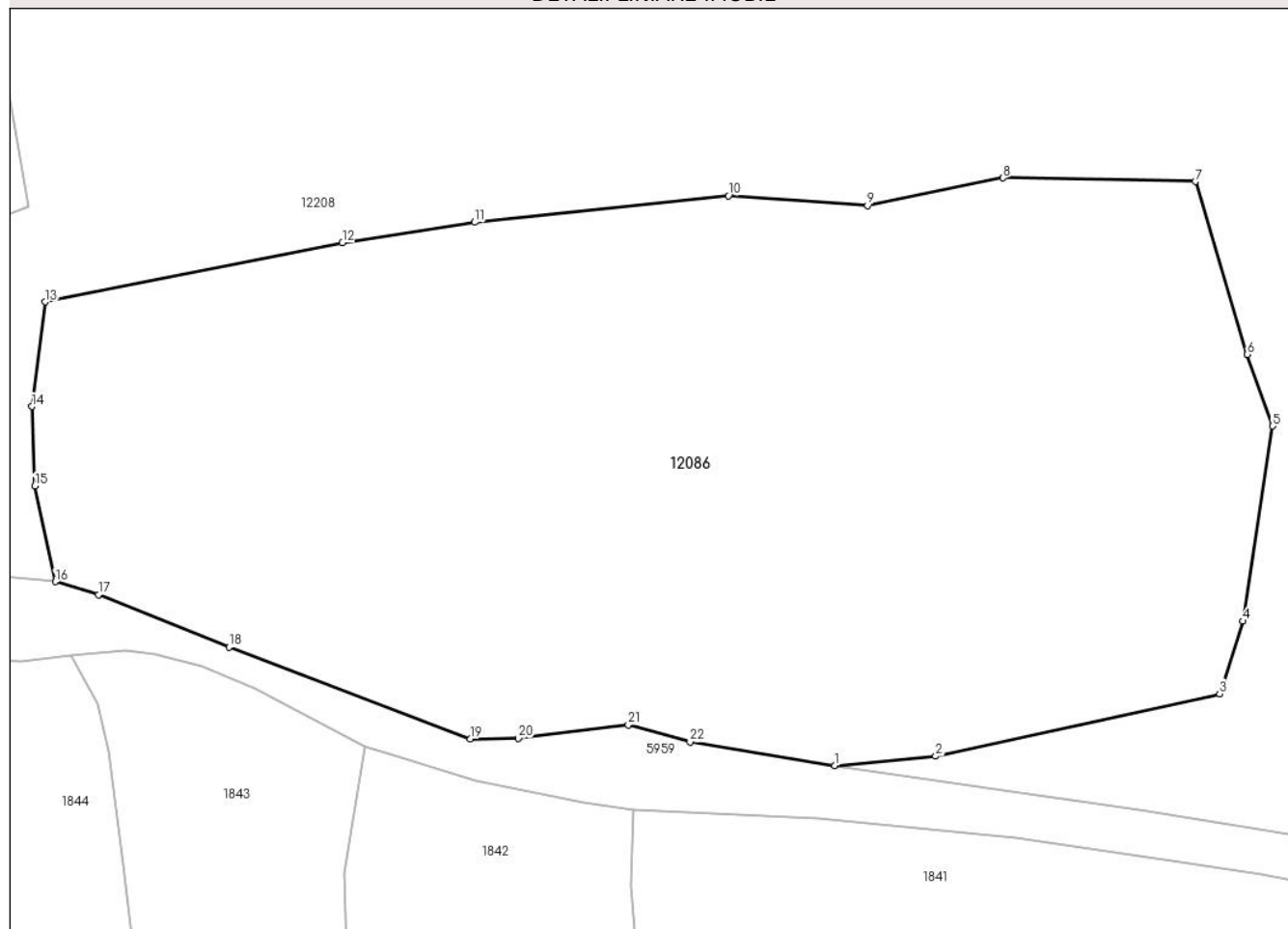
Anexa Nr. 1 La Partea I

Teren

Nr cadastral	Suprafața (mp)*	Observații / Referințe
	2.799	

* Suprafața este determinată în planul de proiecție Stereo 70.

DETALII LINIARE IMOBIL



Date referitoare la teren

Crt	Categorie folosință	Intravilan	Suprafața (mp)	Tarla	Parcelă	Nr. topo	Observații / Referințe
1	pasune	NU	1.222	-	-	-	
2	pasune	NU	1.577	-	-	-	Pășune împădurită

Lungime Segmente

1) Valorile lungimilor segmentelor sunt obținute din proiecție în plan.

Punct început	X / Y	Punct sfârșit	X / Y	Lungime segment (** (m)
1	582.947,268 637.502,727	2	582.954,222 637.503,376	6.984
3	582.973,836 637.507,671	4	582.975,453 637.512,688	5.271
5	582.977,494 637.526,148	6	582.975,75 637.531,081	5.232
7	582.972,155 637.542,999	8	582.958,881 637.543,254	13.276

Punct început	X / Y	Punct sfârșit	X / Y	Lungime segment (** (m)
2	582.954,222 637.503,376	3	582.973,836 637.507,671	20.079
4	582.975,453 637.512,688	5	582.977,494 637.526,148	13.614
6	582.975,75 637.531,081	7	582.972,155 637.542,999	12.448
8	582.958,881 637.543,254	9	582.949,521 637.541,34	9.554

Punct început	X / Y	Punct sfârșit	X / Y	Lungime segment (** (m))
9	582.949,521 637.541,34	10	582.939,929 637.542,018	9.616
11	582.922,4 637.540,189	12	582.913,28 637.538,781	9.228
13	582.892,773 637.534,699	14	582.891,843 637.527,487	7.272
15	582.892,057 637.522,004	16	582.893,459 637.515,405	6.746
17	582.896,437 637.514,513	18	582.905,457 637.510,898	9.717
19	582.922,111 637.504,554	20	582.925,43 637.504,597	3.319
21	582.933,015 637.505,533	22	582.937,27 637.504,343	4.418

Punct început	X / Y	Punct sfârșit	X / Y	Lungime segment (** (m))
10	582.939,929 637.542,018	11	582.922,4 637.540,189	17.624
12	582.913,28 637.538,781	13	582.892,773 637.534,699	20.909
14	582.891,843 637.527,487	15	582.892,057 637.522,004	5.487
16	582.893,459 637.515,405	17	582.896,437 637.514,513	3.109
18	582.905,457 637.510,898	19	582.922,111 637.504,554	17.821
20	582.925,43 637.504,597	21	582.933,015 637.505,533	7.643
22	582.937,27 637.504,343	1	582.947,268 637.502,727	10.128

** Lungimile segmentelor sunt determinate în planul de proiecție Stereo 70 și sunt rotunjite la 1 milimetru.

*** Distanța dintre puncte este formată din segmente cumulate ce sunt mai mici decât valoarea 1 milimetru.

**DATE DESPRE IMOBILUL NR. 12087**

Oficiul de Cadastru și Publicitate Imobiliară NEAMT
Biroul de Cadastru și Publicitate Imobiliară Targu-Neamt

A. Partea I. Descrierea imobilului

TEREN Extravilan

Adresa: Jud. Neamt

Nr. Crt	Nr cadastral Nr. topografic	Suprafața* (mp)	Observații / Referințe
A1		9.970	Sector cadastral:104 Teren neimpregmuit;

B. Partea II. Proprietari și acte

Inscrieri privitoare la dreptul de proprietate și alte drepturi reale		Referințe
/		
Act Normativ nr. 7, din 13/03/1996 emis de GUVERNUL ROMÂNIEI;		
B1	Inscrierea provizorie, drept de PROPRIETATE, dobandit prin Lege, cota actuala 1/1, cota initiala 1/1	A1
1) COMUNA PIPIRIG, CIF:99999999999999, Proprietar neidentificat		

C. Partea III. SARCINI .

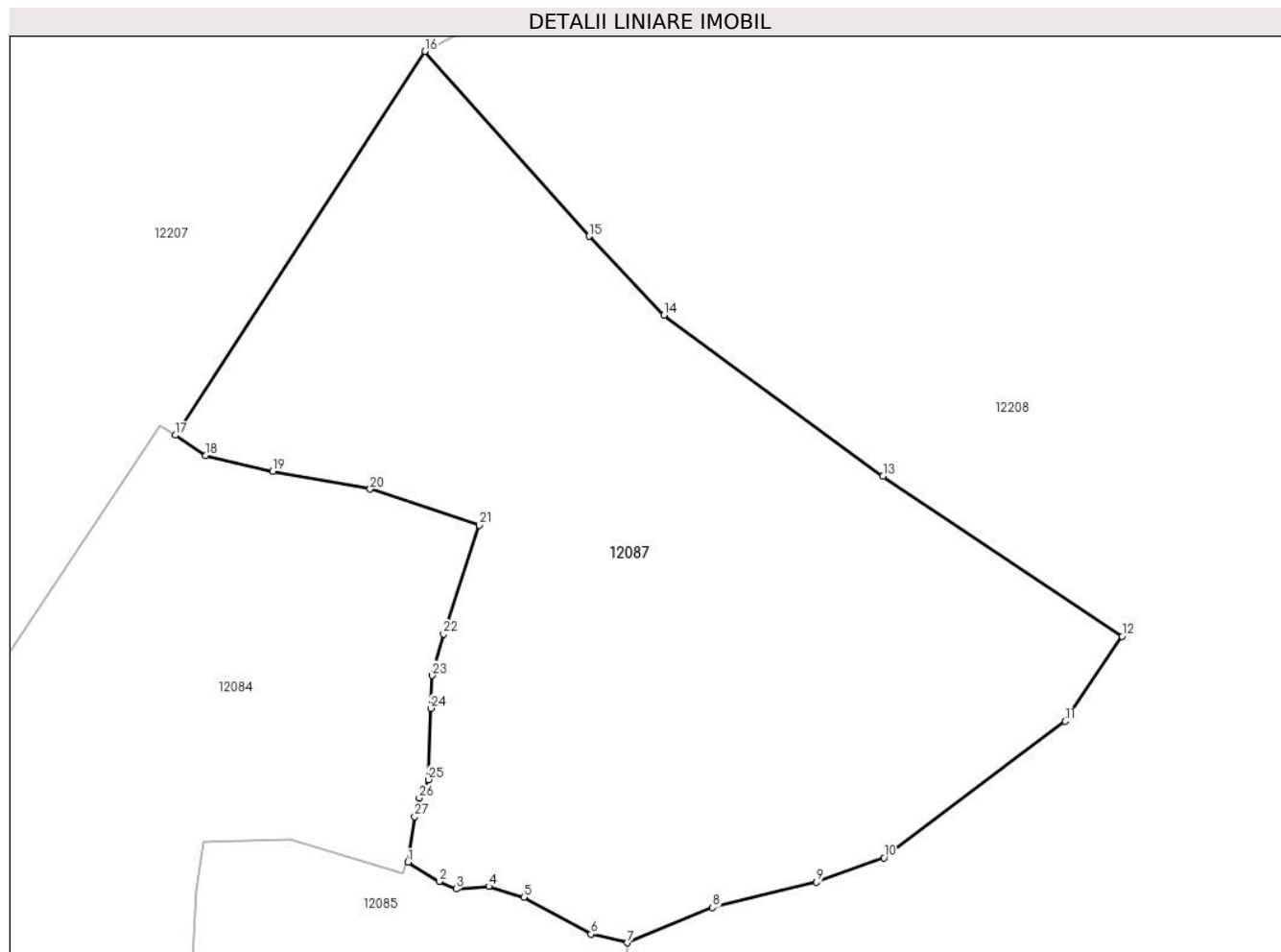
Inscrieri privind dezmembramintele dreptului de proprietate, drepturi reale de garanție și sarcini	Referințe
NU SUNT	

Anexa Nr. 1 La Partea I

Teren

Nr cadastral	Suprafața (mp)*	Observații / Referințe
	9.970	

* Suprafața este determinată în planul de proiecție Stereo 70.



Date referitoare la teren

Crt	Categorie folosință	Intravilan	Suprafața (mp)	Tarla	Parcelă	Nr. topo	Observații / Referințe
1	faneata	NU	9.970	-	-	-	

Lungime Segmente

1) Valorile lungimilor segmentelor sunt obținute din proiecție în plan.

Punct început	X / Y	Punct sfârșit	X / Y	Lungime segment (** (m)
1	582.855,37 637.626,373	2	582.860,393 637.623,266	5.906
3	582.863,151 637.622,073	4	582.868,378 637.622,485	5.243
5	582.874,016 637.620,757	6	582.884,847 637.614,792	12.365
7	582.890,708 637.613,423	8	582.904,421 637.619,073	14.831
9	582.921,134 637.623,191	10	582.932,009 637.627,081	11.55

Punct început	X / Y	Punct sfârșit	X / Y	Lungime segment (** (m)
2	582.860,393 637.623,266	3	582.863,151 637.622,073	3.005
4	582.868,378 637.622,485	5	582.874,016 637.620,757	5.897
6	582.884,847 637.614,792	7	582.890,708 637.613,423	6.019
8	582.904,421 637.619,073	9	582.921,134 637.623,191	17.213
10	582.932,009 637.627,081	11	582.961,205 637.649,043	36.534

Punct început	X / Y	Punct sfârșit	X / Y	Lungime segment (** (m))
11	582.961,205 637.649,043	12	582.970,349 637.662,698	16.434
13	582.931,865 637.688,468	14	582.896,572 637.714,359	43.771
15	582.884,551 637.727,059	16	582.858,074 637.756,781	39.805
17	582.817,912 637.695,037	18	582.822,807 637.691,757	5.892
19	582.833,609 637.689,228	20	582.849,282 637.686,381	15.929
21	582.866,876 637.680,581	22	582.861,096 637.663,047	18.462
23	582.859,223 637.656,416	24	582.859,032 637.651,144	5.275
25	582.858,657 637.639,642	26	582.857,2 637.636,689	3.293
27	582.856,471 637.633,695	1	582.855,37 637.626,373	7.404

Punct început	X / Y	Punct sfârșit	X / Y	Lungime segment (** (m))
12	582.970,349 637.662,698	13	582.931,865 637.688,468	46.315
14	582.896,572 637.714,359	15	582.884,551 637.727,059	17.487
16	582.858,074 637.756,781	17	582.817,912 637.695,037	73.657
18	582.822,807 637.691,757	19	582.833,609 637.689,228	11.094
20	582.849,282 637.686,381	21	582.866,876 637.680,581	18.525
22	582.861,096 637.663,047	23	582.859,223 637.656,416	6.89
24	582.859,032 637.651,144	25	582.858,657 637.639,642	11.508
26	582.857,2 637.636,689	27	582.856,471 637.633,695	3.081

** Lungimile segmentelor sunt determinate în planul de proiecție Stereo 70 și sunt rotunjite la 1 milimetru.

*** Distanța dintre puncte este formată din segmente cumulate ce sunt mai mici decât valoarea 1 milimetru.

**DATE DESPRE IMOBILUL NR. 12124**

Oficiul de Cadastru și Publicitate Imobiliară NEAMT
Biroul de Cadastru și Publicitate Imobiliară Targu-Neamt

A. Partea I. Descrierea imobilului

TEREN Extravilan

Adresa: Jud. Neamt

Nr. Crt	Nr cadastral Nr. topografic	Suprafața* (mp)	Observații / Referințe
A1		6.808	Sector cadastral:104 Teren imprejmuit;

B. Partea II. Proprietari și acte

Inscrieri privitoare la dreptul de proprietate și alte drepturi reale	Referințe
/	
Act Administrativ nr. 2575, din 15/02/2024 emis de Primăria Com. Pipirig;	
B1	Inscrierea posesiei, drept de PROPRIETATE, dobandit prin Lege, cota actuala 1/1, cota initiala 1/1
	1) NICUȚĂ FLORIN

C. Partea III. SARCINI .

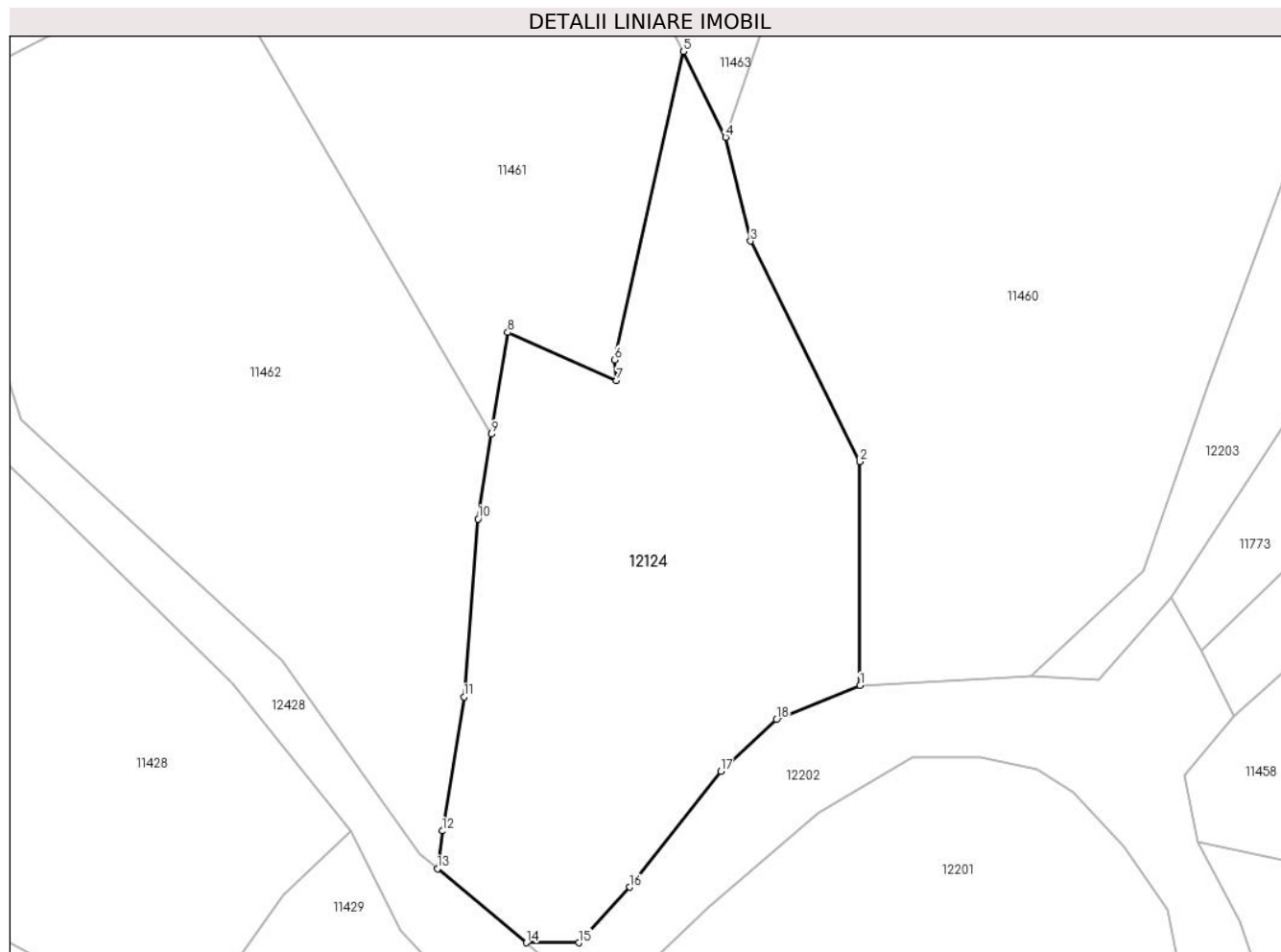
Inscrieri privind dezmembramintele dreptului de proprietate, drepturi reale de garanție și sarcini	Referințe
NU SUNT	

Anexa Nr. 1 La Partea I

Teren

Nr cadastral	Suprafața (mp)*	Observații / Referințe
	6.808	

* Suprafața este determinată în planul de proiecție Stereo 70.



Date referitoare la teren

Crt	Categorie folosință	Intravilan	Suprafața (mp)	Tarla	Parcelă	Nr. topo	Observații / Referințe
1	pașune	NU	6.808	-	-	-	Pășune împădurita

Lungime Segmente

1) Valorile lungimilor segmentelor sunt obținute din proiecție în plan.

Punct început	X / Y	Punct sfârșit	X / Y	Lungime segment (** (m)
1	581.739,967 638.392,38	2	581.739,904 638.432,603	40.223
2	581.739,904 638.432,603	3	581.720,277 638.472,202	44.196
3	581.720,277 638.472,202	4	581.715,77 638.490,817	19.153
4	581.715,77 638.490,817	5	581.708,183 638.506,246	17.194
5	581.708,183 638.506,246	6	581.695,826 638.450,878	56.73

Punct început	X / Y	Punct sfârșit	X / Y	Lungime segment (** (m)
6	581.695,826 638.450,878	7	581.696,204 638.447,172	3.725
7	581.696,204 638.447,172	8	581.676,637 638.455,779	21.376
8	581.676,637 638.455,779	9	581.673,733 638.437,535	18.474
9	581.673,733 638.437,535	10	581.671,306 638.422,286	15.441
10	581.671,306 638.422,286	11	581.668,785 638.390,345	32.04
11	581.668,785 638.390,345	12	581.664,879 638.366,281	24.379
12	581.664,879 638.366,281	13	581.663,974 638.359,497	6.844
13	581.663,974 638.359,497	14	581.680,012 638.346,213	20.825
14	581.680,012 638.346,213	15	581.689,42 638.346,213	9.408
15	581.689,42 638.346,213	16	581.698,549 638.356,173	13.511
16	581.698,549 638.356,173	17	581.714,911 638.377,023	26.504
17	581.714,911 638.377,023	18	581.724,927 638.386,264	13.628
18	581.724,927 638.386,264	1	581.739,967 638.392,38	16.236

** Lungimile segmentelor sunt determinate în planul de proiecție Stereo 70 și sunt rotunjite la 1 milimetru.

*** Distanța dintre puncte este formată din segmente cumulate ce sunt mai mici decât valoarea 1 milimetru.

**DATE DESPRE IMOBILUL NR. 12179**

Oficiul de Cadastru și Publicitate Imobiliară NEAMT
Biroul de Cadastru și Publicitate Imobiliară Targu-Neamt

A. Partea I. Descrierea imobilului

TEREN Extravilan

Adresa: Jud. Neamt

Nr. Crt	Nr cadastral Nr. topografic	Suprafața* (mp)	Observații / Referințe
A1		4.300	Sector cadastral:104 Teren neimpregmuit;

B. Partea II. Proprietari și acte

Inscrieri privitoare la dreptul de proprietate și alte drepturi reale		Referințe
/		
Act Normativ nr. 7, din 13/03/1996 emis de GUVERNUL ROMÂNIEI;		
B1	Inscrierea provizorie, drept de PROPRIETATE, dobandit prin Lege, cota actuala 1/1, cota initiala 1/1 1) COMUNA PIPIRIG, CIF:99999999999999, Proprietar neidentificat	A1

C. Partea III. SARCINI .

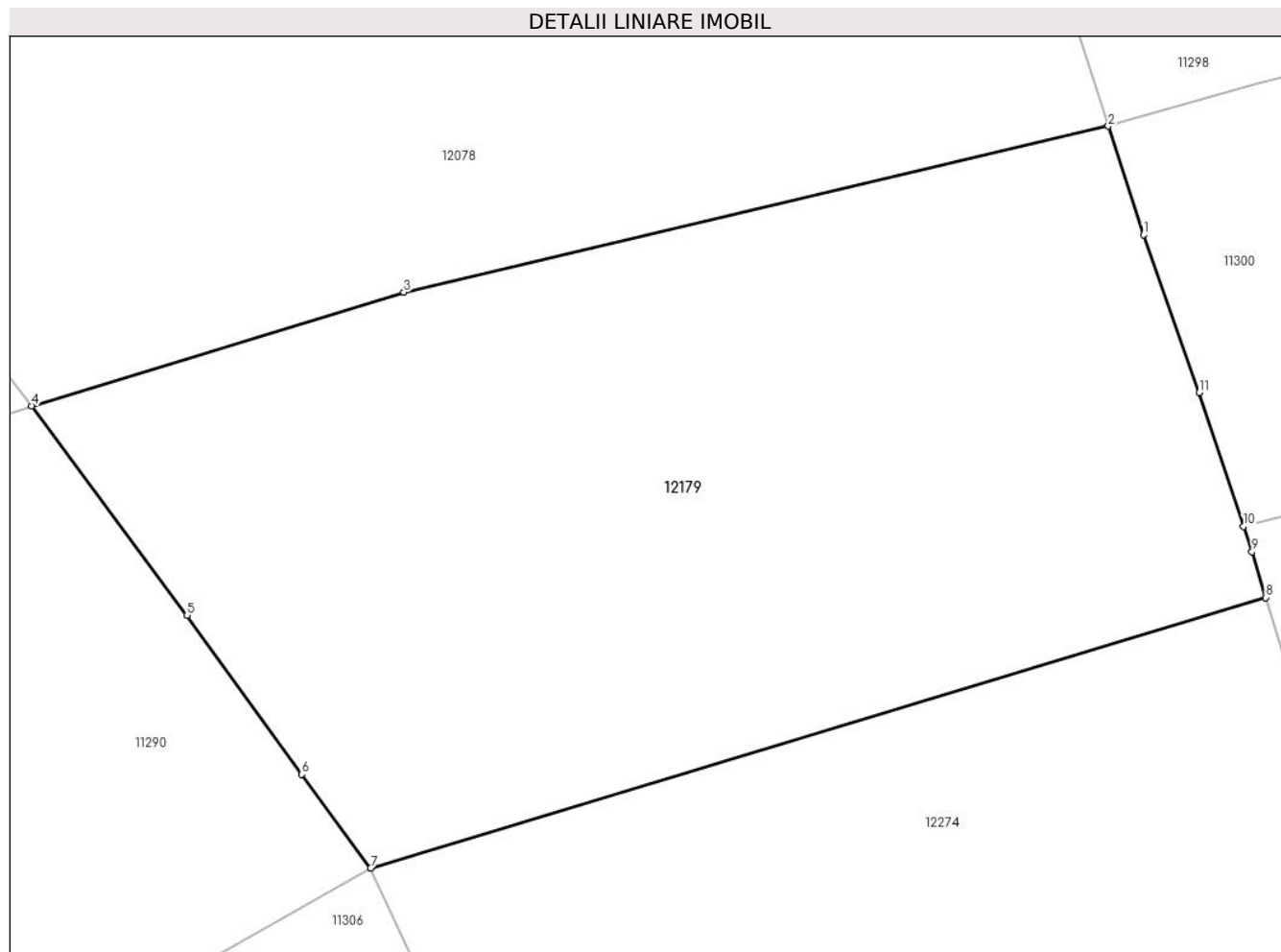
Inscrieri privind dezmembramintele dreptului de proprietate, drepturi reale de garanție și sarcini	Referințe
NU SUNT	

Anexa Nr. 1 La Partea I

Teren

Nr cadastral	Suprafața (mp)*	Observații / Referințe
	4.300	

* Suprafața este determinată în planul de proiecție Stereo 70.



Date referitoare la teren

Crt	Categorie folosință	Intra vilan	Suprafața (mp)	Tarla	Parcelă	Nr. topo	Observații / Referințe
1	faneata	NU	4.300	-	-	-	

Lungime Segmente

1) Valorile lungimilor segmentelor sunt obținute din proiecție în plan.

Punct început	X / Y	Punct sfârșit	X / Y	Lungime segment (** (m)
1	583.738,755 638.115,59	2	583.735,613 638.125,287	10.193
2	583.735,613 638.125,287	3	583.672,567 638.110,454	64.767
3	583.672,567 638.110,454	4	583.639,28 638.100,296	34.802
4	583.639,28 638.100,296	5	583.653,196 638.081,56	23.339
5	583.653,196 638.081,56	6	583.663,454 638.067,349	17.527

Punct început	X / Y	Punct sfârșit	X / Y	Lungime segment (** (m)
6	583.663,454 638.067,349	7	583.669,617 638.058,983	10.391
7	583.669,617 638.058,983	8	583.749,698 638.083,149	83.648
8	583.749,698 638.083,149	9	583.748,462 638.087,245	4.278
9	583.748,462 638.087,245	10	583.747,71 638.089,519	2.395
10	583.747,71 638.089,519	11	583.743,758 638.101,468	12.586
11	583.743,758 638.101,468	1	583.738,755 638.115,59	14.982

** Lungimile segmentelor sunt determinate în planul de proiecție Stereo 70 și sunt rotunjite la 1 milimetru.

*** Distanța dintre puncte este formată din segmente cumulate ce sunt mai mici decât valoarea 1 milimetru.

**DATE DESPRE IMOBILUL NR. 12197**

Oficiul de Cadastru și Publicitate Imobiliară NEAMT
Biroul de Cadastru și Publicitate Imobiliară Targu-Neamt

A. Partea I. Descrierea imobilului

TEREN Extravilan

Adresa: Jud. Neamt

Nr. Crt	Nr cadastral Nr. topografic	Suprafața* (mp)	Observații / Referințe
A1		177.266	Sector cadastral:104 Teren neimpregmuit;

B. Partea II. Proprietari și acte

Inscrieri privitoare la dreptul de proprietate și alte drepturi reale		Referințe
/		
Act Normativ nr. 7, din 13/03/1996 emis de GUVERNUL ROMÂNIEI;		
B1	Inscrierea provizorie, drept de PROPRIETATE, dobandit prin Lege, cota actuala 1/1, cota initiala 1/1 1) COMUNA PIPIRIG, CIF:99999999999999, Proprietar neidentificat	A1

C. Partea III. SARCINI .

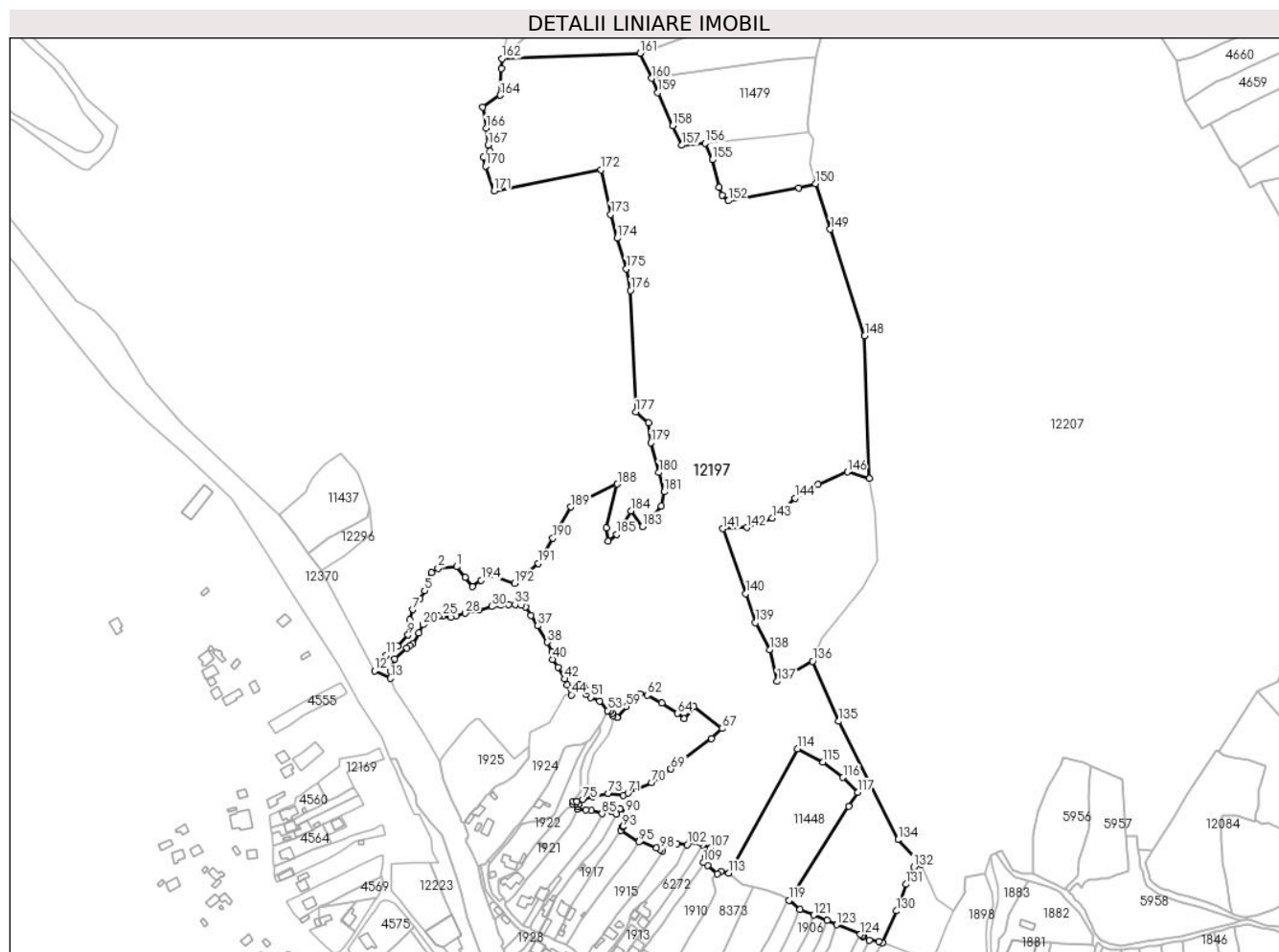
Inscrieri privind dezmembramintele dreptului de proprietate, drepturi reale de garanție și sarcini	Referințe
NU SUNT	

Anexa Nr. 1 La Partea I

Teren

Nr cadastral	Suprafața (mp)*	Observații / Referințe
	177.266	

* Suprafața este determinată în planul de proiecție Stereo 70.



Date referitoare la teren

Crt	Categorie folosință	Intravilan	Suprafața (mp)	Tarla	Parcelă	Nr. topo	Observații / Referințe
1	pașune	NU	177.266	-	-	-	Pășune împădurită

Lungime Segmente

1) Valorile lungimilor segmentelor sunt obținute din proiecție în plan.

Punct început	X / Y	Punct sfârșit	X / Y	Lungime segment	Punct început	X / Y	Punct sfârșit	X / Y	Lungime segment	Punct început	X / Y	Punct sfârșit	X / Y	Lungime segment
1	582.039,564 637.884,215	2	582.020,473 637.882,642	19.156	2	582.020,473 637.882,642	3	582.013,983 637.877,978	7.992	3	582.013,983 637.877,978	4	582.009,965 637.869,94	8.986
4	582.009,965 637.869,94	5	582.006,788 637.859,763	10.661	5	582.006,788 637.859,763	6	582.002,288 637.851,554	9.361	6	582.002,288 637.851,554	7	581.994,704 637.840,535	13.377
7	581.994,704 637.840,535	8	581.991,722 637.830,133	10.821	8	581.991,722 637.830,133	9	581.989,972 637.814,575	15.656	9	581.989,972 637.814,575	10	581.979,373 637.803,328	15.454
10	581.979,373 637.803,328	11	581.967,833 637.793,8	14.965	11	581.967,833 637.793,8	12	581.955,644 637.778,048	19.917	12	581.955,644 637.778,048	13	581.971,748 637.770,28	17.88
13	581.971,748 637.770,28	14	581.972,137 637.777,949	7.679	14	581.972,137 637.777,949	15	581.976,098 637.790,033	12.717	15	581.976,098 637.790,033	16	581.988,787 637.801,019	16.784
16	581.988,787 637.801,019	17	581.991,634 637.803,726	3.929	17	581.991,634 637.803,726	18	581.994,465 637.805,805	3.512	18	581.994,465 637.805,805	19	582.000,675 637.816,729	12.566

Punct început	X / Y	Punct sfârșit	X / Y	Lungime segment	Punct început	X / Y	Punct sfârșit	X / Y	Lungime segment	Punct început	X / Y	Punct sfârșit	X / Y	Lungime segment
19	582.000,675 637.816,729	20	582.005,048 637.825,01	9.365	20	582.005,048 637.825,01	21	582.007,381 637.827,69	3.553	21	582.007,381 637.827,69	22	582.013,461 637.831,56	7.207
22	582.013,461 637.831,56	23	582.016,252 637.832,892	3.093	23	582.016,252 637.832,892	24	582.021,347 637.833,863	5.187	24	582.021,347 637.833,863	25	582.025,262 637.834,03	3.919
25	582.025,262 637.834,03	26	582.033,757 637.832,49	8.633	26	582.033,757 637.832,49	27	582.039,254 637.833,988	5.697	27	582.039,254 637.833,988	28	582.048,346 637.836,786	9.513
28	582.048,346 637.836,786	29	582.062,73 637.840,277	14.80 2	29	582.062,73 637.840,277	30	582.075,307 637.843,522	12.98 9	30	582.075,307 637.843,522	31	582.084,562 637.844,819	9.345
31	582.084,562 637.844,819	32	582.092,517 637.845,86	8.023	32	582.092,517 637.845,86	33	582.099,121 637.845,72	6.605	33	582.099,121 637.845,72	34	582.105,371 637.844,831	6.313
34	582.105,371 637.844,831	35	582.109,719 637.843,18	4.651	35	582.109,719 637.843,18	36	582.115,196 637.834,697	10.09 7	36	582.115,196 637.834,697	37	582.122,426 637.823,793	13.08 3
37	582.122,426 637.823,793	38	582.132,348 637.807,105	19.41 5	38	582.132,348 637.807,105	39	582.136,899 637.797,634	10.50 8	39	582.136,899 637.797,634	40	582.137,868 637.789,593	8.099
40	582.137,868 637.789,593	41	582.142,907 637.781,709	9.357	41	582.142,907 637.781,709	42	582.149,804 637.769,624	13.91 5	42	582.149,804 637.769,624	43	582.152,491 637.763,438	6.744
43	582.152,491 637.763,438	44	582.156,73 637.753,4	10.89 6	44	582.156,73 637.753,4	45	582.159,925 637.761,453	8.664	45	582.159,925 637.761,453	46	582.163,613 637.763,346	4.145
46	582.163,613 637.763,346	47	582.166,898 637.763,979	3.345	47	582.166,898 637.763,979	48	582.169,551 637.762,254	3.164	48	582.169,551 637.762,254	49	582.173,255 637.757,365	6.134
49	582.173,255 637.757,365	50	582.171,554 637.753,662	4.075	50	582.171,554 637.753,662	51	582.176,277 637.750,833	5.505	51	582.176,277 637.750,833	52	582.185,466 637.746,991	9.96
52	582.185,466 637.746,991	53	582.193,909 637.737,379	12.79 4	53	582.193,909 637.737,379	54	582.196,297 637.736,326	2.61	54	582.196,297 637.736,326	55	582.198,32 637.734,504	2.723
55	582.198,32 637.734,504	56	582.199,153 637.732,263	2.391	56	582.199,153 637.732,263	57	582.203,392 637.730,304	4.67	57	582.203,392 637.730,304	58	582.203,729 637.730,764	0.57
58	582.203,729 637.730,764	59	582.213,06 637.741,496	14.22 1	59	582.213,06 637.741,496	60	582.222,545 637.751,969	14.13	60	582.222,545 637.751,969	61	582.226,701 637.754,067	4.656
61	582.226,701 637.754,067	62	582.234,4 637.753,132	7.756	62	582.234,4 637.753,132	63	582.249,131 637.745,212	16.72 5	63	582.249,131 637.745,212	64	582.265,027 637.734,363	19.24 5
64	582.265,027 637.734,363	65	582.272,154 637.728,897	8.982	65	582.272,154 637.728,897	66	582.281,749 637.741,408	15.76 7	66	582.281,749 637.741,408	67	582.310,818 637.719,013	36.69 5
67	582.310,818 637.719,013	68	582.299,804 637.708,838	14.99 5	68	582.299,804 637.708,838	69	582.258,39 637.677,725	51.79 9	69	582.258,39 637.677,725	70	582.238,48 637.663,89	24.24 5
70	582.238,48 637.663,89	71	582.214,637 637.653,138	26.15 5	71	582.214,637 637.653,138	72	582.209,431 637.651,092	5.594	72	582.209,431 637.651,092	73	582.194,489 637.652,945	15.05 6
73	582.194,489 637.652,945	74	582.178,565 637.649,42	16.30 9	74	582.178,565 637.649,42	75	582.168,613 637.646,426	10.39 3	75	582.168,613 637.646,426	76	582.162,426 637.644,404	6.509
76	582.162,426 637.644,404	77	582.158,75 637.644,619	3.682	77	582.158,75 637.644,619	78	582.158,129 637.642,136	2.559	78	582.158,129 637.642,136	79	582.161,279 637.642,226	3.151
79	582.161,279 637.642,226	80	582.164,177 637.641,383	3.018	80	582.164,177 637.641,383	81	582.163,51 637.639,278	2.208	81	582.163,51 637.639,278	82	582.162,677 637.636,791	2.623
82	582.162,677 637.636,791	83	582.171,697 637.635,737	9.081	83	582.171,697 637.635,737	84	582.176,971 637.635,264	5.295	84	582.176,971 637.635,264	85	582.188,071 637.632,026	11.56 3
85	582.188,071 637.632,026	86	582.190,727 637.636,731	5.403	86	582.190,727 637.636,731	87	582.197,528 637.634,742	7.086	87	582.197,528 637.634,742	88	582.202,757 637.631,381	6.216
88	582.202,757 637.631,381	89	582.206,473 637.637,173	6.882	89	582.206,473 637.637,173	90	582.212,506 637.633,208	7.219	90	582.212,506 637.633,208	91	582.217,407 637.629,554	6.113
91	582.217,407 637.629,554	92	582.209,454 637.619,398	12.89 9	92	582.209,454 637.619,398	93	582.209,268 637.618,578	0.841	93	582.209,268 637.618,578	94	582.207,095 637.615,189	4.026
94	582.207,095 637.615,189	95	582.225,436 637.603,023	22.00 9	95	582.225,436 637.603,023	96	582.226,37 637.604,706	1.925	96	582.226,37 637.604,706	97	582.243,866 637.597,093	19.08 1
97	582.243,866 637.597,093	98	582.247,567 637.595,452	4.048	98	582.247,567 637.595,452	99	582.249,816 637.594,299	2.527	99	582.249,816 637.594,299	100	582.254,78 637.604,249	11.12
100	582.254,78 637.604,249	101	582.264,736 637.601,616	10.29 8	101	582.264,736 637.601,616	102	582.275,18 637.600,441	10.51	102	582.275,18 637.600,441	103	582.277,68 637.603,035	3.603
103	582.277,68 637.603,035	104	582.283,803 637.603,353	6.131	104	582.283,803 637.603,353	105	582.287,857 637.602,572	4.129	105	582.287,857 637.602,572	106	582.290,747 637.600,092	3.808
106	582.290,747 637.600,092	107	582.298,927 637.597,153	8.692	107	582.298,927 637.597,153	108	582.293,977 637.587,978	10.42 5	108	582.293,977 637.587,978	109	582.291,458 637.582,203	6.3
109	582.291,458 637.582,203	110	582.295,956 637.579,412	5.294	110	582.295,956 637.579,412	111	582.305,736 637.570,46	13.25 8	111	582.305,736 637.570,46	112	582.309,376 637.573,341	4.642
112	582.309,376 637.573,341	113	582.317,447 637.571,542	8.269	113	582.317,447 637.571,542	114	582.387,718 637.698,315	144.9 46	114	582.387,718 637.698,315	115	582.413,936 637.684,732	29.52 8
115	582.413,936 637.684,732	116	582.434,208 637.669,025	25.64 5	116	582.434,208 637.669,025	117	582.449,126 637.653,908	21.23 8	117	582.449,126 637.653,908	118	582.440,096 637.639,712	16.82 5

Punct început	X / Y	Punct sfârșit	X / Y	Lungime segment	Punct început	X / Y	Punct sfârșit	X / Y	Lungime segment	Punct început	X / Y	Punct sfârșit	X / Y	Lungime segment
118	582.440,096 637.639,712	119	582.379,336 637.543,695	113.627	119	582.379,336 637.543,695	120	582.390,23 637.534,433	14.299	120	582.390,23 637.534,433	121	582.404,295 637.528,563	15.241
121	582.404,295 637.528,563	122	582.417,886 637.522,89	14.727	122	582.417,886 637.522,89	123	582.427,99 637.518,673	10.949	123	582.427,99 637.518,673	124	582.451,841 637.508,718	25.845
124	582.451,841 637.508,718	125	582.453,948 637.507,322	2.528	125	582.453,948 637.507,322	126	582.455,16 637.506,271	1.604	126	582.455,16 637.506,271	127	582.461,417 637.502,884	7.115
127	582.461,417 637.502,884	128	582.470,839 637.501,709	9.495	128	582.470,839 637.501,709	129	582.474,428 637.500,257	3.872	129	582.474,428 637.500,257	130	582.489,064 637.532,781	35.665
130	582.489,064 637.532,781	131	582.498,432 637.560,032	28.816	131	582.498,432 637.560,032	132	582.506,792 637.577,555	19.415	132	582.506,792 637.577,555	133	582.513,694 637.580,723	7.594
133	582.513,694 637.580,723	134	582.490,436 637.605,492	33.977	134	582.490,436 637.605,492	135	582.429,999 637.726,408	135.179	135	582.429,999 637.726,408	136	582.403,125 637.787,703	66.927
136	582.403,125 637.787,703	137	582.366,846 637.767,166	41.689	137	582.366,846 637.767,166	138	582.359,169 637.799,48	33.213	138	582.359,169 637.799,48	139	582.344,965 637.827,042	31.007
139	582.344,965 637.827,042	140	582.335,113 637.856,989	31.526	140	582.335,113 637.856,989	141	582.311,424 637.923,134	70.259	141	582.311,424 637.923,134	142	582.336,064 637.924,334	24.669
142	582.336,064 637.924,334	143	582.361,928 637.933,968	27.6	143	582.361,928 637.933,968	144	582.385,401 637.954,182	30.977	144	582.385,401 637.954,182	145	582.408,681 637.968,202	27.176
145	582.408,681 637.968,202	146	582.438,651 637.981,001	32.589	146	582.438,651 637.981,001	147	582.461,414 637.974,16	23.769	147	582.461,414 637.974,16	148	582.456,457 638.119,976	145.9
148	582.456,457 638.119,976	149	582.421,329 638.228,869	114.419	149	582.421,329 638.228,869	150	582.406,028 638.275,21	48.802	150	582.406,028 638.275,21	151	582.389,132 638.270,945	17.426
151	582.389,132 638.270,945	152	582.317,184 638.257,772	73.144	152	582.317,184 638.257,772	153	582.310,715 638.263,595	8.704	153	582.310,715 638.263,595	154	582.307,577 638.271,714	8.704
154	582.307,577 638.271,714	155	582.300,734 638.299,713	28.823	155	582.300,734 638.299,713	156	582.293,224 638.316,784	18.65	156	582.293,224 638.316,784	157	582.269,546 638.314,495	23.788
157	582.269,546 638.314,495	158	582.260,187 638.334,336	21.938	158	582.260,187 638.334,336	159	582.245,085 638.368,371	37.235	159	582.245,085 638.368,371	160	582.238,794 638.383,014	15.937
160	582.238,794 638.383,014	161	582.226,713 638.408,521	28.223	161	582.226,713 638.408,521	162	582.085,781 638.403,062	141.038	162	582.085,781 638.403,062	163	582.085,026 638.392,818	10.272
163	582.085,026 638.392,818	164	582.084,162 638.365,752	27.08	164	582.084,162 638.365,752	165	582.066,166 638.353,603	21.713	165	582.066,166 638.353,603	166	582.069,537 638.332,244	21.623
166	582.069,537 638.332,244	167	582.071,783 638.314,968	17.421	167	582.071,783 638.314,968	168	582.073,246 638.308,549	6.584	168	582.073,246 638.308,549	169	582.066,593 638.302,561	8.951
169	582.066,593 638.302,561	170	582.069,037 638.293,342	9.537	170	582.069,037 638.293,342	171	582.077,64 638.267,869	26.887	171	582.077,64 638.267,869	172	582.187,185 638.289,526	111.665
172	582.187,185 638.289,526	173	582.196,749 638.244,064	46.457	173	582.196,749 638.244,064	174	582.203,537 638.219,55	25.436	174	582.203,537 638.219,55	175	582.212,866 638.188,462	32.458
175	582.212,866 638.188,462	176	582.217,189 638.166,355	22.526	176	582.217,189 638.166,355	177	582.222,603 638.042,187	124.286	177	582.222,603 638.042,187	178	582.235,624 638.031,178	17.051
178	582.235,624 638.031,178	179	582.238,15 638.010,784	20.55	179	582.238,15 638.010,784	180	582.246,043 637.980,339	31.452	180	582.246,043 637.980,339	181	582.251,705 637.960,623	20.513
181	582.251,705 637.960,623	182	582.248,564 637.946,171	14.789	182	582.248,564 637.946,171	183	582.229,472 637.925,205	28.356	183	582.229,472 637.925,205	184	582.217,483 637.941,341	20.102
184	582.217,483 637.941,341	185	582.203,041 637.917,199	28.132	185	582.203,041 637.917,199	186	582.194,165 637.910,259	11.267	186	582.194,165 637.910,259	187	582.192,237 637.923,771	13.649
187	582.192,237 637.923,771	188	582.203,762 637.968,589	46.276	188	582.203,762 637.968,589	189	582.155,921 637.945,177	53.262	189	582.155,921 637.945,177	190	582.137,834 637.913,332	36.623
190	582.137,834 637.913,332	191	582.123,027 637.887,66	29.636	191	582.123,027 637.887,66	192	582.098,513 637.867,062	32.019	192	582.098,513 637.867,062	193	582.075,673 637.876,0	24.527
193	582.075,673 637.876,0	194	582.064,559 637.870,543	12.381	194	582.064,559 637.870,543	195	582.055,91 637.863,822	10.953	195	582.055,91 637.863,822	196	582.048,174 637.873,502	12.391
196	582.048,174 637.873,502	1	582.039,564 637.884,215	13.744										

** Lungimile segmentelor sunt determinate în planul de proiecție Stereo 70 și sunt rotunjite la 1 milimetru.

*** Distanța dintre puncte este formată din segmente cumulate ce sunt mai mici decât valoarea 1 milimetru.

**DATE DESPRE IMOBILUL NR. 12198**

Oficiul de Cadastru și Publicitate Imobiliară NEAMT
Biroul de Cadastru și Publicitate Imobiliară Targu-Neamt

A. Partea I. Descrierea imobilului

TEREN Extravilan

Adresa: Jud. Neamt

Nr. Crt	Nr cadastral Nr. topografic	Suprafața* (mp)	Observații / Referințe
A1		29.861	Sector cadastral:104 Teren neimpregmuit;

B. Partea II. Proprietari și acte

Inscrieri privitoare la dreptul de proprietate și alte drepturi reale		Referințe
/		
Act Normativ nr. 7, din 13/03/1996 emis de GUVERNUL ROMÂNIEI;		
B1	Inscrierea provizorie, drept de PROPRIETATE, dobandit prin Lege, cota actuala 1/1, cota initiala 1/1	A1
1) COMUNA PIPIRIG, CIF:99999999999999, Proprietar neidentificat		

C. Partea III. SARCINI .

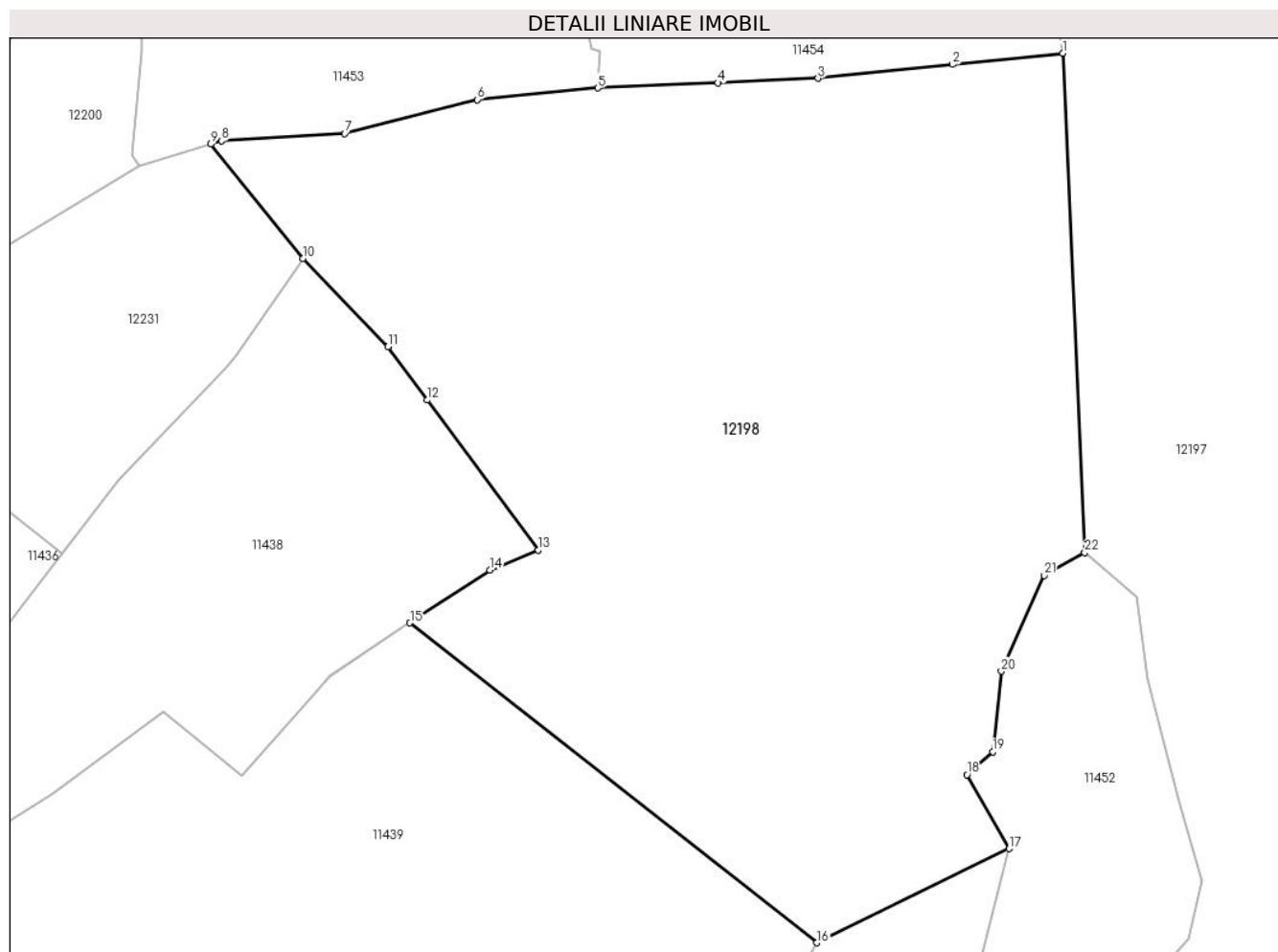
Inscrieri privind dezmembramintele dreptului de proprietate, drepturi reale de garanție și sarcini	Referințe
NU SUNT	

Anexa Nr. 1 La Partea I

Teren

Nr cadastral	Suprafața (mp)*	Observații / Referințe
	29.861	

* Suprafața este determinată în planul de proiecție Stereo 70.



Date referitoare la teren

Crt	Categorie folosință	Intra vilan	Suprafața (mp)	Tarla	Parcelă	Nr. topo	Observații / Referințe
1	pașune	NU	29.861	-	-	-	Pășune împădurită

Lungime Segmente

1) Valorile lungimilor segmentelor sunt obținute din proiecție în plan.

Punct început	X / Y	Punct sfârșit	X / Y	Lungime segment (** (m)
1	582.217,189 638.166,355	2	582.189,742 638.163,571	27.588
3	582.156,247 638.160,098	4	582.131,354 638.158,998	24.917
5	582.101,474 638.157,719	6	582.071,416 638.154,803	30.199
7	582.038,46 638.146,411	8	582.007,838 638.144,586	30.676
9	582.005,096 638.143,74	10	582.028,051 638.115,27	36.571

Punct început	X / Y	Punct sfârșit	X / Y	Lungime segment (** (m)
2	582.189,742 638.163,571	3	582.156,247 638.160,098	33.675
4	582.131,354 638.158,998	5	582.101,474 638.157,719	29.907
6	582.071,416 638.154,803	7	582.038,46 638.146,411	34.008
8	582.007,838 638.144,586	9	582.005,096 638.143,74	2.87
10	582.028,051 638.115,27	11	582.049,194 638.093,38	30.434

Punct început	X / Y	Punct sfârșit	X / Y	Lungime segment (** (m)
11	582.049,194 638.093,38	12	582.059,048 638.080,122	16.519
13	582.086,634 638.042,837	14	582.074,591 638.037,864	13.029
15	582.054,72 638.024,699	16	582.155,921 637.945,177	128.707
17	582.203,762 637.968,589	18	582.193,328 637.986,956	21.124
19	582.199,751 637.992,618	20	582.201,869 638.012,708	20.201
21	582.212,515 638.036,551	22	582.222,603 638.042,187	11.556

Punct început	X / Y	Punct sfârșit	X / Y	Lungime segment (** (m)
12	582.059,048 638.080,122	13	582.086,634 638.042,837	46.381
14	582.074,591 638.037,864	15	582.054,72 638.024,699	23.836
16	582.155,921 637.945,177	17	582.203,762 637.968,589	53.262
18	582.193,328 637.986,956	19	582.199,751 637.992,618	8.562
20	582.201,869 638.012,708	21	582.212,515 638.036,551	26.112
22	582.222,603 638.042,187	1	582.217,189 638.166,355	124.286

** Lungimile segmentelor sunt determinate în planul de proiecție Stereo 70 și sunt rotunjite la 1 milimetru.

*** Distanța dintre puncte este formată din segmente cumulate ce sunt mai mici decât valoarea 1 milimetru.

**DATE DESPRE IMOBILUL NR. 12199**

Oficiul de Cadastru și Publicitate Imobiliară NEAMT
Biroul de Cadastru și Publicitate Imobiliară Targu-Neamt

A. Partea I. Descrierea imobilului

TEREN Extravilan

Adresa: Jud. Neamt

Nr. Crt	Nr cadastral Nr. topografic	Suprafața* (mp)	Observații / Referințe
A1		5.245	Sector cadastral:104 Teren neimpregmuit;

B. Partea II. Proprietari și acte

Inscrieri privitoare la dreptul de proprietate și alte drepturi reale		Referințe
/		
Act Normativ nr. 7, din 13/03/1996 emis de GUVERNUL ROMÂNIEI;		
B1	Inscrierea provizorie, drept de PROPRIETATE, dobandit prin Lege, cota actuala 1/1, cota initiala 1/1 1) COMUNA PIPIRIG, CIF:99999999999999, Proprietar neidentificat	A1

C. Partea III. SARCINI .

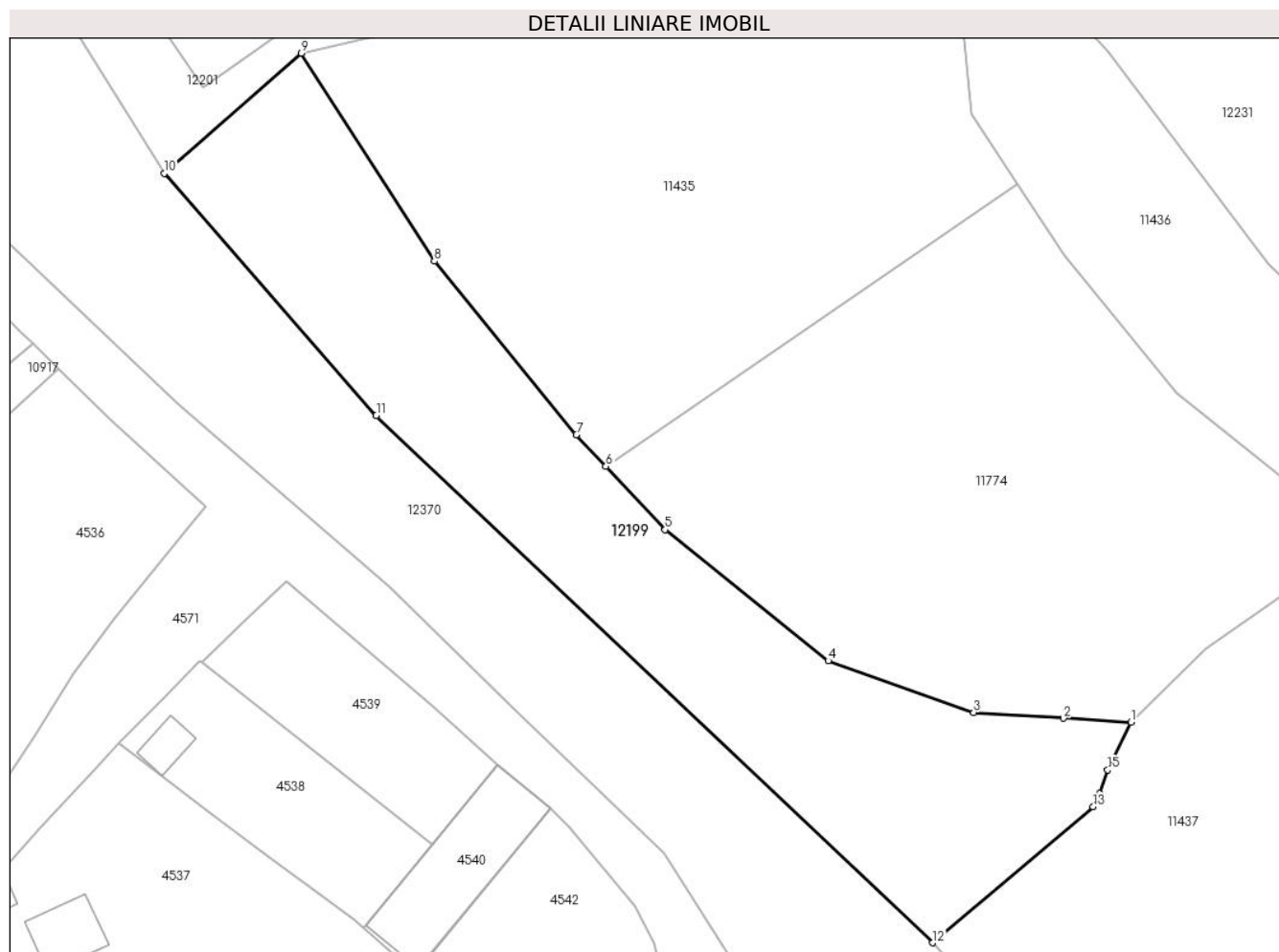
Inscrieri privind dezmembramintele dreptului de proprietate, drepturi reale de garanție și sarcini	Referințe
NU SUNT	

Anexa Nr. 1 La Partea I

Teren

Nr cadastral	Suprafața (mp)*	Observații / Referințe
	5.245	

* Suprafața este determinată în planul de proiecție Stereo 70.



Date referitoare la teren

Crt	Categorie folosință	Intravilan	Suprafața (mp)	Tarla	Parcelă	Nr. topo	Observații / Referințe
1	pașune	NU	5.245	-	-	-	

Lungime Segmente

1) Valorile lungimilor segmentelor sunt obținute din proiecție în plan.

Punct început	X / Y	Punct sfârșit	X / Y	Lungime segment (** (m)
1	581.892,326 637.975,572	2	581.880,531 637.976,264	11.815
2	581.880,531 637.976,264	3	581.864,78 637.977,26	15.782
3	581.864,78 637.977,26	4	581.839,304 637.986,336	27.044
4	581.839,304 637.986,336	5	581.810,737 638.009,25	36.621
5	581.810,737 638.009,25	6	581.800,363 638.020,346	15.19

Punct început	X / Y	Punct sfârşit	X / Y	Lungime segment (** (m)
6	581.800,363 638.020,346	7	581.795,18 638.025,891	7.59
7	581.795,18 638.025,891	8	581.770,325 638.056,268	39.25
8	581.770,325 638.056,268	9	581.747,032 638.092,657	43.206
9	581.747,032 638.092,657	10	581.723,024 638.071,629	31.915
10	581.723,024 638.071,629	11	581.760,132 638.029,263	56.319
11	581.760,132 638.029,263	12	581.857,589 637.936,962	134.229
12	581.857,589 637.936,962	13	581.885,714 637.960,74	36.829
13	581.885,714 637.960,74	14	581.886,826 637.963,068	2.58
14	581.886,826 637.963,068	15	581.888,272 637.967,187	4.365
15	581.888,272 637.967,187	1	581.892,326 637.975,572	9.314

** Lungimile segmentelor sunt determinate în planul de proiecţie Stereo 70 şi sunt rotunjite la 1 milimetru.

*** Distanţa dintre puncte este formată din segmente cumulate ce sunt mai mici decât valoarea 1 milimetru.

**DATE DESPRE IMOBILUL NR. 12200**

Oficiul de Cadastru și Publicitate Imobiliară NEAMT
Biroul de Cadastru și Publicitate Imobiliară Targu-Neamt

A. Partea I. Descrierea imobilului

TEREN Extravilan

Adresa: Jud. Neamt

Nr. Crt	Nr cadastral Nr. topografic	Suprafața* (mp)	Observații / Referințe
A1		2.512	Sector cadastral:104 Teren neimpregmuit;

B. Partea II. Proprietari și acte

Inscrieri privitoare la dreptul de proprietate și alte drepturi reale	Referințe
/	
Act Normativ nr. 7, din 13/03/1996 emis de GUVERNUL ROMÂNIEI;	
B1	Inscrierea provizorie, drept de PROPRIETATE, dobandit prin Lege, cota actuala 1/1, cota initiala 1/1
	1) COMUNA PIPIRIG, CIF:99999999999999, Proprietar neidentificat

C. Partea III. SARCINI .

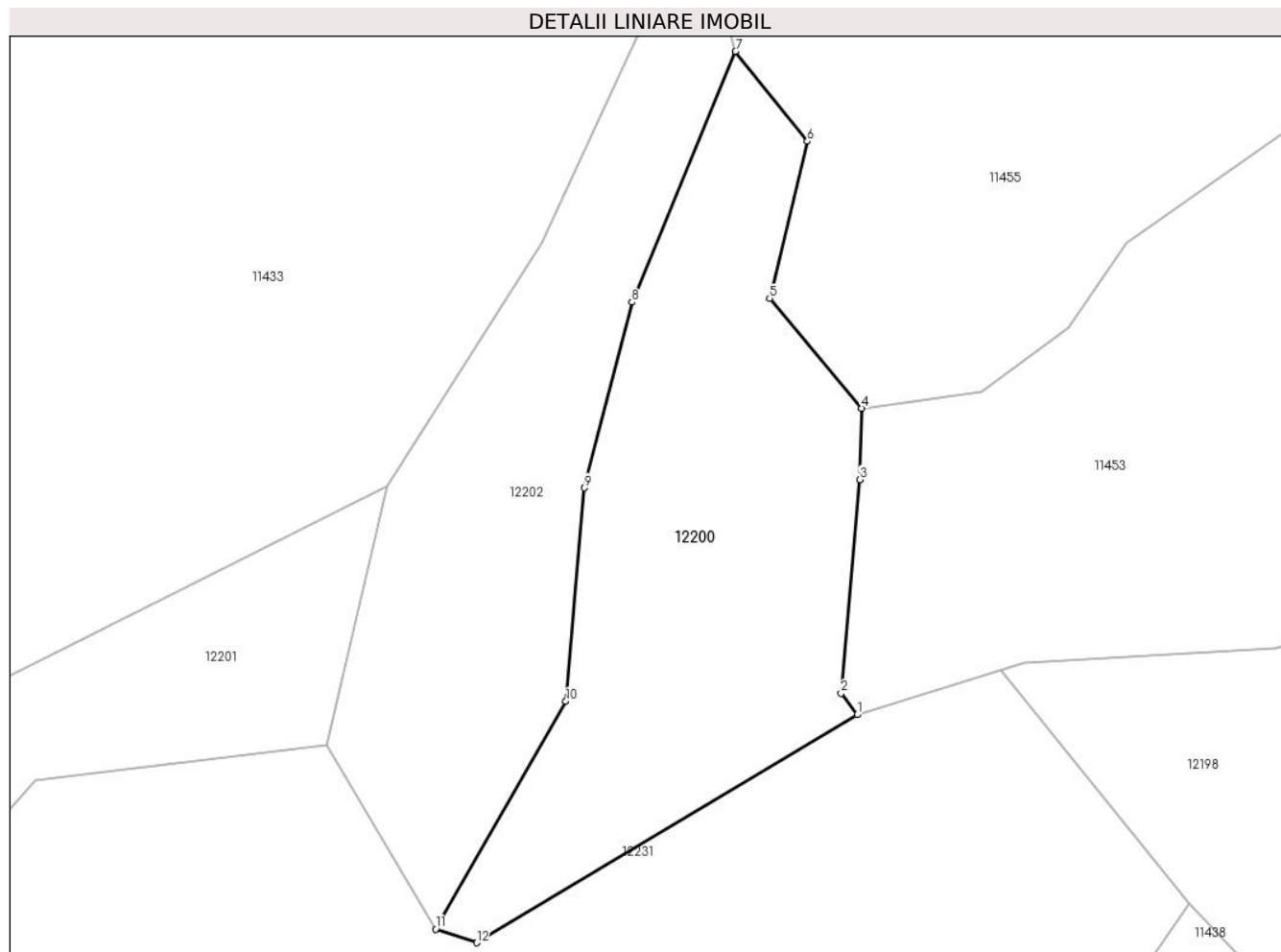
Inscrieri privind dezmembramintele dreptului de proprietate, drepturi reale de garanție și sarcini	Referințe
NU SUNT	

Anexa Nr. 1 La Partea I

Teren

Nr cadastral	Suprafața (mp)*	Observații / Referințe
	2.512	

* Suprafața este determinată în planul de proiecție Stereo 70.



Date referitoare la teren

Crt	Categorie folosință	Intravilan	Suprafața (mp)	Tarla	Parcelă	Nr. topo	Observații / Referințe
1	pașune	NU	2.512	-	-	-	

Lungime Segmente

1) Valorile lungimilor segmentelor sunt obținute din proiecție în plan.

Punct început	X / Y	Punct sfârșit	X / Y	Lungime segment (** (m)
1	581.987,491 638.138,306	2	581.985,54 638.140,922	3.263
2	581.985,54 638.140,922	3	581.987,833 638.166,957	26.136
3	581.987,833 638.166,957	4	581.988,052 638.175,668	8.714
4	581.988,052 638.175,668	5	581.976,807 638.189,062	17.489
5	581.976,807 638.189,062	6	581.981,418 638.208,204	19.69

Punct început	X / Y	Punct sfârșit	X / Y	Lungime segment (** (m)
6	581.981,418 638.208,204	7	581.972,654 638.219,159	14.029
7	581.972,654 638.219,159	8	581.959,993 638.188,591	33.086
8	581.959,993 638.188,591	9	581.954,188 638.165,947	23.376
9	581.954,188 638.165,947	10	581.951,941 638.139,934	26.11
10	581.951,941 638.139,934	11	581.936,06 638.112,173	31.982
11	581.936,06 638.112,173	12	581.941,055 638.110,507	5.266
12	581.941,055 638.110,507	1	581.987,491 638.138,306	54.121

** Lungimile segmentelor sunt determinate în planul de proiecție Stereo 70 și sunt rotunjite la 1 milimetru.

*** Distanța dintre puncte este formată din segmente cumulate ce sunt mai mici decât valoarea 1 milimetru.

**DATE DESPRE IMOBILUL NR. 12201**

Oficiul de Cadastru și Publicitate Imobiliară NEAMT
Biroul de Cadastru și Publicitate Imobiliară Targu-Neamt

A. Partea I. Descrierea imobilului

TEREN Extravilan

Adresa: Jud. Neamt

Nr. Crt	Nr cadastral Nr. topografic	Suprafața* (mp)	Observații / Referințe
A1		23.625	Sector cadastral:104 Teren neimpregmuit;

B. Partea II. Proprietari și acte

Inscrieri privitoare la dreptul de proprietate și alte drepturi reale		Referințe
/		
Act Normativ nr. 7, din 13/03/1996 emis de GUVERNUL ROMÂNIEI;		
B1	Inscrierea provizorie, drept de PROPRIETATE, dobandit prin Lege, cota actuala 1/1, cota initiala 1/1	A1
1) COMUNA PIPIRIG, CIF:99999999999999, Proprietar neidentificat		

C. Partea III. SARCINI .

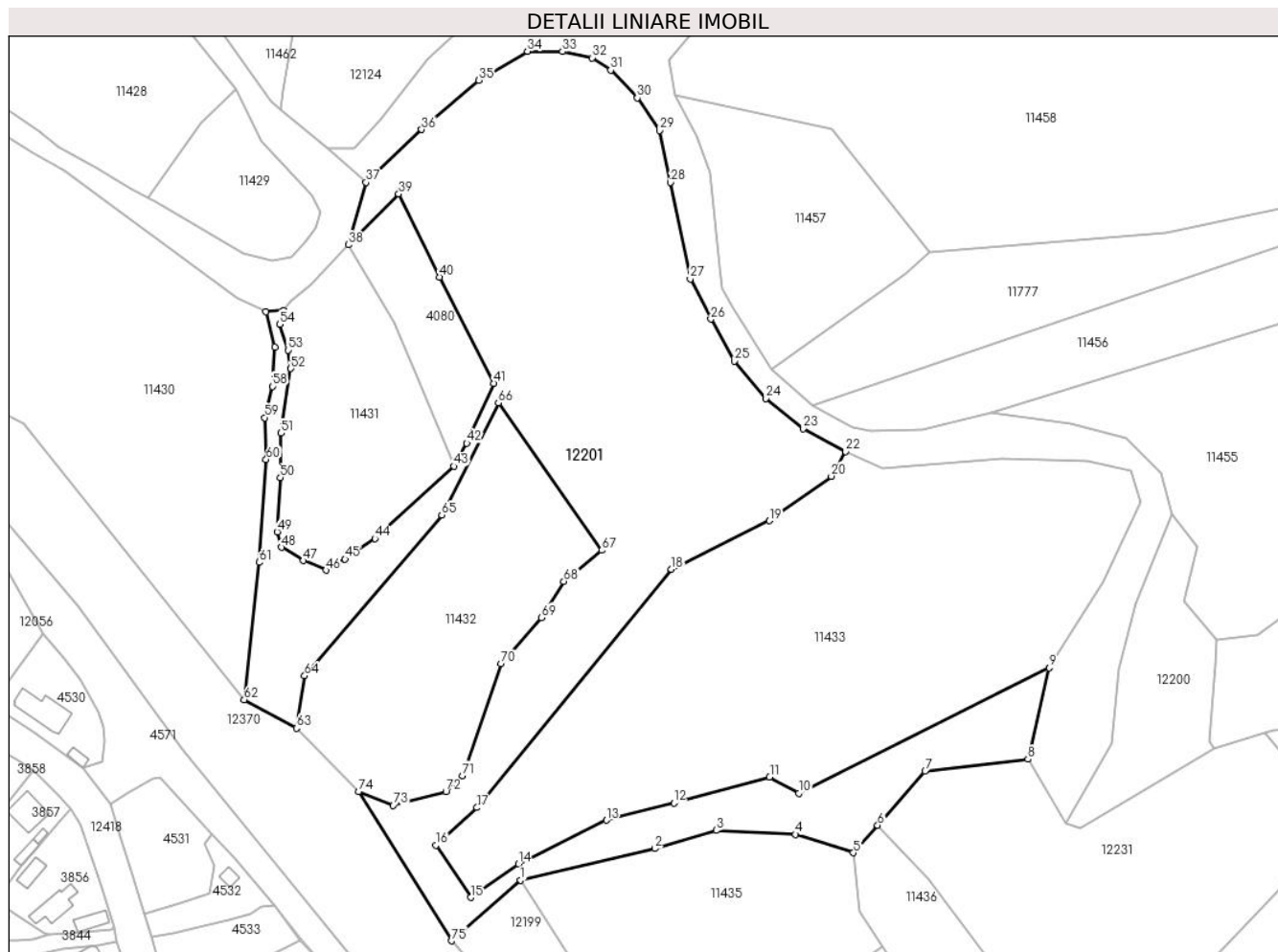
Inscrieri privind dezmembramintele dreptului de proprietate, drepturi reale de garanție și sarcini	Referințe
NU SUNT	

Anexa Nr. 1 La Partea I

Teren

Nr cadastral	Suprafața (mp)*	Observații / Referințe
	23.625	

* Suprafața este determinată în planul de proiecție Stereo 70.



Date referitoare la teren

Crt	Categorie folosință	Intravilan	Suprafața (mp)	Tarla	Parcelă	Nr. topo	Observații / Referințe
1	pasune	NU	18.271	-	-	-	Pășune împădurită
2	faneata	NU	5.354	-	-	-	

Lungime Segmente

1) Valorile lungimilor segmentelor sunt obținute din proiecție în plan.

Punct început	X / Y	Punct sfârșit	X / Y	Lungime segment	Punct început	X / Y	Punct sfârșit	X / Y	Lungime segment	Punct început	X / Y	Punct sfârșit	X / Y	Lungime segment
1	581.747,032 638.092,657	2	581.793,493 638.103,572	47.72 6	2	581.793,493 638.103,572	3	581.814,833 638.109,848	22.24 4	3	581.814,833 638.109,848	4	581.842,313 638.108,523	27.51 2
4	581.842,313 638.108,523	5	581.862,361 638.102,131	21.04 2	5	581.862,361 638.102,131	6	581.870,746 638.111,673	12.70 3	6	581.870,746 638.111,673	7	581.887,177 638.130,37	24.89 1
7	581.887,177 638.130,37	8	581.922,819 638.134,55	35.88 6	8	581.922,819 638.134,55	9	581.930,176 638.166,179	32.47 3	9	581.930,176 638.166,179	10	581.843,452 638.122,755	96.98 8
10	581.843,452 638.122,755	11	581.833,347 638.128,332	11.54 2	11	581.833,347 638.128,332	12	581.800,142 638.119,387	34.38 9	12	581.800,142 638.119,387	13	581.776,732 638.113,387	24.16 7
13	581.776,732 638.113,387	14	581.746,308 638.098,204	34.00 2	14	581.746,308 638.098,204	15	581.729,726 638.086,659	20.20 5	15	581.729,726 638.086,659	16	581.717,744 638.104,735	21.68 7

Punct început	X / Y	Punct sfârșit	X / Y	Lungime segment	Punct început	X / Y	Punct sfârșit	X / Y	Lungime segment	Punct început	X / Y	Punct sfârșit	X / Y	Lungime segment
16	581.717,744 638.104,735	17	581.731,906 638.117,778	19.253	17	581.731,906 638.117,778	18	581.799,258 638.200,312	106.528	18	581.799,258 638.200,312	19	581.833,245 638.217,067	37.893
19	581.833,245 638.217,067	20	581.854,671 638.232,504	26.408	20	581.854,671 638.232,504	21	581.856,267 638.234,417	2.491	21	581.856,267 638.234,417	22	581.859,612 638.241,084	7.459
22	581.859,612 638.241,084	23	581.844,867 638.248,955	16.714	23	581.844,867 638.248,955	24	581.832,086 638.259,451	16.538	24	581.832,086 638.259,451	25	581.821,185 638.272,347	16.886
25	581.821,185 638.272,347	26	581.812,961 638.286,906	16.721	26	581.812,961 638.286,906	27	581.805,819 638.300,821	15.641	27	581.805,819 638.300,821	28	581.798,963 638.334,212	34.088
28	581.798,963 638.334,212	29	581.795,176 638.352,193	18.375	29	581.795,176 638.352,193	30	581.787,446 638.363,508	13.703	30	581.787,446 638.363,508	31	581.778,241 638.373,119	13.308
31	581.778,241 638.373,119	32	581.771,83 638.377,356	7.685	32	581.771,83 638.377,356	33	581.761,489 638.379,525	10.566	33	581.761,489 638.379,525	34	581.749,389 638.379,629	12.1
34	581.749,389 638.379,629	35	581.732,539 638.369,586	19.616	35	581.732,539 638.369,586	36	581.712,695 638.352,566	26.143	36	581.712,695 638.352,566	37	581.693,496 638.334,272	26.519
37	581.693,496 638.334,272	38	581.687,411 638.312,678	22.435	38	581.687,411 638.312,678	39	581.704,786 638.330,266	24.723	39	581.704,786 638.330,266	40	581.718,916 638.301,434	32.108
40	581.718,916 638.301,434	41	581.737,742 638.264,638	41.332	41	581.737,742 638.264,638	42	581.728,385 638.243,934	22.72	42	581.728,385 638.243,934	43	581.723,914 638.235,955	9.146
43	581.723,914 638.235,955	44	581.696,561 638.210,927	37.075	44	581.696,561 638.210,927	45	581.686,2 638.203,768	12.594	45	581.686,2 638.203,768	46	581.679,624 638.199,956	7.601
46	581.679,624 638.199,956	47	581.671,778 638.203,322	8.538	47	581.671,778 638.203,322	48	581.664,225 638.207,913	8.839	48	581.664,225 638.207,913	49	581.662,658 638.213,289	5.6
49	581.662,658 638.213,289	50	581.663,777 638.231,996	18.74	50	581.663,777 638.231,996	51	581.664,016 638.247,424	15.43	51	581.664,016 638.247,424	52	581.667,415 638.269,776	22.609
52	581.667,415 638.269,776	53	581.666,395 638.276,162	6.467	53	581.666,395 638.276,162	54	581.663,579 638.285,073	9.345	54	581.663,579 638.285,073	55	581.664,897 638.289,967	5.068
55	581.664,897 638.289,967	56	581.658,851 638.289,541	6.061	56	581.658,851 638.289,541	57	581.661,918 638.277,248	12.67	57	581.661,918 638.277,248	58	581.661,088 638.263,585	13.688
58	581.661,088 638.263,585	59	581.658,437 638.252,78	11.125	59	581.658,437 638.252,78	60	581.658,826 638.238,327	14.458	60	581.658,826 638.238,327	61	581.656,456 638.202,674	35.732
61	581.656,456 638.202,674	62	581.651,267 638.155,109	47.847	62	581.651,267 638.155,109	63	581.669,422 638.145,257	20.656	63	581.669,422 638.145,257	64	581.672,215 638.163,418	18.375
64	581.672,215 638.163,418	65	581.719,724 638.219,064	73.168	65	581.719,724 638.219,064	66	581.739,327 638.257,906	43.508	66	581.739,327 638.257,906	67	581.775,147 638.206,836	62.38
67	581.775,147 638.206,836	68	581.761,999 638.196,098	16.976	68	581.761,999 638.196,098	69	581.754,234 638.183,577	14.733	69	581.754,234 638.183,577	70	581.740,197 638.167,552	21.303
70	581.740,197 638.167,552	71	581.726,976 638.128,826	40.921	71	581.726,976 638.128,826	72	581.721,181 638.123,314	7.998	72	581.721,181 638.123,314	73	581.702,926 638.118,51	18.877
73	581.702,926 638.118,51	74	581.690,854 638.123,261	12.973	74	581.690,854 638.123,261	75	581.723,024 638.071,629	60.834	75	581.723,024 638.071,629	1	581.747,032 638.092,657	31.915

** Lungimile segmentelor sunt determinate în planul de proiecție Stereo 70 și sunt rotunjite la 1 milimetru.

*** Distanța dintre puncte este formată din segmente cumulate ce sunt mai mici decât valoarea 1 milimetru.

**DATE DESPRE IMOBILUL NR. 12202**

Oficiul de Cadastru și Publicitate Imobiliară NEAMT
Biroul de Cadastru și Publicitate Imobiliară Targu-Neamt

A. Partea I. Descrierea imobilului

TEREN Extravilan

Adresa: Jud. Neamt

Nr. Crt	Nr cadastral Nr. topografic	Suprafața* (mp)	Observații / Referințe
A1		7.361	Sector cadastral:104 Teren neimpregmuit;

B. Partea II. Proprietari și acte

Inscrieri privitoare la dreptul de proprietate și alte drepturi reale		Referințe
/		
Act Normativ nr. 7, din 13/03/1996 emis de GUVERNUL ROMÂNIEI;		
B1	Inscrierea provizorie, drept de PROPRIETATE, dobandit prin Lege, cota actuala 1/1, cota initiala 1/1 1) COMUNA PIPIRIG, CIF:99999999999999, Proprietar neidentificat	A1

C. Partea III. SARCINI .

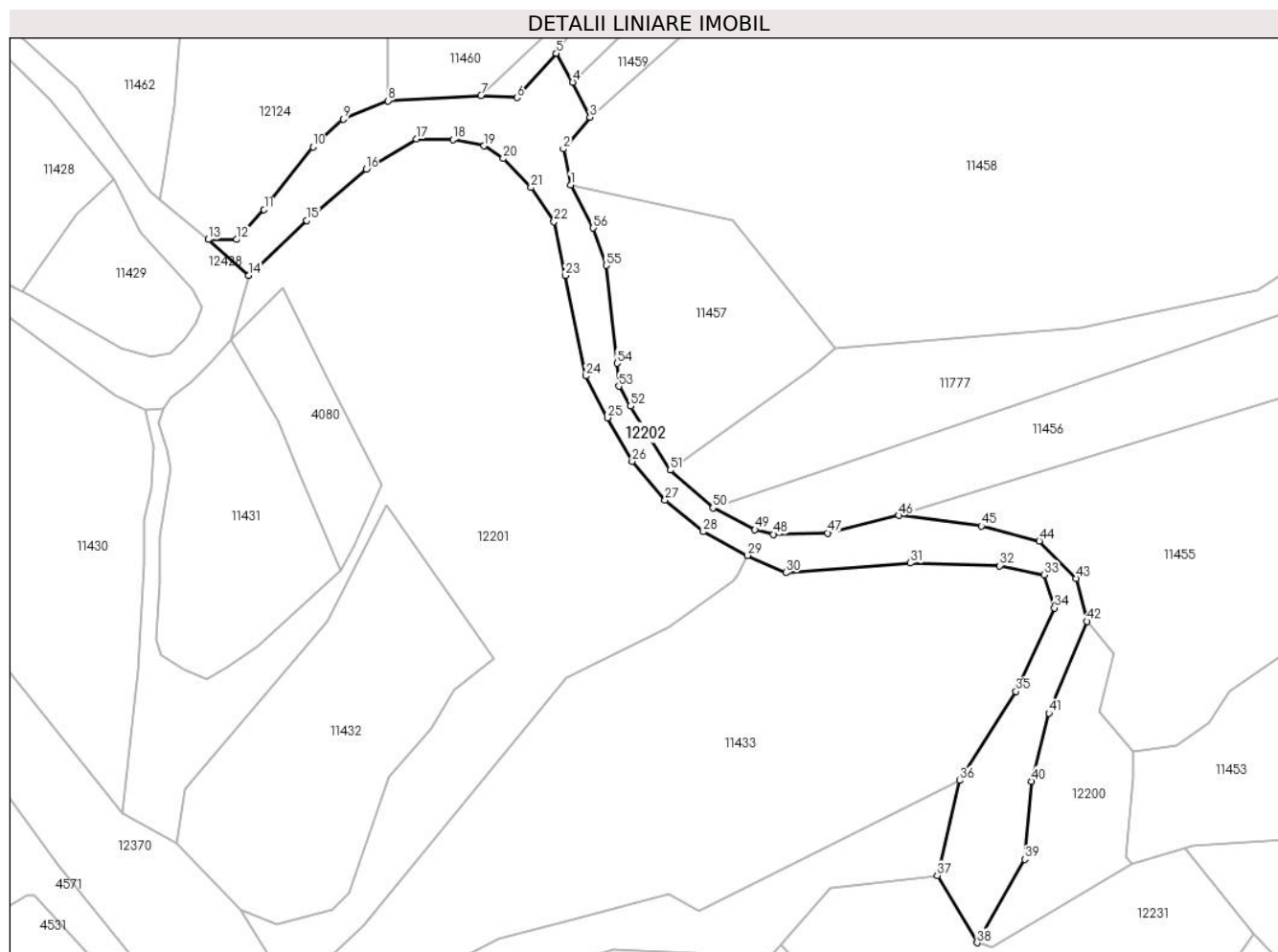
Inscrieri privind dezmembramintele dreptului de proprietate, drepturi reale de garanție și sarcini	Referințe
NU SUNT	

Anexa Nr. 1 La Partea I

Teren

Nr cadastral	Suprafața (mp)*	Observații / Referințe
	7.361	

* Suprafața este determinată în planul de proiecție Stereo 70.



Date referitoare la teren

Crt	Categorie folosință	Intravilan	Suprafața (mp)	Tarla	Parcelă	Nr. topo	Observații / Referințe
1	drum	NU	7.361	-	-	-	

Lungime Segmente

1) Valorile lungimilor segmentelor sunt obținute din proiecție în plan.

Punct început	X / Y	Punct sfârșit	X / Y	Lungime segment	Punct început	X / Y	Punct sfârșit	X / Y	Lungime segment	Punct început	X / Y	Punct sfârșit	X / Y	Lungime segment
1	581.800,666 638.364,377	2	581.798,257 638.376,35	12.21 3	2	581.798,257 638.376,35	3	581.807,149 638.386,932	13.82 2	3	581.807,149 638.386,932	4	581.801,348 638.398,581	13.01 3
4	581.801,348 638.398,581	5	581.795,859 638.408,198	11.07 3	5	581.795,859 638.408,198	6	581.782,816 638.393,418	19.71 2	6	581.782,816 638.393,418	7	581.770,807 638.394,089	12.02 8
7	581.770,807 638.394,089	8	581.739,967 638.392,38	30.88 7	8	581.739,967 638.392,38	9	581.724,927 638.386,264	16.23 6	9	581.724,927 638.386,264	10	581.714,911 638.377,023	13.62 8
10	581.714,911 638.377,023	11	581.698,549 638.356,173	26.50 4	11	581.698,549 638.356,173	12	581.689,42 638.346,213	13.51 1	12	581.689,42 638.346,213	13	581.680,012 638.346,213	9.408
13	581.680,012 638.346,213	14	581.693,496 638.334,272	18.01 1	14	581.693,496 638.334,272	15	581.712,695 638.352,566	26.51 9	15	581.712,695 638.352,566	16	581.732,539 638.369,586	26.14 3
16	581.732,539 638.369,586	17	581.749,389 638.379,629	19.61 6	17	581.749,389 638.379,629	18	581.761,489 638.379,525	12.1	18	581.761,489 638.379,525	19	581.771,83 638.377,356	10.56 6

Punct început	X / Y	Punct sfârșit	X / Y	Lungime segment	Punct început	X / Y	Punct sfârșit	X / Y	Lungime segment	Punct început	X / Y	Punct sfârșit	X / Y	Lungime segment
19	581.771,83 638.377,356	20	581.778,241 638.373,119	7.685	20	581.778,241 638.373,119	21	581.787,446 638.363,508	13.308	21	581.787,446 638.363,508	22	581.795,176 638.352,193	13.703
22	581.795,176 638.352,193	23	581.798,963 638.334,212	18.375	23	581.798,963 638.334,212	24	581.805,819 638.300,821	34.088	24	581.805,819 638.300,821	25	581.812,961 638.286,906	15.641
25	581.812,961 638.286,906	26	581.821,185 638.272,347	16.721	26	581.821,185 638.272,347	27	581.832,086 638.259,451	16.886	27	581.832,086 638.259,451	28	581.844,867 638.248,955	16.538
28	581.844,867 638.248,955	29	581.859,612 638.241,084	16.714	29	581.859,612 638.241,084	30	581.872,338 638.235,341	13.962	30	581.872,338 638.235,341	31	581.913,815 638.238,531	41.599
31	581.913,815 638.238,531	32	581.943,567 638.237,677	29.764	32	581.943,567 638.237,677	33	581.958,373 638.234,6	15.122	33	581.958,373 638.234,6	34	581.961,78 638.223,601	11.515
34	581.961,78 638.223,601	35	581.949,01 638.195,83	30.566	35	581.949,01 638.195,83	36	581.930,176 638.166,179	35.127	36	581.930,176 638.166,179	37	581.922,819 638.134,55	32.473
37	581.922,819 638.134,55	38	581.936,06 638.112,173	26.001	38	581.936,06 638.112,173	39	581.951,941 638.139,934	31.982	39	581.951,941 638.139,934	40	581.954,188 638.165,947	26.11
40	581.954,188 638.165,947	41	581.959,993 638.188,591	23.376	41	581.959,993 638.188,591	42	581.972,654 638.219,159	33.086	42	581.972,654 638.219,159	43	581.969,053 638.233,406	14.695
43	581.969,053 638.233,406	44	581.956,785 638.245,861	17.482	44	581.956,785 638.245,861	45	581.937,514 638.250,855	19.908	45	581.937,514 638.250,855	46	581.909,974 638.254,373	27.764
46	581.909,974 638.254,373	47	581.886,381 638.248,456	24.324	47	581.886,381 638.248,456	48	581.868,245 638.248,109	18.139	48	581.868,245 638.248,109	49	581.862,072 638.249,665	6.366
49	581.862,072 638.249,665	50	581.848,051 638.256,884	15.77	50	581.848,051 638.256,884	51	581.833,848 638.269,486	18.988	51	581.833,848 638.269,486	52	581.820,637 638.290,755	25.038
52	581.820,637 638.290,755	53	581.816,701 638.297,415	7.736	53	581.816,701 638.297,415	54	581.816,182 638.304,996	7.599	54	581.816,182 638.304,996	55	581.812,485 638.337,579	32.792
55	581.812,485 638.337,579	56	581.808,192 638.350,025	13.166	56	581.808,192 638.350,025	1	581.800,666 638.364,377	16.206					

** Lungimile segmentelor sunt determinate în planul de proiecție Stereo 70 și sunt rotunjite la 1 milimetru.

*** Distanța dintre puncte este formată din segmente cumulate ce sunt mai mici decât valoarea 1 milimetru.

**DATE DESPRE IMOBILUL NR. 12203**

Oficiul de Cadastru și Publicitate Imobiliară NEAMT
Biroul de Cadastru și Publicitate Imobiliară Targu-Neamt

A. Partea I. Descrierea imobilului

TEREN Extravilan

Adresa: Jud. Neamt

Nr. Crt	Nr cadastral Nr. topografic	Suprafața* (mp)	Observații / Referințe
A1		6.837	Sector cadastral:104 Teren neimpregmuit;

B. Partea II. Proprietari și acte

Inscrieri privitoare la dreptul de proprietate și alte drepturi reale		Referințe
/		
Act Normativ nr. 7, din 13/03/1996 emis de GUVERNUL ROMÂNIEI;		
B1	Inscrierea provizorie, drept de PROPRIETATE, dobandit prin Lege, cota actuala 1/1, cota initiala 1/1 1) COMUNA PIPIRIG, CIF:99999999999999, Proprietar neidentificat	A1

C. Partea III. SARCINI .

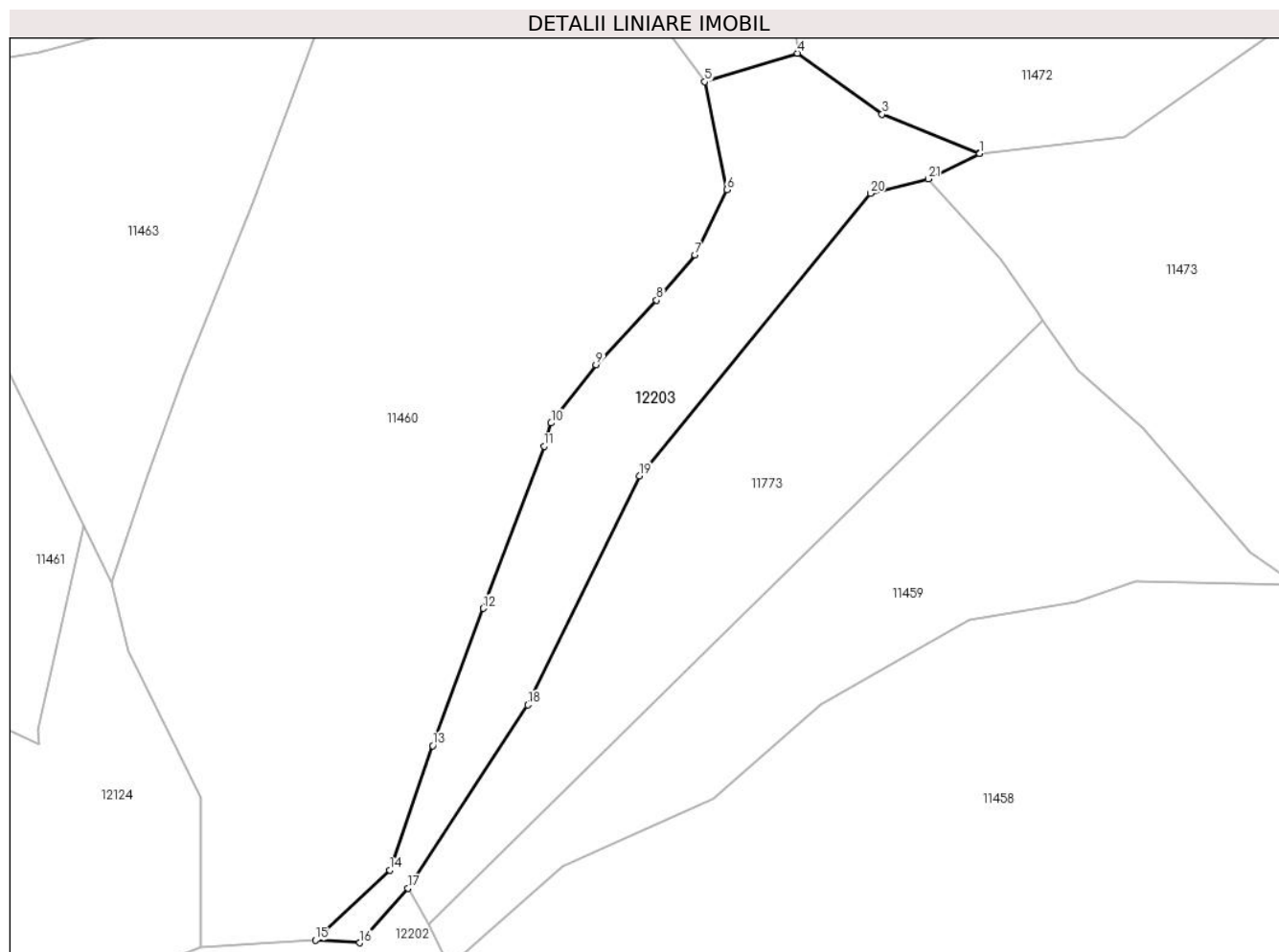
Inscrieri privind dezmembramintele dreptului de proprietate, drepturi reale de garanție și sarcini	Referințe
NU SUNT	

Anexa Nr. 1 La Partea I

Teren

Nr cadastral	Suprafața (mp)*	Observații / Referințe
	6.837	

* Suprafața este determinată în planul de proiecție Stereo 70.



Date referitoare la teren

Crt	Categorie folosință	Intravilan	Suprafața (mp)	Tarla	Parcelă	Nr. topo	Observații / Referințe
1	pașune	NU	6.837	-	-	-	Pășune împădurită

Lungime Segmente

1) Valorile lungimilor segmentelor sunt obținute din proiecție în plan.

Punct început	X / Y	Punct sfârșit	X / Y	Lungime segment (** (m)
1	581.950,547 638.606,698	2	581.950,346 638.606,675	0.202
3	581.924,099 638.617,365	4	581.901,155 638.633,829	28.24
5	581.876,095 638.626,154	6	581.882,066 638.596,971	29.788
7	581.873,539 638.579,244	8	581.863,065 638.567,084	16.049
9	581.846,713 638.549,648	10	581.834,554 638.533,89	19.904

Punct început	X / Y	Punct sfârșit	X / Y	Lungime segment (** (m)
2	581.950,346 638.606,675	3	581.924,099 638.617,365	28.34
4	581.901,155 638.633,829	5	581.876,095 638.626,154	26.209
6	581.882,066 638.596,971	7	581.873,539 638.579,244	19.671
8	581.863,065 638.567,084	9	581.846,713 638.549,648	23.904
10	581.834,554 638.533,89	11	581.832,669 638.527,599	6.567

Punct început	X / Y	Punct sfârșit	X / Y	Lungime segment (** (m)
11	581.832,669 638.527,599	12	581.816,204 638.483,807	46.785
13	581.802,532 638.446,672	14	581.790,888 638.413,032	35.598
15	581.770,807 638.394,089	16	581.782,816 638.393,418	12.028
17	581.795,859 638.408,198	18	581.828,219 638.457,718	59.156
19	581.858,44 638.519,575	20	581.920,96 638.595,946	98.698
21	581.936,527 638.599,861	1	581.950,547 638.606,698	15.598

Punct început	X / Y	Punct sfârșit	X / Y	Lungime segment (** (m)
12	581.816,204 638.483,807	13	581.802,532 638.446,672	39.572
14	581.790,888 638.413,032	15	581.770,807 638.394,089	27.606
16	581.782,816 638.393,418	17	581.795,859 638.408,198	19.712
18	581.828,219 638.457,718	19	581.858,44 638.519,575	68.845
20	581.920,96 638.595,946	21	581.936,527 638.599,861	16.052

** Lungimile segmentelor sunt determinate în planul de proiecție Stereo 70 și sunt rotunjite la 1 milimetru.

*** Distanța dintre puncte este formată din segmente cumulate ce sunt mai mici decât valoarea 1 milimetru.

**DATE DESPRE IMOBILUL NR. 12204**

Oficiul de Cadastru și Publicitate Imobiliară NEAMT
Biroul de Cadastru și Publicitate Imobiliară Targu-Neamt

A. Partea I. Descrierea imobilului

TEREN Extravilan

Adresa: Jud. Neamt

Nr. Crt	Nr cadastral Nr. topografic	Suprafața* (mp)	Observații / Referințe
A1		3.274	Sector cadastral:104 Teren neimpregmuit;

B. Partea II. Proprietari și acte

Inscrieri privitoare la dreptul de proprietate și alte drepturi reale		Referințe
/		
Act Normativ nr. 7, din 13/03/1996 emis de GUVERNUL ROMÂNIEI;		
B1	Inscrierea provizorie, drept de PROPRIETATE, dobandit prin Lege, cota actuala 1/1, cota initiala 1/1 1) COMUNA PIPIRIG, CIF:99999999999999, Proprietar neidentificat	A1

C. Partea III. SARCINI .

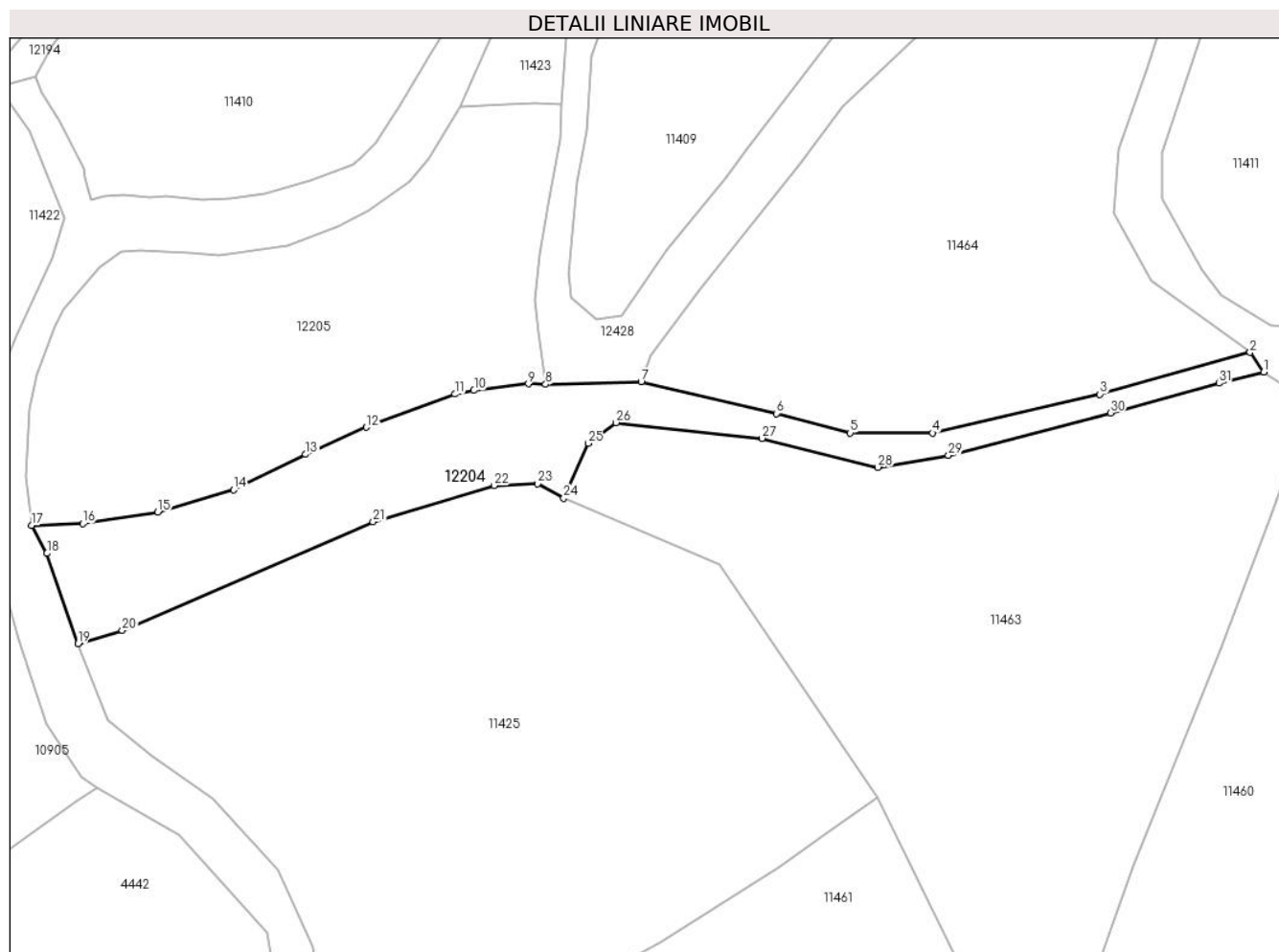
Inscrieri privind dezmembramintele dreptului de proprietate, drepturi reale de garanție și sarcini	Referințe
NU SUNT	

Anexa Nr. 1 La Partea I

Teren

Nr cadastral	Suprafața (mp)*	Observații / Referințe
	3.274	

* Suprafața este determinată în planul de proiecție Stereo 70.



Date referitoare la teren

Crt	Categorie folosință	Intravilan	Suprafața (mp)	Tarla	Parcelă	Nr. topo	Observații / Referințe
1	drum	NU	1.440	-	-	-	
2	pasune	NU	1.834	-	-	-	Pășune împădurită

Lungime Segmente

1) Valorile lungimilor segmentelor sunt obținute din proiecție în plan.

Punct început	X / Y	Punct sfârșit	X / Y	Lungime segment (** (m))
1	581.762,924 638.651,736	2	581.760,008 638.655,861	5.052
3	581.728,176 638.647,006	4	581.692,673 638.638,801	36.439
5	581.675,222 638.638,801	6	581.659,596 638.642,911	16.157
7	581.630,859 638.649,639	8	581.610,611 638.649,117	20.255

Punct început	X / Y	Punct sfârșit	X / Y	Lungime segment (** (m))
2	581.760,008 638.655,861	3	581.728,176 638.647,006	33.041
4	581.692,673 638.638,801	5	581.675,222 638.638,801	17.451
6	581.659,596 638.642,911	7	581.630,859 638.649,639	29.514
8	581.610,611 638.649,117	9	581.606,975 638.649,212	3.637

Punct început	X / Y	Punct sfârșit	X / Y	Lungime segment (** (m)
9	581.606,975 638.649,212	10	581.595,4 638.647,819	11.659
11	581.591,37 638.647,021	12	581.572,61 638.640,001	20.03
13	581.559,726 638.634,248	14	581.544,432 638.626,738	17.038
15	581.528,35 638.621,982	16	581.512,424 638.619,556	16.11
17	581.501,593 638.619,19	18	581.504,855 638.613,27	6.759
19	581.511,411 638.594,162	20	581.520,842 638.596,927	9.828
21	581.574,008 638.619,953	22	581.599,66 638.627,623	26.774
23	581.608,944 638.628,073	24	581.614,445 638.624,958	6.322
25	581.619,707 638.636,599	26	581.625,537 638.640,98	7.293
27	581.656,522 638.637,673	28	581.681,096 638.631,523	25.332
29	581.696,049 638.634,037	30	581.730,463 638.643,053	35.575
31	581.753,434 638.649,339	1	581.762,924 638.651,736	9.788

Punct început	X / Y	Punct sfârșit	X / Y	Lungime segment (** (m)
10	581.595,4 638.647,819	11	581.591,37 638.647,021	4.108
12	581.572,61 638.640,001	13	581.559,726 638.634,248	14.11
14	581.544,432 638.626,738	15	581.528,35 638.621,982	16.771
16	581.512,424 638.619,556	17	581.501,593 638.619,19	10.837
18	581.504,855 638.613,27	19	581.511,411 638.594,162	20.201
20	581.520,842 638.596,927	21	581.574,008 638.619,953	57.938
22	581.599,66 638.627,623	23	581.608,944 638.628,073	9.295
24	581.614,445 638.624,958	25	581.619,707 638.636,599	12.775
26	581.625,537 638.640,98	27	581.656,522 638.637,673	31.161
28	581.681,096 638.631,523	29	581.696,049 638.634,037	15.163
30	581.730,463 638.643,053	31	581.753,434 638.649,339	23.816

** Lungimile segmentelor sunt determinate în planul de proiecție Stereo 70 și sunt rotunjite la 1 milimetru.

*** Distanța dintre puncte este formată din segmente cumulate ce sunt mai mici decât valoarea 1 milimetru.

**DATE DESPRE IMOBILUL NR. 12205**

Oficiul de Cadastru și Publicitate Imobiliară NEAMT
Biroul de Cadastru și Publicitate Imobiliară Targu-Neamt

A. Partea I. Descrierea imobilului

TEREN Extravilan

Adresa: Jud. Neamt

Nr. Crt	Nr cadastral Nr. topografic	Suprafața* (mp)	Observații / Referințe
A1		5.601	Sector cadastral:104 Teren imprejmuit;

B. Partea II. Proprietari și acte

Inscrieri privitoare la dreptul de proprietate și alte drepturi reale		Referințe
/		
Act Administrativ nr. 2575, din 15/02/2024 emis de Primăria Com. Pipirig;		
B1	Inscrierea posesiei, drept de PROPRIETATE, dobandit prin Lege, cota actuala 1/1, cota initiala 1/1 1) APOPEI GHEORGHE	A1

C. Partea III. SARCINI .

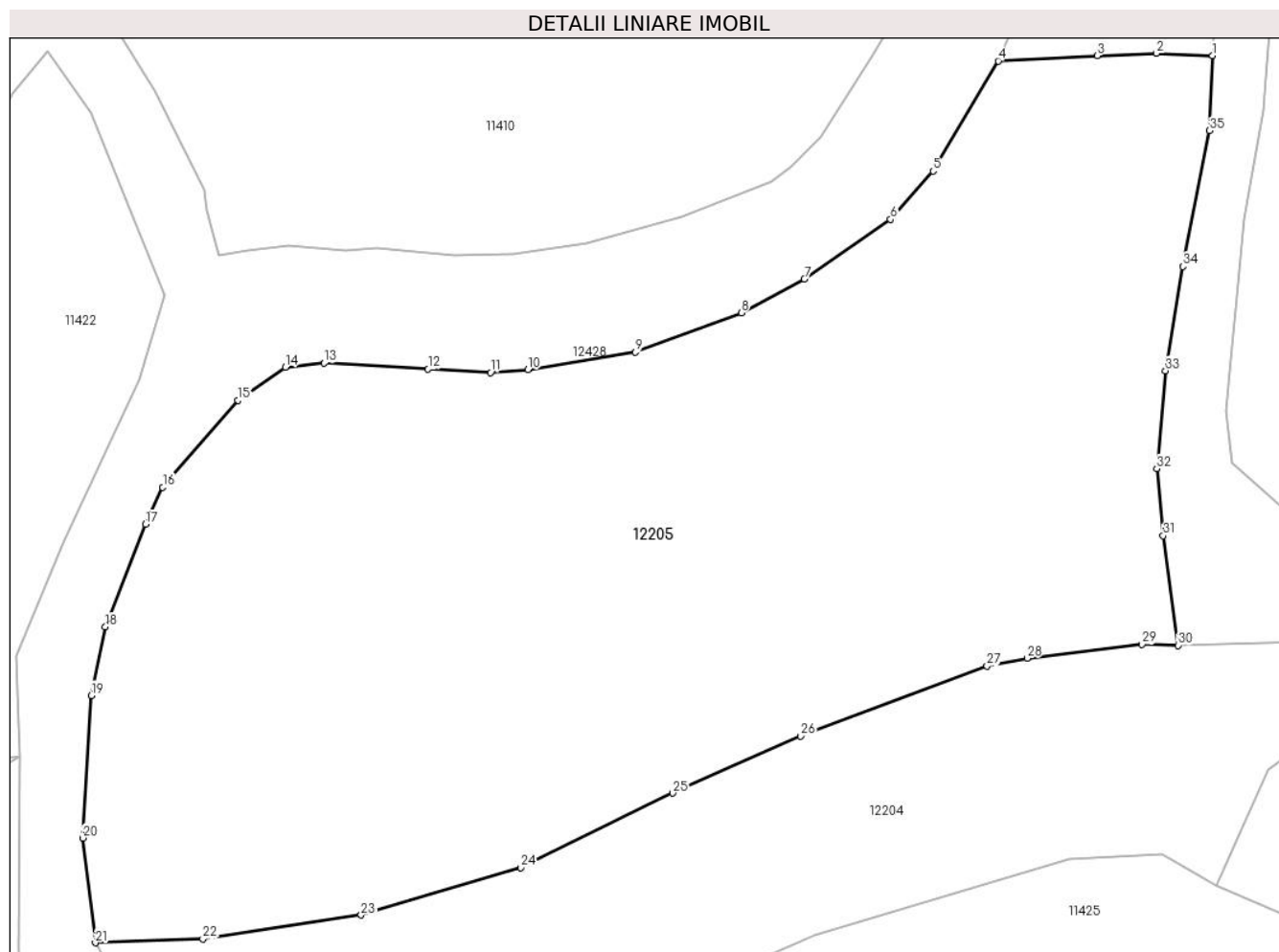
Inscrieri privind dezmembramintele dreptului de proprietate, drepturi reale de garanție și sarcini	Referințe
NU SUNT	

Anexa Nr. 1 La Partea I

Teren

Nr cadastral	Suprafața (mp)*	Observații / Referințe
	5.601	

* Suprafața este determinată în planul de proiecție Stereo 70.



Date referitoare la teren

Crt	Categorie folosință	Intravilan	Suprafața (mp)	Tarla	Parcelă	Nr. topo	Observații / Referințe
1	faneata	NU	5.601	-	-	-	

Lungime Segmente

1) Valorile lungimilor segmentelor sunt obținute din proiecție în plan.

Punct început	X / Y	Punct sfârșit	X / Y	Lungime segment (** (m)
1	581.614,083 638.708,46	2	581.608,425 638.708,687	5.663
3	581.602,456 638.708,448	4	581.592,497 638.707,91	9.974
5	581.585,932 638.696,828	6	581.581,648 638.691,98	6.47
7	581.572,965 638.685,977	8	581.566,627 638.682,572	7.195
9	581.555,943 638.678,621	10	581.545,122 638.676,837	10.967

Punct început	X / Y	Punct sfârșit	X / Y	Lungime segment (** (m)
2	581.608,425 638.708,687	3	581.602,456 638.708,448	5.974
4	581.592,497 638.707,91	5	581.585,932 638.696,828	12.881
6	581.581,648 638.691,98	7	581.572,965 638.685,977	10.556
8	581.566,627 638.682,572	9	581.555,943 638.678,621	11.391
10	581.545,122 638.676,837	11	581.541,375 638.676,551	3.758

Punct început	X / Y	Punct sfârșit	X / Y	Lungime segment (** (m)
11	581.541,375 638.676,551	12	581.535,087 638.676,897	6.298
13	581.524,625 638.677,515	14	581.520,715 638.677,093	3.933
15	581.515,972 638.673,769	16	581.508,372 638.665,023	11.587
17	581.506,626 638.661,294	18	581.502,599 638.650,994	11.059
19	581.501,168 638.644,064	20	581.500,321 638.629,738	14.351
21	581.501,593 638.619,19	22	581.512,424 638.619,556	10.837
23	581.528,35 638.621,982	24	581.544,432 638.626,738	16.771
25	581.559,726 638.634,248	26	581.572,61 638.640,001	14.11
27	581.591,37 638.647,021	28	581.595,4 638.647,819	4.108
29	581.606,975 638.649,212	30	581.610,611 638.649,117	3.637
31	581.609,103 638.660,136	32	581.608,454 638.666,911	6.806
33	581.609,333 638.676,734	34	581.611,067 638.687,233	10.641
35	581.613,771 638.700,898	1	581.614,083 638.708,46	7.568

Punct început	X / Y	Punct sfârșit	X / Y	Lungime segment (** (m)
12	581.535,087 638.676,897	13	581.524,625 638.677,515	10.48
14	581.520,715 638.677,093	15	581.515,972 638.673,769	5.792
16	581.508,372 638.665,023	17	581.506,626 638.661,294	4.118
18	581.502,599 638.650,994	19	581.501,168 638.644,064	7.076
20	581.500,321 638.629,738	21	581.501,593 638.619,19	10.624
22	581.512,424 638.619,556	23	581.528,35 638.621,982	16.11
24	581.544,432 638.626,738	25	581.559,726 638.634,248	17.038
26	581.572,61 638.640,001	27	581.591,37 638.647,021	20.03
28	581.595,4 638.647,819	29	581.606,975 638.649,212	11.659
30	581.610,611 638.649,117	31	581.609,103 638.660,136	11.122
32	581.608,454 638.666,911	33	581.609,333 638.676,734	9.862
34	581.611,067 638.687,233	35	581.613,771 638.700,898	13.93

** Lungimile segmentelor sunt determinate în planul de proiecție Stereo 70 și sunt rotunjite la 1 milimetru.

*** Distanța dintre puncte este formată din segmente cumulate ce sunt mai mici decât valoarea 1 milimetru.

**DATE DESPRE IMOBILUL NR. 12206**

Oficiul de Cadastru și Publicitate Imobiliară NEAMT
Biroul de Cadastru și Publicitate Imobiliară Targu-Neamt

A. Partea I. Descrierea imobilului

TEREN Extravilan

Adresa: Jud. Neamt

Nr. Crt	Nr cadastral Nr. topografic	Suprafața* (mp)	Observații / Referințe
A1		1.919	Sector cadastral:104 Teren neimpregmuit;

B. Partea II. Proprietari și acte

Inscrieri privitoare la dreptul de proprietate și alte drepturi reale		Referințe
/		
Act Normativ nr. 7, din 13/03/1996 emis de GUVERNUL ROMÂNIEI;		
B1	Inscrierea provizorie, drept de PROPRIETATE, dobandit prin Lege, cota actuala 1/1, cota initiala 1/1 1) COMUNA PIPIRIG, CIF:99999999999999, Proprietar neidentificat	A1

C. Partea III. SARCINI .

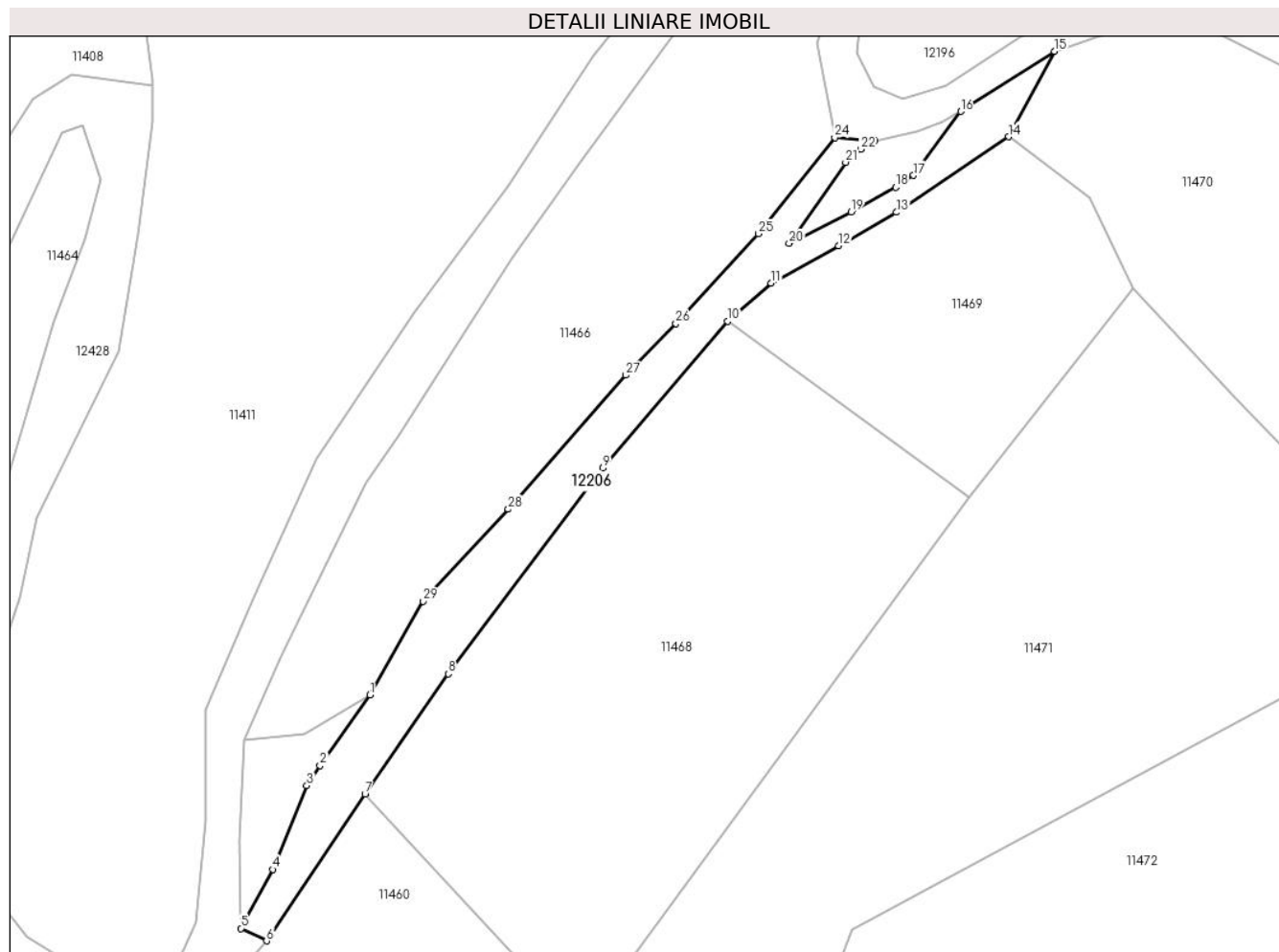
Inscrieri privind dezmembramintele dreptului de proprietate, drepturi reale de garanție și sarcini	Referințe
NU SUNT	

Anexa Nr. 1 La Partea I

Teren

Nr cadastral	Suprafața (mp)*	Observații / Referințe
	1.919	

* Suprafața este determinată în planul de proiecție Stereo 70.



Date referitoare la teren

Crt	Categorie folosință	Intravilan	Suprafața (mp)	Tarla	Parcelă	Nr. topo	Observații / Referințe
1	drum	NU	1.919	-	-	-	

Lungime Segmente

1) Valorile lungimilor segmentelor sunt obținute din proiecție în plan.

Punct început	X / Y	Punct sfârșit	X / Y	Lungime segment (** (m)
1	581.818,744 638.713,675	2	581.809,349 638.700,366	16.291
3	581.806,854 638.696,555	4	581.800,4 638.680,753	17.069
5	581.794,413 638.669,605	6	581.799,251 638.667,248	5.382
7	581.817,856 638.695,021	8	581.833,558 638.717,652	27.545
9	581.862,741 638.756,484	10	581.886,354 638.784,191	36.404

Punct început	X / Y	Punct sfârșit	X / Y	Lungime segment (** (m)
2	581.809,349 638.700,366	3	581.806,854 638.696,555	4.555
4	581.800,4 638.680,753	5	581.794,413 638.669,605	12.654
6	581.799,251 638.667,248	7	581.817,856 638.695,021	33.429
8	581.833,558 638.717,652	9	581.862,741 638.756,484	48.575
10	581.886,354 638.784,191	11	581.894,57 638.791,432	10.951

Punct început	X / Y	Punct sfârșit	X / Y	Lungime segment (** (m)
11	581.894,57 638.791,432	12	581.907,323 638.798,437	14.55
13	581.918,247 638.804,78	14	581.939,454 638.819,053	25.563
15	581.948,086 638.835,171	16	581.930,381 638.823,812	21.036
17	581.921,486 638.811,757	18	581.918,103 638.809,503	4.065
19	581.909,651 638.804,827	20	581.897,956 638.798,893	13.114
21	581.908,634 638.814,218	22	581.911,5 638.816,703	3.793
23	581.914,108 638.818,292	24	581.906,58 638.818,898	7.552
25	581.892,196 638.800,727	26	581.876,588 638.783,788	23.033
27	581.867,134 638.774,017	28	581.844,895 638.748,726	33.678
29	581.828,834 638.731,363	1	581.818,744 638.713,675	20.364

Punct început	X / Y	Punct sfârșit	X / Y	Lungime segment (** (m)
12	581.907,323 638.798,437	13	581.918,247 638.804,78	12.632
14	581.939,454 638.819,053	15	581.948,086 638.835,171	18.284
16	581.930,381 638.823,812	17	581.921,486 638.811,757	14.981
18	581.918,103 638.809,503	19	581.909,651 638.804,827	9.659
20	581.897,956 638.798,893	21	581.908,634 638.814,218	18.678
22	581.911,5 638.816,703	23	581.914,108 638.818,292	3.054
24	581.906,58 638.818,898	25	581.892,196 638.800,727	23.175
26	581.876,588 638.783,788	27	581.867,134 638.774,017	13.596
28	581.844,895 638.748,726	29	581.828,834 638.731,363	23.652

** Lungimile segmentelor sunt determinate în planul de proiecție Stereo 70 și sunt rotunjite la 1 milimetru.

*** Distanța dintre puncte este formată din segmente cumulate ce sunt mai mici decât valoarea 1 milimetru.

**DATE DESPRE IMOBILUL NR. 12207**

Oficiul de Cadastru și Publicitate Imobiliară NEAMT
Biroul de Cadastru și Publicitate Imobiliară Targu-Neamt

A. Partea I. Descrierea imobilului

TEREN Extravilan

Adresa: Jud. Neamt

Nr. Crt	Nr cadastral Nr. topografic	Suprafața* (mp)	Observații / Referințe
A1		Din acte: 3.760.620.000 Masurata: 383.858	Sector cadastral:104 Teren neimprejmuit; DIFERENTA DE SUPRAFATA INSCRISA IN INVENTARUL BUNURILOR DIN DOMENIUL PUBLIC AL STATULUI SE REGASESTE IN ALTE SECTOARE CADASTRALE

B. Partea II. Proprietari și acte

Inscrieri privitoare la dreptul de proprietate și alte drepturi reale		Referințe
/		
Act Administrativ nr. 1705, din 21/12/2006 emis de GUVERNUL ROMÂNIEI;		
B1	Intabulare, drept de PROPRIETATE, dobandit prin Lege, cota actuala 1/1, cota initiala 1/1 1) STATUL ROMÂN-DOMENIUL PUBLIC , CIF:999999999999	A1
Act Administrativ nr. 982, din 29/12/1998 emis de GUVERNUL ROMÂNIEI (ORDINUL 182/26.02.2018 AVIZ CTAS 895/13.12.2017 EXTRAS DIN AMENAJAMENTUL SILVIC AL UNITATILOR DE PRODUCTIE);		
B2	Intabulare, drept de ADMINISTRARE, dobandit prin Lege, cota actuala 1/1, cota initiala 1/1 1) RNP - ROMSILVA - PRIN DIRECTIA SILVICA NEAMT , CIF:1590120	A1

C. Partea III. SARCINI .

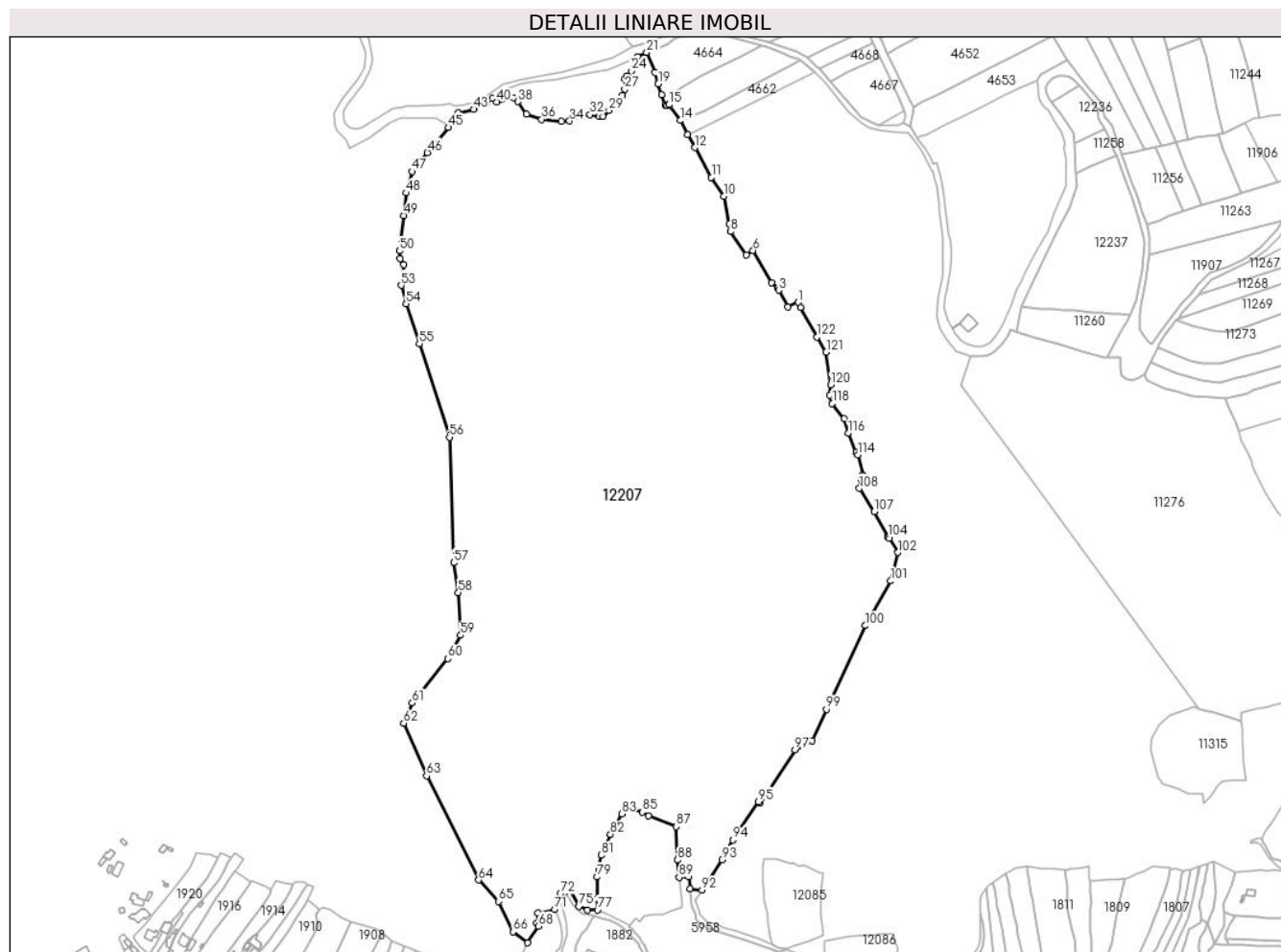
Inscrieri privind dezmembramintele dreptului de proprietate, drepturi reale de garanție și sarcini	Referințe
NU SUNT	

Anexa Nr. 1 La Partea I

Teren

Nr cadastral	Suprafața (mp)*	Observații / Referințe
	Din acte: 3.760.620.000 Masurata: 383.858	DIFERENTA DE SUPRAFATA INSCRISA IN INVENTARUL BUNURILOR DIN DOMENIUL PUBLIC AL STATULUI SE REGASESTE IN ALTE SECTOARE CADASTRALE

* Suprafața este determinată în plan de proiecție Stereo 70.



Date referitoare la teren

Crt	Categorie folosință	Intravilan	Suprafața (mp)	Tarla	Parcelă	Nr. topo	Observații / Referințe
1	padure	NU	383.858	UP I DOMESNIC	UA 83%	-	UP I DOMESNIC-O.S. Pipirig U.A 83%

Lungime Segmente

1) Valorile lungimilor segmentelor sunt obținute din proiecție în plan.

Punct început	X / Y	Punct sfârșit	X / Y	Lungime segment	Punct început	X / Y	Punct sfârșit	X / Y	Lungime segment	Punct început	X / Y	Punct sfârșit	X / Y	Lungime segment
1	582.861,858 638.276,83	2	582.849,751 638.271,544	13.21 1	2	582.849,751 638.271,544	3	582.839,185 638.290,934	22.08 2	3	582.839,185 638.290,934	4	582.838,032 638.293,001	2.367
4	582.838,032 638.293,001	5	582.830,731 638.299,57	9.821 7	5	582.830,731 638.299,57	6	582.809,485 638.337,17	43.18 7	6	582.809,485 638.337,17	7	582.801,253 638.332,165	9.634
7	582.801,253 638.332,165	8	582.783,595 638.359,006	32.12 9	8	582.783,595 638.359,006	9	582.781,684 638.367,572	8.777	9	582.781,684 638.367,572	10	582.775,472 638.400,15	33.16 5
10	582.775,472 638.400,15	11	582.760,991 638.422,01	26.22 1	11	582.760,991 638.422,01	12	582.741,666 638.456,818	39.81 3	12	582.741,666 638.456,818	13	582.733,293 638.471,733	17.10 5

Punct început	X / Y	Punct sfârșit	X / Y	Lungime segment	Punct început	X / Y	Punct sfârșit	X / Y	Lungime segment	Punct început	X / Y	Punct sfârșit	X / Y	Lungime segment
13	582.733,293 638.471,733	14	582.725,067 638.488,262	18.46 3	14	582.725,067 638.488,262	15	582.711,742 638.506,599	22.66 7	15	582.711,742 638.506,599	16	582.709,764 638.505,234	2.403
16	582.709,764 638.505,234	17	582.707,265 638.506,354	2.739	17	582.707,265 638.506,354	18	582.703,22 638.518,344	12.65 4	18	582.703,22 638.518,344	19	582.699,33 638.530,76	13.01 1
19	582.699,33 638.530,76	20	582.695,47 638.544,035	13.82 5	20	582.695,47 638.544,035	21	582.685,778 638.567,393	25.28 9	21	582.685,778 638.567,393	22	582.674,972 638.562,264	11.96 1
22	582.674,972 638.562,264	23	582.671,131 638.556,577	6.863	23	582.671,131 638.556,577	24	582.667,899 638.545,821	11.23 1	24	582.667,899 638.545,821	25	582.662,17 638.540,093	8.101
25	582.662,17 638.540,093	26	582.660,209 638.536,475	4.115	26	582.660,209 638.536,475	27	582.660,36 638.524,416	12.06	27	582.660,36 638.524,416	28	582.657,495 638.517,633	7.363
28	582.657,495 638.517,633	29	582.641,965 638.499,845	23.61 3	29	582.641,965 638.499,845	30	582.635,331 638.492,76	9.706	30	582.635,331 638.492,76	31	582.631,109 638.492,459	4.233
31	582.631,109 638.492,459	32	582.619,952 638.495,021	11.44 7	32	582.619,952 638.495,021	33	582.610,0 638.493,514	10.06 5	33	582.610,0 638.493,514	34	582.596,128 638.487,635	15.06 6
34	582.596,128 638.487,635	35	582.586,681 638.487,187	9.458	35	582.586,681 638.487,187	36	582.563,817 638.489,531	22.98 4	36	582.563,817 638.489,531	37	582.545,937 638.495,685	18.90 9
37	582.545,937 638.495,685	38	582.536,264 638.510,045	17.31 4	38	582.536,264 638.510,045	39	582.530,988 638.514,44	6.867	39	582.530,988 638.514,44	40	582.511,348 638.509,752	20.19 2
40	582.511,348 638.509,752	41	582.506,44 638.513,999	6.49	41	582.506,44 638.513,999	42	582.500,211 638.509,293	7.807	42	582.500,211 638.509,293	43	582.484,693 638.501,211	17.49 6
43	582.484,693 638.501,211	44	582.466,298 638.497,229	18.82 1	44	582.466,298 638.497,229	45	582.455,038 638.480,2	20.41 5	45	582.455,038 638.480,2	46	582.430,846 638.450,952	37.95 7
46	582.430,846 638.450,952	47	582.413,081 638.428,844	28.36 1	47	582.413,081 638.428,844	48	582.406,381 638.403,958	25.77 2	48	582.406,381 638.403,958	49	582.403,434 638.377,797	26.32 6
49	582.403,434 638.377,797	50	582.398,474 638.336,649	41.44 6	50	582.398,474 638.336,649	51	582.399,378 638.327,825	8.87	51	582.399,378 638.327,825	52	582.403,742 638.320,7	8.355
52	582.403,742 638.320,7	53	582.400,655 638.296,491	24.40 5	53	582.400,655 638.296,491	54	582.406,028 638.275,21	21.94 9	54	582.406,028 638.275,21	55	582.421,329 638.228,869	48.80 2
55	582.421,329 638.228,869	56	582.456,457 638.119,976	114.4 19	56	582.456,457 638.119,976	57	582.461,414 637.974,16	145.9	57	582.461,414 637.974,16	58	582.466,899 637.939,638	34.95 5
58	582.466,899 637.939,638	59	582.469,567 637.889,968	49.74 2	59	582.469,567 637.889,968	60	582.454,805 637.862,766	30.94 9	60	582.454,805 637.862,766	61	582.413,258 637.811,274	66.16 3
61	582.413,258 637.811,274	62	582.403,125 637.787,703	25.65 7	62	582.403,125 637.787,703	63	582.429,999 637.726,408	66.92 7	63	582.429,999 637.726,408	64	582.490,436 637.605,492	135.1 79
64	582.490,436 637.605,492	65	582.513,694 637.580,723	33.97 7	65	582.513,694 637.580,723	66	582.530,306 637.545,262	39.15 9	66	582.530,306 637.545,262	67	582.547,296 637.532,512	21.24 2
67	582.547,296 637.532,512	68	582.559,711 637.551,852	22.98 2	68	582.559,711 637.551,852	69	582.558,08 637.555,002	3.547	69	582.558,08 637.555,002	70	582.559,43 637.567,196	12.26 9
70	582.559,43 637.567,196	71	582.579,178 637.570,993	20.11	71	582.579,178 637.570,993	72	582.585,278 637.589,383	19.37 5	72	582.585,278 637.589,383	73	582.590,604 637.591,825	5.859
73	582.590,604 637.591,825	74	582.596,102 637.594,359	6.054	74	582.596,102 637.594,359	75	582.607,179 637.574,835	22.44 7	75	582.607,179 637.574,835	76	582.617,183 637.570,552	10.88 2
76	582.617,183 637.570,552	77	582.628,673 637.570,552	11.49	77	582.628,673 637.570,552	78	582.628,763 637.584,169	13.61 7	78	582.628,763 637.584,169	79	582.628,32 637.609,075	24.91
79	582.628,32 637.609,075	80	582.629,881 637.616,8	7.881	80	582.629,881 637.616,8	81	582.633,262 637.634,294	17.81 8	81	582.633,262 637.634,294	82	582.643,704 637.658,454	26.32
82	582.643,704 637.658,454	83	582.656,871 637.682,268	27.21 2	83	582.656,871 637.682,268	84	582.659,751 637.689,902	8.159	84	582.659,751 637.689,902	85	582.680,564 637.684,352	21.54
85	582.680,564 637.684,352	86	582.687,828 637.680,405	8.267	86	582.687,828 637.680,405	87	582.720,212 637.667,4	34.89 8	87	582.720,212 637.667,4	88	582.721,634 637.628,57	38.85 6
88	582.721,634 637.628,57	89	582.723,486 637.608,581	20.07 5	89	582.723,486 637.608,581	90	582.734,7 637.609,102	11.22 6	90	582.734,7 637.609,102	91	582.735,878 637.595,463	13.69
91	582.735,878 637.595,463	92	582.749,958 637.593,786	14.18	92	582.749,958 637.593,786	93	582.773,232 637.629,062	42.26 2	93	582.773,232 637.629,062	94	582.785,709 637.651,989	26.10 2
94	582.785,709 637.651,989	95	582.815,521 637.696,639	53.68 8	95	582.815,521 637.696,639	96	582.817,912 637.695,037	2.878	96	582.817,912 637.695,037	97	582.858,074 637.756,781	73.65 7
97	582.858,074 637.756,781	98	582.878,102 637.767,534	22.73 2	98	582.878,102 637.767,534	99	582.894,668 637.803,811	39.88	99	582.894,668 637.803,811	100	582.940,097 637.901,087	107.3 61
100	582.940,097 637.901,087	101	582.969,634 637.953,052	59.77 3	101	582.969,634 637.953,052	102	582.977,747 637.986,047	33.97 8	102	582.977,747 637.986,047	103	582.967,582 638.002,507	19.34 6
103	582.967,582 638.002,507	104	582.966,584 638.004,283	2.037	104	582.966,584 638.004,283	105	582.966,529 638.004,38	0.112	105	582.966,529 638.004,38	106	582.966,528 638.004,382	0.002
106	582.966,528 638.004,382	107	582.950,136 638.033,543	33.45 2	107	582.950,136 638.033,543	108	582.933,057 638.060,665	32.05 1	108	582.933,057 638.060,665	109	582.934,702 638.071,331	10.79 2
109	582.934,702 638.071,331	110	582.935,98 638.072,288	1.597	110	582.935,98 638.072,288	111	582.937,077 638.073,325	1.51	111	582.937,077 638.073,325	112	582.937,397 638.074,103	0.841

Punct început	X / Y	Punct sfârșit	X / Y	Lungime segment	Punct început	X / Y	Punct sfârșit	X / Y	Lungime segment	Punct început	X / Y	Punct sfârșit	X / Y	Lungime segment
112	582.937,397 638.074,103	113	582.937,212 638.076,558	2.462	113	582.937,212 638.076,558	114	582.931,271 638.099,353	23.556	114	582.931,271 638.099,353	115	582.929,347 638.102,526	3.711
115	582.929,347 638.102,526	116	582.920,34 638.124,946	24.162	116	582.920,34 638.124,946	117	582.914,931 638.141,265	17.192	117	582.914,931 638.141,265	118	582.901,42 638.159,267	22.508
118	582.901,42 638.159,267	119	582.898,639 638.168,726	9.859	119	582.898,639 638.168,726	120	582.899,868 638.180,836	12.172	120	582.899,868 638.180,836	121	582.894,481 638.218,969	38.512
121	582.894,481 638.218,969	122	582.883,715 638.236,675	20.722	122	582.883,715 638.236,675	123	582.864,382 638.271,049	39.438	123	582.864,382 638.271,049	1	582.861,858 638.276,83	6.308

** Lungimile segmentelor sunt determinate în planul de proiecție Stereo 70 și sunt rotunjite la 1 milimetru.

*** Distanța dintre puncte este formată din segmente cumulate ce sunt mai mici decât valoarea 1 milimetru.

**DATE DESPRE IMOBILUL NR. 12208**

Oficiul de Cadastru și Publicitate Imobiliară NEAMT
Biroul de Cadastru și Publicitate Imobiliară Targu-Neamt

A. Partea I. Descrierea imobilului

TEREN Extravilan

Adresa: Jud. Neamt

Nr. Crt	Nr cadastral Nr. topografic	Suprafața* (mp)	Observații / Referințe
A1		171.121	Sector cadastral:104 Teren neimpregmuit;

B. Partea II. Proprietari și acte

Inscrieri privitoare la dreptul de proprietate și alte drepturi reale		Referințe
/		
Act Normativ nr. 7, din 13/03/1996 emis de GUVERNUL ROMÂNIEI;		
B1	Inscrierea provizorie, drept de PROPRIETATE, dobandit prin Lege, cota actuala 1/1, cota initiala 1/1	A1
1) COMUNA PIPIRIG, CIF:99999999999999, Proprietar neidentificat		

C. Partea III. SARCINI .

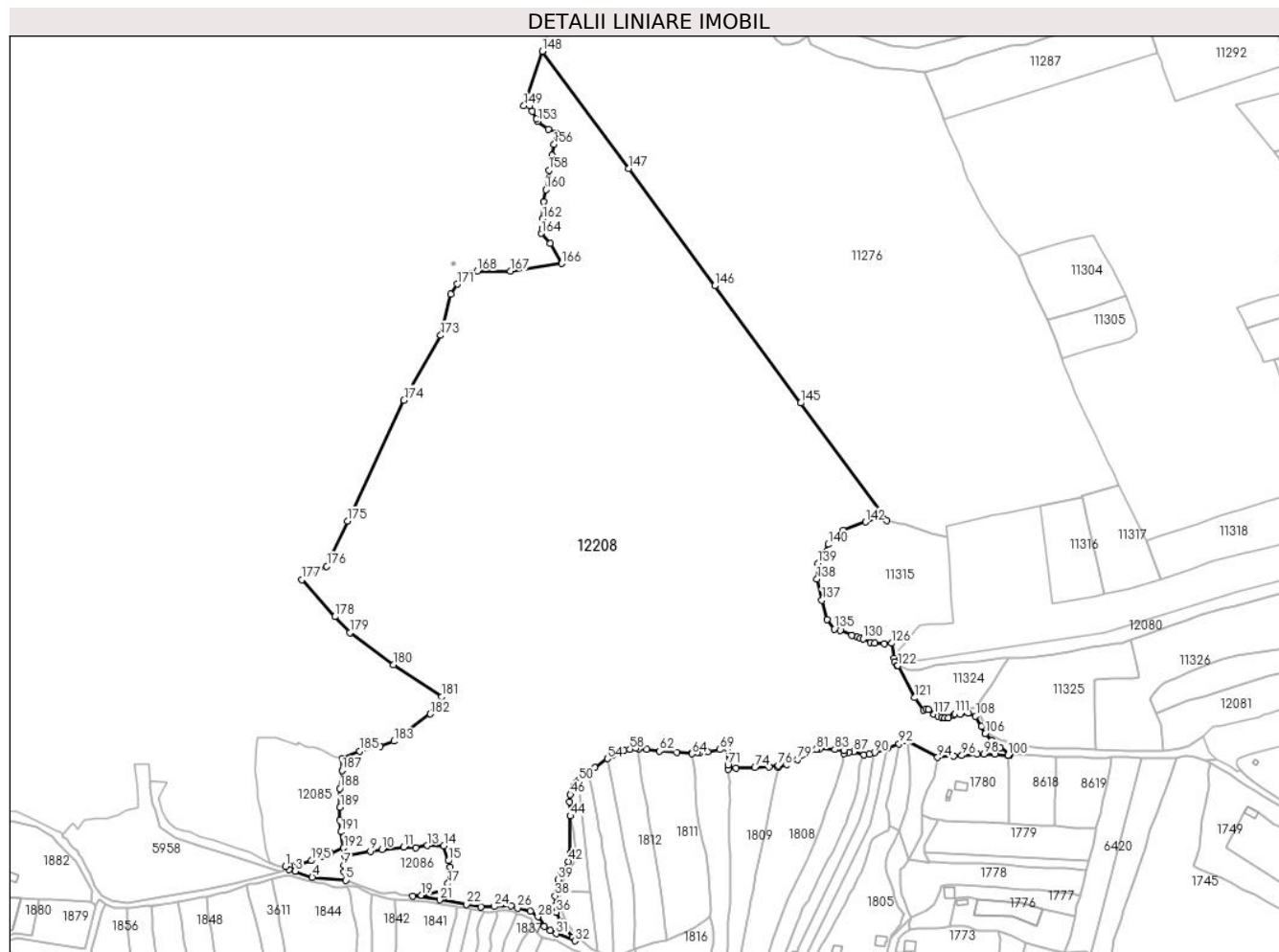
Inscrieri privind dezmembramintele dreptului de proprietate, drepturi reale de garanție și sarcini	Referințe
NU SUNT	

Anexa Nr. 1 La Partea I

Teren

Nr cadastral	Suprafața (mp)*	Observații / Referințe
	171.121	

* Suprafața este determinată în planul de proiecție Stereo 70.



Date referitoare la teren

Crt	Categorie folosință	Intravilan	Suprafața (mp)	Tarla	Parcelă	Nr. topo	Observații / Referințe
1	drum	NU	2.617	-	-	-	
2	faneata	NU	448	-	-	-	
3	faneata	NU	31.273	-	-	-	
4	pasune	NU	7.392	-	-	-	
5	pasune	NU	14.177	-	-	-	
6	pasune	NU	47.291	-	-	-	
7	padure	NU	56.062	-	-	-	
8	padure	NU	11.860	-	-	-	

Lungime Segmente

1) Valorile lungimilor segmentelor sunt obținute din proiecție în plan.

Punct început	X / Y	Punct sfârșit	X / Y	Lungime segment	Punct început	X / Y	Punct sfârșit	X / Y	Lungime segment	Punct început	X / Y	Punct sfârșit	X / Y	Lungime segment

Punct început	X / Y	Punct sfârșit	X / Y	Lungime segment	Punct început	X / Y	Punct sfârșit	X / Y	Lungime segment	Punct început	X / Y	Punct sfârșit	X / Y	Lungime segment
1	582.844,996 637.526,44	2	582.847,656 637.524,046	3.579	2	582.847,656 637.524,046	3	582.852,733 637.522,58	5.284	3	582.852,733 637.522,58	4	582.866,383 637.517,856	14.444
4	582.866,383 637.517,856	5	582.893,459 637.515,405	27.187	5	582.893,459 637.515,405	6	582.892,057 637.522,004	6.746	6	582.892,057 637.522,004	7	582.891,843 637.527,487	5.487
7	582.891,843 637.527,487	8	582.892,773 637.534,699	7.272	8	582.892,773 637.534,699	9	582.913,28 637.538,781	20.909	9	582.913,28 637.538,781	10	582.922,4 637.540,189	9.228
10	582.922,4 637.540,189	11	582.939,929 637.542,018	17.624	11	582.939,929 637.542,018	12	582.949,521 637.541,34	9.616	12	582.949,521 637.541,34	13	582.958,881 637.543,254	9.554
13	582.958,881 637.543,254	14	582.972,155 637.542,999	13.276	14	582.972,155 637.542,999	15	582.975,75 637.531,081	12.448	15	582.975,75 637.531,081	16	582.977,494 637.526,148	5.232
16	582.977,494 637.526,148	17	582.975,453 637.512,688	13.614	17	582.975,453 637.512,688	18	582.973,836 637.507,671	5.271	18	582.973,836 637.507,671	19	582.954,222 637.503,376	20.079
19	582.954,222 637.503,376	20	582.947,268 637.502,727	6.984	20	582.947,268 637.502,727	21	582.968,871 637.499,562	21.834	21	582.968,871 637.499,562	22	582.990,442 637.496,119	21.844
22	582.990,442 637.496,119	23	583.002,239 637.494,077	11.972	23	583.002,239 637.494,077	24	583.012,618 637.494,303	10.381	24	583.012,618 637.494,303	25	583.026,351 637.494,99	13.75
25	583.026,351 637.494,99	26	583.031,356 637.493,15	5.333	26	583.031,356 637.493,15	27	583.041,788 637.490,388	10.791	27	583.041,788 637.490,388	28	583.047,821 637.485,97	7.478
28	583.047,821 637.485,97	29	583.053,133 637.478,378	9.266	29	583.053,133 637.478,378	30	583.057,64 637.475,069	5.591	30	583.057,64 637.475,069	31	583.062,563 637.472,481	5.562
31	583.062,563 637.472,481	32	583.077,581 637.466,703	16.091	32	583.077,581 637.466,703	33	583.075,809 637.469,92	3.673	33	583.075,809 637.469,92	34	583.068,272 637.478,884	11.712
34	583.068,272 637.478,884	35	583.065,962 637.482,173	4.019	35	583.065,962 637.482,173	36	583.062,556 637.489,756	8.313	36	583.062,556 637.489,756	37	583.061,452 637.494,946	5.306
37	583.061,452 637.494,946	38	583.061,544 637.502,911	7.966	38	583.061,544 637.502,911	39	583.064,161 637.515,897	13.247	39	583.064,161 637.515,897	40	583.066,35 637.519,973	4.627
40	583.066,35 637.519,973	41	583.069,527 637.524,337	5.398	41	583.069,527 637.524,337	42	583.072,23 637.530,551	6.776	42	583.072,23 637.530,551	43	583.073,892 637.537,09	6.747
43	583.073,892 637.537,09	44	583.073,839 637.567,079	29.989	44	583.073,839 637.567,079	45	583.073,311 637.578,497	11.43	45	583.073,311 637.578,497	46	583.073,894 637.584,107	5.64
46	583.073,894 637.584,107	47	583.075,077 637.587,597	3.685	47	583.075,077 637.587,597	48	583.076,637 637.590,866	3.622	48	583.076,637 637.590,866	49	583.078,546 637.593,696	3.414
49	583.078,546 637.593,696	50	583.080,602 637.595,657	2.841	50	583.080,602 637.595,657	51	583.084,891 637.599,749	5.928	51	583.084,891 637.599,749	52	583.088,255 637.602,385	4.274
52	583.088,255 637.602,385	53	583.093,591 637.606,012	6.452	53	583.093,591 637.606,012	54	583.103,726 637.613,11	12.373	54	583.103,726 637.613,11	55	583.108,109 637.615,943	5.219
55	583.108,109 637.615,943	56	583.113,332 637.618,574	5.848	56	583.113,332 637.618,574	57	583.116,897 637.619,777	3.763	57	583.116,897 637.619,777	58	583.121,785 637.620,686	4.972
58	583.121,785 637.620,686	59	583.126,378 637.621,286	4.632	59	583.126,378 637.621,286	60	583.128,797 637.621,233	2.42	60	583.128,797 637.621,233	61	583.135,411 637.620,437	6.662
61	583.135,411 637.620,437	62	583.145,729 637.619,135	10.4	62	583.145,729 637.619,135	63	583.159,478 637.618,037	13.793	63	583.159,478 637.618,037	64	583.171,678 637.617,047	12.24
64	583.171,678 637.617,047	65	583.172,181 637.617,977	1.057	65	583.172,181 637.617,977	66	583.176,216 637.617,919	4.035	66	583.176,216 637.617,919	67	583.178,03 637.617,992	1.815
67	583.178,03 637.617,992	68	583.184,463 637.618,627	6.464	68	583.184,463 637.618,627	69	583.193,818 637.620,326	9.508	69	583.193,818 637.620,326	70	583.200,115 637.621,046	6.338
70	583.200,115 637.621,046	71	583.200,611 637.607,896	13.159	71	583.200,611 637.607,896	72	583.200,949 637.604,396	3.516	72	583.200,949 637.604,396	73	583.206,909 637.605,272	6.024
73	583.206,909 637.605,272	74	583.222,291 637.605,856	15.393	74	583.222,291 637.605,856	75	583.233,593 637.606,308	11.311	75	583.233,593 637.606,308	76	583.241,076 637.607,395	7.562
76	583.241,076 637.607,395	77	583.241,111 637.606,066	1.329	77	583.241,111 637.606,066	78	583.247,586 637.608,548	6.934	78	583.247,586 637.608,548	79	583.256,544 637.612,449	9.771
79	583.256,544 637.612,449	80	583.264,219 637.616,456	8.658	80	583.264,219 637.616,456	81	583.271,705 637.620,675	8.593	81	583.271,705 637.620,675	82	583.274,515 637.621,089	2.84
82	583.274,515 637.621,089	83	583.286,424 637.620,331	11.933	83	583.286,424 637.620,331	84	583.293,639 637.619,403	7.274	84	583.293,639 637.619,403	85	583.293,767 637.617,28	2.127
85	583.293,767 637.617,28	86	583.297,864 637.618,291	4.22	86	583.297,864 637.618,291	87	583.301,756 637.618,554	3.901	87	583.301,756 637.618,554	88	583.310,026 637.616,221	8.593
88	583.310,026 637.616,221	89	583.314,183 637.616,613	4.175	89	583.314,183 637.616,613	90	583.318,317 637.617,542	4.237	90	583.318,317 637.617,542	91	583.328,52 637.621,596	10.979
91	583.328,52 637.621,596	92	583.338,211 637.624,867	10.228	92	583.338,211 637.624,867	93	583.344,836 637.627,134	7.002	93	583.344,836 637.627,134	94	583.369,236 637.614,062	27.681
94	583.369,236 637.614,062	95	583.382,084 637.615,269	12.905	95	583.382,084 637.615,269	96	583.388,557 637.615,518	6.478	96	583.388,557 637.615,518	97	583.401,088 637.616,596	12.577
97	583.401,088 637.616,596	98	583.406,086 637.616,494	4.999	98	583.406,086 637.616,494	99	583.414,925 637.616,669	8.841	99	583.414,925 637.616,669	100	583.425,812 637.615,792	10.922

Punct început	X / Y	Punct sfârșit	X / Y	Lungime segment	Punct început	X / Y	Punct sfârșit	X / Y	Lungime segment	Punct început	X / Y	Punct sfârșit	X / Y	Lungime segment
100	583.425,812 637.615,792	101	583.425,813 637.615,725	0.067	101	583.425,813 637.615,725	102	583.426,068 637.615,771	0.259	102	583.426,068 637.615,771	103	583.427,105 637.615,959	1.054
103	583.427,105 637.615,959	104	583.419,251 637.621,813	9.796	104	583.419,251 637.621,813	105	583.412,839 637.627,639	8.663	105	583.412,839 637.627,639	106	583.407,447 637.633,1	7.674
106	583.407,447 637.633,1	107	583.404,533 637.638,998	6.579	107	583.404,533 637.638,998	108	583.399,724 637.647,153	9.467	108	583.399,724 637.647,153	109	583.393,531 637.649,41	6.591
109	583.393,531 637.649,41	110	583.387,512 637.648,653	6.066	110	583.387,512 637.648,653	111	583.382,873 637.649,105	4.661	111	583.382,873 637.649,105	112	583.382,14 637.648,157	1.198
112	583.382,14 637.648,157	113	583.377,565 637.645,935	5.086	113	583.377,565 637.645,935	114	583.374,635 637.645,718	2.938	114	583.374,635 637.645,718	115	583.372,184 637.646,092	2.479
115	583.372,184 637.646,092	116	583.369,569 637.647,031	2.778	116	583.369,569 637.647,031	117	583.366,216 637.648,834	3.807	117	583.366,216 637.648,834	118	583.361,903 637.652,727	5.81
118	583.361,903 637.652,727	119	583.359,698 637.652,912	2.213	119	583.359,698 637.652,912	120	583.357,774 637.652,219	2.045	120	583.357,774 637.652,219	121	583.350,659 637.662,01	12.103
121	583.350,659 637.662,01	122	583.337,223 637.687,77	29.053	122	583.337,223 637.687,77	123	583.336,319 637.688,146	0.979	123	583.336,319 637.688,146	124	583.334,606 637.690,753	3.119
124	583.334,606 637.690,753	125	583.333,999 637.693,952	3.256	125	583.333,999 637.693,952	126	583.332,368 637.705,744	11.904	126	583.332,368 637.705,744	127	583.326,125 637.705,19	6.268
127	583.326,125 637.705,19	128	583.318,496 637.705,739	7.649	128	583.318,496 637.705,739	129	583.315,222 637.706,398	3.34	129	583.315,222 637.706,398	130	583.309,248 637.709,28	6.633
130	583.309,248 637.709,28	131	583.307,035 637.709,61	2.237	131	583.307,035 637.709,61	132	583.304,404 637.710,763	2.873	132	583.304,404 637.710,763	133	583.300,018 637.712,137	4.596
133	583.300,018 637.712,137	134	583.291,025 637.715,867	9.736	134	583.291,025 637.715,867	135	583.286,184 637.717,21	5.024	135	583.286,184 637.717,21	136	583.280,076 637.724,756	9.708
136	583.280,076 637.724,756	137	583.276,116 637.740,252	15.994	137	583.276,116 637.740,252	138	583.272,255 637.757,476	17.651	138	583.272,255 637.757,476	139	583.272,929 637.769,9	12.442
139	583.272,929 637.769,9	140	583.281,067 637.785,206	17.335	140	583.281,067 637.785,206	141	583.293,515 637.796,566	16.852	141	583.293,515 637.796,566	142	583.311,115 637.803,241	18.823
142	583.311,115 637.803,241	143	583.321,495 637.806,56	10.898	143	583.321,495 637.806,56	144	583.328,188 637.804,485	7.007	144	583.328,188 637.804,485	145	583.259,029 637.898,678	116.856
145	583.259,029 637.898,678	146	583.189,87 637.992,87	116.855	146	583.189,87 637.992,87	147	583.120,711 638.087,062	116.855	147	583.120,711 638.087,062	148	583.051,551 638.181,255	116.856
148	583.051,551 638.181,255	149	583.036,541 638.137,483	46.274	149	583.036,541 638.137,483	150	583.041,339 638.137,279	4.802	150	583.041,339 638.137,279	151	583.043,163 638.133,039	4.616
151	583.043,163 638.133,039	152	583.046,485 638.126,623	7.225	152	583.046,485 638.126,623	153	583.047,634 638.125,06	1.94	153	583.047,634 638.125,06	154	583.056,135 638.118,695	10.62
154	583.056,135 638.118,695	155	583.062,491 638.115,599	7.07	155	583.062,491 638.115,599	156	583.060,899 638.106,452	9.285	156	583.060,899 638.106,452	157	583.059,204 638.097,788	8.828
157	583.059,204 638.097,788	158	583.056,646 638.085,625	12.429	158	583.056,646 638.085,625	159	583.055,728 638.078,89	6.797	159	583.055,728 638.078,89	160	583.054,19 638.070,121	8.903
160	583.054,19 638.070,121	161	583.052,651 638.060,509	9.734	161	583.052,651 638.060,509	162	583.051,594 638.046,636	13.913	162	583.051,594 638.046,636	163	583.051,245 638.039,273	7.371
163	583.051,245 638.039,273	164	583.050,553 638.034,959	4.369	164	583.050,553 638.034,959	165	583.057,809 638.026,814	10.908	165	583.057,809 638.026,814	166	583.066,993 638.010,701	18.547
166	583.066,993 638.010,701	167	583.025,798 638.004,615	41.642	167	583.025,798 638.004,615	168	582.999,194 638.004,615	26.604	168	582.999,194 638.004,615	169	582.993,627 638.002,816	5.85
169	582.993,627 638.002,816	170	582.987,652 637.999,707	6.735	170	582.987,652 637.999,707	171	582.982,904 637.994,309	7.189	171	582.982,904 637.994,309	172	582.977,747 637.986,047	9.739
172	582.977,747 637.986,047	173	582.969,634 637.953,052	33.978	173	582.969,634 637.953,052	174	582.940,097 637.901,087	59.773	174	582.940,097 637.901,087	175	582.894,668 637.803,811	107.361
175	582.894,668 637.803,811	176	582.878,102 637.767,534	39.88	176	582.878,102 637.767,534	177	582.858,074 637.756,781	22.732	177	582.858,074 637.756,781	178	582.884,551 637.727,059	39.805
178	582.884,551 637.727,059	179	582.896,572 637.714,359	17.487	179	582.896,572 637.714,359	180	582.931,865 637.688,468	43.771	180	582.931,865 637.688,468	181	582.970,349 637.662,698	46.315
181	582.970,349 637.662,698	182	582.961,205 637.649,043	16.434	182	582.961,205 637.649,043	183	582.932,009 637.627,081	36.534	183	582.932,009 637.627,081	184	582.921,134 637.623,191	11.55
184	582.921,134 637.623,191	185	582.904,421 637.619,073	17.213	185	582.904,421 637.619,073	186	582.890,708 637.613,423	14.831	186	582.890,708 637.613,423	187	582.890,296 637.603,715	9.717
187	582.890,296 637.603,715	188	582.888,658 637.589,032	14.774	188	582.888,658 637.589,032	189	582.888,771 637.573,91	15.122	189	582.888,771 637.573,91	190	582.888,439 637.563,719	10.196
190	582.888,439 637.563,719	191	582.889,331 637.554,349	9.412	191	582.889,331 637.554,349	192	582.891,63 637.541,255	13.294	192	582.891,63 637.541,255	193	582.881,372 637.537,348	10.977
193	582.881,372 637.537,348	194	582.874,066 637.534,458	7.857	194	582.874,066 637.534,458	195	582.865,845 637.531,171	8.854	195	582.865,845 637.531,171	196	582.855,26 637.528,204	10.993
196	582.855,26 637.528,204	197	582.853,103 637.527,42	2.295	197	582.853,103 637.527,42	198	582.848,766 637.526,646	4.406	198	582.848,766 637.526,646	199	582.844,996 637.526,44	3.776

**** Lungimile segmentelor sunt determinate în planul de proiecție Stereo 70 și sunt rotunjite la 1 milimetru.**

***** Distanța dintre puncte este formată din segmente cumulate ce sunt mai mici decât valoarea 1 milimetru.**

**DATE DESPRE IMOBILUL NR. 12210**

Oficiul de Cadastru și Publicitate Imobiliară NEAMT
Biroul de Cadastru și Publicitate Imobiliară Targu-Neamt

A. Partea I. Descrierea imobilului

TEREN Extravilan

Adresa: Jud. Neamt

Nr. Crt	Nr cadastral Nr. topografic	Suprafața* (mp)	Observații / Referințe
A1		914	Sector cadastral:104 Teren neimpregmuit;

B. Partea II. Proprietari și acte

Inscrieri privitoare la dreptul de proprietate și alte drepturi reale		Referințe
/		
Act Normativ nr. 7, din 13/03/1996 emis de GUVERNUL ROMÂNIEI;		
B1	Inscrierea provizorie, drept de PROPRIETATE, dobandit prin Lege, cota actuala 1/1, cota initiala 1/1 1) COMUNA PIPIRIG, CIF:99999999999999, Proprietar neidentificat	A1

C. Partea III. SARCINI .

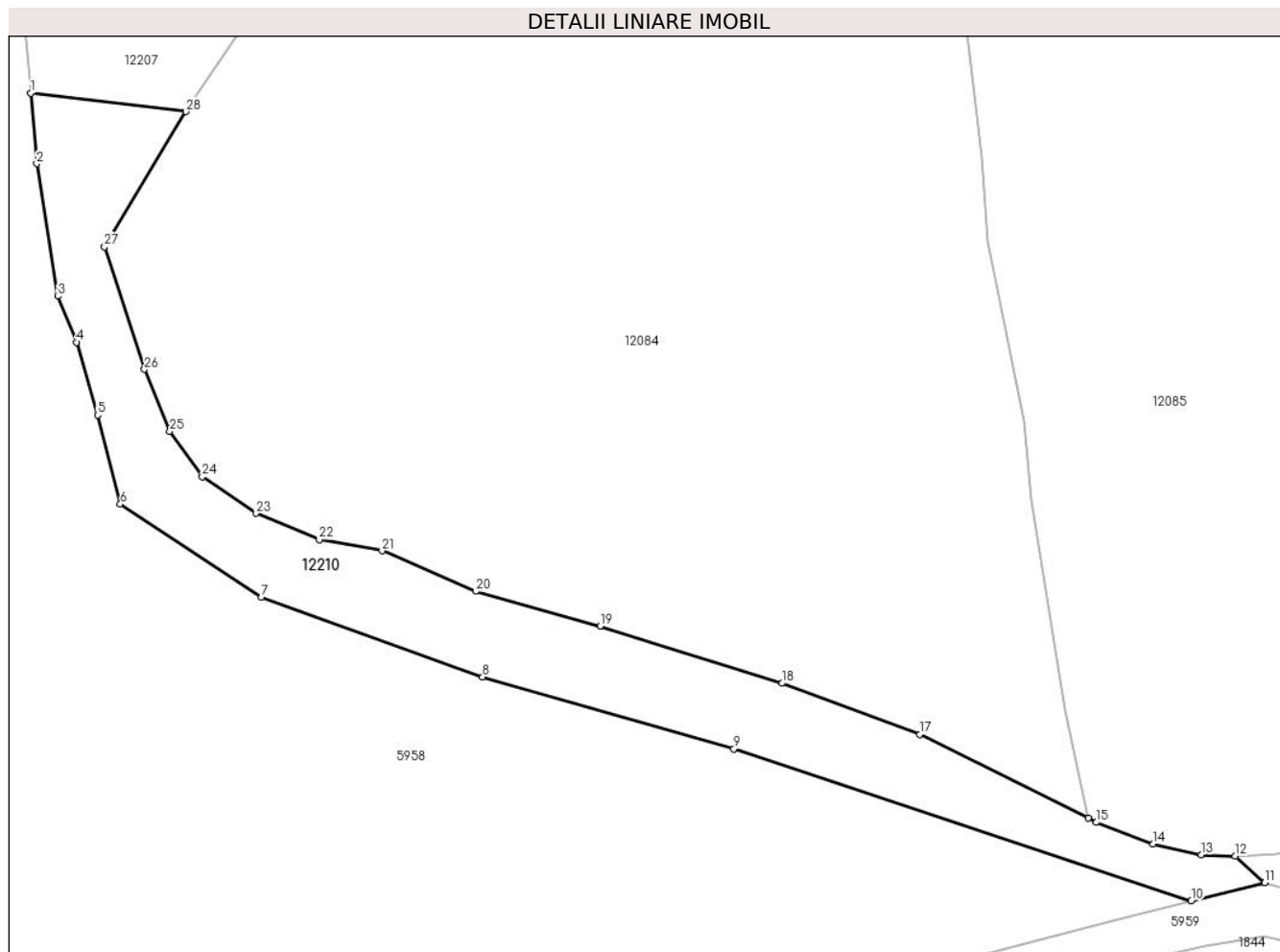
Inscrieri privind dezmembramintele dreptului de proprietate, drepturi reale de garanție și sarcini	Referințe
NU SUNT	

Anexa Nr. 1 La Partea I

Teren

Nr cadastral	Suprafața (mp)*	Observații / Referințe
	914	

* Suprafața este determinată în planul de proiecție Stereo 70.



Date referitoare la teren

Crt	Categorie folosință	Intravilan	Suprafața (mp)	Tarla	Parcelă	Nr. topo	Observații / Referințe
1	drum	NU	914	-	-	-	

Lungime Segmente

1) Valorile lungimilor segmentelor sunt obținute din proiecție în plan.

Punct început	X / Y	Punct sfârșit	X / Y	Lungime segment (** (m)
1	582.735,878 637.595,463	2	582.736,429 637.589,083	6.404
3	582.738,347 637.577,095	4	582.740,042 637.572,933	4.494
5	582.741,948 637.566,334	6	582.743,997 637.558,29	8.301
7	582.756,774 637.549,887	8	582.776,809 637.542,649	21.302
9	582.799,583 637.536,151	10	582.840,996 637.522,381	43.642

Punct început	X / Y	Punct sfârșit	X / Y	Lungime segment (** (m)
2	582.736,429 637.589,083	3	582.738,347 637.577,095	12.14
4	582.740,042 637.572,933	5	582.741,948 637.566,334	6.869
6	582.743,997 637.558,29	7	582.756,774 637.549,887	15.293
8	582.776,809 637.542,649	9	582.799,583 637.536,151	23.683
10	582.840,996 637.522,381	11	582.847,656 637.524,046	6.865

Punct început	X / Y	Punct sfârșit	X / Y	Lungime segment (** (m)
11	582.847,656 637.524,046	12	582.844,996 637.526,44	3.579
13	582.841,898 637.526,569	14	582.837,535 637.527,524	4.466
15	582.832,413 637.529,488	16	582.831,665 637.529,895	0.852
17	582.816,395 637.537,445	18	582.803,92 637.542,074	13.306
19	582.787,445 637.547,254	20	582.776,177 637.550,401	11.699
21	582.767,699 637.554,055	22	582.762,018 637.555,076	5.772
23	582.756,312 637.557,445	24	582.751,41 637.560,778	5.928
25	582.748,476 637.564,874	26	582.746,183 637.570,477	6.054
27	582.742,567 637.581,561	28	582.749,958 637.593,786	14.286

Punct început	X / Y	Punct sfârșit	X / Y	Lungime segment (** (m)
12	582.844,996 637.526,44	13	582.841,898 637.526,569	3.101
14	582.837,535 637.527,524	15	582.832,413 637.529,488	5.486
16	582.831,665 637.529,895	17	582.816,395 637.537,445	17.035
18	582.803,92 637.542,074	19	582.787,445 637.547,254	17.27
20	582.776,177 637.550,401	21	582.767,699 637.554,055	9.232
22	582.762,018 637.555,076	23	582.756,312 637.557,445	6.178
24	582.751,41 637.560,778	25	582.748,476 637.564,874	5.038
26	582.746,183 637.570,477	27	582.742,567 637.581,561	11.659
28	582.749,958 637.593,786	1	582.735,878 637.595,463	14.18

** Lungimile segmentelor sunt determinate în planul de proiecție Stereo 70 și sunt rotunjite la 1 milimetru.

*** Distanța dintre puncte este formată din segmente cumulate ce sunt mai mici decât valoarea 1 milimetru.

**DATE DESPRE IMOBILUL NR. 12211**

Oficiul de Cadastru și Publicitate Imobiliară NEAMT
Biroul de Cadastru și Publicitate Imobiliară Targu-Neamt

A. Partea I. Descrierea imobilului

TEREN Extravilan

Adresa: Jud. Neamt

Nr. Crt	Nr cadastral Nr. topografic	Suprafața* (mp)	Observații / Referințe
A1		1.353	Sector cadastral:104 Teren neimpregmuit;

B. Partea II. Proprietari și acte

Inscrieri privitoare la dreptul de proprietate și alte drepturi reale		Referințe
/		
Act Normativ nr. 7, din 13/03/1996 emis de GUVERNUL ROMÂNIEI;		
B1	Inscrierea provizorie, drept de PROPRIETATE, dobandit prin Lege, cota actuala 1/1, cota initiala 1/1 1) COMUNA PIPIRIG, CIF:99999999999999, Proprietar neidentificat	A1

C. Partea III. SARCINI .

Inscrieri privind dezmembramintele dreptului de proprietate, drepturi reale de garanție și sarcini	Referințe
NU SUNT	

Anexa Nr. 1 La Partea I

Teren

Nr cadastral	Suprafața (mp)*	Observații / Referințe
	1.353	

* Suprafața este determinată în planul de proiecție Stereo 70.



Date referitoare la teren

Crt	Categorie folosință	Intravilan	Suprafața (mp)	Tarla	Parcelă	Nr. topo	Observații / Referințe
1	faneata	NU	1.353	-	-	-	

Lungime Segmente

1) Valorile lungimilor segmentelor sunt obținute din proiecție în plan.

Punct început	X / Y	Punct sfârșit	X / Y	Lungime segment
1	583.431,151 637.616,692	2	583.436,045 637.616,739	4.894
4	583.463,75 637.614,362	5	583.463,903 637.614,364	0.153
7	583.477,226 637.614,127	8	583.485,865 637.614,409	8.644
10	583.505,117 637.613,681	11	583.508,752 637.614,275	3.683
13	583.521,681 637.614,166	14	583.532,218 637.613,444	10.562
16	583.542,462 637.613,311	17	583.551,691 637.613,34	9.229
2	583.436,045 637.616,739	3	583.451,23 637.615,772	15.216
5	583.463,903 637.614,364	6	583.468,034 637.614,415	4.131
8	583.485,865 637.614,409	9	583.492,357 637.613,91	6.511
11	583.508,752 637.614,275	12	583.516,725 637.614,286	7.973
14	583.532,218 637.613,444	15	583.532,946 637.613,435	0.728
17	583.551,691 637.613,34	18	583.561,001 637.613,327	9.31
3	583.451,23 637.615,772	4	583.463,75 637.614,362	12.599
6	583.468,034 637.614,415	7	583.477,226 637.614,127	9.197
9	583.492,357 637.613,91	10	583.505,117 637.613,681	12.762
12	583.516,725 637.614,286	13	583.521,681 637.614,166	4.957
15	583.532,946 637.613,435	16	583.542,462 637.613,311	9.517
18	583.561,001 637.613,327	19	583.564,522 637.614,39	3.678

Punct început	X / Y	Punct sfârșit	X / Y	Lungime segment	Punct început	X / Y	Punct sfârșit	X / Y	Lungime segment	Punct început	X / Y	Punct sfârșit	X / Y	Lungime segment
19	583.564,522 637.614,39	20	583.568,613 637.615,37	4.207	20	583.568,613 637.615,37	21	583.575,736 637.614,313	7.201	21	583.575,736 637.614,313	22	583.584,733 637.611,954	9.301
22	583.584,733 637.611,954	23	583.593,693 637.612,504	8.977	23	583.593,693 637.612,504	24	583.593,197 637.612,751	0.554	24	583.593,197 637.612,751	25	583.587,625 637.618,711	8.159
25	583.587,625 637.618,711	26	583.582,565 637.630,534	12.86	26	583.582,565 637.630,534	27	583.570,959 637.622,838	13.926	27	583.570,959 637.622,838	28	583.564,3 637.621,085	6.886
28	583.564,3 637.621,085	29	583.550,771 637.619,753	13.594	29	583.550,771 637.619,753	30	583.538,188 637.619,091	12.6	30	583.538,188 637.619,091	31	583.530,691 637.619,091	7.497
31	583.530,691 637.619,091	32	583.521,694 637.619,433	9.003	32	583.521,694 637.619,433	33	583.496,048 637.620,265	25.659	33	583.496,048 637.620,265	34	583.482,224 637.621,276	13.861
34	583.482,224 637.621,276	35	583.477,833 637.621,321	4.391	35	583.477,833 637.621,321	36	583.473,096 637.620,933	4.753	36	583.473,096 637.620,933	37	583.464,361 637.620,927	8.735
37	583.464,361 637.620,927	38	583.455,781 637.621,324	8.589	38	583.455,781 637.621,324	39	583.446,589 637.622,175	9.231	39	583.446,589 637.622,175	40	583.438,478 637.622,777	8.133
40	583.438,478 637.622,777	41	583.427,12 637.622,824	11.358	41	583.427,12 637.622,824	42	583.424,985 637.625,254	3.235	42	583.424,985 637.625,254	43	583.424,532 637.627,06	1.862
43	583.424,532 637.627,06	44	583.420,009 637.628,253	4.678	44	583.420,009 637.628,253	45	583.415,457 637.630,189	4.947	45	583.415,457 637.630,189	46	583.412,326 637.631,932	3.583
46	583.412,326 637.631,932	47	583.410,183 637.633,837	2.867	47	583.410,183 637.633,837	48	583.404,48 637.646,056	13.484	48	583.404,48 637.646,056	49	583.402,0 637.649,712	4.418
49	583.402,0 637.649,712	50	583.400,137 637.654,219	4.877	50	583.400,137 637.654,219	51	583.394,858 637.653,314	5.356	51	583.394,858 637.653,314	52	583.391,652 637.652,057	3.444
52	583.391,652 637.652,057	53	583.387,974 637.651,648	3.701	53	583.387,974 637.651,648	54	583.387,512 637.648,653	3.03	54	583.387,512 637.648,653	55	583.393,531 637.649,41	6.066
55	583.393,531 637.649,41	56	583.399,724 637.647,153	6.591	56	583.399,724 637.647,153	57	583.404,533 637.638,998	9.467	57	583.404,533 637.638,998	58	583.407,447 637.633,1	6.579
58	583.407,447 637.633,1	59	583.412,839 637.627,639	7.674	59	583.412,839 637.627,639	60	583.419,251 637.621,813	8.663	60	583.419,251 637.621,813	61	583.427,105 637.615,959	9.796
61	583.427,105 637.615,959	1	583.431,151 637.616,692	4.112										

** Lungimile segmentelor sunt determinate în planul de proiecție Stereo 70 și sunt rotunjite la 1 milimetru.

*** Distanța dintre puncte este formată din segmente cumulate ce sunt mai mici decât valoarea 1 milimetru.

**DATE DESPRE IMOBILUL NR. 12212**

Oficiul de Cadastru și Publicitate Imobiliară NEAMT
Biroul de Cadastru și Publicitate Imobiliară Targu-Neamt

A. Partea I. Descrierea imobilului

TEREN Extravilan

Adresa: Jud. Neamt

Nr. Crt	Nr cadastral Nr. topografic	Suprafața* (mp)	Observații / Referințe
A1		2.437	Sector cadastral:104 Teren neimpregmuit;

B. Partea II. Proprietari și acte

Inscrieri privitoare la dreptul de proprietate și alte drepturi reale		Referințe
/		
Act Normativ nr. 7, din 13/03/1996 emis de GUVERNUL ROMÂNIEI;		
B1	Inscrierea provizorie, drept de PROPRIETATE, dobandit prin Lege, cota actuala 1/1, cota initiala 1/1 1) COMUNA PIPIRIG, CIF:99999999999999, Proprietar neidentificat	A1

C. Partea III. SARCINI .

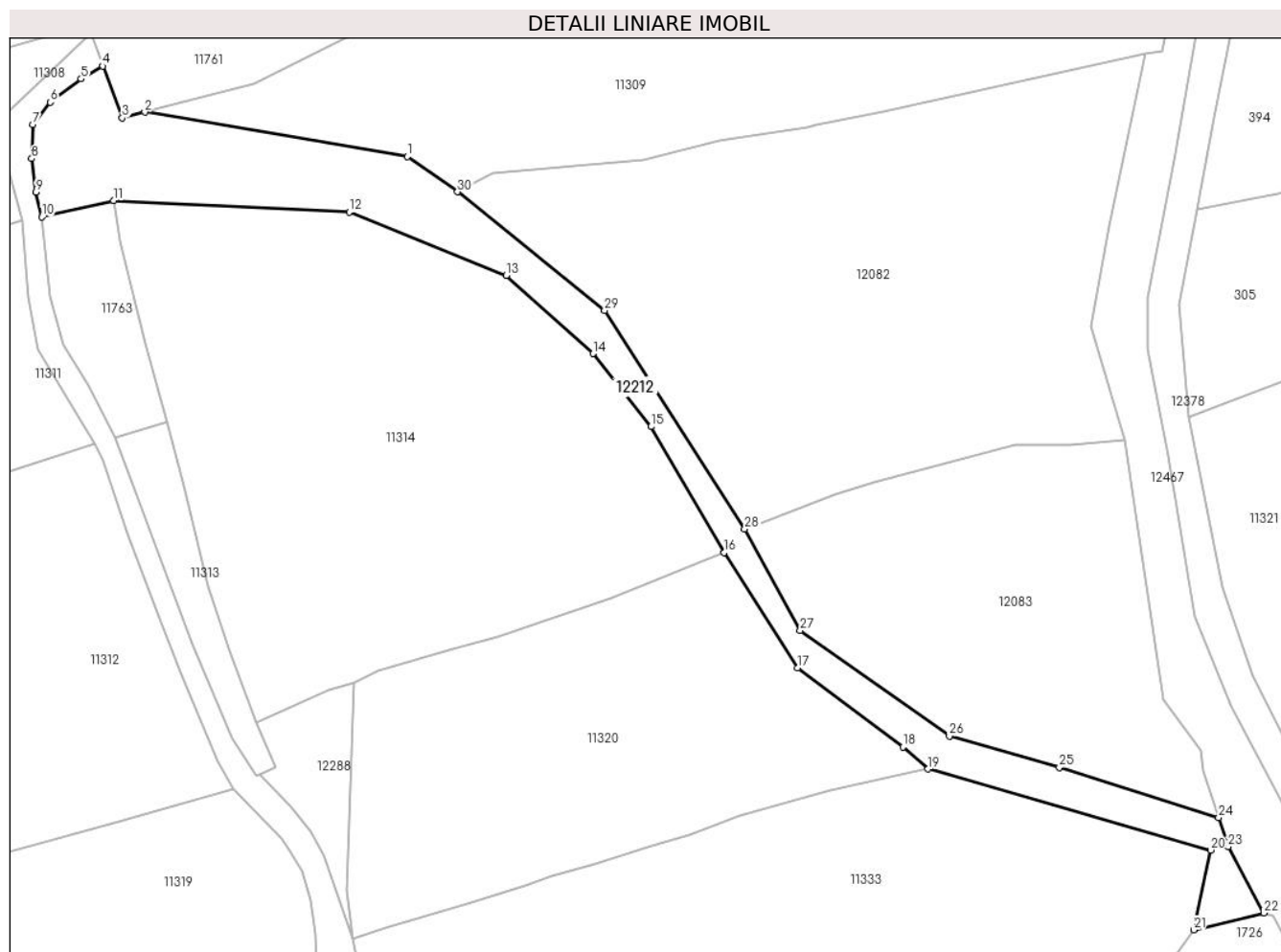
Inscrieri privind dezmembramintele dreptului de proprietate, drepturi reale de garanție și sarcini	Referințe
NU SUNT	

Anexa Nr. 1 La Partea I

Teren

Nr cadastral	Suprafața (mp)*	Observații / Referințe
	2.437	

* Suprafața este determinată în planul de proiecție Stereo 70.



Date referitoare la teren

Crt	Categorie folosință	Intravilan	Suprafața (mp)	Tarla	Parcelă	Nr. topo	Observații / Referințe
1	ape curgătoare	NU	2.437	-	-	-	

Lungime Segmente

1) Valorile lungimilor segmentelor sunt obținute din proiecție în plan.

Punct început	X / Y	Punct sfârșit	X / Y	Lungime segment (** (m)
1	583.833,895 637.981,881	2	583.785,968 637.989,988	48.608
3	583.781,877 637.988,945	4	583.778,335 637.998,383	10.081
5	583.774,362 637.996,058	6	583.768,759 637.991,78	7.049
7	583.765,569 637.987,736	8	583.765,335 637.981,514	6.226
9	583.766,114 637.975,447	10	583.767,183 637.970,884	4.687

Punct început	X / Y	Punct sfârșit	X / Y	Lungime segment (** (m)
2	583.785,968 637.989,988	3	583.781,877 637.988,945	4.222
4	583.778,335 637.998,383	5	583.774,362 637.996,058	4.603
6	583.768,759 637.991,78	7	583.765,569 637.987,736	5.151
8	583.765,335 637.981,514	9	583.766,114 637.975,447	6.117
10	583.767,183 637.970,884	11	583.780,344 637.973,848	13.491

Punct început	X / Y	Punct sfârșit	X / Y	Lungime segment (** (m)
11	583.780,344 637.973,848	12	583.823,296 637.971,762	43.003
13	583.851,943 637.960,208	14	583.867,78 637.945,979	21.29
15	583.878,344 637.932,651	16	583.891,682 637.909,691	26.553
17	583.905,094 637.888,644	18	583.924,296 637.874,284	23.978
19	583.928,867 637.870,237	20	583.980,409 637.855,469	53.616
21	583.977,316 637.840,91	22	583.990,134 637.844,001	13.185
23	583.983,611 637.856,095	24	583.981,885 637.861,369	5.549
25	583.952,825 637.870,531	26	583.932,777 637.876,21	20.837
27	583.905,559 637.895,478	28	583.895,421 637.913,993	21.109
29	583.869,876 637.953,839	30	583.843,049 637.975,475	34.465

Punct început	X / Y	Punct sfârșit	X / Y	Lungime segment (** (m)
12	583.823,296 637.971,762	13	583.851,943 637.960,208	30.889
14	583.867,78 637.945,979	15	583.878,344 637.932,651	17.007
16	583.891,682 637.909,691	17	583.905,094 637.888,644	24.957
18	583.924,296 637.874,284	19	583.928,867 637.870,237	6.105
20	583.980,409 637.855,469	21	583.977,316 637.840,91	14.884
22	583.990,134 637.844,001	23	583.983,611 637.856,095	13.741
24	583.981,885 637.861,369	25	583.952,825 637.870,531	30.47
26	583.932,777 637.876,21	27	583.905,559 637.895,478	33.348
28	583.895,421 637.913,993	29	583.869,876 637.953,839	47.331
30	583.843,049 637.975,475	1	583.833,895 637.981,881	11.173

** Lungimile segmentelor sunt determinate în planul de proiecție Stereo 70 și sunt rotunjite la 1 milimetru.

*** Distanța dintre puncte este formată din segmente cumulate ce sunt mai mici decât valoarea 1 milimetru.

**DATE DESPRE IMOBILUL NR. 12213**

Oficiul de Cadastru și Publicitate Imobiliară NEAMT
Biroul de Cadastru și Publicitate Imobiliară Targu-Neamt

A. Partea I. Descrierea imobilului

TEREN Extravilan

Adresa: Jud. Neamt

Nr. Crt	Nr cadastral Nr. topografic	Suprafața* (mp)	Observații / Referințe
A1		296	Sector cadastral:104 Teren neimpregmuit;

B. Partea II. Proprietari și acte

Inscrieri privitoare la dreptul de proprietate și alte drepturi reale		Referințe
/		
Act Normativ nr. 7, din 13/03/1996 emis de GUVERNUL ROMÂNIEI;		
B1	Inscrierea provizorie, drept de PROPRIETATE, dobandit prin Lege, cota actuala 1/1, cota initiala 1/1 1) COMUNA PIPIRIG, CIF:99999999999999, Proprietar neidentificat	A1

C. Partea III. SARCINI .

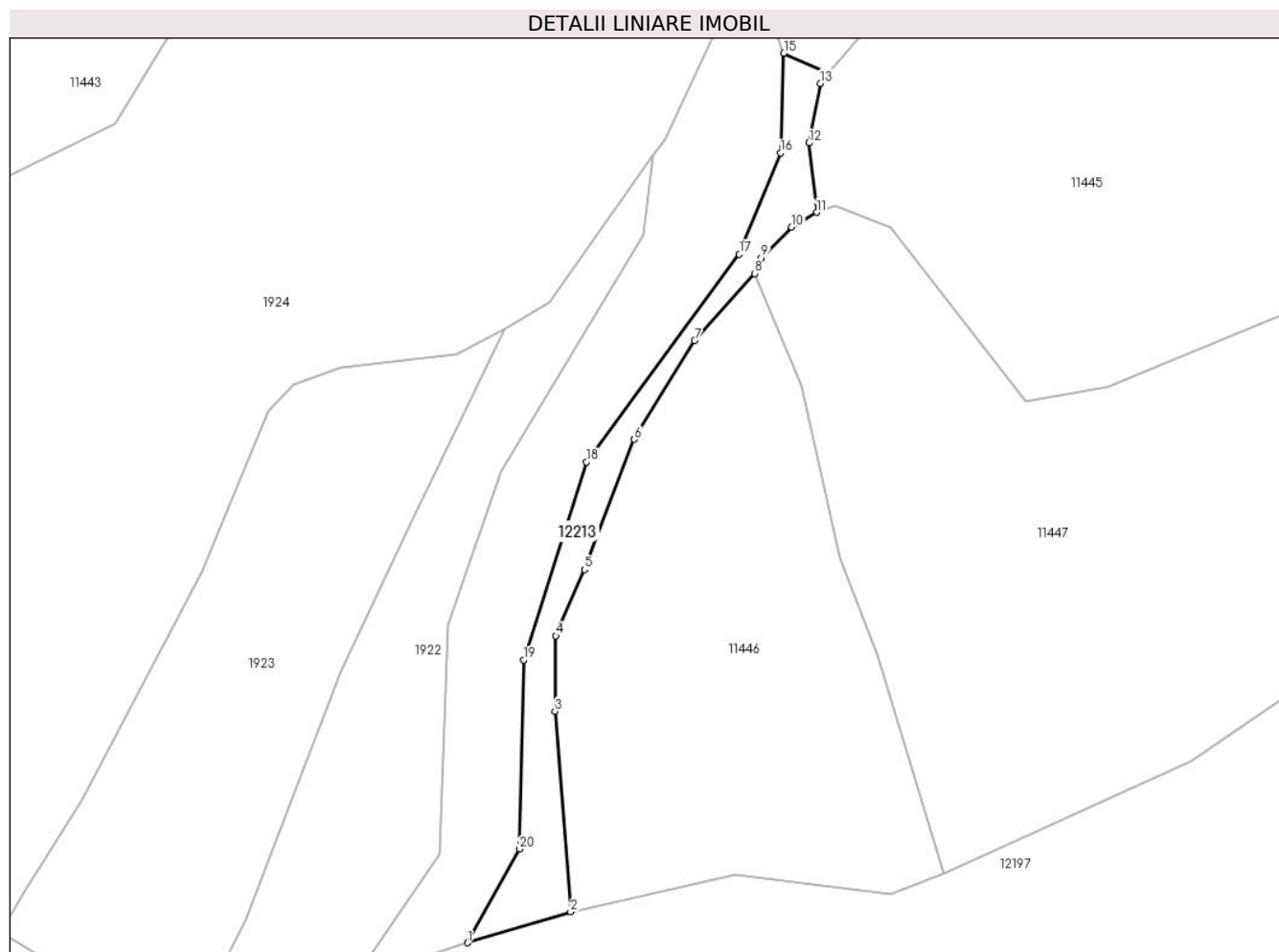
Inscrieri privind dezmembramintele dreptului de proprietate, drepturi reale de garanție și sarcini	Referințe
NU SUNT	

Anexa Nr. 1 La Partea I

Teren

Nr cadastral	Suprafața (mp)*	Observații / Referințe
	296	

* Suprafața este determinată în planul de proiecție Stereo 70.



Date referitoare la teren

Crt	Categorie folosință	Intravilan	Suprafața (mp)	Tarla	Parcelă	Nr. topo	Observații / Referințe
1	drum	NU	296	-	-	-	

Lungime Segmente

1) Valorile lungimilor segmentelor sunt obținute din proiecție în plan.

Punct început	X / Y	Punct sfârșit	X / Y	Lungime segment (** (m)
1	582.168,613 637.646,426	2	582.178,565 637.649,42	10.393
2	582.178,565 637.649,42	3	582.177,054 637.668,767	19.406
3	582.177,054 637.668,767	4	582.177,134 637.676,041	7.274
4	582.177,134 637.676,041	5	582.179,891 637.682,446	6.973
5	582.179,891 637.682,446	6	582.184,708 637.694,998	13.445

Punct început	X / Y	Punct sfârșit	X / Y	Lungime segment (** (m)
6	582.184,708 637.694,998	7	582.190,524 637.704,537	11.172
7	582.190,524 637.704,537	8	582.196,342 637.711,014	8.706
8	582.196,342 637.711,014	9	582.196,974 637.712,53	1.642
9	582.196,974 637.712,53	10	582.199,913 637.715,501	4.179
10	582.199,913 637.715,501	11	582.202,322 637.716,912	2.792
11	582.202,322 637.716,912	12	582.201,566 637.723,613	6.744
12	582.201,566 637.723,613	13	582.202,702 637.729,362	5.86
13	582.202,702 637.729,362	14	582.203,392 637.730,304	1.168
14	582.203,392 637.730,304	15	582.199,153 637.732,263	4.67
15	582.199,153 637.732,263	16	582.198,836 637.722,644	9.624
16	582.198,836 637.722,644	17	582.194,85 637.712,872	10.554
17	582.194,85 637.712,872	18	582.180,089 637.692,815	24.903
18	582.180,089 637.692,815	19	582.174,018 637.673,722	20.035
19	582.174,018 637.673,722	20	582.173,633 637.655,471	18.255
20	582.173,633 637.655,471	1	582.168,613 637.646,426	10.345

** Lungimile segmentelor sunt determinate în planul de proiecție Stereo 70 și sunt rotunjite la 1 milimetru.

*** Distanța dintre puncte este formată din segmente cumulate ce sunt mai mici decât valoarea 1 milimetru.

**DATE DESPRE IMOBILUL NR. 12219**

Oficiul de Cadastru și Publicitate Imobiliară NEAMT
Biroul de Cadastru și Publicitate Imobiliară Targu-Neamt

A. Partea I. Descrierea imobilului

TEREN Extravilan

Adresa: Jud. Neamt

Nr. Crt	Nr cadastral Nr. topografic	Suprafața* (mp)	Observații / Referințe
A1		5.222	Sector cadastral:104 Teren neimpregmuit;

B. Partea II. Proprietari și acte

Inscrieri privitoare la dreptul de proprietate și alte drepturi reale		Referințe
/		
Act Normativ nr. 7, din 13/03/1996 emis de GUVERNUL ROMÂNIEI;		
B1	Inscrierea provizorie, drept de PROPRIETATE, dobandit prin Lege, cota actuala 1/1, cota initiala 1/1 1) COMUNA PIPIRIG, CIF:99999999999999, Proprietar neidentificat	A1

C. Partea III. SARCINI .

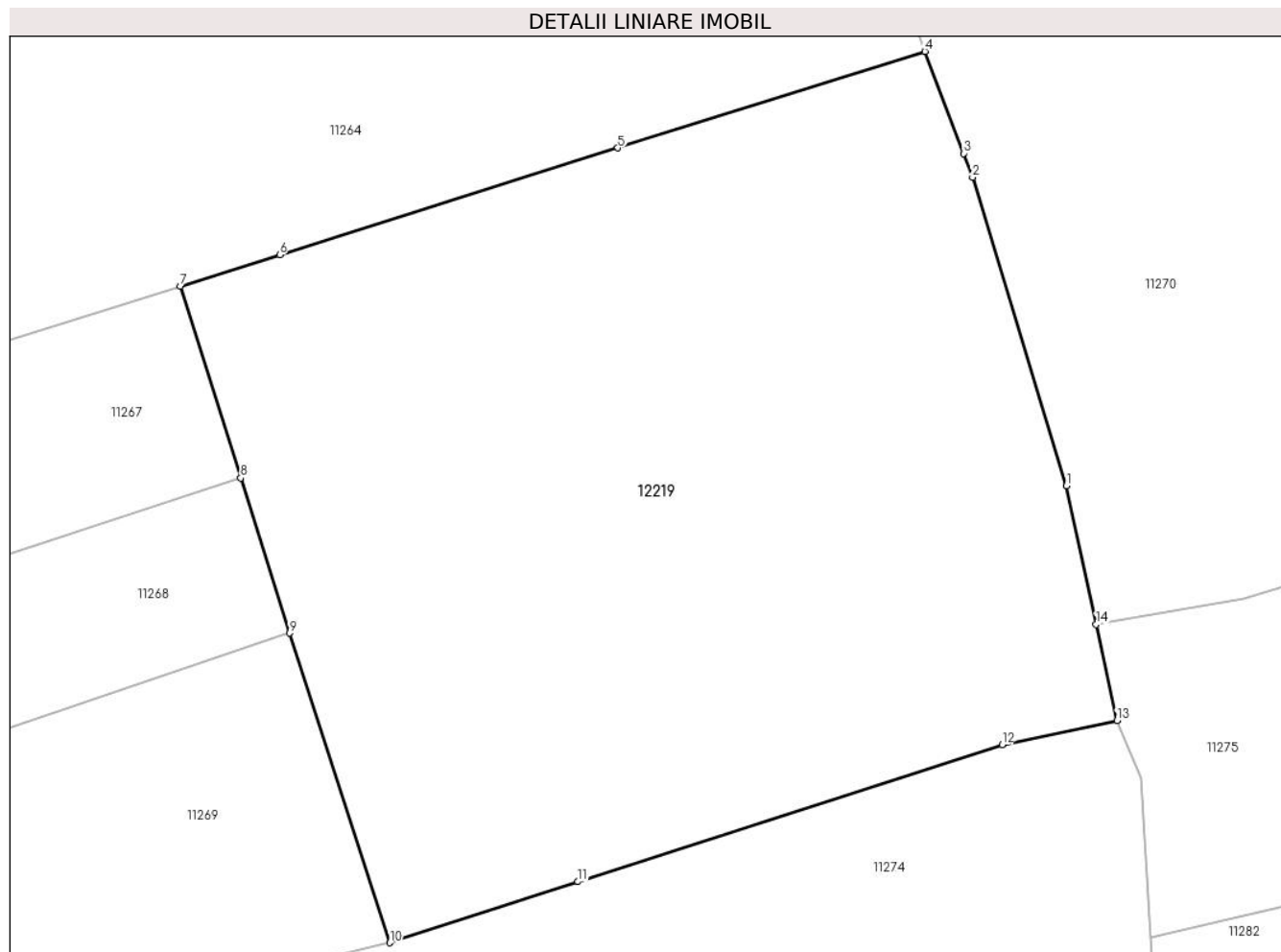
Inscrieri privind dezmembramintele dreptului de proprietate, drepturi reale de garanție și sarcini	Referințe
NU SUNT	

Anexa Nr. 1 La Partea I

Teren

Nr cadastral	Suprafața (mp)*	Observații / Referințe
	5.222	

* Suprafața este determinată în planul de proiecție Stereo 70.



Date referitoare la teren

Crt	Categorie folosință	Intra vilan	Suprafața (mp)	Tarla	Parcelă	Nr. topo	Observații / Referințe
1	faneata	NU	5.222	-	-	-	

Lungime Segmente

1) Valorile lungimilor segmentelor sunt obținute din proiecție în plan.

Punct început	X / Y	Punct sfârșit	X / Y	Lungime segment (** (m)
1	583.665,117 638.368,817	2	583.655,845 638.399,18	31.747
2	583.655,845 638.399,18	3	583.654,954 638.401,538	2.521
3	583.654,954 638.401,538	4	583.651,15 638.411,598	10.755
4	583.651,15 638.411,598	5	583.620,851 638.402,093	31.755
5	583.620,851 638.402,093	6	583.587,497 638.391,55	34.981

Punct început	X / Y	Punct sfârșit	X / Y	Lungime segment (** (m)
6	583.587,497 638.391,55	7	583.577,718 638.388,488	10.247
7	583.577,718 638.388,488	8	583.583,666 638.369,566	19.835
8	583.583,666 638.369,566	9	583.588,474 638.354,273	16.031
9	583.588,474 638.354,273	10	583.598,354 638.323,771	32.062
10	583.598,354 638.323,771	11	583.616,929 638.329,788	19.525
11	583.616,929 638.329,788	12	583.658,769 638.343,302	43.968
12	583.658,769 638.343,302	13	583.670,09 638.345,655	11.563
13	583.670,09 638.345,655	14	583.668,056 638.355,127	9.688
14	583.668,056 638.355,127	1	583.665,117 638.368,817	14.002

** Lungimile segmentelor sunt determinate în planul de proiecție Stereo 70 și sunt rotunjite la 1 milimetru.

*** Distanța dintre puncte este formată din segmente cumulate ce sunt mai mici decât valoarea 1 milimetru.

**DATE DESPRE IMOBILUL NR. 12229**

Oficiul de Cadastru și Publicitate Imobiliară NEAMT
Biroul de Cadastru și Publicitate Imobiliară Targu-Neamt

A. Partea I. Descrierea imobilului

TEREN Extravilan

Adresa: Jud. Neamt

Nr. Crt	Nr cadastral Nr. topografic	Suprafața* (mp)	Observații / Referințe
A1		3.600	Sector cadastral:104 Teren imprejmuit;

B. Partea II. Proprietari și acte

Inscrieri privitoare la dreptul de proprietate și alte drepturi reale		Referințe
/		
Act Administrativ nr. 2576, din 15/02/2024 emis de Primăria Com. Pipirig;		
B1	Inscrierea posesiei, drept de PROPRIETATE, dobandit prin Lege, cota actuala 1/1, cota initiala 1/1 1) CĂDERE MARIA	A1

C. Partea III. SARCINI .

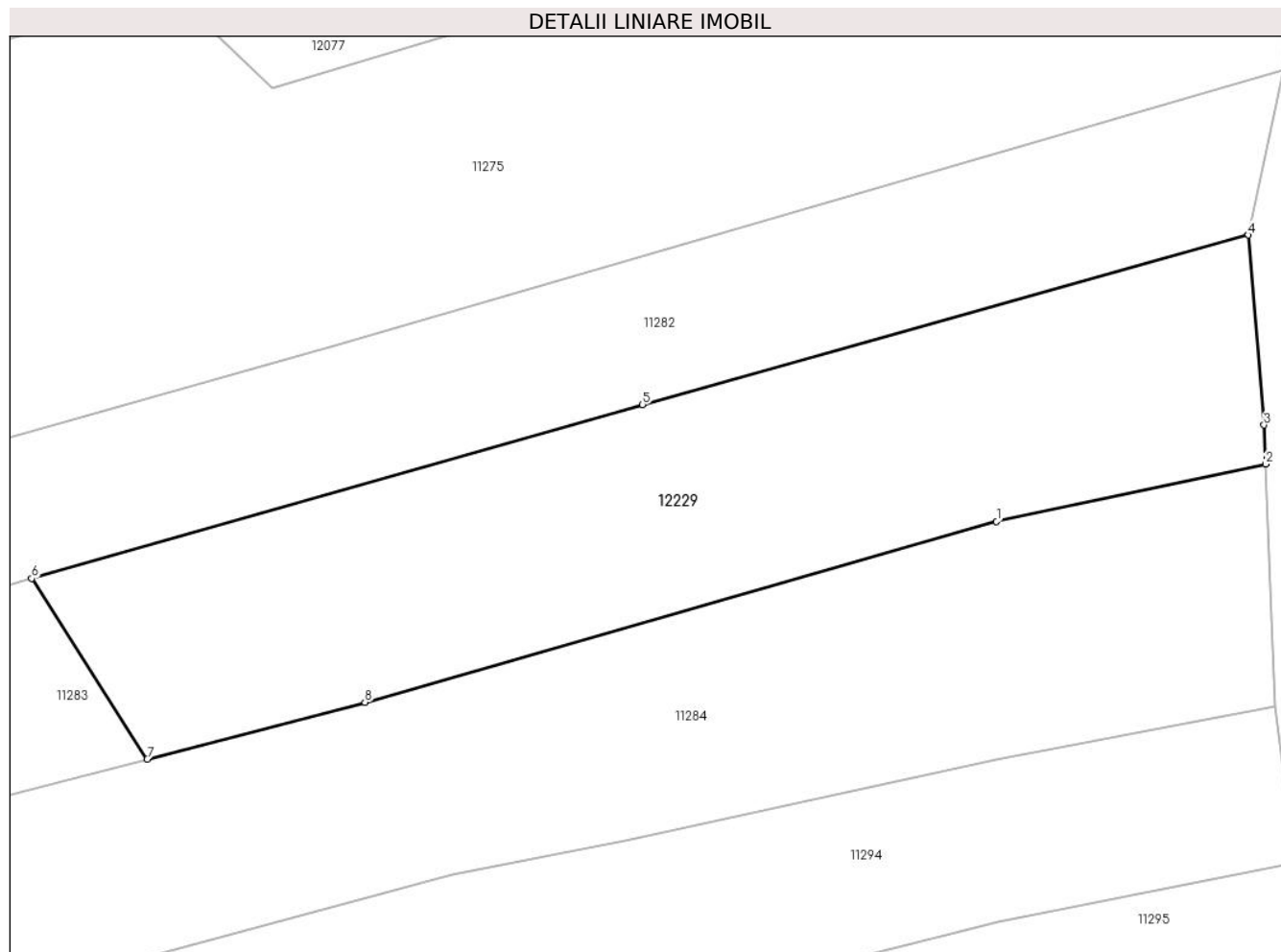
Inscrieri privind dezmembramintele dreptului de proprietate, drepturi reale de garanție și sarcini	Referințe
NU SUNT	

Anexa Nr. 1 La Partea I

Teren

Nr cadastral	Suprafața (mp)*	Observații / Referințe
	3.600	

* Suprafața este determinată în planul de proiecție Stereo 70.



Date referitoare la teren

Crt	Categorie folosință	Intravilan	Suprafața (mp)	Tarla	Parcelă	Nr. topo	Observații / Referințe
1	faneata	NU	1.024	-	-	-	Pășune împădurită
2	pasune	NU	2.576	-	-	-	Pășune împădurită

Lungime Segmente

1) Valorile lungimilor segmentelor sunt obținute din proiecție în plan.

Punct început	X / Y	Punct sfârșit	X / Y	Lungime segment (** (m)
1	583.975,622 638.365,24	2	584.007,594 638.372,034	32.686
2	584.007,594 638.372,034	3	584.007,406 638.376,678	4.648
3	584.007,406 638.376,678	4	584.005,542 638.399,225	22.624
4	584.005,542 638.399,225	5	583.933,595 638.379,101	74.708

Punct început	X / Y	Punct sfârșit	X / Y	Lungime segment (** (m)
5	583.933,595 638.379,101	6	583.861,047 638.358,473	75.424
6	583.861,047 638.358,473	7	583.874,768 638.337,041	25.448
7	583.874,768 638.337,041	8	583.900,62 638.343,788	26.718
8	583.900,62 638.343,788	1	583.975,622 638.365,24	78.01

** Lungimile segmentelor sunt determinate în planul de proiecție Stereo 70 și sunt rotunjite la 1 milimetru.

*** Distanța dintre puncte este formată din segmente cumulate ce sunt mai mici decât valoarea 1 milimetru.

**DATE DESPRE IMOBILUL NR. 12231**

Oficiul de Cadastru și Publicitate Imobiliară NEAMT
Biroul de Cadastru și Publicitate Imobiliară Targu-Neamt

A. Partea I. Descrierea imobilului

TEREN Extravilan

Adresa: Jud. Neamt

Nr. Crt	Nr cadastral Nr. topografic	Suprafața* (mp)	Observații / Referințe
A1		9.007	Sector cadastral:104 Teren neimpregmuit;

B. Partea II. Proprietari și acte

Inscrieri privitoare la dreptul de proprietate și alte drepturi reale		Referințe
/		
Act Normativ nr. 7, din 13/03/1996 emis de GUVERNUL ROMÂNIEI;		
B1	Inscrierea provizorie, drept de PROPRIETATE, dobandit prin Lege, cota actuala 1/1, cota initiala 1/1 1) COMUNA PIPIRIG, CIF:99999999999999, Proprietar neidentificat	A1

C. Partea III. SARCINI .

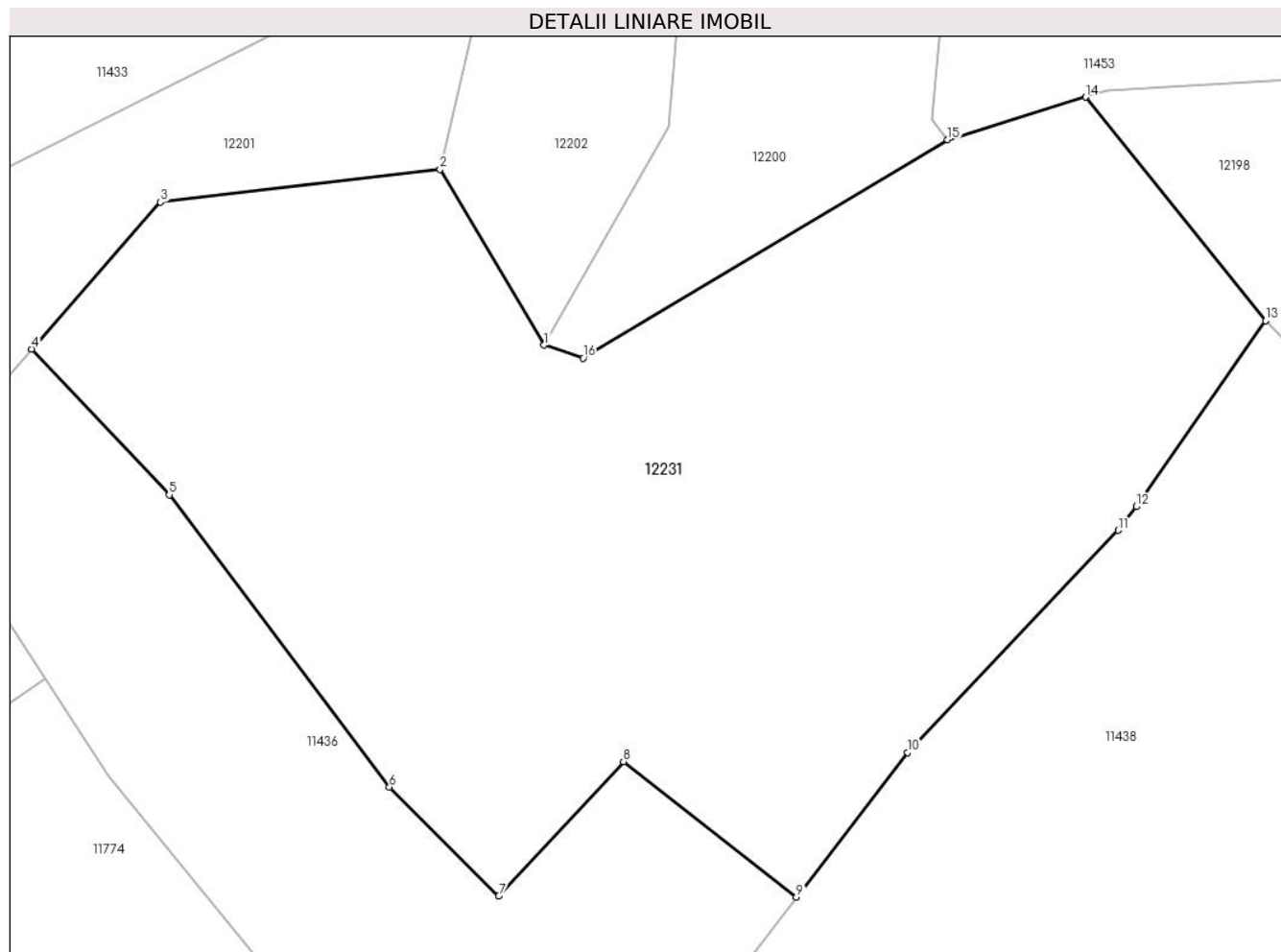
Inscrieri privind dezmembramintele dreptului de proprietate, drepturi reale de garanție și sarcini	Referințe
NU SUNT	

Anexa Nr. 1 La Partea I

Teren

Nr cadastral	Suprafața (mp)*	Observații / Referințe
	9.007	

* Suprafața este determinată în planul de proiecție Stereo 70.



Date referitoare la teren

Crt	Categorie folosință	Intravilan	Suprafața (mp)	Tarla	Parcelă	Nr. topo	Observații / Referințe
1	pașune	NU	9.007	-	-	-	Pășune împădurită

Lungime Segmente

1) Valorile lungimilor segmentelor sunt obținute din proiecție în plan.

Punct început	X / Y	Punct sfârșit	X / Y	Lungime segment (** (m)
1	581.936,06 638.112,173	2	581.922,819 638.134,55	26.001
2	581.922,819 638.134,55	3	581.887,177 638.130,37	35.886
3	581.887,177 638.130,37	4	581.870,746 638.111,673	24.891
4	581.870,746 638.111,673	5	581.888,275 638.093,104	25.536
5	581.888,275 638.093,104	6	581.916,331 638.055,894	46.602

Punct început	X / Y	Punct sfârșit	X / Y	Lungime segment (** (m)
6	581.916,331 638.055,894	7	581.930,283 638.042,058	19.649
7	581.930,283 638.042,058	8	581.946,174 638.059,159	23.345
8	581.946,174 638.059,159	9	581.968,233 638.041,898	28.01
9	581.968,233 638.041,898	10	581.982,391 638.060,29	23.21
10	581.982,391 638.060,29	11	582.009,24 638.088,6	39.017
11	582.009,24 638.088,6	12	582.011,541 638.091,599	3.78
12	582.011,541 638.091,599	13	582.028,051 638.115,27	28.86
13	582.028,051 638.115,27	14	582.005,096 638.143,74	36.571
14	582.005,096 638.143,74	15	581.987,491 638.138,306	18.425
15	581.987,491 638.138,306	16	581.941,055 638.110,507	54.121
16	581.941,055 638.110,507	1	581.936,06 638.112,173	5.266

** Lungimile segmentelor sunt determinate în planul de proiecție Stereo 70 și sunt rotunjite la 1 milimetru.

*** Distanța dintre puncte este formată din segmente cumulate ce sunt mai mici decât valoarea 1 milimetru.

**DATE DESPRE IMOBILUL NR. 12232**

Oficiul de Cadastru și Publicitate Imobiliară NEAMT
Biroul de Cadastru și Publicitate Imobiliară Targu-Neamt

A. Partea I. Descrierea imobilului

TEREN Extravilan

Nr. CF vechi:236
Nr. cadastral vechi:281

Adresa: Jud. Neamt

Nr. Crt	Nr cadastral Nr. topografic	Suprafața* (mp)	Observații / Referințe
A1	50778	Din acte: 71 Masurata: 101	Sector cadastral:104 Teren imprejmuit;

Construcții

Crt	Nr cadastral Nr. topografic	Adresa	Observații / Referințe
A1.1	50778-C1	Jud. Neamt	Nr. niveluri:1; S. construita la sol:5 mp;

B. Partea II. Proprietari și acte

Inscrieri privitoare la dreptul de proprietate și alte drepturi reale		Referințe
4510 / 26/10/2005		
Act Administrativ nr. 0219, din 12/12/2000 emis de Agentia Nat. pt. Comunicații și Informatică;		
B1	Intabulare, drept de PROPRIETATE, dobandit prin Lege, cota actuala 1/1, cota initiala 1/4 1) SOCIETATEA NATIONALA DE RADIOCOMUNICATII SA BUCURESTI , CIF:999999999999, DIRECTIA RADIOCOMUNICATII IASI <i>OBSERVATII: (provenita din conversia CF 236)</i>	A1
/		
Act Administrativ nr. 1830, din 31/01/2024 emis de Primăria Com. Pipirig;		
B2	Intabulare, drept de PROPRIETATE, dobandit prin Lege, cota actuala 1/1, cota initiala 1/4 1) SOCIETATEA NATIONALA DE RADIOCOMUNICATII SA BUCURESTI , CIF:999999999999, DIRECTIA RADIOCOMUNICATII IASI	A1.1

C. Partea III. SARCINI .

Inscrieri privind dezmembramintele dreptului de proprietate, drepturi reale de garanție și sarcini	Referințe
NU SUNT	

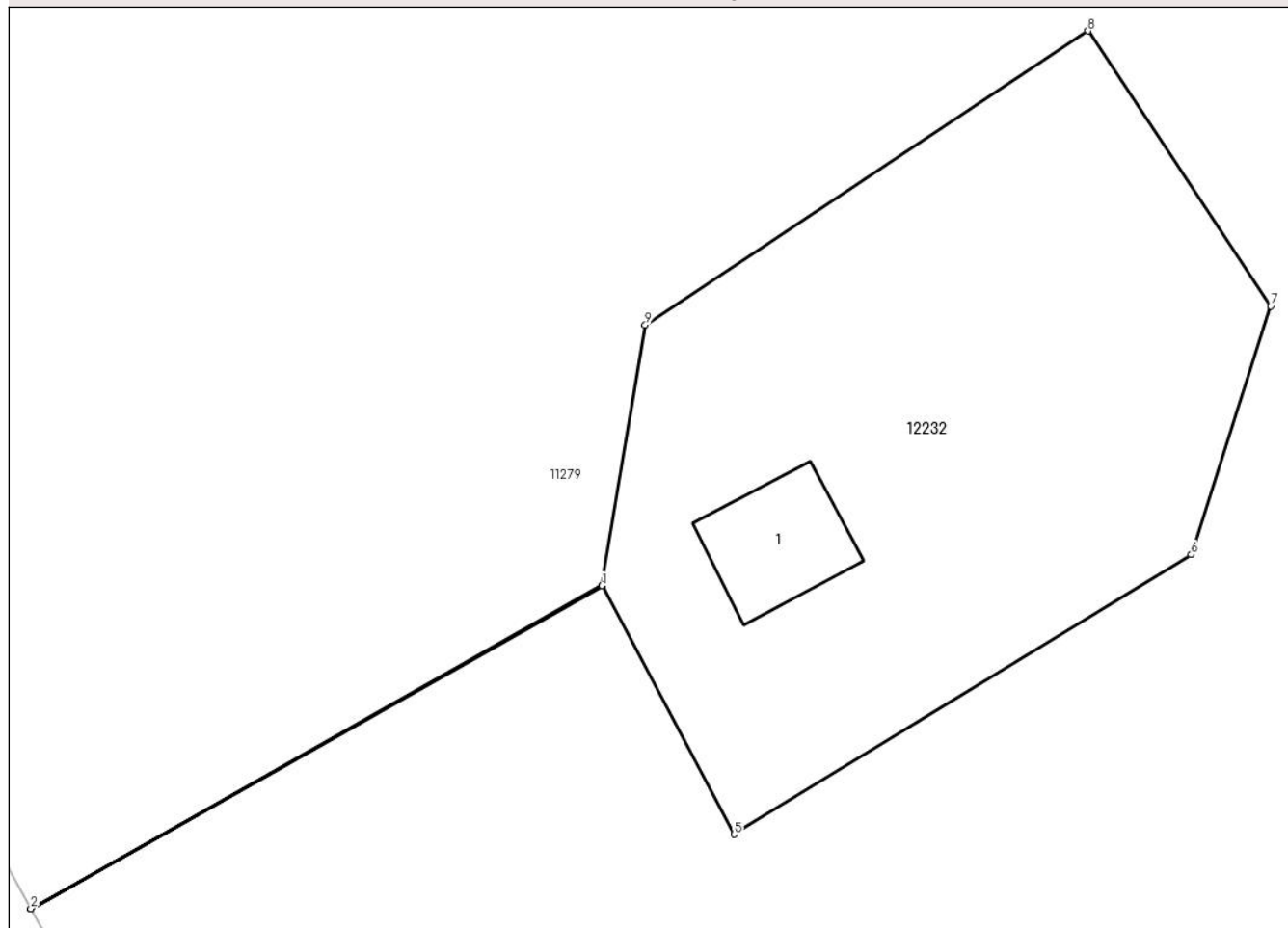
Anexa Nr. 1 La Partea I

Teren

Nr cadastral	Suprafața (mp)*	Observații / Referințe
50778	Din acte: 71 Masurata: 101	

* Suprafața este determinată în planul de proiecție Stereo 70.

DETALII LINIARE IMOBIL



Date referitoare la teren

Crt	Categorie folosință	Intra vilan	Suprafața (mp)	Tarla	Parcelă	Nr. topo	Observații / Referințe
1	curți constructii	NU	101	-	-	-	

Date referitoare la construcții

Crt	Număr	Destinație construcție	Supraf. (mp)	Situație juridică	Observații / Referințe
A1.1	50778-C1	constructii anexa	5	Cu acte	Nr. niveluri:1; S. construita la sol:5 mp;

Lungime Segmente

1) Valorile lungimilor segmentelor sunt obținute din proiecție în plan.

Punct început	X / Y	Punct sfârșit	X / Y	Lungime segment (** (m)
1	582.976,704 638.010,139	2	582.966,528 638.004,382	11.692
2	582.966,528 638.004,382	3	582.966,529 638.004,38	0.002
3	582.966,529 638.004,38	4	582.976,71 638.010,128	11.692

Punct început	X / Y	Punct sfârșit	X / Y	Lungime segment (** (m)
4	582.976,71 638.010,128	5	582.979,061 638.005,705	5.009
5	582.979,061 638.005,705	6	582.987,202 638.010,692	9.547
6	582.987,202 638.010,692	7	582.988,618 638.015,122	4.651
7	582.988,618 638.015,122	8	582.985,362 638.020,026	5.886
8	582.985,362 638.020,026	9	582.977,475 638.014,788	9.468
9	582.977,475 638.014,788	1	582.976,704 638.010,139	4.712

** Lungimile segmentelor sunt determinate în planul de proiecție Stereo 70 și sunt rotunjite la 1 milimetru.

*** Distanța dintre puncte este formată din segmente cumulate ce sunt mai mici decât valoarea 1 milimetru.

**DATE DESPRE IMOBILUL NR. 12233**

Oficiul de Cadastru și Publicitate Imobiliară NEAMT
Biroul de Cadastru și Publicitate Imobiliară Targu-Neamt

A. Partea I. Descrierea imobilului

TEREN Extravilan

Adresa: Jud. Neamt

Nr. Crt	Nr cadastral Nr. topografic	Suprafața* (mp)	Observații / Referințe
A1		Din acte: 3.760.620.000 Masurata: 6.099	Sector cadastral:104 Teren neimprejmuit; DIFERENTA DE SUPRAFATA INSCRISA IN INVENTARUL BUNURILOR DIN DOMENIUL PUBLIC AL STATULUI SE REGASESTE IN ALTE SECTOARE CADASTRALE

B. Partea II. Proprietari și acte

Inscrieri privitoare la dreptul de proprietate și alte drepturi reale		Referințe
/		
Act Administrativ nr. 1705, din 21/12/2006 emis de GUVERNUL ROMÂNIEI;		
B1	Intabulare, drept de PROPRIETATE, dobandit prin Lege, cota actuala 1/1, cota initiala 1/1 1) STATUL ROMÂN-DOMENIUL PUBLIC , CIF:999999999999	A1
Act Administrativ nr. 982, din 29/12/1998 emis de GUVERNUL ROMÂNIEI (ORDINUL 182/26.02.2018 AVIZ CTAS 895/13.12.2017 EXTRAS DIN AMENAJAMENTUL SILVIC AL UNITATILOR DE PRODUCTIE);		
B1	Intabulare, drept de ADMINISTRARE, dobandit prin Lege, cota actuala 1/1, cota initiala 1/1 1) RNP - ROMSILVA - PRIN DIRECTIA SILVICA NEAMT , CIF:1590120	A1

C. Partea III. SARCINI .

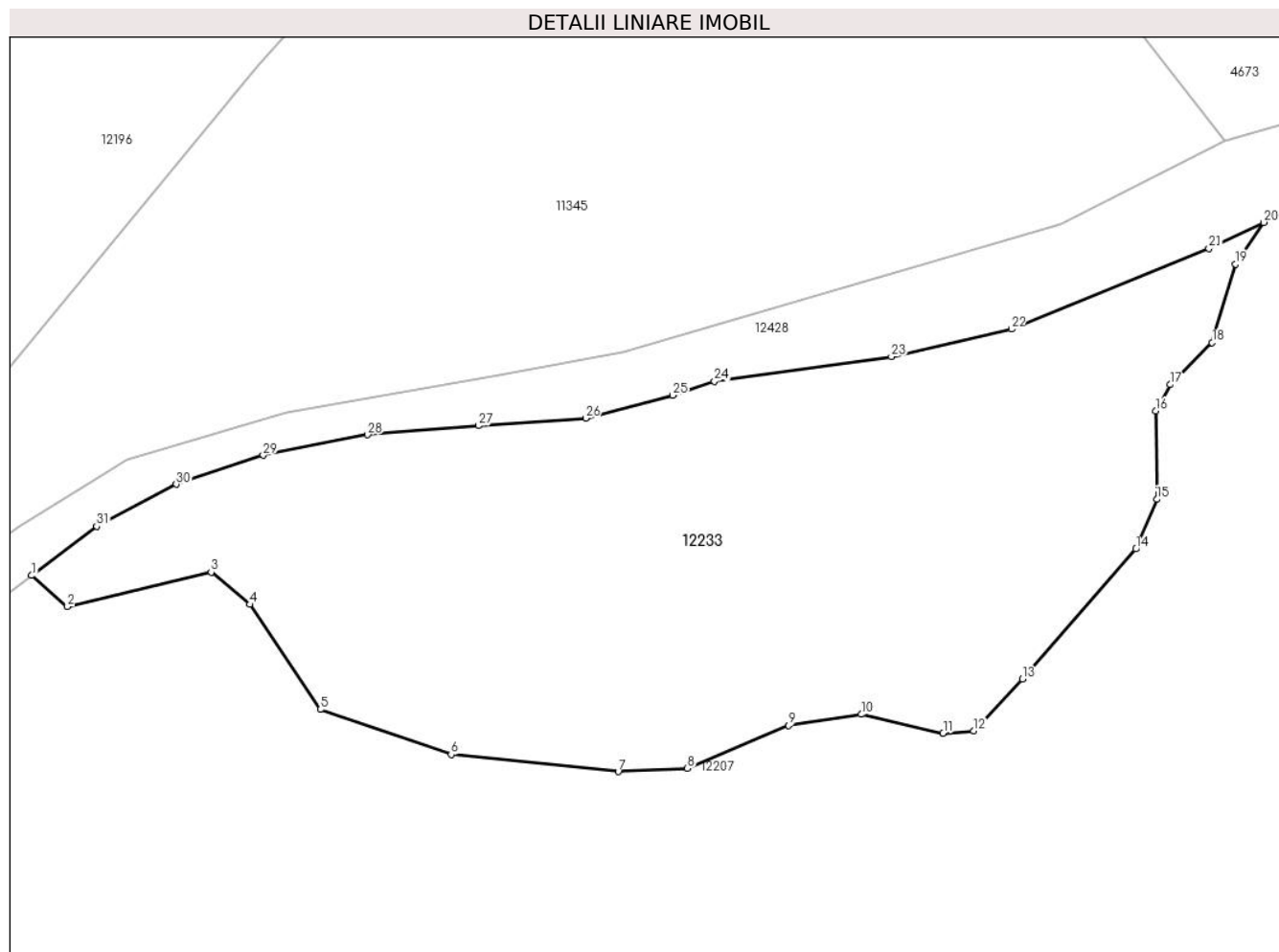
Inscrieri privind dezmembramintele dreptului de proprietate, drepturi reale de garanție și sarcini	Referințe
NU SUNT	

Anexa Nr. 1 La Partea I

Teren

Nr cadastral	Suprafața (mp)*	Observații / Referințe
	Din acte: 3.760.620.000 Măsurată: 6.099	DIFERENȚA DE SUPRAFAȚA ÎNSCRISĂ ÎN INVENTARUL BUNURILOR DIN DOMENIUL PUBLIC AL STATULUI SE REGĂSEȘTE ÎN ALTE SECTOARE CADASTRALE

* Suprafața este determinată în planul de proiecție Stereo 70.



Date referitoare la teren

Crt	Categorie folosință	Intra vilan	Suprafața (mp)	Tarla	Parcelă	Nr. topo	Observații / Referințe
1	faneata	NU	6.099	UP I DOMESNIC	U.A. 83%	-	UP I DOMESNIC-O.S. Pîpirig, PARTE DIN U.A 83%

Lungime Segmente

1) Valorile lungimilor segmentelor sunt obținute din proiecție în plan.

Punct început	X / Y	Punct sfârșit	X / Y	Lungime segment (** (m)
1	582.506,44 638.513,999	2	582.511,348 638.509,752	6.49
3	582.530,988 638.514,44	4	582.536,264 638.510,045	6.867
5	582.545,937 638.495,685	6	582.563,817 638.489,531	18.909
7	582.586,681 638.487,187	8	582.596,128 638.487,635	9.458

Punct început	X / Y	Punct sfârșit	X / Y	Lungime segment (** (m)
2	582.511,348 638.509,752	3	582.530,988 638.514,44	20.192
4	582.536,264 638.510,045	5	582.545,937 638.495,685	17.314
6	582.563,817 638.489,531	7	582.586,681 638.487,187	22.984
8	582.596,128 638.487,635	9	582.610,0 638.493,514	15.066

Punct început	X / Y	Punct sfârșit	X / Y	Lungime segment (** (m)
9	582.610,0 638.493,514	10	582.619,952 638.495,021	10.065
11	582.631,109 638.492,459	12	582.635,331 638.492,76	4.233
13	582.641,965 638.499,845	14	582.657,495 638.517,633	23.613
15	582.660,36 638.524,416	16	582.660,209 638.536,475	12.06
17	582.662,17 638.540,093	18	582.667,899 638.545,821	8.101
19	582.671,131 638.556,577	20	582.674,972 638.562,264	6.863
21	582.667,462 638.558,699	22	582.640,451 638.547,676	29.174
23	582.624,052 638.543,931	24	582.599,836 638.540,54	24.452
25	582.594,123 638.538,628	26	582.582,223 638.535,486	12.308
27	582.567,529 638.534,484	28	582.552,402 638.533,246	15.178
29	582.538,107 638.530,436	30	582.526,24 638.526,459	12.516
31	582.515,346 638.520,727	1	582.506,44 638.513,999	11.162

Punct început	X / Y	Punct sfârșit	X / Y	Lungime segment (** (m)
10	582.619,952 638.495,021	11	582.631,109 638.492,459	11.447
12	582.635,331 638.492,76	13	582.641,965 638.499,845	9.706
14	582.657,495 638.517,633	15	582.660,36 638.524,416	7.363
16	582.660,209 638.536,475	17	582.662,17 638.540,093	4.115
18	582.667,899 638.545,821	19	582.671,131 638.556,577	11.231
20	582.674,972 638.562,264	21	582.667,462 638.558,699	8.313
22	582.640,451 638.547,676	23	582.624,052 638.543,931	16.821
24	582.599,836 638.540,54	25	582.594,123 638.538,628	6.024
26	582.582,223 638.535,486	27	582.567,529 638.534,484	14.728
28	582.552,402 638.533,246	29	582.538,107 638.530,436	14.569
30	582.526,24 638.526,459	31	582.515,346 638.520,727	12.31

** Lungimile segmentelor sunt determinate în planul de proiecție Stereo 70 și sunt rotunjite la 1 milimetru.

*** Distanța dintre puncte este formată din segmente cumulate ce sunt mai mici decât valoarea 1 milimetru.

**DATE DESPRE IMOBILUL NR. 12235**

Oficiul de Cadastru și Publicitate Imobiliară NEAMT
Biroul de Cadastru și Publicitate Imobiliară Targu-Neamt

A. Partea I. Descrierea imobilului

TEREN Extravilan

Adresa: Jud. Neamt

Nr. Crt	Nr cadastral Nr. topografic	Suprafața* (mp)	Observații / Referințe
A1		733	Sector cadastral:104 Teren imprejmuit; Diferenta de suprafata din rolul agricol se regaseste la imobilul cu id 4654

B. Partea II. Proprietari și acte

Inscrieri privitoare la dreptul de proprietate și alte drepturi reale		Referințe
/		
Act Administrativ nr. 2576, din 15/02/2024 emis de Primăria Com. Pipirig;		
B1	Inscrierea posesiei, drept de PROPRIETATE, dobandit prin Lege, cota actuala 1/1, cota initiala 1/1 1) TODICI DUMITRU	A1

C. Partea III. SARCINI .

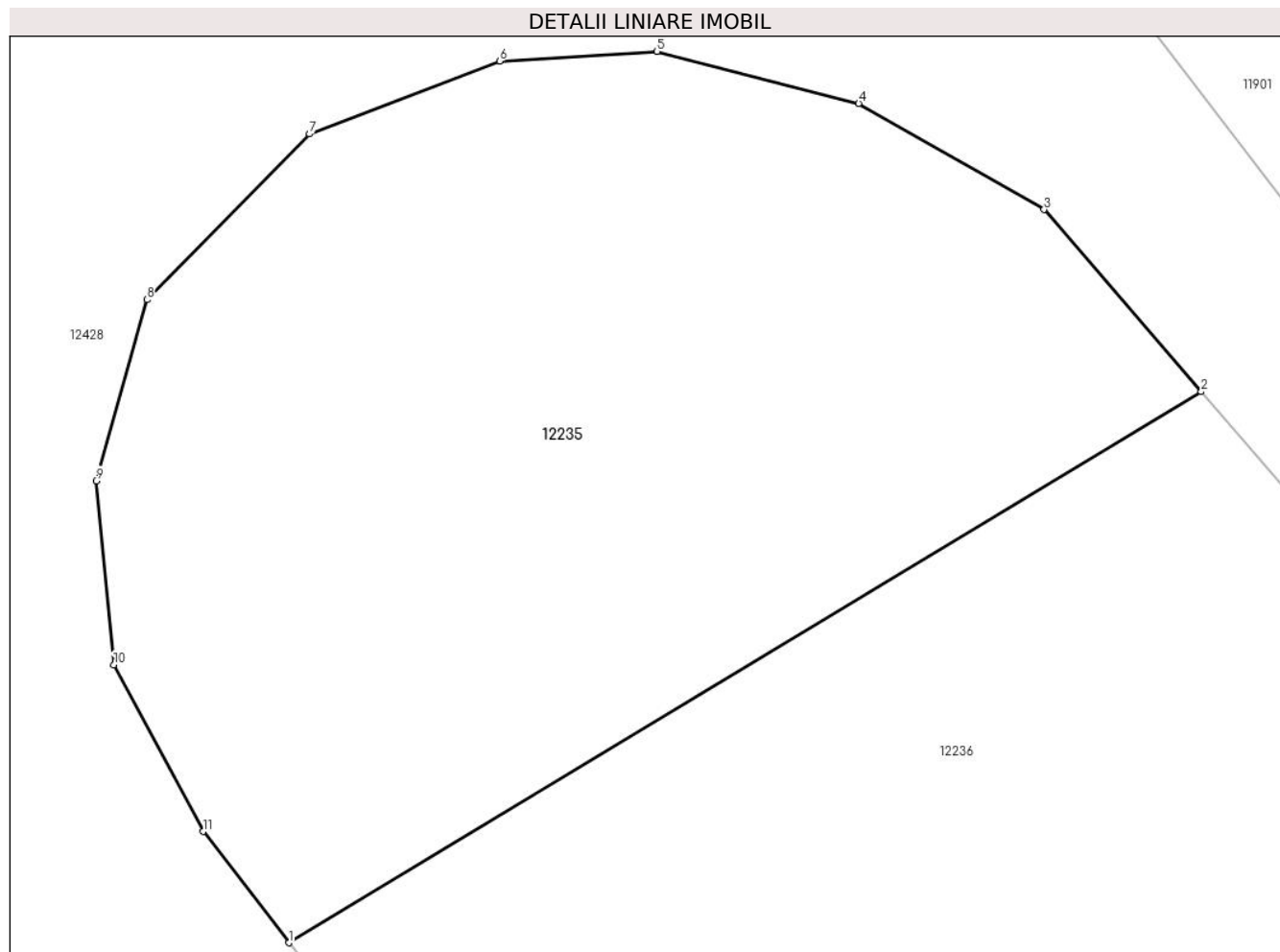
Inscrieri privind dezmembramintele dreptului de proprietate, drepturi reale de garanție și sarcini	Referințe
NU SUNT	

Anexa Nr. 1 La Partea I

Teren

Nr cadastral	Suprafața (mp)*	Observații / Referințe
	733	Diferenta de suprafata din rolul agricol se regaseste la imobilul cu id 4654

* Suprafața este determinată în planul de proiecție Stereo 70.



Date referitoare la teren

Crt	Categorie folosință	Intra vilan	Suprafața (mp)	Tarla	Parcelă	Nr. topo	Observații / Referințe
1	pasune	NU	733	-	-	-	

Lungime Segmente

1) Valorile lungimilor segmentelor sunt obținute din proiecție în plan.

Punct început	X / Y	Punct sfârșit	X / Y	Lungime segment (** (m)
1	583.156,774 638.509,181	2	583.189,019 638.528,63	37.656
2	583.189,019 638.528,63	3	583.183,46 638.535,061	8.501
3	583.183,46 638.535,061	4	583.176,909 638.538,806	7.546
4	583.176,909 638.538,806	5	583.169,786 638.540,643	7.356
5	583.169,786 638.540,643	6	583.164,225 638.540,299	5.572

Punct început	X / Y	Punct sfârșit	X / Y	Lungime segment (** (m)
6	583.164,225 638.540,299	7	583.157,504 638.537,727	7.196
7	583.157,504 638.537,727	8	583.151,752 638.531,88	8.202
8	583.151,752 638.531,88	9	583.149,957 638.525,486	6.641
9	583.149,957 638.525,486	10	583.150,589 638.518,993	6.524
10	583.150,589 638.518,993	11	583.153,743 638.513,106	6.679
11	583.153,743 638.513,106	1	583.156,774 638.509,181	4.959

** Lungimile segmentelor sunt determinate în planul de proiecție Stereo 70 și sunt rotunjite la 1 milimetru.

*** Distanța dintre puncte este formată din segmente cumulate ce sunt mai mici decât valoarea 1 milimetru.

**DATE DESPRE IMOBILUL NR. 12236**

Oficiul de Cadastru și Publicitate Imobiliară NEAMT
Biroul de Cadastru și Publicitate Imobiliară Targu-Neamt

A. Partea I. Descrierea imobilului

TEREN Extravilan

Adresa: Jud. Neamt

Nr. Crt	Nr cadastral Nr. topografic	Suprafața* (mp)	Observații / Referințe
A1		2.108	Sector cadastral:104 Teren neimprejmuit;

B. Partea II. Proprietari și acte

Inscrieri privitoare la dreptul de proprietate și alte drepturi reale	Referințe
/	
Act Normativ nr. 7, din 13/03/1996 emis de GUVERNUL ROMÂNIEI;	
B1	Inscrierea provizorie, drept de PROPRIETATE, dobandit prin Lege, cota actuala 1/1, cota initiala 1/1
	1) COMUNA PIPIRIG, CIF:99999999999999, Proprietar neidentificat

C. Partea III. SARCINI .

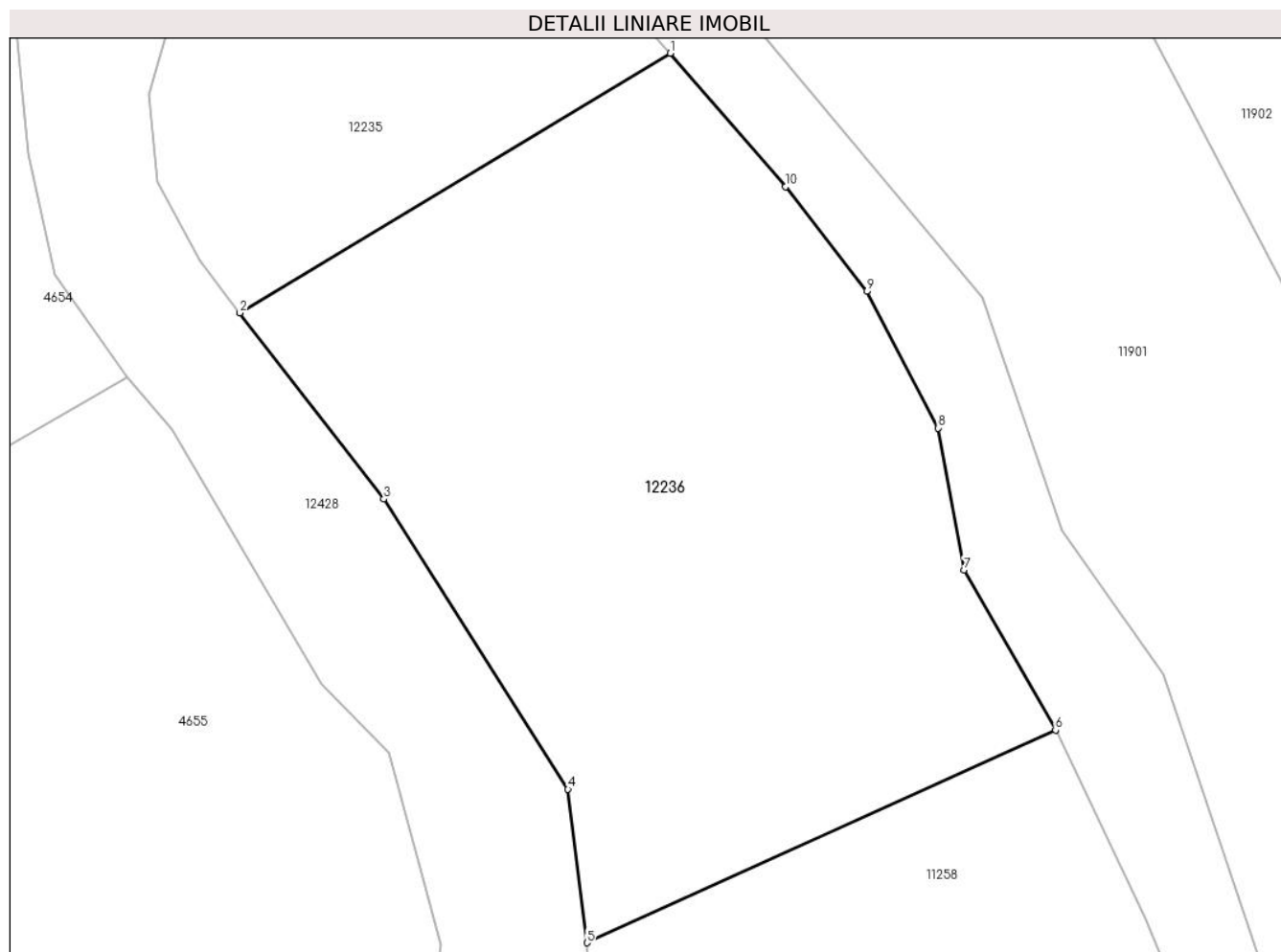
Inscrieri privind dezmembramintele dreptului de proprietate, drepturi reale de garanție și sarcini	Referințe
NU SUNT	

Anexa Nr. 1 La Partea I

Teren

Nr cadastral	Suprafața (mp)*	Observații / Referințe
	2.108	

* Suprafața este determinată în planul de proiecție Stereo 70.



Date referitoare la teren

Crt	Categorie folosință	Intra vilan	Suprafața (mp)	Tarla	Parcelă	Nr. topo	Observații / Referințe
1	pașune	NU	2.108	-	-	-	Pășune împădurită

Lungime Segmente

1) Valorile lungimilor segmentelor sunt obținute din proiecție în plan.

Punct început	X / Y	Punct sfârșit	X / Y	Lungime segment (** (m)
1	583.189,019 638.528,63	2	583.156,774 638.509,181	37.656
2	583.156,774 638.509,181	3	583.167,551 638.495,225	17.633
3	583.167,551 638.495,225	4	583.181,36 638.473,495	25.746
4	583.181,36 638.473,495	5	583.182,78 638.461,986	11.596
5	583.182,78 638.461,986	6	583.217,907 638.477,925	38.574

Punct început	X / Y	Punct sfârșit	X / Y	Lungime segment (** (m)
6	583.217,907 638.477,925	7	583.211,052 638.489,922	13.817
7	583.211,052 638.489,922	8	583.209,116 638.500,546	10.799
8	583.209,116 638.500,546	9	583.203,757 638.510,79	11.561
9	583.203,757 638.510,79	10	583.197,671 638.518,622	9.919
10	583.197,671 638.518,622	1	583.189,019 638.528,63	13.229

** Lungimile segmentelor sunt determinate în planul de proiecție Stereo 70 și sunt rotunjite la 1 milimetru.

*** Distanța dintre puncte este formată din segmente cumulate ce sunt mai mici decât valoarea 1 milimetru.

**DATE DESPRE IMOBILUL NR. 12237**

Oficiul de Cadastru și Publicitate Imobiliară NEAMT
Biroul de Cadastru și Publicitate Imobiliară Targu-Neamt

A. Partea I. Descrierea imobilului

TEREN Extravilan

Adresa: Jud. Neamt

Nr. Crt	Nr cadastral Nr. topografic	Suprafața* (mp)	Observații / Referințe
A1		16.568	Sector cadastral:104 Teren neimpregmuit;

B. Partea II. Proprietari și acte

Inscrieri privitoare la dreptul de proprietate și alte drepturi reale	Referințe
/	
Act Normativ nr. 7, din 13/03/1996 emis de GUVERNUL ROMÂNIEI;	
B1	Inscrierea provizorie, drept de PROPRIETATE, dobandit prin Lege, cota actuala 1/1, cota initiala 1/1
	1) COMUNA PIPIRIG, CIF:99999999999999, Proprietar neidentificat

C. Partea III. SARCINI .

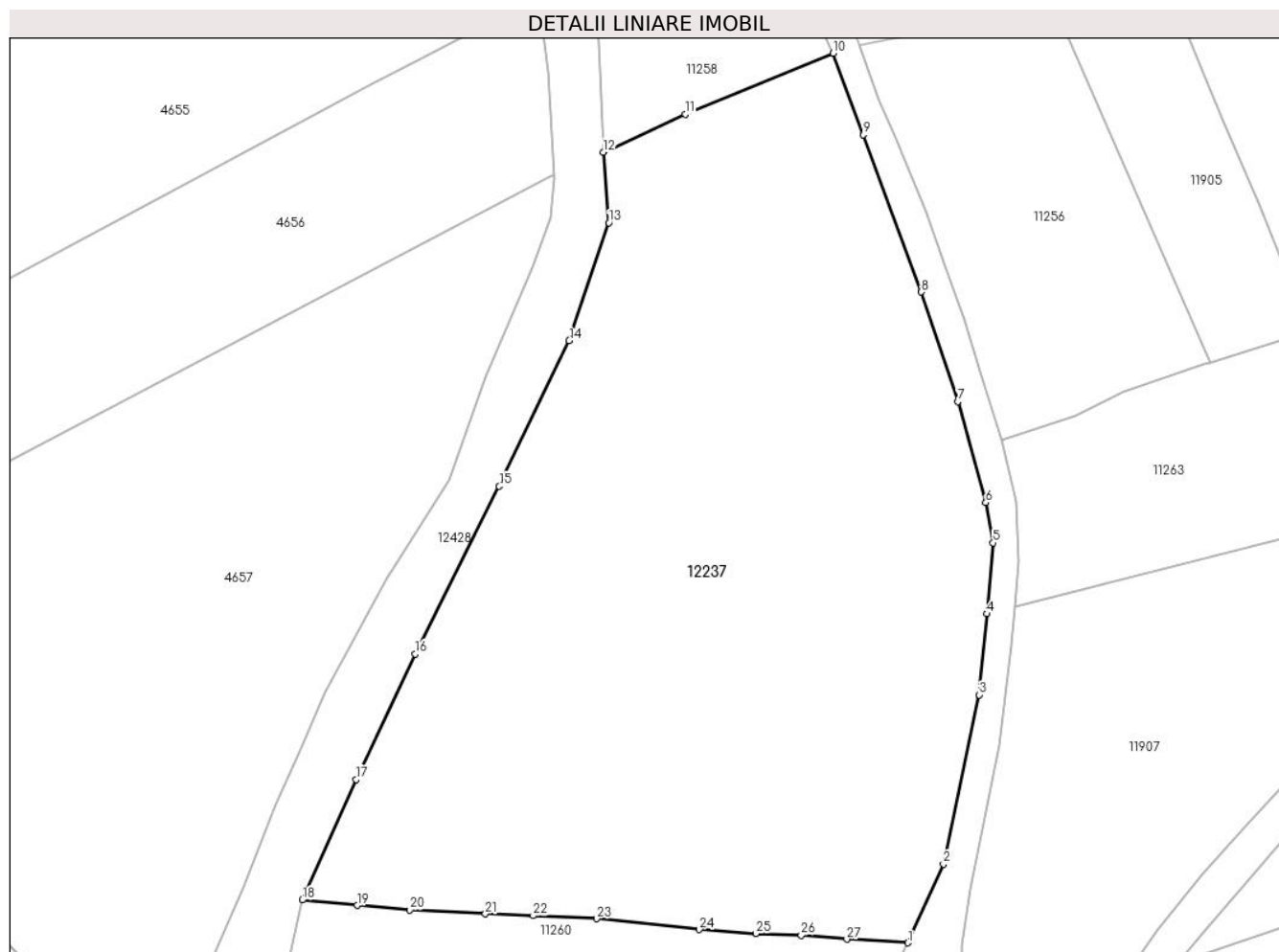
Inscrieri privind dezmembramintele dreptului de proprietate, drepturi reale de garanție și sarcini	Referințe
NU SUNT	

Anexa Nr. 1 La Partea I

Teren

Nr cadastral	Suprafața (mp)*	Observații / Referințe
	16.568	

* Suprafața este determinată în planul de proiecție Stereo 70.



Date referitoare la teren

Crt	Categorie folosință	Intra vilan	Suprafața (mp)	Tarla	Parcelă	Nr. topo	Observații / Referințe
1	faneata	NU	16.568	-	-	-	

Lungime Segmente

1) Valorile lungimilor segmentelor sunt obținute din proiecție în plan.

Punct început	X / Y	Punct sfârșit	X / Y	Lungime segment (** (m)
1	583.247,401 638.262,417	2	583.254,808 638.278,719	17.906
3	583.262,206 638.313,841	4	583.263,834 638.330,654	16.892
5	583.265,11 638.345,372	6	583.263,562 638.353,717	8.487
7	583.257,811 638.374,678	8	583.250,22 638.397,391	23.948
9	583.238,155 638.429,985	10	583.231,928 638.446,925	18.048

Punct început	X / Y	Punct sfârșit	X / Y	Lungime segment (** (m)
2	583.254,808 638.278,719	3	583.262,206 638.313,841	35.893
4	583.263,834 638.330,654	5	583.265,11 638.345,372	14.773
6	583.263,562 638.353,717	7	583.257,811 638.374,678	21.736
8	583.250,22 638.397,391	9	583.238,155 638.429,985	34.755
10	583.231,928 638.446,925	11	583.201,196 638.434,249	33.244

Punct început	X / Y	Punct sfârșit	X / Y	Lungime segment (** (m)
11	583.201,196 638.434,249	12	583.184,149 638.426,395	18.769
13	583.185,354 638.411,731	14	583.177,111 638.387,311	25.774
15	583.162,589 638.357,109	16	583.145,129 638.322,288	38.953
17	583.132,872 638.296,293	18	583.121,701 638.271,3	27.376
19	583.133,08 638.270,143	20	583.144,082 638.269,183	11.044
21	583.159,709 638.268,4	22	583.169,622 638.268,036	9.92
23	583.182,766 638.267,402	24	583.204,145 638.265,163	21.496
25	583.215,883 638.264,345	26	583.225,256 638.264,001	9.379
27	583.234,716 638.263,154	1	583.247,401 638.262,417	12.706

Punct început	X / Y	Punct sfârșit	X / Y	Lungime segment (** (m)
12	583.184,149 638.426,395	13	583.185,354 638.411,731	14.713
14	583.177,111 638.387,311	15	583.162,589 638.357,109	33.512
16	583.145,129 638.322,288	17	583.132,872 638.296,293	28.74
18	583.121,701 638.271,3	19	583.133,08 638.270,143	11.438
20	583.144,082 638.269,183	21	583.159,709 638.268,4	15.647
22	583.169,622 638.268,036	23	583.182,766 638.267,402	13.159
24	583.204,145 638.265,163	25	583.215,883 638.264,345	11.766
26	583.225,256 638.264,001	27	583.234,716 638.263,154	9.498

** Lungimile segmentelor sunt determinate în planul de proiecție Stereo 70 și sunt rotunjite la 1 milimetru.

*** Distanța dintre puncte este formată din segmente cumulate ce sunt mai mici decât valoarea 1 milimetru.

**DATE DESPRE IMOBILUL NR. 12273**

Oficiul de Cadastru și Publicitate Imobiliară NEAMT
Biroul de Cadastru și Publicitate Imobiliară Targu-Neamt

A. Partea I. Descrierea imobilului

TEREN Extravilan

Adresa: Jud. Neamt

Nr. Crt	Nr cadastral Nr. topografic	Suprafața* (mp)	Observații / Referințe
A1		3.600	Sector cadastral:104 Teren neimpregmuit;

B. Partea II. Proprietari și acte

Inscrieri privitoare la dreptul de proprietate și alte drepturi reale		Referințe
/		
Act Normativ nr. 7, din 13/03/1996 emis de GUVERNUL ROMÂNIEI;		
B1	Inscrierea provizorie, drept de PROPRIETATE, dobandit prin Lege, cota actuala 1/1, cota initiala 1/1 1) COMUNA PIPIRIG, CIF:99999999999999, Proprietar neidentificat	A1

C. Partea III. SARCINI .

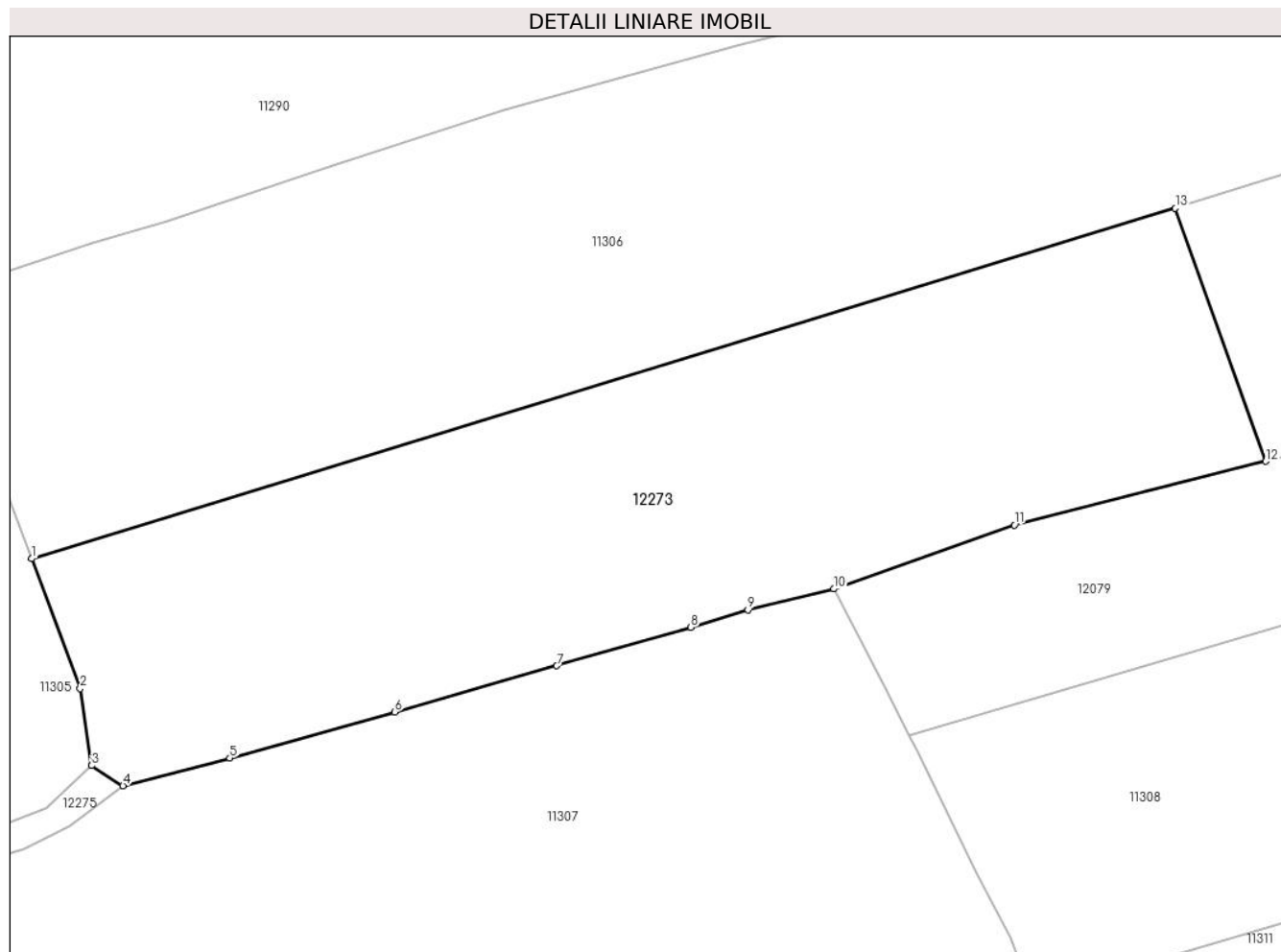
Inscrieri privind dezmembramintele dreptului de proprietate, drepturi reale de garanție și sarcini	Referințe
NU SUNT	

Anexa Nr. 1 La Partea I

Teren

Nr cadastral	Suprafața (mp)*	Observații / Referințe
	3.600	

* Suprafața este determinată în planul de proiecție Stereo 70.



Date referitoare la teren

Crt	Categorie folosință	Intra vilan	Suprafața (mp)	Tarla	Parcelă	Nr. topo	Observații / Referințe
1	faneata	NU	3.600	-	-	-	

Lungime Segmente

1) Valorile lungimilor segmentelor sunt obținute din proiecție în plan.

Punct început	X / Y	Punct sfârșit	X / Y	Lungime segment (** (m)
1	583.522,854 637.978,396	2	583.528,117 637.964,351	14.999
2	583.528,117 637.964,351	3	583.529,358 637.956,017	8.426
3	583.529,358 637.956,017	4	583.532,738 637.953,822	4.03
4	583.532,738 637.953,822	5	583.544,316 637.956,827	11.962
5	583.544,316 637.956,827	6	583.562,161 637.961,8	18.525

Punct început	X / Y	Punct sfârșit	X / Y	Lungime segment (** (m)
6	583.562,161 637.961,8	7	583.579,717 637.966,801	18.254
7	583.579,717 637.966,801	8	583.594,227 637.970,985	15.101
8	583.594,227 637.970,985	9	583.600,401 637.972,849	6.449
9	583.600,401 637.972,849	10	583.609,718 637.975,122	9.59
10	583.609,718 637.975,122	11	583.629,254 637.982,031	20.722
11	583.629,254 637.982,031	12	583.656,478 637.988,922	28.083
12	583.656,478 637.988,922	13	583.646,693 638.016,284	29.059
13	583.646,693 638.016,284	1	583.522,854 637.978,396	129.505

** Lungimile segmentelor sunt determinate în planul de proiecție Stereo 70 și sunt rotunjite la 1 milimetru.

*** Distanța dintre puncte este formată din segmente cumulate ce sunt mai mici decât valoarea 1 milimetru.

**DATE DESPRE IMOBILUL NR. 12274**

Oficiul de Cadastru și Publicitate Imobiliară NEAMT
Biroul de Cadastru și Publicitate Imobiliară Targu-Neamt

A. Partea I. Descrierea imobilului

TEREN Extravilan

Adresa: Jud. Neamt

Nr. Crt	Nr cadastral Nr. topografic	Suprafața* (mp)	Observații / Referințe
A1		6.300	Sector cadastral:104 Teren imprejmuit;

B. Partea II. Proprietari și acte

Inscrieri privitoare la dreptul de proprietate și alte drepturi reale		Referințe
/		
Act Administrativ nr. 2576, din 15/02/2024 emis de Primăria Com. Pipirig;		
B1	Inscrierea posesiei, drept de PROPRIETATE, dobandit prin Lege, cota actuala 1/1, cota initiala 1/1 1) IONIȚĂ ALEXANDRU	A1

C. Partea III. SARCINI .

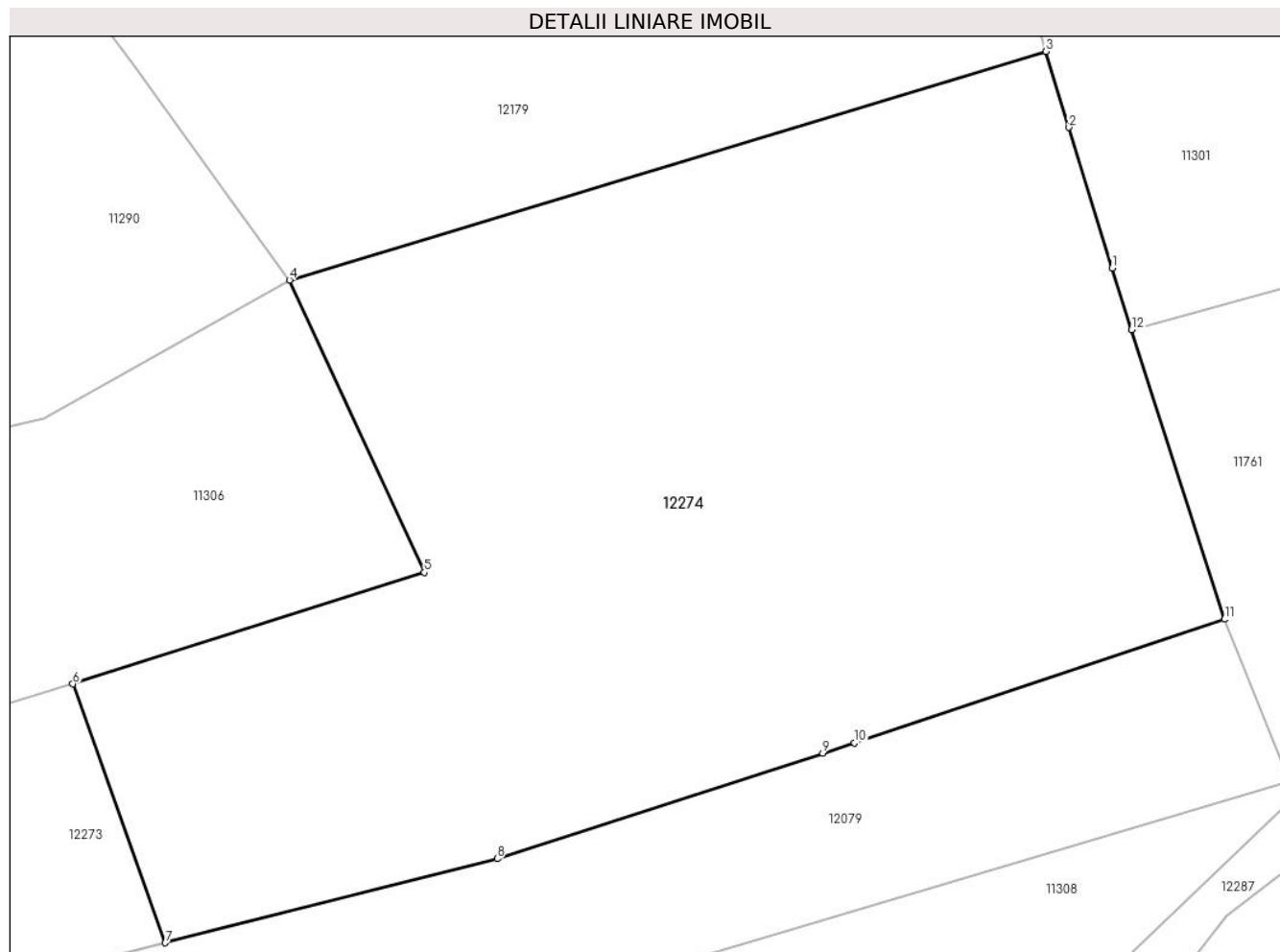
Inscrieri privind dezmembramintele dreptului de proprietate, drepturi reale de garanție și sarcini	Referințe
NU SUNT	

Anexa Nr. 1 La Partea I

Teren

Nr cadastral	Suprafața (mp)*	Observații / Referințe
	6.300	

* Suprafața este determinată în planul de proiecție Stereo 70.



Date referitoare la teren

Crt	Categorie folosință	Intravilan	Suprafața (mp)	Tarla	Parcelă	Nr. topo	Observații / Referințe
1	faneata	NU	6.300	-	-	-	

Lungime Segmente

1) Valorile lungimilor segmentelor sunt obținute din proiecție în plan.

Punct început	X / Y	Punct sfârșit	X / Y	Lungime segment (** (m)
1	583.756,678 638.060,262	2	583.752,121 638.075,121	15.542
2	583.752,121 638.075,121	3	583.749,698 638.083,149	8.386
3	583.749,698 638.083,149	4	583.669,617 638.058,983	83.648
4	583.669,617 638.058,983	5	583.683,882 638.028,065	34.05
5	583.683,882 638.028,065	6	583.646,693 638.016,284	39.01

Punct început	X / Y	Punct sfârșit	X / Y	Lungime segment (** (m)
6	583.646,693 638.016,284	7	583.656,478 637.988,922	29.059
7	583.656,478 637.988,922	8	583.691,599 637.997,81	36.228
8	583.691,599 637.997,81	9	583.726,061 638.008,952	36.218
9	583.726,061 638.008,952	10	583.729,43 638.010,041	3.541
10	583.729,43 638.010,041	11	583.768,571 638.023,117	41.267
11	583.768,571 638.023,117	12	583.758,741 638.053,726	32.149
12	583.758,741 638.053,726	1	583.756,678 638.060,262	6.854

** Lungimile segmentelor sunt determinate în planul de proiecție Stereo 70 și sunt rotunjite la 1 milimetru.

*** Distanța dintre puncte este formată din segmente cumulate ce sunt mai mici decât valoarea 1 milimetru.

**DATE DESPRE IMOBILUL NR. 12275**

Oficiul de Cadastru și Publicitate Imobiliară NEAMT
Biroul de Cadastru și Publicitate Imobiliară Targu-Neamt

A. Partea I. Descrierea imobilului

TEREN Extravilan

Adresa: Jud. Neamt

Nr. Crt	Nr cadastral Nr. topografic	Suprafața* (mp)	Observații / Referințe
A1		215	Sector cadastral:104 Teren imprejmuit;

B. Partea II. Proprietari și acte

Inscrieri privitoare la dreptul de proprietate și alte drepturi reale		Referințe
/		
Act Normativ nr. 7, din 13/03/1996 emis de GUVERNUL ROMÂNIEI;		
B1	Inscrierea provizorie, drept de PROPRIETATE, dobandit prin Lege, cota actuala 1/1, cota initiala 1/1 1) COMUNA PIPIRIG, CIF:99999999999999, Proprietar neidentificat	A1

C. Partea III. SARCINI .

Inscrieri privind dezmembramintele dreptului de proprietate, drepturi reale de garanție și sarcini	Referințe
NU SUNT	

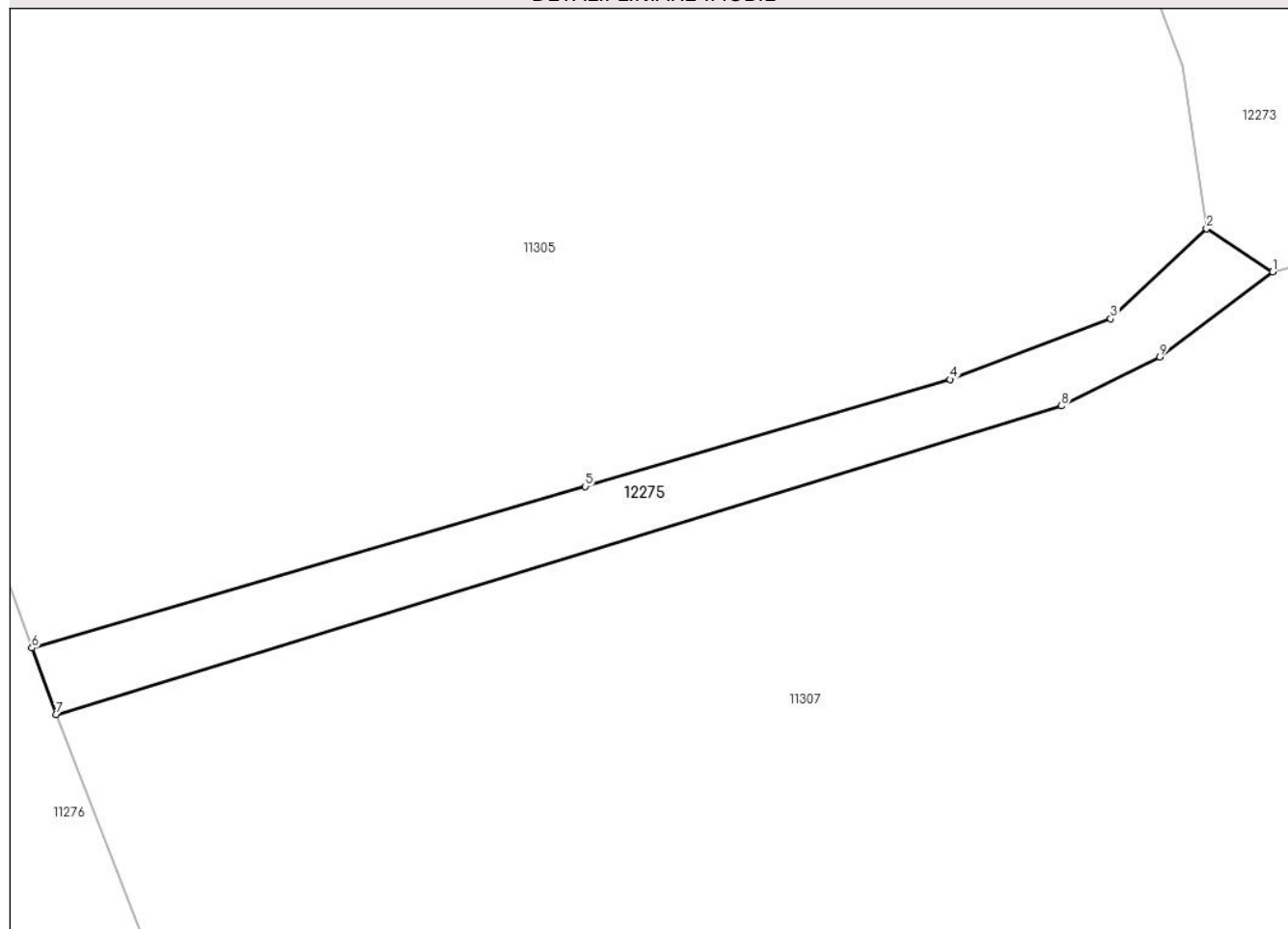
Anexa Nr. 1 La Partea I

Teren

Nr cadastral	Suprafața (mp)*	Observații / Referințe
	215	

* Suprafața este determinată în planul de proiecție Stereo 70.

DETALII LINIARE IMOBIL



Date referitoare la teren

Crt	Categorie folosință	Intra vilan	Suprafața (mp)	Tarla	Parcelă	Nr. topo	Observații / Referințe
1	faneata	NU	215	-	-	-	

Lungime Segmente

1) Valorile lungimilor segmentelor sunt obținute din proiecție în plan.

Punct început	X / Y	Punct sfârșit	X / Y	Lungime segment (** (m)
1	583.532,738 637.953,822	2	583.529,358 637.956,017	4.03
2	583.529,358 637.956,017	3	583.524,436 637.951,414	6.739
3	583.524,436 637.951,414	4	583.516,195 637.948,307	8.807
4	583.516,195 637.948,307	5	583.497,515 637.942,828	19.467
5	583.497,515 637.942,828	6	583.469,149 637.934,553	29.548

Punct început	X / Y	Punct sfârșit	X / Y	Lungime segment (** (m)
6	583.469,149 637.934,553	7	583.470,379 637.931,145	3.623
7	583.470,379 637.931,145	8	583.521,908 637.946,953	53.899
8	583.521,908 637.946,953	9	583.526,963 637.949,456	5.641
9	583.526,963 637.949,456	1	583.532,738 637.953,822	7.24

** Lungimile segmentelor sunt determinate în planul de proiecție Stereo 70 și sunt rotunjite la 1 milimetru.

*** Distanța dintre puncte este formată din segmente cumulate ce sunt mai mici decât valoarea 1 milimetru.

**DATE DESPRE IMOBILUL NR. 12287**

Oficiul de Cadastru și Publicitate Imobiliară NEAMT
Biroul de Cadastru și Publicitate Imobiliară Targu-Neamt

A. Partea I. Descrierea imobilului

TEREN Extravilan

Adresa: Jud. Neamt

Nr. Crt	Nr cadastral Nr. topografic	Suprafața* (mp)	Observații / Referințe
A1		1.932	Sector cadastral:104 Teren neimpregmuit;

B. Partea II. Proprietari și acte

Inscrieri privitoare la dreptul de proprietate și alte drepturi reale		Referințe
/		
Act Normativ nr. 7, din 13/03/1996 emis de GUVERNUL ROMÂNIEI;		
B1	Inscrierea provizorie, drept de PROPRIETATE, dobandit prin Lege, cota actuala 1/1, cota initiala 1/1	A1
1) COMUNA PIPIRIG, CIF:99999999999999, Proprietar neidentificat		

C. Partea III. SARCINI .

Inscrieri privind dezmembramintele dreptului de proprietate, drepturi reale de garanție și sarcini	Referințe
NU SUNT	

Anexa Nr. 1 La Partea I

Teren

Nr cadastral	Suprafața (mp)*	Observații / Referințe
	1.932	

* Suprafața este determinată în planul de proiecție Stereo 70.



Date referitoare la teren

Crt	Categorie folosință	Intravilan	Suprafața (mp)	Tarla	Parcelă	Nr. topo	Observații / Referințe
1	drum	NU	1.932	-	-	-	

Lungime Segmente

1) Valorile lungimilor segmentelor sunt obținute din proiecție în plan.

Punct început	X / Y	Punct sfârșit	X / Y	Lungime segment
1	583.816,203 637.858,997	2	583.812,613 637.863,287	5.594
4	583.806,35 637.869,037	5	583.801,894 637.875,943	8.219
7	583.780,672 637.930,762	8	583.775,775 637.940,106	10.549
10	583.768,65 637.956,366	11	583.767,183 637.970,884	14.592
13	583.765,335 637.981,514	14	583.765,569 637.987,736	6.226
16	583.774,362 637.996,058	17	583.778,335 637.998,383	4.603
2	583.812,613 637.863,287	3	583.806,93 637.869,287	8.264
5	583.801,894 637.875,943	6	583.794,57 637.892,911	18.481
8	583.775,775 637.940,106	9	583.771,07 637.947,707	8.939
11	583.767,183 637.970,884	12	583.766,114 637.975,447	4.687
14	583.765,569 637.987,736	15	583.768,759 637.991,78	5.151
17	583.778,335 637.998,383	18	583.776,078 638.004,4	6.426
3	583.806,93 637.869,287	4	583.806,35 637.869,037	0.632
6	583.794,57 637.892,911	7	583.780,672 637.930,762	40.322
9	583.771,07 637.947,707	10	583.768,65 637.956,366	8.991
12	583.766,114 637.975,447	13	583.765,335 637.981,514	6.117
15	583.768,759 637.991,78	16	583.774,362 637.996,058	7.049
18	583.776,078 638.004,4	19	583.758,882 637.987,969	23.784

Punct început	X / Y	Punct sfârșit	X / Y	Lungime segment	Punct început	X / Y	Punct sfârșit	X / Y	Lungime segment	Punct început	X / Y	Punct sfârșit	X / Y	Lungime segment
19	583.758,882 637.987,969	20	583.763,728 637.970,174	18.44 3	20	583.763,728 637.970,174	21	583.764,645 637.956,175	14.02 9	21	583.764,645 637.956,175	22	583.766,509 637.946,671	9.685
22	583.766,509 637.946,671	23	583.776,78 637.929,467	20.03 7	23	583.776,78 637.929,467	24	583.778,36 637.926,502	3.36	24	583.778,36 637.926,502	25	583.782,743 637.913,329	13.88 3
25	583.782,743 637.913,329	26	583.788,203 637.898,768	15.55 1	26	583.788,203 637.898,768	27	583.792,417 637.888,033	11.53 2	27	583.792,417 637.888,033	28	583.799,207 637.871,618	17.76 4
28	583.799,207 637.871,618	29	583.802,234 637.866,657	5.812	29	583.802,234 637.866,657	30	583.802,573 637.866,101	0.651	30	583.802,573 637.866,101	31	583.810,864 637.857,59	11.88 2
31	583.810,864 637.857,59	32	583.812,359 637.855,607	2.483	32	583.812,359 637.855,607	33	583.814,736 637.851,675	4.595	33	583.814,736 637.851,675	34	583.816,137 637.846,288	5.566
34	583.816,137 637.846,288	35	583.817,057 637.840,221	6.136	35	583.817,057 637.840,221	36	583.817,329 637.833,534	6.693	36	583.817,329 637.833,534	37	583.820,895 637.819,036	14.93
37	583.820,895 637.819,036	38	583.822,763 637.809,192	10.02	38	583.822,763 637.809,192	39	583.824,81 637.802,827	6.686	39	583.824,81 637.802,827	40	583.825,829 637.799,657	3.33
40	583.825,829 637.799,657	41	583.826,798 637.792,229	7.491	41	583.826,798 637.792,229	42	583.828,728 637.788,921	3.83	42	583.828,728 637.788,921	43	583.834,116 637.775,382	14.57 2
43	583.834,116 637.775,382	44	583.835,71 637.770,78	4.87	44	583.835,71 637.770,78	45	583.837,553 637.763,817	7.203	45	583.837,553 637.763,817	46	583.839,963 637.756,8	7.419
46	583.839,963 637.756,8	47	583.846,357 637.734,612	23.09 1	47	583.846,357 637.734,612	48	583.846,915 637.732,676	2.015	48	583.846,915 637.732,676	49	583.853,251 637.709,418	24.10 6
49	583.853,251 637.709,418	50	583.858,29 637.699,383	11.22 9	50	583.858,29 637.699,383	51	583.866,668 637.682,941	18.45 3	51	583.866,668 637.682,941	52	583.868,441 637.683,419	1.836
52	583.868,441 637.683,419	53	583.873,068 637.684,891	4.856	53	583.873,068 637.684,891	54	583.870,611 637.690,003	5.672	54	583.870,611 637.690,003	55	583.867,283 637.695,575	6.49
55	583.867,283 637.695,575	56	583.865,065 637.699,711	4.693	56	583.865,065 637.699,711	57	583.864,556 637.699,895	0.541	57	583.864,556 637.699,895	58	583.860,829 637.710,003	10.77 3
58	583.860,829 637.710,003	59	583.855,574 637.723,783	14.74 8	59	583.855,574 637.723,783	60	583.853,066 637.733,462	9.999	60	583.853,066 637.733,462	61	583.847,705 637.754,151	21.37 2
61	583.847,705 637.754,151	62	583.842,835 637.770,761	17.30 9	62	583.842,835 637.770,761	63	583.833,881 637.797,9	28.57 8	63	583.833,881 637.797,9	64	583.828,264 637.818,358	21.21 5
64	583.828,264 637.818,358	65	583.825,162 637.832,591	14.56 7	65	583.825,162 637.832,591	66	583.823,924 637.839,317	6.839	66	583.823,924 637.839,317	67	583.818,621 637.854,474	16.05 8
67	583.818,621 637.854,474	1	583.816,203 637.858,997	5.129										

** Lungimile segmentelor sunt determinate în planul de proiecție Stereo 70 și sunt rotunjite la 1 milimetru.

*** Distanța dintre puncte este formată din segmente cumulate ce sunt mai mici decât valoarea 1 milimetru.

**DATE DESPRE IMOBILUL NR. 12288**

Oficiul de Cadastru și Publicitate Imobiliară NEAMT
Biroul de Cadastru și Publicitate Imobiliară Targu-Neamt

A. Partea I. Descrierea imobilului

TEREN Extravilan

Adresa: Jud. Neamt

Nr. Crt	Nr cadastral Nr. topografic	Suprafața* (mp)	Observații / Referințe
A1		393	Sector cadastral:104 Teren neimprejmuit;

B. Partea II. Proprietari și acte

Inscrieri privitoare la dreptul de proprietate și alte drepturi reale		Referințe
/		
Act Normativ nr. 7, din 13/03/1996 emis de GUVERNUL ROMÂNIEI;		
B1	Inscrierea provizorie, drept de PROPRIETATE, dobandit prin Lege, cota actuala 1/1, cota initiala 1/1 1) COMUNA PIPIRIG, CIF:99999999999999, Proprietar neidentificat	A1

C. Partea III. SARCINI .

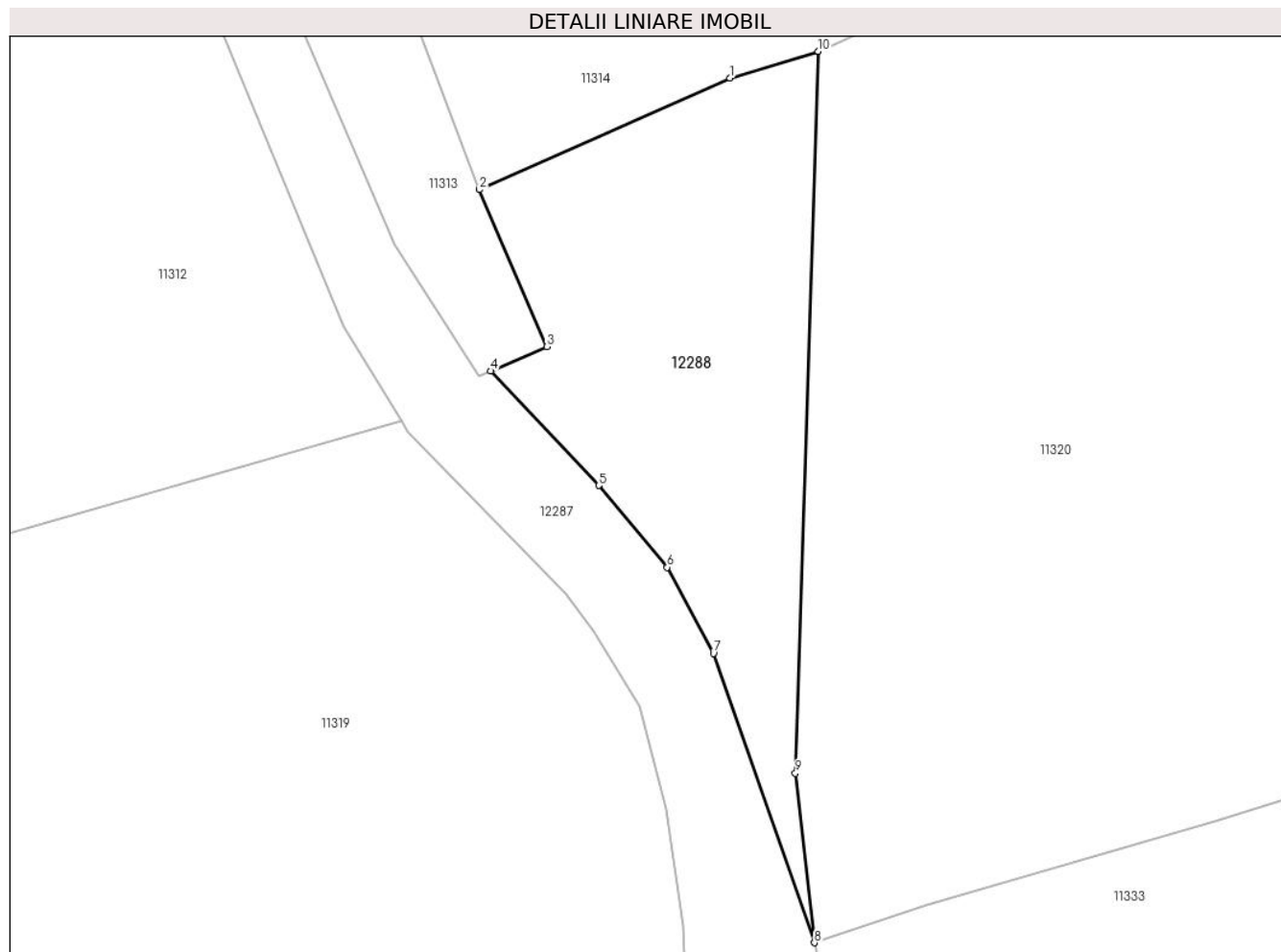
Inscrieri privind dezmembramintele dreptului de proprietate, drepturi reale de garanție și sarcini	Referințe
NU SUNT	

Anexa Nr. 1 La Partea I

Teren

Nr cadastral	Suprafața (mp)*	Observații / Referințe
	393	

* Suprafața este determinată în planul de proiecție Stereo 70.



Date referitoare la teren

Crt	Categorie folosință	Intravilan	Suprafața (mp)	Tarla	Parcelă	Nr. topo	Observații / Referințe
1	faneata	NU	393	-	-	-	

Lungime Segmente

1) Valorile lungimilor segmentelor sunt obținute din proiecție în plan.

Punct început	X / Y	Punct sfârșit	X / Y	Lungime segment (** (m)
1	583.819,499 637.884,632	2	583.806,337 637.878,785	14.402
2	583.806,337 637.878,785	3	583.809,885 637.870,563	8.955
3	583.809,885 637.870,563	4	583.806,93 637.869,287	3.219
4	583.806,93 637.869,287	5	583.812,613 637.863,287	8.264
5	583.812,613 637.863,287	6	583.816,203 637.858,997	5.594

Punct început	X / Y	Punct sfârșit	X / Y	Lungime segment (** (m)
6	583.816,203 637.858,997	7	583.818,621 637.854,474	5.129
7	583.818,621 637.854,474	8	583.823,924 637.839,317	16.058
8	583.823,924 637.839,317	9	583.822,93 637.848,196	8.934
9	583.822,93 637.848,196	10	583.824,12 637.886,035	37.858
10	583.824,12 637.886,035	1	583.819,499 637.884,632	4.829

** Lungimile segmentelor sunt determinate în planul de proiecție Stereo 70 și sunt rotunjite la 1 milimetru.

*** Distanța dintre puncte este formată din segmente cumulate ce sunt mai mici decât valoarea 1 milimetru.

**DATE DESPRE IMOBILUL NR. 12296**

Oficiul de Cadastru și Publicitate Imobiliară NEAMT
Biroul de Cadastru și Publicitate Imobiliară Targu-Neamt

A. Partea I. Descrierea imobilului

TEREN Extravilan

Adresa: Jud. Neamt

Nr. Crt	Nr cadastral Nr. topografic	Suprafața* (mp)	Observații / Referințe
A1		1.456	Sector cadastral:104 Teren neimpregmuit;

B. Partea II. Proprietari și acte

Inscrieri privitoare la dreptul de proprietate și alte drepturi reale	Referințe
/	
Act Normativ nr. 7, din 13/03/1996 emis de GUVERNUL ROMÂNIEI;	
B1	Inscrierea provizorie, drept de PROPRIETATE, dobandit prin Lege, cota actuala 1/1, cota initiala 1/1
	1) COMUNA PIPIRIG, CIF:99999999999999, Proprietar neidentificat

C. Partea III. SARCINI .

Inscrieri privind dezmembramintele dreptului de proprietate, drepturi reale de garanție și sarcini	Referințe
NU SUNT	

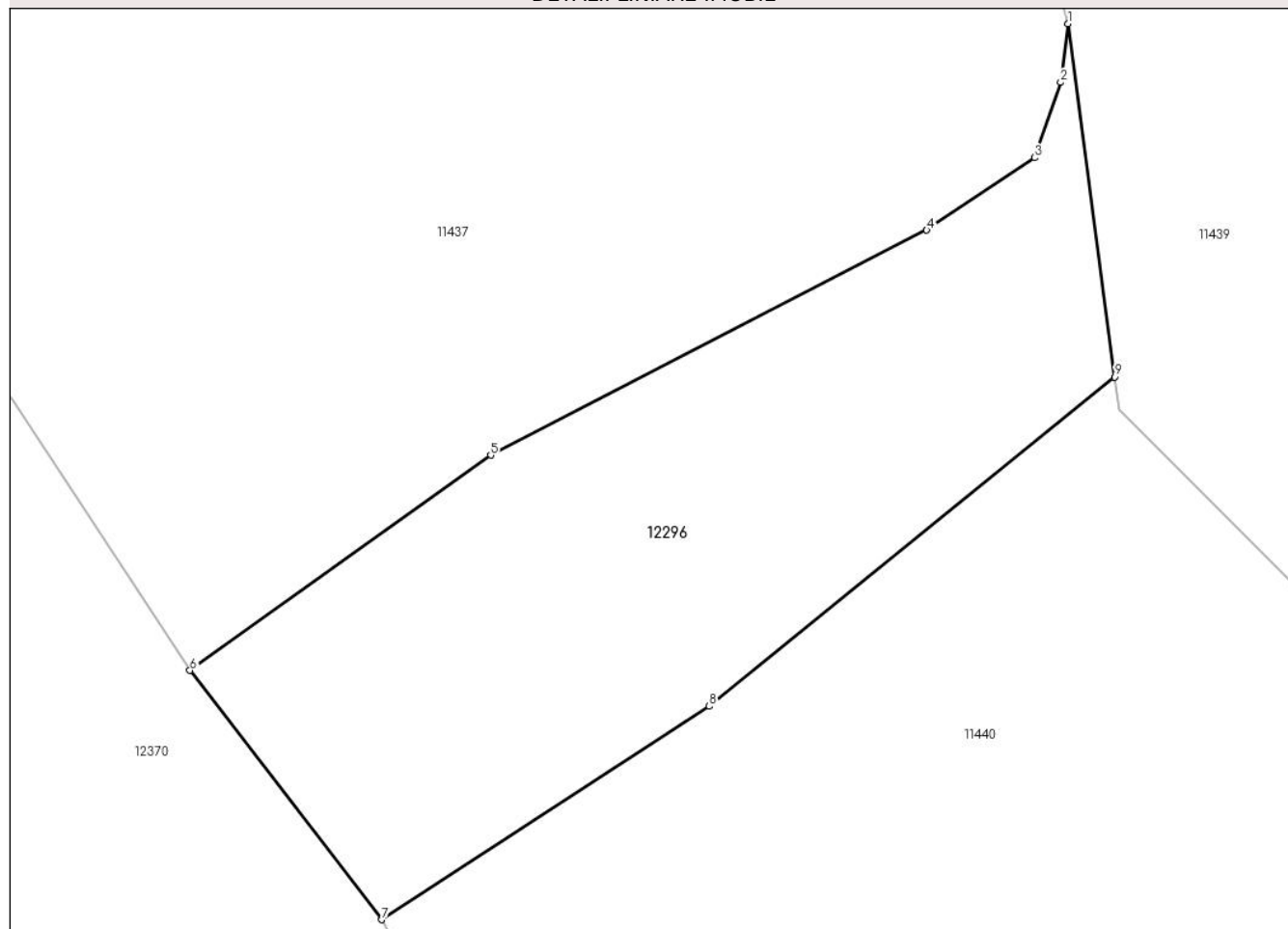
Anexa Nr. 1 La Partea I

Teren

Nr cadastral	Suprafața (mp)*	Observații / Referințe
	1.456	

* Suprafața este determinată în planul de proiecție Stereo 70.

DETALII LINIARE IMOBIL



Date referitoare la teren

Crt	Categorie folosință	Intra vilan	Suprafața (mp)	Tarla	Parcelă	Nr. topo	Observații / Referințe
1	pasune	NU	1.456	-	-	-	

Lungime Segmente

1) Valorile lungimilor segmentelor sunt obținute din proiecție în plan.

Punct început	X / Y	Punct sfârșit	X / Y	Lungime segment (** (m)
1	581.950,01 637.944,265	2	581.949,469 637.940,079	4.221
2	581.949,469 637.940,079	3	581.947,604 637.934,704	5.689
3	581.947,604 637.934,704	4	581.939,907 637.929,539	9.269
4	581.939,907 637.929,539	5	581.908,774 637.913,481	35.03
5	581.908,774 637.913,481	6	581.887,298 637.898,132	26.397

Punct început	X / Y	Punct sfârşit	X / Y	Lungime segment (** (m)
6	581.887,298 637.898,132	7	581.901,003 637.880,347	22.453
7	581.901,003 637.880,347	8	581.924,372 637.895,578	27.894
8	581.924,372 637.895,578	9	581.953,317 637.919,065	37.275
9	581.953,317 637.919,065	1	581.950,01 637.944,265	25.416

** Lungimile segmentelor sunt determinate în planul de proiecție Stereo 70 și sunt rotunjite la 1 milimetru.

*** Distanța dintre puncte este formată din segmente cumulate ce sunt mai mici decât valoarea 1 milimetru.

