

**DATE DESPRE IMOBILUL NR. 4531**

Oficiul de Cadastru și Publicitate Imobiliară NEAMT
Biroul de Cadastru și Publicitate Imobiliară Targu-Neamt

A. Partea I. Descrierea imobilului

TEREN Intravilan

Adresa: Loc. Pipirig, Str Ion Creangă, Jud. Neamt

Nr. Crt	Nr cadastral Nr. topografic	Suprafața* (mp)	Observații / Referințe
A1	52136	Din acte: 1.000 Masurata: 1.096	Sector cadastral:151 Teren imprejmuit;

B. Partea II. Proprietari și acte

Inscrieri privitoare la dreptul de proprietate și alte drepturi reale		Referințe
9732 / 25/04/2016		
Act Administrativ nr. 18 - hotarare, din 25/02/2016 emis de Consiliul Local al COMUNEI PIPIRIG (anexa nr. 3 - cuprinzand bunurile care alcatuiesc domeniul privat al comunei Pipirig; certificat de atestare fiscala nr. 5436/13-04-2016 emis de Primaria Pipirig;);		
B1	Intabulare, drept de PROPRIETATE, dobandit prin Lege, cota actuala 1/1, cota initiala 1/1 1) COMUNA PIPIRIG , CIF:2614228, - domeniu privat	A1

C. Partea III. SARCINI

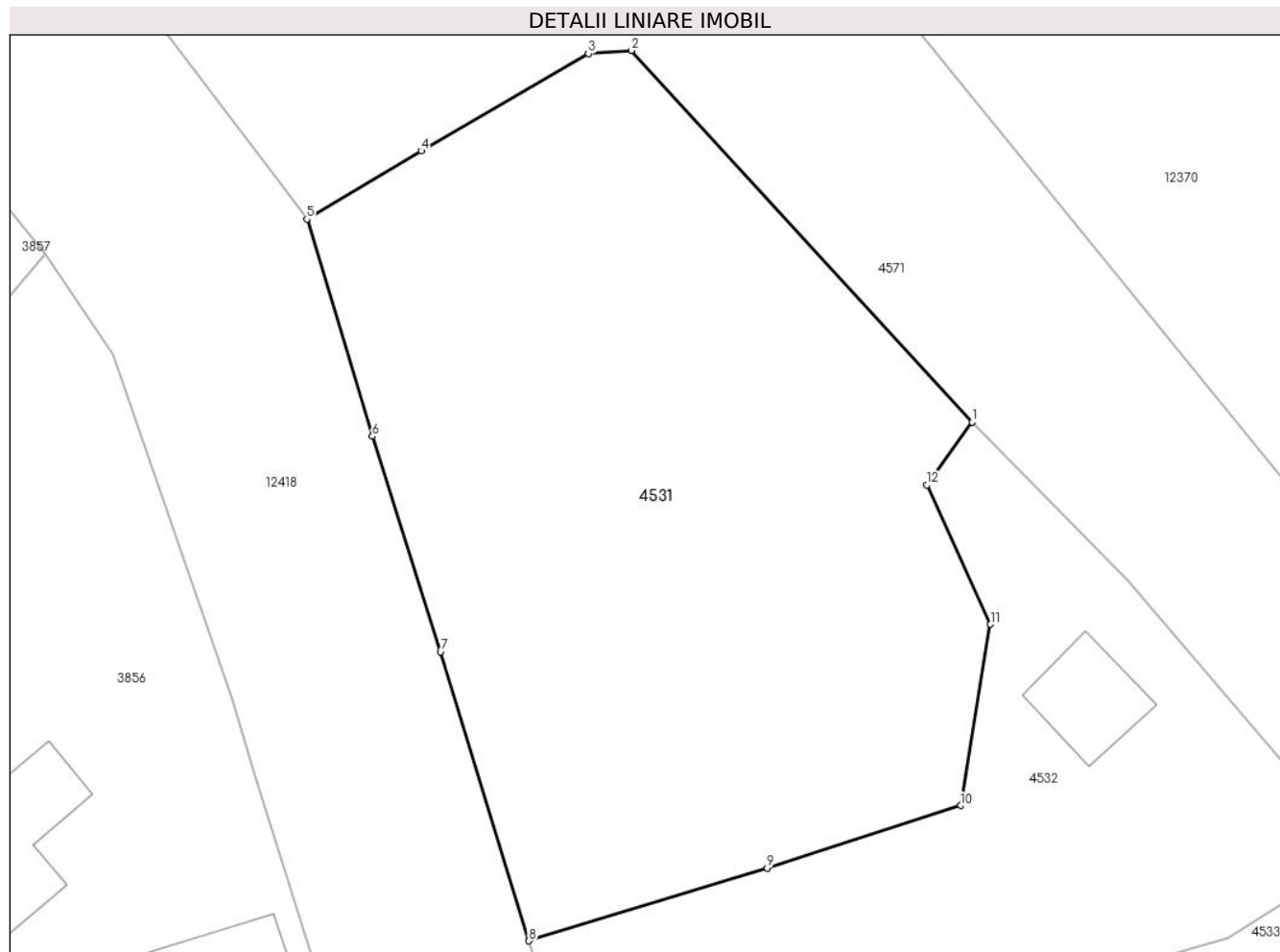
Inscrieri privind dezmembramintele dreptului de proprietate, drepturi reale de garanție și sarcini		Referințe
/		
Act Administrativ nr. 17, din 01/07/2016 emis de CONSILIUL LOCAL AL COMUNEI PIRIPRIG;		
C1	Intabulare, drept de CONCESIUNE pe o perioadă de 49 de ani, începând cu data de 01.07.2016, dobandit prin Conventie, cota actuala 1/1, cota initiala 1/1 1) CAPRĂ ION	A1

Anexa Nr. 1 La Partea I

Teren

Nr cadastral	Suprafața (mp)*	Observații / Referințe
52136	Din acte: 1.000 Masurata: 1.096	

* Suprafața este determinată în planul de proiecție Stereo 70.



Date referitoare la teren

Crt	Categorie folosință	Intra vilan	Suprafața (mp)	Tarla	Parcelă	Nr. topo	Observații / Referințe
1	neproductiv	DA	1.096	-	-	-	

Lungime Segmente

1) Valorile lungimilor segmentelor sunt obținute din proiecție în plan.

Punct început	X / Y	Punct sfârșit	X / Y	Lungime segment (** (m)
1	581.639,993 638.108,361	2	581.621,99 638.128,009	26.649
2	581.621,99 638.128,009	3	581.619,706 638.127,852	2.289
3	581.619,706 638.127,852	4	581.610,859 638.122,697	10.239
4	581.610,859 638.122,697	5	581.604,82 638.119,085	7.037
5	581.604,82 638.119,085	6	581.608,285 638.107,61	11.987

Punct început	X / Y	Punct sfârșit	X / Y	Lungime segment (** (m)
6	581.608,285 638.107,61	7	581.611,893 638.096,206	11.961
7	581.611,893 638.096,206	8	581.616,564 638.080,929	15.975
8	581.616,564 638.080,929	9	581.629,169 638.084,782	13.181
9	581.629,169 638.084,782	10	581.639,383 638.088,086	10.735
10	581.639,383 638.088,086	11	581.640,974 638.097,665	9.71
11	581.640,974 638.097,665	12	581.637,62 638.105,03	8.093
12	581.637,62 638.105,03	1	581.639,993 638.108,361	4.09

** Lungimile segmentelor sunt determinate în planul de proiecție Stereo 70 și sunt rotunjite la 1 milimetru.

*** Distanța dintre puncte este formată din segmente cumulate ce sunt mai mici decât valoarea 1 milimetru.

**DATE DESPRE IMOBILUL NR. 4532**

Oficiul de Cadastru și Publicitate Imobiliară NEAMT
Biroul de Cadastru și Publicitate Imobiliară Targu-Neamt

A. Partea I. Descrierea imobilului

TEREN Intravilan

Adresa: Loc. Pipirig, Str Ion Creangă, Jud. Neamt

Nr. Crt	Nr cadastral Nr. topografic	Suprafața* (mp)	Observații / Referințe
A1		570	Sector cadastral:151 Teren neimpregmuit;

Construcții

Crt	Nr cadastral Nr. topografic	Adresa	Observații / Referințe
A1.1		Loc. Pipirig, Str Ion Creangă, Jud. Neamt	Nr. niveluri:1; S. construita la sol:25 mp;

B. Partea II. Proprietari și acte

Inscrieri privitoare la dreptul de proprietate și alte drepturi reale	Referințe
/	
Act Normativ nr. 7, din 13/03/1996 emis de GUVERNUL ROMÂNIEI;	
B1	Inscrierea provizorie, drept de PROPRIETATE, dobandit prin Lege, cota actuala 1/1, cota initiala 1/1
	1) COMUNA PIPIRIG, CIF:99999999999999, Proprietar neidentificat

C. Partea III. SARCINI .

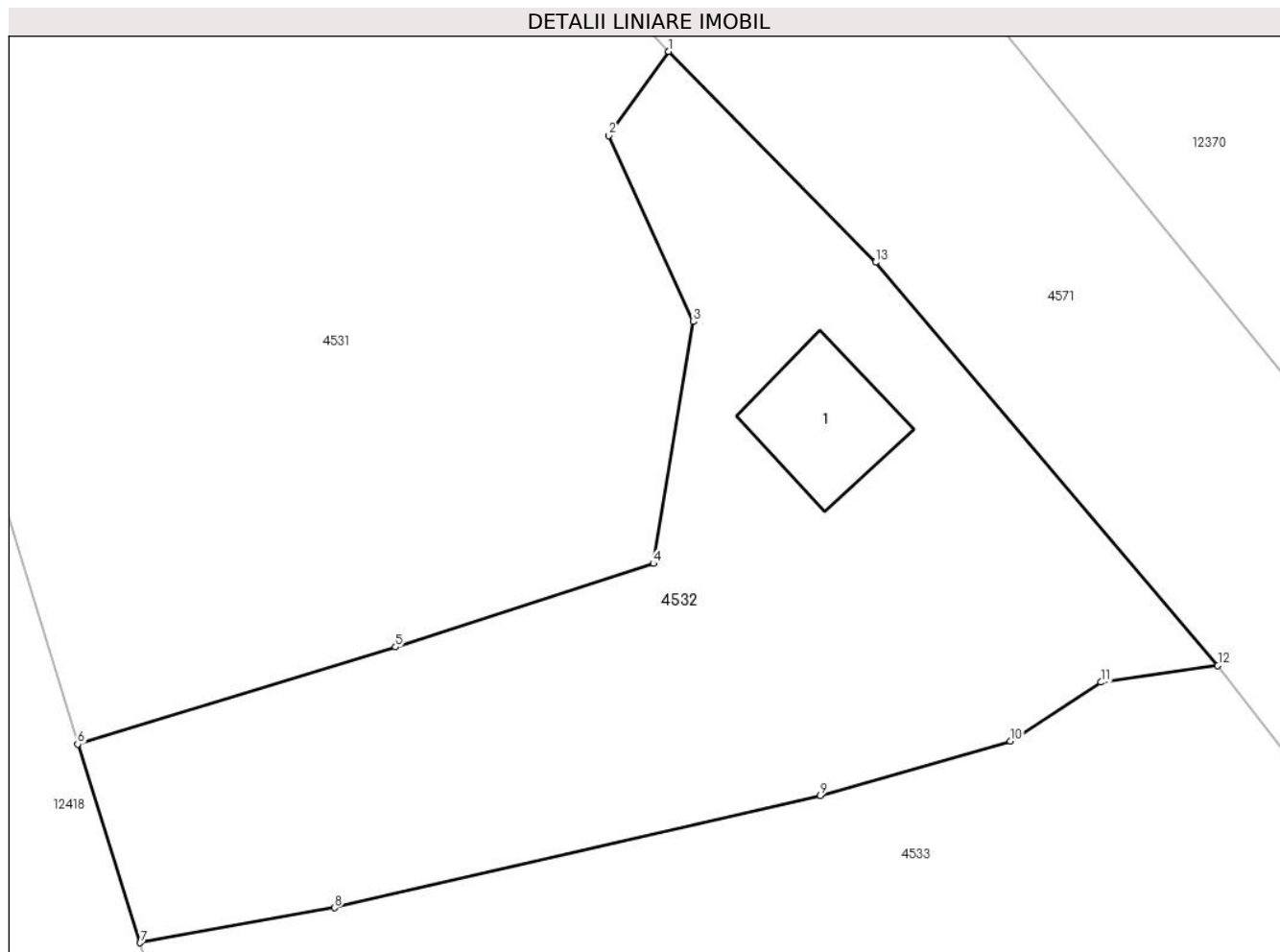
Inscrieri privind dezmembramintele dreptului de proprietate, drepturi reale de garanție și sarcini	Referințe
NU SUNT	

Anexa Nr. 1 La Partea I

Teren

Nr cadastral	Suprafața (mp)*	Observații / Referințe
	570	

* Suprafața este determinată în planul de proiecție Stereo 70.



Date referitoare la teren

Crt	Categorie folosință	Intravilan	Suprafața (mp)	Tarla	Parcelă	Nr. topo	Observații / Referințe
1	curți constructii	DA	130	-	-	-	
2	faneata	DA	440	-	-	-	

Date referitoare la construcții

Crt	Număr	Destinație construcție	Supraf. (mp)	Situație juridică	Observații / Referințe
A1.1		construcții industriale și edilitare	25	Cu acte	Nr. niveluri:1; S. construita la sol:25 mp;

Lungime Segmente

1) Valorile lungimilor segmentelor sunt obținute din proiecție în plan.

Punct început	X / Y	Punct sfârșit	X / Y	Lungime segment (** (m)
1	581.639,993 638.108,361	2	581.637,62 638.105,03	4.09
2	581.637,62 638.105,03	3	581.640,974 638.097,665	8.093

Punct început	X / Y	Punct sfârșit	X / Y	Lungime segment (** (m)
3	581.640,974 638.097,665	4	581.639,383 638.088,086	9.71
4	581.639,383 638.088,086	5	581.629,169 638.084,782	10.735
5	581.629,169 638.084,782	6	581.616,564 638.080,929	13.181
6	581.616,564 638.080,929	7	581.619,043 638.073,071	8.24
7	581.619,043 638.073,071	8	581.626,752 638.074,457	7.833
8	581.626,752 638.074,457	9	581.646,007 638.078,902	19.761
9	581.646,007 638.078,902	10	581.653,543 638.081,049	7.836
10	581.653,543 638.081,049	11	581.657,14 638.083,387	4.29
11	581.657,14 638.083,387	12	581.661,765 638.084,051	4.672
12	581.661,765 638.084,051	13	581.648,202 638.100,013	20.946
13	581.648,202 638.100,013	1	581.639,993 638.108,361	11.708

** Lungimile segmentelor sunt determinate în planul de proiecție Stereo 70 și sunt rotunjite la 1 milimetru.

*** Distanța dintre puncte este formată din segmente cumulate ce sunt mai mici decât valoarea 1 milimetru.

**DATE DESPRE IMOBILUL NR. 4533**

Oficiul de Cadastru și Publicitate Imobiliară NEAMT
Biroul de Cadastru și Publicitate Imobiliară Targu-Neamt

A. Partea I. Descrierea imobilului

TEREN Intravilan

Adresa: Loc. Pipirig, Str Ion Creangă, Jud. Neamt

Nr. Crt	Nr cadastral Nr. topografic	Suprafața* (mp)	Observații / Referințe
A1	52212	Din acte: 826 Masurata: 838	Sector cadastral:151 Teren imprejmuit;

Construcții

Crt	Nr cadastral Nr. topografic	Adresa	Observații / Referințe
A1.1		Loc. Pipirig, Str Ion Creangă, Jud. Neamt	Nr. niveluri:1; S. construita la sol:32 mp;

B. Partea II. Proprietari și acte

Inscrieri privitoare la dreptul de proprietate și alte drepturi reale		Referințe
25225 / 14/10/2016		
Act Administrativ nr. 18 - hotarare, din 25/02/2016 emis de CONSILIUL LOCAL AL COMUNEI PIPIRIG (anexa nr. 3 la HCL nr. 18/2016 cuprinzand bunurile care alcatuiesc domeniul privat al comunei Pipirig; certificat de atestare fiscala nr. 11769/2016 emis de Comuna Pipirig);		
B1	Intabulare, drept de PROPRIETATE, dobandit prin Lege, cota actuala 1/1, cota initiala 1/1 1) COMUNA PIPIRIG - DOMENIU PRIVAT, CIF:2614228	A1
/		
Act Administrativ nr. 2783, din 20/02/2024 emis de Primăria Com. Pipirig;		
B2	Intabulare, drept de PROPRIETATE, dobandit prin Lege, cota actuala 1/1, cota initiala 1/1 1) NEGRU ION	A1.1

C. Partea III. SARCINI

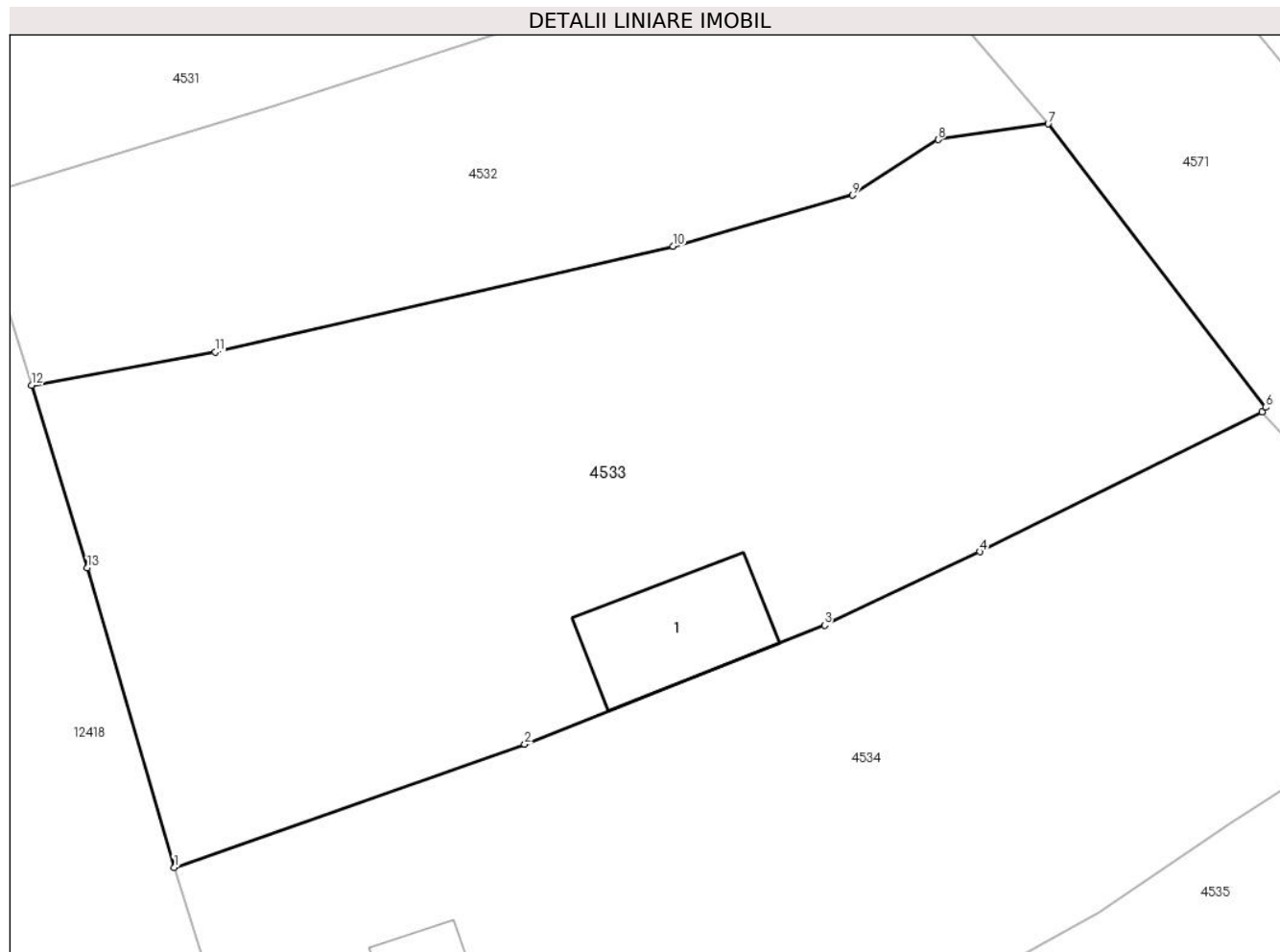
Inscrieri privind dezmembramintele dreptului de proprietate, drepturi reale de garanție și sarcini		Referințe
/		
Act Administrativ nr. 18, din 01/07/2016 emis de CONSILIUL LOCAL AL COMUNEI PIPIRIG;		
C1	Intabulare, drept de CONCESIUNE pe o perioadă de 49 de ani, începând cu data de 01.07.2016, dobandit prin Conventie, cota actuala 1/1, cota initiala 1/1 1) NEGRU ION	A1

Anexa Nr. 1 La Partea I

Teren

Nr cadastral	Suprafața (mp)*	Observații / Referințe
52212	Din acte: 826 Masurata: 838	

* Suprafața este determinată în planul de proiecție Stereo 70.



Date referitoare la teren

Crt	Categorie folosință	Intra vilan	Suprafața (mp)	Tarla	Parcelă	Nr. topo	Observații / Referințe
1	curți constructii	DA	59	-	-	-	
2	faneata	DA	780	-	-	-	

Date referitoare la construcții

Crt	Număr	Destinație construcție	Supraf. (mp)	Situație juridică	Observații / Referințe
A1.1		constructii anexa	32	Cu acte	Nr. niveluri:1; S. construita la sol:32 mp;

Lungime Segmente

1) Valorile lungimilor segmentelor sunt obținute din proiecție în plan.

Punct început	X / Y	Punct sfârșit	X / Y	Lungime segment (** (m)
1	581.625,039 638.052,799	2	581.639,765 638.057,98	15.611
2	581.639,765 638.057,98	3	581.652,368 638.062,975	13.557
3	581.652,368 638.062,975	4	581.658,904 638.066,065	7.23

Punct început	X / Y	Punct sfârșit	X / Y	Lungime segment (** (m)
4	581.658,904 638.066,065	5	581.670,757 638.071,954	13.235
5	581.670,757 638.071,954	6	581.670,91 638.072,14	0.241
6	581.670,91 638.072,14	7	581.661,765 638.084,051	15.017
7	581.661,765 638.084,051	8	581.657,14 638.083,387	4.672
8	581.657,14 638.083,387	9	581.653,543 638.081,049	4.29
9	581.653,543 638.081,049	10	581.646,007 638.078,902	7.836
10	581.646,007 638.078,902	11	581.626,752 638.074,457	19.761
11	581.626,752 638.074,457	12	581.619,043 638.073,071	7.833
12	581.619,043 638.073,071	13	581.621,385 638.065,388	8.032
13	581.621,385 638.065,388	1	581.625,039 638.052,799	13.109

** Lungimile segmentelor sunt determinate în planul de proiecție Stereo 70 și sunt rotunjite la 1 milimetru.

*** Distanța dintre puncte este formată din segmente cumulate ce sunt mai mici decât valoarea 1 milimetru.

**DATE DESPRE IMOBILUL NR. 4534**

Oficiul de Cadastru și Publicitate Imobiliară NEAMT
Biroul de Cadastru și Publicitate Imobiliară Targu-Neamt

A. Partea I. Descrierea imobilului

TEREN Intravilan

Adresa: Loc. Pipirig, Str Ion Creangă, Jud. Neamt

Nr. Crt	Nr cadastral Nr. topografic	Suprafața* (mp)	Observații / Referințe
A1	52089	Din acte: 899 Masurata: 891	Sector cadastral:151 Teren imprejmuit;

Construcții

Crt	Nr cadastral Nr. topografic	Adresa	Observații / Referințe
A1.1		Loc. Pipirig, Str Ion Creangă, Jud. Neamt	Nr. niveluri:1; S. construita la sol:13 mp;

B. Partea II. Proprietari și acte

Inscrieri privitoare la dreptul de proprietate și alte drepturi reale		Referințe
6332 / 18/03/2016		
Act Administrativ nr. 18 - hotarare, din 25/02/2016 emis de Consiliul Local al comunei Pipirig (anexa nr. 3 - cuprinzand bunurile care alcatuiesc domeniul privat al comunei Pipirig; certificat de atestare fiscala nr. 3741/14-03-2016 emis de Primaria Pipirig);		
B1	Intabulare, drept de PROPRIETATE, dobandit prin Lege, cota actuala 1/1, cota initiala 1/1 1) COMUNA PIPIRIG , CIF:2614228, - domeniu privat	A1
/		
Act Administrativ nr. 3174, din 28/02/2024 emis de Primăria Com. Pipirig;		
B2	Intabulare, drept de PROPRIETATE, dobandit prin Lege, cota actuala 1/1, cota initiala 1/1 1) NEGRU ION	A1.1

C. Partea III. SARCINI

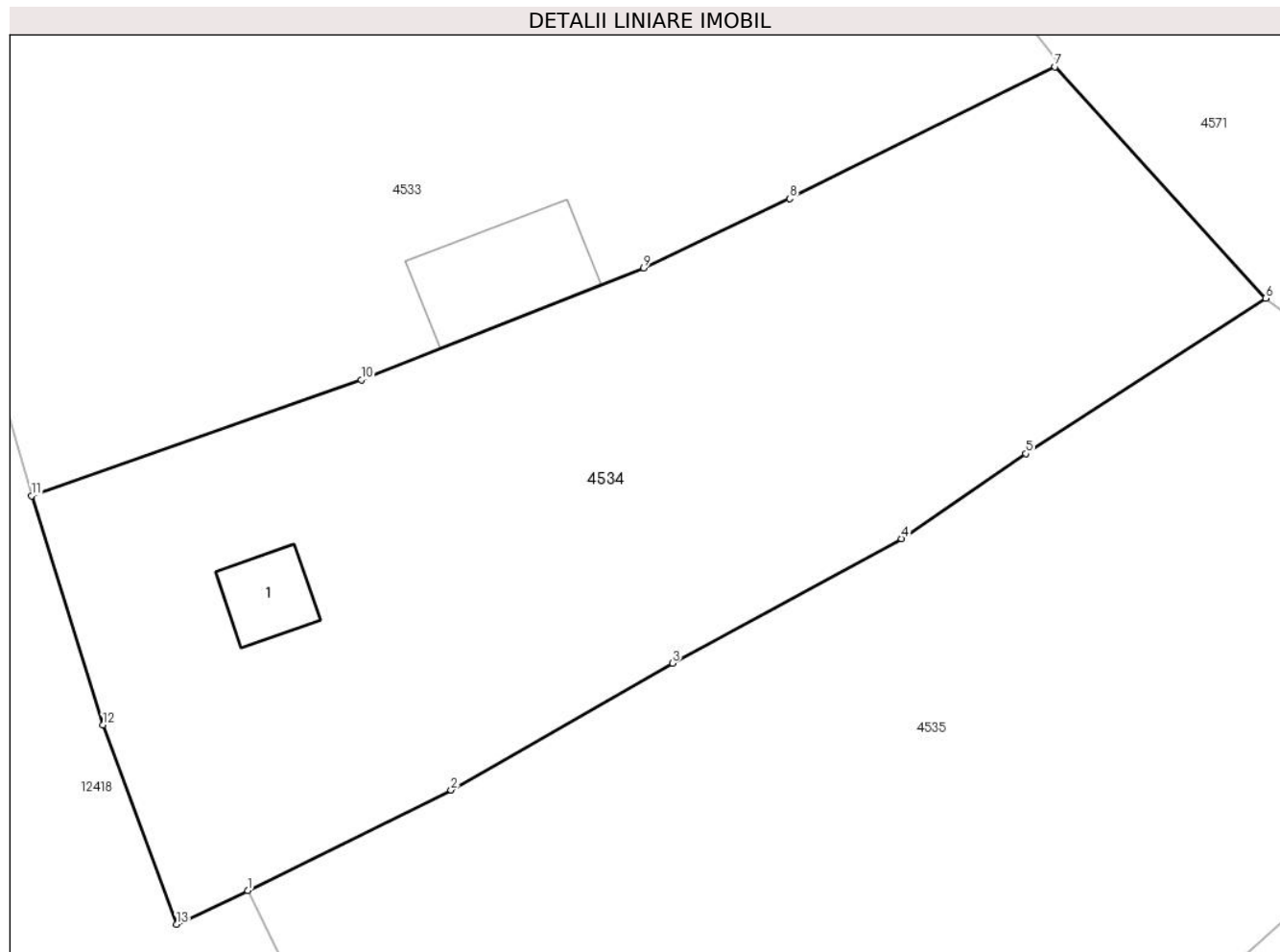
Inscrieri privind dezmembramintele dreptului de proprietate, drepturi reale de garanție și sarcini		Referințe
/		
Act Administrativ nr. 19, din 01/07/2016 emis de CONSILIUL LOCAL AL COMUNEI PIRIPRIG;		
C1	Intabulare, drept de CONCESIUNE pe o perioadă de 49 de ani, începând cu data de 01.07.2016, dobandit prin Conventie, cota actuala 1/1, cota initiala 1/1 1) NEGRU IOAN	A1

Anexa Nr. 1 La Partea I

Teren

Nr cadastral	Suprafața (mp)*	Observații / Referințe
52089	Din acte: 899 Masurata: 891	

* Suprafața este determinată în planul de proiecție Stereo 70.



Date referitoare la teren

Crt	Categorie folosință	Intravilan	Suprafața (mp)	Tarla	Parcelă	Nr. topo	Observații / Referințe
1	neproductiv	DA	778	-	-	-	
2	curți constructii	DA	113	-	-	-	

Date referitoare la construcții

Crt	Număr	Destinație construcție	Supraf. (mp)	Situație juridică	Observații / Referințe
A1.1		constructii anexa	13	Cu acte	Nr. niveluri:1; S. construita la sol:13 mp;

Lungime Segmente

1) Valorile lungimilor segmentelor sunt obținute din proiecție în plan.

Punct început	X / Y	Punct sfârșit	X / Y	Lungime segment (** (m)
1	581.634,695 638.035,158	2	581.643,777 638.039,655	10.134
2	581.643,777 638.039,655	3	581.653,667 638.045,315	11.395
3	581.653,667 638.045,315	4	581.663,901 638.050,879	11.649

Punct început	X / Y	Punct sfârșit	X / Y	Lungime segment (** (m)
4	581.663,901 638.050,879	5	581.669,448 638.054,674	6.721
5	581.669,448 638.054,674	6	581.680,167 638.061,613	12.769
6	581.680,167 638.061,613	7	581.670,757 638.071,954	13.982
7	581.670,757 638.071,954	8	581.658,904 638.066,065	13.235
8	581.658,904 638.066,065	9	581.652,368 638.062,975	7.23
9	581.652,368 638.062,975	10	581.639,765 638.057,98	13.557
10	581.639,765 638.057,98	11	581.625,039 638.052,799	15.611
11	581.625,039 638.052,799	12	581.628,222 638.042,557	10.725
12	581.628,222 638.042,557	13	581.631,507 638.033,648	9.495
13	581.631,507 638.033,648	1	581.634,695 638.035,158	3.528

** Lungimile segmentelor sunt determinate în planul de proiecție Stereo 70 și sunt rotunjite la 1 milimetru.

*** Distanța dintre puncte este formată din segmente cumulate ce sunt mai mici decât valoarea 1 milimetru.

**DATE DESPRE IMOBILUL NR. 4535**

Oficiul de Cadastru și Publicitate Imobiliară NEAMT
Biroul de Cadastru și Publicitate Imobiliară Targu-Neamt

A. Partea I. Descrierea imobilului

TEREN Intravilan

Adresa: Loc. Pipirig, Jud. Neamt

Nr. Crt	Nr cadastral Nr. topografic	Suprafața* (mp)	Observații / Referințe
A1	52813	Din acte: 2.000 Masurata: 1.962	Sector cadastral:151 Teren imprejmuit;

B. Partea II. Proprietari și acte

Inscrieri privitoare la dreptul de proprietate și alte drepturi reale		Referințe
13002 / 07/05/2018		
Act Administrativ nr. Hotărâre nr. 18, din 08/03/2018 emis de Consiliul Local Com. Pipirig (act administrativ nr Certificat fiscal nr. 521 din 08.05.2018, emis de Primăria Com. Pipirig);		
B1	Intabulare, drept de PROPRIETATE, dobandit prin Lege, cota actuala 1/1, cota initiala 1/1 1) COMUNA PIPIRIG , CIF:2614228, * Domeniul Privat	A1

C. Partea III. SARCINI

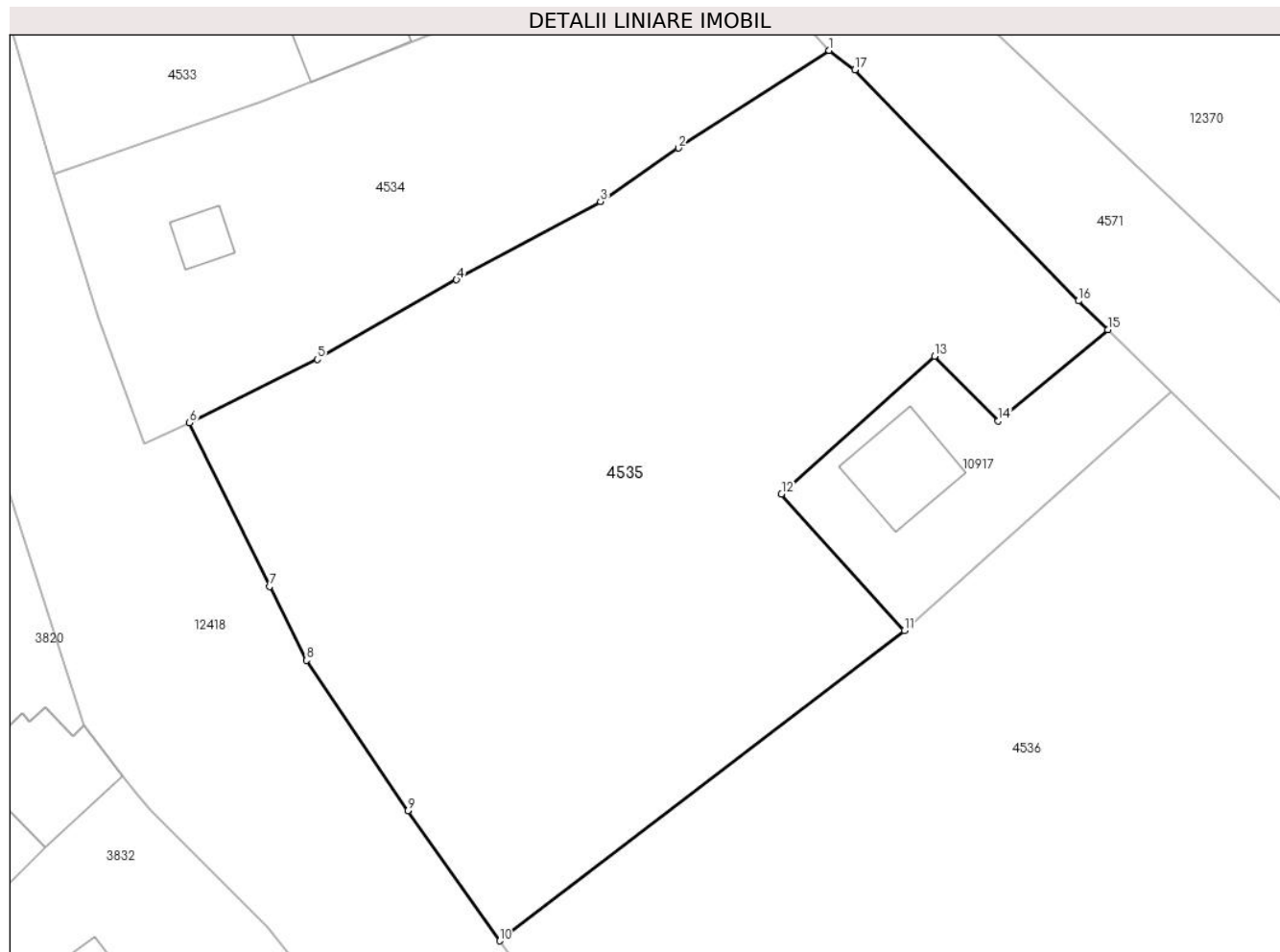
Inscrieri privind dezmembramintele dreptului de proprietate, drepturi reale de garanție și sarcini		Referințe
/		
Act Administrativ nr. 5, din 01/08/2018 emis de CONSILIUL LOCAL AL COMUNEI PIPIRIG;		
C1	Intabulare, drept de CONCESIUNE pe o perioadă de 49 de ani, începând cu data de 01.08.2018, dobandit prin Conventie, cota actuala 1/1, cota initiala 1/1 1) POPA IONEL	A1

Anexa Nr. 1 La Partea I

Teren

Nr cadastral	Suprafața (mp)*	Observații / Referințe
52813	Din acte: 2.000 Masurata: 1.962	

* Suprafața este determinată în planul de proiecție Stereo 70.



Date referitoare la teren

Crt	Categorie folosință	Intra vilan	Suprafața (mp)	Tarla	Parcelă	Nr. topo	Observații / Referințe
1	faneata	DA	1.962	-	-	-	

Lungime Segmente

1) Valorile lungimilor segmentelor sunt obținute din proiecție în plan.

Punct început	X / Y	Punct sfârșit	X / Y	Lungime segment (** (m)
1	581.680,167 638.061,613	2	581.669,448 638.054,674	12.769
2	581.669,448 638.054,674	3	581.663,901 638.050,879	6.721
3	581.663,901 638.050,879	4	581.653,667 638.045,315	11.649
4	581.653,667 638.045,315	5	581.643,777 638.039,655	11.395
5	581.643,777 638.039,655	6	581.634,695 638.035,158	10.134

Punct început	X / Y	Punct sfârșit	X / Y	Lungime segment (** (m)
6	581.634,695 638.035,158	7	581.640,384 638.023,512	12.961
7	581.640,384 638.023,512	8	581.643,004 638.018,256	5.873
8	581.643,004 638.018,256	9	581.650,209 638.007,566	12.891
9	581.650,209 638.007,566	10	581.656,727 637.998,318	11.314
10	581.656,727 637.998,318	11	581.685,513 638.020,383	36.27
11	581.685,513 638.020,383	12	581.676,773 638.030,085	13.058
12	581.676,773 638.030,085	13	581.687,645 638.039,875	14.63
13	581.687,645 638.039,875	14	581.692,194 638.035,27	6.473
14	581.692,194 638.035,27	15	581.699,97 638.041,769	10.134
15	581.699,97 638.041,769	16	581.697,887 638.043,81	2.916
16	581.697,887 638.043,81	17	581.681,988 638.060,232	22.857
17	581.681,988 638.060,232	1	581.680,167 638.061,613	2.285

** Lungimile segmentelor sunt determinate în planul de proiecție Stereo 70 și sunt rotunjite la 1 milimetru.

*** Distanța dintre puncte este formată din segmente cumulate ce sunt mai mici decât valoarea 1 milimetru.

**DATE DESPRE IMOBILUL NR. 4536**

Oficiul de Cadastru și Publicitate Imobiliară NEAMT
Biroul de Cadastru și Publicitate Imobiliară Targu-Neamt

A. Partea I. Descrierea imobilului

TEREN Intravilan

Adresa: Loc. Pipirig, Str Ion Creangă, Jud. Neamt

Nr. Crt	Nr cadastral Nr. topografic	Suprafața* (mp)	Observații / Referințe
A1	51900	2.800	Sector cadastral:151 Teren imprejmuit;

B. Partea II. Proprietari și acte

Inscrieri privitoare la dreptul de proprietate și alte drepturi reale		Referințe
2231 / 22/01/2015		
Act Administrativ nr. Hotărâre nr.58, din 12/12/2014 emis de Consiliul Local Pipirig (Anexa nr. 2 la HCL nr. 58/2014);		
B1	Intabulare, drept de PROPRIETATE, dobandit prin Conventie, cota actuala 1/1, cota initiala 1/1 1) COMUNA PIPIRIG , CIF:2614228, domeniul privat	A1

C. Partea III. SARCINI

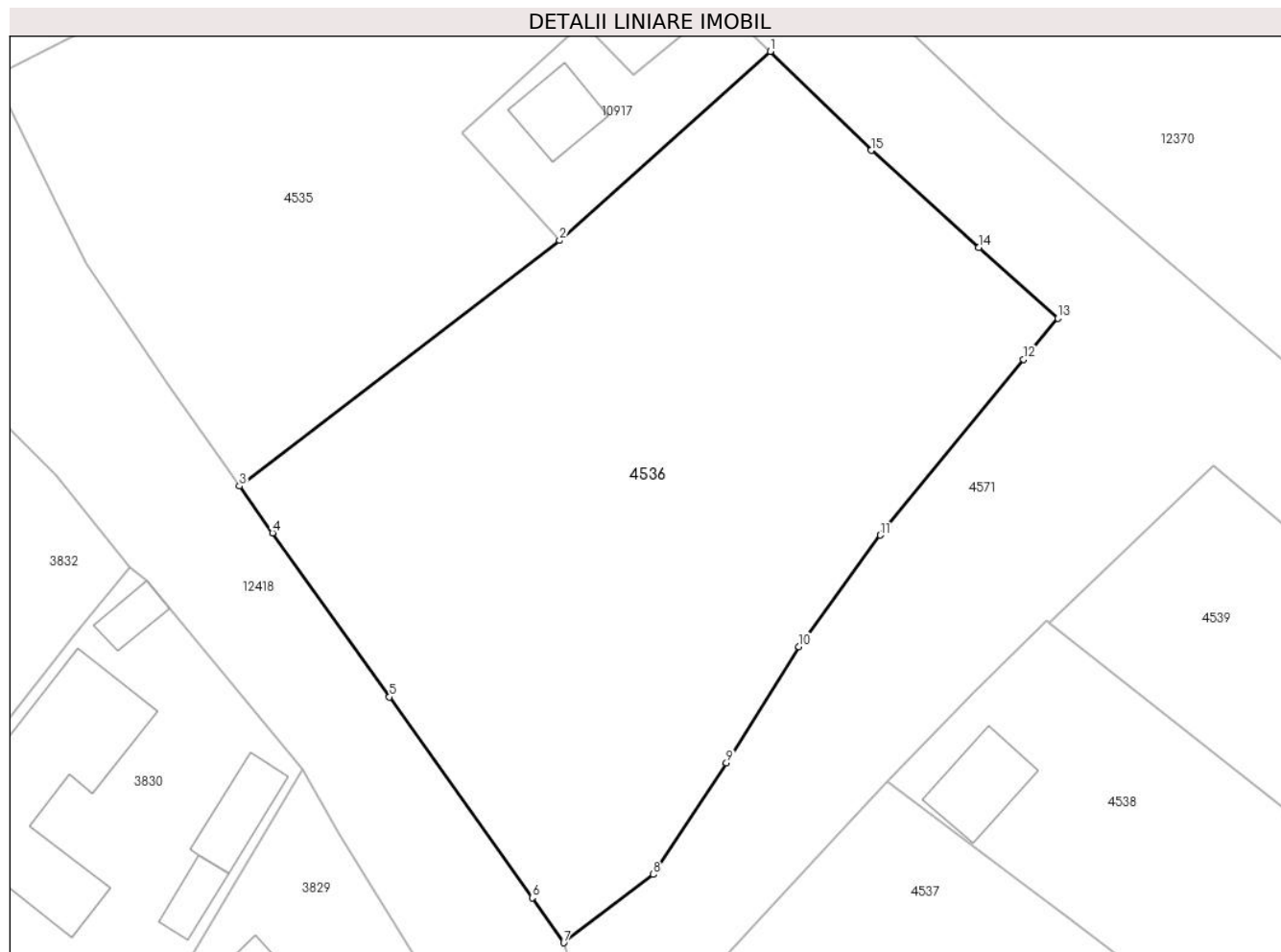
Inscrieri privind dezmembramintele dreptului de proprietate, drepturi reale de garanție și sarcini		Referințe
/		
Act Administrativ nr. 1, din 01/03/2015 emis de CONSILIUL LOCAL AL COMUNEI PIRIPRIG;		
C1	Intabulare, drept de CONCESIUNE pe o perioadă de 49 de ani, începând cu data de 01.03.2015, dobandit prin Conventie, cota actuala 1/1, cota initiala 1/1 1) POPA IONEL	A1

Anexa Nr. 1 La Partea I

Teren

Nr cadastral	Suprafața (mp)*	Observații / Referințe
51900	2.800	

* Suprafața este determinată în planul de proiecție Stereo 70.



Date referitoare la teren

Crt	Categorie folosință	Intravilan	Suprafața (mp)	Tarla	Parcelă	Nr. topo	Observații / Referințe
1	faneata	DA	2.800	-	-	-	

Lungime Segmente

1) Valorile lungimilor segmentelor sunt obținute din proiecție în plan.

Punct început	X / Y	Punct sfârșit	X / Y	Lungime segment (** (m)
1	581.704,474 638.037,355	2	581.685,513 638.020,383	25.447
2	581.685,513 638.020,383	3	581.656,727 637.998,318	36.27
3	581.656,727 637.998,318	4	581.659,697 637.994,104	5.155
4	581.659,697 637.994,104	5	581.670,215 637.979,372	18.101
5	581.670,215 637.979,372	6	581.683,052 637.961,35	22.126

Punct început	X / Y	Punct sfârșit	X / Y	Lungime segment (** (m)
6	581.683,052 637.961,35	7	581.685,896 637.957,31	4.941
7	581.685,896 637.957,31	8	581.693,951 637.963,445	10.125
8	581.693,951 637.963,445	9	581.700,517 637.973,462	11.977
9	581.700,517 637.973,462	10	581.707,043 637.983,881	12.294
10	581.707,043 637.983,881	11	581.714,346 637.993,925	12.418
11	581.714,346 637.993,925	12	581.727,231 638.009,704	20.372
12	581.727,231 638.009,704	13	581.730,329 638.013,385	4.811
13	581.730,329 638.013,385	14	581.723,213 638.019,751	9.548
14	581.723,213 638.019,751	15	581.713,538 638.028,472	13.025
15	581.713,538 638.028,472	1	581.704,474 638.037,355	12.691

** Lungimile segmentelor sunt determinate în planul de proiecție Stereo 70 și sunt rotunjite la 1 milimetru.

*** Distanța dintre puncte este formată din segmente cumulate ce sunt mai mici decât valoarea 1 milimetru.

**DATE DESPRE IMOBILUL NR. 10917**

Oficiul de Cadastru și Publicitate Imobiliară NEAMT
Biroul de Cadastru și Publicitate Imobiliară Targu-Neamt

A. Partea I. Descrierea imobilului

TEREN Intravilan

Adresa: Loc. Pipirig, Jud. Neamt

Nr. Crt	Nr cadastral Nr. topografic	Suprafața* (mp)	Observații / Referințe
A1		261	Sector cadastral:151 Teren neimpregmuit;

Construcții

Crt	Nr cadastral Nr. topografic	Adresa	Observații / Referințe
A1.1		Loc. Pipirig, Jud. Neamt	Nr. niveluri:1; S. construita la sol:41 mp;

B. Partea II. Proprietari și acte

Inscrieri privitoare la dreptul de proprietate și alte drepturi reale	Referințe
/	
Act Normativ nr. 7, din 13/03/1996 emis de GUVERNUL ROMÂNIEI;	
B1	Inscrierea provizorie, drept de PROPRIETATE, dobandit prin Lege, cota actuala 1/1, cota initiala 1/1
	1) COMUNA PIPIRIG, CIF:9999999999999, Proprietar neidentificat

C. Partea III. SARCINI .

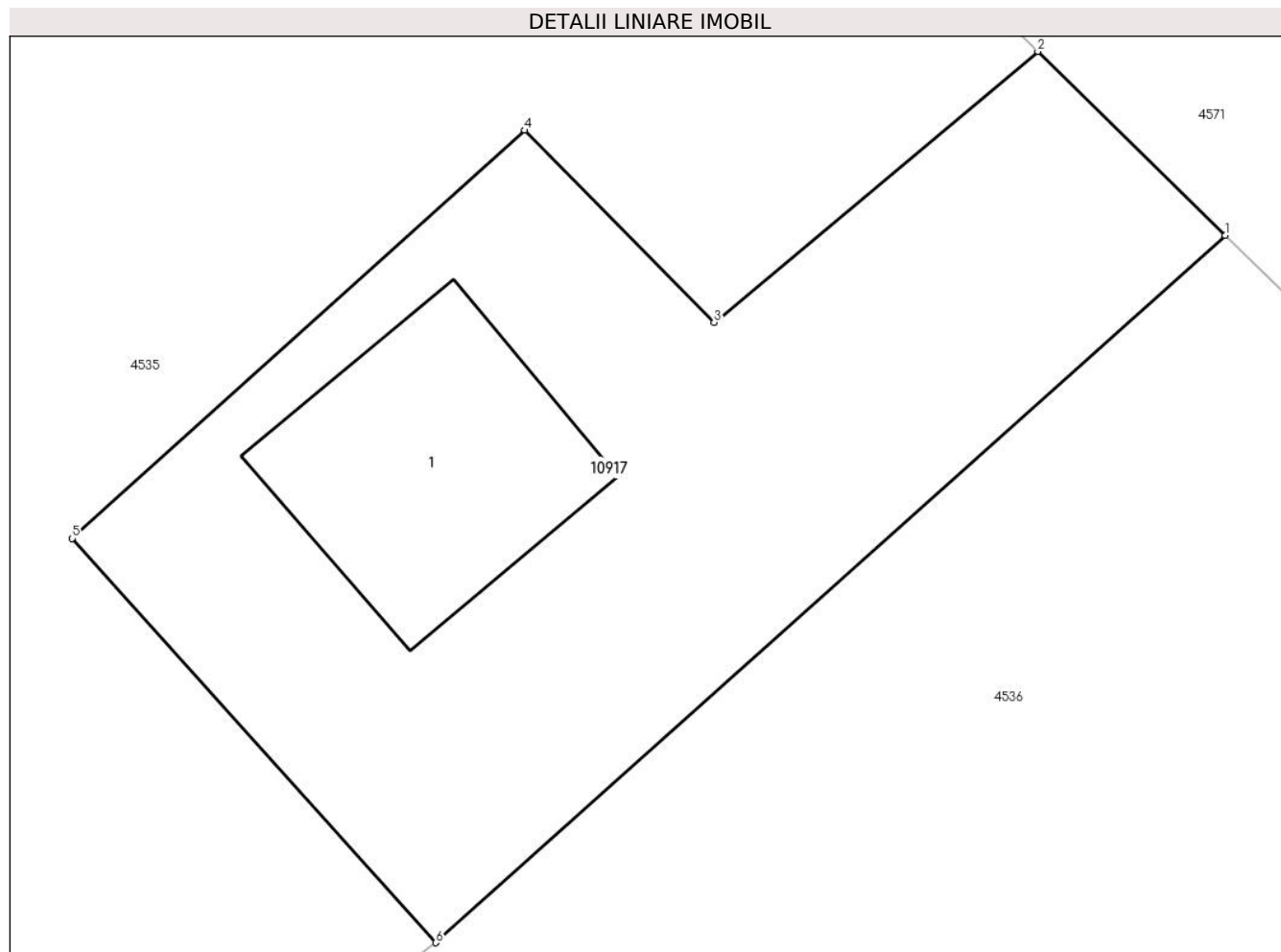
Inscrieri privind dezmembramintele dreptului de proprietate, drepturi reale de garanție și sarcini	Referințe
NU SUNT	

Anexa Nr. 1 La Partea I

Teren

Nr cadastral	Suprafața (mp)*	Observații / Referințe
	261	

* Suprafața este determinată în planul de proiecție Stereo 70.



Date referitoare la teren

Crt	Categorie folosință	Intra vilan	Suprafața (mp)	Tarla	Parcelă	Nr. topo	Observații / Referințe
1	curți constructii	DA	261	-	-	-	

Date referitoare la construcții

Crt	Număr	Destinație construcție	Supraf. (mp)	Situație juridică	Observații / Referințe
A1.1		construcții industriale și edilitare	41	Cu acte	Nr. niveluri:1; S. construita la sol:41 mp;

Lungime Segmente

1) Valorile lungimilor segmentelor sunt obținute din proiecție în plan.

Punct început	X / Y	Punct sfârșit	X / Y	Lungime segment (** (m))
1	581.704,474 638.037,355	2	581.699,97 638.041,769	6.306
2	581.699,97 638.041,769	3	581.692,194 638.035,27	10.134
3	581.692,194 638.035,27	4	581.687,645 638.039,875	6.473

Punct început	X / Y	Punct sfârșit	X / Y	Lungime segment (** (m)
4	581.687,645 638.039,875	5	581.676,773 638.030,085	14.63
5	581.676,773 638.030,085	6	581.685,513 638.020,383	13.058
6	581.685,513 638.020,383	1	581.704,474 638.037,355	25.447

** Lungimile segmentelor sunt determinate în planul de proiecție Stereo 70 și sunt rotunjite la 1 milimetru.

*** Distanța dintre puncte este formată din segmente cumulate ce sunt mai mici decât valoarea 1 milimetru.

