

**DATE DESPRE IMOBILUL NR. 11243**

Oficiul de Cadastru și Publicitate Imobiliară NEAMT  
Biroul de Cadastru și Publicitate Imobiliară Targu-Neamt

**A. Partea I. Descrierea imobilului**

TEREN Extravilan

Adresa: Jud. Neamt

Nr. Crt	Nr cadastral Nr. topografic	Suprafața* (mp)	Observații / Referințe
A1		3.600	Sector cadastral:50 Teren imprejmuit;

**B. Partea II. Proprietari și acte**

Inscrieri privitoare la dreptul de proprietate și alte drepturi reale	Referințe
/	
Act Administrativ nr. 2571, din 15/02/2024 emis de Primăria Com. Pipirig;	
B1	A1
Inscrierea posesiei, drept de PROPRIETATE, dobandit prin Lege, cota actuala 1/1, cota initiala 1/1	
1) PRUNĂ PETRU	

**C. Partea III. SARCINI .**

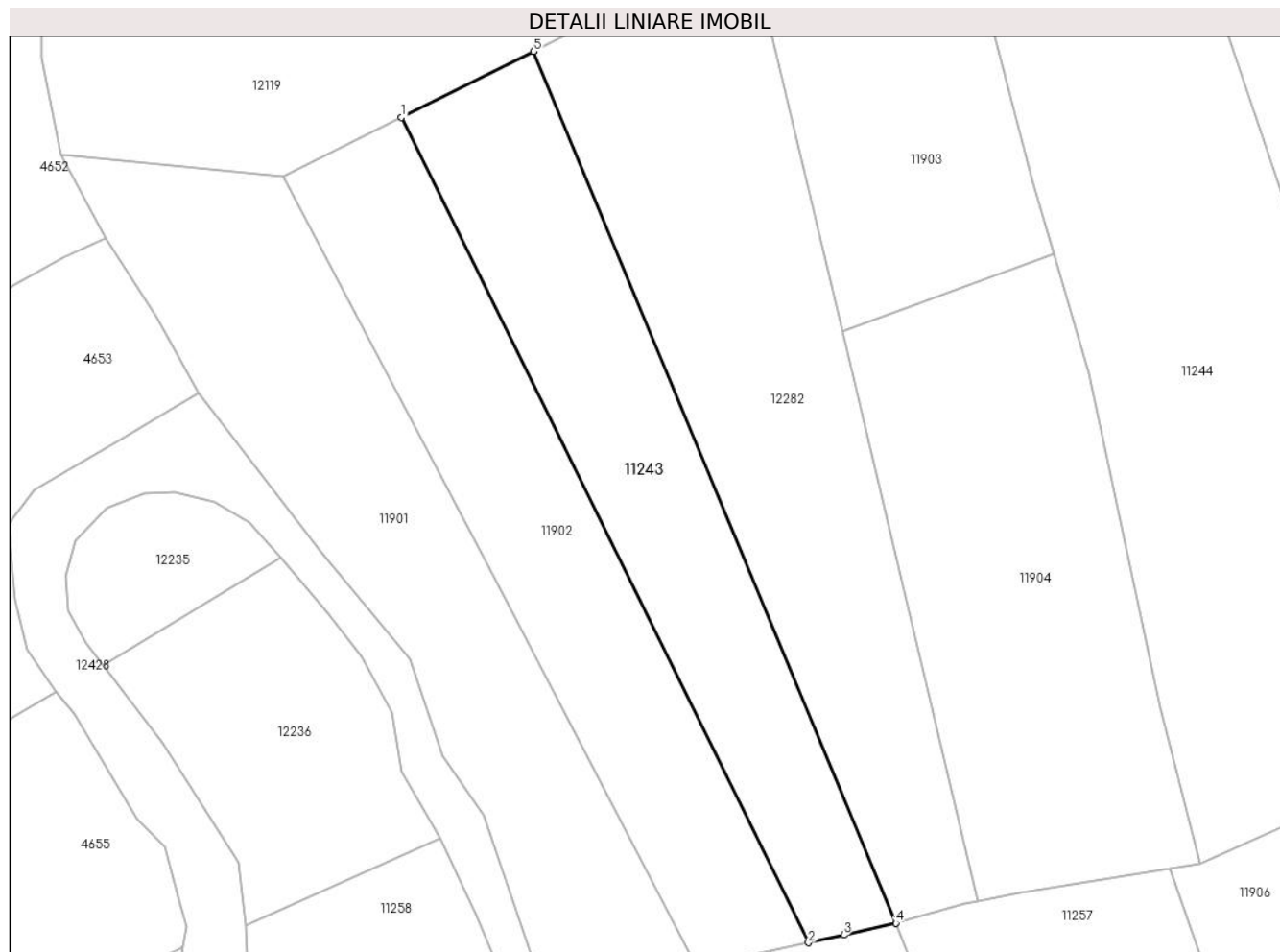
Inscrieri privind dezmembramintele dreptului de proprietate, drepturi reale de garanție și sarcini	Referințe
NU SUNT	

## Anexa Nr. 1 La Partea I

## Teren

Nr cadastral	Suprafața (mp)*	Observații / Referințe
	3.600	

\* Suprafața este determinată în planul de proiecție Stereo 70.



## Date referitoare la teren

Crt	Categorie folosință	Intravilan	Suprafața (mp)	Tarla	Parcelă	Nr. topo	Observații / Referințe
1	faneata	NU	3.600	-	-	-	

## Lungime Segmente

1) Valorile lungimilor segmentelor sunt obținute din proiecție în plan.

Punct început	X / Y	Punct sfârșit	X / Y	Lungime segment (** (m)
1	583.210,945 638.608,463	2	583.284,755 638.458,928	166.759
2	583.284,755 638.458,928	3	583.291,198 638.460,341	6.596
3	583.291,198 638.460,341	4	583.300,612 638.462,476	9.653
4	583.300,612 638.462,476	5	583.234,893 638.620,409	171.061
5	583.234,893 638.620,409	1	583.210,945 638.608,463	26.762

**\*\* Lungimile segmentelor sunt determinate în planul de proiecție Stereo 70 și sunt rotunjite la 1 milimetru.**

**\*\*\* Distanța dintre puncte este formată din segmente cumulate ce sunt mai mici decât valoarea 1 milimetru.**



**DATE DESPRE IMOBILUL NR. 11244**

Oficiul de Cadastru și Publicitate Imobiliară NEAMT  
Biroul de Cadastru și Publicitate Imobiliară Targu-Neamt

**A. Partea I. Descrierea imobilului**

TEREN Extravilan

Adresa: Jud. Neamt

Nr. Crt	Nr cadastral Nr. topografic	Suprafața* (mp)	Observații / Referințe
A1		7.961	Sector cadastral:50 Teren imprejmuit;

**B. Partea II. Proprietari și acte**

Inscrieri privitoare la dreptul de proprietate și alte drepturi reale		Referințe
/		
Act Administrativ nr. 2571, din 15/02/2024 emis de Primăria Com. Pipirig;		
B1	Inscrierea posesiei, drept de PROPRIETATE, dobandit prin Lege, cota actuala 1/1, cota initiala 1/1 1) UNGUREANU IOANA	A1

**C. Partea III. SARCINI .**

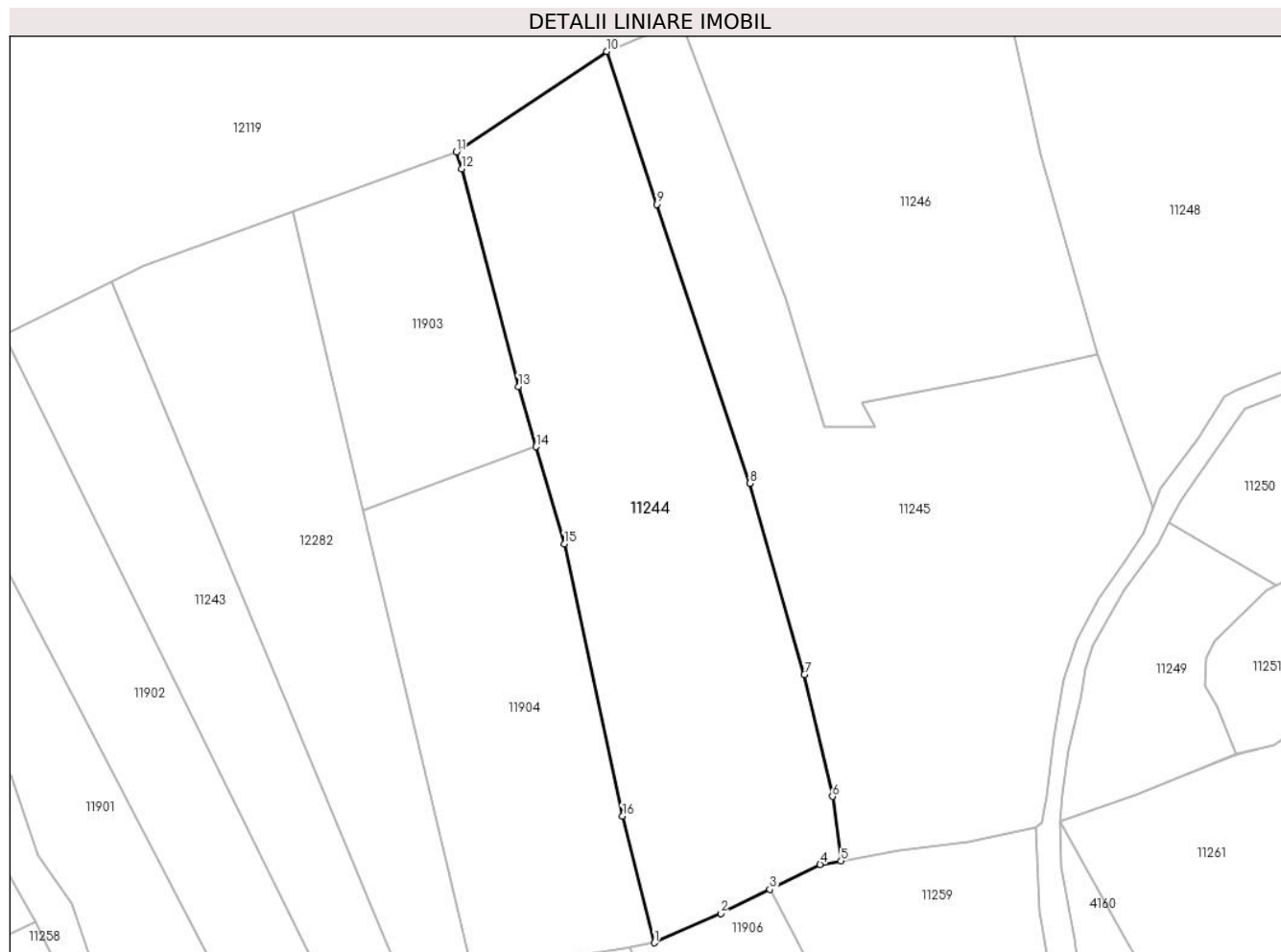
Inscrieri privind dezmembramintele dreptului de proprietate, drepturi reale de garanție și sarcini	Referințe
NU SUNT	

## Anexa Nr. 1 La Partea I

## Teren

Nr cadastral	Suprafața (mp)*	Observații / Referințe
	7.961	

\* Suprafața este determinată în planul de proiecție Stereo 70.



## Date referitoare la teren

Crt	Categorie folosință	Intravilan	Suprafața (mp)	Tarla	Parcelă	Nr. topo	Observații / Referințe
1	faneata	NU	4.971	-	-	-	
2	pasune	NU	2.990	-	-	-	Pășune împădurită

## Lungime Segmente

1) Valorile lungimilor segmentelor sunt obținute din proiecție în plan.

Punct început	X / Y	Punct sfârșit	X / Y	Lungime segment (** (m)
1	583.355,705 638.473,274	2	583.370,508 638.479,814	16.183
2	583.370,508 638.479,814	3	583.381,439 638.485,183	12.178
3	583.381,439 638.485,183	4	583.392,662 638.490,696	12.504
4	583.392,662 638.490,696	5	583.397,323 638.491,503	4.73

Punct început	X / Y	Punct sfârșit	X / Y	Lungime segment (** (m)
5	583.397,323 638.491,503	6	583.395,426 638.505,819	14.441
6	583.395,426 638.505,819	7	583.389,165 638.532,949	27.843
7	583.389,165 638.532,949	8	583.377,001 638.575,548	44.302
8	583.377,001 638.575,548	9	583.356,232 638.637,643	65.476
9	583.356,232 638.637,643	10	583.345,108 638.671,671	35.8
10	583.345,108 638.671,671	11	583.311,605 638.649,325	40.272
11	583.311,605 638.649,325	12	583.312,755 638.645,582	3.916
12	583.312,755 638.645,582	13	583.325,456 638.597,063	50.154
13	583.325,456 638.597,063	14	583.329,371 638.583,671	13.953
14	583.329,371 638.583,671	15	583.335,677 638.562,092	22.482
15	583.335,677 638.562,092	16	583.348,604 638.501,438	62.016
16	583.348,604 638.501,438	1	583.355,705 638.473,274	29.045

\*\* Lungimile segmentelor sunt determinate în planul de proiecție Stereo 70 și sunt rotunjite la 1 milimetru.

\*\*\* Distanța dintre puncte este formată din segmente cumulate ce sunt mai mici decât valoarea 1 milimetru.





**DATE DESPRE IMOBILUL NR. 11245**

Oficiul de Cadastru și Publicitate Imobiliară NEAMT  
Biroul de Cadastru și Publicitate Imobiliară Targu-Neamt

**A. Partea I. Descrierea imobilului**

TEREN Extravilan

Adresa: Jud. Neamt

Nr. Crt	Nr cadastral Nr. topografic	Suprafața* (mp)	Observații / Referințe
A1		8.596	Sector cadastral:50 Teren imprejmuit;

**B. Partea II. Proprietari și acte**

Inscrieri privitoare la dreptul de proprietate și alte drepturi reale	Referințe
/	
Act Administrativ nr. 2571, din 15/02/2024 emis de Primăria Com. Pipirig;	
B1	A1
Inscrierea posesiei, drept de PROPRIETATE, dobandit prin Lege, cota actuala 1/1, cota initiala 1/1	
1) DUMITRAȘCU ELENA	
2) DUMITRAȘCU IOAN	

**C. Partea III. SARCINI .**

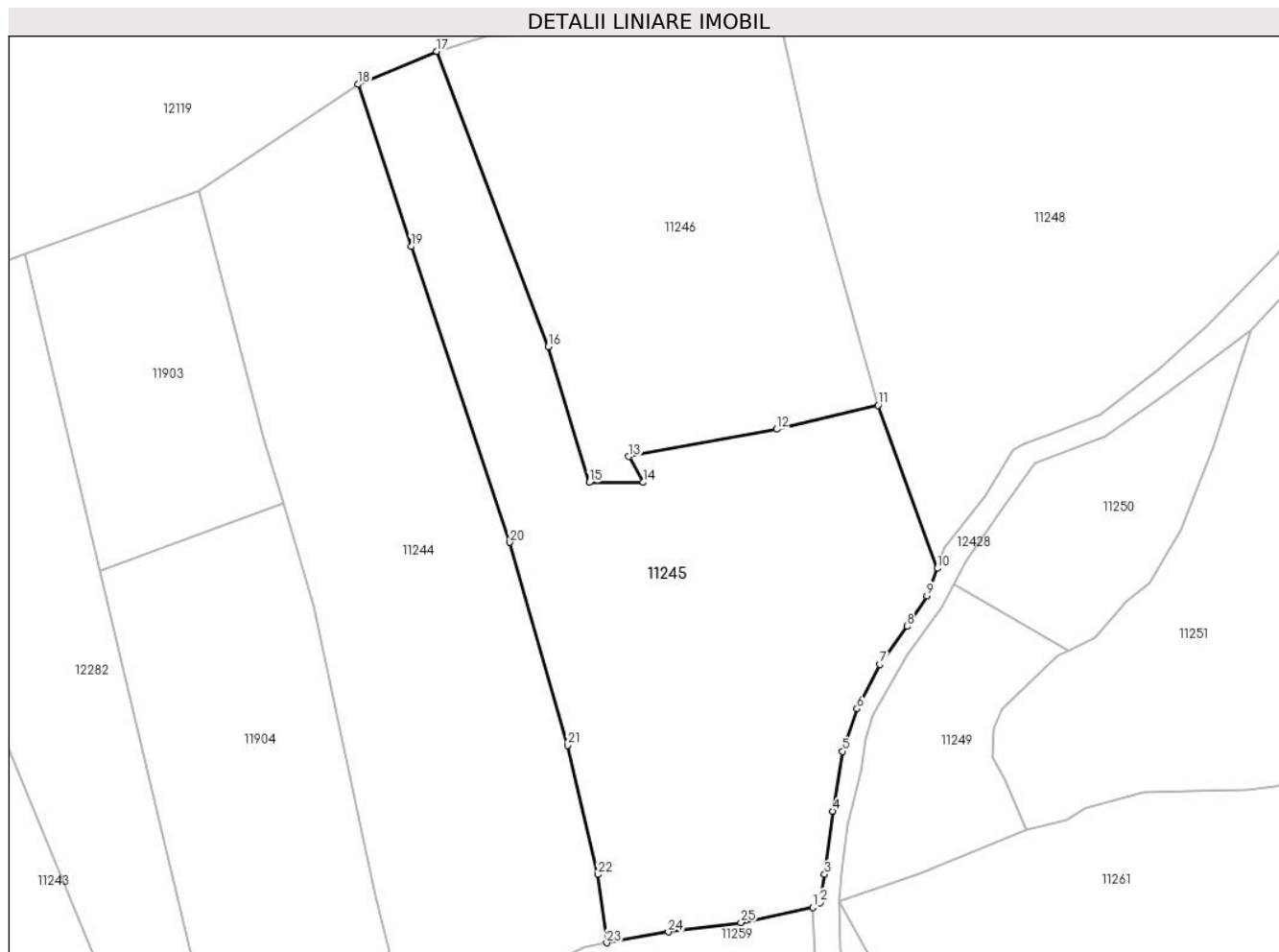
Inscrieri privind dezmembramintele dreptului de proprietate, drepturi reale de garanție și sarcini	Referințe
NU SUNT	

## Anexa Nr. 1 La Partea I

## Teren

Nr cadastral	Suprafața (mp)*	Observații / Referințe
	8.596	

\* Suprafața este determinată în planul de proiecție Stereo 70.



## Date referitoare la teren

Crt	Categorie folosință	Intravilan	Suprafața (mp)	Tarla	Parcelă	Nr. topo	Observații / Referințe
1	faneata	NU	8.596	-	-	-	

## Lungime Segmente

1) Valorile lungimilor segmentelor sunt obținute din proiecție în plan.

Punct început	X / Y	Punct sfârșit	X / Y	Lungime segment (** (m)
1	583.440,619 638.498,926	2	583.442,174 638.499,934	1.853
3	583.443,126 638.505,869	4	583.444,817 638.519,1	13.339
5	583.446,865 638.531,697	6	583.449,942 638.540,623	9.441
7	583.454,717 638.549,947	8	583.460,485 638.557,906	9.829
9	583.464,609 638.564,298	10	583.466,788 638.570,086	6.185

Punct început	X / Y	Punct sfârșit	X / Y	Lungime segment (** (m)
2	583.442,174 638.499,934	3	583.443,126 638.505,869	6.011
4	583.444,817 638.519,1	5	583.446,865 638.531,697	12.762
6	583.449,942 638.540,623	7	583.454,717 638.549,947	10.476
8	583.460,485 638.557,906	9	583.464,609 638.564,298	7.607
10	583.466,788 638.570,086	11	583.454,39 638.604,301	36.392

Punct început	X / Y	Punct sfârșit	X / Y	Lungime segment (** (m)
11	583.454,39 638.604,301	12	583.433,057 638.599,302	21.911
13	583.401,983 638.593,57	14	583.405,003 638.588,127	6.225
15	583.393,651 638.588,127	16	583.385,044 638.616,626	29.77
17	583.361,609 638.678,585	18	583.345,108 638.671,671	17.891
19	583.356,232 638.637,643	20	583.377,001 638.575,548	65.476
21	583.389,165 638.532,949	22	583.395,426 638.505,819	27.843
23	583.397,323 638.491,503	24	583.410,297 638.493,751	13.167
25	583.425,548 638.495,761	1	583.440,619 638.498,926	15.4

Punct început	X / Y	Punct sfârșit	X / Y	Lungime segment (** (m)
12	583.433,057 638.599,302	13	583.401,983 638.593,57	31.598
14	583.405,003 638.588,127	15	583.393,651 638.588,127	11.352
16	583.385,044 638.616,626	17	583.361,609 638.678,585	66.243
18	583.345,108 638.671,671	19	583.356,232 638.637,643	35.8
20	583.377,001 638.575,548	21	583.389,165 638.532,949	44.302
22	583.395,426 638.505,819	23	583.397,323 638.491,503	14.441
24	583.410,297 638.493,751	25	583.425,548 638.495,761	15.383

\*\* Lungimile segmentelor sunt determinate în planul de proiecție Stereo 70 și sunt rotunjite la 1 milimetru.

\*\*\* Distanța dintre puncte este formată din segmente cumulate ce sunt mai mici decât valoarea 1 milimetru.



**DATE DESPRE IMOBILUL NR. 11246**

Oficiul de Cadastru și Publicitate Imobiliară NEAMT  
Biroul de Cadastru și Publicitate Imobiliară Targu-Neamt

**A. Partea I. Descrierea imobilului**

TEREN Extravilan

Adresa: Jud. Neamt

Nr. Crt	Nr cadastral Nr. topografic	Suprafața* (mp)	Observații / Referințe
A1		5.906	Sector cadastral:50 Teren neimprejmuit;

**B. Partea II. Proprietari și acte**

Inscrieri privitoare la dreptul de proprietate și alte drepturi reale		Referințe
/		
Act Normativ nr. 7, din 13/03/1996 emis de GUVERNUL ROMÂNIEI;		
B1	Inscrierea provizorie, drept de PROPRIETATE, dobandit prin Lege, cota actuala 1/1, cota initiala 1/1 1) COMUNA PIPIRIG, CIF:99999999999999, Proprietar neidentificat	A1

**C. Partea III. SARCINI .**

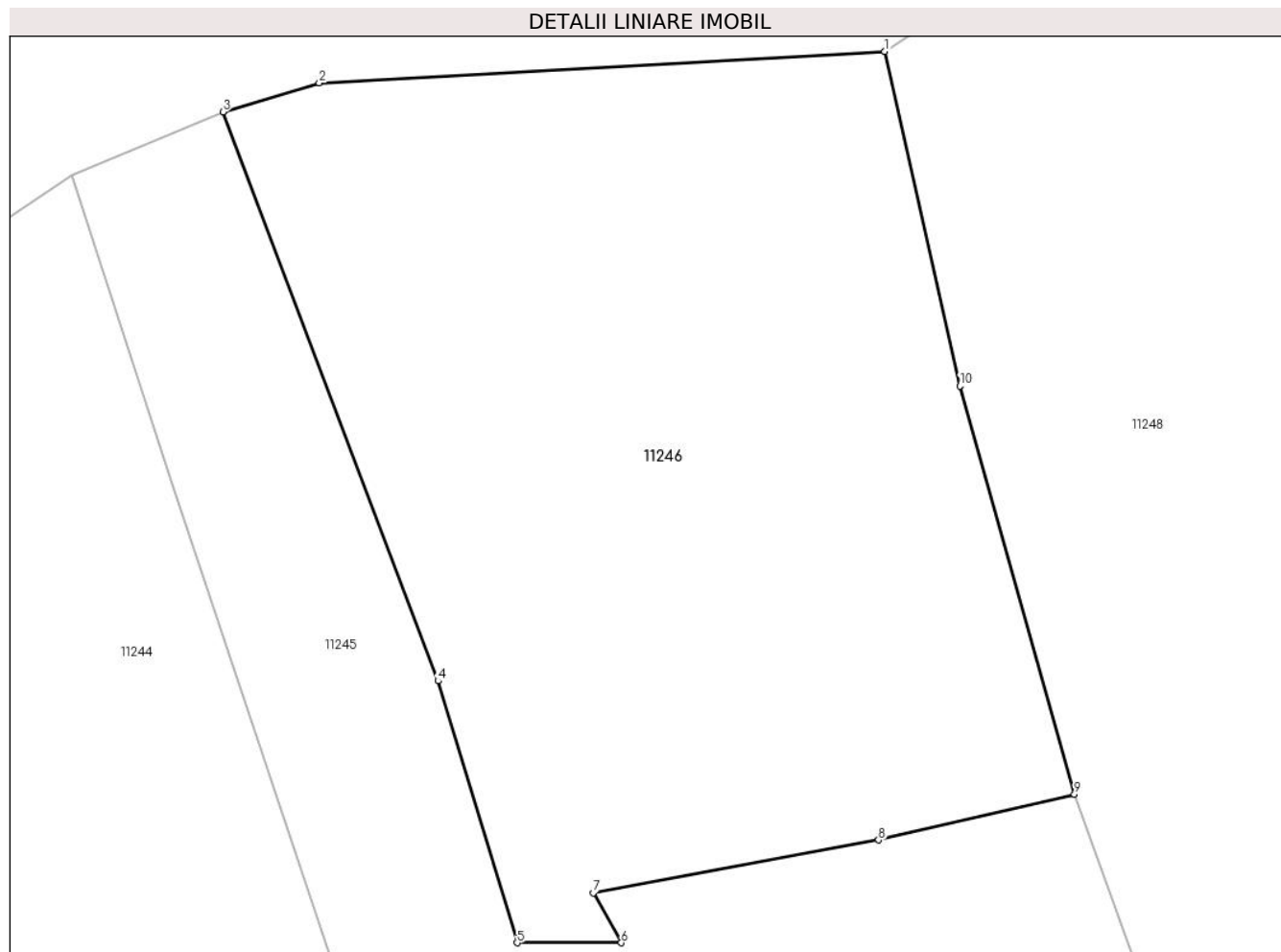
Inscrieri privind dezmembramintele dreptului de proprietate, drepturi reale de garanție și sarcini	Referințe
NU SUNT	

## Anexa Nr. 1 La Partea I

## Teren

Nr cadastral	Suprafața (mp)*	Observații / Referințe
	5.906	

\* Suprafața este determinată în planul de proiecție Stereo 70.



## Date referitoare la teren

Crt	Categorie folosință	Intravilan	Suprafața (mp)	Tarla	Parcelă	Nr. topo	Observații / Referințe
1	faneata	NU	5.906	-	-	-	

## Lungime Segmente

1) Valorile lungimilor segmentelor sunt obținute din proiecție în plan.

Punct început	X / Y	Punct sfârșit	X / Y	Lungime segment (** (m)
1	583.433,738 638.685,157	2	583.372,086 638.681,73	61.747
2	583.372,086 638.681,73	3	583.361,609 638.678,585	10.939
3	583.361,609 638.678,585	4	583.385,044 638.616,626	66.243
4	583.385,044 638.616,626	5	583.393,651 638.588,127	29.77
5	583.393,651 638.588,127	6	583.405,003 638.588,127	11.352

Punct început	X / Y	Punct sfârșit	X / Y	Lungime segment (** (m)
6	583.405,003 638.588,127	7	583.401,983 638.593,57	6.225
7	583.401,983 638.593,57	8	583.433,057 638.599,302	31.598
8	583.433,057 638.599,302	9	583.454,39 638.604,301	21.911
9	583.454,39 638.604,301	10	583.441,909 638.648,738	46.156
10	583.441,909 638.648,738	1	583.433,738 638.685,157	37.324

\*\* Lungimile segmentelor sunt determinate în planul de proiecție Stereo 70 și sunt rotunjite la 1 milimetru.

\*\*\* Distanța dintre puncte este formată din segmente cumulate ce sunt mai mici decât valoarea 1 milimetru.





**DATE DESPRE IMOBILUL NR. 11248**

Oficiul de Cadastru și Publicitate Imobiliară NEAMT  
Biroul de Cadastru și Publicitate Imobiliară Targu-Neamt

**A. Partea I. Descrierea imobilului**

TEREN Extravilan

Adresa: Jud. Neamt

Nr. Crt	Nr cadastral Nr. topografic	Suprafața* (mp)	Observații / Referințe
A1		12.514	Sector cadastral:50 Teren imprejmuit; Diferenta de suprafata din rolul agricol se regaseste la imobilul cu id 11250

**B. Partea II. Proprietari și acte**

Inscrieri privitoare la dreptul de proprietate și alte drepturi reale		Referințe
/		
Act Administrativ nr. 2571, din 15/02/2024 emis de Primăria Com. Pipirig;		
B1	Inscrierea posesiei, drept de PROPRIETATE, dobandit prin Lege, cota actuala 1/1, cota initiala 1/1 1) FURTUNĂ DOINIȚA	A1

**C. Partea III. SARCINI .**

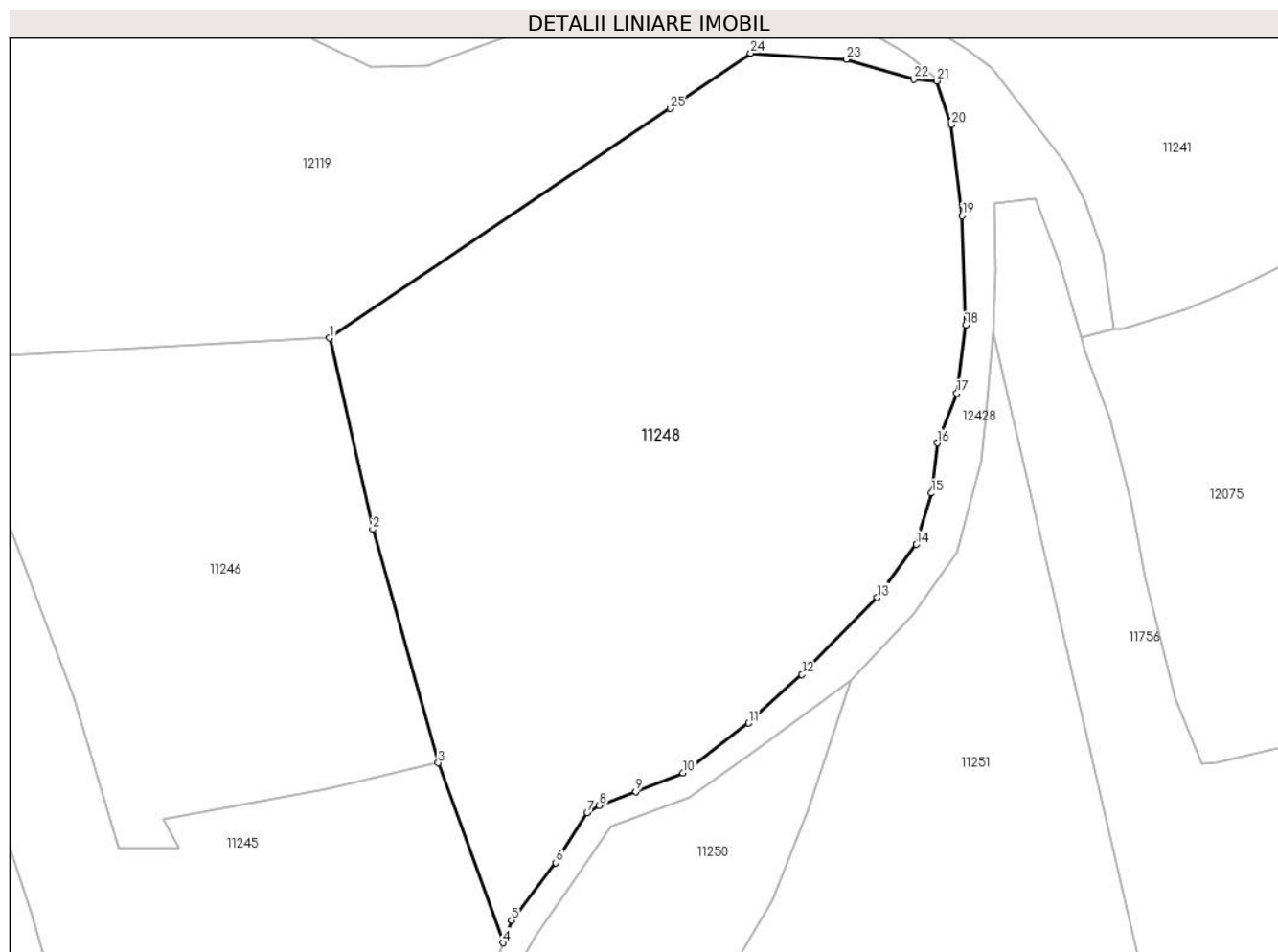
Inscrieri privind dezmembramintele dreptului de proprietate, drepturi reale de garanție și sarcini	Referințe
NU SUNT	

## Anexa Nr. 1 La Partea I

## Teren

Nr cadastral	Suprafața (mp)*	Observații / Referințe
	12.514	Diferenta de suprafata din rolul agricol se regaseste la imobilul cu id 11250

\* Suprafața este determinată în planul de proiecție Stereo 70.



## Date referitoare la teren

Crt	Categorie folosință	Intra vilan	Suprafața (mp)	Tarla	Parcelă	Nr. topo	Observații / Referințe
1	faneata	NU	12.514	-	-	-	

## Lungime Segmente

1) Valorile lungimilor segmentelor sunt obținute din proiecție în plan.

Punct început	X / Y	Punct sfârșit	X / Y	Lungime segment (** (m)
1	583.433,738 638.685,157	2	583.441,909 638.648,738	37.324
3	583.454,39 638.604,301	4	583.466,788 638.570,086	36.392
5	583.468,382 638.574,354	6	583.476,793 638.585,3	13.804
7	583.482,714 638.594,832	8	583.485,063 638.596,201	2.719
9	583.491,968 638.598,82	10	583.500,952 638.602,438	9.685

Punct început	X / Y	Punct sfârșit	X / Y	Lungime segment (** (m)
2	583.441,909 638.648,738	3	583.454,39 638.604,301	46.156
4	583.466,788 638.570,086	5	583.468,382 638.574,354	4.556
6	583.476,793 638.585,3	7	583.482,714 638.594,832	11.221
8	583.485,063 638.596,201	9	583.491,968 638.598,82	7.385
10	583.500,952 638.602,438	11	583.513,47 638.611,867	15.672

Punct început	X / Y	Punct sfârșit	X / Y	Lungime segment (** (m)
11	583.513,47 638.611,867	12	583.523,626 638.621,096	13.723
13	583.537,995 638.635,765	14	583.545,373 638.645,875	12.516
15	583.548,302 638.655,622	16	583.549,431 638.665,183	9.627
17	583.553,102 638.674,651	18	583.554,772 638.687,628	13.084
19	583.554,103 638.708,394	20	583.552,042 638.725,734	17.462
21	583.549,271 638.734,065	22	583.544,927 638.734,341	4.353
23	583.532,104 638.738,163	24	583.513,849 638.739,313	18.291
25	583.498,519 638.728,788	1	583.433,738 638.685,157	78.104

Punct început	X / Y	Punct sfârșit	X / Y	Lungime segment (** (m)
12	583.523,626 638.621,096	13	583.537,995 638.635,765	20.534
14	583.545,373 638.645,875	15	583.548,302 638.655,622	10.178
16	583.549,431 638.665,183	17	583.553,102 638.674,651	10.155
18	583.554,772 638.687,628	19	583.554,103 638.708,394	20.777
20	583.552,042 638.725,734	21	583.549,271 638.734,065	8.78
22	583.544,927 638.734,341	23	583.532,104 638.738,163	13.38
24	583.513,849 638.739,313	25	583.498,519 638.728,788	18.595

\*\* Lungimile segmentelor sunt determinate în planul de proiecție Stereo 70 și sunt rotunjite la 1 milimetru.

\*\*\* Distanța dintre puncte este formată din segmente cumulate ce sunt mai mici decât valoarea 1 milimetru.



**DATE DESPRE IMOBILUL NR. 11256**

Oficiul de Cadastru și Publicitate Imobiliară NEAMT  
Biroul de Cadastru și Publicitate Imobiliară Targu-Neamt

**A. Partea I. Descrierea imobilului**

TEREN Extravilan

Adresa: Jud. Neamt

Nr. Crt	Nr cadastral Nr. topografic	Suprafața* (mp)	Observații / Referințe
A1		3.589	Sector cadastral:50 Teren imprejmuit;

**B. Partea II. Proprietari și acte**

Inscrieri privitoare la dreptul de proprietate și alte drepturi reale		Referințe
/		
Act Administrativ nr. 2571, din 15/02/2024 emis de Primăria Com. Pipirig;		
B1	Inscrierea posesiei, drept de PROPRIETATE, dobandit prin Lege, cota actuala 1/1, cota initiala 1/1 1) UNGUREANU TATIANA	A1

**C. Partea III. SARCINI .**

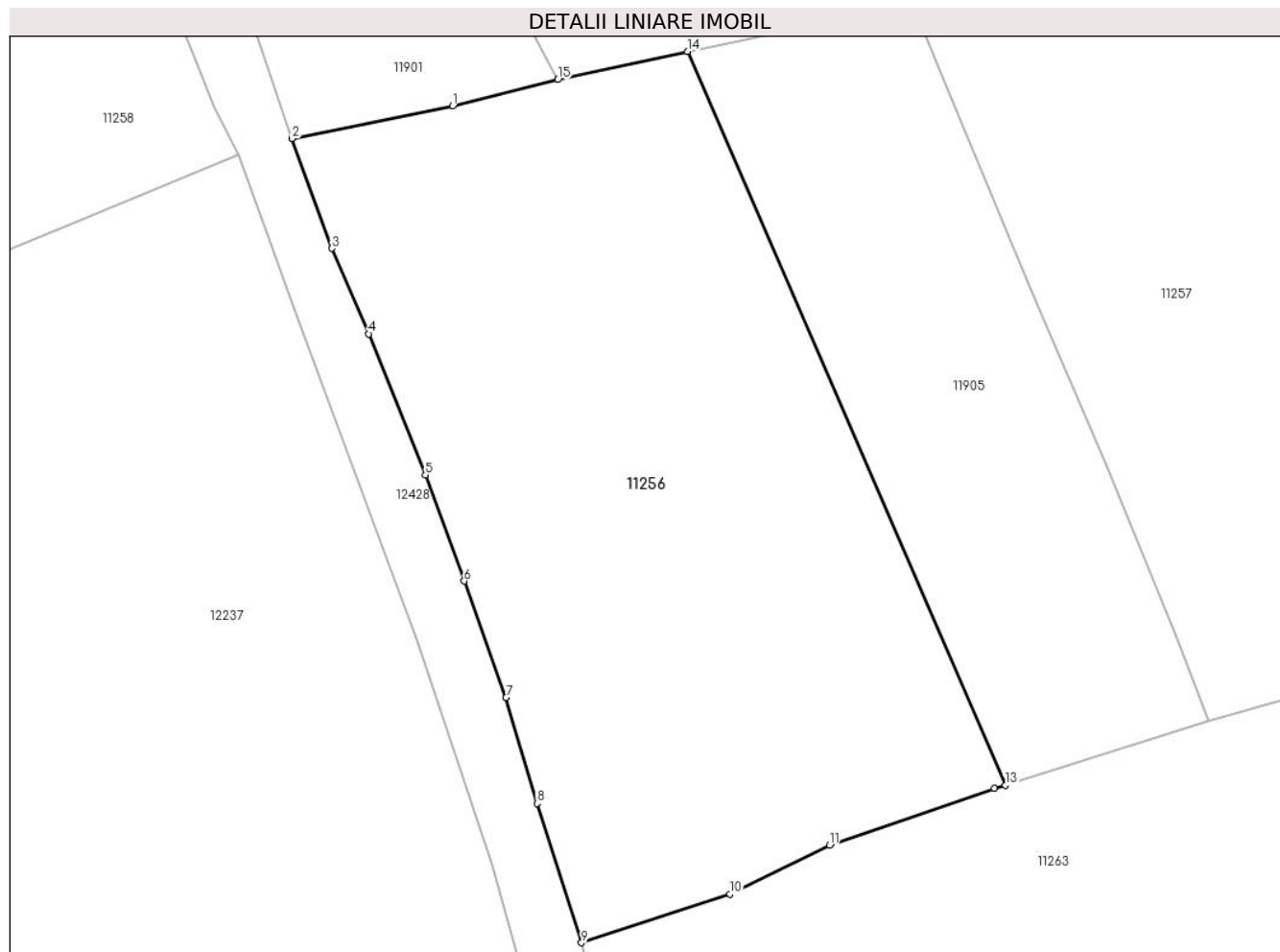
Inscrieri privind dezmembramintele dreptului de proprietate, drepturi reale de garanție și sarcini	Referințe
NU SUNT	

## Anexa Nr. 1 La Partea I

## Teren

Nr cadastral	Suprafața (mp)*	Observații / Referințe
	3.589	

\* Suprafața este determinată în planul de proiecție Stereo 70.



## Date referitoare la teren

Crt	Categorie folosință	Intravilan	Suprafața (mp)	Tarla	Parcelă	Nr. topo	Observații / Referințe
1	faneata	NU	3.589	-	-	-	

## Lungime Segmente

1) Valorile lungimilor segmentelor sunt obținute din proiecție în plan.

Punct început	X / Y	Punct sfârșit	X / Y	Lungime segment (** (m)
1	583.253,778 638.451,909	2	583.237,394 638.448,581	16.719
2	583.237,394 638.448,581	3	583.241,459 638.437,426	11.873
3	583.241,459 638.437,426	4	583.245,231 638.428,719	9.489
4	583.245,231 638.428,719	5	583.251,013 638.414,353	15.486
5	583.251,013 638.414,353	6	583.254,953 638.403,552	11.497

Punct început	X / Y	Punct sfârșit	X / Y	Lungime segment (** (m)
6	583.254,953 638.403,552	7	583.259,202 638.391,691	12.599
7	583.259,202 638.391,691	8	583.262,382 638.380,915	11.235
8	583.262,382 638.380,915	9	583.266,903 638.366,736	14.882
9	583.266,903 638.366,736	10	583.282,044 638.371,687	15.93
10	583.282,044 638.371,687	11	583.292,157 638.376,654	11.267
11	583.292,157 638.376,654	12	583.308,966 638.382,42	17.77
12	583.308,966 638.382,42	13	583.310,105 638.382,778	1.194
13	583.310,105 638.382,778	14	583.277,691 638.457,461	81.414
14	583.277,691 638.457,461	15	583.264,484 638.454,589	13.516
15	583.264,484 638.454,589	1	583.253,778 638.451,909	11.036

\*\* Lungimile segmentelor sunt determinate în planul de proiecție Stereo 70 și sunt rotunjite la 1 milimetru.

\*\*\* Distanța dintre puncte este formată din segmente cumulate ce sunt mai mici decât valoarea 1 milimetru.





**DATE DESPRE IMOBILUL NR. 11257**

Oficiul de Cadastru și Publicitate Imobiliară NEAMT  
Biroul de Cadastru și Publicitate Imobiliară Targu-Neamt

**A. Partea I. Descrierea imobilului**

TEREN Extravilan

Adresa: Jud. Neamt

Nr. Crt	Nr cadastral Nr. topografic	Suprafața* (mp)	Observații / Referințe
A1		3.763	Sector cadastral:50 Teren neimprejmuit;

**B. Partea II. Proprietari și acte**

Inscrieri privitoare la dreptul de proprietate și alte drepturi reale		Referințe
/		
Act Normativ nr. 7, din 13/03/1996 emis de GUVERNUL ROMÂNIEI;		
B1	Inscrierea provizorie, drept de PROPRIETATE, dobandit prin Lege, cota actuala 1/1, cota initiala 1/1 1) COMUNA PIPIRIG, CIF:99999999999999, Proprietar neidentificat	A1

**C. Partea III. SARCINI .**

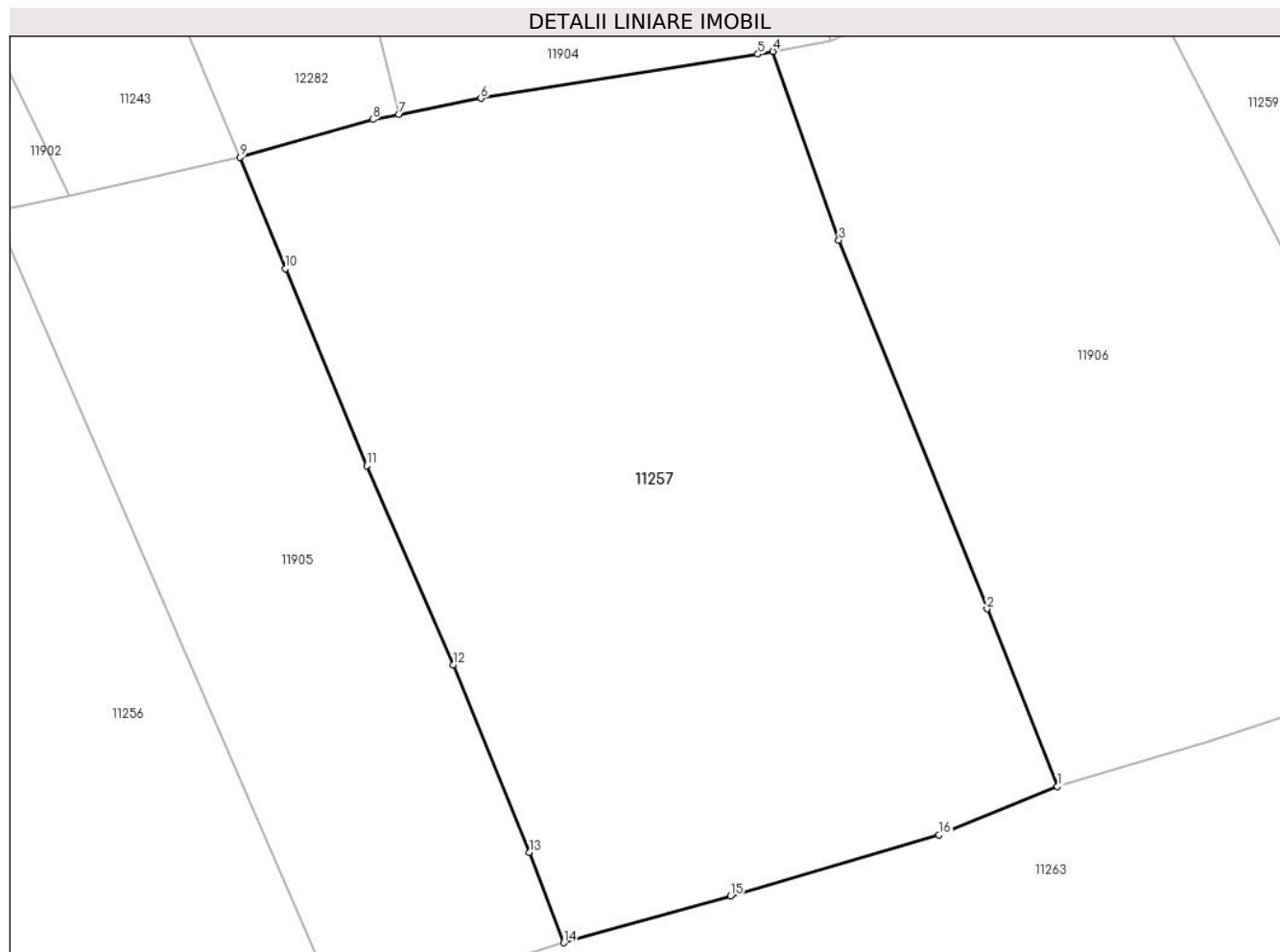
Inscrieri privind dezmembramintele dreptului de proprietate, drepturi reale de garanție și sarcini	Referințe
NU SUNT	

## Anexa Nr. 1 La Partea I

## Teren

Nr cadastral	Suprafața (mp)*	Observații / Referințe
	3.763	

\* Suprafața este determinată în planul de proiecție Stereo 70.



## Date referitoare la teren

Crt	Categorie folosință	Intravilan	Suprafața (mp)	Tarla	Parcelă	Nr. topo	Observații / Referințe
1	faneata	NU	3.763	-	-	-	

## Lungime Segmente

1) Valorile lungimilor segmentelor sunt obținute din proiecție în plan.

Punct început	X / Y	Punct sfârșit	X / Y	Lungime segment (** (m)
1	583.376,848 638.403,865	2	583.370,289 638.420,406	17.794
2	583.370,289 638.420,406	3	583.356,462 638.454,741	37.015
3	583.356,462 638.454,741	4	583.350,314 638.472,326	18.629
4	583.350,314 638.472,326	5	583.348,911 638.472,079	1.425
5	583.348,911 638.472,079	6	583.323,082 638.467,951	26.157

Punct început	X / Y	Punct sfârșit	X / Y	Lungime segment (** (m)
6	583.323,082 638.467,951	7	583.315,411 638.466,452	7.816
7	583.315,411 638.466,452	8	583.312,995 638.465,979	2.462
8	583.312,995 638.465,979	9	583.300,612 638.462,476	12.869
9	583.300,612 638.462,476	10	583.304,824 638.452,077	11.22
10	583.304,824 638.452,077	11	583.312,432 638.433,746	19.847
11	583.312,432 638.433,746	12	583.320,495 638.415,17	20.25
12	583.320,495 638.415,17	13	583.327,588 638.397,729	18.828
13	583.327,588 638.397,729	14	583.330,829 638.389,306	9.025
14	583.330,829 638.389,306	15	583.346,361 638.393,665	16.132
15	583.346,361 638.393,665	16	583.365,82 638.399,351	20.273
16	583.365,82 638.399,351	1	583.376,848 638.403,865	11.916

\*\* Lungimile segmentelor sunt determinate în planul de proiecție Stereo 70 și sunt rotunjite la 1 milimetru.

\*\*\* Distanța dintre puncte este formată din segmente cumulate ce sunt mai mici decât valoarea 1 milimetru.



**DATE DESPRE IMOBILUL NR. 11259**

Oficiul de Cadastru și Publicitate Imobiliară NEAMT  
Biroul de Cadastru și Publicitate Imobiliară Targu-Neamt

**A. Partea I. Descrierea imobilului**

TEREN Extravilan

Adresa: Jud. Neamt

Nr. Crt	Nr cadastral Nr. topografic	Suprafața* (mp)	Observații / Referințe
A1		3.479	Sector cadastral:50 Teren imprejmuit; Diferenta de suprafata din rolul agricol se regaseste la imobilul cu id 4160

**B. Partea II. Proprietari și acte**

Inscrieri privitoare la dreptul de proprietate și alte drepturi reale		Referințe
/		
Act Administrativ nr. 2571, din 15/02/2024 emis de Primăria Com. Pipirig;		
B1	Inscrierea posesiei, drept de PROPRIETATE, dobandit prin Lege, cota actuala 1/1, cota initiala 1/1 1) LIPAN IOAN	A1

**C. Partea III. SARCINI .**

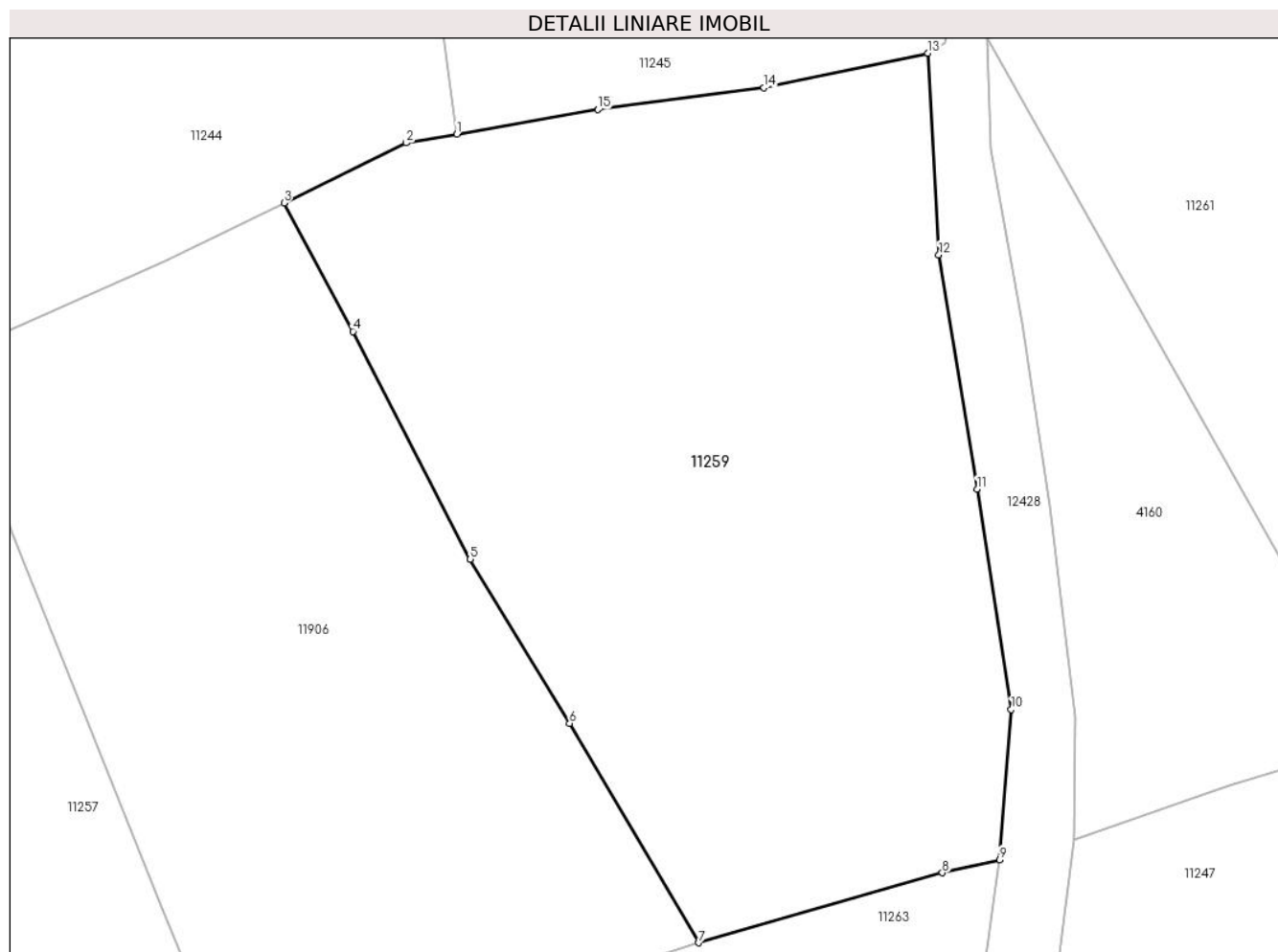
Inscrieri privind dezmembramintele dreptului de proprietate, drepturi reale de garanție și sarcini	Referințe
NU SUNT	

## Anexa Nr. 1 La Partea I

## Teren

Nr cadastral	Suprafața (mp)*	Observații / Referințe
	3.479	Diferenta de suprafata din rolul agricol se regaseste la imobilul cu id 4160

\* Suprafața este determinată în planul de proiecție Stereo 70.



## Date referitoare la teren

Crt	Categorie folosință	Intra vilan	Suprafața (mp)	Tarla	Parcelă	Nr. topo	Observații / Referințe
1	faneata	NU	3.479	-	-	-	

## Lungime Segmente

1) Valorile lungimilor segmentelor sunt obținute din proiecție în plan.

Punct început	X / Y	Punct sfârșit	X / Y	Lungime segment (** (m)
1	583.397,323 638.491,503	2	583.392,662 638.490,696	4.73
2	583.392,662 638.490,696	3	583.381,439 638.485,183	12.504
3	583.381,439 638.485,183	4	583.387,779 638.473,378	13.4
4	583.387,779 638.473,378	5	583.398,561 638.452,463	23.531
5	583.398,561 638.452,463	6	583.407,684 638.437,377	17.63

Punct început	X / Y	Punct sfârșit	X / Y	Lungime segment (** (m)
6	583.407,684 638.437,377	7	583.419,536 638.417,238	23.368
7	583.419,536 638.417,238	8	583.441,933 638.423,659	23.299
8	583.441,933 638.423,659	9	583.447,2 638.424,859	5.402
9	583.447,2 638.424,859	10	583.448,274 638.438,668	13.851
10	583.448,274 638.438,668	11	583.445,118 638.458,909	20.486
11	583.445,118 638.458,909	12	583.441,621 638.480,409	21.783
12	583.441,621 638.480,409	13	583.440,619 638.498,926	18.544
13	583.440,619 638.498,926	14	583.425,548 638.495,761	15.4
14	583.425,548 638.495,761	15	583.410,297 638.493,751	15.383
15	583.410,297 638.493,751	1	583.397,323 638.491,503	13.167

\*\* Lungimile segmentelor sunt determinate în planul de proiecție Stereo 70 și sunt rotunjite la 1 milimetru.

\*\*\* Distanța dintre puncte este formată din segmente cumulate ce sunt mai mici decât valoarea 1 milimetru.





**DATE DESPRE IMOBILUL NR. 11263**

Oficiul de Cadastru și Publicitate Imobiliară NEAMT  
Biroul de Cadastru și Publicitate Imobiliară Targu-Neamt

**A. Partea I. Descrierea imobilului**

TEREN Extravilan

Adresa: Jud. Neamt

Nr. Crt	Nr cadastral Nr. topografic	Suprafața* (mp)	Observații / Referințe
A1		7.208	Sector cadastral:50 Teren imprejmuit; Diferenta de suprafata din rolul agricol se regaseste la imobilul cu id 11247

**B. Partea II. Proprietari și acte**

Inscrieri privitoare la dreptul de proprietate și alte drepturi reale		Referințe
/		
Act Administrativ nr. 2571, din 15/02/2024 emis de Primăria Com. Pipirig;		
B1	Inscrierea posesiei, drept de PROPRIETATE, dobandit prin Lege, cota actuala 1/1, cota initiala 1/1 1) TĂTĂRUȘANU VÂRVARA	A1

**C. Partea III. SARCINI .**

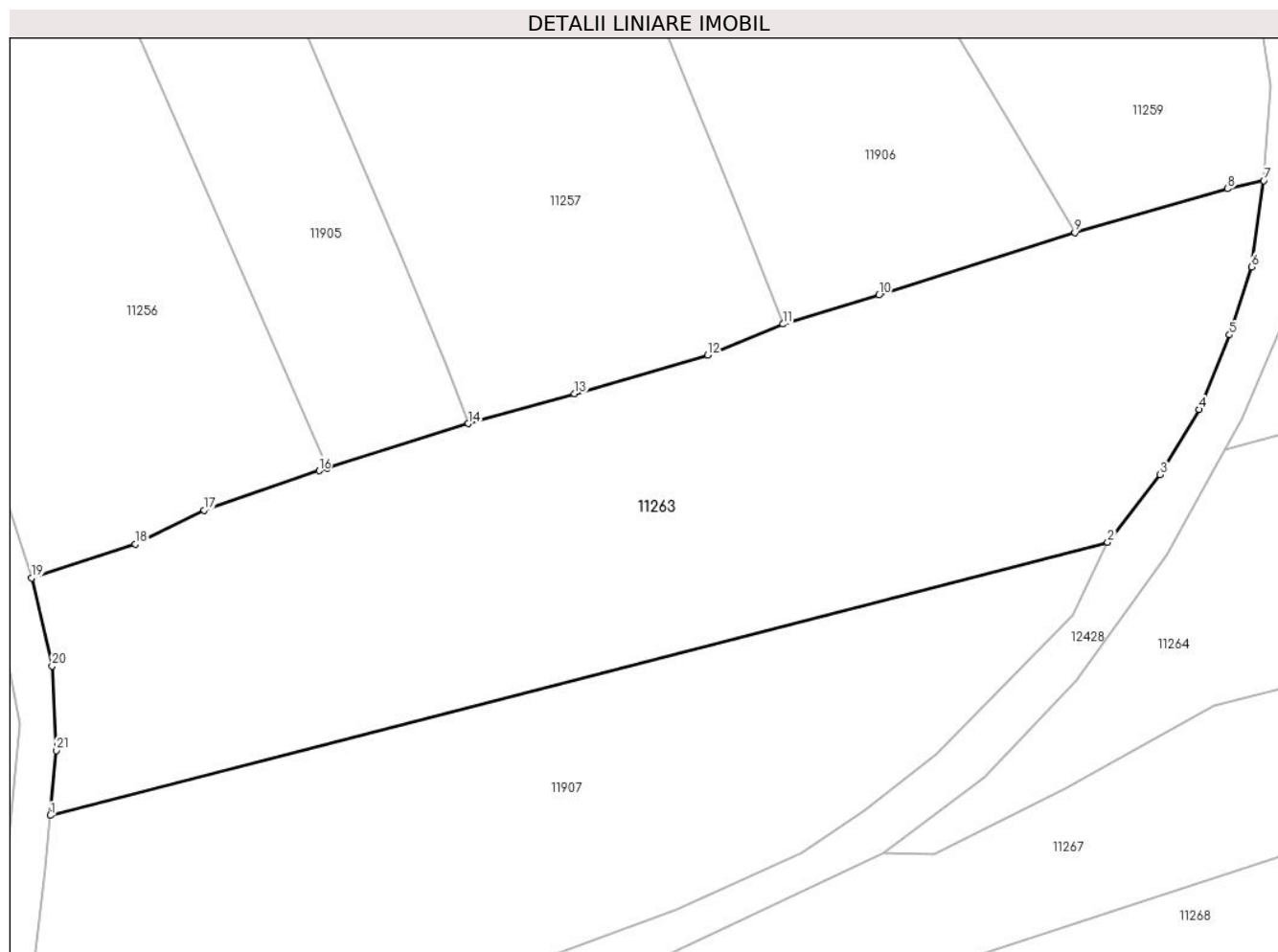
Inscrieri privind dezmembramintele dreptului de proprietate, drepturi reale de garanție și sarcini	Referințe
NU SUNT	

## Anexa Nr. 1 La Partea I

## Teren

Nr cadastral	Suprafața (mp)*	Observații / Referințe
	7.208	Diferenta de suprafata din rolul agricol se regaseste la imobilul cu id 11247

\* Suprafața este determinată în planul de proiecție Stereo 70.



## Date referitoare la teren

Crt	Categorie folosință	Intravilan	Suprafața (mp)	Tarla	Parcelă	Nr. topo	Observații / Referințe
1	faneata	NU	7.208	-	-	-	

## Lungime Segmente

1) Valorile lungimilor segmentelor sunt obținute din proiecție în plan.

Punct început	X / Y	Punct sfârșit	X / Y	Lungime segment (** (m)
1	583.269,654 638.332,015	2	583.424,376 638.371,947	159.792
3	583.432,036 638.381,853	4	583.437,773 638.391,365	11.108
5	583.442,194 638.402,288	6	583.445,417 638.412,231	10.452
7	583.447,2 638.424,859	8	583.441,933 638.423,659	5.402
9	583.419,536 638.417,238	10	583.390,889 638.408,101	30.069

Punct început	X / Y	Punct sfârșit	X / Y	Lungime segment (** (m)
2	583.424,376 638.371,947	3	583.432,036 638.381,853	12.522
4	583.437,773 638.391,365	5	583.442,194 638.402,288	11.784
6	583.445,417 638.412,231	7	583.447,2 638.424,859	12.753
8	583.441,933 638.423,659	9	583.419,536 638.417,238	23.299
10	583.390,889 638.408,101	11	583.376,848 638.403,865	14.666

Punct început	X / Y	Punct sfârșit	X / Y	Lungime segment (** (m)
11	583.376,848 638.403,865	12	583.365,82 638.399,351	11.916
13	583.346,361 638.393,665	14	583.330,829 638.389,306	16.132
15	583.310,105 638.382,778	16	583.308,966 638.382,42	1.194
17	583.292,157 638.376,654	18	583.282,044 638.371,687	11.267
19	583.266,903 638.366,736	20	583.269,902 638.353,862	13.219
21	583.270,482 638.341,504	1	583.269,654 638.332,015	9.525

Punct început	X / Y	Punct sfârșit	X / Y	Lungime segment (** (m)
12	583.365,82 638.399,351	13	583.346,361 638.393,665	20.273
14	583.330,829 638.389,306	15	583.310,105 638.382,778	21.728
16	583.308,966 638.382,42	17	583.292,157 638.376,654	17.77
18	583.282,044 638.371,687	19	583.266,903 638.366,736	15.93
20	583.269,902 638.353,862	21	583.270,482 638.341,504	12.372

\*\* Lungimile segmentelor sunt determinate în planul de proiecție Stereo 70 și sunt rotunjite la 1 milimetru.

\*\*\* Distanța dintre puncte este formată din segmente cumulate ce sunt mai mici decât valoarea 1 milimetru.



**DATE DESPRE IMOBILUL NR. 11901**

Oficiul de Cadastru și Publicitate Imobiliară NEAMT  
Biroul de Cadastru și Publicitate Imobiliară Targu-Neamt

**A. Partea I. Descrierea imobilului**

TEREN Extravilan

Adresa: Jud. Neamt

Nr. Crt	Nr cadastral Nr. topografic	Suprafața* (mp)	Observații / Referințe
A1		4.500	Sector cadastral:50 Teren imprejmuit;

**B. Partea II. Proprietari și acte**

Inscrieri privitoare la dreptul de proprietate și alte drepturi reale	Referințe
/	
Act Administrativ nr. 2571, din 15/02/2024 emis de Primăria Com. Pipirig;	
B1	A1
Inscrierea posesiei, drept de PROPRIETATE, dobandit prin Lege, cota actuala 1/1, cota initiala 1/1	
1) STĂNOAIA AUREL	

**C. Partea III. SARCINI .**

Inscrieri privind dezmembramintele dreptului de proprietate, drepturi reale de garanție și sarcini	Referințe
NU SUNT	

## Anexa Nr. 1 La Partea I

## Teren

Nr cadastral	Suprafața (mp)*	Observații / Referințe
	4.500	

\* Suprafața este determinată în planul de proiecție Stereo 70.



## Date referitoare la teren

Crt	Categorie folosință	Intra vilan	Suprafața (mp)	Tarla	Parcelă	Nr. topo	Observații / Referințe
1	faneata	NU	4.500	-	-	-	

## Lungime Segmente

1) Valorile lungimilor segmentelor sunt obținute din proiecție în plan.

Punct început	X / Y	Punct sfârșit	X / Y	Lungime segment (** (m)
1	583.225,969 638.482,072	2	583.237,394 638.448,581	35.386
2	583.237,394 638.448,581	3	583.253,778 638.451,909	16.719
3	583.253,778 638.451,909	4	583.264,484 638.454,589	11.036
4	583.264,484 638.454,589	5	583.227,781 638.524,991	79.395
5	583.227,781 638.524,991	6	583.189,455 638.597,744	82.231

Punct început	X / Y	Punct sfârșit	X / Y	Lungime segment (** (m)
6	583.189,455 638.597,744	7	583.149,092 638.601,745	40.561
7	583.149,092 638.601,745	8	583.157,209 638.586,611	17.173
8	583.157,209 638.586,611	9	583.166,387 638.572,26	17.035
9	583.166,387 638.572,26	10	583.174,227 638.558,472	15.861
10	583.174,227 638.558,472	11	583.196,243 638.529,706	36.224
11	583.196,243 638.529,706	12	583.212,458 638.510,325	25.27
12	583.212,458 638.510,325	13	583.218,395 638.492,831	18.474
13	583.218,395 638.492,831	1	583.225,969 638.482,072	13.158

\*\* Lungimile segmentelor sunt determinate în planul de proiecție Stereo 70 și sunt rotunjite la 1 milimetru.

\*\*\* Distanța dintre puncte este formată din segmente cumulate ce sunt mai mici decât valoarea 1 milimetru.





**DATE DESPRE IMOBILUL NR. 11902**

Oficiul de Cadastru și Publicitate Imobiliară NEAMT  
Biroul de Cadastru și Publicitate Imobiliară Targu-Neamt

**A. Partea I. Descrierea imobilului**

TEREN Extravilan

Adresa: Jud. Neamt

Nr. Crt	Nr cadastral Nr. topografic	Suprafața* (mp)	Observații / Referințe
A1		3.602	Sector cadastral:50 Teren imprejmuit;

**B. Partea II. Proprietari și acte**

Inscrieri privitoare la dreptul de proprietate și alte drepturi reale		Referințe
/		
Act Administrativ nr. 2571, din 15/02/2024 emis de Primăria Com. Pipirig;		
B1	Inscrierea posesiei, drept de PROPRIETATE, dobandit prin Lege, cota actuala 1/1, cota initiala 1/1 1) AFLOAREI LORICA	A1

**C. Partea III. SARCINI .**

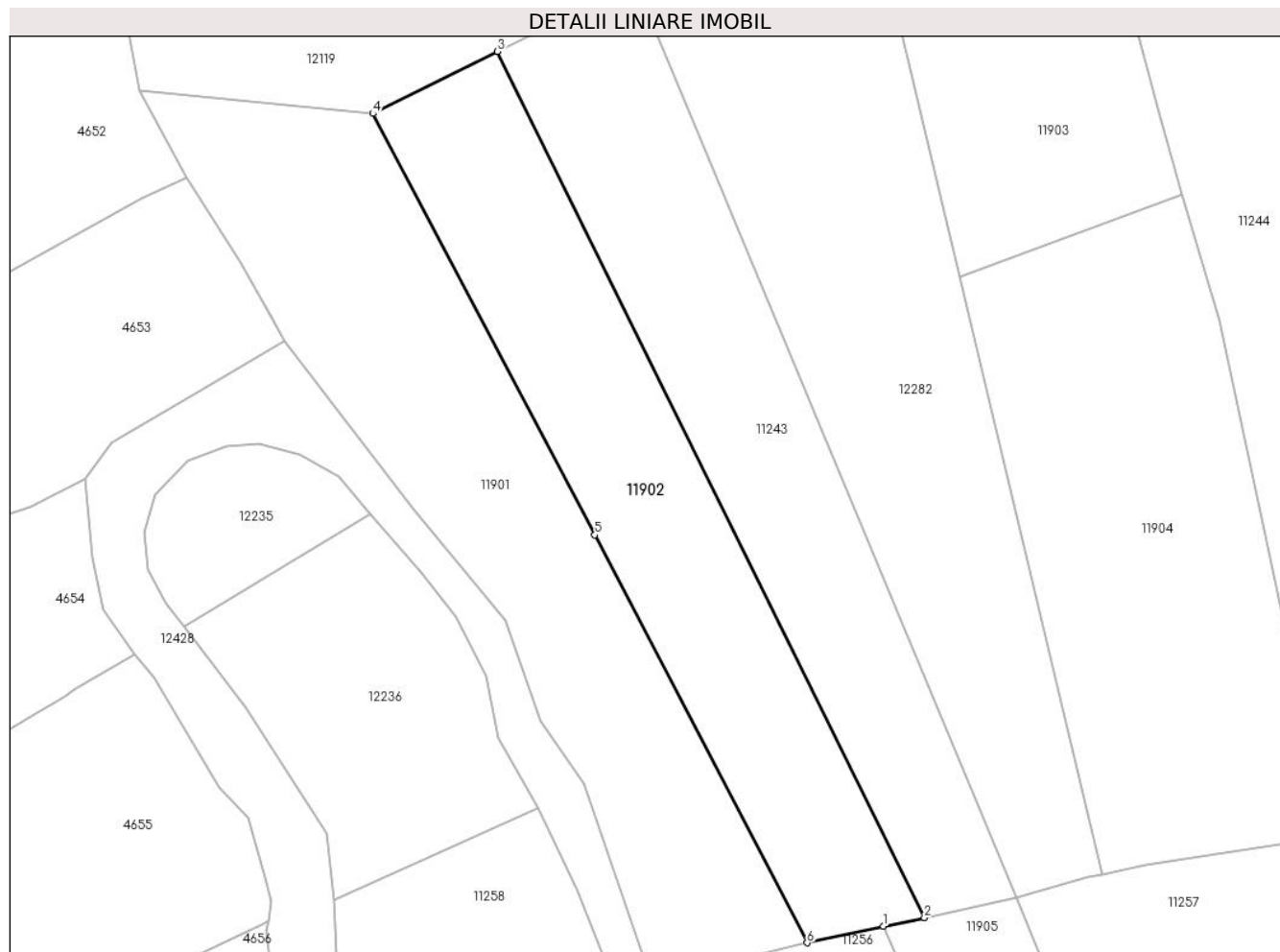
Inscrieri privind dezmembramintele dreptului de proprietate, drepturi reale de garanție și sarcini	Referințe
NU SUNT	

## Anexa Nr. 1 La Partea I

## Teren

Nr cadastral	Suprafața (mp)*	Observații / Referințe
	3.602	

\* Suprafața este determinată în planul de proiecție Stereo 70.



## Date referitoare la teren

Crt	Categorie folosință	Intravilan	Suprafața (mp)	Tarla	Parcelă	Nr. topo	Observații / Referințe
1	faneata	NU	3.602	-	-	-	

## Lungime Segmente

1) Valorile lungimilor segmentelor sunt obținute din proiecție în plan.

Punct început	X / Y	Punct sfârșit	X / Y	Lungime segment (** (m)
1	583.277,691 638.457,461	2	583.284,755 638.458,928	7.215
2	583.284,755 638.458,928	3	583.210,945 638.608,463	166.759
3	583.210,945 638.608,463	4	583.189,455 638.597,744	24.015
4	583.189,455 638.597,744	5	583.227,781 638.524,991	82.231
5	583.227,781 638.524,991	6	583.264,484 638.454,589	79.395

Punct început	X / Y	Punct sfârșit	X / Y	Lungime segment (** (m)
6	583.264,484 638.454,589	1	583.277,691 638.457,461	13.516

\*\* Lungimile segmentelor sunt determinate în planul de proiecție Stereo 70 și sunt rotunjite la 1 milimetru.

\*\*\* Distanța dintre puncte este formată din segmente cumulate ce sunt mai mici decât valoarea 1 milimetru.



**DATE DESPRE IMOBILUL NR. 11903**

Oficiul de Cadastru și Publicitate Imobiliară NEAMT  
Biroul de Cadastru și Publicitate Imobiliară Targu-Neamt

**A. Partea I. Descrierea imobilului**

TEREN Extravilan

Adresa: Jud. Neamt

Nr. Crt	Nr cadastral Nr. topografic	Suprafața* (mp)	Observații / Referințe
A1		2.700	Sector cadastral:50 Teren imprejmuit;

**B. Partea II. Proprietari și acte**

Inscrieri privitoare la dreptul de proprietate și alte drepturi reale		Referințe
/		
Act Administrativ nr. 2571, din 15/02/2024 emis de Primăria Com. Pipirig;		
B1	Inscrierea posesiei, drept de PROPRIETATE, dobandit prin Lege, cota actuala 1/1, cota initiala 1/1 1) BUȚURAȘ SIMONA	A1

**C. Partea III. SARCINI .**

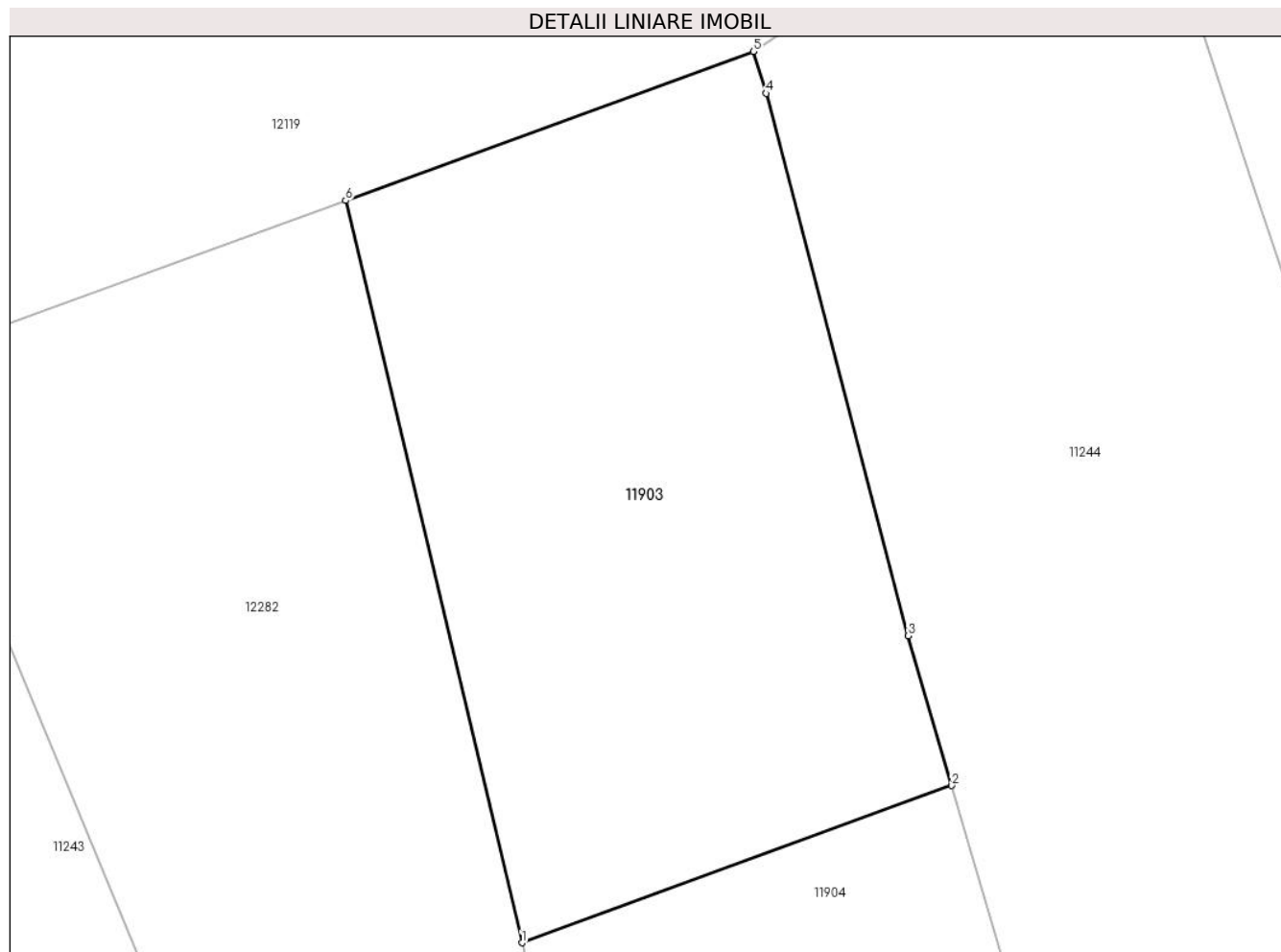
Inscrieri privind dezmembramintele dreptului de proprietate, drepturi reale de garanție și sarcini	Referințe
NU SUNT	

## Anexa Nr. 1 La Partea I

## Teren

Nr cadastral	Suprafața (mp)*	Observații / Referințe
	2.700	

\* Suprafața este determinată în planul de proiecție Stereo 70.



## Date referitoare la teren

Crt	Categorie folosință	Intra vilan	Suprafața (mp)	Tarla	Parcelă	Nr. topo	Observații / Referințe
1	pasune	NU	1.349	-	-	-	
2	pasune	NU	1.351	-	-	-	Pășune împădurită

## Lungime Segmente

1) Valorile lungimilor segmentelor sunt obținute din proiecție în plan.

Punct început	X / Y	Punct sfârșit	X / Y	Lungime segment (** (m)
1	583.290,878 638.569,62	2	583.329,371 638.583,671	40.977
2	583.329,371 638.583,671	3	583.325,456 638.597,063	13.953
3	583.325,456 638.597,063	4	583.312,755 638.645,582	50.154
4	583.312,755 638.645,582	5	583.311,605 638.649,325	3.916

Punct început	X / Y	Punct sfârșit	X / Y	Lungime segment (** (m)
5	583.311,605 638.649,325	6	583.275,093 638.635,997	38.869
6	583.275,093 638.635,997	1	583.290,878 638.569,62	68.228

\*\* Lungimile segmentelor sunt determinate în planul de proiecție Stereo 70 și sunt rotunjite la 1 milimetru.

\*\*\* Distanța dintre puncte este formată din segmente cumulate ce sunt mai mici decât valoarea 1 milimetru.





**DATE DESPRE IMOBILUL NR. 11904**

Oficiul de Cadastru și Publicitate Imobiliară NEAMT  
Biroul de Cadastru și Publicitate Imobiliară Targu-Neamt

**A. Partea I. Descrierea imobilului**

TEREN Extravilan

Adresa: Jud. Neamt

Nr. Crt	Nr cadastral Nr. topografic	Suprafața* (mp)	Observații / Referințe
A1		4.500	Sector cadastral:50 Teren imprejmuit;

**B. Partea II. Proprietari și acte**

Inscrieri privitoare la dreptul de proprietate și alte drepturi reale		Referințe
/		
Act Administrativ nr. 2571, din 15/02/2024 emis de Primăria Com. Pipirig;		
B1	Inscrierea posesiei, drept de PROPRIETATE, dobandit prin Lege, cota actuala 1/1, cota initiala 1/1 1) <b>BABOI ZENOVIA</b>	A1

**C. Partea III. SARCINI .**

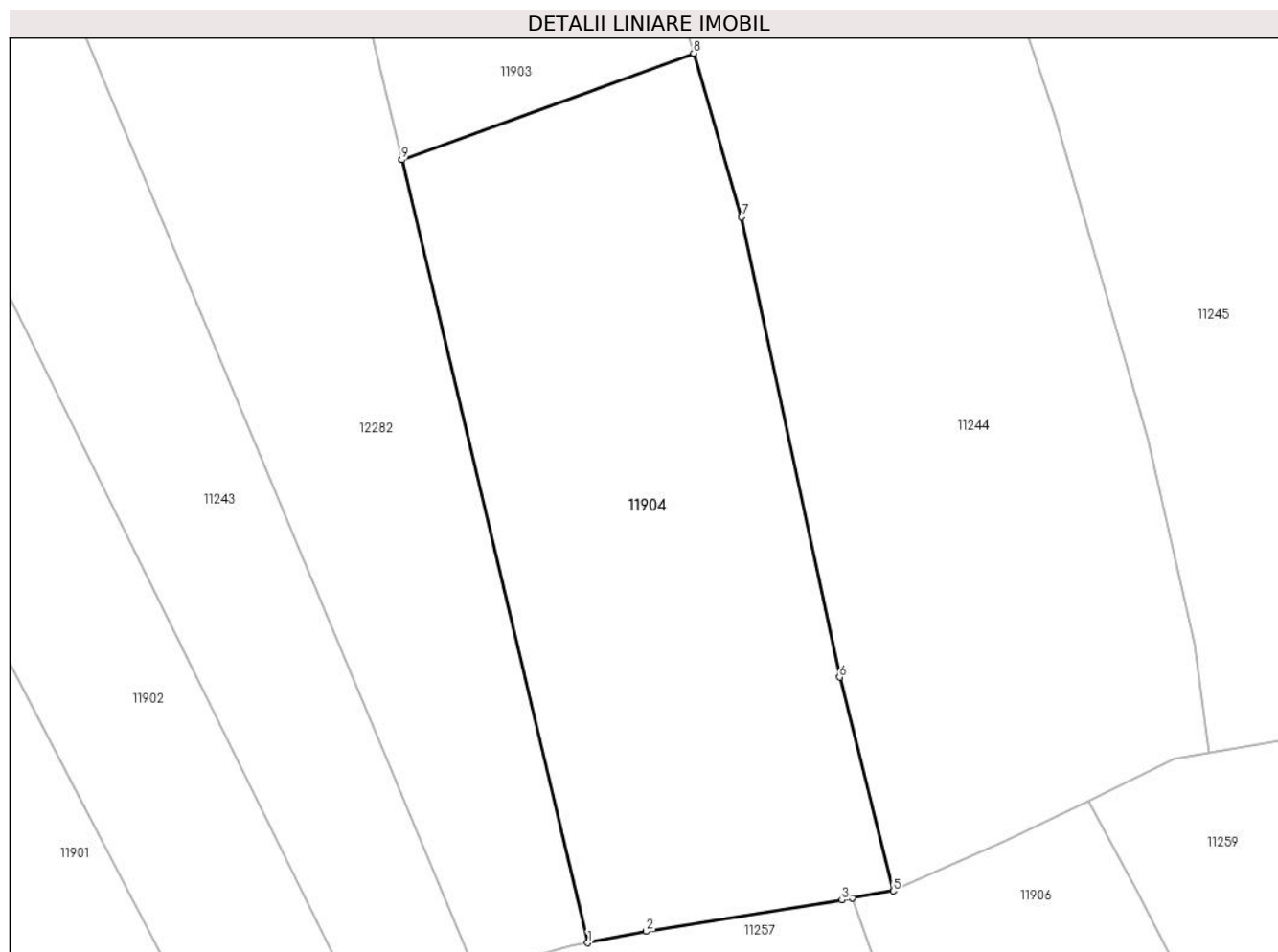
Inscrieri privind dezmembramintele dreptului de proprietate, drepturi reale de garanție și sarcini	Referințe
NU SUNT	

## Anexa Nr. 1 La Partea I

## Teren

Nr cadastral	Suprafața (mp)*	Observații / Referințe
	4.500	

\* Suprafața este determinată în planul de proiecție Stereo 70.



## Date referitoare la teren

Crt	Categorie folosință	Intravilan	Suprafața (mp)	Tarla	Parcelă	Nr. topo	Observații / Referințe
1	faneata	NU	4.500	-	-	-	

## Lungime Segmente

1) Valorile lungimilor segmentelor sunt obținute din proiecție în plan.

Punct început	X / Y	Punct sfârșit	X / Y	Lungime segment (** (m)
1	583.315,411 638.466,452	2	583.323,082 638.467,951	7.816
2	583.323,082 638.467,951	3	583.348,911 638.472,079	26.157
3	583.348,911 638.472,079	4	583.350,314 638.472,326	1.425
4	583.350,314 638.472,326	5	583.355,705 638.473,274	5.474
5	583.355,705 638.473,274	6	583.348,604 638.501,438	29.045

Punct început	X / Y	Punct sfârşit	X / Y	Lungime segment (** (m)
6	583.348,604 638.501,438	7	583.335,677 638.562,092	62.016
7	583.335,677 638.562,092	8	583.329,371 638.583,671	22.482
8	583.329,371 638.583,671	9	583.290,878 638.569,62	40.977
9	583.290,878 638.569,62	1	583.315,411 638.466,452	106.045

\*\* Lungimile segmentelor sunt determinate în planul de proiecție Stereo 70 și sunt rotunjite la 1 milimetru.

\*\*\* Distanța dintre puncte este formată din segmente cumulate ce sunt mai mici decât valoarea 1 milimetru.



**DATE DESPRE IMOBILUL NR. 11905**

Oficiul de Cadastru și Publicitate Imobiliară NEAMT  
Biroul de Cadastru și Publicitate Imobiliară Targu-Neamt

**A. Partea I. Descrierea imobilului**

TEREN Extravilan

Adresa: Jud. Neamt

Nr. Crt	Nr cadastral Nr. topografic	Suprafața* (mp)	Observații / Referințe
A1		1.800	Sector cadastral:50 Teren imprejmuit;

**B. Partea II. Proprietari și acte**

Inscrieri privitoare la dreptul de proprietate și alte drepturi reale		Referințe
/		
Act Administrativ nr. 2571, din 15/02/2024 emis de Primăria Com. Pipirig;		
B1	Inscrierea posesiei, drept de PROPRIETATE, dobandit prin Lege, cota actuala 1/1, cota initiala 1/1 1) ȚIRDEA DUMITRU	A1

**C. Partea III. SARCINI .**

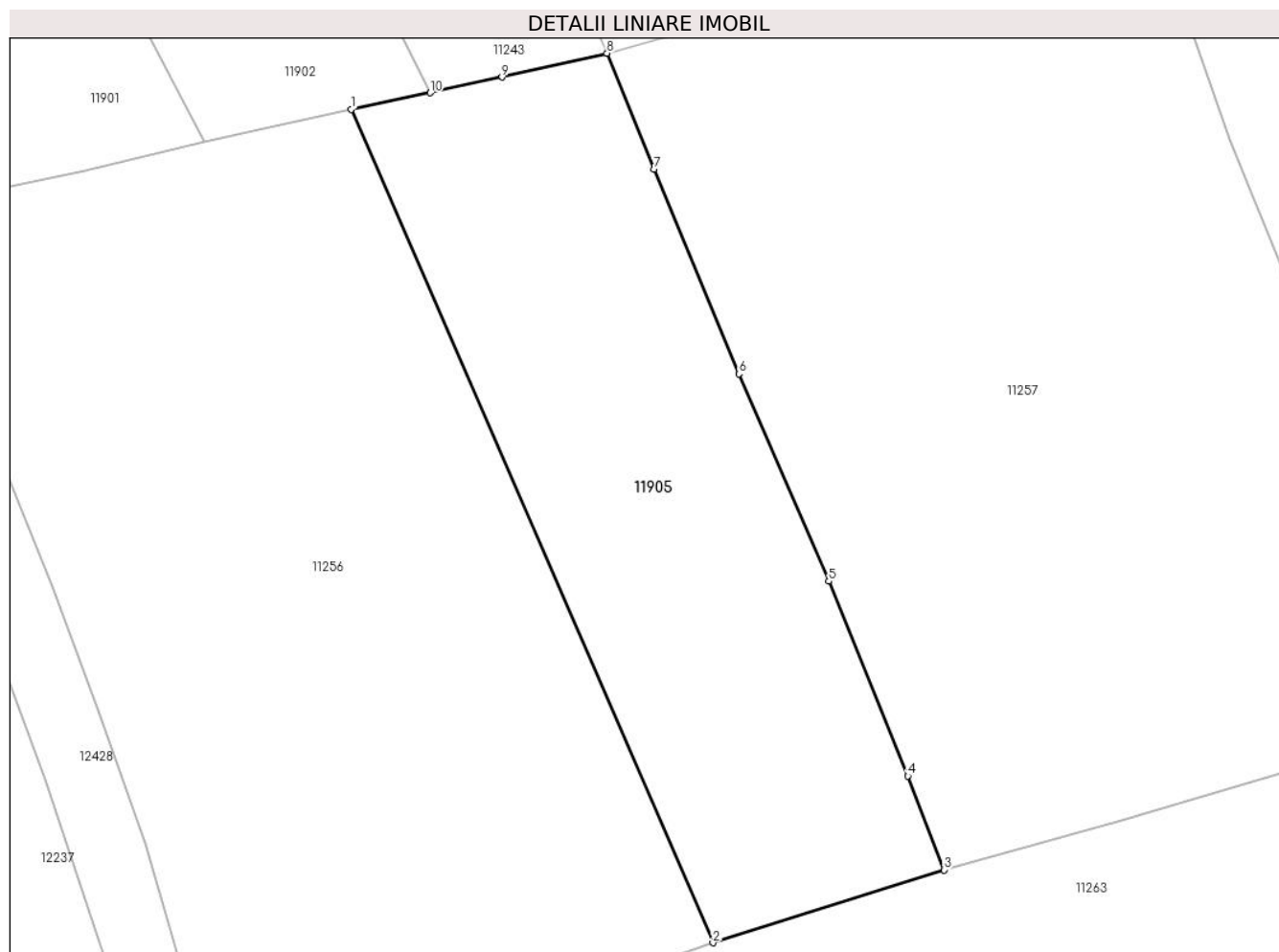
Inscrieri privind dezmembramintele dreptului de proprietate, drepturi reale de garanție și sarcini	Referințe
NU SUNT	

## Anexa Nr. 1 La Partea I

## Teren

Nr cadastral	Suprafața (mp)*	Observații / Referințe
	1.800	

\* Suprafața este determinată în planul de proiecție Stereo 70.



## Date referitoare la teren

Crt	Categorie folosință	Intra vilan	Suprafața (mp)	Tarla	Parcelă	Nr. topo	Observații / Referințe
1	faneata	NU	1.800	-	-	-	

## Lungime Segmente

1) Valorile lungimilor segmentelor sunt obținute din proiecție în plan.

Punct început	X / Y	Punct sfârșit	X / Y	Lungime segment (** (m)
1	583.277,691 638.457,461	2	583.310,105 638.382,778	81.414
2	583.310,105 638.382,778	3	583.330,829 638.389,306	21.728
3	583.330,829 638.389,306	4	583.327,588 638.397,729	9.025
4	583.327,588 638.397,729	5	583.320,495 638.415,17	18.828
5	583.320,495 638.415,17	6	583.312,432 638.433,746	20.25

Punct început	X / Y	Punct sfârșit	X / Y	Lungime segment (** (m)
6	583.312,432 638.433,746	7	583.304,824 638.452,077	19.847
7	583.304,824 638.452,077	8	583.300,612 638.462,476	11.22
8	583.300,612 638.462,476	9	583.291,198 638.460,341	9.653
9	583.291,198 638.460,341	10	583.284,755 638.458,928	6.596
10	583.284,755 638.458,928	1	583.277,691 638.457,461	7.215

\*\* Lungimile segmentelor sunt determinate în planul de proiecție Stereo 70 și sunt rotunjite la 1 milimetru.

\*\*\* Distanța dintre puncte este formată din segmente cumulate ce sunt mai mici decât valoarea 1 milimetru.





**DATE DESPRE IMOBILUL NR. 11906**

Oficiul de Cadastru și Publicitate Imobiliară NEAMT  
Biroul de Cadastru și Publicitate Imobiliară Targu-Neamt

**A. Partea I. Descrierea imobilului**

TEREN Extravilan

Adresa: Jud. Neamt

Nr. Crt	Nr cadastral Nr. topografic	Suprafața* (mp)	Observații / Referințe
A1		2.905	Sector cadastral:50 Teren imprejmuit;

**B. Partea II. Proprietari și acte**

Inscrieri privitoare la dreptul de proprietate și alte drepturi reale		Referințe
/		
Act Administrativ nr. 2571, din 15/02/2024 emis de Primăria Com. Pipirig;		
B1	Inscrierea posesiei, drept de PROPRIETATE, dobandit prin Lege, cota actuala 1/1, cota initiala 1/1 1) AFLOAREI DUMITRU	A1

**C. Partea III. SARCINI .**

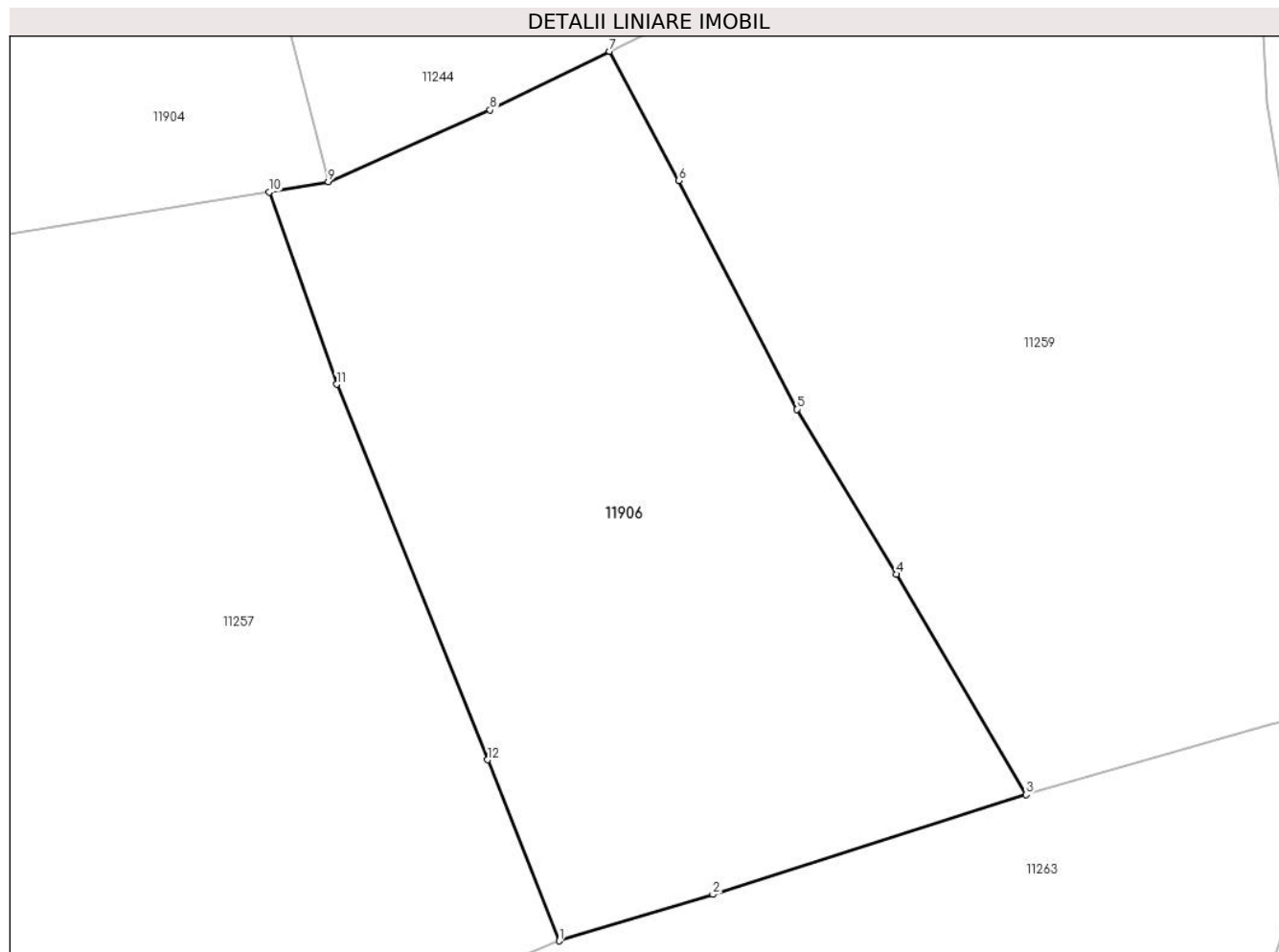
Inscrieri privind dezmembramintele dreptului de proprietate, drepturi reale de garanție și sarcini	Referințe
NU SUNT	

## Anexa Nr. 1 La Partea I

## Teren

Nr cadastral	Suprafața (mp)*	Observații / Referințe
	2.905	

\* Suprafața este determinată în planul de proiecție Stereo 70.



## Date referitoare la teren

Crt	Categorie folosință	Intra vilan	Suprafața (mp)	Tarla	Parcelă	Nr. topo	Observații / Referințe
1	faneata	NU	2.905	-	-	-	

## Lungime Segmente

1) Valorile lungimilor segmentelor sunt obținute din proiecție în plan.

Punct început	X / Y	Punct sfârșit	X / Y	Lungime segment (** (m)
1	583.376,848 638.403,865	2	583.390,889 638.408,101	14.666
2	583.390,889 638.408,101	3	583.419,536 638.417,238	30.069
3	583.419,536 638.417,238	4	583.407,684 638.437,377	23.368
4	583.407,684 638.437,377	5	583.398,561 638.452,463	17.63
5	583.398,561 638.452,463	6	583.387,779 638.473,378	23.531

Punct început	X / Y	Punct sfârșit	X / Y	Lungime segment (** (m)
6	583.387,779 638.473,378	7	583.381,439 638.485,183	13.4
7	583.381,439 638.485,183	8	583.370,508 638.479,814	12.178
8	583.370,508 638.479,814	9	583.355,705 638.473,274	16.183
9	583.355,705 638.473,274	10	583.350,314 638.472,326	5.474
10	583.350,314 638.472,326	11	583.356,462 638.454,741	18.629
11	583.356,462 638.454,741	12	583.370,289 638.420,406	37.015
12	583.370,289 638.420,406	1	583.376,848 638.403,865	17.794

\*\* Lungimile segmentelor sunt determinate în planul de proiecție Stereo 70 și sunt rotunjite la 1 milimetru.

\*\*\* Distanța dintre puncte este formată din segmente cumulate ce sunt mai mici decât valoarea 1 milimetru.



**DATE DESPRE IMOBILUL NR. 11907**

Oficiul de Cadastru și Publicitate Imobiliară NEAMT  
Biroul de Cadastru și Publicitate Imobiliară Targu-Neamt

**A. Partea I. Descrierea imobilului**

TEREN Extravilan

Adresa: Jud. Neamt

Nr. Crt	Nr cadastral Nr. topografic	Suprafața* (mp)	Observații / Referințe
A1		8.027	Sector cadastral:50 Teren imprejmuit;

**B. Partea II. Proprietari și acte**

Inscrieri privitoare la dreptul de proprietate și alte drepturi reale	Referințe
/	
Act Administrativ nr. 2571, din 15/02/2024 emis de Primăria Com. Pipirig;	
B1	A1
Inscrierea posesiei, drept de PROPRIETATE, dobandit prin Lege, cota actuala 1/1, cota initiala 1/1	
1) MARCOCI DANIEL	

**C. Partea III. SARCINI .**

Inscrieri privind dezmembramintele dreptului de proprietate, drepturi reale de garanție și sarcini	Referințe
NU SUNT	

## Anexa Nr. 1 La Partea I

## Teren

Nr cadastral	Suprafața (mp)*	Observații / Referințe
	8.027	

\* Suprafața este determinată în planul de proiecție Stereo 70.



## Date referitoare la teren

Crt	Categorie folosință	Intravilan	Suprafața (mp)	Tarla	Parcelă	Nr. topo	Observații / Referințe
1	pașune	NU	8.027	-	-	-	

## Lungime Segmente

1) Valorile lungimilor segmentelor sunt obținute din proiecție în plan.

Punct început	X / Y	Punct sfârșit	X / Y	Lungime segment (** (m)
1	583.424,376 638.371,947	2	583.269,654 638.332,015	159.792
3	583.268,88 638.324,226	4	583.266,461 638.303,236	21.129
5	583.260,443 638.273,536	6	583.258,71 638.261,971	11.694
7	583.258,475 638.245,855	8	583.261,712 638.241,658	5.3
9	583.268,525 638.231,795	10	583.273,449 638.227,801	6.34

Punct început	X / Y	Punct sfârșit	X / Y	Lungime segment (** (m)
2	583.269,654 638.332,015	3	583.268,88 638.324,226	7.827
4	583.266,461 638.303,236	5	583.260,443 638.273,536	30.304
6	583.258,71 638.261,971	7	583.258,475 638.245,855	16.118
8	583.261,712 638.241,658	9	583.268,525 638.231,795	11.987
10	583.273,449 638.227,801	11	583.282,872 638.241,738	16.824

Punct început	X / Y	Punct sfârșit	X / Y	Lungime segment (** (m)
11	583.282,872 638.241,738	12	583.299,123 638.264,989	28.367
13	583.308,431 638.276,503	14	583.317,403 638.286,517	13.445
15	583.326,637 638.296,543	16	583.333,5 638.303,618	9.857
17	583.340,545 638.310,59	18	583.361,191 638.318,224	22.012
19	583.379,634 638.326,562	20	583.388,762 638.332,658	10.976
21	583.399,409 638.341,033	22	583.419,191 638.361,282	28.308
23	583.424,207 638.371,728	1	583.424,376 638.371,947	0.277

Punct început	X / Y	Punct sfârșit	X / Y	Lungime segment (** (m)
12	583.299,123 638.264,989	13	583.308,431 638.276,503	14.806
14	583.317,403 638.286,517	15	583.326,637 638.296,543	13.63
16	583.333,5 638.303,618	17	583.340,545 638.310,59	9.912
18	583.361,191 638.318,224	19	583.379,634 638.326,562	20.24
20	583.388,762 638.332,658	21	583.399,409 638.341,033	13.546
22	583.419,191 638.361,282	23	583.424,207 638.371,728	11.588

\*\* Lungimile segmentelor sunt determinate în planul de proiecție Stereo 70 și sunt rotunjite la 1 milimetru.

\*\*\* Distanța dintre puncte este formată din segmente cumulate ce sunt mai mici decât valoarea 1 milimetru.





**DATE DESPRE IMOBILUL NR. 12282**

Oficiul de Cadastru și Publicitate Imobiliară NEAMT  
Biroul de Cadastru și Publicitate Imobiliară Targu-Neamt

**A. Partea I. Descrierea imobilului**

TEREN Extravilan

Adresa: Jud. Neamt

Nr. Crt	Nr cadastral Nr. topografic	Suprafața* (mp)	Observații / Referințe
A1		5.035	Sector cadastral:50 Teren neimprejmuit;

**B. Partea II. Proprietari și acte**

Inscrieri privitoare la dreptul de proprietate și alte drepturi reale		Referințe
/		
Act Administrativ nr. 2571, din 15/02/2024 emis de Primăria Com. Pipirig;		
B1	Inscrierea posesiei, drept de PROPRIETATE, dobandit prin Lege, cota actuala 1/1, cota initiala 1/1 1) URSU ILIE	A1

**C. Partea III. SARCINI .**

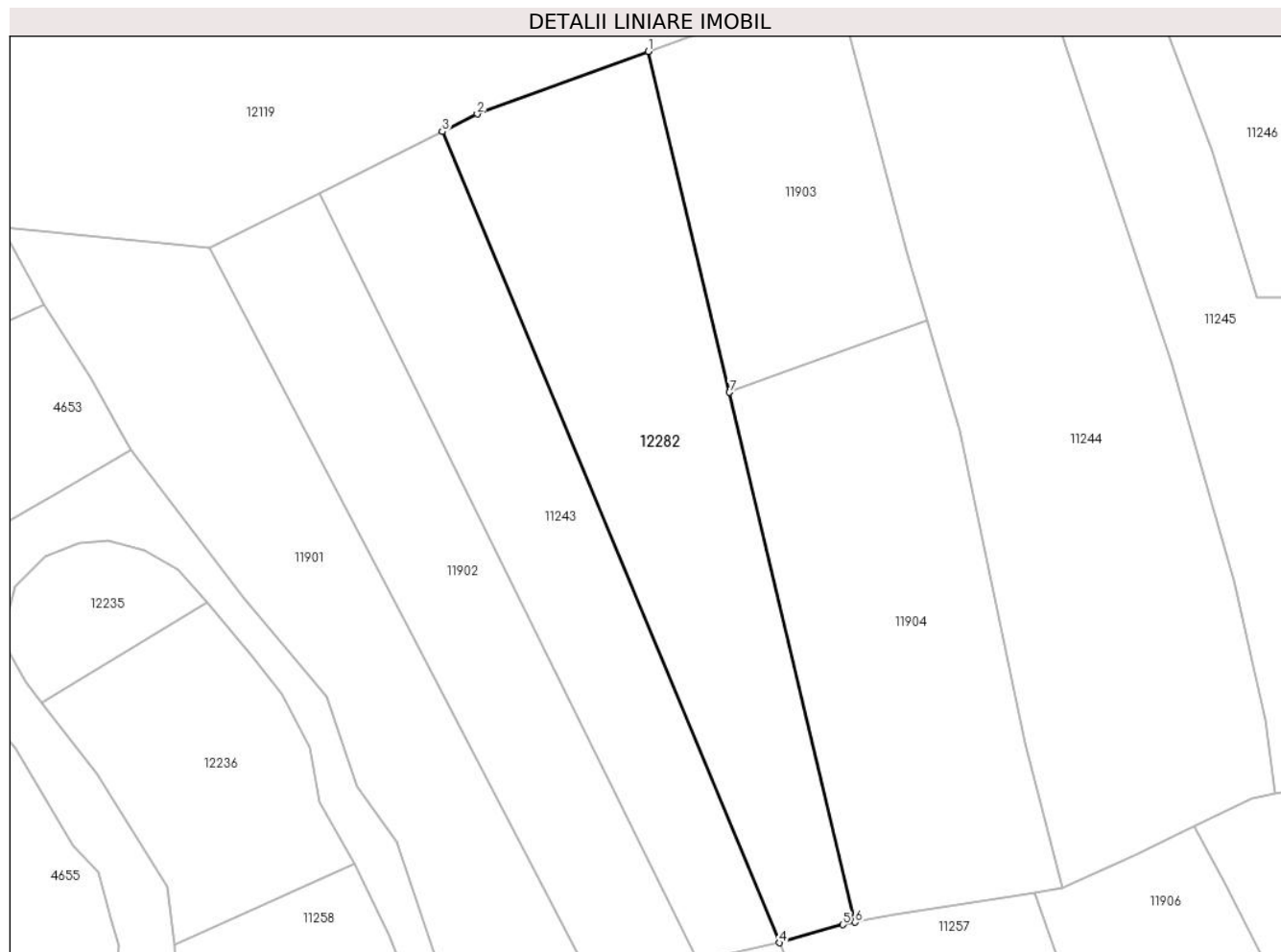
Inscrieri privind dezmembramintele dreptului de proprietate, drepturi reale de garanție și sarcini	Referințe
NU SUNT	

## Anexa Nr. 1 La Partea I

## Teren

Nr cadastral	Suprafața (mp)*	Observații / Referințe
	5.035	

\* Suprafața este determinată în planul de proiecție Stereo 70.



## Date referitoare la teren

Crt	Categorie folosință	Intravilan	Suprafața (mp)	Tarla	Parcelă	Nr. topo	Observații / Referințe
1	faneata	NU	5.035	-	-	-	

## Lungime Segmente

1) Valorile lungimilor segmentelor sunt obținute din proiecție în plan.

Punct început	X / Y	Punct sfârșit	X / Y	Lungime segment (** (m)
1	583.275,093 638.635,997	2	583.241,721 638.623,815	35.526
2	583.241,721 638.623,815	3	583.234,893 638.620,409	7.63
3	583.234,893 638.620,409	4	583.300,612 638.462,476	171.061
4	583.300,612 638.462,476	5	583.312,995 638.465,979	12.869
5	583.312,995 638.465,979	6	583.315,411 638.466,452	2.462

Punct început	X / Y	Punct sfârșit	X / Y	Lungime segment (** (m)
6	583.315,411 638.466,452	7	583.290,878 638.569,62	106.045
7	583.290,878 638.569,62	1	583.275,093 638.635,997	68.228

\*\* Lungimile segmentelor sunt determinate în planul de proiecție Stereo 70 și sunt rotunjite la 1 milimetru.

\*\*\* Distanța dintre puncte este formată din segmente cumulate ce sunt mai mici decât valoarea 1 milimetru.

