

**DATE DESPRE IMOBILUL NR. 4174**

Oficiul de Cadastru și Publicitate Imobiliară NEAMT  
Biroul de Cadastru și Publicitate Imobiliară Targu-Neamt

**A. Partea I. Descrierea imobilului**

TEREN Intravilan

Adresa: Loc. Pipirig, Jud. Neamt

Nr. Crt	Nr cadastral Nr. topografic	Suprafața* (mp)	Observații / Referințe
A1		7.902	Sector cadastral:49 Teren neimprejmuit;

**B. Partea II. Proprietari și acte**

Inscrieri privitoare la dreptul de proprietate și alte drepturi reale		Referințe
/		
Act Normativ nr. 7, din 13/03/1996 emis de GUVERNUL ROMÂNIEI;		
B1	Inscrierea provizorie, drept de PROPRIETATE, dobandit prin Lege, cota actuala 1/1, cota initiala 1/1 1) COMUNA PIPIRIG, CIF:99999999999999, Proprietar neidentificat	A1

**C. Partea III. SARCINI .**

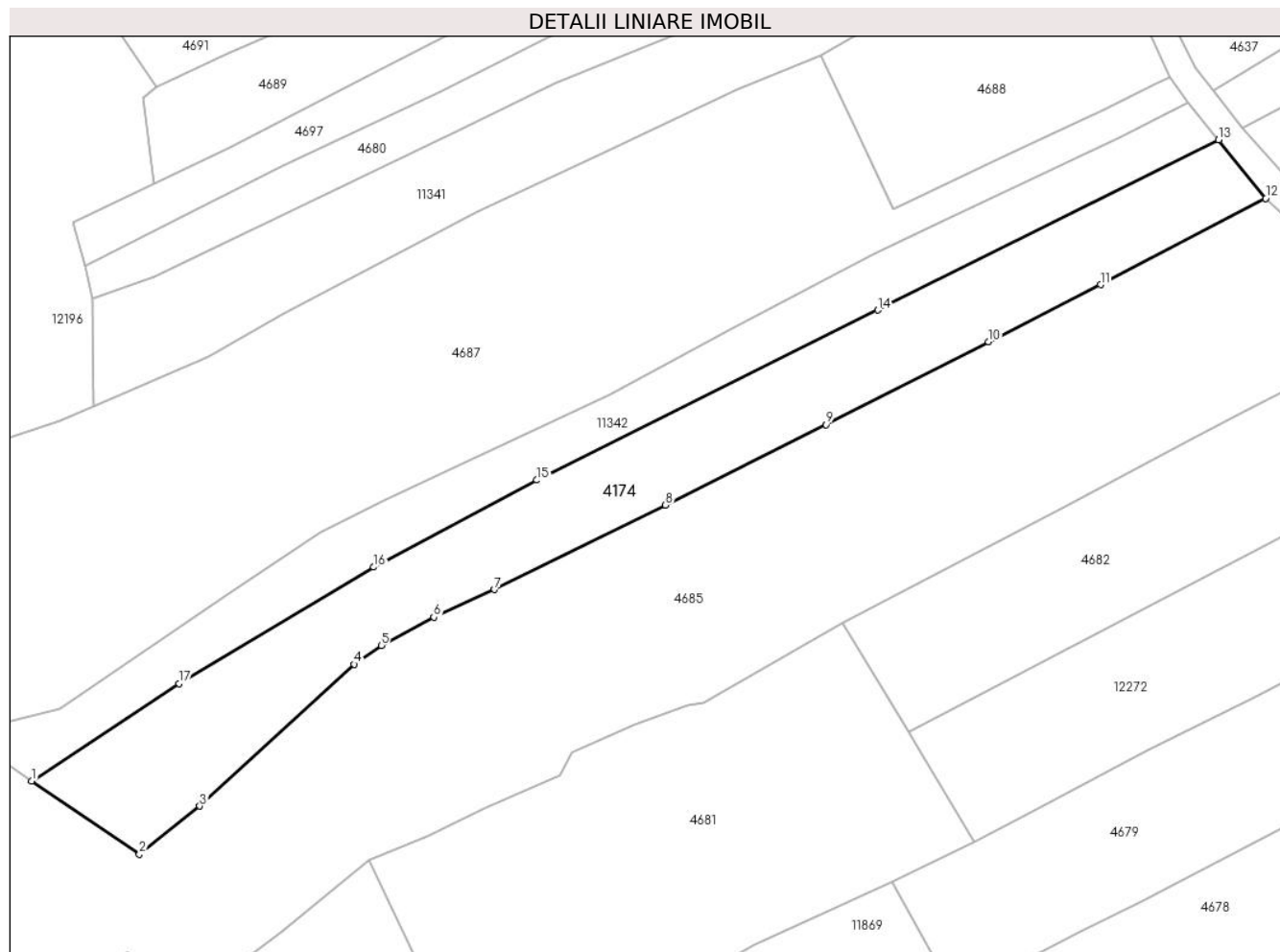
Inscrieri privind dezmembramintele dreptului de proprietate, drepturi reale de garanție și sarcini	Referințe
NU SUNT	

## Anexa Nr. 1 La Partea I

## Teren

Nr cadastral	Suprafața (mp)*	Observații / Referințe
	7.902	

\* Suprafața este determinată în planul de proiecție Stereo 70.



## Date referitoare la teren

Crt	Categorie folosință	Intra vilan	Suprafața (mp)	Tarla	Parcelă	Nr. topo	Observații / Referințe
1	faneata	DA	7.902	-	-	-	

## Lungime Segmente

1) Valorile lungimilor segmentelor sunt obținute din proiecție în plan.

Punct început	X / Y	Punct sfârșit	X / Y	Lungime segment (** (m)
1	582.397,557 638.966,743	2	582.426,437 638.947,157	34.895
2	582.426,437 638.947,157	3	582.442,567 638.960,056	20.653
3	582.442,567 638.960,056	4	582.483,877 638.997,991	56.085
4	582.483,877 638.997,991	5	582.491,176 639.003,029	8.869
5	582.491,176 639.003,029	6	582.505,25 639.010,566	15.965

Punct început	X / Y	Punct sfârșit	X / Y	Lungime segment (** (m)
6	582.505,25 639.010,566	7	582.521,547 639.017,997	17.911
7	582.521,547 639.017,997	8	582.567,325 639.040,594	51.051
8	582.567,325 639.040,594	9	582.610,376 639.062,101	48.124
9	582.610,376 639.062,101	10	582.653,875 639.084,209	48.795
10	582.653,875 639.084,209	11	582.683,842 639.099,529	33.656
11	582.683,842 639.099,529	12	582.728,08 639.122,619	49.901
12	582.728,08 639.122,619	13	582.715,466 639.138,261	20.094
13	582.715,466 639.138,261	14	582.624,171 639.092,754	102.008
14	582.624,171 639.092,754	15	582.532,876 639.047,247	102.008
15	582.532,876 639.047,247	16	582.489,207 639.023,953	49.493
16	582.489,207 639.023,953	17	582.437,025 638.992,851	60.748
17	582.437,025 638.992,851	1	582.397,557 638.966,743	47.322

\*\* Lungimile segmentelor sunt determinate în planul de proiecție Stereo 70 și sunt rotunjite la 1 milimetru.

\*\*\* Distanța dintre puncte este formată din segmente cumulate ce sunt mai mici decât valoarea 1 milimetru.



**DATE DESPRE IMOBILUL NR. 4350**

Oficiul de Cadastru și Publicitate Imobiliară NEAMT  
Biroul de Cadastru și Publicitate Imobiliară Targu-Neamt

**A. Partea I. Descrierea imobilului**

TEREN Necunoscut

Adresa: Loc. Pipirig, Jud. Neamt, si extravilan UAT Pipirig

Nr. Crt	Nr cadastral Nr. topografic	Suprafața* (mp)	Observații / Referințe
A1		980	Sector cadastral:49 Teren neimprejmuit;

**B. Partea II. Proprietari și acte**

Inscrieri privitoare la dreptul de proprietate și alte drepturi reale		Referințe
/		
Act Normativ nr. 7, din 13/03/1996 emis de GUVERNUL ROMÂNIEI;		
B1	Inscrierea provizorie, drept de PROPRIETATE, dobandit prin Lege, cota actuala 1/1, cota initiala 1/1 1) COMUNA PIPIRIG, CIF:99999999999999, Proprietar neidentificat	A1

**C. Partea III. SARCINI .**

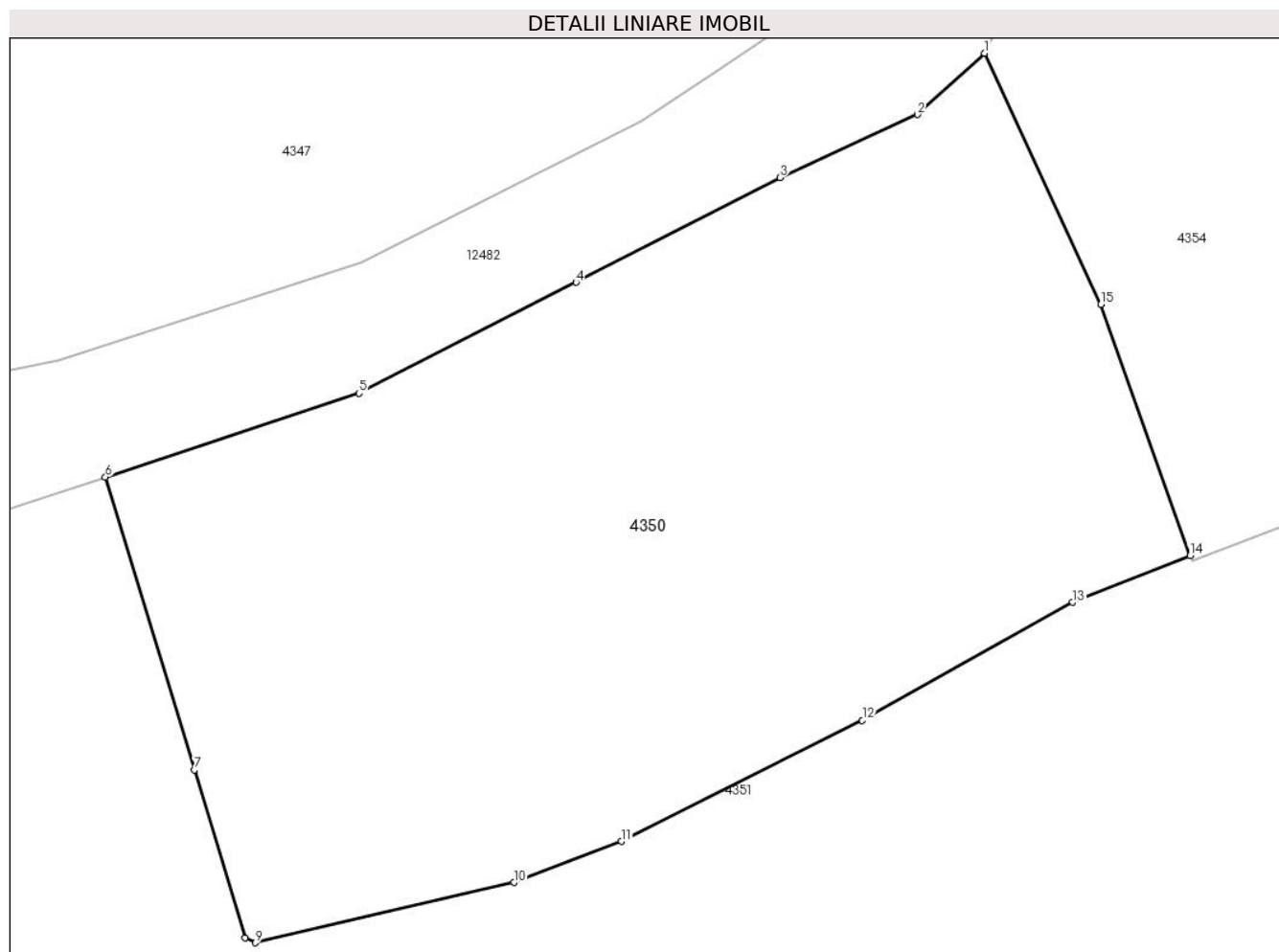
Inscrieri privind dezmembramintele dreptului de proprietate, drepturi reale de garanție și sarcini	Referințe
NU SUNT	

## Anexa Nr. 1 La Partea I

## Teren

Nr cadastral	Suprafața (mp)*	Observații / Referințe
	980	

\* Suprafața este determinată în planul de proiecție Stereo 70.



## Date referitoare la teren

Crt	Categorie folosință	Intravilan	Suprafața (mp)	Tarla	Parcelă	Nr. topo	Observații / Referințe
1	faneata	DA	630	-	-	-	
2	faneata	NU	350	-	-	-	

## Lungime Segmente

1) Valorile lungimilor segmentelor sunt obținute din proiecție în plan.

Punct început	X / Y	Punct sfârșit	X / Y	Lungime segment (** (m)
1	580.496,156 639.276,378	2	580.493,228 639.273,707	3.963
2	580.493,228 639.273,707	3	580.487,233 639.270,961	6.594
3	580.487,233 639.270,961	4	580.478,351 639.266,399	9.985
4	580.478,351 639.266,399	5	580.468,889 639.261,572	10.622

Punct început	X / Y	Punct sfârșit	X / Y	Lungime segment (** (m)
5	580.468,889 639.261,572	6	580.457,844 639.257,921	11.633
6	580.457,844 639.257,921	7	580.461,723 639.245,182	13.316
7	580.461,723 639.245,182	8	580.463,923 639.237,874	7.632
8	580.463,923 639.237,874	9	580.464,375 639.237,651	0.504
9	580.464,375 639.237,651	10	580.475,639 639.240,272	11.565
10	580.475,639 639.240,272	11	580.480,334 639.242,065	5.026
11	580.480,334 639.242,065	12	580.490,822 639.247,334	11.737
12	580.490,822 639.247,334	13	580.499,99 639.252,47	10.509
13	580.499,99 639.252,47	14	580.505,095 639.254,506	5.496
14	580.505,095 639.254,506	15	580.501,204 639.265,444	11.609
15	580.501,204 639.265,444	1	580.496,156 639.276,378	12.043

\*\* Lungimile segmentelor sunt determinate în planul de proiecție Stereo 70 și sunt rotunjite la 1 milimetru.

\*\*\* Distanța dintre puncte este formată din segmente cumulate ce sunt mai mici decât valoarea 1 milimetru.





**DATE DESPRE IMOBILUL NR. 4351**

Oficiul de Cadastru și Publicitate Imobiliară NEAMT  
Biroul de Cadastru și Publicitate Imobiliară Targu-Neamt

**A. Partea I. Descrierea imobilului**

TEREN Necunoscut

Adresa: Loc. Pipirig, Jud. Neamt, si extravilan UAT Pipirig

Nr. Crt	Nr cadastral Nr. topografic	Suprafața* (mp)	Observații / Referințe
A1		7.878	Sector cadastral:49 Teren imprejmuit;

**B. Partea II. Proprietari și acte**

Inscrieri privitoare la dreptul de proprietate și alte drepturi reale	Referințe
/	
Act Administrativ nr. 2570, din 15/02/2024 emis de Primăria Com. Pipirig;	
B1	Inscrierea posesiei, drept de PROPRIETATE, dobandit prin Lege, cota actuala 1/1, cota initiala 1/1
	1) COJOCARU DUMITRU

**C. Partea III. SARCINI .**

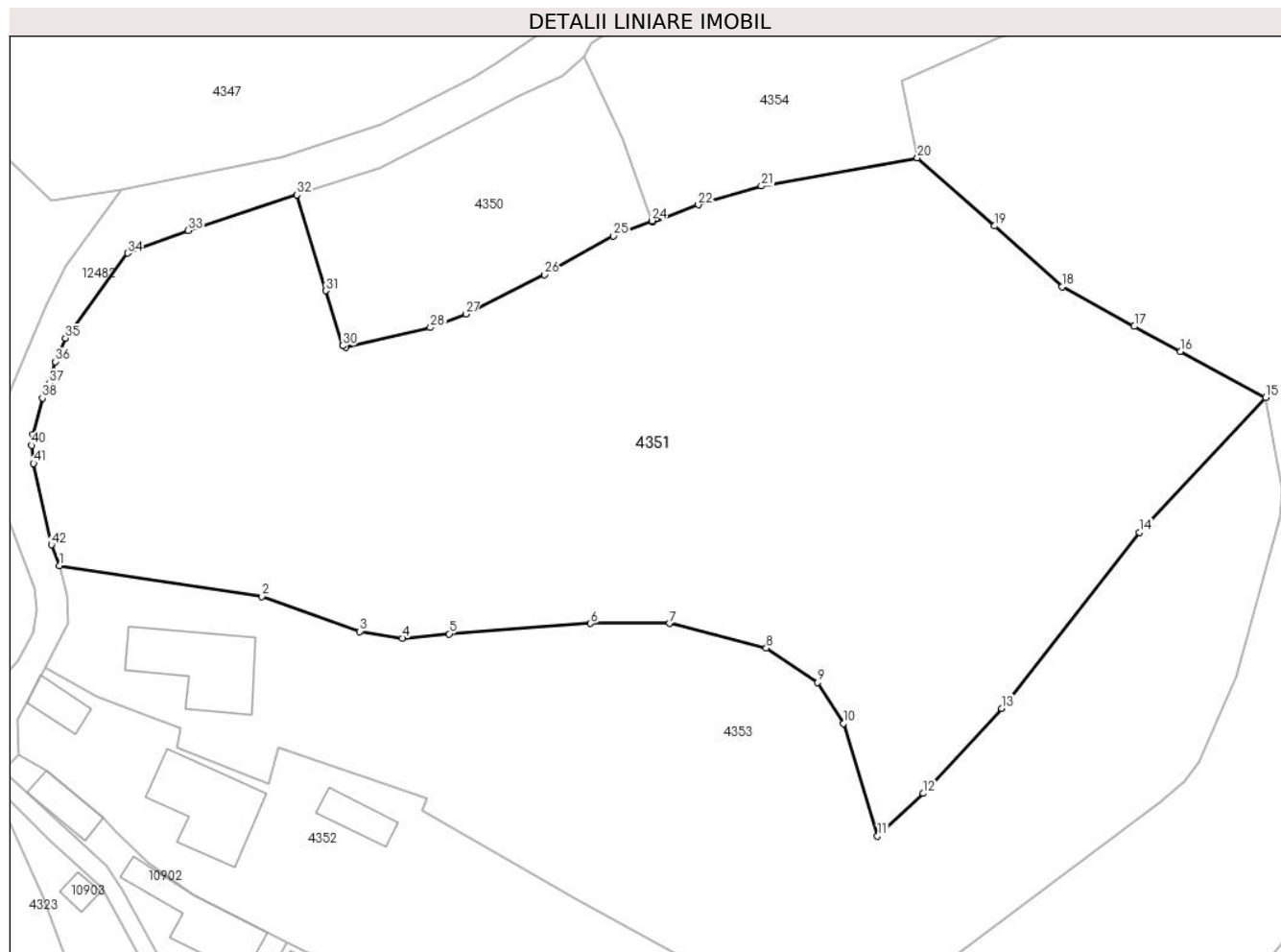
Inscrieri privind dezmembramintele dreptului de proprietate, drepturi reale de garanție și sarcini	Referințe
NU SUNT	

## Anexa Nr. 1 La Partea I

## Teren

Nr cadastral	Suprafața (mp)*	Observații / Referințe
	7.878	

\* Suprafața este determinată în planul de proiecție Stereo 70.



## Date referitoare la teren

Crt	Categorie folosință	Intravilan	Suprafața (mp)	Tarla	Parcelă	Nr. topo	Observații / Referințe
1	faneata	DA	3.917	-	-	-	
2	pasune	NU	3.961	-	-	-	Pașune împădurită

## Lungime Segmente

1) Valorile lungimilor segmentelor sunt obținute din proiecție în plan.

Punct început	X / Y	Punct sfârșit	X / Y	Lungime segment	Punct început	X / Y	Punct sfârșit	X / Y	Lungime segment	Punct început	X / Y	Punct sfârșit	X / Y	Lungime segment
1	580.426,19 639.208,632	2	580.453,175 639.204,497	27.3	2	580.453,175 639.204,497	3	580.466,226 639.199,851	13.85 3	3	580.466,226 639.199,851	4	580.471,885 639.198,971	5.727
4	580.471,885 639.198,971	5	580.478,125 639.199,54	6.266	5	580.478,125 639.199,54	6	580.496,964 639.200,92	18.88 9	6	580.496,964 639.200,92	7	580.507,439 639.200,92	10.47 5
7	580.507,439 639.200,92	8	580.520,356 639.197,654	13.32 3	8	580.520,356 639.197,654	9	580.527,21 639.193,086	8.237	9	580.527,21 639.193,086	10	580.530,595 639.187,595	6.451
10	580.530,595 639.187,595	11	580.535,18 639.172,631	15.65 1	11	580.535,18 639.172,631	12	580.541,27 639.178,312	8.328	12	580.541,27 639.178,312	13	580.551,679 639.189,623	15.37 2
13	580.551,679 639.189,623	14	580.570,036 639.213,034	29.75	14	580.570,036 639.213,034	15	580.586,868 639.230,99	24.61 2	15	580.586,868 639.230,99	16	580.575,521 639.237,124	12.89 9

Punct început	X / Y	Punct sfârșit	X / Y	Lungime segment	Punct început	X / Y	Punct sfârșit	X / Y	Lungime segment	Punct început	X / Y	Punct sfârșit	X / Y	Lungime segment
16	580.575,521 639.237,124	17	580.569,355 639.240,436	6.999	17	580.569,355 639.240,436	18	580.559,738 639.245,71	10.968	18	580.559,738 639.245,71	19	580.550,767 639.253,795	12.077
19	580.550,767 639.253,795	20	580.540,483 639.262,829	13.688	20	580.540,483 639.262,829	21	580.519,694 639.259,102	21.12	21	580.519,694 639.259,102	22	580.511,297 639.256,604	8.761
22	580.511,297 639.256,604	23	580.505,185 639.254,27	6.542	23	580.505,185 639.254,27	24	580.505,095 639.254,506	0.253	24	580.505,095 639.254,506	25	580.499,99 639.252,47	5.496
25	580.499,99 639.252,47	26	580.490,822 639.247,334	10.509	26	580.490,822 639.247,334	27	580.480,334 639.242,065	11.737	27	580.480,334 639.242,065	28	580.475,639 639.240,272	5.026
28	580.475,639 639.240,272	29	580.464,375 639.237,651	11.565	29	580.464,375 639.237,651	30	580.463,923 639.237,874	0.504	30	580.463,923 639.237,874	31	580.461,723 639.245,182	7.632
31	580.461,723 639.245,182	32	580.457,844 639.257,921	13.316	32	580.457,844 639.257,921	33	580.443,371 639.253,183	15.229	33	580.443,371 639.253,183	34	580.435,309 639.250,167	8.608
34	580.435,309 639.250,167	35	580.427,024 639.238,866	14.013	35	580.427,024 639.238,866	36	580.425,685 639.235,753	3.389	36	580.425,685 639.235,753	37	580.424,909 639.232,866	2.989
37	580.424,909 639.232,866	38	580.423,961 639.230,884	2.197	38	580.423,961 639.230,884	39	580.422,644 639.226,092	4.97	39	580.422,644 639.226,092	40	580.422,515 639.224,606	1.492
40	580.422,515 639.224,606	41	580.422,773 639.222,207	2.413	41	580.422,773 639.222,207	42	580.425,135 639.211,393	11.069	42	580.425,135 639.211,393	1	580.426,19 639.208,632	2.956

\*\* Lungimile segmentelor sunt determinate în planul de proiecție Stereo 70 și sunt rotunjite la 1 milimetru.

\*\*\* Distanța dintre puncte este formată din segmente cumulate ce sunt mai mici decât valoarea 1 milimetru.





## DATE DESPRE IMOBILUL NR. 4352

Oficiul de Cadastru și Publicitate Imobiliară NEAMT  
Biroul de Cadastru și Publicitate Imobiliară Targu-Neamt

## A. Partea I. Descrierea imobilului

TEREN Intravilan

Adresa: Loc. Pipirig, Jud. Neamt

Nr. Crt	Nr cadastral Nr. topografic	Suprafața* (mp)	Observații / Referințe
A1		2.426	Sector cadastral:49 Teren imprejmuit;

## Construcții

Crt	Nr cadastral Nr. topografic	Adresa	Observații / Referințe
A1.1		Loc. Pipirig, Jud. Neamt	Nr. niveluri:1; S. construita la sol:134 mp;
A1.2		Loc. Pipirig, Jud. Neamt	Nr. niveluri:1; S. construita la sol:32 mp;
A1.3		Loc. Pipirig, Jud. Neamt	Nr. niveluri:1; S. construita la sol:38 mp;

## B. Partea II. Proprietari și acte

Inscrieri privitoare la dreptul de proprietate și alte drepturi reale		Referințe
/		
Act Administrativ nr. 2570, din 15/02/2024 emis de Primăria Com. Pipirig;		
B1	Inscrierea posesiei, drept de PROPRIETATE, dobandit prin Lege, cota actuala 1/1, cota initiala 1/1 1) ȚÎRDEA PETRONELA	A1
Act Administrativ nr. 1830, din 31/01/2024 emis de Primăria Com. Pipirig;		
B2	Intabulare, drept de PROPRIETATE, dobandit prin Lege, cota actuala 1/1, cota initiala 1/1 1) ȚÎRDEA PETRONELA	A1.1, A1.2, A1.3

## C. Partea III. SARCINI .

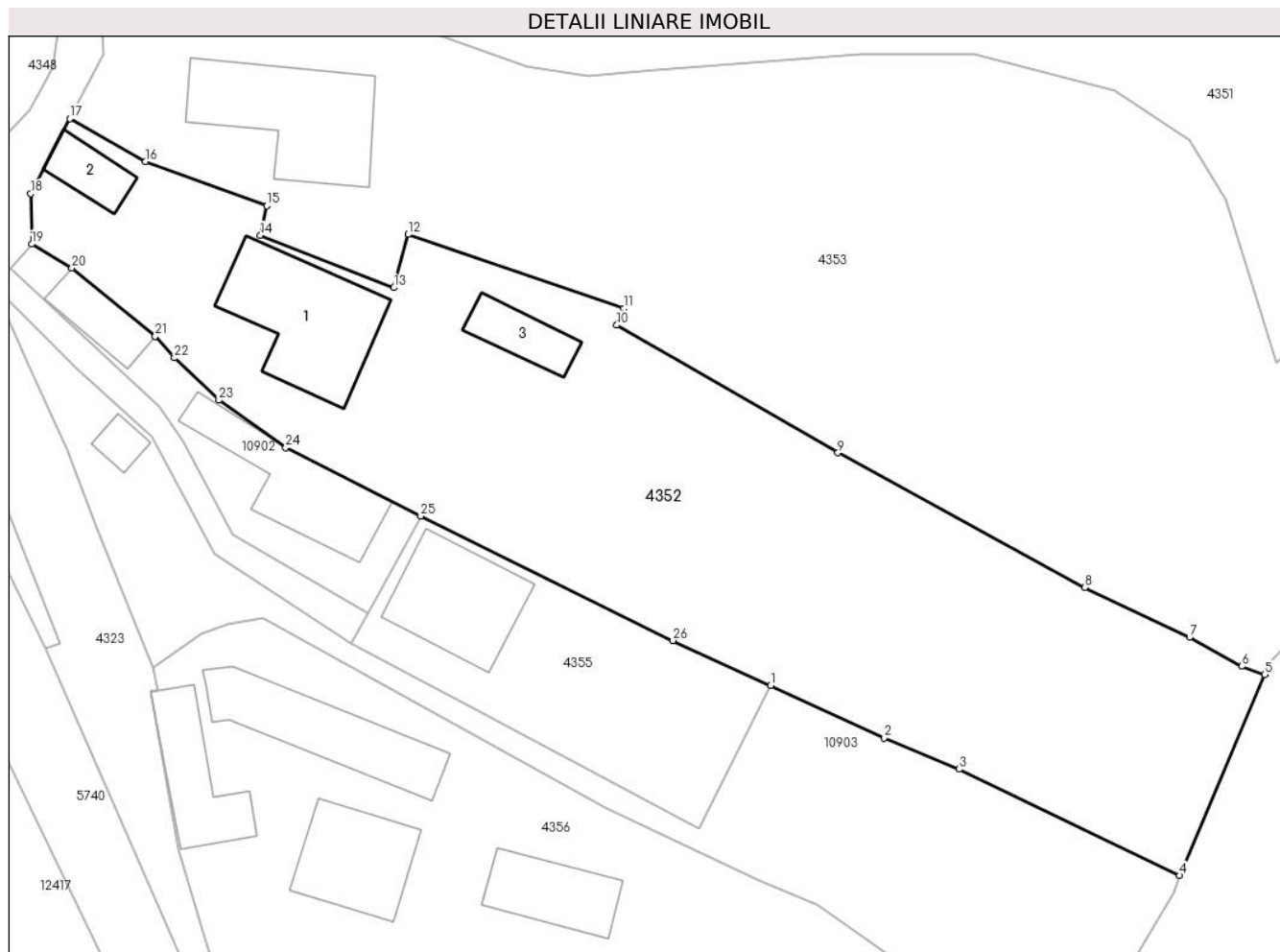
Inscrieri privind dezmembramintele dreptului de proprietate, drepturi reale de garanție și sarcini	Referințe
NU SUNT	

## Anexa Nr. 1 La Partea I

## Teren

Nr cadastral	Suprafața (mp)*	Observații / Referințe
	2.426	

\* Suprafața este determinată în planul de proiecție Stereo 70.



## Date referitoare la teren

Crt	Categorie folosință	Intravilan	Suprafața (mp)	Tarla	Parcelă	Nr. topo	Observații / Referințe
1	curți construcții	DA	775	-	-	-	
2	faneata	DA	1.651	-	-	-	

## Date referitoare la construcții

Crt	Număr	Destinație construcție	Supraf. (mp)	Situație juridică	Observații / Referințe
A1.1		construcții de locuințe	134	Cu acte	Nr. niveluri:1; S. construita la sol:134 mp;
A1.2		construcții anexa	32	Cu acte	Nr. niveluri:1; S. construita la sol:32 mp;
A1.3		construcții anexa	38	Cu acte	Nr. niveluri:1; S. construita la sol:38 mp;

## Lungime Segmente

1) Valorile lungimilor segmentelor sunt obținute din proiecție în plan.

Punct început	X / Y	Punct sfârșit	X / Y	Lungime segment (** (m))	Punct început	X / Y	Punct sfârșit	X / Y	Lungime segment (** (m))
1	580.488,695 639.142,972	2	580.499,14 639.138,159	11.501	2	580.499,14 639.138,159	3	580.506,07 639.135,306	7.494

Punct început	X / Y	Punct sfârșit	X / Y	Lungime segment (** (m)
3	580.506,07 639.135,306	4	580.526,307 639.125,535	22.472
5	580.534,15 639.143,975	6	580.532,034 639.144,737	2.249
7	580.527,238 639.147,414	8	580.517,596 639.151,98	10.668
9	580.494,908 639.164,355	10	580.474,556 639.176,076	23.486
11	580.475,202 639.177,615	12	580.455,377 639.184,409	20.957
13	580.454,075 639.179,516	14	580.441,807 639.184,336	13.181
15	580.442,377 639.187,031	16	580.431,242 639.191,104	11.857
17	580.424,266 639.195,038	18	580.420,675 639.188,164	7.755
19	580.420,775 639.183,517	20	580.424,472 639.181,333	4.294
21	580.432,127 639.175,066	22	580.433,891 639.173,068	2.665
23	580.437,99 639.169,182	24	580.444,126 639.164,841	7.516
25	580.456,532 639.158,53	26	580.479,717 639.147,109	25.845

Punct început	X / Y	Punct sfârșit	X / Y	Lungime segment (** (m)
4	580.526,307 639.125,535	5	580.534,15 639.143,975	20.039
6	580.532,034 639.144,737	7	580.527,238 639.147,414	5.493
8	580.517,596 639.151,98	9	580.494,908 639.164,355	25.843
10	580.474,556 639.176,076	11	580.475,202 639.177,615	1.669
12	580.455,377 639.184,409	13	580.454,075 639.179,516	5.063
14	580.441,807 639.184,336	15	580.442,377 639.187,031	2.755
16	580.431,242 639.191,104	17	580.424,266 639.195,038	8.009
18	580.420,675 639.188,164	19	580.420,775 639.183,517	4.648
20	580.424,472 639.181,333	21	580.432,127 639.175,066	9.893
22	580.433,891 639.173,068	23	580.437,99 639.169,182	5.648
24	580.444,126 639.164,841	25	580.456,532 639.158,53	13.919
26	580.479,717 639.147,109	1	580.488,695 639.142,972	9.885

\*\* Lungimile segmentelor sunt determinate în planul de proiecție Stereo 70 și sunt rotunjite la 1 milimetru.

\*\*\* Distanța dintre puncte este formată din segmente cumulate ce sunt mai mici decât valoarea 1 milimetru.





**DATE DESPRE IMOBILUL NR. 4353**

Oficiul de Cadastru și Publicitate Imobiliară NEAMT  
Biroul de Cadastru și Publicitate Imobiliară Targu-Neamt

**A. Partea I. Descrierea imobilului**

TEREN Necunoscut

Adresa: Loc. Pipirig, Jud. Neamt, si extravilan UAT Pipirig

Nr. Crt	Nr cadastral Nr. topografic	Suprafața* (mp)	Observații / Referințe
A1		4.953	Sector cadastral:49 Teren imprejmuit;

**Construcții**

Crt	Nr cadastral Nr. topografic	Adresa	Observații / Referințe
A1.1		Loc. Pipirig, Jud. Neamt, si extravilan UAT Pipirig	Nr. niveluri:1; S. construita la sol:139 mp;

**B. Partea II. Proprietari și acte**

Inscrieri privitoare la dreptul de proprietate și alte drepturi reale		Referințe
/		
Act Administrativ nr. 2570, din 15/02/2024 emis de Primăria Com. Pipirig;		
B1	Inscrierea posesiei, drept de PROPRIETATE, dobandit prin Lege, cota actuala 1/1, cota initiala 1/1 1) COJOCARU DUMITRU	A1
Act Administrativ nr. 1830, din 31/01/2024 emis de Primăria Com. Pipirig;		
B2	Intabulare, drept de PROPRIETATE, dobandit prin Lege, cota actuala 1/1, cota initiala 1/1 1) COJOCARU DUMITRU	A1.1

**C. Partea III. SARCINI .**

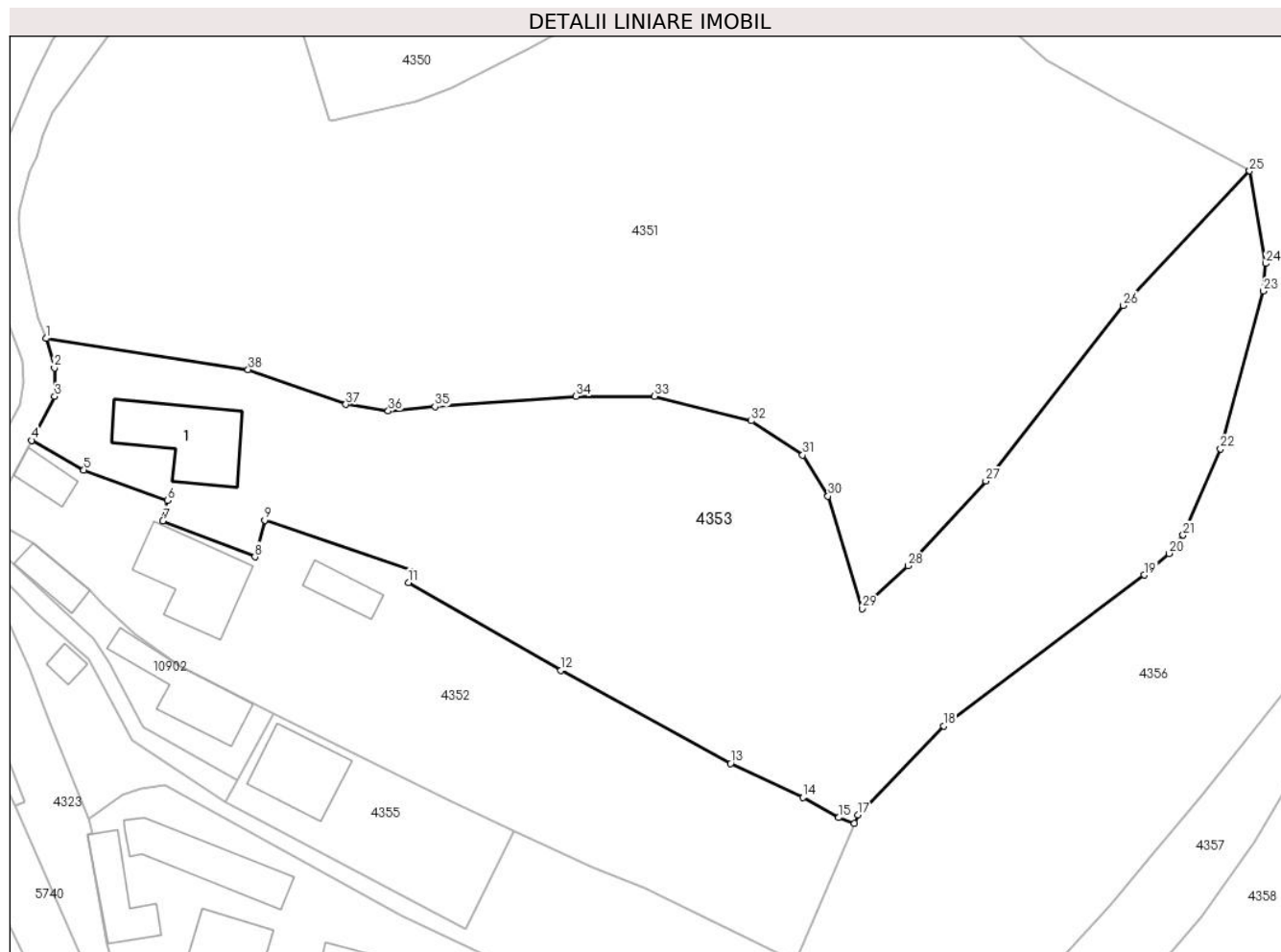
Inscrieri privind dezmembramintele dreptului de proprietate, drepturi reale de garanție și sarcini	Referințe
NU SUNT	

## Anexa Nr. 1 La Partea I

## Teren

Nr cadastral	Suprafața (mp)*	Observații / Referințe
	4.953	

\* Suprafața este determinată în planul de proiecție Stereo 70.



## Date referitoare la teren

Crt	Categorie folosință	Intra vilan	Suprafața (mp)	Tarla	Parcelă	Nr. topo	Observații / Referințe
1	curți constructii	DA	619	-	-	-	
2	faneata	DA	3.591	-	-	-	
3	faneata	NU	743	-	-	-	

## Date referitoare la construcții

Crt	Număr	Destinație construcție	Supraf. (mp)	Situație juridică	Observații / Referințe
A1.1		construcții de locuințe	139	Cu acte	Nr. niveluri:1; S. construita la sol:139 mp;

## Lungime Segmente

1) Valorile lungimilor segmentelor sunt obținute din proiecție în plan.

Punct început	X / Y	Punct sfârșit	X / Y	Lungime segment (** (m)	Punct început	X / Y	Punct sfârșit	X / Y	Lungime segment (** (m)
1	580.426,19 639.208,632	2	580.427,296 639.204,715	4.07	2	580.427,296 639.204,715	3	580.427,339 639.200,919	3.796
3	580.427,339 639.200,919	4	580.424,266 639.195,038	6.635	4	580.424,266 639.195,038	5	580.431,242 639.191,104	8.009

Punct început	X / Y	Punct sfârșit	X / Y	Lungime segment (** (m)
5	580.431,242 639.191,104	6	580.442,377 639.187,031	11.857
7	580.441,807 639.184,336	8	580.454,075 639.179,516	13.181
9	580.455,377 639.184,409	10	580.475,202 639.177,615	20.957
11	580.474,556 639.176,076	12	580.494,908 639.164,355	23.486
13	580.517,596 639.151,98	14	580.527,238 639.147,414	10.668
15	580.532,034 639.144,737	16	580.534,15 639.143,975	2.249
17	580.534,619 639.145,077	18	580.546,012 639.156,973	16.472
19	580.572,837 639.177,094	20	580.576,097 639.179,971	4.348
21	580.578,004 639.182,42	22	580.582,995 639.193,917	12.534
23	580.588,732 639.214,947	24	580.589,033 639.218,626	3.691
25	580.586,868 639.230,99	26	580.570,036 639.213,034	24.612
27	580.551,679 639.189,623	28	580.541,27 639.178,312	15.372
29	580.535,18 639.172,631	30	580.530,595 639.187,595	15.651
31	580.527,21 639.193,086	32	580.520,356 639.197,654	8.237
33	580.507,439 639.200,92	34	580.496,964 639.200,92	10.475
35	580.478,125 639.199,54	36	580.471,885 639.198,971	6.266
37	580.466,226 639.199,851	38	580.453,175 639.204,497	13.853

Punct început	X / Y	Punct sfârșit	X / Y	Lungime segment (** (m)
6	580.442,377 639.187,031	7	580.441,807 639.184,336	2.755
8	580.454,075 639.179,516	9	580.455,377 639.184,409	5.063
10	580.475,202 639.177,615	11	580.474,556 639.176,076	1.669
12	580.494,908 639.164,355	13	580.517,596 639.151,98	25.843
14	580.527,238 639.147,414	15	580.532,034 639.144,737	5.493
16	580.534,15 639.143,975	17	580.534,619 639.145,077	1.198
18	580.546,012 639.156,973	19	580.572,837 639.177,094	33.533
20	580.576,097 639.179,971	21	580.578,004 639.182,42	3.104
22	580.582,995 639.193,917	23	580.588,732 639.214,947	21.798
24	580.589,033 639.218,626	25	580.586,868 639.230,99	12.552
26	580.570,036 639.213,034	27	580.551,679 639.189,623	29.75
28	580.541,27 639.178,312	29	580.535,18 639.172,631	8.328
30	580.530,595 639.187,595	31	580.527,21 639.193,086	6.451
32	580.520,356 639.197,654	33	580.507,439 639.200,92	13.323
34	580.496,964 639.200,92	35	580.478,125 639.199,54	18.889
36	580.471,885 639.198,971	37	580.466,226 639.199,851	5.727
38	580.453,175 639.204,497	1	580.426,19 639.208,632	27.3

\*\* Lungimile segmentelor sunt determinate în planul de proiecție Stereo 70 și sunt rotunjite la 1 milimetru.

\*\*\* Distanța dintre puncte este formată din segmente cumulate ce sunt mai mici decât valoarea 1 milimetru.



**DATE DESPRE IMOBILUL NR. 4354**

Oficiul de Cadastru și Publicitate Imobiliară NEAMT  
Biroul de Cadastru și Publicitate Imobiliară Targu-Neamt

**A. Partea I. Descrierea imobilului**

TEREN Extravilan

Adresa: Jud. Neamt

Nr. Crt	Nr cadastral Nr. topografic	Suprafața* (mp)	Observații / Referințe
A1		5.167	Sector cadastral:49 Teren imprejmuit;

**B. Partea II. Proprietari și acte**

Inscrieri privitoare la dreptul de proprietate și alte drepturi reale	Referințe
/	
Act Administrativ nr. 2570, din 15/02/2024 emis de Primăria Com. Pipirig;	
B1	A1
Inscrierea posesiei, drept de PROPRIETATE, dobandit prin Lege, cota actuala 1/1, cota initiala 1/1	
1) COJOCARU DUMITRU	

**C. Partea III. SARCINI .**

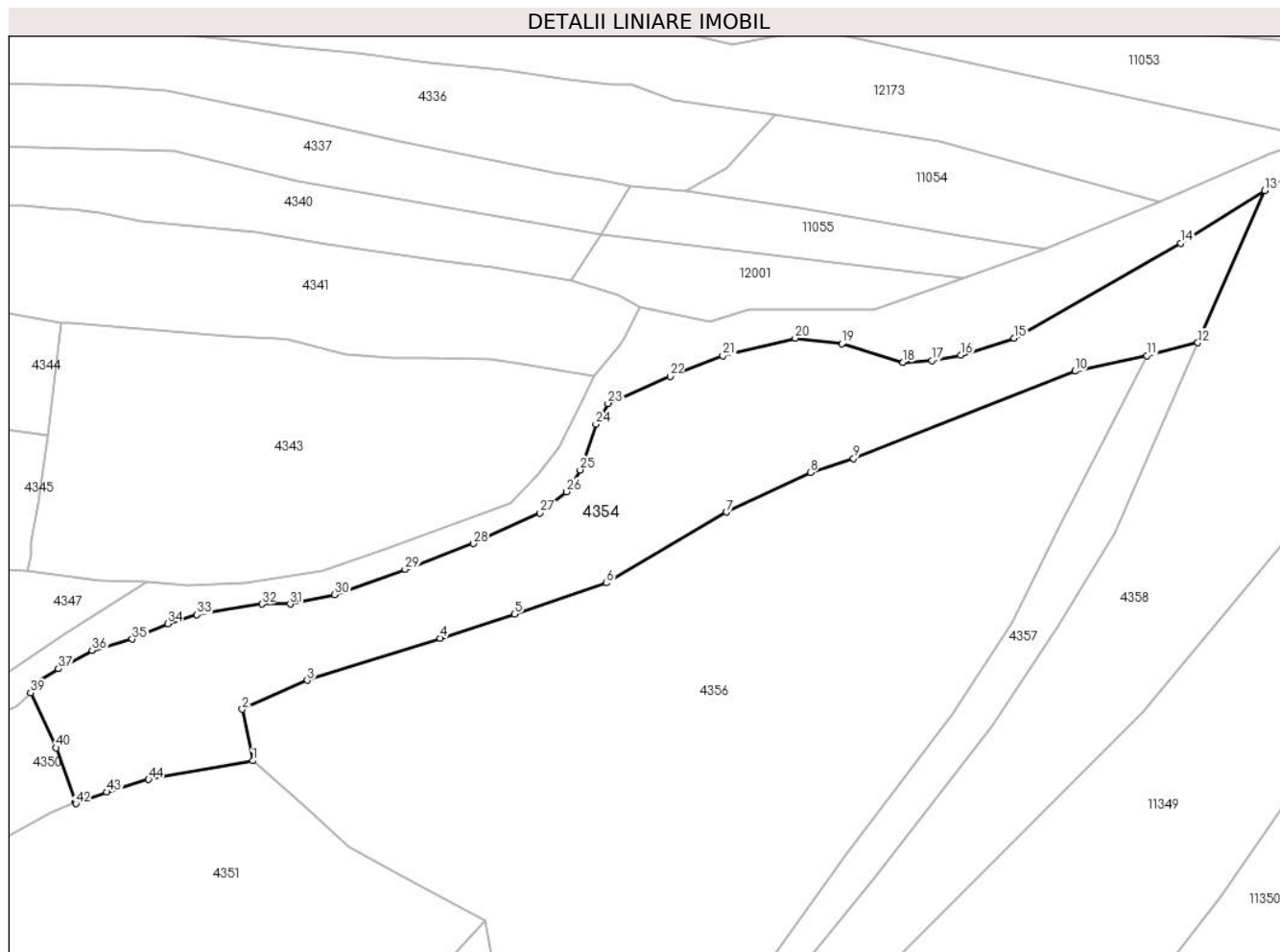
Inscrieri privind dezmembramintele dreptului de proprietate, drepturi reale de garanție și sarcini	Referințe
NU SUNT	

## Anexa Nr. 1 La Partea I

## Teren

Nr cadastral	Suprafața (mp)*	Observații / Referințe
	5.167	

\* Suprafața este determinată în planul de proiecție Stereo 70.



## Date referitoare la teren

Crt	Categorie folosință	Intravilan	Suprafața (mp)	Tarla	Parcelă	Nr. topo	Observații / Referințe
1	faneata	NU	3.172	-	-	-	
2	pasune	NU	1.995	-	-	-	Pașune împădurită

## Lungime Segmente

1) Valorile lungimilor segmentelor sunt obținute din proiecție în plan.

Punct început	X / Y	Punct sfârșit	X / Y	Lungime segment	Punct început	X / Y	Punct sfârșit	X / Y	Lungime segment	Punct început	X / Y	Punct sfârșit	X / Y	Lungime segment
1	580.540,483 639.262,829	2	580.538,386 639.273,081	10.464	2	580.538,386 639.273,081	3	580.551,35 639.278,859	14.193	3	580.551,35 639.278,859	4	580.577,847 639.287,265	27.798
4	580.577,847 639.287,265	5	580.592,686 639.292,073	15.598	5	580.592,686 639.292,073	6	580.611,01 639.298,27	19.344	6	580.611,01 639.298,27	7	580.634,98 639.312,384	27.817
7	580.634,98 639.312,384	8	580.651,728 639.320,263	18.509	8	580.651,728 639.320,263	9	580.660,38 639.323,095	9.104	9	580.660,38 639.323,095	10	580.704,556 639.340,502	47.482
10	580.704,556 639.340,502	11	580.718,903 639.343,587	14.675	11	580.718,903 639.343,587	12	580.729,071 639.346,168	10.49	12	580.729,071 639.346,168	13	580.742,406 639.376,507	33.14
13	580.742,406 639.376,507	14	580.725,63 639.366,008	19.79	14	580.725,63 639.366,008	15	580.692,418 639.347,046	38.244	15	580.692,418 639.347,046	16	580.681,781 639.343,664	11.162

Punct început	X / Y	Punct sfârșit	X / Y	Lungime segment	Punct început	X / Y	Punct sfârșit	X / Y	Lungime segment	Punct început	X / Y	Punct sfârșit	X / Y	Lungime segment
16	580.681,781 639.343,664	17	580.675,983 639.342,617	5.892	17	580.675,983 639.342,617	18	580.670,247 639.342,273	5.746	18	580.670,247 639.342,273	19	580.658,061 639.345,933	12.724
19	580.658,061 639.345,933	20	580.648,715 639.347,055	9.413	20	580.648,715 639.347,055	21	580.634,286 639.343,543	14.85	21	580.634,286 639.343,543	22	580.623,745 639.339,435	11.313
22	580.623,745 639.339,435	23	580.611,33 639.334,054	13.531	23	580.611,33 639.334,054	24	580.608,927 639.329,919	4.783	24	580.608,927 639.329,919	25	580.605,782 639.320,803	9.643
25	580.605,782 639.320,803	26	580.603,018 639.316,473	5.137	26	580.603,018 639.316,473	27	580.597,803 639.312,221	6.729	27	580.597,803 639.312,221	28	580.584,45 639.306,136	14.674
28	580.584,45 639.306,136	29	580.570,869 639.301,0	14.52	29	580.570,869 639.301,0	30	580.556,843 639.295,972	14.9	30	580.556,843 639.295,972	31	580.547,931 639.294,079	9.111
31	580.547,931 639.294,079	32	580.542,282 639.294,079	5.649	32	580.542,282 639.294,079	33	580.529,341 639.291,966	13.112	33	580.529,341 639.291,966	34	580.523,497 639.290,149	6.12
34	580.523,497 639.290,149	35	580.516,418 639.287,067	7.721	35	580.516,418 639.287,067	36	580.508,398 639.284,828	8.327	36	580.508,398 639.284,828	37	580.501,673 639.281,176	7.653
37	580.501,673 639.281,176	38	580.496,997 639.278,158	5.565	38	580.496,997 639.278,158	39	580.496,156 639.276,378	1.969	39	580.496,156 639.276,378	40	580.501,204 639.265,444	12.043
40	580.501,204 639.265,444	41	580.505,095 639.254,506	11.609	41	580.505,095 639.254,506	42	580.505,185 639.254,27	0.253	42	580.505,185 639.254,27	43	580.511,297 639.256,604	6.542
43	580.511,297 639.256,604	44	580.519,694 639.259,102	8.761	44	580.519,694 639.259,102	1	580.540,483 639.262,829	21.12					

\*\* Lungimile segmentelor sunt determinate în planul de proiecție Stereo 70 și sunt rotunjite la 1 milimetru.

\*\*\* Distanța dintre puncte este formată din segmente cumulate ce sunt mai mici decât valoarea 1 milimetru.





**DATE DESPRE IMOBILUL NR. 4355**

Oficiul de Cadastru și Publicitate Imobiliară NEAMT  
Biroul de Cadastru și Publicitate Imobiliară Targu-Neamt

**A. Partea I. Descrierea imobilului**

TEREN Intravilan

Nr. CF vechi:566  
Nr. cadastral vechi:670

Adresa: Loc. Pipirig, Jud. Neamt

Nr. Crt	Nr cadastral Nr. topografic	Suprafața* (mp)	Observații / Referințe
A1	50409	500	Sector cadastral:49 Teren imprejmuit;

**Construcții**

Crt	Nr cadastral Nr. topografic	Adresa	Observații / Referințe
A1.1		Loc. Pipirig, Jud. Neamt	Nr. niveluri:2; S. construita la sol:101 mp;

**B. Partea II. Proprietari și acte**

Inscrieri privitoare la dreptul de proprietate și alte drepturi reale		Referințe
<b>5948 / 15/10/2008</b>		
Act Notarial nr. 444, din 13/10/2008 emis de BNP Burghilea Alina Elena;		
B1	Intabulare, drept de PROPRIETATE, dobandit prin Conventie, cota actuala 1/1, cota initiala 1/1 1) PRUNA GHEORGHE, - necasatorit <i>OBSERVATII: (provenita din conversia CF 566)</i>	A1
/		
Act Administrativ nr. 1830, din 31/01/2024 emis de Primăria Com.pipirig;		
B2	Intabulare, drept de PROPRIETATE, dobandit prin Lege, cota actuala 1/1, cota initiala 1/1 1) PRUNA GHEORGHE, - necasatorit	A1.1

**C. Partea III. SARCINI .**

Inscrieri privind dezmembramintele dreptului de proprietate, drepturi reale de garanție și sarcini	Referințe
NU SUNT	

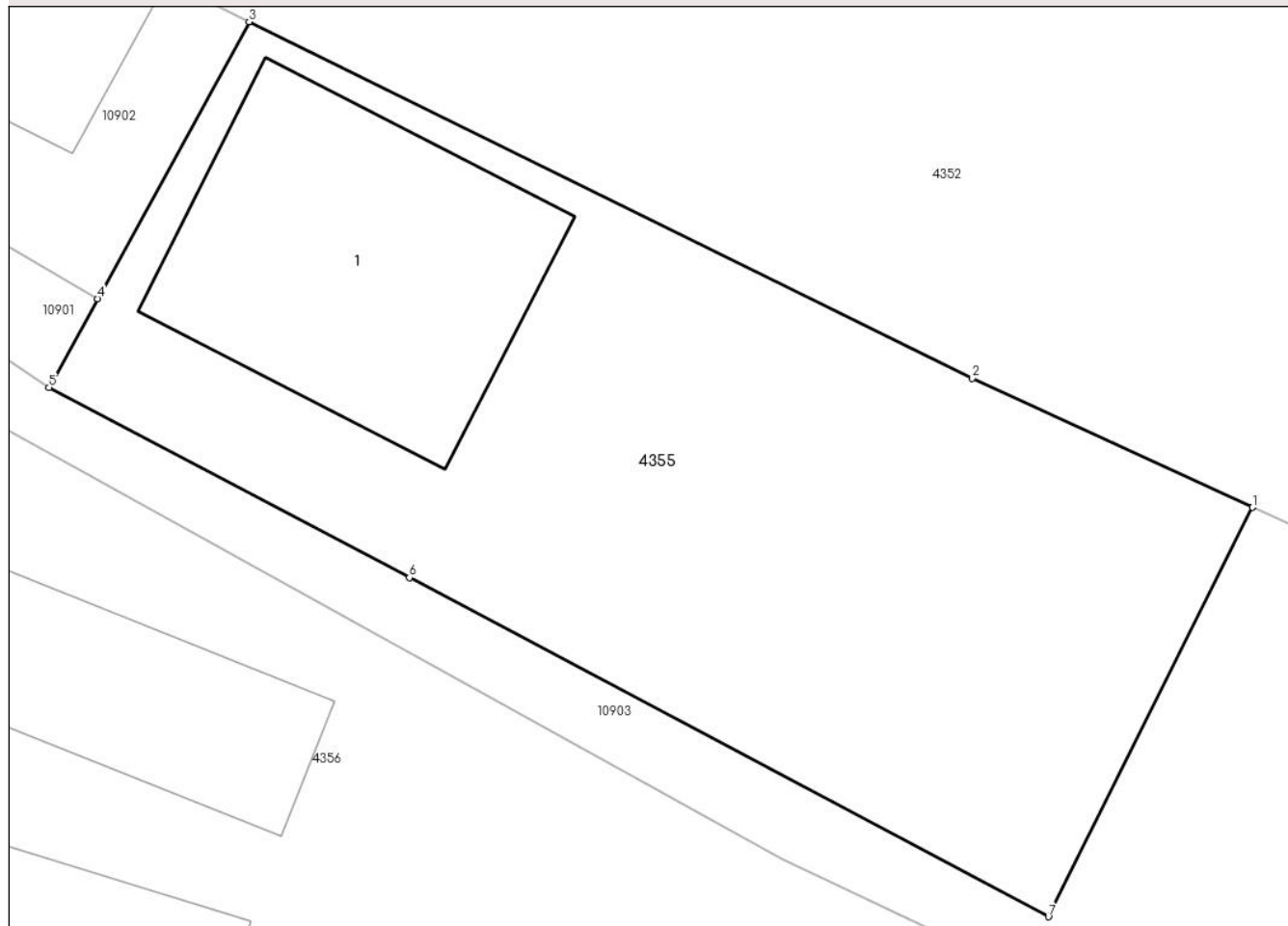
## Anexa Nr. 1 La Partea I

## Teren

Nr cadastral	Suprafața (mp)*	Observații / Referințe
50409	500	

\* Suprafața este determinată în planul de proiecție Stereo 70.

## DETALII LINIARE IMOBIL



## Date referitoare la teren

Crt	Categorie folosință	Intravilan	Suprafața (mp)	Tarla	Parcelă	Nr. topo	Observații / Referințe
1	curți constructii	DA	203	-	-	-	
2	arabil	DA	297	-	-	-	

## Date referitoare la construcții

Crt	Număr	Destinație construcție	Supraf. (mp)	Situație juridică	Observații / Referințe
A1.1		construcții de locuințe	101	Cu acte	Nr. niveluri:2; S. construita la sol:101 mp;

## Lungime Segmente

1) Valorile lungimilor segmentelor sunt obținute din proiecție în plan.

Punct început	X / Y	Punct sfârșit	X / Y	Lungime segment (** (m)
1	580.488,695 639.142,972	2	580.479,717 639.147,109	9.885
2	580.479,717 639.147,109	3	580.456,532 639.158,53	25.845
3	580.456,532 639.158,53	4	580.451,682 639.149,659	10.11

Punct început	X / Y	Punct sfârșit	X / Y	Lungime segment (** (m)
4	580.451,682 639.149,659	5	580.450,122 639.146,81	3.248
5	580.450,122 639.146,81	6	580.461,672 639.140,72	13.057
6	580.461,672 639.140,72	7	580.482,152 639.129,86	23.181
7	580.482,152 639.129,86	1	580.488,695 639.142,972	14.654

\*\* Lungimile segmentelor sunt determinate în planul de proiecție Stereo 70 și sunt rotunjite la 1 milimetru.

\*\*\* Distanța dintre puncte este formată din segmente cumulate ce sunt mai mici decât valoarea 1 milimetru.



**DATE DESPRE IMOBILUL NR. 4356**

Oficiul de Cadastru și Publicitate Imobiliară NEAMT  
Biroul de Cadastru și Publicitate Imobiliară Targu-Neamt

**A. Partea I. Descrierea imobilului**

TEREN Necunoscut

Adresa: Loc. Pipirig, Jud. Neamt, si extravilan UAT Pipirig

Nr. Crt	Nr cadastral Nr. topografic	Suprafața* (mp)	Observații / Referințe
A1		18.051	Sector cadastral:49 Teren imprejmuit;

**Construcții**

Crt	Nr cadastral Nr. topografic	Adresa	Observații / Referințe
A1.1		Loc. Pipirig, Jud. Neamt, si extravilan UAT Pipirig	Nr. niveluri:1; S. construita la sol:88 mp;
A1.2		Loc. Pipirig, Jud. Neamt, si extravilan UAT Pipirig	Nr. niveluri:1; S. construita la sol:71 mp;
A1.3		Loc. Pipirig, Jud. Neamt, si extravilan UAT Pipirig	Nr. niveluri:1; S. construita la sol:108 mp;
A1.4		Loc. Pipirig, Jud. Neamt, si extravilan UAT Pipirig	Nr. niveluri:1; S. construita la sol:65 mp;

**B. Partea II. Proprietari și acte**

Inscrieri privitoare la dreptul de proprietate și alte drepturi reale	Referințe	
/		
Act Administrativ nr. 2570, din 15/02/2024 emis de Primăria Com. Pipirig;		
B1	Inscrierea posesiei, drept de PROPRIETATE, dobandit prin Lege, cota actuala 1/1, cota initiala 1/1 1) <b>NEGRU VASILE</b> 2) <b>NEGRU EVA</b>	A1
Act Administrativ nr. 1830, din 31/01/2024 emis de Primăria Com. Pipirig;		
B2	Intabulare, drept de PROPRIETATE, dobandit prin Lege, cota actuala 1/1, cota initiala 1/1 1) <b>NEGRU VASILE</b> 2) <b>NEGRU EVA</b>	A1.1, A1.2, A1.3, A1.4

**C. Partea III. SARCINI .**

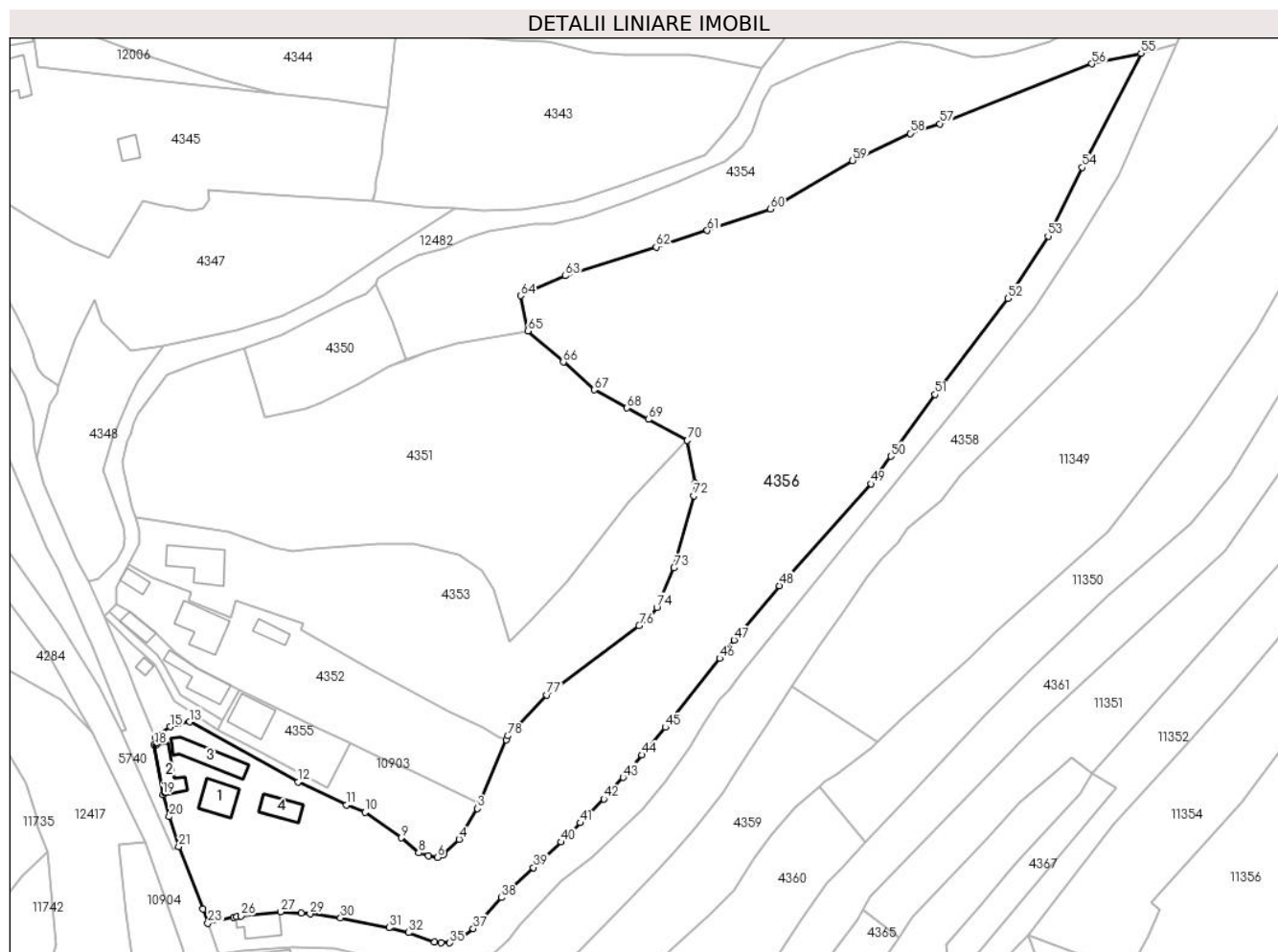
Inscrieri privind dezmembramintele dreptului de proprietate, drepturi reale de garanție și sarcini	Referințe
NU SUNT	

## Anexa Nr. 1 La Partea I

## Teren

Nr cadastral	Suprafața (mp)*	Observații / Referințe
	18.051	

\* Suprafața este determinată în planul de proiecție Stereo 70.



## Date referitoare la teren

Crt	Categorie folosință	Intra vilan	Suprafața (mp)	Tarla	Parcelă	Nr. topo	Observații / Referințe
1	curți constructii	DA	944	-	-	-	
2	faneata	DA	4.938	-	-	-	
3	faneata	NU	2.979	-	-	-	
4	pasune	NU	9.191	-	-	-	Pașune împădurită

## Date referitoare la construcții

Crt	Număr	Destinație construcție	Supraf. (mp)	Situație juridică	Observații / Referințe
A1.1		construcții de locuințe	88	Cu acte	Nr. niveluri:1; S. construita la sol:88 mp;
A1.2		construcții anexa	71	Cu acte	Nr. niveluri:1; S. construita la sol:71 mp;
A1.3		construcții anexa	108	Cu acte	Nr. niveluri:1; S. construita la sol:108 mp;
A1.4		construcții anexa	65	Cu acte	Nr. niveluri:1; S. construita la sol:65 mp;

## Lungime Segmente

1) Valorile lungimilor segmentelor sunt obținute din proiecție în plan.

Punct început	X / Y	Punct sfârșit	X / Y	Lungime segment	Punct început	X / Y	Punct sfârșit	X / Y	Lungime segment	Punct început	X / Y	Punct sfârșit	X / Y	Lungime segment
1	580.534,15 639.143,975	2	580.526,307 639.125,535	20.039	2	580.526,307 639.125,535	3	580.525,78 639.123,966	1.655	3	580.525,78 639.123,966	4	580.520,409 639.115,036	10.421
4	580.520,409 639.115,036	5	580.516,0 639.110,643	6.224	5	580.516,0 639.110,643	6	580.514,105 639.109,756	2.092	6	580.514,105 639.109,756	7	580.511,468 639.110,176	2.67
7	580.511,468 639.110,176	8	580.508,661 639.111,044	2.938	8	580.508,661 639.111,044	9	580.503,624 639.115,405	6.663	9	580.503,624 639.115,405	10	580.493,039 639.122,87	12.953
10	580.493,039 639.122,87	11	580.487,739 639.125,054	5.732	11	580.487,739 639.125,054	12	580.473,615 639.131,717	15.617	12	580.473,615 639.131,717	13	580.442,065 639.149,15	36.046
13	580.442,065 639.149,15	14	580.438,787 639.148,635	3.318	14	580.438,787 639.148,635	15	580.436,377 639.147,743	2.57	15	580.436,377 639.147,743	16	580.431,954 639.144,612	5.419
16	580.431,954 639.144,612	17	580.432,322 639.142,558	2.087	17	580.432,322 639.142,558	18	580.431,749 639.142,455	0.582	18	580.431,749 639.142,455	19	580.434,231 639.127,93	14.736
19	580.434,231 639.127,93	20	580.436,13 639.121,575	6.633	20	580.436,13 639.121,575	21	580.438,873 639.112,844	9.152	21	580.438,873 639.112,844	22	580.445,936 639.094,696	19.474
22	580.445,936 639.094,696	23	580.447,378 639.090,548	4.391	23	580.447,378 639.090,548	24	580.454,882 639.092,26	7.697	24	580.454,882 639.092,26	25	580.455,74 639.092,445	0.878
25	580.455,74 639.092,445	26	580.456,997 639.092,716	1.286	26	580.456,997 639.092,716	27	580.468,532 639.093,879	11.593	27	580.468,532 639.093,879	28	580.474,533 639.093,616	6.007
28	580.474,533 639.093,616	29	580.477,092 639.093,316	2.577	29	580.477,092 639.093,316	30	580.485,941 639.092,125	8.929	30	580.485,941 639.092,125	31	580.500,069 639.089,3	14.408
31	580.500,069 639.089,3	32	580.505,742 639.087,865	5.852	32	580.505,742 639.087,865	33	580.513,292 639.085,199	8.007	33	580.513,292 639.085,199	34	580.515,18 639.084,906	1.911
34	580.515,18 639.084,906	35	580.517,75 639.084,906	2.57	35	580.517,75 639.084,906	36	580.521,037 639.086,337	3.585	36	580.521,037 639.086,337	37	580.524,585 639.089,003	4.438
37	580.524,585 639.089,003	38	580.532,763 639.098,02	12.173	38	580.532,763 639.098,02	39	580.542,079 639.106,782	12.789	39	580.542,079 639.106,782	40	580.550,187 639.114,172	10.97
40	580.550,187 639.114,172	41	580.555,687 639.119,798	7.868	41	580.555,687 639.119,798	42	580.562,559 639.126,77	9.789	42	580.562,559 639.126,77	43	580.568,156 639.132,98	8.36
43	580.568,156 639.132,98	44	580.573,632 639.139,538	8.544	44	580.573,632 639.139,538	45	580.580,467 639.147,57	10.547	45	580.580,467 639.147,57	46	580.596,295 639.167,608	25.535
46	580.596,295 639.167,608	47	580.600,464 639.172,925	6.757	47	580.600,464 639.172,925	48	580.613,634 639.188,77	20.604	48	580.613,634 639.188,77	49	580.640,4 639.218,371	39.908
49	580.640,4 639.218,371	50	580.646,088 639.226,405	9.844	50	580.646,088 639.226,405	51	580.658,937 639.244,348	22.069	51	580.658,937 639.244,348	52	580.680,177 639.272,296	35.103
52	580.680,177 639.272,296	53	580.691,863 639.290,407	21.554	53	580.691,863 639.290,407	54	580.701,779 639.310,361	22.282	54	580.701,779 639.310,361	55	580.718,903 639.343,587	37.379
55	580.718,903 639.343,587	56	580.704,556 639.340,502	14.675	56	580.704,556 639.340,502	57	580.660,38 639.323,095	47.482	57	580.660,38 639.323,095	58	580.651,728 639.320,263	9.104
58	580.651,728 639.320,263	59	580.634,98 639.312,384	18.509	59	580.634,98 639.312,384	60	580.611,01 639.298,27	27.817	60	580.611,01 639.298,27	61	580.592,686 639.292,073	19.344
61	580.592,686 639.292,073	62	580.577,847 639.287,265	15.598	62	580.577,847 639.287,265	63	580.551,35 639.278,859	27.798	63	580.551,35 639.278,859	64	580.538,386 639.273,081	14.193
64	580.538,386 639.273,081	65	580.540,483 639.262,829	10.464	65	580.540,483 639.262,829	66	580.550,767 639.253,795	13.688	66	580.550,767 639.253,795	67	580.559,738 639.245,71	12.077
67	580.559,738 639.245,71	68	580.569,355 639.240,436	10.968	68	580.569,355 639.240,436	69	580.575,521 639.237,124	6.999	69	580.575,521 639.237,124	70	580.586,868 639.230,99	12.899
70	580.586,868 639.230,99	71	580.589,033 639.218,626	12.552	71	580.589,033 639.218,626	72	580.588,732 639.214,947	3.691	72	580.588,732 639.214,947	73	580.582,995 639.193,917	21.798
73	580.582,995 639.193,917	74	580.578,004 639.182,42	12.534	74	580.578,004 639.182,42	75	580.576,097 639.179,971	3.104	75	580.576,097 639.179,971	76	580.572,837 639.177,094	4.348
76	580.572,837 639.177,094	77	580.546,012 639.156,973	33.533	77	580.546,012 639.156,973	78	580.534,619 639.145,077	16.472	78	580.534,619 639.145,077	1	580.534,15 639.143,975	1.198

\*\* Lungimile segmentelor sunt determinate în plan de proiecție Stereo 70 și sunt rotunjite la 1 milimetru.

\*\*\* Distanța dintre puncte este formată din segmente cumulate ce sunt mai mici decât valoarea 1 milimetru.





**DATE DESPRE IMOBILUL NR. 4357**

Oficiul de Cadastru și Publicitate Imobiliară NEAMT  
Biroul de Cadastru și Publicitate Imobiliară Targu-Neamt

**A. Partea I. Descrierea imobilului**

TEREN Necunoscut

Adresa: Loc. Pipirig, Jud. Neamt, si extravilan UAT Pipirig

Nr. Crt	Nr cadastral Nr. topografic	Suprafața* (mp)	Observații / Referințe
A1		3.445	Sector cadastral:49 Teren imprejmuit;

**Construcții**

Crt	Nr cadastral Nr. topografic	Adresa	Observații / Referințe
A1.1		Loc. Pipirig, Jud. Neamt, si extravilan UAT Pipirig	Nr. niveluri:1; S. construita la sol:76 mp;

**B. Partea II. Proprietari și acte**

Inscrieri privitoare la dreptul de proprietate și alte drepturi reale		Referințe
/		
Act Administrativ nr. 2570, din 15/02/2024 emis de Primăria Com. Pipirig;		
B1	Inscrierea posesiei, drept de PROPRIETATE, dobandit prin Lege, cota actuala 1/1, cota initiala 1/1 1) RADU IOAN	A1
Act Administrativ nr. 1830, din 31/01/2024 emis de Primăria Com. Pipirig;		
B2	Intabulare, drept de PROPRIETATE, dobandit prin Lege, cota actuala 1/1, cota initiala 1/1 1) RADU IOAN	A1.1

**C. Partea III. SARCINI .**

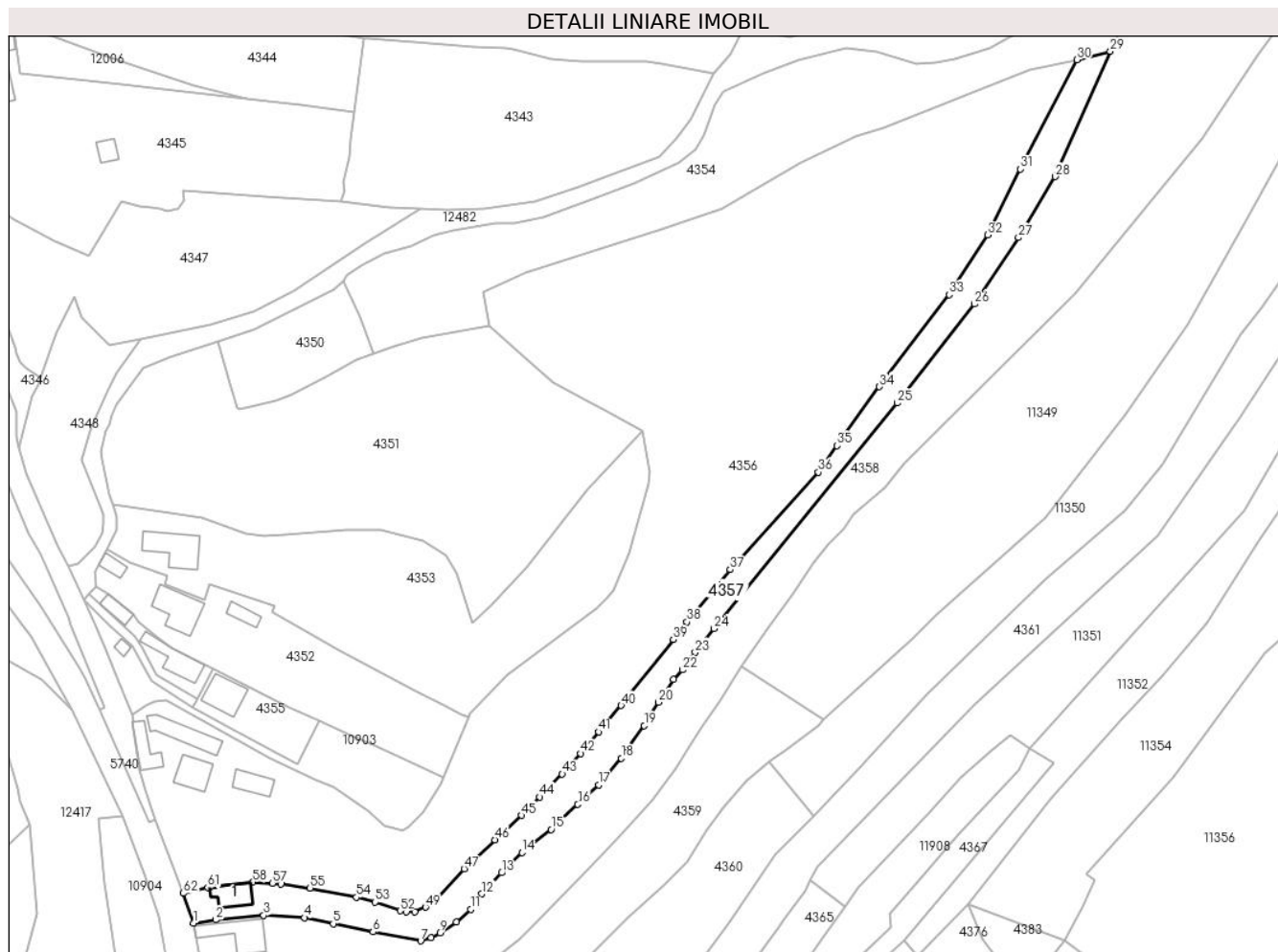
Inscrieri privind dezmembramintele dreptului de proprietate, drepturi reale de garanție și sarcini	Referințe
NU SUNT	

## Anexa Nr. 1 La Partea I

## Teren

Nr cadastral	Suprafața (mp)*	Observații / Referințe
	3.445	

\* Suprafața este determinată în planul de proiecție Stereo 70.



## Date referitoare la teren

Crt	Categorie folosință	Intravilan	Suprafața (mp)	Tarla	Parcelă	Nr. topo	Observații / Referințe
1	curți constructii	DA	237	-	-	-	
2	faneata	DA	1.492	-	-	-	
3	pasune	NU	1.716	-	-	-	Pașune împădurită

## Date referitoare la construcții

Crt	Număr	Destinație construcție	Supraf. (mp)	Situație juridică	Observații / Referințe
A1.1		construcții de locuințe	76	Cu acte	Nr. niveluri:1; S. construita la sol:76 mp;

## Lungime Segmente

1) Valorile lungimilor segmentelor sunt obținute din proiecție în plan.

Punct început	X / Y	Punct sfârșit	X / Y	Lungime segment	Punct început	X / Y	Punct sfârșit	X / Y	Lungime segment	Punct început	X / Y	Punct sfârșit	X / Y	Lungime segment
1	580.450,572 639.081,524	2	580.457,216 639.082,489	6.714	2	580.457,216 639.082,489	3	580.471,862 639.083,795	14.704	3	580.471,862 639.083,795	4	580.484,276 639.083,104	12.433
4	580.484,276 639.083,104	5	580.492,956 639.081,291	8.867	5	580.492,956 639.081,291	6	580.505,082 639.078,814	12.376	6	580.505,082 639.078,814	7	580.519,558 639.076,09	14.73
7	580.519,558 639.076,09	8	580.522,75 639.077,018	3.324	8	580.522,75 639.077,018	9	580.525,409 639.078,504	3.046	9	580.525,409 639.078,504	10	580.530,407 639.081,868	6.025

Punct început	X / Y	Punct sfârșit	X / Y	Lungime segment	Punct început	X / Y	Punct sfârșit	X / Y	Lungime segment	Punct început	X / Y	Punct sfârșit	X / Y	Lungime segment
10	580.530,407 639.081,868	11	580.534,739 639.085,632	5.739	11	580.534,739 639.085,632	12	580.538,185 639.090,333	5.829	12	580.538,185 639.090,333	13	580.544,108 639.096,747	8.73
13	580.544,108 639.096,747	14	580.550,295 639.102,886	8.716	14	580.550,295 639.102,886	15	580.559,223 639.109,896	11.351	15	580.559,223 639.109,896	16	580.567,324 639.117,537	11.136
16	580.567,324 639.117,537	17	580.573,586 639.123,5	8.647	17	580.573,586 639.123,5	18	580.580,519 639.131,565	10.635	18	580.580,519 639.131,565	19	580.587,481 639.141,456	12.096
19	580.587,481 639.141,456	20	580.591,777 639.148,522	8.269	20	580.591,777 639.148,522	21	580.596,374 639.155,464	8.326	21	580.596,374 639.155,464	22	580.599,044 639.158,378	3.952
22	580.599,044 639.158,378	23	580.602,976 639.163,663	6.587	23	580.602,976 639.163,663	24	580.608,727 639.170,887	9.234	24	580.608,727 639.170,887	25	580.664,408 639.239,373	88.265
25	580.664,408 639.239,373	26	580.687,813 639.269,469	38.126	26	580.687,813 639.269,469	27	580.701,185 639.289,623	24.187	27	580.701,185 639.289,623	28	580.712,338 639.308,101	21.583
28	580.712,338 639.308,101	29	580.729,071 639.346,168	41.582	29	580.729,071 639.346,168	30	580.718,903 639.343,587	10.49	30	580.718,903 639.343,587	31	580.701,779 639.310,361	37.379
31	580.701,779 639.310,361	32	580.691,863 639.290,407	22.282	32	580.691,863 639.290,407	33	580.680,177 639.272,296	21.554	33	580.680,177 639.272,296	34	580.658,937 639.244,348	35.103
34	580.658,937 639.244,348	35	580.646,088 639.226,405	22.069	35	580.646,088 639.226,405	36	580.640,4 639.218,371	9.844	36	580.640,4 639.218,371	37	580.613,634 639.188,77	39.908
37	580.613,634 639.188,77	38	580.600,464 639.172,925	20.604	38	580.600,464 639.172,925	39	580.596,295 639.167,608	6.757	39	580.596,295 639.167,608	40	580.580,467 639.147,57	25.535
40	580.580,467 639.147,57	41	580.573,632 639.139,538	10.547	41	580.573,632 639.139,538	42	580.568,156 639.132,98	8.544	42	580.568,156 639.132,98	43	580.562,559 639.126,77	8.36
43	580.562,559 639.126,77	44	580.555,687 639.119,798	9.789	44	580.555,687 639.119,798	45	580.550,187 639.114,172	7.868	45	580.550,187 639.114,172	46	580.542,079 639.106,782	10.97
46	580.542,079 639.106,782	47	580.532,763 639.098,02	12.789	47	580.532,763 639.098,02	48	580.524,585 639.089,003	12.173	48	580.524,585 639.089,003	49	580.521,037 639.086,337	4.438
49	580.521,037 639.086,337	50	580.517,75 639.084,906	3.585	50	580.517,75 639.084,906	51	580.515,18 639.084,906	2.57	51	580.515,18 639.084,906	52	580.513,292 639.085,199	1.911
52	580.513,292 639.085,199	53	580.505,742 639.087,865	8.007	53	580.505,742 639.087,865	54	580.500,069 639.089,3	5.852	54	580.500,069 639.089,3	55	580.485,941 639.092,125	14.408
55	580.485,941 639.092,125	56	580.477,092 639.093,316	8.929	56	580.477,092 639.093,316	57	580.474,533 639.093,616	2.577	57	580.474,533 639.093,616	58	580.468,532 639.093,879	6.007
58	580.468,532 639.093,879	59	580.456,997 639.092,716	11.593	59	580.456,997 639.092,716	60	580.455,74 639.092,445	1.286	60	580.455,74 639.092,445	61	580.454,882 639.092,26	0.878
61	580.454,882 639.092,26	62	580.447,378 639.090,548	7.697	62	580.447,378 639.090,548	1	580.450,572 639.081,524	9.573					

\*\* Lungimile segmentelor sunt determinate în planul de proiecție Stereo 70 și sunt rotunjite la 1 milimetru.

\*\*\* Distanța dintre puncte este formată din segmente cumulate ce sunt mai mici decât valoarea 1 milimetru.



**DATE DESPRE IMOBILUL NR. 4358**

Oficiul de Cadastru și Publicitate Imobiliară NEAMT  
Biroul de Cadastru și Publicitate Imobiliară Targu-Neamt

**A. Partea I. Descrierea imobilului**

TEREN Necunoscut

Adresa: Loc. Pipirig, Jud. Neamt, si extravilan UAT Pipirig

Nr. Crt	Nr cadastral Nr. topografic	Suprafața* (mp)	Observații / Referințe
A1		9.899	Sector cadastral:49 Teren imprejmuit;

**Construcții**

Crt	Nr cadastral Nr. topografic	Adresa	Observații / Referințe
A1.1		Loc. Pipirig, Jud. Neamt, si extravilan UAT Pipirig	Nr. niveluri:1; S. construita la sol:131 mp;

**B. Partea II. Proprietari și acte**

Inscrieri privitoare la dreptul de proprietate și alte drepturi reale		Referințe
/		
Act Administrativ nr. 2570, din 15/02/2024 emis de Primăria Com. Pipirig;		
B1	Inscrierea posesiei, drept de PROPRIETATE, dobandit prin Lege, cota actuala 1/1, cota initiala 1/1 1) <b>MEBMER ANA</b>	A1
Act Administrativ nr. 1830, din 31/01/2024 emis de Primăria Com. Pipirig;		
B2	Intabulare, drept de PROPRIETATE, dobandit prin Lege, cota actuala 1/1, cota initiala 1/1 1) <b>MEBMER ANA</b>	A1.1

**C. Partea III. SARCINI .**

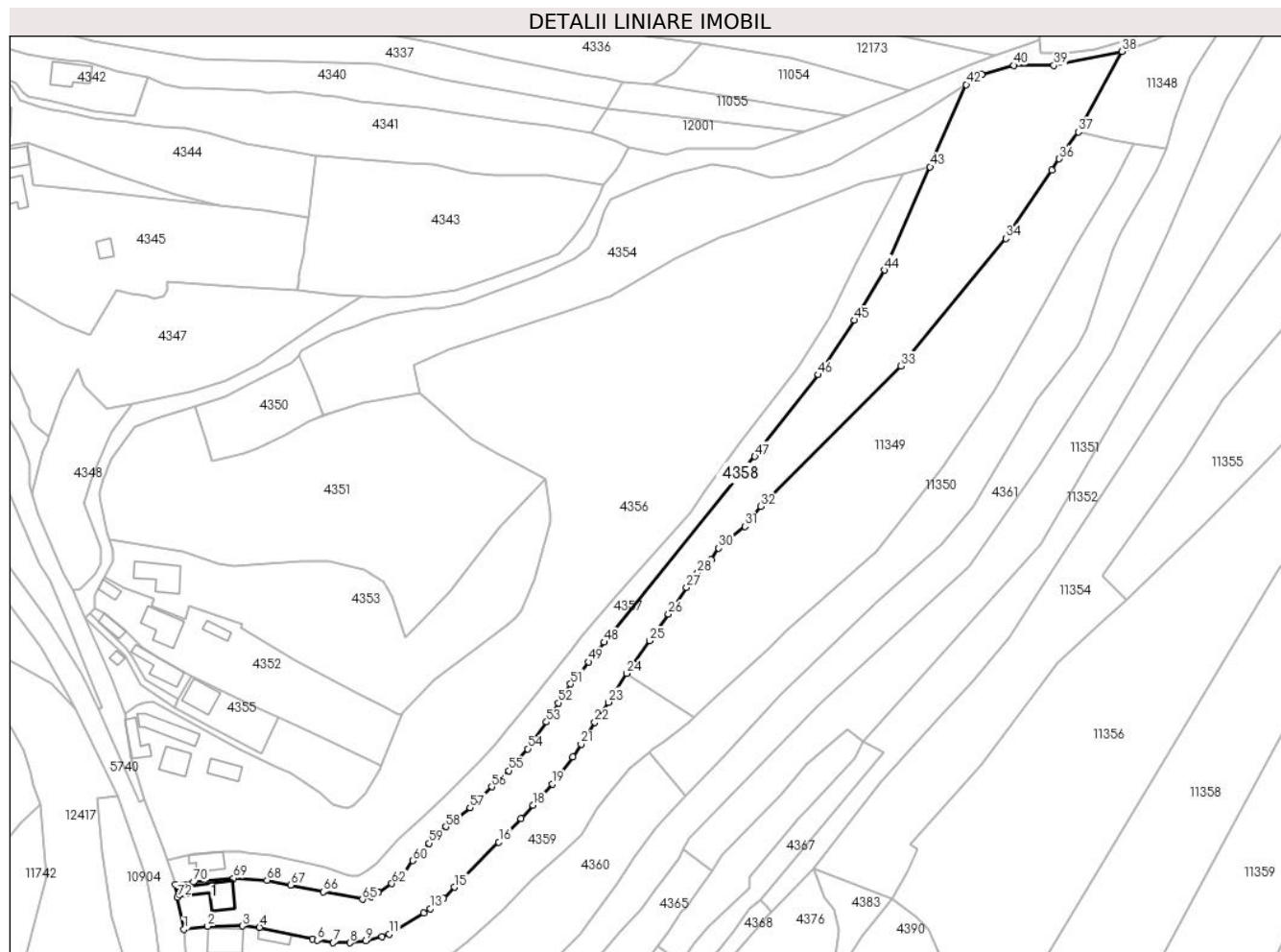
Inscrieri privind dezmembramintele dreptului de proprietate, drepturi reale de garanție și sarcini	Referințe
NU SUNT	

## Anexa Nr. 1 La Partea I

## Teren

Nr cadastral	Suprafața (mp)*	Observații / Referințe
	9.899	

\* Suprafața este determinată în planul de proiecție Stereo 70.



## Date referitoare la teren

Crt	Categorie folosință	Intravilan	Suprafața (mp)	Tarla	Parcelă	Nr. topo	Observații / Referințe
1	curți constructii	DA	531	-	-	-	
2	faneata	DA	2.800	-	-	-	
3	pasune	NU	6.568	-	-	-	Pașune împădurită

## Date referitoare la construcții

Crt	Număr	Destinație construcție	Supraf. (mp)	Situație juridică	Observații / Referințe
A1.1		construcții de locuințe	131	Cu acte	Nr. niveluri:1; S. construita la sol:131 mp;

## Lungime Segmente

1) Valorile lungimilor segmentelor sunt obținute din proiecție în plan.

Punct început	X / Y	Punct sfârșit	X / Y	Lungime segment	Punct început	X / Y	Punct sfârșit	X / Y	Lungime segment	Punct început	X / Y	Punct sfârșit	X / Y	Lungime segment
1	580.453,616 639.064,989	2	580.462,384 639.066,15	8.845	3	580.475,162 639.066,298	4	580.481,518 639.065,705	6.384	5	580.501,034 639.061,528	6	580.502,822 639.060,989	1.867
4	580.481,518 639.065,705	5	580.501,034 639.061,528	19.958	8	580.514,815 639.060,056	9	580.520,771 639.060,813	6.004	9	580.520,771 639.060,813	10	580.526,683 639.062,247	6.083
7	580.508,741 639.060,065	8	580.514,815 639.060,056	6.074										

Punct început	X / Y	Punct sfârșit	X / Y	Lungime segment	Punct început	X / Y	Punct sfârșit	X / Y	Lungime segment	Punct început	X / Y	Punct sfârșit	X / Y	Lungime segment
10	580.526,683 639.062,247	11	580.529,493 639.063,272	2.991	11	580.529,493 639.063,272	12	580.542,154 639.070,931	14.797	12	580.542,154 639.070,931	13	580.544,598 639.072,603	2.961
13	580.544,598 639.072,603	14	580.549,383 639.076,452	6.141	14	580.549,383 639.076,452	15	580.553,437 639.080,579	5.785	15	580.553,437 639.080,579	16	580.569,836 639.097,171	23.329
16	580.569,836 639.097,171	17	580.578,068 639.105,832	11.949	17	580.578,068 639.105,832	18	580.582,589 639.110,698	6.642	18	580.582,589 639.110,698	19	580.589,713 639.118,614	10.65
19	580.589,713 639.118,614	20	580.597,164 639.128,614	12.471	20	580.597,164 639.128,614	21	580.600,224 639.133,301	5.597	21	580.600,224 639.133,301	22	580.605,318 639.141,33	9.509
22	580.605,318 639.141,33	23	580.610,37 639.148,714	8.947	23	580.610,37 639.148,714	24	580.617,112 639.159,335	12.58	24	580.617,112 639.159,335	25	580.625,409 639.171,444	14.679
25	580.625,409 639.171,444	26	580.632,539 639.181,243	12.118	26	580.632,539 639.181,243	27	580.639,146 639.191,015	11.796	27	580.639,146 639.191,015	28	580.643,238 639.196,499	6.842
28	580.643,238 639.196,499	29	580.648,236 639.201,258	6.901	29	580.648,236 639.201,258	30	580.651,006 639.205,582	5.135	30	580.651,006 639.205,582	31	580.660,693 639.213,579	12.561
31	580.660,693 639.213,579	32	580.666,553 639.220,989	9.447	32	580.666,553 639.220,989	33	580.718,332 639.272,777	73.233	33	580.718,332 639.272,777	34	580.757,078 639.319,707	60.858
34	580.757,078 639.319,707	35	580.773,948 639.344,905	30.324	35	580.773,948 639.344,905	36	580.776,78 639.349,086	5.05	36	580.776,78 639.349,086	37	580.783,746 639.359,035	12.145
37	580.783,746 639.359,035	38	580.799,792 639.388,708	33.734	38	580.799,792 639.388,708	39	580.774,743 639.383,582	25.568	39	580.774,743 639.383,582	40	580.759,89 639.383,582	14.853
40	580.759,89 639.383,582	41	580.748,162 639.380,109	12.231	41	580.748,162 639.380,109	42	580.742,406 639.376,507	6.79	42	580.742,406 639.376,507	43	580.729,071 639.346,168	33.14
43	580.729,071 639.346,168	44	580.712,338 639.308,101	41.582	44	580.712,338 639.308,101	45	580.701,185 639.289,623	21.583	45	580.701,185 639.289,623	46	580.687,813 639.269,469	24.187
46	580.687,813 639.269,469	47	580.664,408 639.239,373	38.126	47	580.664,408 639.239,373	48	580.608,727 639.170,887	88.265	48	580.608,727 639.170,887	49	580.602,976 639.163,663	9.234
49	580.602,976 639.163,663	50	580.599,044 639.158,378	6.587	50	580.599,044 639.158,378	51	580.596,374 639.155,464	3.952	51	580.596,374 639.155,464	52	580.591,777 639.148,522	8.326
52	580.591,777 639.148,522	53	580.587,481 639.141,456	8.269	53	580.587,481 639.141,456	54	580.580,519 639.131,565	12.096	54	580.580,519 639.131,565	55	580.573,586 639.123,5	10.635
55	580.573,586 639.123,5	56	580.567,324 639.117,537	8.647	56	580.567,324 639.117,537	57	580.559,223 639.109,896	11.136	57	580.559,223 639.109,896	58	580.550,295 639.102,886	11.351
58	580.550,295 639.102,886	59	580.544,108 639.096,747	8.716	59	580.544,108 639.096,747	60	580.538,185 639.090,333	8.73	60	580.538,185 639.090,333	61	580.534,739 639.085,632	5.829
61	580.534,739 639.085,632	62	580.530,407 639.081,868	5.739	62	580.530,407 639.081,868	63	580.525,409 639.078,504	6.025	63	580.525,409 639.078,504	64	580.522,75 639.077,018	3.046
64	580.522,75 639.077,018	65	580.519,558 639.076,09	3.324	65	580.519,558 639.076,09	66	580.505,082 639.078,814	14.73	66	580.505,082 639.078,814	67	580.492,956 639.081,291	12.376
67	580.492,956 639.081,291	68	580.484,276 639.083,104	8.867	68	580.484,276 639.083,104	69	580.471,862 639.083,795	12.433	69	580.471,862 639.083,795	70	580.457,216 639.082,489	14.704
70	580.457,216 639.082,489	71	580.450,572 639.081,524	6.714	71	580.450,572 639.081,524	72	580.451,216 639.076,895	4.674	72	580.451,216 639.076,895	1	580.453,616 639.064,989	12.145

\*\* Lungimile segmentelor sunt determinate în planul de proiecție Stereo 70 și sunt rotunjite la 1 milimetru.

\*\*\* Distanța dintre puncte este formată din segmente cumulate ce sunt mai mici decât valoarea 1 milimetru.







## DATE DESPRE IMOBILUL NR. 4359

Oficiul de Cadastru și Publicitate Imobiliară NEAMT  
Biroul de Cadastru și Publicitate Imobiliară Targu-Neamt

## A. Partea I. Descrierea imobilului

TEREN Intravilan

Nr. CF vechi:452  
Nr. cadastral vechi:579

Adresa: Loc. Pipirig, Jud. Neamt

Nr. Crt	Nr cadastral Nr. topografic	Suprafața* (mp)	Observații / Referințe
A1	50965	Din acte: 4.500 Masurata: 4.250	Sector cadastral:49 Teren imprejmuit;

## Construcții

Crt	Nr cadastral Nr. topografic	Adresa	Observații / Referințe
A1.1	50965-C1	Loc. Pipirig, Jud. Neamt	Nr. niveluri:1; S. construita la sol:116 mp; Casa de locuit construita din caramida.
A1.2	50965-C2	Loc. Pipirig, Jud. Neamt	Nr. niveluri:1; S. construita la sol:49 mp; Grajd construit din boltari .

## B. Partea II. Proprietari și acte

Inscrieri privitoare la dreptul de proprietate și alte drepturi reale		Referințe
<b>2274 / 24/04/2008</b>		
Act Notarial nr. 93, din 17/04/2008 emis de Burghilea Alina Elena;		
B1	Intabulare, drept de PROPRIETATE, dobandit prin Conventie, cota actuala 1/1, cota initiala 1/1 1) GHINDĂOANU NICU CIPRIAN, - necasatorit <i>OBSERVATII: (provenita din conversia CF 452)</i>	A1
<b>2273 / 24/04/2008</b>		
Act Notarial nr. 93, din 17/04/2008 emis de Burghilea Alina Elena;		
B1	Intabulare, drept de PROPRIETATE, dobandit prin Conventie, cota actuala 1/1, cota initiala 1/1 1) GHINDĂOANU NICU CIPRIAN 2) GHINDĂOANU NICU CIPRIAN, - necasatorit <i>OBSERVATII: (provenita din conversia CF 453)</i>	A1.1
<b>26524 / 14/08/2015</b>		
Act Administrativ nr. documentație cadastrală, din 14/08/2015;		
B2	Se notează actualizarea informațiilor cadastrale în sensul re poziționării imobilului cu Id 50965	A1

## C. Partea III. SARCINI .

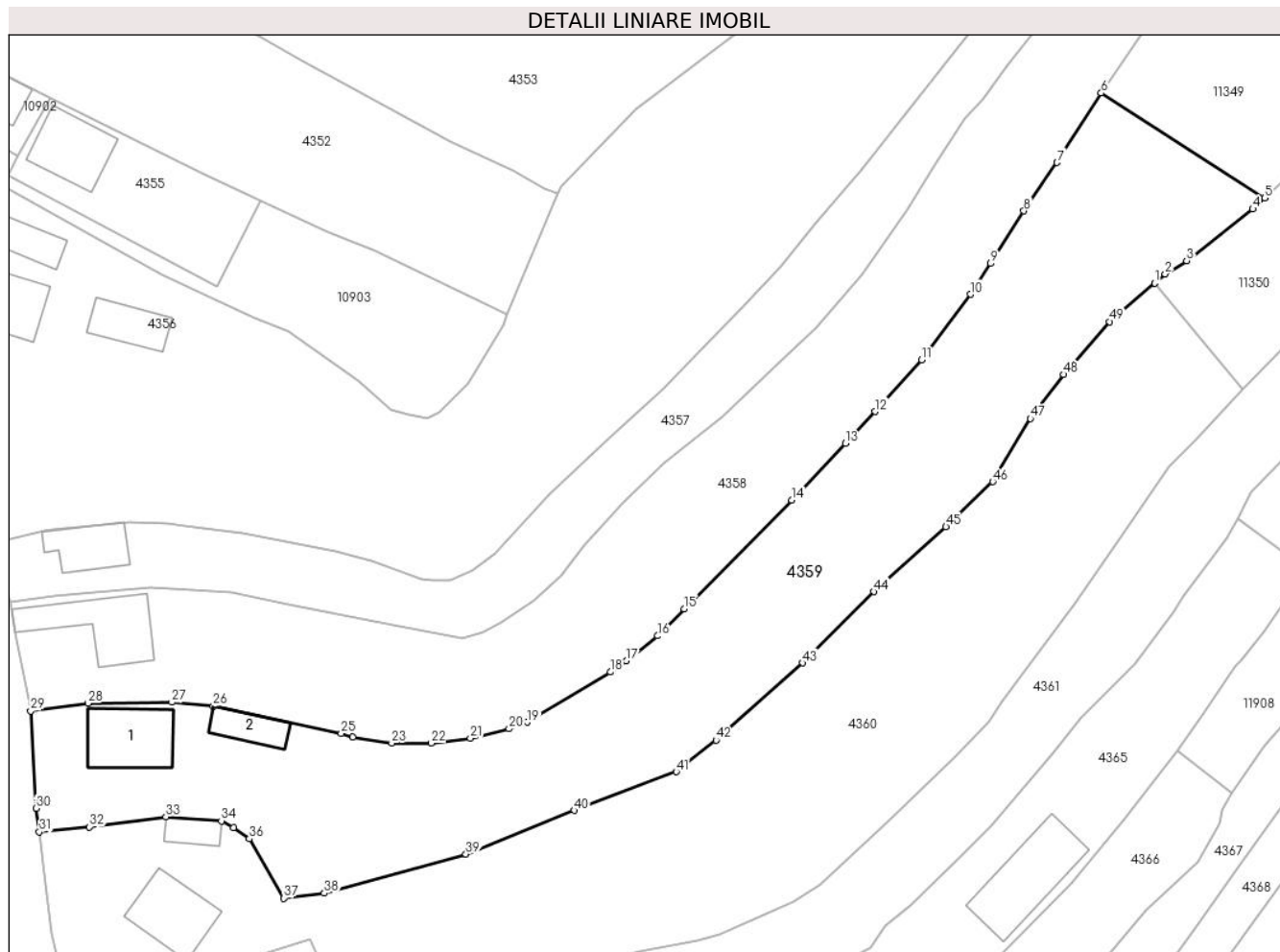
Inscrieri privind dezmembramentele dreptului de proprietate, drepturi reale de garanție și sarcini	Referințe
NU SUNT	

## Anexa Nr. 1 La Partea I

## Teren

Nr cadastral	Suprafața (mp)*	Observații / Referințe
50965	Din acte: 4.500 Masurata: 4.250	

\* Suprafața este determinată în planul de proiecție Stereo 70.



## Date referitoare la teren

Crt	Categorie folosință	Intra vilan	Suprafața (mp)	Tarla	Parcelă	Nr. topo	Observații / Referințe
1	curți constructii	DA	549	-	-	-	
2	faneata	DA	3.701	-	-	-	

## Date referitoare la construcții

Crt	Număr	Destinație construcție	Supraf. (mp)	Situație juridică	Observații / Referințe
A1.1	50965-C1	construcții de locuințe	116	Cu acte	Nr. niveluri:1; S. construita la sol:116 mp; Casa de locuit construita din caramida.
A1.2	50965-C2	construcții anexa	49	Cu acte	Nr. niveluri:1; S. construita la sol:49 mp; Grajd construit din boltari .

## Lungime Segmente

1) Valorile lungimilor segmentelor sunt obținute din proiecție în plan.

Punct început	X / Y	Punct sfârșit	X / Y	Lungime segment	Punct început	X / Y	Punct sfârșit	X / Y	Lungime segment	Punct început	X / Y	Punct sfârșit	X / Y	Lungime segment
1	580.625,274 639.130,335	2	580.626,888 639.131,704	2.116	2	580.626,888 639.131,704	3	580.630,16 639.133,729	3.848	3	580.630,16 639.133,729	4	580.640,277 639.141,625	12.834
4	580.640,277 639.141,625	5	580.642,094 639.143,32	2.485	5	580.642,094 639.143,32	6	580.617,112 639.159,335	29.675	6	580.617,112 639.159,335	7	580.610,37 639.148,714	12.58

Punct început	X / Y	Punct sfârșit	X / Y	Lungime segment	Punct început	X / Y	Punct sfârșit	X / Y	Lungime segment	Punct început	X / Y	Punct sfârșit	X / Y	Lungime segment
7	580.610,37 639.148,714	8	580.605,318 639.141,33	8.947	8	580.605,318 639.141,33	9	580.600,224 639.133,301	9.509	9	580.600,224 639.133,301	10	580.597,164 639.128,614	5.597
10	580.597,164 639.128,614	11	580.589,713 639.118,614	12.471	11	580.589,713 639.118,614	12	580.582,589 639.110,698	10.65	12	580.582,589 639.110,698	13	580.578,068 639.105,832	6.642
13	580.578,068 639.105,832	14	580.569,836 639.097,171	11.949	14	580.569,836 639.097,171	15	580.553,437 639.080,579	23.329	15	580.553,437 639.080,579	16	580.549,383 639.076,452	5.785
16	580.549,383 639.076,452	17	580.544,598 639.072,603	6.141	17	580.544,598 639.072,603	18	580.542,154 639.070,931	2.961	18	580.542,154 639.070,931	19	580.529,493 639.063,272	14.797
19	580.529,493 639.063,272	20	580.526,683 639.062,247	2.991	20	580.526,683 639.062,247	21	580.520,771 639.060,813	6.083	21	580.520,771 639.060,813	22	580.514,815 639.060,056	6.004
22	580.514,815 639.060,056	23	580.508,741 639.060,065	6.074	23	580.508,741 639.060,065	24	580.502,822 639.060,989	5.991	24	580.502,822 639.060,989	25	580.501,034 639.061,528	1.867
25	580.501,034 639.061,528	26	580.481,518 639.065,705	19.958	26	580.481,518 639.065,705	27	580.475,162 639.066,298	6.384	27	580.475,162 639.066,298	28	580.462,384 639.066,15	12.779
28	580.462,384 639.066,15	29	580.453,616 639.064,989	8.845	29	580.453,616 639.064,989	30	580.454,423 639.050,121	14.89	30	580.454,423 639.050,121	31	580.454,933 639.046,517	3.64
31	580.454,933 639.046,517	32	580.462,563 639.047,278	7.668	32	580.462,563 639.047,278	33	580.474,262 639.048,845	11.803	33	580.474,262 639.048,845	34	580.482,727 639.048,19	8.49
34	580.482,727 639.048,19	35	580.484,572 639.047,135	2.125	35	580.484,572 639.047,135	36	580.486,993 639.045,456	2.946	36	580.486,993 639.045,456	37	580.492,244 639.036,377	10.488
37	580.492,244 639.036,377	38	580.498,445 639.037,166	6.251	38	580.498,445 639.037,166	39	580.520,078 639.043,125	22.439	39	580.520,078 639.043,125	40	580.536,622 639.049,796	17.838
40	580.536,622 639.049,796	41	580.552,204 639.055,7	16.663	41	580.552,204 639.055,7	42	580.558,309 639.060,51	7.772	42	580.558,309 639.060,51	43	580.571,541 639.072,309	17.729
43	580.571,541 639.072,309	44	580.582,361 639.083,19	15.345	44	580.582,361 639.083,19	45	580.593,42 639.093,095	14.846	45	580.593,42 639.093,095	46	580.600,537 639.099,983	9.904
46	580.600,537 639.099,983	47	580.606,301 639.109,652	11.257	47	580.606,301 639.109,652	48	580.611,383 639.116,361	8.416	48	580.611,383 639.116,361	49	580.618,401 639.124,431	10.695
49	580.618,401 639.124,431	1	580.625,274 639.130,335	9.061										

\*\* Lungimile segmentelor sunt determinate în planul de proiecție Stereo 70 și sunt rotunjite la 1 milimetru.

\*\*\* Distanța dintre puncte este formată din segmente cumulate ce sunt mai mici decât valoarea 1 milimetru.



**DATE DESPRE IMOBILUL NR. 4360**

Oficiul de Cadastru și Publicitate Imobiliară NEAMT  
Biroul de Cadastru și Publicitate Imobiliară Targu-Neamt

**A. Partea I. Descrierea imobilului**

TEREN Intravilan

Nr. CF vechi:386  
Nr. cadastral vechi:508

Adresa: Loc. Pipirig, Jud. Neamt

Nr. Crt	Nr cadastral Nr. topografic	Suprafața* (mp)	Observații / Referințe
A1	50917	Din acte: 4.814 Masurata: 4.813	Sector cadastral:49 Teren imprejmuit;

**Construcții**

Crt	Nr cadastral Nr. topografic	Adresa	Observații / Referințe
A1.2		Loc. Pipirig, Jud. Neamt	Nr. niveluri:1; S. construita la sol:32 mp; Grajd
A1.3		Loc. Pipirig, Jud. Neamt	Nr. niveluri:2; S. construita la sol:107 mp;

**B. Partea II. Proprietari și acte**

Inscrieri privitoare la dreptul de proprietate și alte drepturi reale		Referințe
<b>3874 / 05/06/2007</b>		
Act Notarial nr. 1023, din 04/06/2007 emis de BNP Teodorescu Haralambie;		
B1	Intabulare, drept de PROPRIETATE, dobandit prin Conventie, cota actuala 1/1, cota initiala 1/1 1) <b>AVÂRVAREI VASILE</b> , - necasatorit <i>OBSERVATII: (provenita din conversia CF 386)</i>	A1, A1.2
<b>26523 / 14/08/2015</b>		
Act Administrativ nr. documentație cadastrală, din 14/08/2015;		
B2	Se noteaza respingerea cererii depuse de P.F.A. Baltatescu Adrian avand ca obiect receptie documentatie cadastrala/notare repositionare imobil cu nr. cadastral 50917/UAT Pipirig, proprietatea Avirvarei Vasile in cartea funciara nr.50917/UAT Pipirig.	A1, A1.2
/		
Act Administrativ nr. 1830, din 31/01/2024 emis de Primăria Com.pipirig;		
B3	Intabulare, drept de PROPRIETATE, dobandit prin Lege, cota actuala 1/1, cota initiala 1/1 1) <b>AVÂRVAREI VASILE</b> , - necasatorit	A1.3

**C. Partea III. SARCINI**

Inscrieri privind dezmembramintele dreptului de proprietate, drepturi reale de garanție și sarcini		Referințe
<b>3875 / 05/06/2007</b>		
Act Notarial nr. 1023, din 04/06/2007 emis de BNP Teodorescu Haralambie;		
C1	Intabulare, drept de UZUFRACT VIAGER, cota actuala 1/1, cota initiala 1/1 1) <b>AVÂRVAREI MIHAI</b> 2) <b>AVÂRVAREI IOANA</b> , - soti <i>OBSERVATII: (provenita din conversia CF 386)</i>	A1, A1.2

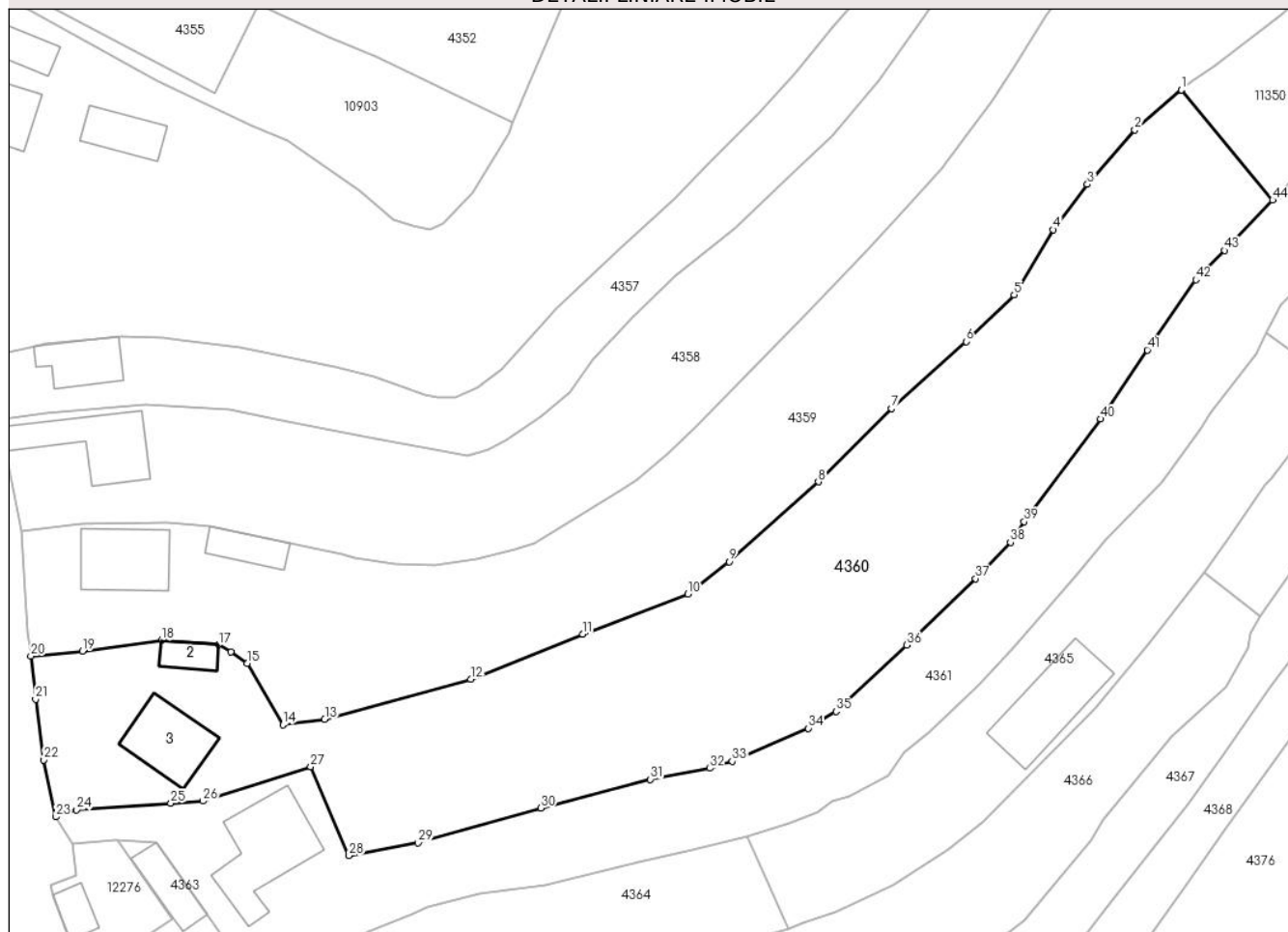
## Anexa Nr. 1 La Partea I

## Teren

Nr cadastral	Suprafața (mp)*	Observații / Referințe
50917	Din acte: 4.814 Masurata: 4.813	

\* Suprafața este determinată în planul de proiecție Stereo 70.

## DETALII LINIARE IMOBIL



## Date referitoare la teren

Crt	Categorie folosință	Intravilan	Suprafața (mp)	Tarla	Parcelă	Nr. topo	Observații / Referințe
1	curți constructii	DA	792	-	-	-	
2	faneata	DA	4.021	-	-	-	

## Date referitoare la construcții

Crt	Număr	Destinație construcție	Supraf. (mp)	Situație juridică	Observații / Referințe
A1.2		construcții anexa	Din acte: 36 Masurata: 32	Cu acte	Nr. niveluri:1; S. construita la sol:32 mp; Grajd
A1.3		construcții de locuințe	107	Cu acte	Nr. niveluri:2; S. construita la sol:107 mp;

## Lungime Segmente

1) Valorile lungimilor segmentelor sunt obținute din proiecție în plan.

Punct început	X / Y	Punct sfârșit	X / Y	Lungime segment	Punct început	X / Y	Punct sfârșit	X / Y	Lungime segment	Punct început	X / Y	Punct sfârșit	X / Y	Lungime segment
1	580.625,274 639.130,335	2	580.618,401 639.124,431	9.061	2	580.618,401 639.124,431	3	580.611,383 639.116,361	10.695	3	580.611,383 639.116,361	4	580.606,301 639.109,652	8.416
4	580.606,301 639.109,652	5	580.600,537 639.099,983	11.257	5	580.600,537 639.099,983	6	580.593,42 639.093,095	9.904	6	580.593,42 639.093,095	7	580.582,361 639.083,19	14.846

Punct început	X / Y	Punct sfârșit	X / Y	Lungime segment	Punct început	X / Y	Punct sfârșit	X / Y	Lungime segment	Punct început	X / Y	Punct sfârșit	X / Y	Lungime segment
7	580.582,361 639.083,19	8	580.571,541 639.072,309	15.345	8	580.571,541 639.072,309	9	580.558,309 639.060,51	17.729	9	580.558,309 639.060,51	10	580.552,204 639.055,7	7.772
10	580.552,204 639.055,7	11	580.536,622 639.049,796	16.663	11	580.536,622 639.049,796	12	580.520,078 639.043,125	17.838	12	580.520,078 639.043,125	13	580.498,445 639.037,166	22.439
13	580.498,445 639.037,166	14	580.492,244 639.036,377	6.251	14	580.492,244 639.036,377	15	580.486,993 639.045,456	10.488	15	580.486,993 639.045,456	16	580.484,572 639.047,135	2.946
16	580.484,572 639.047,135	17	580.482,727 639.048,19	2.125	17	580.482,727 639.048,19	18	580.474,262 639.048,845	8.49	18	580.474,262 639.048,845	19	580.462,563 639.047,278	11.803
19	580.462,563 639.047,278	20	580.454,933 639.046,517	7.668	20	580.454,933 639.046,517	21	580.455,64 639.040,14	6.416	21	580.455,64 639.040,14	22	580.456,869 639.031,122	9.101
22	580.456,869 639.031,122	23	580.458,63 639.022,725	8.58	23	580.458,63 639.022,725	24	580.461,72 639.023,758	3.258	24	580.461,72 639.023,758	25	580.475,65 639.024,716	13.963
25	580.475,65 639.024,716	26	580.480,401 639.025,068	4.764	26	580.480,401 639.025,068	27	580.496,372 639.030,154	16.761	27	580.496,372 639.030,154	28	580.502,038 639.016,982	14.339
28	580.502,038 639.016,982	29	580.512,272 639.018,86	10.405	29	580.512,272 639.018,86	30	580.530,461 639.024,021	18.907	30	580.530,461 639.024,021	31	580.546,675 639.028,275	16.763
31	580.546,675 639.028,275	32	580.555,474 639.029,91	8.95	32	580.555,474 639.029,91	33	580.558,783 639.030,945	3.467	33	580.558,783 639.030,945	34	580.570,082 639.035,843	12.315
34	580.570,082 639.035,843	35	580.574,149 639.038,344	4.774	35	580.574,149 639.038,344	36	580.584,625 639.048,135	14.339	36	580.584,625 639.048,135	37	580.594,834 639.057,984	14.185
37	580.594,834 639.057,984	38	580.599,986 639.063,342	7.433	38	580.599,986 639.063,342	39	580.602,033 639.066,406	3.685	39	580.602,033 639.066,406	40	580.613,333 639.081,616	18.948
40	580.613,333 639.081,616	41	580.620,238 639.091,836	12.334	41	580.620,238 639.091,836	42	580.627,424 639.102,234	12.64	42	580.627,424 639.102,234	43	580.631,718 639.106,569	6.102
43	580.631,718 639.106,569	44	580.638,809 639.114,027	10.291	44	580.638,809 639.114,027	1	580.625,274 639.130,335	21.193					

\*\* Lungimile segmentelor sunt determinate în planul de proiecție Stereo 70 și sunt rotunjite la 1 milimetru.

\*\*\* Distanța dintre puncte este formată din segmente cumulate ce sunt mai mici decât valoarea 1 milimetru.





**DATE DESPRE IMOBILUL NR. 4361**

Oficiul de Cadastru și Publicitate Imobiliară NEAMT  
Biroul de Cadastru și Publicitate Imobiliară Targu-Neamt

**A. Partea I. Descrierea imobilului**

TEREN Necunoscut

Adresa: Loc. Pipirig, Jud. Neamt, si extravilan UAT Pipirig

Nr. Crt	Nr cadastral Nr. topografic	Suprafața* (mp)	Observații / Referințe
A1		7.847	Sector cadastral:49 Teren imprejmuit;

**Construcții**

Crt	Nr cadastral Nr. topografic	Adresa	Observații / Referințe
A1.1		Loc. Pipirig, Jud. Neamt, si extravilan UAT Pipirig	Nr. niveluri:2; S. construita la sol:165 mp;

**B. Partea II. Proprietari și acte**

Inscrieri privitoare la dreptul de proprietate și alte drepturi reale		Referințe
/		
Act Administrativ nr. 2570, din 15/02/2024 emis de Primăria Com. Pipirig;		
B1	Inscrierea posesiei, drept de PROPRIETATE, dobandit prin Lege, cota actuala 1/1, cota initiala 1/1 1) URZICĂ VASILE	A1
Act Administrativ nr. 1830, din 31/01/2024 emis de Primăria Com. Pipirig;		
B2	Intabulare, drept de PROPRIETATE, dobandit prin Lege, cota actuala 1/1, cota initiala 1/1 1) URZICĂ VASILE	A1.1

**C. Partea III. SARCINI .**

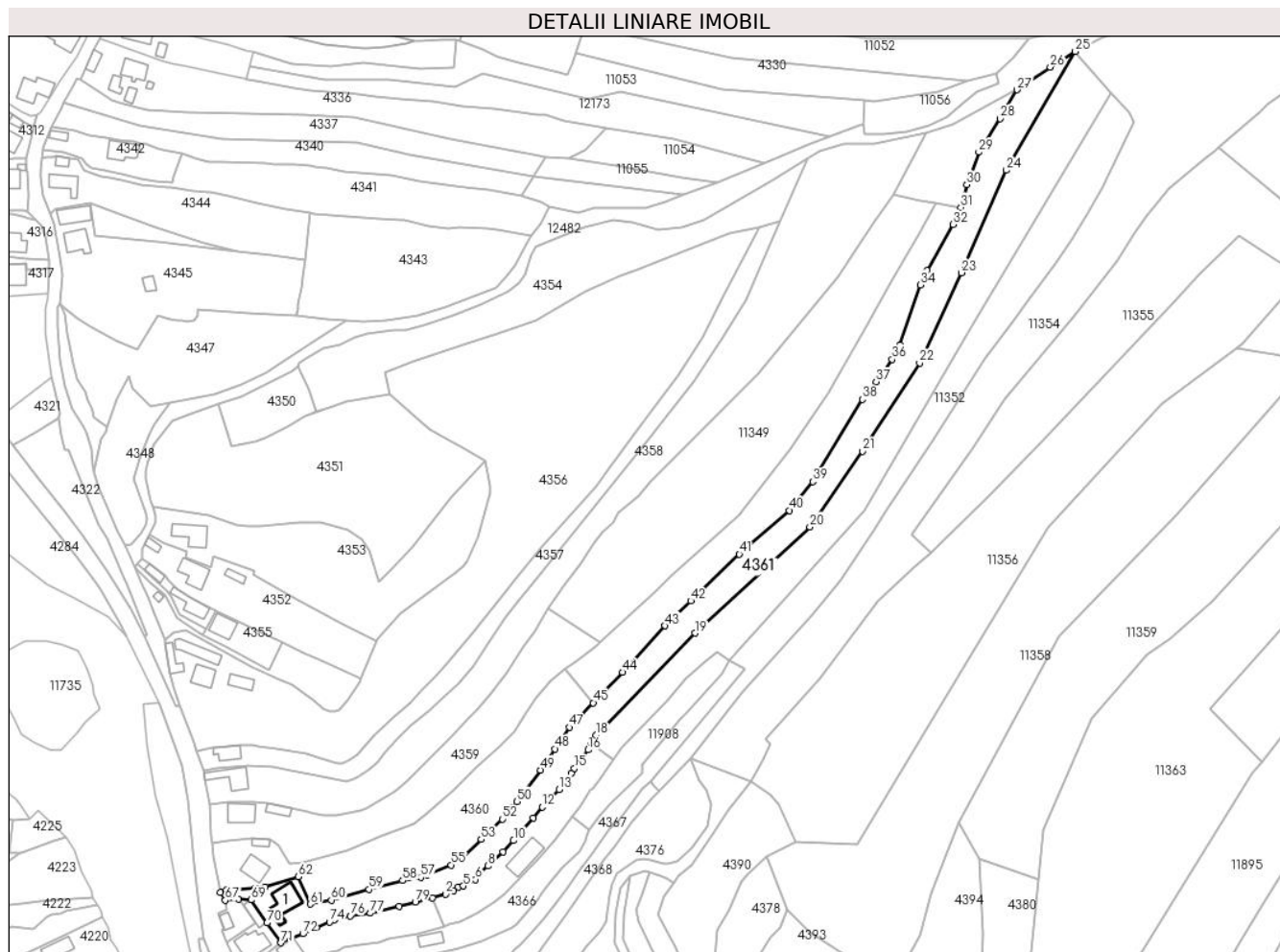
Inscrieri privind dezmembramintele dreptului de proprietate, drepturi reale de garanție și sarcini	Referințe
NU SUNT	

## Anexa Nr. 1 La Partea I

## Teren

Nr cadastral	Suprafața (mp)*	Observații / Referințe
	7.847	

\* Suprafața este determinată în planul de proiecție Stereo 70.



## Date referitoare la teren

Crt	Categorie folosință	Intravilan	Suprafața (mp)	Tarla	Parcelă	Nr. topo	Observații / Referințe
1	curți constructii	DA	512	-	-	-	
2	faneata	DA	2.060	-	-	-	
3	pasune	NU	5.274	-	-	-	Pașune împădurită

## Date referitoare la construcții

Crt	Număr	Destinație construcție	Supraf. (mp)	Situație juridică	Observații / Referințe
A1.1		construcții de locuințe	165	Cu acte	Nr. niveluri:2; S. construita la sol:165 mp;

## Lungime Segmente

1) Valorile lungimilor segmentelor sunt obținute din proiecție în plan.

Punct început	X / Y	Punct sfârșit	X / Y	Lungime segment
1	580.561,003 639.019,862	2	580.567,374 639.021,755	6.646
4	580.573,647 639.025,071	5	580.576,06 639.025,724	2.5
7	580.584,139 639.032,202	8	580.588,063 639.035,311	5.006
2	580.567,374 639.021,755	3	580.571,377 639.023,383	4.321
5	580.576,06 639.025,724	6	580.581,893 639.028,847	6.616
8	580.588,063 639.035,311	9	580.595,23 639.042,21	9.948
3	580.571,377 639.023,383	4	580.573,647 639.025,071	2.829
6	580.581,893 639.028,847	7	580.584,139 639.032,202	4.037
9	580.595,23 639.042,21	10	580.600,311 639.047,555	7.375

Punct început	X / Y	Punct sfârșit	X / Y	Lungime segment	Punct început	X / Y	Punct sfârșit	X / Y	Lungime segment	Punct început	X / Y	Punct sfârșit	X / Y	Lungime segment
10	580.600,311 639.047,555	11	580.609,822 639.058,611	14.584	11	580.609,822 639.058,611	12	580.614,066 639.063,842	6.736	12	580.614,066 639.063,842	13	580.622,343 639.072,271	11.813
13	580.622,343 639.072,271	14	580.628,2 639.080,12	9.793	14	580.628,2 639.080,12	15	580.629,663 639.082,482	2.778	15	580.629,663 639.082,482	16	580.636,377 639.091,357	11.128
16	580.636,377 639.091,357	17	580.637,94 639.094,397	3.418	17	580.637,94 639.094,397	18	580.640,034 639.098,469	4.579	18	580.640,034 639.098,469	19	580.687,855 639.147,656	68.602
19	580.687,855 639.147,656	20	580.743,384 639.198,951	75.595	20	580.743,384 639.198,951	21	580.768,796 639.235,427	44.455	21	580.768,796 639.235,427	22	580.796,356 639.277,982	50.7
22	580.796,356 639.277,982	23	580.816,622 639.321,46	47.969	23	580.816,622 639.321,46	24	580.838,291 639.370,85	53.934	24	580.838,291 639.370,85	25	580.871,536 639.428,212	66.3
25	580.871,536 639.428,212	26	580.859,473 639.420,669	14.227	26	580.859,473 639.420,669	27	580.843,497 639.409,704	19.377	27	580.843,497 639.409,704	28	580.835,315 639.395,724	16.198
28	580.835,315 639.395,724	29	580.825,006 639.379,625	19.117	29	580.825,006 639.379,625	30	580.819,23 639.363,951	16.704	30	580.819,23 639.363,951	31	580.816,258 639.352,939	11.406
31	580.816,258 639.352,939	32	580.812,583 639.344,815	8.917	32	580.812,583 639.344,815	33	580.799,995 639.322,596	25.537	33	580.799,995 639.322,596	34	580.796,714 639.315,653	7.679
34	580.796,714 639.315,653	35	580.786,866 639.286,553	30.721	35	580.786,866 639.286,553	36	580.783,143 639.279,668	7.827	36	580.783,143 639.279,668	37	580.775,376 639.268,867	13.304
37	580.775,376 639.268,867	38	580.768,767 639.260,382	10.755	38	580.768,767 639.260,382	39	580.744,785 639.220,67	46.392	39	580.744,785 639.220,67	40	580.733,533 639.206,802	17.859
40	580.733,533 639.206,802	41	580.709,347 639.185,67	32.117	41	580.709,347 639.185,67	42	580.685,858 639.163,189	32.514	42	580.685,858 639.163,189	43	580.673,529 639.151,125	17.249
43	580.673,529 639.151,125	44	580.652,844 639.128,787	30.444	44	580.652,844 639.128,787	45	580.638,809 639.114,027	20.368	45	580.638,809 639.114,027	46	580.631,718 639.106,569	10.291
46	580.631,718 639.106,569	47	580.627,424 639.102,234	6.102	47	580.627,424 639.102,234	48	580.620,238 639.091,836	12.64	48	580.620,238 639.091,836	49	580.613,333 639.081,616	12.334
49	580.613,333 639.081,616	50	580.602,033 639.066,406	18.948	50	580.602,033 639.066,406	51	580.599,986 639.063,342	3.685	51	580.599,986 639.063,342	52	580.594,834 639.057,984	7.433
52	580.594,834 639.057,984	53	580.584,625 639.048,135	14.185	53	580.584,625 639.048,135	54	580.574,149 639.038,344	14.339	54	580.574,149 639.038,344	55	580.570,082 639.035,843	4.774
55	580.570,082 639.035,843	56	580.558,783 639.030,945	12.315	56	580.558,783 639.030,945	57	580.555,474 639.029,91	3.467	57	580.555,474 639.029,91	58	580.546,675 639.028,275	8.95
58	580.546,675 639.028,275	59	580.530,461 639.024,021	16.763	59	580.530,461 639.024,021	60	580.512,272 639.018,86	18.907	60	580.512,272 639.018,86	61	580.502,038 639.016,982	10.405
61	580.502,038 639.016,982	62	580.496,372 639.030,154	14.339	62	580.496,372 639.030,154	63	580.480,401 639.025,068	16.761	63	580.480,401 639.025,068	64	580.475,65 639.024,716	4.764
64	580.475,65 639.024,716	65	580.461,72 639.023,758	13.963	65	580.461,72 639.023,758	66	580.458,63 639.022,725	3.258	66	580.458,63 639.022,725	67	580.461,035 639.018,741	4.654
67	580.461,035 639.018,741	68	580.467,391 639.019,246	6.376	68	580.467,391 639.019,246	69	580.473,537 639.018,942	6.154	69	580.473,537 639.018,942	70	580.481,303 639.007,909	13.492
70	580.481,303 639.007,909	71	580.487,997 638.998,308	11.704	71	580.487,997 638.998,308	72	580.498,544 639.002,681	11.418	72	580.498,544 639.002,681	73	580.505,033 639.005,791	7.196
73	580.505,033 639.005,791	74	580.511,41 639.008,25	6.835	74	580.511,41 639.008,25	75	580.513,726 639.009,407	2.589	75	580.513,726 639.009,407	76	580.521,463 639.011,302	7.966
76	580.521,463 639.011,302	77	580.531,188 639.012,608	9.812	77	580.531,188 639.012,608	78	580.545,022 639.015,953	14.233	78	580.545,022 639.015,953	79	580.552,89 639.017,806	8.083
79	580.552,89 639.017,806	1	580.561,003 639.019,862	8.369										

\*\* Lungimile segmentelor sunt determinate în planul de proiecție Stereo 70 și sunt rotunjite la 1 milimetru.

\*\*\* Distanța dintre puncte este formată din segmente cumulate ce sunt mai mici decât valoarea 1 milimetru.



**DATE DESPRE IMOBILUL NR. 4362**

Oficiul de Cadastru și Publicitate Imobiliară NEAMT  
Biroul de Cadastru și Publicitate Imobiliară Targu-Neamt

**A. Partea I. Descrierea imobilului**

TEREN Intravilan

Adresa: Loc. Pipirig, Jud. Neamt

Nr. Crt	Nr cadastral Nr. topografic	Suprafața* (mp)	Observații / Referințe
A1	53762	Din acte: 1.600 Masurata: 330	Sector cadastral:49 Teren imprejmuit;

**B. Partea II. Proprietari și acte**

Inscrieri privitoare la dreptul de proprietate și alte drepturi reale		Referințe
<b>10681 / 10/05/2021</b>		
Act Notarial nr. Contract de vânzare aut nr. 618, din 06/05/2021 emis de NP Andronache Laura;		
B4	Intabulare, drept de PROPRIETATE, cu titlu de drept de cumpărare, dobandit prin Conventie, cota actuala 1/1, cota initiala 1/1 1) ARON GHEORGHE 2) ARON LUMINIȚA, bun comun	A1

**C. Partea III. SARCINI .**

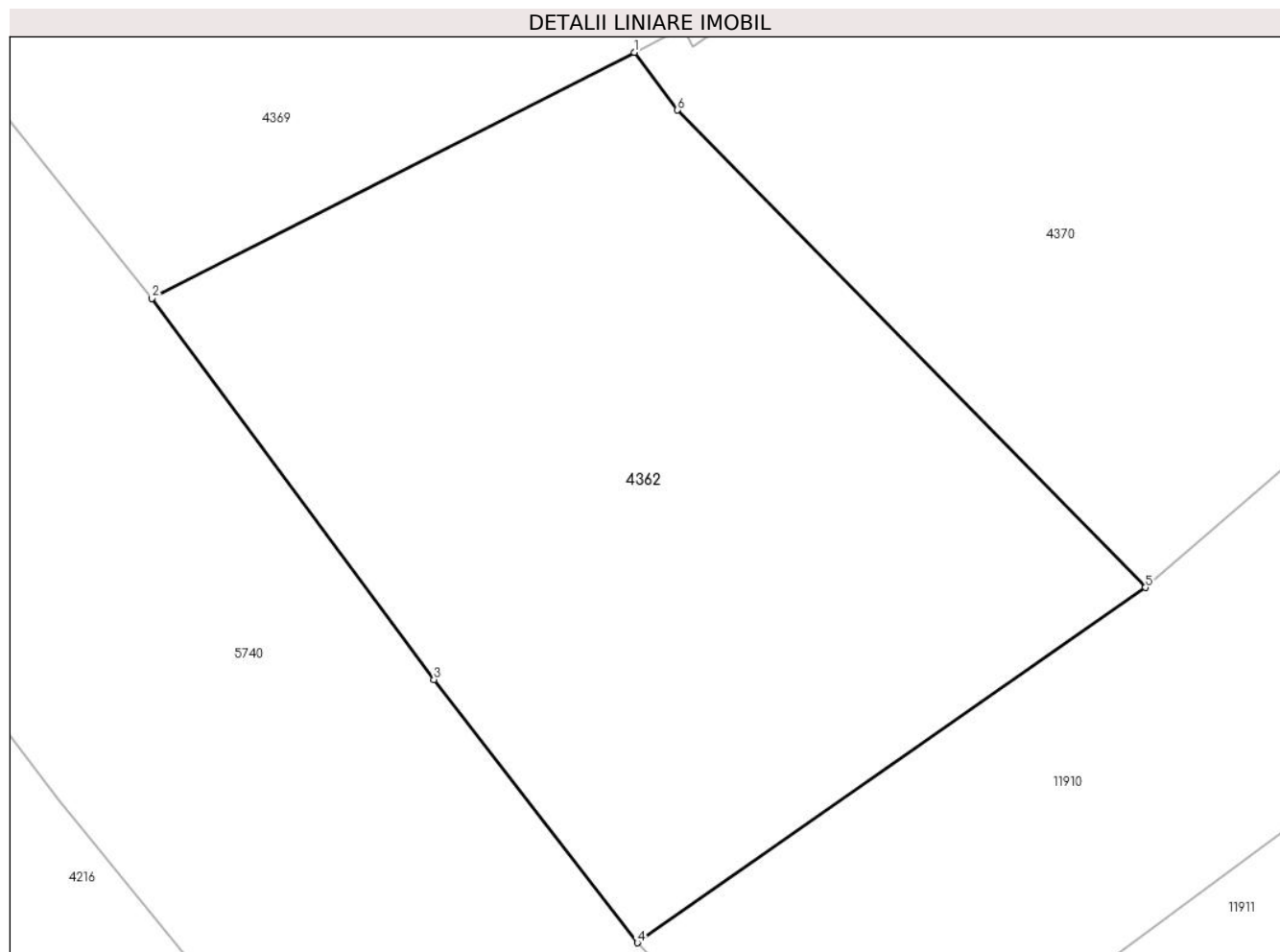
Inscrieri privind dezmembramintele dreptului de proprietate, drepturi reale de garanție și sarcini	Referințe
NU SUNT	

## Anexa Nr. 1 La Partea I

## Teren

Nr cadastral	Suprafața (mp)*	Observații / Referințe
53762	Din acte: 1.600 Masurata: 330	

\* Suprafața este determinată în planul de proiecție Stereo 70.



## Date referitoare la teren

Crt	Categorie folosință	Intra vilan	Suprafața (mp)	Tarla	Parcelă	Nr. topo	Observații / Referințe
1	arabil	DA	330	-	-	-	

## Lungime Segmente

1) Valorile lungimilor segmentelor sunt obținute din proiecție în plan.

Punct început	X / Y	Punct sfârșit	X / Y	Lungime segment (** (m)
1	580.511,935 638.945,25	2	580.498,733 638.938,512	14.822
2	580.498,733 638.938,512	3	580.506,455 638.928,083	12.977
3	580.506,455 638.928,083	4	580.512,018 638.920,877	9.103
4	580.512,018 638.920,877	5	580.525,93 638.930,602	16.974
5	580.525,93 638.930,602	6	580.513,119 638.943,672	18.302

Punct început	X / Y	Punct sfârșit	X / Y	Lungime segment (** (m)
6	580.513,119 638.943,672	1	580.511,935 638.945,25	1.973

\*\* Lungimile segmentelor sunt determinate în planul de proiecție Stereo 70 și sunt rotunjite la 1 milimetru.

\*\*\* Distanța dintre puncte este formată din segmente cumulate ce sunt mai mici decât valoarea 1 milimetru.





**DATE DESPRE IMOBILUL NR. 4363**

Oficiul de Cadastru și Publicitate Imobiliară NEAMT  
Biroul de Cadastru și Publicitate Imobiliară Targu-Neamt

**A. Partea I. Descrierea imobilului**

TEREN Intravilan

Adresa: Loc. Pipirig, Jud. Neamt

Nr. Crt	Nr cadastral Nr. topografic	Suprafața* (mp)	Observații / Referințe
A1	53753	400	Sector cadastral:49 Teren imprejmuit;

**Construcții**

Crt	Nr cadastral Nr. topografic	Adresa	Observații / Referințe
A1.1	53753-C1	Loc. Pipirig, Jud. Neamt	Nr. niveluri:2; S. construita la sol:143 mp; S. construita desfasurata:186 mp; Locuinta, D+P
A1.2		Loc. Pipirig, Jud. Neamt	Nr. niveluri:1; S. construita la sol:59 mp;

**B. Partea II. Proprietari și acte**

Inscrieri privitoare la dreptul de proprietate și alte drepturi reale		Referințe
<b>23617 / 26/11/2020</b>		
Act Notarial nr. Certificat de moștenitor nr.51, din 28/11/2009 emis de BNPA Birgaoanu (act administrativ nr Certificat de atestare fiscala nr.13613 din 24.11.2020, emis de Comuna Pipirig);		
B1	Intabulare, drept de PROPRIETATE, cu titlu de moștenire după defuncta GABOR MARIA, dobandit prin Succesiune, cota actuala 2/8, cota initiala 2/8 1) <b>GABOR ION</b>	A1
B2	Intabulare, drept de PROPRIETATE, cu titlu de moștenire după defuncta GABOR MARIA, dobandit prin Succesiune, cota actuala 3/8, cota initiala 3/8 1) <b>BONDALICI GABRIELA</b>	A1
B3	Intabulare, drept de PROPRIETATE, cu titlu de moștenire după defuncta GABOR MARIA, dobandit prin Succesiune, cota actuala 3/8, cota initiala 3/8 1) <b>GABOR-JITARIU IONUȚ-SORINEL</b>	A1
Act Administrativ nr. Certificat de atestare a edificării construcției nr.13611, din 24/11/2020 emis de Primaria comunei Pipirig (act administrativ nr Certificat de atestare fiscala nr.13613 din 24.11.2020, emis de Comuna Pipirig);		
B4	Intabulare, drept de PROPRIETATE, dobandit prin Construire, cota actuala 1/1, cota initiala 1/1 1) <b>GABOR ION</b>	A1.1
/		
Act Administrativ nr. 1830, din 31/01/2024 emis de Primăria Com. Pipirig;		
B5	Intabulare, drept de PROPRIETATE, dobandit prin Lege, cota actuala 1/1, cota initiala 1/1 1) <b>GABOR ION</b>	A1.2

**C. Partea III. SARCINI .**

Inscrieri privind dezmembramentele dreptului de proprietate, drepturi reale de garanție și sarcini	Referințe
NU SUNT	

## Anexa Nr. 1 La Partea I

## Teren

Nr cadastral	Suprafața (mp)*	Observații / Referințe
53753	400	

\* Suprafața este determinată în planul de proiecție Stereo 70.



## Date referitoare la teren

Crt	Categorie folosință	Intravilan	Suprafața (mp)	Tarla	Parcelă	Nr. topo	Observații / Referințe
1	curți constructii	DA	400	-	-	-	

## Date referitoare la construcții

Crt	Număr	Destinație construcție	Supraf. (mp)	Situație juridică	Observații / Referințe
A1.1	53753-C1	construcții de locuințe	Din acte: 138 Masurata: 143	Cu acte	Nr. niveluri:2; S. construita la sol:143 mp; S. construita desfasurata:186 mp; Locuinta, D+P
A1.2		construcții anexa	59	Cu acte	Nr. niveluri:1; S. construita la sol:59 mp;

## Lungime Segmente

1) Valorile lungimilor segmentelor sunt obținute din proiecție în plan.

Punct început	X / Y	Punct sfârșit	X / Y	Lungime segment (** (m)
1	580.473,537 639.018,942	2	580.467,751 639.019,228	5.793
2	580.467,751 639.019,228	3	580.475,884 639.007,646	14.152

Punct început	X / Y	Punct sfârșit	X / Y	Lungime segment (** (m)
3	580.475,884 639.007,646	4	580.461,915 638.998,52	16.686
4	580.461,915 638.998,52	5	580.467,415 638.985,472	14.16
5	580.467,415 638.985,472	6	580.472,993 638.986,943	5.769
6	580.472,993 638.986,943	7	580.473,513 638.987,593	0.832
7	580.473,513 638.987,593	8	580.475,311 638.989,096	2.343
8	580.475,311 638.989,096	9	580.482,0 638.993,605	8.067
9	580.482,0 638.993,605	10	580.487,997 638.998,308	7.621
10	580.487,997 638.998,308	11	580.481,303 639.007,909	11.704
11	580.481,303 639.007,909	1	580.473,537 639.018,942	13.492

\*\* Lungimile segmentelor sunt determinate în planul de proiecție Stereo 70 și sunt rotunjite la 1 milimetru.

\*\*\* Distanța dintre puncte este formată din segmente cumulate ce sunt mai mici decât valoarea 1 milimetru.



**DATE DESPRE IMOBILUL NR. 4364**

Oficiul de Cadastru și Publicitate Imobiliară NEAMT  
Biroul de Cadastru și Publicitate Imobiliară Targu-Neamt

**A. Partea I. Descrierea imobilului**

TEREN Intravilan

Adresa: Loc. Pipirig, Str Ion Creangă, Jud. Neamt

Nr. Crt	Nr cadastral Nr. topografic	Suprafața* (mp)	Observații / Referințe
A1		1.435	Sector cadastral:49 Teren neimprejmit;

**Construcții**

Crt	Nr cadastral Nr. topografic	Adresa	Observații / Referințe
A1.1		Loc. Pipirig, Str Ion Creangă, Jud. Neamt	Nr. niveluri:2; S. construita la sol:93 mp;

**B. Partea II. Proprietari și acte**

Inscrieri privitoare la dreptul de proprietate și alte drepturi reale		Referințe
/		
Act Normativ nr. 7, din 13/03/1996 emis de GUVERNUL ROMÂNIEI;		
B1	Inscrierea provizorie, drept de PROPRIETATE, dobandit prin Lege, cota actuala 1/1, cota initiala 1/1 1) COMUNA PIPIRIG, CIF:99999999999999, Proprietar neidentificat	A1, A1.1

**C. Partea III. SARCINI .**

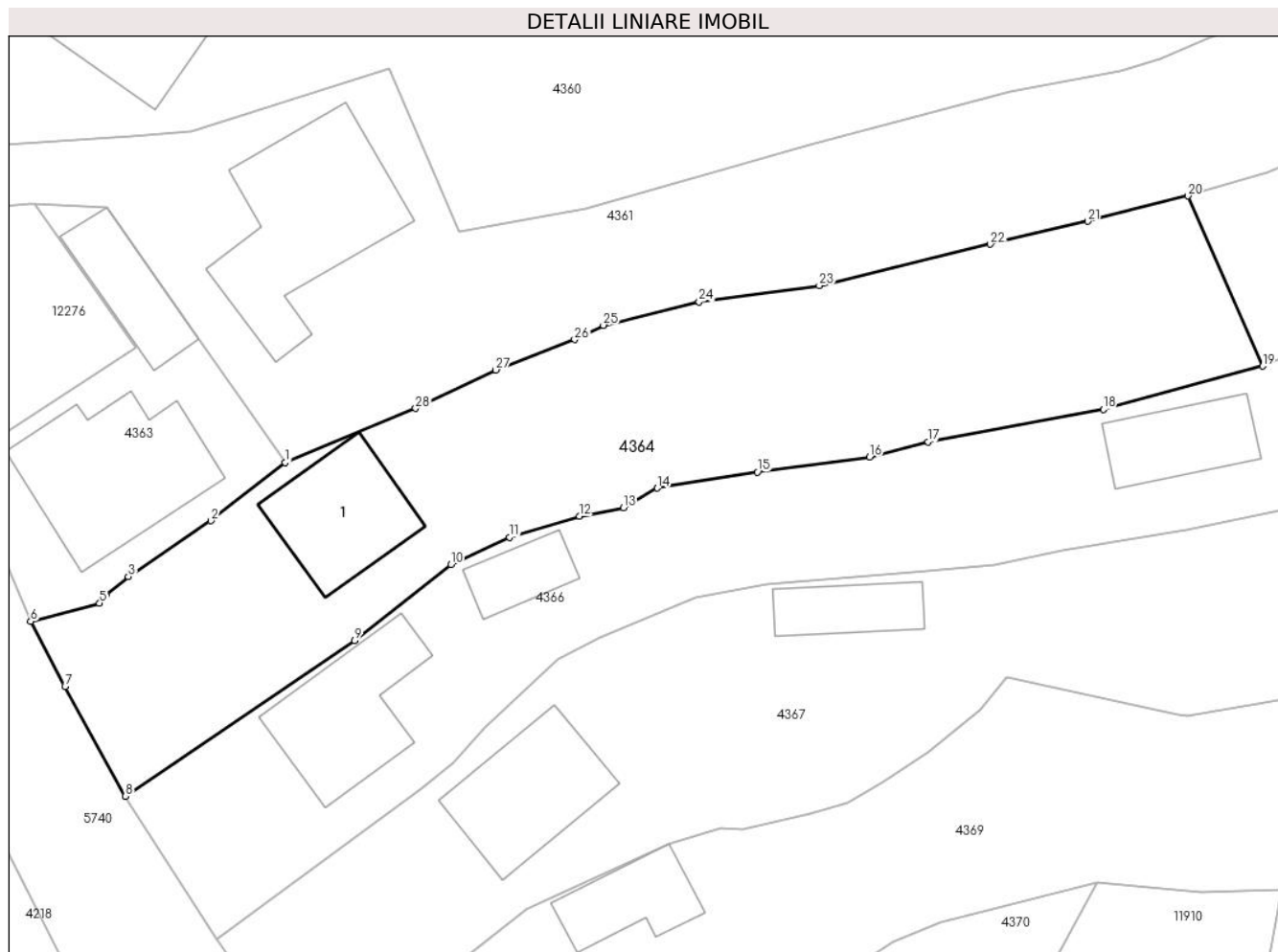
Inscrieri privind dezmembramintele dreptului de proprietate, drepturi reale de garanție și sarcini	Referințe
NU SUNT	

## Anexa Nr. 1 La Partea I

## Teren

Nr cadastral	Suprafața (mp)*	Observații / Referințe
	1.435	

\* Suprafața este determinată în planul de proiecție Stereo 70.



## Date referitoare la teren

Crt	Categorie folosință	Intravilan	Suprafața (mp)	Tarla	Parcelă	Nr. topo	Observații / Referințe
1	curți constructii	DA	701	-	-	-	
2	arabil	DA	734	-	-	-	

## Date referitoare la construcții

Crt	Număr	Destinație construcție	Supraf. (mp)	Situație juridică	Observații / Referințe
A1.1		construcții de locuințe	93	Cu acte	Nr. niveluri:2; S. construita la sol:93 mp;

## Lungime Segmente

1) Valorile lungimilor segmentelor sunt obținute din proiecție în plan.

Punct început	X / Y	Punct sfârșit	X / Y	Lungime segment (** (m)
1	580.487,997 638.998,308	2	580.482,0 638.993,605	7.621
3	580.475,311 638.989,096	4	580.473,513 638.987,593	2.343
5	580.472,993 638.986,943	6	580.467,415 638.985,472	5.769

Punct început	X / Y	Punct sfârșit	X / Y	Lungime segment (** (m)
2	580.482,0 638.993,605	3	580.475,311 638.989,096	8.067
4	580.473,513 638.987,593	5	580.472,993 638.986,943	0.832
6	580.467,415 638.985,472	7	580.470,195 638.980,203	5.957

Punct început	X / Y	Punct sfârșit	X / Y	Lungime segment (** (m)
7	580.470,195 638.980,203	8	580.475,072 638.971,343	10.114
9	580.493,615 638.983,929	10	580.501,402 638.990,063	9.913
11	580.506,145 638.992,281	12	580.511,794 638.993,964	5.894
13	580.515,355 638.994,653	14	580.518,098 638.996,238	3.168
15	580.526,188 638.997,543	16	580.535,266 638.998,764	9.16
17	580.539,995 638.999,992	18	580.554,164 639.002,616	14.41
19	580.567,057 639.006,106	20	580.561,003 639.019,862	15.029
21	580.552,89 639.017,806	22	580.545,022 639.015,953	8.083
23	580.531,188 639.012,608	24	580.521,463 639.011,302	9.812
25	580.513,726 639.009,407	26	580.511,41 639.008,25	2.589
27	580.505,033 639.005,791	28	580.498,544 639.002,681	7.196

Punct început	X / Y	Punct sfârșit	X / Y	Lungime segment (** (m)
8	580.475,072 638.971,343	9	580.493,615 638.983,929	22.411
10	580.501,402 638.990,063	11	580.506,145 638.992,281	5.236
12	580.511,794 638.993,964	13	580.515,355 638.994,653	3.627
14	580.518,098 638.996,238	15	580.526,188 638.997,543	8.195
16	580.535,266 638.998,764	17	580.539,995 638.999,992	4.886
18	580.554,164 639.002,616	19	580.567,057 639.006,106	13.357
20	580.561,003 639.019,862	21	580.552,89 639.017,806	8.369
22	580.545,022 639.015,953	23	580.531,188 639.012,608	14.233
24	580.521,463 639.011,302	25	580.513,726 639.009,407	7.966
26	580.511,41 639.008,25	27	580.505,033 639.005,791	6.835
28	580.498,544 639.002,681	1	580.487,997 638.998,308	11.418

\*\* Lungimile segmentelor sunt determinate în planul de proiecție Stereo 70 și sunt rotunjite la 1 milimetru.

\*\*\* Distanța dintre puncte este formată din segmente cumulate ce sunt mai mici decât valoarea 1 milimetru.





**DATE DESPRE IMOBILUL NR. 4365**

Oficiul de Cadastru și Publicitate Imobiliară NEAMT  
Biroul de Cadastru și Publicitate Imobiliară Targu-Neamt

**A. Partea I. Descrierea imobilului**

TEREN Intravilan

Adresa: Loc. Pipirig, Jud. Neamt

Nr. Crt	Nr cadastral Nr. topografic	Suprafața* (mp)	Observații / Referințe
A1		1.606	Sector cadastral:49 Teren neimpregmuit;

**Construcții**

Crt	Nr cadastral Nr. topografic	Adresa	Observații / Referințe
A1.1		Loc. Pipirig, Jud. Neamt	Nr. niveluri:1; S. construita la sol:152 mp;

**B. Partea II. Proprietari și acte**

Inscrieri privitoare la dreptul de proprietate și alte drepturi reale	Referințe
/	
Act Normativ nr. 7, din 13/03/1996 emis de GUVERNUL ROMÂNIEI;	
B1	Inscrierea provizorie, drept de PROPRIETATE, dobandit prin Lege, cota actuala 1/1, cota initiala 1/1
	1) COMUNA PIPIRIG, CIF:9999999999999, Proprietar neidentificat

**C. Partea III. SARCINI .**

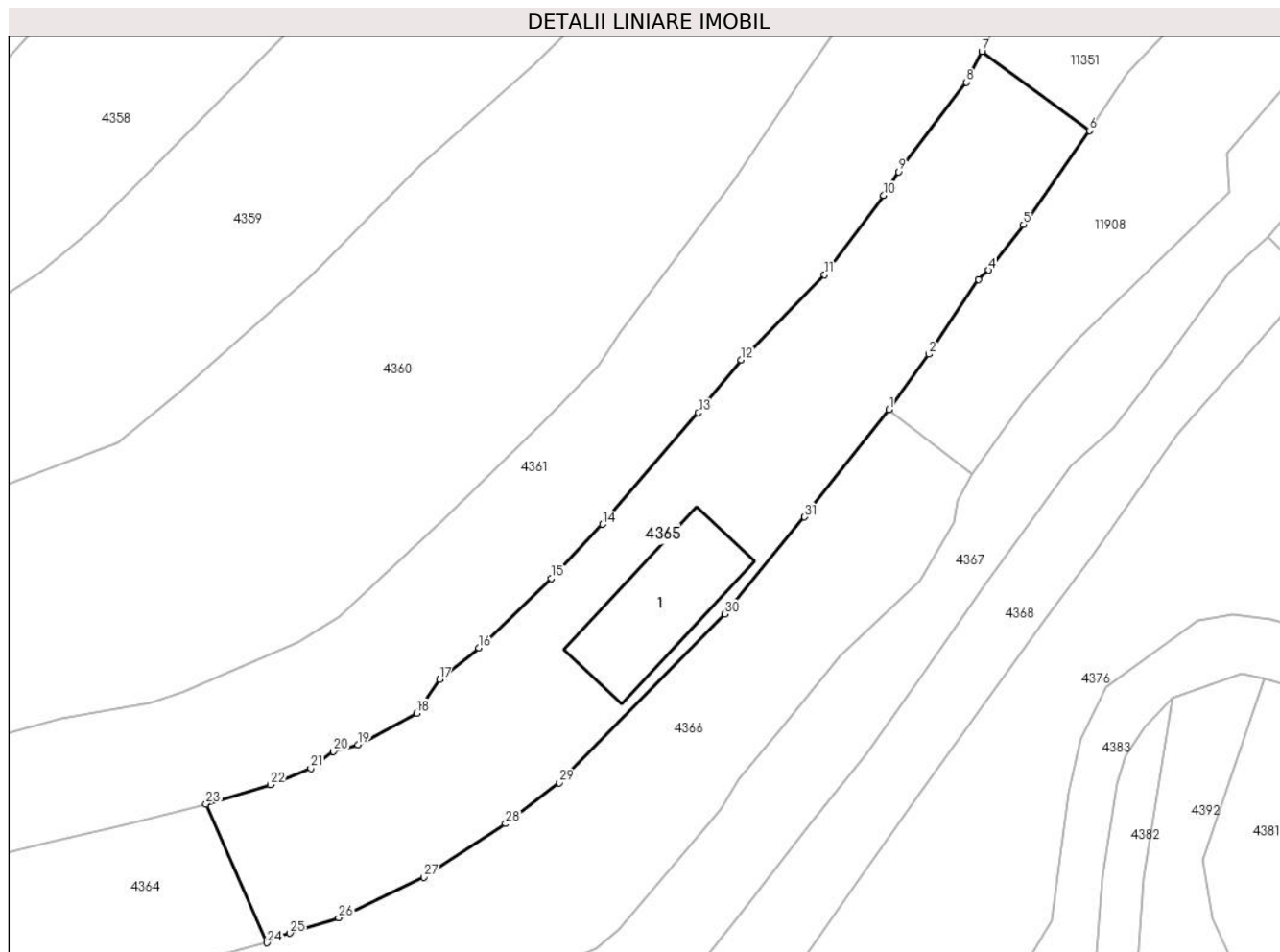
Inscrieri privind dezmembramintele dreptului de proprietate, drepturi reale de garanție și sarcini	Referințe
NU SUNT	

## Anexa Nr. 1 La Partea I

## Teren

Nr cadastral	Suprafața (mp)*	Observații / Referințe
	1.606	

\* Suprafața este determinată în planul de proiecție Stereo 70.



## Date referitoare la teren

Crt	Categorie folosință	Intra vilan	Suprafața (mp)	Tarla	Parcelă	Nr. topo	Observații / Referințe
1	curți constructii	DA	308	-	-	-	
2	faneata	DA	1.298	-	-	-	

## Date referitoare la construcții

Crt	Număr	Destinație construcție	Supraf. (mp)	Situație juridică	Observații / Referințe
A1.1		construcții anexa	152	Cu acte	Nr. niveluri:1; S. construita la sol:152 mp;

## Lungime Segmente

1) Valorile lungimilor segmentelor sunt obținute din proiecție în plan.

Punct început	X / Y	Punct sfârșit	X / Y	Lungime segment (** (m))
1	580.628,74 639.058,912	2	580.632,7 639.064,407	6.773
3	580.637,622 639.071,789	4	580.638,592 639.072,728	1.35
5	580.642,082 639.077,238	6	580.648,592 639.086,565	11.374

Punct început	X / Y	Punct sfârșit	X / Y	Lungime segment (** (m))
2	580.632,7 639.064,407	3	580.637,622 639.071,789	8.872
4	580.638,592 639.072,728	5	580.642,082 639.077,238	5.703
6	580.648,592 639.086,565	7	580.637,94 639.094,397	13.221

Punct început	X / Y	Punct sfârșit	X / Y	Lungime segment (** (m)
7	580.637,94 639.094,397	8	580.636,377 639.091,357	3.418
9	580.629,663 639.082,482	10	580.628,2 639.080,12	2.778
11	580.622,343 639.072,271	12	580.614,066 639.063,842	11.813
13	580.609,822 639.058,611	14	580.600,311 639.047,555	14.584
15	580.595,23 639.042,21	16	580.588,063 639.035,311	9.948
17	580.584,139 639.032,202	18	580.581,893 639.028,847	4.037
19	580.576,06 639.025,724	20	580.573,647 639.025,071	2.5
21	580.571,377 639.023,383	22	580.567,374 639.021,755	4.321
23	580.561,003 639.019,862	24	580.567,057 639.006,106	15.029
25	580.569,311 639.007,056	26	580.574,147 639.008,581	5.071
27	580.582,592 639.012,584	28	580.590,706 639.017,896	9.698
29	580.596,006 639.021,964	30	580.612,458 639.038,656	23.437
31	580.620,368 639.048,279	1	580.628,74 639.058,912	13.533

Punct început	X / Y	Punct sfârșit	X / Y	Lungime segment (** (m)
8	580.636,377 639.091,357	9	580.629,663 639.082,482	11.128
10	580.628,2 639.080,12	11	580.622,343 639.072,271	9.793
12	580.614,066 639.063,842	13	580.609,822 639.058,611	6.736
14	580.600,311 639.047,555	15	580.595,23 639.042,21	7.375
16	580.588,063 639.035,311	17	580.584,139 639.032,202	5.006
18	580.581,893 639.028,847	19	580.576,06 639.025,724	6.616
20	580.573,647 639.025,071	21	580.571,377 639.023,383	2.829
22	580.567,374 639.021,755	23	580.561,003 639.019,862	6.646
24	580.567,057 639.006,106	25	580.569,311 639.007,056	2.446
26	580.574,147 639.008,581	27	580.582,592 639.012,584	9.346
28	580.590,706 639.017,896	29	580.596,006 639.021,964	6.681
30	580.612,458 639.038,656	31	580.620,368 639.048,279	12.457

\*\* Lungimile segmentelor sunt determinate în planul de proiecție Stereo 70 și sunt rotunjite la 1 milimetru.

\*\*\* Distanța dintre puncte este formată din segmente cumulate ce sunt mai mici decât valoarea 1 milimetru.



**DATE DESPRE IMOBILUL NR. 4366**

Oficiul de Cadastru și Publicitate Imobiliară NEAMT  
Biroul de Cadastru și Publicitate Imobiliară Targu-Neamt

**A. Partea I. Descrierea imobilului**

TEREN Intravilan

Adresa: Loc. Pîpirig, Jud. Neamt

Nr. Crt	Nr cadastral Nr. topografic	Suprafața* (mp)	Observații / Referințe
A1	50346	Din acte: 2.200 Masurata: 2.204	Sector cadastral:49 Teren imprejmuit;

**Construcții**

Crt	Nr cadastral Nr. topografic	Adresa	Observații / Referințe
A1.1		Loc. Pîpirig, Jud. Neamt	Nr. niveluri:1; S. construita la sol:104 mp; CASA DE LOCUIT, CONSTRUITĂ DIN LEMN, ACOPERITĂ CU DRANIȚĂ, COMPUSĂ DIN 3 CAMERE, BUCĂTĂRIE ȘI HOL
A1.2		Loc. Pîpirig, Jud. Neamt	Nr. niveluri:1; S. construita la sol:36 mp; CONSTRUCȚIE ANEXĂ (GRAJD) - CONSTRUITĂ DIN LEMN, ACOPERIT CU TABLĂ, COMPUSĂ DIN 2 ÎNCĂPERI
A1.3		Loc. Pîpirig, Jud. Neamt	Nr. niveluri:1; S. construita la sol:64 mp;

**B. Partea II. Proprietari și acte**

Inscrieri privitoare la dreptul de proprietate și alte drepturi reale	Referințe	
<b>5370 / 02/06/2011</b>		
Act Notarial nr. 1321, din 27/02/1990 emis de NOTARIATUL DE STAT JUDETEAN NEAMT (act administrativ nr. 1821/11-06-1991 emis de PRIMARIA COMUNEI PIPIRIG; certificatul fiscal nr. 5936/17.05.2011 Primaria Pîpirig);		
B1	Intabulare, drept de PROPRIETATE, dobandit prin Conventie, cota actuala 1/1, cota initiala 1/1 1) <b>TODIREL VICTOR</b>	A1, A1.2
B2	Intabulare, drept de PROPRIETATE, dobandit prin Construire, cota actuala 1/1, cota initiala 1/1 1) <b>TODIREL VICTOR</b> 2) <b>TODIREL ELENA, - soti</b>	A1.1
<b>18128 / 08/08/2017</b>		
Act Notarial nr. 1414 - declaratie, din 07/08/2017 emis de NP Andronache Laura;		
B3	Se noteaza patrimoniul de afectatiune in vederea desfasurarii activitatii 1) <b>PERSOANĂ FIZICĂ AUTORIZATĂ TODIREL VICTOR, CIF:37543723</b>	A1, A1.2
/		
Act Administrativ nr. 1830, din 31/01/2024 emis de Primăria Com.pîpirig;		
B4	Intabulare, drept de PROPRIETATE, dobandit prin Lege, cota actuala 1/1, cota initiala 1/1 1) <b>TODIREL VICTOR</b> 2) <b>TODIREL ELENA, - soti</b>	A1.3

**C. Partea III. SARCINI .**

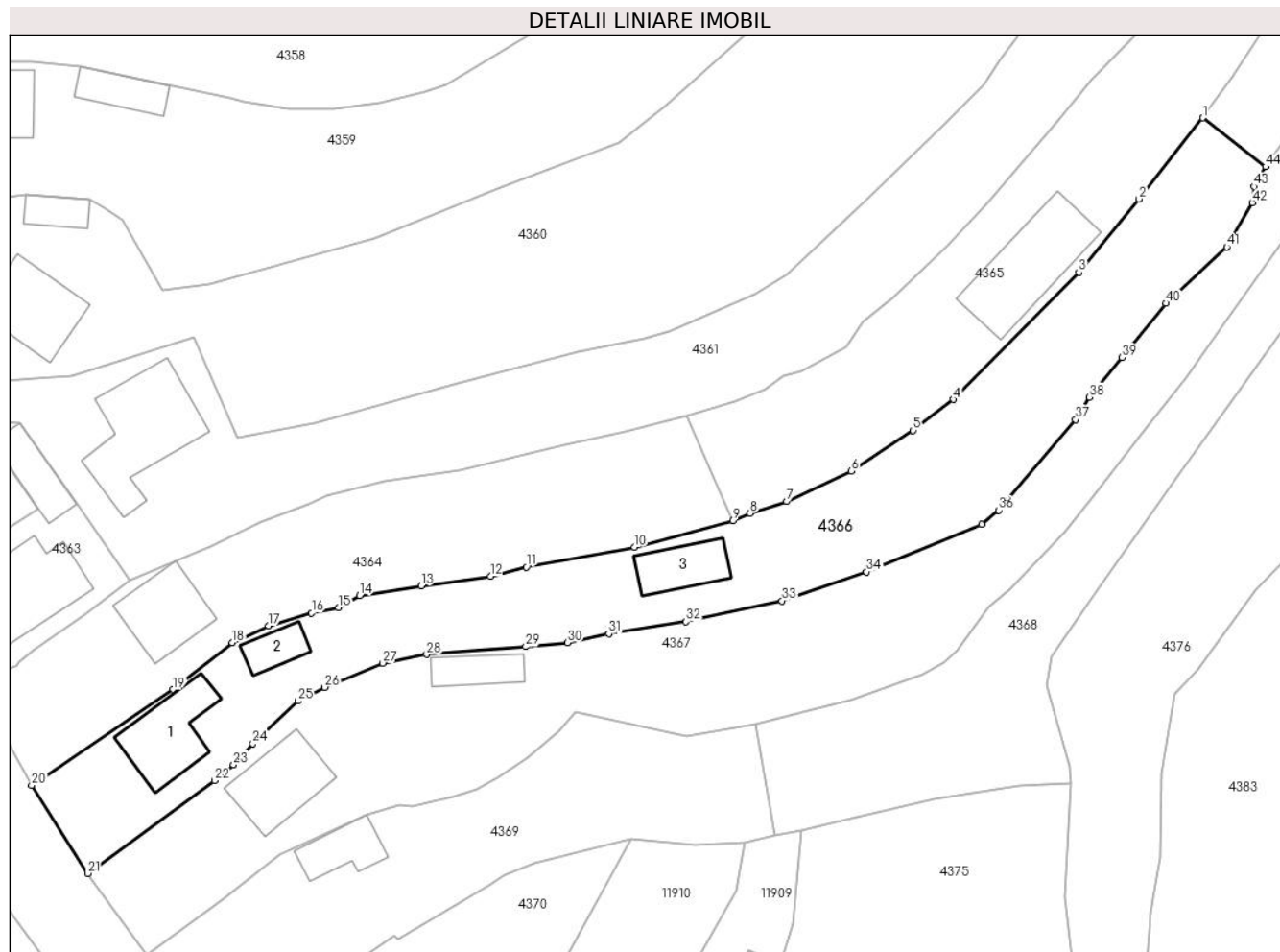
Inscrieri privind dezmembramintele dreptului de proprietate, drepturi reale de garanție și sarcini	Referințe
NU SUNT	

## Anexa Nr. 1 La Partea I

## Teren

Nr cadastral	Suprafața (mp)*	Observații / Referințe
50346	Din acte: 2.200 Masurata: 2.204	

\* Suprafața este determinată în planul de proiecție Stereo 70.



## Date referitoare la teren

Crt	Categorie folosință	Intra vilan	Suprafața (mp)	Tarla	Parcelă	Nr. topo	Observații / Referințe
1	curți constructii	DA	556	-	-	-	
2	curți constructii	DA	265	-	-	-	
3	arabil	DA	363	-	-	-	
4	faneata	DA	1.019	-	-	-	

## Date referitoare la construcții

Crt	Număr	Destinație construcție	Supraf. (mp)	Situație juridică	Observații / Referințe
A1.1		construcții de locuințe	Din acte: 88 Masurata: 104	Cu acte	Nr. niveluri:1; S. construita la sol:104 mp; CASĂ DE LOCUIT, CONSTRUITĂ DIN LEMN, ACOPERITĂ CU DRANIȚĂ, COMPUSĂ DIN 3 CAMERE, BUCĂTĂRIE ȘI HOL
A1.2		construcții anexa	Din acte: 37 Masurata: 36	Cu acte	Nr. niveluri:1; S. construita la sol:36 mp; CONSTRUCȚIE ANEXĂ (GRAJD) - CONSTRUITĂ DIN LEMN, ACOPERIT CU TABLĂ, COMPUSĂ DIN 2 ÎNCĂPERI
A1.3		construcții anexa	64	Cu acte	Nr. niveluri:1; S. construita la sol:64 mp;

## Lungime Segmente

1) Valorile lungimilor segmentelor sunt obținute din proiecție în plan.

Punct început	X / Y	Punct sfârșit	X / Y	Lungime segment
1	580.628,74 639.058,912	2	580.620,368 639.048,279	13.533
4	580.596,006 639.021,964	5	580.590,706 639.017,896	6.681
7	580.574,147 639.008,581	8	580.569,311 639.007,056	5.071
10	580.554,164 639.002,616	11	580.539,995 638.999,992	14.41
13	580.526,188 638.997,543	14	580.518,098 638.996,238	8.195
16	580.511,794 638.993,964	17	580.506,145 638.992,281	5.894
19	580.493,615 638.983,929	20	580.475,072 638.971,343	22.411
22	580.499,053 638.971,993	23	580.501,56 638.974,05	3.243
25	580.510,021 638.982,424	26	580.513,503 638.984,22	3.918
28	580.526,906 638.988,512	29	580.539,891 638.989,544	13.026
31	580.550,794 638.991,23	32	580.560,895 638.992,852	10.23
34	580.584,603 638.999,365	35	580.599,691 639.005,559	16.31
37	580.612,031 639.019,329	38	580.613,815 639.022,278	3.447
40	580.623,893 639.034,611	41	580.631,871 639.041,989	10.867
43	580.635,5 639.049,894	44	580.636,975 639.052,491	2.987

Punct început	X / Y	Punct sfârșit	X / Y	Lungime segment
2	580.620,368 639.048,279	3	580.612,458 639.038,656	12.457
5	580.590,706 639.017,896	6	580.582,592 639.012,584	9.698
8	580.569,311 639.007,056	9	580.567,057 639.006,106	2.446
11	580.539,995 638.999,992	12	580.535,266 638.998,764	4.886
14	580.518,098 638.996,238	15	580.515,355 638.994,653	3.168
17	580.506,145 638.992,281	18	580.501,402 638.990,063	5.236
20	580.475,072 638.971,343	21	580.482,422 638.959,802	13.683
23	580.501,56 638.974,05	24	580.504,095 638.976,841	3.77
26	580.513,503 638.984,22	27	580.521,141 638.987,385	8.268
29	580.539,891 638.989,544	30	580.545,403 638.990,062	5.536
32	580.560,895 638.992,852	33	580.573,505 638.995,549	12.895
35	580.599,691 639.005,559	36	580.601,957 639.007,441	2.946
38	580.613,815 639.022,278	39	580.618,106 639.027,474	6.739
41	580.631,871 639.041,989	42	580.635,207 639.047,779	6.682
44	580.636,975 639.052,491	1	580.628,74 639.058,912	10.442

Punct început	X / Y	Punct sfârșit	X / Y	Lungime segment
3	580.612,458 639.038,656	4	580.596,006 639.021,964	23.437
6	580.582,592 639.012,584	7	580.574,147 639.008,581	9.346
9	580.567,057 639.006,106	10	580.554,164 639.002,616	13.357
12	580.535,266 638.998,764	13	580.526,188 638.997,543	9.16
15	580.515,355 638.994,653	16	580.511,794 638.993,964	3.627
18	580.501,402 638.990,063	19	580.493,615 638.983,929	9.913
21	580.482,422 638.959,802	22	580.499,053 638.971,993	20.621
24	580.504,095 638.976,841	25	580.510,021 638.982,424	8.142
27	580.521,141 638.987,385	28	580.526,906 638.988,512	5.874
30	580.545,403 638.990,062	31	580.550,794 638.991,23	5.516
33	580.573,505 638.995,549	34	580.584,603 638.999,365	11.736
36	580.601,957 639.007,441	37	580.612,031 639.019,329	15.582
39	580.618,106 639.027,474	40	580.623,893 639.034,611	9.188
42	580.635,207 639.047,779	43	580.635,5 639.049,894	2.135

\*\* Lungimile segmentelor sunt determinate în planul de proiecție Stereo 70 și sunt rotunjite la 1 milimetru.

\*\*\* Distanța dintre puncte este formată din segmente cumulate ce sunt mai mici decât valoarea 1 milimetru.





**DATE DESPRE IMOBILUL NR. 4367**

Oficiul de Cadastru și Publicitate Imobiliară NEAMT  
Biroul de Cadastru și Publicitate Imobiliară Targu-Neamt

**A. Partea I. Descrierea imobilului**

TEREN Necunoscut

Nr. CF vechi:116  
Nr. cadastral vechi:115

Adresa: Loc. Pipirig, Jud. Neamt, și extravilan UAT Pipirig

Nr. Crt	Nr cadastral Nr. topografic	Suprafața* (mp)	Observații / Referințe
A1	50676	Din acte: 2.174 Masurata: 3.120	Sector cadastral:49 Teren imprejmuit;

**Construcții**

Crt	Nr cadastral Nr. topografic	Adresa	Observații / Referințe
A1.2		Loc. Pipirig, Jud. Neamt	Nr. niveluri:2; S. construita la sol:101 mp;
A1.3		Loc. Pipirig, Jud. Neamt	Nr. niveluri:1; S. construita la sol:46 mp;

**B. Partea II. Proprietari și acte**

Inscrieri privitoare la dreptul de proprietate și alte drepturi reale		Referințe
<b>4816 / 18/07/2007</b>		
Contract De Vanzare-Cumparare nr. 2, din 11/07/2007 emis de BNP Burghilea Alina Elena;		
B1	Intabulare, drept de PROPRIETATE, dobandit prin Conventie, cota actuala 1/1, cota initiala 1/1 1) COJOCARU DOREL DUMITRU 2) COJOCARU IRINA, - sotii <i>OBSERVATII: (provenita din conversia CF 116)</i>	A1
/		
Act Administrativ nr. 1830, din 31/01/2024 emis de Primăria Com.pipirig;		
B2	Intabulare, drept de PROPRIETATE, dobandit prin Lege, cota actuala 1/1, cota initiala 1/1 1) COJOCARU DOREL DUMITRU 2) COJOCARU IRINA, - sotii	A1.2, A1.3

**C. Partea III. SARCINI**

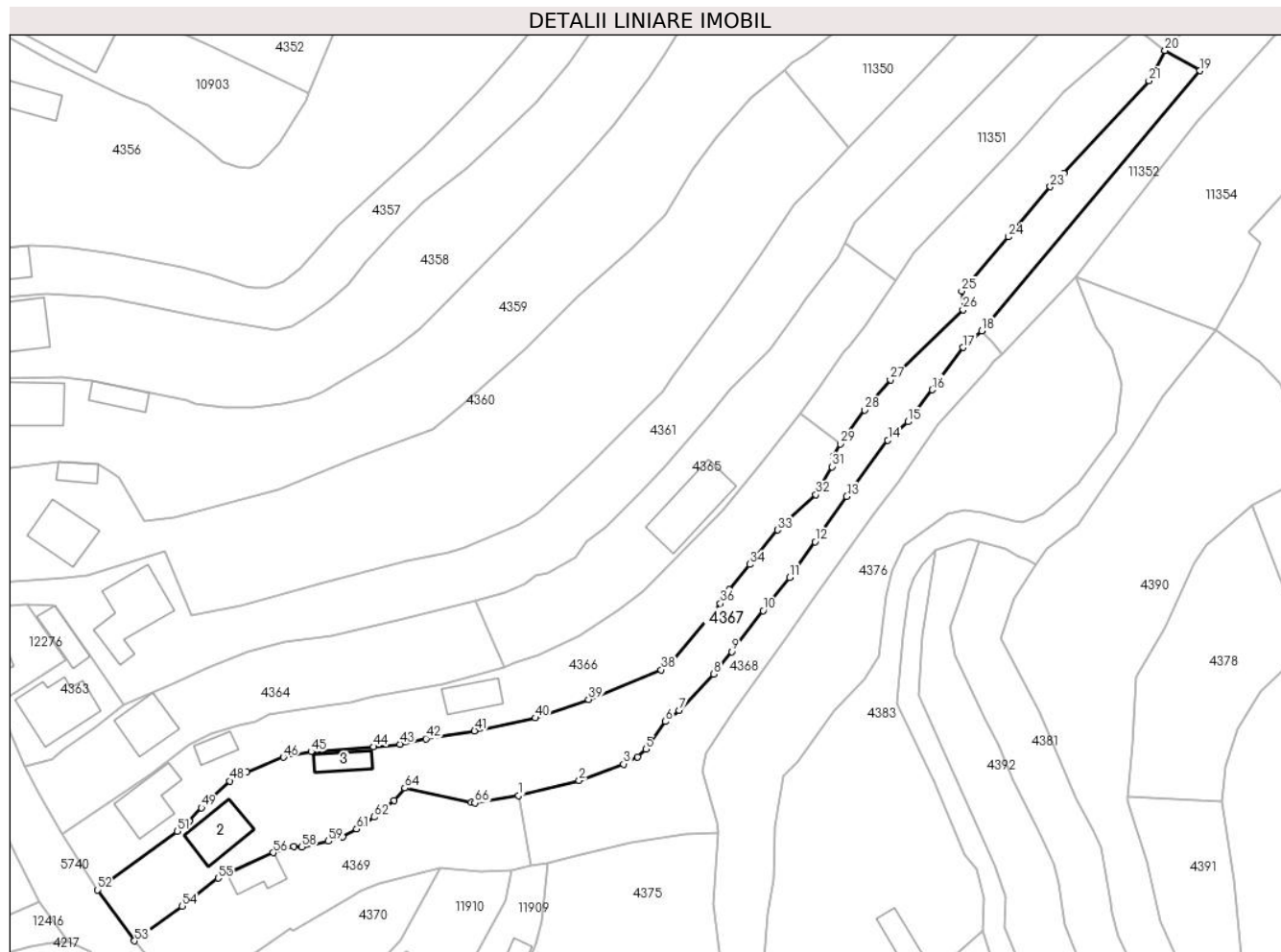
Inscrieri privind dezmembramintele dreptului de proprietate, drepturi reale de garanție și sarcini		Referințe
<b>17511 / 06/07/2022</b>		
Hotarare Judecatoreasca nr. Încheiere nr. 493, din 16/05/2022 emis de JUDECATORIA TARGU NEAMT;		
C1	Se notează urmărirea silită imobiliară în Dosar nr. 423/2022 emisă pe numele COJOCARU IRINA la solicitarea BEJ MORARU SEBASTIAN, pentru suma de 7.273,10 LEI, reprezentând debit restant și cheltuieli de executare silită 1) BNP PARIBAS PERSONAL FINANCE SA, CIF:38627806	A1

## Anexa Nr. 1 La Partea I

## Teren

Nr cadastral	Suprafața (mp)*	Observații / Referințe
50676	Din acte: 2.174 Masurata: 3.120	

\* Suprafața este determinată în planul de proiecție Stereo 70.



## Date referitoare la teren

Crt	Categorie folosință	Intra vilan	Suprafața (mp)	Tarla	Parcelă	Nr. topo	Observații / Referințe
1	curți constructii	DA	673	-	-	-	
2	arabil	DA	902	-	-	-	
3	faneata	DA	990	-	-	-	
4	pasune	NU	555	-	-	-	Pașune împădurită

## Date referitoare la construcții

Crt	Număr	Destinație construcție	Supraf. (mp)	Situație juridică	Observații / Referințe
A1.2		construcții de locuințe	101	Cu acte	Nr. niveluri:2; S. construita la sol:101 mp;
A1.3		construcții anexa	46	Cu acte	Nr. niveluri:1; S. construita la sol:46 mp;

## Lungime Segmente

1) Valorile lungimilor segmentelor sunt obținute din proiecție în plan.

Punct început	X / Y	Punct sfârșit	X / Y	Lungime segment	Punct început	X / Y	Punct sfârșit	X / Y	Lungime segment	Punct început	X / Y	Punct sfârșit	X / Y	Lungime segment
1	580.570,056 638.979,371	2	580.582,626 638.982,532	12.961	2	580.582,626 638.982,532	3	580.591,88 638.985,946	9.864	3	580.591,88 638.985,946	4	580.594,766 638.987,434	3.247

Punct început	X / Y	Punct sfârșit	X / Y	Lungime segment	Punct început	X / Y	Punct sfârșit	X / Y	Lungime segment	Punct început	X / Y	Punct sfârșit	X / Y	Lungime segment
4	580.594,766 638.987,434	5	580.596,481 638.989,082	2.378	5	580.596,481 638.989,082	6	580.600,59 638.994,794	7.036	6	580.600,59 638.994,794	7	580.603,432 638.997,147	3.69
7	580.603,432 638.997,147	8	580.610,649 639.004,662	10.419	8	580.610,649 639.004,662	9	580.614,372 639.009,327	5.968	9	580.614,372 639.009,327	10	580.620,935 639.017,837	10.747
10	580.620,935 639.017,837	11	580.626,395 639.024,761	8.818	11	580.626,395 639.024,761	12	580.631,719 639.032,179	9.131	12	580.631,719 639.032,179	13	580.638,297 639.041,606	11.495
13	580.638,297 639.041,606	14	580.646,83 639.053,308	14.483	14	580.646,83 639.053,308	15	580.651,026 639.057,125	5.672	15	580.651,026 639.057,125	16	580.656,116 639.063,787	8.384
16	580.656,116 639.063,787	17	580.662,466 639.072,58	10.846	17	580.662,466 639.072,58	18	580.666,349 639.076,041	5.202	18	580.666,349 639.076,041	19	580.711,788 639.130,148	70.656
19	580.711,788 639.130,148	20	580.704,518 639.134,346	8.395	20	580.704,518 639.134,346	21	580.701,16 639.128,055	7.131	21	580.701,16 639.128,055	22	580.683,428 639.108,801	26.175
22	580.683,428 639.108,801	23	580.680,643 639.106,004	3.947	23	580.680,643 639.106,004	24	580.671,96 639.095,58	13.567	24	580.671,96 639.095,58	25	580.662,205 639.084,304	14.91
25	580.662,205 639.084,304	26	580.662,489 639.080,397	3.917	26	580.662,489 639.080,397	27	580.647,393 639.065,821	20.984	27	580.647,393 639.065,821	28	580.641,975 639.059,608	8.244
28	580.641,975 639.059,608	29	580.636,975 639.052,491	8.698	29	580.636,975 639.052,491	30	580.635,5 639.049,894	2.987	30	580.635,5 639.049,894	31	580.635,207 639.047,779	2.135
31	580.635,207 639.047,779	32	580.631,871 639.041,989	6.682	32	580.631,871 639.041,989	33	580.623,893 639.034,611	10.867	33	580.623,893 639.034,611	34	580.618,106 639.027,474	9.188
34	580.618,106 639.027,474	35	580.613,815 639.022,278	6.739	35	580.613,815 639.022,278	36	580.612,031 639.019,329	3.447	36	580.612,031 639.019,329	37	580.601,957 639.007,441	15.582
37	580.601,957 639.007,441	38	580.599,691 639.005,559	2.946	38	580.599,691 639.005,559	39	580.584,603 638.999,365	16.31	39	580.584,603 638.999,365	40	580.573,505 638.995,549	11.736
40	580.573,505 638.995,549	41	580.560,895 638.992,852	12.895	41	580.560,895 638.992,852	42	580.550,794 638.991,23	10.23	42	580.550,794 638.991,23	43	580.545,403 638.990,062	5.516
43	580.545,403 638.990,062	44	580.539,891 638.989,544	5.536	44	580.539,891 638.989,544	45	580.526,906 638.988,512	13.026	45	580.526,906 638.988,512	46	580.521,141 638.987,385	5.874
46	580.521,141 638.987,385	47	580.513,503 638.984,22	8.268	47	580.513,503 638.984,22	48	580.510,021 638.982,424	3.918	48	580.510,021 638.982,424	49	580.504,095 638.976,841	8.142
49	580.504,095 638.976,841	50	580.501,56 638.974,05	3.77	50	580.501,56 638.974,05	51	580.499,053 638.971,993	3.243	51	580.499,053 638.971,993	52	580.482,422 638.959,802	20.621
52	580.482,422 638.959,802	53	580.490,166 638.949,179	13.146	53	580.490,166 638.949,179	54	580.500,085 638.956,419	12.28	54	580.500,085 638.956,419	55	580.507,562 638.962,223	9.465
55	580.507,562 638.962,223	56	580.519,032 638.967,513	12.631	56	580.519,032 638.967,513	57	580.523,262 638.968,773	4.414	57	580.523,262 638.968,773	58	580.524,988 638.968,685	1.728
58	580.524,988 638.968,685	59	580.530,483 638.969,906	5.629	59	580.530,483 638.969,906	60	580.533,473 638.970,849	3.135	60	580.533,473 638.970,849	61	580.536,351 638.972,447	3.292
61	580.536,351 638.972,447	62	580.540,048 638.974,918	4.447	62	580.540,048 638.974,918	63	580.544,196 638.978,378	5.402	63	580.544,196 638.978,378	64	580.546,369 638.980,957	3.372
64	580.546,369 638.980,957	65	580.560,183 638.977,938	14.14	65	580.560,183 638.977,938	66	580.560,966 638.977,862	0.787	66	580.560,966 638.977,862	1	580.570,056 638.979,371	9.214

\*\* Lungimile segmentelor sunt determinate în planul de proiecție Stereo 70 și sunt rotunjite la 1 milimetru.

\*\*\* Distanța dintre puncte este formată din segmente cumulate ce sunt mai mici decât valoarea 1 milimetru.



**DATE DESPRE IMOBILUL NR. 4368**

Oficiul de Cadastru și Publicitate Imobiliară NEAMT  
Biroul de Cadastru și Publicitate Imobiliară Targu-Neamt

**A. Partea I. Descrierea imobilului**

TEREN Intravilan

Adresa: Loc. Pipirig, Jud. Neamt

Nr. Crt	Nr cadastral Nr. topografic	Suprafața* (mp)	Observații / Referințe
A1	54400	1.403	Sector cadastral:49 Teren imprejmuit;

**B. Partea II. Proprietari și acte**

Inscrieri privitoare la dreptul de proprietate și alte drepturi reale		Referințe
<b>26004 / 05/10/2022</b>		
Act Notarial nr. Act de lotizare aut nr. 4278, din 04/10/2022 emis de BIN Teodorescu Mihaela;		
B1	Se infiinteaza cartea funciara 54400 a imobilului cu numarul cadastral 54400 / UAT Pipirig, rezultat din dezmembrarea imobilului cu numarul cadastral 53959 inscris in cartea funciara 53959;	A1
B13	Se radiază propunerea de dezmembrare notată cu încheierea nr. 18879 din 21.07.2022	A1
<b>26016 / 05/10/2022</b>		
Act Notarial nr. Contract de vânzare cumpărare aut. nr. 4280, din 04/10/2022 emis de BIN Teodorescu Mihaela;		
B14	Intabulare, drept de PROPRIETATE, cu titlu de drept de cumpărare, dobandit prin Conventie, cota actuala 1/1, cota initiala 1/1 1) ARON GHEORGHE 2) ARON LUMINIȚA, bun comun	A1

**C. Partea III. SARCINI .**

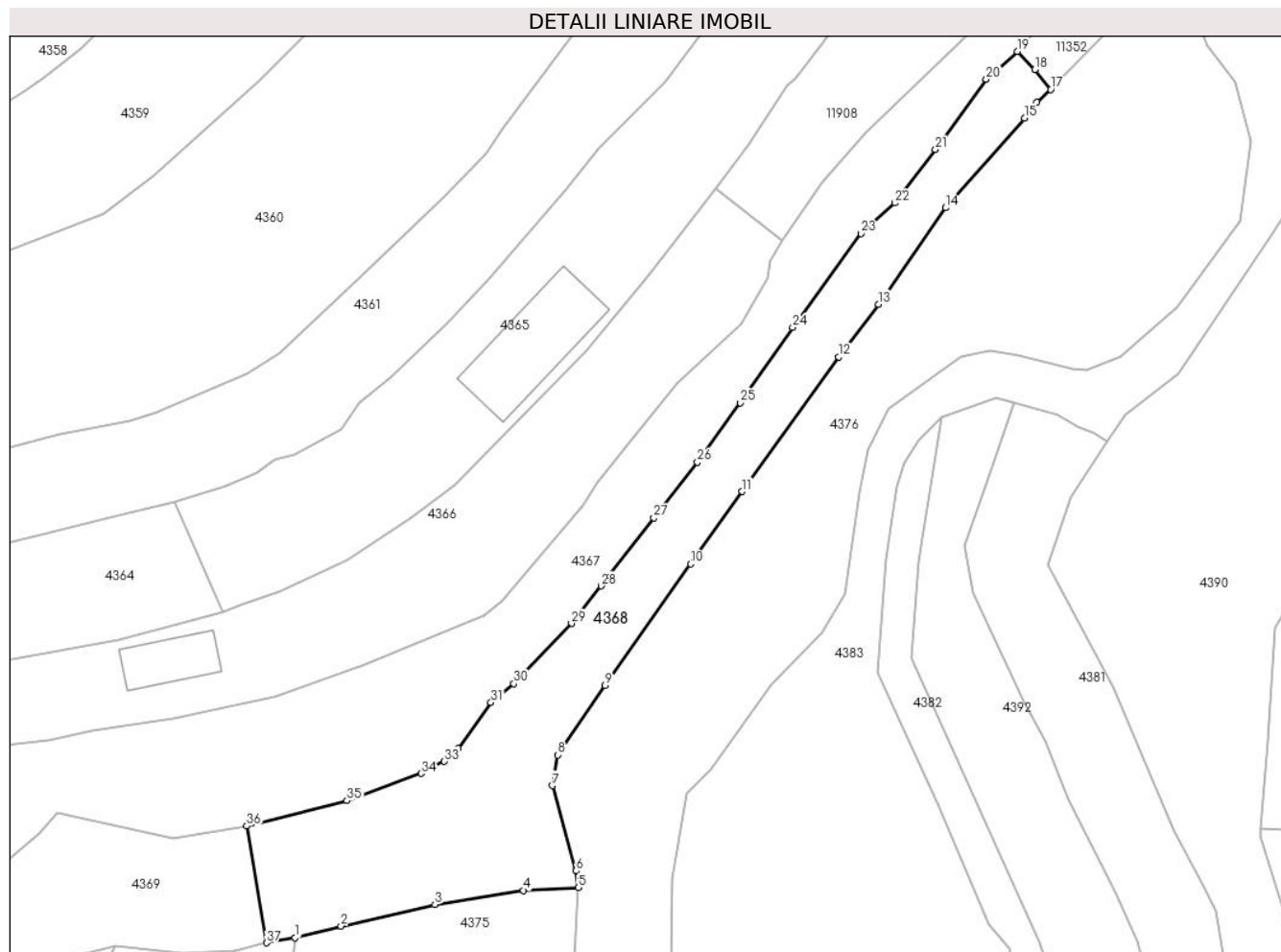
Inscrieri privind dezmembramintele dreptului de proprietate, drepturi reale de garanție și sarcini	Referințe
NU SUNT	

## Anexa Nr. 1 La Partea I

## Teren

Nr cadastral	Suprafața (mp)*	Observații / Referințe
54400	1.403	

\* Suprafața este determinată în planul de proiecție Stereo 70.



## Date referitoare la teren

Crt	Categorie folosință	Intra vilan	Suprafața (mp)	Tarla	Parcelă	Nr. topo	Observații / Referințe
1	faneata	DA	1.403	-	-	-	

## Lungime Segmente

1) Valorile lungimilor segmentelor sunt obținute din proiecție în plan.

Punct început	X / Y	Punct sfârșit	X / Y	Lungime segment (** (m)
1	580.576,121 638.965,433	2	580.581,863 638.966,887	5.923
3	580.593,58 638.969,585	4	580.604,646 638.971,349	11.206
5	580.611,483 638.971,682	6	580.611,227 638.973,777	2.111
7	580.608,279 638.984,425	8	580.608,922 638.988,252	3.881
9	580.614,836 638.996,931	10	580.625,535 639.012,082	18.548

Punct început	X / Y	Punct sfârșit	X / Y	Lungime segment (** (m)
2	580.581,863 638.966,887	3	580.593,58 638.969,585	12.024
4	580.604,646 638.971,349	5	580.611,483 638.971,682	6.845
6	580.611,227 638.973,777	7	580.608,279 638.984,425	11.049
8	580.608,922 638.988,252	9	580.614,836 638.996,931	10.502
10	580.625,535 639.012,082	11	580.631,965 639.021,12	11.092

Punct început	X / Y	Punct sfârșit	X / Y	Lungime segment (** (m)
11	580.631,965 639.021,12	12	580.644,045 639.037,913	20.686
13	580.648,972 639.044,495	14	580.657,39 639.056,532	14.689
15	580.667,242 639.067,735	16	580.668,779 639.069,695	2.491
17	580.670,531 639.071,29	18	580.668,542 639.073,777	3.185
19	580.666,349 639.076,041	20	580.662,466 639.072,58	5.202
21	580.656,116 639.063,787	22	580.651,026 639.057,125	8.384
23	580.646,83 639.053,308	24	580.638,297 639.041,606	14.483
25	580.631,719 639.032,179	26	580.626,395 639.024,761	9.131
27	580.620,935 639.017,837	28	580.614,372 639.009,327	10.747
29	580.610,649 639.004,662	30	580.603,432 638.997,147	10.419
31	580.600,59 638.994,794	32	580.596,481 638.989,082	7.036
33	580.594,766 638.987,434	34	580.591,88 638.985,946	3.247
35	580.582,626 638.982,532	36	580.570,056 638.979,371	12.961
37	580.572,552 638.964,808	1	580.576,121 638.965,433	3.623

Punct început	X / Y	Punct sfârșit	X / Y	Lungime segment (** (m)
12	580.644,045 639.037,913	13	580.648,972 639.044,495	8.222
14	580.657,39 639.056,532	15	580.667,242 639.067,735	14.919
16	580.668,779 639.069,695	17	580.670,531 639.071,29	2.369
18	580.668,542 639.073,777	19	580.666,349 639.076,041	3.152
20	580.662,466 639.072,58	21	580.656,116 639.063,787	10.846
22	580.651,026 639.057,125	23	580.646,83 639.053,308	5.672
24	580.638,297 639.041,606	25	580.631,719 639.032,179	11.495
26	580.626,395 639.024,761	27	580.620,935 639.017,837	8.818
28	580.614,372 639.009,327	29	580.610,649 639.004,662	5.968
30	580.603,432 638.997,147	31	580.600,59 638.994,794	3.69
32	580.596,481 638.989,082	33	580.594,766 638.987,434	2.378
34	580.591,88 638.985,946	35	580.582,626 638.982,532	9.864
36	580.570,056 638.979,371	37	580.572,552 638.964,808	14.775

\*\* Lungimile segmentelor sunt determinate în planul de proiecție Stereo 70 și sunt rotunjite la 1 milimetru.

\*\*\* Distanța dintre puncte este formată din segmente cumulate ce sunt mai mici decât valoarea 1 milimetru.





**DATE DESPRE IMOBILUL NR. 4369**

Oficiul de Cadastru și Publicitate Imobiliară NEAMT  
Biroul de Cadastru și Publicitate Imobiliară Targu-Neamt

**A. Partea I. Descrierea imobilului**

TEREN Intravilan

Adresa: Loc. Pipirig, Jud. Neamt

Nr. Crt	Nr cadastral Nr. topografic	Suprafața* (mp)	Observații / Referințe
A1	54399	1.252	Sector cadastral:49 Teren imprejmuit;

**Construcții**

Crt	Nr cadastral Nr. topografic	Adresa	Observații / Referințe
A1.1		Loc. Pipirig, Jud. Neamt	Nr. niveluri:1; S. construita la sol:56 mp; Locuinta, parter

**B. Partea II. Proprietari și acte**

Inscrieri privitoare la dreptul de proprietate și alte drepturi reale		Referințe
<b>26004 / 05/10/2022</b>		
Act Notarial nr. Act de lotizare aut nr. 4278, din 04/10/2022 emis de BIN Teodorescu Mihaela;		
B1	Se infiinteaza cartea funciara 54399 a imobilului cu numarul cadastral 54399 / UAT Pipirig, rezultat din dezmembrarea imobilului cu numarul cadastral 53959 inscris in cartea funciara 53959;	A1
B23	Se radiază propunerea de dezmembrare notată cu încheierea nr. 18879 din 21.07.2022	A1
<b>26006 / 05/10/2022</b>		
Act Notarial nr. Contract de vânzare aut nr. 4282, din 04/10/2022 emis de BIN Teodorescu Mihaela;		
B24	Intabulare, drept de PROPRIETATE, cu titlu de drept de cumpărare, dobandit prin Conventie, cota actuala 1/2, cota initiala 1/2 1) <b>HAMZA AURELIAN-VALERIU</b> , bun propriu	A1
B25	Intabulare, drept de PROPRIETATE, cu titlu de drept de cumpărare, dobandit prin Conventie, cota actuala 1/2, cota initiala 1/2 1) <b>DOBRICĂ PAULA</b> , bun propriu	A1
B26	Intabulare, drept de PROPRIETATE, cu titlu de drept de cumpărare, dobandit prin Conventie, cota actuala 1/2, cota initiala 1/2 1) <b>HAMZA AURELIAN-VALERIU</b> , bun propriu	A1.1
B27	Intabulare, drept de PROPRIETATE, cu titlu de drept de cumpărare, dobandit prin Conventie, cota actuala 1/2, cota initiala 1/2 1) <b>DOBRICĂ PAULA</b> , bun propriu	A1.1

**C. Partea III. SARCINI .**

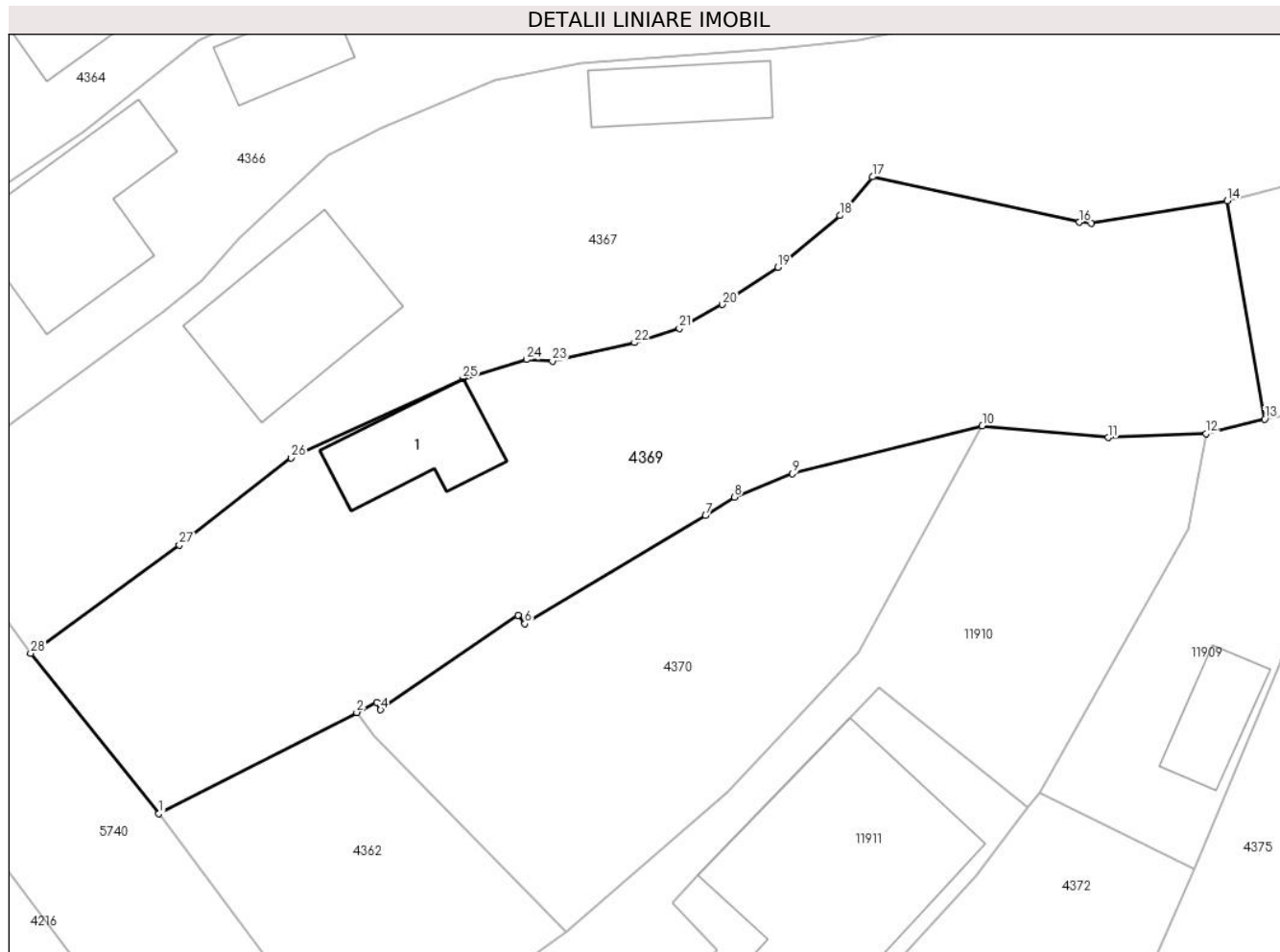
Inscrieri privind dezmembramintele dreptului de proprietate, drepturi reale de garanție și sarcini	Referințe
NU SUNT	

## Anexa Nr. 1 La Partea I

## Teren

Nr cadastral	Suprafața (mp)*	Observații / Referințe
54399	1.252	

\* Suprafața este determinată în planul de proiecție Stereo 70.



## Date referitoare la teren

Crt	Categorie folosință	Intravilan	Suprafața (mp)	Tarla	Parcelă	Nr. topo	Observații / Referințe
1	curți constructii	DA	200	-	-	-	
2	faneata	DA	1.052	-	-	-	

## Date referitoare la construcții

Crt	Număr	Destinație construcție	Supraf. (mp)	Situație juridică	Observații / Referințe
A1.1		construcții de locuințe	56	Cu acte	Nr. niveluri:1; S. construita la sol:56 mp; Locuinta, parter

## Lungime Segmente

1) Valorile lungimilor segmentelor sunt obținute din proiecție în plan.

Punct început	X / Y	Punct sfârșit	X / Y	Lungime segment (** (m)
1	580.498,733 638.938,512	2	580.511,935 638.945,25	14.822
3	580.513,263 638.945,928	4	580.513,531 638.945,415	0.579
5	580.522,701 638.951,714	6	580.523,158 638.951,161	0.717

Punct început	X / Y	Punct sfârșit	X / Y	Lungime segment (** (m)
2	580.511,935 638.945,25	3	580.513,263 638.945,928	1.491
4	580.513,531 638.945,415	5	580.522,701 638.951,714	11.125
6	580.523,158 638.951,161	7	580.535,22 638.958,375	14.055

Punct început	X / Y	Punct sfârșit	X / Y	Lungime segment (** (m)
7	580.535,22 638.958,375	8	580.537,141 638.959,612	2.285
9	580.541,011 638.961,163	10	580.553,696 638.964,352	13.08
11	580.562,104 638.963,572	12	580.568,621 638.963,839	6.522
13	580.572,552 638.964,808	14	580.570,056 638.979,371	14.775
15	580.560,966 638.977,862	16	580.560,183 638.977,938	0.787
17	580.546,369 638.980,957	18	580.544,196 638.978,378	3.372
19	580.540,048 638.974,918	20	580.536,351 638.972,447	4.447
21	580.533,473 638.970,849	22	580.530,483 638.969,906	3.135
23	580.524,988 638.968,685	24	580.523,262 638.968,773	1.728
25	580.519,032 638.967,513	26	580.507,562 638.962,223	12.631
27	580.500,085 638.956,419	28	580.490,166 638.949,179	12.28

Punct început	X / Y	Punct sfârșit	X / Y	Lungime segment (** (m)
8	580.537,141 638.959,612	9	580.541,011 638.961,163	4.169
10	580.553,696 638.964,352	11	580.562,104 638.963,572	8.444
12	580.568,621 638.963,839	13	580.572,552 638.964,808	4.049
14	580.570,056 638.979,371	15	580.560,966 638.977,862	9.214
16	580.560,183 638.977,938	17	580.546,369 638.980,957	14.14
18	580.544,196 638.978,378	19	580.540,048 638.974,918	5.402
20	580.536,351 638.972,447	21	580.533,473 638.970,849	3.292
22	580.530,483 638.969,906	23	580.524,988 638.968,685	5.629
24	580.523,262 638.968,773	25	580.519,032 638.967,513	4.414
26	580.507,562 638.962,223	27	580.500,085 638.956,419	9.465
28	580.490,166 638.949,179	1	580.498,733 638.938,512	13.681

\*\* Lungimile segmentelor sunt determinate în planul de proiecție Stereo 70 și sunt rotunjite la 1 milimetru.

\*\*\* Distanța dintre puncte este formată din segmente cumulate ce sunt mai mici decât valoarea 1 milimetru.



**DATE DESPRE IMOBILUL NR. 4370**

Oficiul de Cadastru și Publicitate Imobiliară NEAMT  
Biroul de Cadastru și Publicitate Imobiliară Targu-Neamt

**A. Partea I. Descrierea imobilului**

TEREN Intravilan

Adresa: Loc. Pipirig, Jud. Neamt

Nr. Crt	Nr cadastral Nr. topografic	Suprafața* (mp)	Observații / Referințe
A1		578	Sector cadastral:49 Teren imprejmuit;

**B. Partea II. Proprietari și acte**

Inscrieri privitoare la dreptul de proprietate și alte drepturi reale		Referințe
/		
Act Administrativ nr. 2570, din 15/02/2024 emis de Primăria Com. Pipirig;		
B1	Inscrierea posesiei, drept de PROPRIETATE, dobandit prin Lege, cota actuala 1/1, cota initiala 1/1 1) ARON GHEORGHE	A1

**C. Partea III. SARCINI .**

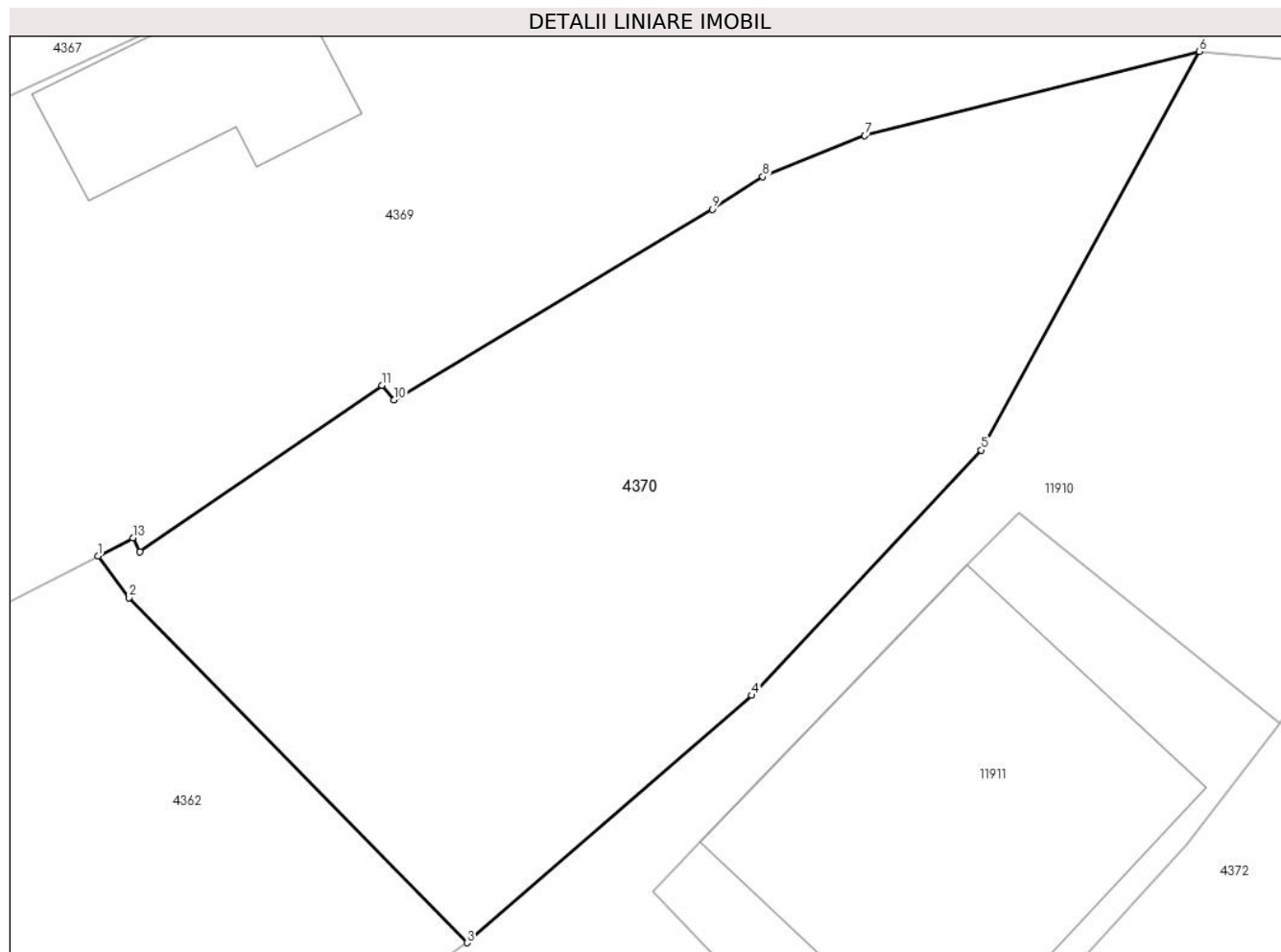
Inscrieri privind dezmembramintele dreptului de proprietate, drepturi reale de garanție și sarcini	Referințe
NU SUNT	

## Anexa Nr. 1 La Partea I

## Teren

Nr cadastral	Suprafața (mp)*	Observații / Referințe
	578	

\* Suprafața este determinată în planul de proiecție Stereo 70.



## Date referitoare la teren

Crt	Categorie folosință	Intravilan	Suprafața (mp)	Tarla	Parcelă	Nr. topo	Observații / Referințe
1	arabil	DA	578	-	-	-	

## Lungime Segmente

1) Valorile lungimilor segmentelor sunt obținute din proiecție în plan.

Punct început	X / Y	Punct sfârșit	X / Y	Lungime segment (** (m)
1	580.511,935 638.945,25	2	580.513,119 638.943,672	1.973
2	580.513,119 638.943,672	3	580.525,93 638.930,602	18.302
3	580.525,93 638.930,602	4	580.536,717 638.939,967	14.285
4	580.536,717 638.939,967	5	580.545,419 638.949,258	12.73
5	580.545,419 638.949,258	6	580.553,696 638.964,352	17.214

Punct început	X / Y	Punct sfârșit	X / Y	Lungime segment (** (m)
6	580.553,696 638.964,352	7	580.541,011 638.961,163	13.08
7	580.541,011 638.961,163	8	580.537,141 638.959,612	4.169
8	580.537,141 638.959,612	9	580.535,22 638.958,375	2.285
9	580.535,22 638.958,375	10	580.523,158 638.951,161	14.055
10	580.523,158 638.951,161	11	580.522,701 638.951,714	0.717
11	580.522,701 638.951,714	12	580.513,531 638.945,415	11.125
12	580.513,531 638.945,415	13	580.513,263 638.945,928	0.579
13	580.513,263 638.945,928	1	580.511,935 638.945,25	1.491

\*\* Lungimile segmentelor sunt determinate în planul de proiecție Stereo 70 și sunt rotunjite la 1 milimetru.

\*\*\* Distanța dintre puncte este formată din segmente cumulate ce sunt mai mici decât valoarea 1 milimetru.





**DATE DESPRE IMOBILUL NR. 4371**

Oficiul de Cadastru și Publicitate Imobiliară NEAMT  
Biroul de Cadastru și Publicitate Imobiliară Targu-Neamt

**A. Partea I. Descrierea imobilului**

TEREN Intravilan

Nr. CF vechi:456

Nr. cadastral vechi:582

Adresa: Loc. Pipirig, Str Ion Creangă, Jud. Neamt

Nr. Crt	Nr cadastral Nr. topografic	Suprafața* (mp)	Observații / Referințe
A1	50656	Din acte: 1.828 Masurata: 1.908	Sector cadastral:49 Teren imprejmuit;

**Construcții**

Crt	Nr cadastral Nr. topografic	Adresa	Observații / Referințe
A1.1	50656-C1	Loc. Pipirig, Str Ion Creangă, Jud. Neamt	Nr. niveluri:2; S. construita la sol:232 mp; CASA DE LOCUIT
A1.2		Loc. Pipirig, Str Ion Creangă, Jud. Neamt	Nr. niveluri:1; S. construita la sol:55 mp;
A1.3		Loc. Pipirig, Str Ion Creangă, Jud. Neamt	Nr. niveluri:1; S. construita la sol:89 mp;

**B. Partea II. Proprietari și acte**

Inscrieri privitoare la dreptul de proprietate și alte drepturi reale		Referințe
<b>8168 / 11/12/2007</b>		
Act Notarial nr. 98, din 09/05/2007 emis de BNP David Daniela (sentinta civila NR. 684/04.04.2006 pronuntata de Judecatoria Tg. Neamt);		
B1	Intabulare, drept de PROPRIETATE, dobandit prin lesire Din Indiviziune, cota actuala 1/1, cota initiala 1/1 1) <b>GRAMADA DUMITRU</b> <i>OBSERVATII: (provenita din conversia CF 456)</i>	A1
B2	Intabulare, drept de PROPRIETATE, dobandit prin lesire Din Indiviziune, cota actuala 1/1, cota initiala 1/1 1) <b>GRAMADA DUMITRU</b>	A1.1
<b>18227 / 06/11/2012</b>		
Act Administrativ nr. 1966, din 05/11/2012 emis de OCPI Neamt;		
B3	Se noteaza repositionarea imobilului in baza referatului nr. 1966/05.11.2012 intocmit de inspector de cadastru Nica Florin, deoarece s-a constatat o neconcordanța virtuala in sensul ca datele referitoare la amplasamentul imobilului cu NCP 582 sunt eronate, coordonatele corecte fiind prezentate in dosarul de repositionare intocmit de PFA Baltatescu Adrian, in urma masuratorilor efectuate la teren.	A1, A1.1
<b>11958 / 07/05/2019</b>		
Act Administrativ nr. - memoriu tehnic, din 01/04/2019 emis de -;		
B4	Se noteaza repositionarea imobilului cu NCP 50656	A1, A1.1
/		
Act Administrativ nr. 1830, din 31/01/2024 emis de Primăria Com.pipirig;		
B5	Intabulare, drept de PROPRIETATE, dobandit prin Lege, cota actuala 1/1, cota initiala 1/1 1) <b>GRAMADA DUMITRU</b>	A1.2, A1.3

**C. Partea III. SARCINI .**

Inscrieri privind dezmembramintele dreptului de proprietate, drepturi reale de garanție și sarcini	Referințe
NU SUNT	

## Anexa Nr. 1 La Partea I

## Teren

Nr cadastral	Suprafața (mp)*	Observații / Referințe
50656	Din acte: 1.828 Masurata: 1.908	

\* Suprafața este determinată în planul de proiecție Stereo 70.



## Date referitoare la teren

Crt	Categorie folosință	Intra vilan	Suprafața (mp)	Tarla	Parcelă	Nr. topo	Observații / Referințe
1	curți constructii	DA	378	-	-	-	
2	arabil	DA	1.530	-	-	-	

## Date referitoare la construcții

Crt	Număr	Destinație construcție	Supraf. (mp)	Situație juridică	Observații / Referințe
A1.1	50656-C1	construcții de locuințe	Din acte: 130 Masurata: 232	Cu acte	Nr. niveluri:2; S. construita la sol:232 mp; CASA DE LOCUIT
A1.2		construcții anexa	55	Cu acte	Nr. niveluri:1; S. construita la sol:55 mp;
A1.3		construcții anexa	89	Cu acte	Nr. niveluri:1; S. construita la sol:89 mp;

## Lungime Segmente

1) Valorile lungimilor segmentelor sunt obținute din proiecție în plan.

Punct început	X / Y	Punct sfârșit	X / Y	Lungime segment (** (m))	Punct început	X / Y	Punct sfârșit	X / Y	Lungime segment (** (m))
1	580.652,977 638.825,925	2	580.657,461 638.823,047	5.328	2	580.657,461 638.823,047	3	580.663,876 638.819,999	7.102

Punct început	X / Y	Punct sfârșit	X / Y	Lungime segment (** (m)
3	580.663,876 638.819,999	4	580.663,669 638.819,675	0.384
5	580.673,24 638.815,791	6	580.675,32 638.833,283	17.615
7	580.676,199 638.849,901	8	580.690,887 638.853,022	15.016
9	580.689,013 638.856,74	10	580.684,399 638.856,238	4.641
11	580.680,45 638.856,125	12	580.678,116 638.868,511	12.604
13	580.677,552 638.870,621	14	580.677,154 638.877,67	7.06
15	580.677,27 638.879,033	16	580.676,375 638.891,979	12.977
17	580.675,951 638.895,198	18	580.676,045 638.898,226	3.029
19	580.669,341 638.898,608	20	580.666,083 638.901,161	4.139
21	580.659,547 638.900,646	22	580.647,859 638.900,0	11.706
23	580.644,782 638.889,483	24	580.639,371 638.866,69	23.426
25	580.643,008 638.866,196	26	580.643,513 638.867,575	1.469
27	580.667,672 638.862,999	28	580.666,534 638.856,473	6.624
29	580.665,401 638.852,457	30	580.660,721 638.838,001	15.195

Punct început	X / Y	Punct sfârșit	X / Y	Lungime segment (** (m)
4	580.663,669 638.819,675	5	580.673,24 638.815,791	10.329
6	580.675,32 638.833,283	7	580.676,199 638.849,901	16.641
8	580.690,887 638.853,022	9	580.689,013 638.856,74	4.164
10	580.684,399 638.856,238	11	580.680,45 638.856,125	3.951
12	580.678,116 638.868,511	13	580.677,552 638.870,621	2.184
14	580.677,154 638.877,67	15	580.677,27 638.879,033	1.368
16	580.676,375 638.891,979	17	580.675,951 638.895,198	3.247
18	580.676,045 638.898,226	19	580.669,341 638.898,608	6.715
20	580.666,083 638.901,161	21	580.659,547 638.900,646	6.556
22	580.647,859 638.900,0	23	580.644,782 638.889,483	10.958
24	580.639,371 638.866,69	25	580.643,008 638.866,196	3.67
26	580.643,513 638.867,575	27	580.667,672 638.862,999	24.589
28	580.666,534 638.856,473	29	580.665,401 638.852,457	4.173
30	580.660,721 638.838,001	1	580.652,977 638.825,925	14.346

\*\* Lungimile segmentelor sunt determinate în planul de proiecție Stereo 70 și sunt rotunjite la 1 milimetru.

\*\*\* Distanța dintre puncte este formată din segmente cumulate ce sunt mai mici decât valoarea 1 milimetru.



**DATE DESPRE IMOBILUL NR. 4372**

Oficiul de Cadastru și Publicitate Imobiliară NEAMT  
Biroul de Cadastru și Publicitate Imobiliară Targu-Neamt

**A. Partea I. Descrierea imobilului**

TEREN Intravilan

Adresa: Loc. Pipirig, Jud. Neamt

Nr. Crt	Nr cadastral Nr. topografic	Suprafața* (mp)	Observații / Referințe
A1	53564	963	Sector cadastral:49 Teren imprejmuit;

**Construcții**

Crt	Nr cadastral Nr. topografic	Adresa	Observații / Referințe
A1.1		Loc. Pipirig, Jud. Neamt	Nr. niveluri:2; S. construita la sol:106 mp;
A1.2		Loc. Pipirig, Jud. Neamt	Nr. niveluri:1; S. construita la sol:31 mp;

**B. Partea II. Proprietari și acte**

Inscrieri privitoare la dreptul de proprietate și alte drepturi reale		Referințe
<b>1241 / 19/01/2021</b>		
Act Notarial nr. Contract de vanzare nr.262, din 15/01/2021 emis de NP Teodorescu Mihaela;		
B1	Intabulare, drept de PROPRIETATE, cu titlu de cumpărare, dobandit prin Conventie, cota actuala 1/1, cota initiala 1/1 1) RADU DIANA-ANDREEA 2) RADU DANIEL, bun comun	A1
/		
Act Administrativ nr. 1830, din 31/01/2024 emis de Primăria Com. Pipirig;		
B2	Intabulare, drept de PROPRIETATE, dobandit prin Lege, cota actuala 1/1, cota initiala 1/1 1) RADU DIANA-ANDREEA 2) RADU DANIEL, bun comun	A1.1, A1.2

**C. Partea III. SARCINI .**

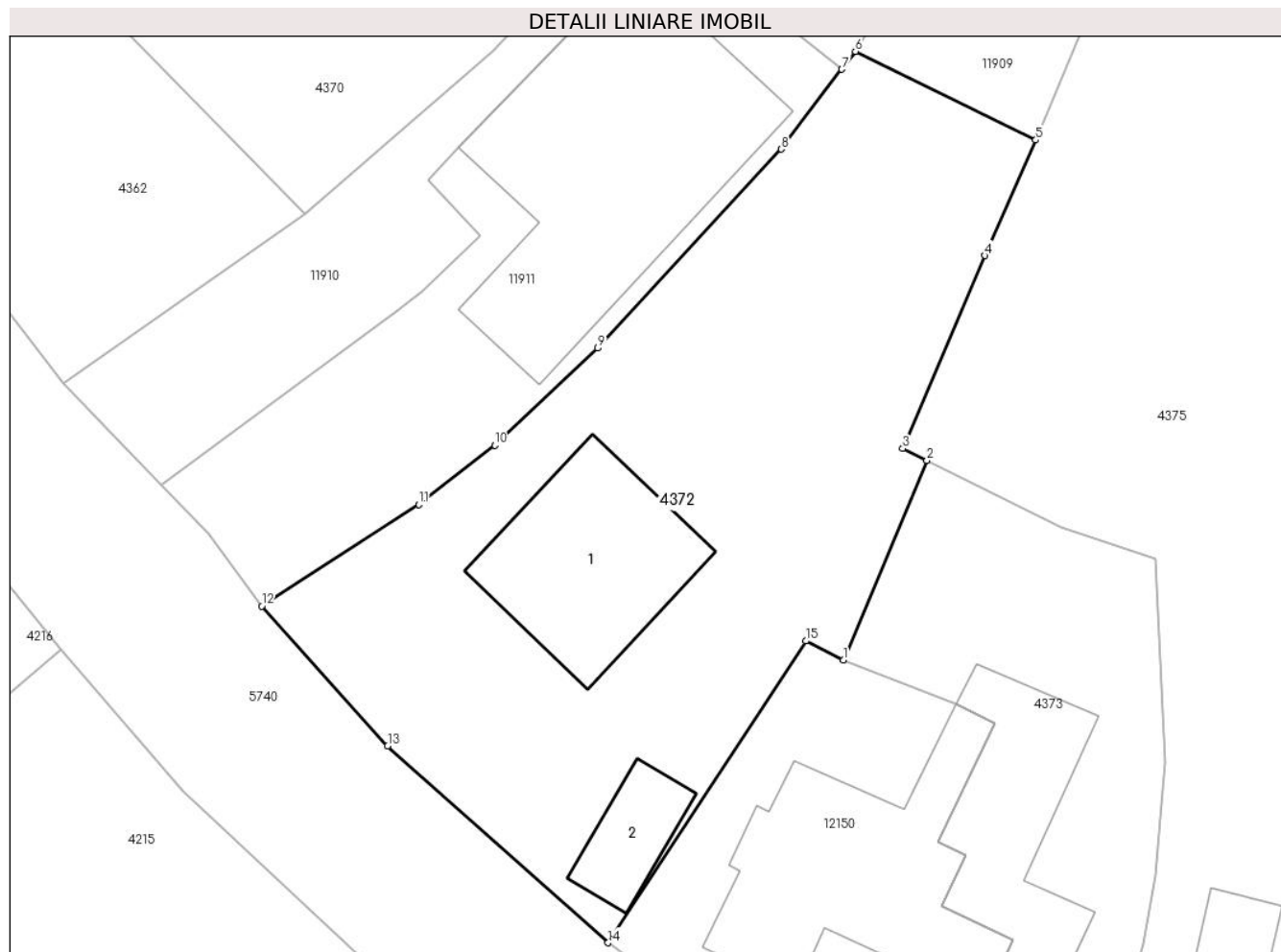
Inscrieri privind dezmembramintele dreptului de proprietate, drepturi reale de garanție și sarcini	Referințe
NU SUNT	

## Anexa Nr. 1 La Partea I

## Teren

Nr cadastral	Suprafața (mp)*	Observații / Referințe
53564	963	

\* Suprafața este determinată în planul de proiecție Stereo 70.



## Date referitoare la teren

Crt	Categorie folosință	Intra vilan	Suprafața (mp)	Tarla	Parcelă	Nr. topo	Observații / Referințe
1	curti constructii	DA	270	-	-	-	
2	faneata	DA	693	-	-	-	

## Date referitoare la construcții

Crt	Număr	Destinație construcție	Supraf. (mp)	Situație juridică	Observații / Referințe
A1.1		construcții de locuințe	106	Cu acte	Nr. niveluri:2; S. construita la sol:106 mp;
A1.2		construcții anexa	31	Cu acte	Nr. niveluri:1; S. construita la sol:31 mp;

## Lungime Segmente

1) Valorile lungimilor segmentelor sunt obținute din proiecție în plan.

Punct început	X / Y	Punct sfârșit	X / Y	Lungime segment (** (m)
1	580.556,803 638.905,016	2	580.561,608 638.916,46	12.412
2	580.561,608 638.916,46	3	580.560,221 638.917,148	1.548

Punct început	X / Y	Punct sfârșit	X / Y	Lungime segment (** (m)
3	580.560,221 638.917,148	4	580.564,938 638.928,206	12.022
4	580.564,938 638.928,206	5	580.567,855 638.934,835	7.242
5	580.567,855 638.934,835	6	580.557,499 638.939,915	11.535
6	580.557,499 638.939,915	7	580.556,724 638.938,896	1.28
7	580.556,724 638.938,896	8	580.553,238 638.934,314	5.757
8	580.553,238 638.934,314	9	580.542,713 638.922,901	15.525
9	580.542,713 638.922,901	10	580.536,794 638.917,335	8.125
10	580.536,794 638.917,335	11	580.532,446 638.913,924	5.526
11	580.532,446 638.913,924	12	580.523,415 638.908,103	10.744
12	580.523,415 638.908,103	13	580.530,652 638.900,092	10.796
13	580.530,652 638.900,092	14	580.543,307 638.888,804	16.958
14	580.543,307 638.888,804	15	580.554,653 638.906,11	20.694
15	580.554,653 638.906,11	1	580.556,803 638.905,016	2.412

\*\* Lungimile segmentelor sunt determinate în planul de proiecție Stereo 70 și sunt rotunjite la 1 milimetru.

\*\*\* Distanța dintre puncte este formată din segmente cumulate ce sunt mai mici decât valoarea 1 milimetru.





**DATE DESPRE IMOBILUL NR. 4373**

Oficiul de Cadastru și Publicitate Imobiliară NEAMT  
Biroul de Cadastru și Publicitate Imobiliară Targu-Neamt

**A. Partea I. Descrierea imobilului**

TEREN Intravilan

Adresa: Loc. Pipirig, Jud. Neamt

Nr. Crt	Nr cadastral Nr. topografic	Suprafața* (mp)	Observații / Referințe
A1	53328	Din acte: 456 Masurata: 441	Sector cadastral:49 Teren imprejmuit;

**Construcții**

Crt	Nr cadastral Nr. topografic	Adresa	Observații / Referințe
A1.1		Loc. Pipirig, Jud. Neamt	Nr. niveluri:1; S. construita la sol:102 mp; Construcție de locuit edificată în anul 1985.

**B. Partea II. Proprietari și acte**

Inscrieri privitoare la dreptul de proprietate și alte drepturi reale		Referințe
<b>29219 / 01/11/2019</b>		
Act Notarial nr. Contract de vânzare cumpărare aut nr. 2454, din 01/11/2019 emis de NP David Radu Constantin;		
B9	Intabulare, drept de PROPRIETATE, cu titlu de drept de cumpărare, dobandit prin Conventie, cota actuala 1/1, cota initiala 1/1 1) MACIUC OVIDIU-MIHAI-CONSTANTIN 2) MACIUC OANA, bun comun	A1
B10	Intabulare, drept de PROPRIETATE, cu titlu de drept de cumpărare, dobandit prin Conventie, cota actuala 1/1, cota initiala 1/1 1) MACIUC OVIDIU-MIHAI-CONSTANTIN 2) MACIUC OANA, bun comun	A1.1

**C. Partea III. SARCINI .**

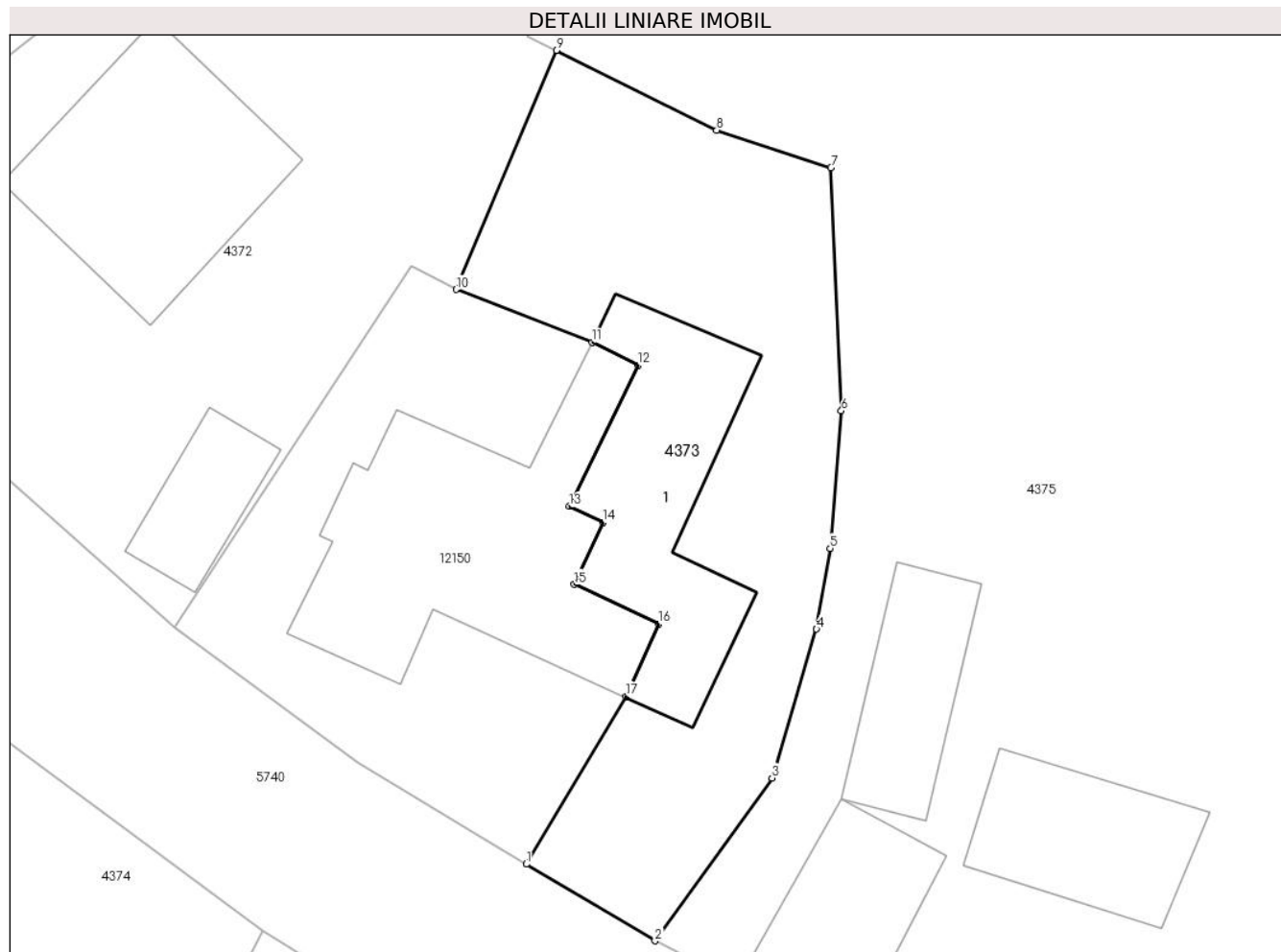
Inscrieri privind dezmembramintele dreptului de proprietate, drepturi reale de garanție și sarcini	Referințe
NU SUNT	

## Anexa Nr. 1 La Partea I

## Teren

Nr cadastral	Suprafața (mp)*	Observații / Referințe
53328	Din acte: 456 Masurata: 441	

\* Suprafața este determinată în planul de proiecție Stereo 70.



## Date referitoare la teren

Crt	Categorie folosință	Intra vilan	Suprafața (mp)	Tarla	Parcelă	Nr. topo	Observații / Referințe
1	curți constructii	DA	139	-	-	-	
2	faneata	DA	302	-	-	-	

## Date referitoare la construcții

Crt	Număr	Destinație construcție	Supraf. (mp)	Situație juridică	Observații / Referințe
A1.1		construcții de locuințe	Din acte: 94 Masurata: 102	Cu acte	Nr. niveluri:1; S. construita la sol:102 mp; Construcție de locuit edificată în anul 1985.

## Lungime Segmente

1) Valorile lungimilor segmentelor sunt obținute din proiecție în plan.

Punct început	X / Y	Punct sfârșit	X / Y	Lungime segment (** (m)
1	580.560,173 638.877,488	2	580.566,335 638.873,817	7.173
2	580.566,335 638.873,817	3	580.571,937 638.881,619	9.605

Punct început	X / Y	Punct sfârșit	X / Y	Lungime segment (** (m)
3	580.571,937 638.881,619	4	580.574,067 638.888,749	7.441
4	580.574,067 638.888,749	5	580.574,729 638.892,612	3.919
5	580.574,729 638.892,612	6	580.575,26 638.899,2	6.609
6	580.575,26 638.899,2	7	580.574,757 638.910,841	11.652
7	580.574,757 638.910,841	8	580.569,288 638.912,648	5.76
8	580.569,288 638.912,648	9	580.561,608 638.916,46	8.574
9	580.561,608 638.916,46	10	580.556,803 638.905,016	12.412
10	580.556,803 638.905,016	11	580.563,316 638.902,488	6.986
11	580.563,316 638.902,488	12	580.565,52 638.901,386	2.464
12	580.565,52 638.901,386	13	580.562,232 638.894,618	7.524
13	580.562,232 638.894,618	14	580.563,86 638.893,851	1.8
14	580.563,86 638.893,851	15	580.562,468 638.890,893	3.269
15	580.562,468 638.890,893	16	580.566,521 638.888,985	4.48
16	580.566,521 638.888,985	17	580.564,951 638.885,529	3.796
17	580.564,951 638.885,529	1	580.560,173 638.877,488	9.353

\*\* Lungimile segmentelor sunt determinate în planul de proiecție Stereo 70 și sunt rotunjite la 1 milimetru.

\*\*\* Distanța dintre puncte este formată din segmente cumulate ce sunt mai mici decât valoarea 1 milimetru.



**DATE DESPRE IMOBILUL NR. 4375**

Oficiul de Cadastru și Publicitate Imobiliară NEAMT  
Biroul de Cadastru și Publicitate Imobiliară Targu-Neamt

**A. Partea I. Descrierea imobilului**

TEREN Intravilan

Adresa: Loc. Pipirig, Str Ion Creangă, Jud. Neamt

Nr. Crt	Nr cadastral Nr. topografic	Suprafața* (mp)	Observații / Referințe
A1		3.729	Sector cadastral:49 Teren imprejmuit;

**Construcții**

Crt	Nr cadastral Nr. topografic	Adresa	Observații / Referințe
A1.1		Loc. Pipirig, Str Ion Creangă, Jud. Neamt	Nr. niveluri:1; S. construita la sol:61 mp;
A1.2		Loc. Pipirig, Str Ion Creangă, Jud. Neamt	Nr. niveluri:1; S. construita la sol:49 mp;
A1.3		Loc. Pipirig, Str Ion Creangă, Jud. Neamt	Nr. niveluri:2; S. construita la sol:56 mp;
A1.4		Loc. Pipirig, Str Ion Creangă, Jud. Neamt	Nr. niveluri:1; S. construita la sol:22 mp;

**B. Partea II. Proprietari și acte**

Inscrieri privitoare la dreptul de proprietate și alte drepturi reale	Referințe
/	
Act Administrativ nr. 4908, din 11/04/2024 emis de PRIMĂRIA COMUNEI PIPIRIG;	
B1	A1
Inscrierea posesiei, drept de PROPRIETATE, dobandit prin Lege, cota actuala 1/1, cota initiala 1/1	
1) NECHIFOR DUMITRU	
2) NECHIFOR VIORICA-CRISTINA	
Act Administrativ nr. 1830, din 31/01/2024 emis de Primăria Com. Pipirig;	
B2	A1.1, A1.2, A1.3, A1.4
Intabulare, drept de PROPRIETATE, dobandit prin Lege, cota actuala 1/1, cota initiala 1/1	
1) NECHIFOR DUMITRU	
2) NECHIFOR VIORICA-CRISTINA	

**C. Partea III. SARCINI .**

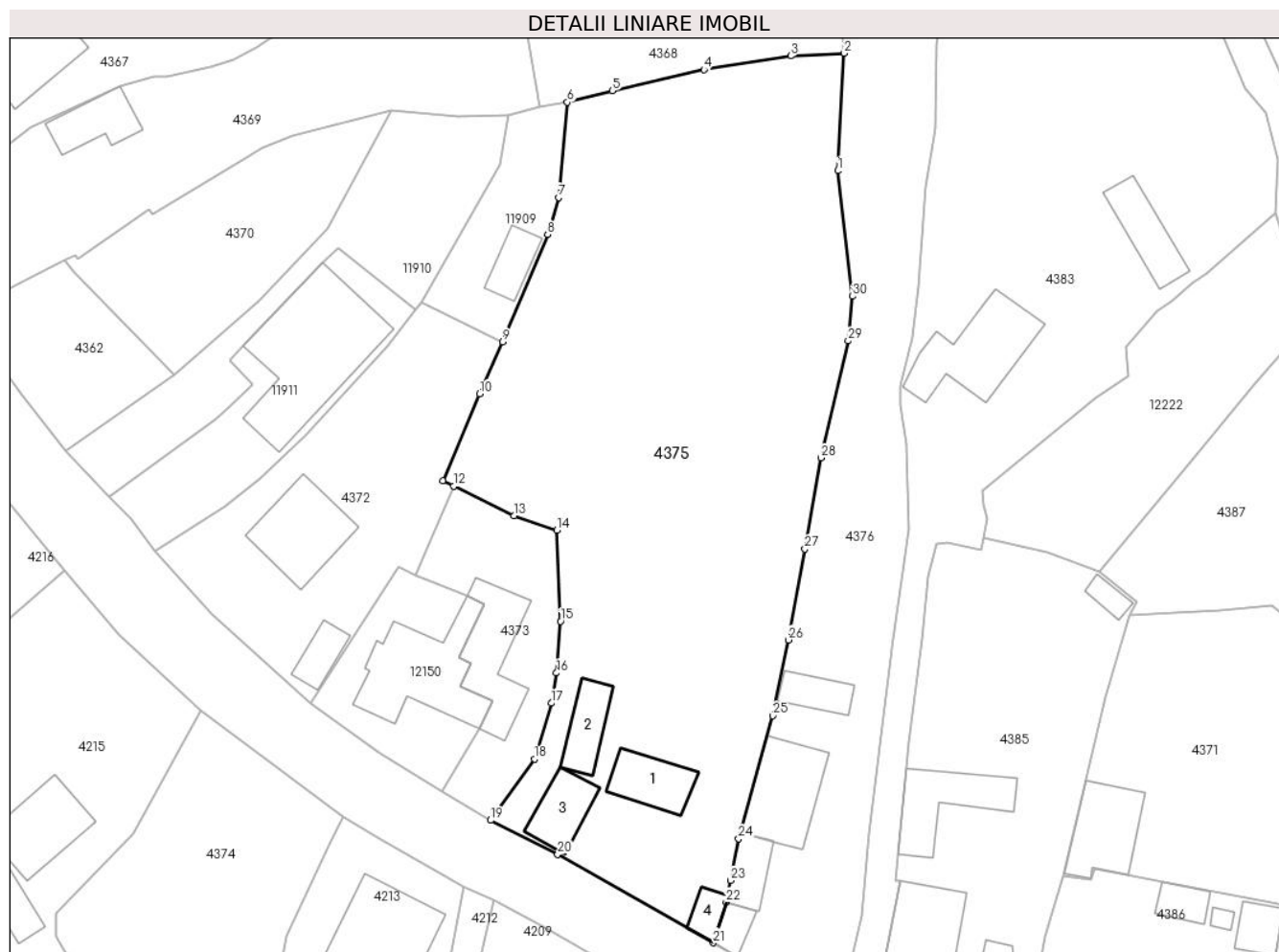
Inscrieri privind dezmembramintele dreptului de proprietate, drepturi reale de garanție și sarcini	Referințe
NU SUNT	

## Anexa Nr. 1 La Partea I

## Teren

Nr cadastral	Suprafața (mp)*	Observații / Referințe
	3.729	

\* Suprafața este determinată în planul de proiecție Stereo 70.



## Date referitoare la teren

Crt	Categorie folosință	Intravilan	Suprafața (mp)	Tarla	Parcelă	Nr. topo	Observații / Referințe
1	curți constructii	DA	736	-	-	-	
2	arabil	DA	960	-	-	-	
3	faneata	DA	2.033	-	-	-	

## Date referitoare la construcții

Crt	Număr	Destinație construcție	Supraf. (mp)	Situație juridică	Observații / Referințe
A1.1		construcții de locuințe	61	Cu acte	Nr. niveluri:1; S. construita la sol:61 mp;
A1.2		construcții anexa	49	Cu acte	Nr. niveluri:1; S. construita la sol:49 mp;
A1.3		construcții de locuințe	56	Cu acte	Nr. niveluri:2; S. construita la sol:56 mp;
A1.4		construcții anexa	22	Cu acte	Nr. niveluri:1; S. construita la sol:22 mp;

## Lungime Segmente

1) Valorile lungimilor segmentelor sunt obținute din proiecție în plan.

Punct început	X / Y	Punct sfârșit	X / Y	Lungime segment (** (m)
1	580.610,64 638.956,686	2	580.611,483 638.971,682	15.02
3	580.604,646 638.971,349	4	580.593,58 638.969,585	11.206
5	580.581,863 638.966,887	6	580.576,121 638.965,433	5.923
7	580.574,988 638.953,268	8	580.573,602 638.948,556	4.912
9	580.567,855 638.934,835	10	580.564,938 638.928,206	7.242
11	580.560,221 638.917,148	12	580.561,608 638.916,46	1.548
13	580.569,288 638.912,648	14	580.574,757 638.910,841	5.76
15	580.575,26 638.899,2	16	580.574,729 638.892,612	6.609
17	580.574,067 638.888,749	18	580.571,937 638.881,619	7.441
19	580.566,335 638.873,817	20	580.574,89 638.869,473	9.595
21	580.594,751 638.858,178	22	580.596,406 638.863,371	5.45
23	580.596,96 638.866,141	24	580.598,003 638.871,444	5.405
25	580.602,325 638.887,147	26	580.604,362 638.896,821	9.886
27	580.606,46 638.908,417	28	580.608,508 638.920,055	11.817
29	580.611,978 638.934,983	30	580.612,542 638.940,668	5.713

Punct început	X / Y	Punct sfârșit	X / Y	Lungime segment (** (m)
2	580.611,483 638.971,682	3	580.604,646 638.971,349	6.845
4	580.593,58 638.969,585	5	580.581,863 638.966,887	12.024
6	580.576,121 638.965,433	7	580.574,988 638.953,268	12.218
8	580.573,602 638.948,556	9	580.567,855 638.934,835	14.876
10	580.564,938 638.928,206	11	580.560,221 638.917,148	12.022
12	580.561,608 638.916,46	13	580.569,288 638.912,648	8.574
14	580.574,757 638.910,841	15	580.575,26 638.899,2	11.652
16	580.574,729 638.892,612	17	580.574,067 638.888,749	3.919
18	580.571,937 638.881,619	19	580.566,335 638.873,817	9.605
20	580.574,89 638.869,473	21	580.594,751 638.858,178	22.848
22	580.596,406 638.863,371	23	580.596,96 638.866,141	2.825
24	580.598,003 638.871,444	25	580.602,325 638.887,147	16.287
26	580.604,362 638.896,821	27	580.606,46 638.908,417	11.784
28	580.608,508 638.920,055	29	580.611,978 638.934,983	15.326
30	580.612,542 638.940,668	1	580.610,64 638.956,686	16.131

\*\* Lungimile segmentelor sunt determinate în planul de proiecție Stereo 70 și sunt rotunjite la 1 milimetru.

\*\*\* Distanța dintre puncte este formată din segmente cumulate ce sunt mai mici decât valoarea 1 milimetru.





**DATE DESPRE IMOBILUL NR. 4376**

Oficiul de Cadastru și Publicitate Imobiliară NEAMT  
Biroul de Cadastru și Publicitate Imobiliară Targu-Neamt

**A. Partea I. Descrierea imobilului**

TEREN Necunoscut

Adresa: Loc. Pipirig, Str Ion Creangă, Jud. Neamt, si extravilan UAT Pipirig

Nr. Crt	Nr cadastral Nr. topografic	Suprafața* (mp)	Observații / Referințe
A1		3.957	Sector cadastral:49 Teren imprejmuit;

**Construcții**

Crt	Nr cadastral Nr. topografic	Adresa	Observații / Referințe
A1.1		Loc. Pipirig, Str Ion Creangă, Jud. Neamt	Nr. niveluri:2; S. construita la sol:106 mp;
A1.2		Loc. Pipirig, Str Ion Creangă, Jud. Neamt	Nr. niveluri:1; S. construita la sol:40 mp;
A1.3		Loc. Pipirig, Str Ion Creangă, Jud. Neamt	Nr. niveluri:1; S. construita la sol:23 mp;
A1.4		Loc. Pipirig, Str Ion Creangă, Jud. Neamt	Nr. niveluri:1; S. construita la sol:36 mp;

**B. Partea II. Proprietari și acte**

Inscrieri privitoare la dreptul de proprietate și alte drepturi reale	Referințe
/	
Act Administrativ nr. 4909, din 11/04/2024 emis de Primăria Com. Pipirig;	
B1	Inscrierea posesiei, drept de PROPRIETATE, dobandit prin Lege, cota actuala 1/1, cota initiala 1/1 1) PRUNĂ GHEORGHE
Act Administrativ nr. 1830, din 31/01/2024 emis de Primăria Com. Pipirig;	
B2	Intabulare, drept de PROPRIETATE, dobandit prin Lege, cota actuala 1/1, cota initiala 1/1 1) PRUNĂ GHEORGHE

**C. Partea III. SARCINI .**

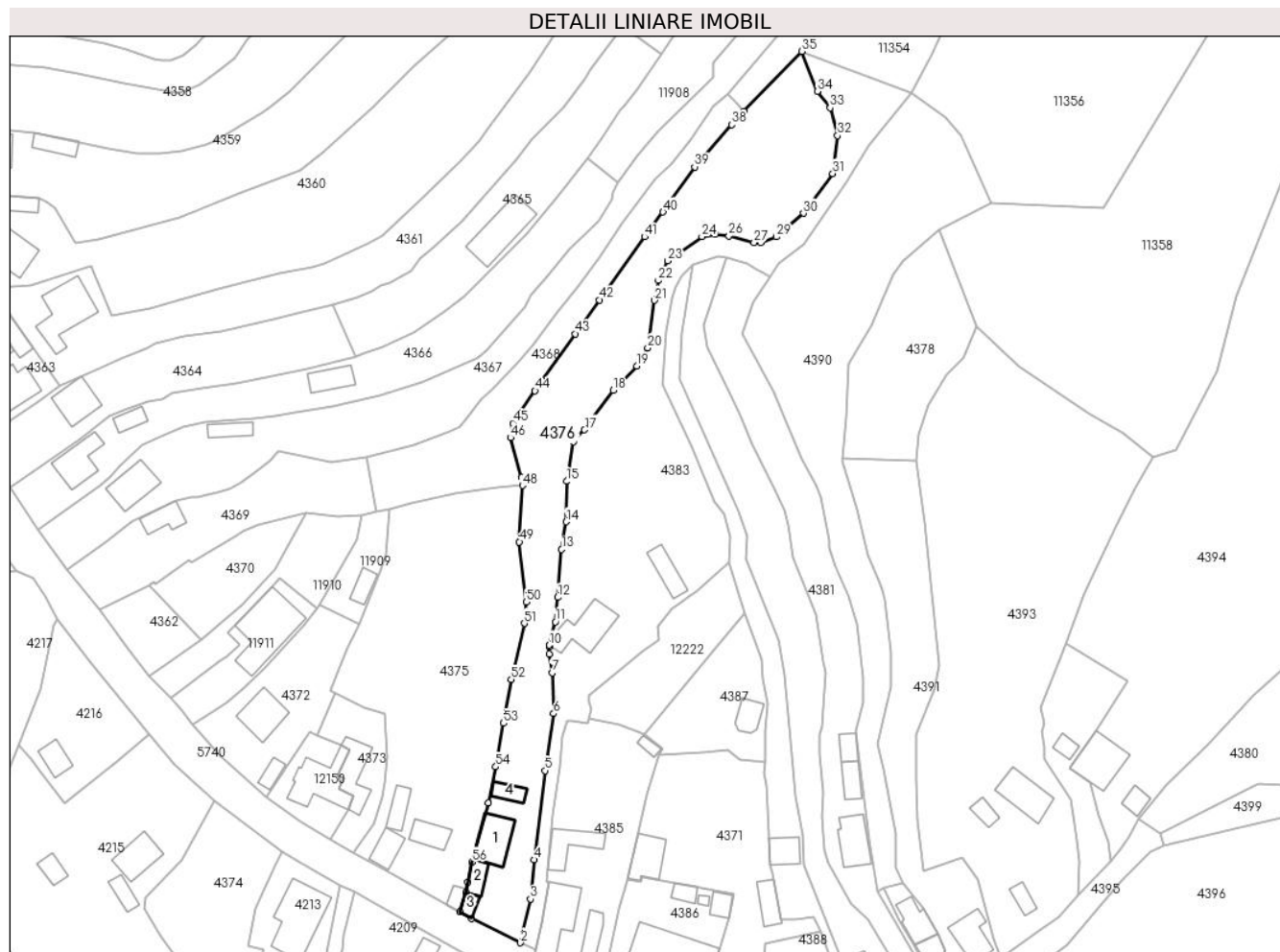
Inscrieri privind dezmembramintele dreptului de proprietate, drepturi reale de garanție și sarcini	Referințe
NU SUNT	

## Anexa Nr. 1 La Partea I

## Teren

Nr cadastral	Suprafața (mp)*	Observații / Referințe
	3.957	

\* Suprafața este determinată în planul de proiecție Stereo 70.



## Date referitoare la teren

Crt	Categorie folosință	Intravilan	Suprafața (mp)	Tarla	Parcelă	Nr. topo	Observații / Referințe
1	curți constructii	DA	624	-	-	-	
2	arabil	DA	366	-	-	-	
3	faneata	DA	2.452	-	-	-	
4	faneata	NU	515	-	-	-	

## Date referitoare la construcții

Crt	Număr	Destinație construcție	Supraf. (mp)	Situație juridică	Observații / Referințe
A1.1		construcții de locuințe	106	Cu acte	Nr. niveluri:2; S. construita la sol:106 mp;
A1.2		construcții anexa	40	Cu acte	Nr. niveluri:1; S. construita la sol:40 mp;
A1.3		construcții anexa	23	Cu acte	Nr. niveluri:1; S. construita la sol:23 mp;
A1.4		construcții anexa	36	Cu acte	Nr. niveluri:1; S. construita la sol:36 mp;

## Lungime Segmente

1) Valorile lungimilor segmentelor sunt obținute din proiecție în plan.

Punct început	X / Y	Punct sfârșit	X / Y	Lungime segment
1	580.597,92 638.856,383	2	580.610,941 638.849,956	14.521
4	580.614,586 638.872,055	5	580.617,575 638.895,766	23.899
7	580.619,398 638.921,805	8	580.618,614 638.926,84	5.096
10	580.618,584 638.929,186	11	580.620,239 638.935,397	6.428
13	580.621,926 638.954,681	14	580.623,16 638.962,018	7.44
16	580.625,074 638.983,363	17	580.628,053 638.986,501	4.327
19	580.641,984 639.003,484	20	580.644,886 639.008,36	5.674
22	580.647,75 639.026,284	23	580.650,255 639.031,492	5.779
25	580.662,895 639.038,676	26	580.666,537 639.038,132	3.682
28	580.674,964 639.036,324	29	580.679,202 639.037,88	4.515
31	580.694,205 639.054,782	32	580.695,509 639.064,841	10.143
34	580.690,106 639.076,683	35	580.686,023 639.087,272	11.349
37	580.668,779 639.069,695	38	580.667,242 639.067,735	2.491
40	580.648,972 639.044,495	41	580.644,045 639.037,913	8.222
43	580.625,535 639.012,082	44	580.614,836 638.996,931	18.548
46	580.608,279 638.984,425	47	580.611,227 638.973,777	11.049
49	580.610,64 638.956,686	50	580.612,542 638.940,668	16.131
52	580.608,508 638.920,055	53	580.606,46 638.908,417	11.817
55	580.602,325 638.887,147	56	580.598,003 638.871,444	16.287
58	580.596,406 638.863,371	59	580.594,751 638.858,178	5.45

Punct început	X / Y	Punct sfârșit	X / Y	Lungime segment
2	580.610,941 638.849,956	3	580.613,655 638.861,562	11.919
5	580.617,575 638.895,766	6	580.619,78 638.910,982	15.375
8	580.618,614 638.926,84	9	580.618,684 638.928,72	1.881
11	580.620,239 638.935,397	12	580.620,887 638.941,904	6.539
14	580.623,16 638.962,018	15	580.623,288 638.972,812	10.795
17	580.628,053 638.986,501	18	580.635,68 638.997,035	13.005
20	580.644,886 639.008,36	21	580.646,602 639.020,982	12.738
23	580.650,255 639.031,492	24	580.659,352 639.037,993	11.181
26	580.666,537 639.038,132	27	580.673,214 639.036,376	6.904
29	580.679,202 639.037,88	30	580.686,353 639.044,179	9.53
32	580.695,509 639.064,841	33	580.693,51 639.072,257	7.681
35	580.686,023 639.087,272	36	580.670,531 639.071,29	22.258
38	580.667,242 639.067,735	39	580.657,39 639.056,532	14.919
41	580.644,045 639.037,913	42	580.631,965 639.021,12	20.686
44	580.614,836 638.996,931	45	580.608,922 638.988,252	10.502
47	580.611,227 638.973,777	48	580.611,483 638.971,682	2.111
50	580.612,542 638.940,668	51	580.611,978 638.934,983	5.713
53	580.606,46 638.908,417	54	580.604,362 638.896,821	11.784
56	580.598,003 638.871,444	57	580.596,96 638.866,141	5.405
59	580.594,751 638.858,178	1	580.597,92 638.856,383	3.642

Punct început	X / Y	Punct sfârșit	X / Y	Lungime segment
3	580.613,655 638.861,562	4	580.614,586 638.872,055	10.534
6	580.619,78 638.910,982	7	580.619,398 638.921,805	10.83
9	580.618,684 638.928,72	10	580.618,584 638.929,186	0.477
12	580.620,887 638.941,904	13	580.621,926 638.954,681	12.819
15	580.623,288 638.972,812	16	580.625,074 638.983,363	10.701
18	580.635,68 638.997,035	19	580.641,984 639.003,484	9.018
21	580.646,602 639.020,982	22	580.647,75 639.026,284	5.425
24	580.659,352 639.037,993	25	580.662,895 639.038,676	3.608
27	580.673,214 639.036,376	28	580.674,964 639.036,324	1.751
30	580.686,353 639.044,179	31	580.694,205 639.054,782	13.194
33	580.693,51 639.072,257	34	580.690,106 639.076,683	5.584
36	580.670,531 639.071,29	37	580.668,779 639.069,695	2.369
39	580.657,39 639.056,532	40	580.648,972 639.044,495	14.689
42	580.631,965 639.021,12	43	580.625,535 639.012,082	11.092
45	580.608,922 638.988,252	46	580.608,279 638.984,425	3.881
48	580.611,483 638.971,682	49	580.610,64 638.956,686	15.02
51	580.611,978 638.934,983	52	580.608,508 638.920,055	15.326
54	580.604,362 638.896,821	55	580.602,325 638.887,147	9.886
57	580.596,96 638.866,141	58	580.596,406 638.863,371	2.825

\*\* Lungimile segmentelor sunt determinate în planul de proiecție Stereo 70 și sunt rotunjite la 1 milimetru.

\*\*\* Distanța dintre puncte este formată din segmente cumulate ce sunt mai mici decât valoarea 1 milimetru.



**DATE DESPRE IMOBILUL NR. 4378**

Oficiul de Cadastru și Publicitate Imobiliară NEAMT  
Biroul de Cadastru și Publicitate Imobiliară Targu-Neamt

**A. Partea I. Descrierea imobilului**

TEREN Necunoscut

Adresa: Loc. Pipirig, Jud. Neamt, si extravilan UAT Pipirig

Nr. Crt	Nr cadastral Nr. topografic	Suprafața* (mp)	Observații / Referințe
A1		1.270	Sector cadastral:49 Teren imprejmuit;

**B. Partea II. Proprietari și acte**

Inscrieri privitoare la dreptul de proprietate și alte drepturi reale	Referințe
/	
Act Administrativ nr. 2570, din 15/02/2024 emis de Primăria Com. Pipirig;	
B1	Inscrierea posesiei, drept de PROPRIETATE, dobandit prin Lege, cota actuala 1/1, cota initiala 1/1 1) HOCIUNG DANIELA
	A1

**C. Partea III. SARCINI .**

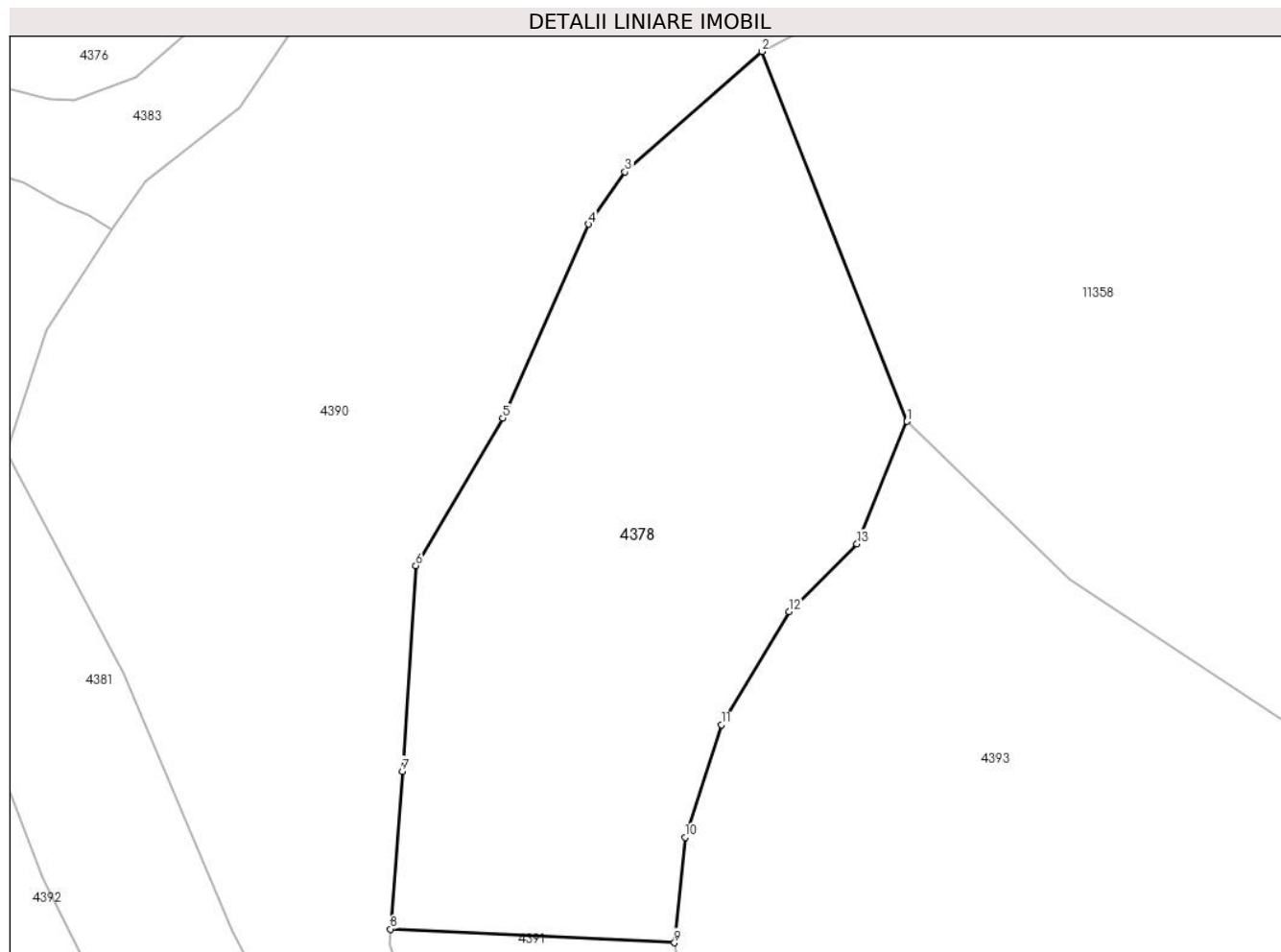
Inscrieri privind dezmembramintele dreptului de proprietate, drepturi reale de garanție și sarcini	Referințe
NU SUNT	

## Anexa Nr. 1 La Partea I

## Teren

Nr cadastral	Suprafața (mp)*	Observații / Referințe
	1.270	

\* Suprafața este determinată în planul de proiecție Stereo 70.



## Date referitoare la teren

Crt	Categorie folosință	Intravilan	Suprafața (mp)	Tarla	Parcelă	Nr. topo	Observații / Referințe
1	faneata	DA	938	-	-	-	
2	faneata	NU	332	-	-	-	

## Lungime Segmente

1) Valorile lungimilor segmentelor sunt obținute din proiecție în plan.

Punct început	X / Y	Punct sfârșit	X / Y	Lungime segment (** (m)
1	580.732,506 639.014,139	2	580.722,498 639.039,679	27.431
2	580.722,498 639.039,679	3	580.713,015 639.031,368	12.61
3	580.713,015 639.031,368	4	580.710,496 639.027,747	4.411
4	580.710,496 639.027,747	5	580.704,572 639.014,358	14.641

Punct început	X / Y	Punct sfârșit	X / Y	Lungime segment (** (m)
5	580.704,572 639.014,358	6	580.698,561 639.004,173	11.827
6	580.698,561 639.004,173	7	580.697,63 638.989,98	14.224
7	580.697,63 638.989,98	8	580.696,814 638.979,074	10.936
8	580.696,814 638.979,074	9	580.716,441 638.978,133	19.65
9	580.716,441 638.978,133	10	580.717,182 638.985,421	7.326
10	580.717,182 638.985,421	11	580.719,68 638.993,173	8.145
11	580.719,68 638.993,173	12	580.724,384 639.000,994	9.127
12	580.724,384 639.000,994	13	580.729,063 639.005,678	6.621
13	580.729,063 639.005,678	1	580.732,506 639.014,139	9.135

\*\* Lungimile segmentelor sunt determinate în planul de proiecție Stereo 70 și sunt rotunjite la 1 milimetru.

\*\*\* Distanța dintre puncte este formată din segmente cumulate ce sunt mai mici decât valoarea 1 milimetru.





**DATE DESPRE IMOBILUL NR. 4380**

Oficiul de Cadastru și Publicitate Imobiliară NEAMT  
Biroul de Cadastru și Publicitate Imobiliară Targu-Neamt

**A. Partea I. Descrierea imobilului**

TEREN Extravilan

Adresa: Jud. Neamt

Nr. Crt	Nr cadastral Nr. topografic	Suprafața* (mp)	Observații / Referințe
A1		4.632	Sector cadastral:49 Teren neimprejmuit;

**B. Partea II. Proprietari și acte**

Inscrieri privitoare la dreptul de proprietate și alte drepturi reale		Referințe
/		
Act Normativ nr. 7, din 13/03/1996 emis de GUVERNUL ROMÂNIEI;		
B1	Inscrierea provizorie, drept de PROPRIETATE, dobandit prin Lege, cota actuala 1/1, cota initiala 1/1	A1
1) COMUNA PIPIRIG, CIF:99999999999999, Proprietar neidentificat		

**C. Partea III. SARCINI .**

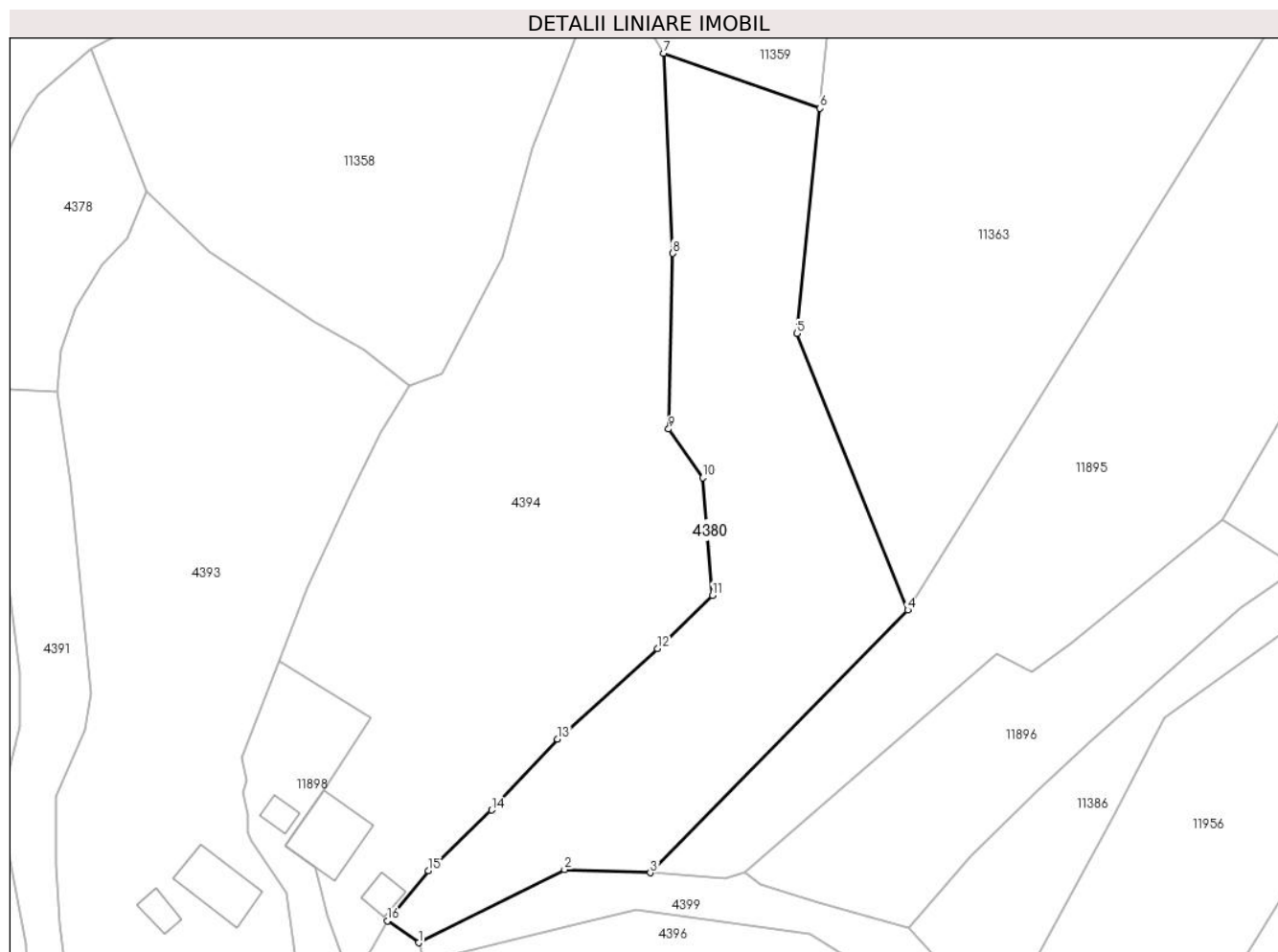
Inscrieri privind dezmembramintele dreptului de proprietate, drepturi reale de garanție și sarcini	Referințe
NU SUNT	

## Anexa Nr. 1 La Partea I

## Teren

Nr cadastral	Suprafața (mp)*	Observații / Referințe
	4.632	

\* Suprafața este determinată în planul de proiecție Stereo 70.



## Date referitoare la teren

Crt	Categorie folosință	Intravilan	Suprafața (mp)	Tarla	Parcelă	Nr. topo	Observații / Referințe
1	pașune	NU	4.632	-	-	-	

## Lungime Segmente

1) Valorile lungimilor segmentelor sunt obținute din proiecție în plan.

Punct început	X / Y	Punct sfârșit	X / Y	Lungime segment (** (m)
1	580.781,392 638.879,107	2	580.807,649 638.892,239	29.358
2	580.807,649 638.892,239	3	580.823,091 638.891,673	15.452
3	580.823,091 638.891,673	4	580.869,377 638.938,899	66.126
4	580.869,377 638.938,899	5	580.849,429 638.988,596	53.551
5	580.849,429 638.988,596	6	580.853,572 639.029,035	40.651

Punct început	X / Y	Punct sfârşit	X / Y	Lungime segment (** (m)
6	580.853,572 639.029,035	7	580.825,479 639.038,926	29.783
7	580.825,479 639.038,926	8	580.827,08 639.002,975	35.987
8	580.827,08 639.002,975	9	580.826,386 638.971,396	31.587
9	580.826,386 638.971,396	10	580.832,522 638.962,638	10.694
10	580.832,522 638.962,638	11	580.834,216 638.941,518	21.188
11	580.834,216 638.941,518	12	580.824,338 638.931,957	13.747
12	580.824,338 638.931,957	13	580.806,379 638.915,708	24.219
13	580.806,379 638.915,708	14	580.794,513 638.902,946	17.426
14	580.794,513 638.902,946	15	580.783,147 638.892,035	15.756
15	580.783,147 638.892,035	16	580.775,808 638.883,015	11.628
16	580.775,808 638.883,015	1	580.781,392 638.879,107	6.816

\*\* Lungimile segmentelor sunt determinate în planul de proiecție Stereo 70 și sunt rotunjite la 1 milimetru.

\*\*\* Distanța dintre puncte este formată din segmente cumulate ce sunt mai mici decât valoarea 1 milimetru.



**DATE DESPRE IMOBILUL NR. 4381**

Oficiul de Cadastru și Publicitate Imobiliară NEAMT  
Biroul de Cadastru și Publicitate Imobiliară Targu-Neamt

**A. Partea I. Descrierea imobilului**

TEREN Intravilan

Adresa: Loc. Pipirig, Jud. Neamt

Nr. Crt	Nr cadastral Nr. topografic	Suprafața* (mp)	Observații / Referințe
A1	52980	Din acte: 2.038 Masurata: 2.051	Sector cadastral:49 Teren imprejmuit;

**Construcții**

Crt	Nr cadastral Nr. topografic	Adresa	Observații / Referințe
A1.1		Loc. Pipirig, Jud. Neamt	Nr. niveluri:1; S. construita la sol:47 mp; Locuinta, parter
A1.2		Loc. Pipirig, Jud. Neamt	Nr. niveluri:1; S. construita la sol:35 mp; Grajd, parter
A1.3		Loc. Pipirig, Jud. Neamt	Nr. niveluri:2; S. construita la sol:95 mp;

**B. Partea II. Proprietari și acte**

Inscrieri privitoare la dreptul de proprietate și alte drepturi reale		Referințe
<b>292 / 04/01/2019</b>		
Act Notarial nr. Contract de vânzare - cumpărare aut. nr. 75, din 04/01/2019 emis de BIN Teodorescu Mihaela (act administrativ nr Proces - verbal de identificare a imobilului nr. 8699 din 07.11.2018, emis de PRIMARIA COM. PIPIRIG; act administrativ nr Certificat atestare că petentul este cunoscut ca proprietar nr. 13341 din 07.11.2018, emis de PRIMARIA COM. PIPIRIG);		
B1	Intabulare, drept de PROPRIETATE, cu titlu de drept de CUMPĂRARE, dobandit prin Conventie, cota actuala 1/1, cota initiala 1/1 1) UNGUREANU IOAN, * Bun Propriu	A1, A1.1, A1.2
/		
Act Administrativ nr. 1830, din 31/01/2024 emis de Primăria Com.pipirig;		
B2	Intabulare, drept de PROPRIETATE, dobandit prin Lege, cota actuala 1/1, cota initiala 1/1 1) UNGUREANU IOAN, * Bun Propriu	A1.3

**C. Partea III. SARCINI**

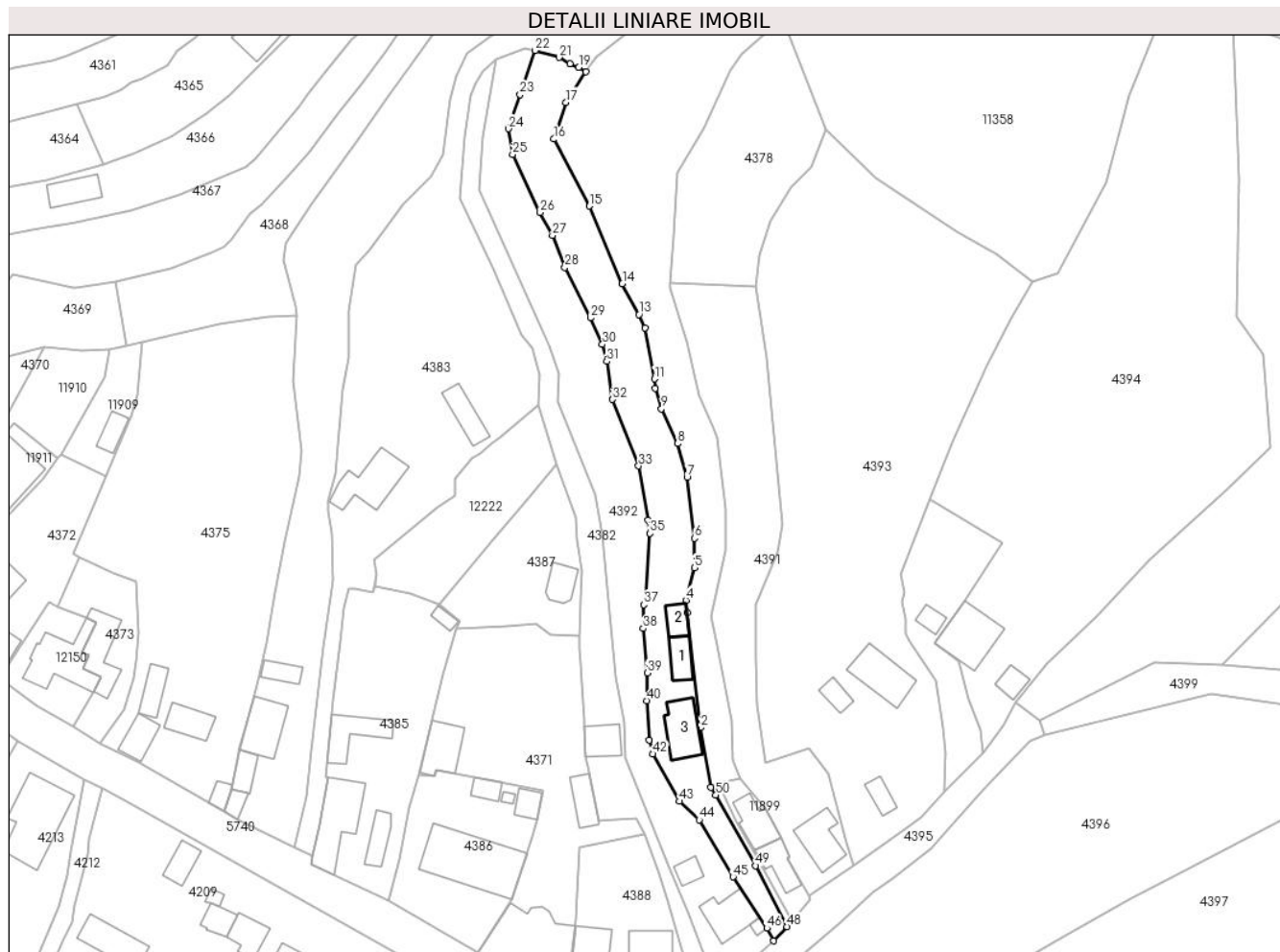
Inscrieri privind dezmembramintele dreptului de proprietate, drepturi reale de garanție și sarcini		Referințe
<b>292 / 04/01/2019</b>		
Act Notarial nr. Contract de vânzare - cumpărare aut. nr. 75, din 04/01/2019 emis de BIN Teodorescu Mihaela (act administrativ nr Proces - verbal de identificare a imobilului nr. 8699 din 07.11.2018, emis de PRIMARIA COM. PIPIRIG; act administrativ nr Certificat atestare că petentul este cunoscut ca proprietar nr. 13341 din 07.11.2018, emis de PRIMARIA COM. PIPIRIG);		
C1	Intabulare, drept de UZUFRACT VIAGER, dobandit prin Conventie, cota actuala 1/1, cota initiala 1/1 1) UNGUREANU VASILE 2) UNGUREANU VIORICA	A1.2

## Anexa Nr. 1 La Partea I

## Teren

Nr cadastral	Suprafața (mp)*	Observații / Referințe
52980	Din acte: 2.038 Masurata: 2.051	

\* Suprafața este determinată în planul de proiecție Stereo 70.



## Date referitoare la teren

Crt	Categorie folosință	Intra vilan	Suprafața (mp)	Tarla	Parcelă	Nr. topo	Observații / Referințe
1	curți constructii	DA	677	-	-	-	
2	faneata	DA	1.374	-	-	-	

## Date referitoare la construcții

Crt	Număr	Destinație construcție	Supraf. (mp)	Situație juridică	Observații / Referințe
A1.1		construcții de locuințe	Din acte: 46 Masurata: 47	Cu acte	Nr. niveluri:1; S. construita la sol:47 mp; Locuinta, parter
A1.2		construcții anexa	Din acte: 33 Masurata: 35	Cu acte	Nr. niveluri:1; S. construita la sol:35 mp; Grajd, parter
A1.3		construcții de locuințe	95	Cu acte	Nr. niveluri:2; S. construita la sol:95 mp;

## Lungime Segmente

1) Valorile lungimilor segmentelor sunt obținute din proiecție în plan.

Punct început	X / Y	Punct sfârșit	X / Y	Lungime segment	Punct început	X / Y	Punct sfârșit	X / Y	Lungime segment	Punct început	X / Y	Punct sfârșit	X / Y	Lungime segment
1	580.706,122 638.863,691	2	580.703,809 638.877,357	13.86	2	580.703,809 638.877,357	3	580.700,76 638.903,631	26.45	3	580.700,76 638.903,631	4	580.700,456 638.906,478	2.863

Punct început	X / Y	Punct sfârșit	X / Y	Lungime segment	Punct început	X / Y	Punct sfârșit	X / Y	Lungime segment	Punct început	X / Y	Punct sfârșit	X / Y	Lungime segment
4	580.700,456 638.906,478	5	580.702,364 638.913,914	7.677	5	580.702,364 638.913,914	6	580.702,385 638.920,679	6.765	6	580.702,385 638.920,679	7	580.700,673 638.934,696	14.121
7	580.700,673 638.934,696	8	580.698,538 638.942,335	7.932	8	580.698,538 638.942,335	9	580.694,831 638.950,328	8.811	9	580.694,831 638.950,328	10	580.693,426 638.954,988	4.867
10	580.693,426 638.954,988	11	580.693,225 638.957,126	2.147	11	580.693,225 638.957,126	12	580.691,106 638.968,735	11.801	12	580.691,106 638.968,735	13	580.689,701 638.971,851	3.418
13	580.689,701 638.971,851	14	580.685,876 638.978,92	8.037	14	580.685,876 638.978,92	15	580.678,379 638.996,669	19.267	15	580.678,379 638.996,669	16	580.670,238 639.011,992	17.351
16	580.670,238 639.011,992	17	580.673,004 639.020,398	8.849	17	580.673,004 639.020,398	18	580.677,543 639.027,342	8.296	18	580.677,543 639.027,342	19	580.675,916 639.028,37	1.925
19	580.675,916 639.028,37	20	580.673,91 639.029,233	2.184	20	580.673,91 639.029,233	21	580.671,455 639.030,663	2.841	21	580.671,455 639.030,663	22	580.665,919 639.032,257	5.761
22	580.665,919 639.032,257	23	580.662,494 639.022,138	10.683	23	580.662,494 639.022,138	24	580.659,813 639.014,336	8.25	24	580.659,813 639.014,336	25	580.660,795 639.008,491	5.927
25	580.660,795 639.008,491	26	580.667,067 638.995,195	14.701	26	580.667,067 638.995,195	27	580.669,905 638.989,985	5.933	27	580.669,905 638.989,985	28	580.672,743 638.982,628	7.885
28	580.672,743 638.982,628	29	580.678,566 638.971,099	12.916	29	580.678,566 638.971,099	30	580.681,322 638.965,019	6.675	30	580.681,322 638.965,019	31	580.682,348 638.961,115	4.037
31	580.682,348 638.961,115	32	580.683,642 638.952,427	8.784	32	580.683,642 638.952,427	33	580.689,603 638.937,23	16.324	33	580.689,603 638.937,23	34	580.691,7 638.924,863	12.544
34	580.691,7 638.924,863	35	580.692,186 638.921,806	3.095	35	580.692,186 638.921,806	36	580.691,308 638.907,378	14.455	36	580.691,308 638.907,378	37	580.690,726 638.905,5	1.966
37	580.690,726 638.905,5	38	580.690,648 638.900,051	5.45	38	580.690,648 638.900,051	39	580.691,614 638.889,914	10.183	39	580.691,614 638.889,914	40	580.691,467 638.883,508	6.408
40	580.691,467 638.883,508	41	580.692,056 638.874,564	8.963	41	580.692,056 638.874,564	42	580.692,83 638.871,317	3.338	42	580.692,83 638.871,317	43	580.698,994 638.860,529	12.425
43	580.698,994 638.860,529	44	580.703,447 638.856,285	6.151	44	580.703,447 638.856,285	45	580.711,206 638.843,229	15.188	45	580.711,206 638.843,229	46	580.718,968 638.831,481	14.081
46	580.718,968 638.831,481	47	580.720,432 638.828,595	3.236	47	580.720,432 638.828,595	48	580.723,559 638.831,853	4.516	48	580.723,559 638.831,853	49	580.716,382 638.845,781	15.668
49	580.716,382 638.845,781	50	580.707,263 638.861,942	18.556	50	580.707,263 638.861,942	1	580.706,122 638.863,691	2.088					

\*\* Lungimile segmentelor sunt determinate în planul de proiecție Stereo 70 și sunt rotunjite la 1 milimetru.

\*\*\* Distanța dintre puncte este formată din segmente cumulate ce sunt mai mici decât valoarea 1 milimetru.





**DATE DESPRE IMOBILUL NR. 4382**

Oficiul de Cadastru și Publicitate Imobiliară NEAMT  
Biroul de Cadastru și Publicitate Imobiliară Targu-Neamt

**A. Partea I. Descrierea imobilului**

TEREN Intravilan

Adresa: Loc. Pipirig, Jud. Neamt

Nr. Crt	Nr cadastral Nr. topografic	Suprafața* (mp)	Observații / Referințe
A1		1.200	Sector cadastral:49 Teren imprejmuit;

**Construcții**

Crt	Nr cadastral Nr. topografic	Adresa	Observații / Referințe
A1.1		Loc. Pipirig, Jud. Neamt	Nr. niveluri:1; S. construita la sol:58 mp;

**B. Partea II. Proprietari și acte**

Inscrieri privitoare la dreptul de proprietate și alte drepturi reale	Referințe
/	
Act Administrativ nr. 2570, din 15/02/2024 emis de Primăria Com. Pipirig;	
B1	Inscrierea posesiei, drept de PROPRIETATE, dobandit prin Lege, cota actuala 1/1, cota initiala 1/1 1) DUMITRIU GHEORGHITA
Act Administrativ nr. 1830, din 31/01/2024 emis de Primăria Com. Pipirig;	
B2	Intabulare, drept de PROPRIETATE, dobandit prin Lege, cota actuala 1/1, cota initiala 1/1 1) DUMITRIU GHEORGHITA

**C. Partea III. SARCINI .**

Inscrieri privind dezmembramintele dreptului de proprietate, drepturi reale de garanție și sarcini	Referințe
NU SUNT	

## Anexa Nr. 1 La Partea I

## Teren

Nr cadastral	Suprafața (mp)*	Observații / Referințe
	1.200	

\* Suprafața este determinată în planul de proiecție Stereo 70.

## DETALII LINIARE IMOBIL



## Date referitoare la teren

Crt	Categorie folosință	Intravilan	Suprafața (mp)	Tarla	Parcelă	Nr. topo	Observații / Referințe
1	curți construcții	DA	82	-	-	-	
2	faneata	DA	298	-	-	-	
3	faneata	DA	819	-	-	-	

## Date referitoare la construcții

Crt	Număr	Destinație construcție	Supraf. (mp)	Situație juridică	Observații / Referințe
A1.1		construcții de locuințe	58	Cu acte	Nr. niveluri:1; S. construita la sol:58 mp;

## Lungime Segmente

1) Valorile lungimilor segmentelor sunt obținute din proiecție în plan.

Punct început	X / Y	Punct sfârșit	X / Y	Lungime segment
1	580.707,588 638.817,009	2	580.706,275 638.821,141	4.336
4	580.696,614 638.845,592	5	580.686,628 638.870,542	26.874
7	580.684,38 638.889,002	8	580.682,868 638.903,577	14.653

Punct început	X / Y	Punct sfârșit	X / Y	Lungime segment
2	580.706,275 638.821,141	3	580.700,895 638.834,974	14.842
5	580.686,628 638.870,542	6	580.686,25 638.878,673	8.14
8	580.682,868 638.903,577	9	580.681,32 638.921,255	17.746

Punct început	X / Y	Punct sfârșit	X / Y	Lungime segment
3	580.700,895 638.834,974	4	580.696,614 638.845,592	11.449
6	580.686,25 638.878,673	7	580.684,38 638.889,002	10.497
9	580.681,32 638.921,255	10	580.679,754 638.930,689	9.563

Punct început	X / Y	Punct sfârșit	X / Y	Lungime segment	Punct început	X / Y	Punct sfârșit	X / Y	Lungime segment	Punct început	X / Y	Punct sfârșit	X / Y	Lungime segment
10	580.679,754 638.930,689	11	580.671,104 638.952,024	23.022	11	580.671,104 638.952,024	12	580.671,364 638.958,39	6.371	12	580.671,364 638.958,39	13	580.669,16 638.964,794	6.773
13	580.669,16 638.964,794	14	580.653,193 639.000,289	38.921	14	580.653,193 639.000,289	15	580.653,962 639.012,49	12.225	15	580.653,962 639.012,49	16	580.656,882 639.030,359	18.106
16	580.656,882 639.030,359	17	580.654,04 639.027,505	4.028	17	580.654,04 639.027,505	18	580.652,225 639.024,628	3.402	18	580.652,225 639.024,628	19	580.651,337 639.021,813	2.952
19	580.651,337 639.021,813	20	580.649,894 639.012,656	9.27	20	580.649,894 639.012,656	21	580.648,845 638.998,542	14.153	21	580.648,845 638.998,542	22	580.656,481 638.982,103	18.126
22	580.656,481 638.982,103	23	580.662,722 638.967,192	16.164	23	580.662,722 638.967,192	24	580.665,373 638.964,119	4.058	24	580.665,373 638.964,119	25	580.666,833 638.958,116	6.178
25	580.666,833 638.958,116	26	580.666,591 638.951,23	6.89	26	580.666,591 638.951,23	27	580.670,855 638.937,581	14.3	27	580.670,855 638.937,581	28	580.675,228 638.925,521	12.828
28	580.675,228 638.925,521	29	580.675,642 638.920,181	5.356	29	580.675,642 638.920,181	30	580.676,694 638.913,406	6.856	30	580.676,694 638.913,406	31	580.676,302 638.906,543	6.874
31	580.676,302 638.906,543	32	580.676,045 638.898,226	8.321	32	580.676,045 638.898,226	33	580.675,951 638.895,198	3.029	33	580.675,951 638.895,198	34	580.676,375 638.891,979	3.247
34	580.676,375 638.891,979	35	580.677,27 638.879,033	12.977	35	580.677,27 638.879,033	36	580.677,154 638.877,67	1.368	36	580.677,154 638.877,67	37	580.677,552 638.870,621	7.06
37	580.677,552 638.870,621	38	580.678,116 638.868,511	2.184	38	580.678,116 638.868,511	39	580.680,45 638.856,125	12.604	39	580.680,45 638.856,125	40	580.684,399 638.856,238	3.951
40	580.684,399 638.856,238	41	580.689,013 638.856,74	4.641	41	580.689,013 638.856,74	42	580.690,887 638.853,022	4.164	42	580.690,887 638.853,022	43	580.694,035 638.844,804	8.8
43	580.694,035 638.844,804	44	580.696,159 638.837,929	7.196	44	580.696,159 638.837,929	45	580.699,763 638.825,499	12.942	45	580.699,763 638.825,499	46	580.702,726 638.815,452	10.475
46	580.702,726 638.815,452	47	580.703,693 638.814,871	1.128	47	580.703,693 638.814,871	1	580.707,588 638.817,009	4.443					

\*\* Lungimile segmentelor sunt determinate în planul de proiecție Stereo 70 și sunt rotunjite la 1 milimetru.

\*\*\* Distanța dintre puncte este formată din segmente cumulate ce sunt mai mici decât valoarea 1 milimetru.



**DATE DESPRE IMOBILUL NR. 4383**

Oficiul de Cadastru și Publicitate Imobiliară NEAMT  
Biroul de Cadastru și Publicitate Imobiliară Targu-Neamt

**A. Partea I. Descrierea imobilului**

TEREN Necunoscut

Adresa: Loc. Pipirig, Str Ion Creangă, Jud. Neamt, si extravilan UAT Pipirig

Nr. Crt	Nr cadastral Nr. topografic	Suprafața* (mp)	Observații / Referințe
A1		3.783	Sector cadastral:49 Teren imprejmuit;

**Construcții**

Crt	Nr cadastral Nr. topografic	Adresa	Observații / Referințe
A1.1		Loc. Pipirig, Str Ion Creangă, Jud. Neamt, si extravilan UAT Pipirig	Nr. niveluri:1; S. construita la sol:126 mp;
A1.2		Loc. Pipirig, Str Ion Creangă, Jud. Neamt, si extravilan UAT Pipirig	Nr. niveluri:1; S. construita la sol:64 mp;

**B. Partea II. Proprietari și acte**

Inscrieri privitoare la dreptul de proprietate și alte drepturi reale		Referințe
/		
Act Administrativ nr. 2570, din 15/02/2024 emis de Primăria Com. Pipirig;		
B1	Inscrierea posesiei, drept de PROPRIETATE, dobandit prin Lege, cota actuala 1/1, cota initiala 1/1 1) PRUNĂ VICTORIA	A1
Act Administrativ nr. 1830, din 31/01/2024 emis de Primăria Com. Pipirig;		
B2	Intabulare, drept de PROPRIETATE, dobandit prin Lege, cota actuala 1/1, cota initiala 1/1 1) PRUNĂ VICTORIA	A1.1, A1.2

**C. Partea III. SARCINI .**

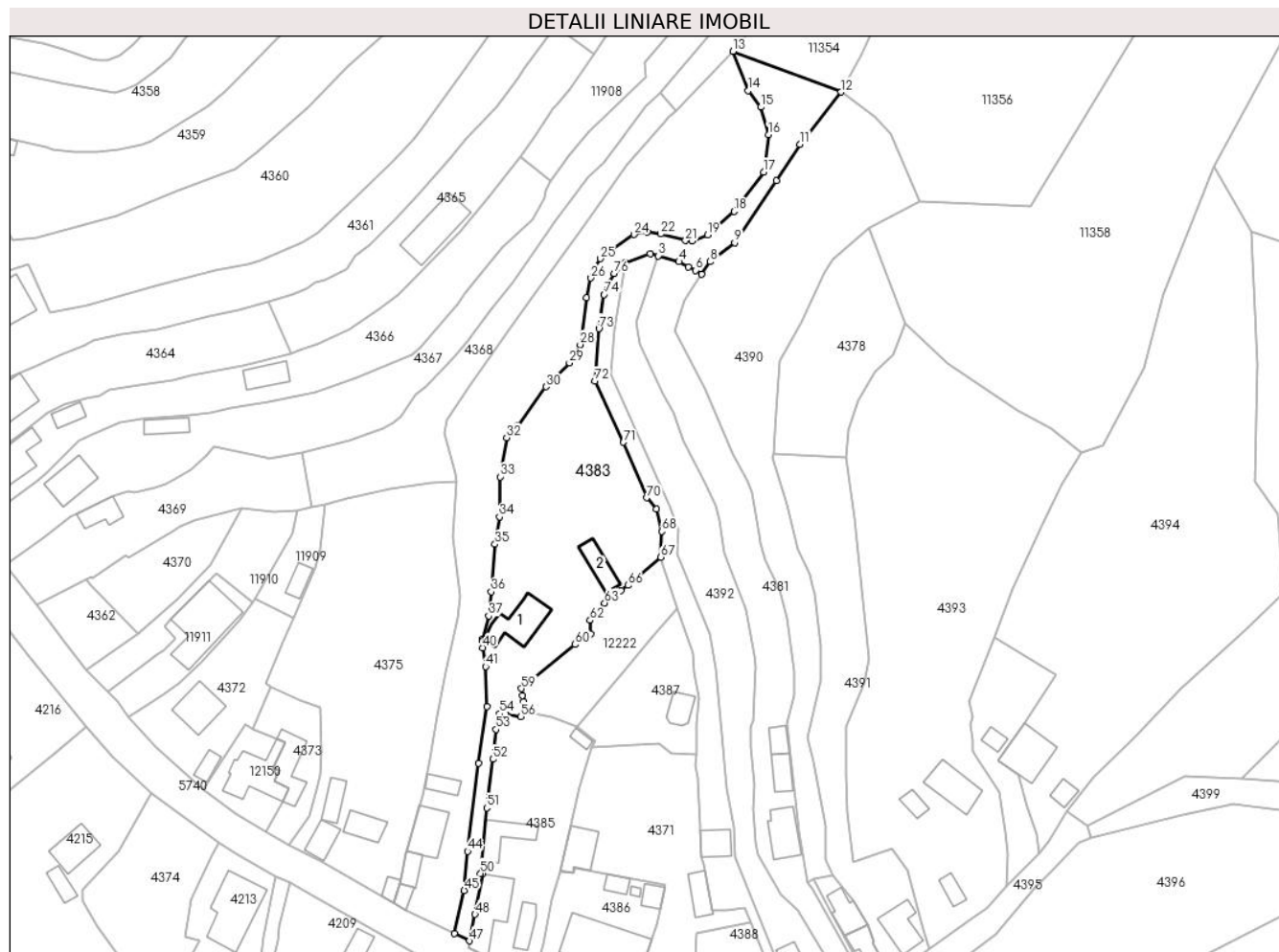
Inscrieri privind dezmembramintele dreptului de proprietate, drepturi reale de garanție și sarcini	Referințe
NU SUNT	

## Anexa Nr. 1 La Partea I

## Teren

Nr cadastral	Suprafața (mp)*	Observații / Referințe
	3.783	

\* Suprafața este determinată în planul de proiecție Stereo 70.



## Date referitoare la teren

Crt	Categorie folosință	Intravilan	Suprafața (mp)	Tarla	Parcelă	Nr. topo	Observații / Referințe
1	curți constructii	DA	1.103	-	-	-	
2	faneata	DA	2.231	-	-	-	
3	pasune	NU	449	-	-	-	Pășune împădurită

## Date referitoare la construcții

Crt	Număr	Destinație construcție	Supraf. (mp)	Situație juridică	Observații / Referințe
A1.1		construcții de locuințe	126	Cu acte	Nr. niveluri:1; S. construita la sol:126 mp;
A1.2		construcții anexa	64	Cu acte	Nr. niveluri:1; S. construita la sol:64 mp;

## Lungime Segmente

1) Valorile lungimilor segmentelor sunt obținute din proiecție în plan.

Punct început	X / Y	Punct sfârșit	X / Y	Lungime segment	Punct început	X / Y	Punct sfârșit	X / Y	Lungime segment	Punct început	X / Y	Punct sfârșit	X / Y	Lungime segment
1	580.656,882 639.030,359	2	580.663,695 639.032,786	7.232	2	580.663,695 639.032,786	3	580.665,919 639.032,257	2.286	3	580.665,919 639.032,257	4	580.671,455 639.030,663	5.761
4	580.671,455 639.030,663	5	580.673,91 639.029,233	2.841	5	580.673,91 639.029,233	6	580.675,916 639.028,37	2.184	6	580.675,916 639.028,37	7	580.677,543 639.027,342	1.925

Punct început	X / Y	Punct sfârșit	X / Y	Lungime segment	Punct început	X / Y	Punct sfârșit	X / Y	Lungime segment	Punct început	X / Y	Punct sfârșit	X / Y	Lungime segment
7	580.677,543 639.027,342	8	580.679,85 639.030,705	4.078	8	580.679,85 639.030,705	9	580.686,431 639.035,837	8.345	9	580.686,431 639.035,837	10	580.697,629 639.052,415	20.006
10	580.697,629 639.052,415	11	580.704,032 639.062,271	11.753	11	580.704,032 639.062,271	12	580.715,122 639.076,304	17.886	12	580.715,122 639.076,304	13	580.686,023 639.087,272	31.097
13	580.686,023 639.087,272	14	580.690,106 639.076,683	11.349	14	580.690,106 639.076,683	15	580.693,51 639.072,257	5.584	15	580.693,51 639.072,257	16	580.695,509 639.064,841	7.681
16	580.695,509 639.064,841	17	580.694,205 639.054,782	10.143	17	580.694,205 639.054,782	18	580.686,353 639.044,179	13.194	18	580.686,353 639.044,179	19	580.679,202 639.037,88	9.53
19	580.679,202 639.037,88	20	580.674,964 639.036,324	4.515	20	580.674,964 639.036,324	21	580.673,214 639.036,376	1.751	21	580.673,214 639.036,376	22	580.666,537 639.038,132	6.904
22	580.666,537 639.038,132	23	580.662,895 639.038,676	3.682	23	580.662,895 639.038,676	24	580.659,352 639.037,993	3.608	24	580.659,352 639.037,993	25	580.650,255 639.031,492	11.181
25	580.650,255 639.031,492	26	580.647,75 639.026,284	5.779	26	580.647,75 639.026,284	27	580.646,602 639.020,982	5.425	27	580.646,602 639.020,982	28	580.644,886 639.008,36	12.738
28	580.644,886 639.008,36	29	580.641,984 639.003,484	5.674	29	580.641,984 639.003,484	30	580.635,68 638.997,035	9.018	30	580.635,68 638.997,035	31	580.628,053 638.986,501	13.005
31	580.628,053 638.986,501	32	580.625,074 638.983,363	4.327	32	580.625,074 638.983,363	33	580.623,288 638.972,812	10.701	33	580.623,288 638.972,812	34	580.623,16 638.962,018	10.795
34	580.623,16 638.962,018	35	580.621,926 638.954,681	7.44	35	580.621,926 638.954,681	36	580.620,887 638.941,904	12.819	36	580.620,887 638.941,904	37	580.620,239 638.935,397	6.539
37	580.620,239 638.935,397	38	580.618,584 638.929,186	6.428	38	580.618,584 638.929,186	39	580.618,684 638.928,72	0.477	39	580.618,684 638.928,72	40	580.618,614 638.926,84	1.881
40	580.618,614 638.926,84	41	580.619,398 638.921,805	5.096	41	580.619,398 638.921,805	42	580.619,78 638.910,982	10.83	42	580.619,78 638.910,982	43	580.617,575 638.895,766	15.375
43	580.617,575 638.895,766	44	580.614,586 638.872,055	23.899	44	580.614,586 638.872,055	45	580.613,655 638.861,562	10.534	45	580.613,655 638.861,562	46	580.610,941 638.849,956	11.919
46	580.610,941 638.849,956	47	580.615,012 638.847,994	4.519	47	580.615,012 638.847,994	48	580.616,552 638.855,138	7.308	48	580.616,552 638.855,138	49	580.618,623 638.866,019	11.076
49	580.618,623 638.866,019	50	580.618,028 638.866,13	0.605	50	580.618,028 638.866,13	51	580.619,687 638.883,762	17.71	51	580.619,687 638.883,762	52	580.621,396 638.896,841	13.19
52	580.621,396 638.896,841	53	580.622,255 638.904,851	8.056	53	580.622,255 638.904,851	54	580.623,241 638.909,103	4.365	54	580.623,241 638.909,103	55	580.624,694 638.909,157	1.454
55	580.624,694 638.909,157	56	580.628,937 638.908,262	4.336	56	580.628,937 638.908,262	57	580.629,737 638.912,339	4.155	57	580.629,737 638.912,339	58	580.629,268 638.914,022	1.747
58	580.629,268 638.914,022	59	580.629,07 638.915,847	1.836	59	580.629,07 638.915,847	60	580.643,542 638.927,688	18.699	60	580.643,542 638.927,688	61	580.647,719 638.930,536	5.056
61	580.647,719 638.930,536	62	580.647,515 638.934,209	3.679	62	580.647,515 638.934,209	63	580.651,409 638.938,884	6.084	63	580.651,409 638.938,884	64	580.653,276 638.940,113	2.235
64	580.653,276 638.940,113	65	580.655,875 638.942,297	3.395	65	580.655,875 638.942,297	66	580.657,731 638.943,605	2.271	66	580.657,731 638.943,605	67	580.666,591 638.951,23	11.689
67	580.666,591 638.951,23	68	580.666,833 638.958,116	6.89	68	580.666,833 638.958,116	69	580.665,373 638.964,119	6.178	69	580.665,373 638.964,119	70	580.662,722 638.967,192	4.058
70	580.662,722 638.967,192	71	580.656,481 638.982,103	16.164	71	580.656,481 638.982,103	72	580.648,845 638.998,542	18.126	72	580.648,845 638.998,542	73	580.649,894 639.012,656	14.153
73	580.649,894 639.012,656	74	580.651,337 639.021,813	9.27	74	580.651,337 639.021,813	75	580.652,225 639.024,628	2.952	75	580.652,225 639.024,628	76	580.654,04 639.027,505	3.402
76	580.654,04 639.027,505	1	580.656,882 639.030,359	4.028										

\*\* Lungimile segmentelor sunt determinate în planul de proiecție Stereo 70 și sunt rotunjite la 1 milimetru.

\*\*\* Distanța dintre puncte este formată din segmente cumulate ce sunt mai mici decât valoarea 1 milimetru.





**DATE DESPRE IMOBILUL NR. 4385**

Oficiul de Cadastru și Publicitate Imobiliară NEAMT  
Biroul de Cadastru și Publicitate Imobiliară Targu-Neamt

**A. Partea I. Descrierea imobilului**

TEREN Intravilan

Adresa: Loc. Pipirig, Jud. Neamt

Nr. Crt	Nr cadastral Nr. topografic	Suprafața* (mp)	Observații / Referințe
A1	50638	Din acte: 1.471 Masurata: 1.477	Sector cadastral:49 Teren imprejmuit;

**Construcții**

Crt	Nr cadastral Nr. topografic	Adresa	Observații / Referințe
A1.1		Loc. Pipirig, Jud. Neamt	Nr. niveluri:2; S. construita la sol:153 mp; Casa de locuit construita din lemn si boltari in anul 1962.
A1.2		Loc. Pipirig, Jud. Neamt	Nr. niveluri:1; S. construita la sol:51 mp; Anexa gospodareasaca construita din lemn in anul 1970.
A1.3		Loc. Pipirig, Jud. Neamt	Nr. niveluri:1; S. construita la sol:90 mp; Grajd construit din lemn in anul 1962.
A1.4		Loc. Pipirig, Jud. Neamt	Nr. niveluri:1; S. construita la sol:16 mp; Magazie construita din lemn in anul 1970.

**B. Partea II. Proprietari și acte**

Inscrieri privitoare la dreptul de proprietate și alte drepturi reale		Referințe
<b>20522 / 12/12/2012</b>		
Act Notarial nr. 752, din 11/12/2012 emis de ANDRONACHE LAURA;		
B1	Intabulare, drept de PROPRIETATE, dobandit prin Conventie, cota actuala 1/1, cota initiala 1/1 1) STĂNOAIA IULIAN, - necasatorit	A1, A1.1, A1.2, A1.3, A1.4

**C. Partea III. SARCINI**

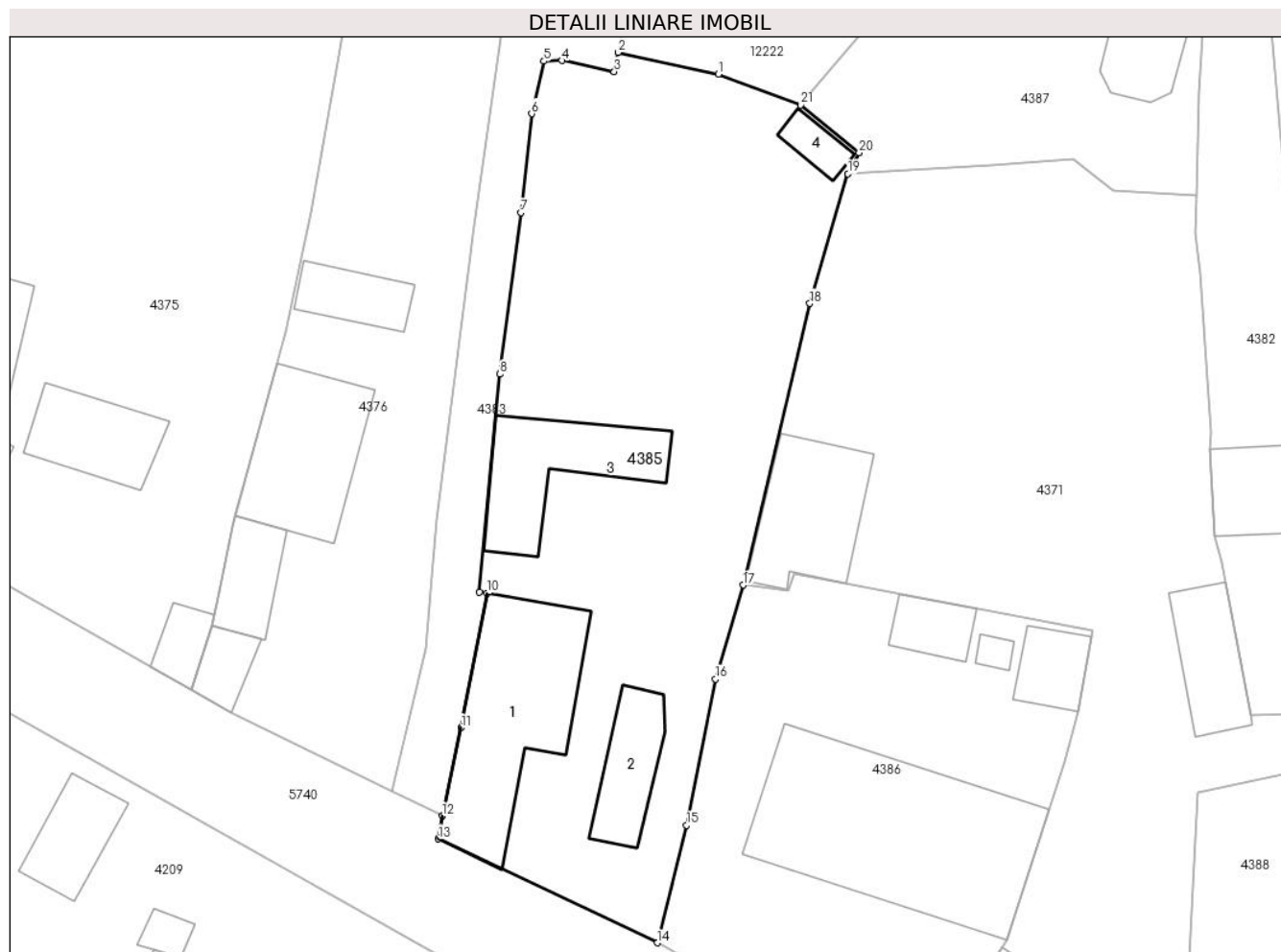
Inscrieri privind dezmembramintele dreptului de proprietate, drepturi reale de garanție și sarcini		Referințe
<b>20522 / 12/12/2012</b>		
Act Notarial nr. 752, din 11/12/2012 emis de ANDRONACHE LAURA;		
C1	Intabulare, drept de UZUFRACT VIAGER, cota actuala 1/1, cota initiala 1/1 1) STĂNOAIA ION 2) STĂNOAIA ELISABETA, - soti	A1, A1.1, A1.2, A1.3, A1.4

## Anexa Nr. 1 La Partea I

## Teren

Nr cadastral	Suprafața (mp)*	Observații / Referințe
50638	Din acte: 1.471 Masurata: 1.477	

\* Suprafața este determinată în planul de proiecție Stereo 70.



## Date referitoare la teren

Crt	Categorie folosință	Intra vilan	Suprafața (mp)	Tarla	Parcelă	Nr. topo	Observații / Referințe
1	curți constructii	DA	787	-	-	-	
2	arabil	DA	690	-	-	-	

## Date referitoare la construcții

Crt	Număr	Destinație construcție	Supraf. (mp)	Situație juridică	Observații / Referințe
A1.1		construcții de locuințe	Din acte: 146 Masurata: 153	Cu acte	Nr. niveluri:2; S. construita la sol:153 mp; Casa de locuit construita din lemn si boltari in anul 1962.
A1.2		construcții anexa	51	Cu acte	Nr. niveluri:1; S. construita la sol:51 mp; Anexa gospodareasaca construita din lemn in anul 1970.
A1.3		construcții anexa	Din acte: 94 Masurata: 90	Cu acte	Nr. niveluri:1; S. construita la sol:90 mp; Grajd construit din lemn in anul 1962.
A1.4		construcții anexa	Din acte: 19 Masurata: 16	Cu acte	Nr. niveluri:1; S. construita la sol:16 mp; Magazie construita din lemn in anul 1970.

## Lungime Segmente

1) Valorile lungimilor segmentelor sunt obținute din proiecție în plan.

Punct început	X / Y	Punct sfârșit	X / Y	Lungime segment (** (m)
1	580.637,377 638.908,063	2	580.629,243 638.909,819	8.321
3	580.628,937 638.908,262	4	580.624,694 638.909,157	4.336
5	580.623,241 638.909,103	6	580.622,255 638.904,851	4.365
7	580.621,396 638.896,841	8	580.619,687 638.883,762	13.19
9	580.618,028 638.866,13	10	580.618,623 638.866,019	0.605
11	580.616,552 638.855,138	12	580.615,012 638.847,994	7.308
13	580.614,684 638.846,146	14	580.632,418 638.837,735	19.628
15	580.634,797 638.847,245	16	580.637,131 638.859,074	12.057
17	580.639,371 638.866,69	18	580.644,782 638.889,483	23.426
19	580.647,859 638.900,0	20	580.648,77 638.901,685	1.916
21	580.644,05 638.905,558	1	580.637,377 638.908,063	7.128

Punct început	X / Y	Punct sfârșit	X / Y	Lungime segment (** (m)
2	580.629,243 638.909,819	3	580.628,937 638.908,262	1.587
4	580.624,694 638.909,157	5	580.623,241 638.909,103	1.454
6	580.622,255 638.904,851	7	580.621,396 638.896,841	8.056
8	580.619,687 638.883,762	9	580.618,028 638.866,13	17.71
10	580.618,623 638.866,019	11	580.616,552 638.855,138	11.076
12	580.615,012 638.847,994	13	580.614,684 638.846,146	1.877
14	580.632,418 638.837,735	15	580.634,797 638.847,245	9.803
16	580.637,131 638.859,074	17	580.639,371 638.866,69	7.939
18	580.644,782 638.889,483	19	580.647,859 638.900,0	10.958
20	580.648,77 638.901,685	21	580.644,05 638.905,558	6.106

\*\* Lungimile segmentelor sunt determinate în planul de proiecție Stereo 70 și sunt rotunjite la 1 milimetru.

\*\*\* Distanța dintre puncte este formată din segmente cumulate ce sunt mai mici decât valoarea 1 milimetru.



**DATE DESPRE IMOBILUL NR. 4386**

Oficiul de Cadastru și Publicitate Imobiliară NEAMT  
Biroul de Cadastru și Publicitate Imobiliară Targu-Neamt

**A. Partea I. Descrierea imobilului**

TEREN Intravilan

Adresa: Loc. Pipirig, Str Ion Creangă, Jud. Neamt

Nr. Crt	Nr cadastral Nr. topografic	Suprafața* (mp)	Observații / Referințe
A1	53172	Din acte: 1.059 Masurata: 974	Sector cadastral:49 Teren imprejmuit;

**Construcții**

Crt	Nr cadastral Nr. topografic	Adresa	Observații / Referințe
A1.1		Loc. Pipirig, Str Ion Creangă, Jud. Neamt	Nr. niveluri:1; S. construita la sol:249 mp; Cladire scoala, parter
A1.2		Loc. Pipirig, Str Ion Creangă, Jud. Neamt	Nr. niveluri:1; S. construita la sol:27 mp; anexa, parter
A1.3		Loc. Pipirig, Str Ion Creangă, Jud. Neamt	Nr. niveluri:1; S. construita la sol:7 mp; anexa, parter
A1.4		Loc. Pipirig, Str Ion Creangă, Jud. Neamt	Nr. niveluri:1; S. construita la sol:33 mp;

**B. Partea II. Proprietari și acte**

Inscrieri privitoare la dreptul de proprietate și alte drepturi reale		Referințe
<b>11473 / 02/05/2019</b>		
Act Administrativ nr. 15659 - titlu de proprietate, din 14/04/2014 emis de CJPSDPAT Neamt (act administrativ nr 6085 - certificat de atestare fiscala din 25.04.2019, emis de Comuna Pipirig;act administrativ nr 6086 - certificat de atestare fiscala din 25.04.2019, emis de Comuna Pipirig);		
B1	Intabulare, drept de PROPRIETATE, dobandit prin Construire, cota actuala 1/1, cota initiala 1/1 1) GRAMADĂ DUMITRU 2) GRAMADĂ MARIEA	A1
/		
Act Administrativ nr. 1830, din 31/01/2024 emis de Primăria Com.pipirig;		
B2	Intabulare, drept de PROPRIETATE, dobandit prin Lege, cota actuala 1/1, cota initiala 1/1 1) GRAMADĂ DUMITRU 2) GRAMADĂ MARIEA	A1.1, A1.2, A1.3, A1.4

**C. Partea III. SARCINI .**

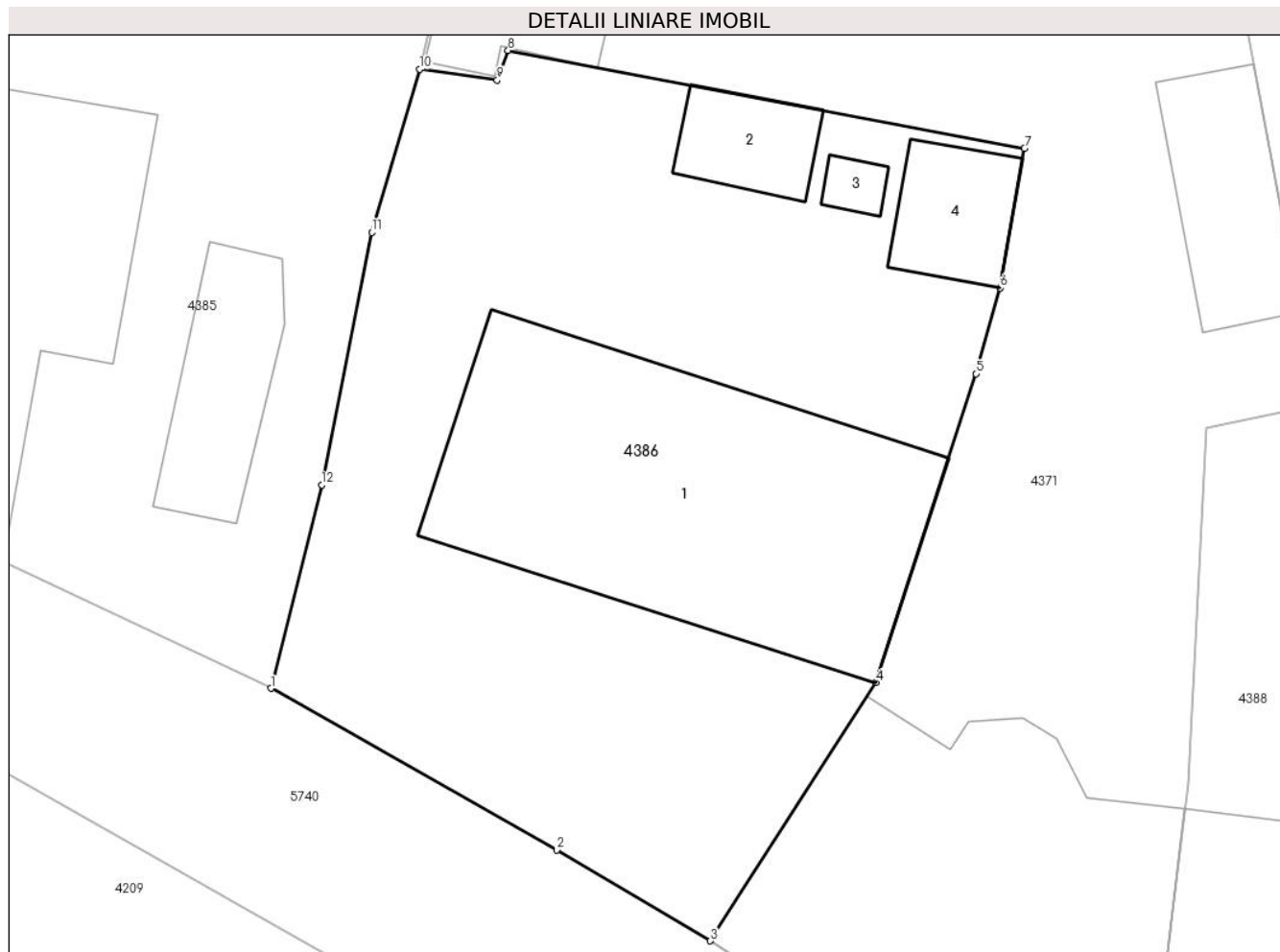
Inscrieri privind dezmembramintele dreptului de proprietate, drepturi reale de garanție și sarcini	Referințe
NU SUNT	

## Anexa Nr. 1 La Partea I

## Teren

Nr cadastral	Suprafața (mp)*	Observații / Referințe
53172	Din acte: 1.059 Masurata: 974	

\* Suprafața este determinată în planul de proiecție Stereo 70.



## Date referitoare la teren

Crt	Categorie folosință	Intra vilan	Suprafața (mp)	Tarla	Parcelă	Nr. topo	Observații / Referințe
1	curți constructii	DA	974	-	-	-	

## Date referitoare la construcții

Crt	Număr	Destinație construcție	Supraf. (mp)	Situație juridică	Observații / Referințe
A1.1		construcții administrative și social culturale	Din acte: 248 Masurata: 249	Cu acte	Nr. niveluri:1; S. construita la sol:249 mp; Cladire scoala, parter
A1.2		construcții anexa	27	Cu acte	Nr. niveluri:1; S. construita la sol:27 mp; anexa, parter
A1.3		construcții anexa	7	Cu acte	Nr. niveluri:1; S. construita la sol:7 mp; anexa, parter
A1.4		construcții anexa	33	Cu acte	Nr. niveluri:1; S. construita la sol:33 mp;

## Lungime Segmente

1) Valorile lungimilor segmentelor sunt obținute din proiecție în plan.

Punct început	X / Y	Punct sfârșit	X / Y	Lungime segment (** (m)
---------------	-------	---------------	-------	-------------------------

Punct început	X / Y	Punct sfârşit	X / Y	Lungime segment (** (m)
1	580.632,418 638.837,735	2	580.645,784 638.830,184	15.351
2	580.645,784 638.830,184	3	580.652,977 638.825,925	8.359
3	580.652,977 638.825,925	4	580.660,721 638.838,001	14.346
4	580.660,721 638.838,001	5	580.665,401 638.852,457	15.195
5	580.665,401 638.852,457	6	580.666,534 638.856,473	4.173
6	580.666,534 638.856,473	7	580.667,672 638.862,999	6.624
7	580.667,672 638.862,999	8	580.643,513 638.867,575	24.589
8	580.643,513 638.867,575	9	580.643,008 638.866,196	1.469
9	580.643,008 638.866,196	10	580.639,371 638.866,69	3.67
10	580.639,371 638.866,69	11	580.637,131 638.859,074	7.939
11	580.637,131 638.859,074	12	580.634,797 638.847,245	12.057
12	580.634,797 638.847,245	1	580.632,418 638.837,735	9.803

\*\* Lungimile segmentelor sunt determinate în planul de proiecţie Stereo 70 şi sunt rotunjite la 1 milimetru.

\*\*\* Distanţa dintre puncte este formată din segmente cumulate ce sunt mai mici decât valoarea 1 milimetru.





**DATE DESPRE IMOBILUL NR. 4387**

Oficiul de Cadastru și Publicitate Imobiliară NEAMT  
Biroul de Cadastru și Publicitate Imobiliară Targu-Neamt

**A. Partea I. Descrierea imobilului**

TEREN Intravilan

Adresa: Loc. Pipirig, Jud. Neamt

Nr. Crt	Nr cadastral Nr. topografic	Suprafața* (mp)	Observații / Referințe
A1	53171	Din acte: 714 Masurata: 725	Sector cadastral:49 Teren imprejmuit;

**Construcții**

Crt	Nr cadastral Nr. topografic	Adresa	Observații / Referințe
A1.1		Loc. Pipirig, Jud. Neamt	Nr. niveluri:1; S. construita la sol:50 mp;

**B. Partea II. Proprietari și acte**

Inscrieri privitoare la dreptul de proprietate și alte drepturi reale		Referințe
<b>11920 / 06/05/2019</b>		
Hotarare Judecatoreasca nr. 380, din 16/02/2010 emis de Judecatoria Targu Neamt (act administrativ nr 27 - certificat de căsătorie din 06.07.1997, emis de Consiliul Local al Comunei Pipirig);		
B1	Intabulare, drept de PROPRIETATE, cu titlu de drept de cumparare, dobandit prin Conventie, cota actuala 1/1, cota initiala 1/1 1) <b>GRAMADĂ DUMITRU</b> 2) <b>GRAMADĂ ELISABETA</b> , bun comun	A1
/		
Act Administrativ nr. 1830, din 31/01/2024 emis de Primăria Com. Pipirig;		
B2	Intabulare, drept de PROPRIETATE, dobandit prin Lege, cota actuala 1/1, cota initiala 1/1 1) <b>GRAMADĂ DUMITRU</b> 2) <b>GRAMADĂ ELISABETA</b> , bun comun	A1.1
<b>11920 / 06/05/2019</b>		
Hotarare Judecatoreasca nr. 380, din 16/02/2010 emis de Judecatoria Targu Neamt (act administrativ nr 27 - certificat de căsătorie din 06.07.1997, emis de Consiliul Local al Comunei Pipirig);		
B2	Se transcrie din Registrul de transcripțiuni și inscripțiuni notarea Sentinței Civile nr. 380 / 16.02.2010 pronuntata de Judecătoria Târgu Neamț, înscrisă conform Încheierii nr. 1687 / 30.03.2010 și se radiază ca urmare a întabulării dreptului de proprietate asupra imobilului înscris în prezenta carte funciară în baza acesteia	A1

**C. Partea III. SARCINI .**

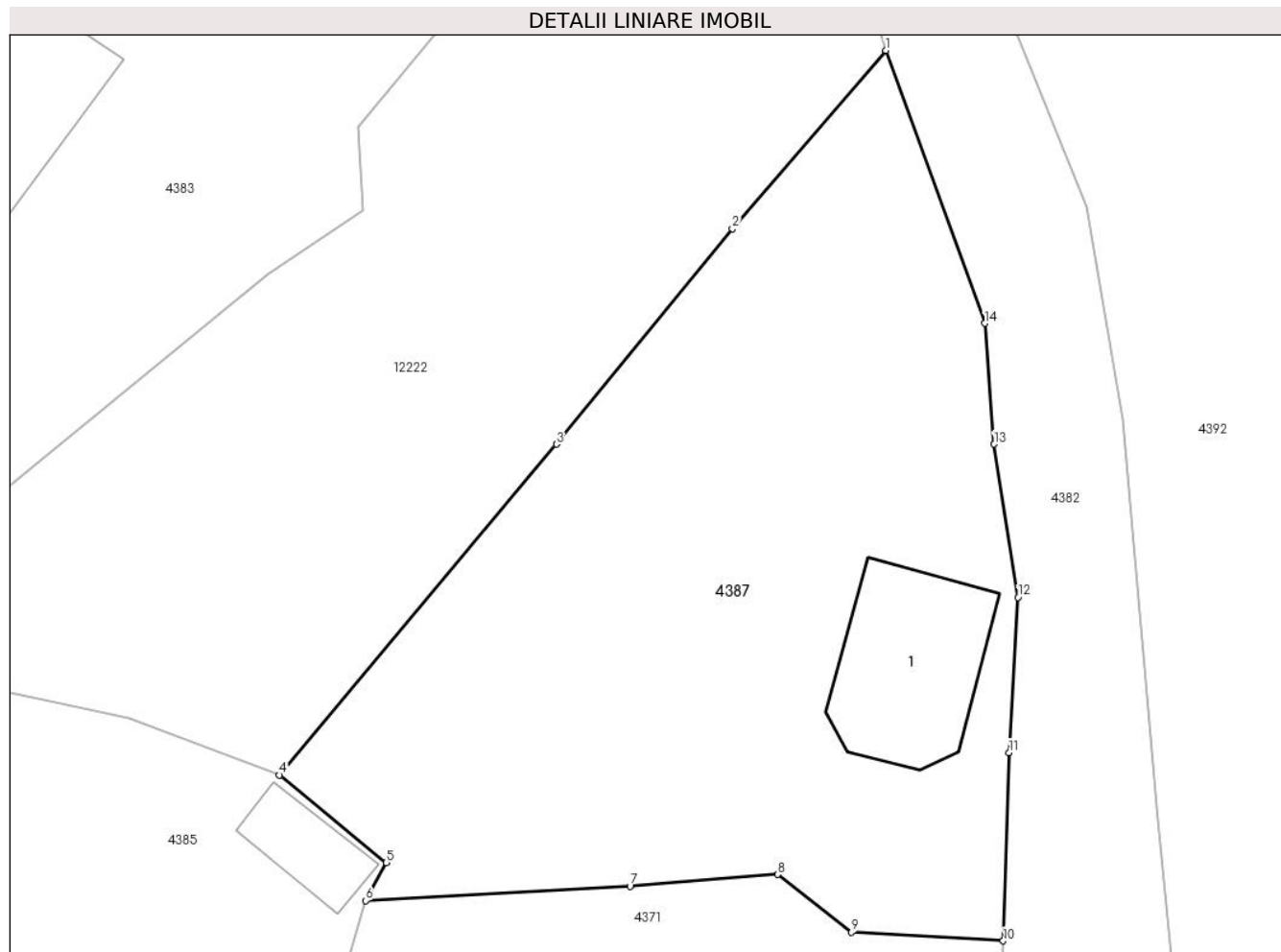
Inscrieri privind dezmembramintele dreptului de proprietate, drepturi reale de garanție și sarcini	Referințe
NU SUNT	

## Anexa Nr. 1 La Partea I

## Teren

Nr cadastral	Suprafața (mp)*	Observații / Referințe
53171	Din acte: 714 Masurata: 725	

\* Suprafața este determinată în planul de proiecție Stereo 70.



## Date referitoare la teren

Crt	Categorie folosință	Intra vilan	Suprafața (mp)	Tarla	Parcelă	Nr. topo	Observații / Referințe
1	curți constructii	DA	160	-	-	-	
2	faneata	DA	565	-	-	-	

## Date referitoare la construcții

Crt	Număr	Destinație construcție	Supraf. (mp)	Situație juridică	Observații / Referințe
A1.1		construcții anexa	50	Cu acte	Nr. niveluri:1; S. construita la sol:50 mp;

## Lungime Segmente

1) Valorile lungimilor segmentelor sunt obținute din proiecție în plan.

Punct început	X / Y	Punct sfârșit	X / Y	Lungime segment (** (m)
1	580.670,855 638.937,581	2	580.664,067 638.929,708	10.395
2	580.664,067 638.929,708	3	580.656,288 638.920,182	12.299
3	580.656,288 638.920,182	4	580.644,05 638.905,558	19.069

Punct început	X / Y	Punct sfârșit	X / Y	Lungime segment (** (m)
4	580.644,05 638.905,558	5	580.648,77 638.901,685	6.106
5	580.648,77 638.901,685	6	580.647,859 638.900,0	1.916
6	580.647,859 638.900,0	7	580.659,547 638.900,646	11.706
7	580.659,547 638.900,646	8	580.666,083 638.901,161	6.556
8	580.666,083 638.901,161	9	580.669,341 638.898,608	4.139
9	580.669,341 638.898,608	10	580.676,045 638.898,226	6.715
10	580.676,045 638.898,226	11	580.676,302 638.906,543	8.321
11	580.676,302 638.906,543	12	580.676,694 638.913,406	6.874
12	580.676,694 638.913,406	13	580.675,642 638.920,181	6.856
13	580.675,642 638.920,181	14	580.675,228 638.925,521	5.356
14	580.675,228 638.925,521	1	580.670,855 638.937,581	12.828

\*\* Lungimile segmentelor sunt determinate în planul de proiecție Stereo 70 și sunt rotunjite la 1 milimetru.

\*\*\* Distanța dintre puncte este formată din segmente cumulate ce sunt mai mici decât valoarea 1 milimetru.



**DATE DESPRE IMOBILUL NR. 4388**

Oficiul de Cadastru și Publicitate Imobiliară NEAMT  
Biroul de Cadastru și Publicitate Imobiliară Targu-Neamt

**A. Partea I. Descrierea imobilului**

TEREN Intravilan

Adresa: Loc. Pipirig, Str Ion Creangă, Jud. Neamt

Nr. Crt	Nr cadastral Nr. topografic	Suprafața* (mp)	Observații / Referințe
A1		904	Sector cadastral:49 Teren imprejmuit;

**Construcții**

Crt	Nr cadastral Nr. topografic	Adresa	Observații / Referințe
A1.1		Loc. Pipirig, Str Ion Creangă, Jud. Neamt	Nr. niveluri:1; S. construita la sol:83 mp;
A1.2		Loc. Pipirig, Str Ion Creangă, Jud. Neamt	Nr. niveluri:1; S. construita la sol:65 mp;
A1.3		Loc. Pipirig, Str Ion Creangă, Jud. Neamt	Nr. niveluri:1; S. construita la sol:28 mp;

**B. Partea II. Proprietari și acte**

Inscrieri privitoare la dreptul de proprietate și alte drepturi reale		Referințe
/		
Act Administrativ nr. 2570, din 15/02/2024 emis de Primăria Com. Pipirig;		
B1	Inscrierea posesiei, drept de PROPRIETATE, dobandit prin Lege, cota actuala 1/1, cota initiala 1/1 1) PRUNĂ ELENA	A1
Act Administrativ nr. 1830, din 31/01/2024 emis de Primăria Com. Pipirig;		
B2	Intabulare, drept de PROPRIETATE, dobandit prin Lege, cota actuala 1/1, cota initiala 1/1 1) PRUNĂ ELENA	A1.1, A1.2, A1.3

**C. Partea III. SARCINI .**

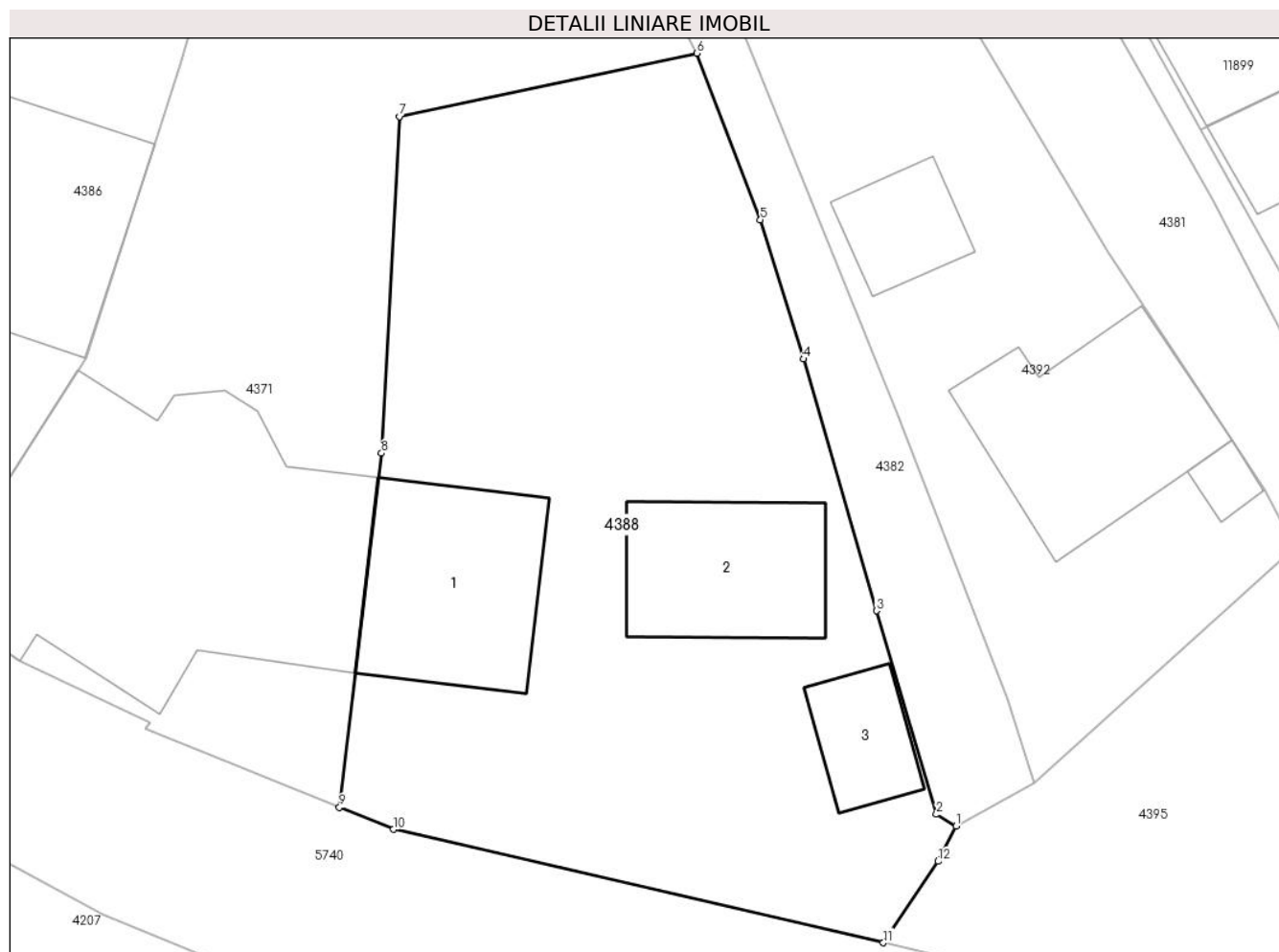
Inscrieri privind dezmembramintele dreptului de proprietate, drepturi reale de garanție și sarcini	Referințe
NU SUNT	

## Anexa Nr. 1 La Partea I

## Teren

Nr cadastral	Suprafața (mp)*	Observații / Referințe
	904	

\* Suprafața este determinată în planul de proiecție Stereo 70.



## Date referitoare la teren

Crt	Categorie folosință	Intravilan	Suprafața (mp)	Tarla	Parcelă	Nr. topo	Observații / Referințe
1	curți constructii	DA	563	-	-	-	
2	arabil	DA	341	-	-	-	

## Date referitoare la construcții

Crt	Număr	Destinație construcție	Supraf. (mp)	Situație juridică	Observații / Referințe
A1.1		construcții de locuințe	83	Cu acte	Nr. niveluri:1; S. construita la sol:83 mp;
A1.2		construcții anexa	65	Cu acte	Nr. niveluri:1; S. construita la sol:65 mp;
A1.3		construcții anexa	28	Cu acte	Nr. niveluri:1; S. construita la sol:28 mp;

## Lungime Segmente

1) Valorile lungimilor segmentelor sunt obținute din proiecție în plan.

Punct început	X / Y	Punct sfârșit	X / Y	Lungime segment (** (m)
1	580.703,693 638.814,871	2	580.702,726 638.815,452	1.128

Punct început	X / Y	Punct sfârșit	X / Y	Lungime segment (** (m)
2	580.702,726 638.815,452	3	580.699,763 638.825,499	10.475
3	580.699,763 638.825,499	4	580.696,159 638.837,929	12.942
4	580.696,159 638.837,929	5	580.694,035 638.844,804	7.196
5	580.694,035 638.844,804	6	580.690,887 638.853,022	8.8
6	580.690,887 638.853,022	7	580.676,199 638.849,901	15.016
7	580.676,199 638.849,901	8	580.675,32 638.833,283	16.641
8	580.675,32 638.833,283	9	580.673,24 638.815,791	17.615
9	580.673,24 638.815,791	10	580.675,91 638.814,707	2.882
10	580.675,91 638.814,707	11	580.700,109 638.809,112	24.837
11	580.700,109 638.809,112	12	580.702,803 638.813,133	4.84
12	580.702,803 638.813,133	1	580.703,693 638.814,871	1.953

\*\* Lungimile segmentelor sunt determinate în planul de proiecție Stereo 70 și sunt rotunjite la 1 milimetru.

\*\*\* Distanța dintre puncte este formată din segmente cumulate ce sunt mai mici decât valoarea 1 milimetru.





**DATE DESPRE IMOBILUL NR. 4390**

Oficiul de Cadastru și Publicitate Imobiliară NEAMT  
Biroul de Cadastru și Publicitate Imobiliară Targu-Neamt

**A. Partea I. Descrierea imobilului**

TEREN Necunoscut

Adresa: Loc. Pipirig, Jud. Neamt, si extravilan UAT Pipirig

Nr. Crt	Nr cadastral Nr. topografic	Suprafața* (mp)	Observații / Referințe
A1		3.450	Sector cadastral:49 Teren imprejmuit;

**B. Partea II. Proprietari și acte**

Inscrieri privitoare la dreptul de proprietate și alte drepturi reale		Referințe
/		
Act Administrativ nr. 2570, din 15/02/2024 emis de Primăria Com. Pipirig;		
B1	Inscrierea posesiei, drept de PROPRIETATE, dobandit prin Lege, cota actuala 1/1, cota initiala 1/1 1) DUMITRIU ALEXANDRU 2) DUMITRIU LICA-VIORICA	A1

**C. Partea III. SARCINI .**

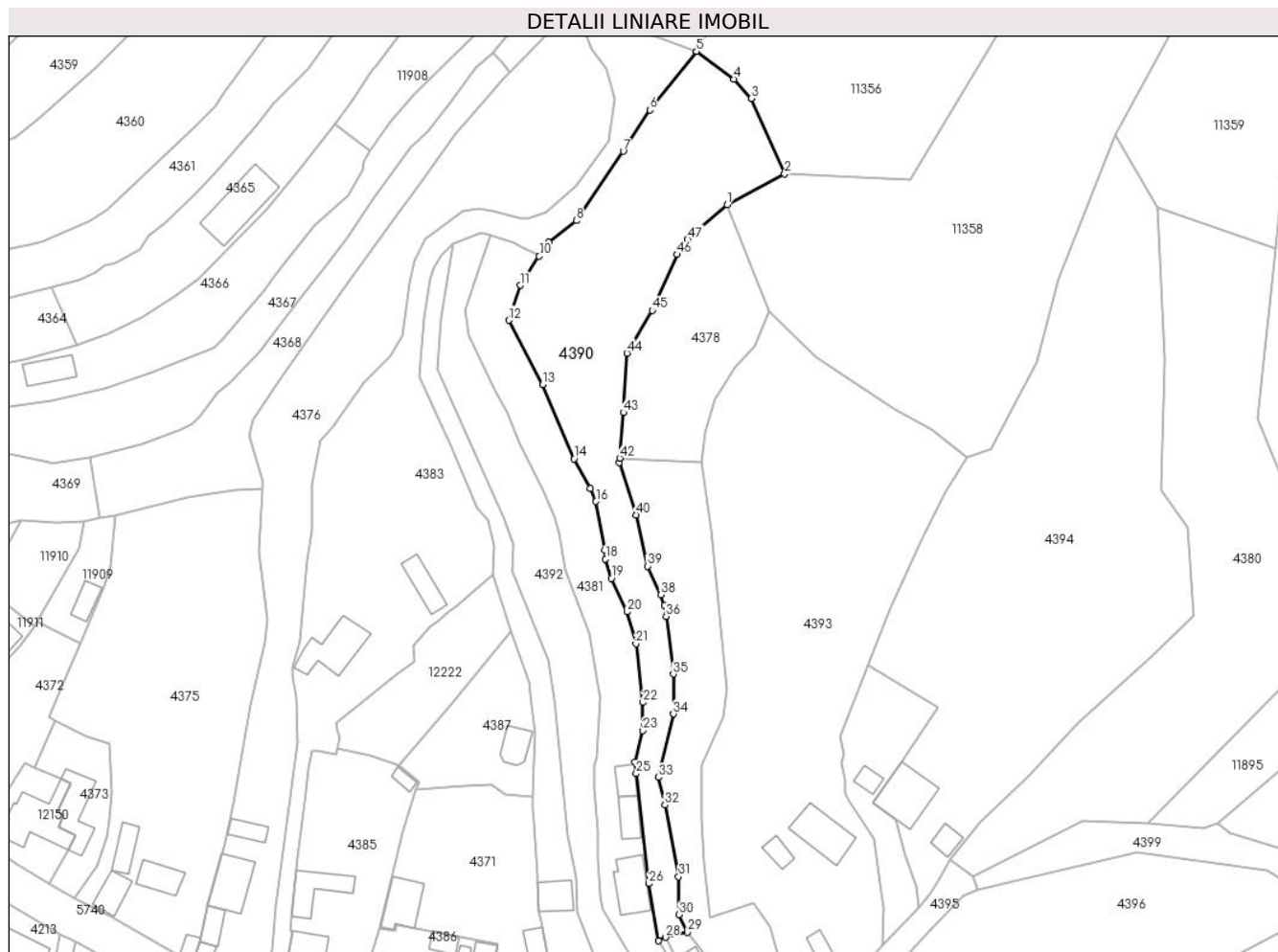
Inscrieri privind dezmembramintele dreptului de proprietate, drepturi reale de garanție și sarcini	Referințe
NU SUNT	

## Anexa Nr. 1 La Partea I

## Teren

Nr cadastral	Suprafața (mp)*	Observații / Referințe
	3.450	

\* Suprafața este determinată în planul de proiecție Stereo 70.



## Date referitoare la teren

Crt	Categorie folosință	Intravilan	Suprafața (mp)	Tarla	Parcelă	Nr. topo	Observații / Referințe
1	faneata	DA	2.338	-	-	-	
2	faneata	NU	1.112	-	-	-	

## Lungime Segmente

1) Valorile lungimilor segmentelor sunt obținute din proiecție în plan.

Punct început	X / Y	Punct sfârșit	X / Y	Lungime segment	Punct început	X / Y	Punct sfârșit	X / Y	Lungime segment	Punct început	X / Y	Punct sfârșit	X / Y	Lungime segment
1	580.722,498 639.039,679	2	580.736,264 639.046,969	15.57 7	2	580.736,264 639.046,969	3	580.728,34 639.065,089	19.77 7	3	580.728,34 639.065,089	4	580.724,078 639.069,655	6.246
4	580.724,078 639.069,655	5	580.715,122 639.076,304	11.15 4	5	580.715,122 639.076,304	6	580.704,032 639.062,271	17.88 6	6	580.704,032 639.062,271	7	580.697,629 639.052,415	11.75 3
7	580.697,629 639.052,415	8	580.686,431 639.035,837	20.00 6	8	580.686,431 639.035,837	9	580.679,85 639.030,705	8.345	9	580.679,85 639.030,705	10	580.677,543 639.027,342	4.078
10	580.677,543 639.027,342	11	580.673,004 639.020,398	8.296	11	580.673,004 639.020,398	12	580.670,238 639.011,992	8.849	12	580.670,238 639.011,992	13	580.678,379 638.996,669	17.35 1
13	580.678,379 638.996,669	14	580.685,876 638.978,92	19.26 7	14	580.685,876 638.978,92	15	580.689,701 638.971,851	8.037	15	580.689,701 638.971,851	16	580.691,106 638.968,735	3.418

Punct început	X / Y	Punct sfârșit	X / Y	Lungime segment	Punct început	X / Y	Punct sfârșit	X / Y	Lungime segment	Punct început	X / Y	Punct sfârșit	X / Y	Lungime segment
16	580.691,106 638.968,735	17	580.693,225 638.957,126	11.801	17	580.693,225 638.957,126	18	580.693,426 638.954,988	2.147	18	580.693,426 638.954,988	19	580.694,831 638.950,328	4.867
19	580.694,831 638.950,328	20	580.698,538 638.942,335	8.811	20	580.698,538 638.942,335	21	580.700,673 638.934,696	7.932	21	580.700,673 638.934,696	22	580.702,385 638.920,679	14.121
22	580.702,385 638.920,679	23	580.702,364 638.913,914	6.765	23	580.702,364 638.913,914	24	580.700,456 638.906,478	7.677	24	580.700,456 638.906,478	25	580.700,76 638.903,631	2.863
25	580.700,76 638.903,631	26	580.703,809 638.877,357	26.45	26	580.703,809 638.877,357	27	580.706,122 638.863,691	13.86	27	580.706,122 638.863,691	28	580.707,756 638.864,515	1.83
28	580.707,756 638.864,515	29	580.712,965 638.865,719	5.346	29	580.712,965 638.865,719	30	580.711,037 638.869,945	4.645	30	580.711,037 638.869,945	31	580.710,852 638.879,024	9.081
31	580.710,852 638.879,024	32	580.707,606 638.896,174	17.454	32	580.707,606 638.896,174	33	580.706,081 638.902,796	6.795	33	580.706,081 638.902,796	34	580.709,63 638.917,927	15.542
34	580.709,63 638.917,927	35	580.709,63 638.927,471	9.544	35	580.709,63 638.927,471	36	580.707,93 638.941,271	13.904	36	580.707,93 638.941,271	37	580.707,466 638.943,755	2.527
37	580.707,466 638.943,755	38	580.706,598 638.946,408	2.791	38	580.706,598 638.946,408	39	580.703,425 638.953,252	7.544	39	580.703,425 638.953,252	40	580.700,66 638.965,519	12.575
40	580.700,66 638.965,519	41	580.696,738 638.978,053	13.133	41	580.696,738 638.978,053	42	580.696,814 638.979,074	1.024	42	580.696,814 638.979,074	43	580.697,63 638.989,98	10.936
43	580.697,63 638.989,98	44	580.698,561 639.004,173	14.224	44	580.698,561 639.004,173	45	580.704,572 639.014,358	11.827	45	580.704,572 639.014,358	46	580.710,496 639.027,747	14.641
46	580.710,496 639.027,747	47	580.713,015 639.031,368	4.411	47	580.713,015 639.031,368	1	580.722,498 639.039,679	12.61					

\*\* Lungimile segmentelor sunt determinate în planul de proiecție Stereo 70 și sunt rotunjite la 1 milimetru.

\*\*\* Distanța dintre puncte este formată din segmente cumulate ce sunt mai mici decât valoarea 1 milimetru.



**DATE DESPRE IMOBILUL NR. 4391**

Oficiul de Cadastru și Publicitate Imobiliară NEAMT  
Biroul de Cadastru și Publicitate Imobiliară Targu-Neamt

**A. Partea I. Descrierea imobilului**

TEREN Intravilan

Adresa: Loc. Pipirig, Jud. Neamt

Nr. Crt	Nr cadastral Nr. topografic	Suprafața* (mp)	Observații / Referințe
A1		1.800	Sector cadastral:49 Teren imprejmuit;

**Construcții**

Crt	Nr cadastral Nr. topografic	Adresa	Observații / Referințe
A1.1		Loc. Pipirig, Jud. Neamt	Nr. niveluri:1; S. construita la sol:91 mp;

**B. Partea II. Proprietari și acte**

Inscrieri privitoare la dreptul de proprietate și alte drepturi reale		Referințe
/		
Act Administrativ nr. 2570, din 15/02/2024 emis de Primăria Com. Pipirig;		
B1	Inscrierea posesiei, drept de PROPRIETATE, dobandit prin Lege, cota actuala 1/1, cota initiala 1/1 1) ARON ELENA 2) ARON DUMITRU	A1
Act Administrativ nr. 1830, din 31/01/2024 emis de Primăria Com. Pipirig;		
B2	Intabulare, drept de PROPRIETATE, dobandit prin Lege, cota actuala 1/1, cota initiala 1/1 1) ARON ELENA 2) ARON DUMITRU	A1.1

**C. Partea III. SARCINI .**

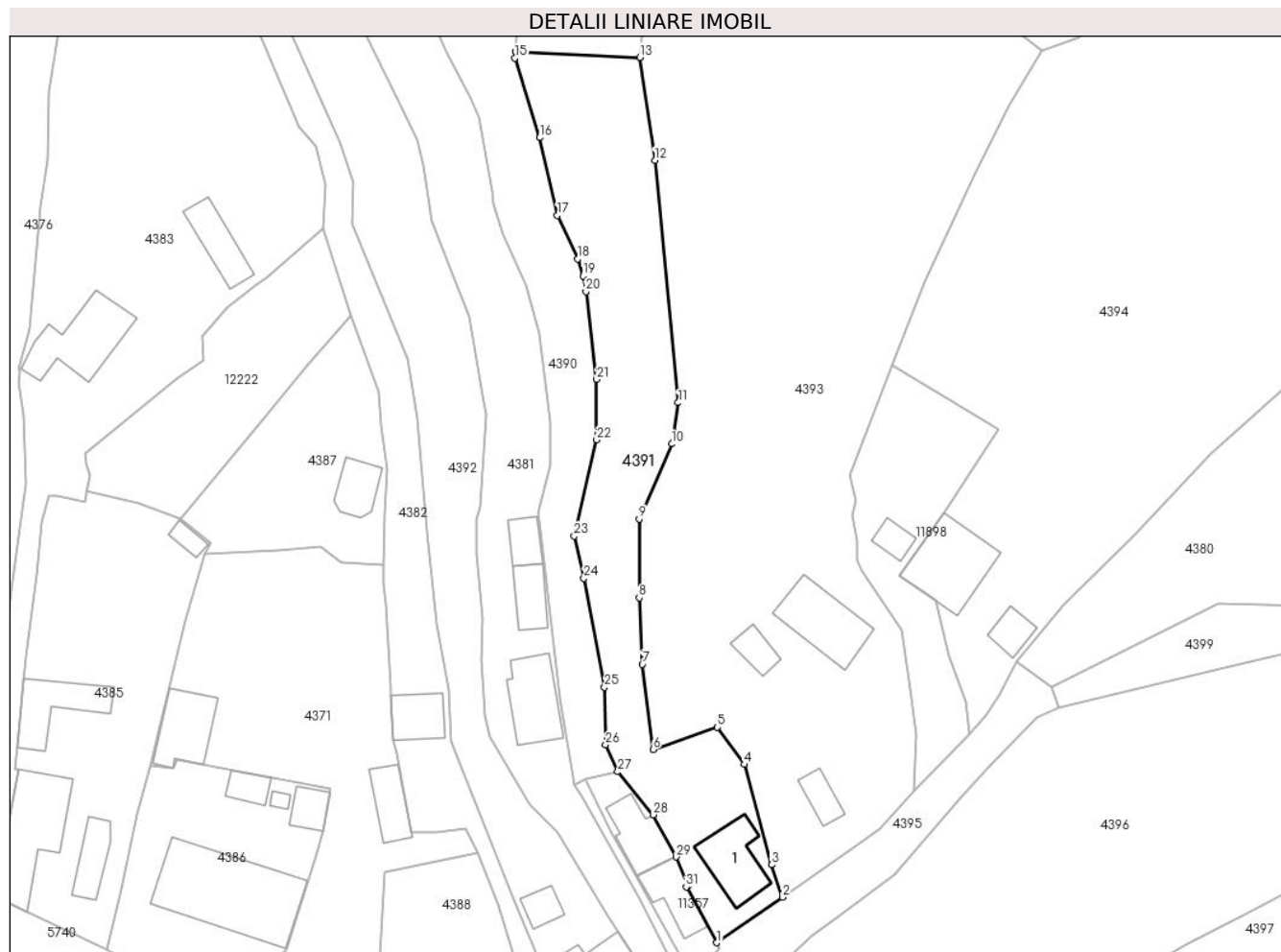
Inscrieri privind dezmembramintele dreptului de proprietate, drepturi reale de garanție și sarcini	Referințe
NU SUNT	

## Anexa Nr. 1 La Partea I

## Teren

Nr cadastral	Suprafața (mp)*	Observații / Referințe
	1.800	

\* Suprafața este determinată în planul de proiecție Stereo 70.



## Date referitoare la teren

Crt	Categorie folosință	Intravilan	Suprafața (mp)	Tarla	Parcelă	Nr. topo	Observații / Referințe
1	curți constructii	DA	561	-	-	-	
2	faneata	DA	1.239	-	-	-	

## Date referitoare la construcții

Crt	Număr	Destinație construcție	Supraf. (mp)	Situație juridică	Observații / Referințe
A1.1		construcții de locuințe	91	Cu acte	Nr. niveluri:1; S. construita la sol:91 mp;

## Lungime Segmente

1) Valorile lungimilor segmentelor sunt obținute din proiecție în plan.

Punct început	X / Y	Punct sfârșit	X / Y	Lungime segment (** (m)
1	580.728,553 638.838,802	2	580.738,905 638.845,951	12.581
3	580.737,197 638.851,072	4	580.732,886 638.866,858	16.364
5	580.728,666 638.872,713	6	580.718,513 638.869,197	10.745

Punct început	X / Y	Punct sfârșit	X / Y	Lungime segment (** (m)
2	580.738,905 638.845,951	3	580.737,197 638.851,072	5.398
4	580.732,886 638.866,858	5	580.728,666 638.872,713	7.217
6	580.718,513 638.869,197	7	580.716,823 638.882,636	13.545

Punct început	X / Y	Punct sfârșit	X / Y	Lungime segment (** (m)
7	580.716,823 638.882,636	8	580.716,313 638.893,081	10.457
9	580.716,313 638.905,502	10	580.721,445 638.917,324	12.888
11	580.722,456 638.923,797	12	580.718,81 638.961,933	38.31
13	580.716,441 638.978,133	14	580.696,814 638.979,074	19.65
15	580.696,738 638.978,053	16	580.700,66 638.965,519	13.133
17	580.703,425 638.953,252	18	580.706,598 638.946,408	7.544
19	580.707,466 638.943,755	20	580.707,93 638.941,271	2.527
21	580.709,63 638.927,471	22	580.709,63 638.917,927	9.544
23	580.706,081 638.902,796	24	580.707,606 638.896,174	6.795
25	580.710,852 638.879,024	26	580.711,037 638.869,945	9.081
27	580.712,965 638.865,719	28	580.718,535 638.858,948	8.768
29	580.722,148 638.852,312	30	580.724,053 638.847,806	4.892
31	580.723,725 638.847,588	1	580.728,553 638.838,802	10.025

Punct început	X / Y	Punct sfârșit	X / Y	Lungime segment (** (m)
8	580.716,313 638.893,081	9	580.716,313 638.905,502	12.421
10	580.721,445 638.917,324	11	580.722,456 638.923,797	6.551
12	580.718,81 638.961,933	13	580.716,441 638.978,133	16.372
14	580.696,814 638.979,074	15	580.696,738 638.978,053	1.024
16	580.700,66 638.965,519	17	580.703,425 638.953,252	12.575
18	580.706,598 638.946,408	19	580.707,466 638.943,755	2.791
20	580.707,93 638.941,271	21	580.709,63 638.927,471	13.904
22	580.709,63 638.917,927	23	580.706,081 638.902,796	15.542
24	580.707,606 638.896,174	25	580.710,852 638.879,024	17.454
26	580.711,037 638.869,945	27	580.712,965 638.865,719	4.645
28	580.718,535 638.858,948	29	580.722,148 638.852,312	7.556
30	580.724,053 638.847,806	31	580.723,725 638.847,588	0.394

\*\* Lungimile segmentelor sunt determinate în planul de proiecție Stereo 70 și sunt rotunjite la 1 milimetru.

\*\*\* Distanța dintre puncte este formată din segmente cumulate ce sunt mai mici decât valoarea 1 milimetru.





**DATE DESPRE IMOBILUL NR. 4392**

Oficiul de Cadastru și Publicitate Imobiliară NEAMT  
Biroul de Cadastru și Publicitate Imobiliară Targu-Neamt

**A. Partea I. Descrierea imobilului**

TEREN Intravilan

Adresa: Loc. Pipirig, Jud. Neamt

Nr. Crt	Nr cadastral Nr. topografic	Suprafața* (mp)	Observații / Referințe
A1		2.169	Sector cadastral:49 Teren imprejmuit;

**Construcții**

Crt	Nr cadastral Nr. topografic	Adresa	Observații / Referințe
A1.1		Loc. Pipirig, Jud. Neamt	Nr. niveluri:1; S. construita la sol:91 mp;
A1.2		Loc. Pipirig, Jud. Neamt	Nr. niveluri:1; S. construita la sol:28 mp;
A1.3		Loc. Pipirig, Jud. Neamt	Nr. niveluri:1; S. construita la sol:8 mp;

**B. Partea II. Proprietari și acte**

Inscrieri privitoare la dreptul de proprietate și alte drepturi reale		Referințe
/		
Act Administrativ nr. 2570, din 15/02/2024 emis de Primăria Com. Pipirig;		
B1	Inscrierea posesiei, drept de PROPRIETATE, dobandit prin Lege, cota actuala 1/1, cota initiala 1/1 1) DUMITRIU ION	A1
Act Administrativ nr. 1830, din 31/01/2024 emis de Primăria Com. Pipirig;		
B2	Intabulare, drept de PROPRIETATE, dobandit prin Lege, cota actuala 1/1, cota initiala 1/1 1) DUMITRIU ION	A1.1, A1.2, A1.3

**C. Partea III. SARCINI .**

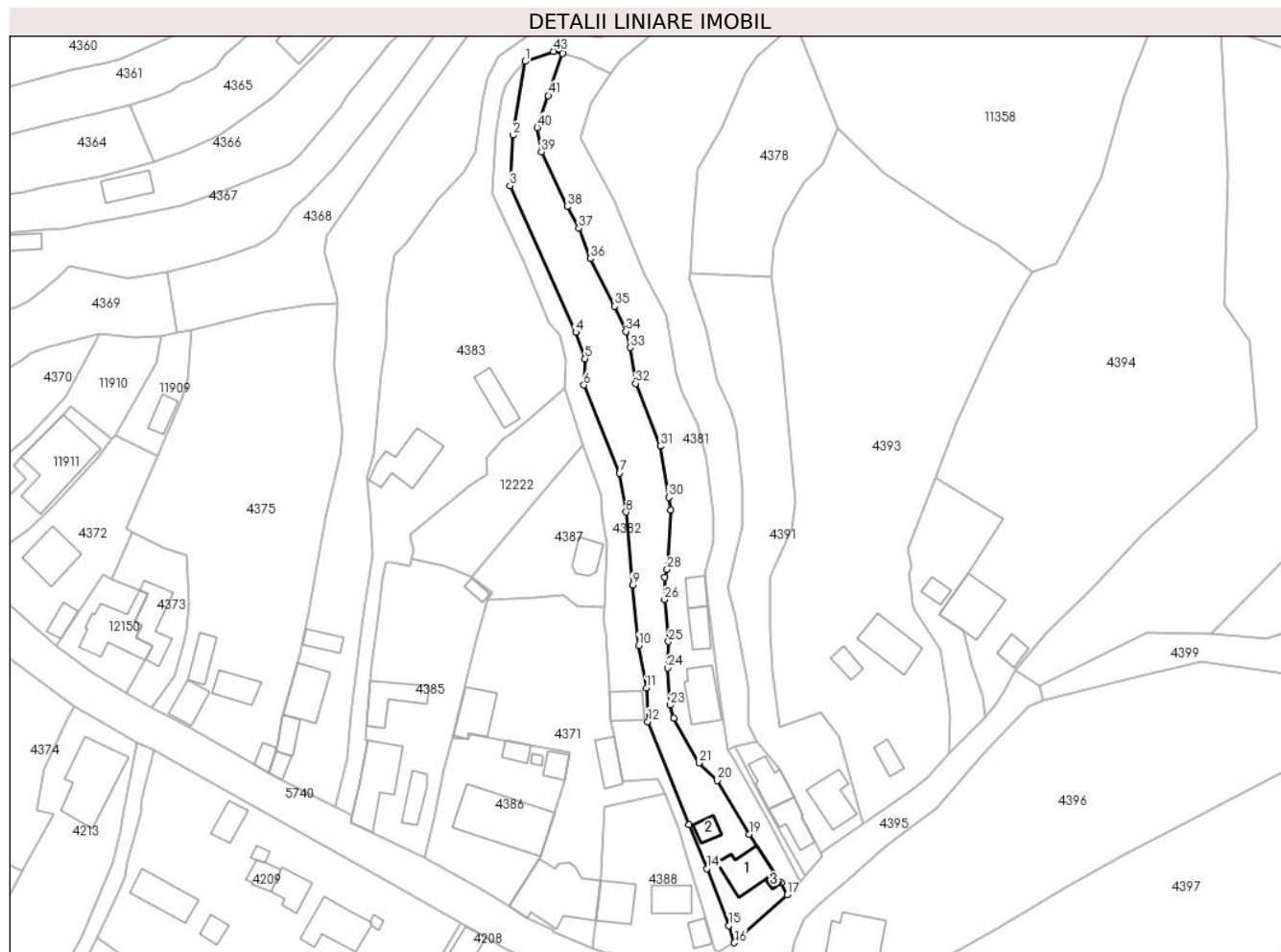
Inscrieri privind dezmembramintele dreptului de proprietate, drepturi reale de garanție și sarcini	Referințe
NU SUNT	

## Anexa Nr. 1 La Partea I

## Teren

Nr cadastral	Suprafața (mp)*	Observații / Referințe
	2.169	

\* Suprafața este determinată în planul de proiecție Stereo 70.



## Date referitoare la teren

Crt	Categorie folosință	Intravilan	Suprafața (mp)	Tarla	Parcelă	Nr. topo	Observații / Referințe
1	curți constructii	DA	402	-	-	-	
2	faneata	DA	1.767	-	-	-	

## Date referitoare la construcții

Crt	Număr	Destinație construcție	Supraf. (mp)	Situație juridică	Observații / Referințe
A1.1		construcții de locuințe	91	Cu acte	Nr. niveluri:1; S. construita la sol:91 mp;
A1.2		construcții anexa	28	Cu acte	Nr. niveluri:1; S. construita la sol:28 mp;
A1.3		construcții anexa	8	Cu acte	Nr. niveluri:1; S. construita la sol:8 mp;

## Lungime Segmente

1) Valorile lungimilor segmentelor sunt obținute din proiecție în plan.

Punct început	X / Y	Punct sfârșit	X / Y	Lungime segment	Punct început	X / Y	Punct sfârșit	X / Y	Lungime segment	Punct început	X / Y	Punct sfârșit	X / Y	Lungime segment
1	580.656,882 639.030,359	2	580.653,962 639.012,49	18.106	2	580.653,962 639.012,49	3	580.653,193 639.000,289	12.225	3	580.653,193 639.000,289	4	580.669,16 638.964,794	38.921
4	580.669,16 638.964,794	5	580.671,364 638.958,39	6.773	5	580.671,364 638.958,39	6	580.671,104 638.952,024	6.371	6	580.671,104 638.952,024	7	580.679,754 638.930,689	23.022

Punct început	X / Y	Punct sfârșit	X / Y	Lungime segment	Punct început	X / Y	Punct sfârșit	X / Y	Lungime segment	Punct început	X / Y	Punct sfârșit	X / Y	Lungime segment
7	580.679,754 638.930,689	8	580.681,32 638.921,255	9.563	8	580.681,32 638.921,255	9	580.682,868 638.903,577	17.746	9	580.682,868 638.903,577	10	580.684,38 638.889,002	14.653
10	580.684,38 638.889,002	11	580.686,25 638.878,673	10.497	11	580.686,25 638.878,673	12	580.686,628 638.870,542	8.14	12	580.686,628 638.870,542	13	580.696,614 638.845,592	26.874
13	580.696,614 638.845,592	14	580.700,895 638.834,974	11.449	14	580.700,895 638.834,974	15	580.706,275 638.821,141	14.842	15	580.706,275 638.821,141	16	580.707,588 638.817,009	4.336
16	580.707,588 638.817,009	17	580.720,432 638.828,595	17.298	17	580.720,432 638.828,595	18	580.718,968 638.831,481	3.236	18	580.718,968 638.831,481	19	580.711,206 638.843,229	14.081
19	580.711,206 638.843,229	20	580.703,447 638.856,285	15.188	20	580.703,447 638.856,285	21	580.698,994 638.860,529	6.151	21	580.698,994 638.860,529	22	580.692,83 638.871,317	12.425
22	580.692,83 638.871,317	23	580.692,056 638.874,564	3.338	23	580.692,056 638.874,564	24	580.691,467 638.883,508	8.963	24	580.691,467 638.883,508	25	580.691,614 638.889,914	6.408
25	580.691,614 638.889,914	26	580.690,648 638.900,051	10.183	26	580.690,648 638.900,051	27	580.690,726 638.905,5	5.45	27	580.690,726 638.905,5	28	580.691,308 638.907,378	1.966
28	580.691,308 638.907,378	29	580.692,186 638.921,806	14.455	29	580.692,186 638.921,806	30	580.691,7 638.924,863	3.095	30	580.691,7 638.924,863	31	580.689,603 638.937,23	12.544
31	580.689,603 638.937,23	32	580.683,642 638.952,427	16.324	32	580.683,642 638.952,427	33	580.682,348 638.961,115	8.784	33	580.682,348 638.961,115	34	580.681,322 638.965,019	4.037
34	580.681,322 638.965,019	35	580.678,566 638.971,099	6.675	35	580.678,566 638.971,099	36	580.672,743 638.982,628	12.916	36	580.672,743 638.982,628	37	580.669,905 638.989,985	7.885
37	580.669,905 638.989,985	38	580.667,067 638.995,195	5.933	38	580.667,067 638.995,195	39	580.660,795 639.008,491	14.701	39	580.660,795 639.008,491	40	580.659,813 639.014,336	5.927
40	580.659,813 639.014,336	41	580.662,494 639.022,138	8.25	41	580.662,494 639.022,138	42	580.665,919 639.032,257	10.683	42	580.665,919 639.032,257	43	580.663,695 639.032,786	2.286
43	580.663,695 639.032,786	1	580.656,882 639.030,359	7.232										

\*\* Lungimile segmentelor sunt determinate în planul de proiecție Stereo 70 și sunt rotunjite la 1 milimetru.

\*\*\* Distanța dintre puncte este formată din segmente cumulate ce sunt mai mici decât valoarea 1 milimetru.



**DATE DESPRE IMOBILUL NR. 4393**

Oficiul de Cadastru și Publicitate Imobiliară NEAMT  
Biroul de Cadastru și Publicitate Imobiliară Targu-Neamt

**A. Partea I. Descrierea imobilului**

TEREN Intravilan

Adresa: Loc. Pipirig, Jud. Neamt

Nr. Crt	Nr cadastral Nr. topografic	Suprafața* (mp)	Observații / Referințe
A1		6.032	Sector cadastral:49 Teren imprejmuit;

**Construcții**

Crt	Nr cadastral Nr. topografic	Adresa	Observații / Referințe
A1.1		Loc. Pipirig, Jud. Neamt	Nr. niveluri:1; S. construita la sol:112 mp;
A1.2		Loc. Pipirig, Jud. Neamt	Nr. niveluri:30; S. construita la sol:30 mp;
A1.3		Loc. Pipirig, Jud. Neamt	Nr. niveluri:1; S. construita la sol:32 mp;

**B. Partea II. Proprietari și acte**

Inscrieri privitoare la dreptul de proprietate și alte drepturi reale		Referințe
/		
Act Administrativ nr. 2570, din 15/02/2024 emis de Primăria Com. Pipirig;		
B1	Inscrierea posesiei, drept de PROPRIETATE, dobandit prin Lege, cota actuala 1/1, cota initiala 1/1 1) LĂCĂTUȘU ELENA	A1
Act Administrativ nr. 1830, din 31/01/2024 emis de Primăria Com. Pipirig;		
B2	Intabulare, drept de PROPRIETATE, dobandit prin Lege, cota actuala 1/1, cota initiala 1/1 1) LĂCĂTUȘU ELENA	A1.1, A1.2, A1.3

**C. Partea III. SARCINI .**

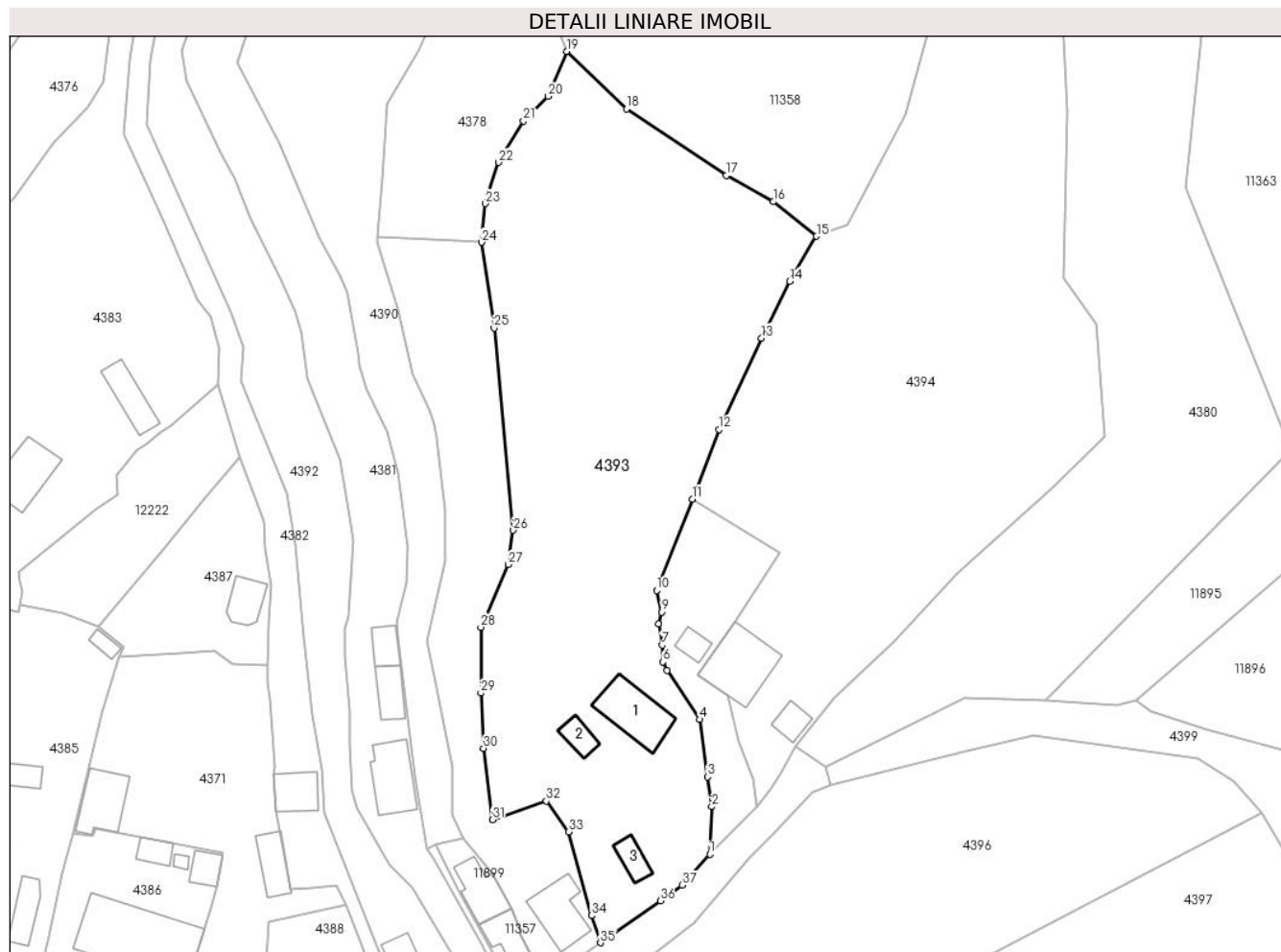
Inscrieri privind dezmembramintele dreptului de proprietate, drepturi reale de garanție și sarcini	Referințe
NU SUNT	

## Anexa Nr. 1 La Partea I

## Teren

Nr cadastral	Suprafața (mp)*	Observații / Referințe
	6.032	

\* Suprafața este determinată în planul de proiecție Stereo 70.



## Date referitoare la teren

Crt	Categorie folosință	Intravilan	Suprafața (mp)	Tarla	Parcelă	Nr. topo	Observații / Referințe
1	curți constructii	DA	1.140	-	-	-	
2	faneata	DA	4.893	-	-	-	

## Date referitoare la construcții

Crt	Număr	Destinație construcție	Supraf. (mp)	Situație juridică	Observații / Referințe
A1.1		construcții de locuințe	112	Cu acte	Nr. niveluri:1; S. construita la sol:112 mp;
A1.2		construcții anexa	30	Cu acte	Nr. niveluri:30; S. construita la sol:30 mp;
A1.3		construcții anexa	32	Cu acte	Nr. niveluri:1; S. construita la sol:32 mp;

## Lungime Segmente

1) Valorile lungimilor segmentelor sunt obținute din proiecție în plan.

Punct început	X / Y	Punct sfârșit	X / Y	Lungime segment (** (m)	Punct început	X / Y	Punct sfârșit	X / Y	Lungime segment (** (m)
1	580.759,563 638.862,676	2	580.759,928 638.871,614	8.945	2	580.759,928 638.871,614	3	580.759,147 638.877,26	5.7

Punct început	X / Y	Punct sfârșit	X / Y	Lungime segment (** (m)
3	580.759,147 638.877,26	4	580.757,605 638.888,084	10.933
5	580.751,444 638.897,353	6	580.750,668 638.898,957	1.782
7	580.750,611 638.902,13	8	580.749,85 638.906,087	4.03
9	580.750,436 638.908,323	10	580.749,519 638.912,441	4.219
11	580.756,244 638.929,686	12	580.761,351 638.942,782	14.057
13	580.769,318 638.960,026	14	580.774,621 638.970,723	11.939
15	580.779,722 638.979,279	16	580.771,531 638.985,773	10.453
17	580.762,648 638.990,713	18	580.743,804 639.003,256	22.637
19	580.732,506 639.014,139	20	580.729,063 639.005,678	9.135
21	580.724,384 639.000,994	22	580.719,68 638.993,173	9.127
23	580.717,182 638.985,421	24	580.716,441 638.978,133	7.326
25	580.718,81 638.961,933	26	580.722,456 638.923,797	38.31
27	580.721,445 638.917,324	28	580.716,313 638.905,502	12.888
29	580.716,313 638.893,081	30	580.716,823 638.882,636	10.457
31	580.718,513 638.869,197	32	580.728,666 638.872,713	10.745
33	580.732,886 638.866,858	34	580.737,197 638.851,072	16.364
35	580.738,905 638.845,951	36	580.750,251 638.853,865	13.833
37	580.754,343 638.856,817	1	580.759,563 638.862,676	7.847

Punct început	X / Y	Punct sfârșit	X / Y	Lungime segment (** (m)
4	580.757,605 638.888,084	5	580.751,444 638.897,353	11.13
6	580.750,668 638.898,957	7	580.750,611 638.902,13	3.174
8	580.749,85 638.906,087	9	580.750,436 638.908,323	2.312
10	580.749,519 638.912,441	11	580.756,244 638.929,686	18.51
12	580.761,351 638.942,782	13	580.769,318 638.960,026	18.995
14	580.774,621 638.970,723	15	580.779,722 638.979,279	9.961
16	580.771,531 638.985,773	17	580.762,648 638.990,713	10.164
18	580.743,804 639.003,256	19	580.732,506 639.014,139	15.687
20	580.729,063 639.005,678	21	580.724,384 639.000,994	6.621
22	580.719,68 638.993,173	23	580.717,182 638.985,421	8.145
24	580.716,441 638.978,133	25	580.718,81 638.961,933	16.372
26	580.722,456 638.923,797	27	580.721,445 638.917,324	6.551
28	580.716,313 638.905,502	29	580.716,313 638.893,081	12.421
30	580.716,823 638.882,636	31	580.718,513 638.869,197	13.545
32	580.728,666 638.872,713	33	580.732,886 638.866,858	7.217
34	580.737,197 638.851,072	35	580.738,905 638.845,951	5.398
36	580.750,251 638.853,865	37	580.754,343 638.856,817	5.046

\*\* Lungimile segmentelor sunt determinate în planul de proiecție Stereo 70 și sunt rotunjite la 1 milimetru.

\*\*\* Distanța dintre puncte este formată din segmente cumulate ce sunt mai mici decât valoarea 1 milimetru.





**DATE DESPRE IMOBILUL NR. 4394**

Oficiul de Cadastru și Publicitate Imobiliară NEAMT  
Biroul de Cadastru și Publicitate Imobiliară Targu-Neamt

**A. Partea I. Descrierea imobilului**

TEREN Necunoscut

Adresa: Loc. Pipirig, Jud. Neamt, si extravilan UAT Pipirig

Nr. Crt	Nr cadastral Nr. topografic	Suprafața* (mp)	Observații / Referințe
A1		6.625	Sector cadastral:49 Teren imprejmuit;

**Construcții**

Crt	Nr cadastral Nr. topografic	Adresa	Observații / Referințe
A1.1		Loc. Pipirig, Jud. Neamt, si extravilan UAT Pipirig	Nr. niveluri:2; S. construita la sol:133 mp;
A1.2		Loc. Pipirig, Jud. Neamt, si extravilan UAT Pipirig	Nr. niveluri:1; S. construita la sol:32 mp;

**B. Partea II. Proprietari și acte**

Inscrieri privitoare la dreptul de proprietate și alte drepturi reale		Referințe
/		
Act Administrativ nr. 2570, din 15/02/2024 emis de Primăria Com. Pipirig;		
B1	Inscrierea posesiei, drept de PROPRIETATE, dobandit prin Lege, cota actuala 1/1, cota initiala 1/1 1) CRISTEA ION	A1
Act Administrativ nr. 1830, din 31/01/2024 emis de Primăria Com. Pipirig;		
B2	Intabulare, drept de PROPRIETATE, dobandit prin Lege, cota actuala 1/1, cota initiala 1/1 1) CRISTEA ION	A1.1, A1.2

**C. Partea III. SARCINI .**

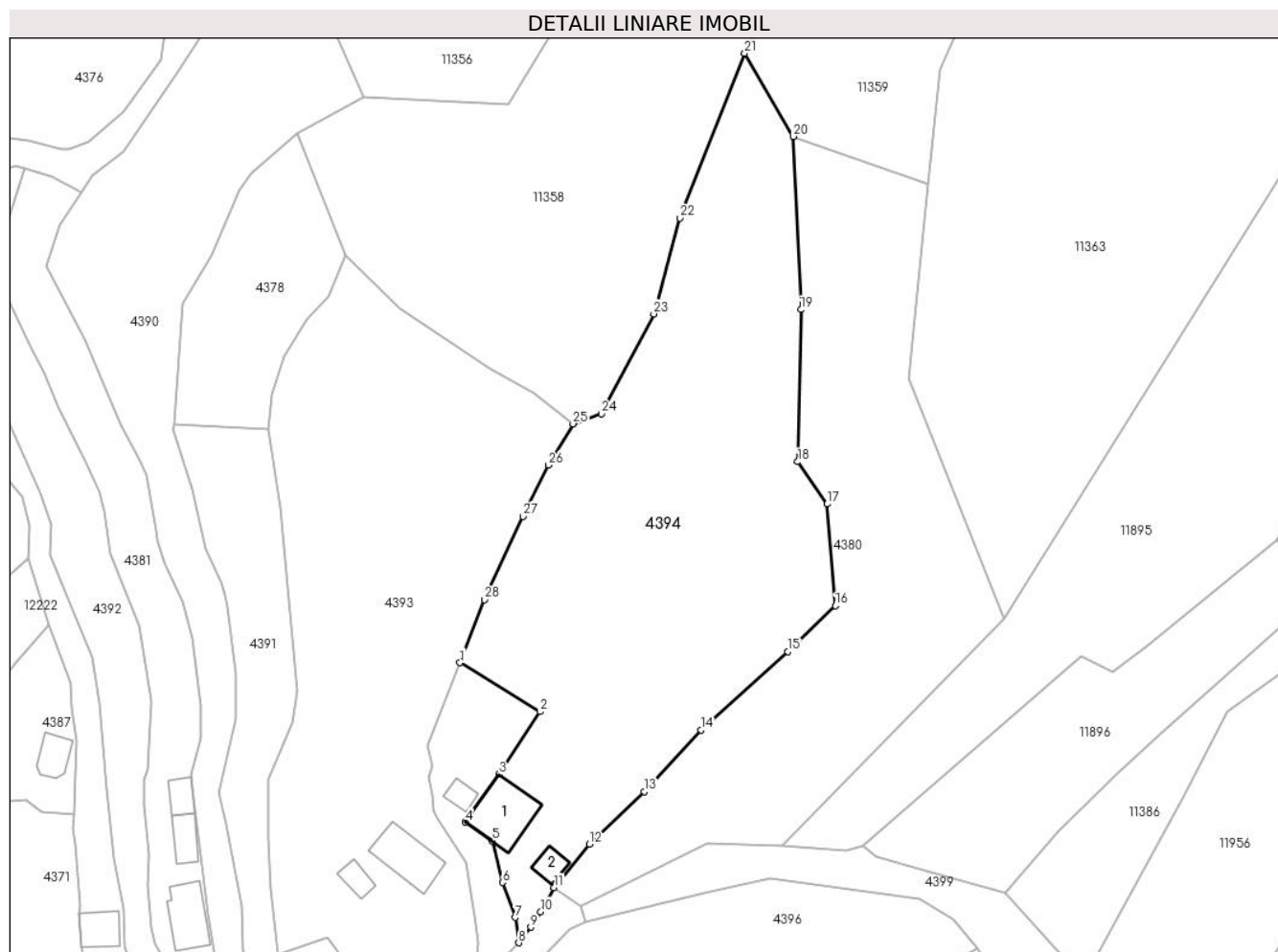
Inscrieri privind dezmembramintele dreptului de proprietate, drepturi reale de garanție și sarcini	Referințe
NU SUNT	

## Anexa Nr. 1 La Partea I

## Teren

Nr cadastral	Suprafața (mp)*	Observații / Referințe
	6.625	

\* Suprafața este determinată în planul de proiecție Stereo 70.



## Date referitoare la teren

Crt	Categorie folosință	Intravilan	Suprafața (mp)	Tarla	Parcelă	Nr. topo	Observații / Referințe
1	curți construcții	DA	795	-	-	-	
2	faneata	DA	4.008	-	-	-	
3	pasune	NU	1.823	-	-	-	Pășune împădurită

## Date referitoare la construcții

Crt	Număr	Destinație construcție	Supraf. (mp)	Situație juridică	Observații / Referințe
A1.1		construcții de locuințe	133	Cu acte	Nr. niveluri:2; S. construita la sol:133 mp;
A1.2		construcții anexa	32	Cu acte	Nr. niveluri:1; S. construita la sol:32 mp;

## Lungime Segmente

1) Valorile lungimilor segmentelor sunt obținute din proiecție în plan.

Punct început	X / Y	Punct sfârșit	X / Y	Lungime segment (** (m)	Punct început	X / Y	Punct sfârșit	X / Y	Lungime segment (** (m)
1	580.756,244 638.929,686	2	580.772,848 638.919,518	19.47	2	580.772,848 638.919,518	3	580.764,364 638.906,485	15.551

Punct început	X / Y	Punct sfârșit	X / Y	Lungime segment (** (m)
3	580.764,364 638.906,485	4	580.757,35 638.896,568	12.147
5	580.762,947 638.892,676	6	580.765,069 638.884,042	8.891
7	580.767,697 638.876,788	8	580.768,452 638.871,536	5.306
9	580.770,935 638.874,759	10	580.773,041 638.877,991	3.858
11	580.775,808 638.883,015	12	580.783,147 638.892,035	11.628
13	580.794,513 638.902,946	14	580.806,379 638.915,708	17.426
15	580.824,338 638.931,957	16	580.834,216 638.941,518	13.747
17	580.832,522 638.962,638	18	580.826,386 638.971,396	10.694
19	580.827,08 639.002,975	20	580.825,479 639.038,926	35.987
21	580.815,362 639.056,199	22	580.801,906 639.021,981	36.769
23	580.796,496 639.002,082	24	580.785,631 638.981,332	23.422
25	580.779,722 638.979,279	26	580.774,621 638.970,723	9.961
27	580.769,318 638.960,026	28	580.761,351 638.942,782	18.995

Punct început	X / Y	Punct sfârșit	X / Y	Lungime segment (** (m)
4	580.757,35 638.896,568	5	580.762,947 638.892,676	6.817
6	580.765,069 638.884,042	7	580.767,697 638.876,788	7.715
8	580.768,452 638.871,536	9	580.770,935 638.874,759	4.069
10	580.773,041 638.877,991	11	580.775,808 638.883,015	5.736
12	580.783,147 638.892,035	13	580.794,513 638.902,946	15.756
14	580.806,379 638.915,708	15	580.824,338 638.931,957	24.219
16	580.834,216 638.941,518	17	580.832,522 638.962,638	21.188
18	580.826,386 638.971,396	19	580.827,08 639.002,975	31.587
20	580.825,479 639.038,926	21	580.815,362 639.056,199	20.018
22	580.801,906 639.021,981	23	580.796,496 639.002,082	20.621
24	580.785,631 638.981,332	25	580.779,722 638.979,279	6.255
26	580.774,621 638.970,723	27	580.769,318 638.960,026	11.939
28	580.761,351 638.942,782	1	580.756,244 638.929,686	14.057

\*\* Lungimile segmentelor sunt determinate în planul de proiecție Stereo 70 și sunt rotunjite la 1 milimetru.

\*\*\* Distanța dintre puncte este formată din segmente cumulate ce sunt mai mici decât valoarea 1 milimetru.



**DATE DESPRE IMOBILUL NR. 4396**

Oficiul de Cadastru și Publicitate Imobiliară NEAMT  
Biroul de Cadastru și Publicitate Imobiliară Targu-Neamt

**A. Partea I. Descrierea imobilului**

TEREN Necunoscut

Adresa: Loc. Pipirig, Str Ion Creangă, Jud. Neamt, si extravilan UAT Pipirig

Nr. Crt	Nr cadastral Nr. topografic	Suprafața* (mp)	Observații / Referințe
A1		4.868	Sector cadastral:49 Teren imprejmuit;

**Construcții**

Crt	Nr cadastral Nr. topografic	Adresa	Observații / Referințe
A1.1		Loc. Pipirig, Str Ion Creangă, Jud. Neamt, si extravilan UAT Pipirig	Nr. niveluri:1; S. construita la sol:135 mp;

**B. Partea II. Proprietari și acte**

Inscrieri privitoare la dreptul de proprietate și alte drepturi reale		Referințe
/		
Act Administrativ nr. 2570, din 15/02/2024 emis de Primăria Com. Pipirig;		
B1	Inscrierea posesiei, drept de PROPRIETATE, dobandit prin Lege, cota actuala 1/1, cota initiala 1/1 1) DUMIRIU GHEORGHE 2) DUMITRIU MARIA	A1
Act Administrativ nr. 1830, din 31/01/2024 emis de Primăria Com. Pipirig;		
B2	Intabulare, drept de PROPRIETATE, dobandit prin Lege, cota actuala 1/1, cota initiala 1/1 1) DUMIRIU GHEORGHE 2) DUMITRIU MARIA	A1.1

**C. Partea III. SARCINI .**

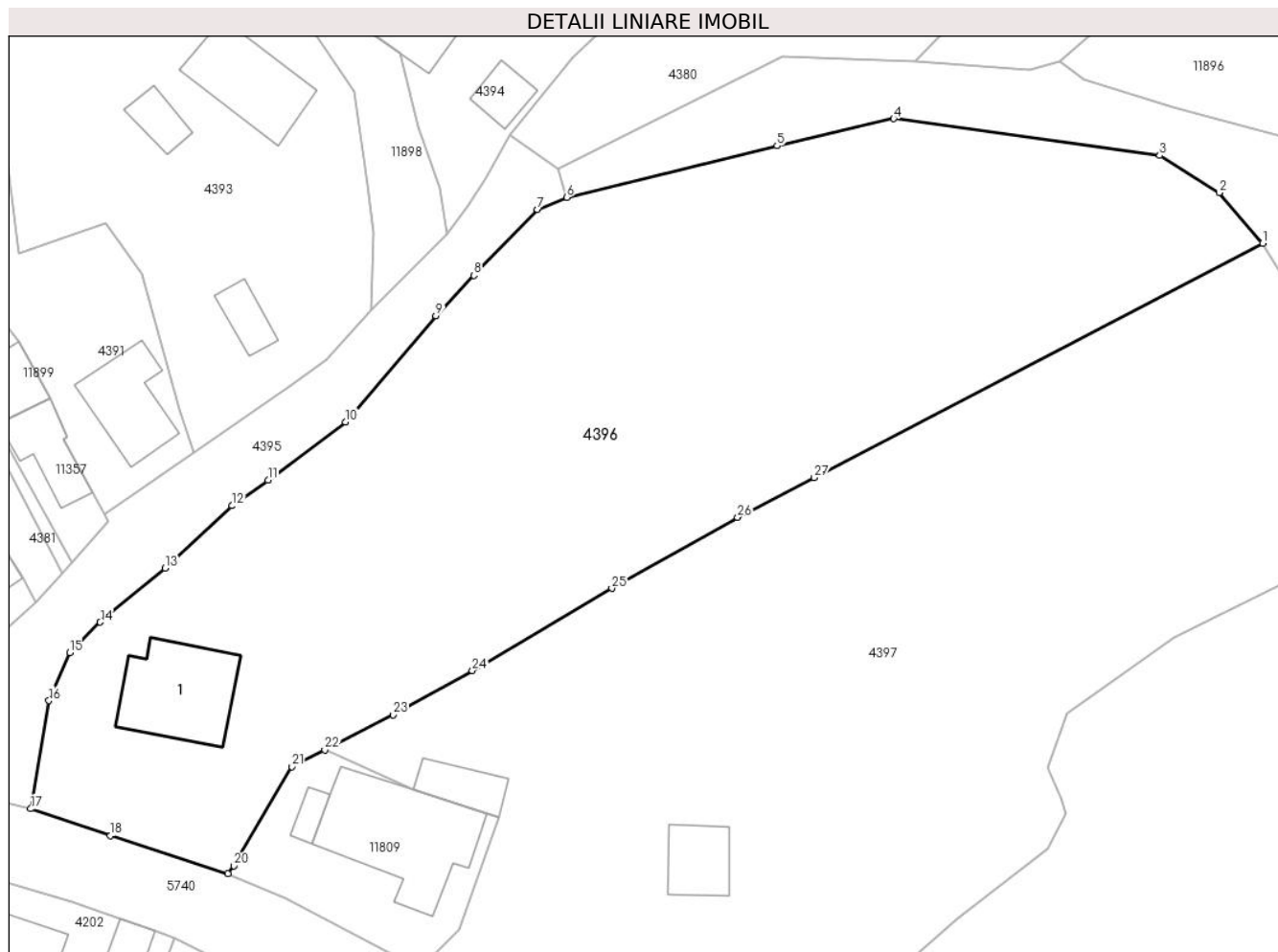
Inscrieri privind dezmembramintele dreptului de proprietate, drepturi reale de garanție și sarcini	Referințe
NU SUNT	

## Anexa Nr. 1 La Partea I

## Teren

Nr cadastral	Suprafața (mp)*	Observații / Referințe
	4.868	

\* Suprafața este determinată în planul de proiecție Stereo 70.



## Date referitoare la teren

Crt	Categorie folosință	Intravilan	Suprafața (mp)	Tarla	Parcelă	Nr. topo	Observații / Referințe
1	curți constructii	DA	327	-	-	-	
2	faneata	DA	2.725	-	-	-	
3	faneata	NU	1.816	-	-	-	

## Date referitoare la construcții

Crt	Număr	Destinație construcție	Supraf. (mp)	Situație juridică	Observații / Referințe
A1.1		construcții de locuințe	135	Cu acte	Nr. niveluri:1; S. construita la sol:135 mp;

## Lungime Segmente

1) Valorile lungimilor segmentelor sunt obținute din proiecție în plan.

Punct început	X / Y	Punct sfârșit	X / Y	Lungime segment (** (m)
1	580.863,731 638.870,43	2	580.858,641 638.876,317	7.782
3	580.851,719 638.880,664	4	580.820,636 638.884,967	31.379

Punct început	X / Y	Punct sfârșit	X / Y	Lungime segment (** (m)
2	580.858,641 638.876,317	3	580.851,719 638.880,664	8.174
4	580.820,636 638.884,967	5	580.807,017 638.881,788	13.985

Punct început	X / Y	Punct sfârșit	X / Y	Lungime segment (** (m)
5	580.807,017 638.881,788	6	580.782,448 638.875,785	25.292
7	580.779,034 638.874,361	8	580.771,604 638.866,691	10.679
9	580.767,178 638.861,97	10	580.756,615 638.849,577	16.284
11	580.747,576 638.842,794	12	580.743,352 638.839,801	5.177
13	580.735,567 638.832,513	14	580.727,978 638.826,222	9.857
15	580.724,455 638.822,637	16	580.721,985 638.817,045	6.113
17	580.719,859 638.804,438	18	580.729,162 638.801,289	9.822
19	580.742,908 638.796,881	20	580.743,593 638.797,771	1.123
21	580.750,377 638.809,353	22	580.754,199 638.811,311	4.294
23	580.762,183 638.815,401	24	580.771,443 638.820,565	10.603
25	580.787,729 638.830,149	26	580.802,401 638.838,445	16.855
27	580.811,362 638.843,075	1	580.863,731 638.870,43	59.083

Punct început	X / Y	Punct sfârșit	X / Y	Lungime segment (** (m)
6	580.782,448 638.875,785	7	580.779,034 638.874,361	3.699
8	580.771,604 638.866,691	9	580.767,178 638.861,97	6.471
10	580.756,615 638.849,577	11	580.747,576 638.842,794	11.301
12	580.743,352 638.839,801	13	580.735,567 638.832,513	10.664
14	580.727,978 638.826,222	15	580.724,455 638.822,637	5.026
16	580.721,985 638.817,045	17	580.719,859 638.804,438	12.785
18	580.729,162 638.801,289	19	580.742,908 638.796,881	14.435
20	580.743,593 638.797,771	21	580.750,377 638.809,353	13.423
22	580.754,199 638.811,311	23	580.762,183 638.815,401	8.971
24	580.771,443 638.820,565	25	580.787,729 638.830,149	18.897
26	580.802,401 638.838,445	27	580.811,362 638.843,075	10.086

\*\* Lungimile segmentelor sunt determinate în planul de proiecție Stereo 70 și sunt rotunjite la 1 milimetru.

\*\*\* Distanța dintre puncte este formată din segmente cumulate ce sunt mai mici decât valoarea 1 milimetru.





**DATE DESPRE IMOBILUL NR. 4397**

Oficiul de Cadastru și Publicitate Imobiliară NEAMT  
Biroul de Cadastru și Publicitate Imobiliară Targu-Neamt

**A. Partea I. Descrierea imobilului**

TEREN Necunoscut

Adresa: Loc. Pipirig, Str Ion Creangă, Jud. Neamt, si extravilan UAT Pipirig

Nr. Crt	Nr cadastral Nr. topografic	Suprafața* (mp)	Observații / Referințe
A1		5.359	Sector cadastral:49 Teren imprejmuit;

**Construcții**

Crt	Nr cadastral Nr. topografic	Adresa	Observații / Referințe
A1.1		Loc. Pipirig, Str Ion Creangă, Jud. Neamt, si extravilan UAT Pipirig	Nr. niveluri:1; S. construita la sol:58 mp;
A1.2		Loc. Pipirig, Str Ion Creangă, Jud. Neamt, si extravilan UAT Pipirig	Nr. niveluri:1; S. construita la sol:44 mp;

**B. Partea II. Proprietari și acte**

Inscrieri privitoare la dreptul de proprietate și alte drepturi reale		Referințe
/		
Act Administrativ nr. 2570, din 15/02/2024 emis de Primăria Com. Pipirig;		
B1	Inscrierea posesiei, drept de PROPRIETATE, dobandit prin Lege, cota actuala 1/1, cota initiala 1/1 1) DUMITRIU ȘTEFAN 2) DUMITRIU ELENA	A1
Act Administrativ nr. 1830, din 31/01/2024 emis de Primăria Com. Pipirig;		
B2	Intabulare, drept de PROPRIETATE, dobandit prin Lege, cota actuala 1/1, cota initiala 1/1 1) DUMITRIU ȘTEFAN 2) DUMITRIU ELENA	A1.1, A1.2

**C. Partea III. SARCINI .**

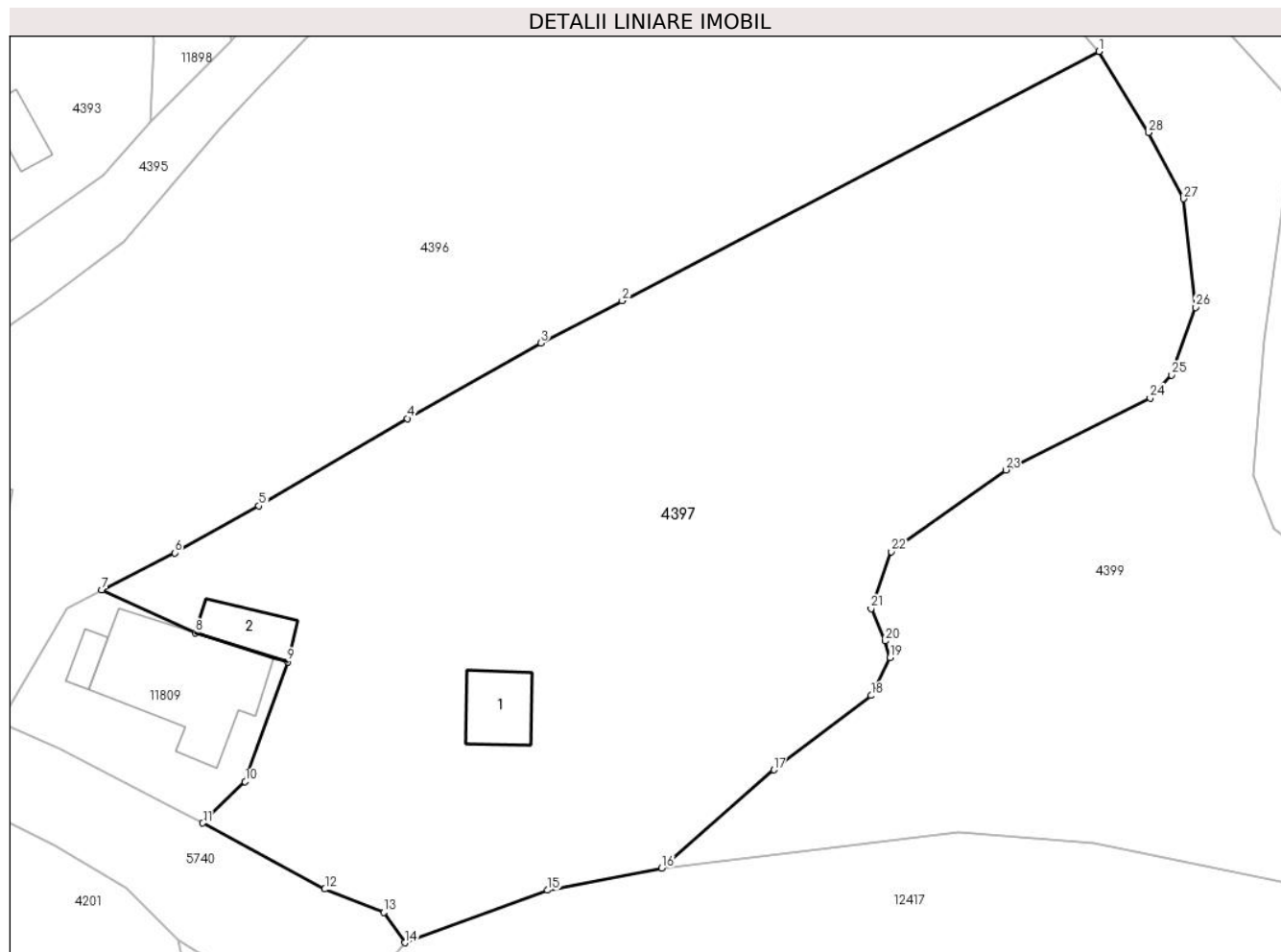
Inscrieri privind dezmembramintele dreptului de proprietate, drepturi reale de garanție și sarcini	Referințe
NU SUNT	

## Anexa Nr. 1 La Partea I

## Teren

Nr cadastral	Suprafața (mp)*	Observații / Referințe
	5.359	

\* Suprafața este determinată în planul de proiecție Stereo 70.



## Date referitoare la teren

Crt	Categorie folosință	Intra vilan	Suprafața (mp)	Tarla	Parcelă	Nr. topo	Observații / Referințe
1	curți constructii	DA	268	-	-	-	
2	curți constructii	DA	251	-	-	-	
3	arabil	DA	627	-	-	-	
4	faneata	DA	2.304	-	-	-	
5	faneata	DA	189	-	-	-	
6	faneata	NU	1.720	-	-	-	

## Date referitoare la construcții

Crt	Număr	Destinație construcție	Supraf. (mp)	Situație juridică	Observații / Referințe
A1.1		construcții de locuințe	58	Cu acte	Nr. niveluri:1; S. construita la sol:58 mp;
A1.2		construcții anexa	44	Cu acte	Nr. niveluri:1; S. construita la sol:44 mp;

## Lungime Segmente

1) Valorile lungimilor segmentelor sunt obținute din proiecție în plan.

Punct început	X / Y	Punct sfârșit	X / Y	Lungime segment (** (m)
1	580.863,731 638.870,43	2	580.811,362 638.843,075	59.083
3	580.802,401 638.838,445	4	580.787,729 638.830,149	16.855
5	580.771,443 638.820,565	6	580.762,183 638.815,401	10.603
7	580.754,199 638.811,311	8	580.764,475 638.806,656	11.281
9	580.774,584 638.803,458	10	580.769,924 638.790,299	13.96
11	580.765,276 638.785,754	12	580.778,675 638.778,516	15.229
13	580.785,154 638.775,947	14	580.787,482 638.772,623	4.058
15	580.803,165 638.778,39	16	580.815,702 638.780,817	12.77
17	580.827,995 638.791,593	18	580.838,694 638.799,756	13.457
19	580.840,784 638.803,915	20	580.840,217 638.805,738	1.909
21	580.838,682 638.809,28	22	580.840,918 638.815,528	6.636
23	580.853,479 638.824,507	24	580.869,357 638.832,381	17.723
25	580.871,72 638.834,906	26	580.874,318 638.842,342	7.877
27	580.873,015 638.854,258	28	580.869,14 638.861,53	8.24

Punct început	X / Y	Punct sfârșit	X / Y	Lungime segment (** (m)
2	580.811,362 638.843,075	3	580.802,401 638.838,445	10.086
4	580.787,729 638.830,149	5	580.771,443 638.820,565	18.897
6	580.762,183 638.815,401	7	580.754,199 638.811,311	8.971
8	580.764,475 638.806,656	9	580.774,584 638.803,458	10.603
10	580.769,924 638.790,299	11	580.765,276 638.785,754	6.501
12	580.778,675 638.778,516	13	580.785,154 638.775,947	6.97
14	580.787,482 638.772,623	15	580.803,165 638.778,39	16.71
16	580.815,702 638.780,817	17	580.827,995 638.791,593	16.347
18	580.838,694 638.799,756	19	580.840,784 638.803,915	4.655
20	580.840,217 638.805,738	21	580.838,682 638.809,28	3.86
22	580.840,918 638.815,528	23	580.853,479 638.824,507	15.44
24	580.869,357 638.832,381	25	580.871,72 638.834,906	3.458
26	580.874,318 638.842,342	27	580.873,015 638.854,258	11.987
28	580.869,14 638.861,53	1	580.863,731 638.870,43	10.415

\*\* Lungimile segmentelor sunt determinate în planul de proiecție Stereo 70 și sunt rotunjite la 1 milimetru.

\*\*\* Distanța dintre puncte este formată din segmente cumulate ce sunt mai mici decât valoarea 1 milimetru.



**DATE DESPRE IMOBILUL NR. 4398**

Oficiul de Cadastru și Publicitate Imobiliară NEAMT  
Biroul de Cadastru și Publicitate Imobiliară Targu-Neamt

**A. Partea I. Descrierea imobilului**

TEREN Extravilan

Adresa: Jud. Neamt

Nr. Crt	Nr cadastral Nr. topografic	Suprafața* (mp)	Observații / Referințe
A1		4.612	Sector cadastral:49 Teren neimprejmuit;

**B. Partea II. Proprietari și acte**

Inscrieri privitoare la dreptul de proprietate și alte drepturi reale		Referințe
/		
Act Normativ nr. 7, din 13/03/1996 emis de GUVERNUL ROMÂNIEI;		
B1	Inscrierea provizorie, drept de PROPRIETATE, dobandit prin Lege, cota actuala 1/1, cota initiala 1/1	A1
1) COMUNA PIPIRIG, CIF:99999999999999, Proprietar neidentificat		

**C. Partea III. SARCINI .**

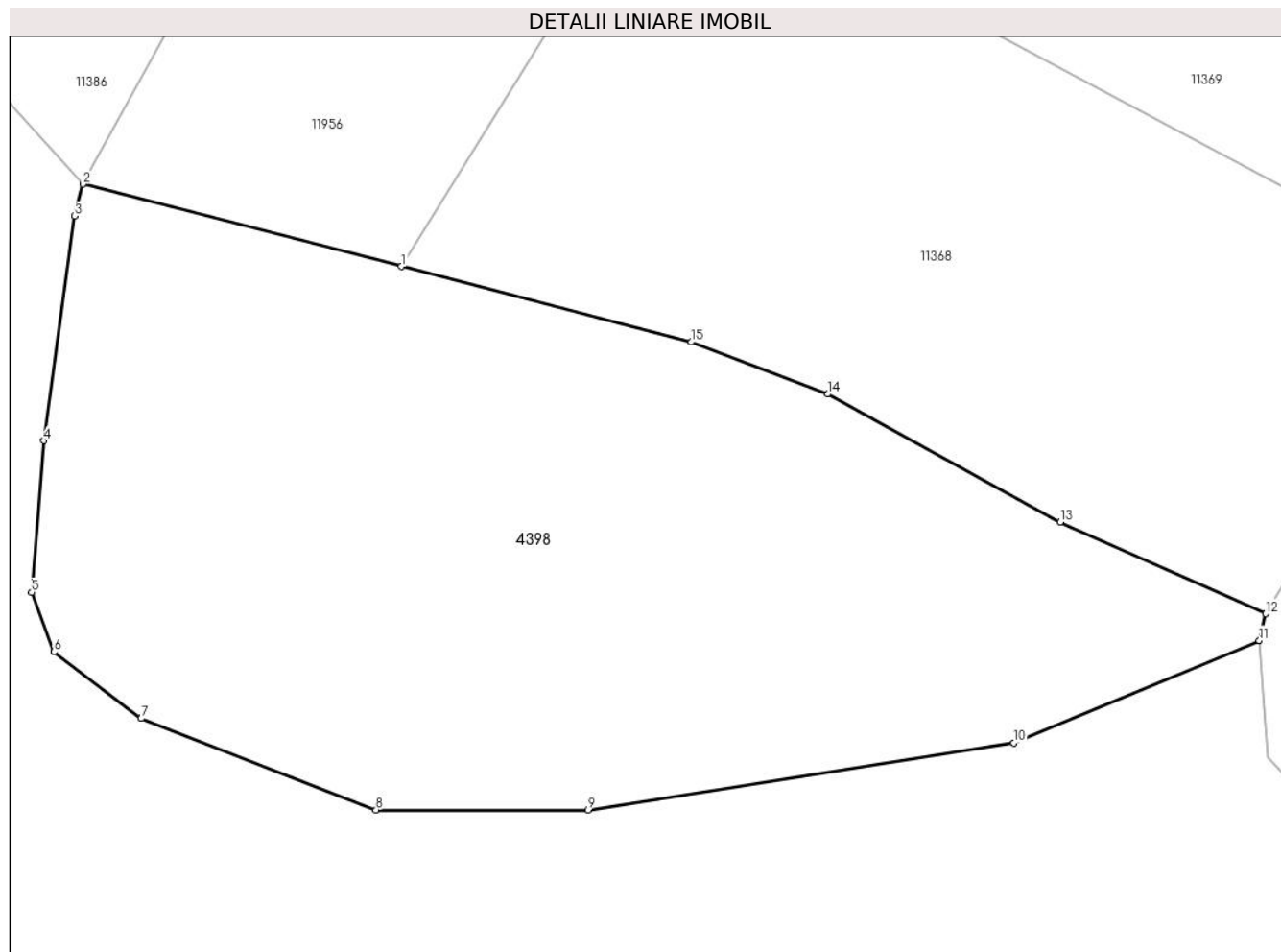
Inscrieri privind dezmembramintele dreptului de proprietate, drepturi reale de garanție și sarcini	Referințe
NU SUNT	

## Anexa Nr. 1 La Partea I

## Teren

Nr cadastral	Suprafața (mp)*	Observații / Referințe
	4.612	

\* Suprafața este determinată în planul de proiecție Stereo 70.



## Date referitoare la teren

Crt	Categorie folosință	Intra vilan	Suprafața (mp)	Tarla	Parcelă	Nr. topo	Observații / Referințe
1	pasune	NU	3.396	-	-	-	
2	pasune	NU	1.215	-	-	-	Pășune împădurită

## Lungime Segmente

1) Valorile lungimilor segmentelor sunt obținute din proiecție în plan.

Punct început	X / Y	Punct sfârșit	X / Y	Lungime segment (** (m))
1	580.917,068 638.855,888	2	580.885,759 638.863,977	32.337
2	580.885,759 638.863,977	3	580.884,95 638.860,846	3.234
3	580.884,95 638.860,846	4	580.881,94 638.838,792	22.258
4	580.881,94 638.838,792	5	580.880,725 638.823,901	14.94

Punct început	X / Y	Punct sfârșit	X / Y	Lungime segment (** (m)
5	580.880,725 638.823,901	6	580.882,905 638.818,058	6.236
6	580.882,905 638.818,058	7	580.891,487 638.811,512	10.794
7	580.891,487 638.811,512	8	580.914,575 638.802,523	24.776
8	580.914,575 638.802,523	9	580.935,448 638.802,523	20.873
9	580.935,448 638.802,523	10	580.977,284 638.809,106	42.351
10	580.977,284 638.809,106	11	581.001,413 638.819,168	26.143
11	581.001,413 638.819,168	12	581.002,052 638.821,797	2.706
12	581.002,052 638.821,797	13	580.981,846 638.830,779	22.112
13	580.981,846 638.830,779	14	580.958,98 638.843,355	26.096
14	580.958,98 638.843,355	15	580.945,551 638.848,468	14.369
15	580.945,551 638.848,468	1	580.917,068 638.855,888	29.434

\*\* Lungimile segmentelor sunt determinate în planul de proiecție Stereo 70 și sunt rotunjite la 1 milimetru.

\*\*\* Distanța dintre puncte este formată din segmente cumulate ce sunt mai mici decât valoarea 1 milimetru.





**DATE DESPRE IMOBILUL NR. 4399**

Oficiul de Cadastru și Publicitate Imobiliară NEAMT  
Biroul de Cadastru și Publicitate Imobiliară Targu-Neamt

**A. Partea I. Descrierea imobilului**

TEREN Extravilan

Adresa: Jud. Neamt

Nr. Crt	Nr cadastral Nr. topografic	Suprafața* (mp)	Observații / Referințe
A1		11.801	Sector cadastral:49 Teren neimprejmuit;

**B. Partea II. Proprietari și acte**

Inscrieri privitoare la dreptul de proprietate și alte drepturi reale		Referințe
/		
Act Normativ nr. 7, din 13/03/1996 emis de GUVERNUL ROMÂNIEI;		
B1	Inscrierea provizorie, drept de PROPRIETATE, dobandit prin Lege, cota actuala 1/1, cota initiala 1/1	A1
1) COMUNA PIPIRIG, CIF:99999999999999, Proprietar neidentificat		

**C. Partea III. SARCINI .**

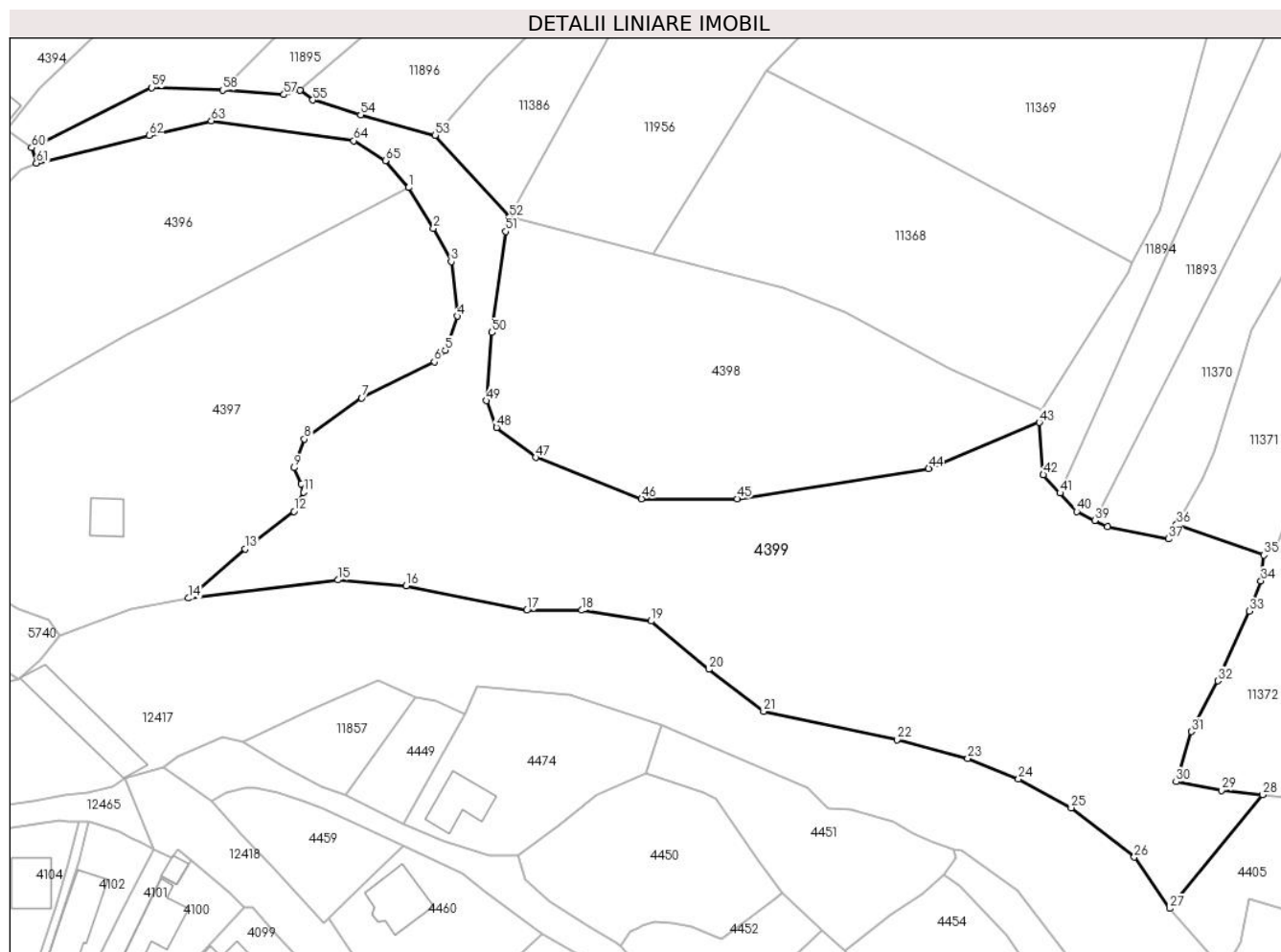
Inscrieri privind dezmembramintele dreptului de proprietate, drepturi reale de garanție și sarcini	Referințe
NU SUNT	

## Anexa Nr. 1 La Partea I

## Teren

Nr cadastral	Suprafaţa (mp)*	Observații / Referințe
	11.801	

\* Suprafața este determinată în planul de proiecție Stereo 70.



## Date referitoare la teren

Crt	Categorie folosință	Intra vilan	Suprafața (mp)	Tarla	Parcelă	Nr. topo	Observații / Referințe
1	drum	NU	1.198	-	-	-	
2	pasune	NU	4.919	-	-	-	Pășune împădurită
3	neproductiv	NU	5.684	-	-	-	

## Lungime Segmente

1) Valorile lungimilor segmentelor sunt obținute din proiecție în plan.

Punct început	X / Y	Punct sfârșit	X / Y	Lungime segment
1	580.863,731 638.870,43	2	580.869,14 638.861,53	10.415
2	580.869,14 638.861,53	3	580.873,015 638.854,258	8.24
3	580.873,015 638.854,258	4	580.874,318 638.842,342	11.987
4	580.874,318 638.842,342	5	580.871,72 638.834,906	7.877
5	580.871,72 638.834,906	6	580.869,357 638.832,381	3.458
6	580.869,357 638.832,381	7	580.853,479 638.824,507	17.723
7	580.853,479 638.824,507	8	580.840,918 638.815,528	15.44
8	580.840,918 638.815,528	9	580.838,682 638.809,28	6.636
9	580.838,682 638.809,28	10	580.840,217 638.805,738	3.86
10	580.840,217 638.805,738	11	580.840,784 638.803,915	1.909
11	580.840,784 638.803,915	12	580.838,694 638.799,756	4.655
12	580.838,694 638.799,756	13	580.827,995 638.791,593	13.457

Punct început	X / Y	Punct sfârșit	X / Y	Lungime segment	Punct început	X / Y	Punct sfârșit	X / Y	Lungime segment	Punct început	X / Y	Punct sfârșit	X / Y	Lungime segment
13	580.827,995 638.791,593	14	580.815,702 638.780,817	16.347	14	580.815,702 638.780,817	15	580.848,286 638.784,807	32.827	15	580.848,286 638.784,807	16	580.863,196 638.783,49	14.968
16	580.863,196 638.783,49	17	580.889,508 638.778,182	26.842	17	580.889,508 638.778,182	18	580.901,541 638.778,182	12.033	18	580.901,541 638.778,182	19	580.916,676 638.775,841	15.315
19	580.916,676 638.775,841	20	580.929,25 638.765,287	16.416	20	580.929,25 638.765,287	21	580.941,25 638.756,098	15.114	21	580.941,25 638.756,098	22	580.970,356 638.749,955	29.747
22	580.970,356 638.749,955	23	580.985,782 638.745,85	15.963	23	580.985,782 638.745,85	24	580.996,892 638.741,378	11.976	24	580.996,892 638.741,378	25	581.008,41 638.735,095	13.12
25	581.008,41 638.735,095	26	581.022,173 638.724,305	17.488	26	581.022,173 638.724,305	27	581.029,943 638.713,126	13.614	27	581.029,943 638.713,126	28	581.050,216 638.737,927	32.033
28	581.050,216 638.737,927	29	581.041,245 638.738,903	9.024	29	581.041,245 638.738,903	30	581.031,331 638.740,771	10.088	30	581.031,331 638.740,771	31	581.034,633 638.751,698	11.415
31	581.034,633 638.751,698	32	581.040,39 638.762,803	12.509	32	581.040,39 638.762,803	33	581.047,261 638.777,978	16.658	33	581.047,261 638.777,978	34	581.049,854 638.784,595	7.107
34	581.049,854 638.784,595	35	581.050,464 638.790,209	5.647	35	581.050,464 638.790,209	36	581.031,424 638.796,939	20.194	36	581.031,424 638.796,939	37	581.029,612 638.793,757	3.662
37	581.029,612 638.793,757	38	581.016,314 638.796,369	13.552	38	581.016,314 638.796,369	39	581.013,548 638.797,762	3.097	39	581.013,548 638.797,762	40	581.009,6 638.799,751	4.421
40	581.009,6 638.799,751	41	581.005,958 638.803,754	5.412	41	581.005,958 638.803,754	42	581.002,316 638.807,757	5.412	42	581.002,316 638.807,757	43	581.001,413 638.819,168	11.447
43	581.001,413 638.819,168	44	580.977,284 638.809,106	26.143	44	580.977,284 638.809,106	45	580.935,448 638.802,523	42.351	45	580.935,448 638.802,523	46	580.914,575 638.802,523	20.873
46	580.914,575 638.802,523	47	580.891,487 638.811,512	24.776	47	580.891,487 638.811,512	48	580.882,905 638.818,058	10.794	48	580.882,905 638.818,058	49	580.880,725 638.823,901	6.236
49	580.880,725 638.823,901	50	580.881,94 638.838,792	14.94	50	580.881,94 638.838,792	51	580.884,95 638.860,846	22.258	51	580.884,95 638.860,846	52	580.885,759 638.863,977	3.234
52	580.885,759 638.863,977	53	580.869,545 638.881,859	24.138	53	580.869,545 638.881,859	54	580.853,255 638.886,294	16.883	54	580.853,255 638.886,294	55	580.842,791 638.889,545	10.957
55	580.842,791 638.889,545	56	580.839,993 638.891,705	3.535	56	580.839,993 638.891,705	57	580.836,472 638.890,71	3.659	57	580.836,472 638.890,71	58	580.823,091 638.891,673	13.416
58	580.823,091 638.891,673	59	580.807,649 638.892,239	15.452	59	580.807,649 638.892,239	60	580.781,392 638.879,107	29.358	60	580.781,392 638.879,107	61	580.782,448 638.875,785	3.486
61	580.782,448 638.875,785	62	580.807,017 638.881,788	25.292	62	580.807,017 638.881,788	63	580.820,636 638.884,967	13.985	63	580.820,636 638.884,967	64	580.851,719 638.880,664	31.379
64	580.851,719 638.880,664	65	580.858,641 638.876,317	8.174	65	580.858,641 638.876,317	1	580.863,731 638.870,43	7.782					

\*\* Lungimile segmentelor sunt determinate în planul de proiecție Stereo 70 și sunt rotunjite la 1 milimetru.

\*\*\* Distanța dintre puncte este formată din segmente cumulate ce sunt mai mici decât valoarea 1 milimetru.



**DATE DESPRE IMOBILUL NR. 4400**

Oficiul de Cadastru și Publicitate Imobiliară NEAMT  
Biroul de Cadastru și Publicitate Imobiliară Targu-Neamt

**A. Partea I. Descrierea imobilului**

TEREN Necunoscut

Adresa: Loc. Pipirig, Jud. Neamt, și extravilan UAT Pipirig

Nr. Crt	Nr cadastral Nr. topografic	Suprafața* (mp)	Observații / Referințe
A1	54493	Din acte: 3.365 Masurata: 3.367	Sector cadastral:49 Teren împrejmuit; parțial împrejmuit

**B. Partea II. Proprietari și acte**

Inscrieri privitoare la dreptul de proprietate și alte drepturi reale		Referințe
<b>3271 / 01/02/2023</b>		
Act Notarial nr. Contract de donație aut nr. 389, din 01/02/2023 emis de BNP Teodorescu Mihaela;		
B1	Intabulare, drept de PROPRIETATE, cu titlu de drept de donație, dobândit prin Convenție, cota actuala 1/1, cota initiala 1/1 1) <b>GAVRILIU IOAN</b> 2) <b>GAVRILIU IRINA</b> , bun comun	A1

**C. Partea III. SARCINI .**

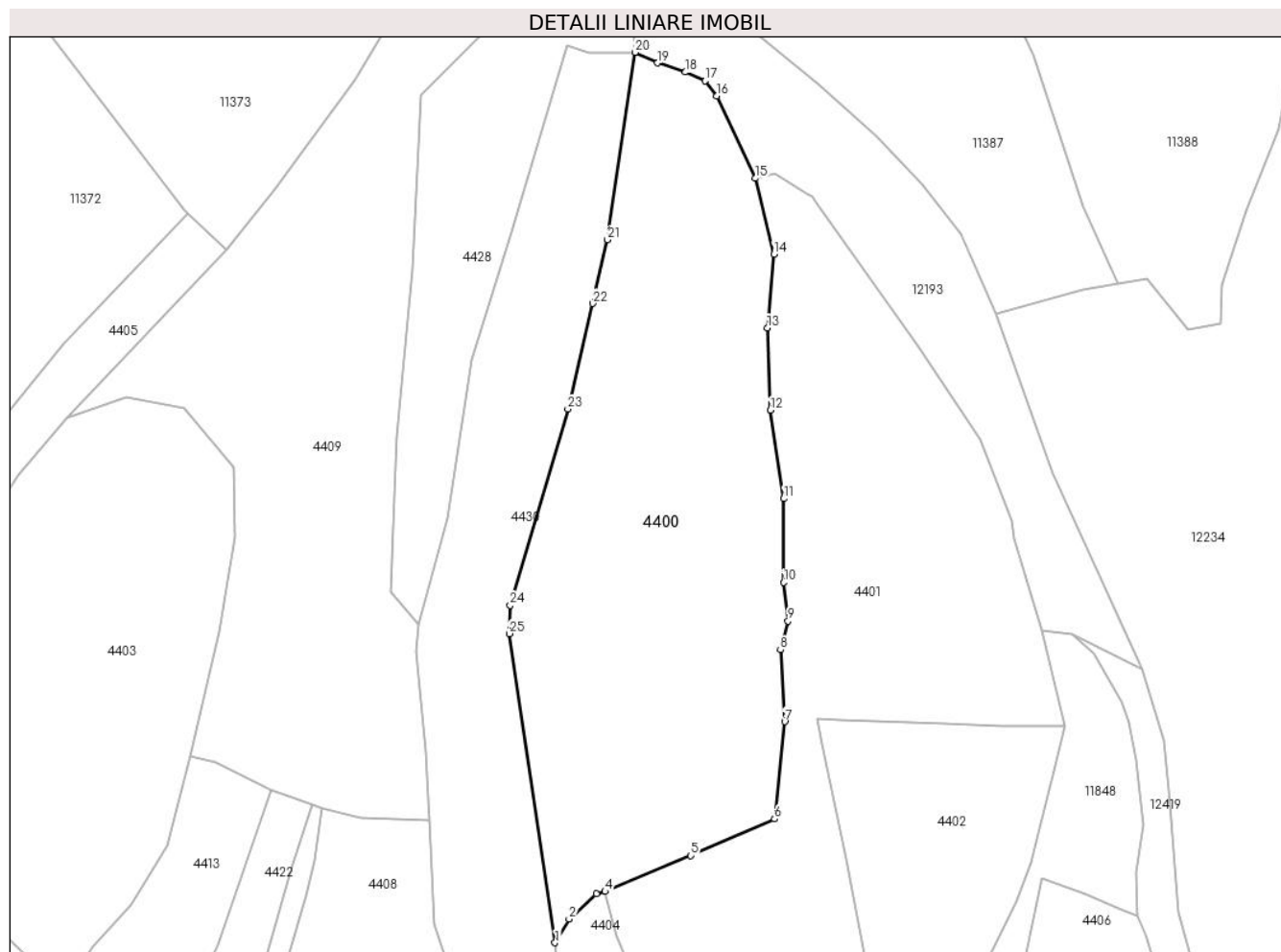
Inscrieri privind dezmembramintele dreptului de proprietate, drepturi reale de garanție și sarcini	Referințe
NU SUNT	

## Anexa Nr. 1 La Partea I

## Teren

Nr cadastral	Suprafața (mp)*	Observații / Referințe
54493	Din acte: 3.365 Masurata: 3.367	parțial împrejmuit

\* Suprafața este determinată în planul de proiecție Stereo 70.



## Date referitoare la teren

Crt	Categorie folosință	Intravilan	Suprafața (mp)	Tarla	Parcelă	Nr. topo	Observații / Referințe
1	faneata	DA	1.757	-	-	-	
2	faneata	NU	1.610	-	-	-	

## Lungime Segmente

1) Valorile lungimilor segmentelor sunt obținute din proiecție în plan.

Punct început	X / Y	Punct sfârșit	X / Y	Lungime segment (** (m)
1	581.213,356 638.732,786	2	581.215,335 638.736,165	3.916
3	581.219,227 638.739,74	4	581.220,471 638.740,06	1.284
5	581.232,633 638.745,163	6	581.244,535 638.750,373	12.992
7	581.245,986 638.764,196	8	581.245,374 638.774,394	10.216

Punct început	X / Y	Punct sfârșit	X / Y	Lungime segment (** (m)
2	581.215,335 638.736,165	3	581.219,227 638.739,74	5.285
4	581.220,471 638.740,06	5	581.232,633 638.745,163	13.189
6	581.244,535 638.750,373	7	581.245,986 638.764,196	13.899
8	581.245,374 638.774,394	9	581.246,459 638.778,501	4.248

Punct început	X / Y	Punct sfârșit	X / Y	Lungime segment (** (m)
9	581.246,459 638.778,501	10	581.245,856 638.783,968	5.5
11	581.245,856 638.795,879	12	581.243,972 638.808,423	12.685
13	581.243,529 638.820,141	14	581.244,434 638.830,605	10.503
15	581.241,831 638.841,366	16	581.236,351 638.853,067	12.921
17	581.234,642 638.855,216	18	581.231,889 638.856,467	3.024
19	581.227,916 638.857,749	20	581.224,725 638.859,266	3.533
21	581.220,797 638.832,65	22	581.218,701 638.823,596	9.293
23	581.215,178 638.808,6	24	581.206,975 638.780,727	29.055
25	581.206,857 638.776,706	1	581.213,356 638.732,786	44.398

Punct început	X / Y	Punct sfârșit	X / Y	Lungime segment (** (m)
10	581.245,856 638.783,968	11	581.245,856 638.795,879	11.911
12	581.243,972 638.808,423	13	581.243,529 638.820,141	11.726
14	581.244,434 638.830,605	15	581.241,831 638.841,366	11.071
16	581.236,351 638.853,067	17	581.234,642 638.855,216	2.746
18	581.231,889 638.856,467	19	581.227,916 638.857,749	4.175
20	581.224,725 638.859,266	21	581.220,797 638.832,65	26.904
22	581.218,701 638.823,596	23	581.215,178 638.808,6	15.404
24	581.206,975 638.780,727	25	581.206,857 638.776,706	4.023

\*\* Lungimile segmentelor sunt determinate în planul de proiecție Stereo 70 și sunt rotunjite la 1 milimetru.

\*\*\* Distanța dintre puncte este formată din segmente cumulate ce sunt mai mici decât valoarea 1 milimetru.





**DATE DESPRE IMOBILUL NR. 4401**

Oficiul de Cadastru și Publicitate Imobiliară NEAMT  
Biroul de Cadastru și Publicitate Imobiliară Targu-Neamt

**A. Partea I. Descrierea imobilului**

TEREN Necunoscut

Adresa: Loc. Pîpirig, Jud. Neamt, si extravilan UAT Pîpirig

Nr. Crt	Nr cadastral Nr. topografic	Suprafața* (mp)	Observații / Referințe
A1		2.868	Sector cadastral:49 Teren neimprejmuit;

**B. Partea II. Proprietari și acte**

Inscrieri privitoare la dreptul de proprietate și alte drepturi reale	Referințe
/	
Act Normativ nr. 7, din 13/03/1996 emis de GUVERNUL ROMÂNIEI;	
B1	Inscrierea provizorie, drept de PROPRIETATE, dobandit prin Lege, cota actuala 1/1, cota initiala 1/1
	1) COMUNA PIPIRIG, CIF:99999999999999, Proprietar neidentificat

**C. Partea III. SARCINI .**

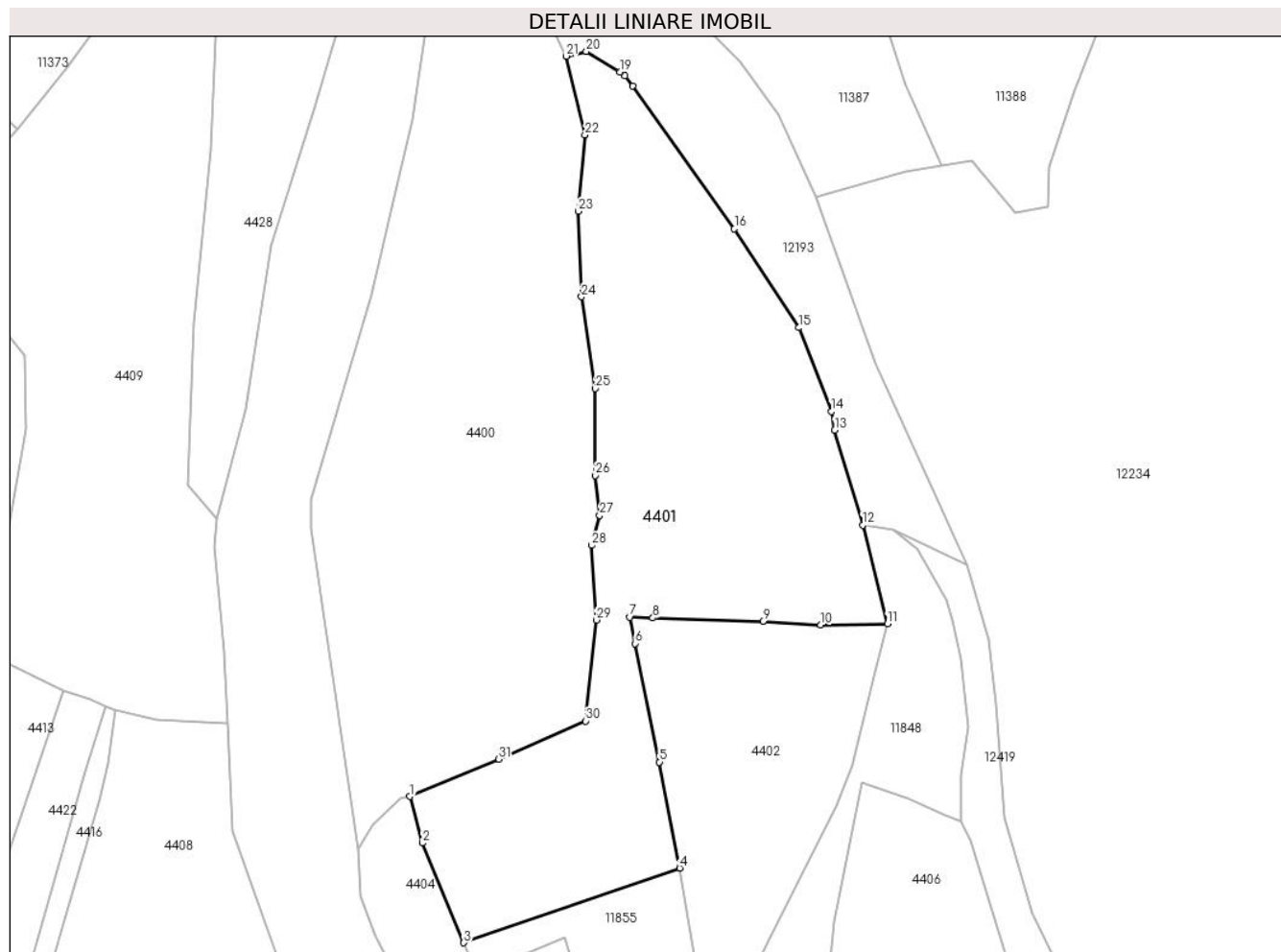
Inscrieri privind dezmembramintele dreptului de proprietate, drepturi reale de garanție și sarcini	Referințe
NU SUNT	

## Anexa Nr. 1 La Partea I

## Teren

Nr cadastral	Suprafața (mp)*	Observații / Referințe
	2.868	

\* Suprafața este determinată în planul de proiecție Stereo 70.



## Date referitoare la teren

Crt	Categorie folosință	Intravilan	Suprafața (mp)	Tarla	Parcelă	Nr. topo	Observații / Referințe
1	faneata	DA	1.883	-	-	-	
2	faneata	NU	985	-	-	-	

## Lungime Segmente

1) Valorile lungimilor segmentelor sunt obținute din proiecție în plan.

Punct început	X / Y	Punct sfârșit	X / Y	Lungime segment (** (m))
1	581.220,471 638.740,06	2	581.222,142 638.733,67	6.605
3	581.227,809 638.720,025	4	581.257,413 638.730,265	31.325
5	581.254,635 638.744,747	6	581.251,282 638.760,975	16.571
7	581.250,593 638.764,587	8	581.253,742 638.764,464	3.151

Punct început	X / Y	Punct sfârșit	X / Y	Lungime segment (** (m))
2	581.222,142 638.733,67	3	581.227,809 638.720,025	14.775
4	581.257,413 638.730,265	5	581.254,635 638.744,747	14.746
6	581.251,282 638.760,975	7	581.250,593 638.764,587	3.677
8	581.253,742 638.764,464	9	581.268,816 638.764,005	15.081

Punct început	X / Y	Punct sfârșit	X / Y	Lungime segment (** (m)
9	581.268,816 638.764,005	10	581.276,752 638.763,526	7.95
11	581.285,86 638.763,663	12	581.282,465 638.777,188	13.945
13	581.278,655 638.790,193	14	581.278,178 638.792,72	2.572
15	581.273,76 638.804,2	16	581.264,913 638.817,722	16.159
17	581.250,956 638.837,277	18	581.249,935 638.838,707	1.757
19	581.249,2 638.839,164	20	581.244,627 638.842,005	5.384
21	581.241,831 638.841,366	22	581.244,434 638.830,605	11.071
23	581.243,529 638.820,141	24	581.243,972 638.808,423	11.726
25	581.245,856 638.795,879	26	581.245,856 638.783,968	11.911
27	581.246,459 638.778,501	28	581.245,374 638.774,394	4.248
29	581.245,986 638.764,196	30	581.244,535 638.750,373	13.899
31	581.232,633 638.745,163	1	581.220,471 638.740,06	13.189

Punct început	X / Y	Punct sfârșit	X / Y	Lungime segment (** (m)
10	581.276,752 638.763,526	11	581.285,86 638.763,663	9.109
12	581.282,465 638.777,188	13	581.278,655 638.790,193	13.552
14	581.278,178 638.792,72	15	581.273,76 638.804,2	12.301
16	581.264,913 638.817,722	17	581.250,956 638.837,277	24.025
18	581.249,935 638.838,707	19	581.249,2 638.839,164	0.865
20	581.244,627 638.842,005	21	581.241,831 638.841,366	2.868
22	581.244,434 638.830,605	23	581.243,529 638.820,141	10.503
24	581.243,972 638.808,423	25	581.245,856 638.795,879	12.685
26	581.245,856 638.783,968	27	581.246,459 638.778,501	5.5
28	581.245,374 638.774,394	29	581.245,986 638.764,196	10.216
30	581.244,535 638.750,373	31	581.232,633 638.745,163	12.992

\*\* Lungimile segmentelor sunt determinate în planul de proiecție Stereo 70 și sunt rotunjite la 1 milimetru.

\*\*\* Distanța dintre puncte este formată din segmente cumulate ce sunt mai mici decât valoarea 1 milimetru.



**DATE DESPRE IMOBILUL NR. 4402**

Oficiul de Cadastru și Publicitate Imobiliară NEAMT  
Biroul de Cadastru și Publicitate Imobiliară Targu-Neamt

**A. Partea I. Descrierea imobilului**

TEREN Intravilan

Adresa: Loc. Pipirig, Jud. Neamt

Nr. Crt	Nr cadastral Nr. topografic	Suprafața* (mp)	Observații / Referințe
A1		1.127	Sector cadastral:49 Teren imprejmuit;

**B. Partea II. Proprietari și acte**

Inscrieri privitoare la dreptul de proprietate și alte drepturi reale		Referințe
/		
Act Administrativ nr. 2574, din 15/02/2024 emis de Primăria Com. Pipirig;		
B1	Inscrierea posesiei, drept de PROPRIETATE, dobandit prin Lege, cota actuala 1/1, cota initiala 1/1 1) CATRINEI GHEORGHE	A1

**C. Partea III. SARCINI .**

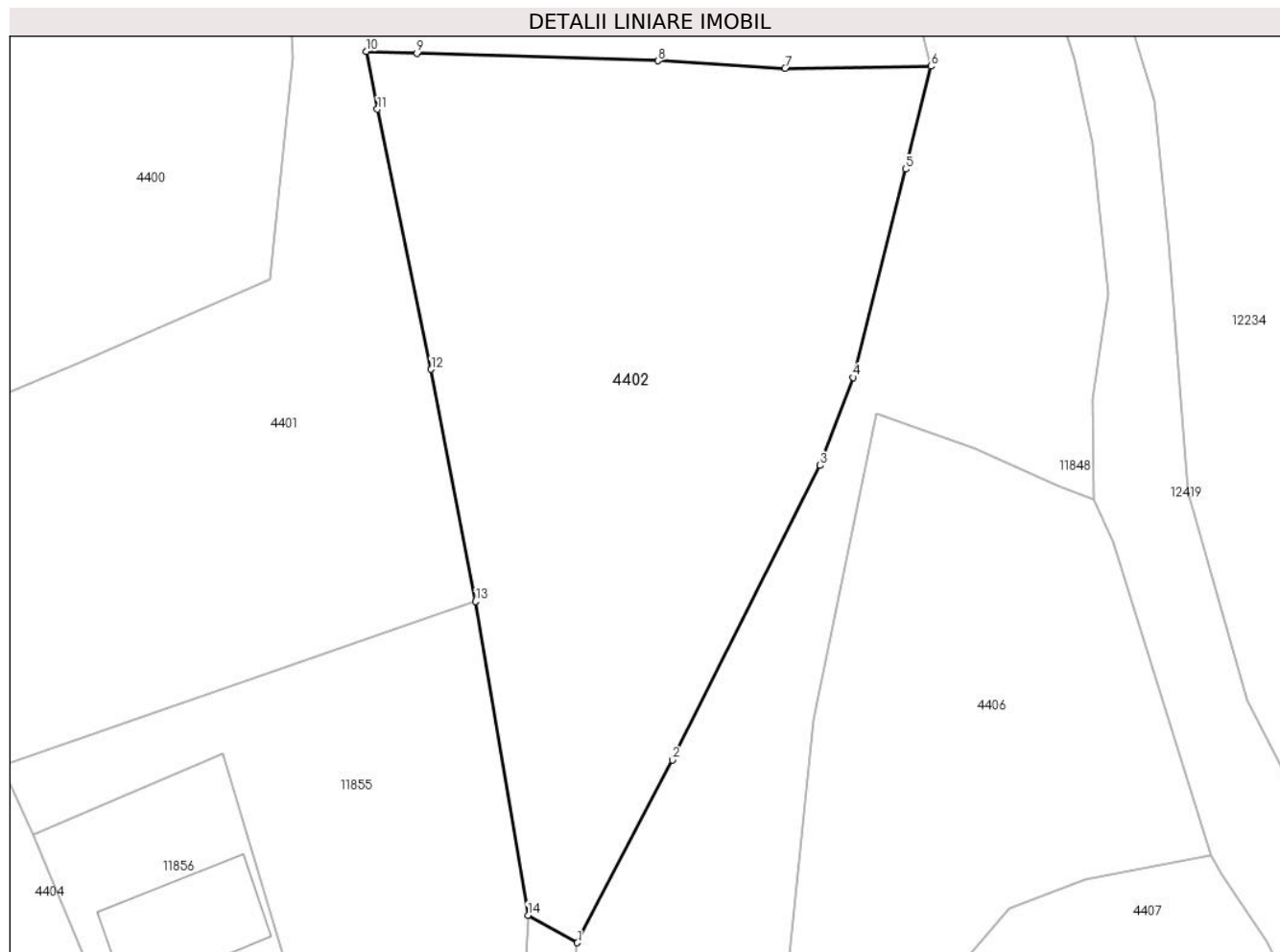
Inscrieri privind dezmembramintele dreptului de proprietate, drepturi reale de garanție și sarcini	Referințe
NU SUNT	

## Anexa Nr. 1 La Partea I

## Teren

Nr cadastral	Suprafața (mp)*	Observații / Referințe
	1.127	

\* Suprafața este determinată în planul de proiecție Stereo 70.



## Date referitoare la teren

Crt	Categorie folosință	Intravilan	Suprafața (mp)	Tarla	Parcelă	Nr. topo	Observații / Referințe
1	faneata	DA	1.127	-	-	-	

## Lungime Segmente

1) Valorile lungimilor segmentelor sunt obținute din proiecție în plan.

Punct început	X / Y	Punct sfârșit	X / Y	Lungime segment (** (m)
1	581.263,772 638.708,968	2	581.269,708 638.720,371	12.856
2	581.269,708 638.720,371	3	581.278,936 638.738,753	20.568
3	581.278,936 638.738,753	4	581.280,987 638.744,244	5.862
4	581.280,987 638.744,244	5	581.284,275 638.757,248	13.413
5	581.284,275 638.757,248	6	581.285,86 638.763,663	6.608

Punct început	X / Y	Punct sfârșit	X / Y	Lungime segment (** (m)
6	581.285,86 638.763,663	7	581.276,752 638.763,526	9.109
7	581.276,752 638.763,526	8	581.268,816 638.764,005	7.95
8	581.268,816 638.764,005	9	581.253,742 638.764,464	15.081
9	581.253,742 638.764,464	10	581.250,593 638.764,587	3.151
10	581.250,593 638.764,587	11	581.251,282 638.760,975	3.677
11	581.251,282 638.760,975	12	581.254,635 638.744,747	16.571
12	581.254,635 638.744,747	13	581.257,413 638.730,265	14.746
13	581.257,413 638.730,265	14	581.260,687 638.710,687	19.85
14	581.260,687 638.710,687	1	581.263,772 638.708,968	3.532

\*\* Lungimile segmentelor sunt determinate în planul de proiecție Stereo 70 și sunt rotunjite la 1 milimetru.

\*\*\* Distanța dintre puncte este formată din segmente cumulate ce sunt mai mici decât valoarea 1 milimetru.





**DATE DESPRE IMOBILUL NR. 4403**

Oficiul de Cadastru și Publicitate Imobiliară NEAMT  
Biroul de Cadastru și Publicitate Imobiliară Targu-Neamt

**A. Partea I. Descrierea imobilului**

TEREN Intravilan

Adresa: Loc. Pipirig, Jud. Neamt

Nr. Crt	Nr cadastral Nr. topografic	Suprafața* (mp)	Observații / Referințe
A1		2.832	Sector cadastral:49 Teren neimprejmuit;

**B. Partea II. Proprietari și acte**

Inscrieri privitoare la dreptul de proprietate și alte drepturi reale		Referințe
/		
Act Normativ nr. 7, din 13/03/1996 emis de GUVERNUL ROMÂNIEI;		
B1	Inscrierea provizorie, drept de PROPRIETATE, dobandit prin Lege, cota actuala 1/1, cota initiala 1/1	A1
1) COMUNA PIPIRIG, CIF:99999999999999, Proprietar neidentificat		

**C. Partea III. SARCINI .**

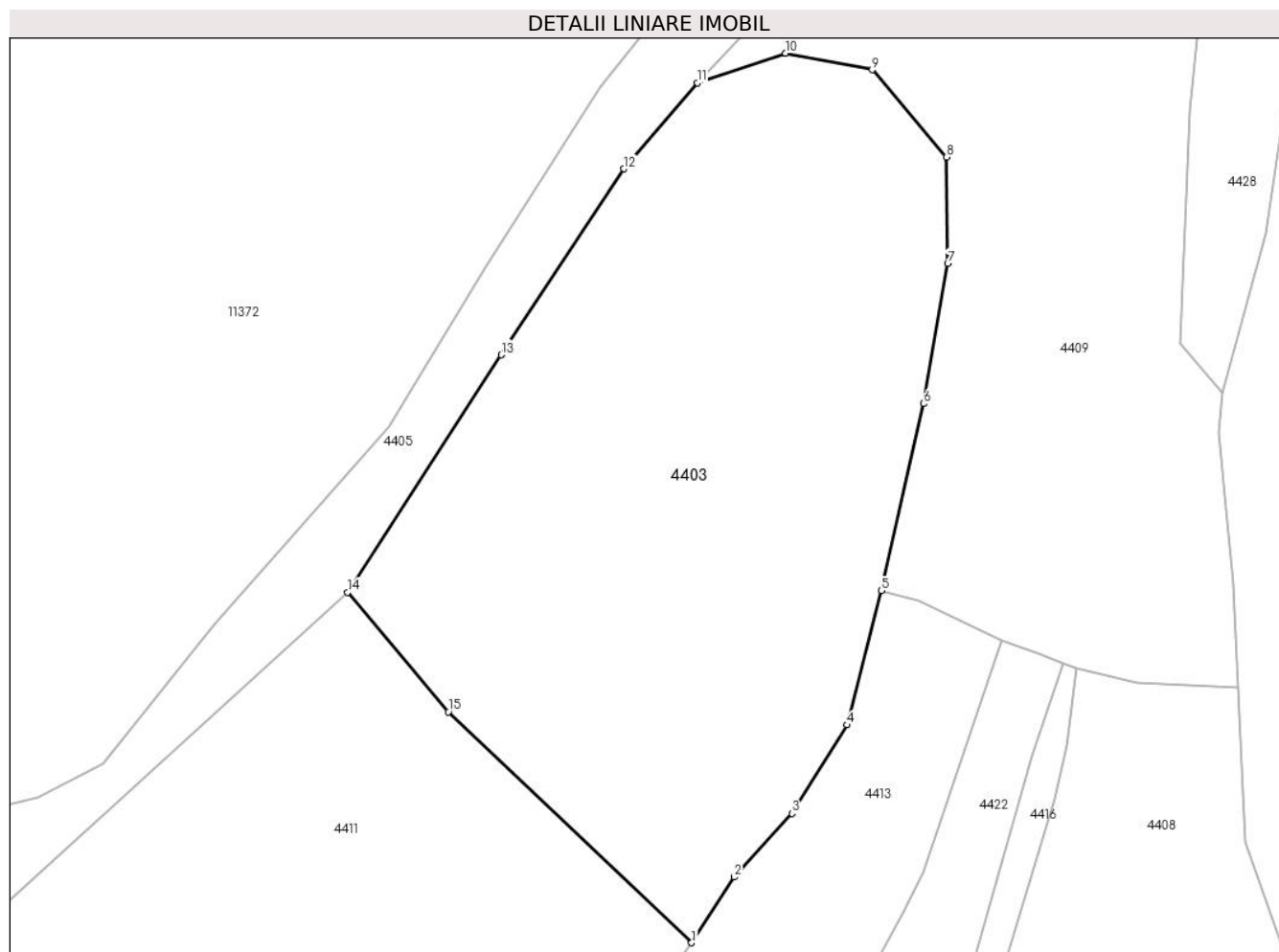
Inscrieri privind dezmembramintele dreptului de proprietate, drepturi reale de garanție și sarcini	Referințe
NU SUNT	

## Anexa Nr. 1 La Partea I

## Teren

Nr cadastral	Suprafața (mp)*	Observații / Referințe
	2.832	

\* Suprafața este determinată în planul de proiecție Stereo 70.



## Date referitoare la teren

Crt	Categorie folosință	Intravilan	Suprafața (mp)	Tarla	Parcelă	Nr. topo	Observații / Referințe
1	faneata	DA	2.218	-	-	-	
2	pasune	DA	614	-	-	-	Pășune împădurită

## Lungime Segmente

1) Valorile lungimilor segmentelor sunt obținute din proiecție în plan.

Punct început	X / Y	Punct sfârșit	X / Y	Lungime segment (** (m)
1	581.143,545 638.725,845	2	581.147,595 638.732,075	7.431
2	581.147,595 638.732,075	3	581.153,076 638.738,117	8.158
3	581.153,076 638.738,117	4	581.158,318 638.746,513	9.898
4	581.158,318 638.746,513	5	581.161,556 638.759,263	13.155

Punct început	X / Y	Punct sfârşit	X / Y	Lungime segment (** (m)
5	581.161,556 638.759,263	6	581.165,566 638.776,999	18.184
6	581.165,566 638.776,999	7	581.167,871 638.790,321	13.52
7	581.167,871 638.790,321	8	581.167,739 638.800,388	10.068
8	581.167,739 638.800,388	9	581.160,695 638.808,678	10.879
9	581.160,695 638.808,678	10	581.152,466 638.810,257	8.379
10	581.152,466 638.810,257	11	581.144,091 638.807,435	8.838
11	581.144,091 638.807,435	12	581.137,125 638.799,291	10.717
12	581.137,125 638.799,291	13	581.125,474 638.781,639	21.15
13	581.125,474 638.781,639	14	581.110,886 638.759,113	26.837
14	581.110,886 638.759,113	15	581.120,448 638.747,754	14.848
15	581.120,448 638.747,754	1	581.143,545 638.725,845	31.835

\*\* Lungimile segmentelor sunt determinate în planul de proiecție Stereo 70 și sunt rotunjite la 1 milimetru.

\*\*\* Distanța dintre puncte este formată din segmente cumulate ce sunt mai mici decât valoarea 1 milimetru.



**DATE DESPRE IMOBILUL NR. 4404**

Oficiul de Cadastru și Publicitate Imobiliară NEAMT  
Biroul de Cadastru și Publicitate Imobiliară Targu-Neamt

**A. Partea I. Descrierea imobilului**

TEREN Intravilan

Adresa: Loc. Pipirig, Jud. Neamt

Nr. Crt	Nr cadastral Nr. topografic	Suprafața* (mp)	Observații / Referințe
A1	50062	Din acte: 586 Masurata: 869	Sector cadastral:49 Teren imprejmuit;

**Construcții**

Crt	Nr cadastral Nr. topografic	Adresa	Observații / Referințe
A1.1		Loc. Pipirig, Jud. Neamt	Nr. niveluri:2; S. construita la sol:124 mp;

**B. Partea II. Proprietari și acte**

Inscrieri privitoare la dreptul de proprietate și alte drepturi reale		Referințe
<b>686 / 28/01/2011</b>		
Act Notarial nr. 40, din 26/01/2011 emis de BNP LAURA ANDRONACHE;		
B1	Intabulare, drept de PROPRIETATE, dobandit prin Conventie, cota actuala 1/1, cota initiala 1/1 1) ARON IOAN, - necasatorit	A1
/		
Act Administrativ nr. 1830, din 31/01/2024 emis de Primăria Com.pipirig;		
B2	Intabulare, drept de PROPRIETATE, dobandit prin Lege, cota actuala 1/1, cota initiala 1/1 1) ARON IOAN, - necasatorit	A1.1

**C. Partea III. SARCINI .**

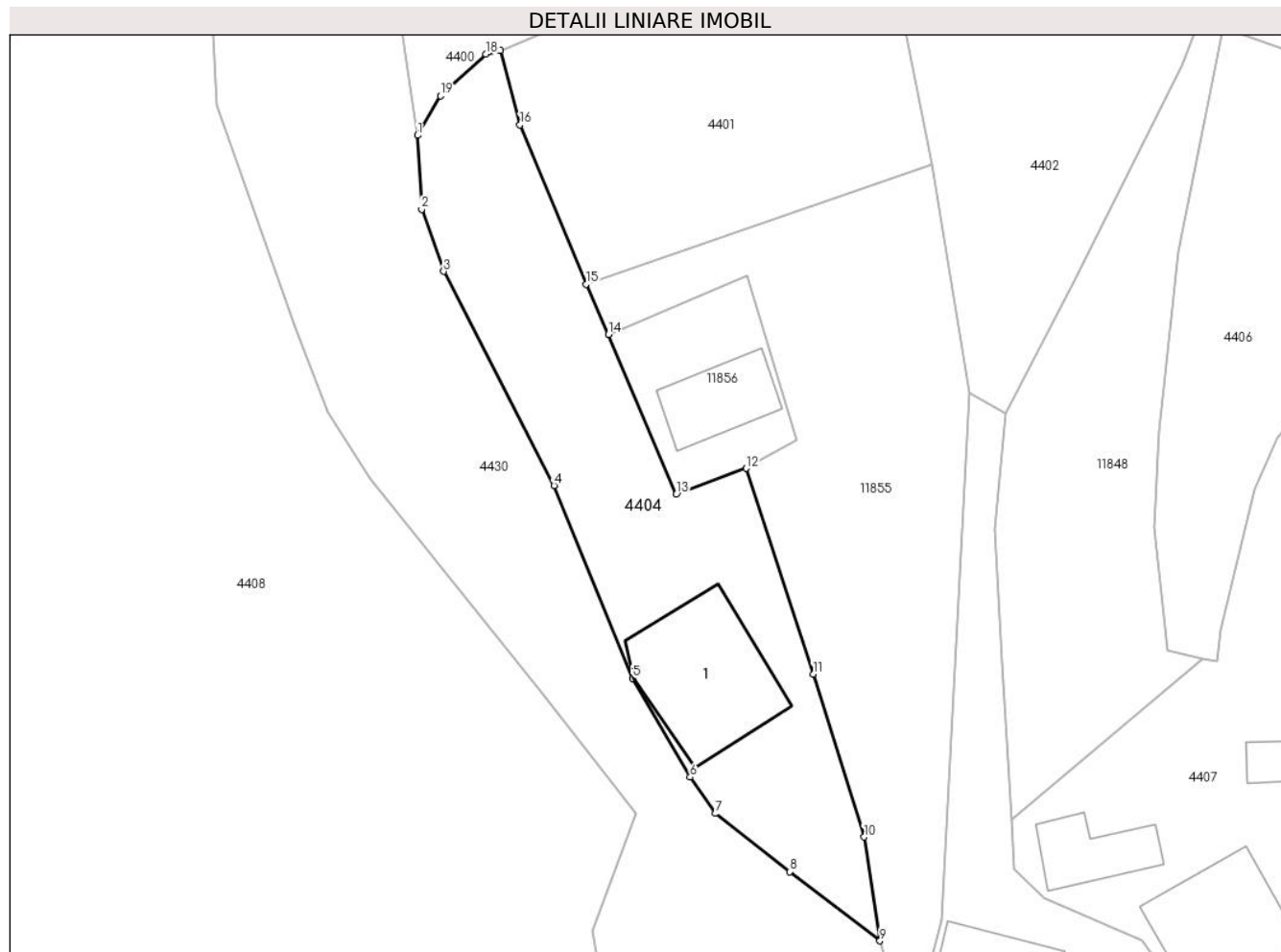
Inscrieri privind dezmembramintele dreptului de proprietate, drepturi reale de garanție și sarcini	Referințe
NU SUNT	

## Anexa Nr. 1 La Partea I

## Teren

Nr cadastral	Suprafața (mp)*	Observații / Referințe
50062	Din acte: 586 Masurata: 869	

\* Suprafața este determinată în planul de proiecție Stereo 70.



## Date referitoare la teren

Crt	Categorie folosință	Intra vilan	Suprafața (mp)	Tarla	Parcelă	Nr. topo	Observații / Referințe
1	curți constructii	DA	352	-	-	-	
2	faneata	DA	517	-	-	-	

## Date referitoare la construcții

Crt	Număr	Destinație construcție	Supraf. (mp)	Situație juridică	Observații / Referințe
A1.1		construcții de locuințe	124	Cu acte	Nr. niveluri:2; S. construita la sol:124 mp;

## Lungime Segmente

1) Valorile lungimilor segmentelor sunt obținute din proiecție în plan.

Punct început	X / Y	Punct sfârșit	X / Y	Lungime segment (** (m)
1	581.213,356 638.732,786	2	581.213,711 638.726,442	6.354
2	581.213,711 638.726,442	3	581.215,606 638.721,123	5.646

Punct început	X / Y	Punct sfârșit	X / Y	Lungime segment (** (m)
3	581.215,606 638.721,123	4	581.225,069 638.702,77	20.649
4	581.225,069 638.702,77	5	581.231,801 638.686,249	17.84
5	581.231,801 638.686,249	6	581.236,728 638.677,772	9.805
6	581.236,728 638.677,772	7	581.238,895 638.674,655	3.796
7	581.238,895 638.674,655	8	581.245,28 638.669,654	8.11
8	581.245,28 638.669,654	9	581.252,997 638.663,74	9.723
9	581.252,997 638.663,74	10	581.251,641 638.672,65	9.013
10	581.251,641 638.672,65	11	581.247,277 638.686,601	14.618
11	581.247,277 638.686,601	12	581.241,545 638.704,236	18.543
12	581.241,545 638.704,236	13	581.235,53 638.702,007	6.415
13	581.235,53 638.702,007	14	581.229,746 638.715,728	14.89
14	581.229,746 638.715,728	15	581.227,809 638.720,025	4.713
15	581.227,809 638.720,025	16	581.222,142 638.733,67	14.775
16	581.222,142 638.733,67	17	581.220,471 638.740,06	6.605
17	581.220,471 638.740,06	18	581.219,227 638.739,74	1.284
18	581.219,227 638.739,74	19	581.215,335 638.736,165	5.285
19	581.215,335 638.736,165	1	581.213,356 638.732,786	3.916

\*\* Lungimile segmentelor sunt determinate în planul de proiecție Stereo 70 și sunt rotunjite la 1 milimetru.

\*\*\* Distanța dintre puncte este formată din segmente cumulate ce sunt mai mici decât valoarea 1 milimetru.





**DATE DESPRE IMOBILUL NR. 4405**

Oficiul de Cadastru și Publicitate Imobiliară NEAMT  
Biroul de Cadastru și Publicitate Imobiliară Targu-Neamt

**A. Partea I. Descrierea imobilului**

TEREN Necunoscut

Adresa: Loc. Pipirig, Jud. Neamt, si extravilan UAT Pipirig

Nr. Crt	Nr cadastral Nr. topografic	Suprafața* (mp)	Observații / Referințe
A1		1.714	Sector cadastral:49 Teren neimprejmuit;

**B. Partea II. Proprietari și acte**

Inscrieri privitoare la dreptul de proprietate și alte drepturi reale		Referințe
/		
Act Normativ nr. 7, din 13/03/1996 emis de GUVERNUL ROMÂNIEI;		
B1	Inscrierea provizorie, drept de PROPRIETATE, dobandit prin Lege, cota actuala 1/1, cota initiala 1/1 1) COMUNA PIPIRIG, CIF:99999999999999, Proprietar neidentificat	A1

**C. Partea III. SARCINI .**

Inscrieri privind dezmembramintele dreptului de proprietate, drepturi reale de garanție și sarcini	Referințe
NU SUNT	

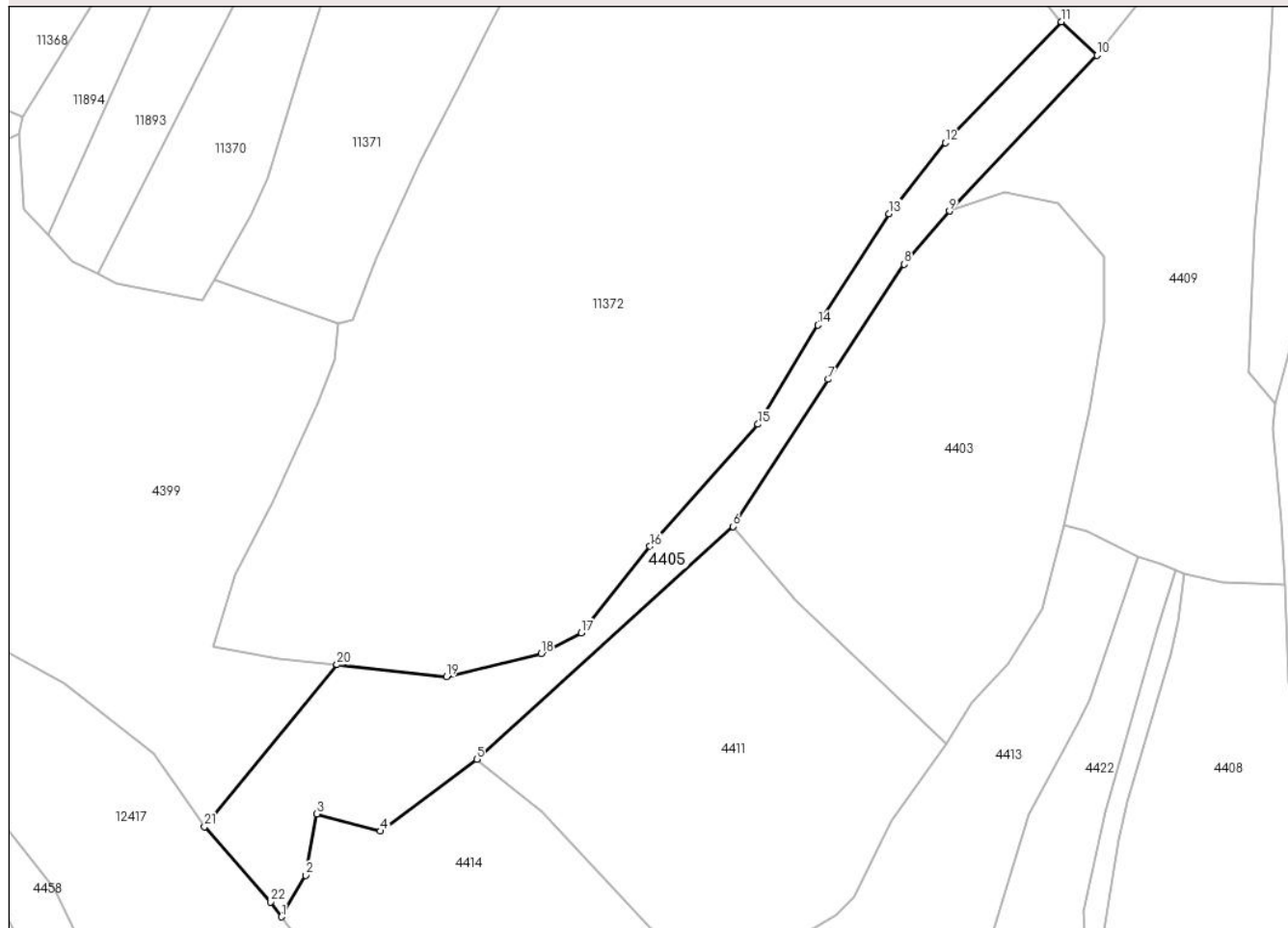
## Anexa Nr. 1 La Partea I

## Teren

Nr cadastral	Suprafața (mp)*	Observații / Referințe
	1.714	

\* Suprafața este determinată în planul de proiecție Stereo 70.

## DETALII LINIARE IMOBIL



## Date referitoare la teren

Crt	Categorie folosință	Intravilan	Suprafața (mp)	Tarla	Parcelă	Nr. topo	Observații / Referințe
1	faneata	DA	221	-	-	-	
2	pasune	NU	1.493	-	-	-	Pășune împădurită

## Lungime Segmente

1) Valorile lungimilor segmentelor sunt obținute din proiecție în plan.

Punct început	X / Y	Punct sfârșit	X / Y	Lungime segment (** (m)
1	581.041,71 638.699,326	2	581.045,388 638.705,677	7.339
3	581.047,122 638.715,077	4	581.056,873 638.712,43	10.104
5	581.071,625 638.723,479	6	581.110,886 638.759,113	53.021
7	581.125,474 638.781,639	8	581.137,125 638.799,291	21.15

Punct început	X / Y	Punct sfârșit	X / Y	Lungime segment (** (m)
2	581.045,388 638.705,677	3	581.047,122 638.715,077	9.559
4	581.056,873 638.712,43	5	581.071,625 638.723,479	18.431
6	581.110,886 638.759,113	7	581.125,474 638.781,639	26.837
8	581.137,125 638.799,291	9	581.144,091 638.807,435	10.717

Punct început	X / Y	Punct sfârșit	X / Y	Lungime segment (** (m))
9	581.144,091 638.807,435	10	581.166,672 638.831,29	32.848
11	581.161,229 638.836,41	12	581.143,481 638.817,863	25.671
13	581.134,829 638.807,015	14	581.123,932 638.789,949	20.248
15	581.114,752 638.774,775	16	581.098,2 638.756,07	24.977
17	581.087,676 638.742,789	18	581.081,475 638.739,621	6.963
19	581.066,964 638.736,104	20	581.050,216 638.737,927	16.847
21	581.029,943 638.713,126	22	581.040,073 638.701,572	15.366

Punct început	X / Y	Punct sfârșit	X / Y	Lungime segment (** (m))
10	581.166,672 638.831,29	11	581.161,229 638.836,41	7.473
12	581.143,481 638.817,863	13	581.134,829 638.807,015	13.876
14	581.123,932 638.789,949	15	581.114,752 638.774,775	17.735
16	581.098,2 638.756,07	17	581.087,676 638.742,789	16.945
18	581.081,475 638.739,621	19	581.066,964 638.736,104	14.931
20	581.050,216 638.737,927	21	581.029,943 638.713,126	32.033
22	581.040,073 638.701,572	1	581.041,71 638.699,326	2.779

\*\* Lungimile segmentelor sunt determinate în planul de proiecție Stereo 70 și sunt rotunjite la 1 milimetru.

\*\*\* Distanța dintre puncte este formată din segmente cumulate ce sunt mai mici decât valoarea 1 milimetru.



**DATE DESPRE IMOBILUL NR. 4406**

Oficiul de Cadastru și Publicitate Imobiliară NEAMT  
Biroul de Cadastru și Publicitate Imobiliară Targu-Neamt

**A. Partea I. Descrierea imobilului**

TEREN Intravilan

Adresa: Loc. Pipirig, Jud. Neamt

Nr. Crt	Nr cadastral Nr. topografic	Suprafața* (mp)	Observații / Referințe
A1		743	Sector cadastral:49 Teren imprejmuit;

**B. Partea II. Proprietari și acte**

Inscrieri privitoare la dreptul de proprietate și alte drepturi reale		Referințe
/		
Act Normativ nr. 7, din 13/03/1996 emis de GUVERNUL ROMÂNIEI;		
B1	Inscrierea provizorie, drept de PROPRIETATE, dobandit prin Lege, cota actuala 1/1, cota initiala 1/1 1) COMUNA PIPIRIG, CIF:99999999999999, Proprietar neidentificat	A1

**C. Partea III. SARCINI .**

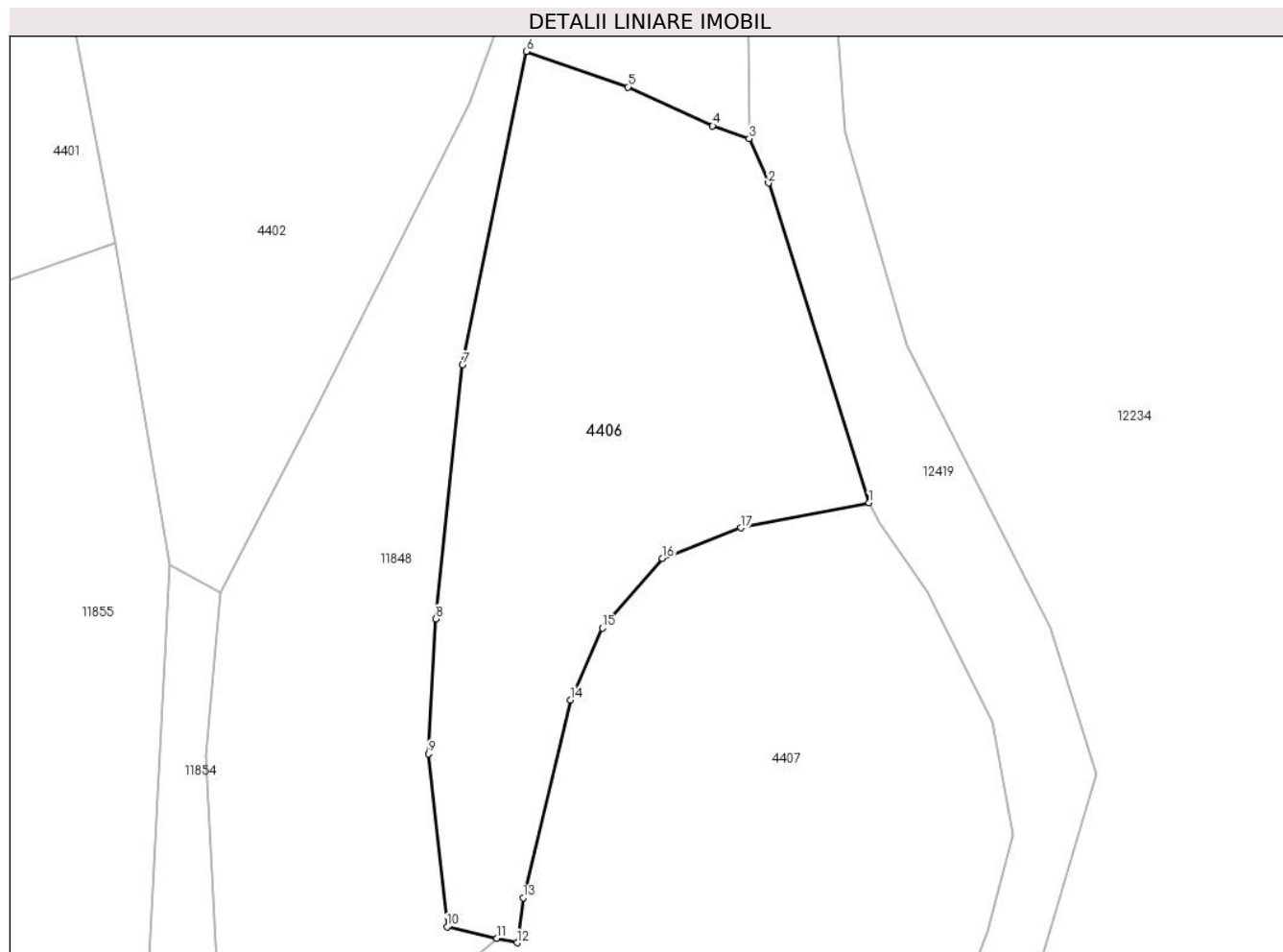
Inscrieri privind dezmembramintele dreptului de proprietate, drepturi reale de garanție și sarcini	Referințe
NU SUNT	

## Anexa Nr. 1 La Partea I

## Teren

Nr cadastral	Suprafața (mp)*	Observații / Referințe
	743	

\* Suprafața este determinată în planul de proiecție Stereo 70.



## Date referitoare la teren

Crt	Categorie folosință	Intra vilan	Suprafața (mp)	Tarla	Parcelă	Nr. topo	Observații / Referințe
1	faneata	DA	743	-	-	-	

## Lungime Segmente

1) Valorile lungimilor segmentelor sunt obținute din proiecție în plan.

Punct început	X / Y	Punct sfârșit	X / Y	Lungime segment (** (m)
1	581.303,355 638.714,458	2	581.297,213 638.733,948	20.435
2	581.297,213 638.733,948	3	581.296,031 638.736,652	2.951
3	581.296,031 638.736,652	4	581.293,812 638.737,435	2.353
4	581.293,812 638.737,435	5	581.288,65 638.739,797	5.677
5	581.288,65 638.739,797	6	581.282,442 638.741,964	6.575

Punct început	X / Y	Punct sfârşit	X / Y	Lungime segment (** (m)
6	581.282,442 638.741,964	7	581.278,552 638.722,852	19.504
7	581.278,552 638.722,852	8	581.276,918 638.707,397	15.541
8	581.276,918 638.707,397	9	581.276,467 638.699,165	8.244
9	581.276,467 638.699,165	10	581.277,61 638.688,638	10.589
10	581.277,61 638.688,638	11	581.280,653 638.687,946	3.121
11	581.280,653 638.687,946	12	581.281,891 638.687,665	1.269
12	581.281,891 638.687,665	13	581.282,26 638.690,405	2.765
13	581.282,26 638.690,405	14	581.285,143 638.702,464	12.399
14	581.285,143 638.702,464	15	581.287,08 638.706,833	4.779
15	581.287,08 638.706,833	16	581.290,742 638.711,086	5.612
16	581.290,742 638.711,086	17	581.295,527 638.712,936	5.13
17	581.295,527 638.712,936	1	581.303,355 638.714,458	7.975

\*\* Lungimile segmentelor sunt determinate în planul de proiecție Stereo 70 și sunt rotunjite la 1 milimetru.

\*\*\* Distanța dintre puncte este formată din segmente cumulate ce sunt mai mici decât valoarea 1 milimetru.





**DATE DESPRE IMOBILUL NR. 4407**

Oficiul de Cadastru și Publicitate Imobiliară NEAMT  
Biroul de Cadastru și Publicitate Imobiliară Targu-Neamt

**A. Partea I. Descrierea imobilului**

TEREN Intravilan

Adresa: Loc. Pîpirig, Jud. Neamt

Nr. Crt	Nr cadastral Nr. topografic	Suprafața* (mp)	Observații / Referințe
A1	52701	1.619	Sector cadastral:49 Teren imprejmuit;

**Construcții**

Crt	Nr cadastral Nr. topografic	Adresa	Observații / Referințe
A1.1		Loc. Pîpirig, Jud. Neamt	Nr. niveluri:2; S. construita la sol:100 mp; S. construita desfasurata:153 mp; Casă de locuit (P+M), construită din BCA în anul 1999, acoperită cu tablă, compusă din: - parter: trei camere, bucătărie, baie și hol; - mansardă: două camere și balcon.
A1.2		Loc. Pîpirig, Jud. Neamt	Nr. niveluri:1; S. construita la sol:46 mp; Casă de locuit, construită din lemn în anul 1979, acoperită cu tablă, compusă dintr-o cameră, bucătărie și hol
A1.3		Loc. Pîpirig, Jud. Neamt	Nr. niveluri:1; S. construita la sol:14 mp; Construcție anexă (bucătărie de vară) din lemn, construită în anul 1979, acoperită cu tablă
A1.4		Loc. Pîpirig, Jud. Neamt	Nr. niveluri:1; S. construita la sol:18 mp; Grajd, construit din lemn în anul 1979, acoperit cu dranita

**B. Partea II. Proprietari și acte**

Inscrieri privitoare la dreptul de proprietate și alte drepturi reale	Referințe
<b>12487 / 26/04/2018</b>	
Act Notarial nr. Contract de vânzare - cumpărare aut. nr. 1671, din 25/04/2018 emis de BIN Teodorescu Mihaela (act administrativ nr Certificat atestare că petentul este cunoscut ca proprietar nr. 2198 din 07.03.2018, emis de PRIMARIA PIPIRIG;act administrativ nr Proces - verbal de identificare a imobilului nr. 2199 din 07.03.2018, emis de PRIMARIA PIPIRIG);	
B1	A1, A1.1, A1.2, A1.3, A1.4
Intabulare, drept de PROPRIETATE, cu titlu de drept de CUMPĂRARE, dobandit prin Conventie, cota actuala 1/1, cota initiala 1/1 1) LĂCĂTUȘU CĂTĂLIN, * Bun Propriu	

**C. Partea III. SARCINI**

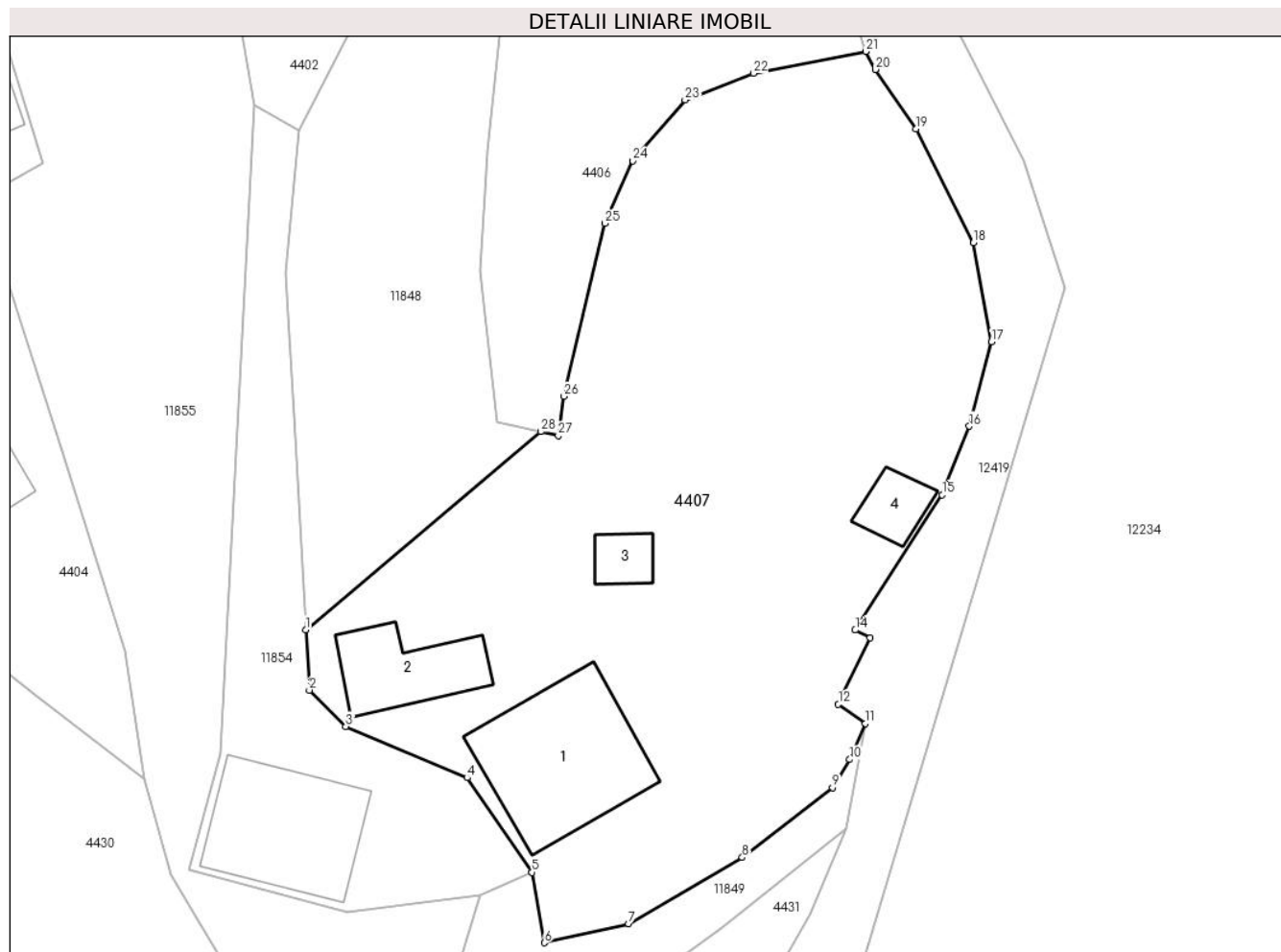
Inscrieri privind dezmembramintele dreptului de proprietate, drepturi reale de garanție și sarcini	Referințe
<b>12487 / 26/04/2018</b>	
Act Notarial nr. Contract de vânzare - cumpărare aut. nr. 1671, din 25/04/2018 emis de BIN Teodorescu Mihaela (act administrativ nr Certificat atestare că petentul este cunoscut ca proprietar nr. 2198 din 07.03.2018, emis de PRIMARIA PIPIRIG;act administrativ nr Proces - verbal de identificare a imobilului nr. 2199 din 07.03.2018, emis de PRIMARIA PIPIRIG);	
C1	A1
Intabulare, drept de UZUFRACT VIAGER, dobandit prin Conventie, cota actuala 1/1, cota initiala 1/1 1) LĂCĂTUȘU MIHAI	
C2	A1.1, A1.2, A1.3, A1.4
Intabulare, drept de UZUFRACT VIAGER, dobandit prin Conventie, cota actuala 1/1, cota initiala 1/1 1) LĂCĂTUȘU MIHAI 2) LĂCĂTUȘU MARIA	

## Anexa Nr. 1 La Partea I

## Teren

Nr cadastral	Suprafața (mp)*	Observații / Referințe
52701	1.619	

\* Suprafața este determinată în planul de proiecție Stereo 70.



## Date referitoare la teren

Crt	Categorie folosință	Intra vilan	Suprafața (mp)	Tarla	Parcelă	Nr. topo	Observații / Referințe
1	curți constructii	DA	388	-	-	-	
2	curți constructii	DA	30	-	-	-	
3	faneata	DA	1.201	-	-	-	

## Date referitoare la construcții

Crt	Număr	Destinație construcție	Supraf. (mp)	Situație juridică	Observații / Referințe
A1.1		construcții de locuințe	Din acte: 104 Masurata: 100	Cu acte	Nr. niveluri:2; S. construita la sol:100 mp; S. construita desfasurata:153 mp; Casă de locuit (P+M), construită din BCA în anul 1999, acoperită cu tablă, compusă din: - parter: trei camere, bucătărie, baie și hol; - mansardă: două camere și balcon.
A1.2		construcții anexa	Din acte: 49 Masurata: 46	Cu acte	Nr. niveluri:1; S. construita la sol:46 mp; Casă de locuit, construită din lemn în anul 1979, acoperită cu tablă, compusă dintr-o cameră, bucătărie și hol
A1.3		construcții anexa	14	Cu acte	Nr. niveluri:1; S. construita la sol:14 mp; Construcție anexă (bucătărie de vară) din lemn, construită în anul 1979, acoperită cu tablă
A1.4		construcții anexa	18	Cu acte	Nr. niveluri:1; S. construita la sol:18 mp; Grajd, construit din lemn în anul 1979, acoperit cu dranita

## Lungime Segmente

1) Valorile lungimilor segmentelor sunt obținute din proiecție în plan.

Punct început	X / Y	Punct sfârșit	X / Y	Lungime segment (** (m))
1	581.264,265 638.674,143	2	581.264,502 638.669,919	4.231
3	581.267,054 638.667,383	4	581.275,526 638.663,816	9.192
5	581.280,059 638.657,221	6	581.280,916 638.652,311	4.984
7	581.286,795 638.653,641	8	581.294,731 638.658,255	9.18
9	581.301,021 638.663,137	10	581.302,22 638.665,083	2.286
11	581.303,323 638.667,598	12	581.301,434 638.668,941	2.318
13	581.303,652 638.673,566	14	581.302,615 638.674,118	1.175
15	581.308,688 638.683,54	16	581.310,579 638.688,326	5.146
17	581.312,129 638.694,218	18	581.310,871 638.701,12	7.016
19	581.306,863 638.709,049	20	581.304,024 638.713,202	5.031
21	581.303,355 638.714,458	22	581.295,527 638.712,936	7.975
23	581.290,742 638.711,086	24	581.287,08 638.706,833	5.612
25	581.285,143 638.702,464	26	581.282,26 638.690,405	12.399
27	581.281,891 638.687,665	28	581.280,653 638.687,946	1.269

Punct început	X / Y	Punct sfârșit	X / Y	Lungime segment (** (m))
2	581.264,502 638.669,919	3	581.267,054 638.667,383	3.598
4	581.275,526 638.663,816	5	581.280,059 638.657,221	8.003
6	581.280,916 638.652,311	7	581.286,795 638.653,641	6.028
8	581.294,731 638.658,255	9	581.301,021 638.663,137	7.962
10	581.302,22 638.665,083	11	581.303,323 638.667,598	2.746
12	581.301,434 638.668,941	13	581.303,652 638.673,566	5.129
14	581.302,615 638.674,118	15	581.308,688 638.683,54	11.21
16	581.310,579 638.688,326	17	581.312,129 638.694,218	6.092
18	581.310,871 638.701,12	19	581.306,863 638.709,049	8.884
20	581.304,024 638.713,202	21	581.303,355 638.714,458	1.423
22	581.295,527 638.712,936	23	581.290,742 638.711,086	5.13
24	581.287,08 638.706,833	25	581.285,143 638.702,464	4.779
26	581.282,26 638.690,405	27	581.281,891 638.687,665	2.765
28	581.280,653 638.687,946	1	581.264,265 638.674,143	21.426

\*\* Lungimile segmentelor sunt determinate în planul de proiecție Stereo 70 și sunt rotunjite la 1 milimetru.

\*\*\* Distanța dintre puncte este formată din segmente cumulate ce sunt mai mici decât valoarea 1 milimetru.



**DATE DESPRE IMOBILUL NR. 4408**

Oficiul de Cadastru și Publicitate Imobiliară NEAMT  
Biroul de Cadastru și Publicitate Imobiliară Targu-Neamt

**A. Partea I. Descrierea imobilului**

TEREN Intravilan

Adresa: Loc. Pipirig, Jud. Neamt

Nr. Crt	Nr cadastral Nr. topografic	Suprafața* (mp)	Observații / Referințe
A1	52157	11.888	Sector cadastral:49 Teren imprejmuit;

**Construcții**

Crt	Nr cadastral Nr. topografic	Adresa	Observații / Referințe
A1.1		Loc. Pipirig, Jud. Neamt	Nr. niveluri:1; S. construita la sol:89 mp; casa de locuit, construita in anul 1956, cu 1 nivel, Sc=89 mp, Sd=89 mp
A1.2		Loc. Pipirig, Jud. Neamt	Nr. niveluri:1; S. construita la sol:30 mp; grajd, construit in anul 1972, cu 1 nivel, Sc=30 mp, Sd=30 mp,

**B. Partea II. Proprietari și acte**

Inscrieri privitoare la dreptul de proprietate și alte drepturi reale		Referințe
<b>24713 / 11/10/2016</b>		
Act Notarial nr. 2147 - contract de vanzare, din 06/10/2016 emis de NP Andronache Laura;		
B1	Intabulare, drept de PROPRIETATEcu titlu de cumparare, dobandit prin Conventie, cota actuala 1/1, cota initiala 1/1 1) SOREA IOAN 2) SOREA ELENA-GRAȚIELA, - soti	A1
B2	Intabulare, drept de PROPRIETATEcu titlu de cumparare, dobandit prin Conventie, cota actuala 1/1, cota initiala 1/1 1) SOREA IOAN 2) SOREA ELENA-GRAȚIELA, - soti	A1.1, A1.2

**C. Partea III. SARCINI**

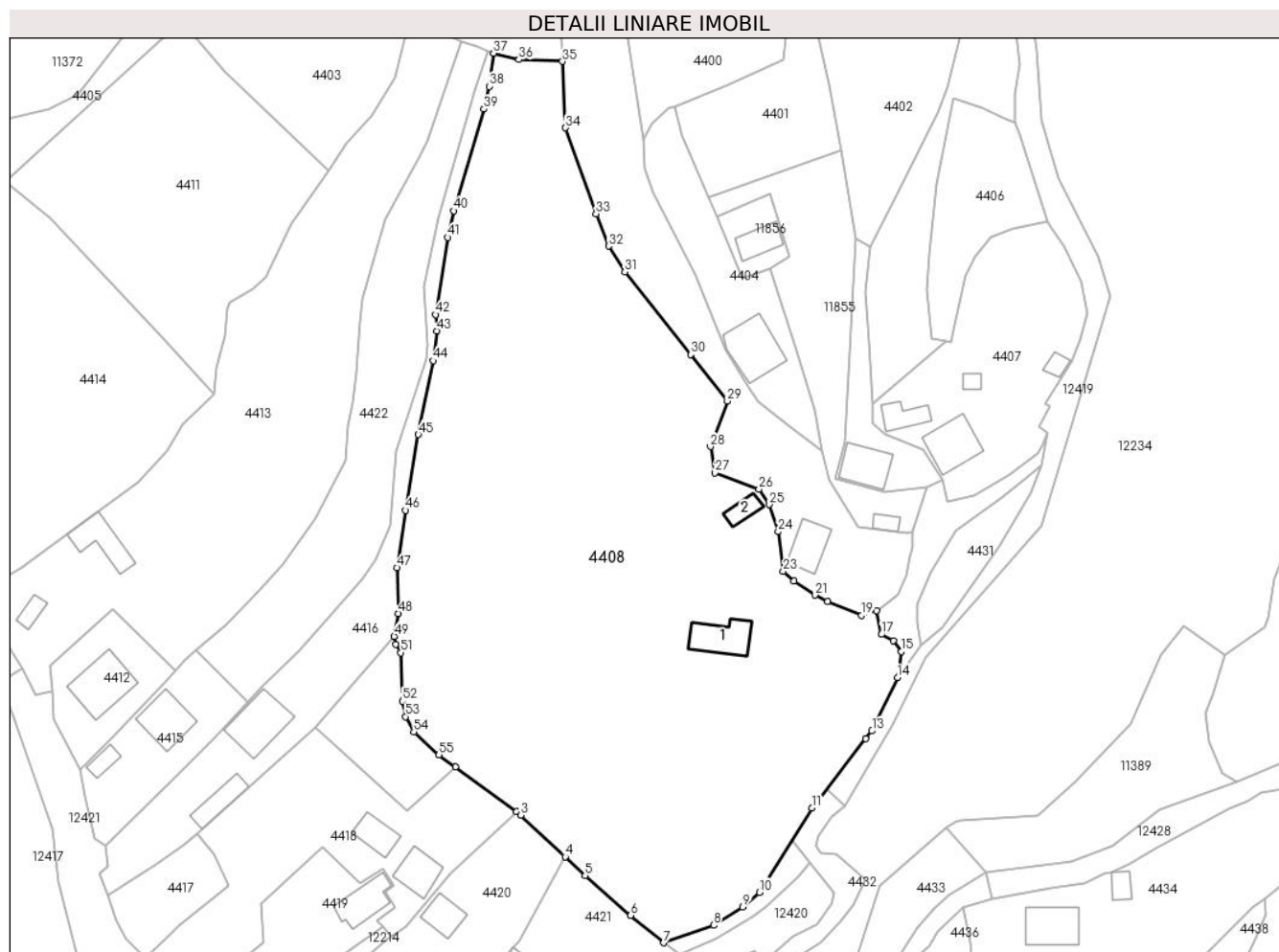
Inscrieri privind dezmembramintele dreptului de proprietate, drepturi reale de garanție și sarcini		Referințe
<b>24713 / 11/10/2016</b>		
Act Notarial nr. 2147 - contract de vanzare, din 06/10/2016 emis de NP Andronache Laura;		
C1	Intabulare, drept de UZUFRACT VIAGER, cota actuala 1/1, cota initiala 1/1 1) DOLHESCU ELENA 2) SOREA MARIA 3) DOLHĂSCU AUREL 4) DOLHESCU ȘTEFAN	A1.1, A1.2

## Anexa Nr. 1 La Partea I

## Teren

Nr cadastral	Suprafața (mp)*	Observații / Referințe
52157	11.888	

\* Suprafața este determinată în planul de proiecție Stereo 70.



## Date referitoare la teren

Crt	Categorie folosință	Intravilan	Suprafața (mp)	Tarla	Parcelă	Nr. topo	Observații / Referințe
1	curți constructii	DA	987	-	-	-	
2	faneata	DA	5.424	-	-	-	
3	neproductiv	DA	685	-	-	-	
4	arabil	DA	2.816	-	-	-	
5	faneata	DA	1.976	-	-	-	

## Date referitoare la construcții

Crt	Număr	Destinație construcție	Supraf. (mp)	Situație juridică	Observații / Referințe
A1.1		construcții de locuințe	89	Cu acte	Nr. niveluri:1; S. construita la sol:89 mp; casa de locuit, construita în anul 1956, cu 1 nivel, Sc=89 mp, Sd=89 mp
A1.2		construcții anexa	30	Cu acte	Nr. niveluri:1; S. construita la sol:30 mp; grajd, construit în anul 1972, cu 1 nivel, Sc=30 mp, Sd=30 mp,

## Lungime Segmente

1) Valorile lungimilor segmentelor sunt obținute din proiecție în plan.

Punct început	X / Y	Punct sfârșit	X / Y	Lungime segment
1	581.171,671 638.593,48	2	581.185,261 638.583,472	16.877
4	581.196,102 638.573,474	5	581.200,493 638.569,345	6.027
7	581.217,947 638.554,417	8	581.229,025 638.558,278	11.732
10	581.239,226 638.565,622	11	581.250,872 638.584,35	22.054
13	581.264,229 638.601,46	14	581.269,895 638.613,288	13.115
16	581.268,95 638.621,53	17	581.266,338 638.622,879	2.94
19	581.261,945 638.627,136	20	581.254,339 638.630,177	8.191
22	581.246,862 638.634,72	23	581.244,544 638.636,86	3.155
25	581.241,422 638.651,698	26	581.239,137 638.655,136	4.128
28	581.228,351 638.664,561	29	581.232,13 638.674,677	10.799
31	581.209,319 638.703,364	32	581.205,708 638.709,09	6.77
34	581.196,149 638.735,338	35	581.195,475 638.750,104	14.781
37	581.180,152 638.751,916	38	581.179,177 638.744,573	7.407
40	581.171,259 638.716,947	41	581.169,975 638.711,028	6.057
43	581.167,536 638.690,293	44	581.166,728 638.683,667	6.675
46	581.160,575 638.650,447	47	581.158,713 638.637,683	12.899
49	581.158,072 638.622,438	50	581.158,403 638.620,709	1.76
52	581.159,924 638.608,052	53	581.160,622 638.604,636	3.487
55	581.168,032 638.596,159	1	581.171,671 638.593,48	4.519

Punct început	X / Y	Punct sfârșit	X / Y	Lungime segment
2	581.185,261 638.583,472	3	581.186,235 638.582,753	1.211
5	581.200,493 638.569,345	6	581.210,619 638.560,508	13.44
8	581.229,025 638.558,278	9	581.235,572 638.562,327	7.698
11	581.250,872 638.584,35	12	581.262,814 638.599,783	19.514
14	581.269,895 638.613,288	15	581.270,735 638.619,074	5.847
17	581.266,338 638.622,879	18	581.265,299 638.628,156	5.378
20	581.254,339 638.630,177	21	581.251,626 638.631,591	3.059
23	581.244,544 638.636,86	24	581.243,402 638.645,682	8.896
26	581.239,137 638.655,136	27	581.229,352 638.658,759	10.434
29	581.232,13 638.674,677	30	581.223,96 638.685,037	13.194
32	581.205,708 638.709,09	33	581.202,918 638.716,272	7.705
35	581.195,475 638.750,104	36	581.185,789 638.750,526	9.695
38	581.179,177 638.744,573	39	581.177,995 638.739,539	5.171
41	581.169,975 638.711,028	42	581.167,313 638.693,871	17.362
44	581.166,728 638.683,667	45	581.163,442 638.667,245	16.748
47	581.158,713 638.637,683	48	581.159,036 638.627,55	10.138
50	581.158,403 638.620,709	51	581.159,597 638.618,811	2.242
53	581.160,622 638.604,636	54	581.162,418 638.601,283	3.804

Punct început	X / Y	Punct sfârșit	X / Y	Lungime segment
3	581.186,235 638.582,753	4	581.196,102 638.573,474	13.545
6	581.210,619 638.560,508	7	581.217,947 638.554,417	9.529
9	581.235,572 638.562,327	10	581.239,226 638.565,622	4.92
12	581.262,814 638.599,783	13	581.264,229 638.601,46	2.194
15	581.270,735 638.619,074	16	581.268,95 638.621,53	3.036
18	581.265,299 638.628,156	19	581.261,945 638.627,136	3.506
21	581.251,626 638.631,591	22	581.246,862 638.634,72	5.7
24	581.243,402 638.645,682	25	581.241,422 638.651,698	6.333
27	581.229,352 638.658,759	28	581.228,351 638.664,561	5.888
30	581.223,96 638.685,037	31	581.209,319 638.703,364	23.457
33	581.202,918 638.716,272	34	581.196,149 638.735,338	20.232
36	581.185,789 638.750,526	37	581.180,152 638.751,916	5.806
39	581.177,995 638.739,539	40	581.171,259 638.716,947	23.575
42	581.167,313 638.693,871	43	581.167,536 638.690,293	3.585
45	581.163,442 638.667,245	46	581.160,575 638.650,447	17.041
48	581.159,036 638.627,55	49	581.158,072 638.622,438	5.202
51	581.159,597 638.618,811	52	581.159,924 638.608,052	10.764
54	581.162,418 638.601,283	55	581.168,032 638.596,159	7.601

\*\* Lungimile segmentelor sunt determinate în planul de proiecție Stereo 70 și sunt rotunjite la 1 milimetru.

\*\*\* Distanța dintre puncte este formată din segmente cumulate ce sunt mai mici decât valoarea 1 milimetru.





**DATE DESPRE IMOBILUL NR. 4409**

Oficiul de Cadastru și Publicitate Imobiliară NEAMT  
Biroul de Cadastru și Publicitate Imobiliară Targu-Neamt

**A. Partea I. Descrierea imobilului**

TEREN Extravilan

Adresa: Jud. Neamt

Nr. Crt	Nr cadastral Nr. topografic	Suprafața* (mp)	Observații / Referințe
A1		3.177	Sector cadastral:49 Teren neimprejmuit;

**B. Partea II. Proprietari și acte**

Inscrieri privitoare la dreptul de proprietate și alte drepturi reale		Referințe
/		
Act Normativ nr. 7, din 13/03/1996 emis de GUVERNUL ROMÂNIEI;		
B1	Inscrierea provizorie, drept de PROPRIETATE, dobandit prin Lege, cota actuala 1/1, cota initiala 1/1 1) COMUNA PIPIRIG, CIF:99999999999999, Proprietar neidentificat	A1

**C. Partea III. SARCINI .**

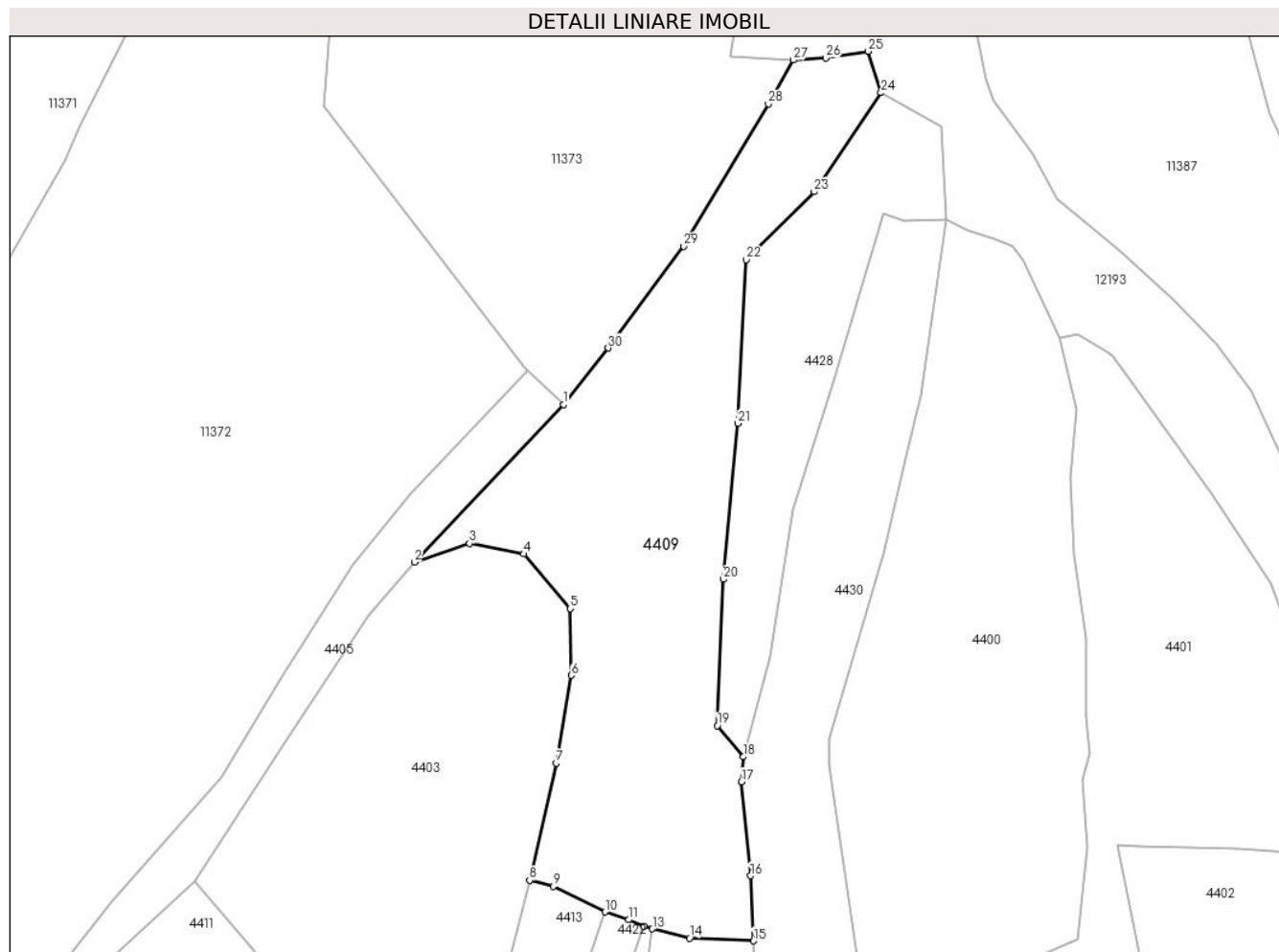
Inscrieri privind dezmembramintele dreptului de proprietate, drepturi reale de garanție și sarcini	Referințe
NU SUNT	

## Anexa Nr. 1 La Partea I

## Teren

Nr cadastral	Suprafața (mp)*	Observații / Referințe
	3.177	

\* Suprafața este determinată în planul de proiecție Stereo 70.



## Date referitoare la teren

Crt	Categorie folosință	Intra vilan	Suprafața (mp)	Tarla	Parcelă	Nr. topo	Observații / Referințe
1	pașune	NU	3.177	-	-	-	Pășune împădurită

## Lungime Segmente

1) Valorile lungimilor segmentelor sunt obținute din proiecție în plan.

Punct început	X / Y	Punct sfârșit	X / Y	Lungime segment (** (m)
1	581.166,672 638.831,29	2	581.144,091 638.807,435	32.848
3	581.152,466 638.810,257	4	581.160,695 638.808,678	8.379
5	581.167,739 638.800,388	6	581.167,871 638.790,321	10.068
7	581.165,566 638.776,999	8	581.161,556 638.759,263	18.184
9	581.165,124 638.758,357	10	581.172,976 638.754,48	8.757

Punct început	X / Y	Punct sfârșit	X / Y	Lungime segment (** (m)
2	581.144,091 638.807,435	3	581.152,466 638.810,257	8.838
4	581.160,695 638.808,678	5	581.167,739 638.800,388	10.879
6	581.167,871 638.790,321	7	581.165,566 638.776,999	13.52
8	581.161,556 638.759,263	9	581.165,124 638.758,357	3.681
10	581.172,976 638.754,48	11	581.176,541 638.753,299	3.756

Punct început	X / Y	Punct sfârșit	X / Y	Lungime segment (** (m)
11	581.176,541 638.753,299	12	581.178,834 638.752,335	2.487
13	581.180,152 638.751,916	14	581.185,789 638.750,526	5.806
15	581.195,475 638.750,104	16	581.195,025 638.759,956	9.862
17	581.193,657 638.774,192	18	581.193,963 638.777,966	3.786
19	581.189,966 638.782,694	20	581.190,874 638.804,834	22.159
21	581.193,124 638.828,46	22	581.194,357 638.853,235	24.806
23	581.204,669 638.863,523	24	581.214,781 638.878,511	18.08
25	581.212,876 638.884,789	26	581.206,402 638.883,76	6.555
27	581.201,474 638.883,472	28	581.197,74 638.876,805	7.641
29	581.184,876 638.855,291	30	581.173,459 638.839,847	19.206

Punct început	X / Y	Punct sfârșit	X / Y	Lungime segment (** (m)
12	581.178,834 638.752,335	13	581.180,152 638.751,916	1.383
14	581.185,789 638.750,526	15	581.195,475 638.750,104	9.695
16	581.195,025 638.759,956	17	581.193,657 638.774,192	14.302
18	581.193,963 638.777,966	19	581.189,966 638.782,694	6.191
20	581.190,874 638.804,834	21	581.193,124 638.828,46	23.733
22	581.194,357 638.853,235	23	581.204,669 638.863,523	14.566
24	581.214,781 638.878,511	25	581.212,876 638.884,789	6.561
26	581.206,402 638.883,76	27	581.201,474 638.883,472	4.936
28	581.197,74 638.876,805	29	581.184,876 638.855,291	25.067
30	581.173,459 638.839,847	1	581.166,672 638.831,29	10.922

\*\* Lungimile segmentelor sunt determinate în planul de proiecție Stereo 70 și sunt rotunjite la 1 milimetru.

\*\*\* Distanța dintre puncte este formată din segmente cumulate ce sunt mai mici decât valoarea 1 milimetru.



**DATE DESPRE IMOBILUL NR. 4410**

Oficiul de Cadastru și Publicitate Imobiliară NEAMT  
Biroul de Cadastru și Publicitate Imobiliară Targu-Neamt

**A. Partea I. Descrierea imobilului**

TEREN Intravilan

Adresa: Loc. Pipirig, Jud. Neamt

Nr. Crt	Nr cadastral Nr. topografic	Suprafața* (mp)	Observații / Referințe
A1		502	Sector cadastral:49 Teren imprejmuit;

**B. Partea II. Proprietari și acte**

Inscrieri privitoare la dreptul de proprietate și alte drepturi reale		Referințe
/		
Act Administrativ nr. 2574, din 15/02/2024 emis de Primăria Com. Pipirig;		
B1	Inscrierea posesiei, drept de PROPRIETATE, dobandit prin Lege, cota actuala 1/1, cota initiala 1/1 1) AIVĂNOAIE SOFICA	A1

**C. Partea III. SARCINI .**

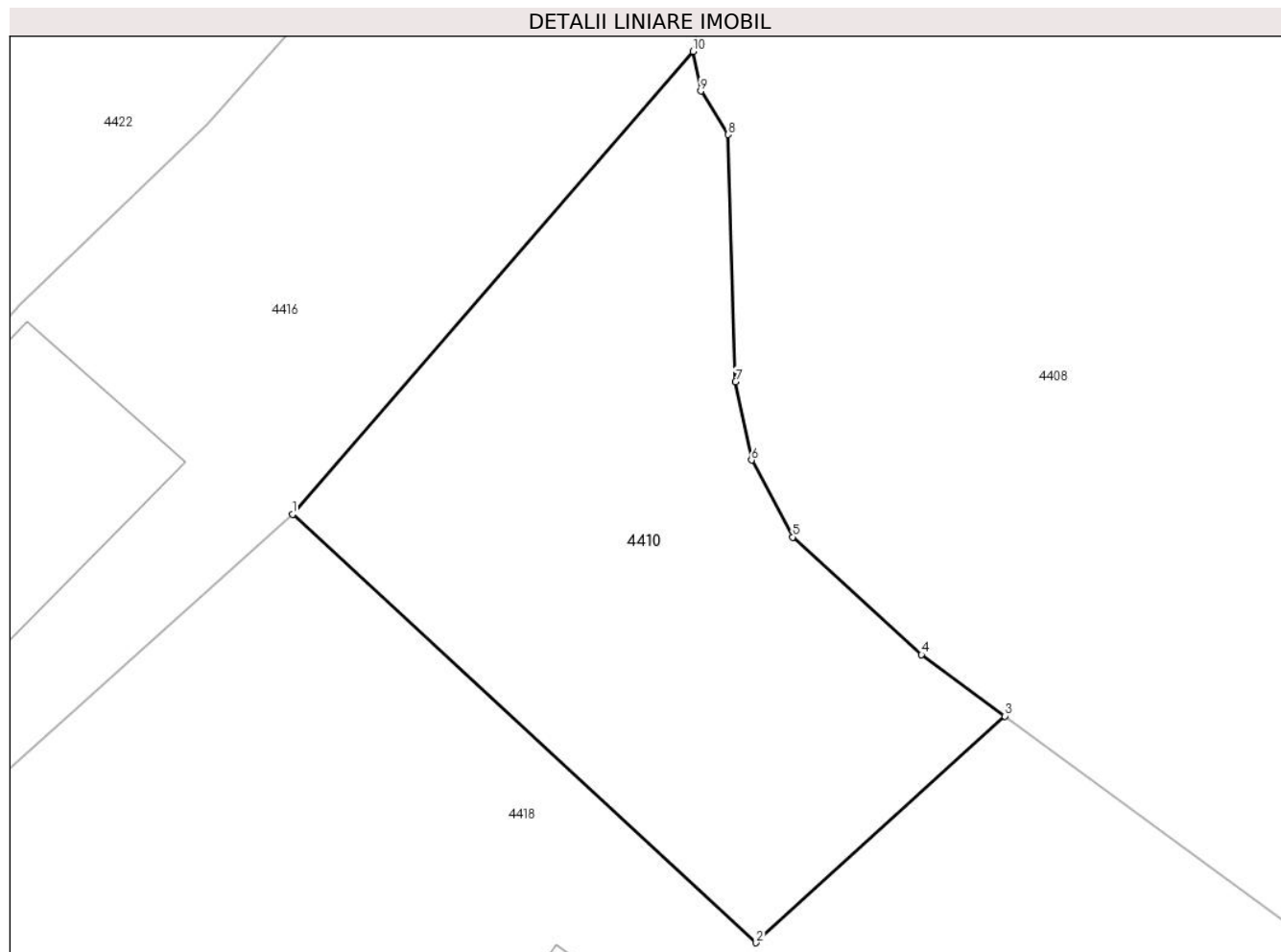
Inscrieri privind dezmembramintele dreptului de proprietate, drepturi reale de garanție și sarcini	Referințe
NU SUNT	

## Anexa Nr. 1 La Partea I

## Teren

Nr cadastral	Suprafața (mp)*	Observații / Referințe
	502	

\* Suprafața este determinată în planul de proiecție Stereo 70.



## Date referitoare la teren

Crt	Categorie folosință	Intravilan	Suprafața (mp)	Tarla	Parcelă	Nr. topo	Observații / Referințe
1	faneata	DA	502	-	-	-	

## Lungime Segmente

1) Valorile lungimilor segmentelor sunt obținute din proiecție în plan.

Punct început	X / Y	Punct sfârșit	X / Y	Lungime segment (** (m)
1	581.140,6 638.602,269	2	581.160,824 638.583,607	27.519
2	581.160,824 638.583,607	3	581.171,671 638.593,48	14.667
3	581.171,671 638.593,48	4	581.168,032 638.596,159	4.519
4	581.168,032 638.596,159	5	581.162,418 638.601,283	7.601
5	581.162,418 638.601,283	6	581.160,622 638.604,636	3.804

Punct început	X / Y	Punct sfârșit	X / Y	Lungime segment (** (m)
6	581.160,622 638.604,636	7	581.159,924 638.608,052	3.487
7	581.159,924 638.608,052	8	581.159,597 638.618,811	10.764
8	581.159,597 638.618,811	9	581.158,403 638.620,709	2.242
9	581.158,403 638.620,709	10	581.158,072 638.622,438	1.76
10	581.158,072 638.622,438	1	581.140,6 638.602,269	26.684

\*\* Lungimile segmentelor sunt determinate în planul de proiecție Stereo 70 și sunt rotunjite la 1 milimetru.

\*\*\* Distanța dintre puncte este formată din segmente cumulate ce sunt mai mici decât valoarea 1 milimetru.





**DATE DESPRE IMOBILUL NR. 4411**

Oficiul de Cadastru și Publicitate Imobiliară NEAMT  
Biroul de Cadastru și Publicitate Imobiliară Targu-Neamt

**A. Partea I. Descrierea imobilului**

TEREN Extravilan

Adresa: Jud. Neamt

Nr. Crt	Nr cadastral Nr. topografic	Suprafața* (mp)	Observații / Referințe
A1		2.773	Sector cadastral:49 Teren imprejmuit;

**B. Partea II. Proprietari și acte**

Inscrieri privitoare la dreptul de proprietate și alte drepturi reale	Referințe
/	
Act Administrativ nr. 2574, din 15/02/2024 emis de Primăria Com. Pipirig;	
B1	A1
Inscrierea posesiei, drept de PROPRIETATE, dobandit prin Lege, cota actuala 1/1, cota initiala 1/1	
1) DOLHESCU ADRIAN	

**C. Partea III. SARCINI .**

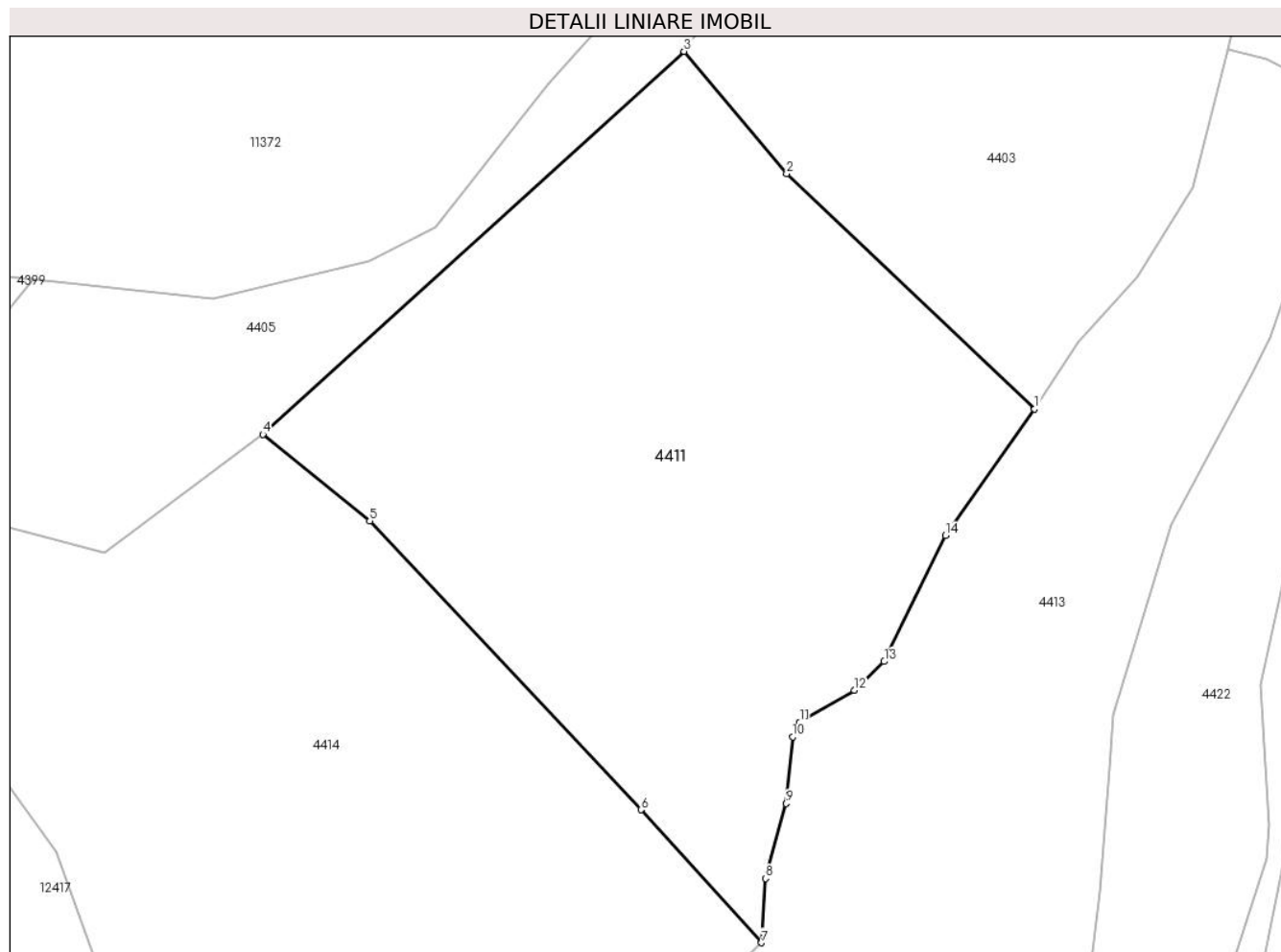
Inscrieri privind dezmembramintele dreptului de proprietate, drepturi reale de garanție și sarcini	Referințe
NU SUNT	

## Anexa Nr. 1 La Partea I

## Teren

Nr cadastral	Suprafața (mp)*	Observații / Referințe
	2.773	

\* Suprafața este determinată în planul de proiecție Stereo 70.



## Date referitoare la teren

Crt	Categorie folosință	Intravilan	Suprafața (mp)	Tarla	Parcelă	Nr. topo	Observații / Referințe
1	pașune	NU	2.773	-	-	-	Pașune împădurită

## Lungime Segmente

1) Valorile lungimilor segmentelor sunt obținute din proiecție în plan.

Punct început	X / Y	Punct sfârșit	X / Y	Lungime segment (** (m)
1	581.143,545 638.725,845	2	581.120,448 638.747,754	31.835
2	581.120,448 638.747,754	3	581.110,886 638.759,113	14.848
3	581.110,886 638.759,113	4	581.071,625 638.723,479	53.021
4	581.071,625 638.723,479	5	581.081,585 638.715,422	12.811
5	581.081,585 638.715,422	6	581.106,862 638.688,537	36.902

Punct început	X / Y	Punct sfârșit	X / Y	Lungime segment (** (m)
6	581.106,862 638.688,537	7	581.118,101 638.676,155	16.722
7	581.118,101 638.676,155	8	581.118,479 638.682,148	6.005
8	581.118,479 638.682,148	9	581.120,401 638.689,11	7.222
9	581.120,401 638.689,11	10	581.121,001 638.695,312	6.231
10	581.121,001 638.695,312	11	581.121,655 638.696,652	1.491
11	581.121,655 638.696,652	12	581.126,729 638.699,666	5.902
12	581.126,729 638.699,666	13	581.129,529 638.702,334	3.868
13	581.129,529 638.702,334	14	581.135,225 638.714,069	13.044
14	581.135,225 638.714,069	1	581.143,545 638.725,845	14.419

\*\* Lungimile segmentelor sunt determinate în planul de proiecție Stereo 70 și sunt rotunjite la 1 milimetru.

\*\*\* Distanța dintre puncte este formată din segmente cumulate ce sunt mai mici decât valoarea 1 milimetru.



**DATE DESPRE IMOBILUL NR. 4412**

Oficiul de Cadastru și Publicitate Imobiliară NEAMT  
Biroul de Cadastru și Publicitate Imobiliară Targu-Neamt

**A. Partea I. Descrierea imobilului**

TEREN Intravilan

Nr. CF vechi:434  
Nr. cadastral vechi:543

Adresa: Loc. Pipirig, Str Crizantemei, Jud. Neamt

Nr. Crt	Nr cadastral Nr. topografic	Suprafața* (mp)	Observații / Referințe
A1	50952	534	Sector cadastral:49 Teren imprejmuit;

**Construcții**

Crt	Nr cadastral Nr. topografic	Adresa	Observații / Referințe
A1.1		Loc. Pipirig, Str Crizantemei, Jud. Neamt	Nr. niveluri:2; S. construita la sol:122 mp;

**B. Partea II. Proprietari și acte**

Inscrieri privitoare la dreptul de proprietate și alte drepturi reale		Referințe
<b>21880 / 14/08/2019</b>		
Act Notarial nr. 176 - certificat de moștenitor, din 13/08/2019 emis de NP David Daniela;		
B2	Intabulare, drept de PROPRIETATE, cu titlu de drept de moștenire după defunctul Grămadă Gheorghe, dobandit prin Succesiune, cota actuala 1/1, cota initiala 1/1 1) <b>GRAMADĂ CRISTIAN</b>	A1
/		
Act Administrativ nr. 1830, din 31/01/2024 emis de Primăria Com.pipirig;		
B3	Intabulare, drept de PROPRIETATE, dobandit prin Lege, cota actuala 1/1, cota initiala 1/1 1) <b>GRAMADĂ CRISTIAN</b>	A1.1

**C. Partea III. SARCINI .**

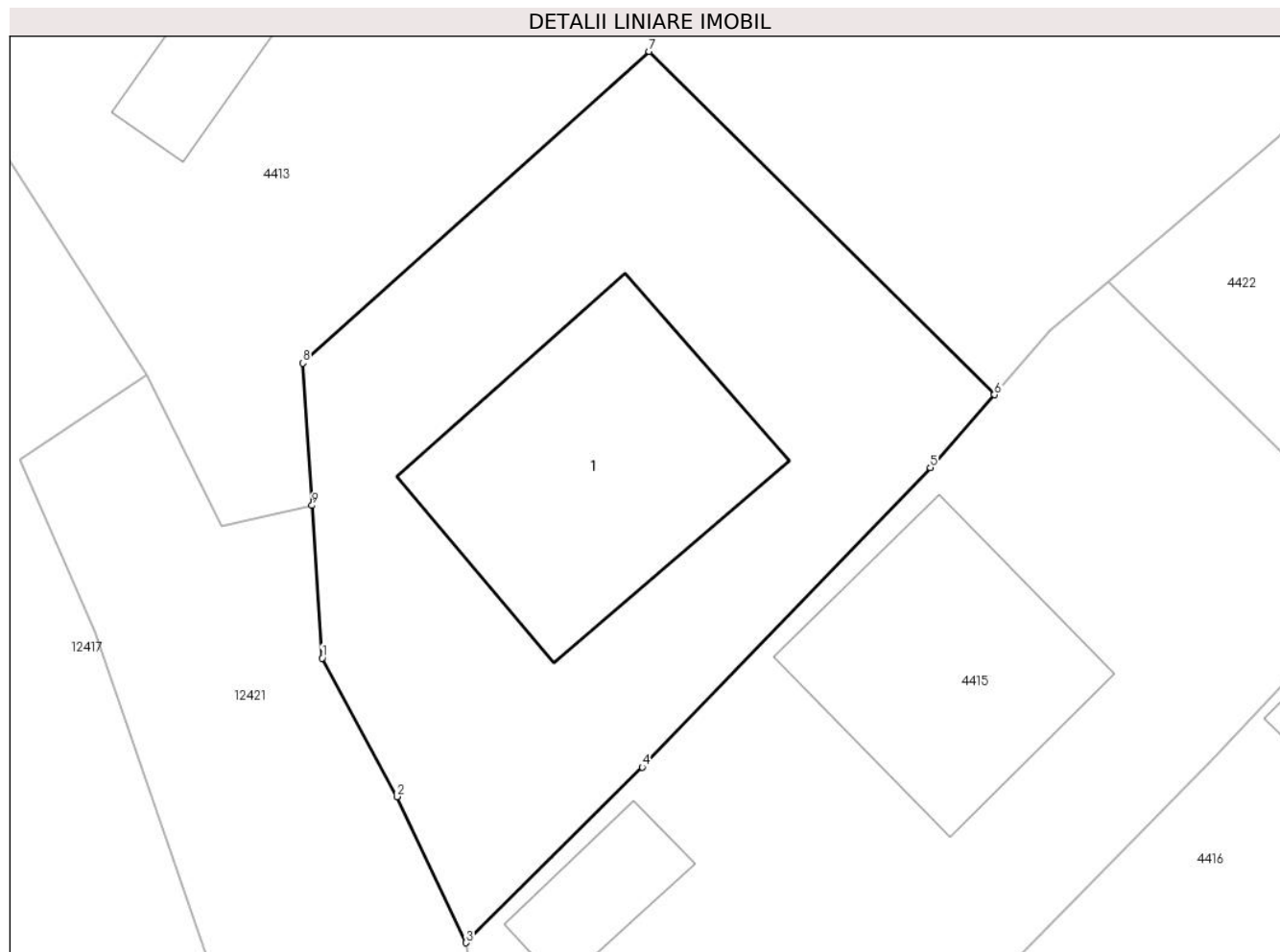
Inscrieri privind dezmembramintele dreptului de proprietate, drepturi reale de garanție și sarcini	Referințe
NU SUNT	

## Anexa Nr. 1 La Partea I

## Teren

Nr cadastral	Suprafața (mp)*	Observații / Referințe
50952	534	

\* Suprafața este determinată în planul de proiecție Stereo 70.



## Date referitoare la teren

Crt	Categorie folosință	Intravilan	Suprafața (mp)	Tarla	Parcelă	Nr. topo	Observații / Referințe
1	curti constructii	DA	329	-	-	-	
2	faneata	DA	205	-	-	-	

## Date referitoare la construcții

Crt	Număr	Destinație construcție	Supraf. (mp)	Situație juridică	Observații / Referințe
A1.1		construcții de locuințe	122	Cu acte	Nr. niveluri:2; S. construita la sol:122 mp;

## Lungime Segmente

1) Valorile lungimilor segmentelor sunt obținute din proiecție în plan.

Punct început	X / Y	Punct sfârșit	X / Y	Lungime segment (** (m)
1	581.082,456 638.604,155	2	581.085,457 638.598,596	6.317
2	581.085,457 638.598,596	3	581.088,236 638.592,738	6.484
3	581.088,236 638.592,738	4	581.095,304 638.599,781	9.978

Punct început	X / Y	Punct sfârșit	X / Y	Lungime segment (** (m)
4	581.095,304 638.599,781	5	581.106,878 638.611,789	16.678
5	581.106,878 638.611,789	6	581.109,451 638.614,715	3.896
6	581.109,451 638.614,715	7	581.095,588 638.628,479	19.535
7	581.095,588 638.628,479	8	581.081,685 638.615,981	18.695
8	581.081,685 638.615,981	9	581.082,059 638.610,273	5.72
9	581.082,059 638.610,273	1	581.082,456 638.604,155	6.131

\*\* Lungimile segmentelor sunt determinate în planul de proiecție Stereo 70 și sunt rotunjite la 1 milimetru.

\*\*\* Distanța dintre puncte este formată din segmente cumulate ce sunt mai mici decât valoarea 1 milimetru.





**DATE DESPRE IMOBILUL NR. 4413**

Oficiul de Cadastru și Publicitate Imobiliară NEAMT  
Biroul de Cadastru și Publicitate Imobiliară Targu-Neamt

**A. Partea I. Descrierea imobilului**

TEREN Necunoscut

Adresa: Loc. Pipirig, Jud. Neamt, si extravilan UAT Pipirig

Nr. Crt	Nr cadastral Nr. topografic	Suprafața* (mp)	Observații / Referințe
A1		4.415	Sector cadastral:49 Teren imprejmuit;

**Construcții**

Crt	Nr cadastral Nr. topografic	Adresa	Observații / Referințe
A1.1		Loc. Pipirig, Jud. Neamt, si extravilan UAT Pipirig	Nr. niveluri:1; S. construita la sol:80 mp;
A1.2		Loc. Pipirig, Jud. Neamt, si extravilan UAT Pipirig	Nr. niveluri:1; S. construita la sol:25 mp;

**B. Partea II. Proprietari și acte**

Inscrieri privitoare la dreptul de proprietate și alte drepturi reale		Referințe
/		
Act Administrativ nr. 2574, din 15/02/2024 emis de Primăria Com. Pipirig;		
B1	Inscrierea posesiei, drept de PROPRIETATE, dobandit prin Lege, cota actuala 1/1, cota initiala 1/1 1) GRĂMADĂ GHEORGHE 2) GRĂMADĂ IOANA	A1
Act Administrativ nr. 1830, din 31/01/2024 emis de Primăria Com. Pipirig;		
B2	Intabulare, drept de PROPRIETATE, dobandit prin Lege, cota actuala 1/1, cota initiala 1/1 1) GRĂMADĂ GHEORGHE 2) GRĂMADĂ IOANA	A1.1, A1.2

**C. Partea III. SARCINI .**

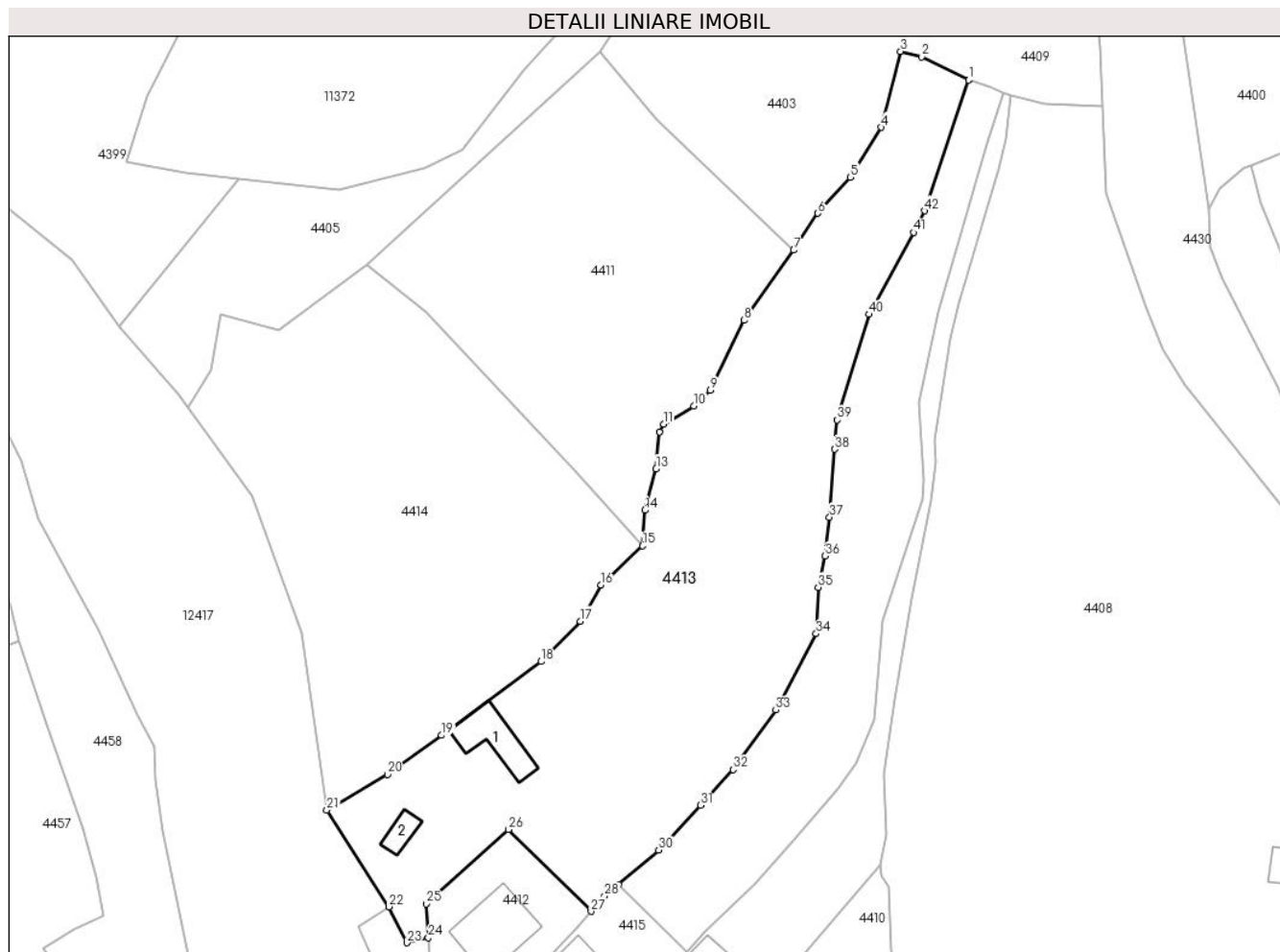
Inscrieri privind dezmembramintele dreptului de proprietate, drepturi reale de garanție și sarcini	Referințe
NU SUNT	

## Anexa Nr. 1 La Partea I

## Teren

Nr cadastral	Suprafața (mp)*	Observații / Referințe
	4.415	

\* Suprafața este determinată în planul de proiecție Stereo 70.



## Date referitoare la teren

Crt	Categorie folosință	Intravilan	Suprafața (mp)	Tarla	Parcelă	Nr. topo	Observații / Referințe
1	curți constructii	DA	732	-	-	-	
2	faneata	DA	2.025	-	-	-	
3	faneata	NU	1.658	-	-	-	

## Date referitoare la construcții

Crt	Număr	Destinație construcție	Supraf. (mp)	Situație juridică	Observații / Referințe
A1.1		construcții de locuințe	80	Cu acte	Nr. niveluri:1; S. construita la sol:80 mp;
A1.2		construcții anexa	25	Cu acte	Nr. niveluri:1; S. construita la sol:25 mp;

## Lungime Segmente

1) Valorile lungimilor segmentelor sunt obținute din proiecție în plan.

Punct început	X / Y	Punct sfârșit	X / Y	Lungime segment	Punct început	X / Y	Punct sfârșit	X / Y	Lungime segment	Punct început	X / Y	Punct sfârșit	X / Y	Lungime segment
1	581.172,976 638.754,48	2	581.165,124 638.758,357	8.757	2	581.165,124 638.758,357	3	581.161,556 638.759,263	3.681	3	581.161,556 638.759,263	4	581.158,318 638.746,513	13.155
4	581.158,318 638.746,513	5	581.153,076 638.738,117	9.898	5	581.153,076 638.738,117	6	581.147,595 638.732,075	8.158	6	581.147,595 638.732,075	7	581.143,545 638.725,845	7.431

Punct început	X / Y	Punct sfârșit	X / Y	Lungime segment	Punct început	X / Y	Punct sfârșit	X / Y	Lungime segment	Punct început	X / Y	Punct sfârșit	X / Y	Lungime segment
7	581.143,545 638.725,845	8	581.135,225 638.714,069	14.419	8	581.135,225 638.714,069	9	581.129,529 638.702,334	13.044	9	581.129,529 638.702,334	10	581.126,729 638.699,666	3.868
10	581.126,729 638.699,666	11	581.121,655 638.696,652	5.902	11	581.121,655 638.696,652	12	581.121,001 638.695,312	1.491	12	581.121,001 638.695,312	13	581.120,401 638.689,11	6.231
13	581.120,401 638.689,11	14	581.118,479 638.682,148	7.222	14	581.118,479 638.682,148	15	581.118,101 638.676,155	6.005	15	581.118,101 638.676,155	16	581.111,13 638.669,574	9.587
16	581.111,13 638.669,574	17	581.107,62 638.663,488	7.026	17	581.107,62 638.663,488	18	581.101,067 638.656,708	9.429	18	581.101,067 638.656,708	19	581.084,295 638.644,299	20.863
19	581.084,295 638.644,299	20	581.075,193 638.637,716	11.233	20	581.075,193 638.637,716	21	581.064,987 638.631,742	11.826	21	581.064,987 638.631,742	22	581.075,42 638.615,494	19.309
22	581.075,42 638.615,494	23	581.078,446 638.609,442	6.766	23	581.078,446 638.609,442	24	581.082,059 638.610,273	3.707	24	581.082,059 638.610,273	25	581.081,685 638.615,981	5.72
25	581.081,685 638.615,981	26	581.095,588 638.628,479	18.695	26	581.095,588 638.628,479	27	581.109,451 638.614,715	19.535	27	581.109,451 638.614,715	28	581.111,708 638.617,283	3.419
28	581.111,708 638.617,283	29	581.114,042 638.619,263	3.061	29	581.114,042 638.619,263	30	581.120,828 638.625,02	8.899	30	581.120,828 638.625,02	31	581.127,913 638.632,542	10.333
31	581.127,913 638.632,542	32	581.133,36 638.638,548	8.108	32	581.133,36 638.638,548	33	581.140,534 638.648,571	12.326	33	581.140,534 638.648,571	34	581.147,311 638.661,39	14.5
34	581.147,311 638.661,39	35	581.147,675 638.669,184	7.802	35	581.147,675 638.669,184	36	581.148,845 638.674,435	5.38	36	581.148,845 638.674,435	37	581.149,575 638.680,968	6.574
37	581.149,575 638.680,968	38	581.150,485 638.692,391	11.459	38	581.150,485 638.692,391	39	581.150,897 638.697,322	4.948	39	581.150,897 638.697,322	40	581.156,24 638.715,072	18.537
40	581.156,24 638.715,072	41	581.163,729 638.728,841	15.674	41	581.163,729 638.728,841	42	581.165,539 638.732,479	4.063	42	581.165,539 638.732,479	1	581.172,976 638.754,48	23.224

\*\* Lungimile segmentelor sunt determinate în planul de proiecție Stereo 70 și sunt rotunjite la 1 milimetru.

\*\*\* Distanța dintre puncte este formată din segmente cumulate ce sunt mai mici decât valoarea 1 milimetru.



**DATE DESPRE IMOBILUL NR. 4414**

Oficiul de Cadastru și Publicitate Imobiliară NEAMT  
Biroul de Cadastru și Publicitate Imobiliară Targu-Neamt

**A. Partea I. Descrierea imobilului**

TEREN Necunoscut

Adresa: Loc. Pipirig, Jud. Neamt, si extravilan UAT Pipirig

Nr. Crt	Nr cadastral Nr. topografic	Suprafața* (mp)	Observații / Referințe
A1		3.612	Sector cadastral:49 Teren imprejmuit;

**B. Partea II. Proprietari și acte**

Inscrieri privitoare la dreptul de proprietate și alte drepturi reale		Referințe
/		
Act Administrativ nr. 2574, din 15/02/2024 emis de Primăria Com. Pipirig;		
B1	Inscrierea posesiei, drept de PROPRIETATE, dobandit prin Lege, cota actuala 1/1, cota initiala 1/1 1) DOLHESCU IOAN 2) DOLHESCU DĂNUȚA	A1

**C. Partea III. SARCINI .**

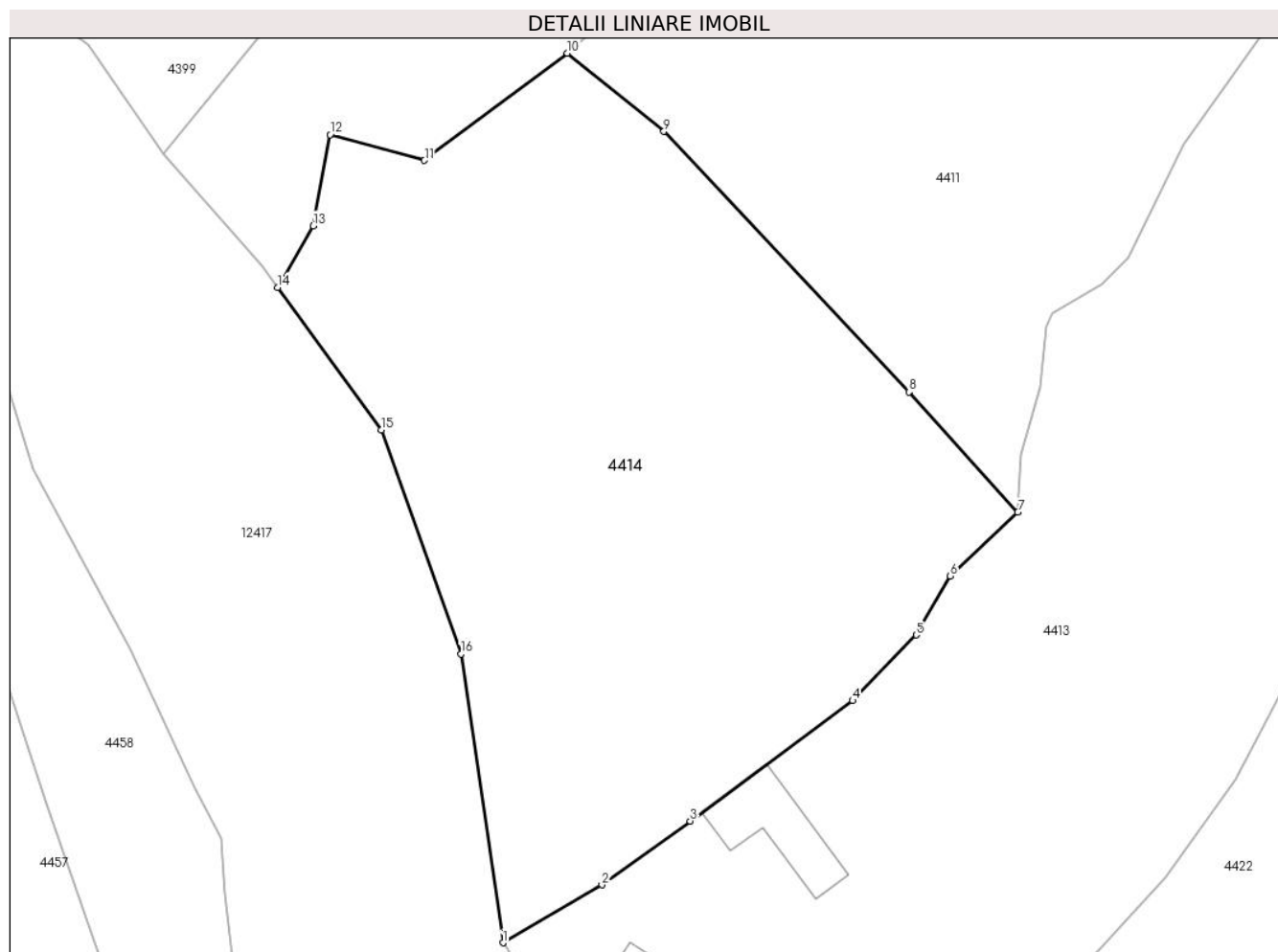
Inscrieri privind dezmembramintele dreptului de proprietate, drepturi reale de garanție și sarcini	Referințe
NU SUNT	

## Anexa Nr. 1 La Partea I

## Teren

Nr cadastral	Suprafața (mp)*	Observații / Referințe
	3.612	

\* Suprafața este determinată în planul de proiecție Stereo 70.



## Date referitoare la teren

Crt	Categorie folosință	Intravilan	Suprafața (mp)	Tarla	Parcelă	Nr. topo	Observații / Referințe
1	faneata	DA	2.045	-	-	-	
2	pasune	NU	1.567	-	-	-	Pășune împădurită

## Lungime Segmente

1) Valorile lungimilor segmentelor sunt obținute din proiecție în plan.

Punct început	X / Y	Punct sfârșit	X / Y	Lungime segment (** (m)
1	581.064,987 638.631,742	2	581.075,193 638.637,716	11.826
2	581.075,193 638.637,716	3	581.084,295 638.644,299	11.233
3	581.084,295 638.644,299	4	581.101,067 638.656,708	20.863
4	581.101,067 638.656,708	5	581.107,62 638.663,488	9.429

Punct început	X / Y	Punct sfârșit	X / Y	Lungime segment (** (m)
5	581.107,62 638.663,488	6	581.111,13 638.669,574	7.026
6	581.111,13 638.669,574	7	581.118,101 638.676,155	9.587
7	581.118,101 638.676,155	8	581.106,862 638.688,537	16.722
8	581.106,862 638.688,537	9	581.081,585 638.715,422	36.902
9	581.081,585 638.715,422	10	581.071,625 638.723,479	12.811
10	581.071,625 638.723,479	11	581.056,873 638.712,43	18.431
11	581.056,873 638.712,43	12	581.047,122 638.715,077	10.104
12	581.047,122 638.715,077	13	581.045,388 638.705,677	9.559
13	581.045,388 638.705,677	14	581.041,71 638.699,326	7.339
14	581.041,71 638.699,326	15	581.052,419 638.684,636	18.179
15	581.052,419 638.684,636	16	581.060,649 638.661,528	24.53
16	581.060,649 638.661,528	1	581.064,987 638.631,742	30.1

\*\* Lungimile segmentelor sunt determinate în planul de proiecție Stereo 70 și sunt rotunjite la 1 milimetru.

\*\*\* Distanța dintre puncte este formată din segmente cumulate ce sunt mai mici decât valoarea 1 milimetru.





**DATE DESPRE IMOBILUL NR. 4415**

Oficiul de Cadastru și Publicitate Imobiliară NEAMT  
Biroul de Cadastru și Publicitate Imobiliară Targu-Neamt

**A. Partea I. Descrierea imobilului**

TEREN Intravilan

Adresa: Loc. Pipirig, Str Crizantemei, Jud. Neamt

Nr. Crt	Nr cadastral Nr. topografic	Suprafața* (mp)	Observații / Referințe
A1	50179	678	Sector cadastral:49 Teren imprejmuit;

**Construcții**

Crt	Nr cadastral Nr. topografic	Adresa	Observații / Referințe
A1.2		Loc. Pipirig, Str Crizantemei, Jud. Neamt	Nr. niveluri:1; S. construita la sol:25 mp; CONSTRUCȚIE ANEXĂ (GRAJD), CONSTRUITĂ DIN LEMN, ACOPERITĂ CU DRANIȚĂ, COMPUSĂ DIN 2 ÎNCĂPERI
A1.3		Loc. Pipirig, Str Crizantemei, Jud. Neamt	Nr. niveluri:2; S. construita la sol:94 mp;

**B. Partea II. Proprietari și acte**

Inscrieri privitoare la dreptul de proprietate și alte drepturi reale		Referințe
<b>4135 / 01/07/2010</b>		
Act Notarial nr. 108, din 25/06/2010 emis de BNP LAURA ANDRONACHE;		
B1	Intabulare, drept de PROPRIETATE, dobandit prin Conventie, cota actuala 1/1, cota initiala 1/1 1) LACATUSU MARINICA	A1, A1.2
/		
Act Administrativ nr. 1830, din 31/01/2024 emis de PRIMĂRIA COMUNEI PIPIRIG;		
B2	Intabulare, drept de PROPRIETATE, dobandit prin Lege, cota actuala 1/1, cota initiala 1/1 1) LACATUSU MARINICA	A1.3

**C. Partea III. SARCINI**

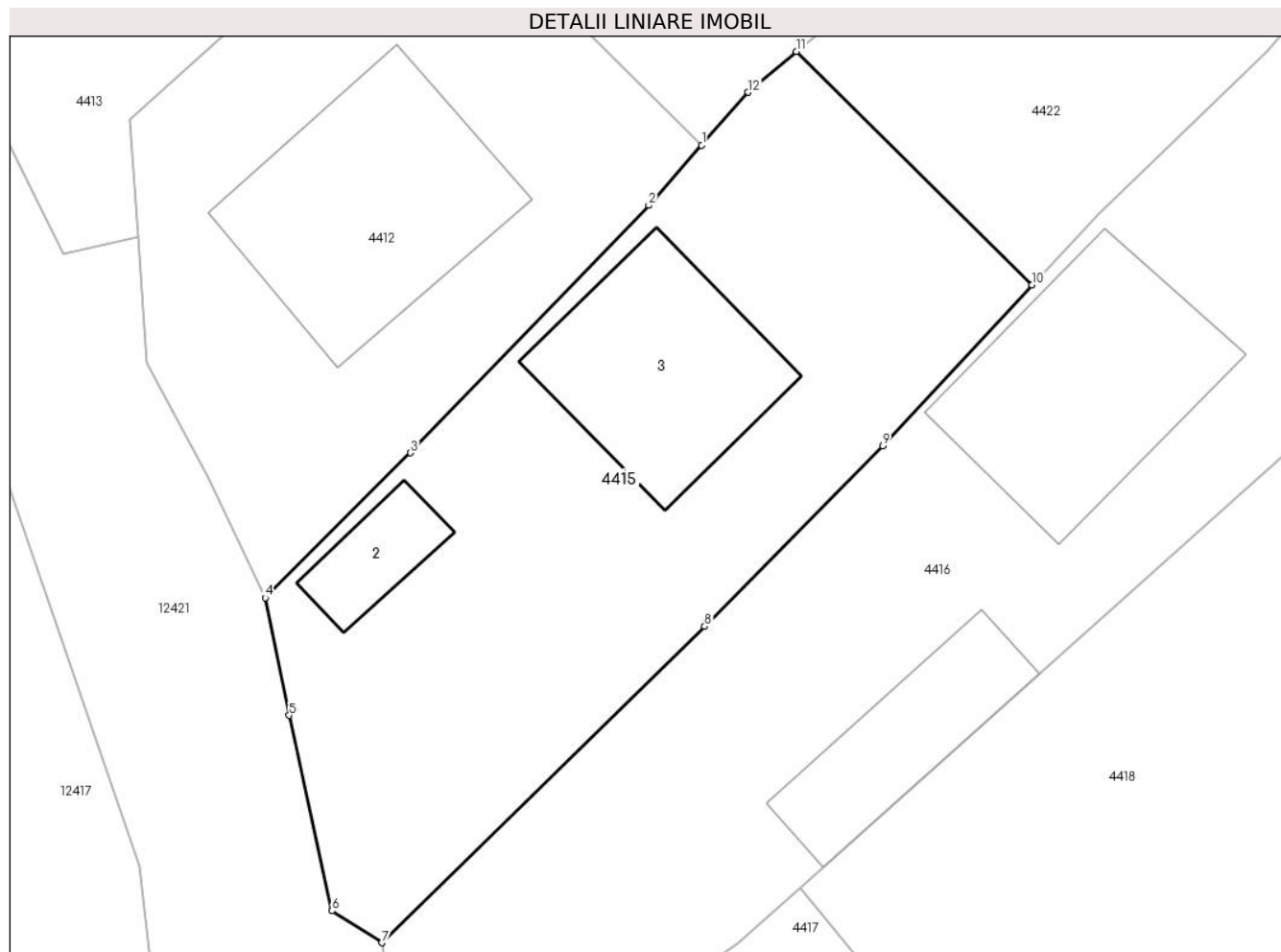
Inscrieri privind dezmembramintele dreptului de proprietate, drepturi reale de garanție și sarcini		Referințe
<b>4135 / 01/07/2010</b>		
Act Notarial nr. 108, din 25/06/2010 emis de BNP LAURA ANDRONACHE;		
C1	Intabulare, drept de UZUFRACT VIAGER, cota actuala 1/1, cota initiala 1/1 1) LACATUSU ION 2) LACATUSU EVA, - soti	A1, A1.2

## Anexa Nr. 1 La Partea I

## Teren

Nr cadastral	Suprafața (mp)*	Observații / Referințe
50179	678	

\* Suprafața este determinată în planul de proiecție Stereo 70.



## Date referitoare la teren

Crt	Categorie folosință	Intra vilan	Suprafața (mp)	Tarla	Parcelă	Nr. topo	Observații / Referințe
1	curți constructii	DA	369	-	-	-	
2	faneata	DA	309	-	-	-	

## Date referitoare la construcții

Crt	Număr	Destinație construcție	Supraf. (mp)	Situație juridică	Observații / Referințe
A1.2		construcții anexa	Din acte: 27 Masurata: 25	Cu acte	Nr. niveluri:1; S. construita la sol:25 mp; CONSTRUCȚIE ANEXĂ (GRAJD), CONSTRUITĂ DIN LEMN, ACOPERITĂ CU DRANIȚĂ, COMPUSĂ DIN 2 ÎNCĂPERI
A1.3		construcții de locuințe	94	Cu acte	Nr. niveluri:2; S. construita la sol:94 mp;

## Lungime Segmente

1) Valorile lungimilor segmentelor sunt obținute din proiecție în plan.

Punct început	X / Y	Punct sfârșit	X / Y	Lungime segment (** (m)
1	581.109,451 638.614,715	2	581.106,878 638.611,789	3.896

Punct început	X / Y	Punct sfârșit	X / Y	Lungime segment (** (m)
2	581.106,878 638.611,789	3	581.095,304 638.599,781	16.678
3	581.095,304 638.599,781	4	581.088,236 638.592,738	9.978
4	581.088,236 638.592,738	5	581.089,402 638.587,037	5.819
5	581.089,402 638.587,037	6	581.091,49 638.577,551	9.713
6	581.091,49 638.577,551	7	581.093,901 638.576,0	2.867
7	581.093,901 638.576,0	8	581.109,591 638.591,351	21.951
8	581.109,591 638.591,351	9	581.118,248 638.600,111	12.316
9	581.118,248 638.600,111	10	581.125,511 638.607,936	10.676
10	581.125,511 638.607,936	11	581.114,042 638.619,263	16.12
11	581.114,042 638.619,263	12	581.111,708 638.617,283	3.061
12	581.111,708 638.617,283	1	581.109,451 638.614,715	3.419

\*\* Lungimile segmentelor sunt determinate în planul de proiecție Stereo 70 și sunt rotunjite la 1 milimetru.

\*\*\* Distanța dintre puncte este formată din segmente cumulate ce sunt mai mici decât valoarea 1 milimetru.



**DATE DESPRE IMOBILUL NR. 4416**

Oficiul de Cadastru și Publicitate Imobiliară NEAMT  
Biroul de Cadastru și Publicitate Imobiliară Targu-Neamt

**A. Partea I. Descrierea imobilului**

TEREN Necunoscut

Adresa: Loc. Pipirig, Jud. Neamt, si extravilan UAT Pipirig

Nr. Crt	Nr cadastral Nr. topografic	Suprafața* (mp)	Observații / Referințe
A1	53940	Din acte: 1.309 Masurata: 1.527	Sector cadastral:49 Teren imprejmuit;

**Construcții**

Crt	Nr cadastral Nr. topografic	Adresa	Observații / Referințe
A1.1		Loc. Pipirig, Jud. Neamt	Nr. niveluri:2; S. construita la sol:117 mp; S. construita desfasurata:150 mp; Locuinta, P+M
A1.2		Loc. Pipirig, Jud. Neamt	Nr. niveluri:1; S. construita la sol:58 mp;

**B. Partea II. Proprietari și acte**

Inscrieri privitoare la dreptul de proprietate și alte drepturi reale		Referințe
<b>21963 / 28/09/2021</b>		
Act Notarial nr. CONTRACT DE VÂNZARE aut. nr. 4608, din 27/09/2021 emis de BIN Teodorescu Mihaela (act administrativ nr CERTIFICAT DE CASATORIE nr. 56 din 19.08.2007, emis de COMUNA PIPIRIG;act administrativ nr CERTIFICAT FISCAL nr. 10776 din 15.09.2021, emis de COMUNA PIPIRIG);		
B1	Intabulare, drept de PROPRIETATE, cu titlu de drept de CUMPĂRARE, dobandit prin Convenție, cota actuala 1/1, cota initiala 1/1 1) POPA DUMITRU - DĂNUȚ 2) POPA NICOLETA, bun comun	A1
Act Administrativ nr. CERTIFICAT FISCAL nr. 10776, din 15/09/2021 emis de COMUNA PIPIRIG (act administrativ nr CERTIFICAT DE CASATORIE nr. 56 din 19.08.2007, emis de COMUNA PIPIRIG);		
B2	Intabulare, drept de PROPRIETATE, dobandit prin Lege, cota actuala 1/1, cota initiala 1/1 1) POPA DUMITRU - DĂNUȚ 2) POPA NICOLETA	A1.1
/		
Act Administrativ nr. 1830, din 31/01/2024 emis de Primăria Com. Pipirig;		
B3	Intabulare, drept de PROPRIETATE, dobandit prin Lege, cota actuala 1/1, cota initiala 1/1 1) POPA DUMITRU - DĂNUȚ 2) POPA NICOLETA, bun comun	A1.2

**C. Partea III. SARCINI .**

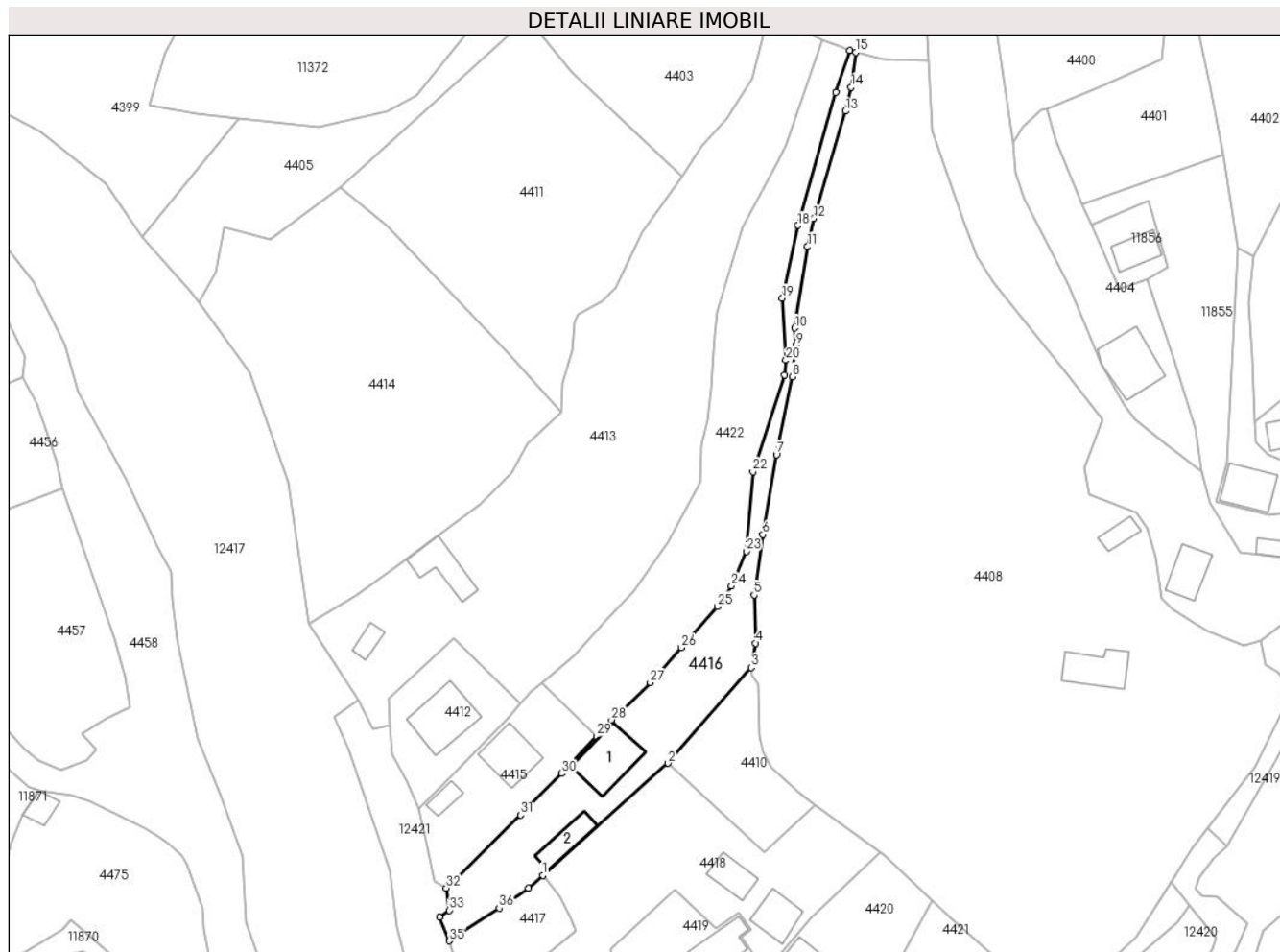
Inscrieri privind dezmembramintele dreptului de proprietate, drepturi reale de garanție și sarcini	Referințe
NU SUNT	

## Anexa Nr. 1 La Partea I

## Teren

Nr cadastral	Suprafața (mp)*	Observații / Referințe
53940	Din acte: 1.309 Masurata: 1.527	

\* Suprafața este determinată în planul de proiecție Stereo 70.



## Date referitoare la teren

Crt	Categorie folosință	Intra vilan	Suprafața (mp)	Tarla	Parcelă	Nr. topo	Observații / Referințe
1	curți constructii	DA	327	-	-	-	
2	arabil	DA	365	-	-	-	
3	faneata	DA	662	-	-	-	
4	faneata	NU	173	-	-	-	

## Date referitoare la construcții

Crt	Număr	Destinație construcție	Supraf. (mp)	Situație juridică	Observații / Referințe
A1.1		construcții de locuințe	Din acte: 115 Masurata: 117	Cu acte	Nr. niveluri:2; S. construita la sol:117 mp; S. construita desfasurata:150 mp; Locuinta, P+M
A1.2		construcții anexa	58	Cu acte	Nr. niveluri:1; S. construita la sol:58 mp;

## Lungime Segmente

1) Valorile lungimilor segmentelor sunt obținute din proiecție în plan.

Punct început	X / Y	Punct sfârșit	X / Y	Lungime segment (** (m))	Punct început	X / Y	Punct sfârșit	X / Y	Lungime segment (** (m))
---------------	-------	---------------	-------	--------------------------	---------------	-------	---------------	-------	--------------------------

Punct început	X / Y	Punct sfârșit	X / Y	Lungime segment (** (m)
1	581.114,234 638.578,668	2	581.140,6 638.602,269	35.386
3	581.158,072 638.622,438	4	581.159,036 638.627,55	5.202
5	581.158,713 638.637,683	6	581.160,575 638.650,447	12.899
7	581.163,442 638.667,245	8	581.166,728 638.683,667	16.748
9	581.167,536 638.690,293	10	581.167,313 638.693,871	3.585
11	581.169,975 638.711,028	12	581.171,259 638.716,947	6.057
13	581.177,995 638.739,539	14	581.179,177 638.744,573	5.171
15	581.180,152 638.751,916	16	581.178,834 638.752,335	1.383
17	581.175,906 638.743,503	18	581.167,945 638.715,483	29.129
19	581.164,641 638.700,185	20	581.165,426 638.687,114	13.095
21	581.165,151 638.683,955	22	581.158,491 638.663,63	21.388
23	581.157,068 638.646,889	24	581.153,967 638.639,572	7.947
25	581.151,019 638.635,291	26	581.143,432 638.626,618	11.523
27	581.136,872 638.619,243	28	581.128,728 638.611,402	11.305
29	581.125,511 638.607,936	30	581.118,248 638.600,111	10.676
31	581.109,591 638.591,351	32	581.093,901 638.576,0	21.951
33	581.094,505 638.571,318	34	581.092,49 638.569,905	2.461
35	581.094,563 638.564,879	36	581.105,057 638.571,764	12.551
37	581.111,212 638.575,962	1	581.114,234 638.578,668	4.056

Punct început	X / Y	Punct sfârșit	X / Y	Lungime segment (** (m)
2	581.140,6 638.602,269	3	581.158,072 638.622,438	26.684
4	581.159,036 638.627,55	5	581.158,713 638.637,683	10.138
6	581.160,575 638.650,447	7	581.163,442 638.667,245	17.041
8	581.166,728 638.683,667	9	581.167,536 638.690,293	6.675
10	581.167,313 638.693,871	11	581.169,975 638.711,028	17.362
12	581.171,259 638.716,947	13	581.177,995 638.739,539	23.575
14	581.179,177 638.744,573	15	581.180,152 638.751,916	7.407
16	581.178,834 638.752,335	17	581.175,906 638.743,503	9.305
18	581.167,945 638.715,483	19	581.164,641 638.700,185	15.651
20	581.165,426 638.687,114	21	581.165,151 638.683,955	3.171
22	581.158,491 638.663,63	23	581.157,068 638.646,889	16.801
24	581.153,967 638.639,572	25	581.151,019 638.635,291	5.198
26	581.143,432 638.626,618	27	581.136,872 638.619,243	9.87
28	581.128,728 638.611,402	29	581.125,511 638.607,936	4.729
30	581.118,248 638.600,111	31	581.109,591 638.591,351	12.316
32	581.093,901 638.576,0	33	581.094,505 638.571,318	4.721
34	581.092,49 638.569,905	35	581.094,563 638.564,879	5.437
36	581.105,057 638.571,764	37	581.111,212 638.575,962	7.45

\*\* Lungimile segmentelor sunt determinate în planul de proiecție Stereo 70 și sunt rotunjite la 1 milimetru.

\*\*\* Distanța dintre puncte este formată din segmente cumulate ce sunt mai mici decât valoarea 1 milimetru.





**DATE DESPRE IMOBILUL NR. 4417**

Oficiul de Cadastru și Publicitate Imobiliară NEAMT  
Biroul de Cadastru și Publicitate Imobiliară Targu-Neamt

**A. Partea I. Descrierea imobilului**

TEREN Intravilan

Adresa: Loc. Pipirig, Str Crizantemei, Jud. Neamt

Nr. Crt	Nr cadastral Nr. topografic	Suprafața* (mp)	Observații / Referințe
A1		366	Sector cadastral:49 Teren imprejmuit;

**B. Partea II. Proprietari și acte**

Inscrieri privitoare la dreptul de proprietate și alte drepturi reale		Referințe
/		
Act Administrativ nr. 2574, din 15/02/2024 emis de Primăria Com. Pipirig;		
B1	Inscrierea posesiei, drept de PROPRIETATE, dobandit prin Lege, cota actuala 1/1, cota initiala 1/1 1) IONIȚĂ VASILE-EMANUEL 2) IONIȚĂ ANA-ROXANA	A1

**C. Partea III. SARCINI .**

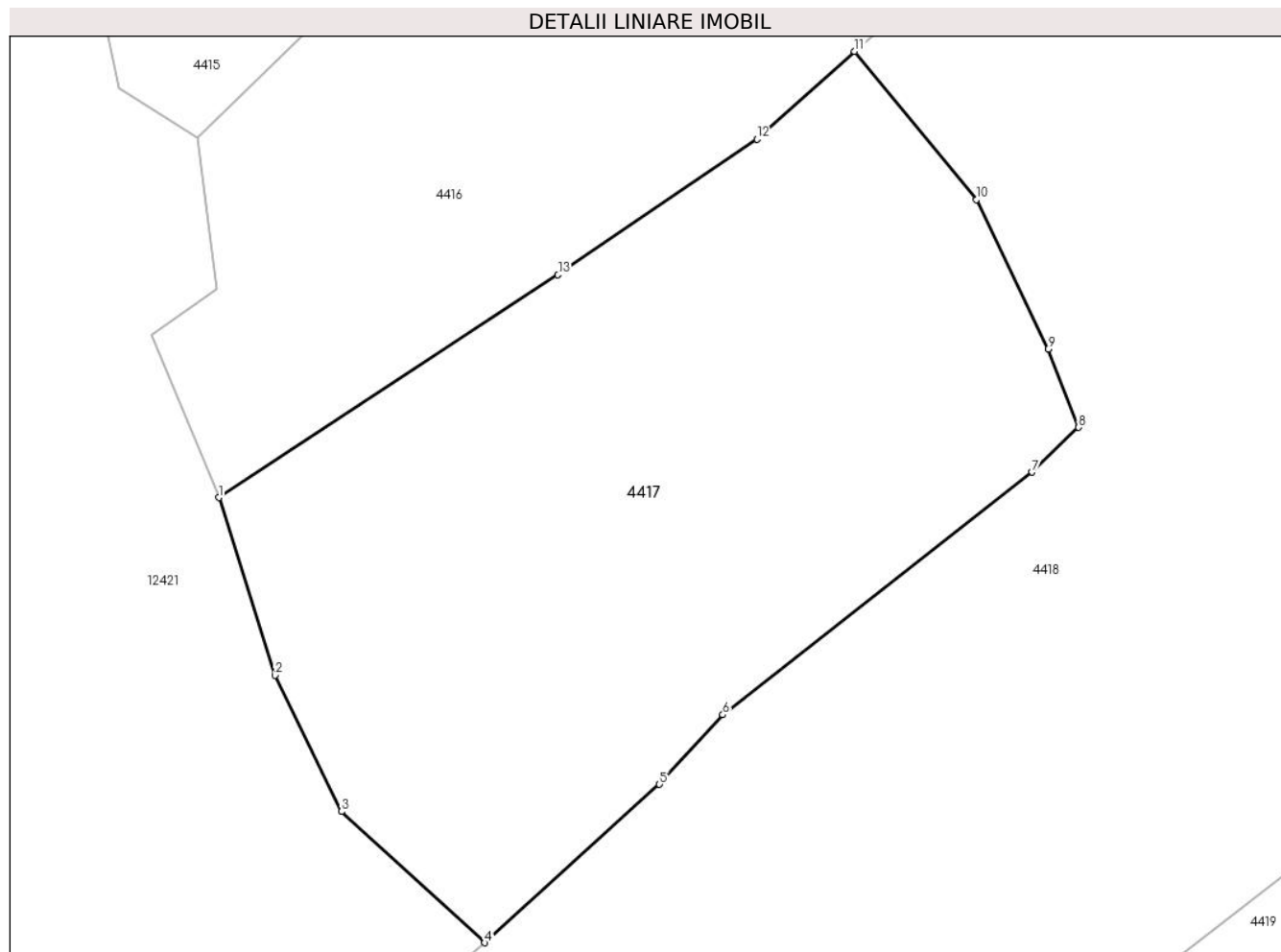
Inscrieri privind dezmembramintele dreptului de proprietate, drepturi reale de garanție și sarcini	Referințe
NU SUNT	

## Anexa Nr. 1 La Partea I

## Teren

Nr cadastral	Suprafața (mp)*	Observații / Referințe
	366	

\* Suprafața este determinată în planul de proiecție Stereo 70.



## Date referitoare la teren

Crt	Categorie folosință	Intravilan	Suprafața (mp)	Tarla	Parcelă	Nr. topo	Observații / Referințe
1	faneata	DA	366	-	-	-	

## Lungime Segmente

1) Valorile lungimilor segmentelor sunt obținute din proiecție în plan.

Punct început	X / Y	Punct sfârșit	X / Y	Lungime segment (** (m)
1	581.094,563 638.564,879	2	581.096,304 638.559,39	5.758
2	581.096,304 638.559,39	3	581.098,362 638.555,18	4.686
3	581.098,362 638.555,18	4	581.102,793 638.551,127	6.005
4	581.102,793 638.551,127	5	581.108,194 638.556,019	7.287
5	581.108,194 638.556,019	6	581.110,157 638.558,17	2.912

Punct început	X / Y	Punct sfârșit	X / Y	Lungime segment (** (m)
6	581.110,157 638.558,17	7	581.119,729 638.565,665	12.157
7	581.119,729 638.565,665	8	581.121,165 638.567,052	1.996
8	581.121,165 638.567,052	9	581.120,219 638.569,468	2.595
9	581.120,219 638.569,468	10	581.118,001 638.574,085	5.122
10	581.118,001 638.574,085	11	581.114,234 638.578,668	5.932
11	581.114,234 638.578,668	12	581.111,212 638.575,962	4.056
12	581.111,212 638.575,962	13	581.105,057 638.571,764	7.45
13	581.105,057 638.571,764	1	581.094,563 638.564,879	12.551

\*\* Lungimile segmentelor sunt determinate în planul de proiecție Stereo 70 și sunt rotunjite la 1 milimetru.

\*\*\* Distanța dintre puncte este formată din segmente cumulate ce sunt mai mici decât valoarea 1 milimetru.



**DATE DESPRE IMOBILUL NR. 4418**

Oficiul de Cadastru și Publicitate Imobiliară NEAMT  
Biroul de Cadastru și Publicitate Imobiliară Targu-Neamt

**A. Partea I. Descrierea imobilului**

TEREN Intravilan

Adresa: Loc. Pipirig, Jud. Neamt

Nr. Crt	Nr cadastral Nr. topografic	Suprafața* (mp)	Observații / Referințe
A1		1.970	Sector cadastral:49 Teren imprejmuit;

**Construcții**

Crt	Nr cadastral Nr. topografic	Adresa	Observații / Referințe
A1.1		Loc. Pipirig, Jud. Neamt	Nr. niveluri:1; S. construita la sol:68 mp;
A1.2		Loc. Pipirig, Jud. Neamt	Nr. niveluri:1; S. construita la sol:54 mp;

**B. Partea II. Proprietari și acte**

Inscrieri privitoare la dreptul de proprietate și alte drepturi reale		Referințe
/		
Act Administrativ nr. 2574, din 15/02/2024 emis de Primăria Com. Pipirig;		
B1	Inscrierea posesiei, drept de PROPRIETATE, dobandit prin Lege, cota actuala 1/1, cota initiala 1/1 1) PLOTON PETRU 2) PLOTON ANA	A1
Act Administrativ nr. 1830, din 31/01/2024 emis de Primăria Com. Pipirig;		
B2	Intabulare, drept de PROPRIETATE, dobandit prin Lege, cota actuala 1/1, cota initiala 1/1 1) PLOTON PETRU 2) PLOTON ANA	A1.1, A1.2

**C. Partea III. SARCINI .**

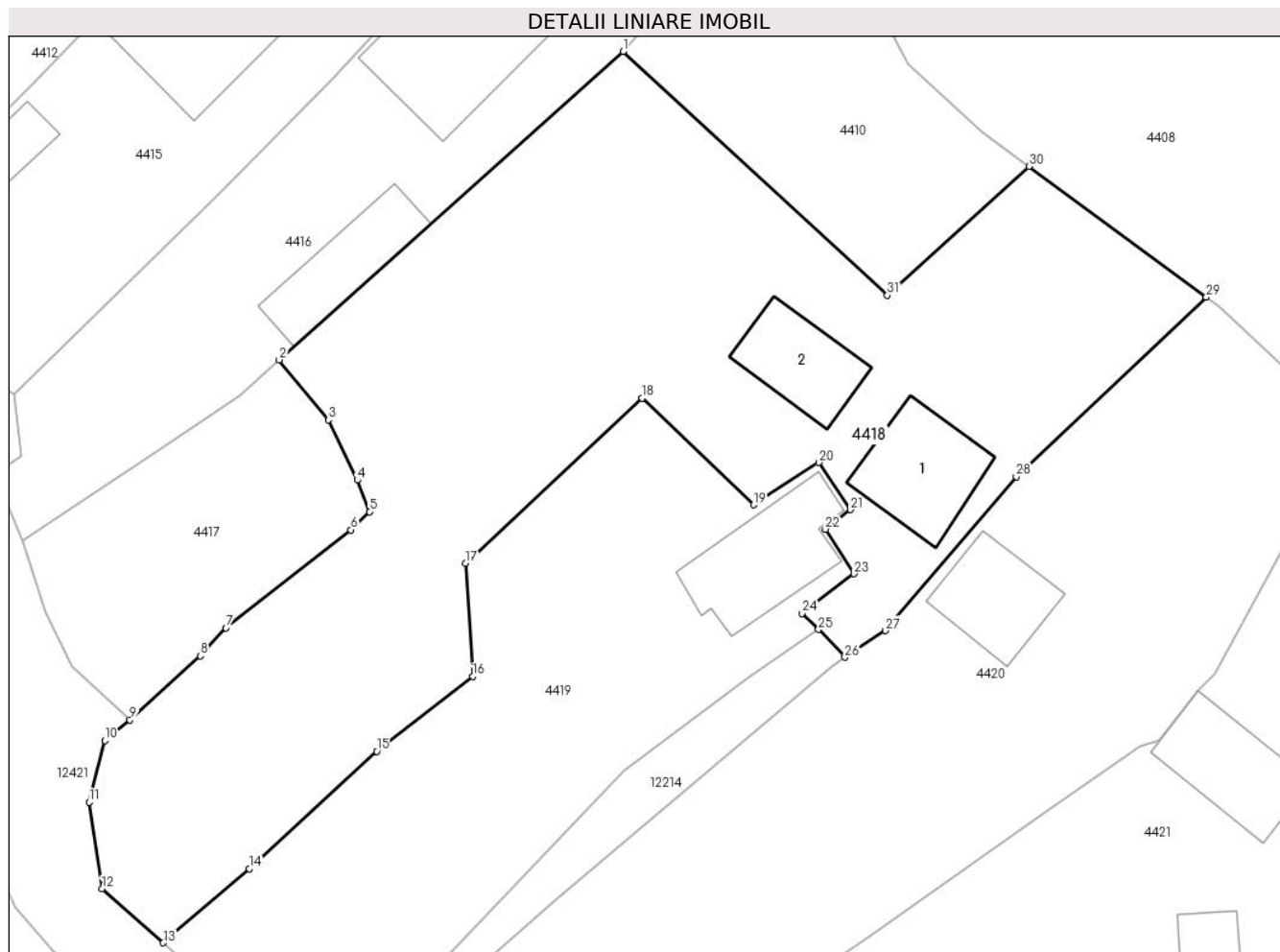
Inscrieri privind dezmembramintele dreptului de proprietate, drepturi reale de garanție și sarcini	Referințe
NU SUNT	

## Anexa Nr. 1 La Partea I

## Teren

Nr cadastral	Suprafața (mp)*	Observații / Referințe
	1.970	

\* Suprafața este determinată în planul de proiecție Stereo 70.



## Date referitoare la teren

Crt	Categorie folosință	Intravilan	Suprafața (mp)	Tarla	Parcelă	Nr. topo	Observații / Referințe
1	curți constructii	DA	369	-	-	-	
2	faneata	DA	1.601	-	-	-	

## Date referitoare la construcții

Crt	Număr	Destinație construcție	Supraf. (mp)	Situație juridică	Observații / Referințe
A1.1		construcții de locuințe	68	Cu acte	Nr. niveluri:1; S. construita la sol:68 mp;
A1.2		construcții anexa	54	Cu acte	Nr. niveluri:1; S. construita la sol:54 mp;

## Lungime Segmente

1) Valorile lungimilor segmentelor sunt obținute din proiecție în plan.

Punct început	X / Y	Punct sfârșit	X / Y	Lungime segment (** (m)
1	581.140,6 638.602,269	2	581.114,234 638.578,668	35.386
3	581.118,001 638.574,085	4	581.120,219 638.569,468	5.122

Punct început	X / Y	Punct sfârșit	X / Y	Lungime segment (** (m)
2	581.114,234 638.578,668	3	581.118,001 638.574,085	5.932
4	581.120,219 638.569,468	5	581.121,165 638.567,052	2.595

Punct început	X / Y	Punct sfârșit	X / Y	Lungime segment (** (m)
5	581.121,165 638.567,052	6	581.119,729 638.565,665	1.996
7	581.110,157 638.558,17	8	581.108,194 638.556,019	2.912
9	581.102,793 638.551,127	10	581.100,903 638.549,537	2.47
11	581.099,674 638.544,825	12	581.100,663 638.538,196	6.702
13	581.105,356 638.534,071	14	581.111,961 638.539,726	8.695
15	581.121,706 638.548,723	16	581.129,068 638.554,442	9.322
17	581.128,507 638.563,095	18	581.142,049 638.575,736	18.525
19	581.150,583 638.567,58	20	581.155,567 638.570,809	5.939
21	581.157,994 638.567,205	22	581.156,073 638.565,715	2.431
23	581.158,279 638.562,304	24	581.154,304 638.559,281	4.994
25	581.155,549 638.558,045	26	581.157,57 638.555,913	2.938
27	581.160,684 638.557,955	28	581.170,697 638.569,739	15.464
29	581.185,261 638.583,472	30	581.171,671 638.593,48	16.877
31	581.160,824 638.583,607	1	581.140,6 638.602,269	27.519

Punct început	X / Y	Punct sfârșit	X / Y	Lungime segment (** (m)
6	581.119,729 638.565,665	7	581.110,157 638.558,17	12.157
8	581.108,194 638.556,019	9	581.102,793 638.551,127	7.287
10	581.100,903 638.549,537	11	581.099,674 638.544,825	4.87
12	581.100,663 638.538,196	13	581.105,356 638.534,071	6.248
14	581.111,961 638.539,726	15	581.121,706 638.548,723	13.263
16	581.129,068 638.554,442	17	581.128,507 638.563,095	8.671
18	581.142,049 638.575,736	19	581.150,583 638.567,58	11.805
20	581.155,567 638.570,809	21	581.157,994 638.567,205	4.345
22	581.156,073 638.565,715	23	581.158,279 638.562,304	4.062
24	581.154,304 638.559,281	25	581.155,549 638.558,045	1.754
26	581.157,57 638.555,913	27	581.160,684 638.557,955	3.724
28	581.170,697 638.569,739	29	581.185,261 638.583,472	20.018
30	581.171,671 638.593,48	31	581.160,824 638.583,607	14.667

\*\* Lungimile segmentelor sunt determinate în planul de proiecție Stereo 70 și sunt rotunjite la 1 milimetru.

\*\*\* Distanța dintre puncte este formată din segmente cumulate ce sunt mai mici decât valoarea 1 milimetru.





**DATE DESPRE IMOBILUL NR. 4419**

Oficiul de Cadastru și Publicitate Imobiliară NEAMT  
Biroul de Cadastru și Publicitate Imobiliară Targu-Neamt

**A. Partea I. Descrierea imobilului**

TEREN Intravilan

Adresa: Loc. Pipirig, Jud. Neamt

Nr. Crt	Nr cadastral Nr. topografic	Suprafața* (mp)	Observații / Referințe
A1	54261	Din acte: 1.841 Masurata: 963	Sector cadastral:49 Teren imprejmuit;

**Construcții**

Crt	Nr cadastral Nr. topografic	Adresa	Observații / Referințe
A1.1		Loc. Pipirig, Jud. Neamt	Nr. niveluri:1; S. construita la sol:78 mp; Locuinta, parter

**B. Partea II. Proprietari și acte**

Inscrieri privitoare la dreptul de proprietate și alte drepturi reale		Referințe
<b>10333 / 18/04/2022</b>		
Act Notarial nr. CERTIFICAT MOȘTENITOR NR. 79, din 15/04/2022 emis de NP David Daniela (act administrativ nr CERTIFICAT FISCAL nr. 5145 din 01.04.2022, emis de COMUNA PIPIRIG;act administrativ nr PROCES - VERBAL DE IDENTIFICARE A IMOBILULUI nr. 15495 din 18.11.2021, emis de PRIMĂRIA COM. PIPIRIG; act administrativ nr CERTIFICAT PENTRU ATESTARE CA PETENTUL ESTE CUNOSCUT CA PROPRIETAR nr. 15397 din 23.11.2021, emis de COMUNA PIPIRIG);		
B1	Intabulare, drept de PROPRIETATE, cu titlu de drept de MOȘTENIRE după defuncta LĂCĂTUȘU NATALIA, dobandit prin Succesiune, cota actuala 1/1, cota initiala 1/1 1) AIVĂNOAIE SOFICA	A1
B2	Intabulare, drept de PROPRIETATE, cu titlu de drept de MOȘTENIRE după defuncta LĂCĂTUȘU NATALIA, dobandit prin Succesiune, cota actuala 1/1, cota initiala 1/1 1) AIVĂNOAIE SOFICA	A1.1

**C. Partea III. SARCINI .**

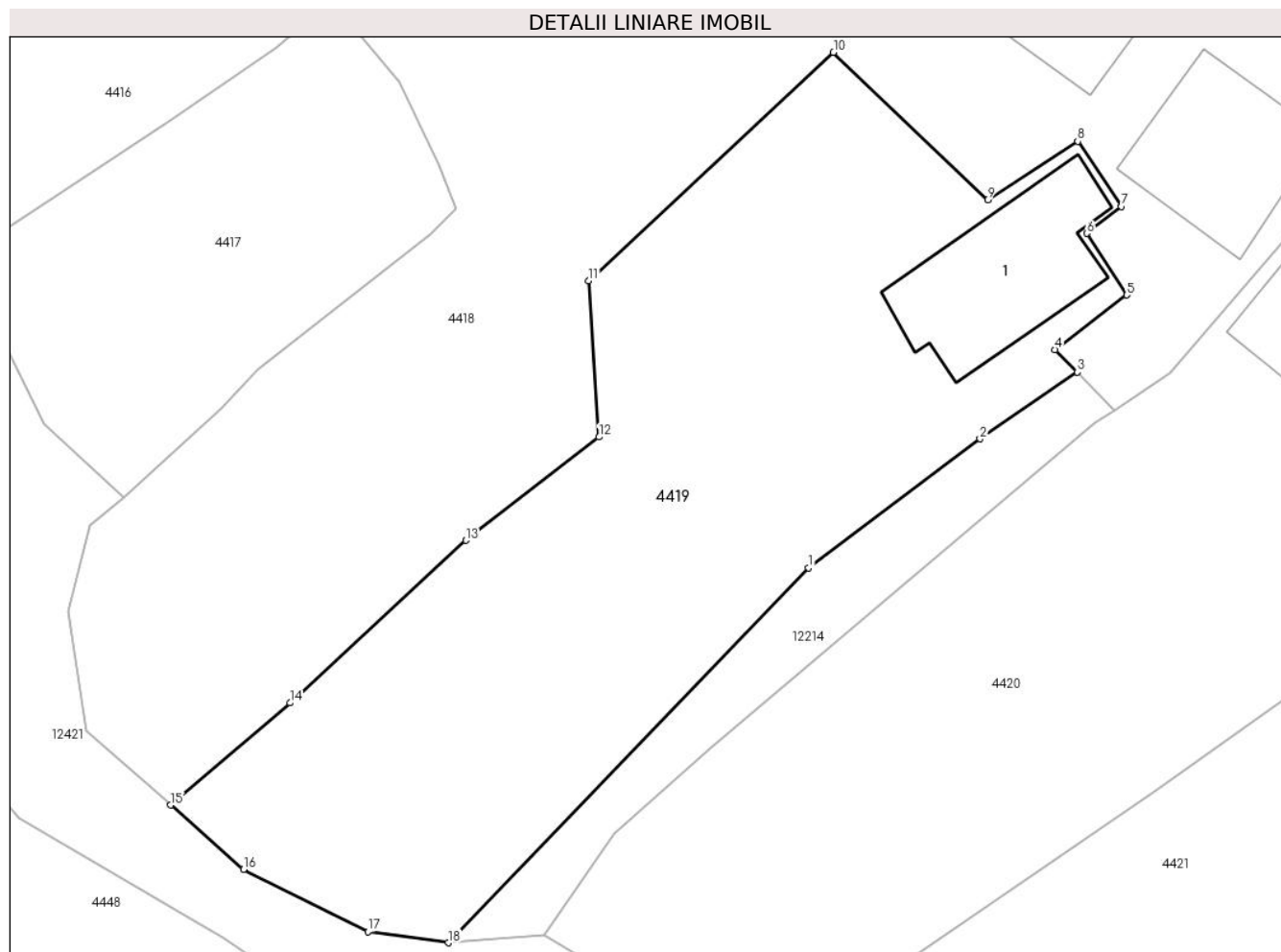
Inscrieri privind dezmembramintele dreptului de proprietate, drepturi reale de garanție și sarcini	Referințe
NU SUNT	

## Anexa Nr. 1 La Partea I

## Teren

Nr cadastral	Suprafața (mp)*	Observații / Referințe
54261	Din acte: 1.841 Masurata: 963	

\* Suprafața este determinată în planul de proiecție Stereo 70.



## Date referitoare la teren

Crt	Categorie folosință	Intra vilan	Suprafața (mp)	Tarla	Parcelă	Nr. topo	Observații / Referințe
1	curți constructii	DA	180	-	-	-	
2	faneata	DA	784	-	-	-	

## Date referitoare la construcții

Crt	Număr	Destinație construcție	Supraf. (mp)	Situație juridică	Observații / Referințe
A1.1		construcții de locuințe	Din acte: 73 Masurata: 78	Cu acte	Nr. niveluri:1; S. construita la sol:78 mp; Locuinta, parter

## Lungime Segmente

1) Valorile lungimilor segmentelor sunt obținute din proiecție în plan.

Punct început	X / Y	Punct sfârșit	X / Y	Lungime segment (** (m)
1	581.140,661 638.547,204	2	581.150,159 638.554,34	11.88
2	581.150,159 638.554,34	3	581.155,549 638.558,045	6.541

Punct început	X / Y	Punct sfârşit	X / Y	Lungime segment (** (m)
3	581.155,549 638.558,045	4	581.154,304 638.559,281	1.754
4	581.154,304 638.559,281	5	581.158,279 638.562,304	4.994
5	581.158,279 638.562,304	6	581.156,073 638.565,715	4.062
6	581.156,073 638.565,715	7	581.157,994 638.567,205	2.431
7	581.157,994 638.567,205	8	581.155,567 638.570,809	4.345
8	581.155,567 638.570,809	9	581.150,583 638.567,58	5.939
9	581.150,583 638.567,58	10	581.142,049 638.575,736	11.805
10	581.142,049 638.575,736	11	581.128,507 638.563,095	18.525
11	581.128,507 638.563,095	12	581.129,068 638.554,442	8.671
12	581.129,068 638.554,442	13	581.121,706 638.548,723	9.322
13	581.121,706 638.548,723	14	581.111,961 638.539,726	13.263
14	581.111,961 638.539,726	15	581.105,356 638.534,071	8.695
15	581.105,356 638.534,071	16	581.109,395 638.530,522	5.377
16	581.109,395 638.530,522	17	581.116,275 638.527,065	7.7
17	581.116,275 638.527,065	18	581.120,726 638.526,452	4.493
18	581.120,726 638.526,452	1	581.140,661 638.547,204	28.776

\*\* Lungimile segmentelor sunt determinate în planul de proiecţie Stereo 70 şi sunt rotunjite la 1 milimetru.

\*\*\* Distanţa dintre puncte este formată din segmente cumulate ce sunt mai mici decât valoarea 1 milimetru.



**DATE DESPRE IMOBILUL NR. 4420**

Oficiul de Cadastru și Publicitate Imobiliară NEAMT  
Biroul de Cadastru și Publicitate Imobiliară Targu-Neamt

**A. Partea I. Descrierea imobilului**

TEREN Intravilan

Adresa: Loc. Pipirig, Jud. Neamt

Nr. Crt	Nr cadastral Nr. topografic	Suprafața* (mp)	Observații / Referințe
A1	50379	Din acte: 1.429 Masurata: 1.447	Sector cadastral:49 Teren imprejmuit;

**Construcții**

Crt	Nr cadastral Nr. topografic	Adresa	Observații / Referințe
A1.1		Loc. Pipirig, Jud. Neamt	Nr. niveluri:1; S. construita la sol:56 mp; CASA DE LOCUIT CONSTRUITA DIN LEMN,ACOPERITA CU DRANITA, COMPUSA DIN 2 CAMERE SI O MAGAZIE. NU EXISTA CERTIFICAT DE PERFORMANTA ENERGETICA A CLADIRII SI NU ESTE DOTATA CU LIFT.

**B. Partea II. Proprietari și acte**

Inscrieri privitoare la dreptul de proprietate și alte drepturi reale		Referințe
<b>11395 / 05/10/2011</b>		
Act Notarial nr. 628, din 26/09/2011 emis de BNP LAURA ANDRONACHE;		
B1	Intabulare, drept de PROPRIETATE, dobandit prin Conventie, cota actuala 1/1, cota initiala 1/1 1) IONITA VASILE EMANUEL	A1, A1.1

**C. Partea III. SARCINI**

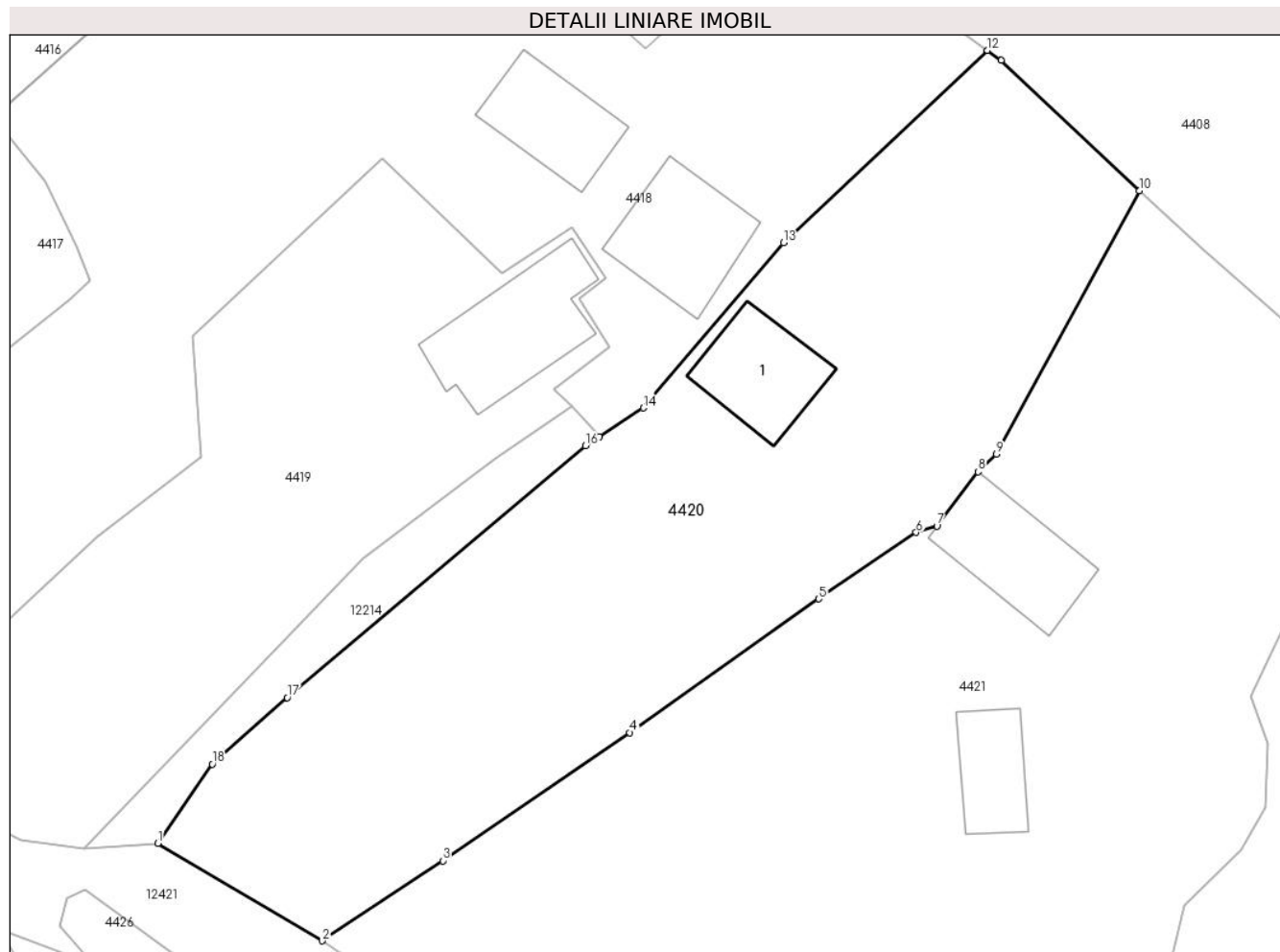
Inscrieri privind dezmembramintele dreptului de proprietate, drepturi reale de garanție și sarcini		Referințe
<b>11395 / 05/10/2011</b>		
Act Notarial nr. 628, din 26/09/2011 emis de BNP LAURA ANDRONACHE;		
C1	Intabulare, drept de UZUFRACT VIAGER, cota actuala 1/1, cota initiala 1/1 1) LACATUSU GHIORGHI	A1, A1.1
<b>17261 / 02/06/2015</b>		
Act Administrativ nr. Proces verbal de sechestrul pentru bunuri imobile nr.3001, din 19/05/2015 emis de Serviciul Fiscal oraşenesc Tg Neamţ;		
C2	Intabulare, drept de IPOTECA LEGALA, Valoare:4257 LEI 1) SERVICIUL FISCAL ORĂŞENESC TG NEAMŢ, CIF:9999999999999	A1, A1.1

## Anexa Nr. 1 La Partea I

## Teren

Nr cadastral	Suprafața (mp)*	Observații / Referințe
50379	Din acte: 1.429 Masurata: 1.447	

\* Suprafața este determinată în planul de proiecție Stereo 70.



## Date referitoare la teren

Crt	Categorie folosință	Intravilan	Suprafața (mp)	Tarla	Parcelă	Nr. topo	Observații / Referințe
1	curți constructii	DA	174	-	-	-	
2	arabil	DA	760	-	-	-	
3	pasune	DA	37	-	-	-	
4	faneata	DA	476	-	-	-	

## Date referitoare la construcții

Crt	Număr	Destinație construcție	Supraf. (mp)	Situație juridică	Observații / Referințe
A1.1		construcții de locuințe	56	Cu acte	Nr. niveluri:1; S. construita la sol:56 mp; CASA DE LOUIT CONSTRUITA DIN LEMN,ACOPERITA CU DRANITA,COMPUSA DIN 2 CAMERE SI O MAGAZIE. NU EXISTA CERTIFICAT DE PERFORMANTA ENERGETICA A CLADIRII SI NU ESTE DOTATA CU LIFT.

**Lungime Segmente**

1) Valorile lungimilor segmentelor sunt obținute din proiecție în plan.

Punct început	X / Y	Punct sfârșit	X / Y	Lungime segment (** (m)
1	581.126,036 638.526,868	2	581.137,761 638.519,905	13.637
2	581.137,761 638.519,905	3	581.146,364 638.525,624	10.33
3	581.146,364 638.525,624	4	581.159,716 638.534,775	16.187
4	581.159,716 638.534,775	5	581.173,211 638.544,319	16.529
5	581.173,211 638.544,319	6	581.180,168 638.549,065	8.422
6	581.180,168 638.549,065	7	581.181,65 638.549,517	1.549
7	581.181,65 638.549,517	8	581.184,579 638.553,389	4.855
8	581.184,579 638.553,389	9	581.185,906 638.554,654	1.833
9	581.185,906 638.554,654	10	581.196,102 638.573,474	21.404
10	581.196,102 638.573,474	11	581.186,235 638.582,753	13.545
11	581.186,235 638.582,753	12	581.185,261 638.583,472	1.211
12	581.185,261 638.583,472	13	581.170,697 638.569,739	20.018
13	581.170,697 638.569,739	14	581.160,684 638.557,955	15.464
14	581.160,684 638.557,955	15	581.157,57 638.555,913	3.724
15	581.157,57 638.555,913	16	581.156,559 638.555,249	1.21
16	581.156,559 638.555,249	17	581.135,252 638.537,276	27.875
17	581.135,252 638.537,276	18	581.129,907 638.532,52	7.155
18	581.129,907 638.532,52	1	581.126,036 638.526,868	6.851

\*\* Lungimile segmentelor sunt determinate în planul de proiecție Stereo 70 și sunt rotunjite la 1 milimetru.

\*\*\* Distanța dintre puncte este formată din segmente cumulate ce sunt mai mici decât valoarea 1 milimetru.





**DATE DESPRE IMOBILUL NR. 4421**

Oficiul de Cadastru și Publicitate Imobiliară NEAMT  
Biroul de Cadastru și Publicitate Imobiliară Targu-Neamt

**A. Partea I. Descrierea imobilului**

TEREN Intravilan

Adresa: Loc. Pipirig, Jud. Neamt

Nr. Crt	Nr cadastral Nr. topografic	Suprafața* (mp)	Observații / Referințe
A1		2.558	Sector cadastral:49 Teren imprejmuit;

**Construcții**

Crt	Nr cadastral Nr. topografic	Adresa	Observații / Referințe
A1.1		Loc. Pipirig, Jud. Neamt	Nr. niveluri:1; S. construita la sol:66 mp;
A1.2		Loc. Pipirig, Jud. Neamt	Nr. niveluri:1; S. construita la sol:40 mp;

**B. Partea II. Proprietari și acte**

Inscrieri privitoare la dreptul de proprietate și alte drepturi reale		Referințe
/		
Act Administrativ nr. 2574, din 15/02/2024 emis de Primăria Com. Pipirig;		
B1	Inscrierea posesiei, drept de PROPRIETATE, dobandit prin Lege, cota actuala 1/1, cota initiala 1/1 1) <b>BOROIANU ELENA</b>	A1
Act Administrativ nr. 1830, din 31/01/2024 emis de Primăria Com. Pipirig;		
B2	Intabulare, drept de PROPRIETATE, dobandit prin Lege, cota actuala 1/1, cota initiala 1/1 1) <b>BOROIANU ELENA</b>	A1.1, A1.2

**C. Partea III. SARCINI .**

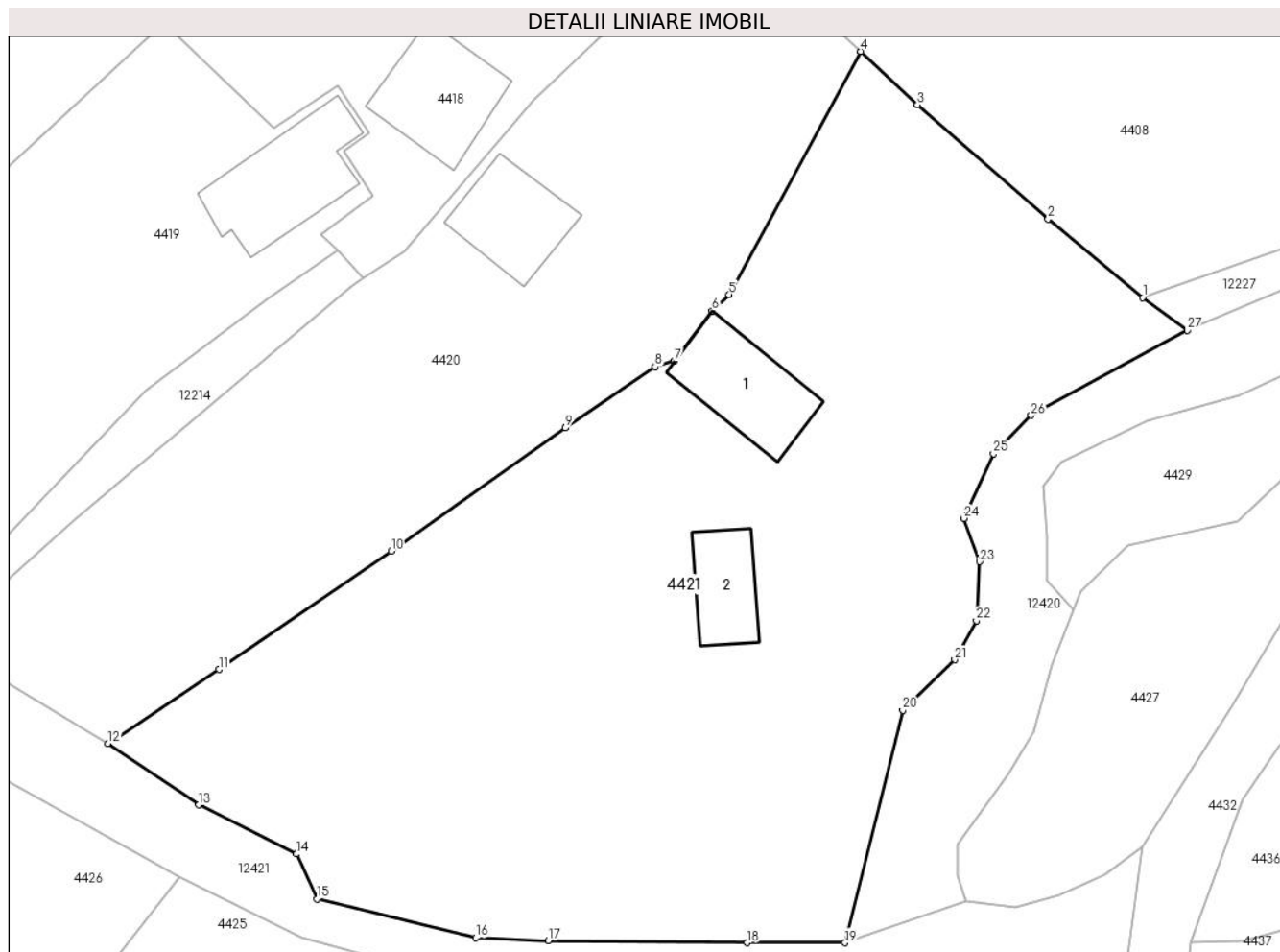
Inscrieri privind dezmembramintele dreptului de proprietate, drepturi reale de garanție și sarcini	Referințe
NU SUNT	

## Anexa Nr. 1 La Partea I

## Teren

Nr cadastral	Suprafața (mp)*	Observații / Referințe
	2.558	

\* Suprafața este determinată în planul de proiecție Stereo 70.



## Date referitoare la teren

Crt	Categorie folosință	Intra vilan	Suprafața (mp)	Tarla	Parcelă	Nr. topo	Observații / Referințe
1	curti constructii	DA	267	-	-	-	
2	faneata	DA	2.291	-	-	-	

## Date referitoare la construcții

Crt	Număr	Destinație construcție	Supraf. (mp)	Situație juridică	Observații / Referințe
A1.1		construcții de locuințe	66	Cu acte	Nr. niveluri:1; S. construita la sol:66 mp;
A1.2		construcții anexa	40	Cu acte	Nr. niveluri:1; S. construita la sol:40 mp;

## Lungime Segmente

1) Valorile lungimilor segmentelor sunt obținute din proiecție în plan.

Punct început	X / Y	Punct sfârșit	X / Y	Lungime segment (** (m)
1	581.217,947 638.554,417	2	581.210,619 638.560,508	9.529
3	581.200,493 638.569,345	4	581.196,102 638.573,474	6.027

Punct început	X / Y	Punct sfârșit	X / Y	Lungime segment (** (m)
2	581.210,619 638.560,508	3	581.200,493 638.569,345	13.44
4	581.196,102 638.573,474	5	581.185,906 638.554,654	21.404

Punct început	X / Y	Punct sfârșit	X / Y	Lungime segment (** (m))
5	581.185,906 638.554,654	6	581.184,579 638.553,389	1.833
7	581.181,65 638.549,517	8	581.180,168 638.549,065	1.549
9	581.173,211 638.544,319	10	581.159,716 638.534,775	16.529
11	581.146,364 638.525,624	12	581.137,761 638.519,905	10.33
13	581.144,798 638.515,14	14	581.152,365 638.511,342	8.467
15	581.153,938 638.507,859	16	581.166,247 638.504,858	12.67
17	581.171,885 638.504,617	18	581.187,296 638.504,469	15.412
19	581.194,884 638.504,469	20	581.199,361 638.522,461	18.541
21	581.203,374 638.526,387	22	581.205,07 638.529,396	3.454
23	581.205,313 638.533,974	24	581.204,101 638.537,33	3.568
25	581.206,386 638.542,312	26	581.209,299 638.545,298	4.172
27	581.221,415 638.551,871	1	581.217,947 638.554,417	4.302

Punct început	X / Y	Punct sfârșit	X / Y	Lungime segment (** (m))
6	581.184,579 638.553,389	7	581.181,65 638.549,517	4.855
8	581.180,168 638.549,065	9	581.173,211 638.544,319	8.422
10	581.159,716 638.534,775	11	581.146,364 638.525,624	16.187
12	581.137,761 638.519,905	13	581.144,798 638.515,14	8.499
14	581.152,365 638.511,342	15	581.153,938 638.507,859	3.822
16	581.166,247 638.504,858	17	581.171,885 638.504,617	5.643
18	581.187,296 638.504,469	19	581.194,884 638.504,469	7.588
20	581.199,361 638.522,461	21	581.203,374 638.526,387	5.614
22	581.205,07 638.529,396	23	581.205,313 638.533,974	4.584
24	581.204,101 638.537,33	25	581.206,386 638.542,312	5.481
26	581.209,299 638.545,298	27	581.221,415 638.551,871	13.784

\*\* Lungimile segmentelor sunt determinate în planul de proiecție Stereo 70 și sunt rotunjite la 1 milimetru.

\*\*\* Distanța dintre puncte este formată din segmente cumulate ce sunt mai mici decât valoarea 1 milimetru.



**DATE DESPRE IMOBILUL NR. 4422**

Oficiul de Cadastru și Publicitate Imobiliară NEAMT  
Biroul de Cadastru și Publicitate Imobiliară Targu-Neamt

**A. Partea I. Descrierea imobilului**

TEREN Necunoscut

Adresa: Loc. Pipirig, Jud. Neamt, si extravilan UAT Pipirig

Nr. Crt	Nr cadastral Nr. topografic	Suprafața* (mp)	Observații / Referințe
A1		1.917	Sector cadastral:49 Teren imprejmuit;

**B. Partea II. Proprietari și acte**

Inscrieri privitoare la dreptul de proprietate și alte drepturi reale	Referințe
/	
Act Administrativ nr. 2574, din 15/02/2024 emis de Primăria Com. Pipirig;	
B1	A1
Intabulare, drept de PROPRIETATE, dobandit prin Lege, cota actuala 1/1, cota initiala 1/1 1) LĂCĂTUȘU MARINICA	

**C. Partea III. SARCINI .**

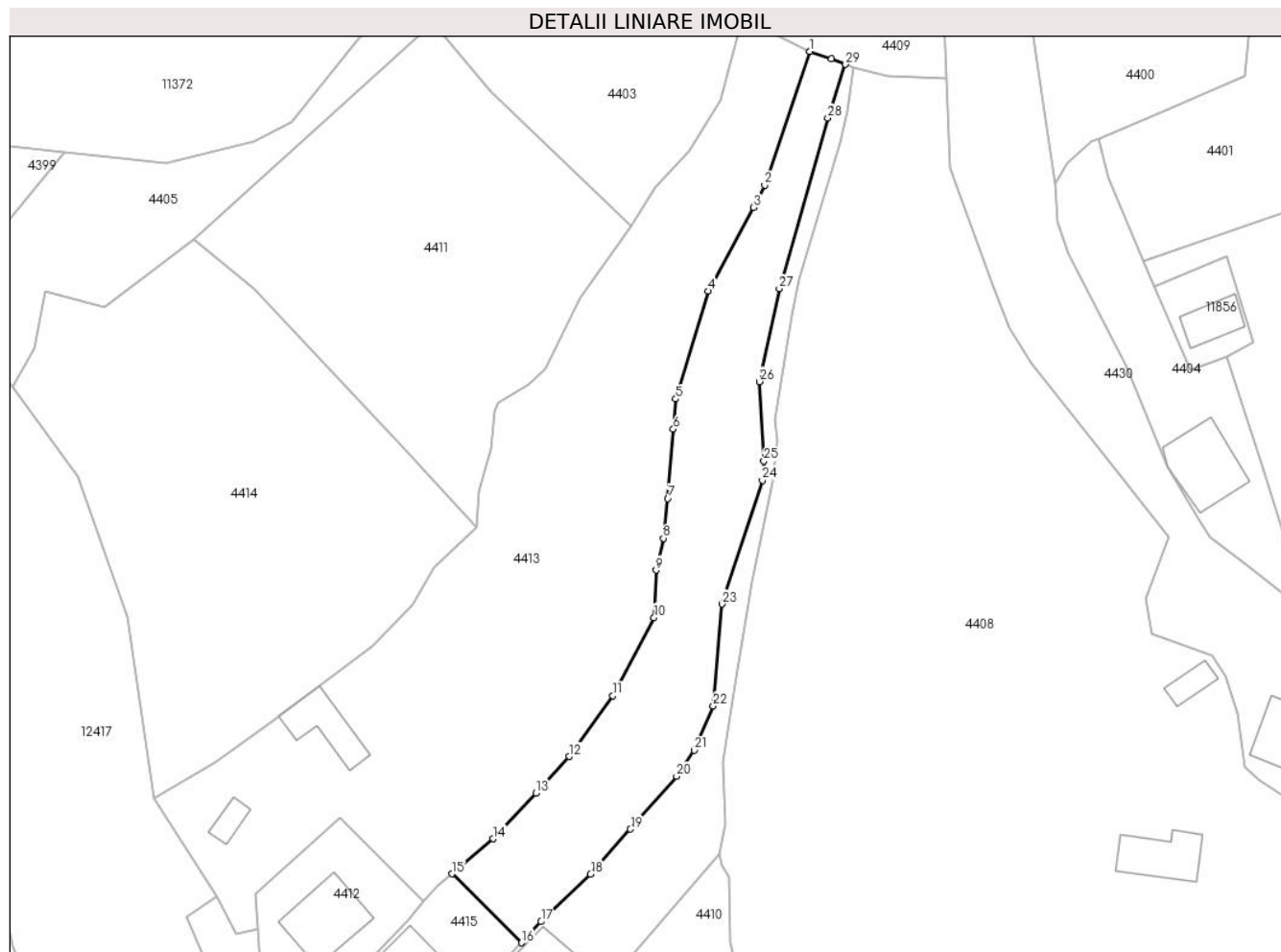
Inscrieri privind dezmembramintele dreptului de proprietate, drepturi reale de garanție și sarcini	Referințe
NU SUNT	

## Anexa Nr. 1 La Partea I

## Teren

Nr cadastral	Suprafața (mp)*	Observații / Referințe
	1.917	

\* Suprafața este determinată în planul de proiecție Stereo 70.



## Date referitoare la teren

Crt	Categorie folosință	Intravilan	Suprafața (mp)	Tarla	Parcelă	Nr. topo	Observații / Referințe
1	faneata	DA	1.256	-	-	-	
2	faneata	NU	660	-	-	-	

## Lungime Segmente

1) Valorile lungimilor segmentelor sunt obținute din proiecție în plan.

Punct început	X / Y	Punct sfârșit	X / Y	Lungime segment (** (m)
1	581.172,976 638.754,48	2	581.165,539 638.732,479	23.224
3	581.163,729 638.728,841	4	581.156,24 638.715,072	15.674
5	581.150,897 638.697,322	6	581.150,485 638.692,391	4.948
7	581.149,575 638.680,968	8	581.148,845 638.674,435	6.574

Punct început	X / Y	Punct sfârșit	X / Y	Lungime segment (** (m)
2	581.165,539 638.732,479	3	581.163,729 638.728,841	4.063
4	581.156,24 638.715,072	5	581.150,897 638.697,322	18.537
6	581.150,485 638.692,391	7	581.149,575 638.680,968	11.459
8	581.148,845 638.674,435	9	581.147,675 638.669,184	5.38

Punct început	X / Y	Punct sfârșit	X / Y	Lungime segment (** (m))
9	581.147,675 638.669,184	10	581.147,311 638.661,39	7.802
11	581.140,534 638.648,571	12	581.133,36 638.638,548	12.326
13	581.127,913 638.632,542	14	581.120,828 638.625,02	10.333
15	581.114,042 638.619,263	16	581.125,511 638.607,936	16.12
17	581.128,728 638.611,402	18	581.136,872 638.619,243	11.305
19	581.143,432 638.626,618	20	581.151,019 638.635,291	11.523
21	581.153,967 638.639,572	22	581.157,068 638.646,889	7.947
23	581.158,491 638.663,63	24	581.165,151 638.683,955	21.388
25	581.165,426 638.687,114	26	581.164,641 638.700,185	13.095
27	581.167,945 638.715,483	28	581.175,906 638.743,503	29.129
29	581.178,834 638.752,335	30	581.176,541 638.753,299	2.487

Punct început	X / Y	Punct sfârșit	X / Y	Lungime segment (** (m))
10	581.147,311 638.661,39	11	581.140,534 638.648,571	14.5
12	581.133,36 638.638,548	13	581.127,913 638.632,542	8.108
14	581.120,828 638.625,02	15	581.114,042 638.619,263	8.899
16	581.125,511 638.607,936	17	581.128,728 638.611,402	4.729
18	581.136,872 638.619,243	19	581.143,432 638.626,618	9.87
20	581.151,019 638.635,291	21	581.153,967 638.639,572	5.198
22	581.157,068 638.646,889	23	581.158,491 638.663,63	16.801
24	581.165,151 638.683,955	25	581.165,426 638.687,114	3.171
26	581.164,641 638.700,185	27	581.167,945 638.715,483	15.651
28	581.175,906 638.743,503	29	581.178,834 638.752,335	9.305
30	581.176,541 638.753,299	1	581.172,976 638.754,48	3.756

\*\* Lungimile segmentelor sunt determinate în planul de proiecție Stereo 70 și sunt rotunjite la 1 milimetru.

\*\*\* Distanța dintre puncte este formată din segmente cumulate ce sunt mai mici decât valoarea 1 milimetru.





**DATE DESPRE IMOBILUL NR. 4428**

Oficiul de Cadastru și Publicitate Imobiliară NEAMT  
Biroul de Cadastru și Publicitate Imobiliară Targu-Neamt

**A. Partea I. Descrierea imobilului**

TEREN Extravilan

Adresa: Jud. Neamt

Nr. Crt	Nr cadastral Nr. topografic	Suprafața* (mp)	Observații / Referințe
A1		1.188	Sector cadastral:49 Teren neimprejmuit;

**B. Partea II. Proprietari și acte**

Inscrieri privitoare la dreptul de proprietate și alte drepturi reale		Referințe
/		
Act Normativ nr. 7, din 13/03/1996 emis de GUVERNUL ROMÂNIEI;		
B1	Inscrierea provizorie, drept de PROPRIETATE, dobandit prin Lege, cota actuala 1/1, cota initiala 1/1 1) COMUNA PIPIRIG, CIF:99999999999999, Proprietar neidentificat	A1

**C. Partea III. SARCINI .**

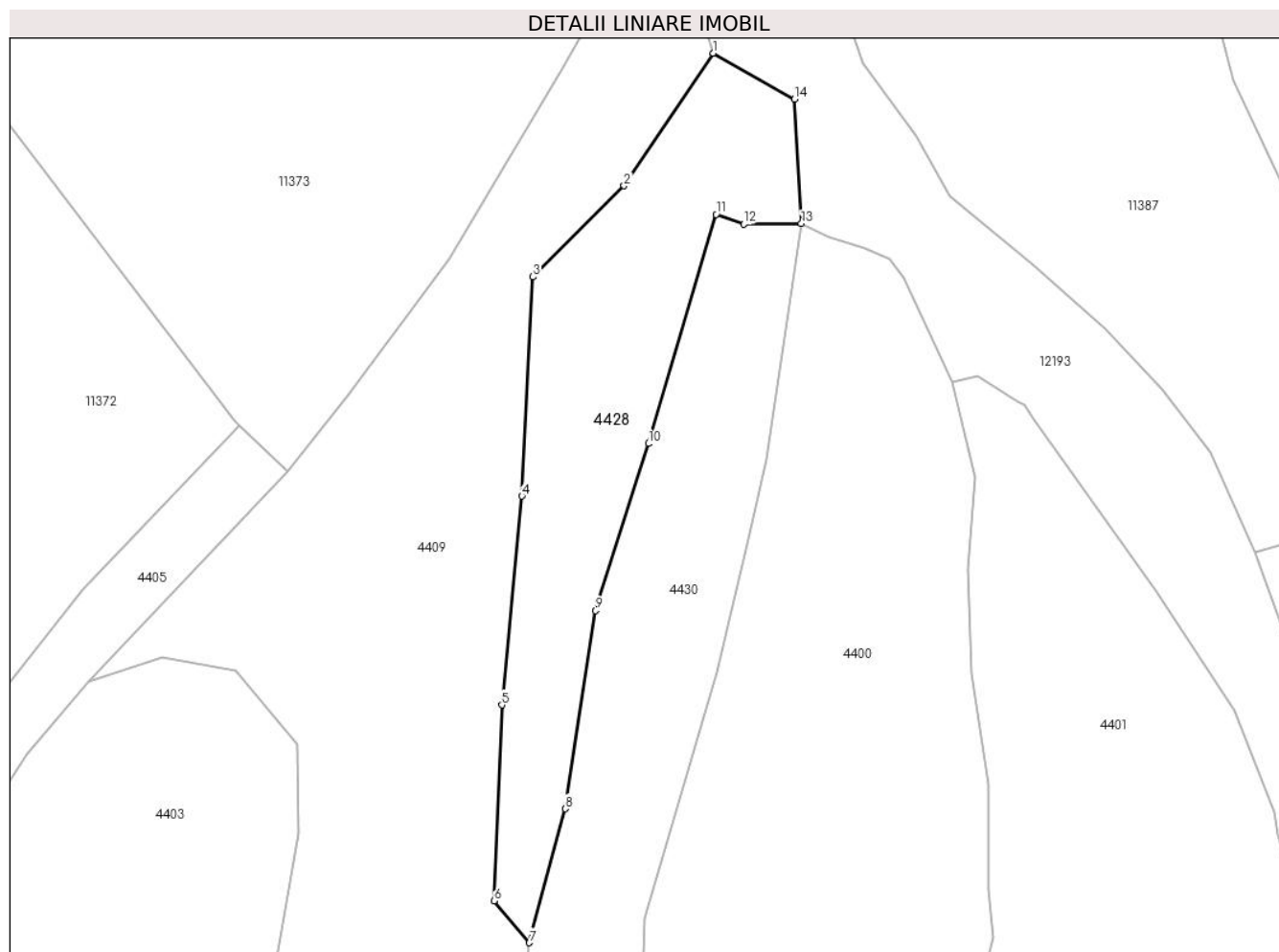
Inscrieri privind dezmembramintele dreptului de proprietate, drepturi reale de garanție și sarcini	Referințe
NU SUNT	

## Anexa Nr. 1 La Partea I

## Teren

Nr cadastral	Suprafața (mp)*	Observații / Referințe
	1.188	

\* Suprafața este determinată în planul de proiecție Stereo 70.



## Date referitoare la teren

Crt	Categorie folosință	Intravilan	Suprafața (mp)	Tarla	Parcelă	Nr. topo	Observații / Referințe
1	pașune	NU	1.188	-	-	-	Pășune împădurită

## Lungime Segmente

1) Valorile lungimilor segmentelor sunt obținute din proiecție în plan.

Punct început	X / Y	Punct sfârșit	X / Y	Lungime segment (** (m)
1	581.214,781 638.878,511	2	581.204,669 638.863,523	18.08
2	581.204,669 638.863,523	3	581.194,357 638.853,235	14.566
3	581.194,357 638.853,235	4	581.193,124 638.828,46	24.806
4	581.193,124 638.828,46	5	581.190,874 638.804,834	23.733
5	581.190,874 638.804,834	6	581.189,966 638.782,694	22.159

Punct început	X / Y	Punct sfârșit	X / Y	Lungime segment (** (m)
6	581.189,966 638.782,694	7	581.193,963 638.777,966	6.191
7	581.193,963 638.777,966	8	581.198,029 638.793,105	15.676
8	581.198,029 638.793,105	9	581.201,439 638.815,513	22.666
9	581.201,439 638.815,513	10	581.207,415 638.834,383	19.794
10	581.207,415 638.834,383	11	581.215,075 638.860,287	27.013
11	581.215,075 638.860,287	12	581.218,206 638.859,202	3.314
12	581.218,206 638.859,202	13	581.224,725 638.859,266	6.519
13	581.224,725 638.859,266	14	581.223,944 638.873,314	14.07
14	581.223,944 638.873,314	1	581.214,781 638.878,511	10.534

\*\* Lungimile segmentelor sunt determinate în planul de proiecție Stereo 70 și sunt rotunjite la 1 milimetru.

\*\*\* Distanța dintre puncte este formată din segmente cumulate ce sunt mai mici decât valoarea 1 milimetru.



**DATE DESPRE IMOBILUL NR. 4430**

Oficiul de Cadastru și Publicitate Imobiliară NEAMT  
Biroul de Cadastru și Publicitate Imobiliară Targu-Neamt

**A. Partea I. Descrierea imobilului**

TEREN Necunoscut

Adresa: Loc. Pipirig, Jud. Neamt, si extravilan UAT Pipirig

Nr. Crt	Nr cadastral Nr. topografic	Suprafața* (mp)	Observații / Referințe
A1		3.454	Sector cadastral:49 Teren neimpregmuit;

**Construcții**

Crt	Nr cadastral Nr. topografic	Adresa	Observații / Referințe
A1.1		Loc. Pipirig, Jud. Neamt, si extravilan UAT Pipirig	Nr. niveluri:1; S. construita la sol:69 mp;

**B. Partea II. Proprietari și acte**

Inscrieri privitoare la dreptul de proprietate și alte drepturi reale		Referințe
/		
Act Normativ nr. 7, din 13/03/1996 emis de GUVERNUL ROMÂNIEI;		
B1	Inscrierea provizorie, drept de PROPRIETATE, dobandit prin Lege, cota actuala 1/1, cota initiala 1/1 1) COMUNA PIPIRIG, CIF:99999999999999, Proprietar neidentificat	A1, A1.1

**C. Partea III. SARCINI .**

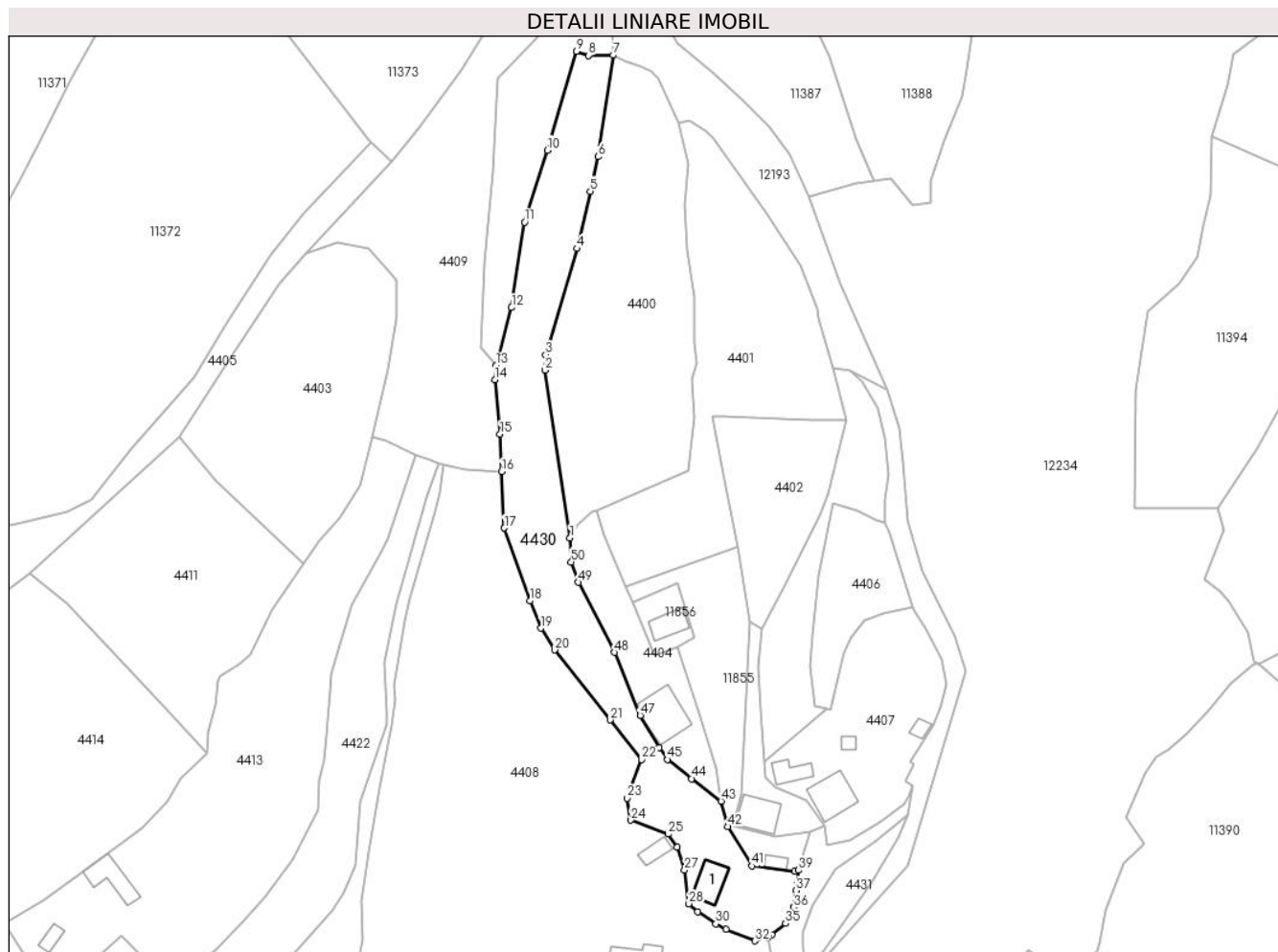
Inscrieri privind dezmembramintele dreptului de proprietate, drepturi reale de garanție și sarcini	Referințe
NU SUNT	

## Anexa Nr. 1 La Partea I

## Teren

Nr cadastral	Suprafața (mp)*	Observații / Referințe
	3.454	

\* Suprafața este determinată în planul de proiecție Stereo 70.



## Date referitoare la teren

Crt	Categorie folosință	Intravilan	Suprafața (mp)	Tarla	Parcelă	Nr. topo	Observații / Referințe
1	curți constructii	DA	490	-	-	-	
2	faneata	DA	1.043	-	-	-	
3	faneata	NU	1.920	-	-	-	

## Date referitoare la construcții

Crt	Număr	Destinație construcție	Supraf. (mp)	Situație juridică	Observații / Referințe
A1.1		construcții de locuințe	69	Cu acte	Nr. niveluri:1; S. construita la sol:69 mp;

## Lungime Segmente

1) Valorile lungimilor segmentelor sunt obținute din proiecție în plan.

Punct început	X / Y	Punct sfârșit	X / Y	Lungime segment	Punct început	X / Y	Punct sfârșit	X / Y	Lungime segment	Punct început	X / Y	Punct sfârșit	X / Y	Lungime segment
1	581.213,356 638.732,786	2	581.206,857 638.776,706	44.398	2	581.206,857 638.776,706	3	581.206,975 638.780,727	4.023	3	581.206,975 638.780,727	4	581.215,178 638.808,6	29.055
4	581.215,178 638.808,6	5	581.218,701 638.823,596	15.404	5	581.218,701 638.823,596	6	581.220,797 638.832,65	9.293	6	581.220,797 638.832,65	7	581.224,725 638.859,266	26.904
7	581.224,725 638.859,266	8	581.218,206 638.859,202	6.519	8	581.218,206 638.859,202	9	581.215,075 638.860,287	3.314	9	581.215,075 638.860,287	10	581.207,415 638.834,383	27.013

Punct început	X / Y	Punct sfârșit	X / Y	Lungime segment	Punct început	X / Y	Punct sfârșit	X / Y	Lungime segment	Punct început	X / Y	Punct sfârșit	X / Y	Lungime segment
10	581.207,415 638.834,383	11	581.201,439 638.815,513	19.794	11	581.201,439 638.815,513	12	581.198,029 638.793,105	22.666	12	581.198,029 638.793,105	13	581.193,963 638.777,966	15.676
13	581.193,963 638.777,966	14	581.193,657 638.774,192	3.786	14	581.193,657 638.774,192	15	581.195,025 638.759,956	14.302	15	581.195,025 638.759,956	16	581.195,475 638.750,104	9.862
16	581.195,475 638.750,104	17	581.196,149 638.735,338	14.781	17	581.196,149 638.735,338	18	581.202,918 638.716,272	20.232	18	581.202,918 638.716,272	19	581.205,708 638.709,09	7.705
19	581.205,708 638.709,09	20	581.209,319 638.703,364	6.77	20	581.209,319 638.703,364	21	581.223,96 638.685,037	23.457	21	581.223,96 638.685,037	22	581.232,13 638.674,677	13.194
22	581.232,13 638.674,677	23	581.228,351 638.664,561	10.799	23	581.228,351 638.664,561	24	581.229,352 638.658,759	5.888	24	581.229,352 638.658,759	25	581.239,137 638.655,136	10.434
25	581.239,137 638.655,136	26	581.241,422 638.651,698	4.128	26	581.241,422 638.651,698	27	581.243,402 638.645,682	6.333	27	581.243,402 638.645,682	28	581.244,544 638.636,86	8.896
28	581.244,544 638.636,86	29	581.246,862 638.634,72	3.155	29	581.246,862 638.634,72	30	581.251,626 638.631,591	5.7	30	581.251,626 638.631,591	31	581.254,339 638.630,177	3.059
31	581.254,339 638.630,177	32	581.261,945 638.627,136	8.191	32	581.261,945 638.627,136	33	581.265,299 638.628,156	3.506	33	581.265,299 638.628,156	34	581.266,321 638.628,765	1.19
34	581.266,321 638.628,765	35	581.269,885 638.631,707	4.621	35	581.269,885 638.631,707	36	581.271,964 638.635,962	4.736	36	581.271,964 638.635,962	37	581.272,687 638.640,316	4.414
37	581.272,687 638.640,316	38	581.273,189 638.642,089	1.843	38	581.273,189 638.642,089	39	581.273,317 638.645,65	3.563	39	581.273,317 638.645,65	40	581.272,289 638.645,294	1.088
40	581.272,289 638.645,294	41	581.261,039 638.646,765	11.346	41	581.261,039 638.646,765	42	581.254,815 638.657,065	12.034	42	581.254,815 638.657,065	43	581.252,997 638.663,74	6.918
43	581.252,997 638.663,74	44	581.245,28 638.669,654	9.723	44	581.245,28 638.669,654	45	581.238,895 638.674,655	8.11	45	581.238,895 638.674,655	46	581.236,728 638.677,772	3.796
46	581.236,728 638.677,772	47	581.231,801 638.686,249	9.805	47	581.231,801 638.686,249	48	581.225,069 638.702,77	17.84	48	581.225,069 638.702,77	49	581.215,606 638.721,123	20.649
49	581.215,606 638.721,123	50	581.213,711 638.726,442	5.646	50	581.213,711 638.726,442	1	581.213,356 638.732,786	6.354					

\*\* Lungimile segmentelor sunt determinate în planul de proiecție Stereo 70 și sunt rotunjite la 1 milimetru.

\*\*\* Distanța dintre puncte este formată din segmente cumulate ce sunt mai mici decât valoarea 1 milimetru.





**DATE DESPRE IMOBILUL NR. 4431**

Oficiul de Cadastru și Publicitate Imobiliară NEAMT  
Biroul de Cadastru și Publicitate Imobiliară Targu-Neamt

**A. Partea I. Descrierea imobilului**

TEREN Intravilan

Adresa: Loc. Pipirig, Jud. Neamt

Nr. Crt	Nr cadastral Nr. topografic	Suprafața* (mp)	Observații / Referințe
A1		310	Sector cadastral:49 Teren neimprejmuit;

**B. Partea II. Proprietari și acte**

Inscrieri privitoare la dreptul de proprietate și alte drepturi reale		Referințe
/		
Act Normativ nr. 7, din 13/03/1996 emis de GUVERNUL ROMÂNIEI;		
B1	Inscrierea provizorie, drept de PROPRIETATE, dobandit prin Lege, cota actuala 1/1, cota initiala 1/1	A1
1) COMUNA PIPIRIG, CIF:99999999999999, Proprietar neidentificat		

**C. Partea III. SARCINI .**

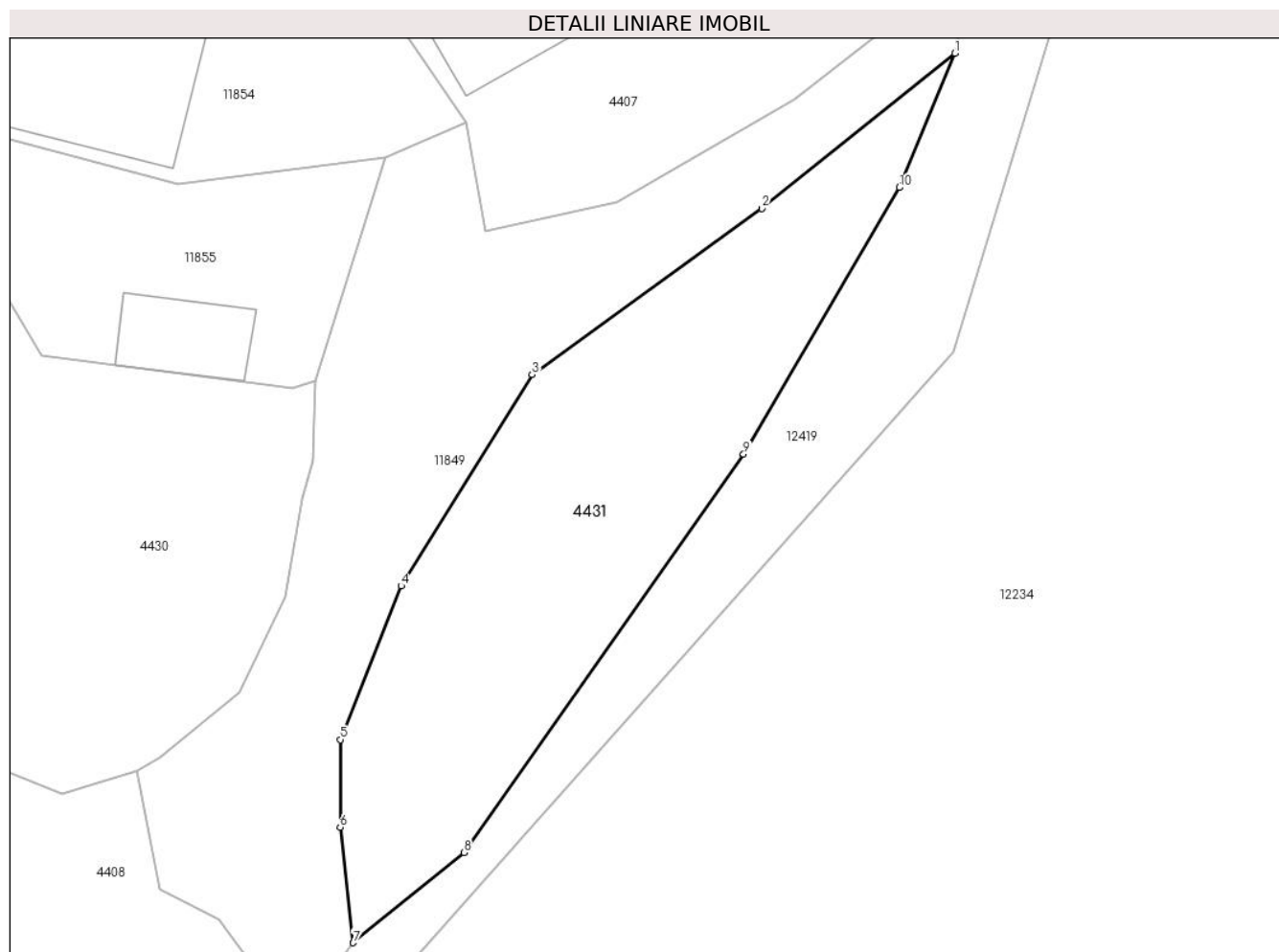
Inscrieri privind dezmembramintele dreptului de proprietate, drepturi reale de garanție și sarcini	Referințe
NU SUNT	

## Anexa Nr. 1 La Partea I

## Teren

Nr cadastral	Suprafața (mp)*	Observații / Referințe
	310	

\* Suprafața este determinată în planul de proiecție Stereo 70.



## Date referitoare la teren

Crt	Categorie folosință	Intravilan	Suprafața (mp)	Tarla	Parcelă	Nr. topo	Observații / Referințe
1	faneata	DA	310	-	-	-	

## Lungime Segmente

1) Valorile lungimilor segmentelor sunt obținute din proiecție în plan.

Punct început	X / Y	Punct sfârșit	X / Y	Lungime segment (** (m)
1	581.301,96 638.660,304	2	581.293,303 638.653,353	11.102
2	581.293,303 638.653,353	3	581.283,007 638.645,913	12.703
3	581.283,007 638.645,913	4	581.277,146 638.636,448	11.133
4	581.277,146 638.636,448	5	581.274,414 638.629,564	7.406
5	581.274,414 638.629,564	6	581.274,414 638.625,641	3.923

Punct început	X / Y	Punct sfârșit	X / Y	Lungime segment (** (m)
6	581.274,414 638.625,641	7	581.274,992 638.620,469	5.204
7	581.274,992 638.620,469	8	581.279,958 638.624,514	6.405
8	581.279,958 638.624,514	9	581.292,482 638.642,355	21.798
9	581.292,482 638.642,355	10	581.299,462 638.654,286	13.823
10	581.299,462 638.654,286	1	581.301,96 638.660,304	6.516

\*\* Lungimile segmentelor sunt determinate în planul de proiecție Stereo 70 și sunt rotunjite la 1 milimetru.

\*\*\* Distanța dintre puncte este formată din segmente cumulate ce sunt mai mici decât valoarea 1 milimetru.



**DATE DESPRE IMOBILUL NR. 4433**

Oficiul de Cadastru și Publicitate Imobiliară NEAMT  
Biroul de Cadastru și Publicitate Imobiliară Targu-Neamt

**A. Partea I. Descrierea imobilului**

TEREN Extravilan

Adresa: Jud. Neamt

Nr. Crt	Nr cadastral Nr. topografic	Suprafața* (mp)	Observații / Referințe
A1		572	Sector cadastral:49 Teren neimprejmuit;

**B. Partea II. Proprietari și acte**

Inscrieri privitoare la dreptul de proprietate și alte drepturi reale		Referințe
/		
Act Normativ nr. 7, din 13/03/1996 emis de GUVERNUL ROMÂNIEI;		
B1	Inscrierea provizorie, drept de PROPRIETATE, dobandit prin Lege, cota actuala 1/1, cota initiala 1/1 1) COMUNA PIPIRIG, CIF:99999999999999, Proprietar neidentificat	A1

**C. Partea III. SARCINI .**

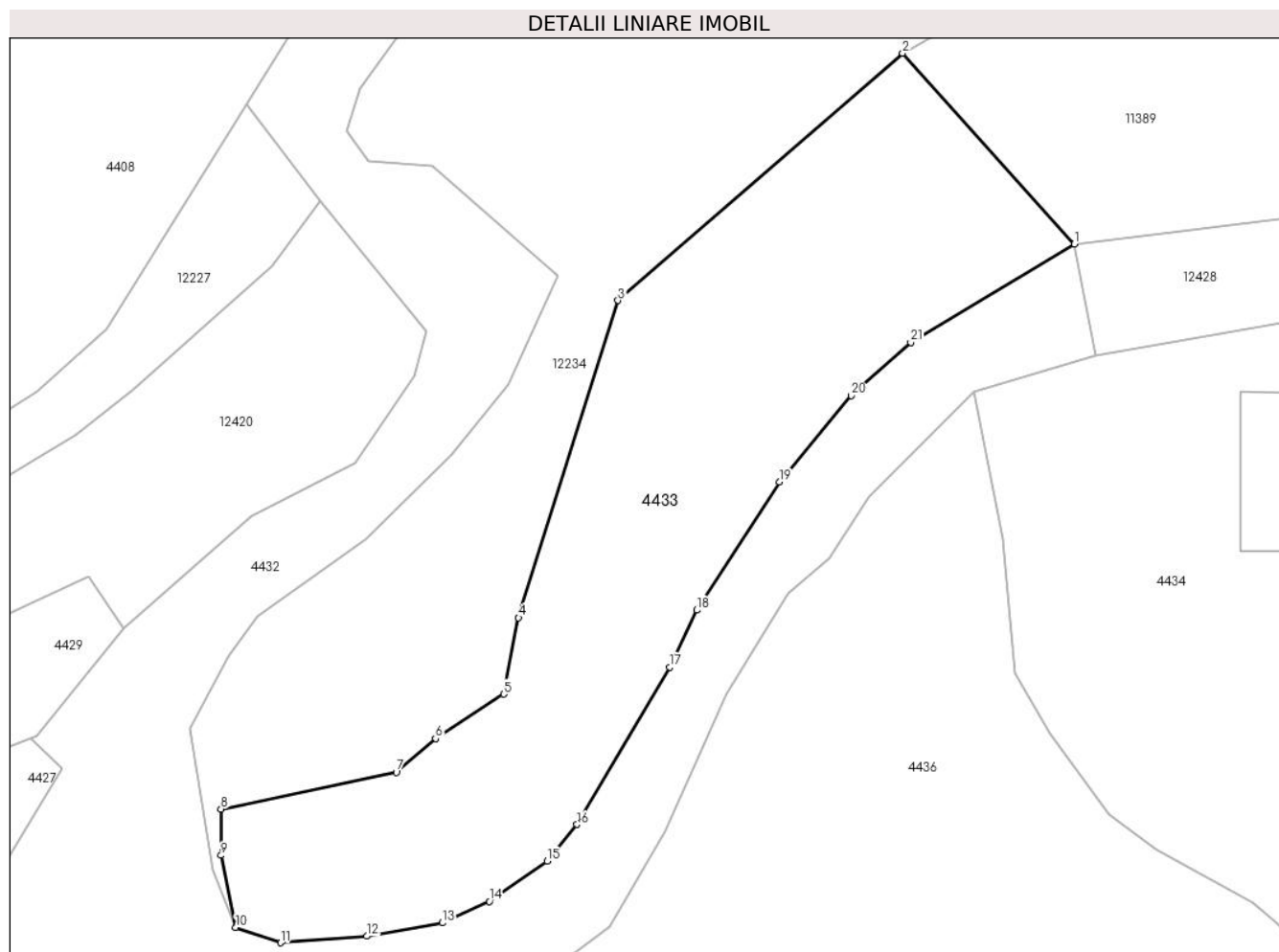
Inscrieri privind dezmembramintele dreptului de proprietate, drepturi reale de garanție și sarcini	Referințe
NU SUNT	

## Anexa Nr. 1 La Partea I

## Teren

Nr cadastral	Suprafața (mp)*	Observații / Referințe
	572	

\* Suprafața este determinată în planul de proiecție Stereo 70.



## Date referitoare la teren

Crt	Categorie folosință	Intravilan	Suprafața (mp)	Tarla	Parcelă	Nr. topo	Observații / Referințe
1	faneata	NU	572	-	-	-	

## Lungime Segmente

1) Valorile lungimilor segmentelor sunt obținute din proiecție în plan.

Punct început	X / Y	Punct sfârșit	X / Y	Lungime segment (** (m)	Punct început	X / Y	Punct sfârșit	X / Y	Lungime segment (** (m)
1	581.289,696 638.570,049	2	581.280,735 638.579,995	13.387	2	581.280,735 638.579,995	3	581.265,886 638.567,104	19.664
3	581.265,886 638.567,104	4	581.260,69 638.550,551	17.349	4	581.260,69 638.550,551	5	581.259,917 638.546,57	4.055
5	581.259,917 638.546,57	6	581.256,358 638.544,252	4.247	6	581.256,358 638.544,252	7	581.254,313 638.542,498	2.694
7	581.254,313 638.542,498	8	581.245,168 638.540,576	9.345	8	581.245,168 638.540,576	9	581.245,168 638.538,158	2.418
9	581.245,168 638.538,158	10	581.245,932 638.534,403	3.832	10	581.245,932 638.534,403	11	581.248,264 638.533,601	2.466

Punct început	X / Y	Punct sfârșit	X / Y	Lungime segment (** (m)
11	581.248,264 638.533,601	12	581.252,77 638.533,941	4.519
13	581.256,715 638.534,636	14	581.259,165 638.535,758	2.695
15	581.262,179 638.537,859	16	581.263,742 638.539,767	2.466
17	581.268,593 638.547,972	18	581.269,989 638.550,949	3.288
19	581.274,313 638.557,628	20	581.278,054 638.562,135	5.857
21	581.281,161 638.564,918	1	581.289,696 638.570,049	9.959

Punct început	X / Y	Punct sfârșit	X / Y	Lungime segment (** (m)
12	581.252,77 638.533,941	13	581.256,715 638.534,636	4.006
14	581.259,165 638.535,758	15	581.262,179 638.537,859	3.674
16	581.263,742 638.539,767	17	581.268,593 638.547,972	9.532
18	581.269,989 638.550,949	19	581.274,313 638.557,628	7.957
20	581.278,054 638.562,135	21	581.281,161 638.564,918	4.171

\*\* Lungimile segmentelor sunt determinate în planul de proiecție Stereo 70 și sunt rotunjite la 1 milimetru.

\*\*\* Distanța dintre puncte este formată din segmente cumulate ce sunt mai mici decât valoarea 1 milimetru.





**DATE DESPRE IMOBILUL NR. 4625**

Oficiul de Cadastru și Publicitate Imobiliară NEAMT  
Biroul de Cadastru și Publicitate Imobiliară Targu-Neamt

**A. Partea I. Descrierea imobilului**

TEREN Intravilan

Adresa: Loc. Pipirig, Jud. Neamt

Nr. Crt	Nr cadastral Nr. topografic	Suprafața* (mp)	Observații / Referințe
A1		8.600	Sector cadastral:49 Teren imprejmuit;

**B. Partea II. Proprietari și acte**

Inscrieri privitoare la dreptul de proprietate și alte drepturi reale		Referințe
/		
Act Administrativ nr. 2570, din 15/02/2024 emis de Primăria Com. Pipirig;		
B1	Inscrierea posesiei, drept de PROPRIETATE, dobandit prin Lege, cota actuala 1/1, cota initiala 1/1 1) BALMUȘ DUMITRU-DĂNUȚ 2) BALMUȘ VASILICA	A1

**C. Partea III. SARCINI .**

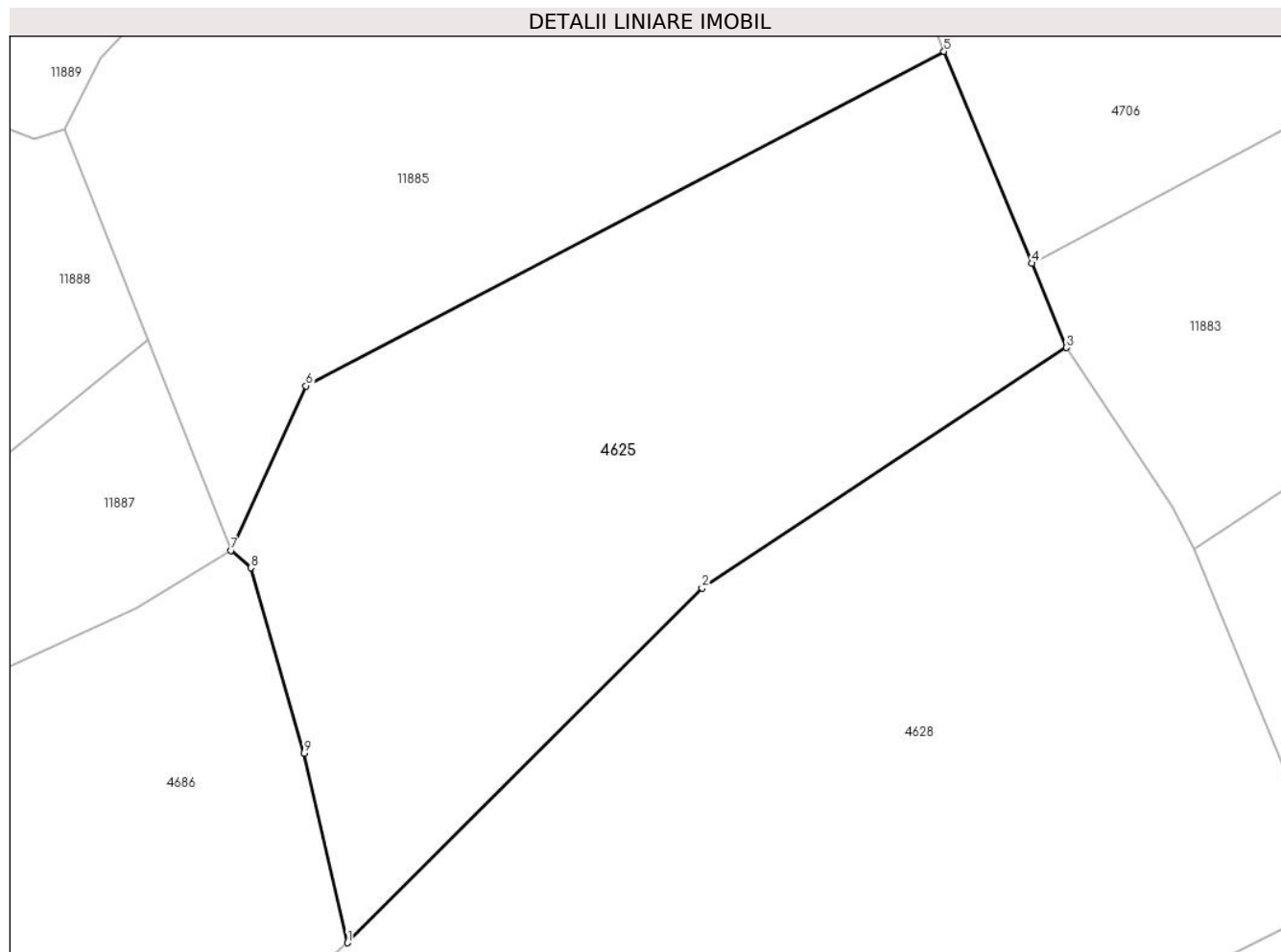
Inscrieri privind dezmembramintele dreptului de proprietate, drepturi reale de garanție și sarcini	Referințe
NU SUNT	

## Anexa Nr. 1 La Partea I

## Teren

Nr cadastral	Suprafața (mp)*	Observații / Referințe
	8.600	

\* Suprafața este determinată în planul de proiecție Stereo 70.



## Date referitoare la teren

Crt	Categorie folosință	Intravilan	Suprafața (mp)	Tarla	Parcelă	Nr. topo	Observații / Referințe
1	pașune	DA	8.600	-	-	-	Pășune împădurită

## Lungime Segmente

1) Valorile lungimilor segmentelor sunt obținute din proiecție în plan.

Punct început	X / Y	Punct sfârșit	X / Y	Lungime segment (** (m)
1	582.227,633 639.582,602	2	582.285,276 639.640,16	81.459
2	582.285,276 639.640,16	3	582.344,499 639.679,218	70.943
3	582.344,499 639.679,218	4	582.338,826 639.692,909	14.82
4	582.338,826 639.692,909	5	582.324,574 639.727,301	37.228
5	582.324,574 639.727,301	6	582.220,893 639.672,995	117.042

Punct început	X / Y	Punct sfârșit	X / Y	Lungime segment (** (m)
6	582.220,893 639.672,995	7	582.208,658 639.646,298	29.367
7	582.208,658 639.646,298	8	582.211,935 639.643,49	4.316
8	582.211,935 639.643,49	9	582.220,6 639.613,386	31.326
9	582.220,6 639.613,386	1	582.227,633 639.582,602	31.577

\*\* Lungimile segmentelor sunt determinate în planul de proiecție Stereo 70 și sunt rotunjite la 1 milimetru.

\*\*\* Distanța dintre puncte este formată din segmente cumulate ce sunt mai mici decât valoarea 1 milimetru.



**DATE DESPRE IMOBILUL NR. 4628**

Oficiul de Cadastru și Publicitate Imobiliară NEAMT  
Biroul de Cadastru și Publicitate Imobiliară Targu-Neamt

**A. Partea I. Descrierea imobilului**

TEREN Intravilan

Adresa: Loc. Pipirig, Jud. Neamt

Nr. Crt	Nr cadastral Nr. topografic	Suprafața* (mp)	Observații / Referințe
A1		15.073	Sector cadastral:49 Teren neimprejmuit;

**B. Partea II. Proprietari și acte**

Inscrieri privitoare la dreptul de proprietate și alte drepturi reale		Referințe
/		
Act Normativ nr. 7, din 13/03/1996 emis de GUVERNUL ROMÂNIEI;		
B1	Inscrierea provizorie, drept de PROPRIETATE, dobandit prin Lege, cota actuala 1/1, cota initiala 1/1 1) COMUNA PIPIRIG, CIF:99999999999999, Proprietar neidentificat	A1

**C. Partea III. SARCINI .**

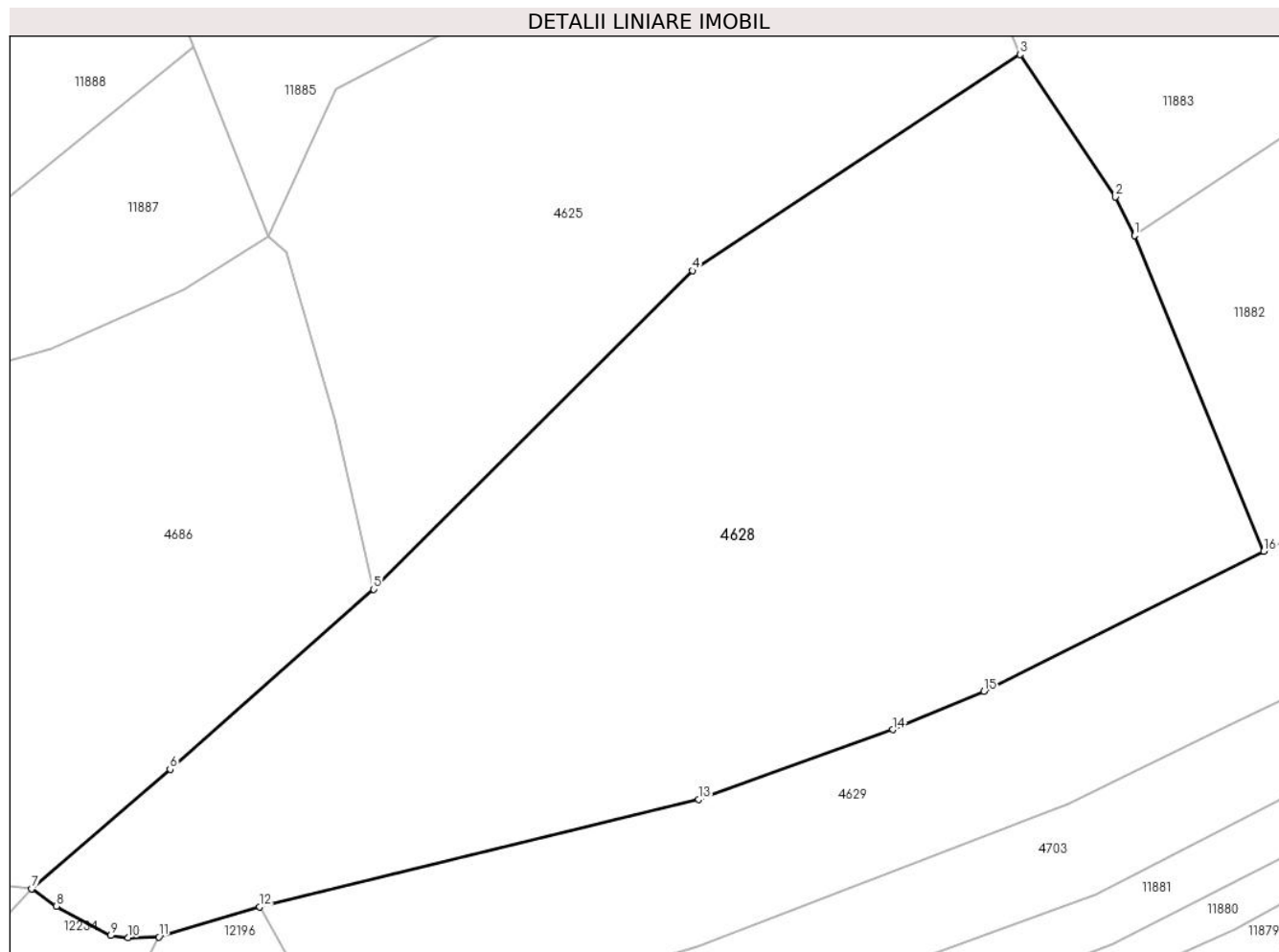
Inscrieri privind dezmembramintele dreptului de proprietate, drepturi reale de garanție și sarcini	Referințe
NU SUNT	

## Anexa Nr. 1 La Partea I

## Teren

Nr cadastral	Suprafața (mp)*	Observații / Referințe
	15.073	

\* Suprafața este determinată în planul de proiecție Stereo 70.



## Date referitoare la teren

Crt	Categorie folosință	Intravilan	Suprafața (mp)	Tarla	Parcelă	Nr. topo	Observații / Referințe
1	faneata	DA	15.073	-	-	-	

## Lungime Segmente

1) Valorile lungimilor segmentelor sunt obținute din proiecție în plan.

Punct început	X / Y	Punct sfârșit	X / Y	Lungime segment (** (m)
1	582.365,175 639.646,475	2	582.361,684 639.653,455	7.804
2	582.361,684 639.653,455	3	582.344,499 639.679,218	30.969
3	582.344,499 639.679,218	4	582.285,276 639.640,16	70.943
4	582.285,276 639.640,16	5	582.227,633 639.582,602	81.459
5	582.227,633 639.582,602	6	582.190,834 639.550,085	49.107

Punct început	X / Y	Punct sfârşit	X / Y	Lungime segment (** (m)
6	582.190,834 639.550,085	7	582.165,805 639.528,515	33.041
7	582.165,805 639.528,515	8	582.170,283 639.525,331	5.495
8	582.170,283 639.525,331	9	582.180,094 639.520,055	11.14
9	582.180,094 639.520,055	10	582.183,263 639.519,631	3.197
10	582.183,263 639.519,631	11	582.188,796 639.519,783	5.535
11	582.188,796 639.519,783	12	582.207,065 639.525,235	19.065
12	582.207,065 639.525,235	13	582.286,415 639.544,611	81.681
13	582.286,415 639.544,611	14	582.321,466 639.557,239	37.256
14	582.321,466 639.557,239	15	582.337,974 639.564,157	17.899
15	582.337,974 639.564,157	16	582.388,548 639.589,443	56.543
16	582.388,548 639.589,443	1	582.365,175 639.646,475	61.636

\*\* Lungimile segmentelor sunt determinate în planul de proiecție Stereo 70 și sunt rotunjite la 1 milimetru.

\*\*\* Distanța dintre puncte este formată din segmente cumulate ce sunt mai mici decât valoarea 1 milimetru.





**DATE DESPRE IMOBILUL NR. 4629**

Oficiul de Cadastru și Publicitate Imobiliară NEAMT  
Biroul de Cadastru și Publicitate Imobiliară Targu-Neamt

**A. Partea I. Descrierea imobilului**

TEREN Intravilan

Adresa: Loc. Pipirig, Jud. Neamt

Nr. Crt	Nr cadastral Nr. topografic	Suprafața* (mp)	Observații / Referințe
A1		8.945	Sector cadastral:49 Teren imprejmuit;

**B. Partea II. Proprietari și acte**

Inscrieri privitoare la dreptul de proprietate și alte drepturi reale	Referințe
/	
Act Administrativ nr. 2570, din 15/02/2024 emis de Primăria Com. Pipirig;	
B1	A1
Inscrierea posesiei, drept de PROPRIETATE, dobandit prin Lege, cota actuala 1/1, cota initiala 1/1	
1) DOBRICĂ NECULAI	

**C. Partea III. SARCINI .**

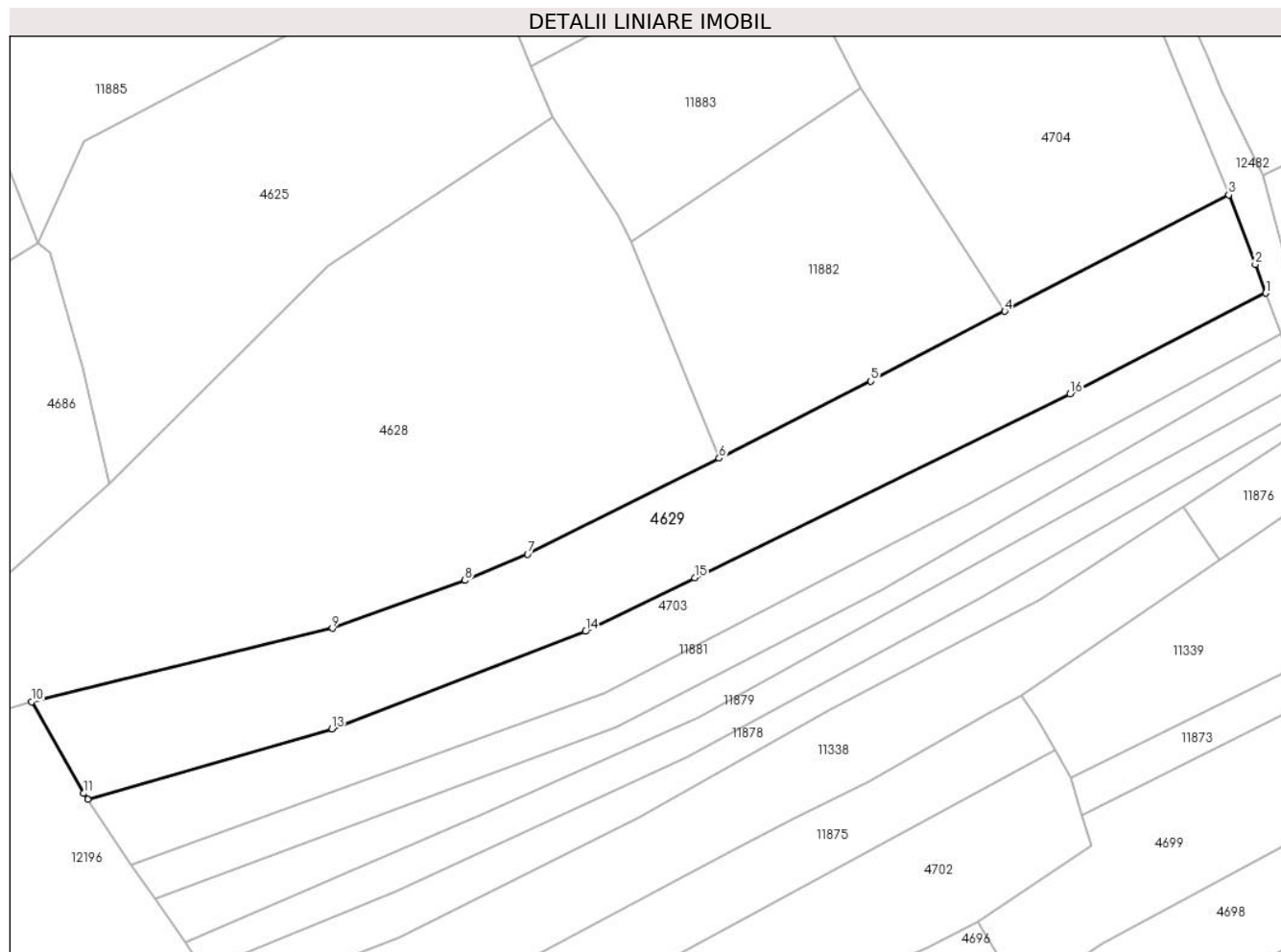
Inscrieri privind dezmembramintele dreptului de proprietate, drepturi reale de garanție și sarcini	Referințe
NU SUNT	

## Anexa Nr. 1 La Partea I

## Teren

Nr cadastral	Suprafața (mp)*	Observații / Referințe
	8.945	

\* Suprafața este determinată în planul de proiecție Stereo 70.



## Date referitoare la teren

Crt	Categorie folosință	Intramilan	Suprafața (mp)	Tarla	Parcelă	Nr. topo	Observații / Referințe
1	faneata	DA	8.945	-	-	-	

## Lungime Segmente

1) Valorile lungimilor segmentelor sunt obținute din proiecție în plan.

Punct început	X / Y	Punct sfârșit	X / Y	Lungime segment (** (m)
1	582.532,824 639.632,965	2	582.530,054 639.640,541	8.067
2	582.530,054 639.640,541	3	582.523,06 639.658,884	19.631
3	582.523,06 639.658,884	4	582.463,949 639.628,161	66.618
4	582.463,949 639.628,161	5	582.428,572 639.609,746	39.883
5	582.428,572 639.609,746	6	582.388,548 639.589,443	44.879

Punct început	X / Y	Punct sfârşit	X / Y	Lungime segment (** (m)
6	582.388,548 639.589,443	7	582.337,974 639.564,157	56.543
7	582.337,974 639.564,157	8	582.321,466 639.557,239	17.899
8	582.321,466 639.557,239	9	582.286,415 639.544,611	37.256
9	582.286,415 639.544,611	10	582.207,065 639.525,235	81.681
10	582.207,065 639.525,235	11	582.220,821 639.501,048	27.825
11	582.220,821 639.501,048	12	582.221,842 639.499,489	1.864
12	582.221,842 639.499,489	13	582.286,323 639.518,087	67.109
13	582.286,323 639.518,087	14	582.353,238 639.543,78	71.678
14	582.353,238 639.543,78	15	582.382,088 639.557,879	32.111
15	582.382,088 639.557,879	16	582.481,161 639.606,356	110.297
16	582.481,161 639.606,356	1	582.532,824 639.632,965	58.113

\*\* Lungimile segmentelor sunt determinate în planul de proiecție Stereo 70 și sunt rotunjite la 1 milimetru.

\*\*\* Distanța dintre puncte este formată din segmente cumulate ce sunt mai mici decât valoarea 1 milimetru.



**DATE DESPRE IMOBILUL NR. 4666**

Oficiul de Cadastru și Publicitate Imobiliară NEAMT  
 Biroul de Cadastru și Publicitate Imobiliară Targu-Neamt

**A. Partea I. Descrierea imobilului**

TEREN Intravilan

Adresa: Loc. Pipirig, Jud. Neamt

Nr. Crt	Nr cadastral Nr. topografic	Suprafața* (mp)	Observații / Referințe
A1		263	Sector cadastral:49 Teren neimprejmuit;

**B. Partea II. Proprietari și acte**

Inscrieri privitoare la dreptul de proprietate și alte drepturi reale		Referințe
/		
Act Normativ nr. 7, din 13/03/1996 emis de GUVERNUL ROMÂNIEI;		
B1	Inscrierea provizorie, drept de PROPRIETATE, dobandit prin Lege, cota actuala 1/1, cota initiala 1/1 1) COMUNA PIPIRIG, CIF:99999999999999, Proprietar neidentificat	A1

**C. Partea III. SARCINI .**

Inscrieri privind dezmembramintele dreptului de proprietate, drepturi reale de garanție și sarcini	Referințe
NU SUNT	

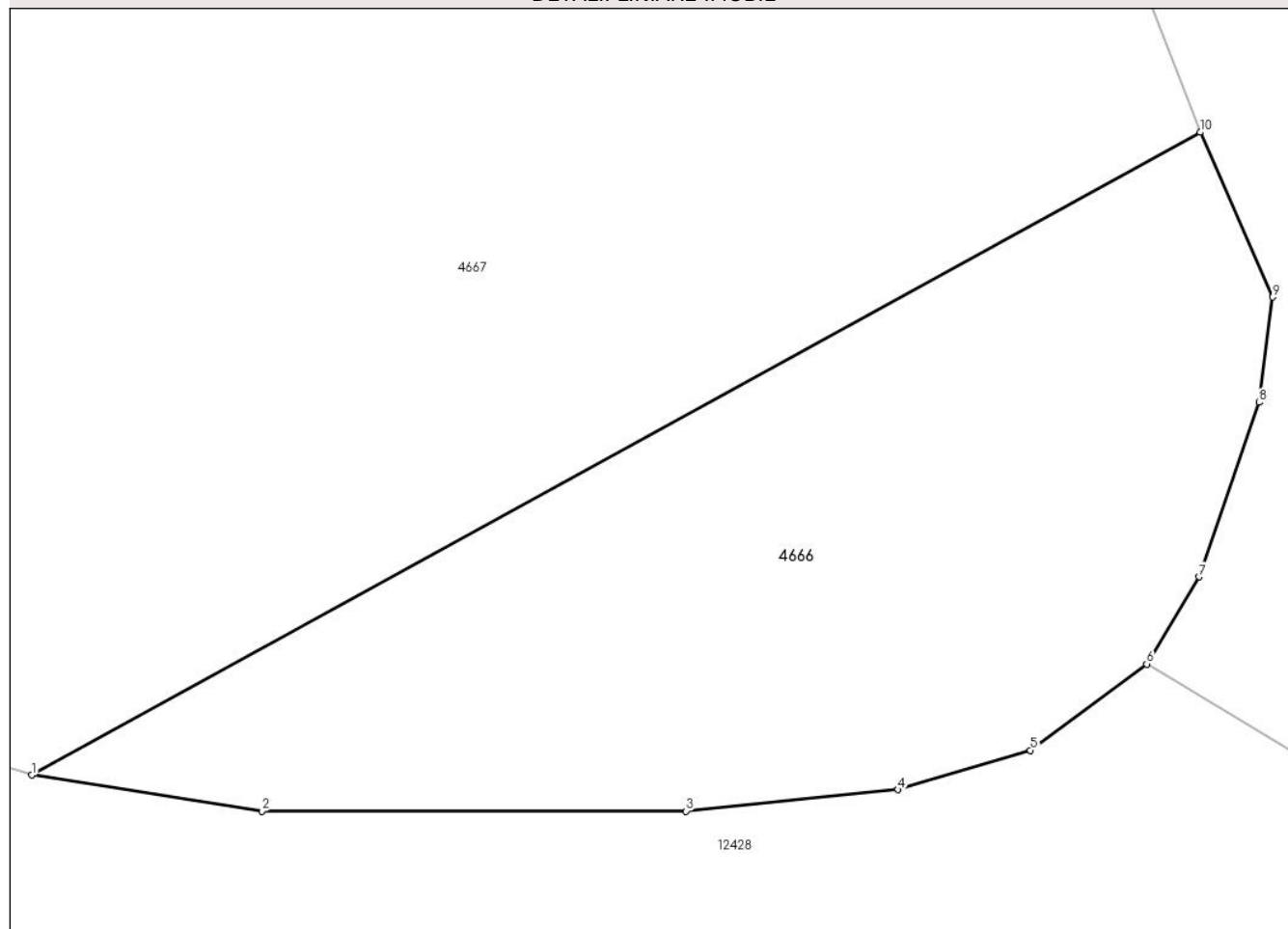
## Anexa Nr. 1 La Partea I

## Teren

Nr cadastral	Suprafața (mp)*	Observații / Referințe
	263	

\* Suprafața este determinată în planul de proiecție Stereo 70.

## DETALII LINIARE IMOBIL



## Date referitoare la teren

Crt	Categorie folosință	Intravilan	Suprafața (mp)	Tarla	Parcelă	Nr. topo	Observații / Referințe
1	faneata	DA	263	-	-	-	

## Lungime Segmente

1) Valorile lungimilor segmentelor sunt obținute din proiecție în plan.

Punct început	X / Y	Punct sfârșit	X / Y	Lungime segment (** (m)
1	582.955,125 638.483,244	2	582.961,009 638.482,32	5.956
2	582.961,009 638.482,32	3	582.971,867 638.482,32	10.858
3	582.971,867 638.482,32	4	582.977,295 638.482,868	5.456
4	582.977,295 638.482,868	5	582.980,681 638.483,876	3.533
5	582.980,681 638.483,876	6	582.983,657 638.486,08	3.703

Punct început	X / Y	Punct sfârșit	X / Y	Lungime segment (** (m)
6	582.983,657 638.486,08	7	582.984,995 638.488,31	2.601
7	582.984,995 638.488,31	8	582.986,534 638.492,77	4.718
8	582.986,534 638.492,77	9	582.986,879 638.495,464	2.716
9	582.986,879 638.495,464	10	582.985,025 638.499,675	4.601
10	582.985,025 638.499,675	1	582.955,125 638.483,244	34.117

\*\* Lungimile segmentelor sunt determinate în planul de proiecție Stereo 70 și sunt rotunjite la 1 milimetru.

\*\*\* Distanța dintre puncte este formată din segmente cumulate ce sunt mai mici decât valoarea 1 milimetru.





**DATE DESPRE IMOBILUL NR. 4667**

Oficiul de Cadastru și Publicitate Imobiliară NEAMT  
Biroul de Cadastru și Publicitate Imobiliară Targu-Neamt

**A. Partea I. Descrierea imobilului**

TEREN Intravilan

Adresa: Loc. Pipirig, Jud. Neamt

Nr. Crt	Nr cadastral Nr. topografic	Suprafața* (mp)	Observații / Referințe
A1		3.727	Sector cadastral:49 Teren imprejmuit;

**B. Partea II. Proprietari și acte**

Inscrieri privitoare la dreptul de proprietate și alte drepturi reale		Referințe
/		
Act Administrativ nr. 2570, din 15/02/2024 emis de Primăria Com. Pipirig;		
B1	Inscrierea posesiei, drept de PROPRIETATE, dobandit prin Lege, cota actuala 1/1, cota initiala 1/1 1) ANISTOROAE VASILE 2) ANISTOROAE VARVARA	A1

**C. Partea III. SARCINI .**

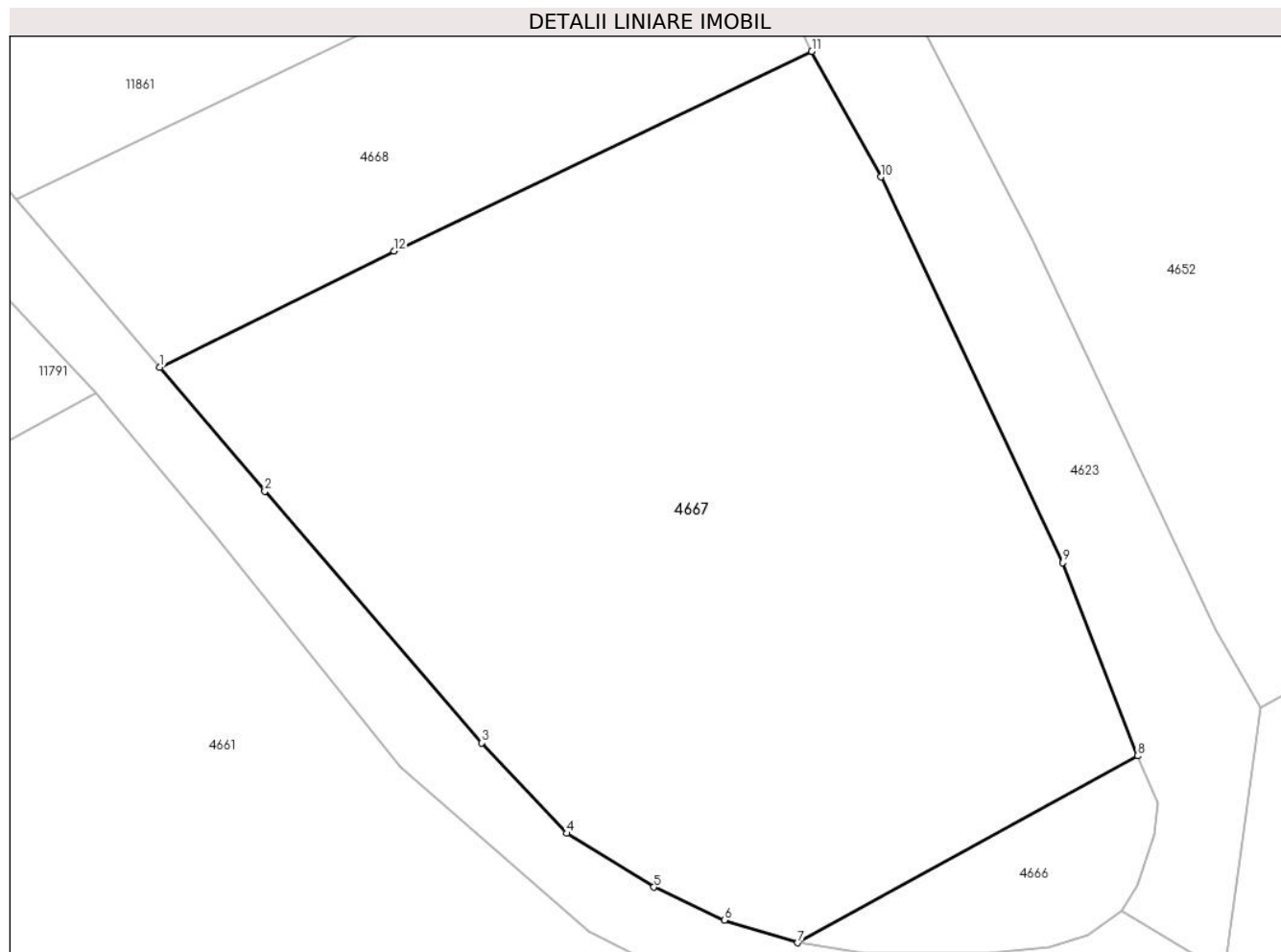
Inscrieri privind dezmembramintele dreptului de proprietate, drepturi reale de garanție și sarcini	Referințe
NU SUNT	

## Anexa Nr. 1 La Partea I

## Teren

Nr cadastral	Suprafața (mp)*	Observații / Referințe
	3.727	

\* Suprafața este determinată în planul de proiecție Stereo 70.



## Date referitoare la teren

Crt	Categorie folosință	Intravilan	Suprafața (mp)	Tarla	Parcelă	Nr. topo	Observații / Referințe
1	faneata	DA	3.727	-	-	-	

## Lungime Segmente

1) Valorile lungimilor segmentelor sunt obținute din proiecție în plan.

Punct început	X / Y	Punct sfârșit	X / Y	Lungime segment (** (m)
1	582.898,976 638.533,833	2	582.908,206 638.522,955	14.266
2	582.908,206 638.522,955	3	582.927,32 638.500,823	29.243
3	582.927,32 638.500,823	4	582.934,8 638.492,862	10.924
4	582.934,8 638.492,862	5	582.942,456 638.488,135	8.998
5	582.942,456 638.488,135	6	582.948,648 638.485,225	6.842

Punct început	X / Y	Punct sfârșit	X / Y	Lungime segment (** (m)
6	582.948,648 638.485,225	7	582.955,125 638.483,244	6.773
7	582.955,125 638.483,244	8	582.985,025 638.499,675	34.117
8	582.985,025 638.499,675	9	582.978,468 638.516,667	18.213
9	582.978,468 638.516,667	10	582.962,454 638.550,584	37.507
10	582.962,454 638.550,584	11	582.956,347 638.561,618	12.611
11	582.956,347 638.561,618	12	582.919,57 638.544,055	40.755
12	582.919,57 638.544,055	1	582.898,976 638.533,833	22.991

\*\* Lungimile segmentelor sunt determinate în planul de proiecție Stereo 70 și sunt rotunjite la 1 milimetru.

\*\*\* Distanța dintre puncte este formată din segmente cumulate ce sunt mai mici decât valoarea 1 milimetru.



**DATE DESPRE IMOBILUL NR. 4668**

Oficiul de Cadastru și Publicitate Imobiliară NEAMT  
Biroul de Cadastru și Publicitate Imobiliară Targu-Neamt

**A. Partea I. Descrierea imobilului**

TEREN Intravilan

Adresa: Loc. Pipirig, Jud. Neamt

Nr. Crt	Nr cadastral Nr. topografic	Suprafața* (mp)	Observații / Referințe
A1		1.240	Sector cadastral:49 Teren imprejmuit; Diferenta de suprafata din rolul agricol se regaseste la imobilul cu id 4647

**B. Partea II. Proprietari și acte**

Inscrieri privitoare la dreptul de proprietate și alte drepturi reale		Referințe
/		
Act Administrativ nr. 2570, din 15/02/2023 emis de Primăria Com. Pipirig;		
B1	Inscrierea posesiei, drept de PROPRIETATE, dobandit prin Lege, cota actuala 1/1, cota initiala 1/1 1) AFLOAREI DUMITRU	A1

**C. Partea III. SARCINI .**

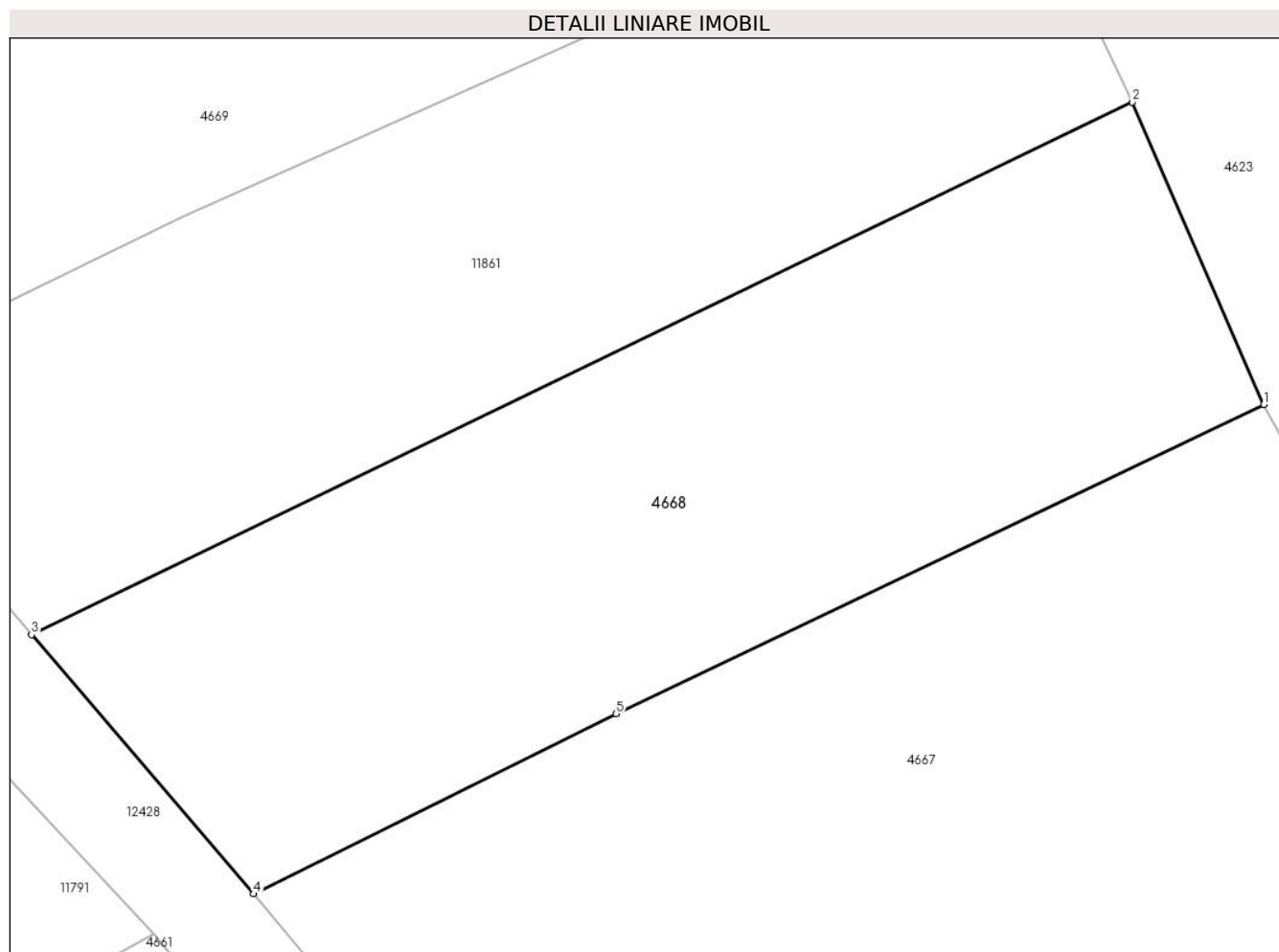
Inscrieri privind dezmembramintele dreptului de proprietate, drepturi reale de garanție și sarcini	Referințe
NU SUNT	

## Anexa Nr. 1 La Partea I

## Teren

Nr cadastral	Suprafața (mp)*	Observații / Referințe
	1.240	Diferenta de suprafata din rolul agricol se regaseste la imobilul cu id 4647

\* Suprafața este determinată în planul de proiecție Stereo 70.



## Date referitoare la teren

Crt	Categorie folosință	Intra vilan	Suprafața (mp)	Tarla	Parcelă	Nr. topo	Observații / Referințe
1	faneata	DA	1.240	-	-	-	

## Lungime Segmente

1) Valorile lungimilor segmentelor sunt obținute din proiecție în plan.

Punct început	X / Y	Punct sfârșit	X / Y	Lungime segment (** (m)
1	582.956,347 638.561,618	2	582.948,862 638.578,781	18.724
2	582.948,862 638.578,781	3	582.886,364 638.548,552	69.425
3	582.886,364 638.548,552	4	582.898,976 638.533,833	19.383
4	582.898,976 638.533,833	5	582.919,57 638.544,055	22.991
5	582.919,57 638.544,055	1	582.956,347 638.561,618	40.755

**\*\* Lungimile segmentelor sunt determinate în planul de proiecție Stereo 70 și sunt rotunjite la 1 milimetru.**

**\*\*\* Distanța dintre puncte este formată din segmente cumulate ce sunt mai mici decât valoarea 1 milimetru.**





**DATE DESPRE IMOBILUL NR. 4669**

Oficiul de Cadastru și Publicitate Imobiliară NEAMT  
Biroul de Cadastru și Publicitate Imobiliară Targu-Neamt

**A. Partea I. Descrierea imobilului**

TEREN Intravilan

Adresa: Loc. Pipirig, Jud. Neamt

Nr. Crt	Nr cadastral Nr. topografic	Suprafața* (mp)	Observații / Referințe
A1		3.273	Sector cadastral:49 Teren imprejmuit; Diferenta de suprafata din rolul agricol se regaseste la imobilul cu id 4663

**B. Partea II. Proprietari și acte**

Inscrieri privitoare la dreptul de proprietate și alte drepturi reale		Referințe
/		
Act Administrativ nr. 2570, din 15/02/2024 emis de Primăria Com. Pipirig;		
B1	Inscrierea posesiei, drept de PROPRIETATE, dobandit prin Lege, cota actuala 1/1, cota initiala 1/1 1) GAVRILIU NECULAI	A1

**C. Partea III. SARCINI .**

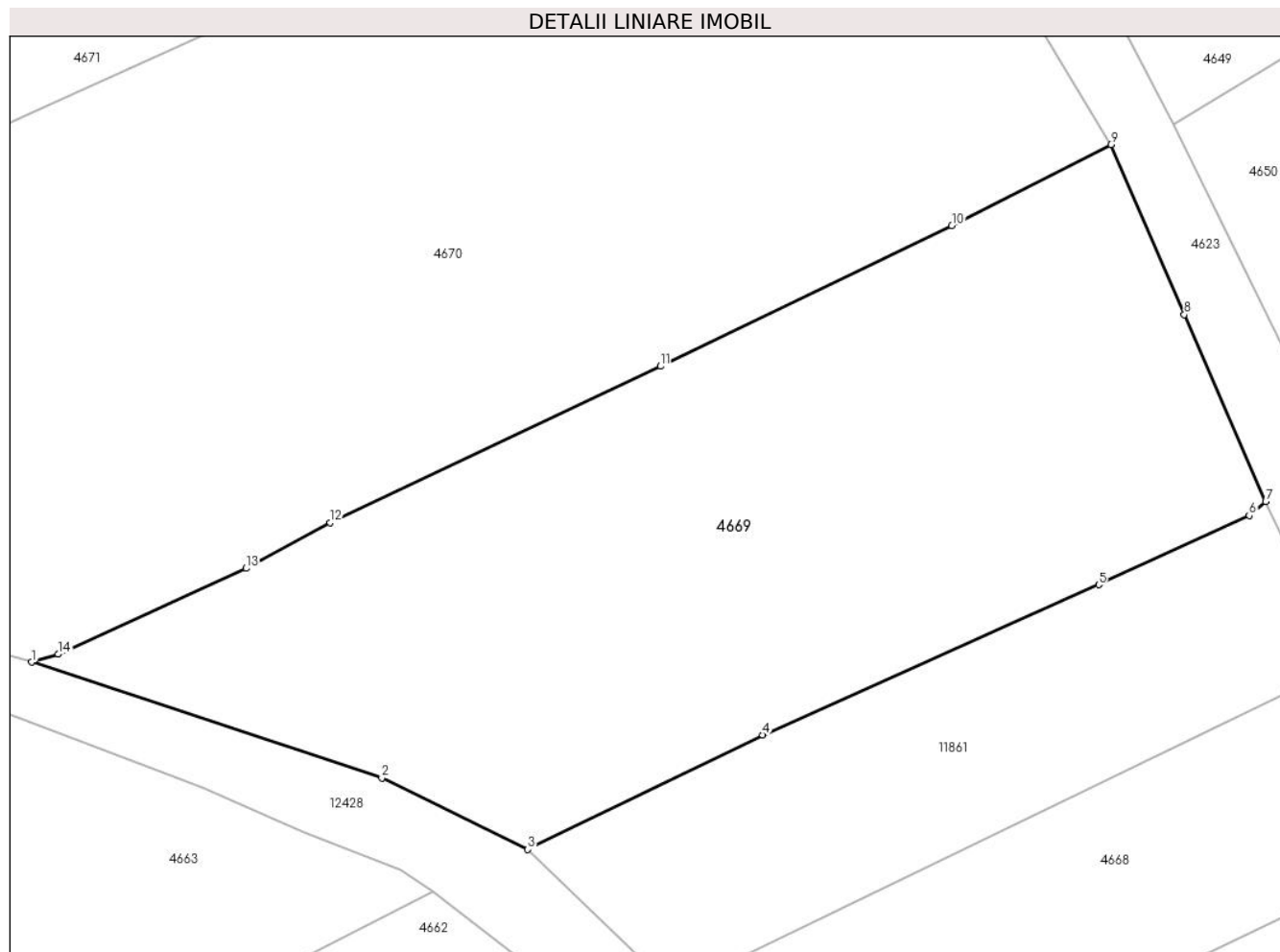
Inscrieri privind dezmembramintele dreptului de proprietate, drepturi reale de garanție și sarcini	Referințe
NU SUNT	

## Anexa Nr. 1 La Partea I

## Teren

Nr cadastral	Suprafața (mp)*	Observații / Referințe
	3.273	Diferenta de suprafata din rolul agricol se regaseste la imobilul cu id 4663

\* Suprafața este determinată în planul de proiecție Stereo 70.



## Date referitoare la teren

Crt	Categorie folosință	Intra vilan	Suprafața (mp)	Tarla	Parcelă	Nr. topo	Observații / Referințe
1	faneata	DA	3.273	-	-	-	

## Lungime Segmente

1) Valorile lungimilor segmentelor sunt obținute din proiecție în plan.

Punct început	X / Y	Punct sfârșit	X / Y	Lungime segment (** (m)
1	582.826,985 638.579,067	2	582.859,54 638.568,312	34.286
2	582.859,54 638.568,312	3	582.873,11 638.561,671	15.108
3	582.873,11 638.561,671	4	582.894,956 638.572,303	24.296
4	582.894,956 638.572,303	5	582.926,199 638.586,251	34.215
5	582.926,199 638.586,251	6	582.940,202 638.592,671	15.405

Punct început	X / Y	Punct sfârşit	X / Y	Lungime segment (** (m)
6	582.940,202 638.592,671	7	582.941,728 638.593,99	2.017
7	582.941,728 638.593,99	8	582.934,162 638.611,332	18.921
8	582.934,162 638.611,332	9	582.927,334 638.627,109	17.191
9	582.927,334 638.627,109	10	582.912,539 638.619,605	16.589
10	582.912,539 638.619,605	11	582.885,458 638.606,539	30.068
11	582.885,458 638.606,539	12	582.854,753 638.592,006	33.971
12	582.854,753 638.592,006	13	582.846,938 638.587,77	8.889
13	582.846,938 638.587,77	14	582.829,462 638.579,799	19.208
14	582.829,462 638.579,799	1	582.826,985 638.579,067	2.583

\*\* Lungimile segmentelor sunt determinate în planul de proiecție Stereo 70 și sunt rotunjite la 1 milimetru.

\*\*\* Distanța dintre puncte este formată din segmente cumulate ce sunt mai mici decât valoarea 1 milimetru.



**DATE DESPRE IMOBILUL NR. 4670**

Oficiul de Cadastru și Publicitate Imobiliară NEAMT  
Biroul de Cadastru și Publicitate Imobiliară Targu-Neamt

**A. Partea I. Descrierea imobilului**

TEREN Intravilan

Adresa: Loc. Pipirig, Jud. Neamt

Nr. Crt	Nr cadastral Nr. topografic	Suprafața* (mp)	Observații / Referințe
A1		6.332	Sector cadastral:49 Teren imprejmuit; Diferenta de suprafata din rolul agricol se regaseste la imobilul cu id 4664

**B. Partea II. Proprietari și acte**

Inscrieri privitoare la dreptul de proprietate și alte drepturi reale		Referințe
/		
Act Administrativ nr. 2570, din 15/02/2024 emis de Primăria Com. Pipirig;		
B1	Inscrierea posesiei, drept de PROPRIETATE, dobandit prin Lege, cota actuala 1/1, cota initiala 1/1 1) PRUNĂ ANA 2) PRUNĂ IOAN	A1

**C. Partea III. SARCINI .**

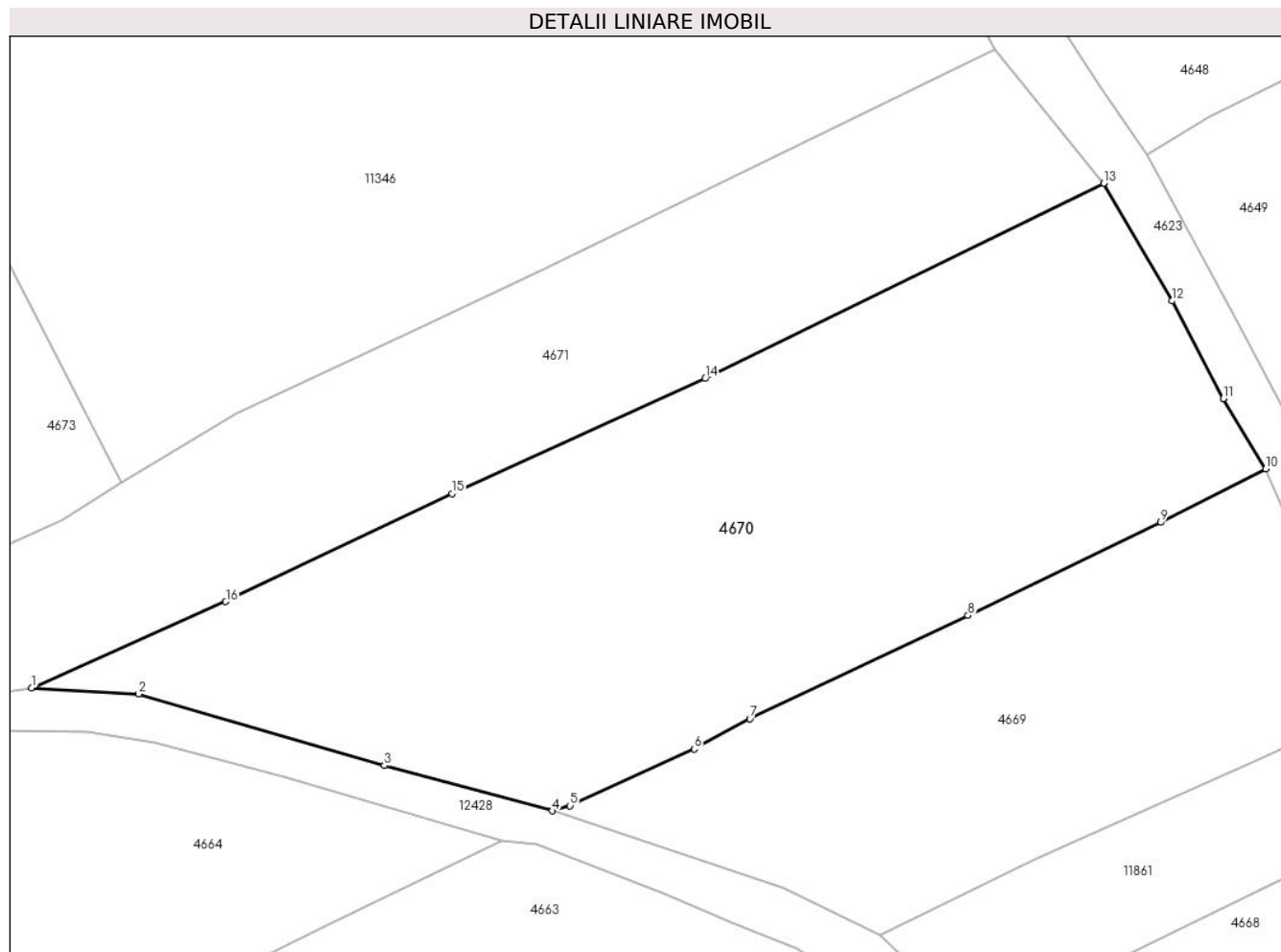
Inscrieri privind dezmembramintele dreptului de proprietate, drepturi reale de garanție și sarcini	Referințe
NU SUNT	

## Anexa Nr. 1 La Partea I

## Teren

Nr cadastral	Suprafața (mp)*	Observații / Referințe
	6.332	Diferenta de suprafata din rolul agricol se regaseste la imobilul cu id 4664

\* Suprafața este determinată în planul de proiecție Stereo 70.



## Date referitoare la teren

Crt	Categorie folosință	Intra vilan	Suprafața (mp)	Tarla	Parcelă	Nr. topo	Observații / Referințe
1	faneata	DA	6.332	-	-	-	

## Lungime Segmente

1) Valorile lungimilor segmentelor sunt obținute din proiecție în plan.

Punct început	X / Y	Punct sfârșit	X / Y	Lungime segment (** (m)
1	582.753,726 638.596,37	2	582.768,743 638.595,497	15.042
2	582.768,743 638.595,497	3	582.803,325 638.585,448	36.012
3	582.803,325 638.585,448	4	582.826,985 638.579,067	24.505
4	582.826,985 638.579,067	5	582.829,462 638.579,799	2.583
5	582.829,462 638.579,799	6	582.846,938 638.587,77	19.208

Punct început	X / Y	Punct sfârşit	X / Y	Lungime segment (** (m)
6	582.846,938 638.587,77	7	582.854,753 638.592,006	8.889
7	582.854,753 638.592,006	8	582.885,458 638.606,539	33.971
8	582.885,458 638.606,539	9	582.912,539 638.619,605	30.068
9	582.912,539 638.619,605	10	582.927,334 638.627,109	16.589
10	582.927,334 638.627,109	11	582.921,343 638.637,009	11.572
11	582.921,343 638.637,009	12	582.914,172 638.650,737	15.488
12	582.914,172 638.650,737	13	582.904,537 638.667,269	19.135
13	582.904,537 638.667,269	14	582.848,478 638.639,836	62.411
14	582.848,478 638.639,836	15	582.812,871 638.623,652	39.112
15	582.812,871 638.623,652	16	582.781,032 638.608,476	35.271
16	582.781,032 638.608,476	1	582.753,726 638.596,37	29.869

\*\* Lungimile segmentelor sunt determinate în planul de proiecție Stereo 70 și sunt rotunjite la 1 milimetru.

\*\*\* Distanța dintre puncte este formată din segmente cumulate ce sunt mai mici decât valoarea 1 milimetru.





**DATE DESPRE IMOBILUL NR. 4671**

Oficiul de Cadastru și Publicitate Imobiliară NEAMT  
Biroul de Cadastru și Publicitate Imobiliară Targu-Neamt

**A. Partea I. Descrierea imobilului**

TEREN Intravilan

Adresa: Loc. Pipirig, Jud. Neamt

Nr. Crt	Nr cadastral Nr. topografic	Suprafața* (mp)	Observații / Referințe
A1		4.378	Sector cadastral:49 Teren imprejmuit;

**B. Partea II. Proprietari și acte**

Inscrieri privitoare la dreptul de proprietate și alte drepturi reale		Referințe
/		
Act Administrativ nr. 2570, din 15/02/2024 emis de Primăria Com. Pipirig;		
B1	Inscrierea posesiei, drept de PROPRIETATE, dobandit prin Lege, cota actuala 1/1, cota initiala 1/1 1) GHEORGHITĂ CARMEN-DUMITRELA	A1

**C. Partea III. SARCINI .**

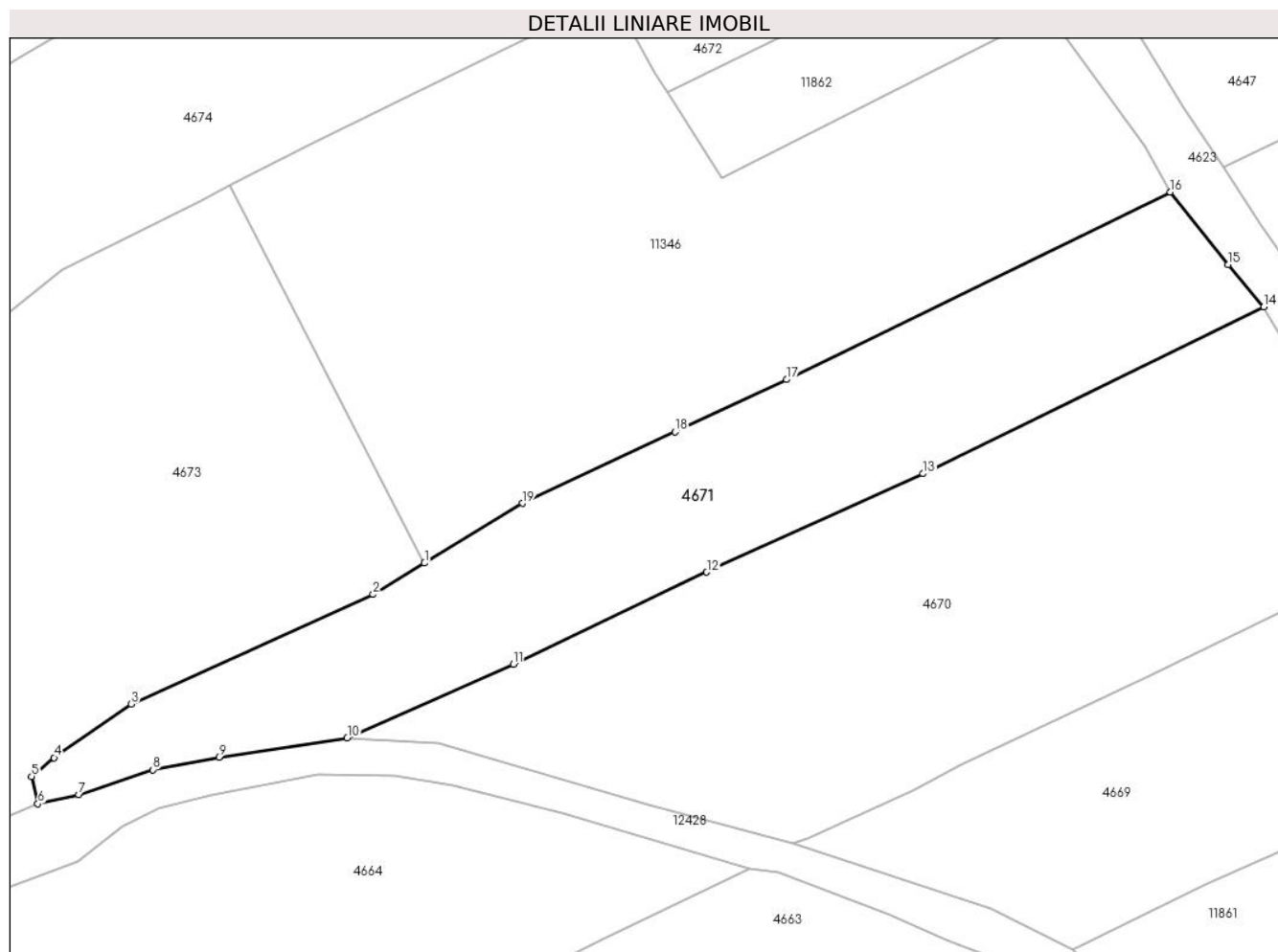
Inscrieri privind dezmembramintele dreptului de proprietate, drepturi reale de garanție și sarcini	Referințe
NU SUNT	

## Anexa Nr. 1 La Partea I

## Teren

Nr cadastral	Suprafața (mp)*	Observații / Referințe
	4.378	

\* Suprafața este determinată în planul de proiecție Stereo 70.



## Date referitoare la teren

Crt	Categorie folosință	Intra vilan	Suprafața (mp)	Tarla	Parcelă	Nr. topo	Observații / Referințe
1	faneata	DA	4.378	-	-	-	

## Lungime Segmente

1) Valorile lungimilor segmentelor sunt obținute din proiecție în plan.

Punct început	X / Y	Punct sfârșit	X / Y	Lungime segment (** (m)
1	582.766,428 638.625,131	2	582.757,99 638.619,975	9.889
2	582.757,99 638.619,975	3	582.718,183 638.601,974	43.688
3	582.718,183 638.601,974	4	582.705,472 638.593,153	15.472
4	582.705,472 638.593,153	5	582.701,784 638.590,054	4.817
5	582.701,784 638.590,054	6	582.702,809 638.585,571	4.599

Punct început	X / Y	Punct sfârșit	X / Y	Lungime segment (** (m)
6	582.702,809 638.585,571	7	582.709,56 638.587,061	6.913
7	582.709,56 638.587,061	8	582.721,715 638.591,155	12.826
8	582.721,715 638.591,155	9	582.732,612 638.593,254	11.097
9	582.732,612 638.593,254	10	582.753,726 638.596,37	21.343
10	582.753,726 638.596,37	11	582.781,032 638.608,476	29.869
11	582.781,032 638.608,476	12	582.812,871 638.623,652	35.271
12	582.812,871 638.623,652	13	582.848,478 638.639,836	39.112
13	582.848,478 638.639,836	14	582.904,537 638.667,269	62.411
14	582.904,537 638.667,269	15	582.898,727 638.674,259	9.089
15	582.898,727 638.674,259	16	582.889,178 638.686,117	15.225
16	582.889,178 638.686,117	17	582.825,995 638.655,333	70.283
17	582.825,995 638.655,333	18	582.807,689 638.646,702	20.239
18	582.807,689 638.646,702	19	582.782,528 638.634,967	27.763
19	582.782,528 638.634,967	1	582.766,428 638.625,131	18.867

\*\* Lungimile segmentelor sunt determinate în planul de proiecție Stereo 70 și sunt rotunjite la 1 milimetru.

\*\*\* Distanța dintre puncte este formată din segmente cumulate ce sunt mai mici decât valoarea 1 milimetru.



**DATE DESPRE IMOBILUL NR. 4672**

Oficiul de Cadastru și Publicitate Imobiliară NEAMT  
Biroul de Cadastru și Publicitate Imobiliară Targu-Neamt

**A. Partea I. Descrierea imobilului**

TEREN Intravilan

Adresa: Loc. Pipirig, Jud. Neamt

Nr. Crt	Nr cadastral Nr. topografic	Suprafața* (mp)	Observații / Referințe
A1		939	Sector cadastral:49 Teren neimprejmuit;

**B. Partea II. Proprietari și acte**

Inscrieri privitoare la dreptul de proprietate și alte drepturi reale		Referințe
/		
Act Normativ nr. 7, din 13/03/1996 emis de GUVERNUL ROMÂNIEI;		
B1	Inscrierea provizorie, drept de PROPRIETATE, dobandit prin Lege, cota actuala 1/1, cota initiala 1/1 1) COMUNA PIPIRIG, CIF:99999999999999, Proprietar neidentificat	A1

**C. Partea III. SARCINI .**

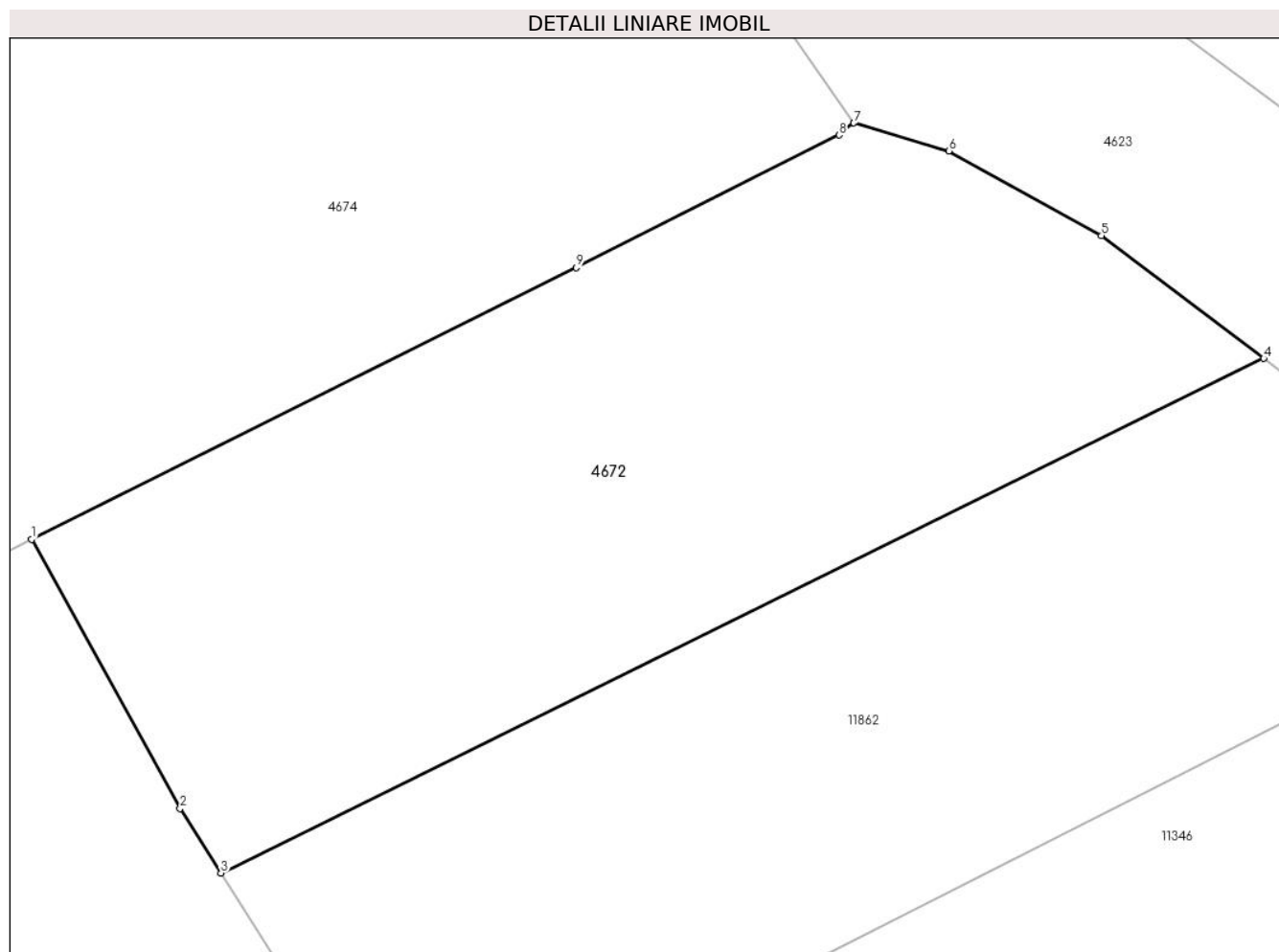
Inscrieri privind dezmembramintele dreptului de proprietate, drepturi reale de garanție și sarcini	Referințe
NU SUNT	

## Anexa Nr. 1 La Partea I

## Teren

Nr cadastral	Suprafața (mp)*	Observații / Referințe
	939	

\* Suprafața este determinată în planul de proiecție Stereo 70.



## Date referitoare la teren

Crt	Categorie folosință	Intravilan	Suprafața (mp)	Tarla	Parcelă	Nr. topo	Observații / Referințe
1	faneata	DA	939	-	-	-	

## Lungime Segmente

1) Valorile lungimilor segmentelor sunt obținute din proiecție în plan.

Punct început	X / Y	Punct sfârșit	X / Y	Lungime segment (** (m)
1	582.797,353 638.718,438	2	582.804,455 638.705,586	14.684
2	582.804,455 638.705,586	3	582.806,41 638.702,499	3.654
3	582.806,41 638.702,499	4	582.856,244 638.727,076	55.565
4	582.856,244 638.727,076	5	582.848,485 638.732,946	9.729
5	582.848,485 638.732,946	6	582.841,205 638.736,989	8.327

Punct început	X / Y	Punct sfârşit	X / Y	Lungime segment (** (m)
6	582.841,205 638.736,989	7	582.836,655 638.738,321	4.741
7	582.836,655 638.738,321	8	582.835,947 638.737,741	0.915
8	582.835,947 638.737,741	9	582.823,39 638.731,421	14.058
9	582.823,39 638.731,421	1	582.797,353 638.718,438	29.094

\*\* Lungimile segmentelor sunt determinate în planul de proiecție Stereo 70 și sunt rotunjite la 1 milimetru.

\*\*\* Distanța dintre puncte este formată din segmente cumulate ce sunt mai mici decât valoarea 1 milimetru.





**DATE DESPRE IMOBILUL NR. 4673**

Oficiul de Cadastru și Publicitate Imobiliară NEAMT  
Biroul de Cadastru și Publicitate Imobiliară Targu-Neamt

**A. Partea I. Descrierea imobilului**

TEREN Intravilan

Adresa: Loc. Pipirig, Jud. Neamt

Nr. Crt	Nr cadastral Nr. topografic	Suprafața* (mp)	Observații / Referințe
A1		7.795	Sector cadastral:49 Teren imprejmuit;

**B. Partea II. Proprietari și acte**

Inscrieri privitoare la dreptul de proprietate și alte drepturi reale		Referințe
/		
Act Administrativ nr. 2570, din 15/02/2024 emis de Primăria Com. Pipirig;		
B1	Inscrierea posesiei, drept de PROPRIETATE, dobandit prin Lege, cota actuala 1/1, cota initiala 1/1 1) DOCHIȚA VIORICA	A1

**C. Partea III. SARCINI .**

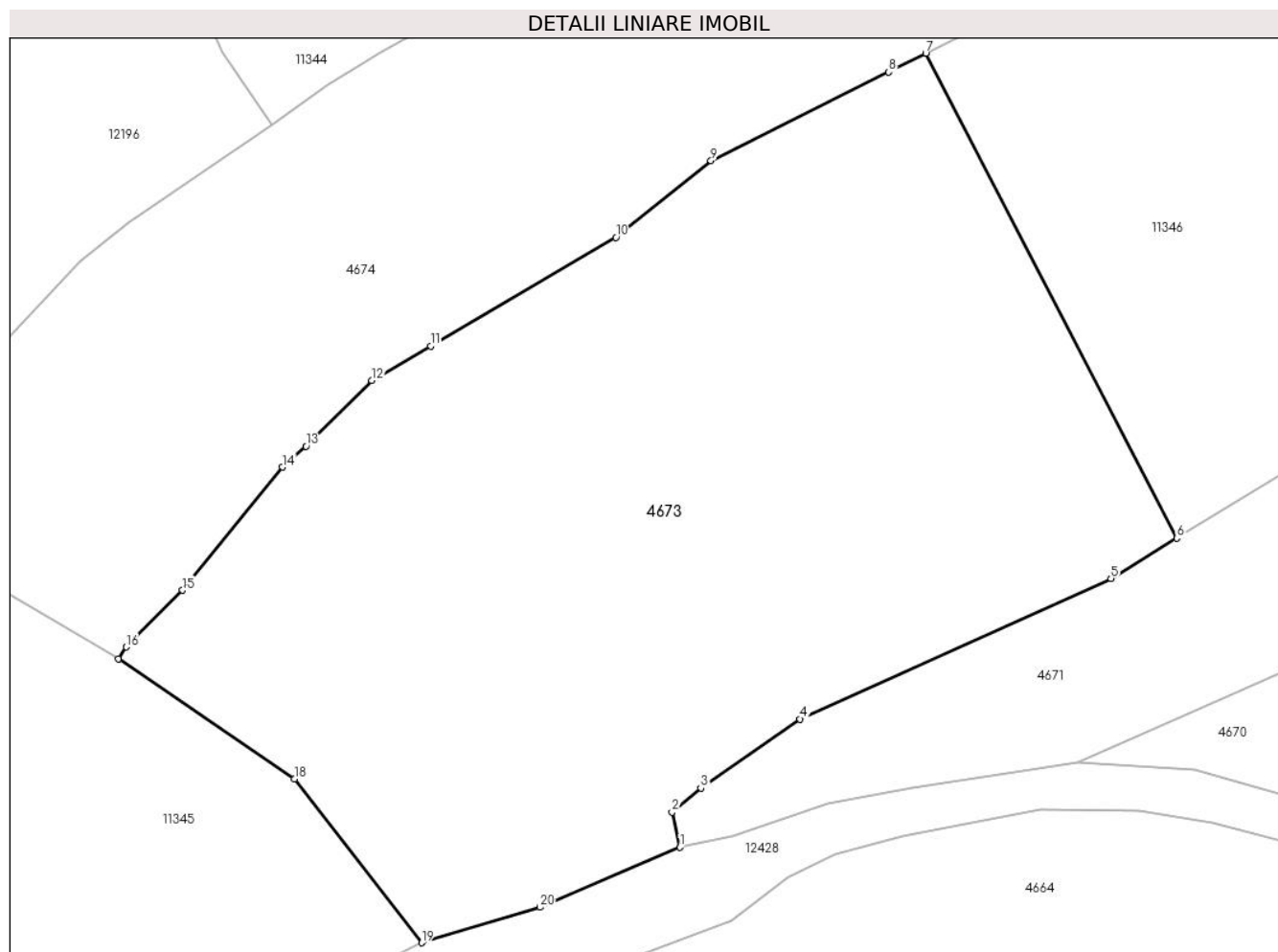
Inscrieri privind dezmembramintele dreptului de proprietate, drepturi reale de garanție și sarcini	Referințe
NU SUNT	

## Anexa Nr. 1 La Partea I

## Teren

Nr cadastral	Suprafața (mp)*	Observații / Referințe
	7.795	

\* Suprafața este determinată în planul de proiecție Stereo 70.



## Date referitoare la teren

Crt	Categorie folosință	Intravilan	Suprafața (mp)	Tarla	Parcelă	Nr. topo	Observații / Referințe
1	faneata	DA	7.795	-	-	-	

## Lungime Segmente

1) Valorile lungimilor segmentelor sunt obținute din proiecție în plan.

Punct început	X / Y	Punct sfârșit	X / Y	Lungime segment (** (m)
1	582.702,809 638.585,571	2	582.701,784 638.590,054	4.599
2	582.701,784 638.590,054	3	582.705,472 638.593,153	4.817
3	582.705,472 638.593,153	4	582.718,183 638.601,974	15.472
4	582.718,183 638.601,974	5	582.757,99 638.619,975	43.688
5	582.757,99 638.619,975	6	582.766,428 638.625,131	9.889

Punct început	X / Y	Punct sfârșit	X / Y	Lungime segment (** (m)
6	582.766,428 638.625,131	7	582.734,288 638.687,173	69.873
7	582.734,288 638.687,173	8	582.729,544 638.684,767	5.319
8	582.729,544 638.684,767	9	582.706,772 638.673,425	25.44
9	582.706,772 638.673,425	10	582.694,597 638.663,601	15.644
10	582.694,597 638.663,601	11	582.670,873 638.649,723	27.485
11	582.670,873 638.649,723	12	582.663,365 638.645,289	8.72
12	582.663,365 638.645,289	13	582.654,897 638.636,879	11.935
13	582.654,897 638.636,879	14	582.651,919 638.634,203	4.004
14	582.651,919 638.634,203	15	582.639,102 638.618,462	20.299
15	582.639,102 638.618,462	16	582.631,91 638.611,199	10.221
16	582.631,91 638.611,199	17	582.630,905 638.609,687	1.816
17	582.630,905 638.609,687	18	582.653,413 638.594,307	27.261
18	582.653,413 638.594,307	19	582.669,726 638.573,351	26.557
19	582.669,726 638.573,351	20	582.684,852 638.577,886	15.791
20	582.684,852 638.577,886	1	582.702,809 638.585,571	19.532

\*\* Lungimile segmentelor sunt determinate în planul de proiecție Stereo 70 și sunt rotunjite la 1 milimetru.

\*\*\* Distanța dintre puncte este formată din segmente cumulate ce sunt mai mici decât valoarea 1 milimetru.



**DATE DESPRE IMOBILUL NR. 4674**

Oficiul de Cadastru și Publicitate Imobiliară NEAMT  
Biroul de Cadastru și Publicitate Imobiliară Targu-Neamt

**A. Partea I. Descrierea imobilului**

TEREN Intravilan

Adresa: Loc. Pipirig, Jud. Neamt

Nr. Crt	Nr cadastral Nr. topografic	Suprafața* (mp)	Observații / Referințe
A1	52265	Din acte: 8.792 Masurata: 8.931	Sector cadastral:49 Teren imprejmuit;

**B. Partea II. Proprietari și acte**

Inscrieri privitoare la dreptul de proprietate și alte drepturi reale		Referințe
<b>15438 / 11/07/2017</b>		
Act Notarial nr. 1185 - Contract de vanzare cumpărare, din 10/07/2017 emis de NP Andronache Laura;		
B1	Intabulare, drept de PROPRIETATE, cu titlu de cumpărare, dobandit prin Conventie, cota actuala 1/1, cota initiala 1/1 1) <b>NEGRU V. GHEORGHE</b> 2) <b>NEGRU ANDREEA</b> , soti	A1

**C. Partea III. SARCINI .**

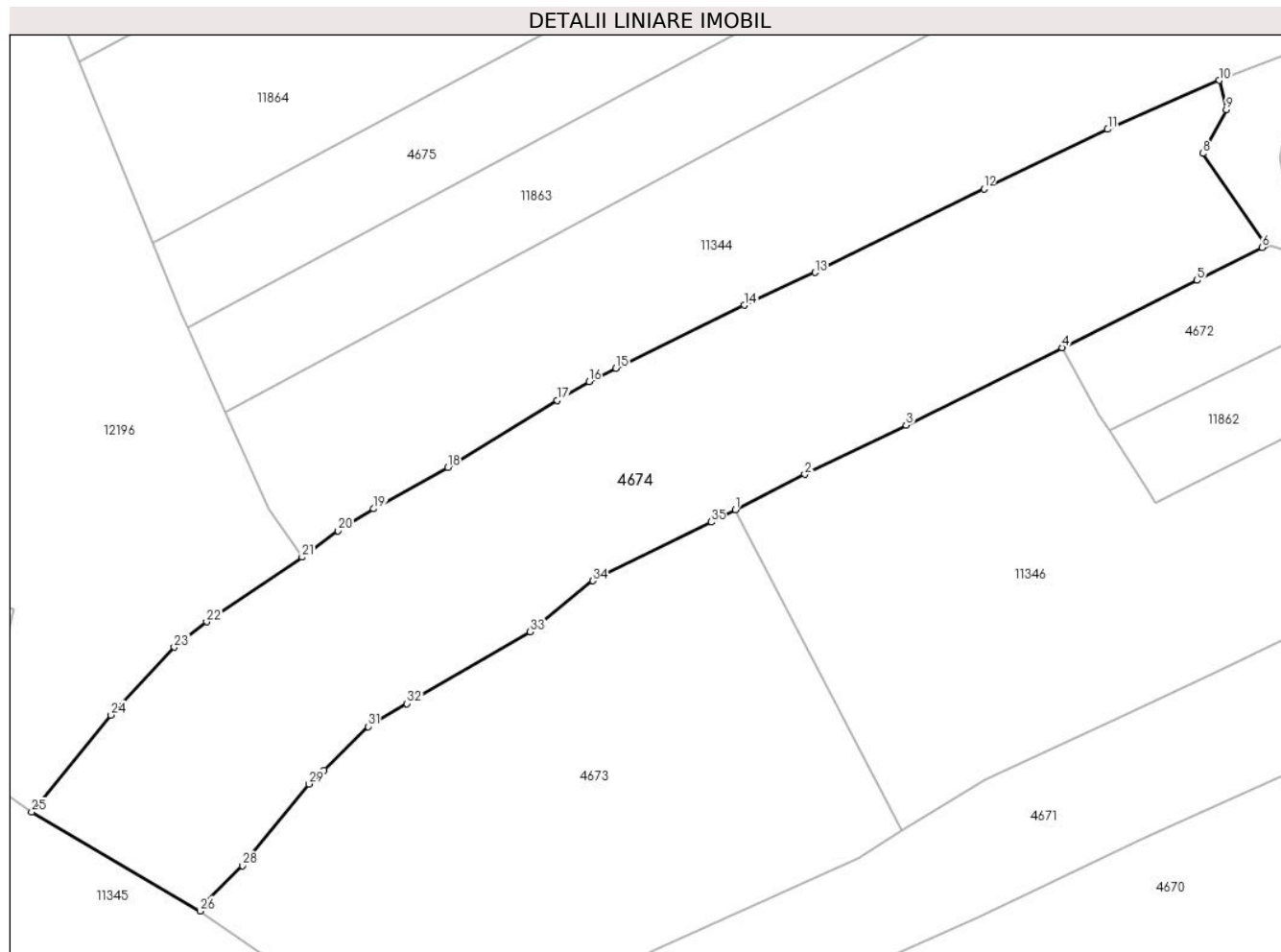
Inscrieri privind dezmembramintele dreptului de proprietate, drepturi reale de garanție și sarcini	Referințe
NU SUNT	

## Anexa Nr. 1 La Partea I

## Teren

Nr cadastral	Suprafața (mp)*	Observații / Referințe
52265	Din acte: 8.792 Masurata: 8.931	

\* Suprafața este determinată în planul de proiecție Stereo 70.



## Date referitoare la teren

Crt	Categorie folosință	Intra vilan	Suprafața (mp)	Tarla	Parcelă	Nr. topo	Observații / Referințe
1	faneata	DA	8.931	-	-	-	

## Lungime Segmente

1) Valorile lungimilor segmentelor sunt obținute din proiecție în plan.

Punct început	X / Y	Punct sfârșit	X / Y	Lungime segment (** (m)
1	582.734,288 638.687,173	2	582.747,669 638.693,959	15.003
3	582.767,213 638.703,454	4	582.797,353 638.718,438	33.659
5	582.823,39 638.731,421	6	582.835,947 638.737,741	14.058
7	582.836,655 638.738,321	8	582.824,492 638.755,9	21.377
9	582.829,052 638.764,349	10	582.827,666 638.770,035	5.852

Punct început	X / Y	Punct sfârșit	X / Y	Lungime segment (** (m)
2	582.747,669 638.693,959	3	582.767,213 638.703,454	21.728
4	582.797,353 638.718,438	5	582.823,39 638.731,421	29.094
6	582.835,947 638.737,741	7	582.836,655 638.738,321	0.915
8	582.824,492 638.755,9	9	582.829,052 638.764,349	9.601
10	582.827,666 638.770,035	11	582.806,14 638.760,583	23.51

Punct început	X / Y	Punct sfârșit	X / Y	Lungime segment (** (m)
11	582.806,14 638.760,583	12	582.782,262 638.749,101	26.495
13	582.749,627 638.732,937	14	582.735,995 638.726,625	15.022
15	582.711,166 638.714,472	16	582.705,99 638.711,9	5.78
17	582.699,842 638.708,278	18	582.678,759 638.695,297	24.759
19	582.664,425 638.687,332	20	582.657,586 638.683,069	8.059
21	582.650,595 638.677,997	22	582.632,197 638.665,501	22.24
23	582.625,934 638.660,607	24	582.613,726 638.647,501	17.911
25	582.598,407 638.628,783	26	582.630,905 638.609,687	37.693
27	582.631,91 638.611,199	28	582.639,102 638.618,462	10.221
29	582.651,919 638.634,203	30	582.654,897 638.636,879	4.004
31	582.663,365 638.645,289	32	582.670,873 638.649,723	8.72
33	582.694,597 638.663,601	34	582.706,772 638.673,425	15.644
35	582.729,544 638.684,767	1	582.734,288 638.687,173	5.319

Punct început	X / Y	Punct sfârșit	X / Y	Lungime segment (** (m)
12	582.782,262 638.749,101	13	582.749,627 638.732,937	36.419
14	582.735,995 638.726,625	15	582.711,166 638.714,472	27.644
16	582.705,99 638.711,9	17	582.699,842 638.708,278	7.136
18	582.678,759 638.695,297	19	582.664,425 638.687,332	16.398
20	582.657,586 638.683,069	21	582.650,595 638.677,997	8.637
22	582.632,197 638.665,501	23	582.625,934 638.660,607	7.948
24	582.613,726 638.647,501	25	582.598,407 638.628,783	24.188
26	582.630,905 638.609,687	27	582.631,91 638.611,199	1.816
28	582.639,102 638.618,462	29	582.651,919 638.634,203	20.299
30	582.654,897 638.636,879	31	582.663,365 638.645,289	11.935
32	582.670,873 638.649,723	33	582.694,597 638.663,601	27.485
34	582.706,772 638.673,425	35	582.729,544 638.684,767	25.44

\*\* Lungimile segmentelor sunt determinate în planul de proiecție Stereo 70 și sunt rotunjite la 1 milimetru.

\*\*\* Distanța dintre puncte este formată din segmente cumulate ce sunt mai mici decât valoarea 1 milimetru.





**DATE DESPRE IMOBILUL NR. 4675**

Oficiul de Cadastru și Publicitate Imobiliară NEAMT  
Biroul de Cadastru și Publicitate Imobiliară Targu-Neamt

**A. Partea I. Descrierea imobilului**

TEREN Intravilan

Adresa: Loc. Pipirig, Jud. Neamt

Nr. Crt	Nr cadastral Nr. topografic	Suprafața* (mp)	Observații / Referințe
A1		4.821	Sector cadastral:49 Teren imprejmuit; Diferenta de suprafata din rolul agricol se regaseste la imobilul cu id 11937

**B. Partea II. Proprietari și acte**

Inscrieri privitoare la dreptul de proprietate și alte drepturi reale		Referințe
/		
Act Administrativ nr. 2570, din 15/02/2024 emis de Primăria Com. Pipirig;		
B1	Inscrierea posesiei, drept de PROPRIETATE, dobandit prin Lege, cota actuala 1/1, cota initiala 1/1 1) MIHALACHE COSTICĂ 2) MIHALACHE OLGA	A1

**C. Partea III. SARCINI .**

Inscrieri privind dezmembramintele dreptului de proprietate, drepturi reale de garanție și sarcini	Referințe
NU SUNT	

## Anexa Nr. 1 La Partea I

## Teren

Nr cadastral	Suprafața (mp)*	Observații / Referințe
	4.821	Diferenta de suprafata din rolul agricol se regaseste la imobilul cu id 11937

\* Suprafața este determinată în planul de proiecție Stereo 70.

## DETALII LINIARE IMOBIL



## Date referitoare la teren

Crt	Categorie folosință	Intravilan	Suprafața (mp)	Tarla	Parcelă	Nr. topo	Observații / Referințe
1	drum	DA	154	-	-	-	
2	faneata	DA	4.666	-	-	-	

## Lungime Segmente

1) Valorile lungimilor segmentelor sunt obținute din proiecție în plan.

Punct început	X / Y	Punct sfârșit	X / Y	Lungime segment (** (m)
1	582.865,398 638.869,427	2	582.743,566 638.803,986	138.295
2	582.743,566 638.803,986	3	582.621,735 638.738,544	138.295
3	582.621,735 638.738,544	4	582.627,336 638.724,742	14.895
4	582.627,336 638.724,742	5	582.628,447 638.722,281	2.7

Punct început	X / Y	Punct sfârşit	X / Y	Lungime segment (** (m)
5	582.628,447 638.722,281	6	582.748,972 638.787,021	136.812
6	582.748,972 638.787,021	7	582.869,496 638.851,76	136.811
7	582.869,496 638.851,76	8	582.866,857 638.865,373	13.866
8	582.866,857 638.865,373	1	582.865,398 638.869,427	4.309

\*\* Lungimile segmentelor sunt determinate în planul de proiecție Stereo 70 și sunt rotunjite la 1 milimetru.

\*\*\* Distanța dintre puncte este formată din segmente cumulate ce sunt mai mici decât valoarea 1 milimetru.



**DATE DESPRE IMOBILUL NR. 4676**

Oficiul de Cadastru și Publicitate Imobiliară NEAMT  
Biroul de Cadastru și Publicitate Imobiliară Targu-Neamt

**A. Partea I. Descrierea imobilului**

TEREN Intravilan

Adresa: Loc. Pipirig, Jud. Neamt

Nr. Crt	Nr cadastral Nr. topografic	Suprafața* (mp)	Observații / Referințe
A1		1.106	Sector cadastral:49 Teren imprejmuit;

**B. Partea II. Proprietari și acte**

Inscrieri privitoare la dreptul de proprietate și alte drepturi reale		Referințe
/		
Act Administrativ nr. 2570, din 15/02/2024 emis de Primăria Com. Pipirig;		
B1	Inscrierea posesiei, drept de PROPRIETATE, dobandit prin Lege, cota actuala 1/1, cota initiala 1/1 1) GAVRILIU NECULAI	A1

**C. Partea III. SARCINI .**

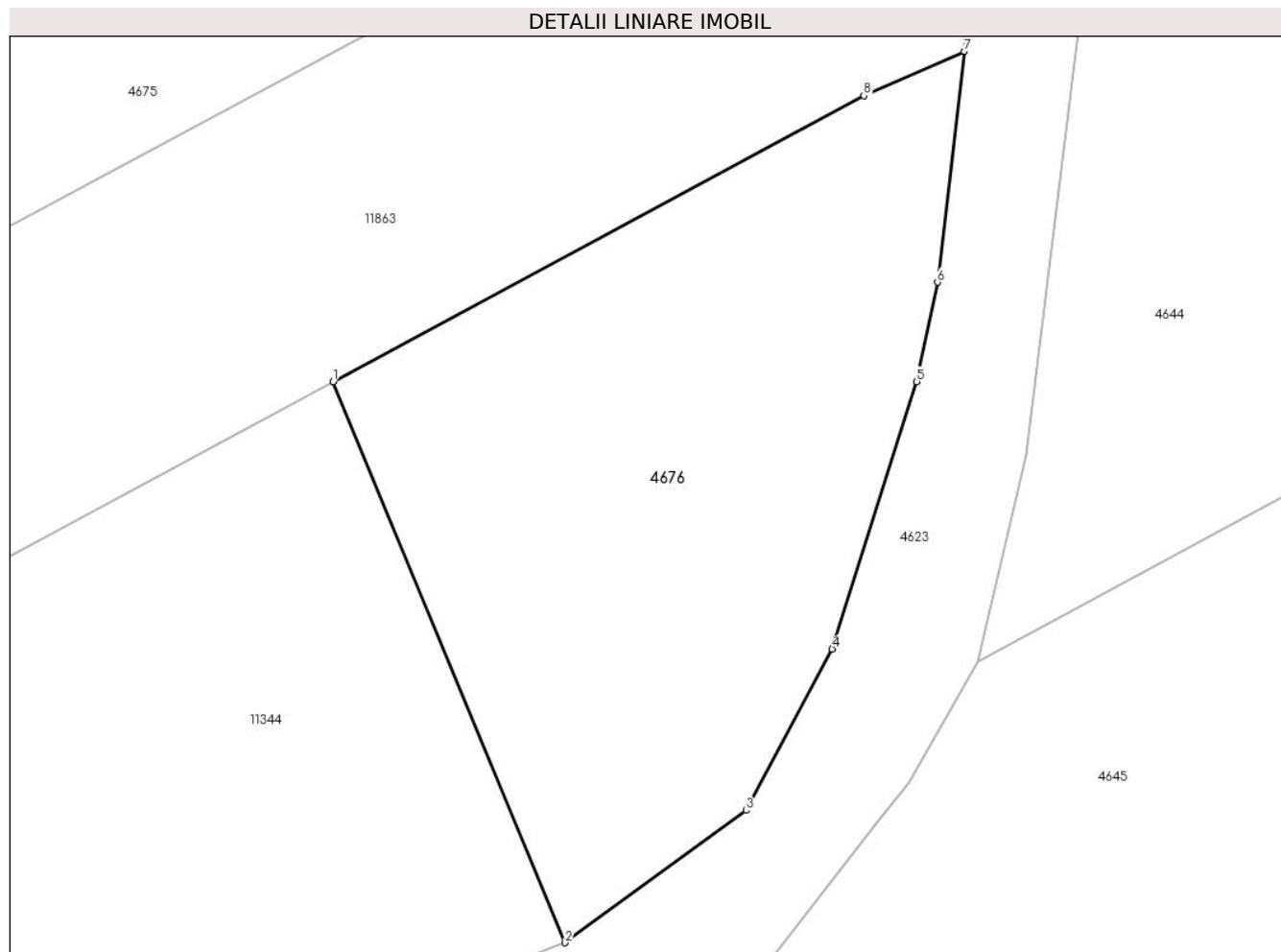
Inscrieri privind dezmembramintele dreptului de proprietate, drepturi reale de garanție și sarcini	Referințe
NU SUNT	

## Anexa Nr. 1 La Partea I

## Teren

Nr cadastral	Suprafața (mp)*	Observații / Referințe
	1.106	

\* Suprafața este determinată în planul de proiecție Stereo 70.



## Date referitoare la teren

Crt	Categorie folosință	Intravilan	Suprafața (mp)	Tarla	Parcelă	Nr. topo	Observații / Referințe
1	faneata	DA	1.106	-	-	-	

## Lungime Segmente

1) Valorile lungimilor segmentelor sunt obținute din proiecție în plan.

Punct început	X / Y	Punct sfârșit	X / Y	Lungime segment (** (m)
1	582.832,028 638.811,503	2	582.846,216 638.777,232	37.092
2	582.846,216 638.777,232	3	582.857,295 638.785,318	13.716
3	582.857,295 638.785,318	4	582.862,561 638.795,169	11.17
4	582.862,561 638.795,169	5	582.867,725 638.811,52	17.147
5	582.867,725 638.811,52	6	582.869,001 638.817,585	6.198

Punct început	X / Y	Punct sfârșit	X / Y	Lungime segment (** (m)
6	582.869,001 638.817,585	7	582.870,647 638.831,69	14.201
7	582.870,647 638.831,69	8	582.864,499 638.828,989	6.715
8	582.864,499 638.828,989	1	582.832,028 638.811,503	36.88

\*\* Lungimile segmentelor sunt determinate în planul de proiecție Stereo 70 și sunt rotunjite la 1 milimetru.

\*\*\* Distanța dintre puncte este formată din segmente cumulate ce sunt mai mici decât valoarea 1 milimetru.





**DATE DESPRE IMOBILUL NR. 4677**

Oficiul de Cadastru și Publicitate Imobiliară NEAMT  
Biroul de Cadastru și Publicitate Imobiliară Targu-Neamt

**A. Partea I. Descrierea imobilului**

TEREN Intravilan

Adresa: Loc. Pipirig, Jud. Neamt

Nr. Crt	Nr cadastral Nr. topografic	Suprafața* (mp)	Observații / Referințe
A1		9.081	Sector cadastral:49 Teren imprejmuit;

**B. Partea II. Proprietari și acte**

Inscrieri privitoare la dreptul de proprietate și alte drepturi reale		Referințe
/		
Act Administrativ nr. 2570, din 15/02/2024 emis de Primăria Com. Pipirig;		
B1	Inscrierea posesiei, drept de PROPRIETATE, dobandit prin Lege, cota actuala 1/1, cota initiala 1/1 1) GHEORGHÎĂ MIHAI	A1

**C. Partea III. SARCINI .**

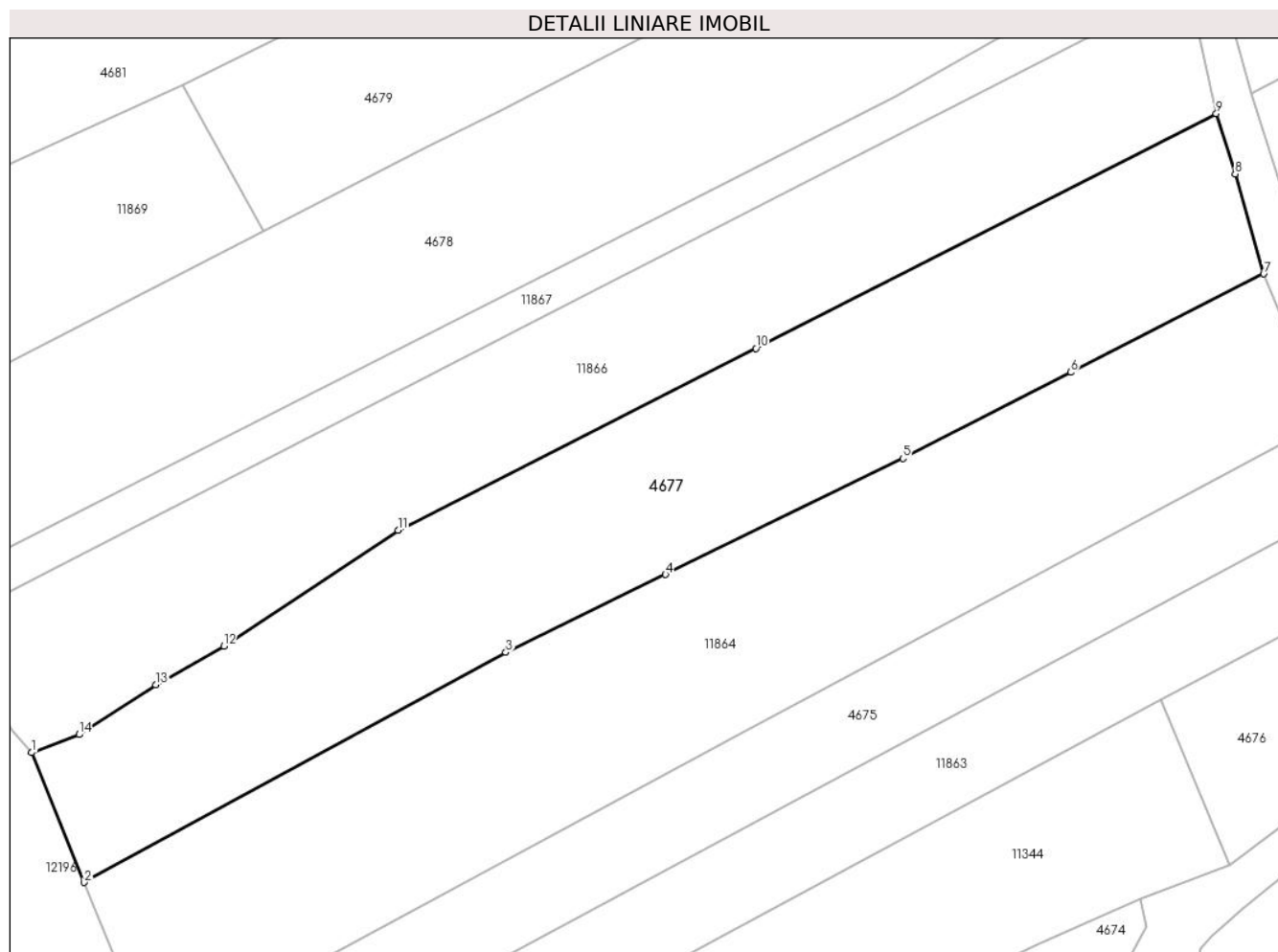
Inscrieri privind dezmembramintele dreptului de proprietate, drepturi reale de garanție și sarcini	Referințe
NU SUNT	

## Anexa Nr. 1 La Partea I

## Teren

Nr cadastral	Suprafața (mp)*	Observații / Referințe
	9.081	

\* Suprafața este determinată în planul de proiecție Stereo 70.



## Date referitoare la teren

Crt	Categorie folosință	Intravilan	Suprafața (mp)	Tarla	Parcelă	Nr. topo	Observații / Referințe
1	faneata	DA	6.438	-	-	-	
2	pasune	DA	2.643	-	-	-	Pășune împădurită

## Lungime Segmente

1) Valorile lungimilor segmentelor sunt obținute din proiecție în plan.

Punct început	X / Y	Punct sfârșit	X / Y	Lungime segment (** (m)
1	582.596,568 638.800,556	2	582.607,539 638.773,523	29.174
2	582.607,539 638.773,523	3	582.695,434 638.821,457	100.116
3	582.695,434 638.821,457	4	582.728,723 638.837,644	37.016
4	582.728,723 638.837,644	5	582.778,183 638.861,832	55.058

Punct început	X / Y	Punct sfârșit	X / Y	Lungime segment (** (m)
5	582.778,183 638.861,832	6	582.813,2 638.879,793	39.355
6	582.813,2 638.879,793	7	582.853,422 638.900,284	45.141
7	582.853,422 638.900,284	8	582.847,491 638.921,14	21.683
8	582.847,491 638.921,14	9	582.843,549 638.933,693	13.157
9	582.843,549 638.933,693	10	582.747,547 638.884,793	107.739
10	582.747,547 638.884,793	11	582.672,947 638.846,86	83.69
11	582.672,947 638.846,86	12	582.636,614 638.822,763	43.598
12	582.636,614 638.822,763	13	582.622,456 638.814,661	16.312
13	582.622,456 638.814,661	14	582.606,446 638.804,334	19.052
14	582.606,446 638.804,334	1	582.596,568 638.800,556	10.576

\*\* Lungimile segmentelor sunt determinate în planul de proiecție Stereo 70 și sunt rotunjite la 1 milimetru.

\*\*\* Distanța dintre puncte este formată din segmente cumulate ce sunt mai mici decât valoarea 1 milimetru.



**DATE DESPRE IMOBILUL NR. 4678**

Oficiul de Cadastru și Publicitate Imobiliară NEAMT  
Biroul de Cadastru și Publicitate Imobiliară Targu-Neamt

**A. Partea I. Descrierea imobilului**

TEREN Intravilan

Adresa: Loc. Pipirig, Jud. Neamt

Nr. Crt	Nr cadastral Nr. topografic	Suprafața* (mp)	Observații / Referințe
A1		10.296	Sector cadastral:49 Teren imprejmuit;

**B. Partea II. Proprietari și acte**

Inscrieri privitoare la dreptul de proprietate și alte drepturi reale		Referințe
/		
Act Administrativ nr. 2570, din 15/02/2024 emis de Primăria Com. Pipirig;		
B1	Inscrierea posesiei, drept de PROPRIETATE, dobandit prin Lege, cota actuala 1/1, cota initiala 1/1 1) ANISTOROAE VASILE 2) ANISTOROAE VARVARA	A1

**C. Partea III. SARCINI .**

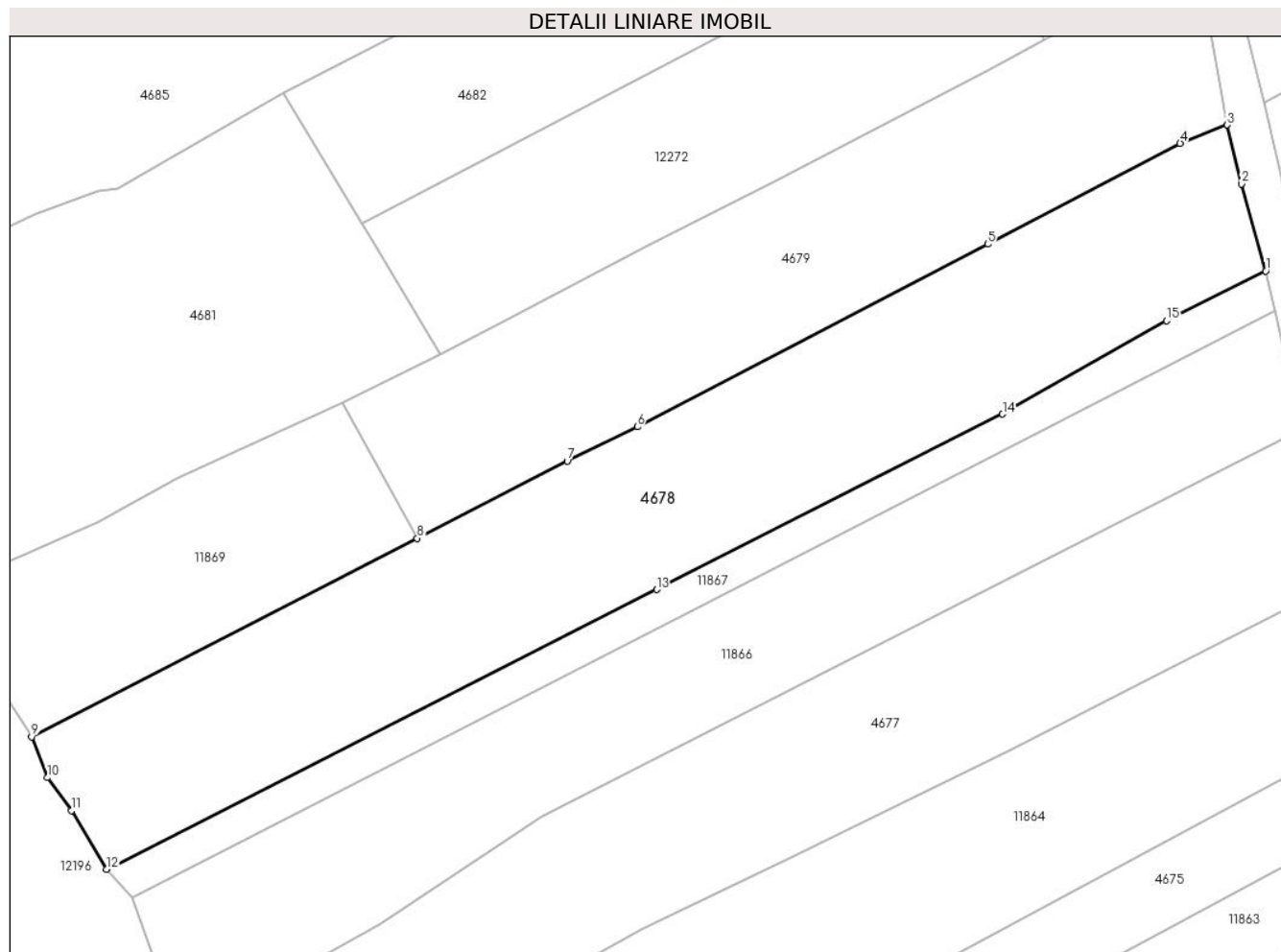
Inscrieri privind dezmembramintele dreptului de proprietate, drepturi reale de garanție și sarcini	Referințe
NU SUNT	

## Anexa Nr. 1 La Partea I

## Teren

Nr cadastral	Suprafața (mp)*	Observații / Referințe
	10.296	

\* Suprafața este determinată în planul de proiecție Stereo 70.



## Date referitoare la teren

Crt	Categorie folosință	Intravilan	Suprafața (mp)	Tarla	Parcelă	Nr. topo	Observații / Referințe
1	faneata	DA	6.395	-	-	-	
2	faneata	DA	2.254	-	-	-	
3	pasune	DA	1.647	-	-	-	Pășune împădurită

## Lungime Segmente

1) Valorile lungimilor segmentelor sunt obținute din proiecție în plan.

Punct început	X / Y	Punct sfârșit	X / Y	Lungime segment (** (m)
1	582.835,549 638.969,266	2	582.830,081 638.988,781	20.267
2	582.830,081 638.988,781	3	582.826,917 639.002,048	13.639
3	582.826,917 639.002,048	4	582.816,323 638.997,883	11.383
4	582.816,323 638.997,883	5	582.773,07 638.975,285	48.801

Punct început	X / Y	Punct sfârșit	X / Y	Lungime segment (** (m)
5	582.773,07 638.975,285	6	582.694,328 638.934,298	88.771
6	582.694,328 638.934,298	7	582.678,585 638.926,58	17.533
7	582.678,585 638.926,58	8	582.644,908 638.909,26	37.87
8	582.644,908 638.909,26	9	582.558,258 638.864,696	97.438
9	582.558,258 638.864,696	10	582.561,841 638.855,552	9.821
10	582.561,841 638.855,552	11	582.567,163 638.848,096	9.161
11	582.567,163 638.848,096	12	582.575,082 638.834,972	15.328
12	582.575,082 638.834,972	13	582.698,673 638.897,746	138.619
13	582.698,673 638.897,746	14	582.776,42 638.937,153	87.164
14	582.776,42 638.937,153	15	582.813,263 638.958,091	42.377
15	582.813,263 638.958,091	1	582.835,549 638.969,266	24.931

\*\* Lungimile segmentelor sunt determinate în planul de proiecție Stereo 70 și sunt rotunjite la 1 milimetru.

\*\*\* Distanța dintre puncte este formată din segmente cumulate ce sunt mai mici decât valoarea 1 milimetru.





**DATE DESPRE IMOBILUL NR. 4679**

Oficiul de Cadastru și Publicitate Imobiliară NEAMT  
Biroul de Cadastru și Publicitate Imobiliară Targu-Neamt

**A. Partea I. Descrierea imobilului**

TEREN Intravilan

Adresa: Loc. Pipirig, Jud. Neamt

Nr. Crt	Nr cadastral Nr. topografic	Suprafața* (mp)	Observații / Referințe
A1		7.296	Sector cadastral:49 Teren neimprejmuit;

**B. Partea II. Proprietari și acte**

Inscrieri privitoare la dreptul de proprietate și alte drepturi reale		Referințe
/		
Act Normativ nr. 7, din 13/03/1996 emis de GUVERNUL ROMÂNIEI;		
B1	Inscrierea provizorie, drept de PROPRIETATE, dobandit prin Lege, cota actuala 1/1, cota initiala 1/1 1) COMUNA PIPIRIG, CIF:99999999999999, Proprietar neidentificat	A1

**C. Partea III. SARCINI .**

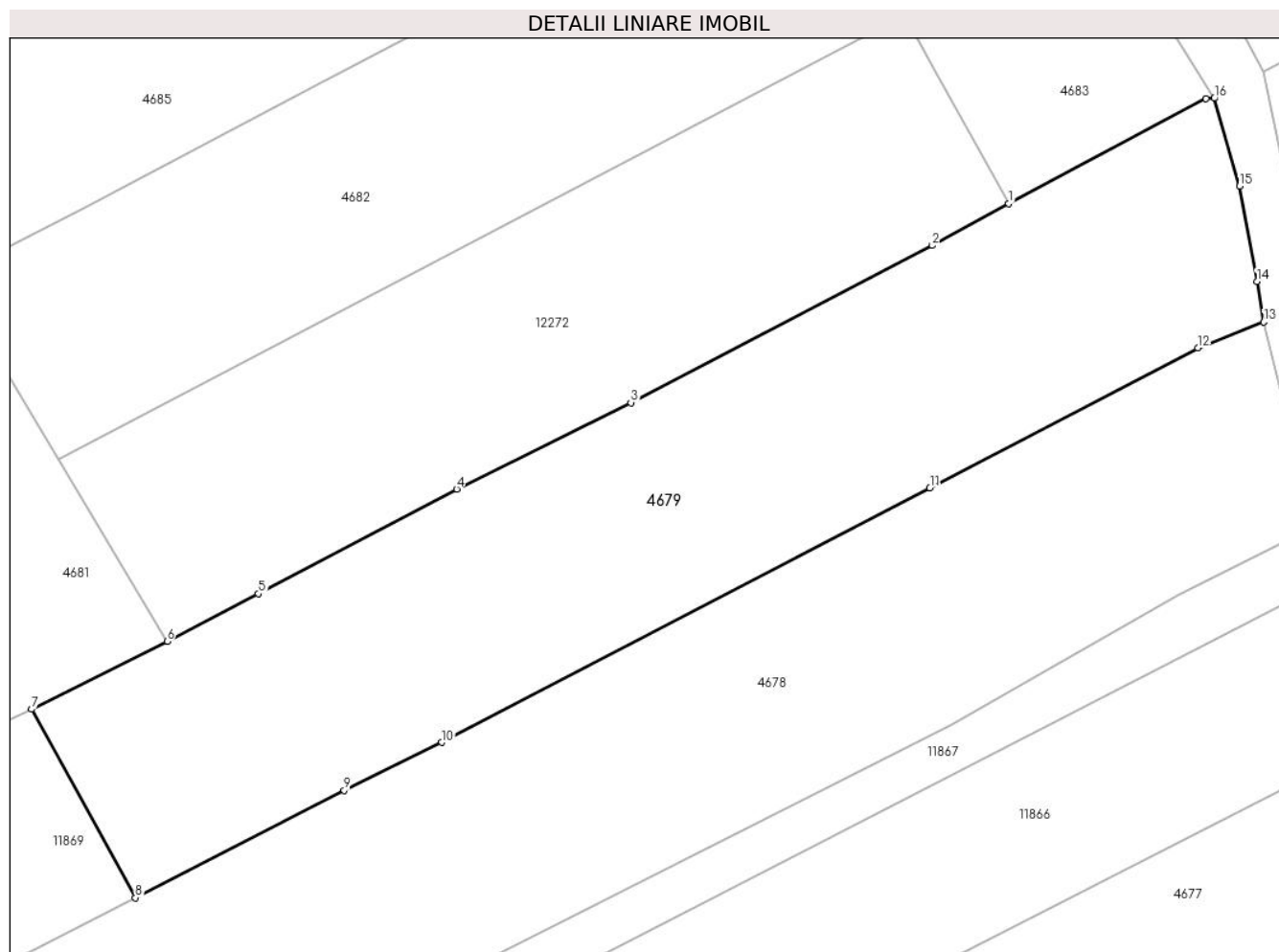
Inscrieri privind dezmembramintele dreptului de proprietate, drepturi reale de garanție și sarcini	Referințe
NU SUNT	

## Anexa Nr. 1 La Partea I

## Teren

Nr cadastral	Suprafața (mp)*	Observații / Referințe
	7.296	

\* Suprafața este determinată în planul de proiecție Stereo 70.



## Date referitoare la teren

Crt	Categorie folosință	Intra vilan	Suprafața (mp)	Tarla	Parcelă	Nr. topo	Observații / Referințe
1	faneata	DA	7.296	-	-	-	

## Lungime Segmente

1) Valorile lungimilor segmentelor sunt obținute din proiecție în plan.

Punct început	X / Y	Punct sfârșit	X / Y	Lungime segment (** (m)
1	582.785,773 639.021,158	2	582.773,452 639.014,372	14.066
2	582.773,452 639.014,372	3	582.724,825 638.989,058	54.821
3	582.724,825 638.989,058	4	582.696,742 638.975,108	31.357
4	582.696,742 638.975,108	5	582.664,767 638.958,25	36.147
5	582.664,767 638.958,25	6	582.650,037 638.950,567	16.613

Punct început	X / Y	Punct sfârșit	X / Y	Lungime segment (** (m)
6	582.650,037 638.950,567	7	582.628,176 638.939,635	24.442
7	582.628,176 638.939,635	8	582.644,908 638.909,26	34.679
8	582.644,908 638.909,26	9	582.678,585 638.926,58	37.87
9	582.678,585 638.926,58	10	582.694,328 638.934,298	17.533
10	582.694,328 638.934,298	11	582.773,07 638.975,285	88.771
11	582.773,07 638.975,285	12	582.816,323 638.997,883	48.801
12	582.816,323 638.997,883	13	582.826,917 639.002,048	11.383
13	582.826,917 639.002,048	14	582.825,831 639.008,602	6.643
14	582.825,831 639.008,602	15	582.822,995 639.023,928	15.586
15	582.822,995 639.023,928	16	582.818,936 639.038,107	14.749
16	582.818,936 639.038,107	17	582.817,622 639.038,029	1.316
17	582.817,622 639.038,029	1	582.785,773 639.021,158	36.041

\*\* Lungimile segmentelor sunt determinate în planul de proiecție Stereo 70 și sunt rotunjite la 1 milimetru.

\*\*\* Distanța dintre puncte este formată din segmente cumulate ce sunt mai mici decât valoarea 1 milimetru.



**DATE DESPRE IMOBILUL NR. 4680**

Oficiul de Cadastru și Publicitate Imobiliară NEAMT  
Biroul de Cadastru și Publicitate Imobiliară Targu-Neamt

**A. Partea I. Descrierea imobilului**

TEREN Intravilan

Adresa: Loc. Pipirig, Jud. Neamt

Nr. Crt	Nr cadastral Nr. topografic	Suprafața* (mp)	Observații / Referințe
A1		3.580	Sector cadastral:49 Teren imprejmuit; Diferenta de suprafata din rolul agricol se regaseste la imobilul cu id 11929

**B. Partea II. Proprietari și acte**

Inscrieri privitoare la dreptul de proprietate și alte drepturi reale		Referințe
/		
Act Administrativ nr. 2570, din 15/02/2024 emis de Primăria Com. Pipirig;		
B1	Inscrierea posesiei, drept de PROPRIETATE, dobandit prin Lege, cota actuala 1/1, cota initiala 1/1 1) PINTILIE ELENA	A1

**C. Partea III. SARCINI .**

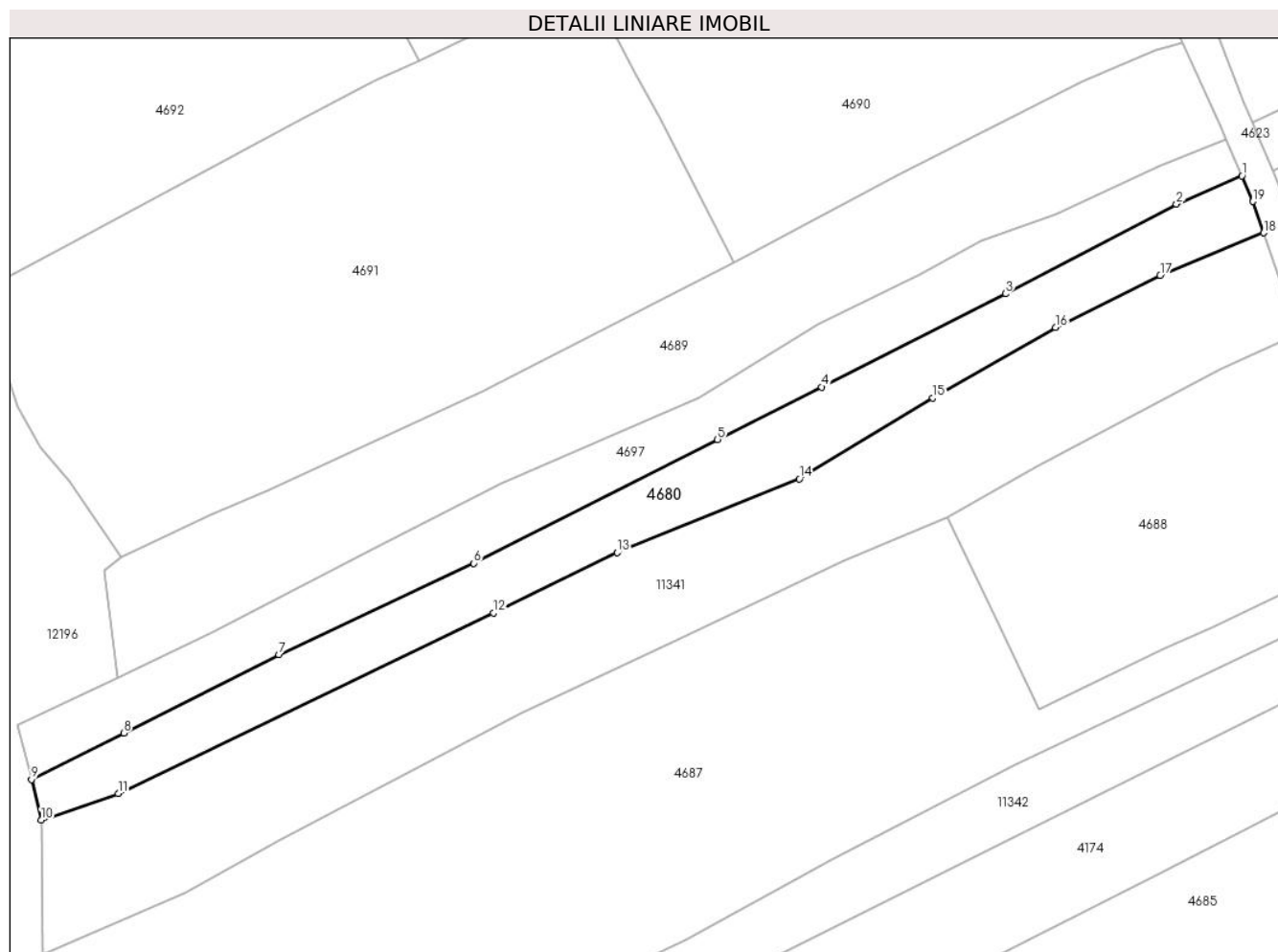
Inscrieri privind dezmembramintele dreptului de proprietate, drepturi reale de garanție și sarcini	Referințe
NU SUNT	

## Anexa Nr. 1 La Partea I

## Teren

Nr cadastral	Suprafața (mp)*	Observații / Referințe
	3.580	Diferenta de suprafata din rolul agricol se regaseste la imobilul cu id 11929

\* Suprafața este determinată în planul de proiecție Stereo 70.



## Date referitoare la teren

Crt	Categorie folosință	Intra vilan	Suprafața (mp)	Tarla	Parcelă	Nr. topo	Observații / Referințe
1	faneata	DA	3.580	-	-	-	

## Lungime Segmente

1) Valorile lungimilor segmentelor sunt obținute din proiecție în plan.

Punct început	X / Y	Punct sfârșit	X / Y	Lungime segment (** (m)
1	582.672,212 639.234,433	2	582.658,124 639.228,357	15.342
2	582.658,124 639.228,357	3	582.621,334 639.209,091	41.529
3	582.621,334 639.209,091	4	582.581,769 639.189,034	44.358
4	582.581,769 639.189,034	5	582.559,38 639.177,727	25.082
5	582.559,38 639.177,727	6	582.506,942 639.151,127	58.799

Punct început	X / Y	Punct sfârșit	X / Y	Lungime segment (** (m)
6	582.506,942 639.151,127	7	582.464,997 639.131,489	46.315
7	582.464,997 639.131,489	8	582.431,627 639.114,622	37.391
8	582.431,627 639.114,622	9	582.411,787 639.104,658	22.202
9	582.411,787 639.104,658	10	582.413,857 639.095,893	9.006
10	582.413,857 639.095,893	11	582.430,416 639.101,604	17.516
11	582.430,416 639.101,604	12	582.511,13 639.140,429	89.566
12	582.511,13 639.140,429	13	582.537,817 639.153,398	29.671
13	582.537,817 639.153,398	14	582.576,961 639.169,289	42.247
14	582.576,961 639.169,289	15	582.605,715 639.186,71	33.62
15	582.605,715 639.186,71	16	582.632,072 639.201,853	30.397
16	582.632,072 639.201,853	17	582.654,643 639.213,02	25.182
17	582.654,643 639.213,02	18	582.676,908 639.222,186	24.078
18	582.676,908 639.222,186	19	582.674,584 639.228,932	7.135
19	582.674,584 639.228,932	1	582.672,212 639.234,433	5.991

\*\* Lungimile segmentelor sunt determinate în planul de proiecție Stereo 70 și sunt rotunjite la 1 milimetru.

\*\*\* Distanța dintre puncte este formată din segmente cumulate ce sunt mai mici decât valoarea 1 milimetru.





**DATE DESPRE IMOBILUL NR. 4681**

Oficiul de Cadastru și Publicitate Imobiliară NEAMT  
Biroul de Cadastru și Publicitate Imobiliară Targu-Neamt

**A. Partea I. Descrierea imobilului**

TEREN Intravilan

Adresa: Loc. Pipirig, Jud. Neamt

Nr. Crt	Nr cadastral Nr. topografic	Suprafața* (mp)	Observații / Referințe
A1		9.575	Sector cadastral:49 Teren imprejmuit;

**B. Partea II. Proprietari și acte**

Inscrieri privitoare la dreptul de proprietate și alte drepturi reale	Referințe
/	
Act Administrativ nr. 2570, din 15/02/2024 emis de Primăria Com. Pipirig;	
B1	Inscrierea posesiei, drept de PROPRIETATE, dobandit prin Lege, cota actuala 1/1, cota initiala 1/1
	1) ARON VASILE

**C. Partea III. SARCINI .**

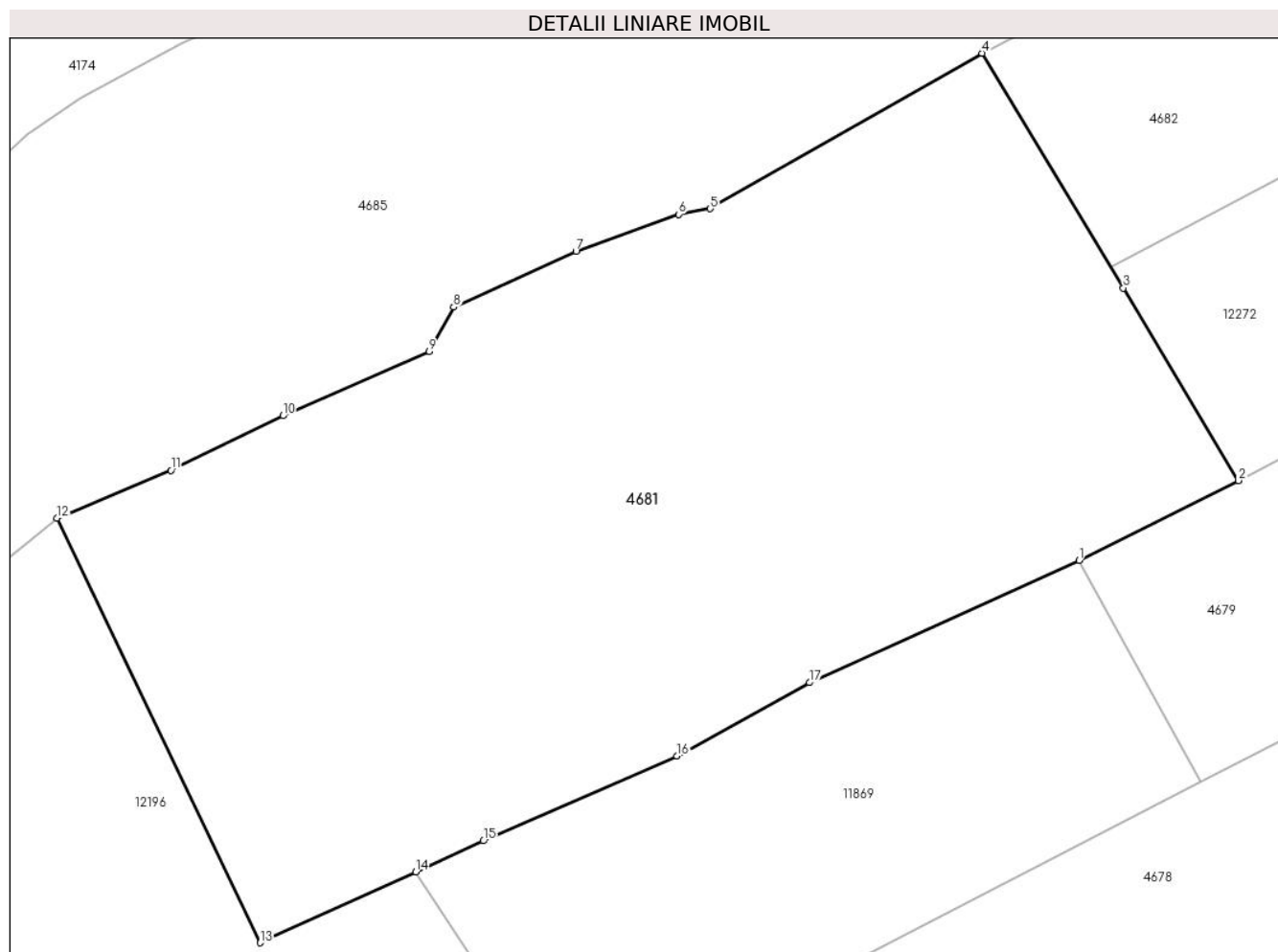
Inscrieri privind dezmembramintele dreptului de proprietate, drepturi reale de garanție și sarcini	Referințe
NU SUNT	

## Anexa Nr. 1 La Partea I

## Teren

Nr cadastral	Suprafața (mp)*	Observații / Referințe
	9.575	

\* Suprafața este determinată în planul de proiecție Stereo 70.



## Date referitoare la teren

Crt	Categorie folosință	Intravilan	Suprafața (mp)	Tarla	Parcelă	Nr. topo	Observații / Referințe
1	faneata	DA	9.575	-	-	-	

## Lungime Segmente

1) Valorile lungimilor segmentelor sunt obținute din proiecție în plan.

Punct început	X / Y	Punct sfârșit	X / Y	Lungime segment (** (m)
1	582.628,176 638.939,635	2	582.650,037 638.950,567	24.442
2	582.650,037 638.950,567	3	582.634,273 638.976,978	30.758
3	582.634,273 638.976,978	4	582.614,86 639.009,163	37.586
4	582.614,86 639.009,163	5	582.577,59 638.987,837	42.94
5	582.577,59 638.987,837	6	582.573,245 638.987,088	4.409

Punct început	X / Y	Punct sfârșit	X / Y	Lungime segment (** (m)
6	582.573,245 638.987,088	7	582.559,165 638.982,016	14.966
7	582.559,165 638.982,016	8	582.542,394 638.974,344	18.443
8	582.542,394 638.974,344	9	582.539,013 638.968,291	6.933
9	582.539,013 638.968,291	10	582.518,944 638.959,453	21.929
10	582.518,944 638.959,453	11	582.503,613 638.951,991	17.051
11	582.503,613 638.951,991	12	582.487,962 638.945,451	16.962
12	582.487,962 638.945,451	13	582.515,831 638.887,208	64.567
13	582.515,831 638.887,208	14	582.537,147 638.896,935	23.43
14	582.537,147 638.896,935	15	582.546,44 638.901,176	10.215
15	582.546,44 638.901,176	16	582.573,005 638.912,828	29.008
16	582.573,005 638.912,828	17	582.591,195 638.922,867	20.776
17	582.591,195 638.922,867	1	582.628,176 638.939,635	40.605

\*\* Lungimile segmentelor sunt determinate în planul de proiecție Stereo 70 și sunt rotunjite la 1 milimetru.

\*\*\* Distanța dintre puncte este formată din segmente cumulate ce sunt mai mici decât valoarea 1 milimetru.



**DATE DESPRE IMOBILUL NR. 4682**

Oficiul de Cadastru și Publicitate Imobiliară NEAMT  
Biroul de Cadastru și Publicitate Imobiliară Targu-Neamt

**A. Partea I. Descrierea imobilului**

TEREN Intravilan

Adresa: Loc. Pipirig, Jud. Neamt

Nr. Crt	Nr cadastral Nr. topografic	Suprafața* (mp)	Observații / Referințe
A1		5.278	Sector cadastral:49 Teren imprejmuit;

**B. Partea II. Proprietari și acte**

Inscrieri privitoare la dreptul de proprietate și alte drepturi reale		Referințe
/		
Act Administrativ nr. 2570, din 15/02/2024 emis de Primăria Com. Pipirig;		
B1	Inscrierea posesiei, drept de PROPRIETATE, dobandit prin Lege, cota actuala 1/1, cota initiala 1/1 1) DIACONU MARIA-ALEXANDRA 2) BALMUȘ DUMITRU-DĂNUȚ	A1

**C. Partea III. SARCINI .**

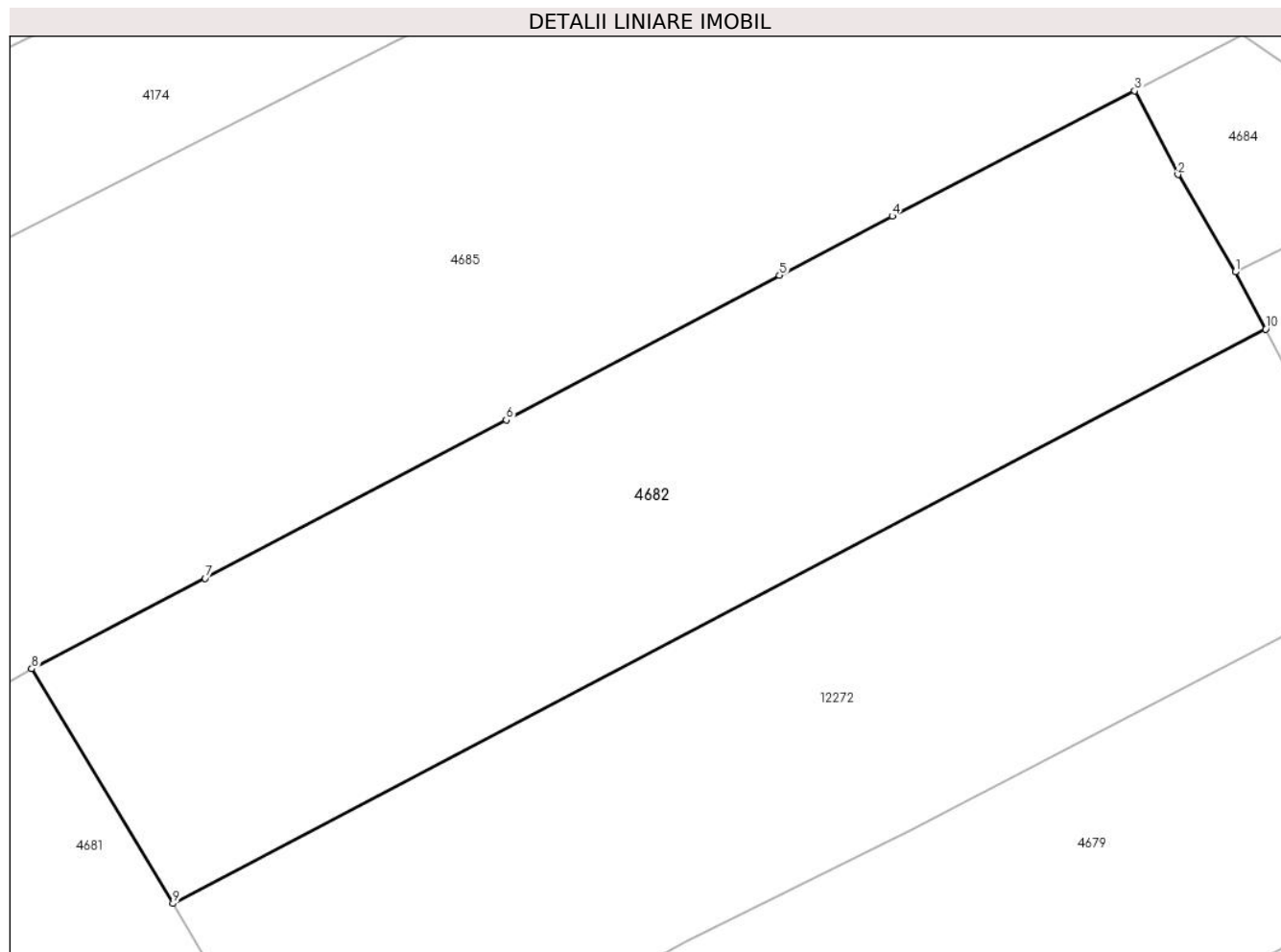
Inscrieri privind dezmembramintele dreptului de proprietate, drepturi reale de garanție și sarcini	Referințe
NU SUNT	

## Anexa Nr. 1 La Partea I

## Teren

Nr cadastral	Suprafața (mp)*	Observații / Referințe
	5.278	

\* Suprafața este determinată în planul de proiecție Stereo 70.



## Date referitoare la teren

Crt	Categorie folosință	Intravilan	Suprafața (mp)	Tarla	Parcelă	Nr. topo	Observații / Referințe
1	faneata	DA	5.278	-	-	-	

## Lungime Segmente

1) Valorile lungimilor segmentelor sunt obținute din proiecție în plan.

Punct început	X / Y	Punct sfârșit	X / Y	Lungime segment (** (m)
1	582.765,217 639.058,674	2	582.758,049 639.070,825	14.108
2	582.758,049 639.070,825	3	582.752,637 639.081,292	11.783
3	582.752,637 639.081,292	4	582.722,355 639.065,632	34.092
4	582.722,355 639.065,632	5	582.708,282 639.058,266	15.884
5	582.708,282 639.058,266	6	582.674,146 639.040,216	38.614

Punct început	X / Y	Punct sfârșit	X / Y	Lungime segment (** (m)
6	582.674,146 639.040,216	7	582.636,517 639.020,45	42.505
7	582.636,517 639.020,45	8	582.614,86 639.009,163	24.422
8	582.614,86 639.009,163	9	582.632,526 638.979,875	34.203
9	582.632,526 638.979,875	10	582.769,016 639.051,536	154.158
10	582.769,016 639.051,536	1	582.765,217 639.058,674	8.086

\*\* Lungimile segmentelor sunt determinate în planul de proiecție Stereo 70 și sunt rotunjite la 1 milimetru.

\*\*\* Distanța dintre puncte este formată din segmente cumulate ce sunt mai mici decât valoarea 1 milimetru.





**DATE DESPRE IMOBILUL NR. 4683**

Oficiul de Cadastru și Publicitate Imobiliară NEAMT  
Biroul de Cadastru și Publicitate Imobiliară Targu-Neamt

**A. Partea I. Descrierea imobilului**

TEREN Intravilan

Adresa: Loc. Pipirig, Jud. Neamt

Nr. Crt	Nr cadastral Nr. topografic	Suprafața* (mp)	Observații / Referințe
A1		1.421	Sector cadastral:49 Teren imprejmuit; Diferenta de suprafata din rolul agricol se regaseste la imobilul cu id 4640

**B. Partea II. Proprietari și acte**

Inscrieri privitoare la dreptul de proprietate și alte drepturi reale		Referințe
/		
Act Administrativ nr. 2570, din 15/02/2024 emis de Primăria Com. Pipirig;		
B1	Inscrierea posesiei, drept de PROPRIETATE, dobandit prin Lege, cota actuala 1/1, cota initiala 1/1 1) <b>DIACONU IOAN</b>	A1

**C. Partea III. SARCINI .**

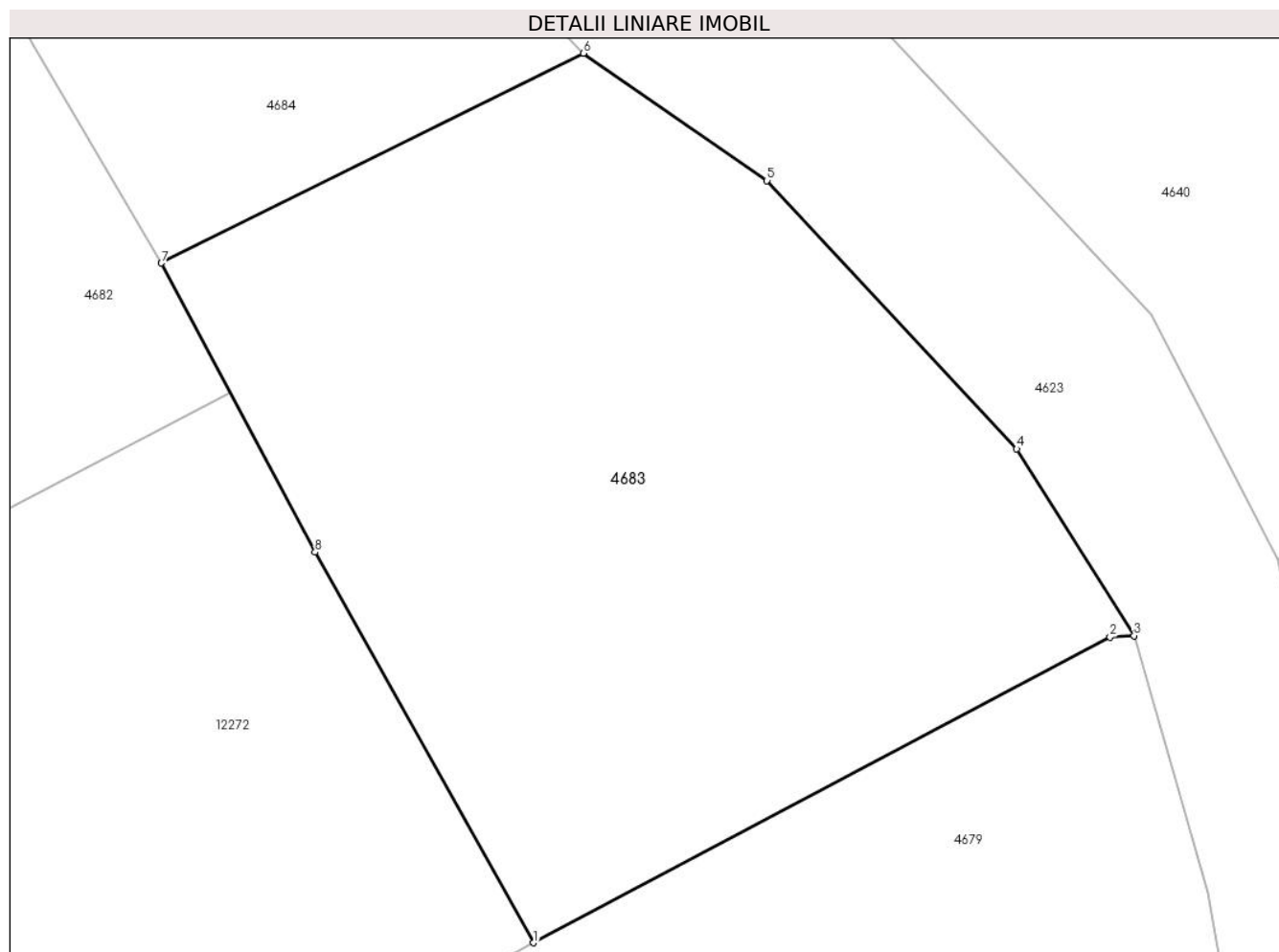
Inscrieri privind dezmembramintele dreptului de proprietate, drepturi reale de garanție și sarcini	Referințe
NU SUNT	

## Anexa Nr. 1 La Partea I

## Teren

Nr cadastral	Suprafața (mp)*	Observații / Referințe
	1.421	Diferenta de suprafata din rolul agricol se regaseste la imobilul cu id 4640

\* Suprafața este determinată în planul de proiecție Stereo 70.



## Date referitoare la teren

Crt	Categorie folosință	Intra vilan	Suprafața (mp)	Tarla	Parcelă	Nr. topo	Observații / Referințe
1	faneata	DA	1.421	-	-	-	

## Lungime Segmente

1) Valorile lungimilor segmentelor sunt obținute din proiecție în plan.

Punct început	X / Y	Punct sfârșit	X / Y	Lungime segment (** (m)
1	582.785,773 639.021,158	2	582.817,622 639.038,029	36.041
2	582.817,622 639.038,029	3	582.818,936 639.038,107	1.316
3	582.818,936 639.038,107	4	582.812,462 639.048,417	12.174
4	582.812,462 639.048,417	5	582.798,669 639.063,227	20.238
5	582.798,669 639.063,227	6	582.788,529 639.070,255	12.337

Punct început	X / Y	Punct sfârșit	X / Y	Lungime segment (** (m)
6	582.788,529 639.070,255	7	582.765,217 639.058,674	26.03
7	582.765,217 639.058,674	8	582.773,709 639.042,718	18.075
8	582.773,709 639.042,718	1	582.785,773 639.021,158	24.706

\*\* Lungimile segmentelor sunt determinate în planul de proiecție Stereo 70 și sunt rotunjite la 1 milimetru.

\*\*\* Distanța dintre puncte este formată din segmente cumulate ce sunt mai mici decât valoarea 1 milimetru.



**DATE DESPRE IMOBILUL NR. 4684**

Oficiul de Cadastru și Publicitate Imobiliară NEAMT  
Biroul de Cadastru și Publicitate Imobiliară Targu-Neamt

**A. Partea I. Descrierea imobilului**

TEREN Intravilan

Adresa: Loc. Pipirig, Jud. Neamt

Nr. Crt	Nr cadastral Nr. topografic	Suprafața* (mp)	Observații / Referințe
A1		560	Sector cadastral:49 Teren imprejmuit; Diferenta de suprafata din rolul agricol se regaseste la imobilul cu id 4639

**B. Partea II. Proprietari și acte**

Inscrieri privitoare la dreptul de proprietate și alte drepturi reale		Referințe
/		
Act Administrativ nr. 2570, din 15/02/2024 emis de Primăria Com. Pipirig;		
B1	Inscrierea posesiei, drept de PROPRIETATE, dobandit prin Lege, cota actuala 1/1, cota initiala 1/1 1) URSU VASILE	A1

**C. Partea III. SARCINI .**

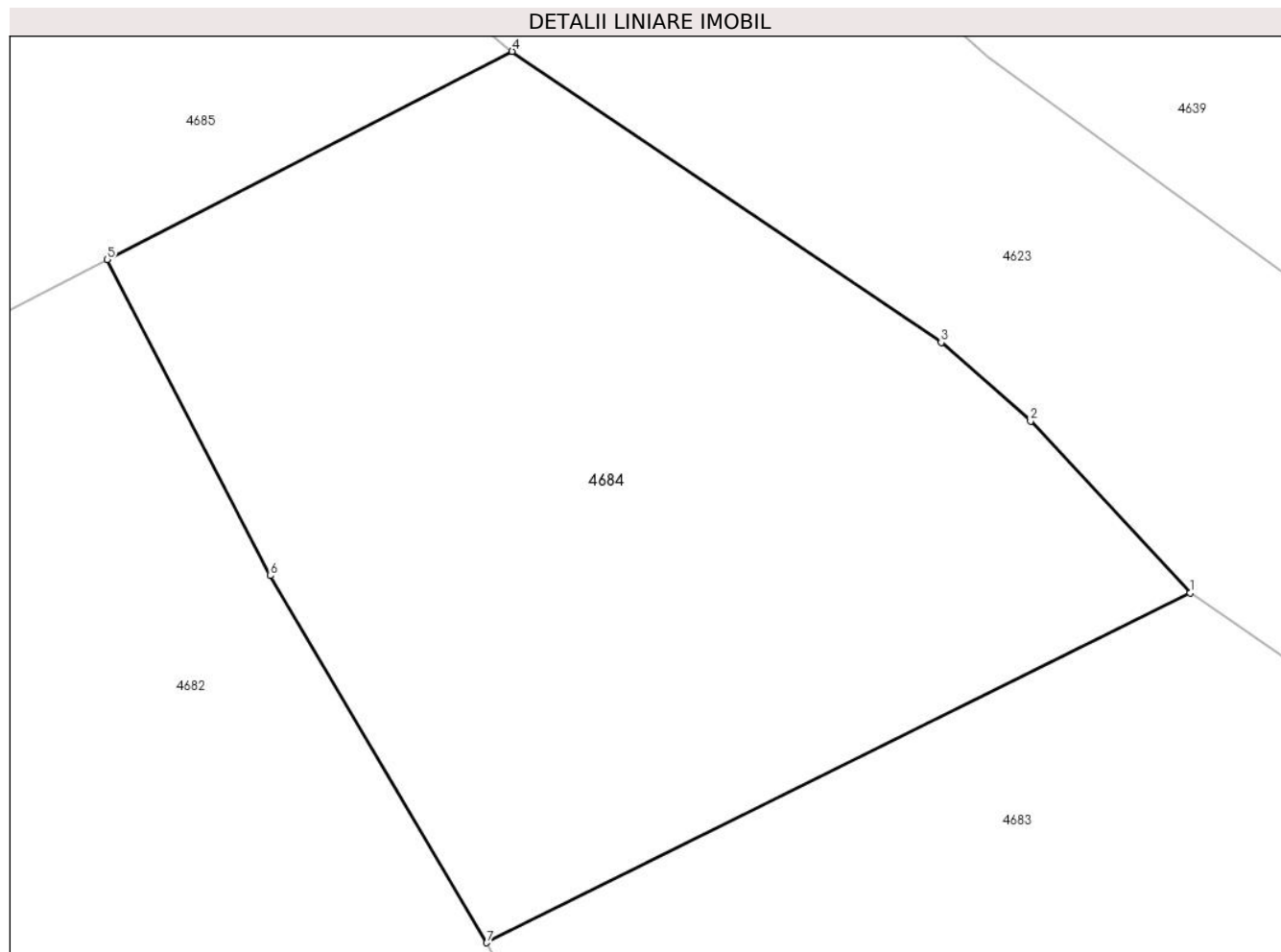
Inscrieri privind dezmembramintele dreptului de proprietate, drepturi reale de garanție și sarcini	Referințe
NU SUNT	

## Anexa Nr. 1 La Partea I

## Teren

Nr cadastral	Suprafața (mp)*	Observații / Referințe
	560	Diferenta de suprafata din rolul agricol se regaseste la imobilul cu id 4639

\* Suprafața este determinată în planul de proiecție Stereo 70.



## Date referitoare la teren

Crt	Categorie folosință	Intra vilan	Suprafața (mp)	Tarla	Parcelă	Nr. topo	Observații / Referințe
1	faneata	DA	560	-	-	-	

## Lungime Segmente

1) Valorile lungimilor segmentelor sunt obținute din proiecție în plan.

Punct început	X / Y	Punct sfârșit	X / Y	Lungime segment (** (m)
1	582.788,529 639.070,255	2	582.783,238 639.075,939	7.765
2	582.783,238 639.075,939	3	582.780,274 639.078,547	3.948
3	582.780,274 639.078,547	4	582.766,058 639.088,183	17.174
4	582.766,058 639.088,183	5	582.752,637 639.081,292	15.087
5	582.752,637 639.081,292	6	582.758,049 639.070,825	11.783

Punct început	X / Y	Punct sfârșit	X / Y	Lungime segment (** (m)
6	582.758,049 639.070,825	7	582.765,217 639.058,674	14.108
7	582.765,217 639.058,674	1	582.788,529 639.070,255	26.03

\*\* Lungimile segmentelor sunt determinate în planul de proiecție Stereo 70 și sunt rotunjite la 1 milimetru.

\*\*\* Distanța dintre puncte este formată din segmente cumulate ce sunt mai mici decât valoarea 1 milimetru.





**DATE DESPRE IMOBILUL NR. 4685**

Oficiul de Cadastru și Publicitate Imobiliară NEAMT  
Biroul de Cadastru și Publicitate Imobiliară Targu-Neamt

**A. Partea I. Descrierea imobilului**

TEREN Intravilan

Adresa: Loc. Pîpirig, Jud. Neamt, si extravilan UAT Pîpirig

Nr. Crt	Nr cadastral Nr. topografic	Suprafața* (mp)	Observații / Referințe
A1		20.976	Sector cadastral:49 Teren neimprejmuit;

**B. Partea II. Proprietari și acte**

Inscrieri privitoare la dreptul de proprietate și alte drepturi reale		Referințe
/		
Act Normativ nr. 7, din 13/03/1996 emis de GUVERNUL ROMÂNIEI;		
B1	Inscrierea provizorie, drept de PROPRIETATE, dobandit prin Lege, cota actuala 1/1, cota initiala 1/1 1) COMUNA PIPIRIG, CIF:99999999999999, Proprietar neidentificat	A1

**C. Partea III. SARCINI .**

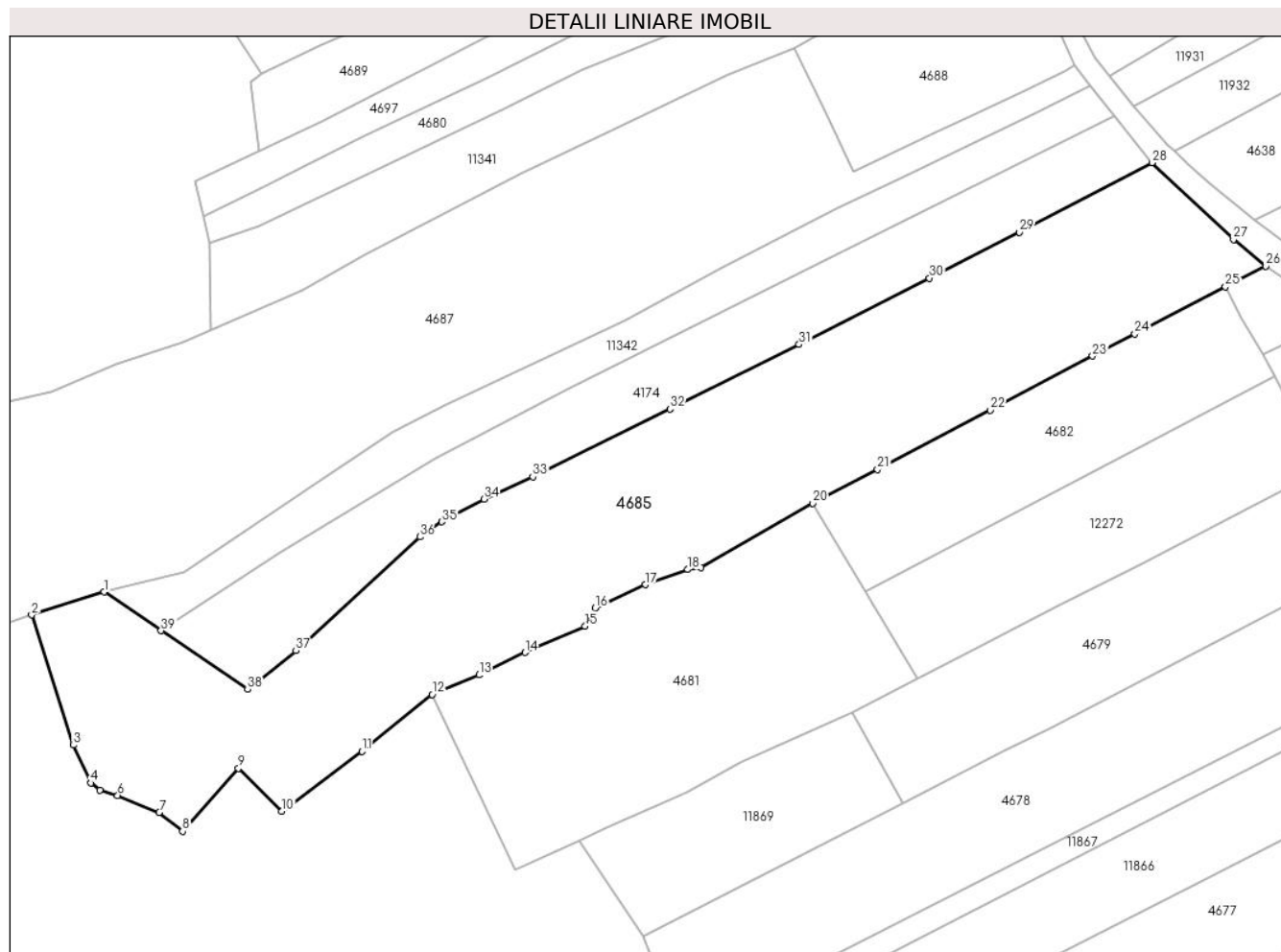
Inscrieri privind dezmembramintele dreptului de proprietate, drepturi reale de garanție și sarcini	Referințe
NU SUNT	

## Anexa Nr. 1 La Partea I

## Teren

Nr cadastral	Suprafața (mp)*	Observații / Referințe
	20.976	

\* Suprafața este determinată în planul de proiecție Stereo 70.



## Date referitoare la teren

Crt	Categorie folosință	Intravilan	Suprafața (mp)	Tarla	Parcelă	Nr. topo	Observații / Referințe
1	faneata	DA	17.421	-	-	-	
2	pasune	DA	3.555	-	-	-	Pășune împădurită

## Lungime Segmente

1) Valorile lungimilor segmentelor sunt obținute din proiecție în plan.

Punct început	X / Y	Punct sfârșit	X / Y	Lungime segment (** (m))
1	582.378,549 638.979,635	2	582.354,364 638.971,965	25.372
3	582.368,247 638.928,602	4	582.374,109 638.915,959	13.936
5	582.377,092 638.913,492	6	582.383,058 638.911,847	6.189
7	582.396,943 638.906,193	8	582.404,687 638.899,86	10.004

Punct început	X / Y	Punct sfârșit	X / Y	Lungime segment (** (m))
2	582.354,364 638.971,965	3	582.368,247 638.928,602	45.531
4	582.374,109 638.915,959	5	582.377,092 638.913,492	3.871
6	582.383,058 638.911,847	7	582.396,943 638.906,193	14.992
8	582.404,687 638.899,86	9	582.423,361 638.920,874	28.112

Punct început	X / Y	Punct sfârșit	X / Y	Lungime segment (** (m)
9	582.423,361 638.920,874	10	582.437,768 638.906,518	20.339
11	582.464,578 638.926,481	12	582.487,962 638.945,451	30.111
13	582.503,613 638.951,991	14	582.518,944 638.959,453	17.051
15	582.539,013 638.968,291	16	582.542,394 638.974,344	6.933
17	582.559,165 638.982,016	18	582.573,245 638.987,088	14.966
19	582.577,59 638.987,837	20	582.614,86 639.009,163	42.94
21	582.636,517 639.020,45	22	582.674,146 639.040,216	42.505
23	582.708,282 639.058,266	24	582.722,355 639.065,632	15.884
25	582.752,637 639.081,292	26	582.766,058 639.088,183	15.087
27	582.755,312 639.097,112	28	582.728,08 639.122,619	37.312
29	582.683,842 639.099,529	30	582.653,875 639.084,209	33.656
31	582.610,376 639.062,101	32	582.567,325 639.040,594	48.124
33	582.521,547 639.017,997	34	582.505,25 639.010,566	17.911
35	582.491,176 639.003,029	36	582.483,877 638.997,991	8.869
37	582.442,567 638.960,056	38	582.426,437 638.947,157	20.653
39	582.397,557 638.966,743	1	582.378,549 638.979,635	22.968

Punct început	X / Y	Punct sfârșit	X / Y	Lungime segment (** (m)
10	582.437,768 638.906,518	11	582.464,578 638.926,481	33.426
12	582.487,962 638.945,451	13	582.503,613 638.951,991	16.962
14	582.518,944 638.959,453	15	582.539,013 638.968,291	21.929
16	582.542,394 638.974,344	17	582.559,165 638.982,016	18.443
18	582.573,245 638.987,088	19	582.577,59 638.987,837	4.409
20	582.614,86 639.009,163	21	582.636,517 639.020,45	24.422
22	582.674,146 639.040,216	23	582.708,282 639.058,266	38.614
24	582.722,355 639.065,632	25	582.752,637 639.081,292	34.092
26	582.766,058 639.088,183	27	582.755,312 639.097,112	13.972
28	582.728,08 639.122,619	29	582.683,842 639.099,529	49.901
30	582.653,875 639.084,209	31	582.610,376 639.062,101	48.795
32	582.567,325 639.040,594	33	582.521,547 639.017,997	51.051
34	582.505,25 639.010,566	35	582.491,176 639.003,029	15.965
36	582.483,877 638.997,991	37	582.442,567 638.960,056	56.085
38	582.426,437 638.947,157	39	582.397,557 638.966,743	34.895

\*\* Lungimile segmentelor sunt determinate în planul de proiecție Stereo 70 și sunt rotunjite la 1 milimetru.

\*\*\* Distanța dintre puncte este formată din segmente cumulate ce sunt mai mici decât valoarea 1 milimetru.



**DATE DESPRE IMOBILUL NR. 4686**

Oficiul de Cadastru și Publicitate Imobiliară NEAMT  
Biroul de Cadastru și Publicitate Imobiliară Targu-Neamt

**A. Partea I. Descrierea imobilului**

TEREN Intravilan

Adresa: Loc. Pipirig, Jud. Neamt

Nr. Crt	Nr cadastral Nr. topografic	Suprafața* (mp)	Observații / Referințe
A1		9.641	Sector cadastral:49 Teren imprejmuit;

**B. Partea II. Proprietari și acte**

Inscrieri privitoare la dreptul de proprietate și alte drepturi reale	Referințe
/	
Act Administrativ nr. 2570, din 15/02/2024 emis de Primăria Com. Pipirig;	
B1	A1
Inscrierea posesiei, drept de PROPRIETATE, dobandit prin Lege, cota actuala 1/1, cota initiala 1/1	
1) PUȘCAȘU NECULAI	

**C. Partea III. SARCINI .**

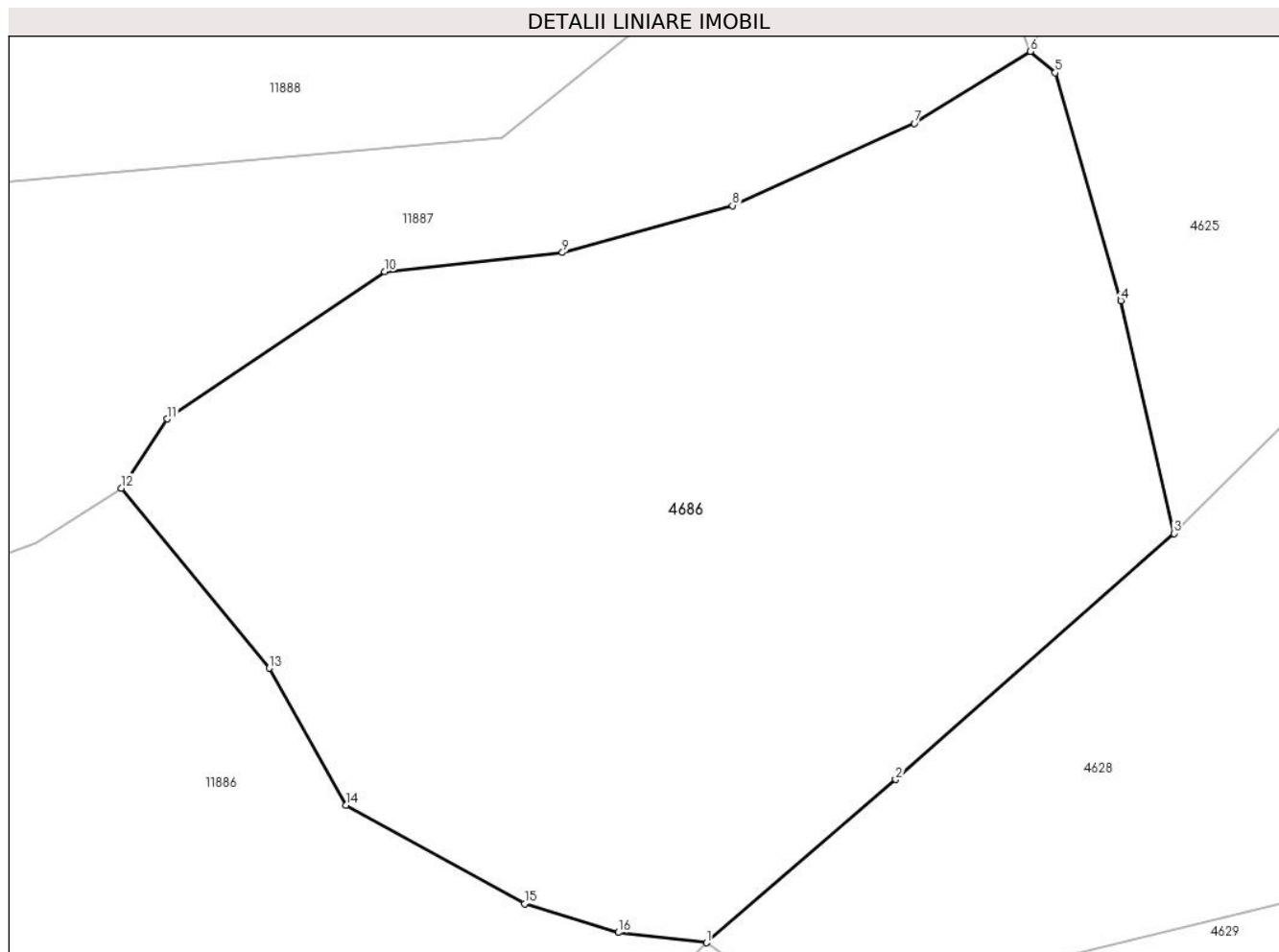
Inscrieri privind dezmembramintele dreptului de proprietate, drepturi reale de garanție și sarcini	Referințe
NU SUNT	

## Anexa Nr. 1 La Partea I

## Teren

Nr cadastral	Suprafața (mp)*	Observații / Referințe
	9.641	

\* Suprafața este determinată în planul de proiecție Stereo 70.



## Date referitoare la teren

Crt	Categorie folosință	Intravilan	Suprafața (mp)	Tarla	Parcelă	Nr. topo	Observații / Referințe
1	faneata	DA	9.641	-	-	-	

## Lungime Segmente

1) Valorile lungimilor segmentelor sunt obținute din proiecție în plan.

Punct început	X / Y	Punct sfârșit	X / Y	Lungime segment (** (m)
1	582.165,805 639.528,515	2	582.190,834 639.550,085	33.041
2	582.190,834 639.550,085	3	582.227,633 639.582,602	49.107
3	582.227,633 639.582,602	4	582.220,6 639.613,386	31.577
4	582.220,6 639.613,386	5	582.211,935 639.643,49	31.326
5	582.211,935 639.643,49	6	582.208,658 639.646,298	4.316

Punct început	X / Y	Punct sfârșit	X / Y	Lungime segment (** (m)
6	582.208,658 639.646,298	7	582.193,302 639.636,806	18.053
7	582.193,302 639.636,806	8	582.169,248 639.625,935	26.396
8	582.169,248 639.625,935	9	582.146,752 639.619,712	23.341
9	582.146,752 639.619,712	10	582.123,225 639.617,197	23.661
10	582.123,225 639.617,197	11	582.094,481 639.597,742	34.709
11	582.094,481 639.597,742	12	582.088,416 639.588,603	10.968
12	582.088,416 639.588,603	13	582.107,956 639.564,804	30.793
13	582.107,956 639.564,804	14	582.118,099 639.546,695	20.756
14	582.118,099 639.546,695	15	582.141,727 639.533,681	26.975
15	582.141,727 639.533,681	16	582.154,128 639.529,864	12.975
16	582.154,128 639.529,864	1	582.165,805 639.528,515	11.755

\*\* Lungimile segmentelor sunt determinate în planul de proiecție Stereo 70 și sunt rotunjite la 1 milimetru.

\*\*\* Distanța dintre puncte este formată din segmente cumulate ce sunt mai mici decât valoarea 1 milimetru.





**DATE DESPRE IMOBILUL NR. 4687**

Oficiul de Cadastru și Publicitate Imobiliară NEAMT  
 Biroul de Cadastru și Publicitate Imobiliară Targu-Neamt

**A. Partea I. Descrierea imobilului**

TEREN Necunoscut

Adresa: Loc. Pipirig, Jud. Neamt, si extravilan UAT Pipirig

Nr. Crt	Nr cadastral Nr. topografic	Suprafața* (mp)	Observații / Referințe
A1		21.496	Sector cadastral:49 Teren imprejmuit;

**B. Partea II. Proprietari și acte**

Inscrieri privitoare la dreptul de proprietate și alte drepturi reale		Referințe
/		
Act Administrativ nr. 2570, din 15/02/2024 emis de Primăria Com. Pipirig;		
B1	Inscrierea posesiei, drept de PROPRIETATE, dobandit prin Lege, cota actuala 1/1, cota initiala 1/1 1) LĂCĂTUȘU DUMITRU 2) LĂCĂTUȘU EVA	A1

**C. Partea III. SARCINI .**

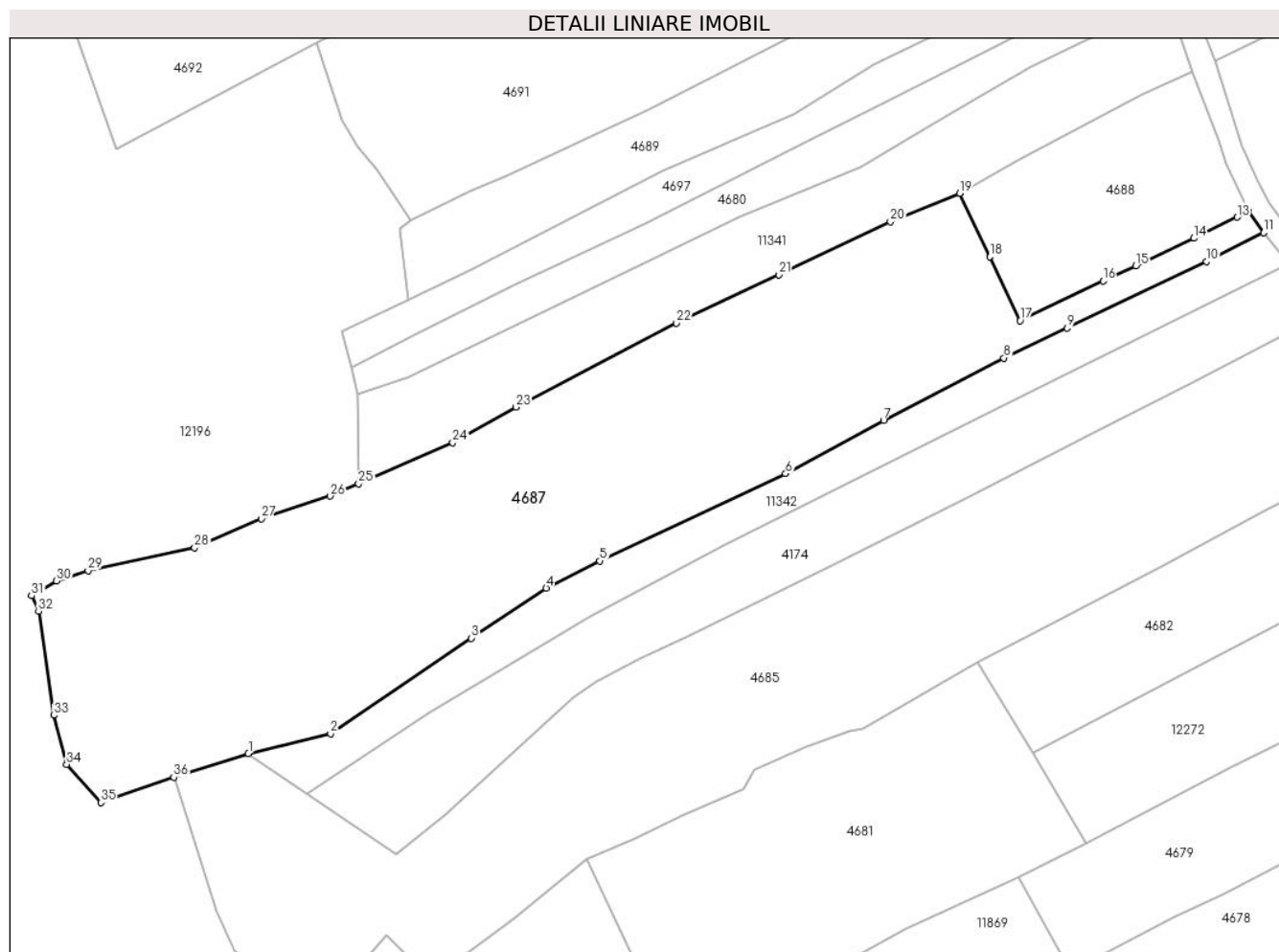
Inscrieri privind dezmembramintele dreptului de proprietate, drepturi reale de garanție și sarcini	Referințe
NU SUNT	

## Anexa Nr. 1 La Partea I

## Teren

Nr cadastral	Suprafața (mp)*	Observații / Referințe
	21.496	

\* Suprafața este determinată în planul de proiecție Stereo 70.



## Date referitoare la teren

Crt	Categorie folosință	Intravilan	Suprafața (mp)	Tarla	Parcelă	Nr. topo	Observații / Referințe
1	faneata	DA	15.838	-	-	-	
2	pasune	NU	5.658	-	-	-	Pășune împădurită

## Lungime Segmente

1) Valorile lungimilor segmentelor sunt obținute din proiecție în plan.

Punct început	X / Y	Punct sfârșit	X / Y	Lungime segment (** (m))
1	582.378,549 638.979,635	2	582.405,172 638.986,079	27.392
3	582.450,712 639.016,991	4	582.474,998 639.033,188	29.192
5	582.492,418 639.041,994	6	582.552,529 639.070,247	66.42
7	582.584,286 639.087,461	8	582.623,25 639.107,666	43.891

Punct început	X / Y	Punct sfârșit	X / Y	Lungime segment (** (m))
2	582.405,172 638.986,079	3	582.450,712 639.016,991	55.04
4	582.474,998 639.033,188	5	582.492,418 639.041,994	19.519
6	582.552,529 639.070,247	7	582.584,286 639.087,461	36.122
8	582.623,25 639.107,666	9	582.643,689 639.117,44	22.656

Punct început	X / Y	Punct sfârșit	X / Y	Lungime segment (** (m)
9	582.643,689 639.117,44	10	582.688,914 639.138,906	50.061
11	582.707,421 639.148,236	12	582.702,473 639.155,042	8.415
13	582.698,871 639.153,247	14	582.684,762 639.146,414	15.677
15	582.665,969 639.137,475	16	582.655,367 639.132,619	11.661
17	582.628,478 639.119,785	18	582.618,71 639.140,396	22.808
19	582.608,909 639.160,94	20	582.586,477 639.151,772	24.233
21	582.550,319 639.134,631	22	582.517,127 639.119,016	36.682
23	582.465,207 639.091,748	24	582.444,733 639.080,273	23.47
25	582.414,231 639.066,983	26	582.405,043 639.062,979	10.023
27	582.382,735 639.055,706	28	582.361,099 639.046,289	23.597
29	582.326,63 639.038,832	30	582.316,37 639.035,486	10.792
31	582.308,325 639.030,727	32	582.310,594 639.025,628	5.581
33	582.315,499 638.992,031	34	582.319,679 638.976,166	16.406
35	582.330,734 638.963,784	36	582.354,364 638.971,965	25.006

Punct început	X / Y	Punct sfârșit	X / Y	Lungime segment (** (m)
10	582.688,914 639.138,906	11	582.707,421 639.148,236	20.726
12	582.702,473 639.155,042	13	582.698,871 639.153,247	4.024
14	582.684,762 639.146,414	15	582.665,969 639.137,475	20.811
16	582.655,367 639.132,619	17	582.628,478 639.119,785	29.795
18	582.618,71 639.140,396	19	582.608,909 639.160,94	22.762
20	582.586,477 639.151,772	21	582.550,319 639.134,631	40.015
22	582.517,127 639.119,016	23	582.465,207 639.091,748	58.645
24	582.444,733 639.080,273	25	582.414,231 639.066,983	33.272
26	582.405,043 639.062,979	27	582.382,735 639.055,706	23.464
28	582.361,099 639.046,289	29	582.326,63 639.038,832	35.266
30	582.316,37 639.035,486	31	582.308,325 639.030,727	9.347
32	582.310,594 639.025,628	33	582.315,499 638.992,031	33.953
34	582.319,679 638.976,166	35	582.330,734 638.963,784	16.599
36	582.354,364 638.971,965	1	582.378,549 638.979,635	25.372

\*\* Lungimile segmentelor sunt determinate în planul de proiecție Stereo 70 și sunt rotunjite la 1 milimetru.

\*\*\* Distanța dintre puncte este formată din segmente cumulate ce sunt mai mici decât valoarea 1 milimetru.



**DATE DESPRE IMOBILUL NR. 4688**

Oficiul de Cadastru și Publicitate Imobiliară NEAMT  
Biroul de Cadastru și Publicitate Imobiliară Targu-Neamt

**A. Partea I. Descrierea imobilului**

TEREN Intravilan

Adresa: Loc. Pipirig, Jud. Neamt

Nr. Crt	Nr cadastral Nr. topografic	Suprafața* (mp)	Observații / Referințe
A1		3.983	Sector cadastral:49 Teren imprejmuit;

**B. Partea II. Proprietari și acte**

Inscrieri privitoare la dreptul de proprietate și alte drepturi reale	Referințe
/	
Act Administrativ nr. 2570, din 15/02/2024 emis de Primăria Com. Pipirig;	
B1	A1
Inscrierea posesiei, drept de PROPRIETATE, dobandit prin Lege, cota actuala 1/1, cota initiala 1/1	
1) DOBRICĂ DUMITRU	

**C. Partea III. SARCINI .**

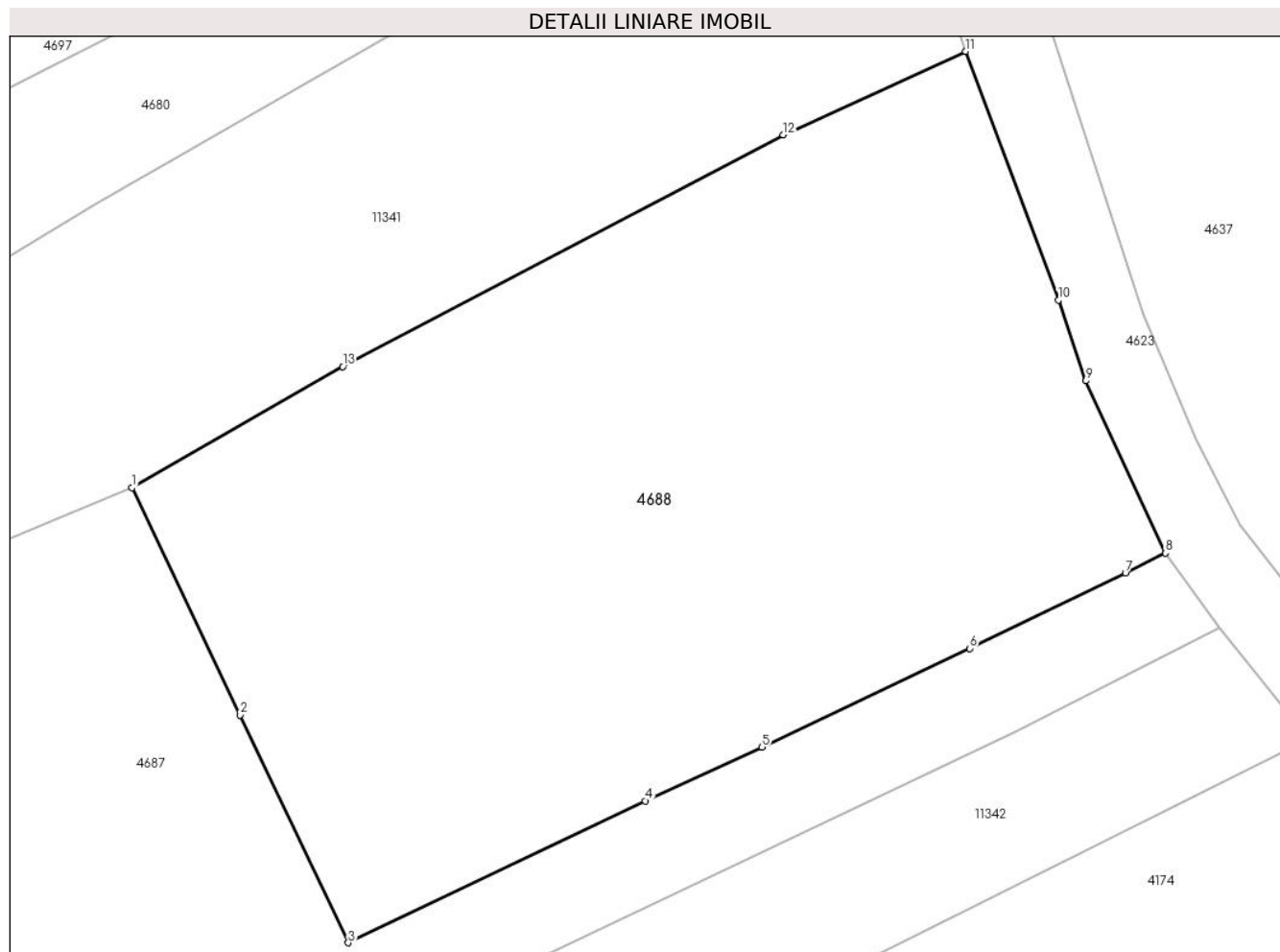
Inscrieri privind dezmembramintele dreptului de proprietate, drepturi reale de garanție și sarcini	Referințe
NU SUNT	

## Anexa Nr. 1 La Partea I

## Teren

Nr cadastral	Suprafața (mp)*	Observații / Referințe
	3.983	

\* Suprafața este determinată în planul de proiecție Stereo 70.



## Date referitoare la teren

Crt	Categorie folosință	Intra vilan	Suprafața (mp)	Tarla	Parcelă	Nr. topo	Observații / Referințe
1	faneata	DA	3.983	-	-	-	

## Lungime Segmente

1) Valorile lungimilor segmentelor sunt obținute din proiecție în plan.

Punct început	X / Y	Punct sfârșit	X / Y	Lungime segment (** (m)
1	582.608,909 639.160,94	2	582.618,71 639.140,396	22.762
2	582.618,71 639.140,396	3	582.628,478 639.119,785	22.808
3	582.628,478 639.119,785	4	582.655,367 639.132,619	29.795
4	582.655,367 639.132,619	5	582.665,969 639.137,475	11.661
5	582.665,969 639.137,475	6	582.684,762 639.146,414	20.811

Punct început	X / Y	Punct sfârșit	X / Y	Lungime segment (** (m)
6	582.684,762 639.146,414	7	582.698,871 639.153,247	15.677
7	582.698,871 639.153,247	8	582.702,473 639.155,042	4.024
8	582.702,473 639.155,042	9	582.695,28 639.170,607	17.147
9	582.695,28 639.170,607	10	582.692,813 639.177,919	7.717
10	582.692,813 639.177,919	11	582.684,41 639.200,414	24.013
11	582.684,41 639.200,414	12	582.667,884 639.192,867	18.168
12	582.667,884 639.192,867	13	582.627,976 639.171,897	45.082
13	582.627,976 639.171,897	1	582.608,909 639.160,94	21.991

\*\* Lungimile segmentelor sunt determinate în planul de proiecție Stereo 70 și sunt rotunjite la 1 milimetru.

\*\*\* Distanța dintre puncte este formată din segmente cumulate ce sunt mai mici decât valoarea 1 milimetru.





**DATE DESPRE IMOBILUL NR. 4689**

Oficiul de Cadastru și Publicitate Imobiliară NEAMT  
Biroul de Cadastru și Publicitate Imobiliară Targu-Neamt

**A. Partea I. Descrierea imobilului**

TEREN Intravilan

Adresa: Loc. Pipirig, Jud. Neamt

Nr. Crt	Nr cadastral Nr. topografic	Suprafața* (mp)	Observații / Referințe
A1		5.669	Sector cadastral:49 Teren neimprejmuit;

**B. Partea II. Proprietari și acte**

Inscrieri privitoare la dreptul de proprietate și alte drepturi reale		Referințe
/		
Act Normativ nr. 7, din 13/03/1996 emis de GUVERNUL ROMÂNIEI;		
B1	Inscrierea provizorie, drept de PROPRIETATE, dobandit prin Lege, cota actuala 1/1, cota initiala 1/1 1) COMUNA PIPIRIG, CIF:99999999999999, Proprietar neidentificat	A1

**C. Partea III. SARCINI .**

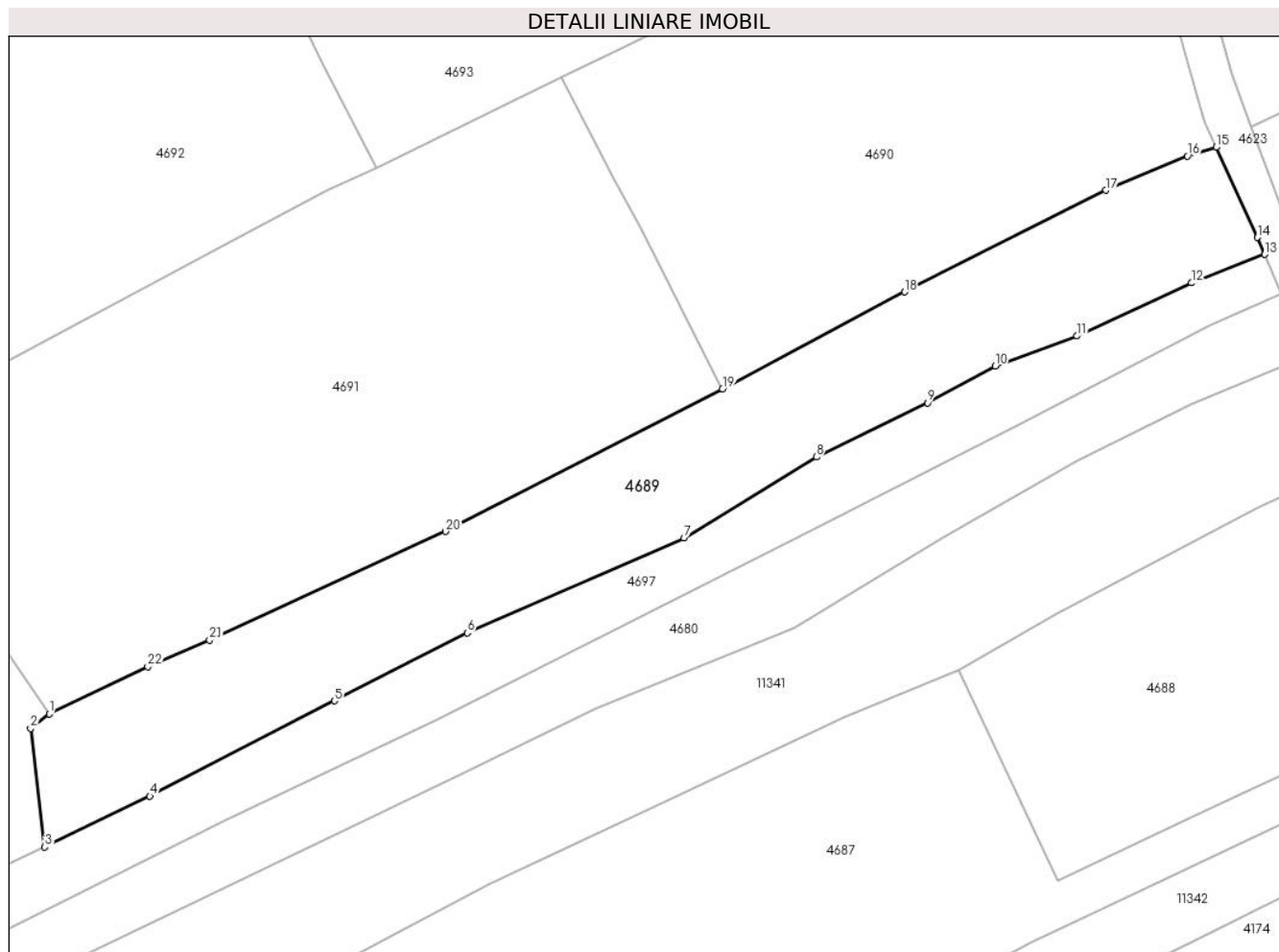
Inscrieri privind dezmembramintele dreptului de proprietate, drepturi reale de garanție și sarcini	Referințe
NU SUNT	

## Anexa Nr. 1 La Partea I

## Teren

Nr cadastral	Suprafața (mp)*	Observații / Referințe
	5.669	

\* Suprafața este determinată în planul de proiecție Stereo 70.



## Date referitoare la teren

Crt	Categorie folosință	Intra vilan	Suprafața (mp)	Tarla	Parcelă	Nr. topo	Observații / Referințe
1	faneata	DA	5.669	-	-	-	

## Lungime Segmente

1) Valorile lungimilor segmentelor sunt obținute din proiecție în plan.

Punct început	X / Y	Punct sfârșit	X / Y	Lungime segment (** (m)
1	582.431,05 639.152,369	2	582.427,44 639.149,533	4.591
3	582.430,216 639.126,384	4	582.450,762 639.136,281	22.805
5	582.486,883 639.154,939	6	582.512,835 639.168,222	29.154
7	582.555,258 639.186,789	8	582.581,165 639.202,569	30.334
9	582.602,896 639.213,168	10	582.616,163 639.220,354	15.088

Punct început	X / Y	Punct sfârșit	X / Y	Lungime segment (** (m)
2	582.427,44 639.149,533	3	582.430,216 639.126,384	23.315
4	582.450,762 639.136,281	5	582.486,883 639.154,939	40.655
6	582.512,835 639.168,222	7	582.555,258 639.186,789	46.308
8	582.581,165 639.202,569	9	582.602,896 639.213,168	24.178
10	582.616,163 639.220,354	11	582.632,148 639.226,215	17.026

Punct început	X / Y	Punct sfârșit	X / Y	Lungime segment (** (m)
11	582.632,148 639.226,215	12	582.654,553 639.236,599	24.694
13	582.668,875 639.242,171	14	582.667,441 639.245,495	3.62
15	582.659,384 639.263,111	16	582.653,732 639.261,412	5.902
17	582.637,839 639.254,7	18	582.598,418 639.234,825	44.148
19	582.562,79 639.215,901	20	582.508,654 639.188,03	60.889
21	582.462,429 639.166,813	22	582.450,366 639.161,581	13.149

Punct început	X / Y	Punct sfârșit	X / Y	Lungime segment (** (m)
12	582.654,553 639.236,599	13	582.668,875 639.242,171	15.368
14	582.667,441 639.245,495	15	582.659,384 639.263,111	19.371
16	582.653,732 639.261,412	17	582.637,839 639.254,7	17.252
18	582.598,418 639.234,825	19	582.562,79 639.215,901	40.342
20	582.508,654 639.188,03	21	582.462,429 639.166,813	50.862
22	582.450,366 639.161,581	1	582.431,05 639.152,369	21.4

\*\* Lungimile segmentelor sunt determinate în planul de proiecție Stereo 70 și sunt rotunjite la 1 milimetru.

\*\*\* Distanța dintre puncte este formată din segmente cumulate ce sunt mai mici decât valoarea 1 milimetru.



**DATE DESPRE IMOBILUL NR. 4690**

Oficiul de Cadastru și Publicitate Imobiliară NEAMT  
Biroul de Cadastru și Publicitate Imobiliară Targu-Neamt

**A. Partea I. Descrierea imobilului**

TEREN Intravilan

Adresa: Loc. Pipirig, Jud. Neamt

Nr. Crt	Nr cadastral Nr. topografic	Suprafața* (mp)	Observații / Referințe
A1		7.820	Sector cadastral:49 Teren imprejmuit;

**Construcții**

Crt	Nr cadastral Nr. topografic	Adresa	Observații / Referințe
A1.1		Loc. Pipirig, Jud. Neamt	Nr. niveluri:1; S. construita la sol:48 mp;
A1.2		Loc. Pipirig, Jud. Neamt	Nr. niveluri:1; S. construita la sol:48 mp;

**B. Partea II. Proprietari și acte**

Inscrieri privitoare la dreptul de proprietate și alte drepturi reale		Referințe
/		
Act Administrativ nr. 2570, din 15/02/2024 emis de Primăria Com. Pipirig;		
B1	Inscrierea posesiei, drept de PROPRIETATE, dobandit prin Lege, cota actuala 1/1, cota initiala 1/1 1) CONACHE-GAVRILIU ANGELA	A1
Act Administrativ nr. 1830, din 31/01/2024 emis de Primăria Com. Pipirig;		
B2	Intabulare, drept de PROPRIETATE, dobandit prin Lege, cota actuala 1/1, cota initiala 1/1 1) CONACHE-GAVRILIU ANGELA	A1.1, A1.2

**C. Partea III. SARCINI .**

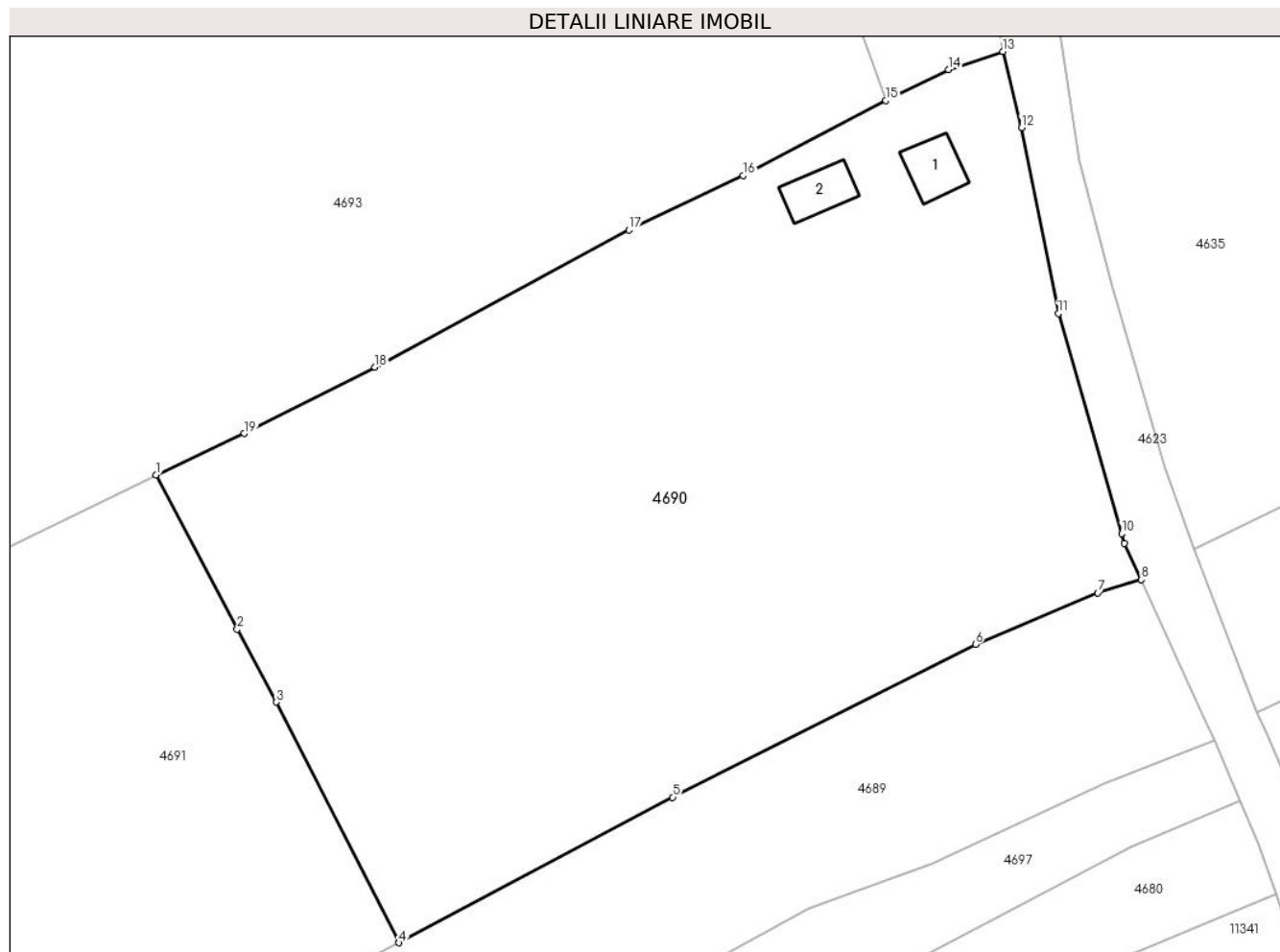
Inscrieri privind dezmembramintele dreptului de proprietate, drepturi reale de garanție și sarcini	Referințe
NU SUNT	

## Anexa Nr. 1 La Partea I

## Teren

Nr cadastral	Suprafața (mp)*	Observații / Referințe
	7.820	

\* Suprafața este determinată în planul de proiecție Stereo 70.



## Date referitoare la teren

Crt	Categorie folosință	Intra vilan	Suprafața (mp)	Tarla	Parcelă	Nr. topo	Observații / Referințe
1	curți constructii	DA	647	-	-	-	
2	faneata	DA	7.172	-	-	-	

## Date referitoare la construcții

Crt	Număr	Destinație construcție	Supraf. (mp)	Situație juridică	Observații / Referințe
A1.1		construcții de locuințe	48	Cu acte	Nr. niveluri:1; S. construita la sol:48 mp;
A1.2		construcții anexa	48	Cu acte	Nr. niveluri:1; S. construita la sol:48 mp;

## Lungime Segmente

1) Valorile lungimilor segmentelor sunt obținute din proiecție în plan.

Punct început	X / Y	Punct sfârșit	X / Y	Lungime segment (** (m)
1	582.531,171 639.276,74	2	582.541,713 639.256,679	22.662
2	582.541,713 639.256,679	3	582.546,782 639.247,19	10.758

Punct început	X / Y	Punct sfârșit	X / Y	Lungime segment (** (m)
3	582.546,782 639.247,19	4	582.562,79 639.215,901	35.146
4	582.562,79 639.215,901	5	582.598,418 639.234,825	40.342
5	582.598,418 639.234,825	6	582.637,839 639.254,7	44.148
6	582.637,839 639.254,7	7	582.653,732 639.261,412	17.252
7	582.653,732 639.261,412	8	582.659,384 639.263,111	5.902
8	582.659,384 639.263,111	9	582.657,213 639.267,857	5.219
9	582.657,213 639.267,857	10	582.656,85 639.269,12	1.314
10	582.656,85 639.269,12	11	582.648,608 639.297,748	29.791
11	582.648,608 639.297,748	12	582.643,803 639.321,873	24.599
12	582.643,803 639.321,873	13	582.641,386 639.331,793	10.21
13	582.641,386 639.331,793	14	582.634,313 639.329,453	7.45
14	582.634,313 639.329,453	15	582.626,164 639.325,416	9.094
15	582.626,164 639.325,416	16	582.607,61 639.315,669	20.958
16	582.607,61 639.315,669	17	582.592,74 639.308,575	16.475
17	582.592,74 639.308,575	18	582.559,65 639.290,753	37.584
18	582.559,65 639.290,753	19	582.542,635 639.282,113	19.083
19	582.542,635 639.282,113	1	582.531,171 639.276,74	12.661

\*\* Lungimile segmentelor sunt determinate în planul de proiecție Stereo 70 și sunt rotunjite la 1 milimetru.

\*\*\* Distanța dintre puncte este formată din segmente cumulate ce sunt mai mici decât valoarea 1 milimetru.





**DATE DESPRE IMOBILUL NR. 4691**

Oficiul de Cadastru și Publicitate Imobiliară NEAMT  
Biroul de Cadastru și Publicitate Imobiliară Targu-Neamt

**A. Partea I. Descrierea imobilului**

TEREN Intravilan

Adresa: Loc. Pipirig, Jud. Neamt

Nr. Crt	Nr cadastral Nr. topografic	Suprafața* (mp)	Observații / Referințe
A1		10.133	Sector cadastral:49 Teren imprejmuit;

**B. Partea II. Proprietari și acte**

Inscrieri privitoare la dreptul de proprietate și alte drepturi reale		Referințe
/		
Act Administrativ nr. 2570, din 15/02/2024 emis de Primăria Com. Pipirig;		
B1	Inscrierea posesiei, drept de PROPRIETATE, dobandit prin Lege, cota actuala 1/1, cota initiala 1/1 1) GAVRILIU VASILE	A1

**C. Partea III. SARCINI .**

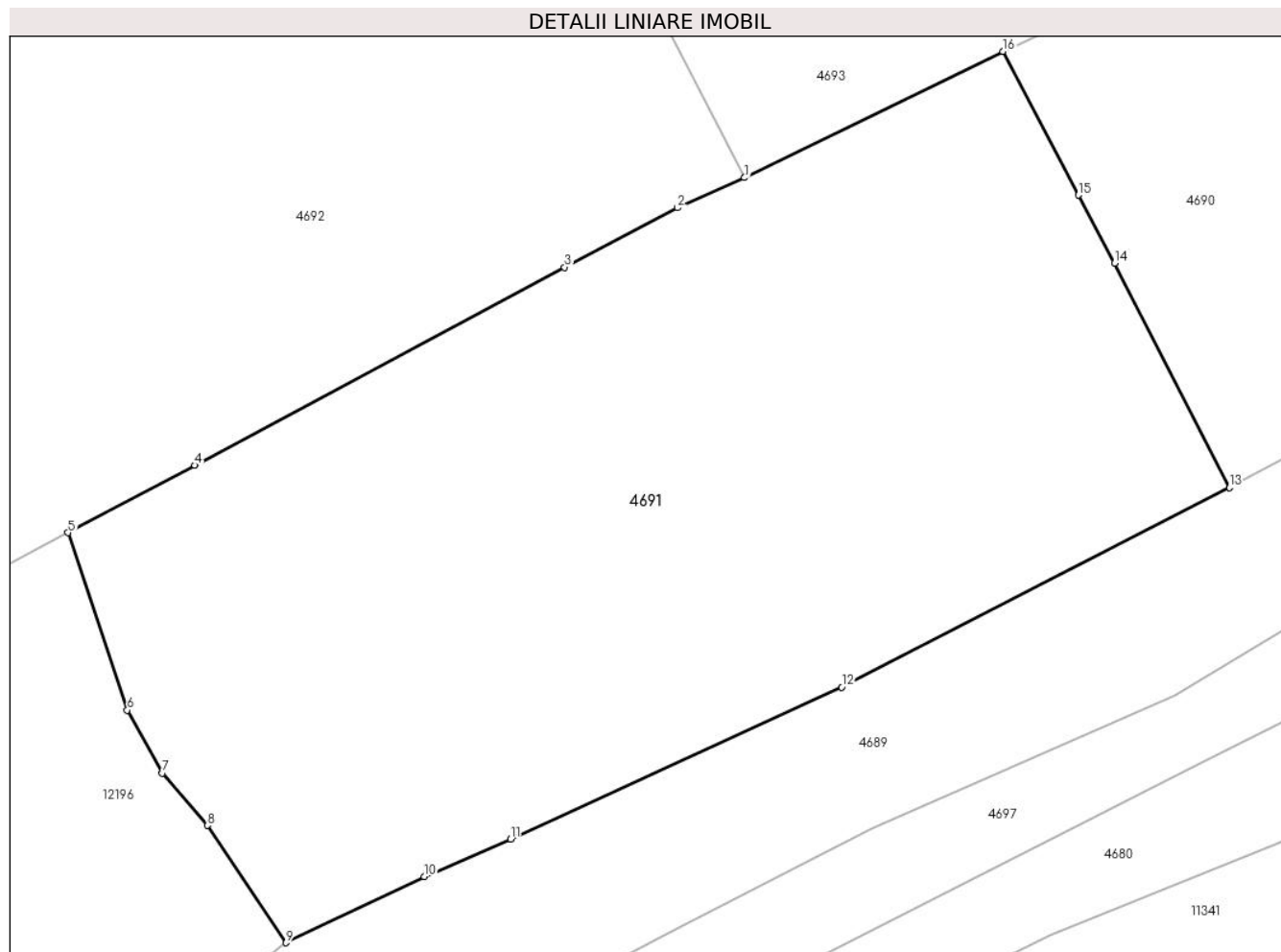
Inscrieri privind dezmembramintele dreptului de proprietate, drepturi reale de garanție și sarcini	Referințe
NU SUNT	

## Anexa Nr. 1 La Partea I

## Teren

Nr cadastral	Suprafața (mp)*	Observații / Referințe
	10.133	

\* Suprafața este determinată în planul de proiecție Stereo 70.



## Date referitoare la teren

Crt	Categorie folosință	Intra vilan	Suprafața (mp)	Tarla	Parcelă	Nr. topo	Observații / Referințe
1	livada	DA	10.133	-	-	-	

## Lungime Segmente

1) Valorile lungimilor segmentelor sunt obținute din proiecție în plan.

Punct început	X / Y	Punct sfârșit	X / Y	Lungime segment (** (m)
1	582.495,065 639.259,129	2	582.485,744 639.254,905	10.233
2	582.485,744 639.254,905	3	582.469,951 639.246,627	17.831
3	582.469,951 639.246,627	4	582.418,274 639.218,991	58.603
4	582.418,274 639.218,991	5	582.400,598 639.209,595	20.018
5	582.400,598 639.209,595	6	582.408,858 639.184,832	26.104

Punct început	X / Y	Punct sfârșit	X / Y	Lungime segment (** (m)
6	582.408,858 639.184,832	7	582.413,761 639.176,054	10.054
7	582.413,761 639.176,054	8	582.420,021 639.168,73	9.635
8	582.420,021 639.168,73	9	582.431,05 639.152,369	19.731
9	582.431,05 639.152,369	10	582.450,366 639.161,581	21.4
10	582.450,366 639.161,581	11	582.462,429 639.166,813	13.149
11	582.462,429 639.166,813	12	582.508,654 639.188,03	50.862
12	582.508,654 639.188,03	13	582.562,79 639.215,901	60.889
13	582.562,79 639.215,901	14	582.546,782 639.247,19	35.146
14	582.546,782 639.247,19	15	582.541,713 639.256,679	10.758
15	582.541,713 639.256,679	16	582.531,171 639.276,74	22.662
16	582.531,171 639.276,74	1	582.495,065 639.259,129	40.172

\*\* Lungimile segmentelor sunt determinate în planul de proiecție Stereo 70 și sunt rotunjite la 1 milimetru.

\*\*\* Distanța dintre puncte este formată din segmente cumulate ce sunt mai mici decât valoarea 1 milimetru.



**DATE DESPRE IMOBILUL NR. 4692**

Oficiul de Cadastru și Publicitate Imobiliară NEAMT  
Biroul de Cadastru și Publicitate Imobiliară Targu-Neamt

**A. Partea I. Descrierea imobilului**

TEREN Necunoscut

Adresa: Loc. Pipirig, Jud. Neamt, si extravilan UAT Pipirig

Nr. Crt	Nr cadastral Nr. topografic	Suprafața* (mp)	Observații / Referințe
A1	51774	12.100	Sector cadastral:49 Teren imprejmuit;

**B. Partea II. Proprietari și acte**

Inscrieri privitoare la dreptul de proprietate și alte drepturi reale	Referințe
<b>15582 / 23/06/2014</b>	
Act Notarial nr. 677 - Contract de vânzare, din 19/06/2014 emis de NP Andronache Laura;	
B1	A1
Intabulare, drept de PROPRIETATE, dobandit prin Conventie, cota actuala 1/1, cota initiala 1/1	
1) <b>BABOI DUMITRU</b>	
2) <b>BABOI IOANA</b> , soți	

**C. Partea III. SARCINI .**

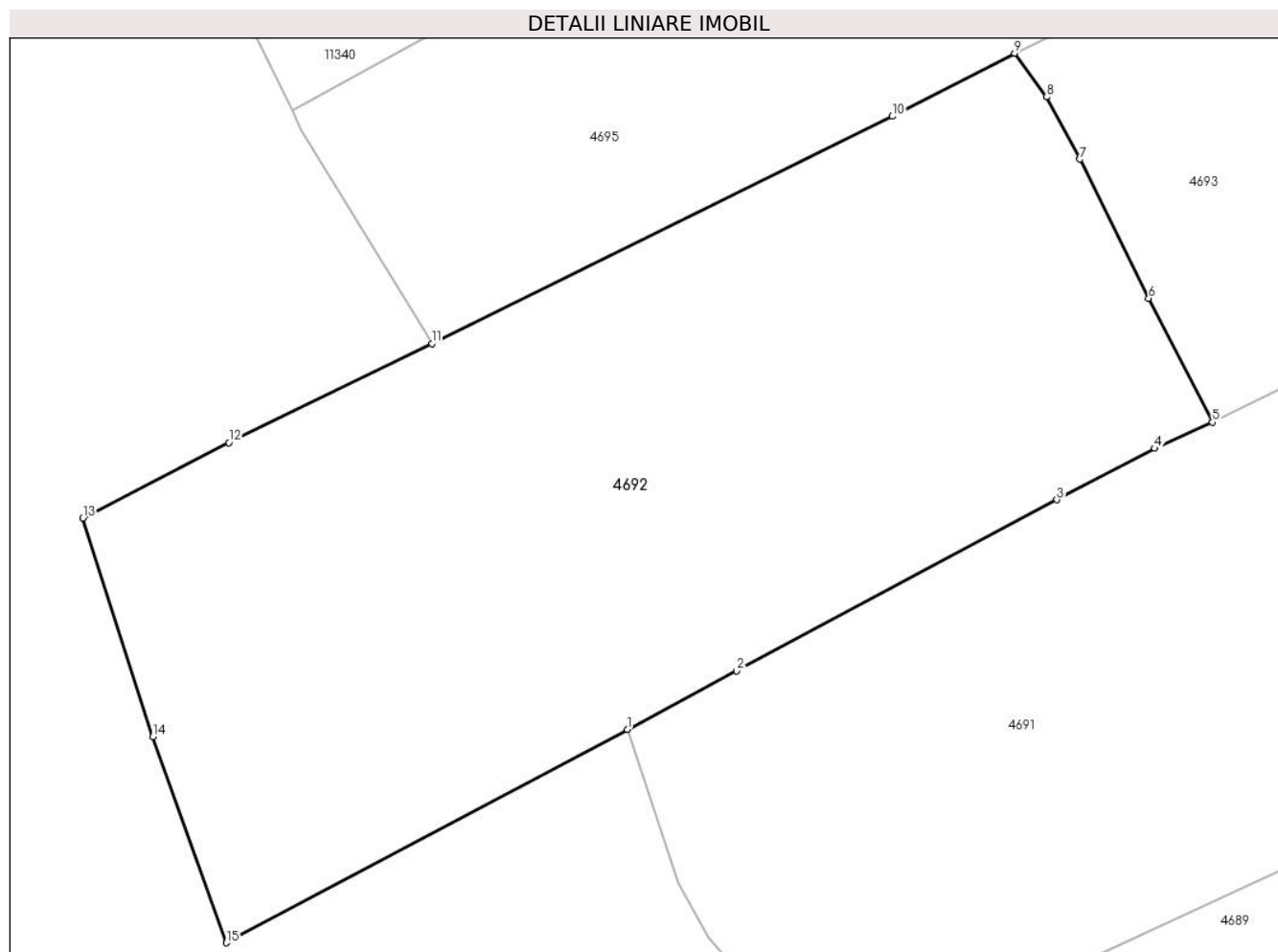
Inscrieri privind dezmembramintele dreptului de proprietate, drepturi reale de garanție și sarcini	Referințe
NU SUNT	

## Anexa Nr. 1 La Partea I

## Teren

Nr cadastral	Suprafața (mp)*	Observații / Referințe
51774	12.100	

\* Suprafața este determinată în planul de proiecție Stereo 70.



## Date referitoare la teren

Crt	Categorie folosință	Intravilan	Suprafața (mp)	Tarla	Parcelă	Nr. topo	Observații / Referințe
1	faneata	DA	7.390	-	-	-	
2	pasune	NU	4.710	-	-	-	Pășune împădurită

## Lungime Segmente

1) Valorile lungimilor segmentelor sunt obținute din proiecție în plan.

Punct început	X / Y	Punct sfârșit	X / Y	Lungime segment (** (m)
1	582.400,598 639.209,595	2	582.418,274 639.218,991	20.018
2	582.418,274 639.218,991	3	582.469,951 639.246,627	58.603
3	582.469,951 639.246,627	4	582.485,744 639.254,905	17.831
4	582.485,744 639.254,905	5	582.495,065 639.259,129	10.233

Punct început	X / Y	Punct sfârșit	X / Y	Lungime segment (** (m)
5	582.495,065 639.259,129	6	582.484,763 639.279,092	22.464
6	582.484,763 639.279,092	7	582.473,693 639.301,563	25.05
7	582.473,693 639.301,563	8	582.468,273 639.311,584	11.393
8	582.468,273 639.311,584	9	582.463,138 639.318,642	8.728
9	582.463,138 639.318,642	10	582.443,397 639.308,471	22.207
10	582.443,397 639.308,471	11	582.369,084 639.271,81	82.864
11	582.369,084 639.271,81	12	582.336,297 639.255,829	36.474
12	582.336,297 639.255,829	13	582.312,736 639.243,683	26.507
13	582.312,736 639.243,683	14	582.324,047 639.208,386	37.065
14	582.324,047 639.208,386	15	582.335,882 639.175,169	35.262
15	582.335,882 639.175,169	1	582.400,598 639.209,595	73.303

\*\* Lungimile segmentelor sunt determinate în planul de proiecție Stereo 70 și sunt rotunjite la 1 milimetru.

\*\*\* Distanța dintre puncte este formată din segmente cumulate ce sunt mai mici decât valoarea 1 milimetru.





**DATE DESPRE IMOBILUL NR. 4693**

Oficiul de Cadastru și Publicitate Imobiliară NEAMT  
Biroul de Cadastru și Publicitate Imobiliară Targu-Neamt

**A. Partea I. Descrierea imobilului**

TEREN Intravilan

Adresa: Loc. Pipirig, Jud. Neamt

Nr. Crt	Nr cadastral Nr. topografic	Suprafața* (mp)	Observații / Referințe
A1		10.200	Sector cadastral:49 Teren imprejmuit;

**B. Partea II. Proprietari și acte**

Inscrieri privitoare la dreptul de proprietate și alte drepturi reale	Referințe
/	
Act Administrativ nr. 2570, din 15/02/2024 emis de Primăria Com. Pipirig;	
B1	A1
Inscrierea posesiei, drept de PROPRIETATE, dobandit prin Lege, cota actuala 1/1, cota initiala 1/1	
1) ȚIRDEA NICOLAE	

**C. Partea III. SARCINI .**

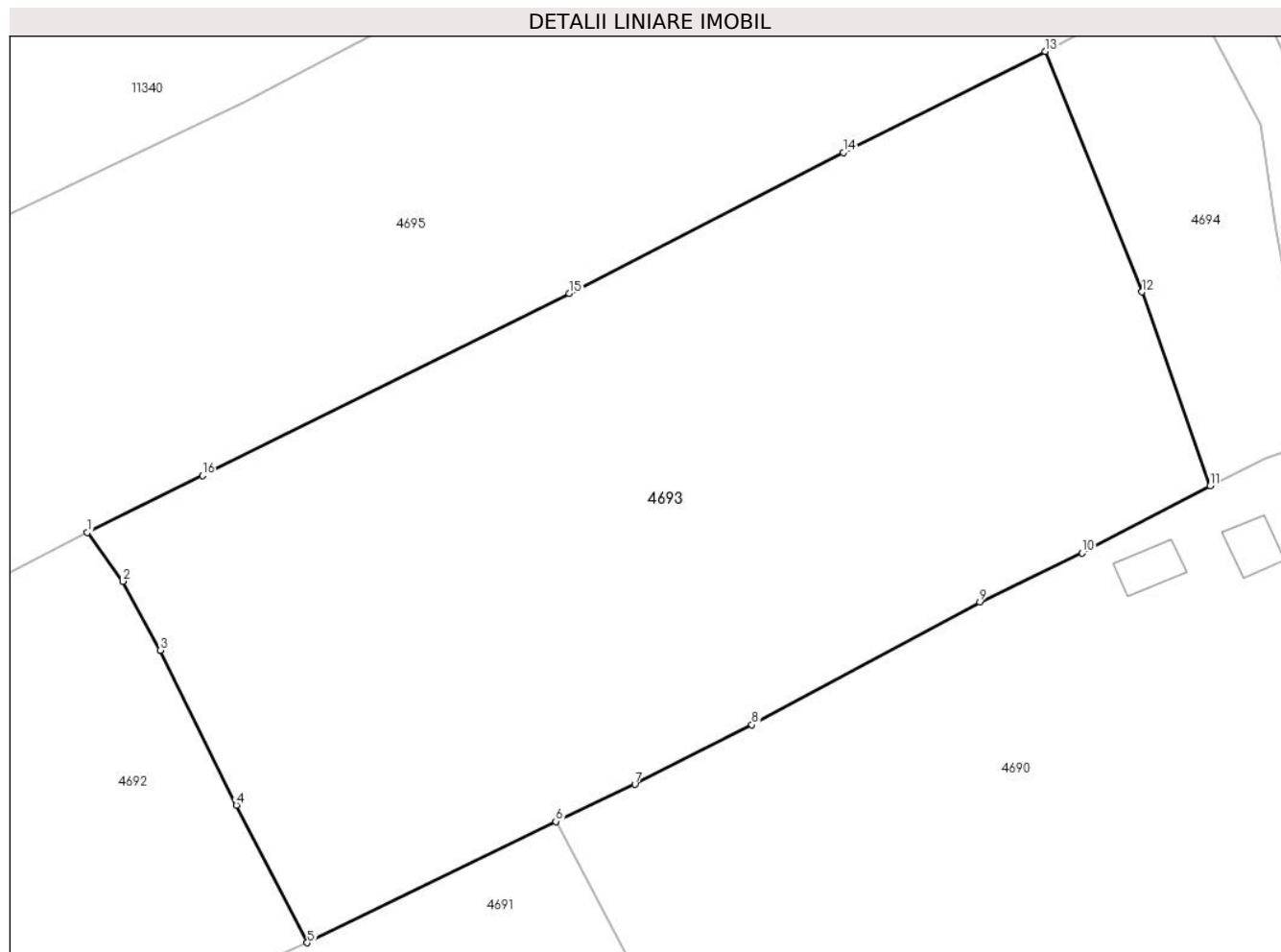
Inscrieri privind dezmembramintele dreptului de proprietate, drepturi reale de garanție și sarcini	Referințe
NU SUNT	

## Anexa Nr. 1 La Partea I

## Teren

Nr cadastral	Suprafața (mp)*	Observații / Referințe
	10.200	

\* Suprafața este determinată în planul de proiecție Stereo 70.



## Date referitoare la teren

Crt	Categorie folosință	Intra vilan	Suprafața (mp)	Tarla	Parcelă	Nr. topo	Observații / Referințe
1	faneata	DA	10.200	-	-	-	

## Lungime Segmente

1) Valorile lungimilor segmentelor sunt obținute din proiecție în plan.

Punct început	X / Y	Punct sfârșit	X / Y	Lungime segment (** (m)
1	582.463,138 639.318,642	2	582.468,273 639.311,584	8.728
2	582.468,273 639.311,584	3	582.473,693 639.301,563	11.393
3	582.473,693 639.301,563	4	582.484,763 639.279,092	25.05
4	582.484,763 639.279,092	5	582.495,065 639.259,129	22.464
5	582.495,065 639.259,129	6	582.531,171 639.276,74	40.172

Punct început	X / Y	Punct sfârșit	X / Y	Lungime segment (** (m)
6	582.531,171 639.276,74	7	582.542,635 639.282,113	12.661
7	582.542,635 639.282,113	8	582.559,65 639.290,753	19.083
8	582.559,65 639.290,753	9	582.592,74 639.308,575	37.584
9	582.592,74 639.308,575	10	582.607,61 639.315,669	16.475
10	582.607,61 639.315,669	11	582.626,164 639.325,416	20.958
11	582.626,164 639.325,416	12	582.616,32 639.353,559	29.815
12	582.616,32 639.353,559	13	582.602,239 639.388,44	37.616
13	582.602,239 639.388,44	14	582.572,912 639.373,799	32.779
14	582.572,912 639.373,799	15	582.533,127 639.353,303	44.754
15	582.533,127 639.353,303	16	582.479,818 639.326,923	59.479
16	582.479,818 639.326,923	1	582.463,138 639.318,642	18.622

\*\* Lungimile segmentelor sunt determinate în planul de proiecție Stereo 70 și sunt rotunjite la 1 milimetru.

\*\*\* Distanța dintre puncte este formată din segmente cumulate ce sunt mai mici decât valoarea 1 milimetru.



**DATE DESPRE IMOBILUL NR. 4694**

Oficiul de Cadastru și Publicitate Imobiliară NEAMT  
Biroul de Cadastru și Publicitate Imobiliară Targu-Neamt

**A. Partea I. Descrierea imobilului**

TEREN Intravilan

Adresa: Loc. Pipirig, Jud. Neamt

Nr. Crt	Nr cadastral Nr. topografic	Suprafața* (mp)	Observații / Referințe
A1		1.469	Sector cadastral:49 Teren imprejmuit; Diferenta de suprafata din rolul agricol se regaseste la imobilul cu id 11927

**B. Partea II. Proprietari și acte**

Inscrieri privitoare la dreptul de proprietate și alte drepturi reale		Referințe
/		
Act Administrativ nr. 2570, din 15/02/2024 emis de Primăria Com. Pipirig;		
B1	Inscrierea posesiei, drept de PROPRIETATE, dobandit prin Lege, cota actuala 1/1, cota initiala 1/1 1) URSU MIHAELA	A1

**C. Partea III. SARCINI .**

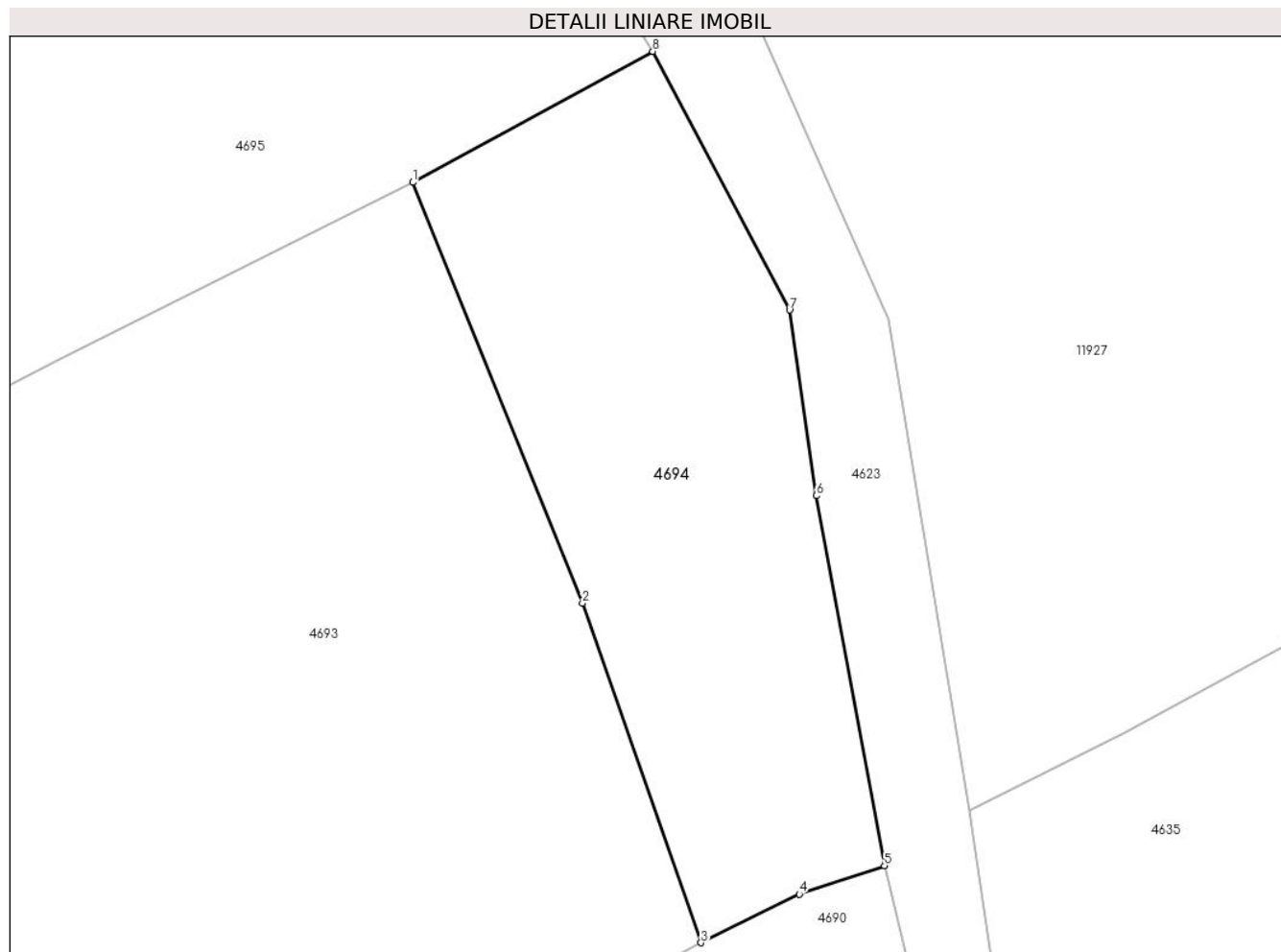
Inscrieri privind dezmembramintele dreptului de proprietate, drepturi reale de garanție și sarcini	Referințe
NU SUNT	

## Anexa Nr. 1 La Partea I

## Teren

Nr cadastral	Suprafața (mp)*	Observații / Referințe
	1.469	Diferenta de suprafata din rolul agricol se regaseste la imobilul cu id 11927

\* Suprafața este determinată în planul de proiecție Stereo 70.



## Date referitoare la teren

Crt	Categorie folosință	Intravilan	Suprafața (mp)	Tarla	Parcelă	Nr. topo	Observații / Referințe
1	faneata	DA	1.469	-	-	-	

## Lungime Segmente

1) Valorile lungimilor segmentelor sunt obținute din proiecție în plan.

Punct început	X / Y	Punct sfârșit	X / Y	Lungime segment (** (m)
1	582.602,239 639.388,44	2	582.616,32 639.353,559	37.616
2	582.616,32 639.353,559	3	582.626,164 639.325,416	29.815
3	582.626,164 639.325,416	4	582.634,313 639.329,453	9.094
4	582.634,313 639.329,453	5	582.641,386 639.331,793	7.45
5	582.641,386 639.331,793	6	582.635,745 639.362,471	31.192

Punct început	X / Y	Punct sfârșit	X / Y	Lungime segment (** (m)
6	582.635,745 639.362,471	7	582.633,5 639.377,861	15.553
7	582.633,5 639.377,861	8	582.622,149 639.399,301	24.259
8	582.622,149 639.399,301	1	582.602,239 639.388,44	22.68

\*\* Lungimile segmentelor sunt determinate în planul de proiecție Stereo 70 și sunt rotunjite la 1 milimetru.

\*\*\* Distanța dintre puncte este formată din segmente cumulate ce sunt mai mici decât valoarea 1 milimetru.





**DATE DESPRE IMOBILUL NR. 4695**

Oficiul de Cadastru și Publicitate Imobiliară NEAMT  
Biroul de Cadastru și Publicitate Imobiliară Targu-Neamt

**A. Partea I. Descrierea imobilului**

TEREN Intravilan

Adresa: Loc. Pipirig, Jud. Neamt

Nr. Crt	Nr cadastral Nr. topografic	Suprafața* (mp)	Observații / Referințe
A1		13.137	Sector cadastral:49 Teren imprejmuit;

**B. Partea II. Proprietari și acte**

Inscrieri privitoare la dreptul de proprietate și alte drepturi reale		Referințe
/		
Act Administrativ nr. 2570, din 15/02/2024 emis de Primăria Com. Pipirig;		
B1	Inscrierea posesiei, drept de PROPRIETATE, dobandit prin Lege, cota actuala 1/1, cota initiala 1/1 1) ȚIRDEA GHEORGHE	A1

**C. Partea III. SARCINI .**

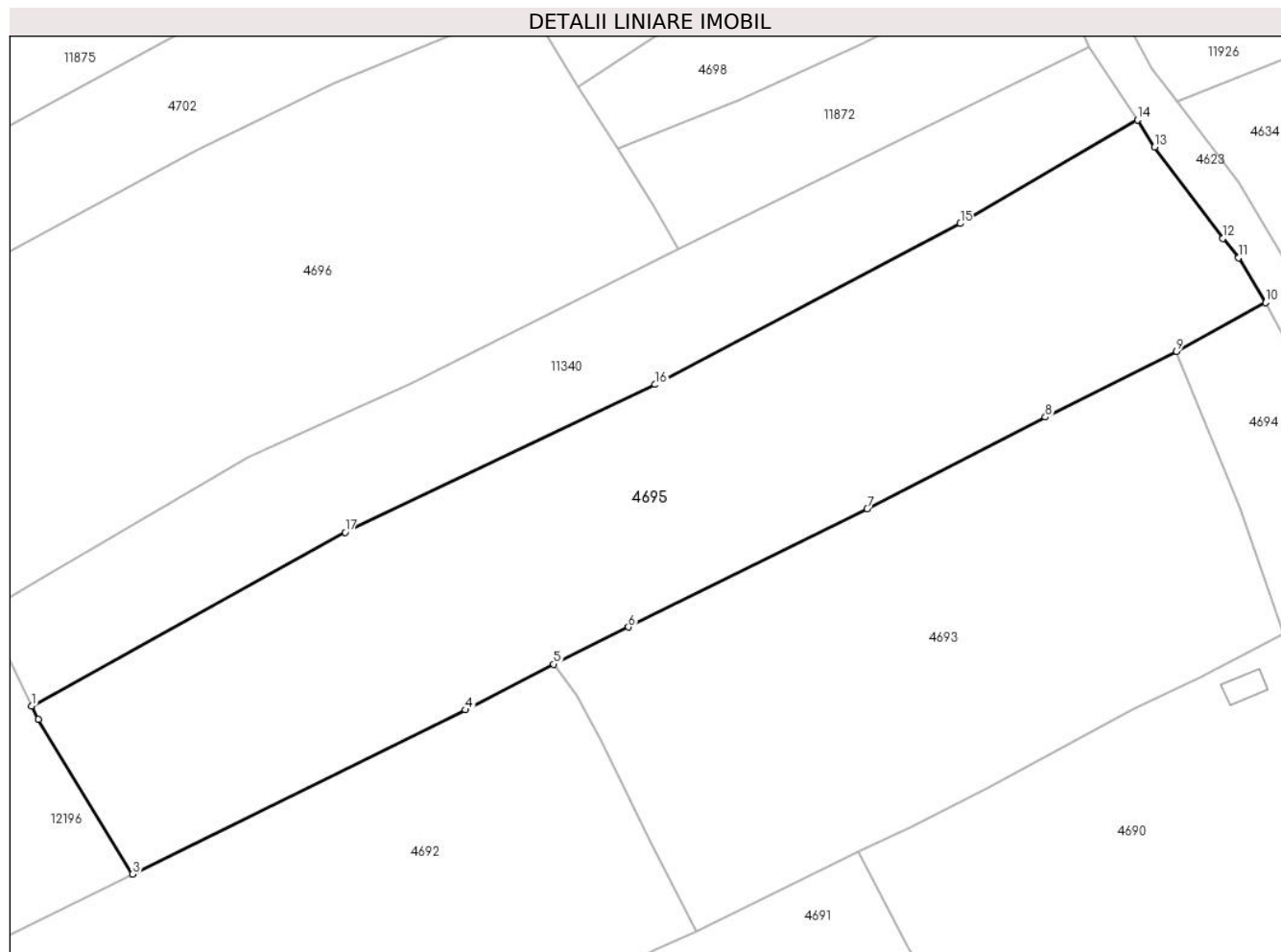
Inscrieri privind dezmembramintele dreptului de proprietate, drepturi reale de garanție și sarcini	Referințe
NU SUNT	

## Anexa Nr. 1 La Partea I

## Teren

Nr cadastral	Suprafața (mp)*	Observații / Referințe
	13.137	

\* Suprafața este determinată în planul de proiecție Stereo 70.



## Date referitoare la teren

Crt	Categorie folosință	Intravilan	Suprafața (mp)	Tarla	Parcelă	Nr. topo	Observații / Referințe
1	faneata	DA	13.137	-	-	-	

## Lungime Segmente

1) Valorile lungimilor segmentelor sunt obținute din proiecție în plan.

Punct început	X / Y	Punct sfârșit	X / Y	Lungime segment (** (m)
1	582.346,531 639.309,363	2	582.348,004 639.306,329	3.373
2	582.348,004 639.306,329	3	582.369,084 639.271,81	40.447
3	582.369,084 639.271,81	4	582.443,397 639.308,471	82.864
4	582.443,397 639.308,471	5	582.463,138 639.318,642	22.207
5	582.463,138 639.318,642	6	582.479,818 639.326,923	18.622

Punct început	X / Y	Punct sfârșit	X / Y	Lungime segment (** (m)
6	582.479,818 639.326,923	7	582.533,127 639.353,303	59.479
7	582.533,127 639.353,303	8	582.572,912 639.373,799	44.754
8	582.572,912 639.373,799	9	582.602,239 639.388,44	32.779
9	582.602,239 639.388,44	10	582.622,149 639.399,301	22.68
10	582.622,149 639.399,301	11	582.616,06 639.409,349	11.749
11	582.616,06 639.409,349	12	582.612,514 639.413,628	5.557
12	582.612,514 639.413,628	13	582.597,296 639.433,978	25.411
13	582.597,296 639.433,978	14	582.593,523 639.440,051	7.15
14	582.593,523 639.440,051	15	582.553,95 639.416,943	45.826
15	582.553,95 639.416,943	16	582.485,78 639.381,039	77.047
16	582.485,78 639.381,039	17	582.416,519 639.348,097	76.696
17	582.416,519 639.348,097	1	582.346,531 639.309,363	79.992

\*\* Lungimile segmentelor sunt determinate în planul de proiecție Stereo 70 și sunt rotunjite la 1 milimetru.

\*\*\* Distanța dintre puncte este formată din segmente cumulate ce sunt mai mici decât valoarea 1 milimetru.



**DATE DESPRE IMOBILUL NR. 4696**

Oficiul de Cadastru și Publicitate Imobiliară NEAMT  
Biroul de Cadastru și Publicitate Imobiliară Targu-Neamt

**A. Partea I. Descrierea imobilului**

TEREN Intravilan

Adresa: Loc. Pipirig, Jud. Neamt

Nr. Crt	Nr cadastral Nr. topografic	Suprafața* (mp)	Observații / Referințe
A1	50512	11.913	Sector cadastral:49 Teren imprejmuit;

**B. Partea II. Proprietari și acte**

Inscrieri privitoare la dreptul de proprietate și alte drepturi reale	Referințe
<b>11264 / 02/07/2012</b>	
Act Notarial nr. 14, din 23/08/2011 emis de BNP Laura Andronache com Pipirig jud Neamt;	
B1	A1
Intabulare, drept de PROPRIETATE, dobandit prin lesire Din Indiviziune, cota actuala 1/1, cota initiala 1/1	
1) Ojica Liliana Otilia	

**C. Partea III. SARCINI .**

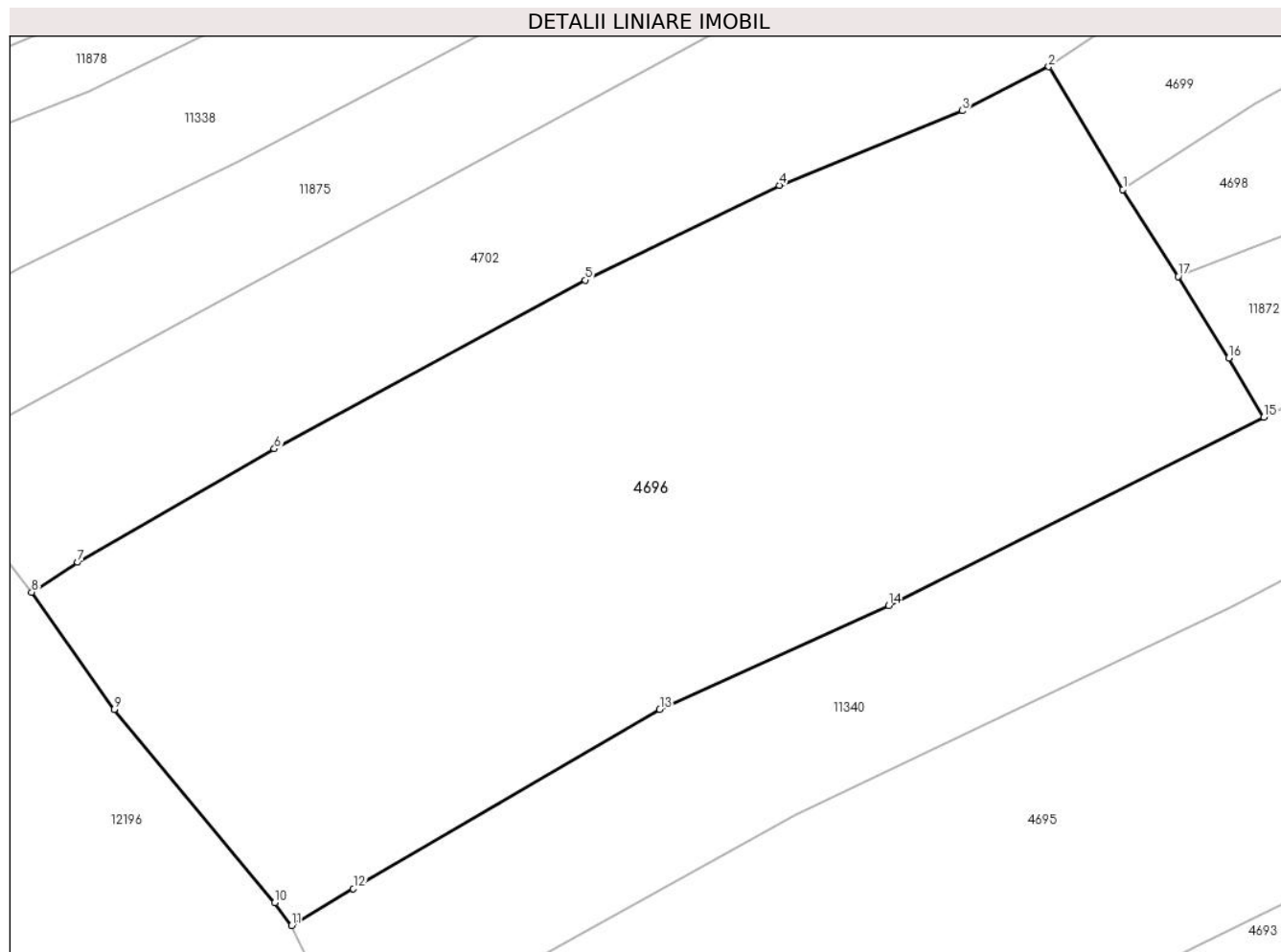
Inscrieri privind dezmembramintele dreptului de proprietate, drepturi reale de garanție și sarcini	Referințe
NU SUNT	

## Anexa Nr. 1 La Partea I

## Teren

Nr cadastral	Suprafața (mp)*	Observații / Referințe
50512	11.913	

\* Suprafața este determinată în planul de proiecție Stereo 70.



## Date referitoare la teren

Crt	Categorie folosință	Intravilan	Suprafața (mp)	Tarla	Parcelă	Nr. topo	Observații / Referințe
1	faneata	DA	11.913	-	-	-	

## Lungime Segmente

1) Valorile lungimilor segmentelor sunt obținute din proiecție în plan.

Punct început	X / Y	Punct sfârșit	X / Y	Lungime segment (** (m)
1	582.468,607 639.447,558	2	582.456,81 639.467,097	22.824
2	582.456,81 639.467,097	3	582.443,034 639.460,084	15.458
3	582.443,034 639.460,084	4	582.413,92 639.448,223	31.437
4	582.413,92 639.448,223	5	582.383,021 639.433,158	34.376
5	582.383,021 639.433,158	6	582.333,534 639.406,322	56.295

Punct început	X / Y	Punct sfârșit	X / Y	Lungime segment (** (m)
6	582.333,534 639.406,322	7	582.302,237 639.388,232	36.149
7	582.302,237 639.388,232	8	582.294,901 639.383,513	8.723
8	582.294,901 639.383,513	9	582.308,061 639.364,882	22.81
9	582.308,061 639.364,882	10	582.333,614 639.334,099	40.007
10	582.333,614 639.334,099	11	582.336,278 639.330,489	4.487
11	582.336,278 639.330,489	12	582.346,12 639.336,351	11.455
12	582.346,12 639.336,351	13	582.394,879 639.364,856	56.48
13	582.394,879 639.364,856	14	582.431,342 639.381,384	40.034
14	582.431,342 639.381,384	15	582.491,049 639.411,354	66.807
15	582.491,049 639.411,354	16	582.485,488 639.420,78	10.944
16	582.485,488 639.420,78	17	582.477,408 639.433,724	15.259
17	582.477,408 639.433,724	1	582.468,607 639.447,558	16.396

\*\* Lungimile segmentelor sunt determinate în planul de proiecție Stereo 70 și sunt rotunjite la 1 milimetru.

\*\*\* Distanța dintre puncte este formată din segmente cumulate ce sunt mai mici decât valoarea 1 milimetru.





**DATE DESPRE IMOBILUL NR. 4697**

Oficiul de Cadastru și Publicitate Imobiliară NEAMT  
Biroul de Cadastru și Publicitate Imobiliară Targu-Neamt

**A. Partea I. Descrierea imobilului**

TEREN Intravilan

Adresa: Loc. Pipirig, Jud. Neamt

Nr. Crt	Nr cadastral Nr. topografic	Suprafața* (mp)	Observații / Referințe
A1		3.246	Sector cadastral:49 Teren imprejmuit;

**B. Partea II. Proprietari și acte**

Inscrieri privitoare la dreptul de proprietate și alte drepturi reale		Referințe
/		
Act Administrativ nr. 2570, din 15/02/2024 emis de Primăria Com. Pipirig;		
B1	Inscrierea posesiei, drept de PROPRIETATE, dobandit prin Lege, cota actuala 1/1, cota initiala 1/1 1) OLTEANU ION	A1

**C. Partea III. SARCINI .**

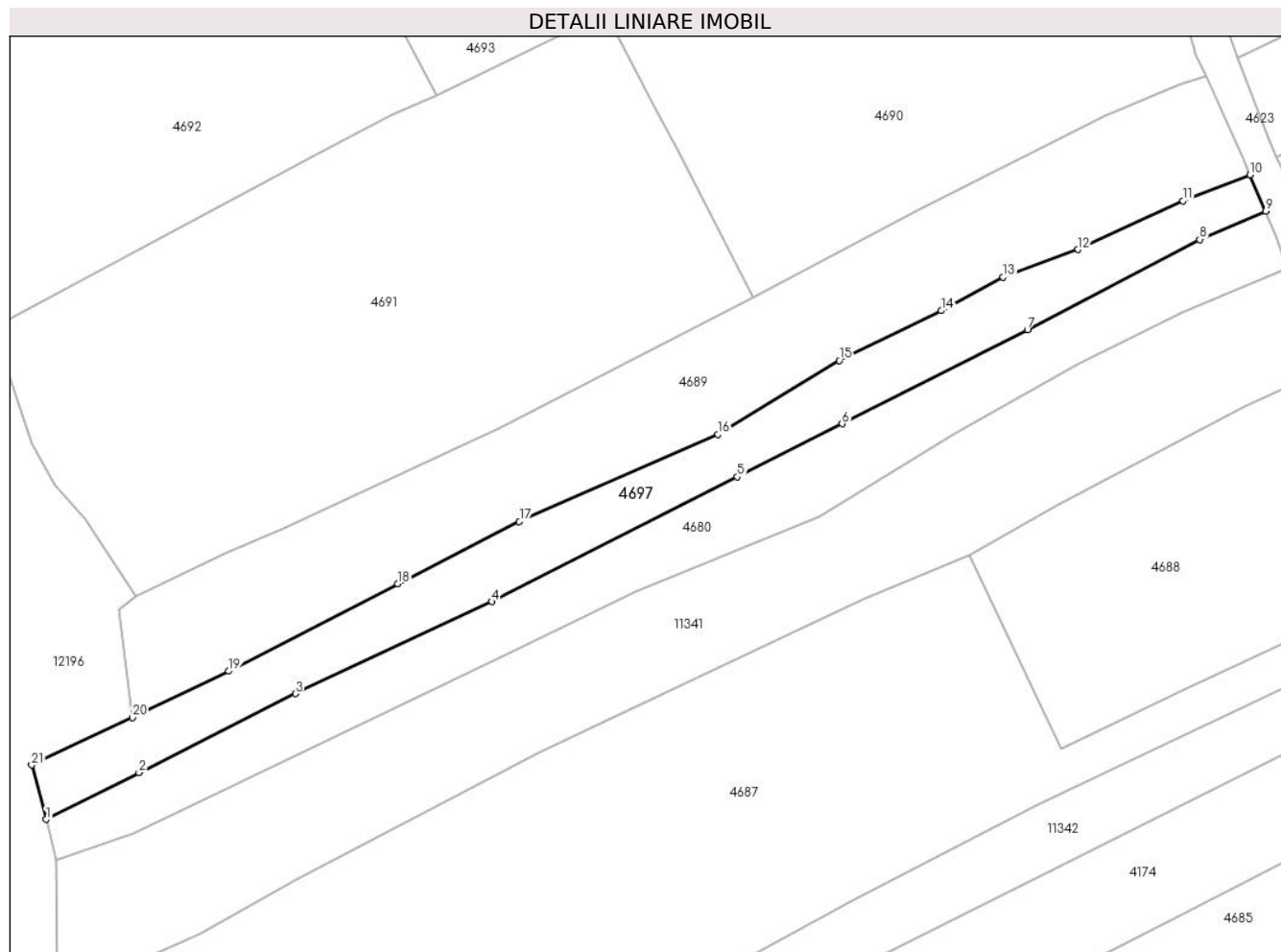
Inscrieri privind dezmembramintele dreptului de proprietate, drepturi reale de garanție și sarcini	Referințe
NU SUNT	

## Anexa Nr. 1 La Partea I

## Teren

Nr cadastral	Suprafața (mp)*	Observații / Referințe
	3.246	

\* Suprafața este determinată în planul de proiecție Stereo 70.



## Date referitoare la teren

Crt	Categorie folosință	Intra vilan	Suprafața (mp)	Tarla	Parcelă	Nr. topo	Observații / Referințe
1	faneata	DA	3.246	-	-	-	

## Lungime Segmente

1) Valorile lungimilor segmentelor sunt obținute din proiecție în plan.

Punct început	X / Y	Punct sfârșit	X / Y	Lungime segment (** (m)
1	582.411,787 639.104,658	2	582.431,627 639.114,622	22.202
3	582.464,997 639.131,489	4	582.506,942 639.151,127	46.315
5	582.559,38 639.177,727	6	582.581,769 639.189,034	25.082
7	582.621,334 639.209,091	8	582.658,124 639.228,357	41.529
9	582.672,212 639.234,433	10	582.668,875 639.242,171	8.427

Punct început	X / Y	Punct sfârșit	X / Y	Lungime segment (** (m)
2	582.431,627 639.114,622	3	582.464,997 639.131,489	37.391
4	582.506,942 639.151,127	5	582.559,38 639.177,727	58.799
6	582.581,769 639.189,034	7	582.621,334 639.209,091	44.358
8	582.658,124 639.228,357	9	582.672,212 639.234,433	15.342
10	582.668,875 639.242,171	11	582.654,553 639.236,599	15.368

Punct început	X / Y	Punct sfârșit	X / Y	Lungime segment (** (m)
11	582.654,553 639.236,599	12	582.632,148 639.226,215	24.694
13	582.616,163 639.220,354	14	582.602,896 639.213,168	15.088
15	582.581,165 639.202,569	16	582.555,258 639.186,789	30.334
17	582.512,835 639.168,222	18	582.486,883 639.154,939	29.154
19	582.450,762 639.136,281	20	582.430,216 639.126,384	22.805
21	582.408,691 639.116,27	1	582.411,787 639.104,658	12.018

Punct început	X / Y	Punct sfârșit	X / Y	Lungime segment (** (m)
12	582.632,148 639.226,215	13	582.616,163 639.220,354	17.026
14	582.602,896 639.213,168	15	582.581,165 639.202,569	24.178
16	582.555,258 639.186,789	17	582.512,835 639.168,222	46.308
18	582.486,883 639.154,939	19	582.450,762 639.136,281	40.655
20	582.430,216 639.126,384	21	582.408,691 639.116,27	23.783

\*\* Lungimile segmentelor sunt determinate în planul de proiecție Stereo 70 și sunt rotunjite la 1 milimetru.

\*\*\* Distanța dintre puncte este formată din segmente cumulate ce sunt mai mici decât valoarea 1 milimetru.



**DATE DESPRE IMOBILUL NR. 4698**

Oficiul de Cadastru și Publicitate Imobiliară NEAMT  
Biroul de Cadastru și Publicitate Imobiliară Targu-Neamt

**A. Partea I. Descrierea imobilului**

TEREN Intravilan

Adresa: Loc. Pipirig, Jud. Neamt

Nr. Crt	Nr cadastral Nr. topografic	Suprafața* (mp)	Observații / Referințe
A1		2.484	Sector cadastral:49 Teren neimprejmuit;

**B. Partea II. Proprietari și acte**

Inscrieri privitoare la dreptul de proprietate și alte drepturi reale		Referințe
/		
Act Normativ nr. 7, din 13/03/1996 emis de GUVERNUL ROMÂNIEI;		
B1	Inscrierea provizorie, drept de PROPRIETATE, dobandit prin Lege, cota actuala 1/1, cota initiala 1/1 1) COMUNA PIPIRIG, CIF:99999999999999, Proprietar neidentificat	A1

**C. Partea III. SARCINI .**

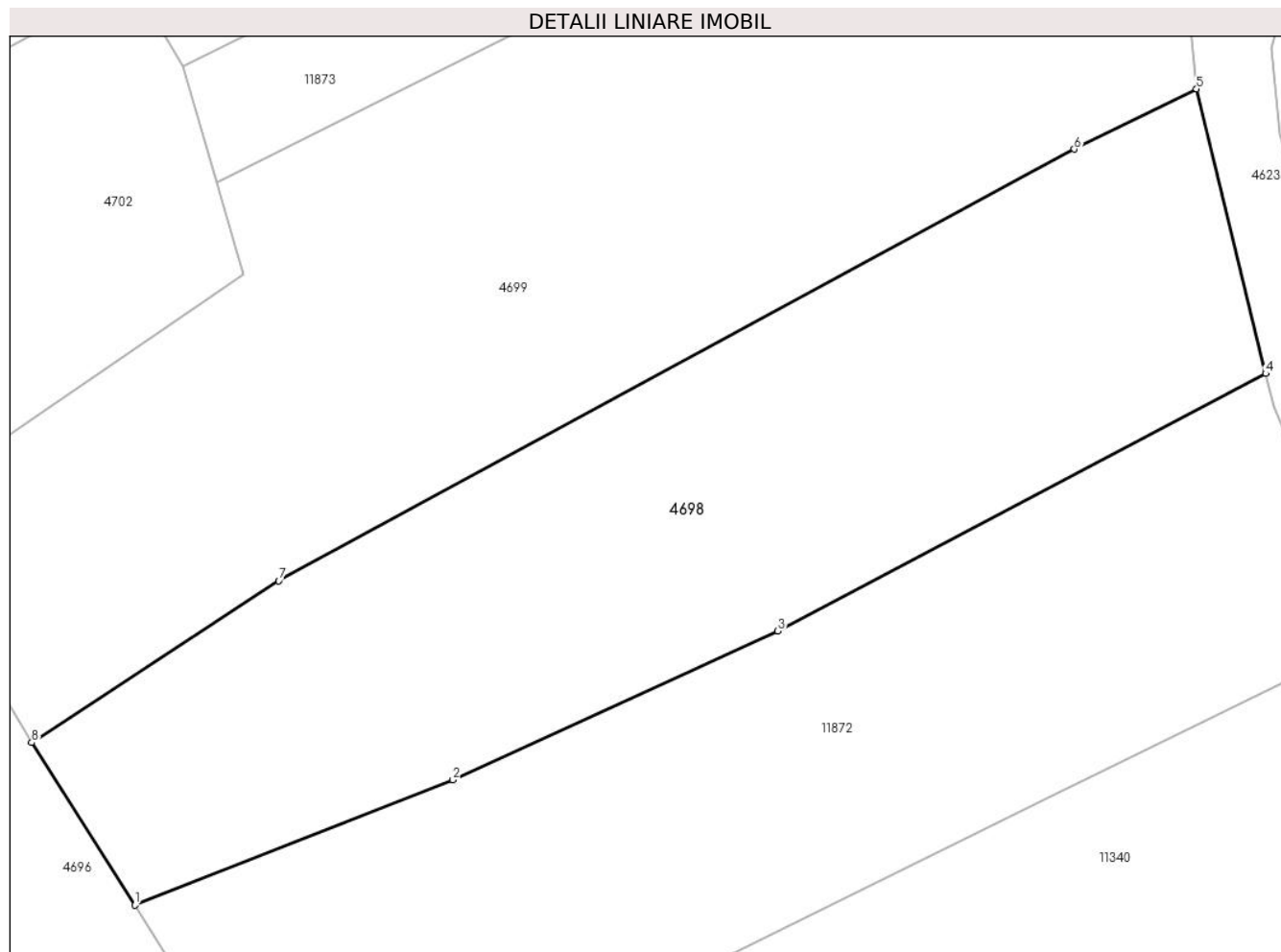
Inscrieri privind dezmembramintele dreptului de proprietate, drepturi reale de garanție și sarcini	Referințe
NU SUNT	

## Anexa Nr. 1 La Partea I

## Teren

Nr cadastral	Suprafața (mp)*	Observații / Referințe
	2.484	

\* Suprafața este determinată în planul de proiecție Stereo 70.



## Date referitoare la teren

Crt	Categorie folosință	Intravilan	Suprafața (mp)	Tarla	Parcelă	Nr. topo	Observații / Referințe
1	faneata	DA	2.484	-	-	-	

## Lungime Segmente

1) Valorile lungimilor segmentelor sunt obținute din proiecție în plan.

Punct început	X / Y	Punct sfârșit	X / Y	Lungime segment (** (m)
1	582.477,408 639.433,724	2	582.504,483 639.444,376	29.095
2	582.504,483 639.444,376	3	582.532,145 639.457,046	30.426
3	582.532,145 639.457,046	4	582.573,697 639.478,952	46.973
4	582.573,697 639.478,952	5	582.567,806 639.503,154	24.909
5	582.567,806 639.503,154	6	582.557,39 639.498,034	11.606

Punct început	X / Y	Punct sfârșit	X / Y	Lungime segment (** (m)
6	582.557,39 639.498,034	7	582.489,646 639.461,316	77.055
7	582.489,646 639.461,316	8	582.468,607 639.447,558	25.138
8	582.468,607 639.447,558	1	582.477,408 639.433,724	16.396

\*\* Lungimile segmentelor sunt determinate în planul de proiecție Stereo 70 și sunt rotunjite la 1 milimetru.

\*\*\* Distanța dintre puncte este formată din segmente cumulate ce sunt mai mici decât valoarea 1 milimetru.





**DATE DESPRE IMOBILUL NR. 4699**

Oficiul de Cadastru și Publicitate Imobiliară NEAMT  
Biroul de Cadastru și Publicitate Imobiliară Targu-Neamt

**A. Partea I. Descrierea imobilului**

TEREN Intravilan

Adresa: Loc. Pipirig, Jud. Neamt

Nr. Crt	Nr cadastral Nr. topografic	Suprafața* (mp)	Observații / Referințe
A1		4.952	Sector cadastral:49 Teren neimprejmuit;

**B. Partea II. Proprietari și acte**

Inscrieri privitoare la dreptul de proprietate și alte drepturi reale		Referințe
/		
Act Normativ nr. 7, din 13/03/1996 emis de GUVERNUL ROMÂNIEI;		
B1	Inscrierea provizorie, drept de PROPRIETATE, dobandit prin Lege, cota actuala 1/1, cota initiala 1/1	A1
1) COMUNA PIPIRIG, CIF:99999999999999, Proprietar neidentificat		

**C. Partea III. SARCINI .**

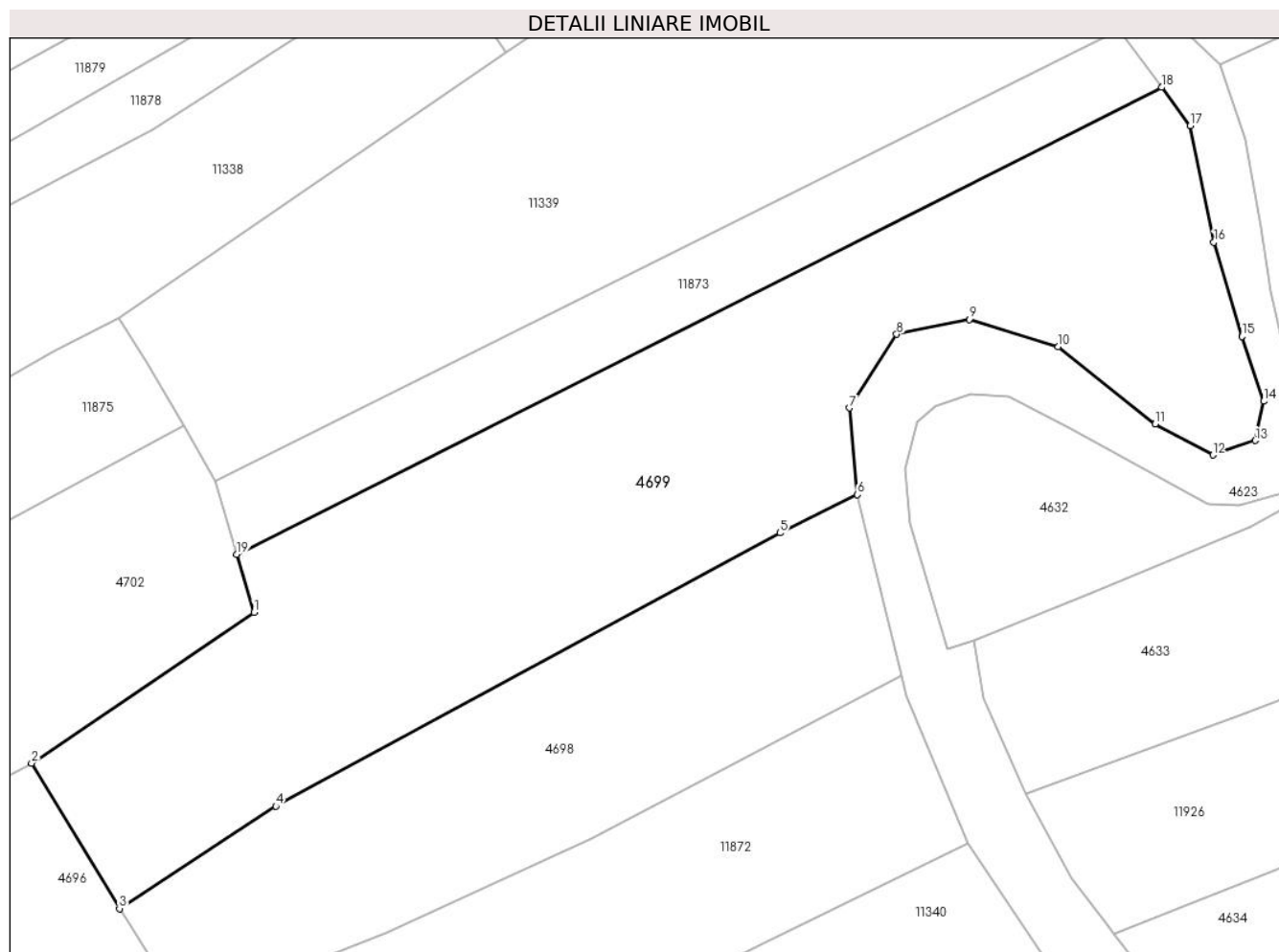
Inscrieri privind dezmembramintele dreptului de proprietate, drepturi reale de garanție și sarcini	Referințe
NU SUNT	

## Anexa Nr. 1 La Partea I

## Teren

Nr cadastral	Suprafața (mp)*	Observații / Referințe
	4.952	

\* Suprafața este determinată în planul de proiecție Stereo 70.



## Date referitoare la teren

Crt	Categorie folosință	Intravilan	Suprafața (mp)	Tarla	Parcelă	Nr. topo	Observații / Referințe
1	faneata	DA	4.952	-	-	-	

## Lungime Segmente

1) Valorile lungimilor segmentelor sunt obținute din proiecție în plan.

Punct început	X / Y	Punct sfârșit	X / Y	Lungime segment (** (m)
1	582.486,684 639.487,374	2	582.456,81 639.467,097	36.106
2	582.456,81 639.467,097	3	582.468,607 639.447,558	22.824
3	582.468,607 639.447,558	4	582.489,646 639.461,316	25.138
4	582.489,646 639.461,316	5	582.557,39 639.498,034	77.055
5	582.557,39 639.498,034	6	582.567,806 639.503,154	11.606

Punct început	X / Y	Punct sfârșit	X / Y	Lungime segment (** (m)
6	582.567,806 639.503,154	7	582.566,765 639.514,812	11.704
7	582.566,765 639.514,812	8	582.573,086 639.524,698	11.734
8	582.573,086 639.524,698	9	582.582,829 639.526,705	9.948
9	582.582,829 639.526,705	10	582.594,803 639.523,063	12.516
10	582.594,803 639.523,063	11	582.607,848 639.512,657	16.687
11	582.607,848 639.512,657	12	582.615,583 639.508,494	8.784
12	582.615,583 639.508,494	13	582.621,31 639.510,427	6.044
13	582.621,31 639.510,427	14	582.622,425 639.515,704	5.394
14	582.622,425 639.515,704	15	582.619,525 639.524,401	9.168
15	582.619,525 639.524,401	16	582.615,73 639.537,067	13.222
16	582.615,73 639.537,067	17	582.612,553 639.552,716	15.968
17	582.612,553 639.552,716	18	582.608,689 639.557,873	6.444
18	582.608,689 639.557,873	19	582.484,38 639.495,148	139.238
19	582.484,38 639.495,148	1	582.486,684 639.487,374	8.108

\*\* Lungimile segmentelor sunt determinate în planul de proiecție Stereo 70 și sunt rotunjite la 1 milimetru.

\*\*\* Distanța dintre puncte este formată din segmente cumulate ce sunt mai mici decât valoarea 1 milimetru.



**DATE DESPRE IMOBILUL NR. 4700**

Oficiul de Cadastru și Publicitate Imobiliară NEAMT  
Biroul de Cadastru și Publicitate Imobiliară Targu-Neamt

**A. Partea I. Descrierea imobilului**

TEREN Extravilan

Adresa: Jud. Neamt

Nr. Crt	Nr cadastral Nr. topografic	Suprafața* (mp)	Observații / Referințe
A1		14.346	Sector cadastral:49 Teren imprejmuit;

**B. Partea II. Proprietari și acte**

Inscrieri privitoare la dreptul de proprietate și alte drepturi reale	Referințe
/	
Act Administrativ nr. 2570, din 15/02/2024 emis de Primăria Com. Pipirig;	
B1	A1
Inscrierea posesiei, drept de PROPRIETATE, dobandit prin Lege, cota actuala 1/1, cota initiala 1/1	
1) SPUMĂ CRISTIAN	

**C. Partea III. SARCINI .**

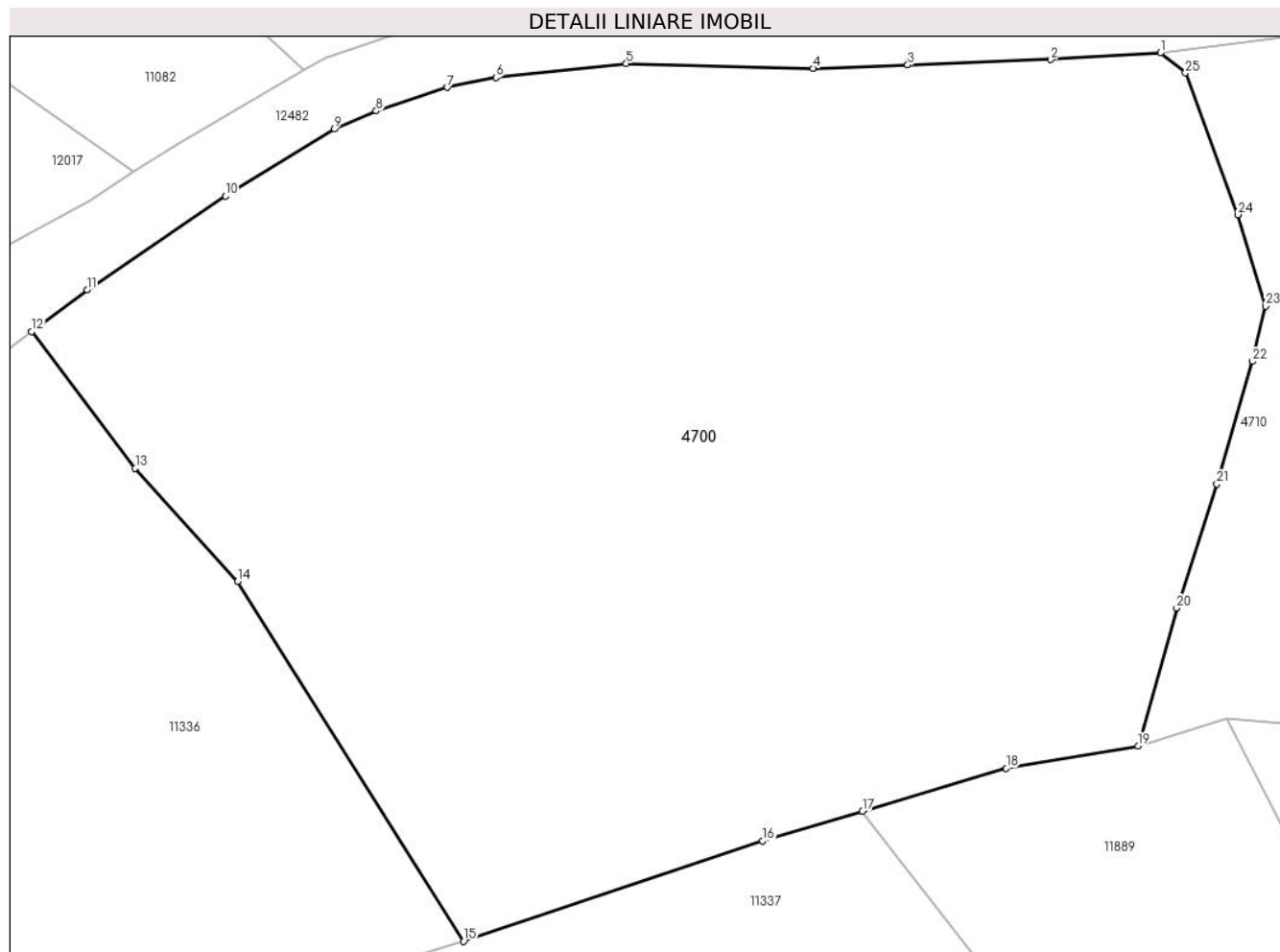
Inscrieri privind dezmembramintele dreptului de proprietate, drepturi reale de garanție și sarcini	Referințe
NU SUNT	

## Anexa Nr. 1 La Partea I

## Teren

Nr cadastral	Suprafața (mp)*	Observații / Referințe
	14.346	

\* Suprafața este determinată în planul de proiecție Stereo 70.



## Date referitoare la teren

Crt	Categorie folosință	Intra vilan	Suprafața (mp)	Tarla	Parcelă	Nr. topo	Observații / Referințe
1	faneata	NU	5.887	-	-	-	
2	pasune	NU	8.459	-	-	-	Pășune împădurită

## Lungime Segmente

1) Valorile lungimilor segmentelor sunt obținute din proiecție în plan.

Punct început	X / Y	Punct sfârșit	X / Y	Lungime segment (** (m)
1	582.066,206 639.879,382	2	582.051,094 639.878,456	15.14
3	582.031,328 639.877,727	4	582.018,247 639.877,273	13.089
5	581.992,462 639.877,901	6	581.974,476 639.875,992	18.087
7	581.967,737 639.874,622	8	581.957,931 639.871,379	10.328

Punct început	X / Y	Punct sfârșit	X / Y	Lungime segment (** (m)
2	582.051,094 639.878,456	3	582.031,328 639.877,727	19.779
4	582.018,247 639.877,273	5	581.992,462 639.877,901	25.793
6	581.974,476 639.875,992	7	581.967,737 639.874,622	6.877
8	581.957,931 639.871,379	9	581.952,148 639.868,903	6.291

Punct început	X / Y	Punct sfârșit	X / Y	Lungime segment (** (m)
9	581.952,148 639.868,903	10	581.937,097 639.859,649	17.668
11	581.918,005 639.846,731	12	581.910,344 639.840,975	9.582
13	581.924,636 639.822,107	14	581.938,787 639.806,481	21.081
15	581.970,001 639.756,864	16	582.011,295 639.770,682	43.545
17	582.025,077 639.774,805	18	582.044,914 639.780,739	20.706
19	582.063,118 639.783,798	20	582.068,482 639.802,806	19.75
21	582.074,016 639.819,905	22	582.078,931 639.836,839	17.633
23	582.080,757 639.844,458	24	582.076,897 639.857,073	13.192
25	582.069,684 639.876,626	1	582.066,206 639.879,382	4.438

Punct început	X / Y	Punct sfârșit	X / Y	Lungime segment (** (m)
10	581.937,097 639.859,649	11	581.918,005 639.846,731	23.052
12	581.910,344 639.840,975	13	581.924,636 639.822,107	23.67
14	581.938,787 639.806,481	15	581.970,001 639.756,864	58.619
16	582.011,295 639.770,682	17	582.025,077 639.774,805	14.386
18	582.044,914 639.780,739	19	582.063,118 639.783,798	18.459
20	582.068,482 639.802,806	21	582.074,016 639.819,905	17.972
22	582.078,931 639.836,839	23	582.080,757 639.844,458	7.835
24	582.076,897 639.857,073	25	582.069,684 639.876,626	20.841

\*\* Lungimile segmentelor sunt determinate în planul de proiecție Stereo 70 și sunt rotunjite la 1 milimetru.

\*\*\* Distanța dintre puncte este formată din segmente cumulate ce sunt mai mici decât valoarea 1 milimetru.





**DATE DESPRE IMOBILUL NR. 4702**

Oficiul de Cadastru și Publicitate Imobiliară NEAMT  
Biroul de Cadastru și Publicitate Imobiliară Targu-Neamt

**A. Partea I. Descrierea imobilului**

TEREN Intravilan

Adresa: Loc. Pipirig, Jud. Neamt

Nr. Crt	Nr cadastral Nr. topografic	Suprafața* (mp)	Observații / Referințe
A1		5.900	Sector cadastral:49 Teren imprejmuit;

**B. Partea II. Proprietari și acte**

Inscrieri privitoare la dreptul de proprietate și alte drepturi reale	Referințe
/	
Act Administrativ nr. 2570, din 15/02/2024 emis de Primăria Com. Pipirig;	
B1	A1
Inscrierea posesiei, drept de PROPRIETATE, dobandit prin Lege, cota actuala 1/1, cota initiala 1/1	
1) LĂCĂTUȘU GHEORGHE	

**C. Partea III. SARCINI .**

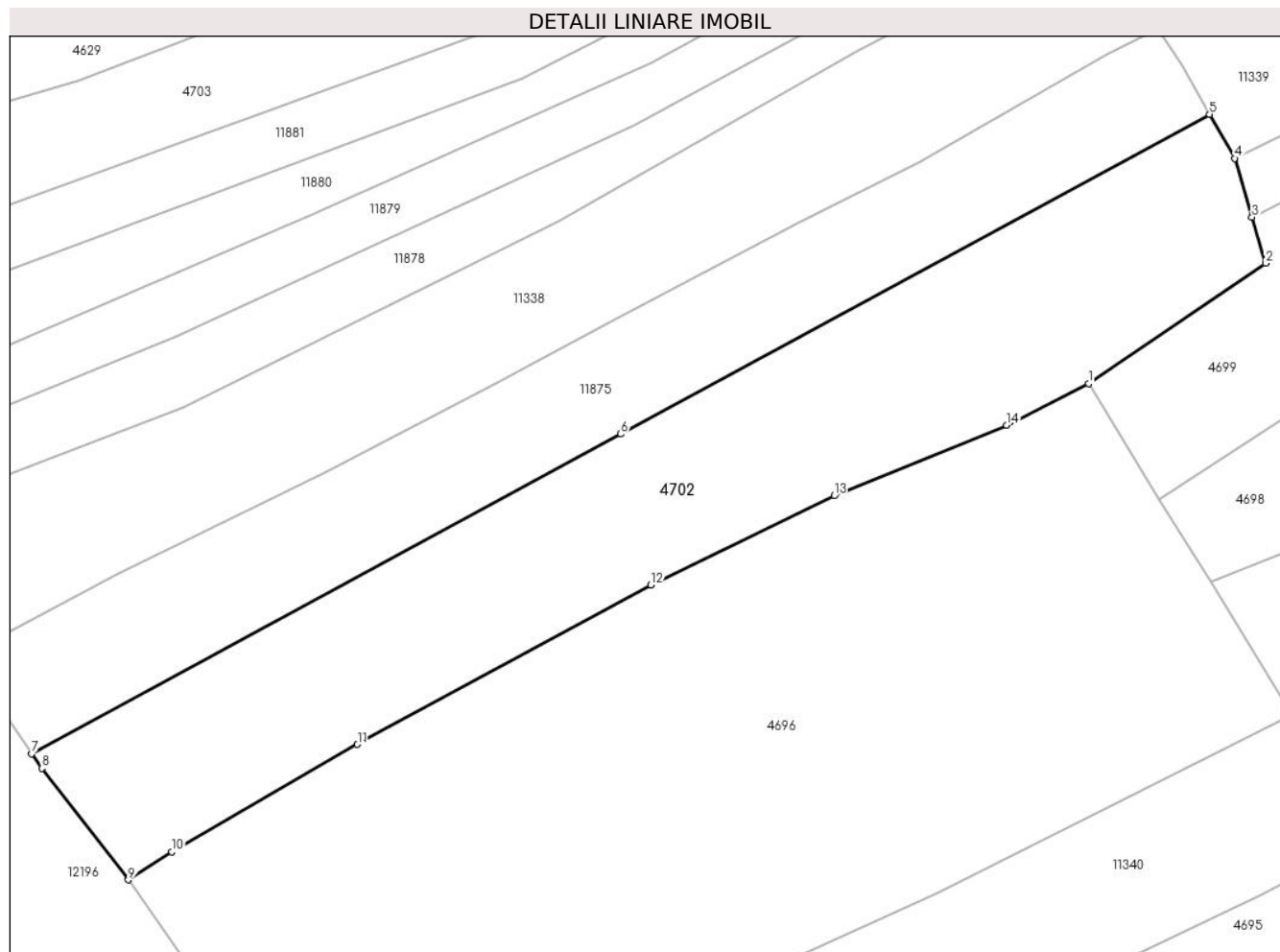
Inscrieri privind dezmembramintele dreptului de proprietate, drepturi reale de garanție și sarcini	Referințe
NU SUNT	

## Anexa Nr. 1 La Partea I

## Teren

Nr cadastral	Suprafața (mp)*	Observații / Referințe
	5.900	

\* Suprafața este determinată în planul de proiecție Stereo 70.



## Date referitoare la teren

Crt	Categorie folosință	Intravilan	Suprafața (mp)	Tarla	Parcelă	Nr. topo	Observații / Referințe
1	faneata	DA	5.900	-	-	-	

## Lungime Segmente

1) Valorile lungimilor segmentelor sunt obținute din proiecție în plan.

Punct început	X / Y	Punct sfârșit	X / Y	Lungime segment (** (m)
1	582.456,81 639.467,097	2	582.486,684 639.487,374	36.106
2	582.486,684 639.487,374	3	582.484,38 639.495,148	8.108
3	582.484,38 639.495,148	4	582.481,447 639.505,045	10.322
4	582.481,447 639.505,045	5	582.477,2 639.512,469	8.553
5	582.477,2 639.512,469	6	582.377,901 639.458,619	112.961

Punct început	X / Y	Punct sfârşit	X / Y	Lungime segment (** (m)
6	582.377,901 639.458,619	7	582.278,602 639.404,77	112.96
7	582.278,602 639.404,77	8	582.280,313 639.402,291	3.012
8	582.280,313 639.402,291	9	582.294,901 639.383,513	23.779
9	582.294,901 639.383,513	10	582.302,237 639.388,232	8.723
10	582.302,237 639.388,232	11	582.333,534 639.406,322	36.149
11	582.333,534 639.406,322	12	582.383,021 639.433,158	56.295
12	582.383,021 639.433,158	13	582.413,92 639.448,223	34.376
13	582.413,92 639.448,223	14	582.443,034 639.460,084	31.437
14	582.443,034 639.460,084	1	582.456,81 639.467,097	15.458

\*\* Lungimile segmentelor sunt determinate în planul de proiecţie Stereo 70 şi sunt rotunjite la 1 milimetru.

\*\*\* Distanţa dintre puncte este formată din segmente cumulate ce sunt mai mici decât valoarea 1 milimetru.



**DATE DESPRE IMOBILUL NR. 4703**

Oficiul de Cadastru și Publicitate Imobiliară NEAMT  
Biroul de Cadastru și Publicitate Imobiliară Targu-Neamt

**A. Partea I. Descrierea imobilului**

TEREN Intravilan

Adresa: Loc. Pipirig, Jud. Neamt

Nr. Crt	Nr cadastral Nr. topografic	Suprafața* (mp)	Observații / Referințe
A1		5.170	Sector cadastral:49 Teren imprejmuit; Diferenta de suprafata din rolul agricol se regaseste la imobilul cu id 11917

**B. Partea II. Proprietari și acte**

Inscrieri privitoare la dreptul de proprietate și alte drepturi reale		Referințe
/		
Act Administrativ nr. 2570, din 15/02/2024 emis de Primăria Com. Pipirig;		
B1	Inscrierea posesiei, drept de PROPRIETATE, dobandit prin Lege, cota actuala 1/1, cota initiala 1/1 1) DOBRICĂ IOANA	A1

**C. Partea III. SARCINI .**

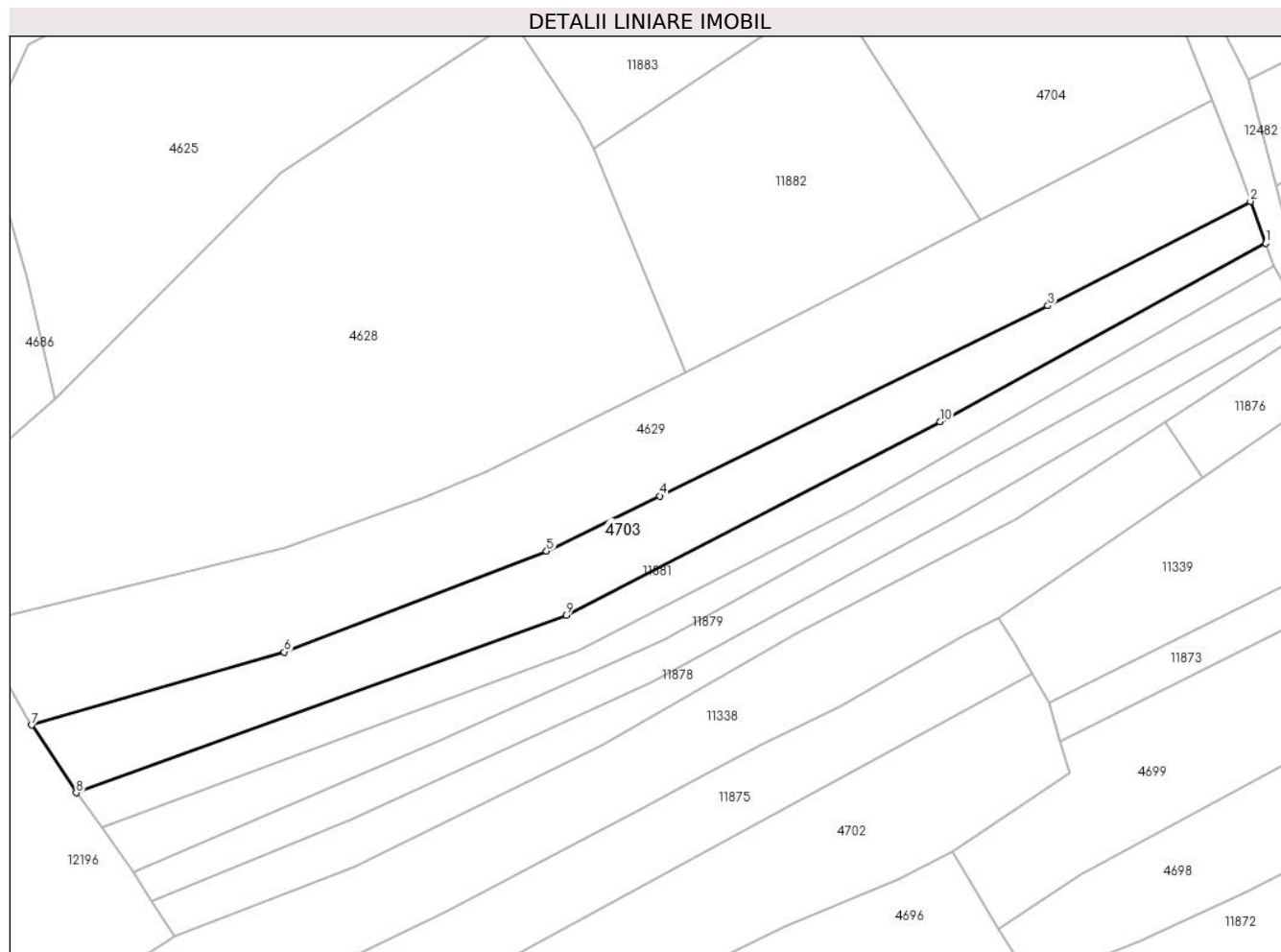
Inscrieri privind dezmembramintele dreptului de proprietate, drepturi reale de garanție și sarcini	Referințe
NU SUNT	

## Anexa Nr. 1 La Partea I

## Teren

Nr cadastral	Suprafața (mp)*	Observații / Referințe
	5.170	Diferenta de suprafata din rolul agricol se regaseste la imobilul cu id 11917

\* Suprafața este determinată în planul de proiecție Stereo 70.



## Date referitoare la teren

Crt	Categorie folosință	Intravilan	Suprafața (mp)	Tarla	Parcelă	Nr. topo	Observații / Referințe
1	faneata	DA	5.170	-	-	-	

## Lungime Segmente

1) Valorile lungimilor segmentelor sunt obținute din proiecție în plan.

Punct început	X / Y	Punct sfârșit	X / Y	Lungime segment (** (m)
1	582.536,741 639.622,253	2	582.532,824 639.632,965	11.406
2	582.532,824 639.632,965	3	582.481,161 639.606,356	58.113
3	582.481,161 639.606,356	4	582.382,088 639.557,879	110.297
4	582.382,088 639.557,879	5	582.353,238 639.543,78	32.111
5	582.353,238 639.543,78	6	582.286,323 639.518,087	71.678

Punct început	X / Y	Punct sfârșit	X / Y	Lungime segment (** (m)
6	582.286,323 639.518,087	7	582.221,842 639.499,489	67.109
7	582.221,842 639.499,489	8	582.233,205 639.482,211	20.68
8	582.233,205 639.482,211	9	582.358,239 639.527,478	132.976
9	582.358,239 639.527,478	10	582.453,607 639.576,826	107.379
10	582.453,607 639.576,826	1	582.536,741 639.622,253	94.736

\*\* Lungimile segmentelor sunt determinate în planul de proiecție Stereo 70 și sunt rotunjite la 1 milimetru.

\*\*\* Distanța dintre puncte este formată din segmente cumulate ce sunt mai mici decât valoarea 1 milimetru.





**DATE DESPRE IMOBILUL NR. 4704**

Oficiul de Cadastru și Publicitate Imobiliară NEAMT  
Biroul de Cadastru și Publicitate Imobiliară Targu-Neamt

**A. Partea I. Descrierea imobilului**

TEREN Intravilan

Adresa: Loc. Pipirig, Jud. Neamt

Nr. Crt	Nr cadastral Nr. topografic	Suprafața* (mp)	Observații / Referințe
A1		17.123	Sector cadastral:49 Teren neimprejmuit;

**B. Partea II. Proprietari și acte**

Inscrieri privitoare la dreptul de proprietate și alte drepturi reale	Referințe
/	
Act Normativ nr. 7, din 13/03/1996 emis de GUVERNUL ROMÂNIEI;	
B1	Inscrierea provizorie, drept de PROPRIETATE, dobandit prin Lege, cota actuala 1/1, cota initiala 1/1
	1) COMUNA PIPIRIG, CIF:99999999999999, Proprietar neidentificat

**C. Partea III. SARCINI .**

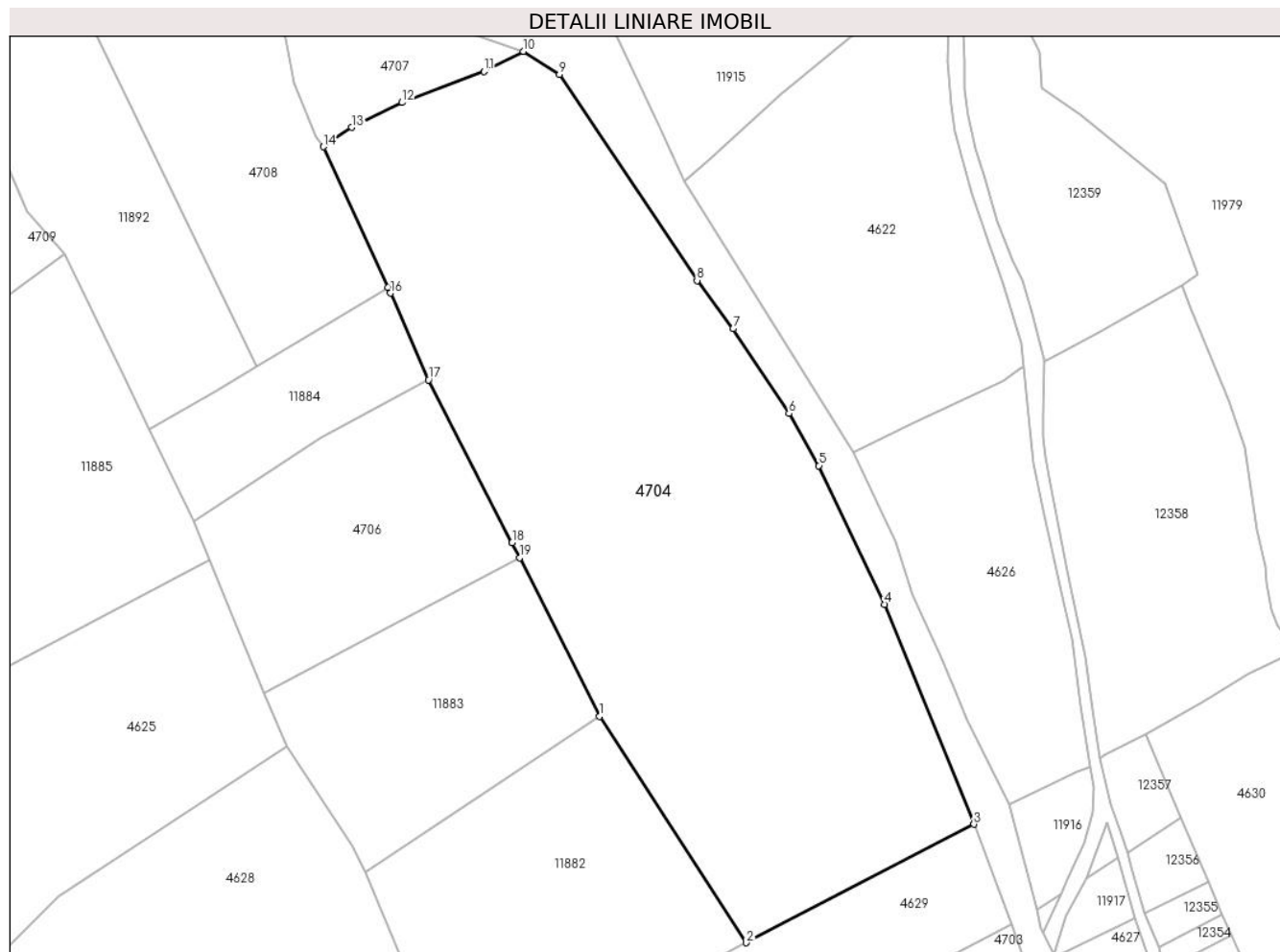
Inscrieri privind dezmembramintele dreptului de proprietate, drepturi reale de garanție și sarcini	Referințe
NU SUNT	

## Anexa Nr. 1 La Partea I

## Teren

Nr cadastral	Suprafața (mp)*	Observații / Referințe
	17.123	

\* Suprafața este determinată în planul de proiecție Stereo 70.



## Date referitoare la teren

Crt	Categorie folosință	Intra vilan	Suprafața (mp)	Tarla	Parcelă	Nr. topo	Observații / Referințe
1	faneata	DA	17.123	-	-	-	

## Lungime Segmente

1) Valorile lungimilor segmentelor sunt obținute din proiecție în plan.

Punct început	X / Y	Punct sfârșit	X / Y	Lungime segment (** (m)
1	582.425,828 639.686,863	2	582.463,949 639.628,161	69.994
2	582.463,949 639.628,161	3	582.523,06 639.658,884	66.618
3	582.523,06 639.658,884	4	582.499,836 639.715,925	61.588
4	582.499,836 639.715,925	5	582.482,813 639.751,893	39.793
5	582.482,813 639.751,893	6	582.475,012 639.765,434	15.627

Punct început	X / Y	Punct sfârșit	X / Y	Lungime segment (** (m)
6	582.475,012 639.765,434	7	582.460,499 639.787,415	26.34
7	582.460,499 639.787,415	8	582.451,148 639.799,905	15.603
8	582.451,148 639.799,905	9	582.415,398 639.853,393	64.335
9	582.415,398 639.853,393	10	582.406,029 639.859,342	11.098
10	582.406,029 639.859,342	11	582.395,828 639.854,116	11.462
11	582.395,828 639.854,116	12	582.374,538 639.846,088	22.753
12	582.374,538 639.846,088	13	582.361,448 639.839,639	14.592
13	582.361,448 639.839,639	14	582.354,105 639.834,612	8.899
14	582.354,105 639.834,612	15	582.370,888 639.798,15	40.139
15	582.370,888 639.798,15	16	582.371,582 639.796,643	1.659
16	582.371,582 639.796,643	17	582.381,448 639.774,148	24.563
17	582.381,448 639.774,148	18	582.403,119 639.731,937	47.449
18	582.403,119 639.731,937	19	582.405,094 639.728,017	4.389
19	582.405,094 639.728,017	1	582.425,828 639.686,863	46.082

\*\* Lungimile segmentelor sunt determinate în planul de proiecție Stereo 70 și sunt rotunjite la 1 milimetru.

\*\*\* Distanța dintre puncte este formată din segmente cumulate ce sunt mai mici decât valoarea 1 milimetru.



**DATE DESPRE IMOBILUL NR. 4706**

Oficiul de Cadastru și Publicitate Imobiliară NEAMT  
Biroul de Cadastru și Publicitate Imobiliară Targu-Neamt

**A. Partea I. Descrierea imobilului**

TEREN Intravilan

Adresa: Loc. Pipirig, Jud. Neamt

Nr. Crt	Nr cadastral Nr. topografic	Suprafața* (mp)	Observații / Referințe
A1		3.702	Sector cadastral:49 Teren imprejmuit;

**B. Partea II. Proprietari și acte**

Inscrieri privitoare la dreptul de proprietate și alte drepturi reale		Referințe
/		
Act Administrativ nr. 2570, din 15/02/2024 emis de Primăria Com. Pipirig;		
B1	Inscrierea posesiei, drept de PROPRIETATE, dobandit prin Lege, cota actuala 1/1, cota initiala 1/1 1) IONIȚĂ VIOREL 2) IONIȚĂ MIHAELA	A1

**C. Partea III. SARCINI .**

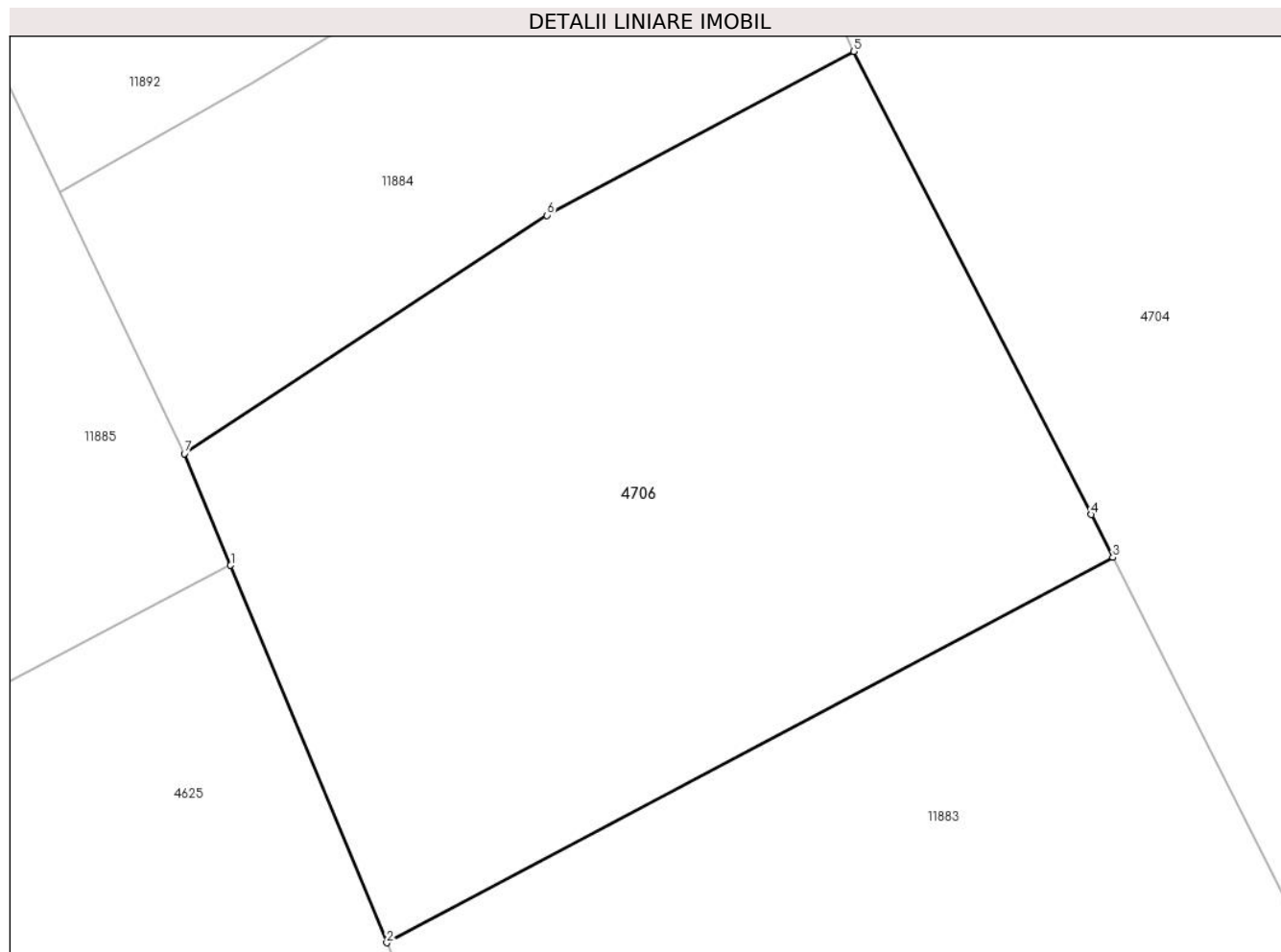
Inscrieri privind dezmembramintele dreptului de proprietate, drepturi reale de garanție și sarcini	Referințe
NU SUNT	

## Anexa Nr. 1 La Partea I

## Teren

Nr cadastral	Suprafața (mp)*	Observații / Referințe
	3.702	

\* Suprafața este determinată în planul de proiecție Stereo 70.



## Date referitoare la teren

Crt	Categorie folosință	Intravilan	Suprafața (mp)	Tarla	Parcelă	Nr. topo	Observații / Referințe
1	faneata	DA	3.702	-	-	-	

## Lungime Segmente

1) Valorile lungimilor segmentelor sunt obținute din proiecție în plan.

Punct început	X / Y	Punct sfârșit	X / Y	Lungime segment (** (m)
1	582.324,574 639.727,301	2	582.338,826 639.692,909	37.228
2	582.338,826 639.692,909	3	582.405,094 639.728,017	74.993
3	582.405,094 639.728,017	4	582.403,119 639.731,937	4.389
4	582.403,119 639.731,937	5	582.381,448 639.774,148	47.449
5	582.381,448 639.774,148	6	582.353,449 639.759,215	31.732

Punct început	X / Y	Punct sfârșit	X / Y	Lungime segment (** (m)
6	582.353,449 639.759,215	7	582.320,359 639.737,472	39.594
7	582.320,359 639.737,472	1	582.324,574 639.727,301	11.01

\*\* Lungimile segmentelor sunt determinate în planul de proiecție Stereo 70 și sunt rotunjite la 1 milimetru.

\*\*\* Distanța dintre puncte este formată din segmente cumulate ce sunt mai mici decât valoarea 1 milimetru.





**DATE DESPRE IMOBILUL NR. 4707**

Oficiul de Cadastru și Publicitate Imobiliară NEAMT  
Biroul de Cadastru și Publicitate Imobiliară Targu-Neamt

**A. Partea I. Descrierea imobilului**

TEREN Intravilan

Adresa: Loc. Pipirig, Jud. Neamt

Nr. Crt	Nr cadastral Nr. topografic	Suprafața* (mp)	Observații / Referințe
A1		1.233	Sector cadastral:49 Teren imprejmuit;

**B. Partea II. Proprietari și acte**

Inscrieri privitoare la dreptul de proprietate și alte drepturi reale		Referințe
/		
Act Administrativ nr. 2570, din 15/02/2024 emis de Primăria Com. Pipirig;		
B1	Inscrierea posesiei, drept de PROPRIETATE, dobandit prin Lege, cota actuala 1/1, cota initiala 1/1 1) LĂCĂTUȘU MIHAI	A1

**C. Partea III. SARCINI .**

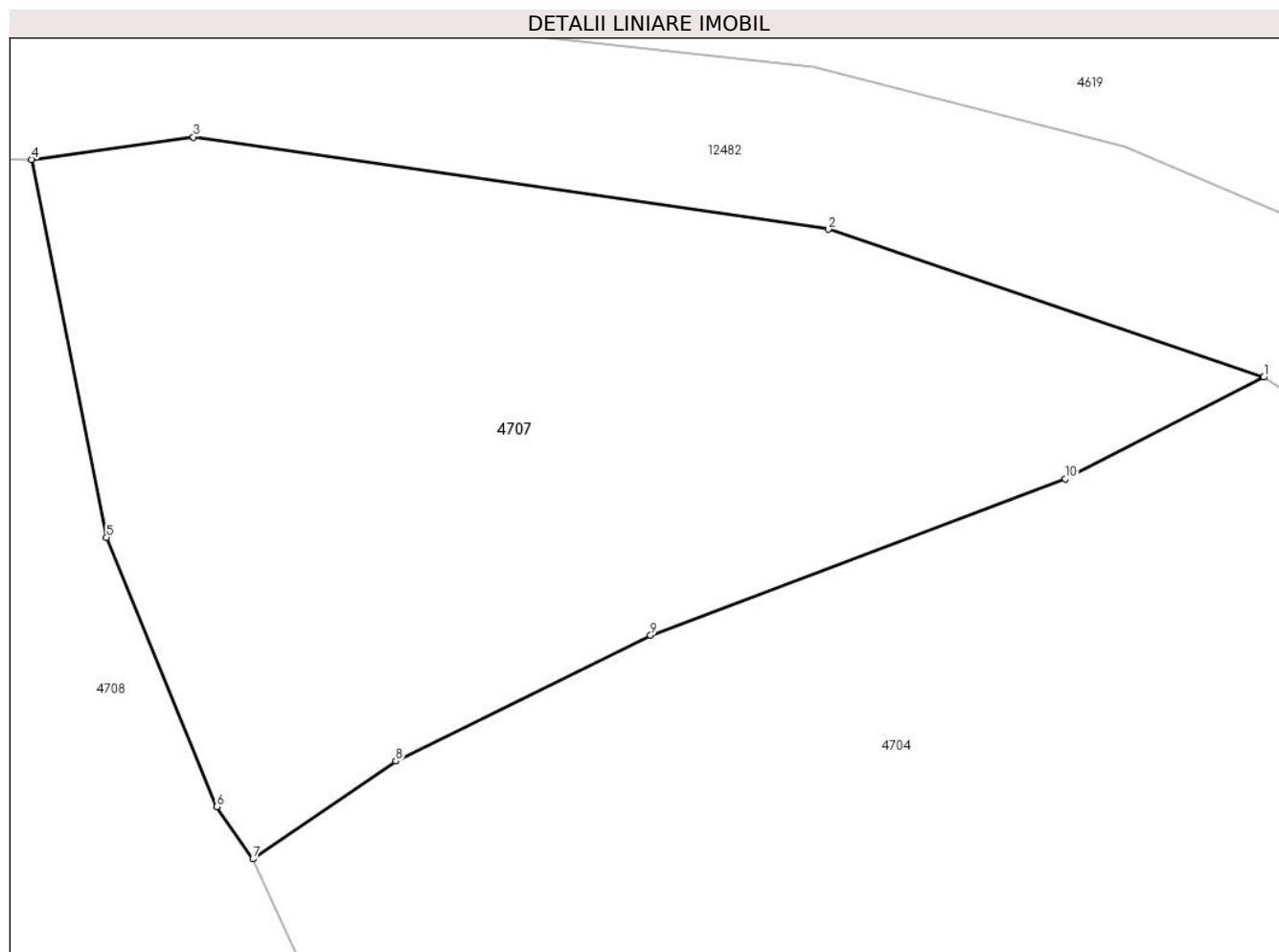
Inscrieri privind dezmembramintele dreptului de proprietate, drepturi reale de garanție și sarcini	Referințe
NU SUNT	

## Anexa Nr. 1 La Partea I

## Teren

Nr cadastral	Suprafața (mp)*	Observații / Referințe
	1.233	

\* Suprafața este determinată în planul de proiecție Stereo 70.



## Date referitoare la teren

Crt	Categorie folosință	Intra vilan	Suprafața (mp)	Tarla	Parcelă	Nr. topo	Observații / Referințe
1	faneata	DA	1.233	-	-	-	

## Lungime Segmente

1) Valorile lungimilor segmentelor sunt obținute din proiecție în plan.

Punct început	X / Y	Punct sfârșit	X / Y	Lungime segment (** (m)
1	582.406,029 639.859,342	2	582.383,668 639.866,944	23.618
2	582.383,668 639.866,944	3	582.351,054 639.871,675	32.955
3	582.351,054 639.871,675	4	582.342,738 639.870,523	8.395
4	582.342,738 639.870,523	5	582.346,59 639.851,119	19.783
5	582.346,59 639.851,119	6	582.352,262 639.837,304	14.934

Punct început	X / Y	Punct sfârșit	X / Y	Lungime segment (** (m)
6	582.352,262 639.837,304	7	582.354,105 639.834,612	3.262
7	582.354,105 639.834,612	8	582.361,448 639.839,639	8.899
8	582.361,448 639.839,639	9	582.374,538 639.846,088	14.592
9	582.374,538 639.846,088	10	582.395,828 639.854,116	22.753
10	582.395,828 639.854,116	1	582.406,029 639.859,342	11.462

\*\* Lungimile segmentelor sunt determinate în planul de proiecție Stereo 70 și sunt rotunjite la 1 milimetru.

\*\*\* Distanța dintre puncte este formată din segmente cumulate ce sunt mai mici decât valoarea 1 milimetru.



**DATE DESPRE IMOBILUL NR. 4708**

Oficiul de Cadastru și Publicitate Imobiliară NEAMT  
Biroul de Cadastru și Publicitate Imobiliară Targu-Neamt

**A. Partea I. Descrierea imobilului**

TEREN Intravilan

Adresa: Loc. Pipirig, Jud. Neamt

Nr. Crt	Nr cadastral Nr. topografic	Suprafața* (mp)	Observații / Referințe
A1		3.749	Sector cadastral:49 Teren imprejmuit;

**B. Partea II. Proprietari și acte**

Inscrieri privitoare la dreptul de proprietate și alte drepturi reale	Referințe
/	
Act Administrativ nr. 2570, din 15/02/2024 emis de Primăria Com. Pipirig;	
B1	Inscrierea posesiei, drept de PROPRIETATE, dobandit prin Lege, cota actuala 1/1, cota initiala 1/1
	1) GAVRILIU ANA

**C. Partea III. SARCINI .**

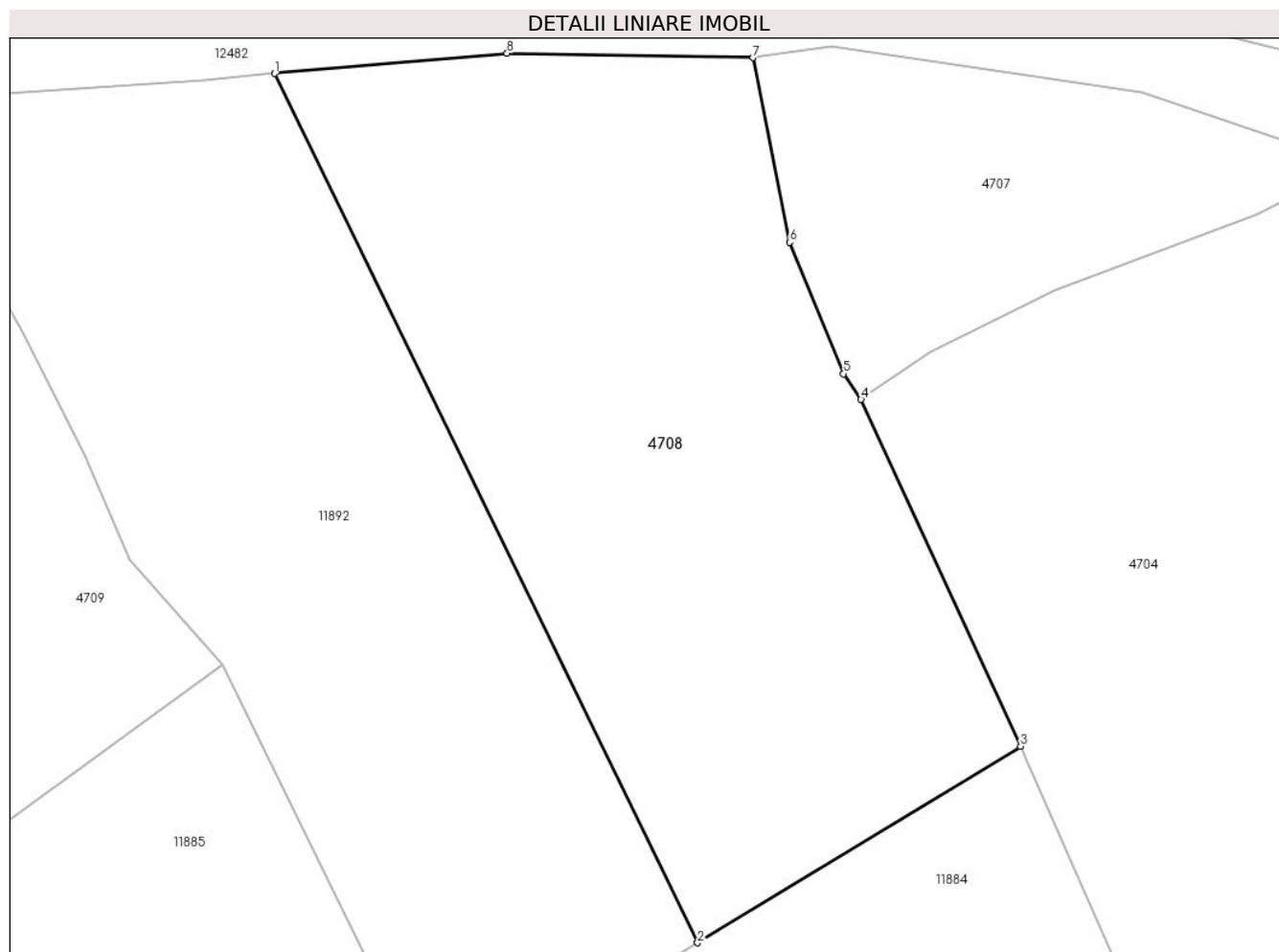
Inscrieri privind dezmembramintele dreptului de proprietate, drepturi reale de garanție și sarcini	Referințe
NU SUNT	

## Anexa Nr. 1 La Partea I

## Teren

Nr cadastral	Suprafața (mp)*	Observații / Referințe
	3.749	

\* Suprafața este determinată în planul de proiecție Stereo 70.



## Date referitoare la teren

Crt	Categorie folosință	Intravilan	Suprafața (mp)	Tarla	Parcelă	Nr. topo	Observații / Referințe
1	faneata	DA	3.749	-	-	-	

## Lungime Segmente

1) Valorile lungimilor segmentelor sunt obținute din proiecție în plan.

Punct început	X / Y	Punct sfârșit	X / Y	Lungime segment (** (m)
1	582.292,429 639.868,872	2	582.336,902 639.777,499	101.621
2	582.336,902 639.777,499	3	582.370,888 639.798,15	39.768
3	582.370,888 639.798,15	4	582.354,105 639.834,612	40.139
4	582.354,105 639.834,612	5	582.352,262 639.837,304	3.262
5	582.352,262 639.837,304	6	582.346,59 639.851,119	14.934

Punct început	X / Y	Punct sfârșit	X / Y	Lungime segment (** (m)
6	582.346,59 639.851,119	7	582.342,738 639.870,523	19.783
7	582.342,738 639.870,523	8	582.316,868 639.871,003	25.874
8	582.316,868 639.871,003	1	582.292,429 639.868,872	24.532

\*\* Lungimile segmentelor sunt determinate în planul de proiecție Stereo 70 și sunt rotunjite la 1 milimetru.

\*\*\* Distanța dintre puncte este formată din segmente cumulate ce sunt mai mici decât valoarea 1 milimetru.





**DATE DESPRE IMOBILUL NR. 4709**

Oficiul de Cadastru și Publicitate Imobiliară NEAMT  
Biroul de Cadastru și Publicitate Imobiliară Targu-Neamt

**A. Partea I. Descrierea imobilului**

TEREN Intravilan

Adresa: Loc. Pipirig, Jud. Neamt

Nr. Crt	Nr cadastral Nr. topografic	Suprafața* (mp)	Observații / Referințe
A1	50407	10.117	Sector cadastral:49 Teren imprejmuit;

**B. Partea II. Proprietari și acte**

Inscrieri privitoare la dreptul de proprietate și alte drepturi reale	Referințe
<b>17510 / 21/10/2013</b>	
Act Notarial nr. Contract de vânzare aut. sub nr. 972, din 17/10/2013 emis de NP Andronache Laura;	
B1	A1
Intabulare, drept de PROPRIETATE, dobândit prin Conventie, cota actuala 1/1, cota initiala 1/1	
1) COZMA I. ION, necăsătorit	

**C. Partea III. SARCINI .**

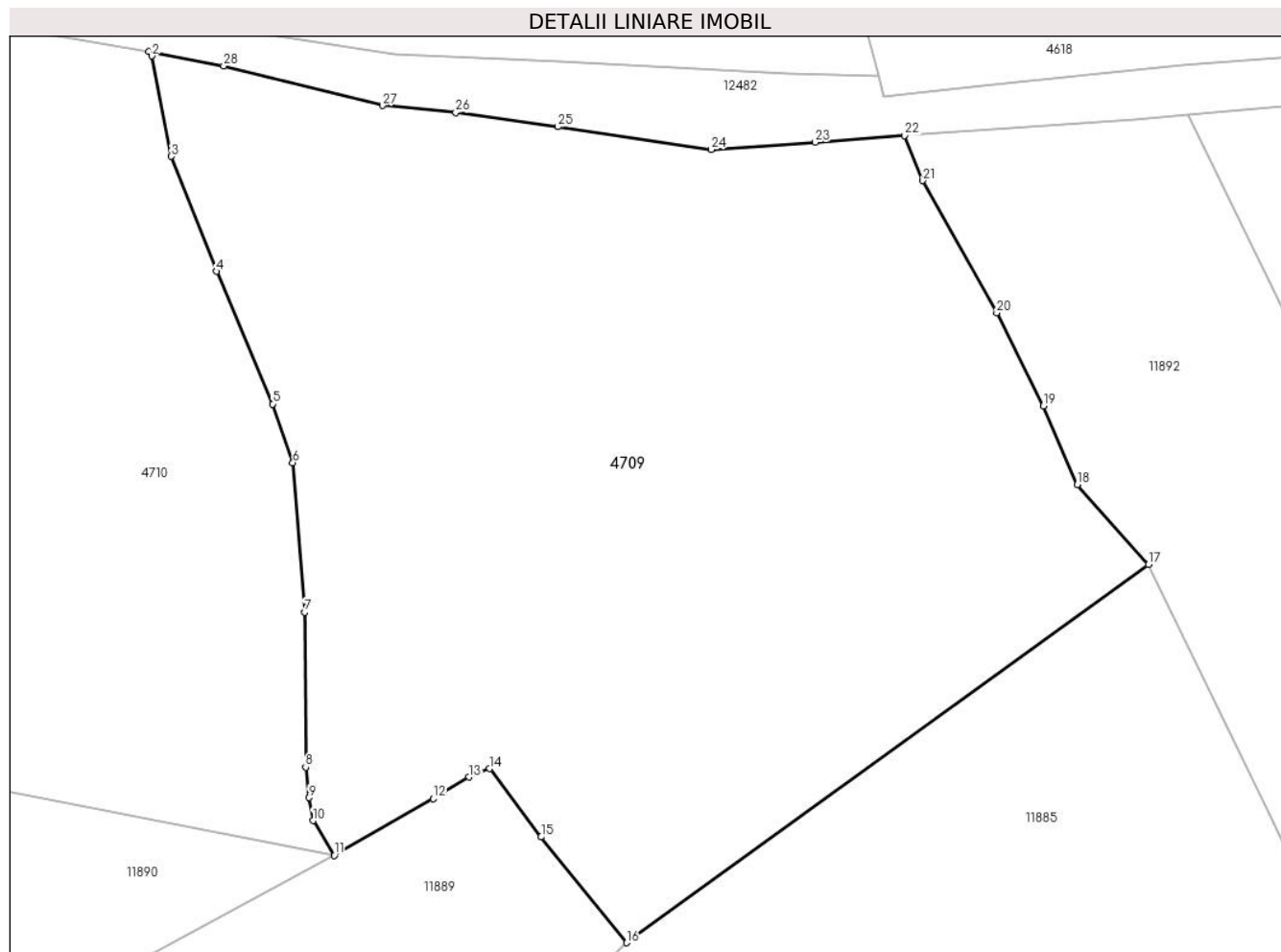
Inscrieri privind dezmembramintele dreptului de proprietate, drepturi reale de garanție și sarcini	Referințe
NU SUNT	

## Anexa Nr. 1 La Partea I

## Teren

Nr cadastral	Suprafața (mp)*	Observații / Referințe
50407	10.117	

\* Suprafața este determinată în planul de proiecție Stereo 70.



## Date referitoare la teren

Crt	Categorie folosință	Intravilan	Suprafața (mp)	Tarla	Parcelă	Nr. topo	Observații / Referințe
1	faneata	DA	10.117	-	-	-	

## Lungime Segmente

1) Valorile lungimilor segmentelor sunt obținute din proiecție în plan.

Punct început	X / Y	Punct sfârșit	X / Y	Lungime segment (** (m)
1	582.148,734 639.877,61	2	582.149,123 639.876,978	0.742
3	582.151,825 639.863,116	4	582.158,115 639.847,232	17.084
5	582.165,845 639.828,907	6	582.168,635 639.820,808	8.566
7	582.170,28 639.800,16	8	582.170,41 639.778,726	21.434
9	582.170,836 639.774,524	10	582.171,408 639.771,35	3.225

Punct început	X / Y	Punct sfârșit	X / Y	Lungime segment (** (m)
2	582.149,123 639.876,978	3	582.151,825 639.863,116	14.123
4	582.158,115 639.847,232	5	582.165,845 639.828,907	19.889
6	582.168,635 639.820,808	7	582.170,28 639.800,16	20.713
8	582.170,41 639.778,726	9	582.170,836 639.774,524	4.224
10	582.171,408 639.771,35	11	582.174,368 639.766,568	5.624

Punct început	X / Y	Punct sfârșit	X / Y	Lungime segment (** (m)
11	582.174,368 639.766,568	12	582.188,051 639.774,381	15.757
13	582.192,975 639.777,362	14	582.195,861 639.778,543	3.118
15	582.202,968 639.769,106	16	582.214,809 639.754,491	18.81
17	582.286,959 639.806,741	18	582.277,102 639.817,751	14.778
19	582.272,43 639.828,645	20	582.265,967 639.841,511	14.398
21	582.255,76 639.859,762	22	582.253,235 639.866,0	6.73
23	582.240,884 639.865,056	24	582.226,482 639.864,059	14.436
25	582.205,296 639.867,209	26	582.191,154 639.869,168	14.277
27	582.181,022 639.870,122	28	582.159,077 639.875,622	22.624

Punct început	X / Y	Punct sfârșit	X / Y	Lungime segment (** (m)
12	582.188,051 639.774,381	13	582.192,975 639.777,362	5.756
14	582.195,861 639.778,543	15	582.202,968 639.769,106	11.814
16	582.214,809 639.754,491	17	582.286,959 639.806,741	89.082
18	582.277,102 639.817,751	19	582.272,43 639.828,645	11.854
20	582.265,967 639.841,511	21	582.255,76 639.859,762	20.911
22	582.253,235 639.866,0	23	582.240,884 639.865,056	12.387
24	582.226,482 639.864,059	25	582.205,296 639.867,209	21.419
26	582.191,154 639.869,168	27	582.181,022 639.870,122	10.177
28	582.159,077 639.875,622	1	582.148,734 639.877,61	10.532

\*\* Lungimile segmentelor sunt determinate în planul de proiecție Stereo 70 și sunt rotunjite la 1 milimetru.

\*\*\* Distanța dintre puncte este formată din segmente cumulate ce sunt mai mici decât valoarea 1 milimetru.



**DATE DESPRE IMOBILUL NR. 4710**

Oficiul de Cadastru și Publicitate Imobiliară NEAMT  
Biroul de Cadastru și Publicitate Imobiliară Targu-Neamt

**A. Partea I. Descrierea imobilului**

TEREN Necunoscut

Adresa: Loc. Pipirig, Jud. Neamt, si extravilan UAT Pipirig

Nr. Crt	Nr cadastral Nr. topografic	Suprafața* (mp)	Observații / Referințe
A1		9.293	Sector cadastral:49 Teren neimprejmuit;

**B. Partea II. Proprietari și acte**

Inscrieri privitoare la dreptul de proprietate și alte drepturi reale	Referințe
/	
Act Normativ nr. 7, din 13/03/1996 emis de GUVERNUL ROMÂNIEI;	
B1	Inscrierea provizorie, drept de PROPRIETATE, dobandit prin Lege, cota actuala 1/1, cota initiala 1/1
	1) COMUNA PIPIRIG, CIF:99999999999999, Proprietar neidentificat

**C. Partea III. SARCINI .**

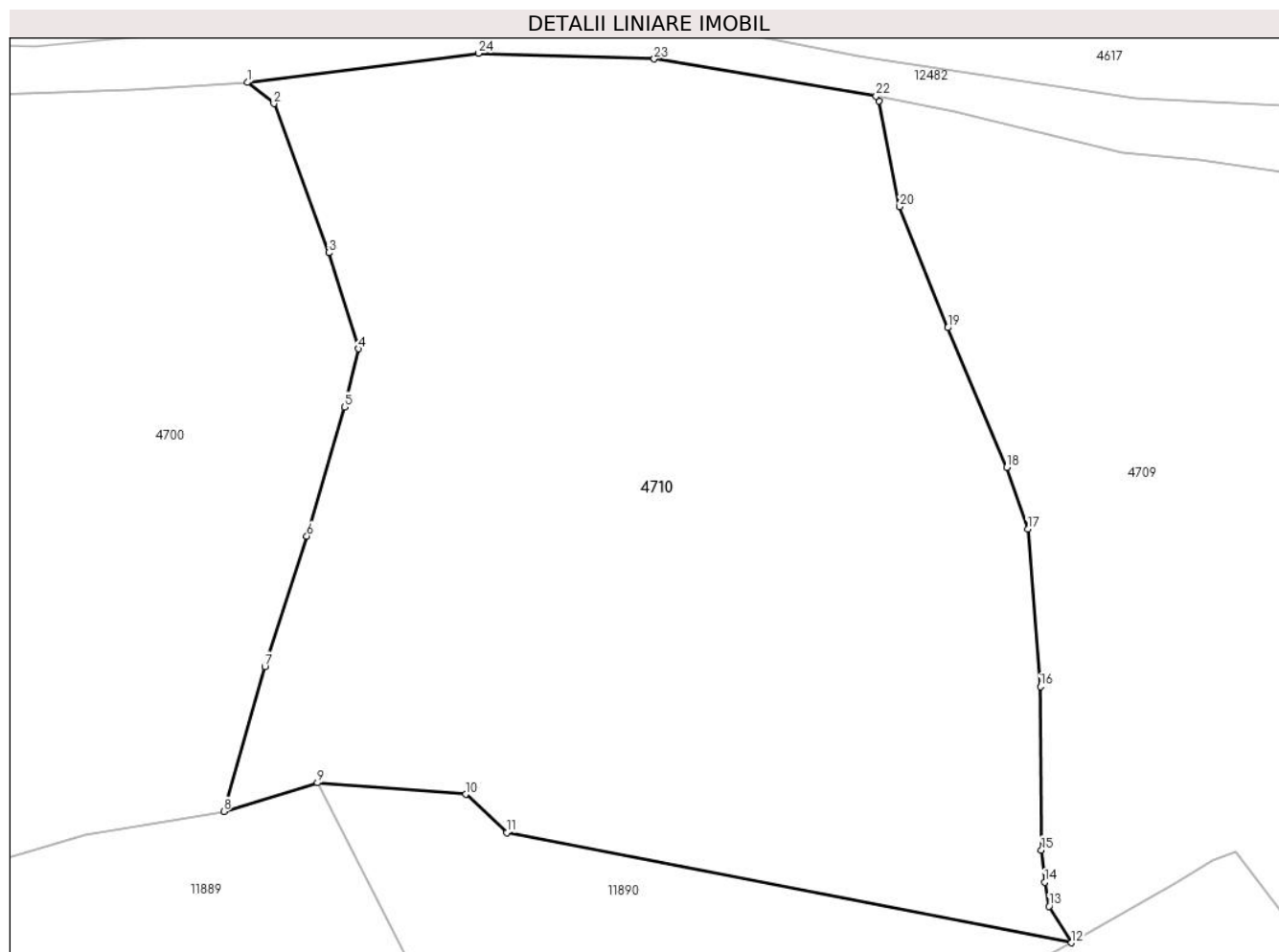
Inscrieri privind dezmembramintele dreptului de proprietate, drepturi reale de garanție și sarcini	Referințe
NU SUNT	

## Anexa Nr. 1 La Partea I

## Teren

Nr cadastral	Suprafața (mp)*	Observații / Referințe
	9.293	

\* Suprafața este determinată în planul de proiecție Stereo 70.



## Date referitoare la teren

Crt	Categorie folosință	Intra vilan	Suprafața (mp)	Tarla	Parcelă	Nr. topo	Observații / Referințe
1	pasune	DA	7.311	-	-	-	Pășune împădurită
2	pasune	NU	1.982	-	-	-	Pășune împădurită

## Lungime Segmente

1) Valorile lungimilor segmentelor sunt obținute din proiecție în plan.

Punct început	X / Y	Punct sfârșit	X / Y	Lungime segment (** (m))
1	582.066,206 639.879,382	2	582.069,684 639.876,626	4.438
3	582.076,897 639.857,073	4	582.080,757 639.844,458	13.192
5	582.078,931 639.836,839	6	582.074,016 639.819,905	17.633
7	582.068,482 639.802,806	8	582.063,118 639.783,798	19.75

Punct început	X / Y	Punct sfârșit	X / Y	Lungime segment (** (m))
2	582.069,684 639.876,626	3	582.076,897 639.857,073	20.841
4	582.080,757 639.844,458	5	582.078,931 639.836,839	7.835
6	582.074,016 639.819,905	7	582.068,482 639.802,806	17.972
8	582.063,118 639.783,798	9	582.075,411 639.787,548	12.852

Punct început	X / Y	Punct sfârșit	X / Y	Lungime segment (** (m)
9	582.075,411 639.787,548	10	582.094,844 639.786,043	19.491
11	582.100,252 639.781,019	12	582.174,368 639.766,568	75.512
13	582.171,408 639.771,35	14	582.170,836 639.774,524	3.225
15	582.170,41 639.778,726	16	582.170,28 639.800,16	21.434
17	582.168,635 639.820,808	18	582.165,845 639.828,907	8.566
19	582.158,115 639.847,232	20	582.151,825 639.863,116	17.084
21	582.149,123 639.876,978	22	582.148,734 639.877,61	0.742
23	582.119,599 639.882,488	24	582.096,532 639.883,23	23.079

Punct început	X / Y	Punct sfârșit	X / Y	Lungime segment (** (m)
10	582.094,844 639.786,043	11	582.100,252 639.781,019	7.382
12	582.174,368 639.766,568	13	582.171,408 639.771,35	5.624
14	582.170,836 639.774,524	15	582.170,41 639.778,726	4.224
16	582.170,28 639.800,16	17	582.168,635 639.820,808	20.713
18	582.165,845 639.828,907	19	582.158,115 639.847,232	19.889
20	582.151,825 639.863,116	21	582.149,123 639.876,978	14.123
22	582.148,734 639.877,61	23	582.119,599 639.882,488	29.541
24	582.096,532 639.883,23	1	582.066,206 639.879,382	30.569

\*\* Lungimile segmentelor sunt determinate în planul de proiecție Stereo 70 și sunt rotunjite la 1 milimetru.

\*\*\* Distanța dintre puncte este formată din segmente cumulate ce sunt mai mici decât valoarea 1 milimetru.





**DATE DESPRE IMOBILUL NR. 10901**

Oficiul de Cadastru și Publicitate Imobiliară NEAMT  
Biroul de Cadastru și Publicitate Imobiliară Targu-Neamt

**A. Partea I. Descrierea imobilului**

TEREN Intravilan

Adresa: Loc. Pipirig, Jud. Neamt

Nr. Crt	Nr cadastral Nr. topografic	Suprafața* (mp)	Observații / Referințe
A1		119	Sector cadastral:49 Teren imprejmuit;

**B. Partea II. Proprietari și acte**

Inscrieri privitoare la dreptul de proprietate și alte drepturi reale	Referințe
/	
Act Administrativ nr. 2570, din 15/02/2024 emis de Primăria Com. Pipirig;	
B1	A1
Inscrierea posesiei, drept de PROPRIETATE, dobandit prin Lege, cota actuala 1/1, cota initiala 1/1	
1) PRUNĂ GHEORGHE	
2) PRUNĂ EVA	
3) PRUNĂ ILIE	

**C. Partea III. SARCINI .**

Inscrieri privind dezmembramintele dreptului de proprietate, drepturi reale de garanție și sarcini	Referințe
NU SUNT	

## Anexa Nr. 1 La Partea I

## Teren

Nr cadastral	Suprafața (mp)*	Observații / Referințe
	119	

\* Suprafața este determinată în planul de proiecție Stereo 70.



## Date referitoare la teren

Crt	Categorie folosință	Intravilan	Suprafața (mp)	Tarla	Parcelă	Nr. topo	Observații / Referințe
1	drum	DA	119	-	-	-	

## Lungime Segmente

1) Valorile lungimilor segmentelor sunt obținute din proiecție în plan.

Punct început	X / Y	Punct sfârșit	X / Y	Lungime segment (** (m)
1	580.450,122 639.146,81	2	580.451,682 639.149,659	3.248
2	580.451,682 639.149,659	3	580.439,225 639.156,871	14.394
3	580.439,225 639.156,871	4	580.434,7 639.165,44	9.69
4	580.434,7 639.165,44	5	580.432,52 639.168,593	3.833
5	580.432,52 639.168,593	6	580.418,77 639.181,338	18.748

Punct început	X / Y	Punct sfârșit	X / Y	Lungime segment (** (m)
6	580.418,77 639.181,338	7	580.417,253 639.179,69	2.24
7	580.417,253 639.179,69	8	580.424,956 639.172,05	10.849
8	580.424,956 639.172,05	9	580.431,838 639.165,799	9.297
9	580.431,838 639.165,799	10	580.437,634 639.155,081	12.185
10	580.437,634 639.155,081	1	580.450,122 639.146,81	14.979

\*\* Lungimile segmentelor sunt determinate în planul de proiecție Stereo 70 și sunt rotunjite la 1 milimetru.

\*\*\* Distanța dintre puncte este formată din segmente cumulate ce sunt mai mici decât valoarea 1 milimetru.



**DATE DESPRE IMOBILUL NR. 10902**

Oficiul de Cadastru și Publicitate Imobiliară NEAMT  
Biroul de Cadastru și Publicitate Imobiliară Targu-Neamt

**A. Partea I. Descrierea imobilului**

TEREN Intravilan

Adresa: Loc. Pipirig, Jud. Neamt

Nr. Crt	Nr cadastral Nr. topografic	Suprafața* (mp)	Observații / Referințe
A1		288	Sector cadastral:49 Teren imprejmuit;

**Construcții**

Crt	Nr cadastral Nr. topografic	Adresa	Observații / Referințe
A1.1		Loc. Pipirig, Jud. Neamt	Nr. niveluri:1; S. construita la sol:100 mp;
A1.2		Loc. Pipirig, Jud. Neamt	Nr. niveluri:1; S. construita la sol:39 mp;

**B. Partea II. Proprietari și acte**

Inscrieri privitoare la dreptul de proprietate și alte drepturi reale		Referințe
/		
Act Administrativ nr. 2570, din 15/02/2024 emis de Primăria Com. Pipirig;		
B1	Inscrierea posesiei, drept de PROPRIETATE, dobandit prin Lege, cota actuala 1/1, cota initiala 1/1 1) PRUNĂ EVA 2) PRUNĂ ILIE	A1
Act Administrativ nr. 1830, din 31/01/2024 emis de Primăria Com. Pipirig;		
B2	Intabulare, drept de PROPRIETATE, dobandit prin Lege, cota actuala 1/1, cota initiala 1/1 1) PRUNĂ EVA 2) PRUNĂ ILIE	A1.1, A1.2

**C. Partea III. SARCINI .**

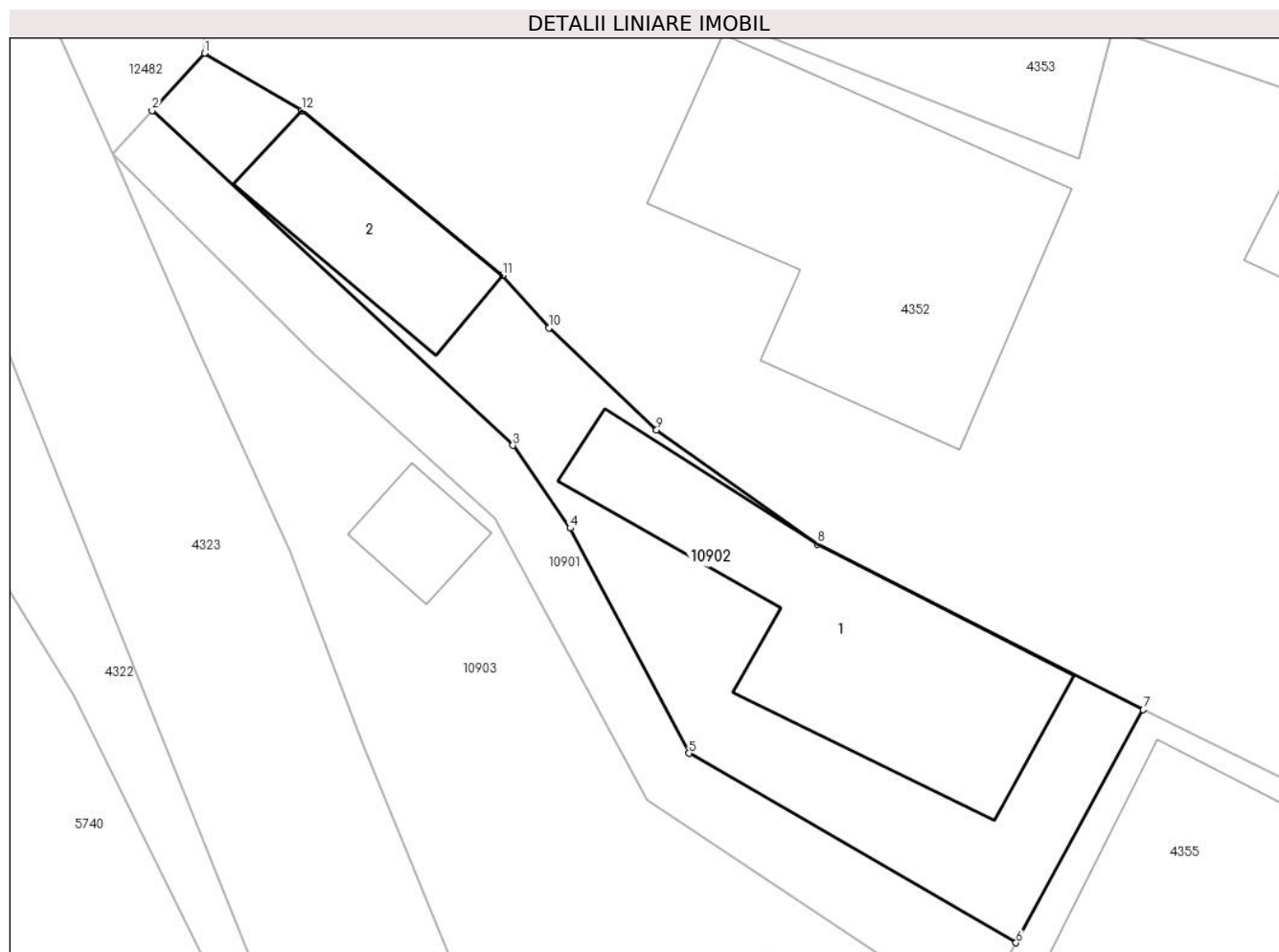
Inscrieri privind dezmembramintele dreptului de proprietate, drepturi reale de garanție și sarcini	Referințe
NU SUNT	

## Anexa Nr. 1 La Partea I

## Teren

Nr cadastral	Suprafața (mp)*	Observații / Referințe
	288	

\* Suprafața este determinată în planul de proiecție Stereo 70.



## Date referitoare la teren

Crt	Categorie folosință	Intravilan	Suprafața (mp)	Tarla	Parcelă	Nr. topo	Observații / Referințe
1	curți constructii	DA	288	-	-	-	

## Date referitoare la construcții

Crt	Număr	Destinație construcție	Supraf. (mp)	Situație juridică	Observații / Referințe
A1.1		construcții de locuințe	100	Cu acte	Nr. niveluri:1; S. construita la sol:100 mp;
A1.2		construcții anexa	39	Cu acte	Nr. niveluri:1; S. construita la sol:39 mp;

## Lungime Segmente

1) Valorile lungimilor segmentelor sunt obținute din proiecție în plan.

Punct început	X / Y	Punct sfârșit	X / Y	Lungime segment (** (m)
1	580.420,775 639.183,517	2	580.418,77 639.181,338	2.961
2	580.418,77 639.181,338	3	580.432,52 639.168,593	18.748
3	580.432,52 639.168,593	4	580.434,7 639.165,44	3.833

Punct început	X / Y	Punct sfârșit	X / Y	Lungime segment (** (m)
4	580.434,7 639.165,44	5	580.439,225 639.156,871	9.69
5	580.439,225 639.156,871	6	580.451,682 639.149,659	14.394
6	580.451,682 639.149,659	7	580.456,532 639.158,53	10.11
7	580.456,532 639.158,53	8	580.444,126 639.164,841	13.919
8	580.444,126 639.164,841	9	580.437,99 639.169,182	7.516
9	580.437,99 639.169,182	10	580.433,891 639.173,068	5.648
10	580.433,891 639.173,068	11	580.432,127 639.175,066	2.665
11	580.432,127 639.175,066	12	580.424,472 639.181,333	9.893
12	580.424,472 639.181,333	1	580.420,775 639.183,517	4.294

\*\* Lungimile segmentelor sunt determinate în planul de proiecție Stereo 70 și sunt rotunjite la 1 milimetru.

\*\*\* Distanța dintre puncte este formată din segmente cumulate ce sunt mai mici decât valoarea 1 milimetru.





**DATE DESPRE IMOBILUL NR. 10903**

Oficiul de Cadastru și Publicitate Imobiliară NEAMT  
Biroul de Cadastru și Publicitate Imobiliară Targu-Neamt

**A. Partea I. Descrierea imobilului**

TEREN Intravilan

Adresa: Loc. Pipirig, Str Gura Izvorului, Jud. Neamt

Nr. Crt	Nr cadastral Nr. topografic	Suprafața* (mp)	Observații / Referințe
A1		1.083	Sector cadastral:49 Teren imprejmuit;

**Construcții**

Crt	Nr cadastral Nr. topografic	Adresa	Observații / Referințe
A1.1		Loc. Pipirig, Str Gura Izvorului, Jud. Neamt	Nr. niveluri:1; S. construita la sol:15 mp;

**B. Partea II. Proprietari și acte**

Inscrieri privitoare la dreptul de proprietate și alte drepturi reale		Referințe
/		
Act Administrativ nr. 2570, din 15/02/2024 emis de Primăria Com. Pipirig;		
B1	Inscrierea posesiei, drept de PROPRIETATE, dobandit prin Lege, cota actuala 1/1, cota initiala 1/1 1) PRUNĂ EVA 2) PRUNĂ ILIE	A1
Act Administrativ nr. 1830, din 31/01/2024 emis de Primăria Com. Pipirig;		
B2	Intabulare, drept de PROPRIETATE, dobandit prin Lege, cota actuala 1/1, cota initiala 1/1 1) PRUNĂ EVA 2) PRUNĂ ILIE	A1.1

**C. Partea III. SARCINI .**

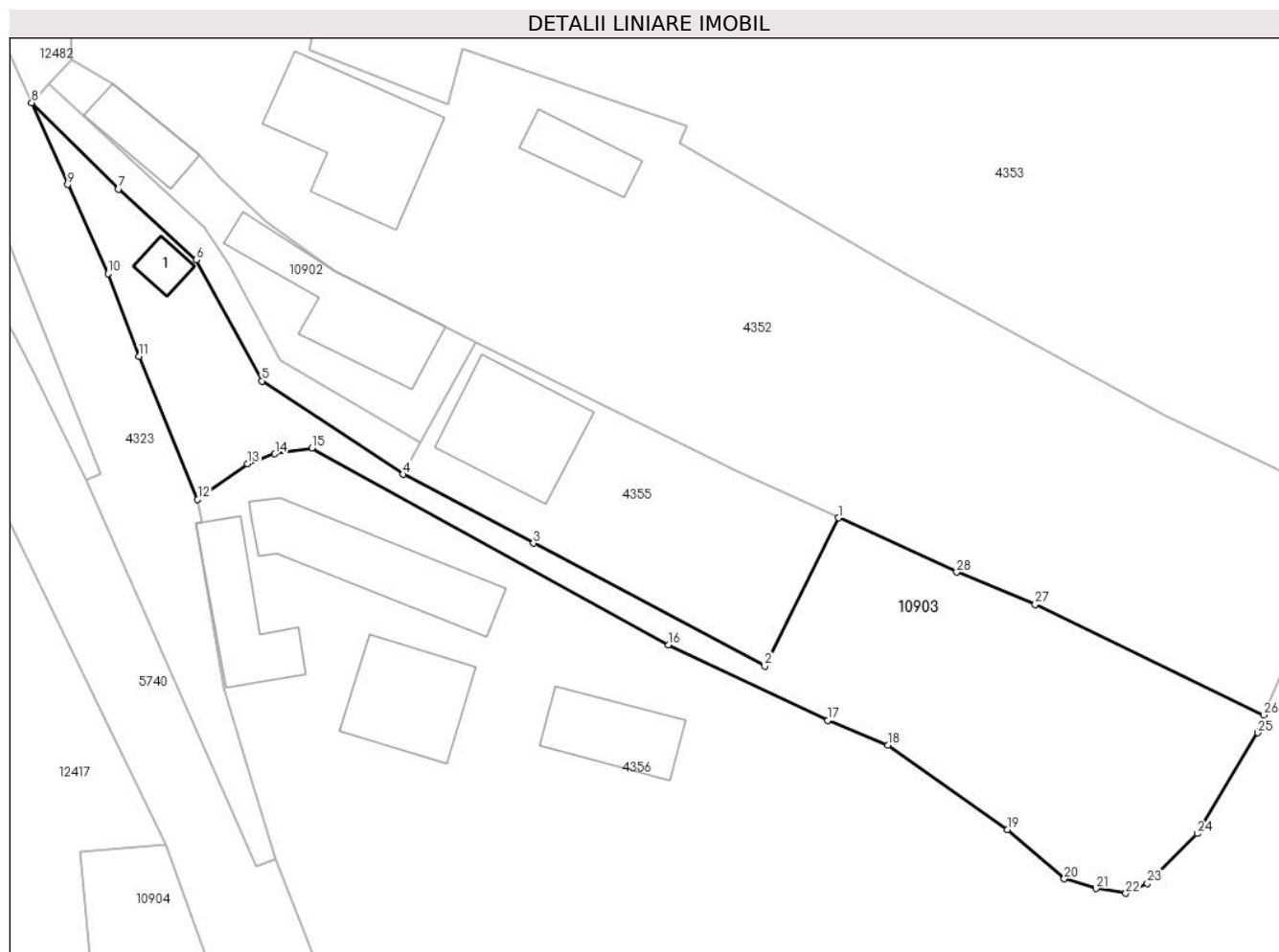
Inscrieri privind dezmembramintele dreptului de proprietate, drepturi reale de garanție și sarcini	Referințe
NU SUNT	

## Anexa Nr. 1 La Partea I

## Teren

Nr cadastral	Suprafața (mp)*	Observații / Referințe
	1.083	

\* Suprafața este determinată în planul de proiecție Stereo 70.



## Date referitoare la teren

Crt	Categorie folosință	Intravilan	Suprafața (mp)	Tarla	Parcelă	Nr. topo	Observații / Referințe
1	curți constructii	DA	146	-	-	-	
2	faneata	DA	937	-	-	-	

## Date referitoare la construcții

Crt	Număr	Destinație construcție	Supraf. (mp)	Situație juridică	Observații / Referințe
A1.1		construcții anexa	15	Cu acte	Nr. niveluri:1; S. construita la sol:15 mp;

## Lungime Segmente

1) Valorile lungimilor segmentelor sunt obținute din proiecție în plan.

Punct început	X / Y	Punct sfârșit	X / Y	Lungime segment (** (m))
1	580.488,695 639.142,972	2	580.482,152 639.129,86	14.654
3	580.461,672 639.140,72	4	580.450,122 639.146,81	13.057
5	580.437,634 639.155,081	6	580.431,838 639.165,799	12.185

Punct început	X / Y	Punct sfârșit	X / Y	Lungime segment (** (m))
2	580.482,152 639.129,86	3	580.461,672 639.140,72	23.181
4	580.450,122 639.146,81	5	580.437,634 639.155,081	14.979
6	580.431,838 639.165,799	7	580.424,956 639.172,05	9.297

Punct început	X / Y	Punct sfârșit	X / Y	Lungime segment (** (m)
7	580.424,956 639.172,05	8	580.417,253 639.179,69	10.849
9	580.420,455 639.172,445	10	580.424,01 639.164,566	8.644
11	580.426,763 639.157,26	12	580.431,954 639.144,612	13.672
13	580.436,377 639.147,743	14	580.438,787 639.148,635	2.57
15	580.442,065 639.149,15	16	580.473,615 639.131,717	36.046
17	580.487,739 639.125,054	18	580.493,039 639.122,87	5.732
19	580.503,624 639.115,405	20	580.508,661 639.111,044	6.663
21	580.511,468 639.110,176	22	580.514,105 639.109,756	2.67
23	580.516,0 639.110,643	24	580.520,409 639.115,036	6.224
25	580.525,78 639.123,966	26	580.526,307 639.125,535	1.655
27	580.506,07 639.135,306	28	580.499,14 639.138,159	7.494

Punct început	X / Y	Punct sfârșit	X / Y	Lungime segment (** (m)
8	580.417,253 639.179,69	9	580.420,455 639.172,445	7.921
10	580.424,01 639.164,566	11	580.426,763 639.157,26	7.807
12	580.431,954 639.144,612	13	580.436,377 639.147,743	5.419
14	580.438,787 639.148,635	15	580.442,065 639.149,15	3.318
16	580.473,615 639.131,717	17	580.487,739 639.125,054	15.617
18	580.493,039 639.122,87	19	580.503,624 639.115,405	12.953
20	580.508,661 639.111,044	21	580.511,468 639.110,176	2.938
22	580.514,105 639.109,756	23	580.516,0 639.110,643	2.092
24	580.520,409 639.115,036	25	580.525,78 639.123,966	10.421
26	580.526,307 639.125,535	27	580.506,07 639.135,306	22.472
28	580.499,14 639.138,159	1	580.488,695 639.142,972	11.501

\*\* Lungimile segmentelor sunt determinate în planul de proiecție Stereo 70 și sunt rotunjite la 1 milimetru.

\*\*\* Distanța dintre puncte este formată din segmente cumulate ce sunt mai mici decât valoarea 1 milimetru.



**DATE DESPRE IMOBILUL NR. 11334**

Oficiul de Cadastru și Publicitate Imobiliară NEAMT  
Biroul de Cadastru și Publicitate Imobiliară Targu-Neamt

**A. Partea I. Descrierea imobilului**

TEREN Extravilan

Adresa: Jud. Neamt

Nr. Crt	Nr cadastral Nr. topografic	Suprafața* (mp)	Observații / Referințe
A1		12.571	Sector cadastral:49 Teren neimprejmuit;

**B. Partea II. Proprietari și acte**

Inscrieri privitoare la dreptul de proprietate și alte drepturi reale		Referințe
/		
Act Normativ nr. 7, din 13/03/1996 emis de GUVERNUL ROMÂNIEI;		
B1	Inscrierea provizorie, drept de PROPRIETATE, dobandit prin Lege, cota actuala 1/1, cota initiala 1/1 1) COMUNA PIPIRIG, CIF:99999999999999, Proprietar neidentificat	A1

**C. Partea III. SARCINI .**

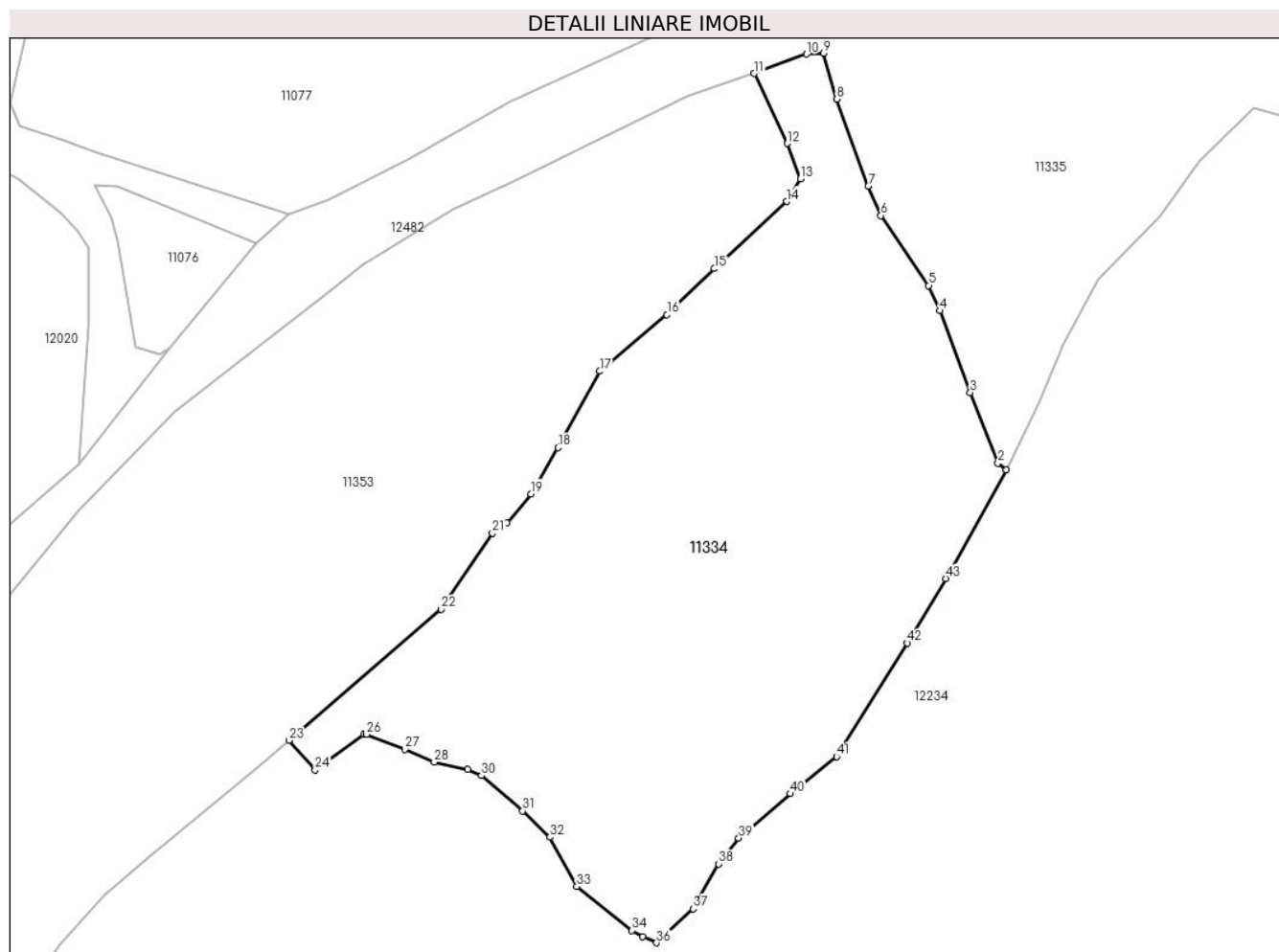
Inscrieri privind dezmembramintele dreptului de proprietate, drepturi reale de garanție și sarcini	Referințe
NU SUNT	

## Anexa Nr. 1 La Partea I

## Teren

Nr cadastral	Suprafața (mp)*	Observații / Referințe
	12.571	

\* Suprafața este determinată în planul de proiecție Stereo 70.



## Date referitoare la teren

Crt	Categorie folosință	Intravilan	Suprafața (mp)	Tarla	Parcelă	Nr. topo	Observații / Referințe
1	pasune	NU	9.590	-	-	-	
2	pasune	NU	2.981	-	-	-	Pășune împădurită

## Lungime Segmente

1) Valorile lungimilor segmentelor sunt obținute din proiecție în plan.

Punct început	X / Y	Punct sfârșit	X / Y	Lungime segment	Punct început	X / Y	Punct sfârșit	X / Y	Lungime segment	Punct început	X / Y	Punct sfârșit	X / Y	Lungime segment
1	581.733,851 639.581,08	2	581.732,016 639.582,474	2.304	2	581.732,016 639.582,474	3	581.726,004 639.597,816	16.478	3	581.726,004 639.597,816	4	581.719,445 639.615,601	18.956
4	581.719,445 639.615,601	5	581.716,953 639.621,061	6.002	5	581.716,953 639.621,061	6	581.706,601 639.636,275	18.402	6	581.706,601 639.636,275	7	581.703,846 639.642,66	6.954
7	581.703,846 639.642,66	8	581.696,937 639.661,524	20.089	8	581.696,937 639.661,524	9	581.694,115 639.671,5	10.367	9	581.694,115 639.671,5	10	581.690,458 639.671,317	3.662
10	581.690,458 639.671,317	11	581.679,082 639.667,089	12.136	11	581.679,082 639.667,089	12	581.686,217 639.651,884	16.796	12	581.686,217 639.651,884	13	581.689,117 639.644,243	8.173
13	581.689,117 639.644,243	14	581.686,129 639.639,325	5.755	14	581.686,129 639.639,325	15	581.670,399 639.624,746	21.447	15	581.670,399 639.624,746	16	581.660,089 639.614,763	14.351

Punct început	X / Y	Punct sfârșit	X / Y	Lungime segment	Punct început	X / Y	Punct sfârșit	X / Y	Lungime segment	Punct început	X / Y	Punct sfârșit	X / Y	Lungime segment
16	581.660,089 639.614,763	17	581.645,501 639.602,467	19.079	17	581.645,501 639.602,467	18	581.636,45 639.585,868	18.906	18	581.636,45 639.585,868	19	581.630,549 639.575,811	11.66
19	581.630,549 639.575,811	20	581.625,364 639.569,488	8.177	20	581.625,364 639.569,488	21	581.622,2 639.567,292	3.851	21	581.622,2 639.567,292	22	581.611,089 639.550,747	19.93
22	581.611,089 639.550,747	23	581.577,983 639.522,333	43.628	23	581.577,983 639.522,333	24	581.583,648 639.515,897	8.574	24	581.583,648 639.515,897	25	581.594,315 639.523,599	13.157
25	581.594,315 639.523,599	26	581.594,85 639.523,626	0.536	26	581.594,85 639.523,626	27	581.603,148 639.520,333	8.928	27	581.603,148 639.520,333	28	581.609,571 639.517,59	6.984
28	581.609,571 639.517,59	29	581.616,834 639.516,005	7.434	29	581.616,834 639.516,005	30	581.619,792 639.514,683	3.24	30	581.619,792 639.514,683	31	581.628,756 639.506,971	11.825
31	581.628,756 639.506,971	32	581.634,679 639.501,288	8.208	32	581.634,679 639.501,288	33	581.640,526 639.490,568	12.211	33	581.640,526 639.490,568	34	581.652,497 639.480,99	15.331
34	581.652,497 639.480,99	35	581.654,788 639.479,678	2.64	35	581.654,788 639.479,678	36	581.657,857 639.478,362	3.339	36	581.657,857 639.478,362	37	581.665,752 639.485,714	10.788
37	581.665,752 639.485,714	38	581.671,356 639.495,488	11.267	38	581.671,356 639.495,488	39	581.675,695 639.501,089	7.085	39	581.675,695 639.501,089	40	581.686,951 639.510,729	14.82
40	581.686,951 639.510,729	41	581.696,992 639.518,791	12.877	41	581.696,992 639.518,791	42	581.712,344 639.543,423	29.024	42	581.712,344 639.543,423	43	581.720,677 639.557,449	16.315
43	581.720,677 639.557,449	1	581.733,851 639.581,08	27.055										

\*\* Lungimile segmentelor sunt determinate în planul de proiecție Stereo 70 și sunt rotunjite la 1 milimetru.

\*\*\* Distanța dintre puncte este formată din segmente cumulate ce sunt mai mici decât valoarea 1 milimetru.





**DATE DESPRE IMOBILUL NR. 11335**

Oficiul de Cadastru și Publicitate Imobiliară NEAMT  
Biroul de Cadastru și Publicitate Imobiliară Targu-Neamt

**A. Partea I. Descrierea imobilului**

TEREN Extravilan

Adresa: Jud. Neamt

Nr. Crt	Nr cadastral Nr. topografic	Suprafața* (mp)	Observații / Referințe
A1		10.001	Sector cadastral:49 Teren imprejmuit;

**B. Partea II. Proprietari și acte**

Inscrieri privitoare la dreptul de proprietate și alte drepturi reale		Referințe
/		
Act Administrativ nr. 2570, din 15/02/2024 emis de Primăria Com. Pipirig;		
B1	Inscrierea posesiei, drept de PROPRIETATE, dobandit prin Lege, cota actuala 1/1, cota initiala 1/1 1) RADU VIOREL	A1

**C. Partea III. SARCINI .**

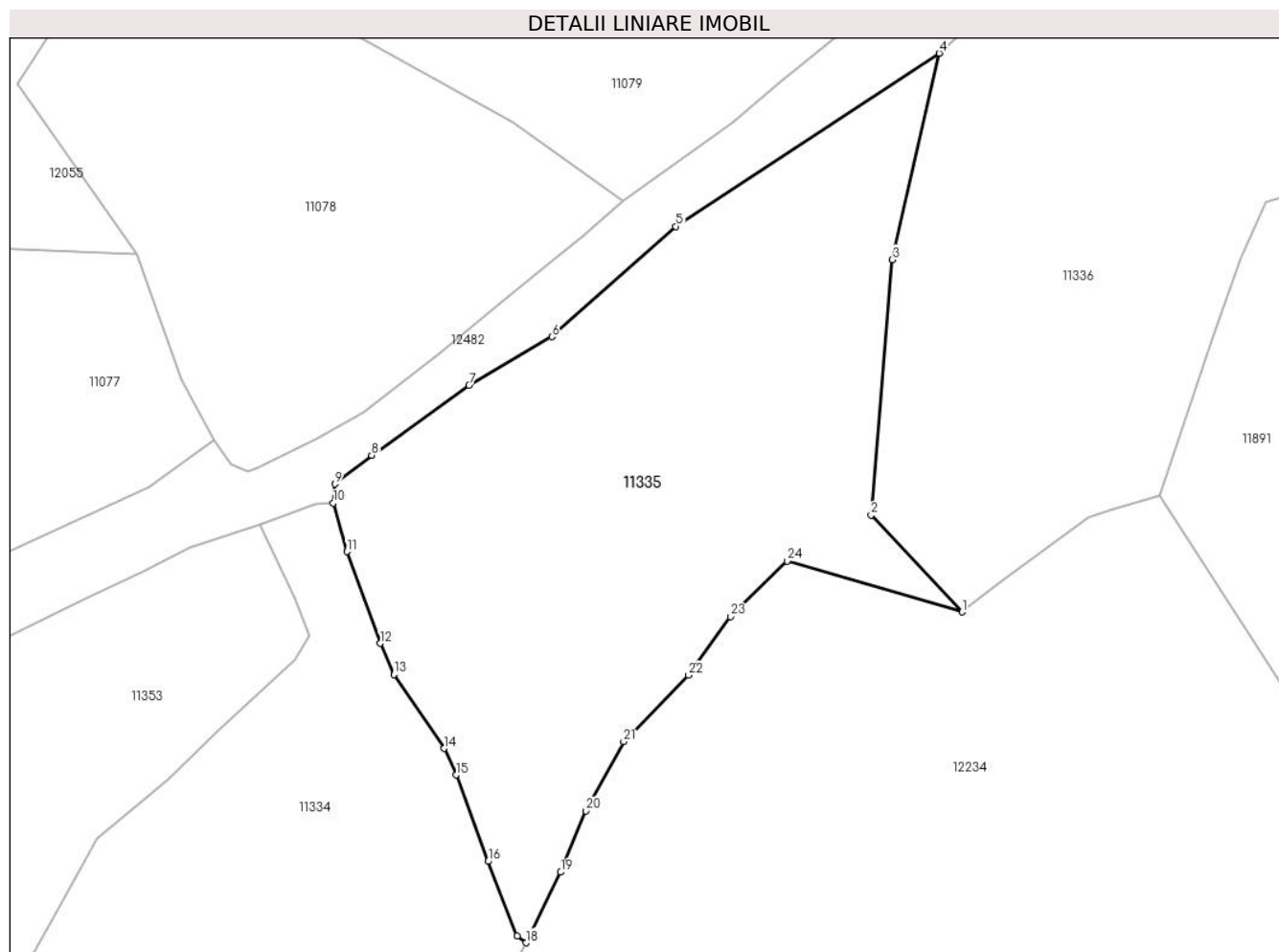
Inscrieri privind dezmembramintele dreptului de proprietate, drepturi reale de garanție și sarcini	Referințe
NU SUNT	

## Anexa Nr. 1 La Partea I

## Teren

Nr cadastral	Suprafața (mp)*	Observații / Referințe
	10.001	

\* Suprafața este determinată în planul de proiecție Stereo 70.



## Date referitoare la teren

Crt	Categorie folosință	Intra vilan	Suprafața (mp)	Tarla	Parcelă	Nr. topo	Observații / Referințe
1	faneata	NU	10.001	-	-	-	

## Lungime Segmente

1) Valorile lungimilor segmentelor sunt obținute din proiecție în plan.

Punct început	X / Y	Punct sfârșit	X / Y	Lungime segment (** (m)
1	581.823,596 639.649,115	2	581.804,842 639.669,072	27.386
3	581.809,186 639.721,581	4	581.818,832 639.764,041	43.542
5	581.764,641 639.728,43	6	581.739,135 639.705,716	34.154
7	581.722,069 639.695,757	8	581.702,053 639.681,352	24.661
9	581.694,498 639.675,432	10	581.694,115 639.671,5	3.951

Punct început	X / Y	Punct sfârșit	X / Y	Lungime segment (** (m)
2	581.804,842 639.669,072	3	581.809,186 639.721,581	52.688
4	581.818,832 639.764,041	5	581.764,641 639.728,43	64.844
6	581.739,135 639.705,716	7	581.722,069 639.695,757	19.759
8	581.702,053 639.681,352	9	581.694,498 639.675,432	9.598
10	581.694,115 639.671,5	11	581.696,937 639.661,524	10.367

Punct început	X / Y	Punct sfârșit	X / Y	Lungime segment (** (m)
11	581.696,937 639.661,524	12	581.703,846 639.642,66	20.089
13	581.706,601 639.636,275	14	581.716,953 639.621,061	18.402
15	581.719,445 639.615,601	16	581.726,004 639.597,816	18.956
17	581.732,016 639.582,474	18	581.733,851 639.581,08	2.304
19	581.740,956 639.595,597	20	581.746,177 639.608,208	13.649
21	581.753,912 639.622,438	22	581.767,183 639.636,136	19.072
23	581.775,898 639.648,173	24	581.787,534 639.659,579	16.294

Punct început	X / Y	Punct sfârșit	X / Y	Lungime segment (** (m)
12	581.703,846 639.642,66	13	581.706,601 639.636,275	6.954
14	581.716,953 639.621,061	15	581.719,445 639.615,601	6.002
16	581.726,004 639.597,816	17	581.732,016 639.582,474	16.478
18	581.733,851 639.581,08	19	581.740,956 639.595,597	16.162
20	581.746,177 639.608,208	21	581.753,912 639.622,438	16.196
22	581.767,183 639.636,136	23	581.775,898 639.648,173	14.861
24	581.787,534 639.659,579	1	581.823,596 639.649,115	37.549

\*\* Lungimile segmentelor sunt determinate în planul de proiecție Stereo 70 și sunt rotunjite la 1 milimetru.

\*\*\* Distanța dintre puncte este formată din segmente cumulate ce sunt mai mici decât valoarea 1 milimetru.



**DATE DESPRE IMOBILUL NR. 11336**

Oficiul de Cadastru și Publicitate Imobiliară NEAMT  
Biroul de Cadastru și Publicitate Imobiliară Targu-Neamt

**A. Partea I. Descrierea imobilului**

TEREN Extravilan

Adresa: Jud. Neamt

Nr. Crt	Nr cadastral Nr. topografic	Suprafața* (mp)	Observații / Referințe
A1		14.368	Sector cadastral:49 Teren imprejmuit;

**B. Partea II. Proprietari și acte**

Inscrieri privitoare la dreptul de proprietate și alte drepturi reale	Referințe
/	
Act Administrativ nr. 2570, din 15/02/2024 emis de Primăria Com. Pipirig;	
B1	A1
Inscrierea posesiei, drept de PROPRIETATE, dobandit prin Lege, cota actuala 1/1, cota initiala 1/1	
1) DIACONU DUMITRU	

**C. Partea III. SARCINI .**

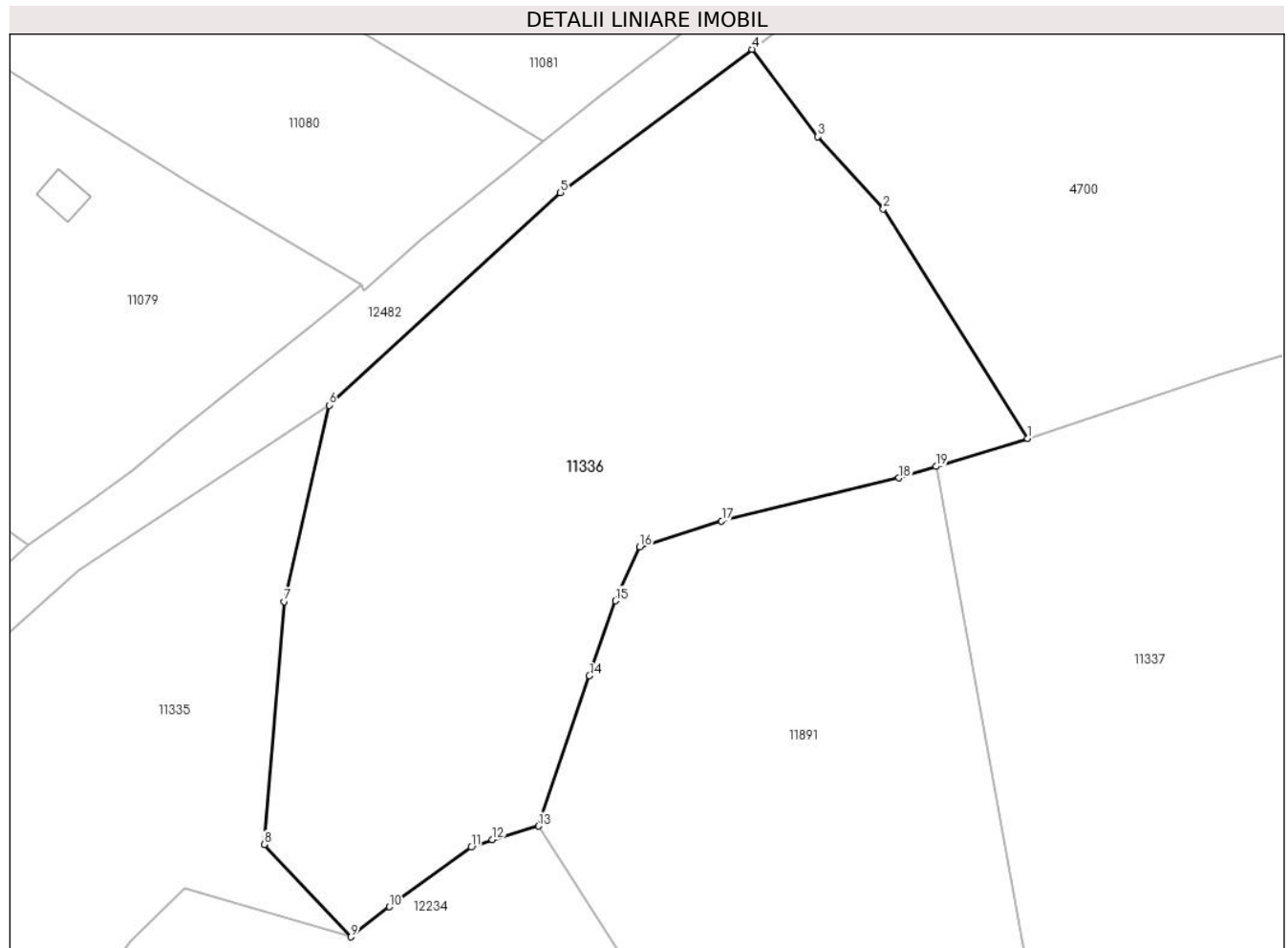
Inscrieri privind dezmembramintele dreptului de proprietate, drepturi reale de garanție și sarcini	Referințe
NU SUNT	

## Anexa Nr. 1 La Partea I

## Teren

Nr cadastral	Suprafața (mp)*	Observații / Referințe
	14.368	

\* Suprafața este determinată în planul de proiecție Stereo 70.



## Date referitoare la teren

Crt	Categorie folosință	Intra vilan	Suprafața (mp)	Tarla	Parcelă	Nr. topo	Observații / Referințe
1	pașune	NU	14.368	-	-	-	Pășune împădurită

## Lungime Segmente

1) Valorile lungimilor segmentelor sunt obținute din proiecție în plan.

Punct început	X / Y	Punct sfârșit	X / Y	Lungime segment (** (m)
1	581.970,001 639.756,864	2	581.938,787 639.806,481	58.619
2	581.938,787 639.806,481	3	581.924,636 639.822,107	21.081
3	581.924,636 639.822,107	4	581.910,344 639.840,975	23.67
4	581.910,344 639.840,975	5	581.868,909 639.809,97	51.751
5	581.868,909 639.809,97	6	581.818,832 639.764,041	67.95

Punct început	X / Y	Punct sfârșit	X / Y	Lungime segment (** (m)
6	581.818,832 639.764,041	7	581.809,186 639.721,581	43.542
7	581.809,186 639.721,581	8	581.804,842 639.669,072	52.688
8	581.804,842 639.669,072	9	581.823,596 639.649,115	27.386
9	581.823,596 639.649,115	10	581.831,88 639.655,606	10.524
10	581.831,88 639.655,606	11	581.849,628 639.668,484	21.928
11	581.849,628 639.668,484	12	581.854,128 639.670,169	4.805
12	581.854,128 639.670,169	13	581.864,166 639.673,073	10.45
13	581.864,166 639.673,073	14	581.875,17 639.705,57	34.31
14	581.875,17 639.705,57	15	581.880,81 639.721,76	17.144
15	581.880,81 639.721,76	16	581.886,073 639.733,403	12.777
16	581.886,073 639.733,403	17	581.903,807 639.739,006	18.598
17	581.903,807 639.739,006	18	581.942,136 639.748,323	39.445
18	581.942,136 639.748,323	19	581.950,208 639.750,797	8.443
19	581.950,208 639.750,797	1	581.970,001 639.756,864	20.702

\*\* Lungimile segmentelor sunt determinate în planul de proiecție Stereo 70 și sunt rotunjite la 1 milimetru.

\*\*\* Distanța dintre puncte este formată din segmente cumulate ce sunt mai mici decât valoarea 1 milimetru.





**DATE DESPRE IMOBILUL NR. 11337**

Oficiul de Cadastru și Publicitate Imobiliară NEAMT  
Biroul de Cadastru și Publicitate Imobiliară Targu-Neamt

**A. Partea I. Descrierea imobilului**

TEREN Extravilan

Adresa: Jud. Neamt

Nr. Crt	Nr cadastral Nr. topografic	Suprafața* (mp)	Observații / Referințe
A1		20.000	Sector cadastral:49 Teren neimprejmuit;

**B. Partea II. Proprietari și acte**

Inscrieri privitoare la dreptul de proprietate și alte drepturi reale	Referințe
/	
Act Normativ nr. 7, din 13/03/1996 emis de GUVERNUL ROMÂNIEI;	
B1	Inscrierea provizorie, drept de PROPRIETATE, dobandit prin Lege, cota actuala 1/1, cota initiala 1/1
	1) COMUNA PIPIRIG, CIF:99999999999999, Proprietar neidentificat

**C. Partea III. SARCINI .**

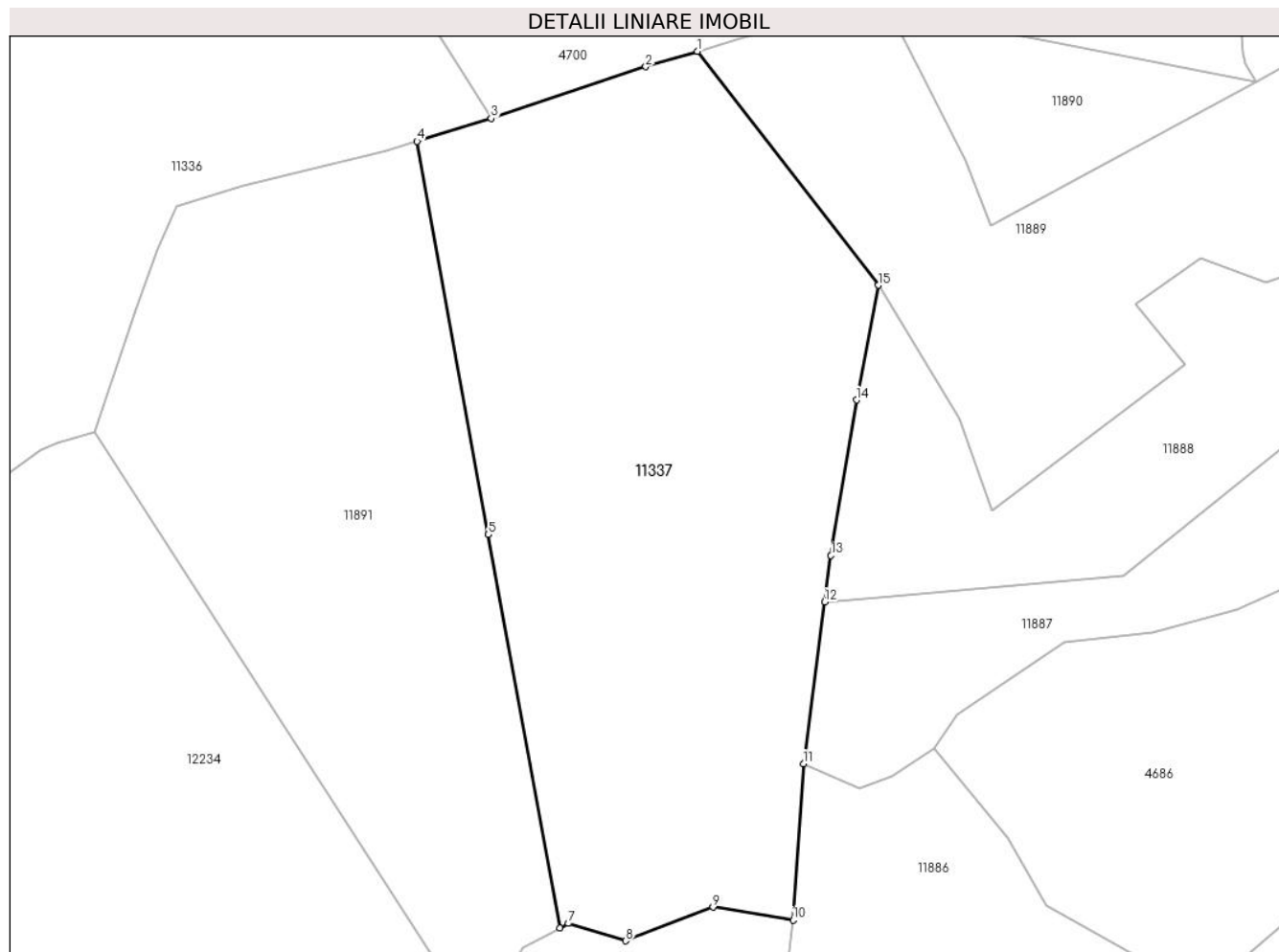
Inscrieri privind dezmembramintele dreptului de proprietate, drepturi reale de garanție și sarcini	Referințe
NU SUNT	

## Anexa Nr. 1 La Partea I

## Teren

Nr cadastral	Suprafața (mp)*	Observații / Referințe
	20.000	

\* Suprafața este determinată în planul de proiecție Stereo 70.



## Date referitoare la teren

Crt	Categorie folosință	Intra vilan	Suprafața (mp)	Tarla	Parcelă	Nr. topo	Observații / Referințe
1	pașune	NU	20.000	-	-	-	

## Lungime Segmente

1) Valorile lungimilor segmentelor sunt obținute din proiecție în plan.

Punct început	X / Y	Punct sfârșit	X / Y	Lungime segment (** (m)
1	582.025,077 639.774,805	2	582.011,295 639.770,682	14.386
2	582.011,295 639.770,682	3	581.970,001 639.756,864	43.545
3	581.970,001 639.756,864	4	581.950,208 639.750,797	20.702
4	581.950,208 639.750,797	5	581.969,255 639.645,823	106.688
5	581.969,255 639.645,823	6	581.988,302 639.540,848	106.689

Punct început	X / Y	Punct sfârșit	X / Y	Lungime segment (** (m)
6	581.988,302 639.540,848	7	581.990,608 639.542,035	2.594
7	581.990,608 639.542,035	8	582.005,935 639.537,397	16.013
8	582.005,935 639.537,397	9	582.029,197 639.546,388	24.939
9	582.029,197 639.546,388	10	582.050,623 639.542,956	21.699
10	582.050,623 639.542,956	11	582.053,362 639.584,697	41.831
11	582.053,362 639.584,697	12	582.059,1 639.627,849	43.532
12	582.059,1 639.627,849	13	582.060,746 639.640,232	12.492
13	582.060,746 639.640,232	14	582.067,546 639.681,726	42.047
14	582.067,546 639.681,726	15	582.073,365 639.712,377	31.198
15	582.073,365 639.712,377	1	582.025,077 639.774,805	78.924

\*\* Lungimile segmentelor sunt determinate în planul de proiecție Stereo 70 și sunt rotunjite la 1 milimetru.

\*\*\* Distanța dintre puncte este formată din segmente cumulate ce sunt mai mici decât valoarea 1 milimetru.



**DATE DESPRE IMOBILUL NR. 11338**

Oficiul de Cadastru și Publicitate Imobiliară NEAMT  
Biroul de Cadastru și Publicitate Imobiliară Targu-Neamt

**A. Partea I. Descrierea imobilului**

TEREN Intravilan

Adresa: Loc. Pipirig, Jud. Neamt

Nr. Crt	Nr cadastral Nr. topografic	Suprafața* (mp)	Observații / Referințe
A1		6.101	Sector cadastral:49 Teren imprejmuit;

**B. Partea II. Proprietari și acte**

Inscrieri privitoare la dreptul de proprietate și alte drepturi reale	Referințe
/	
Act Administrativ nr. 2570, din 15/02/2024 emis de Primăria Com. Pipirig;	
B1	A1
Inscrierea posesiei, drept de PROPRIETATE, dobandit prin Lege, cota actuala 1/1, cota initiala 1/1	
1) LĂCĂTUȘU IONEL	

**C. Partea III. SARCINI .**

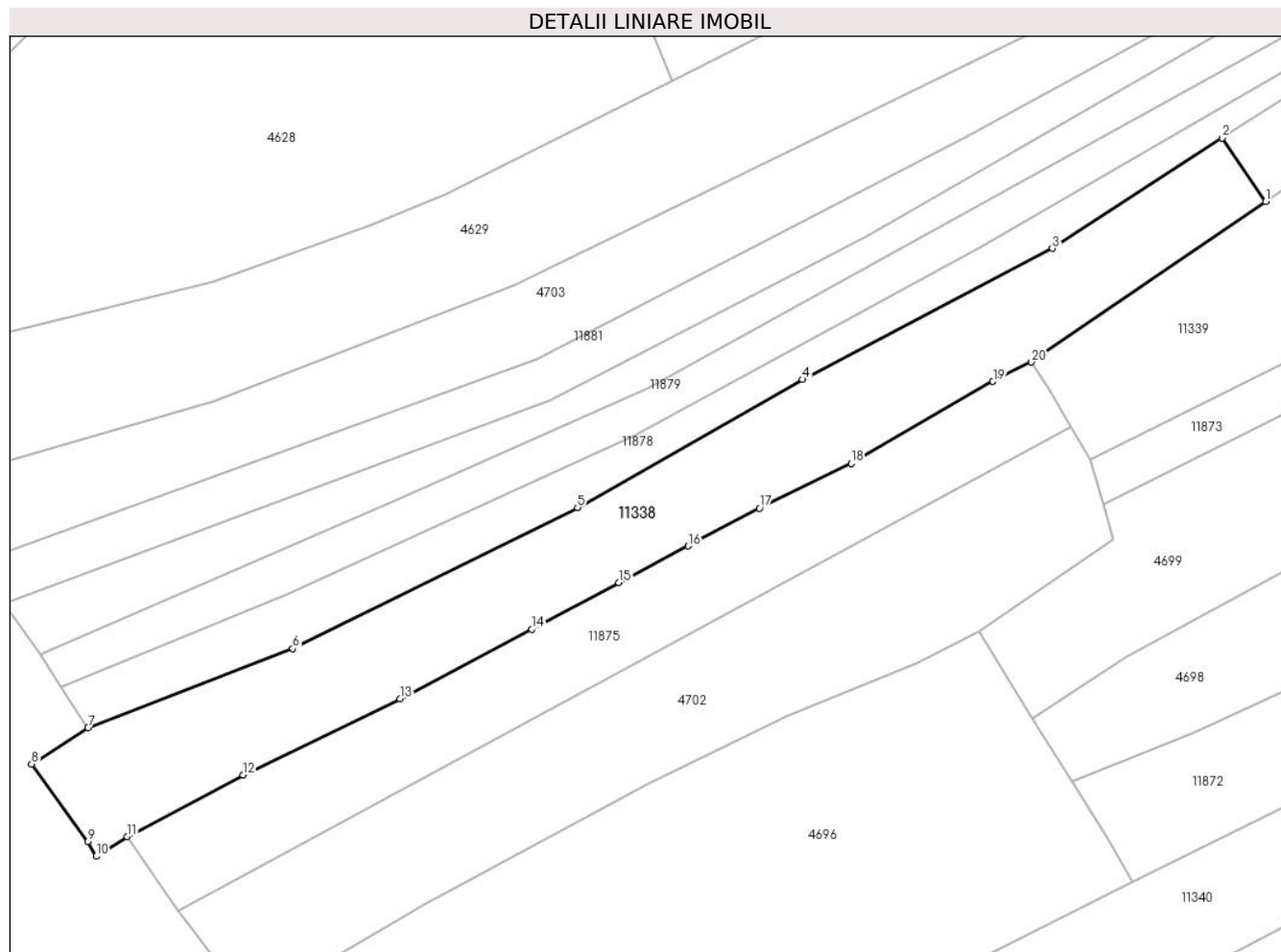
Inscrieri privind dezmembramintele dreptului de proprietate, drepturi reale de garanție și sarcini	Referințe
NU SUNT	

## Anexa Nr. 1 La Partea I

## Teren

Nr cadastral	Suprafața (mp)*	Observații / Referințe
	6.101	

\* Suprafața este determinată în planul de proiecție Stereo 70.



## Date referitoare la teren

Crt	Categorie folosință	Intravilan	Suprafața (mp)	Tarla	Parcelă	Nr. topo	Observații / Referințe
1	faneata	DA	6.101	-	-	-	

## Lungime Segmente

1) Valorile lungimilor segmentelor sunt obținute din proiecție în plan.

Punct început	X / Y	Punct sfârșit	X / Y	Lungime segment (** (m)
1	582.520,593 639.562,575	2	582.510,933 639.576,677	17.093
2	582.510,933 639.576,677	3	582.473,094 639.552,141	45.098
3	582.473,094 639.552,141	4	582.417,498 639.522,994	62.773
4	582.417,498 639.522,994	5	582.367,391 639.494,523	57.631
5	582.367,391 639.494,523	6	582.304,032 639.463,137	70.707

Punct început	X / Y	Punct sfârșit	X / Y	Lungime segment (** (m)
6	582.304,032 639.463,137	7	582.258,425 639.445,565	48.875
7	582.258,425 639.445,565	8	582.245,89 639.437,492	14.91
8	582.245,89 639.437,492	9	582.258,378 639.420,199	21.331
9	582.258,378 639.420,199	10	582.260,26 639.416,969	3.738
10	582.260,26 639.416,969	11	582.267,197 639.421,289	8.172
11	582.267,197 639.421,289	12	582.292,948 639.435,017	29.182
12	582.292,948 639.435,017	13	582.327,879 639.451,999	38.84
13	582.327,879 639.451,999	14	582.357,219 639.467,448	33.159
14	582.357,219 639.467,448	15	582.376,596 639.477,828	21.982
15	582.376,596 639.477,828	16	582.392,032 639.485,957	17.446
16	582.392,032 639.485,957	17	582.407,909 639.494,345	17.957
17	582.407,909 639.494,345	18	582.428,287 639.504,34	22.697
18	582.428,287 639.504,34	19	582.459,876 639.522,535	36.454
19	582.459,876 639.522,535	20	582.468,452 639.526,858	9.604
20	582.468,452 639.526,858	1	582.520,593 639.562,575	63.201

\*\* Lungimile segmentelor sunt determinate în planul de proiecție Stereo 70 și sunt rotunjite la 1 milimetru.

\*\*\* Distanța dintre puncte este formată din segmente cumulate ce sunt mai mici decât valoarea 1 milimetru.





**DATE DESPRE IMOBILUL NR. 11339**

Oficiul de Cadastru și Publicitate Imobiliară NEAMT  
Biroul de Cadastru și Publicitate Imobiliară Targu-Neamt

**A. Partea I. Descrierea imobilului**

TEREN Intravilan

Adresa: Loc. Pipirig, Jud. Neamt

Nr. Crt	Nr cadastral Nr. topografic	Suprafața* (mp)	Observații / Referințe
A1		4.000	Sector cadastral:49 Teren imprejmuit;

**B. Partea II. Proprietari și acte**

Inscrieri privitoare la dreptul de proprietate și alte drepturi reale		Referințe
/		
Act Administrativ nr. 2570, din 15/02/2024 emis de Primăria Com. Pipirig;		
B1	Inscrierea posesiei, drept de PROPRIETATE, dobandit prin Lege, cota actuala 1/1, cota initiala 1/1 1) UNGUREANU IOAN	A1

**C. Partea III. SARCINI .**

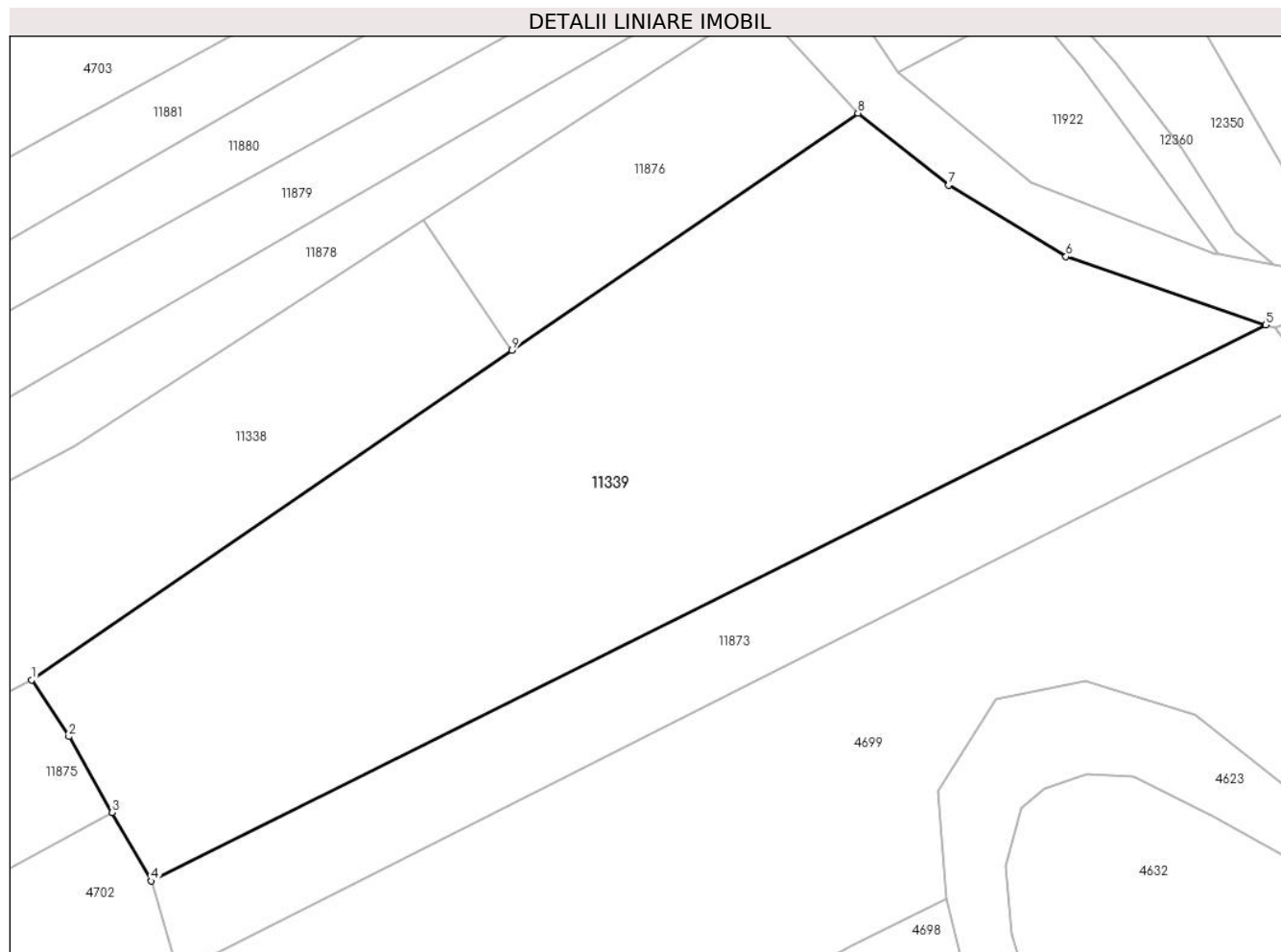
Inscrieri privind dezmembramintele dreptului de proprietate, drepturi reale de garanție și sarcini	Referințe
NU SUNT	

## Anexa Nr. 1 La Partea I

## Teren

Nr cadastral	Suprafața (mp)*	Observații / Referințe
	4.000	

\* Suprafața este determinată în planul de proiecție Stereo 70.



## Date referitoare la teren

Crt	Categorie folosință	Intra vilan	Suprafața (mp)	Tarla	Parcelă	Nr. topo	Observații / Referințe
1	faneata	DA	4.000	-	-	-	

## Lungime Segmente

1) Valorile lungimilor segmentelor sunt obținute din proiecție în plan.

Punct început	X / Y	Punct sfârșit	X / Y	Lungime segment (** (m)
1	582.468,452 639.526,858	2	582.472,492 639.520,698	7.367
2	582.472,492 639.520,698	3	582.477,2 639.512,469	9.481
3	582.477,2 639.512,469	4	582.481,447 639.505,045	8.553
4	582.481,447 639.505,045	5	582.602,39 639.565,324	135.132
5	582.602,39 639.565,324	6	582.580,715 639.572,738	22.908

Punct început	X / Y	Punct sfârșit	X / Y	Lungime segment (** (m)
6	582.580,715 639.572,738	7	582.567,985 639.580,494	14.907
7	582.567,985 639.580,494	8	582.558,129 639.588,288	12.565
8	582.558,129 639.588,288	9	582.520,593 639.562,575	45.498
9	582.520,593 639.562,575	1	582.468,452 639.526,858	63.201

\*\* Lungimile segmentelor sunt determinate în planul de proiecție Stereo 70 și sunt rotunjite la 1 milimetru.

\*\*\* Distanța dintre puncte este formată din segmente cumulate ce sunt mai mici decât valoarea 1 milimetru.



**DATE DESPRE IMOBILUL NR. 11340**

Oficiul de Cadastru și Publicitate Imobiliară NEAMT  
Biroul de Cadastru și Publicitate Imobiliară Targu-Neamt

**A. Partea I. Descrierea imobilului**

TEREN Intravilan

Adresa: Loc. Pipirig, Jud. Neamt

Nr. Crt	Nr cadastral Nr. topografic	Suprafața* (mp)	Observații / Referințe
A1		6.568	Sector cadastral:49 Teren imprejmuit; Diferenta de suprafata din rolul agricol se regaseste la imobilul cu id 11926

**B. Partea II. Proprietari și acte**

Inscrieri privitoare la dreptul de proprietate și alte drepturi reale		Referințe
/		
Act Administrativ nr. 2570, din 15/02/2024 emis de Primăria Com. Pipirig;		
B1	Inscrierea posesiei, drept de PROPRIETATE, dobandit prin Lege, cota actuala 1/1, cota initiala 1/1 1) ȚÎRDEA GHEORGHE	A1

**C. Partea III. SARCINI .**

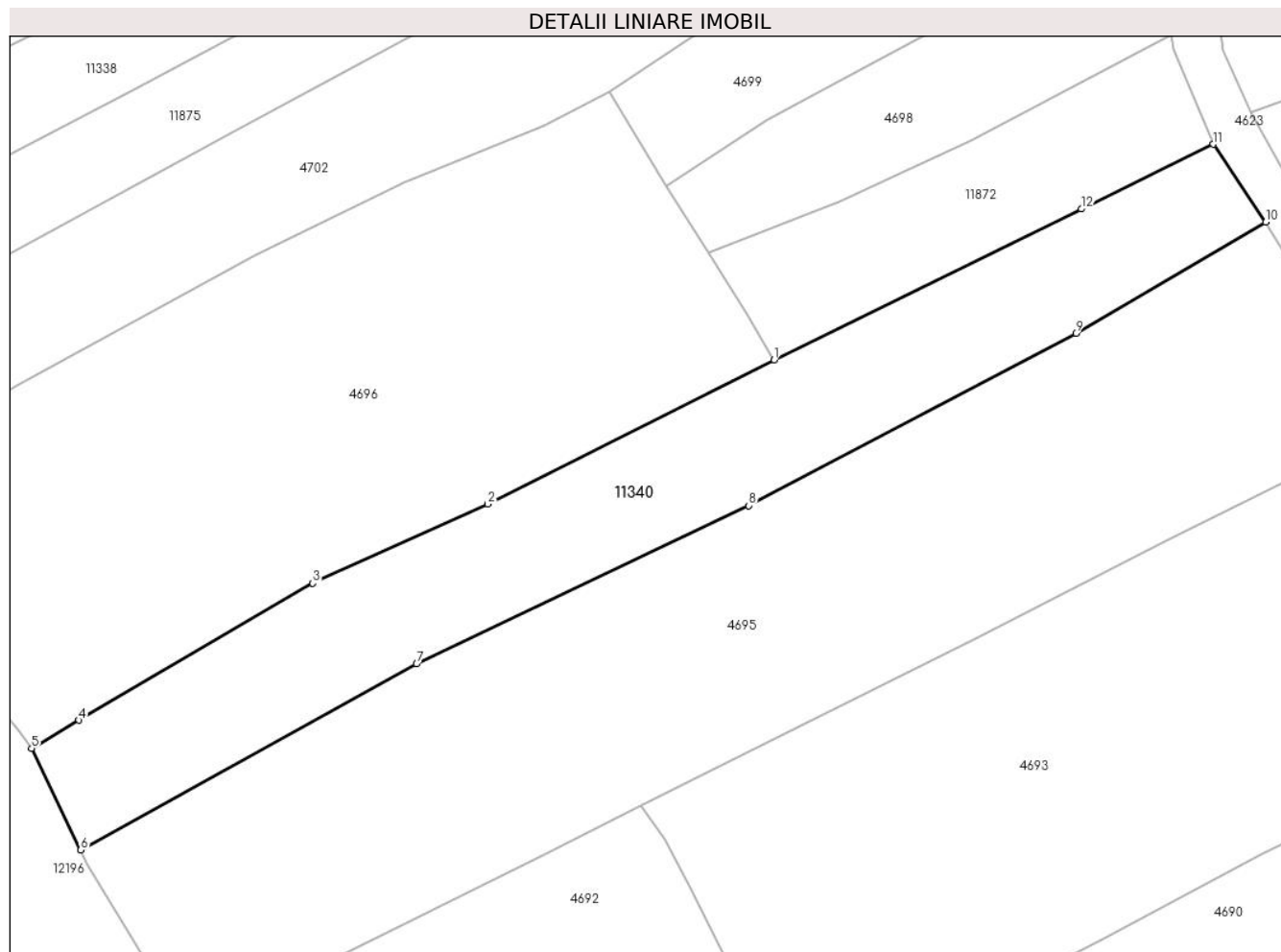
Inscrieri privind dezmembramintele dreptului de proprietate, drepturi reale de garanție și sarcini	Referințe
NU SUNT	

## Anexa Nr. 1 La Partea I

## Teren

Nr cadastral	Suprafața (mp)*	Observații / Referințe
	6.568	Diferenta de suprafata din rolul agricol se regaseste la imobilul cu id 11926

\* Suprafața este determinată în planul de proiecție Stereo 70.



## Date referitoare la teren

Crt	Categorie folosință	Intra vilan	Suprafața (mp)	Tarla	Parcelă	Nr. topo	Observații / Referințe
1	faneata	DA	6.568	-	-	-	

## Lungime Segmente

1) Valorile lungimilor segmentelor sunt obținute din proiecție în plan.

Punct început	X / Y	Punct sfârșit	X / Y	Lungime segment (** (m)
1	582.491,049 639.411,354	2	582.431,342 639.381,384	66.807
2	582.431,342 639.381,384	3	582.394,879 639.364,856	40.034
3	582.394,879 639.364,856	4	582.346,12 639.336,351	56.48
4	582.346,12 639.336,351	5	582.336,278 639.330,489	11.455
5	582.336,278 639.330,489	6	582.346,531 639.309,363	23.483

Punct început	X / Y	Punct sfârșit	X / Y	Lungime segment (** (m)
6	582.346,531 639.309,363	7	582.416,519 639.348,097	79.992
7	582.416,519 639.348,097	8	582.485,78 639.381,039	76.696
8	582.485,78 639.381,039	9	582.553,95 639.416,943	77.047
9	582.553,95 639.416,943	10	582.593,523 639.440,051	45.826
10	582.593,523 639.440,051	11	582.582,591 639.456,279	19.567
11	582.582,591 639.456,279	12	582.555,055 639.442,816	30.651
12	582.555,055 639.442,816	1	582.491,049 639.411,354	71.321

\*\* Lungimile segmentelor sunt determinate în planul de proiecție Stereo 70 și sunt rotunjite la 1 milimetru.

\*\*\* Distanța dintre puncte este formată din segmente cumulate ce sunt mai mici decât valoarea 1 milimetru.





**DATE DESPRE IMOBILUL NR. 11341**

Oficiul de Cadastru și Publicitate Imobiliară NEAMT  
Biroul de Cadastru și Publicitate Imobiliară Targu-Neamt

**A. Partea I. Descrierea imobilului**

TEREN Intravilan

Adresa: Loc. Pipirig, Jud. Neamt

Nr. Crt	Nr cadastral Nr. topografic	Suprafața* (mp)	Observații / Referințe
A1		6.886	Sector cadastral:49 Teren imprejmuit; Diferenta de suprafata din rolul agricol se regaseste la imobilul cu id 11930

**B. Partea II. Proprietari și acte**

Inscrieri privitoare la dreptul de proprietate și alte drepturi reale		Referințe
/		
Act Administrativ nr. 2570, din 15/02/2024 emis de Primăria Com. Pipirig;		
B1	Inscrierea posesiei, drept de PROPRIETATE, dobandit prin Lege, cota actuala 1/1, cota initiala 1/1 1) URSU MARIA	A1

**C. Partea III. SARCINI .**

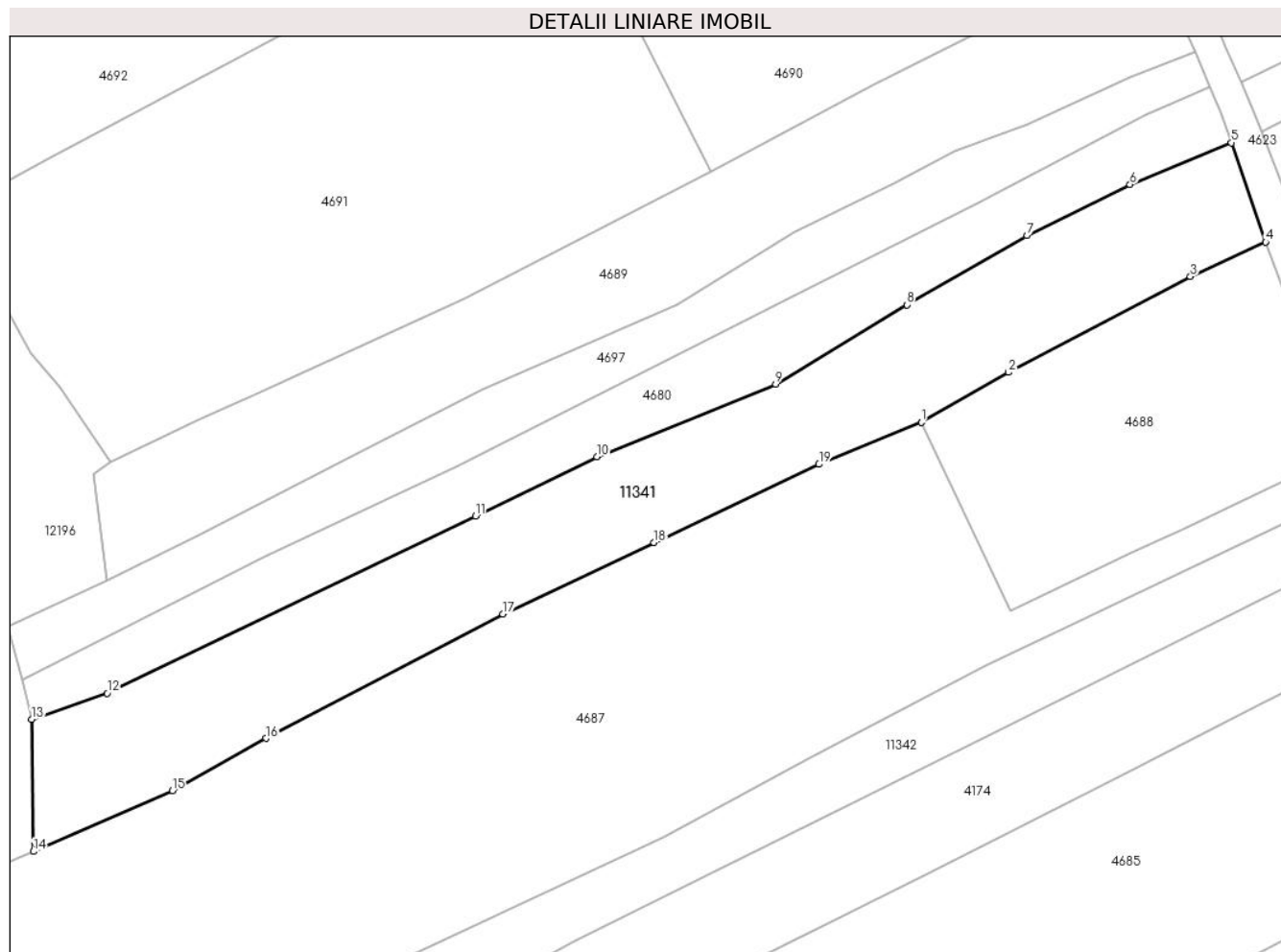
Inscrieri privind dezmembramintele dreptului de proprietate, drepturi reale de garanție și sarcini	Referințe
NU SUNT	

## Anexa Nr. 1 La Partea I

## Teren

Nr cadastral	Suprafața (mp)*	Observații / Referințe
	6.886	Diferenta de suprafata din rolul agricol se regaseste la imobilul cu id 11930

\* Suprafața este determinată în planul de proiecție Stereo 70.



## Date referitoare la teren

Crt	Categorie folosință	Intravilan	Suprafața (mp)	Tarla	Parcelă	Nr. topo	Observații / Referințe
1	faneata	DA	6.886	-	-	-	

## Lungime Segmente

1) Valorile lungimilor segmentelor sunt obținute din proiecție în plan.

Punct început	X / Y	Punct sfârșit	X / Y	Lungime segment (** (m)
1	582.608,909 639.160,94	2	582.627,976 639.171,897	21.991
2	582.627,976 639.171,897	3	582.667,884 639.192,867	45.082
3	582.667,884 639.192,867	4	582.684,41 639.200,414	18.168
4	582.684,41 639.200,414	5	582.676,908 639.222,186	23.028
5	582.676,908 639.222,186	6	582.654,643 639.213,02	24.078

Punct început	X / Y	Punct sfârșit	X / Y	Lungime segment (** (m)
6	582.654,643 639.213,02	7	582.632,072 639.201,853	25.182
7	582.632,072 639.201,853	8	582.605,715 639.186,71	30.397
8	582.605,715 639.186,71	9	582.576,961 639.169,289	33.62
9	582.576,961 639.169,289	10	582.537,817 639.153,398	42.247
10	582.537,817 639.153,398	11	582.511,13 639.140,429	29.671
11	582.511,13 639.140,429	12	582.430,416 639.101,604	89.566
12	582.430,416 639.101,604	13	582.413,857 639.095,893	17.516
13	582.413,857 639.095,893	14	582.414,231 639.066,983	28.912
14	582.414,231 639.066,983	15	582.444,733 639.080,273	33.272
15	582.444,733 639.080,273	16	582.465,207 639.091,748	23.47
16	582.465,207 639.091,748	17	582.517,127 639.119,016	58.645
17	582.517,127 639.119,016	18	582.550,319 639.134,631	36.682
18	582.550,319 639.134,631	19	582.586,477 639.151,772	40.015
19	582.586,477 639.151,772	1	582.608,909 639.160,94	24.233

\*\* Lungimile segmentelor sunt determinate în planul de proiecție Stereo 70 și sunt rotunjite la 1 milimetru.

\*\*\* Distanța dintre puncte este formată din segmente cumulate ce sunt mai mici decât valoarea 1 milimetru.



**DATE DESPRE IMOBILUL NR. 11342**

Oficiul de Cadastru și Publicitate Imobiliară NEAMT  
Biroul de Cadastru și Publicitate Imobiliară Targu-Neamt

**A. Partea I. Descrierea imobilului**

TEREN Intravilan

Adresa: Loc. Pipirig, Jud. Neamt

Nr. Crt	Nr cadastral Nr. topografic	Suprafața* (mp)	Observații / Referințe
A1		4.841	Sector cadastral:49 Teren imprejmuit; Diferenta de suprafata din rolul agricol se regaseste la imobilul cu id 11931

**B. Partea II. Proprietari și acte**

Inscrieri privitoare la dreptul de proprietate și alte drepturi reale		Referințe
/		
Act Administrativ nr. 2570, din 15/02/2024 emis de Primăria Com. Pipirig;		
B1	Inscrierea posesiei, drept de PROPRIETATE, dobandit prin Lege, cota actuala 1/1, cota initiala 1/1 1) CRĂCĂOANU CECILIA	A1

**C. Partea III. SARCINI .**

Inscrieri privind dezmembramintele dreptului de proprietate, drepturi reale de garanție și sarcini	Referințe
NU SUNT	

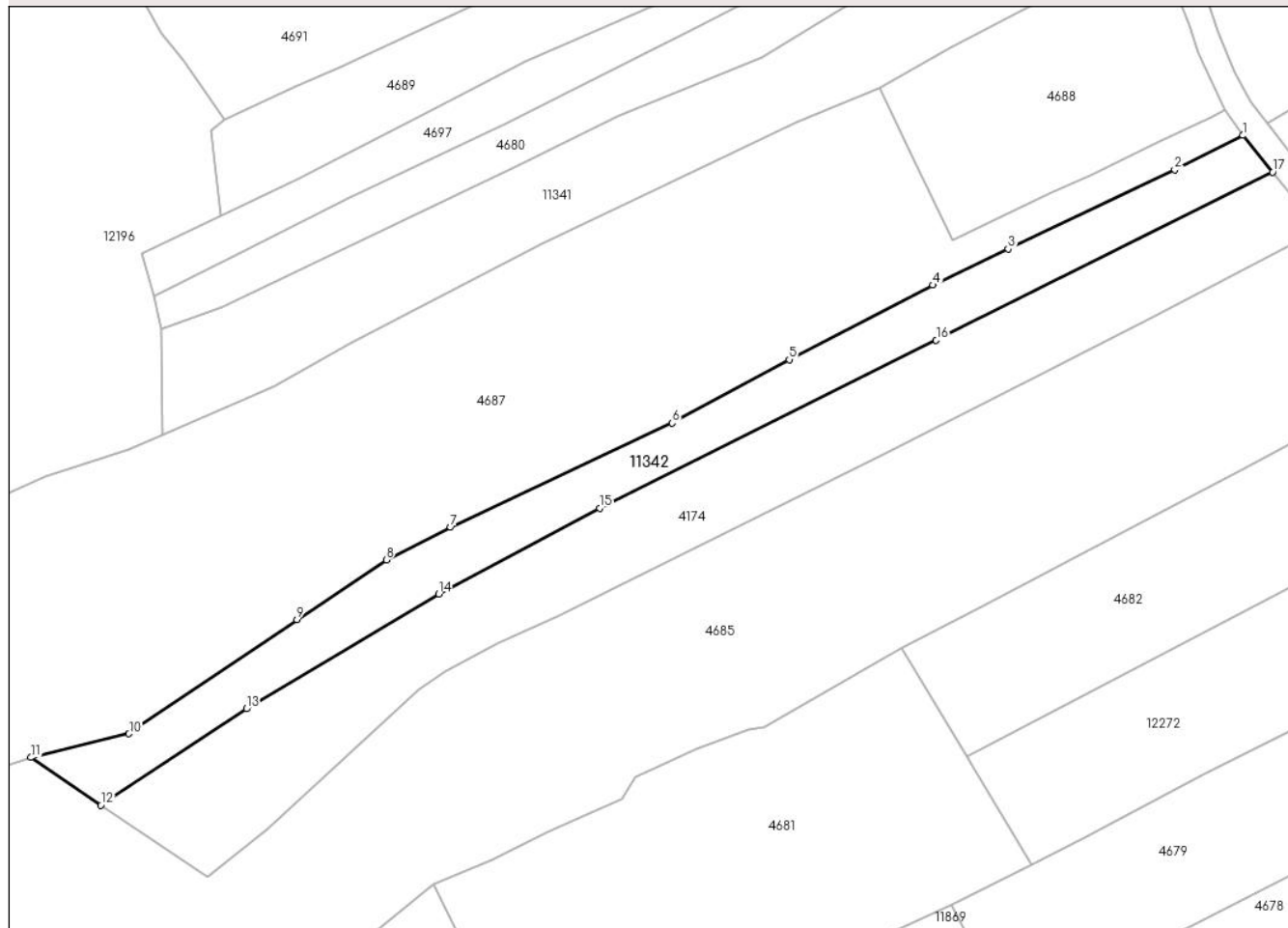
## Anexa Nr. 1 La Partea I

## Teren

Nr cadastral	Suprafața (mp)*	Observații / Referințe
	4.841	Diferenta de suprafata din rolul agricol se regaseste la imobilul cu id 11931

\* Suprafața este determinată în planul de proiecție Stereo 70.

## DETALII LINIARE IMOBIL



## Date referitoare la teren

Crt	Categorie folosință	Intra vilan	Suprafața (mp)	Tarla	Parcelă	Nr. topo	Observații / Referințe
1	faneata	DA	4.841	-	-	-	

## Lungime Segmente

1) Valorile lungimilor segmentelor sunt obținute din proiecție în plan.

Punct început	X / Y	Punct sfârșit	X / Y	Lungime segment (** (m)
1	582.707,421 639.148,236	2	582.688,914 639.138,906	20.726
2	582.688,914 639.138,906	3	582.643,689 639.117,44	50.061
3	582.643,689 639.117,44	4	582.623,25 639.107,666	22.656
4	582.623,25 639.107,666	5	582.584,286 639.087,461	43.891
5	582.584,286 639.087,461	6	582.552,529 639.070,247	36.122

Punct început	X / Y	Punct sfârșit	X / Y	Lungime segment (** (m)
6	582.552,529 639.070,247	7	582.492,418 639.041,994	66.42
7	582.492,418 639.041,994	8	582.474,998 639.033,188	19.519
8	582.474,998 639.033,188	9	582.450,712 639.016,991	29.192
9	582.450,712 639.016,991	10	582.405,172 638.986,079	55.04
10	582.405,172 638.986,079	11	582.378,549 638.979,635	27.392
11	582.378,549 638.979,635	12	582.397,557 638.966,743	22.968
12	582.397,557 638.966,743	13	582.437,025 638.992,851	47.322
13	582.437,025 638.992,851	14	582.489,207 639.023,953	60.748
14	582.489,207 639.023,953	15	582.532,876 639.047,247	49.493
15	582.532,876 639.047,247	16	582.624,171 639.092,754	102.008
16	582.624,171 639.092,754	17	582.715,466 639.138,261	102.008
17	582.715,466 639.138,261	1	582.707,421 639.148,236	12.815

\*\* Lungimile segmentelor sunt determinate în planul de proiecție Stereo 70 și sunt rotunjite la 1 milimetru.

\*\*\* Distanța dintre puncte este formată din segmente cumulate ce sunt mai mici decât valoarea 1 milimetru.





**DATE DESPRE IMOBILUL NR. 11343**

Oficiul de Cadastru și Publicitate Imobiliară NEAMT  
Biroul de Cadastru și Publicitate Imobiliară Targu-Neamt

**A. Partea I. Descrierea imobilului**

TEREN Extravilan

Adresa: Jud. Neamt

Nr. Crt	Nr cadastral Nr. topografic	Suprafața* (mp)	Observații / Referințe
A1		243	Sector cadastral:49 Teren neimpregmuit;

**Construcții**

Crt	Nr cadastral Nr. topografic	Adresa	Observații / Referințe
A1.1		Jud. Neamt	Nr. niveluri:1; S. construita la sol:25 mp;

**B. Partea II. Proprietari și acte**

Inscrieri privitoare la dreptul de proprietate și alte drepturi reale	Referințe
/	
Act Normativ nr. 123, din 10/07/2012 emis de PARLAMENTUL ROMÂNIEI;	
B1	A1, A1.1
Intabulare, drept de PROPRIETATE, dobandit prin Lege, cota actuala 1/1, cota initiala 1/1	
1) STATUL ROMÂN-DOMENIUL PUBLIC, CIF:999999999999	

**C. Partea III. SARCINI .**

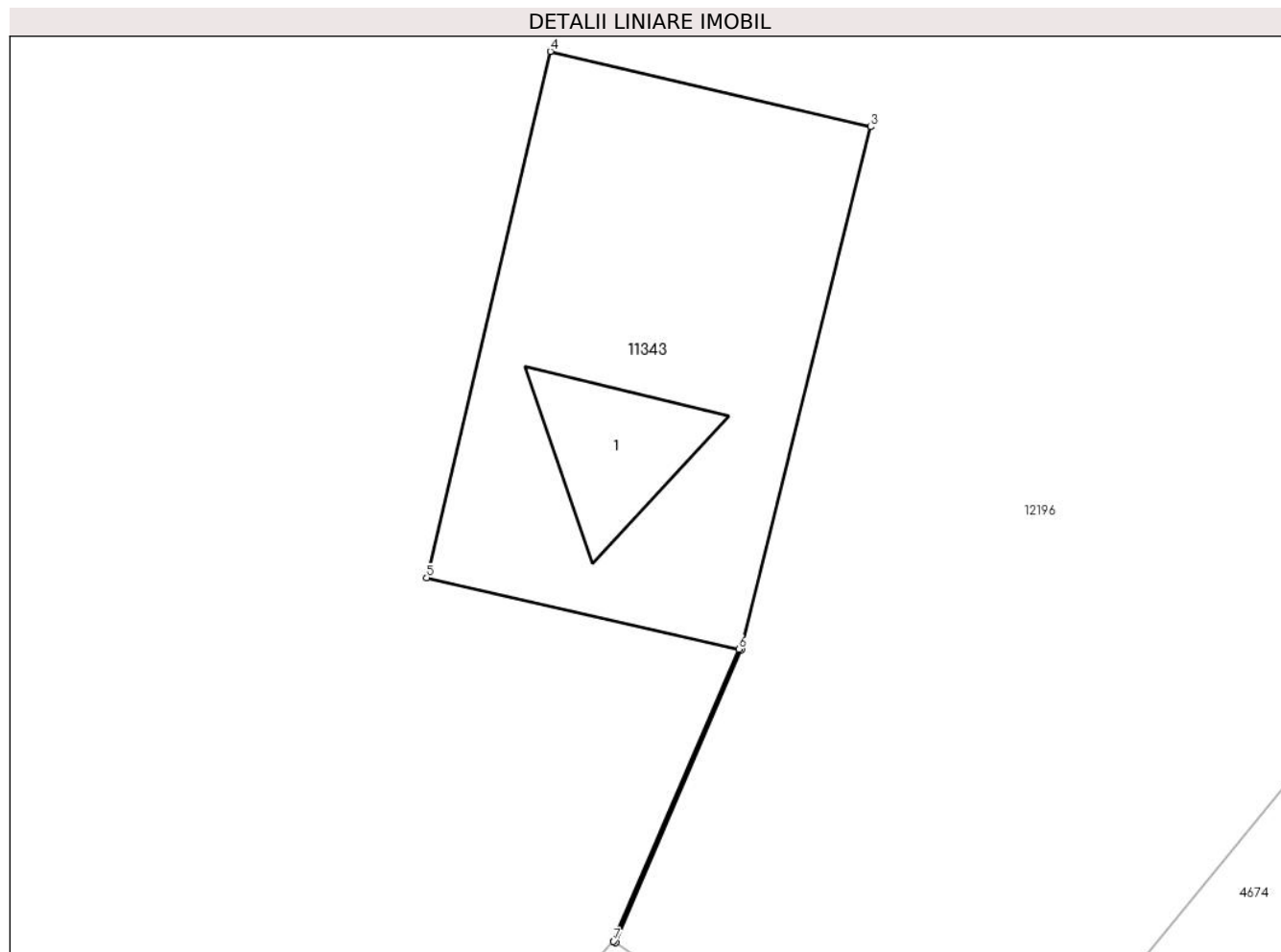
Inscrieri privind dezmembramintele dreptului de proprietate, drepturi reale de garanție și sarcini	Referințe
NU SUNT	

## Anexa Nr. 1 La Partea I

## Teren

Nr cadastral	Suprafața (mp)*	Observații / Referințe
	243	

\* Suprafața este determinată în planul de proiecție Stereo 70.



## Date referitoare la teren

Crt	Categorie folosință	Intravilan	Suprafața (mp)	Tarla	Parcelă	Nr. topo	Observații / Referințe
1	curți constructii	NU	243	-	-	-	

## Date referitoare la construcții

Crt	Număr	Destinație construcție	Supraf. (mp)	Situație juridică	Observații / Referințe
A1.1		construcții industriale și edilitare	25	Cu acte	Nr. niveluri:1; S. construita la sol:25 mp;

## Lungime Segmente

1) Valorile lungimilor segmentelor sunt obținute din proiecție în plan.

Punct început	X / Y	Punct sfârșit	X / Y	Lungime segment (** (m)
1	582.585,616 638.637,64	2	582.590,263 638.648,497	11.81
2	582.590,263 638.648,497	3	582.595,068 638.667,875	19.965
3	582.595,068 638.667,875	4	582.583,188 638.670,67	12.204

Punct început	X / Y	Punct sfârșit	X / Y	Lungime segment (** (m)
4	582.583,188 638.670,67	5	582.578,598 638.651,16	20.043
5	582.578,598 638.651,16	6	582.590,173 638.648,517	11.873
6	582.590,173 638.648,517	7	582.585,532 638.637,698	11.772
7	582.585,532 638.637,698	1	582.585,616 638.637,64	0.102

\*\* Lungimile segmentelor sunt determinate în planul de proiecție Stereo 70 și sunt rotunjite la 1 milimetru.

\*\*\* Distanța dintre puncte este formată din segmente cumulate ce sunt mai mici decât valoarea 1 milimetru.



**DATE DESPRE IMOBILUL NR. 11344**

Oficiul de Cadastru și Publicitate Imobiliară NEAMT  
Biroul de Cadastru și Publicitate Imobiliară Targu-Neamt

**A. Partea I. Descrierea imobilului**

TEREN Intravilan

Adresa: Loc. Pipirig, Jud. Neamt

Nr. Crt	Nr cadastral Nr. topografic	Suprafața* (mp)	Observații / Referințe
A1		6.848	Sector cadastral:49 Teren neimprejmuit;

**B. Partea II. Proprietari și acte**

Inscrieri privitoare la dreptul de proprietate și alte drepturi reale	Referințe
/	
Act Normativ nr. 7, din 13/03/1993 emis de GUVERNUL ROMÂNIEI;	
B1	Inscrierea provizorie, drept de PROPRIETATE, dobandit prin Lege, cota actuala 1/1, cota initiala 1/1
	1) COMUNA PIPIRIG, CIF:99999999999999, Proprietar neidentificat

**C. Partea III. SARCINI .**

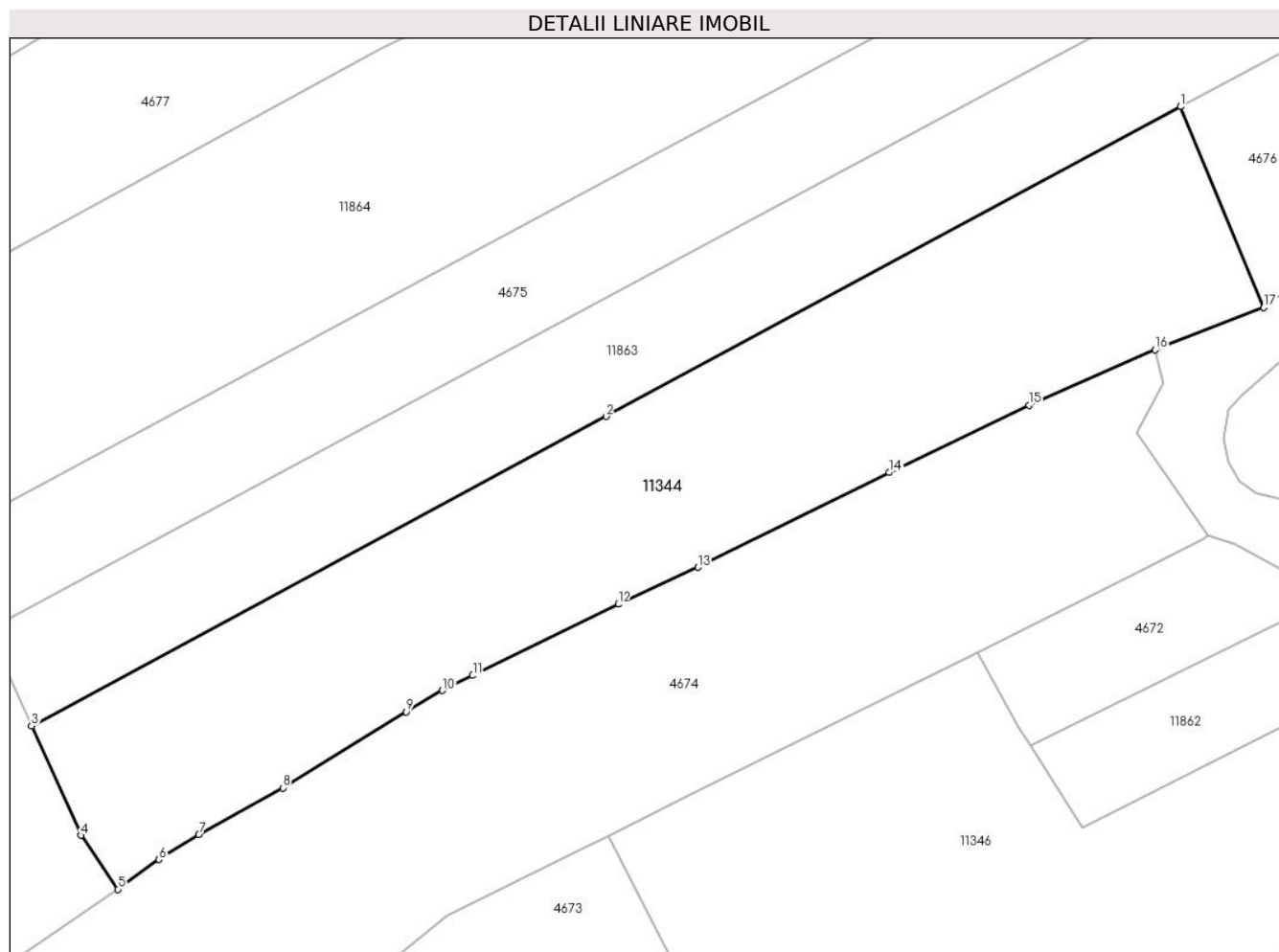
Inscrieri privind dezmembramintele dreptului de proprietate, drepturi reale de garanție și sarcini	Referințe
NU SUNT	

## Anexa Nr. 1 La Partea I

## Teren

Nr cadastral	Suprafața (mp)*	Observații / Referințe
	6.848	

\* Suprafața este determinată în planul de proiecție Stereo 70.



## Date referitoare la teren

Crt	Categorie folosință	Intravilan	Suprafața (mp)	Tarla	Parcelă	Nr. topo	Observații / Referințe
1	faneata	DA	6.848	-	-	-	

## Lungime Segmente

1) Valorile lungimilor segmentelor sunt obținute din proiecție în plan.

Punct început	X / Y	Punct sfârșit	X / Y	Lungime segment (** (m)
1	582.832,028 638.811,503	2	582.733,944 638.758,685	111.401
2	582.733,944 638.758,685	3	582.635,859 638.705,866	111.402
3	582.635,859 638.705,866	4	582.644,286 638.687,204	20.476
4	582.644,286 638.687,204	5	582.650,595 638.677,997	11.161
5	582.650,595 638.677,997	6	582.657,586 638.683,069	8.637

Punct început	X / Y	Punct sfârșit	X / Y	Lungime segment (** (m)
6	582.657,586 638.683,069	7	582.664,425 638.687,332	8.059
7	582.664,425 638.687,332	8	582.678,759 638.695,297	16.398
8	582.678,759 638.695,297	9	582.699,842 638.708,278	24.759
9	582.699,842 638.708,278	10	582.705,99 638.711,9	7.136
10	582.705,99 638.711,9	11	582.711,166 638.714,472	5.78
11	582.711,166 638.714,472	12	582.735,995 638.726,625	27.644
12	582.735,995 638.726,625	13	582.749,627 638.732,937	15.022
13	582.749,627 638.732,937	14	582.782,262 638.749,101	36.419
14	582.782,262 638.749,101	15	582.806,14 638.760,583	26.495
15	582.806,14 638.760,583	16	582.827,666 638.770,035	23.51
16	582.827,666 638.770,035	17	582.846,216 638.777,232	19.897
17	582.846,216 638.777,232	1	582.832,028 638.811,503	37.092

\*\* Lungimile segmentelor sunt determinate în planul de proiecție Stereo 70 și sunt rotunjite la 1 milimetru.

\*\*\* Distanța dintre puncte este formată din segmente cumulate ce sunt mai mici decât valoarea 1 milimetru.





**DATE DESPRE IMOBILUL NR. 11345**

Oficiul de Cadastru și Publicitate Imobiliară NEAMT  
Biroul de Cadastru și Publicitate Imobiliară Targu-Neamt

**A. Partea I. Descrierea imobilului**

TEREN Extravilan

Adresa: Jud. Neamt

Nr. Crt	Nr cadastral Nr. topografic	Suprafața* (mp)	Observații / Referințe
A1		Din acte: 3.760.620.000 Masurata: 9.502	Sector cadastral:49 Teren neimprejmuț; DIFERENTA DE SUPRAFATA INSCRISA IN INVENTARUL BUNURILOR DIN DOMENIUL PUBLIC AL STATULUI SE REGASESTE IN ALTE SECTOARE CADASTRALE

**B. Partea II. Proprietari și acte**

Inscrieri privitoare la dreptul de proprietate și alte drepturi reale		Referințe
/		
Act Administrativ nr. 1705, din 21/12/2006 emis de GUVERNUL ROMÂNIEI;		
B1	Intabulare, drept de PROPRIETATE, dobandit prin Lege, cota actuala 1/1, cota initiala 1/1 1) STATUL ROMÂN-DOMENIUL PUBLIC, CIF:999999999999	A1
Act Administrativ nr. 982, din 29/12/1998 emis de GUVERNUL ROMÂNIEI;		
B2	Intabulare, drept de ADMINISTRARE, dobandit prin Lege, cota actuala 1/1, cota initiala 1/1 1) RNP - ROMSILVA - PRIN DIRECTIA SILVICA NEAMT, CIF:1590120	A1

**C. Partea III. SARCINI .**

Inscrieri privind dezmembramintele dreptului de proprietate, drepturi reale de garanție și sarcini	Referințe
NU SUNT	

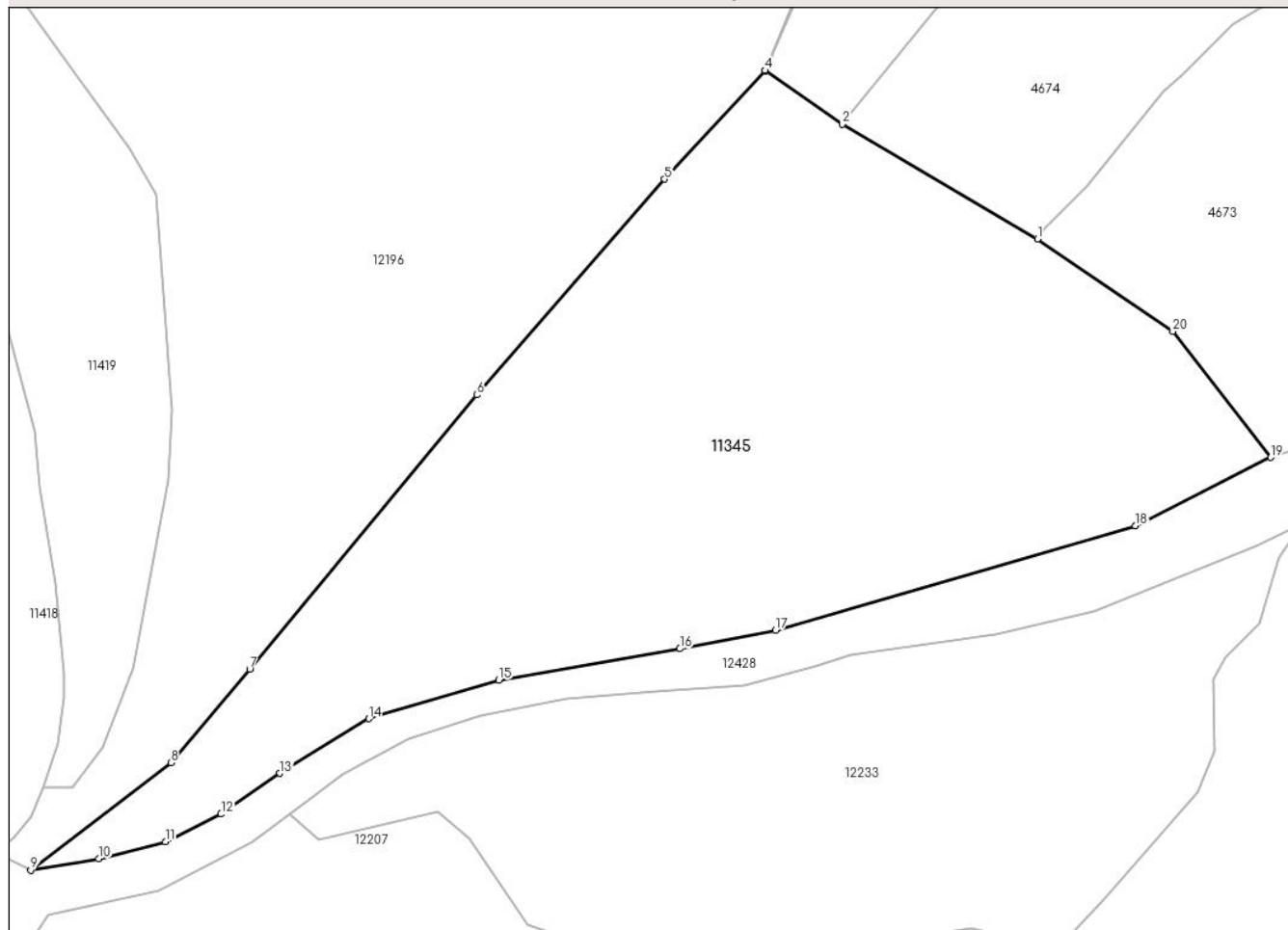
## Anexa Nr. 1 La Partea I

## Teren

Nr cadastral	Suprafața (mp)*	Observații / Referințe
	Din acte: 3.760.620.000 Masurata: 9.502	DIFERENȚA DE SUPRAFAȚA INSCRISA IN INVENTARUL BUNURILOR DIN DOMENIUL PUBLIC AL STATULUI SE REGASESTE IN ALTE SECTOARE CADASTRALE

\* Suprafața este determinată în planul de proiecție Stereo 70.

## DETALII LINIARE IMOBIL



## Date referitoare la teren

Crt	Categorie folosință	Intramilan	Suprafața (mp)	Tarla	Parcelă	Nr. topo	Observații / Referințe
1	padure	NU	9.502	UP I DOMESNIC	UA 83%	-	UP I DOMESNIC-O.S. Pipirig, parte din U.A. 83%

## Lungime Segmente

1) Valorile lungimilor segmentelor sunt obținute din proiecție în plan.

Punct început	X / Y	Punct sfârșit	X / Y	Lungime segment (** (m)
1	582.630,905 638.609,687	2	582.598,407 638.628,783	37.693
2	582.598,407 638.628,783	3	582.585,616 638.637,64	15.558
3	582.585,616 638.637,64	4	582.585,532 638.637,698	0.102
4	582.585,532 638.637,698	5	582.568,826 638.619,63	24.608

Punct început	X / Y	Punct sfârşit	X / Y	Lungime segment (** (m)
5	582.568,826 638.619,63	6	582.537,575 638.583,741	47.588
6	582.537,575 638.583,741	7	582.499,778 638.538,103	59.257
7	582.499,778 638.538,103	8	582.486,664 638.522,538	20.353
8	582.486,664 638.522,538	9	582.463,355 638.504,699	29.352
9	582.463,355 638.504,699	10	582.474,656 638.506,598	11.459
10	582.474,656 638.506,598	11	582.485,741 638.509,438	11.443
11	582.485,741 638.509,438	12	582.495,005 638.514,014	10.333
12	582.495,005 638.514,014	13	582.504,81 638.520,792	11.92
13	582.504,81 638.520,792	14	582.519,595 638.529,885	17.357
14	582.519,595 638.529,885	15	582.541,225 638.536,295	22.56
15	582.541,225 638.536,295	16	582.571,379 638.541,516	30.603
16	582.571,379 638.541,516	17	582.587,279 638.544,557	16.188
17	582.587,279 638.544,557	18	582.647,162 638.561,989	62.369
18	582.647,162 638.561,989	19	582.669,726 638.573,351	25.263
19	582.669,726 638.573,351	20	582.653,413 638.594,307	26.557
20	582.653,413 638.594,307	1	582.630,905 638.609,687	27.261

\*\* Lungimile segmentelor sunt determinate în planul de proiecție Stereo 70 și sunt rotunjite la 1 milimetru.

\*\*\* Distanța dintre puncte este formată din segmente cumulate ce sunt mai mici decât valoarea 1 milimetru.



**DATE DESPRE IMOBILUL NR. 11346**

Oficiul de Cadastru și Publicitate Imobiliară NEAMT  
Biroul de Cadastru și Publicitate Imobiliară Targu-Neamt

**A. Partea I. Descrierea imobilului**

TEREN Intravilan

Adresa: Loc. Pipirig, Jud. Neamt

Nr. Crt	Nr cadastral Nr. topografic	Suprafața* (mp)	Observații / Referințe
A1		7.148	Sector cadastral:49 Teren imprejmuit;

**B. Partea II. Proprietari și acte**

Inscrieri privitoare la dreptul de proprietate și alte drepturi reale		Referințe
/		
Act Administrativ nr. 2570, din 15/02/2024 emis de Primăria Com. Pipirig;		
B1	Inscrierea posesiei, drept de PROPRIETATE, dobandit prin Lege, cota actuala 1/1, cota initiala 1/1 1) SPUMĂ IRINA 2) SPUMĂ GHEORGHE	A1

**C. Partea III. SARCINI .**

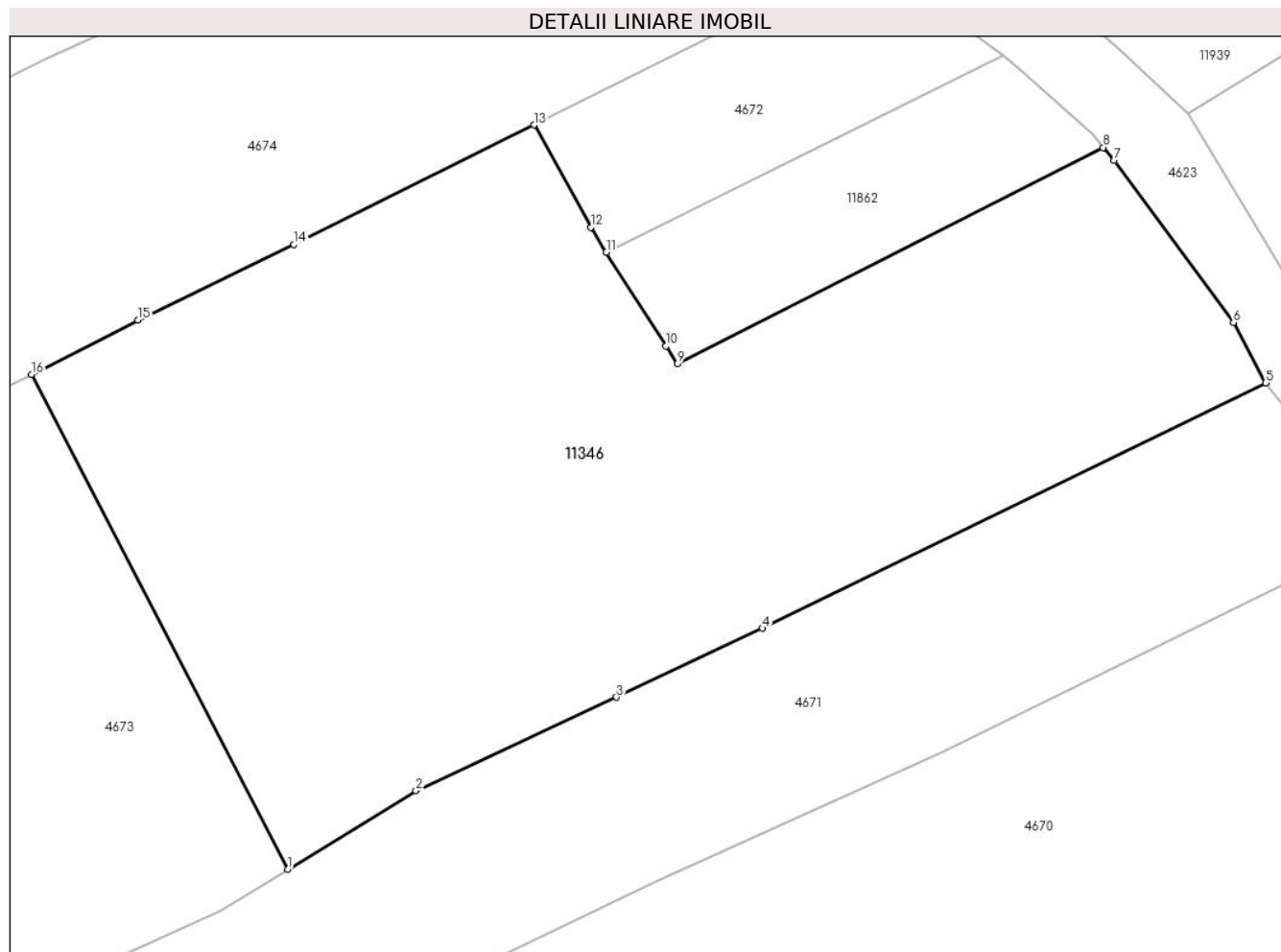
Inscrieri privind dezmembramintele dreptului de proprietate, drepturi reale de garanție și sarcini	Referințe
NU SUNT	

## Anexa Nr. 1 La Partea I

## Teren

Nr cadastral	Suprafața (mp)*	Observații / Referințe
	7.148	

\* Suprafața este determinată în planul de proiecție Stereo 70.



## Date referitoare la teren

Crt	Categorie folosință	Intravilan	Suprafața (mp)	Tarla	Parcelă	Nr. topo	Observații / Referințe
1	faneata	DA	7.148	-	-	-	

## Lungime Segmente

1) Valorile lungimilor segmentelor sunt obținute din proiecție în plan.

Punct început	X / Y	Punct sfârșit	X / Y	Lungime segment (** (m)
1	582.766,428 638.625,131	2	582.782,528 638.634,967	18.867
2	582.782,528 638.634,967	3	582.807,689 638.646,702	27.763
3	582.807,689 638.646,702	4	582.825,995 638.655,333	20.239
4	582.825,995 638.655,333	5	582.889,178 638.686,117	70.283
5	582.889,178 638.686,117	6	582.885,125 638.693,679	8.58

Punct început	X / Y	Punct sfârşit	X / Y	Lungime segment (** (m)
6	582.885,125 638.693,679	7	582.870,176 638.714,012	25.237
7	582.870,176 638.714,012	8	582.868,782 638.715,617	2.126
8	582.868,782 638.715,617	9	582.815,347 638.688,491	59.926
9	582.815,347 638.688,491	10	582.813,88 638.690,704	2.655
10	582.813,88 638.690,704	11	582.806,41 638.702,499	13.961
11	582.806,41 638.702,499	12	582.804,455 638.705,586	3.654
12	582.804,455 638.705,586	13	582.797,353 638.718,438	14.684
13	582.797,353 638.718,438	14	582.767,213 638.703,454	33.659
14	582.767,213 638.703,454	15	582.747,669 638.693,959	21.728
15	582.747,669 638.693,959	16	582.734,288 638.687,173	15.003
16	582.734,288 638.687,173	1	582.766,428 638.625,131	69.873

\*\* Lungimile segmentelor sunt determinate în planul de proiecție Stereo 70 și sunt rotunjite la 1 milimetru.

\*\*\* Distanța dintre puncte este formată din segmente cumulate ce sunt mai mici decât valoarea 1 milimetru.





**DATE DESPRE IMOBILUL NR. 11348**

Oficiul de Cadastru și Publicitate Imobiliară NEAMT  
Biroul de Cadastru și Publicitate Imobiliară Targu-Neamt

**A. Partea I. Descrierea imobilului**

TEREN Extravilan

Adresa: Jud. Neamt

Nr. Crt	Nr cadastral Nr. topografic	Suprafața* (mp)	Observații / Referințe
A1		1.340	Sector cadastral:49 Teren neimprejmuit;

**B. Partea II. Proprietari și acte**

Inscrieri privitoare la dreptul de proprietate și alte drepturi reale		Referințe
/		
Act Normativ nr. 7, din 13/03/1996 emis de GUVERNUL ROMÂNIEI;		
B1	Inscrierea provizorie, drept de PROPRIETATE, dobandit prin Lege, cota actuala 1/1, cota initiala 1/1 1) COMUNA PIPIRIG, CIF:99999999999999, Proprietar neidentificat	A1

**C. Partea III. SARCINI .**

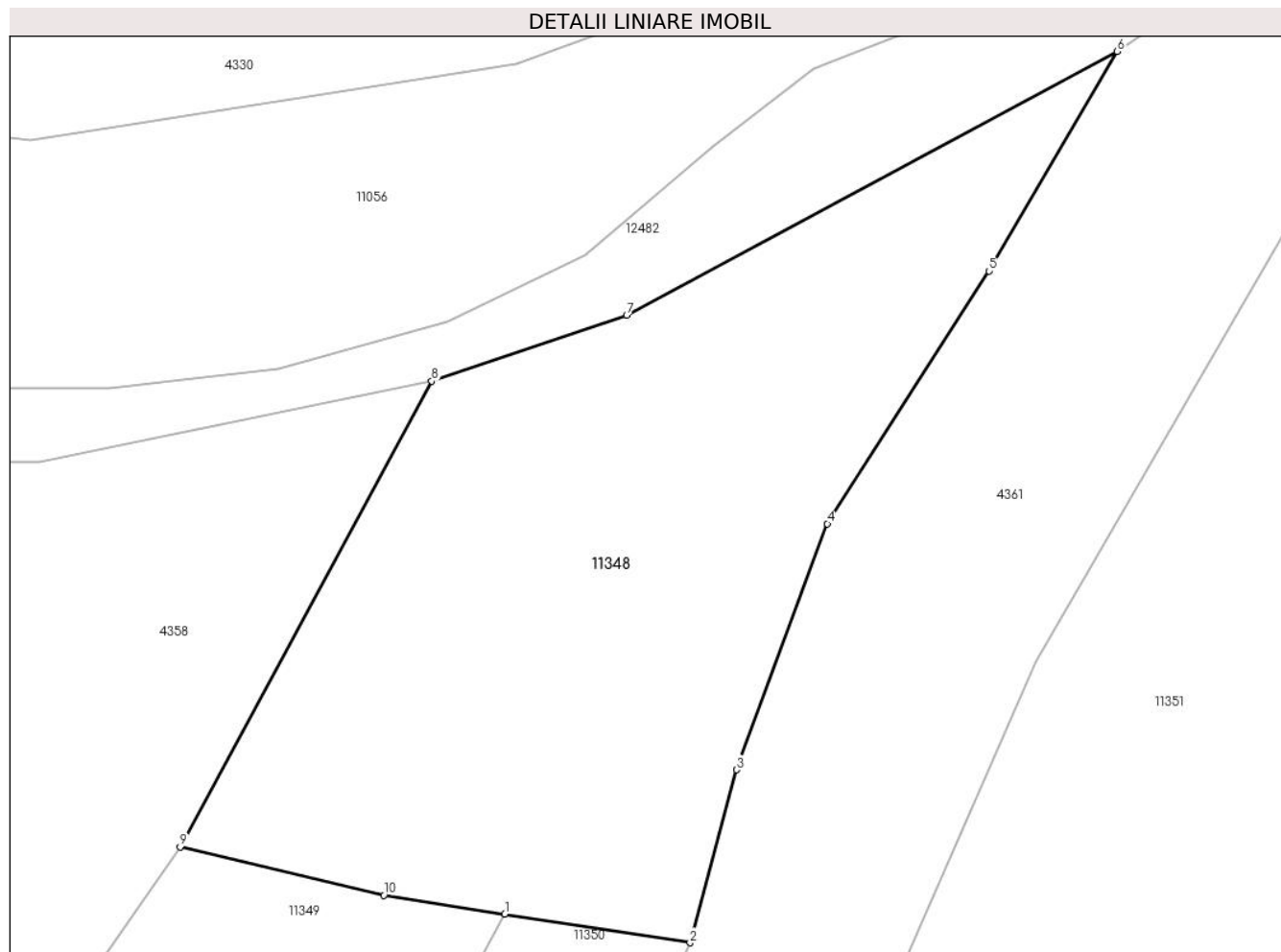
Inscrieri privind dezmembramintele dreptului de proprietate, drepturi reale de garanție și sarcini	Referințe
NU SUNT	

## Anexa Nr. 1 La Partea I

## Teren

Nr cadastral	Suprafața (mp)*	Observații / Referințe
	1.340	

\* Suprafața este determinată în planul de proiecție Stereo 70.



## Date referitoare la teren

Crt	Categorie folosință	Intravilan	Suprafața (mp)	Tarla	Parcelă	Nr. topo	Observații / Referințe
1	pașune	NU	1.340	-	-	-	Pășune împădurită

## Lungime Segmente

1) Valorile lungimilor segmentelor sunt obținute din proiecție în plan.

Punct început	X / Y	Punct sfârșit	X / Y	Lungime segment (** (m)
1	580.804,45 639.354,776	2	580.816,258 639.352,939	11.95
2	580.816,258 639.352,939	3	580.819,23 639.363,951	11.406
3	580.819,23 639.363,951	4	580.825,006 639.379,625	16.704
4	580.825,006 639.379,625	5	580.835,315 639.395,724	19.117
5	580.835,315 639.395,724	6	580.843,497 639.409,704	16.198

Punct început	X / Y	Punct sfârșit	X / Y	Lungime segment (** (m)
6	580.843,497 639.409,704	7	580.812,214 639.392,916	35.503
7	580.812,214 639.392,916	8	580.799,792 639.388,708	13.115
8	580.799,792 639.388,708	9	580.783,746 639.359,035	33.734
9	580.783,746 639.359,035	10	580.796,738 639.355,964	13.35
10	580.796,738 639.355,964	1	580.804,45 639.354,776	7.803

\*\* Lungimile segmentelor sunt determinate în planul de proiecție Stereo 70 și sunt rotunjite la 1 milimetru.

\*\*\* Distanța dintre puncte este formată din segmente cumulate ce sunt mai mici decât valoarea 1 milimetru.



**DATE DESPRE IMOBILUL NR. 11349**

Oficiul de Cadastru și Publicitate Imobiliară NEAMT  
Biroul de Cadastru și Publicitate Imobiliară Targu-Neamt

**A. Partea I. Descrierea imobilului**

TEREN Extravilan

Adresa: Jud. Neamt

Nr. Crt	Nr cadastral Nr. topografic	Suprafața* (mp)	Observații / Referințe
A1		8.621	Sector cadastral:49 Teren neimprejmuit;

**B. Partea II. Proprietari și acte**

Inscrieri privitoare la dreptul de proprietate și alte drepturi reale		Referințe
/		
Act Normativ nr. 7, din 13/03/1996 emis de GUVERNUL ROMÂNIEI;		
B1	Inscrierea provizorie, drept de PROPRIETATE, dobandit prin Lege, cota actuala 1/1, cota initiala 1/1	A1
1) COMUNA PIPIRIG, CIF:99999999999999, Proprietar neidentificat		

**C. Partea III. SARCINI .**

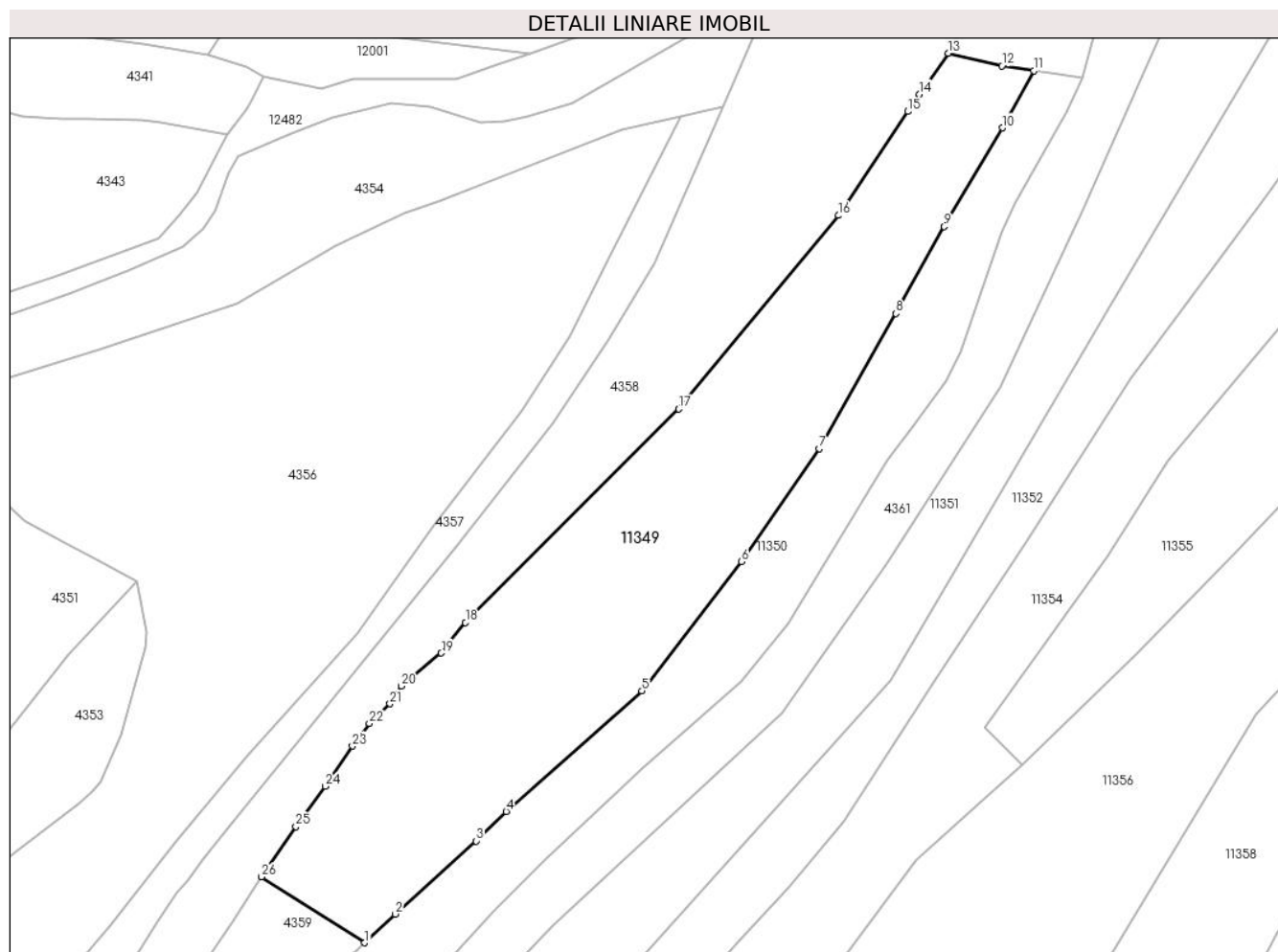
Inscrieri privind dezmembramintele dreptului de proprietate, drepturi reale de garanție și sarcini	Referințe
NU SUNT	

## Anexa Nr. 1 La Partea I

## Teren

Nr cadastral	Suprafața (mp)*	Observații / Referințe
	8.621	

\* Suprafața este determinată în planul de proiecție Stereo 70.



## Date referitoare la teren

Crt	Categorie folosință	Intravilan	Suprafața (mp)	Tarla	Parcelă	Nr. topo	Observații / Referințe
1	pașune	NU	8.621	-	-	-	Pășune împădurită

## Lungime Segmente

1) Valorile lungimilor segmentelor sunt obținute din proiecție în plan.

Punct început	X / Y	Punct sfârșit	X / Y	Lungime segment (** (m)
1	580.642,094 639.143,32	2	580.649,547 639.150,27	10.191
3	580.669,129 639.168,008	4	580.676,465 639.175,163	10.247
5	580.709,405 639.204,382	6	580.733,589 639.235,754	39.611
7	580.752,426 639.263,176	8	580.771,068 639.295,881	37.645
9	580.782,76 639.316,984	10	580.796,889 639.340,954	27.824

Punct început	X / Y	Punct sfârșit	X / Y	Lungime segment (** (m)
2	580.649,547 639.150,27	3	580.669,129 639.168,008	26.421
4	580.676,465 639.175,163	5	580.709,405 639.204,382	44.032
6	580.733,589 639.235,754	7	580.752,426 639.263,176	33.269
8	580.771,068 639.295,881	9	580.782,76 639.316,984	24.125
10	580.796,889 639.340,954	11	580.804,45 639.354,776	15.755

Punct început	X / Y	Punct sfârșit	X / Y	Lungime segment (** (m)	Punct început	X / Y	Punct sfârșit	X / Y	Lungime segment (** (m)
11	580.804,45 639.354,776	12	580.796,738 639.355,964	7.803	12	580.796,738 639.355,964	13	580.783,746 639.359,035	13.35
13	580.783,746 639.359,035	14	580.776,78 639.349,086	12.145	14	580.776,78 639.349,086	15	580.773,948 639.344,905	5.05
15	580.773,948 639.344,905	16	580.757,078 639.319,707	30.324	16	580.757,078 639.319,707	17	580.718,332 639.272,777	60.858
17	580.718,332 639.272,777	18	580.666,553 639.220,989	73.233	18	580.666,553 639.220,989	19	580.660,693 639.213,579	9.447
19	580.660,693 639.213,579	20	580.651,006 639.205,582	12.561	20	580.651,006 639.205,582	21	580.648,236 639.201,258	5.135
21	580.648,236 639.201,258	22	580.643,238 639.196,499	6.901	22	580.643,238 639.196,499	23	580.639,146 639.191,015	6.842
23	580.639,146 639.191,015	24	580.632,539 639.181,243	11.796	24	580.632,539 639.181,243	25	580.625,409 639.171,444	12.118
25	580.625,409 639.171,444	26	580.617,112 639.159,335	14.679	26	580.617,112 639.159,335	1	580.642,094 639.143,32	29.675

\*\* Lungimile segmentelor sunt determinate în planul de proiecție Stereo 70 și sunt rotunjite la 1 milimetru.

\*\*\* Distanța dintre puncte este formată din segmente cumulate ce sunt mai mici decât valoarea 1 milimetru.





**DATE DESPRE IMOBILUL NR. 11350**

Oficiul de Cadastru și Publicitate Imobiliară NEAMT  
Biroul de Cadastru și Publicitate Imobiliară Targu-Neamt

**A. Partea I. Descrierea imobilului**

TEREN Extravilan

Adresa: Jud. Neamt

Nr. Crt	Nr cadastral Nr. topografic	Suprafața* (mp)	Observații / Referințe
A1		4.654	Sector cadastral:49 Teren imprejmuit;

**B. Partea II. Proprietari și acte**

Inscrieri privitoare la dreptul de proprietate și alte drepturi reale	Referințe
/	
Act Administrativ nr. 2570, din 15/02/2024 emis de Primăria Com. Pipirig;	
B1	A1
Inscrierea posesiei, drept de PROPRIETATE, dobandit prin Lege, cota actuala 1/1, cota initiala 1/1	
1) AVÂRVAREI VASILE	

**C. Partea III. SARCINI .**

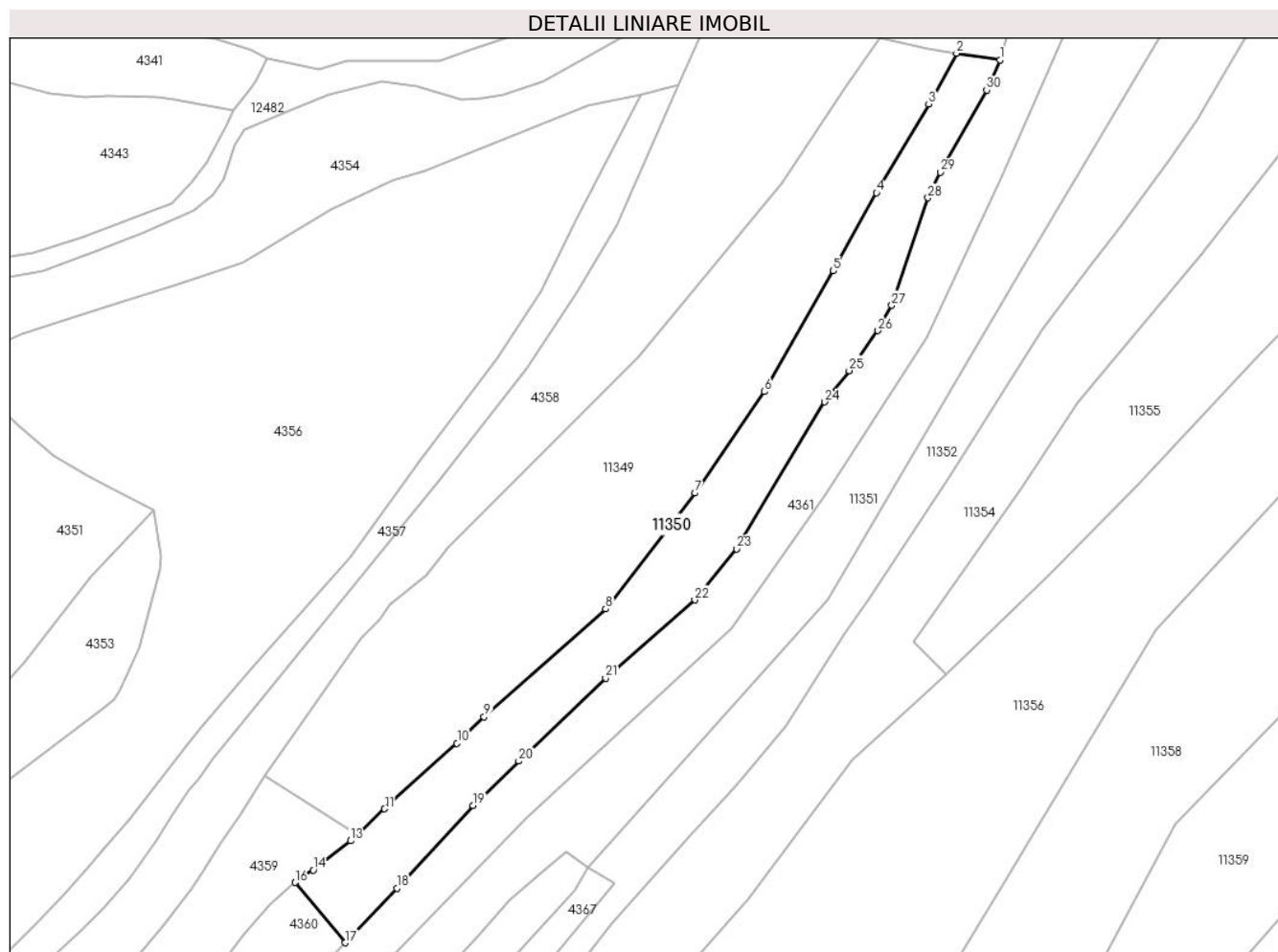
Inscrieri privind dezmembramintele dreptului de proprietate, drepturi reale de garanție și sarcini	Referințe
NU SUNT	

## Anexa Nr. 1 La Partea I

## Teren

Nr cadastral	Suprafața (mp)*	Observații / Referințe
	4.654	

\* Suprafața este determinată în planul de proiecție Stereo 70.



## Date referitoare la teren

Crt	Categorie folosință	Intra vilan	Suprafața (mp)	Tarla	Parcelă	Nr. topo	Observații / Referințe
1	pașune	NU	4.654	-	-	-	Pășune împădurită

## Lungime Segmente

1) Valorile lungimilor segmentelor sunt obținute din proiecție în plan.

Punct început	X / Y	Punct sfârșit	X / Y	Lungime segment (** (m)
1	580.816,258 639.352,939	2	580.804,45 639.354,776	11.95
3	580.796,889 639.340,954	4	580.782,76 639.316,984	27.824
5	580.771,068 639.295,881	6	580.752,426 639.263,176	37.645
7	580.733,589 639.235,754	8	580.709,405 639.204,382	39.611
9	580.676,465 639.175,163	10	580.669,129 639.168,008	10.247

Punct început	X / Y	Punct sfârșit	X / Y	Lungime segment (** (m)
2	580.804,45 639.354,776	3	580.796,889 639.340,954	15.755
4	580.782,76 639.316,984	5	580.771,068 639.295,881	24.125
6	580.752,426 639.263,176	7	580.733,589 639.235,754	33.269
8	580.709,405 639.204,382	9	580.676,465 639.175,163	44.032
10	580.669,129 639.168,008	11	580.649,547 639.150,27	26.421

Punct început	X / Y	Punct sfârșit	X / Y	Lungime segment (** (m)	Punct început	X / Y	Punct sfârșit	X / Y	Lungime segment (** (m)
11	580.649,547 639.150,27	12	580.642,094 639.143,32	10.191	12	580.642,094 639.143,32	13	580.640,277 639.141,625	2.485
13	580.640,277 639.141,625	14	580.630,16 639.133,729	12.834	14	580.630,16 639.133,729	15	580.626,888 639.131,704	3.848
15	580.626,888 639.131,704	16	580.625,274 639.130,335	2.116	16	580.625,274 639.130,335	17	580.638,809 639.114,027	21.193
17	580.638,809 639.114,027	18	580.652,844 639.128,787	20.368	18	580.652,844 639.128,787	19	580.673,529 639.151,125	30.444
19	580.673,529 639.151,125	20	580.685,858 639.163,189	17.249	20	580.685,858 639.163,189	21	580.709,347 639.185,67	32.514
21	580.709,347 639.185,67	22	580.733,533 639.206,802	32.117	22	580.733,533 639.206,802	23	580.744,785 639.220,67	17.859
23	580.744,785 639.220,67	24	580.768,767 639.260,382	46.392	24	580.768,767 639.260,382	25	580.775,376 639.268,867	10.755
25	580.775,376 639.268,867	26	580.783,143 639.279,668	13.304	26	580.783,143 639.279,668	27	580.786,866 639.286,553	7.827
27	580.786,866 639.286,553	28	580.796,714 639.315,653	30.721	28	580.796,714 639.315,653	29	580.799,995 639.322,596	7.679
29	580.799,995 639.322,596	30	580.812,583 639.344,815	25.537	30	580.812,583 639.344,815	1	580.816,258 639.352,939	8.917

\*\* Lungimile segmentelor sunt determinate în planul de proiecție Stereo 70 și sunt rotunjite la 1 milimetru.

\*\*\* Distanța dintre puncte este formată din segmente cumulate ce sunt mai mici decât valoarea 1 milimetru.



**DATE DESPRE IMOBILUL NR. 11351**

Oficiul de Cadastru și Publicitate Imobiliară NEAMT  
Biroul de Cadastru și Publicitate Imobiliară Targu-Neamt

**A. Partea I. Descrierea imobilului**

TEREN Extravilan

Adresa: Jud. Neamt

Nr. Crt	Nr cadastral Nr. topografic	Suprafața* (mp)	Observații / Referințe
A1		7.086	Sector cadastral:49 Teren imprejmuit;

**B. Partea II. Proprietari și acte**

Inscrieri privitoare la dreptul de proprietate și alte drepturi reale		Referințe
/		
Act Administrativ nr. 2570, din 15/02/2024 emis de Primăria Com. Pipirig;		
B1	Inscrierea posesiei, drept de PROPRIETATE, dobandit prin Lege, cota actuala 1/1, cota initiala 1/1 1) GRIGORAȘ NECULAI	A1

**C. Partea III. SARCINI .**

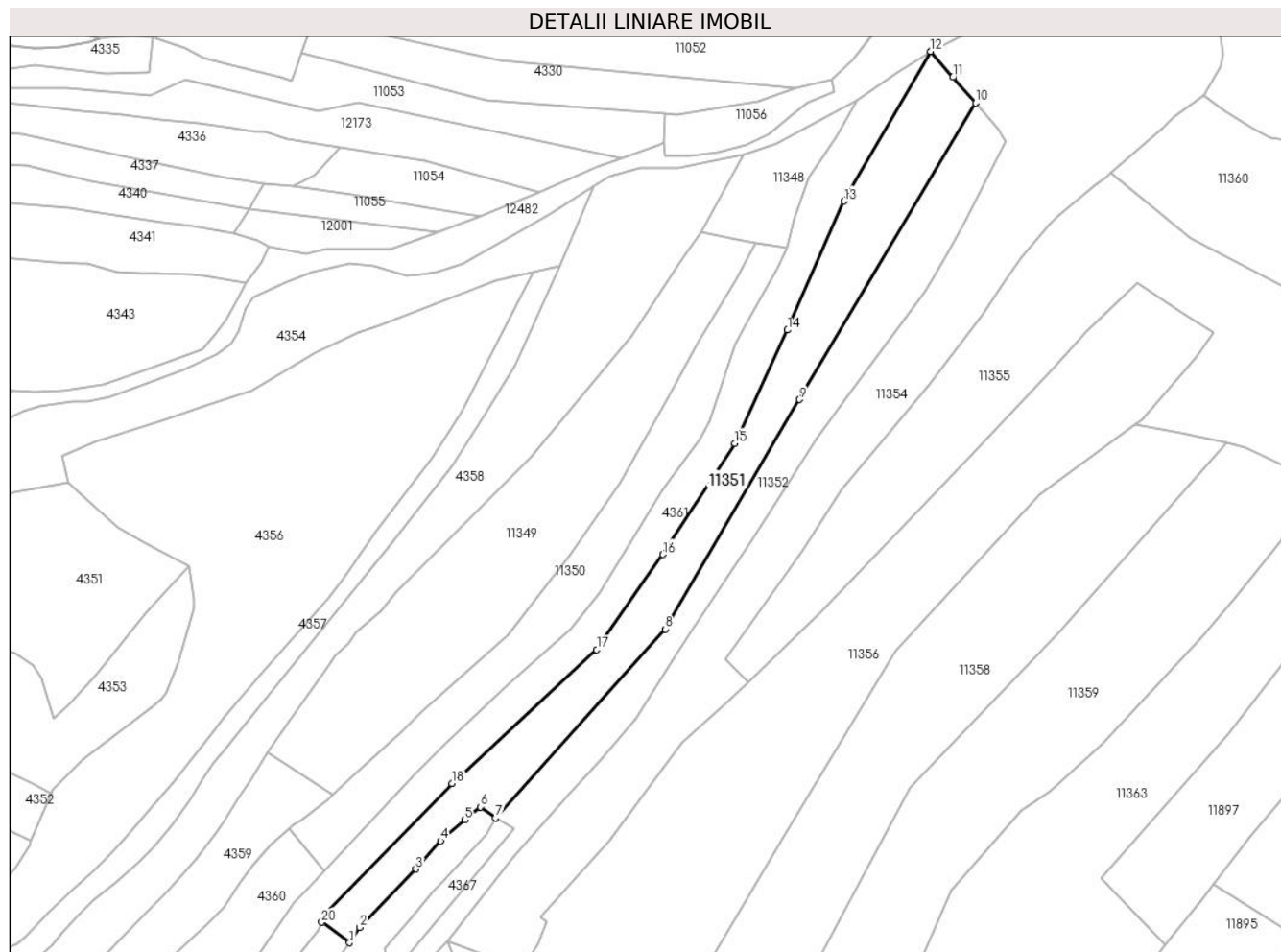
Inscrieri privind dezmembramintele dreptului de proprietate, drepturi reale de garanție și sarcini	Referințe
NU SUNT	

## Anexa Nr. 1 La Partea I

## Teren

Nr cadastral	Suprafața (mp)*	Observații / Referințe
	7.086	

\* Suprafața este determinată în planul de proiecție Stereo 70.



## Date referitoare la teren

Crt	Categorie folosință	Intravilan	Suprafața (mp)	Tarla	Parcelă	Nr. topo	Observații / Referințe
1	pașune	NU	7.086	-	-	-	Pășune împădurită

## Lungime Segmente

1) Valorile lungimilor segmentelor sunt obținute din proiecție în plan.

Punct început	X / Y	Punct sfârșit	X / Y	Lungime segment (** (m)
1	580.648,592 639.086,565	2	580.652,381 639.092,376	6.937
2	580.652,381 639.092,376	3	580.673,934 639.114,81	31.11
3	580.673,934 639.114,81	4	580.683,518 639.125,613	14.442
4	580.683,518 639.125,613	5	580.692,789 639.133,657	12.274
5	580.692,789 639.133,657	6	580.698,7 639.138,659	7.743

Punct început	X / Y	Punct sfârşit	X / Y	Lungime segment (** (m)
6	580.698,7 639.138,659	7	580.704,518 639.134,346	7.242
7	580.704,518 639.134,346	8	580.769,674 639.206,826	97.461
8	580.769,674 639.206,826	9	580.821,196 639.294,774	101.928
9	580.821,196 639.294,774	10	580.888,762 639.408,435	132.227
10	580.888,762 639.408,435	11	580.880,073 639.418,324	13.164
11	580.880,073 639.418,324	12	580.871,536 639.428,212	13.063
12	580.871,536 639.428,212	13	580.838,291 639.370,85	66.3
13	580.838,291 639.370,85	14	580.816,622 639.321,46	53.934
14	580.816,622 639.321,46	15	580.796,356 639.277,982	47.969
15	580.796,356 639.277,982	16	580.768,796 639.235,427	50.7
16	580.768,796 639.235,427	17	580.743,384 639.198,951	44.455
17	580.743,384 639.198,951	18	580.687,855 639.147,656	75.595
18	580.687,855 639.147,656	19	580.640,034 639.098,469	68.602
19	580.640,034 639.098,469	20	580.637,94 639.094,397	4.579
20	580.637,94 639.094,397	1	580.648,592 639.086,565	13.221

\*\* Lungimile segmentelor sunt determinate în planul de proiecţie Stereo 70 şi sunt rotunjite la 1 milimetru.

\*\*\* Distanţa dintre puncte este formată din segmente cumulate ce sunt mai mici decât valoarea 1 milimetru.





**DATE DESPRE IMOBILUL NR. 11352**

Oficiul de Cadastru și Publicitate Imobiliară NEAMT  
Biroul de Cadastru și Publicitate Imobiliară Targu-Neamt

**A. Partea I. Descrierea imobilului**

TEREN Extravilan

Adresa: Jud. Neamt

Nr. Crt	Nr cadastral Nr. topografic	Suprafața* (mp)	Observații / Referințe
A1		5.364	Sector cadastral:49 Teren neimprejmuit;

**B. Partea II. Proprietari și acte**

Inscrieri privitoare la dreptul de proprietate și alte drepturi reale	Referințe
/	
Act Normativ nr. 7, din 13/03/1996 emis de GUVERNUL ROMÂNIEI;	
B1	Inscrierea provizorie, drept de PROPRIETATE, dobandit prin Lege, cota actuala 1/1, cota initiala 1/1
	1) COMUNA PIPIRIG, CIF:99999999999999, Proprietar neidentificat

**C. Partea III. SARCINI .**

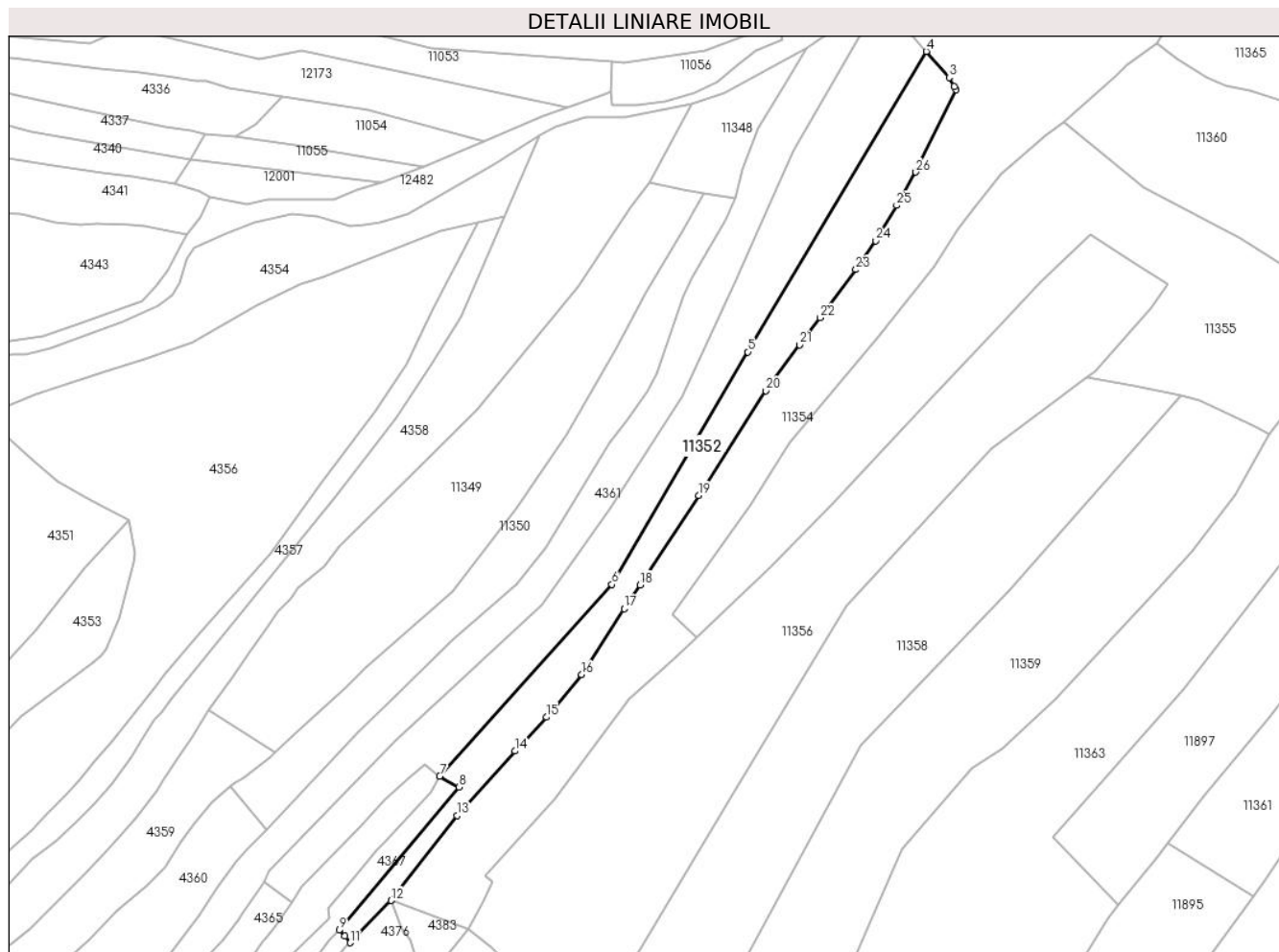
Inscrieri privind dezmembramintele dreptului de proprietate, drepturi reale de garanție și sarcini	Referințe
NU SUNT	

## Anexa Nr. 1 La Partea I

## Teren

Nr cadastral	Suprafața (mp)*	Observații / Referințe
	5.364	

\* Suprafața este determinată în planul de proiecție Stereo 70.



## Date referitoare la teren

Crt	Categorie folosință	Intravilan	Suprafața (mp)	Tarla	Parcelă	Nr. topo	Observații / Referințe
1	pașune	NU	5.364	-	-	-	Pășune împădurită

## Lungime Segmente

1) Valorile lungimilor segmentelor sunt obținute din proiecție în plan.

Punct început	X / Y	Punct sfârșit	X / Y	Lungime segment (** (m)	Punct început	X / Y	Punct sfârșit	X / Y	Lungime segment (** (m)
1	580.900,118 639.393,934	2	580.899,23 639.395,206	1.551	2	580.899,23 639.395,206	3	580.897,452 639.398,545	3.783
3	580.897,452 639.398,545	4	580.888,762 639.408,435	13.165	4	580.888,762 639.408,435	5	580.821,196 639.294,774	132.227
5	580.821,196 639.294,774	6	580.769,674 639.206,826	101.928	6	580.769,674 639.206,826	7	580.704,518 639.134,346	97.461
7	580.704,518 639.134,346	8	580.711,788 639.130,148	8.395	8	580.711,788 639.130,148	9	580.666,349 639.076,041	70.656
9	580.666,349 639.076,041	10	580.668,542 639.073,777	3.152	10	580.668,542 639.073,777	11	580.670,531 639.071,29	3.185

Punct început	X / Y	Punct sfârșit	X / Y	Lungime segment (** (m)
11	580.670,531 639.071,29	12	580.686,023 639.087,272	22.258
13	580.711,007 639.119,375	14	580.732,942 639.143,778	32.812
15	580.744,809 639.156,623	16	580.758,3 639.172,724	21.006
17	580.774,318 639.197,661	18	580.780,285 639.206,669	10.805
19	580.802,623 639.240,394	20	580.827,887 639.280,127	47.085
21	580.840,77 639.297,412	22	580.848,606 639.307,707	12.938
23	580.862,058 639.325,908	24	580.869,518 639.336,816	13.215
25	580.877,503 639.350,178	26	580.884,794 639.362,807	14.583

Punct început	X / Y	Punct sfârșit	X / Y	Lungime segment (** (m)
12	580.686,023 639.087,272	13	580.711,007 639.119,375	40.679
14	580.732,942 639.143,778	15	580.744,809 639.156,623	17.488
16	580.758,3 639.172,724	17	580.774,318 639.197,661	29.638
18	580.780,285 639.206,669	19	580.802,623 639.240,394	40.452
20	580.827,887 639.280,127	21	580.840,77 639.297,412	21.558
22	580.848,606 639.307,707	23	580.862,058 639.325,908	22.633
24	580.869,518 639.336,816	25	580.877,503 639.350,178	15.566
26	580.884,794 639.362,807	1	580.900,118 639.393,934	34.695

\*\* Lungimile segmentelor sunt determinate în planul de proiecție Stereo 70 și sunt rotunjite la 1 milimetru.

\*\*\* Distanța dintre puncte este formată din segmente cumulate ce sunt mai mici decât valoarea 1 milimetru.



**DATE DESPRE IMOBILUL NR. 11353**

Oficiul de Cadastru și Publicitate Imobiliară NEAMT  
Biroul de Cadastru și Publicitate Imobiliară Targu-Neamt

**A. Partea I. Descrierea imobilului**

TEREN Extravilan

Adresa: Jud. Neamt

Nr. Crt	Nr cadastral Nr. topografic	Suprafața* (mp)	Observații / Referințe
A1		18.675	Sector cadastral:49 Teren imprejmuit;

**B. Partea II. Proprietari și acte**

Inscrieri privitoare la dreptul de proprietate și alte drepturi reale	Referințe
/	
Act Administrativ nr. 2570, din 15/02/2024 emis de Primăria Com. Pipirig;	
B1	A1
Inscrierea posesiei, drept de PROPRIETATE, dobandit prin Lege, cota actuala 1/1, cota initiala 1/1	
1) RADU DANIEL	

**C. Partea III. SARCINI .**

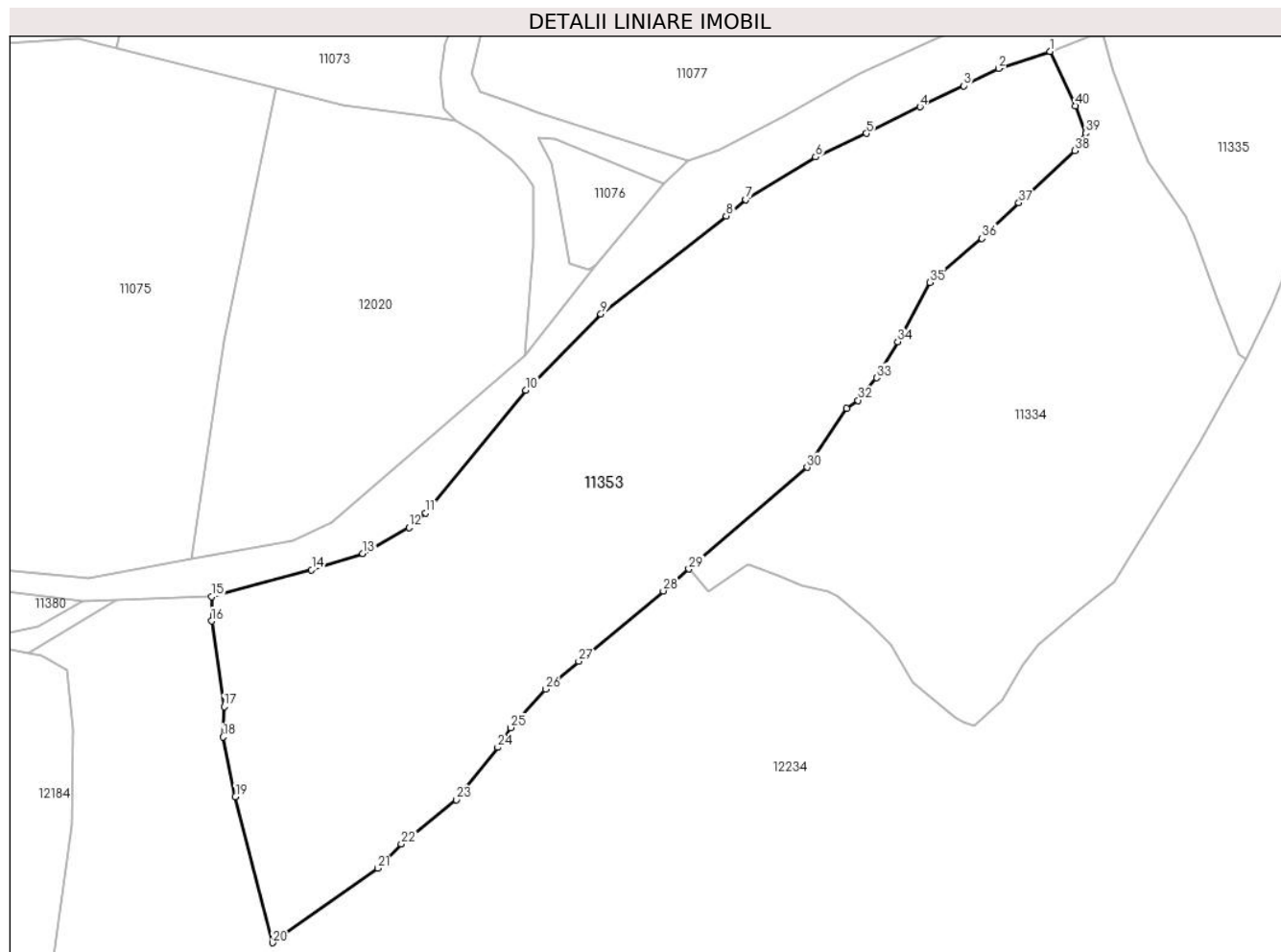
Inscrieri privind dezmembramintele dreptului de proprietate, drepturi reale de garanție și sarcini	Referințe
NU SUNT	

## Anexa Nr. 1 La Partea I

## Teren

Nr cadastral	Suprafața (mp)*	Observații / Referințe
	18.675	

\* Suprafața este determinată în planul de proiecție Stereo 70.



## Date referitoare la teren

Crt	Categorie folosință	Intravilan	Suprafața (mp)	Tarla	Parcelă	Nr. topo	Observații / Referințe
1	pașune	NU	18.675	-	-	-	Pășune împădurită

## Lungime Segmente

1) Valorile lungimilor segmentelor sunt obținute din proiecție în plan.

Punct început	X / Y	Punct sfârșit	X / Y	Lungime segment (** (m)
1	581.679,082 639.667,089	2	581.664,758 639.662,319	15.097
3	581.654,889 639.657,494	4	581.642,704 639.651,589	13.54
5	581.627,704 639.644,186	6	581.613,469 639.637,545	15.708
7	581.593,959 639.625,604	8	581.588,447 639.621,083	7.129
9	581.553,377 639.593,688	10	581.532,307 639.572,339	29.995

Punct început	X / Y	Punct sfârșit	X / Y	Lungime segment (** (m)
2	581.664,758 639.662,319	3	581.654,889 639.657,494	10.985
4	581.642,704 639.651,589	5	581.627,704 639.644,186	16.727
6	581.613,469 639.637,545	7	581.593,959 639.625,604	22.874
8	581.588,447 639.621,083	9	581.553,377 639.593,688	44.502
10	581.532,307 639.572,339	11	581.504,322 639.538,029	44.276

Punct început	X / Y	Punct sfârșit	X / Y	Lungime segment (** (m)
11	581.504,322 639.538,029	12	581.499,607 639.533,961	6.227
13	581.486,699 639.526,635	14	581.472,336 639.522,118	15.057
15	581.444,36 639.514,592	16	581.444,36 639.507,775	6.817
17	581.447,866 639.483,884	18	581.447,576 639.475,34	8.549
19	581.451,031 639.458,685	20	581.461,443 639.417,808	42.182
21	581.490,816 639.438,675	22	581.497,485 639.445,419	9.485
23	581.512,847 639.457,833	24	581.524,498 639.472,433	18.679
25	581.528,071 639.477,986	26	581.537,855 639.488,736	14.536
27	581.547,144 639.496,512	28	581.570,823 639.516,218	30.806
29	581.577,983 639.522,333	30	581.611,089 639.550,747	43.628
31	581.622,2 639.567,292	32	581.625,364 639.569,488	3.851
33	581.630,549 639.575,811	34	581.636,45 639.585,868	11.66
35	581.645,501 639.602,467	36	581.660,089 639.614,763	19.079
37	581.670,399 639.624,746	38	581.686,129 639.639,325	21.447
39	581.689,117 639.644,243	40	581.686,217 639.651,884	8.173

Punct început	X / Y	Punct sfârșit	X / Y	Lungime segment (** (m)
12	581.499,607 639.533,961	13	581.486,699 639.526,635	14.842
14	581.472,336 639.522,118	15	581.444,36 639.514,592	28.971
16	581.444,36 639.507,775	17	581.447,866 639.483,884	24.147
18	581.447,576 639.475,34	19	581.451,031 639.458,685	17.01
20	581.461,443 639.417,808	21	581.490,816 639.438,675	36.031
22	581.497,485 639.445,419	23	581.512,847 639.457,833	19.751
24	581.524,498 639.472,433	25	581.528,071 639.477,986	6.603
26	581.537,855 639.488,736	27	581.547,144 639.496,512	12.114
28	581.570,823 639.516,218	29	581.577,983 639.522,333	9.416
30	581.611,089 639.550,747	31	581.622,2 639.567,292	19.93
32	581.625,364 639.569,488	33	581.630,549 639.575,811	8.177
34	581.636,45 639.585,868	35	581.645,501 639.602,467	18.906
36	581.660,089 639.614,763	37	581.670,399 639.624,746	14.351
38	581.686,129 639.639,325	39	581.689,117 639.644,243	5.755
40	581.686,217 639.651,884	1	581.679,082 639.667,089	16.796

\*\* Lungimile segmentelor sunt determinate în planul de proiecție Stereo 70 și sunt rotunjite la 1 milimetru.

\*\*\* Distanța dintre puncte este formată din segmente cumulate ce sunt mai mici decât valoarea 1 milimetru.





**DATE DESPRE IMOBILUL NR. 11354**

Oficiul de Cadastru și Publicitate Imobiliară NEAMT  
Biroul de Cadastru și Publicitate Imobiliară Targu-Neamt

**A. Partea I. Descrierea imobilului**

TEREN Extravilan

Adresa: Jud. Neamt

Nr. Crt	Nr cadastral Nr. topografic	Suprafața* (mp)	Observații / Referințe
A1		13.939	Sector cadastral:49 Teren imprejmuit;

**B. Partea II. Proprietari și acte**

Inscrieri privitoare la dreptul de proprietate și alte drepturi reale	Referințe
/	
Act Administrativ nr. 2570, din 15/02/2024 emis de Primăria Com. Pipirig;	
B1	A1
Inscrierea posesiei, drept de PROPRIETATE, dobandit prin Lege, cota actuala 1/1, cota initiala 1/1	
1) PRUNĂ VIORICA	

**C. Partea III. SARCINI .**

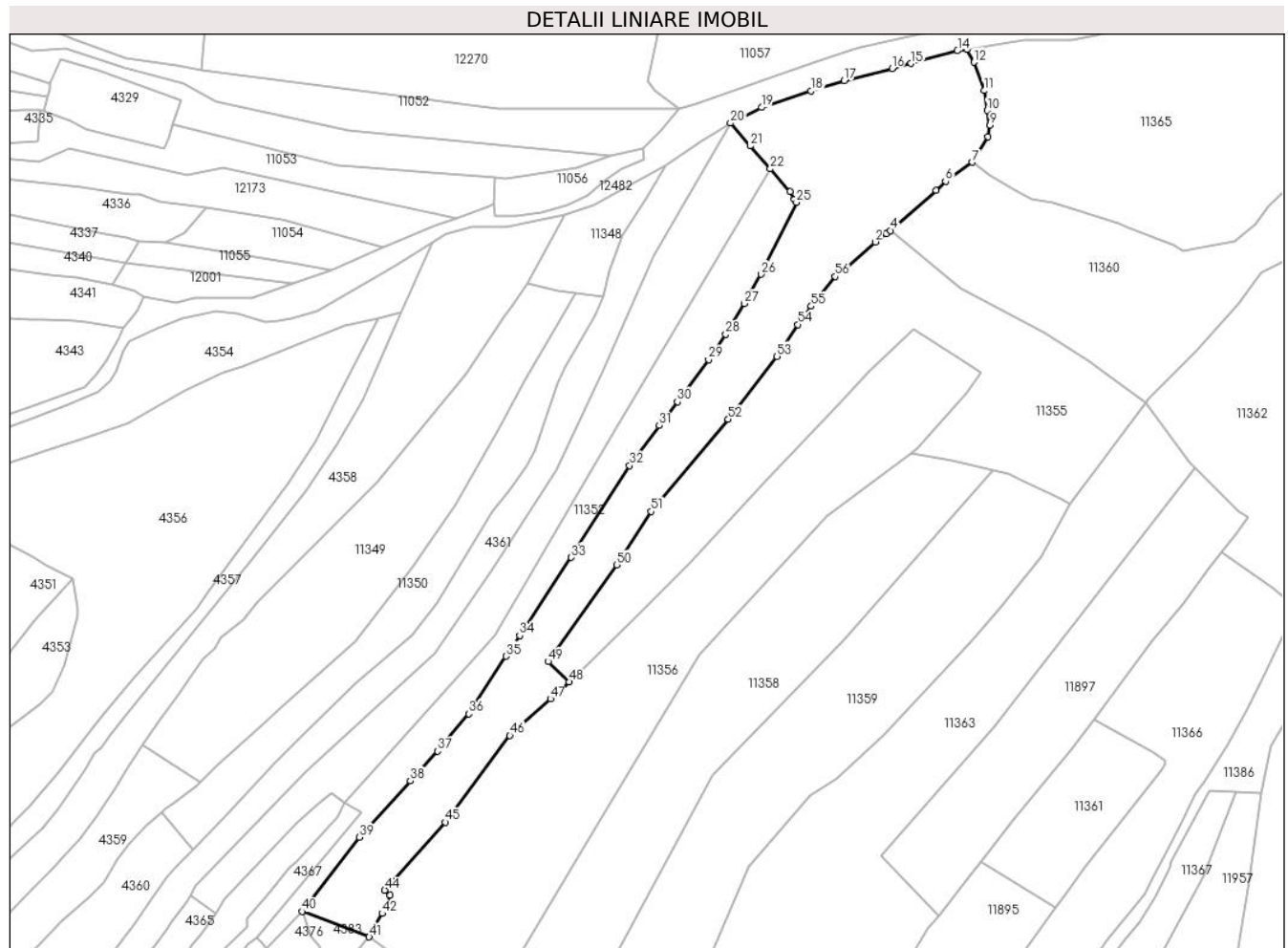
Inscrieri privind dezmembramintele dreptului de proprietate, drepturi reale de garanție și sarcini	Referințe
NU SUNT	

## Anexa Nr. 1 La Partea I

## Teren

Nr cadastral	Suprafața (mp)*	Observații / Referințe
	13.939	

\* Suprafața este determinată în planul de proiecție Stereo 70.



## Date referitoare la teren

Crt	Categorie folosință	Intravilan	Suprafața (mp)	Tarla	Parcelă	Nr. topo	Observații / Referințe
1	faneata	NU	2.872	-	-	-	
2	pasune	NU	1.959	-	-	-	Pășune împădurită
3	pasune	NU	5.787	-	-	-	
4	pasune	NU	3.321	-	-	-	Pășune împădurită

## Lungime Segmente

1) Valorile lungimilor segmentelor sunt obținute din proiecție în plan.

Punct început	X / Y	Punct sfârșit	X / Y	Lungime segment	Punct început	X / Y	Punct sfârșit	X / Y	Lungime segment	Punct început	X / Y	Punct sfârșit	X / Y	Lungime segment
1	580.920,439 639.364,831	2	580.934,193 639.376,782	18.221	2	580.934,193 639.376,782	3	580.939,078 639.380,332	6.039	3	580.939,078 639.380,332	4	580.940,731 639.381,774	2.194
4	580.940,731 639.381,774	5	580.960,534 639.399,041	26.274	5	580.960,534 639.399,041	6	580.964,652 639.403,054	5.75	6	580.964,652 639.403,054	7	580.976,183 639.411,304	14.178
7	580.976,183 639.411,304	8	580.983,05 639.422,27	12.939	8	580.983,05 639.422,27	9	580.983,902 639.427,196	4.999	9	580.983,902 639.427,196	10	580.982,661 639.433,644	6.566

Punct început	X / Y	Punct sfârșit	X / Y	Lungime segment	Punct început	X / Y	Punct sfârșit	X / Y	Lungime segment	Punct început	X / Y	Punct sfârșit	X / Y	Lungime segment
10	580.982,661 639.433,644	11	580.981,372 639.442,224	8.676	11	580.981,372 639.442,224	12	580.976,916 639.454,544	13.101	12	580.976,916 639.454,544	13	580.973,801 639.460,114	6.382
13	580.973,801 639.460,114	14	580.969,803 639.459,453	4.052	14	580.969,803 639.459,453	15	580.949,756 639.454,009	20.773	15	580.949,756 639.454,009	16	580.941,468 639.451,807	8.576
16	580.941,468 639.451,807	17	580.920,803 639.446,497	21.336	17	580.920,803 639.446,497	18	580.906,359 639.442,086	15.103	18	580.906,359 639.442,086	19	580.884,984 639.434,955	22.533
19	580.884,984 639.434,955	20	580.871,536 639.428,212	15.044	20	580.871,536 639.428,212	21	580.880,073 639.418,324	13.063	21	580.880,073 639.418,324	22	580.888,762 639.408,435	13.164
22	580.888,762 639.408,435	23	580.897,452 639.398,545	13.165	23	580.897,452 639.398,545	24	580.899,23 639.395,206	3.783	24	580.899,23 639.395,206	25	580.900,118 639.393,934	1.551
25	580.900,118 639.393,934	26	580.884,794 639.362,807	34.695	26	580.884,794 639.362,807	27	580.877,503 639.350,178	14.583	27	580.877,503 639.350,178	28	580.869,518 639.336,816	15.566
28	580.869,518 639.336,816	29	580.862,058 639.325,908	13.215	29	580.862,058 639.325,908	30	580.848,606 639.307,707	22.633	30	580.848,606 639.307,707	31	580.840,77 639.297,412	12.938
31	580.840,77 639.297,412	32	580.827,887 639.280,127	21.558	32	580.827,887 639.280,127	33	580.802,623 639.240,394	47.085	33	580.802,623 639.240,394	34	580.780,285 639.206,669	40.452
34	580.780,285 639.206,669	35	580.774,318 639.197,661	10.805	35	580.774,318 639.197,661	36	580.758,3 639.172,724	29.638	36	580.758,3 639.172,724	37	580.744,809 639.156,623	21.006
37	580.744,809 639.156,623	38	580.732,942 639.143,778	17.488	38	580.732,942 639.143,778	39	580.711,007 639.119,375	32.812	39	580.711,007 639.119,375	40	580.686,023 639.087,272	40.679
40	580.686,023 639.087,272	41	580.715,122 639.076,304	31.097	41	580.715,122 639.076,304	42	580.720,783 639.086,436	11.606	42	580.720,783 639.086,436	43	580.724,283 639.094,403	8.702
43	580.724,283 639.094,403	44	580.721,896 639.096,533	3.199	44	580.721,896 639.096,533	45	580.748,072 639.125,879	39.324	45	580.748,072 639.125,879	46	580.776,045 639.163,363	46.771
46	580.776,045 639.163,363	47	580.793,569 639.179,222	23.635	47	580.793,569 639.179,222	48	580.801,671 639.186,554	10.927	48	580.801,671 639.186,554	49	580.792,637 639.195,409	12.65
49	580.792,637 639.195,409	50	580.822,318 639.237,204	51.262	50	580.822,318 639.237,204	51	580.837,189 639.260,299	27.469	51	580.837,189 639.260,299	52	580.870,59 639.300,11	51.967
52	580.870,59 639.300,11	53	580.891,665 639.327,341	34.434	53	580.891,665 639.327,341	54	580.900,737 639.341,115	16.493	54	580.900,737 639.341,115	55	580.906,571 639.348,986	9.797
55	580.906,571 639.348,986	56	580.916,919 639.361,859	16.517	56	580.916,919 639.361,859	1	580.920,439 639.364,831	4.607					

\*\* Lungimile segmentelor sunt determinate în planul de proiecție Stereo 70 și sunt rotunjite la 1 milimetru.

\*\*\* Distanța dintre puncte este formată din segmente cumulate ce sunt mai mici decât valoarea 1 milimetru.



**DATE DESPRE IMOBILUL NR. 11355**

Oficiul de Cadastru și Publicitate Imobiliară NEAMT  
 Biroul de Cadastru și Publicitate Imobiliară Targu-Neamt

**A. Partea I. Descrierea imobilului**

TEREN Extravilan

Adresa: Jud. Neamt

Nr. Crt	Nr cadastral Nr. topografic	Suprafața* (mp)	Observații / Referințe
A1		11.911	Sector cadastral:49 Teren imprejmuit;

**B. Partea II. Proprietari și acte**

Inscrieri privitoare la dreptul de proprietate și alte drepturi reale		Referințe
/		
Act Normativ nr. 7, din 13/03/1996 emis de GUVERNUL ROMÂNIEI;		
B1	Inscrierea provizorie, drept de PROPRIETATE, dobandit prin Lege, cota actuala 1/1, cota initiala 1/1	A1
1) COMUNA PIPIRIG, CIF:99999999999999, Proprietar neidentificat		

**C. Partea III. SARCINI .**

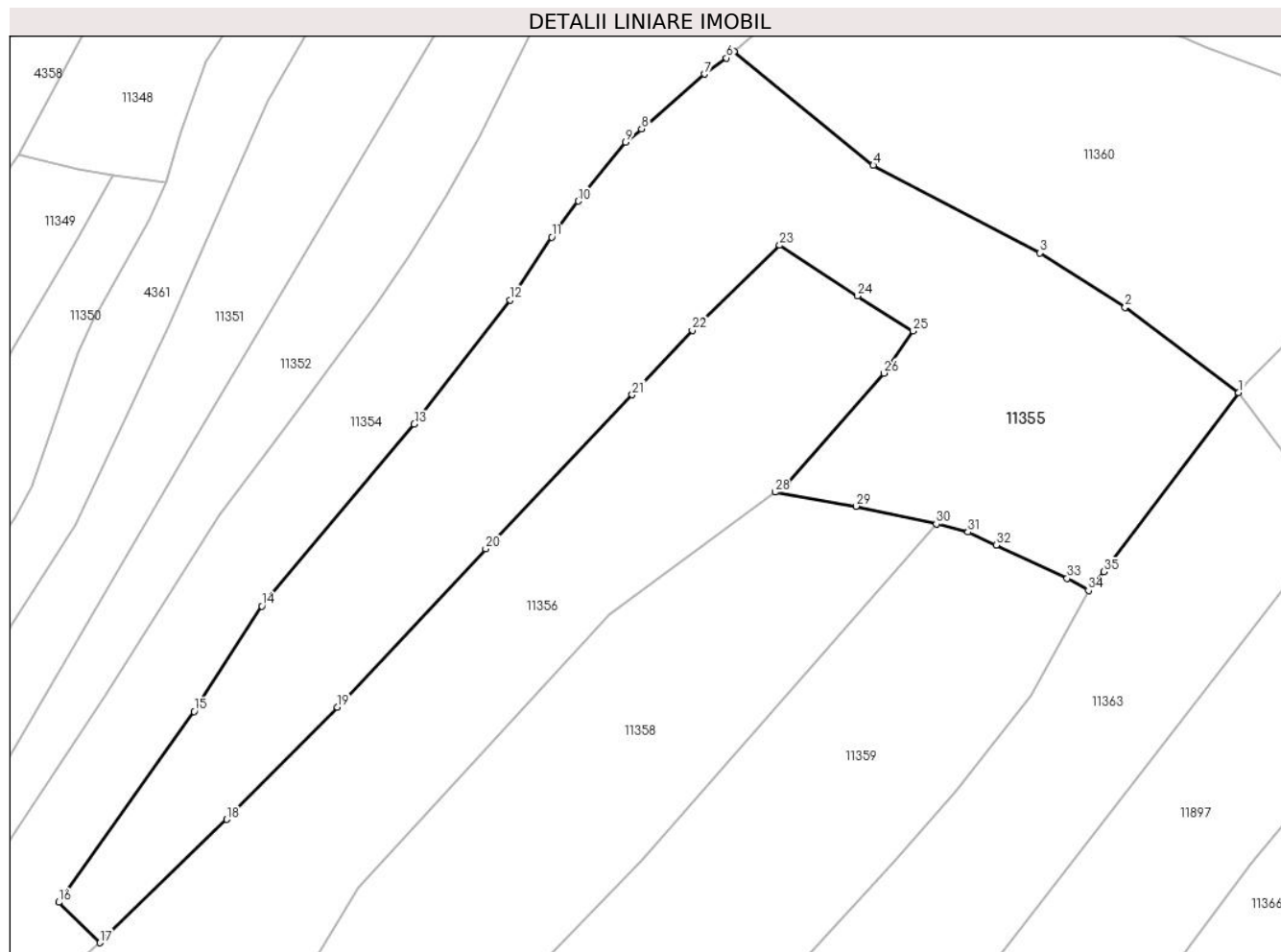
Inscrieri privind dezmembramintele dreptului de proprietate, drepturi reale de garanție și sarcini	Referințe
NU SUNT	

## Anexa Nr. 1 La Partea I

## Teren

Nr cadastral	Suprafața (mp)*	Observații / Referințe
	11.911	

\* Suprafața este determinată în planul de proiecție Stereo 70.



## Date referitoare la teren

Crt	Categorie folosință	Intravilan	Suprafața (mp)	Tarla	Parcelă	Nr. topo	Observații / Referințe
1	pașune	NU	11.911	-	-	-	

## Lungime Segmente

1) Valorile lungimilor segmentelor sunt obținute din proiecție în plan.

Punct început	X / Y	Punct sfârșit	X / Y	Lungime segment (** (m)
1	581.051,362 639.307,036	2	581.026,495 639.325,763	31.13
3	581.007,774 639.337,645	4	580.971,236 639.356,823	41.265
5	580.940,731 639.381,774	6	580.939,078 639.380,332	2.194
7	580.934,193 639.376,782	8	580.920,439 639.364,831	18.221
9	580.916,919 639.361,859	10	580.906,571 639.348,986	16.517

Punct început	X / Y	Punct sfârșit	X / Y	Lungime segment (** (m)
2	581.026,495 639.325,763	3	581.007,774 639.337,645	22.173
4	580.971,236 639.356,823	5	580.940,731 639.381,774	39.409
6	580.939,078 639.380,332	7	580.934,193 639.376,782	6.039
8	580.920,439 639.364,831	9	580.916,919 639.361,859	4.607
10	580.906,571 639.348,986	11	580.900,737 639.341,115	9.797

Punct început	X / Y	Punct sfârșit	X / Y	Lungime segment (** (m)
11	580.900,737 639.341,115	12	580.891,665 639.327,341	16.493
13	580.870,59 639.300,11	14	580.837,189 639.260,299	51.967
15	580.822,318 639.237,204	16	580.792,637 639.195,409	51.262
17	580.801,671 639.186,554	18	580.829,474 639.213,543	38.748
19	580.853,721 639.238,156	20	580.886,248 639.272,82	47.535
21	580.918,391 639.306,596	22	580.931,564 639.320,72	19.314
23	580.950,697 639.339,322	24	580.967,794 639.328,221	20.385
25	580.980,013 639.320,562	26	580.973,576 639.311,317	11.265
27	580.952,516 639.287,297	28	580.949,726 639.285,232	3.471
29	580.967,472 639.282,162	30	580.985,077 639.278,298	18.024
31	580.992,006 639.276,491	32	580.998,177 639.273,631	6.802
33	581.013,731 639.266,338	34	581.018,435 639.263,701	5.393
35	581.021,778 639.267,8	1	581.051,362 639.307,036	49.139

Punct început	X / Y	Punct sfârșit	X / Y	Lungime segment (** (m)
12	580.891,665 639.327,341	13	580.870,59 639.300,11	34.434
14	580.837,189 639.260,299	15	580.822,318 639.237,204	27.469
16	580.792,637 639.195,409	17	580.801,671 639.186,554	12.65
18	580.829,474 639.213,543	19	580.853,721 639.238,156	34.55
20	580.886,248 639.272,82	21	580.918,391 639.306,596	46.626
22	580.931,564 639.320,72	23	580.950,697 639.339,322	26.685
24	580.967,794 639.328,221	25	580.980,013 639.320,562	14.421
26	580.973,576 639.311,317	27	580.952,516 639.287,297	31.945
28	580.949,726 639.285,232	29	580.967,472 639.282,162	18.01
30	580.985,077 639.278,298	31	580.992,006 639.276,491	7.161
32	580.998,177 639.273,631	33	581.013,731 639.266,338	17.179
34	581.018,435 639.263,701	35	581.021,778 639.267,8	5.289

\*\* Lungimile segmentelor sunt determinate în planul de proiecție Stereo 70 și sunt rotunjite la 1 milimetru.

\*\*\* Distanța dintre puncte este formată din segmente cumulate ce sunt mai mici decât valoarea 1 milimetru.





**DATE DESPRE IMOBILUL NR. 11356**

Oficiul de Cadastru și Publicitate Imobiliară NEAMT  
Biroul de Cadastru și Publicitate Imobiliară Targu-Neamt

**A. Partea I. Descrierea imobilului**

TEREN Extravilan

Adresa: Jud. Neamt

Nr. Crt	Nr cadastral Nr. topografic	Suprafața* (mp)	Observații / Referințe
A1		15.155	Sector cadastral:49 Teren imprejmuit;

**B. Partea II. Proprietari și acte**

Inscrieri privitoare la dreptul de proprietate și alte drepturi reale		Referințe
/		
Act Administrativ nr. 2570, din 15/02/2024 emis de Primăria Com. Pipirig;		
B1	Inscrierea posesiei, drept de PROPRIETATE, dobandit prin Lege, cota actuala 1/1, cota initiala 1/1 1) DUMITRIU ALEXANDRU 2) DUMITRIU LICA-VIORICA	A1

**C. Partea III. SARCINI .**

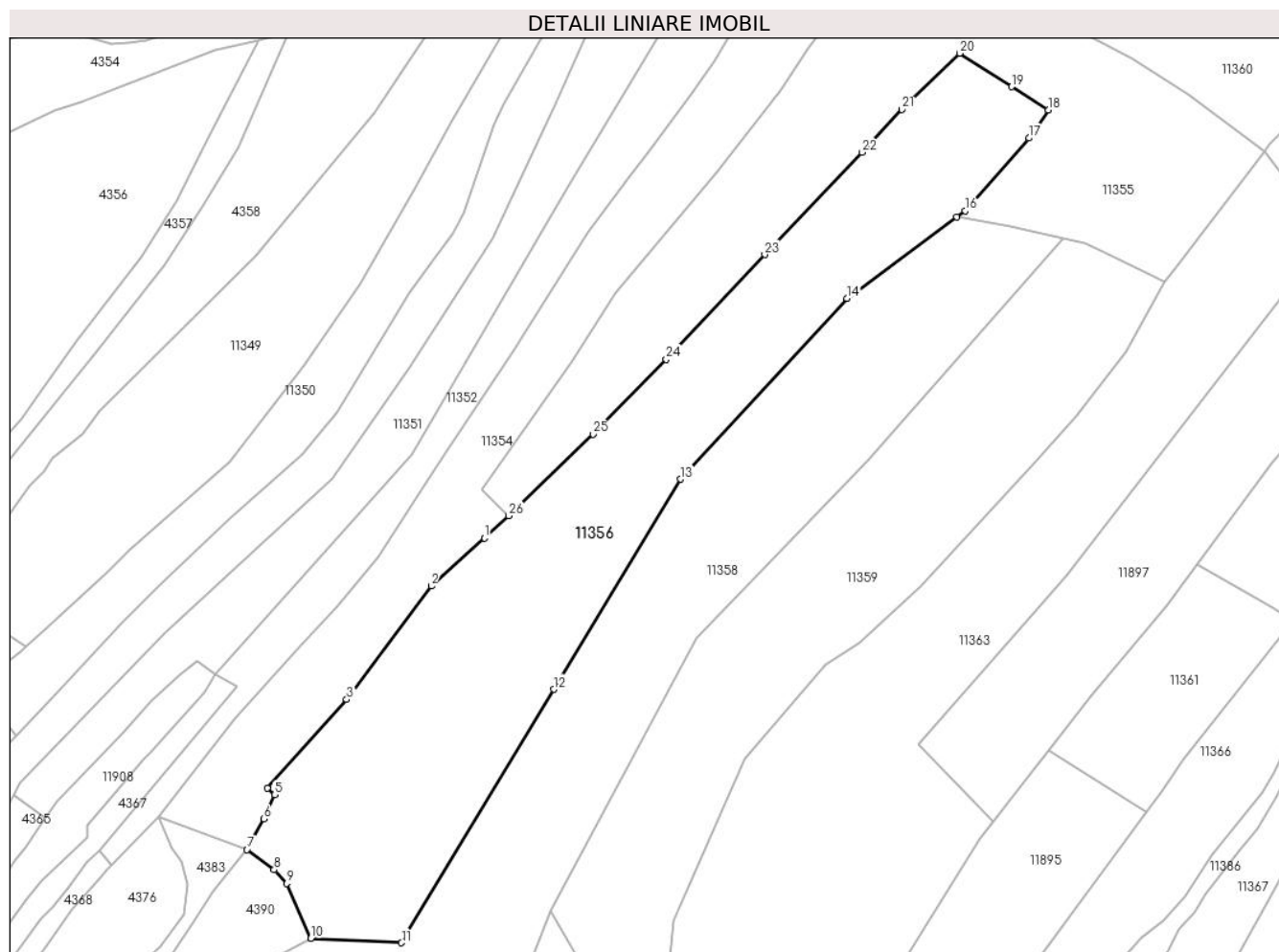
Inscrieri privind dezmembramintele dreptului de proprietate, drepturi reale de garanție și sarcini	Referințe
NU SUNT	

## Anexa Nr. 1 La Partea I

## Teren

Nr cadastral	Suprafața (mp)*	Observații / Referințe
	15.155	

\* Suprafața este determinată în planul de proiecție Stereo 70.



## Date referitoare la teren

Crt	Categorie folosință	Intravilan	Suprafața (mp)	Tarla	Parcelă	Nr. topo	Observații / Referințe
1	faneata	NU	4.775	-	-	-	
2	pasune	NU	2.121	-	-	-	Pășune împădurită
3	pasune	NU	8.259	-	-	-	Pășune împădurită

## Lungime Segmente

1) Valorile lungimilor segmentelor sunt obținute din proiecție în plan.

Punct început	X / Y	Punct sfârșit	X / Y	Lungime segment (** (m)
1	580.793,569 639.179,222	2	580.776,045 639.163,363	23.635
3	580.748,072 639.125,879	4	580.721,896 639.096,533	39.324
5	580.724,283 639.094,403	6	580.720,783 639.086,436	8.702
7	580.715,122 639.076,304	8	580.724,078 639.069,655	11.154

Punct început	X / Y	Punct sfârșit	X / Y	Lungime segment (** (m)
2	580.776,045 639.163,363	3	580.748,072 639.125,879	46.771
4	580.721,896 639.096,533	5	580.724,283 639.094,403	3.199
6	580.720,783 639.086,436	7	580.715,122 639.076,304	11.606
8	580.724,078 639.069,655	9	580.728,34 639.065,089	6.246

Punct început	X / Y	Punct sfârșit	X / Y	Lungime segment (** (m)
9	580.728,34 639.065,089	10	580.736,264 639.046,969	19.777
11	580.766,223 639.045,535	12	580.816,52 639.129,281	97.689
13	580.858,37 639.198,64	14	580.913,397 639.258,34	81.192
15	580.949,726 639.285,232	16	580.952,516 639.287,297	3.471
17	580.973,576 639.311,317	18	580.980,013 639.320,562	11.265
19	580.967,794 639.328,221	20	580.950,697 639.339,322	20.385
21	580.931,564 639.320,72	22	580.918,391 639.306,596	19.314
23	580.886,248 639.272,82	24	580.853,721 639.238,156	47.535
25	580.829,474 639.213,543	26	580.801,671 639.186,554	38.748

Punct început	X / Y	Punct sfârșit	X / Y	Lungime segment (** (m)
10	580.736,264 639.046,969	11	580.766,223 639.045,535	29.993
12	580.816,52 639.129,281	13	580.858,37 639.198,64	81.007
14	580.913,397 639.258,34	15	580.949,726 639.285,232	45.199
16	580.952,516 639.287,297	17	580.973,576 639.311,317	31.945
18	580.980,013 639.320,562	19	580.967,794 639.328,221	14.421
20	580.950,697 639.339,322	21	580.931,564 639.320,72	26.685
22	580.918,391 639.306,596	23	580.886,248 639.272,82	46.626
24	580.853,721 639.238,156	25	580.829,474 639.213,543	34.55
26	580.801,671 639.186,554	1	580.793,569 639.179,222	10.927

\*\* Lungimile segmentelor sunt determinate în planul de proiecție Stereo 70 și sunt rotunjite la 1 milimetru.

\*\*\* Distanța dintre puncte este formată din segmente cumulate ce sunt mai mici decât valoarea 1 milimetru.



**DATE DESPRE IMOBILUL NR. 11357**

Oficiul de Cadastru și Publicitate Imobiliară NEAMT  
Biroul de Cadastru și Publicitate Imobiliară Targu-Neamt

**A. Partea I. Descrierea imobilului**

TEREN Intravilan

Adresa: Loc. Pipirig, Str Socului, Jud. Neamt

Nr. Crt	Nr cadastral Nr. topografic	Suprafața* (mp)	Observații / Referințe
A1		108	Sector cadastral:49 Teren imprejmuit;

**Construcții**

Crt	Nr cadastral Nr. topografic	Adresa	Observații / Referințe
A1.1		Loc. Pipirig, Str Socului, Jud. Neamt	Nr. niveluri:1; S. construita la sol:61 mp;

**B. Partea II. Proprietari și acte**

Inscrieri privitoare la dreptul de proprietate și alte drepturi reale		Referințe
/		
Act Administrativ nr. 2570, din 15/02/2024 emis de Primăria Com. Pipirig;		
B1	Inscrierea posesiei, drept de PROPRIETATE, dobandit prin Lege, cota actuala 1/1, cota initiala 1/1 1) DUMITRIU ALEXANDRU 2) DUMITRIU LICA-VIORICA	A1
Act Administrativ nr. 1830, din 31/01/2024 emis de Primăria Com. Pipirig;		
B2	Intabulare, drept de PROPRIETATE, dobandit prin Lege, cota actuala 1/1, cota initiala 1/1 1) DUMITRIU ALEXANDRU 2) DUMITRIU LICA-VIORICA	A1.1

**C. Partea III. SARCINI .**

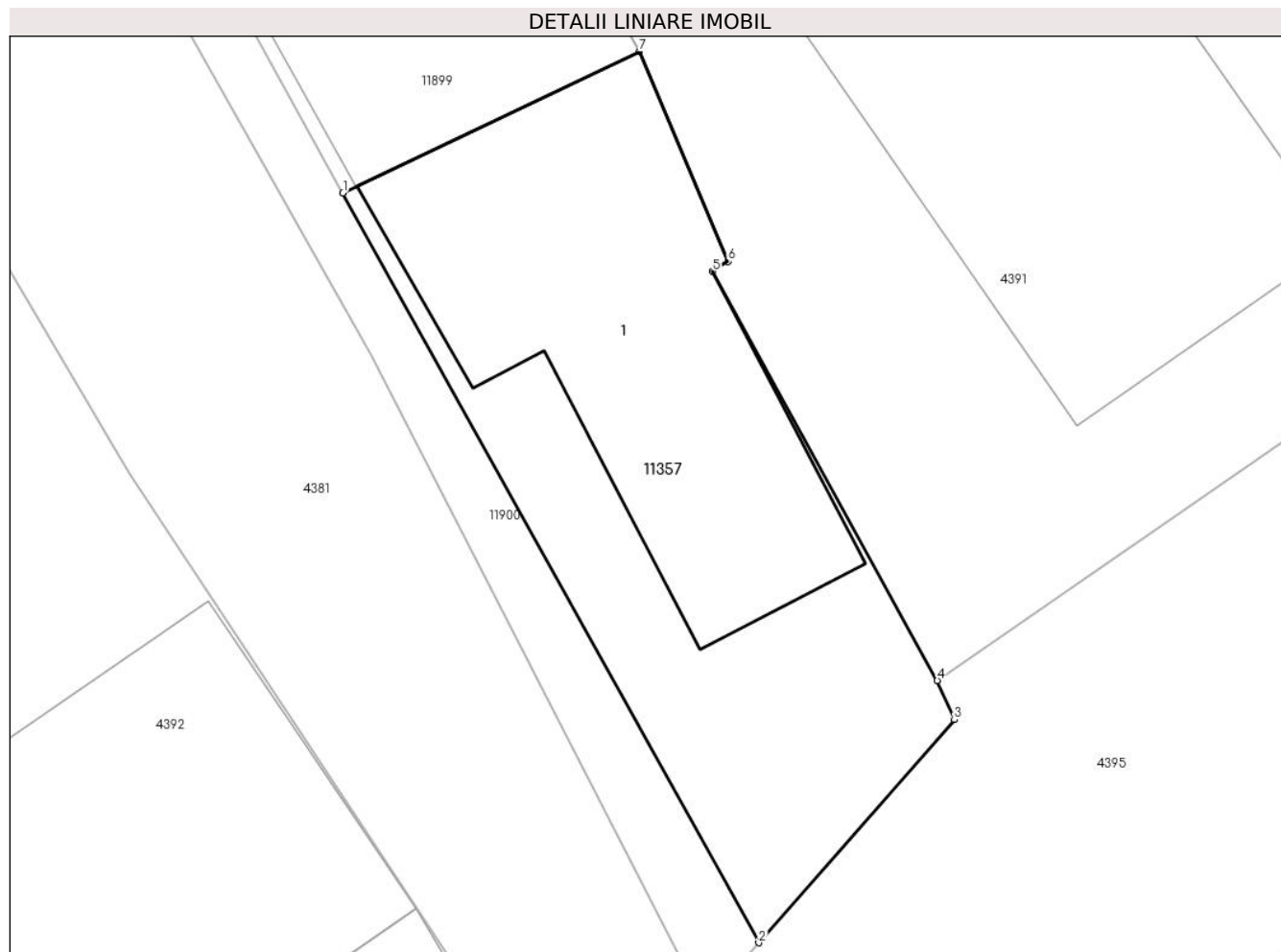
Inscrieri privind dezmembramintele dreptului de proprietate, drepturi reale de garanție și sarcini	Referințe
NU SUNT	

## Anexa Nr. 1 La Partea I

## Teren

Nr cadastral	Suprafața (mp)*	Observații / Referințe
	108	

\* Suprafața este determinată în planul de proiecție Stereo 70.



## Date referitoare la teren

Crt	Categorie folosință	Intravilan	Suprafața (mp)	Tarla	Parcelă	Nr. topo	Observații / Referințe
1	curți constructii	DA	108	-	-	-	

## Date referitoare la construcții

Crt	Număr	Destinație construcție	Supraf. (mp)	Situație juridică	Observații / Referințe
A1.1		construcții de locuințe	61	Cu acte	Nr. niveluri:1; S. construita la sol:61 mp;

## Lungime Segmente

1) Valorile lungimilor segmentelor sunt obținute din proiecție în plan.

Punct început	X / Y	Punct sfârșit	X / Y	Lungime segment (** (m)
1	580.715,776 638.849,276	2	580.724,716 638.833,172	18.419
2	580.724,716 638.833,172	3	580.728,922 638.837,963	6.375
3	580.728,922 638.837,963	4	580.728,553 638.838,802	0.917
4	580.728,553 638.838,802	5	580.723,725 638.847,588	10.025

Punct început	X / Y	Punct sfârșit	X / Y	Lungime segment (** (m)
5	580.723,725 638.847,588	6	580.724,053 638.847,806	0.394
6	580.724,053 638.847,806	7	580.722,148 638.852,312	4.892
7	580.722,148 638.852,312	1	580.715,776 638.849,276	7.058

\*\* Lungimile segmentelor sunt determinate în planul de proiecție Stereo 70 și sunt rotunjite la 1 milimetru.

\*\*\* Distanța dintre puncte este formată din segmente cumulate ce sunt mai mici decât valoarea 1 milimetru.





**DATE DESPRE IMOBILUL NR. 11358**

Oficiul de Cadastru și Publicitate Imobiliară NEAMT  
Biroul de Cadastru și Publicitate Imobiliară Targu-Neamt

**A. Partea I. Descrierea imobilului**

TEREN Extravilan

Adresa: Jud. Neamt

Nr. Crt	Nr cadastral Nr. topografic	Suprafața* (mp)	Observații / Referințe
A1		14.753	Sector cadastral:49 Teren neimprejmuit;

**B. Partea II. Proprietari și acte**

Inscrieri privitoare la dreptul de proprietate și alte drepturi reale		Referințe
/		
Act Normativ nr. 7, din 13/03/1996 emis de GUVERNUL ROMÂNIEI;		
B1	Inscrierea provizorie, drept de PROPRIETATE, dobandit prin Lege, cota actuala 1/1, cota initiala 1/1	A1
1) COMUNA PIPIRIG, CIF:99999999999999, Proprietar neidentificat		

**C. Partea III. SARCINI .**

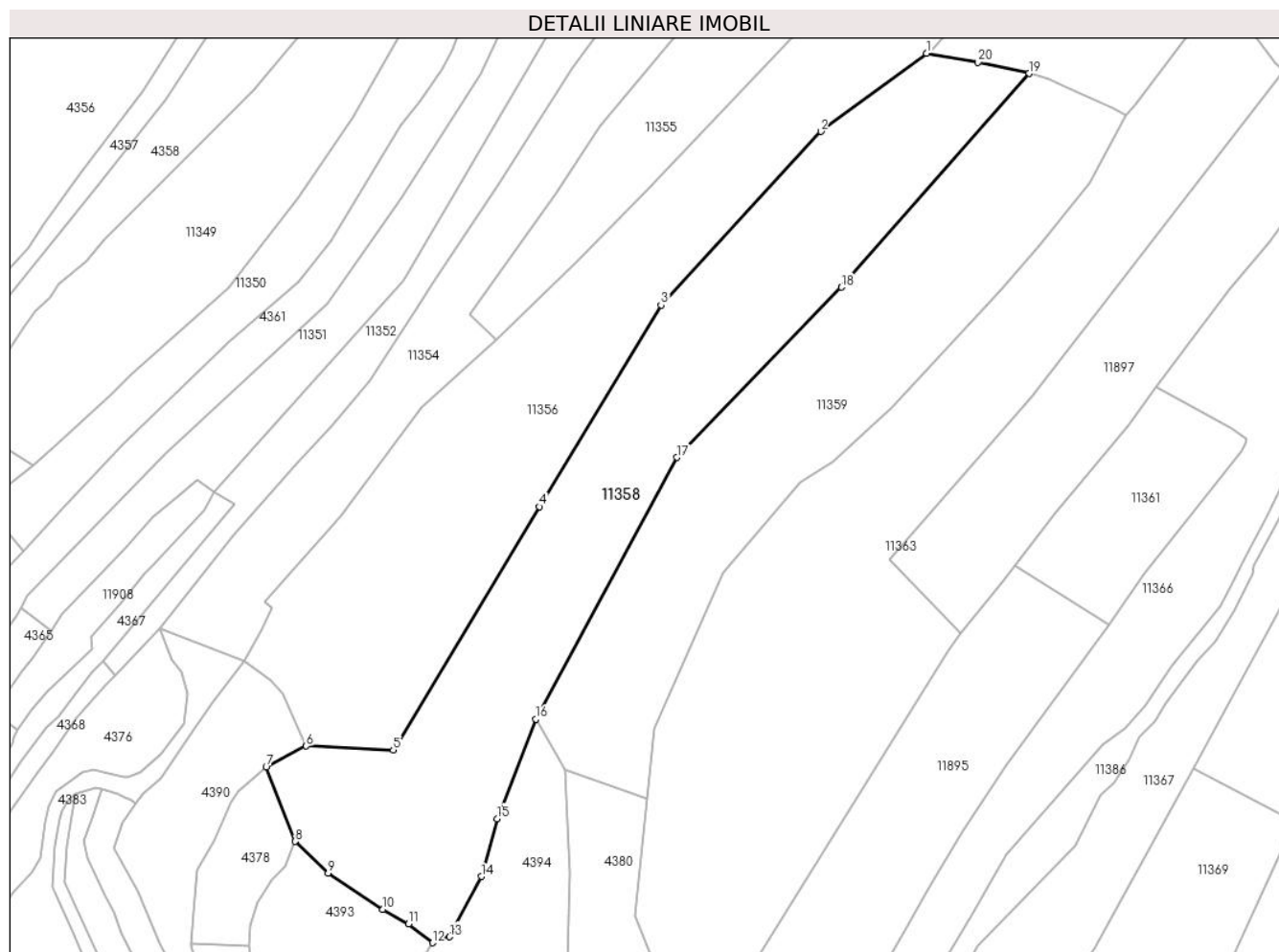
Inscrieri privind dezmembramintele dreptului de proprietate, drepturi reale de garanție și sarcini	Referințe
NU SUNT	

## Anexa Nr. 1 La Partea I

## Teren

Nr cadastral	Suprafața (mp)*	Observații / Referințe
	14.753	

\* Suprafața este determinată în planul de proiecție Stereo 70.



## Date referitoare la teren

Crt	Categorie folosință	Intravilan	Suprafața (mp)	Tarla	Parcelă	Nr. topo	Observații / Referințe
1	pașune	NU	14.753	-	-	-	Pășune împădurită

## Lungime Segmente

1) Valorile lungimilor segmentelor sunt obținute din proiecție în plan.

Punct început	X / Y	Punct sfârșit	X / Y	Lungime segment (** (m)
1	580.949,726 639.285,232	2	580.913,397 639.258,34	45.199
2	580.913,397 639.258,34	3	580.858,37 639.198,64	81.192
3	580.858,37 639.198,64	4	580.816,52 639.129,281	81.007
4	580.816,52 639.129,281	5	580.766,223 639.045,535	97.689
5	580.766,223 639.045,535	6	580.736,264 639.046,969	29.993

Punct început	X / Y	Punct sfârșit	X / Y	Lungime segment (** (m)
6	580.736,264 639.046,969	7	580.722,498 639.039,679	15.577
7	580.722,498 639.039,679	8	580.732,506 639.014,139	27.431
8	580.732,506 639.014,139	9	580.743,804 639.003,256	15.687
9	580.743,804 639.003,256	10	580.762,648 638.990,713	22.637
10	580.762,648 638.990,713	11	580.771,531 638.985,773	10.164
11	580.771,531 638.985,773	12	580.779,722 638.979,279	10.453
12	580.779,722 638.979,279	13	580.785,631 638.981,332	6.255
13	580.785,631 638.981,332	14	580.796,496 639.002,082	23.422
14	580.796,496 639.002,082	15	580.801,906 639.021,981	20.621
15	580.801,906 639.021,981	16	580.815,362 639.056,199	36.769
16	580.815,362 639.056,199	17	580.863,817 639.146,199	102.215
17	580.863,817 639.146,199	18	580.920,424 639.204,789	81.469
18	580.920,424 639.204,789	19	580.985,077 639.278,298	97.896
19	580.985,077 639.278,298	20	580.967,472 639.282,162	18.024
20	580.967,472 639.282,162	1	580.949,726 639.285,232	18.01

\*\* Lungimile segmentelor sunt determinate în planul de proiecție Stereo 70 și sunt rotunjite la 1 milimetru.

\*\*\* Distanța dintre puncte este formată din segmente cumulate ce sunt mai mici decât valoarea 1 milimetru.



**DATE DESPRE IMOBILUL NR. 11359**

Oficiul de Cadastru și Publicitate Imobiliară NEAMT  
Biroul de Cadastru și Publicitate Imobiliară Targu-Neamt

**A. Partea I. Descrierea imobilului**

TEREN Extravilan

Adresa: Jud. Neamt

Nr. Crt	Nr cadastral Nr. topografic	Suprafața* (mp)	Observații / Referințe
A1		11.312	Sector cadastral:49 Teren imprejmuit;

**B. Partea II. Proprietari și acte**

Inscrieri privitoare la dreptul de proprietate și alte drepturi reale	Referințe
/	
Act Administrativ nr. 4906, din 11/04/2024 emis de Primăria Com. Pipirig;	
B1	Inscrierea posesiei, drept de PROPRIETATE, dobandit prin Lege, cota actuala 1/1, cota initiala 1/1
	1) CRISTEA ION

**C. Partea III. SARCINI .**

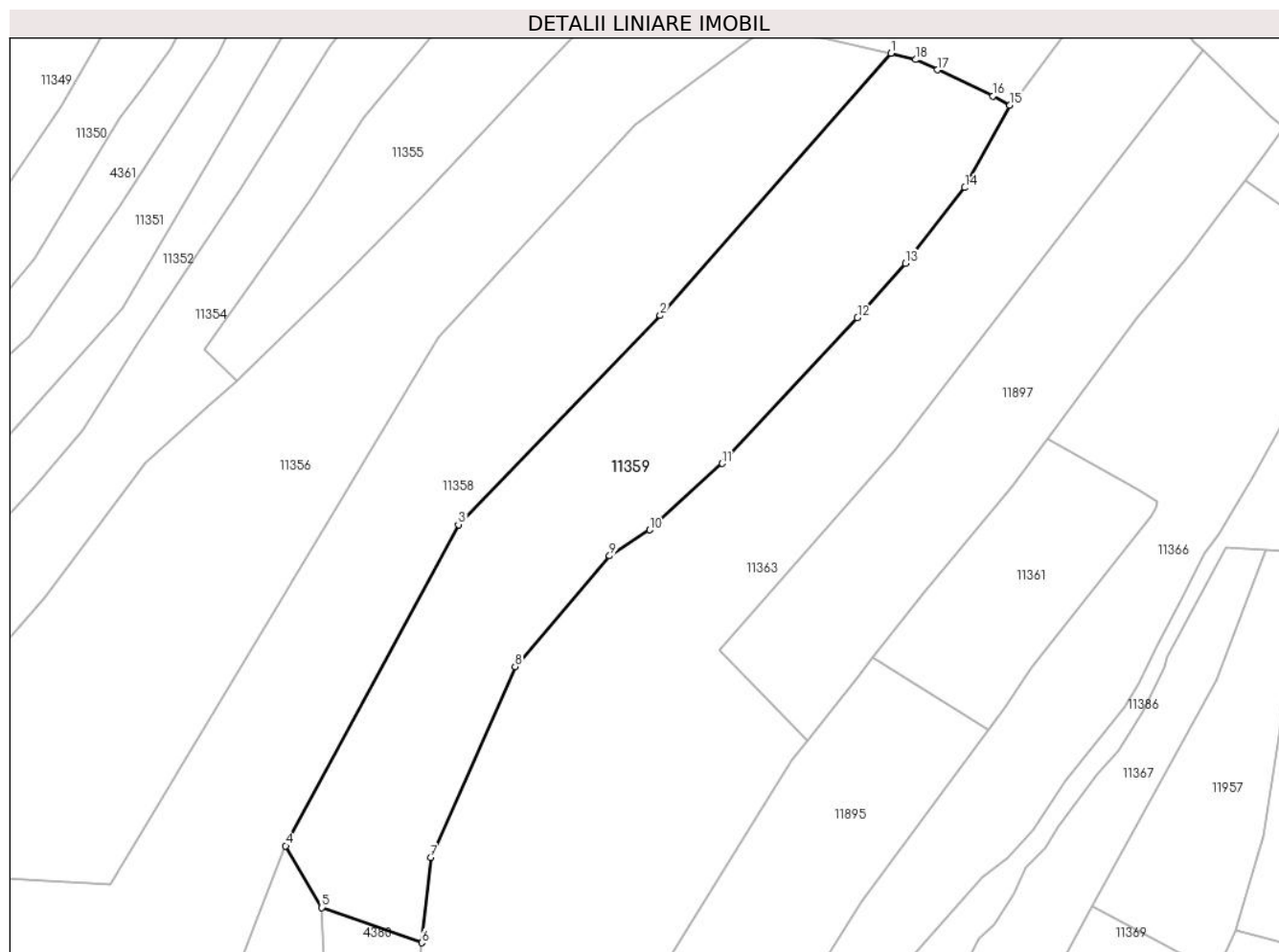
Inscrieri privind dezmembramintele dreptului de proprietate, drepturi reale de garanție și sarcini	Referințe
NU SUNT	

## Anexa Nr. 1 La Partea I

## Teren

Nr cadastral	Suprafața (mp)*	Observații / Referințe
	11.312	

\* Suprafața este determinată în planul de proiecție Stereo 70.



## Date referitoare la teren

Crt	Categorie folosință	Intravilan	Suprafața (mp)	Tarla	Parcelă	Nr. topo	Observații / Referințe
1	pașune	NU	11.312	-	-	-	Pășune împădurită

## Lungime Segmente

1) Valorile lungimilor segmentelor sunt obținute din proiecție în plan.

Punct început	X / Y	Punct sfârșit	X / Y	Lungime segment (** (m)
1	580.985,077 639.278,298	2	580.920,424 639.204,789	97.896
2	580.920,424 639.204,789	3	580.863,817 639.146,199	81.469
3	580.863,817 639.146,199	4	580.815,362 639.056,199	102.215
4	580.815,362 639.056,199	5	580.825,479 639.038,926	20.018
5	580.825,479 639.038,926	6	580.853,572 639.029,035	29.783

Punct început	X / Y	Punct sfârșit	X / Y	Lungime segment (** (m)
6	580.853,572 639.029,035	7	580.856,019 639.052,93	24.02
7	580.856,019 639.052,93	8	580.879,704 639.106,465	58.54
8	580.879,704 639.106,465	9	580.906,208 639.137,457	40.779
9	580.906,208 639.137,457	10	580.917,499 639.144,717	13.424
10	580.917,499 639.144,717	11	580.937,792 639.163,364	27.559
11	580.937,792 639.163,364	12	580.975,722 639.204,227	55.754
12	580.975,722 639.204,227	13	580.989,116 639.219,448	20.275
13	580.989,116 639.219,448	14	581.005,829 639.240,629	26.981
14	581.005,829 639.240,629	15	581.018,435 639.263,701	26.291
15	581.018,435 639.263,701	16	581.013,731 639.266,338	5.393
16	581.013,731 639.266,338	17	580.998,177 639.273,631	17.179
17	580.998,177 639.273,631	18	580.992,006 639.276,491	6.802
18	580.992,006 639.276,491	1	580.985,077 639.278,298	7.161

\*\* Lungimile segmentelor sunt determinate în planul de proiecție Stereo 70 și sunt rotunjite la 1 milimetru.

\*\*\* Distanța dintre puncte este formată din segmente cumulate ce sunt mai mici decât valoarea 1 milimetru.





**DATE DESPRE IMOBILUL NR. 11360**

Oficiul de Cadastru și Publicitate Imobiliară NEAMT  
Biroul de Cadastru și Publicitate Imobiliară Targu-Neamt

**A. Partea I. Descrierea imobilului**

TEREN Extravilan

Adresa: Jud. Neamt

Nr. Crt	Nr cadastral Nr. topografic	Suprafața* (mp)	Observații / Referințe
A1		8.402	Sector cadastral:49 Teren neimprejmuit;

**B. Partea II. Proprietari și acte**

Inscrieri privitoare la dreptul de proprietate și alte drepturi reale		Referințe
/		
Act Normativ nr. 7, din 13/03/1996 emis de GUVERNUL ROMÂNIEI;		
B1	Inscrierea provizorie, drept de PROPRIETATE, dobandit prin Lege, cota actuala 1/1, cota initiala 1/1 1) COMUNA PIPIRIG, CIF:99999999999999, Proprietar neidentificat	A1

**C. Partea III. SARCINI .**

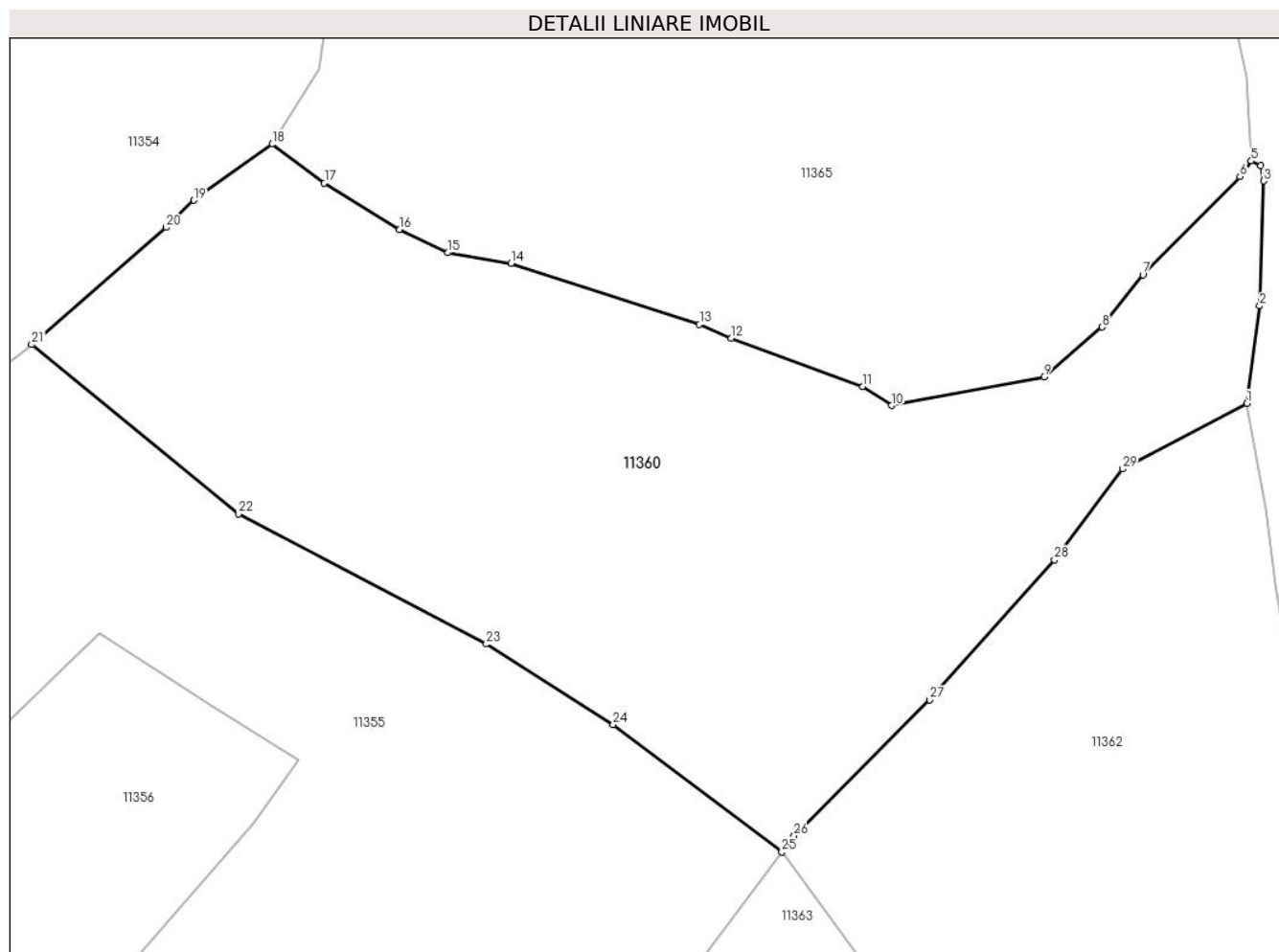
Inscrieri privind dezmembramintele dreptului de proprietate, drepturi reale de garanție și sarcini	Referințe
NU SUNT	

## Anexa Nr. 1 La Partea I

## Teren

Nr cadastral	Suprafața (mp)*	Observații / Referințe
	8.402	

\* Suprafața este determinată în planul de proiecție Stereo 70.



Punct început	X / Y	Punct sfârșit	X / Y	Lungime segment (** (m)
11	581.063,252 639.375,59	12	581.043,87 639.382,687	20.64
13	581.039,208 639.384,738	14	581.011,432 639.393,761	29.205
15	581.002,091 639.395,298	16	580.994,982 639.398,74	7.898
17	580.983,892 639.405,602	18	580.976,183 639.411,304	9.589
19	580.964,652 639.403,054	20	580.960,534 639.399,041	5.75
21	580.940,731 639.381,774	22	580.971,236 639.356,823	39.409
23	581.007,774 639.337,645	24	581.026,495 639.325,763	22.173
25	581.051,362 639.307,036	26	581.053,151 639.309,409	2.972
27	581.073,142 639.329,445	28	581.091,542 639.350,057	27.63
29	581.101,562 639.363,448	1	581.119,914 639.373,105	20.738

Punct început	X / Y	Punct sfârșit	X / Y	Lungime segment (** (m)
12	581.043,87 639.382,687	13	581.039,208 639.384,738	5.093
14	581.011,432 639.393,761	15	581.002,091 639.395,298	9.467
16	580.994,982 639.398,74	17	580.983,892 639.405,602	13.041
18	580.976,183 639.411,304	19	580.964,652 639.403,054	14.178
20	580.960,534 639.399,041	21	580.940,731 639.381,774	26.274
22	580.971,236 639.356,823	23	581.007,774 639.337,645	41.265
24	581.026,495 639.325,763	25	581.051,362 639.307,036	31.13
26	581.053,151 639.309,409	27	581.073,142 639.329,445	28.303
28	581.091,542 639.350,057	29	581.101,562 639.363,448	16.725

\*\* Lungimile segmentelor sunt determinate în planul de proiecție Stereo 70 și sunt rotunjite la 1 milimetru.

\*\*\* Distanța dintre puncte este formată din segmente cumulate ce sunt mai mici decât valoarea 1 milimetru.



**DATE DESPRE IMOBILUL NR. 11361**

Oficiul de Cadastru și Publicitate Imobiliară NEAMT  
Biroul de Cadastru și Publicitate Imobiliară Targu-Neamt

**A. Partea I. Descrierea imobilului**

TEREN Extravilan

Adresa: Jud. Neamt

Nr. Crt	Nr cadastral Nr. topografic	Suprafața* (mp)	Observații / Referințe
A1		2.900	Sector cadastral:49 Teren imprejmuit;

**B. Partea II. Proprietari și acte**

Inscrieri privitoare la dreptul de proprietate și alte drepturi reale		Referințe
/		
Act Administrativ nr. 2570, din 15/01/2024 emis de Primăria Com. Pipirig;		
B1	Inscrierea posesiei, drept de PROPRIETATE, dobandit prin Lege, cota actuala 1/1, cota initiala 1/1 1) TODIREL GHEORGHE	A1

**C. Partea III. SARCINI .**

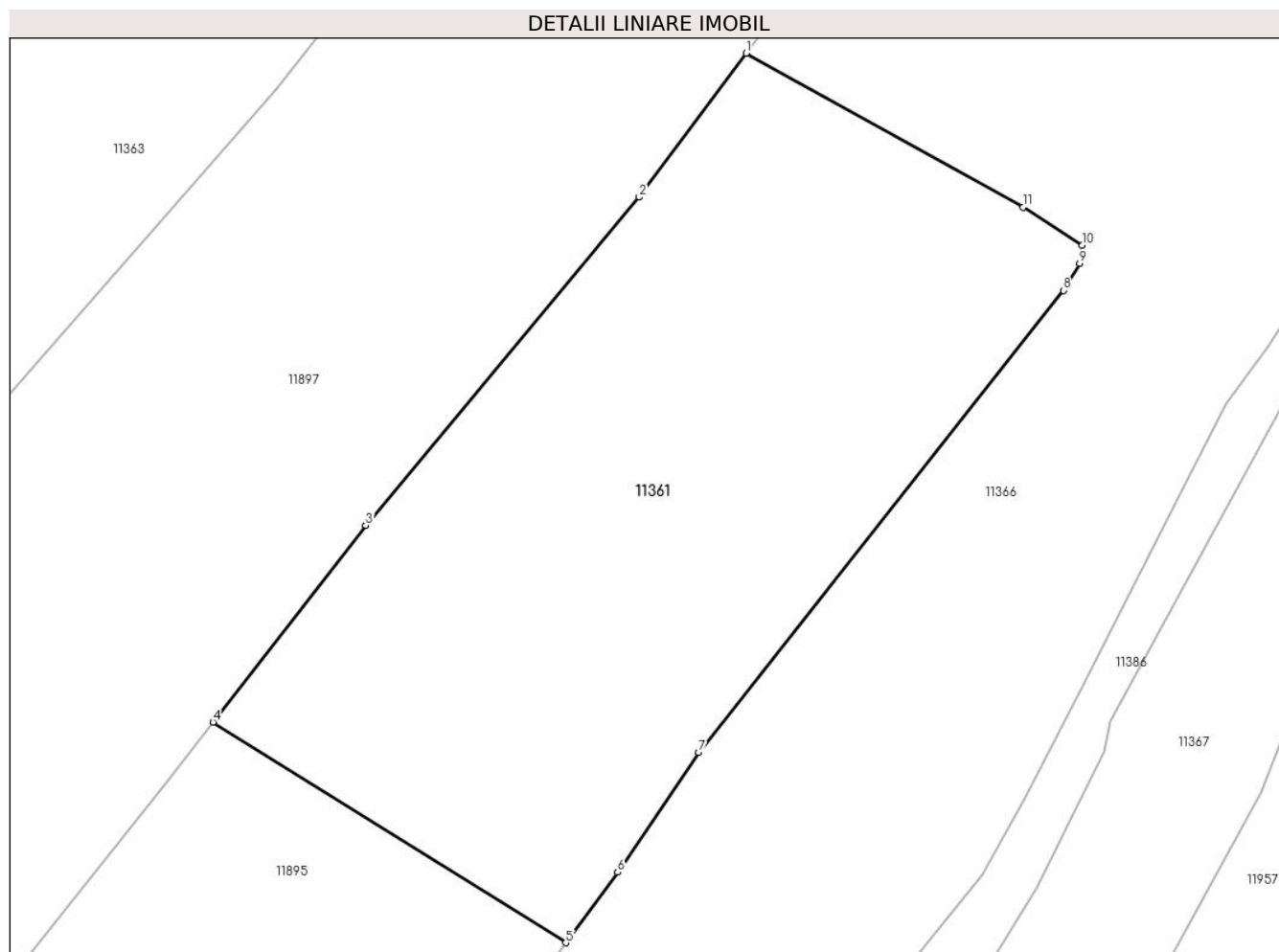
Inscrieri privind dezmembramintele dreptului de proprietate, drepturi reale de garanție și sarcini	Referințe
NU SUNT	

## Anexa Nr. 1 La Partea I

## Teren

Nr cadastral	Suprafața (mp)*	Observații / Referințe
	2.900	

\* Suprafața este determinată în planul de proiecție Stereo 70.



## Date referitoare la teren

Crt	Categorie folosință	Intra vilan	Suprafața (mp)	Tarla	Parcelă	Nr. topo	Observații / Referințe
1	faneata	NU	1.246	-	-	-	
2	pasune	NU	1.654	-	-	-	Pășune împădurită

## Lungime Segmente

1) Valorile lungimilor segmentelor sunt obținute din proiecție în plan.

Punct început	X / Y	Punct sfârșit	X / Y	Lungime segment (** (m)
1	581.028,979 639.170,3	2	581.019,175 639.157,107	16.437
2	581.019,175 639.157,107	3	580.994,088 639.127,035	39.162
3	580.994,088 639.127,035	4	580.980,096 639.109,005	22.822
4	580.980,096 639.109,005	5	581.012,439 639.088,77	38.151

Punct început	X / Y	Punct sfârșit	X / Y	Lungime segment (** (m)
5	581.012,439 639.088,77	6	581.017,189 639.095,244	8.03
6	581.017,189 639.095,244	7	581.024,626 639.106,217	13.256
7	581.024,626 639.106,217	8	581.058,088 639.148,564	53.972
8	581.058,088 639.148,564	9	581.059,567 639.151,035	2.88
9	581.059,567 639.151,035	10	581.059,81 639.152,695	1.678
10	581.059,81 639.152,695	11	581.054,394 639.156,191	6.446
11	581.054,394 639.156,191	1	581.028,979 639.170,3	29.069

\*\* Lungimile segmentelor sunt determinate în planul de proiecție Stereo 70 și sunt rotunjite la 1 milimetru.

\*\*\* Distanța dintre puncte este formată din segmente cumulate ce sunt mai mici decât valoarea 1 milimetru.





**DATE DESPRE IMOBILUL NR. 11362**

Oficiul de Cadastru și Publicitate Imobiliară NEAMT  
Biroul de Cadastru și Publicitate Imobiliară Targu-Neamt

**A. Partea I. Descrierea imobilului**

TEREN Extravilan

Adresa: Jud. Neamt

Nr. Crt	Nr cadastral Nr. topografic	Suprafața* (mp)	Observații / Referințe
A1		7.822	Sector cadastral:49 Teren neimprejmuit;

**B. Partea II. Proprietari și acte**

Inscrieri privitoare la dreptul de proprietate și alte drepturi reale		Referințe
/		
Act Normativ nr. 7, din 13/03/1996 emis de GUVERNUL ROMÂNIEI;		
B1	Inscrierea provizorie, drept de PROPRIETATE, dobandit prin Lege, cota actuala 1/1, cota initiala 1/1	A1
1) COMUNA PIPIRIG, CIF:99999999999999, Proprietar neidentificat		

**C. Partea III. SARCINI .**

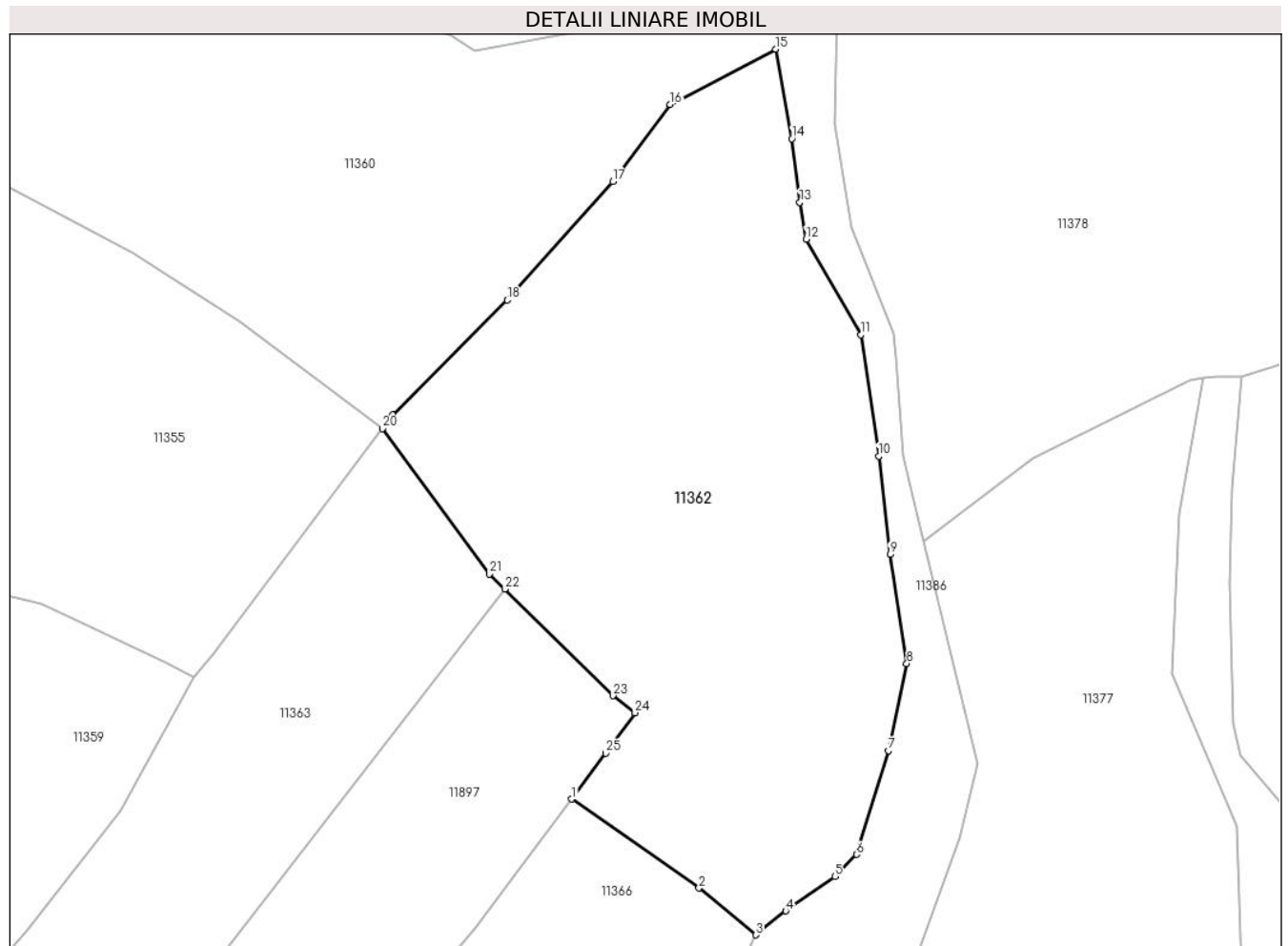
Inscrieri privind dezmembramintele dreptului de proprietate, drepturi reale de garanție și sarcini	Referințe
NU SUNT	

## Anexa Nr. 1 La Partea I

## Teren

Nr cadastral	Suprafața (mp)*	Observații / Referințe
	7.822	

\* Suprafața este determinată în planul de proiecție Stereo 70.



## Date referitoare la teren

Crt	Categorie folosință	Intravilan	Suprafața (mp)	Tarla	Parcelă	Nr. topo	Observații / Referințe
1	pașune	NU	7.822	-	-	-	Pășune împădurită

## Lungime Segmente

1) Valorile lungimilor segmentelor sunt obținute din proiecție în plan.

Punct început	X / Y	Punct sfârșit	X / Y	Lungime segment (** (m)
1	581.084,377 639.242,556	2	581.106,553 639.227,07	27.048
3	581.116,489 639.218,915	4	581.121,699 639.223,091	6.677
5	581.130,268 639.229,097	6	581.134,024 639.232,917	5.357
7	581.139,607 639.250,98	8	581.142,787 639.266,165	15.514
9	581.139,864 639.285,147	10	581.137,878 639.302,224	17.192

Punct început	X / Y	Punct sfârșit	X / Y	Lungime segment (** (m)
2	581.106,553 639.227,07	3	581.116,489 639.218,915	12.854
4	581.121,699 639.223,091	5	581.130,268 639.229,097	10.464
6	581.134,024 639.232,917	7	581.139,607 639.250,98	18.906
8	581.142,787 639.266,165	9	581.139,864 639.285,147	19.206
10	581.137,878 639.302,224	11	581.134,809 639.323,406	21.403

Punct început	X / Y	Punct sfârșit	X / Y	Lungime segment (** (m)
11	581.134,809 639.323,406	12	581.125,233 639.340,031	19.186
13	581.124,122 639.346,443	14	581.122,734 639.357,543	11.186
15	581.119,914 639.373,105	16	581.101,562 639.363,448	20.738
17	581.091,542 639.350,057	18	581.073,142 639.329,445	27.63
19	581.053,151 639.309,409	20	581.051,362 639.307,036	2.972
21	581.070,076 639.281,714	22	581.072,702 639.279,127	3.686
23	581.091,564 639.260,543	24	581.095,41 639.257,585	4.852
25	581.090,334 639.250,531	1	581.084,377 639.242,556	9.954

Punct început	X / Y	Punct sfârșit	X / Y	Lungime segment (** (m)
12	581.125,233 639.340,031	13	581.124,122 639.346,443	6.508
14	581.122,734 639.357,543	15	581.119,914 639.373,105	15.815
16	581.101,562 639.363,448	17	581.091,542 639.350,057	16.725
18	581.073,142 639.329,445	19	581.053,151 639.309,409	28.303
20	581.051,362 639.307,036	21	581.070,076 639.281,714	31.487
22	581.072,702 639.279,127	23	581.091,564 639.260,543	26.479
24	581.095,41 639.257,585	25	581.090,334 639.250,531	8.69

\*\* Lungimile segmentelor sunt determinate în planul de proiecție Stereo 70 și sunt rotunjite la 1 milimetru.

\*\*\* Distanța dintre puncte este formată din segmente cumulate ce sunt mai mici decât valoarea 1 milimetru.



**DATE DESPRE IMOBILUL NR. 11363**

Oficiul de Cadastru și Publicitate Imobiliară NEAMT  
Biroul de Cadastru și Publicitate Imobiliară Targu-Neamt

**A. Partea I. Descrierea imobilului**

TEREN Extravilan

Adresa: Jud. Neamt

Nr. Crt	Nr cadastral Nr. topografic	Suprafața* (mp)	Observații / Referințe
A1		18.234	Sector cadastral:49 Teren imprejmuit;

**B. Partea II. Proprietari și acte**

Inscrieri privitoare la dreptul de proprietate și alte drepturi reale		Referințe
/		
Act Administrativ nr. 2570, din 15/02/2024 emis de Primăria Com. Pipirig;		
B1	Inscrierea posesiei, drept de PROPRIETATE, dobandit prin Lege, cota actuala 1/1, cota initiala 1/1 1) RADU EVA	A1

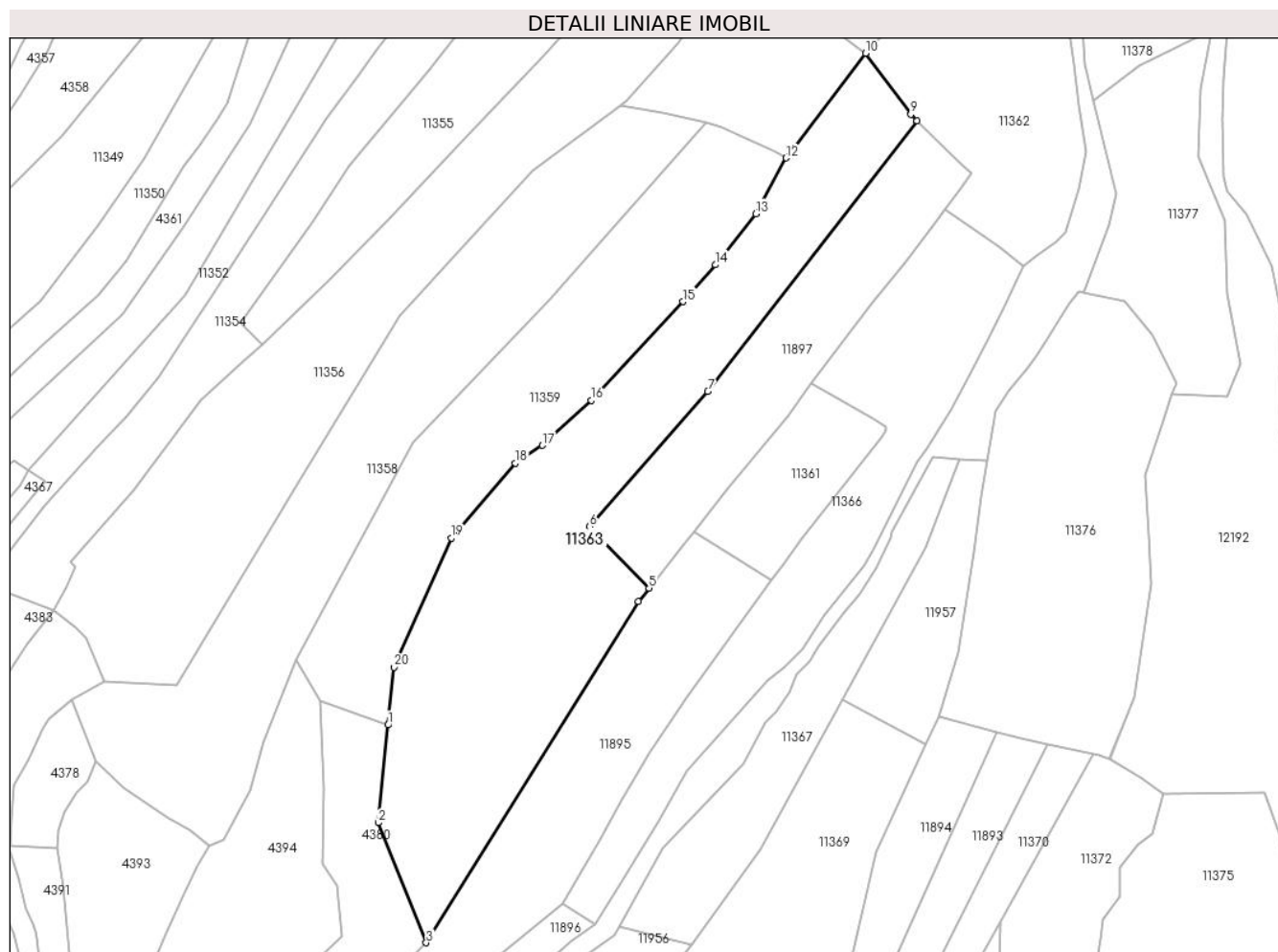
**C. Partea III. SARCINI .**

Inscrieri privind dezmembramintele dreptului de proprietate, drepturi reale de garanție și sarcini	Referințe
NU SUNT	

**Teren**

Nr cadastral	Suprafața (mp)*	Observații / Referințe
	18.234	

\* Suprafața este determinată în planul de proiecție Stereo 70.



**Date referitoare la teren**

Crt	Categorie folosință	Intravilan	Suprafața (mp)	Tarla	Parcelă	Nr. topo	Observații / Referințe
1	faneata	NU	7.026	-	-	-	
2	pasune	NU	11.207	-	-	-	Pășune împădurită

**Lungime Segmente**

1) Valorile lungimilor segmentelor sunt obținute din proiecție în plan.

Punct început	X / Y	Punct sfârșit	X / Y	Lungime segment (** (m)
1	580.853,572 639.029,035	2	580.849,429 638.988,596	40.651
2	580.849,429 638.988,596	3	580.869,377 638.938,899	53.551
3	580.869,377 638.938,899	4	580.957,3 639.080,108	166.344
4	580.957,3 639.080,108	5	580.961,642 639.085,591	6.994

Punct început	X / Y	Punct sfârșit	X / Y	Lungime segment (** (m)
5	580.961,642 639.085,591	6	580.936,922 639.111,146	35.555
6	580.936,922 639.111,146	7	580.985,964 639.167,03	74.351
7	580.985,964 639.167,03	8	581.072,702 639.279,127	141.736
8	581.072,702 639.279,127	9	581.070,076 639.281,714	3.686
9	581.070,076 639.281,714	10	581.051,362 639.307,036	31.487
10	581.051,362 639.307,036	11	581.021,778 639.267,8	49.139
11	581.021,778 639.267,8	12	581.018,435 639.263,701	5.289
12	581.018,435 639.263,701	13	581.005,829 639.240,629	26.291
13	581.005,829 639.240,629	14	580.989,116 639.219,448	26.981
14	580.989,116 639.219,448	15	580.975,722 639.204,227	20.275
15	580.975,722 639.204,227	16	580.937,792 639.163,364	55.754
16	580.937,792 639.163,364	17	580.917,499 639.144,717	27.559
17	580.917,499 639.144,717	18	580.906,208 639.137,457	13.424
18	580.906,208 639.137,457	19	580.879,704 639.106,465	40.779
19	580.879,704 639.106,465	20	580.856,019 639.052,93	58.54
20	580.856,019 639.052,93	1	580.853,572 639.029,035	24.02

\*\* Lungimile segmentelor sunt determinate în planul de proiecție Stereo 70 și sunt rotunjite la 1 milimetru.

\*\*\* Distanța dintre puncte este formată din segmente cumulate ce sunt mai mici decât valoarea 1 milimetru.





**DATE DESPRE IMOBILUL NR. 11364**

Oficiul de Cadastru și Publicitate Imobiliară NEAMT  
Biroul de Cadastru și Publicitate Imobiliară Targu-Neamt

**A. Partea I. Descrierea imobilului**

TEREN Extravilan

Adresa: Jud. Neamt

Nr. Crt	Nr cadastral Nr. topografic	Suprafața* (mp)	Observații / Referințe
A1		4.226	Sector cadastral:49 Teren imprejmuit;

**B. Partea II. Proprietari și acte**

Inscrieri privitoare la dreptul de proprietate și alte drepturi reale	Referințe
/	
Act Administrativ nr. 2570, din 15/02/2024 emis de Primăria Com. Pipirig;	
B1	A1
Inscrierea posesiei, drept de PROPRIETATE, dobandit prin Lege, cota actuala 1/1, cota initiala 1/1	
1) ARON GHEORGHE	

**C. Partea III. SARCINI .**

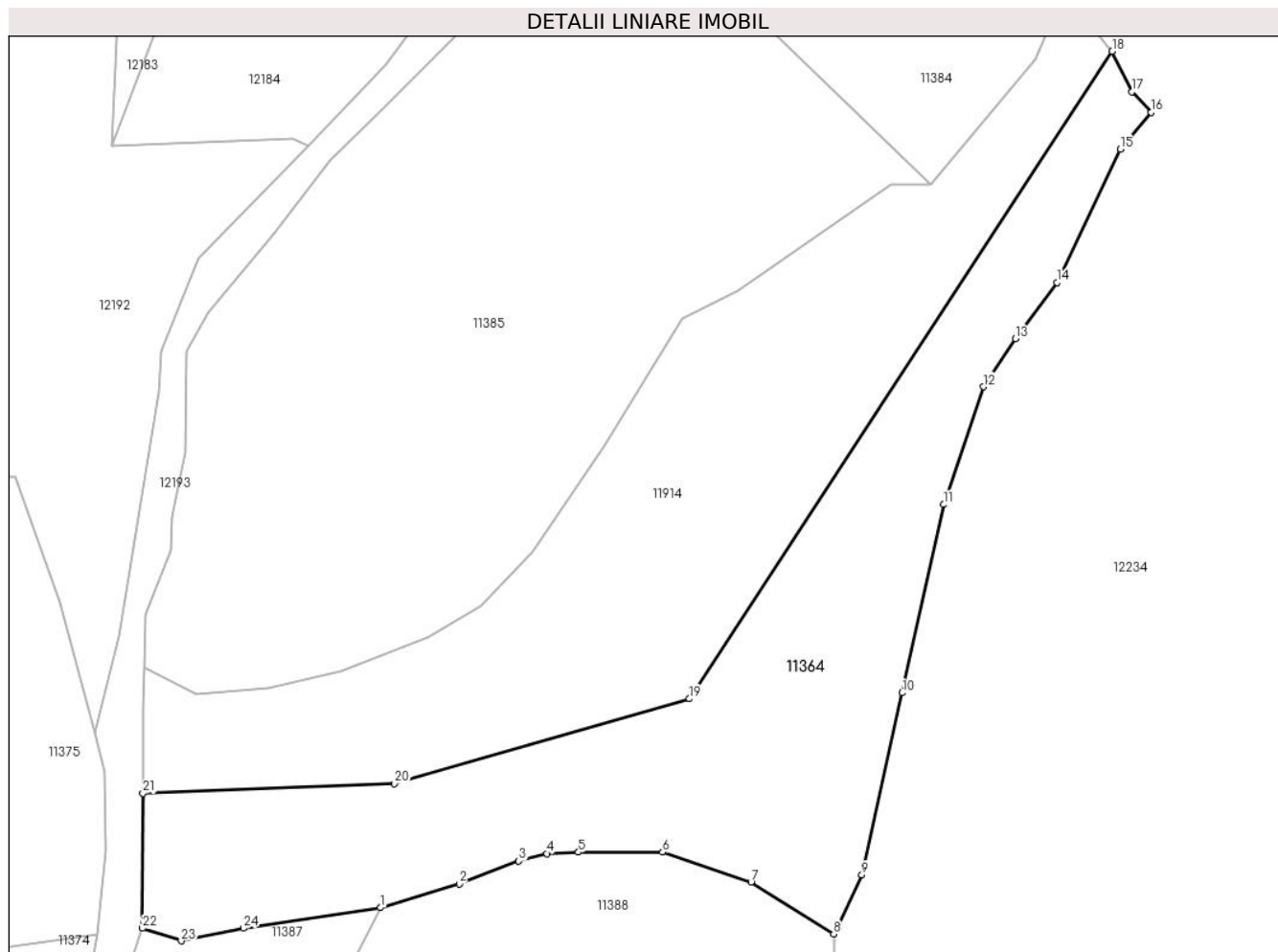
Inscrieri privind dezmembramintele dreptului de proprietate, drepturi reale de garanție și sarcini	Referințe
NU SUNT	

## Anexa Nr. 1 La Partea I

## Teren

Nr cadastral	Suprafața (mp)*	Observații / Referințe
	4.226	

\* Suprafața este determinată în planul de proiecție Stereo 70.



## Date referitoare la teren

Crt	Categorie folosință	Intravilan	Suprafața (mp)	Tarla	Parcelă	Nr. topo	Observații / Referințe
1	faneata	NU	1.590	-	-	-	
2	pasune	NU	2.636	-	-	-	Pășune împădurită

## Lungime Segmente

1) Valorile lungimilor segmentelor sunt obținute din proiecție în plan.

Punct început	X / Y	Punct sfârșit	X / Y	Lungime segment (** (m))
1	581.272,753 638.934,883	2	581.284,843 638.938,511	12.623
3	581.293,976 638.942,049	4	581.298,275 638.943,185	4.447
5	581.303,12 638.943,403	6	581.316,02 638.943,403	12.9
7	581.329,611 638.938,798	8	581.342,29 638.930,834	14.973

Punct început	X / Y	Punct sfârșit	X / Y	Lungime segment (** (m))
2	581.284,843 638.938,511	3	581.293,976 638.942,049	9.794
4	581.298,275 638.943,185	5	581.303,12 638.943,403	4.85
6	581.316,02 638.943,403	7	581.329,611 638.938,798	14.35
8	581.342,29 638.930,834	9	581.346,598 638.939,913	10.049

Punct început	X / Y	Punct sfârșit	X / Y	Lungime segment (** (m)	Punct început	X / Y	Punct sfârșit	X / Y	Lungime segment (** (m)
9	581.346,598 638.939,913	10	581.352,783 638.967,834	28.598	10	581.352,783 638.967,834	11	581.359,153 638.996,694	29.555
11	581.359,153 638.996,694	12	581.365,245 639.014,741	19.047	12	581.365,245 639.014,741	13	581.370,166 639.022,092	8.846
13	581.370,166 639.022,092	14	581.376,554 639.030,694	10.715	14	581.376,554 639.030,694	15	581.386,226 639.051,149	22.626
15	581.386,226 639.051,149	16	581.390,971 639.056,807	7.384	16	581.390,971 639.056,807	17	581.388,025 639.059,975	4.326
17	581.388,025 639.059,975	18	581.385,015 639.066,163	6.881	18	581.385,015 639.066,163	19	581.320,143 638.966,904	118.578
19	581.320,143 638.966,904	20	581.274,921 638.953,905	47.053	20	581.274,921 638.953,905	21	581.236,333 638.952,435	38.616
21	581.236,333 638.952,435	22	581.236,226 638.931,723	20.712	22	581.236,226 638.931,723	23	581.242,185 638.929,804	6.26
23	581.242,185 638.929,804	24	581.251,722 638.931,726	9.729	24	581.251,722 638.931,726	1	581.272,753 638.934,883	21.267

\*\* Lungimile segmentelor sunt determinate în planul de proiecție Stereo 70 și sunt rotunjite la 1 milimetru.

\*\*\* Distanța dintre puncte este formată din segmente cumulate ce sunt mai mici decât valoarea 1 milimetru.



**DATE DESPRE IMOBILUL NR. 11365**

Oficiul de Cadastru și Publicitate Imobiliară NEAMT  
Biroul de Cadastru și Publicitate Imobiliară Targu-Neamt

**A. Partea I. Descrierea imobilului**

TEREN Extravilan

Adresa: Jud. Neamt

Nr. Crt	Nr cadastral Nr. topografic	Suprafața* (mp)	Observații / Referințe
A1		12.662	Sector cadastral:49 Teren imprejmuit;

**B. Partea II. Proprietari și acte**

Inscrieri privitoare la dreptul de proprietate și alte drepturi reale		Referințe
/		
Act Administrativ nr. 2570, din 15/02/2024 emis de Primăria Com. Pipirig;		
B1	Inscrierea posesiei, drept de PROPRIETATE, dobandit prin Lege, cota actuala 1/1, cota initiala 1/1 1) COJOCARU DOREL-DUMITRU	A1

**C. Partea III. SARCINI .**

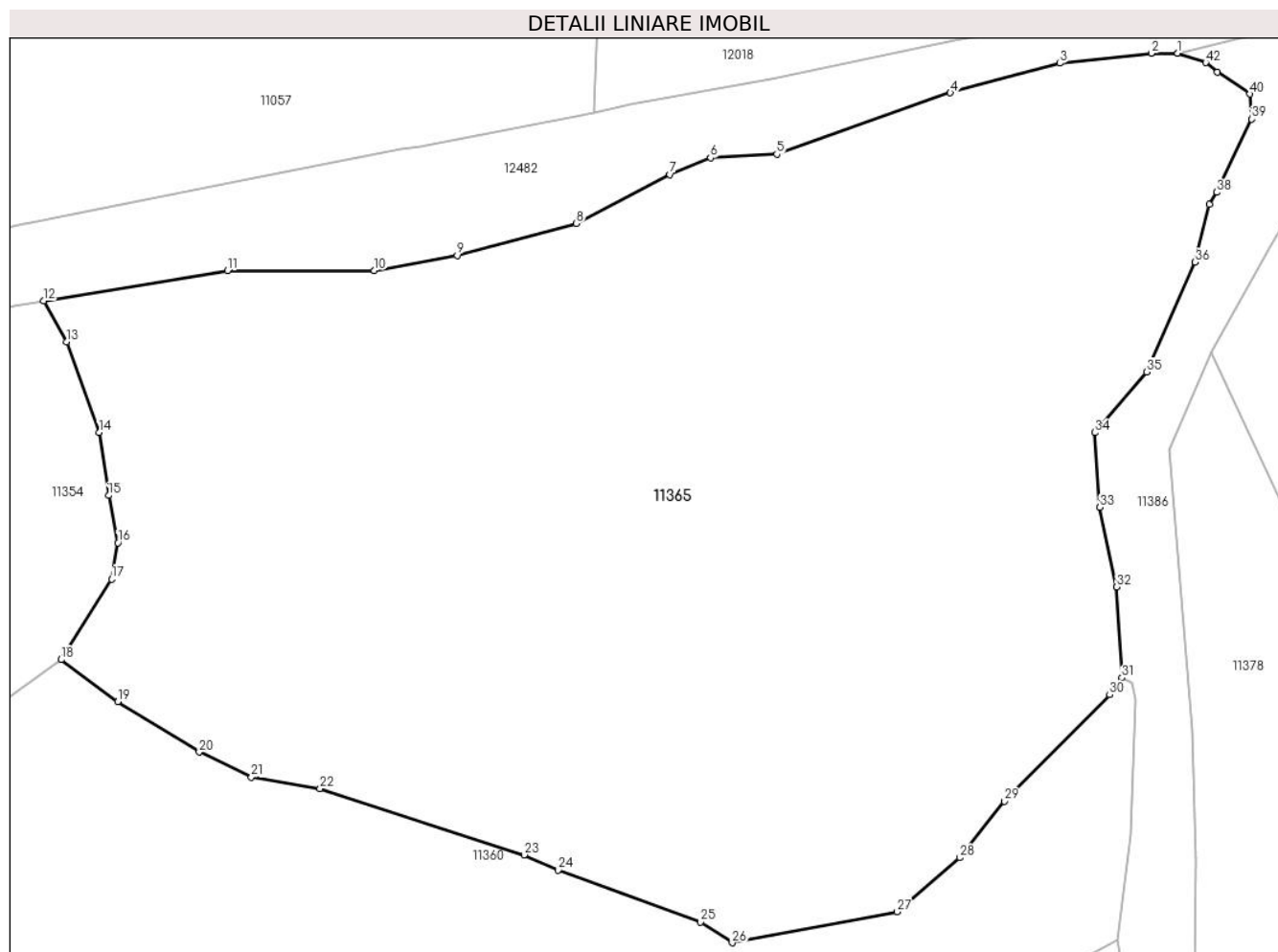
Inscrieri privind dezmembramintele dreptului de proprietate, drepturi reale de garanție și sarcini	Referințe
NU SUNT	

## Anexa Nr. 1 La Partea I

## Teren

Nr cadastral	Suprafața (mp)*	Observații / Referințe
	12.662	

\* Suprafața este determinată în planul de proiecție Stereo 70.



## Date referitoare la teren

Crt	Categorie folosință	Intravilan	Suprafața (mp)	Tarla	Parcelă	Nr. topo	Observații / Referințe
1	faneata	NU	12.662	-	-	-	

## Lungime Segmente

1) Valorile lungimilor segmentelor sunt obținute din proiecție în plan.

Punct început	X / Y	Punct sfârșit	X / Y	Lungime segment	Punct început	X / Y	Punct sfârșit	X / Y	Lungime segment	Punct început	X / Y	Punct sfârșit	X / Y	Lungime segment
1	581.128,187 639.493,797	2	581.124,588 639.493,797	3.599	2	581.124,588 639.493,797	3	581.112,11 639.492,427	12.553	3	581.112,11 639.492,427	4	581.097,243 639.488,411	15.4
4	581.097,243 639.488,411	5	581.073,605 639.480,057	25.071	5	581.073,605 639.480,057	6	581.064,587 639.479,566	9.031	6	581.064,587 639.479,566	7	581.059,05 639.477,29	5.987
7	581.059,05 639.477,29	8	581.046,296 639.470,628	14.389	8	581.046,296 639.470,628	9	581.030,089 639.466,3	16.775	9	581.030,089 639.466,3	10	581.018,816 639.464,238	11.46
10	581.018,816 639.464,238	11	580.998,814 639.464,238	20.002	11	580.998,814 639.464,238	12	580.973,801 639.460,114	25.351	12	580.973,801 639.460,114	13	580.976,916 639.454,544	6.382
13	580.976,916 639.454,544	14	580.981,372 639.442,224	13.101	14	580.981,372 639.442,224	15	580.982,661 639.433,644	8.676	15	580.982,661 639.433,644	16	580.983,902 639.427,196	6.566
16	580.983,902 639.427,196	17	580.983,05 639.422,27	4.999	17	580.983,05 639.422,27	18	580.976,183 639.411,304	12.939	18	580.976,183 639.411,304	19	580.983,892 639.405,602	9.589

Punct început	X / Y	Punct sfârșit	X / Y	Lungime segment	Punct început	X / Y	Punct sfârșit	X / Y	Lungime segment	Punct început	X / Y	Punct sfârșit	X / Y	Lungime segment
19	580.983,892 639.405,602	20	580.994,982 639.398,74	13.041	20	580.994,982 639.398,74	21	581.002,091 639.395,298	7.898	21	581.002,091 639.395,298	22	581.011,432 639.393,761	9.467
22	581.011,432 639.393,761	23	581.039,208 639.384,738	29.205	23	581.039,208 639.384,738	24	581.043,87 639.382,687	5.093	24	581.043,87 639.382,687	25	581.063,252 639.375,59	20.64
25	581.063,252 639.375,59	26	581.067,537 639.372,792	5.118	26	581.067,537 639.372,792	27	581.090,008 639.377,009	22.863	27	581.090,008 639.377,009	28	581.098,549 639.384,351	11.263
28	581.098,549 639.384,351	29	581.104,594 639.392,053	9.791	29	581.104,594 639.392,053	30	581.118,926 639.406,526	20.368	30	581.118,926 639.406,526	31	581.120,589 639.408,835	2.846
31	581.120,589 639.408,835	32	581.119,878 639.421,189	12.374	32	581.119,878 639.421,189	33	581.117,599 639.432,025	11.073	33	581.117,599 639.432,025	34	581.116,904 639.442,192	10.191
34	581.116,904 639.442,192	35	581.123,933 639.450,432	10.831	35	581.123,933 639.450,432	36	581.130,559 639.465,367	16.339	36	581.130,559 639.465,367	37	581.132,482 639.473,215	8.08
37	581.132,482 639.473,215	38	581.133,508 639.474,863	1.941	38	581.133,508 639.474,863	39	581.138,261 639.484,817	11.031	39	581.138,261 639.484,817	40	581.138,01 639.488,247	3.439
40	581.138,01 639.488,247	41	581.133,573 639.491,199	5.329	41	581.133,573 639.491,199	42	581.132,008 639.492,517	2.046	42	581.132,008 639.492,517	1	581.128,187 639.493,797	4.03

\*\* Lungimile segmentelor sunt determinate în planul de proiecție Stereo 70 și sunt rotunjite la 1 milimetru.

\*\*\* Distanța dintre puncte este formată din segmente cumulate ce sunt mai mici decât valoarea 1 milimetru.





**DATE DESPRE IMOBILUL NR. 11366**

Oficiul de Cadastru și Publicitate Imobiliară NEAMT  
Biroul de Cadastru și Publicitate Imobiliară Targu-Neamt

**A. Partea I. Descrierea imobilului**

TEREN Extravilan

Adresa: Jud. Neamt

Nr. Crt	Nr cadastral Nr. topografic	Suprafața* (mp)	Observații / Referințe
A1		9.363	Sector cadastral:49 Teren neimprejmuit;

**B. Partea II. Proprietari și acte**

Inscrieri privitoare la dreptul de proprietate și alte drepturi reale		Referințe
/		
Act Normativ nr. 7, din 13/03/1996 emis de GUVERNUL ROMÂNIEI;		
B1	Inscrierea provizorie, drept de PROPRIETATE, dobandit prin Lege, cota actuala 1/1, cota initiala 1/1 1) COMUNA PIPIRIG, CIF:99999999999999, Proprietar neidentificat	A1

**C. Partea III. SARCINI .**

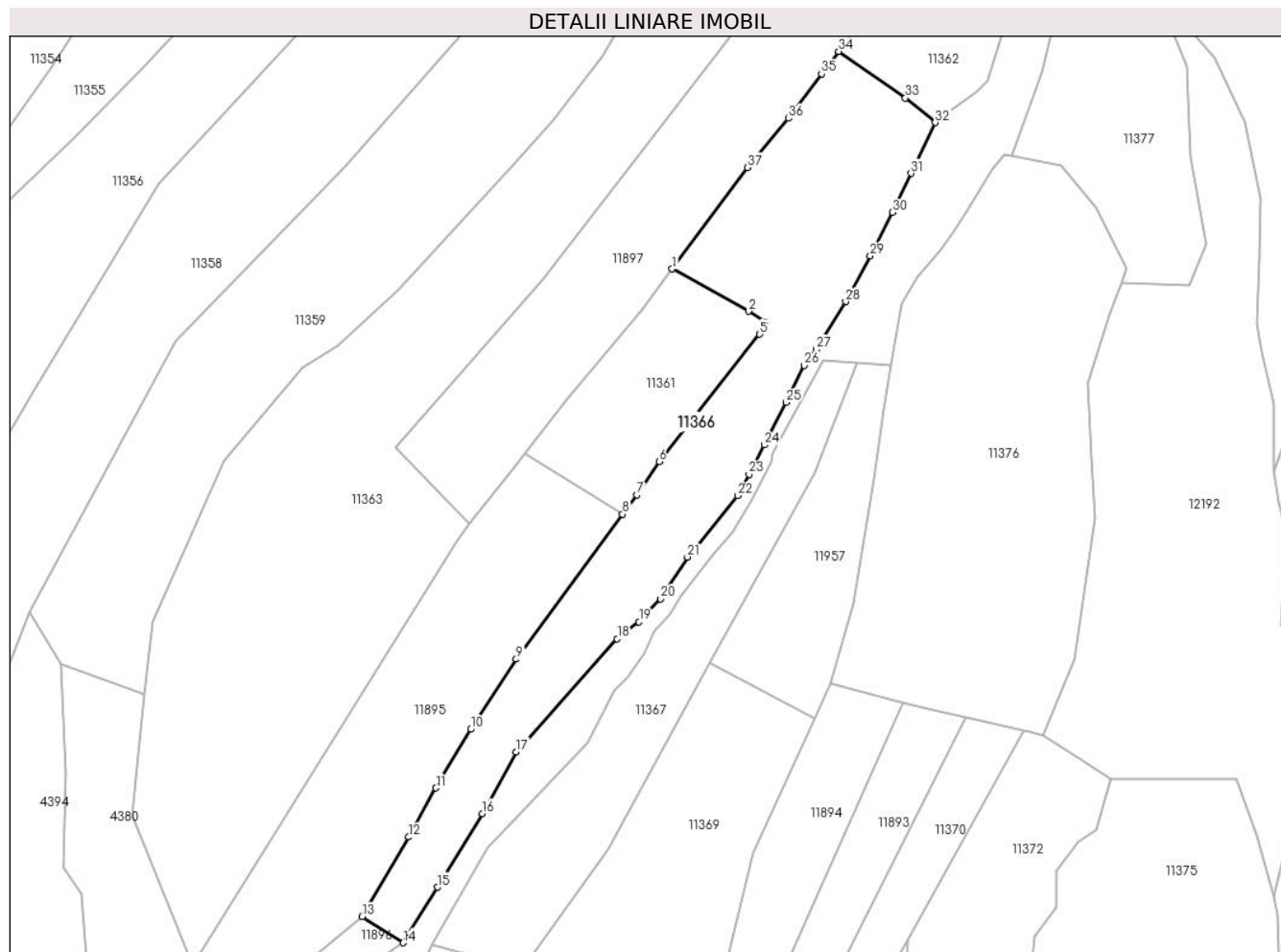
Inscrieri privind dezmembramintele dreptului de proprietate, drepturi reale de garanție și sarcini	Referințe
NU SUNT	

## Anexa Nr. 1 La Partea I

## Teren

Nr cadastral	Suprafața (mp)*	Observații / Referințe
	9.363	

\* Suprafața este determinată în planul de proiecție Stereo 70.



## Date referitoare la teren

Crt	Categorie folosință	Intra vilan	Suprafața (mp)	Tarla	Parcelă	Nr. topo	Observații / Referințe
1	faneata	NU	6.222	-	-	-	
2	pasune	NU	3.141	-	-	-	Pășune împădurită

## Lungime Segmente

1) Valorile lungimilor segmentelor sunt obținute din proiecție în plan.

Punct început	X / Y	Punct sfârșit	X / Y	Lungime segment (** (m)
1	581.028,979 639.170,3	2	581.054,394 639.156,191	29.069
3	581.059,81 639.152,695	4	581.059,567 639.151,035	1.678
5	581.058,088 639.148,564	6	581.024,626 639.106,217	53.972
7	581.017,189 639.095,244	8	581.012,439 639.088,77	8.03

Punct început	X / Y	Punct sfârșit	X / Y	Lungime segment (** (m)
2	581.054,394 639.156,191	3	581.059,81 639.152,695	6.446
4	581.059,567 639.151,035	5	581.058,088 639.148,564	2.88
6	581.024,626 639.106,217	7	581.017,189 639.095,244	13.256
8	581.012,439 639.088,77	9	580.977,096 639.040,605	59.741

Punct început	X / Y	Punct sfârșit	X / Y	Lungime segment (** (m)
9	580.977,096 639.040,605	10	580.962,029 639.017,289	27.761
11	580.950,42 638.997,81	12	580.941,302 638.981,512	18.675
13	580.925,844 638.955,063	14	580.939,503 638.946,383	16.184
15	580.950,905 638.964,871	16	580.965,799 638.989,313	28.622
17	580.977,145 639.009,787	18	581.010,69 639.047,388	50.39
19	581.017,939 639.053,002	20	581.025,098 639.060,678	10.496
21	581.034,053 639.074,566	22	581.050,707 639.094,976	26.342
23	581.054,577 639.102,007	24	581.059,601 639.111,778	10.987
25	581.066,858 639.125,958	26	581.072,954 639.138,19	13.667
27	581.076,94 639.143,562	28	581.086,689 639.159,421	18.616
29	581.094,903 639.174,655	30	581.102,243 639.189,045	16.154
31	581.108,464 639.202,066	32	581.116,489 639.218,915	18.663
33	581.106,553 639.227,07	34	581.084,377 639.242,556	27.048
35	581.078,679 639.235,132	36	581.067,614 639.220,328	18.482
37	581.053,998 639.203,971	1	581.028,979 639.170,3	41.949

Punct început	X / Y	Punct sfârșit	X / Y	Lungime segment (** (m)
10	580.962,029 639.017,289	11	580.950,42 638.997,81	22.676
12	580.941,302 638.981,512	13	580.925,844 638.955,063	30.635
14	580.939,503 638.946,383	15	580.950,905 638.964,871	21.721
16	580.965,799 638.989,313	17	580.977,145 639.009,787	23.408
18	581.010,69 639.047,388	19	581.017,939 639.053,002	9.169
20	581.025,098 639.060,678	21	581.034,053 639.074,566	16.525
22	581.050,707 639.094,976	23	581.054,577 639.102,007	8.026
24	581.059,601 639.111,778	25	581.066,858 639.125,958	15.929
26	581.072,954 639.138,19	27	581.076,94 639.143,562	6.689
28	581.086,689 639.159,421	29	581.094,903 639.174,655	17.307
30	581.102,243 639.189,045	31	581.108,464 639.202,066	14.431
32	581.116,489 639.218,915	33	581.106,553 639.227,07	12.854
34	581.084,377 639.242,556	35	581.078,679 639.235,132	9.359
36	581.067,614 639.220,328	37	581.053,998 639.203,971	21.283

\*\* Lungimile segmentelor sunt determinate în planul de proiecție Stereo 70 și sunt rotunjite la 1 milimetru.

\*\*\* Distanța dintre puncte este formată din segmente cumulate ce sunt mai mici decât valoarea 1 milimetru.



**DATE DESPRE IMOBILUL NR. 11367**

Oficiul de Cadastru și Publicitate Imobiliară NEAMT  
Biroul de Cadastru și Publicitate Imobiliară Targu-Neamt

**A. Partea I. Descrierea imobilului**

TEREN Extravilan

Adresa: Jud. Neamt

Nr. Crt	Nr cadastral Nr. topografic	Suprafața* (mp)	Observații / Referințe
A1		5.000	Sector cadastral:49 Teren imprejmuit;

**B. Partea II. Proprietari și acte**

Inscrieri privitoare la dreptul de proprietate și alte drepturi reale	Referințe
/	
Act Administrativ nr. 2570, din 15/02/2024 emis de Primăria Com. Pipirig;	
B1	Inscrierea posesiei, drept de PROPRIETATE, dobandit prin Lege, cota actuala 1/1, cota initiala 1/1
	1) AMARIEI VASILE

**C. Partea III. SARCINI .**

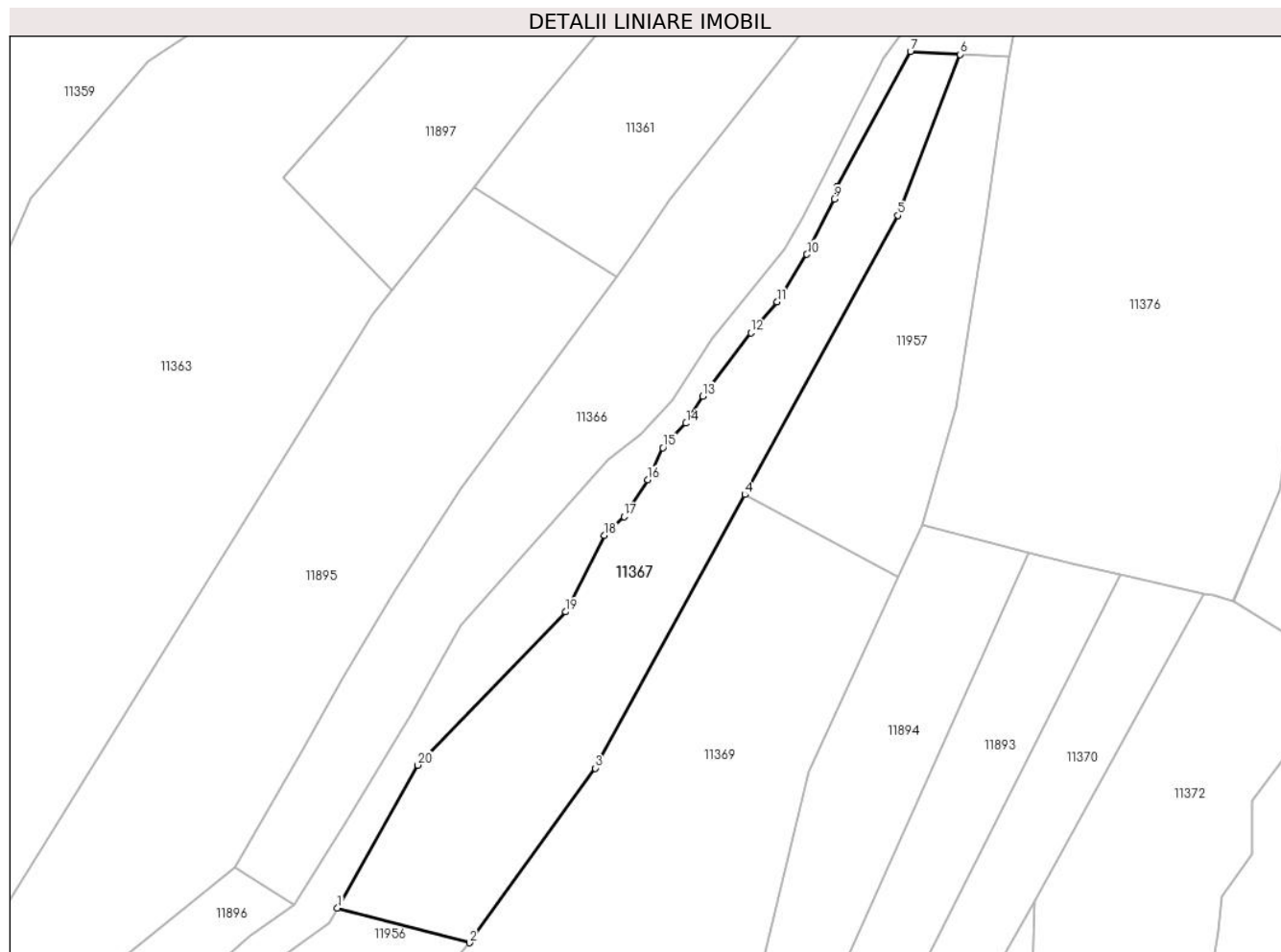
Inscrieri privind dezmembramintele dreptului de proprietate, drepturi reale de garanție și sarcini	Referințe
NU SUNT	

## Anexa Nr. 1 La Partea I

## Teren

Nr cadastral	Suprafața (mp)*	Observații / Referințe
	5.000	

\* Suprafața este determinată în planul de proiecție Stereo 70.



## Date referitoare la teren

Crt	Categorie folosință	Intravilan	Suprafața (mp)	Tarla	Parcelă	Nr. topo	Observații / Referințe
1	pașune	NU	5.000	-	-	-	Pășune împădurită

## Lungime Segmente

1) Valorile lungimilor segmentelor sunt obținute din proiecție în plan.

Punct început	X / Y	Punct sfârșit	X / Y	Lungime segment (** (m)
1	580.949,211 638.945,72	2	580.979,103 638.937,843	30.912
2	580.979,103 638.937,843	3	581.007,666 638.977,382	48.777
3	581.007,666 638.977,382	4	581.041,605 639.039,334	70.639
4	581.041,605 639.039,334	5	581.076,25 639.102,576	72.11
5	581.076,25 639.102,576	6	581.090,345 639.139,06	39.112

Punct început	X / Y	Punct sfârşit	X / Y	Lungime segment (** (m)
6	581.090,345 639.139,06	7	581.079,127 639.139,722	11.238
7	581.079,127 639.139,722	8	581.062,434 639.109,012	34.954
8	581.062,434 639.109,012	9	581.061,84 639.106,287	2.789
9	581.061,84 639.106,287	10	581.055,65 639.093,765	13.968
10	581.055,65 639.093,765	11	581.048,928 639.082,96	12.725
11	581.048,928 639.082,96	12	581.042,942 639.076,034	9.154
12	581.042,942 639.076,034	13	581.031,993 639.061,66	18.069
13	581.031,993 639.061,66	14	581.028,244 639.055,499	7.212
14	581.028,244 639.055,499	15	581.023,001 639.049,968	7.621
15	581.023,001 639.049,968	16	581.019,564 639.042,691	8.048
16	581.019,564 639.042,691	17	581.014,19 639.034,377	9.9
17	581.014,19 639.034,377	18	581.009,697 639.030,108	6.198
18	581.009,697 639.030,108	19	581.000,934 639.012,782	19.416
19	581.000,934 639.012,782	20	580.967,446 638.978,077	48.227
20	580.967,446 638.978,077	1	580.949,211 638.945,72	37.141

\*\* Lungimile segmentelor sunt determinate în planul de proiecție Stereo 70 și sunt rotunjite la 1 milimetru.

\*\*\* Distanța dintre puncte este formată din segmente cumulate ce sunt mai mici decât valoarea 1 milimetru.





**DATE DESPRE IMOBILUL NR. 11368**

Oficiul de Cadastru și Publicitate Imobiliară NEAMT  
Biroul de Cadastru și Publicitate Imobiliară Targu-Neamt

**A. Partea I. Descrierea imobilului**

TEREN Extravilan

Adresa: Jud. Neamt

Nr. Crt	Nr cadastral Nr. topografic	Suprafața* (mp)	Observații / Referințe
A1		3.666	Sector cadastral:49 Teren neimprejmuit;

**B. Partea II. Proprietari și acte**

Inscrieri privitoare la dreptul de proprietate și alte drepturi reale		Referințe
/		
Act Normativ nr. 7, din 13/03/1996 emis de GUVERNUL ROMÂNIEI;		
B1	Inscrierea provizorie, drept de PROPRIETATE, dobandit prin Lege, cota actuala 1/1, cota initiala 1/1 1) COMUNA PIPIRIG, CIF:99999999999999, Proprietar neidentificat	A1

**C. Partea III. SARCINI .**

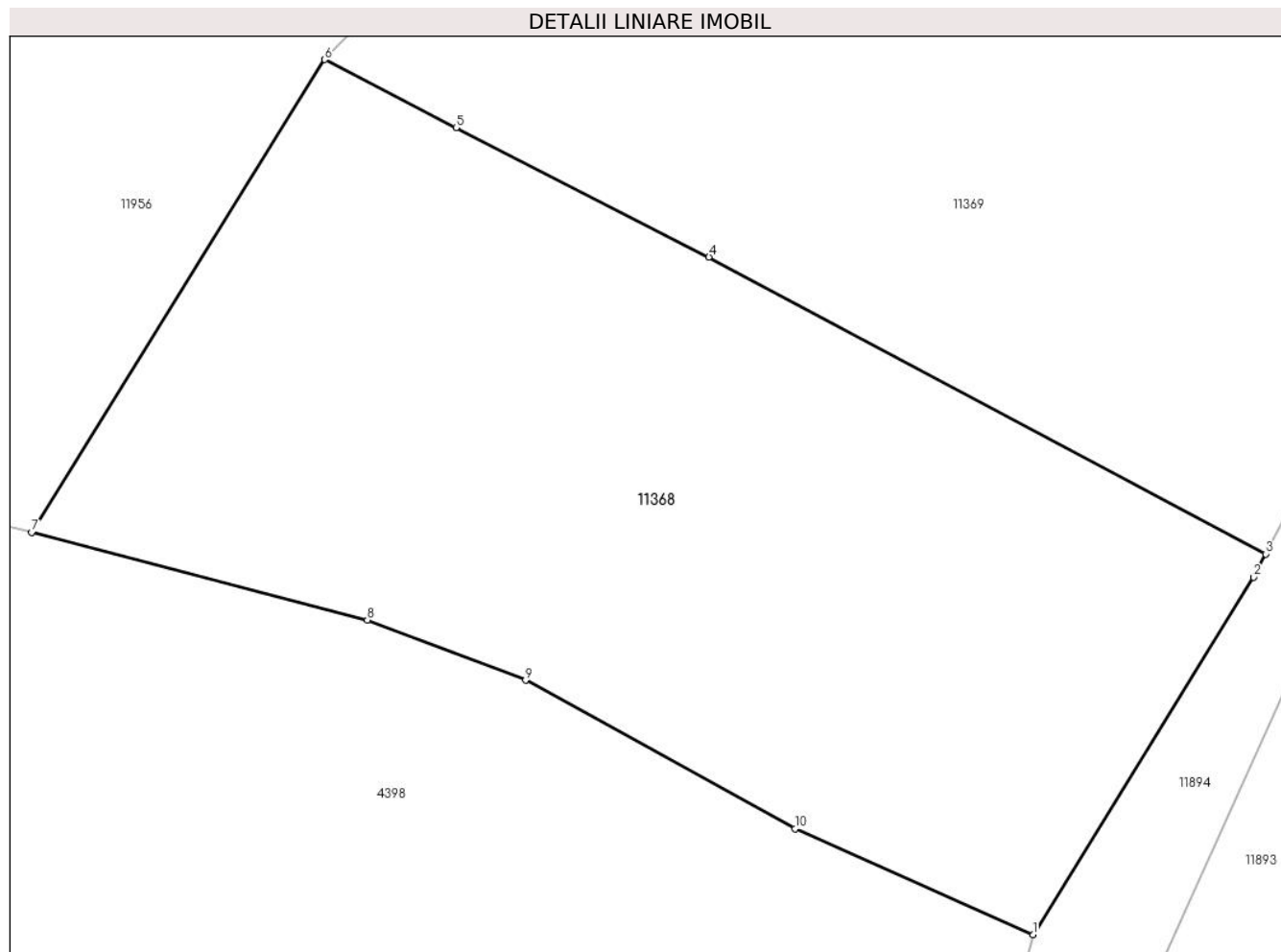
Inscrieri privind dezmembramintele dreptului de proprietate, drepturi reale de garanție și sarcini	Referințe
NU SUNT	

## Anexa Nr. 1 La Partea I

## Teren

Nr cadastral	Suprafața (mp)*	Observații / Referințe
	3.666	

\* Suprafața este determinată în planul de proiecție Stereo 70.



## Date referitoare la teren

Crt	Categorie folosință	Intravilan	Suprafața (mp)	Tarla	Parcelă	Nr. topo	Observații / Referințe
1	pașune	NU	3.666	-	-	-	Pășune împădurită

## Lungime Segmente

1) Valorile lungimilor segmentelor sunt obținute din proiecție în plan.

Punct început	X / Y	Punct sfârșit	X / Y	Lungime segment (** (m)
1	581.002,052 638.821,797	2	581.020,772 638.852,085	35.606
2	581.020,772 638.852,085	3	581.021,797 638.854,056	2.222
3	581.021,797 638.854,056	4	580.974,548 638.879,24	53.542
4	580.974,548 638.879,24	5	580.953,085 638.890,199	24.099
5	580.953,085 638.890,199	6	580.941,927 638.895,967	12.561

Punct început	X / Y	Punct sfârșit	X / Y	Lungime segment (** (m)
6	580.941,927 638.895,967	7	580.917,068 638.855,888	47.162
7	580.917,068 638.855,888	8	580.945,551 638.848,468	29.434
8	580.945,551 638.848,468	9	580.958,98 638.843,355	14.369
9	580.958,98 638.843,355	10	580.981,846 638.830,779	26.096
10	580.981,846 638.830,779	1	581.002,052 638.821,797	22.112

\*\* Lungimile segmentelor sunt determinate în planul de proiecție Stereo 70 și sunt rotunjite la 1 milimetru.

\*\*\* Distanța dintre puncte este formată din segmente cumulate ce sunt mai mici decât valoarea 1 milimetru.



**DATE DESPRE IMOBILUL NR. 11369**

Oficiul de Cadastru și Publicitate Imobiliară NEAMT  
Biroul de Cadastru și Publicitate Imobiliară Targu-Neamt

**A. Partea I. Descrierea imobilului**

TEREN Extravilan

Adresa: Jud. Neamt

Nr. Crt	Nr cadastral Nr. topografic	Suprafața* (mp)	Observații / Referințe
A1		10.105	Sector cadastral:49 Teren imprejmuit;

**B. Partea II. Proprietari și acte**

Inscrieri privitoare la dreptul de proprietate și alte drepturi reale		Referințe
/		
Act Administrativ nr. 2570, din 15/02/2024 emis de Primăria Com. Pipirig;		
B1	Inscrierea posesiei, drept de PROPRIETATE, dobandit prin Lege, cota actuala 1/1, cota initiala 1/1 1) CREANGĂ MARIA 2) CREANGĂ GHEORGHE	A1

**C. Partea III. SARCINI .**

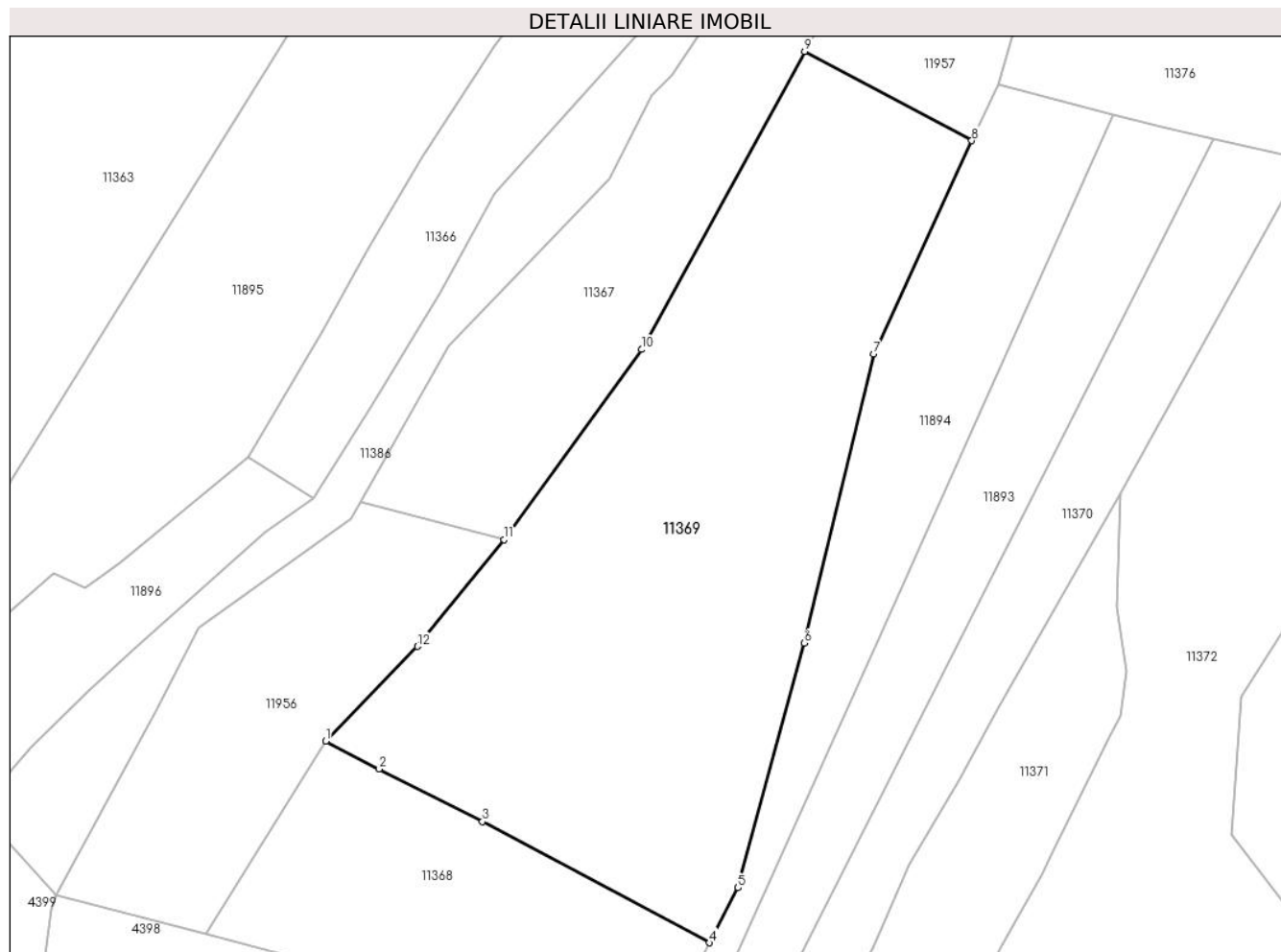
Inscrieri privind dezmembramintele dreptului de proprietate, drepturi reale de garanție și sarcini	Referințe
NU SUNT	

## Anexa Nr. 1 La Partea I

## Teren

Nr cadastral	Suprafața (mp)*	Observații / Referințe
	10.105	

\* Suprafața este determinată în planul de proiecție Stereo 70.



## Date referitoare la teren

Crt	Categorie folosință	Intravilan	Suprafața (mp)	Tarla	Parcelă	Nr. topo	Observații / Referințe
1	pasune	NU	5.251	-	-	-	
2	pasune	NU	4.854	-	-	-	Pășune împădurită

## Lungime Segmente

1) Valorile lungimilor segmentelor sunt obținute din proiecție în plan.

Punct început	X / Y	Punct sfârșit	X / Y	Lungime segment (** (m)
1	580.941,927 638.895,967	2	580.953,085 638.890,199	12.561
2	580.953,085 638.890,199	3	580.974,548 638.879,24	24.099
3	580.974,548 638.879,24	4	581.021,797 638.854,056	53.542
4	581.021,797 638.854,056	5	581.027,73 638.865,473	12.867

Punct început	X / Y	Punct sfârșit	X / Y	Lungime segment (** (m)
5	581.027,73 638.865,473	6	581.041,548 638.916,324	52.695
6	581.041,548 638.916,324	7	581.055,977 638.976,452	61.835
7	581.055,977 638.976,452	8	581.076,4 639.020,789	48.815
8	581.076,4 639.020,789	9	581.041,605 639.039,334	39.429
9	581.041,605 639.039,334	10	581.007,666 638.977,382	70.639
10	581.007,666 638.977,382	11	580.979,103 638.937,843	48.777
11	580.979,103 638.937,843	12	580.961,022 638.915,643	28.631
12	580.961,022 638.915,643	1	580.941,927 638.895,967	27.418

\*\* Lungimile segmentelor sunt determinate în planul de proiecție Stereo 70 și sunt rotunjite la 1 milimetru.

\*\*\* Distanța dintre puncte este formată din segmente cumulate ce sunt mai mici decât valoarea 1 milimetru.





**DATE DESPRE IMOBILUL NR. 11370**

Oficiul de Cadastru și Publicitate Imobiliară NEAMT  
Biroul de Cadastru și Publicitate Imobiliară Targu-Neamt

**A. Partea I. Descrierea imobilului**

TEREN Extravilan

Adresa: Jud. Neamt

Nr. Crt	Nr cadastral Nr. topografic	Suprafața* (mp)	Observații / Referințe
A1		3.767	Sector cadastral:49 Teren imprejmuit;

**B. Partea II. Proprietari și acte**

Inscrieri privitoare la dreptul de proprietate și alte drepturi reale		Referințe
/		
Act Administrativ nr. 2570, din 15/02/2024 emis de Primăria Com. Pipirig;		
B1	Inscrierea posesiei, drept de PROPRIETATE, dobandit prin Lege, cota actuala 1/1, cota initiala 1/1 1) STĂNOAIA CONSTANTIN	A1

**C. Partea III. SARCINI .**

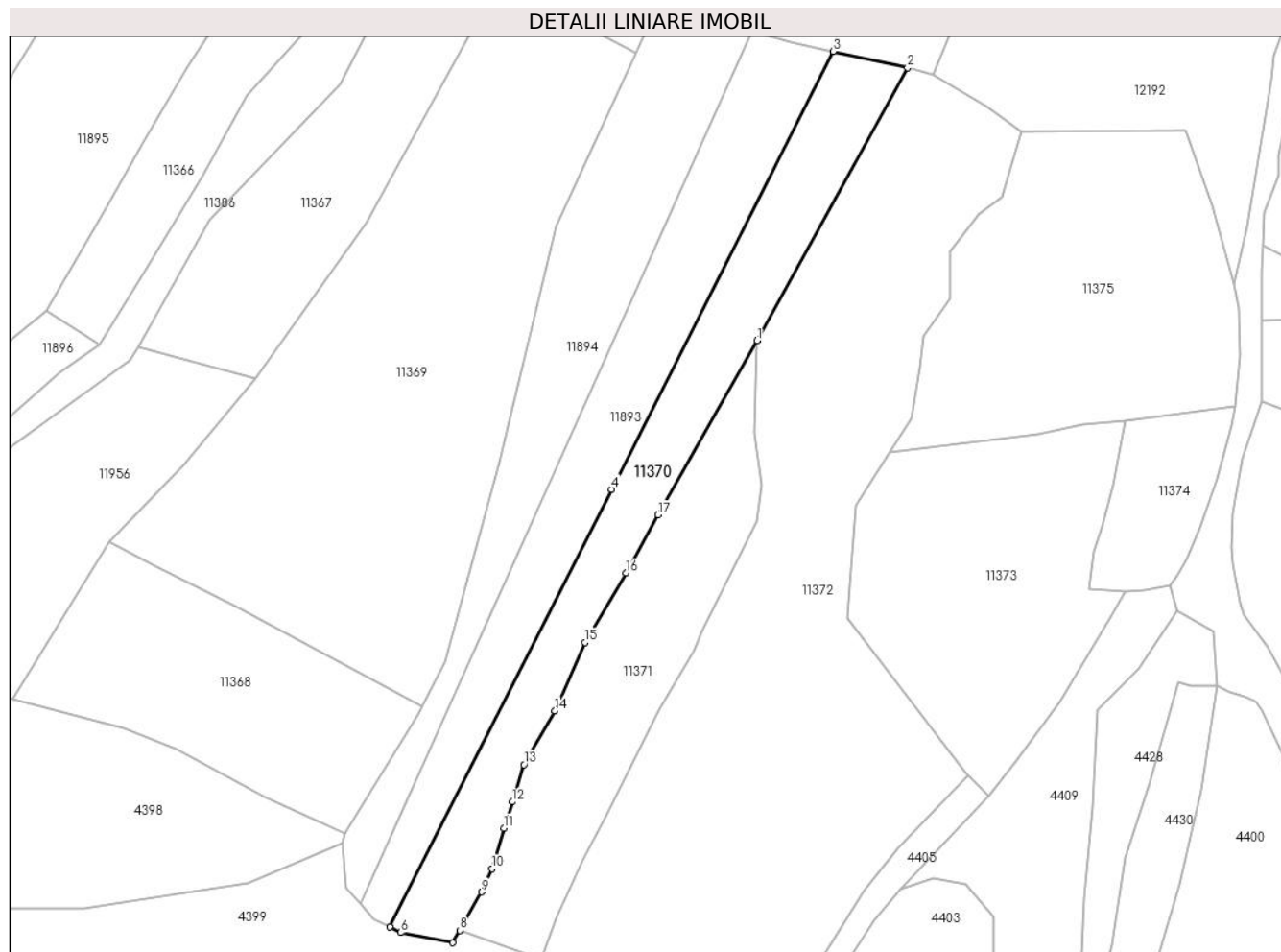
Inscrieri privind dezmembramintele dreptului de proprietate, drepturi reale de garanție și sarcini	Referințe
NU SUNT	

## Anexa Nr. 1 La Partea I

## Teren

Nr cadastral	Suprafața (mp)*	Observații / Referințe
	3.767	

\* Suprafața este determinată în planul de proiecție Stereo 70.



## Date referitoare la teren

Crt	Categorie folosință	Intravilan	Suprafața (mp)	Tarla	Parcelă	Nr. topo	Observații / Referințe
1	pasune	NU	979	-	-	-	
2	pasune	NU	2.788	-	-	-	Pășune împădurită

## Lungime Segmente

1) Valorile lungimilor segmentelor sunt obținute din proiecție în plan.

Punct început	X / Y	Punct sfârșit	X / Y	Lungime segment (** (m)
1	581.107,319 638.947,355	2	581.145,779 639.016,963	79.526
2	581.145,779 639.016,963	3	581.126,812 639.021,15	19.424
3	581.126,812 639.021,15	4	581.070,18 638.909,456	125.231
4	581.070,18 638.909,456	5	581.013,548 638.797,762	125.231

Punct început	X / Y	Punct sfârșit	X / Y	Lungime segment (** (m)
5	581.013,548 638.797,762	6	581.016,314 638.796,369	3.097
6	581.016,314 638.796,369	7	581.029,612 638.793,757	13.552
7	581.029,612 638.793,757	8	581.031,424 638.796,939	3.662
8	581.031,424 638.796,939	9	581.036,993 638.806,716	11.252
9	581.036,993 638.806,716	10	581.039,631 638.812,612	6.459
10	581.039,631 638.812,612	11	581.042,735 638.823,011	10.852
11	581.042,735 638.823,011	12	581.044,832 638.829,685	6.996
12	581.044,832 638.829,685	13	581.047,783 638.839,204	9.966
13	581.047,783 638.839,204	14	581.055,706 638.852,939	15.856
14	581.055,706 638.852,939	15	581.063,372 638.870,36	19.033
15	581.063,372 638.870,36	16	581.073,85 638.888,078	20.584
16	581.073,85 638.888,078	17	581.082,009 638.902,913	16.931
17	581.082,009 638.902,913	1	581.107,319 638.947,355	51.144

\*\* Lungimile segmentelor sunt determinate în planul de proiecție Stereo 70 și sunt rotunjite la 1 milimetru.

\*\*\* Distanța dintre puncte este formată din segmente cumulate ce sunt mai mici decât valoarea 1 milimetru.



**DATE DESPRE IMOBILUL NR. 11371**

Oficiul de Cadastru și Publicitate Imobiliară NEAMT  
Biroul de Cadastru și Publicitate Imobiliară Targu-Neamt

**A. Partea I. Descrierea imobilului**

TEREN Extravilan

Adresa: Jud. Neamt

Nr. Crt	Nr cadastral Nr. topografic	Suprafața* (mp)	Observații / Referințe
A1		3.404	Sector cadastral:49 Teren imprejmuit;

**B. Partea II. Proprietari și acte**

Inscrieri privitoare la dreptul de proprietate și alte drepturi reale		Referințe
/		
Act Administrativ nr. 2570, din 15/02/2024 emis de Primăria Com. Pipirig;		
B1	Inscrierea posesiei, drept de PROPRIETATE, dobandit prin Lege, cota actuala 1/1, cota initiala 1/1 1) ARON ELENA 2) ARON DUMITRU	A1

**C. Partea III. SARCINI .**

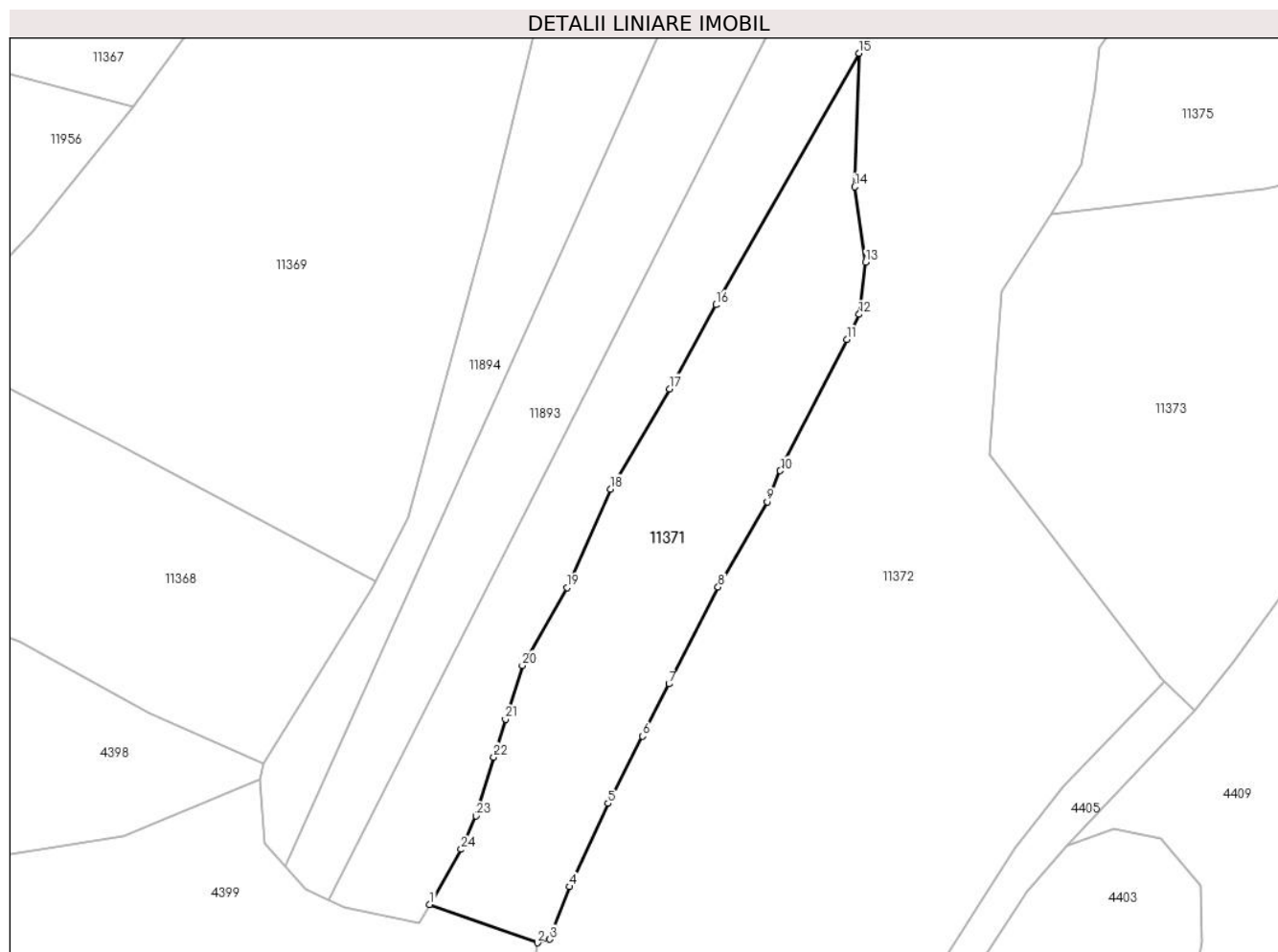
Inscrieri privind dezmembramintele dreptului de proprietate, drepturi reale de garanție și sarcini	Referințe
NU SUNT	

## Anexa Nr. 1 La Partea I

## Teren

Nr cadastral	Suprafața (mp)*	Observații / Referințe
	3.404	

\* Suprafața este determinată în planul de proiecție Stereo 70.



## Date referitoare la teren

Crt	Categorie folosință	Intra vilan	Suprafața (mp)	Tarla	Parcelă	Nr. topo	Observații / Referințe
1	pasune	NU	3.404	-	-	-	

## Lungime Segmente

1) Valorile lungimilor segmentelor sunt obținute din proiecție în plan.

Punct început	X / Y	Punct sfârșit	X / Y	Lungime segment (** (m)
1	581.031,424 638.796,939	2	581.050,464 638.790,209	20.194
3	581.052,651 638.790,837	4	581.056,143 638.800,107	9.906
5	581.062,948 638.814,814	6	581.069,066 638.826,713	13.38
7	581.073,725 638.835,937	8	581.082,418 638.853,054	19.198
9	581.091,112 638.868,121	10	581.093,396 638.873,604	5.94

Punct început	X / Y	Punct sfârșit	X / Y	Lungime segment (** (m)
2	581.050,464 638.790,209	3	581.052,651 638.790,837	2.275
4	581.056,143 638.800,107	5	581.062,948 638.814,814	16.205
6	581.069,066 638.826,713	7	581.073,725 638.835,937	10.334
8	581.082,418 638.853,054	9	581.091,112 638.868,121	17.395
10	581.093,396 638.873,604	11	581.105,145 638.896,831	26.029

Punct început	X / Y	Punct sfârșit	X / Y	Lungime segment (** (m)
11	581.105,145 638.896,831	12	581.107,332 638.901,217	4.901
13	581.108,492 638.910,438	14	581.106,555 638.923,758	13.46
15	581.107,319 638.947,355	16	581.082,009 638.902,913	51.144
17	581.073,85 638.888,078	18	581.063,372 638.870,36	20.584
19	581.055,706 638.852,939	20	581.047,783 638.839,204	15.856
21	581.044,832 638.829,685	22	581.042,735 638.823,011	6.996
23	581.039,631 638.812,612	24	581.036,993 638.806,716	6.459

Punct început	X / Y	Punct sfârșit	X / Y	Lungime segment (** (m)
12	581.107,332 638.901,217	13	581.108,492 638.910,438	9.294
14	581.106,555 638.923,758	15	581.107,319 638.947,355	23.609
16	581.082,009 638.902,913	17	581.073,85 638.888,078	16.931
18	581.063,372 638.870,36	19	581.055,706 638.852,939	19.033
20	581.047,783 638.839,204	21	581.044,832 638.829,685	9.966
22	581.042,735 638.823,011	23	581.039,631 638.812,612	10.852
24	581.036,993 638.806,716	1	581.031,424 638.796,939	11.252

\*\* Lungimile segmentelor sunt determinate în planul de proiecție Stereo 70 și sunt rotunjite la 1 milimetru.

\*\*\* Distanța dintre puncte este formată din segmente cumulate ce sunt mai mici decât valoarea 1 milimetru.





**DATE DESPRE IMOBILUL NR. 11372**

Oficiul de Cadastru și Publicitate Imobiliară NEAMT  
Biroul de Cadastru și Publicitate Imobiliară Targu-Neamt

**A. Partea I. Descrierea imobilului**

TEREN Extravilan

Adresa: Jud. Neamt

Nr. Crt	Nr cadastral Nr. topografic	Suprafața* (mp)	Observații / Referințe
A1		14.281	Sector cadastral:49 Teren neimprejmuit;

**B. Partea II. Proprietari și acte**

Inscrieri privitoare la dreptul de proprietate și alte drepturi reale		Referințe
/		
Act Normativ nr. 7, din 13/03/1996 emis de GUVERNUL ROMÂNIEI;		
B1	Inscrierea provizorie, drept de PROPRIETATE, dobandit prin Lege, cota actuala 1/1, cota initiala 1/1	A1
1) COMUNA PIPIRIG, CIF:99999999999999, Proprietar neidentificat		

**C. Partea III. SARCINI .**

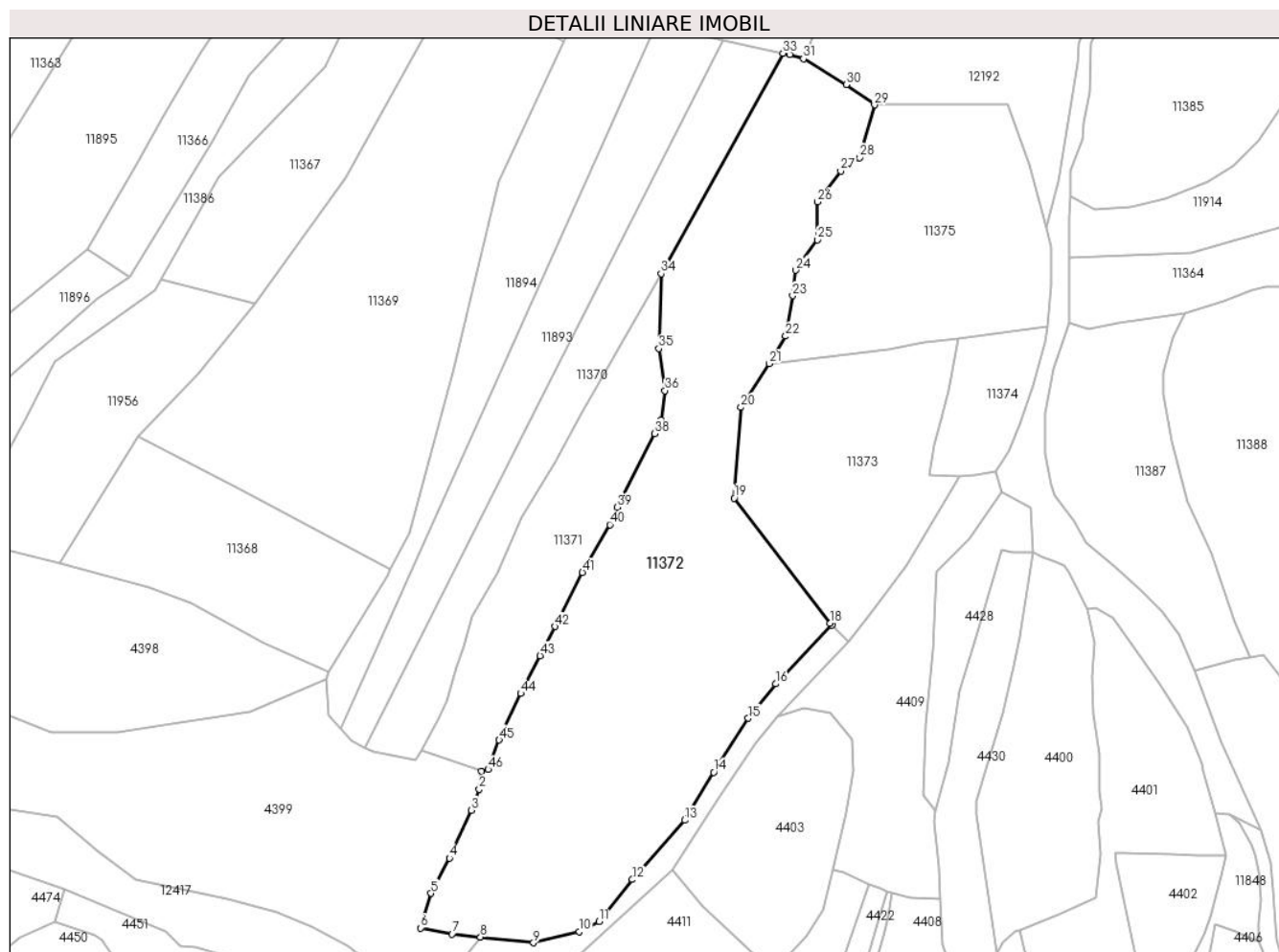
Inscrieri privind dezmembramintele dreptului de proprietate, drepturi reale de garanție și sarcini	Referințe
NU SUNT	

## Anexa Nr. 1 La Partea I

## Teren

Nr cadastral	Suprafața (mp)*	Observații / Referințe
	14.281	

\* Suprafața este determinată în planul de proiecție Stereo 70.



## Date referitoare la teren

Crt	Categorie folosință	Intravilan	Suprafața (mp)	Tarla	Parcelă	Nr. topo	Observații / Referințe
1	pașune	NU	14.281	-	-	-	Pășune împădurită

## Lungime Segmente

1) Valorile lungimilor segmentelor sunt obținute din proiecție în plan.

Punct început	X / Y	Punct sfârșit	X / Y	Lungime segment	Punct început	X / Y	Punct sfârșit	X / Y	Lungime segment	Punct început	X / Y	Punct sfârșit	X / Y	Lungime segment
1	581.050,464 638.790,209	2	581.049,854 638.784,595	5.647	2	581.049,854 638.784,595	3	581.047,261 638.777,978	7.107	3	581.047,261 638.777,978	4	581.040,39 638.762,803	16.658
4	581.040,39 638.762,803	5	581.034,633 638.751,698	12.509	5	581.034,633 638.751,698	6	581.031,331 638.740,771	11.415	6	581.031,331 638.740,771	7	581.041,245 638.738,903	10.088
7	581.041,245 638.738,903	8	581.050,216 638.737,927	9.024	8	581.050,216 638.737,927	9	581.066,964 638.736,104	16.847	9	581.066,964 638.736,104	10	581.081,475 638.739,621	14.931
10	581.081,475 638.739,621	11	581.087,676 638.742,789	6.963	11	581.087,676 638.742,789	12	581.098,2 638.756,07	16.945	12	581.098,2 638.756,07	13	581.114,752 638.774,775	24.977
13	581.114,752 638.774,775	14	581.123,932 638.789,949	17.735	14	581.123,932 638.789,949	15	581.134,829 638.807,015	20.248	15	581.134,829 638.807,015	16	581.143,481 638.817,863	13.876
16	581.143,481 638.817,863	17	581.161,229 638.836,41	25.671	17	581.161,229 638.836,41	18	581.160,635 638.836,968	0.815	18	581.160,635 638.836,968	19	581.130,401 638.876,499	49.767

Punct început	X / Y	Punct sfârșit	X / Y	Lungime segment	Punct început	X / Y	Punct sfârșit	X / Y	Lungime segment	Punct început	X / Y	Punct sfârșit	X / Y	Lungime segment
19	581.130,401 638.876,499	20	581.132,577 638.905,157	28.74	20	581.132,577 638.905,157	21	581.141,37 638.918,973	16.37 7	21	581.141,37 638.918,973	22	581.146,648 638.927,63	10.13 9
22	581.146,648 638.927,63	23	581.148,884 638.940,435	12.99 9	23	581.148,884 638.940,435	24	581.149,768 638.948,432	8.046	24	581.149,768 638.948,432	25	581.156,635 638.958,04	11.81
25	581.156,635 638.958,04	26	581.156,635 638.970,05	12.01	26	581.156,635 638.970,05	27	581.164,026 638.979,729	12.17 8	27	581.164,026 638.979,729	28	581.170,034 638.984,019	7.382
28	581.170,034 638.984,019	29	581.174,757 639.000,681	17.31 8	29	581.174,757 639.000,681	30	581.165,757 639.007,015	11.00 5	30	581.165,757 639.007,015	31	581.152,276 639.015,201	15.77 2
31	581.152,276 639.015,201	32	581.147,97 639.016,479	4.492	32	581.147,97 639.016,479	33	581.145,779 639.016,963	2.244	33	581.145,779 639.016,963	34	581.107,319 638.947,355	79.52 6
34	581.107,319 638.947,355	35	581.106,555 638.923,758	23.60 9	35	581.106,555 638.923,758	36	581.108,492 638.910,438	13.46	36	581.108,492 638.910,438	37	581.107,332 638.901,217	9.294
37	581.107,332 638.901,217	38	581.105,145 638.896,831	4.901	38	581.105,145 638.896,831	39	581.093,396 638.873,604	26.02 9	39	581.093,396 638.873,604	40	581.091,112 638.868,121	5.94
40	581.091,112 638.868,121	41	581.082,418 638.853,054	17.39 5	41	581.082,418 638.853,054	42	581.073,725 638.835,937	19.19 8	42	581.073,725 638.835,937	43	581.069,066 638.826,713	10.33 4
43	581.069,066 638.826,713	44	581.062,948 638.814,814	13.38	44	581.062,948 638.814,814	45	581.056,143 638.800,107	16.20 5	45	581.056,143 638.800,107	46	581.052,651 638.790,837	9.906
46	581.052,651 638.790,837	1	581.050,464 638.790,209	2.275										

\*\* Lungimile segmentelor sunt determinate în planul de proiecție Stereo 70 și sunt rotunjite la 1 milimetru.

\*\*\* Distanța dintre puncte este formată din segmente cumulate ce sunt mai mici decât valoarea 1 milimetru.



**DATE DESPRE IMOBILUL NR. 11373**

Oficiul de Cadastru și Publicitate Imobiliară NEAMT  
Biroul de Cadastru și Publicitate Imobiliară Targu-Neamt

**A. Partea I. Descrierea imobilului**

TEREN Extravilan

Adresa: Jud. Neamt

Nr. Crt	Nr cadastral Nr. topografic	Suprafața* (mp)	Observații / Referințe
A1		4.502	Sector cadastral:49 Teren imprejmuit;

**B. Partea II. Proprietari și acte**

Inscrieri privitoare la dreptul de proprietate și alte drepturi reale		Referințe
/		
Act Administrativ nr. 2570, din 15/02/2024 emis de Primăria Com. Pipirig;		
B1	Inscrierea posesiei, drept de PROPRIETATE, dobandit prin Lege, cota actuala 1/1, cota initiala 1/1 1) RADU ARSINETA 2) RADU AUREL	A1

**C. Partea III. SARCINI .**

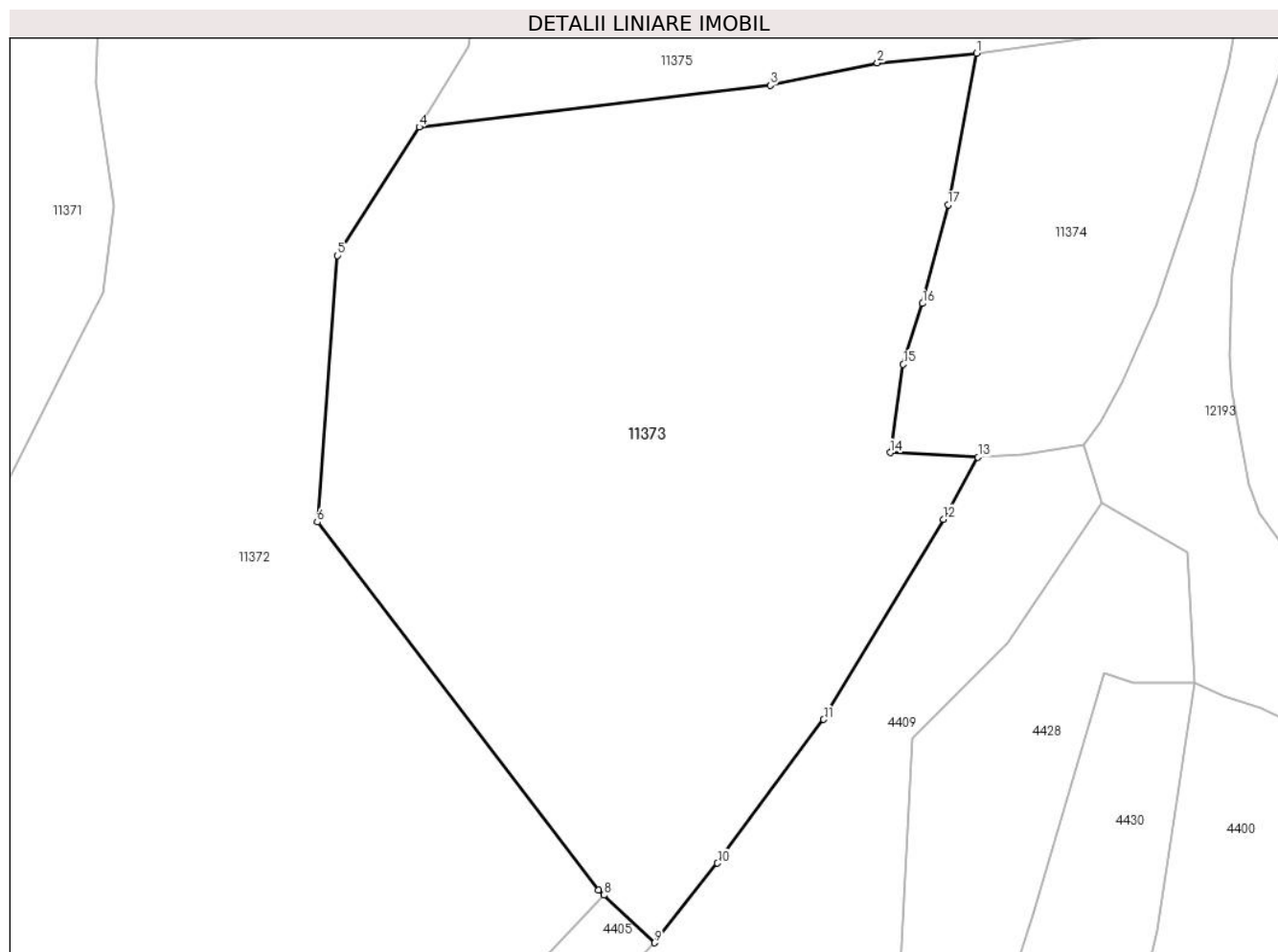
Inscrieri privind dezmembramintele dreptului de proprietate, drepturi reale de garanție și sarcini	Referințe
NU SUNT	

## Anexa Nr. 1 La Partea I

## Teren

Nr cadastral	Suprafața (mp)*	Observații / Referințe
	4.502	

\* Suprafața este determinată în planul de proiecție Stereo 70.



## Date referitoare la teren

Crt	Categorie folosință	Intravilan	Suprafața (mp)	Tarla	Parcelă	Nr. topo	Observații / Referințe
1	faneata	NU	1.786	-	-	-	
2	pasune	NU	2.716	-	-	-	Pășune împădurită

## Lungime Segmente

1) Valorile lungimilor segmentelor sunt obținute din proiecție în plan.

Punct început	X / Y	Punct sfârșit	X / Y	Lungime segment (** (m)
1	581.201,319 638.926,899	2	581.190,649 638.925,843	10.722
2	581.190,649 638.925,843	3	581.179,107 638.923,463	11.785
3	581.179,107 638.923,463	4	581.141,37 638.918,973	38.003
4	581.141,37 638.918,973	5	581.132,577 638.905,157	16.377

Punct început	X / Y	Punct sfârșit	X / Y	Lungime segment (** (m)
5	581.132,577 638.905,157	6	581.130,401 638.876,499	28.74
6	581.130,401 638.876,499	7	581.160,635 638.836,968	49.767
7	581.160,635 638.836,968	8	581.161,229 638.836,41	0.815
8	581.161,229 638.836,41	9	581.166,672 638.831,29	7.473
9	581.166,672 638.831,29	10	581.173,459 638.839,847	10.922
10	581.173,459 638.839,847	11	581.184,876 638.855,291	19.206
11	581.184,876 638.855,291	12	581.197,74 638.876,805	25.067
12	581.197,74 638.876,805	13	581.201,474 638.883,472	7.641
13	581.201,474 638.883,472	14	581.192,029 638.883,966	9.458
14	581.192,029 638.883,966	15	581.193,43 638.893,468	9.605
15	581.193,43 638.893,468	16	581.195,503 638.900,006	6.859
16	581.195,503 638.900,006	17	581.198,258 638.910,591	10.938
17	581.198,258 638.910,591	1	581.201,319 638.926,899	16.593

\*\* Lungimile segmentelor sunt determinate în planul de proiecție Stereo 70 și sunt rotunjite la 1 milimetru.

\*\*\* Distanța dintre puncte este formată din segmente cumulate ce sunt mai mici decât valoarea 1 milimetru.





**DATE DESPRE IMOBILUL NR. 11374**

Oficiul de Cadastru și Publicitate Imobiliară NEAMT  
Biroul de Cadastru și Publicitate Imobiliară Targu-Neamt

**A. Partea I. Descrierea imobilului**

TEREN Extravilan

Adresa: Jud. Neamt

Nr. Crt	Nr cadastral Nr. topografic	Suprafața* (mp)	Observații / Referințe
A1		1.139	Sector cadastral:49 Teren neimprejmuit;

**B. Partea II. Proprietari și acte**

Inscrieri privitoare la dreptul de proprietate și alte drepturi reale		Referințe
/		
Act Normativ nr. 7, din 13/03/1996 emis de GUVERNUL ROMÂNIEI;		
B1	Inscrierea provizorie, drept de PROPRIETATE, dobandit prin Lege, cota actuala 1/1, cota initiala 1/1 1) COMUNA PIPIRIG, CIF:99999999999999, Proprietar neidentificat	A1

**C. Partea III. SARCINI .**

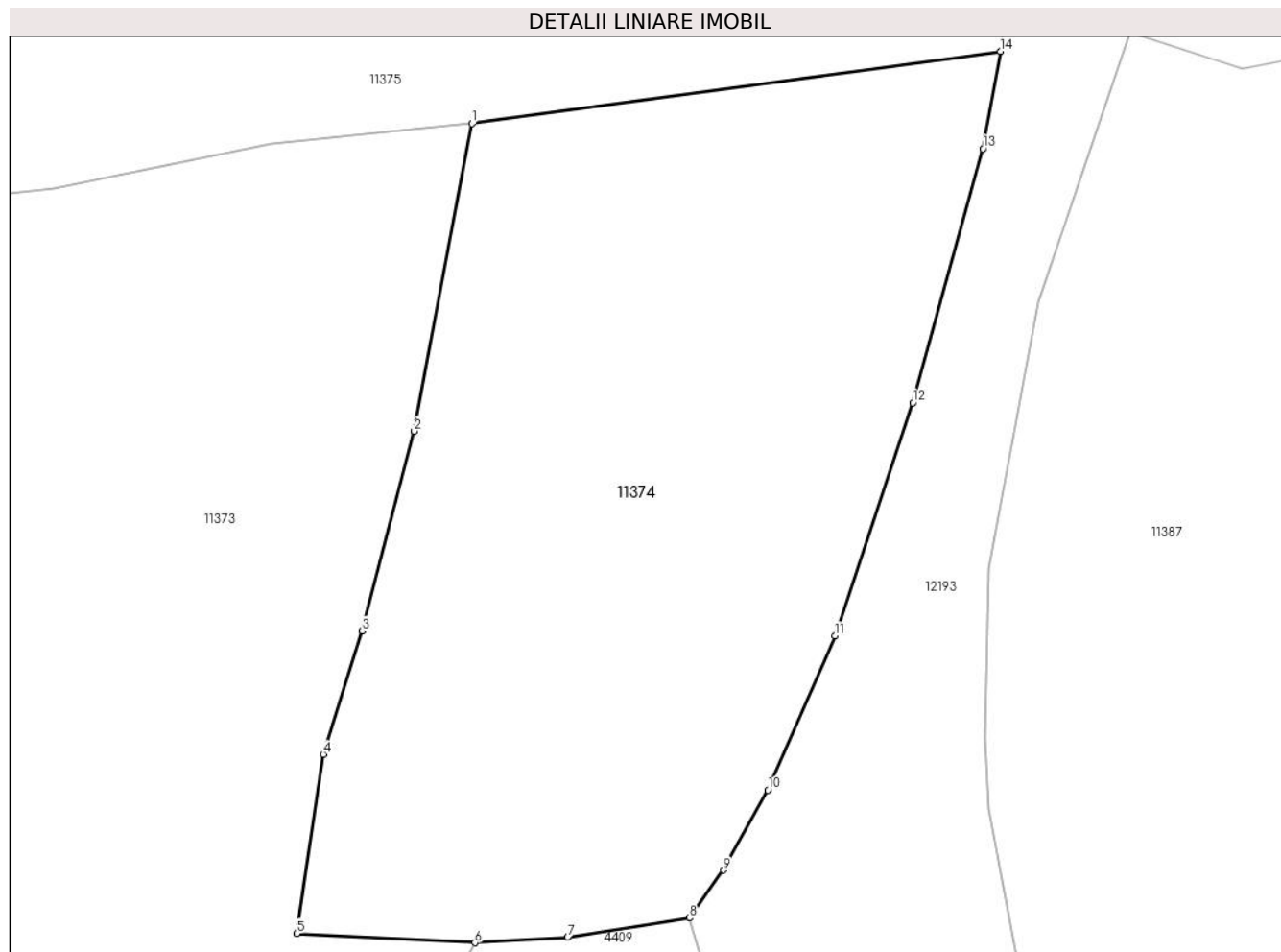
Inscrieri privind dezmembramintele dreptului de proprietate, drepturi reale de garanție și sarcini	Referințe
NU SUNT	

## Anexa Nr. 1 La Partea I

## Teren

Nr cadastral	Suprafața (mp)*	Observații / Referințe
	1.139	

\* Suprafața este determinată în planul de proiecție Stereo 70.



## Date referitoare la teren

Crt	Categorie folosință	Intra vilan	Suprafața (mp)	Tarla	Parcelă	Nr. topo	Observații / Referințe
1	faneata	NU	1.139	-	-	-	

## Lungime Segmente

1) Valorile lungimilor segmentelor sunt obținute din proiecție în plan.

Punct început	X / Y	Punct sfârșit	X / Y	Lungime segment (** (m)
1	581.201,319 638.926,899	2	581.198,258 638.910,591	16.593
2	581.198,258 638.910,591	3	581.195,503 638.900,006	10.938
3	581.195,503 638.900,006	4	581.193,43 638.893,468	6.859
4	581.193,43 638.893,468	5	581.192,029 638.883,966	9.605
5	581.192,029 638.883,966	6	581.201,474 638.883,472	9.458

Punct început	X / Y	Punct sfârșit	X / Y	Lungime segment (** (m)
6	581.201,474 638.883,472	7	581.206,402 638.883,76	4.936
7	581.206,402 638.883,76	8	581.212,876 638.884,789	6.555
8	581.212,876 638.884,789	9	581.214,673 638.887,317	3.102
9	581.214,673 638.887,317	10	581.217,028 638.891,562	4.854
10	581.217,028 638.891,562	11	581.220,591 638.899,735	8.916
11	581.220,591 638.899,735	12	581.224,722 638.912,096	13.033
12	581.224,722 638.912,096	13	581.228,441 638.925,562	13.97
13	581.228,441 638.925,562	14	581.229,371 638.930,725	5.246
14	581.229,371 638.930,725	1	581.201,319 638.926,899	28.312

\*\* Lungimile segmentelor sunt determinate în planul de proiecție Stereo 70 și sunt rotunjite la 1 milimetru.

\*\*\* Distanța dintre puncte este formată din segmente cumulate ce sunt mai mici decât valoarea 1 milimetru.



**DATE DESPRE IMOBILUL NR. 11375**

Oficiul de Cadastru și Publicitate Imobiliară NEAMT  
Biroul de Cadastru și Publicitate Imobiliară Targu-Neamt

**A. Partea I. Descrierea imobilului**

TEREN Extravilan

Adresa: Jud. Neamt

Nr. Crt	Nr cadastral Nr. topografic	Suprafața* (mp)	Observații / Referințe
A1		5.203	Sector cadastral:49 Teren neimprejmuit;

**B. Partea II. Proprietari și acte**

Inscrieri privitoare la dreptul de proprietate și alte drepturi reale		Referințe
/		
Act Normativ nr. 7, din 13/03/1996 emis de GUVERNUL ROMÂNIEI;		
B1	Inscrierea provizorie, drept de PROPRIETATE, dobandit prin Lege, cota actuala 1/1, cota initiala 1/1 1) COMUNA PIPIRIG, CIF:99999999999999, Proprietar neidentificat	A1

**C. Partea III. SARCINI .**

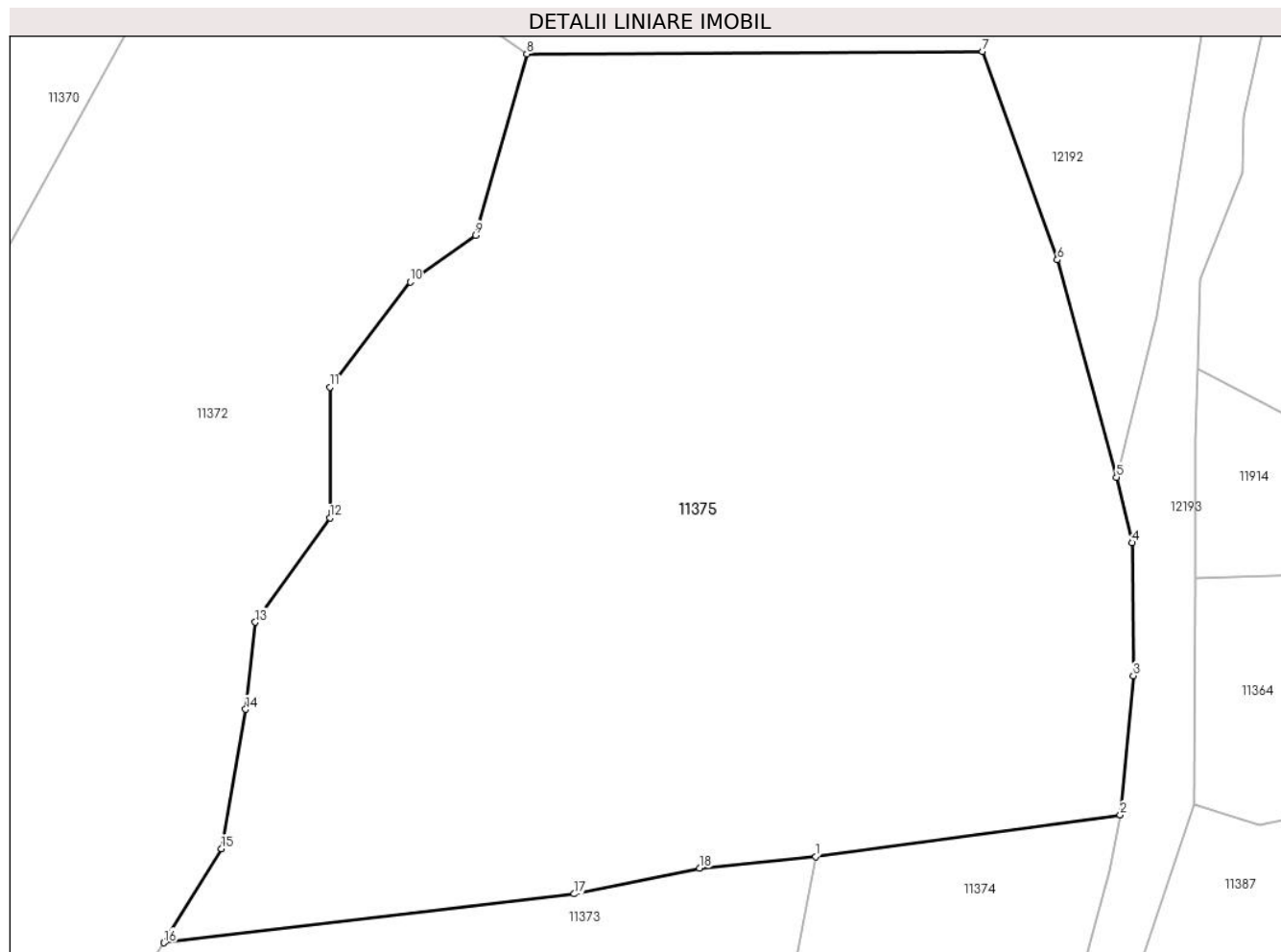
Inscrieri privind dezmembramintele dreptului de proprietate, drepturi reale de garanție și sarcini	Referințe
NU SUNT	

## Anexa Nr. 1 La Partea I

## Teren

Nr cadastral	Suprafața (mp)*	Observații / Referințe
	5.203	

\* Suprafața este determinată în planul de proiecție Stereo 70.



## Date referitoare la teren

Crt	Categorie folosință	Intra vilan	Suprafața (mp)	Tarla	Parcelă	Nr. topo	Observații / Referințe
1	pasune	NU	1.496	-	-	-	
2	pasune	NU	3.707	-	-	-	Pășune împădurită

## Lungime Segmente

1) Valorile lungimilor segmentelor sunt obținute din proiecție în plan.

Punct început	X / Y	Punct sfârșit	X / Y	Lungime segment (** (m))
1	581.201,319 638.926,899	2	581.229,371 638.930,725	28.312
2	581.229,371 638.930,725	3	581.230,578 638.943,525	12.857
3	581.230,578 638.943,525	4	581.230,479 638.955,746	12.221
4	581.230,479 638.955,746	5	581.229,022 638.961,776	6.204

Punct început	X / Y	Punct sfârșit	X / Y	Lungime segment (** (m)
5	581.229,022 638.961,776	6	581.223,581 638.981,756	20.708
6	581.223,581 638.981,756	7	581.216,687 639.000,911	20.358
7	581.216,687 639.000,911	8	581.174,757 639.000,681	41.931
8	581.174,757 639.000,681	9	581.170,034 638.984,019	17.318
9	581.170,034 638.984,019	10	581.164,026 638.979,729	7.382
10	581.164,026 638.979,729	11	581.156,635 638.970,05	12.178
11	581.156,635 638.970,05	12	581.156,635 638.958,04	12.01
12	581.156,635 638.958,04	13	581.149,768 638.948,432	11.81
13	581.149,768 638.948,432	14	581.148,884 638.940,435	8.046
14	581.148,884 638.940,435	15	581.146,648 638.927,63	12.999
15	581.146,648 638.927,63	16	581.141,37 638.918,973	10.139
16	581.141,37 638.918,973	17	581.179,107 638.923,463	38.003
17	581.179,107 638.923,463	18	581.190,649 638.925,843	11.785
18	581.190,649 638.925,843	1	581.201,319 638.926,899	10.722

\*\* Lungimile segmentelor sunt determinate în planul de proiecție Stereo 70 și sunt rotunjite la 1 milimetru.

\*\*\* Distanța dintre puncte este formată din segmente cumulate ce sunt mai mici decât valoarea 1 milimetru.





**DATE DESPRE IMOBILUL NR. 11376**

Oficiul de Cadastru și Publicitate Imobiliară NEAMT  
Biroul de Cadastru și Publicitate Imobiliară Targu-Neamt

**A. Partea I. Descrierea imobilului**

TEREN Extravilan

Adresa: Jud. Neamt

Nr. Crt	Nr cadastral Nr. topografic	Suprafața* (mp)	Observații / Referințe
A1		12.286	Sector cadastral:49 Teren imprejmuit;

**B. Partea II. Proprietari și acte**

Inscrieri privitoare la dreptul de proprietate și alte drepturi reale		Referințe
/		
Act Administrativ nr. 2570, din 15/02/2024 emis de Primăria Com. Pipirig;		
B1	Inscrierea posesiei, drept de PROPRIETATE, dobandit prin Lege, cota actuala 1/1, cota initiala 1/1 1) POPA ELENA	A1

**C. Partea III. SARCINI .**

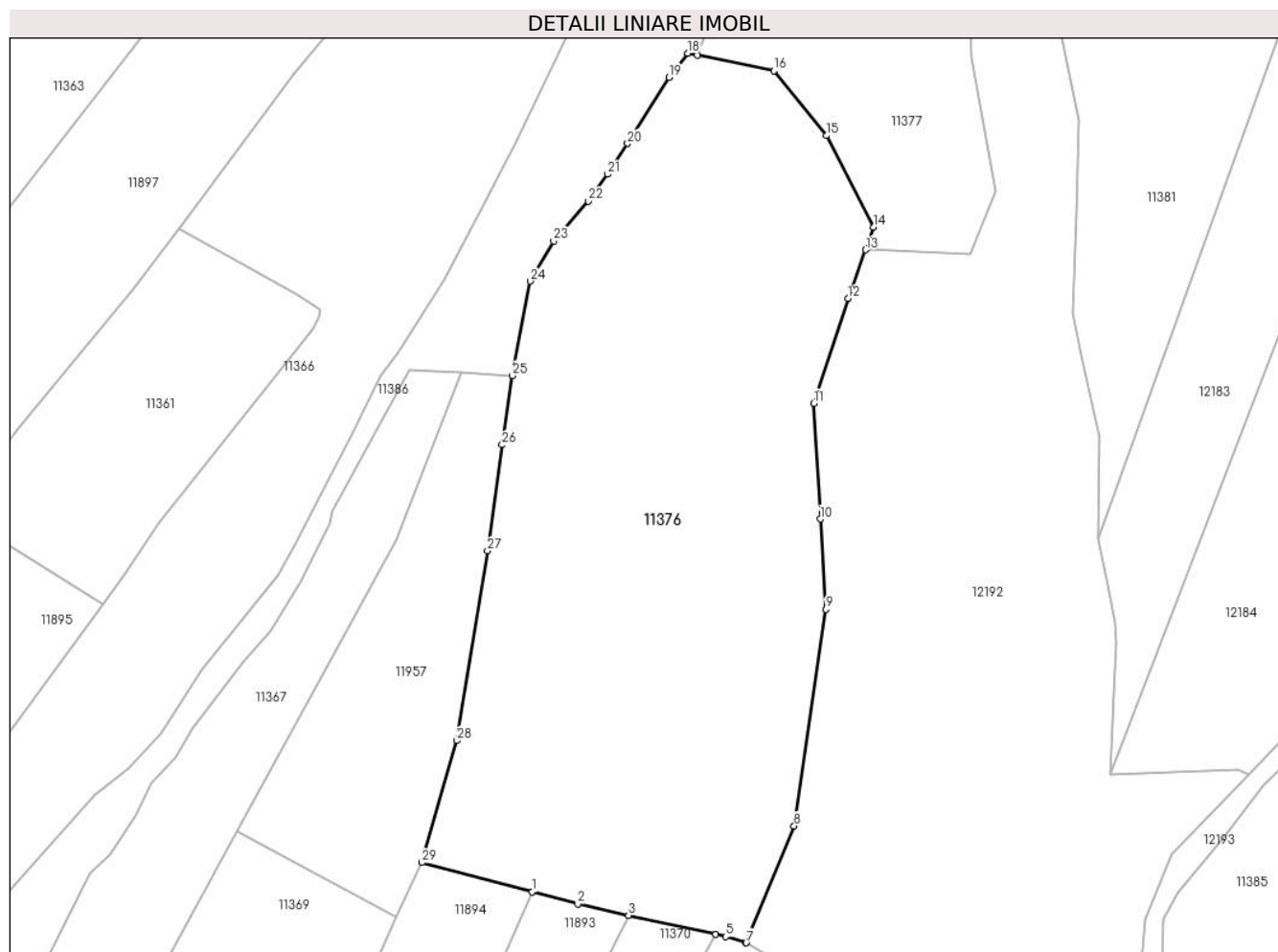
Inscrieri privind dezmembramintele dreptului de proprietate, drepturi reale de garanție și sarcini	Referințe
NU SUNT	

## Anexa Nr. 1 La Partea I

## Teren

Nr cadastral	Suprafața (mp)*	Observații / Referințe
	12.286	

\* Suprafața este determinată în planul de proiecție Stereo 70.



## Date referitoare la teren

Crt	Categorie folosință	Intravilan	Suprafața (mp)	Tarla	Parcelă	Nr. topo	Observații / Referințe
1	faneata	NU	8.003	-	-	-	
2	pasune	NU	4.284	-	-	-	Pășune împădurita

## Lungime Segmente

1) Valorile lungimilor segmentelor sunt obținute din proiecție în plan.

Punct început	X / Y	Punct sfârșit	X / Y	Lungime segment (** (m)
1	581.105,905 639.026,203	2	581.115,802 639.023,581	10.238
3	581.126,812 639.021,15	4	581.145,779 639.016,963	19.424
5	581.147,97 639.016,479	6	581.152,276 639.015,201	4.492
7	581.152,405 639.015,163	8	581.162,82 639.040,546	27.437

Punct început	X / Y	Punct sfârșit	X / Y	Lungime segment (** (m)
2	581.115,802 639.023,581	3	581.126,812 639.021,15	11.275
4	581.145,779 639.016,963	5	581.147,97 639.016,479	2.244
6	581.152,276 639.015,201	7	581.152,405 639.015,163	0.134
8	581.162,82 639.040,546	9	581.169,729 639.087,633	47.591

Punct început	X / Y	Punct sfârșit	X / Y	Lungime segment (** (m)
9	581.169,729 639.087,633	10	581.168,504 639.107,235	19.64
11	581.167,11 639.132,365	12	581.174,534 639.155,153	23.967
13	581.178,352 639.165,733	14	581.180,119 639.170,629	5.205
15	581.169,909 639.190,544	16	581.158,473 639.204,61	18.128
17	581.141,782 639.208,008	18	581.139,648 639.208,443	2.178
19	581.135,579 639.203,222	20	581.126,636 639.188,845	16.931
21	581.122,289 639.182,132	22	581.118,081 639.176,305	7.188
23	581.110,527 639.167,686	24	581.105,409 639.158,914	10.156
25	581.101,563 639.138,398	26	581.099,348 639.123,354	15.206
27	581.096,158 639.100,326	28	581.089,482 639.059,073	41.79
29	581.081,831 639.032,581	1	581.105,905 639.026,203	24.905

Punct început	X / Y	Punct sfârșit	X / Y	Lungime segment (** (m)
10	581.168,504 639.107,235	11	581.167,11 639.132,365	25.169
12	581.174,534 639.155,153	13	581.178,352 639.165,733	11.248
14	581.180,119 639.170,629	15	581.169,909 639.190,544	22.38
16	581.158,473 639.204,61	17	581.141,782 639.208,008	17.033
18	581.139,648 639.208,443	19	581.135,579 639.203,222	6.619
20	581.126,636 639.188,845	21	581.122,289 639.182,132	7.998
22	581.118,081 639.176,305	23	581.110,527 639.167,686	11.461
24	581.105,409 639.158,914	25	581.101,563 639.138,398	20.873
26	581.099,348 639.123,354	27	581.096,158 639.100,326	23.248
28	581.089,482 639.059,073	29	581.081,831 639.032,581	27.575

\*\* Lungimile segmentelor sunt determinate în planul de proiecție Stereo 70 și sunt rotunjite la 1 milimetru.

\*\*\* Distanța dintre puncte este formată din segmente cumulate ce sunt mai mici decât valoarea 1 milimetru.



**DATE DESPRE IMOBILUL NR. 11377**

Oficiul de Cadastru și Publicitate Imobiliară NEAMT  
Biroul de Cadastru și Publicitate Imobiliară Targu-Neamt

**A. Partea I. Descrierea imobilului**

TEREN Extravilan

Adresa: Jud. Neamt

Nr. Crt	Nr cadastral Nr. topografic	Suprafața* (mp)	Observații / Referințe
A1		5.798	Sector cadastral:49 Teren neimprejmuit;

**B. Partea II. Proprietari și acte**

Inscrieri privitoare la dreptul de proprietate și alte drepturi reale		Referințe
/		
Act Normativ nr. 7, din 13/03/1996 emis de GUVERNUL ROMÂNIEI;		
B1	Inscrierea provizorie, drept de PROPRIETATE, dobandit prin Lege, cota actuala 1/1, cota initiala 1/1 1) COMUNA PIPIRIG, CIF:99999999999999, Proprietar neidentificat	A1

**C. Partea III. SARCINI .**

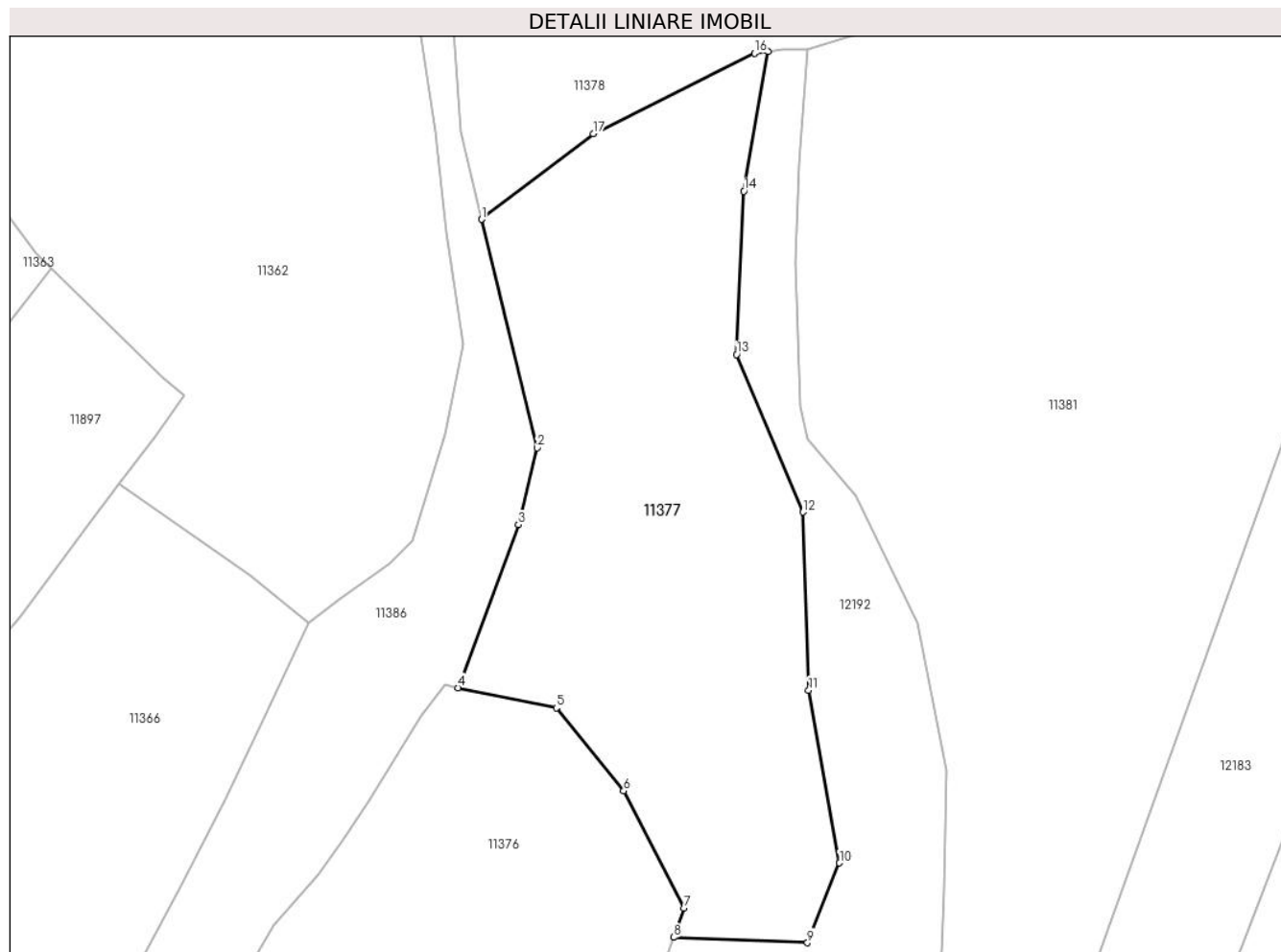
Inscrieri privind dezmembramintele dreptului de proprietate, drepturi reale de garanție și sarcini	Referințe
NU SUNT	

## Anexa Nr. 1 La Partea I

## Teren

Nr cadastral	Suprafața (mp)*	Observații / Referințe
	5.798	

\* Suprafața este determinată în planul de proiecție Stereo 70.



## Date referitoare la teren

Crt	Categorie folosință	Intravilan	Suprafața (mp)	Tarla	Parcelă	Nr. topo	Observații / Referințe
1	pașune	NU	5.798	-	-	-	Pășune împădurită

## Lungime Segmente

1) Valorile lungimilor segmentelor sunt obținute din proiecție în plan.

Punct început	X / Y	Punct sfârșit	X / Y	Lungime segment (** (m)
1	581.145,81 639.287,399	2	581.155,21 639.248,679	39.845
2	581.155,21 639.248,679	3	581.152,059 639.235,661	13.394
3	581.152,059 639.235,661	4	581.141,782 639.208,008	29.501
4	581.141,782 639.208,008	5	581.158,473 639.204,61	17.033
5	581.158,473 639.204,61	6	581.169,909 639.190,544	18.128

Punct început	X / Y	Punct sfârșit	X / Y	Lungime segment (** (m)
6	581.169,909 639.190,544	7	581.180,119 639.170,629	22.38
7	581.180,119 639.170,629	8	581.178,352 639.165,733	5.205
8	581.178,352 639.165,733	9	581.201,082 639.164,802	22.749
9	581.201,082 639.164,802	10	581.206,518 639.178,33	14.579
10	581.206,518 639.178,33	11	581.201,303 639.207,605	29.736
11	581.201,303 639.207,605	12	581.200,327 639.237,784	30.195
12	581.200,327 639.237,784	13	581.189,079 639.264,495	28.983
13	581.189,079 639.264,495	14	581.190,302 639.292,15	27.682
14	581.190,302 639.292,15	15	581.194,41 639.315,842	24.046
15	581.194,41 639.315,842	16	581.192,084 639.315,537	2.346
16	581.192,084 639.315,537	17	581.164,724 639.301,921	30.561
17	581.164,724 639.301,921	1	581.145,81 639.287,399	23.846

\*\* Lungimile segmentelor sunt determinate în planul de proiecție Stereo 70 și sunt rotunjite la 1 milimetru.

\*\*\* Distanța dintre puncte este formată din segmente cumulate ce sunt mai mici decât valoarea 1 milimetru.





**DATE DESPRE IMOBILUL NR. 11378**

Oficiul de Cadastru și Publicitate Imobiliară NEAMT  
Biroul de Cadastru și Publicitate Imobiliară Targu-Neamt

**A. Partea I. Descrierea imobilului**

TEREN Extravilan

Adresa: Jud. Neamt

Nr. Crt	Nr cadastral Nr. topografic	Suprafața* (mp)	Observații / Referințe
A1		10.965	Sector cadastral:49 Teren imprejmuit;

**B. Partea II. Proprietari și acte**

Inscrieri privitoare la dreptul de proprietate și alte drepturi reale	Referințe
/	
Act Administrativ nr. 2570, din 15/02/2024 emis de Primăria Com. Pipirig;	
B1	A1
Inscrierea posesiei, drept de PROPRIETATE, dobandit prin Lege, cota actuala 1/1, cota initiala 1/1	
1) TODIREL VICTOR	

**C. Partea III. SARCINI .**

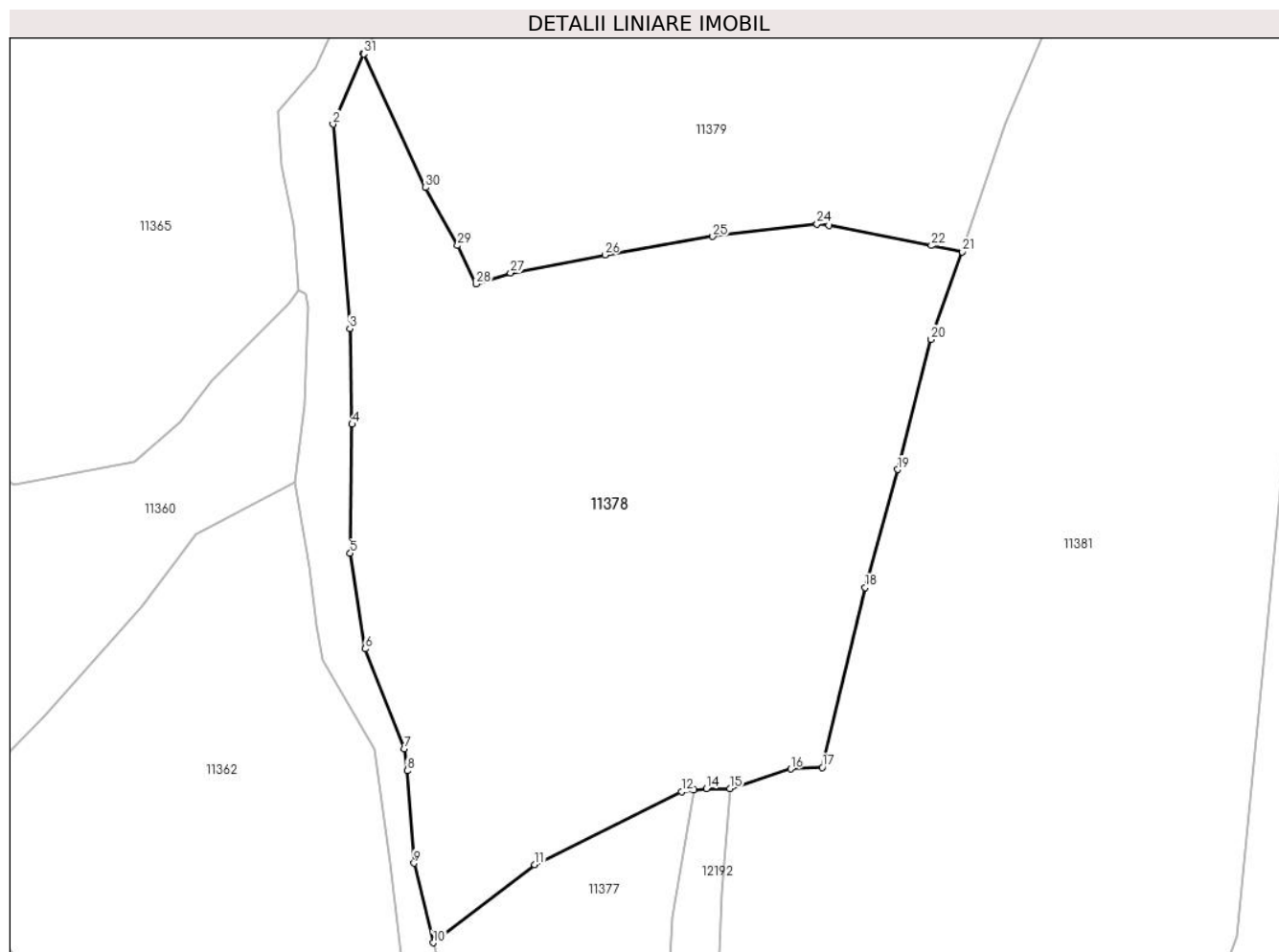
Inscrieri privind dezmembramintele dreptului de proprietate, drepturi reale de garanție și sarcini	Referințe
NU SUNT	

## Anexa Nr. 1 La Partea I

## Teren

Nr cadastral	Suprafața (mp)*	Observații / Referințe
	10.965	

\* Suprafața este determinată în planul de proiecție Stereo 70.



## Date referitoare la teren

Crt	Categorie folosință	Intravilan	Suprafața (mp)	Tarla	Parcelă	Nr. topo	Observații / Referințe
1	pașune	NU	10.965	-	-	-	Pășune împădurită

## Lungime Segmente

1) Valorile lungimilor segmentelor sunt obținute din proiecție în plan.

Punct început	X / Y	Punct sfârșit	X / Y	Lungime segment (** (m)
1	581.132,774 639.453,112	2	581.127,097 639.439,902	14.378
3	581.130,239 639.401,827	4	581.130,677 639.383,997	17.835
5	581.130,331 639.359,973	6	581.133,153 639.342,156	18.039
7	581.140,431 639.323,574	8	581.140,952 639.319,43	4.177
9	581.142,211 639.302,224	10	581.145,81 639.287,399	15.256

Punct început	X / Y	Punct sfârșit	X / Y	Lungime segment (** (m)
2	581.127,097 639.439,902	3	581.130,239 639.401,827	38.204
4	581.130,677 639.383,997	5	581.130,331 639.359,973	24.026
6	581.133,153 639.342,156	7	581.140,431 639.323,574	19.956
8	581.140,952 639.319,43	9	581.142,211 639.302,224	17.252
10	581.145,81 639.287,399	11	581.164,724 639.301,921	23.846

Punct început	X / Y	Punct sfârșit	X / Y	Lungime segment (** (m)
11	581.164,724 639.301,921	12	581.192,084 639.315,537	30.561
13	581.194,41 639.315,842	14	581.196,736 639.316,146	2.346
15	581.201,114 639.316,121	16	581.212,421 639.319,764	11.879
17	581.218,332 639.320,078	18	581.226,302 639.353,553	34.411
19	581.232,371 639.375,543	20	581.238,608 639.399,805	25.051
21	581.244,451 639.416,068	22	581.238,672 639.417,269	5.902
23	581.219,55 639.421,001	24	581.217,358 639.421,284	2.21
25	581.197,904 639.418,959	26	581.177,801 639.415,533	20.393
27	581.160,202 639.412,183	28	581.153,794 639.410,133	6.728
29	581.150,353 639.417,284	30	581.144,387 639.428,079	12.334
31	581.132,839 639.452,972	1	581.132,774 639.453,112	0.154

Punct început	X / Y	Punct sfârșit	X / Y	Lungime segment (** (m)
12	581.192,084 639.315,537	13	581.194,41 639.315,842	2.346
14	581.196,736 639.316,146	15	581.201,114 639.316,121	4.378
16	581.212,421 639.319,764	17	581.218,332 639.320,078	5.919
18	581.226,302 639.353,553	19	581.232,371 639.375,543	22.812
20	581.238,608 639.399,805	21	581.244,451 639.416,068	17.281
22	581.238,672 639.417,269	23	581.219,55 639.421,001	19.483
24	581.217,358 639.421,284	25	581.197,904 639.418,959	19.592
26	581.177,801 639.415,533	27	581.160,202 639.412,183	17.915
28	581.153,794 639.410,133	29	581.150,353 639.417,284	7.936
30	581.144,387 639.428,079	31	581.132,839 639.452,972	27.441

\*\* Lungimile segmentelor sunt determinate în planul de proiecție Stereo 70 și sunt rotunjite la 1 milimetru.

\*\*\* Distanța dintre puncte este formată din segmente cumulate ce sunt mai mici decât valoarea 1 milimetru.



**DATE DESPRE IMOBILUL NR. 11379**

Oficiul de Cadastru și Publicitate Imobiliară NEAMT  
Biroul de Cadastru și Publicitate Imobiliară Targu-Neamt

**A. Partea I. Descrierea imobilului**

TEREN Extravilan

Adresa: Jud. Neamt

Nr. Crt	Nr cadastral Nr. topografic	Suprafața* (mp)	Observații / Referințe
A1		11.793	Sector cadastral:49 Teren imprejmuit;

**B. Partea II. Proprietari și acte**

Inscrieri privitoare la dreptul de proprietate și alte drepturi reale		Referințe
/		
Act Administrativ nr. 2570, din 15/02/2024 emis de Primăria Com. Pipirig;		
B1	Inscrierea posesiei, drept de PROPRIETATE, dobandit prin Lege, cota actuala 1/1, cota initiala 1/1 1) UNGUREANU IOAN	A1

**C. Partea III. SARCINI .**

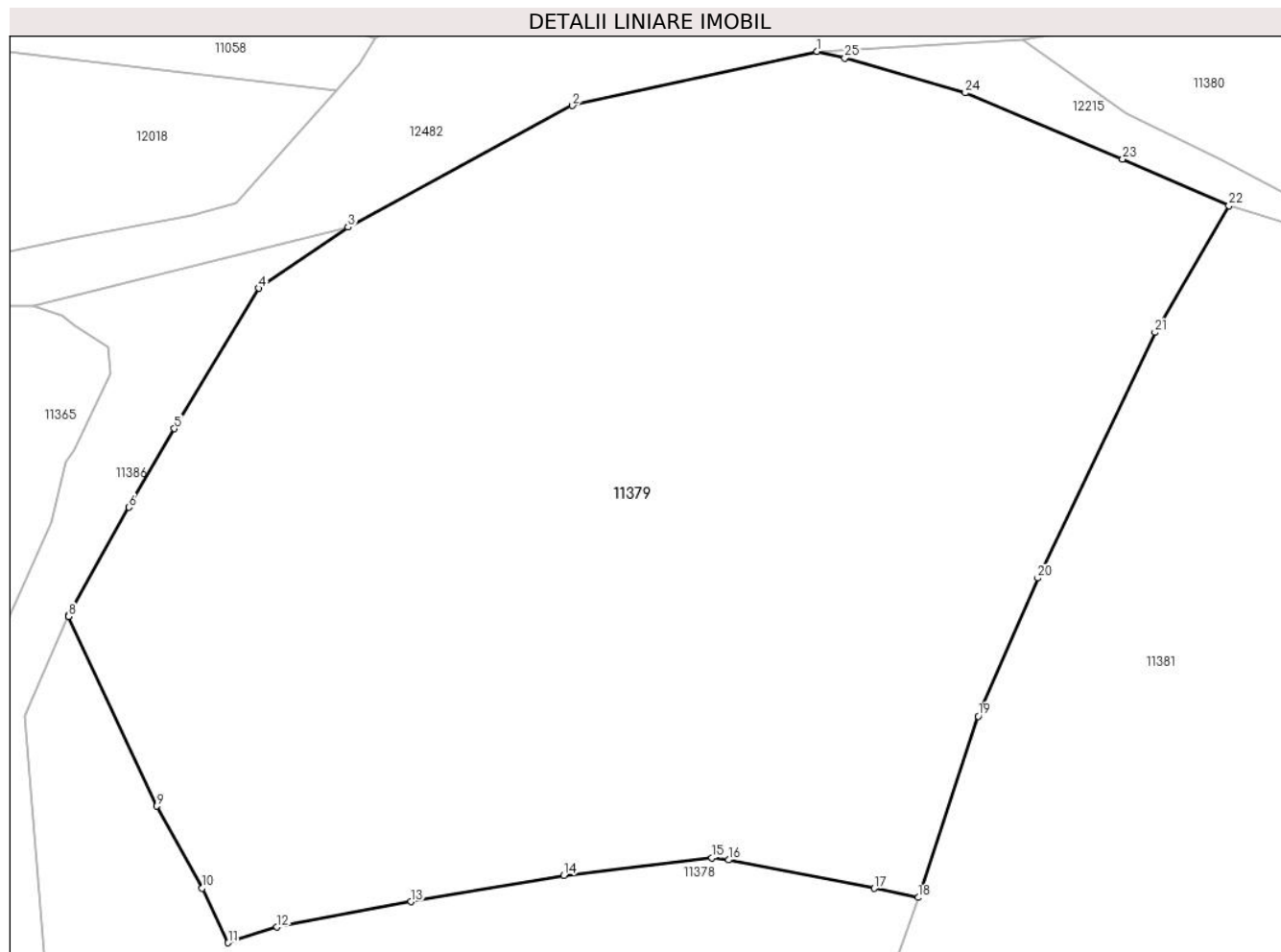
Inscrieri privind dezmembramintele dreptului de proprietate, drepturi reale de garanție și sarcini	Referințe
NU SUNT	

## Anexa Nr. 1 La Partea I

## Teren

Nr cadastral	Suprafața (mp)*	Observații / Referințe
	11.793	

\* Suprafața este determinată în planul de proiecție Stereo 70.



## Date referitoare la teren

Crt	Categorie folosință	Intravilan	Suprafața (mp)	Tarla	Parcelă	Nr. topo	Observații / Referințe
1	pașune	NU	11.793	-	-	-	

## Lungime Segmente

1) Valorile lungimilor segmentelor sunt obținute din proiecție în plan.

Punct început	X / Y	Punct sfârșit	X / Y	Lungime segment (** (m)
1	581.231,17 639.527,131	2	581.199,037 639.520,028	32.909
3	581.169,522 639.504,07	4	581.157,827 639.496,03	14.192
5	581.146,706 639.477,625	6	581.140,745 639.467,299	11.923
7	581.132,774 639.453,112	8	581.132,839 639.452,972	0.154
9	581.144,387 639.428,079	10	581.150,353 639.417,284	12.334

Punct început	X / Y	Punct sfârșit	X / Y	Lungime segment (** (m)
2	581.199,037 639.520,028	3	581.169,522 639.504,07	33.553
4	581.157,827 639.496,03	5	581.146,706 639.477,625	21.504
6	581.140,745 639.467,299	7	581.132,774 639.453,112	16.273
8	581.132,839 639.452,972	9	581.144,387 639.428,079	27.441
10	581.150,353 639.417,284	11	581.153,794 639.410,133	7.936

Punct început	X / Y	Punct sfârșit	X / Y	Lungime segment (** (m)
11	581.153,794 639.410,133	12	581.160,202 639.412,183	6.728
13	581.177,801 639.415,533	14	581.197,904 639.418,959	20.393
15	581.217,358 639.421,284	16	581.219,55 639.421,001	2.21
17	581.238,672 639.417,269	18	581.244,451 639.416,068	5.902
19	581.252,35 639.439,884	20	581.260,182 639.457,996	19.733
21	581.275,584 639.490,251	22	581.285,316 639.506,897	19.282
23	581.271,328 639.512,997	24	581.250,643 639.521,68	22.434
25	581.234,832 639.526,253	1	581.231,17 639.527,131	3.766

Punct început	X / Y	Punct sfârșit	X / Y	Lungime segment (** (m)
12	581.160,202 639.412,183	13	581.177,801 639.415,533	17.915
14	581.197,904 639.418,959	15	581.217,358 639.421,284	19.592
16	581.219,55 639.421,001	17	581.238,672 639.417,269	19.483
18	581.244,451 639.416,068	19	581.252,35 639.439,884	25.092
20	581.260,182 639.457,996	21	581.275,584 639.490,251	35.744
22	581.285,316 639.506,897	23	581.271,328 639.512,997	15.26
24	581.250,643 639.521,68	25	581.234,832 639.526,253	16.459

\*\* Lungimile segmentelor sunt determinate în planul de proiecție Stereo 70 și sunt rotunjite la 1 milimetru.

\*\*\* Distanța dintre puncte este formată din segmente cumulate ce sunt mai mici decât valoarea 1 milimetru.





**DATE DESPRE IMOBILUL NR. 11380**

Oficiul de Cadastru și Publicitate Imobiliară NEAMT  
Biroul de Cadastru și Publicitate Imobiliară Targu-Neamt

**A. Partea I. Descrierea imobilului**

TEREN Extravilan

Adresa: Jud. Neamt

Nr. Crt	Nr cadastral Nr. topografic	Suprafața* (mp)	Observații / Referințe
A1		2.436	Sector cadastral:49 Teren neimprejmuit;

**B. Partea II. Proprietari și acte**

Inscrieri privitoare la dreptul de proprietate și alte drepturi reale		Referințe
/		
Act Normativ nr. 7, din 13/03/1996 emis de GUVERNUL ROMÂNIEI;		
B1	Inscrierea provizorie, drept de PROPRIETATE, dobandit prin Lege, cota actuala 1/1, cota initiala 1/1	A1
1) COMUNA PIPIRIG, CIF:99999999999999, Proprietar neidentificat		

**C. Partea III. SARCINI .**

Inscrieri privind dezmembramintele dreptului de proprietate, drepturi reale de garanție și sarcini	Referințe
NU SUNT	

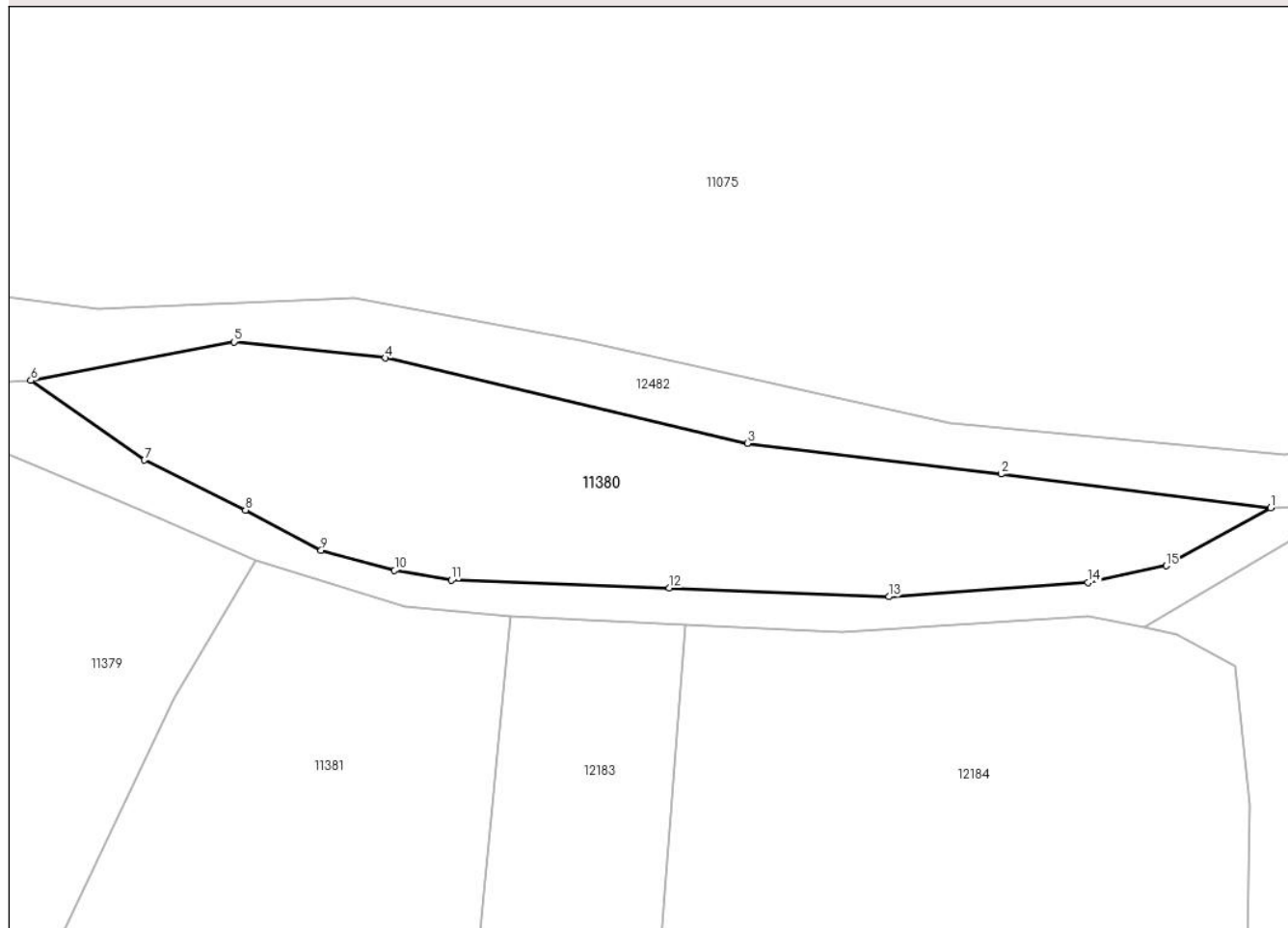
## Anexa Nr. 1 La Partea I

## Teren

Nr cadastral	Suprafața (mp)*	Observații / Referințe
	2.436	

\* Suprafața este determinată în planul de proiecție Stereo 70.

## DETALII LINIARE IMOBIL



## Date referitoare la teren

Crt	Categorie folosință	Intravilan	Suprafața (mp)	Tarla	Parcelă	Nr. topo	Observații / Referințe
1	pasune	NU	2.436	-	-	-	

## Lungime Segmente

1) Valorile lungimilor segmentelor sunt obținute din proiecție în plan.

Punct început	X / Y	Punct sfârșit	X / Y	Lungime segment (** (m)
1	581.408,247 639.513,242	2	581.375,607 639.517,332	32.895
2	581.375,607 639.517,332	3	581.344,889 639.521,053	30.943
3	581.344,889 639.521,053	4	581.301,069 639.531,375	45.019
4	581.301,069 639.531,375	5	581.282,786 639.533,326	18.387
5	581.282,786 639.533,326	6	581.258,169 639.528,649	25.057

Punct început	X / Y	Punct sfârșit	X / Y	Lungime segment (** (m)
6	581.258,169 639.528,649	7	581.271,912 639.519,017	16.782
7	581.271,912 639.519,017	8	581.284,145 639.512,971	13.646
8	581.284,145 639.512,971	9	581.293,317 639.508,128	10.372
9	581.293,317 639.508,128	10	581.302,2 639.505,669	9.217
10	581.302,2 639.505,669	11	581.309,092 639.504,499	6.991
11	581.309,092 639.504,499	12	581.335,464 639.503,535	26.39
12	581.335,464 639.503,535	13	581.362,04 639.502,493	26.596
13	581.362,04 639.502,493	14	581.386,118 639.504,203	24.139
14	581.386,118 639.504,203	15	581.395,585 639.506,245	9.685
15	581.395,585 639.506,245	1	581.408,247 639.513,242	14.467

\*\* Lungimile segmentelor sunt determinate în planul de proiecție Stereo 70 și sunt rotunjite la 1 milimetru.

\*\*\* Distanța dintre puncte este formată din segmente cumulate ce sunt mai mici decât valoarea 1 milimetru.



**DATE DESPRE IMOBILUL NR. 11381**

Oficiul de Cadastru și Publicitate Imobiliară NEAMT  
Biroul de Cadastru și Publicitate Imobiliară Targu-Neamt

**A. Partea I. Descrierea imobilului**

TEREN Extravilan

Adresa: Jud. Neamt

Nr. Crt	Nr cadastral Nr. topografic	Suprafața* (mp)	Observații / Referințe
A1		22.705	Sector cadastral:49 Teren imprejmuit;

**B. Partea II. Proprietari și acte**

Inscrieri privitoare la dreptul de proprietate și alte drepturi reale		Referințe
/		
Act Administrativ nr. 2570, din 15/02/2024 emis de Primăria Com. Pipirig;		
B1	Inscrierea posesiei, drept de PROPRIETATE, dobandit prin Lege, cota actuala 1/1, cota initiala 1/1 1) ANISTOROAE VASILE	A1

**C. Partea III. SARCINI .**

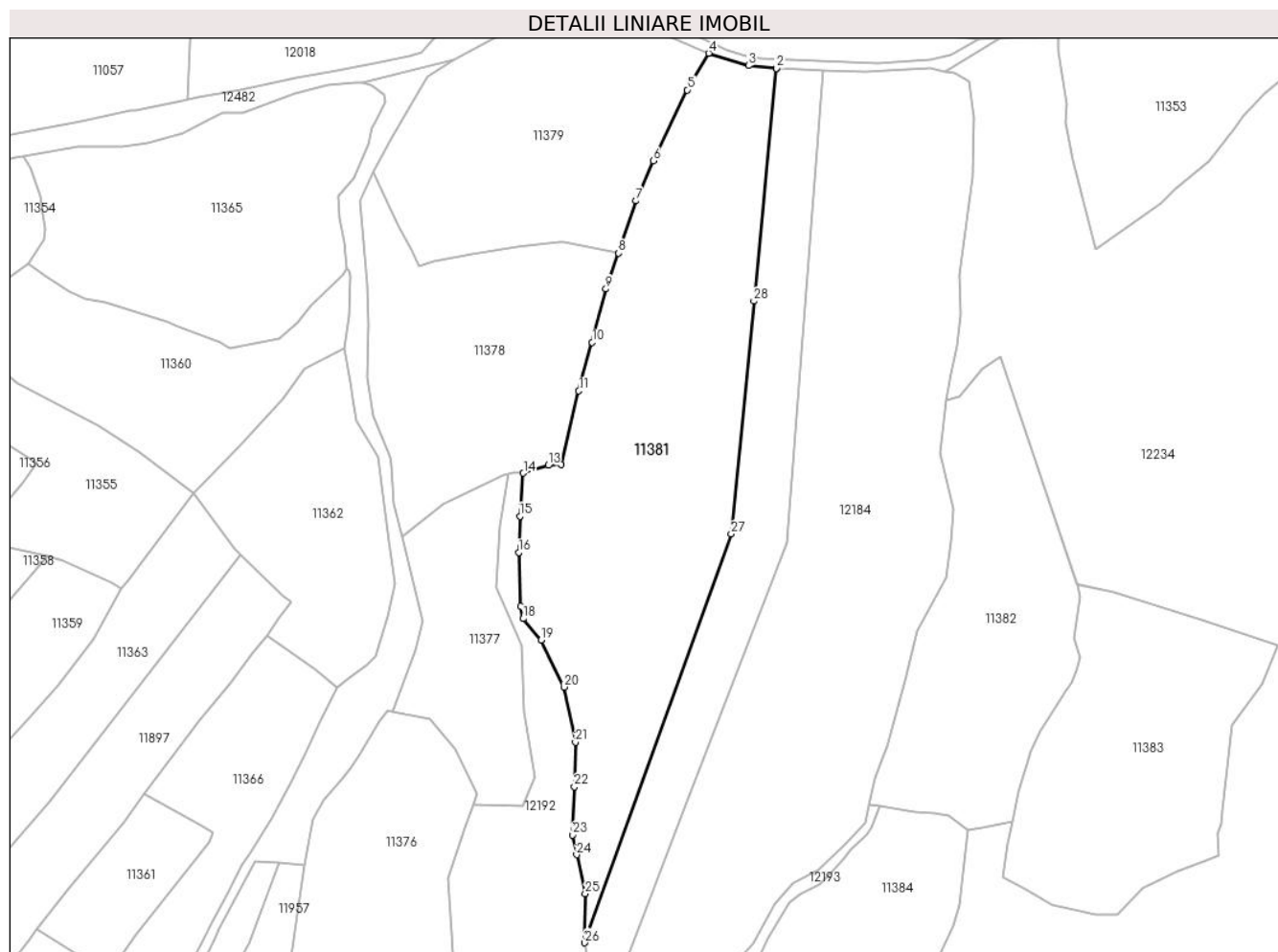
Inscrieri privind dezmembramintele dreptului de proprietate, drepturi reale de garanție și sarcini	Referințe
NU SUNT	

## Anexa Nr. 1 La Partea I

## Teren

Nr cadastral	Suprafața (mp)*	Observații / Referințe
	22.705	

\* Suprafața este determinată în planul de proiecție Stereo 70.



## Date referitoare la teren

Crt	Categorie folosință	Intravilan	Suprafața (mp)	Tarla	Parcelă	Nr. topo	Observații / Referințe
1	pașune	NU	22.705	-	-	-	

## Lungime Segmente

1) Valorile lungimilor segmentelor sunt obținute din proiecție în plan.

Punct început	X / Y	Punct sfârșit	X / Y	Lungime segment (** (m)
1	581.316,252 639.500,057	2	581.316,152 639.500,067	0.1
3	581.303,424 639.501,321	4	581.285,316 639.506,897	18.947
5	581.275,584 639.490,251	6	581.260,182 639.457,996	35.744
7	581.252,35 639.439,884	8	581.244,451 639.416,068	25.092
9	581.238,608 639.399,805	10	581.232,371 639.375,543	25.051

Punct început	X / Y	Punct sfârșit	X / Y	Lungime segment (** (m)
2	581.316,152 639.500,067	3	581.303,424 639.501,321	12.79
4	581.285,316 639.506,897	5	581.275,584 639.490,251	19.282
6	581.260,182 639.457,996	7	581.252,35 639.439,884	19.733
8	581.244,451 639.416,068	9	581.238,608 639.399,805	17.281
10	581.232,371 639.375,543	11	581.226,302 639.353,553	22.812

Punct început	X / Y	Punct sfârșit	X / Y	Lungime segment (** (m)
11	581.226,302 639.353,553	12	581.218,332 639.320,078	34.411
13	581.212,421 639.319,764	14	581.201,114 639.316,121	11.879
15	581.199,593 639.296,61	16	581.198,975 639.280,093	16.529
17	581.199,781 639.255,684	18	581.201,059 639.250,106	5.723
19	581.209,287 639.240,432	20	581.219,652 639.219,034	23.776
21	581.224,749 639.193,904	22	581.224,314 639.173,702	20.207
23	581.223,392 639.151,835	24	581.225,299 639.142,858	9.177
25	581.229,236 639.125,241	26	581.229,016 639.102,855	22.387
27	581.295,587 639.288,543	28	581.305,869 639.394,305	106.261

Punct început	X / Y	Punct sfârșit	X / Y	Lungime segment (** (m)
12	581.218,332 639.320,078	13	581.212,421 639.319,764	5.919
14	581.201,114 639.316,121	15	581.199,593 639.296,61	19.57
16	581.198,975 639.280,093	17	581.199,781 639.255,684	24.422
18	581.201,059 639.250,106	19	581.209,287 639.240,432	12.7
20	581.219,652 639.219,034	21	581.224,749 639.193,904	25.642
22	581.224,314 639.173,702	23	581.223,392 639.151,835	21.886
24	581.225,299 639.142,858	25	581.229,236 639.125,241	18.052
26	581.229,016 639.102,855	27	581.295,587 639.288,543	197.261
28	581.305,869 639.394,305	1	581.316,252 639.500,057	106.26

\*\* Lungimile segmentelor sunt determinate în planul de proiecție Stereo 70 și sunt rotunjite la 1 milimetru.

\*\*\* Distanța dintre puncte este formată din segmente cumulate ce sunt mai mici decât valoarea 1 milimetru.





**DATE DESPRE IMOBILUL NR. 11382**

Oficiul de Cadastru și Publicitate Imobiliară NEAMT  
Biroul de Cadastru și Publicitate Imobiliară Targu-Neamt

**A. Partea I. Descrierea imobilului**

TEREN Extravilan

Adresa: Jud. Neamt

Nr. Crt	Nr cadastral Nr. topografic	Suprafața* (mp)	Observații / Referințe
A1		11.425	Sector cadastral:49 Teren neimprejmit;

**B. Partea II. Proprietari și acte**

Inscrieri privitoare la dreptul de proprietate și alte drepturi reale		Referințe
/		
Act Normativ nr. 7, din 13/03/1996 emis de GUVERNUL ROMÂNIEI;		
B1	Inscrierea provizorie, drept de PROPRIETATE, dobandit prin Lege, cota actuala 1/1, cota initiala 1/1	A1
1) COMUNA PIPIRIG, CIF:99999999999999, Proprietar neidentificat		

**C. Partea III. SARCINI .**

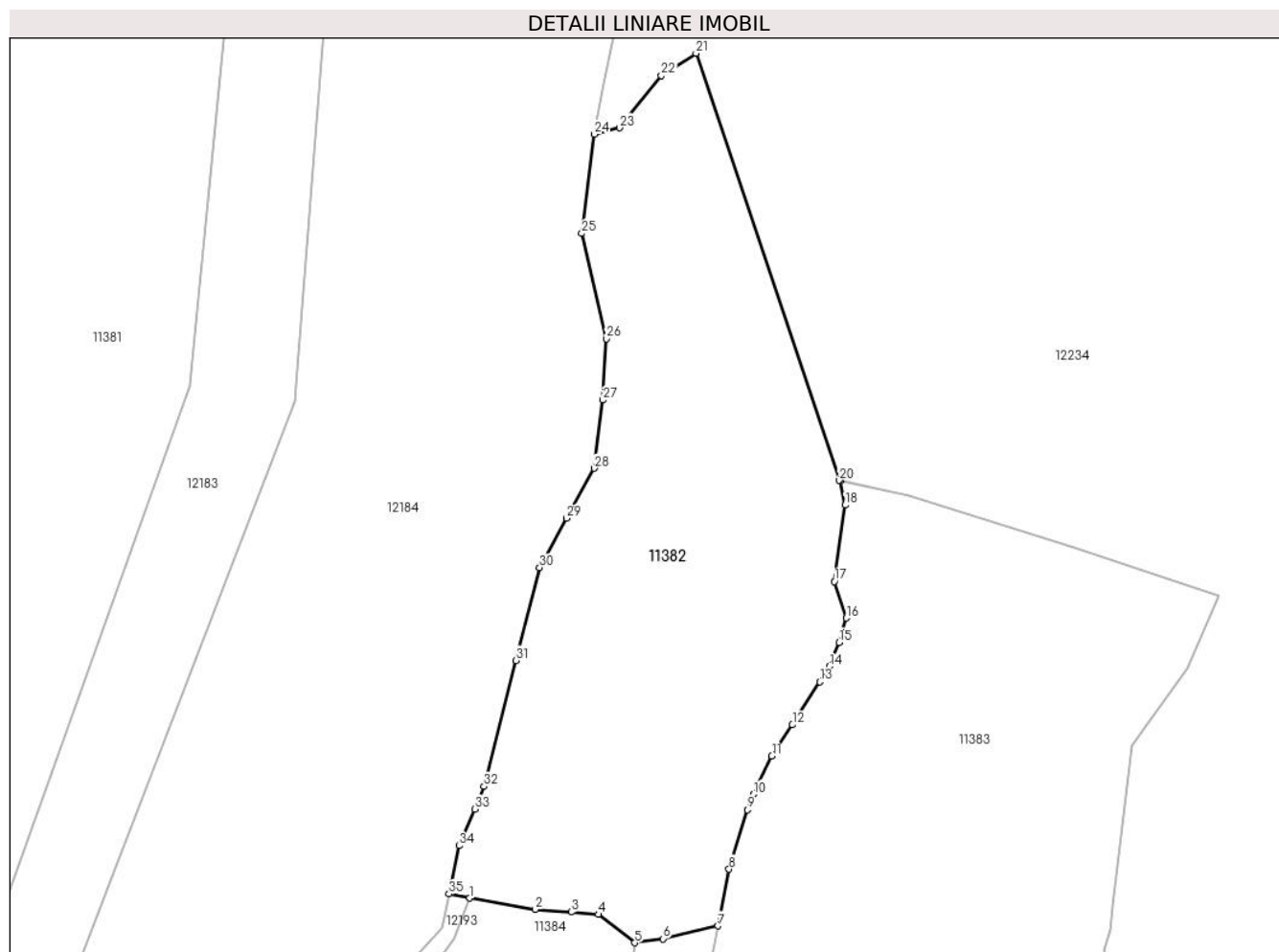
Inscrieri privind dezmembramintele dreptului de proprietate, drepturi reale de garanție și sarcini	Referințe
NU SUNT	

## Anexa Nr. 1 La Partea I

## Teren

Nr cadastral	Suprafața (mp)*	Observații / Referințe
	11.425	

\* Suprafața este determinată în planul de proiecție Stereo 70.



## Date referitoare la teren

Crt	Categorie folosință	Intravilan	Suprafața (mp)	Tarla	Parcelă	Nr. topo	Observații / Referințe
1	pașune	NU	11.425	-	-	-	Pășune împădurită

## Lungime Segmente

1) Valorile lungimilor segmentelor sunt obținute din proiecție în plan.

Punct început	X / Y	Punct sfârșit	X / Y	Lungime segment (** (m)
1	581.363,27 639.164,816	2	581.379,033 639.162,066	16.001
3	581.387,786 639.161,473	4	581.394,33 639.160,862	6.572
5	581.403,104 639.154,024	6	581.409,953 639.154,989	6.917
7	581.423,287 639.158,068	8	581.425,944 639.171,778	13.965
9	581.430,326 639.186,122	10	581.431,812 639.189,857	4.02

Punct început	X / Y	Punct sfârșit	X / Y	Lungime segment (** (m)
2	581.379,033 639.162,066	3	581.387,786 639.161,473	8.773
4	581.394,33 639.160,862	5	581.403,104 639.154,024	11.124
6	581.409,953 639.154,989	7	581.423,287 639.158,068	13.685
8	581.425,944 639.171,778	9	581.430,326 639.186,122	14.998
10	581.431,812 639.189,857	11	581.436,283 639.199,094	10.262

Punct început	X / Y	Punct sfârșit	X / Y	Lungime segment (** (m)
11	581.436,283 639.199,094	12	581.441,248 639.206,644	9.036
13	581.447,846 639.217,033	14	581.450,185 639.220,803	4.437
15	581.452,511 639.226,557	16	581.454,268 639.232,476	6.174
17	581.451,428 639.241,274	18	581.453,976 639.259,746	18.647
19	581.452,836 639.265,637	20	581.452,622 639.265,684	0.219
21	581.417,952 639.368,879	22	581.409,606 639.363,468	9.947
23	581.399,447 639.350,843	24	581.393,385 639.349,324	6.249
25	581.390,365 639.325,363	26	581.396,329 639.299,9	26.152
27	581.395,482 639.285,117	28	581.393,351 639.268,63	16.624
29	581.386,678 639.256,541	30	581.380,144 639.244,62	13.594
31	581.374,45 639.222,18	32	581.366,708 639.191,808	31.343
33	581.364,451 639.186,338	34	581.360,701 639.177,467	9.631
35	581.358,278 639.165,798	1	581.363,27 639.164,816	5.088

Punct început	X / Y	Punct sfârșit	X / Y	Lungime segment (** (m)
12	581.441,248 639.206,644	13	581.447,846 639.217,033	12.307
14	581.450,185 639.220,803	15	581.452,511 639.226,557	6.206
16	581.454,268 639.232,476	17	581.451,428 639.241,274	9.245
18	581.453,976 639.259,746	19	581.452,836 639.265,637	6.0
20	581.452,622 639.265,684	21	581.417,952 639.368,879	108.863
22	581.409,606 639.363,468	23	581.399,447 639.350,843	16.205
24	581.393,385 639.349,324	25	581.390,365 639.325,363	24.151
26	581.396,329 639.299,9	27	581.395,482 639.285,117	14.807
28	581.393,351 639.268,63	29	581.386,678 639.256,541	13.808
30	581.380,144 639.244,62	31	581.374,45 639.222,18	23.151
32	581.366,708 639.191,808	33	581.364,451 639.186,338	5.917
34	581.360,701 639.177,467	35	581.358,278 639.165,798	11.918

\*\* Lungimile segmentelor sunt determinate în planul de proiecție Stereo 70 și sunt rotunjite la 1 milimetru.

\*\*\* Distanța dintre puncte este formată din segmente cumulate ce sunt mai mici decât valoarea 1 milimetru.



**DATE DESPRE IMOBILUL NR. 11383**

Oficiul de Cadastru și Publicitate Imobiliară NEAMT  
Biroul de Cadastru și Publicitate Imobiliară Targu-Neamt

**A. Partea I. Descrierea imobilului**

TEREN Extravilan

Adresa: Jud. Neamt

Nr. Crt	Nr cadastral Nr. topografic	Suprafața* (mp)	Observații / Referințe
A1		11.562	Sector cadastral:49 Teren imprejmuit;

**B. Partea II. Proprietari și acte**

Inscrieri privitoare la dreptul de proprietate și alte drepturi reale		Referințe
/		
Act Administrativ nr. 2570, din 15/02/2024 emis de Primăria Com. Pipirig;		
B1	Inscrierea posesiei, drept de PROPRIETATE, dobandit prin Lege, cota actuala 1/1, cota initiala 1/1 1) GAVRILIU IOAN	A1

**C. Partea III. SARCINI .**

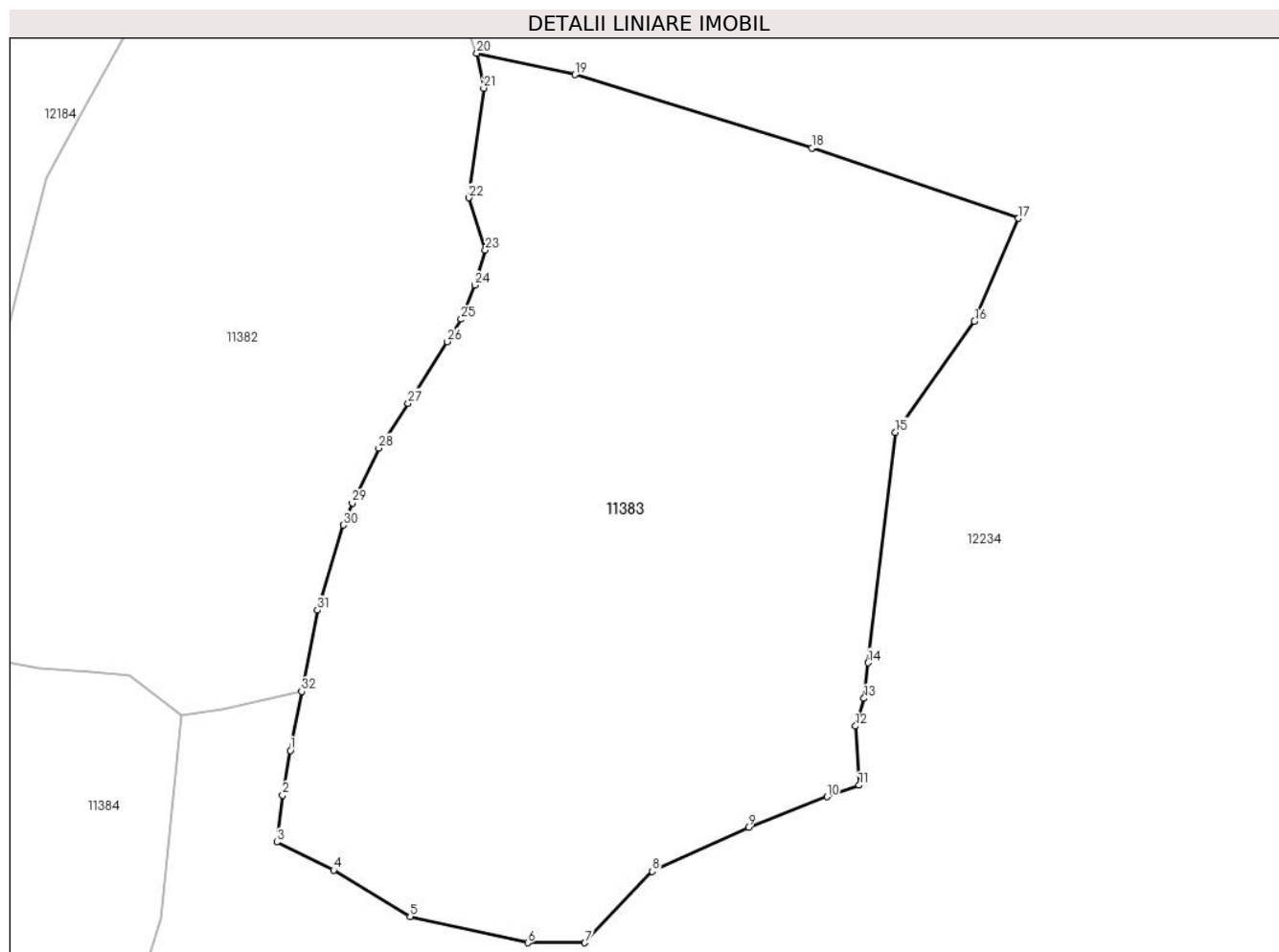
Inscrieri privind dezmembramintele dreptului de proprietate, drepturi reale de garanție și sarcini	Referințe
NU SUNT	

## Anexa Nr. 1 La Partea I

## Teren

Nr cadastral	Suprafața (mp)*	Observații / Referințe
	11.562	

\* Suprafața este determinată în planul de proiecție Stereo 70.



## Date referitoare la teren

Crt	Categorie folosință	Intra vilan	Suprafața (mp)	Tarla	Parcelă	Nr. topo	Observații / Referințe
1	pașune	NU	11.562	-	-	-	Pășune împădurită

## Lungime Segmente

1) Valorile lungimilor segmentelor sunt obținute din proiecție în plan.

Punct început	X / Y	Punct sfârșit	X / Y	Lungime segment (** (m)
1	581.421,361 639.148,145	2	581.420,098 639.140,603	7.647
3	581.419,094 639.132,687	4	581.428,652 639.127,948	10.668
5	581.441,582 639.120,171	6	581.461,406 639.115,726	20.316
7	581.471,023 639.115,726	8	581.482,445 639.127,758	16.59
9	581.498,631 639.135,159	10	581.511,893 639.140,348	14.241

Punct început	X / Y	Punct sfârșit	X / Y	Lungime segment (** (m)
2	581.420,098 639.140,603	3	581.419,094 639.132,687	7.979
4	581.428,652 639.127,948	5	581.441,582 639.120,171	15.089
6	581.461,406 639.115,726	7	581.471,023 639.115,726	9.617
8	581.482,445 639.127,758	9	581.498,631 639.135,159	17.798
10	581.511,893 639.140,348	11	581.517,289 639.142,282	5.732

Punct început	X / Y	Punct sfârșit	X / Y	Lungime segment (** (m))	Punct început	X / Y	Punct sfârșit	X / Y	Lungime segment (** (m))
11	581.517,289 639.142,282	12	581.516,705 639.152,246	9.981	12	581.516,705 639.152,246	13	581.518,122 639.156,917	4.881
13	581.518,122 639.156,917	14	581.518,796 639.162,927	6.048	14	581.518,796 639.162,927	15	581.523,434 639.201,762	39.111
15	581.523,434 639.201,762	16	581.536,738 639.220,456	22.945	16	581.536,738 639.220,456	17	581.544,175 639.237,798	18.869
17	581.544,175 639.237,798	18	581.509,303 639.249,631	36.825	18	581.509,303 639.249,631	19	581.469,405 639.262,017	41.776
19	581.469,405 639.262,017	20	581.452,836 639.265,637	16.96	20	581.452,836 639.265,637	21	581.453,976 639.259,746	6.0
21	581.453,976 639.259,746	22	581.451,428 639.241,274	18.647	22	581.451,428 639.241,274	23	581.454,268 639.232,476	9.245
23	581.454,268 639.232,476	24	581.452,511 639.226,557	6.174	24	581.452,511 639.226,557	25	581.450,185 639.220,803	6.206
25	581.450,185 639.220,803	26	581.447,846 639.217,033	4.437	26	581.447,846 639.217,033	27	581.441,248 639.206,644	12.307
27	581.441,248 639.206,644	28	581.436,283 639.199,094	9.036	28	581.436,283 639.199,094	29	581.431,812 639.189,857	10.262
29	581.431,812 639.189,857	30	581.430,326 639.186,122	4.02	30	581.430,326 639.186,122	31	581.425,944 639.171,778	14.998
31	581.425,944 639.171,778	32	581.423,287 639.158,068	13.965	32	581.423,287 639.158,068	1	581.421,361 639.148,145	10.108

\*\* Lungimile segmentelor sunt determinate în planul de proiecție Stereo 70 și sunt rotunjite la 1 milimetru.

\*\*\* Distanța dintre puncte este formată din segmente cumulate ce sunt mai mici decât valoarea 1 milimetru.





**DATE DESPRE IMOBILUL NR. 11384**

Oficiul de Cadastru și Publicitate Imobiliară NEAMT  
Biroul de Cadastru și Publicitate Imobiliară Targu-Neamt

**A. Partea I. Descrierea imobilului**

TEREN Extravilan

Adresa: Jud. Neamt

Nr. Crt	Nr cadastral Nr. topografic	Suprafața* (mp)	Observații / Referințe
A1		6.585	Sector cadastral:49 Teren neimprejmuit;

**B. Partea II. Proprietari și acte**

Inscrieri privitoare la dreptul de proprietate și alte drepturi reale		Referințe
/		
Act Normativ nr. 7, din 13/03/1996 emis de GUVERNUL ROMÂNIEI;		
B1	Inscrierea provizorie, drept de PROPRIETATE, dobandit prin Lege, cota actuala 1/1, cota initiala 1/1	A1
1) COMUNA PIPIRIG, CIF:99999999999999, Proprietar neidentificat		

**C. Partea III. SARCINI .**

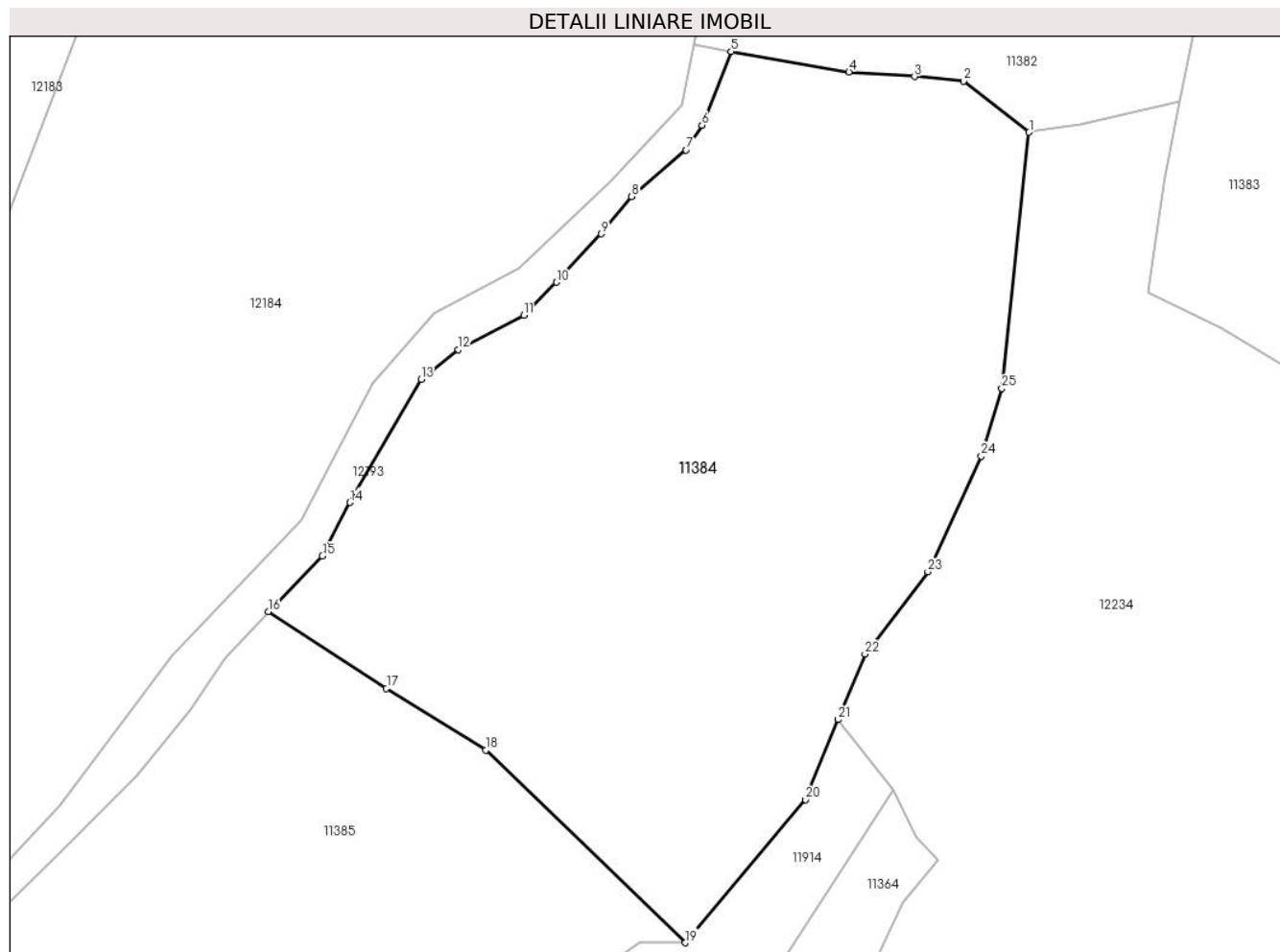
Inscrieri privind dezmembramintele dreptului de proprietate, drepturi reale de garanție și sarcini	Referințe
NU SUNT	

## Anexa Nr. 1 La Partea I

## Teren

Nr cadastral	Suprafața (mp)*	Observații / Referințe
	6.585	

\* Suprafața este determinată în planul de proiecție Stereo 70.



## Date referitoare la teren

Crt	Categorie folosință	Intravilan	Suprafața (mp)	Tarla	Parcelă	Nr. topo	Observații / Referințe
1	pașune	NU	6.585	-	-	-	

## Lungime Segmente

1) Valorile lungimilor segmentelor sunt obținute din proiecție în plan.

Punct început	X / Y	Punct sfârșit	X / Y	Lungime segment (** (m)
1	581.403,104 639.154,024	2	581.394,33 639.160,862	11.124
3	581.387,786 639.161,473	4	581.379,033 639.162,066	8.773
5	581.363,27 639.164,816	6	581.359,382 639.154,95	10.604
7	581.357,236 639.151,654	8	581.349,973 639.145,441	9.558
9	581.345,89 639.140,462	10	581.339,912 639.134,004	8.8

Punct început	X / Y	Punct sfârșit	X / Y	Lungime segment (** (m)
2	581.394,33 639.160,862	3	581.387,786 639.161,473	6.572
4	581.379,033 639.162,066	5	581.363,27 639.164,816	16.001
6	581.359,382 639.154,95	7	581.357,236 639.151,654	3.933
8	581.349,973 639.145,441	9	581.345,89 639.140,462	6.439
10	581.339,912 639.134,004	11	581.335,544 639.129,591	6.209

Punct început	X / Y	Punct sfârșit	X / Y	Lungime segment (** (m)
11	581.335,544 639.129,591	12	581.326,809 639.125,012	9.862
13	581.321,823 639.121,028	14	581.312,331 639.104,609	18.965
15	581.308,63 639.097,447	16	581.301,395 639.090,014	10.373
17	581.317,199 639.079,781	18	581.330,468 639.071,536	15.622
19	581.357,16 639.045,81	20	581.373,214 639.064,927	24.964
21	581.377,58 639.075,608	22	581.381,157 639.084,36	9.455
23	581.389,58 639.095,343	24	581.396,725 639.110,776	17.007
25	581.399,454 639.119,834	1	581.403,104 639.154,024	34.384

Punct început	X / Y	Punct sfârșit	X / Y	Lungime segment (** (m)
12	581.326,809 639.125,012	13	581.321,823 639.121,028	6.382
14	581.312,331 639.104,609	15	581.308,63 639.097,447	8.062
16	581.301,395 639.090,014	17	581.317,199 639.079,781	18.828
18	581.330,468 639.071,536	19	581.357,16 639.045,81	37.071
20	581.373,214 639.064,927	21	581.377,58 639.075,608	11.539
22	581.381,157 639.084,36	23	581.389,58 639.095,343	13.841
24	581.396,725 639.110,776	25	581.399,454 639.119,834	9.46

\*\* Lungimile segmentelor sunt determinate în planul de proiecție Stereo 70 și sunt rotunjite la 1 milimetru.

\*\*\* Distanța dintre puncte este formată din segmente cumulate ce sunt mai mici decât valoarea 1 milimetru.



**DATE DESPRE IMOBILUL NR. 11385**

Oficiul de Cadastru și Publicitate Imobiliară NEAMT  
Biroul de Cadastru și Publicitate Imobiliară Targu-Neamt

**A. Partea I. Descrierea imobilului**

TEREN Extravilan

Adresa: Jud. Neamt

Nr. Crt	Nr cadastral Nr. topografic	Suprafața* (mp)	Observații / Referințe
A1		7.139	Sector cadastral:49 Teren neimprejmuit;

**B. Partea II. Proprietari și acte**

Inscrieri privitoare la dreptul de proprietate și alte drepturi reale		Referințe
/		
Act Normativ nr. 7, din 13/03/1996 emis de GUVERNUL ROMÂNIEI;		
B1	Inscrierea provizorie, drept de PROPRIETATE, dobandit prin Lege, cota actuala 1/1, cota initiala 1/1 1) COMUNA PIPIRIG, CIF:99999999999999, Proprietar neidentificat	A1

**C. Partea III. SARCINI .**

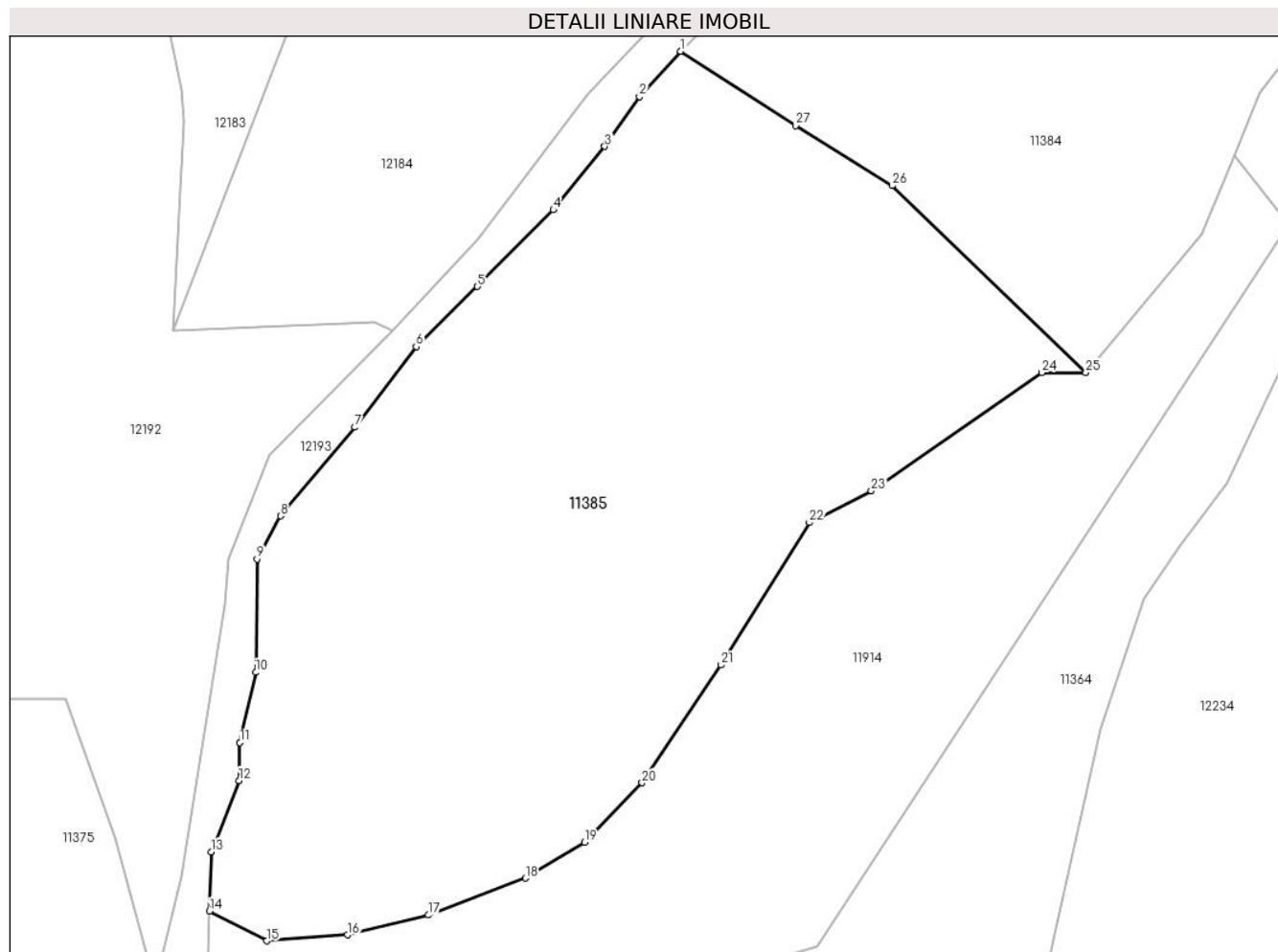
Inscrieri privind dezmembramintele dreptului de proprietate, drepturi reale de garanție și sarcini	Referințe
NU SUNT	

## Anexa Nr. 1 La Partea I

## Teren

Nr cadastral	Suprafața (mp)*	Observații / Referințe
	7.139	

\* Suprafața este determinată în planul de proiecție Stereo 70.



## Date referitoare la teren

Crt	Categorie folosință	Intravilan	Suprafața (mp)	Tarla	Parcelă	Nr. topo	Observații / Referințe
1	pașune	NU	7.139	-	-	-	Pășune împădurită

## Lungime Segmente

1) Valorile lungimilor segmentelor sunt obținute din proiecție în plan.

Punct început	X / Y	Punct sfârșit	X / Y	Lungime segment (** (m)
1	581.301,395 639.090,014	2	581.295,722 639.083,765	8.44
3	581.290,938 639.076,943	4	581.283,869 639.068,2	11.243
5	581.273,405 639.057,66	6	581.264,982 639.049,398	11.799
7	581.256,546 639.038,301	8	581.246,304 639.026,095	15.934
9	581.243,068 639.020,167	10	581.242,881 639.004,583	15.585

Punct început	X / Y	Punct sfârșit	X / Y	Lungime segment (** (m)
2	581.295,722 639.083,765	3	581.290,938 639.076,943	8.332
4	581.283,869 639.068,2	5	581.273,405 639.057,66	14.852
6	581.264,982 639.049,398	7	581.256,546 639.038,301	13.939
8	581.246,304 639.026,095	9	581.243,068 639.020,167	6.754
10	581.242,881 639.004,583	11	581.240,7 638.994,92	9.906

Punct început	X / Y	Punct sfârșit	X / Y	Lungime segment (** (m)
11	581.240,7 638.994,92	12	581.240,603 638.989,709	5.212
13	581.236,756 638.979,912	14	581.236,517 638.971,731	8.184
15	581.244,408 638.967,65	16	581.255,504 638.968,478	11.127
17	581.266,649 638.971,201	18	581.280,029 638.976,262	14.305
19	581.288,16 638.981,221	20	581.296,09 638.989,391	11.386
21	581.306,964 639.005,588	22	581.319,115 639.025,179	23.053
23	581.327,635 639.029,535	24	581.351,063 639.045,81	28.526
25	581.357,16 639.045,81	26	581.330,468 639.071,536	37.071
27	581.317,199 639.079,781	1	581.301,395 639.090,014	18.828

Punct început	X / Y	Punct sfârșit	X / Y	Lungime segment (** (m)
12	581.240,603 638.989,709	13	581.236,756 638.979,912	10.525
14	581.236,517 638.971,731	15	581.244,408 638.967,65	8.884
16	581.255,504 638.968,478	17	581.266,649 638.971,201	11.473
18	581.280,029 638.976,262	19	581.288,16 638.981,221	9.524
20	581.296,09 638.989,391	21	581.306,964 639.005,588	19.509
22	581.319,115 639.025,179	23	581.327,635 639.029,535	9.569
24	581.351,063 639.045,81	25	581.357,16 639.045,81	6.097
26	581.330,468 639.071,536	27	581.317,199 639.079,781	15.622

\*\* Lungimile segmentelor sunt determinate în planul de proiecție Stereo 70 și sunt rotunjite la 1 milimetru.

\*\*\* Distanța dintre puncte este formată din segmente cumulate ce sunt mai mici decât valoarea 1 milimetru.





**DATE DESPRE IMOBILUL NR. 11386**

Oficiul de Cadastru și Publicitate Imobiliară NEAMT  
Biroul de Cadastru și Publicitate Imobiliară Targu-Neamt

**A. Partea I. Descrierea imobilului**

TEREN Extravilan

Adresa: Jud. Neamt

Nr. Crt	Nr cadastral Nr. topografic	Suprafața* (mp)	Observații / Referințe
A1		7.998	Sector cadastral:49 Teren neimprejmuit;

**B. Partea II. Proprietari și acte**

Inscrieri privitoare la dreptul de proprietate și alte drepturi reale		Referințe
/		
Act Normativ nr. 7, din 13/03/1996 emis de GUVERNUL ROMÂNIEI;		
B1	Inscrierea provizorie, drept de PROPRIETATE, dobandit prin Lege, cota actuala 1/1, cota initiala 1/1 1) COMUNA PIPIRIG, CIF:99999999999999, Proprietar neidentificat	A1

**C. Partea III. SARCINI .**

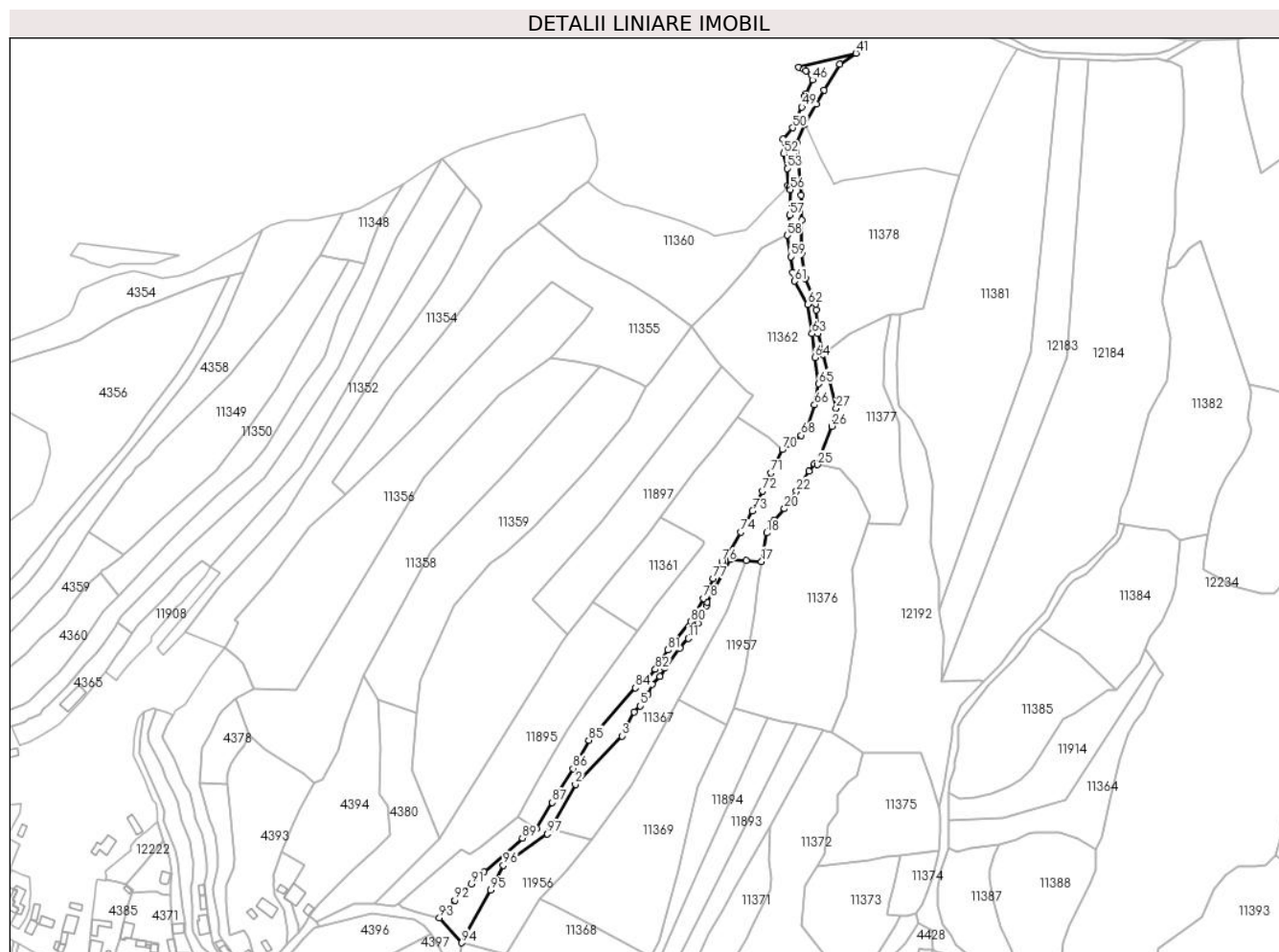
Inscrieri privind dezmembramintele dreptului de proprietate, drepturi reale de garanție și sarcini	Referințe
NU SUNT	

## Anexa Nr. 1 La Partea I

## Teren

Nr cadastral	Suprafața (mp)*	Observații / Referințe
	7.998	

\* Suprafața este determinată în planul de proiecție Stereo 70.



## Date referitoare la teren

Crt	Categorie folosință	Intravilan	Suprafața (mp)	Tarla	Parcelă	Nr. topo	Observații / Referințe
1	drum	NU	5.454	-	-	-	
2	pasune	NU	571	-	-	-	Pășune împădurită
3	pasune	NU	1.973	-	-	-	Pășune împădurită

## Lungime Segmente

1) Valorile lungimilor segmentelor sunt obținute din proiecție în plan.

Punct început	X / Y	Punct sfârșit	X / Y	Lungime segment	Punct început	X / Y	Punct sfârșit	X / Y	Lungime segment	Punct început	X / Y	Punct sfârșit	X / Y	Lungime segment
1	580.949,211 638.945,72	2	580.967,446 638.978,077	37.14 1	2	580.967,446 638.978,077	3	581.000,934 639.012,782	48.22 7	3	581.000,934 639.012,782	4	581.009,697 639.030,108	19.41 6
4	581.009,697 639.030,108	5	581.014,19 639.034,377	6.198	5	581.014,19 639.034,377	6	581.019,564 639.042,691	9.9	6	581.019,564 639.042,691	7	581.023,001 639.049,968	8.048
7	581.023,001 639.049,968	8	581.028,244 639.055,499	7.621	8	581.028,244 639.055,499	9	581.031,993 639.061,66	7.212	9	581.031,993 639.061,66	10	581.042,942 639.076,034	18.06 9
10	581.042,942 639.076,034	11	581.048,928 639.082,96	9.154	11	581.048,928 639.082,96	12	581.055,65 639.093,765	12.72 5	12	581.055,65 639.093,765	13	581.061,84 639.106,287	13.96 8

Punct început	X / Y	Punct sfârșit	X / Y	Lungime segment	Punct început	X / Y	Punct sfârșit	X / Y	Lungime segment	Punct început	X / Y	Punct sfârșit	X / Y	Lungime segment
13	581.061,84 639.106,287	14	581.062,434 639.109,012	2.789	14	581.062,434 639.109,012	15	581.079,127 639.139,722	34.954	15	581.079,127 639.139,722	16	581.090,345 639.139,06	11.238
16	581.090,345 639.139,06	17	581.101,563 639.138,398	11.238	17	581.101,563 639.138,398	18	581.105,409 639.158,914	20.873	18	581.105,409 639.158,914	19	581.110,527 639.167,686	10.156
19	581.110,527 639.167,686	20	581.118,081 639.176,305	11.461	20	581.118,081 639.176,305	21	581.122,289 639.182,132	7.188	21	581.122,289 639.182,132	22	581.126,636 639.188,845	7.998
22	581.126,636 639.188,845	23	581.135,579 639.203,222	16.931	23	581.135,579 639.203,222	24	581.139,648 639.208,443	6.619	24	581.139,648 639.208,443	25	581.141,782 639.208,008	2.178
25	581.141,782 639.208,008	26	581.152,059 639.235,661	29.501	26	581.152,059 639.235,661	27	581.155,21 639.248,679	13.394	27	581.155,21 639.248,679	28	581.145,81 639.287,399	39.845
28	581.145,81 639.287,399	29	581.142,211 639.302,224	15.256	29	581.142,211 639.302,224	30	581.140,952 639.319,43	17.252	30	581.140,952 639.319,43	31	581.140,431 639.323,574	4.177
31	581.140,431 639.323,574	32	581.133,153 639.342,156	19.956	32	581.133,153 639.342,156	33	581.130,331 639.359,973	18.039	33	581.130,331 639.359,973	34	581.130,677 639.383,997	24.026
34	581.130,677 639.383,997	35	581.130,239 639.401,827	17.835	35	581.130,239 639.401,827	36	581.127,097 639.439,902	38.204	36	581.127,097 639.439,902	37	581.132,774 639.453,112	14.378
37	581.132,774 639.453,112	38	581.140,745 639.467,299	16.273	38	581.140,745 639.467,299	39	581.146,706 639.477,625	11.923	39	581.146,706 639.477,625	40	581.157,827 639.496,03	21.504
40	581.157,827 639.496,03	41	581.169,522 639.504,07	14.192	41	581.169,522 639.504,07	42	581.128,187 639.493,797	42.592	42	581.128,187 639.493,797	43	581.132,008 639.492,517	4.03
43	581.132,008 639.492,517	44	581.133,573 639.491,199	2.046	44	581.133,573 639.491,199	45	581.138,01 639.488,247	5.329	45	581.138,01 639.488,247	46	581.138,261 639.484,817	3.439
46	581.138,261 639.484,817	47	581.133,508 639.474,863	11.031	47	581.133,508 639.474,863	48	581.132,482 639.473,215	1.941	48	581.132,482 639.473,215	49	581.130,559 639.465,367	8.08
49	581.130,559 639.465,367	50	581.123,933 639.450,432	16.339	50	581.123,933 639.450,432	51	581.116,904 639.442,192	10.831	51	581.116,904 639.442,192	52	581.117,599 639.432,025	10.191
52	581.117,599 639.432,025	53	581.119,878 639.421,189	11.073	53	581.119,878 639.421,189	54	581.120,589 639.408,835	12.374	54	581.120,589 639.408,835	55	581.121,942 639.408,182	1.502
55	581.121,942 639.408,182	56	581.122,414 639.405,89	2.34	56	581.122,414 639.405,89	57	581.121,81 639.387,481	18.419	57	581.121,81 639.387,481	58	581.119,914 639.373,105	14.5
58	581.119,914 639.373,105	59	581.122,734 639.357,543	15.815	59	581.122,734 639.357,543	60	581.124,122 639.346,443	11.186	60	581.124,122 639.346,443	61	581.125,233 639.340,031	6.508
61	581.125,233 639.340,031	62	581.134,809 639.323,406	19.186	62	581.134,809 639.323,406	63	581.137,878 639.302,224	21.403	63	581.137,878 639.302,224	64	581.139,864 639.285,147	17.192
64	581.139,864 639.285,147	65	581.142,787 639.266,165	19.206	65	581.142,787 639.266,165	66	581.139,607 639.250,98	15.514	66	581.139,607 639.250,98	67	581.134,024 639.232,917	18.906
67	581.134,024 639.232,917	68	581.130,268 639.229,097	5.357	68	581.130,268 639.229,097	69	581.121,699 639.223,091	10.464	69	581.121,699 639.223,091	70	581.116,489 639.218,915	6.677
70	581.116,489 639.218,915	71	581.108,464 639.202,066	18.663	71	581.108,464 639.202,066	72	581.102,243 639.189,045	14.431	72	581.102,243 639.189,045	73	581.094,903 639.174,655	16.154
73	581.094,903 639.174,655	74	581.086,689 639.159,421	17.307	74	581.086,689 639.159,421	75	581.076,94 639.143,562	18.616	75	581.076,94 639.143,562	76	581.072,954 639.138,19	6.689
76	581.072,954 639.138,19	77	581.066,858 639.125,958	13.667	77	581.066,858 639.125,958	78	581.059,601 639.111,778	15.929	78	581.059,601 639.111,778	79	581.054,577 639.102,007	10.987
79	581.054,577 639.102,007	80	581.050,707 639.094,976	8.026	80	581.050,707 639.094,976	81	581.034,053 639.074,566	26.342	81	581.034,053 639.074,566	82	581.025,098 639.060,678	16.525
82	581.025,098 639.060,678	83	581.017,939 639.053,002	10.496	83	581.017,939 639.053,002	84	581.010,69 639.047,388	9.169	84	581.010,69 639.047,388	85	580.977,145 639.009,787	50.39
85	580.977,145 639.009,787	86	580.965,799 638.989,313	23.408	86	580.965,799 638.989,313	87	580.950,905 638.964,871	28.622	87	580.950,905 638.964,871	88	580.939,503 638.946,383	21.721
88	580.939,503 638.946,383	89	580.929,226 638.939,362	12.446	89	580.929,226 638.939,362	90	580.901,817 638.915,036	36.647	90	580.901,817 638.915,036	91	580.892,605 638.906,376	12.643
91	580.892,605 638.906,376	92	580.880,648 638.894,648	16.749	92	580.880,648 638.894,648	93	580.869,545 638.881,859	16.936	93	580.869,545 638.881,859	94	580.885,759 638.863,977	24.138
94	580.885,759 638.863,977	95	580.906,51 638.901,879	43.211	95	580.906,51 638.901,879	96	580.915,563 638.919,623	19.92	96	580.915,563 638.919,623	97	580.947,25 638.942,24	38.931
97	580.947,25 638.942,24	1	580.949,211 638.945,72	3.994										

\*\* Lungimile segmentelor sunt determinate în planul de proiecție Stereo 70 și sunt rotunjite la 1 milimetru.

\*\*\* Distanța dintre puncte este formată din segmente cumulate ce sunt mai mici decât valoarea 1 milimetru.



**DATE DESPRE IMOBILUL NR. 11387**

Oficiul de Cadastru și Publicitate Imobiliară NEAMT  
Biroul de Cadastru și Publicitate Imobiliară Targu-Neamt

**A. Partea I. Descrierea imobilului**

TEREN Extravilan

Adresa: Jud. Neamt

Nr. Crt	Nr cadastral Nr. topografic	Suprafața* (mp)	Observații / Referințe
A1		3.622	Sector cadastral:49 Teren imprejmuit;

**B. Partea II. Proprietari și acte**

Inscrieri privitoare la dreptul de proprietate și alte drepturi reale		Referințe
/		
Act Administrativ nr. 2570, din 15/02/2024 emis de Primăria Com. Pipirig;		
B1	Inscrierea posesiei, drept de PROPRIETATE, dobandit prin Lege, cota actuala 1/1, cota initiala 1/1 1) ARON DUMITRU	A1

**C. Partea III. SARCINI .**

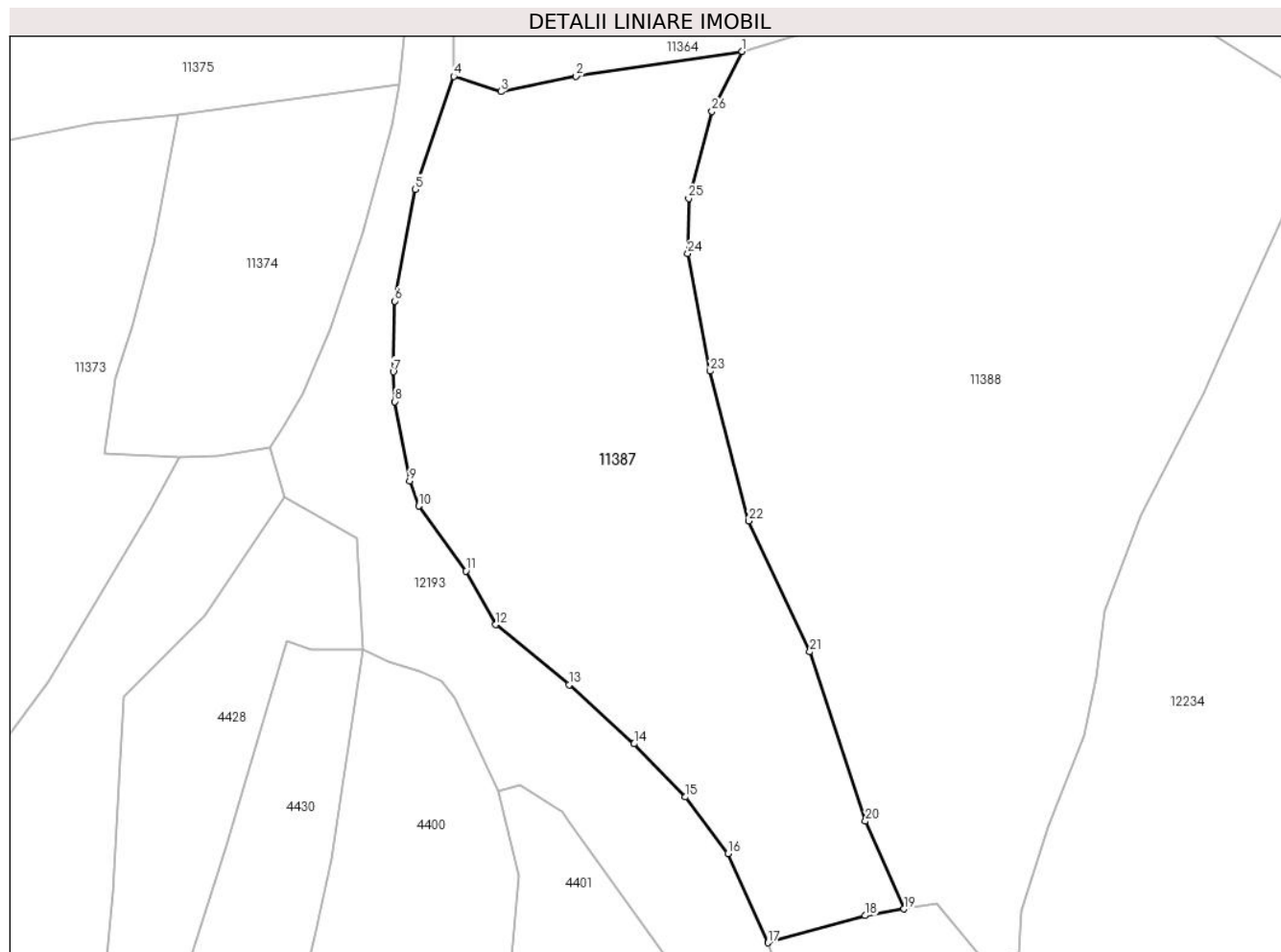
Inscrieri privind dezmembramintele dreptului de proprietate, drepturi reale de garanție și sarcini	Referințe
NU SUNT	

## Anexa Nr. 1 La Partea I

## Teren

Nr cadastral	Suprafața (mp)*	Observații / Referințe
	3.622	

\* Suprafața este determinată în planul de proiecție Stereo 70.



## Date referitoare la teren

Crt	Categorie folosință	Intravilan	Suprafața (mp)	Tarla	Parcelă	Nr. topo	Observații / Referințe
1	faneata	NU	3.622	-	-	-	

## Lungime Segmente

1) Valorile lungimilor segmentelor sunt obținute din proiecție în plan.

Punct început	X / Y	Punct sfârșit	X / Y	Lungime segment (** (m)
1	581.272,753 638.934,883	2	581.251,722 638.931,726	21.267
3	581.242,185 638.929,804	4	581.236,226 638.931,723	6.26
5	581.231,367 638.917,437	6	581.228,756 638.903,289	14.387
7	581.228,561 638.894,365	8	581.228,756 638.890,579	3.791
9	581.230,622 638.880,551	10	581.231,766 638.877,36	3.39

Punct început	X / Y	Punct sfârșit	X / Y	Lungime segment (** (m)
2	581.251,722 638.931,726	3	581.242,185 638.929,804	9.729
4	581.236,226 638.931,723	5	581.231,367 638.917,437	15.09
6	581.228,756 638.903,289	7	581.228,561 638.894,365	8.926
8	581.228,756 638.890,579	9	581.230,622 638.880,551	10.2
10	581.231,766 638.877,36	11	581.237,765 638.869,154	10.165

Punct început	X / Y	Punct sfârșit	X / Y	Lungime segment (** (m)
11	581.237,765 638.869,154	12	581.241,557 638.862,362	7.779
13	581.250,82 638.854,752	14	581.259,061 638.847,282	11.123
15	581.265,581 638.840,551	16	581.270,973 638.833,409	8.949
17	581.276,046 638.822,11	18	581.288,347 638.825,55	12.773
19	581.293,269 638.826,388	20	581.288,357 638.837,485	12.136
21	581.281,32 638.858,923	22	581.273,616 638.875,476	18.258
23	581.268,714 638.894,424	24	581.265,859 638.909,318	15.165
25	581.265,977 638.916,273	26	581.268,923 638.927,283	11.397

Punct început	X / Y	Punct sfârșit	X / Y	Lungime segment (** (m)
12	581.241,557 638.862,362	13	581.250,82 638.854,752	11.988
14	581.259,061 638.847,282	15	581.265,581 638.840,551	9.371
16	581.270,973 638.833,409	17	581.276,046 638.822,11	12.386
18	581.288,347 638.825,55	19	581.293,269 638.826,388	4.993
20	581.288,357 638.837,485	21	581.281,32 638.858,923	22.563
22	581.273,616 638.875,476	23	581.268,714 638.894,424	19.572
24	581.265,859 638.909,318	25	581.265,977 638.916,273	6.956
26	581.268,923 638.927,283	1	581.272,753 638.934,883	8.511

\*\* Lungimile segmentelor sunt determinate în planul de proiecție Stereo 70 și sunt rotunjite la 1 milimetru.

\*\*\* Distanța dintre puncte este formată din segmente cumulate ce sunt mai mici decât valoarea 1 milimetru.





**DATE DESPRE IMOBILUL NR. 11388**

Oficiul de Cadastru și Publicitate Imobiliară NEAMT  
Biroul de Cadastru și Publicitate Imobiliară Targu-Neamt

**A. Partea I. Descrierea imobilului**

TEREN Extravilan

Adresa: Jud. Neamt

Nr. Crt	Nr cadastral Nr. topografic	Suprafața* (mp)	Observații / Referințe
A1		5.937	Sector cadastral:49 Teren neimprejmuit;

**B. Partea II. Proprietari și acte**

Inscrieri privitoare la dreptul de proprietate și alte drepturi reale		Referințe
/		
Act Administrativ nr. 2570, din 15/02/2024 emis de Primăria Com. Pipirig;		
B1	Inscrierea posesiei, drept de PROPRIETATE, dobandit prin Lege, cota actuala 1/1, cota initiala 1/1 1) LĂCĂTUȘU MARIA	A1

**C. Partea III. SARCINI .**

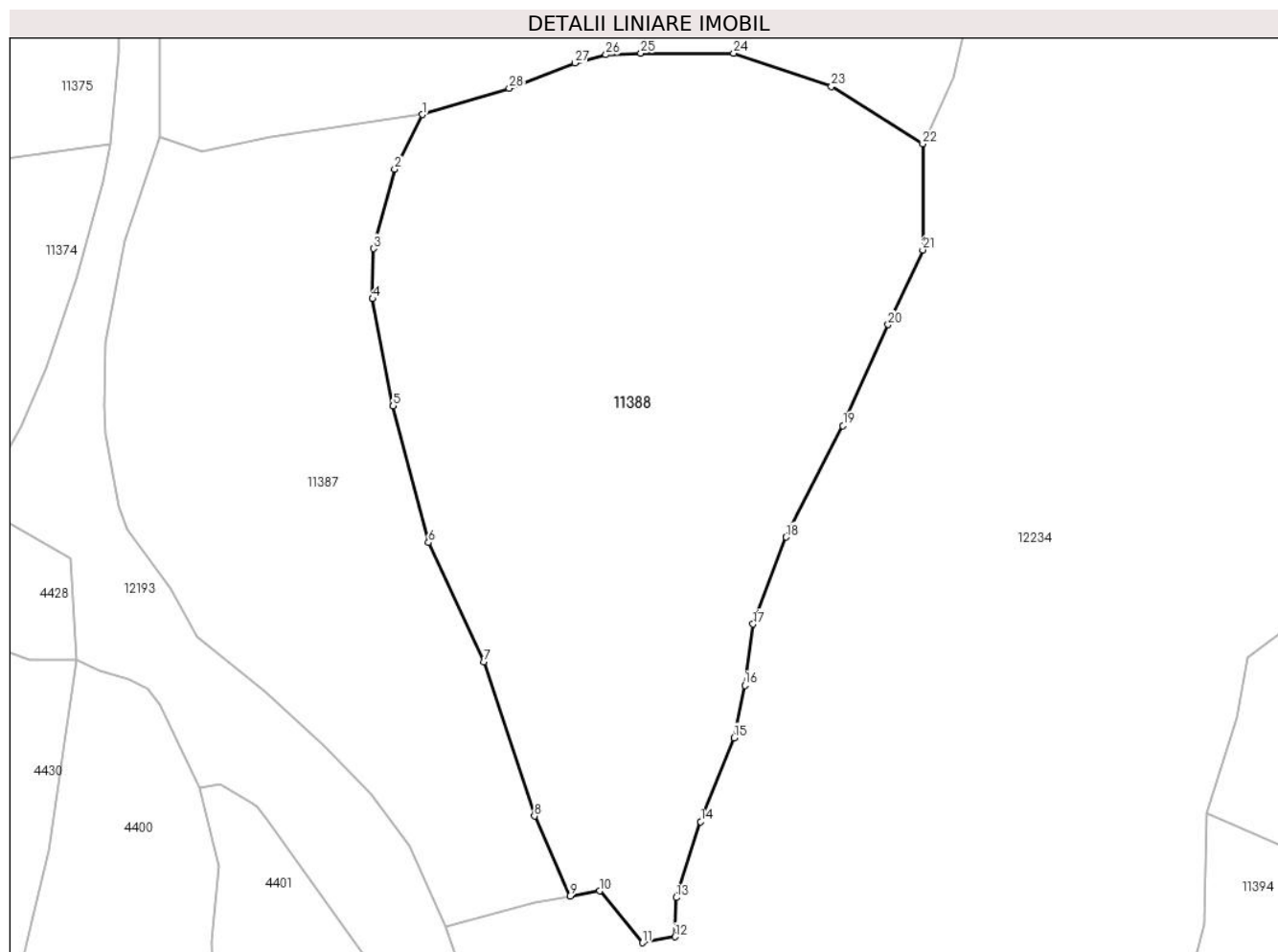
Inscrieri privind dezmembramintele dreptului de proprietate, drepturi reale de garanție și sarcini	Referințe
NU SUNT	

## Anexa Nr. 1 La Partea I

## Teren

Nr cadastral	Suprafața (mp)*	Observații / Referințe
	5.937	

\* Suprafața este determinată în planul de proiecție Stereo 70.



## Date referitoare la teren

Crt	Categorie folosință	Intra vilan	Suprafața (mp)	Tarla	Parcelă	Nr. topo	Observații / Referințe
1	faneata	NU	5.937	-	-	-	

## Lungime Segmente

1) Valorile lungimilor segmentelor sunt obținute din proiecție în plan.

Punct început	X / Y	Punct sfârșit	X / Y	Lungime segment (** (m)
1	581.272,753 638.934,883	2	581.268,923 638.927,283	8.511
3	581.265,977 638.916,273	4	581.265,859 638.909,318	6.956
5	581.268,714 638.894,424	6	581.273,616 638.875,476	19.572
7	581.281,32 638.858,923	8	581.288,357 638.837,485	22.563
9	581.293,269 638.826,388	10	581.297,44 638.827,098	4.231

Punct început	X / Y	Punct sfârșit	X / Y	Lungime segment (** (m)
2	581.268,923 638.927,283	3	581.265,977 638.916,273	11.397
4	581.265,859 638.909,318	5	581.268,714 638.894,424	15.165
6	581.273,616 638.875,476	7	581.281,32 638.858,923	18.258
8	581.288,357 638.837,485	9	581.293,269 638.826,388	12.136
10	581.297,44 638.827,098	11	581.303,343 638.819,903	9.307

Punct început	X / Y	Punct sfârșit	X / Y	Lungime segment (** (m)
11	581.303,343 638.819,903	12	581.307,878 638.820,731	4.61
13	581.308,06 638.826,171	14	581.311,446 638.836,713	11.072
15	581.316,089 638.848,368	16	581.317,575 638.855,658	7.44
17	581.318,727 638.864,147	18	581.323,32 638.876,218	12.915
19	581.331,21 638.891,7	20	581.337,503 638.905,721	15.368
21	581.342,29 638.916,1	22	581.342,29 638.930,834	14.734
23	581.329,611 638.938,798	24	581.316,02 638.943,403	14.35
25	581.303,12 638.943,403	26	581.298,275 638.943,185	4.85
27	581.293,976 638.942,049	28	581.284,843 638.938,511	9.794

Punct început	X / Y	Punct sfârșit	X / Y	Lungime segment (** (m)
12	581.307,878 638.820,731	13	581.308,06 638.826,171	5.443
14	581.311,446 638.836,713	15	581.316,089 638.848,368	12.546
16	581.317,575 638.855,658	17	581.318,727 638.864,147	8.567
18	581.323,32 638.876,218	19	581.331,21 638.891,7	17.377
20	581.337,503 638.905,721	21	581.342,29 638.916,1	11.43
22	581.342,29 638.930,834	23	581.329,611 638.938,798	14.973
24	581.316,02 638.943,403	25	581.303,12 638.943,403	12.9
26	581.298,275 638.943,185	27	581.293,976 638.942,049	4.447
28	581.284,843 638.938,511	1	581.272,753 638.934,883	12.623

\*\* Lungimile segmentelor sunt determinate în planul de proiecție Stereo 70 și sunt rotunjite la 1 milimetru.

\*\*\* Distanța dintre puncte este formată din segmente cumulate ce sunt mai mici decât valoarea 1 milimetru.



**DATE DESPRE IMOBILUL NR. 11389**

Oficiul de Cadastru și Publicitate Imobiliară NEAMT  
Biroul de Cadastru și Publicitate Imobiliară Targu-Neamt

**A. Partea I. Descrierea imobilului**

TEREN Extravilan

Adresa: Jud. Neamt

Nr. Crt	Nr cadastral Nr. topografic	Suprafața* (mp)	Observații / Referințe
A1		1.201	Sector cadastral:49 Teren neimprejmuit;

**B. Partea II. Proprietari și acte**

Inscrieri privitoare la dreptul de proprietate și alte drepturi reale	Referințe
/	
Act Normativ nr. 7, din 13/03/1996 emis de GUVERNUL ROMÂNIEI;	
B1	Inscrierea provizorie, drept de PROPRIETATE, dobandit prin Lege, cota actuala 1/1, cota initiala 1/1
	1) COMUNA PIPIRIG, CIF:99999999999999, Proprietar neidentificat

**C. Partea III. SARCINI .**

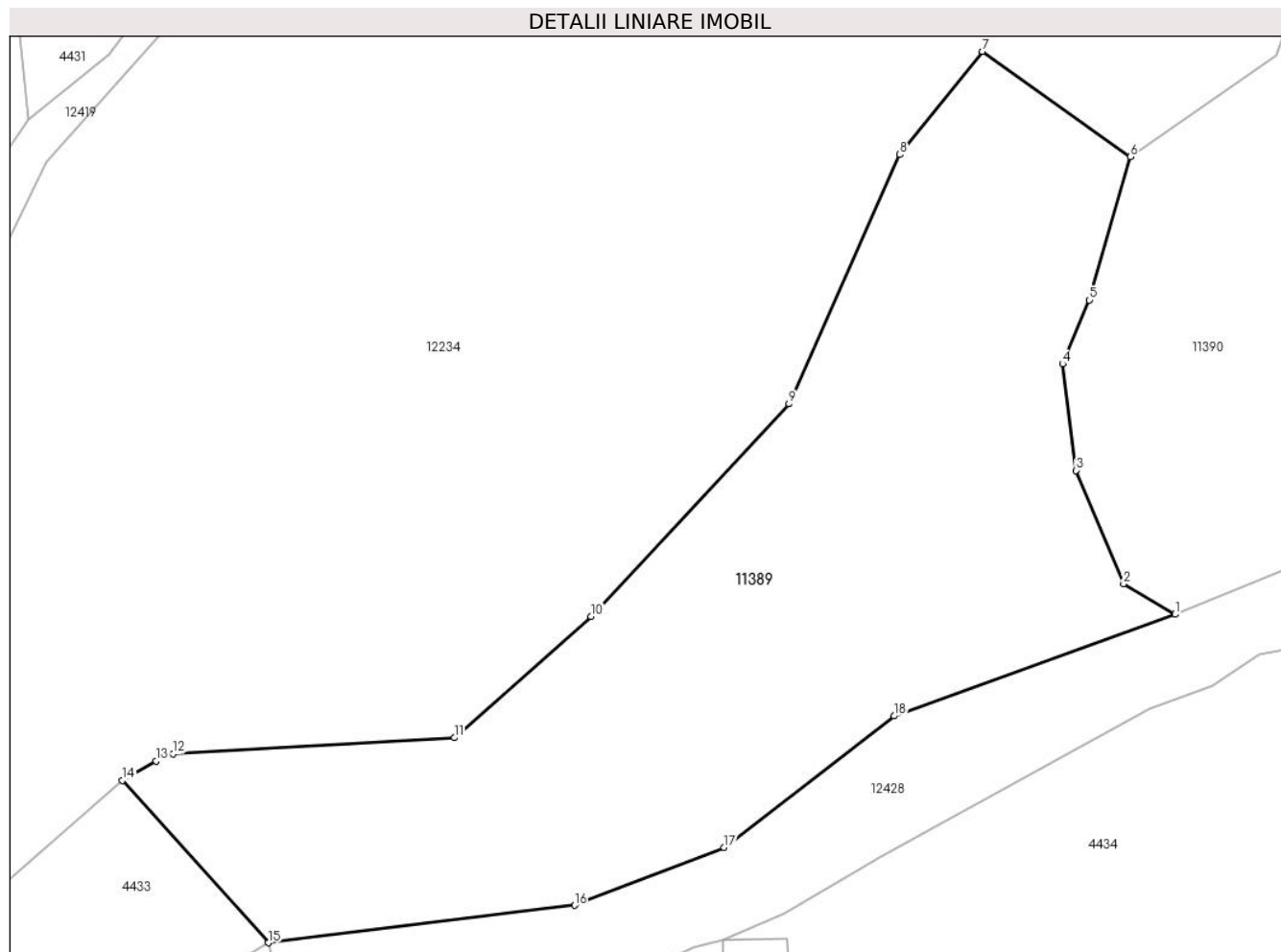
Inscrieri privind dezmembramintele dreptului de proprietate, drepturi reale de garanție și sarcini	Referințe
NU SUNT	

## Anexa Nr. 1 La Partea I

## Teren

Nr cadastral	Suprafața (mp)*	Observații / Referințe
	1.201	

\* Suprafața este determinată în planul de proiecție Stereo 70.



## Date referitoare la teren

Crt	Categorie folosință	Intra vilan	Suprafața (mp)	Tarla	Parcelă	Nr. topo	Observații / Referințe
1	faneata	NU	1.201	-	-	-	

## Lungime Segmente

1) Valorile lungimilor segmentelor sunt obținute din proiecție în plan.

Punct început	X / Y	Punct sfârșit	X / Y	Lungime segment (** (m)
1	581.345,33 638.590,179	2	581.342,171 638.592,051	3.672
2	581.342,171 638.592,051	3	581.339,252 638.598,996	7.533
3	581.339,252 638.598,996	4	581.338,434 638.605,532	6.587
4	581.338,434 638.605,532	5	581.340,069 638.609,443	4.239
5	581.340,069 638.609,443	6	581.342,587 638.618,22	9.131

Punct început	X / Y	Punct sfârșit	X / Y	Lungime segment (** (m)
6	581.342,587 638.618,22	7	581.333,513 638.624,684	11.141
7	581.333,513 638.624,684	8	581.328,447 638.618,357	8.105
8	581.328,447 638.618,357	9	581.321,636 638.603,081	16.726
9	581.321,636 638.603,081	10	581.309,498 638.590,056	17.804
10	581.309,498 638.590,056	11	581.301,106 638.582,62	11.212
11	581.301,106 638.582,62	12	581.283,842 638.581,623	17.293
12	581.283,842 638.581,623	13	581.282,811 638.581,19	1.118
13	581.282,811 638.581,19	14	581.280,735 638.579,995	2.395
14	581.280,735 638.579,995	15	581.289,696 638.570,049	13.387
15	581.289,696 638.570,049	16	581.308,475 638.572,339	18.918
16	581.308,475 638.572,339	17	581.317,664 638.575,894	9.853
17	581.317,664 638.575,894	18	581.328,101 638.583,953	13.186
18	581.328,101 638.583,953	1	581.345,33 638.590,179	18.319

\*\* Lungimile segmentelor sunt determinate în planul de proiecție Stereo 70 și sunt rotunjite la 1 milimetru.

\*\*\* Distanța dintre puncte este formată din segmente cumulate ce sunt mai mici decât valoarea 1 milimetru.





**DATE DESPRE IMOBILUL NR. 11390**

Oficiul de Cadastru și Publicitate Imobiliară NEAMT  
Biroul de Cadastru și Publicitate Imobiliară Targu-Neamt

**A. Partea I. Descrierea imobilului**

TEREN Extravilan

Adresa: Jud. Neamt

Nr. Crt	Nr cadastral Nr. topografic	Suprafața* (mp)	Observații / Referințe
A1		5.782	Sector cadastral:49 Teren imprejmuit;

**B. Partea II. Proprietari și acte**

Inscrieri privitoare la dreptul de proprietate și alte drepturi reale		Referințe
/		
Act Administrativ nr. 2570, din 15/02/2024 emis de Primăria Com. Pipirig;		
B1	Inscrierea posesiei, drept de PROPRIETATE, dobandit prin Lege, cota actuala 1/1, cota initiala 1/1 1) LĂCĂTUȘU SORINA	A1

**C. Partea III. SARCINI .**

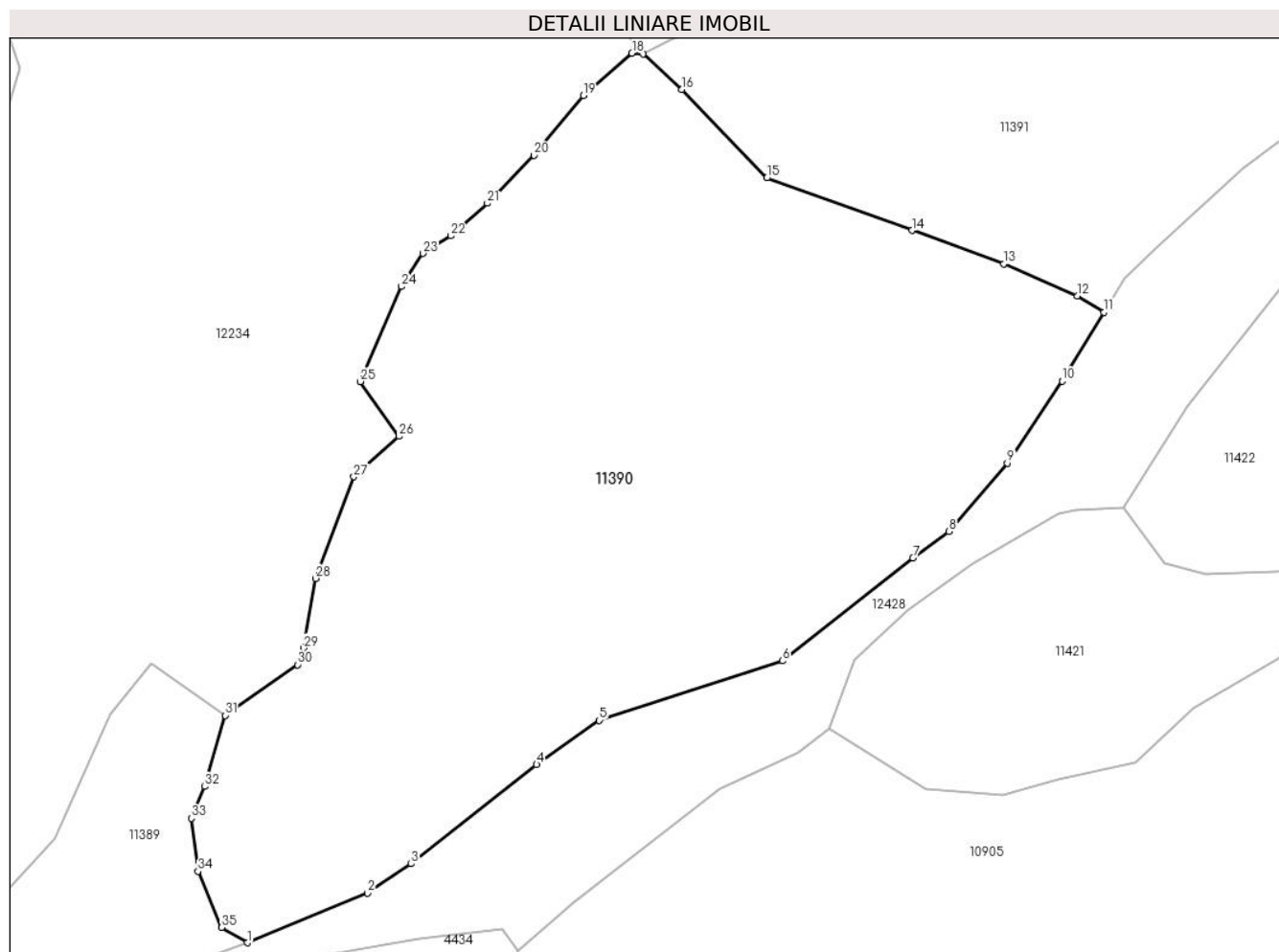
Inscrieri privind dezmembramintele dreptului de proprietate, drepturi reale de garanție și sarcini	Referințe
NU SUNT	

## Anexa Nr. 1 La Partea I

## Teren

Nr cadastral	Suprafața (mp)*	Observații / Referințe
	5.782	

\* Suprafața este determinată în planul de proiecție Stereo 70.



## Date referitoare la teren

Crt	Categorie folosință	Intravilan	Suprafața (mp)	Tarla	Parcelă	Nr. topo	Observații / Referințe
1	faneata	NU	5.782	-	-	-	

## Lungime Segmente

1) Valorile lungimilor segmentelor sunt obținute din proiecție în plan.

Punct început	X / Y	Punct sfârșit	X / Y	Lungime segment (** (m)
1	581.345,33 638.590,179	2	581.360,169 638.596,296	16.05
3	581.365,549 638.599,911	4	581.381,037 638.612,147	19.738
5	581.388,735 638.617,615	6	581.411,365 638.624,938	23.785
7	581.427,462 638.637,65	8	581.431,933 638.640,9	5.527
9	581.439,134 638.649,316	10	581.445,889 638.659,453	12.181

Punct început	X / Y	Punct sfârșit	X / Y	Lungime segment (** (m)
2	581.360,169 638.596,296	3	581.365,549 638.599,911	6.482
4	581.381,037 638.612,147	5	581.388,735 638.617,615	9.442
6	581.411,365 638.624,938	7	581.427,462 638.637,65	20.511
8	581.431,933 638.640,9	9	581.439,134 638.649,316	11.076
10	581.445,889 638.659,453	11	581.451,058 638.667,926	9.925

Punct început	X / Y	Punct sfârșit	X / Y	Lungime segment (** (m)
11	581.451,058 638.667,926	12	581.447,768 638.669,933	3.854
13	581.438,688 638.673,904	14	581.427,364 638.678,025	12.051
15	581.409,45 638.684,489	16	581.398,983 638.695,39	15.113
17	581.394,204 638.699,817	18	581.392,805 638.699,875	1.4
19	581.386,789 638.694,683	20	581.380,72 638.687,279	9.574
21	581.374,971 638.681,377	22	581.370,443 638.677,348	6.061
23	581.367,02 638.675,197	24	581.364,374 638.671,105	4.873
25	581.359,292 638.659,379	26	581.364,044 638.652,644	8.243
27	581.358,479 638.647,655	28	581.353,749 638.635,108	13.409
29	581.352,281 638.626,507	30	581.351,521 638.624,465	2.179
31	581.342,587 638.618,22	32	581.340,069 638.609,443	9.131
33	581.338,434 638.605,532	34	581.339,252 638.598,996	6.587
35	581.342,171 638.592,051	1	581.345,33 638.590,179	3.672

Punct început	X / Y	Punct sfârșit	X / Y	Lungime segment (** (m)
12	581.447,768 638.669,933	13	581.438,688 638.673,904	9.91
14	581.427,364 638.678,025	15	581.409,45 638.684,489	19.045
16	581.398,983 638.695,39	17	581.394,204 638.699,817	6.514
18	581.392,805 638.699,875	19	581.386,789 638.694,683	7.947
20	581.380,72 638.687,279	21	581.374,971 638.681,377	8.239
22	581.370,443 638.677,348	23	581.367,02 638.675,197	4.043
24	581.364,374 638.671,105	25	581.359,292 638.659,379	12.78
26	581.364,044 638.652,644	27	581.358,479 638.647,655	7.474
28	581.353,749 638.635,108	29	581.352,281 638.626,507	8.725
30	581.351,521 638.624,465	31	581.342,587 638.618,22	10.9
32	581.340,069 638.609,443	33	581.338,434 638.605,532	4.239
34	581.339,252 638.598,996	35	581.342,171 638.592,051	7.533

\*\* Lungimile segmentelor sunt determinate în planul de proiecție Stereo 70 și sunt rotunjite la 1 milimetru.

\*\*\* Distanța dintre puncte este formată din segmente cumulate ce sunt mai mici decât valoarea 1 milimetru.



**DATE DESPRE IMOBILUL NR. 11391**

Oficiul de Cadastru și Publicitate Imobiliară NEAMT  
Biroul de Cadastru și Publicitate Imobiliară Targu-Neamt

**A. Partea I. Descrierea imobilului**

TEREN Extravilan

Adresa: Jud. Neamt

Nr. Crt	Nr cadastral Nr. topografic	Suprafața* (mp)	Observații / Referințe
A1		3.802	Sector cadastral:49 Teren imprejmuit;

**B. Partea II. Proprietari și acte**

Inscrieri privitoare la dreptul de proprietate și alte drepturi reale	Referințe
/	
Act Administrativ nr. 2570, din 15/02/2024 emis de Primăria Com. Pipirig;	
B1	Inscrierea posesiei, drept de PROPRIETATE, dobandit prin Lege, cota actuala 1/1, cota initiala 1/1 1) DOBRICĂ NECULAI
	A1

**C. Partea III. SARCINI .**

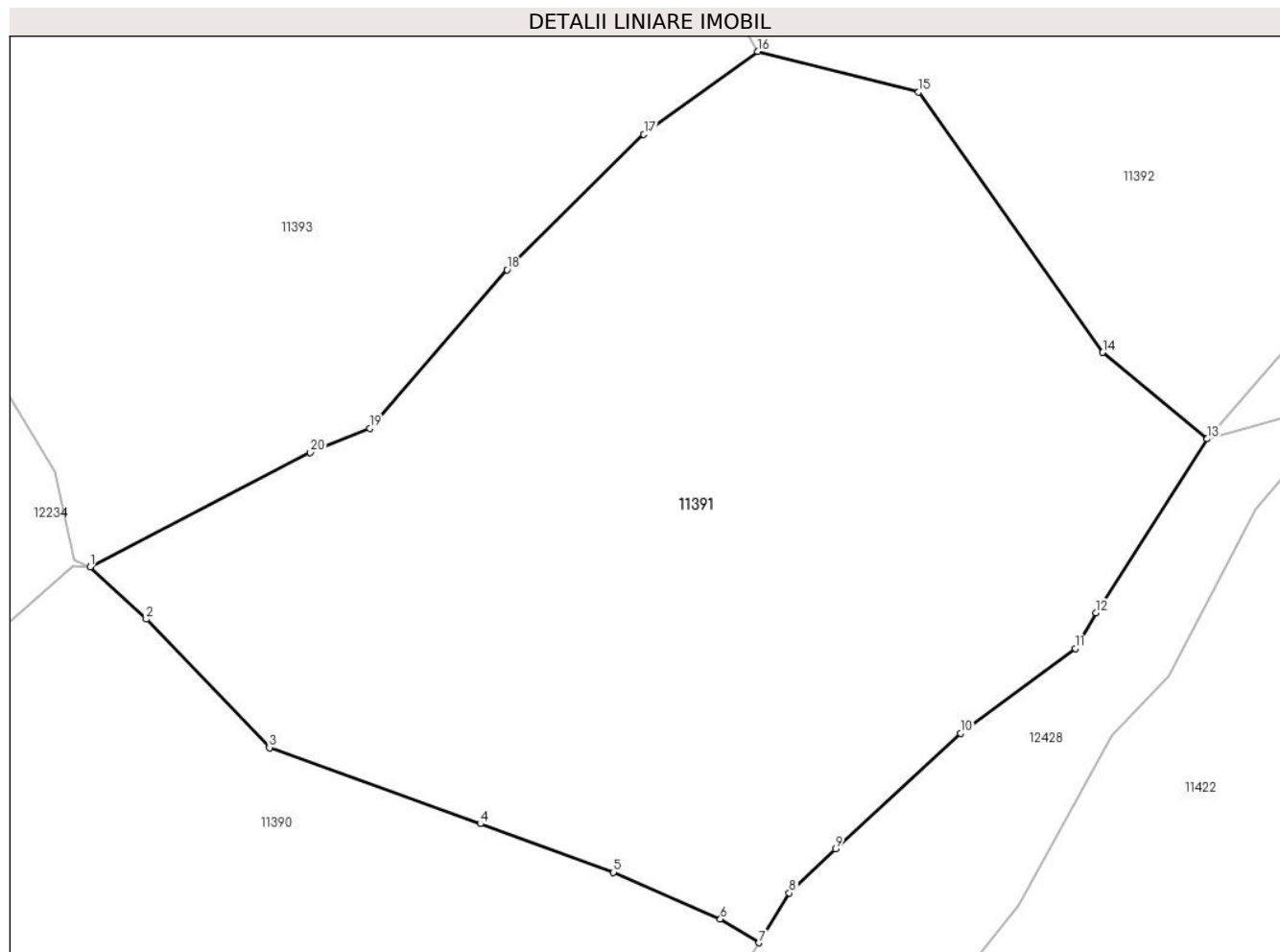
Inscrieri privind dezmembramintele dreptului de proprietate, drepturi reale de garanție și sarcini	Referințe
NU SUNT	

## Anexa Nr. 1 La Partea I

## Teren

Nr cadastral	Suprafața (mp)*	Observații / Referințe
	3.802	

\* Suprafața este determinată în planul de proiecție Stereo 70.



## Date referitoare la teren

Crt	Categorie folosință	Intra vilan	Suprafața (mp)	Tarla	Parcelă	Nr. topo	Observații / Referințe
1	faneata	NU	3.802	-	-	-	

## Lungime Segmente

1) Valorile lungimilor segmentelor sunt obținute din proiecție în plan.

Punct început	X / Y	Punct sfârșit	X / Y	Lungime segment (** (m)
1	581.394,204 638.699,817	2	581.398,983 638.695,39	6.514
2	581.398,983 638.695,39	3	581.409,45 638.684,489	15.113
3	581.409,45 638.684,489	4	581.427,364 638.678,025	19.045
4	581.427,364 638.678,025	5	581.438,688 638.673,904	12.051
5	581.438,688 638.673,904	6	581.447,768 638.669,933	9.91

Punct început	X / Y	Punct sfârșit	X / Y	Lungime segment (** (m)
6	581.447,768 638.669,933	7	581.451,058 638.667,926	3.854
7	581.451,058 638.667,926	8	581.453,618 638.672,157	4.945
8	581.453,618 638.672,157	9	581.457,556 638.675,906	5.437
9	581.457,556 638.675,906	10	581.468,161 638.685,691	14.43
10	581.468,161 638.685,691	11	581.477,914 638.692,907	12.132
11	581.477,914 638.692,907	12	581.479,696 638.695,907	3.489
12	581.479,696 638.695,907	13	581.489,133 638.710,687	17.536
13	581.489,133 638.710,687	14	581.480,258 638.718,025	11.516
14	581.480,258 638.718,025	15	581.464,601 638.740,115	27.076
15	581.464,601 638.740,115	16	581.450,918 638.743,569	14.112
16	581.450,918 638.743,569	17	581.441,247 638.736,54	11.956
17	581.441,247 638.736,54	18	581.429,627 638.725,04	16.349
18	581.429,627 638.725,04	19	581.417,964 638.711,567	17.82
19	581.417,964 638.711,567	20	581.412,923 638.709,517	5.442
20	581.412,923 638.709,517	1	581.394,204 638.699,817	21.083

\*\* Lungimile segmentelor sunt determinate în planul de proiecție Stereo 70 și sunt rotunjite la 1 milimetru.

\*\*\* Distanța dintre puncte este formată din segmente cumulate ce sunt mai mici decât valoarea 1 milimetru.





**DATE DESPRE IMOBILUL NR. 11392**

Oficiul de Cadastru și Publicitate Imobiliară NEAMT  
Biroul de Cadastru și Publicitate Imobiliară Targu-Neamt

**A. Partea I. Descrierea imobilului**

TEREN Extravilan

Adresa: Jud. Neamt

Nr. Crt	Nr cadastral Nr. topografic	Suprafața* (mp)	Observații / Referințe
A1		7.136	Sector cadastral:49 Teren neimprejmuit;

**B. Partea II. Proprietari și acte**

Inscrieri privitoare la dreptul de proprietate și alte drepturi reale		Referințe
/		
Act Normativ nr. 7, din 13/03/1996 emis de GUVERNUL ROMÂNIEI;		
B1	Inscrierea provizorie, drept de PROPRIETATE, dobandit prin Lege, cota actuala 1/1, cota initiala 1/1	A1
1) COMUNA PIPIRIG, CIF:99999999999999, Proprietar neidentificat		

**C. Partea III. SARCINI .**

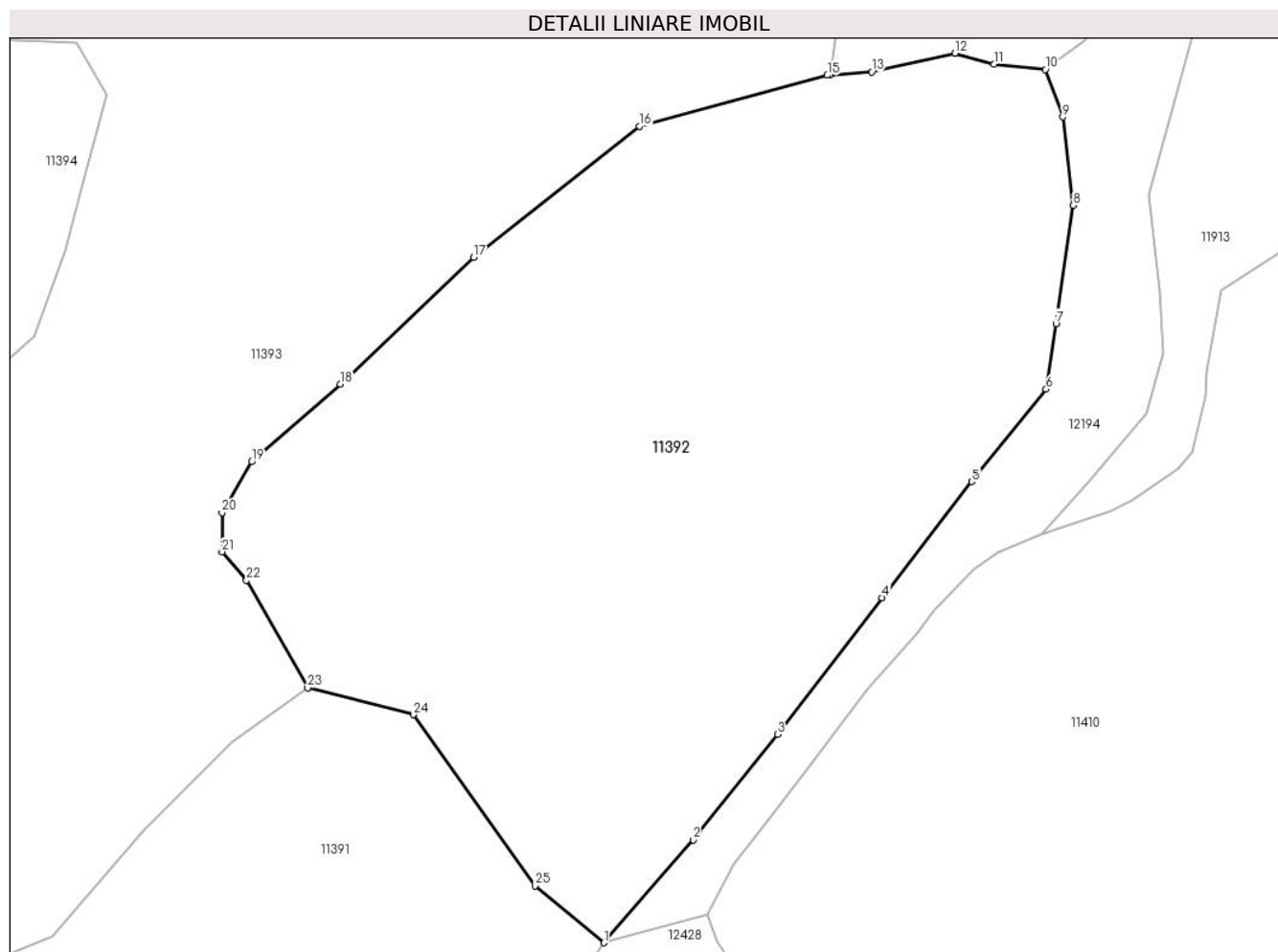
Inscrieri privind dezmembramintele dreptului de proprietate, drepturi reale de garanție și sarcini	Referințe
NU SUNT	

## Anexa Nr. 1 La Partea I

## Teren

Nr cadastral	Suprafața (mp)*	Observații / Referințe
	7.136	

\* Suprafața este determinată în planul de proiecție Stereo 70.



## Date referitoare la teren

Crt	Categorie folosință	Intra vilan	Suprafața (mp)	Tarla	Parcelă	Nr. topo	Observații / Referințe
1	faneata	NU	1.432	-	-	-	
2	pasune	NU	5.704	-	-	-	Pășune împădurită

## Lungime Segmente

1) Valorile lungimilor segmentelor sunt obținute din proiecție în plan.

Punct început	X / Y	Punct sfârșit	X / Y	Lungime segment (** (m)
1	581.489,133 638.710,687	2	581.500,662 638.723,975	17.592
3	581.511,605 638.737,566	4	581.525,062 638.755,205	22.186
5	581.536,643 638.770,176	6	581.546,232 638.782,1	15.301
7	581.547,529 638.790,543	8	581.549,746 638.805,817	15.434

Punct început	X / Y	Punct sfârșit	X / Y	Lungime segment (** (m)
2	581.500,662 638.723,975	3	581.511,605 638.737,566	17.449
4	581.525,062 638.755,205	5	581.536,643 638.770,176	18.928
6	581.546,232 638.782,1	7	581.547,529 638.790,543	8.542
8	581.549,746 638.805,817	9	581.548,406 638.817,221	11.482

Punct început	X / Y	Punct sfârșit	X / Y	Lungime segment (** (m))
9	581.548,406 638.817,221	10	581.546,137 638.823,328	6.515
11	581.539,517 638.824,01	12	581.534,491 638.825,432	5.223
13	581.523,728 638.823,033	14	581.518,329 638.822,615	5.415
15	581.517,992 638.822,589	16	581.493,736 638.816,025	25.128
17	581.472,351 638.799,101	18	581.455,146 638.782,726	23.752
19	581.443,715 638.772,739	20	581.439,873 638.766,168	7.612
21	581.439,873 638.761,128	22	581.443,013 638.757,446	4.839
23	581.450,918 638.743,569	24	581.464,601 638.740,115	14.112
25	581.480,258 638.718,025	1	581.489,133 638.710,687	11.516

Punct început	X / Y	Punct sfârșit	X / Y	Lungime segment (** (m))
10	581.546,137 638.823,328	11	581.539,517 638.824,01	6.655
12	581.534,491 638.825,432	13	581.523,728 638.823,033	11.027
14	581.518,329 638.822,615	15	581.517,992 638.822,589	0.338
16	581.493,736 638.816,025	17	581.472,351 638.799,101	27.272
18	581.455,146 638.782,726	19	581.443,715 638.772,739	15.179
20	581.439,873 638.766,168	21	581.439,873 638.761,128	5.04
22	581.443,013 638.757,446	23	581.450,918 638.743,569	15.971
24	581.464,601 638.740,115	25	581.480,258 638.718,025	27.076

\*\* Lungimile segmentelor sunt determinate în planul de proiecție Stereo 70 și sunt rotunjite la 1 milimetru.

\*\*\* Distanța dintre puncte este formată din segmente cumulate ce sunt mai mici decât valoarea 1 milimetru.



**DATE DESPRE IMOBILUL NR. 11393**

Oficiul de Cadastru și Publicitate Imobiliară NEAMT  
Biroul de Cadastru și Publicitate Imobiliară Targu-Neamt

**A. Partea I. Descrierea imobilului**

TEREN Extravilan

Adresa: Jud. Neamt

Nr. Crt	Nr cadastral Nr. topografic	Suprafața* (mp)	Observații / Referințe
A1		16.372	Sector cadastral:49 Teren imprejmuit;

**B. Partea II. Proprietari și acte**

Inscrieri privitoare la dreptul de proprietate și alte drepturi reale	Referințe
/	
Act Administrativ nr. 2570, din 15/02/2024 emis de Primăria Com. Pipirig;	
B1	A1
Inscrierea posesiei, drept de PROPRIETATE, dobandit prin Lege, cota actuala 1/1, cota initiala 1/1	
1) LĂCĂTUȘU IONEL	

**C. Partea III. SARCINI .**

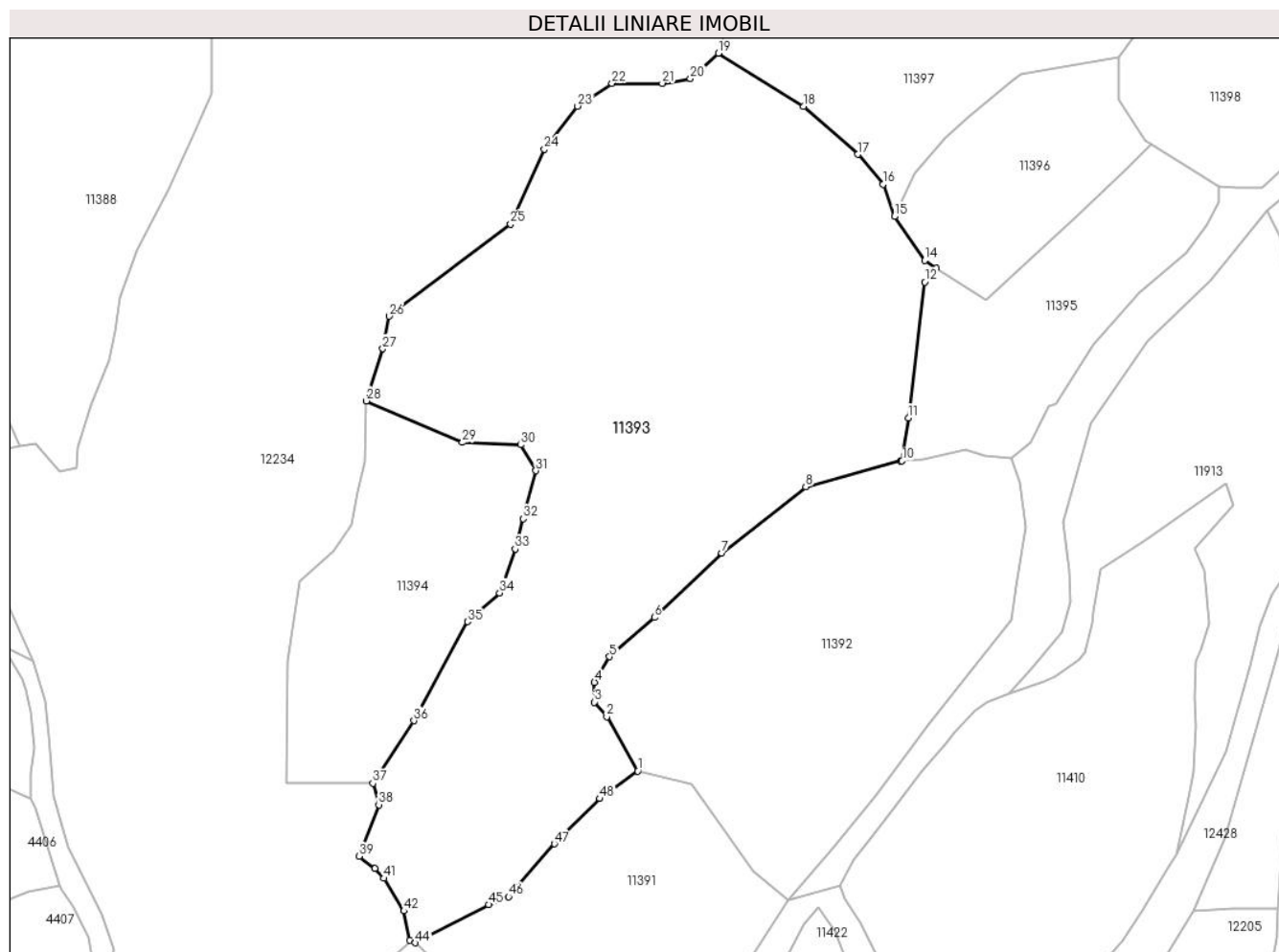
Inscrieri privind dezmembramintele dreptului de proprietate, drepturi reale de garanție și sarcini	Referințe
NU SUNT	

## Anexa Nr. 1 La Partea I

## Teren

Nr cadastral	Suprafața (mp)*	Observații / Referințe
	16.372	

\* Suprafața este determinată în planul de proiecție Stereo 70.



## Date referitoare la teren

Crt	Categorie folosință	Intravilan	Suprafața (mp)	Tarla	Parcelă	Nr. topo	Observații / Referințe
1	pașune	NU	16.372	-	-	-	Pășune împădurită

## Lungime Segmente

1) Valorile lungimilor segmentelor sunt obținute din proiecție în plan.

Punct început	X / Y	Punct sfârșit	X / Y	Lungime segment
1	581.450,918 638.743,569	2	581.443,013 638.757,446	15.971
4	581.439,873 638.766,168	5	581.443,715 638.772,739	7.612
7	581.472,351 638.799,101	8	581.493,736 638.816,025	27.272
10	581.518,329 638.822,615	11	581.519,91 638.833,565	11.064
13	581.527,076 638.871,754	14	581.524,052 638.873,7	3.596
16	581.513,435 638.893,126	17	581.507,026 638.900,73	9.945
2	581.443,013 638.757,446	3	581.439,873 638.761,128	4.839
5	581.443,715 638.772,739	6	581.455,146 638.782,726	15.179
8	581.493,736 638.816,025	9	581.517,992 638.822,589	25.128
11	581.519,91 638.833,565	12	581.524,14 638.868,206	34.898
14	581.524,052 638.873,7	15	581.516,344 638.884,887	13.585
17	581.507,026 638.900,73	18	581.493,236 638.912,965	18.435
3	581.439,873 638.761,128	4	581.439,873 638.766,168	5.04
6	581.455,146 638.782,726	7	581.472,351 638.799,101	23.752
9	581.517,992 638.822,589	10	581.518,329 638.822,615	0.338
12	581.524,14 638.868,206	13	581.527,076 638.871,754	4.605
15	581.516,344 638.884,887	16	581.513,435 638.893,126	8.737
18	581.493,236 638.912,965	19	581.471,467 638.926,497	25.632

Punct început	X / Y	Punct sfârșit	X / Y	Lungime segment	Punct început	X / Y	Punct sfârșit	X / Y	Lungime segment	Punct început	X / Y	Punct sfârșit	X / Y	Lungime segment
19	581.471,467 638.926,497	20	581.464,35 638.919,997	9.639	20	581.464,35 638.919,997	21	581.457,163 638.918,838	7.28	21	581.457,163 638.918,838	22	581.444,352 638.918,838	12.811
22	581.444,352 638.918,838	23	581.435,596 638.912,975	10.538	23	581.435,596 638.912,975	24	581.427,083 638.902,078	13.828	24	581.427,083 638.902,078	25	581.418,515 638.882,938	20.97
25	581.418,515 638.882,938	26	581.387,526 638.859,5	38.854	26	581.387,526 638.859,5	27	581.385,866 638.851,205	8.459	27	581.385,866 638.851,205	28	581.381,691 638.837,896	13.948
28	581.381,691 638.837,896	29	581.406,208 638.827,321	26.7	29	581.406,208 638.827,321	30	581.421,023 638.826,714	14.827	30	581.421,023 638.826,714	31	581.424,914 638.820,121	7.656
31	581.424,914 638.820,121	32	581.421,716 638.807,885	12.647	32	581.421,716 638.807,885	33	581.419,667 638.800,176	7.977	33	581.419,667 638.800,176	34	581.415,685 638.788,96	11.902
34	581.415,685 638.788,96	35	581.407,502 638.781,639	10.98	35	581.407,502 638.781,639	36	581.393,863 638.756,41	28.68	36	581.393,863 638.756,41	37	581.383,366 638.740,451	19.102
37	581.383,366 638.740,451	38	581.384,879 638.734,988	5.669	38	581.384,879 638.734,988	39	581.379,804 638.721,855	14.079	39	581.379,804 638.721,855	40	581.383,838 638.718,706	5.118
40	581.383,838 638.718,706	41	581.386,219 638.716,235	3.431	41	581.386,219 638.716,235	42	581.391,267 638.707,927	9.721	42	581.391,267 638.707,927	43	581.392,818 638.700,413	7.672
43	581.392,818 638.700,413	44	581.394,204 638.699,817	1.509	44	581.394,204 638.699,817	45	581.412,923 638.709,517	21.083	45	581.412,923 638.709,517	46	581.417,964 638.711,567	5.442
46	581.417,964 638.711,567	47	581.429,627 638.725,04	17.82	47	581.429,627 638.725,04	48	581.441,247 638.736,54	16.349	48	581.441,247 638.736,54	1	581.450,918 638.743,569	11.956

\*\* Lungimile segmentelor sunt determinate în planul de proiecție Stereo 70 și sunt rotunjite la 1 milimetru.

\*\*\* Distanța dintre puncte este formată din segmente cumulate ce sunt mai mici decât valoarea 1 milimetru.





**DATE DESPRE IMOBILUL NR. 11394**

Oficiul de Cadastru și Publicitate Imobiliară NEAMT  
Biroul de Cadastru și Publicitate Imobiliară Targu-Neamt

**A. Partea I. Descrierea imobilului**

TEREN Extravilan

Adresa: Jud. Neamt

Nr. Crt	Nr cadastral Nr. topografic	Suprafața* (mp)	Observații / Referințe
A1		3.623	Sector cadastral:49 Teren neimprejmuit;

**B. Partea II. Proprietari și acte**

Inscrieri privitoare la dreptul de proprietate și alte drepturi reale		Referințe
/		
Act Normativ nr. 7, din 13/03/1996 emis de GUVERNUL ROMÂNIEI;		
B1	Inscrierea provizorie, drept de PROPRIETATE, dobandit prin Lege, cota actuala 1/1, cota initiala 1/1 1) COMUNA PIPIRIG, CIF:99999999999999, Proprietar neidentificat	A1

**C. Partea III. SARCINI .**

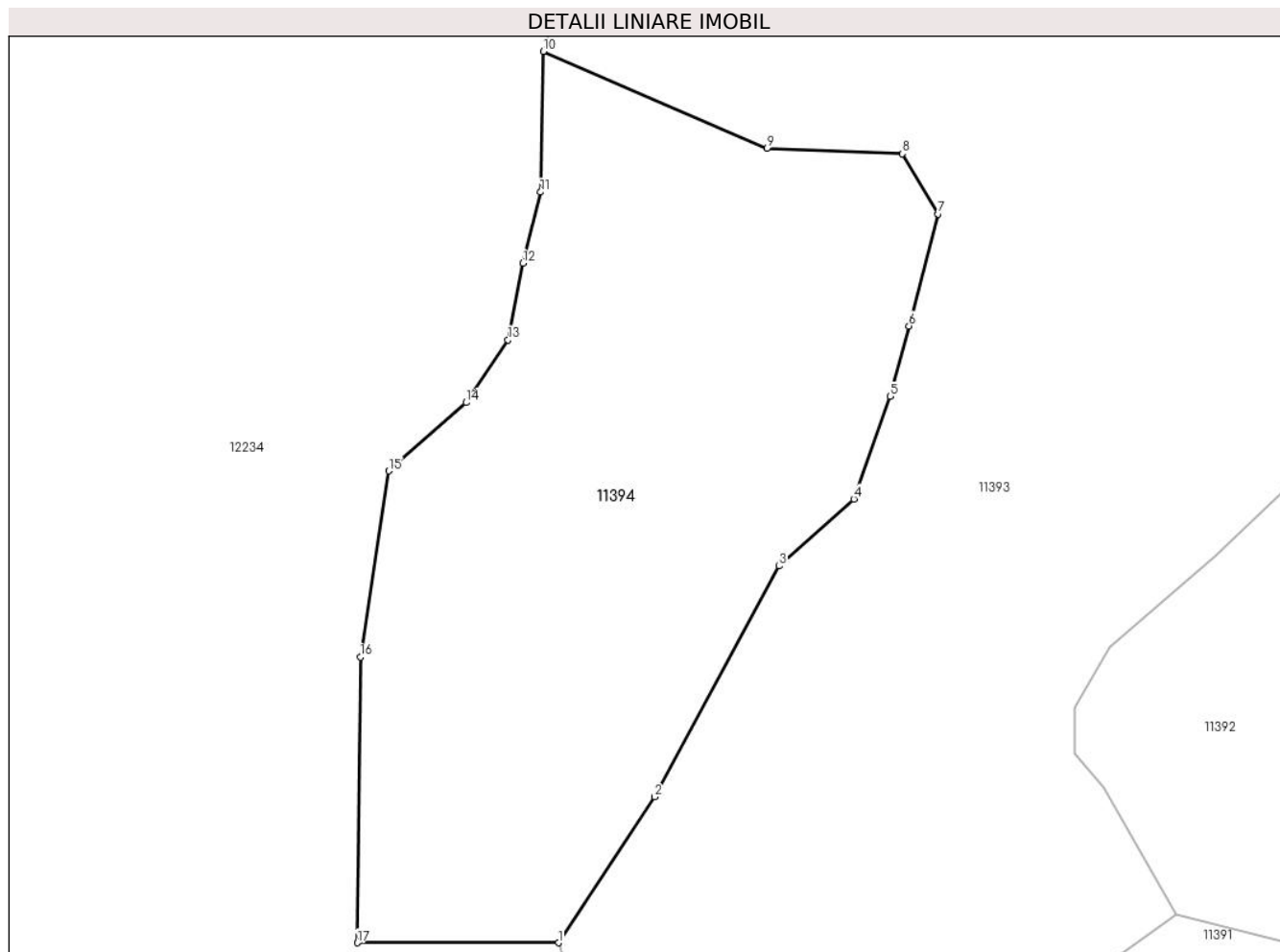
Inscrieri privind dezmembramintele dreptului de proprietate, drepturi reale de garanție și sarcini	Referințe
NU SUNT	

## Anexa Nr. 1 La Partea I

## Teren

Nr cadastral	Suprafața (mp)*	Observații / Referințe
	3.623	

\* Suprafața este determinată în planul de proiecție Stereo 70.



## Date referitoare la teren

Crt	Categorie folosință	Intra vilan	Suprafața (mp)	Tarla	Parcelă	Nr. topo	Observații / Referințe
1	pașune	NU	3.623	-	-	-	Pășune împădurită

## Lungime Segmente

1) Valorile lungimilor segmentelor sunt obținute din proiecție în plan.

Punct început	X / Y	Punct sfârșit	X / Y	Lungime segment (** (m)
1	581.383,366 638.740,451	2	581.393,863 638.756,41	19.102
2	581.393,863 638.756,41	3	581.407,502 638.781,639	28.68
3	581.407,502 638.781,639	4	581.415,685 638.788,96	10.98
4	581.415,685 638.788,96	5	581.419,667 638.800,176	11.902
5	581.419,667 638.800,176	6	581.421,716 638.807,885	7.977

Punct început	X / Y	Punct sfârșit	X / Y	Lungime segment (** (m)
6	581.421,716 638.807,885	7	581.424,914 638.820,121	12.647
7	581.424,914 638.820,121	8	581.421,023 638.826,714	7.656
8	581.421,023 638.826,714	9	581.406,208 638.827,321	14.827
9	581.406,208 638.827,321	10	581.381,691 638.837,896	26.7
10	581.381,691 638.837,896	11	581.381,394 638.822,523	15.376
11	581.381,394 638.822,523	12	581.379,463 638.814,729	8.03
12	581.379,463 638.814,729	13	581.377,831 638.806,363	8.524
13	581.377,831 638.806,363	14	581.373,269 638.799,512	8.231
14	581.373,269 638.799,512	15	581.364,805 638.792,035	11.294
15	581.364,805 638.792,035	16	581.361,68 638.771,669	20.604
16	581.361,68 638.771,669	17	581.361,34 638.740,451	31.22
17	581.361,34 638.740,451	1	581.383,366 638.740,451	22.026

\*\* Lungimile segmentelor sunt determinate în planul de proiecție Stereo 70 și sunt rotunjite la 1 milimetru.

\*\*\* Distanța dintre puncte este formată din segmente cumulate ce sunt mai mici decât valoarea 1 milimetru.



**DATE DESPRE IMOBILUL NR. 11395**

Oficiul de Cadastru și Publicitate Imobiliară NEAMT  
Biroul de Cadastru și Publicitate Imobiliară Targu-Neamt

**A. Partea I. Descrierea imobilului**

TEREN Extravilan

Adresa: Jud. Neamt

Nr. Crt	Nr cadastral Nr. topografic	Suprafața* (mp)	Observații / Referințe
A1		2.872	Sector cadastral:49 Teren neimprejmuit;

**B. Partea II. Proprietari și acte**

Inscrieri privitoare la dreptul de proprietate și alte drepturi reale		Referințe
/		
Act Normativ nr. 7, din 13/03/1996 emis de GUVERNUL ROMÂNIEI;		
B1	Inscrierea provizorie, drept de PROPRIETATE, dobandit prin Lege, cota actuala 1/1, cota initiala 1/1 1) COMUNA PIPIRIG, CIF:99999999999999, Proprietar neidentificat	A1

**C. Partea III. SARCINI .**

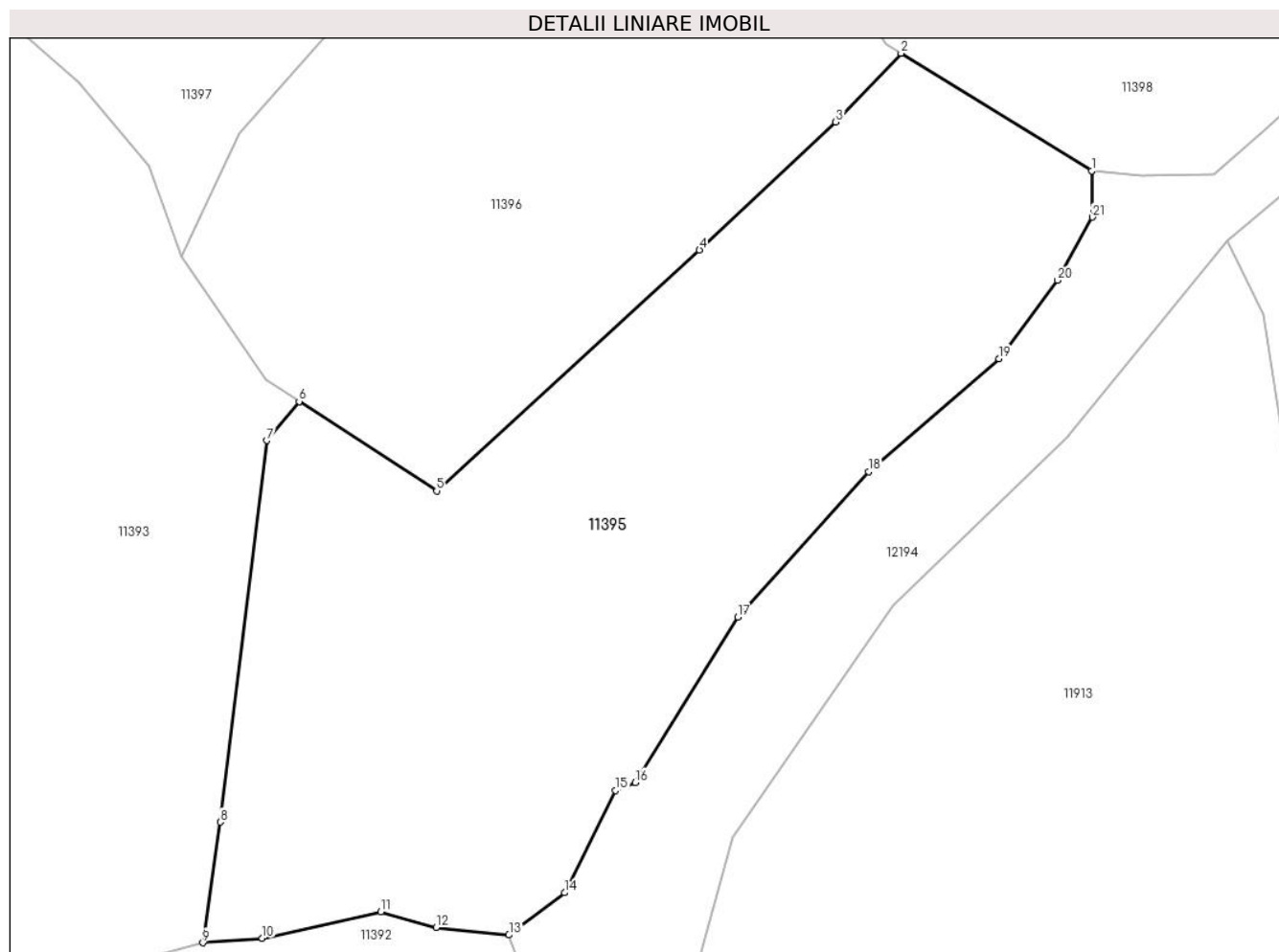
Inscrieri privind dezmembramintele dreptului de proprietate, drepturi reale de garanție și sarcini	Referințe
NU SUNT	

## Anexa Nr. 1 La Partea I

## Teren

Nr cadastral	Suprafața (mp)*	Observații / Referințe
	2.872	

\* Suprafața este determinată în planul de proiecție Stereo 70.



## Date referitoare la teren

Crt	Categorie folosință	Intravilan	Suprafața (mp)	Tarla	Parcelă	Nr. topo	Observații / Referințe
1	pasune	NU	2.872	-	-	-	

## Lungime Segmente

1) Valorile lungimilor segmentelor sunt obținute din proiecție în plan.

Punct început	X / Y	Punct sfârșit	X / Y	Lungime segment (** (m)
1	581.599,064 638.892,691	2	581.581,758 638.903,361	20.331
3	581.575,822 638.897,127	4	581.563,444 638.885,509	16.976
5	581.539,569 638.863,633	6	581.527,076 638.871,754	14.901
7	581.524,14 638.868,206	8	581.519,91 638.833,565	34.898
9	581.518,329 638.822,615	10	581.523,728 638.823,033	5.415

Punct început	X / Y	Punct sfârșit	X / Y	Lungime segment (** (m)
2	581.581,758 638.903,361	3	581.575,822 638.897,127	8.608
4	581.563,444 638.885,509	5	581.539,569 638.863,633	32.382
6	581.527,076 638.871,754	7	581.524,14 638.868,206	4.605
8	581.519,91 638.833,565	9	581.518,329 638.822,615	11.064
10	581.523,728 638.823,033	11	581.534,491 638.825,432	11.027

Punct început	X / Y	Punct sfârșit	X / Y	Lungime segment (** (m)
11	581.534,491 638.825,432	12	581.539,517 638.824,01	5.223
13	581.546,137 638.823,328	14	581.551,194 638.827,163	6.347
15	581.555,833 638.836,436	16	581.557,603 638.837,168	1.915
17	581.566,942 638.852,174	18	581.578,802 638.865,386	17.754
19	581.590,643 638.875,634	20	581.595,973 638.882,749	8.89
21	581.599,147 638.888,483	1	581.599,064 638.892,691	4.209

Punct început	X / Y	Punct sfârșit	X / Y	Lungime segment (** (m)
12	581.539,517 638.824,01	13	581.546,137 638.823,328	6.655
14	581.551,194 638.827,163	15	581.555,833 638.836,436	10.369
16	581.557,603 638.837,168	17	581.566,942 638.852,174	17.675
18	581.578,802 638.865,386	19	581.590,643 638.875,634	15.66
20	581.595,973 638.882,749	21	581.599,147 638.888,483	6.554

\*\* Lungimile segmentelor sunt determinate în planul de proiecție Stereo 70 și sunt rotunjite la 1 milimetru.

\*\*\* Distanța dintre puncte este formată din segmente cumulate ce sunt mai mici decât valoarea 1 milimetru.





**DATE DESPRE IMOBILUL NR. 11396**

Oficiul de Cadastru și Publicitate Imobiliară NEAMT  
Biroul de Cadastru și Publicitate Imobiliară Targu-Neamt

**A. Partea I. Descrierea imobilului**

TEREN Extravilan

Adresa: Jud. Neamt

Nr. Crt	Nr cadastral Nr. topografic	Suprafața* (mp)	Observații / Referințe
A1		2.217	Sector cadastral:49 Teren neimprejmuit;

**B. Partea II. Proprietari și acte**

Inscrieri privitoare la dreptul de proprietate și alte drepturi reale	Referințe
/	
Act Normativ nr. 7, din 13/03/1996 emis de GUVERNUL ROMÂNIEI;	
B1	Inscrierea provizorie, drept de PROPRIETATE, dobandit prin Lege, cota actuala 1/1, cota initiala 1/1
	1) COMUNA PIPIRIG, CIF:99999999999999, Proprietar neidentificat

**C. Partea III. SARCINI .**

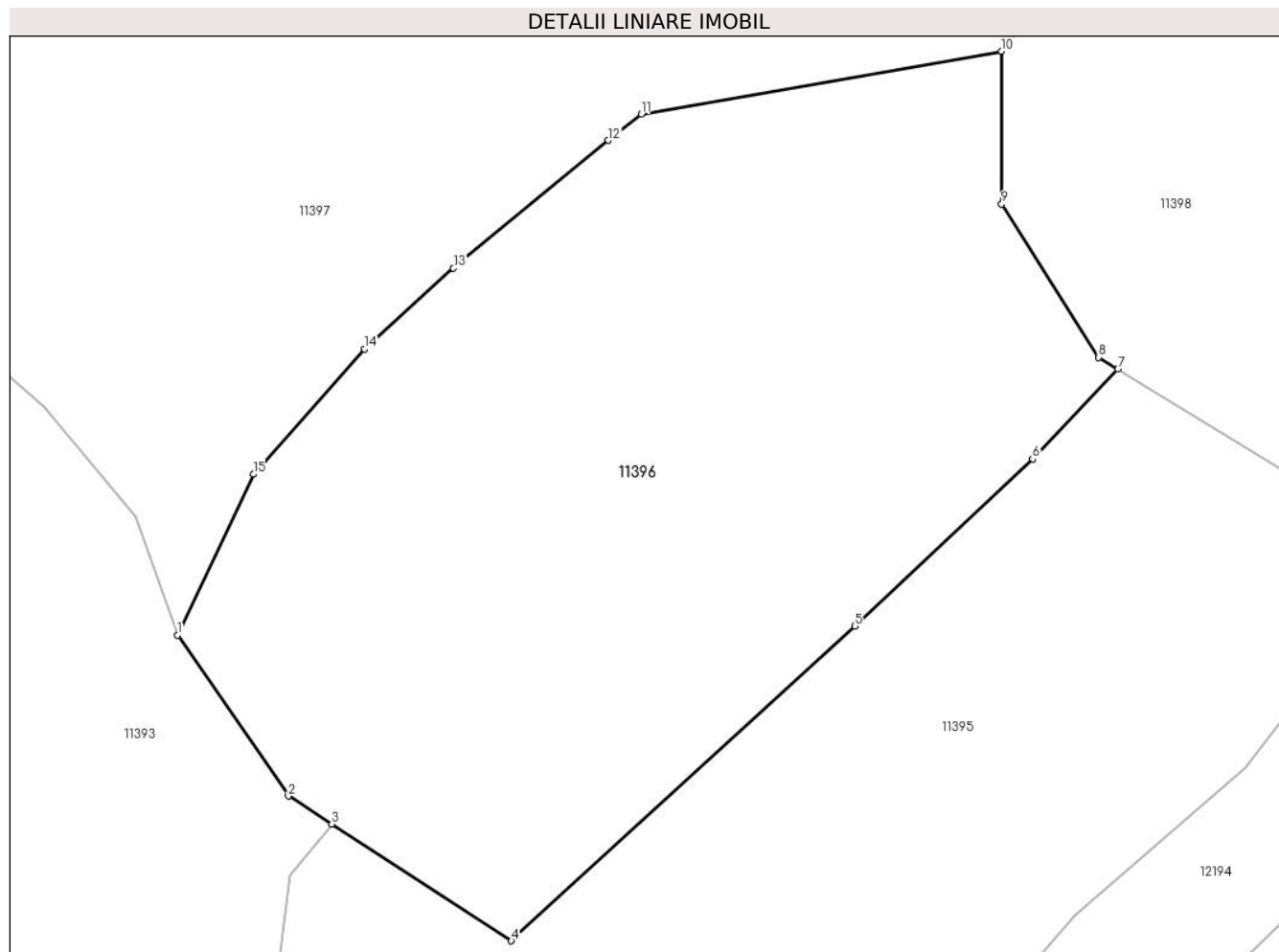
Inscrieri privind dezmembramintele dreptului de proprietate, drepturi reale de garanție și sarcini	Referințe
NU SUNT	

## Anexa Nr. 1 La Partea I

## Teren

Nr cadastral	Suprafața (mp)*	Observații / Referințe
	2.217	

\* Suprafața este determinată în planul de proiecție Stereo 70.



## Date referitoare la teren

Crt	Categorie folosință	Intravilan	Suprafața (mp)	Tarla	Parcelă	Nr. topo	Observații / Referințe
1	pașune	NU	2.217	-	-	-	Pășune împădurită

## Lungime Segmente

1) Valorile lungimilor segmentelor sunt obținute din proiecție în plan.

Punct început	X / Y	Punct sfârșit	X / Y	Lungime segment (** (m)
1	581.516,344 638.884,887	2	581.524,052 638.873,7	13.585
2	581.524,052 638.873,7	3	581.527,076 638.871,754	3.596
3	581.527,076 638.871,754	4	581.539,569 638.863,633	14.901
4	581.539,569 638.863,633	5	581.563,444 638.885,509	32.382
5	581.563,444 638.885,509	6	581.575,822 638.897,127	16.976

Punct început	X / Y	Punct sfârşit	X / Y	Lungime segment (** (m)
6	581.575,822 638.897,127	7	581.581,758 638.903,361	8.608
7	581.581,758 638.903,361	8	581.580,41 638.904,193	1.584
8	581.580,41 638.904,193	9	581.573,673 638.914,841	12.6
9	581.573,673 638.914,841	10	581.573,673 638.925,457	10.616
10	581.573,673 638.925,457	11	581.548,605 638.921,09	25.446
11	581.548,605 638.921,09	12	581.546,313 638.919,27	2.927
12	581.546,313 638.919,27	13	581.535,544 638.910,379	13.965
13	581.535,544 638.910,379	14	581.529,371 638.904,762	8.346
14	581.529,371 638.904,762	15	581.521,622 638.896,065	11.648
15	581.521,622 638.896,065	1	581.516,344 638.884,887	12.361

\*\* Lungimile segmentelor sunt determinate în planul de proiecţie Stereo 70 şi sunt rotunjite la 1 milimetru.

\*\*\* Distanţa dintre puncte este formată din segmente cumulate ce sunt mai mici decât valoarea 1 milimetru.



**DATE DESPRE IMOBILUL NR. 11397**

Oficiul de Cadastru și Publicitate Imobiliară NEAMT  
Biroul de Cadastru și Publicitate Imobiliară Targu-Neamt

**A. Partea I. Descrierea imobilului**

TEREN Extravilan

Adresa: Jud. Neamt

Nr. Crt	Nr cadastral Nr. topografic	Suprafața* (mp)	Observații / Referințe
A1		11.499	Sector cadastral:49 Teren neimprejmuit;

**B. Partea II. Proprietari și acte**

Inscrieri privitoare la dreptul de proprietate și alte drepturi reale	Referințe
/	
Act Normativ nr. 7, din 13/03/1996 emis de GUVERNUL ROMÂNIEI;	
B1	Inscrierea provizorie, drept de PROPRIETATE, dobandit prin Lege, cota actuala 1/1, cota initiala 1/1
	1) COMUNA PIPIRIG, CIF:99999999999999, Proprietar neidentificat

**C. Partea III. SARCINI .**

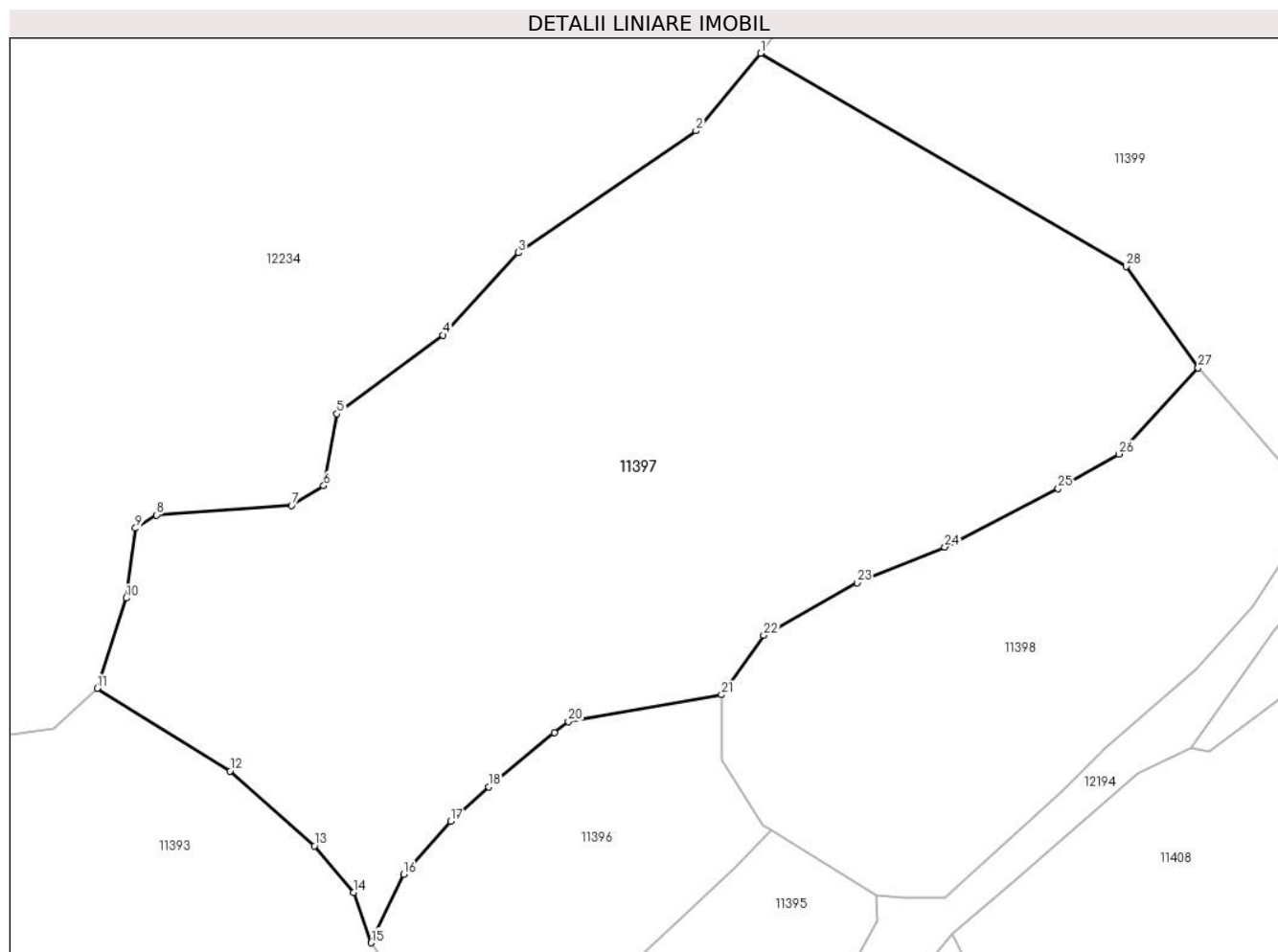
Inscrieri privind dezmembramintele dreptului de proprietate, drepturi reale de garanție și sarcini	Referințe
NU SUNT	

## Anexa Nr. 1 La Partea I

## Teren

Nr cadastral	Suprafața (mp)*	Observații / Referințe
	11.499	

\* Suprafața este determinată în planul de proiecție Stereo 70.



## Date referitoare la teren

Crt	Categorie folosință	Intravilan	Suprafața (mp)	Tarla	Parcelă	Nr. topo	Observații / Referințe
1	pașune	NU	11.499	-	-	-	Pășune împădurită

## Lungime Segmente

1) Valorile lungimilor segmentelor sunt obținute din proiecție în plan.

Punct început	X / Y	Punct sfârșit	X / Y	Lungime segment (** (m)
1	581.580,055 639.030,386	2	581.569,497 639.017,708	16.499
3	581.540,451 638.997,751	4	581.528,075 638.984,299	18.279
5	581.510,717 638.971,407	6	581.508,552 638.959,657	11.948
7	581.503,292 638.956,41	8	581.481,169 638.954,864	22.177
9	581.477,766 638.952,699	10	581.476,219 638.941,258	11.545

Punct început	X / Y	Punct sfârșit	X / Y	Lungime segment (** (m)
2	581.569,497 639.017,708	3	581.540,451 638.997,751	35.241
4	581.528,075 638.984,299	5	581.510,717 638.971,407	21.622
6	581.508,552 638.959,657	7	581.503,292 638.956,41	6.181
8	581.481,169 638.954,864	9	581.477,766 638.952,699	4.033
10	581.476,219 638.941,258	11	581.471,467 638.926,497	15.507

Punct început	X / Y	Punct sfârșit	X / Y	Lungime segment (** (m)
11	581.471,467 638.926,497	12	581.493,236 638.912,965	25.632
13	581.507,026 638.900,73	14	581.513,435 638.893,126	9.945
15	581.516,344 638.884,887	16	581.521,622 638.896,065	12.361
17	581.529,371 638.904,762	18	581.535,544 638.910,379	8.346
19	581.546,313 638.919,27	20	581.548,605 638.921,09	2.927
21	581.573,673 638.925,457	22	581.580,58 638.935,156	11.907
23	581.595,896 638.943,764	24	581.610,235 638.949,618	15.488
25	581.628,789 638.959,16	26	581.638,756 638.964,839	11.471
27	581.651,696 638.978,908	28	581.639,934 638.995,508	20.345

Punct început	X / Y	Punct sfârșit	X / Y	Lungime segment (** (m)
12	581.493,236 638.912,965	13	581.507,026 638.900,73	18.435
14	581.513,435 638.893,126	15	581.516,344 638.884,887	8.737
16	581.521,622 638.896,065	17	581.529,371 638.904,762	11.648
18	581.535,544 638.910,379	19	581.546,313 638.919,27	13.965
20	581.548,605 638.921,09	21	581.573,673 638.925,457	25.446
22	581.580,58 638.935,156	23	581.595,896 638.943,764	17.569
24	581.610,235 638.949,618	25	581.628,789 638.959,16	20.864
26	581.638,756 638.964,839	27	581.651,696 638.978,908	19.115
28	581.639,934 638.995,508	1	581.580,055 639.030,386	69.296

\*\* Lungimile segmentelor sunt determinate în planul de proiecție Stereo 70 și sunt rotunjite la 1 milimetru.

\*\*\* Distanța dintre puncte este formată din segmente cumulate ce sunt mai mici decât valoarea 1 milimetru.





**DATE DESPRE IMOBILUL NR. 11398**

Oficiul de Cadastru și Publicitate Imobiliară NEAMT  
Biroul de Cadastru și Publicitate Imobiliară Targu-Neamt

**A. Partea I. Descrierea imobilului**

TEREN Extravilan

Adresa: Jud. Neamt

Nr. Crt	Nr cadastral Nr. topografic	Suprafața* (mp)	Observații / Referințe
A1		4.120	Sector cadastral:49 Teren imprejmuit;

**B. Partea II. Proprietari și acte**

Inscrieri privitoare la dreptul de proprietate și alte drepturi reale		Referințe
/		
Act Administrativ nr. 2570, din 15/02/2024 emis de Primăria Com. Pipirig;		
B1	Inscrierea posesiei, drept de PROPRIETATE, dobandit prin Lege, cota actuala 1/1, cota initiala 1/1 1) POPA VIOREL	A1

**C. Partea III. SARCINI .**

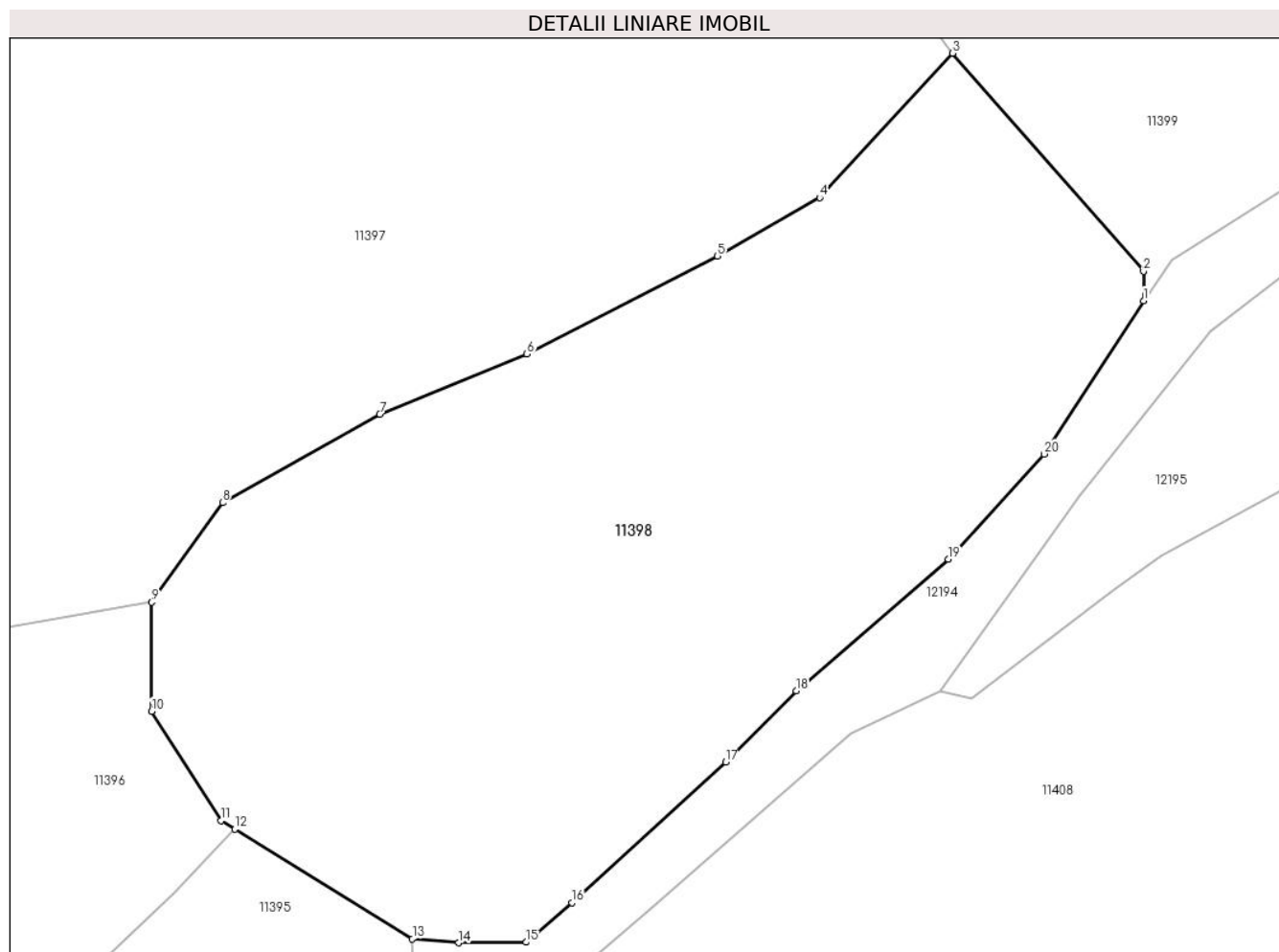
Inscrieri privind dezmembramintele dreptului de proprietate, drepturi reale de garanție și sarcini	Referințe
NU SUNT	

## Anexa Nr. 1 La Partea I

## Teren

Nr cadastral	Suprafața (mp)*	Observații / Referințe
	4.120	

\* Suprafața este determinată în planul de proiecție Stereo 70.



## Date referitoare la teren

Crt	Categorie folosință	Intra vilan	Suprafața (mp)	Tarla	Parcelă	Nr. topo	Observații / Referințe
1	faneata	NU	4.120	-	-	-	

## Lungime Segmente

1) Valorile lungimilor segmentelor sunt obținute din proiecție în plan.

Punct început	X / Y	Punct sfârșit	X / Y	Lungime segment (** (m)
1	581.670,305 638.954,823	2	581.670,305 638.957,674	2.851
2	581.670,305 638.957,674	3	581.651,696 638.978,908	28.234
3	581.651,696 638.978,908	4	581.638,756 638.964,839	19.115
4	581.638,756 638.964,839	5	581.628,789 638.959,16	11.471
5	581.628,789 638.959,16	6	581.610,235 638.949,618	20.864

Punct început	X / Y	Punct sfârșit	X / Y	Lungime segment (** (m)
6	581.610,235 638.949,618	7	581.595,896 638.943,764	15.488
7	581.595,896 638.943,764	8	581.580,58 638.935,156	17.569
8	581.580,58 638.935,156	9	581.573,673 638.925,457	11.907
9	581.573,673 638.925,457	10	581.573,673 638.914,841	10.616
10	581.573,673 638.914,841	11	581.580,41 638.904,193	12.6
11	581.580,41 638.904,193	12	581.581,758 638.903,361	1.584
12	581.581,758 638.903,361	13	581.599,064 638.892,691	20.331
13	581.599,064 638.892,691	14	581.603,575 638.892,301	4.528
14	581.603,575 638.892,301	15	581.610,157 638.892,356	6.582
15	581.610,157 638.892,356	16	581.614,599 638.896,193	5.87
16	581.614,599 638.896,193	17	581.629,572 638.909,896	20.297
17	581.629,572 638.909,896	18	581.636,453 638.916,837	9.774
18	581.636,453 638.916,837	19	581.651,261 638.929,664	19.591
19	581.651,261 638.929,664	20	581.660,595 638.939,883	13.84
20	581.660,595 638.939,883	1	581.670,305 638.954,823	17.818

\*\* Lungimile segmentelor sunt determinate în planul de proiecție Stereo 70 și sunt rotunjite la 1 milimetru.

\*\*\* Distanța dintre puncte este formată din segmente cumulate ce sunt mai mici decât valoarea 1 milimetru.



**DATE DESPRE IMOBILUL NR. 11399**

Oficiul de Cadastru și Publicitate Imobiliară NEAMT  
Biroul de Cadastru și Publicitate Imobiliară Targu-Neamt

**A. Partea I. Descrierea imobilului**

TEREN Extravilan

Adresa: Jud. Neamt

Nr. Crt	Nr cadastral Nr. topografic	Suprafața* (mp)	Observații / Referințe
A1		7.097	Sector cadastral:49 Teren imprejmuit;

**B. Partea II. Proprietari și acte**

Inscrieri privitoare la dreptul de proprietate și alte drepturi reale		Referințe
/		
Act Administrativ nr. 2570, din 15/02/2024 emis de Primăria Com. Pipirig;		
B1	Inscrierea posesiei, drept de PROPRIETATE, dobandit prin Lege, cota actuala 1/1, cota initiala 1/1 1) POPA DUMITRU - DĂNUȚ	A1

**C. Partea III. SARCINI .**

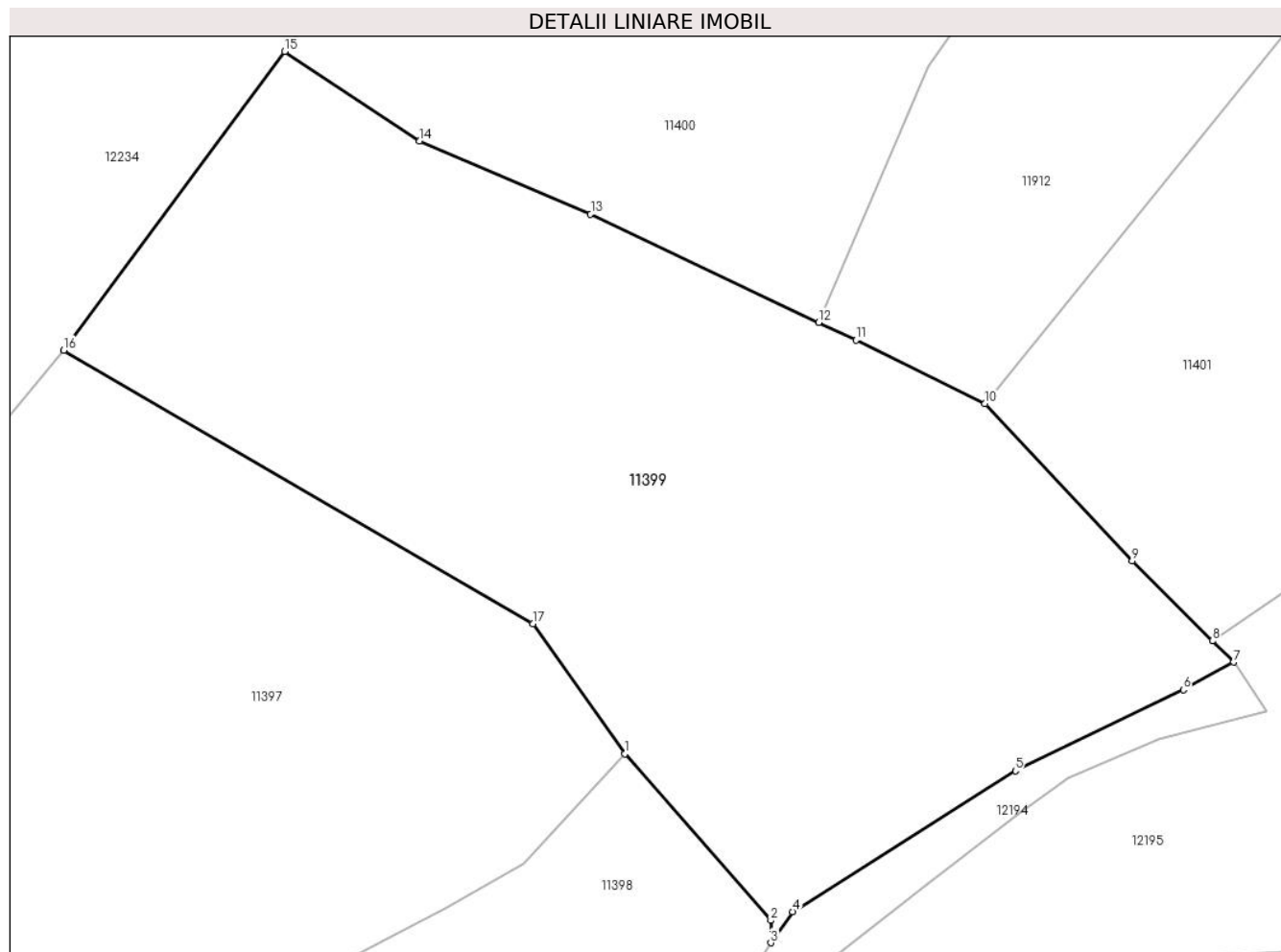
Inscrieri privind dezmembramintele dreptului de proprietate, drepturi reale de garanție și sarcini	Referințe
NU SUNT	

## Anexa Nr. 1 La Partea I

## Teren

Nr cadastral	Suprafața (mp)*	Observații / Referințe
	7.097	

\* Suprafața este determinată în planul de proiecție Stereo 70.



## Date referitoare la teren

Crt	Categorie folosință	Intra vilan	Suprafața (mp)	Tarla	Parcelă	Nr. topo	Observații / Referințe
1	faneata	NU	4.050	-	-	-	
2	pasune	NU	3.047	-	-	-	Pășune împădurită

## Lungime Segmente

1) Valorile lungimilor segmentelor sunt obținute din proiecție în plan.

Punct început	X / Y	Punct sfârșit	X / Y	Lungime segment (** (m)
1	581.651,696 638.978,908	2	581.670,305 638.957,674	28.234
2	581.670,305 638.957,674	3	581.670,305 638.954,823	2.851
3	581.670,305 638.954,823	4	581.673,083 638.958,782	4.836
4	581.673,083 638.958,782	5	581.701,533 638.976,74	33.644

Punct început	X / Y	Punct sfârșit	X / Y	Lungime segment (** (m)
5	581.701,533 638.976,74	6	581.722,972 638.987,072	23.799
6	581.722,972 638.987,072	7	581.729,402 638.990,593	7.331
7	581.729,402 638.990,593	8	581.726,683 638.993,31	3.844
8	581.726,683 638.993,31	9	581.716,454 639.003,533	14.462
9	581.716,454 639.003,533	10	581.697,668 639.023,562	27.46
10	581.697,668 639.023,562	11	581.681,197 639.031,661	18.354
11	581.681,197 639.031,661	12	581.676,443 639.033,917	5.262
12	581.676,443 639.033,917	13	581.647,323 639.047,736	32.233
13	581.647,323 639.047,736	14	581.625,479 639.057,032	23.74
14	581.625,479 639.057,032	15	581.608,265 639.068,472	20.669
15	581.608,265 639.068,472	16	581.580,055 639.030,386	47.396
16	581.580,055 639.030,386	17	581.639,934 638.995,508	69.296
17	581.639,934 638.995,508	1	581.651,696 638.978,908	20.345

\*\* Lungimile segmentelor sunt determinate în planul de proiecție Stereo 70 și sunt rotunjite la 1 milimetru.

\*\*\* Distanța dintre puncte este formată din segmente cumulate ce sunt mai mici decât valoarea 1 milimetru.





**DATE DESPRE IMOBILUL NR. 11400**

Oficiul de Cadastru și Publicitate Imobiliară NEAMT  
Biroul de Cadastru și Publicitate Imobiliară Targu-Neamt

**A. Partea I. Descrierea imobilului**

TEREN Extravilan

Adresa: Jud. Neamt

Nr. Crt	Nr cadastral Nr. topografic	Suprafața* (mp)	Observații / Referințe
A1		3.616	Sector cadastral:49 Teren neimprejmuit;

**B. Partea II. Proprietari și acte**

Inscrieri privitoare la dreptul de proprietate și alte drepturi reale	Referințe
/	
Act Normativ nr. 7, din 13/03/1996 emis de GUVERNUL ROMÂNIEI;	
B1	Inscrierea provizorie, drept de PROPRIETATE, dobandit prin Lege, cota actuala 1/1, cota initiala 1/1
	1) COMUNA PIPIRIG, CIF:99999999999999, Proprietar neidentificat

**C. Partea III. SARCINI .**

Inscrieri privind dezmembramintele dreptului de proprietate, drepturi reale de garanție și sarcini	Referințe
NU SUNT	

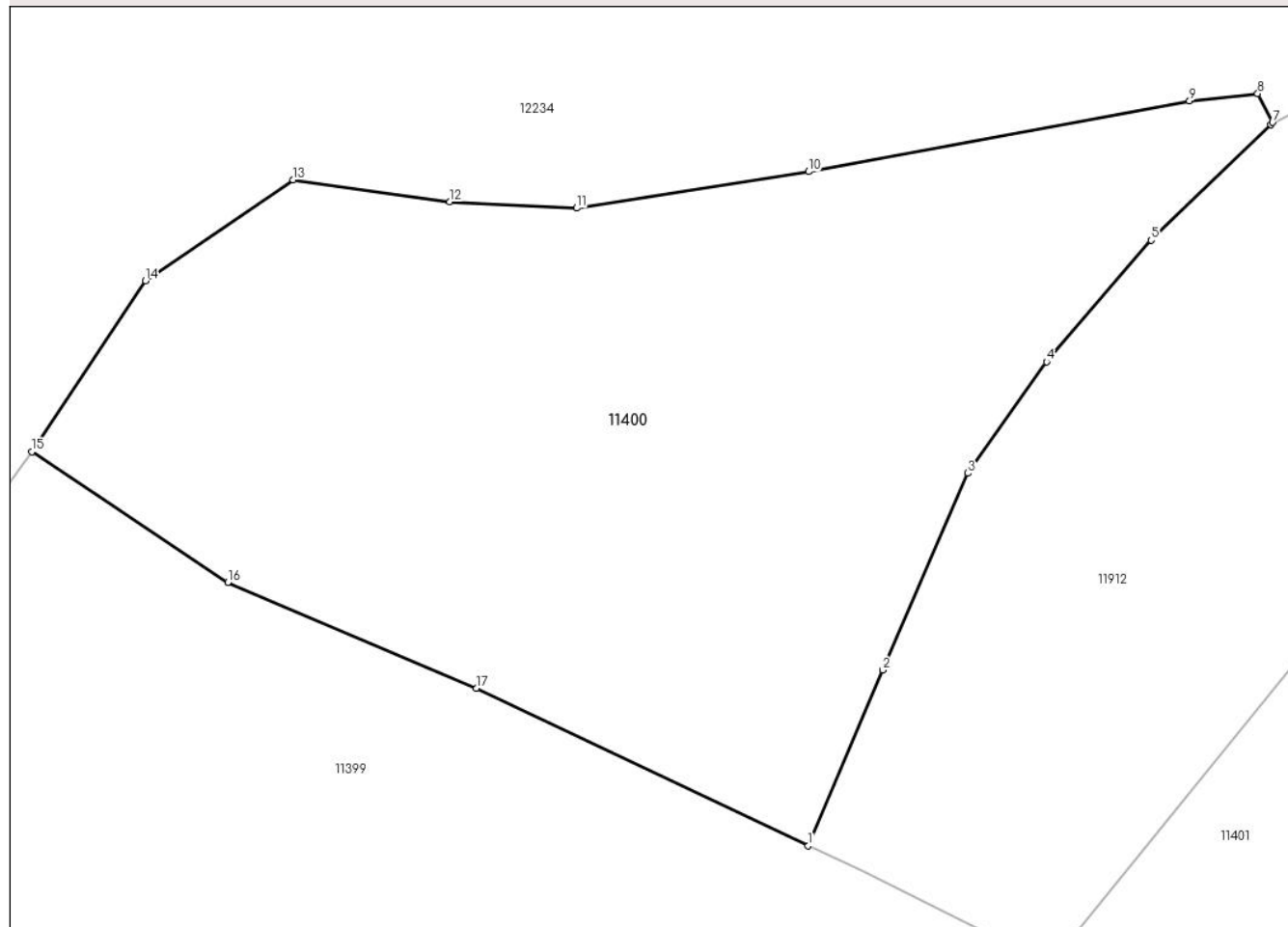
## Anexa Nr. 1 La Partea I

## Teren

Nr cadastral	Suprafața (mp)*	Observații / Referințe
	3.616	

\* Suprafața este determinată în planul de proiecție Stereo 70.

## DETALII LINIARE IMOBIL



## Date referitoare la teren

Crt	Categorie folosință	Intravilan	Suprafața (mp)	Tarla	Parcelă	Nr. topo	Observații / Referințe
1	pașune	NU	3.616	-	-	-	Pășune împădurită

## Lungime Segmente

1) Valorile lungimilor segmentelor sunt obținute din proiecție în plan.

Punct început	X / Y	Punct sfârșit	X / Y	Lungime segment (** (m)
1	581.676,443 639.033,917	2	581.682,983 639.049,336	16.749
2	581.682,983 639.049,336	3	581.690,449 639.066,603	18.812
3	581.690,449 639.066,603	4	581.697,365 639.076,371	11.968
4	581.697,365 639.076,371	5	581.706,549 639.087,051	14.086
5	581.706,549 639.087,051	6	581.717,034 639.097,203	14.594

Punct început	X / Y	Punct sfârșit	X / Y	Lungime segment (** (m)
6	581.717,034 639.097,203	7	581.717,212 639.097,375	0.248
7	581.717,212 639.097,375	8	581.715,899 639.099,896	2.842
8	581.715,899 639.099,896	9	581.709,914 639.099,251	6.02
9	581.709,914 639.099,251	10	581.676,459 639.093,058	34.023
10	581.676,459 639.093,058	11	581.656,093 639.089,86	20.616
11	581.656,093 639.089,86	12	581.644,97 639.090,416	11.137
12	581.644,97 639.090,416	13	581.631,221 639.092,321	13.88
13	581.631,221 639.092,321	14	581.618,248 639.083,494	15.691
14	581.618,248 639.083,494	15	581.608,265 639.068,472	18.037
15	581.608,265 639.068,472	16	581.625,479 639.057,032	20.669
16	581.625,479 639.057,032	17	581.647,323 639.047,736	23.74
17	581.647,323 639.047,736	1	581.676,443 639.033,917	32.233

\*\* Lungimile segmentelor sunt determinate în planul de proiecție Stereo 70 și sunt rotunjite la 1 milimetru.

\*\*\* Distanța dintre puncte este formată din segmente cumulate ce sunt mai mici decât valoarea 1 milimetru.



**DATE DESPRE IMOBILUL NR. 11401**

Oficiul de Cadastru și Publicitate Imobiliară NEAMT  
Biroul de Cadastru și Publicitate Imobiliară Targu-Neamt

**A. Partea I. Descrierea imobilului**

TEREN Extravilan

Adresa: Jud. Neamt

Nr. Crt	Nr cadastral Nr. topografic	Suprafața* (mp)	Observații / Referințe
A1		5.715	Sector cadastral:49 Teren imprejmuit;

**B. Partea II. Proprietari și acte**

Inscrieri privitoare la dreptul de proprietate și alte drepturi reale	Referințe
/	
Act Administrativ nr. 2570, din 15/02/2024 emis de Primăria Com. Pipirig;	
B1	A1
Inscrierea posesiei, drept de PROPRIETATE, dobandit prin Lege, cota actuala 1/1, cota initiala 1/1	
1) NICUȚĂ FLORIN	

**C. Partea III. SARCINI .**

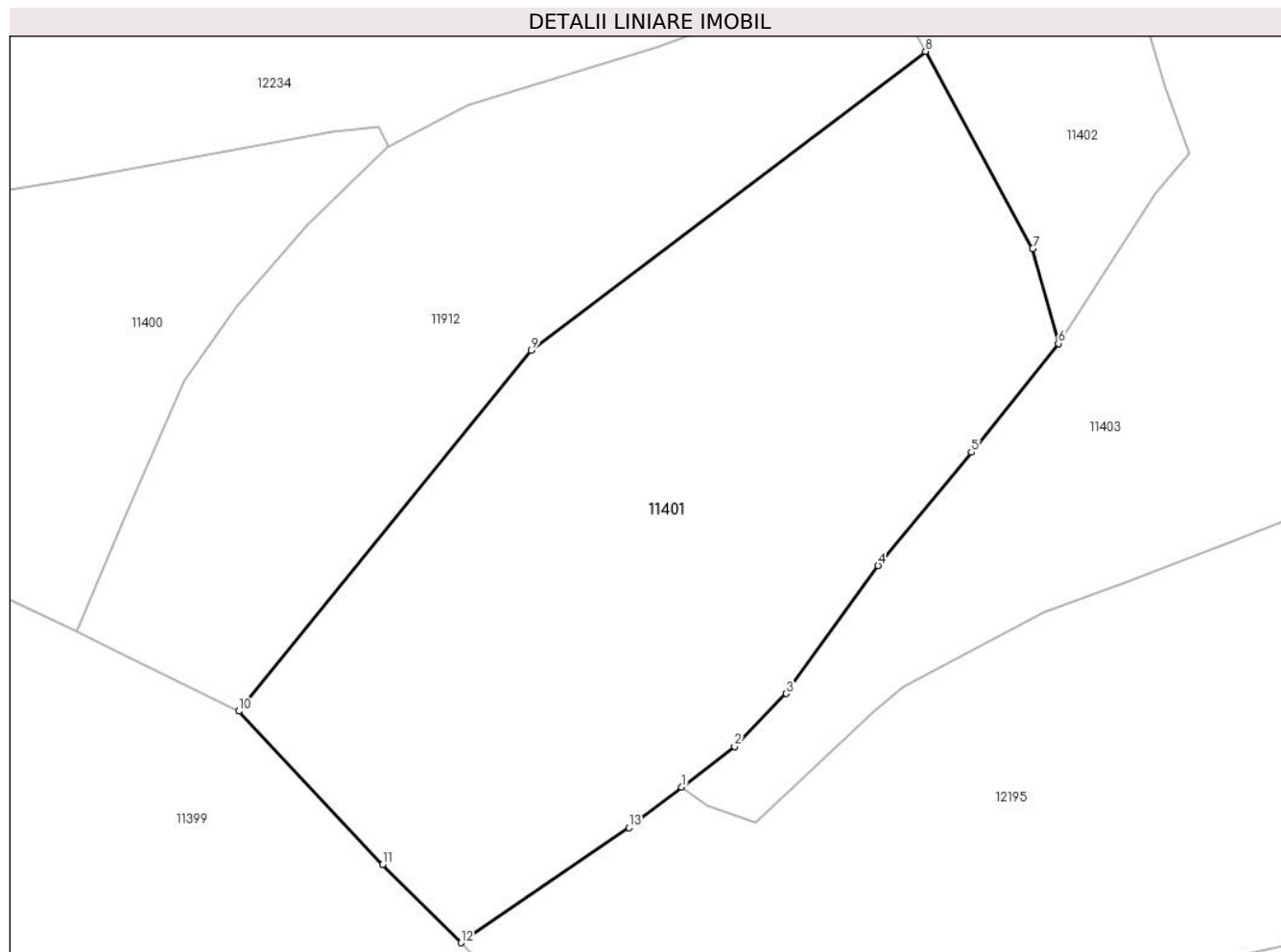
Inscrieri privind dezmembramintele dreptului de proprietate, drepturi reale de garanție și sarcini	Referințe
NU SUNT	

## Anexa Nr. 1 La Partea I

## Teren

Nr cadastral	Suprafața (mp)*	Observații / Referințe
	5.715	

\* Suprafața este determinată în planul de proiecție Stereo 70.



## Date referitoare la teren

Crt	Categorie folosință	Intravilan	Suprafața (mp)	Tarla	Parcelă	Nr. topo	Observații / Referințe
1	faneata	NU	5.715	-	-	-	

## Lungime Segmente

1) Valorile lungimilor segmentelor sunt obținute din proiecție în plan.

Punct început	X / Y	Punct sfârșit	X / Y	Lungime segment (** (m)
1	581.755,547 639.013,622	2	581.762,443 639.018,92	8.696
2	581.762,443 639.018,92	3	581.769,199 639.025,85	9.678
3	581.769,199 639.025,85	4	581.781,2 639.042,552	20.566
4	581.781,2 639.042,552	5	581.793,401 639.057,344	19.175
5	581.793,401 639.057,344	6	581.804,78 639.071,559	18.208

Punct început	X / Y	Punct sfârșit	X / Y	Lungime segment (** (m)
6	581.804,78 639.071,559	7	581.801,407 639.083,94	12.832
7	581.801,407 639.083,94	8	581.787,406 639.109,687	29.308
8	581.787,406 639.109,687	9	581.735,882 639.070,66	64.636
9	581.735,882 639.070,66	10	581.697,668 639.023,562	60.651
10	581.697,668 639.023,562	11	581.716,454 639.003,533	27.46
11	581.716,454 639.003,533	12	581.726,683 638.993,31	14.462
12	581.726,683 638.993,31	13	581.748,65 639.008,323	26.607
13	581.748,65 639.008,323	1	581.755,547 639.013,622	8.698

\*\* Lungimile segmentelor sunt determinate în planul de proiecție Stereo 70 și sunt rotunjite la 1 milimetru.

\*\*\* Distanța dintre puncte este formată din segmente cumulate ce sunt mai mici decât valoarea 1 milimetru.





**DATE DESPRE IMOBILUL NR. 11402**

Oficiul de Cadastru și Publicitate Imobiliară NEAMT  
Biroul de Cadastru și Publicitate Imobiliară Targu-Neamt

**A. Partea I. Descrierea imobilului**

TEREN Extravilan

Adresa: Jud. Neamt

Nr. Crt	Nr cadastral Nr. topografic	Suprafața* (mp)	Observații / Referințe
A1		1.052	Sector cadastral:49 Teren imprejmuit;

**B. Partea II. Proprietari și acte**

Inscrieri privitoare la dreptul de proprietate și alte drepturi reale		Referințe
/		
Act Administrativ nr. 2570, din 15/02/2024 emis de Primăria Com. Pipirig;		
B1	Inscrierea posesiei, drept de PROPRIETATE, dobandit prin Lege, cota actuala 1/1, cota initiala 1/1 1) GAVRILIU MARIA	A1

**C. Partea III. SARCINI .**

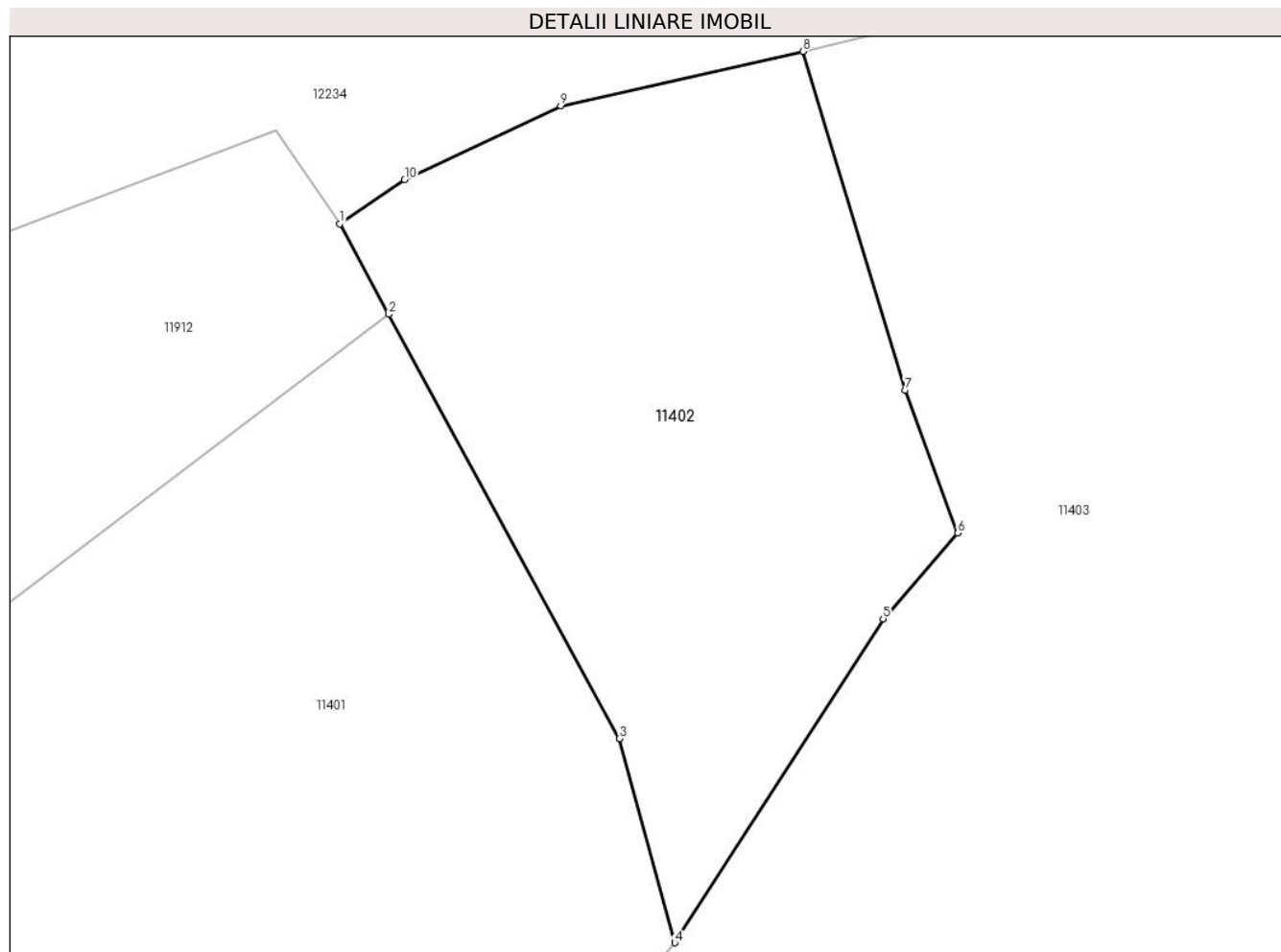
Inscrieri privind dezmembramintele dreptului de proprietate, drepturi reale de garanție și sarcini	Referințe
NU SUNT	

## Anexa Nr. 1 La Partea I

## Teren

Nr cadastral	Suprafața (mp)*	Observații / Referințe
	1.052	

\* Suprafața este determinată în planul de proiecție Stereo 70.



## Date referitoare la teren

Crt	Categorie folosință	Intravilan	Suprafața (mp)	Tarla	Parcelă	Nr. topo	Observații / Referințe
1	faneata	NU	1.052	-	-	-	

## Lungime Segmente

1) Valorile lungimilor segmentelor sunt obținute din proiecție în plan.

Punct început	X / Y	Punct sfârșit	X / Y	Lungime segment (** (m)
1	581.784,428 639.115,179	2	581.787,406 639.109,687	6.247
2	581.787,406 639.109,687	3	581.801,407 639.083,94	29.308
3	581.801,407 639.083,94	4	581.804,78 639.071,559	12.832
4	581.804,78 639.071,559	5	581.817,431 639.091,217	23.377
5	581.817,431 639.091,217	6	581.821,955 639.096,41	6.887

Punct început	X / Y	Punct sfârșit	X / Y	Lungime segment (** (m)
6	581.821,955 639.096,41	7	581.818,755 639.105,063	9.226
7	581.818,755 639.105,063	8	581.812,558 639.125,64	21.49
8	581.812,558 639.125,64	9	581.797,851 639.122,336	15.074
9	581.797,851 639.122,336	10	581.788,364 639.117,869	10.486
10	581.788,364 639.117,869	1	581.784,428 639.115,179	4.767

\*\* Lungimile segmentelor sunt determinate în planul de proiecție Stereo 70 și sunt rotunjite la 1 milimetru.

\*\*\* Distanța dintre puncte este formată din segmente cumulate ce sunt mai mici decât valoarea 1 milimetru.



**DATE DESPRE IMOBILUL NR. 11403**

Oficiul de Cadastru și Publicitate Imobiliară NEAMT  
Biroul de Cadastru și Publicitate Imobiliară Targu-Neamt

**A. Partea I. Descrierea imobilului**

TEREN Extravilan

Adresa: Jud. Neamt

Nr. Crt	Nr cadastral Nr. topografic	Suprafața* (mp)	Observații / Referințe
A1		6.215	Sector cadastral:49 Teren neimprejmuit;

**B. Partea II. Proprietari și acte**

Inscrieri privitoare la dreptul de proprietate și alte drepturi reale		Referințe
/		
Act Normativ nr. 7, din 13/03/1996 emis de GUVERNUL ROMÂNIEI;		
B1	Inscrierea provizorie, drept de PROPRIETATE, dobandit prin Lege, cota actuala 1/1, cota initiala 1/1 1) COMUNA PIPIRIG, CIF:99999999999999, Proprietar neidentificat	A1

**C. Partea III. SARCINI .**

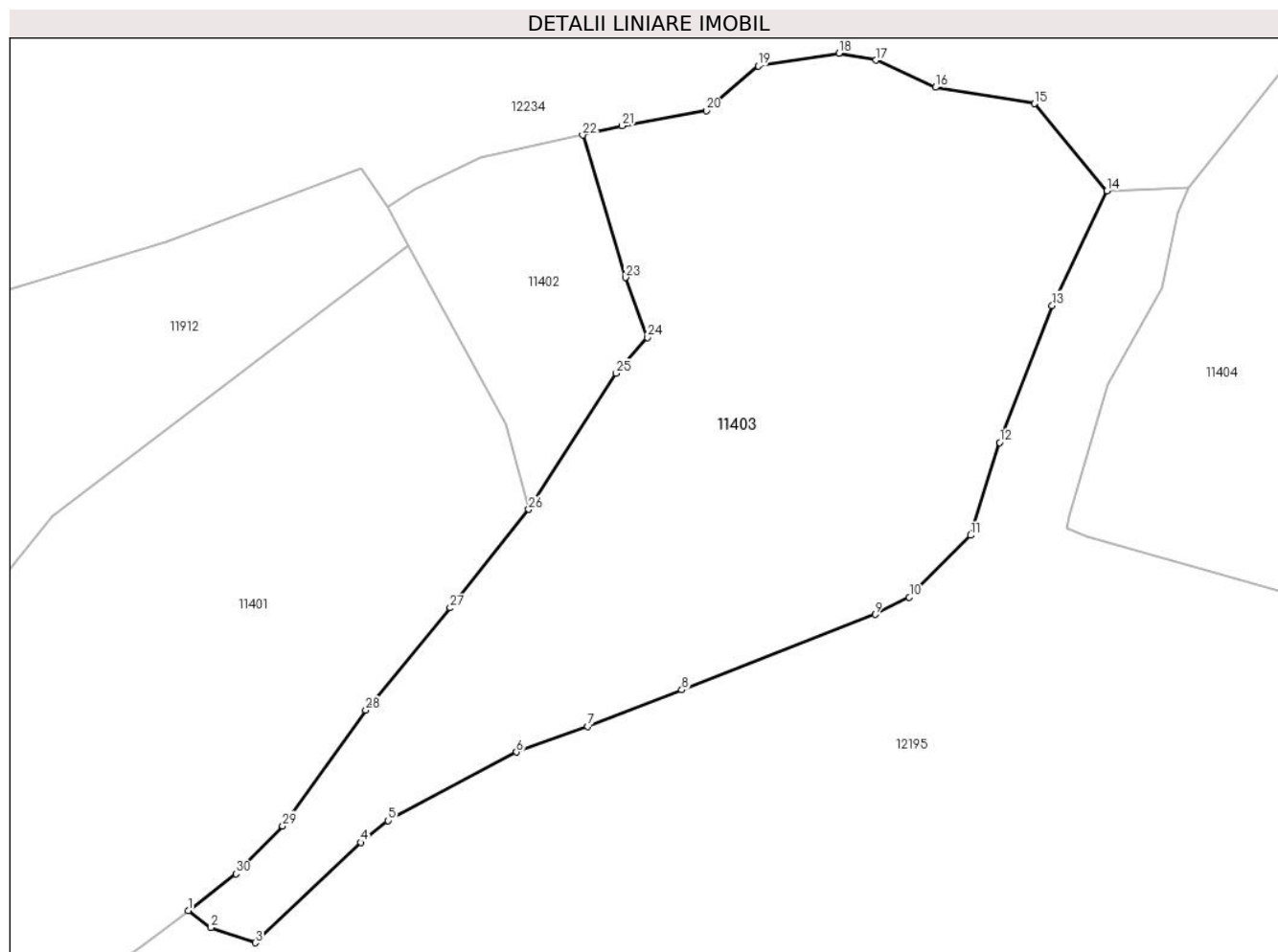
Inscrieri privind dezmembramintele dreptului de proprietate, drepturi reale de garanție și sarcini	Referințe
NU SUNT	

## Anexa Nr. 1 La Partea I

## Teren

Nr cadastral	Suprafața (mp)*	Observații / Referințe
	6.215	

\* Suprafața este determinată în planul de proiecție Stereo 70.



## Date referitoare la teren

Crt	Categorie folosință	Intravilan	Suprafața (mp)	Tarla	Parcelă	Nr. topo	Observații / Referințe
1	pașune	NU	6.215	-	-	-	Pășune împădurită

## Lungime Segmente

1) Valorile lungimilor segmentelor sunt obținute din proiecție în plan.

Punct început	X / Y	Punct sfârșit	X / Y	Lungime segment (** (m)
1	581.755,547 639.013,622	2	581.758,838 639.011,147	4.118
3	581.765,242 639.008,957	4	581.780,522 639.023,442	21.055
5	581.784,421 639.026,62	6	581.803,015 639.036,501	21.056
7	581.813,296 639.040,207	8	581.826,89 639.045,484	14.582
9	581.854,844 639.056,402	10	581.859,787 639.058,872	5.526

Punct început	X / Y	Punct sfârșit	X / Y	Lungime segment (** (m)
2	581.758,838 639.011,147	3	581.765,242 639.008,957	6.768
4	581.780,522 639.023,442	5	581.784,421 639.026,62	5.03
6	581.803,015 639.036,501	7	581.813,296 639.040,207	10.929
8	581.826,89 639.045,484	9	581.854,844 639.056,402	30.01
10	581.859,787 639.058,872	11	581.868,646 639.067,815	12.588

Punct început	X / Y	Punct sfârșit	X / Y	Lungime segment (** (m)	Punct început	X / Y	Punct sfârșit	X / Y	Lungime segment (** (m)
11	581.868,646 639.067,815	12	581.872,859 639.081,234	14.065	12	581.872,859 639.081,234	13	581.880,445 639.101,02	21.19
13	581.880,445 639.101,02	14	581.888,384 639.117,604	18.386	14	581.888,384 639.117,604	15	581.877,887 639.130,176	16.378
15	581.877,887 639.130,176	16	581.863,565 639.132,546	14.517	16	581.863,565 639.132,546	17	581.854,991 639.136,466	9.428
17	581.854,991 639.136,466	18	581.849,609 639.137,469	5.475	18	581.849,609 639.137,469	19	581.837,933 639.135,646	11.817
19	581.837,933 639.135,646	20	581.830,453 639.129,173	9.892	20	581.830,453 639.129,173	21	581.818,284 639.126,986	12.364
21	581.818,284 639.126,986	22	581.812,558 639.125,64	5.882	22	581.812,558 639.125,64	23	581.818,755 639.105,063	21.49
23	581.818,755 639.105,063	24	581.821,955 639.096,41	9.226	24	581.821,955 639.096,41	25	581.817,431 639.091,217	6.887
25	581.817,431 639.091,217	26	581.804,78 639.071,559	23.377	26	581.804,78 639.071,559	27	581.793,401 639.057,344	18.208
27	581.793,401 639.057,344	28	581.781,2 639.042,552	19.175	28	581.781,2 639.042,552	29	581.769,199 639.025,85	20.566
29	581.769,199 639.025,85	30	581.762,443 639.018,92	9.678	30	581.762,443 639.018,92	1	581.755,547 639.013,622	8.696

\*\* Lungimile segmentelor sunt determinate în planul de proiecție Stereo 70 și sunt rotunjite la 1 milimetru.

\*\*\* Distanța dintre puncte este formată din segmente cumulate ce sunt mai mici decât valoarea 1 milimetru.





**DATE DESPRE IMOBILUL NR. 11404**

Oficiul de Cadastru și Publicitate Imobiliară NEAMT  
Biroul de Cadastru și Publicitate Imobiliară Targu-Neamt

**A. Partea I. Descrierea imobilului**

TEREN Extravilan

Adresa: Jud. Neamt

Nr. Crt	Nr cadastral Nr. topografic	Suprafața* (mp)	Observații / Referințe
A1		8.254	Sector cadastral:49 Teren neimprejmuit;

**B. Partea II. Proprietari și acte**

Inscrieri privitoare la dreptul de proprietate și alte drepturi reale		Referințe
/		
Act Normativ nr. 7, din 13/03/1996 emis de GUVERNUL ROMÂNIEI;		
B1	Inscrierea provizorie, drept de PROPRIETATE, dobandit prin Lege, cota actuala 1/1, cota initiala 1/1 1) COMUNA PIPIRIG, CIF:99999999999999, Proprietar neidentificat	A1

**C. Partea III. SARCINI .**

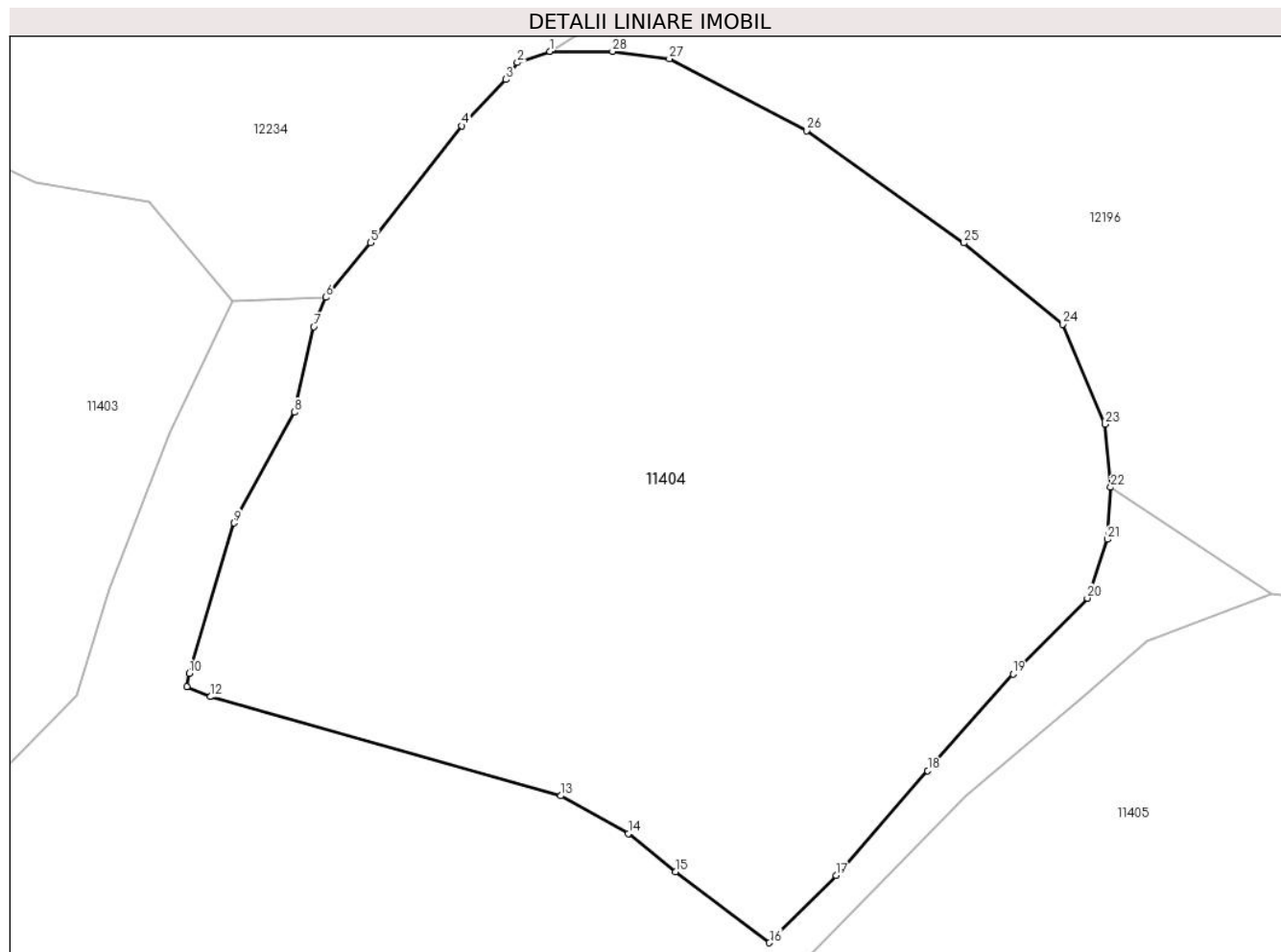
Inscrieri privind dezmembramintele dreptului de proprietate, drepturi reale de garanție și sarcini	Referințe
NU SUNT	

## Anexa Nr. 1 La Partea I

## Teren

Nr cadastral	Suprafața (mp)*	Observații / Referințe
	8.254	

\* Suprafața este determinată în planul de proiecție Stereo 70.



## Date referitoare la teren

Crt	Categorie folosință	Intravilan	Suprafața (mp)	Tarla	Parcelă	Nr. topo	Observații / Referințe
1	pașune	NU	8.254	-	-	-	

## Lungime Segmente

1) Valorile lungimilor segmentelor sunt obținute din proiecție în plan.

Punct început	X / Y	Punct sfârșit	X / Y	Lungime segment (** (m)
1	581.928,474 639.149,12	2	581.924,377 639.147,706	4.334
3	581.922,961 639.145,582	4	581.917,378 639.139,732	8.087
5	581.905,838 639.124,963	6	581.900,178 639.118,079	8.912
7	581.898,651 639.114,39	8	581.896,255 639.103,568	11.084
9	581.888,576 639.089,604	10	581.882,909 639.070,606	19.825

Punct început	X / Y	Punct sfârșit	X / Y	Lungime segment (** (m)
2	581.924,377 639.147,706	3	581.922,961 639.145,582	2.553
4	581.917,378 639.139,732	5	581.905,838 639.124,963	18.743
6	581.900,178 639.118,079	7	581.898,651 639.114,39	3.993
8	581.896,255 639.103,568	9	581.888,576 639.089,604	15.936
10	581.882,909 639.070,606	11	581.882,604 639.068,933	1.701

Punct început	X / Y	Punct sfârșit	X / Y	Lungime segment (** (m)
11	581.882,604 639.068,933	12	581.885,569 639.067,67	3.223
13	581.929,877 639.055,156	14	581.938,404 639.050,396	9.766
15	581.944,368 639.045,575	16	581.956,249 639.036,612	14.883
17	581.964,665 639.045,103	18	581.976,24 639.058,324	17.572
19	581.987,023 639.070,534	20	581.996,418 639.080,108	13.414
21	581.998,925 639.087,529	22	581.999,369 639.094,099	6.585
23	581.998,682 639.102,069	24	581.993,342 639.114,665	13.681
25	581.980,823 639.124,956	26	581.960,957 639.139,123	24.4
27	581.943,584 639.148,177	28	581.936,418 639.149,12	7.228

Punct început	X / Y	Punct sfârșit	X / Y	Lungime segment (** (m)
12	581.885,569 639.067,67	13	581.929,877 639.055,156	46.041
14	581.938,404 639.050,396	15	581.944,368 639.045,575	7.669
16	581.956,249 639.036,612	17	581.964,665 639.045,103	11.955
18	581.976,24 639.058,324	19	581.987,023 639.070,534	16.29
20	581.996,418 639.080,108	21	581.998,925 639.087,529	7.833
22	581.999,369 639.094,099	23	581.998,682 639.102,069	8.0
24	581.993,342 639.114,665	25	581.980,823 639.124,956	16.206
26	581.960,957 639.139,123	27	581.943,584 639.148,177	19.591
28	581.936,418 639.149,12	1	581.928,474 639.149,12	7.944

\*\* Lungimile segmentelor sunt determinate în planul de proiecție Stereo 70 și sunt rotunjite la 1 milimetru.

\*\*\* Distanța dintre puncte este formată din segmente cumulate ce sunt mai mici decât valoarea 1 milimetru.



**DATE DESPRE IMOBILUL NR. 11405**

Oficiul de Cadastru și Publicitate Imobiliară NEAMT  
 Biroul de Cadastru și Publicitate Imobiliară Targu-Neamt

**A. Partea I. Descrierea imobilului**

TEREN Extravilan

Adresa: Jud. Neamt

Nr. Crt	Nr cadastral Nr. topografic	Suprafața* (mp)	Observații / Referințe
A1		14.382	Sector cadastral:49 Teren neimprejmuit;

**B. Partea II. Proprietari și acte**

Inscrieri privitoare la dreptul de proprietate și alte drepturi reale		Referințe
/		
Act Normativ nr. 7, din 13/03/1996 emis de GUVERNUL ROMÂNIEI;		
B1	Inscrierea provizorie, drept de PROPRIETATE, dobandit prin Lege, cota actuala 1/1, cota initiala 1/1	A1
1) COMUNA PIPIRIG, CIF:99999999999999, Proprietar neidentificat		

**C. Partea III. SARCINI .**

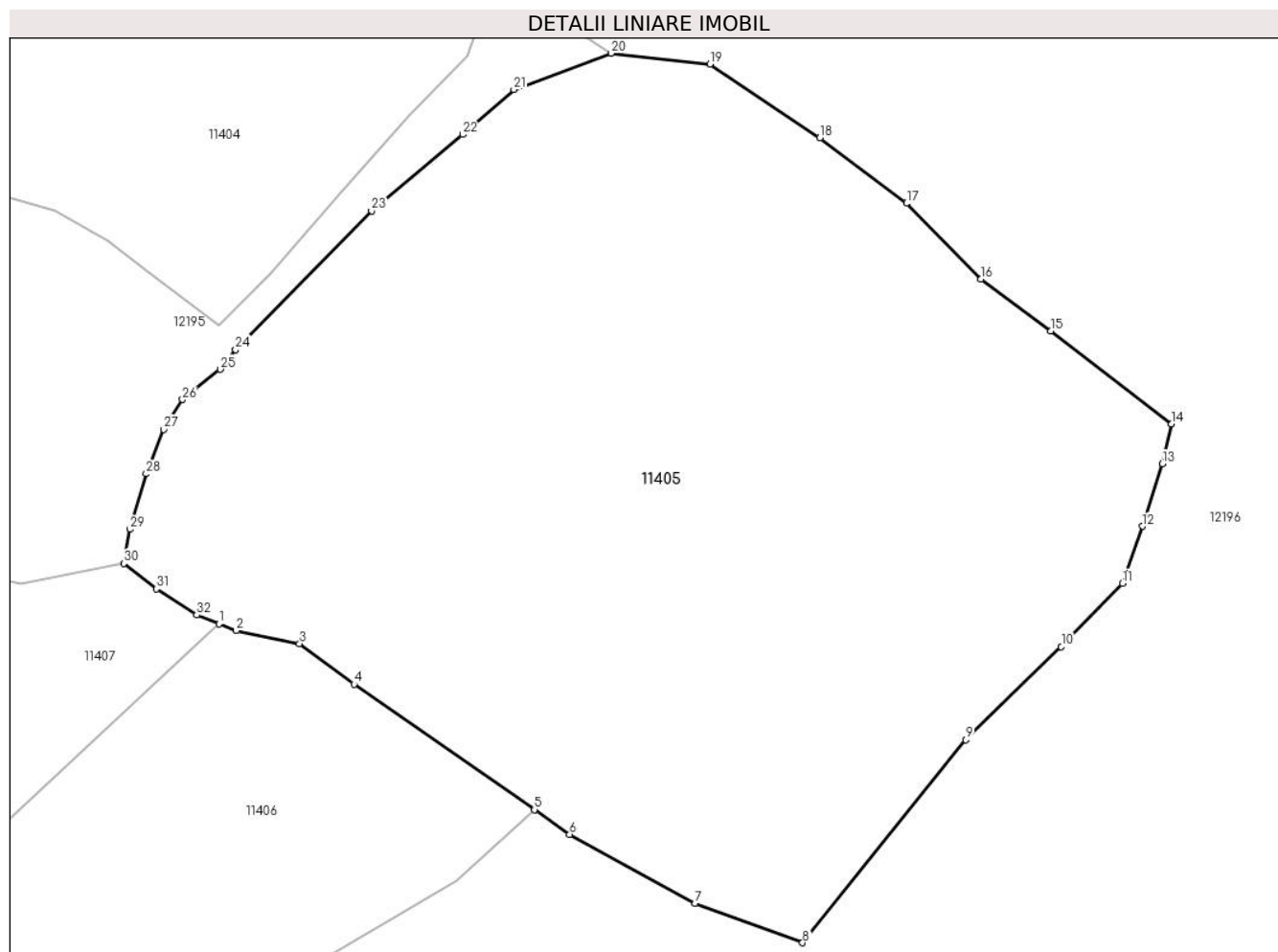
Inscrieri privind dezmembramintele dreptului de proprietate, drepturi reale de garanție și sarcini	Referințe
NU SUNT	

## Anexa Nr. 1 La Partea I

## Teren

Nr cadastral	Suprafața (mp)*	Observații / Referințe
	14.382	

\* Suprafața este determinată în planul de proiecție Stereo 70.



## Date referitoare la teren

Crt	Categorie folosință	Intra vilan	Suprafața (mp)	Tarla	Parcelă	Nr. topo	Observații / Referințe
1	faneata	NU	6.638	-	-	-	
2	pasune	NU	7.744	-	-	-	Pășune împădurită

## Lungime Segmente

1) Valorile lungimilor segmentelor sunt obținute din proiecție în plan.

Punct început	X / Y	Punct sfârșit	X / Y	Lungime segment (** (m)
1	581.956,353 638.988,546	2	581.959,137 638.987,447	2.993
3	581.969,359 638.985,326	4	581.978,156 638.978,815	10.944
5	582.007,279 638.958,542	6	582.012,986 638.954,569	6.954
7	582.033,268 638.943,447	8	582.050,614 638.937,067	18.482

Punct început	X / Y	Punct sfârșit	X / Y	Lungime segment (** (m)
2	581.959,137 638.987,447	3	581.969,359 638.985,326	10.44
4	581.978,156 638.978,815	5	582.007,279 638.958,542	35.484
6	582.012,986 638.954,569	7	582.033,268 638.943,447	23.131
8	582.050,614 638.937,067	9	582.076,944 638.969,833	42.034

Punct început	X / Y	Punct sfârșit	X / Y	Lungime segment (** (m)
9	582.076,944 638.969,833	10	582.092,387 638.984,854	21.543
11	582.102,254 638.995,077	12	582.105,476 639.004,278	9.749
13	582.108,67 639.014,38	14	582.110,191 639.020,825	6.622
15	582.090,651 639.035,778	16	582.079,43 639.044,167	14.01
17	582.067,376 639.056,39	18	582.053,384 639.066,995	17.557
19	582.035,643 639.078,858	20	582.019,666 639.080,616	16.073
21	582.003,973 639.074,763	22	581.995,703 639.067,496	11.009
23	581.981,003 639.055,162	24	581.959,054 639.032,75	31.37
25	581.956,54 639.029,607	26	581.950,486 639.024,737	7.77
27	581.947,423 639.019,892	28	581.944,597 639.012,743	7.687
29	581.942,0 639.003,787	30	581.940,98 638.998,288	5.593
31	581.946,243 638.994,203	32	581.952,77 638.989,961	7.784

Punct început	X / Y	Punct sfârșit	X / Y	Lungime segment (** (m)
10	582.092,387 638.984,854	11	582.102,254 638.995,077	14.208
12	582.105,476 639.004,278	13	582.108,67 639.014,38	10.595
14	582.110,191 639.020,825	15	582.090,651 639.035,778	24.605
16	582.079,43 639.044,167	17	582.067,376 639.056,39	17.167
18	582.053,384 639.066,995	19	582.035,643 639.078,858	21.342
20	582.019,666 639.080,616	21	582.003,973 639.074,763	16.749
22	581.995,703 639.067,496	23	581.981,003 639.055,162	19.189
24	581.959,054 639.032,75	25	581.956,54 639.029,607	4.025
26	581.950,486 639.024,737	27	581.947,423 639.019,892	5.732
28	581.944,597 639.012,743	29	581.942,0 639.003,787	9.325
30	581.940,98 638.998,288	31	581.946,243 638.994,203	6.662
32	581.952,77 638.989,961	1	581.956,353 638.988,546	3.852

\*\* Lungimile segmentelor sunt determinate în planul de proiecție Stereo 70 și sunt rotunjite la 1 milimetru.

\*\*\* Distanța dintre puncte este formată din segmente cumulate ce sunt mai mici decât valoarea 1 milimetru.





**DATE DESPRE IMOBILUL NR. 11406**

Oficiul de Cadastru și Publicitate Imobiliară NEAMT  
Biroul de Cadastru și Publicitate Imobiliară Targu-Neamt

**A. Partea I. Descrierea imobilului**

TEREN Extravilan

Adresa: Jud. Neamt

Nr. Crt	Nr cadastral Nr. topografic	Suprafața* (mp)	Observații / Referințe
A1		7.200	Sector cadastral:49 Teren imprejmuit;

**B. Partea II. Proprietari și acte**

Inscrieri privitoare la dreptul de proprietate și alte drepturi reale	Referințe
/	
Act Administrativ nr. 2570, din 15/02/2024 emis de Primăria Com. Pipirig;	
B1	Inscrierea posesiei, drept de PROPRIETATE, dobandit prin Lege, cota actuala 1/1, cota initiala 1/1 1) AFLOAREI DUMITRU
	A1

**C. Partea III. SARCINI .**

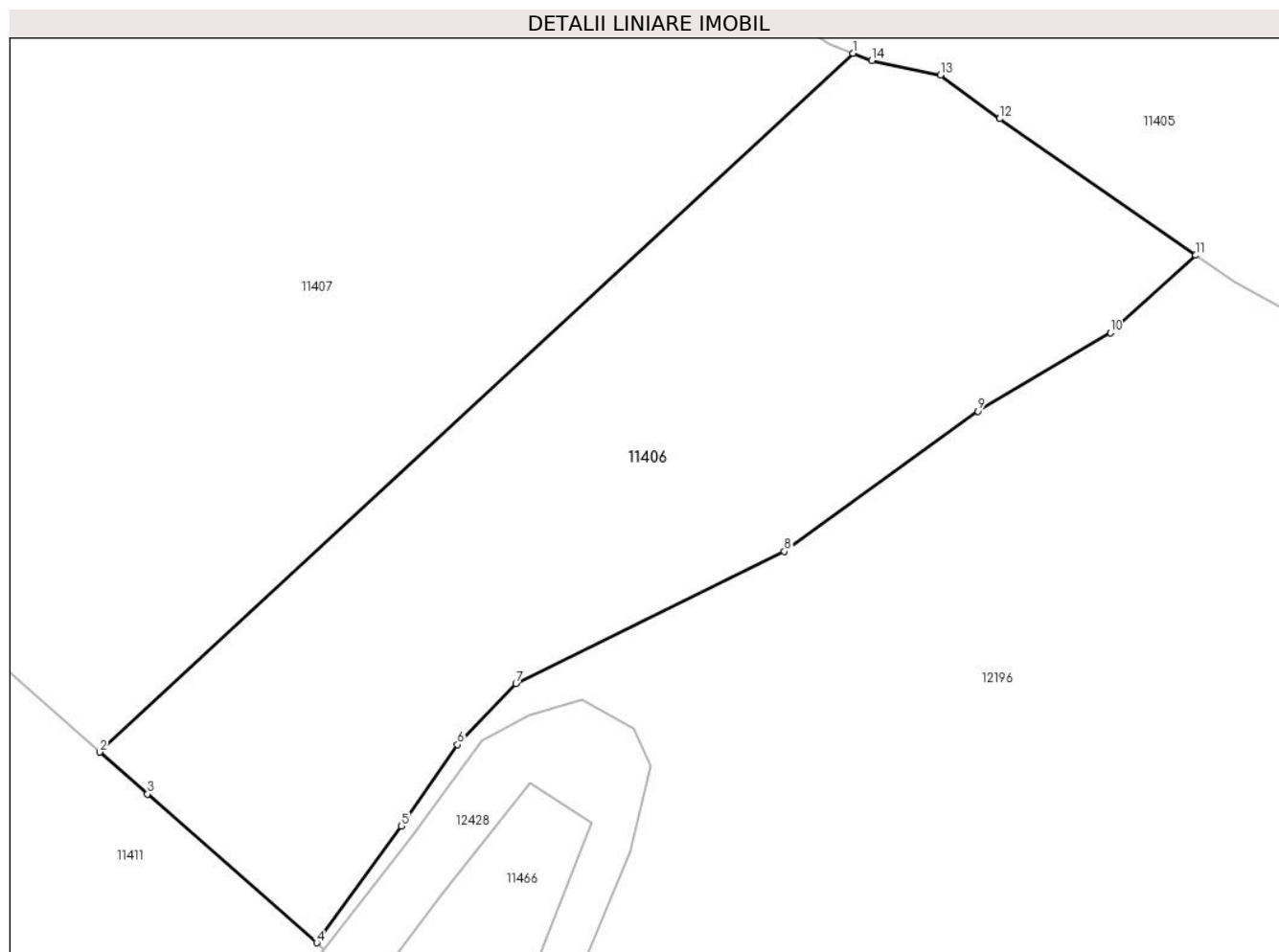
Inscrieri privind dezmembramintele dreptului de proprietate, drepturi reale de garanție și sarcini	Referințe
NU SUNT	

## Anexa Nr. 1 La Partea I

## Teren

Nr cadastral	Suprafața (mp)*	Observații / Referințe
	7.200	

\* Suprafața este determinată în planul de proiecție Stereo 70.



## Date referitoare la teren

Crt	Categorie folosință	Intra vilan	Suprafața (mp)	Tarla	Parcelă	Nr. topo	Observații / Referințe
1	pașune	NU	7.200	-	-	-	

## Lungime Segmente

1) Valorile lungimilor segmentelor sunt obținute din proiecție în plan.

Punct început	X / Y	Punct sfârșit	X / Y	Lungime segment (** (m)
1	581.956,353 638.988,546	2	581.844,459 638.884,767	152.612
2	581.844,459 638.884,767	3	581.851,534 638.878,532	9.43
3	581.851,534 638.878,532	4	581.876,689 638.856,459	33.466
4	581.876,689 638.856,459	5	581.889,25 638.873,764	21.383
5	581.889,25 638.873,764	6	581.897,607 638.885,878	14.717

Punct început	X / Y	Punct sfârșit	X / Y	Lungime segment (** (m)
6	581.897,607 638.885,878	7	581.906,284 638.894,977	12.573
7	581.906,284 638.894,977	8	581.946,166 638.914,557	44.429
8	581.946,166 638.914,557	9	581.974,92 638.935,407	35.518
9	581.974,92 638.935,407	10	581.994,616 638.947,059	22.885
10	581.994,616 638.947,059	11	582.007,279 638.958,542	17.094
11	582.007,279 638.958,542	12	581.978,156 638.978,815	35.484
12	581.978,156 638.978,815	13	581.969,359 638.985,326	10.944
13	581.969,359 638.985,326	14	581.959,137 638.987,447	10.44
14	581.959,137 638.987,447	1	581.956,353 638.988,546	2.993

\*\* Lungimile segmentelor sunt determinate în planul de proiecție Stereo 70 și sunt rotunjite la 1 milimetru.

\*\*\* Distanța dintre puncte este formată din segmente cumulate ce sunt mai mici decât valoarea 1 milimetru.



**DATE DESPRE IMOBILUL NR. 11407**

Oficiul de Cadastru și Publicitate Imobiliară NEAMT  
Biroul de Cadastru și Publicitate Imobiliară Targu-Neamt

**A. Partea I. Descrierea imobilului**

TEREN Extravilan

Adresa: Jud. Neamt

Nr. Crt	Nr cadastral Nr. topografic	Suprafața* (mp)	Observații / Referințe
A1		12.856	Sector cadastral:49 Teren neimprejmuit;

**B. Partea II. Proprietari și acte**

Inscrieri privitoare la dreptul de proprietate și alte drepturi reale		Referințe
/		
Act Normativ nr. 7, din 13/03/1996 emis de GUVERNUL ROMÂNIEI;		
B1	Inscrierea provizorie, drept de PROPRIETATE, dobandit prin Lege, cota actuala 1/1, cota initiala 1/1	A1
1) COMUNA PIPIRIG, CIF:99999999999999, Proprietar neidentificat		

**C. Partea III. SARCINI .**

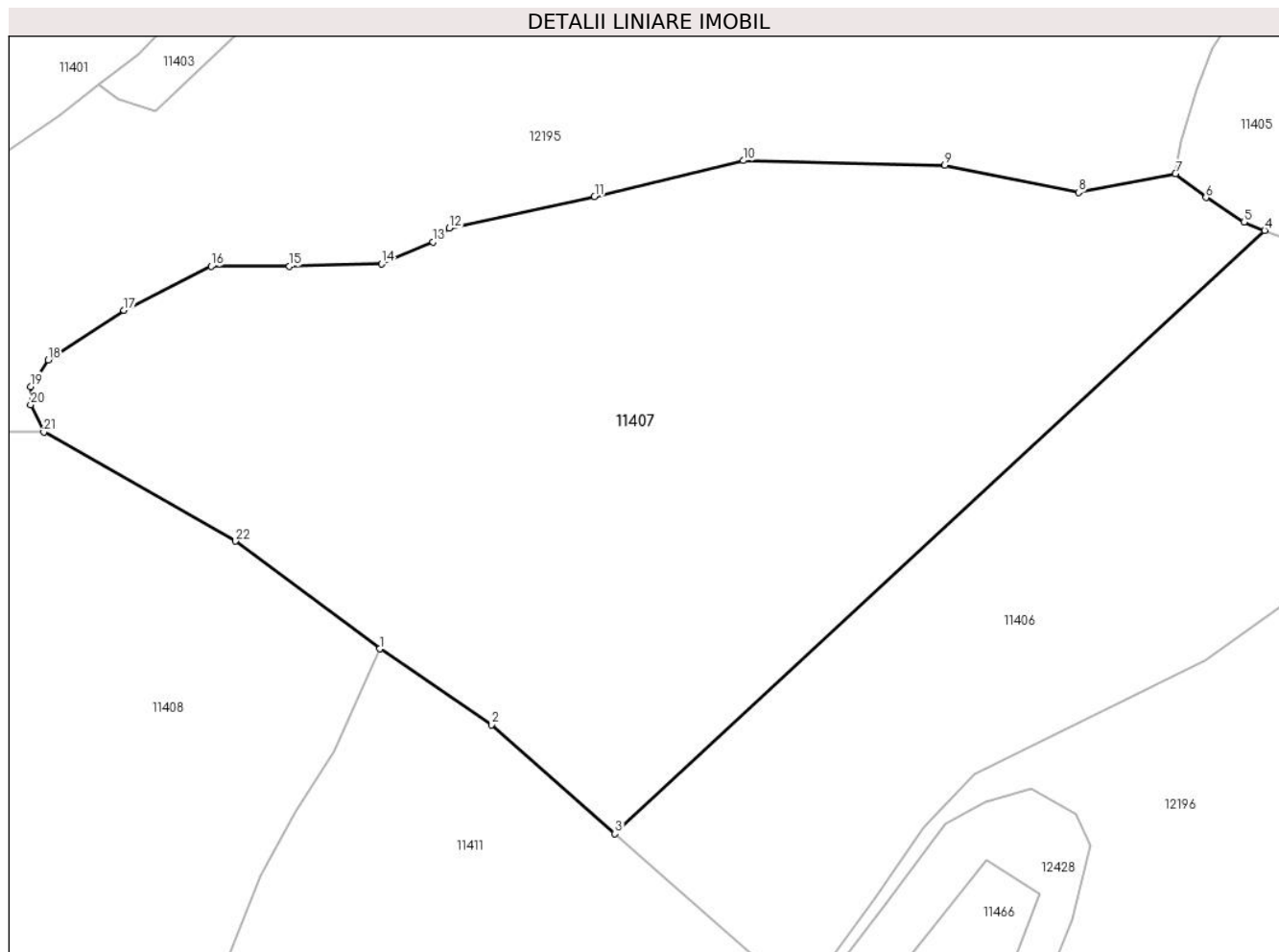
Inscrieri privind dezmembramintele dreptului de proprietate, drepturi reale de garanție și sarcini	Referințe
NU SUNT	

## Anexa Nr. 1 La Partea I

## Teren

Nr cadastral	Suprafața (mp)*	Observații / Referințe
	12.856	

\* Suprafața este determinată în planul de proiecție Stereo 70.



## Date referitoare la teren

Crt	Categorie folosință	Intravilan	Suprafața (mp)	Tarla	Parcelă	Nr. topo	Observații / Referințe
1	pașune	NU	12.856	-	-	-	

## Lungime Segmente

1) Valorile lungimilor segmentelor sunt obținute din proiecție în plan.

Punct început	X / Y	Punct sfârșit	X / Y	Lungime segment (** (m)
1	581.803,926 638.916,542	2	581.823,232 638.903,471	23.315
3	581.844,459 638.884,767	4	581.956,353 638.988,546	152.612
5	581.952,77 638.989,961	6	581.946,243 638.994,203	7.784
7	581.940,98 638.998,288	8	581.924,306 638.995,082	16.979
9	581.901,263 638.999,762	10	581.866,556 639.000,548	34.716

Punct început	X / Y	Punct sfârșit	X / Y	Lungime segment (** (m)
2	581.823,232 638.903,471	3	581.844,459 638.884,767	28.292
4	581.956,353 638.988,546	5	581.952,77 638.989,961	3.852
6	581.946,243 638.994,203	7	581.940,98 638.998,288	6.662
8	581.924,306 638.995,082	9	581.901,263 638.999,762	23.513
10	581.866,556 639.000,548	11	581.840,923 638.994,375	26.366

Punct început	X / Y	Punct sfârșit	X / Y	Lungime segment (** (m)
11	581.840,923 638.994,375	12	581.815,885 638.988,935	25.622
13	581.813,054 638.986,569	14	581.804,277 638.982,759	9.568
15	581.788,385 638.982,343	16	581.774,905 638.982,343	13.48
17	581.759,873 638.974,786	18	581.746,842 638.966,229	15.589
19	581.743,805 638.961,674	20	581.743,805 638.958,545	3.129
21	581.746,061 638.953,831	22	581.779,054 638.935,068	37.955

Punct început	X / Y	Punct sfârșit	X / Y	Lungime segment (** (m)
12	581.815,885 638.988,935	13	581.813,054 638.986,569	3.69
14	581.804,277 638.982,759	15	581.788,385 638.982,343	15.897
16	581.774,905 638.982,343	17	581.759,873 638.974,786	16.825
18	581.746,842 638.966,229	19	581.743,805 638.961,674	5.475
20	581.743,805 638.958,545	21	581.746,061 638.953,831	5.226
22	581.779,054 638.935,068	1	581.803,926 638.916,542	31.013

\*\* Lungimile segmentelor sunt determinate în planul de proiecție Stereo 70 și sunt rotunjite la 1 milimetru.

\*\*\* Distanța dintre puncte este formată din segmente cumulate ce sunt mai mici decât valoarea 1 milimetru.





**DATE DESPRE IMOBILUL NR. 11408**

Oficiul de Cadastru și Publicitate Imobiliară NEAMT  
Biroul de Cadastru și Publicitate Imobiliară Targu-Neamt

**A. Partea I. Descrierea imobilului**

TEREN Intravilan

Adresa: Loc. Pipirig, Jud. Neamt

Nr. Crt	Nr cadastral Nr. topografic	Suprafața* (mp)	Observații / Referințe
A1		21.058	Sector cadastral:49 Teren neimprejmuit;

**B. Partea II. Proprietari și acte**

Inscrieri privitoare la dreptul de proprietate și alte drepturi reale	Referințe
/	
Act Normativ nr. 7, din 13/03/1996 emis de GUVERNUL ROMÂNIEI;	
B1	Inscrierea provizorie, drept de PROPRIETATE, dobandit prin Lege, cota actuala 1/1, cota initiala 1/1
	1) COMUNA PIPIRIG, CIF:99999999999999, Proprietar neidentificat

**C. Partea III. SARCINI .**

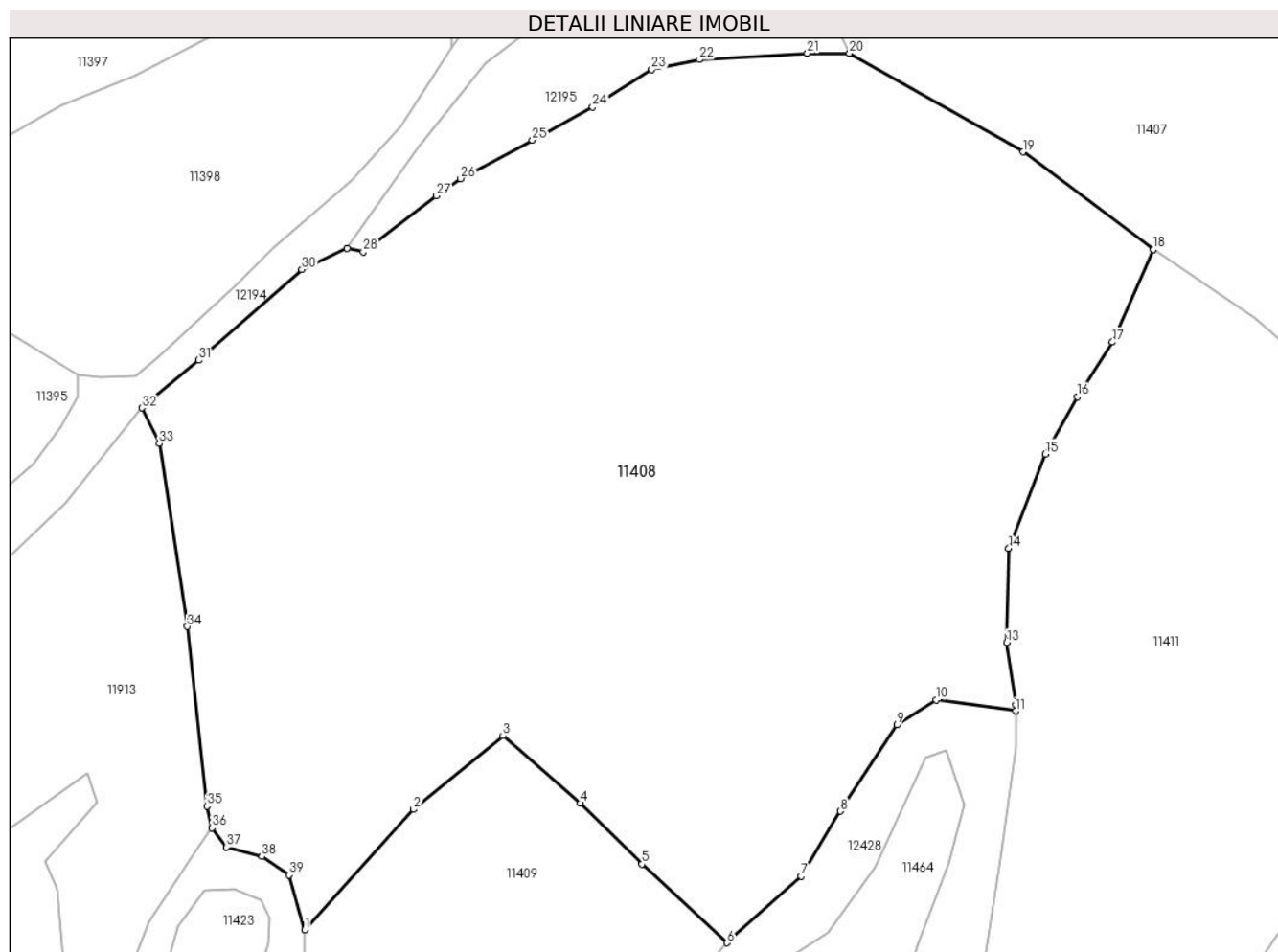
Inscrieri privind dezmembramintele dreptului de proprietate, drepturi reale de garanție și sarcini	Referințe
NU SUNT	

## Anexa Nr. 1 La Partea I

## Teren

Nr cadastral	Suprafața (mp)*	Observații / Referințe
	21.058	

\* Suprafața este determinată în planul de proiecție Stereo 70.



## Date referitoare la teren

Crt	Categorie folosință	Intra vilan	Suprafața (mp)	Tarla	Parcelă	Nr. topo	Observații / Referințe
1	pasune	DA	21.058	-	-	-	

## Lungime Segmente

1) Valorile lungimilor segmentelor sunt obținute din proiecție în plan.

Punct început	X / Y	Punct sfârșit	X / Y	Lungime segment (** (m)
1	581.642,371 638.787,097	2	581.663,099 638.810,028	30.911
3	581.680,109 638.824,015	4	581.694,789 638.811,218	19.475
5	581.706,586 638.799,631	6	581.722,78 638.784,666	22.05
7	581.736,797 638.797,345	8	581.744,35 638.809,695	14.477
9	581.755,048 638.826,103	10	581.762,525 638.830,839	8.851

Punct început	X / Y	Punct sfârșit	X / Y	Lungime segment (** (m)
2	581.663,099 638.810,028	3	581.680,109 638.824,015	22.022
4	581.694,789 638.811,218	5	581.706,586 638.799,631	16.536
6	581.722,78 638.784,666	7	581.736,797 638.797,345	18.901
8	581.744,35 638.809,695	9	581.755,048 638.826,103	19.587
10	581.762,525 638.830,839	11	581.777,656 638.828,754	15.274

Punct început	X / Y	Punct sfârșit	X / Y	Lungime segment (** (m)
11	581.777,656 638.828,754	12	581.777,656 638.829,898	1.144
13	581.776,015 638.841,735	14	581.776,373 638.859,673	17.942
15	581.783,338 638.877,611	16	581.789,414 638.888,462	12.436
17	581.796,111 638.898,903	18	581.803,926 638.916,542	19.293
19	581.779,054 638.935,068	20	581.746,061 638.953,831	37.955
21	581.738,049 638.953,831	22	581.717,543 638.952,606	20.543
23	581.708,441 638.950,746	24	581.697,167 638.943,616	13.339
25	581.685,68 638.937,313	26	581.672,051 638.929,981	15.476
27	581.667,465 638.926,701	28	581.653,525 638.916,092	17.518
29	581.650,461 638.916,737	30	581.641,823 638.912,7	9.535
31	581.622,167 638.895,458	32	581.611,353 638.886,387	14.115
33	581.614,7 638.879,61	34	581.620,035 638.844,821	35.196
35	581.623,753 638.810,641	36	581.624,736 638.806,485	4.271
37	581.627,521 638.802,841	38	581.634,217 638.801,052	6.931
39	581.639,455 638.797,54	1	581.642,371 638.787,097	10.842

Punct început	X / Y	Punct sfârșit	X / Y	Lungime segment (** (m)
12	581.777,656 638.829,898	13	581.776,015 638.841,735	11.95
14	581.776,373 638.859,673	15	581.783,338 638.877,611	19.243
16	581.789,414 638.888,462	17	581.796,111 638.898,903	12.404
18	581.803,926 638.916,542	19	581.779,054 638.935,068	31.013
20	581.746,061 638.953,831	21	581.738,049 638.953,831	8.012
22	581.717,543 638.952,606	23	581.708,441 638.950,746	9.29
24	581.697,167 638.943,616	25	581.685,68 638.937,313	13.103
26	581.672,051 638.929,981	27	581.667,465 638.926,701	5.638
28	581.653,525 638.916,092	29	581.650,461 638.916,737	3.131
30	581.641,823 638.912,7	31	581.622,167 638.895,458	26.147
32	581.611,353 638.886,387	33	581.614,7 638.879,61	7.558
34	581.620,035 638.844,821	35	581.623,753 638.810,641	34.382
36	581.624,736 638.806,485	37	581.627,521 638.802,841	4.586
38	581.634,217 638.801,052	39	581.639,455 638.797,54	6.306

\*\* Lungimile segmentelor sunt determinate în planul de proiecție Stereo 70 și sunt rotunjite la 1 milimetru.

\*\*\* Distanța dintre puncte este formată din segmente cumulate ce sunt mai mici decât valoarea 1 milimetru.



**DATE DESPRE IMOBILUL NR. 11409**

Oficiul de Cadastru și Publicitate Imobiliară NEAMT  
Biroul de Cadastru și Publicitate Imobiliară Targu-Neamt

**A. Partea I. Descrierea imobilului**

TEREN Extravilan

Adresa: Jud. Neamt

Nr. Crt	Nr cadastral Nr. topografic	Suprafața* (mp)	Observații / Referințe
A1		7.455	Sector cadastral:49 Teren imprejmuit;

**B. Partea II. Proprietari și acte**

Inscrieri privitoare la dreptul de proprietate și alte drepturi reale		Referințe
/		
Act Administrativ nr. 2570, din 15/02/2024 emis de Primăria Com. Pipirig;		
B1	Inscrierea posesiei, drept de PROPRIETATE, dobandit prin Lege, cota actuala 1/1, cota initiala 1/1 1) STĂNOAIA CONSTANTIN	A1

**C. Partea III. SARCINI .**

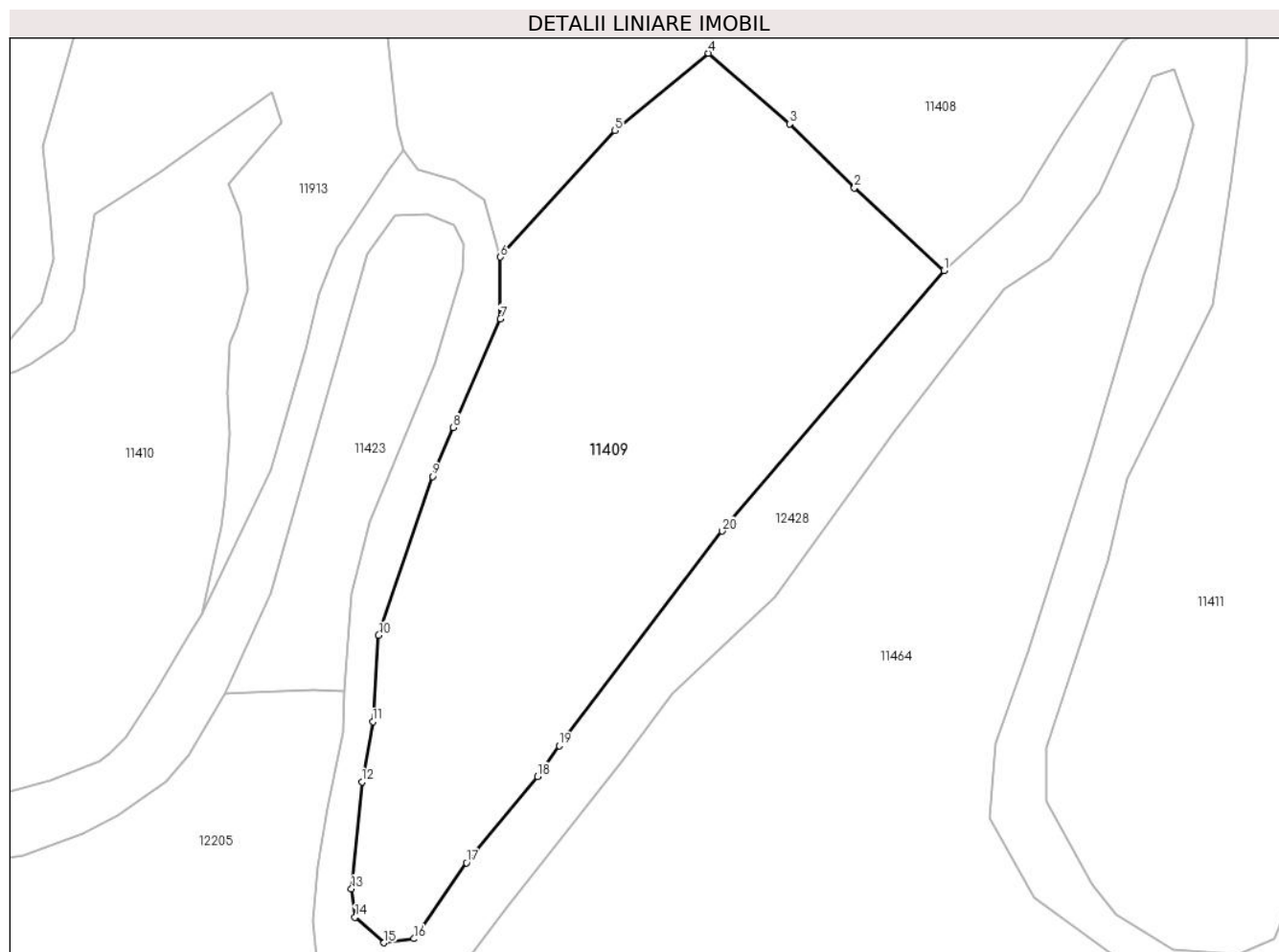
Inscrieri privind dezmembramintele dreptului de proprietate, drepturi reale de garanție și sarcini	Referințe
NU SUNT	

## Anexa Nr. 1 La Partea I

## Teren

Nr cadastral	Suprafața (mp)*	Observații / Referințe
	7.455	

\* Suprafața este determinată în planul de proiecție Stereo 70.



## Date referitoare la teren

Crt	Categorie folosință	Intra vilan	Suprafața (mp)	Tarla	Parcelă	Nr. topo	Observații / Referințe
1	faneata	NU	7.455	-	-	-	

## Lungime Segmente

1) Valorile lungimilor segmentelor sunt obținute din proiecție în plan.

Punct început	X / Y	Punct sfârșit	X / Y	Lungime segment (** (m)
1	581.722,78 638.784,666	2	581.706,586 638.799,631	22.05
2	581.706,586 638.799,631	3	581.694,789 638.811,218	16.536
3	581.694,789 638.811,218	4	581.680,109 638.824,015	19.475
4	581.680,109 638.824,015	5	581.663,099 638.810,028	22.022
5	581.663,099 638.810,028	6	581.642,371 638.787,097	30.911

Punct început	X / Y	Punct sfârșit	X / Y	Lungime segment (** (m)
6	581.642,371 638.787,097	7	581.642,371 638.775,898	11.199
7	581.642,371 638.775,898	8	581.633,793 638.756,227	21.46
8	581.633,793 638.756,227	9	581.630,063 638.747,364	9.616
9	581.630,063 638.747,364	10	581.620,301 638.718,606	30.37
10	581.620,301 638.718,606	11	581.619,255 638.702,914	15.727
11	581.619,255 638.702,914	12	581.617,275 638.692,035	11.058
12	581.617,275 638.692,035	13	581.615,391 638.672,631	19.495
13	581.615,391 638.672,631	14	581.616,051 638.667,483	5.19
14	581.616,051 638.667,483	15	581.621,284 638.662,87	6.976
15	581.621,284 638.662,87	16	581.626,715 638.663,603	5.48
16	581.626,715 638.663,603	17	581.636,249 638.677,349	16.729
17	581.636,249 638.677,349	18	581.649,125 638.692,974	20.247
18	581.649,125 638.692,974	19	581.653,016 638.698,594	6.836
19	581.653,016 638.698,594	20	581.682,598 638.737,443	48.83
20	581.682,598 638.737,443	1	581.722,78 638.784,666	62.005

\*\* Lungimile segmentelor sunt determinate în planul de proiecție Stereo 70 și sunt rotunjite la 1 milimetru.

\*\*\* Distanța dintre puncte este formată din segmente cumulate ce sunt mai mici decât valoarea 1 milimetru.





**DATE DESPRE IMOBILUL NR. 11410**

Oficiul de Cadastru și Publicitate Imobiliară NEAMT  
Biroul de Cadastru și Publicitate Imobiliară Targu-Neamt

**A. Partea I. Descrierea imobilului**

TEREN Extravilan

Adresa: Jud. Neamt, punct 'Bompa'

Nr. Crt	Nr cadastral Nr. topografic	Suprafața* (mp)	Observații / Referințe
A1	52861	Din acte: 6.330 Masurata: 6.332	Sector cadastral:49 Teren imprejmuit;

**B. Partea II. Proprietari și acte**

Inscrieri privitoare la dreptul de proprietate și alte drepturi reale		Referințe
<b>13807 / 26/05/2022</b>		
Act Notarial nr. Contract de vânzare aut nr. 2238, din 25/05/2022 emis de BIN Teodorescu Mihaela;		
B2	Intabulare, drept de PROPRIETATE, cu titlu de drept de cumpărare, dobândit prin Conventie, cota actuala 1/1, cota initiala 1/1 1) RADU IOAN 2) RADU ELENA, bun comun	A1

**C. Partea III. SARCINI .**

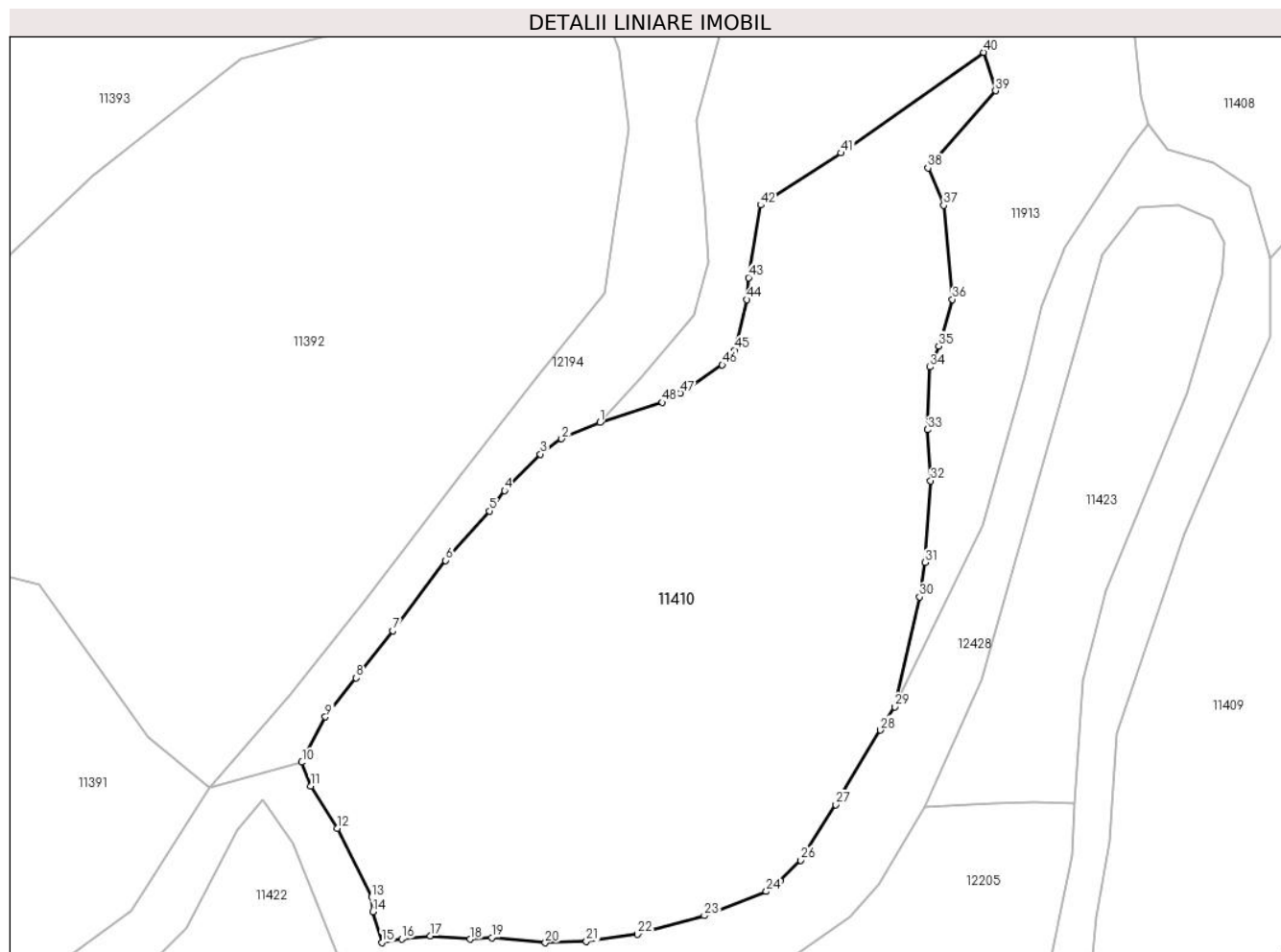
Inscrieri privind dezmembramintele dreptului de proprietate, drepturi reale de garanție și sarcini	Referințe
NU SUNT	

## Anexa Nr. 1 La Partea I

## Teren

Nr cadastral	Suprafața (mp)*	Observații / Referințe
52861	Din acte: 6.330 Masurata: 6.332	

\* Suprafața este determinată în planul de proiecție Stereo 70.



## Date referitoare la teren

Crt	Categorie folosință	Intra vilan	Suprafața (mp)	Tarla	Parcelă	Nr. topo	Observații / Referințe
1	faneata	NU	6.332	-	-	-	

## Lungime Segmente

1) Valorile lungimilor segmentelor sunt obținute din proiecție în plan.

Punct început	X / Y	Punct sfârșit	X / Y	Lungime segment	Punct început	X / Y	Punct sfârșit	X / Y	Lungime segment	Punct început	X / Y	Punct sfârșit	X / Y	Lungime segment
1	581.545,571 638.763,457	2	581.540,056 638.761,099	5.998	2	581.540,056 638.761,099	3	581.536,993 638.758,882	3.781	3	581.536,993 638.758,882	4	581.531,832 638.753,599	7.386
4	581.531,832 638.753,599	5	581.529,652 638.750,661	3.658	5	581.529,652 638.750,661	6	581.523,297 638.743,52	9.559	6	581.523,297 638.743,52	7	581.515,663 638.733,371	12.7
7	581.515,663 638.733,371	8	581.510,382 638.726,572	8.609	8	581.510,382 638.726,572	9	581.505,943 638.720,93	7.179	9	581.505,943 638.720,93	10	581.502,536 638.714,383	7.38
10	581.502,536 638.714,383	11	581.503,798 638.710,915	3.69	11	581.503,798 638.710,915	12	581.507,64 638.704,861	7.17	12	581.507,64 638.704,861	13	581.512,598 638.694,929	11.10 1
13	581.512,598 638.694,929	14	581.512,794 638.692,814	2.124	14	581.512,794 638.692,814	15	581.514,077 638.688,341	4.653	15	581.514,077 638.688,341	16	581.516,951 638.688,871	2.922

Punct început	X / Y	Punct sfârșit	X / Y	Lungime segment	Punct început	X / Y	Punct sfârșit	X / Y	Lungime segment	Punct început	X / Y	Punct sfârșit	X / Y	Lungime segment
16	581.516,951 638.688,871	17	581.521,095 638.689,315	4.168	17	581.521,095 638.689,315	18	581.526,836 638.688,809	5.763	18	581.526,836 638.688,809	19	581.529,97 638.689,038	3.142
19	581.529,97 638.689,038	20	581.537,705 638.688,304	7.77	20	581.537,705 638.688,304	21	581.543,641 638.688,521	5.94	21	581.543,641 638.688,521	22	581.551,047 638.689,542	7.476
22	581.551,047 638.689,542	23	581.560,693 638.692,231	10.014	23	581.560,693 638.692,231	24	581.569,635 638.695,707	9.594	24	581.569,635 638.695,707	25	581.571,582 638.697,252	2.486
25	581.571,582 638.697,252	26	581.574,618 638.700,214	4.242	26	581.574,618 638.700,214	27	581.579,676 638.708,241	9.488	27	581.579,676 638.708,241	28	581.586,11 638.719,02	12.553
28	581.586,11 638.719,02	29	581.588,199 638.722,38	3.956	29	581.588,199 638.722,38	30	581.591,779 638.738,237	16.256	30	581.591,779 638.738,237	31	581.592,528 638.743,225	5.044
31	581.592,528 638.743,225	32	581.593,379 638.755,041	11.847	32	581.593,379 638.755,041	33	581.592,918 638.762,4	7.373	33	581.592,918 638.762,4	34	581.593,279 638.771,467	9.074
34	581.593,279 638.771,467	35	581.594,523 638.774,51	3.287	35	581.594,523 638.774,51	36	581.596,505 638.781,234	7.01	36	581.596,505 638.781,234	37	581.595,249 638.794,802	13.626
37	581.595,249 638.794,802	38	581.592,992 638.800,212	5.862	38	581.592,992 638.800,212	39	581.602,738 638.811,37	14.815	39	581.602,738 638.811,37	40	581.601,024 638.816,912	5.801
40	581.601,024 638.816,912	41	581.580,439 638.802,38	25.198	41	581.580,439 638.802,38	42	581.568,825 638.794,864	13.834	42	581.568,825 638.794,864	43	581.567,047 638.784,375	10.639
43	581.567,047 638.784,375	44	581.566,822 638.781,203	3.18	44	581.566,822 638.781,203	45	581.565,065 638.773,903	7.508	45	581.565,065 638.773,903	46	581.563,258 638.771,789	2.781
46	581.563,258 638.771,789	47	581.557,247 638.767,677	7.283	47	581.557,247 638.767,677	48	581.554,599 638.766,355	2.96	48	581.554,599 638.766,355	1	581.545,571 638.763,457	9.482

\*\* Lungimile segmentelor sunt determinate în planul de proiecție Stereo 70 și sunt rotunjite la 1 milimetru.

\*\*\* Distanța dintre puncte este formată din segmente cumulate ce sunt mai mici decât valoarea 1 milimetru.



**DATE DESPRE IMOBILUL NR. 11411**

Oficiul de Cadastru și Publicitate Imobiliară NEAMT  
Biroul de Cadastru și Publicitate Imobiliară Targu-Neamt

**A. Partea I. Descrierea imobilului**

TEREN Extravilan

Adresa: Jud. Neamt

Nr. Crt	Nr cadastral Nr. topografic	Suprafața* (mp)	Observații / Referințe
A1		14.073	Sector cadastral:49 Teren imprejmuit;

**B. Partea II. Proprietari și acte**

Inscrieri privitoare la dreptul de proprietate și alte drepturi reale		Referințe
/		
Act Administrativ nr. 2570, din 15/02/2024 emis de Primăria Com. Pipirig;		
B1	Inscrierea posesiei, drept de PROPRIETATE, dobandit prin Lege, cota actuala 1/1, cota initiala 1/1 1) NICUȚĂ NECULAI	A1

**C. Partea III. SARCINI .**

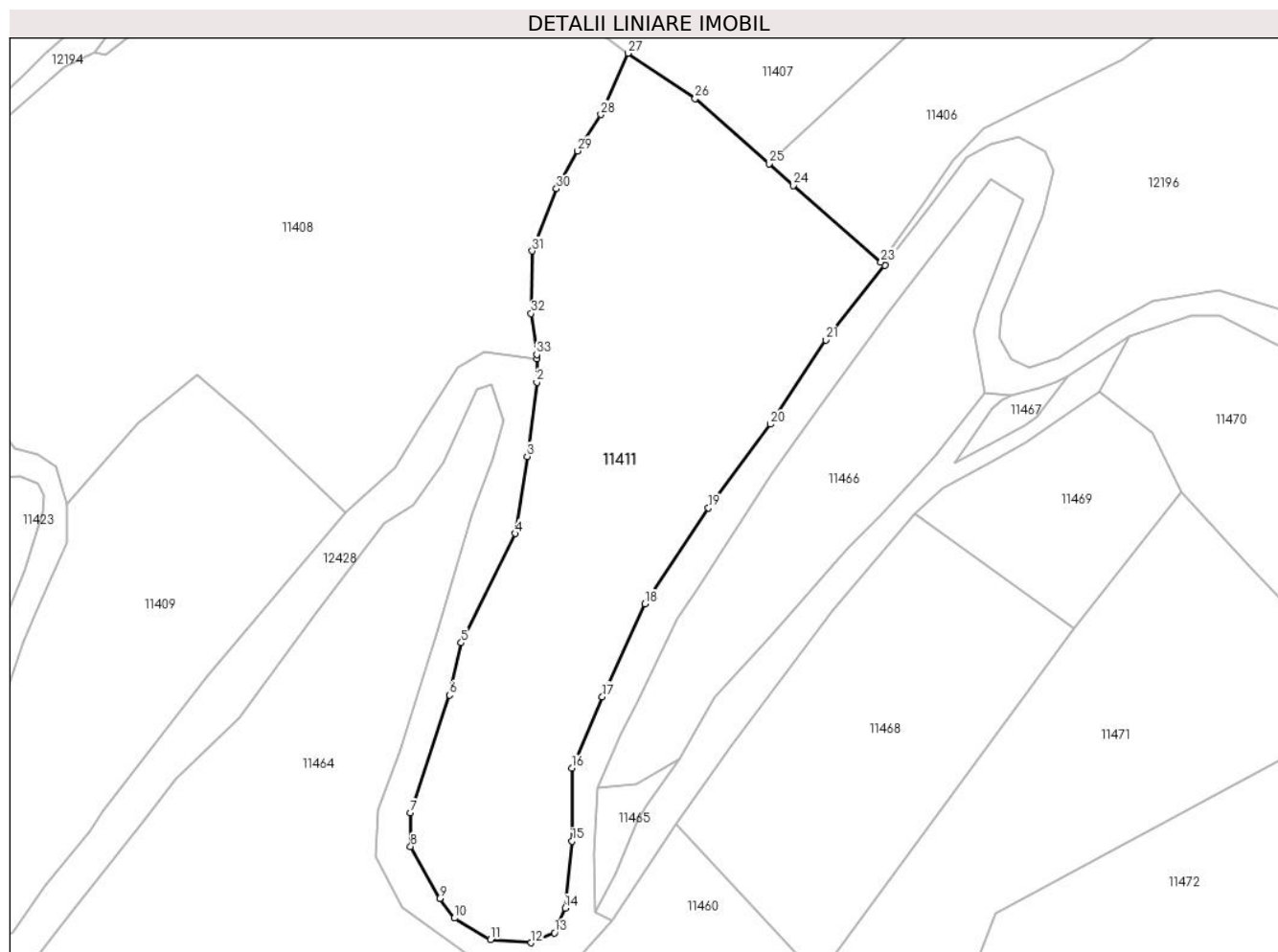
Inscrieri privind dezmembramintele dreptului de proprietate, drepturi reale de garanție și sarcini	Referințe
NU SUNT	

## Anexa Nr. 1 La Partea I

## Teren

Nr cadastral	Suprafața (mp)*	Observații / Referințe
	14.073	

\* Suprafața este determinată în planul de proiecție Stereo 70.



## Date referitoare la teren

Crt	Categorie folosință	Intravilan	Suprafața (mp)	Tarla	Parcelă	Nr. topo	Observații / Referințe
1	faneata	NU	9.868	-	-	-	
2	pasune	NU	4.205	-	-	-	Pășune împădurită

## Lungime Segmente

1) Valorile lungimilor segmentelor sunt obținute din proiecție în plan.

Punct început	X / Y	Punct sfârșit	X / Y	Lungime segment (** (m)
1	581.777,656 638.828,754	2	581.777,656 638.821,985	6.769
3	581.774,893 638.800,61	4	581.771,424 638.778,47	22.41
5	581.755,936 638.747,01	6	581.752,556 638.731,984	15.401
7	581.741,338 638.698,147	8	581.741,338 638.688,455	9.692

Punct început	X / Y	Punct sfârșit	X / Y	Lungime segment (** (m)
2	581.777,656 638.821,985	3	581.774,893 638.800,61	21.553
4	581.771,424 638.778,47	5	581.755,936 638.747,01	35.066
6	581.752,556 638.731,984	7	581.741,338 638.698,147	35.648
8	581.741,338 638.688,455	9	581.749,713 638.673,501	17.14

Punct început	X / Y	Punct sfârșit	X / Y	Lungime segment (** (m)
9	581.749,713 638.673,501	10	581.753,983 638.667,899	7.044
11	581.764,303 638.661,675	12	581.776,047 638.660,786	11.778
13	581.782,72 638.663,631	14	581.785,833 638.670,744	7.764
15	581.787,796 638.689,989	16	581.787,796 638.710,973	20.984
17	581.796,526 638.731,552	18	581.808,726 638.758,264	29.366
19	581.827,065 638.785,777	20	581.844,861 638.809,895	29.973
21	581.860,881 638.834,123	22	581.877,779 638.855,503	27.252
23	581.876,689 638.856,459	24	581.851,534 638.878,532	33.466
25	581.844,459 638.884,767	26	581.823,232 638.903,471	28.292
27	581.803,926 638.916,542	28	581.796,111 638.898,903	19.293
29	581.789,414 638.888,462	30	581.783,338 638.877,611	12.436
31	581.776,373 638.859,673	32	581.776,015 638.841,735	17.942
33	581.777,656 638.829,898	1	581.777,656 638.828,754	1.144

Punct început	X / Y	Punct sfârșit	X / Y	Lungime segment (** (m)
10	581.753,983 638.667,899	11	581.764,303 638.661,675	12.052
12	581.776,047 638.660,786	13	581.782,72 638.663,631	7.254
14	581.785,833 638.670,744	15	581.787,796 638.689,989	19.345
16	581.787,796 638.710,973	17	581.796,526 638.731,552	22.354
18	581.808,726 638.758,264	19	581.827,065 638.785,777	33.065
20	581.844,861 638.809,895	21	581.860,881 638.834,123	29.045
22	581.877,779 638.855,503	23	581.876,689 638.856,459	1.45
24	581.851,534 638.878,532	25	581.844,459 638.884,767	9.43
26	581.823,232 638.903,471	27	581.803,926 638.916,542	23.315
28	581.796,111 638.898,903	29	581.789,414 638.888,462	12.404
30	581.783,338 638.877,611	31	581.776,373 638.859,673	19.243
32	581.776,015 638.841,735	33	581.777,656 638.829,898	11.95

\*\* Lungimile segmentelor sunt determinate în planul de proiecție Stereo 70 și sunt rotunjite la 1 milimetru.

\*\*\* Distanța dintre puncte este formată din segmente cumulate ce sunt mai mici decât valoarea 1 milimetru.





**DATE DESPRE IMOBILUL NR. 11412**

Oficiul de Cadastru și Publicitate Imobiliară NEAMT  
Biroul de Cadastru și Publicitate Imobiliară Targu-Neamt

**A. Partea I. Descrierea imobilului**

TEREN Extravilan

Adresa: Jud. Neamt

Nr. Crt	Nr cadastral Nr. topografic	Suprafața* (mp)	Observații / Referințe
A1		4.227	Sector cadastral:49 Teren neimprejmuit;

**B. Partea II. Proprietari și acte**

Inscrieri privitoare la dreptul de proprietate și alte drepturi reale		Referințe
/		
Act Normativ nr. 7, din 13/03/1996 emis de GUVERNUL ROMÂNIEI;		
B1	Inscrierea provizorie, drept de PROPRIETATE, dobandit prin Lege, cota actuala 1/1, cota initiala 1/1 1) COMUNA PIPIRIG, CIF:99999999999999, Proprietar neidentificat	A1

**C. Partea III. SARCINI .**

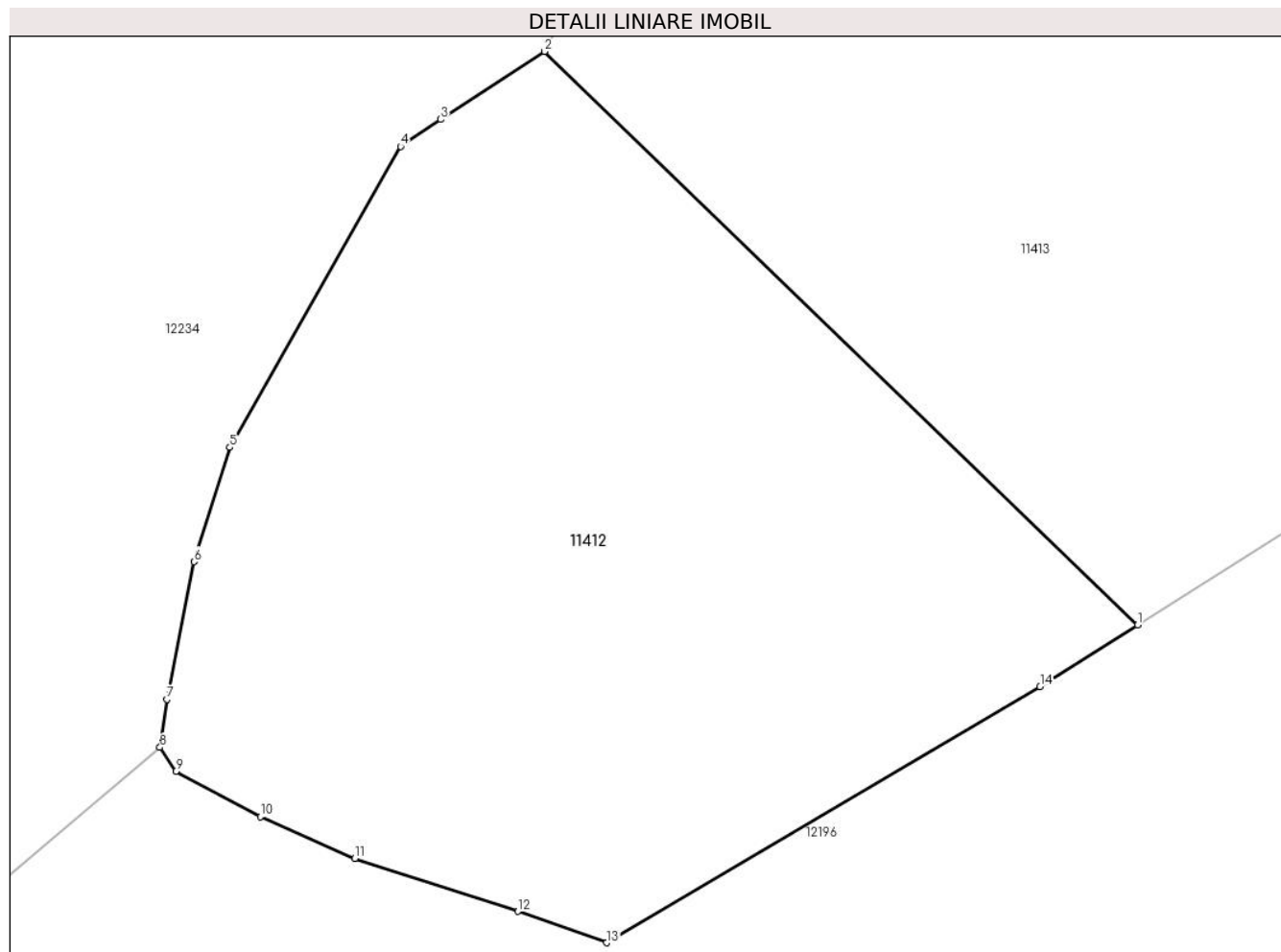
Inscrieri privind dezmembramintele dreptului de proprietate, drepturi reale de garanție și sarcini	Referințe
NU SUNT	

## Anexa Nr. 1 La Partea I

## Teren

Nr cadastral	Suprafața (mp)*	Observații / Referințe
	4.227	

\* Suprafața este determinată în planul de proiecție Stereo 70.



## Date referitoare la teren

Crt	Categorie folosință	Intravilan	Suprafața (mp)	Tarla	Parcelă	Nr. topo	Observații / Referințe
1	faneata	NU	2.490	-	-	-	
2	pasune	NU	1.737	-	-	-	Pășune împădurită

## Lungime Segmente

1) Valorile lungimilor segmentelor sunt obținute din proiecție în plan.

Punct început	X / Y	Punct sfârșit	X / Y	Lungime segment (** (m)
1	582.074,971 639.219,673	2	582.020,221 639.272,58	76.136
2	582.020,221 639.272,58	3	582.010,611 639.266,305	11.477
3	582.010,611 639.266,305	4	582.006,931 639.263,808	4.447
4	582.006,931 639.263,808	5	581.991,155 639.236,06	31.919

Punct început	X / Y	Punct sfârșit	X / Y	Lungime segment (** (m)
5	581.991,155 639.236,06	6	581.987,843 639.225,516	11.052
6	581.987,843 639.225,516	7	581.985,336 639.212,816	12.945
7	581.985,336 639.212,816	8	581.984,697 639.208,381	4.481
8	581.984,697 639.208,381	9	581.986,169 639.206,174	2.653
9	581.986,169 639.206,174	10	581.993,967 639.202,007	8.842
10	581.993,967 639.202,007	11	582.002,695 639.198,135	9.548
11	582.002,695 639.198,135	12	582.017,77 639.193,264	15.842
12	582.017,77 639.193,264	13	582.025,95 639.190,364	8.679
13	582.025,95 639.190,364	14	582.065,98 639.213,978	46.476
14	582.065,98 639.213,978	1	582.074,971 639.219,673	10.643

\*\* Lungimile segmentelor sunt determinate în planul de proiecție Stereo 70 și sunt rotunjite la 1 milimetru.

\*\*\* Distanța dintre puncte este formată din segmente cumulate ce sunt mai mici decât valoarea 1 milimetru.



**DATE DESPRE IMOBILUL NR. 11413**

Oficiul de Cadastru și Publicitate Imobiliară NEAMT  
Biroul de Cadastru și Publicitate Imobiliară Targu-Neamt

**A. Partea I. Descrierea imobilului**

TEREN Extravilan

Adresa: Jud. Neamt

Nr. Crt	Nr cadastral Nr. topografic	Suprafața* (mp)	Observații / Referințe
A1		4.367	Sector cadastral:49 Teren imprejmuit;

**B. Partea II. Proprietari și acte**

Inscrieri privitoare la dreptul de proprietate și alte drepturi reale	Referințe
/	
Act Administrativ nr. 2570, din 15/02/2024 emis de Primăria Com. Pipirig;	
B1	A1
Inscrierea posesiei, drept de PROPRIETATE, dobandit prin Lege, cota actuala 1/1, cota initiala 1/1	
1) FĂTU DUMITRU	

**C. Partea III. SARCINI .**

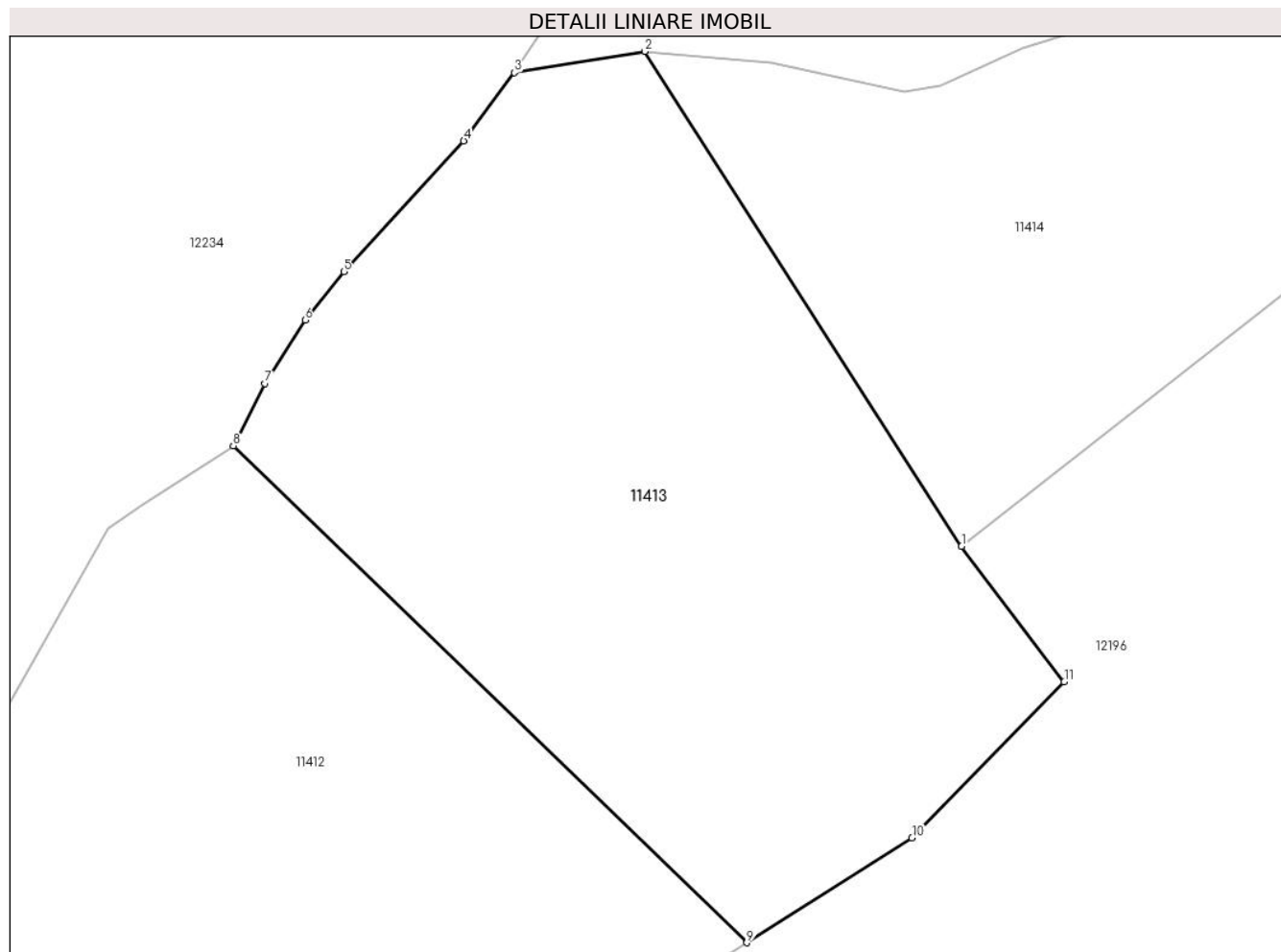
Inscrieri privind dezmembramintele dreptului de proprietate, drepturi reale de garanție și sarcini	Referințe
NU SUNT	

## Anexa Nr. 1 La Partea I

## Teren

Nr cadastral	Suprafața (mp)*	Observații / Referințe
	4.367	

\* Suprafața este determinată în planul de proiecție Stereo 70.



## Date referitoare la teren

Crt	Categorie folosință	Intravilan	Suprafața (mp)	Tarla	Parcelă	Nr. topo	Observații / Referințe
1	faneata	NU	4.367	-	-	-	

## Lungime Segmente

1) Valorile lungimilor segmentelor sunt obținute din proiecție în plan.

Punct început	X / Y	Punct sfârșit	X / Y	Lungime segment (** (m)
1	582.097,873 639.261,877	2	582.064,092 639.314,59	62.608
2	582.064,092 639.314,59	3	582.050,204 639.312,325	14.071
3	582.050,204 639.312,325	4	582.044,809 639.305,068	9.043
4	582.044,809 639.305,068	5	582.032,005 639.291,147	18.914
5	582.032,005 639.291,147	6	582.027,88 639.285,978	6.613

Punct început	X / Y	Punct sfârșit	X / Y	Lungime segment (** (m)
6	582.027,88 639.285,978	7	582.023,61 639.279,216	7.997
7	582.023,61 639.279,216	8	582.020,221 639.272,58	7.451
8	582.020,221 639.272,58	9	582.074,971 639.219,673	76.136
9	582.074,971 639.219,673	10	582.092,582 639.230,829	20.847
10	582.092,582 639.230,829	11	582.108,809 639.247,467	23.241
11	582.108,809 639.247,467	1	582.097,873 639.261,877	18.09

\*\* Lungimile segmentelor sunt determinate în planul de proiecție Stereo 70 și sunt rotunjite la 1 milimetru.

\*\*\* Distanța dintre puncte este formată din segmente cumulate ce sunt mai mici decât valoarea 1 milimetru.





**DATE DESPRE IMOBILUL NR. 11414**

Oficiul de Cadastru și Publicitate Imobiliară NEAMT  
Biroul de Cadastru și Publicitate Imobiliară Targu-Neamt

**A. Partea I. Descrierea imobilului**

TEREN Extravilan

Adresa: Jud. Neamt

Nr. Crt	Nr cadastral Nr. topografic	Suprafața* (mp)	Observații / Referințe
A1		2.533	Sector cadastral:49 Teren neimprejmuit;

**B. Partea II. Proprietari și acte**

Inscrieri privitoare la dreptul de proprietate și alte drepturi reale		Referințe
/		
Act Normativ nr. 7, din 13/03/1996 emis de GUVERNUL ROMÂNIEI;		
B1	Inscrierea provizorie, drept de PROPRIETATE, dobandit prin Lege, cota actuala 1/1, cota initiala 1/1 1) COMUNA PIPIRIG, CIF:99999999999999, Proprietar neidentificat	A1

**C. Partea III. SARCINI .**

Inscrieri privind dezmembramintele dreptului de proprietate, drepturi reale de garanție și sarcini	Referințe
NU SUNT	

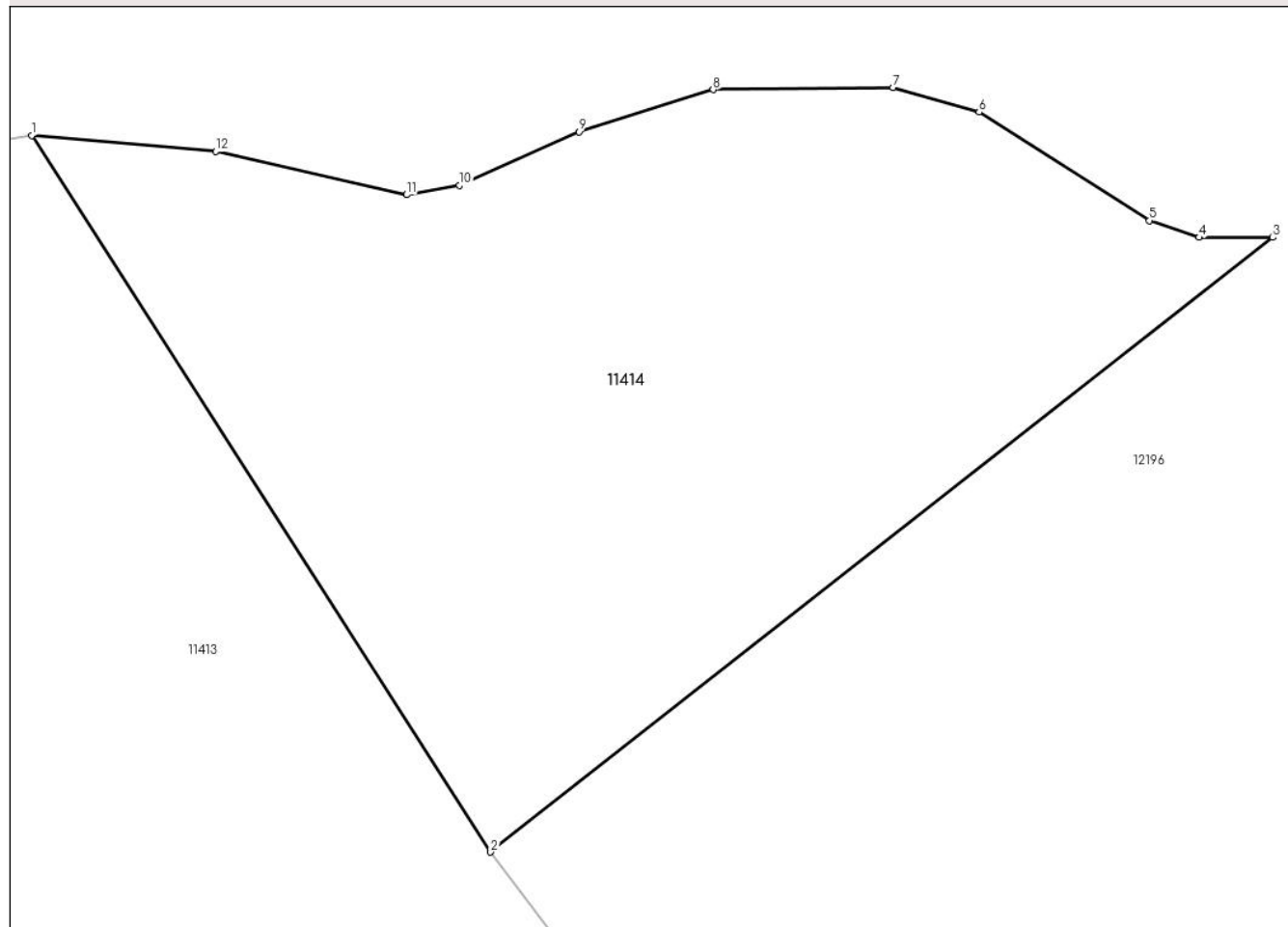
## Anexa Nr. 1 La Partea I

## Teren

Nr cadastral	Suprafața (mp)*	Observații / Referințe
	2.533	

\* Suprafața este determinată în planul de proiecție Stereo 70.

## DETALII LINIARE IMOBIL



## Date referitoare la teren

Crt	Categorie folosință	Intra vilan	Suprafața (mp)	Tarla	Parcelă	Nr. topo	Observații / Referințe
1	faneata	NU	2.533	-	-	-	

## Lungime Segmente

1) Valorile lungimilor segmentelor sunt obținute din proiecție în plan.

Punct început	X / Y	Punct sfârșit	X / Y	Lungime segment (** (m)
1	582.064,092 639.314,59	2	582.097,873 639.261,877	62.608
2	582.097,873 639.261,877	3	582.155,446 639.307,091	73.205
3	582.155,446 639.307,091	4	582.150,027 639.307,091	5.419
4	582.150,027 639.307,091	5	582.146,381 639.308,329	3.85
5	582.146,381 639.308,329	6	582.133,827 639.316,315	14.879

Punct început	X / Y	Punct sfârșit	X / Y	Lungime segment (** (m)
6	582.133,827 639.316,315	7	582.127,501 639.318,129	6.581
7	582.127,501 639.318,129	8	582.114,26 639.317,969	13.242
8	582.114,26 639.317,969	9	582.104,379 639.314,872	10.355
9	582.104,379 639.314,872	10	582.095,588 639.310,921	9.638
10	582.095,588 639.310,921	11	582.091,693 639.310,23	3.956
11	582.091,693 639.310,23	12	582.077,625 639.313,415	14.424
12	582.077,625 639.313,415	1	582.064,092 639.314,59	13.584

\*\* Lungimile segmentelor sunt determinate în planul de proiecție Stereo 70 și sunt rotunjite la 1 milimetru.

\*\*\* Distanța dintre puncte este formată din segmente cumulate ce sunt mai mici decât valoarea 1 milimetru.



**DATE DESPRE IMOBILUL NR. 11415**

Oficiul de Cadastru și Publicitate Imobiliară NEAMT  
Biroul de Cadastru și Publicitate Imobiliară Targu-Neamt

**A. Partea I. Descrierea imobilului**

TEREN Extravilan

Adresa: Jud. Neamt

Nr. Crt	Nr cadastral Nr. topografic	Suprafața* (mp)	Observații / Referințe
A1		13.500	Sector cadastral:49 Teren imprejmuit;

**B. Partea II. Proprietari și acte**

Inscrieri privitoare la dreptul de proprietate și alte drepturi reale		Referințe
/		
Act Administrativ nr. 2570, din 15/02/2024 emis de Primăria Com. Pipirig;		
B1	Inscrierea posesiei, drept de PROPRIETATE, dobandit prin Lege, cota actuala 1/1, cota initiala 1/1 1) GRAMADĂ MARICICA 2) GRAMADĂ GHEORGHE	A1

**C. Partea III. SARCINI .**

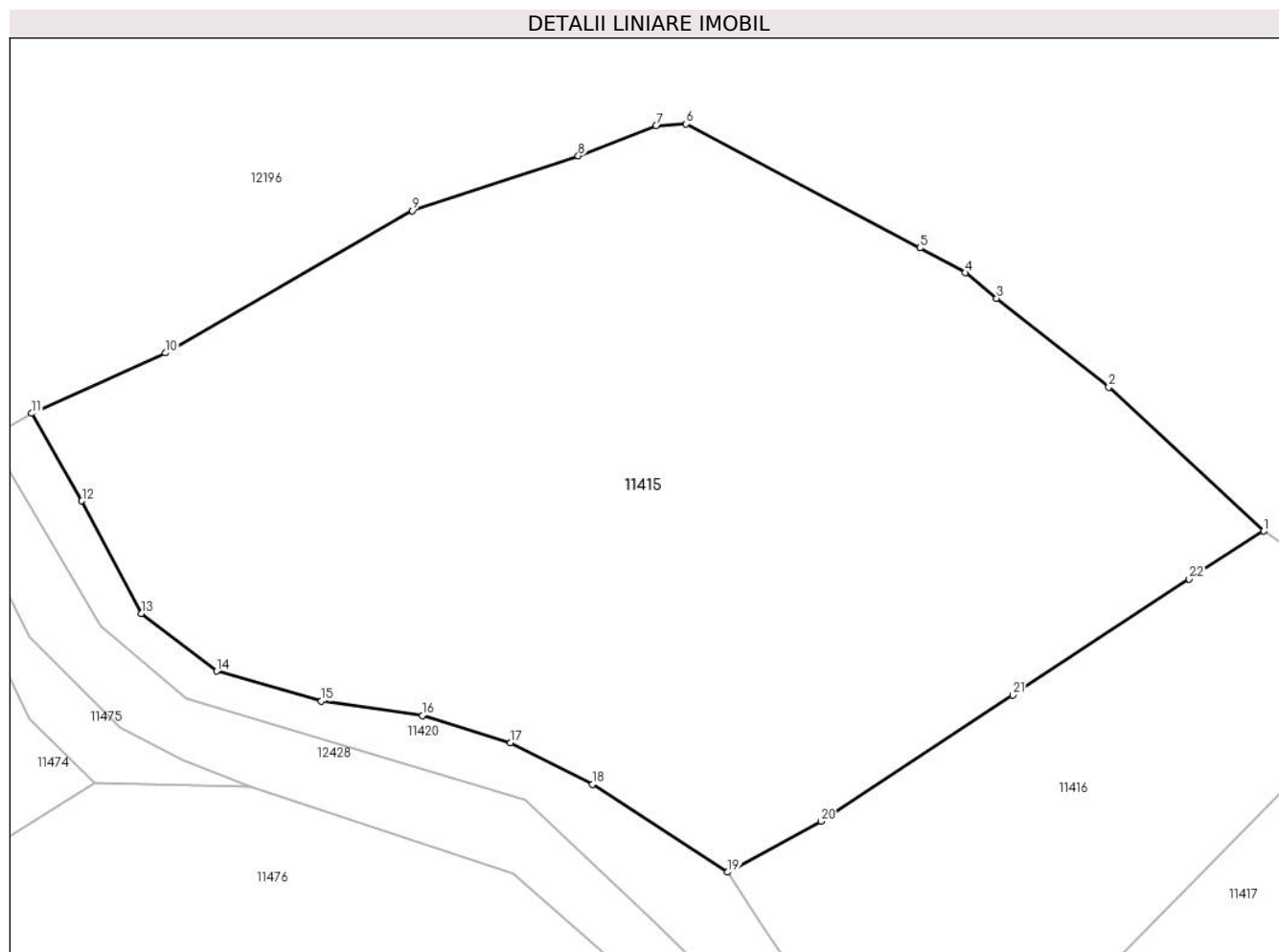
Inscrieri privind dezmembramintele dreptului de proprietate, drepturi reale de garanție și sarcini	Referințe
NU SUNT	

## Anexa Nr. 1 La Partea I

## Teren

Nr cadastral	Suprafața (mp)*	Observații / Referințe
	13.500	

\* Suprafața este determinată în planul de proiecție Stereo 70.



## Date referitoare la teren

Crt	Categorie folosință	Intravilan	Suprafața (mp)	Tarla	Parcelă	Nr. topo	Observații / Referințe
1	faneata	NU	13.500	-	-	-	

## Lungime Segmente

1) Valorile lungimilor segmentelor sunt obținute din proiecție în plan.

Punct început	X / Y	Punct sfârșit	X / Y	Lungime segment (** (m)
1	582.395,23 638.716,232	2	582.370,365 638.739,299	33.917
3	582.352,351 638.753,543	4	582.347,387 638.757,66	6.449
5	582.340,049 638.761,602	6	582.302,595 638.781,508	42.415
7	582.297,72 638.781,215	8	582.285,282 638.776,38	13.345
9	582.258,677 638.767,566	10	582.219,027 638.744,775	45.733

Punct început	X / Y	Punct sfârșit	X / Y	Lungime segment (** (m)
2	582.370,365 638.739,299	3	582.352,351 638.753,543	22.965
4	582.347,387 638.757,66	5	582.340,049 638.761,602	8.33
6	582.302,595 638.781,508	7	582.297,72 638.781,215	4.884
8	582.285,282 638.776,38	9	582.258,677 638.767,566	28.027
10	582.219,027 638.744,775	11	582.197,585 638.735,087	23.529

Punct început	X / Y	Punct sfârșit	X / Y	Lungime segment (** (m)
11	582.197,585 638.735,087	12	582.205,647 638.721,071	16.169
13	582.215,159 638.702,991	14	582.227,242 638.693,782	15.192
15	582.244,07 638.688,982	16	582.260,279 638.686,666	16.374
17	582.274,41 638.682,298	18	582.287,559 638.675,644	14.737
19	582.309,224 638.661,565	20	582.324,22 638.669,709	17.065
21	582.354,964 638.689,957	22	582.383,269 638.708,568	33.875

Punct început	X / Y	Punct sfârșit	X / Y	Lungime segment (** (m)
12	582.205,647 638.721,071	13	582.215,159 638.702,991	20.43
14	582.227,242 638.693,782	15	582.244,07 638.688,982	17.499
16	582.260,279 638.686,666	17	582.274,41 638.682,298	14.791
18	582.287,559 638.675,644	19	582.309,224 638.661,565	25.838
20	582.324,22 638.669,709	21	582.354,964 638.689,957	36.813
22	582.383,269 638.708,568	1	582.395,23 638.716,232	14.206

\*\* Lungimile segmentelor sunt determinate în planul de proiecție Stereo 70 și sunt rotunjite la 1 milimetru.

\*\*\* Distanța dintre puncte este formată din segmente cumulate ce sunt mai mici decât valoarea 1 milimetru.





**DATE DESPRE IMOBILUL NR. 11416**

Oficiul de Cadastru și Publicitate Imobiliară NEAMT  
Biroul de Cadastru și Publicitate Imobiliară Targu-Neamt

**A. Partea I. Descrierea imobilului**

TEREN Extravilan

Adresa: Jud. Neamt

Nr. Crt	Nr cadastral Nr. topografic	Suprafața* (mp)	Observații / Referințe
A1		4.443	Sector cadastral:49 Teren imprejmuit;

**B. Partea II. Proprietari și acte**

Inscrieri privitoare la dreptul de proprietate și alte drepturi reale		Referințe
/		
Act Administrativ nr. 2570, din 15/02/2024 emis de Primăria Com. Pipirig;		
B1	Inscrierea posesiei, drept de PROPRIETATE, dobandit prin Lege, cota actuala 1/1, cota initiala 1/1 1) DIACONU IOAN	A1

**C. Partea III. SARCINI .**

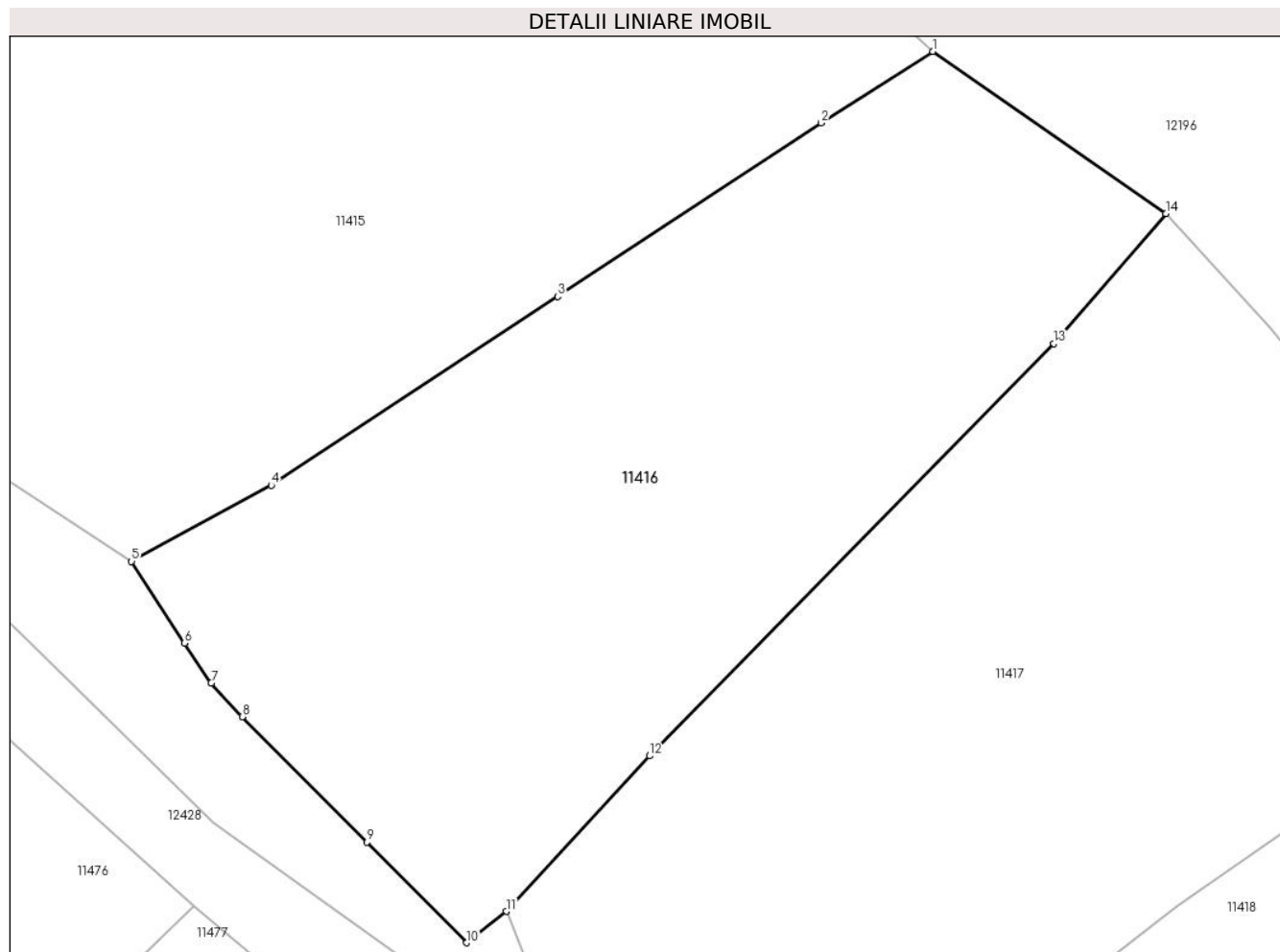
Inscrieri privind dezmembramintele dreptului de proprietate, drepturi reale de garanție și sarcini	Referințe
NU SUNT	

## Anexa Nr. 1 La Partea I

## Teren

Nr cadastral	Suprafața (mp)*	Observații / Referințe
	4.443	

\* Suprafața este determinată în planul de proiecție Stereo 70.



## Date referitoare la teren

Crt	Categorie folosință	Intravilan	Suprafața (mp)	Tarla	Parcelă	Nr. topo	Observații / Referințe
1	faneata	NU	4.443	-	-	-	

## Lungime Segmente

1) Valorile lungimilor segmentelor sunt obținute din proiecție în plan.

Punct început	X / Y	Punct sfârșit	X / Y	Lungime segment (** (m)
1	582.395,23 638.716,232	2	582.383,269 638.708,568	14.206
2	582.383,269 638.708,568	3	582.354,964 638.689,957	33.875
3	582.354,964 638.689,957	4	582.324,22 638.669,709	36.813
4	582.324,22 638.669,709	5	582.309,224 638.661,565	17.065
5	582.309,224 638.661,565	6	582.314,882 638.652,783	10.447

Punct început	X / Y	Punct sfârșit	X / Y	Lungime segment (** (m)
6	582.314,882 638.652,783	7	582.317,783 638.648,524	5.153
7	582.317,783 638.648,524	8	582.321,103 638.644,905	4.911
8	582.321,103 638.644,905	9	582.334,512 638.631,458	18.99
9	582.334,512 638.631,458	10	582.345,193 638.620,678	15.175
10	582.345,193 638.620,678	11	582.349,463 638.624,038	5.433
11	582.349,463 638.624,038	12	582.364,823 638.640,708	22.668
12	582.364,823 638.640,708	13	582.408,225 638.684,918	61.954
13	582.408,225 638.684,918	14	582.420,234 638.698,865	18.405
14	582.420,234 638.698,865	1	582.395,23 638.716,232	30.444

\*\* Lungimile segmentelor sunt determinate în planul de proiecție Stereo 70 și sunt rotunjite la 1 milimetru.

\*\*\* Distanța dintre puncte este formată din segmente cumulate ce sunt mai mici decât valoarea 1 milimetru.



**DATE DESPRE IMOBILUL NR. 11417**

Oficiul de Cadastru și Publicitate Imobiliară NEAMT  
Biroul de Cadastru și Publicitate Imobiliară Targu-Neamt

**A. Partea I. Descrierea imobilului**

TEREN Extravilan

Adresa: Jud. Neamt

Nr. Crt	Nr cadastral Nr. topografic	Suprafața* (mp)	Observații / Referințe
A1		5.650	Sector cadastral:49 Teren neimprejmuit;

**B. Partea II. Proprietari și acte**

Inscrieri privitoare la dreptul de proprietate și alte drepturi reale		Referințe
/		
Act Normativ nr. 7, din 13/03/1996 emis de GUVERNUL ROMÂNIEI;		
B1	Inscrierea provizorie, drept de PROPRIETATE, dobandit prin Lege, cota actuala 1/1, cota initiala 1/1 1) COMUNA PIPIRIG, CIF:99999999999999, Proprietar neidentificat	A1

**C. Partea III. SARCINI .**

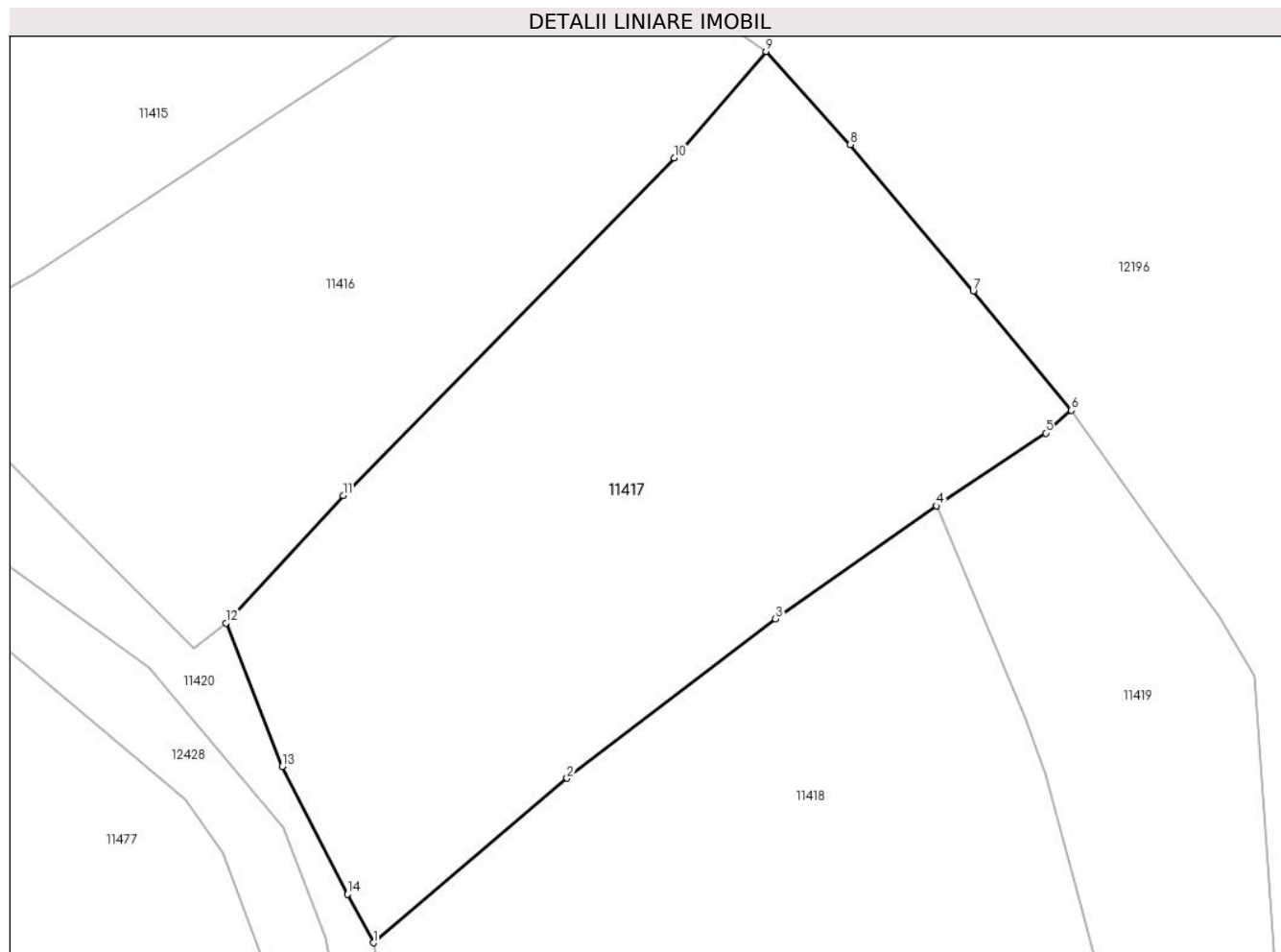
Inscrieri privind dezmembramintele dreptului de proprietate, drepturi reale de garanție și sarcini	Referințe
NU SUNT	

## Anexa Nr. 1 La Partea I

## Teren

Nr cadastral	Suprafața (mp)*	Observații / Referințe
	5.650	

\* Suprafața este determinată în planul de proiecție Stereo 70.



## Date referitoare la teren

Crt	Categorie folosință	Intra vilan	Suprafața (mp)	Tarla	Parcelă	Nr. topo	Observații / Referințe
1	faneata	NU	5.650	-	-	-	

## Lungime Segmente

1) Valorile lungimilor segmentelor sunt obținute din proiecție în plan.

Punct început	X / Y	Punct sfârșit	X / Y	Lungime segment (** (m)
1	582.368,788 638.582,167	2	582.394,178 638.603,688	33.284
2	582.394,178 638.603,688	3	582.421,495 638.624,57	34.384
3	582.421,495 638.624,57	4	582.442,625 638.639,36	25.792
4	582.442,625 638.639,36	5	582.456,914 638.648,901	17.182
5	582.456,914 638.648,901	6	582.460,274 638.651,896	4.501

Punct început	X / Y	Punct sfârșit	X / Y	Lungime segment (** (m)
6	582.460,274 638.651,896	7	582.447,399 638.667,48	20.215
7	582.447,399 638.667,48	8	582.431,309 638.686,682	25.052
8	582.431,309 638.686,682	9	582.420,234 638.698,865	16.465
9	582.420,234 638.698,865	10	582.408,225 638.684,918	18.405
10	582.408,225 638.684,918	11	582.364,823 638.640,708	61.954
11	582.364,823 638.640,708	12	582.349,463 638.624,038	22.668
12	582.349,463 638.624,038	13	582.356,838 638.605,255	20.179
13	582.356,838 638.605,255	14	582.365,407 638.588,506	18.814
14	582.365,407 638.588,506	1	582.368,788 638.582,167	7.184

\*\* Lungimile segmentelor sunt determinate în planul de proiecție Stereo 70 și sunt rotunjite la 1 milimetru.

\*\*\* Distanța dintre puncte este formată din segmente cumulate ce sunt mai mici decât valoarea 1 milimetru.





**DATE DESPRE IMOBILUL NR. 11418**

Oficiul de Cadastru și Publicitate Imobiliară NEAMT  
Biroul de Cadastru și Publicitate Imobiliară Targu-Neamt

**A. Partea I. Descrierea imobilului**

TEREN Extravilan

Adresa: Jud. Neamt

Nr. Crt	Nr cadastral Nr. topografic	Suprafața* (mp)	Observații / Referințe
A1		10.800	Sector cadastral:49 Teren neimprejmuit;

**B. Partea II. Proprietari și acte**

Inscrieri privitoare la dreptul de proprietate și alte drepturi reale		Referințe
/		
Act Normativ nr. 7, din 13/03/1996 emis de GUVERNUL ROMÂNIEI;		
B1	Inscrierea provizorie, drept de PROPRIETATE, dobandit prin Lege, cota actuala 1/1, cota initiala 1/1	A1
1) COMUNA PIPIRIG, CIF:99999999999999, Proprietar neidentificat		

**C. Partea III. SARCINI .**

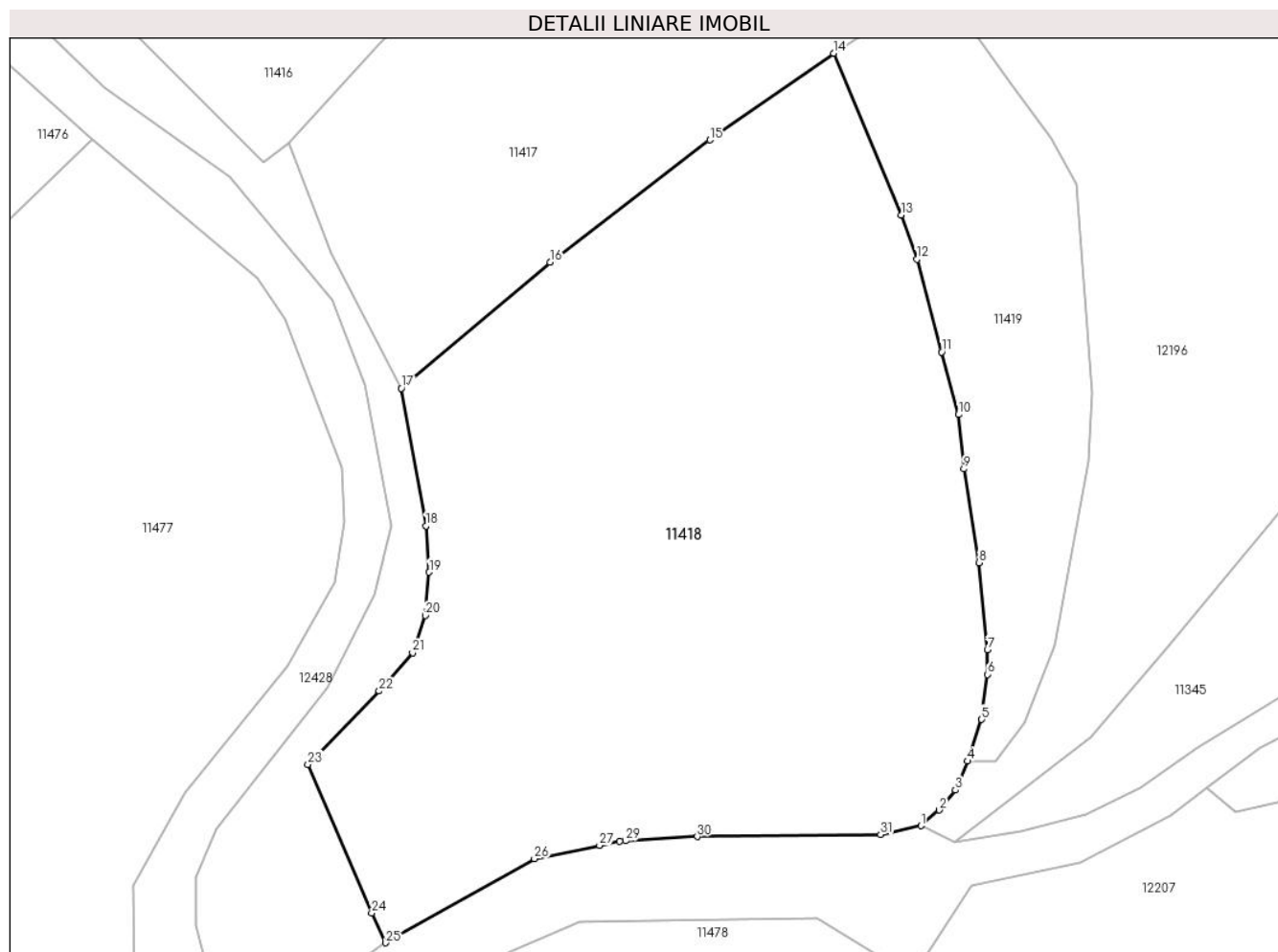
Inscrieri privind dezmembramintele dreptului de proprietate, drepturi reale de garanție și sarcini	Referințe
NU SUNT	

## Anexa Nr. 1 La Partea I

## Teren

Nr cadastral	Suprafața (mp)*	Observații / Referințe
	10.800	

\* Suprafața este determinată în planul de proiecție Stereo 70.



## Date referitoare la teren

Crt	Categorie folosință	Intravilan	Suprafața (mp)	Tarla	Parcelă	Nr. topo	Observații / Referințe
1	faneata	NU	10.800	-	-	-	

## Lungime Segmente

1) Valorile lungimilor segmentelor sunt obținute din proiecție în plan.

Punct început	X / Y	Punct sfârșit	X / Y	Lungime segment (** (m)
1	582.457,551 638.507,489	2	582.460,677 638.510,144	4.101
3	582.463,42 638.513,566	4	582.465,486 638.518,5	5.349
5	582.467,913 638.525,628	6	582.468,913 638.533,306	7.743
7	582.468,913 638.537,506	8	582.467,453 638.552,395	14.96
9	582.464,896 638.568,379	10	582.463,974 638.577,669	9.336

Punct început	X / Y	Punct sfârșit	X / Y	Lungime segment (** (m)
2	582.460,677 638.510,144	3	582.463,42 638.513,566	4.386
4	582.465,486 638.518,5	5	582.467,913 638.525,628	7.53
6	582.468,913 638.533,306	7	582.468,913 638.537,506	4.2
8	582.467,453 638.552,395	9	582.464,896 638.568,379	16.187
10	582.463,974 638.577,669	11	582.461,109 638.588,359	11.067

Punct început	X / Y	Punct sfârșit	X / Y	Lungime segment (** (m)
11	582.461,109 638.588,359	12	582.456,886 638.604,223	16.416
13	582.454,154 638.611,757	14	582.442,625 638.639,36	29.914
15	582.421,495 638.624,57	16	582.394,178 638.603,688	34.384
17	582.368,788 638.582,167	18	582.372,991 638.558,683	23.857
19	582.373,546 638.550,761	20	582.372,851 638.543,374	7.42
21	582.370,692 638.536,979	22	582.364,994 638.530,459	8.659
23	582.352,817 638.517,955	24	582.363,718 638.492,574	27.623
25	582.366,104 638.487,495	26	582.391,502 638.501,846	29.172
27	582.402,643 638.504,133	28	582.406,083 638.504,839	3.512
29	582.407,105 638.504,899	30	582.419,329 638.505,618	12.245
31	582.450,676 638.505,963	1	582.457,551 638.507,489	7.042

Punct început	X / Y	Punct sfârșit	X / Y	Lungime segment (** (m)
12	582.456,886 638.604,223	13	582.454,154 638.611,757	8.014
14	582.442,625 638.639,36	15	582.421,495 638.624,57	25.792
16	582.394,178 638.603,688	17	582.368,788 638.582,167	33.284
18	582.372,991 638.558,683	19	582.373,546 638.550,761	7.941
20	582.372,851 638.543,374	21	582.370,692 638.536,979	6.75
22	582.364,994 638.530,459	23	582.352,817 638.517,955	17.454
24	582.363,718 638.492,574	25	582.366,104 638.487,495	5.612
26	582.391,502 638.501,846	27	582.402,643 638.504,133	11.373
28	582.406,083 638.504,839	29	582.407,105 638.504,899	1.024
30	582.419,329 638.505,618	31	582.450,676 638.505,963	31.349

\*\* Lungimile segmentelor sunt determinate în planul de proiecție Stereo 70 și sunt rotunjite la 1 milimetru.

\*\*\* Distanța dintre puncte este formată din segmente cumulate ce sunt mai mici decât valoarea 1 milimetru.



**DATE DESPRE IMOBILUL NR. 11419**

Oficiul de Cadastru și Publicitate Imobiliară NEAMT  
Biroul de Cadastru și Publicitate Imobiliară Targu-Neamt

**A. Partea I. Descrierea imobilului**

TEREN Extravilan

Adresa: Jud. Neamt

Nr. Crt	Nr cadastral Nr. topografic	Suprafața* (mp)	Observații / Referințe
A1		2.744	Sector cadastral:49 Teren neimprejmuit;

**B. Partea II. Proprietari și acte**

Inscrieri privitoare la dreptul de proprietate și alte drepturi reale		Referințe
/		
Act Normativ nr. 7, din 13/03/1996 emis de GUVERNUL ROMÂNIEI;		
B1	Inscrierea provizorie, drept de PROPRIETATE, dobandit prin Lege, cota actuala 1/1, cota initiala 1/1	A1
1) COMUNA PIPIRIG, CIF:99999999999999, Proprietar neidentificat		

**C. Partea III. SARCINI .**

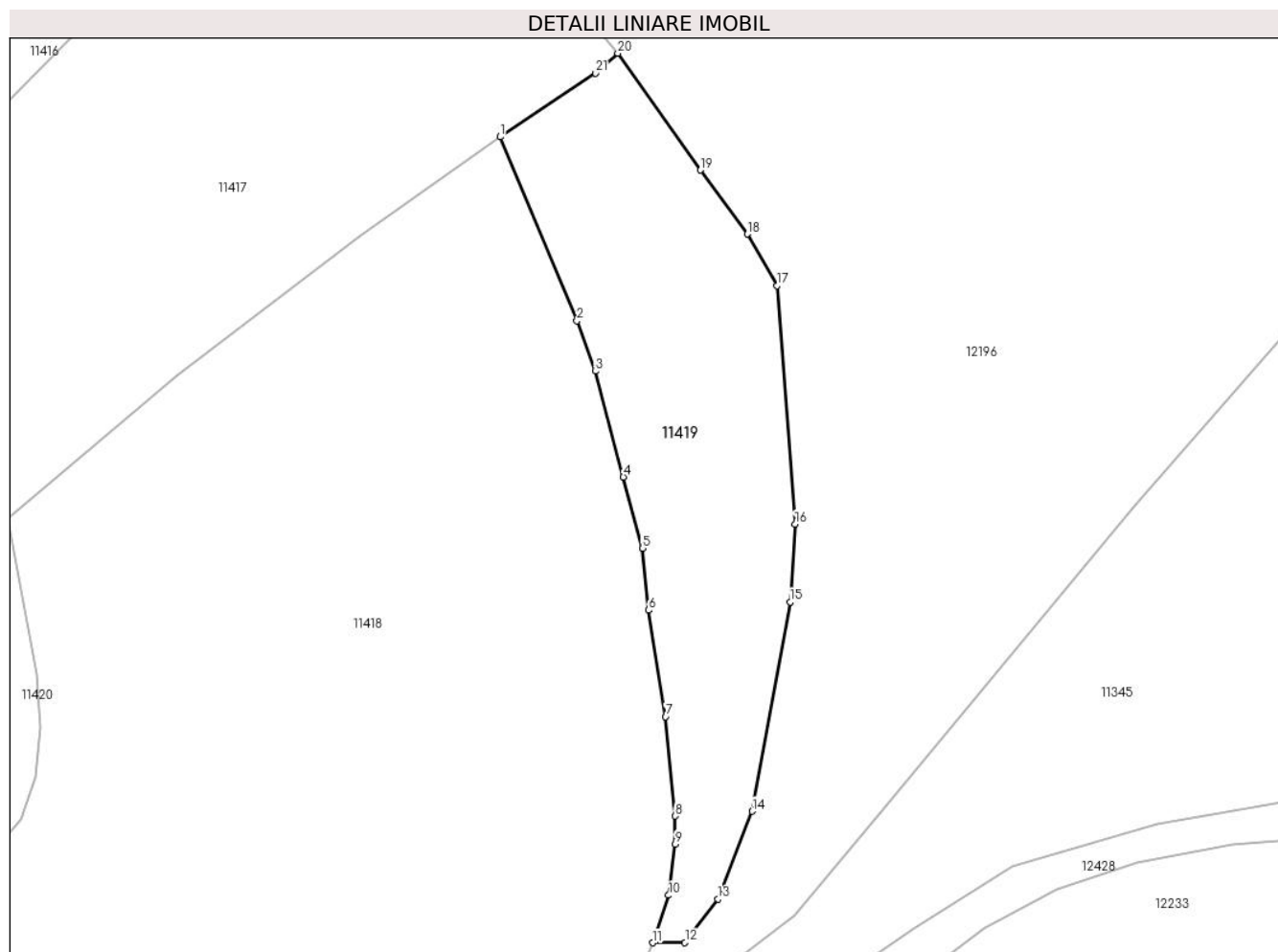
Inscrieri privind dezmembramintele dreptului de proprietate, drepturi reale de garanție și sarcini	Referințe
NU SUNT	

## Anexa Nr. 1 La Partea I

## Teren

Nr cadastral	Suprafața (mp)*	Observații / Referințe
	2.744	

\* Suprafața este determinată în planul de proiecție Stereo 70.



## Date referitoare la teren

Crt	Categorie folosință	Intra vilan	Suprafața (mp)	Tarla	Parcelă	Nr. topo	Observații / Referințe
1	faneata	NU	2.744	-	-	-	

## Lungime Segmente

1) Valorile lungimilor segmentelor sunt obținute din proiecție în plan.

Punct început	X / Y	Punct sfârșit	X / Y	Lungime segment (** (m)
1	582.442,625 638.639,36	2	582.454,154 638.611,757	29.914
3	582.456,886 638.604,223	4	582.461,109 638.588,359	16.416
5	582.463,974 638.577,669	6	582.464,896 638.568,379	9.336
7	582.467,453 638.552,395	8	582.468,913 638.537,506	14.96
9	582.468,913 638.533,306	10	582.467,913 638.525,628	7.743

Punct început	X / Y	Punct sfârșit	X / Y	Lungime segment (** (m)
2	582.454,154 638.611,757	3	582.456,886 638.604,223	8.014
4	582.461,109 638.588,359	5	582.463,974 638.577,669	11.067
6	582.464,896 638.568,379	7	582.467,453 638.552,395	16.187
8	582.468,913 638.537,506	9	582.468,913 638.533,306	4.2
10	582.467,913 638.525,628	11	582.465,486 638.518,5	7.53

Punct început	X / Y	Punct sfârșit	X / Y	Lungime segment (** (m)
11	582.465,486 638.518,5	12	582.470,353 638.518,542	4.867
13	582.475,311 638.525,073	14	582.480,414 638.538,235	14.117
15	582.486,141 638.569,622	16	582.486,879 638.581,281	11.682
17	582.484,204 638.617,035	18	582.479,694 638.624,772	8.956
19	582.472,693 638.634,37	20	582.460,274 638.651,896	21.48
21	582.456,914 638.648,901	1	582.442,625 638.639,36	17.182

Punct început	X / Y	Punct sfârșit	X / Y	Lungime segment (** (m)
12	582.470,353 638.518,542	13	582.475,311 638.525,073	8.2
14	582.480,414 638.538,235	15	582.486,141 638.569,622	31.905
16	582.486,879 638.581,281	17	582.484,204 638.617,035	35.854
18	582.479,694 638.624,772	19	582.472,693 638.634,37	11.88
20	582.460,274 638.651,896	21	582.456,914 638.648,901	4.501

\*\* Lungimile segmentelor sunt determinate în planul de proiecție Stereo 70 și sunt rotunjite la 1 milimetru.

\*\*\* Distanța dintre puncte este formată din segmente cumulate ce sunt mai mici decât valoarea 1 milimetru.





**DATE DESPRE IMOBILUL NR. 11420**

Oficiul de Cadastru și Publicitate Imobiliară NEAMT  
Biroul de Cadastru și Publicitate Imobiliară Targu-Neamt

**A. Partea I. Descrierea imobilului**

TEREN Extravilan

Adresa: Jud. Neamt

Nr. Crt	Nr cadastral Nr. topografic	Suprafața* (mp)	Observații / Referințe
A1		3.267	Sector cadastral:49 Teren neimprejmuit;

**B. Partea II. Proprietari și acte**

Inscrieri privitoare la dreptul de proprietate și alte drepturi reale		Referințe
/		
Act Normativ nr. 7, din 13/03/1996 emis de GUVERNUL ROMÂNIEI;		
B1	Inscrierea provizorie, drept de PROPRIETATE, dobandit prin Lege, cota actuala 1/1, cota initiala 1/1 1) COMUNA PIPIRIG, CIF:99999999999999, Proprietar neidentificat	A1

**C. Partea III. SARCINI .**

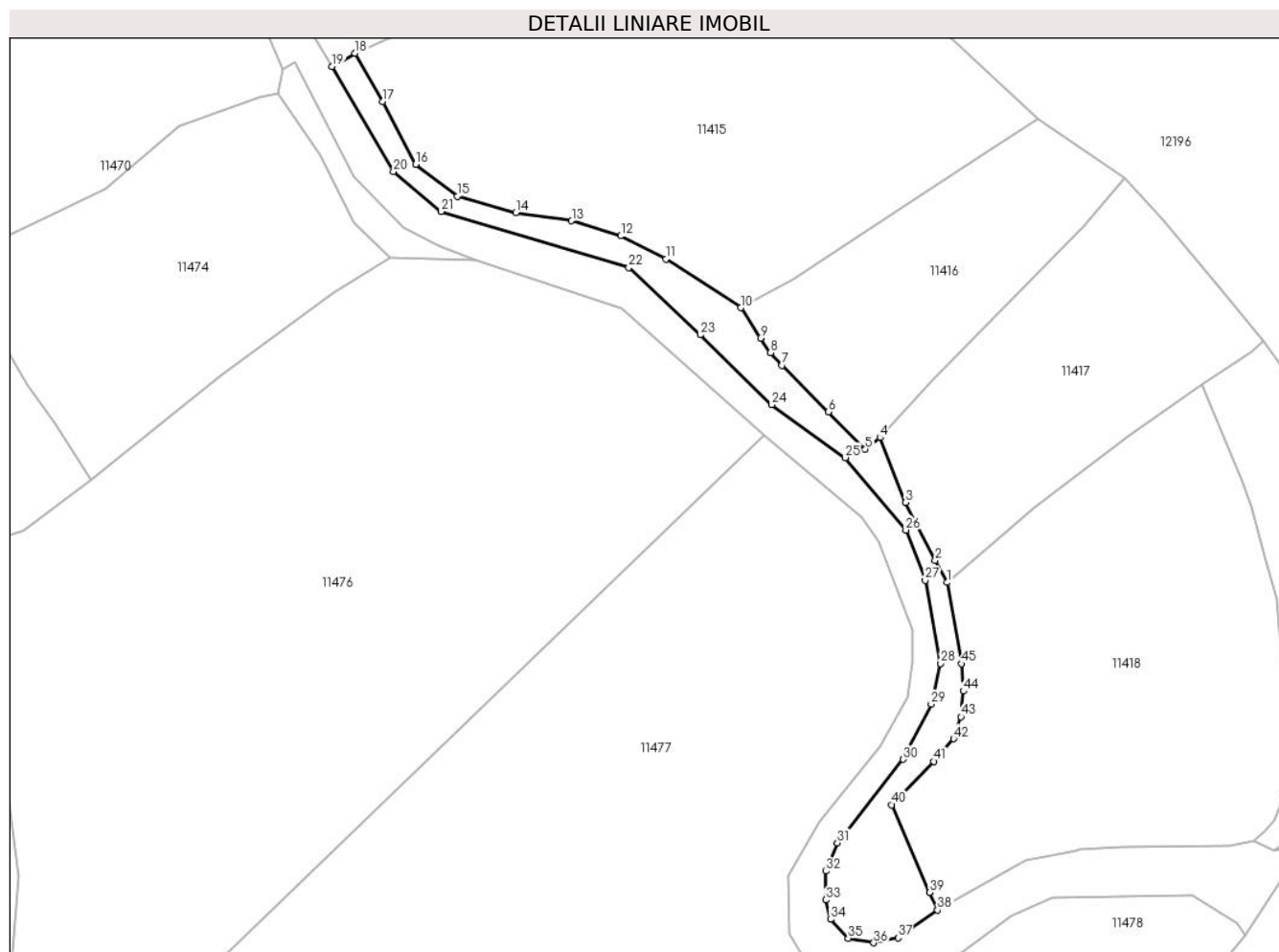
Inscrieri privind dezmembramintele dreptului de proprietate, drepturi reale de garanție și sarcini	Referințe
NU SUNT	

## Anexa Nr. 1 La Partea I

## Teren

Nr cadastral	Suprafața (mp)*	Observații / Referințe
	3.267	

\* Suprafața este determinată în planul de proiecție Stereo 70.



## Date referitoare la teren

Crt	Categorie folosință	Intravilan	Suprafața (mp)	Tarla	Parcelă	Nr. topo	Observații / Referințe
1	faneata	NU	3.267	-	-	-	

## Lungime Segmente

1) Valorile lungimilor segmentelor sunt obținute din proiecție în plan.

Punct început	X / Y	Punct sfârșit	X / Y	Lungime segment	Punct început	X / Y	Punct sfârșit	X / Y	Lungime segment	Punct început	X / Y	Punct sfârșit	X / Y	Lungime segment
1	582.368,788 638.582,167	2	582.365,407 638.588,506	7.184	2	582.365,407 638.588,506	3	582.356,838 638.605,255	18.814	3	582.356,838 638.605,255	4	582.349,463 638.624,038	20.179
4	582.349,463 638.624,038	5	582.345,193 638.620,678	5.433	5	582.345,193 638.620,678	6	582.334,512 638.631,458	15.175	6	582.334,512 638.631,458	7	582.321,103 638.644,905	18.99
7	582.321,103 638.644,905	8	582.317,783 638.648,524	4.911	8	582.317,783 638.648,524	9	582.314,882 638.652,783	5.153	9	582.314,882 638.652,783	10	582.309,224 638.661,565	10.447
10	582.309,224 638.661,565	11	582.287,559 638.675,644	25.838	11	582.287,559 638.675,644	12	582.274,41 638.682,298	14.737	12	582.274,41 638.682,298	13	582.260,279 638.686,666	14.791
13	582.260,279 638.686,666	14	582.244,07 638.688,982	16.374	14	582.244,07 638.688,982	15	582.227,242 638.693,782	17.499	15	582.227,242 638.693,782	16	582.215,159 638.702,991	15.192
16	582.215,159 638.702,991	17	582.205,647 638.721,071	20.43	17	582.205,647 638.721,071	18	582.197,585 638.735,087	16.169	18	582.197,585 638.735,087	19	582.190,959 638.731,188	7.688

Punct început	X / Y	Punct sfârșit	X / Y	Lungime segment	Punct început	X / Y	Punct sfârșit	X / Y	Lungime segment	Punct început	X / Y	Punct sfârșit	X / Y	Lungime segment
19	582.190,959 638.731,188	20	582.208,755 638.700,945	35.09	20	582.208,755 638.700,945	21	582.222,473 638.689,334	17.97 2	21	582.222,473 638.689,334	22	582.276,823 638.673,198	56.69 5
22	582.276,823 638.673,198	23	582.297,495 638.653,693	28.42 1	23	582.297,495 638.653,693	24	582.318,029 638.633,534	28.77 6	24	582.318,029 638.633,534	25	582.339,412 638.618,254	26.28 1
25	582.339,412 638.618,254	26	582.356,91 638.597,319	27.28 5	26	582.356,91 638.597,319	27	582.362,485 638.582,828	15.52 6	27	582.362,485 638.582,828	28	582.366,995 638.558,758	24.48 9
28	582.366,995 638.558,758	29	582.364,216 638.547,024	12.05 9	29	582.364,216 638.547,024	30	582.356,117 638.531,065	17.89 6	30	582.356,117 638.531,065	31	582.337,101 638.506,943	30.71 6
31	582.337,101 638.506,943	32	582.333,707 638.498,789	8.832	32	582.333,707 638.498,789	33	582.333,708 638.490,432	8.357	33	582.333,708 638.490,432	34	582.335,125 638.484,824	5.784
34	582.335,125 638.484,824	35	582.340,234 638.479,362	7.479	35	582.340,234 638.479,362	36	582.347,6 638.478,067	7.479	36	582.347,6 638.478,067	37	582.354,649 638.479,481	7.189
37	582.354,649 638.479,481	38	582.366,104 638.487,495	13.98	38	582.366,104 638.487,495	39	582.363,718 638.492,574	5.612	39	582.363,718 638.492,574	40	582.352,817 638.517,955	27.62 3
40	582.352,817 638.517,955	41	582.364,994 638.530,459	17.45 4	41	582.364,994 638.530,459	42	582.370,692 638.536,979	8.659	42	582.370,692 638.536,979	43	582.372,851 638.543,374	6.75
43	582.372,851 638.543,374	44	582.373,546 638.550,761	7.42	44	582.373,546 638.550,761	45	582.372,991 638.558,683	7.941	45	582.372,991 638.558,683	1	582.368,788 638.582,167	23.85 7

\*\* Lungimile segmentelor sunt determinate în planul de proiecție Stereo 70 și sunt rotunjite la 1 milimetru.

\*\*\* Distanța dintre puncte este formată din segmente cumulate ce sunt mai mici decât valoarea 1 milimetru.



**DATE DESPRE IMOBILUL NR. 11809**

Oficiul de Cadastru și Publicitate Imobiliară NEAMT  
Biroul de Cadastru și Publicitate Imobiliară Targu-Neamt

**A. Partea I. Descrierea imobilului**

TEREN Intravilan

Adresa: Loc. Pipirig, Str Ion Creangă, Jud. Neamt

Nr. Crt	Nr cadastral Nr. topografic	Suprafața* (mp)	Observații / Referințe
A1	52460	Din acte: 440 Masurata: 465	Sector cadastral:49 Teren imprejmuit;

**Construcții**

Crt	Nr cadastral Nr. topografic	Adresa	Observații / Referințe
A1.2		Loc. Pipirig, Str Ion Creangă, Jud. Neamt	Nr. niveluri:1; S. construita la sol:16 mp; Garaj, construit din lemn în anul 1986, acoperit cu draniță
A1.3		Loc. Pipirig, Str Ion Creangă, Jud. Neamt	Nr. niveluri:3; S. construita la sol:189 mp;

**B. Partea II. Proprietari și acte**

Inscrieri privitoare la dreptul de proprietate și alte drepturi reale		Referințe
<b>14562 / 27/06/2017</b>		
Act Notarial nr. 1085 - contract de intretinere, din 26/06/2017 emis de NP David Daniela (act administrativ nr 6668 - certificat pentru atestarea ca petentul este cunoscut ca proprietar din 30.05.2017, emis de Primaria comunei Pipirig;act administrativ nr 6669 - proces verbal de identificare a imobilului din 30.05.2017, emis de Primaria comunei Pipirig);		
B1	Intabulare, drept de PROPRIETATE, dobandit prin Conventie, cota actuala 1/1, cota initiala 1/1 1) <b>DUMITRIU MARIUS-GABRIEL</b> , - necasatorit	A1
B2	Intabulare, drept de PROPRIETATE, dobandit prin Conventie, cota actuala 1/1, cota initiala 1/1 1) <b>DUMITRIU MARIUS-GABRIEL</b> , - necasatorit	A1.2
/		
Act Administrativ nr. 1830, din 31/01/2024 emis de PRIMARIA COMUNEI PIPIRIG;		
B3	Intabulare, drept de PROPRIETATE, dobandit prin Lege, cota actuala 1/1, cota initiala 1/1 1) <b>DUMITRIU MARIUS-GABRIEL</b> , - necasatorit	A1.3

**C. Partea III. SARCINI**

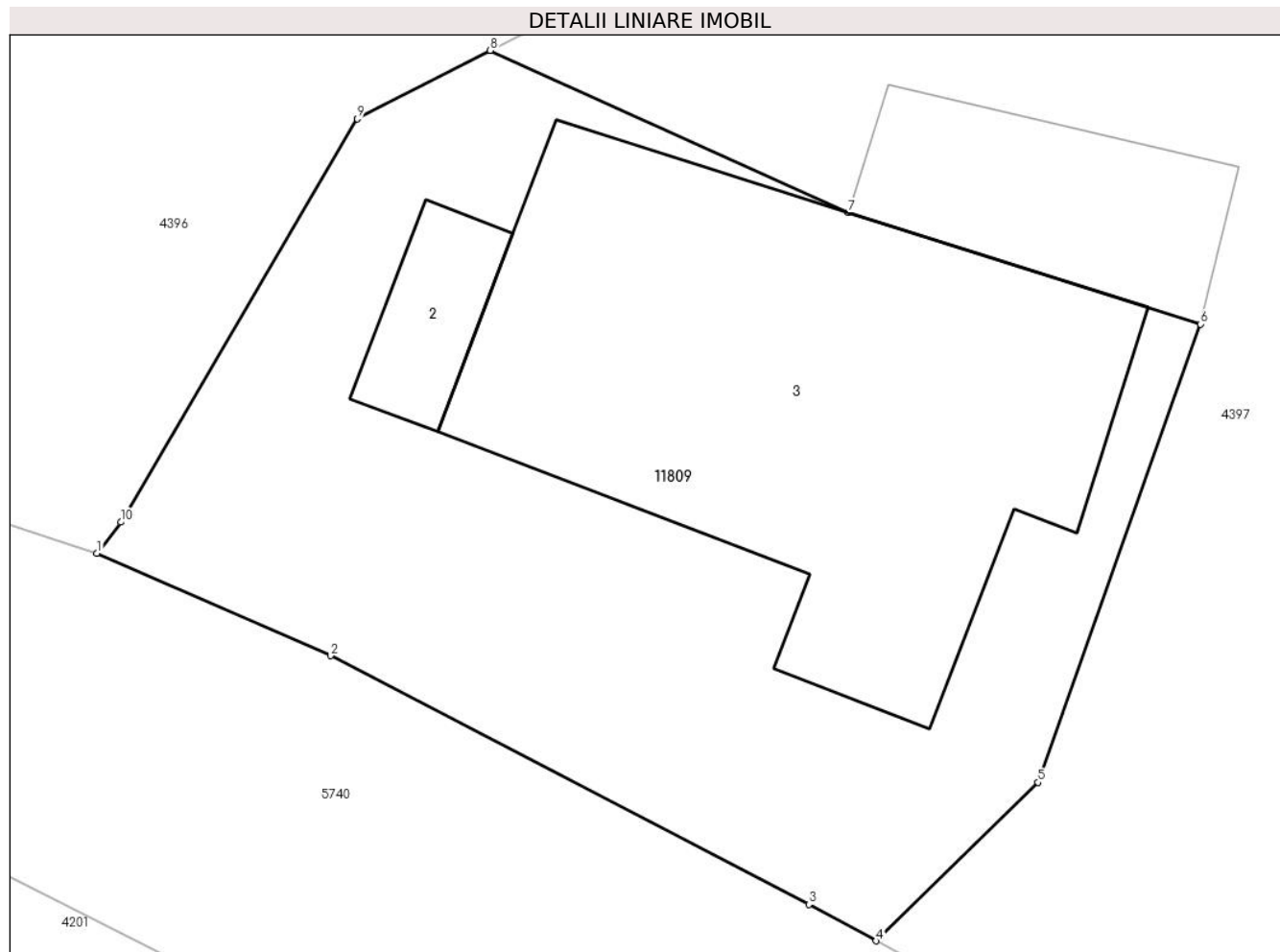
Inscrieri privind dezmembramintele dreptului de proprietate, drepturi reale de garanție și sarcini		Referințe
<b>14562 / 27/06/2017</b>		
Act Notarial nr. 1085 - contract de intretinere, din 26/06/2017 emis de NP David Daniela (act administrativ nr 6668 - certificat pentru atestarea ca petentul este cunoscut ca proprietar din 30.05.2017, emis de Primaria comunei Pipirig;act administrativ nr 6669 - proces verbal de identificare a imobilului din 30.05.2017, emis de Primaria comunei Pipirig);		
C1	Intabulare, drept de IPOTECA LEGALA, Valoare:0 in cuantumul obligatiei de intretinere pe toata durata vietii cu cele necesare traiului 1) <b>DUMITRIU ȘTEFAN</b> 2) <b>DUMITRIU ELENA</b> , - soti	A1, A1.2

## Anexa Nr. 1 La Partea I

## Teren

Nr cadastral	Suprafața (mp)*	Observații / Referințe
52460	Din acte: 440 Masurata: 465	

\* Suprafața este determinată în planul de proiecție Stereo 70.



## Date referitoare la teren

Crt	Categorie folosință	Intra vilan	Suprafața (mp)	Tarla	Parcelă	Nr. topo	Observații / Referințe
1	curți constructii	DA	465	-	-	-	

## Date referitoare la construcții

Crt	Număr	Destinație construcție	Supraf. (mp)	Situație juridică	Observații / Referințe
A1.2		construcții anexa	Din acte: 15 Masurata: 16	Cu acte	Nr. niveluri:1; S. construita la sol:16 mp; Garaj, construit din lemn în anul 1986, acoperit cu draniță
A1.3		construcții de locuințe	189	Cu acte	Nr. niveluri:3; S. construita la sol:189 mp;

## Lungime Segmente

1) Valorile lungimilor segmentelor sunt obținute din proiecție în plan.

Punct început	X / Y	Punct sfârșit	X / Y	Lungime segment (** (m)
1	580.742,908 638.796,881	2	580.749,613 638.793,941	7.321
2	580.749,613 638.793,941	3	580.763,343 638.786,798	15.477

Punct început	X / Y	Punct sfârșit	X / Y	Lungime segment (** (m)
3	580.763,343 638.786,798	4	580.765,276 638.785,754	2.197
4	580.765,276 638.785,754	5	580.769,924 638.790,299	6.501
5	580.769,924 638.790,299	6	580.774,584 638.803,458	13.96
6	580.774,584 638.803,458	7	580.764,475 638.806,656	10.603
7	580.764,475 638.806,656	8	580.754,199 638.811,311	11.281
8	580.754,199 638.811,311	9	580.750,377 638.809,353	4.294
9	580.750,377 638.809,353	10	580.743,593 638.797,771	13.423
10	580.743,593 638.797,771	1	580.742,908 638.796,881	1.123

\*\* Lungimile segmentelor sunt determinate în planul de proiecție Stereo 70 și sunt rotunjite la 1 milimetru.

\*\*\* Distanța dintre puncte este formată din segmente cumulate ce sunt mai mici decât valoarea 1 milimetru.





**DATE DESPRE IMOBILUL NR. 11848**

Oficiul de Cadastru și Publicitate Imobiliară NEAMT  
Biroul de Cadastru și Publicitate Imobiliară Targu-Neamt

**A. Partea I. Descrierea imobilului**

TEREN Intravilan

Adresa: Loc. Pipirig, Jud. Neamt

Nr. Crt	Nr cadastral Nr. topografic	Suprafața* (mp)	Observații / Referințe
A1		1.061	Sector cadastral:49 Teren imprejmuit;

**B. Partea II. Proprietari și acte**

Inscrieri privitoare la dreptul de proprietate și alte drepturi reale	Referințe
/	
Act Administrativ nr. 2574, din 15/02/2024 emis de Primăria Com. Pipirig;	
B1	A1
Inscrierea posesiei, drept de PROPRIETATE, dobandit prin Lege, cota actuala 1/1, cota initiala 1/1	
1) LĂCĂTUȘU CĂTĂLIN, * Bun Propriu	

**C. Partea III. SARCINI .**

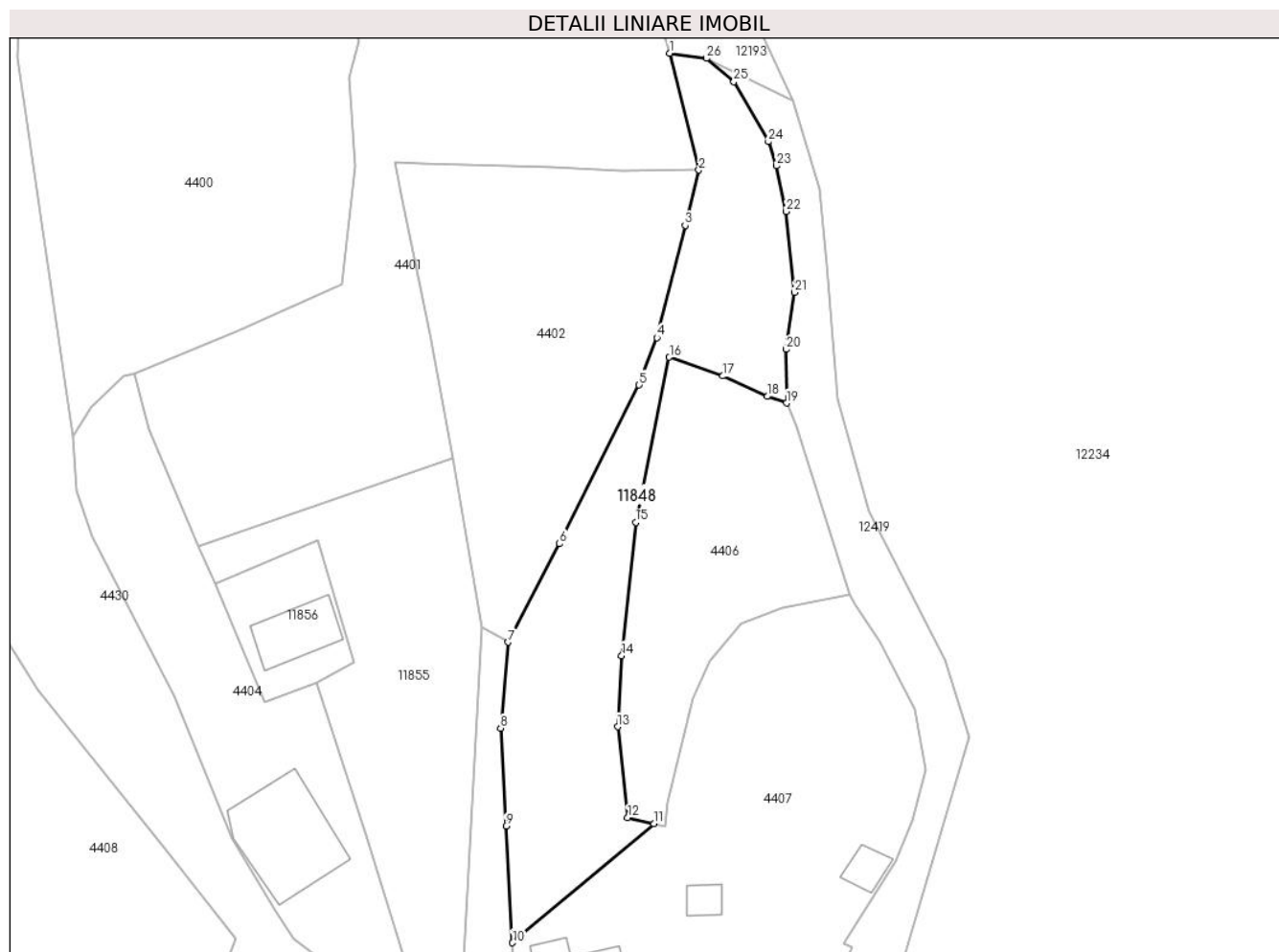
Inscrieri privind dezmembramintele dreptului de proprietate, drepturi reale de garanție și sarcini	Referințe
NU SUNT	

## Anexa Nr. 1 La Partea I

## Teren

Nr cadastral	Suprafața (mp)*	Observații / Referințe
	1.061	

\* Suprafața este determinată în planul de proiecție Stereo 70.



## Date referitoare la teren

Crt	Categorie folosință	Intravilan	Suprafața (mp)	Tarla	Parcelă	Nr. topo	Observații / Referințe
1	faneata	DA	1.061	-	-	-	

## Lungime Segmente

1) Valorile lungimilor segmentelor sunt obținute din proiecție în plan.

Punct început	X / Y	Punct sfârșit	X / Y	Lungime segment (** (m)
1	581.282,465 638.777,188	2	581.285,86 638.763,663	13.945
3	581.284,275 638.757,248	4	581.280,987 638.744,244	13.413
5	581.278,936 638.738,753	6	581.269,708 638.720,371	20.568
7	581.263,772 638.708,968	8	581.262,895 638.699,018	9.989
9	581.263,507 638.687,644	10	581.264,265 638.674,143	13.522

Punct început	X / Y	Punct sfârșit	X / Y	Lungime segment (** (m)
2	581.285,86 638.763,663	3	581.284,275 638.757,248	6.608
4	581.280,987 638.744,244	5	581.278,936 638.738,753	5.862
6	581.269,708 638.720,371	7	581.263,772 638.708,968	12.856
8	581.262,895 638.699,018	9	581.263,507 638.687,644	11.39
10	581.264,265 638.674,143	11	581.280,653 638.687,946	21.426

Punct început	X / Y	Punct sfârșit	X / Y	Lungime segment (** (m)
11	581.280,653 638.687,946	12	581.277,61 638.688,638	3.121
13	581.276,467 638.699,165	14	581.276,918 638.707,397	8.244
15	581.278,552 638.722,852	16	581.282,442 638.741,964	19.504
17	581.288,65 638.739,797	18	581.293,812 638.737,435	5.677
19	581.296,031 638.736,652	20	581.295,991 638.742,872	6.22
21	581.296,971 638.749,485	22	581.295,976 638.758,847	9.415
23	581.294,861 638.764,134	24	581.293,922 638.766,932	2.951
25	581.289,929 638.773,889	26	581.286,755 638.776,597	4.172

Punct început	X / Y	Punct sfârșit	X / Y	Lungime segment (** (m)
12	581.277,61 638.688,638	13	581.276,467 638.699,165	10.589
14	581.276,918 638.707,397	15	581.278,552 638.722,852	15.541
16	581.282,442 638.741,964	17	581.288,65 638.739,797	6.575
18	581.293,812 638.737,435	19	581.296,031 638.736,652	2.353
20	581.295,991 638.742,872	21	581.296,971 638.749,485	6.685
22	581.295,976 638.758,847	23	581.294,861 638.764,134	5.403
24	581.293,922 638.766,932	25	581.289,929 638.773,889	8.021
26	581.286,755 638.776,597	1	581.282,465 638.777,188	4.331

\*\* Lungimile segmentelor sunt determinate în planul de proiecție Stereo 70 și sunt rotunjite la 1 milimetru.

\*\*\* Distanța dintre puncte este formată din segmente cumulate ce sunt mai mici decât valoarea 1 milimetru.



**DATE DESPRE IMOBILUL NR. 11849**

Oficiul de Cadastru și Publicitate Imobiliară NEAMT  
Biroul de Cadastru și Publicitate Imobiliară Targu-Neamt

**A. Partea I. Descrierea imobilului**

TEREN Intravilan

Adresa: Loc. Pipirig, Jud. Neamt

Nr. Crt	Nr cadastral Nr. topografic	Suprafața* (mp)	Observații / Referințe
A1		356	Sector cadastral:49 Teren neimprejmuit;

**B. Partea II. Proprietari și acte**

Inscrieri privitoare la dreptul de proprietate și alte drepturi reale	Referințe
/	
Act Normativ nr. 7, din 13/03/1996 emis de GUVERNUL ROMÂNIEI;	
B1	Inscrierea provizorie, drept de PROPRIETATE, dobandit prin Lege, cota actuala 1/1, cota initiala 1/1
	1) COMUNA PIPIRIG, CIF:99999999999999, Proprietar neidentificat

**C. Partea III. SARCINI .**

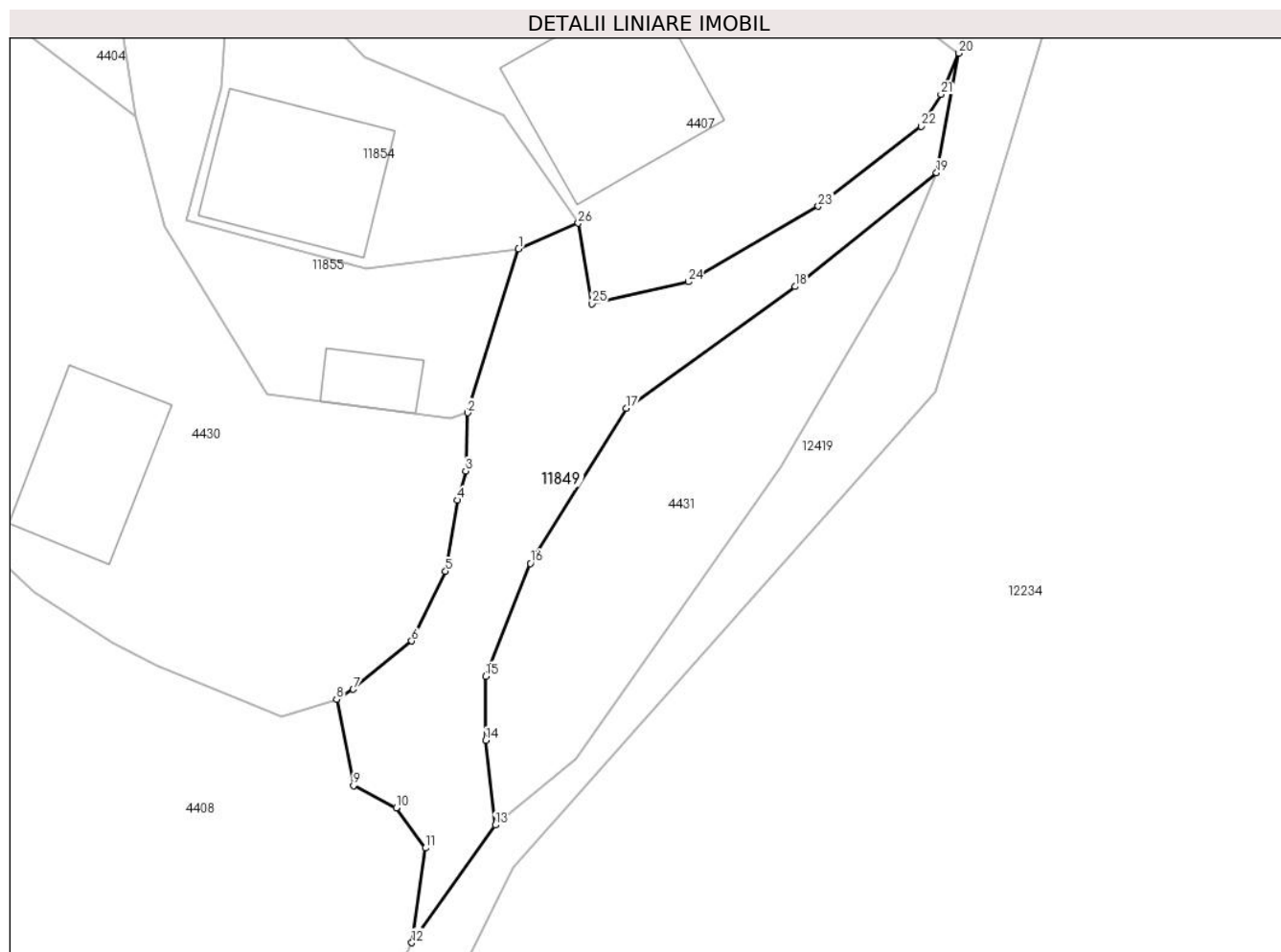
Inscrieri privind dezmembramintele dreptului de proprietate, drepturi reale de garanție și sarcini	Referințe
NU SUNT	

## Anexa Nr. 1 La Partea I

## Teren

Nr cadastral	Suprafața (mp)*	Observații / Referințe
	356	

\* Suprafața este determinată în planul de proiecție Stereo 70.



## Date referitoare la teren

Crt	Categorie folosință	Intravilan	Suprafața (mp)	Tarla	Parcelă	Nr. topo	Observații / Referințe
1	drum	DA	356	-	-	-	

## Lungime Segmente

1) Valorile lungimilor segmentelor sunt obținute din proiecție în plan.

Punct început	X / Y	Punct sfârșit	X / Y	Lungime segment (** (m)	Punct început	X / Y	Punct sfârșit	X / Y	Lungime segment (** (m)
1	581.276,425 638.655,656	2	581.273,317 638.645,65	10.478	2	581.273,317 638.645,65	3	581.273,189 638.642,089	3.563
3	581.273,189 638.642,089	4	581.272,687 638.640,316	1.843	4	581.272,687 638.640,316	5	581.271,964 638.635,962	4.414
5	581.271,964 638.635,962	6	581.269,885 638.631,707	4.736	6	581.269,885 638.631,707	7	581.266,321 638.628,765	4.621
7	581.266,321 638.628,765	8	581.265,299 638.628,156	1.19	8	581.265,299 638.628,156	9	581.266,338 638.622,879	5.378
9	581.266,338 638.622,879	10	581.268,95 638.621,53	2.94	10	581.268,95 638.621,53	11	581.270,735 638.619,074	3.036

Punct început	X / Y	Punct sfârșit	X / Y	Lungime segment (** (m)
11	581.270,735 638.619,074	12	581.269,895 638.613,288	5.847
13	581.274,992 638.620,469	14	581.274,414 638.625,641	5.204
15	581.274,414 638.629,564	16	581.277,146 638.636,448	7.406
17	581.283,007 638.645,913	18	581.293,303 638.653,353	12.703
19	581.301,96 638.660,304	20	581.303,323 638.667,598	7.42
21	581.302,22 638.665,083	22	581.301,021 638.663,137	2.286
23	581.294,731 638.658,255	24	581.286,795 638.653,641	9.18
25	581.280,916 638.652,311	26	581.280,059 638.657,221	4.984

Punct început	X / Y	Punct sfârșit	X / Y	Lungime segment (** (m)
12	581.269,895 638.613,288	13	581.274,992 638.620,469	8.806
14	581.274,414 638.625,641	15	581.274,414 638.629,564	3.923
16	581.277,146 638.636,448	17	581.283,007 638.645,913	11.133
18	581.293,303 638.653,353	19	581.301,96 638.660,304	11.102
20	581.303,323 638.667,598	21	581.302,22 638.665,083	2.746
22	581.301,021 638.663,137	23	581.294,731 638.658,255	7.962
24	581.286,795 638.653,641	25	581.280,916 638.652,311	6.028
26	581.280,059 638.657,221	1	581.276,425 638.655,656	3.957

\*\* Lungimile segmentelor sunt determinate în planul de proiecție Stereo 70 și sunt rotunjite la 1 milimetru.

\*\*\* Distanța dintre puncte este formată din segmente cumulate ce sunt mai mici decât valoarea 1 milimetru.





**DATE DESPRE IMOBILUL NR. 11854**

Oficiul de Cadastru și Publicitate Imobiliară NEAMT  
Biroul de Cadastru și Publicitate Imobiliară Targu-Neamt

**A. Partea I. Descrierea imobilului**

TEREN Intravilan

Adresa: Loc. Pipirig, Jud. Neamt

Nr. Crt	Nr cadastral Nr. topografic	Suprafața* (mp)	Observații / Referințe
A1		400	Sector cadastral:49 Teren imprejmuit;

**Construcții**

Crt	Nr cadastral Nr. topografic	Adresa	Observații / Referințe
A1.1		Loc. Pipirig, Jud. Neamt	Nr. niveluri:1; S. construita la sol:83 mp;

**B. Partea II. Proprietari și acte**

Inscrieri privitoare la dreptul de proprietate și alte drepturi reale	Referințe
/	
Act Administrativ nr. 2574, din 15/02/2024 emis de Primăria Com. Pipirig;	
B1	Inscrierea posesiei, drept de PROPRIETATE, dobandit prin Lege, cota actuala 1/1, cota initiala 1/1 1) ARON ALEXANDRU
Act Administrativ nr. 1830, din 31/01/2024 emis de Primăria Com. Pipirig;	
B2	Intabulare, drept de PROPRIETATE, dobandit prin Lege, cota actuala 1/1, cota initiala 1/1 1) ARON ALEXANDRU

**C. Partea III. SARCINI .**

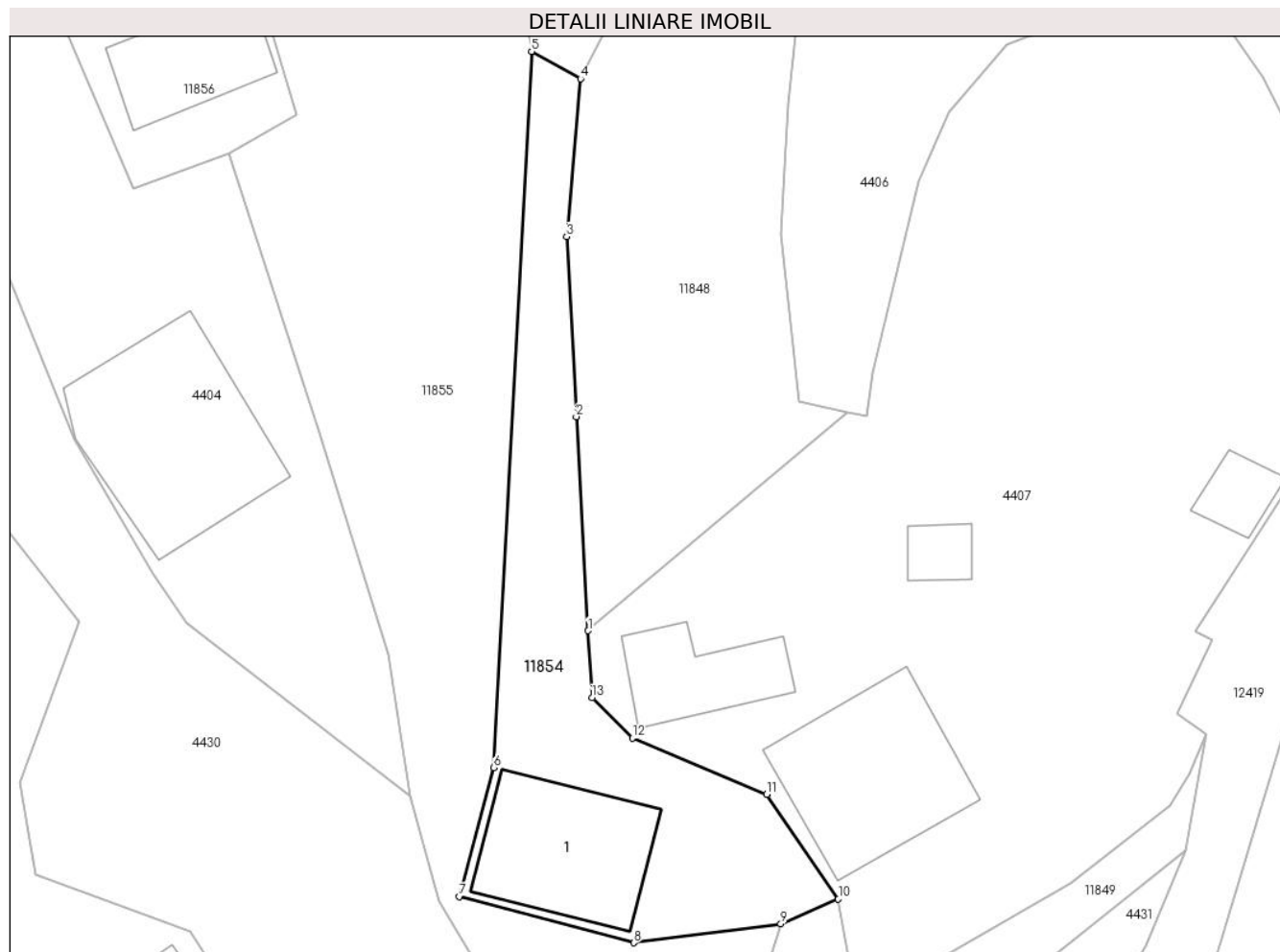
Inscrieri privind dezmembramintele dreptului de proprietate, drepturi reale de garanție și sarcini	Referințe
NU SUNT	

## Anexa Nr. 1 La Partea I

## Teren

Nr cadastral	Suprafața (mp)*	Observații / Referințe
	400	

\* Suprafața este determinată în planul de proiecție Stereo 70.



## Date referitoare la teren

Crt	Categorie folosință	Intravilan	Suprafața (mp)	Tarla	Parcelă	Nr. topo	Observații / Referințe
1	curti constructii	DA	213	-	-	-	
2	faneata	DA	187	-	-	-	

## Date referitoare la construcții

Crt	Număr	Destinație construcție	Supraf. (mp)	Situație juridică	Observații / Referințe
A1.1		construcții de locuințe	83	Cu acte	Nr. niveluri:1; S. construita la sol:83 mp;

## Lungime Segmente

1) Valorile lungimilor segmentelor sunt obținute din proiecție în plan.

Punct început	X / Y	Punct sfârșit	X / Y	Lungime segment (** (m)
1	581.264,265 638.674,143	2	581.263,507 638.687,644	13.522
2	581.263,507 638.687,644	3	581.262,895 638.699,018	11.39
3	581.262,895 638.699,018	4	581.263,772 638.708,968	9.989

Punct început	X / Y	Punct sfârşit	X / Y	Lungime segment (** (m)
4	581.263,772 638.708,968	5	581.260,687 638.710,687	3.532
5	581.260,687 638.710,687	6	581.258,294 638.665,515	45.235
6	581.258,294 638.665,515	7	581.256,106 638.657,386	8.418
7	581.256,106 638.657,386	8	581.267,133 638.654,46	11.409
8	581.267,133 638.654,46	9	581.276,425 638.655,656	9.369
9	581.276,425 638.655,656	10	581.280,059 638.657,221	3.957
10	581.280,059 638.657,221	11	581.275,526 638.663,816	8.003
11	581.275,526 638.663,816	12	581.267,054 638.667,383	9.192
12	581.267,054 638.667,383	13	581.264,502 638.669,919	3.598
13	581.264,502 638.669,919	1	581.264,265 638.674,143	4.231

\*\* Lungimile segmentelor sunt determinate în planul de proiecţie Stereo 70 şi sunt rotunjite la 1 milimetru.

\*\*\* Distanţa dintre puncte este formată din segmente cumulate ce sunt mai mici decât valoarea 1 milimetru.



**DATE DESPRE IMOBILUL NR. 11855**

Oficiul de Cadastru și Publicitate Imobiliară NEAMT  
Biroul de Cadastru și Publicitate Imobiliară Targu-Neamt

**A. Partea I. Descrierea imobilului**

TEREN Intravilan

Adresa: Loc. Pipirig, Jud. Neamt

Nr. Crt	Nr cadastral Nr. topografic	Suprafața* (mp)	Observații / Referințe
A1		1.081	Sector cadastral:49 Teren imprejmuit;

**Construcții**

Crt	Nr cadastral Nr. topografic	Adresa	Observații / Referințe
A1.1		Loc. Pipirig, Jud. Neamt	Nr. niveluri:1; S. construita la sol:19 mp;

**B. Partea II. Proprietari și acte**

Inscrieri privitoare la dreptul de proprietate și alte drepturi reale		Referințe
/		
Act Administrativ nr. 2574, din 15/02/2024 emis de Primăria Com. Pipirig;		
B1	Inscrierea posesiei, drept de PROPRIETATE, dobandit prin Lege, cota actuala 1/1, cota initiala 1/1 1) ARON DUMITRU	A1
Act Administrativ nr. 1830, din 31/01/2024 emis de Primăria Com. Pipirig;		
B2	Intabulare, drept de PROPRIETATE, dobandit prin Lege, cota actuala 1/1, cota initiala 1/1 1) ARON DUMITRU	A1.1

**C. Partea III. SARCINI .**

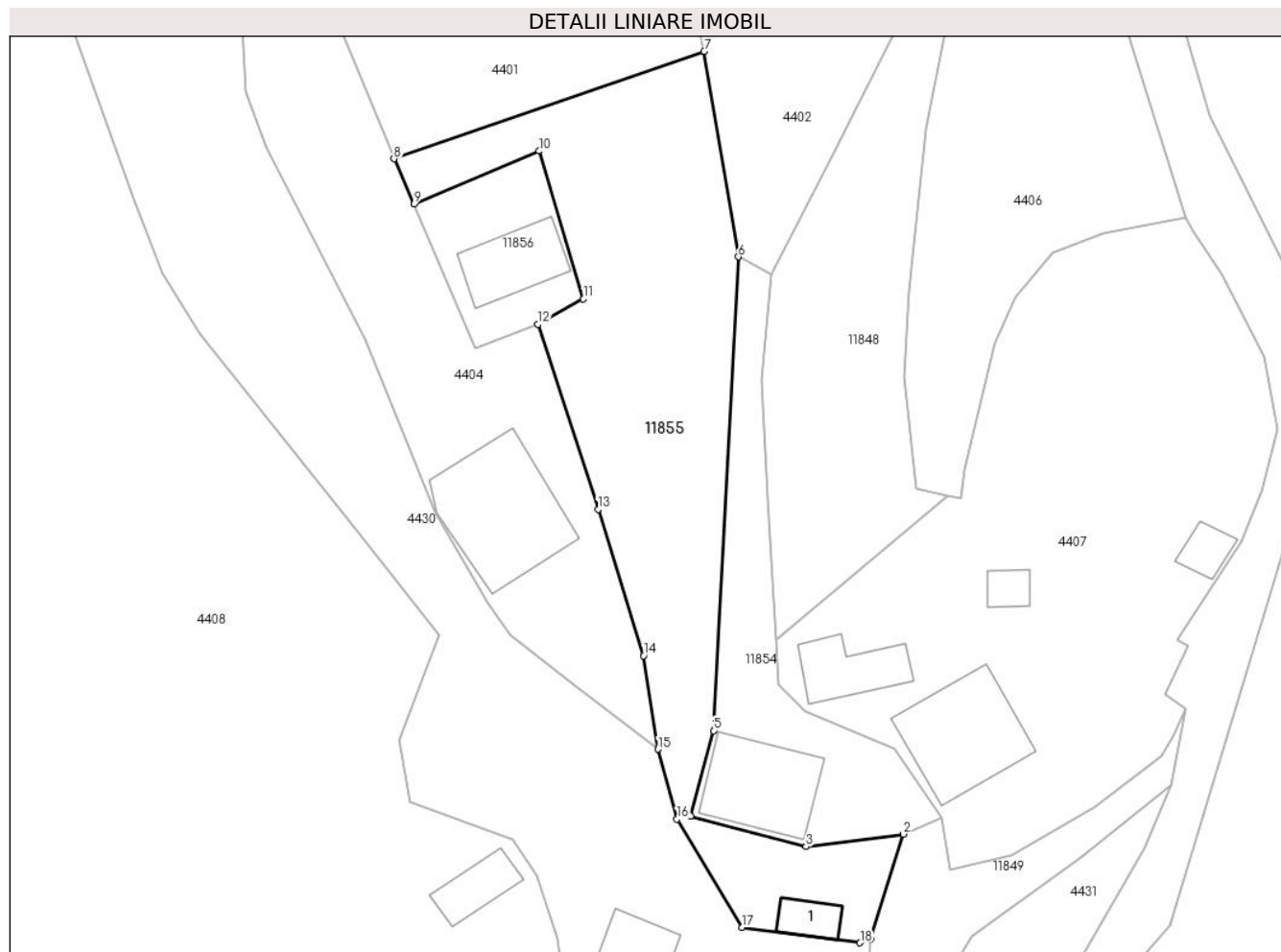
Inscrieri privind dezmembramintele dreptului de proprietate, drepturi reale de garanție și sarcini	Referințe
NU SUNT	

## Anexa Nr. 1 La Partea I

## Teren

Nr cadastral	Suprafața (mp)*	Observații / Referințe
	1.081	

\* Suprafața este determinată în planul de proiecție Stereo 70.



## Date referitoare la teren

Crt	Categorie folosință	Intra vilan	Suprafața (mp)	Tarla	Parcelă	Nr. topo	Observații / Referințe
1	curți constructii	DA	157	-	-	-	
2	faneata	DA	924	-	-	-	

## Date referitoare la construcții

Crt	Număr	Destinație construcție	Supraf. (mp)	Situație juridică	Observații / Referințe
A1.1		construcții anexa	19	Cu acte	Nr. niveluri:1; S. construita la sol:19 mp;

## Lungime Segmente

1) Valorile lungimilor segmentelor sunt obținute din proiecție în plan.

Punct început	X / Y	Punct sfârșit	X / Y	Lungime segment (** (m)
1	581.273,317 638.645,65	2	581.276,425 638.655,656	10.478
2	581.276,425 638.655,656	3	581.267,133 638.654,46	9.369
3	581.267,133 638.654,46	4	581.256,106 638.657,386	11.409

Punct început	X / Y	Punct sfârşit	X / Y	Lungime segment (** (m)
4	581.256,106 638.657,386	5	581.258,294 638.665,515	8.418
5	581.258,294 638.665,515	6	581.260,687 638.710,687	45.235
6	581.260,687 638.710,687	7	581.257,413 638.730,265	19.85
7	581.257,413 638.730,265	8	581.227,809 638.720,025	31.325
8	581.227,809 638.720,025	9	581.229,746 638.715,728	4.713
9	581.229,746 638.715,728	10	581.241,651 638.720,769	12.928
10	581.241,651 638.720,769	11	581.245,879 638.706,666	14.723
11	581.245,879 638.706,666	12	581.241,545 638.704,236	4.969
12	581.241,545 638.704,236	13	581.247,277 638.686,601	18.543
13	581.247,277 638.686,601	14	581.251,641 638.672,65	14.618
14	581.251,641 638.672,65	15	581.252,997 638.663,74	9.013
15	581.252,997 638.663,74	16	581.254,815 638.657,065	6.918
16	581.254,815 638.657,065	17	581.261,039 638.646,765	12.034
17	581.261,039 638.646,765	18	581.272,289 638.645,294	11.346
18	581.272,289 638.645,294	1	581.273,317 638.645,65	1.088

\*\* Lungimile segmentelor sunt determinate în planul de proiecție Stereo 70 și sunt rotunjite la 1 milimetru.

\*\*\* Distanța dintre puncte este formată din segmente cumulate ce sunt mai mici decât valoarea 1 milimetru.





**DATE DESPRE IMOBILUL NR. 11856**

Oficiul de Cadastru și Publicitate Imobiliară NEAMT  
Biroul de Cadastru și Publicitate Imobiliară Targu-Neamt

**A. Partea I. Descrierea imobilului**

TEREN Intravilan

Adresa: Loc. Pipirig, Jud. Neamt

Nr. Crt	Nr cadastral Nr. topografic	Suprafața* (mp)	Observații / Referințe
A1		182	Sector cadastral:49 Teren neimpregmuit;

**Construcții**

Crt	Nr cadastral Nr. topografic	Adresa	Observații / Referințe
A1.1		Loc. Pipirig, Jud. Neamt	Nr. niveluri:1; S. construita la sol:53 mp;

**B. Partea II. Proprietari și acte**

Inscrieri privitoare la dreptul de proprietate și alte drepturi reale	Referințe
/	
Act Normativ nr. 7, din 13/03/1996 emis de GUVERNUL ROMÂNIEI;	
B1	Inscrierea provizorie, drept de PROPRIETATE, dobandit prin Lege, cota actuala 1/1, cota initiala 1/1
	1) COMUNA PIPIRIG, CIF:999999999999, Proprietar neidentificat

**C. Partea III. SARCINI .**

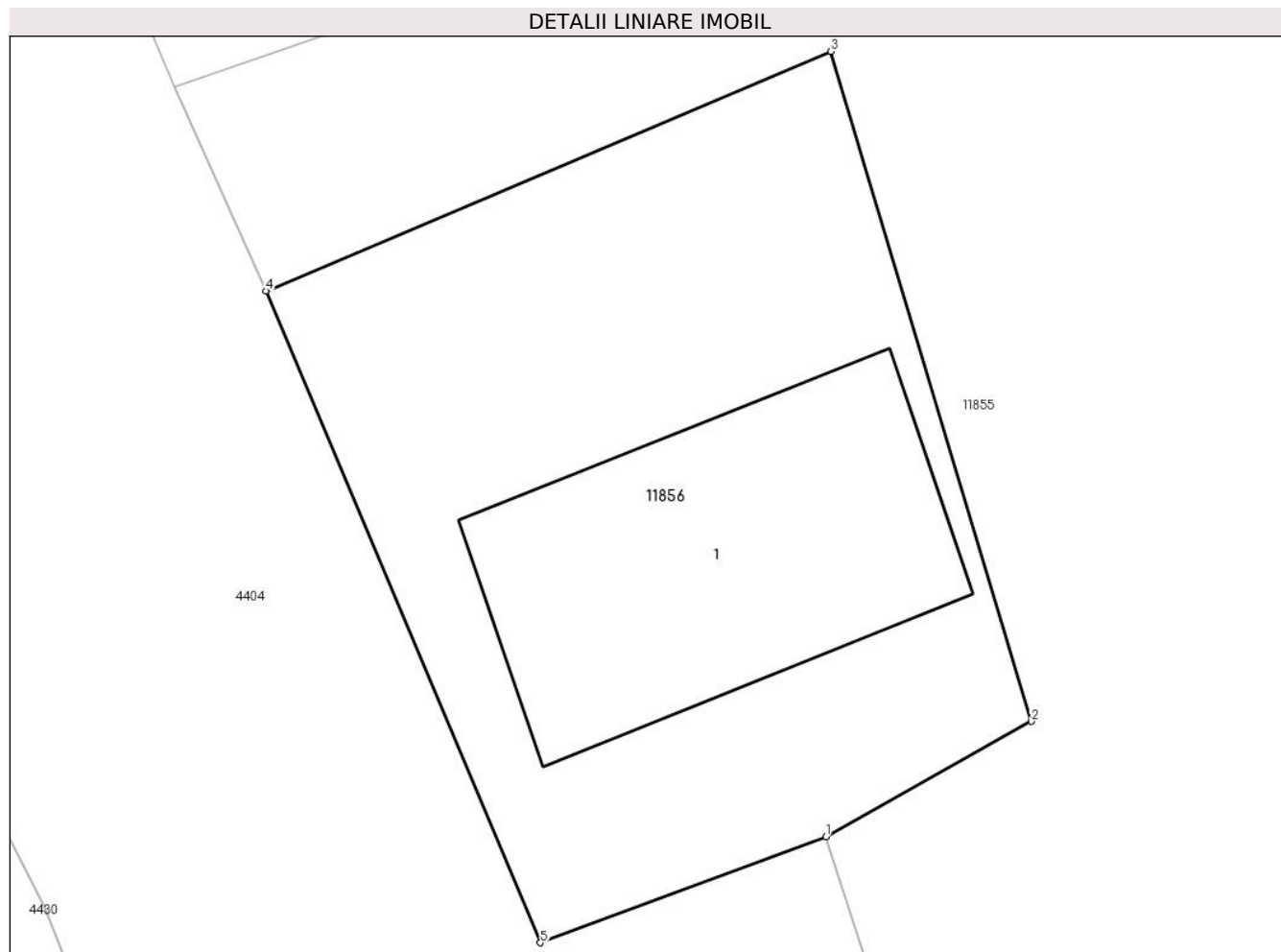
Inscrieri privind dezmembramintele dreptului de proprietate, drepturi reale de garanție și sarcini	Referințe
NU SUNT	

## Anexa Nr. 1 La Partea I

## Teren

Nr cadastral	Suprafața (mp)*	Observații / Referințe
	182	

\* Suprafața este determinată în planul de proiecție Stereo 70.



## Date referitoare la teren

Crt	Categorie folosință	Intra vilan	Suprafața (mp)	Tarla	Parcelă	Nr. topo	Observații / Referințe
1	curți constructii	DA	182	-	-	-	

## Date referitoare la construcții

Crt	Număr	Destinație construcție	Supraf. (mp)	Situație juridică	Observații / Referințe
A1.1		constructii anexa	53	Cu acte	Nr. niveluri:1; S. construita la sol:53 mp;

## Lungime Segmente

1) Valorile lungimilor segmentelor sunt obținute din proiecție în plan.

Punct început	X / Y	Punct sfârșit	X / Y	Lungime segment (** (m)
1	581.241,545 638.704,236	2	581.245,879 638.706,666	4.969
2	581.245,879 638.706,666	3	581.241,651 638.720,769	14.723
3	581.241,651 638.720,769	4	581.229,746 638.715,728	12.928
4	581.229,746 638.715,728	5	581.235,53 638.702,007	14.89

Punct început	X / Y	Punct sfârșit	X / Y	Lungime segment (** (m)
5	581.235,53 638.702,007	1	581.241,545 638.704,236	6.415

\*\* Lungimile segmentelor sunt determinate în planul de proiecție Stereo 70 și sunt rotunjite la 1 milimetru.

\*\*\* Distanța dintre puncte este formată din segmente cumulate ce sunt mai mici decât valoarea 1 milimetru.



**DATE DESPRE IMOBILUL NR. 11861**

Oficiul de Cadastru și Publicitate Imobiliară NEAMT  
Biroul de Cadastru și Publicitate Imobiliară Targu-Neamt

**A. Partea I. Descrierea imobilului**

TEREN Intravilan

Adresa: Loc. Pipirig, Jud. Neamt

Nr. Crt	Nr cadastral Nr. topografic	Suprafața* (mp)	Observații / Referințe
A1		1.240	Sector cadastral:49 Teren imprejmuit;

**B. Partea II. Proprietari și acte**

Inscrieri privitoare la dreptul de proprietate și alte drepturi reale	Referințe
/	
Act Notarial nr. 126, din 19/05/2021 emis de BNP Teodorescu Mihaela;	
B1	A1
Intabulare, drept de PROPRIETATE, dobandit prin Lege, cota actuala 1/1, cota initiala 1/1	
1) AFLOAREI ZENOVIA	
2) AFLOAREI VASILICA-DENISA	
3) AFLOAREI IOAN-CĂTĂLIN	

**C. Partea III. SARCINI .**

Inscrieri privind dezmembramintele dreptului de proprietate, drepturi reale de garanție și sarcini	Referințe
NU SUNT	

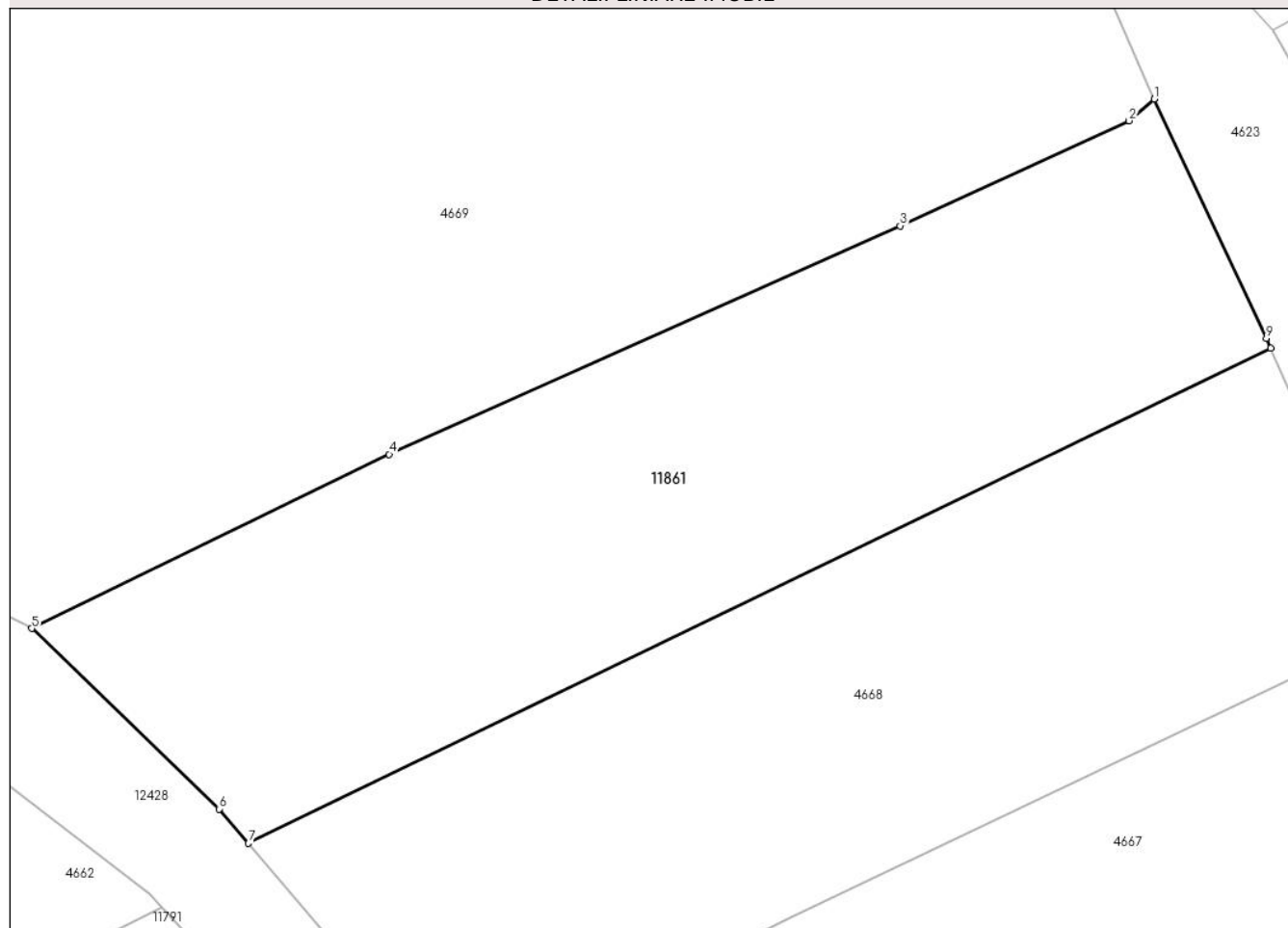
## Anexa Nr. 1 La Partea I

## Teren

Nr cadastral	Suprafața (mp)*	Observații / Referințe
	1.240	

\* Suprafața este determinată în planul de proiecție Stereo 70.

## DETALII LINIARE IMOBIL



## Date referitoare la teren

Crt	Categorie folosință	Intravilan	Suprafața (mp)	Tarla	Parcelă	Nr. topo	Observații / Referințe
1	faneata	DA	1.240	-	-	-	

## Lungime Segmente

1) Valorile lungimilor segmentelor sunt obținute din proiecție în plan.

Punct început	X / Y	Punct sfârșit	X / Y	Lungime segment (** (m)
1	582.941,728 638.593,99	2	582.940,202 638.592,671	2.017
2	582.940,202 638.592,671	3	582.926,199 638.586,251	15.405
3	582.926,199 638.586,251	4	582.894,956 638.572,303	34.215
4	582.894,956 638.572,303	5	582.873,11 638.561,671	24.296
5	582.873,11 638.561,671	6	582.884,575 638.550,64	15.91

Punct început	X / Y	Punct sfârșit	X / Y	Lungime segment (** (m)
6	582.884,575 638.550,64	7	582.886,364 638.548,552	2.75
7	582.886,364 638.548,552	8	582.948,862 638.578,781	69.425
8	582.948,862 638.578,781	9	582.948,595 638.579,393	0.668
9	582.948,595 638.579,393	1	582.941,728 638.593,99	16.132

\*\* Lungimile segmentelor sunt determinate în planul de proiecție Stereo 70 și sunt rotunjite la 1 milimetru.

\*\*\* Distanța dintre puncte este formată din segmente cumulate ce sunt mai mici decât valoarea 1 milimetru.





**DATE DESPRE IMOBILUL NR. 11862**

Oficiul de Cadastru și Publicitate Imobiliară NEAMT  
Biroul de Cadastru și Publicitate Imobiliară Targu-Neamt

**A. Partea I. Descrierea imobilului**

TEREN Intravilan

Adresa: Loc. Pipirig, Jud. Neamt

Nr. Crt	Nr cadastral Nr. topografic	Suprafața* (mp)	Observații / Referințe
A1		939	Sector cadastral:49 Teren imprejmuit; Diferenta de suprafata din rolul agricol se regaseste la imobilul cu id 11939

**B. Partea II. Proprietari și acte**

Inscrieri privitoare la dreptul de proprietate și alte drepturi reale		Referințe
/		
Act Administrativ nr. 2570, din 15/02/2024 emis de Primăria Com. Pipirig;		
B1	Inscrierea posesiei, drept de PROPRIETATE, dobandit prin Lege, cota actuala 1/1, cota initiala 1/1 1) COJOCARIU GHEORGHE	A1

**C. Partea III. SARCINI .**

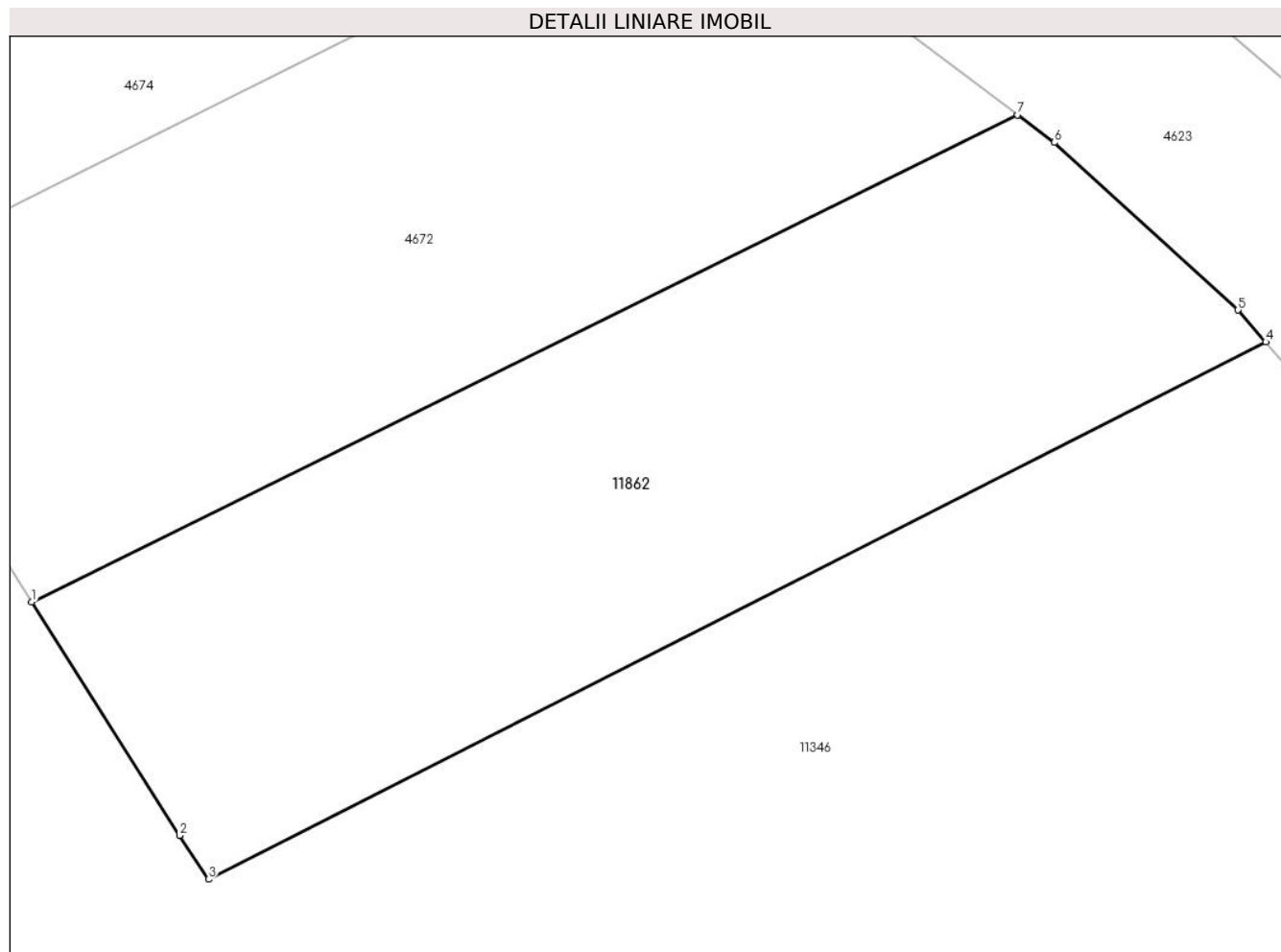
Inscrieri privind dezmembramintele dreptului de proprietate, drepturi reale de garanție și sarcini	Referințe
NU SUNT	

## Anexa Nr. 1 La Partea I

## Teren

Nr cadastral	Suprafața (mp)*	Observații / Referințe
	939	Diferenta de suprafata din rolul agricol se regaseste la imobilul cu id 11939

\* Suprafața este determinată în planul de proiecție Stereo 70.



## Date referitoare la teren

Crt	Categorie folosință	Intravilan	Suprafața (mp)	Tarla	Parcelă	Nr. topo	Observații / Referințe
1	faneata	DA	939	-	-	-	

## Lungime Segmente

1) Valorile lungimilor segmentelor sunt obținute din proiecție în plan.

Punct început	X / Y	Punct sfârșit	X / Y	Lungime segment (** (m)
1	582.806,41 638.702,499	2	582.813,88 638.690,704	13.961
2	582.813,88 638.690,704	3	582.815,347 638.688,491	2.655
3	582.815,347 638.688,491	4	582.868,782 638.715,617	59.926
4	582.868,782 638.715,617	5	582.867,388 638.717,221	2.125
5	582.867,388 638.717,221	6	582.858,086 638.725,682	12.574

Punct început	X / Y	Punct sfârșit	X / Y	Lungime segment (** (m)
6	582.858,086 638.725,682	7	582.856,244 638.727,076	2.31
7	582.856,244 638.727,076	1	582.806,41 638.702,499	55.565

\*\* Lungimile segmentelor sunt determinate în planul de proiecție Stereo 70 și sunt rotunjite la 1 milimetru.

\*\*\* Distanța dintre puncte este formată din segmente cumulate ce sunt mai mici decât valoarea 1 milimetru.



**DATE DESPRE IMOBILUL NR. 11863**

Oficiul de Cadastru și Publicitate Imobiliară NEAMT  
Biroul de Cadastru și Publicitate Imobiliară Targu-Neamt

**A. Partea I. Descrierea imobilului**

TEREN Intravilan

Adresa: Loc. Pipirig, Jud. Neamt

Nr. Crt	Nr cadastral Nr. topografic	Suprafața* (mp)	Observații / Referințe
A1		4.821	Sector cadastral:49 Teren imprejmuit; Diferenta de suprafata din rolul agricol se regaseste la imobilul cu id 11938

**B. Partea II. Proprietari și acte**

Inscrieri privitoare la dreptul de proprietate și alte drepturi reale		Referințe
/		
Act Administrativ nr. 2570, din 15/02/2024 emis de Primăria Com. Pipirig;		
B1	Inscrierea posesiei, drept de PROPRIETATE, dobandit prin Lege, cota actuala 1/1, cota initiala 1/1 1) MIHALACHE JĂNIȚA	A1

**C. Partea III. SARCINI .**

Inscrieri privind dezmembramintele dreptului de proprietate, drepturi reale de garanție și sarcini	Referințe
NU SUNT	

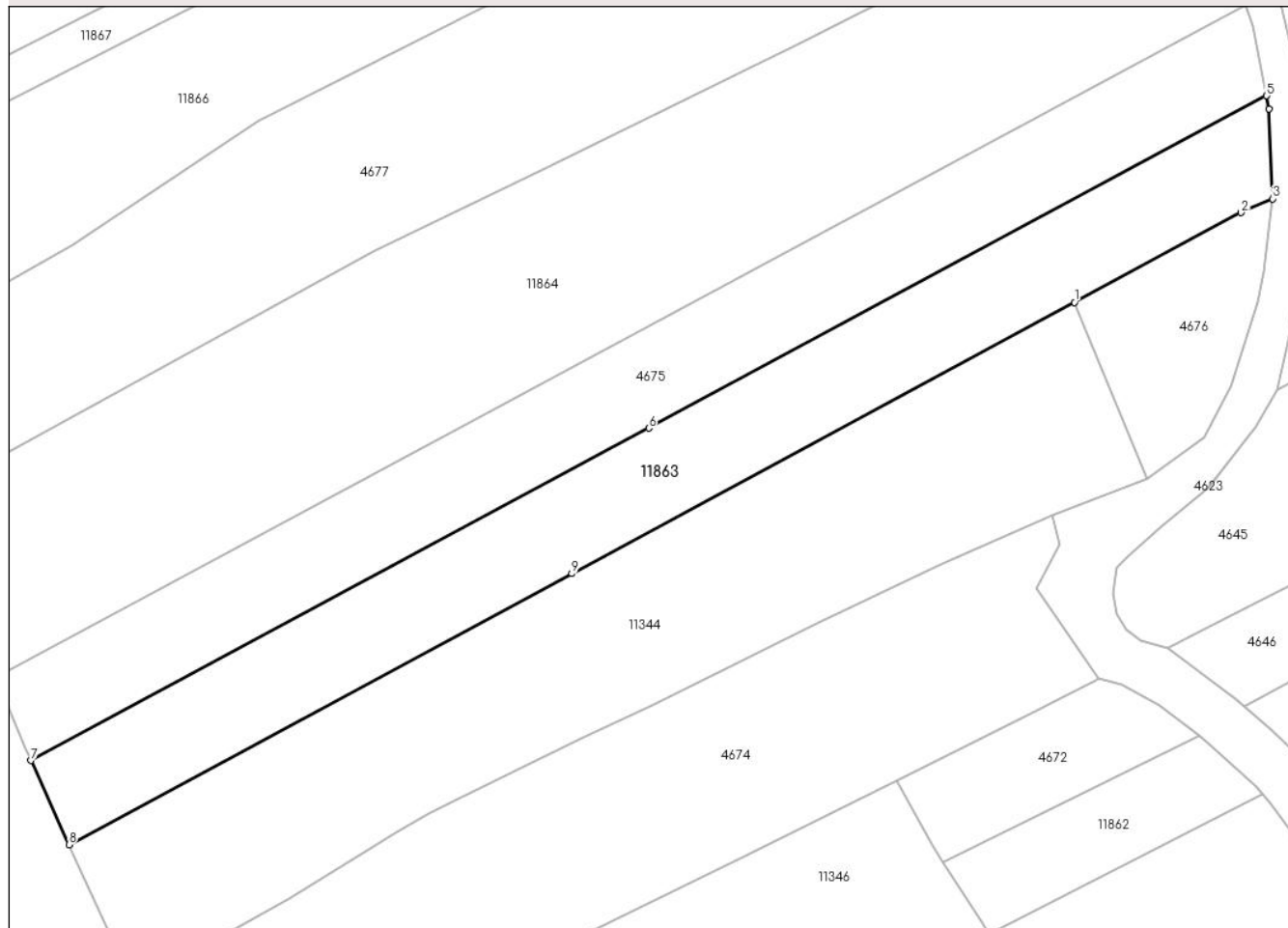
## Anexa Nr. 1 La Partea I

## Teren

Nr cadastral	Suprafața (mp)*	Observații / Referințe
	4.821	Diferenta de suprafata din rolul agricol se regaseste la imobilul cu id 11938

\* Suprafața este determinată în planul de proiecție Stereo 70.

## DETALII LINIARE IMOBIL



## Date referitoare la teren

Crt	Categorie folosință	Intravilan	Suprafața (mp)	Tarla	Parcelă	Nr. topo	Observații / Referințe
1	faneata	DA	4.821	-	-	-	

## Lungime Segmente

1) Valorile lungimilor segmentelor sunt obținute din proiecție în plan.

Punct început	X / Y	Punct sfârșit	X / Y	Lungime segment (** (m)
1	582.832,028 638.811,503	2	582.864,499 638.828,989	36.88
2	582.864,499 638.828,989	3	582.870,647 638.831,69	6.715
3	582.870,647 638.831,69	4	582.869,989 638.849,218	17.54
4	582.869,989 638.849,218	5	582.869,496 638.851,76	2.589
5	582.869,496 638.851,76	6	582.748,972 638.787,021	136.811

Punct început	X / Y	Punct sfârșit	X / Y	Lungime segment (** (m)
6	582.748,972 638.787,021	7	582.628,447 638.722,281	136.812
7	582.628,447 638.722,281	8	582.635,859 638.705,866	18.011
8	582.635,859 638.705,866	9	582.733,944 638.758,685	111.402
9	582.733,944 638.758,685	1	582.832,028 638.811,503	111.401

\*\* Lungimile segmentelor sunt determinate în planul de proiecție Stereo 70 și sunt rotunjite la 1 milimetru.

\*\*\* Distanța dintre puncte este formată din segmente cumulate ce sunt mai mici decât valoarea 1 milimetru.





**DATE DESPRE IMOBILUL NR. 11864**

Oficiul de Cadastru și Publicitate Imobiliară NEAMT  
Biroul de Cadastru și Publicitate Imobiliară Targu-Neamt

**A. Partea I. Descrierea imobilului**

TEREN Intravilan

Adresa: Loc. Pipirig, Jud. Neamt

Nr. Crt	Nr cadastral Nr. topografic	Suprafața* (mp)	Observații / Referințe
A1		10.000	Sector cadastral:49 Teren imprejmuit;

**B. Partea II. Proprietari și acte**

Inscrieri privitoare la dreptul de proprietate și alte drepturi reale	Referințe
/	
Act Administrativ nr. 2570, din 15/02/2024 emis de Primăria Com. Pipirig;	
B1	A1
Inscrierea posesiei, drept de PROPRIETATE, dobandit prin Lege, cota actuala 1/1, cota initiala 1/1	
1) ARMENICI MIHAIL	

**C. Partea III. SARCINI .**

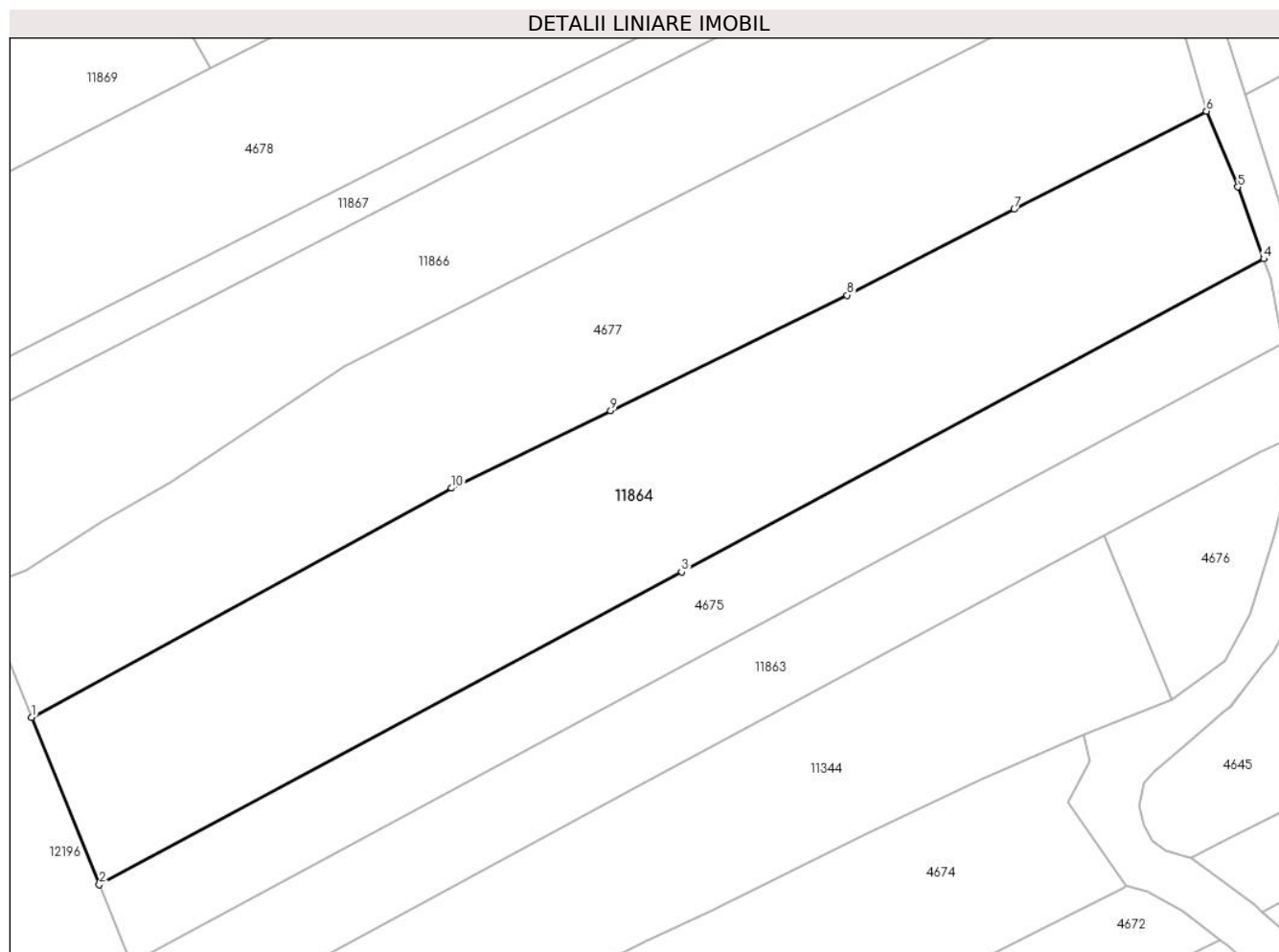
Inscrieri privind dezmembramintele dreptului de proprietate, drepturi reale de garanție și sarcini	Referințe
NU SUNT	

## Anexa Nr. 1 La Partea I

## Teren

Nr cadastral	Suprafața (mp)*	Observații / Referințe
	10.000	

\* Suprafața este determinată în planul de proiecție Stereo 70.



## Date referitoare la teren

Crt	Categorie folosință	Intravilan	Suprafața (mp)	Tarla	Parcelă	Nr. topo	Observații / Referințe
1	drum	DA	787	-	-	-	
2	faneata	DA	5.528	-	-	-	
3	faneata	DA	3.685	-	-	-	

## Lungime Segmente

1) Valorile lungimilor segmentelor sunt obținute din proiecție în plan.

Punct început	X / Y	Punct sfârșit	X / Y	Lungime segment (** (m)
1	582.607,539 638.773,523	2	582.621,735 638.738,544	37.75
2	582.621,735 638.738,544	3	582.743,566 638.803,986	138.295
3	582.743,566 638.803,986	4	582.865,398 638.869,427	138.295
4	582.865,398 638.869,427	5	582.859,984 638.884,472	15.989

Punct început	X / Y	Punct sfârşit	X / Y	Lungime segment (** (m)
5	582.859,984 638.884,472	6	582.853,422 638.900,284	17.12
6	582.853,422 638.900,284	7	582.813,2 638.879,793	45.141
7	582.813,2 638.879,793	8	582.778,183 638.861,832	39.355
8	582.778,183 638.861,832	9	582.728,723 638.837,644	55.058
9	582.728,723 638.837,644	10	582.695,434 638.821,457	37.016
10	582.695,434 638.821,457	1	582.607,539 638.773,523	100.116

\*\* Lungimile segmentelor sunt determinate în planul de proiecţie Stereo 70 şi sunt rotunjite la 1 milimetru.

\*\*\* Distanţa dintre puncte este formată din segmente cumulate ce sunt mai mici decât valoarea 1 milimetru.



**DATE DESPRE IMOBILUL NR. 11866**

Oficiul de Cadastru și Publicitate Imobiliară NEAMT  
Biroul de Cadastru și Publicitate Imobiliară Targu-Neamt

**A. Partea I. Descrierea imobilului**

TEREN Intravilan

Adresa: Loc. Pipirig, Jud. Neamt

Nr. Crt	Nr cadastral Nr. topografic	Suprafața* (mp)	Observații / Referințe
A1		7.838	Sector cadastral:49 Teren imprejmuit;

**B. Partea II. Proprietari și acte**

Inscrieri privitoare la dreptul de proprietate și alte drepturi reale	Referințe
/	
Act Administrativ nr. 2570, din 15/02/2024 emis de Primăria Com. Pipirig;	
B1	Inscrierea posesiei, drept de PROPRIETATE, dobandit prin Lege, cota actuala 1/1, cota initiala 1/1
	1) PÎȚILIGA EVA

**C. Partea III. SARCINI .**

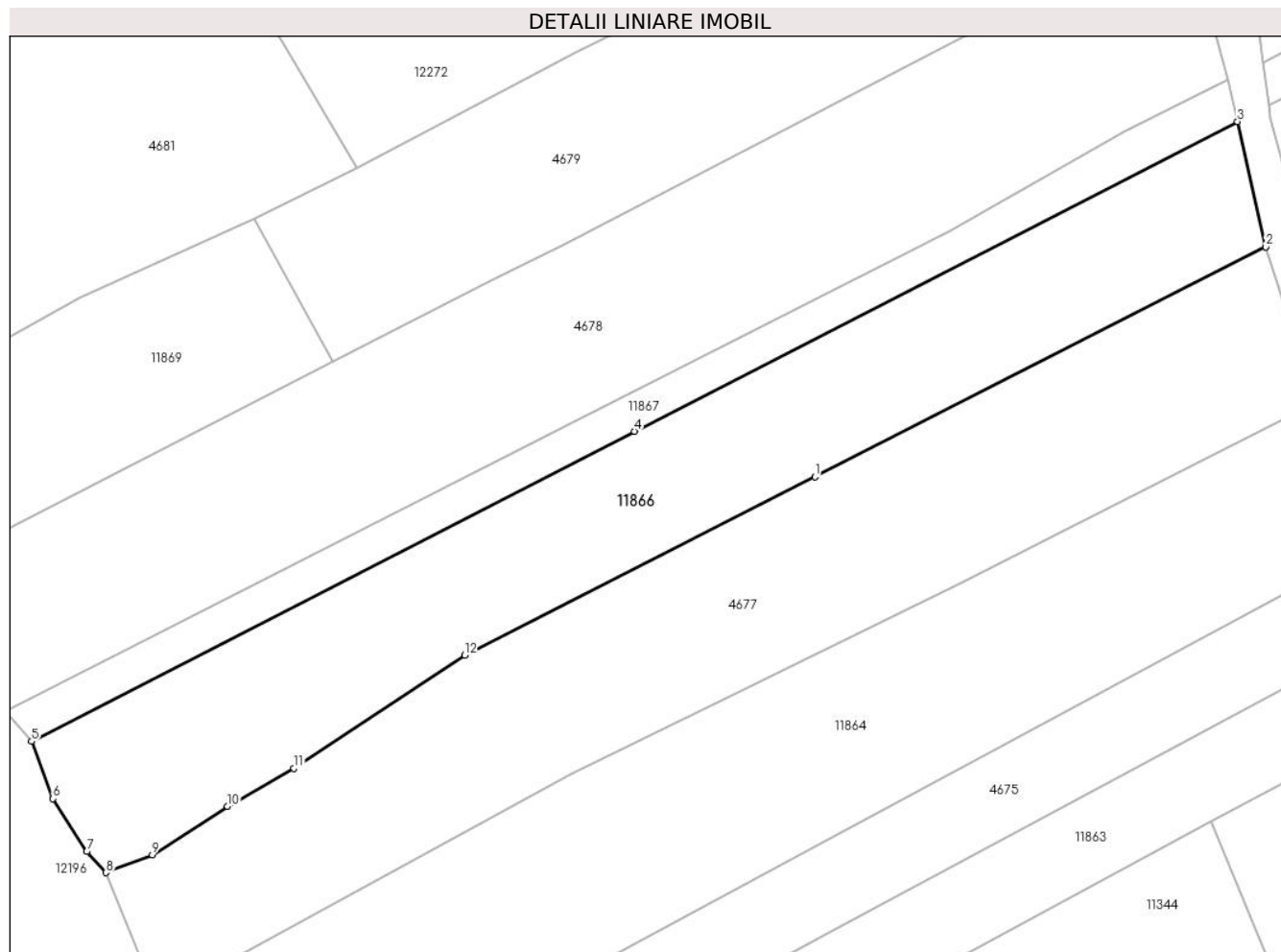
Inscrieri privind dezmembramintele dreptului de proprietate, drepturi reale de garanție și sarcini	Referințe
NU SUNT	

## Anexa Nr. 1 La Partea I

## Teren

Nr cadastral	Suprafața (mp)*	Observații / Referințe
	7.838	

\* Suprafața este determinată în planul de proiecție Stereo 70.



## Date referitoare la teren

Crt	Categorie folosință	Intravilan	Suprafața (mp)	Tarla	Parcelă	Nr. topo	Observații / Referințe
1	faneata	DA	5.144	-	-	-	
2	faneata	DA	1.420	-	-	-	
3	pasune	DA	1.273	-	-	-	Pășune împădurită

## Lungime Segmente

1) Valorile lungimilor segmentelor sunt obținute din proiecție în plan.

Punct început	X / Y	Punct sfârșit	X / Y	Lungime segment (** (m)
1	582.747,547 638.884,793	2	582.843,549 638.933,693	107.739
2	582.843,549 638.933,693	3	582.837,553 638.960,355	27.328
3	582.837,553 638.960,355	4	582.709,152 638.894,433	144.335
4	582.709,152 638.894,433	5	582.580,751 638.828,51	144.335

Punct început	X / Y	Punct sfârșit	X / Y	Lungime segment (** (m)
5	582.580,751 638.828,51	6	582.585,294 638.816,305	13.023
6	582.585,294 638.816,305	7	582.592,506 638.805,086	13.337
7	582.592,506 638.805,086	8	582.596,568 638.800,556	6.084
8	582.596,568 638.800,556	9	582.606,446 638.804,334	10.576
9	582.606,446 638.804,334	10	582.622,456 638.814,661	19.052
10	582.622,456 638.814,661	11	582.636,614 638.822,763	16.312
11	582.636,614 638.822,763	12	582.672,947 638.846,86	43.598
12	582.672,947 638.846,86	1	582.747,547 638.884,793	83.69

\*\* Lungimile segmentelor sunt determinate în planul de proiecție Stereo 70 și sunt rotunjite la 1 milimetru.

\*\*\* Distanța dintre puncte este formată din segmente cumulate ce sunt mai mici decât valoarea 1 milimetru.





**DATE DESPRE IMOBILUL NR. 11867**

Oficiul de Cadastru și Publicitate Imobiliară NEAMT  
Biroul de Cadastru și Publicitate Imobiliară Targu-Neamt

**A. Partea I. Descrierea imobilului**

TEREN Intravilan

Adresa: Loc. Pipirig, Jud. Neamt

Nr. Crt	Nr cadastral Nr. topografic	Suprafața* (mp)	Observații / Referințe
A1		2.319	Sector cadastral:49 Teren neimprejmuit;

**B. Partea II. Proprietari și acte**

Inscrieri privitoare la dreptul de proprietate și alte drepturi reale	Referințe
/	
Act Normativ nr. 7, din 13/03/1996 emis de GUVERNUL ROMÂNIEI;	
B1	Inscrierea provizorie, drept de PROPRIETATE, dobandit prin Lege, cota actuala 1/1, cota initiala 1/1
	1) COMUNA PIPIRIG, CIF:99999999999999, Proprietar neidentificat

**C. Partea III. SARCINI .**

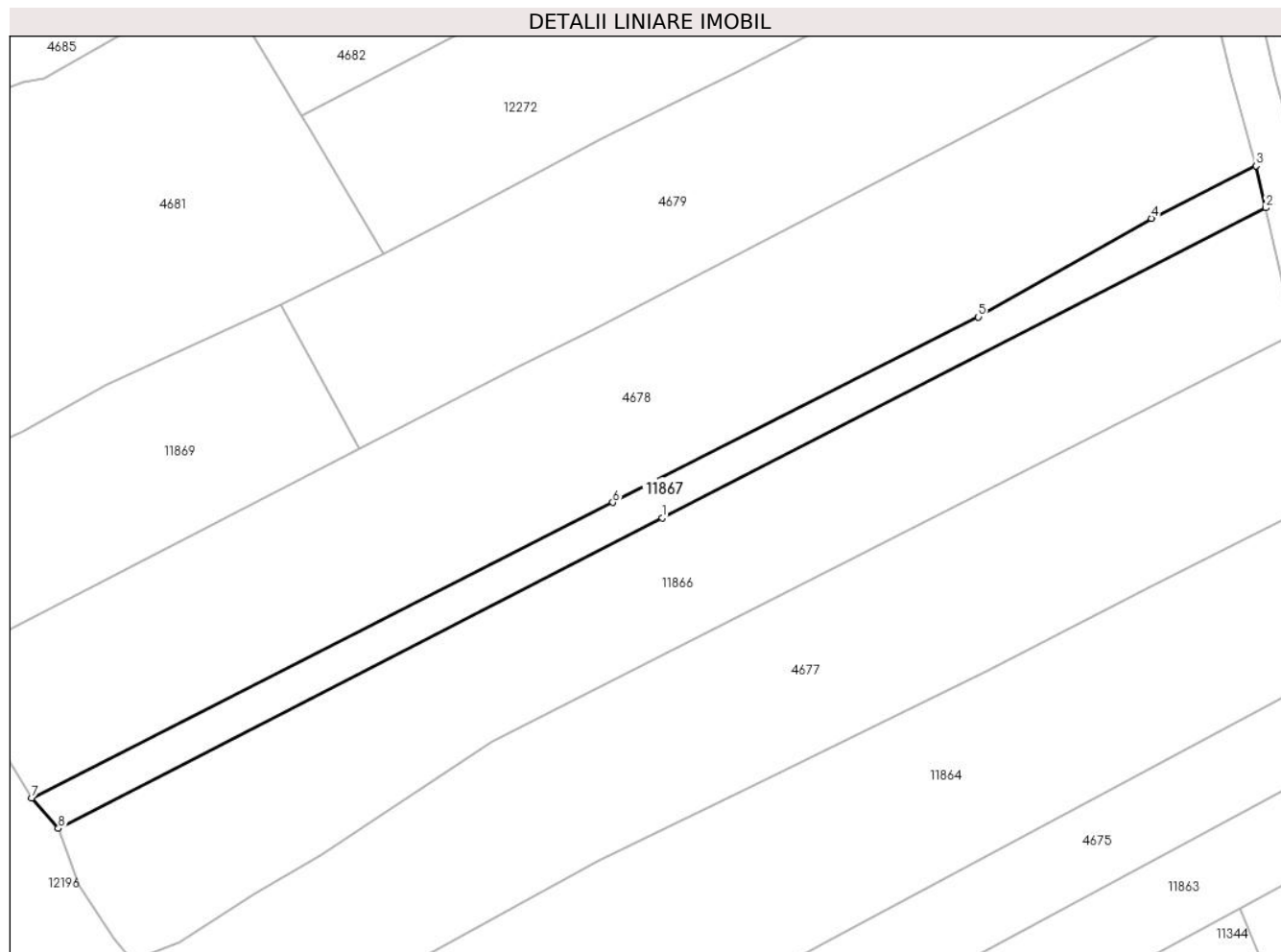
Inscrieri privind dezmembramintele dreptului de proprietate, drepturi reale de garanție și sarcini	Referințe
NU SUNT	

## Anexa Nr. 1 La Partea I

## Teren

Nr cadastral	Suprafața (mp)*	Observații / Referințe
	2.319	

\* Suprafața este determinată în planul de proiecție Stereo 70.



## Date referitoare la teren

Crt	Categorie folosință	Intravilan	Suprafața (mp)	Tarla	Parcelă	Nr. topo	Observații / Referințe
1	faneata	DA	1.565	-	-	-	
2	faneata	DA	416	-	-	-	
3	pasune	DA	338	-	-	-	Pășune împădurită

## Lungime Segmente

1) Valorile lungimilor segmentelor sunt obținute din proiecție în plan.

Punct început	X / Y	Punct sfârșit	X / Y	Lungime segment (** (m)
1	582.709,152 638.894,433	2	582.837,553 638.960,355	144.335
2	582.837,553 638.960,355	3	582.835,549 638.969,266	9.134
3	582.835,549 638.969,266	4	582.813,263 638.958,091	24.931
4	582.813,263 638.958,091	5	582.776,42 638.937,153	42.377

Punct început	X / Y	Punct sfârşit	X / Y	Lungime segment (** (m)
5	582.776,42 638.937,153	6	582.698,673 638.897,746	87.164
6	582.698,673 638.897,746	7	582.575,082 638.834,972	138.619
7	582.575,082 638.834,972	8	582.580,751 638.828,51	8.596
8	582.580,751 638.828,51	1	582.709,152 638.894,433	144.335

\*\* Lungimile segmentelor sunt determinate în planul de proiecție Stereo 70 și sunt rotunjite la 1 milimetru.

\*\*\* Distanța dintre puncte este formată din segmente cumulate ce sunt mai mici decât valoarea 1 milimetru.



**DATE DESPRE IMOBILUL NR. 11869**

Oficiul de Cadastru și Publicitate Imobiliară NEAMT  
Biroul de Cadastru și Publicitate Imobiliară Targu-Neamt

**A. Partea I. Descrierea imobilului**

TEREN Intravilan

Adresa: Loc. Pipirig, Jud. Neamt

Nr. Crt	Nr cadastral Nr. topografic	Suprafața* (mp)	Observații / Referințe
A1		3.600	Sector cadastral:49 Teren imprejmuit;

**B. Partea II. Proprietari și acte**

Inscrieri privitoare la dreptul de proprietate și alte drepturi reale		Referințe
/		
Act Administrativ nr. 2570, din 15/02/2024 emis de Primăria Com. Pipirig;		
B1	Inscrierea posesiei, drept de PROPRIETATE, dobandit prin Lege, cota actuala 1/1, cota initiala 1/1 1) NISTOROAIA DUMITRU	A1

**C. Partea III. SARCINI .**

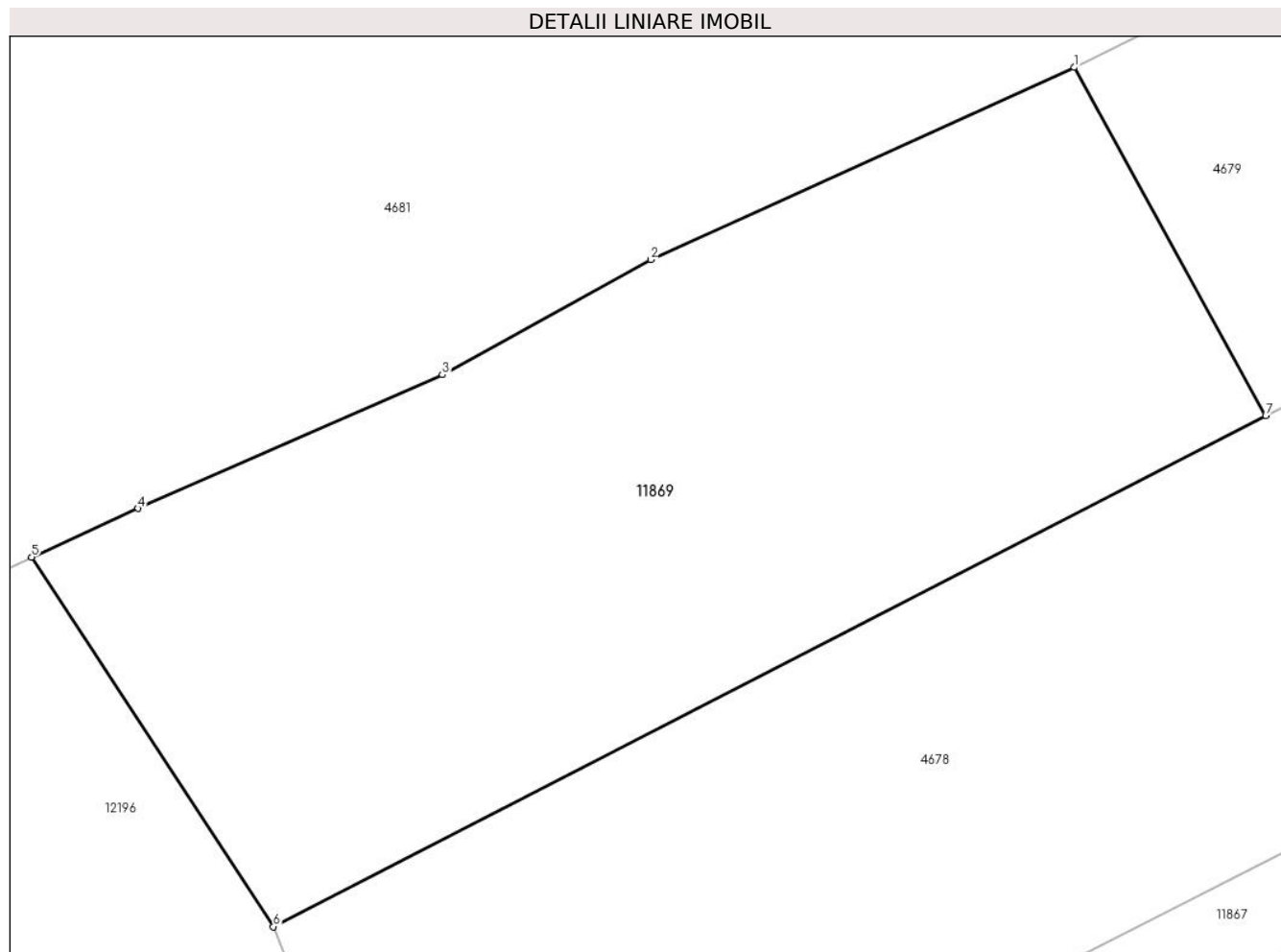
Inscrieri privind dezmembramintele dreptului de proprietate, drepturi reale de garanție și sarcini	Referințe
NU SUNT	

## Anexa Nr. 1 La Partea I

## Teren

Nr cadastral	Suprafața (mp)*	Observații / Referințe
	3.600	

\* Suprafața este determinată în planul de proiecție Stereo 70.



## Date referitoare la teren

Crt	Categorie folosință	Intravilan	Suprafața (mp)	Tarla	Parcelă	Nr. topo	Observații / Referințe
1	faneata	DA	3.600	-	-	-	

## Lungime Segmente

1) Valorile lungimilor segmentelor sunt obținute din proiecție în plan.

Punct început	X / Y	Punct sfârșit	X / Y	Lungime segment (** (m)
1	582.628,176 638.939,635	2	582.591,195 638.922,867	40.605
2	582.591,195 638.922,867	3	582.573,005 638.912,828	20.776
3	582.573,005 638.912,828	4	582.546,44 638.901,176	29.008
4	582.546,44 638.901,176	5	582.537,147 638.896,935	10.215
5	582.537,147 638.896,935	6	582.558,258 638.864,696	38.536

Punct început	X / Y	Punct sfârșit	X / Y	Lungime segment (** (m)
6	582.558,258 638.864,696	7	582.644,908 638.909,26	97.438
7	582.644,908 638.909,26	1	582.628,176 638.939,635	34.679

\*\* Lungimile segmentelor sunt determinate în planul de proiecție Stereo 70 și sunt rotunjite la 1 milimetru.

\*\*\* Distanța dintre puncte este formată din segmente cumulate ce sunt mai mici decât valoarea 1 milimetru.





**DATE DESPRE IMOBILUL NR. 11872**

Oficiul de Cadastru și Publicitate Imobiliară NEAMT  
Biroul de Cadastru și Publicitate Imobiliară Targu-Neamt

**A. Partea I. Descrierea imobilului**

TEREN Intravilan

Adresa: Loc. Pipirig, Jud. Neamt

Nr. Crt	Nr cadastral Nr. topografic	Suprafața* (mp)	Observații / Referințe
A1		2.475	Sector cadastral:49 Teren imprejmuit; Diferenta de suprafata din rolul agricol se regaseste la imobilul cu id 4633

**B. Partea II. Proprietari și acte**

Inscrieri privitoare la dreptul de proprietate și alte drepturi reale		Referințe
/		
Act Administrativ nr. 2570, din 15/02/2024 emis de Primăria Com. Pipirig;		
B1	Inscrierea posesiei, drept de PROPRIETATE, dobandit prin Lege, cota actuala 1/1, cota initiala 1/1 1) MUNTEANU NICUȘOR	A1

**C. Partea III. SARCINI .**

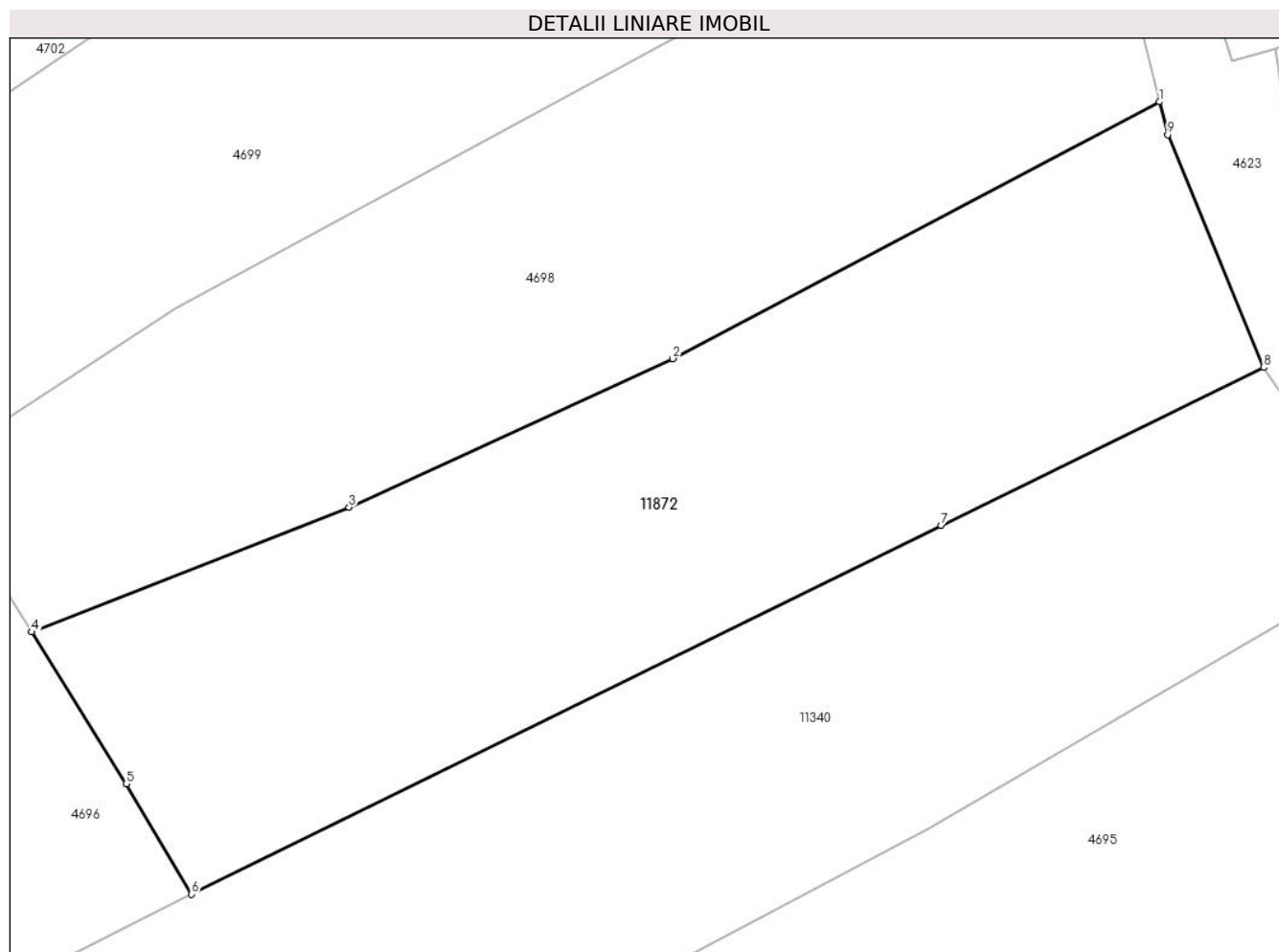
Inscrieri privind dezmembramintele dreptului de proprietate, drepturi reale de garanție și sarcini	Referințe
NU SUNT	

## Anexa Nr. 1 La Partea I

## Teren

Nr cadastral	Suprafața (mp)*	Observații / Referințe
	2.475	Diferenta de suprafata din rolul agricol se regaseste la imobilul cu id 4633

\* Suprafața este determinată în planul de proiecție Stereo 70.



## Date referitoare la teren

Crt	Categorie folosință	Intra vilan	Suprafața (mp)	Tarla	Parcelă	Nr. topo	Observații / Referințe
1	faneata	DA	2.475	-	-	-	

## Lungime Segmente

1) Valorile lungimilor segmentelor sunt obținute din proiecție în plan.

Punct început	X / Y	Punct sfârșit	X / Y	Lungime segment (** (m)
1	582.573,697 639.478,952	2	582.532,145 639.457,046	46.973
2	582.532,145 639.457,046	3	582.504,483 639.444,376	30.426
3	582.504,483 639.444,376	4	582.477,408 639.433,724	29.095
4	582.477,408 639.433,724	5	582.485,488 639.420,78	15.259
5	582.485,488 639.420,78	6	582.491,049 639.411,354	10.944

Punct început	X / Y	Punct sfârșit	X / Y	Lungime segment (** (m)
6	582.491,049 639.411,354	7	582.555,055 639.442,816	71.321
7	582.555,055 639.442,816	8	582.582,591 639.456,279	30.651
8	582.582,591 639.456,279	9	582.574,383 639.476,134	21.485
9	582.574,383 639.476,134	1	582.573,697 639.478,952	2.9

\*\* Lungimile segmentelor sunt determinate în planul de proiecție Stereo 70 și sunt rotunjite la 1 milimetru.

\*\*\* Distanța dintre puncte este formată din segmente cumulate ce sunt mai mici decât valoarea 1 milimetru.



**DATE DESPRE IMOBILUL NR. 11873**

Oficiul de Cadastru și Publicitate Imobiliară NEAMT  
Biroul de Cadastru și Publicitate Imobiliară Targu-Neamt

**A. Partea I. Descrierea imobilului**

TEREN Intravilan

Adresa: Loc. Pipirig, Jud. Neamt

Nr. Crt	Nr cadastral Nr. topografic	Suprafața* (mp)	Observații / Referințe
A1		1.350	Sector cadastral:49 Teren imprejmuit; Diferenta de suprafata din rolul agricol se regaseste la imobilul cu id 11925

**B. Partea II. Proprietari și acte**

Inscrieri privitoare la dreptul de proprietate și alte drepturi reale		Referințe
/		
Act Administrativ nr. 2570, din 15/02/2024 emis de Primăria Com. Pipirig;		
B1	Inscrierea posesiei, drept de PROPRIETATE, dobandit prin Lege, cota actuala 1/1, cota initiala 1/1 1) BOROIANU ELENA	A1

**C. Partea III. SARCINI .**

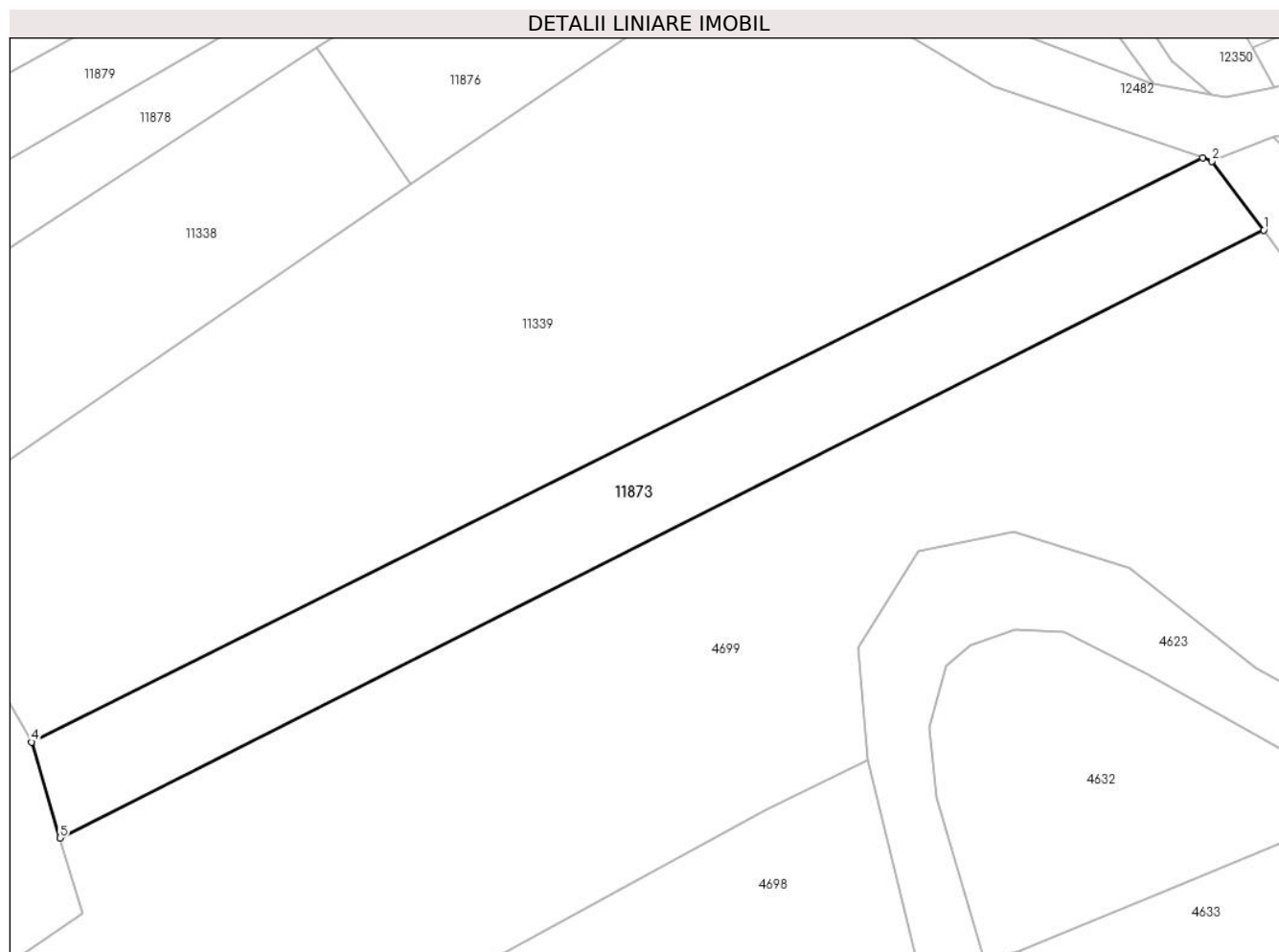
Inscrieri privind dezmembramintele dreptului de proprietate, drepturi reale de garanție și sarcini	Referințe
NU SUNT	

## Anexa Nr. 1 La Partea I

## Teren

Nr cadastral	Suprafața (mp)*	Observații / Referințe
	1.350	Diferenta de suprafata din rolul agricol se regaseste la imobilul cu id 11925

\* Suprafața este determinată în planul de proiecție Stereo 70.



## Date referitoare la teren

Crt	Categorie folosință	Intravilan	Suprafața (mp)	Tarla	Parcelă	Nr. topo	Observații / Referințe
1	faneata	DA	1.350	-	-	-	

## Lungime Segmente

1) Valorile lungimilor segmentelor sunt obținute din proiecție în plan.

Punct început	X / Y	Punct sfârșit	X / Y	Lungime segment (** (m)
1	582.608,689 639.557,873	2	582.603,353 639.564,994	8.898
2	582.603,353 639.564,994	3	582.602,39 639.565,324	1.018
3	582.602,39 639.565,324	4	582.481,447 639.505,045	135.132
4	582.481,447 639.505,045	5	582.484,38 639.495,148	10.322
5	582.484,38 639.495,148	1	582.608,689 639.557,873	139.238

**\*\* Lungimile segmentelor sunt determinate în planul de proiecție Stereo 70 și sunt rotunjite la 1 milimetru.**

**\*\*\* Distanța dintre puncte este formată din segmente cumulate ce sunt mai mici decât valoarea 1 milimetru.**





**DATE DESPRE IMOBILUL NR. 11875**

Oficiul de Cadastru și Publicitate Imobiliară NEAMT  
Biroul de Cadastru și Publicitate Imobiliară Targu-Neamt

**A. Partea I. Descrierea imobilului**

TEREN Intravilan

Adresa: Loc. Pipirig, Jud. Neamt

Nr. Crt	Nr cadastral Nr. topografic	Suprafața* (mp)	Observații / Referințe
A1		4.036	Sector cadastral:49 Teren neimprejmuit;

**B. Partea II. Proprietari și acte**

Inscrieri privitoare la dreptul de proprietate și alte drepturi reale		Referințe
/		
Act Normativ nr. 7, din 13/03/1996 emis de GUVERNUL ROMÂNIEI;		
B1	Inscrierea provizorie, drept de PROPRIETATE, dobandit prin Lege, cota actuala 1/1, cota initiala 1/1 1) COMUNA PIPIRIG, CIF:99999999999999, Proprietar neidentificat	A1

**C. Partea III. SARCINI .**

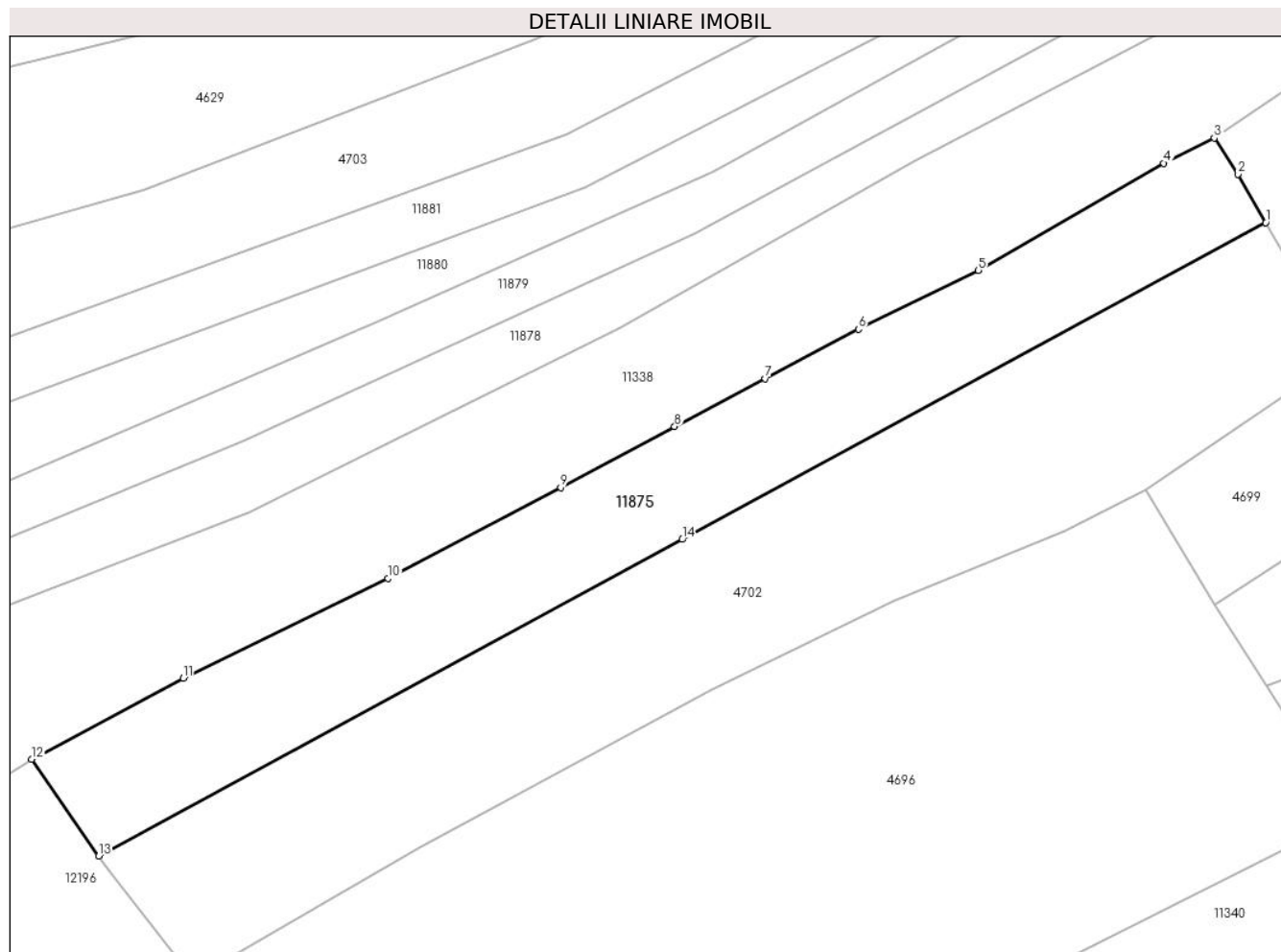
Inscrieri privind dezmembramintele dreptului de proprietate, drepturi reale de garanție și sarcini	Referințe
NU SUNT	

## Anexa Nr. 1 La Partea I

## Teren

Nr cadastral	Suprafața (mp)*	Observații / Referințe
	4.036	

\* Suprafața este determinată în planul de proiecție Stereo 70.



## Date referitoare la teren

Crt	Categorie folosință	Intravilan	Suprafața (mp)	Tarla	Parcelă	Nr. topo	Observații / Referințe
1	faneata	DA	4.036	-	-	-	

## Lungime Segmente

1) Valorile lungimilor segmentelor sunt obținute din proiecție în plan.

Punct început	X / Y	Punct sfârșit	X / Y	Lungime segment (** (m)
1	582.477,2 639.512,469	2	582.472,492 639.520,698	9.481
2	582.472,492 639.520,698	3	582.468,452 639.526,858	7.367
3	582.468,452 639.526,858	4	582.459,876 639.522,535	9.604
4	582.459,876 639.522,535	5	582.428,287 639.504,34	36.454
5	582.428,287 639.504,34	6	582.407,909 639.494,345	22.697

Punct început	X / Y	Punct sfârşit	X / Y	Lungime segment (** (m)
6	582.407,909 639.494,345	7	582.392,032 639.485,957	17.957
7	582.392,032 639.485,957	8	582.376,596 639.477,828	17.446
8	582.376,596 639.477,828	9	582.357,219 639.467,448	21.982
9	582.357,219 639.467,448	10	582.327,879 639.451,999	33.159
10	582.327,879 639.451,999	11	582.292,948 639.435,017	38.84
11	582.292,948 639.435,017	12	582.267,197 639.421,289	29.182
12	582.267,197 639.421,289	13	582.278,602 639.404,77	20.074
13	582.278,602 639.404,77	14	582.377,901 639.458,619	112.96
14	582.377,901 639.458,619	1	582.477,2 639.512,469	112.961

\*\* Lungimile segmentelor sunt determinate în planul de proiecție Stereo 70 și sunt rotunjite la 1 milimetru.

\*\*\* Distanța dintre puncte este formată din segmente cumulate ce sunt mai mici decât valoarea 1 milimetru.



**DATE DESPRE IMOBILUL NR. 11876**

Oficiul de Cadastru și Publicitate Imobiliară NEAMT  
Biroul de Cadastru și Publicitate Imobiliară Targu-Neamt

**A. Partea I. Descrierea imobilului**

TEREN Intravilan

Adresa: Loc. Pipirig, Jud. Neamt

Nr. Crt	Nr cadastral Nr. topografic	Suprafața* (mp)	Observații / Referințe
A1		735	Sector cadastral:49 Teren neimprejmuit;

**B. Partea II. Proprietari și acte**

Inscrieri privitoare la dreptul de proprietate și alte drepturi reale	Referințe
/	
Act Normativ nr. 7, din 13/03/1996 emis de GUVERNUL ROMÂNIEI;	
B1	Inscrierea provizorie, drept de PROPRIETATE, dobandit prin Lege, cota actuala 1/1, cota initiala 1/1
	1) COMUNA PIPIRIG, CIF:99999999999999, Proprietar neidentificat

**C. Partea III. SARCINI .**

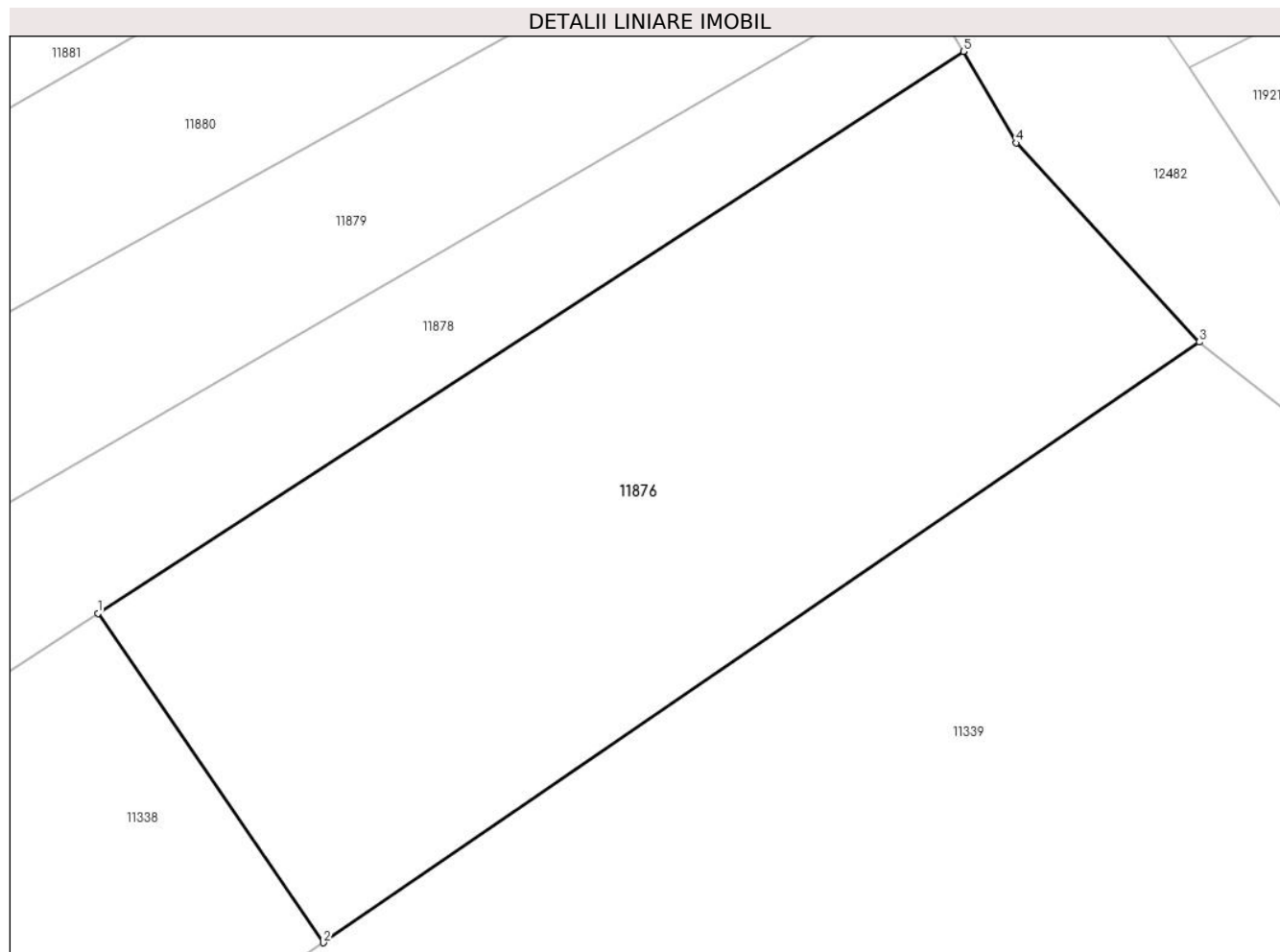
Inscrieri privind dezmembramintele dreptului de proprietate, drepturi reale de garanție și sarcini	Referințe
NU SUNT	

## Anexa Nr. 1 La Partea I

## Teren

Nr cadastral	Suprafața (mp)*	Observații / Referințe
	735	

\* Suprafața este determinată în planul de proiecție Stereo 70.



## Date referitoare la teren

Crt	Categorie folosință	Intravilan	Suprafața (mp)	Tarla	Parcelă	Nr. topo	Observații / Referințe
1	faneata	DA	735	-	-	-	

## Lungime Segmente

1) Valorile lungimilor segmentelor sunt obținute din proiecție în plan.

Punct început	X / Y	Punct sfârșit	X / Y	Lungime segment (** (m)
1	582.510,933 639.576,677	2	582.520,593 639.562,575	17.093
2	582.520,593 639.562,575	3	582.558,129 639.588,288	45.498
3	582.558,129 639.588,288	4	582.550,288 639.596,806	11.577
4	582.550,288 639.596,806	5	582.548,016 639.600,723	4.528
5	582.548,016 639.600,723	1	582.510,933 639.576,677	44.197

**\*\* Lungimile segmentelor sunt determinate în planul de proiecție Stereo 70 și sunt rotunjite la 1 milimetru.**

**\*\*\* Distanța dintre puncte este formată din segmente cumulate ce sunt mai mici decât valoarea 1 milimetru.**





**DATE DESPRE IMOBILUL NR. 11878**

Oficiul de Cadastru și Publicitate Imobiliară NEAMT  
Biroul de Cadastru și Publicitate Imobiliară Targu-Neamt

**A. Partea I. Descrierea imobilului**

TEREN Intravilan

Adresa: Loc. Pipirig, Jud. Neamt

Nr. Crt	Nr cadastral Nr. topografic	Suprafața* (mp)	Observații / Referințe
A1		2.723	Sector cadastral:49 Teren imprejmuit; Diferenta de suprafata din rolul agricol se regaseste la imobilul cu id 11920

**B. Partea II. Proprietari și acte**

Inscrieri privitoare la dreptul de proprietate și alte drepturi reale		Referințe
/		
Act Administrativ nr. 2570, din 15/02/2024 emis de Primăria Com. Pipirig;		
B1	Inscrierea posesiei, drept de PROPRIETATE, dobandit prin Lege, cota actuala 1/1, cota initiala 1/1 1) DOBRICĂ GHEORGHE 2) DOBRICĂ GEORGETA	A1

**C. Partea III. SARCINI .**

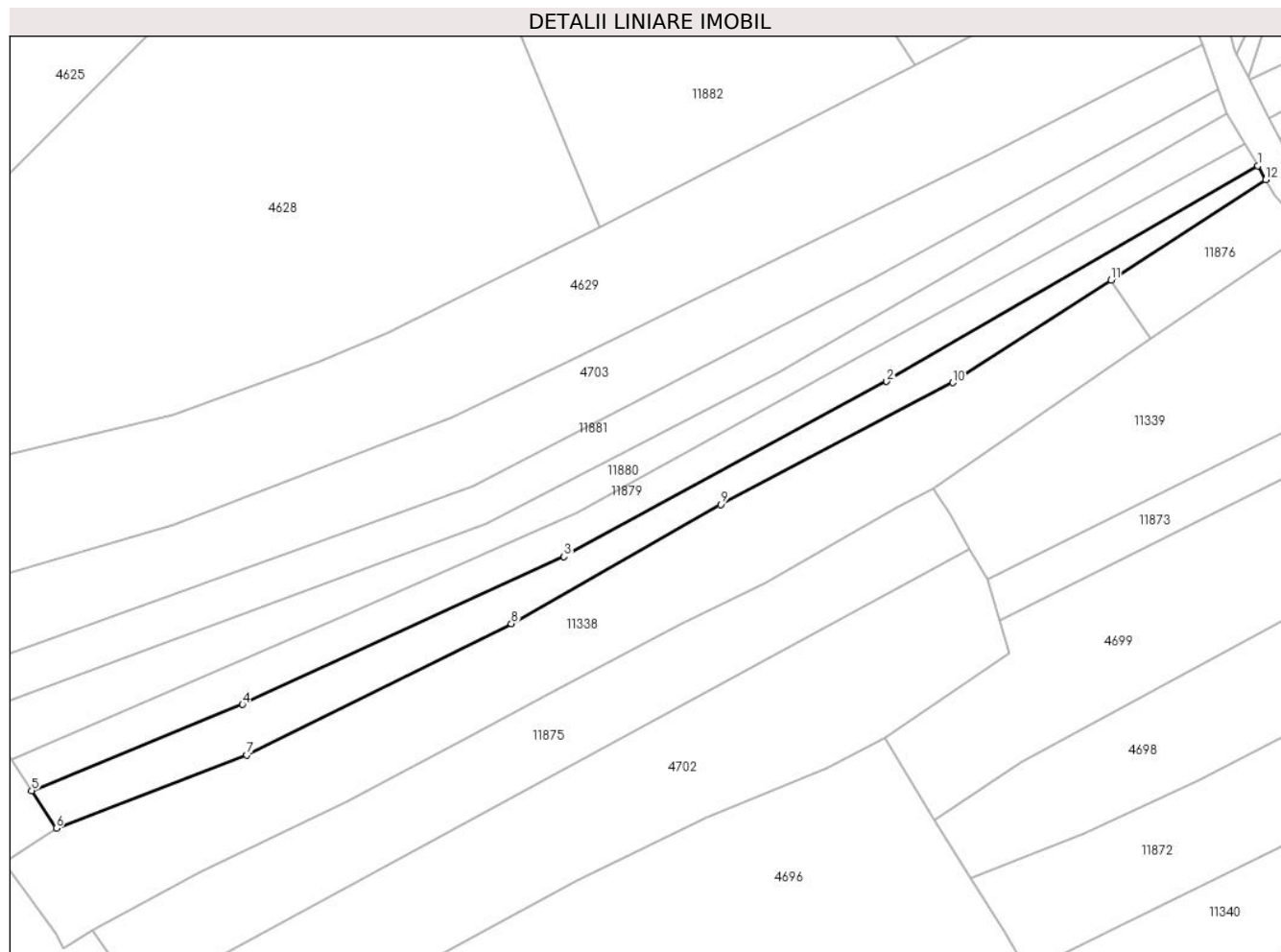
Inscrieri privind dezmembramintele dreptului de proprietate, drepturi reale de garanție și sarcini	Referințe
NU SUNT	

## Anexa Nr. 1 La Partea I

## Teren

Nr cadastral	Suprafața (mp)*	Observații / Referințe
	2.723	Diferenta de suprafata din rolul agricol se regaseste la imobilul cu id 11920

\* Suprafața este determinată în planul de proiecție Stereo 70.



## Date referitoare la teren

Crt	Categorie folosință	Intravilan	Suprafața (mp)	Tarla	Parcelă	Nr. topo	Observații / Referințe
1	faneata	DA	2.723	-	-	-	

## Lungime Segmente

1) Valorile lungimilor segmentelor sunt obținute din proiecție în plan.

Punct început	X / Y	Punct sfârșit	X / Y	Lungime segment (** (m)
1	582.546,103 639.604,02	2	582.457,244 639.552,469	102.73
2	582.457,244 639.552,469	3	582.380,026 639.510,544	87.865
3	582.380,026 639.510,544	4	582.303,023 639.475,193	84.73
4	582.303,023 639.475,193	5	582.252,536 639.454,607	54.523
5	582.252,536 639.454,607	6	582.258,425 639.445,565	10.791

Punct început	X / Y	Punct sfârșit	X / Y	Lungime segment (** (m)
6	582.258,425 639.445,565	7	582.304,032 639.463,137	48.875
7	582.304,032 639.463,137	8	582.367,391 639.494,523	70.707
8	582.367,391 639.494,523	9	582.417,498 639.522,994	57.631
9	582.417,498 639.522,994	10	582.473,094 639.552,141	62.773
10	582.473,094 639.552,141	11	582.510,933 639.576,677	45.098
11	582.510,933 639.576,677	12	582.548,016 639.600,723	44.197
12	582.548,016 639.600,723	1	582.546,103 639.604,02	3.812

\*\* Lungimile segmentelor sunt determinate în planul de proiecție Stereo 70 și sunt rotunjite la 1 milimetru.

\*\*\* Distanța dintre puncte este formată din segmente cumulate ce sunt mai mici decât valoarea 1 milimetru.



**DATE DESPRE IMOBILUL NR. 11879**

Oficiul de Cadastru și Publicitate Imobiliară NEAMT  
Biroul de Cadastru și Publicitate Imobiliară Targu-Neamt

**A. Partea I. Descrierea imobilului**

TEREN Intravilan

Adresa: Loc. Pipirig, Jud. Neamt

Nr. Crt	Nr cadastral Nr. topografic	Suprafața* (mp)	Observații / Referințe
A1		2.723	Sector cadastral:49 Teren imprejmuit; Diferenta de suprafata din rolul agricol se regaseste la imobilul cu id 11919

**B. Partea II. Proprietari și acte**

Inscrieri privitoare la dreptul de proprietate și alte drepturi reale		Referințe
/		
Act Administrativ nr. 2570, din 15/02/2024 emis de Primăria Com. Pipirig;		
B1	Inscrierea posesiei, drept de PROPRIETATE, dobandit prin Lege, cota actuala 1/1, cota initiala 1/1 1) CIOCĂRTĂU MARINELA-GEORGETA 2) CIOCĂRTĂU IOAN	A1

**C. Partea III. SARCINI .**

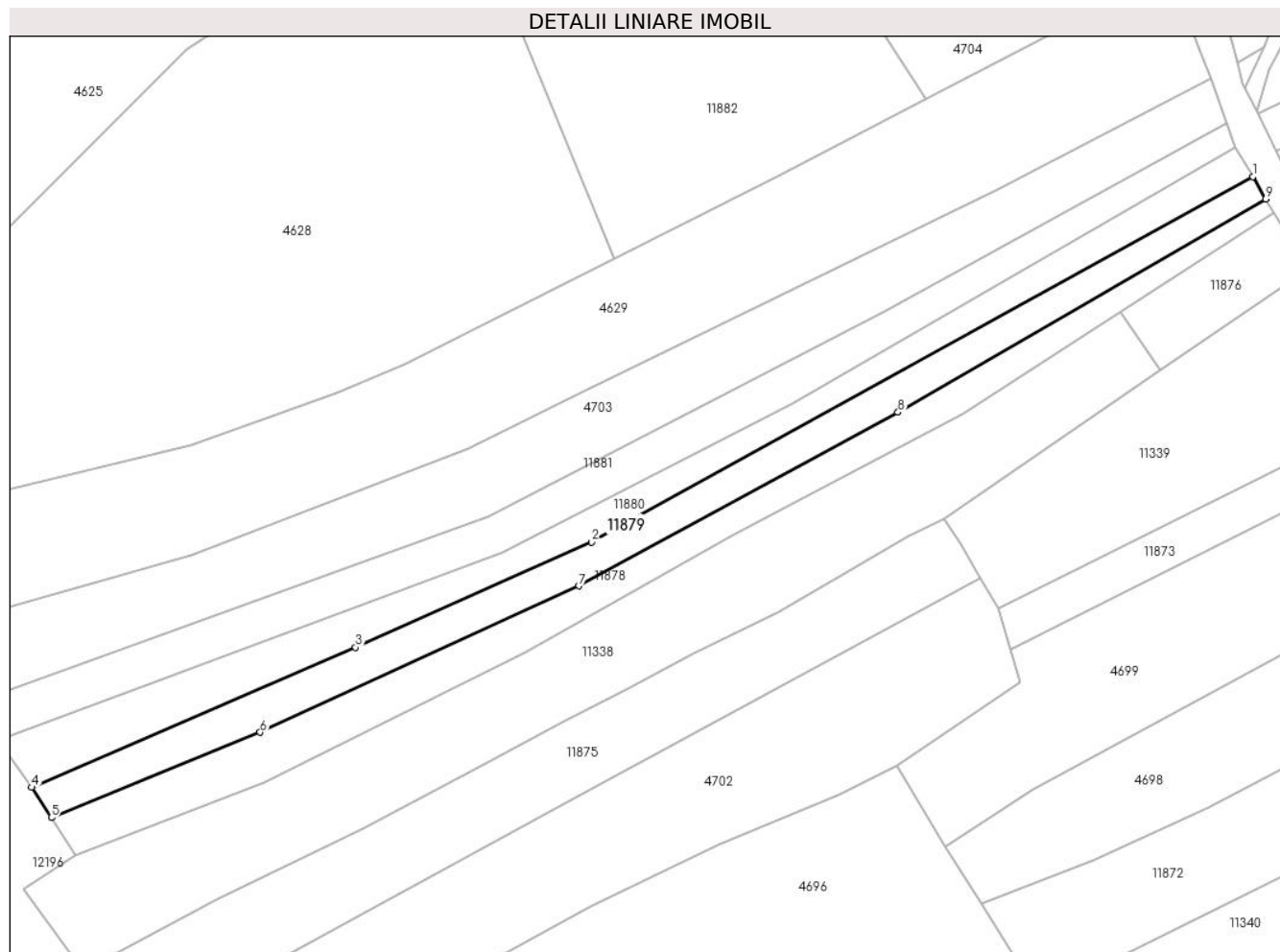
Inscrieri privind dezmembramintele dreptului de proprietate, drepturi reale de garanție și sarcini	Referințe
NU SUNT	

## Anexa Nr. 1 La Partea I

## Teren

Nr cadastral	Suprafața (mp)*	Observații / Referințe
	2.723	Diferenta de suprafata din rolul agricol se regaseste la imobilul cu id 11919

\* Suprafața este determinată în planul de proiecție Stereo 70.



## Date referitoare la teren

Crt	Categorie folosință	Intra vilan	Suprafața (mp)	Tarla	Parcelă	Nr. topo	Observații / Referințe
1	faneata	DA	2.723	-	-	-	

## Lungime Segmente

1) Valorile lungimilor segmentelor sunt obținute din proiecție în plan.

Punct început	X / Y	Punct sfârșit	X / Y	Lungime segment (** (m)
1	582.542,977 639.609,408	2	582.383,171 639.521,14	182.563
2	582.383,171 639.521,14	3	582.326,059 639.495,728	62.51
3	582.326,059 639.495,728	4	582.247,773 639.461,92	85.274
4	582.247,773 639.461,92	5	582.252,536 639.454,607	8.727
5	582.252,536 639.454,607	6	582.303,023 639.475,193	54.523

Punct început	X / Y	Punct sfârșit	X / Y	Lungime segment (** (m)
6	582.303,023 639.475,193	7	582.380,026 639.510,544	84.73
7	582.380,026 639.510,544	8	582.457,244 639.552,469	87.865
8	582.457,244 639.552,469	9	582.546,103 639.604,02	102.73
9	582.546,103 639.604,02	1	582.542,977 639.609,408	6.229

\*\* Lungimile segmentelor sunt determinate în planul de proiecție Stereo 70 și sunt rotunjite la 1 milimetru.

\*\*\* Distanța dintre puncte este formată din segmente cumulate ce sunt mai mici decât valoarea 1 milimetru.





**DATE DESPRE IMOBILUL NR. 11880**

Oficiul de Cadastru și Publicitate Imobiliară NEAMT  
Biroul de Cadastru și Publicitate Imobiliară Targu-Neamt

**A. Partea I. Descrierea imobilului**

TEREN Intravilan

Adresa: Loc. Pipirig, Jud. Neamt

Nr. Crt	Nr cadastral Nr. topografic	Suprafața* (mp)	Observații / Referințe
A1		2.724	Sector cadastral:49 Teren imprejmuit; Diferenta de suprafata din rolul agricol se regaseste la imobilul cu id 11918

**B. Partea II. Proprietari și acte**

Inscrieri privitoare la dreptul de proprietate și alte drepturi reale		Referințe
/		
Act Administrativ nr. 2570, din 15/02/2024 emis de Primăria Com. Pipirig;		
B1	Inscrierea posesiei, drept de PROPRIETATE, dobandit prin Lege, cota actuala 1/1, cota initiala 1/1 1) DOBRICĂ IONEL 2) DOBRICĂ MARLENA-MĂDĂLINA	A1

**C. Partea III. SARCINI .**

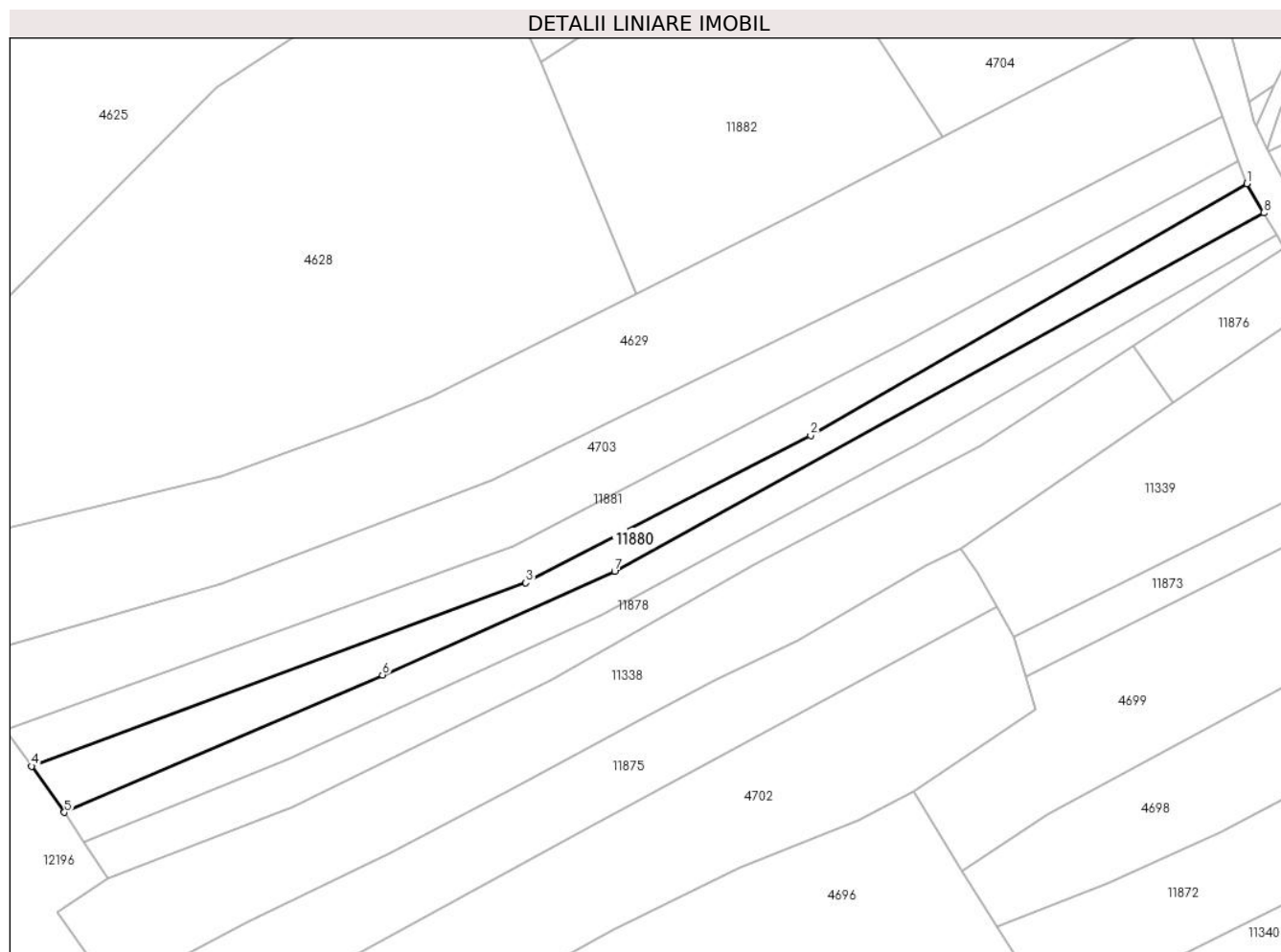
Inscrieri privind dezmembramintele dreptului de proprietate, drepturi reale de garanție și sarcini	Referințe
NU SUNT	

## Anexa Nr. 1 La Partea I

## Teren

Nr cadastral	Suprafața (mp)*	Observații / Referințe
	2.724	Diferenta de suprafata din rolul agricol se regaseste la imobilul cu id 11918

\* Suprafața este determinată în planul de proiecție Stereo 70.



## Date referitoare la teren

Crt	Categorie folosință	Intra vilan	Suprafața (mp)	Tarla	Parcelă	Nr. topo	Observații / Referințe
1	faneata	DA	2.724	-	-	-	

## Lungime Segmente

1) Valorile lungimilor segmentelor sunt obținute din proiecție în plan.

Punct început	X / Y	Punct sfârșit	X / Y	Lungime segment (** (m)
1	582.538,814 639.616,584	2	582.431,424 639.554,601	123.994
2	582.431,424 639.554,601	3	582.361,338 639.518,431	78.869
3	582.361,338 639.518,431	4	582.239,68 639.473,271	129.769
4	582.239,68 639.473,271	5	582.247,773 639.461,92	13.941
5	582.247,773 639.461,92	6	582.326,059 639.495,728	85.274

Punct început	X / Y	Punct sfârșit	X / Y	Lungime segment (** (m)
6	582.326,059 639.495,728	7	582.383,171 639.521,14	62.51
7	582.383,171 639.521,14	8	582.542,977 639.609,408	182.563
8	582.542,977 639.609,408	1	582.538,814 639.616,584	8.296

\*\* Lungimile segmentelor sunt determinate în planul de proiecție Stereo 70 și sunt rotunjite la 1 milimetru.

\*\*\* Distanța dintre puncte este formată din segmente cumulate ce sunt mai mici decât valoarea 1 milimetru.



**DATE DESPRE IMOBILUL NR. 11881**

Oficiul de Cadastru și Publicitate Imobiliară NEAMT  
Biroul de Cadastru și Publicitate Imobiliară Targu-Neamt

**A. Partea I. Descrierea imobilului**

TEREN Intravilan

Adresa: Loc. Pipirig, Jud. Neamt

Nr. Crt	Nr cadastral Nr. topografic	Suprafața* (mp)	Observații / Referințe
A1		3.000	Sector cadastral:49 Teren imprejmuit;

**B. Partea II. Proprietari și acte**

Inscrieri privitoare la dreptul de proprietate și alte drepturi reale		Referințe
/		
Act Administrativ nr. 2570, din 15/02/2024 emis de Primăria Com. Pipirig;		
B1	Inscrierea posesiei, drept de PROPRIETATE, dobandit prin Lege, cota actuala 1/1, cota initiala 1/1 1) DOBRICĂ IONELA 2) DOBRICĂ GHEORGHE	A1

**C. Partea III. SARCINI .**

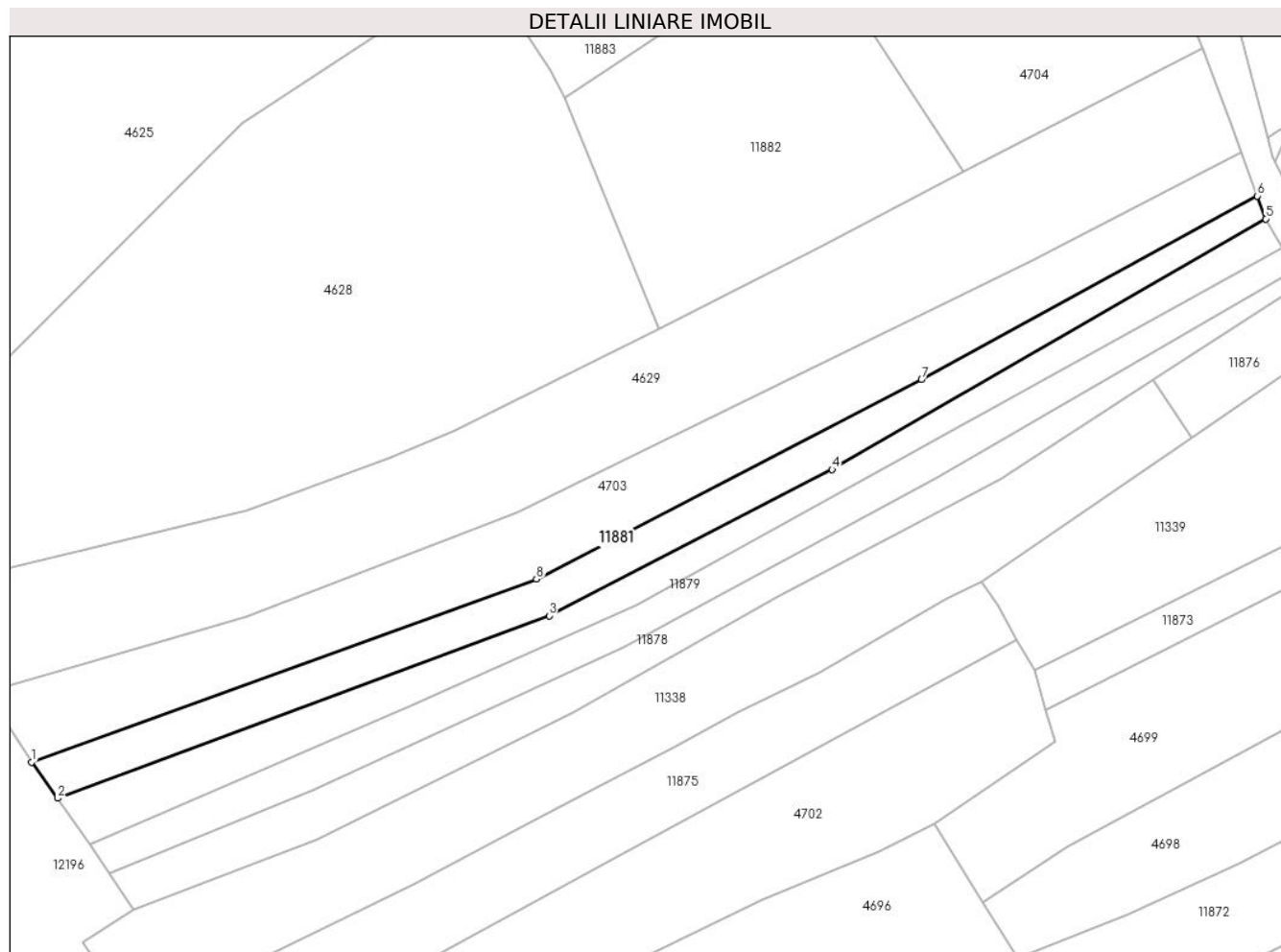
Inscrieri privind dezmembramintele dreptului de proprietate, drepturi reale de garanție și sarcini	Referințe
NU SUNT	

## Anexa Nr. 1 La Partea I

## Teren

Nr cadastral	Suprafața (mp)*	Observații / Referințe
	3.000	

\* Suprafața este determinată în planul de proiecție Stereo 70.



## Date referitoare la teren

Crt	Categorie folosință	Intravilan	Suprafața (mp)	Tarla	Parcelă	Nr. topo	Observații / Referințe
1	faneata	DA	3.000	-	-	-	

## Lungime Segmente

1) Valorile lungimilor segmentelor sunt obținute din proiecție în plan.

Punct început	X / Y	Punct sfârșit	X / Y	Lungime segment (** (m)
1	582.233,205 639.482,211	2	582.239,68 639.473,271	11.039
2	582.239,68 639.473,271	3	582.361,338 639.518,431	129.769
3	582.361,338 639.518,431	4	582.431,424 639.554,601	78.869
4	582.431,424 639.554,601	5	582.538,814 639.616,584	123.994
5	582.538,814 639.616,584	6	582.536,741 639.622,253	6.036

Punct început	X / Y	Punct sfârșit	X / Y	Lungime segment (** (m)
6	582.536,741 639.622,253	7	582.453,607 639.576,826	94.736
7	582.453,607 639.576,826	8	582.358,239 639.527,478	107.379
8	582.358,239 639.527,478	1	582.233,205 639.482,211	132.976

\*\* Lungimile segmentelor sunt determinate în planul de proiecție Stereo 70 și sunt rotunjite la 1 milimetru.

\*\*\* Distanța dintre puncte este formată din segmente cumulate ce sunt mai mici decât valoarea 1 milimetru.





**DATE DESPRE IMOBILUL NR. 11882**

Oficiul de Cadastru și Publicitate Imobiliară NEAMT  
Biroul de Cadastru și Publicitate Imobiliară Targu-Neamt

**A. Partea I. Descrierea imobilului**

TEREN Intravilan

Adresa: Loc. Pipirig, Jud. Neamt

Nr. Crt	Nr cadastral Nr. topografic	Suprafața* (mp)	Observații / Referințe
A1		5.162	Sector cadastral:49 Teren imprejmuit;

**B. Partea II. Proprietari și acte**

Inscrieri privitoare la dreptul de proprietate și alte drepturi reale		Referințe
/		
Act Administrativ nr. 2570, din 15/02/2024 emis de Primăria Com. Pipirig;		
B1	Inscrierea posesiei, drept de PROPRIETATE, dobandit prin Lege, cota actuala 1/1, cota initiala 1/1 1) GHEORGHIU DUMITRIȚA	A1

**C. Partea III. SARCINI .**

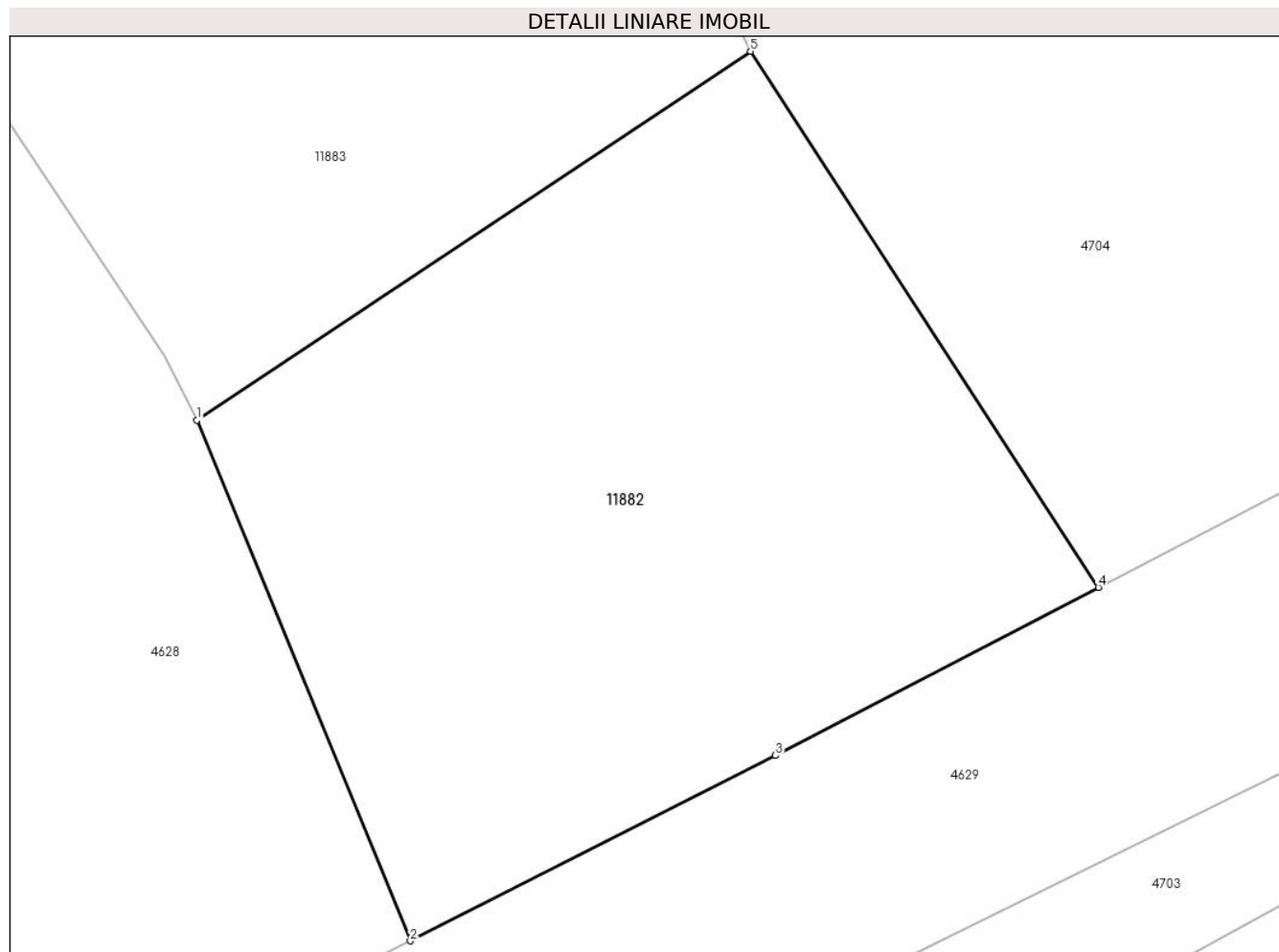
Inscrieri privind dezmembramintele dreptului de proprietate, drepturi reale de garanție și sarcini	Referințe
NU SUNT	

## Anexa Nr. 1 La Partea I

## Teren

Nr cadastral	Suprafața (mp)*	Observații / Referințe
	5.162	

\* Suprafața este determinată în planul de proiecție Stereo 70.



## Date referitoare la teren

Crt	Categorie folosință	Intravilan	Suprafața (mp)	Tarla	Parcelă	Nr. topo	Observații / Referințe
1	faneata	DA	5.162	-	-	-	

## Lungime Segmente

1) Valorile lungimilor segmentelor sunt obținute din proiecție în plan.

Punct început	X / Y	Punct sfârșit	X / Y	Lungime segment (** (m)
1	582.365,175 639.646,475	2	582.388,548 639.589,443	61.636
2	582.388,548 639.589,443	3	582.428,572 639.609,746	44.879
3	582.428,572 639.609,746	4	582.463,949 639.628,161	39.883
4	582.463,949 639.628,161	5	582.425,828 639.686,863	69.994
5	582.425,828 639.686,863	1	582.365,175 639.646,475	72.87

**\*\* Lungimile segmentelor sunt determinate în planul de proiecție Stereo 70 și sunt rotunjite la 1 milimetru.**

**\*\*\* Distanța dintre puncte este formată din segmente cumulate ce sunt mai mici decât valoarea 1 milimetru.**



**DATE DESPRE IMOBILUL NR. 11883**

Oficiul de Cadastru și Publicitate Imobiliară NEAMT  
Biroul de Cadastru și Publicitate Imobiliară Targu-Neamt

**A. Partea I. Descrierea imobilului**

TEREN Intravilan

Adresa: Loc. Pipirig, Jud. Neamt

Nr. Crt	Nr cadastral Nr. topografic	Suprafața* (mp)	Observații / Referințe
A1		3.701	Sector cadastral:49 Teren imprejmuit;

**B. Partea II. Proprietari și acte**

Inscrieri privitoare la dreptul de proprietate și alte drepturi reale	Referințe
/	
Act Administrativ nr. 2570, din 15/02/2024 emis de Primăria Com. Pipirig;	
B1	A1
Inscrierea posesiei, drept de PROPRIETATE, dobandit prin Lege, cota actuala 1/1, cota initiala 1/1	
1) STĂNOAIE MIRCEA	

**C. Partea III. SARCINI .**

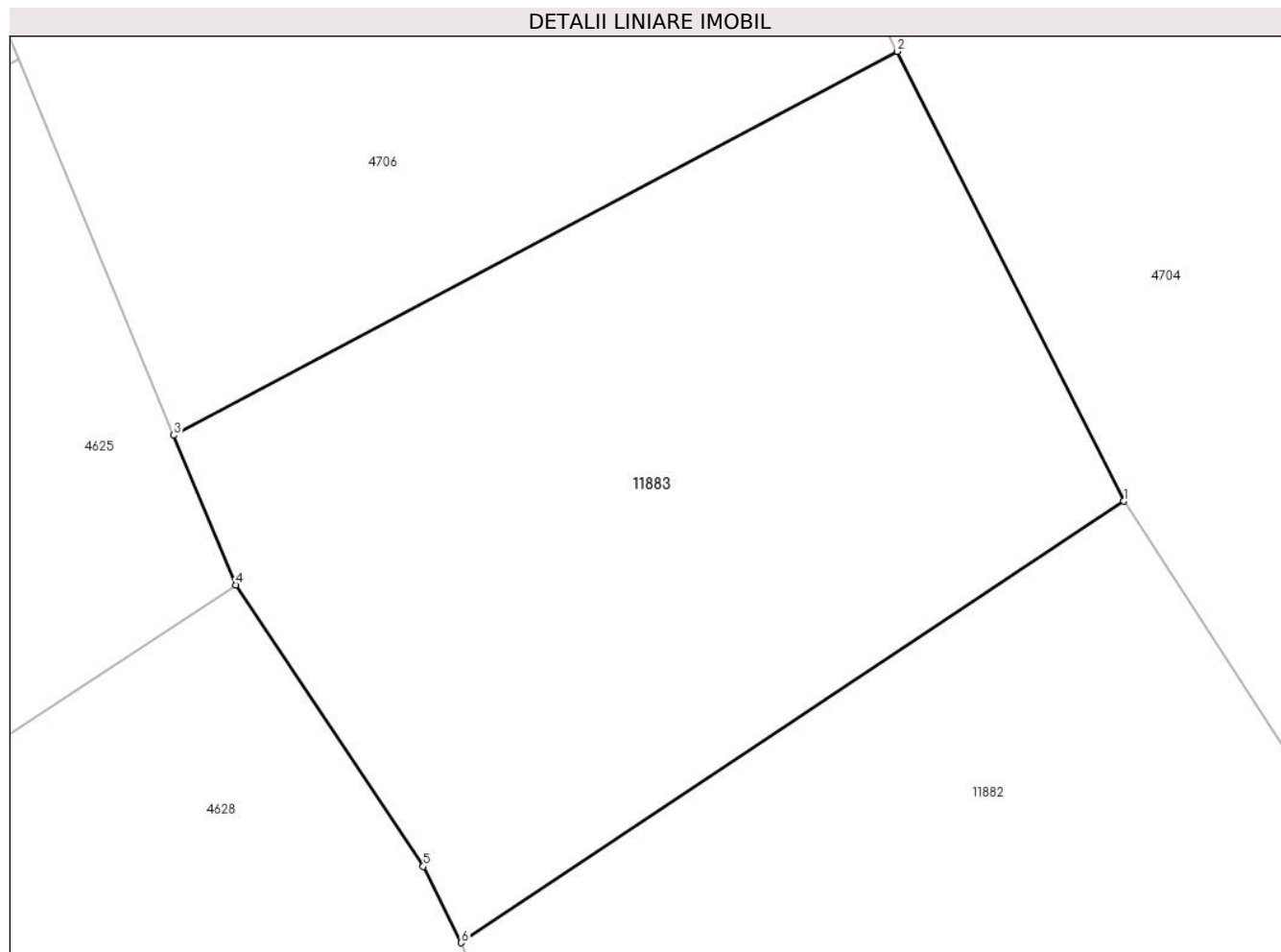
Inscrieri privind dezmembramintele dreptului de proprietate, drepturi reale de garanție și sarcini	Referințe
NU SUNT	

## Anexa Nr. 1 La Partea I

## Teren

Nr cadastral	Suprafața (mp)*	Observații / Referințe
	3.701	

\* Suprafața este determinată în planul de proiecție Stereo 70.



## Date referitoare la teren

Crt	Categorie folosință	Intravilan	Suprafața (mp)	Tarla	Parcelă	Nr. topo	Observații / Referințe
1	faneata	DA	3.701	-	-	-	

## Lungime Segmente

1) Valorile lungimilor segmentelor sunt obținute din proiecție în plan.

Punct început	X / Y	Punct sfârșit	X / Y	Lungime segment (** (m)
1	582.425,828 639.686,863	2	582.405,094 639.728,017	46.082
2	582.405,094 639.728,017	3	582.338,826 639.692,909	74.993
3	582.338,826 639.692,909	4	582.344,499 639.679,218	14.82
4	582.344,499 639.679,218	5	582.361,684 639.653,455	30.969
5	582.361,684 639.653,455	6	582.365,175 639.646,475	7.804

Punct început	X / Y	Punct sfârșit	X / Y	Lungime segment (** (m)
6	582.365,175 639.646,475	1	582.425,828 639.686,863	72.87

\*\* Lungimile segmentelor sunt determinate în planul de proiecție Stereo 70 și sunt rotunjite la 1 milimetru.

\*\*\* Distanța dintre puncte este formată din segmente cumulate ce sunt mai mici decât valoarea 1 milimetru.





**DATE DESPRE IMOBILUL NR. 11884**

Oficiul de Cadastru și Publicitate Imobiliară NEAMT  
Biroul de Cadastru și Publicitate Imobiliară Targu-Neamt

**A. Partea I. Descrierea imobilului**

TEREN Intravilan

Adresa: Loc. Pipirig, Jud. Neamt

Nr. Crt	Nr cadastral Nr. topografic	Suprafața* (mp)	Observații / Referințe
A1		1.800	Sector cadastral:49 Teren imprejmuit;

**B. Partea II. Proprietari și acte**

Inscrieri privitoare la dreptul de proprietate și alte drepturi reale		Referințe
/		
Act Administrativ nr. 2570, din 15/02/2024 emis de Primăria Com. Pipirig;		
B1	Inscrierea posesiei, drept de PROPRIETATE, dobandit prin Lege, cota actuala 1/1, cota initiala 1/1 1) GAVRILIU NECULAI	A1

**C. Partea III. SARCINI .**

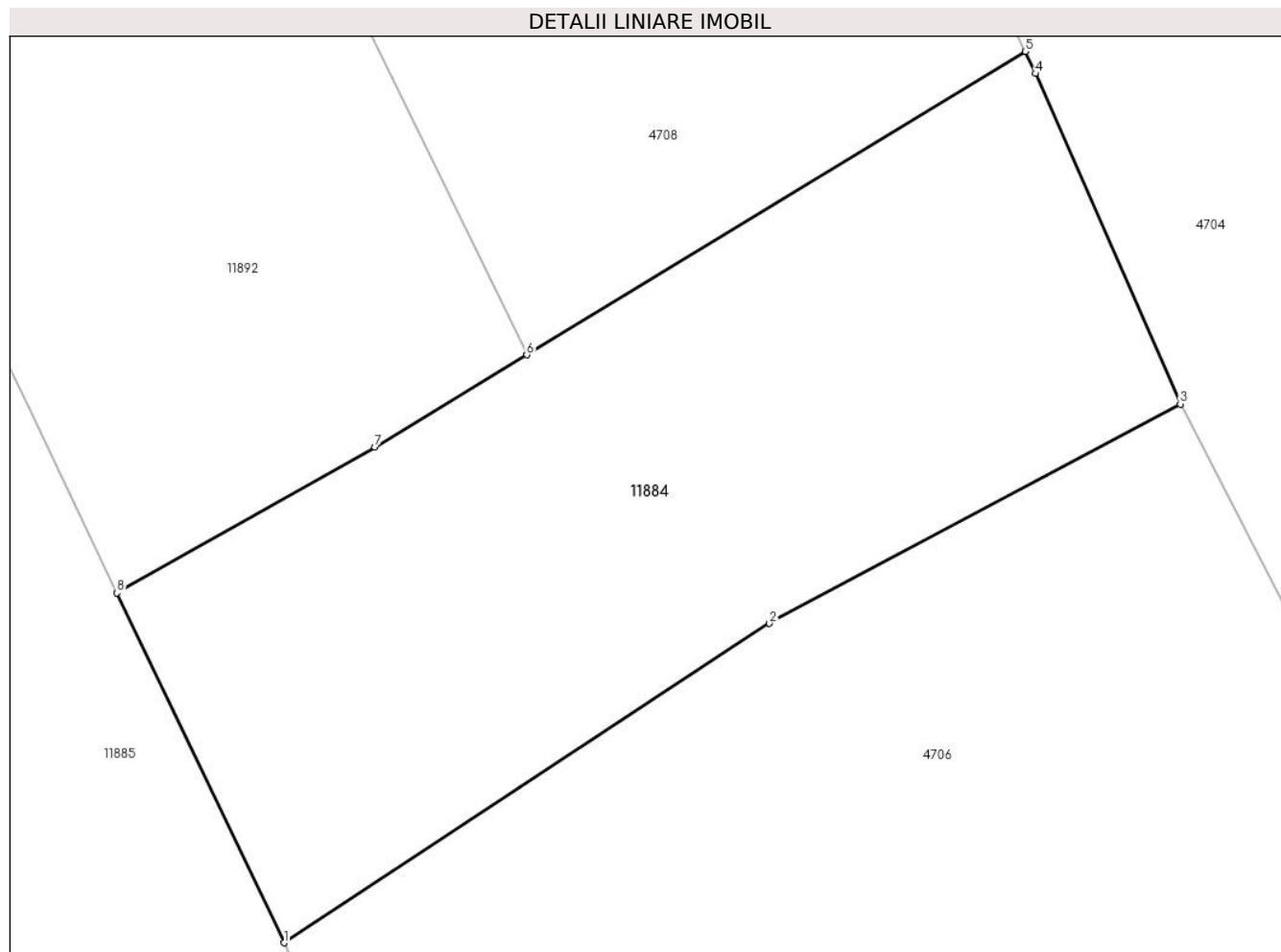
Inscrieri privind dezmembramintele dreptului de proprietate, drepturi reale de garanție și sarcini	Referințe
NU SUNT	

## Anexa Nr. 1 La Partea I

## Teren

Nr cadastral	Suprafața (mp)*	Observații / Referințe
	1.800	

\* Suprafața este determinată în planul de proiecție Stereo 70.



## Date referitoare la teren

Crt	Categorie folosință	Intravilan	Suprafața (mp)	Tarla	Parcelă	Nr. topo	Observații / Referințe
1	faneata	DA	1.800	-	-	-	

## Lungime Segmente

1) Valorile lungimilor segmentelor sunt obținute din proiecție în plan.

Punct început	X / Y	Punct sfârșit	X / Y	Lungime segment (** (m)
1	582.320,359 639.737,472	2	582.353,449 639.759,215	39.594
2	582.353,449 639.759,215	3	582.381,448 639.774,148	31.732
3	582.381,448 639.774,148	4	582.371,582 639.796,643	24.563
4	582.371,582 639.796,643	5	582.370,888 639.798,15	1.659
5	582.370,888 639.798,15	6	582.336,902 639.777,499	39.768

Punct început	X / Y	Punct sfârșit	X / Y	Lungime segment (** (m)
6	582.336,902 639.777,499	7	582.326,565 639.771,218	12.096
7	582.326,565 639.771,218	8	582.308,983 639.761,288	20.192
8	582.308,983 639.761,288	1	582.320,359 639.737,472	26.393

\*\* Lungimile segmentelor sunt determinate în planul de proiecție Stereo 70 și sunt rotunjite la 1 milimetru.

\*\*\* Distanța dintre puncte este formată din segmente cumulate ce sunt mai mici decât valoarea 1 milimetru.



**DATE DESPRE IMOBILUL NR. 11885**

Oficiul de Cadastru și Publicitate Imobiliară NEAMT  
Biroul de Cadastru și Publicitate Imobiliară Targu-Neamt

**A. Partea I. Descrierea imobilului**

TEREN Intravilan

Adresa: Loc. Pipirig, Jud. Neamt

Nr. Crt	Nr cadastral Nr. topografic	Suprafața* (mp)	Observații / Referințe
A1		10.600	Sector cadastral:49 Teren neimprejmuit;

**B. Partea II. Proprietari și acte**

Inscrieri privitoare la dreptul de proprietate și alte drepturi reale		Referințe
/		
Act Normativ nr. 7, din 13/03/1996 emis de GUVERNUL ROMÂNIEI;		
B1	Inscrierea provizorie, drept de PROPRIETATE, dobandit prin Lege, cota actuala 1/1, cota initiala 1/1 1) COMUNA PIPIRIG, CIF:99999999999999, Proprietar neidentificat	A1

**C. Partea III. SARCINI .**

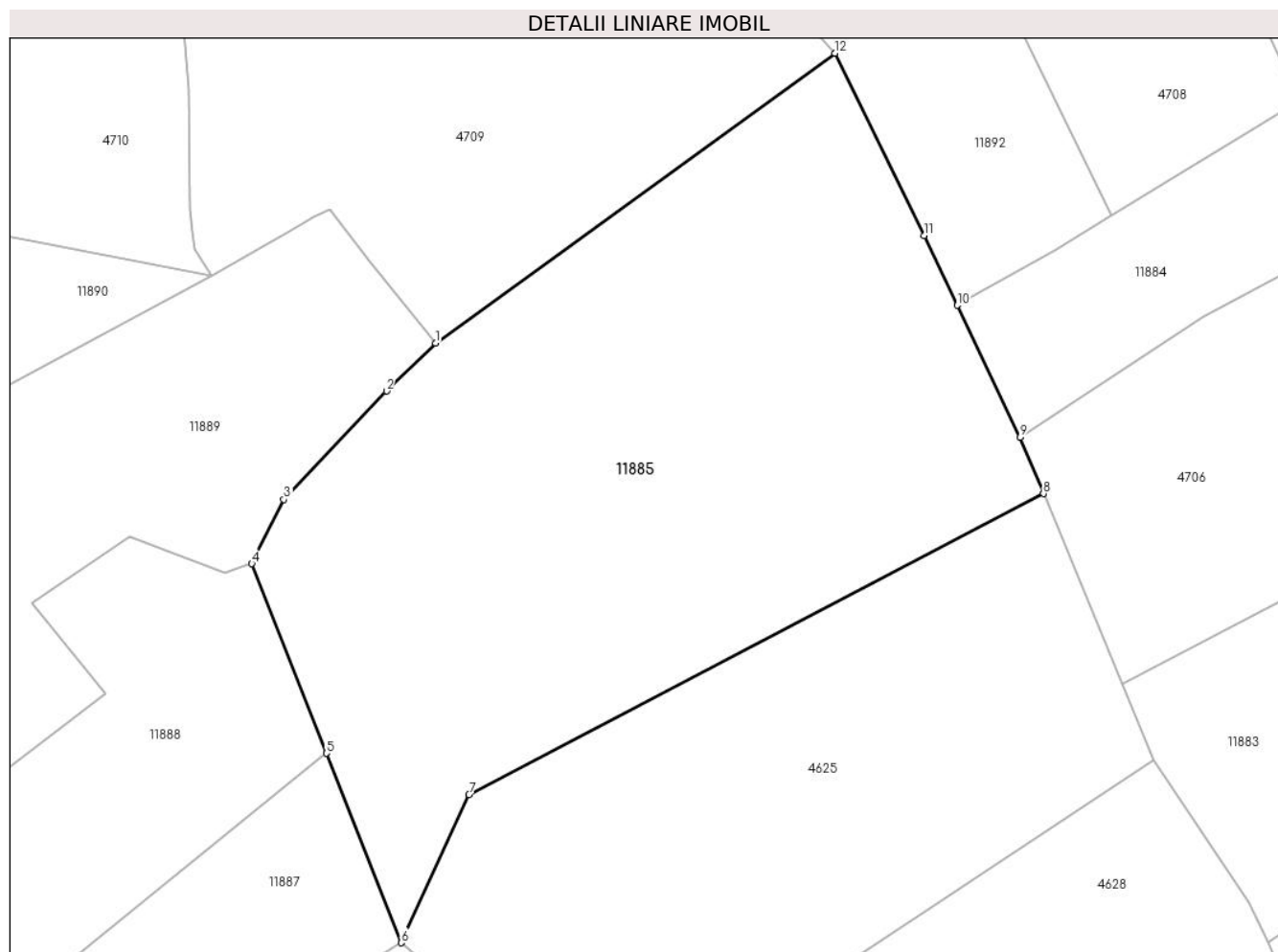
Inscrieri privind dezmembramintele dreptului de proprietate, drepturi reale de garanție și sarcini	Referințe
NU SUNT	

## Anexa Nr. 1 La Partea I

## Teren

Nr cadastral	Suprafața (mp)*	Observații / Referințe
	10.600	

\* Suprafața este determinată în planul de proiecție Stereo 70.



## Date referitoare la teren

Crt	Categorie folosință	Intravilan	Suprafața (mp)	Tarla	Parcelă	Nr. topo	Observații / Referințe
1	faneata	DA	6.127	-	-	-	
2	pasune	DA	4.474	-	-	-	Pășune împădurită

## Lungime Segmente

1) Valorile lungimilor segmentelor sunt obținute din proiecție în plan.

Punct început	X / Y	Punct sfârșit	X / Y	Lungime segment (** (m)
1	582.214,809 639.754,491	2	582.205,994 639.745,807	12.374
2	582.205,994 639.745,807	3	582.187,46 639.726,256	26.94
3	582.187,46 639.726,256	4	582.181,673 639.714,653	12.966
4	582.181,673 639.714,653	5	582.195,166 639.680,476	36.744

Punct început	X / Y	Punct sfârșit	X / Y	Lungime segment (** (m)
5	582.195,166 639.680,476	6	582.208,658 639.646,298	36.745
6	582.208,658 639.646,298	7	582.220,893 639.672,995	29.367
7	582.220,893 639.672,995	8	582.324,574 639.727,301	117.042
8	582.324,574 639.727,301	9	582.320,359 639.737,472	11.01
9	582.320,359 639.737,472	10	582.308,983 639.761,288	26.393
10	582.308,983 639.761,288	11	582.302,991 639.773,833	13.903
11	582.302,991 639.773,833	12	582.286,959 639.806,741	36.605
12	582.286,959 639.806,741	1	582.214,809 639.754,491	89.082

\*\* Lungimile segmentelor sunt determinate în planul de proiecție Stereo 70 și sunt rotunjite la 1 milimetru.

\*\*\* Distanța dintre puncte este formată din segmente cumulate ce sunt mai mici decât valoarea 1 milimetru.





**DATE DESPRE IMOBILUL NR. 11886**

Oficiul de Cadastru și Publicitate Imobiliară NEAMT  
Biroul de Cadastru și Publicitate Imobiliară Targu-Neamt

**A. Partea I. Descrierea imobilului**

TEREN Extravilan

Adresa: Jud. Neamt

Nr. Crt	Nr cadastral Nr. topografic	Suprafața* (mp)	Observații / Referințe
A1		10.000	Sector cadastral:49 Teren imprejmuit;

**B. Partea II. Proprietari și acte**

Inscrieri privitoare la dreptul de proprietate și alte drepturi reale	Referințe
/	
Act Administrativ nr. 2570, din 15/02/2024 emis de Primăria Com. Pipirig;	
B1	Inscrierea posesiei, drept de PROPRIETATE, dobandit prin Lege, cota actuala 1/1, cota initiala 1/1
	1) PUȘCAȘU NECULAI

**C. Partea III. SARCINI .**

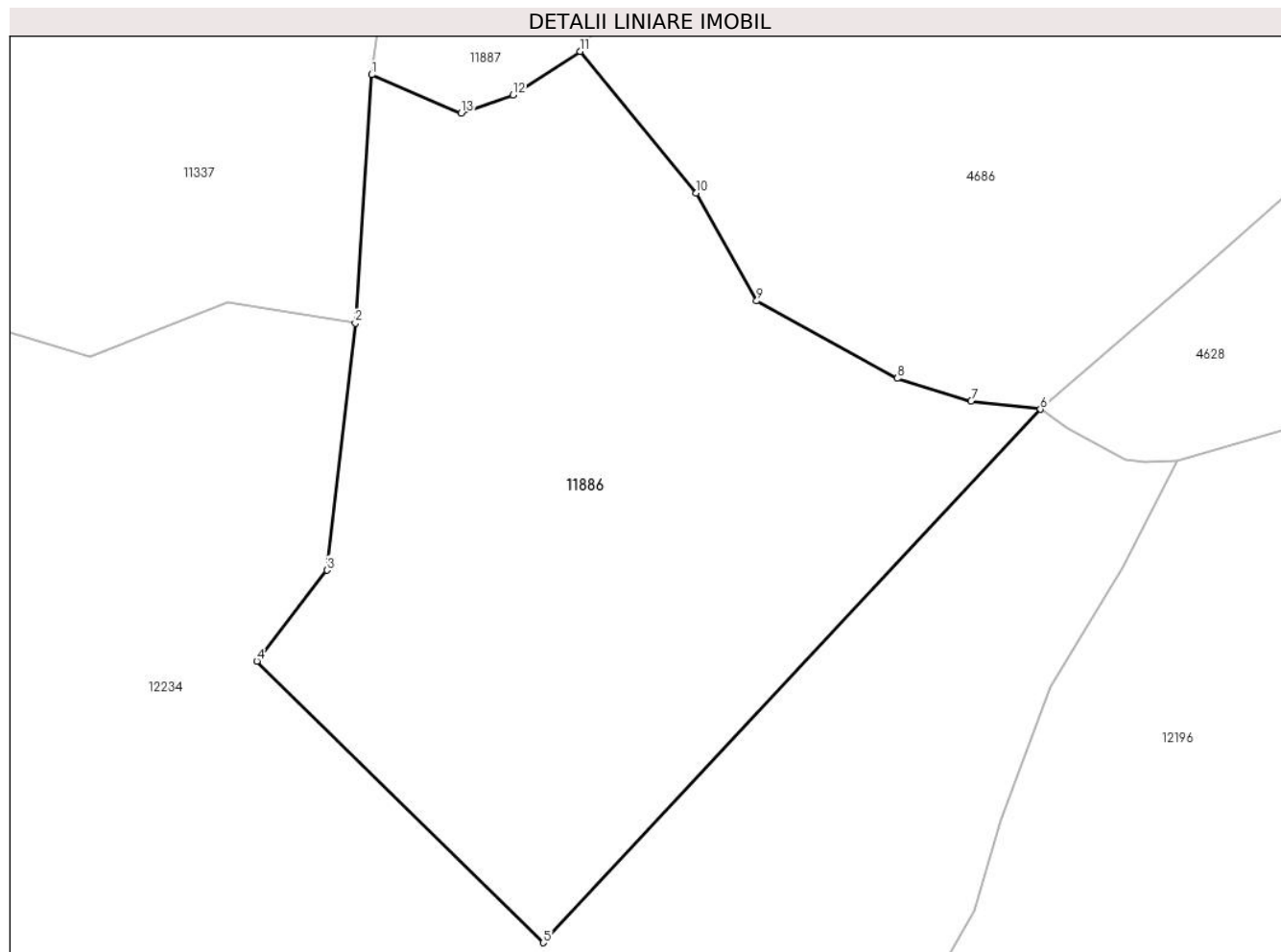
Inscrieri privind dezmembramintele dreptului de proprietate, drepturi reale de garanție și sarcini	Referințe
NU SUNT	

## Anexa Nr. 1 La Partea I

## Teren

Nr cadastral	Suprafața (mp)*	Observații / Referințe
	10.000	

\* Suprafața este determinată în planul de proiecție Stereo 70.



## Date referitoare la teren

Crt	Categorie folosință	Intravilan	Suprafața (mp)	Tarla	Parcelă	Nr. topo	Observații / Referințe
1	pașune	NU	10.000	-	-	-	Pășune împădurită

## Lungime Segmente

1) Valorile lungimilor segmentelor sunt obținute din proiecție în plan.

Punct început	X / Y	Punct sfârșit	X / Y	Lungime segment (** (m)
1	582.053,362 639.584,697	2	582.050,623 639.542,956	41.831
2	582.050,623 639.542,956	3	582.045,843 639.501,489	41.742
3	582.045,843 639.501,489	4	582.034,063 639.486,225	19.281
4	582.034,063 639.486,225	5	582.082,198 639.438,919	67.49
5	582.082,198 639.438,919	6	582.165,805 639.528,515	122.546

Punct început	X / Y	Punct sfârșit	X / Y	Lungime segment (** (m)
6	582.165,805 639.528,515	7	582.154,128 639.529,864	11.755
7	582.154,128 639.529,864	8	582.141,727 639.533,681	12.975
8	582.141,727 639.533,681	9	582.118,099 639.546,695	26.975
9	582.118,099 639.546,695	10	582.107,956 639.564,804	20.756
10	582.107,956 639.564,804	11	582.088,416 639.588,603	30.793
11	582.088,416 639.588,603	12	582.077,13 639.581,254	13.468
12	582.077,13 639.581,254	13	582.068,415 639.578,241	9.221
13	582.068,415 639.578,241	1	582.053,362 639.584,697	16.379

\*\* Lungimile segmentelor sunt determinate în planul de proiecție Stereo 70 și sunt rotunjite la 1 milimetru.

\*\*\* Distanța dintre puncte este formată din segmente cumulate ce sunt mai mici decât valoarea 1 milimetru.



**DATE DESPRE IMOBILUL NR. 11887**

Oficiul de Cadastru și Publicitate Imobiliară NEAMT  
Biroul de Cadastru și Publicitate Imobiliară Targu-Neamt

**A. Partea I. Descrierea imobilului**

TEREN Intravilan

Adresa: Loc. Pipirig, Jud. Neamt

Nr. Crt	Nr cadastral Nr. topografic	Suprafața* (mp)	Observații / Referințe
A1		4.757	Sector cadastral:49 Teren imprejmuit;

**B. Partea II. Proprietari și acte**

Inscrieri privitoare la dreptul de proprietate și alte drepturi reale	Referințe
/	
Act Administrativ nr. 2570, din 15/02/2024 emis de Primăria Com. Pipirig;	
B1	A1
Inscrierea posesiei, drept de PROPRIETATE, dobandit prin Lege, cota actuala 1/1, cota initiala 1/1	
1) GAVRILIU NECULAI	

**C. Partea III. SARCINI .**

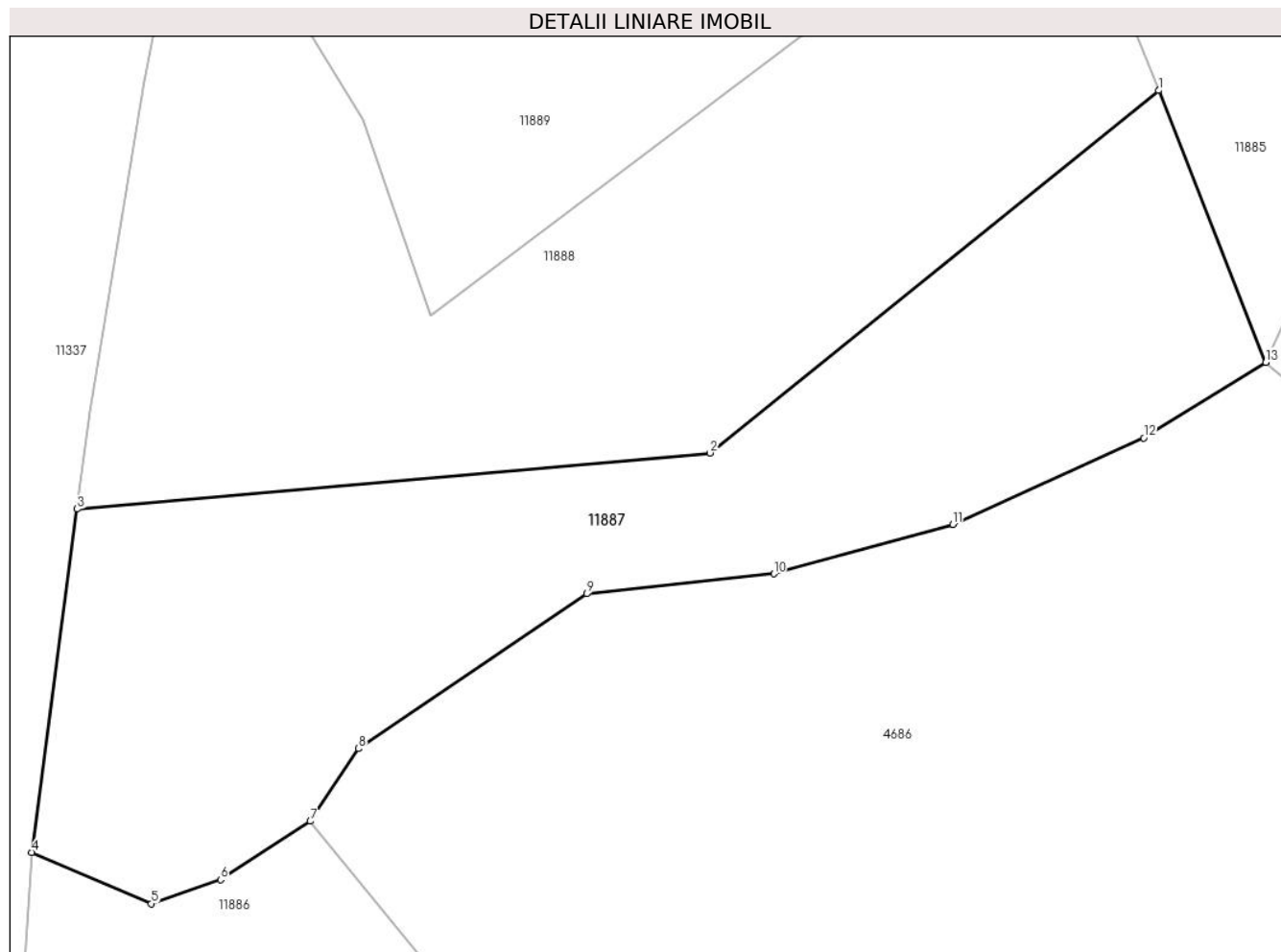
Inscrieri privind dezmembramintele dreptului de proprietate, drepturi reale de garanție și sarcini	Referințe
NU SUNT	

## Anexa Nr. 1 La Partea I

## Teren

Nr cadastral	Suprafața (mp)*	Observații / Referințe
	4.757	

\* Suprafața este determinată în planul de proiecție Stereo 70.



## Date referitoare la teren

Crt	Categorie folosință	Intravilan	Suprafața (mp)	Tarla	Parcelă	Nr. topo	Observații / Referințe
1	pasune	DA	4.757	-	-	-	

## Lungime Segmente

1) Valorile lungimilor segmentelor sunt obținute din proiecție în plan.

Punct început	X / Y	Punct sfârșit	X / Y	Lungime segment (** (m)
1	582.195,166 639.680,476	2	582.138,725 639.634,897	72.547
2	582.138,725 639.634,897	3	582.059,1 639.627,849	79.936
3	582.059,1 639.627,849	4	582.053,362 639.584,697	43.532
4	582.053,362 639.584,697	5	582.068,415 639.578,241	16.379
5	582.068,415 639.578,241	6	582.077,13 639.581,254	9.221

Punct început	X / Y	Punct sfârșit	X / Y	Lungime segment (** (m)
6	582.077,13 639.581,254	7	582.088,416 639.588,603	13.468
7	582.088,416 639.588,603	8	582.094,481 639.597,742	10.968
8	582.094,481 639.597,742	9	582.123,225 639.617,197	34.709
9	582.123,225 639.617,197	10	582.146,752 639.619,712	23.661
10	582.146,752 639.619,712	11	582.169,248 639.625,935	23.341
11	582.169,248 639.625,935	12	582.193,302 639.636,806	26.396
12	582.193,302 639.636,806	13	582.208,658 639.646,298	18.053
13	582.208,658 639.646,298	1	582.195,166 639.680,476	36.745

\*\* Lungimile segmentelor sunt determinate în planul de proiecție Stereo 70 și sunt rotunjite la 1 milimetru.

\*\*\* Distanța dintre puncte este formată din segmente cumulate ce sunt mai mici decât valoarea 1 milimetru.





**DATE DESPRE IMOBILUL NR. 11888**

Oficiul de Cadastru și Publicitate Imobiliară NEAMT  
Biroul de Cadastru și Publicitate Imobiliară Targu-Neamt

**A. Partea I. Descrierea imobilului**

TEREN Intravilan

Adresa: Loc. Pipirig, Jud. Neamt

Nr. Crt	Nr cadastral Nr. topografic	Suprafața* (mp)	Observații / Referințe
A1		6.144	Sector cadastral:49 Teren imprejmuit;

**B. Partea II. Proprietari și acte**

Inscrieri privitoare la dreptul de proprietate și alte drepturi reale	Referințe
/	
Act Administrativ nr. 2570, din 15/02/2024 emis de Primăria Com. Pipirig;	
B1	A1
Inscrierea posesiei, drept de PROPRIETATE, dobandit prin Lege, cota actuala 1/1, cota initiala 1/1	
1) GAVRILIU VASILE	

**C. Partea III. SARCINI .**

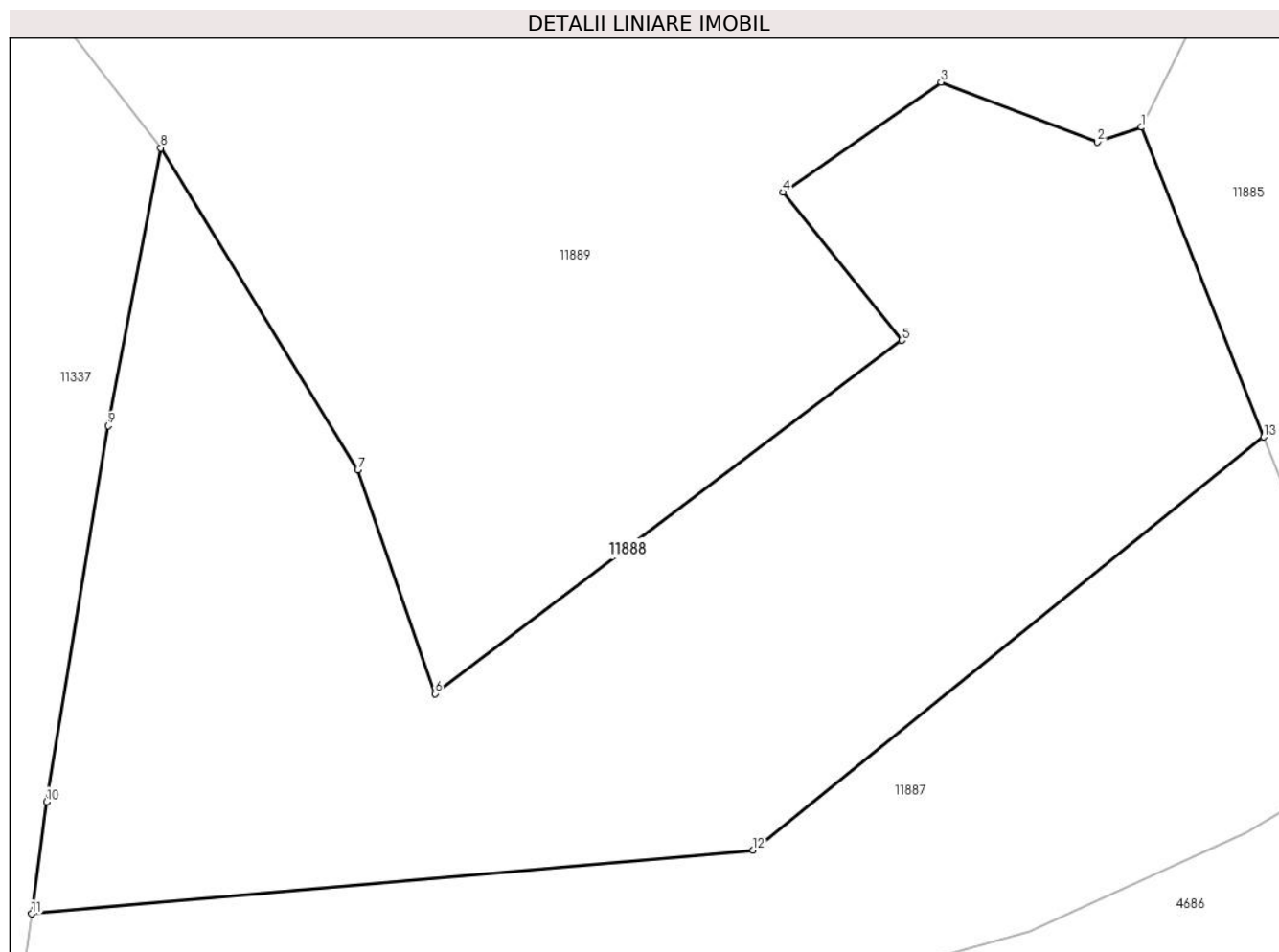
Inscrieri privind dezmembramintele dreptului de proprietate, drepturi reale de garanție și sarcini	Referințe
NU SUNT	

## Anexa Nr. 1 La Partea I

## Teren

Nr cadastral	Suprafața (mp)*	Observații / Referințe
	6.144	

\* Suprafața este determinată în planul de proiecție Stereo 70.



## Date referitoare la teren

Crt	Categorie folosință	Intra vilan	Suprafața (mp)	Tarla	Parcelă	Nr. topo	Observații / Referințe
1	faneata	DA	6.144	-	-	-	

## Lungime Segmente

1) Valorile lungimilor segmentelor sunt obținute din proiecție în plan.

Punct început	X / Y	Punct sfârșit	X / Y	Lungime segment (** (m)
1	582.181,673 639.714,653	2	582.176,791 639.713,035	5.143
2	582.176,791 639.713,035	3	582.159,511 639.719,643	18.5
3	582.159,511 639.719,643	4	582.142,079 639.707,492	21.249
4	582.142,079 639.707,492	5	582.155,187 639.691,153	20.947
5	582.155,187 639.691,153	6	582.103,636 639.652,156	64.64

Punct început	X / Y	Punct sfârșit	X / Y	Lungime segment (** (m)
6	582.103,636 639.652,156	7	582.095,126 639.676,869	26.137
7	582.095,126 639.676,869	8	582.073,365 639.712,377	41.646
8	582.073,365 639.712,377	9	582.067,546 639.681,726	31.198
9	582.067,546 639.681,726	10	582.060,746 639.640,232	42.047
10	582.060,746 639.640,232	11	582.059,1 639.627,849	12.492
11	582.059,1 639.627,849	12	582.138,725 639.634,897	79.936
12	582.138,725 639.634,897	13	582.195,166 639.680,476	72.547
13	582.195,166 639.680,476	1	582.181,673 639.714,653	36.744

\*\* Lungimile segmentelor sunt determinate în planul de proiecție Stereo 70 și sunt rotunjite la 1 milimetru.

\*\*\* Distanța dintre puncte este formată din segmente cumulate ce sunt mai mici decât valoarea 1 milimetru.



**DATE DESPRE IMOBILUL NR. 11889**

Oficiul de Cadastru și Publicitate Imobiliară NEAMT  
Biroul de Cadastru și Publicitate Imobiliară Targu-Neamt

**A. Partea I. Descrierea imobilului**

TEREN Necunoscut

Adresa: Loc. Pipirig, Jud. Neamt, si extravilan UAT Pipirig

Nr. Crt	Nr cadastral Nr. topografic	Suprafața* (mp)	Observații / Referințe
A1		9.900	Sector cadastral:49 Teren imprejmuit;

**B. Partea II. Proprietari și acte**

Inscrieri privitoare la dreptul de proprietate și alte drepturi reale	Referințe
/	
Act Administrativ nr. 2570, din 15/02/2024 emis de Primăria Com. Pipirig;	
B1	A1
Inscrierea posesiei, drept de PROPRIETATE, dobandit prin Lege, cota actuala 1/1, cota initiala 1/1	
1) GAVRILIU IOAN	

**C. Partea III. SARCINI .**

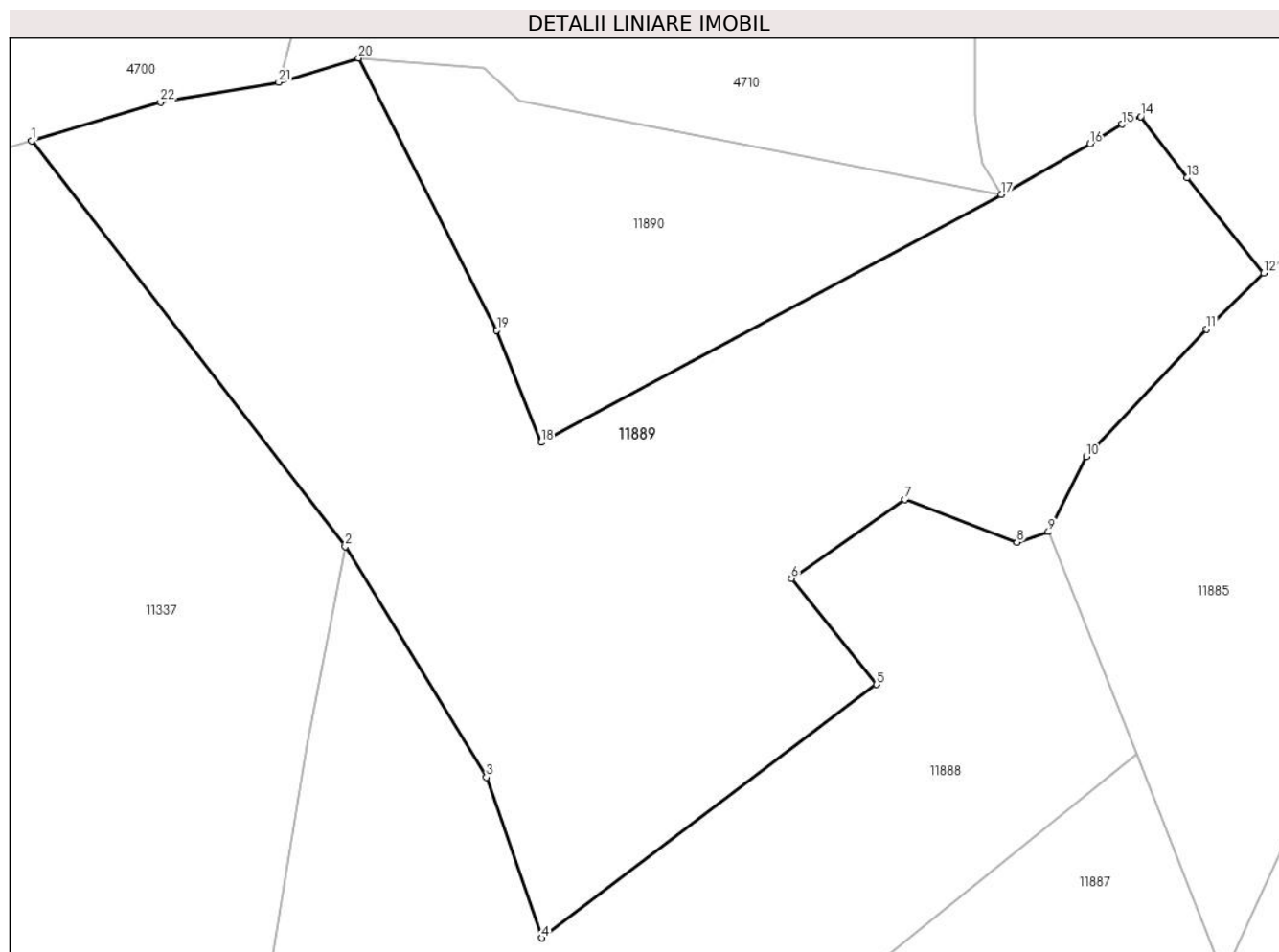
Inscrieri privind dezmembramintele dreptului de proprietate, drepturi reale de garanție și sarcini	Referințe
NU SUNT	

## Anexa Nr. 1 La Partea I

## Teren

Nr cadastral	Suprafața (mp)*	Observații / Referințe
	9.900	

\* Suprafața este determinată în planul de proiecție Stereo 70.



## Date referitoare la teren

Crt	Categorie folosință	Intravilan	Suprafața (mp)	Tarla	Parcelă	Nr. topo	Observații / Referințe
1	faneata	DA	7.931	-	-	-	
2	faneata	NU	1.969	-	-	-	

## Lungime Segmente

1) Valorile lungimilor segmentelor sunt obținute din proiecție în plan.

Punct început	X / Y	Punct sfârșit	X / Y	Lungime segment (** (m))
1	582.025,077 639.774,805	2	582.073,365 639.712,377	78.924
3	582.095,126 639.676,869	4	582.103,636 639.652,156	26.137
5	582.155,187 639.691,153	6	582.142,079 639.707,492	20.947
7	582.159,511 639.719,643	8	582.176,791 639.713,035	18.5

Punct început	X / Y	Punct sfârșit	X / Y	Lungime segment (** (m))
2	582.073,365 639.712,377	3	582.095,126 639.676,869	41.646
4	582.103,636 639.652,156	5	582.155,187 639.691,153	64.64
6	582.142,079 639.707,492	7	582.159,511 639.719,643	21.249
8	582.176,791 639.713,035	9	582.181,673 639.714,653	5.143

Punct început	X / Y	Punct sfârșit	X / Y	Lungime segment (** (m)
9	582.181,673 639.714,653	10	582.187,46 639.726,256	12.966
11	582.205,994 639.745,807	12	582.214,809 639.754,491	12.374
13	582.202,968 639.769,106	14	582.195,861 639.778,543	11.814
15	582.192,975 639.777,362	16	582.188,051 639.774,381	5.756
17	582.174,368 639.766,568	18	582.103,521 639.728,402	80.473
19	582.096,72 639.745,669	20	582.075,411 639.787,548	46.989
21	582.063,118 639.783,798	22	582.044,914 639.780,739	18.459

Punct început	X / Y	Punct sfârșit	X / Y	Lungime segment (** (m)
10	582.187,46 639.726,256	11	582.205,994 639.745,807	26.94
12	582.214,809 639.754,491	13	582.202,968 639.769,106	18.81
14	582.195,861 639.778,543	15	582.192,975 639.777,362	3.118
16	582.188,051 639.774,381	17	582.174,368 639.766,568	15.757
18	582.103,521 639.728,402	19	582.096,72 639.745,669	18.558
20	582.075,411 639.787,548	21	582.063,118 639.783,798	12.852
22	582.044,914 639.780,739	1	582.025,077 639.774,805	20.706

\*\* Lungimile segmentelor sunt determinate în planul de proiecție Stereo 70 și sunt rotunjite la 1 milimetru.

\*\*\* Distanța dintre puncte este formată din segmente cumulate ce sunt mai mici decât valoarea 1 milimetru.





**DATE DESPRE IMOBILUL NR. 11890**

Oficiul de Cadastru și Publicitate Imobiliară NEAMT  
Biroul de Cadastru și Publicitate Imobiliară Targu-Neamt

**A. Partea I. Descrierea imobilului**

TEREN Intravilan

Adresa: Loc. Pipirig, Jud. Neamt

Nr. Crt	Nr cadastral Nr. topografic	Suprafața* (mp)	Observații / Referințe
A1		2.572	Sector cadastral:49 Teren neimprejmuit;

**B. Partea II. Proprietari și acte**

Inscrieri privitoare la dreptul de proprietate și alte drepturi reale	Referințe
/	
Act Normativ nr. 7, din 13/03/1996 emis de GUVERNUL ROMÂNIEI;	
B1	Inscrierea provizorie, drept de PROPRIETATE, dobandit prin Lege, cota actuala 1/1, cota initiala 1/1
	1) COMUNA PIPIRIG, CIF:99999999999999, Proprietar neidentificat

**C. Partea III. SARCINI .**

Inscrieri privind dezmembramintele dreptului de proprietate, drepturi reale de garanție și sarcini	Referințe
NU SUNT	

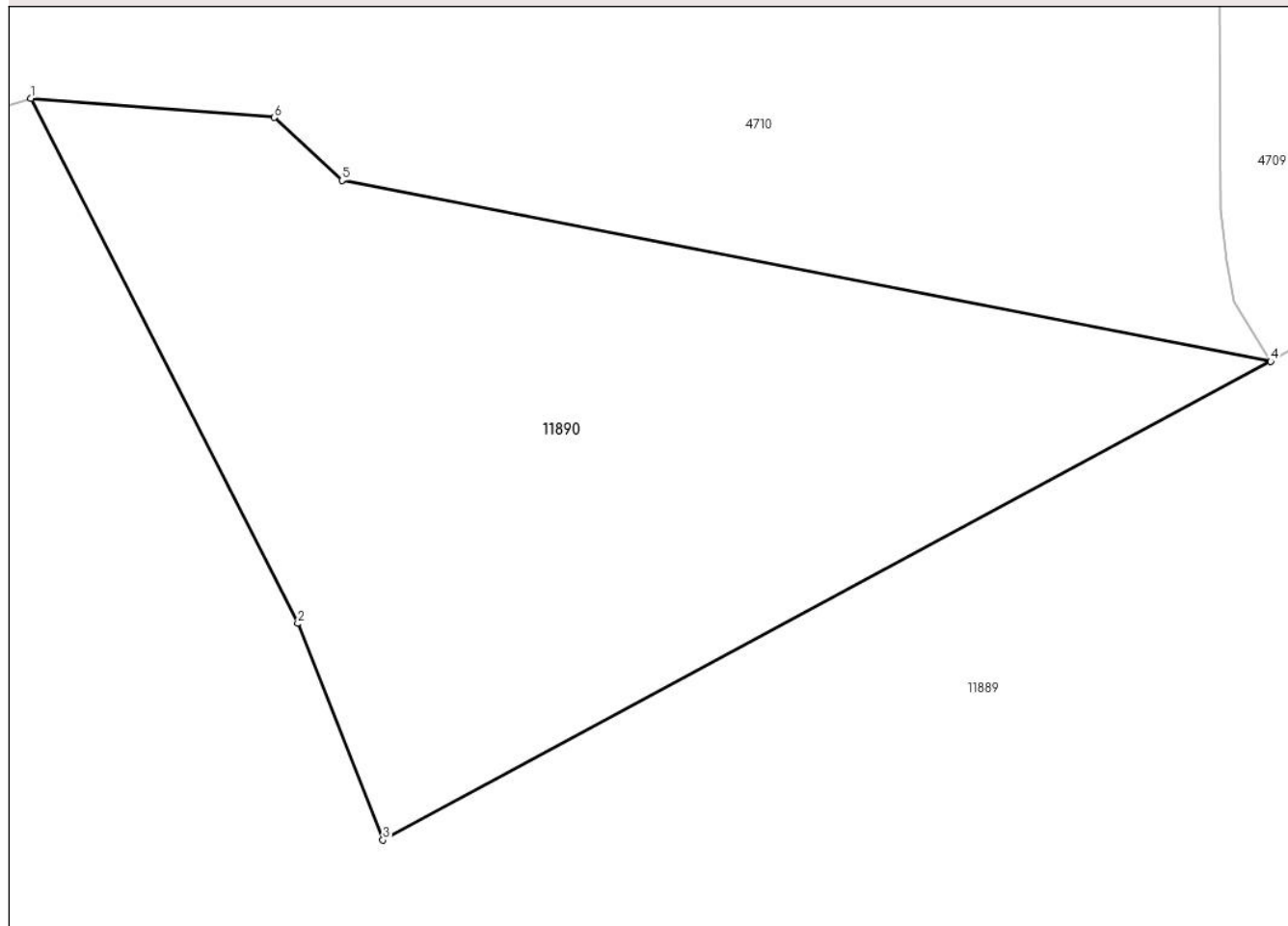
## Anexa Nr. 1 La Partea I

## Teren

Nr cadastral	Suprafața (mp)*	Observații / Referințe
	2.572	

\* Suprafața este determinată în planul de proiecție Stereo 70.

## DETALII LINIARE IMOBIL



## Date referitoare la teren

Crt	Categorie folosință	Intra vilan	Suprafața (mp)	Tarla	Parcelă	Nr. topo	Observații / Referințe
1	pașune	DA	2.572	-	-	-	Pășune împădurită

## Lungime Segmente

1) Valorile lungimilor segmentelor sunt obținute din proiecție în plan.

Punct început	X / Y	Punct sfârșit	X / Y	Lungime segment (** (m)
1	582.075,411 639.787,548	2	582.096,72 639.745,669	46.989
2	582.096,72 639.745,669	3	582.103,521 639.728,402	18.558
3	582.103,521 639.728,402	4	582.174,368 639.766,568	80.473
4	582.174,368 639.766,568	5	582.100,252 639.781,019	75.512
5	582.100,252 639.781,019	6	582.094,844 639.786,043	7.382

Punct început	X / Y	Punct sfârșit	X / Y	Lungime segment (** (m)
6	582.094,844 639.786,043	1	582.075,411 639.787,548	19.491

\*\* Lungimile segmentelor sunt determinate în planul de proiecție Stereo 70 și sunt rotunjite la 1 milimetru.

\*\*\* Distanța dintre puncte este formată din segmente cumulate ce sunt mai mici decât valoarea 1 milimetru.



**DATE DESPRE IMOBILUL NR. 11891**

Oficiul de Cadastru și Publicitate Imobiliară NEAMT  
Biroul de Cadastru și Publicitate Imobiliară Targu-Neamt

**A. Partea I. Descrierea imobilului**

TEREN Extravilan

Adresa: Jud. Neamt

Nr. Crt	Nr cadastral Nr. topografic	Suprafața* (mp)	Observații / Referințe
A1		15.303	Sector cadastral:49 Teren neimprejmuit;

**B. Partea II. Proprietari și acte**

Inscrieri privitoare la dreptul de proprietate și alte drepturi reale		Referințe
/		
Act Normativ nr. 7, din 13/03/1996 emis de GUVERNUL ROMÂNIEI;		
B1	Inscrierea provizorie, drept de PROPRIETATE, dobandit prin Lege, cota actuala 1/1, cota initiala 1/1 1) COMUNA PIPIRIG, CIF:99999999999999, Proprietar neidentificat	A1

**C. Partea III. SARCINI .**

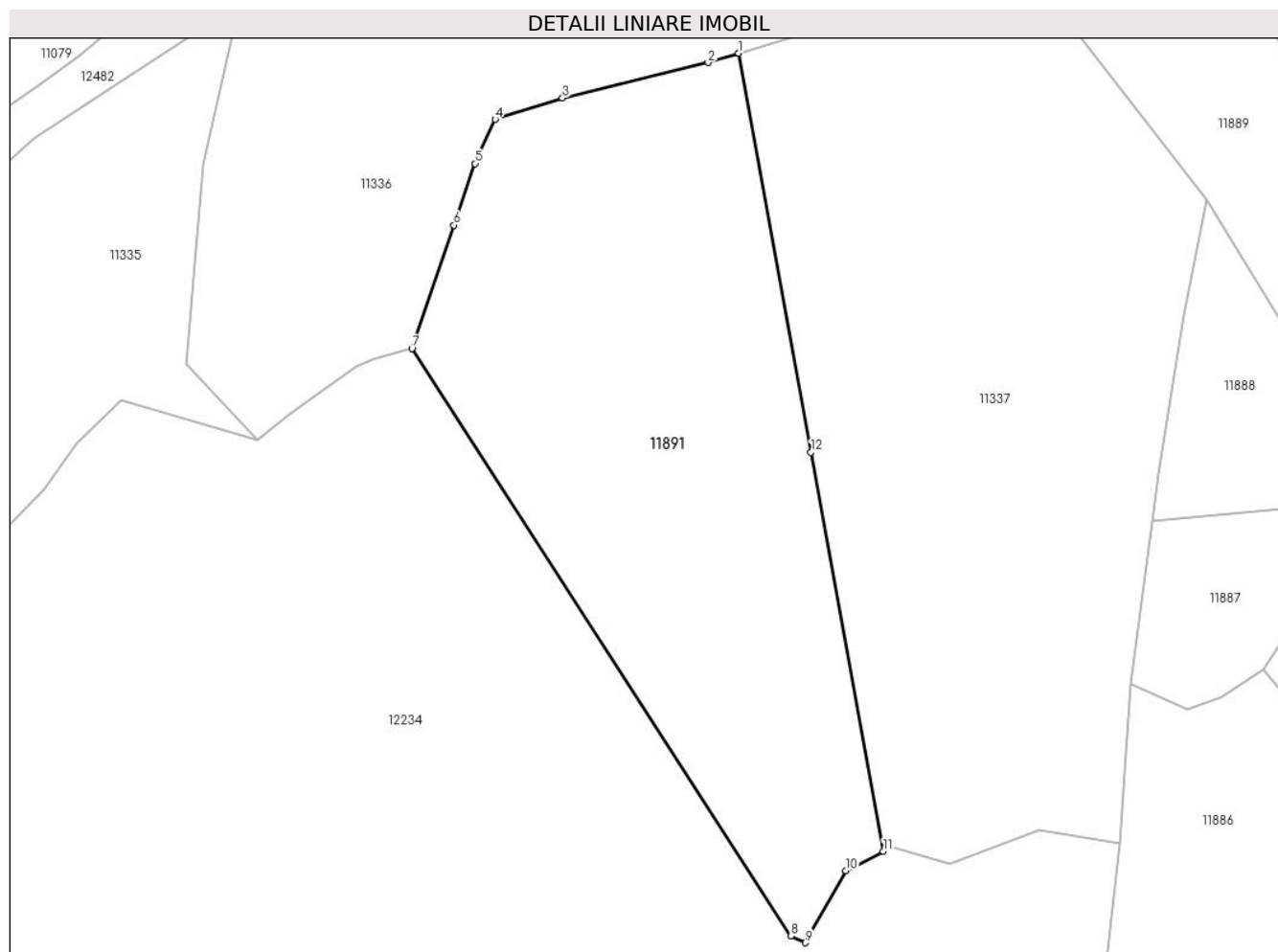
Inscrieri privind dezmembramintele dreptului de proprietate, drepturi reale de garanție și sarcini	Referințe
NU SUNT	

## Anexa Nr. 1 La Partea I

## Teren

Nr cadastral	Suprafața (mp)*	Observații / Referințe
	15.303	

\* Suprafața este determinată în planul de proiecție Stereo 70.



## Date referitoare la teren

Crt	Categorie folosință	Intravilan	Suprafața (mp)	Tarla	Parcelă	Nr. topo	Observații / Referințe
1	pasune	NU	6.775	-	-	-	
2	pasune	NU	8.528	-	-	-	Pășune împădurită

## Lungime Segmente

1) Valorile lungimilor segmentelor sunt obținute din proiecție în plan.

Punct început	X / Y	Punct sfârșit	X / Y	Lungime segment (** (m)
1	581.950,208 639.750,797	2	581.942,136 639.748,323	8.443
2	581.942,136 639.748,323	3	581.903,807 639.739,006	39.445
3	581.903,807 639.739,006	4	581.886,073 639.733,403	18.598
4	581.886,073 639.733,403	5	581.880,81 639.721,76	12.777

Punct început	X / Y	Punct sfârșit	X / Y	Lungime segment (** (m)
5	581.880,81 639.721,76	6	581.875,17 639.705,57	17.144
6	581.875,17 639.705,57	7	581.864,166 639.673,073	34.31
7	581.864,166 639.673,073	8	581.963,888 639.518,526	183.927
8	581.963,888 639.518,526	9	581.967,727 639.516,754	4.228
9	581.967,727 639.516,754	10	581.978,335 639.535,716	21.728
10	581.978,335 639.535,716	11	581.988,302 639.540,848	11.211
11	581.988,302 639.540,848	12	581.969,255 639.645,823	106.689
12	581.969,255 639.645,823	1	581.950,208 639.750,797	106.688

\*\* Lungimile segmentelor sunt determinate în planul de proiecție Stereo 70 și sunt rotunjite la 1 milimetru.

\*\*\* Distanța dintre puncte este formată din segmente cumulate ce sunt mai mici decât valoarea 1 milimetru.





**DATE DESPRE IMOBILUL NR. 11892**

Oficiul de Cadastru și Publicitate Imobiliară NEAMT  
Biroul de Cadastru și Publicitate Imobiliară Targu-Neamt

**A. Partea I. Descrierea imobilului**

TEREN Intravilan

Adresa: Loc. Pipirig, Jud. Neamt

Nr. Crt	Nr cadastral Nr. topografic	Suprafața* (mp)	Observații / Referințe
A1		3.749	Sector cadastral:49 Teren imprejmuit;

**B. Partea II. Proprietari și acte**

Inscrieri privitoare la dreptul de proprietate și alte drepturi reale		Referințe
/		
Act Administrativ nr. 2570, din 15/02/2024 emis de Primăria Com. Pipirig;		
B1	Inscrierea posesiei, drept de PROPRIETATE, dobandit prin Lege, cota actuala 1/1, cota initiala 1/1 1) GRIGORAȘ NICOLAE 2) GRIGORAȘ VASILICA-ANDREEA	A1

**C. Partea III. SARCINI .**

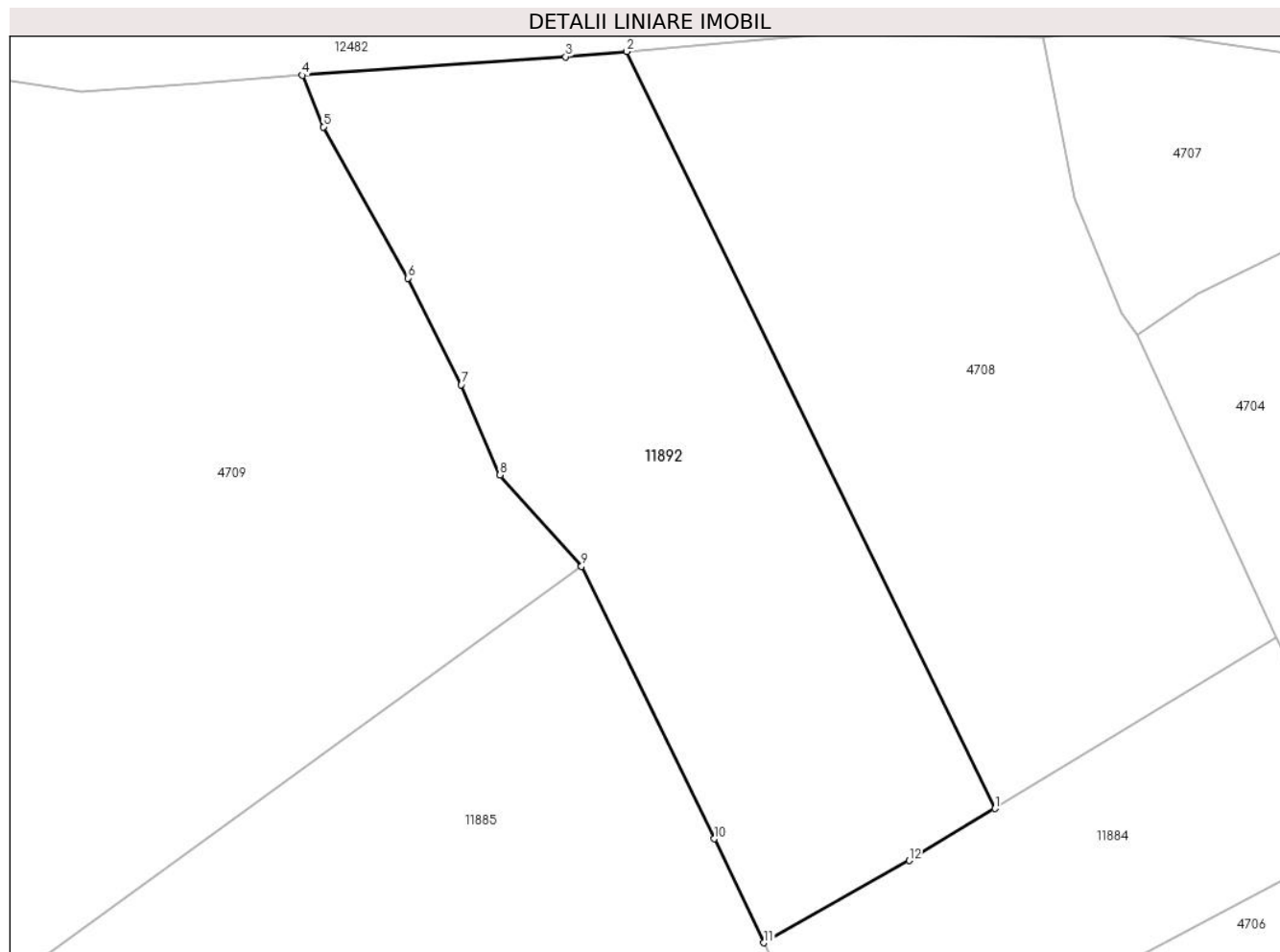
Inscrieri privind dezmembramintele dreptului de proprietate, drepturi reale de garanție și sarcini	Referințe
NU SUNT	

## Anexa Nr. 1 La Partea I

## Teren

Nr cadastral	Suprafața (mp)*	Observații / Referințe
	3.749	

\* Suprafața este determinată în planul de proiecție Stereo 70.



## Date referitoare la teren

Crt	Categorie folosință	Intra vilan	Suprafața (mp)	Tarla	Parcelă	Nr. topo	Observații / Referințe
1	faneata	DA	3.749	-	-	-	

## Lungime Segmente

1) Valorile lungimilor segmentelor sunt obținute din proiecție în plan.

Punct început	X / Y	Punct sfârșit	X / Y	Lungime segment (** (m)
1	582.336,902 639.777,499	2	582.292,429 639.868,872	101.621
2	582.292,429 639.868,872	3	582.285,018 639.868,226	7.439
3	582.285,018 639.868,226	4	582.253,235 639.866,0	31.861
4	582.253,235 639.866,0	5	582.255,76 639.859,762	6.73
5	582.255,76 639.859,762	6	582.265,967 639.841,511	20.911

Punct început	X / Y	Punct sfârșit	X / Y	Lungime segment (** (m)
6	582.265,967 639.841,511	7	582.272,43 639.828,645	14.398
7	582.272,43 639.828,645	8	582.277,102 639.817,751	11.854
8	582.277,102 639.817,751	9	582.286,959 639.806,741	14.778
9	582.286,959 639.806,741	10	582.302,991 639.773,833	36.605
10	582.302,991 639.773,833	11	582.308,983 639.761,288	13.903
11	582.308,983 639.761,288	12	582.326,565 639.771,218	20.192
12	582.326,565 639.771,218	1	582.336,902 639.777,499	12.096

\*\* Lungimile segmentelor sunt determinate în planul de proiecție Stereo 70 și sunt rotunjite la 1 milimetru.

\*\*\* Distanța dintre puncte este formată din segmente cumulate ce sunt mai mici decât valoarea 1 milimetru.



**DATE DESPRE IMOBILUL NR. 11893**

Oficiul de Cadastru și Publicitate Imobiliară NEAMT  
Biroul de Cadastru și Publicitate Imobiliară Targu-Neamt

**A. Partea I. Descrierea imobilului**

TEREN Extravilan

Adresa: Jud. Neamt

Nr. Crt	Nr cadastral Nr. topografic	Suprafața* (mp)	Observații / Referințe
A1		3.767	Sector cadastral:49 Teren imprejmuit;

**B. Partea II. Proprietari și acte**

Inscrieri privitoare la dreptul de proprietate și alte drepturi reale		Referințe
/		
Act Normativ nr. 7, din 13/03/1996 emis de GUVERNUL ROMÂNIEI;		
B1	Inscrierea provizorie, drept de PROPRIETATE, dobandit prin Lege, cota actuala 1/1, cota initiala 1/1 1) COMUNA PIPIRIG, CIF:99999999999999, Proprietar neidentificat	A1

**C. Partea III. SARCINI .**

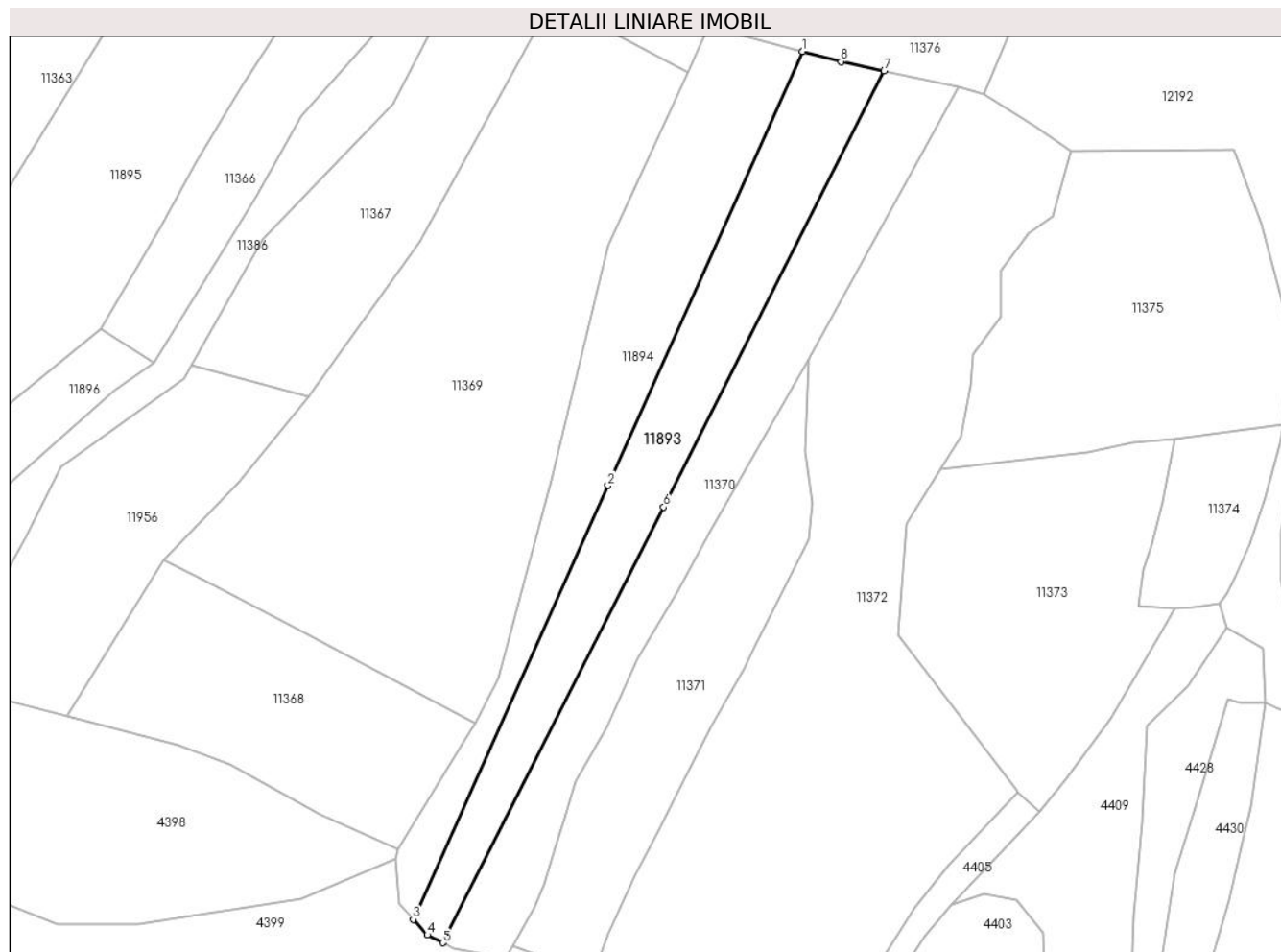
Inscrieri privind dezmembramintele dreptului de proprietate, drepturi reale de garanție și sarcini	Referințe
NU SUNT	

## Anexa Nr. 1 La Partea I

## Teren

Nr cadastral	Suprafața (mp)*	Observații / Referințe
	3.767	

\* Suprafața este determinată în planul de proiecție Stereo 70.



## Date referitoare la teren

Crt	Categorie folosință	Intravilan	Suprafața (mp)	Tarla	Parcelă	Nr. topo	Observații / Referințe
1	pasune	NU	806	-	-	-	
2	pasune	NU	2.961	-	-	-	Pășune împădurită

## Lungime Segmente

1) Valorile lungimilor segmentelor sunt obținute din proiecție în plan.

Punct început	X / Y	Punct sfârșit	X / Y	Lungime segment (** (m)
1	581.105,905 639.026,203	2	581.055,931 638.914,978	121.936
2	581.055,931 638.914,978	3	581.005,958 638.803,754	121.935
3	581.005,958 638.803,754	4	581.009,6 638.799,751	5.412
4	581.009,6 638.799,751	5	581.013,548 638.797,762	4.421

Punct început	X / Y	Punct sfârșit	X / Y	Lungime segment (** (m)
5	581.013,548 638.797,762	6	581.070,18 638.909,456	125.231
6	581.070,18 638.909,456	7	581.126,812 639.021,15	125.231
7	581.126,812 639.021,15	8	581.115,802 639.023,581	11.275
8	581.115,802 639.023,581	1	581.105,905 639.026,203	10.238

\*\* Lungimile segmentelor sunt determinate în planul de proiecție Stereo 70 și sunt rotunjite la 1 milimetru.

\*\*\* Distanța dintre puncte este formată din segmente cumulate ce sunt mai mici decât valoarea 1 milimetru.





**DATE DESPRE IMOBILUL NR. 11894**

Oficiul de Cadastru și Publicitate Imobiliară NEAMT  
Biroul de Cadastru și Publicitate Imobiliară Targu-Neamt

**A. Partea I. Descrierea imobilului**

TEREN Extravilan

Adresa: Jud. Neamt

Nr. Crt	Nr cadastral Nr. topografic	Suprafața* (mp)	Observații / Referințe
A1		3.767	Sector cadastral:49 Teren imprejmuit;

**B. Partea II. Proprietari și acte**

Inscrieri privitoare la dreptul de proprietate și alte drepturi reale	Referințe
/	
Act Administrativ nr. 2570, din 15/02/2024 emis de Primăria Com. Pipirig;	
B1	A1
Inscrierea posesiei, drept de PROPRIETATE, dobandit prin Lege, cota actuala 1/1, cota initiala 1/1	
1) STĂNOAIA VASILE	

**C. Partea III. SARCINI .**

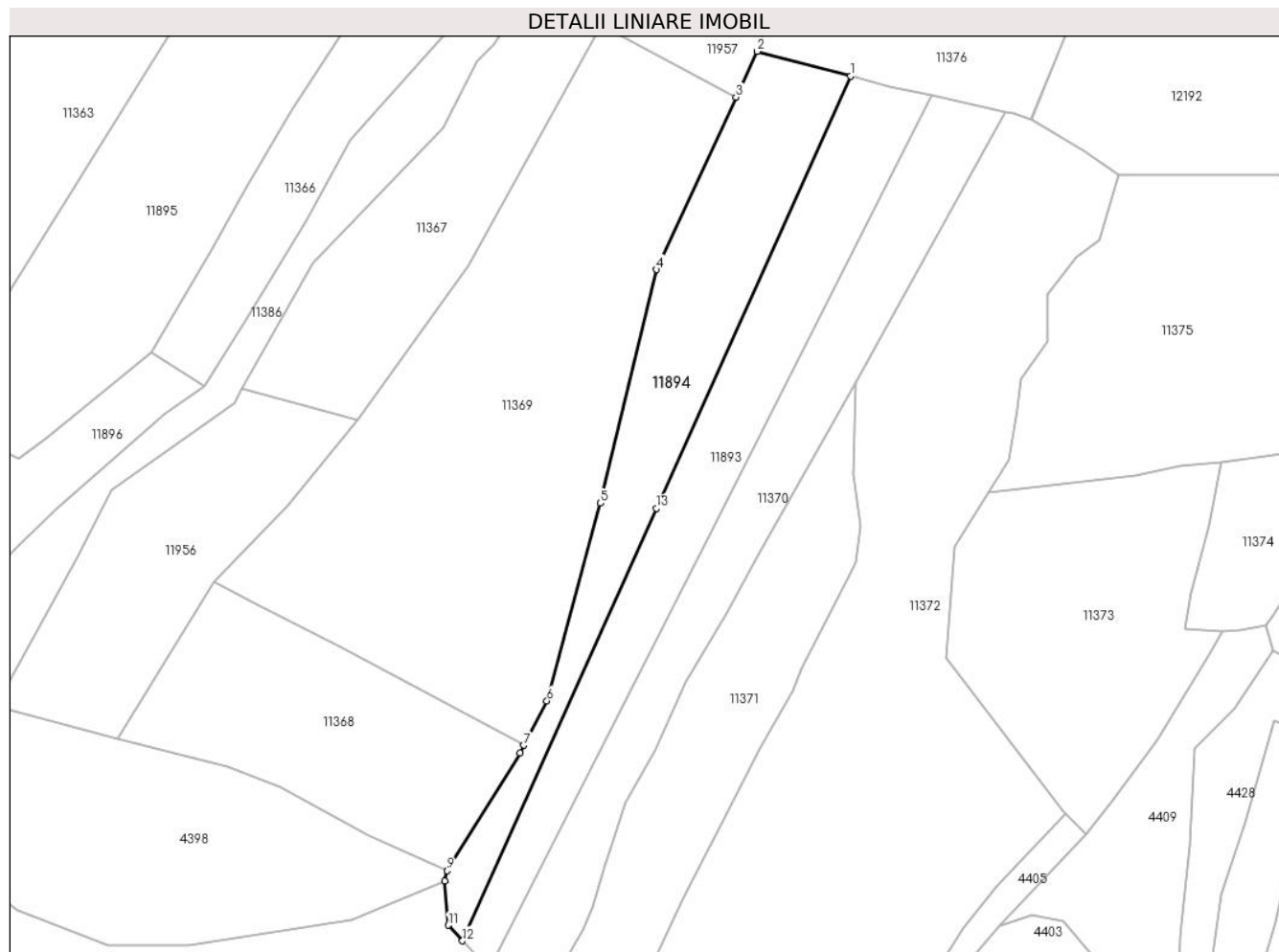
Inscrieri privind dezmembramintele dreptului de proprietate, drepturi reale de garanție și sarcini	Referințe
NU SUNT	

## Anexa Nr. 1 La Partea I

## Teren

Nr cadastral	Suprafața (mp)*	Observații / Referințe
	3.767	

\* Suprafața este determinată în planul de proiecție Stereo 70.



## Date referitoare la teren

Crt	Categorie folosință	Intravilan	Suprafața (mp)	Tarla	Parcelă	Nr. topo	Observații / Referințe
1	pasune	NU	561	-	-	-	
2	pasune	NU	3.206	-	-	-	Pășune împădurită

## Lungime Segmente

1) Valorile lungimilor segmentelor sunt obținute din proiecție în plan.

Punct început	X / Y	Punct sfârșit	X / Y	Lungime segment (** (m)
1	581.105,905 639.026,203	2	581.081,831 639.032,581	24.905
2	581.081,831 639.032,581	3	581.076,4 639.020,789	12.983
3	581.076,4 639.020,789	4	581.055,977 638.976,452	48.815
4	581.055,977 638.976,452	5	581.041,548 638.916,324	61.835

Punct început	X / Y	Punct sfârșit	X / Y	Lungime segment (** (m)
5	581.041,548 638.916,324	6	581.027,73 638.865,473	52.695
6	581.027,73 638.865,473	7	581.021,797 638.854,056	12.867
7	581.021,797 638.854,056	8	581.020,772 638.852,085	2.222
8	581.020,772 638.852,085	9	581.002,052 638.821,797	35.606
9	581.002,052 638.821,797	10	581.001,413 638.819,168	2.706
10	581.001,413 638.819,168	11	581.002,316 638.807,757	11.447
11	581.002,316 638.807,757	12	581.005,958 638.803,754	5.412
12	581.005,958 638.803,754	13	581.055,931 638.914,978	121.935
13	581.055,931 638.914,978	1	581.105,905 639.026,203	121.936

\*\* Lungimile segmentelor sunt determinate în planul de proiecție Stereo 70 și sunt rotunjite la 1 milimetru.

\*\*\* Distanța dintre puncte este formată din segmente cumulate ce sunt mai mici decât valoarea 1 milimetru.



**DATE DESPRE IMOBILUL NR. 11895**

Oficiul de Cadastru și Publicitate Imobiliară NEAMT  
Biroul de Cadastru și Publicitate Imobiliară Targu-Neamt

**A. Partea I. Descrierea imobilului**

TEREN Extravilan

Adresa: Jud. Neamt

Nr. Crt	Nr cadastral Nr. topografic	Suprafața* (mp)	Observații / Referințe
A1		8.360	Sector cadastral:49 Teren imprejmuit;

**B. Partea II. Proprietari și acte**

Inscrieri privitoare la dreptul de proprietate și alte drepturi reale		Referințe
/		
Act Administrativ nr. 2570, din 15/02/2024 emis de Primăria Com. Pipirig;		
B1	Inscrierea posesiei, drept de PROPRIETATE, dobandit prin Lege, cota actuala 1/1, cota initiala 1/1 1) DUMITRIU ȘTEFAN 2) DUMITRIU ELENA	A1

**C. Partea III. SARCINI .**

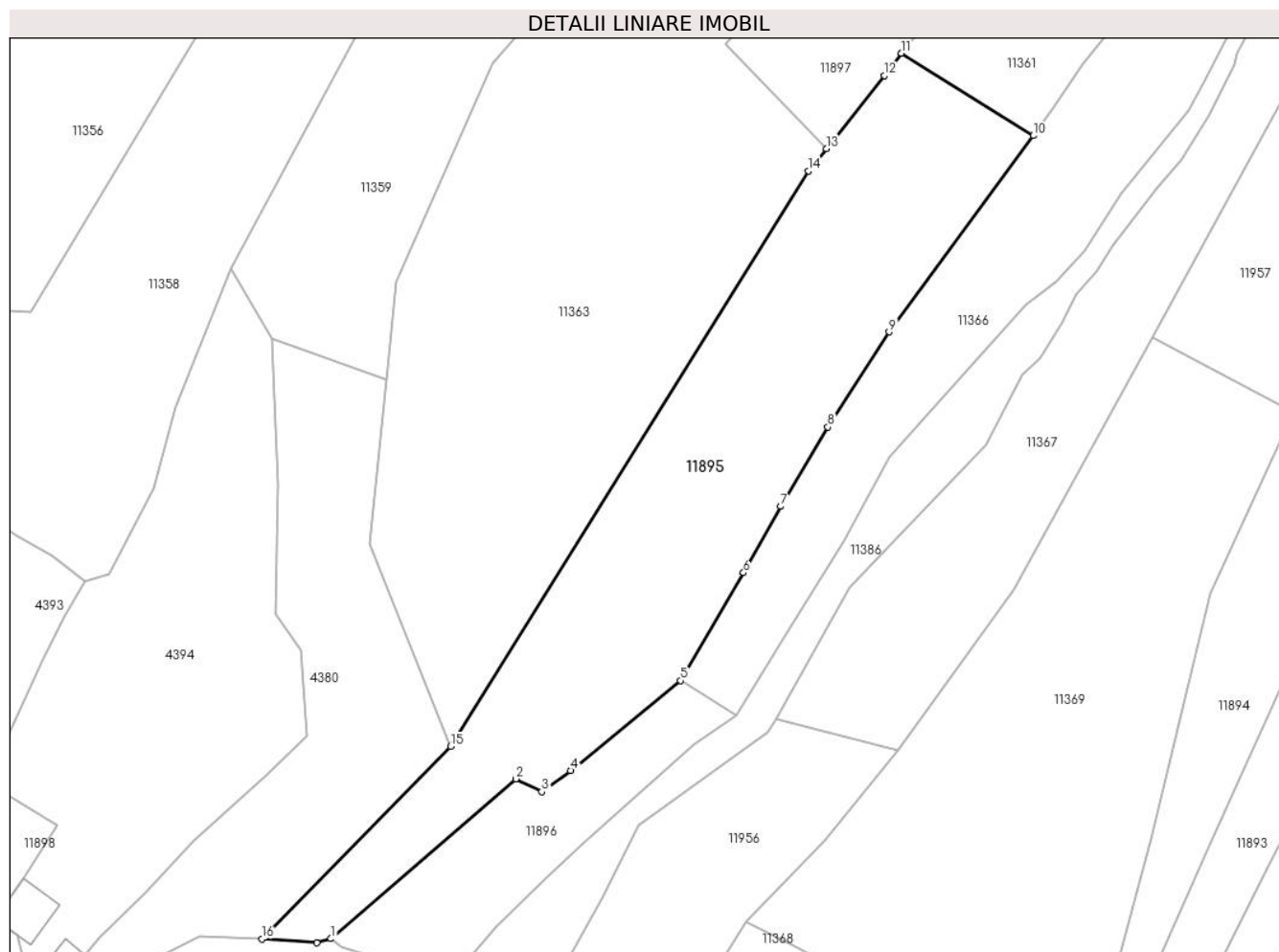
Inscrieri privind dezmembramintele dreptului de proprietate, drepturi reale de garanție și sarcini	Referințe
NU SUNT	

## Anexa Nr. 1 La Partea I

## Teren

Nr cadastral	Suprafața (mp)*	Observații / Referințe
	8.360	

\* Suprafața este determinată în planul de proiecție Stereo 70.



## Date referitoare la teren

Crt	Categorie folosință	Intravilan	Suprafața (mp)	Tarla	Parcelă	Nr. topo	Observații / Referințe
1	pașune	NU	8.360	-	-	-	Pășune împădurită

## Lungime Segmente

1) Valorile lungimilor segmentelor sunt obținute din proiecție în plan.

Punct început	X / Y	Punct sfârșit	X / Y	Lungime segment (** (m)
1	580.839,993 638.891,705	2	580.885,372 638.930,958	60.0
2	580.885,372 638.930,958	3	580.891,766 638.927,783	7.139
3	580.891,766 638.927,783	4	580.898,825 638.932,962	8.755
4	580.898,825 638.932,962	5	580.925,844 638.955,063	34.907
5	580.925,844 638.955,063	6	580.941,302 638.981,512	30.635

Punct început	X / Y	Punct sfârșit	X / Y	Lungime segment (** (m)
6	580.941,302 638.981,512	7	580.950,42 638.997,81	18.675
7	580.950,42 638.997,81	8	580.962,029 639.017,289	22.676
8	580.962,029 639.017,289	9	580.977,096 639.040,605	27.761
9	580.977,096 639.040,605	10	581.012,439 639.088,77	59.741
10	581.012,439 639.088,77	11	580.980,096 639.109,005	38.151
11	580.980,096 639.109,005	12	580.975,86 639.103,545	6.911
12	580.975,86 639.103,545	13	580.961,642 639.085,591	22.902
13	580.961,642 639.085,591	14	580.957,3 639.080,108	6.994
14	580.957,3 639.080,108	15	580.869,377 638.938,899	166.344
15	580.869,377 638.938,899	16	580.823,091 638.891,673	66.126
16	580.823,091 638.891,673	17	580.836,472 638.890,71	13.416
17	580.836,472 638.890,71	1	580.839,993 638.891,705	3.659

\*\* Lungimile segmentelor sunt determinate în planul de proiecție Stereo 70 și sunt rotunjite la 1 milimetru.

\*\*\* Distanța dintre puncte este formată din segmente cumulate ce sunt mai mici decât valoarea 1 milimetru.





**DATE DESPRE IMOBILUL NR. 11896**

Oficiul de Cadastru și Publicitate Imobiliară NEAMT  
Biroul de Cadastru și Publicitate Imobiliară Targu-Neamt

**A. Partea I. Descrierea imobilului**

TEREN Extravilan

Adresa: Jud. Neamt

Nr. Crt	Nr cadastral Nr. topografic	Suprafața* (mp)	Observații / Referințe
A1		2.050	Sector cadastral:49 Teren imprejmuit;

**B. Partea II. Proprietari și acte**

Inscrieri privitoare la dreptul de proprietate și alte drepturi reale		Referințe
/		
Act Administrativ nr. 2570, din 15/02/2024 emis de Primăria Com. Pipirig;		
B1	Inscrierea posesiei, drept de PROPRIETATE, dobandit prin Lege, cota actuala 1/1, cota initiala 1/1 1) ARON ELENA 2) ARON DUMITRU	A1

**C. Partea III. SARCINI .**

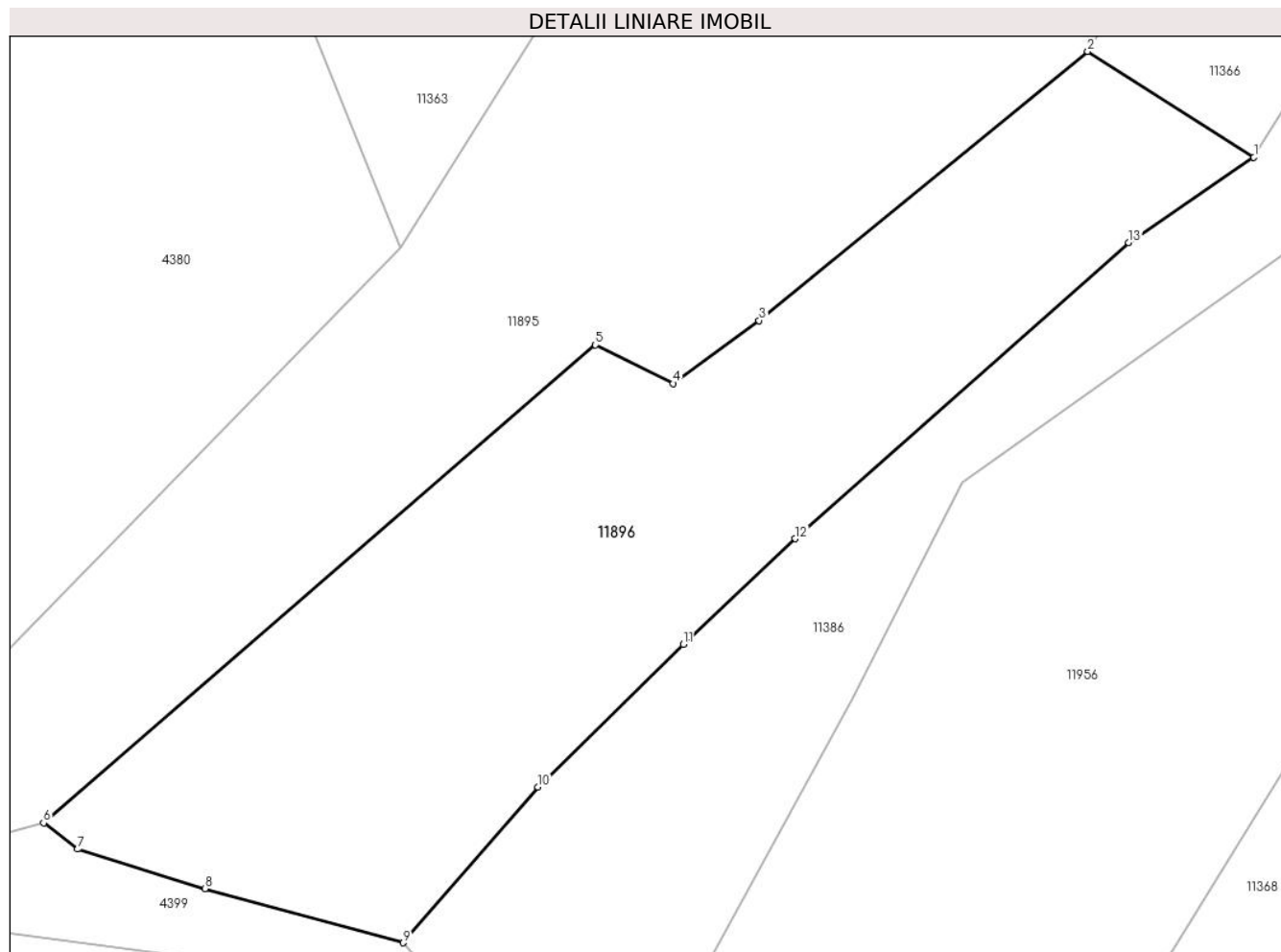
Inscrieri privind dezmembramintele dreptului de proprietate, drepturi reale de garanție și sarcini	Referințe
NU SUNT	

## Anexa Nr. 1 La Partea I

## Teren

Nr cadastral	Suprafața (mp)*	Observații / Referințe
	2.050	

\* Suprafața este determinată în planul de proiecție Stereo 70.



## Date referitoare la teren

Crt	Categorie folosință	Intravilan	Suprafața (mp)	Tarla	Parcelă	Nr. topo	Observații / Referințe
1	pașune	NU	2.050	-	-	-	Pășune împădurită

## Lungime Segmente

1) Valorile lungimilor segmentelor sunt obținute din proiecție în plan.

Punct început	X / Y	Punct sfârșit	X / Y	Lungime segment (** (m)
1	580.939,503 638.946,383	2	580.925,844 638.955,063	16.184
2	580.925,844 638.955,063	3	580.898,825 638.932,962	34.907
3	580.898,825 638.932,962	4	580.891,766 638.927,783	8.755
4	580.891,766 638.927,783	5	580.885,372 638.930,958	7.139
5	580.885,372 638.930,958	6	580.839,993 638.891,705	60.0

Punct început	X / Y	Punct sfârșit	X / Y	Lungime segment (** (m)
6	580.839,993 638.891,705	7	580.842,791 638.889,545	3.535
7	580.842,791 638.889,545	8	580.853,255 638.886,294	10.957
8	580.853,255 638.886,294	9	580.869,545 638.881,859	16.883
9	580.869,545 638.881,859	10	580.880,648 638.894,648	16.936
10	580.880,648 638.894,648	11	580.892,605 638.906,376	16.749
11	580.892,605 638.906,376	12	580.901,817 638.915,036	12.643
12	580.901,817 638.915,036	13	580.929,226 638.939,362	36.647
13	580.929,226 638.939,362	1	580.939,503 638.946,383	12.446

\*\* Lungimile segmentelor sunt determinate în planul de proiecție Stereo 70 și sunt rotunjite la 1 milimetru.

\*\*\* Distanța dintre puncte este formată din segmente cumulate ce sunt mai mici decât valoarea 1 milimetru.



**DATE DESPRE IMOBILUL NR. 11897**

Oficiul de Cadastru și Publicitate Imobiliară NEAMT  
Biroul de Cadastru și Publicitate Imobiliară Targu-Neamt

**A. Partea I. Descrierea imobilului**

TEREN Extravilan

Adresa: Jud. Neamt

Nr. Crt	Nr cadastral Nr. topografic	Suprafața* (mp)	Observații / Referințe
A1		7.000	Sector cadastral:49 Teren imprejmuit;

**B. Partea II. Proprietari și acte**

Inscrieri privitoare la dreptul de proprietate și alte drepturi reale		Referințe
/		
Act Administrativ nr. 2570, din 15/02/2024 emis de Primăria Com. Pipirig;		
B1	Inscrierea posesiei, drept de PROPRIETATE, dobandit prin Lege, cota actuala 1/1, cota initiala 1/1 1) <b>AMARIEI GHEORGHE</b>	A1

**C. Partea III. SARCINI .**

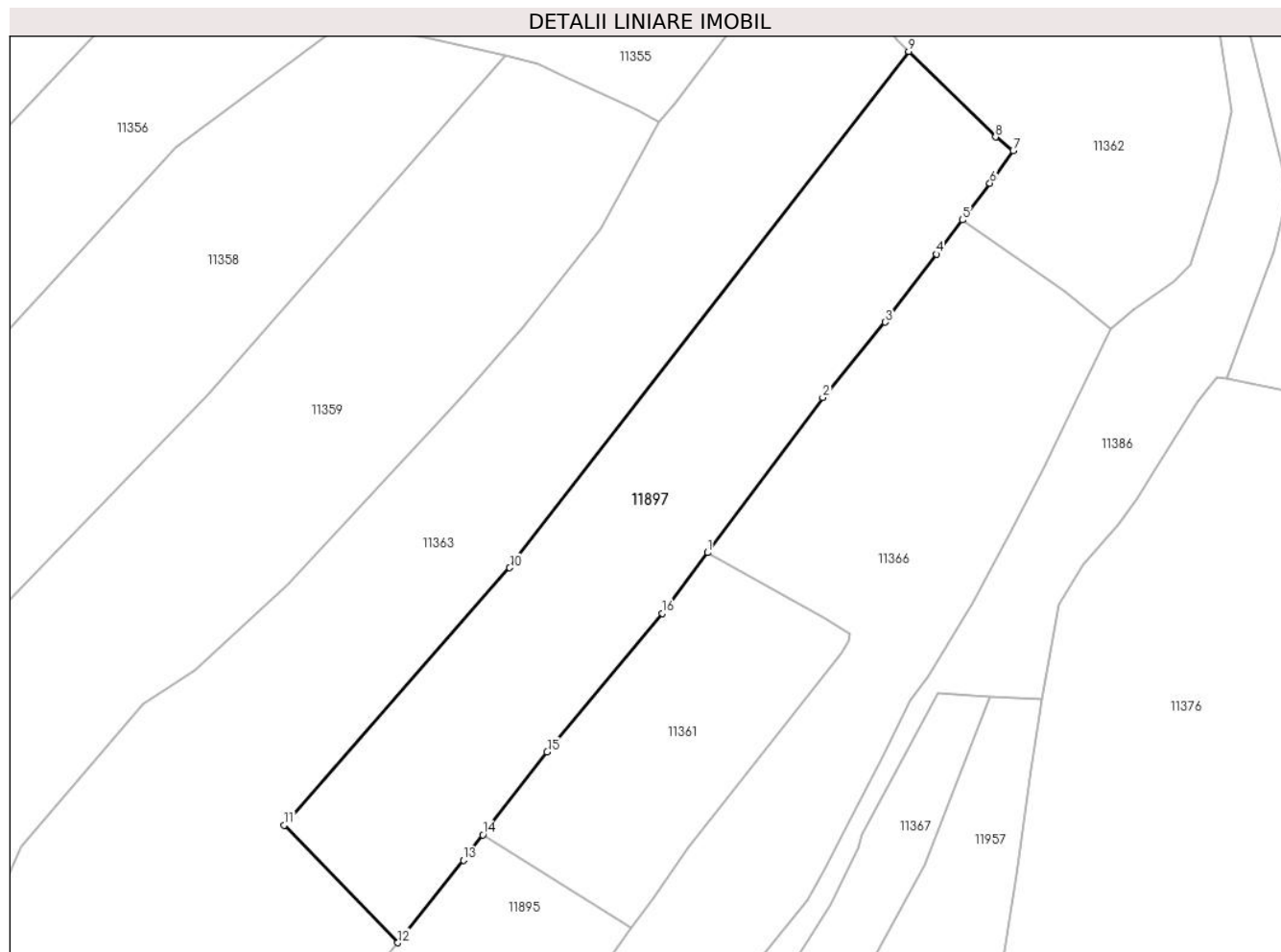
Inscrieri privind dezmembramintele dreptului de proprietate, drepturi reale de garanție și sarcini	Referințe
NU SUNT	

## Anexa Nr. 1 La Partea I

## Teren

Nr cadastral	Suprafața (mp)*	Observații / Referințe
	7.000	

\* Suprafața este determinată în planul de proiecție Stereo 70.



## Date referitoare la teren

Crt	Categorie folosință	Intra vilan	Suprafața (mp)	Tarla	Parcelă	Nr. topo	Observații / Referințe
1	faneata	NU	7.000	-	-	-	

## Lungime Segmente

1) Valorile lungimilor segmentelor sunt obținute din proiecție în plan.

Punct început	X / Y	Punct sfârșit	X / Y	Lungime segment (** (m)
1	581.028,979 639.170,3	2	581.053,998 639.203,971	41.949
2	581.053,998 639.203,971	3	581.067,614 639.220,328	21.283
3	581.067,614 639.220,328	4	581.078,679 639.235,132	18.482
4	581.078,679 639.235,132	5	581.084,377 639.242,556	9.359
5	581.084,377 639.242,556	6	581.090,334 639.250,531	9.954

Punct început	X / Y	Punct sfârșit	X / Y	Lungime segment (** (m)
6	581.090,334 639.250,531	7	581.095,41 639.257,585	8.69
7	581.095,41 639.257,585	8	581.091,564 639.260,543	4.852
8	581.091,564 639.260,543	9	581.072,702 639.279,127	26.479
9	581.072,702 639.279,127	10	580.985,964 639.167,03	141.736
10	580.985,964 639.167,03	11	580.936,922 639.111,146	74.351
11	580.936,922 639.111,146	12	580.961,642 639.085,591	35.555
12	580.961,642 639.085,591	13	580.975,86 639.103,545	22.902
13	580.975,86 639.103,545	14	580.980,096 639.109,005	6.911
14	580.980,096 639.109,005	15	580.994,088 639.127,035	22.822
15	580.994,088 639.127,035	16	581.019,175 639.157,107	39.162
16	581.019,175 639.157,107	1	581.028,979 639.170,3	16.437

\*\* Lungimile segmentelor sunt determinate în planul de proiecție Stereo 70 și sunt rotunjite la 1 milimetru.

\*\*\* Distanța dintre puncte este formată din segmente cumulate ce sunt mai mici decât valoarea 1 milimetru.





**DATE DESPRE IMOBILUL NR. 11898**

Oficiul de Cadastru și Publicitate Imobiliară NEAMT  
Biroul de Cadastru și Publicitate Imobiliară Targu-Neamt

**A. Partea I. Descrierea imobilului**

TEREN Intravilan

Nr. CF vechi:204/N  
Nr. cadastral vechi:272

Adresa: Loc. Pipirig, Jud. Neamt

Nr. Crt	Nr cadastral Nr. topografic	Suprafața* (mp)	Observații / Referințe
A1	51944	668	Sector cadastral:49 Teren imprejmuit;

**Construcții**

Crt	Nr cadastral Nr. topografic	Adresa	Observații / Referințe
A1.1		Loc. Pipirig, Jud. Neamt	Nr. niveluri:1; S. construita la sol:25 mp; CASA DE LOCUIT construită din lemn, pe fundație de piatră, acoperită cu draniță, compusă din 1 cameră și 1 bucătărie

**B. Partea II. Proprietari și acte**

Inscrieri privitoare la dreptul de proprietate și alte drepturi reale	Referințe
<b>2938 / 05/07/2005</b>	
Act nr. certificat pentru atestarea posesiei sub nume de proprietar nr. 4564, din 10/06/2005 emis de Primaria Pipirig;	
B1 Intabulare, drept de PROPRIETATE, dobandit prin Conventie, cota actuala 1/1, cota initiala 1/1 1) CRISTEA ANA	A1, A1.1
<i>OBSERVATII: (provenita din conversia CF 204/N)</i>	

**C. Partea III. SARCINI .**

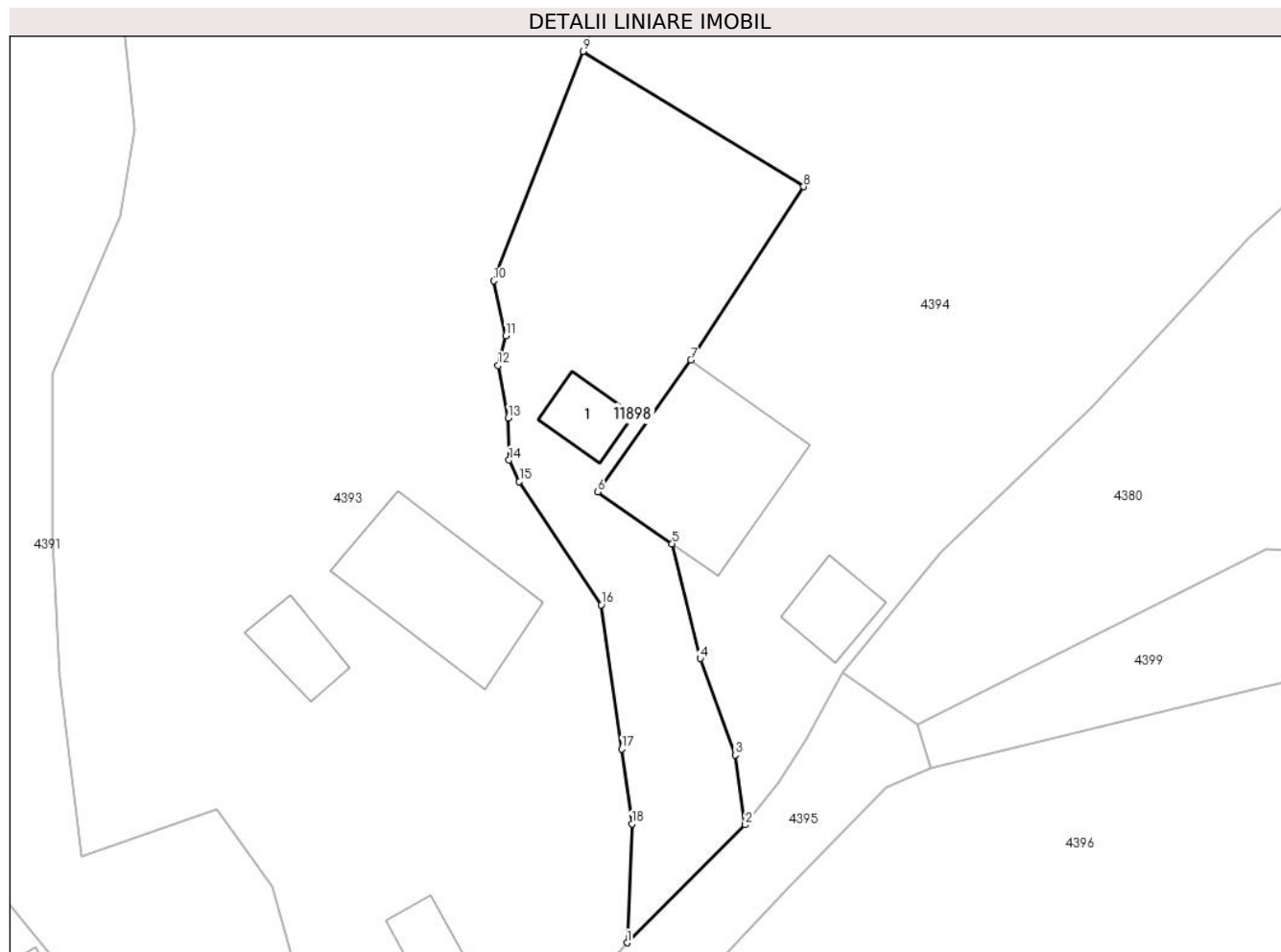
Inscrieri privind dezmembramintele dreptului de proprietate, drepturi reale de garanție și sarcini	Referințe
NU SUNT	

## Anexa Nr. 1 La Partea I

## Teren

Nr cadastral	Suprafața (mp)*	Observații / Referințe
51944	668	

\* Suprafața este determinată în planul de proiecție Stereo 70.



## Date referitoare la teren

Crt	Categorie folosință	Intravilan	Suprafața (mp)	Tarla	Parcelă	Nr. topo	Observații / Referințe
1	curți constructii	DA	295	-	-	-	
2	arabil	DA	374	-	-	-	

## Date referitoare la construcții

Crt	Număr	Destinație construcție	Supraf. (mp)	Situație juridică	Observații / Referințe
A1.1		construcții de locuințe	Din acte: 30 Masurata: 25	Cu acte	Nr. niveluri:1; S. construita la sol:25 mp; CASA DE LOCUIT construită din lemn, pe fundație de piatră, acoperită cu draniță, compusă din 1 cameră și 1 bucătărie

## Lungime Segmente

1) Valorile lungimilor segmentelor sunt obținute din proiecție în plan.

Punct început	X / Y	Punct sfârșit	X / Y	Lungime segment (** (m)
1	580.759,563 638.862,676	2	580.768,452 638.871,536	12.55
2	580.768,452 638.871,536	3	580.767,697 638.876,788	5.306

Punct început	X / Y	Punct sfârșit	X / Y	Lungime segment (** (m)
3	580.767,697 638.876,788	4	580.765,069 638.884,042	7.715
4	580.765,069 638.884,042	5	580.762,947 638.892,676	8.891
5	580.762,947 638.892,676	6	580.757,35 638.896,568	6.817
6	580.757,35 638.896,568	7	580.764,364 638.906,485	12.147
7	580.764,364 638.906,485	8	580.772,848 638.919,518	15.551
8	580.772,848 638.919,518	9	580.756,244 638.929,686	19.47
9	580.756,244 638.929,686	10	580.749,519 638.912,441	18.51
10	580.749,519 638.912,441	11	580.750,436 638.908,323	4.219
11	580.750,436 638.908,323	12	580.749,85 638.906,087	2.312
12	580.749,85 638.906,087	13	580.750,611 638.902,13	4.03
13	580.750,611 638.902,13	14	580.750,668 638.898,957	3.174
14	580.750,668 638.898,957	15	580.751,444 638.897,353	1.782
15	580.751,444 638.897,353	16	580.757,605 638.888,084	11.13
16	580.757,605 638.888,084	17	580.759,147 638.877,26	10.933
17	580.759,147 638.877,26	18	580.759,928 638.871,614	5.7
18	580.759,928 638.871,614	1	580.759,563 638.862,676	8.945

\*\* Lungimile segmentelor sunt determinate în planul de proiecție Stereo 70 și sunt rotunjite la 1 milimetru.

\*\*\* Distanța dintre puncte este formată din segmente cumulate ce sunt mai mici decât valoarea 1 milimetru.



**DATE DESPRE IMOBILUL NR. 11899**

Oficiul de Cadastru și Publicitate Imobiliară NEAMT  
Biroul de Cadastru și Publicitate Imobiliară Targu-Neamt

**A. Partea I. Descrierea imobilului**

TEREN Intravilan

Adresa: Loc. Pipirig, Jud. Neamt

Nr. Crt	Nr cadastral Nr. topografic	Suprafața* (mp)	Observații / Referințe
A1		109	Sector cadastral:49 Teren imprejmuit;

**Construcții**

Crt	Nr cadastral Nr. topografic	Adresa	Observații / Referințe
A1.1		Loc. Pipirig, Jud. Neamt	Nr. niveluri:1; S. construita la sol:70 mp;

**B. Partea II. Proprietari și acte**

Inscrieri privitoare la dreptul de proprietate și alte drepturi reale		Referințe
/		
Act Administrativ nr. 19061, din 08/12/2023 emis de Primăria Com. Pipirig;		
B1	Inscrierea posesiei, drept de PROPRIETATE, dobandit prin Lege, cota actuala 1/1, cota initiala 1/1 1) DUMITRIU GHEORGHE	A1
Act Administrativ nr. 1830, din 31/01/2024 emis de Primăria Com. Pipirig;		
B2	Intabulare, drept de PROPRIETATE, dobandit prin Lege, cota actuala 1/1, cota initiala 1/1 1) DUMITRIU GHEORGHE	A1.1

**C. Partea III. SARCINI .**

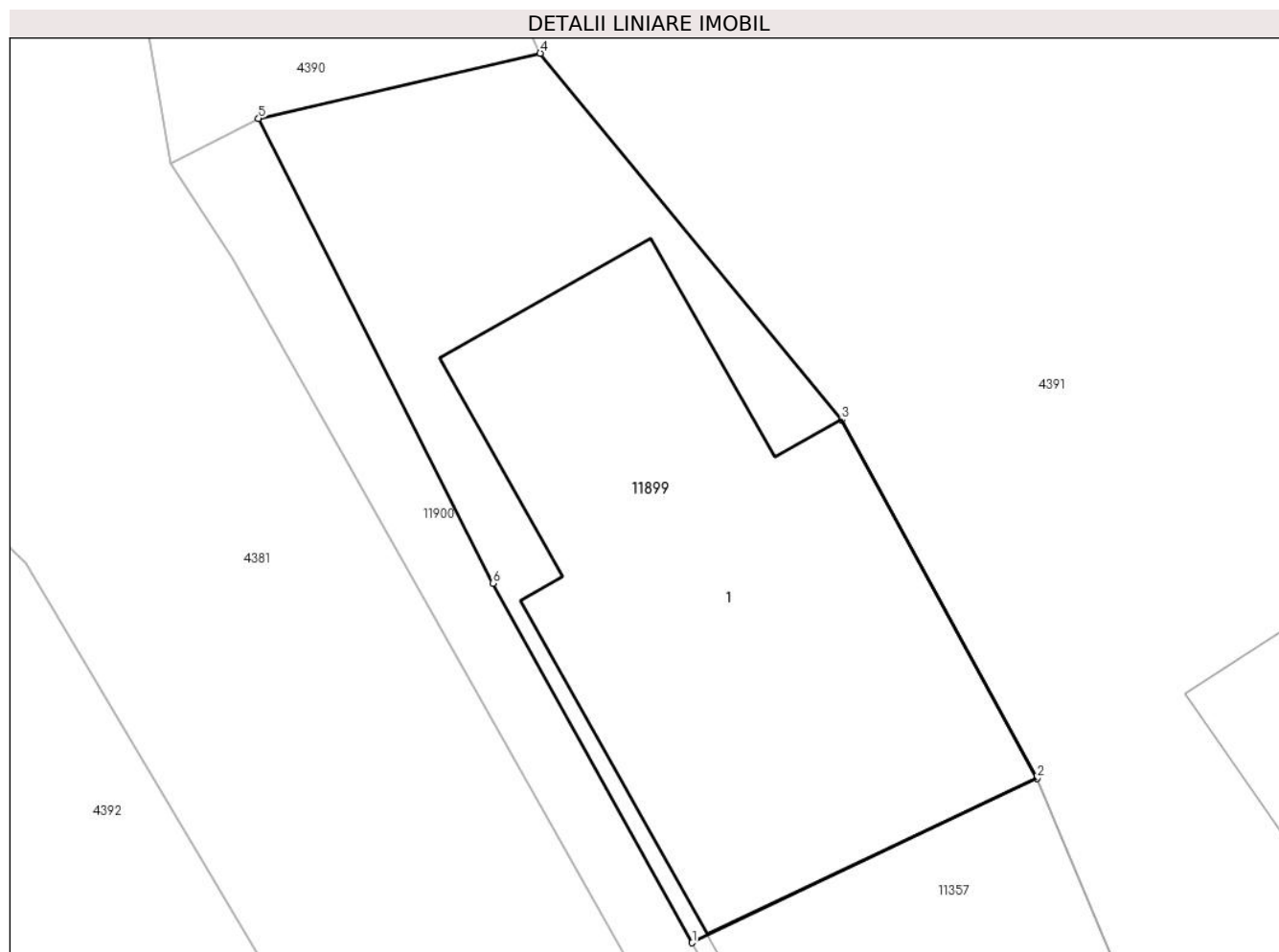
Inscrieri privind dezmembramintele dreptului de proprietate, drepturi reale de garanție și sarcini	Referințe
NU SUNT	

## Anexa Nr. 1 La Partea I

## Teren

Nr cadastral	Suprafața (mp)*	Observații / Referințe
	109	

\* Suprafața este determinată în planul de proiecție Stereo 70.



## Date referitoare la teren

Crt	Categorie folosință	Intra vilan	Suprafața (mp)	Tarla	Parcelă	Nr. topo	Observații / Referințe
1	curți constructii	DA	109	-	-	-	

## Date referitoare la construcții

Crt	Număr	Destinație construcție	Supraf. (mp)	Situație juridică	Observații / Referințe
A1.1		construcții de locuințe	70	Cu acte	Nr. niveluri:1; S. construita la sol:70 mp;

## Lungime Segmente

1) Valorile lungimilor segmentelor sunt obținute din proiecție în plan.

Punct început	X / Y	Punct sfârșit	X / Y	Lungime segment (** (m)
1	580.715,776 638.849,276	2	580.722,148 638.852,312	7.058
2	580.722,148 638.852,312	3	580.718,535 638.858,948	7.556
3	580.718,535 638.858,948	4	580.712,965 638.865,719	8.768
4	580.712,965 638.865,719	5	580.707,756 638.864,515	5.346

Punct început	X / Y	Punct sfârşit	X / Y	Lungime segment (** (m)
5	580.707,756 638.864,515	6	580.712,088 638.855,92	9.625
6	580.712,088 638.855,92	1	580.715,776 638.849,276	7.599

\*\* Lungimile segmentelor sunt determinate în planul de proiecţie Stereo 70 şi sunt rotunjite la 1 milimetru.

\*\*\* Distanţa dintre puncte este formată din segmente cumulate ce sunt mai mici decât valoarea 1 milimetru.





**DATE DESPRE IMOBILUL NR. 11900**

Oficiul de Cadastru și Publicitate Imobiliară NEAMT  
Biroul de Cadastru și Publicitate Imobiliară Targu-Neamt

**A. Partea I. Descrierea imobilului**

TEREN Intravilan

Adresa: Loc. Pipirig, Jud. Neamt

Nr. Crt	Nr cadastral Nr. topografic	Suprafața* (mp)	Observații / Referințe
A1		49	Sector cadastral:49 Teren imprejmuit;

**B. Partea II. Proprietari și acte**

Inscrieri privitoare la dreptul de proprietate și alte drepturi reale		Referințe
/		
Act Administrativ nr. 19062, din 08/12/2023 emis de Primăria Com. Pipirig;		
B1	Inscrierea posesiei, drept de PROPRIETATE, dobandit prin Lege, cota actuala 1/1, cota initiala 1/1 1) DUMITRIU ALEXANDRU 2) DUMITRIU GHEORGHE	A1

**C. Partea III. SARCINI .**

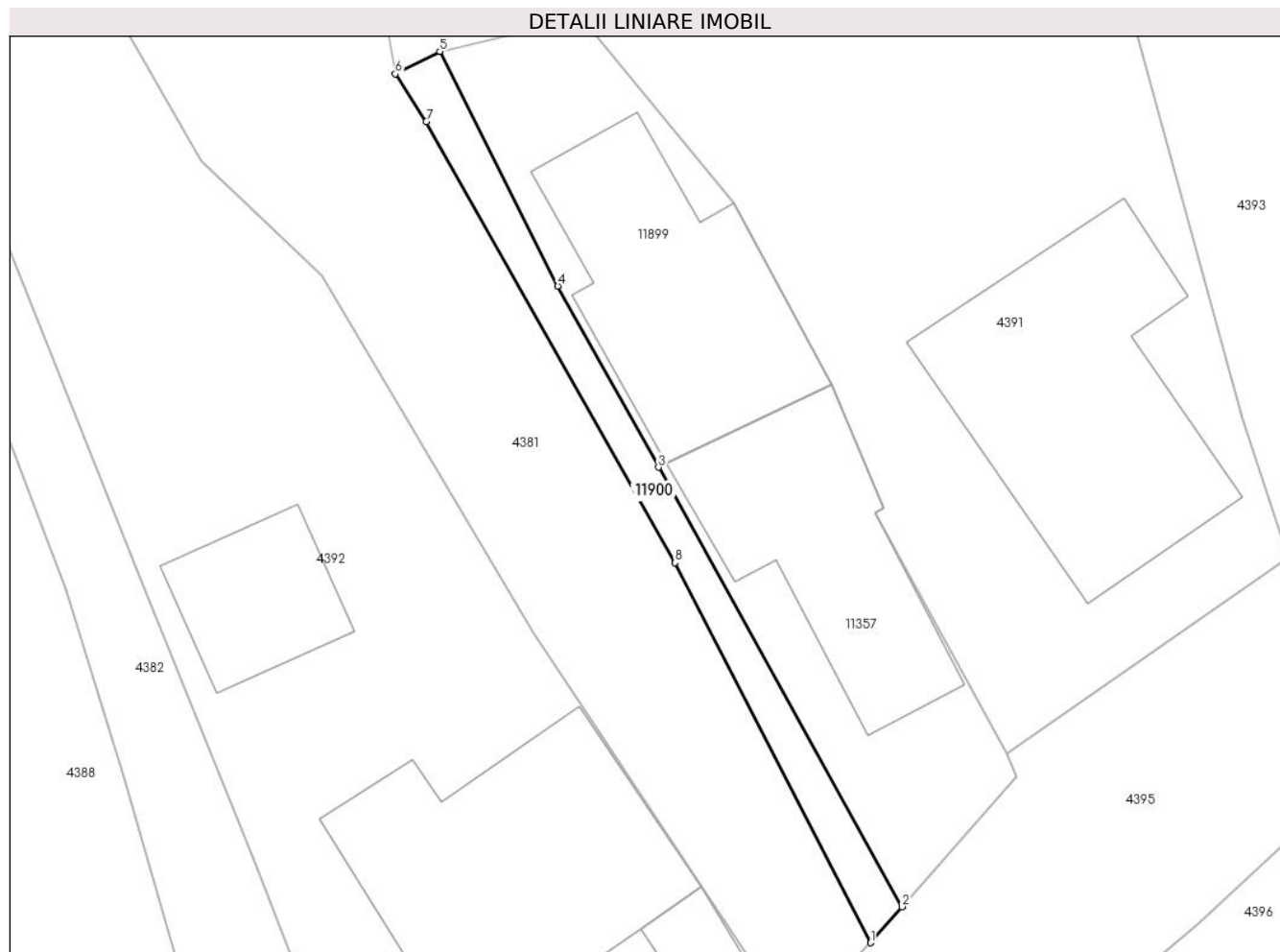
Inscrieri privind dezmembramintele dreptului de proprietate, drepturi reale de garanție și sarcini	Referințe
NU SUNT	

## Anexa Nr. 1 La Partea I

## Teren

Nr cadastral	Suprafața (mp)*	Observații / Referințe
	49	

\* Suprafața este determinată în planul de proiecție Stereo 70.



## Date referitoare la teren

Crt	Categorie folosință	Intravilan	Suprafața (mp)	Tarla	Parcelă	Nr. topo	Observații / Referințe
1	drum	DA	49	-	-	-	

## Lungime Segmente

1) Valorile lungimilor segmentelor sunt obținute din proiecție în plan.

Punct început	X / Y	Punct sfârșit	X / Y	Lungime segment (** (m)
1	580.723,559 638.831,853	2	580.724,716 638.833,172	1.755
2	580.724,716 638.833,172	3	580.715,776 638.849,276	18.419
3	580.715,776 638.849,276	4	580.712,088 638.855,92	7.599
4	580.712,088 638.855,92	5	580.707,756 638.864,515	9.625
5	580.707,756 638.864,515	6	580.706,122 638.863,691	1.83

Punct început	X / Y	Punct sfârșit	X / Y	Lungime segment (** (m)
6	580.706,122 638.863,691	7	580.707,263 638.861,942	2.088
7	580.707,263 638.861,942	8	580.716,382 638.845,781	18.556
8	580.716,382 638.845,781	1	580.723,559 638.831,853	15.668

\*\* Lungimile segmentelor sunt determinate în planul de proiecție Stereo 70 și sunt rotunjite la 1 milimetru.

\*\*\* Distanța dintre puncte este formată din segmente cumulate ce sunt mai mici decât valoarea 1 milimetru.



**DATE DESPRE IMOBILUL NR. 11908**

Oficiul de Cadastru și Publicitate Imobiliară NEAMT  
Biroul de Cadastru și Publicitate Imobiliară Targu-Neamt

**A. Partea I. Descrierea imobilului**

TEREN Necunoscut

Adresa: Loc. Pipirig, Jud. Neamt, si extravilan UAT Pipirig

Nr. Crt	Nr cadastral Nr. topografic	Suprafața* (mp)	Observații / Referințe
A1		1.218	Sector cadastral:49 Teren imprejmuit;

**B. Partea II. Proprietari și acte**

Inscrieri privitoare la dreptul de proprietate și alte drepturi reale		Referințe
/		
Act Administrativ nr. 2570, din 15/02/2024 emis de Primăria Com. Pipirig;		
B1	Inscrierea posesiei, drept de PROPRIETATE, dobandit prin Lege, cota actuala 1/1, cota initiala 1/1 1) TODIREL ELENA 2) TODIREL VICTOR	A1

**C. Partea III. SARCINI .**

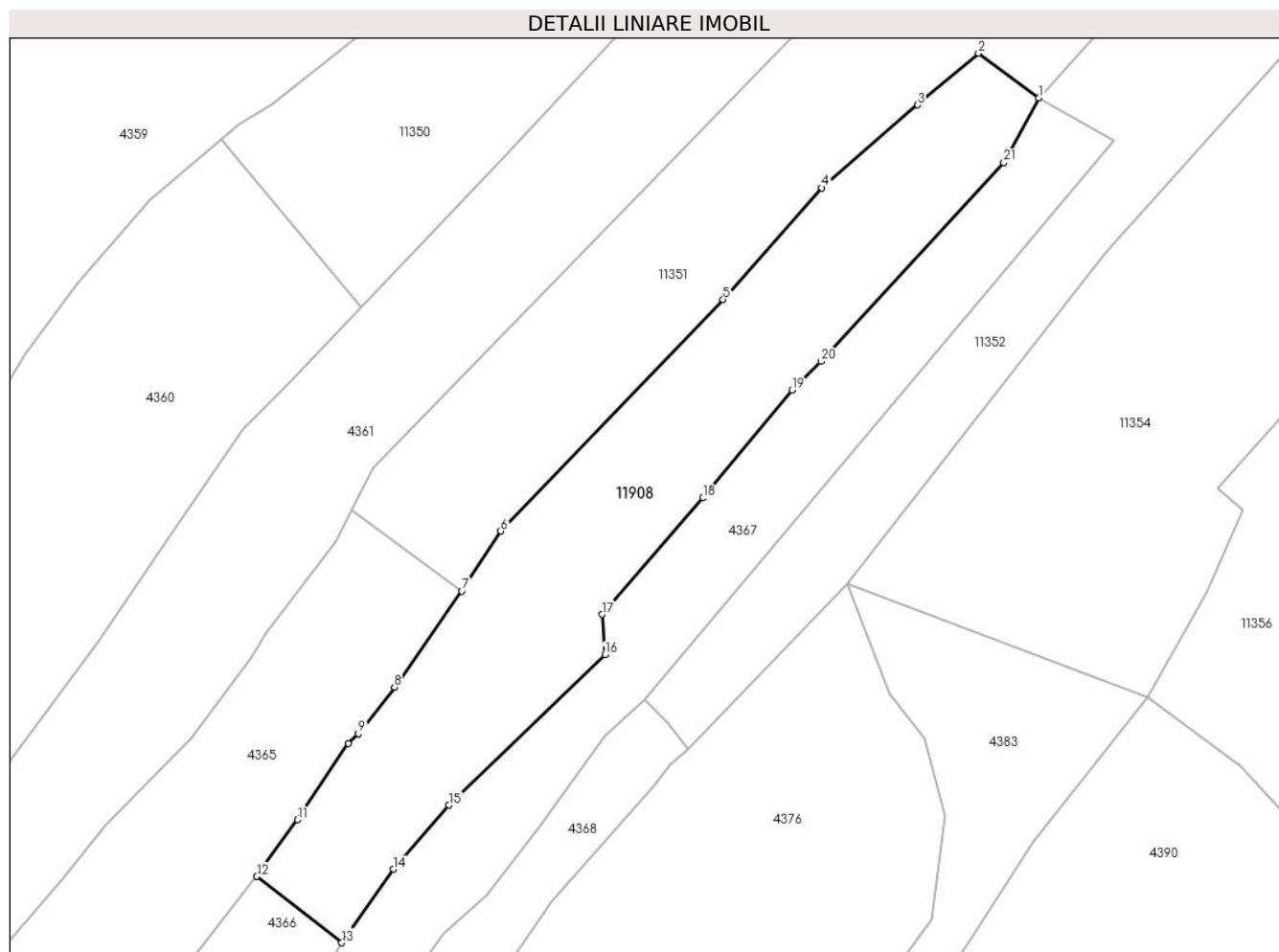
Inscrieri privind dezmembramintele dreptului de proprietate, drepturi reale de garanție și sarcini	Referințe
NU SUNT	

## Anexa Nr. 1 La Partea I

## Teren

Nr cadastral	Suprafața (mp)*	Observații / Referințe
	1.218	

\* Suprafața este determinată în planul de proiecție Stereo 70.



## Date referitoare la teren

Crt	Categorie folosință	Intra vilan	Suprafața (mp)	Tarla	Parcelă	Nr. topo	Observații / Referințe
1	faneata	DA	399	-	-	-	
2	faneata	NU	819	-	-	-	

## Lungime Segmente

1) Valorile lungimilor segmentelor sunt obținute din proiecție în plan.

Punct început	X / Y	Punct sfârșit	X / Y	Lungime segment (** (m)
1	580.704,518 639.134,346	2	580.698,7 639.138,659	7.242
3	580.692,789 639.133,657	4	580.683,518 639.125,613	12.274
5	580.673,934 639.114,81	6	580.652,381 639.092,376	31.11
7	580.648,592 639.086,565	8	580.642,082 639.077,238	11.374

Punct început	X / Y	Punct sfârșit	X / Y	Lungime segment (** (m)
2	580.698,7 639.138,659	3	580.692,789 639.133,657	7.743
4	580.683,518 639.125,613	5	580.673,934 639.114,81	14.442
6	580.652,381 639.092,376	7	580.648,592 639.086,565	6.937
8	580.642,082 639.077,238	9	580.638,592 639.072,728	5.703

Punct început	X / Y	Punct sfârșit	X / Y	Lungime segment (** (m)
9	580.638,592 639.072,728	10	580.637,622 639.071,789	1.35
11	580.632,7 639.064,407	12	580.628,74 639.058,912	6.773
13	580.636,975 639.052,491	14	580.641,975 639.059,608	8.698
15	580.647,393 639.065,821	16	580.662,489 639.080,397	20.984
17	580.662,205 639.084,304	18	580.671,96 639.095,58	14.91
19	580.680,643 639.106,004	20	580.683,428 639.108,801	3.947
21	580.701,16 639.128,055	1	580.704,518 639.134,346	7.131

Punct început	X / Y	Punct sfârșit	X / Y	Lungime segment (** (m)
10	580.637,622 639.071,789	11	580.632,7 639.064,407	8.872
12	580.628,74 639.058,912	13	580.636,975 639.052,491	10.442
14	580.641,975 639.059,608	15	580.647,393 639.065,821	8.244
16	580.662,489 639.080,397	17	580.662,205 639.084,304	3.917
18	580.671,96 639.095,58	19	580.680,643 639.106,004	13.567
20	580.683,428 639.108,801	21	580.701,16 639.128,055	26.175

\*\* Lungimile segmentelor sunt determinate în planul de proiecție Stereo 70 și sunt rotunjite la 1 milimetru.

\*\*\* Distanța dintre puncte este formată din segmente cumulate ce sunt mai mici decât valoarea 1 milimetru.





**DATE DESPRE IMOBILUL NR. 11909**

Oficiul de Cadastru și Publicitate Imobiliară NEAMT  
Biroul de Cadastru și Publicitate Imobiliară Targu-Neamt

**A. Partea I. Descrierea imobilului**

TEREN Intravilan

Adresa: Loc. Pipirig, Jud. Neamt

Nr. Crt	Nr cadastral Nr. topografic	Suprafața* (mp)	Observații / Referințe
A1		276	Sector cadastral:49 Teren neimprejmit;

**Construcții**

Crt	Nr cadastral Nr. topografic	Adresa	Observații / Referințe
A1.1		Loc. Pipirig, Jud. Neamt	Nr. niveluri:1; S. construita la sol:37 mp;

**B. Partea II. Proprietari și acte**

Inscrieri privitoare la dreptul de proprietate și alte drepturi reale	Referințe
/	
Act Normativ nr. 7, din 13/03/1996 emis de GUVERNUL ROMÂNIEI;	
B1	Inscrierea provizorie, drept de PROPRIETATE, dobandit prin Lege, cota actuala 1/1, cota initiala 1/1
	1) COMUNA PIPIRIG, CIF:9999999999999, Proprietar neidentificat

**C. Partea III. SARCINI .**

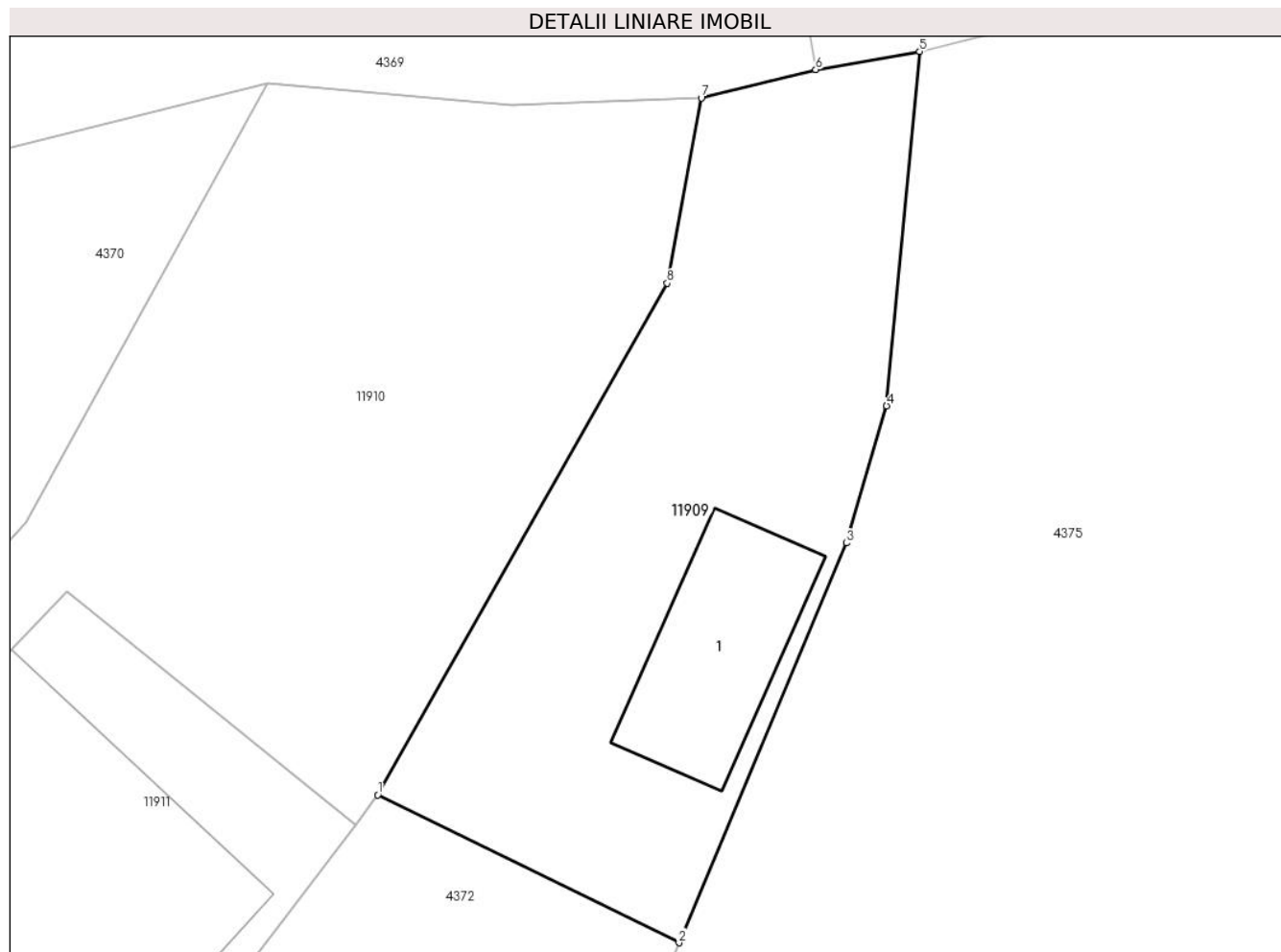
Inscrieri privind dezmembramintele dreptului de proprietate, drepturi reale de garanție și sarcini	Referințe
NU SUNT	

## Anexa Nr. 1 La Partea I

## Teren

Nr cadastral	Suprafața (mp)*	Observații / Referințe
	276	

\* Suprafața este determinată în planul de proiecție Stereo 70.



## Date referitoare la teren

Crt	Categorie folosință	Intra vilan	Suprafața (mp)	Tarla	Parcelă	Nr. topo	Observații / Referințe
1	curți constructii	DA	157	-	-	-	
2	arabil	DA	119	-	-	-	

## Date referitoare la construcții

Crt	Număr	Destinație construcție	Supraf. (mp)	Situație juridică	Observații / Referințe
A1.1		construcții anexa	37	Cu acte	Nr. niveluri:1; S. construita la sol:37 mp;

## Lungime Segmente

1) Valorile lungimilor segmentelor sunt obținute din proiecție în plan.

Punct început	X / Y	Punct sfârșit	X / Y	Lungime segment (** (m))
1	580.557,499 638.939,915	2	580.567,855 638.934,835	11.535
2	580.567,855 638.934,835	3	580.573,602 638.948,556	14.876
3	580.573,602 638.948,556	4	580.574,988 638.953,268	4.912

Punct început	X / Y	Punct sfârșit	X / Y	Lungime segment (** (m)
4	580.574,988 638.953,268	5	580.576,121 638.965,433	12.218
5	580.576,121 638.965,433	6	580.572,552 638.964,808	3.623
6	580.572,552 638.964,808	7	580.568,621 638.963,839	4.049
7	580.568,621 638.963,839	8	580.567,443 638.957,478	6.469
8	580.567,443 638.957,478	1	580.557,499 638.939,915	20.183

\*\* Lungimile segmentelor sunt determinate în planul de proiecție Stereo 70 și sunt rotunjite la 1 milimetru.

\*\*\* Distanța dintre puncte este formată din segmente cumulate ce sunt mai mici decât valoarea 1 milimetru.



**DATE DESPRE IMOBILUL NR. 11910**

Oficiul de Cadastru și Publicitate Imobiliară NEAMT  
Biroul de Cadastru și Publicitate Imobiliară Targu-Neamt

**A. Partea I. Descrierea imobilului**

TEREN Intravilan

Adresa: Loc. Pipirig, Jud. Neamt

Nr. Crt	Nr cadastral Nr. topografic	Suprafața* (mp)	Observații / Referințe
A1		579	Sector cadastral:49 Teren imprejmuit;

**B. Partea II. Proprietari și acte**

Inscrieri privitoare la dreptul de proprietate și alte drepturi reale		Referințe
/		
Act Administrativ nr. 2570, din 15/02/2024 emis de Primăria Com. Pipirig;		
B1	Inscrierea posesiei, drept de PROPRIETATE, dobandit prin Lege, cota actuala 1/1, cota initiala 1/1 1) ARON MARICICA	A1

**C. Partea III. SARCINI .**

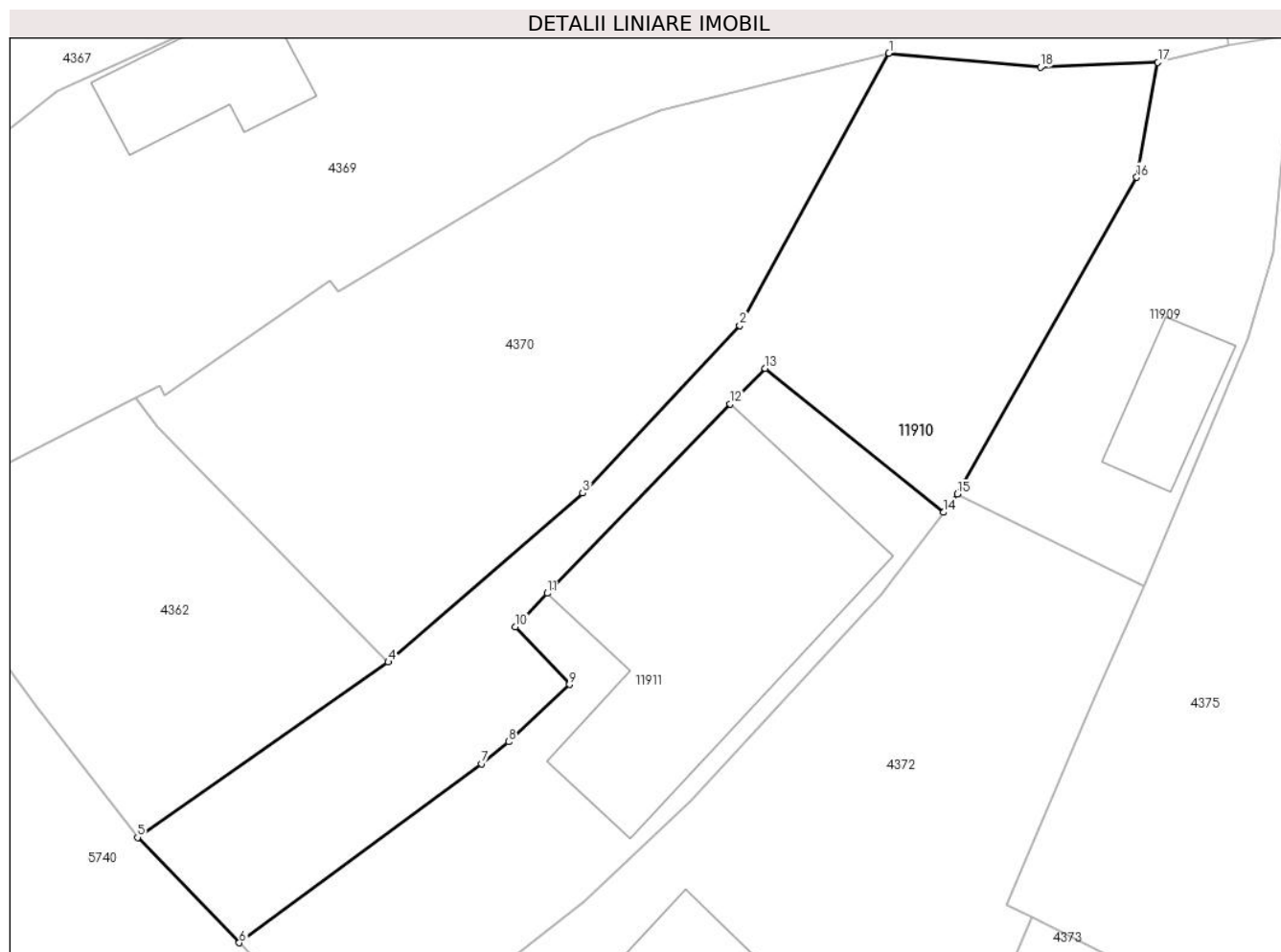
Inscrieri privind dezmembramintele dreptului de proprietate, drepturi reale de garanție și sarcini	Referințe
NU SUNT	

## Anexa Nr. 1 La Partea I

## Teren

Nr cadastral	Suprafața (mp)*	Observații / Referințe
	579	

\* Suprafața este determinată în planul de proiecție Stereo 70.



## Date referitoare la teren

Crt	Categorie folosință	Intravilan	Suprafața (mp)	Tarla	Parcelă	Nr. topo	Observații / Referințe
1	faneata	DA	579	-	-	-	

## Lungime Segmente

1) Valorile lungimilor segmentelor sunt obținute din proiecție în plan.

Punct început	X / Y	Punct sfârșit	X / Y	Lungime segment (** (m)
1	580.553,696 638.964,352	2	580.545,419 638.949,258	17.214
2	580.545,419 638.949,258	3	580.536,717 638.939,967	12.73
3	580.536,717 638.939,967	4	580.525,93 638.930,602	14.285
4	580.525,93 638.930,602	5	580.512,018 638.920,877	16.974
5	580.512,018 638.920,877	6	580.517,663 638.915,04	8.12

Punct început	X / Y	Punct sfârșit	X / Y	Lungime segment (** (m)
6	580.517,663 638.915,04	7	580.531,094 638.924,969	16.703
7	580.531,094 638.924,969	8	580.532,613 638.926,186	1.946
8	580.532,613 638.926,186	9	580.535,986 638.929,363	4.634
9	580.535,986 638.929,363	10	580.532,99 638.932,546	4.371
10	580.532,99 638.932,546	11	580.534,743 638.934,418	2.565
11	580.534,743 638.934,418	12	580.544,896 638.944,916	14.604
12	580.544,896 638.944,916	13	580.546,837 638.946,887	2.766
13	580.546,837 638.946,887	14	580.556,724 638.938,896	12.713
14	580.556,724 638.938,896	15	580.557,499 638.939,915	1.28
15	580.557,499 638.939,915	16	580.567,443 638.957,478	20.183
16	580.567,443 638.957,478	17	580.568,621 638.963,839	6.469
17	580.568,621 638.963,839	18	580.562,104 638.963,572	6.522
18	580.562,104 638.963,572	1	580.553,696 638.964,352	8.444

\*\* Lungimile segmentelor sunt determinate în planul de proiecție Stereo 70 și sunt rotunjite la 1 milimetru.

\*\*\* Distanța dintre puncte este formată din segmente cumulate ce sunt mai mici decât valoarea 1 milimetru.





**DATE DESPRE IMOBILUL NR. 11911**

Oficiul de Cadastru și Publicitate Imobiliară NEAMT  
Biroul de Cadastru și Publicitate Imobiliară Targu-Neamt

**A. Partea I. Descrierea imobilului**

TEREN Intravilan

Adresa: Loc. Pipirig, Jud. Neamt

Nr. Crt	Nr cadastral Nr. topografic	Suprafața* (mp)	Observații / Referințe
A1		500	Sector cadastral:49 Teren imprejmuit;

**Construcții**

Crt	Nr cadastral Nr. topografic	Adresa	Observații / Referințe
A1.1		Loc. Pipirig, Jud. Neamt	Nr. niveluri:2; S. construita la sol:225 mp;

**B. Partea II. Proprietari și acte**

Inscrieri privitoare la dreptul de proprietate și alte drepturi reale	Referințe
/	
Act Administrativ nr. 2570, din 15/02/2024 emis de Primăria Com. Pipirig;	
B1	Inscrierea posesiei, drept de PROPRIETATE, dobandit prin Lege, cota actuala 1/1, cota initiala 1/1 1) ARON GHEORGHE
Act Administrativ nr. 1830, din 31/01/2024 emis de Primăria Com. Pipirig;	
B2	Intabulare, drept de PROPRIETATE, dobandit prin Lege, cota actuala 1/1, cota initiala 1/1 1) ARON GHEORGHE

**C. Partea III. SARCINI .**

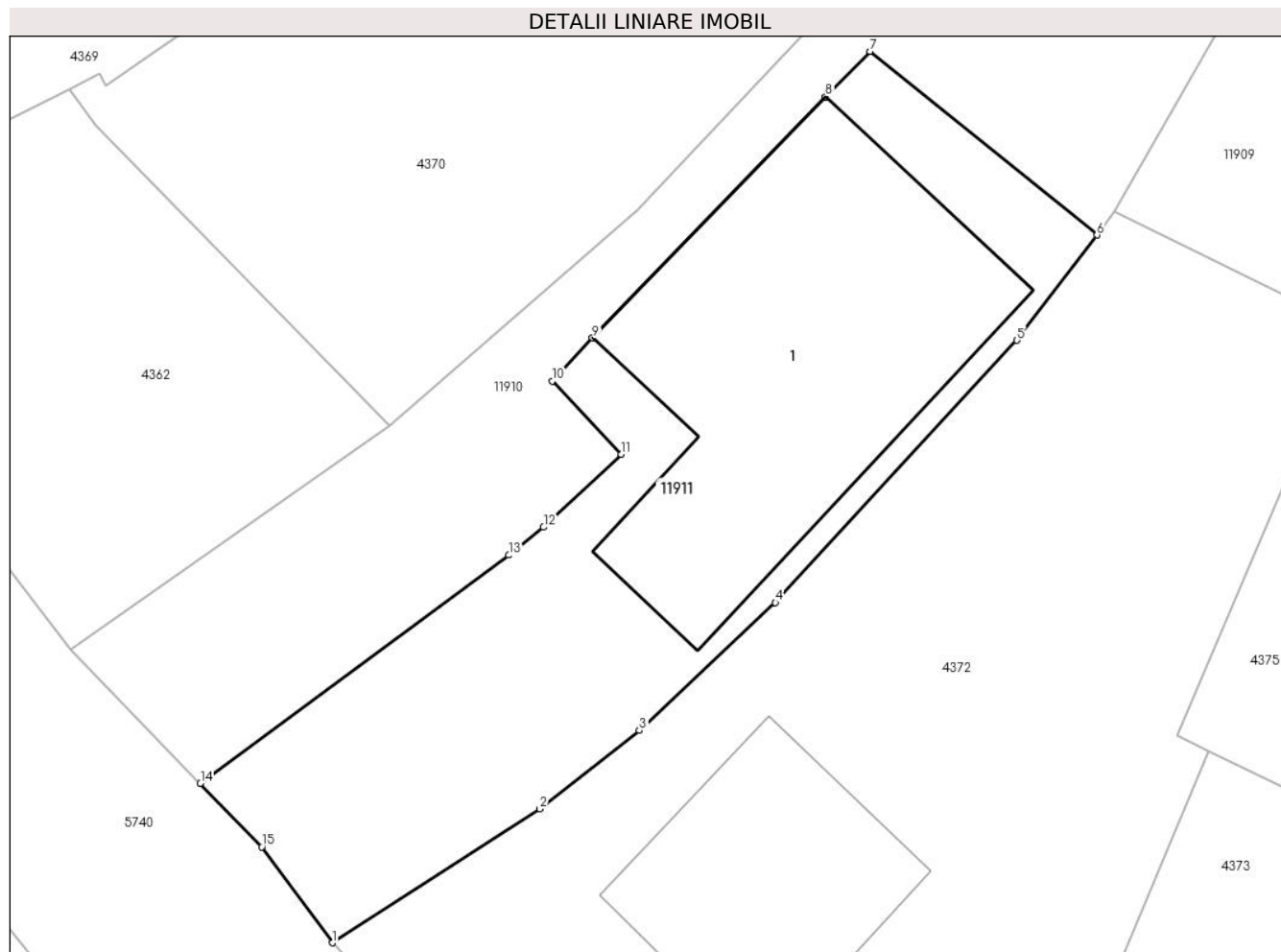
Inscrieri privind dezmembramintele dreptului de proprietate, drepturi reale de garanție și sarcini	Referințe
NU SUNT	

## Anexa Nr. 1 La Partea I

## Teren

Nr cadastral	Suprafața (mp)*	Observații / Referințe
	500	

\* Suprafața este determinată în planul de proiecție Stereo 70.



## Date referitoare la teren

Crt	Categorie folosință	Intravilan	Suprafața (mp)	Tarla	Parcelă	Nr. topo	Observații / Referințe
1	curți constructii	DA	500	-	-	-	

## Date referitoare la construcții

Crt	Număr	Destinație construcție	Supraf. (mp)	Situație juridică	Observații / Referințe
A1.1		construcții de locuințe	225	Cu acte	Nr. niveluri:2; S. construita la sol:225 mp;

## Lungime Segmente

1) Valorile lungimilor segmentelor sunt obținute din proiecție în plan.

Punct început	X / Y	Punct sfârșit	X / Y	Lungime segment (** (m)
1	580.523,415 638.908,103	2	580.532,446 638.913,924	10.744
2	580.532,446 638.913,924	3	580.536,794 638.917,335	5.526
3	580.536,794 638.917,335	4	580.542,713 638.922,901	8.125
4	580.542,713 638.922,901	5	580.553,238 638.934,314	15.525

Punct început	X / Y	Punct sfârșit	X / Y	Lungime segment (** (m)
5	580.553,238 638.934,314	6	580.556,724 638.938,896	5.757
6	580.556,724 638.938,896	7	580.546,837 638.946,887	12.713
7	580.546,837 638.946,887	8	580.544,896 638.944,916	2.766
8	580.544,896 638.944,916	9	580.534,743 638.934,418	14.604
9	580.534,743 638.934,418	10	580.532,99 638.932,546	2.565
10	580.532,99 638.932,546	11	580.535,986 638.929,363	4.371
11	580.535,986 638.929,363	12	580.532,613 638.926,186	4.634
12	580.532,613 638.926,186	13	580.531,094 638.924,969	1.946
13	580.531,094 638.924,969	14	580.517,663 638.915,04	16.703
14	580.517,663 638.915,04	15	580.520,341 638.912,271	3.852
15	580.520,341 638.912,271	1	580.523,415 638.908,103	5.179

\*\* Lungimile segmentelor sunt determinate în planul de proiecție Stereo 70 și sunt rotunjite la 1 milimetru.

\*\*\* Distanța dintre puncte este formată din segmente cumulate ce sunt mai mici decât valoarea 1 milimetru.



**DATE DESPRE IMOBILUL NR. 11912**

Oficiul de Cadastru și Publicitate Imobiliară NEAMT  
Biroul de Cadastru și Publicitate Imobiliară Targu-Neamt

**A. Partea I. Descrierea imobilului**

TEREN Extravilan

Adresa: Jud. Neamt

Nr. Crt	Nr cadastral Nr. topografic	Suprafața* (mp)	Observații / Referințe
A1		3.600	Sector cadastral:49 Teren neimprejmuit;

**B. Partea II. Proprietari și acte**

Inscrieri privitoare la dreptul de proprietate și alte drepturi reale		Referințe
/		
Act Normativ nr. 7, din 13/03/1996 emis de GUVERNUL ROMÂNIEI;		
B1	Inscrierea provizorie, drept de PROPRIETATE, dobandit prin Lege, cota actuala 1/1, cota initiala 1/1	A1
1) COMUNA PIPIRIG, CIF:99999999999999, Proprietar neidentificat		

**C. Partea III. SARCINI .**

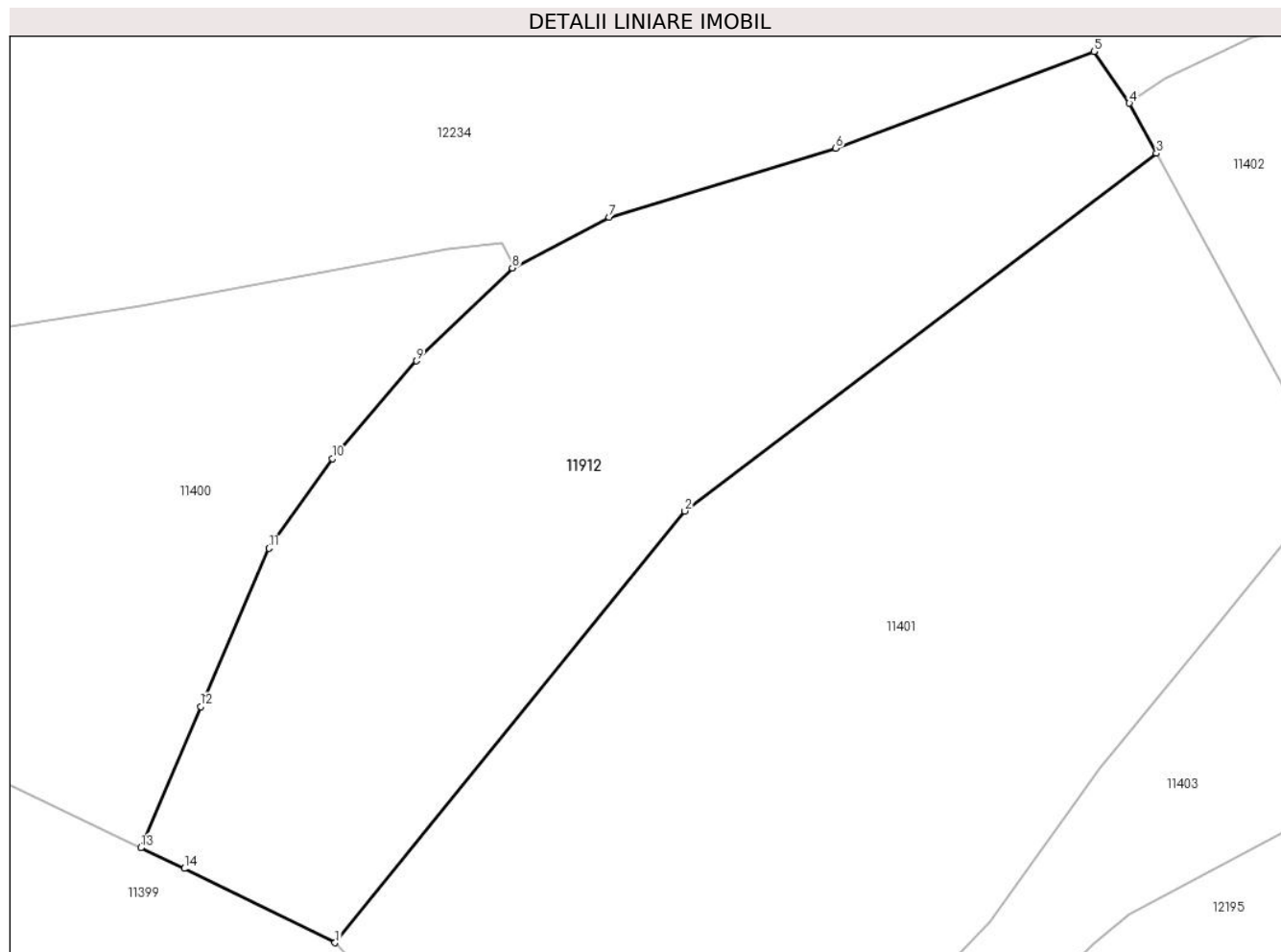
Inscrieri privind dezmembramintele dreptului de proprietate, drepturi reale de garanție și sarcini	Referințe
NU SUNT	

## Anexa Nr. 1 La Partea I

## Teren

Nr cadastral	Suprafața (mp)*	Observații / Referințe
	3.600	

\* Suprafața este determinată în planul de proiecție Stereo 70.



## Date referitoare la teren

Crt	Categorie folosință	Intravilan	Suprafața (mp)	Tarla	Parcelă	Nr. topo	Observații / Referințe
1	faneata	NU	3.600	-	-	-	

## Lungime Segmente

1) Valorile lungimilor segmentelor sunt obținute din proiecție în plan.

Punct început	X / Y	Punct sfârșit	X / Y	Lungime segment (** (m)
1	581.697,668 639.023,562	2	581.735,882 639.070,66	60.651
2	581.735,882 639.070,66	3	581.787,406 639.109,687	64.636
3	581.787,406 639.109,687	4	581.784,428 639.115,179	6.247
4	581.784,428 639.115,179	5	581.780,578 639.120,814	6.825
5	581.780,578 639.120,814	6	581.752,358 639.110,245	30.134

Punct început	X / Y	Punct sfârșit	X / Y	Lungime segment (** (m)
6	581.752,358 639.110,245	7	581.727,61 639.102,71	25.87
7	581.727,61 639.102,71	8	581.717,034 639.097,203	11.924
8	581.717,034 639.097,203	9	581.706,549 639.087,051	14.594
9	581.706,549 639.087,051	10	581.697,365 639.076,371	14.086
10	581.697,365 639.076,371	11	581.690,449 639.066,603	11.968
11	581.690,449 639.066,603	12	581.682,983 639.049,336	18.812
12	581.682,983 639.049,336	13	581.676,443 639.033,917	16.749
13	581.676,443 639.033,917	14	581.681,197 639.031,661	5.262
14	581.681,197 639.031,661	1	581.697,668 639.023,562	18.354

\*\* Lungimile segmentelor sunt determinate în planul de proiecție Stereo 70 și sunt rotunjite la 1 milimetru.

\*\*\* Distanța dintre puncte este formată din segmente cumulate ce sunt mai mici decât valoarea 1 milimetru.





**DATE DESPRE IMOBILUL NR. 11913**

Oficiul de Cadastru și Publicitate Imobiliară NEAMT  
Biroul de Cadastru și Publicitate Imobiliară Targu-Neamt

**A. Partea I. Descrierea imobilului**

TEREN Extravilan

Adresa: Jud. Neamt

Nr. Crt	Nr cadastral Nr. topografic	Suprafața* (mp)	Observații / Referințe
A1		4.506	Sector cadastral:49 Teren imprejmuit;

**B. Partea II. Proprietari și acte**

Inscrieri privitoare la dreptul de proprietate și alte drepturi reale		Referințe
/		
Act Administrativ nr. 2570, din 15/02/2024 emis de Primăria Com. Pipirig;		
B1	Inscrierea posesiei, drept de PROPRIETATE, dobandit prin Lege, cota actuala 1/1, cota initiala 1/1 1) RADU IOAN	A1

**C. Partea III. SARCINI .**

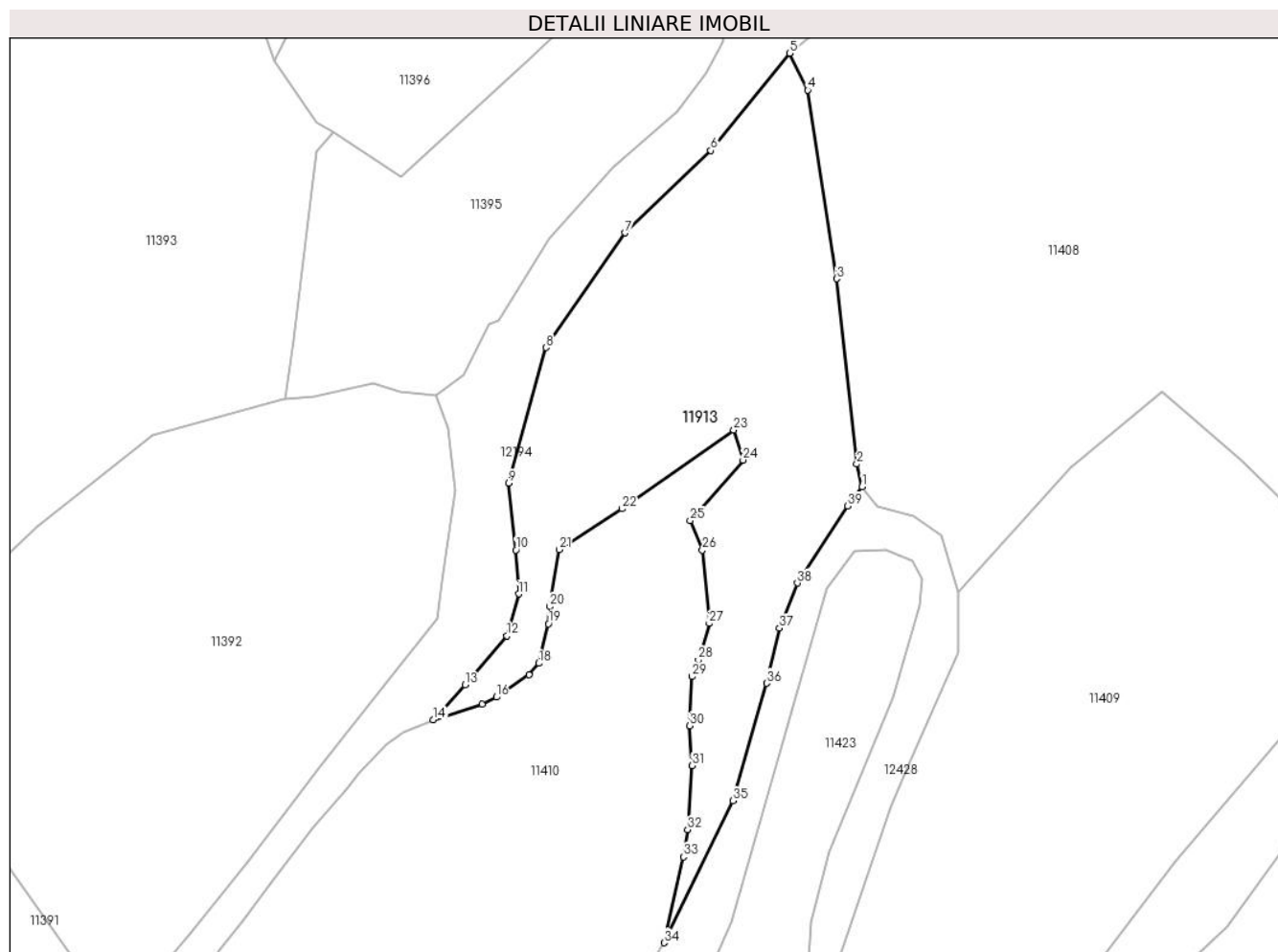
Inscrieri privind dezmembramintele dreptului de proprietate, drepturi reale de garanție și sarcini	Referințe
NU SUNT	

## Anexa Nr. 1 La Partea I

## Teren

Nr cadastral	Suprafața (mp)*	Observații / Referințe
	4.506	

\* Suprafața este determinată în planul de proiecție Stereo 70.



## Date referitoare la teren

Crt	Categorie folosință	Intravilan	Suprafața (mp)	Tarla	Parcelă	Nr. topo	Observații / Referințe
1	pașune	NU	4.506	-	-	-	

## Lungime Segmente

1) Valorile lungimilor segmentelor sunt obținute din proiecție în plan.

Punct început	X / Y	Punct sfârșit	X / Y	Lungime segment (** (m)
1	581.624,736 638.806,485	2	581.623,753 638.810,641	4.271
3	581.620,035 638.844,821	4	581.614,7 638.879,61	35.196
5	581.611,353 638.886,387	6	581.596,783 638.868,427	23.127
7	581.581,023 638.853,257	8	581.566,417 638.832,135	25.68
9	581.559,486 638.807,097	10	581.560,831 638.794,808	12.362

Punct început	X / Y	Punct sfârșit	X / Y	Lungime segment (** (m)
2	581.623,753 638.810,641	3	581.620,035 638.844,821	34.382
4	581.614,7 638.879,61	5	581.611,353 638.886,387	7.558
6	581.596,783 638.868,427	7	581.581,023 638.853,257	21.875
8	581.566,417 638.832,135	9	581.559,486 638.807,097	25.98
10	581.560,831 638.794,808	11	581.561,362 638.786,707	8.118

Punct început	X / Y	Punct sfârșit	X / Y	Lungime segment (** (m))
11	581.561,362 638.786,707	12	581.559,211 638.778,967	8.033
13	581.551,501 638.769,922	14	581.545,571 638.763,457	8.773
15	581.554,599 638.766,355	16	581.557,247 638.767,677	2.96
17	581.563,258 638.771,789	18	581.565,065 638.773,903	2.781
19	581.566,822 638.781,203	20	581.567,047 638.784,375	3.18
21	581.568,825 638.794,864	22	581.580,439 638.802,38	13.834
23	581.601,024 638.816,912	24	581.602,738 638.811,37	5.801
25	581.592,992 638.800,212	26	581.595,249 638.794,802	5.862
27	581.596,505 638.781,234	28	581.594,523 638.774,51	7.01
29	581.593,279 638.771,467	30	581.592,918 638.762,4	9.074
31	581.593,379 638.755,041	32	581.592,528 638.743,225	11.847
33	581.591,779 638.738,237	34	581.588,199 638.722,38	16.256
35	581.600,85 638.748,556	36	581.607,085 638.770,239	22.562
37	581.609,479 638.780,388	38	581.612,764 638.788,691	8.929
39	581.622,085 638.802,898	1	581.624,736 638.806,485	4.46

Punct început	X / Y	Punct sfârșit	X / Y	Lungime segment (** (m))
12	581.559,211 638.778,967	13	581.551,501 638.769,922	11.885
14	581.545,571 638.763,457	15	581.554,599 638.766,355	9.482
16	581.557,247 638.767,677	17	581.563,258 638.771,789	7.283
18	581.565,065 638.773,903	19	581.566,822 638.781,203	7.508
20	581.567,047 638.784,375	21	581.568,825 638.794,864	10.639
22	581.580,439 638.802,38	23	581.601,024 638.816,912	25.198
24	581.602,738 638.811,37	25	581.592,992 638.800,212	14.815
26	581.595,249 638.794,802	27	581.596,505 638.781,234	13.626
28	581.594,523 638.774,51	29	581.593,279 638.771,467	3.287
30	581.592,918 638.762,4	31	581.593,379 638.755,041	7.373
32	581.592,528 638.743,225	33	581.591,779 638.738,237	5.044
34	581.588,199 638.722,38	35	581.600,85 638.748,556	29.073
36	581.607,085 638.770,239	37	581.609,479 638.780,388	10.428
38	581.612,764 638.788,691	39	581.622,085 638.802,898	16.992

\*\* Lungimile segmentelor sunt determinate în planul de proiecție Stereo 70 și sunt rotunjite la 1 milimetru.

\*\*\* Distanța dintre puncte este formată din segmente cumulate ce sunt mai mici decât valoarea 1 milimetru.



**DATE DESPRE IMOBILUL NR. 11914**

Oficiul de Cadastru și Publicitate Imobiliară NEAMT  
Biroul de Cadastru și Publicitate Imobiliară Targu-Neamt

**A. Partea I. Descrierea imobilului**

TEREN Extravilan

Adresa: Jud. Neamt

Nr. Crt	Nr cadastral Nr. topografic	Suprafața* (mp)	Observații / Referințe
A1		4.226	Sector cadastral:49 Teren neimprejmuit;

**B. Partea II. Proprietari și acte**

Inscrieri privitoare la dreptul de proprietate și alte drepturi reale		Referințe
/		
Act Normativ nr. 7, din 13/03/1996 emis de GUVERNUL ROMÂNIEI;		
B1	Inscrierea provizorie, drept de PROPRIETATE, dobandit prin Lege, cota actuala 1/1, cota initiala 1/1 1) COMUNA PIPIRIG, CIF:99999999999999, Proprietar neidentificat	A1

**C. Partea III. SARCINI .**

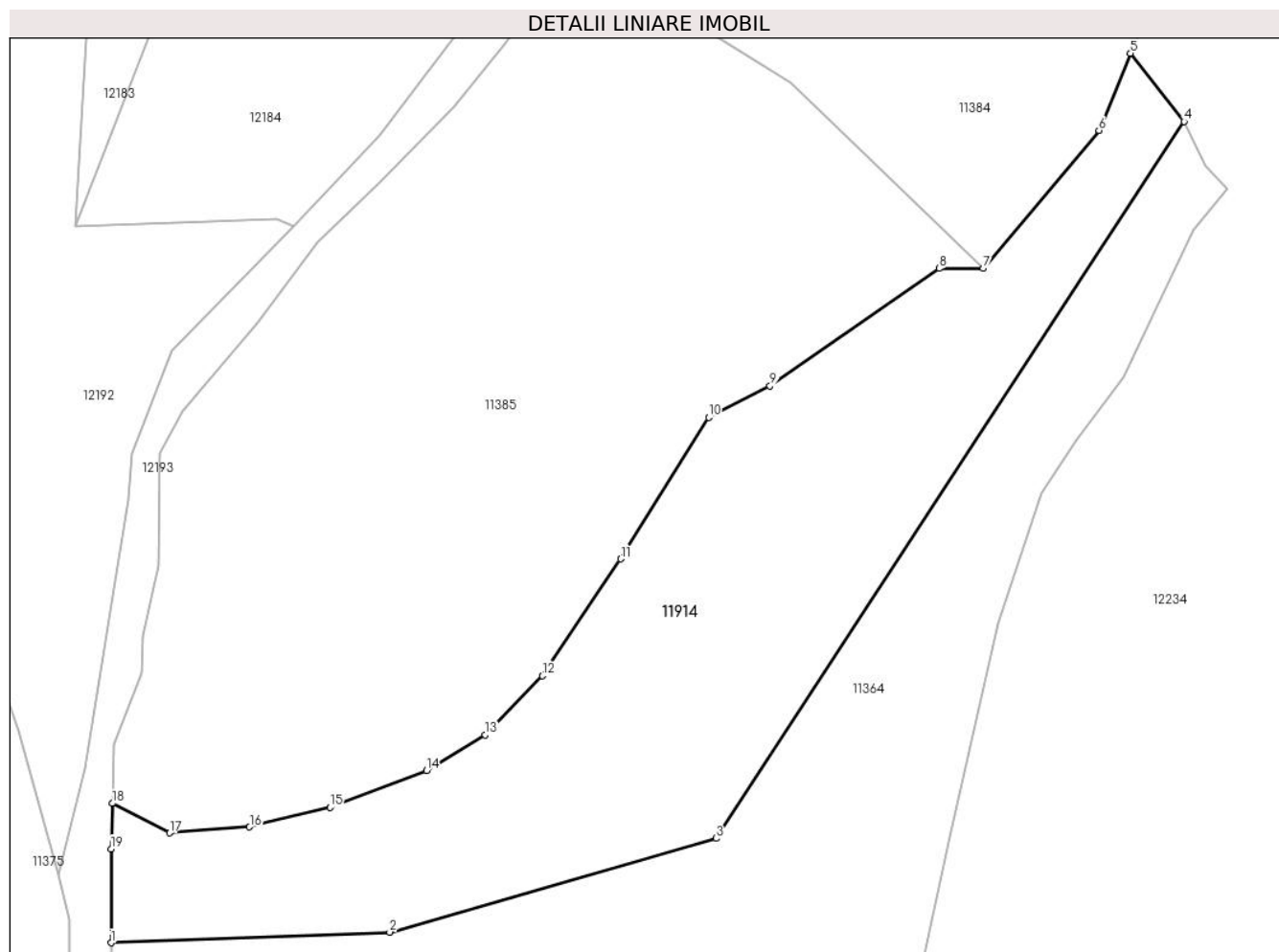
Inscrieri privind dezmembramintele dreptului de proprietate, drepturi reale de garanție și sarcini	Referințe
NU SUNT	

## Anexa Nr. 1 La Partea I

## Teren

Nr cadastral	Suprafața (mp)*	Observații / Referințe
	4.226	

\* Suprafața este determinată în planul de proiecție Stereo 70.



## Date referitoare la teren

Crt	Categorie folosință	Intravilan	Suprafața (mp)	Tarla	Parcelă	Nr. topo	Observații / Referințe
1	faneata	NU	4.226	-	-	-	

## Lungime Segmente

1) Valorile lungimilor segmentelor sunt obținute din proiecție în plan.

Punct început	X / Y	Punct sfârșit	X / Y	Lungime segment (** (m)
1	581.236,333 638.952,435	2	581.274,921 638.953,905	38.616
2	581.274,921 638.953,905	3	581.320,143 638.966,904	47.053
3	581.320,143 638.966,904	4	581.385,015 639.066,163	118.578
4	581.385,015 639.066,163	5	581.377,58 639.075,608	12.02
5	581.377,58 639.075,608	6	581.373,214 639.064,927	11.539

Punct început	X / Y	Punct sfârșit	X / Y	Lungime segment (** (m)
6	581.373,214 639.064,927	7	581.357,16 639.045,81	24.964
7	581.357,16 639.045,81	8	581.351,063 639.045,81	6.097
8	581.351,063 639.045,81	9	581.327,635 639.029,535	28.526
9	581.327,635 639.029,535	10	581.319,115 639.025,179	9.569
10	581.319,115 639.025,179	11	581.306,964 639.005,588	23.053
11	581.306,964 639.005,588	12	581.296,09 638.989,391	19.509
12	581.296,09 638.989,391	13	581.288,16 638.981,221	11.386
13	581.288,16 638.981,221	14	581.280,029 638.976,262	9.524
14	581.280,029 638.976,262	15	581.266,649 638.971,201	14.305
15	581.266,649 638.971,201	16	581.255,504 638.968,478	11.473
16	581.255,504 638.968,478	17	581.244,408 638.967,65	11.127
17	581.244,408 638.967,65	18	581.236,517 638.971,731	8.884
18	581.236,517 638.971,731	19	581.236,333 638.965,447	6.287
19	581.236,333 638.965,447	1	581.236,333 638.952,435	13.012

\*\* Lungimile segmentelor sunt determinate în planul de proiecție Stereo 70 și sunt rotunjite la 1 milimetru.

\*\*\* Distanța dintre puncte este formată din segmente cumulate ce sunt mai mici decât valoarea 1 milimetru.





**DATE DESPRE IMOBILUL NR. 11956**

Oficiul de Cadastru și Publicitate Imobiliară NEAMT  
Biroul de Cadastru și Publicitate Imobiliară Targu-Neamt

**A. Partea I. Descrierea imobilului**

TEREN Extravilan

Adresa: Jud. Neamt

Nr. Crt	Nr cadastral Nr. topografic	Suprafața* (mp)	Observații / Referințe
A1		3.317	Sector cadastral:49 Teren imprejmuit;

**B. Partea II. Proprietari și acte**

Inscrieri privitoare la dreptul de proprietate și alte drepturi reale		Referințe
/		
Act Administrativ nr. 2570, din 15/02/2024 emis de Primăria Com. Pipirig;		
B1	Inscrierea posesiei, drept de PROPRIETATE, dobandit prin Lege, cota actuala 1/1, cota initiala 1/1 1) TODIREL GHEORGHE	A1

**C. Partea III. SARCINI .**

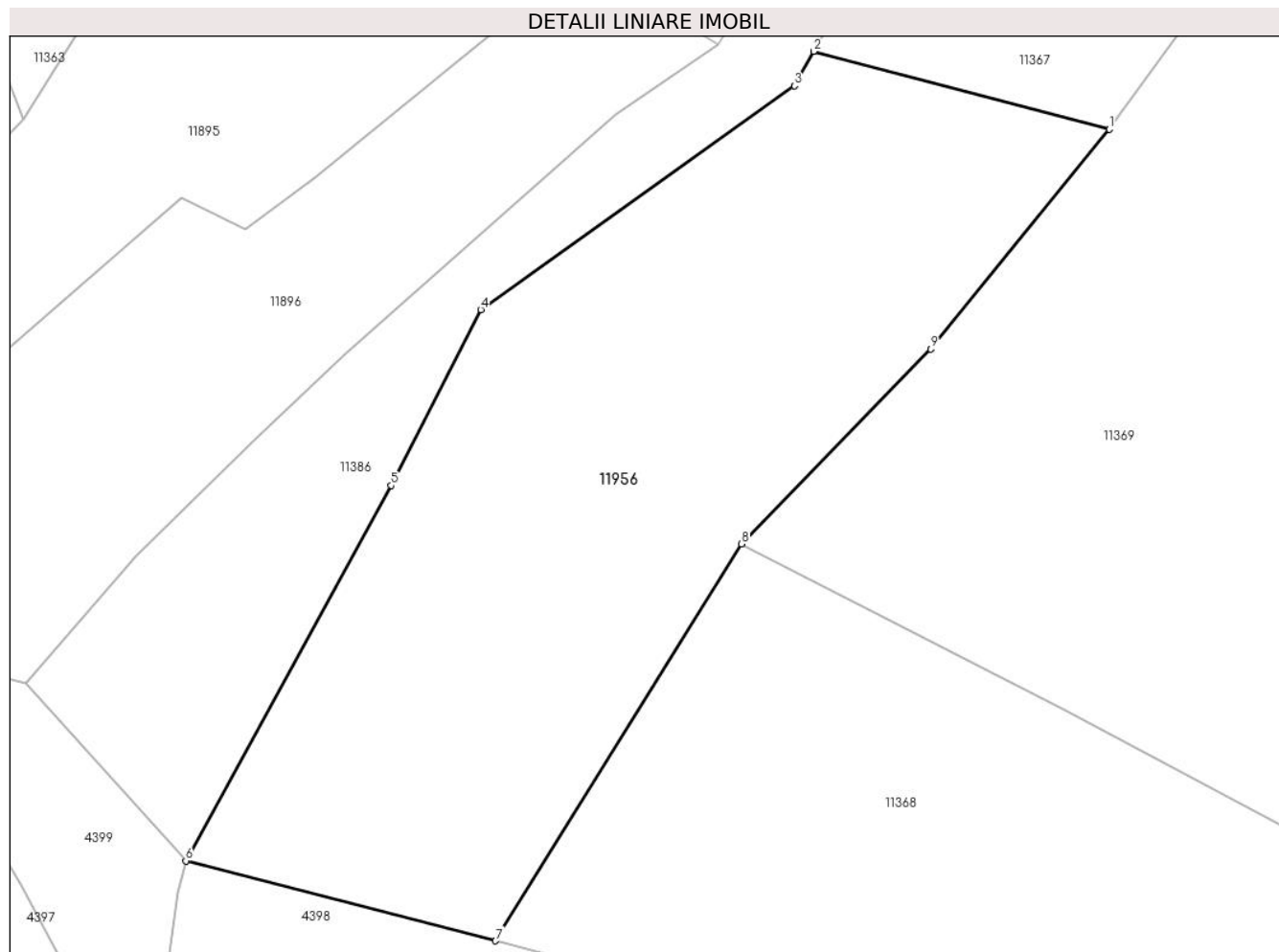
Inscrieri privind dezmembramintele dreptului de proprietate, drepturi reale de garanție și sarcini	Referințe
NU SUNT	

## Anexa Nr. 1 La Partea I

## Teren

Nr cadastral	Suprafața (mp)*	Observații / Referințe
	3.317	

\* Suprafața este determinată în planul de proiecție Stereo 70.



## Date referitoare la teren

Crt	Categorie folosință	Intra vilan	Suprafața (mp)	Tarla	Parcelă	Nr. topo	Observații / Referințe
1	pașune	NU	3.317	-	-	-	Pășune împădurită

## Lungime Segmente

1) Valorile lungimilor segmentelor sunt obținute din proiecție în plan.

Punct început	X / Y	Punct sfârșit	X / Y	Lungime segment (** (m)
1	580.979,103 638.937,843	2	580.949,211 638.945,72	30.912
2	580.949,211 638.945,72	3	580.947,25 638.942,24	3.994
3	580.947,25 638.942,24	4	580.915,563 638.919,623	38.931
4	580.915,563 638.919,623	5	580.906,51 638.901,879	19.92
5	580.906,51 638.901,879	6	580.885,759 638.863,977	43.211

Punct început	X / Y	Punct sfârşit	X / Y	Lungime segment (** (m)
6	580.885,759 638.863,977	7	580.917,068 638.855,888	32.337
7	580.917,068 638.855,888	8	580.941,927 638.895,967	47.162
8	580.941,927 638.895,967	9	580.961,022 638.915,643	27.418
9	580.961,022 638.915,643	1	580.979,103 638.937,843	28.631

\*\* Lungimile segmentelor sunt determinate în planul de proiecție Stereo 70 și sunt rotunjite la 1 milimetru.

\*\*\* Distanța dintre puncte este formată din segmente cumulate ce sunt mai mici decât valoarea 1 milimetru.



**DATE DESPRE IMOBILUL NR. 11957**

Oficiul de Cadastru și Publicitate Imobiliară NEAMT  
Biroul de Cadastru și Publicitate Imobiliară Targu-Neamt

**A. Partea I. Descrierea imobilului**

TEREN Extravilan

Adresa: Jud. Neamt

Nr. Crt	Nr cadastral Nr. topografic	Suprafața* (mp)	Observații / Referințe
A1		2.997	Sector cadastral:49 Teren neimprejmuit;

**B. Partea II. Proprietari și acte**

Inscrieri privitoare la dreptul de proprietate și alte drepturi reale		Referințe
/		
Act Normativ nr. 7, din 13/03/1996 emis de GUVERNUL ROMÂNIEI;		
B1	Inscrierea provizorie, drept de PROPRIETATE, dobandit prin Lege, cota actuala 1/1, cota initiala 1/1 1) COMUNA PIPIRIG, CIF:99999999999999, Proprietar neidentificat	A1

**C. Partea III. SARCINI .**

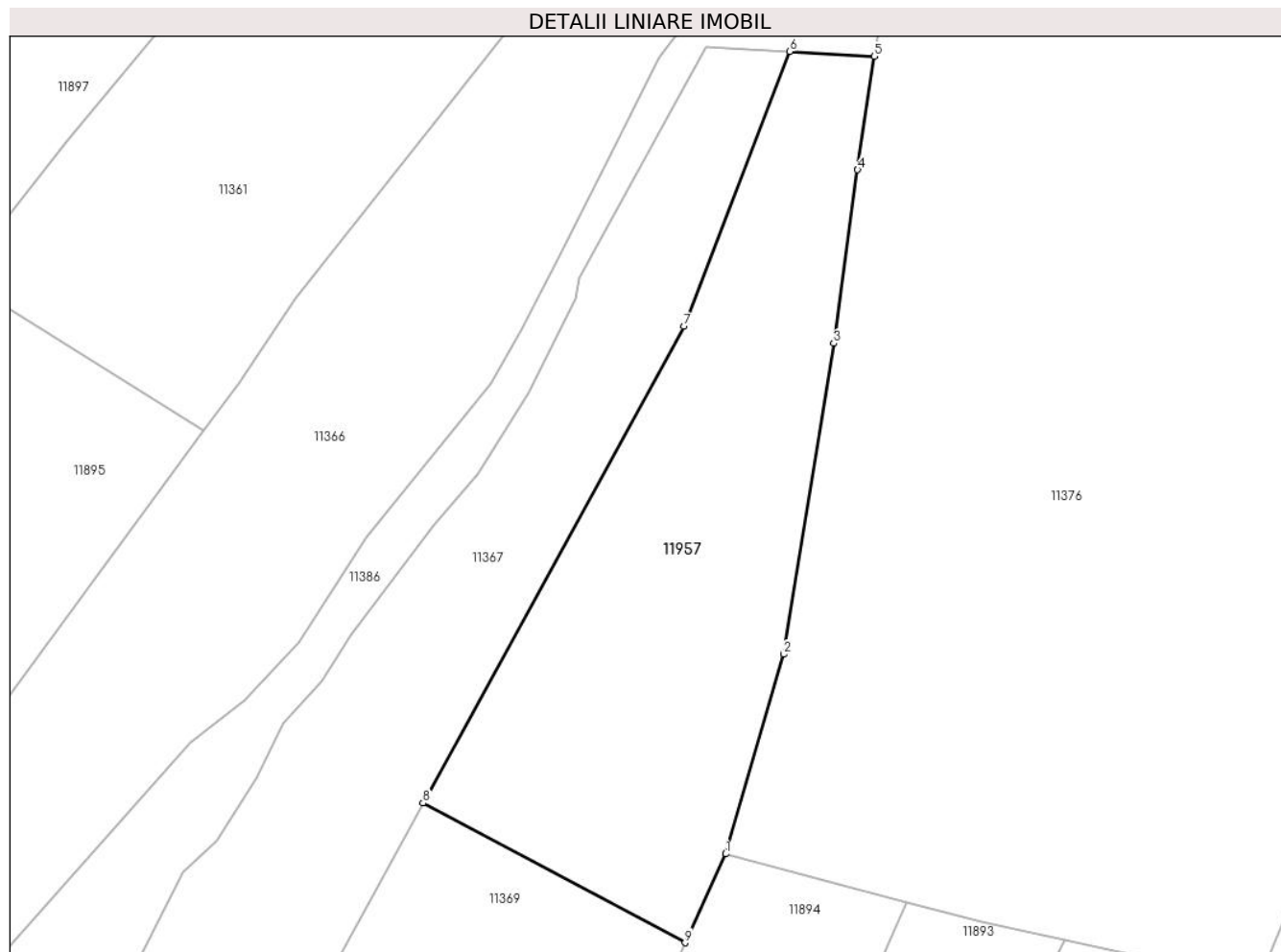
Inscrieri privind dezmembramintele dreptului de proprietate, drepturi reale de garanție și sarcini	Referințe
NU SUNT	

## Anexa Nr. 1 La Partea I

## Teren

Nr cadastral	Suprafața (mp)*	Observații / Referințe
	2.997	

\* Suprafața este determinată în planul de proiecție Stereo 70.



## Date referitoare la teren

Crt	Categorie folosință	Intravilan	Suprafața (mp)	Tarla	Parcelă	Nr. topo	Observații / Referințe
1	pasune	NU	2.997	-	-	-	

## Lungime Segmente

1) Valorile lungimilor segmentelor sunt obținute din proiecție în plan.

Punct început	X / Y	Punct sfârșit	X / Y	Lungime segment (** (m)
1	581.081,831 639.032,581	2	581.089,482 639.059,073	27.575
2	581.089,482 639.059,073	3	581.096,158 639.100,326	41.79
3	581.096,158 639.100,326	4	581.099,348 639.123,354	23.248
4	581.099,348 639.123,354	5	581.101,563 639.138,398	15.206
5	581.101,563 639.138,398	6	581.090,345 639.139,06	11.238

Punct început	X / Y	Punct sfârșit	X / Y	Lungime segment (** (m)
6	581.090,345 639.139,06	7	581.076,25 639.102,576	39.112
7	581.076,25 639.102,576	8	581.041,605 639.039,334	72.11
8	581.041,605 639.039,334	9	581.076,4 639.020,789	39.429
9	581.076,4 639.020,789	1	581.081,831 639.032,581	12.983

\*\* Lungimile segmentelor sunt determinate în planul de proiecție Stereo 70 și sunt rotunjite la 1 milimetru.

\*\*\* Distanța dintre puncte este formată din segmente cumulate ce sunt mai mici decât valoarea 1 milimetru.





**DATE DESPRE IMOBILUL NR. 12150**

Oficiul de Cadastru și Publicitate Imobiliară NEAMT  
Biroul de Cadastru și Publicitate Imobiliară Targu-Neamt

**A. Partea I. Descrierea imobilului**

TEREN Intravilan

Adresa: Loc. Pipirig, Str Ion Creangă, Jud. Neamt

Nr. Crt	Nr cadastral Nr. topografic	Suprafața* (mp)	Observații / Referințe
A1		376	Sector cadastral:49 Teren imprejmuit;

**Construcții**

Crt	Nr cadastral Nr. topografic	Adresa	Observații / Referințe
A1.1		Loc. Pipirig, Str Ion Creangă, Jud. Neamt	Nr. niveluri:1; S. construita la sol:149 mp;

**B. Partea II. Proprietari și acte**

Inscrieri privitoare la dreptul de proprietate și alte drepturi reale		Referințe
/		
Act Administrativ nr. 2570, din 15/02/2024 emis de Primăria Com. Pipirig;		
B1	Inscrierea posesiei, drept de PROPRIETATE, dobandit prin Lege, cota actuala 1/1, cota initiala 1/1 1) AVÎRVAREI ALEXANDRU	A1
Act Administrativ nr. 1830, din 31/01/2024 emis de Primăria Com. Pipirig;		
B2	Intabulare, drept de PROPRIETATE, dobandit prin Lege, cota actuala 1/1, cota initiala 1/1 1) AVÎRVAREI ALEXANDRU	A1.1

**C. Partea III. SARCINI .**

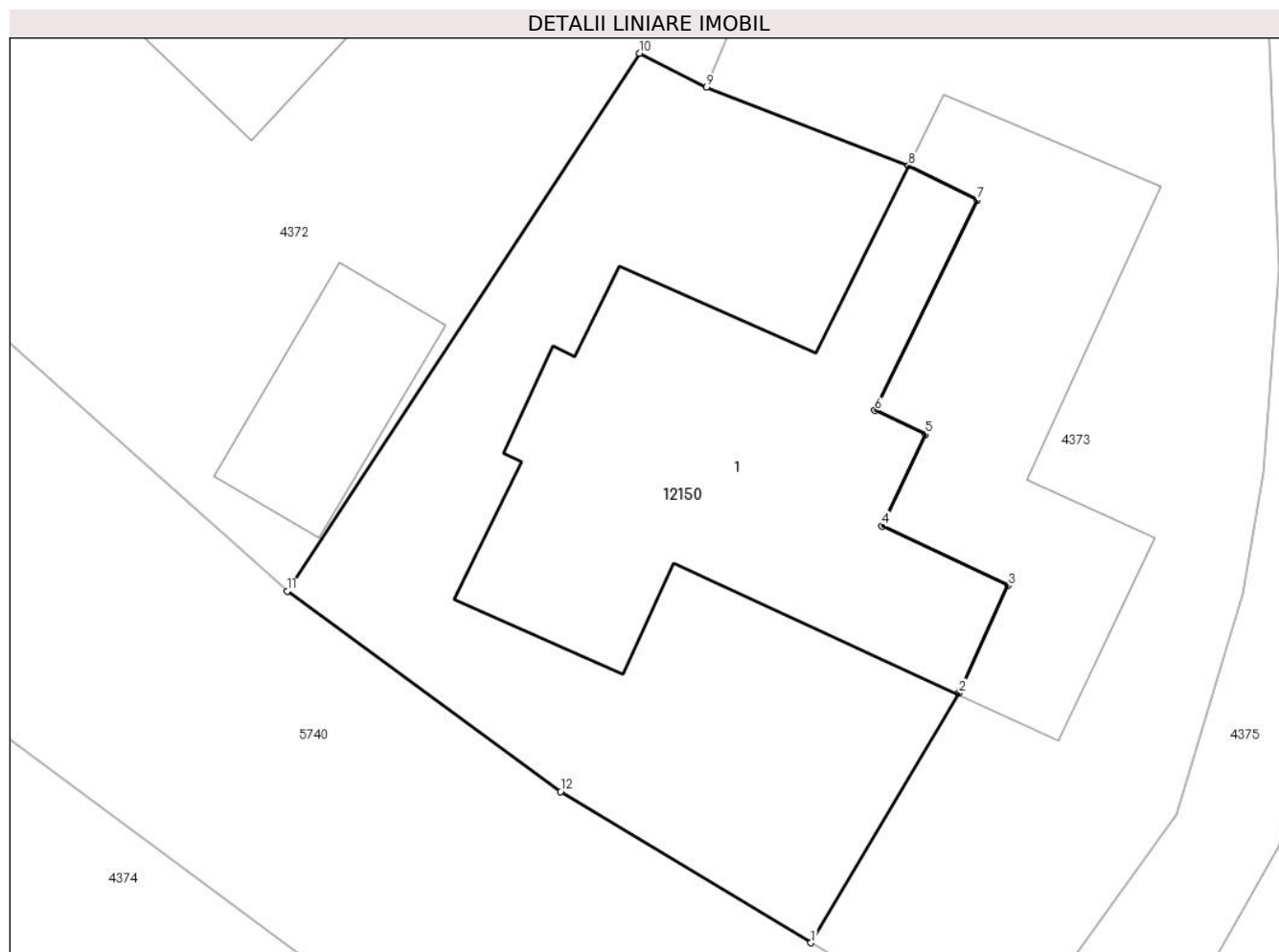
Inscrieri privind dezmembramintele dreptului de proprietate, drepturi reale de garanție și sarcini	Referințe
NU SUNT	

## Anexa Nr. 1 La Partea I

## Teren

Nr cadastral	Suprafața (mp)*	Observații / Referințe
	376	

\* Suprafața este determinată în planul de proiecție Stereo 70.



## Date referitoare la teren

Crt	Categorie folosință	Intra vilan	Suprafața (mp)	Tarla	Parcelă	Nr. topo	Observații / Referințe
1	curți constructii	DA	376	-	-	-	

## Date referitoare la construcții

Crt	Număr	Destinație construcție	Supraf. (mp)	Situație juridică	Observații / Referințe
A1.1		construcții de locuințe	149	Cu acte	Nr. niveluri:1; S. construita la sol:149 mp;

## Lungime Segmente

1) Valorile lungimilor segmentelor sunt obținute din proiecție în plan.

Punct început	X / Y	Punct sfârșit	X / Y	Lungime segment (** (m)
1	580.560,173 638.877,488	2	580.564,951 638.885,529	9.353
2	580.564,951 638.885,529	3	580.566,521 638.888,985	3.796
3	580.566,521 638.888,985	4	580.562,468 638.890,893	4.48
4	580.562,468 638.890,893	5	580.563,86 638.893,851	3.269

Punct început	X / Y	Punct sfârşit	X / Y	Lungime segment (** (m)
5	580.563,86 638.893,851	6	580.562,232 638.894,618	1.8
6	580.562,232 638.894,618	7	580.565,52 638.901,386	7.524
7	580.565,52 638.901,386	8	580.563,316 638.902,488	2.464
8	580.563,316 638.902,488	9	580.556,803 638.905,016	6.986
9	580.556,803 638.905,016	10	580.554,653 638.906,11	2.412
10	580.554,653 638.906,11	11	580.543,307 638.888,804	20.694
11	580.543,307 638.888,804	12	580.552,112 638.882,353	10.915
12	580.552,112 638.882,353	1	580.560,173 638.877,488	9.415

\*\* Lungimile segmentelor sunt determinate în planul de proiecție Stereo 70 și sunt rotunjite la 1 milimetru.

\*\*\* Distanța dintre puncte este formată din segmente cumulate ce sunt mai mici decât valoarea 1 milimetru.



**DATE DESPRE IMOBILUL NR. 12183**

Oficiul de Cadastru și Publicitate Imobiliară NEAMT  
Biroul de Cadastru și Publicitate Imobiliară Targu-Neamt

**A. Partea I. Descrierea imobilului**

TEREN Extravilan

Adresa: Jud. Neamt

Nr. Crt	Nr cadastral Nr. topografic	Suprafața* (mp)	Observații / Referințe
A1		9.994	Sector cadastral:49 Teren imprejmuit;

**B. Partea II. Proprietari și acte**

Inscrieri privitoare la dreptul de proprietate și alte drepturi reale		Referințe
/		
Act Administrativ nr. 2570, din 15/02/2024 emis de Primăria Com. Pipirig;		
B1	Inscrierea posesiei, drept de PROPRIETATE, dobandit prin Lege, cota actuala 1/1, cota initiala 1/1 1) ANISTOROAE DAN-ȘTEFAN, bun propriu	A1

**C. Partea III. SARCINI .**

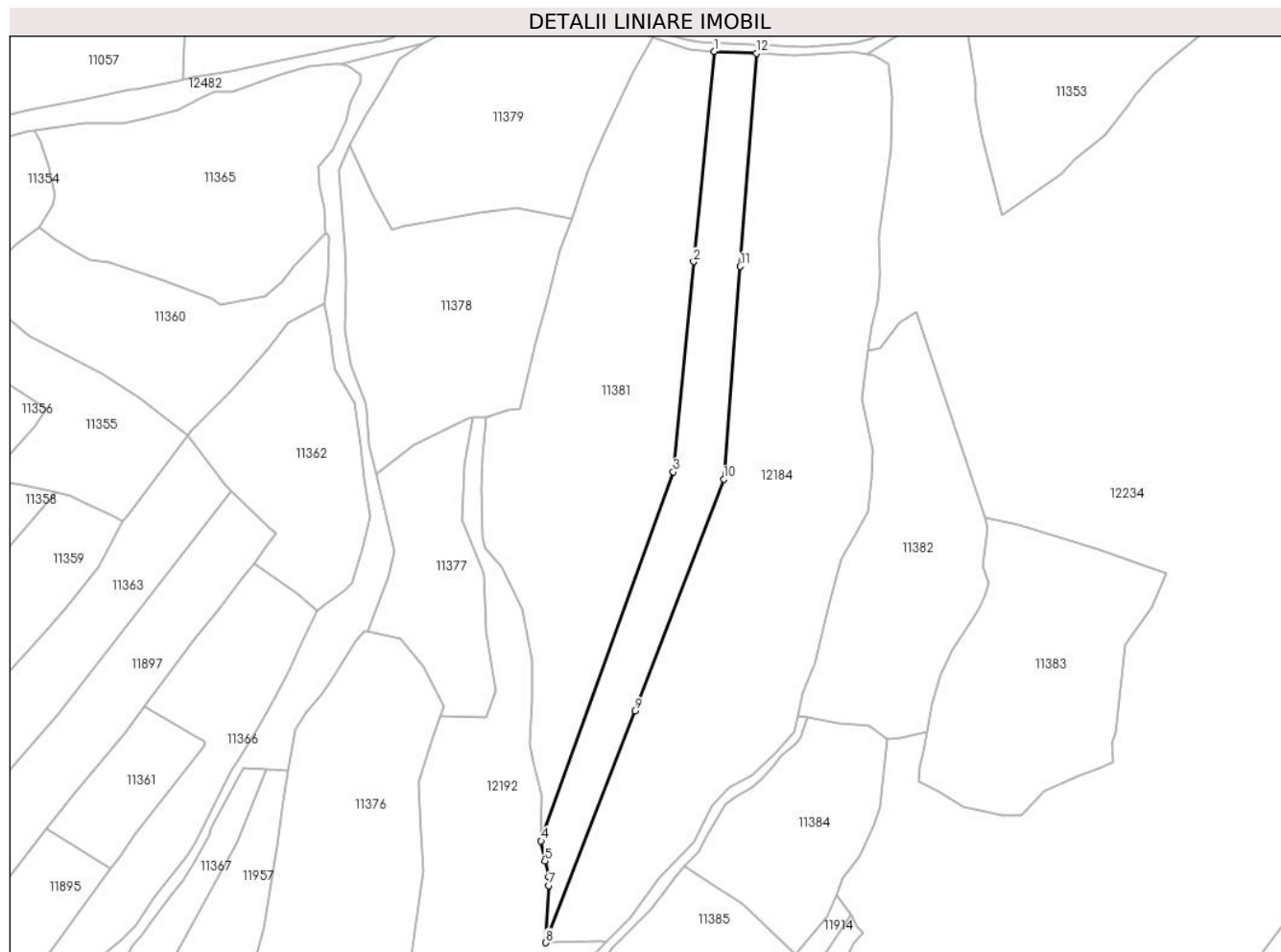
Inscrieri privind dezmembramintele dreptului de proprietate, drepturi reale de garanție și sarcini	Referințe
NU SUNT	

## Anexa Nr. 1 La Partea I

## Teren

Nr cadastral	Suprafața (mp)*	Observații / Referințe
	9.994	

\* Suprafața este determinată în planul de proiecție Stereo 70.



## Date referitoare la teren

Crt	Categorie folosință	Intravilan	Suprafața (mp)	Tarla	Parcelă	Nr. topo	Observații / Referințe
1	pașune	NU	9.994	-	-	-	Pășune împădurită

## Lungime Segmente

1) Valorile lungimilor segmentelor sunt obținute din proiecție în plan.

Punct început	X / Y	Punct sfârșit	X / Y	Lungime segment (** (m)
1	581.316,252 639.500,057	2	581.305,869 639.394,305	106.26
2	581.305,869 639.394,305	3	581.295,587 639.288,543	106.261
3	581.295,587 639.288,543	4	581.229,016 639.102,855	197.261
4	581.229,016 639.102,855	5	581.230,939 639.092,789	10.248
5	581.230,939 639.092,789	6	581.232,723 639.084,768	8.217

Punct început	X / Y	Punct sfârșit	X / Y	Lungime segment (** (m)
6	581.232,723 639.084,768	7	581.232,991 639.080,394	4.382
7	581.232,991 639.080,394	8	581.231,45 639.051,668	28.767
8	581.231,45 639.051,668	9	581.276,24 639.168,247	124.887
9	581.276,24 639.168,247	10	581.321,03 639.284,825	124.886
10	581.321,03 639.284,825	11	581.329,226 639.391,973	107.461
11	581.329,226 639.391,973	12	581.337,423 639.499,121	107.461
12	581.337,423 639.499,121	1	581.316,252 639.500,057	21.192

\*\* Lungimile segmentelor sunt determinate în planul de proiecție Stereo 70 și sunt rotunjite la 1 milimetru.

\*\*\* Distanța dintre puncte este formată din segmente cumulate ce sunt mai mici decât valoarea 1 milimetru.





**DATE DESPRE IMOBILUL NR. 12184**

Oficiul de Cadastru și Publicitate Imobiliară NEAMT  
Biroul de Cadastru și Publicitate Imobiliară Targu-Neamt

**A. Partea I. Descrierea imobilului**

TEREN Extravilan

Adresa: Jud. Neamt

Nr. Crt	Nr cadastral Nr. topografic	Suprafața* (mp)	Observații / Referințe
A1		30.742	Sector cadastral:49 Teren neimprejmuit;

**B. Partea II. Proprietari și acte**

Inscrieri privitoare la dreptul de proprietate și alte drepturi reale		Referințe
/		
Act Normativ nr. 7, din 13/03/1996 emis de GUVERNUL ROMÂNIEI;		
B1	Inscrierea provizorie, drept de PROPRIETATE, dobandit prin Lege, cota actuala 1/1, cota initiala 1/1 1) COMUNA PIPIRIG, CIF:99999999999999, Proprietar neidentificat	A1

**C. Partea III. SARCINI .**

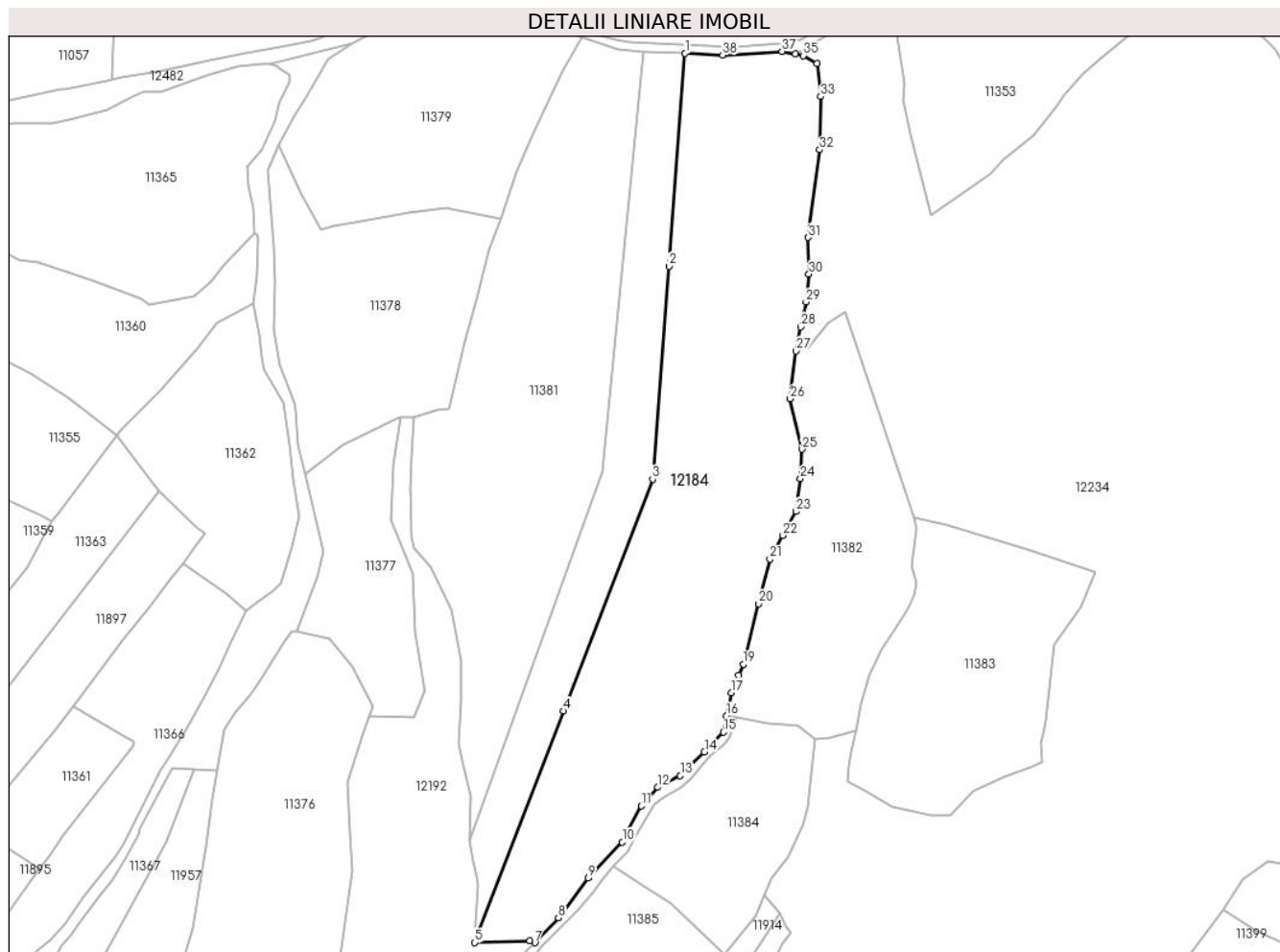
Inscrieri privind dezmembramintele dreptului de proprietate, drepturi reale de garanție și sarcini	Referințe
NU SUNT	

## Anexa Nr. 1 La Partea I

## Teren

Nr cadastral	Suprafața (mp)*	Observații / Referințe
	30.742	

\* Suprafața este determinată în planul de proiecție Stereo 70.



## Date referitoare la teren

Crt	Categorie folosință	Intra vilan	Suprafața (mp)	Tarla	Parcelă	Nr. topo	Observații / Referințe
1	pașune	NU	30.742	-	-	-	Pășune împădurită

## Lungime Segmente

1) Valorile lungimilor segmentelor sunt obținute din proiecție în plan.

Punct început	X / Y	Punct sfârșit	X / Y	Lungime segment (** (m)
1	581.337,423 639.499,121	2	581.329,226 639.391,973	107.461
3	581.321,03 639.284,825	4	581.276,24 639.168,247	124.886
5	581.231,45 639.051,668	6	581.259,231 639.052,716	27.801
7	581.261,678 639.051,614	8	581.273,558 639.064,135	17.26
9	581.288,542 639.084,115	10	581.305,768 639.102,241	25.006

Punct început	X / Y	Punct sfârșit	X / Y	Lungime segment (** (m)
2	581.329,226 639.391,973	3	581.321,03 639.284,825	107.461
4	581.276,24 639.168,247	5	581.231,45 639.051,668	124.887
6	581.259,231 639.052,716	7	581.261,678 639.051,614	2.684
8	581.273,558 639.064,135	9	581.288,542 639.084,115	24.974
10	581.305,768 639.102,241	11	581.315,414 639.120,459	20.614

Punct început	X / Y	Punct sfârșit	X / Y	Lungime segment (** (m)
11	581.315,414 639.120,459	12	581.323,65 639.129,837	12.481
13	581.334,961 639.135,824	14	581.347,14 639.147,523	16.888
15	581.356,662 639.157,585	16	581.358,278 639.165,798	8.37
17	581.360,701 639.177,467	18	581.364,451 639.186,338	9.631
19	581.366,708 639.191,808	20	581.374,45 639.222,18	31.343
21	581.380,144 639.244,62	22	581.386,678 639.256,541	13.594
23	581.393,351 639.268,63	24	581.395,482 639.285,117	16.624
25	581.396,329 639.299,9	26	581.390,365 639.325,363	26.152
27	581.393,385 639.349,324	28	581.395,6 639.361,484	12.36
29	581.398,35 639.373,959	30	581.399,786 639.388,031	14.145
31	581.399,223 639.406,44	32	581.405,186 639.450,616	44.577
33	581.405,693 639.477,404	34	581.403,941 639.494,038	16.726
35	581.396,905 639.497,989	36	581.392,981 639.498,747	3.997
37	581.386,157 639.500,066	38	581.356,361 639.498,283	29.849

Punct început	X / Y	Punct sfârșit	X / Y	Lungime segment (** (m)
12	581.323,65 639.129,837	13	581.334,961 639.135,824	12.798
14	581.347,14 639.147,523	15	581.356,662 639.157,585	13.853
16	581.358,278 639.165,798	17	581.360,701 639.177,467	11.918
18	581.364,451 639.186,338	19	581.366,708 639.191,808	5.917
20	581.374,45 639.222,18	21	581.380,144 639.244,62	23.151
22	581.386,678 639.256,541	23	581.393,351 639.268,63	13.808
24	581.395,482 639.285,117	25	581.396,329 639.299,9	14.807
26	581.390,365 639.325,363	27	581.393,385 639.349,324	24.151
28	581.395,6 639.361,484	29	581.398,35 639.373,959	12.775
30	581.399,786 639.388,031	31	581.399,223 639.406,44	18.418
32	581.405,186 639.450,616	33	581.405,693 639.477,404	26.793
34	581.403,941 639.494,038	35	581.396,905 639.497,989	8.069
36	581.392,981 639.498,747	37	581.386,157 639.500,066	6.95
38	581.356,361 639.498,283	1	581.337,423 639.499,121	18.957

\*\* Lungimile segmentelor sunt determinate în planul de proiecție Stereo 70 și sunt rotunjite la 1 milimetru.

\*\*\* Distanța dintre puncte este formată din segmente cumulate ce sunt mai mici decât valoarea 1 milimetru.



**DATE DESPRE IMOBILUL NR. 12192**

Oficiul de Cadastru și Publicitate Imobiliară NEAMT  
Biroul de Cadastru și Publicitate Imobiliară Targu-Neamt

**A. Partea I. Descrierea imobilului**

TEREN Extravilan

Adresa: Jud. Neamt

Nr. Crt	Nr cadastral Nr. topografic	Suprafața* (mp)	Observații / Referințe
A1		13.472	Sector cadastral:49 Teren neimprejmuit;

**B. Partea II. Proprietari și acte**

Inscrieri privitoare la dreptul de proprietate și alte drepturi reale		Referințe
/		
Act Normativ nr. 7, din 13/03/1996 emis de GUVERNUL ROMÂNIEI;		
B1	Inscrierea provizorie, drept de PROPRIETATE, dobandit prin Lege, cota actuala 1/1, cota initiala 1/1 1) COMUNA PIPIRIG, CIF:99999999999999, Proprietar neidentificat	A1

**C. Partea III. SARCINI .**

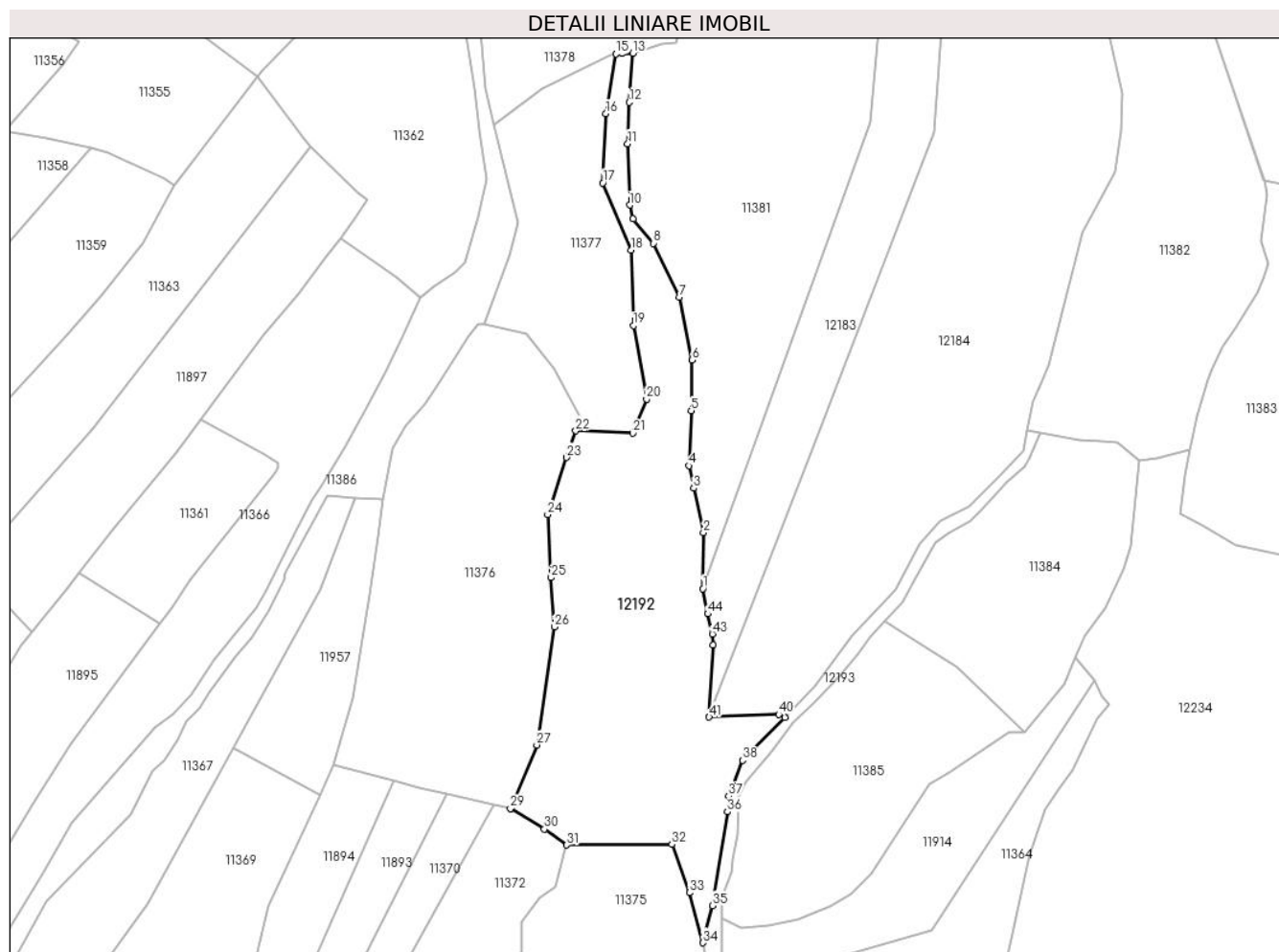
Inscrieri privind dezmembramintele dreptului de proprietate, drepturi reale de garanție și sarcini	Referințe
NU SUNT	

## Anexa Nr. 1 La Partea I

## Teren

Nr cadastral	Suprafața (mp)*	Observații / Referințe
	13.472	

\* Suprafața este determinată în planul de proiecție Stereo 70.



## Date referitoare la teren

Crt	Categorie folosință	Intravilan	Suprafața (mp)	Tarla	Parcelă	Nr. topo	Observații / Referințe
1	pașune	NU	13.472	-	-	-	Pășune împădurită

## Lungime Segmente

1) Valorile lungimilor segmentelor sunt obținute din proiecție în plan.

Punct început	X / Y	Punct sfârșit	X / Y	Lungime segment	Punct început	X / Y	Punct sfârșit	X / Y	Lungime segment	Punct început	X / Y	Punct sfârșit	X / Y	Lungime segment
1	581.229,016 639.102,855	2	581.229,236 639.125,241	22.387	2	581.229,236 639.125,241	3	581.225,299 639.142,858	18.052	3	581.225,299 639.142,858	4	581.223,392 639.151,835	9.177
4	581.223,392 639.151,835	5	581.224,314 639.173,702	21.886	5	581.224,314 639.173,702	6	581.224,749 639.193,904	20.207	6	581.224,749 639.193,904	7	581.219,652 639.219,034	25.642
7	581.219,652 639.219,034	8	581.209,287 639.240,432	23.776	8	581.209,287 639.240,432	9	581.201,059 639.250,106	12.7	9	581.201,059 639.250,106	10	581.199,781 639.255,684	5.723
10	581.199,781 639.255,684	11	581.198,975 639.280,093	24.422	11	581.198,975 639.280,093	12	581.199,593 639.296,61	16.529	12	581.199,593 639.296,61	13	581.201,114 639.316,121	19.57
13	581.201,114 639.316,121	14	581.196,736 639.316,146	4.378	14	581.196,736 639.316,146	15	581.194,41 639.315,842	2.346	15	581.194,41 639.315,842	16	581.190,302 639.292,15	24.046
16	581.190,302 639.292,15	17	581.189,079 639.264,495	27.682	17	581.189,079 639.264,495	18	581.200,327 639.237,784	28.983	18	581.200,327 639.237,784	19	581.201,303 639.207,605	30.195

Punct început	X / Y	Punct sfârșit	X / Y	Lungime segment	Punct început	X / Y	Punct sfârșit	X / Y	Lungime segment	Punct început	X / Y	Punct sfârșit	X / Y	Lungime segment
19	581.201,303 639.207,605	20	581.206,518 639.178,33	29.736	20	581.206,518 639.178,33	21	581.201,082 639.164,802	14.579	21	581.201,082 639.164,802	22	581.178,352 639.165,733	22.749
22	581.178,352 639.165,733	23	581.174,534 639.155,153	11.248	23	581.174,534 639.155,153	24	581.167,11 639.132,365	23.967	24	581.167,11 639.132,365	25	581.168,504 639.107,235	25.169
25	581.168,504 639.107,235	26	581.169,729 639.087,633	19.64	26	581.169,729 639.087,633	27	581.162,82 639.040,546	47.591	27	581.162,82 639.040,546	28	581.152,405 639.015,163	27.437
28	581.152,405 639.015,163	29	581.152,276 639.015,201	0.134	29	581.152,276 639.015,201	30	581.165,757 639.007,015	15.772	30	581.165,757 639.007,015	31	581.174,757 639.000,681	11.005
31	581.174,757 639.000,681	32	581.216,687 639.000,911	41.931	32	581.216,687 639.000,911	33	581.223,581 638.981,756	20.358	33	581.223,581 638.981,756	34	581.229,022 638.961,776	20.708
34	581.229,022 638.961,776	35	581.232,703 638.976,525	15.201	35	581.232,703 638.976,525	36	581.238,721 639.013,937	37.893	36	581.238,721 639.013,937	37	581.239,204 639.020,204	6.286
37	581.239,204 639.020,204	38	581.244,8 639.034,474	15.328	38	581.244,8 639.034,474	39	581.261,678 639.051,614	24.055	39	581.261,678 639.051,614	40	581.259,231 639.052,716	2.684
40	581.259,231 639.052,716	41	581.231,45 639.051,668	27.801	41	581.231,45 639.051,668	42	581.232,991 639.080,394	28.767	42	581.232,991 639.080,394	43	581.232,723 639.084,768	4.382
43	581.232,723 639.084,768	44	581.230,939 639.092,789	8.217	44	581.230,939 639.092,789	1	581.229,016 639.102,855	10.248					

\*\* Lungimile segmentelor sunt determinate în planul de proiecție Stereo 70 și sunt rotunjite la 1 milimetru.

\*\*\* Distanța dintre puncte este formată din segmente cumulate ce sunt mai mici decât valoarea 1 milimetru.





**DATE DESPRE IMOBILUL NR. 12193**

Oficiul de Cadastru și Publicitate Imobiliară NEAMT  
Biroul de Cadastru și Publicitate Imobiliară Targu-Neamt

**A. Partea I. Descrierea imobilului**

TEREN Extravilan

Adresa: Jud. Neamt

Nr. Crt	Nr cadastral Nr. topografic	Suprafața* (mp)	Observații / Referințe
A1		3.326	Sector cadastral:49 Teren neimprejmuit;

**B. Partea II. Proprietari și acte**

Inscrieri privitoare la dreptul de proprietate și alte drepturi reale		Referințe
/		
Act Normativ nr. 7, din 13/03/1996 emis de GUVERNUL ROMÂNIEI;		
B1	Inscrierea provizorie, drept de PROPRIETATE, dobandit prin Lege, cota actuala 1/1, cota initiala 1/1 1) COMUNA PIPIRIG, CIF:99999999999999, Proprietar neidentificat	A1

**C. Partea III. SARCINI .**

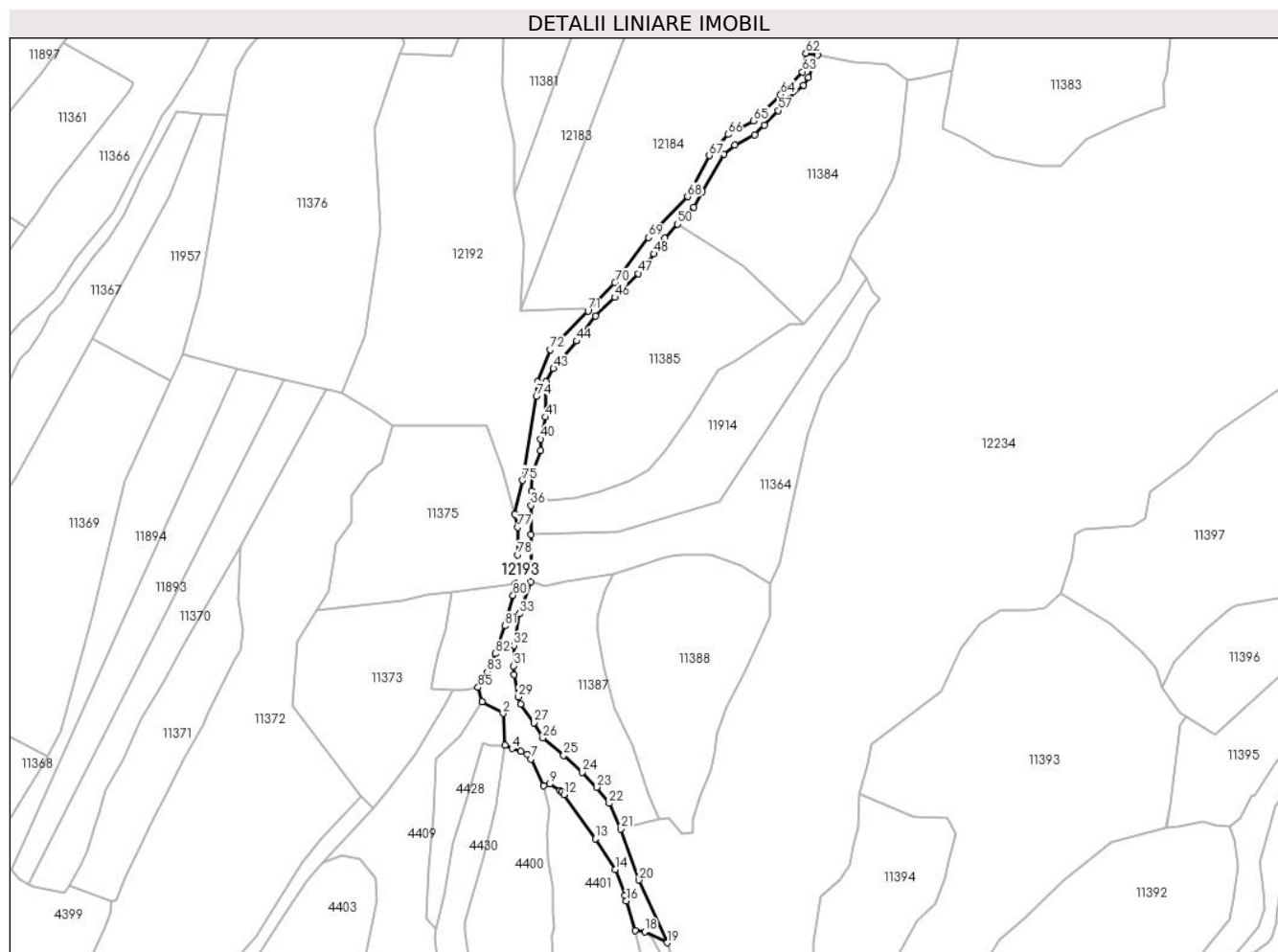
Inscrieri privind dezmembramintele dreptului de proprietate, drepturi reale de garanție și sarcini	Referințe
NU SUNT	

## Anexa Nr. 1 La Partea I

## Teren

Nr cadastral	Suprafața (mp)*	Observații / Referințe
	3.326	

\* Suprafața este determinată în planul de proiecție Stereo 70.



## Date referitoare la teren

Crt	Categorie folosință	Intravilan	Suprafața (mp)	Tarla	Parcelă	Nr. topo	Observații / Referințe
1	faneata	NU	3.326	-	-	-	

## Lungime Segmente

1) Valorile lungimilor segmentelor sunt obținute din proiecție în plan.

Punct început	X / Y	Punct sfârșit	X / Y	Lungime segment
1	581.214,781 638.878,511	2	581.223,944 638.873,314	10.534
4	581.227,916 638.857,749	5	581.231,889 638.856,467	4.175
7	581.236,351 638.853,067	8	581.241,831 638.841,366	12.921
10	581.249,2 638.839,164	11	581.249,935 638.838,707	0.865
13	581.264,913 638.817,722	14	581.273,76 638.804,2	16.159
16	581.278,655 638.790,193	17	581.282,465 638.777,188	13.552
2	581.223,944 638.873,314	3	581.224,725 638.859,266	14.07
5	581.231,889 638.856,467	6	581.234,642 638.855,216	3.024
8	581.241,831 638.841,366	9	581.244,627 638.842,005	2.868
11	581.249,935 638.838,707	12	581.250,956 638.837,277	1.757
14	581.273,76 638.804,2	15	581.278,178 638.792,72	12.301
17	581.282,465 638.777,188	18	581.286,755 638.776,597	4.331
3	581.224,725 638.859,266	4	581.227,916 638.857,749	3.533
6	581.234,642 638.855,216	7	581.236,351 638.853,067	2.746
9	581.244,627 638.842,005	10	581.249,2 638.839,164	5.384
12	581.250,956 638.837,277	13	581.264,913 638.817,722	24.025
15	581.278,178 638.792,72	16	581.278,655 638.790,193	2.572
18	581.286,755 638.776,597	19	581.296,758 638.771,675	11.148

Punct început	X / Y	Punct sfârșit	X / Y	Lungime segment	Punct început	X / Y	Punct sfârșit	X / Y	Lungime segment	Punct început	X / Y	Punct sfârșit	X / Y	Lungime segment
19	581.296,758 638.771,675	20	581.284,131 638.799,445	30.506	20	581.284,131 638.799,445	21	581.276,046 638.822,11	24.064	21	581.276,046 638.822,11	22	581.270,973 638.833,409	12.386
22	581.270,973 638.833,409	23	581.265,581 638.840,551	8.949	23	581.265,581 638.840,551	24	581.259,061 638.847,282	9.371	24	581.259,061 638.847,282	25	581.250,82 638.854,752	11.123
25	581.250,82 638.854,752	26	581.241,557 638.862,362	11.988	26	581.241,557 638.862,362	27	581.237,765 638.869,154	7.779	27	581.237,765 638.869,154	28	581.231,766 638.877,36	10.165
28	581.231,766 638.877,36	29	581.230,622 638.880,551	3.39	29	581.230,622 638.880,551	30	581.228,756 638.890,579	10.2	30	581.228,756 638.890,579	31	581.228,561 638.894,365	3.791
31	581.228,561 638.894,365	32	581.228,756 638.903,289	8.926	32	581.228,756 638.903,289	33	581.231,367 638.917,437	14.387	33	581.231,367 638.917,437	34	581.236,226 638.931,723	15.09
34	581.236,226 638.931,723	35	581.236,333 638.952,435	20.712	35	581.236,333 638.952,435	36	581.236,333 638.965,447	13.012	36	581.236,333 638.965,447	37	581.236,517 638.971,731	6.287
37	581.236,517 638.971,731	38	581.236,756 638.979,912	8.184	38	581.236,756 638.979,912	39	581.240,603 638.989,709	10.525	39	581.240,603 638.989,709	40	581.240,7 638.994,92	5.212
40	581.240,7 638.994,92	41	581.242,881 639.004,583	9.906	41	581.242,881 639.004,583	42	581.243,068 639.020,167	15.585	42	581.243,068 639.020,167	43	581.246,304 639.026,095	6.754
43	581.246,304 639.026,095	44	581.256,546 639.038,301	15.934	44	581.256,546 639.038,301	45	581.264,982 639.049,398	13.939	45	581.264,982 639.049,398	46	581.273,405 639.057,66	11.799
46	581.273,405 639.057,66	47	581.283,869 639.068,2	14.852	47	581.283,869 639.068,2	48	581.290,938 639.076,943	11.243	48	581.290,938 639.076,943	49	581.295,722 639.083,765	8.332
49	581.295,722 639.083,765	50	581.301,395 639.090,014	8.44	50	581.301,395 639.090,014	51	581.308,63 639.097,447	10.373	51	581.308,63 639.097,447	52	581.312,331 639.104,609	8.062
52	581.312,331 639.104,609	53	581.321,823 639.121,028	18.965	53	581.321,823 639.121,028	54	581.326,809 639.125,012	6.382	54	581.326,809 639.125,012	55	581.335,544 639.129,591	9.862
55	581.335,544 639.129,591	56	581.339,912 639.134,004	6.209	56	581.339,912 639.134,004	57	581.345,89 639.140,462	8.8	57	581.345,89 639.140,462	58	581.349,973 639.145,441	6.439
58	581.349,973 639.145,441	59	581.357,236 639.151,654	9.558	59	581.357,236 639.151,654	60	581.359,382 639.154,95	3.933	60	581.359,382 639.154,95	61	581.363,27 639.164,816	10.604
61	581.363,27 639.164,816	62	581.358,278 639.165,798	5.088	62	581.358,278 639.165,798	63	581.356,662 639.157,585	8.37	63	581.356,662 639.157,585	64	581.347,14 639.147,523	13.853
64	581.347,14 639.147,523	65	581.334,961 639.135,824	16.888	65	581.334,961 639.135,824	66	581.323,65 639.129,837	12.798	66	581.323,65 639.129,837	67	581.315,414 639.120,459	12.481
67	581.315,414 639.120,459	68	581.305,768 639.102,241	20.614	68	581.305,768 639.102,241	69	581.288,542 639.084,115	25.006	69	581.288,542 639.084,115	70	581.273,558 639.064,135	24.974
70	581.273,558 639.064,135	71	581.261,678 639.051,614	17.26	71	581.261,678 639.051,614	72	581.244,8 639.034,474	24.055	72	581.244,8 639.034,474	73	581.239,204 639.020,204	15.328
73	581.239,204 639.020,204	74	581.238,721 639.013,937	6.286	74	581.238,721 639.013,937	75	581.232,703 638.976,525	37.893	75	581.232,703 638.976,525	76	581.229,022 638.961,776	15.201
76	581.229,022 638.961,776	77	581.230,479 638.955,746	6.204	77	581.230,479 638.955,746	78	581.230,578 638.943,525	12.221	78	581.230,578 638.943,525	79	581.229,371 638.930,725	12.857
79	581.229,371 638.930,725	80	581.228,441 638.925,562	5.246	80	581.228,441 638.925,562	81	581.224,722 638.912,096	13.97	81	581.224,722 638.912,096	82	581.220,591 638.899,735	13.033
82	581.220,591 638.899,735	83	581.217,028 638.891,562	8.916	83	581.217,028 638.891,562	84	581.214,673 638.887,317	4.854	84	581.214,673 638.887,317	85	581.212,876 638.884,789	3.102
85	581.212,876 638.884,789	1	581.214,781 638.878,511	6.561										

\*\* Lungimile segmentelor sunt determinate în planul de proiecție Stereo 70 și sunt rotunjite la 1 milimetru.

\*\*\* Distanța dintre puncte este formată din segmente cumulate ce sunt mai mici decât valoarea 1 milimetru.



**DATE DESPRE IMOBILUL NR. 12194**

Oficiul de Cadastru și Publicitate Imobiliară NEAMT  
Biroul de Cadastru și Publicitate Imobiliară Targu-Neamt

**A. Partea I. Descrierea imobilului**

TEREN Extravilan

Adresa: Jud. Neamt

Nr. Crt	Nr cadastral Nr. topografic	Suprafața* (mp)	Observații / Referințe
A1		3.096	Sector cadastral:49 Teren neimprejmuit;

**B. Partea II. Proprietari și acte**

Inscrieri privitoare la dreptul de proprietate și alte drepturi reale		Referințe
/		
Act Normativ nr. 7, din 13/03/1996 emis de GUVERNUL ROMÂNIEI;		
B1	Inscrierea provizorie, drept de PROPRIETATE, dobandit prin Lege, cota actuala 1/1, cota initiala 1/1	A1
1) COMUNA PIPIRIG, CIF:99999999999999, Proprietar neidentificat		

**C. Partea III. SARCINI .**

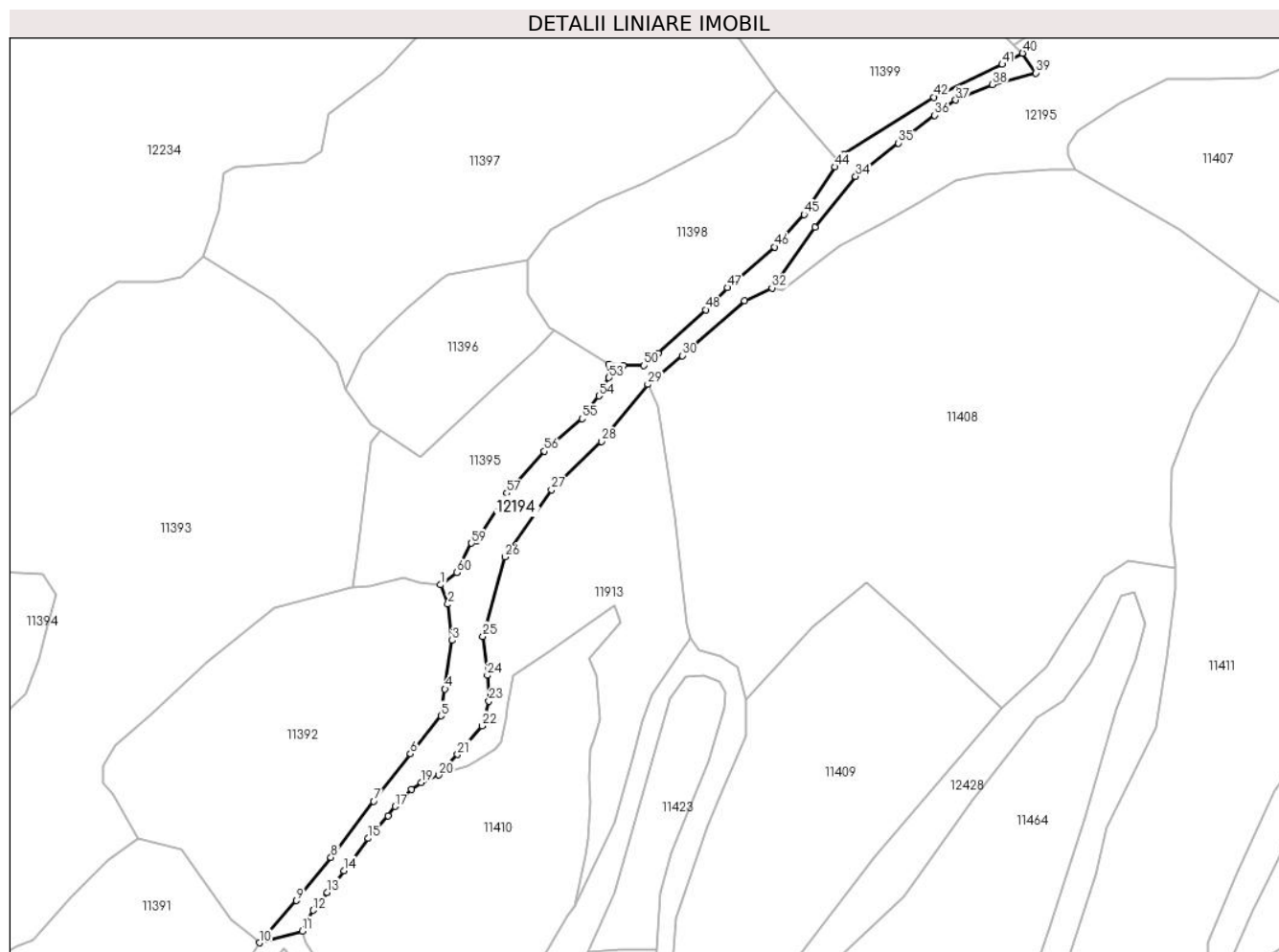
Inscrieri privind dezmembramintele dreptului de proprietate, drepturi reale de garanție și sarcini	Referințe
NU SUNT	

## Anexa Nr. 1 La Partea I

## Teren

Nr cadastral	Suprafața (mp)*	Observații / Referințe
	3.096	

\* Suprafața este determinată în planul de proiecție Stereo 70.



## Date referitoare la teren

Crt	Categorie folosință	Intravilan	Suprafața (mp)	Tarla	Parcelă	Nr. topo	Observații / Referințe
1	drum	NU	3.096	-	-	-	

## Lungime Segmente

1) Valorile lungimilor segmentelor sunt obținute din proiecție în plan.

Punct început	X / Y	Punct sfârșit	X / Y	Lungime segment
1	581.546,137 638.823,328	2	581.548,406 638.817,221	6.515
4	581.547,529 638.790,543	5	581.546,232 638.782,1	8.542
7	581.525,062 638.755,205	8	581.511,605 638.737,566	22.186
10	581.489,133 638.710,687	11	581.502,536 638.714,383	13.903
13	581.510,382 638.726,572	14	581.515,663 638.733,371	8.609
16	581.529,652 638.750,661	17	581.531,832 638.753,599	3.658
2	581.548,406 638.817,221	3	581.549,746 638.805,817	11.482
5	581.546,232 638.782,1	6	581.536,643 638.770,176	15.301
8	581.511,605 638.737,566	9	581.500,662 638.723,975	17.449
11	581.502,536 638.714,383	12	581.505,943 638.720,93	7.38
14	581.515,663 638.733,371	15	581.523,297 638.743,52	12.7
17	581.531,832 638.753,599	18	581.536,993 638.758,882	7.386
3	581.549,746 638.805,817	4	581.547,529 638.790,543	15.434
6	581.536,643 638.770,176	7	581.525,062 638.755,205	18.928
9	581.500,662 638.723,975	10	581.489,133 638.710,687	17.592
12	581.505,943 638.720,93	13	581.510,382 638.726,572	7.179
15	581.523,297 638.743,52	16	581.529,652 638.750,661	9.559
18	581.536,993 638.758,882	19	581.540,056 638.761,099	3.781

Punct început	X / Y	Punct sfârșit	X / Y	Lungime segment	Punct început	X / Y	Punct sfârșit	X / Y	Lungime segment	Punct început	X / Y	Punct sfârșit	X / Y	Lungime segment
19	581.540,056 638.761,099	20	581.545,571 638.763,457	5.998	20	581.545,571 638.763,457	21	581.551,501 638.769,922	8.773	21	581.551,501 638.769,922	22	581.559,211 638.778,967	11.885
22	581.559,211 638.778,967	23	581.561,362 638.786,707	8.033	23	581.561,362 638.786,707	24	581.560,831 638.794,808	8.118	24	581.560,831 638.794,808	25	581.559,486 638.807,097	12.362
25	581.559,486 638.807,097	26	581.566,417 638.832,135	25.98	26	581.566,417 638.832,135	27	581.581,023 638.853,257	25.68	27	581.581,023 638.853,257	28	581.596,783 638.868,427	21.875
28	581.596,783 638.868,427	29	581.611,353 638.886,387	23.127	29	581.611,353 638.886,387	30	581.622,167 638.895,458	14.115	30	581.622,167 638.895,458	31	581.641,823 638.912,7	26.147
31	581.641,823 638.912,7	32	581.650,461 638.916,737	9.535	32	581.650,461 638.916,737	33	581.664,014 638.935,755	23.353	33	581.664,014 638.935,755	34	581.676,831 638.951,814	20.547
34	581.676,831 638.951,814	35	581.690,317 638.962,328	17.1	35	581.690,317 638.962,328	36	581.701,726 638.971,067	14.371	36	581.701,726 638.971,067	37	581.708,326 638.975,847	8.149
37	581.708,326 638.975,847	38	581.719,899 638.980,722	12.558	38	581.719,899 638.980,722	39	581.733,544 638.984,349	14.119	39	581.733,544 638.984,349	40	581.729,402 638.990,593	7.493
40	581.729,402 638.990,593	41	581.722,972 638.987,072	7.331	41	581.722,972 638.987,072	42	581.701,533 638.976,74	23.799	42	581.701,533 638.976,74	43	581.673,083 638.958,782	33.644
43	581.673,083 638.958,782	44	581.670,305 638.954,823	4.836	44	581.670,305 638.954,823	45	581.660,595 638.939,883	17.818	45	581.660,595 638.939,883	46	581.651,261 638.929,664	13.84
46	581.651,261 638.929,664	47	581.636,453 638.916,837	19.591	47	581.636,453 638.916,837	48	581.629,572 638.909,896	9.774	48	581.629,572 638.909,896	49	581.614,599 638.896,193	20.297
49	581.614,599 638.896,193	50	581.610,157 638.892,356	5.87	50	581.610,157 638.892,356	51	581.603,575 638.892,301	6.582	51	581.603,575 638.892,301	52	581.599,064 638.892,691	4.528
52	581.599,064 638.892,691	53	581.599,147 638.888,483	4.209	53	581.599,147 638.888,483	54	581.595,973 638.882,749	6.554	54	581.595,973 638.882,749	55	581.590,643 638.875,634	8.89
55	581.590,643 638.875,634	56	581.578,802 638.865,386	15.66	56	581.578,802 638.865,386	57	581.566,942 638.852,174	17.754	57	581.566,942 638.852,174	58	581.557,603 638.837,168	17.675
58	581.557,603 638.837,168	59	581.555,833 638.836,436	1.915	59	581.555,833 638.836,436	60	581.551,194 638.827,163	10.369	60	581.551,194 638.827,163	1	581.546,137 638.823,328	6.347

\*\* Lungimile segmentelor sunt determinate în planul de proiecție Stereo 70 și sunt rotunjite la 1 milimetru.

\*\*\* Distanța dintre puncte este formată din segmente cumulate ce sunt mai mici decât valoarea 1 milimetru.





**DATE DESPRE IMOBILUL NR. 12195**

Oficiul de Cadastru și Publicitate Imobiliară NEAMT  
Biroul de Cadastru și Publicitate Imobiliară Targu-Neamt

**A. Partea I. Descrierea imobilului**

TEREN Extravilan

Adresa: Jud. Neamt

Nr. Crt	Nr cadastral Nr. topografic	Suprafața* (mp)	Observații / Referințe
A1		14.596	Sector cadastral:49 Teren neimprejmuit;

**B. Partea II. Proprietari și acte**

Inscrieri privitoare la dreptul de proprietate și alte drepturi reale		Referințe
/		
Act Normativ nr. 7, din 13/03/1996 emis de GUVERNUL ROMÂNIEI;		
B1	Inscrierea provizorie, drept de PROPRIETATE, dobandit prin Lege, cota actuala 1/1, cota initiala 1/1	A1
1) COMUNA PIPIRIG, CIF:99999999999999, Proprietar neidentificat		

**C. Partea III. SARCINI .**

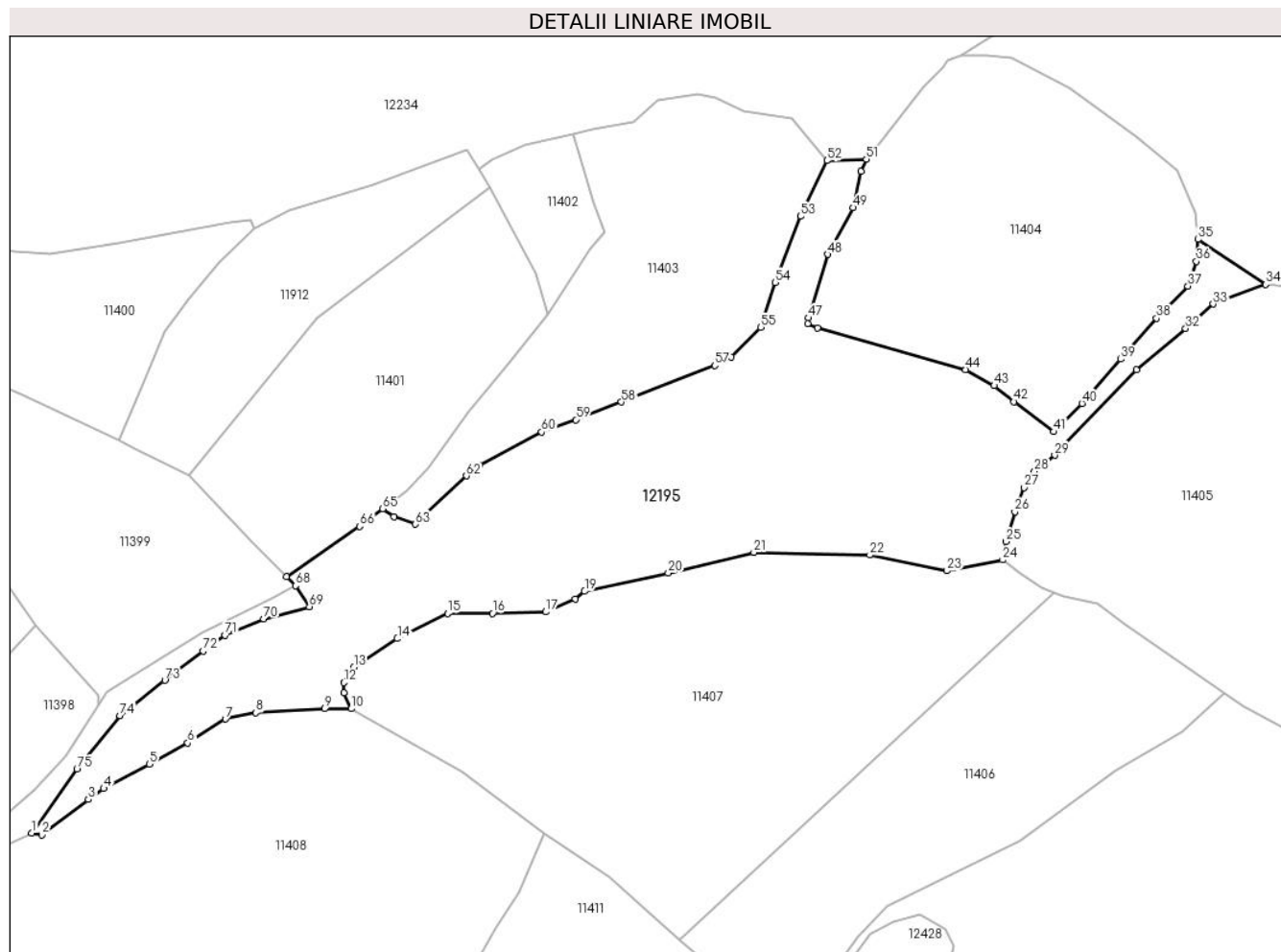
Inscrieri privind dezmembramintele dreptului de proprietate, drepturi reale de garanție și sarcini	Referințe
NU SUNT	

## Anexa Nr. 1 La Partea I

## Teren

Nr cadastral	Suprafața (mp)*	Observații / Referințe
	14.596	

\* Suprafața este determinată în planul de proiecție Stereo 70.



## Date referitoare la teren

Crt	Categorie folosință	Intravilan	Suprafața (mp)	Tarla	Parcelă	Nr. topo	Observații / Referințe
1	pașune	NU	14.596	-	-	-	

## Lungime Segmente

1) Valorile lungimilor segmentelor sunt obținute din proiecție în plan.

Punct început	X / Y	Punct sfârșit	X / Y	Lungime segment
1	581.650,461 638.916,737	2	581.653,525 638.916,092	3.131
4	581.672,051 638.929,981	5	581.685,68 638.937,313	15.476
7	581.708,441 638.950,746	8	581.717,543 638.952,606	9.29
10	581.746,061 638.953,831	11	581.743,805 638.958,545	5.226
13	581.746,842 638.966,229	14	581.759,873 638.974,786	15.589
16	581.788,385 638.982,343	17	581.804,277 638.982,759	15.897
2	581.653,525 638.916,092	3	581.667,465 638.926,701	17.518
5	581.685,68 638.937,313	6	581.697,167 638.943,616	13.103
8	581.717,543 638.952,606	9	581.738,049 638.953,831	20.543
11	581.743,805 638.958,545	12	581.743,805 638.961,674	3.129
14	581.759,873 638.974,786	15	581.774,905 638.982,343	16.825
17	581.804,277 638.982,759	18	581.813,054 638.986,569	9.568
3	581.667,465 638.926,701	4	581.672,051 638.929,981	5.638
6	581.697,167 638.943,616	7	581.708,441 638.950,746	13.339
9	581.738,049 638.953,831	10	581.746,061 638.953,831	8.012
12	581.743,805 638.961,674	13	581.746,842 638.966,229	5.475
15	581.774,905 638.982,343	16	581.788,385 638.982,343	13.48
18	581.813,054 638.986,569	19	581.815,885 638.988,935	3.69

Punct început	X / Y	Punct sfârșit	X / Y	Lungime segment	Punct început	X / Y	Punct sfârșit	X / Y	Lungime segment	Punct început	X / Y	Punct sfârșit	X / Y	Lungime segment
19	581.815,885 638.988,935	20	581.840,923 638.994,375	25.622	20	581.840,923 638.994,375	21	581.866,556 639.000,548	26.366	21	581.866,556 639.000,548	22	581.901,263 638.999,762	34.716
22	581.901,263 638.999,762	23	581.924,306 638.995,082	23.513	23	581.924,306 638.995,082	24	581.940,98 638.998,288	16.979	24	581.940,98 638.998,288	25	581.942,0 639.003,787	5.593
25	581.942,0 639.003,787	26	581.944,597 639.012,743	9.325	26	581.944,597 639.012,743	27	581.947,423 639.019,892	7.687	27	581.947,423 639.019,892	28	581.950,486 639.024,737	5.732
28	581.950,486 639.024,737	29	581.956,54 639.029,607	7.77	29	581.956,54 639.029,607	30	581.959,054 639.032,75	4.025	30	581.959,054 639.032,75	31	581.981,003 639.055,162	31.37
31	581.981,003 639.055,162	32	581.995,703 639.067,496	19.189	32	581.995,703 639.067,496	33	582.003,973 639.074,763	11.009	33	582.003,973 639.074,763	34	582.019,666 639.080,616	16.749
34	582.019,666 639.080,616	35	581.999,369 639.094,099	24.367	35	581.999,369 639.094,099	36	581.998,925 639.087,529	6.585	36	581.998,925 639.087,529	37	581.996,418 639.080,108	7.833
37	581.996,418 639.080,108	38	581.987,023 639.070,534	13.414	38	581.987,023 639.070,534	39	581.976,24 639.058,324	16.29	39	581.976,24 639.058,324	40	581.964,665 639.045,103	17.572
40	581.964,665 639.045,103	41	581.956,249 639.036,612	11.955	41	581.956,249 639.036,612	42	581.944,368 639.045,575	14.883	42	581.944,368 639.045,575	43	581.938,404 639.050,396	7.669
43	581.938,404 639.050,396	44	581.929,877 639.055,156	9.766	44	581.929,877 639.055,156	45	581.885,569 639.067,67	46.041	45	581.885,569 639.067,67	46	581.882,604 639.068,933	3.223
46	581.882,604 639.068,933	47	581.882,909 639.070,606	1.701	47	581.882,909 639.070,606	48	581.888,576 639.089,604	19.825	48	581.888,576 639.089,604	49	581.896,255 639.103,568	15.936
49	581.896,255 639.103,568	50	581.898,651 639.114,39	11.084	50	581.898,651 639.114,39	51	581.900,178 639.118,079	3.993	51	581.900,178 639.118,079	52	581.888,384 639.117,604	11.804
52	581.888,384 639.117,604	53	581.880,445 639.101,02	18.386	53	581.880,445 639.101,02	54	581.872,859 639.081,234	21.19	54	581.872,859 639.081,234	55	581.868,646 639.067,815	14.065
55	581.868,646 639.067,815	56	581.859,787 639.058,872	12.588	56	581.859,787 639.058,872	57	581.854,844 639.056,402	5.526	57	581.854,844 639.056,402	58	581.826,89 639.045,484	30.01
58	581.826,89 639.045,484	59	581.813,296 639.040,207	14.582	59	581.813,296 639.040,207	60	581.803,015 639.036,501	10.929	60	581.803,015 639.036,501	61	581.784,421 639.026,62	21.056
61	581.784,421 639.026,62	62	581.780,522 639.023,442	5.03	62	581.780,522 639.023,442	63	581.765,242 639.008,957	21.055	63	581.765,242 639.008,957	64	581.758,838 639.011,147	6.768
64	581.758,838 639.011,147	65	581.755,547 639.013,622	4.118	65	581.755,547 639.013,622	66	581.748,65 639.008,323	8.698	66	581.748,65 639.008,323	67	581.726,683 638.993,31	26.607
67	581.726,683 638.993,31	68	581.729,402 638.990,593	3.844	68	581.729,402 638.990,593	69	581.733,544 638.984,349	7.493	69	581.733,544 638.984,349	70	581.719,899 638.980,722	14.119
70	581.719,899 638.980,722	71	581.708,326 638.975,847	12.558	71	581.708,326 638.975,847	72	581.701,726 638.971,067	8.149	72	581.701,726 638.971,067	73	581.690,317 638.962,328	14.371
73	581.690,317 638.962,328	74	581.676,831 638.951,814	17.1	74	581.676,831 638.951,814	75	581.664,014 638.935,755	20.547	75	581.664,014 638.935,755	1	581.650,461 638.916,737	23.353

\*\* Lungimile segmentelor sunt determinate în planul de proiecție Stereo 70 și sunt rotunjite la 1 milimetru.

\*\*\* Distanța dintre puncte este formată din segmente cumulate ce sunt mai mici decât valoarea 1 milimetru.



**DATE DESPRE IMOBILUL NR. 12196**

Oficiul de Cadastru și Publicitate Imobiliară NEAMT  
Biroul de Cadastru și Publicitate Imobiliară Targu-Neamt

**A. Partea I. Descrierea imobilului**

TEREN Extravilan

Adresa: Jud. Neamt

Nr. Crt	Nr cadastral Nr. topografic	Suprafața* (mp)	Observații / Referințe
A1		281.041	Sector cadastral:49 Teren neimprejmuit;

**B. Partea II. Proprietari și acte**

Inscrieri privitoare la dreptul de proprietate și alte drepturi reale		Referințe
/		
Act Normativ nr. 7, din 13/03/1996 emis de GUVERNUL ROMÂNIEI;		
B1	Inscrierea provizorie, drept de PROPRIETATE, dobandit prin Lege, cota actuala 1/1, cota initiala 1/1 1) COMUNA PIPIRIG, CIF:99999999999999, Proprietar neidentificat	A1

**C. Partea III. SARCINI .**

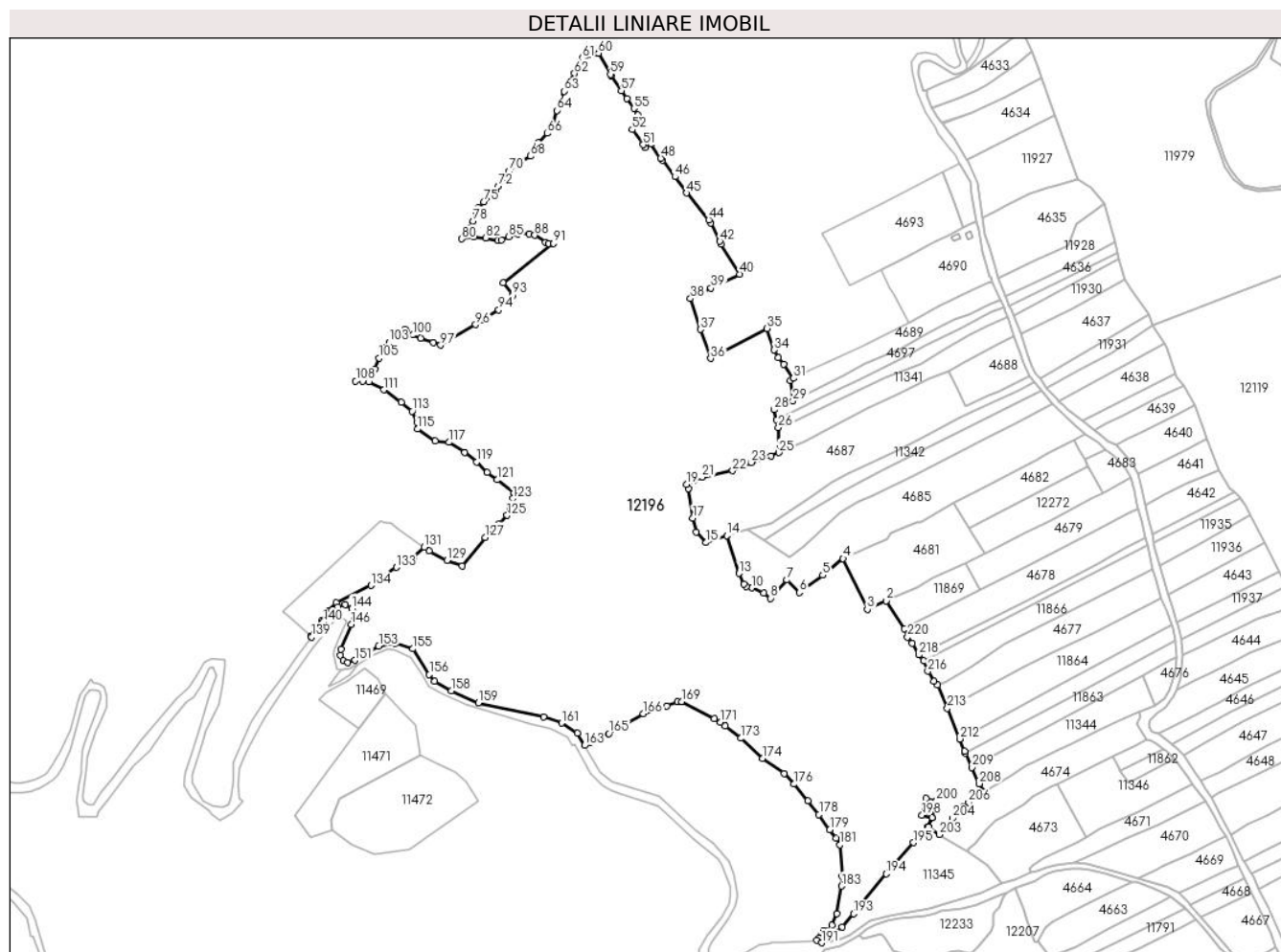
Inscrieri privind dezmembramintele dreptului de proprietate, drepturi reale de garanție și sarcini	Referințe
NU SUNT	

## Anexa Nr. 1 La Partea I

## Teren

Nr cadastral	Suprafața (mp)*	Observații / Referințe
	281.041	

\* Suprafața este determinată în planul de proiecție Stereo 70.



## Date referitoare la teren

Crt	Categorie folosință	Intravilan	Suprafața (mp)	Tarla	Parcelă	Nr. topo	Observații / Referințe
1	faneata	NU	4.573	-	-	-	
2	drum	NU	3.503	-	-	-	
3	faneata	NU	21.205	-	-	-	
4	faneata	NU	3.576	-	-	-	
5	pasune	NU	232.689	-	-	-	Pășune împădurită
6	pasune	NU	15.496	-	-	-	Pășune împădurită

## Lungime Segmente

1) Valorile lungimilor segmentelor sunt obținute din proiecție în plan.

Punct început	X / Y	Punct sfârșit	X / Y	Lungime segment	Punct început	X / Y	Punct sfârșit	X / Y	Lungime segment	Punct început	X / Y	Punct sfârșit	X / Y	Lungime segment
1	582.558,258 638.864,696	2	582.537,147 638.896,935	38.536	2	582.537,147 638.896,935	3	582.515,831 638.887,208	23.43	3	582.515,831 638.887,208	4	582.487,962 638.945,451	64.567
4	582.487,962 638.945,451	5	582.464,578 638.926,481	30.111	5	582.464,578 638.926,481	6	582.437,768 638.906,518	33.426	6	582.437,768 638.906,518	7	582.423,361 638.920,874	20.339

Punct început	X / Y	Punct sfârșit	X / Y	Lungime segment	Punct început	X / Y	Punct sfârșit	X / Y	Lungime segment	Punct început	X / Y	Punct sfârșit	X / Y	Lungime segment
7	582.423,361 638.920,874	8	582.404,687 638.899,86	28.11 2	8	582.404,687 638.899,86	9	582.396,943 638.906,193	10.00 4	9	582.396,943 638.906,193	10	582.383,058 638.911,847	14.99 2
10	582.383,058 638.911,847	11	582.377,092 638.913,492	6.189	11	582.377,092 638.913,492	12	582.374,109 638.915,959	3.871	12	582.374,109 638.915,959	13	582.368,247 638.928,602	13.93 6
13	582.368,247 638.928,602	14	582.354,364 638.971,965	45.53 1	14	582.354,364 638.971,965	15	582.330,734 638.963,784	25.00 6	15	582.330,734 638.963,784	16	582.319,679 638.976,166	16.59 9
16	582.319,679 638.976,166	17	582.315,499 638.992,031	16.40 6	17	582.315,499 638.992,031	18	582.310,594 639.025,628	33.95 3	18	582.310,594 639.025,628	19	582.308,325 639.030,727	5.581
19	582.308,325 639.030,727	20	582.316,37 639.035,486	9.347	20	582.316,37 639.035,486	21	582.326,63 639.038,832	10.79 2	21	582.326,63 639.038,832	22	582.361,099 639.046,289	35.26 6
22	582.361,099 639.046,289	23	582.382,735 639.055,706	23.59 7	23	582.382,735 639.055,706	24	582.405,043 639.062,979	23.46 4	24	582.405,043 639.062,979	25	582.414,231 639.066,983	10.02 3
25	582.414,231 639.066,983	26	582.413,857 639.095,893	28.91 2	26	582.413,857 639.095,893	27	582.411,787 639.104,658	9.006	27	582.411,787 639.104,658	28	582.408,691 639.116,27	12.01 8
28	582.408,691 639.116,27	29	582.430,216 639.126,384	23.78 3	29	582.430,216 639.126,384	30	582.427,44 639.149,533	23.31 5	30	582.427,44 639.149,533	31	582.431,05 639.152,369	4.591
31	582.431,05 639.152,369	32	582.420,021 639.168,73	19.73 1	32	582.420,021 639.168,73	33	582.413,761 639.176,054	9.635	33	582.413,761 639.176,054	34	582.408,858 639.184,832	10.05 4
34	582.408,858 639.184,832	35	582.400,598 639.209,595	26.10 4	35	582.400,598 639.209,595	36	582.335,882 639.175,169	73.30 3	36	582.335,882 639.175,169	37	582.324,047 639.208,386	35.26 2
37	582.324,047 639.208,386	38	582.312,736 639.243,683	37.06 5	38	582.312,736 639.243,683	39	582.336,297 639.255,829	26.50 7	39	582.336,297 639.255,829	40	582.369,084 639.271,81	36.47 4
40	582.369,084 639.271,81	41	582.348,004 639.306,329	40.44 7	41	582.348,004 639.306,329	42	582.346,531 639.309,363	3.373	42	582.346,531 639.309,363	43	582.336,278 639.330,489	23.48 3
43	582.336,278 639.330,489	44	582.333,614 639.334,099	4.487	44	582.333,614 639.334,099	45	582.308,061 639.364,882	40.00 7	45	582.308,061 639.364,882	46	582.294,901 639.383,513	22.81
46	582.294,901 639.383,513	47	582.280,313 639.402,291	23.77 9	47	582.280,313 639.402,291	48	582.278,602 639.404,77	3.012	48	582.278,602 639.404,77	49	582.267,197 639.421,289	20.07 4
49	582.267,197 639.421,289	50	582.260,26 639.416,969	8.172	50	582.260,26 639.416,969	51	582.258,378 639.420,199	3.738	51	582.258,378 639.420,199	52	582.245,89 639.437,492	21.33 1
52	582.245,89 639.437,492	53	582.258,425 639.445,565	14.91	53	582.258,425 639.445,565	54	582.252,536 639.454,607	10.79 1	54	582.252,536 639.454,607	55	582.247,773 639.461,92	8.727
55	582.247,773 639.461,92	56	582.239,68 639.473,271	13.94 1	56	582.239,68 639.473,271	57	582.233,205 639.482,211	11.03 9	57	582.233,205 639.482,211	58	582.221,842 639.499,489	20.68
58	582.221,842 639.499,489	59	582.220,821 639.501,048	1.864	59	582.220,821 639.501,048	60	582.207,065 639.525,235	27.82 5	60	582.207,065 639.525,235	61	582.188,796 639.519,783	19.06 5
61	582.188,796 639.519,783	62	582.179,578 639.502,037	19.99 7	62	582.179,578 639.502,037	63	582.167,473 639.481,796	23.58 5	63	582.167,473 639.481,796	64	582.159,092 639.459,577	23.74 7
64	582.159,092 639.459,577	65	582.154,766 639.444,275	15.90 2	65	582.154,766 639.444,275	66	582.148,364 639.433,34	12.67 1	66	582.148,364 639.433,34	67	582.138,12 639.422,638	14.81 5
67	582.138,12 639.422,638	68	582.129,274 639.407,05	17.92 3	68	582.129,274 639.407,05	69	582.114,12 639.398,18	17.55 9	69	582.114,12 639.398,18	70	582.104,808 639.390,27	12.21 8
70	582.104,808 639.390,27	71	582.097,809 639.382,092	10.76 4	71	582.097,809 639.382,092	72	582.092,571 639.373,019	10.47 6	72	582.092,571 639.373,019	73	582.089,312 639.364,76	8.879
73	582.089,312 639.364,76	74	582.084,074 639.361,502	6.169	74	582.084,074 639.361,502	75	582.075,32 639.354,598	11.14 9	75	582.075,32 639.354,598	76	582.069,064 639.347,58	9.402
76	582.069,064 639.347,58	77	582.066,863 639.343,547	4.595	77	582.066,863 639.343,547	78	582.063,378 639.332,78	11.31 7	78	582.063,378 639.332,78	79	582.057,871 639.324,005	10.36
79	582.057,871 639.324,005	80	582.050,204 639.312,325	13.97 2	80	582.050,204 639.312,325	81	582.064,092 639.314,59	14.07 1	81	582.064,092 639.314,59	82	582.077,625 639.313,415	13.58 4
82	582.077,625 639.313,415	83	582.091,693 639.310,23	14.42 4	83	582.091,693 639.310,23	84	582.095,588 639.310,921	3.956	84	582.095,588 639.310,921	85	582.104,379 639.314,872	9.638
85	582.104,379 639.314,872	86	582.114,26 639.317,969	10.35 5	86	582.114,26 639.317,969	87	582.127,501 639.318,129	13.24 2	87	582.127,501 639.318,129	88	582.133,827 639.316,315	6.581
88	582.133,827 639.316,315	89	582.146,381 639.308,329	14.87 9	89	582.146,381 639.308,329	90	582.150,027 639.307,091	3.85	90	582.150,027 639.307,091	91	582.155,446 639.307,091	5.419
91	582.155,446 639.307,091	92	582.097,873 639.261,877	73.20 5	92	582.097,873 639.261,877	93	582.108,809 639.247,467	18.09	93	582.108,809 639.247,467	94	582.092,582 639.230,829	23.24 1
94	582.092,582 639.230,829	95	582.074,971 639.219,673	20.84 7	95	582.074,971 639.219,673	96	582.065,98 639.213,978	10.64 3	96	582.065,98 639.213,978	97	582.025,95 639.190,364	46.47 6
97	582.025,95 639.190,364	98	582.017,77 639.193,264	8.679	98	582.017,77 639.193,264	99	582.002,695 639.198,135	15.84 2	99	582.002,695 639.198,135	100	581.993,967 639.202,007	9.548
100	581.993,967 639.202,007	101	581.986,169 639.206,174	8.842	101	581.986,169 639.206,174	102	581.984,697 639.208,381	2.653	102	581.984,697 639.208,381	103	581.966,769 639.193,253	23.45 8
103	581.966,769 639.193,253	104	581.961,216 639.187,142	8.257	104	581.961,216 639.187,142	105	581.955,508 639.175,45	13.01 1	105	581.955,508 639.175,45	106	581.950,607 639.163,067	13.31 8

Punct început	X / Y	Punct sfârșit	X / Y	Lungime segment	Punct început	X / Y	Punct sfârșit	X / Y	Lungime segment	Punct început	X / Y	Punct sfârșit	X / Y	Lungime segment
106	581.950,607 639.163,067	107	581.939,974 639.156,344	12.58	107	581.939,974 639.156,344	108	581.928,474 639.149,12	13.58 1	108	581.928,474 639.149,12	109	581.936,418 639.149,12	7.944
109	581.936,418 639.149,12	110	581.943,584 639.148,177	7.228	110	581.943,584 639.148,177	111	581.960,957 639.139,123	19.59 1	111	581.960,957 639.139,123	112	581.980,823 639.124,956	24.4
112	581.980,823 639.124,956	113	581.993,342 639.114,665	16.20 6	113	581.993,342 639.114,665	114	581.998,682 639.102,069	13.68 1	114	581.998,682 639.102,069	115	581.999,369 639.094,099	8.0
115	581.999,369 639.094,099	116	582.019,666 639.080,616	24.36 7	116	582.019,666 639.080,616	117	582.035,643 639.078,858	16.07 3	117	582.035,643 639.078,858	118	582.053,384 639.066,995	21.34 2
118	582.053,384 639.066,995	119	582.067,376 639.056,39	17.55 7	119	582.067,376 639.056,39	120	582.079,43 639.044,167	17.16 7	120	582.079,43 639.044,167	121	582.090,651 639.035,778	14.01
121	582.090,651 639.035,778	122	582.110,191 639.020,825	24.60 5	122	582.110,191 639.020,825	123	582.108,67 639.014,38	6.622	123	582.108,67 639.014,38	124	582.105,476 639.004,278	10.59 5
124	582.105,476 639.004,278	125	582.102,254 638.995,077	9.749	125	582.102,254 638.995,077	126	582.092,387 638.984,854	14.20 8	126	582.092,387 638.984,854	127	582.076,944 638.969,833	21.54 3
127	582.076,944 638.969,833	128	582.050,614 638.937,067	42.03 4	128	582.050,614 638.937,067	129	582.033,268 638.943,447	18.48 2	129	582.033,268 638.943,447	130	582.012,986 638.954,569	23.13 1
130	582.012,986 638.954,569	131	582.007,279 638.958,542	6.954	131	582.007,279 638.958,542	132	581.994,616 638.947,059	17.09 4	132	581.994,616 638.947,059	133	581.974,92 638.935,407	22.88 5
133	581.974,92 638.935,407	134	581.946,166 638.914,557	35.51 8	134	581.946,166 638.914,557	135	581.906,284 638.894,977	44.42 9	135	581.906,284 638.894,977	136	581.897,607 638.885,878	12.57 3
136	581.897,607 638.885,878	137	581.889,25 638.873,764	14.71 7	137	581.889,25 638.873,764	138	581.876,689 638.856,459	21.38 3	138	581.876,689 638.856,459	139	581.877,779 638.855,503	1.45
139	581.877,779 638.855,503	140	581.891,066 638.872,541	21.60 6	140	581.891,066 638.872,541	141	581.901,301 638.886,453	17.27 1	141	581.901,301 638.886,453	142	581.908,224 638.890,236	7.889
142	581.908,224 638.890,236	143	581.916,184 638.892,501	8.276	143	581.916,184 638.892,501	144	581.923,776 638.888,182	8.735	144	581.923,776 638.888,182	145	581.926,292 638.882,777	5.962
145	581.926,292 638.882,777	146	581.923,303 638.869,955	13.16 6	146	581.923,303 638.869,955	147	581.911,358 638.841,65	30.72 2	147	581.911,358 638.841,65	148	581.910,712 638.834,841	6.84
148	581.910,712 638.834,841	149	581.914,043 638.828,488	7.173	149	581.914,043 638.828,488	150	581.919,499 638.826,116	5.949	150	581.919,499 638.826,116	151	581.927,66 638.828,793	8.589
151	581.927,66 638.828,793	152	581.941,463 638.837,874	16.52 2	152	581.941,463 638.837,874	153	581.954,784 638.845,163	15.18 5	153	581.954,784 638.845,163	154	581.973,953 638.848,47	19.45 2
154	581.973,953 638.848,47	155	581.994,151 638.842,002	21.20 8	155	581.994,151 638.842,002	156	582.012,969 638.812,285	35.17 4	156	582.012,969 638.812,285	157	582.019,076 638.804,744	9.704
157	582.019,076 638.804,744	158	582.038,036 638.793,583	22.00 1	158	582.038,036 638.793,583	159	582.069,47 638.780,089	34.20 8	159	582.069,47 638.780,089	160	582.144,133 638.763,88	76.40 2
160	582.144,133 638.763,88	161	582.164,882 638.756,73	21.94 6	161	582.164,882 638.756,73	162	582.182,743 638.745,15	21.28 6	162	582.182,743 638.745,15	163	582.190,959 638.731,188	16.2
163	582.190,959 638.731,188	164	582.197,585 638.735,087	7.688	164	582.197,585 638.735,087	165	582.219,027 638.744,775	23.52 9	165	582.219,027 638.744,775	166	582.258,677 638.767,566	45.73 3
166	582.258,677 638.767,566	167	582.285,282 638.776,38	28.02 7	167	582.285,282 638.776,38	168	582.297,72 638.781,215	13.34 5	168	582.297,72 638.781,215	169	582.302,595 638.781,508	4.884
169	582.302,595 638.781,508	170	582.340,049 638.761,602	42.41 5	170	582.340,049 638.761,602	171	582.347,387 638.757,66	8.33	171	582.347,387 638.757,66	172	582.352,351 638.753,543	6.449
172	582.352,351 638.753,543	173	582.370,365 638.739,299	22.96 5	173	582.370,365 638.739,299	174	582.395,23 638.716,232	33.91 7	174	582.395,23 638.716,232	175	582.420,234 638.698,865	30.44 4
175	582.420,234 638.698,865	176	582.431,309 638.686,682	16.46 5	176	582.431,309 638.686,682	177	582.447,399 638.667,48	25.05 2	177	582.447,399 638.667,48	178	582.460,274 638.651,896	20.21 5
178	582.460,274 638.651,896	179	582.472,693 638.634,37	21.48	179	582.472,693 638.634,37	180	582.479,694 638.624,772	11.88	180	582.479,694 638.624,772	181	582.484,204 638.617,035	8.956
181	582.484,204 638.617,035	182	582.486,879 638.581,281	35.85 4	182	582.486,879 638.581,281	183	582.486,141 638.569,622	11.68 2	183	582.486,141 638.569,622	184	582.480,414 638.538,235	31.90 5
184	582.480,414 638.538,235	185	582.475,311 638.525,073	14.11 7	185	582.475,311 638.525,073	186	582.470,353 638.518,542	8.2	186	582.470,353 638.518,542	187	582.465,486 638.518,5	4.867
187	582.465,486 638.518,5	188	582.463,42 638.513,566	5.349	188	582.463,42 638.513,566	189	582.460,677 638.510,144	4.386	189	582.460,677 638.510,144	190	582.457,551 638.507,489	4.101
190	582.457,551 638.507,489	191	582.463,355 638.504,699	6.44	191	582.463,355 638.504,699	192	582.486,664 638.522,538	29.35 2	192	582.486,664 638.522,538	193	582.499,778 638.538,103	20.35 3
193	582.499,778 638.538,103	194	582.537,575 638.583,741	59.25 7	194	582.537,575 638.583,741	195	582.568,826 638.619,63	47.58 8	195	582.568,826 638.619,63	196	582.585,532 638.637,698	24.60 8
196	582.585,532 638.637,698	197	582.590,173 638.648,517	11.77 2	197	582.590,173 638.648,517	198	582.578,598 638.651,16	11.87 3	198	582.578,598 638.651,16	199	582.583,188 638.670,67	20.04 3
199	582.583,188 638.670,67	200	582.595,068 638.667,875	12.20 4	200	582.595,068 638.667,875	201	582.590,263 638.648,497	19.96 5	201	582.590,263 638.648,497	202	582.585,616 638.637,64	11.81
202	582.585,616 638.637,64	203	582.598,407 638.628,783	15.55 8	203	582.598,407 638.628,783	204	582.613,726 638.647,501	24.18 8	204	582.613,726 638.647,501	205	582.625,934 638.660,607	17.91 1



Punct început	X / Y	Punct sfârșit	X / Y	Lungime segment	Punct început	X / Y	Punct sfârșit	X / Y	Lungime segment	Punct început	X / Y	Punct sfârșit	X / Y	Lungime segment
205	582.625,934 638.660,607	206	582.632,197 638.665,501	7.948	206	582.632,197 638.665,501	207	582.650,595 638.677,997	22.24	207	582.650,595 638.677,997	208	582.644,286 638.687,204	11.161
208	582.644,286 638.687,204	209	582.635,859 638.705,866	20.476	209	582.635,859 638.705,866	210	582.628,447 638.722,281	18.011	210	582.628,447 638.722,281	211	582.627,336 638.724,742	2.7
211	582.627,336 638.724,742	212	582.621,735 638.738,544	14.895	212	582.621,735 638.738,544	213	582.607,539 638.773,523	37.75	213	582.607,539 638.773,523	214	582.596,568 638.800,556	29.174
214	582.596,568 638.800,556	215	582.592,506 638.805,086	6.084	215	582.592,506 638.805,086	216	582.585,294 638.816,305	13.337	216	582.585,294 638.816,305	217	582.580,751 638.828,51	13.023
217	582.580,751 638.828,51	218	582.575,082 638.834,972	8.596	218	582.575,082 638.834,972	219	582.567,163 638.848,096	15.328	219	582.567,163 638.848,096	220	582.561,841 638.855,552	9.161
220	582.561,841 638.855,552	1	582.558,258 638.864,696	9.821										

\*\* Lungimile segmentelor sunt determinate în planul de proiecție Stereo 70 și sunt rotunjite la 1 milimetru.

\*\*\* Distanța dintre puncte este formată din segmente cumulate ce sunt mai mici decât valoarea 1 milimetru.



**DATE DESPRE IMOBILUL NR. 12214**

Oficiul de Cadastru și Publicitate Imobiliară NEAMT  
Biroul de Cadastru și Publicitate Imobiliară Targu-Neamt

**A. Partea I. Descrierea imobilului**

TEREN Intravilan

Adresa: Loc. Pipirig, Jud. Neamt

Nr. Crt	Nr cadastral Nr. topografic	Suprafața* (mp)	Observații / Referințe
A1		149	Sector cadastral:49 Teren neimprejmuit;

**B. Partea II. Proprietari și acte**

Inscrieri privitoare la dreptul de proprietate și alte drepturi reale		Referințe
/		
Act Normativ nr. 7, din 13/03/1996 emis de GUVERNUL ROMÂNIEI;		
B1	Inscrierea provizorie, drept de PROPRIETATE, dobandit prin Lege, cota actuala 1/1, cota initiala 1/1	A1
1) COMUNA PIPIRIG, CIF:99999999999999, Proprietar neidentificat		

**C. Partea III. SARCINI .**

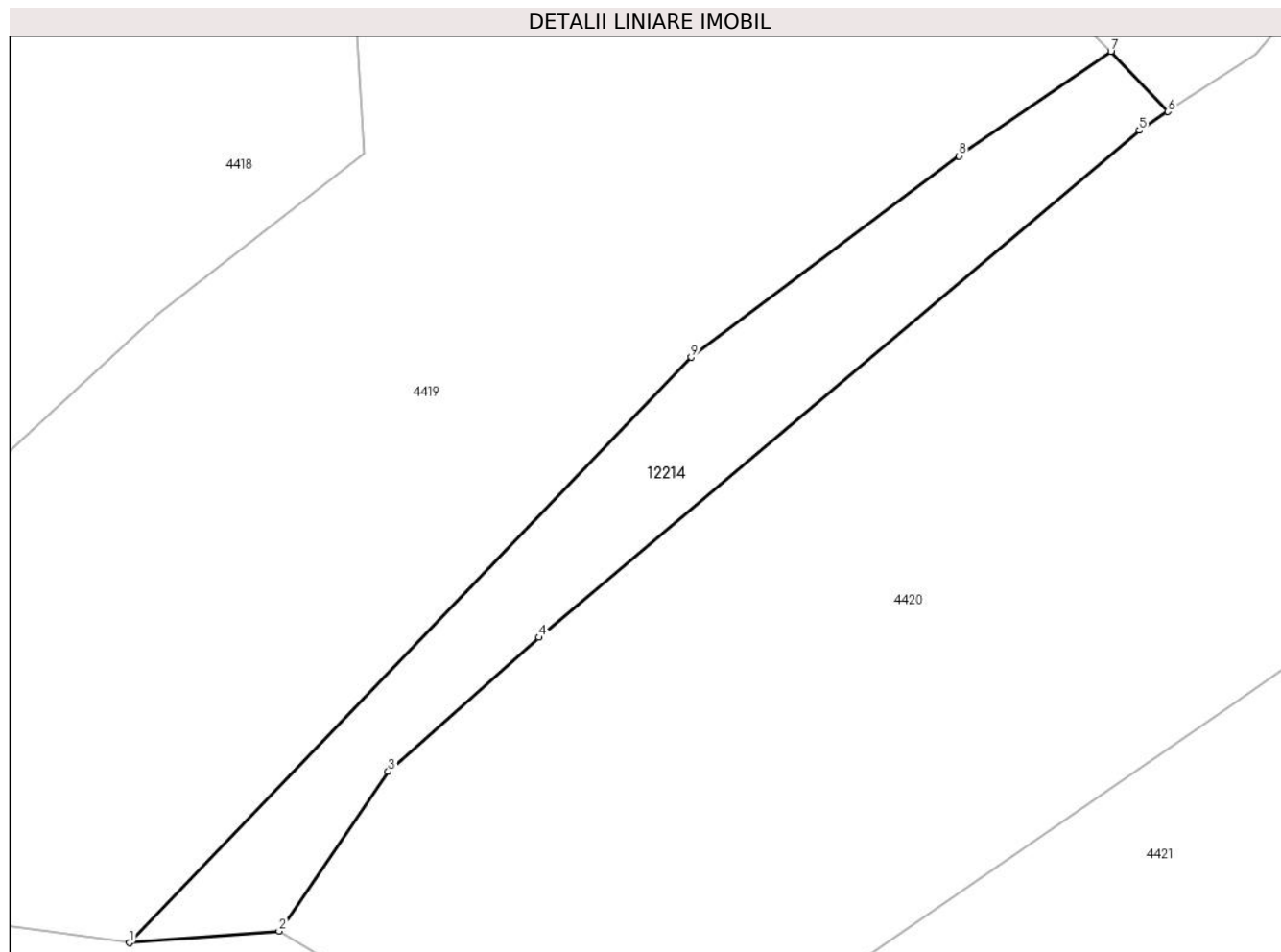
Inscrieri privind dezmembramintele dreptului de proprietate, drepturi reale de garanție și sarcini	Referințe
NU SUNT	

## Anexa Nr. 1 La Partea I

## Teren

Nr cadastral	Suprafața (mp)*	Observații / Referințe
	149	

\* Suprafața este determinată în planul de proiecție Stereo 70.



## Date referitoare la teren

Crt	Categorie folosință	Intravilan	Suprafața (mp)	Tarla	Parcelă	Nr. topo	Observații / Referințe
1	drum	DA	149	-	-	-	

## Lungime Segmente

1) Valorile lungimilor segmentelor sunt obținute din proiecție în plan.

Punct început	X / Y	Punct sfârșit	X / Y	Lungime segment (** (m)
1	581.120,726 638.526,452	2	581.126,036 638.526,868	5.326
2	581.126,036 638.526,868	3	581.129,907 638.532,52	6.851
3	581.129,907 638.532,52	4	581.135,252 638.537,276	7.155
4	581.135,252 638.537,276	5	581.156,559 638.555,249	27.875
5	581.156,559 638.555,249	6	581.157,57 638.555,913	1.21

Punct început	X / Y	Punct sfârșit	X / Y	Lungime segment (** (m)
6	581.157,57 638.555,913	7	581.155,549 638.558,045	2.938
7	581.155,549 638.558,045	8	581.150,159 638.554,34	6.541
8	581.150,159 638.554,34	9	581.140,661 638.547,204	11.88
9	581.140,661 638.547,204	1	581.120,726 638.526,452	28.776

\*\* Lungimile segmentelor sunt determinate în planul de proiecție Stereo 70 și sunt rotunjite la 1 milimetru.

\*\*\* Distanța dintre puncte este formată din segmente cumulate ce sunt mai mici decât valoarea 1 milimetru.



**DATE DESPRE IMOBILUL NR. 12215**

Oficiul de Cadastru și Publicitate Imobiliară NEAMT  
Biroul de Cadastru și Publicitate Imobiliară Targu-Neamt

**A. Partea I. Descrierea imobilului**

TEREN Extravilan

Adresa: Jud. Neamt

Nr. Crt	Nr cadastral Nr. topografic	Suprafața* (mp)	Observații / Referințe
A1		888	Sector cadastral:49 Teren neimprejmuit;

**B. Partea II. Proprietari și acte**

Inscrieri privitoare la dreptul de proprietate și alte drepturi reale		Referințe
/		
Act Normativ nr. 7, din 13/03/1996 emis de GUVERNUL ROMÂNIEI;		
B1	Inscrierea provizorie, drept de PROPRIETATE, dobandit prin Lege, cota actuala 1/1, cota initiala 1/1 1) COMUNA PIPIRIG, CIF:99999999999999, Proprietar neidentificat	A1

**C. Partea III. SARCINI .**

Inscrieri privind dezmembramintele dreptului de proprietate, drepturi reale de garanție și sarcini	Referințe
NU SUNT	

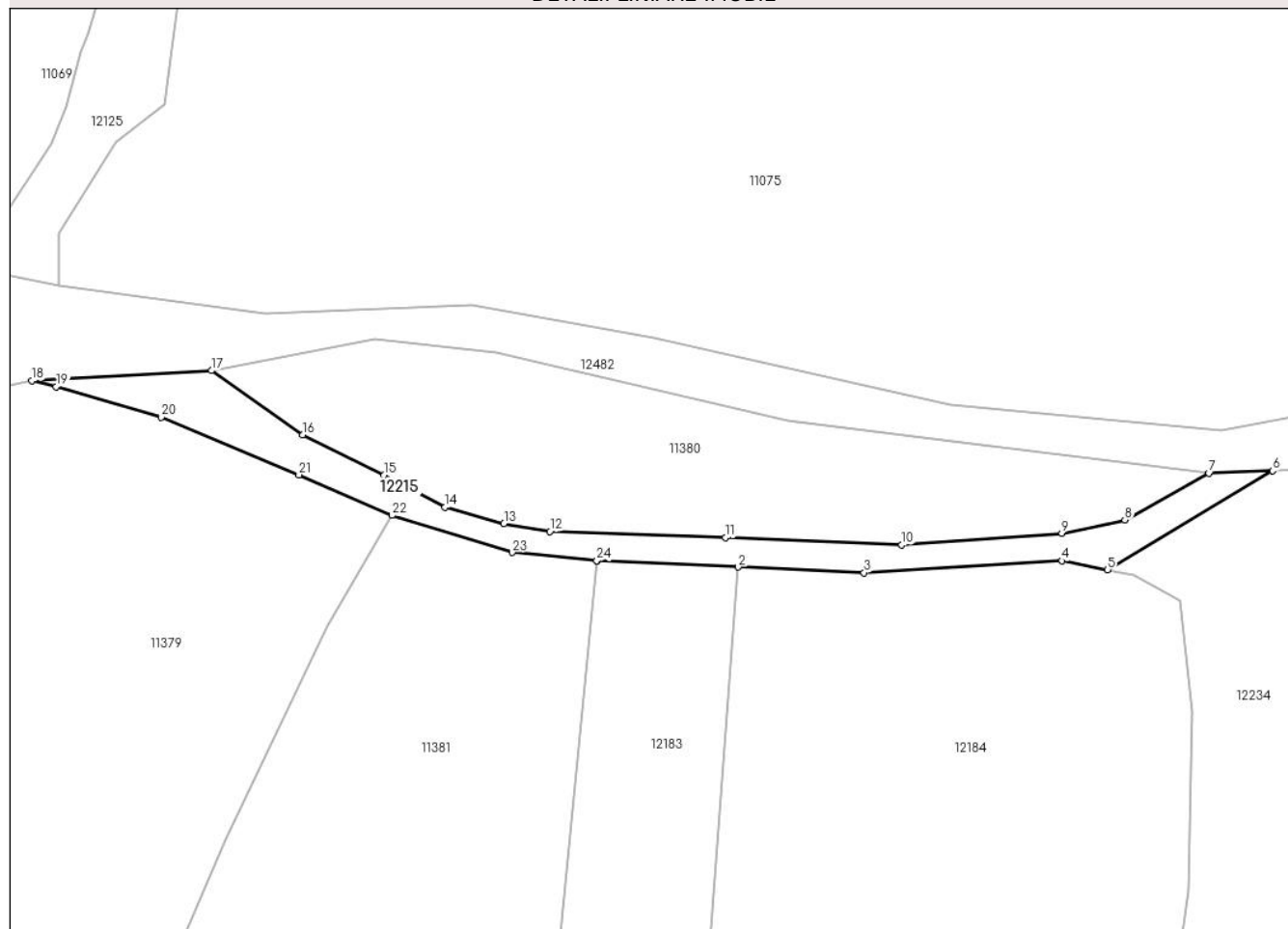
## Anexa Nr. 1 La Partea I

## Teren

Nr cadastral	Suprafața (mp)*	Observații / Referințe
	888	

\* Suprafața este determinată în planul de proiecție Stereo 70.

## DETALII LINIARE IMOBIL



## Date referitoare la teren

Crt	Categorie folosință	Intravilan	Suprafața (mp)	Tarla	Parcelă	Nr. topo	Observații / Referințe
1	drum	NU	888	-	-	-	

## Lungime Segmente

1) Valorile lungimilor segmentelor sunt obținute din proiecție în plan.

Punct început	X / Y	Punct sfârșit	X / Y	Lungime segment (** (m)
1	581.316,252 639.500,057	2	581.337,423 639.499,121	21.192
3	581.356,361 639.498,283	4	581.386,157 639.500,066	29.849
5	581.392,981 639.498,747	6	581.417,825 639.513,6	28.945
7	581.408,247 639.513,242	8	581.395,585 639.506,245	14.467
9	581.386,118 639.504,203	10	581.362,04 639.502,493	24.139

Punct început	X / Y	Punct sfârșit	X / Y	Lungime segment (** (m)
2	581.337,423 639.499,121	3	581.356,361 639.498,283	18.957
4	581.386,157 639.500,066	5	581.392,981 639.498,747	6.95
6	581.417,825 639.513,6	7	581.408,247 639.513,242	9.585
8	581.395,585 639.506,245	9	581.386,118 639.504,203	9.685
10	581.362,04 639.502,493	11	581.335,464 639.503,535	26.596



Punct început	X / Y	Punct sfârșit	X / Y	Lungime segment (** (m)
11	581.335,464 639.503,535	12	581.309,092 639.504,499	26.39
13	581.302,2 639.505,669	14	581.293,317 639.508,128	9.217
15	581.284,145 639.512,971	16	581.271,912 639.519,017	13.646
17	581.258,169 639.528,649	18	581.231,17 639.527,131	27.042
19	581.234,832 639.526,253	20	581.250,643 639.521,68	16.459
21	581.271,328 639.512,997	22	581.285,316 639.506,897	15.26
23	581.303,424 639.501,321	24	581.316,152 639.500,067	12.79

Punct început	X / Y	Punct sfârșit	X / Y	Lungime segment (** (m)
12	581.309,092 639.504,499	13	581.302,2 639.505,669	6.991
14	581.293,317 639.508,128	15	581.284,145 639.512,971	10.372
16	581.271,912 639.519,017	17	581.258,169 639.528,649	16.782
18	581.231,17 639.527,131	19	581.234,832 639.526,253	3.766
20	581.250,643 639.521,68	21	581.271,328 639.512,997	22.434
22	581.285,316 639.506,897	23	581.303,424 639.501,321	18.947
24	581.316,152 639.500,067	1	581.316,252 639.500,057	0.1

\*\* Lungimile segmentelor sunt determinate în planul de proiecție Stereo 70 și sunt rotunjite la 1 milimetru.

\*\*\* Distanța dintre puncte este formată din segmente cumulate ce sunt mai mici decât valoarea 1 milimetru.



**DATE DESPRE IMOBILUL NR. 12222**

Oficiul de Cadastru și Publicitate Imobiliară NEAMT  
Biroul de Cadastru și Publicitate Imobiliară Targu-Neamt

**A. Partea I. Descrierea imobilului**

TEREN Intravilan

Adresa: Loc. Pipirig, Jud. Neamt

Nr. Crt	Nr cadastral Nr. topografic	Suprafața* (mp)	Observații / Referințe
A1		741	Sector cadastral:49 Teren imprejmuit;

**B. Partea II. Proprietari și acte**

Inscrieri privitoare la dreptul de proprietate și alte drepturi reale	Referințe
/	
Act Administrativ nr. 2570, din 15/02/2024 emis de Primăria Com. Pipirig;	
B1	Inscrierea posesiei, drept de PROPRIETATE, dobandit prin Lege, cota actuala 1/1, cota initiala 1/1
	1) STĂNOAIA IULIAN

**C. Partea III. SARCINI .**

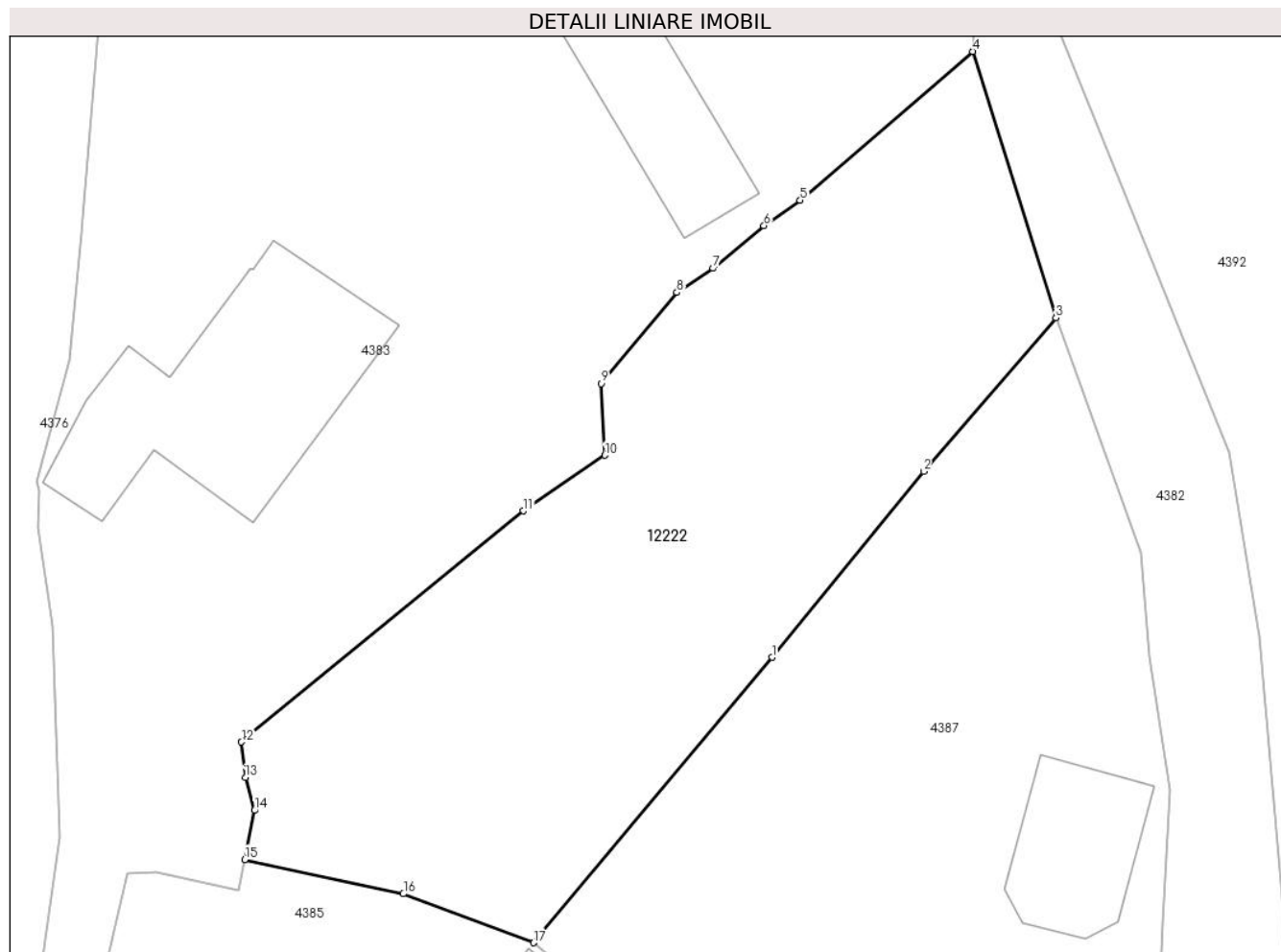
Inscrieri privind dezmembramintele dreptului de proprietate, drepturi reale de garanție și sarcini	Referințe
NU SUNT	

## Anexa Nr. 1 La Partea I

## Teren

Nr cadastral	Suprafața (mp)*	Observații / Referințe
	741	

\* Suprafața este determinată în planul de proiecție Stereo 70.



## Date referitoare la teren

Crt	Categorie folosință	Intravilan	Suprafața (mp)	Tarla	Parcelă	Nr. topo	Observații / Referințe
1	faneata	DA	741	-	-	-	

## Lungime Segmente

1) Valorile lungimilor segmentelor sunt obținute din proiecție în plan.

Punct început	X / Y	Punct sfârșit	X / Y	Lungime segment (** (m)
1	580.656,288 638.920,182	2	580.664,067 638.929,708	12.299
2	580.664,067 638.929,708	3	580.670,855 638.937,581	10.395
3	580.670,855 638.937,581	4	580.666,591 638.951,23	14.3
4	580.666,591 638.951,23	5	580.657,731 638.943,605	11.689
5	580.657,731 638.943,605	6	580.655,875 638.942,297	2.271

Punct început	X / Y	Punct sfârșit	X / Y	Lungime segment (** (m)
6	580.655,875 638.942,297	7	580.653,276 638.940,113	3.395
7	580.653,276 638.940,113	8	580.651,409 638.938,884	2.235
8	580.651,409 638.938,884	9	580.647,515 638.934,209	6.084
9	580.647,515 638.934,209	10	580.647,719 638.930,536	3.679
10	580.647,719 638.930,536	11	580.643,542 638.927,688	5.056
11	580.643,542 638.927,688	12	580.629,07 638.915,847	18.699
12	580.629,07 638.915,847	13	580.629,268 638.914,022	1.836
13	580.629,268 638.914,022	14	580.629,737 638.912,339	1.747
14	580.629,737 638.912,339	15	580.629,243 638.909,819	2.568
15	580.629,243 638.909,819	16	580.637,377 638.908,063	8.321
16	580.637,377 638.908,063	17	580.644,05 638.905,558	7.128
17	580.644,05 638.905,558	1	580.656,288 638.920,182	19.069

\*\* Lungimile segmentelor sunt determinate în planul de proiecție Stereo 70 și sunt rotunjite la 1 milimetru.

\*\*\* Distanța dintre puncte este formată din segmente cumulate ce sunt mai mici decât valoarea 1 milimetru.



**DATE DESPRE IMOBILUL NR. 12227**

Oficiul de Cadastru și Publicitate Imobiliară NEAMT  
Biroul de Cadastru și Publicitate Imobiliară Targu-Neamt

**A. Partea I. Descrierea imobilului**

TEREN Intravilan

Adresa: Loc. Pipirig, Jud. Neamt

Nr. Crt	Nr cadastral Nr. topografic	Suprafața* (mp)	Observații / Referințe
A1		139	Sector cadastral:49 Teren neimprejmuit;

**B. Partea II. Proprietari și acte**

Inscrieri privitoare la dreptul de proprietate și alte drepturi reale		Referințe
/		
Act Normativ nr. 7, din 13/03/1996 emis de GUVERNUL ROMÂNIEI;		
B1	Inscrierea provizorie, drept de PROPRIETATE, dobandit prin Lege, cota actuala 1/1, cota initiala 1/1 1) COMUNA PIPIRIG, CIF:99999999999999, Proprietar neidentificat	A1

**C. Partea III. SARCINI .**

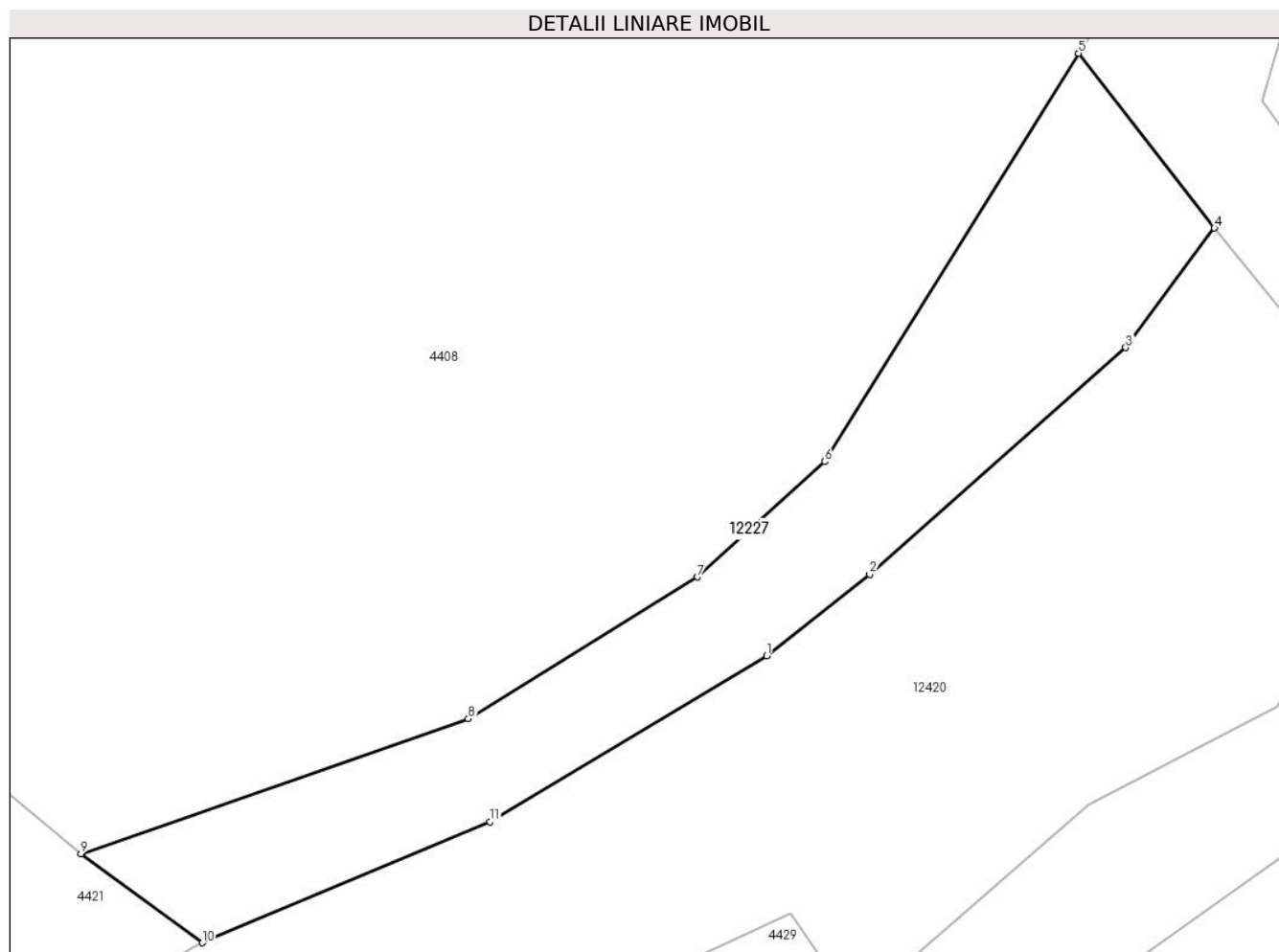
Inscrieri privind dezmembramintele dreptului de proprietate, drepturi reale de garanție și sarcini	Referințe
NU SUNT	

## Anexa Nr. 1 La Partea I

## Teren

Nr cadastral	Suprafața (mp)*	Observații / Referințe
	139	

\* Suprafața este determinată în planul de proiecție Stereo 70.



## Date referitoare la teren

Crt	Categorie folosință	Intravilan	Suprafața (mp)	Tarla	Parcelă	Nr. topo	Observații / Referințe
1	faneata	DA	139	-	-	-	

## Lungime Segmente

1) Valorile lungimilor segmentelor sunt obținute din proiecție în plan.

Punct început	X / Y	Punct sfârșit	X / Y	Lungime segment (** (m)
1	581.237,562 638.560,079	2	581.240,507 638.562,406	3.753
2	581.240,507 638.562,406	3	581.247,833 638.568,886	9.781
3	581.247,833 638.568,886	4	581.250,367 638.572,301	4.252
4	581.250,367 638.572,301	5	581.246,486 638.577,298	6.327
5	581.246,486 638.577,298	6	581.239,226 638.565,622	13.749



Punct început	X / Y	Punct sfârșit	X / Y	Lungime segment (** (m)
6	581.239,226 638.565,622	7	581.235,572 638.562,327	4.92
7	581.235,572 638.562,327	8	581.229,025 638.558,278	7.698
8	581.229,025 638.558,278	9	581.217,947 638.554,417	11.732
9	581.217,947 638.554,417	10	581.221,415 638.551,871	4.302
10	581.221,415 638.551,871	11	581.229,647 638.555,333	8.93
11	581.229,647 638.555,333	1	581.237,562 638.560,079	9.229

\*\* Lungimile segmentelor sunt determinate în planul de proiecție Stereo 70 și sunt rotunjite la 1 milimetru.

\*\*\* Distanța dintre puncte este formată din segmente cumulate ce sunt mai mici decât valoarea 1 milimetru.



**DATE DESPRE IMOBILUL NR. 12234**

Oficiul de Cadastru și Publicitate Imobiliară NEAMT  
Biroul de Cadastru și Publicitate Imobiliară Targu-Neamt

**A. Partea I. Descrierea imobilului**

TEREN Extravilan

Adresa: Jud. Neamt

Nr. Crt	Nr cadastral Nr. topografic	Suprafața* (mp)	Observații / Referințe
A1		319.218	Sector cadastral:49 Teren neimprejmuit;

**B. Partea II. Proprietari și acte**

Inscrieri privitoare la dreptul de proprietate și alte drepturi reale		Referințe
/		
Act Normativ nr. 7, din 13/03/1996 emis de GUVERNUL ROMÂNIEI;		
B1	Inscrierea provizorie, drept de PROPRIETATE, dobandit prin Lege, cota actuala 1/1, cota initiala 1/1	A1
1) COMUNA PIPIRIG, CIF:99999999999999, Proprietar neidentificat		

**C. Partea III. SARCINI .**

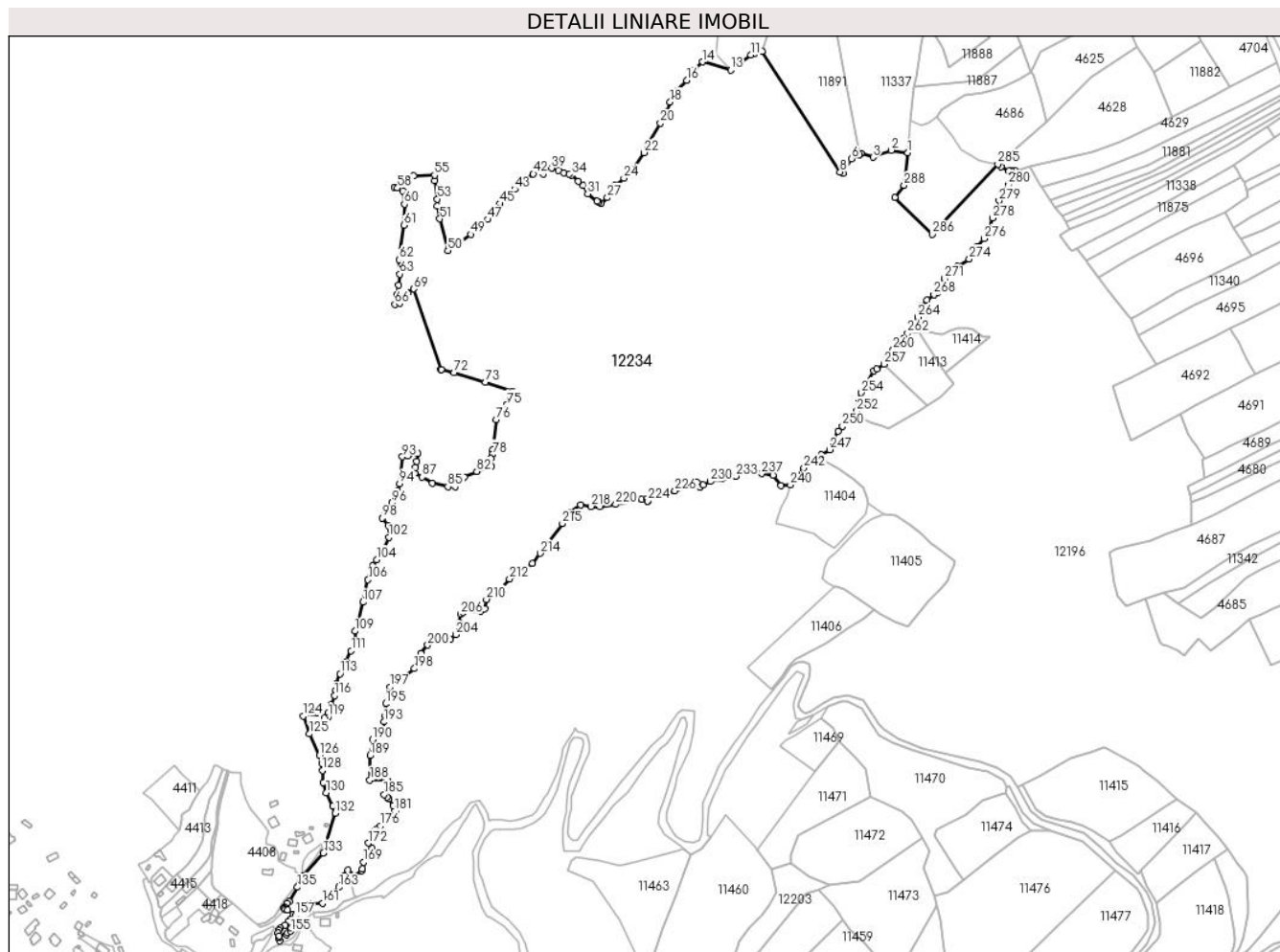
Inscrieri privind dezmembramintele dreptului de proprietate, drepturi reale de garanție și sarcini	Referințe
NU SUNT	

## Anexa Nr. 1 La Partea I

## Teren

Nr cadastral	Suprafața (mp)*	Observații / Referințe
	319.218	

\* Suprafața este determinată în planul de proiecție Stereo 70.



## Date referitoare la teren

Crt	Categorie folosință	Intravilan	Suprafața (mp)	Tarla	Parcelă	Nr. topo	Observații / Referințe
1	pașune	NU	319.218	-	-	-	Pășune împădurită

## Lungime Segmente

1) Valorile lungimilor segmentelor sunt obținute din proiecție în plan.

Punct început	X / Y	Punct sfârșit	X / Y	Lungime segment	Punct început	X / Y	Punct sfârșit	X / Y	Lungime segment	Punct început	X / Y	Punct sfârșit	X / Y	Lungime segment
1	582.050,623 639.542,956	2	582.029,197 639.546,388	21.699	2	582.029,197 639.546,388	3	582.005,935 639.537,397	24.939	3	582.005,935 639.537,397	4	581.990,608 639.542,035	16.013
4	581.990,608 639.542,035	5	581.988,302 639.540,848	2.594	5	581.988,302 639.540,848	6	581.978,335 639.535,716	11.211	6	581.978,335 639.535,716	7	581.967,727 639.516,754	21.728
7	581.967,727 639.516,754	8	581.963,888 639.518,526	4.228	8	581.963,888 639.518,526	9	581.864,166 639.673,073	183.927	9	581.864,166 639.673,073	10	581.854,128 639.670,169	10.45
10	581.854,128 639.670,169	11	581.849,628 639.668,484	4.805	11	581.849,628 639.668,484	12	581.831,88 639.655,606	21.928	12	581.831,88 639.655,606	13	581.823,596 639.649,115	10.524
13	581.823,596 639.649,115	14	581.787,534 639.659,579	37.549	14	581.787,534 639.659,579	15	581.775,898 639.648,173	16.294	15	581.775,898 639.648,173	16	581.767,183 639.636,136	14.861
16	581.767,183 639.636,136	17	581.753,912 639.622,438	19.072	17	581.753,912 639.622,438	18	581.746,177 639.608,208	16.196	18	581.746,177 639.608,208	19	581.740,956 639.595,597	13.649

Punct început	X / Y	Punct sfârșit	X / Y	Lungime segment	Punct început	X / Y	Punct sfârșit	X / Y	Lungime segment	Punct început	X / Y	Punct sfârșit	X / Y	Lungime segment
19	581.740,956 639.595,597	20	581.733,851 639.581,08	16.16 2	20	581.733,851 639.581,08	21	581.720,677 639.557,449	27.05 5	21	581.720,677 639.557,449	22	581.712,344 639.543,423	16.31 5
22	581.712,344 639.543,423	23	581.696,992 639.518,791	29.02 4	23	581.696,992 639.518,791	24	581.686,951 639.510,729	12.87 7	24	581.686,951 639.510,729	25	581.675,695 639.501,089	14.82
25	581.675,695 639.501,089	26	581.671,356 639.495,488	7.085	26	581.671,356 639.495,488	27	581.665,752 639.485,714	11.26 7	27	581.665,752 639.485,714	28	581.657,857 639.478,362	10.78 8
28	581.657,857 639.478,362	29	581.654,788 639.479,678	3.339	29	581.654,788 639.479,678	30	581.652,497 639.480,99	2.64	30	581.652,497 639.480,99	31	581.640,526 639.490,568	15.33 1
31	581.640,526 639.490,568	32	581.634,679 639.501,288	12.21 1	32	581.634,679 639.501,288	33	581.628,756 639.506,971	8.208	33	581.628,756 639.506,971	34	581.619,792 639.514,683	11.82 5
34	581.619,792 639.514,683	35	581.616,834 639.516,005	3.24	35	581.616,834 639.516,005	36	581.609,571 639.517,59	7.434	36	581.609,571 639.517,59	37	581.603,148 639.520,333	6.984
37	581.603,148 639.520,333	38	581.594,85 639.523,626	8.928	38	581.594,85 639.523,626	39	581.594,315 639.523,599	0.536	39	581.594,315 639.523,599	40	581.583,648 639.515,897	13.15 7
40	581.583,648 639.515,897	41	581.577,983 639.522,333	8.574	41	581.577,983 639.522,333	42	581.570,823 639.516,218	9.416	42	581.570,823 639.516,218	43	581.547,144 639.496,512	30.80 6
43	581.547,144 639.496,512	44	581.537,855 639.488,736	12.11 4	44	581.537,855 639.488,736	45	581.528,071 639.477,986	14.53 6	45	581.528,071 639.477,986	46	581.524,498 639.472,433	6.603
46	581.524,498 639.472,433	47	581.512,847 639.457,833	18.67 9	47	581.512,847 639.457,833	48	581.497,485 639.445,419	19.75 1	48	581.497,485 639.445,419	49	581.490,816 639.438,675	9.485
49	581.490,816 639.438,675	50	581.461,443 639.417,808	36.03 1	50	581.461,443 639.417,808	51	581.451,031 639.458,685	42.18 2	51	581.451,031 639.458,685	52	581.447,576 639.475,34	17.01
52	581.447,576 639.475,34	53	581.447,866 639.483,884	8.549	53	581.447,866 639.483,884	54	581.444,36 639.507,775	24.14 7	54	581.444,36 639.507,775	55	581.444,36 639.514,592	6.817
55	581.444,36 639.514,592	56	581.417,825 639.513,6	26.55 4	56	581.417,825 639.513,6	57	581.392,981 639.498,747	28.94 5	57	581.392,981 639.498,747	58	581.396,905 639.497,989	3.997
58	581.396,905 639.497,989	59	581.403,941 639.494,038	8.069	59	581.403,941 639.494,038	60	581.405,693 639.477,404	16.72 6	60	581.405,693 639.477,404	61	581.405,186 639.450,616	26.79 3
61	581.405,186 639.450,616	62	581.399,223 639.406,44	44.57 7	62	581.399,223 639.406,44	63	581.399,786 639.388,031	18.41 8	63	581.399,786 639.388,031	64	581.398,35 639.373,959	14.14 5
64	581.398,35 639.373,959	65	581.395,6 639.361,484	12.77 5	65	581.395,6 639.361,484	66	581.393,385 639.349,324	12.36	66	581.393,385 639.349,324	67	581.399,447 639.350,843	6.249
67	581.399,447 639.350,843	68	581.409,606 639.363,468	16.20 5	68	581.409,606 639.363,468	69	581.417,952 639.368,879	9.947	69	581.417,952 639.368,879	70	581.452,622 639.265,684	108.8 63
70	581.452,622 639.265,684	71	581.452,836 639.265,637	0.219	71	581.452,836 639.265,637	72	581.469,405 639.262,017	16.96	72	581.469,405 639.262,017	73	581.509,303 639.249,631	41.77 6
73	581.509,303 639.249,631	74	581.544,175 639.237,798	36.82 5	74	581.544,175 639.237,798	75	581.536,738 639.220,456	18.86 9	75	581.536,738 639.220,456	76	581.523,434 639.201,762	22.94 5
76	581.523,434 639.201,762	77	581.518,796 639.162,927	39.11 1	77	581.518,796 639.162,927	78	581.518,122 639.156,917	6.048	78	581.518,122 639.156,917	79	581.516,705 639.152,246	4.881
79	581.516,705 639.152,246	80	581.517,289 639.142,282	9.981	80	581.517,289 639.142,282	81	581.511,893 639.140,348	5.732	81	581.511,893 639.140,348	82	581.498,631 639.135,159	14.24 1
82	581.498,631 639.135,159	83	581.482,445 639.127,758	17.79 8	83	581.482,445 639.127,758	84	581.471,023 639.115,726	16.59	84	581.471,023 639.115,726	85	581.461,406 639.115,726	9.617
85	581.461,406 639.115,726	86	581.441,582 639.120,171	20.31 6	86	581.441,582 639.120,171	87	581.428,652 639.127,948	15.08 9	87	581.428,652 639.127,948	88	581.419,094 639.132,687	10.66 8
88	581.419,094 639.132,687	89	581.420,098 639.140,603	7.979	89	581.420,098 639.140,603	90	581.421,361 639.148,145	7.647	90	581.421,361 639.148,145	91	581.423,287 639.158,068	10.10 8
91	581.423,287 639.158,068	92	581.409,953 639.154,989	13.68 5	92	581.409,953 639.154,989	93	581.403,104 639.154,024	6.917	93	581.403,104 639.154,024	94	581.399,454 639.119,834	34.38 4
94	581.399,454 639.119,834	95	581.396,725 639.110,776	9.46	95	581.396,725 639.110,776	96	581.389,58 639.095,343	17.00 7	96	581.389,58 639.095,343	97	581.381,157 639.084,36	13.84 1
97	581.381,157 639.084,36	98	581.377,58 639.075,608	9.455	98	581.377,58 639.075,608	99	581.385,015 639.066,163	12.02	99	581.385,015 639.066,163	100	581.388,025 639.059,975	6.881
100	581.388,025 639.059,975	101	581.390,971 639.056,807	4.326	101	581.390,971 639.056,807	102	581.386,226 639.051,149	7.384	102	581.386,226 639.051,149	103	581.376,554 639.030,694	22.62 6
103	581.376,554 639.030,694	104	581.370,166 639.022,092	10.71 5	104	581.370,166 639.022,092	105	581.365,245 639.014,741	8.846	105	581.365,245 639.014,741	106	581.359,153 638.996,694	19.04 7
106	581.359,153 638.996,694	107	581.352,783 638.967,834	29.55 5	107	581.352,783 638.967,834	108	581.346,598 638.939,913	28.59 8	108	581.346,598 638.939,913	109	581.342,29 638.930,834	10.04 9
109	581.342,29 638.930,834	110	581.342,29 638.916,1	14.73 4	110	581.342,29 638.916,1	111	581.337,503 638.905,721	11.43	111	581.337,503 638.905,721	112	581.331,21 638.891,7	15.36 8
112	581.331,21 638.891,7	113	581.323,32 638.876,218	17.37 7	113	581.323,32 638.876,218	114	581.318,727 638.864,147	12.91 5	114	581.318,727 638.864,147	115	581.317,575 638.855,658	8.567
115	581.317,575 638.855,658	116	581.316,089 638.848,368	7.44	116	581.316,089 638.848,368	117	581.311,446 638.836,713	12.54 6	117	581.311,446 638.836,713	118	581.308,06 638.826,171	11.07 2

Punct început	X / Y	Punct sfârșit	X / Y	Lungime segment	Punct început	X / Y	Punct sfârșit	X / Y	Lungime segment	Punct început	X / Y	Punct sfârșit	X / Y	Lungime segment
118	581.308,06 638.826,171	119	581.307,878 638.820,731	5.443	119	581.307,878 638.820,731	120	581.303,343 638.819,903	4.61	120	581.303,343 638.819,903	121	581.297,44 638.827,098	9.307
121	581.297,44 638.827,098	122	581.293,269 638.826,388	4.231	122	581.293,269 638.826,388	123	581.288,347 638.825,55	4.993	123	581.288,347 638.825,55	124	581.276,046 638.822,11	12.77 3
124	581.276,046 638.822,11	125	581.284,131 638.799,445	24.06 4	125	581.284,131 638.799,445	126	581.296,758 638.771,675	30.50 6	126	581.296,758 638.771,675	127	581.299,791 638.761,524	10.59 4
127	581.299,791 638.761,524	128	581.300,708 638.752,632	8.939	128	581.300,708 638.752,632	129	581.301,897 638.737,088	15.58 9	129	581.301,897 638.737,088	130	581.305,64 638.724,101	13.51 6
130	581.305,64 638.724,101	131	581.314,375 638.706,858	19.32 9	131	581.314,375 638.706,858	132	581.317,243 638.697,963	9.346	132	581.317,243 638.697,963	133	581.301,913 638.646,906	53.30 9
133	581.301,913 638.646,906	134	581.276,062 638.617,91	38.84 6	134	581.276,062 638.617,91	135	581.268,808 638.603,118	16.47 5	135	581.268,808 638.603,118	136	581.258,239 638.584,843	21.11 1
136	581.258,239 638.584,843	137	581.255,386 638.582,269	3.843	137	581.255,386 638.582,269	138	581.252,387 638.578,171	5.078	138	581.252,387 638.578,171	139	581.251,719 638.575,923	2.345
139	581.251,719 638.575,923	140	581.252,858 638.574,368	1.928	140	581.252,858 638.574,368	141	581.256,217 638.574,137	3.367	141	581.256,217 638.574,137	142	581.262,727 638.568,415	8.667
142	581.262,727 638.568,415	143	581.260,164 638.562,727	6.239	143	581.260,164 638.562,727	144	581.257,228 638.559,08	4.682	144	581.257,228 638.559,08	145	581.252,736 638.554,64	6.316
145	581.252,736 638.554,64	146	581.247,058 638.550,629	6.952	146	581.247,058 638.550,629	147	581.245,532 638.548,565	2.567	147	581.245,532 638.548,565	148	581.243,554 638.544,74	4.306
148	581.243,554 638.544,74	149	581.244,708 638.537,424	7.406	149	581.244,708 638.537,424	150	581.245,932 638.534,403	3.26	150	581.245,932 638.534,403	151	581.245,168 638.538,158	3.832
151	581.245,168 638.538,158	152	581.245,168 638.540,576	2.418	152	581.245,168 638.540,576	153	581.254,313 638.542,498	9.345	153	581.254,313 638.542,498	154	581.256,358 638.544,252	2.694
154	581.256,358 638.544,252	155	581.259,917 638.546,57	4.247	155	581.259,917 638.546,57	156	581.260,69 638.550,551	4.055	156	581.260,69 638.550,551	157	581.265,886 638.567,104	17.34 9
157	581.265,886 638.567,104	158	581.280,735 638.579,995	19.66 4	158	581.280,735 638.579,995	159	581.282,811 638.581,19	2.395	159	581.282,811 638.581,19	160	581.283,842 638.581,623	1.118
160	581.283,842 638.581,623	161	581.301,106 638.582,62	17.29 3	161	581.301,106 638.582,62	162	581.309,498 638.590,056	11.21 2	162	581.309,498 638.590,056	163	581.321,636 638.603,081	17.80 4
163	581.321,636 638.603,081	164	581.328,447 638.618,357	16.72 6	164	581.328,447 638.618,357	165	581.333,513 638.624,684	8.105	165	581.333,513 638.624,684	166	581.342,587 638.618,22	11.14 1
166	581.342,587 638.618,22	167	581.351,521 638.624,465	10.9	167	581.351,521 638.624,465	168	581.352,281 638.626,507	2.179	168	581.352,281 638.626,507	169	581.353,749 638.635,108	8.725
169	581.353,749 638.635,108	170	581.358,479 638.647,655	13.40 9	170	581.358,479 638.647,655	171	581.364,044 638.652,644	7.474	171	581.364,044 638.652,644	172	581.359,292 638.659,379	8.243
172	581.359,292 638.659,379	173	581.364,374 638.671,105	12.78	173	581.364,374 638.671,105	174	581.367,02 638.675,197	4.873	174	581.367,02 638.675,197	175	581.370,443 638.677,348	4.043
175	581.370,443 638.677,348	176	581.374,971 638.681,377	6.061	176	581.374,971 638.681,377	177	581.380,72 638.687,279	8.239	177	581.380,72 638.687,279	178	581.386,789 638.694,683	9.574
178	581.386,789 638.694,683	179	581.392,805 638.699,875	7.947	179	581.392,805 638.699,875	180	581.394,204 638.699,817	1.4	180	581.394,204 638.699,817	181	581.392,818 638.700,413	1.509
181	581.392,818 638.700,413	182	581.391,267 638.707,927	7.672	182	581.391,267 638.707,927	183	581.386,219 638.716,235	9.721	183	581.386,219 638.716,235	184	581.383,838 638.718,706	3.431
184	581.383,838 638.718,706	185	581.379,804 638.721,855	5.118	185	581.379,804 638.721,855	186	581.384,879 638.734,988	14.07 9	186	581.384,879 638.734,988	187	581.383,366 638.740,451	5.669
187	581.383,366 638.740,451	188	581.361,34 638.740,451	22.02 6	188	581.361,34 638.740,451	189	581.361,68 638.771,669	31.22	189	581.361,68 638.771,669	190	581.364,805 638.792,035	20.60 4
190	581.364,805 638.792,035	191	581.373,269 638.799,512	11.29 4	191	581.373,269 638.799,512	192	581.377,831 638.806,363	8.231	192	581.377,831 638.806,363	193	581.379,463 638.814,729	8.524
193	581.379,463 638.814,729	194	581.381,394 638.822,523	8.03	194	581.381,394 638.822,523	195	581.381,691 638.837,896	15.37 6	195	581.381,691 638.837,896	196	581.385,866 638.851,205	13.94 8
196	581.385,866 638.851,205	197	581.387,526 638.859,5	8.459	197	581.387,526 638.859,5	198	581.418,515 638.882,938	38.85 4	198	581.418,515 638.882,938	199	581.427,083 638.902,078	20.97
199	581.427,083 638.902,078	200	581.435,596 638.912,975	13.82 8	200	581.435,596 638.912,975	201	581.444,352 638.918,838	10.53 8	201	581.444,352 638.918,838	202	581.457,163 638.918,838	12.81 1
202	581.457,163 638.918,838	203	581.464,35 638.919,997	7.28	203	581.464,35 638.919,997	204	581.471,467 638.926,497	9.639	204	581.471,467 638.926,497	205	581.476,219 638.941,258	15.50 7
205	581.476,219 638.941,258	206	581.477,766 638.952,699	11.54 5	206	581.477,766 638.952,699	207	581.481,169 638.954,864	4.033	207	581.481,169 638.954,864	208	581.503,292 638.956,41	22.17 7
208	581.503,292 638.956,41	209	581.508,552 638.959,657	6.181	209	581.508,552 638.959,657	210	581.510,717 638.971,407	11.94 8	210	581.510,717 638.971,407	211	581.528,075 638.984,299	21.62 2
211	581.528,075 638.984,299	212	581.540,451 638.997,751	18.27 9	212	581.540,451 638.997,751	213	581.569,497 639.017,708	35.24 1	213	581.569,497 639.017,708	214	581.580,055 639.030,386	16.49 9
214	581.580,055 639.030,386	215	581.608,265 639.068,472	47.39 6	215	581.608,265 639.068,472	216	581.618,248 639.083,494	18.03 7	216	581.618,248 639.083,494	217	581.631,221 639.092,321	15.69 1

Punct început	X / Y	Punct sfârșit	X / Y	Lungime segment	Punct început	X / Y	Punct sfârșit	X / Y	Lungime segment	Punct început	X / Y	Punct sfârșit	X / Y	Lungime segment
217	581.631,221 639.092,321	218	581.644,97 639.090,416	13.88	218	581.644,97 639.090,416	219	581.656,093 639.089,86	11.13 7	219	581.656,093 639.089,86	220	581.676,459 639.093,058	20.61 6
220	581.676,459 639.093,058	221	581.709,914 639.099,251	34.02 3	221	581.709,914 639.099,251	222	581.715,899 639.099,896	6.02	222	581.715,899 639.099,896	223	581.717,212 639.097,375	2.842
223	581.717,212 639.097,375	224	581.717,034 639.097,203	0.248	224	581.717,034 639.097,203	225	581.727,61 639.102,71	11.92 4	225	581.727,61 639.102,71	226	581.752,358 639.110,245	25.87
226	581.752,358 639.110,245	227	581.780,578 639.120,814	30.13 4	227	581.780,578 639.120,814	228	581.784,428 639.115,179	6.825	228	581.784,428 639.115,179	229	581.788,364 639.117,869	4.767
229	581.788,364 639.117,869	230	581.797,851 639.122,336	10.48 6	230	581.797,851 639.122,336	231	581.812,558 639.125,64	15.07 4	231	581.812,558 639.125,64	232	581.818,284 639.126,986	5.882
232	581.818,284 639.126,986	233	581.830,453 639.129,173	12.36 4	233	581.830,453 639.129,173	234	581.837,933 639.135,646	9.892	234	581.837,933 639.135,646	235	581.849,609 639.137,469	11.81 7
235	581.849,609 639.137,469	236	581.854,991 639.136,466	5.475	236	581.854,991 639.136,466	237	581.863,565 639.132,546	9.428	237	581.863,565 639.132,546	238	581.877,887 639.130,176	14.51 7
238	581.877,887 639.130,176	239	581.888,384 639.117,604	16.37 8	239	581.888,384 639.117,604	240	581.900,178 639.118,079	11.80 4	240	581.900,178 639.118,079	241	581.905,838 639.124,963	8.912
241	581.905,838 639.124,963	242	581.917,378 639.139,732	18.74 3	242	581.917,378 639.139,732	243	581.922,961 639.145,582	8.087	243	581.922,961 639.145,582	244	581.924,377 639.147,706	2.553
244	581.924,377 639.147,706	245	581.928,474 639.149,12	4.334	245	581.928,474 639.149,12	246	581.939,974 639.156,344	13.58 1	246	581.939,974 639.156,344	247	581.950,607 639.163,067	12.58
247	581.950,607 639.163,067	248	581.955,508 639.175,45	13.31 8	248	581.955,508 639.175,45	249	581.961,216 639.187,142	13.01 1	249	581.961,216 639.187,142	250	581.966,769 639.193,253	8.257
250	581.966,769 639.193,253	251	581.984,697 639.208,381	23.45 8	251	581.984,697 639.208,381	252	581.985,336 639.212,816	4.481	252	581.985,336 639.212,816	253	581.987,843 639.225,516	12.94 5
253	581.987,843 639.225,516	254	581.991,155 639.236,06	11.05 2	254	581.991,155 639.236,06	255	582.006,931 639.263,808	31.91 9	255	582.006,931 639.263,808	256	582.010,611 639.266,305	4.447
256	582.010,611 639.266,305	257	582.020,221 639.272,58	11.47 7	257	582.020,221 639.272,58	258	582.023,61 639.279,216	7.451	258	582.023,61 639.279,216	259	582.027,88 639.285,978	7.997
259	582.027,88 639.285,978	260	582.032,005 639.291,147	6.613	260	582.032,005 639.291,147	261	582.044,809 639.305,068	18.91 4	261	582.044,809 639.305,068	262	582.050,204 639.312,325	9.043
262	582.050,204 639.312,325	263	582.057,871 639.324,005	13.97 2	263	582.057,871 639.324,005	264	582.063,378 639.332,78	10.36	264	582.063,378 639.332,78	265	582.066,863 639.343,547	11.31 7
265	582.066,863 639.343,547	266	582.069,064 639.347,58	4.595	266	582.069,064 639.347,58	267	582.075,32 639.354,598	9.402	267	582.075,32 639.354,598	268	582.084,074 639.361,502	11.14 9
268	582.084,074 639.361,502	269	582.089,312 639.364,76	6.169	269	582.089,312 639.364,76	270	582.092,571 639.373,019	8.879	270	582.092,571 639.373,019	271	582.097,809 639.382,092	10.47 6
271	582.097,809 639.382,092	272	582.104,808 639.390,27	10.76 4	272	582.104,808 639.390,27	273	582.114,12 639.398,18	12.21 8	273	582.114,12 639.398,18	274	582.129,274 639.407,05	17.55 9
274	582.129,274 639.407,05	275	582.138,12 639.422,638	17.92 3	275	582.138,12 639.422,638	276	582.148,364 639.433,34	14.81 5	276	582.148,364 639.433,34	277	582.154,766 639.444,275	12.67 1
277	582.154,766 639.444,275	278	582.159,092 639.459,577	15.90 2	278	582.159,092 639.459,577	279	582.167,473 639.481,796	23.74 7	279	582.167,473 639.481,796	280	582.179,578 639.502,037	23.58 5
280	582.179,578 639.502,037	281	582.188,796 639.519,783	19.99 7	281	582.188,796 639.519,783	282	582.183,263 639.519,631	5.535	282	582.183,263 639.519,631	283	582.180,094 639.520,055	3.197
283	582.180,094 639.520,055	284	582.170,283 639.525,331	11.14	284	582.170,283 639.525,331	285	582.165,805 639.528,515	5.495	285	582.165,805 639.528,515	286	582.082,198 639.438,919	122.5 46
286	582.082,198 639.438,919	287	582.034,063 639.486,225	67.49	287	582.034,063 639.486,225	288	582.045,843 639.501,489	19.28 1	288	582.045,843 639.501,489	1	582.050,623 639.542,956	41.74 2

\*\* Lungimile segmentelor sunt determinate în planul de proiecție Stereo 70 și sunt rotunjite la 1 milimetru.

\*\*\* Distanța dintre puncte este formată din segmente cumulate ce sunt mai mici decât valoarea 1 milimetru.





**DATE DESPRE IMOBILUL NR. 12272**

Oficiul de Cadastru și Publicitate Imobiliară NEAMT  
Biroul de Cadastru și Publicitate Imobiliară Targu-Neamt

**A. Partea I. Descrierea imobilului**

TEREN Intravilan

Adresa: Loc. Pipirig, Jud. Neamt

Nr. Crt	Nr cadastral Nr. topografic	Suprafața* (mp)	Observații / Referințe
A1		5.297	Sector cadastral:49 Teren neimprejmuit;

**B. Partea II. Proprietari și acte**

Inscrieri privitoare la dreptul de proprietate și alte drepturi reale		Referințe
/		
Act Normativ nr. 7, din 13/03/1996 emis de GUVERNUL ROMÂNIEI;		
B1	Inscrierea provizorie, drept de PROPRIETATE, dobandit prin Lege, cota actuala 1/1, cota initiala 1/1 1) COMUNA PIPIRIG, CIF:99999999999999, Proprietar neidentificat	A1

**C. Partea III. SARCINI .**

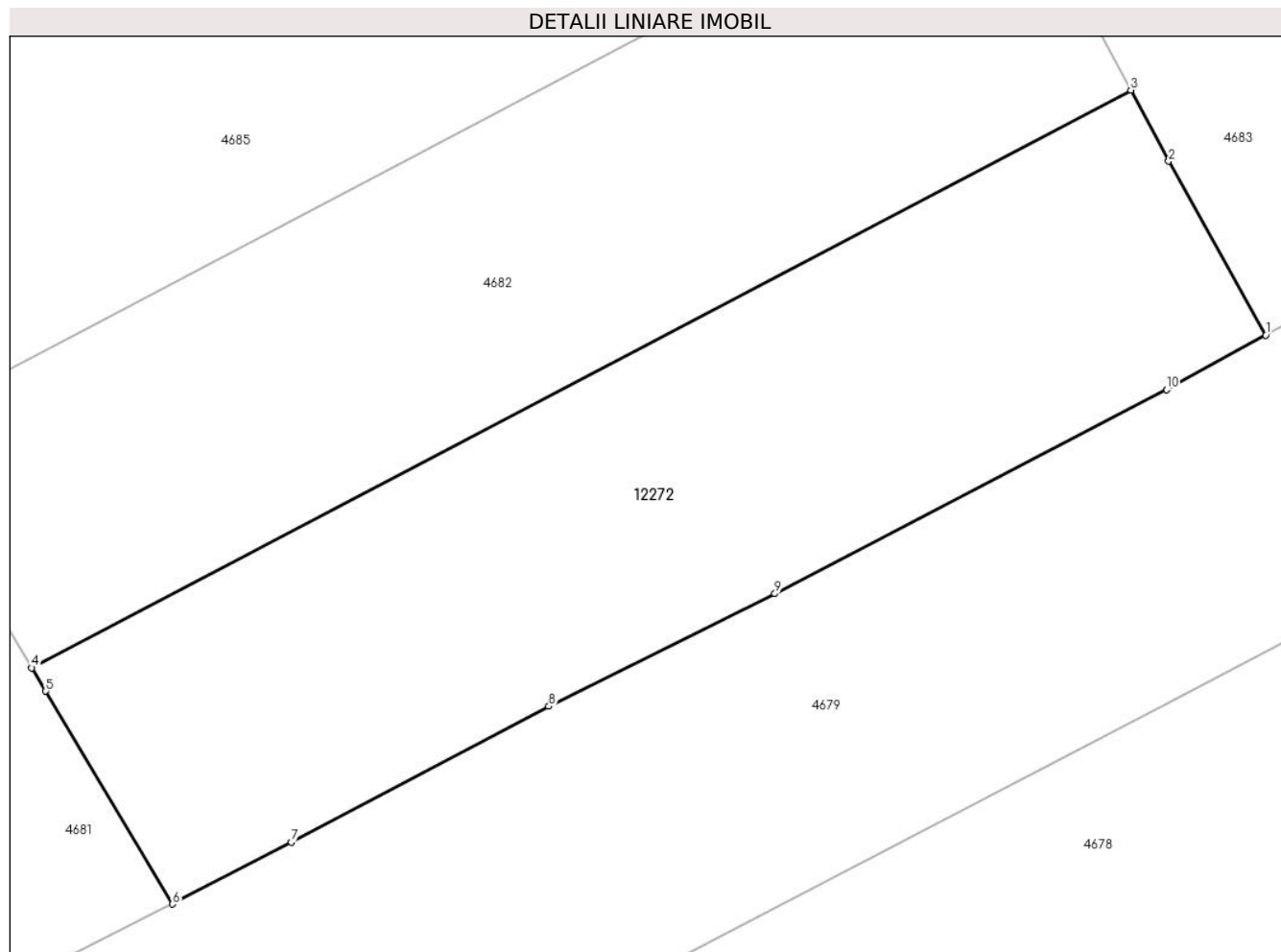
Inscrieri privind dezmembramintele dreptului de proprietate, drepturi reale de garanție și sarcini	Referințe
NU SUNT	

## Anexa Nr. 1 La Partea I

## Teren

Nr cadastral	Suprafața (mp)*	Observații / Referințe
	5.297	

\* Suprafața este determinată în planul de proiecție Stereo 70.



## Date referitoare la teren

Crt	Categorie folosință	Intra vilan	Suprafața (mp)	Tarla	Parcelă	Nr. topo	Observații / Referințe
1	faneata	DA	5.297	-	-	-	

## Lungime Segmente

1) Valorile lungimilor segmentelor sunt obținute din proiecție în plan.

Punct început	X / Y	Punct sfârșit	X / Y	Lungime segment (** (m)
1	582.785,773 639.021,158	2	582.773,709 639.042,718	24.706
2	582.773,709 639.042,718	3	582.769,016 639.051,536	9.989
3	582.769,016 639.051,536	4	582.632,526 638.979,875	154.158
4	582.632,526 638.979,875	5	582.634,273 638.976,978	3.383
5	582.634,273 638.976,978	6	582.650,037 638.950,567	30.758

Punct început	X / Y	Punct sfârșit	X / Y	Lungime segment (** (m)
6	582.650,037 638.950,567	7	582.664,767 638.958,25	16.613
7	582.664,767 638.958,25	8	582.696,742 638.975,108	36.147
8	582.696,742 638.975,108	9	582.724,825 638.989,058	31.357
9	582.724,825 638.989,058	10	582.773,452 639.014,372	54.821
10	582.773,452 639.014,372	1	582.785,773 639.021,158	14.066

\*\* Lungimile segmentelor sunt determinate în planul de proiecție Stereo 70 și sunt rotunjite la 1 milimetru.

\*\*\* Distanța dintre puncte este formată din segmente cumulate ce sunt mai mici decât valoarea 1 milimetru.



**DATE DESPRE IMOBILUL NR. 12276**

Oficiul de Cadastru și Publicitate Imobiliară NEAMT  
Biroul de Cadastru și Publicitate Imobiliară Targu-Neamt

**A. Partea I. Descrierea imobilului**

TEREN Intravilan

Adresa: Loc. Pipirig, Str Ion Creangă, Jud. Neamt

Nr. Crt	Nr cadastral Nr. topografic	Suprafața* (mp)	Observații / Referințe
A1		214	Sector cadastral:49 Teren neimpregmuit;

**Construcții**

Crt	Nr cadastral Nr. topografic	Adresa	Observații / Referințe
A1.1		Loc. Pipirig, Str Ion Creangă, Jud. Neamt	Nr. niveluri:1; S. construita la sol:32 mp;

**B. Partea II. Proprietari și acte**

Inscrieri privitoare la dreptul de proprietate și alte drepturi reale	Referințe
/	
Act Normativ nr. 7, din 13/03/1996 emis de GUVERNUL ROMÂNIEI;	
B1	Inscrierea provizorie, drept de PROPRIETATE, dobandit prin Lege, cota actuala 1/1, cota initiala 1/1
	1) COMUNA PIPIRIG, CIF:99999999999999, Proprietar neidentificat

**C. Partea III. SARCINI .**

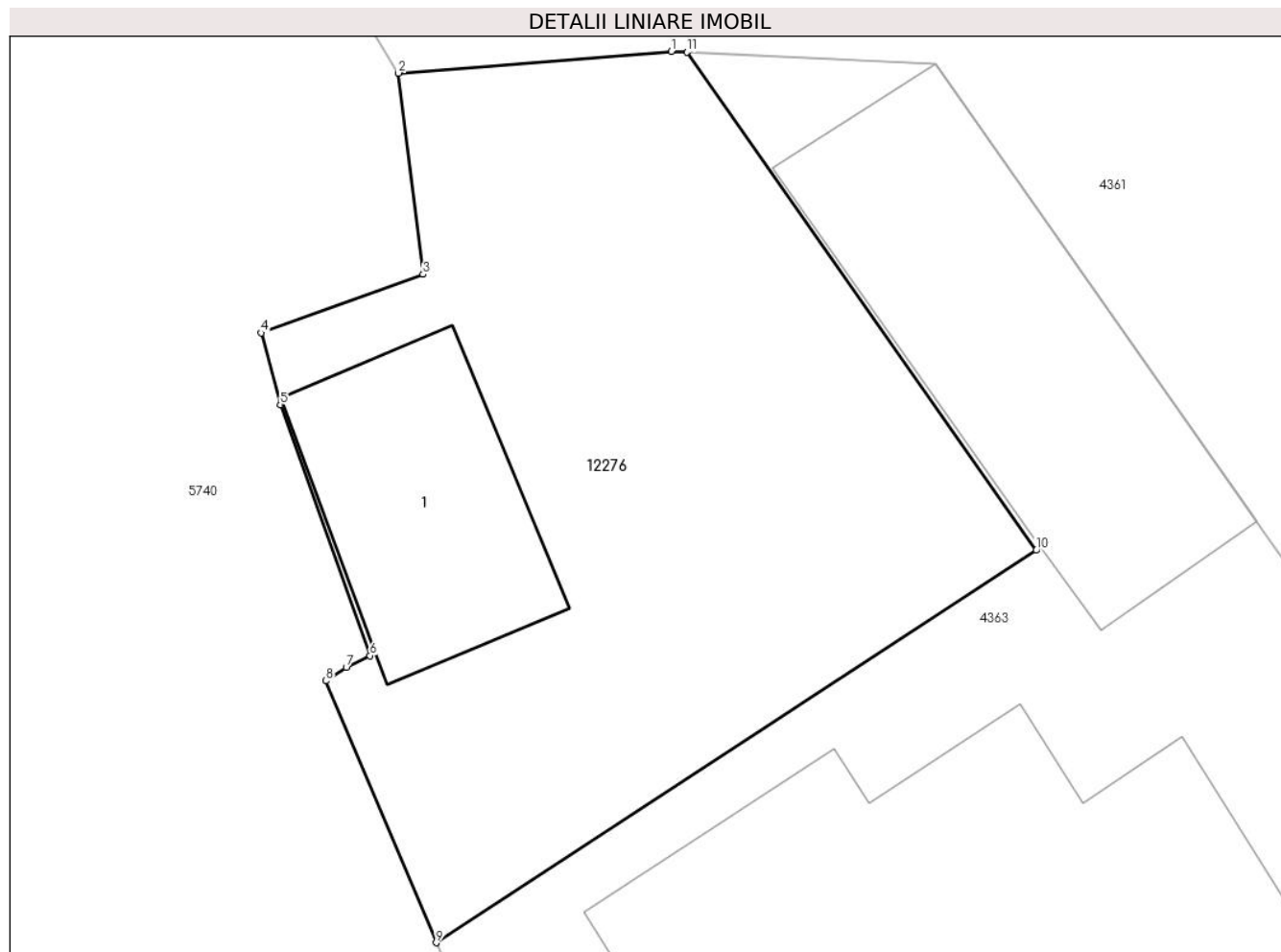
Inscrieri privind dezmembramintele dreptului de proprietate, drepturi reale de garanție și sarcini	Referințe
NU SUNT	

## Anexa Nr. 1 La Partea I

## Teren

Nr cadastral	Suprafața (mp)*	Observații / Referințe
	214	

\* Suprafața este determinată în planul de proiecție Stereo 70.



## Date referitoare la teren

Crt	Categorie folosință	Intravilan	Suprafața (mp)	Tarla	Parcelă	Nr. topo	Observații / Referințe
1	curți constructii	DA	214	-	-	-	

## Date referitoare la construcții

Crt	Număr	Destinație construcție	Supraf. (mp)	Situație juridică	Observații / Referințe
A1.1		constructii anexa	32	Cu acte	Nr. niveluri:1; S. construita la sol:32 mp;

## Lungime Segmente

1) Valorile lungimilor segmentelor sunt obținute din proiecție în plan.

Punct început	X / Y	Punct sfârșit	X / Y	Lungime segment (** (m)
1	580.467,391 639.019,246	2	580.461,035 639.018,741	6.376
2	580.461,035 639.018,741	3	580.461,609 639.014,063	4.713
3	580.461,609 639.014,063	4	580.457,84 639.012,7	4.008
4	580.457,84 639.012,7	5	580.458,286 639.011,034	1.725

Punct început	X / Y	Punct sfârșit	X / Y	Lungime segment (** (m)
5	580.458,286 639.011,034	6	580.460,372 639.005,196	6.199
6	580.460,372 639.005,196	7	580.459,822 639.004,922	0.614
7	580.459,822 639.004,922	8	580.459,348 639.004,608	0.569
8	580.459,348 639.004,608	9	580.461,915 638.998,52	6.607
9	580.461,915 638.998,52	10	580.475,884 639.007,646	16.686
10	580.475,884 639.007,646	11	580.467,751 639.019,228	14.152
11	580.467,751 639.019,228	1	580.467,391 639.019,246	0.36

\*\* Lungimile segmentelor sunt determinate în planul de proiecție Stereo 70 și sunt rotunjite la 1 milimetru.

\*\*\* Distanța dintre puncte este formată din segmente cumulate ce sunt mai mici decât valoarea 1 milimetru.

