

**DATE DESPRE IMOBILUL NR. 4886**

Oficiul de Cadastru și Publicitate Imobiliară NEAMT  
Biroul de Cadastru și Publicitate Imobiliară Targu-Neamt

**A. Partea I. Descrierea imobilului**

TEREN Necunoscut

Adresa: Loc. Boboiesti, Splaiul Poiana Floarei, Jud. Neamt, si extravilan UAT Pipirig

Nr. Crt	Nr cadastral Nr. topografic	Suprafața* (mp)	Observații / Referințe
A1		784	Sector cadastral:168 Teren neimprejmuit;

**B. Partea II. Proprietari și acte**

Inscrieri privitoare la dreptul de proprietate și alte drepturi reale		Referințe
/		
Act Normativ nr. 7, din 13/03/1996 emis de GUVERNUL ROMÂNIEI;		
B1	Inscrierea provizorie, drept de PROPRIETATE, dobandit prin Lege, cota actuala 1/1, cota initiala 1/1 1) COMUNA PIPIRIG, CIF:99999999999999, Proprietar neidentificat	A1

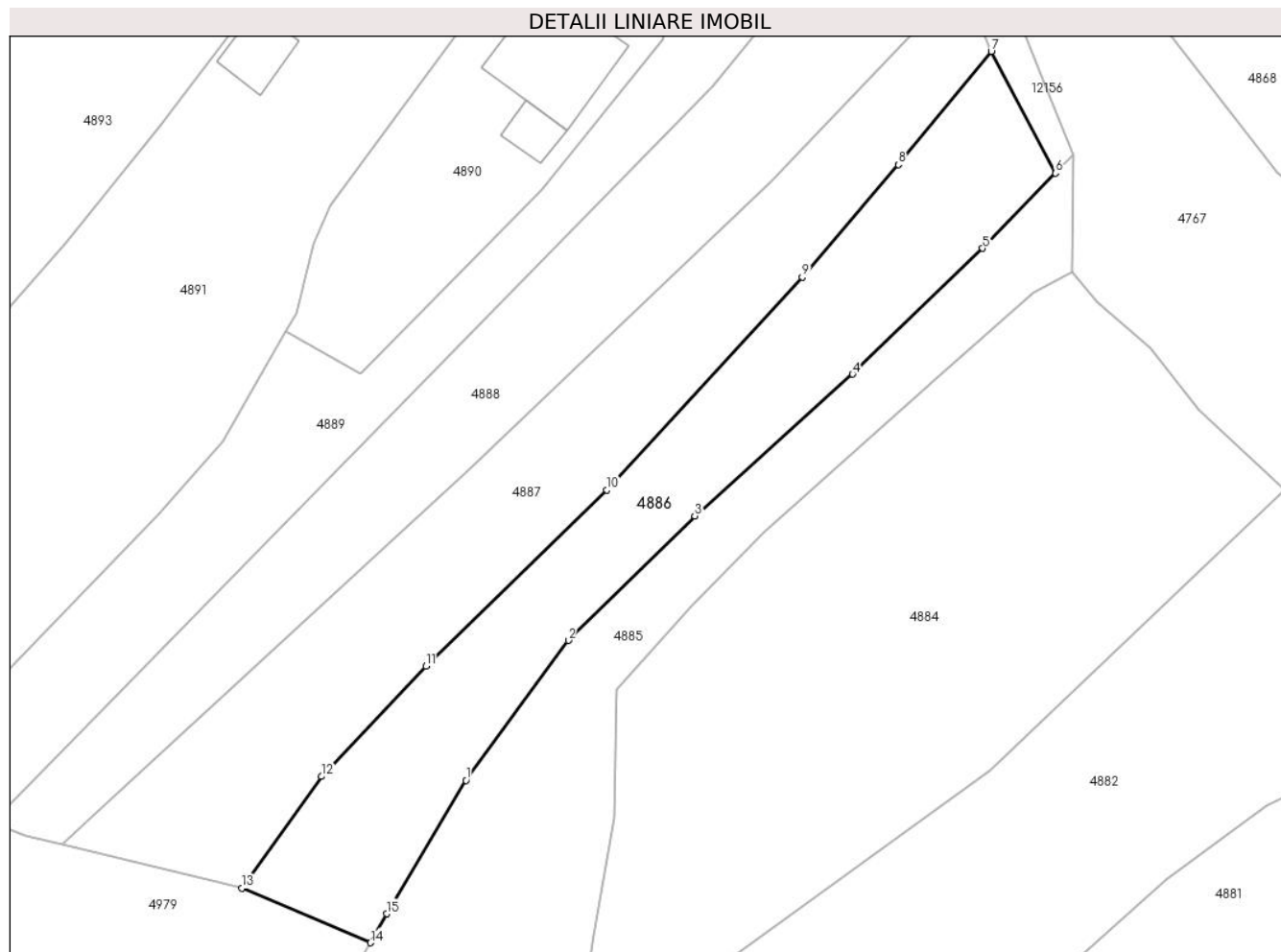
**C. Partea III. SARCINI .**

Inscrieri privind dezmembramintele dreptului de proprietate, drepturi reale de garanție și sarcini	Referințe
NU SUNT	

**Anexa Nr. 1 La Partea I****Teren**

Nr cadastral	Suprafața (mp)*	Observații / Referințe
	784	

\* Suprafața este determinată în planul de proiecție Stereo 70.

**Date referitoare la teren**

Crt	Categorie folosință	Intra vilan	Suprafața (mp)	Tarla	Parcelă	Nr. topo	Observații / Referințe
1	faneata	DA	592	-	-	-	
2	faneata	NU	192	-	-	-	

**Lungime Segmente**

1) Valorile lungimilor segmentelor sunt obținute din proiecție în plan.

Punct început	X / Y	Punct sfârșit	X / Y	Lungime segment (** (m)
1	578.390,531 639.540,07	2	578.399,098 639.551,768	14.5
2	578.399,098 639.551,768	3	578.409,656 639.562,15	14.807
3	578.409,656 639.562,15	4	578.422,851 639.573,987	17.726
4	578.422,851 639.573,987	5	578.433,726 639.584,491	15.12

Punct început	X / Y	Punct sfârșit	X / Y	Lungime segment (** (m)
5	578.433,726 639.584,491	6	578.439,817 639.590,764	8.744
6	578.439,817 639.590,764	7	578.434,45 639.600,935	11.5
7	578.434,45 639.600,935	8	578.426,662 639.591,486	12.245
8	578.426,662 639.591,486	9	578.418,644 639.582,08	12.36
9	578.418,644 639.582,08	10	578.402,318 639.564,326	24.119
10	578.402,318 639.564,326	11	578.387,177 639.549,607	21.116
11	578.387,177 639.549,607	12	578.378,442 639.540,402	12.69
12	578.378,442 639.540,402	13	578.371,8 639.531,064	11.459
13	578.371,8 639.531,064	14	578.382,543 639.526,514	11.667
14	578.382,543 639.526,514	15	578.383,908 639.528,926	2.771
15	578.383,908 639.528,926	1	578.390,531 639.540,07	12.964

\*\* Lungimile segmentelor sunt determinate în planul de proiecție Stereo 70 și sunt rotunjite la 1 milimetru.

\*\*\* Distanța dintre puncte este formată din segmente cumulate ce sunt mai mici decât valoarea 1 milimetru.



**DATE DESPRE IMOBILUL NR. 4887**

Oficiul de Cadastru și Publicitate Imobiliară NEAMT  
Biroul de Cadastru și Publicitate Imobiliară Targu-Neamt

**A. Partea I. Descrierea imobilului**

TEREN Intravilan

Nr. CF vechi:243  
Nr. cadastral vechi:316

Adresa: Loc. Boboiesti, Jud. Neamt

Nr. Crt	Nr cadastral Nr. topografic	Suprafața* (mp)	Observații / Referințe
A1	50785	Din acte: 553 Masurata: 882	Sector cadastral:168 Teren imprejmuit; Imprejmuire partial.

**B. Partea II. Proprietari și acte**

Inscrieri privitoare la dreptul de proprietate și alte drepturi reale		Referințe
<b>8335 / 25/03/2019</b>		
Act Notarial nr. Contract de vânzare aut nr. 4388, din 10/10/2023 emis de BIN Teodorescu Mihaela;		
B2	Se noteaza repositionarea imobilului	A1
<b>25897 / 11/10/2023</b>		
Act Notarial nr. Contract de vânzare aut nr. 4388, din 10/10/2023 emis de BIN Teodorescu Mihaela;		
B3	Intabulare, drept de PROPRIETATE, cu titlu de drept de cumpărare, dobandit prin Conventie, cota actuala 1/1, cota initiala 1/1 1) ȘUTU ALINA 2) ȘUTU IOAN, bun comun	A1

**C. Partea III. SARCINI .**

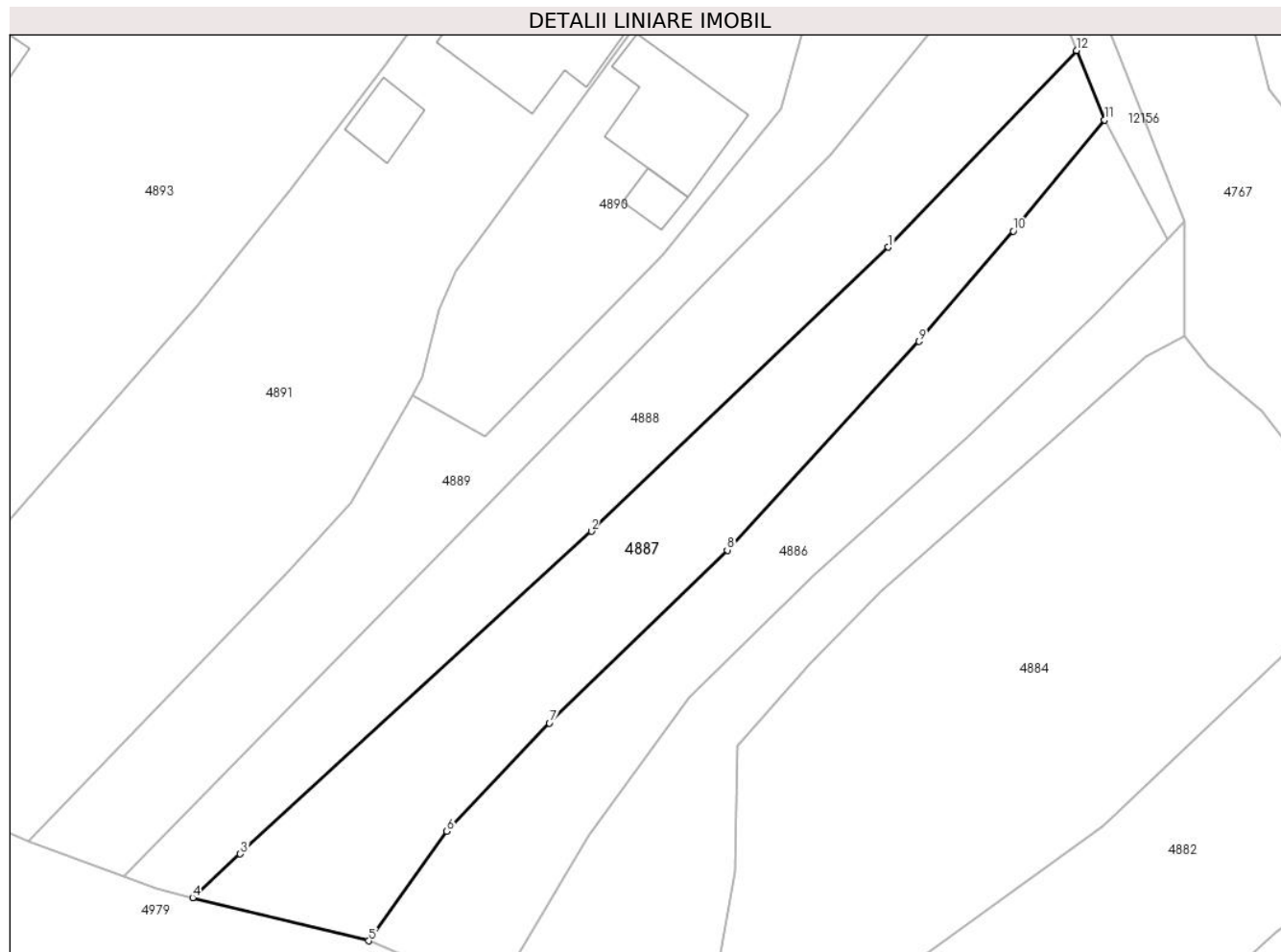
Inscrieri privind dezmembramintele dreptului de proprietate, drepturi reale de garanție și sarcini	Referințe
NU SUNT	

## Anexa Nr. 1 La Partea I

## Teren

Nr cadastral	Suprafața (mp)*	Observații / Referințe
50785	Din acte: 553 Masurata: 882	Imprejmuit partial.

\* Suprafața este determinată în planul de proiecție Stereo 70.



## Date referitoare la teren

Crt	Categorie folosință	Intra vilan	Suprafața (mp)	Tarla	Parcelă	Nr. topo	Observații / Referințe
1	faneata	DA	882	-	-	-	

## Lungime Segmente

1) Valorile lungimilor segmentelor sunt obținute din proiecție în plan.

Punct început	X / Y	Punct sfârșit	X / Y	Lungime segment (** (m)
1	578.416,021 639.590,111	2	578.390,748 639.565,934	34.975
2	578.390,748 639.565,934	3	578.360,861 639.538,458	40.598
3	578.360,861 639.538,458	4	578.356,806 639.534,73	5.508
4	578.356,806 639.534,73	5	578.371,8 639.531,064	15.436
5	578.371,8 639.531,064	6	578.378,442 639.540,402	11.459

Punct început	X / Y	Punct sfârșit	X / Y	Lungime segment (** (m)
6	578.378,442 639.540,402	7	578.387,177 639.549,607	12.69
7	578.387,177 639.549,607	8	578.402,318 639.564,326	21.116
8	578.402,318 639.564,326	9	578.418,644 639.582,08	24.119
9	578.418,644 639.582,08	10	578.426,662 639.591,486	12.36
10	578.426,662 639.591,486	11	578.434,45 639.600,935	12.245
11	578.434,45 639.600,935	12	578.432,055 639.606,853	6.384
12	578.432,055 639.606,853	1	578.416,021 639.590,111	23.182

\*\* Lungimile segmentelor sunt determinate în planul de proiecție Stereo 70 și sunt rotunjite la 1 milimetru.

\*\*\* Distanța dintre puncte este formată din segmente cumulate ce sunt mai mici decât valoarea 1 milimetru.





**DATE DESPRE IMOBILUL NR. 4888**

Oficiul de Cadastru și Publicitate Imobiliară NEAMT  
Biroul de Cadastru și Publicitate Imobiliară Targu-Neamt

**A. Partea I. Descrierea imobilului**

TEREN Intravilan

Nr. CF vechi:244  
Nr. cadastral vechi:317

Adresa: Loc. Boboiesti, Jud. Neamt

Nr. Crt	Nr cadastral Nr. topografic	Suprafața* (mp)	Observații / Referințe
A1	50786	Din acte: 553 Masurata: 837	Sector cadastral:168 Teren imprejmuit; Imprejmuire partial.

**B. Partea II. Proprietari și acte**

Inscrieri privitoare la dreptul de proprietate și alte drepturi reale		Referințe
<b>8337 / 25/03/2019</b>		
Act Notarial nr. CONTRACT DE VÂNZARE aut. nr. 4388, din 10/10/2023 emis de BIN Teodorescu Mihaela;		
B2	Se noteaza repositionarea imobilului	A1
<b>25895 / 11/10/2023</b>		
Act Notarial nr. CONTRACT DE VÂNZARE aut. nr. 4388, din 10/10/2023 emis de BIN Teodorescu Mihaela;		
B3	Intabulare, drept de PROPRIETATE, cu titlu de drept de CUMPĂRARE, dobandit prin Conventie, cota actuala 1/1, cota initiala 1/1 1) ȘUTU ALINA 2) ȘUTU IOAN, bun comun	A1

**C. Partea III. SARCINI .**

Inscrieri privind dezmembramintele dreptului de proprietate, drepturi reale de garanție și sarcini	Referințe
NU SUNT	

## Anexa Nr. 1 La Partea I

## Teren

Nr cadastral	Suprafața (mp)*	Observații / Referințe
50786	Din acte: 553 Masurata: 837	Imprejmuit partial.

\* Suprafața este determinată în planul de proiecție Stereo 70.

## DETALII LINIARE IMOBIL



## Date referitoare la teren

Crt	Categorie folosință	Intra vilan	Suprafața (mp)	Tarla	Parcelă	Nr. topo	Observații / Referințe
1	faneata	DA	837	-	-	-	

## Lungime Segmente

1) Valorile lungimilor segmentelor sunt obținute din proiecție în plan.

Punct început	X / Y	Punct sfârșit	X / Y	Lungime segment (** (m)
1	578.360,861 639.538,458	2	578.390,748 639.565,934	40.598
2	578.390,748 639.565,934	3	578.416,021 639.590,111	34.975
3	578.416,021 639.590,111	4	578.432,055 639.606,853	23.182
4	578.432,055 639.606,853	5	578.429,91 639.612,153	5.718
5	578.429,91 639.612,153	6	578.429,32 639.613,2	1.202

Punct început	X / Y	Punct sfârșit	X / Y	Lungime segment (** (m)
6	578.429,32 639.613,2	7	578.424,115 639.610,186	6.015
7	578.424,115 639.610,186	8	578.422,831 639.612,403	2.562
8	578.422,831 639.612,403	9	578.411,07 639.597,962	18.624
9	578.411,07 639.597,962	10	578.350,962 639.536,51	85.961
10	578.350,962 639.536,51	11	578.353,747 639.535,478	2.97
11	578.353,747 639.535,478	12	578.356,806 639.534,73	3.149
12	578.356,806 639.534,73	1	578.360,861 639.538,458	5.508

\*\* Lungimile segmentelor sunt determinate în planul de proiecție Stereo 70 și sunt rotunjite la 1 milimetru.

\*\*\* Distanța dintre puncte este formată din segmente cumulate ce sunt mai mici decât valoarea 1 milimetru.



**DATE DESPRE IMOBILUL NR. 4889**

Oficiul de Cadastru și Publicitate Imobiliară NEAMT  
Biroul de Cadastru și Publicitate Imobiliară Targu-Neamt

**A. Partea I. Descrierea imobilului**

TEREN Intravilan

Nr. CF vechi:242  
Nr. cadastral vechi:315

Adresa: Loc. Boboiesti, Jud. Neamt

Nr. Crt	Nr cadastral Nr. topografic	Suprafața* (mp)	Observații / Referințe
A1	50784	Din acte: 553 Masurata: 804	Sector cadastral:168 Teren neimprejmuit; suprafata reala conform actelor de proprietate - 552.80 mp

**Construcții**

Crt	Nr cadastral Nr. topografic	Adresa	Observații / Referințe
A1.1		Loc. Boboiesti, Jud. Neamt	Nr. niveluri:1; S. construita la sol:22 mp;

**B. Partea II. Proprietari și acte**

Inscrieri privitoare la dreptul de proprietate și alte drepturi reale		Referințe
<b>25898 / 11/10/2023</b>		
Act Notarial nr. CONTRACT DE VÂNZARE aut. nr. 4388, din 10/10/2023 emis de BIN Teodorescu Mihaela;		
B2	Intabulare, drept de PROPRIETATE, cu titlu de drept de CUMPĂRARE, dobandit prin Conventie, cota actuala 1/1, cota initiala 1/1 1) ȘUTU ALINA 2) ȘUTU IOAN, bun comun	A1
/		
Act Administrativ nr. 14187, din 14/09/2023 emis de PRIMARIA COMUNEI PIPIRIG;		
B3	Intabulare, drept de PROPRIETATE, dobandit prin Lege, cota actuala 1/1, cota initiala 1/1 1) ȘUTU ALINA 2) ȘUTU IOAN, bun comun	A1.1

**C. Partea III. SARCINI .**

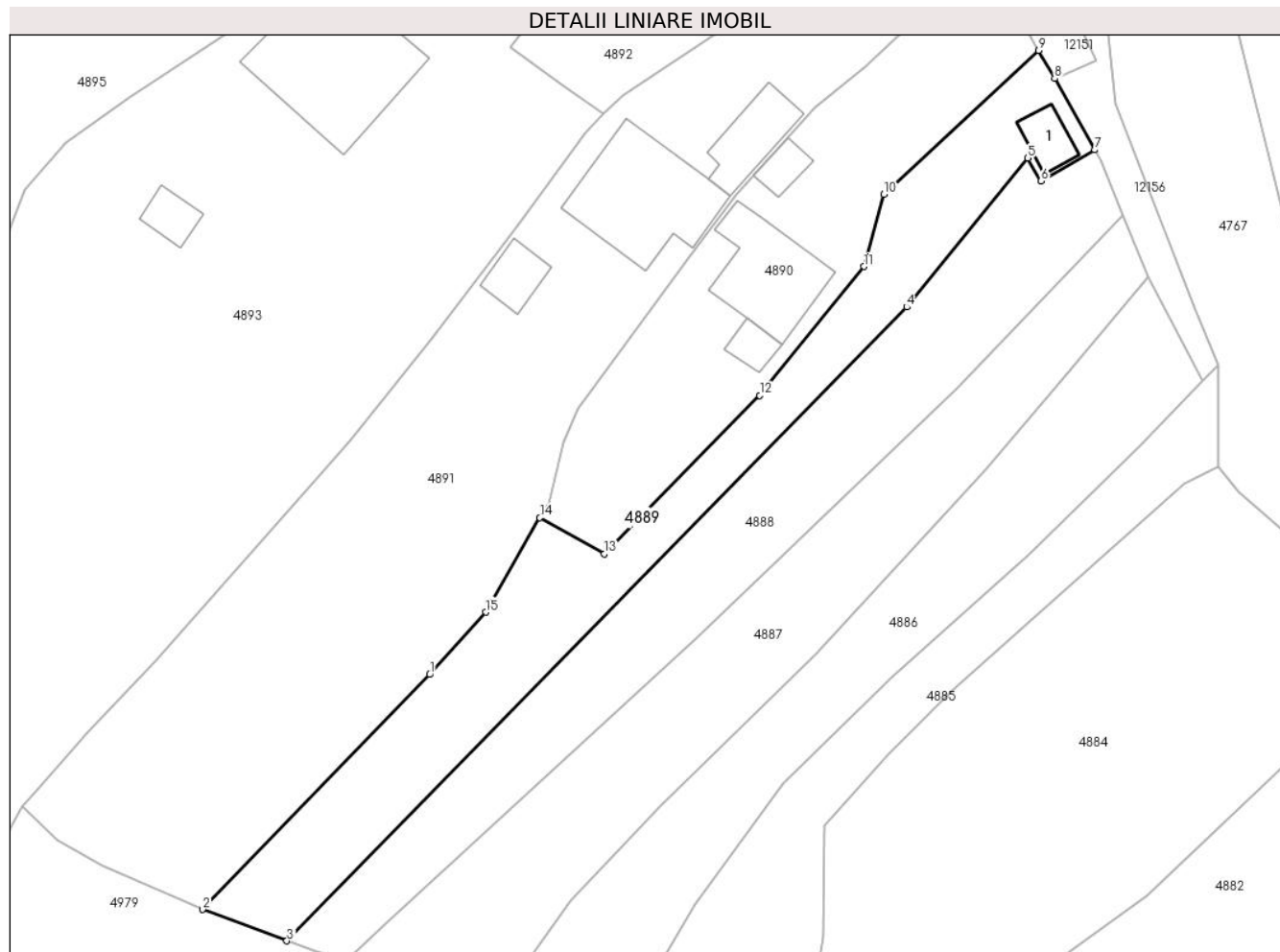
Inscrieri privind dezmembramintele dreptului de proprietate, drepturi reale de garanție și sarcini	Referințe
NU SUNT	

## Anexa Nr. 1 La Partea I

## Teren

Nr cadastral	Suprafața (mp)*	Observații / Referințe
50784	Din acte: 553 Masurata: 804	suprafata reala conform actelor de proprietate - 552.80 mp

\* Suprafața este determinată în planul de proiecție Stereo 70.



## Date referitoare la teren

Crt	Categorie folosință	Intravilan	Suprafața (mp)	Tarla	Parcelă	Nr. topo	Observații / Referințe
1	curți constructii	DA	61	-	-	-	
2	faneata	DA	743	-	-	-	

## Date referitoare la construcții

Crt	Număr	Destinație construcție	Supraf. (mp)	Situație juridică	Observații / Referințe
A1.1		construcții anexa	22	Cu acte	Nr. niveluri:1; S. construita la sol:22 mp;

## Lungime Segmente

1) Valorile lungimilor segmentelor sunt obținute din proiecție în plan.

Punct început	X / Y	Punct sfârșit	X / Y	Lungime segment (** (m)
1	578.364,816 639.562,336	2	578.342,781 639.539,542	31.703
2	578.342,781 639.539,542	3	578.350,962 639.536,51	8.725
3	578.350,962 639.536,51	4	578.411,07 639.597,962	85.961

Punct început	X / Y	Punct sfârșit	X / Y	Lungime segment (** (m)
4	578.411,07 639.597,962	5	578.422,831 639.612,403	18.624
5	578.422,831 639.612,403	6	578.424,115 639.610,186	2.562
6	578.424,115 639.610,186	7	578.429,32 639.613,2	6.015
7	578.429,32 639.613,2	8	578.425,42 639.620,12	7.943
8	578.425,42 639.620,12	9	578.423,884 639.622,845	3.128
9	578.423,884 639.622,845	10	578.408,878 639.608,89	20.492
10	578.408,878 639.608,89	11	578.406,935 639.601,889	7.266
11	578.406,935 639.601,889	12	578.396,822 639.589,392	16.076
12	578.396,822 639.589,392	13	578.381,738 639.574,018	21.538
13	578.381,738 639.574,018	14	578.375,497 639.577,532	7.162
14	578.375,497 639.577,532	15	578.370,247 639.568,375	10.555
15	578.370,247 639.568,375	1	578.364,816 639.562,336	8.122

\*\* Lungimile segmentelor sunt determinate în planul de proiecție Stereo 70 și sunt rotunjite la 1 milimetru.

\*\*\* Distanța dintre puncte este formată din segmente cumulate ce sunt mai mici decât valoarea 1 milimetru.





**DATE DESPRE IMOBILUL NR. 4890**

Oficiul de Cadastru și Publicitate Imobiliară NEAMT  
Biroul de Cadastru și Publicitate Imobiliară Targu-Neamt

**A. Partea I. Descrierea imobilului**

TEREN Intravilan

Nr. CF vechi:241  
Nr. cadastral vechi:314

Adresa: Loc. Boboiesti, Jud. Neamt

Nr. Crt	Nr cadastral Nr. topografic	Suprafața* (mp)	Observații / Referințe
A1	50783	Din acte: 553 Masurata: 784	Sector cadastral:168 Teren imprejmuit; suprafata reala conform actelor de proprietate - 552.80 mp

**Construcții**

Crt	Nr cadastral Nr. topografic	Adresa	Observații / Referințe
A1.1	50783-C1	Loc. Boboiesti, Jud. Neamt	Nr. niveluri:1; S. construita la sol:87 mp;
A1.2		Loc. Boboiesti, Jud. Neamt	Nr. niveluri:1; S. construita la sol:15 mp;
A1.3		Loc. Boboiesti, Jud. Neamt	Nr. niveluri:1; S. construita la sol:16 mp;

**B. Partea II. Proprietari și acte**

Inscrieri privitoare la dreptul de proprietate și alte drepturi reale		Referințe
<b>25900 / 11/10/2023</b>		
Act Administrativ nr. CERERE, din 10/10/2023 emis de Teodorescu Mihaela;		
B2	Se îndreaptă eroarea materială strecurată la conversia cărții funciare nr. 241/N în sensul că adresa imobilului a fost menționată eronat ca fiind sat Pipirig, comuna Pipirig în loc de sat Boboiești, comuna Pipirig, așa cum rezultă din documentația cadastrală cu NCP 314	A1, A1.1
Act Notarial nr. Contract de vânzare aut nr. 4388, din 10/10/2023 emis de BIN Teodorescu Mihaela;		
B3	Intabulare, drept de PROPRIETATE, cu titlu de drept de cumpărare, dobândit prin Conventie, cota actuala 1/1, cota initiala 1/1 1) ȘUTU ALINA 2) ȘUTU IOAN, bun comun	A1
B4	Intabulare, drept de PROPRIETATE, cu titlu de drept de cumpărare, dobândit prin Conventie, cota actuala 1/1, cota initiala 1/1 1) ȘUTU ALINA 2) ȘUTU IOAN, bun comun	A1.1
/		
Act Administrativ nr. 14187, din 14/09/2023 emis de PRIMĂRIA COMUNEI PIPIRIG;		
B5	Intabulare, drept de PROPRIETATE, dobândit prin Lege, cota actuala 1/1, cota initiala 1/1 1) ȘUTU ALINA 2) ȘUTU IOAN, bun comun	A1.2, A1.3

**C. Partea III. SARCINI .**

Inscrieri privind dezmembramintele dreptului de proprietate, drepturi reale de garanție și sarcini	Referințe
NU SUNT	

## Anexa Nr. 1 La Partea I

## Teren

Nr cadastral	Suprafața (mp)*	Observații / Referințe
50783	Din acte: 553 Masurata: 784	suprafata reala conform actelor de proprietate - 552.80 mp

\* Suprafața este determinată în planul de proiecție Stereo 70.

## DETALII LINIARE IMOBIL



## Date referitoare la teren

Crt	Categorie folosință	Intravilan	Suprafața (mp)	Tarla	Parcelă	Nr. topo	Observații / Referințe
1	curți constructii	DA	521	-	-	-	
2	faneata	DA	263	-	-	-	

## Date referitoare la construcții

Crt	Număr	Destinație construcție	Supraf. (mp)	Situație juridică	Observații / Referințe
A1.1	50783-C1	construcții de locuințe	Din acte: 74 Masurata: 87	Cu acte	Nr. niveluri:1; S. construita la sol:87 mp;
A1.2		construcții anexa	15	Cu acte	Nr. niveluri:1; S. construita la sol:15 mp;
A1.3		construcții anexa	16	Cu acte	Nr. niveluri:1; S. construita la sol:16 mp;

## Lungime Segmente

1) Valorile lungimilor segmentelor sunt obținute din proiecție în plan.

Punct început	X / Y	Punct sfârșit	X / Y	Lungime segment (** (m)
1	578.407,054 639.621,295	2	578.402,163 639.617,274	6.332

Punct început	X / Y	Punct sfârșit	X / Y	Lungime segment (** (m)
2	578.402,163 639.617,274	3	578.394,493 639.608,875	11.374
3	578.394,493 639.608,875	4	578.390,26 639.603,129	7.137
4	578.390,26 639.603,129	5	578.379,183 639.588,059	18.703
5	578.379,183 639.588,059	6	578.377,747 639.584,804	3.558
6	578.377,747 639.584,804	7	578.376,356 639.579,03	5.939
7	578.376,356 639.579,03	8	578.375,497 639.577,532	1.727
8	578.375,497 639.577,532	9	578.381,738 639.574,018	7.162
9	578.381,738 639.574,018	10	578.396,822 639.589,392	21.538
10	578.396,822 639.589,392	11	578.406,935 639.601,889	16.076
11	578.406,935 639.601,889	12	578.408,878 639.608,89	7.266
12	578.408,878 639.608,89	13	578.423,884 639.622,845	20.492
13	578.423,884 639.622,845	14	578.422,464 639.625,365	2.893
14	578.422,464 639.625,365	15	578.418,586 639.632,053	7.731
15	578.418,586 639.632,053	1	578.407,054 639.621,295	15.771

\*\* Lungimile segmentelor sunt determinate în planul de proiecție Stereo 70 și sunt rotunjite la 1 milimetru.

\*\*\* Distanța dintre puncte este formată din segmente cumulate ce sunt mai mici decât valoarea 1 milimetru.



**DATE DESPRE IMOBILUL NR. 4891**

Oficiul de Cadastru și Publicitate Imobiliară NEAMT  
Biroul de Cadastru și Publicitate Imobiliară Targu-Neamt

**A. Partea I. Descrierea imobilului**

TEREN Intravilan

Adresa: Loc. Boboiesti, Splaiul Poiana Floarei, Jud. Neamt

Nr. Crt	Nr cadastral Nr. topografic	Suprafața* (mp)	Observații / Referințe
A1	51957	Din acte: 17.925 Masurata: 2.045	Sector cadastral:168 Teren imprejmuit;

**Construcții**

Crt	Nr cadastral Nr. topografic	Adresa	Observații / Referințe
A1.1		Loc. Boboiesti, Splaiul Poiana Floarei, Jud. Neamt	Nr. niveluri:1; S. construita la sol:124 mp; Casa (P) in suprafata construita de 104 mp si suprafata desfasurata de 104 mp, edificata in anul 1969, pe fundatie de beton, pereti chirpici, acoperita cu dranita, compusa din 3 camere, 2 holuri, baie, bucatarie, magazie.
A1.2		Loc. Boboiesti, Splaiul Poiana Floarei, Jud. Neamt	Nr. niveluri:1; S. construita la sol:46 mp; Anexa gospodareasca (P) in suprafata construita de 46 mp si suprafata desfasurata de 46 mp, edificata in anul 1969, pe fundatie piatra, pereti lemn, acoperita cu carton bitumat, compusa din 3 incaperi, cu beci.
A1.3		Loc. Boboiesti, Splaiul Poiana Floarei, Jud. Neamt	Nr. niveluri:1; S. construita la sol:55 mp; Anexa gospodareasca(grajd) in suprafata construita de 55 mp si suprafata desfasurata de 55 mp, edificata in anul 1993, pe fundatie de piatra, acoperit cu tabla, pereti lemn, compus din 3 incaperi si hol.
A1.4		Loc. Boboiesti, Splaiul Poiana Floarei, Jud. Neamt	Nr. niveluri:1; S. construita la sol:25 mp;

**B. Partea II. Proprietari și acte**

Inscrieri privitoare la dreptul de proprietate și alte drepturi reale		Referințe
<b>25133 / 30/07/2015</b>		
Act Notarial nr. Contract de vanzare nr.1304, din 30/07/2015 emis de NP Andronache Laura;		
B3	Intabulare, drept de PROPRIETATE, dobandit prin Conventie, cota actuala 1/1, cota initiala 1/1 1) PRUNĂ MARIA 2) PRUNA FLORICEL, soți	A1, A1.1, A1.2, A1.3
/		
Act Administrativ nr. 14187, din 14/09/2023 emis de PRIMARIA COMUNEI PIPIRIG;		
B4	Intabulare, drept de PROPRIETATE, dobandit prin Lege, cota actuala 1/1, cota initiala 1/1 1) PRUNĂ MARIA 2) PRUNA FLORICEL, soți	A1.4

**C. Partea III. SARCINI**

Inscrieri privind dezmembramintele dreptului de proprietate, drepturi reale de garanție și sarcini		Referințe
<b>25133 / 30/07/2015</b>		
Act Notarial nr. Contract de vanzare nr.1304, din 30/07/2015 emis de NP Andronache Laura;		
C1	Intabulare, drept de UZUFRACT VIAGER, dobandit prin Conventie, cota actuala 1/1, cota initiala 1/1 1) ȘUTU ILIE 2) ȘUTU ANA, soți	A1, A1.1, A1.2, A1.3

## Anexa Nr. 1 La Partea I

## Teren

Nr cadastral	Suprafața (mp)*	Observații / Referințe
51957	Din acte: 17.925 Masurata: 2.045	

\* Suprafața este determinată în planul de proiecție Stereo 70.



## Date referitoare la teren

Crt	Categorie folosință	Intra vilan	Suprafața (mp)	Tarla	Parcelă	Nr. topo	Observații / Referințe
1	curți constructii	DA	680	-	-	-	Suprafata din acte 1792,5 mp.
2	faneata	DA	1.365	-	-	-	

## Date referitoare la construcții

Crt	Număr	Destinație construcție	Supraf. (mp)	Situație juridică	Observații / Referințe
A1.1		construcții de locuințe	Din acte: 104 Masurata: 124	Cu acte	Nr. niveluri:1; S. construita la sol:124 mp; Casa (P) in suprafata construita de 104 mp si suprafata desfasurata de 104 mp, edificata in anul 1969, pe fundatie de beton, pereti chirpici, acoperita cu dranita, compusa din 3 camere, 2 holuri, baie, bucatarie, magazie.
A1.2		construcții anexa	46	Cu acte	Nr. niveluri:1; S. construita la sol:46 mp; Anexa gospodareasca (P) in suprafata construita de 46 mp si suprafata desfasurata de 46 mp, edificata in anul 1969, pe fundatie piatra, pereti lemn, acoperita cu carton bitumat, compusa din 3 incaperi, cu beci.
A1.3		construcții anexa	Din acte: 54 Masurata: 55	Cu acte	Nr. niveluri:1; S. construita la sol:55 mp; Anexa gospodareasca(grajd) in suprafata construita de 55 mp si suprafata desfasurata de 55 mp, edificata in anul 1993, pe fundatie de piatra, acoperit cu tabla, pereti lemn, compus din 3 incaperi si hol.

Crt	Număr	Destinație construcție	Supraf. (mp)	Situație juridică	Observații / Referințe
A1.4		construcții anexa	25	Cu acte	Nr. niveluri:1; S. construita la sol:25 mp;

**Lungime Segmente**

1) Valorile lungimilor segmentelor sunt obținute din proiecție în plan.

Punct început	X / Y	Punct sfârșit	X / Y	Lungime segment (** (m)
1	578.414,44 639.641,255	2	578.402,259 639.631,523	15.591
3	578.395,831 639.626,718	4	578.383,572 639.618,448	14.788
5	578.381,675 639.616,685	6	578.379,887 639.614,871	2.547
7	578.373,271 639.605,726	8	578.365,064 639.594,878	13.603
9	578.357,098 639.584,989	10	578.338,314 639.563,703	28.389
11	578.331,51 639.556,62	12	578.326,589 639.550,954	7.505
13	578.325,283 639.549,56	14	578.328,761 639.546,274	4.785
15	578.333,074 639.543,857	16	578.342,781 639.539,542	10.623
17	578.364,816 639.562,336	18	578.370,247 639.568,375	8.122
19	578.375,497 639.577,532	20	578.376,356 639.579,03	1.727
21	578.377,747 639.584,804	22	578.379,183 639.588,059	3.558
23	578.390,26 639.603,129	24	578.394,493 639.608,875	7.137
25	578.402,163 639.617,274	26	578.407,054 639.621,295	6.332
27	578.418,586 639.632,053	28	578.417,135 639.635,421	3.667
29	578.414,934 639.639,478	1	578.414,44 639.641,255	1.844

Punct început	X / Y	Punct sfârșit	X / Y	Lungime segment (** (m)
2	578.402,259 639.631,523	3	578.395,831 639.626,718	8.025
4	578.383,572 639.618,448	5	578.381,675 639.616,685	2.59
6	578.379,887 639.614,871	7	578.373,271 639.605,726	11.287
8	578.365,064 639.594,878	9	578.357,098 639.584,989	12.698
10	578.338,314 639.563,703	11	578.331,51 639.556,62	9.822
12	578.326,589 639.550,954	13	578.325,283 639.549,56	1.91
14	578.328,761 639.546,274	15	578.333,074 639.543,857	4.944
16	578.342,781 639.539,542	17	578.364,816 639.562,336	31.703
18	578.370,247 639.568,375	19	578.375,497 639.577,532	10.555
20	578.376,356 639.579,03	21	578.377,747 639.584,804	5.939
22	578.379,183 639.588,059	23	578.390,26 639.603,129	18.703
24	578.394,493 639.608,875	25	578.402,163 639.617,274	11.374
26	578.407,054 639.621,295	27	578.418,586 639.632,053	15.771
28	578.417,135 639.635,421	29	578.414,934 639.639,478	4.616

\*\* Lungimile segmentelor sunt determinate în planul de proiecție Stereo 70 și sunt rotunjite la 1 milimetru.

\*\*\* Distanța dintre puncte este formată din segmente cumulate ce sunt mai mici decât valoarea 1 milimetru.





**DATE DESPRE IMOBILUL NR. 4892**

Oficiul de Cadastru și Publicitate Imobiliară NEAMT  
Biroul de Cadastru și Publicitate Imobiliară Targu-Neamt

**A. Partea I. Descrierea imobilului**

TEREN Intravilan

Adresa: Loc. Boboiesti, Splaiul Poiana Floarei, Jud. Neamt

Nr. Crt	Nr cadastral Nr. topografic	Suprafața* (mp)	Observații / Referințe
A1		491	Sector cadastral:168 Teren neimpregmuit;

**Construcții**

Crt	Nr cadastral Nr. topografic	Adresa	Observații / Referințe
A1.1		Loc. Boboiesti, Splaiul Poiana Floarei, Jud. Neamt	Nr. niveluri:2; S. construita la sol:70 mp;
A1.2		Loc. Boboiesti, Splaiul Poiana Floarei, Jud. Neamt	Nr. niveluri:1; S. construita la sol:35 mp;
A1.3		Loc. Boboiesti, Splaiul Poiana Floarei, Jud. Neamt	Nr. niveluri:1; S. construita la sol:16 mp;

**B. Partea II. Proprietari și acte**

Inscrieri privitoare la dreptul de proprietate și alte drepturi reale		Referințe
/		
Act Administrativ nr. 14199, din 14/09/2023 emis de PRIMARIA COMUNEI PIPIRIG;		
B1	Inscrierea posesiei, drept de PROPRIETATE, dobandit prin Lege, cota actuala 1/1, cota initiala 1/1 1) ERHAN ELENA	A1
Act Administrativ nr. 14187, din 14/09/2023 emis de PRIMARIA COMUNEI PIPIRIG;		
B2	Intabulare, drept de PROPRIETATE, dobandit prin Lege, cota actuala 1/1, cota initiala 1/1 1) ERHAN ELENA	A1.1, A1.2, A1.3

**C. Partea III. SARCINI .**

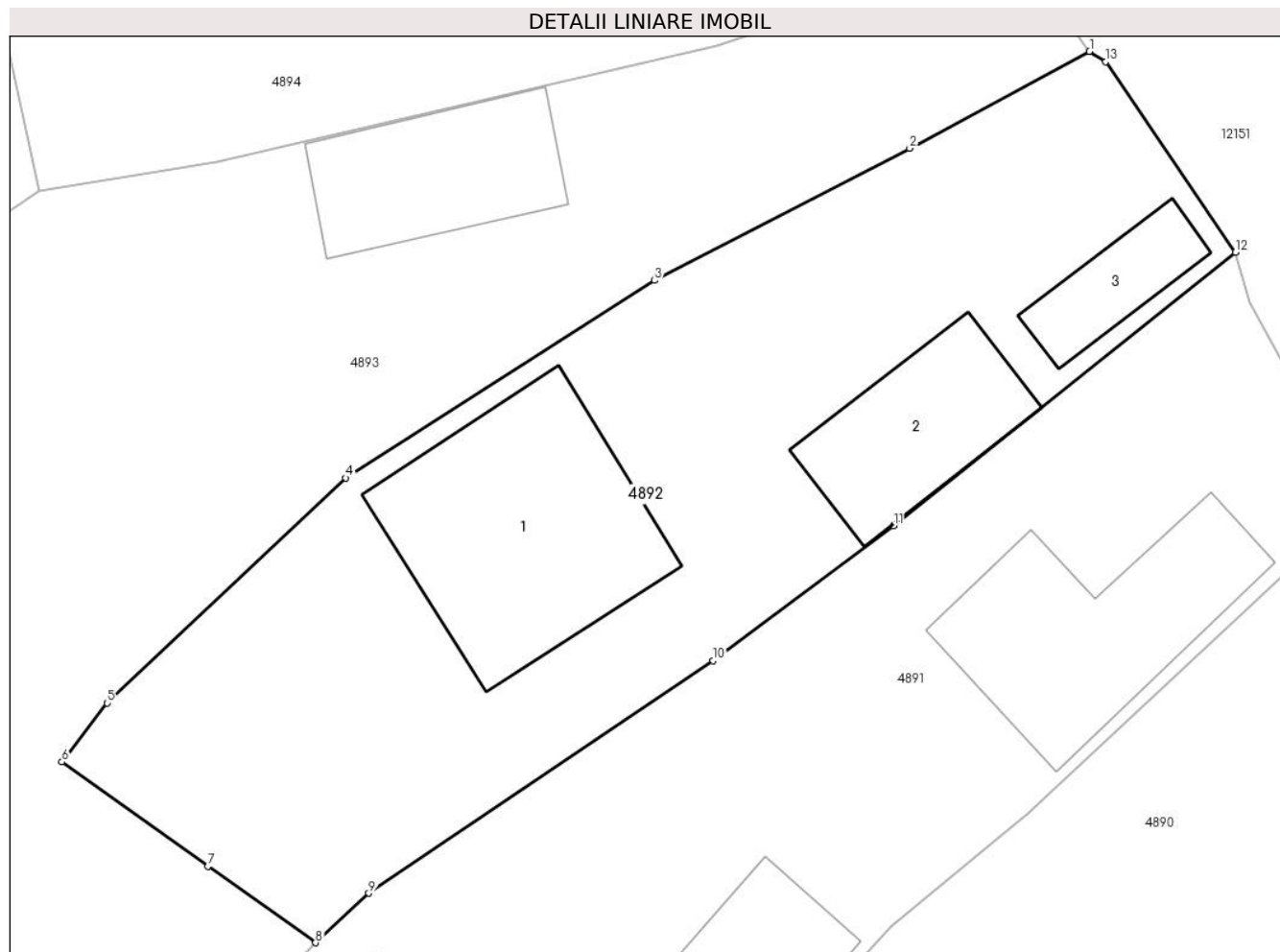
Inscrieri privind dezmembramintele dreptului de proprietate, drepturi reale de garanție și sarcini	Referințe
NU SUNT	

## Anexa Nr. 1 La Partea I

## Teren

Nr cadastral	Suprafața (mp)*	Observații / Referințe
	491	

\* Suprafața este determinată în planul de proiecție Stereo 70.



## Date referitoare la teren

Crt	Categorie folosință	Intravilan	Suprafața (mp)	Tarla	Parcelă	Nr. topo	Observații / Referințe
1	curți constructii	DA	491	-	-	-	

## Date referitoare la construcții

Crt	Număr	Destinație construcție	Supraf. (mp)	Situație juridică	Observații / Referințe
A1.1		construcții de locuințe	70	Cu acte	Nr. niveluri:2; S. construita la sol:70 mp;
A1.2		construcții anexa	35	Cu acte	Nr. niveluri:1; S. construita la sol:35 mp;
A1.3		construcții anexa	16	Cu acte	Nr. niveluri:1; S. construita la sol:16 mp;

## Lungime Segmente

1) Valorile lungimilor segmentelor sunt obținute din proiecție în plan.

Punct început	X / Y	Punct sfârșit	X / Y	Lungime segment (** (m)
1	578.409,242 639.648,395	2	578.402,837 639.644,949	7.273
2	578.402,837 639.644,949	3	578.393,746 639.640,245	10.236

Punct început	X / Y	Punct sfârșit	X / Y	Lungime segment (** (m)
3	578.393,746 639.640,245	4	578.382,742 639.633,22	13.055
4	578.382,742 639.633,22	5	578.374,257 639.625,208	11.67
5	578.374,257 639.625,208	6	578.372,641 639.623,12	2.64
6	578.372,641 639.623,12	7	578.377,841 639.619,404	6.391
7	578.377,841 639.619,404	8	578.381,675 639.616,685	4.7
8	578.381,675 639.616,685	9	578.383,572 639.618,448	2.59
9	578.383,572 639.618,448	10	578.395,831 639.626,718	14.788
10	578.395,831 639.626,718	11	578.402,259 639.631,523	8.025
11	578.402,259 639.631,523	12	578.414,44 639.641,255	15.591
12	578.414,44 639.641,255	13	578.409,816 639.648,026	8.199
13	578.409,816 639.648,026	1	578.409,242 639.648,395	0.682

\*\* Lungimile segmentelor sunt determinate în planul de proiecție Stereo 70 și sunt rotunjite la 1 milimetru.

\*\*\* Distanța dintre puncte este formată din segmente cumulate ce sunt mai mici decât valoarea 1 milimetru.



**DATE DESPRE IMOBILUL NR. 4893**

Oficiul de Cadastru și Publicitate Imobiliară NEAMT  
Biroul de Cadastru și Publicitate Imobiliară Targu-Neamt

**A. Partea I. Descrierea imobilului**

TEREN Intravilan

Adresa: Loc. Boboiesti, Splaiul Poiana Floarei, Jud. Neamt

Nr. Crt	Nr cadastral Nr. topografic	Suprafața* (mp)	Observații / Referințe
A1	53120	3.806	Sector cadastral:168 Teren imprejmuit;

**Construcții**

Crt	Nr cadastral Nr. topografic	Adresa	Observații / Referințe
A1.1		Loc. Boboiesti, Splaiul Poiana Floarei, Jud. Neamt	Nr. niveluri:1; S. construita la sol:183 mp; S. construita desfasurata:183 mp; Locuinta, parter
A1.2		Loc. Boboiesti, Splaiul Poiana Floarei, Jud. Neamt	Nr. niveluri:1; S. construita la sol:37 mp; S. construita desfasurata:37 mp; Grajd, parter
A1.3		Loc. Boboiesti, Splaiul Poiana Floarei, Jud. Neamt	Nr. niveluri:1; S. construita la sol:19 mp; Grajd, parter

**B. Partea II. Proprietari și acte**

Inscrieri privitoare la dreptul de proprietate și alte drepturi reale		Referințe
<b>9083 / 02/04/2019</b>		
Act Notarial nr. Contract de vânzare aut. nr. 532, din 01/04/2019 emis de BIN Andronache Laura (act administrativ nr Proces - verbal de identificare a imobilului nr. 1401 din 28.01.2019, emis de Primăria Com. Pipirig; act administrativ nr Certificat atestare că petentul este cunoscut ca proprietar nr. 1400 din 28.01.2019, emis de Primăria Com. Pipirig);		
B1	Intabulare, drept de PROPRIETATE, cu titlu de drept de CUMPĂRARE, dobandit prin Conventie, cota actuala 1/1, cota initiala 1/1 1) ȘUTU MARIA 2) ȘUTU PETRU, * Bun Propriu	A1
B2	Intabulare, drept de PROPRIETATE, cu titlu de drept de CUMPĂRARE, dobandit prin Conventie, cota actuala 1/1, cota initiala 1/1 1) ȘUTU MARIA 2) ȘUTU PETRU, * Bun Propriu	A1.1, A1.2, A1.3

**C. Partea III. SARCINI**

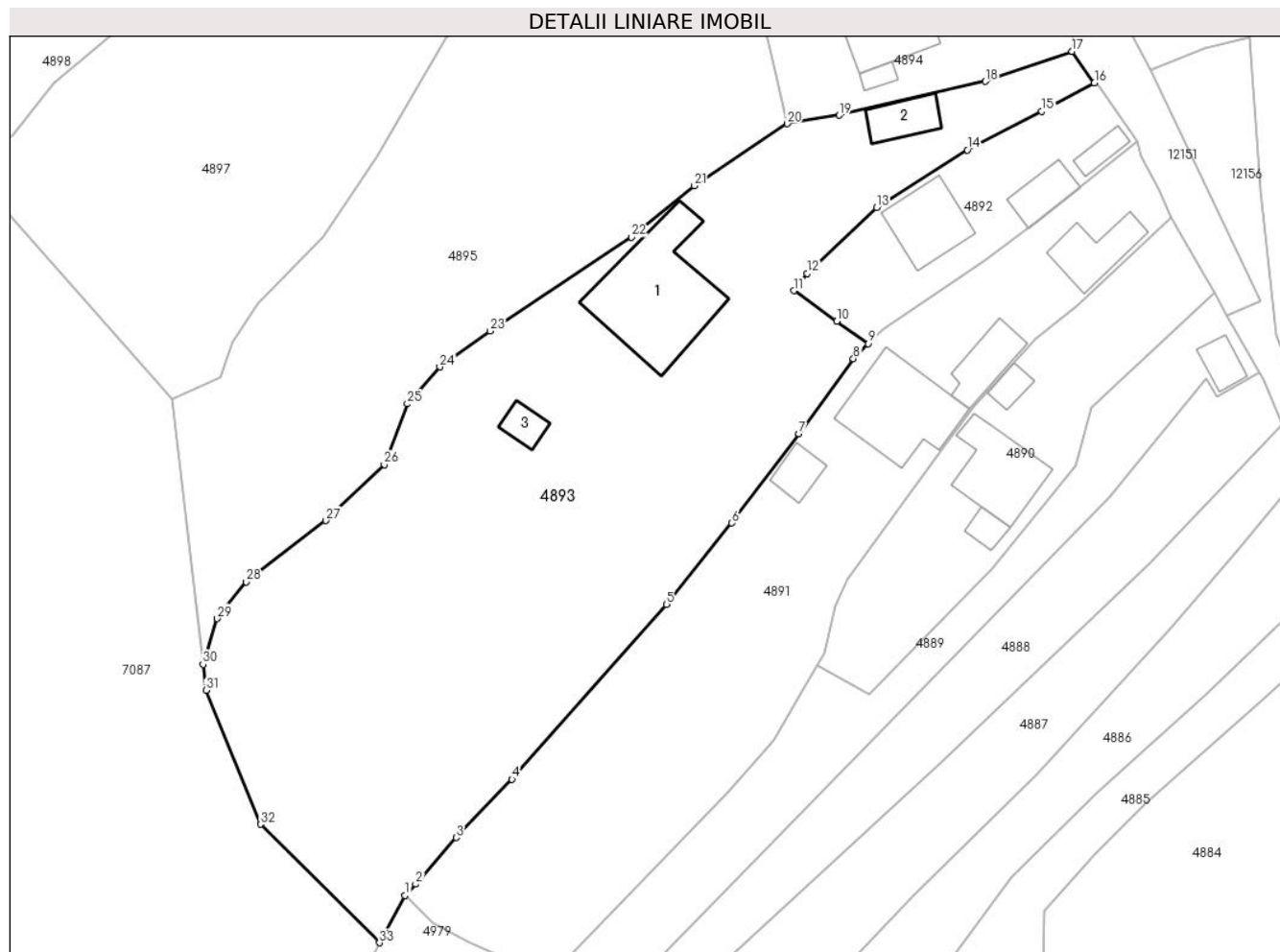
Inscrieri privind dezmembramintele dreptului de proprietate, drepturi reale de garanție și sarcini		Referințe
<b>9083 / 02/04/2019</b>		
Act Notarial nr. Contract de vânzare aut. nr. 532, din 01/04/2019 emis de BIN Andronache Laura (act administrativ nr Proces - verbal de identificare a imobilului nr. 1401 din 28.01.2019, emis de Primăria Com. Pipirig; act administrativ nr Certificat atestare că petentul este cunoscut ca proprietar nr. 1400 din 28.01.2019, emis de Primăria Com. Pipirig);		
C1	Intabulare, drept de UZUFRUCT VIAGER, dobandit prin Conventie, cota actuala 1/1, cota initiala 1/1 1) ȘUTU VICTOR	A1
C2	Intabulare, drept de UZUFRUCT VIAGER, dobandit prin Conventie, cota actuala 1/1, cota initiala 1/1 1) ȘUTU VICTOR 2) ȘUTU IOANA	A1.1, A1.2, A1.3

## Anexa Nr. 1 La Partea I

## Teren

Nr cadastral	Suprafața (mp)*	Observații / Referințe
53120	3.806	

\* Suprafața este determinată în planul de proiecție Stereo 70.



## Date referitoare la teren

Crt	Categorie folosință	Intravilan	Suprafața (mp)	Tarla	Parcelă	Nr. topo	Observații / Referințe
1	curți constructii	DA	1.303	-	-	-	
2	faneata	DA	2.503	-	-	-	

## Date referitoare la construcții

Crt	Număr	Destinație construcție	Supraf. (mp)	Situație juridică	Observații / Referințe
A1.1		construcții de locuințe	183	Cu acte	Nr. niveluri:1; S. construita la sol:183 mp; S. construita desfasurata:183 mp; Locuinta, parter
A1.2		construcții anexa	37	Cu acte	Nr. niveluri:1; S. construita la sol:37 mp; S. construita desfasurata:37 mp; Grajd, parter
A1.3		construcții anexa	Din acte: 16 Masurata: 19	Cu acte	Nr. niveluri:1; S. construita la sol:19 mp; Grajd, parter

## Lungime Segmente

1) Valorile lungimilor segmentelor sunt obținute din proiecție în plan.

Punct început	X / Y	Punct sfârșit	X / Y	Lungime segment (** (m)
1	578.325,283 639.549,56	2	578.326,589 639.550,954	1.91

Punct început	X / Y	Punct sfârșit	X / Y	Lungime segment (** (m)
2	578.326,589 639.550,954	3	578.331,51 639.556,62	7.505

Punct început	X / Y	Punct sfârșit	X / Y	Lungime segment (** (m))
3	578.331,51 639.556,62	4	578.338,314 639.563,703	9.822
5	578.357,098 639.584,989	6	578.365,064 639.594,878	12.698
7	578.373,271 639.605,726	8	578.379,887 639.614,871	11.287
9	578.381,675 639.616,685	10	578.377,841 639.619,404	4.7
11	578.372,641 639.623,12	12	578.374,257 639.625,208	2.64
13	578.382,742 639.633,22	14	578.393,746 639.640,245	13.055
15	578.402,837 639.644,949	16	578.409,242 639.648,395	7.273
17	578.406,514 639.652,23	18	578.395,967 639.648,59	11.157
19	578.378,152 639.644,472	20	578.371,829 639.643,427	6.409
21	578.360,483 639.635,895	22	578.352,873 639.629,649	9.845
23	578.335,637 639.618,235	24	578.329,535 639.613,861	7.508
25	578.325,571 639.609,359	26	578.322,747 639.601,994	7.888
27	578.315,649 639.595,161	28	578.305,957 639.587,721	12.218
29	578.302,399 639.583,247	30	578.300,678 639.577,677	5.83
31	578.301,049 639.574,514	32	578.307,68 639.558,223	17.589
33	578.322,191 639.543,819	1	578.325,283 639.549,56	6.521

Punct început	X / Y	Punct sfârșit	X / Y	Lungime segment (** (m))
4	578.338,314 639.563,703	5	578.357,098 639.584,989	28.389
6	578.365,064 639.594,878	7	578.373,271 639.605,726	13.603
8	578.379,887 639.614,871	9	578.381,675 639.616,685	2.547
10	578.377,841 639.619,404	11	578.372,641 639.623,12	6.391
12	578.374,257 639.625,208	13	578.382,742 639.633,22	11.67
14	578.393,746 639.640,245	15	578.402,837 639.644,949	10.236
16	578.409,242 639.648,395	17	578.406,514 639.652,23	4.706
18	578.395,967 639.648,59	19	578.378,152 639.644,472	18.285
20	578.371,829 639.643,427	21	578.360,483 639.635,895	13.618
22	578.352,873 639.629,649	23	578.335,637 639.618,235	20.673
24	578.329,535 639.613,861	25	578.325,571 639.609,359	5.998
26	578.322,747 639.601,994	27	578.315,649 639.595,161	9.852
28	578.305,957 639.587,721	29	578.302,399 639.583,247	5.716
30	578.300,678 639.577,677	31	578.301,049 639.574,514	3.185
32	578.307,68 639.558,223	33	578.322,191 639.543,819	20.446

\*\* Lungimile segmentelor sunt determinate în planul de proiecție Stereo 70 și sunt rotunjite la 1 milimetru.

\*\*\* Distanța dintre puncte este formată din segmente cumulate ce sunt mai mici decât valoarea 1 milimetru.





**DATE DESPRE IMOBILUL NR. 4894**

Oficiul de Cadastru și Publicitate Imobiliară NEAMT  
Biroul de Cadastru și Publicitate Imobiliară Targu-Neamt

**A. Partea I. Descrierea imobilului**

TEREN Intravilan

Nr. CF vechi:550  
Nr. cadastral vechi:662

Adresa: Loc. Boboiesti, Splaiul Poiana Floarei, Jud. Neamt

Nr. Crt	Nr cadastral Nr. topografic	Suprafața* (mp)	Observații / Referințe
A1	51037	Din acte: 786 Masurata: 740	Sector cadastral:168 Teren imprejmuit;

**Construcții**

Crt	Nr cadastral Nr. topografic	Adresa	Observații / Referințe
A1.1		Loc. Boboiesti, Splaiul Poiana Floarei, Jud. Neamt	Nr. niveluri:2; S. construita la sol:113 mp;
A1.2		Loc. Boboiesti, Splaiul Poiana Floarei, Jud. Neamt	Nr. niveluri:1; S. construita la sol:10 mp;

**B. Partea II. Proprietari și acte**

Inscrieri privitoare la dreptul de proprietate și alte drepturi reale		Referințe
<b>28948 / 08/09/2015</b>		
Act Notarial nr. Contract de vânzare nr.1653, din 07/09/2015 emis de NP Andronache Laura;		
B2	Intabulare, drept de PROPRIETATE, dobandit prin Conventie, cota actuala 1/1, cota initiala 1/1 1) OLTEANU MIHAELA 2) OLTEANU MARIN, soți	A1
/		
Act Administrativ nr. 14187, din 14/09/2023 emis de PRIMARIA COMUNEI PIPIRIG;		
B3	Intabulare, drept de PROPRIETATE, dobandit prin Lege, cota actuala 1/1, cota initiala 1/1 1) OLTEANU MIHAELA 2) OLTEANU MARIN, soți	A1.1, A1.2

**C. Partea III. SARCINI .**

Inscrieri privind dezmembramintele dreptului de proprietate, drepturi reale de garanție și sarcini	Referințe
NU SUNT	

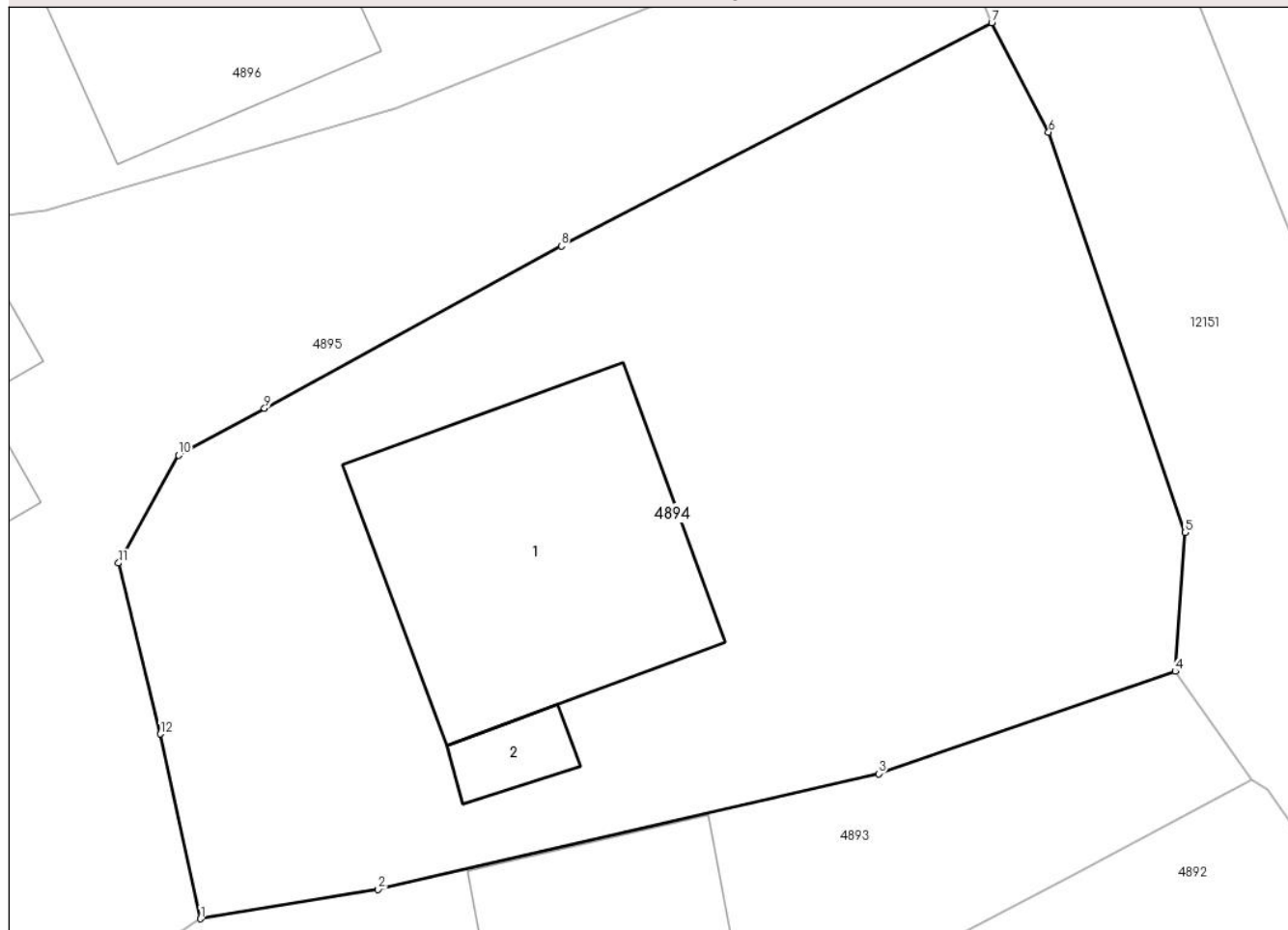
## Anexa Nr. 1 La Partea I

## Teren

Nr cadastral	Suprafața (mp)*	Observații / Referințe
51037	Din acte: 786 Masurata: 740	

\* Suprafața este determinată în planul de proiecție Stereo 70.

## DETALII LINIARE IMOBIL



## Date referitoare la teren

Crt	Categorie folosință	Intra vilan	Suprafața (mp)	Tarla	Parcelă	Nr. topo	Observații / Referințe
1	curți constructii	DA	411	-	-	-	
2	arabil	DA	330	-	-	-	

## Date referitoare la construcții

Crt	Număr	Destinație construcție	Supraf. (mp)	Situație juridică	Observații / Referințe
A1.1		construcții de locuințe	113	Cu acte	Nr. niveluri:2; S. construita la sol:113 mp;
A1.2		construcții anexa	10	Cu acte	Nr. niveluri:1; S. construita la sol:10 mp;

## Lungime Segmente

1) Valorile lungimilor segmentelor sunt obținute din proiecție în plan.

Punct început	X / Y	Punct sfârșit	X / Y	Lungime segment (** (m)
1	578.371,829 639.643,427	2	578.378,152 639.644,472	6.409
2	578.378,152 639.644,472	3	578.395,967 639.648,59	18.285

Punct început	X / Y	Punct sfârşit	X / Y	Lungime segment (** (m)
3	578.395,967 639.648,59	4	578.406,514 639.652,23	11.157
4	578.406,514 639.652,23	5	578.406,864 639.657,169	4.951
5	578.406,864 639.657,169	6	578.402,007 639.671,411	15.047
6	578.402,007 639.671,411	7	578.399,985 639.675,305	4.388
7	578.399,985 639.675,305	8	578.384,67 639.667,363	17.252
8	578.384,67 639.667,363	9	578.374,109 639.661,583	12.039
9	578.374,109 639.661,583	10	578.371,054 639.659,916	3.48
10	578.371,054 639.659,916	11	578.368,911 639.656,084	4.391
11	578.368,911 639.656,084	12	578.370,399 639.650,002	6.261
12	578.370,399 639.650,002	1	578.371,829 639.643,427	6.729

\*\* Lungimile segmentelor sunt determinate în planul de proiecție Stereo 70 și sunt rotunjite la 1 milimetru.

\*\*\* Distanța dintre puncte este formată din segmente cumulate ce sunt mai mici decât valoarea 1 milimetru.



**DATE DESPRE IMOBILUL NR. 4895**

Oficiul de Cadastru și Publicitate Imobiliară NEAMT  
Biroul de Cadastru și Publicitate Imobiliară Targu-Neamt

**A. Partea I. Descrierea imobilului**

TEREN Intravilan

Adresa: Loc. Boboiesti, Splaiul Poiana Floarei, Jud. Neamt

Nr. Crt	Nr cadastral Nr. topografic	Suprafața* (mp)	Observații / Referințe
A1		2.722	Sector cadastral:168 Teren imprejmuit;

**Construcții**

Crt	Nr cadastral Nr. topografic	Adresa	Observații / Referințe
A1.1		Loc. Boboiesti, Splaiul Poiana Floarei, Jud. Neamt	Nr. niveluri:1; S. construita la sol:105 mp;

**B. Partea II. Proprietari și acte**

Inscrieri privitoare la dreptul de proprietate și alte drepturi reale		Referințe
/		
Act Administrativ nr. 14199, din 14/09/2023 emis de PRIMARIA COMUNEI PIPIRIG;		
B1	Inscrierea posesiei, drept de PROPRIETATE, dobandit prin Lege, cota actuala 1/1, cota initiala 1/1 1) ȘUTU DOINA	A1
Act Administrativ nr. 14187, din 14/09/2023 emis de PRIMARIA COMUNEI PIPIRIG;		
B2	Intabulare, drept de PROPRIETATE, dobandit prin Lege, cota actuala 1/1, cota initiala 1/1 1) ȘUTU DOINA	A1.1

**C. Partea III. SARCINI .**

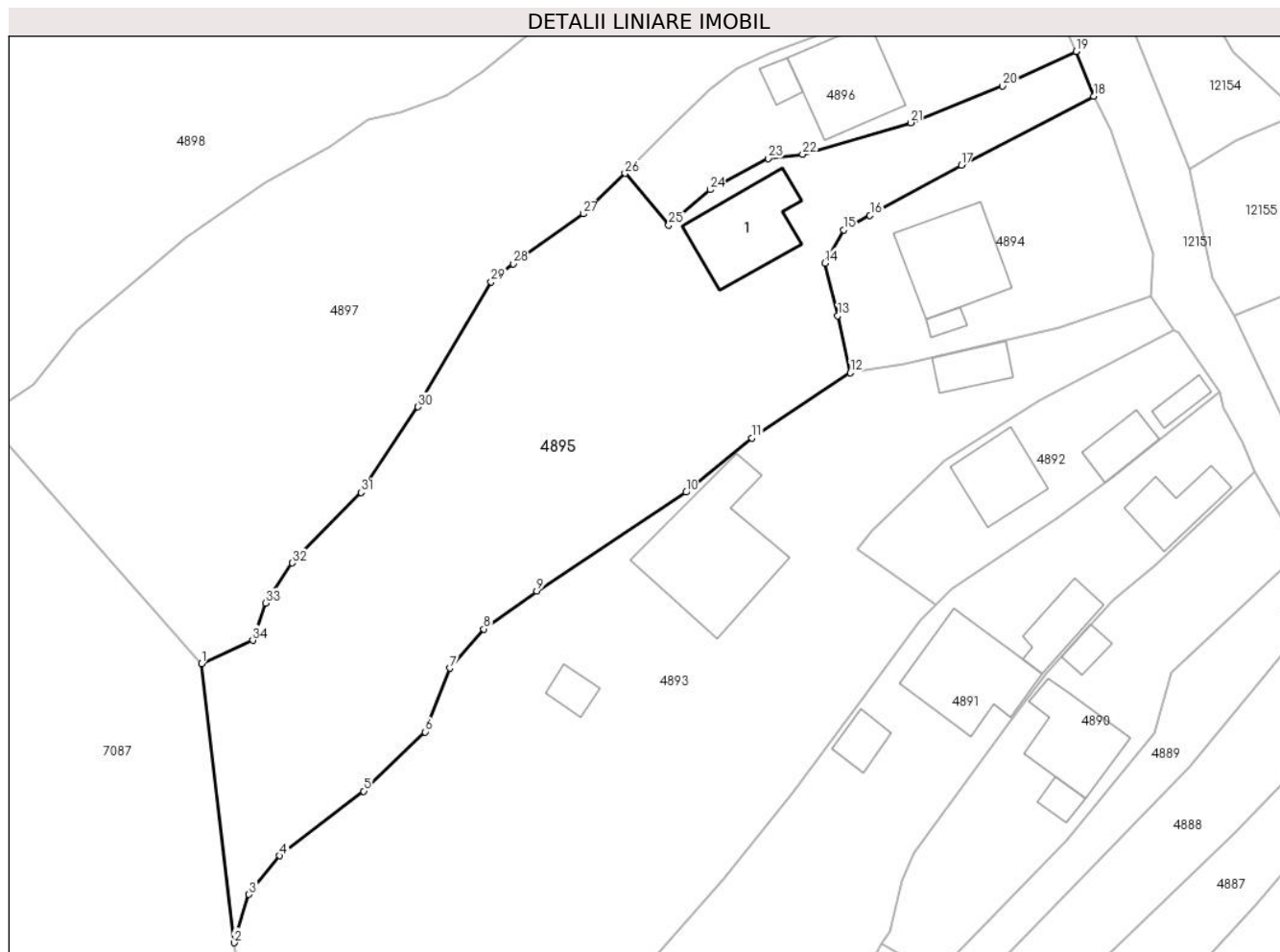
Inscrieri privind dezmembramintele dreptului de proprietate, drepturi reale de garanție și sarcini	Referințe
NU SUNT	

## Anexa Nr. 1 La Partea I

## Teren

Nr cadastral	Suprafața (mp)*	Observații / Referințe
	2.722	

\* Suprafața este determinată în planul de proiecție Stereo 70.



## Date referitoare la teren

Crt	Categorie folosință	Intravilan	Suprafața (mp)	Tarla	Parcelă	Nr. topo	Observații / Referințe
1	curți constructii	DA	604	-	-	-	
2	faneata	DA	2.118	-	-	-	

## Date referitoare la construcții

Crt	Număr	Destinație construcție	Supraf. (mp)	Situație juridică	Observații / Referințe
A1.1		construcții de locuințe	105	Cu acte	Nr. niveluri:1; S. construita la sol:105 mp;

## Lungime Segmente

1) Valorile lungimilor segmentelor sunt obținute din proiecție în plan.

Punct început	X / Y	Punct sfârșit	X / Y	Lungime segment (** (m)
1	578.296,899 639.609,883	2	578.300,678 639.577,677	32.427
3	578.302,399 639.583,247	4	578.305,957 639.587,721	5.716
5	578.315,649 639.595,161	6	578.322,747 639.601,994	9.852

Punct început	X / Y	Punct sfârșit	X / Y	Lungime segment (** (m)
2	578.300,678 639.577,677	3	578.302,399 639.583,247	5.83
4	578.305,957 639.587,721	5	578.315,649 639.595,161	12.218
6	578.322,747 639.601,994	7	578.325,571 639.609,359	7.888

Punct început	X / Y	Punct sfârșit	X / Y	Lungime segment (** (m)
7	578.325,571 639.609,359	8	578.329,535 639.613,861	5.998
9	578.335,637 639.618,235	10	578.352,873 639.629,649	20.673
11	578.360,483 639.635,895	12	578.371,829 639.643,427	13.618
13	578.370,399 639.650,002	14	578.368,911 639.656,084	6.261
15	578.371,054 639.659,916	16	578.374,109 639.661,583	3.48
17	578.384,67 639.667,363	18	578.399,985 639.675,305	17.252
19	578.397,925 639.680,494	20	578.389,437 639.676,503	9.379
21	578.378,797 639.672,274	22	578.366,332 639.668,612	12.992
23	578.362,34 639.668,151	24	578.355,65 639.664,551	7.597
25	578.350,868 639.660,456	26	578.345,827 639.666,427	7.814
27	578.340,998 639.661,752	28	578.332,9 639.655,993	9.937
29	578.330,348 639.653,915	30	578.321,926 639.639,497	16.698
31	578.315,347 639.629,62	32	578.307,389 639.621,497	11.372
33	578.304,294 639.616,863	34	578.302,834 639.612,562	4.542

Punct început	X / Y	Punct sfârșit	X / Y	Lungime segment (** (m)
8	578.329,535 639.613,861	9	578.335,637 639.618,235	7.508
10	578.352,873 639.629,649	11	578.360,483 639.635,895	9.845
12	578.371,829 639.643,427	13	578.370,399 639.650,002	6.729
14	578.368,911 639.656,084	15	578.371,054 639.659,916	4.391
16	578.374,109 639.661,583	17	578.384,67 639.667,363	12.039
18	578.399,985 639.675,305	19	578.397,925 639.680,494	5.583
20	578.389,437 639.676,503	21	578.378,797 639.672,274	11.45
22	578.366,332 639.668,612	23	578.362,34 639.668,151	4.019
24	578.355,65 639.664,551	25	578.350,868 639.660,456	6.296
26	578.345,827 639.666,427	27	578.340,998 639.661,752	6.721
28	578.332,9 639.655,993	29	578.330,348 639.653,915	3.291
30	578.321,926 639.639,497	31	578.315,347 639.629,62	11.868
32	578.307,389 639.621,497	33	578.304,294 639.616,863	5.573
34	578.302,834 639.612,562	1	578.296,899 639.609,883	6.512

\*\* Lungimile segmentelor sunt determinate în planul de proiecție Stereo 70 și sunt rotunjite la 1 milimetru.

\*\*\* Distanța dintre puncte este formată din segmente cumulate ce sunt mai mici decât valoarea 1 milimetru.





**DATE DESPRE IMOBILUL NR. 4896**

Oficiul de Cadastru și Publicitate Imobiliară NEAMT  
Biroul de Cadastru și Publicitate Imobiliară Targu-Neamt

**A. Partea I. Descrierea imobilului**

TEREN Intravilan

Adresa: Loc. Boboiesti, Splaiul Poiana Floarei, Jud. Neamt

Nr. Crt	Nr cadastral Nr. topografic	Suprafața* (mp)	Observații / Referințe
A1	51996	Din acte: 630 Masurata: 634	Sector cadastral:168 Teren imprejmuit;

**Construcții**

Crt	Nr cadastral Nr. topografic	Adresa	Observații / Referințe
A1.1		Loc. Boboiesti, Splaiul Poiana Floarei, Jud. Neamt	Nr. niveluri:2; S. construita la sol:106 mp; S. construita desfasurata:174 mp; Casă de locuit (P+M), construită din cărămidă la parter și din BCA la mansardă, edificată în anul 2012, acoperită cu tablă, compusă din: - parter: trei camere, bucătărie, baie și hol; - mansardă: necompartimentată.
A1.2		Loc. Boboiesti, Splaiul Poiana Floarei, Jud. Neamt	Nr. niveluri:1; S. construita la sol:15 mp;

**B. Partea II. Proprietari și acte**

Inscrieri privitoare la dreptul de proprietate și alte drepturi reale		Referințe
<b>19088 / 08/08/2016</b>		
Act Notarial nr. 1360 - contract de vanzare cumparare, din 05/08/2016 emis de NP Andronache Laura;		
B1	Intabulare, drept de PROPRIETATEcu titlu de cumparare, dobandit prin Conventie, cota actuala 1/1, cota initiala 1/1 1) ȘUȚU CONSTANTIN, - necasatorit	A1
<b>547 / 11/01/2017</b>		
Act Administrativ nr. 103- Certificat de atestare a edificarii constructiei, din 04/01/2017 emis de Primaria Comunei Pipirig (act administrativ nr 58 - Certificat de atestare fiscala din 10.01.2017, emis de Primaria Pipirig);		
B2	Se actualizează înscrierea în cartea funciară conform noii documentații cadastrale în sensul intabularii dreptului de proprietate asupra constructiei C1- casa de locuit P+M- 106 mp si a schimbarii categoriei de folosinta a terenului din " teren faneata- 630 " în " teren curti constructii- 191 mp si faneta- 439 mp "	A1, A1.1
B3	Intabulare, drept de PROPRIETATE, dobandit prin Construire, cota actuala 1/1, cota initiala 1/1 1) ȘUȚU CONSTANTIN	A1.1
/		
Act Administrativ nr. 14187, din 14/09/2023 emis de PRIMARIA COMUNEI PIPIRIG;		
B4	Intabulare, drept de PROPRIETATE, dobandit prin Lege, cota actuala 1/1, cota initiala 1/1 1) ȘUȚU CONSTANTIN, - necasatorit	A1.2

**C. Partea III. SARCINI .**

Inscrieri privind dezmembramintele dreptului de proprietate, drepturi reale de garanție și sarcini	Referințe
NU SUNT	

## Anexa Nr. 1 La Partea I

## Teren

Nr cadastral	Suprafața (mp)*	Observații / Referințe
51996	Din acte: 630 Masurata: 634	

\* Suprafața este determinată în planul de proiecție Stereo 70.

## DETALII LINIARE IMOBIL



## Date referitoare la teren

Crt	Categorie folosință	Intravilan	Suprafața (mp)	Tarla	Parcelă	Nr. topo	Observații / Referințe
1	curți constructii	DA	449	-	-	-	
2	faneata	DA	186	-	-	-	

## Date referitoare la construcții

Crt	Număr	Destinație construcție	Supraf. (mp)	Situație juridică	Observații / Referințe
A1.1		construcții de locuințe	106	Cu acte	Nr. niveluri:2; S. construita la sol:106 mp; S. construita desfasurata:174 mp; Casă de locuit (P+M), construită din cărămidă la parter și din BCA la mansardă, edificată în anul 2012, acoperită cu tablă, compusă din: - parter: trei camere, bucatărie, baie și hol; - mansardă: necompartimentată.
A1.2		construcții anexa	15	Cu acte	Nr. niveluri:1; S. construita la sol:15 mp;

**Lungime Segmente**

1) Valorile lungimilor segmentelor sunt obținute din proiecție în plan.

Punct început	X / Y	Punct sfârșit	X / Y	Lungime segment (** (m)
1	578.397,925 639.680,494	2	578.395,068 639.687,073	7.173
2	578.395,068 639.687,073	3	578.391,988 639.694,768	8.289
3	578.391,988 639.694,768	4	578.386,048 639.690,604	7.254
4	578.386,048 639.690,604	5	578.380,101 639.686,886	7.014
5	578.380,101 639.686,886	6	578.362,645 639.680,273	18.667
6	578.362,645 639.680,273	7	578.358,736 639.678,427	4.323
7	578.358,736 639.678,427	8	578.355,574 639.676,114	3.918
8	578.355,574 639.676,114	9	578.351,605 639.672,163	5.6
9	578.351,605 639.672,163	10	578.347,862 639.668,397	5.31
10	578.347,862 639.668,397	11	578.345,827 639.666,427	2.832
11	578.345,827 639.666,427	12	578.350,868 639.660,456	7.814
12	578.350,868 639.660,456	13	578.355,65 639.664,551	6.296
13	578.355,65 639.664,551	14	578.362,34 639.668,151	7.597
14	578.362,34 639.668,151	15	578.366,332 639.668,612	4.019
15	578.366,332 639.668,612	16	578.378,797 639.672,274	12.992
16	578.378,797 639.672,274	17	578.389,437 639.676,503	11.45
17	578.389,437 639.676,503	1	578.397,925 639.680,494	9.379

\*\* Lungimile segmentelor sunt determinate în planul de proiecție Stereo 70 și sunt rotunjite la 1 milimetru.

\*\*\* Distanța dintre puncte este formată din segmente cumulate ce sunt mai mici decât valoarea 1 milimetru.



**DATE DESPRE IMOBILUL NR. 4897**

Oficiul de Cadastru și Publicitate Imobiliară NEAMT  
Biroul de Cadastru și Publicitate Imobiliară Targu-Neamt

**A. Partea I. Descrierea imobilului**

TEREN Intravilan

Adresa: Loc. Boboiesti, Splaiul Poiana Floarei, Jud. Neamt

Nr. Crt	Nr cadastral Nr. topografic	Suprafața* (mp)	Observații / Referințe
A1	50210	Din acte: 3.438 Masurata: 3.759	Sector cadastral:168 Teren imprejmuit;

**Construcții**

Crt	Nr cadastral Nr. topografic	Adresa	Observații / Referințe
A1.1		Loc. Boboiesti, Splaiul Poiana Floarei, Jud. Neamt	Nr. niveluri:1; S. construita la sol:66 mp; CASA DE LOCUIT, CONSTRUITĂ DIN LEMN, ACOPERITĂ CU PLĂCI DE AZBOCIMENT, COMPUSĂ DIN 3 CAMERE ȘI HOL
A1.2		Loc. Boboiesti, Splaiul Poiana Floarei, Jud. Neamt	Nr. niveluri:1; S. construita la sol:41 mp; CONSTRUCȚIE ANEXĂ, CONSTRUITĂ DIN LEMN, ACOPERITĂ CU PLĂCI DE AZBOCIMENT, COMPUSĂ DIN 2 CAMERE
A1.3		Loc. Boboiesti, Splaiul Poiana Floarei, Jud. Neamt	Nr. niveluri:1; S. construita la sol:29 mp; CONSTRUCȚIE ANEXĂ (GRAJD) - CONSTRUITĂ DIN LEMN, ACOPERITĂ CU DRANIȚĂ, COMPUSĂ DIN 2 ÎNCĂPERI

**B. Partea II. Proprietari și acte**

Inscrieri privitoare la dreptul de proprietate și alte drepturi reale		Referințe
<b>13655 / 17/08/2012</b>		
Hotarare Judecatoreasca nr. 1915, din 04/10/2011 emis de JUDECATORIA TG. NEAMT (hotarare judecatoreasca nr. 323/RC/11-04-2012 emis de Tribunalul Neamt;);		
B1	Intabulare, drept de PROPRIETATE, dobandit prin Hotarare Judecatoreasca, cota actuala 1/1, cota initiala 1/1 1) DOCHITA IOAN	A1, A1.1, A1.2, A1.3

**C. Partea III. SARCINI .**

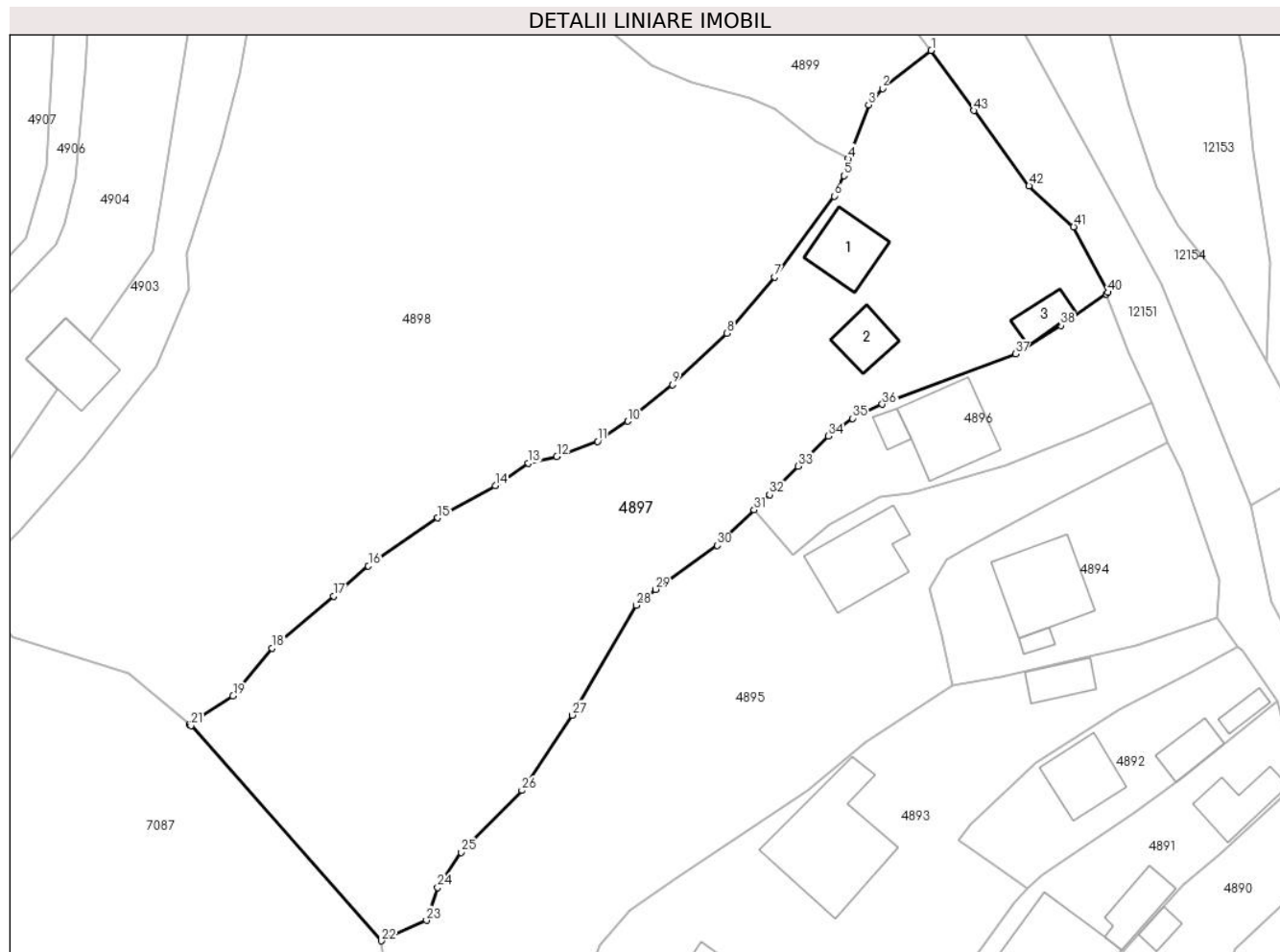
Inscrieri privind dezmembramintele dreptului de proprietate, drepturi reale de garanție și sarcini	Referințe
NU SUNT	

## Anexa Nr. 1 La Partea I

## Teren

Nr cadastral	Suprafața (mp)*	Observații / Referințe
50210	Din acte: 3.438 Masurata: 3.759	

\* Suprafața este determinată în planul de proiecție Stereo 70.



## Date referitoare la teren

Crt	Categorie folosință	Intra vilan	Suprafața (mp)	Tarla	Parcelă	Nr. topo	Observații / Referințe
1	curți constructii	DA	1.121	-	-	-	
2	arabil	DA	460	-	-	-	
3	faneata	DA	2.178	-	-	-	

## Date referitoare la construcții

Crt	Număr	Destinație construcție	Supraf. (mp)	Situație juridică	Observații / Referințe
A1.1		construcții de locuinte	66	Cu acte	Nr. niveluri:1; S. construita la sol:66 mp; CASA DE LOCUIT, CONSTRUITĂ DIN LEMN, ACOPERITĂ CU PLĂCI DE AZBOCIMENT, COMPUSĂ DIN 3 CAMERE ȘI HOL
A1.2		construcții anexa	Din acte: 44 Masurata: 41	Cu acte	Nr. niveluri:1; S. construita la sol:41 mp; CONSTRUCȚIE ANEXĂ, CONSTRUITĂ DIN LEMN, ACOPERITĂ CU PLĂCI DE AZBOCIMENT, COMPUSĂ DIN 2 CAMERE
A1.3		construcții anexa	29	Cu acte	Nr. niveluri:1; S. construita la sol:29 mp; CONSTRUCȚIE ANEXĂ (GRAJD) - CONSTRUITĂ DIN LEMN, ACOPERITĂ CU DRANIȚĂ, COMPUSĂ DIN 2 ÎNCĂPERI

## Lungime Segmente

1) Valorile lungimilor segmentelor sunt obținute din proiecție în plan.

Punct început	X / Y	Punct sfârșit	X / Y	Lungime segment
1	578.369,061 639.726,697	2	578.362,673 639.721,719	8.099
4	578.358,147 639.712,476	5	578.357,594 639.710,28	2.265
7	578.348,519 639.696,983	8	578.342,279 639.689,601	9.666
10	578.329,257 639.678,048	11	578.325,279 639.675,409	4.774
13	578.316,205 639.672,564	14	578.311,857 639.669,585	5.271
16	578.295,205 639.659,079	17	578.290,649 639.655,122	6.034
19	578.277,443 639.642,018	20	578.271,708 639.638,295	6.837
22	578.296,899 639.609,883	23	578.302,834 639.612,562	6.512
25	578.307,389 639.621,497	26	578.315,347 639.629,62	11.372
28	578.330,348 639.653,915	29	578.332,9 639.655,993	3.291
31	578.345,827 639.666,427	32	578.347,862 639.668,397	2.832
34	578.355,574 639.676,114	35	578.358,736 639.678,427	3.918
37	578.380,101 639.686,886	38	578.386,048 639.690,604	7.014
40	578.392,258 639.694,957	41	578.387,746 639.703,566	9.72
43	578.374,629 639.718,801	1	578.369,061 639.726,697	9.662

Punct început	X / Y	Punct sfârșit	X / Y	Lungime segment
2	578.362,673 639.721,719	3	578.360,843 639.719,576	2.818
5	578.357,594 639.710,28	6	578.356,323 639.707,601	2.965
8	578.342,279 639.689,601	9	578.335,095 639.682,866	9.847
11	578.325,279 639.675,409	12	578.319,933 639.673,43	5.701
14	578.311,857 639.669,585	15	578.304,315 639.665,361	8.644
17	578.290,649 639.655,122	18	578.282,549 639.648,304	10.587
20	578.271,708 639.638,295	21	578.271,924 639.638,113	0.282
23	578.302,834 639.612,562	24	578.304,294 639.616,863	4.542
26	578.315,347 639.629,62	27	578.321,926 639.639,497	11.868
29	578.332,9 639.655,993	30	578.340,998 639.661,752	9.937
32	578.347,862 639.668,397	33	578.351,605 639.672,163	5.31
35	578.358,736 639.678,427	36	578.362,645 639.680,273	4.323
38	578.386,048 639.690,604	39	578.391,988 639.694,768	7.254
41	578.387,746 639.703,566	42	578.381,904 639.708,923	7.926

Punct început	X / Y	Punct sfârșit	X / Y	Lungime segment
3	578.360,843 639.719,576	4	578.358,147 639.712,476	7.595
6	578.356,323 639.707,601	7	578.348,519 639.696,983	13.177
9	578.335,095 639.682,866	10	578.329,257 639.678,048	7.569
12	578.319,933 639.673,43	13	578.316,205 639.672,564	3.827
15	578.304,315 639.665,361	16	578.295,205 639.659,079	11.066
18	578.282,549 639.648,304	19	578.277,443 639.642,018	8.098
21	578.271,924 639.638,113	22	578.296,899 639.609,883	37.692
24	578.304,294 639.616,863	25	578.307,389 639.621,497	5.573
27	578.321,926 639.639,497	28	578.330,348 639.653,915	16.698
30	578.340,998 639.661,752	31	578.345,827 639.666,427	6.721
33	578.351,605 639.672,163	34	578.355,574 639.676,114	5.6
36	578.362,645 639.680,273	37	578.380,101 639.686,886	18.667
39	578.391,988 639.694,768	40	578.392,258 639.694,957	0.33
42	578.381,904 639.708,923	43	578.374,629 639.718,801	12.268

\*\* Lungimile segmentelor sunt determinate în planul de proiecție Stereo 70 și sunt rotunjite la 1 milimetru.

\*\*\* Distanța dintre puncte este formată din segmente cumulate ce sunt mai mici decât valoarea 1 milimetru.





**DATE DESPRE IMOBILUL NR. 4898**

Oficiul de Cadastru și Publicitate Imobiliară NEAMT  
Biroul de Cadastru și Publicitate Imobiliară Targu-Neamt

**A. Partea I. Descrierea imobilului**

TEREN Intravilan

Adresa: Loc. Boboiesti, Sos Poiana Floarei, Jud. Neamt

Nr. Crt	Nr cadastral Nr. topografic	Suprafața* (mp)	Observații / Referințe
A1		6.349	Sector cadastral:168 Teren neimpregmuit;

**Construcții**

Crt	Nr cadastral Nr. topografic	Adresa	Observații / Referințe
A1.1		Loc. Boboiesti, Sos Poiana Floarei, Jud. Neamt	Nr. niveluri:1; S. construita la sol:101 mp;
A1.2		Loc. Boboiesti, Sos Poiana Floarei, Jud. Neamt	Nr. niveluri:1; S. construita la sol:31 mp;
A1.3		Loc. Boboiesti, Sos Poiana Floarei, Jud. Neamt	Nr. niveluri:1; S. construita la sol:23 mp;

**B. Partea II. Proprietari și acte**

Inscrieri privitoare la dreptul de proprietate și alte drepturi reale		Referințe
/		
Act Administrativ nr. 14199, din 14/09/2023 emis de PRIMĂRIA COMUNEI PIPIRIG;		
B1	Inscrierea posesiei, drept de PROPRIETATE, dobandit prin Lege, cota actuala 1/1, cota initiala 1/1 1) STAN NECULAI	A1
Act Administrativ nr. 14187, din 14/09/2023 emis de Primăria Comunei Pipirig;		
B2	Intabulare, drept de PROPRIETATE, dobandit prin Lege, cota actuala 1/1, cota initiala 1/1 1) STAN NECULAI	A1.1, A1.2, A1.3

**C. Partea III. SARCINI .**

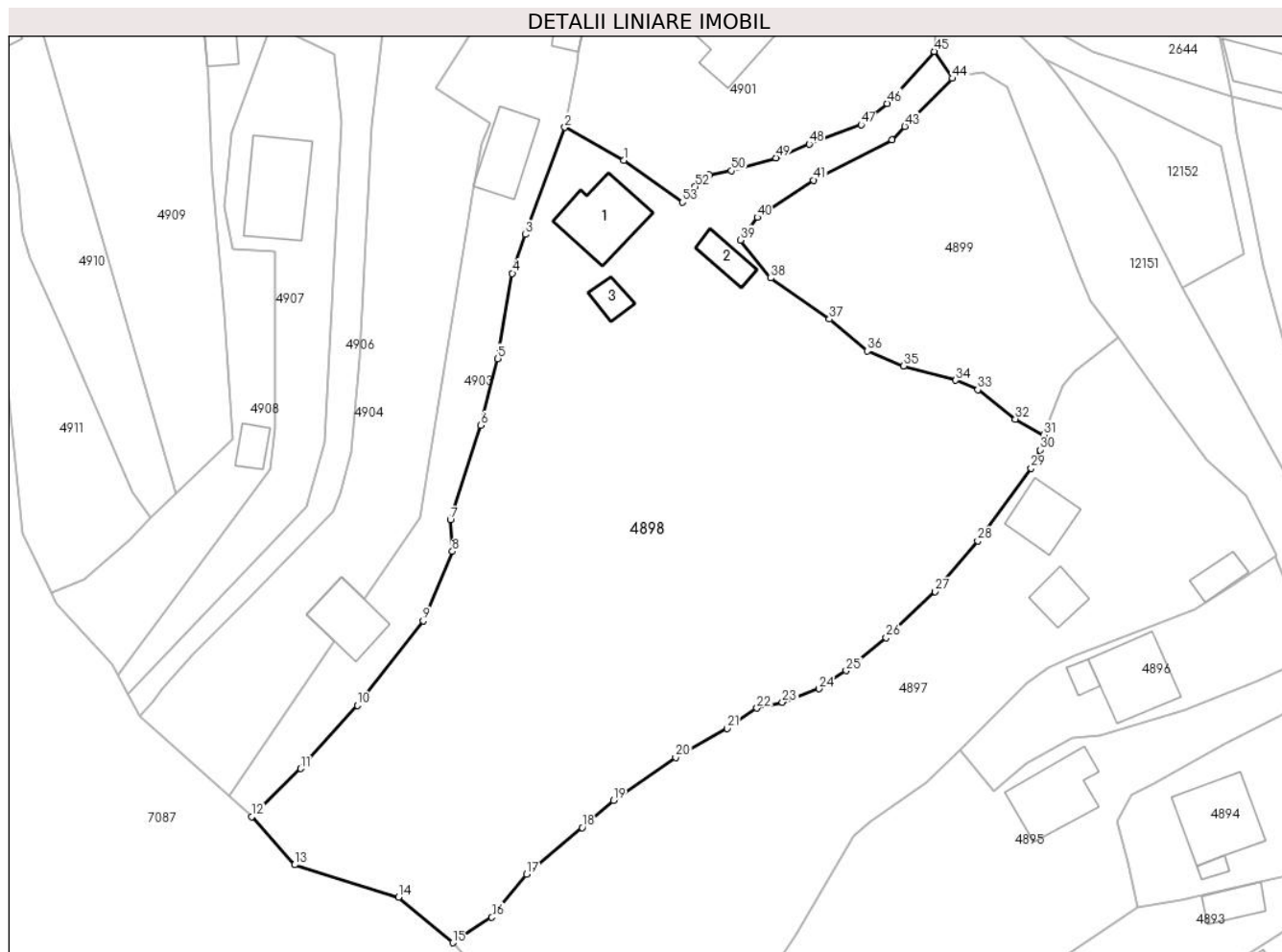
Inscrieri privind dezmembramintele dreptului de proprietate, drepturi reale de garanție și sarcini	Referințe
NU SUNT	

## Anexa Nr. 1 La Partea I

## Teren

Nr cadastral	Suprafața (mp)*	Observații / Referințe
	6.349	

\* Suprafața este determinată în planul de proiecție Stereo 70.



## Date referitoare la teren

Crt	Categorie folosință	Intravilan	Suprafața (mp)	Tarla	Parcelă	Nr. topo	Observații / Referințe
1	curți construcții	DA	844	-	-	-	
2	drum	DA	236	-	-	-	
3	faneata	DA	5.269	-	-	-	

## Date referitoare la construcții

Crt	Număr	Destinație construcție	Supraf. (mp)	Situație juridică	Observații / Referințe
A1.1		construcții de locuințe	101	Cu acte	Nr. niveluri:1; S. construita la sol:101 mp;
A1.2		construcții anexa	31	Cu acte	Nr. niveluri:1; S. construita la sol:31 mp;
A1.3		construcții anexa	23	Cu acte	Nr. niveluri:1; S. construita la sol:23 mp;

## Lungime Segmente

1) Valorile lungimilor segmentelor sunt obținute din proiecție în plan.

Punct început	X / Y	Punct sfârșit	X / Y	Lungime segment	Punct început	X / Y	Punct sfârșit	X / Y	Lungime segment
1	578.296,734 639.752,609	2	578.288,121 639.757,409	9.86	2	578.288,121 639.757,409	3	578.282,387 639.741,748	16.678
					3	578.282,387 639.741,748	4	578.280,436 639.736,073	6.001

Punct început	X / Y	Punct sfârșit	X / Y	Lungime segment	Punct început	X / Y	Punct sfârșit	X / Y	Lungime segment	Punct început	X / Y	Punct sfârșit	X / Y	Lungime segment
4	578.280,436 639.736,073	5	578.278,306 639.723,614	12.64	5	578.278,306 639.723,614	6	578.275,839 639.713,864	10.057	6	578.275,839 639.713,864	7	578.271,356 639.700,046	14.527
7	578.271,356 639.700,046	8	578.271,67 639.695,47	4.587	8	578.271,67 639.695,47	9	578.267,41 639.685,317	11.01	9	578.267,41 639.685,317	10	578.257,757 639.672,987	15.659
10	578.257,757 639.672,987	11	578.249,483 639.663,723	12.421	11	578.249,483 639.663,723	12	578.242,329 639.656,727	10.006	12	578.242,329 639.656,727	13	578.248,6 639.649,69	9.426
13	578.248,6 639.649,69	14	578.263,792 639.644,957	15.912	14	578.263,792 639.644,957	15	578.271,708 639.638,295	10.346	15	578.271,708 639.638,295	16	578.277,443 639.642,018	6.837
16	578.277,443 639.642,018	17	578.282,549 639.648,304	8.098	17	578.282,549 639.648,304	18	578.290,649 639.655,122	10.587	18	578.290,649 639.655,122	19	578.295,205 639.659,079	6.034
19	578.295,205 639.659,079	20	578.304,315 639.665,361	11.066	20	578.304,315 639.665,361	21	578.311,857 639.669,585	8.644	21	578.311,857 639.669,585	22	578.316,205 639.672,564	5.271
22	578.316,205 639.672,564	23	578.319,933 639.673,43	3.827	23	578.319,933 639.673,43	24	578.325,279 639.675,409	5.701	24	578.325,279 639.675,409	25	578.329,257 639.678,048	4.774
25	578.329,257 639.678,048	26	578.335,095 639.682,866	7.569	26	578.335,095 639.682,866	27	578.342,279 639.689,601	9.847	27	578.342,279 639.689,601	28	578.348,519 639.696,983	9.666
28	578.348,519 639.696,983	29	578.356,323 639.707,601	13.177	29	578.356,323 639.707,601	30	578.357,594 639.710,28	2.965	30	578.357,594 639.710,28	31	578.358,147 639.712,476	2.265
31	578.358,147 639.712,476	32	578.353,993 639.714,792	4.756	32	578.353,993 639.714,792	33	578.348,493 639.719,085	6.977	33	578.348,493 639.719,085	34	578.345,273 639.720,451	3.498
34	578.345,273 639.720,451	35	578.337,664 639.722,568	7.898	35	578.337,664 639.722,568	36	578.332,367 639.724,726	5.72	36	578.332,367 639.724,726	37	578.326,799 639.729,374	7.253
37	578.326,799 639.729,374	38	578.318,243 639.735,392	10.46	38	578.318,243 639.735,392	39	578.313,827 639.740,938	7.089	39	578.313,827 639.740,938	40	578.316,238 639.744,253	4.099
40	578.316,238 639.744,253	41	578.324,487 639.749,691	9.88	41	578.324,487 639.749,691	42	578.335,992 639.755,544	12.908	42	578.335,992 639.755,544	43	578.337,827 639.757,534	2.707
43	578.337,827 639.757,534	44	578.344,776 639.764,551	9.876	44	578.344,776 639.764,551	45	578.342,123 639.768,491	4.75	45	578.342,123 639.768,491	46	578.335,224 639.760,914	10.247
46	578.335,224 639.760,914	47	578.331,452 639.757,78	4.904	47	578.331,452 639.757,78	48	578.323,829 639.754,978	8.122	48	578.323,829 639.754,978	49	578.318,982 639.752,945	5.256
49	578.318,982 639.752,945	50	578.312,451 639.751,065	6.796	50	578.312,451 639.751,065	51	578.309,216 639.750,426	3.298	51	578.309,216 639.750,426	52	578.307,206 639.748,741	2.623
52	578.307,206 639.748,741	53	578.305,323 639.746,467	2.952	53	578.305,323 639.746,467	1	578.296,734 639.752,609	10.559					

\*\* Lungimile segmentelor sunt determinate în planul de proiecție Stereo 70 și sunt rotunjite la 1 milimetru.

\*\*\* Distanța dintre puncte este formată din segmente cumulate ce sunt mai mici decât valoarea 1 milimetru.



**DATE DESPRE IMOBILUL NR. 4899**

Oficiul de Cadastru și Publicitate Imobiliară NEAMT  
Biroul de Cadastru și Publicitate Imobiliară Targu-Neamt

**A. Partea I. Descrierea imobilului**

TEREN Intravilan

Adresa: Loc. Boboiesti, Splaiul Poiana Floarei, Jud. Neamt

Nr. Crt	Nr cadastral Nr. topografic	Suprafața* (mp)	Observații / Referințe
A1		1.509	Sector cadastral:168 Teren imprejmuit;

**B. Partea II. Proprietari și acte**

Inscrieri privitoare la dreptul de proprietate și alte drepturi reale		Referințe
/		
Act Administrativ nr. 14199, din 14/09/2023 emis de PRIMARIA COMUNEI PIPIRIG;		
B1	Inscrierea posesiei, drept de PROPRIETATE, dobandit prin Lege, cota actuala 1/1, cota initiala 1/1 1) IRINA ȘTEFAN 2) IRINA ANA	A1

**C. Partea III. SARCINI .**

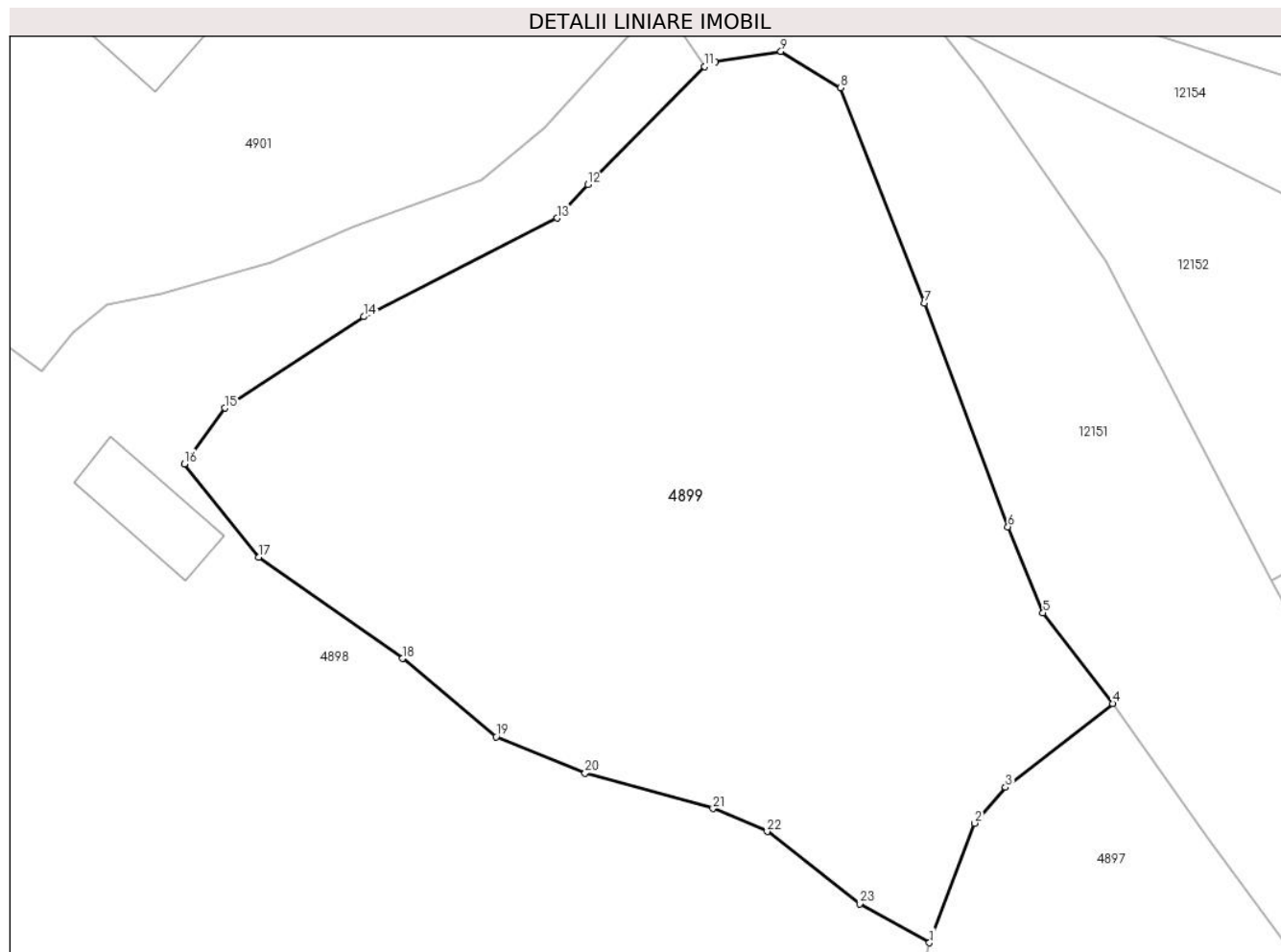
Inscrieri privind dezmembramintele dreptului de proprietate, drepturi reale de garanție și sarcini	Referințe
NU SUNT	

## Anexa Nr. 1 La Partea I

## Teren

Nr cadastral	Suprafața (mp)*	Observații / Referințe
	1.509	

\* Suprafața este determinată în planul de proiecție Stereo 70.



## Date referitoare la teren

Crt	Categorie folosință	Intravilan	Suprafața (mp)	Tarla	Parcelă	Nr. topo	Observații / Referințe
1	faneata	DA	1.509	-	-	-	

## Lungime Segmente

1) Valorile lungimilor segmentelor sunt obținute din proiecție în plan.

Punct început	X / Y	Punct sfârșit	X / Y	Lungime segment (** (m)
1	578.358,147 639.712,476	2	578.360,843 639.719,576	7.595
3	578.362,673 639.721,719	4	578.369,061 639.726,697	8.099
5	578.364,909 639.732,077	6	578.362,82 639.737,203	5.535
7	578.357,839 639.750,484	8	578.352,861 639.763,288	13.738
9	578.349,313 639.765,454	10	578.345,412 639.764,842	3.949

Punct început	X / Y	Punct sfârșit	X / Y	Lungime segment (** (m)
2	578.360,843 639.719,576	3	578.362,673 639.721,719	2.818
4	578.369,061 639.726,697	5	578.364,909 639.732,077	6.796
6	578.362,82 639.737,203	7	578.357,839 639.750,484	14.184
8	578.352,861 639.763,288	9	578.349,313 639.765,454	4.157
10	578.345,412 639.764,842	11	578.344,776 639.764,551	0.699

Punct început	X / Y	Punct sfârșit	X / Y	Lungime segment (** (m)
11	578.344,776 639.764,551	12	578.337,827 639.757,534	9.876
13	578.335,992 639.755,544	14	578.324,487 639.749,691	12.908
15	578.316,238 639.744,253	16	578.313,827 639.740,938	4.099
17	578.318,243 639.735,392	18	578.326,799 639.729,374	10.46
19	578.332,367 639.724,726	20	578.337,664 639.722,568	5.72
21	578.345,273 639.720,451	22	578.348,493 639.719,085	3.498
23	578.353,993 639.714,792	1	578.358,147 639.712,476	4.756

Punct început	X / Y	Punct sfârșit	X / Y	Lungime segment (** (m)
12	578.337,827 639.757,534	13	578.335,992 639.755,544	2.707
14	578.324,487 639.749,691	15	578.316,238 639.744,253	9.88
16	578.313,827 639.740,938	17	578.318,243 639.735,392	7.089
18	578.326,799 639.729,374	19	578.332,367 639.724,726	7.253
20	578.337,664 639.722,568	21	578.345,273 639.720,451	7.898
22	578.348,493 639.719,085	23	578.353,993 639.714,792	6.977

\*\* Lungimile segmentelor sunt determinate în planul de proiecție Stereo 70 și sunt rotunjite la 1 milimetru.

\*\*\* Distanța dintre puncte este formată din segmente cumulate ce sunt mai mici decât valoarea 1 milimetru.





**DATE DESPRE IMOBILUL NR. 4901**

Oficiul de Cadastru și Publicitate Imobiliară NEAMT  
Biroul de Cadastru și Publicitate Imobiliară Targu-Neamt

**A. Partea I. Descrierea imobilului**

TEREN Intravilan

Adresa: Loc. Boboiesti, Str Ozanei, Jud. Neamt

Nr. Crt	Nr cadastral Nr. topografic	Suprafața* (mp)	Observații / Referințe
A1		2.087	Sector cadastral:168 Teren imprejmuit;

**Construcții**

Crt	Nr cadastral Nr. topografic	Adresa	Observații / Referințe
A1.1		Loc. Boboiesti, Str Ozanei, Jud. Neamt	Nr. niveluri:1; S. construita la sol:155 mp;
A1.2		Loc. Boboiesti, Str Ozanei, Jud. Neamt	Nr. niveluri:2; S. construita la sol:167 mp;
A1.3		Loc. Boboiesti, Str Ozanei, Jud. Neamt	Nr. niveluri:1; S. construita la sol:66 mp;
A1.4		Loc. Boboiesti, Str Ozanei, Jud. Neamt	Nr. niveluri:1; S. construita la sol:46 mp;

**B. Partea II. Proprietari și acte**

Inscrieri privitoare la dreptul de proprietate și alte drepturi reale		Referințe
/		
Act Administrativ nr. 14199, din 14/09/2023 emis de PRIMĂRIA COMUNEI PIPIRIG;		
B1	Inscrierea posesiei, drept de PROPRIETATE, dobandit prin Lege, cota actuala 1/1, cota initiala 1/1 1) IRINA ȘTEFAN 2) IRINA ANA	A1
Act Administrativ nr. 14187, din 14/09/2023 emis de Primăria Comunei Pipirig;		
B2	Intabulare, drept de PROPRIETATE, dobandit prin Lege, cota actuala 1/1, cota initiala 1/1 1) IRINA ȘTEFAN 2) IRINA ANA	A1.1, A1.2, A1.3, A1.4

**C. Partea III. SARCINI .**

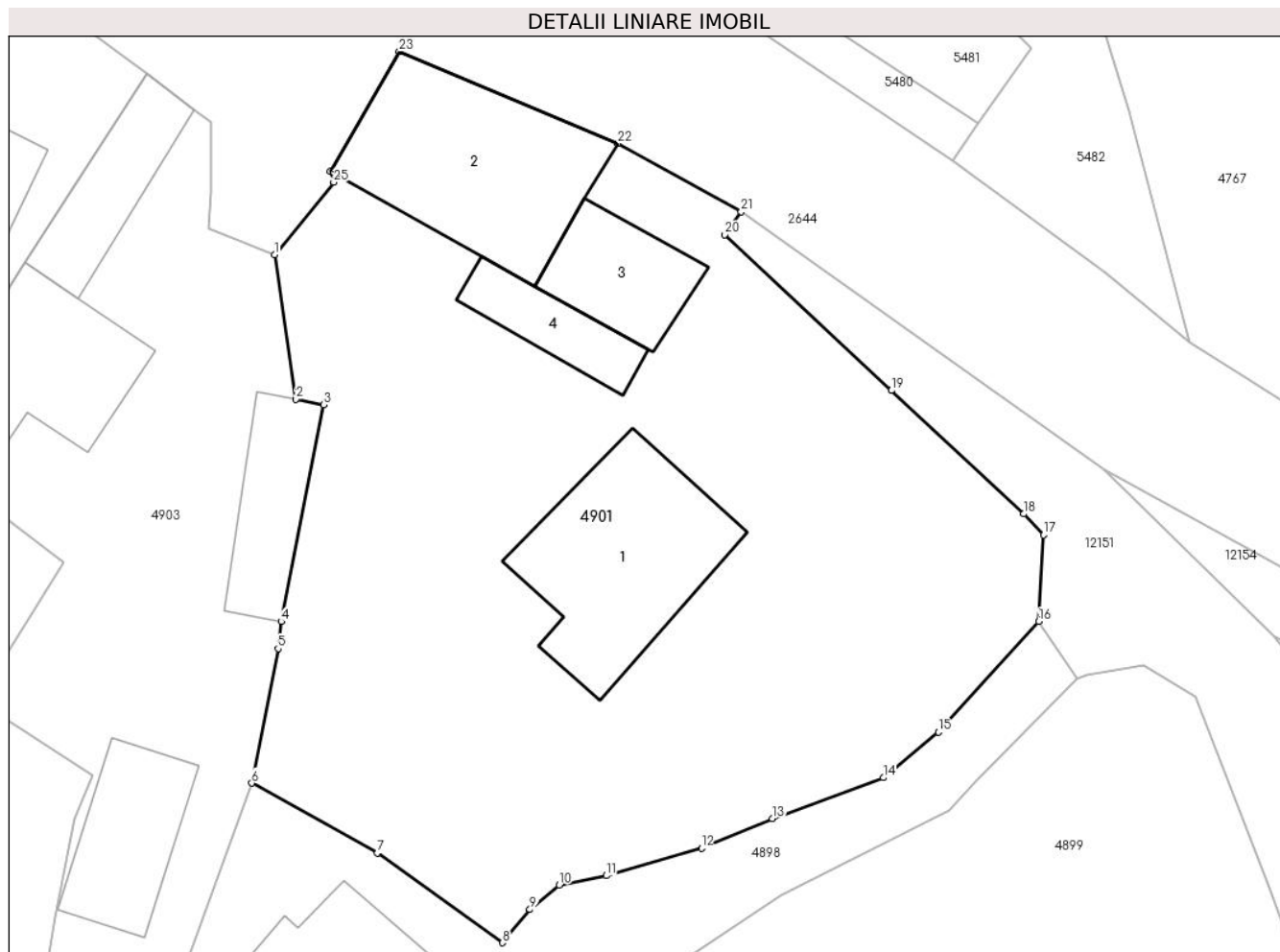
Inscrieri privind dezmembramintele dreptului de proprietate, drepturi reale de garanție și sarcini	Referințe
NU SUNT	

## Anexa Nr. 1 La Partea I

## Teren

Nr cadastral	Suprafața (mp)*	Observații / Referințe
	2.087	

\* Suprafața este determinată în planul de proiecție Stereo 70.



## Date referitoare la teren

Crt	Categorie folosință	Intravilan	Suprafața (mp)	Tarla	Parcelă	Nr. topo	Observații / Referințe
1	curți constructii	DA	1.267	-	-	-	
2	faneata	DA	820	-	-	-	

## Date referitoare la construcții

Crt	Număr	Destinație construcție	Supraf. (mp)	Situație juridică	Observații / Referințe
A1.1		construcții de locuințe	155	Cu acte	Nr. niveluri:1; S. construita la sol:155 mp;
A1.2		construcții anexa	167	Cu acte	Nr. niveluri:2; S. construita la sol:167 mp;
A1.3		construcții anexa	66	Cu acte	Nr. niveluri:1; S. construita la sol:66 mp;
A1.4		construcții anexa	46	Cu acte	Nr. niveluri:1; S. construita la sol:46 mp;

## Lungime Segmente

1) Valorile lungimilor segmentelor sunt obținute din proiecție în plan.

Punct început	X / Y	Punct sfârșit	X / Y	Lungime segment (** (m))
1	578.289,686 639.793,619	2	578.291,144 639.783,706	10.02

Punct început	X / Y	Punct sfârșit	X / Y	Lungime segment (** (m))
2	578.291,144 639.783,706	3	578.293,058 639.783,331	1.95

Punct început	X / Y	Punct sfârșit	X / Y	Lungime segment (** (m)
3	578.293,058 639.783,331	4	578.290,153 639.768,479	15.133
5	578.289,935 639.766,617	6	578.288,121 639.757,409	9.385
7	578.296,734 639.752,609	8	578.305,323 639.746,467	10.559
9	578.307,206 639.748,741	10	578.309,216 639.750,426	2.623
11	578.312,451 639.751,065	12	578.318,982 639.752,945	6.796
13	578.323,829 639.754,978	14	578.331,452 639.757,78	8.122
15	578.335,224 639.760,914	16	578.342,123 639.768,491	10.247
17	578.342,455 639.774,409	18	578.341,073 639.775,852	1.998
19	578.332,011 639.784,314	20	578.320,591 639.794,977	15.624
21	578.321,696 639.796,554	22	578.313,249 639.801,24	9.66
23	578.298,246 639.807,545	24	578.293,527 639.799,335	9.47
25	578.293,753 639.798,577	1	578.289,686 639.793,619	6.413

Punct început	X / Y	Punct sfârșit	X / Y	Lungime segment (** (m)
4	578.290,153 639.768,479	5	578.289,935 639.766,617	1.875
6	578.288,121 639.757,409	7	578.296,734 639.752,609	9.86
8	578.305,323 639.746,467	9	578.307,206 639.748,741	2.952
10	578.309,216 639.750,426	11	578.312,451 639.751,065	3.298
12	578.318,982 639.752,945	13	578.323,829 639.754,978	5.256
14	578.331,452 639.757,78	15	578.335,224 639.760,914	4.904
16	578.342,123 639.768,491	17	578.342,455 639.774,409	5.927
18	578.341,073 639.775,852	19	578.332,011 639.784,314	12.399
20	578.320,591 639.794,977	21	578.321,696 639.796,554	1.926
22	578.313,249 639.801,24	23	578.298,246 639.807,545	16.274
24	578.293,527 639.799,335	25	578.293,753 639.798,577	0.791

\*\* Lungimile segmentelor sunt determinate în planul de proiecție Stereo 70 și sunt rotunjite la 1 milimetru.

\*\*\* Distanța dintre puncte este formată din segmente cumulate ce sunt mai mici decât valoarea 1 milimetru.





## DATE DESPRE IMOBILUL NR. 4903

Oficiul de Cadastru și Publicitate Imobiliară NEAMT  
Biroul de Cadastru și Publicitate Imobiliară Targu-Neamt

## A. Partea I. Descrierea imobilului

TEREN Intravilan

Nr. CF vechi:519  
Nr. cadastral vechi:655

Adresa: Loc. Boboiesti, Str Ozanei, Jud. Neamt

Nr. Crt	Nr cadastral Nr. topografic	Suprafața* (mp)	Observații / Referințe
A1	51011	Din acte: 1.735 Masurata: 1.683	Sector cadastral:168 Teren imprejmuit;

## Construcții

Crt	Nr cadastral Nr. topografic	Adresa	Observații / Referințe
A1.1		Loc. Boboiesti, Str Ozanei, Jud. Neamt	Nr. niveluri:1; S. construita la sol:127 mp; Locuință, parter
A1.2		Loc. Boboiesti, Str Ozanei, Jud. Neamt	Nr. niveluri:1; S. construita la sol:65 mp; Grajd, parter
A1.3		Loc. Boboiesti, Str Ozanei, Jud. Neamt	Nr. niveluri:1; S. construita la sol:65 mp;
A1.4		Loc. Boboiesti, Str Ozanei, Jud. Neamt	Nr. niveluri:2; S. construita la sol:77 mp;
A1.5		Loc. Boboiesti, Str Ozanei, Jud. Neamt	Nr. niveluri:1; S. construita la sol:74 mp;

## B. Partea II. Proprietari și acte

Inscrieri privitoare la dreptul de proprietate și alte drepturi reale		Referințe
<b>4060 / 23/07/2008</b>		
Act Notarial nr. 249, din 22/07/2008 emis de BNP Burghelea Alina Elena (act administrativ nr ADEVERINTA nr. 4222 din 08.03.2023, emis de Comuna Pipirig;act notarial nr Declaratie notariala nr. 584 din 21.02.2023, emis de SPN David);		
B1	Intabulare, drept de PROPRIETATE, dobandit prin Conventie, cota actuala 1/1, cota initiala 1/1 1) <b>NEGRU VERONICA</b> 2) <b>NEGRU GHEORGHE, - soti</b> <i>OBSERVATII: (provenita din conversia CF 519)</i>	A1, A1.1, A1.2
<b>6491 / 09/03/2023</b>		
Act Administrativ nr. PROCES VERBAL DE CONSTATARE nr. 3814, din 02/03/2023 emis de Comuna Pipirig (act administrativ nr ADEVERINTA nr. 4222 din 08.03.2023, emis de Comuna Pipirig;act notarial nr Declaratie notariala nr. 584 din 21.02.2023, emis de SPN David);		
B2	Se radiază dreptul de proprietate asupra construcției C3 si parțial supra construcției C1 înscrise conform Încheierii nr 4060 din 23.07.2008 în favoarea NEGRU VERONICA și NEGRU GHEORGHE ca urmare a autodemolării	A1.1
B3	Se actualizează informațiile cadastrale ale imobilului, ca urmare a majorării suprafeței măsurate a terenului de la 1735 mp la 1780 mp, modificarea limitelor de proprietate și schimbarea categoriilor de folosință a terenului din 300 mp curți construcții, 1435 fâneță, în 972 mp curți construcții, 274 mp curți construcții și 534 mp fâneță	A1
/		
Act Administrativ nr. 14187, din 14/09/2023 emis de Primaria Comunei Pipirig;		
B4	Intabulare, drept de PROPRIETATE, dobandit prin Lege, cota actuala 1/1, cota initiala 1/1 1) <b>NEGRU VERONICA</b> 2) <b>NEGRU GHEORGHE, - soti</b>	A1.3, A1.4, A1.5

## C. Partea III. SARCINI .

Inscrieri privind dezmembramintele dreptului de proprietate, drepturi reale de garanție și sarcini	Referințe
NU SUNT	

## Anexa Nr. 1 La Partea I

## Teren

Nr cadastral	Suprafața (mp)*	Observații / Referințe
51011	Din acte: 1.735 Masurata: 1.683	

\* Suprafața este determinată în planul de proiecție Stereo 70.



## Date referitoare la teren

Crt	Categorie folosință	Intra vilan	Suprafața (mp)	Tarla	Parcelă	Nr. topo	Observații / Referințe
1	curți constructii	DA	935	-	-	-	
2	faneata	DA	461	-	-	-	
3	curți constructii	DA	104	-	-	-	
4	faneata	DA	183	-	-	-	

## Date referitoare la construcții

Crt	Număr	Destinație construcție	Supraf. (mp)	Situație juridică	Observații / Referințe
A1.1		construcții de locuințe	Din acte: 90 Masurata: 127	Cu acte	Nr. niveluri:1; S. construita la sol:127 mp; Locuință, parter
A1.2		construcții anexa	Din acte: 59 Masurata: 65	Cu acte	Nr. niveluri:1; S. construita la sol:65 mp; Grajd, parter
A1.3		construcții anexa	65	Cu acte	Nr. niveluri:1; S. construita la sol:65 mp;
A1.4		construcții de locuințe	77	Cu acte	Nr. niveluri:2; S. construita la sol:77 mp;
A1.5		construcții anexa	74	Cu acte	Nr. niveluri:1; S. construita la sol:74 mp;

## Lungime Segmente

1) Valorile lungimilor segmentelor sunt obținute din proiecție în plan.

Punct început	X / Y	Punct sfârșit	X / Y	Lungime segment (** (m)
1	578.291,144 639.783,706	2	578.289,686 639.793,619	10.02
3	578.285,168 639.795,414	4	578.285,305 639.797,934	2.524
5	578.285,305 639.802,691	6	578.284,185 639.803,539	1.405
7	578.280,897 639.806,03	8	578.272,566 639.793,067	15.409
9	578.267,95 639.785,854	10	578.264,505 639.780,243	6.584
11	578.268,955 639.777,257	12	578.275,234 639.772,552	7.846
13	578.269,274 639.763,076	14	578.277,176 639.757,915	9.438
15	578.275,955 639.754,967	16	578.274,625 639.748,197	6.899
17	578.266,895 639.700,362	18	578.258,741 639.688,522	14.376
19	578.255,449 639.691,67	20	578.250,316 639.686,249	7.466
21	578.254,465 639.682,313	22	578.238,943 639.659,774	27.367
23	578.242,23 639.656,838	24	578.242,329 639.656,727	0.149
25	578.249,483 639.663,723	26	578.257,757 639.672,987	12.421
27	578.267,41 639.685,317	28	578.271,67 639.695,47	11.01
29	578.271,356 639.700,046	30	578.275,839 639.713,864	14.527
31	578.278,306 639.723,614	32	578.280,436 639.736,073	12.64
33	578.282,387 639.741,748	34	578.288,121 639.757,409	16.678
35	578.289,935 639.766,617	36	578.290,153 639.768,479	1.875
37	578.293,058 639.783,331	1	578.291,144 639.783,706	1.95

Punct început	X / Y	Punct sfârșit	X / Y	Lungime segment (** (m)
2	578.289,686 639.793,619	3	578.285,168 639.795,414	4.862
4	578.285,305 639.797,934	5	578.285,305 639.802,691	4.757
6	578.284,185 639.803,539	7	578.280,897 639.806,03	4.125
8	578.272,566 639.793,067	9	578.267,95 639.785,854	8.564
10	578.264,505 639.780,243	11	578.268,955 639.777,257	5.359
12	578.275,234 639.772,552	13	578.269,274 639.763,076	11.194
14	578.277,176 639.757,915	15	578.275,955 639.754,967	3.191
16	578.274,625 639.748,197	17	578.266,895 639.700,362	48.456
18	578.258,741 639.688,522	19	578.255,449 639.691,67	4.555
20	578.250,316 639.686,249	21	578.254,465 639.682,313	5.719
22	578.238,943 639.659,774	23	578.242,23 639.656,838	4.407
24	578.242,329 639.656,727	25	578.249,483 639.663,723	10.006
26	578.257,757 639.672,987	27	578.267,41 639.685,317	15.659
28	578.271,67 639.695,47	29	578.271,356 639.700,046	4.587
30	578.275,839 639.713,864	31	578.278,306 639.723,614	10.057
32	578.280,436 639.736,073	33	578.282,387 639.741,748	6.001
34	578.288,121 639.757,409	35	578.289,935 639.766,617	9.385
36	578.290,153 639.768,479	37	578.293,058 639.783,331	15.133

\*\* Lungimile segmentelor sunt determinate în planul de proiecție Stereo 70 și sunt rotunjite la 1 milimetru.

\*\*\* Distanța dintre puncte este formată din segmente cumulate ce sunt mai mici decât valoarea 1 milimetru.





**DATE DESPRE IMOBILUL NR. 4904**

Oficiul de Cadastru și Publicitate Imobiliară NEAMT  
Biroul de Cadastru și Publicitate Imobiliară Targu-Neamt

**A. Partea I. Descrierea imobilului**

TEREN Intravilan

Nr. CF vechi:520  
Nr. cadastral vechi:644

Adresa: Loc. Boboiesti, Str Ozanei, Jud. Neamt

Nr. Crt	Nr cadastral Nr. topografic	Suprafața* (mp)	Observații / Referințe
A1	51012	Din acte: 1.800 Masurata: 1.931	Sector cadastral:168 Teren imprejmuit;

**Construcții**

Crt	Nr cadastral Nr. topografic	Adresa	Observații / Referințe
A1.1		Loc. Boboiesti, Str Ozanei, Jud. Neamt	Nr. niveluri:2; S. construita la sol:105 mp;

**B. Partea II. Proprietari și acte**

Inscrieri privitoare la dreptul de proprietate și alte drepturi reale		Referințe
<b>4062 / 23/07/2008</b>		
Act Notarial nr. 253, din 22/07/2008 emis de BNP Burghilea Alina Elena;		
B1	Intabulare, drept de PROPRIETATE, dobandit prin Construire, cota actuala 1/1, cota initiala 1/1 1) <b>NEGRU GHEORGHE</b> , - necasatorit <i>OBSERVATII: (provenita din conversia CF 520)</i>	A1
/		
Act Normativ nr. 14187, din 14/09/2023 emis de GUVERNUL ROMÂNIEI;		
B2	Intabulare, drept de PROPRIETATE, dobandit prin Lege, cota actuala 1/1, cota initiala 1/1 1) <b>NEGRU GHEORGHE</b> , - necasatorit	A1.1

**C. Partea III. SARCINI .**

Inscrieri privind dezmembramintele dreptului de proprietate, drepturi reale de garanție și sarcini	Referințe
NU SUNT	

## Anexa Nr. 1 La Partea I

## Teren

Nr cadastral	Suprafața (mp)*	Observații / Referințe
51012	Din acte: 1.800 Masurata: 1.931	

\* Suprafața este determinată în planul de proiecție Stereo 70.



## Date referitoare la teren

Crt	Categorie folosință	Intra vilan	Suprafața (mp)	Tarla	Parcelă	Nr. topo	Observații / Referințe
1	curți constructii	DA	266	-	-	-	
2	faneata	DA	1.665	-	-	-	

## Date referitoare la construcții

Crt	Număr	Destinație construcție	Supraf. (mp)	Situație juridică	Observații / Referințe
A1.1		construcții de locuințe	105	Cu acte	Nr. niveluri:2; S. construita la sol:105 mp;

## Lungime Segmente

1) Valorile lungimilor segmentelor sunt obținute din proiecție în plan.

Punct început	X / Y	Punct sfârșit	X / Y	Lungime segment (** (m)
1	578.275,955 639.754,967	2	578.277,176 639.757,915	3.191
3	578.269,274 639.763,076	4	578.275,234 639.772,552	11.194

Punct început	X / Y	Punct sfârșit	X / Y	Lungime segment (** (m)
2	578.277,176 639.757,915	3	578.269,274 639.763,076	9.438
4	578.275,234 639.772,552	5	578.268,955 639.777,257	7.846

Punct început	X / Y	Punct sfârșit	X / Y	Lungime segment (** (m)
5	578.268,955 639.777,257	6	578.264,505 639.780,243	5.359
7	578.267,95 639.785,854	8	578.272,566 639.793,067	8.564
9	578.280,897 639.806,03	10	578.275,658 639.809,94	6.537
11	578.267,369 639.810,742	12	578.265,925 639.807,816	3.263
13	578.259,679 639.794,261	14	578.263,107 639.782,947	11.822
15	578.262,264 639.777,187	16	578.261,206 639.769,774	7.488
17	578.261,086 639.768,241	18	578.259,869 639.757,565	10.745
19	578.258,064 639.723,801	20	578.256,837 639.709,904	13.951
21	578.255,303 639.703,909	22	578.254,301 639.701,245	2.846
23	578.241,749 639.688,314	24	578.233,719 639.680,388	11.283
25	578.229,317 639.675,393	26	578.227,957 639.673,525	2.311
27	578.226,007 639.671,33	28	578.238,943 639.659,774	17.346
29	578.254,465 639.682,313	30	578.250,316 639.686,249	5.719
31	578.255,449 639.691,67	32	578.258,741 639.688,522	4.555
33	578.266,895 639.700,362	34	578.274,625 639.748,197	48.456

Punct început	X / Y	Punct sfârșit	X / Y	Lungime segment (** (m)
6	578.264,505 639.780,243	7	578.267,95 639.785,854	6.584
8	578.272,566 639.793,067	9	578.280,897 639.806,03	15.409
10	578.275,658 639.809,94	11	578.267,369 639.810,742	8.328
12	578.265,925 639.807,816	13	578.259,679 639.794,261	14.925
14	578.263,107 639.782,947	15	578.262,264 639.777,187	5.821
16	578.261,206 639.769,774	17	578.261,086 639.768,241	1.538
18	578.259,869 639.757,565	19	578.258,064 639.723,801	33.812
20	578.256,837 639.709,904	21	578.255,303 639.703,909	6.188
22	578.254,301 639.701,245	23	578.241,749 639.688,314	18.021
24	578.233,719 639.680,388	25	578.229,317 639.675,393	6.658
26	578.227,957 639.673,525	27	578.226,007 639.671,33	2.936
28	578.238,943 639.659,774	29	578.254,465 639.682,313	27.367
30	578.250,316 639.686,249	31	578.255,449 639.691,67	7.466
32	578.258,741 639.688,522	33	578.266,895 639.700,362	14.376
34	578.274,625 639.748,197	1	578.275,955 639.754,967	6.899

\*\* Lungimile segmentelor sunt determinate în planul de proiecție Stereo 70 și sunt rotunjite la 1 milimetru.

\*\*\* Distanța dintre puncte este formată din segmente cumulate ce sunt mai mici decât valoarea 1 milimetru.



**DATE DESPRE IMOBILUL NR. 4906**

Oficiul de Cadastru și Publicitate Imobiliară NEAMT  
Biroul de Cadastru și Publicitate Imobiliară Targu-Neamt

**A. Partea I. Descrierea imobilului**

TEREN Intravilan

Nr. CF vechi:518  
Nr. cadastral vechi:643

Adresa: Loc. Boboiesti, Str Ozanei, Jud. Neamt

Nr. Crt	Nr cadastral Nr. topografic	Suprafața* (mp)	Observații / Referințe
A1	51010	Din acte: 900 Masurata: 905	Sector cadastral:168 Teren imprejmuit;

**Construcții**

Crt	Nr cadastral Nr. topografic	Adresa	Observații / Referințe
A1.1		Loc. Boboiesti, Str Ozanei, Jud. Neamt	Nr. niveluri:3; S. construita la sol:102 mp;

**B. Partea II. Proprietari și acte**

Inscrieri privitoare la dreptul de proprietate și alte drepturi reale		Referințe
<b>4065 / 23/07/2008</b>		
Act Notarial nr. 252, din 21/07/2008 emis de BNP Burghelia Alina Elena;		
B1	Intabulare, drept de PROPRIETATE, dobandit prin Conventie, cota actuala 1/1, cota initiala 1/1 1) <b>TODICI DUMITRU</b> , - necasatorit <i>OBSERVATII: (provenita din conversia CF 518)</i>	A1
<b>1837 / 28/01/2022</b>		
Act Notarial nr. Declarație aut nr. 303, din 19/01/2022 emis de BIN Teodorescu Mihaela;		
B2	Se actualizează informațiile tehnice ca urmare a modificării limitelor de proprietate	A1
Act Administrativ nr. Certificat de atestare a edificării construcției nr. 1486, din 21/01/2022 emis de Comuna Pipirig (act administrativ nr Certificat fiscal nr. 8227 din 27.01.2022, emis de Comuna Pipirig);		
B3	Intabulare, drept de PROPRIETATE, dobandit prin Construire, cota actuala 1/1, cota initiala 1/1 1) <b>TODICI DUMITRU</b>	A1.1
B4	Se notează edificarea construcției C1	A1.1
B5	Se actualizează informațiile tehnice ca urmare a schimbării categoriei de folosință din teren arabil în suprafață de 900 mp în teren curți construcții în suprafață de 470 mp și teren arabil în suprafață de 430 mp	A1

**C. Partea III. SARCINI .**

Inscrieri privind dezmembramentele dreptului de proprietate, drepturi reale de garanție și sarcini	Referințe
NU SUNT	

## Anexa Nr. 1 La Partea I

## Teren

Nr cadastral	Suprafața (mp)*	Observații / Referințe
51010	Din acte: 900 Masurata: 905	

\* Suprafața este determinată în planul de proiecție Stereo 70.



## Date referitoare la teren

Crt	Categorie folosință	Intra vilan	Suprafața (mp)	Tarla	Parcelă	Nr. topo	Observații / Referințe
1	curți constructii	DA	509	-	-	-	
2	arabil	DA	396	-	-	-	

## Date referitoare la construcții

Crt	Număr	Destinație construcție	Supraf. (mp)	Situație juridică	Observații / Referințe
A1.1		construcții de locuințe	Din acte: 99 Masurata: 102	Cu acte	Nr. niveluri:3; S. construita la sol:102 mp;

## Lungime Segmente

1) Valorile lungimilor segmentelor sunt obținute din proiecție în plan.

Punct început	X / Y	Punct sfârșit	X / Y	Lungime segment (** (m)
1	578.224,231 639.674,617	2	578.226,007 639.671,33	3.736
3	578.227,957 639.673,525	4	578.229,317 639.675,393	2.311

Punct început	X / Y	Punct sfârșit	X / Y	Lungime segment (** (m)
2	578.226,007 639.671,33	3	578.227,957 639.673,525	2.936
4	578.229,317 639.675,393	5	578.233,719 639.680,388	6.658

Punct început	X / Y	Punct sfârșit	X / Y	Lungime segment (** (m)
5	578.233,719 639.680,388	6	578.241,749 639.688,314	11.283
7	578.254,301 639.701,245	8	578.255,303 639.703,909	2.846
9	578.256,837 639.709,904	10	578.258,064 639.723,801	13.951
11	578.259,869 639.757,565	12	578.261,086 639.768,241	10.745
13	578.261,206 639.769,774	14	578.262,264 639.777,187	7.488
15	578.263,107 639.782,947	16	578.259,679 639.794,261	11.822
17	578.265,925 639.807,816	18	578.267,369 639.810,742	3.263
19	578.263,274 639.811,288	20	578.258,434 639.811,876	4.876
21	578.245,229 639.772,486	22	578.254,31 639.768,12	10.076
23	578.255,397 639.758,106	24	578.253,006 639.711,39	46.777
25	578.250,289 639.702,055	1	578.224,231 639.674,617	37.84

Punct început	X / Y	Punct sfârșit	X / Y	Lungime segment (** (m)
6	578.241,749 639.688,314	7	578.254,301 639.701,245	18.021
8	578.255,303 639.703,909	9	578.256,837 639.709,904	6.188
10	578.258,064 639.723,801	11	578.259,869 639.757,565	33.812
12	578.261,086 639.768,241	13	578.261,206 639.769,774	1.538
14	578.262,264 639.777,187	15	578.263,107 639.782,947	5.821
16	578.259,679 639.794,261	17	578.265,925 639.807,816	14.925
18	578.267,369 639.810,742	19	578.263,274 639.811,288	4.131
20	578.258,434 639.811,876	21	578.245,229 639.772,486	41.544
22	578.254,31 639.768,12	23	578.255,397 639.758,106	10.073
24	578.253,006 639.711,39	25	578.250,289 639.702,055	9.722

\*\* Lungimile segmentelor sunt determinate în planul de proiecție Stereo 70 și sunt rotunjite la 1 milimetru.

\*\*\* Distanța dintre puncte este formată din segmente cumulate ce sunt mai mici decât valoarea 1 milimetru.





**DATE DESPRE IMOBILUL NR. 4907**

Oficiul de Cadastru și Publicitate Imobiliară NEAMT  
Biroul de Cadastru și Publicitate Imobiliară Targu-Neamt

**A. Partea I. Descrierea imobilului**

TEREN Intravilan

Nr. CF vechi:517  
Nr. cadastral vechi:651

Adresa: Loc. Boboiesti, Jud. Neamt

Nr. Crt	Nr cadastral Nr. topografic	Suprafața* (mp)	Observații / Referințe
A1	51009	Din acte: 900 Masurata: 921	Sector cadastral:168 Teren imprejmuit;

**Construcții**

Crt	Nr cadastral Nr. topografic	Adresa	Observații / Referințe
A1.1		Loc. Boboiesti, Jud. Neamt	Nr. niveluri:2; S. construita la sol:126 mp; S. construita desfasurata:168 mp; Locuinta, P+M, edificata in anul 2013

**B. Partea II. Proprietari și acte**

Inscrieri privitoare la dreptul de proprietate și alte drepturi reale		Referințe
<b>4067 / 23/07/2008</b>		
Act Notarial nr. 251, din 21/07/2008 emis de BNP Burghelia Alina Elena;		
B1	Intabulare, drept de PROPRIETATE, dobandit prin Conventie, cota actuala 1/1, cota initiala 1/1 1) <b>TODICI ION ADRIAN</b> , - necasatorit <i>OBSERVATII: (provenita din conversia CF 517)</i>	A1
<b>1836 / 28/01/2022</b>		
Act Administrativ nr. CERTIFICAT DE ATESTARE A EDIFICARII CONSTRUCTIEI nr. 1485, din 21/01/2022 emis de Comuna Pipirig (act administrativ nr CERTIFICAT FISCAL nr. 9226 din 21.01.2022, emis de Comuna Pipirig);		
B2	Se notează edificarea construcției C1	A1.1
B3	Intabulare, drept de PROPRIETATE, dobandit prin Construire, cota actuala 1/1, cota initiala 1/1 1) <b>TODICI ION ADRIAN</b>	A1.1
Act Notarial nr. DECLARATIE nr. 304, din 19/01/2022 emis de BIN Teodorescu (act administrativ nr CERTIFICAT FISCAL nr. 9226 din 21.01.2022, emis de Comuna Pipirig);		
B4	Se notează actualizarea înscrierii în cartea funciară a imobilului cu NCP 51009, ca urmare a schimbării categoriilor de folosință a terenului din 'arabil 900 mp', în 'curți construcții 450 mp și arabil 450 mp', precum și modificarea limitelor de proprietate	A1, A1.1

**C. Partea III. SARCINI .**

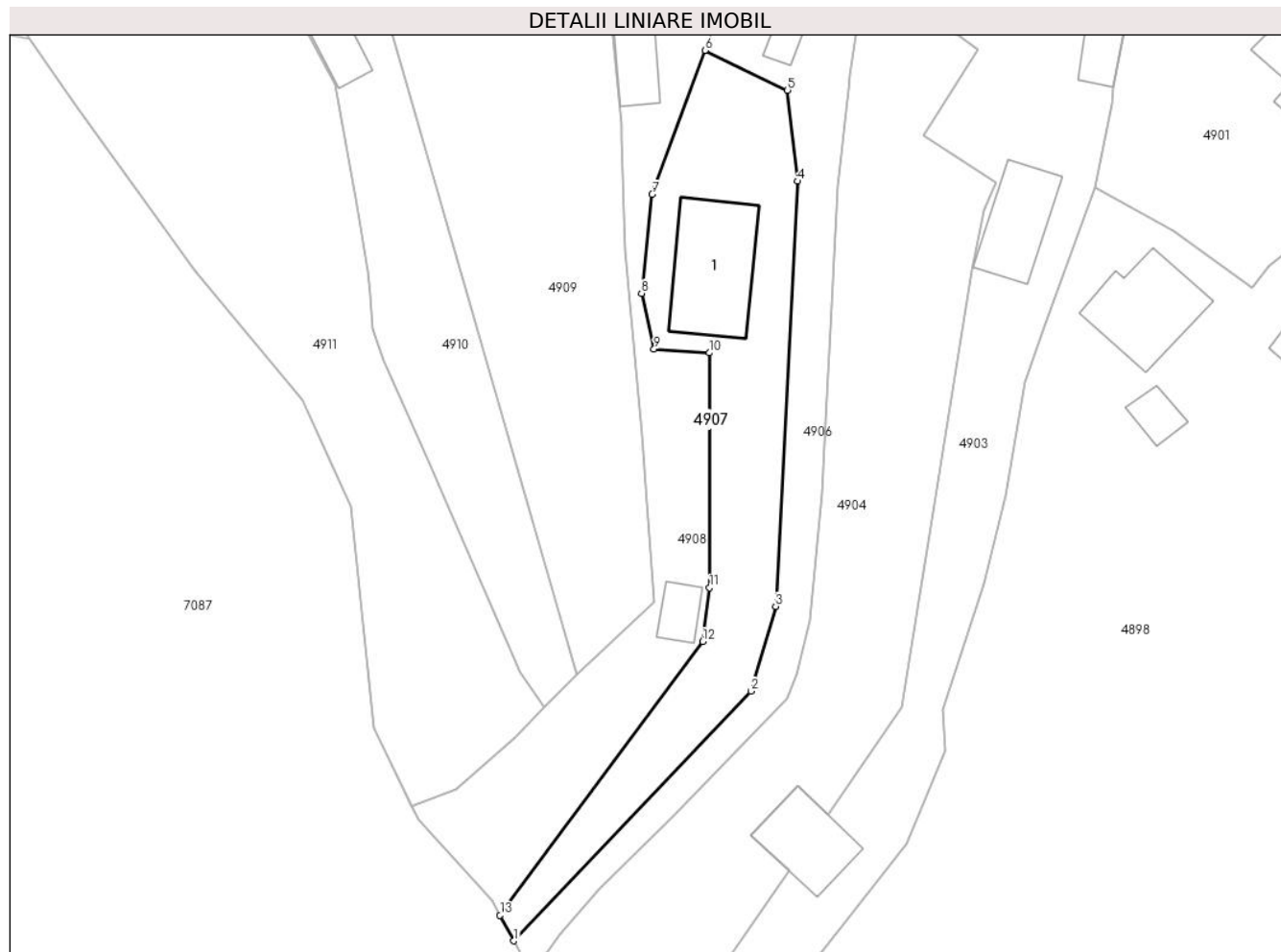
Inscrieri privind dezmembramintele dreptului de proprietate, drepturi reale de garanție și sarcini	Referințe
NU SUNT	

## Anexa Nr. 1 La Partea I

## Teren

Nr cadastral	Suprafața (mp)*	Observații / Referințe
51009	Din acte: 900 Masurata: 921	

\* Suprafața este determinată în planul de proiecție Stereo 70.



## Date referitoare la teren

Crt	Categorie folosință	Intravilan	Suprafața (mp)	Tarla	Parcelă	Nr. topo	Observații / Referințe
1	curți constructii	DA	456	-	-	-	
2	arabil	DA	465	-	-	-	

## Date referitoare la construcții

Crt	Număr	Destinație construcție	Supraf. (mp)	Situație juridică	Observații / Referințe
A1.1		construcții de locuințe	Din acte: 98 Masurata: 126	Cu acte	Nr. niveluri:2; S. construita la sol:126 mp; S. construita desfasurata:168 mp; Locuinta, P+M, edificata in anul 2013

## Lungime Segmente

1) Valorile lungimilor segmentelor sunt obținute din proiecție în plan.

Punct început	X / Y	Punct sfârșit	X / Y	Lungime segment (** (m)
1	578.224,231 639.674,617	2	578.250,289 639.702,055	37.84
2	578.250,289 639.702,055	3	578.253,006 639.711,39	9.722

Punct început	X / Y	Punct sfârșit	X / Y	Lungime segment (** (m)
3	578.253,006 639.711,39	4	578.255,397 639.758,106	46.777
4	578.255,397 639.758,106	5	578.254,31 639.768,12	10.073
5	578.254,31 639.768,12	6	578.245,229 639.772,486	10.076
6	578.245,229 639.772,486	7	578.239,434 639.756,67	16.844
7	578.239,434 639.756,67	8	578.238,265 639.745,781	10.952
8	578.238,265 639.745,781	9	578.239,64 639.739,666	6.268
9	578.239,64 639.739,666	10	578.245,732 639.739,24	6.107
10	578.245,732 639.739,24	11	578.245,748 639.713,431	25.809
11	578.245,748 639.713,431	12	578.244,995 639.707,518	5.961
12	578.244,995 639.707,518	13	578.222,708 639.677,435	37.439
13	578.222,708 639.677,435	1	578.224,231 639.674,617	3.203

\*\* Lungimile segmentelor sunt determinate în planul de proiecție Stereo 70 și sunt rotunjite la 1 milimetru.

\*\*\* Distanța dintre puncte este formată din segmente cumulate ce sunt mai mici decât valoarea 1 milimetru.



**DATE DESPRE IMOBILUL NR. 4908**

Oficiul de Cadastru și Publicitate Imobiliară NEAMT  
Biroul de Cadastru și Publicitate Imobiliară Targu-Neamt

**A. Partea I. Descrierea imobilului**

TEREN Intravilan

Nr. CF vechi:521  
Nr. cadastral vechi:650

Adresa: Loc. Boboiesti, Str Ozanei, Jud. Neamt

Nr. Crt	Nr cadastral Nr. topografic	Suprafața* (mp)	Observații / Referințe
A1	51013	Din acte: 1.527 Masurata: 1.426	Sector cadastral:168 Teren imprejmuit;

**Construcții**

Crt	Nr cadastral Nr. topografic	Adresa	Observații / Referințe
A1.1		Loc. Boboiesti, Str Ozanei, Jud. Neamt	Nr. niveluri:1; S. construita la sol:116 mp; Locuinta, parter
A1.2		Loc. Boboiesti, Str Ozanei, Jud. Neamt	Nr. niveluri:1; S. construita la sol:45 mp; S. construita desfasurata:45 mp; Grajd, parter
A1.4		Loc. Boboiesti, Str Ozanei, Jud. Neamt	Nr. niveluri:1; S. construita la sol:26 mp;

**B. Partea II. Proprietari și acte**

Inscrieri privitoare la dreptul de proprietate și alte drepturi reale	Referințe
<b>4068 / 23/07/2008</b>	
Contract De Vanzare-Cumparare nr. 250, din 22/07/2008 emis de Burghilea Alina Elena;	
B1	Intabulare, drept de PROPRIETATE, dobandit prin Conventie, cota actuala 1/1, cota initiala 1/1
	1) TODICI VARVARA 2) TODICI DUMITRU <i>OBSERVATII: (provenita din conversia CF 521)</i>
<b>1838 / 28/01/2022</b>	
Act Notarial nr. DECLARATIE aut. nr. 324, din 20/01/2022 emis de BIN Teodorescu;	
B2	Se actualizează informațiile cadastrale ale imobilului cu NCP 51013, în sensul diminuării suprafeței de la 1527 mp la 1441 mp
/	
Act Administrativ nr. 14187, din 14/09/2023 emis de PRIMARIA COMUNEI PIPIRIG;	
B3	Intabulare, drept de PROPRIETATE, dobandit prin Lege, cota actuala 1/1, cota initiala 1/1
	1) TODICI VARVARA 2) TODICI DUMITRU

**C. Partea III. SARCINI .**

Inscrieri privind dezmembramintele dreptului de proprietate, drepturi reale de garanție și sarcini	Referințe
NU SUNT	

## Anexa Nr. 1 La Partea I

## Teren

Nr cadastral	Suprafața (mp)*	Observații / Referințe
51013	Din acte: 1.527 Masurata: 1.426	

\* Suprafața este determinată în planul de proiecție Stereo 70.



## Date referitoare la teren

Crt	Categorie folosință	Intra vilan	Suprafața (mp)	Tarla	Parcelă	Nr. topo	Observații / Referințe
1	curți constructii	DA	778	-	-	-	
2	arabil	DA	648	-	-	-	

## Date referitoare la construcții

Crt	Număr	Destinație construcție	Supraf. (mp)	Situație juridică	Observații / Referințe
A1.1		construcții de locuințe	Din acte: 113 Masurata: 116	Cu acte	Nr. niveluri:1; S. construita la sol:116 mp; Locuinta, parter
A1.2		construcții anexa	45	Cu acte	Nr. niveluri:1; S. construita la sol:45 mp; S. construita desfasurata:45 mp; Grajd, parter
A1.4		construcții anexa	26	Cu acte	Nr. niveluri:1; S. construita la sol:26 mp;

## Lungime Segmente

1) Valorile lungimilor segmentelor sunt obținute din proiecție în plan.

Punct început	X / Y	Punct sfârșit	X / Y	Lungime segment (** (m))	Punct început	X / Y	Punct sfârșit	X / Y	Lungime segment (** (m))

Punct început	X / Y	Punct sfârșit	X / Y	Lungime segment (** (m)
1	578.231,21 639.703,853	2	578.227,534 639.700,35	5.078
3	578.224,429 639.697,044	4	578.217,86 639.691,299	8.727
5	578.213,002 639.689,352	6	578.213,699 639.687,891	1.619
7	578.221,859 639.679,006	8	578.222,708 639.677,435	1.786
9	578.244,995 639.707,518	10	578.245,748 639.713,431	5.961
11	578.245,732 639.739,24	12	578.239,64 639.739,666	6.107
13	578.238,265 639.745,781	14	578.239,434 639.756,67	10.952
15	578.245,229 639.772,486	16	578.258,434 639.811,876	41.544
17	578.251,685 639.812,696	18	578.245,66 639.813,46	6.073
19	578.235,544 639.814,626	20	578.233,99 639.798,64	16.061
21	578.234,713 639.778,293	22	578.236,055 639.764,392	13.966
23	578.236,077 639.762,884	24	578.236,478 639.750,489	12.401
25	578.238,381 639.730,239	26	578.239,626 639.711,873	18.408

Punct început	X / Y	Punct sfârșit	X / Y	Lungime segment (** (m)
2	578.227,534 639.700,35	3	578.224,429 639.697,044	4.535
4	578.217,86 639.691,299	5	578.213,002 639.689,352	5.234
6	578.213,699 639.687,891	7	578.221,859 639.679,006	12.064
8	578.222,708 639.677,435	9	578.244,995 639.707,518	37.439
10	578.245,748 639.713,431	11	578.245,732 639.739,24	25.809
12	578.239,64 639.739,666	13	578.238,265 639.745,781	6.268
14	578.239,434 639.756,67	15	578.245,229 639.772,486	16.844
16	578.258,434 639.811,876	17	578.251,685 639.812,696	6.799
18	578.245,66 639.813,46	19	578.235,544 639.814,626	10.183
20	578.233,99 639.798,64	21	578.234,713 639.778,293	20.36
22	578.236,055 639.764,392	23	578.236,077 639.762,884	1.508
24	578.236,478 639.750,489	25	578.238,381 639.730,239	20.339
26	578.239,626 639.711,873	1	578.231,21 639.703,853	11.625

\*\* Lungimile segmentelor sunt determinate în planul de proiecție Stereo 70 și sunt rotunjite la 1 milimetru.

\*\*\* Distanța dintre puncte este formată din segmente cumulate ce sunt mai mici decât valoarea 1 milimetru.





**DATE DESPRE IMOBILUL NR. 4909**

Oficiul de Cadastru și Publicitate Imobiliară NEAMT  
Biroul de Cadastru și Publicitate Imobiliară Targu-Neamt

**A. Partea I. Descrierea imobilului**

TEREN Intravilan

Adresa: Loc. Boboiesti, Str Ozanei, Jud. Neamt

Nr. Crt	Nr cadastral Nr. topografic	Suprafața* (mp)	Observații / Referințe
A1		1.856	Sector cadastral:168 Teren imprejmuit;

**Construcții**

Crt	Nr cadastral Nr. topografic	Adresa	Observații / Referințe
A1.1		Loc. Boboiesti, Str Ozanei, Jud. Neamt	Nr. niveluri:1; S. construita la sol:125 mp;

**B. Partea II. Proprietari și acte**

Inscrieri privitoare la dreptul de proprietate și alte drepturi reale		Referințe
/		
Act Administrativ nr. 14199, din 14/09/2023 emis de PRIMARIA COMUNEI PIPIRIG;		
B1	Inscrierea posesiei, drept de PROPRIETATE, dobandit prin Lege, cota actuala 1/1, cota initiala 1/1 1) TODIREL MARIA	A1
Act Administrativ nr. 14187, din 14/09/2023 emis de PRIMARIA COMUNEI PIPIRIG;		
B2	Intabulare, drept de PROPRIETATE, dobandit prin Lege, cota actuala 1/1, cota initiala 1/1 1) TODIREL MARIA	A1.1

**C. Partea III. SARCINI .**

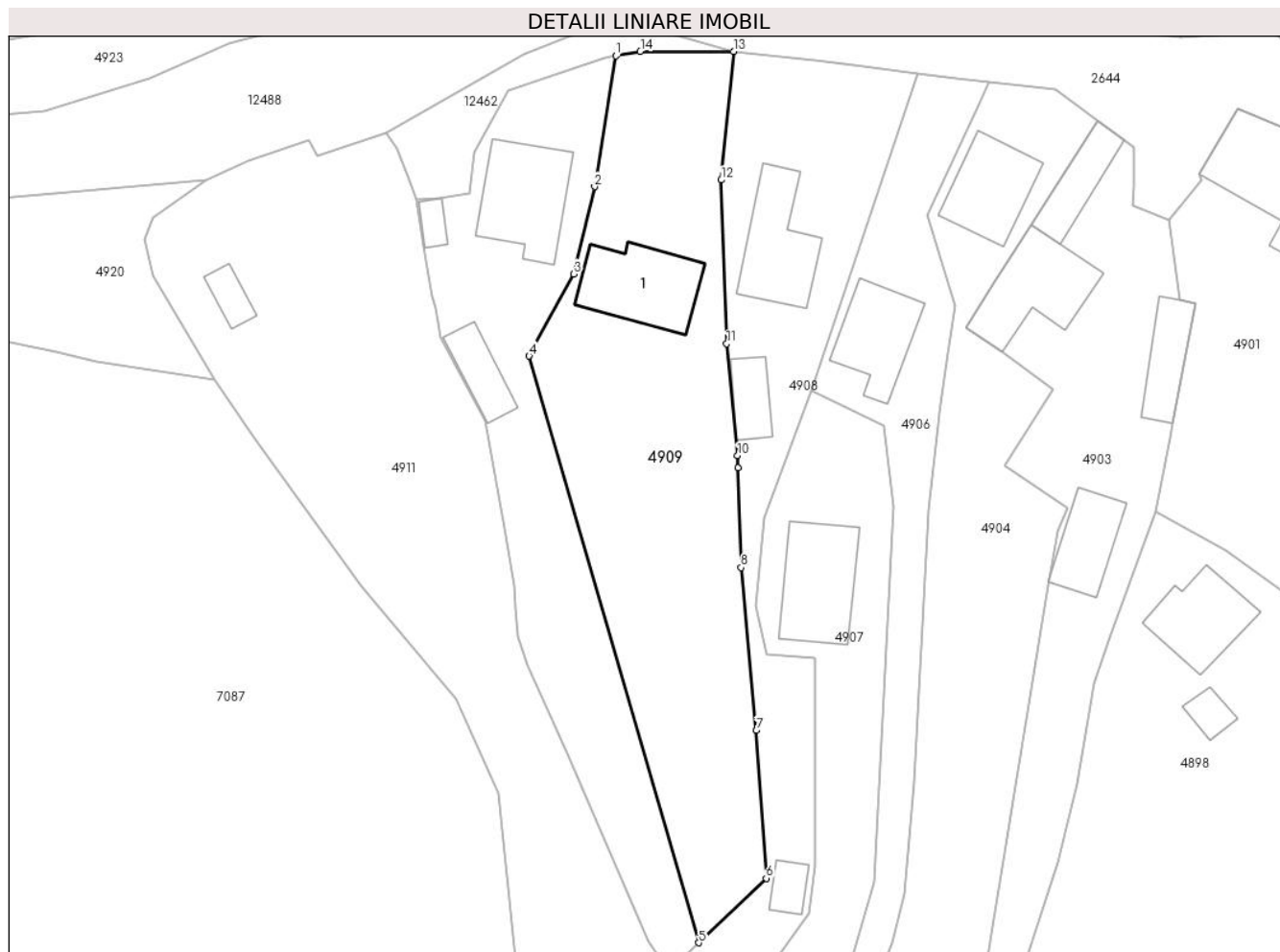
Inscrieri privind dezmembramintele dreptului de proprietate, drepturi reale de garanție și sarcini	Referințe
NU SUNT	

## Anexa Nr. 1 La Partea I

## Teren

Nr cadastral	Suprafața (mp)*	Observații / Referințe
	1.856	

\* Suprafața este determinată în planul de proiecție Stereo 70.



## Date referitoare la teren

Crt	Categorie folosință	Intravilan	Suprafața (mp)	Tarla	Parcelă	Nr. topo	Observații / Referințe
1	curti constructii	DA	682	-	-	-	
2	faneata	DA	1.174	-	-	-	

## Date referitoare la construcții

Crt	Număr	Destinație construcție	Supraf. (mp)	Situație juridică	Observații / Referințe
A1.1		construcții de locuințe	125	Cu acte	Nr. niveluri:1; S. construita la sol:125 mp;

## Lungime Segmente

1) Valorile lungimilor segmentelor sunt obținute din proiecție în plan.

Punct început	X / Y	Punct sfârșit	X / Y	Lungime segment (** (m)
1	578.220,923 639.814,081	2	578.218,262 639.797,827	16.47
2	578.218,262 639.797,827	3	578.215,662 639.786,968	11.166
3	578.215,662 639.786,968	4	578.210,111 639.776,769	11.612

Punct început	X / Y	Punct sfârșit	X / Y	Lungime segment (** (m)
4	578.210,111 639.776,769	5	578.231,21 639.703,853	75.907
5	578.231,21 639.703,853	6	578.239,626 639.711,873	11.625
6	578.239,626 639.711,873	7	578.238,381 639.730,239	18.408
7	578.238,381 639.730,239	8	578.236,478 639.750,489	20.339
8	578.236,478 639.750,489	9	578.236,077 639.762,884	12.401
9	578.236,077 639.762,884	10	578.236,055 639.764,392	1.508
10	578.236,055 639.764,392	11	578.234,713 639.778,293	13.966
11	578.234,713 639.778,293	12	578.233,99 639.798,64	20.36
12	578.233,99 639.798,64	13	578.235,544 639.814,626	16.061
13	578.235,544 639.814,626	14	578.223,951 639.814,623	11.593
14	578.223,951 639.814,623	1	578.220,923 639.814,081	3.076

\*\* Lungimile segmentelor sunt determinate în planul de proiecție Stereo 70 și sunt rotunjite la 1 milimetru.

\*\*\* Distanța dintre puncte este formată din segmente cumulate ce sunt mai mici decât valoarea 1 milimetru.



**DATE DESPRE IMOBILUL NR. 4910**

Oficiul de Cadastru și Publicitate Imobiliară NEAMT  
Biroul de Cadastru și Publicitate Imobiliară Targu-Neamt

**A. Partea I. Descrierea imobilului**

TEREN Intravilan

Adresa: Loc. Boboiesti, Str Ozanei, Jud. Neamt

Nr. Crt	Nr cadastral Nr. topografic	Suprafața* (mp)	Observații / Referințe
A1	50544	Din acte: 1.260 Masurata: 1.233	Sector cadastral:168 Teren imprejmuit;

**Construcții**

Crt	Nr cadastral Nr. topografic	Adresa	Observații / Referințe
A1.1		Loc. Boboiesti, Str Ozanei, Jud. Neamt	Nr. niveluri:2; S. construita la sol:133 mp; Casă de locuit, construită din lemn, acoperită cu draniță, compusă din 2 camere, hol și bucătărie
A1.2		Loc. Boboiesti, Str Ozanei, Jud. Neamt	Nr. niveluri:1; S. construita la sol:51 mp; Construcție anexă (adăpost pentru animale) construită din lemn, acoperită cu draniță, compusă din 3 încăperi
A1.3		Loc. Boboiesti, Str Ozanei, Jud. Neamt	Nr. niveluri:1; S. construita la sol:17 mp; Construcție anexă din lemn, acoperită cu tablă

**B. Partea II. Proprietari și acte**

Inscrieri privitoare la dreptul de proprietate și alte drepturi reale		Referințe
<b>16596 / 09/10/2012</b>		
Act Notarial nr. 640, din 05/10/2012 emis de ANDRONACHE LAURA;		
B3	Intabulare, drept de PROPRIETATE, dobandit prin Conventie, cota actuala 1/1, cota initiala 1/1 1) TODIREL ELENA 2) TODIREL DINU, soti	A1, A1.1, A1.2, A1.3

**C. Partea III. SARCINI**

Inscrieri privind dezmembramintele dreptului de proprietate, drepturi reale de garanție și sarcini		Referințe
<b>14029 / 24/08/2012</b>		
Act Notarial nr. 54, din 15/01/1998 emis de BNP DAVID Daniela;		
C1	Intabulare, drept de SERVITUTE 1) TODIREL ION 2) TODIREL DUMITRU	A1, A1.1, A1.2, A1.3

## Anexa Nr. 1 La Partea I

## Teren

Nr cadastral	Suprafața (mp)*	Observații / Referințe
50544	Din acte: 1.260 Masurata: 1.233	

\* Suprafața este determinată în planul de proiecție Stereo 70.



## Date referitoare la teren

Crt	Categorie folosință	Intravilan	Suprafața (mp)	Tarla	Parcelă	Nr. topo	Observații / Referințe
1	curți constructii	DA	632	-	-	-	
2	drum	DA	67	-	-	-	Se asigură drept de servitute în favoarea lui Todirel Ion
3	faneata	DA	534	-	-	-	

## Date referitoare la construcții

Crt	Număr	Destinație construcție	Supraf. (mp)	Situație juridică	Observații / Referințe
A1.1		construcții de locuințe	Din acte: 108 Masurata: 133	Cu acte	Nr. niveluri:2; S. construita la sol:133 mp; Casă de locuit, construită din lemn, acoperită cu draniță, compusă din 2 camere, hol și bucătărie
A1.2		construcții anexa	51	Cu acte	Nr. niveluri:1; S. construita la sol:51 mp; Construcție anexă (adăpost pentru animale) construită din lemn, acoperită cu draniță, compusă din 3 încăperi
A1.3		construcții anexa	17	Cu acte	Nr. niveluri:1; S. construita la sol:17 mp; Construcție anexă din lemn, acoperită cu tablă

## Lungime Segmente

1) Valorile lungimilor segmentelor sunt obținute din proiecție în plan.

Punct început	X / Y	Punct sfârșit	X / Y	Lungime segment (** (m)
1	578.220,923 639.814,081	2	578.219,555 639.813,891	1.381
3	578.207,561 639.809,706	4	578.203,312 639.802,085	8.725
5	578.202,743 639.797,045	6	578.199,013 639.796,427	3.781
7	578.196,143 639.796,208	8	578.197,006 639.790,41	5.862
9	578.197,98 639.784,151	10	578.198,42 639.782,746	1.472
11	578.199,099 639.779,096	12	578.204,591 639.768,711	11.748
13	578.206,913 639.756,174	14	578.208,218 639.748,29	7.991
15	578.208,467 639.745,594	16	578.208,745 639.741,917	3.687
17	578.209,847 639.738,385	18	578.214,844 639.727,374	12.092
19	578.224,972 639.704,09	20	578.227,534 639.700,35	4.533
21	578.231,21 639.703,853	22	578.210,111 639.776,769	75.907
23	578.215,662 639.786,968	24	578.218,262 639.797,827	11.166

Punct început	X / Y	Punct sfârșit	X / Y	Lungime segment (** (m)
2	578.219,555 639.813,891	3	578.207,561 639.809,706	12.703
4	578.203,312 639.802,085	5	578.202,743 639.797,045	5.072
6	578.199,013 639.796,427	7	578.196,143 639.796,208	2.878
8	578.197,006 639.790,41	9	578.197,98 639.784,151	6.334
10	578.198,42 639.782,746	11	578.199,099 639.779,096	3.713
12	578.204,591 639.768,711	13	578.206,913 639.756,174	12.75
14	578.208,218 639.748,29	15	578.208,467 639.745,594	2.707
16	578.208,745 639.741,917	17	578.209,847 639.738,385	3.7
18	578.214,844 639.727,374	19	578.224,972 639.704,09	25.391
20	578.227,534 639.700,35	21	578.231,21 639.703,853	5.078
22	578.210,111 639.776,769	23	578.215,662 639.786,968	11.612
24	578.218,262 639.797,827	1	578.220,923 639.814,081	16.47

\*\* Lungimile segmentelor sunt determinate în planul de proiecție Stereo 70 și sunt rotunjite la 1 milimetru.

\*\*\* Distanța dintre puncte este formată din segmente cumulate ce sunt mai mici decât valoarea 1 milimetru.





**DATE DESPRE IMOBILUL NR. 4911**

Oficiul de Cadastru și Publicitate Imobiliară NEAMT  
 Biroul de Cadastru și Publicitate Imobiliară Targu-Neamt

**A. Partea I. Descrierea imobilului**

TEREN Intravilan

Adresa: Loc. Boboiesti, Str Ozanei, Jud. Neamt

Nr. Crt	Nr cadastral Nr. topografic	Suprafața* (mp)	Observații / Referințe
A1		Din acte: 2.148 Masurata: 2.313	Sector cadastral:168 Teren imprejmuit;

**Construcții**

Crt	Nr cadastral Nr. topografic	Adresa	Observații / Referințe
A1.1		Loc. Boboiesti, Str Ozanei, Jud. Neamt	Nr. niveluri:1; S. construita la sol:27 mp;

**B. Partea II. Proprietari și acte**

Inscrieri privitoare la dreptul de proprietate și alte drepturi reale		Referințe
/		
Act Notarial nr. 130, din 08/08/2018 emis de BNP DANIELA DAVID ;		
B1	Intabulare, drept de PROPRIETATE, dobandit prin Succesiune, cota actuala 1/1, cota initiala 1/1 1) FRUMUȘANU ROZINA	A1, A1.1

**C. Partea III. SARCINI .**

Inscrieri privind dezmembramintele dreptului de proprietate, drepturi reale de garanție și sarcini	Referințe
NU SUNT	

## Anexa Nr. 1 La Partea I

## Teren

Nr cadastral	Suprafața (mp)*	Observații / Referințe
	Din acte: 2.148 Masurata: 2.313	

\* Suprafața este determinată în planul de proiecție Stereo 70.



## Date referitoare la teren

Crt	Categorie folosință	Intravilan	Suprafața (mp)	Tarla	Parcelă	Nr. topo	Observații / Referințe
1	curți construcții	DA	267	-	-	-	
2	faneata	DA	2.046	-	-	-	

## Date referitoare la construcții

Crt	Număr	Destinație construcție	Supraf. (mp)	Situație juridică	Observații / Referințe
A1.1		construcții de locuințe	Din acte: 45 Masurata: 27	Cu acte	Nr. niveluri:1; S. construita la sol:27 mp;

## Lungime Segmente

1) Valorile lungimilor segmentelor sunt obținute din proiecție în plan.

Punct început	X / Y	Punct sfârșit	X / Y	Lungime segment (** (m))
1	578.213,002 639.689,352	2	578.217,86 639.691,299	5.234
3	578.224,429 639.697,044	4	578.227,534 639.700,35	4.535

Punct început	X / Y	Punct sfârșit	X / Y	Lungime segment (** (m))
2	578.217,86 639.691,299	3	578.224,429 639.697,044	8.727
4	578.227,534 639.700,35	5	578.224,972 639.704,09	4.533

Punct început	X / Y	Punct sfârșit	X / Y	Lungime segment (** (m)
5	578.224,972 639.704,09	6	578.214,844 639.727,374	25.391
7	578.209,847 639.738,385	8	578.208,745 639.741,917	3.7
9	578.208,467 639.745,594	10	578.208,218 639.748,29	2.707
11	578.206,913 639.756,174	12	578.204,591 639.768,711	12.75
13	578.199,099 639.779,096	14	578.198,42 639.782,746	3.713
15	578.197,98 639.784,151	16	578.197,006 639.790,41	6.334
17	578.196,143 639.796,208	18	578.195,08 639.799,068	3.051
19	578.193,627 639.802,613	20	578.192,254 639.804,501	2.334
21	578.183,828 639.801,622	22	578.182,632 639.803,655	2.359
23	578.175,197 639.801,043	24	578.169,876 639.798,664	5.829
25	578.163,361 639.794,017	26	578.162,242 639.791,334	2.907
27	578.163,38 639.786,755	28	578.170,978 639.773,777	15.039
29	578.175,726 639.766,807	30	578.189,227 639.748,309	22.901
31	578.201,069 639.734,093	32	578.206,282 639.722,41	12.793
33	578.208,858 639.698,041	1	578.213,002 639.689,352	9.627

Punct început	X / Y	Punct sfârșit	X / Y	Lungime segment (** (m)
6	578.214,844 639.727,374	7	578.209,847 639.738,385	12.092
8	578.208,745 639.741,917	9	578.208,467 639.745,594	3.687
10	578.208,218 639.748,29	11	578.206,913 639.756,174	7.991
12	578.204,591 639.768,711	13	578.199,099 639.779,096	11.748
14	578.198,42 639.782,746	15	578.197,98 639.784,151	1.472
16	578.197,006 639.790,41	17	578.196,143 639.796,208	5.862
18	578.195,08 639.799,068	19	578.193,627 639.802,613	3.831
20	578.192,254 639.804,501	21	578.183,828 639.801,622	8.904
22	578.182,632 639.803,655	23	578.175,197 639.801,043	7.88
24	578.169,876 639.798,664	25	578.163,361 639.794,017	8.002
26	578.162,242 639.791,334	27	578.163,38 639.786,755	4.718
28	578.170,978 639.773,777	29	578.175,726 639.766,807	8.434
30	578.189,227 639.748,309	31	578.201,069 639.734,093	18.502
32	578.206,282 639.722,41	33	578.208,858 639.698,041	24.505

\*\* Lungimile segmentelor sunt determinate în planul de proiecție Stereo 70 și sunt rotunjite la 1 milimetru.

\*\*\* Distanța dintre puncte este formată din segmente cumulate ce sunt mai mici decât valoarea 1 milimetru.



**DATE DESPRE IMOBILUL NR. 4916**

Oficiul de Cadastru și Publicitate Imobiliară NEAMT  
Biroul de Cadastru și Publicitate Imobiliară Targu-Neamt

**A. Partea I. Descrierea imobilului**

TEREN Intravilan

Adresa: Loc. Boboiesti, Jud. Neamt

Nr. Crt	Nr cadastral Nr. topografic	Suprafața* (mp)	Observații / Referințe
A1	54204	1.072	Sector cadastral:168 Teren imprejmuit;

**B. Partea II. Proprietari și acte**

Inscrieri privitoare la dreptul de proprietate și alte drepturi reale		Referințe
<b>25835 / 04/11/2021</b>		
Act Notarial nr. ACT DE LOTIZARE aut. nr. 5286, din 02/11/2021 emis de BIN Teodorescu Mihaela;		
B1	Se infiinteaza cartea funciara 54204 a imobilului cu numarul cadastral 54204 / UAT Pipirig, rezultat din dezmembrarea imobilului cu numarul cadastral 53957 inscris in cartea funciara 53957;	A1
B4	Se radiază notarea propunerii de dezmembrare înscrisă sub nr. de încheiere 24631 din 26.10.2021	A1
<b>25884 / 04/11/2021</b>		
Act Notarial nr. CONTRACT DE VÂNZARE aut. nr. 5288, din 02/11/2021 emis de BIN Teodorescu Mihaela;		
B5	Intabulare, drept de PROPRIETATE, cu titlu de drept de CUMPĂRARE, dobandit prin Conventie, cota actuala 1/1, cota initiala 1/1	A1
	1) GHEORGHIO ALEXANDRU FLORIN	
	2) GHEORGHIO ALINA GABRIELA, bun comun	

**C. Partea III. SARCINI .**

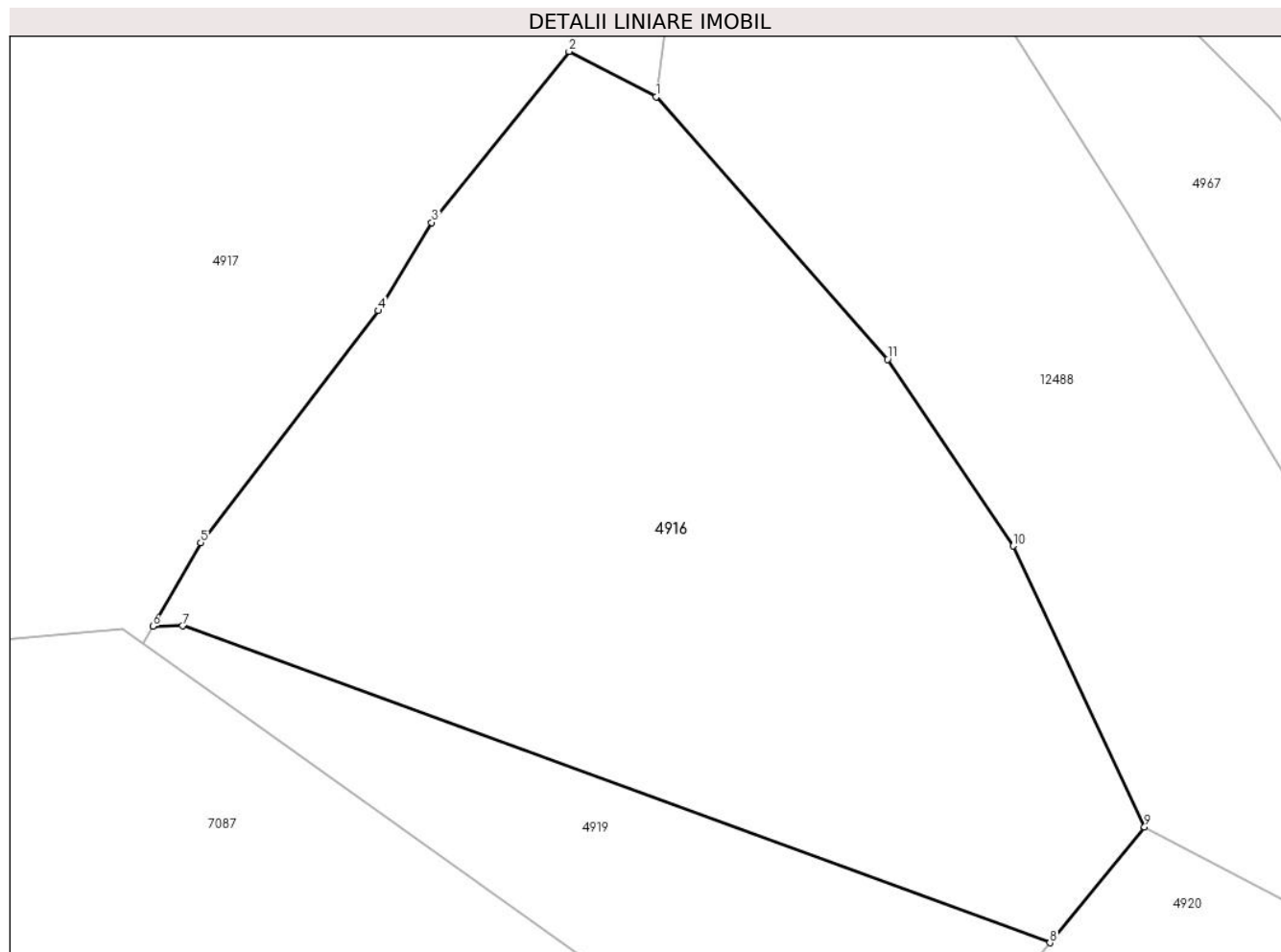
Inscrieri privind dezmembramintele dreptului de proprietate, drepturi reale de garanție și sarcini	Referințe
NU SUNT	

## Anexa Nr. 1 La Partea I

## Teren

Nr cadastral	Suprafața (mp)*	Observații / Referințe
54204	1.072	

\* Suprafața este determinată în planul de proiecție Stereo 70.



## Date referitoare la teren

Crt	Categorie folosință	Intravilan	Suprafața (mp)	Tarla	Parcelă	Nr. topo	Observații / Referințe
1	faneata	DA	1.072	-	-	-	

## Lungime Segmente

1) Valorile lungimilor segmentelor sunt obținute din proiecție în plan.

Punct început	X / Y	Punct sfârșit	X / Y	Lungime segment (** (m)
1	578.001,134 639.865,553	2	577.996,835 639.867,794	4.848
2	577.996,835 639.867,794	3	577.990,043 639.859,352	10.835
3	577.990,043 639.859,352	4	577.987,408 639.855,0	5.088
4	577.987,408 639.855,0	5	577.978,643 639.843,543	14.425
5	577.978,643 639.843,543	6	577.976,268 639.839,421	4.757

Punct început	X / Y	Punct sfârșit	X / Y	Lungime segment (** (m)
6	577.976,268 639.839,421	7	577.977,729 639.839,439	1.461
7	577.977,729 639.839,439	8	578.020,595 639.823,803	45.629
8	578.020,595 639.823,803	9	578.025,273 639.829,525	7.391
9	578.025,273 639.829,525	10	578.018,787 639.843,389	15.306
10	578.018,787 639.843,389	11	578.012,572 639.852,599	11.111
11	578.012,572 639.852,599	1	578.001,134 639.865,553	17.281

\*\* Lungimile segmentelor sunt determinate în planul de proiecție Stereo 70 și sunt rotunjite la 1 milimetru.

\*\*\* Distanța dintre puncte este formată din segmente cumulate ce sunt mai mici decât valoarea 1 milimetru.





**DATE DESPRE IMOBILUL NR. 4917**

Oficiul de Cadastru și Publicitate Imobiliară NEAMT  
Biroul de Cadastru și Publicitate Imobiliară Targu-Neamt

**A. Partea I. Descrierea imobilului**

TEREN Intravilan

Adresa: Loc. Boboiesti, Str Ozanei, Jud. Neamt

Nr. Crt	Nr cadastral Nr. topografic	Suprafața* (mp)	Observații / Referințe
A1	52919	Din acte: 1.340 Masurata: 1.345	Sector cadastral:168 Teren imprejmuit;

**B. Partea II. Proprietari și acte**

Inscrieri privitoare la dreptul de proprietate și alte drepturi reale		Referințe
<b>24976 / 12/09/2018</b>		
Hotarare Judecatoreasca nr. Sentința Civilă nr. 1421, din 21/05/2010 emis de Judecatoria Targu Neamt;		
B2	Se transcrie din Registrul de transcripțiuni și inscripțiuni notarea Sentinței Civile nr. 11421 / 2010 - Judecătoria Târgu Neamț, înscrisă conform Încheierii nr. 6213 / 21.09.2010 și se radiază cu privire la suprafața de 1340 mp, ca urmare a întabulării dreptului de proprietate asupra imobilului înscris în prezenta carte funciară în baza acesteia	A1
<b>20732 / 14/09/2021</b>		
Act Notarial nr. CONTRACT DE VÂNZARE aut. nr. 4254, din 10/09/2021 emis de BIN Teodorescu Mihaela;		
B3	Intabulare, drept de PROPRIETATE, cu titlu de drept de CUMPĂRARE, dobandit prin Conventie, cota actuala 1/1, cota initiala 1/1 1) <b>ANDRISOAIA ANDREI</b> 2) <b>GOGU CAMELIA</b> , bun comun	A1

**C. Partea III. SARCINI .**

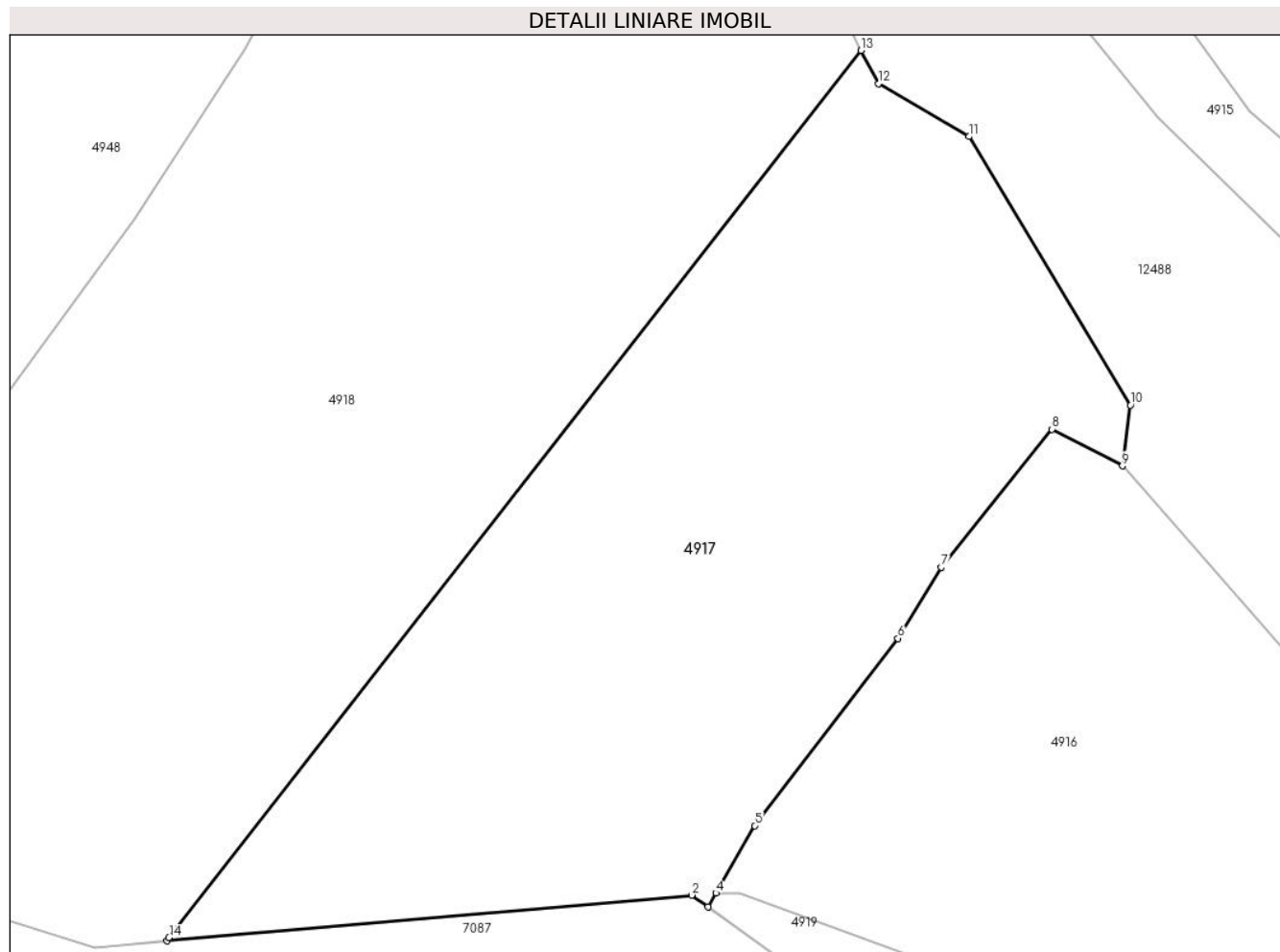
Inscrieri privind dezmembramintele dreptului de proprietate, drepturi reale de garanție și sarcini	Referințe
NU SUNT	

## Anexa Nr. 1 La Partea I

## Teren

Nr cadastral	Suprafața (mp)*	Observații / Referințe
52919	Din acte: 1.340 Masurata: 1.345	

\* Suprafața este determinată în planul de proiecție Stereo 70.



## Date referitoare la teren

Crt	Categorie folosință	Intra vilan	Suprafața (mp)	Tarla	Parcelă	Nr. topo	Observații / Referințe
1	faneata	DA	1.345	-	-	-	

## Lungime Segmente

1) Valorile lungimilor segmentelor sunt obținute din proiecție în plan.

Punct început	X / Y	Punct sfârșit	X / Y	Lungime segment (** (m)
1	577.942,679 639.836,497	2	577.974,79 639.839,292	32.232
2	577.974,79 639.839,292	3	577.975,785 639.838,581	1.223
3	577.975,785 639.838,581	4	577.976,268 639.839,421	0.969
4	577.976,268 639.839,421	5	577.978,643 639.843,543	4.757
5	577.978,643 639.843,543	6	577.987,408 639.855,0	14.425

Punct început	X / Y	Punct sfârșit	X / Y	Lungime segment (** (m)
6	577.987,408 639.855,0	7	577.990,043 639.859,352	5.088
7	577.990,043 639.859,352	8	577.996,835 639.867,794	10.835
8	577.996,835 639.867,794	9	578.001,134 639.865,553	4.848
9	578.001,134 639.865,553	10	578.001,632 639.869,275	3.755
10	578.001,632 639.869,275	11	577.991,751 639.885,696	19.165
11	577.991,751 639.885,696	12	577.986,218 639.888,93	6.409
12	577.986,218 639.888,93	13	577.985,152 639.890,965	2.297
13	577.985,152 639.890,965	14	577.942,811 639.836,705	68.825
14	577.942,811 639.836,705	1	577.942,679 639.836,497	0.246

\*\* Lungimile segmentelor sunt determinate în planul de proiecție Stereo 70 și sunt rotunjite la 1 milimetru.

\*\*\* Distanța dintre puncte este formată din segmente cumulate ce sunt mai mici decât valoarea 1 milimetru.



**DATE DESPRE IMOBILUL NR. 4918**

Oficiul de Cadastru și Publicitate Imobiliară NEAMT  
Biroul de Cadastru și Publicitate Imobiliară Targu-Neamt

**A. Partea I. Descrierea imobilului**

TEREN Intravilan

Adresa: Loc. Boboiesti, Str Ozanei, Jud. Neamt

Nr. Crt	Nr cadastral Nr. topografic	Suprafața* (mp)	Observații / Referințe
A1	52914	Din acte: 2.400 Masurata: 2.227	Sector cadastral:168 Teren imprejmuit;

**B. Partea II. Proprietari și acte**

Inscrieri privitoare la dreptul de proprietate și alte drepturi reale	Referințe
<b>24895 / 11/09/2018</b>	
Hotarare Judecatoreasca nr. Senlțința Civilă nr. 381, din 05/02/2009 emis de Judecatoria Targu Neamt (act administrativ nr Certificat fiscal nr. 10464 din 06.09.2018, emis de Primăria Com. Pipirig);	
B1	A1
Intabulare, drept de PROPRIETATE, cu titlu de drept de acțiune în țconstatare perfectare VÂNZARE - CUMPĂRARE, dobandit prin Hotarare Judecatoreasca, cota actuala 1/1, cota initiala 1/1	
1) ARON VASILE	

**C. Partea III. SARCINI .**

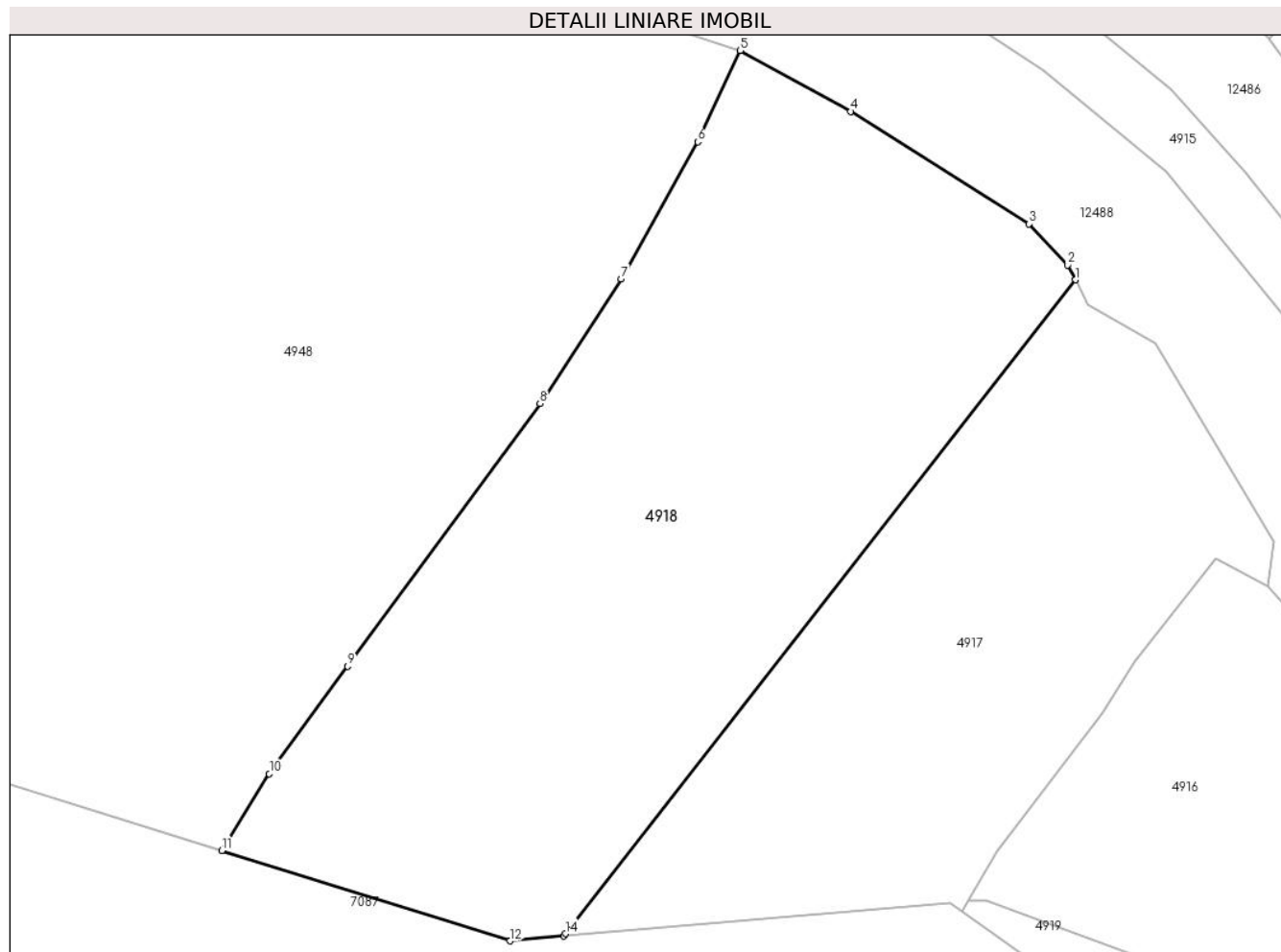
Inscrieri privind dezmembramintele dreptului de proprietate, drepturi reale de garanție și sarcini	Referințe
NU SUNT	

## Anexa Nr. 1 La Partea I

## Teren

Nr cadastral	Suprafața (mp)*	Observații / Referințe
52914	Din acte: 2.400 Masurata: 2.227	

\* Suprafața este determinată în planul de proiecție Stereo 70.



## Date referitoare la teren

Crt	Categorie folosință	Intra vilan	Suprafața (mp)	Tarla	Parcelă	Nr. topo	Observații / Referințe
1	arabil	DA	400	-	-	-	
2	faneata	DA	1.827	-	-	-	

## Lungime Segmente

1) Valorile lungimilor segmentelor sunt obținute din proiecție în plan.

Punct început	X / Y	Punct sfârșit	X / Y	Lungime segment (** (m)
1	577.985,152 639.890,965	2	577.984,508 639.892,196	1.389
2	577.984,508 639.892,196	3	577.981,291 639.895,591	4.677
3	577.981,291 639.895,591	4	577.966,495 639.904,928	17.496
4	577.966,495 639.904,928	5	577.957,317 639.909,995	10.484

Punct început	X / Y	Punct sfârșit	X / Y	Lungime segment (** (m)
5	577.957,317 639.909,995	6	577.953,794 639.902,417	8.357
6	577.953,794 639.902,417	7	577.947,443 639.891,045	13.025
7	577.947,443 639.891,045	8	577.940,712 639.880,697	12.345
8	577.940,712 639.880,697	9	577.924,748 639.858,903	27.015
9	577.924,748 639.858,903	10	577.918,244 639.849,983	11.039
10	577.918,244 639.849,983	11	577.914,305 639.843,616	7.487
11	577.914,305 639.843,616	12	577.938,248 639.836,111	25.092
12	577.938,248 639.836,111	13	577.942,679 639.836,497	4.448
13	577.942,679 639.836,497	14	577.942,811 639.836,705	0.246
14	577.942,811 639.836,705	1	577.985,152 639.890,965	68.825

\*\* Lungimile segmentelor sunt determinate în planul de proiecție Stereo 70 și sunt rotunjite la 1 milimetru.

\*\*\* Distanța dintre puncte este formată din segmente cumulate ce sunt mai mici decât valoarea 1 milimetru.





**DATE DESPRE IMOBILUL NR. 4919**

Oficiul de Cadastru și Publicitate Imobiliară NEAMT  
 Biroul de Cadastru și Publicitate Imobiliară Targu-Neamt

**A. Partea I. Descrierea imobilului**

TEREN Extravilan

Adresa: Jud. Neamt

Nr. Crt	Nr cadastral Nr. topografic	Suprafața* (mp)	Observații / Referințe
A1	54205	293	Sector cadastral:168 Teren imprejmuit;

**B. Partea II. Proprietari și acte**

Inscrieri privitoare la dreptul de proprietate și alte drepturi reale		Referințe
<b>25835 / 04/11/2021</b>		
Act Notarial nr. ACT DE LOTIZARE aut. nr. 5286, din 02/11/2021 emis de BIN Teodorescu Mihaela;		
B1	Se infiinteaza cartea funciara 54205 a imobilului cu numarul cadastral 54205 / UAT Pipirig, rezultat din dezmembrarea imobilului cu numarul cadastral 53957 inscris in cartea funciara 53957;	A1
B4	Se radiază notarea propunerii de dezmembrare înscrisă sub nr. de încheiere 24631 din 26.10.2021	A1
<b>20113 / 01/08/2022</b>		
Act Notarial nr. Contract de vânzare aut nr. 3420, din 29/07/2022 emis de BIN Teodorescu Mihaela;		
B5	Intabulare, drept de PROPRIETATE, cu titlu de drept de cumpărare, dobandit prin Conventie, cota actuala 1/1, cota initiala 1/1	A1
	1) GHEORGHIU ALEXANDRU - FLORIN	
	2) GHEORGHIU ALINA GABRIELA, bun comun	

**C. Partea III. SARCINI .**

Inscrieri privind dezmembramintele dreptului de proprietate, drepturi reale de garanție și sarcini	Referințe
NU SUNT	

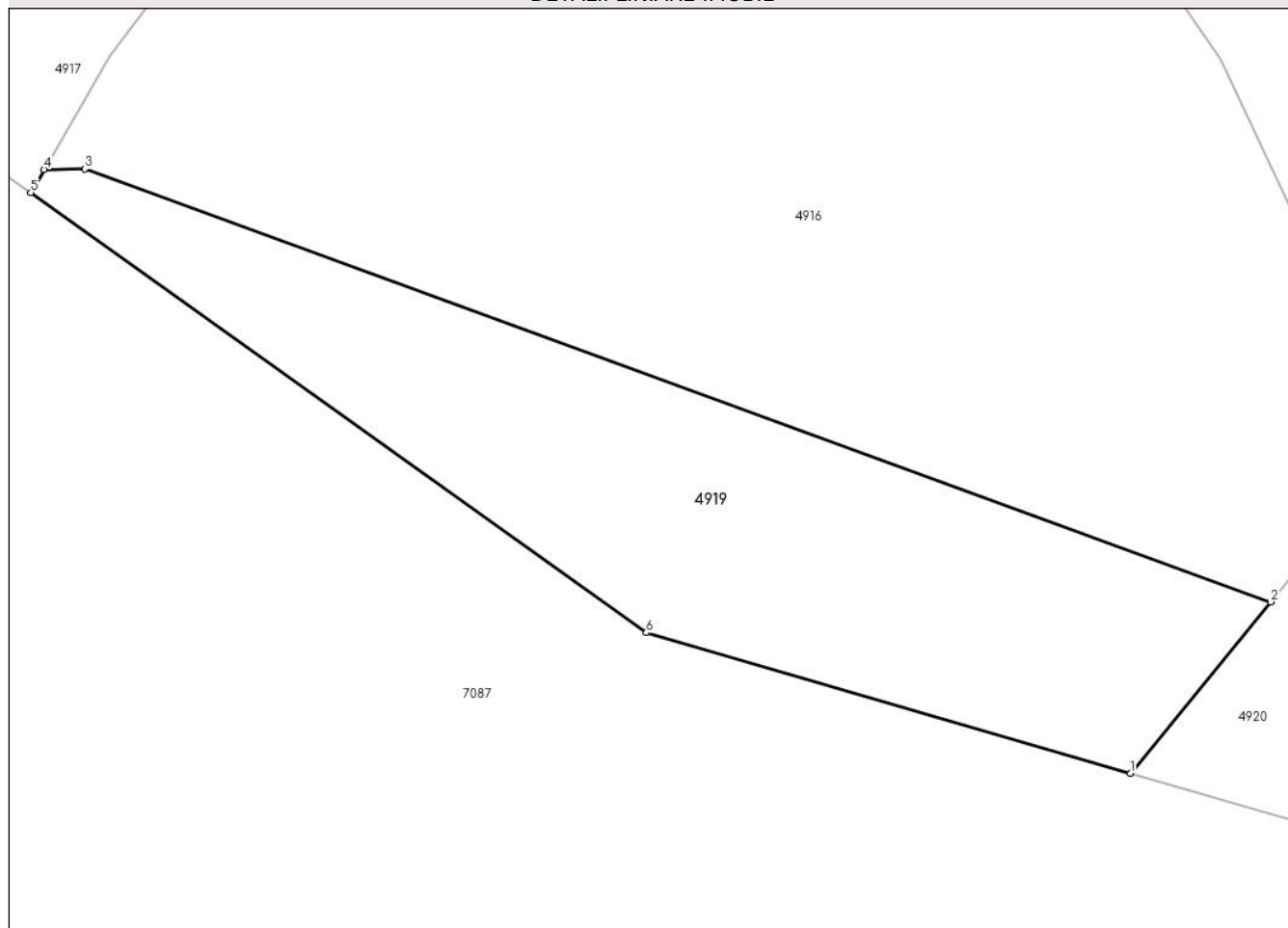
## Anexa Nr. 1 La Partea I

## Teren

Nr cadastral	Suprafața (mp)*	Observații / Referințe
54205	293	

\* Suprafața este determinată în planul de proiecție Stereo 70.

## DETALII LINIARE IMOBIL



## Date referitoare la teren

Crt	Categorie folosință	Intra vilan	Suprafața (mp)	Tarla	Parcelă	Nr. topo	Observații / Referințe
1	faneata	NU	293	-	-	-	

## Lungime Segmente

1) Valorile lungimilor segmentelor sunt obținute din proiecție în plan.

Punct început	X / Y	Punct sfârșit	X / Y	Lungime segment (** (m)
1	578.015,525 639.817,603	2	578.020,595 639.823,803	8.009
2	578.020,595 639.823,803	3	577.977,729 639.839,439	45.629
3	577.977,729 639.839,439	4	577.976,268 639.839,421	1.461
4	577.976,268 639.839,421	5	577.975,785 639.838,581	0.969
5	577.975,785 639.838,581	6	577.998,034 639.822,685	27.344

Punct început	X / Y	Punct sfârșit	X / Y	Lungime segment (** (m)
6	577.998,034 639.822,685	1	578.015,525 639.817,603	18.214

\*\* Lungimile segmentelor sunt determinate în planul de proiecție Stereo 70 și sunt rotunjite la 1 milimetru.

\*\*\* Distanța dintre puncte este formată din segmente cumulate ce sunt mai mici decât valoarea 1 milimetru.



**DATE DESPRE IMOBILUL NR. 4920**

Oficiul de Cadastru și Publicitate Imobiliară NEAMT  
Biroul de Cadastru și Publicitate Imobiliară Targu-Neamt

**A. Partea I. Descrierea imobilului**

TEREN Necunoscut

Adresa: Loc. Boboiesti, Jud. Neamt, si extravilan UAT Pipirig

Nr. Crt	Nr cadastral Nr. topografic	Suprafața* (mp)	Observații / Referințe
A1		1.612	Sector cadastral:168 Teren neimprejmuit;

**B. Partea II. Proprietari și acte**

Inscrieri privitoare la dreptul de proprietate și alte drepturi reale		Referințe
/		
Act Normativ nr. 7, din 13/03/1996 emis de GUVERNUL ROMÂNIEI;		
B1	Inscrierea provizorie, drept de PROPRIETATE, dobandit prin Lege, cota actuala 1/1, cota initiala 1/1	A1
1) COMUNA PIPIRIG, CIF:99999999999999, Proprietar neidentificat		

**C. Partea III. SARCINI .**

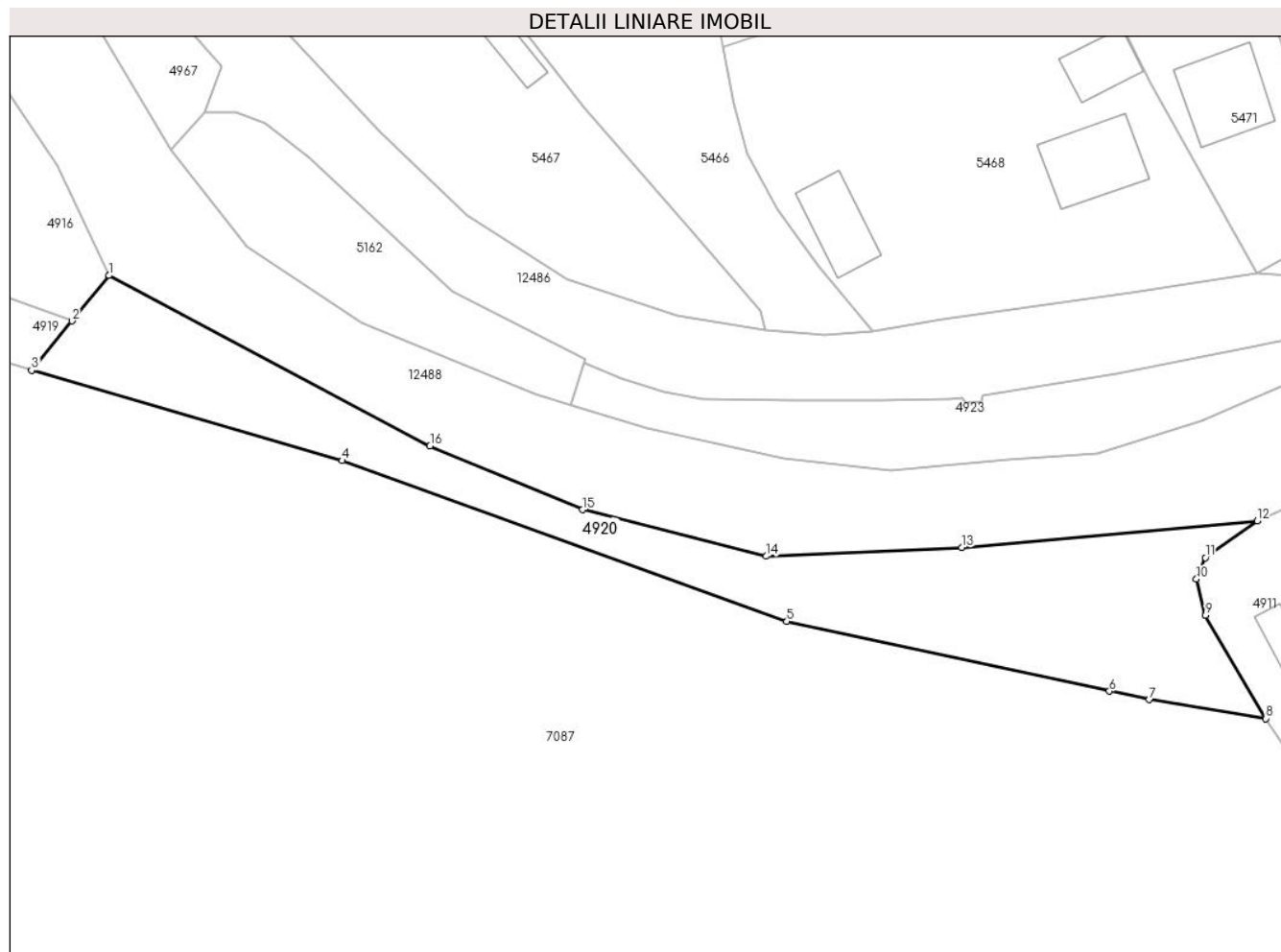
Inscrieri privind dezmembramintele dreptului de proprietate, drepturi reale de garanție și sarcini	Referințe
NU SUNT	

## Anexa Nr. 1 La Partea I

## Teren

Nr cadastral	Suprafața (mp)*	Observații / Referințe
	1.612	

\* Suprafața este determinată în planul de proiecție Stereo 70.



## Date referitoare la teren

Crt	Categorie folosință	Intravilan	Suprafața (mp)	Tarla	Parcelă	Nr. topo	Observații / Referințe
1	faneata	DA	1.227	-	-	-	
2	faneata	NU	385	-	-	-	

## Lungime Segmente

1) Valorile lungimilor segmentelor sunt obținute din proiecție în plan.

Punct început	X / Y	Punct sfârșit	X / Y	Lungime segment (** (m)
1	578.025,273 639.829,525	2	578.020,595 639.823,803	7.391
2	578.020,595 639.823,803	3	578.015,525 639.817,603	8.009
3	578.015,525 639.817,603	4	578.054,653 639.806,234	40.746
4	578.054,653 639.806,234	5	578.110,652 639.786,011	59.539

Punct început	X / Y	Punct sfârșit	X / Y	Lungime segment (** (m)
5	578.110,652 639.786,011	6	578.151,279 639.777,24	41.563
6	578.151,279 639.777,24	7	578.156,314 639.776,153	5.151
7	578.156,314 639.776,153	8	578.170,978 639.773,777	14.855
8	578.170,978 639.773,777	9	578.163,38 639.786,755	15.039
9	578.163,38 639.786,755	10	578.162,242 639.791,334	4.718
10	578.162,242 639.791,334	11	578.163,361 639.794,017	2.907
11	578.163,361 639.794,017	12	578.169,876 639.798,664	8.002
12	578.169,876 639.798,664	13	578.132,681 639.795,314	37.346
13	578.132,681 639.795,314	14	578.108,074 639.794,215	24.632
14	578.108,074 639.794,215	15	578.084,912 639.800,062	23.889
15	578.084,912 639.800,062	16	578.065,7 639.808,07	20.814
16	578.065,7 639.808,07	1	578.025,273 639.829,525	45.767

\*\* Lungimile segmentelor sunt determinate în planul de proiecție Stereo 70 și sunt rotunjite la 1 milimetru.

\*\*\* Distanța dintre puncte este formată din segmente cumulate ce sunt mai mici decât valoarea 1 milimetru.





**DATE DESPRE IMOBILUL NR. 4948**

Oficiul de Cadastru și Publicitate Imobiliară NEAMT  
Biroul de Cadastru și Publicitate Imobiliară Targu-Neamt

**A. Partea I. Descrierea imobilului**

TEREN Intravilan

Adresa: Loc. Boboiesti, Str Ozanei, Jud. Neamt

Nr. Crt	Nr cadastral Nr. topografic	Suprafața* (mp)	Observații / Referințe
A1		14.994	Sector cadastral:168 Teren imprejmuit;

**Construcții**

Crt	Nr cadastral Nr. topografic	Adresa	Observații / Referințe
A1.1		Loc. Boboiesti, Str Ozanei, Jud. Neamt	Nr. niveluri:1; S. construita la sol:125 mp;
A1.2		Loc. Boboiesti, Str Ozanei, Jud. Neamt	Nr. niveluri:1; S. construita la sol:36 mp;
A1.3		Loc. Boboiesti, Str Ozanei, Jud. Neamt	Nr. niveluri:1; S. construita la sol:24 mp;
A1.4		Loc. Boboiesti, Str Ozanei, Jud. Neamt	Nr. niveluri:1; S. construita la sol:34 mp;

**B. Partea II. Proprietari și acte**

Inscrieri privitoare la dreptul de proprietate și alte drepturi reale	Referințe
/	
Act Administrativ nr. 14199, din 14/09/2023 emis de PRIMARIA COMUNEI PIPIRIG;	
B1	Inscrierea posesiei, drept de PROPRIETATE, dobandit prin Lege, cota actuala 1/1, cota initiala 1/1 1) MIAUTĂ VICTOR
Act Administrativ nr. 14187, din 14/09/2023 emis de PRIMARIA COMUNEI PIPIRIG;	
B2	Intabulare, drept de PROPRIETATE, dobandit prin Lege, cota actuala 1/1, cota initiala 1/1 1) MIAUTĂ VICTOR

**C. Partea III. SARCINI .**

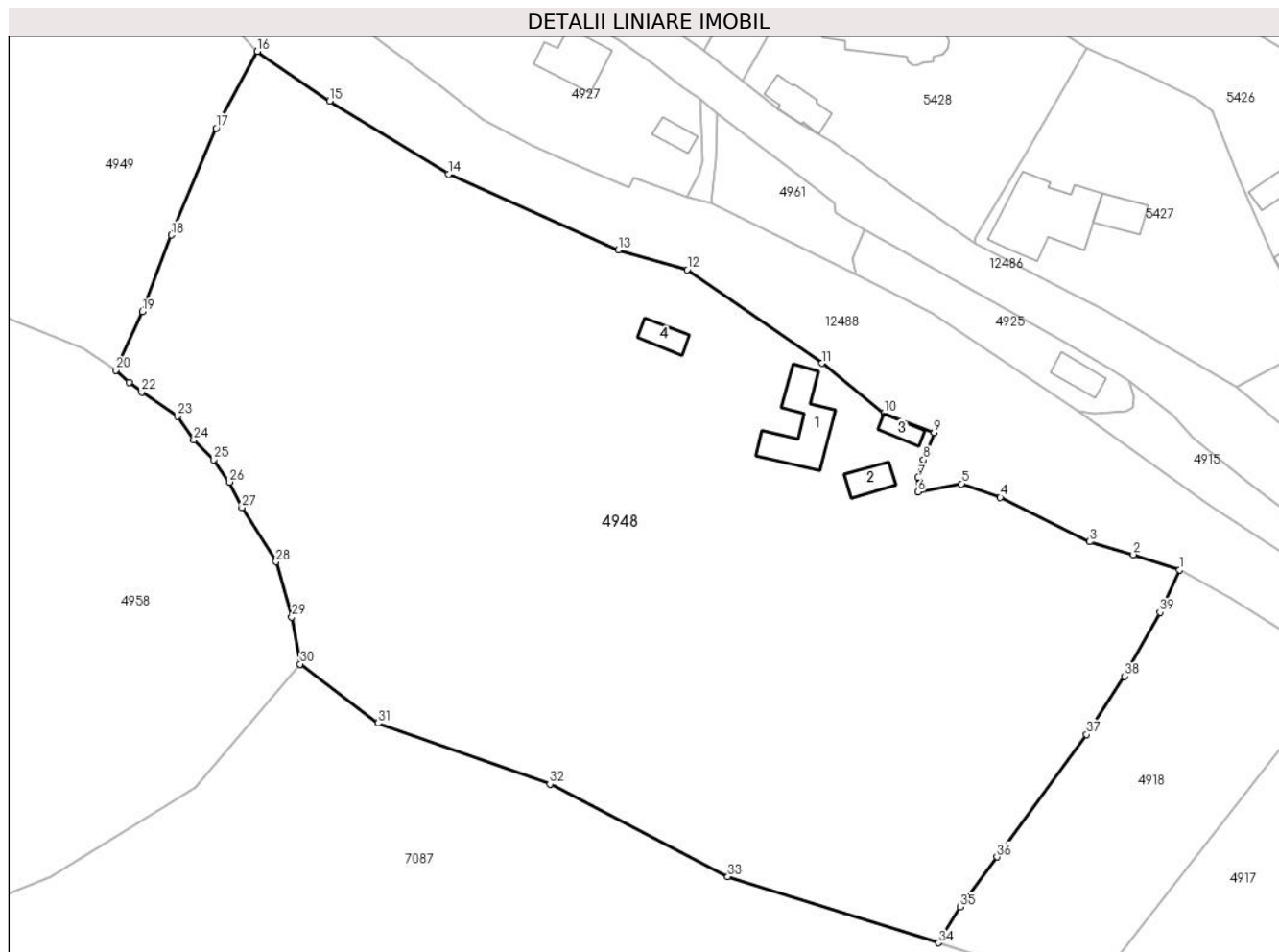
Inscrieri privind dezmembramintele dreptului de proprietate, drepturi reale de garanție și sarcini	Referințe
NU SUNT	

## Anexa Nr. 1 La Partea I

## Teren

Nr cadastral	Suprafața (mp)*	Observații / Referințe
	14.994	

\* Suprafața este determinată în planul de proiecție Stereo 70.



## Date referitoare la teren

Crt	Categorie folosință	Intravilan	Suprafața (mp)	Tarla	Parcelă	Nr. topo	Observații / Referințe
1	curți constructii	DA	1.192	-	-	-	
2	faneata	DA	13.802	-	-	-	

## Date referitoare la construcții

Crt	Număr	Destinație construcție	Supraf. (mp)	Situație juridică	Observații / Referințe
A1.1		construcții de locuințe	125	Cu acte	Nr. niveluri:1; S. construita la sol:125 mp;
A1.2		construcții anexa	36	Cu acte	Nr. niveluri:1; S. construita la sol:36 mp;
A1.3		construcții anexa	24	Cu acte	Nr. niveluri:1; S. construita la sol:24 mp;
A1.4		construcții anexa	34	Cu acte	Nr. niveluri:1; S. construita la sol:34 mp;

## Lungime Segmente

1) Valorile lungimilor segmentelor sunt obținute din proiecție în plan.

Punct început	X / Y	Punct sfârșit	X / Y	Lungime segment (** (m))
1	577.957,317 639.909,995	2	577.949,068 639.912,699	8.681

Punct început	X / Y	Punct sfârșit	X / Y	Lungime segment (** (m))
2	577.949,068 639.912,699	3	577.941,292 639.914,992	8.107

Punct început	X / Y	Punct sfârșit	X / Y	Lungime segment (** (m)
3	577.941,292 639.914,992	4	577.925,362 639.922,88	17.776
5	577.918,448 639.925,285	6	577.910,706 639.923,835	7.877
7	577.910,706 639.926,447	8	577.911,701 639.929,571	3.279
9	577.913,58 639.934,392	10	577.904,603 639.937,892	9.635
11	577.893,578 639.946,739	12	577.869,573 639.963,403	29.222
13	577.857,309 639.966,921	14	577.827,015 639.980,399	33.157
15	577.805,861 639.993,385	16	577.792,962 640.002,246	15.649
17	577.785,626 639.988,578	18	577.777,633 639.969,55	20.639
19	577.772,497 639.955,914	20	577.767,717 639.945,499	11.46
21	577.770,117 639.943,31	22	577.772,365 639.941,64	2.8
23	577.778,711 639.937,289	24	577.781,628 639.933,119	5.089
25	577.785,195 639.929,575	26	577.788,036 639.925,608	4.879
27	577.790,21 639.921,069	28	577.796,295 639.911,444	11.387
29	577.799,109 639.901,597	30	577.800,597 639.893,215	8.513
31	577.814,505 639.882,696	32	577.845,094 639.871,862	32.451
33	577.876,807 639.855,369	34	577.914,305 639.843,616	39.297
35	577.918,244 639.849,983	36	577.924,748 639.858,903	11.039
37	577.940,712 639.880,697	38	577.947,443 639.891,045	12.345
39	577.953,794 639.902,417	1	577.957,317 639.909,995	8.357

Punct început	X / Y	Punct sfârșit	X / Y	Lungime segment (** (m)
4	577.925,362 639.922,88	5	577.918,448 639.925,285	7.32
6	577.910,706 639.923,835	7	577.910,706 639.926,447	2.612
8	577.911,701 639.929,571	9	577.913,58 639.934,392	5.174
10	577.904,603 639.937,892	11	577.893,578 639.946,739	14.136
12	577.869,573 639.963,403	13	577.857,309 639.966,921	12.759
14	577.827,015 639.980,399	15	577.805,861 639.993,385	24.822
16	577.792,962 640.002,246	17	577.785,626 639.988,578	15.512
18	577.777,633 639.969,55	19	577.772,497 639.955,914	14.571
20	577.767,717 639.945,499	21	577.770,117 639.943,31	3.248
22	577.772,365 639.941,64	23	577.778,711 639.937,289	7.694
24	577.781,628 639.933,119	25	577.785,195 639.929,575	5.028
26	577.788,036 639.925,608	27	577.790,21 639.921,069	5.033
28	577.796,295 639.911,444	29	577.799,109 639.901,597	10.241
30	577.800,597 639.893,215	31	577.814,505 639.882,696	17.438
32	577.845,094 639.871,862	33	577.876,807 639.855,369	35.745
34	577.914,305 639.843,616	35	577.918,244 639.849,983	7.487
36	577.924,748 639.858,903	37	577.940,712 639.880,697	27.015
38	577.947,443 639.891,045	39	577.953,794 639.902,417	13.025

\*\* Lungimile segmentelor sunt determinate în planul de proiecție Stereo 70 și sunt rotunjite la 1 milimetru.

\*\*\* Distanța dintre puncte este formată din segmente cumulate ce sunt mai mici decât valoarea 1 milimetru.



**DATE DESPRE IMOBILUL NR. 4949**

Oficiul de Cadastru și Publicitate Imobiliară NEAMT  
Biroul de Cadastru și Publicitate Imobiliară Targu-Neamt

**A. Partea I. Descrierea imobilului**

TEREN Intravilan

Adresa: Loc. Boboiesti, Str Ozanei, Jud. Neamt

Nr. Crt	Nr cadastral Nr. topografic	Suprafața* (mp)	Observații / Referințe
A1		6.007	Sector cadastral:168 Teren neimpregmuit;

**B. Partea II. Proprietari și acte**

Inscrieri privitoare la dreptul de proprietate și alte drepturi reale		Referințe
/		
Act Normativ nr. 7, din 13/03/1996 emis de GUVERNUL ROMÂNIEI;		
B1	Inscrierea provizorie, drept de PROPRIETATE, dobandit prin Lege, cota actuala 1/1, cota initiala 1/1 1) COMUNA PIPIRIG, CIF:99999999999999, Proprietar neidentificat	A1

**C. Partea III. SARCINI .**

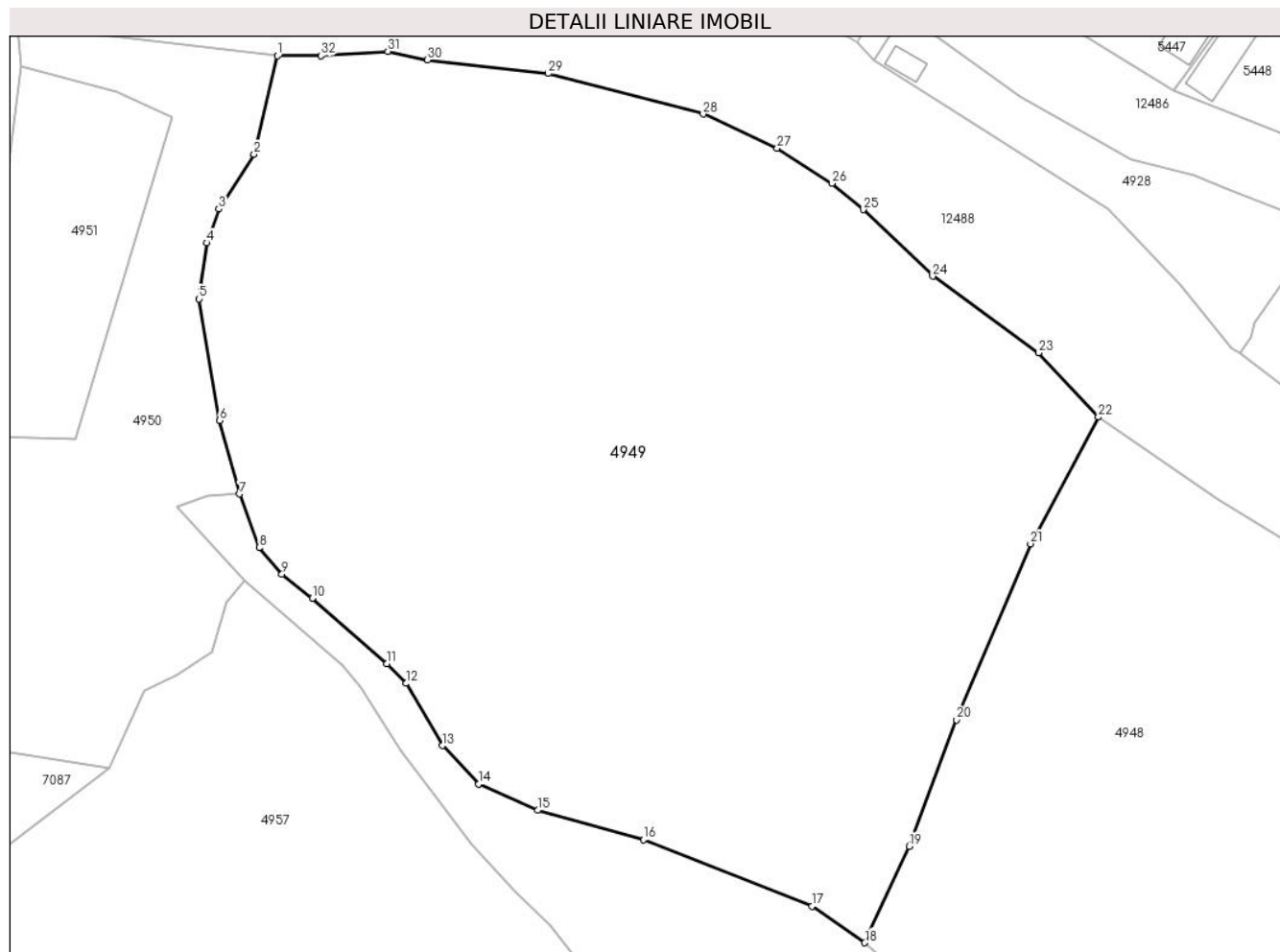
Inscrieri privind dezmembramintele dreptului de proprietate, drepturi reale de garanție și sarcini	Referințe
NU SUNT	

## Anexa Nr. 1 La Partea I

## Teren

Nr cadastral	Suprafața (mp)*	Observații / Referințe
	6.007	

\* Suprafața este determinată în planul de proiecție Stereo 70.



## Date referitoare la teren

Crt	Categorie folosință	Intra vilan	Suprafața (mp)	Tarla	Parcelă	Nr. topo	Observații / Referințe
1	faneata	DA	6.007	-	-	-	

## Lungime Segmente

1) Valorile lungimilor segmentelor sunt obținute din proiecție în plan.

Punct început	X / Y	Punct sfârșit	X / Y	Lungime segment (** (m)
1	577.704,244 640.041,262	2	577.701,706 640.030,624	10.937
3	577.697,88 640.024,718	4	577.696,63 640.021,046	3.879
5	577.695,751 640.015,018	6	577.697,991 640.001,866	13.341
7	577.700,14 639.993,946	8	577.702,264 639.988,153	6.17
9	577.704,725 639.985,309	10	577.708,009 639.982,7	4.194

Punct început	X / Y	Punct sfârșit	X / Y	Lungime segment (** (m)
2	577.701,706 640.030,624	3	577.697,88 640.024,718	7.037
4	577.696,63 640.021,046	5	577.695,751 640.015,018	6.092
6	577.697,991 640.001,866	7	577.700,14 639.993,946	8.206
8	577.702,264 639.988,153	9	577.704,725 639.985,309	3.761
10	577.708,009 639.982,7	11	577.716,06 639.975,634	10.712

Punct început	X / Y	Punct sfârșit	X / Y	Lungime segment (** (m)
11	577.716,06 639.975,634	12	577.718,128 639.973,502	2.97
13	577.722,062 639.966,774	14	577.725,994 639.962,65	5.698
15	577.732,364 639.959,79	16	577.743,785 639.956,607	11.856
17	577.761,993 639.949,428	18	577.767,717 639.945,499	6.943
19	577.772,497 639.955,914	20	577.777,633 639.969,55	14.571
21	577.785,626 639.988,578	22	577.792,962 640.002,246	15.512
23	577.786,533 640.009,2	24	577.775,058 640.017,461	14.139
25	577.767,536 640.024,651	26	577.764,146 640.027,483	4.417
27	577.758,248 640.031,292	28	577.750,254 640.034,977	8.802
29	577.733,506 640.039,342	30	577.720,423 640.040,797	13.164
31	577.716,158 640.041,729	32	577.708,906 640.041,264	7.267

Punct început	X / Y	Punct sfârșit	X / Y	Lungime segment (** (m)
12	577.718,128 639.973,502	13	577.722,062 639.966,774	7.794
14	577.725,994 639.962,65	15	577.732,364 639.959,79	6.983
16	577.743,785 639.956,607	17	577.761,993 639.949,428	19.572
18	577.767,717 639.945,499	19	577.772,497 639.955,914	11.46
20	577.777,633 639.969,55	21	577.785,626 639.988,578	20.639
22	577.792,962 640.002,246	23	577.786,533 640.009,2	9.47
24	577.775,058 640.017,461	25	577.767,536 640.024,651	10.406
26	577.764,146 640.027,483	27	577.758,248 640.031,292	7.021
28	577.750,254 640.034,977	29	577.733,506 640.039,342	17.307
30	577.720,423 640.040,797	31	577.716,158 640.041,729	4.366
32	577.708,906 640.041,264	1	577.704,244 640.041,262	4.662

\*\* Lungimile segmentelor sunt determinate în planul de proiecție Stereo 70 și sunt rotunjite la 1 milimetru.

\*\*\* Distanța dintre puncte este formată din segmente cumulate ce sunt mai mici decât valoarea 1 milimetru.





**DATE DESPRE IMOBILUL NR. 4950**

Oficiul de Cadastru și Publicitate Imobiliară NEAMT  
Biroul de Cadastru și Publicitate Imobiliară Targu-Neamt

**A. Partea I. Descrierea imobilului**

TEREN Necunoscut

Adresa: Loc. Boboiesti, Str Ozanei, Jud. Neamt, si extravilan UAT Pipirig

Nr. Crt	Nr cadastral Nr. topografic	Suprafața* (mp)	Observații / Referințe
A1		1.331	Sector cadastral:168 Teren neimprejmuit;

**B. Partea II. Proprietari și acte**

Inscrieri privitoare la dreptul de proprietate și alte drepturi reale		Referințe
/		
Act Normativ nr. 7, din 13/03/1996 emis de GUVERNUL ROMÂNIEI;		
B1	Inscrierea provizorie, drept de PROPRIETATE, dobandit prin Lege, cota actuala 1/1, cota initiala 1/1 1) COMUNA PIPIRIG, CIF:99999999999999, Proprietar neidentificat	A1

**C. Partea III. SARCINI .**

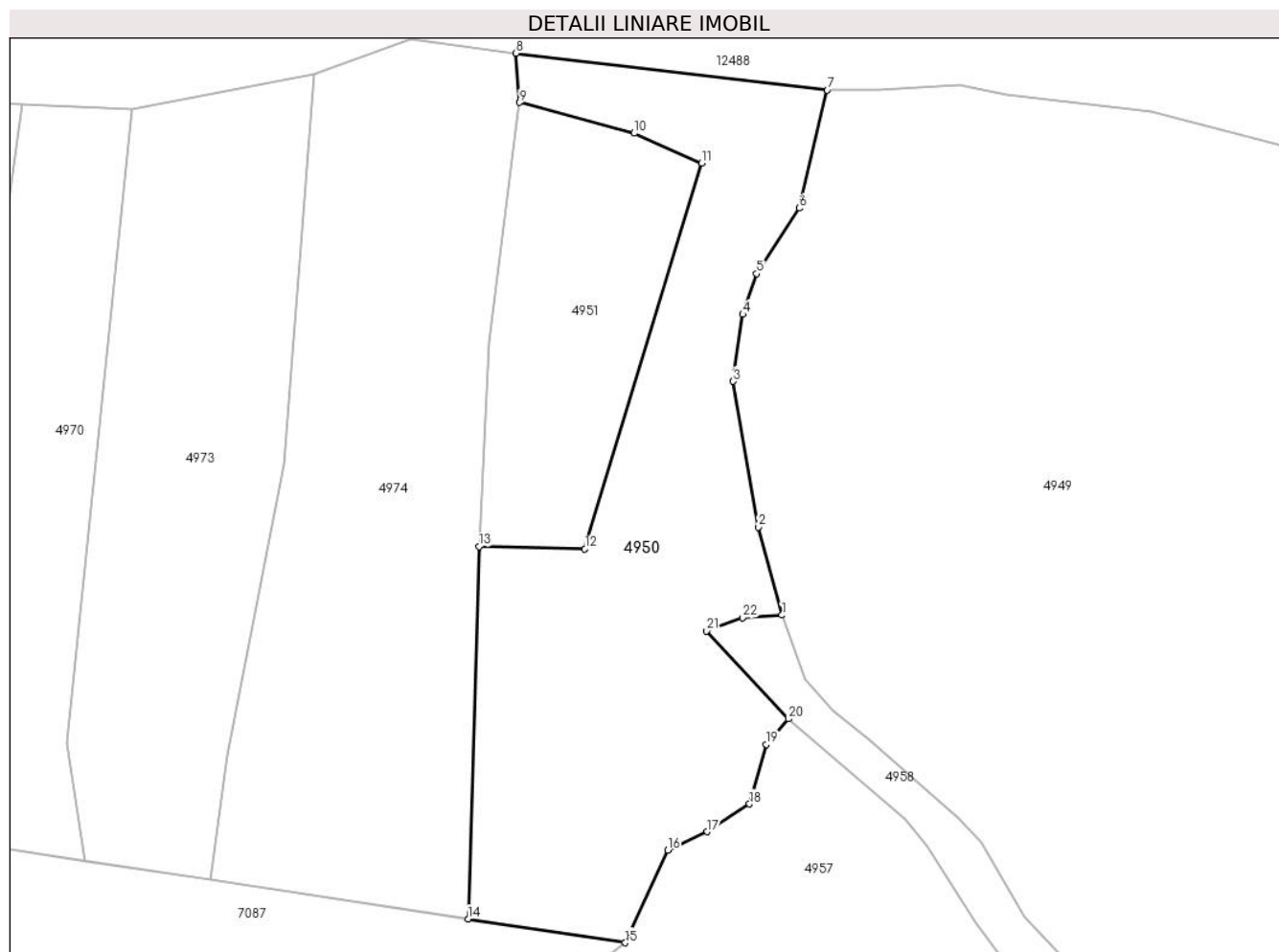
Inscrieri privind dezmembramintele dreptului de proprietate, drepturi reale de garanție și sarcini	Referințe
NU SUNT	

## Anexa Nr. 1 La Partea I

## Teren

Nr cadastral	Suprafața (mp)*	Observații / Referințe
	1.331	

\* Suprafața este determinată în planul de proiecție Stereo 70.



## Date referitoare la teren

Crt	Categorie folosință	Intravilan	Suprafața (mp)	Tarla	Parcelă	Nr. topo	Observații / Referințe
1	faneata	DA	908	-	-	-	
2	faneata	NU	423	-	-	-	

## Lungime Segmente

1) Valorile lungimilor segmentelor sunt obținute din proiecție în plan.

Punct început	X / Y	Punct sfârșit	X / Y	Lungime segment (** (m))
1	577.700,14 639.993,946	2	577.697,991 640.001,866	8.206
3	577.695,751 640.015,018	4	577.696,63 640.021,046	6.092
5	577.697,88 640.024,718	6	577.701,706 640.030,624	7.037
7	577.704,244 640.041,262	8	577.676,143 640.044,585	28.297

Punct început	X / Y	Punct sfârșit	X / Y	Lungime segment (** (m))
2	577.697,991 640.001,866	3	577.695,751 640.015,018	13.341
4	577.696,63 640.021,046	5	577.697,88 640.024,718	3.879
6	577.701,706 640.030,624	7	577.704,244 640.041,262	10.937
8	577.676,143 640.044,585	9	577.676,495 640.040,146	4.453

Punct început	X / Y	Punct sfârșit	X / Y	Lungime segment (** (m)
9	577.676,495 640.040,146	10	577.686,827 640.037,376	10.697
11	577.692,881 640.034,684	12	577.682,379 639.999,911	36.324
13	577.672,836 640.000,134	14	577.671,83 639.966,56	33.589
15	577.686,014 639.964,418	16	577.689,848 639.972,762	9.183
17	577.693,408 639.974,43	18	577.697,212 639.976,92	4.546
19	577.698,739 639.982,299	20	577.700,718 639.984,59	3.027
21	577.693,36 639.992,518	22	577.696,602 639.993,714	3.456

Punct început	X / Y	Punct sfârșit	X / Y	Lungime segment (** (m)
10	577.686,827 640.037,376	11	577.692,881 640.034,684	6.626
12	577.682,379 639.999,911	13	577.672,836 640.000,134	9.546
14	577.671,83 639.966,56	15	577.686,014 639.964,418	14.345
16	577.689,848 639.972,762	17	577.693,408 639.974,43	3.931
18	577.697,212 639.976,92	19	577.698,739 639.982,299	5.592
20	577.700,718 639.984,59	21	577.693,36 639.992,518	10.816
22	577.696,602 639.993,714	1	577.700,14 639.993,946	3.546

\*\* Lungimile segmentelor sunt determinate în planul de proiecție Stereo 70 și sunt rotunjite la 1 milimetru.

\*\*\* Distanța dintre puncte este formată din segmente cumulate ce sunt mai mici decât valoarea 1 milimetru.



**DATE DESPRE IMOBILUL NR. 4951**

Oficiul de Cadastru și Publicitate Imobiliară NEAMT  
Biroul de Cadastru și Publicitate Imobiliară Targu-Neamt

**A. Partea I. Descrierea imobilului**

TEREN Intravilan

Adresa: Loc. Boboiesti, Jud. Neamt

Nr. Crt	Nr cadastral Nr. topografic	Suprafața* (mp)	Observații / Referințe
A1	50632	Din acte: 400 Masurata: 525	Sector cadastral:168 Teren imprejmuit;

**B. Partea II. Proprietari și acte**

Inscrieri privitoare la dreptul de proprietate și alte drepturi reale		Referințe
<b>17662 / 25/10/2012</b>		
Act Administrativ nr. 38, din 30/09/2011 emis de CONSILIUL LOCAL AL COMUNEI PIPIRIG (anexa nr. 2 la HCL nr. 38/30.09.2011);		
B1	Intabulare, drept de PROPRIETATE, dobandit prin Lege, cota actuala 1/1, cota initiala 1/1 1) <b>COMUNA PIPIRIG</b> , CIF:2614228, - domeniu privat	A1

**C. Partea III. SARCINI**

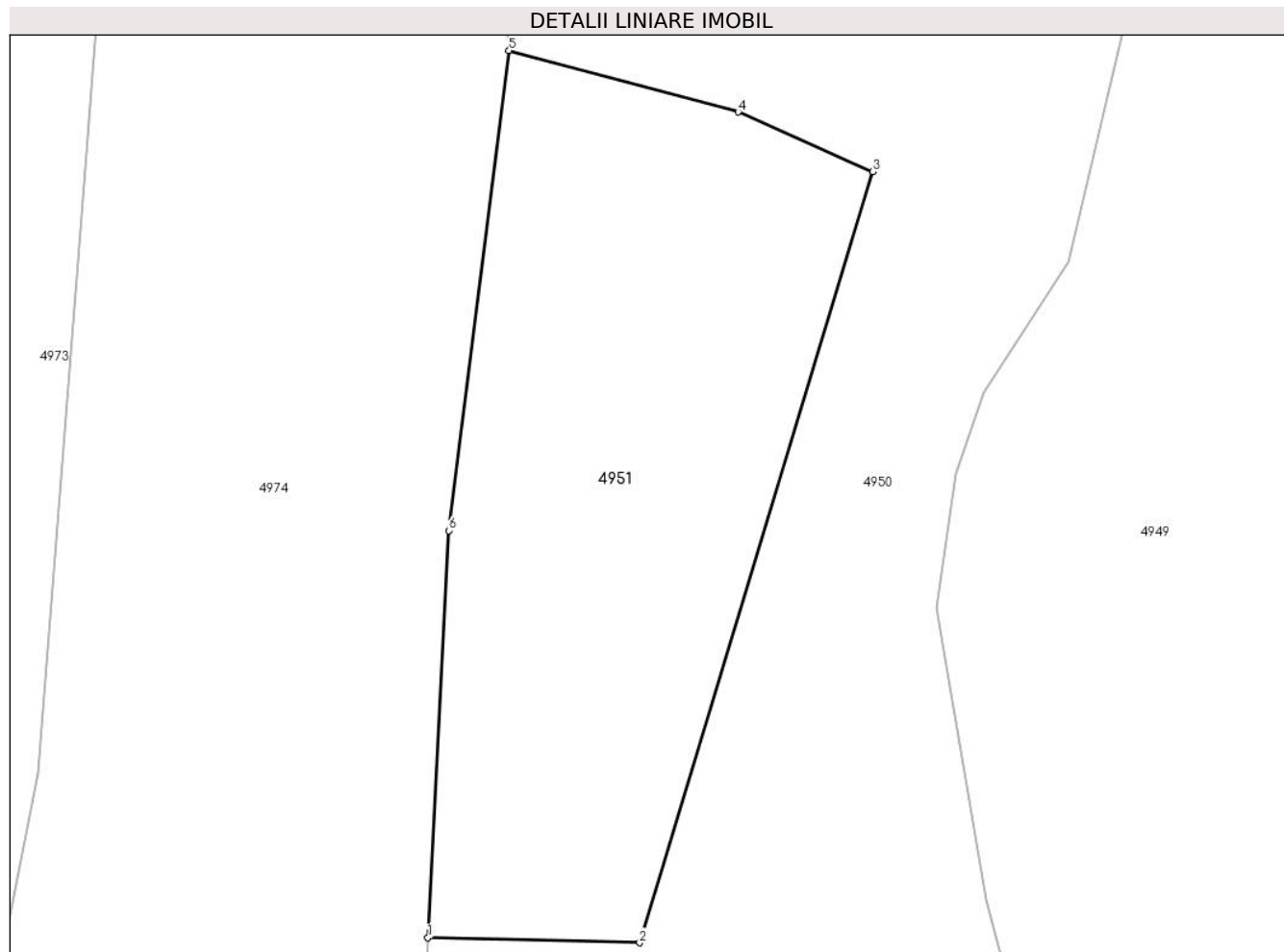
Inscrieri privind dezmembramintele dreptului de proprietate, drepturi reale de garanție și sarcini		Referințe
<b>20943 / 20/12/2012</b>		
Act Administrativ nr. 7, din 01/08/2012 emis de PRIMARIA PIPIRIG;		
C1	Intabulare, drept de CONCESIUNE pentru o perioada de 49 ani incapand cu data de 01.08.2012, dobandit prin Conventie, cota actuala 1/1, cota initiala 1/1 1) <b>LUPU MARIUS IOAN</b>	A1

## Anexa Nr. 1 La Partea I

## Teren

Nr cadastral	Suprafața (mp)*	Observații / Referințe
50632	Din acte: 400 Masurata: 525	

\* Suprafața este determinată în planul de proiecție Stereo 70.



## Date referitoare la teren

Crt	Categorie folosință	Intra vilan	Suprafața (mp)	Tarla	Parcelă	Nr. topo	Observații / Referințe
1	faneata	DA	525	-	-	-	

## Lungime Segmente

1) Valorile lungimilor segmentelor sunt obținute din proiecție în plan.

Punct început	X / Y	Punct sfârșit	X / Y	Lungime segment (** (m)
1	577.672,836 640.000,134	2	577.682,379 639.999,911	9.546
2	577.682,379 639.999,911	3	577.692,881 640.034,684	36.324
3	577.692,881 640.034,684	4	577.686,827 640.037,376	6.626
4	577.686,827 640.037,376	5	577.676,495 640.040,146	10.697
5	577.676,495 640.040,146	6	577.673,774 640.018,495	21.821

Punct început	X / Y	Punct sfârșit	X / Y	Lungime segment (** (m)
6	577.673,774 640.018,495	1	577.672,836 640.000,134	18.385

\*\* Lungimile segmentelor sunt determinate în planul de proiecție Stereo 70 și sunt rotunjite la 1 milimetru.

\*\*\* Distanța dintre puncte este formată din segmente cumulate ce sunt mai mici decât valoarea 1 milimetru.





**DATE DESPRE IMOBILUL NR. 4952**

Oficiul de Cadastru și Publicitate Imobiliară NEAMT  
Biroul de Cadastru și Publicitate Imobiliară Targu-Neamt

**A. Partea I. Descrierea imobilului**

TEREN Intravilan

Adresa: Loc. Boboiesti, Str Ozanei, Jud. Neamt

Nr. Crt	Nr cadastral Nr. topografic	Suprafața* (mp)	Observații / Referințe
A1		682	Sector cadastral:168 Teren neimprejmuit;

**B. Partea II. Proprietari și acte**

Inscrieri privitoare la dreptul de proprietate și alte drepturi reale		Referințe
/		
Act Administrativ nr. 14199, din 14/09/2023 emis de PRIMĂRIA COMUNEI PIPIRIG;		
B1	Inscrierea posesiei, drept de PROPRIETATE, dobandit prin Lege, cota actuala 1/1, cota initiala 1/1 1) ANTON NECULAI 2) ANTON DOINA 3) ANTON NICULINA	A1

**C. Partea III. SARCINI .**

Inscrieri privind dezmembramintele dreptului de proprietate, drepturi reale de garanție și sarcini	Referințe
NU SUNT	

## Anexa Nr. 1 La Partea I

## Teren

Nr cadastral	Suprafața (mp)*	Observații / Referințe
	682	

\* Suprafața este determinată în planul de proiecție Stereo 70.



## Date referitoare la teren

Crt	Categorie folosință	Intravilan	Suprafața (mp)	Tarla	Parcelă	Nr. topo	Observații / Referințe
1	faneata	DA	682	-	-	-	

## Lungime Segmente

1) Valorile lungimilor segmentelor sunt obținute din proiecție în plan.

Punct început	X / Y	Punct sfârșit	X / Y	Lungime segment (** (m)
1	577.594,404 639.975,425	2	577.604,328 639.975,015	9.932
2	577.604,328 639.975,015	3	577.604,525 639.988,904	13.89
3	577.604,525 639.988,904	4	577.611,729 640.039,979	51.581
4	577.611,729 640.039,979	5	577.600,937 640.044,346	11.642
5	577.600,937 640.044,346	6	577.598,981 640.027,017	17.439

Punct început	X / Y	Punct sfârșit	X / Y	Lungime segment (** (m)
6	577.598,981 640.027,017	7	577.597,141 640.010,718	16.403
7	577.597,141 640.010,718	8	577.595,912 639.992,778	17.982
8	577.595,912 639.992,778	9	577.594,691 639.977,493	15.334
9	577.594,691 639.977,493	1	577.594,404 639.975,425	2.088

\*\* Lungimile segmentelor sunt determinate în planul de proiecție Stereo 70 și sunt rotunjite la 1 milimetru.

\*\*\* Distanța dintre puncte este formată din segmente cumulate ce sunt mai mici decât valoarea 1 milimetru.



**DATE DESPRE IMOBILUL NR. 4953**

Oficiul de Cadastru și Publicitate Imobiliară NEAMT  
Biroul de Cadastru și Publicitate Imobiliară Targu-Neamt

**A. Partea I. Descrierea imobilului**

TEREN Intravilan

Adresa: Loc. Boboiesti, Str Ozanei, Jud. Neamt

Nr. Crt	Nr cadastral Nr. topografic	Suprafața* (mp)	Observații / Referințe
A1		7.276	Sector cadastral:168 Teren imprejmuit;

**B. Partea II. Proprietari și acte**

Inscrieri privitoare la dreptul de proprietate și alte drepturi reale		Referințe
/		
Act Administrativ nr. 14199, din 14/09/2023 emis de PRIMARIA COMUNEI PIPIRIG;		
B1	Inscrierea posesiei, drept de PROPRIETATE, dobandit prin Lege, cota actuala 1/1, cota initiala 1/1 1) ANTON IOAN 2) ANTON ELENA	A1

**C. Partea III. SARCINI .**

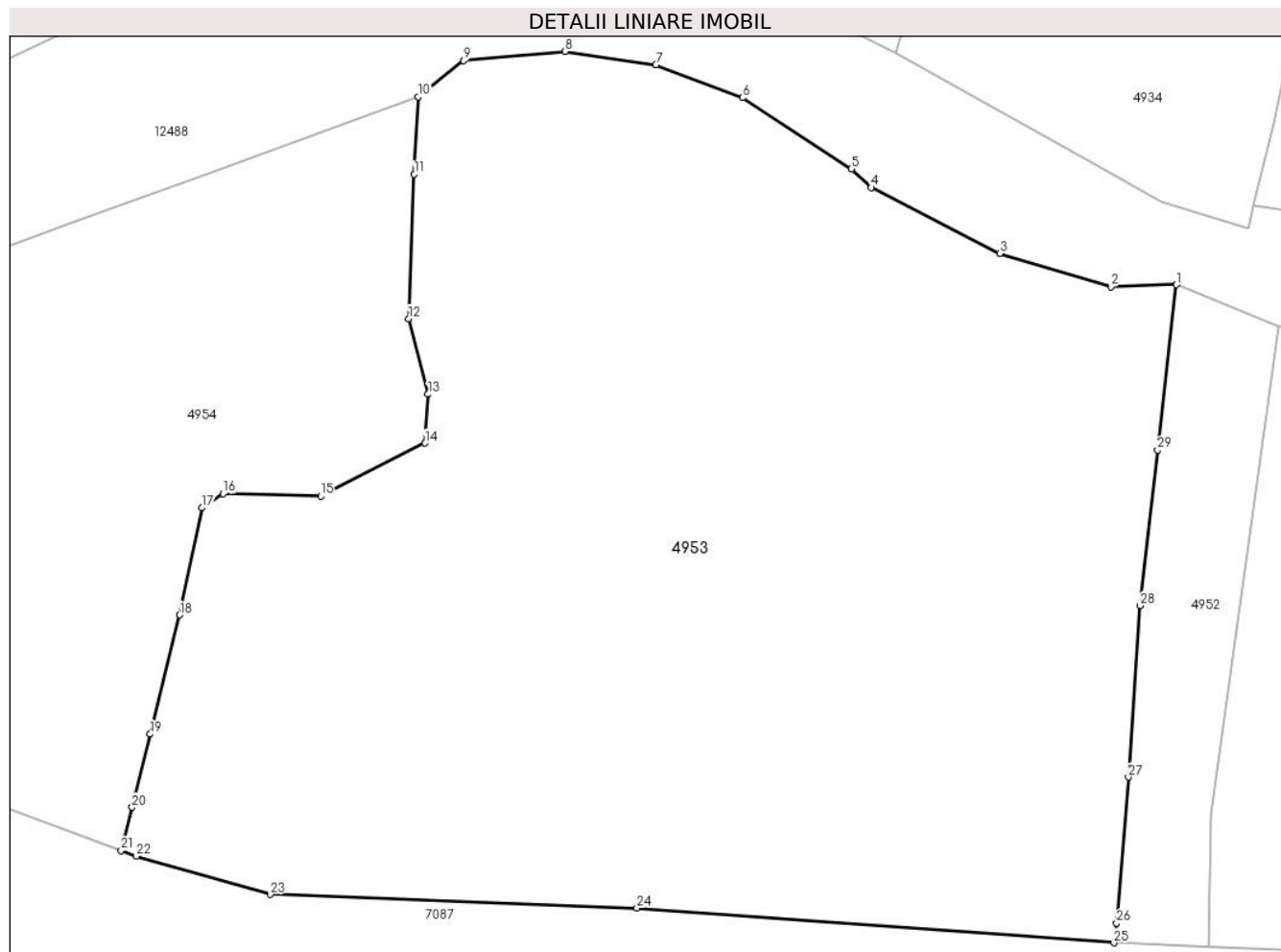
Inscrieri privind dezmembramintele dreptului de proprietate, drepturi reale de garanție și sarcini	Referințe
NU SUNT	

## Anexa Nr. 1 La Partea I

## Teren

Nr cadastral	Suprafața (mp)*	Observații / Referințe
	7.276	

\* Suprafața este determinată în planul de proiecție Stereo 70.



## Date referitoare la teren

Crt	Categorie folosință	Intra vilan	Suprafața (mp)	Tarla	Parcelă	Nr. topo	Observații / Referințe
1	faneata	DA	7.277	-	-	-	

## Lungime Segmente

1) Valorile lungimilor segmentelor sunt obținute din proiecție în plan.

Punct început	X / Y	Punct sfârșit	X / Y	Lungime segment (** (m)
1	577.600,937 640.044,346	2	577.594,082 640.044,145	6.858
3	577.582,438 640.047,613	4	577.568,934 640.054,524	15.17
5	577.566,864 640.056,476	6	577.555,471 640.063,922	13.61
7	577.546,381 640.067,378	8	577.536,863 640.068,775	9.62
9	577.526,2 640.067,809	10	577.521,469 640.064,007	6.069

Punct început	X / Y	Punct sfârșit	X / Y	Lungime segment (** (m)
2	577.594,082 640.044,145	3	577.582,438 640.047,613	12.149
4	577.568,934 640.054,524	5	577.566,864 640.056,476	2.845
6	577.555,471 640.063,922	7	577.546,381 640.067,378	9.725
8	577.536,863 640.068,775	9	577.526,2 640.067,809	10.707
10	577.521,469 640.064,007	11	577.521,033 640.055,908	8.111

Punct început	X / Y	Punct sfârșit	X / Y	Lungime segment (** (m)
11	577.521,033 640.055,908	12	577.520,447 640.040,789	15.13
13	577.522,499 640.032,873	14	577.522,175 640.027,743	5.14
15	577.511,233 640.022,195	16	577.501,016 640.022,439	10.22
17	577.498,758 640.020,966	18	577.496,457 640.009,756	11.444
19	577.493,365 639.997,271	20	577.491,467 639.989,607	7.896
21	577.490,306 639.985,078	22	577.491,903 639.984,493	1.701
23	577.505,933 639.980,48	24	577.544,385 639.979,043	38.479
25	577.594,404 639.975,425	26	577.594,691 639.977,493	2.088
27	577.595,912 639.992,778	28	577.597,141 640.010,718	17.982
29	577.598,981 640.027,017	1	577.600,937 640.044,346	17.439

Punct început	X / Y	Punct sfârșit	X / Y	Lungime segment (** (m)
12	577.520,447 640.040,789	13	577.522,499 640.032,873	8.178
14	577.522,175 640.027,743	15	577.511,233 640.022,195	12.268
16	577.501,016 640.022,439	17	577.498,758 640.020,966	2.696
18	577.496,457 640.009,756	19	577.493,365 639.997,271	12.862
20	577.491,467 639.989,607	21	577.490,306 639.985,078	4.675
22	577.491,903 639.984,493	23	577.505,933 639.980,48	14.593
24	577.544,385 639.979,043	25	577.594,404 639.975,425	50.15
26	577.594,691 639.977,493	27	577.595,912 639.992,778	15.334
28	577.597,141 640.010,718	29	577.598,981 640.027,017	16.403

\*\* Lungimile segmentelor sunt determinate în planul de proiecție Stereo 70 și sunt rotunjite la 1 milimetru.

\*\*\* Distanța dintre puncte este formată din segmente cumulate ce sunt mai mici decât valoarea 1 milimetru.





**DATE DESPRE IMOBILUL NR. 4954**

Oficiul de Cadastru și Publicitate Imobiliară NEAMT  
Biroul de Cadastru și Publicitate Imobiliară Targu-Neamt

**A. Partea I. Descrierea imobilului**

TEREN Intravilan

Adresa: Loc. Boboiesti, Str Ozanei, Jud. Neamt

Nr. Crt	Nr cadastral Nr. topografic	Suprafața* (mp)	Observații / Referințe
A1		2.863	Sector cadastral:168 Teren neimpregmuit;

**B. Partea II. Proprietari și acte**

Inscrieri privitoare la dreptul de proprietate și alte drepturi reale		Referințe
/		
Act Normativ nr. 7, din 13/03/1996 emis de GUVERNUL ROMÂNIEI;		
B1	Inscrierea provizorie, drept de PROPRIETATE, dobandit prin Lege, cota actuala 1/1, cota initiala 1/1 1) COMUNA PIPIRIG, CIF:99999999999999, Proprietar neidentificat	A1

**C. Partea III. SARCINI .**

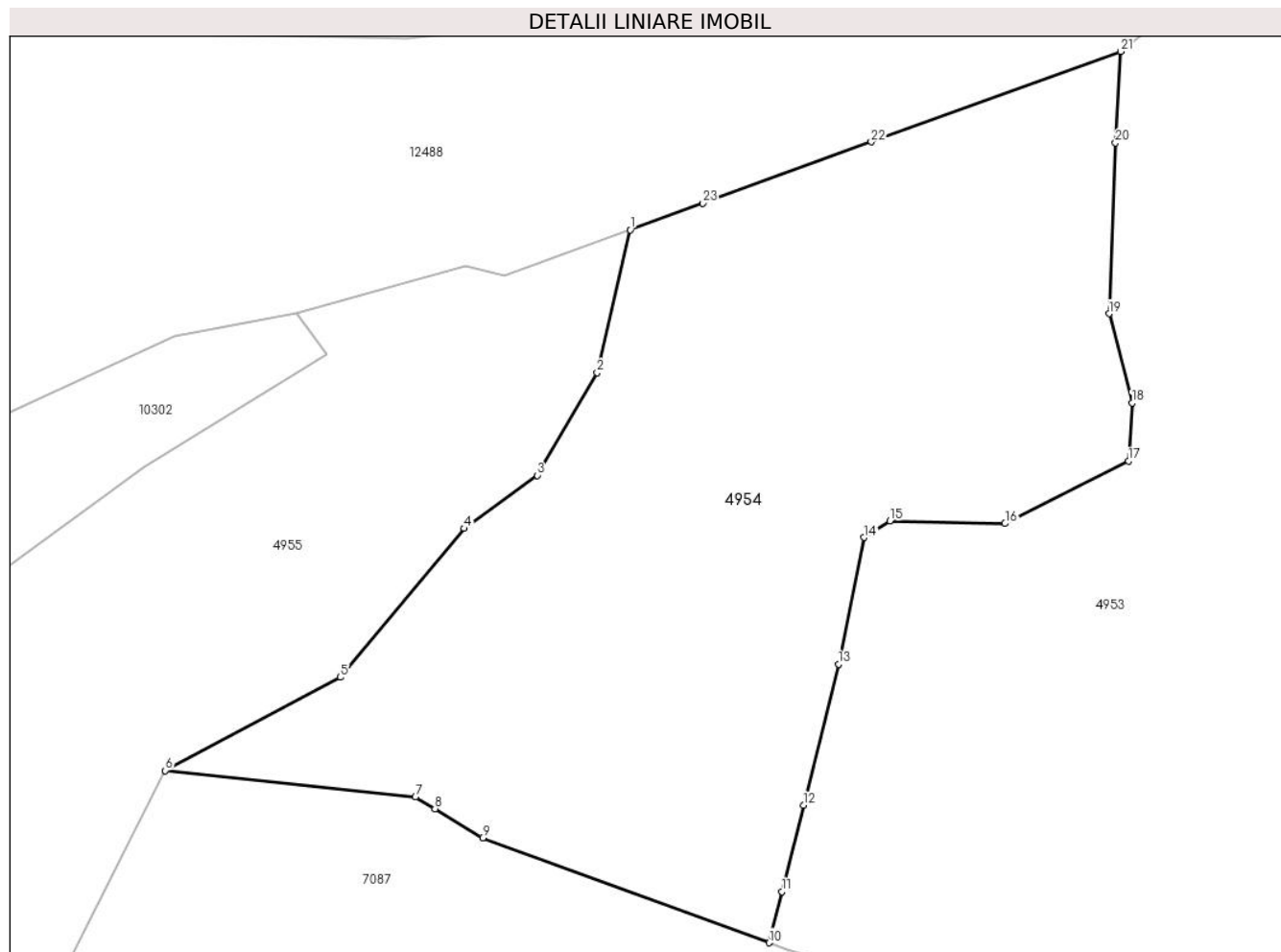
Inscrieri privind dezmembramintele dreptului de proprietate, drepturi reale de garanție și sarcini	Referințe
NU SUNT	

## Anexa Nr. 1 La Partea I

## Teren

Nr cadastral	Suprafața (mp)*	Observații / Referințe
	2.863	

\* Suprafața este determinată în planul de proiecție Stereo 70.



## Date referitoare la teren

Crt	Categorie folosință	Intravilan	Suprafața (mp)	Tarla	Parcelă	Nr. topo	Observații / Referințe
1	faneata	DA	2.863	-	-	-	

## Lungime Segmente

1) Valorile lungimilor segmentelor sunt obținute din proiecție în plan.

Punct început	X / Y	Punct sfârșit	X / Y	Lungime segment (** (m)
1	577.477,994 640.048,21	2	577.475,072 640.035,56	12.983
3	577.469,778 640.026,471	4	577.463,289 640.021,76	8.019
5	577.452,299 640.008,591	6	577.436,783 640.000,321	17.582
7	577.458,958 639.997,983	8	577.460,69 639.996,933	2.025
9	577.464,927 639.994,366	10	577.490,306 639.985,078	27.025

Punct început	X / Y	Punct sfârșit	X / Y	Lungime segment (** (m)
2	577.475,072 640.035,56	3	577.469,778 640.026,471	10.518
4	577.463,289 640.021,76	5	577.452,299 640.008,591	17.152
6	577.436,783 640.000,321	7	577.458,958 639.997,983	22.298
8	577.460,69 639.996,933	9	577.464,927 639.994,366	4.954
10	577.490,306 639.985,078	11	577.491,467 639.989,607	4.675

Punct început	X / Y	Punct sfârșit	X / Y	Lungime segment (** (m))
11	577.491,467 639.989,607	12	577.493,365 639.997,271	7.896
13	577.496,457 640.009,756	14	577.498,758 640.020,966	11.444
15	577.501,016 640.022,439	16	577.511,233 640.022,195	10.22
17	577.522,175 640.027,743	18	577.522,499 640.032,873	5.14
19	577.520,447 640.040,789	20	577.521,033 640.055,908	15.13
21	577.521,469 640.064,007	22	577.499,378 640.055,992	23.5
23	577.484,452 640.050,554	1	577.477,994 640.048,21	6.87

Punct început	X / Y	Punct sfârșit	X / Y	Lungime segment (** (m))
12	577.493,365 639.997,271	13	577.496,457 640.009,756	12.862
14	577.498,758 640.020,966	15	577.501,016 640.022,439	2.696
16	577.511,233 640.022,195	17	577.522,175 640.027,743	12.268
18	577.522,499 640.032,873	19	577.520,447 640.040,789	8.178
20	577.521,033 640.055,908	21	577.521,469 640.064,007	8.111
22	577.499,378 640.055,992	23	577.484,452 640.050,554	15.886

\*\* Lungimile segmentelor sunt determinate în planul de proiecție Stereo 70 și sunt rotunjite la 1 milimetru.

\*\*\* Distanța dintre puncte este formată din segmente cumulate ce sunt mai mici decât valoarea 1 milimetru.



**DATE DESPRE IMOBILUL NR. 4955**

Oficiul de Cadastru și Publicitate Imobiliară NEAMT  
Biroul de Cadastru și Publicitate Imobiliară Targu-Neamt

**A. Partea I. Descrierea imobilului**

TEREN Intravilan

Adresa: Loc. Boboiesti, Jud. Neamt

Nr. Crt	Nr cadastral Nr. topografic	Suprafața* (mp)	Observații / Referințe
A1		1.911	Sector cadastral:168 Teren neimpregmuit;

**B. Partea II. Proprietari și acte**

Inscrieri privitoare la dreptul de proprietate și alte drepturi reale		Referințe
/		
Act Normativ nr. 7, din 13/03/1996 emis de GUVERNUL ROMÂNIEI;		
B1	Inscrierea provizorie, drept de PROPRIETATE, dobandit prin Lege, cota actuala 1/1, cota initiala 1/1 1) COMUNA PIPIRIG, CIF:99999999999999, Proprietar neidentificat	A1

**C. Partea III. SARCINI .**

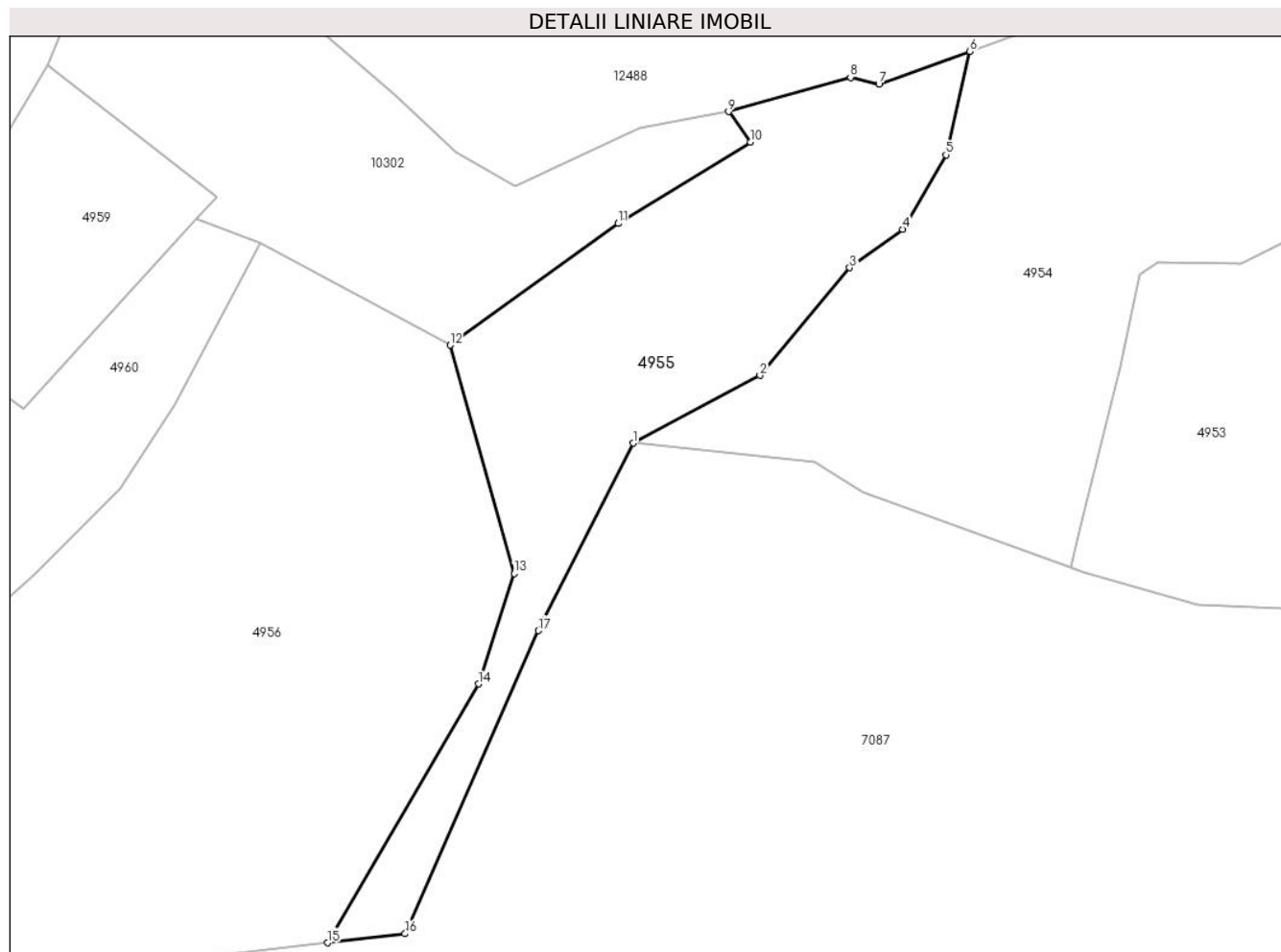
Inscrieri privind dezmembramintele dreptului de proprietate, drepturi reale de garanție și sarcini	Referințe
NU SUNT	

## Anexa Nr. 1 La Partea I

## Teren

Nr cadastral	Suprafața (mp)*	Observații / Referințe
	1.911	

\* Suprafața este determinată în planul de proiecție Stereo 70.



## Date referitoare la teren

Crt	Categorie folosință	Intravilan	Suprafața (mp)	Tarla	Parcelă	Nr. topo	Observații / Referințe
1	faneata	DA	1.911	-	-	-	

## Lungime Segmente

1) Valorile lungimilor segmentelor sunt obținute din proiecție în plan.

Punct început	X / Y	Punct sfârșit	X / Y	Lungime segment (** (m)
1	577.436,783 640.000,321	2	577.452,299 640.008,591	17.582
2	577.452,299 640.008,591	3	577.463,289 640.021,76	17.152
3	577.463,289 640.021,76	4	577.469,778 640.026,471	8.019
4	577.469,778 640.026,471	5	577.475,072 640.035,56	10.518
5	577.475,072 640.035,56	6	577.477,994 640.048,21	12.983

Punct început	X / Y	Punct sfârșit	X / Y	Lungime segment (** (m)
6	577.477,994 640.048,21	7	577.466,863 640.044,169	11.842
7	577.466,863 640.044,169	8	577.463,378 640.045,047	3.594
8	577.463,378 640.045,047	9	577.448,44 640.040,844	15.518
9	577.448,44 640.040,844	10	577.451,134 640.037,136	4.583
10	577.451,134 640.037,136	11	577.434,958 640.027,171	18.999
11	577.434,958 640.027,171	12	577.414,355 640.012,293	25.413
12	577.414,355 640.012,293	13	577.422,188 639.984,359	29.011
13	577.422,188 639.984,359	14	577.417,829 639.970,877	14.169
14	577.417,829 639.970,877	15	577.399,362 639.939,219	36.65
15	577.399,362 639.939,219	16	577.408,84 639.940,313	9.541
16	577.408,84 639.940,313	17	577.425,158 639.977,378	40.498
17	577.425,158 639.977,378	1	577.436,783 640.000,321	25.72

\*\* Lungimile segmentelor sunt determinate în planul de proiecție Stereo 70 și sunt rotunjite la 1 milimetru.

\*\*\* Distanța dintre puncte este formată din segmente cumulate ce sunt mai mici decât valoarea 1 milimetru.





**DATE DESPRE IMOBILUL NR. 4956**

Oficiul de Cadastru și Publicitate Imobiliară NEAMT  
Biroul de Cadastru și Publicitate Imobiliară Targu-Neamt

**A. Partea I. Descrierea imobilului**

TEREN Necunoscut

Adresa: Loc. Boboiesti, Jud. Neamt, si extravilan UAT Pipirig

Nr. Crt	Nr cadastral Nr. topografic	Suprafața* (mp)	Observații / Referințe
A1		4.956	Sector cadastral:168 Teren neimpregmuit;

**B. Partea II. Proprietari și acte**

Inscrieri privitoare la dreptul de proprietate și alte drepturi reale	Referințe
/	
Act Administrativ nr. 14199, din 14/09/2023 emis de Primăria Com. Pipirig;	
B1	A1
Inscrierea posesiei, drept de PROPRIETATE, dobandit prin Lege, cota actuala 1/1, cota initiala 1/1	
1) AXINIA GHEORGHE	

**C. Partea III. SARCINI .**

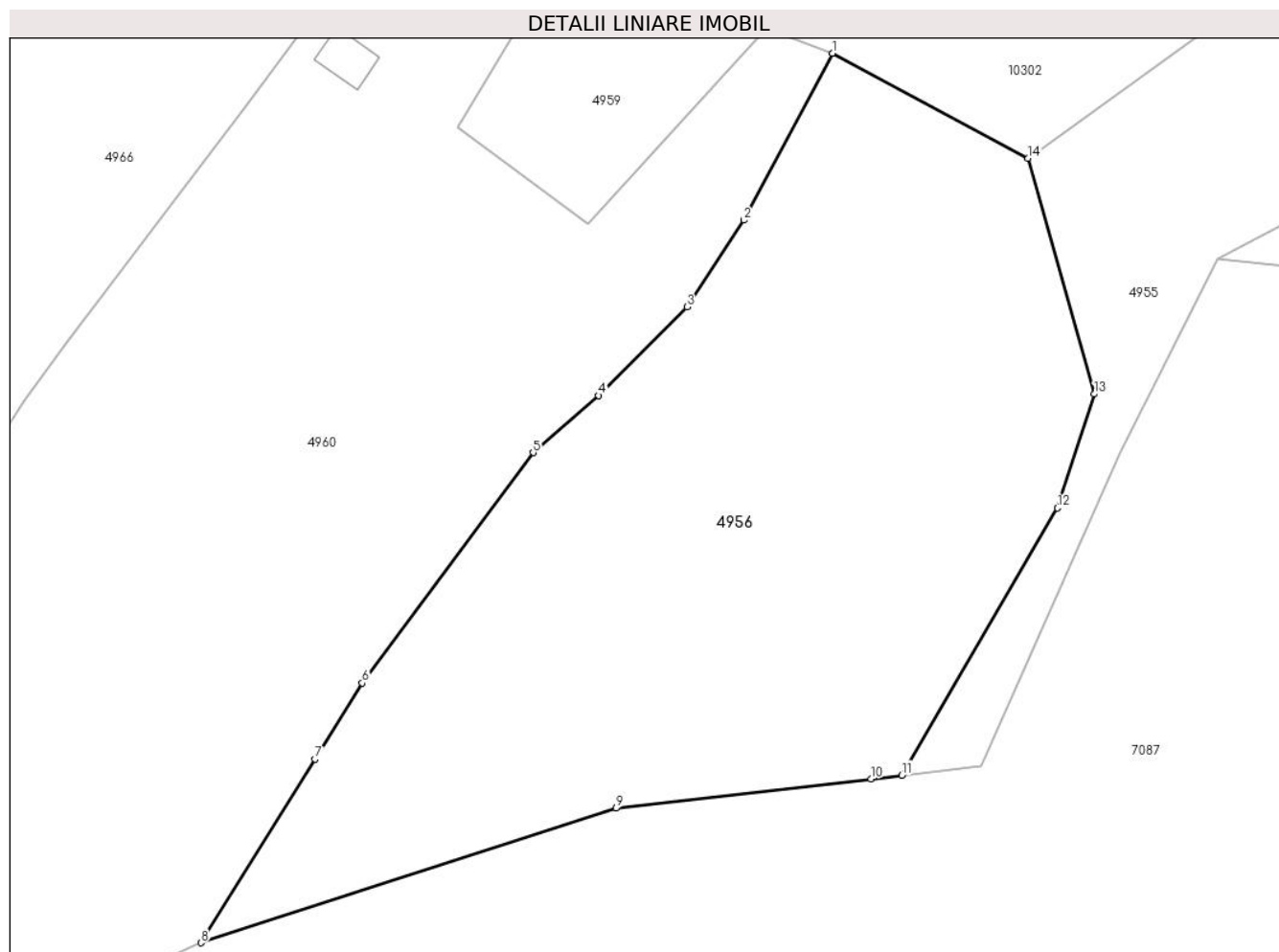
Inscrieri privind dezmembramintele dreptului de proprietate, drepturi reale de garanție și sarcini	Referințe
NU SUNT	

## Anexa Nr. 1 La Partea I

## Teren

Nr cadastral	Suprafața (mp)*	Observații / Referințe
	4.956	

\* Suprafața este determinată în planul de proiecție Stereo 70.



## Date referitoare la teren

Crt	Categorie folosință	Intra vilan	Suprafața (mp)	Tarla	Parcelă	Nr. topo	Observații / Referințe
1	faneata	DA	3.683	-	-	-	
2	faneata	NU	1.274	-	-	-	

## Lungime Segmente

1) Valorile lungimilor segmentelor sunt obținute din proiecție în plan.

Punct început	X / Y	Punct sfârșit	X / Y	Lungime segment (** (m)
1	577.391,161 640.024,724	2	577.380,634 640.004,959	22.394
2	577.380,634 640.004,959	3	577.373,909 639.994,677	12.286
3	577.373,909 639.994,677	4	577.363,45 639.984,186	14.814
4	577.363,45 639.984,186	5	577.355,684 639.977,418	10.301

Punct început	X / Y	Punct sfârșit	X / Y	Lungime segment (** (m)
5	577.355,684 639.977,418	6	577.335,428 639.950,146	33.972
6	577.335,428 639.950,146	7	577.329,833 639.941,14	10.602
7	577.329,833 639.941,14	8	577.316,33 639.919,384	25.606
8	577.316,33 639.919,384	9	577.365,506 639.935,313	51.692
9	577.365,506 639.935,313	10	577.395,71 639.938,798	30.404
10	577.395,71 639.938,798	11	577.399,362 639.939,219	3.676
11	577.399,362 639.939,219	12	577.417,829 639.970,877	36.65
12	577.417,829 639.970,877	13	577.422,188 639.984,359	14.169
13	577.422,188 639.984,359	14	577.414,355 640.012,293	29.011
14	577.414,355 640.012,293	1	577.391,161 640.024,724	26.315

\*\* Lungimile segmentelor sunt determinate în planul de proiecție Stereo 70 și sunt rotunjite la 1 milimetru.

\*\*\* Distanța dintre puncte este formată din segmente cumulate ce sunt mai mici decât valoarea 1 milimetru.



**DATE DESPRE IMOBILUL NR. 4957**

Oficiul de Cadastru și Publicitate Imobiliară NEAMT  
Biroul de Cadastru și Publicitate Imobiliară Targu-Neamt

**A. Partea I. Descrierea imobilului**

TEREN Extravilan

Adresa: Jud. Neamt, punct 'Cujba'

Nr. Crt	Nr cadastral Nr. topografic	Suprafața* (mp)	Observații / Referințe
A1	54272	Din acte: 5.395 Masurata: 5.515	Sector cadastral:168 Teren imprejmuit;

**B. Partea II. Proprietari și acte**

Inscrieri privitoare la dreptul de proprietate și alte drepturi reale		Referințe
<b>11109 / 21/04/2023</b>		
Act Notarial nr. Contract de donație aut nr. 1477, din 20/04/2023 emis de BIN Teodorescu Mihaela;		
B1	Intabulare, drept de PROPRIETATE, cu titlu de drept de donație, dobandit prin Conventie, cota actuala 1/1, cota initiala 1/1 1) ILIE DENIS-ALEXANDRU, bun propriu	A1

**C. Partea III. SARCINI .**

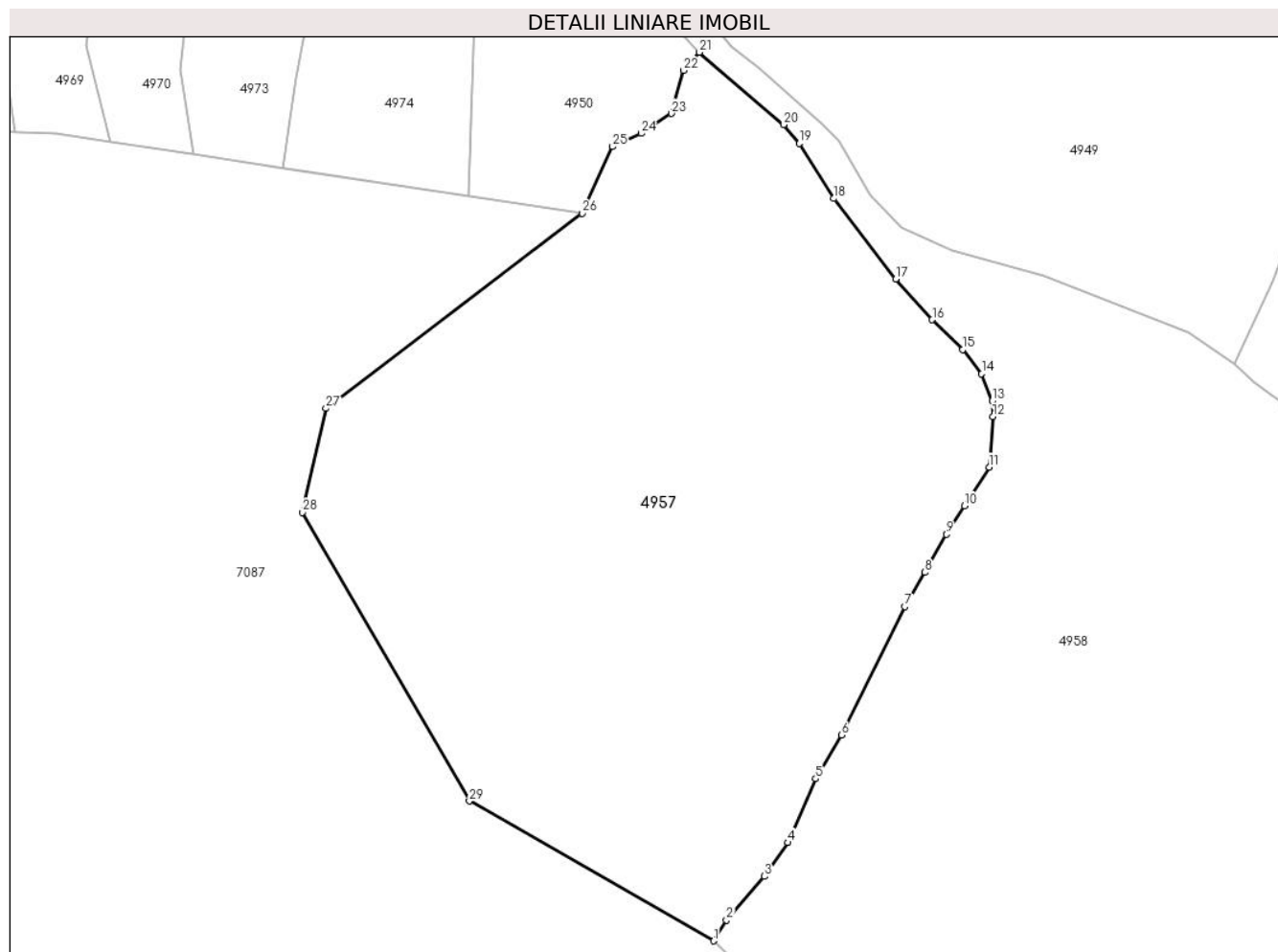
Inscrieri privind dezmembramintele dreptului de proprietate, drepturi reale de garanție și sarcini	Referințe
NU SUNT	

## Anexa Nr. 1 La Partea I

## Teren

Nr cadastral	Suprafața (mp)*	Observații / Referințe
54272	Din acte: 5.395 Masurata: 5.515	

\* Suprafața este determinată în planul de proiecție Stereo 70.



## Date referitoare la teren

Crt	Categorie folosință	Intra vilan	Suprafața (mp)	Tarla	Parcelă	Nr. topo	Observații / Referințe
1	faneata	NU	5.515	-	-	-	

## Lungime Segmente

1) Valorile lungimilor segmentelor sunt obținute din proiecție în plan.

Punct început	X / Y	Punct sfârșit	X / Y	Lungime segment (** (m)
1	577.702,52 639.873,279	2	577.704,1 639.875,885	3.048
3	577.708,863 639.881,351	4	577.711,783 639.885,58	5.139
5	577.715,281 639.893,588	6	577.718,506 639.899,059	6.351
7	577.726,463 639.915,141	8	577.728,973 639.919,446	4.983
9	577.731,643 639.924,201	10	577.733,902 639.927,775	4.228

Punct început	X / Y	Punct sfârșit	X / Y	Lungime segment (** (m)
2	577.704,1 639.875,885	3	577.708,863 639.881,351	7.25
4	577.711,783 639.885,58	5	577.715,281 639.893,588	8.739
6	577.718,506 639.899,059	7	577.726,463 639.915,141	17.943
8	577.728,973 639.919,446	9	577.731,643 639.924,201	5.453
10	577.733,902 639.927,775	11	577.737,002 639.932,612	5.745

Punct început	X / Y	Punct sfârșit	X / Y	Lungime segment (** (m)
11	577.737,002 639.932,612	12	577.737,482 639.938,944	6.35
13	577.737,385 639.940,899	14	577.736,072 639.944,306	3.651
15	577.733,673 639.947,354	16	577.729,873 639.951,074	5.318
17	577.725,288 639.956,172	18	577.717,551 639.966,268	12.72
19	577.713,249 639.973,155	20	577.711,291 639.975,522	3.072
21	577.700,718 639.984,59	22	577.698,739 639.982,299	3.027
23	577.697,212 639.976,92	24	577.693,408 639.974,43	4.546
25	577.689,848 639.972,762	26	577.686,014 639.964,418	9.183
27	577.653,944 639.939,975	28	577.650,99 639.926,963	13.343
29	577.671,91 639.890,804	1	577.702,52 639.873,279	35.272

Punct început	X / Y	Punct sfârșit	X / Y	Lungime segment (** (m)
12	577.737,482 639.938,944	13	577.737,385 639.940,899	1.957
14	577.736,072 639.944,306	15	577.733,673 639.947,354	3.879
16	577.729,873 639.951,074	17	577.725,288 639.956,172	6.857
18	577.717,551 639.966,268	19	577.713,249 639.973,155	8.12
20	577.711,291 639.975,522	21	577.700,718 639.984,59	13.929
22	577.698,739 639.982,299	23	577.697,212 639.976,92	5.592
24	577.693,408 639.974,43	25	577.689,848 639.972,762	3.931
26	577.686,014 639.964,418	27	577.653,944 639.939,975	40.323
28	577.650,99 639.926,963	29	577.671,91 639.890,804	41.775

\*\* Lungimile segmentelor sunt determinate în planul de proiecție Stereo 70 și sunt rotunjite la 1 milimetru.

\*\*\* Distanța dintre puncte este formată din segmente cumulate ce sunt mai mici decât valoarea 1 milimetru.





**DATE DESPRE IMOBILUL NR. 4958**

Oficiul de Cadastru și Publicitate Imobiliară NEAMT  
Biroul de Cadastru și Publicitate Imobiliară Targu-Neamt

**A. Partea I. Descrierea imobilului**

TEREN Extravilan

Adresa: Jud. Neamt, punct 'La lurea'

Nr. Crt	Nr cadastral Nr. topografic	Suprafața* (mp)	Observații / Referințe
A1	53943	Din acte: 6.470 Masurata: 6.587	Sector cadastral:168 Teren imprejmuit;

**B. Partea II. Proprietari și acte**

Inscrieri privitoare la dreptul de proprietate și alte drepturi reale		Referințe
<b>18054 / 13/07/2022</b>		
Act Notarial nr. CERTIFICAT DE MOSTENITOR nr. 168, din 12/07/2022 emis de BIN Teodorescu Mihaela (act administrativ nr CERTIFICAT FISCAL nr. 3911 din 07.07.2022, emis de COMUNA PIPIRIG;act administrativ nr Proces - verbal de identificare a imobilului nr. 9478 din 20.07.2021, emis de COMUNA PIPIRIG;act administrativ nr Certificat atestare că petentul este cunoscut ca proprietar nr. 9477 din 20.07.2021, emis de COMUNA PIPIRIG;act administrativ nr CERTIFICAT DE SARCINI nr. 10271 din 18.04.2022, emis de BCPI TG NEAMT);		
B3	Intabulare, drept de PROPRIETATE, cu titlu de drept de MOȘTENIRE după defunctul ILIE ALEXANDRU, dobandit prin Succesiune, cota actuala 1/4, cota initiala 1/4 1) ILIE SORIN	A1
<b>27205 / 17/10/2022</b>		
Act Notarial nr. Contract de donație aut nr. 4571, din 14/10/2022 emis de BIN Teodorescu Mihaela;		
B5	Intabulare, drept de PROPRIETATE, cu titlu de drept de donație, dobandit prin Conventie, cota actuala 3/4, cota initiala 3/4 1) ILIE SORIN, bun propriu	A1

**C. Partea III. SARCINI .**

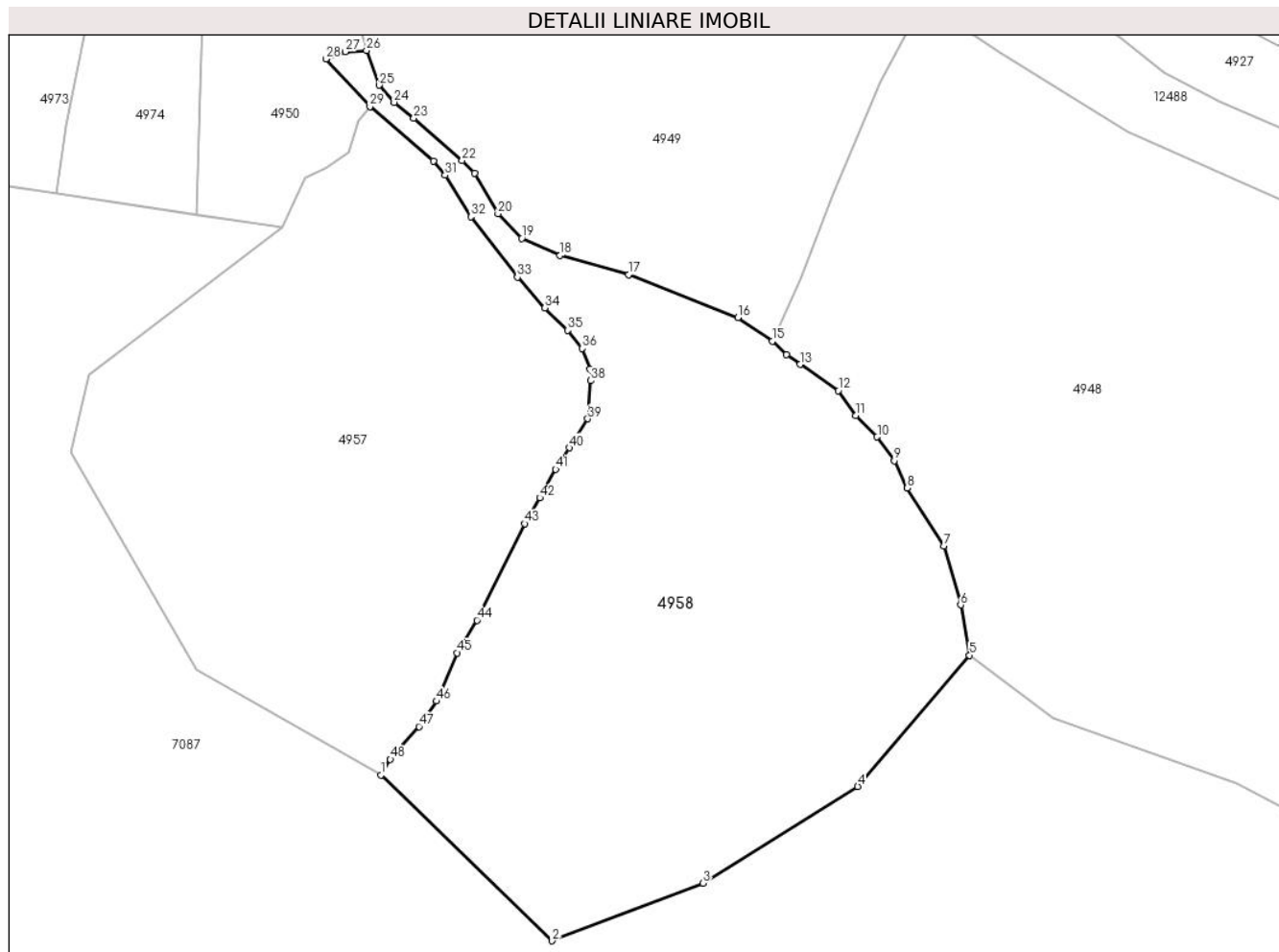
Inscrieri privind dezmembramintele dreptului de proprietate, drepturi reale de garanție și sarcini	Referințe
NU SUNT	

## Anexa Nr. 1 La Partea I

## Teren

Nr cadastral	Suprafața (mp)*	Observații / Referințe
53943	Din acte: 6.470 Masurata: 6.587	

\* Suprafața este determinată în planul de proiecție Stereo 70.



## Date referitoare la teren

Crt	Categorie folosință	Intravilan	Suprafața (mp)	Tarla	Parcelă	Nr. topo	Observații / Referințe
1	faneata	NU	6.587	-	-	-	

## Lungime Segmente

1) Valorile lungimilor segmentelor sunt obținute din proiecție în plan.

Punct început	X / Y	Punct sfârșit	X / Y	Lungime segment	Punct început	X / Y	Punct sfârșit	X / Y	Lungime segment	Punct început	X / Y	Punct sfârșit	X / Y	Lungime segment
1	577.702,52 639.873,279	2	577.731,072 639.845,652	39.73	2	577.731,072 639.845,652	3	577.756,157 639.855,249	26.858	3	577.756,157 639.855,249	4	577.781,981 639.871,35	30.432
4	577.781,981 639.871,35	5	577.800,597 639.893,215	28.716	5	577.800,597 639.893,215	6	577.799,109 639.901,597	8.513	6	577.799,109 639.901,597	7	577.796,295 639.911,444	10.241
7	577.796,295 639.911,444	8	577.790,21 639.921,069	11.387	8	577.790,21 639.921,069	9	577.788,036 639.925,608	5.033	9	577.788,036 639.925,608	10	577.785,195 639.929,575	4.879
10	577.785,195 639.929,575	11	577.781,628 639.933,119	5.028	11	577.781,628 639.933,119	12	577.778,711 639.937,289	5.089	12	577.778,711 639.937,289	13	577.772,365 639.941,64	7.694
13	577.772,365 639.941,64	14	577.770,117 639.943,31	2.8	14	577.770,117 639.943,31	15	577.767,717 639.945,499	3.248	15	577.767,717 639.945,499	16	577.761,993 639.949,428	6.943

Punct început	X / Y	Punct sfârșit	X / Y	Lungime segment	Punct început	X / Y	Punct sfârșit	X / Y	Lungime segment	Punct început	X / Y	Punct sfârșit	X / Y	Lungime segment
16	577.761,993 639.949,428	17	577.743,785 639.956,607	19.572	17	577.743,785 639.956,607	18	577.732,364 639.959,79	11.856	18	577.732,364 639.959,79	19	577.725,994 639.962,65	6.983
19	577.725,994 639.962,65	20	577.722,062 639.966,774	5.698	20	577.722,062 639.966,774	21	577.718,128 639.973,502	7.794	21	577.718,128 639.973,502	22	577.716,06 639.975,634	2.97
22	577.716,06 639.975,634	23	577.708,009 639.982,7	10.712	23	577.708,009 639.982,7	24	577.704,725 639.985,309	4.194	24	577.704,725 639.985,309	25	577.702,264 639.988,153	3.761
25	577.702,264 639.988,153	26	577.700,14 639.993,946	6.17	26	577.700,14 639.993,946	27	577.696,602 639.993,714	3.546	27	577.696,602 639.993,714	28	577.693,36 639.992,518	3.456
28	577.693,36 639.992,518	29	577.700,718 639.984,59	10.816	29	577.700,718 639.984,59	30	577.711,291 639.975,522	13.929	30	577.711,291 639.975,522	31	577.713,249 639.973,155	3.072
31	577.713,249 639.973,155	32	577.717,551 639.966,268	8.12	32	577.717,551 639.966,268	33	577.725,288 639.956,172	12.72	33	577.725,288 639.956,172	34	577.729,873 639.951,074	6.857
34	577.729,873 639.951,074	35	577.733,673 639.947,354	5.318	35	577.733,673 639.947,354	36	577.736,072 639.944,306	3.879	36	577.736,072 639.944,306	37	577.737,385 639.940,899	3.651
37	577.737,385 639.940,899	38	577.737,482 639.938,944	1.957	38	577.737,482 639.938,944	39	577.737,002 639.932,612	6.35	39	577.737,002 639.932,612	40	577.733,902 639.927,775	5.745
40	577.733,902 639.927,775	41	577.731,643 639.924,201	4.228	41	577.731,643 639.924,201	42	577.728,973 639.919,446	5.453	42	577.728,973 639.919,446	43	577.726,463 639.915,141	4.983
43	577.726,463 639.915,141	44	577.718,506 639.899,059	17.943	44	577.718,506 639.899,059	45	577.715,281 639.893,588	6.351	45	577.715,281 639.893,588	46	577.711,783 639.885,58	8.739
46	577.711,783 639.885,58	47	577.708,863 639.881,351	5.139	47	577.708,863 639.881,351	48	577.704,1 639.875,885	7.25	48	577.704,1 639.875,885	1	577.702,52 639.873,279	3.048

\*\* Lungimile segmentelor sunt determinate în planul de proiecție Stereo 70 și sunt rotunjite la 1 milimetru.

\*\*\* Distanța dintre puncte este formată din segmente cumulate ce sunt mai mici decât valoarea 1 milimetru.



**DATE DESPRE IMOBILUL NR. 4959**

Oficiul de Cadastru și Publicitate Imobiliară NEAMT  
Biroul de Cadastru și Publicitate Imobiliară Targu-Neamt

**A. Partea I. Descrierea imobilului**

TEREN Intravilan

Adresa: Loc. Boboiesti, Jud. Neamt

Nr. Crt	Nr cadastral Nr. topografic	Suprafața* (mp)	Observații / Referințe
A1	53550	800	Sector cadastral:168 Teren imprejmuit;

**B. Partea II. Proprietari și acte**

Inscrieri privitoare la dreptul de proprietate și alte drepturi reale		Referințe
<b>4509 / 02/03/2020</b>		
Act Notarial nr. Contract de vânzare aut nr. 493, din 02/03/2020 emis de NP Andronache Laura (act administrativ nr Certificat pentru atestarea că petentul este cunoscut ca proprietar nr. 1863 din 05.02.2020, emis de Comuna Petricani;act administrativ nr Proces verbal de identificare a imobilului nr. 1864 din 05.02.2020, emis de Comuna Pipirig);		
B1	Intabulare, drept de PROPRIETATE, cu titlu de drept de cumpărare, dobândit prin Conventie, cota actuala 1/1, cota initiala 1/1 1) GHERASIM VASILE 2) GHERASIM ANA, bun comun	A1
<b>6242 / 25/03/2020</b>		
Act Notarial nr. Declarație aut. nr. 602, din 25/03/2020 emis de NP Andronache Laura;		
B2	Se notează patrimoniu de afectățione 1) GHERASIM ANA ÎNTREPRINDERE INDIVIDUALĂ, CIF:39718279	A1

**C. Partea III. SARCINI .**

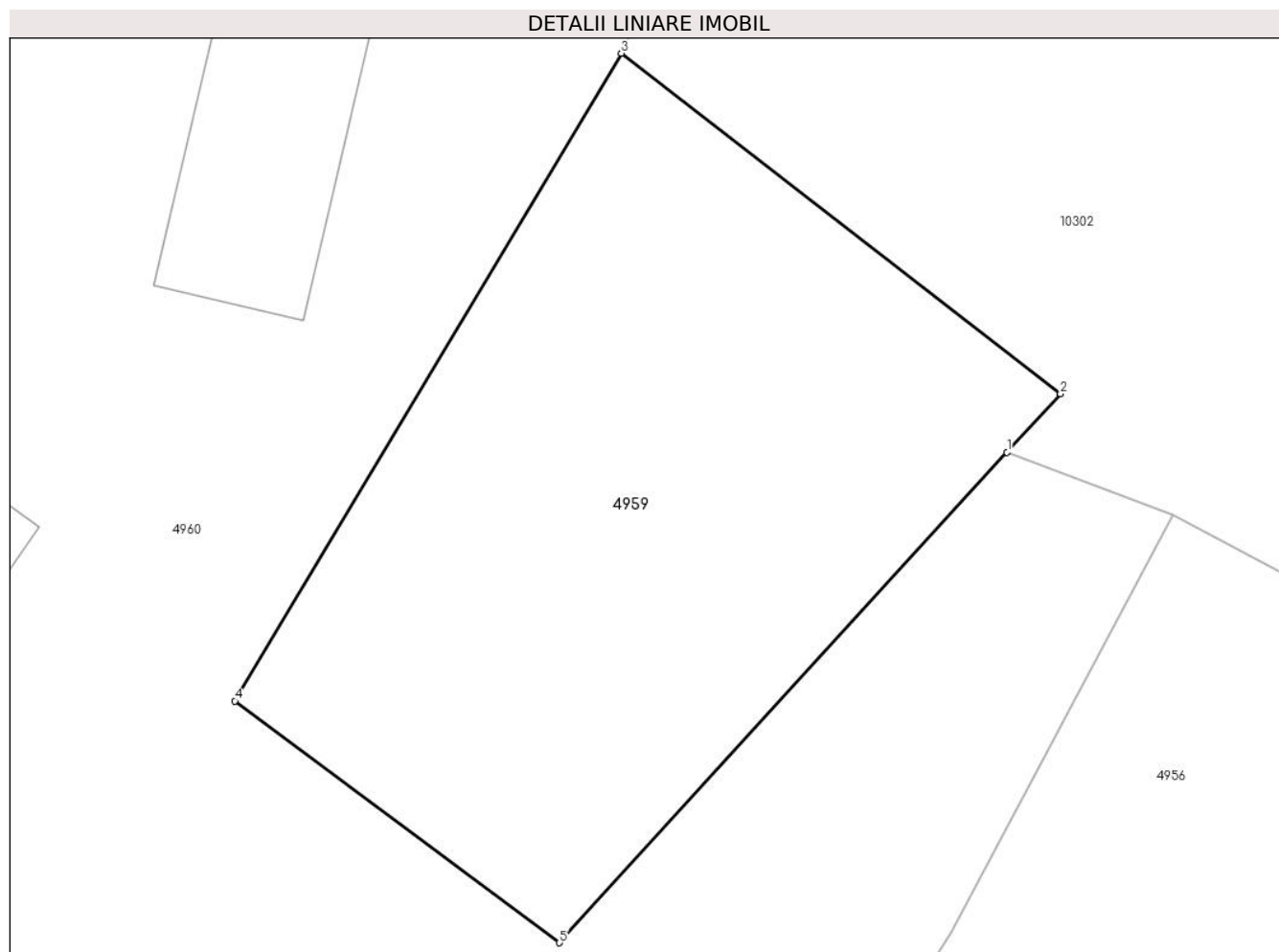
Inscrieri privind dezmembramintele dreptului de proprietate, drepturi reale de garanție și sarcini	Referințe
NU SUNT	

## Anexa Nr. 1 La Partea I

## Teren

Nr cadastral	Suprafața (mp)*	Observații / Referințe
53550	800	

\* Suprafața este determinată în planul de proiecție Stereo 70.



## Date referitoare la teren

Crt	Categorie folosință	Intra vilan	Suprafața (mp)	Tarla	Parcelă	Nr. topo	Observații / Referințe
1	faneata	DA	800	-	-	-	

## Lungime Segmente

1) Valorile lungimilor segmentelor sunt obținute din proiecție în plan.

Punct început	X / Y	Punct sfârșit	X / Y	Lungime segment (** (m)
1	577.383,298 640.027,698	2	577.385,824 640.030,465	3.747
2	577.385,824 640.030,465	3	577.365,041 640.046,564	26.289
3	577.365,041 640.046,564	4	577.346,758 640.015,936	35.67
4	577.346,758 640.015,936	5	577.362,119 640.004,501	19.15
5	577.362,119 640.004,501	1	577.383,298 640.027,698	31.411

**\*\* Lungimile segmentelor sunt determinate în planul de proiecție Stereo 70 și sunt rotunjite la 1 milimetru.**

**\*\*\* Distanța dintre puncte este formată din segmente cumulate ce sunt mai mici decât valoarea 1 milimetru.**





**DATE DESPRE IMOBILUL NR. 4960**

Oficiul de Cadastru și Publicitate Imobiliară NEAMT  
Biroul de Cadastru și Publicitate Imobiliară Targu-Neamt

**A. Partea I. Descrierea imobilului**

TEREN Necunoscut

Adresa: Loc. Boboiesti, Jud. Neamt, si extravilan UAT Pipirig

Nr. Crt	Nr cadastral Nr. topografic	Suprafața* (mp)	Observații / Referințe
A1		7.714	Sector cadastral:168 Teren imprejmuit;

**Construcții**

Crt	Nr cadastral Nr. topografic	Adresa	Observații / Referințe
A1.1		Loc. Boboiesti, Jud. Neamt, si extravilan UAT Pipirig	Nr. niveluri:1; S. construita la sol:102 mp;
A1.2		Loc. Boboiesti, Jud. Neamt, si extravilan UAT Pipirig	Nr. niveluri:1; S. construita la sol:29 mp;
A1.3		Loc. Boboiesti, Jud. Neamt, si extravilan UAT Pipirig	Nr. niveluri:1; S. construita la sol:21 mp;

**B. Partea II. Proprietari și acte**

Inscrieri privitoare la dreptul de proprietate și alte drepturi reale		Referințe
/		
Act Administrativ nr. 14199, din 14/09/2023 emis de PRIMĂRIA COMUNEI PIPIRIG;		
B1	Inscrierea posesiei, drept de PROPRIETATE, dobandit prin Lege, cota actuala 1/1, cota initiala 1/1 1) GHERASIM VASILE 2) GHERASIM ANA, bun comun	A1
Act Administrativ nr. 14187, din 14/09/2023 emis de PRIMĂRIA COMUNEI PIPIRIG;		
B2	Intabulare, drept de PROPRIETATE, dobandit prin Lege, cota actuala 1/1, cota initiala 1/1 1) GHERASIM VASILE 2) GHERASIM ANA, bun comun	A1.1, A1.2, A1.3

**C. Partea III. SARCINI .**

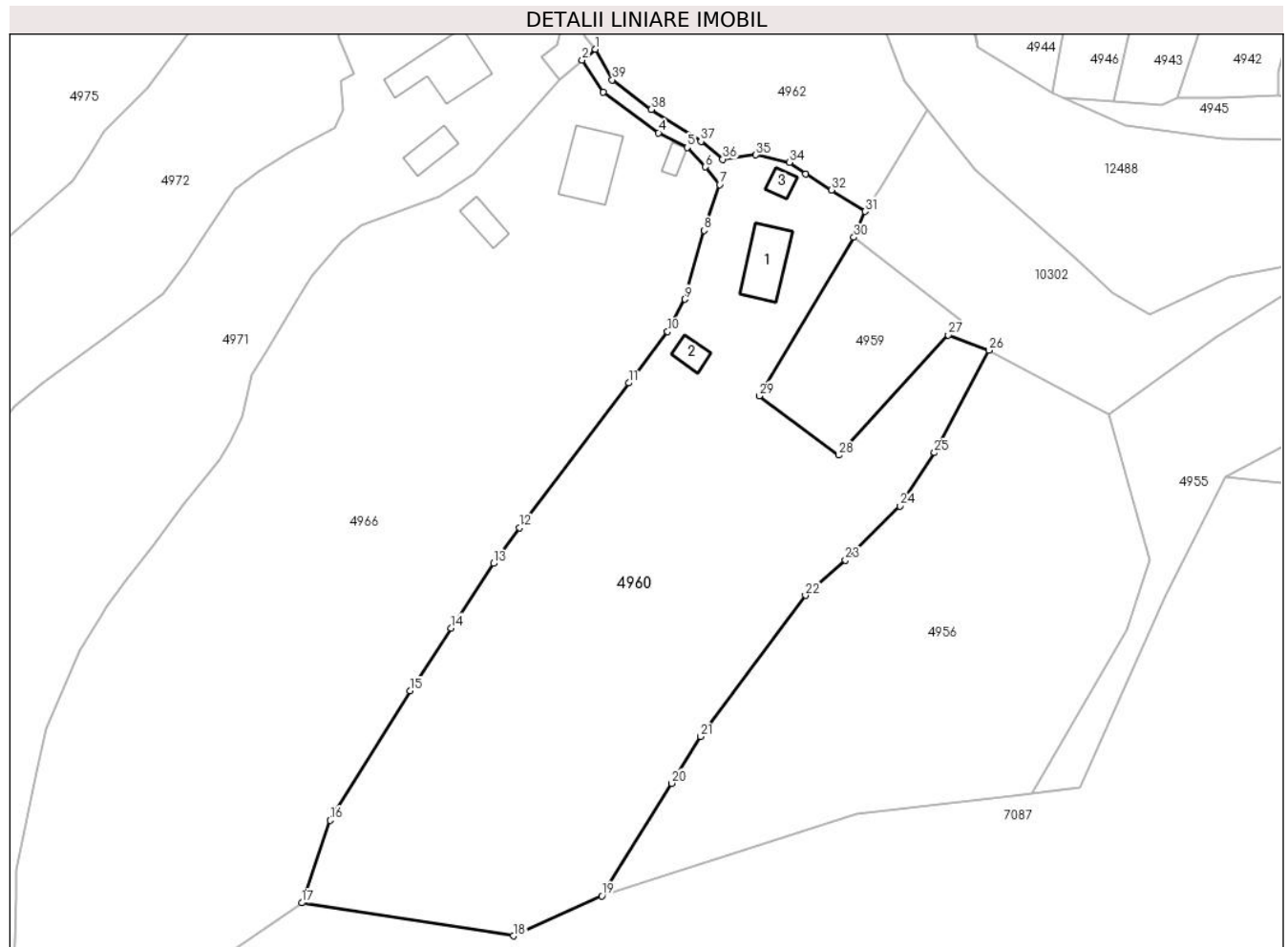
Inscrieri privind dezmembramintele dreptului de proprietate, drepturi reale de garanție și sarcini	Referințe
NU SUNT	

## Anexa Nr. 1 La Partea I

## Teren

Nr cadastral	Suprafața (mp)*	Observații / Referințe
	7.714	

\* Suprafața este determinată în planul de proiecție Stereo 70.



## Date referitoare la teren

Crt	Categorie folosință	Intravilan	Suprafața (mp)	Tarla	Parcelă	Nr. topo	Observații / Referințe
1	curți constructii	DA	1.207	-	-	-	
2	faneata	DA	3.004	-	-	-	
3	faneata	NU	3.504	-	-	-	

## Date referitoare la construcții

Crt	Număr	Destinație construcție	Supraf. (mp)	Situație juridică	Observații / Referințe
A1.1		construcții de locuințe	102	Cu acte	Nr. niveluri:1; S. construita la sol:102 mp;
A1.2		construcții anexa	29	Cu acte	Nr. niveluri:1; S. construita la sol:29 mp;
A1.3		construcții anexa	21	Cu acte	Nr. niveluri:1; S. construita la sol:21 mp;

## Lungime Segmente

1) Valorile lungimilor segmentelor sunt obținute din proiecție în plan.

Punct început	X / Y	Punct sfârșit	X / Y	Lungime segment (** (m))	Punct început	X / Y	Punct sfârșit	X / Y	Lungime segment (** (m))
1	577.315,117 640.082,853	2	577.312,572 640.080,767	3.291	2	577.312,572 640.080,767	3	577.316,609 640.074,528	7.431

Punct început	X / Y	Punct sfârșit	X / Y	Lungime segment (** (m)
3	577.316,609 640.074,528	4	577.327,3 640.066,733	13.231
5	577.332,863 640.063,901	6	577.336,352 640.060,122	5.143
7	577.339,12 640.056,706	8	577.336,128 640.047,889	9.311
9	577.332,413 640.034,586	10	577.329,065 640.028,335	7.091
11	577.321,565 640.018,427	12	577.300,399 639.990,465	35.07
13	577.295,398 639.983,588	14	577.287,244 639.971,124	14.894
15	577.279,301 639.958,983	16	577.263,838 639.933,995	29.385
17	577.258,393 639.918,049	18	577.299,248 639.911,676	41.349
19	577.316,33 639.919,384	20	577.329,833 639.941,14	25.606
21	577.335,428 639.950,146	22	577.355,684 639.977,418	33.972
23	577.363,45 639.984,186	24	577.373,909 639.994,677	14.814
25	577.380,634 640.004,959	26	577.391,161 640.024,724	22.394
27	577.383,298 640.027,698	28	577.362,119 640.004,501	31.411
29	577.346,758 640.015,936	30	577.365,041 640.046,564	35.67
31	577.367,192 640.051,543	32	577.360,724 640.055,678	7.677
33	577.355,76 640.058,816	34	577.352,599 640.061,016	3.851
35	577.346,116 640.062,461	36	577.339,697 640.061,626	6.473
37	577.335,499 640.065,038	38	577.325,907 640.071,214	11.408
39	577.318,375 640.076,962	1	577.315,117 640.082,853	6.732

Punct început	X / Y	Punct sfârșit	X / Y	Lungime segment (** (m)
4	577.327,3 640.066,733	5	577.332,863 640.063,901	6.242
6	577.336,352 640.060,122	7	577.339,12 640.056,706	4.397
8	577.336,128 640.047,889	9	577.332,413 640.034,586	13.812
10	577.329,065 640.028,335	11	577.321,565 640.018,427	12.427
12	577.300,399 639.990,465	13	577.295,398 639.983,588	8.503
14	577.287,244 639.971,124	15	577.279,301 639.958,983	14.508
16	577.263,838 639.933,995	17	577.258,393 639.918,049	16.85
18	577.299,248 639.911,676	19	577.316,33 639.919,384	18.741
20	577.329,833 639.941,14	21	577.335,428 639.950,146	10.602
22	577.355,684 639.977,418	23	577.363,45 639.984,186	10.301
24	577.373,909 639.994,677	25	577.380,634 640.004,959	12.286
26	577.391,161 640.024,724	27	577.383,298 640.027,698	8.407
28	577.362,119 640.004,501	29	577.346,758 640.015,936	19.15
30	577.365,041 640.046,564	31	577.367,192 640.051,543	5.424
32	577.360,724 640.055,678	33	577.355,76 640.058,816	5.873
34	577.352,599 640.061,016	35	577.346,116 640.062,461	6.642
36	577.339,697 640.061,626	37	577.335,499 640.065,038	5.41
38	577.325,907 640.071,214	39	577.318,375 640.076,962	9.475

\*\* Lungimile segmentelor sunt determinate în planul de proiecție Stereo 70 și sunt rotunjite la 1 milimetru.

\*\*\* Distanța dintre puncte este formată din segmente cumulate ce sunt mai mici decât valoarea 1 milimetru.



**DATE DESPRE IMOBILUL NR. 4962**

Oficiul de Cadastru și Publicitate Imobiliară NEAMT  
Biroul de Cadastru și Publicitate Imobiliară Targu-Neamt

**A. Partea I. Descrierea imobilului**

TEREN Intravilan

Nr. CF vechi:209  
Nr. cadastral vechi:254

Adresa: Loc. Boboiesti, Str Dolița, Jud. Neamt

Nr. Crt	Nr cadastral Nr. topografic	Suprafața* (mp)	Observații / Referințe
A1	50756	Din acte: 2.700 Masurata: 3.561	Sector cadastral:168 Teren imprejmuit;

**Construcții**

Crt	Nr cadastral Nr. topografic	Adresa	Observații / Referințe
A1.1		Loc. Boboiesti, Str Dolița, Jud. Neamt	Nr. niveluri:2; S. construita la sol:90 mp; Casa de locuit, construita din lemn, pe fundatie de piatra, acoperita cu dranita, compusa din 3 camere si 2 holuri
A1.2		Loc. Boboiesti, Str Dolița, Jud. Neamt	Nr. niveluri:1; S. construita la sol:24 mp; Anexa gospodareasca - bucatarie de vara, construita din lemn, pe fundatie de piatra, acoperita cu dranita
A1.3		Loc. Boboiesti, Str Dolița, Jud. Neamt	Nr. niveluri:1; S. construita la sol:38 mp; grajd, construit din lemn, pe fundatie de piatra, acoperit cu dranita
A1.4		Loc. Boboiesti, Str Dolița, Jud. Neamt	Nr. niveluri:1; S. construita la sol:19 mp;
A1.5		Loc. Boboiesti, Str Dolița, Jud. Neamt	Nr. niveluri:1; S. construita la sol:21 mp;

**B. Partea II. Proprietari și acte**

Inscrieri privitoare la dreptul de proprietate și alte drepturi reale		Referințe
<b>4043 / 15/09/2005</b>		
Contract De Vanzare-Cumparare nr. 2429, din 14/09/2005 emis de BNP Teodorescu;		
B1	Intabulare, drept de PROPRIETATE, dobandit prin Conventie, cota actuala 1/1, cota initiala 1/1 1) <b>ANDRON DUMITRU</b> 2) <b>ANDRON VIORICA, - soti</b> <i>OBSERVATII: (provenita din conversia CF 209)</i>	A1, A1.1, A1.2, A1.3
/		
Act Administrativ nr. 14187, din 14/09/2023 emis de PRIMARIA COMUNEI PIPIRIG;		
B2	Intabulare, drept de PROPRIETATE, dobandit prin Lege, cota actuala 1/1, cota initiala 1/1 1) <b>ANDRON DUMITRU</b> 2) <b>ANDRON VIORICA, - soti</b>	A1.4, A1.5

**C. Partea III. SARCINI**

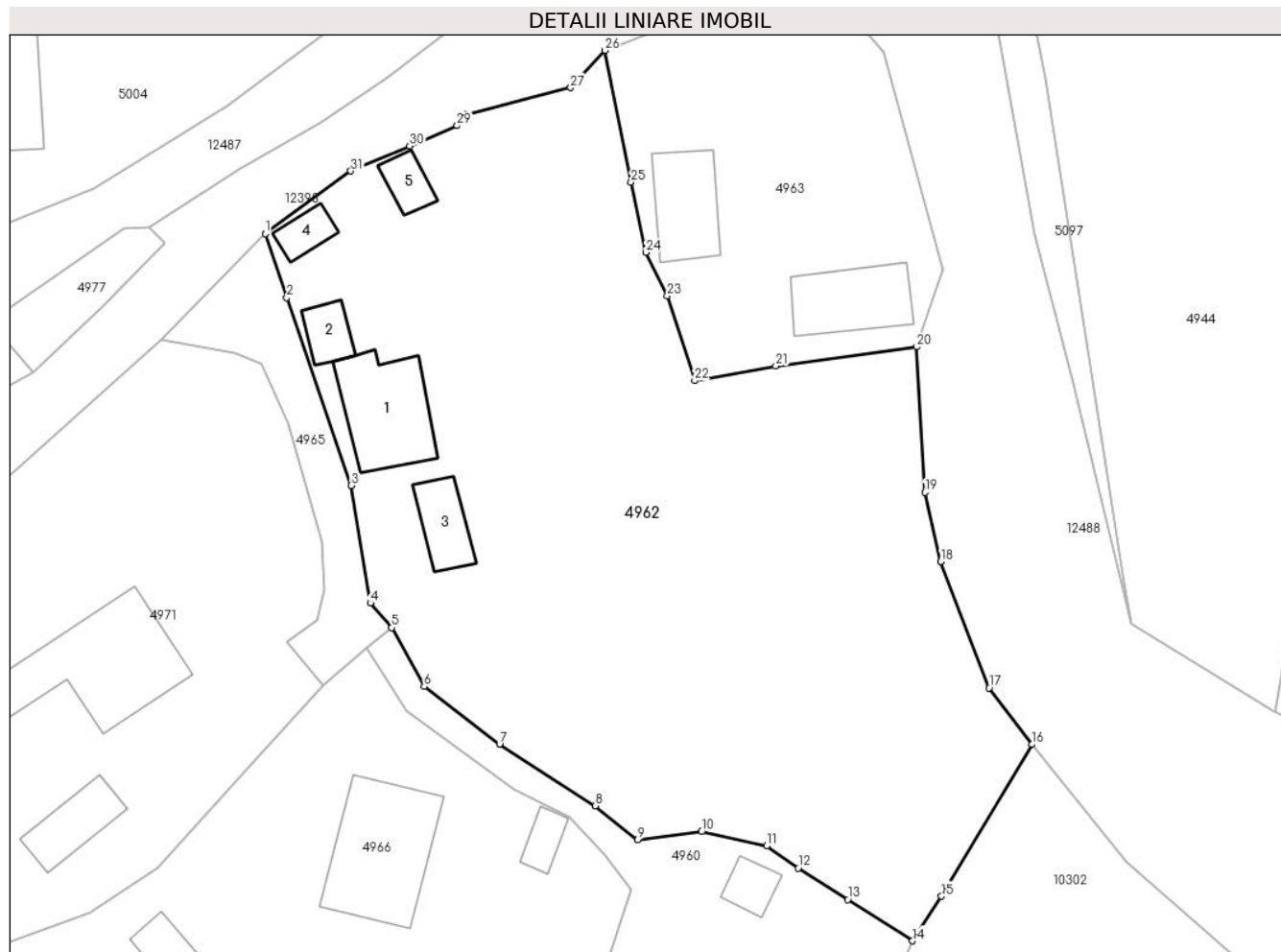
Inscrieri privind dezmembramintele dreptului de proprietate, drepturi reale de garanție și sarcini		Referințe
<b>4044 / 15/09/2005</b>		
Contract De Vanzare-Cumparare nr. 2429, din 14/09/2005 emis de BNP Teodorescu;		
C1	Intabulare, drept de UZUFRACT VIAGER, cota actuala 1/1, cota initiala 1/1 1) <b>ANDRON PETREA</b> 2) <b>ANDRON FLORICA, - soti</b> <i>OBSERVATII: (provenita din conversia CF 209)</i>	A1, A1.1, A1.2, A1.3

## Anexa Nr. 1 La Partea I

## Teren

Nr cadastral	Suprafața (mp)*	Observații / Referințe
50756	Din acte: 2.700 Masurata: 3.561	

\* Suprafața este determinată în planul de proiecție Stereo 70.



## Date referitoare la teren

Crt	Categorie folosință	Intra vilan	Suprafața (mp)	Tarla	Parcelă	Nr. topo	Observații / Referințe
1	curți constructii	DA	657	-	-	-	
2	arabil	DA	2.037	-	-	-	
3	neproductiv	DA	867	-	-	-	

## Date referitoare la construcții

Crt	Număr	Destinație construcție	Supraf. (mp)	Situație juridică	Observații / Referințe
A1.1		construcții de locuințe	Din acte: 79 Masurata: 90	Cu acte	Nr. niveluri:2; S. construita la sol:90 mp; Casa de locuit, construita din lemn, pe fundatie de piatra, acoperita cu dranita, compusa din 3 camere si 2 holuri
A1.2		construcții anexa	Din acte: 23 Masurata: 24	Cu acte	Nr. niveluri:1; S. construita la sol:24 mp; Anexa gospodareasca - bucatarie de vara, construita din lemn, pe fundatie de piatra, acoperita cu dranita
A1.3		construcții anexa	Din acte: 46 Masurata: 38	Cu acte	Nr. niveluri:1; S. construita la sol:38 mp; grajd, construit din lemn, pe fundatie de piatra, acoperit cu dranita
A1.4		construcții anexa	19	Cu acte	Nr. niveluri:1; S. construita la sol:19 mp;
A1.5		construcții anexa	21	Cu acte	Nr. niveluri:1; S. construita la sol:21 mp;

## Lungime Segmente

1) Valorile lungimilor segmentelor sunt obținute din proiecție în plan.

Punct început	X / Y	Punct sfârșit	X / Y	Lungime segment (** (m)
1	577.302,504 640.122,229	2	577.304,64 640.115,828	6.748
3	577.311,07 640.097,056	4	577.312,992 640.085,302	11.91
5	577.315,117 640.082,853	6	577.318,375 640.076,962	6.732
7	577.325,907 640.071,214	8	577.335,499 640.065,038	11.408
9	577.339,697 640.061,626	10	577.346,116 640.062,461	6.473
11	577.352,599 640.061,016	12	577.355,76 640.058,816	3.851
13	577.360,724 640.055,678	14	577.367,192 640.051,543	7.677
15	577.370,088 640.056,0	16	577.379,132 640.071,169	17.66
17	577.374,855 640.076,81	18	577.370,022 640.089,458	13.54
19	577.368,428 640.096,37	20	577.367,61 640.110,928	14.581
21	577.353,533 640.108,998	22	577.345,413 640.107,543	8.249
23	577.342,679 640.116,016	24	577.340,529 640.120,37	4.856
25	577.339,043 640.127,385	26	577.336,414 640.140,552	13.427
27	577.333,018 640.136,835	28	577.322,542 640.134,164	10.811
29	577.321,655 640.133,029	30	577.316,92 640.130,991	5.155
31	577.311,042 640.128,502	1	577.302,504 640.122,229	10.595

Punct început	X / Y	Punct sfârșit	X / Y	Lungime segment (** (m)
2	577.304,64 640.115,828	3	577.311,07 640.097,056	19.843
4	577.312,992 640.085,302	5	577.315,117 640.082,853	3.242
6	577.318,375 640.076,962	7	577.325,907 640.071,214	9.475
8	577.335,499 640.065,038	9	577.339,697 640.061,626	5.41
10	577.346,116 640.062,461	11	577.352,599 640.061,016	6.642
12	577.355,76 640.058,816	13	577.360,724 640.055,678	5.873
14	577.367,192 640.051,543	15	577.370,088 640.056,0	5.315
16	577.379,132 640.071,169	17	577.374,855 640.076,81	7.079
18	577.370,022 640.089,458	19	577.368,428 640.096,37	7.093
20	577.367,61 640.110,928	21	577.353,533 640.108,998	14.209
22	577.345,413 640.107,543	23	577.342,679 640.116,016	8.903
24	577.340,529 640.120,37	25	577.339,043 640.127,385	7.171
26	577.336,414 640.140,552	27	577.333,018 640.136,835	5.035
28	577.322,542 640.134,164	29	577.321,655 640.133,029	1.44
30	577.316,92 640.130,991	31	577.311,042 640.128,502	6.383

\*\* Lungimile segmentelor sunt determinate în planul de proiecție Stereo 70 și sunt rotunjite la 1 milimetru.

\*\*\* Distanța dintre puncte este formată din segmente cumulate ce sunt mai mici decât valoarea 1 milimetru.





**DATE DESPRE IMOBILUL NR. 4963**

Oficiul de Cadastru și Publicitate Imobiliară NEAMT  
Biroul de Cadastru și Publicitate Imobiliară Targu-Neamt

**A. Partea I. Descrierea imobilului**

TEREN Intravilan

Adresa: Loc. Boboiesti, Str Dolița, Jud. Neamt

Nr. Crt	Nr cadastral Nr. topografic	Suprafața* (mp)	Observații / Referințe
A1		943	Sector cadastral:168 Teren imprejmuit;

**Construcții**

Crt	Nr cadastral Nr. topografic	Adresa	Observații / Referințe
A1.1		Loc. Boboiesti, Str Dolița, Jud. Neamt	Nr. niveluri:1; S. construita la sol:66 mp;
A1.2		Loc. Boboiesti, Str Dolița, Jud. Neamt	Nr. niveluri:1; S. construita la sol:72 mp;

**B. Partea II. Proprietari și acte**

Inscrieri privitoare la dreptul de proprietate și alte drepturi reale		Referințe
/		
Act Administrativ nr. 14199, din 14/09/2023 emis de PRIMARIA COMUNEI PIPIRIG;		
B1	Inscrierea posesiei, drept de PROPRIETATE, dobandit prin Lege, cota actuala 1/1, cota initiala 1/1 1) <b>ANDRON VASILE</b>	A1
Act Administrativ nr. 14187, din 14/09/2023 emis de PRIMARIA COMUNEI PIPIRIG;		
B2	Intabulare, drept de PROPRIETATE, dobandit prin Lege, cota actuala 1/1, cota initiala 1/1 1) <b>ANDRON VASILE</b>	A1.1, A1.2

**C. Partea III. SARCINI .**

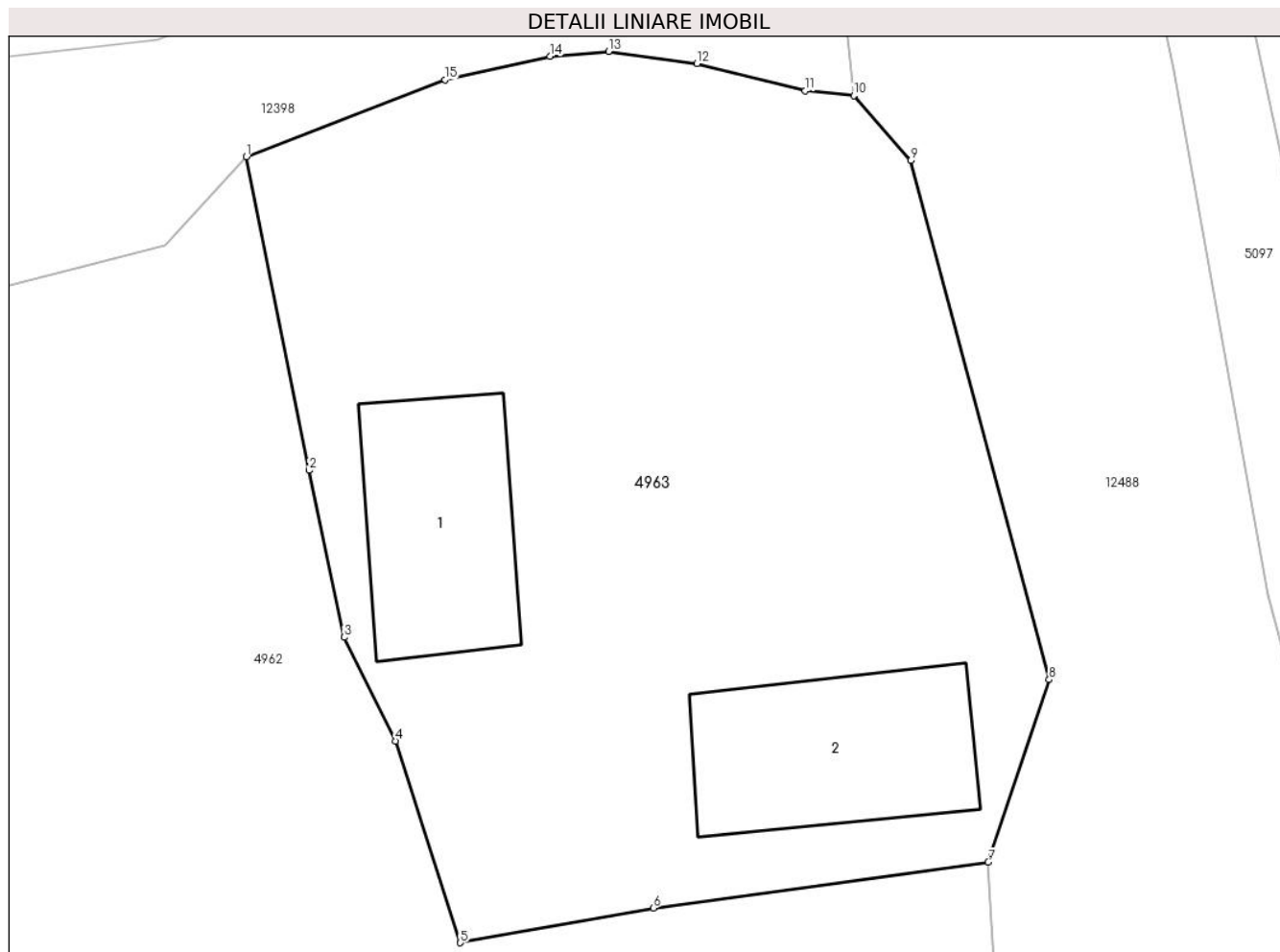
Inscrieri privind dezmembramintele dreptului de proprietate, drepturi reale de garanție și sarcini	Referințe
NU SUNT	

## Anexa Nr. 1 La Partea I

## Teren

Nr cadastral	Suprafața (mp)*	Observații / Referințe
	943	

\* Suprafața este determinată în planul de proiecție Stereo 70.



## Date referitoare la teren

Crt	Categorie folosință	Intra vilan	Suprafața (mp)	Tarla	Parcelă	Nr. topo	Observații / Referințe
1	curti constructii	DA	628	-	-	-	
2	faneata	DA	314	-	-	-	

## Date referitoare la construcții

Crt	Număr	Destinație construcție	Supraf. (mp)	Situație juridică	Observații / Referințe
A1.1		construcții de locuințe	66	Cu acte	Nr. niveluri:1; S. construita la sol:66 mp;
A1.2		construcții anexa	72	Cu acte	Nr. niveluri:1; S. construita la sol:72 mp;

## Lungime Segmente

1) Valorile lungimilor segmentelor sunt obținute din proiecție în plan.

Punct început	X / Y	Punct sfârșit	X / Y	Lungime segment (** (m)
1	577.336,414 640.140,552	2	577.339,043 640.127,385	13.427
2	577.339,043 640.127,385	3	577.340,529 640.120,37	7.171

Punct început	X / Y	Punct sfârșit	X / Y	Lungime segment (** (m)
3	577.340,529 640.120,37	4	577.342,679 640.116,016	4.856
4	577.342,679 640.116,016	5	577.345,413 640.107,543	8.903
5	577.345,413 640.107,543	6	577.353,533 640.108,998	8.249
6	577.353,533 640.108,998	7	577.367,61 640.110,928	14.209
7	577.367,61 640.110,928	8	577.370,168 640.118,596	8.083
8	577.370,168 640.118,596	9	577.364,342 640.140,389	22.558
9	577.364,342 640.140,389	10	577.361,952 640.143,115	3.625
10	577.361,952 640.143,115	11	577.359,918 640.143,327	2.045
11	577.359,918 640.143,327	12	577.355,363 640.144,468	4.696
12	577.355,363 640.144,468	13	577.351,645 640.144,977	3.753
13	577.351,645 640.144,977	14	577.349,185 640.144,767	2.469
14	577.349,185 640.144,767	15	577.344,761 640.143,783	4.532
15	577.344,761 640.143,783	1	577.336,414 640.140,552	8.951

\*\* Lungimile segmentelor sunt determinate în planul de proiecție Stereo 70 și sunt rotunjite la 1 milimetru.

\*\*\* Distanța dintre puncte este formată din segmente cumulate ce sunt mai mici decât valoarea 1 milimetru.



**DATE DESPRE IMOBILUL NR. 4965**

Oficiul de Cadastru și Publicitate Imobiliară NEAMT  
Biroul de Cadastru și Publicitate Imobiliară Targu-Neamt

**A. Partea I. Descrierea imobilului**

TEREN Intravilan

Adresa: Loc. Boboiesti, Str Dolița, Jud. Neamt

Nr. Crt	Nr cadastral Nr. topografic	Suprafața* (mp)	Observații / Referințe
A1		244	Sector cadastral:168 Teren neimpregmuit;

**B. Partea II. Proprietari și acte**

Inscrieri privitoare la dreptul de proprietate și alte drepturi reale		Referințe
/		
Act Normativ nr. 7, din 13/03/1996 emis de GUVERNUL ROMÂNIEI;		
B1	Inscrierea provizorie, drept de PROPRIETATE, dobandit prin Lege, cota actuala 1/1, cota initiala 1/1 1) COMUNA PIPIRIG, CIF:99999999999999, Proprietar neidentificat	A1

**C. Partea III. SARCINI .**

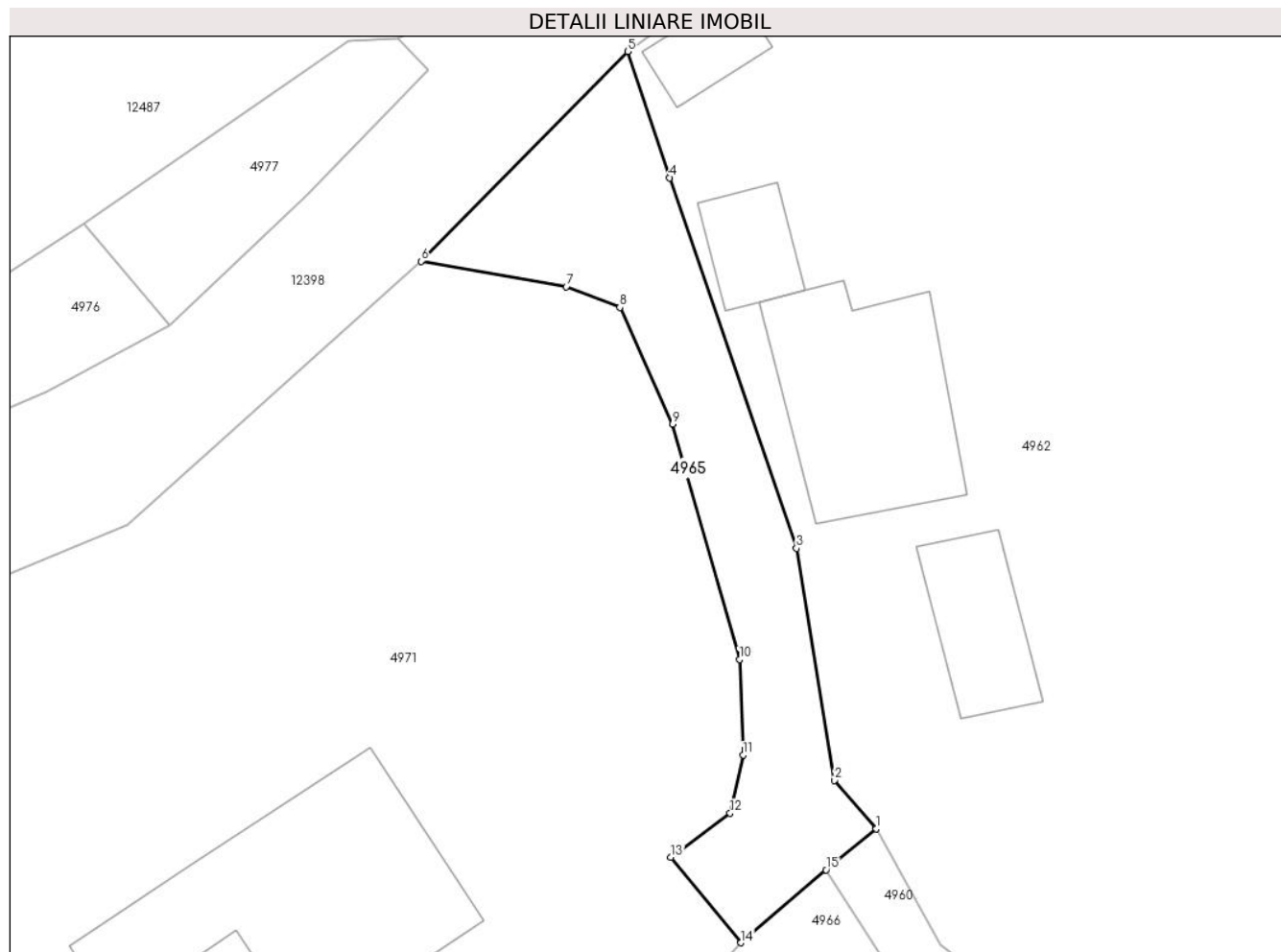
Inscrieri privind dezmembramintele dreptului de proprietate, drepturi reale de garanție și sarcini	Referințe
NU SUNT	

## Anexa Nr. 1 La Partea I

## Teren

Nr cadastral	Suprafața (mp)*	Observații / Referințe
	244	

\* Suprafața este determinată în planul de proiecție Stereo 70.



## Date referitoare la teren

Crt	Categorie folosință	Intravilan	Suprafața (mp)	Tarla	Parcelă	Nr. topo	Observații / Referințe
1	drum	DA	244	-	-	-	

## Lungime Segmente

1) Valorile lungimilor segmentelor sunt obținute din proiecție în plan.

Punct început	X / Y	Punct sfârșit	X / Y	Lungime segment (** (m)
1	577.315,117 640.082,853	2	577.312,992 640.085,302	3.242
2	577.312,992 640.085,302	3	577.311,07 640.097,056	11.91
3	577.311,07 640.097,056	4	577.304,64 640.115,828	19.843
4	577.304,64 640.115,828	5	577.302,504 640.122,229	6.748
5	577.302,504 640.122,229	6	577.292,03 640.111,603	14.92

Punct început	X / Y	Punct sfârșit	X / Y	Lungime segment (** (m)
6	577.292,03 640.111,603	7	577.299,391 640.110,311	7.474
7	577.299,391 640.110,311	8	577.302,109 640.109,258	2.915
8	577.302,109 640.109,258	9	577.304,793 640.103,356	6.484
9	577.304,793 640.103,356	10	577.308,174 640.091,42	12.406
10	577.308,174 640.091,42	11	577.308,358 640.086,586	4.838
11	577.308,358 640.086,586	12	577.307,703 640.083,632	3.026
12	577.307,703 640.083,632	13	577.304,696 640.081,406	3.741
13	577.304,696 640.081,406	14	577.308,257 640.077,071	5.61
14	577.308,257 640.077,071	15	577.312,572 640.080,767	5.682
15	577.312,572 640.080,767	1	577.315,117 640.082,853	3.291

\*\* Lungimile segmentelor sunt determinate în planul de proiecție Stereo 70 și sunt rotunjite la 1 milimetru.

\*\*\* Distanța dintre puncte este formată din segmente cumulate ce sunt mai mici decât valoarea 1 milimetru.





**DATE DESPRE IMOBILUL NR. 4966**

Oficiul de Cadastru și Publicitate Imobiliară NEAMT  
Biroul de Cadastru și Publicitate Imobiliară Targu-Neamt

**A. Partea I. Descrierea imobilului**

TEREN Necunoscut

Adresa: Loc. Boboiesti, Str Dolița, Jud. Neamt, si extravilan UAT Pipirig

Nr. Crt	Nr cadastral Nr. topografic	Suprafața* (mp)	Observații / Referințe
A1		10.922	Sector cadastral:168 Teren imprejmuit;

**Construcții**

Crt	Nr cadastral Nr. topografic	Adresa	Observații / Referințe
A1.1		Loc. Boboiesti, Str Dolița, Jud. Neamt, si extravilan UAT Pipirig	Nr. niveluri:1; S. construita la sol:126 mp;
A1.2		Loc. Boboiesti, Str Dolița, Jud. Neamt, si extravilan UAT Pipirig	Nr. niveluri:1; S. construita la sol:40 mp;
A1.3		Loc. Boboiesti, Str Dolița, Jud. Neamt, si extravilan UAT Pipirig	Nr. niveluri:1; S. construita la sol:18 mp;

**B. Partea II. Proprietari și acte**

Inscrieri privitoare la dreptul de proprietate și alte drepturi reale		Referințe
/		
Act Administrativ nr. 14199, din 14/09/2023 emis de PRIMARIA COMUNEI PIPIRIG;		
B1	Inscrierea posesiei, drept de PROPRIETATE, dobandit prin Lege, cota actuala 1/1, cota initiala 1/1 1) GHERASIM ILIE 2) GHERASIM ILEANA	A1
Act Administrativ nr. 14187, din 14/09/2023 emis de PRIMARIA COMUNEI PIPIRIG;		
B2	Intabulare, drept de PROPRIETATE, dobandit prin Lege, cota actuala 1/1, cota initiala 1/1 1) GHERASIM ILIE 2) GHERASIM ILEANA	A1.1, A1.2, A1.3

**C. Partea III. SARCINI .**

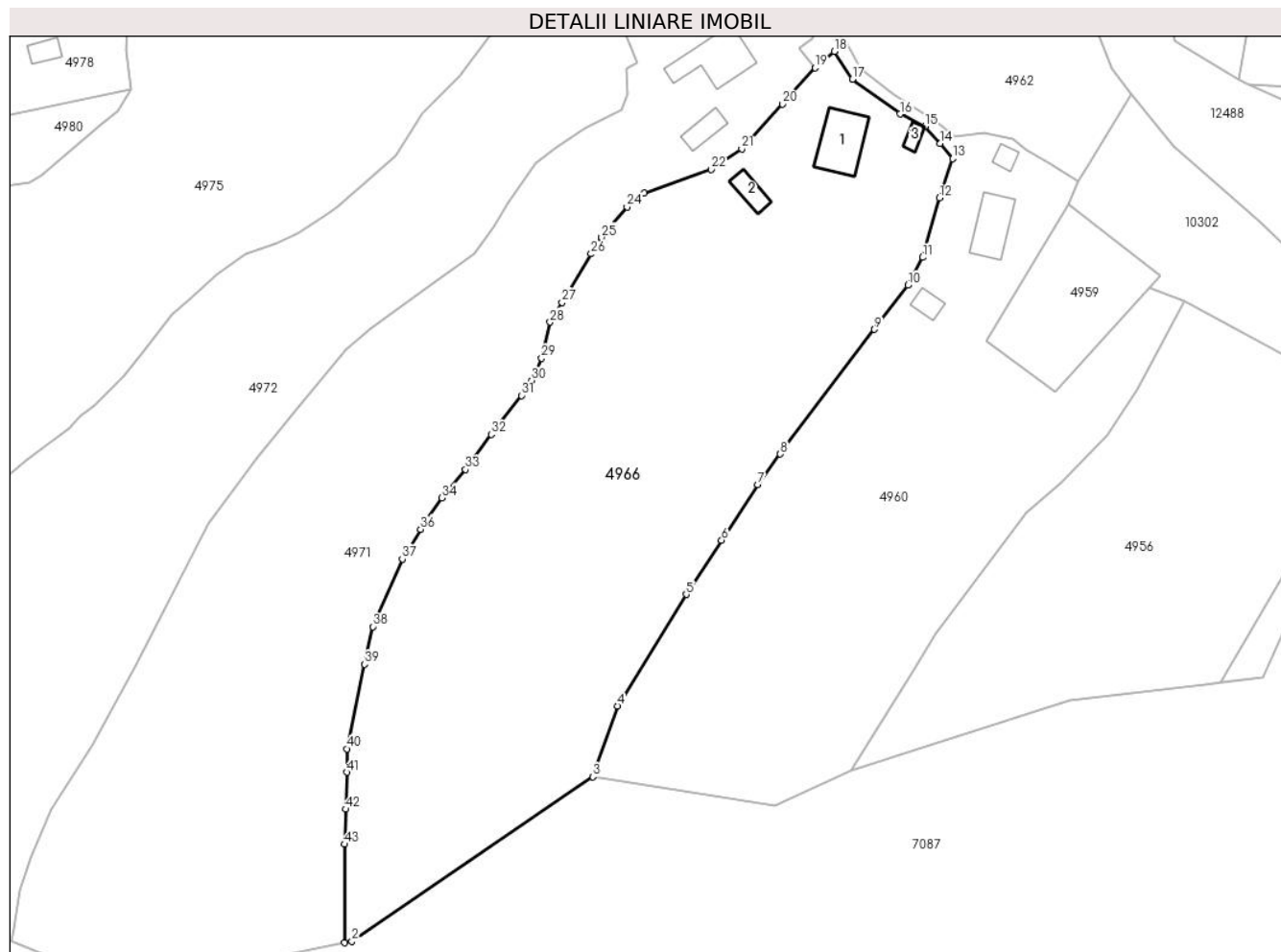
Inscrieri privind dezmembramintele dreptului de proprietate, drepturi reale de garanție și sarcini	Referințe
NU SUNT	

## Anexa Nr. 1 La Partea I

## Teren

Nr cadastral	Suprafața (mp)*	Observații / Referințe
	10.922	

\* Suprafața este determinată în planul de proiecție Stereo 70.



## Date referitoare la teren

Crt	Categorie folosință	Intravilan	Suprafața (mp)	Tarla	Parcelă	Nr. topo	Observații / Referințe
1	curți constructii	DA	1.123	-	-	-	
2	faneata	DA	3.734	-	-	-	
3	faneata	NU	6.064	-	-	-	

## Date referitoare la construcții

Crt	Număr	Destinație construcție	Supraf. (mp)	Situație juridică	Observații / Referințe
A1.1		construcții de locuințe	126	Cu acte	Nr. niveluri:1; S. construita la sol:126 mp;
A1.2		construcții anexa	40	Cu acte	Nr. niveluri:1; S. construita la sol:40 mp;
A1.3		construcții anexa	18	Cu acte	Nr. niveluri:1; S. construita la sol:18 mp;

## Lungime Segmente

1) Valorile lungimilor segmentelor sunt obținute din proiecție în plan.

Punct început	X / Y	Punct sfârșit	X / Y	Lungime segment	Punct început	X / Y	Punct sfârșit	X / Y	Lungime segment
1	577.202,624 639.880,859	2	577.204,251 639.881,189	1.66	2	577.204,251 639.881,189	3	577.258,393 639.918,049	65.49 8
					3	577.258,393 639.918,049	4	577.263,838 639.933,995	16.85

Punct început	X / Y	Punct sfârșit	X / Y	Lungime segment	Punct început	X / Y	Punct sfârșit	X / Y	Lungime segment	Punct început	X / Y	Punct sfârșit	X / Y	Lungime segment
4	577.263,838 639.933,995	5	577.279,301 639.958,983	29.385	5	577.279,301 639.958,983	6	577.287,244 639.971,124	14.508	6	577.287,244 639.971,124	7	577.295,398 639.983,588	14.894
7	577.295,398 639.983,588	8	577.300,399 639.990,465	8.503	8	577.300,399 639.990,465	9	577.321,565 640.018,427	35.07	9	577.321,565 640.018,427	10	577.329,065 640.028,335	12.427
10	577.329,065 640.028,335	11	577.332,413 640.034,586	7.091	11	577.332,413 640.034,586	12	577.336,128 640.047,889	13.812	12	577.336,128 640.047,889	13	577.339,12 640.056,706	9.311
13	577.339,12 640.056,706	14	577.336,352 640.060,122	4.397	14	577.336,352 640.060,122	15	577.332,863 640.063,901	5.143	15	577.332,863 640.063,901	16	577.327,3 640.066,733	6.242
16	577.327,3 640.066,733	17	577.316,609 640.074,528	13.231	17	577.316,609 640.074,528	18	577.312,572 640.080,767	7.431	18	577.312,572 640.080,767	19	577.308,257 640.077,071	5.682
19	577.308,257 640.077,071	20	577.300,904 640.068,943	10.96	20	577.300,904 640.068,943	21	577.291,766 640.058,885	13.589	21	577.291,766 640.058,885	22	577.284,927 640.054,342	8.21
22	577.284,927 640.054,342	23	577.269,874 640.048,933	15.995	23	577.269,874 640.048,933	24	577.266,015 640.045,856	4.936	24	577.266,015 640.045,856	25	577.260,269 640.039,05	8.907
25	577.260,269 640.039,05	26	577.257,962 640.035,361	4.351	26	577.257,962 640.035,361	27	577.251,395 640.024,445	12.739	27	577.251,395 640.024,445	28	577.248,759 640.020,048	5.127
28	577.248,759 640.020,048	29	577.246,843 640.011,942	8.329	29	577.246,843 640.011,942	30	577.244,583 640.006,944	5.485	30	577.244,583 640.006,944	31	577.242,324 640.003,592	4.042
31	577.242,324 640.003,592	32	577.235,546 639.994,889	11.031	32	577.235,546 639.994,889	33	577.229,76 639.987,004	9.78	33	577.229,76 639.987,004	34	577.224,444 639.980,638	8.294
34	577.224,444 639.980,638	35	577.220,564 639.975,215	6.668	35	577.220,564 639.975,215	36	577.219,653 639.973,597	1.857	36	577.219,653 639.973,597	37	577.215,558 639.966,915	7.837
37	577.215,558 639.966,915	38	577.208,934 639.951,755	16.544	38	577.208,934 639.951,755	39	577.207,104 639.943,333	8.619	39	577.207,104 639.943,333	40	577.203,113 639.924,359	19.389
40	577.203,113 639.924,359	41	577.203,113 639.919,115	5.244	41	577.203,113 639.919,115	42	577.202,862 639.910,84	8.279	42	577.202,862 639.910,84	43	577.202,624 639.902,965	7.879
43	577.202,624 639.902,965	1	577.202,624 639.880,859	22.106										

\*\* Lungimile segmentelor sunt determinate în planul de proiecție Stereo 70 și sunt rotunjite la 1 milimetru.

\*\*\* Distanța dintre puncte este formată din segmente cumulate ce sunt mai mici decât valoarea 1 milimetru.



**DATE DESPRE IMOBILUL NR. 4968**

Oficiul de Cadastru și Publicitate Imobiliară NEAMT  
Biroul de Cadastru și Publicitate Imobiliară Targu-Neamt

**A. Partea I. Descrierea imobilului**

TEREN Intravilan

Adresa: Loc. Boboiesti, Str Ozanei, Jud. Neamt

Nr. Crt	Nr cadastral Nr. topografic	Suprafața* (mp)	Observații / Referințe
A1		592	Sector cadastral:168 Teren neimpregmuit;

**B. Partea II. Proprietari și acte**

Inscrieri privitoare la dreptul de proprietate și alte drepturi reale		Referințe
/		
Act Normativ nr. 7, din 13/03/1996 emis de GUVERNUL ROMÂNIEI;		
B1	Inscrierea provizorie, drept de PROPRIETATE, dobandit prin Lege, cota actuala 1/1, cota initiala 1/1 1) COMUNA PIPIRIG, CIF:99999999999999, Proprietar neidentificat	A1

**C. Partea III. SARCINI .**

Inscrieri privind dezmembramintele dreptului de proprietate, drepturi reale de garanție și sarcini	Referințe
NU SUNT	

## Anexa Nr. 1 La Partea I

## Teren

Nr cadastral	Suprafața (mp)*	Observații / Referințe
	592	

\* Suprafața este determinată în planul de proiecție Stereo 70.



## Date referitoare la teren

Crt	Categorie folosință	Intravilan	Suprafața (mp)	Tarla	Parcelă	Nr. topo	Observații / Referințe
1	faneata	DA	592	-	-	-	

## Lungime Segmente

1) Valorile lungimilor segmentelor sunt obținute din proiecție în plan.

Punct început	X / Y	Punct sfârșit	X / Y	Lungime segment (** (m)
1	577.611,729 640.039,979	2	577.604,525 639.988,904	51.581
2	577.604,525 639.988,904	3	577.604,328 639.975,015	13.89
3	577.604,328 639.975,015	4	577.615,064 639.974,572	10.745
4	577.615,064 639.974,572	5	577.613,212 639.987,186	12.749
5	577.613,212 639.987,186	6	577.620,685 640.040,172	53.51

Punct început	X / Y	Punct sfârșit	X / Y	Lungime segment (** (m)
6	577.620,685 640.040,172	1	577.611,729 640.039,979	8.958

\*\* Lungimile segmentelor sunt determinate în planul de proiecție Stereo 70 și sunt rotunjite la 1 milimetru.

\*\*\* Distanța dintre puncte este formată din segmente cumulate ce sunt mai mici decât valoarea 1 milimetru.





**DATE DESPRE IMOBILUL NR. 4969**

Oficiul de Cadastru și Publicitate Imobiliară NEAMT  
Biroul de Cadastru și Publicitate Imobiliară Targu-Neamt

**A. Partea I. Descrierea imobilului**

TEREN Intravilan

Adresa: Loc. Boboiesti, Str Ozanei, Jud. Neamt

Nr. Crt	Nr cadastral Nr. topografic	Suprafața* (mp)	Observații / Referințe
A1		726	Sector cadastral:168 Teren imprejmuit;

**B. Partea II. Proprietari și acte**

Inscrieri privitoare la dreptul de proprietate și alte drepturi reale	Referințe
/	
Act Administrativ nr. 14199, din 14/09/2023 emis de PRIMARIA COMUNEI PIPIRIG;	
B1	A1
Inscrierea posesiei, drept de PROPRIETATE, dobandit prin Lege, cota actuala 1/1, cota initiala 1/1	
1) MUTU IOACHIM	

**C. Partea III. SARCINI .**

Inscrieri privind dezmembramintele dreptului de proprietate, drepturi reale de garanție și sarcini	Referințe
NU SUNT	

## Anexa Nr. 1 La Partea I

## Teren

Nr cadastral	Suprafața (mp)*	Observații / Referințe
	726	

\* Suprafața este determinată în planul de proiecție Stereo 70.



## Date referitoare la teren

Crt	Categorie folosință	Intramilan	Suprafața (mp)	Tarla	Parcelă	Nr. topo	Observații / Referințe
1	faneata	DA	726	-	-	-	

## Lungime Segmente

1) Valorile lungimilor segmentelor sunt obținute din proiecție în plan.

Punct început	X / Y	Punct sfârșit	X / Y	Lungime segment (** (m)
1	577.620,685 640.040,172	2	577.613,212 639.987,186	53.51
2	577.613,212 639.987,186	3	577.615,064 639.974,572	12.749
3	577.615,064 639.974,572	4	577.620,16 639.974,362	5.1
4	577.620,16 639.974,362	5	577.626,934 639.973,339	6.851
5	577.626,934 639.973,339	6	577.623,955 639.985,413	12.436

Punct început	X / Y	Punct sfârșit	X / Y	Lungime segment (** (m)
6	577.623,955 639.985,413	7	577.631,651 640.039,973	55.1
7	577.631,651 640.039,973	8	577.624,697 640.040,258	6.96
8	577.624,697 640.040,258	1	577.620,685 640.040,172	4.013

\*\* Lungimile segmentelor sunt determinate în planul de proiecție Stereo 70 și sunt rotunjite la 1 milimetru.

\*\*\* Distanța dintre puncte este formată din segmente cumulate ce sunt mai mici decât valoarea 1 milimetru.



**DATE DESPRE IMOBILUL NR. 4970**

Oficiul de Cadastru și Publicitate Imobiliară NEAMT  
Biroul de Cadastru și Publicitate Imobiliară Targu-Neamt

**A. Partea I. Descrierea imobilului**

TEREN Intravilan

Adresa: Loc. Boboiesti, Str Ozanei, Jud. Neamt

Nr. Crt	Nr cadastral Nr. topografic	Suprafața* (mp)	Observații / Referințe
A1		734	Sector cadastral:168 Teren neimpregmuit;

**B. Partea II. Proprietari și acte**

Inscrieri privitoare la dreptul de proprietate și alte drepturi reale		Referințe
/		
Act Normativ nr. 7, din 13/03/1996 emis de GUVERNUL ROMÂNIEI;		
B1	Inscrierea provizorie, drept de PROPRIETATE, dobandit prin Lege, cota actuala 1/1, cota initiala 1/1	A1
1) COMUNA PIPIRIG, CIF:99999999999999, Proprietar neidentificat		

**C. Partea III. SARCINI .**


Inscrieri privind dezmembramintele dreptului de proprietate, drepturi reale de garanție și sarcini	Referințe
NU SUNT	

## Anexa Nr. 1 La Partea I

## Teren

Nr cadastral	Suprafața (mp)*	Observații / Referințe
	734	

\* Suprafața este determinată în planul de proiecție Stereo 70.



## Date referitoare la teren

Crt	Categorie folosință	Intravilan	Suprafața (mp)	Tarla	Parcelă	Nr. topo	Observații / Referințe
1	faneata	DA	734	-	-	-	

## Lungime Segmente

1) Valorile lungimilor segmentelor sunt obținute din proiecție în plan.

Punct început	X / Y	Punct sfârșit	X / Y	Lungime segment (** (m)
1	577.631,651 640.039,973	2	577.623,955 639.985,413	55.1
2	577.623,955 639.985,413	3	577.626,934 639.973,339	12.436
3	577.626,934 639.973,339	4	577.637,31 639.971,772	10.494
4	577.637,31 639.971,772	5	577.635,676 639.982,366	10.719
5	577.635,676 639.982,366	6	577.641,481 640.039,571	57.499

Punct început	X / Y	Punct sfârșit	X / Y	Lungime segment (** (m)
6	577.641,481 640.039,571	1	577.631,651 640.039,973	9.838

\*\* Lungimile segmentelor sunt determinate în planul de proiecție Stereo 70 și sunt rotunjite la 1 milimetru.

\*\*\* Distanța dintre puncte este formată din segmente cumulate ce sunt mai mici decât valoarea 1 milimetru.





**DATE DESPRE IMOBILUL NR. 4971**

Oficiul de Cadastru și Publicitate Imobiliară NEAMT  
Biroul de Cadastru și Publicitate Imobiliară Targu-Neamt

**A. Partea I. Descrierea imobilului**

TEREN Necunoscut

Adresa: Loc. Boboiesti, Str Dolița, Jud. Neamt, si extravilan UAT Pîpirig

Nr. Crt	Nr cadastral Nr. topografic	Suprafața* (mp)	Observații / Referințe
A1		11.064	Sector cadastral:168 Teren imprejmuit;

**Construcții**

Crt	Nr cadastral Nr. topografic	Adresa	Observații / Referințe
A1.1		Loc. Boboiesti, Str Dolița, Jud. Neamt, si extravilan UAT Pîpirig	Nr. niveluri:2; S. construita la sol:143 mp;
A1.2		Loc. Boboiesti, Str Dolița, Jud. Neamt, si extravilan UAT Pîpirig	Nr. niveluri:1; S. construita la sol:44 mp;

**B. Partea II. Proprietari și acte**

Inscrieri privitoare la dreptul de proprietate și alte drepturi reale		Referințe
/		
Act Administrativ nr. 14199, din 14/09/2023 emis de PRIMĂRIA COMUNEI PIPIRIG;		
B1	Inscrierea posesiei, drept de PROPRIETATE, dobandit prin Lege, cota actuala 1/1, cota initiala 1/1 1) AGAPIE CONSTANTIN	A1
Act Administrativ nr. 14187, din 14/09/2023 emis de PRIMĂRIA COMUNEI PIPIRIG;		
B2	Intabulare, drept de PROPRIETATE, dobandit prin Lege, cota actuala 1/1, cota initiala 1/1 1) AGAPIE CONSTANTIN	A1.1, A1.2

**C. Partea III. SARCINI .**

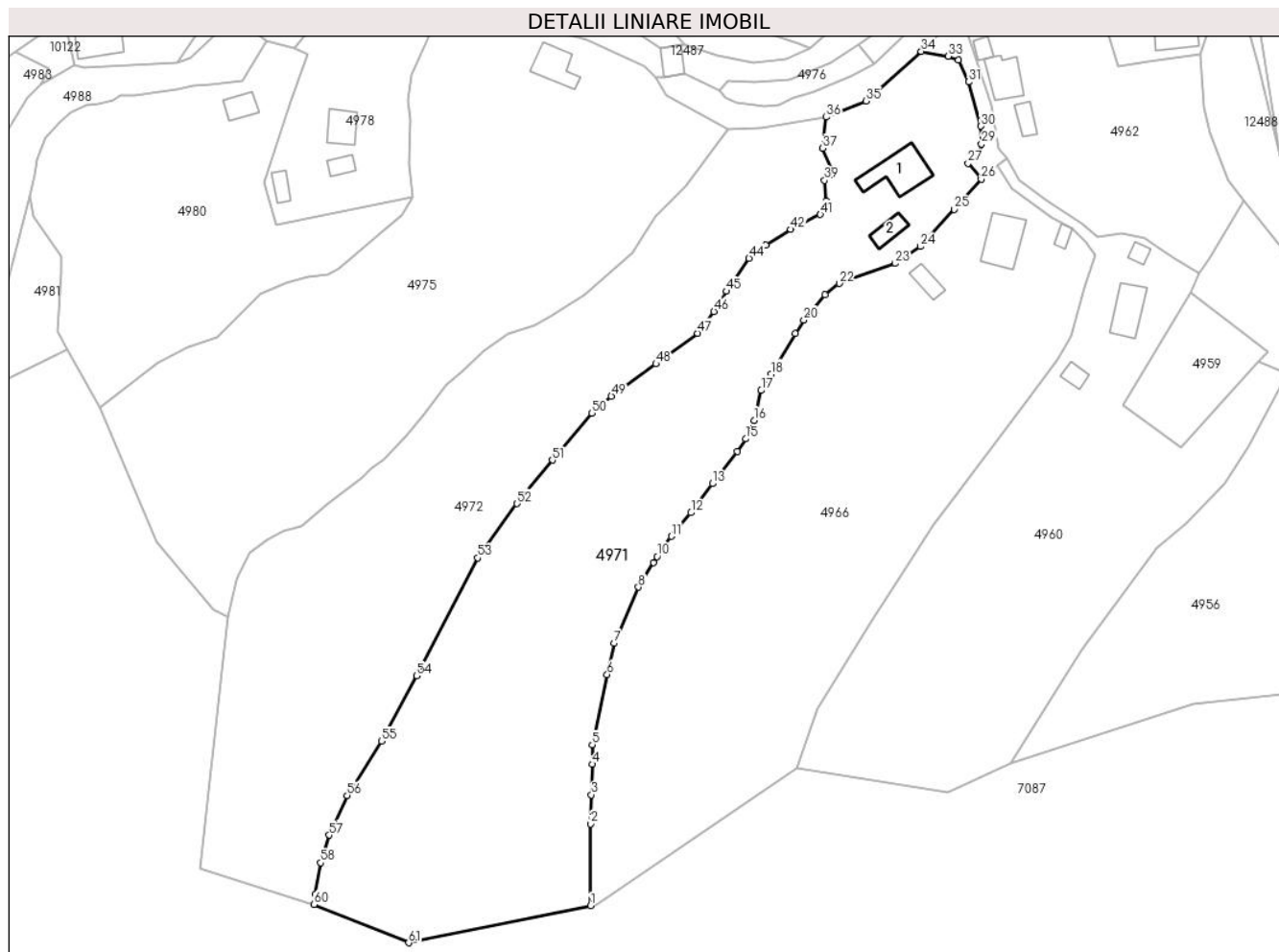
Inscrieri privind dezmembramintele dreptului de proprietate, drepturi reale de garanție și sarcini	Referințe
NU SUNT	

## Anexa Nr. 1 La Partea I

## Teren

Nr cadastral	Suprafața (mp)*	Observații / Referințe
	11.064	

\* Suprafața este determinată în planul de proiecție Stereo 70.



## Date referitoare la teren

Crt	Categorie folosință	Intravilan	Suprafața (mp)	Tarla	Parcelă	Nr. topo	Observații / Referințe
1	curți constructii	DA	1.917	-	-	-	
2	faneata	DA	2.621	-	-	-	
3	faneata	NU	6.527	-	-	-	

## Date referitoare la construcții

Crt	Număr	Destinație construcție	Supraf. (mp)	Situație juridică	Observații / Referințe
A1.1		construcții de locuințe	143	Cu acte	Nr. niveluri:2; S. construita la sol:143 mp;
A1.2		construcții anexa	44	Cu acte	Nr. niveluri:1; S. construita la sol:44 mp;

## Lungime Segmente

1) Valorile lungimilor segmentelor sunt obținute din proiecție în plan.

Punct început	X / Y	Punct sfârșit	X / Y	Lungime segment	Punct început	X / Y	Punct sfârșit	X / Y	Lungime segment	Punct început	X / Y	Punct sfârșit	X / Y	Lungime segment
1	577.202,624 639.880,859	2	577.202,624 639.902,965	22.106	2	577.202,624 639.902,965	3	577.202,862 639.910,84	7.879	3	577.202,862 639.910,84	4	577.203,113 639.919,115	8.279
4	577.203,113 639.919,115	5	577.203,113 639.924,359	5.244	5	577.203,113 639.924,359	6	577.207,104 639.943,333	19.389	6	577.207,104 639.943,333	7	577.208,934 639.951,755	8.619

Punct început	X / Y	Punct sfârșit	X / Y	Lungime segment	Punct început	X / Y	Punct sfârșit	X / Y	Lungime segment	Punct început	X / Y	Punct sfârșit	X / Y	Lungime segment
7	577.208,934 639.951,755	8	577.215,558 639.966,915	16.54 4	8	577.215,558 639.966,915	9	577.219,653 639.973,597	7.837	9	577.219,653 639.973,597	10	577.220,564 639.975,215	1.857
10	577.220,564 639.975,215	11	577.224,444 639.980,638	6.668	11	577.224,444 639.980,638	12	577.229,76 639.987,004	8.294	12	577.229,76 639.987,004	13	577.235,546 639.994,889	9.78
13	577.235,546 639.994,889	14	577.242,324 640.003,592	11.03 1	14	577.242,324 640.003,592	15	577.244,583 640.006,944	4.042	15	577.244,583 640.006,944	16	577.246,843 640.011,942	5.485
16	577.246,843 640.011,942	17	577.248,759 640.020,048	8.329	17	577.248,759 640.020,048	18	577.251,395 640.024,445	5.127	18	577.251,395 640.024,445	19	577.257,962 640.035,361	12.73 9
19	577.257,962 640.035,361	20	577.260,269 640.039,05	4.351	20	577.260,269 640.039,05	21	577.266,015 640.045,856	8.907	21	577.266,015 640.045,856	22	577.269,874 640.048,933	4.936
22	577.269,874 640.048,933	23	577.284,927 640.054,342	15.99 5	23	577.284,927 640.054,342	24	577.291,766 640.058,885	8.21	24	577.291,766 640.058,885	25	577.300,904 640.068,943	13.58 9
25	577.300,904 640.068,943	26	577.308,257 640.077,071	10.96	26	577.308,257 640.077,071	27	577.304,696 640.081,406	5.61	27	577.304,696 640.081,406	28	577.307,703 640.083,632	3.741
28	577.307,703 640.083,632	29	577.308,358 640.086,586	3.026	29	577.308,358 640.086,586	30	577.308,174 640.091,42	4.838	30	577.308,174 640.091,42	31	577.304,793 640.103,356	12.40 6
31	577.304,793 640.103,356	32	577.302,109 640.109,258	6.484	32	577.302,109 640.109,258	33	577.299,391 640.110,311	2.915	33	577.299,391 640.110,311	34	577.292,03 640.111,603	7.474
34	577.292,03 640.111,603	35	577.277,159 640.098,215	20.01	35	577.277,159 640.098,215	36	577.266,364 640.093,852	11.64 3	36	577.266,364 640.093,852	37	577.265,401 640.085,439	8.468
37	577.265,401 640.085,439	38	577.268,388 640.078,11	7.914	38	577.268,388 640.078,11	39	577.265,906 640.076,764	2.823	39	577.265,906 640.076,764	40	577.266,252 640.071,214	5.561
40	577.266,252 640.071,214	41	577.264,758 640.067,561	3.947	41	577.264,758 640.067,561	42	577.256,761 640.063,549	8.947	42	577.256,761 640.063,549	43	577.250,028 640.059,221	8.004
43	577.250,028 640.059,221	44	577.245,443 640.055,729	5.763	44	577.245,443 640.055,729	45	577.239,364 640.046,818	10.78 7	45	577.239,364 640.046,818	46	577.235,969 640.041,374	6.416
46	577.235,969 640.041,374	47	577.231,57 640.035,491	7.346	47	577.231,57 640.035,491	48	577.220,325 640.027,193	13.97 5	48	577.220,325 640.027,193	49	577.208,261 640.018,506	14.86 6
49	577.208,261 640.018,506	50	577.203,035 640.013,888	6.974	50	577.203,035 640.013,888	51	577.192,293 640.001,218	16.61 1	51	577.192,293 640.001,218	52	577.182,747 639.989,471	15.13 7
52	577.182,747 639.989,471	53	577.172,113 639.974,806	18.11 5	53	577.172,113 639.974,806	54	577.155,595 639.942,961	35.87 4	54	577.155,595 639.942,961	55	577.146,042 639.925,316	20.06 5
55	577.146,042 639.925,316	56	577.136,834 639.910,677	17.29 4	56	577.136,834 639.910,677	57	577.131,992 639.899,965	11.75 6	57	577.131,992 639.899,965	58	577.129,703 639.892,491	7.817
58	577.129,703 639.892,491	59	577.128,234 639.884,008	8.609	59	577.128,234 639.884,008	60	577.127,772 639.881,18	2.865	60	577.127,772 639.881,18	61	577.153,431 639.870,885	27.64 7
61	577.153,431 639.870,885	1	577.202,624 639.880,859	50.19 4										

\*\* Lungimile segmentelor sunt determinate în planul de proiecție Stereo 70 și sunt rotunjite la 1 milimetru.

\*\*\* Distanța dintre puncte este formată din segmente cumulate ce sunt mai mici decât valoarea 1 milimetru.



**DATE DESPRE IMOBILUL NR. 4972**

Oficiul de Cadastru și Publicitate Imobiliară NEAMT  
Biroul de Cadastru și Publicitate Imobiliară Targu-Neamt

**A. Partea I. Descrierea imobilului**

TEREN Necunoscut

Adresa: Loc. Boboiesti, Str Dolița, Jud. Neamt

Nr. Crt	Nr cadastral Nr. topografic	Suprafața* (mp)	Observații / Referințe
A1		9.300	Sector cadastral:168 Teren imprejmuit;

**B. Partea II. Proprietari și acte**

Inscrieri privitoare la dreptul de proprietate și alte drepturi reale		Referințe
/		
Act Administrativ nr. 14199, din 14/09/2023 emis de PRIMARIA COMUNEI PIPIRIG;		
B1	Inscrierea posesiei, drept de PROPRIETATE, dobandit prin Lege, cota actuala 1/1, cota initiala 1/1 1) GHERASIM ILIE	A1

**C. Partea III. SARCINI .**

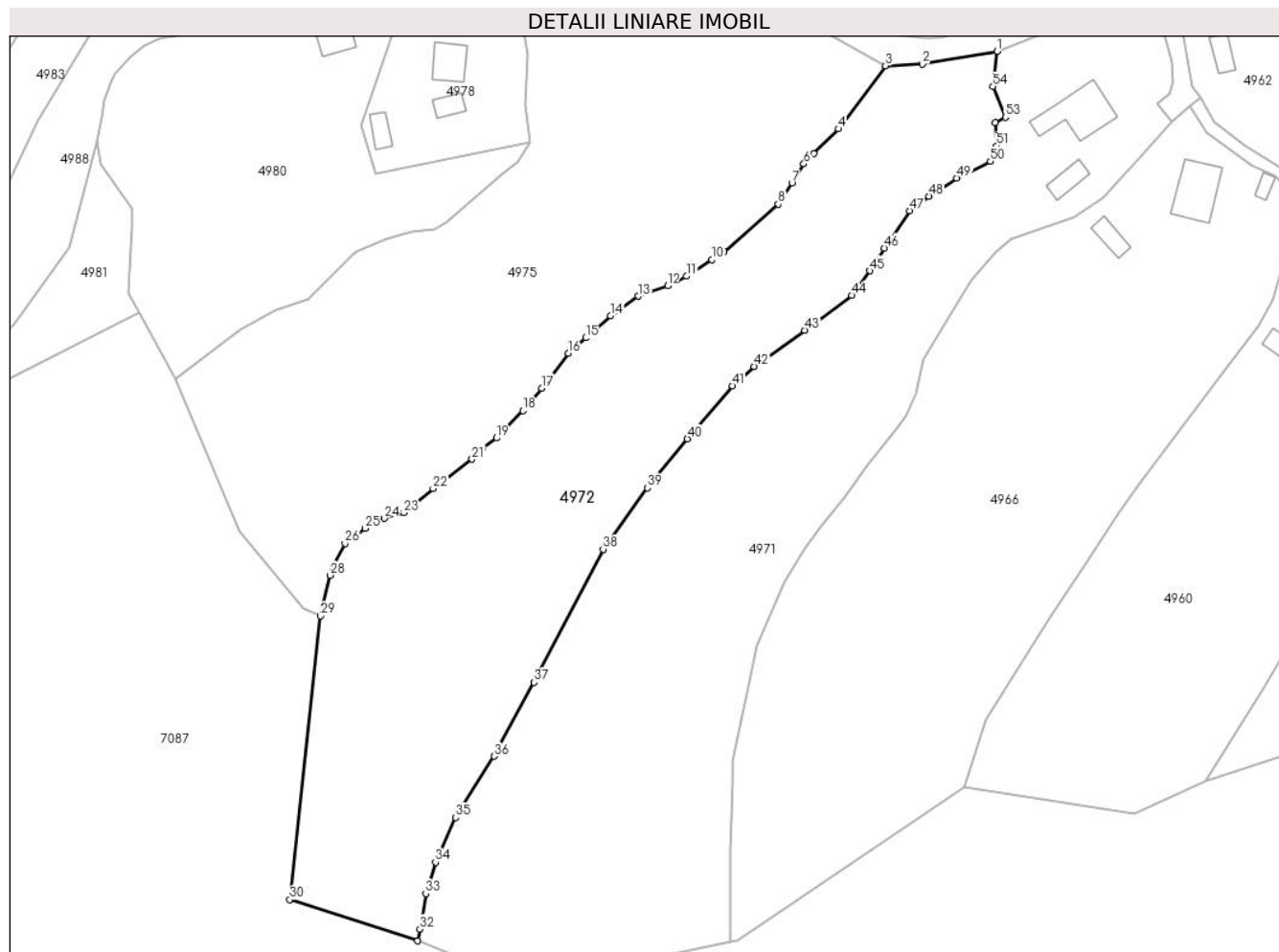
Inscrieri privind dezmembramintele dreptului de proprietate, drepturi reale de garanție și sarcini	Referințe
NU SUNT	

## Anexa Nr. 1 La Partea I

## Teren

Nr cadastral	Suprafața (mp)*	Observații / Referințe
	9.300	

\* Suprafața este determinată în planul de proiecție Stereo 70.



## Date referitoare la teren

Crt	Categorie folosință	Intravilan	Suprafața (mp)	Tarla	Parcelă	Nr. topo	Observații / Referințe
1	faneata	DA	5.231	-	-	-	
2	faneata	NU	4.069	-	-	-	

## Lungime Segmente

1) Valorile lungimilor segmentelor sunt obținute din proiecție în plan.

Punct început	X / Y	Punct sfârșit	X / Y	Lungime segment	Punct început	X / Y	Punct sfârșit	X / Y	Lungime segment	Punct început	X / Y	Punct sfârșit	X / Y	Lungime segment
1	577.266,364 640.093,852	2	577.248,503 640.090,795	18.121	2	577.248,503 640.090,795	3	577.239,675 640.090,426	8.836	3	577.239,675 640.090,426	4	577.228,39 640.075,314	18.861
4	577.228,39 640.075,314	5	577.222,523 640.069,36	8.359	5	577.222,523 640.069,36	6	577.220,141 640.066,942	3.394	6	577.220,141 640.066,942	7	577.217,29 640.062,425	5.341
7	577.217,29 640.062,425	8	577.214,0 640.057,33	6.065	8	577.214,0 640.057,33	9	577.200,977 640.045,953	17.293	9	577.200,977 640.045,953	10	577.198,182 640.044,018	3.399
10	577.198,182 640.044,018	11	577.192,078 640.040,1	7.253	11	577.192,078 640.040,1	12	577.187,536 640.037,78	5.1	12	577.187,536 640.037,78	13	577.180,48 640.035,294	7.481
13	577.180,48 640.035,294	14	577.173,923 640.030,672	8.022	14	577.173,923 640.030,672	15	577.167,937 640.025,344	8.014	15	577.167,937 640.025,344	16	577.163,801 640.021,663	5.537

Punct început	X / Y	Punct sfârșit	X / Y	Lungime segment	Punct început	X / Y	Punct sfârșit	X / Y	Lungime segment	Punct început	X / Y	Punct sfârșit	X / Y	Lungime segment
16	577.163,801 640.021,663	17	577.157,391 640.013,311	10.528	17	577.157,391 640.013,311	18	577.152,916 640.007,95	6.983	18	577.152,916 640.007,95	19	577.146,61 640.001,403	9.09
19	577.146,61 640.001,403	20	577.143,373 639.999,056	3.998	20	577.143,373 639.999,056	21	577.140,747 639.996,348	3.772	21	577.140,747 639.996,348	22	577.131,431 639.989,324	11.667
22	577.131,431 639.989,324	23	577.124,449 639.983,55	9.06	23	577.124,449 639.983,55	24	577.119,72 639.982,212	4.915	24	577.119,72 639.982,212	25	577.115,203 639.979,806	5.118
25	577.115,203 639.979,806	26	577.110,367 639.976,16	6.056	26	577.110,367 639.976,16	27	577.107,365 639.970,372	6.52	27	577.107,365 639.970,372	28	577.106,839 639.968,607	1.842
28	577.106,839 639.968,607	29	577.104,534 639.958,847	10.028	29	577.104,534 639.958,847	30	577.097,158 639.891,025	68.222	30	577.097,158 639.891,025	31	577.127,772 639.881,18	32.158
31	577.127,772 639.881,18	32	577.128,234 639.884,008	2.865	32	577.128,234 639.884,008	33	577.129,703 639.892,491	8.609	33	577.129,703 639.892,491	34	577.131,992 639.899,965	7.817
34	577.131,992 639.899,965	35	577.136,834 639.910,677	11.756	35	577.136,834 639.910,677	36	577.146,042 639.925,316	17.294	36	577.146,042 639.925,316	37	577.155,595 639.942,961	20.065
37	577.155,595 639.942,961	38	577.172,113 639.974,806	35.874	38	577.172,113 639.974,806	39	577.182,747 639.989,471	18.115	39	577.182,747 639.989,471	40	577.192,293 640.001,218	15.137
40	577.192,293 640.001,218	41	577.203,035 640.013,888	16.611	41	577.203,035 640.013,888	42	577.208,261 640.018,506	6.974	42	577.208,261 640.018,506	43	577.220,325 640.027,193	14.866
43	577.220,325 640.027,193	44	577.231,57 640.035,491	13.975	44	577.231,57 640.035,491	45	577.235,969 640.041,374	7.346	45	577.235,969 640.041,374	46	577.239,364 640.046,818	6.416
46	577.239,364 640.046,818	47	577.245,443 640.055,729	10.787	47	577.245,443 640.055,729	48	577.250,028 640.059,221	5.763	48	577.250,028 640.059,221	49	577.256,761 640.063,549	8.004
49	577.256,761 640.063,549	50	577.264,758 640.067,561	8.947	50	577.264,758 640.067,561	51	577.266,252 640.071,214	3.947	51	577.266,252 640.071,214	52	577.265,906 640.076,764	5.561
52	577.265,906 640.076,764	53	577.268,388 640.078,11	2.823	53	577.268,388 640.078,11	54	577.265,401 640.085,439	7.914	54	577.265,401 640.085,439	1	577.266,364 640.093,852	8.468

\*\* Lungimile segmentelor sunt determinate în planul de proiecție Stereo 70 și sunt rotunjite la 1 milimetru.

\*\*\* Distanța dintre puncte este formată din segmente cumulate ce sunt mai mici decât valoarea 1 milimetru.





**DATE DESPRE IMOBILUL NR. 4973**

Oficiul de Cadastru și Publicitate Imobiliară NEAMT  
Biroul de Cadastru și Publicitate Imobiliară Targu-Neamt

**A. Partea I. Descrierea imobilului**

TEREN Intravilan

Adresa: Loc. Boboiesti, Str Ozanei, Jud. Neamt

Nr. Crt	Nr cadastral Nr. topografic	Suprafața* (mp)	Observații / Referințe
A1		1.105	Sector cadastral:168 Teren imprejmuit;

**B. Partea II. Proprietari și acte**

Inscrieri privitoare la dreptul de proprietate și alte drepturi reale		Referințe
/		
Act Administrativ nr. 14199, din 14/09/2023 emis de PRIMARIA COMUNEI PIPIRIG;		
B1	Inscrierea posesiei, drept de PROPRIETATE, dobandit prin Lege, cota actuala 1/1, cota initiala 1/1 1) RUSU COSTINA-ROXANA	A1

**C. Partea III. SARCINI .**

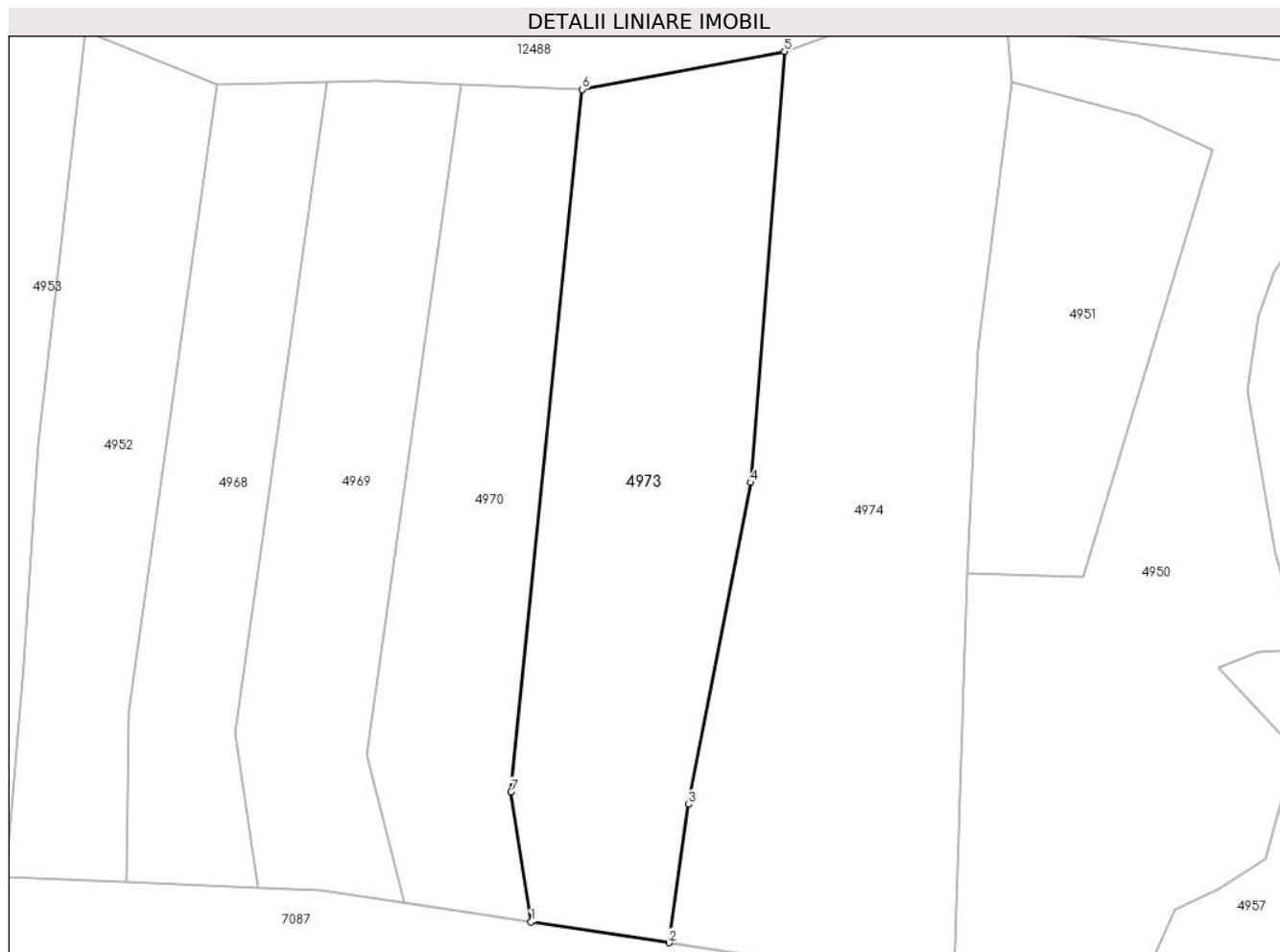
Inscrieri privind dezmembramintele dreptului de proprietate, drepturi reale de garanție și sarcini	Referințe
NU SUNT	

## Anexa Nr. 1 La Partea I

## Teren

Nr cadastral	Suprafața (mp)*	Observații / Referințe
	1.105	

\* Suprafața este determinată în planul de proiecție Stereo 70.



## Date referitoare la teren

Crt	Categorie folosință	Intravilan	Suprafața (mp)	Tarla	Parcelă	Nr. topo	Observații / Referințe
1	faneata	DA	1.105	-	-	-	

## Lungime Segmente

1) Valorile lungimilor segmentelor sunt obținute din proiecție în plan.

Punct început	X / Y	Punct sfârșit	X / Y	Lungime segment (** (m)
1	577.637,31 639.971,772	2	577.648,561 639.970,074	11.378
2	577.648,561 639.970,074	3	577.650,17 639.981,346	11.386
3	577.650,17 639.981,346	4	577.655,24 640.007,569	26.709
4	577.655,24 640.007,569	5	577.657,978 640.042,674	35.212
5	577.657,978 640.042,674	6	577.641,481 640.039,571	16.786

Punct început	X / Y	Punct sfârșit	X / Y	Lungime segment (** (m)
6	577.641,481 640.039,571	7	577.635,676 639.982,366	57.499
7	577.635,676 639.982,366	1	577.637,31 639.971,772	10.719

\*\* Lungimile segmentelor sunt determinate în planul de proiecție Stereo 70 și sunt rotunjite la 1 milimetru.

\*\*\* Distanța dintre puncte este formată din segmente cumulate ce sunt mai mici decât valoarea 1 milimetru.



**DATE DESPRE IMOBILUL NR. 4974**

Oficiul de Cadastru și Publicitate Imobiliară NEAMT  
Biroul de Cadastru și Publicitate Imobiliară Targu-Neamt

**A. Partea I. Descrierea imobilului**

TEREN Intravilan

Adresa: Loc. Boboiesti, Str Ozanei, Jud. Neamt

Nr. Crt	Nr cadastral Nr. topografic	Suprafața* (mp)	Observații / Referințe
A1		1.495	Sector cadastral:168 Teren neimpregmuit;

**B. Partea II. Proprietari și acte**

Inscrieri privitoare la dreptul de proprietate și alte drepturi reale		Referințe
/		
Act Normativ nr. 7, din 13/03/1996 emis de GUVERNUL ROMÂNIEI;		
B1	Inscrierea provizorie, drept de PROPRIETATE, dobandit prin Lege, cota actuala 1/1, cota initiala 1/1	A1
1) COMUNA PIPIRIG, CIF:99999999999999, Proprietar neidentificat		

**C. Partea III. SARCINI .**

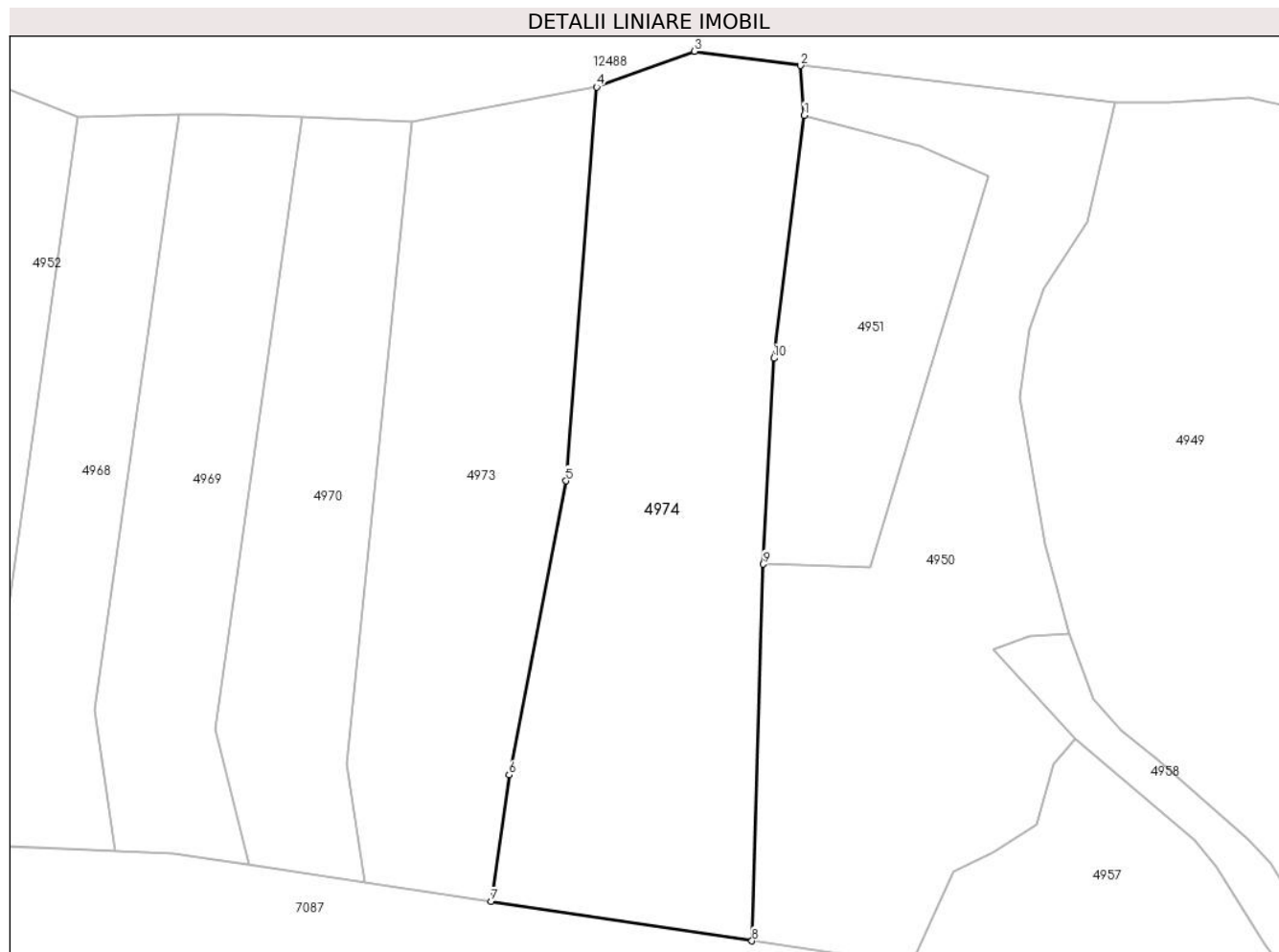
Inscrieri privind dezmembramintele dreptului de proprietate, drepturi reale de garanție și sarcini	Referințe
NU SUNT	

## Anexa Nr. 1 La Partea I

## Teren

Nr cadastral	Suprafața (mp)*	Observații / Referințe
	1.495	

\* Suprafața este determinată în planul de proiecție Stereo 70.



## Date referitoare la teren

Crt	Categorie folosință	Intra vilan	Suprafața (mp)	Tarla	Parcelă	Nr. topo	Observații / Referințe
1	faneata	DA	1.495	-	-	-	

## Lungime Segmente

1) Valorile lungimilor segmentelor sunt obținute din proiecție în plan.

Punct început	X / Y	Punct sfârșit	X / Y	Lungime segment (** (m)
1	577.676,495 640.040,146	2	577.676,143 640.044,585	4.453
2	577.676,143 640.044,585	3	577.666,711 640.045,856	9.517
3	577.666,711 640.045,856	4	577.657,978 640.042,674	9.295
4	577.657,978 640.042,674	5	577.655,24 640.007,569	35.212
5	577.655,24 640.007,569	6	577.650,17 639.981,346	26.709

Punct început	X / Y	Punct sfârșit	X / Y	Lungime segment (** (m)
6	577.650,17 639.981,346	7	577.648,561 639.970,074	11.386
7	577.648,561 639.970,074	8	577.671,83 639.966,56	23.533
8	577.671,83 639.966,56	9	577.672,836 640.000,134	33.589
9	577.672,836 640.000,134	10	577.673,774 640.018,495	18.385
10	577.673,774 640.018,495	1	577.676,495 640.040,146	21.821

\*\* Lungimile segmentelor sunt determinate în planul de proiecție Stereo 70 și sunt rotunjite la 1 milimetru.

\*\*\* Distanța dintre puncte este formată din segmente cumulate ce sunt mai mici decât valoarea 1 milimetru.





**DATE DESPRE IMOBILUL NR. 4975**

Oficiul de Cadastru și Publicitate Imobiliară NEAMT  
Biroul de Cadastru și Publicitate Imobiliară Targu-Neamt

**A. Partea I. Descrierea imobilului**

TEREN Necunoscut

Adresa: Loc. Boboiesti, Str Dolița, Jud. Neamt

Nr. Crt	Nr cadastral Nr. topografic	Suprafața* (mp)	Observații / Referințe
A1		10.348	Sector cadastral:168 Teren imprejmuit;

**Construcții**

Crt	Nr cadastral Nr. topografic	Adresa	Observații / Referințe
A1.1		Loc. Boboiesti, Str Dolița, Jud. Neamt	Nr. niveluri:1; S. construita la sol:90 mp;
A1.2		Loc. Boboiesti, Str Dolița, Jud. Neamt	Nr. niveluri:1; S. construita la sol:21 mp;

**B. Partea II. Proprietari și acte**

Inscrieri privitoare la dreptul de proprietate și alte drepturi reale		Referințe
/		
Act Administrativ nr. 14199, din 14/09/2023 emis de PRIMARIA COMUNEI PIPIRIG;		
B1	Inscrierea posesiei, drept de PROPRIETATE, dobandit prin Lege, cota actuala 1/1, cota initiala 1/1 1) AGAPIE GHEORGHE 2) AGAPIE MIHAELA-EUGENIA	A1
Act Administrativ nr. 14187, din 14/09/2023 emis de PRIMARIA COMUNEI PIPIRIG;		
B2	Intabulare, drept de PROPRIETATE, dobandit prin Lege, cota actuala 1/1, cota initiala 1/1 1) AGAPIE GHEORGHE 2) AGAPIE MIHAELA-EUGENIA	A1.1, A1.2

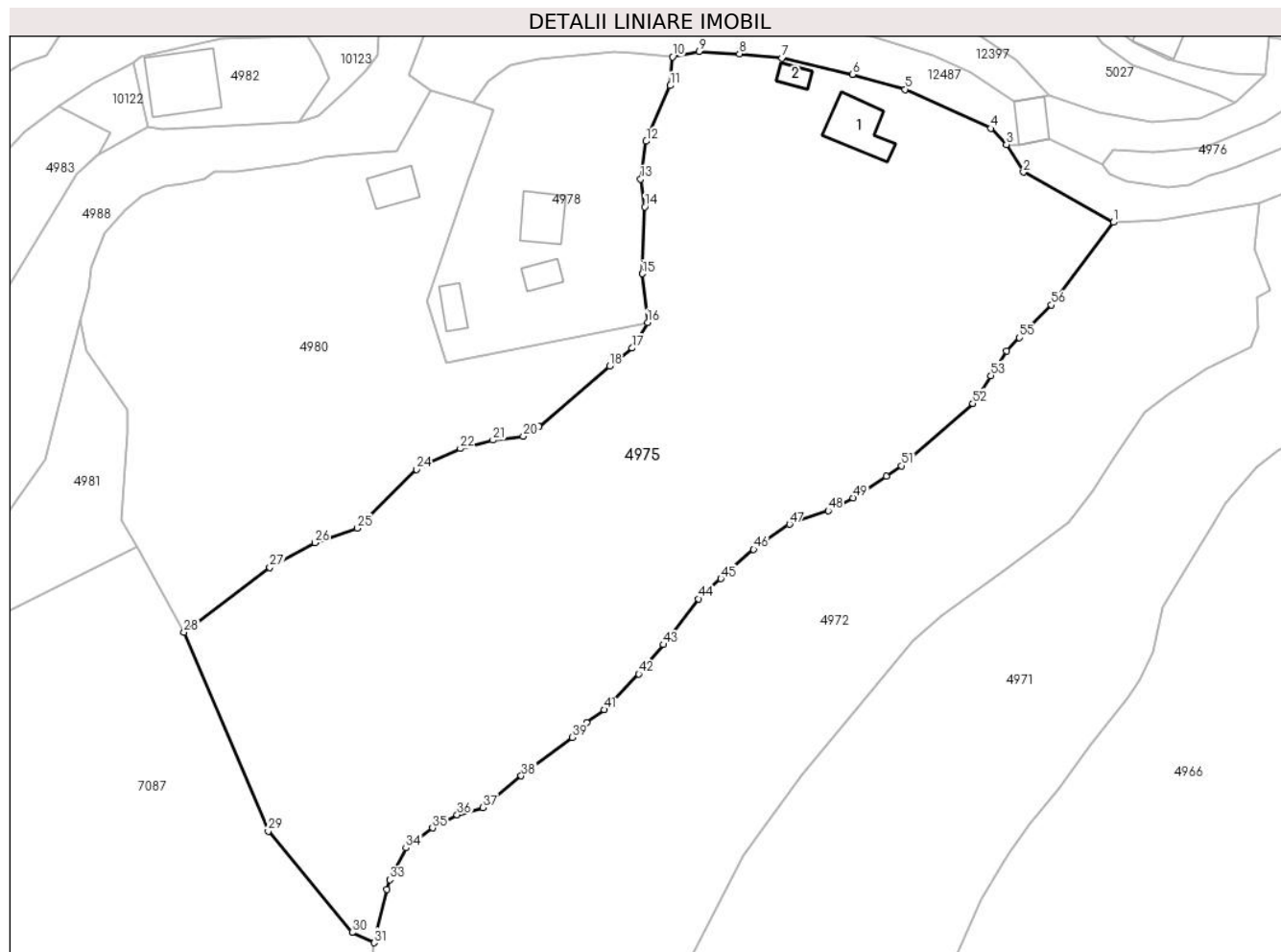
**C. Partea III. SARCINI .**

Inscrieri privind dezmembramintele dreptului de proprietate, drepturi reale de garanție și sarcini	Referințe
NU SUNT	

**Anexa Nr. 1 La Partea I****Teren**

Nr cadastral	Suprafața (mp)*	Observații / Referințe
	10.348	

\* Suprafața este determinată în planul de proiecție Stereo 70.

**Date referitoare la teren**

Crt	Categorie folosință	Intravilan	Suprafața (mp)	Tarla	Parcelă	Nr. topo	Observații / Referințe
1	curți construcții	DA	1.137	-	-	-	
2	faneata	DA	3.826	-	-	-	
3	faneata	NU	5.385	-	-	-	

**Date referitoare la construcții**

Crt	Număr	Destinație construcție	Supraf. (mp)	Situație juridică	Observații / Referințe
A1.1		construcții de locuințe	90	Cu acte	Nr. niveluri:1; S. construita la sol:90 mp;
A1.2		construcții anexa	21	Cu acte	Nr. niveluri:1; S. construita la sol:21 mp;

**Lungime Segmente**

1) Valorile lungimilor segmentelor sunt obținute din proiecție în plan.

Punct început	X / Y	Punct sfârșit	X / Y	Lungime segment	Punct început	X / Y	Punct sfârșit	X / Y	Lungime segment	Punct început	X / Y	Punct sfârșit	X / Y	Lungime segment
1	577.239,675 640.090,426	2	577.223,264 640.099,568	18.78 6	2	577.223,264 640.099,568	3	577.220,143 640.104,632	5.949	3	577.220,143 640.104,632	4	577.217,26 640.107,574	4.119
4	577.217,26 640.107,574	5	577.201,587 640.114,685	17.21 1	5	577.201,587 640.114,685	6	577.191,969 640.117,414	9.998	6	577.191,969 640.117,414	7	577.179,099 640.120,402	13.21 2

Punct început	X / Y	Punct sfârșit	X / Y	Lungime segment	Punct început	X / Y	Punct sfârșit	X / Y	Lungime segment	Punct început	X / Y	Punct sfârșit	X / Y	Lungime segment
7	577.179,099 640.120,402	8	577.171,333 640.121,201	7.807	8	577.171,333 640.121,201	9	577.163,972 640.121,623	7.373	9	577.163,972 640.121,623	10	577.159,1 640.120,614	4.975
10	577.159,1 640.120,614	11	577.158,71 640.115,387	5.242	11	577.158,71 640.115,387	12	577.154,279 640.105,222	11.089	12	577.154,279 640.105,222	13	577.153,259 640.098,324	6.973
13	577.153,259 640.098,324	14	577.154,018 640.093,26	5.121	14	577.154,018 640.093,26	15	577.153,602 640.081,024	12.243	15	577.153,602 640.081,024	16	577.154,518 640.072,133	8.938
16	577.154,518 640.072,133	17	577.151,692 640.067,443	5.476	17	577.151,692 640.067,443	18	577.147,618 640.064,208	5.202	18	577.147,618 640.064,208	19	577.134,645 640.053,094	17.083
19	577.134,645 640.053,094	20	577.131,811 640.051,331	3.338	20	577.131,811 640.051,331	21	577.126,262 640.050,638	5.592	21	577.126,262 640.050,638	22	577.120,284 640.049,102	6.172
22	577.120,284 640.049,102	23	577.113,235 640.046,055	7.679	23	577.113,235 640.046,055	24	577.112,275 640.045,307	1.217	24	577.112,275 640.045,307	25	577.101,497 640.034,535	15.238
25	577.101,497 640.034,535	26	577.093,693 640.031,901	8.237	26	577.093,693 640.031,901	27	577.085,487 640.027,39	9.364	27	577.085,487 640.027,39	28	577.069,796 640.015,531	19.668
28	577.069,796 640.015,531	29	577.085,182 639.979,251	39.408	29	577.085,182 639.979,251	30	577.100,511 639.960,735	24.038	30	577.100,511 639.960,735	31	577.104,534 639.958,847	4.444
31	577.104,534 639.958,847	32	577.106,839 639.968,607	10.028	32	577.106,839 639.968,607	33	577.107,365 639.970,372	1.842	33	577.107,365 639.970,372	34	577.110,367 639.976,16	6.52
34	577.110,367 639.976,16	35	577.115,203 639.979,806	6.056	35	577.115,203 639.979,806	36	577.119,72 639.982,212	5.118	36	577.119,72 639.982,212	37	577.124,449 639.983,55	4.915
37	577.124,449 639.983,55	38	577.131,431 639.989,324	9.06	38	577.131,431 639.989,324	39	577.140,747 639.996,348	11.667	39	577.140,747 639.996,348	40	577.143,373 639.999,056	3.772
40	577.143,373 639.999,056	41	577.146,61 640.001,403	3.998	41	577.146,61 640.001,403	42	577.152,916 640.007,95	9.09	42	577.152,916 640.007,95	43	577.157,391 640.013,311	6.983
43	577.157,391 640.013,311	44	577.163,801 640.021,663	10.528	44	577.163,801 640.021,663	45	577.167,937 640.025,344	5.537	45	577.167,937 640.025,344	46	577.173,923 640.030,672	8.014
46	577.173,923 640.030,672	47	577.180,48 640.035,294	8.022	47	577.180,48 640.035,294	48	577.187,536 640.037,78	7.481	48	577.187,536 640.037,78	49	577.192,078 640.040,1	5.1
49	577.192,078 640.040,1	50	577.198,182 640.044,018	7.253	50	577.198,182 640.044,018	51	577.200,977 640.045,953	3.399	51	577.200,977 640.045,953	52	577.214,0 640.057,33	17.293
52	577.214,0 640.057,33	53	577.217,29 640.062,425	6.065	53	577.217,29 640.062,425	54	577.220,141 640.066,942	5.341	54	577.220,141 640.066,942	55	577.222,523 640.069,36	3.394
55	577.222,523 640.069,36	56	577.228,39 640.075,314	8.359	56	577.228,39 640.075,314	1	577.239,675 640.090,426	18.861					

\*\* Lungimile segmentelor sunt determinate în planul de proiecție Stereo 70 și sunt rotunjite la 1 milimetru.

\*\*\* Distanța dintre puncte este formată din segmente cumulate ce sunt mai mici decât valoarea 1 milimetru.



**DATE DESPRE IMOBILUL NR. 4978**

Oficiul de Cadastru și Publicitate Imobiliară NEAMT  
Biroul de Cadastru și Publicitate Imobiliară Targu-Neamt

**A. Partea I. Descrierea imobilului**

TEREN Intravilan

Adresa: Loc. Boboiesti, Str Dolița, Jud. Neamt

Nr. Crt	Nr cadastral Nr. topografic	Suprafața* (mp)	Observații / Referințe
A1		1.800	Sector cadastral:168 Teren imprejmuit;

**Construcții**

Crt	Nr cadastral Nr. topografic	Adresa	Observații / Referințe
A1.1		Loc. Boboiesti, Str Dolița, Jud. Neamt	Nr. niveluri:1; S. construita la sol:69 mp;
A1.2		Loc. Boboiesti, Str Dolița, Jud. Neamt	Nr. niveluri:1; S. construita la sol:31 mp;
A1.3		Loc. Boboiesti, Str Dolița, Jud. Neamt	Nr. niveluri:1; S. construita la sol:32 mp;

**B. Partea II. Proprietari și acte**

Inscrieri privitoare la dreptul de proprietate și alte drepturi reale		Referințe
/		
Act Administrativ nr. 14199, din 14/09/2023 emis de PRIMĂRIA COMUNEI PIPIRIG;		
B1	Inscrierea posesiei, drept de PROPRIETATE, dobandit prin Lege, cota actuala 1/1, cota initiala 1/1 1) GHERASIM VASILE	A1
Act Administrativ nr. 14187, din 14/09/2023 emis de PRIMĂRIA COMUNEI PIPIRIG;		
B2	Intabulare, drept de PROPRIETATE, dobandit prin Lege, cota actuala 1/1, cota initiala 1/1 1) GHERASIM VASILE	A1.1, A1.2, A1.3

**C. Partea III. SARCINI .**

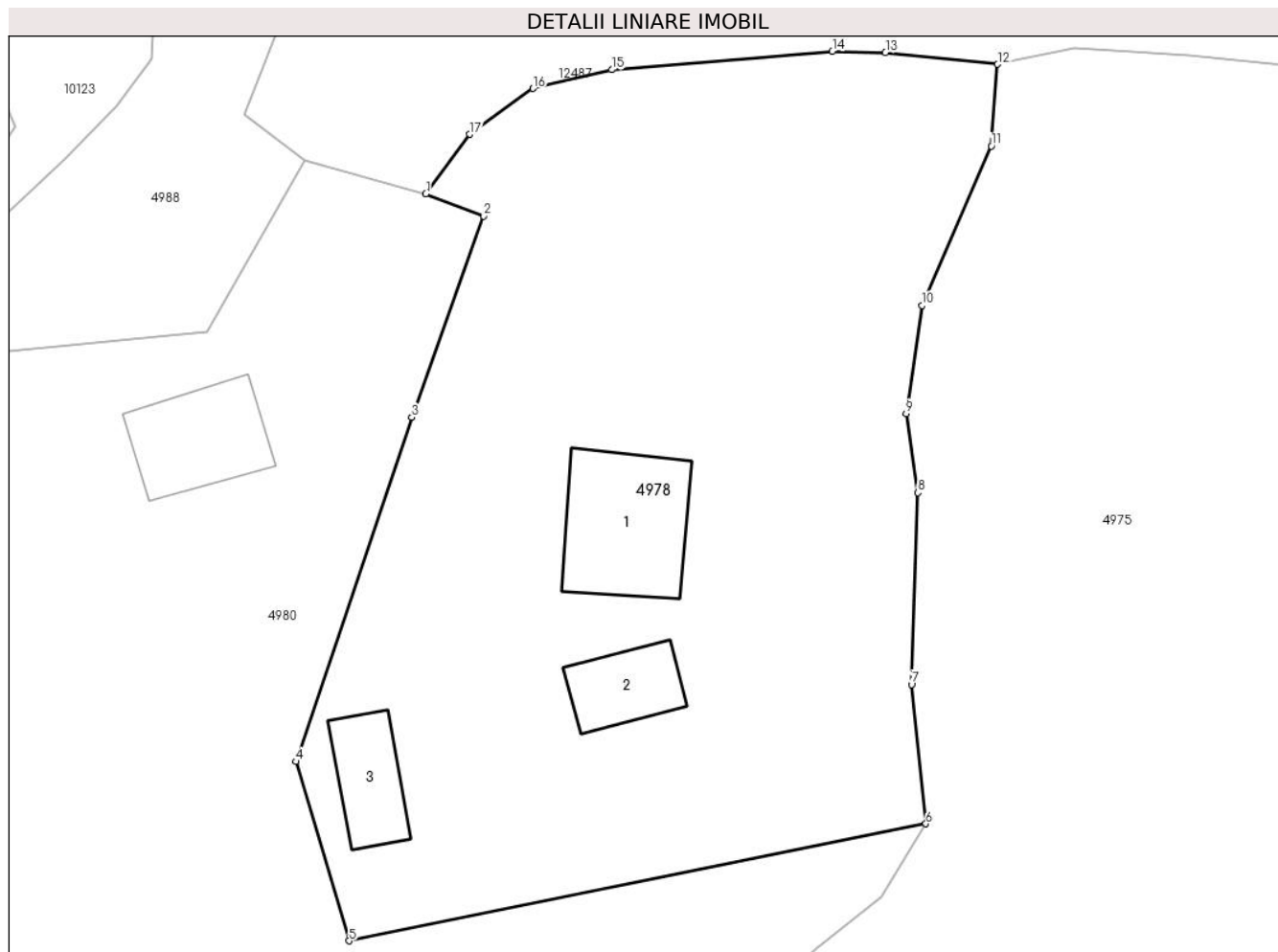
Inscrieri privind dezmembramintele dreptului de proprietate, drepturi reale de garanție și sarcini	Referințe
NU SUNT	

## Anexa Nr. 1 La Partea I

## Teren

Nr cadastral	Suprafața (mp)*	Observații / Referințe
	1.800	

\* Suprafața este determinată în planul de proiecție Stereo 70.



## Date referitoare la teren

Crt	Categorie folosință	Intravilan	Suprafața (mp)	Tarla	Parcelă	Nr. topo	Observații / Referințe
1	curți constructii	DA	1.013	-	-	-	
2	faneata	DA	788	-	-	-	

## Date referitoare la construcții

Crt	Număr	Destinație construcție	Supraf. (mp)	Situație juridică	Observații / Referințe
A1.1		construcții de locuințe	69	Cu acte	Nr. niveluri:1; S. construita la sol:69 mp;
A1.2		construcții anexa	31	Cu acte	Nr. niveluri:1; S. construita la sol:31 mp;
A1.3		construcții anexa	32	Cu acte	Nr. niveluri:1; S. construita la sol:32 mp;

## Lungime Segmente

1) Valorile lungimilor segmentelor sunt obținute din proiecție în plan.

Punct început	X / Y	Punct sfârșit	X / Y	Lungime segment (** (m)
1	577.122,575 640.112,343	2	577.126,277 640.110,911	3.969

Punct început	X / Y	Punct sfârșit	X / Y	Lungime segment (** (m)
2	577.126,277 640.110,911	3	577.121,683 640.098,076	13.632
3	577.121,683 640.098,076	4	577.114,265 640.076,101	23.193
4	577.114,265 640.076,101	5	577.117,673 640.064,657	11.941
5	577.117,673 640.064,657	6	577.154,518 640.072,133	37.596
6	577.154,518 640.072,133	7	577.153,602 640.081,024	8.938
7	577.153,602 640.081,024	8	577.154,018 640.093,26	12.243
8	577.154,018 640.093,26	9	577.153,259 640.098,324	5.121
9	577.153,259 640.098,324	10	577.154,279 640.105,222	6.973
10	577.154,279 640.105,222	11	577.158,71 640.115,387	11.089
11	577.158,71 640.115,387	12	577.159,1 640.120,614	5.242
12	577.159,1 640.120,614	13	577.151,938 640.121,351	7.2
13	577.151,938 640.121,351	14	577.148,548 640.121,442	3.391
14	577.148,548 640.121,442	15	577.134,459 640.120,268	14.138
15	577.134,459 640.120,268	16	577.129,413 640.119,07	5.186
16	577.129,413 640.119,07	17	577.125,375 640.116,146	4.986
17	577.125,375 640.116,146	1	577.122,575 640.112,343	4.723

\*\* Lungimile segmentelor sunt determinate în planul de proiecție Stereo 70 și sunt rotunjite la 1 milimetru.

\*\*\* Distanța dintre puncte este formată din segmente cumulate ce sunt mai mici decât valoarea 1 milimetru.





**DATE DESPRE IMOBILUL NR. 4979**

Oficiul de Cadastru și Publicitate Imobiliară NEAMT  
Biroul de Cadastru și Publicitate Imobiliară Targu-Neamt

**A. Partea I. Descrierea imobilului**

TEREN Extravilan

Adresa: Jud. Neamt

Nr. Crt	Nr cadastral Nr. topografic	Suprafața* (mp)	Observații / Referințe
A1		21.548	Sector cadastral:168 Teren neimpregmuit;

**B. Partea II. Proprietari și acte**

Inscrieri privitoare la dreptul de proprietate și alte drepturi reale	Referințe
/	
Act Normativ nr. 7, din 13/03/1996 emis de GUVERNUL ROMÂNIEI;	
B1	Inscrierea provizorie, drept de PROPRIETATE, dobandit prin Lege, cota actuala 1/1, cota initiala 1/1
	1) COMUNA PIPIRIG, CIF:99999999999999, Proprietar neidentificat

**C. Partea III. SARCINI .**

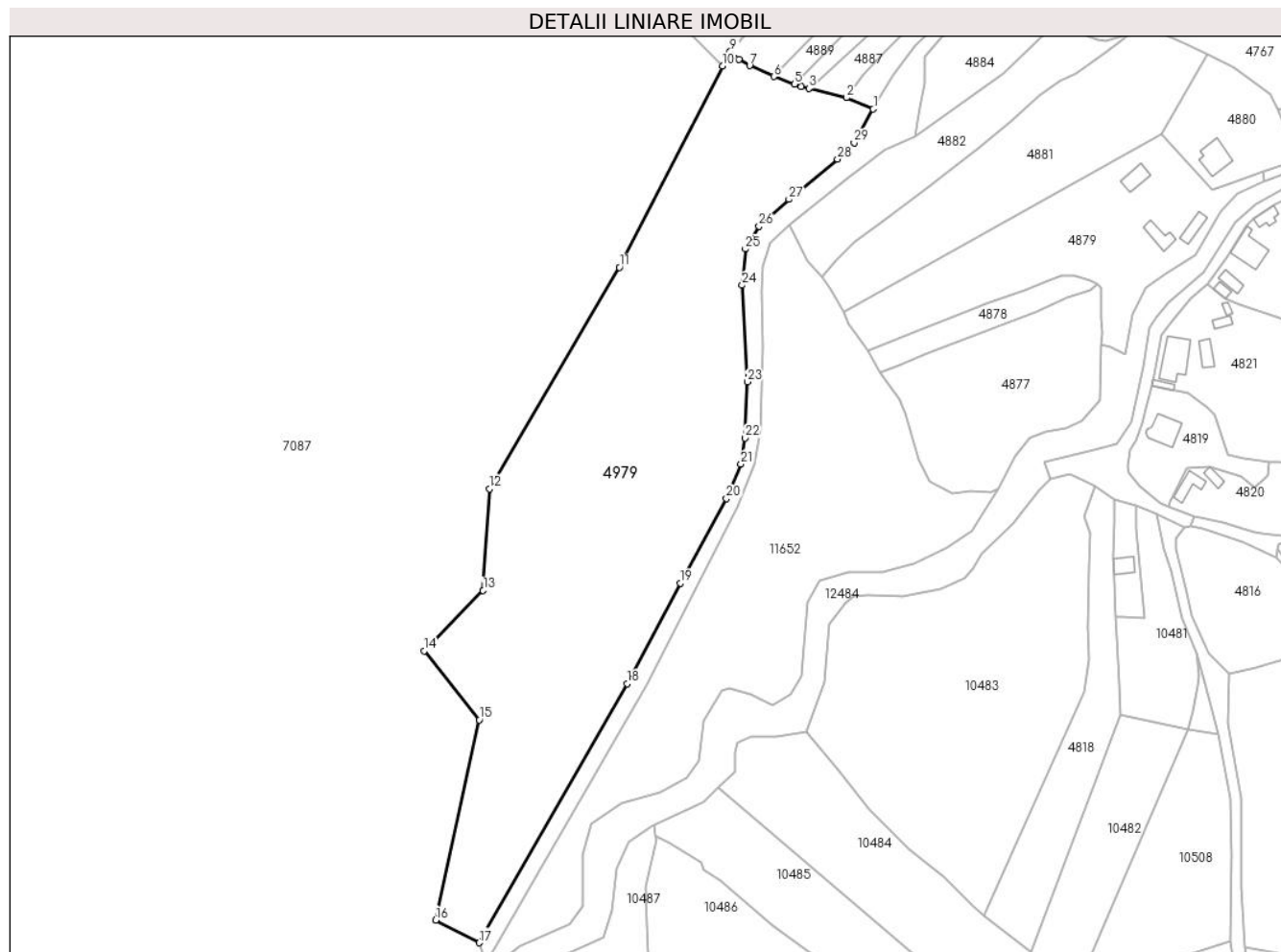
Inscrieri privind dezmembramintele dreptului de proprietate, drepturi reale de garanție și sarcini	Referințe
NU SUNT	

## Anexa Nr. 1 La Partea I

## Teren

Nr cadastral	Suprafața (mp)*	Observații / Referințe
	21.548	

\* Suprafața este determinată în planul de proiecție Stereo 70.



## Date referitoare la teren

Crt	Categorie folosință	Intravilan	Suprafața (mp)	Tarla	Parcelă	Nr. topo	Observații / Referințe
1	faneata	NU	21.548	-	-	-	

## Lungime Segmente

1) Valorile lungimilor segmentelor sunt obținute din proiecție în plan.

Punct început	X / Y	Punct sfârșit	X / Y	Lungime segment (** (m)
1	578.382,543 639.526,514	2	578.371,8 639.531,064	11.667
3	578.356,806 639.534,73	4	578.353,747 639.535,478	3.149
5	578.350,962 639.536,51	6	578.342,781 639.539,542	8.725
7	578.333,074 639.543,857	8	578.328,761 639.546,274	4.944
9	578.325,283 639.549,56	10	578.322,191 639.543,819	6.521

Punct început	X / Y	Punct sfârșit	X / Y	Lungime segment (** (m)
2	578.371,8 639.531,064	3	578.356,806 639.534,73	15.436
4	578.353,747 639.535,478	5	578.350,962 639.536,51	2.97
6	578.342,781 639.539,542	7	578.333,074 639.543,857	10.623
8	578.328,761 639.546,274	9	578.325,283 639.549,56	4.785
10	578.322,191 639.543,819	11	578.281,007 639.463,234	90.499

Punct început	X / Y	Punct sfârșit	X / Y	Lungime segment (** (m)
11	578.281,007 639.463,234	12	578.228,914 639.374,694	102.728
13	578.226,431 639.334,14	14	578.202,827 639.310,015	33.752
15	578.224,932 639.282,422	16	578.207,544 639.202,472	81.819
17	578.224,83 639.193,365	18	578.284,025 639.296,872	119.238
19	578.305,349 639.337,062	20	578.323,835 639.370,831	38.498
21	578.329,566 639.384,632	22	578.331,301 639.395,104	10.615
23	578.332,223 639.417,481	24	578.330,052 639.456,137	38.717
25	578.331,375 639.470,595	26	578.336,852 639.479,718	10.641
27	578.348,762 639.490,479	28	578.368,213 639.506,577	25.249
29	578.374,897 639.513,002	1	578.382,543 639.526,514	15.525

Punct început	X / Y	Punct sfârșit	X / Y	Lungime segment (** (m)
12	578.228,914 639.374,694	13	578.226,431 639.334,14	40.63
14	578.202,827 639.310,015	15	578.224,932 639.282,422	35.355
16	578.207,544 639.202,472	17	578.224,83 639.193,365	19.538
18	578.284,025 639.296,872	19	578.305,349 639.337,062	45.497
20	578.323,835 639.370,831	21	578.329,566 639.384,632	14.944
22	578.331,301 639.395,104	23	578.332,223 639.417,481	22.396
24	578.330,052 639.456,137	25	578.331,375 639.470,595	14.518
26	578.336,852 639.479,718	27	578.348,762 639.490,479	16.051
28	578.368,213 639.506,577	29	578.374,897 639.513,002	9.271

\*\* Lungimile segmentelor sunt determinate în planul de proiecție Stereo 70 și sunt rotunjite la 1 milimetru.

\*\*\* Distanța dintre puncte este formată din segmente cumulate ce sunt mai mici decât valoarea 1 milimetru.



**DATE DESPRE IMOBILUL NR. 4980**

Oficiul de Cadastru și Publicitate Imobiliară NEAMT  
Biroul de Cadastru și Publicitate Imobiliară Targu-Neamt

**A. Partea I. Descrierea imobilului**

TEREN Intravilan

Adresa: Loc. Boboiesti, Str Dolița, Jud. Neamt

Nr. Crt	Nr cadastral Nr. topografic	Suprafața* (mp)	Observații / Referințe
A1		4.864	Sector cadastral:168 Teren imprejmuit;

**Construcții**

Crt	Nr cadastral Nr. topografic	Adresa	Observații / Referințe
A1.1		Loc. Boboiesti, Str Dolița, Jud. Neamt	Nr. niveluri:1; S. construita la sol:50 mp;

**B. Partea II. Proprietari și acte**

Inscrieri privitoare la dreptul de proprietate și alte drepturi reale	Referințe
/	
Act Administrativ nr. 14199, din 14/09/2023 emis de PRIMĂRIA COMUNEI PIPIRIG;	
B1	Inscrierea posesiei, drept de PROPRIETATE, dobandit prin Lege, cota actuala 1/1, cota initiala 1/1 1) GHERASIM ILIE
Act Administrativ nr. 14187, din 14/09/2023 emis de Primăria Comunei Pipirig;	
B2	Intabulare, drept de PROPRIETATE, dobandit prin Lege, cota actuala 1/1, cota initiala 1/1 1) GHERASIM ILIE

**C. Partea III. SARCINI .**

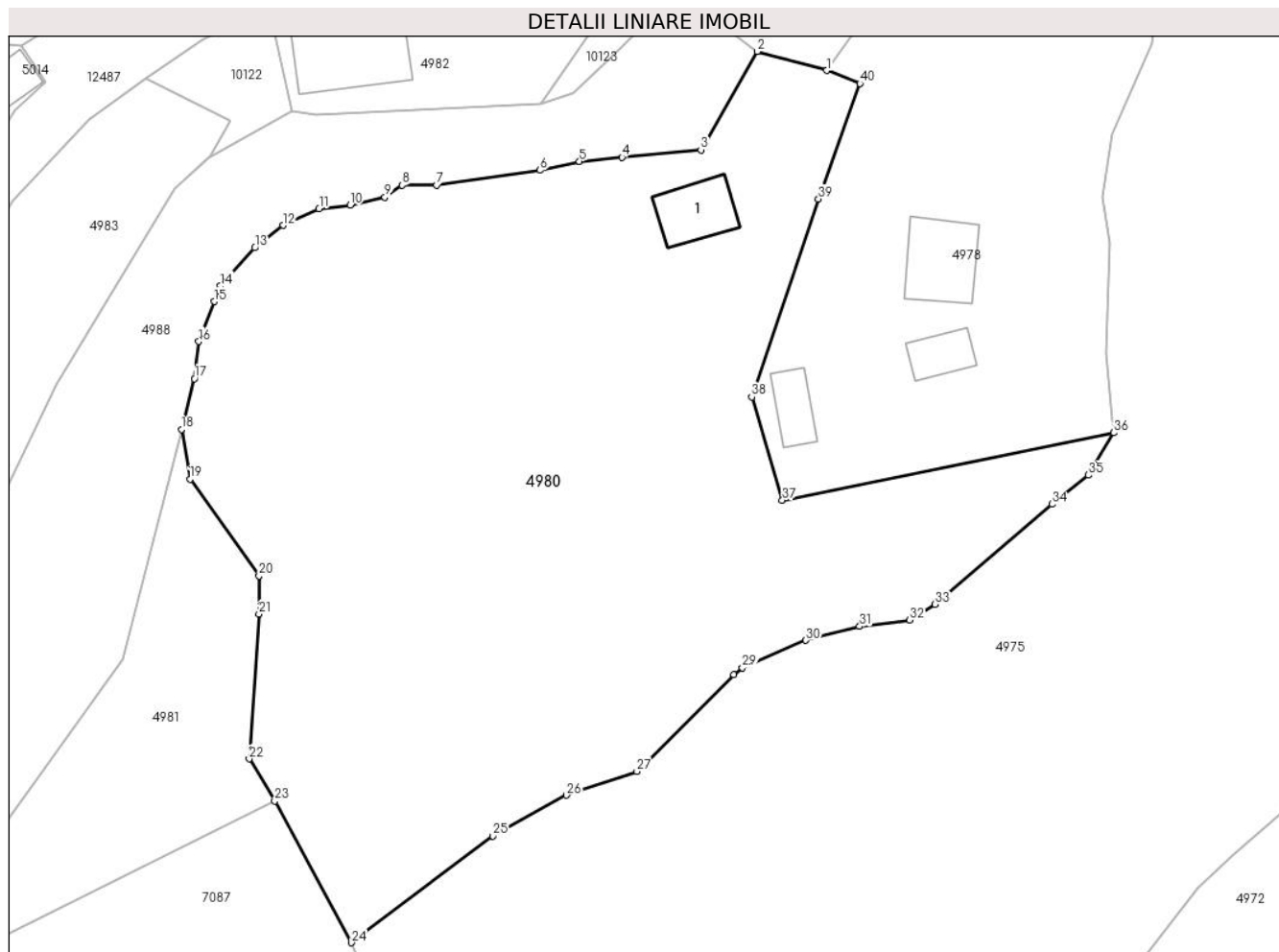
Inscrieri privind dezmembramintele dreptului de proprietate, drepturi reale de garanție și sarcini	Referințe
NU SUNT	

## Anexa Nr. 1 La Partea I

## Teren

Nr cadastral	Suprafața (mp)*	Observații / Referințe
	4.864	

\* Suprafața este determinată în planul de proiecție Stereo 70.



## Date referitoare la teren

Crt	Categorie folosință	Intravilan	Suprafața (mp)	Tarla	Parcelă	Nr. topo	Observații / Referințe
1	curți construcții	DA	1.266	-	-	-	
2	faneata	DA	3.598	-	-	-	

## Date referitoare la construcții

Crt	Număr	Destinație construcție	Supraf. (mp)	Situație juridică	Observații / Referințe
A1.1		construcții de locuințe	50	Cu acte	Nr. niveluri:1; S. construita la sol:50 mp;

## Lungime Segmente

1) Valorile lungimilor segmentelor sunt obținute din proiecție în plan.

Punct început	X / Y	Punct sfârșit	X / Y	Lungime segment (** (m))
1	577.122,575 640.112,343	2	577.114,873 640.114,465	7.989
3	577.108,627 640.103,528	4	577.099,853 640.102,705	8.813
5	577.095,114 640.102,26	6	577.090,756 640.101,261	4.471

Punct început	X / Y	Punct sfârșit	X / Y	Lungime segment (** (m))
2	577.114,873 640.114,465	3	577.108,627 640.103,528	12.595
4	577.099,853 640.102,705	5	577.095,114 640.102,26	4.76
6	577.090,756 640.101,261	7	577.079,261 640.099,61	11.613

Punct început	X / Y	Punct sfârșit	X / Y	Lungime segment (** (m)	Punct început	X / Y	Punct sfârșit	X / Y	Lungime segment (** (m)
7	577.079,261 640.099,61	8	577.075,405 640.099,61	3.856	8	577.075,405 640.099,61	9	577.073,493 640.098,302	2.317
9	577.073,493 640.098,302	10	577.069,644 640.097,412	3.951	10	577.069,644 640.097,412	11	577.066,182 640.096,988	3.488
11	577.066,182 640.096,988	12	577.062,176 640.095,156	4.405	12	577.062,176 640.095,156	13	577.059,031 640.092,664	4.013
13	577.059,031 640.092,664	14	577.055,24 640.088,447	5.671	14	577.055,24 640.088,447	15	577.054,552 640.086,687	1.89
15	577.054,552 640.086,687	16	577.052,824 640.082,264	4.749	16	577.052,824 640.082,264	17	577.052,326 640.078,129	4.165
17	577.052,326 640.078,129	18	577.050,892 640.072,513	5.796	18	577.050,892 640.072,513	19	577.051,853 640.067,0	5.596
19	577.051,853 640.067,0	20	577.059,505 640.056,249	13.196	20	577.059,505 640.056,249	21	577.059,505 640.052,031	4.218
21	577.059,505 640.052,031	22	577.058,408 640.035,936	16.132	22	577.058,408 640.035,936	23	577.061,249 640.031,256	5.475
23	577.061,249 640.031,256	24	577.069,796 640.015,531	17.898	24	577.069,796 640.015,531	25	577.085,487 640.027,39	19.668
25	577.085,487 640.027,39	26	577.093,693 640.031,901	9.364	26	577.093,693 640.031,901	27	577.101,497 640.034,535	8.237
27	577.101,497 640.034,535	28	577.112,275 640.045,307	15.238	28	577.112,275 640.045,307	29	577.113,235 640.046,055	1.217
29	577.113,235 640.046,055	30	577.120,284 640.049,102	7.679	30	577.120,284 640.049,102	31	577.126,262 640.050,638	6.172
31	577.126,262 640.050,638	32	577.131,811 640.051,331	5.592	32	577.131,811 640.051,331	33	577.134,645 640.053,094	3.338
33	577.134,645 640.053,094	34	577.147,618 640.064,208	17.083	34	577.147,618 640.064,208	35	577.151,692 640.067,443	5.202
35	577.151,692 640.067,443	36	577.154,518 640.072,133	5.476	36	577.154,518 640.072,133	37	577.117,673 640.064,657	37.596
37	577.117,673 640.064,657	38	577.114,265 640.076,101	11.941	38	577.114,265 640.076,101	39	577.121,683 640.098,076	23.193
39	577.121,683 640.098,076	40	577.126,277 640.110,911	13.632	40	577.126,277 640.110,911	1	577.122,575 640.112,343	3.969

\*\* Lungimile segmentelor sunt determinate în planul de proiecție Stereo 70 și sunt rotunjite la 1 milimetru.

\*\*\* Distanța dintre puncte este formată din segmente cumulate ce sunt mai mici decât valoarea 1 milimetru.





**DATE DESPRE IMOBILUL NR. 4981**

Oficiul de Cadastru și Publicitate Imobiliară NEAMT  
Biroul de Cadastru și Publicitate Imobiliară Targu-Neamt

**A. Partea I. Descrierea imobilului**

TEREN Necunoscut

Adresa: Loc. Boboiesti, Jud. Neamt, si extravilan UAT Pipirig

Nr. Crt	Nr cadastral Nr. topografic	Suprafața* (mp)	Observații / Referințe
A1		Din acte: 41.950.100 Masurata: 913	Sector cadastral:168 Teren neimprejmuit; DIFERENTA DE SUPRAFATA INSCRISA IN INVENTARUL BUNURILOR DIN DOMENIUL PUBLIC AL STATULUI SE REGASESTE IN ALTE SECTOARE CADASTRALE

**B. Partea II. Proprietari și acte**

Inscrieri privitoare la dreptul de proprietate și alte drepturi reale		Referințe
/		
Act Administrativ nr. 1705, din 21/12/2006 emis de GUVERNUL ROMÂNIEI;		
B1	Intabulare, drept de PROPRIETATE, dobandit prin Lege, cota actuala 1/1, cota initiala 1/1 1) <b>STATUL ROMÂN</b> , CIF:9999999999999, -Domeniul public	A1
Act Administrativ nr. 982, din 29/12/1998 emis de GUVERNUL ROMÂNIEI (ORDINUL 182/26.02.2018 AVIZ CTAS 895/13.12.2017 EXTRAS DIN AMENAJAMENTUL SILVIC AL UNITATILOR DE PRODUCTIE);		
B2	Intabulare, drept de ADMINISTRARE, dobandit prin Lege, cota actuala 1/1 1) <b>RNP - ROMSILVA - PRIN DIRECTIA SILVICA NEAMT</b> , CIF:1590120	A1

**C. Partea III. SARCINI .**

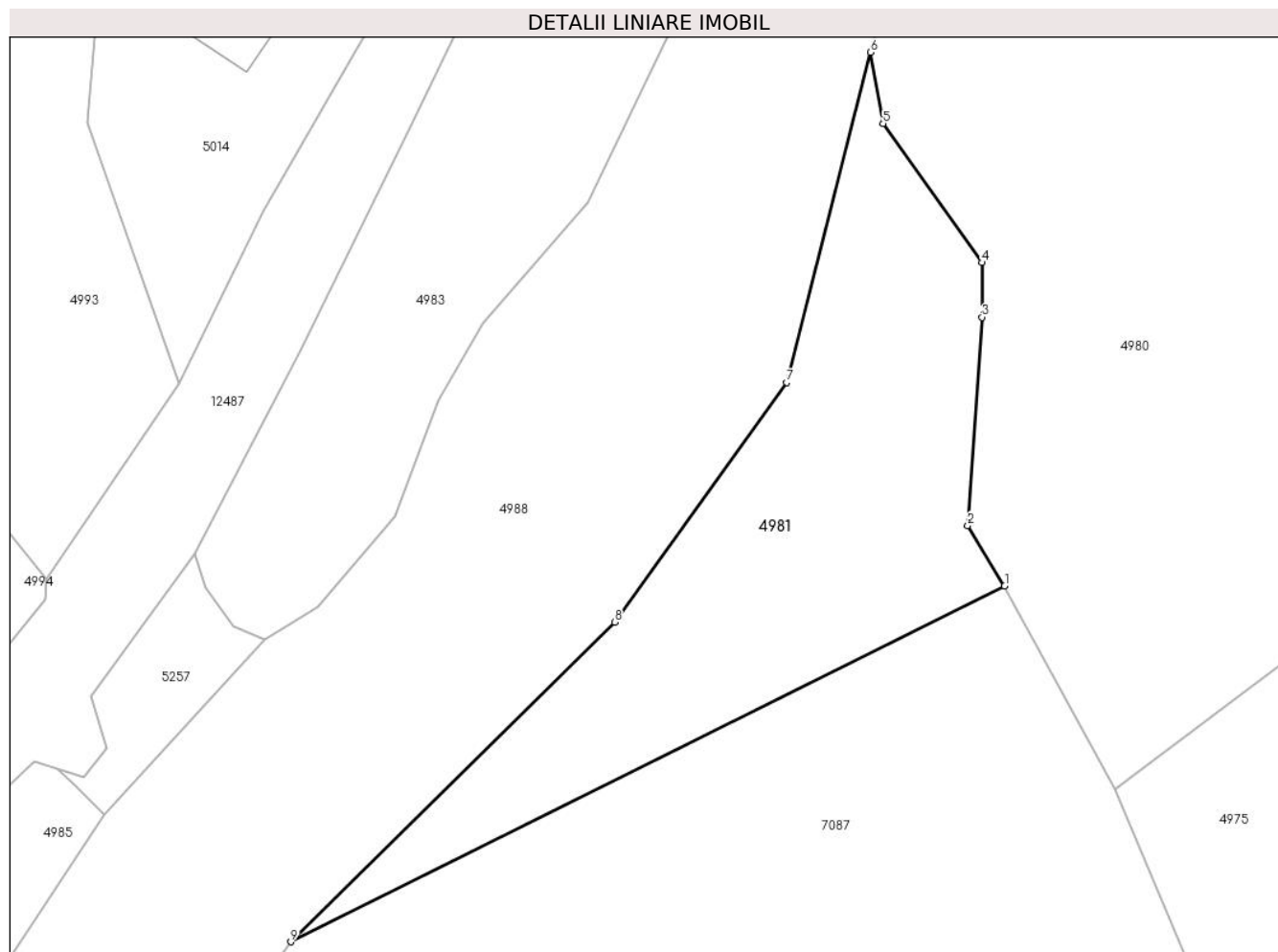
Inscrieri privind dezmembramintele dreptului de proprietate, drepturi reale de garanție și sarcini	Referințe
NU SUNT	

## Anexa Nr. 1 La Partea I

## Teren

Nr cadastral	Suprafața (mp)*	Observații / Referințe
	Din acte: 41.950.100 Masurata: 913	DIFERENȚA DE SUPRAFAȚA INSCRISA IN INVENTARUL BUNURILOR DIN DOMENIUL PUBLIC AL STATULUI SE REGASESTE IN ALTE SECTOARE CADASTRALE

\* Suprafața este determinată în planul de proiecție Stereo 70.



## Date referitoare la teren

Crt	Categorie folosință	Intravilan	Suprafața (mp)	Tarla	Parcelă	Nr. topo	Observații / Referințe
1	padure	DA	451	UP III Hălăuca	UA 7%	-	UP III Hălăuca - O.S. Pipirig, PARTE DIN U.A 7%
2	padure	NU	462	UP III Hălăuca	UA 7%	-	UP III Hălăuca - O.S. Pipirig, PARTE DIN U.A 7%

## Lungime Segmente

1) Valorile lungimilor segmentelor sunt obținute din proiecție în plan.

Punct început	X / Y	Punct sfârșit	X / Y	Lungime segment (** (m))
1	577.061,249 640.031,256	2	577.058,408 640.035,936	5.475
2	577.058,408 640.035,936	3	577.059,505 640.052,031	16.132
3	577.059,505 640.052,031	4	577.059,505 640.056,249	4.218

Punct început	X / Y	Punct sfârșit	X / Y	Lungime segment (** (m)
4	577.059,505 640.056,249	5	577.051,853 640.067,0	13.196
5	577.051,853 640.067,0	6	577.050,892 640.072,513	5.596
6	577.050,892 640.072,513	7	577.044,389 640.046,997	26.332
7	577.044,389 640.046,997	8	577.031,098 640.028,456	22.813
8	577.031,098 640.028,456	9	577.006,027 640.003,747	35.201
9	577.006,027 640.003,747	1	577.061,249 640.031,256	61.695

\*\* Lungimile segmentelor sunt determinate în planul de proiecție Stereo 70 și sunt rotunjite la 1 milimetru.

\*\*\* Distanța dintre puncte este formată din segmente cumulate ce sunt mai mici decât valoarea 1 milimetru.



**DATE DESPRE IMOBILUL NR. 10302**

Oficiul de Cadastru și Publicitate Imobiliară NEAMT  
Biroul de Cadastru și Publicitate Imobiliară Targu-Neamt

**A. Partea I. Descrierea imobilului**

TEREN Intravilan

Adresa: Loc. Boboiesti, Jud. Neamt

Nr. Crt	Nr cadastral Nr. topografic	Suprafața* (mp)	Observații / Referințe
A1		1.753	Sector cadastral:168 Teren imprejmuit;

**B. Partea II. Proprietari și acte**

Inscrieri privitoare la dreptul de proprietate și alte drepturi reale		Referințe
/		
Act Administrativ nr. 14199, din 14/09/2023 emis de PRIMĂRIA COMUNEI PIPIRIG;		
B1	Inscrierea posesiei, drept de PROPRIETATE, dobandit prin Lege, cota actuala 1/1, cota initiala 1/1 1) GHERASIM VASILE 2) GHERASIM ANA, bun comun	A1

**C. Partea III. SARCINI .**

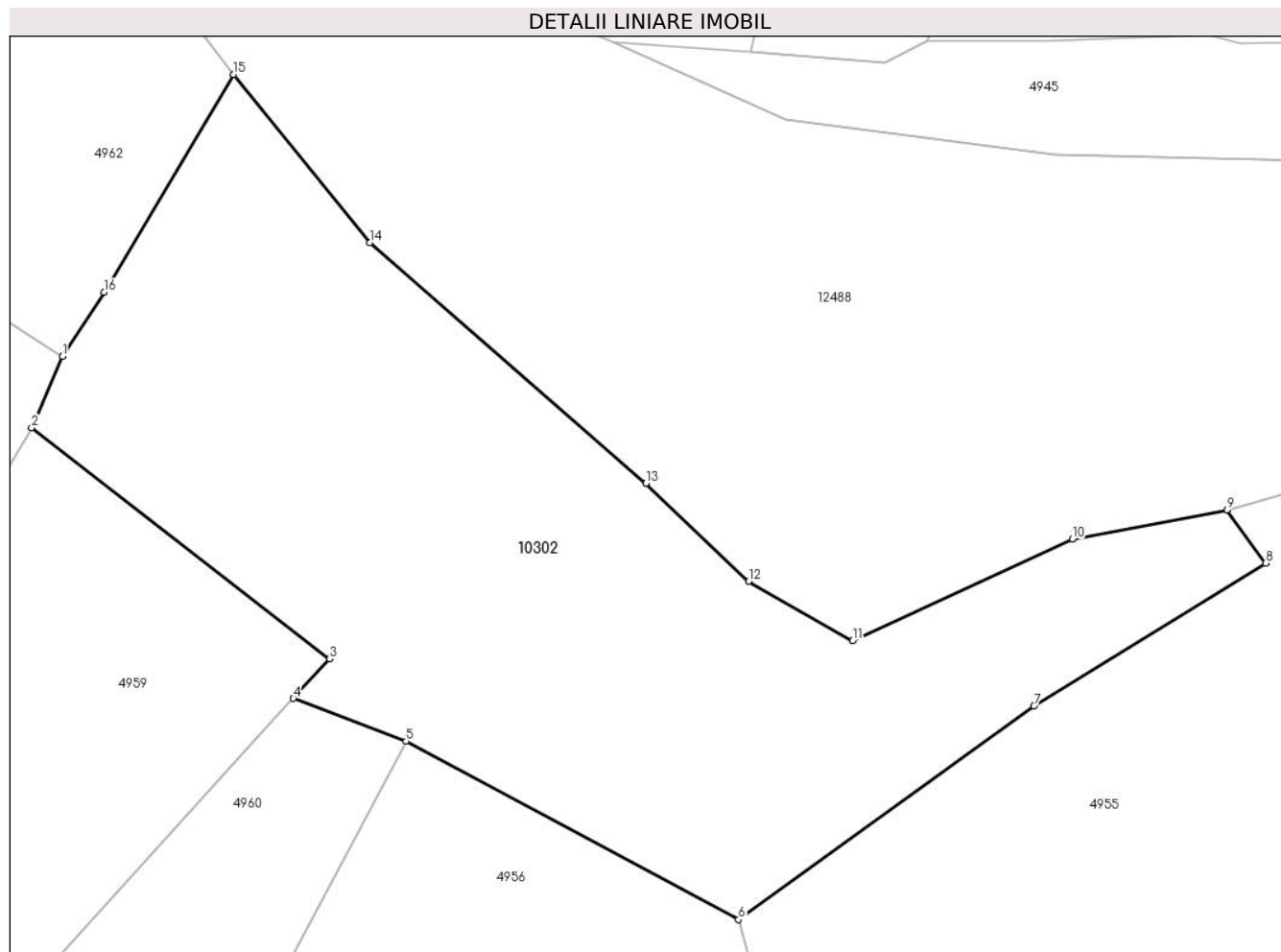
Inscrieri privind dezmembramintele dreptului de proprietate, drepturi reale de garanție și sarcini	Referințe
NU SUNT	

## Anexa Nr. 1 La Partea I

## Teren

Nr cadastral	Suprafața (mp)*	Observații / Referințe
	1.753	

\* Suprafața este determinată în planul de proiecție Stereo 70.



## Date referitoare la teren

Crt	Categorie folosință	Intravilan	Suprafața (mp)	Tarla	Parcelă	Nr. topo	Observații / Referințe
1	faneata	DA	1.753	-	-	-	

## Lungime Segmente

1) Valorile lungimilor segmentelor sunt obținute din proiecție în plan.

Punct început	X / Y	Punct sfârșit	X / Y	Lungime segment (** (m)
1	577.367,192 640.051,543	2	577.365,041 640.046,564	5.424
2	577.365,041 640.046,564	3	577.385,824 640.030,465	26.289
3	577.385,824 640.030,465	4	577.383,298 640.027,698	3.747
4	577.383,298 640.027,698	5	577.391,161 640.024,724	8.407
5	577.391,161 640.024,724	6	577.414,355 640.012,293	26.315

Punct început	X / Y	Punct sfârșit	X / Y	Lungime segment (** (m)
6	577.414,355 640.012,293	7	577.434,958 640.027,171	25.413
7	577.434,958 640.027,171	8	577.451,134 640.037,136	18.999
8	577.451,134 640.037,136	9	577.448,44 640.040,844	4.583
9	577.448,44 640.040,844	10	577.437,632 640.038,788	11.002
10	577.437,632 640.038,788	11	577.422,324 640.031,738	16.853
11	577.422,324 640.031,738	12	577.415,042 640.035,846	8.361
12	577.415,042 640.035,846	13	577.407,888 640.042,674	9.889
13	577.407,888 640.042,674	14	577.388,634 640.059,454	25.54
14	577.388,634 640.059,454	15	577.379,132 640.071,169	15.084
15	577.379,132 640.071,169	16	577.370,088 640.056,0	17.66
16	577.370,088 640.056,0	1	577.367,192 640.051,543	5.315

\*\* Lungimile segmentelor sunt determinate în planul de proiecție Stereo 70 și sunt rotunjite la 1 milimetru.

\*\*\* Distanța dintre puncte este formată din segmente cumulate ce sunt mai mici decât valoarea 1 milimetru.





**DATE DESPRE IMOBILUL NR. 12151**

Oficiul de Cadastru și Publicitate Imobiliară NEAMT  
Biroul de Cadastru și Publicitate Imobiliară Targu-Neamt

**A. Partea I. Descrierea imobilului**

TEREN Intravilan

Adresa: Loc. Boboiesti, Splaiul Poiana Floarei, Jud. Neamt

Nr. Crt	Nr cadastral Nr. topografic	Suprafața* (mp)	Observații / Referințe
A1		1.571	Sector cadastral:168 Teren neimpregmuit;

**B. Partea II. Proprietari și acte**

Inscrieri privitoare la dreptul de proprietate și alte drepturi reale	Referințe
/	
Act Normativ nr. 7, din 13/03/1996 emis de GUVERNUL ROMÂNIEI;	
B1	Inscrierea provizorie, drept de PROPRIETATE, dobandit prin Lege, cota actuala 1/1, cota initiala 1/1
	1) COMUNA PIPIRIG, CIF:99999999999999, Proprietar neidentificat

**C. Partea III. SARCINI .**

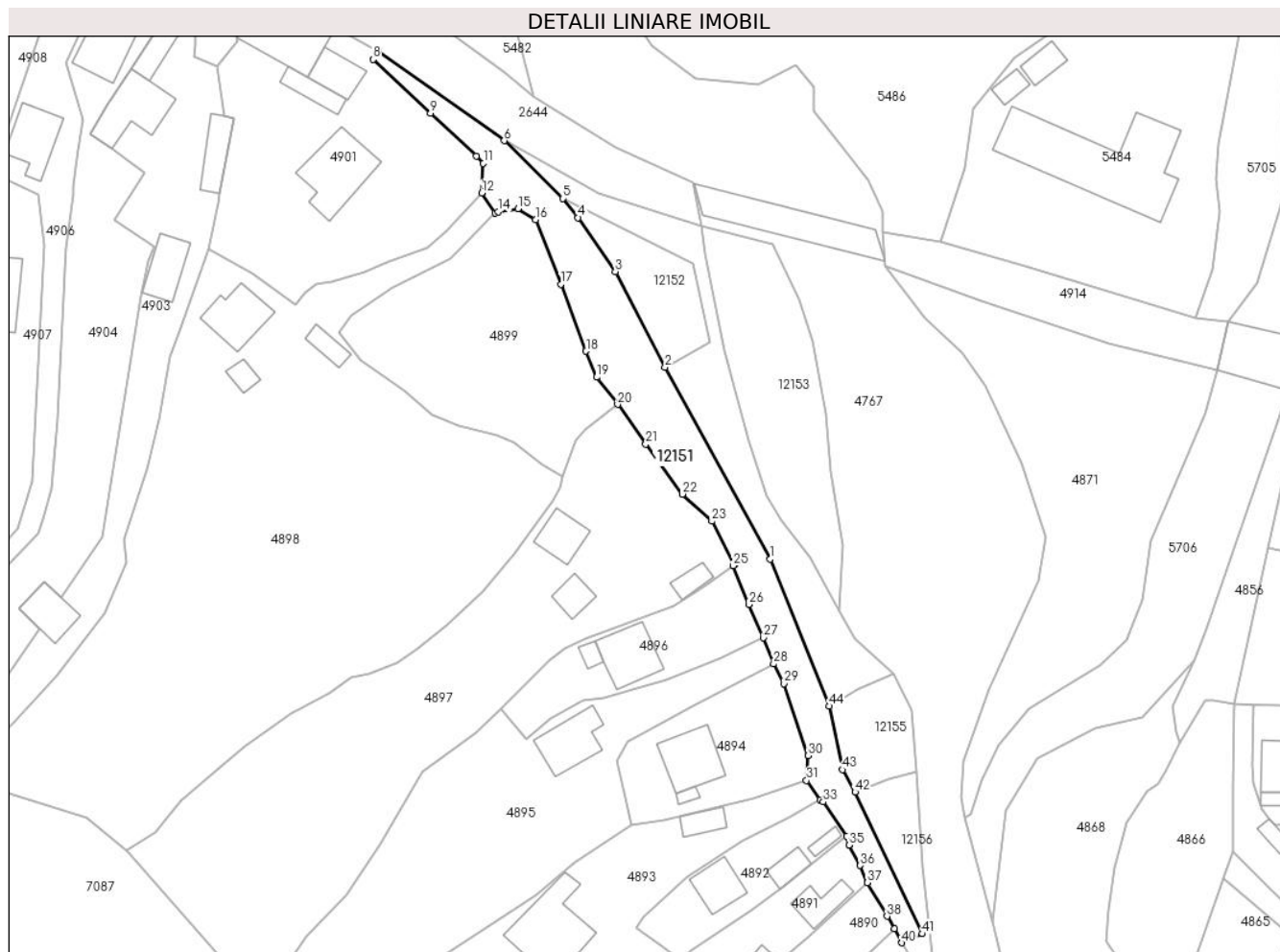
Inscrieri privind dezmembramintele dreptului de proprietate, drepturi reale de garanție și sarcini	Referințe
NU SUNT	

## Anexa Nr. 1 La Partea I

## Teren

Nr cadastral	Suprafața (mp)*	Observații / Referințe
	1.571	

\* Suprafața este determinată în planul de proiecție Stereo 70.



## Date referitoare la teren

Crt	Categorie folosință	Intravilan	Suprafața (mp)	Tarla	Parcelă	Nr. topo	Observații / Referințe
1	drum	DA	1.571	-	-	-	

## Lungime Segmente

1) Valorile lungimilor segmentelor sunt obținute din proiecție în plan.

Punct început	X / Y	Punct sfârșit	X / Y	Lungime segment
1	578.399,333 639.696,059	2	578.378,474 639.734,025	43.319
4	578.361,236 639.763,658	5	578.358,264 639.767,432	4.804
7	578.321,696 639.796,554	8	578.320,591 639.794,977	1.926
10	578.341,073 639.775,852	11	578.342,455 639.774,409	1.998
13	578.344,776 639.764,551	14	578.345,412 639.764,842	0.699
16	578.352,861 639.763,288	17	578.357,839 639.750,484	13.738
2	578.378,474 639.734,025	3	578.368,619 639.752,967	21.352
5	578.358,264 639.767,432	6	578.346,611 639.778,902	16.351
8	578.320,591 639.794,977	9	578.332,011 639.784,314	15.624
11	578.342,455 639.774,409	12	578.342,123 639.768,491	5.927
14	578.345,412 639.764,842	15	578.349,313 639.765,454	3.949
17	578.357,839 639.750,484	18	578.362,82 639.737,203	14.184
3	578.368,619 639.752,967	4	578.361,236 639.763,658	12.993
6	578.346,611 639.778,902	7	578.321,696 639.796,554	30.534
9	578.332,011 639.784,314	10	578.341,073 639.775,852	12.399
12	578.342,123 639.768,491	13	578.344,776 639.764,551	4.75
15	578.349,313 639.765,454	16	578.352,861 639.763,288	4.157
18	578.362,82 639.737,203	19	578.364,909 639.732,077	5.535

Punct început	X / Y	Punct sfârșit	X / Y	Lungime segment	Punct început	X / Y	Punct sfârșit	X / Y	Lungime segment	Punct început	X / Y	Punct sfârșit	X / Y	Lungime segment
19	578.364,909 639.732,077	20	578.369,061 639.726,697	6.796	20	578.369,061 639.726,697	21	578.374,629 639.718,801	9.662	21	578.374,629 639.718,801	22	578.381,904 639.708,923	12.268
22	578.381,904 639.708,923	23	578.387,746 639.703,566	7.926	23	578.387,746 639.703,566	24	578.392,258 639.694,957	9.72	24	578.392,258 639.694,957	25	578.391,988 639.694,768	0.33
25	578.391,988 639.694,768	26	578.395,068 639.687,073	8.289	26	578.395,068 639.687,073	27	578.397,925 639.680,494	7.173	27	578.397,925 639.680,494	28	578.399,985 639.675,305	5.583
28	578.399,985 639.675,305	29	578.402,007 639.671,411	4.388	29	578.402,007 639.671,411	30	578.406,864 639.657,169	15.047	30	578.406,864 639.657,169	31	578.406,514 639.652,23	4.951
31	578.406,514 639.652,23	32	578.409,242 639.648,395	4.706	32	578.409,242 639.648,395	33	578.409,816 639.648,026	0.682	33	578.409,816 639.648,026	34	578.414,44 639.641,255	8.199
34	578.414,44 639.641,255	35	578.414,934 639.639,478	1.844	35	578.414,934 639.639,478	36	578.417,135 639.635,421	4.616	36	578.417,135 639.635,421	37	578.418,586 639.632,053	3.667
37	578.418,586 639.632,053	38	578.422,464 639.625,365	7.731	38	578.422,464 639.625,365	39	578.423,884 639.622,845	2.893	39	578.423,884 639.622,845	40	578.425,42 639.620,12	3.128
40	578.425,42 639.620,12	41	578.429,475 639.621,886	4.423	41	578.429,475 639.621,886	42	578.416,139 639.649,966	31.086	42	578.416,139 639.649,966	43	578.413,665 639.654,376	5.057
43	578.413,665 639.654,376	44	578.410,96 639.666,947	12.859	44	578.410,96 639.666,947	1	578.399,333 639.696,059	31.348					

\*\* Lungimile segmentelor sunt determinate în planul de proiecție Stereo 70 și sunt rotunjite la 1 milimetru.

\*\*\* Distanța dintre puncte este formată din segmente cumulate ce sunt mai mici decât valoarea 1 milimetru.



**DATE DESPRE IMOBILUL NR. 12152**

Oficiul de Cadastru și Publicitate Imobiliară NEAMT  
Biroul de Cadastru și Publicitate Imobiliară Targu-Neamt

**A. Partea I. Descrierea imobilului**

TEREN Intravilan

Adresa: Loc. Boboiesti, Splaiul Poiana Floarei, Jud. Neamt

Nr. Crt	Nr cadastral Nr. topografic	Suprafața* (mp)	Observații / Referințe
A1		350	Sector cadastral:168 Teren neimpregmuit;

**B. Partea II. Proprietari și acte**

Inscrieri privitoare la dreptul de proprietate și alte drepturi reale	Referințe
/	
Act Administrativ nr. 14199, din 14/09/2023 emis de Primăria Com. Pipirig;	
B1	Inscrierea posesiei, drept de PROPRIETATE, dobandit prin Lege, cota actuala 1/1, cota initiala 1/1
	1) IRINA ȘTEFAN

**C. Partea III. SARCINI .**

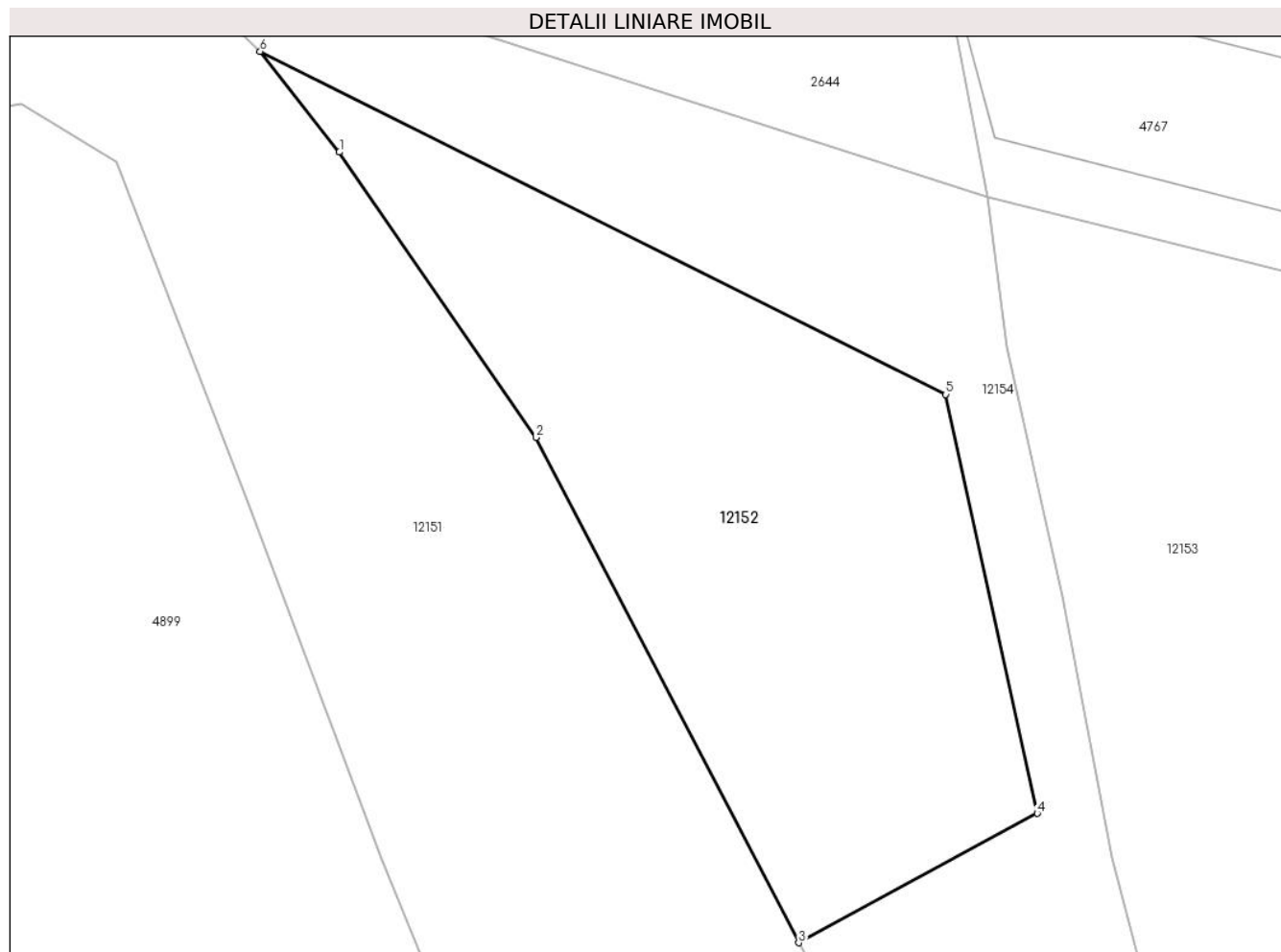
Inscrieri privind dezmembramintele dreptului de proprietate, drepturi reale de garanție și sarcini	Referințe
NU SUNT	

## Anexa Nr. 1 La Partea I

## Teren

Nr cadastral	Suprafața (mp)*	Observații / Referințe
	350	

\* Suprafața este determinată în planul de proiecție Stereo 70.



## Date referitoare la teren

Crt	Categorie folosință	Intravilan	Suprafața (mp)	Tarla	Parcelă	Nr. topo	Observații / Referințe
1	faneata	DA	350	-	-	-	

## Lungime Segmente

1) Valorile lungimilor segmentelor sunt obținute din proiecție în plan.

Punct început	X / Y	Punct sfârșit	X / Y	Lungime segment (** (m)
1	578.361,236 639.763,658	2	578.368,619 639.752,967	12.993
2	578.368,619 639.752,967	3	578.378,474 639.734,025	21.352
3	578.378,474 639.734,025	4	578.387,424 639.738,873	10.179
4	578.387,424 639.738,873	5	578.383,993 639.754,578	16.075
5	578.383,993 639.754,578	6	578.358,264 639.767,432	28.761

Punct început	X / Y	Punct sfârșit	X / Y	Lungime segment (** (m)
6	578.358,264 639.767,432	1	578.361,236 639.763,658	4.804

\*\* Lungimile segmentelor sunt determinate în planul de proiecție Stereo 70 și sunt rotunjite la 1 milimetru.

\*\*\* Distanța dintre puncte este formată din segmente cumulate ce sunt mai mici decât valoarea 1 milimetru.





**DATE DESPRE IMOBILUL NR. 12153**

Oficiul de Cadastru și Publicitate Imobiliară NEAMT  
Biroul de Cadastru și Publicitate Imobiliară Targu-Neamt

**A. Partea I. Descrierea imobilului**

TEREN Intravilan

Adresa: Loc. Boboiesti, Str Ozanei, Jud. Neamt

Nr. Crt	Nr cadastral Nr. topografic	Suprafața* (mp)	Observații / Referințe
A1		988	Sector cadastral:168 Teren neimpregmuit;

**B. Partea II. Proprietari și acte**

Inscrieri privitoare la dreptul de proprietate și alte drepturi reale		Referințe
/		
Act Normativ nr. 7, din 13/03/1996 emis de GUVERNUL ROMÂNIEI;		
B1	Inscrierea provizorie, drept de PROPRIETATE, dobandit prin Lege, cota actuala 1/1, cota initiala 1/1 1) COMUNA PIPIRIG, CIF:99999999999999, Proprietar neidentificat	A1

**C. Partea III. SARCINI .**

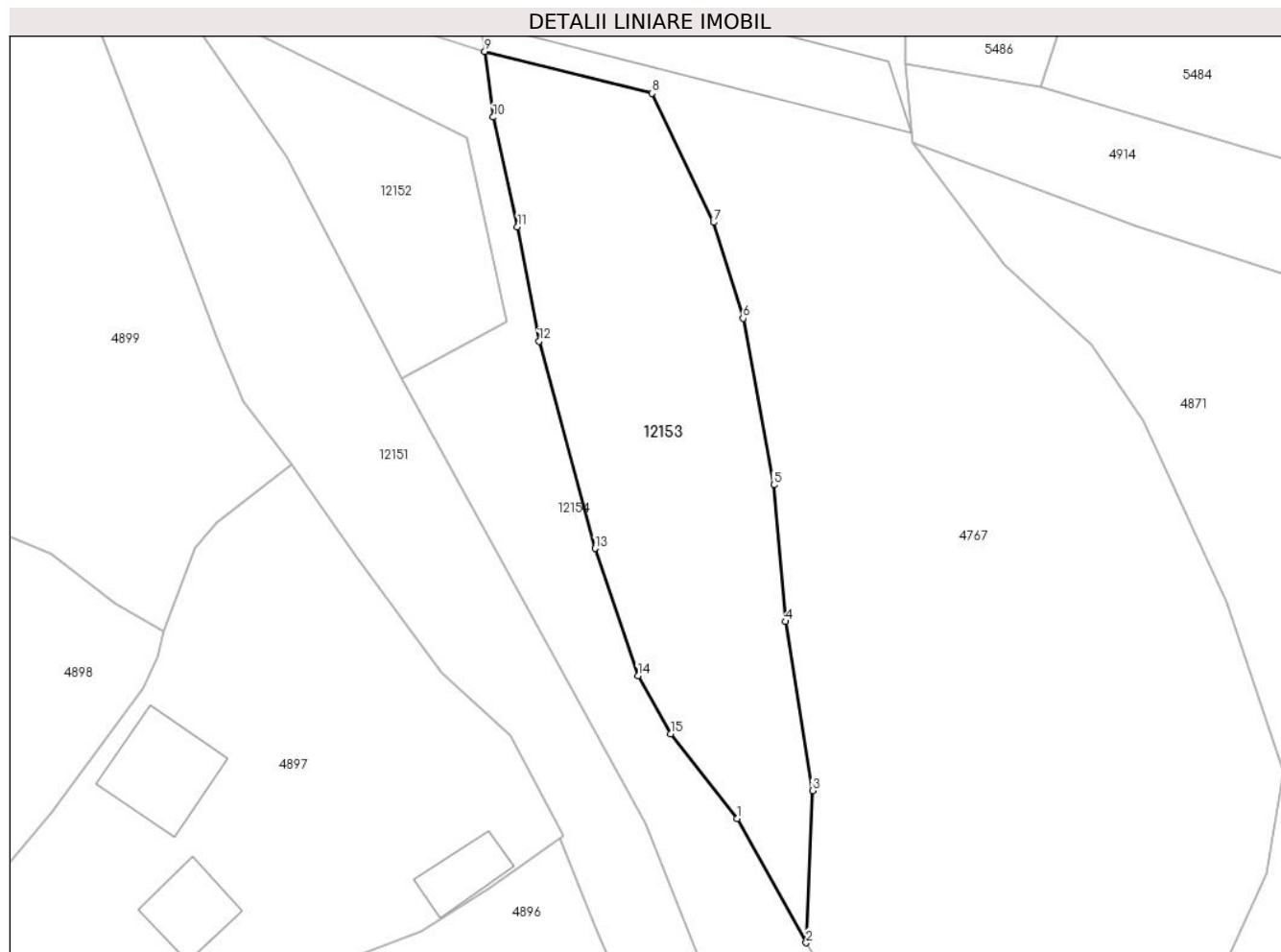
Inscrieri privind dezmembramintele dreptului de proprietate, drepturi reale de garanție și sarcini	Referințe
NU SUNT	

## Anexa Nr. 1 La Partea I

## Teren

Nr cadastral	Suprafața (mp)*	Observații / Referințe
	988	

\* Suprafața este determinată în planul de proiecție Stereo 70.



## Date referitoare la teren

Crt	Categorie folosință	Intravilan	Suprafața (mp)	Tarla	Parcelă	Nr. topo	Observații / Referințe
1	faneata	DA	988	-	-	-	

## Lungime Segmente

1) Valorile lungimilor segmentelor sunt obținute din proiecție în plan.

Punct început	X / Y	Punct sfârșit	X / Y	Lungime segment (** (m)
1	578.407,169 639.696,478	2	578.413,039 639.685,87	12.124
2	578.413,039 639.685,87	3	578.413,59 639.698,866	13.008
3	578.413,59 639.698,866	4	578.411,277 639.713,297	14.615
4	578.411,277 639.713,297	5	578.410,275 639.724,965	11.711
5	578.410,275 639.724,965	6	578.407,657 639.739,183	14.457

Punct început	X / Y	Punct sfârșit	X / Y	Lungime segment (** (m)
6	578.407,657 639.739,183	7	578.405,123 639.747,369	8.569
7	578.405,123 639.747,369	8	578.399,861 639.758,396	12.218
8	578.399,861 639.758,396	9	578.385,574 639.761,968	14.727
9	578.385,574 639.761,968	10	578.386,293 639.756,357	5.657
10	578.386,293 639.756,357	11	578.388,377 639.746,996	9.59
11	578.388,377 639.746,996	12	578.390,211 639.737,228	9.939
12	578.390,211 639.737,228	13	578.394,995 639.719,536	18.327
13	578.394,995 639.719,536	14	578.398,664 639.708,66	11.478
14	578.398,664 639.708,66	15	578.401,447 639.703,693	5.694
15	578.401,447 639.703,693	1	578.407,169 639.696,478	9.209

\*\* Lungimile segmentelor sunt determinate în planul de proiecție Stereo 70 și sunt rotunjite la 1 milimetru.

\*\*\* Distanța dintre puncte este formată din segmente cumulate ce sunt mai mici decât valoarea 1 milimetru.



**DATE DESPRE IMOBILUL NR. 12154**

Oficiul de Cadastru și Publicitate Imobiliară NEAMT  
Biroul de Cadastru și Publicitate Imobiliară Targu-Neamt

**A. Partea I. Descrierea imobilului**

TEREN Intravilan

Adresa: Loc. Boboiesti, Splaiul Poiana Floarei, Jud. Neamt

Nr. Crt	Nr cadastral Nr. topografic	Suprafața* (mp)	Observații / Referințe
A1		876	Sector cadastral:168 Teren neimpregmuit;

**B. Partea II. Proprietari și acte**

Inscrieri privitoare la dreptul de proprietate și alte drepturi reale		Referințe
/		
Act Normativ nr. 7, din 13/03/1996 emis de GUVERNUL ROMÂNIEI;		
B1	Inscrierea provizorie, drept de PROPRIETATE, dobandit prin Lege, cota actuala 1/1, cota initiala 1/1	A1
1) COMUNA PIPIRIG, CIF:99999999999999, Proprietar neidentificat		

**C. Partea III. SARCINI .**

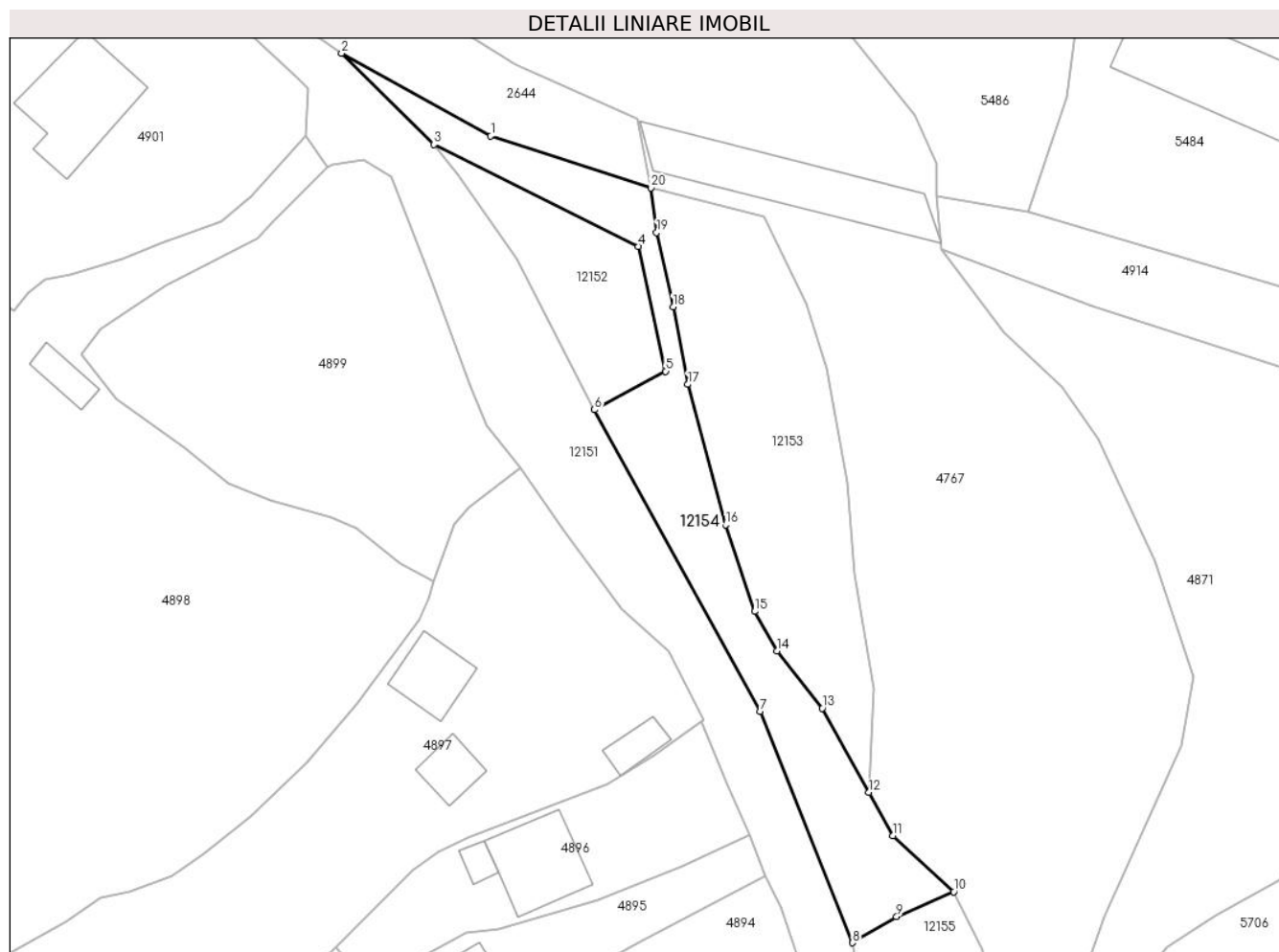
Inscrieri privind dezmembramintele dreptului de proprietate, drepturi reale de garanție și sarcini	Referințe
NU SUNT	

## Anexa Nr. 1 La Partea I

## Teren

Nr cadastral	Suprafața (mp)*	Observații / Referințe
	876	

\* Suprafața este determinată în planul de proiecție Stereo 70.



## Date referitoare la teren

Crt	Categorie folosință	Intravilan	Suprafața (mp)	Tarla	Parcelă	Nr. topo	Observații / Referințe
1	faneata	DA	876	-	-	-	

## Lungime Segmente

1) Valorile lungimilor segmentelor sunt obținute din proiecție în plan.

Punct început	X / Y	Punct sfârșit	X / Y	Lungime segment (** (m)
1	578.365,404 639.768,476	2	578.346,611 639.778,902	21.491
2	578.346,611 639.778,902	3	578.358,264 639.767,432	16.351
3	578.358,264 639.767,432	4	578.383,993 639.754,578	28.761
4	578.383,993 639.754,578	5	578.387,424 639.738,873	16.075
5	578.387,424 639.738,873	6	578.378,474 639.734,025	10.179

Punct început	X / Y	Punct sfârșit	X / Y	Lungime segment (** (m)
6	578.378,474 639.734,025	7	578.399,333 639.696,059	43.319
7	578.399,333 639.696,059	8	578.410,96 639.666,947	31.348
8	578.410,96 639.666,947	9	578.416,522 639.670,222	6.455
9	578.416,522 639.670,222	10	578.423,715 639.673,37	7.852
10	578.423,715 639.673,37	11	578.416,06 639.680,411	10.401
11	578.416,06 639.680,411	12	578.413,039 639.685,87	6.239
12	578.413,039 639.685,87	13	578.407,169 639.696,478	12.124
13	578.407,169 639.696,478	14	578.401,447 639.703,693	9.209
14	578.401,447 639.703,693	15	578.398,664 639.708,66	5.694
15	578.398,664 639.708,66	16	578.394,995 639.719,536	11.478
16	578.394,995 639.719,536	17	578.390,211 639.737,228	18.327
17	578.390,211 639.737,228	18	578.388,377 639.746,996	9.939
18	578.388,377 639.746,996	19	578.386,293 639.756,357	9.59
19	578.386,293 639.756,357	20	578.385,574 639.761,968	5.657
20	578.385,574 639.761,968	1	578.365,404 639.768,476	21.194

\*\* Lungimile segmentelor sunt determinate în planul de proiecție Stereo 70 și sunt rotunjite la 1 milimetru.

\*\*\* Distanța dintre puncte este formată din segmente cumulate ce sunt mai mici decât valoarea 1 milimetru.





**DATE DESPRE IMOBILUL NR. 12155**

Oficiul de Cadastru și Publicitate Imobiliară NEAMT  
Biroul de Cadastru și Publicitate Imobiliară Targu-Neamt

**A. Partea I. Descrierea imobilului**

TEREN Intravilan

Adresa: Loc. Boboiesti, Splaiul Poiana Floarei, Jud. Neamt

Nr. Crt	Nr cadastral Nr. topografic	Suprafața* (mp)	Observații / Referințe
A1		280	Sector cadastral:168 Teren neimpregmuit;

**B. Partea II. Proprietari și acte**

Inscrieri privitoare la dreptul de proprietate și alte drepturi reale	Referințe
/	
Act Administrativ nr. 14199, din 14/09/2023 emis de Primăria Com. Pipirig;	
B1	A1
Inscrierea posesiei, drept de PROPRIETATE, dobandit prin Lege, cota actuala 1/1, cota initiala 1/1	
1) ȘUTU PETRU, * Bun Propriu	

**C. Partea III. SARCINI .**

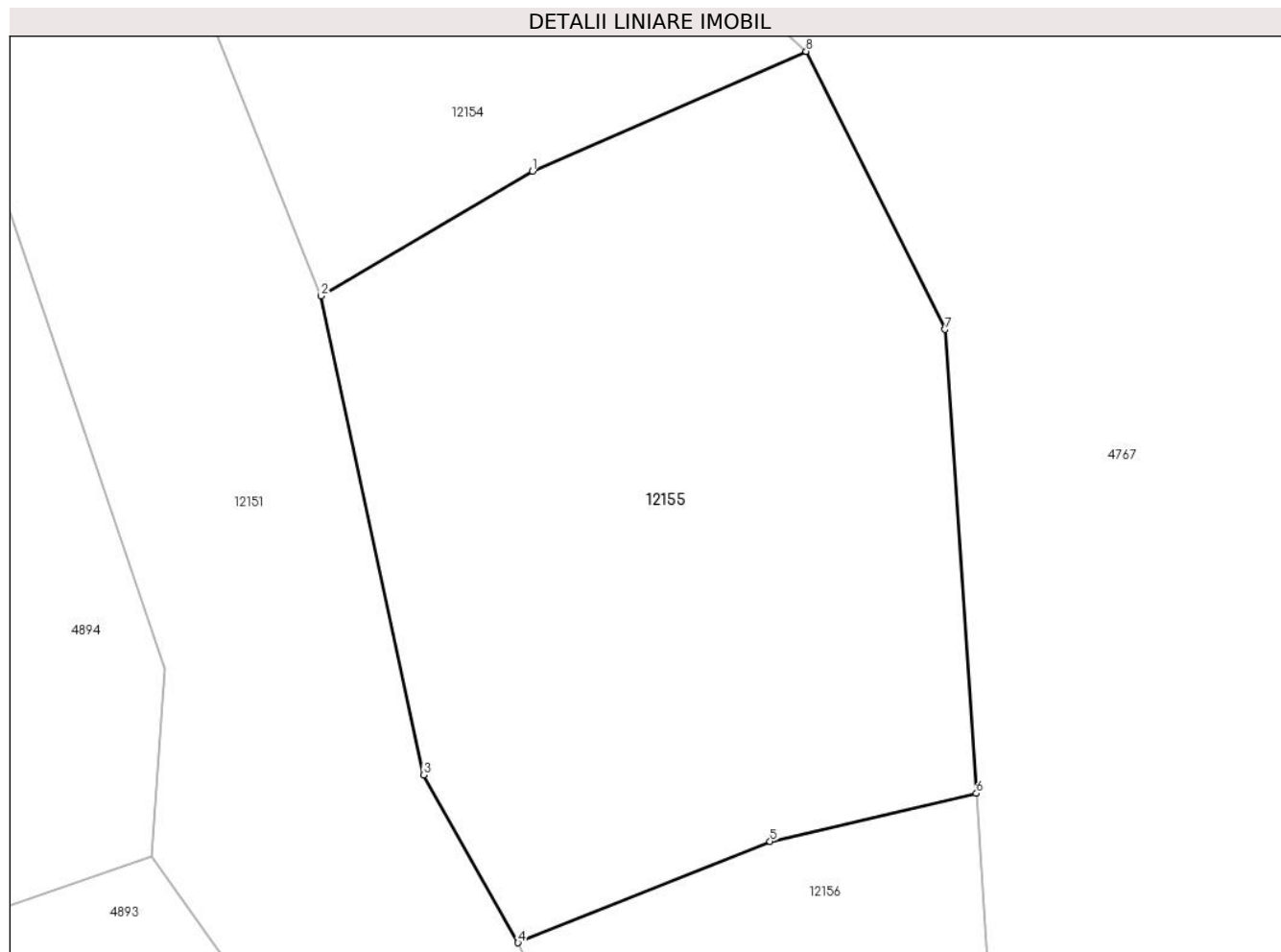
Inscrieri privind dezmembramintele dreptului de proprietate, drepturi reale de garanție și sarcini	Referințe
NU SUNT	

## Anexa Nr. 1 La Partea I

## Teren

Nr cadastral	Suprafața (mp)*	Observații / Referințe
	280	

\* Suprafața este determinată în planul de proiecție Stereo 70.



## Date referitoare la teren

Crt	Categorie folosință	Intra vilan	Suprafața (mp)	Tarla	Parcelă	Nr. topo	Observații / Referințe
1	faneata	DA	280	-	-	-	

## Lungime Segmente

1) Valorile lungimilor segmentelor sunt obținute din proiecție în plan.

Punct început	X / Y	Punct sfârșit	X / Y	Lungime segment (** (m)
1	578.416,522 639.670,222	2	578.410,96 639.666,947	6.455
2	578.410,96 639.666,947	3	578.413,665 639.654,376	12.859
3	578.413,665 639.654,376	4	578.416,139 639.649,966	5.057
4	578.416,139 639.649,966	5	578.422,767 639.652,629	7.143
5	578.422,767 639.652,629	6	578.428,191 639.653,889	5.568

Punct început	X / Y	Punct sfârșit	X / Y	Lungime segment (** (m)
6	578.428,191 639.653,889	7	578.427,372 639.666,069	12.208
7	578.427,372 639.666,069	8	578.423,715 639.673,37	8.166
8	578.423,715 639.673,37	1	578.416,522 639.670,222	7.852

\*\* Lungimile segmentelor sunt determinate în planul de proiecție Stereo 70 și sunt rotunjite la 1 milimetru.

\*\*\* Distanța dintre puncte este formată din segmente cumulate ce sunt mai mici decât valoarea 1 milimetru.



**DATE DESPRE IMOBILUL NR. 12156**

Oficiul de Cadastru și Publicitate Imobiliară NEAMT  
Biroul de Cadastru și Publicitate Imobiliară Targu-Neamt

**A. Partea I. Descrierea imobilului**

TEREN Intravilan

Adresa: Loc. Boboiesti, Splaiul Poiana Floarei, Jud. Neamt

Nr. Crt	Nr cadastral Nr. topografic	Suprafața* (mp)	Observații / Referințe
A1		322	Sector cadastral:168 Teren neimprejmuit;

**B. Partea II. Proprietari și acte**

Inscrieri privitoare la dreptul de proprietate și alte drepturi reale		Referințe
/		
Act Normativ nr. 7, din 13/03/1996 emis de GUVERNUL ROMÂNIEI;		
B1	Inscrierea provizorie, drept de PROPRIETATE, dobandit prin Lege, cota actuala 1/1, cota initiala 1/1	A1
1) COMUNA PIPIRIG, CIF:99999999999999, Proprietar neidentificat		

**C. Partea III. SARCINI .**

Inscrieri privind dezmembramintele dreptului de proprietate, drepturi reale de garanție și sarcini	Referințe
NU SUNT	

## Anexa Nr. 1 La Partea I

## Teren

Nr cadastral	Suprafața (mp)*	Observații / Referințe
	322	

\* Suprafața este determinată în planul de proiecție Stereo 70.



## Date referitoare la teren

Crt	Categorie folosință	Intravilan	Suprafața (mp)	Tarla	Parcelă	Nr. topo	Observații / Referințe
1	faneata	DA	322	-	-	-	

## Lungime Segmente

1) Valorile lungimilor segmentelor sunt obținute din proiecție în plan.

Punct început	X / Y	Punct sfârșit	X / Y	Lungime segment (** (m)
1	578.429,438 639.635,337	2	578.428,191 639.653,889	18.594
2	578.428,191 639.653,889	3	578.422,767 639.652,629	5.568
3	578.422,767 639.652,629	4	578.416,139 639.649,966	7.143
4	578.416,139 639.649,966	5	578.429,475 639.621,886	31.086
5	578.429,475 639.621,886	6	578.425,42 639.620,12	4.423

Punct început	X / Y	Punct sfârșit	X / Y	Lungime segment (** (m)
6	578.425,42 639.620,12	7	578.429,32 639.613,2	7.943
7	578.429,32 639.613,2	8	578.429,91 639.612,153	1.202
8	578.429,91 639.612,153	9	578.432,055 639.606,853	5.718
9	578.432,055 639.606,853	10	578.434,45 639.600,935	6.384
10	578.434,45 639.600,935	11	578.439,817 639.590,764	11.5
11	578.439,817 639.590,764	12	578.441,284 639.592,287	2.115
12	578.441,284 639.592,287	13	578.438,835 639.598,272	6.467
13	578.438,835 639.598,272	14	578.431,348 639.617,704	20.824
14	578.431,348 639.617,704	1	578.429,438 639.635,337	17.736

\*\* Lungimile segmentelor sunt determinate în planul de proiecție Stereo 70 și sunt rotunjite la 1 milimetru.

\*\*\* Distanța dintre puncte este formată din segmente cumulate ce sunt mai mici decât valoarea 1 milimetru.

