

**DATE DESPRE IMOBILUL NR. 4742**

Oficiul de Cadastru și Publicitate Imobiliară NEAMT
Biroul de Cadastru și Publicitate Imobiliară Targu-Neamt

A. Partea I. Descrierea imobilului

TEREN Necunoscut

Adresa: Loc. Boboiesti, Jud. Neamt, si extravilan UAT Pipirig

Nr. Crt	Nr cadastral Nr. topografic	Suprafața* (mp)	Observații / Referințe
A1		4.416	Sector cadastral:165 Teren neimprejmuit;

B. Partea II. Proprietari și acte

Inscrieri privitoare la dreptul de proprietate și alte drepturi reale	Referințe
/	
Act Normativ nr. 7, din 13/03/1996 emis de GUVERNUL ROMÂNIEI;	
B1	Inscrierea provizorie, drept de PROPRIETATE, dobandit prin Lege, cota actuala 1/1, cota initiala 1/1
	1) COMUNA PIPIRIG, CIF:99999999999999, Proprietar neidentificat

C. Partea III. SARCINI .

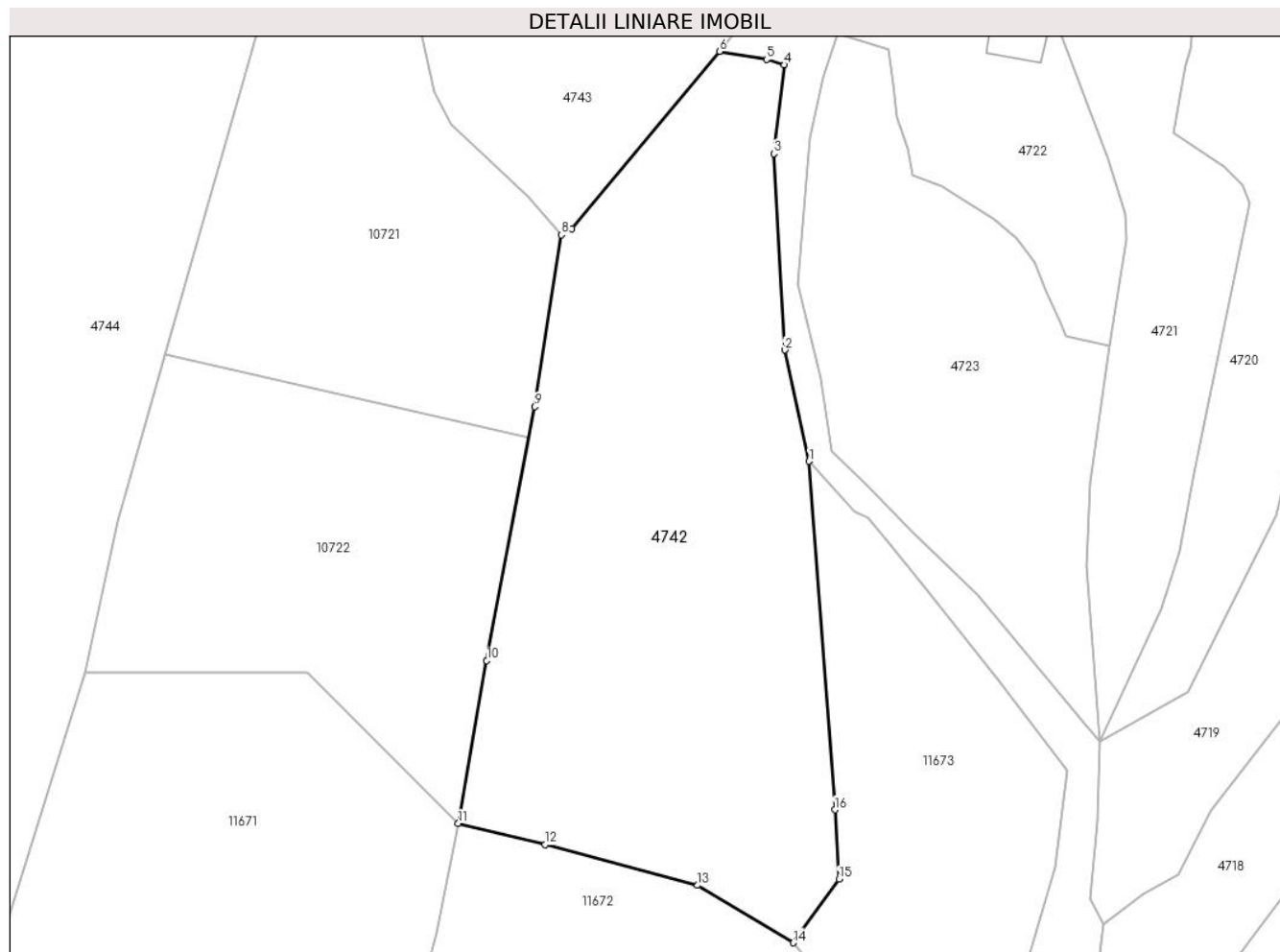
Inscrieri privind dezmembramintele dreptului de proprietate, drepturi reale de garanție și sarcini	Referințe
NU SUNT	

Anexa Nr. 1 La Partea I

Teren

Nr cadastral	Suprafața (mp)*	Observații / Referințe
	4.416	

* Suprafața este determinată în planul de proiecție Stereo 70.



Date referitoare la teren

Crt	Categorie folosință	Intravilan	Suprafața (mp)	Tarla	Parcelă	Nr. topo	Observații / Referințe
1	faneata	DA	1.446	-	-	-	
2	pasune	NU	2.970	-	-	-	Pășune împădurită

Lungime Segmente

1) Valorile lungimilor segmentelor sunt obținute din proiecție în plan.

Punct început	X / Y	Punct sfârșit	X / Y	Lungime segment (** (m)
1	579.544,231 639.138,658	2	579.540,779 639.154,428	16.143
2	579.540,779 639.154,428	3	579.539,229 639.182,225	27.84
3	579.539,229 639.182,225	4	579.540,732 639.194,801	12.665
4	579.540,732 639.194,801	5	579.538,228 639.195,559	2.616

Punct început	X / Y	Punct sfârșit	X / Y	Lungime segment (** (m)
5	579.538,228 639.195,559	6	579.531,517 639.196,699	6.807
6	579.531,517 639.196,699	7	579.510,61 639.171,622	32.649
7	579.510,61 639.171,622	8	579.509,104 639.170,717	1.757
8	579.509,104 639.170,717	9	579.505,368 639.146,389	24.613
9	579.505,368 639.146,389	10	579.498,53 639.110,445	36.589
10	579.498,53 639.110,445	11	579.494,51 639.087,373	23.42
11	579.494,51 639.087,373	12	579.506,811 639.084,382	12.659
12	579.506,811 639.084,382	13	579.528,42 639.078,612	22.366
13	579.528,42 639.078,612	14	579.541,976 639.070,492	15.802
14	579.541,976 639.070,492	15	579.548,465 639.079,488	11.092
15	579.548,465 639.079,488	16	579.547,893 639.089,312	9.841
16	579.547,893 639.089,312	1	579.544,231 639.138,658	49.482

** Lungimile segmentelor sunt determinate în planul de proiecție Stereo 70 și sunt rotunjite la 1 milimetru.

*** Distanța dintre puncte este formată din segmente cumulate ce sunt mai mici decât valoarea 1 milimetru.

**DATE DESPRE IMOBILUL NR. 4743**

Oficiul de Cadastru și Publicitate Imobiliară NEAMT
Biroul de Cadastru și Publicitate Imobiliară Targu-Neamt

A. Partea I. Descrierea imobilului

TEREN Intravilan

Adresa: Loc. Boboiesti, Jud. Neamt

Nr. Crt	Nr cadastral Nr. topografic	Suprafața* (mp)	Observații / Referințe
A1	50142	Din acte: 1.421 Masurata: 1.438	Sector cadastral:165 Teren imprejmuit;

B. Partea II. Proprietari și acte

Inscrieri privitoare la dreptul de proprietate și alte drepturi reale	Referințe
5102 / 01/03/2022	
Act Administrativ nr. ADEVERINTA nr. 3735, din 09/03/2022 emis de Comuna Pipirig (act administrativ nr HOTARARE DE CONSILIU LOCAL nr. 53 din 12.11.2015, emis de Comuna Pipirig);	
B3	Se notează actualizarea informatiilor cadastrale in sensul trecerii suprafetei de 1421 mp teren din extravilanul comunei Pipirig în intravilanul comunei Pipirig
	A1
7948 / 23/03/2022	
Act Notarial nr. Contract de vânzare aut nr. 667, din 22/03/2022 emis de BIN LEHĂDUȘ ALINA-LAURA;	
B4	Intabulare, drept de PROPRIETATE, cu titlu de drept de cumpărare, dobandit prin Conventie, cota actuala 1/1, cota initiala 1/1
	A1
	1) ONICIUC COSTEL 2) ONICIUC CARMEN, bun comun

C. Partea III. SARCINI .

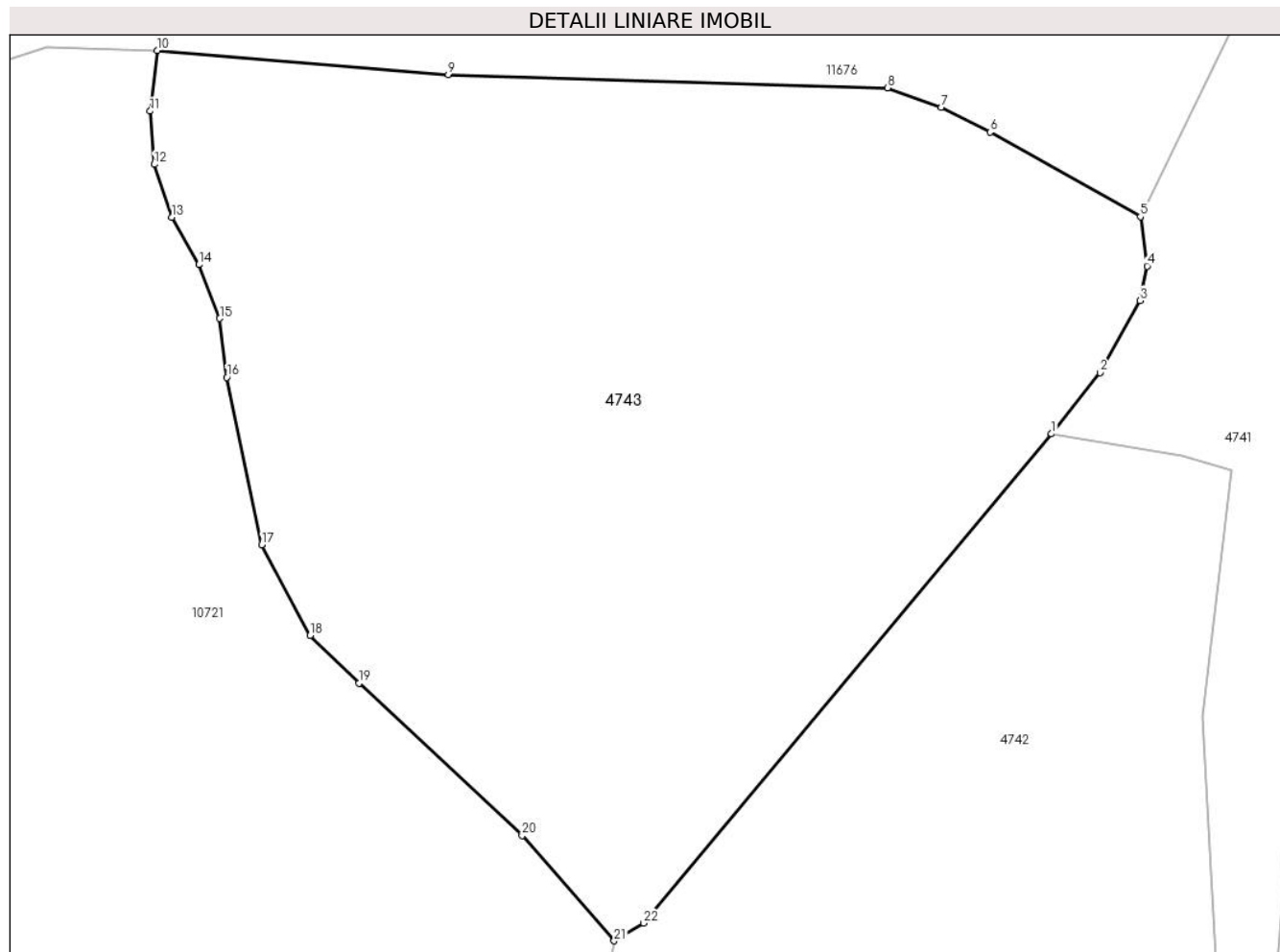
Inscrieri privind dezmembramintele dreptului de proprietate, drepturi reale de garanție și sarcini	Referințe
NU SUNT	

Anexa Nr. 1 La Partea I

Teren

Nr cadastral	Suprafața (mp)*	Observații / Referințe
50142	Din acte: 1.421 Masurata: 1.438	

* Suprafața este determinată în planul de proiecție Stereo 70.



Date referitoare la teren

Crt	Categorie folosință	Intra vilan	Suprafața (mp)	Tarla	Parcelă	Nr. topo	Observații / Referințe
1	faneata	DA	1.438	-	-	-	

Lungime Segmente

1) Valorile lungimilor segmentelor sunt obținute din proiecție în plan.

Punct început	X / Y	Punct sfârșit	X / Y	Lungime segment (** (m)
1	579.531,517 639.196,699	2	579.534,003 639.199,828	3.996
3	579.536,062 639.203,523	4	579.536,42 639.205,297	1.81
5	579.536,07 639.207,819	6	579.528,371 639.212,164	8.84
7	579.525,856 639.213,434	8	579.523,113 639.214,432	2.919
9	579.500,606 639.215,104	10	579.485,683 639.216,344	14.974

Punct început	X / Y	Punct sfârșit	X / Y	Lungime segment (** (m)
2	579.534,003 639.199,828	3	579.536,062 639.203,523	4.23
4	579.536,42 639.205,297	5	579.536,07 639.207,819	2.546
6	579.528,371 639.212,164	7	579.525,856 639.213,434	2.817
8	579.523,113 639.214,432	9	579.500,606 639.215,104	22.517
10	579.485,683 639.216,344	11	579.485,319 639.213,235	3.13

Punct început	X / Y	Punct sfârșit	X / Y	Lungime segment (** (m)
11	579.485,319 639.213,235	12	579.485,535 639.210,505	2.739
13	579.486,442 639.207,797	14	579.487,825 639.205,368	2.795
15	579.488,888 639.202,608	16	579.489,25 639.199,588	3.042
17	579.491,037 639.191,005	18	579.493,508 639.186,363	5.259
19	579.496,014 639.183,91	20	579.504,383 639.176,107	11.442
21	579.509,104 639.170,717	22	579.510,61 639.171,622	1.757

Punct început	X / Y	Punct sfârșit	X / Y	Lungime segment (** (m)
12	579.485,535 639.210,505	13	579.486,442 639.207,797	2.856
14	579.487,825 639.205,368	15	579.488,888 639.202,608	2.958
16	579.489,25 639.199,588	17	579.491,037 639.191,005	8.767
18	579.493,508 639.186,363	19	579.496,014 639.183,91	3.507
20	579.504,383 639.176,107	21	579.509,104 639.170,717	7.165
22	579.510,61 639.171,622	1	579.531,517 639.196,699	32.649

** Lungimile segmentelor sunt determinate în planul de proiecție Stereo 70 și sunt rotunjite la 1 milimetru.

*** Distanța dintre puncte este formată din segmente cumulate ce sunt mai mici decât valoarea 1 milimetru.

**DATE DESPRE IMOBILUL NR. 4744**

Oficiul de Cadastru și Publicitate Imobiliară NEAMT
Biroul de Cadastru și Publicitate Imobiliară Targu-Neamt

A. Partea I. Descrierea imobilului

TEREN Necunoscut

Adresa: Loc. Boboiesti, Jud. Neamt, si extravilan UAT Pipirig

Nr. Crt	Nr cadastral Nr. topografic	Suprafața* (mp)	Observații / Referințe
A1		10.409	Sector cadastral:165 Teren neimpregmuit;

B. Partea II. Proprietari și acte

Inscrieri privitoare la dreptul de proprietate și alte drepturi reale	Referințe
/	
Act Administrativ nr. 15395, din 06/10/2025 emis de Primăria Com. Pipirig;	
B1	A1
Inscrierea posesiei, drept de PROPRIETATE, dobandit prin Lege, cota actuala 1/1, cota initiala 1/1	
1) COFOREA ANGELICA, - Bun Comun	

C. Partea III. SARCINI .

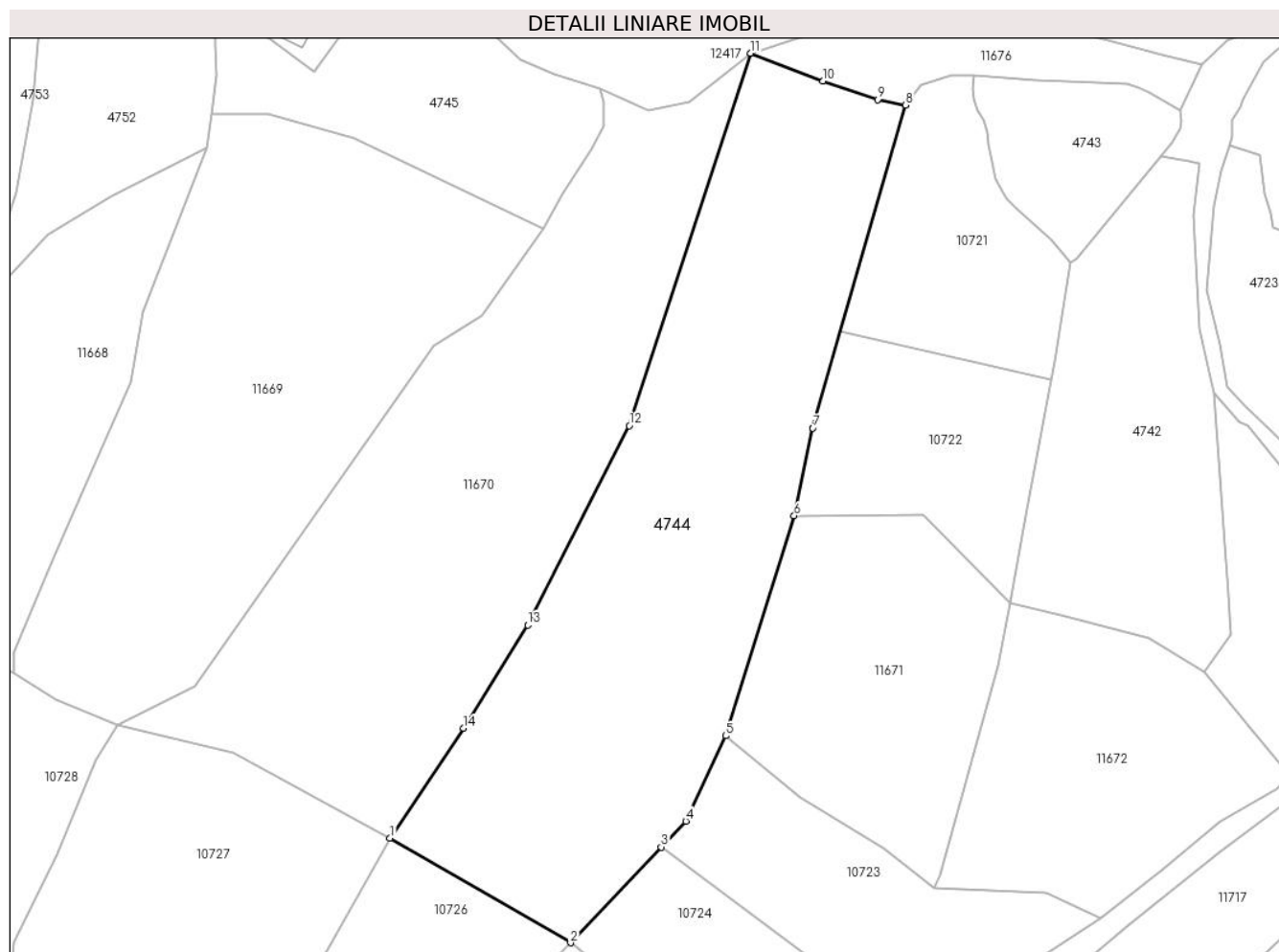
Inscrieri privind dezmembramintele dreptului de proprietate, drepturi reale de garanție și sarcini	Referințe
NU SUNT	

Anexa Nr. 1 La Partea I

Teren

Nr cadastral	Suprafața (mp)*	Observații / Referințe
	10.409	

* Suprafața este determinată în planul de proiecție Stereo 70.



Date referitoare la teren

Crt	Categorie folosință	Intra vilan	Suprafața (mp)	Tarla	Parcelă	Nr. topo	Observații / Referințe
1	faneata	DA	2.156	-	-	-	
2	faneata	NU	8.254	-	-	-	

Lungime Segmente

1) Valorile lungimilor segmentelor sunt obținute din proiecție în plan.

Punct început	X / Y	Punct sfârșit	X / Y	Lungime segment (** (m)
1	579.342,631 639.029,824	2	579.386,803 639.004,177	51.078
2	579.386,803 639.004,177	3	579.409,013 639.027,593	32.274
3	579.409,013 639.027,593	4	579.415,047 639.033,954	8.768
4	579.415,047 639.033,954	5	579.424,772 639.054,813	23.015

Punct început	X / Y	Punct sfârşit	X / Y	Lungime segment (** (m)
5	579.424,772 639.054,813	6	579.441,582 639.108,677	56.426
6	579.441,582 639.108,677	7	579.446,153 639.130,107	21.912
7	579.446,153 639.130,107	8	579.468,765 639.209,145	82.209
8	579.468,765 639.209,145	9	579.462,014 639.210,512	6.888
9	579.462,014 639.210,512	10	579.448,649 639.215,03	14.108
10	579.448,649 639.215,03	11	579.430,908 639.221,846	19.005
11	579.430,908 639.221,846	12	579.401,169 639.130,687	95.887
12	579.401,169 639.130,687	13	579.376,327 639.081,929	54.722
13	579.376,327 639.081,929	14	579.360,565 639.056,637	29.801
14	579.360,565 639.056,637	1	579.342,631 639.029,824	32.258

** Lungimile segmentelor sunt determinate în planul de proiecție Stereo 70 și sunt rotunjite la 1 milimetru.

*** Distanța dintre puncte este formată din segmente cumulate ce sunt mai mici decât valoarea 1 milimetru.

**DATE DESPRE IMOBILUL NR. 4745**

Oficiul de Cadastru și Publicitate Imobiliară NEAMT
Biroul de Cadastru și Publicitate Imobiliară Targu-Neamt

A. Partea I. Descrierea imobilului

TEREN Intravilan

Adresa: Loc. Boboiesti, Splaiul Cireşului, Jud. Neamt

Nr. Crt	Nr cadastral Nr. topografic	Suprafaţa* (mp)	Observații / Referințe
A1	51190	3.863	Sector cadastral:165 Teren neimpregmuit;

Construcții

Crt	Nr cadastral Nr. topografic	Adresa	Observații / Referințe
A1.1		Loc. Boboiesti, Splaiul Cireşului, Jud. Neamt	Nr. niveluri:1; S. construita la sol:133 mp; S. construita desfasurata:133 mp; Casa de locuit, construita din boltari in anul 1989, acoperita cu azbest

B. Partea II. Proprietari și acte

Inscrieri privitoare la dreptul de proprietate și alte drepturi reale		Referințe
15591 / 13/09/2013		
Act Notarial nr. Contract de vânzare cumpărare aut. sub nr. 2506, din 11/09/2013 emis de NP David Daniela;		
B1	Intabulare, drept de PROPRIETATE, dobandit prin Conventie, cota actuala 1/1, cota initiala 1/1 1) DUMITRAȘCU CONSTANTIN 2) DUMITRAȘCU DOINA, soți	A1
Act Administrativ nr. Certificat de atestare fiscal nr. 9956, din 06/09/2013 emis de PRIMARIA PIPIRIG (certificat pentru atestarea ca petentul este cunoscut ca proprietar nr. 8978/05.08.2013 și preoces verbal de identificare a imobilului nr. 8979/ 05.08.2013 emise de Primaria Pipirig);		
B2	Intabulare, drept de PROPRIETATE, dobandit prin Construire, cota actuala 1/1, cota initiala 1/1 1) DUMITRAȘCU CONSTANTIN 2) DUMITRAȘCU DOINA, soți	A1.1

C. Partea III. SARCINI .

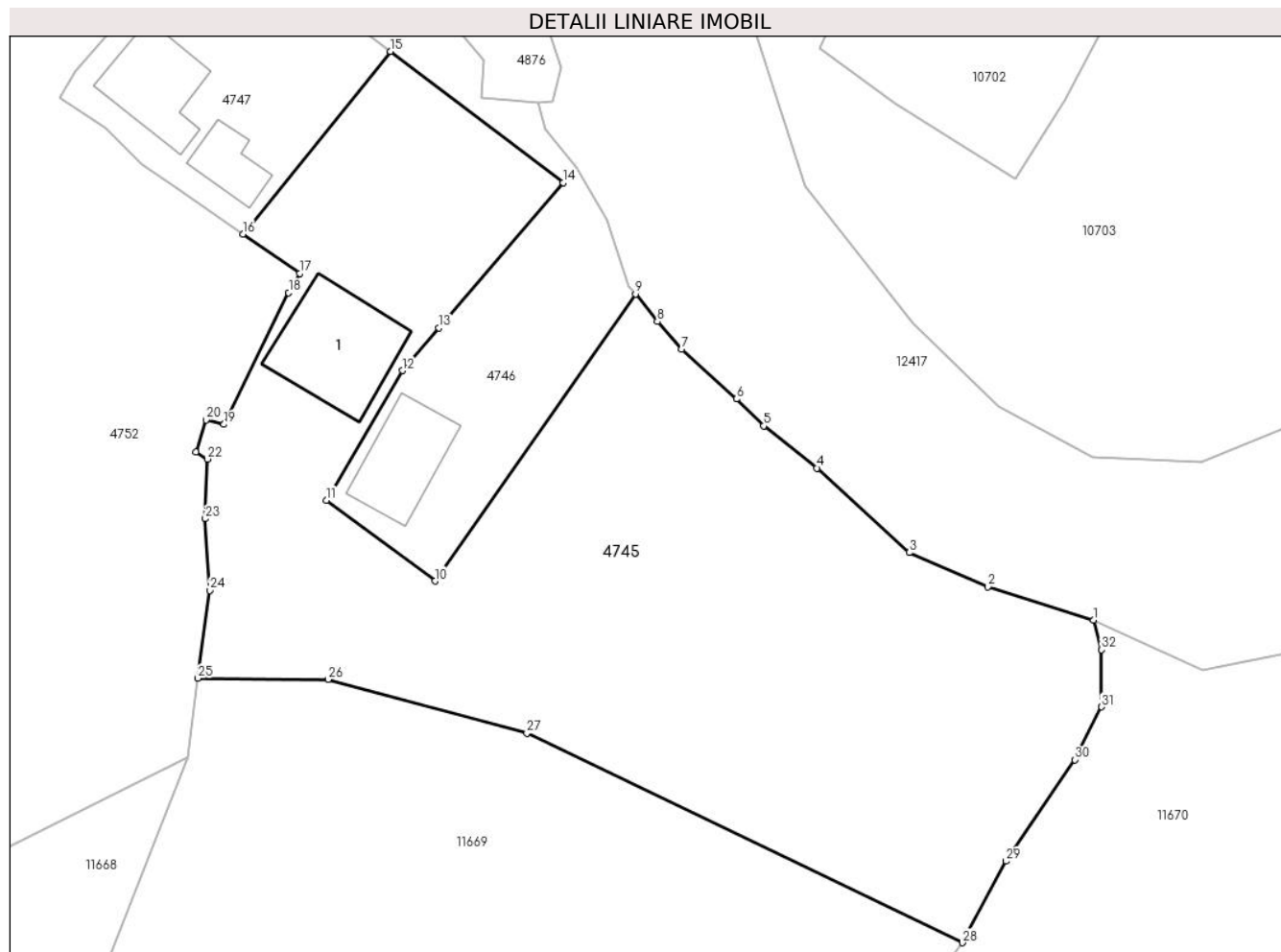
Inscrieri privind dezmembramintele dreptului de proprietate, drepturi reale de garanție și sarcini	Referințe
NU SUNT	

Anexa Nr. 1 La Partea I

Teren

Nr cadastral	Suprafața (mp)*	Observații / Referințe
51190	3.863	

* Suprafața este determinată în planul de proiecție Stereo 70.



Date referitoare la teren

Crt	Categorie folosință	Intravilan	Suprafața (mp)	Tarla	Parcelă	Nr. topo	Observații / Referințe
1	curți constructii	DA	740	-	-	-	
2	faneata	DA	3.124	-	-	-	

Date referitoare la construcții

Crt	Număr	Destinație construcție	Supraf. (mp)	Situație juridică	Observații / Referințe
A1.1		construcții de locuințe	Din acte: 142 Masurata: 133	Cu acte	Nr. niveluri:1; S. construita la sol:133 mp; S. construita desfasurata:133 mp; Casa de locuit, construita din boltari in anul 1989, acoperita cu azbest

Lungime Segmente

1) Valorile lungimilor segmentelor sunt obținute din proiecție în plan.

Punct început	X / Y	Punct sfârșit	X / Y	Lungime segment (** (m)
1	579.394,082 639.213,145	2	579.382,874 639.216,665	11.748
3	579.374,522 639.220,317	4	579.364,719 639.229,28	13.283

Punct început	X / Y	Punct sfârșit	X / Y	Lungime segment (** (m)
2	579.382,874 639.216,665	3	579.374,522 639.220,317	9.116
4	579.364,719 639.229,28	5	579.359,042 639.233,76	7.232

Punct început	X / Y	Punct sfârșit	X / Y	Lungime segment (** (m)
5	579.359,042 639.233,76	6	579.356,169 639.236,622	4.055
7	579.350,343 639.241,924	8	579.347,74 639.244,851	3.917
9	579.345,417 639.247,763	10	579.324,14 639.217,297	37.16
11	579.312,58 639.225,86	12	579.320,641 639.239,64	15.965
13	579.324,52 639.244,168	14	579.337,734 639.259,599	20.316
15	579.319,384 639.273,518	16	579.303,707 639.254,135	24.929
17	579.309,757 639.249,95	18	579.308,557 639.247,902	2.374
19	579.301,693 639.233,921	20	579.299,776 639.234,389	1.973
21	579.298,697 639.231,002	22	579.299,926 639.230,248	1.442
23	579.299,702 639.223,91	24	579.300,176 639.216,29	7.635
25	579.298,925 639.206,962	26	579.312,751 639.206,849	13.826
27	579.333,888 639.201,121	28	579.380,159 639.178,892	51.334
29	579.384,814 639.187,551	30	579.392,092 639.198,328	13.004
31	579.394,96 639.203,921	32	579.394,961 639.210,007	6.086

Punct început	X / Y	Punct sfârșit	X / Y	Lungime segment (** (m)
6	579.356,169 639.236,622	7	579.350,343 639.241,924	7.877
8	579.347,74 639.244,851	9	579.345,417 639.247,763	3.725
10	579.324,14 639.217,297	11	579.312,58 639.225,86	14.386
12	579.320,641 639.239,64	13	579.324,52 639.244,168	5.962
14	579.337,734 639.259,599	15	579.319,384 639.273,518	23.032
16	579.303,707 639.254,135	17	579.309,757 639.249,95	7.356
18	579.308,557 639.247,902	19	579.301,693 639.233,921	15.575
20	579.299,776 639.234,389	21	579.298,697 639.231,002	3.555
22	579.299,926 639.230,248	23	579.299,702 639.223,91	6.342
24	579.300,176 639.216,29	25	579.298,925 639.206,962	9.412
26	579.312,751 639.206,849	27	579.333,888 639.201,121	21.899
28	579.380,159 639.178,892	29	579.384,814 639.187,551	9.831
30	579.392,092 639.198,328	31	579.394,96 639.203,921	6.285
32	579.394,961 639.210,007	1	579.394,082 639.213,145	3.259

** Lungimile segmentelor sunt determinate în planul de proiecție Stereo 70 și sunt rotunjite la 1 milimetru.

*** Distanța dintre puncte este formată din segmente cumulate ce sunt mai mici decât valoarea 1 milimetru.

**DATE DESPRE IMOBILUL NR. 4746**

Oficiul de Cadastru și Publicitate Imobiliară NEAMT
Biroul de Cadastru și Publicitate Imobiliară Targu-Neamt

A. Partea I. Descrierea imobilului

TEREN Intravilan

Nr. CF vechi:4815
Nr. cadastral vechi:526

Adresa: Loc. Boboiesti, Jud. Neamt

Nr. Crt	Nr cadastral Nr. topografic	Suprafața* (mp)	Observații / Referințe
A1	50928	600	Sector cadastral:165 Teren neimprejmuit;

Construcții

Crt	Nr cadastral Nr. topografic	Adresa	Observații / Referințe
A1.1		Loc. Boboiesti, Jud. Neamt	Nr. niveluri:2; S. construita la sol:87 mp; S. construita desfasurata:173 mp; Locuinta, P+M, edificata in anul 2007

B. Partea II. Proprietari și acte

Inscrieri privitoare la dreptul de proprietate și alte drepturi reale		Referințe
4815 / 18/07/2007		
Contract De Vanzare-Cumparare nr. 4, din 13/07/2007 emis de BNP Burhelea Alina Elena (act administrativ nr CERTIFICAT FISCAL nr. 10401 din 04.08.2022, emis de Comuna Pipirig);		
B1	Intabulare, drept de PROPRIETATE, dobandit prin Conventie, cota actuala 1/1, cota initiala 1/1 1) OLTEANU COSTINA 2) OLTEANU IOAN VIOREL, - soti <i>OBSERVATII: (provenita din conversia CF 4815)</i>	A1
20531 / 05/08/2022		
Act Administrativ nr. CERTIFICAT DE EDIFICARE nr. 10304, din 02/08/2022 emis de Comuna Pipirig (act administrativ nr CERTIFICAT FISCAL nr. 10401 din 04.08.2022, emis de Comuna Pipirig);		
B2	Intabulare, drept de PROPRIETATE, dobandit prin Construire, cota actuala 1/1, cota initiala 1/1 1) OLTEANU IOAN VIOREL 2) OLTEANU COSTINA	A1.1
B3	Se actualizează informațiile cadastrale ale imobilului ca urmare a schimbării categoriilor de folosință a terenului din 600 mp fânețe, în 265 mp curți construcții și 335 mp fânețe	A1, A1.1
20940 / 17/08/2023		
Inscris Sub Semnatura Privata nr. CERERE, din 17/08/2023 emis de OLTEANU COSTINA (act administrativ nr CERTIFICAT FISCAL nr. 10401 din 04.08.2022, emis de Comuna Pipirig);		
B4	Se îndreaptă eroarea materială strecurată în cuprinsul prezentei cărți , în sensul că la partea a II a, sub poziția B1 s-a menționat greșit numele coproprietarului fiind OLTEANU CRISTINA în loc de OLTEANU COSTINA, așa cum era corect	A1, A1.1

C. Partea III. SARCINI .

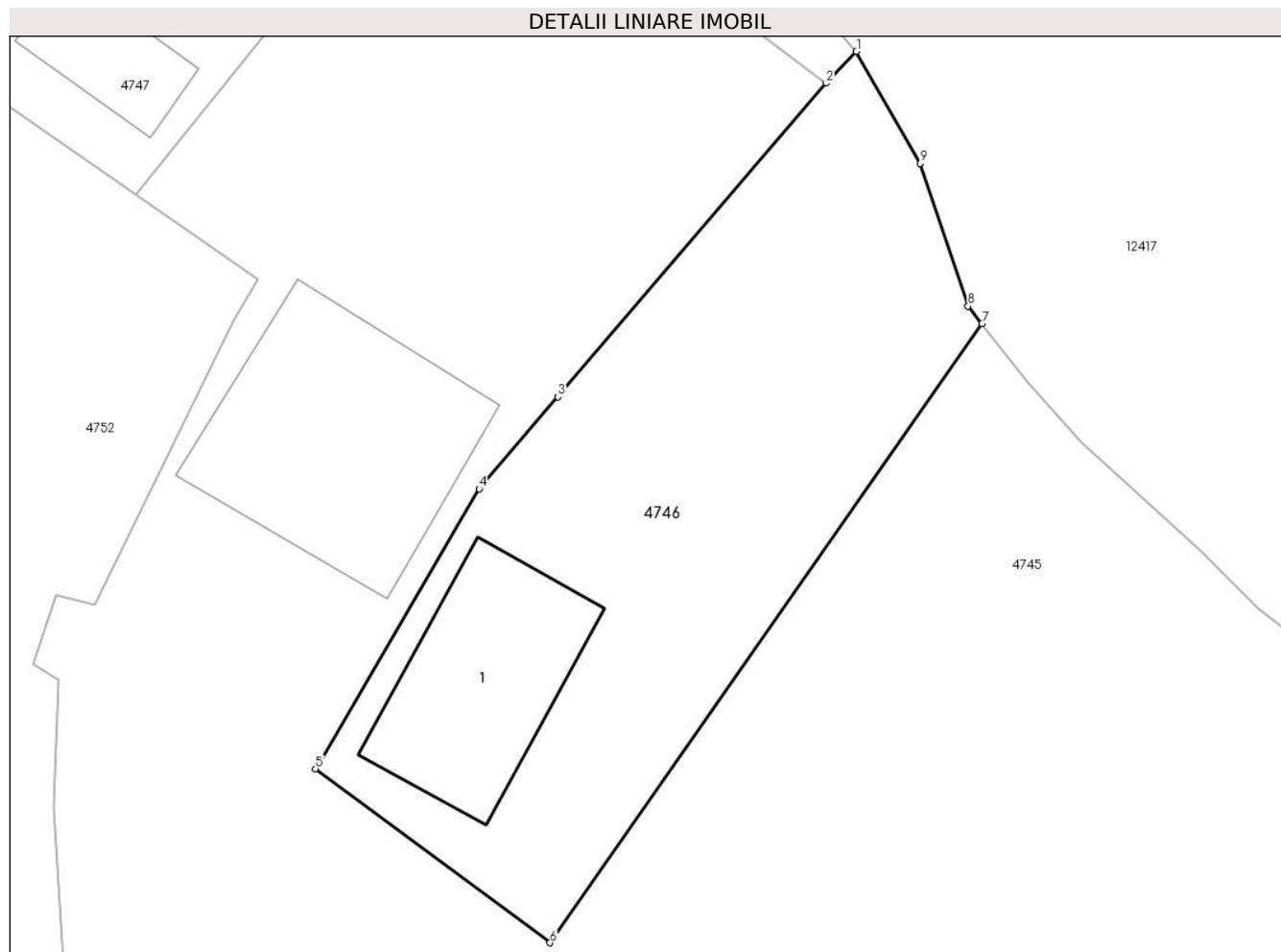
Inscrieri privind dezmembramintele dreptului de proprietate, drepturi reale de garanție și sarcini	Referințe
NU SUNT	

Anexa Nr. 1 La Partea I

Teren

Nr cadastral	Suprafața (mp)*	Observații / Referințe
50928	600	

* Suprafața este determinată în planul de proiecție Stereo 70.



Date referitoare la teren

Crt	Categorie folosință	Intra vilan	Suprafața (mp)	Tarla	Parcelă	Nr. topo	Observații / Referințe
1	curti constructii	DA	265	-	-	-	
2	faneata	DA	335	-	-	-	

Date referitoare la construcții

Crt	Număr	Destinație construcție	Supraf. (mp)	Situație juridică	Observații / Referințe
A1.1		construcții de locuințe	Din acte: 173 Masurata: 87	Cu acte	Nr. niveluri:2; S. construita la sol:87 mp; S. construita desfasurata:173 mp; Locuinta, P+M, edificata in anul 2007

Lungime Segmente

1) Valorile lungimilor segmentelor sunt obținute din proiecție în plan.

Punct început	X / Y	Punct sfârșit	X / Y	Lungime segment (** (m)
1	579.339,232 639.261,16	2	579.337,734 639.259,599	2.163
2	579.337,734 639.259,599	3	579.324,52 639.244,168	20.316

Punct început	X / Y	Punct sfârșit	X / Y	Lungime segment (** (m)
3	579.324,52 639.244,168	4	579.320,641 639.239,64	5.962
4	579.320,641 639.239,64	5	579.312,58 639.225,86	15.965
5	579.312,58 639.225,86	6	579.324,14 639.217,297	14.386
6	579.324,14 639.217,297	7	579.345,417 639.247,763	37.16
7	579.345,417 639.247,763	8	579.344,736 639.248,616	1.091
8	579.344,736 639.248,616	9	579.342,364 639.255,647	7.42
9	579.342,364 639.255,647	1	579.339,232 639.261,16	6.341

** Lungimile segmentelor sunt determinate în planul de proiecție Stereo 70 și sunt rotunjite la 1 milimetru.

*** Distanța dintre puncte este formată din segmente cumulate ce sunt mai mici decât valoarea 1 milimetru.

**DATE DESPRE IMOBILUL NR. 4747**

Oficiul de Cadastru și Publicitate Imobiliară NEAMT
Biroul de Cadastru și Publicitate Imobiliară Targu-Neamt

A. Partea I. Descrierea imobilului

TEREN Intravilan

Nr. CF vechi:418

Nr. cadastral vechi:540

Adresa: Loc. Boboiesti, Jud. Neamt

Nr. Crt	Nr cadastral Nr. topografic	Suprafața* (mp)	Observații / Referințe
A1	50941	600	Sector cadastral:165 Teren neimprejmuit;

Construcții

Crt	Nr cadastral Nr. topografic	Adresa	Observații / Referințe
A1.2		Loc. Boboiesti, Jud. Neamt	Nr. niveluri:2; S. construita la sol:89 mp; Casă de locuit, (P+M), construită din bolțari la parter și din lemn mansarda, edificată în anul 2017, acoperită cu tablă, compusă din: - parter: o cameră, bucătărie, baie, hol și magazie; - mansardă: trei camere, baie și hol.
A1.3		Loc. Boboiesti, Jud. Neamt	Nr. niveluri:1; S. construita la sol:40 mp;

B. Partea II. Proprietari și acte

Inscrieri privitoare la dreptul de proprietate și alte drepturi reale		Referințe
20591 / 13/09/2017		
Act Administrativ nr. 10777 - proces verbal de constatare, din 11/09/2017 emis de Primaria Comunei Pîpirig;		
B3	Se actualizeaza inscrierea din cartea funciara in sensul radierii dreptului de proprietate asupra constructie C1 ca urmare a autodemolarii acesteia	A1, A1.2
Act Administrativ nr. 10778 - certificat de atestare a edificarii constructiei, din 11/09/2017 emis de Primaria Comunei Pîpirig (act administrativ nr 9529 - certificat de atestare fiscala din 18.08.2017, emis de Comuna Pîpirig;act administrativ nr 39 - certificat de casatorie din 05.08.2000, emis de Primaria comunei Pîpirig);		
B5	Se noteaza edificarea constructiei C2 in baza autorizatiei de construire nr. 47 din 29.12.2014, emisa de Primaria comunei Pîpirig	A1, A1.2
B6	Se actualizeaza inscrierea din cartea funciara ca urmare a schimbarii categoriilor de folosinta din teren curti constructii in suprafata de 200 mp si teren arabil in suprafata de 400 mp in teren curti constructii in suprafata de 330 mp si teren arabil in suprafata de 270 mp	A1, A1.2
909 / 11/01/2019		
Act Notarial nr. Contract de vânzare - cumpărare aut. nr. 305, din 11/01/2019 emis de BIN Teodorescu Mihaela;		
B7	Intabulare, drept de PROPRIETATE, cu titlu de drept de CUMPĂRARE, dobandit prin Conventie, cota actuala 1/1, cota initiala 1/1 1) DUMITRAȘCU CONSTANTIN 2) DUMITRAȘCU DOINA, * Bun Comun	A1, A1.2
/		
Act Administrativ nr. 14187, din 14/09/2023 emis de PRIMĂRIA COMUNEI PIPIRIG;		
B8	Intabulare, drept de PROPRIETATE, dobandit prin Lege, cota actuala 1/1, cota initiala 1/1 1) DUMITRAȘCU CONSTANTIN 2) DUMITRAȘCU DOINA, * Bun Comun	A1.3

C. Partea III. SARCINI .

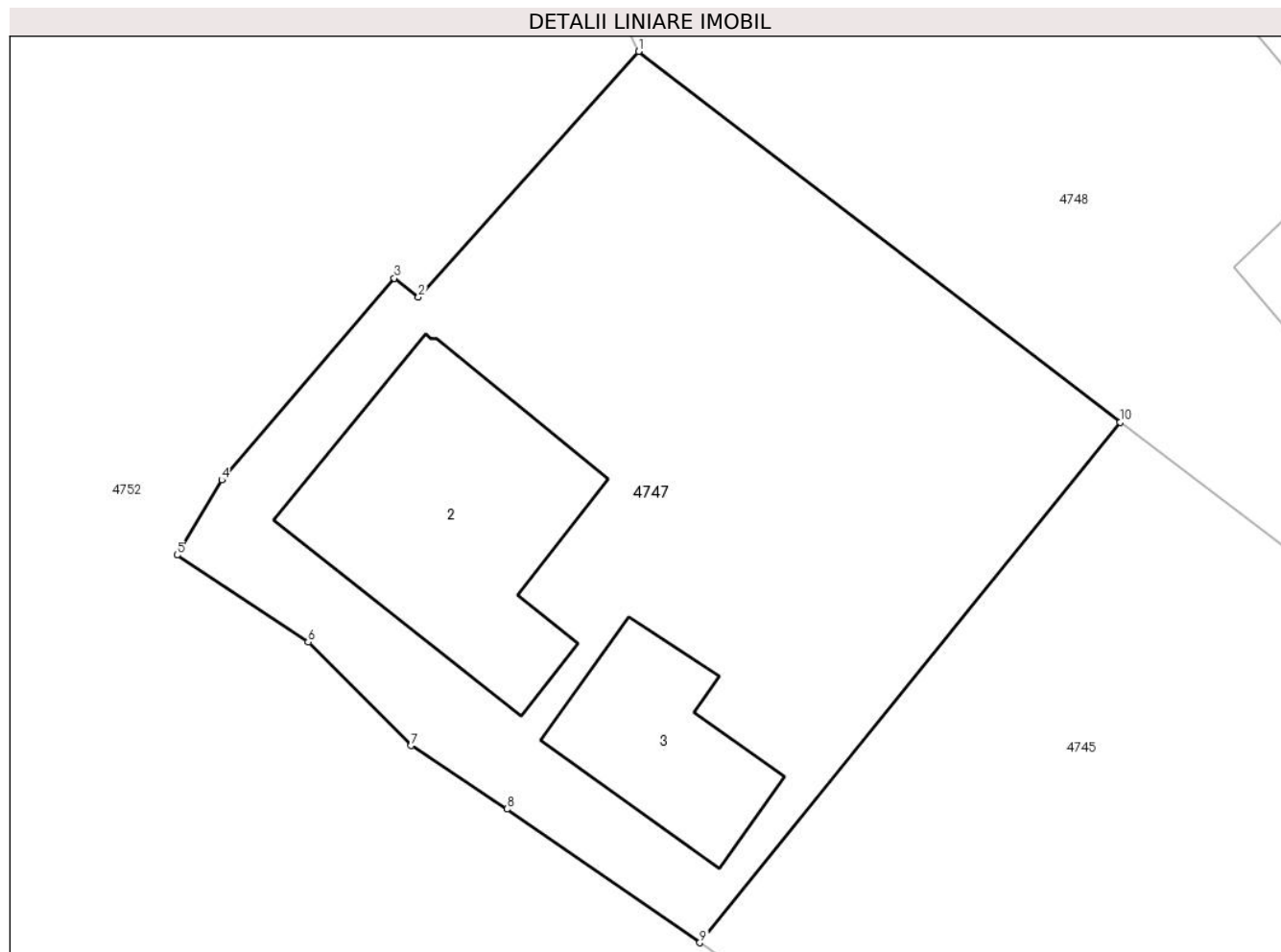
Inscrieri privind dezmembramintele dreptului de proprietate, drepturi reale de garanție și sarcini	Referințe
NU SUNT	

Anexa Nr. 1 La Partea I

Teren

Nr cadastral	Suprafața (mp)*	Observații / Referințe
50941	600	

* Suprafața este determinată în planul de proiecție Stereo 70.



Date referitoare la teren

Crt	Categorie folosință	Intra vilan	Suprafața (mp)	Tarla	Parcelă	Nr. topo	Observații / Referințe
1	curți constructii	DA	330	-	-	-	
2	faneata	DA	270	-	-	-	

Date referitoare la construcții

Crt	Număr	Destinație construcție	Supraf. (mp)	Situație juridică	Observații / Referințe
A1.2		construcții de locuințe	Din acte: 70 Masurata: 89	Cu acte	Nr. niveluri:2; S. construita la sol:89 mp; Casă de locuit, (P+M), construită din bolțari la parter și din lemn mansarda, edificată în anul 2017, acoperită cu tablă, compusă din: - parter: o cameră, bucătărie, baie, hol și magazie; - mansardă: trei camere, baie și hol.
A1.3		construcții anexa	40	Cu acte	Nr. niveluri:1; S. construita la sol:40 mp;

Lungime Segmente

1) Valorile lungimilor segmentelor sunt obținute din proiecție în plan.

Punct început	X / Y	Punct sfârșit	X / Y	Lungime segment (** (m)
---------------	-------	---------------	-------	-------------------------

Punct început	X / Y	Punct sfârșit	X / Y	Lungime segment (** (m)
1	579.301,43 639.287,327	2	579.293,222 639.278,179	12.291
2	579.293,222 639.278,179	3	579.292,321 639.278,879	1.141
3	579.292,321 639.278,879	4	579.285,884 639.271,365	9.894
4	579.285,884 639.271,365	5	579.284,222 639.268,574	3.248
5	579.284,222 639.268,574	6	579.289,107 639.265,333	5.862
6	579.289,107 639.265,333	7	579.292,95 639.261,477	5.444
7	579.292,95 639.261,477	8	579.296,516 639.259,108	4.281
8	579.296,516 639.259,108	9	579.303,707 639.254,135	8.743
9	579.303,707 639.254,135	10	579.319,384 639.273,518	24.929
10	579.319,384 639.273,518	1	579.301,43 639.287,327	22.65

** Lungimile segmentelor sunt determinate în planul de proiecție Stereo 70 și sunt rotunjite la 1 milimetru.

*** Distanța dintre puncte este formată din segmente cumulate ce sunt mai mici decât valoarea 1 milimetru.

**DATE DESPRE IMOBILUL NR. 4748**

Oficiul de Cadastru și Publicitate Imobiliară NEAMT
Biroul de Cadastru și Publicitate Imobiliară Targu-Neamt

A. Partea I. Descrierea imobilului

TEREN Intravilan

Adresa: Loc. Boboiesti, Splaiul Cireșului, Jud. Neamt

Nr. Crt	Nr cadastral Nr. topografic	Suprafața* (mp)	Observații / Referințe
A1		793	Sector cadastral:165 Teren neimpregmuit;

Construcții

Crt	Nr cadastral Nr. topografic	Adresa	Observații / Referințe
A1.1		Loc. Boboiesti, Splaiul Cireșului, Jud. Neamt	Nr. niveluri:1; S. construita la sol:26 mp;
A1.2		Loc. Boboiesti, Splaiul Cireșului, Jud. Neamt	Nr. niveluri:1; S. construita la sol:28 mp;
A1.3		Loc. Boboiesti, Splaiul Cireșului, Jud. Neamt	Nr. niveluri:1; S. construita la sol:26 mp;

B. Partea II. Proprietari și acte

Inscrieri privitoare la dreptul de proprietate și alte drepturi reale		Referințe
/		
Act Normativ nr. 7, din 13/03/1996 emis de GUVERNUL ROMÂNIEI;		
B1	Inscrierea provizorie, drept de PROPRIETATE, dobandit prin Lege, cota actuala 1/1, cota initiala 1/1 1) COMUNA PIPIRIG , CIF:99999999999999, Proprietar neidentificat	A1, A1.1, A1.2, A1.3

C. Partea III. SARCINI .

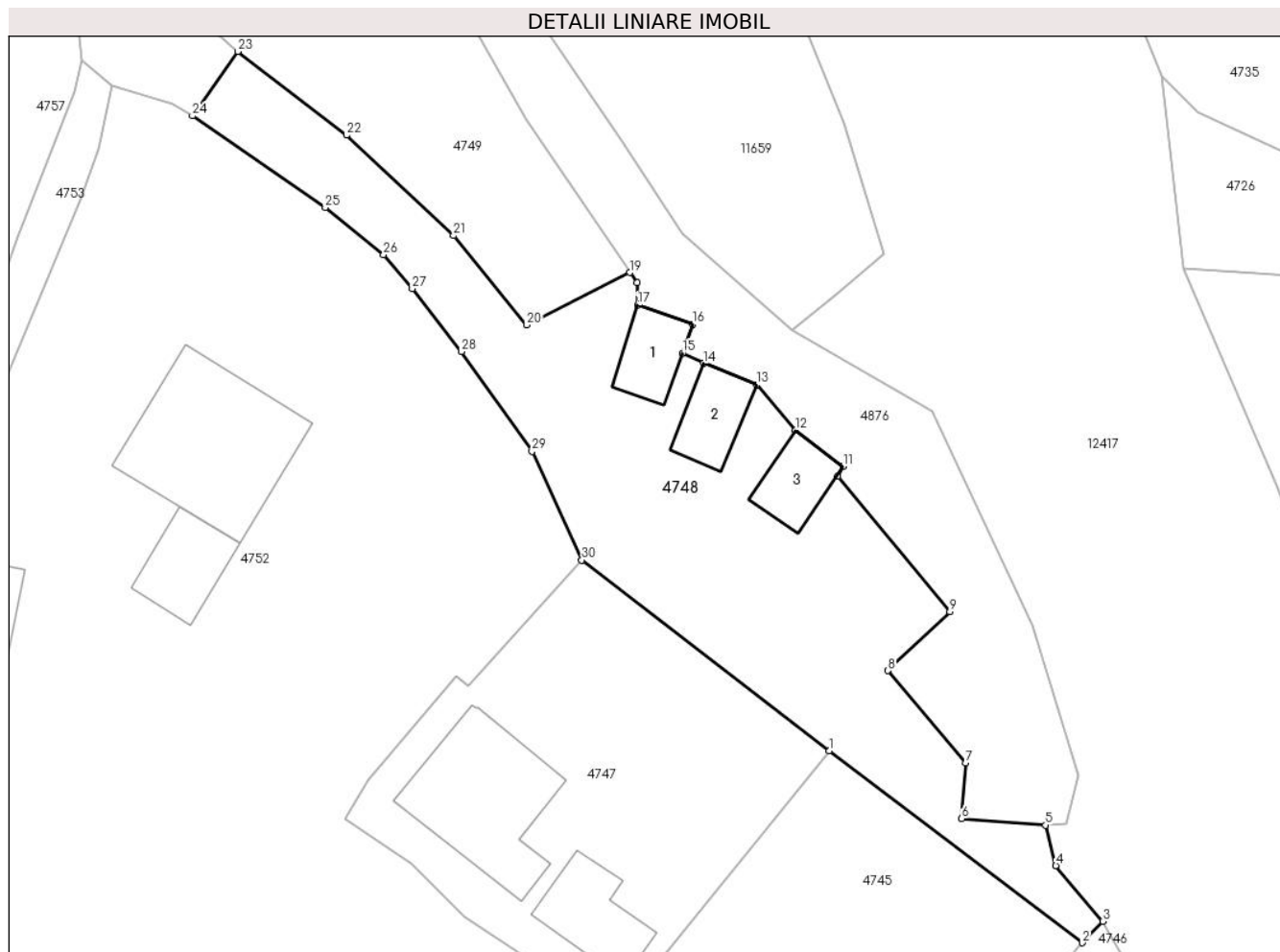
Inscrieri privind dezmembramintele dreptului de proprietate, drepturi reale de garanție și sarcini	Referințe
NU SUNT	

Anexa Nr. 1 La Partea I

Teren

Nr cadastral	Suprafața (mp)*	Observații / Referințe
	793	

* Suprafața este determinată în planul de proiecție Stereo 70.



Date referitoare la teren

Crt	Categorie folosință	Intravilan	Suprafața (mp)	Tarla	Parcelă	Nr. topo	Observații / Referințe
1	curți construcții	DA	227	-	-	-	
2	faneata	DA	566	-	-	-	

Date referitoare la construcții

Crt	Număr	Destinație construcție	Supraf. (mp)	Situație juridică	Observații / Referințe
A1.1		construcții anexa	26	Cu acte	Nr. niveluri:1; S. construita la sol:26 mp;
A1.2		construcții anexa	28	Cu acte	Nr. niveluri:1; S. construita la sol:28 mp;
A1.3		construcții anexa	26	Cu acte	Nr. niveluri:1; S. construita la sol:26 mp;

Lungime Segmente

1) Valorile lungimilor segmentelor sunt obținute din proiecție în plan.

Punct început	X / Y	Punct sfârșit	X / Y	Lungime segment (** (m)	Punct început	X / Y	Punct sfârșit	X / Y	Lungime segment (** (m)
1	579.319,384 639.273,518	2	579.337,734 639.259,599	23.032	2	579.337,734 639.259,599	3	579.339,232 639.261,16	2.163
3	579.339,232 639.261,16	4	579.335,816 639.265,192	5.285	4	579.335,816 639.265,192	5	579.335,069 639.268,121	3.023

Punct început	X / Y	Punct sfârșit	X / Y	Lungime segment (** (m)
5	579.335,069 639.268,121	6	579.328,988 639.268,59	6.099
7	579.329,261 639.272,632	8	579.323,634 639.279,312	8.734
9	579.328,128 639.283,581	10	579.319,98 639.293,401	12.76
11	579.320,382 639.294,097	12	579.316,919 639.296,731	4.351
13	579.314,106 639.300,019	14	579.310,259 639.301,581	4.152
15	579.308,738 639.302,313	16	579.309,457 639.304,421	2.227
17	579.305,488 639.305,8	18	579.305,421 639.307,407	1.608
19	579.304,913 639.308,161	20	579.297,444 639.304,361	8.38
21	579.292,118 639.310,828	22	579.284,355 639.318,11	10.644
23	579.276,475 639.324,178	24	579.273,184 639.319,507	5.714
25	579.282,823 639.312,865	26	579.287,053 639.309,444	5.44
27	579.289,124 639.306,982	28	579.292,696 639.302,43	5.786
29	579.297,82 639.295,199	30	579.301,43 639.287,327	8.66

Punct început	X / Y	Punct sfârșit	X / Y	Lungime segment (** (m)
6	579.328,988 639.268,59	7	579.329,261 639.272,632	4.051
8	579.323,634 639.279,312	9	579.328,128 639.283,581	6.198
10	579.319,98 639.293,401	11	579.320,382 639.294,097	0.804
12	579.316,919 639.296,731	13	579.314,106 639.300,019	4.327
14	579.310,259 639.301,581	15	579.308,738 639.302,313	1.688
16	579.309,457 639.304,421	17	579.305,488 639.305,8	4.202
18	579.305,421 639.307,407	19	579.304,913 639.308,161	0.909
20	579.297,444 639.304,361	21	579.292,118 639.310,828	8.378
22	579.284,355 639.318,11	23	579.276,475 639.324,178	9.946
24	579.273,184 639.319,507	25	579.282,823 639.312,865	11.706
26	579.287,053 639.309,444	27	579.289,124 639.306,982	3.217
28	579.292,696 639.302,43	29	579.297,82 639.295,199	8.862
30	579.301,43 639.287,327	1	579.319,384 639.273,518	22.65

** Lungimile segmentelor sunt determinate în planul de proiecție Stereo 70 și sunt rotunjite la 1 milimetru.

*** Distanța dintre puncte este formată din segmente cumulate ce sunt mai mici decât valoarea 1 milimetru.

**DATE DESPRE IMOBILUL NR. 4749**

Oficiul de Cadastru și Publicitate Imobiliară NEAMT
Biroul de Cadastru și Publicitate Imobiliară Targu-Neamt

A. Partea I. Descrierea imobilului

TEREN Intravilan

Adresa: Loc. Boboiesti, Splaiul Cireșului, Jud. Neamt

Nr. Crt	Nr cadastral Nr. topografic	Suprafața* (mp)	Observații / Referințe
A1	51461	560	Sector cadastral:165 Teren neimpregmuit;

B. Partea II. Proprietari și acte

Inscrieri privitoare la dreptul de proprietate și alte drepturi reale		Referințe
11437 / 06/05/2014		
Act Administrativ nr. 12 - hotarare, din 27/03/2014 emis de CONSILIUL LOCAL AL COMUNEI PIPIRIG (anexa la HCL 12/2014);		
B1	Intabulare, drept de PROPRIETATE, dobandit prin Lege, cota actuala 1/1, cota initiala 1/1 1) COMUNA PIPIRIG , CIF:2614228, - domeniul privat	A1
18362 / 28/07/2014		
Act Administrativ nr. 22 - Contract de concesiune directă, din 05/10/2004 emis de CONSILIUL LOCAL AL COMUNEI PIPIRIG;		
B2	Intabulare, drept de CONCESIUNE 1) URSU FLORIN	A1

C. Partea III. SARCINI .

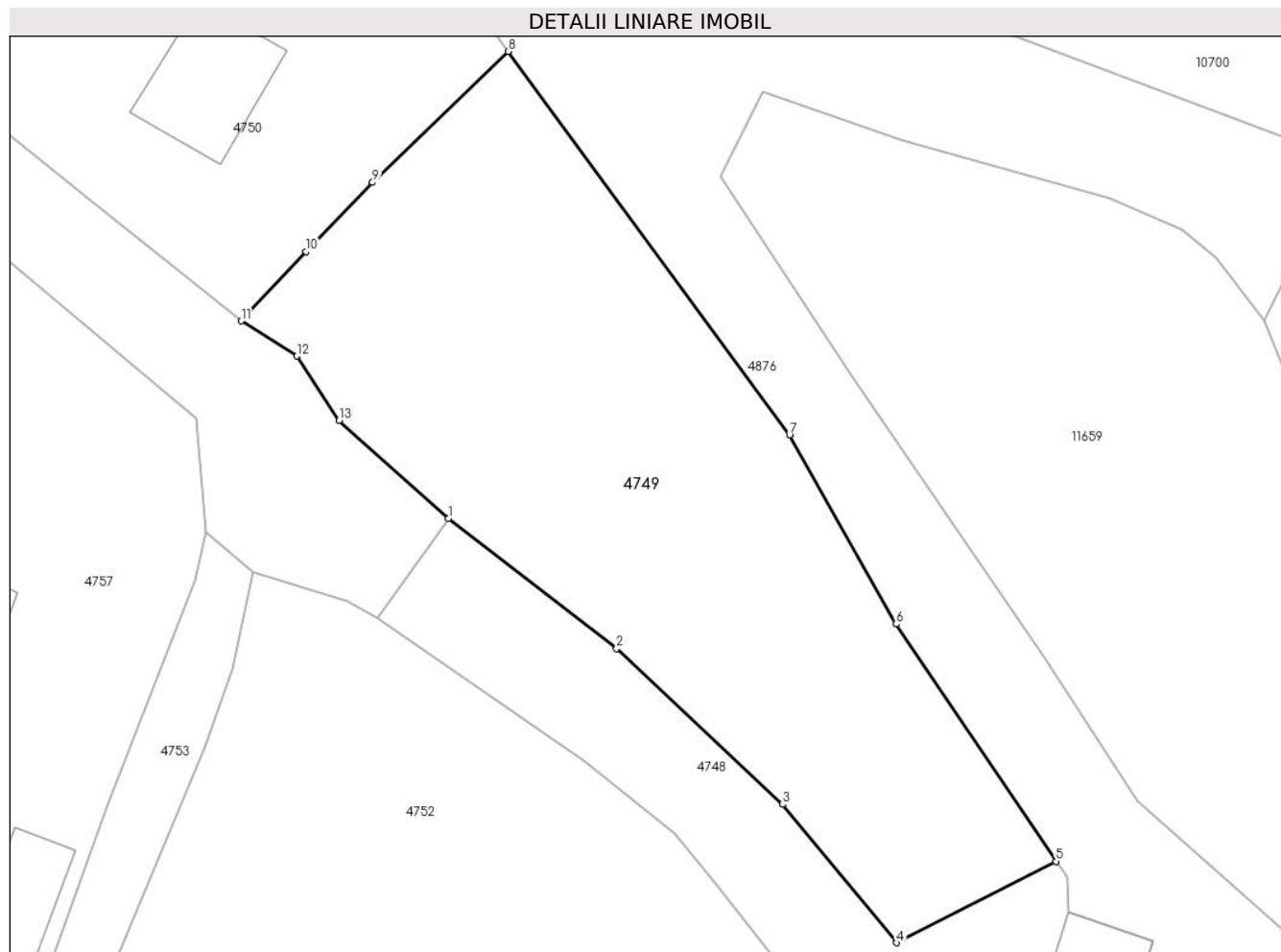
Inscrieri privind dezmembramintele dreptului de proprietate, drepturi reale de garanție și sarcini	Referințe
NU SUNT	

Anexa Nr. 1 La Partea I

Teren

Nr cadastral	Suprafața (mp)*	Observații / Referințe
51461	560	

* Suprafața este determinată în planul de proiecție Stereo 70.



Date referitoare la teren

Crt	Categorie folosință	Intravilan	Suprafața (mp)	Tarla	Parcelă	Nr. topo	Observații / Referințe
1	faneata	DA	560	-	-	-	

Lungime Segmente

1) Valorile lungimilor segmentelor sunt obținute din proiecție în plan.

Punct început	X / Y	Punct sfârșit	X / Y	Lungime segment (** (m)
1	579.276,475 639.324,178	2	579.284,355 639.318,11	9.946
2	579.284,355 639.318,11	3	579.292,118 639.310,828	10.644
3	579.292,118 639.310,828	4	579.297,444 639.304,361	8.378
4	579.297,444 639.304,361	5	579.304,913 639.308,161	8.38
5	579.304,913 639.308,161	6	579.297,435 639.319,258	13.381

Punct început	X / Y	Punct sfârșit	X / Y	Lungime segment (** (m)
6	579.297,435 639.319,258	7	579.292,444 639.328,089	10.144
7	579.292,444 639.328,089	8	579.279,27 639.346,012	22.244
8	579.279,27 639.346,012	9	579.272,937 639.339,89	8.808
9	579.272,937 639.339,89	10	579.269,828 639.336,663	4.481
10	579.269,828 639.336,663	11	579.266,795 639.333,417	4.442
11	579.266,795 639.333,417	12	579.269,391 639.331,776	3.071
12	579.269,391 639.331,776	13	579.271,362 639.328,765	3.599
13	579.271,362 639.328,765	1	579.276,475 639.324,178	6.869

** Lungimile segmentelor sunt determinate în planul de proiecție Stereo 70 și sunt rotunjite la 1 milimetru.

*** Distanța dintre puncte este formată din segmente cumulate ce sunt mai mici decât valoarea 1 milimetru.

**DATE DESPRE IMOBILUL NR. 4750**

Oficiul de Cadastru și Publicitate Imobiliară NEAMT
Biroul de Cadastru și Publicitate Imobiliară Targu-Neamt

A. Partea I. Descrierea imobilului

TEREN Intravilan

Adresa: Loc. Boboiesti, Splaiul Cireșului, Jud. Neamt

Nr. Crt	Nr cadastral Nr. topografic	Suprafața* (mp)	Observații / Referințe
A1	52145	Din acte: 480 Masurata: 576	Sector cadastral:165 Teren imprejmuit;

Construcții

Crt	Nr cadastral Nr. topografic	Adresa	Observații / Referințe
A1.1		Loc. Boboiesti, Splaiul Cireșului, Jud. Neamt	Nr. niveluri:2; S. construita la sol:165 mp; Casă de locuit, construită din bolțari în anul 2009, acoperită cu tablă, compusă din două camere, bucatărie, baie, hol, cameră centrală și două terase
A1.2		Loc. Boboiesti, Splaiul Cireșului, Jud. Neamt	Nr. niveluri:1; S. construita la sol:30 mp;

B. Partea II. Proprietari și acte

Inscrieri privitoare la dreptul de proprietate și alte drepturi reale		Referințe
8073 / 11/04/2017		
Act Notarial nr. 631 - contract de vanzare, din 10/04/2017 emis de NP Andronache Laura;		
B4	Constructia C1 s-a transcris din CF 52145-C1. Inscrierile se transcriu din cartea anterioara a imobilului: 52145-C1/UAT Pipirig care se sisteaza.	A1, A1.1
21417 / 17/08/2022		
Act Notarial nr. Contract de donație aut nr. 1674, din 16/08/2022 emis de BIN Andronache Laura;		
B5	Intabulare, drept de PROPRIETATE, cu titlu de drept de donație, dobandit prin Conventie, cota actuala 1/1, cota initiala 1/1 1) DOLHESCU NICOLAE , bun propriu	A1
B6	Intabulare, drept de PROPRIETATE, cu titlu de drept de donație, dobandit prin Conventie, cota actuala 1/1, cota initiala 1/1 1) DOLHESCU NICOLAE , bun propriu	A1.1
/		
Act Administrativ nr. 14187, din 14/09/2023 emis de PRIMARIA COMUNEI PIPIRIG;		
B7	Intabulare, drept de PROPRIETATE, dobandit prin Lege, cota actuala 1/1, cota initiala 1/1 1) DOLHESCU NICOLAE , bun propriu	A1.2

C. Partea III. SARCINI

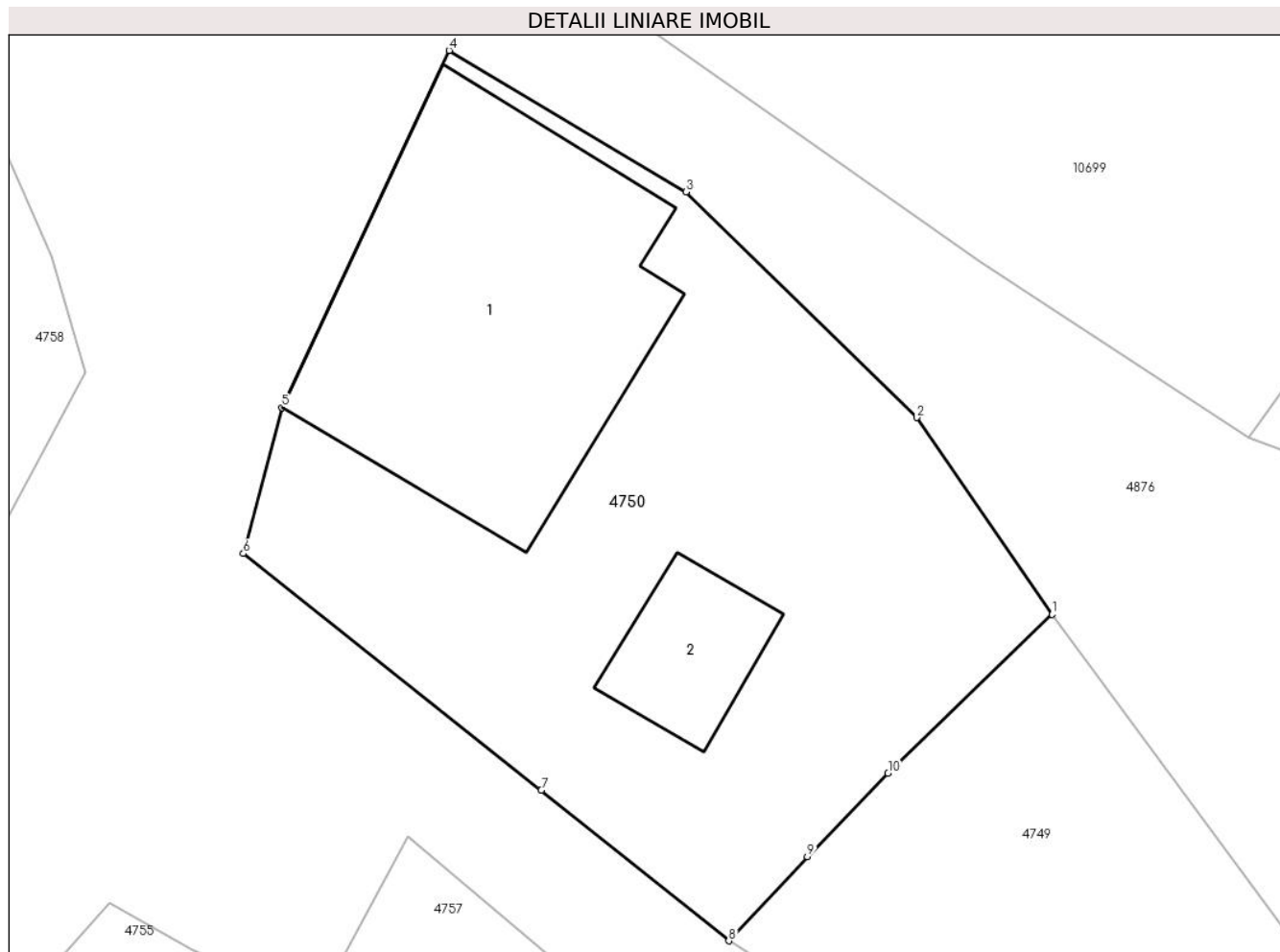
Inscrieri privind dezmembramintele dreptului de proprietate, drepturi reale de garanție și sarcini		Referințe
21417 / 17/08/2022		
Act Notarial nr. Contract de donație aut nr. 1674, din 16/08/2022 emis de BIN Andronache Laura;		
C1	Intabulare, drept de UZUFRACT VIAGER, dobandit prin Conventie, cota actuala 1/1, cota initiala 1/1 1) CIOCĂRTĂU RODICA	A1, A1.1

Anexa Nr. 1 La Partea I

Teren

Nr cadastral	Suprafața (mp)*	Observații / Referințe
52145	Din acte: 480 Masurata: 576	

* Suprafața este determinată în planul de proiecție Stereo 70.



Date referitoare la teren

Crt	Categorie folosință	Intravilan	Suprafața (mp)	Tarla	Parcelă	Nr. topo	Observații / Referințe
1	curți constructii	DA	576	-	-	-	

Date referitoare la construcții

Crt	Număr	Destinație construcție	Supraf. (mp)	Situație juridică	Observații / Referințe
A1.1		construcții de locuințe	Din acte: 92 Masurata: 165	Cu acte	Nr. niveluri:2; S. construita la sol:165 mp; Casă de locuit, construită din bolțari în anul 2009, acoperită cu tablă, compusă din două camere, bucatărie, baie, hol, cameră centrală și două terase
A1.2		construcții anexa	30	Cu acte	Nr. niveluri:1; S. construita la sol:30 mp;

Lungime Segmente

1) Valorile lungimilor segmentelor sunt obținute din proiecție în plan.

Punct început	X / Y	Punct sfârșit	X / Y	Lungime segment (** (m)
1	579.279,27 639.346,012	2	579.274,045 639.353,606	9.218

Punct început	X / Y	Punct sfârșit	X / Y	Lungime segment (** (m)
2	579.274,045 639.353,606	3	579.265,139 639.362,309	12.452
3	579.265,139 639.362,309	4	579.256,005 639.367,771	10.643
4	579.256,005 639.367,771	5	579.249,544 639.353,992	15.219
5	579.249,544 639.353,992	6	579.248,056 639.348,363	5.822
6	579.248,056 639.348,363	7	579.259,556 639.339,228	14.687
7	579.259,556 639.339,228	8	579.266,795 639.333,417	9.283
8	579.266,795 639.333,417	9	579.269,828 639.336,663	4.442
9	579.269,828 639.336,663	10	579.272,937 639.339,89	4.481
10	579.272,937 639.339,89	1	579.279,27 639.346,012	8.808

** Lungimile segmentelor sunt determinate în planul de proiecție Stereo 70 și sunt rotunjite la 1 milimetru.

*** Distanța dintre puncte este formată din segmente cumulate ce sunt mai mici decât valoarea 1 milimetru.

**DATE DESPRE IMOBILUL NR. 4752**

Oficiul de Cadastru și Publicitate Imobiliară NEAMT
Biroul de Cadastru și Publicitate Imobiliară Targu-Neamt

A. Partea I. Descrierea imobilului

TEREN Necunoscut

Nr. cadastral vechi:86

Adresa: Loc. Boboiesti, Splaiul Cireșului, Jud. Neamt, si extravilan UAT Pipirig

Nr. Crt	Nr cadastral Nr. topografic	Suprafața* (mp)	Observații / Referințe
A1	51273	Din acte: 4.833 Masurata: 5.496	Sector cadastral:165 Teren imprejmuit;

Construcții

Crt	Nr cadastral Nr. topografic	Adresa	Observații / Referințe
A1.1		Loc. Boboiesti, Splaiul Cireșului, Jud. Neamt	Nr. niveluri:1; S. construita la sol:111 mp; CASĂ DE LOCUIT construită din cărămidă, pe fundație de beton, acoperită cu draniță, compusă din 3 camere, bucatărie, baie și cămară
A1.2		Loc. Boboiesti, Splaiul Cireșului, Jud. Neamt	Nr. niveluri:1; S. construita la sol:36 mp;
A1.3		Loc. Boboiesti, Splaiul Cireșului, Jud. Neamt	Nr. niveluri:1; S. construita la sol:29 mp;

B. Partea II. Proprietari și acte

Inscrieri privitoare la dreptul de proprietate și alte drepturi reale	Referințe
13103 / 23/05/2014	
Act Notarial nr. 225 - Contract de vânzare cumpărare, din 08/05/2014 emis de NP CREANGA OANA MIHAELA;	
B3	Intabulare, drept de PROPRIETATE, dobandit prin Conventie, cota actuala 1/1, cota initiala 1/1 1) ZABULIC MARIA LAURA, necăsătorită
/	
Act Administrativ nr. 14187, din 14/09/2023 emis de PRIMĂRIA COMUNEI PIPIRIG;	
B4	Intabulare, drept de PROPRIETATE, dobandit prin Lege, cota actuala 1/1, cota initiala 1/1 1) ZABULIC MARIA LAURA, necăsătorită

C. Partea III. SARCINI .

Inscrieri privind dezmembramintele dreptului de proprietate, drepturi reale de garanție și sarcini	Referințe
NU SUNT	

Anexa Nr. 1 La Partea I

Teren

Nr cadastral	Suprafața (mp)*	Observații / Referințe
51273	Din acte: 4.833 Masurata: 5.496	

* Suprafața este determinată în planul de proiecție Stereo 70.



Date referitoare la teren

Crt	Categorie folosință	Intra vilan	Suprafața (mp)	Tarla	Parcelă	Nr. topo	Observații / Referințe
1	curți constructii	DA	1.546	-	-	-	
2	faneata	DA	2.914	-	-	-	
3	faneata	NU	1.036	-	-	-	

Date referitoare la construcții

Crt	Număr	Destinație construcție	Supraf. (mp)	Situație juridică	Observații / Referințe
A1.1		construcții de locuințe	Din acte: 112 Masurata: 111	Cu acte	Nr. niveluri:1; S. construita la sol:111 mp; CASĂ DE LOCUIT construită din cărămidă, pe fundație de beton, acoperită cu draniță, compusă din 3 camere, bucatărie, baie și cămară
A1.2		construcții anexa	36	Cu acte	Nr. niveluri:1; S. construita la sol:36 mp;
A1.3		construcții anexa	29	Cu acte	Nr. niveluri:1; S. construita la sol:29 mp;

Lungime Segmente

1) Valorile lungimilor segmentelor sunt obținute din proiecție în plan.

Punct început	X / Y	Punct sfârșit	X / Y	Lungime segment	Punct început	X / Y	Punct sfârșit	X / Y	Lungime segment	Punct început	X / Y	Punct sfârșit	X / Y	Lungime segment
1	579.297,8 639.198,568	2	579.298,925 639.206,962	8.469	2	579.298,925 639.206,962	3	579.300,176 639.216,29	9.412	3	579.300,176 639.216,29	4	579.299,702 639.223,91	7.635
4	579.299,702 639.223,91	5	579.299,926 639.230,248	6.342	5	579.299,926 639.230,248	6	579.298,697 639.231,002	1.442	6	579.298,697 639.231,002	7	579.299,776 639.234,389	3.555
7	579.299,776 639.234,389	8	579.301,693 639.233,921	1.973	8	579.301,693 639.233,921	9	579.308,557 639.247,902	15.575	9	579.308,557 639.247,902	10	579.309,757 639.249,95	2.374
10	579.309,757 639.249,95	11	579.303,707 639.254,135	7.356	11	579.303,707 639.254,135	12	579.296,516 639.259,108	8.743	12	579.296,516 639.259,108	13	579.292,95 639.261,477	4.281
13	579.292,95 639.261,477	14	579.289,107 639.265,333	5.444	14	579.289,107 639.265,333	15	579.284,222 639.268,574	5.862	15	579.284,222 639.268,574	16	579.285,884 639.271,365	3.248
16	579.285,884 639.271,365	17	579.292,321 639.278,879	9.894	17	579.292,321 639.278,879	18	579.293,222 639.278,179	1.141	18	579.293,222 639.278,179	19	579.301,43 639.287,327	12.291
19	579.301,43 639.287,327	20	579.297,82 639.295,199	8.66	20	579.297,82 639.295,199	21	579.292,696 639.302,43	8.862	21	579.292,696 639.302,43	22	579.289,124 639.306,982	5.786
22	579.289,124 639.306,982	23	579.287,053 639.309,444	3.217	23	579.287,053 639.309,444	24	579.282,823 639.312,865	5.44	24	579.282,823 639.312,865	25	579.273,184 639.319,507	11.706
25	579.273,184 639.319,507	26	579.271,758 639.320,352	1.658	26	579.271,758 639.320,352	27	579.267,322 639.321,698	4.636	27	579.267,322 639.321,698	28	579.266,364 639.317,136	4.662
28	579.266,364 639.317,136	29	579.265,083 639.313,463	3.89	29	579.265,083 639.313,463	30	579.257,559 639.295,576	19.405	30	579.257,559 639.295,576	31	579.256,52 639.289,071	6.587
31	579.256,52 639.289,071	32	579.253,995 639.274,572	14.717	32	579.253,995 639.274,572	33	579.250,813 639.253,783	21.031	33	579.250,813 639.253,783	34	579.250,318 639.250,242	3.575
34	579.250,318 639.250,242	35	579.257,977 639.247,89	8.012	35	579.257,977 639.247,89	36	579.257,188 639.235,843	12.073	36	579.257,188 639.235,843	37	579.255,332 639.210,412	25.499
37	579.255,332 639.210,412	38	579.250,938 639.187,853	22.983	38	579.250,938 639.187,853	39	579.241,614 639.159,223	30.11	39	579.241,614 639.159,223	40	579.258,746 639.177,371	24.957
40	579.258,746 639.177,371	41	579.274,304 639.186,881	18.234	41	579.274,304 639.186,881	1	579.297,8 639.198,568	26.242					

** Lungimile segmentelor sunt determinate în planul de proiecție Stereo 70 și sunt rotunjite la 1 milimetru.

*** Distanța dintre puncte este formată din segmente cumulate ce sunt mai mici decât valoarea 1 milimetru.

**DATE DESPRE IMOBILUL NR. 4753**

Oficiul de Cadastru și Publicitate Imobiliară NEAMT
Biroul de Cadastru și Publicitate Imobiliară Targu-Neamt

A. Partea I. Descrierea imobilului

TEREN Necunoscut

Adresa: Loc. Boboiesti, Str Cireșului, Jud. Neamt, si extravilan UAT Pipirig

Nr. Crt	Nr cadastral Nr. topografic	Suprafața* (mp)	Observații / Referințe
A1		11.035	Sector cadastral:165 Teren neimpregmuit;

B. Partea II. Proprietari și acte

Inscrieri privitoare la dreptul de proprietate și alte drepturi reale		Referințe
/		
Act Administrativ nr. 15395, din 06/10/2023 emis de Primăria Com. Pipirig;		
B1	Inscrierea posesiei, drept de PROPRIETATE, dobandit prin Lege, cota actuala 1/1, cota initiala 1/1 1) RADU VIORICA 2) RADU GHEORGHE	A1

C. Partea III. SARCINI .

Inscrieri privind dezmembramintele dreptului de proprietate, drepturi reale de garanție și sarcini	Referințe
NU SUNT	

Punct început	X / Y	Punct sfârșit	X / Y	Lungime segment (** (m)
9	579.240,823 639.261,806	10	579.236,237 639.254,459	8.661
11	579.231,846 639.249,292	12	579.221,28 639.237,671	15.706
13	579.216,99 639.233,545	14	579.203,862 639.221,302	17.951
15	579.188,369 639.204,287	16	579.181,431 639.196,875	10.153
17	579.179,769 639.187,602	18	579.177,405 639.174,415	13.397
19	579.182,087 639.124,404	20	579.188,07 639.104,211	21.061
21	579.183,927 639.051,181	22	579.197,714 639.058,178	15.461
23	579.230,258 639.071,852	24	579.240,86 639.074,405	10.905
25	579.239,921 639.133,794	26	579.241,614 639.159,223	25.485
27	579.250,938 639.187,853	28	579.255,332 639.210,412	22.983
29	579.257,188 639.235,843	30	579.257,977 639.247,89	12.073
31	579.250,318 639.250,242	32	579.250,813 639.253,783	3.575
33	579.253,995 639.274,572	34	579.256,52 639.289,071	14.717
35	579.257,559 639.295,576	36	579.265,083 639.313,463	19.405
37	579.266,364 639.317,136	38	579.267,322 639.321,698	4.662

Punct început	X / Y	Punct sfârșit	X / Y	Lungime segment (** (m)
10	579.236,237 639.254,459	11	579.231,846 639.249,292	6.781
12	579.221,28 639.237,671	13	579.216,99 639.233,545	5.952
14	579.203,862 639.221,302	15	579.188,369 639.204,287	23.012
16	579.181,431 639.196,875	17	579.179,769 639.187,602	9.421
18	579.177,405 639.174,415	19	579.182,087 639.124,404	50.23
20	579.188,07 639.104,211	21	579.183,927 639.051,181	53.192
22	579.197,714 639.058,178	23	579.230,258 639.071,852	35.3
24	579.240,86 639.074,405	25	579.239,921 639.133,794	59.396
26	579.241,614 639.159,223	27	579.250,938 639.187,853	30.11
28	579.255,332 639.210,412	29	579.257,188 639.235,843	25.499
30	579.257,977 639.247,89	31	579.250,318 639.250,242	8.012
32	579.250,813 639.253,783	33	579.253,995 639.274,572	21.031
34	579.256,52 639.289,071	35	579.257,559 639.295,576	6.587
36	579.265,083 639.313,463	37	579.266,364 639.317,136	3.89
38	579.267,322 639.321,698	1	579.265,118 639.323,531	2.867

** Lungimile segmentelor sunt determinate în planul de proiecție Stereo 70 și sunt rotunjite la 1 milimetru.

*** Distanța dintre puncte este formată din segmente cumulate ce sunt mai mici decât valoarea 1 milimetru.

**DATE DESPRE IMOBILUL NR. 4754**

Oficiul de Cadastru și Publicitate Imobiliară NEAMT
Biroul de Cadastru și Publicitate Imobiliară Targu-Neamt

A. Partea I. Descrierea imobilului

TEREN Necunoscut

Adresa: Loc. Boboiesti, Jud. Neamt, si extravilan UAT Pipirig

Nr. Crt	Nr cadastral Nr. topografic	Suprafața* (mp)	Observații / Referințe
A1	51768	Din acte: 5.470 Masurata: 4.314	Sector cadastral:165 Teren imprejmuit;

Construcții

Crt	Nr cadastral Nr. topografic	Adresa	Observații / Referințe
A1.1		Loc. Boboiesti, Jud. Neamt, si extravilan UAT Pipirig	Nr. niveluri:1; S. construita la sol:34 mp; Construcție anexă (grajd) construită din lemn, acoperită cu draniță, compus din trei încăperi

B. Partea II. Proprietari și acte

Inscrieri privitoare la dreptul de proprietate și alte drepturi reale		Referințe
13614 / 27/05/2014		
Hotarare Judecatoreasca nr. 1410 - Sentință civilă, din 22/05/2009 emis de Judecatoria Tg. Neamt (Sentință civilă nr. 901/05-06-2013 emis de Judecatoria Tg. Neamt; Certificat fiscal nr. 6397 din 27.05.2014 emis de Primaria comunei Pipirig);		
B1	Intabulare, drept de PROPRIETATE, dobandit prin Hotarare Judecatoreasca, cota actuala 1/1, cota initiala 1/1 1) BÎRGĂOANU IONEL	A1, A1.1

C. Partea III. SARCINI .

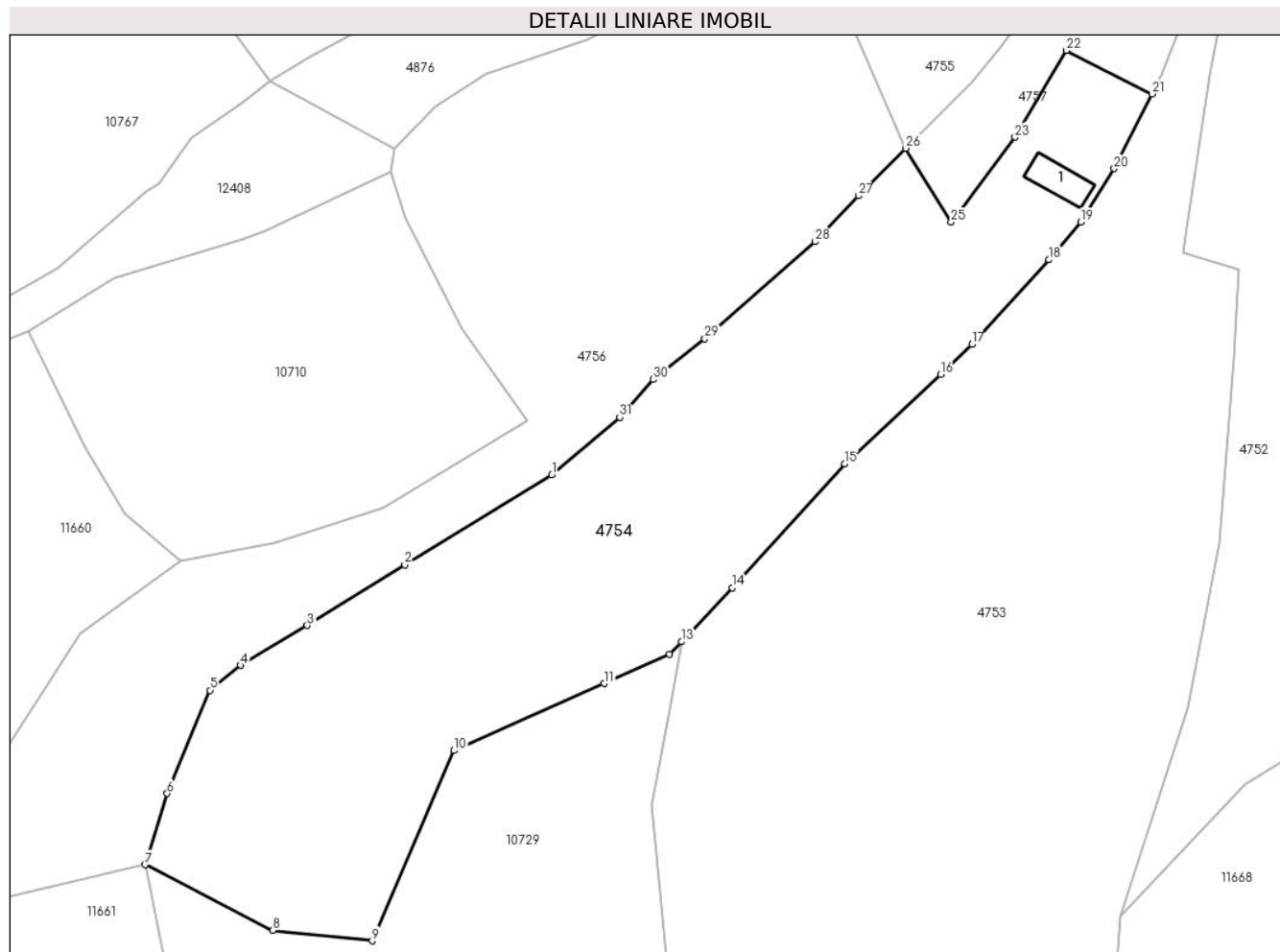
Inscrieri privind dezmembramintele dreptului de proprietate, drepturi reale de garanție și sarcini	Referințe
NU SUNT	

Anexa Nr. 1 La Partea I

Teren

Nr cadastral	Suprafața (mp)*	Observații / Referințe
51768	Din acte: 5.470 Masurata: 4.314	

* Suprafața este determinată în planul de proiecție Stereo 70.



Date referitoare la teren

Crt	Categorie folosință	Intra vilan	Suprafața (mp)	Tarla	Parcelă	Nr. topo	Observații / Referințe
1	curți constructii	DA	289	-	-	-	
2	faneata	DA	1.894	-	-	-	Diferența de suprafața se regăsește în altă documentație cadastrală
3	faneata	NU	2.132	-	-	-	

Date referitoare la construcții

Crt	Număr	Destinație construcție	Supraf. (mp)	Situație juridică	Observații / Referințe
A1.1		construcții anexa	34	Cu acte	Nr. niveluri:1; S. construita la sol:34 mp; Construcție anexă (grajd) construită din lemn, acoperită cu draniță, compus din trei încăperi

Lungime Segmente

1) Valorile lungimilor segmentelor sunt obținute din proiecție în plan.

Punct început	X / Y	Punct sfârșit	X / Y	Lungime segment (** (m)
1	579.163,614 639.219,757	2	579.143,448 639.207,479	23.61

Punct început	X / Y	Punct sfârșit	X / Y	Lungime segment (** (m)
2	579.143,448 639.207,479	3	579.130,093 639.199,116	15.757

Punct început	X / Y	Punct sfârșit	X / Y	Lungime segment (** (m))
3	579.130,093 639.199,116	4	579.120,934 639.193,658	10.662
5	579.116,751 639.190,226	6	579.110,87 639.176,076	15.323
7	579.107,849 639.166,296	8	579.125,375 639.157,312	19.694
9	579.138,974 639.155,851	10	579.150,22 639.181,951	28.42
11	579.170,842 639.191,152	12	579.179,827 639.195,161	9.839
13	579.181,431 639.196,875	14	579.188,369 639.204,287	10.153
15	579.203,862 639.221,302	16	579.216,99 639.233,545	17.951
17	579.221,28 639.237,671	18	579.231,846 639.249,292	15.706
19	579.236,237 639.254,459	20	579.240,823 639.261,806	8.661
21	579.246,01 639.272,051	22	579.234,24 639.278,012	13.193
23	579.227,188 639.266,114	24	579.219,135 639.255,185	13.575
25	579.218,437 639.254,444	26	579.212,219 639.264,592	11.901
27	579.205,708 639.258,058	28	579.199,757 639.251,765	8.661
29	579.184,617 639.238,465	30	579.177,574 639.232,867	8.997
31	579.172,972 639.227,694	1	579.163,614 639.219,757	12.271

Punct început	X / Y	Punct sfârșit	X / Y	Lungime segment (** (m))
4	579.120,934 639.193,658	5	579.116,751 639.190,226	5.411
6	579.110,87 639.176,076	7	579.107,849 639.166,296	10.236
8	579.125,375 639.157,312	9	579.138,974 639.155,851	13.677
10	579.150,22 639.181,951	11	579.170,842 639.191,152	22.582
12	579.179,827 639.195,161	13	579.181,431 639.196,875	2.347
14	579.188,369 639.204,287	15	579.203,862 639.221,302	23.012
16	579.216,99 639.233,545	17	579.221,28 639.237,671	5.952
18	579.231,846 639.249,292	19	579.236,237 639.254,459	6.781
20	579.240,823 639.261,806	21	579.246,01 639.272,051	11.483
22	579.234,24 639.278,012	23	579.227,188 639.266,114	13.831
24	579.219,135 639.255,185	25	579.218,437 639.254,444	1.018
26	579.212,219 639.264,592	27	579.205,708 639.258,058	9.224
28	579.199,757 639.251,765	29	579.184,617 639.238,465	20.152
30	579.177,574 639.232,867	31	579.172,972 639.227,694	6.924

** Lungimile segmentelor sunt determinate în planul de proiecție Stereo 70 și sunt rotunjite la 1 milimetru.

*** Distanța dintre puncte este formată din segmente cumulate ce sunt mai mici decât valoarea 1 milimetru.

**DATE DESPRE IMOBILUL NR. 4755**

Oficiul de Cadastru și Publicitate Imobiliară NEAMT
Biroul de Cadastru și Publicitate Imobiliară Targu-Neamt

A. Partea I. Descrierea imobilului

TEREN Intravilan

Adresa: Loc. Boboiesti, Splaiul Cireșului, Jud. Neamt

Nr. Crt	Nr cadastral Nr. topografic	Suprafața* (mp)	Observații / Referințe
A1	51312	Din acte: 5.908 Masurata: 1.193	Sector cadastral:165 Teren imprejmuit;

Construcții

Crt	Nr cadastral Nr. topografic	Adresa	Observații / Referințe
A1.1		Loc. Boboiesti, Splaiul Cireșului, Jud. Neamt	Nr. niveluri:1; S. construita la sol:131 mp; Casă de locuit construită din lemn, acoperită cu draniță, compusă din trei camere, hol, bucătărie și magazie
A1.3		Loc. Boboiesti, Splaiul Cireșului, Jud. Neamt	Nr. niveluri:1; S. construita la sol:31 mp; S. construita desfasurata:31 mp; Construcție anexă - grajd, construită din bolțari, acoperită cu plăci de azbociment, compusă din două încăperi
A1.4		Loc. Boboiesti, Splaiul Cireșului, Jud. Neamt	Nr. niveluri:1; S. construita la sol:8 mp;

B. Partea II. Proprietari și acte

Inscrieri privitoare la dreptul de proprietate și alte drepturi reale		Referințe
7512 / 21/03/2014		
Hotarare Judecatoreasca nr. 901, din 05/06/2013 emis de JUDECATORIA TÂRGU NEAMT (certificat de atestare fiscala nr. 9861/17-03-2014 emis de Primaria Pipirig);		
B1	Intabulare, drept de PROPRIETATE, dobandit prin Hotarare Judecatoreasca, cota actuala 1/1, cota initiala 1/1 1) SPUMĂ IRINA	A1, A1.1
B2	Intabulare, drept de PROPRIETATE, dobandit prin Hotarare Judecatoreasca, cota actuala 1/1, cota initiala 1/1 1) SPUMĂ IRINA 2) SPUMĂ GHEORGHE	A1.3
/		
Act Administrativ nr. 14187, din 14/09/2023 emis de PRIMĂRIA COMUNEI PIPIRIG;		
B3	Intabulare, drept de PROPRIETATE, dobandit prin Lege, cota actuala 1/1, cota initiala 1/1 1) SPUMĂ IRINA	A1.4

C. Partea III. SARCINI .

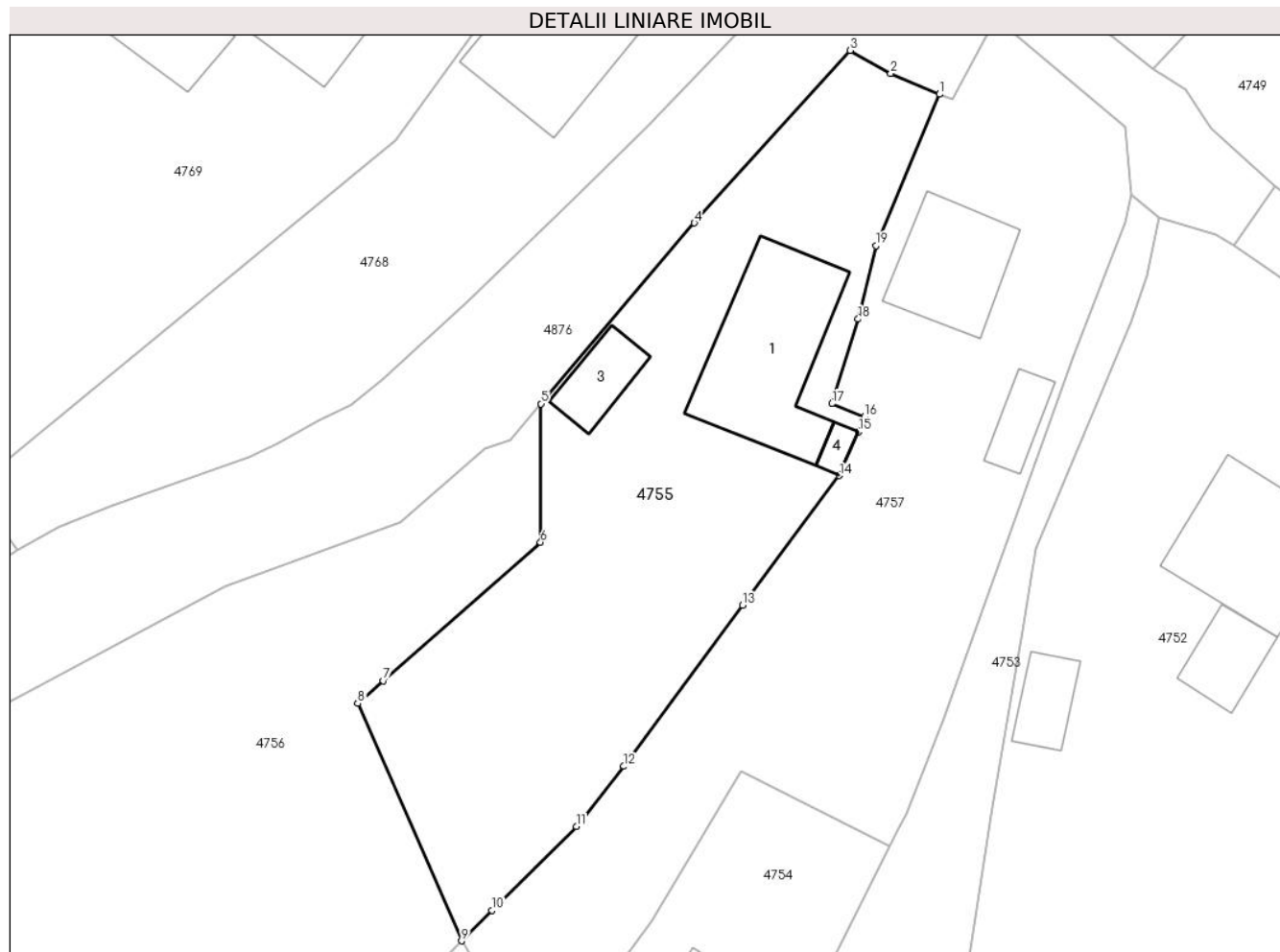
Inscrieri privind dezmembramintele dreptului de proprietate, drepturi reale de garanție și sarcini	Referințe
NU SUNT	

Anexa Nr. 1 La Partea I

Teren

Nr cadastral	Suprafața (mp)*	Observații / Referințe
51312	Din acte: 5.908 Masurata: 1.193	

* Suprafața este determinată în planul de proiecție Stereo 70.



Date referitoare la teren

Crt	Categorie folosință	Intra vilan	Suprafața (mp)	Tarla	Parcelă	Nr. topo	Observații / Referințe
1	curți constructii	DA	546	-	-	-	
2	arabil	DA	647	-	-	-	Diferența de suprafața se regăsește în altă documentație cadastrală

Date referitoare la construcții

Crt	Număr	Destinație construcție	Supraf. (mp)	Situație juridică	Observații / Referințe
A1.1		construcții de locuinte	Din acte: 83 Masurata: 131	Cu acte	Nr. niveluri:1; S. construita la sol:131 mp; Casă de locuit construită din lemn, acoperită cu draniță, compusă din trei camere, hol, bucătărie și magazie
A1.3		construcții anexa	31	Cu acte	Nr. niveluri:1; S. construita la sol:31 mp; S. construita desfasurata:31 mp; Construcție anexă - grajd, construită din bolțari, acoperită cu plăci de azbociment, compusă din două încăperi
A1.4		construcții anexa	8	Cu acte	Nr. niveluri:1; S. construita la sol:8 mp;

Lungime Segmente

1) Valorile lungimilor segmentelor sunt obținute din proiecție în plan.

Punct început	X / Y	Punct sfârșit	X / Y	Lungime segment (** (m)
1	579.249,965 639.331,423	2	579.246,106 639.333,055	4.19
2	579.246,106 639.333,055	3	579.242,918 639.334,877	3.672
3	579.242,918 639.334,877	4	579.230,597 639.321,253	18.369
4	579.230,597 639.321,253	5	579.218,492 639.306,983	18.713
5	579.218,492 639.306,983	6	579.218,451 639.296,06	10.923
6	579.218,451 639.296,06	7	579.206,046 639.285,118	16.541
7	579.206,046 639.285,118	8	579.204,018 639.283,332	2.702
8	579.204,018 639.283,332	9	579.212,219 639.264,592	20.456
9	579.212,219 639.264,592	10	579.214,626 639.267,008	3.41
10	579.214,626 639.267,008	11	579.221,273 639.273,628	9.381
11	579.221,273 639.273,628	12	579.225,036 639.278,366	6.051
12	579.225,036 639.278,366	13	579.234,407 639.291,079	15.794
13	579.234,407 639.291,079	14	579.242,042 639.301,314	12.769
14	579.242,042 639.301,314	15	579.243,554 639.304,765	3.768
15	579.243,554 639.304,765	16	579.244,032 639.305,959	1.286
16	579.244,032 639.305,959	17	579.241,455 639.306,991	2.776
17	579.241,455 639.306,991	18	579.243,537 639.313,673	6.999
18	579.243,537 639.313,673	19	579.244,922 639.319,458	5.948
19	579.244,922 639.319,458	1	579.249,965 639.331,423	12.984

** Lungimile segmentelor sunt determinate în planul de proiecție Stereo 70 și sunt rotunjite la 1 milimetru.

*** Distanța dintre puncte este formată din segmente cumulate ce sunt mai mici decât valoarea 1 milimetru.

**DATE DESPRE IMOBILUL NR. 4756**

Oficiul de Cadastru și Publicitate Imobiliară NEAMT
Biroul de Cadastru și Publicitate Imobiliară Targu-Neamt

A. Partea I. Descrierea imobilului

TEREN Necunoscut

Adresa: Loc. Boboiesti, Splaiul Cireşului, Jud. Neamt, si extravilan UAT Pipirig

Nr. Crt	Nr cadastral Nr. topografic	Suprafaţa* (mp)	Observații / Referințe
A1	51311	Din acte: 5.908 Masurata: 4.535	Sector cadastral:165 Teren imprejmuit;

B. Partea II. Proprietari și acte

Inscrieri privitoare la dreptul de proprietate și alte drepturi reale		Referințe
7513 / 21/03/2014		
Hotarare Judecatoreasca nr. 901, din 05/06/2013 emis de JUDECATORIA TÂRGU NEAMT;		
B1	Intabulare, drept de PROPRIETATE, dobandit prin Hotarare Judecatoreasca, cota actuala 1/1, cota initiala 1/1 1) SPUMĂ IRINA	A1

C. Partea III. SARCINI .

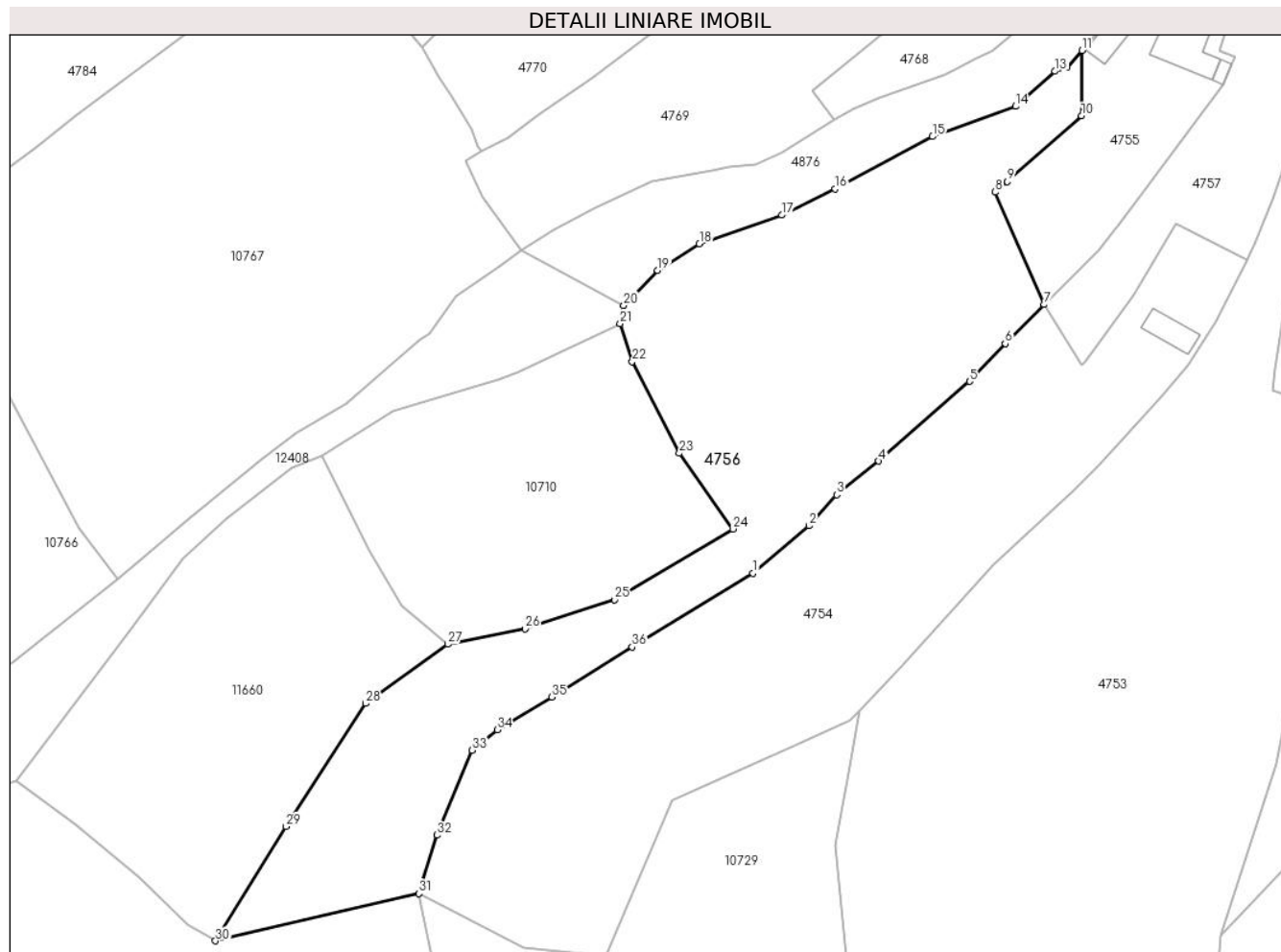
Inscrieri privind dezmembramintele dreptului de proprietate, drepturi reale de garanție și sarcini	Referințe
NU SUNT	

Anexa Nr. 1 La Partea I

Teren

Nr cadastral	Suprafața (mp)*	Observații / Referințe
51311	Din acte: 5.908 Masurata: 4.535	

* Suprafața este determinată în planul de proiecție Stereo 70.



Date referitoare la teren

Crt	Categorie folosință	Intravilan	Suprafața (mp)	Tarla	Parcelă	Nr. topo	Observații / Referințe
1	faneata	DA	3.021	-	-	-	Diferența de suprafața se regăsește în altă documentație cadastrală
2	faneata	NU	1.514	-	-	-	

Lungime Segmente

1) Valorile lungimilor segmentelor sunt obținute din proiecție în plan.

Punct început	X / Y	Punct sfârșit	X / Y	Lungime segment (** (m))
1	579.163,614 639.219,757	2	579.172,972 639.227,694	12.271
3	579.177,574 639.232,867	4	579.184,617 639.238,465	8.997
5	579.199,757 639.251,765	6	579.205,708 639.258,058	8.661
7	579.212,219 639.264,592	8	579.204,018 639.283,332	20.456

Punct început	X / Y	Punct sfârșit	X / Y	Lungime segment (** (m))
2	579.172,972 639.227,694	3	579.177,574 639.232,867	6.924
4	579.184,617 639.238,465	5	579.199,757 639.251,765	20.152
6	579.205,708 639.258,058	7	579.212,219 639.264,592	9.224
8	579.204,018 639.283,332	9	579.206,046 639.285,118	2.702

Punct început	X / Y	Punct sfârșit	X / Y	Lungime segment (** (m)
9	579.206,046 639.285,118	10	579.218,451 639.296,06	16.541
11	579.218,492 639.306,983	12	579.216,051 639.304,105	3.774
13	579.214,038 639.303,502	14	579.207,425 639.297,655	8.827
15	579.193,582 639.292,618	16	579.177,345 639.283,901	18.429
17	579.168,44 639.279,502	18	579.154,671 639.274,746	14.567
19	579.147,698 639.270,281	20	579.142,055 639.264,451	8.114
21	579.141,473 639.261,404	22	579.143,484 639.255,077	6.639
23	579.151,323 639.239,774	24	579.160,233 639.227,157	15.446
25	579.140,494 639.215,33	26	579.125,58 639.210,474	15.685
27	579.112,719 639.207,912	28	579.099,009 639.198,023	16.904
29	579.085,692 639.177,514	30	579.073,948 639.158,428	22.41
31	579.107,849 639.166,296	32	579.110,87 639.176,076	10.236
33	579.116,751 639.190,226	34	579.120,934 639.193,658	5.411
35	579.130,093 639.199,116	36	579.143,448 639.207,479	15.757

Punct început	X / Y	Punct sfârșit	X / Y	Lungime segment (** (m)
10	579.218,451 639.296,06	11	579.218,492 639.306,983	10.923
12	579.216,051 639.304,105	13	579.214,038 639.303,502	2.101
14	579.207,425 639.297,655	15	579.193,582 639.292,618	14.731
16	579.177,345 639.283,901	17	579.168,44 639.279,502	9.932
18	579.154,671 639.274,746	19	579.147,698 639.270,281	8.28
20	579.142,055 639.264,451	21	579.141,473 639.261,404	3.102
22	579.143,484 639.255,077	23	579.151,323 639.239,774	17.194
24	579.160,233 639.227,157	25	579.140,494 639.215,33	23.011
26	579.125,58 639.210,474	27	579.112,719 639.207,912	13.114
28	579.099,009 639.198,023	29	579.085,692 639.177,514	24.453
30	579.073,948 639.158,428	31	579.107,849 639.166,296	34.802
32	579.110,87 639.176,076	33	579.116,751 639.190,226	15.323
34	579.120,934 639.193,658	35	579.130,093 639.199,116	10.662
36	579.143,448 639.207,479	1	579.163,614 639.219,757	23.61

** Lungimile segmentelor sunt determinate în planul de proiecție Stereo 70 și sunt rotunjite la 1 milimetru.

*** Distanța dintre puncte este formată din segmente cumulate ce sunt mai mici decât valoarea 1 milimetru.

**DATE DESPRE IMOBILUL NR. 4757**

Oficiul de Cadastru și Publicitate Imobiliară NEAMT
Biroul de Cadastru și Publicitate Imobiliară Targu-Neamt

A. Partea I. Descrierea imobilului

TEREN Intravilan

Adresa: Loc. Boboiesti, Splaiul Cireșului, Jud. Neamt

Nr. Crt	Nr cadastral Nr. topografic	Suprafața* (mp)	Observații / Referințe
A1	51766	Din acte: 5.470 Masurata: 1.272	Sector cadastral:165 Teren imprejmuit;

Construcții

Crt	Nr cadastral Nr. topografic	Adresa	Observații / Referințe
A1.2		Loc. Boboiesti, Splaiul Cireșului, Jud. Neamt	Nr. niveluri:2; S. construita la sol:75 mp;
A1.3		Loc. Boboiesti, Splaiul Cireșului, Jud. Neamt	Nr. niveluri:1; S. construita la sol:24 mp;

B. Partea II. Proprietari și acte

Inscrieri privitoare la dreptul de proprietate și alte drepturi reale		Referințe
13578 / 27/05/2014		
Hotarare Judecatoreasca nr. 1410, din 22/05/2009 emis de Judecatoria Tg. Neamt (hotarare judecatoreasca nr. 901/05-06-2013 emis de Judecatoria Tg. Neamt; certificat de atestare fiscala nr. 6044/13-05-2014 emis de Primaria comunei Pipirig;);		
B1	Intabulare, drept de PROPRIETATE, dobandit prin Hotarare Judecatoreasca, cota actuala 1/1, cota initiala 1/1 1) BÎRGĂOANU IONEL	A1
/		
Act Administrativ nr. 14187, din 14/09/2023 emis de PRIMARIA COMUNEI PIPIRIG;		
B2	Intabulare, drept de PROPRIETATE, dobandit prin Lege, cota actuala 1/1, cota initiala 1/1 1) BÎRGĂOANU IONEL	A1.2, A1.3

C. Partea III. SARCINI .

Inscrieri privind dezmembramintele dreptului de proprietate, drepturi reale de garanție și sarcini	Referințe
NU SUNT	

Anexa Nr. 1 La Partea I

Teren

Nr cadastral	Suprafața (mp)*	Observații / Referințe
51766	Din acte: 5.470 Masurata: 1.272	

* Suprafața este determinată în planul de proiecție Stereo 70.

DETALII LINIARE IMOBIL



Date referitoare la teren

Crt	Categorie folosință	Intravilan	Suprafața (mp)	Tarla	Parcelă	Nr. topo	Observații / Referințe
1	curți constructii	DA	523	-	-	-	Diferența de suprafața se regăsește în altă documentație cadastrală
2	arabil	DA	750	-	-	-	

Date referitoare la construcții

Crt	Număr	Destinație construcție	Supraf. (mp)	Situație juridică	Observații / Referințe
A1.2		construcții de locuințe	75	Cu acte	Nr. niveluri:2; S. construita la sol:75 mp;
A1.3		construcții anexa	24	Cu acte	Nr. niveluri:1; S. construita la sol:24 mp;

Lungime Segmente

1) Valorile lungimilor segmentelor sunt obținute din proiecție în plan.

Punct început	X / Y	Punct sfârșit	X / Y	Lungime segment (** (m)
1	579.265,118 639.323,531	2	579.264,661 639.328,836	5.325
3	579.254,402 639.337,453	4	579.250,937 639.331,035	7.294

Punct început	X / Y	Punct sfârșit	X / Y	Lungime segment (** (m)
2	579.264,661 639.328,836	3	579.254,402 639.337,453	13.398
4	579.250,937 639.331,035	5	579.249,965 639.331,423	1.047

Punct început	X / Y	Punct sfârșit	X / Y	Lungime segment (** (m)
5	579.249,965 639.331,423	6	579.244,922 639.319,458	12.984
7	579.243,537 639.313,673	8	579.241,455 639.306,991	6.999
9	579.244,032 639.305,959	10	579.243,554 639.304,765	1.286
11	579.242,042 639.301,314	12	579.234,407 639.291,079	12.769
13	579.225,036 639.278,366	14	579.221,273 639.273,628	6.051
15	579.214,626 639.267,008	16	579.212,219 639.264,592	3.41
17	579.218,437 639.254,444	18	579.219,135 639.255,185	1.018
19	579.227,188 639.266,114	20	579.234,24 639.278,012	13.831
21	579.246,01 639.272,051	22	579.246,704 639.273,421	1.536
23	579.247,335 639.274,667	24	579.250,333 639.282,2	8.108
25	579.252,801 639.289,162	26	579.260,508 639.310,7	22.875
27	579.264,622 639.321,262	1	579.265,118 639.323,531	2.323

Punct început	X / Y	Punct sfârșit	X / Y	Lungime segment (** (m)
6	579.244,922 639.319,458	7	579.243,537 639.313,673	5.948
8	579.241,455 639.306,991	9	579.244,032 639.305,959	2.776
10	579.243,554 639.304,765	11	579.242,042 639.301,314	3.768
12	579.234,407 639.291,079	13	579.225,036 639.278,366	15.794
14	579.221,273 639.273,628	15	579.214,626 639.267,008	9.381
16	579.212,219 639.264,592	17	579.218,437 639.254,444	11.901
18	579.219,135 639.255,185	19	579.227,188 639.266,114	13.575
20	579.234,24 639.278,012	21	579.246,01 639.272,051	13.193
22	579.246,704 639.273,421	23	579.247,335 639.274,667	1.397
24	579.250,333 639.282,2	25	579.252,801 639.289,162	7.387
26	579.260,508 639.310,7	27	579.264,622 639.321,262	11.335

** Lungimile segmentelor sunt determinate în planul de proiecție Stereo 70 și sunt rotunjite la 1 milimetru.

*** Distanța dintre puncte este formată din segmente cumulate ce sunt mai mici decât valoarea 1 milimetru.

**DATE DESPRE IMOBILUL NR. 10710**

Oficiul de Cadastru și Publicitate Imobiliară NEAMT
Biroul de Cadastru și Publicitate Imobiliară Targu-Neamt

A. Partea I. Descrierea imobilului

TEREN Extravilan

Adresa: Jud. Neamt

Nr. Crt	Nr cadastral Nr. topografic	Suprafața* (mp)	Observații / Referințe
A1		2.148	Sector cadastral:165 Teren neimprejmuit;

B. Partea II. Proprietari și acte

Inscrieri privitoare la dreptul de proprietate și alte drepturi reale		Referințe
/		
Act Normativ nr. 7, din 13/03/1996 emis de GUVERNUL ROMÂNIEI;		
B1	Inscrierea provizorie, drept de PROPRIETATE, dobandit prin Lege, cota actuala 1/1, cota initiala 1/1 1) COMUNA PIPIRIG, CIF:99999999999999, Proprietar neidentificat	A1

C. Partea III. SARCINI .

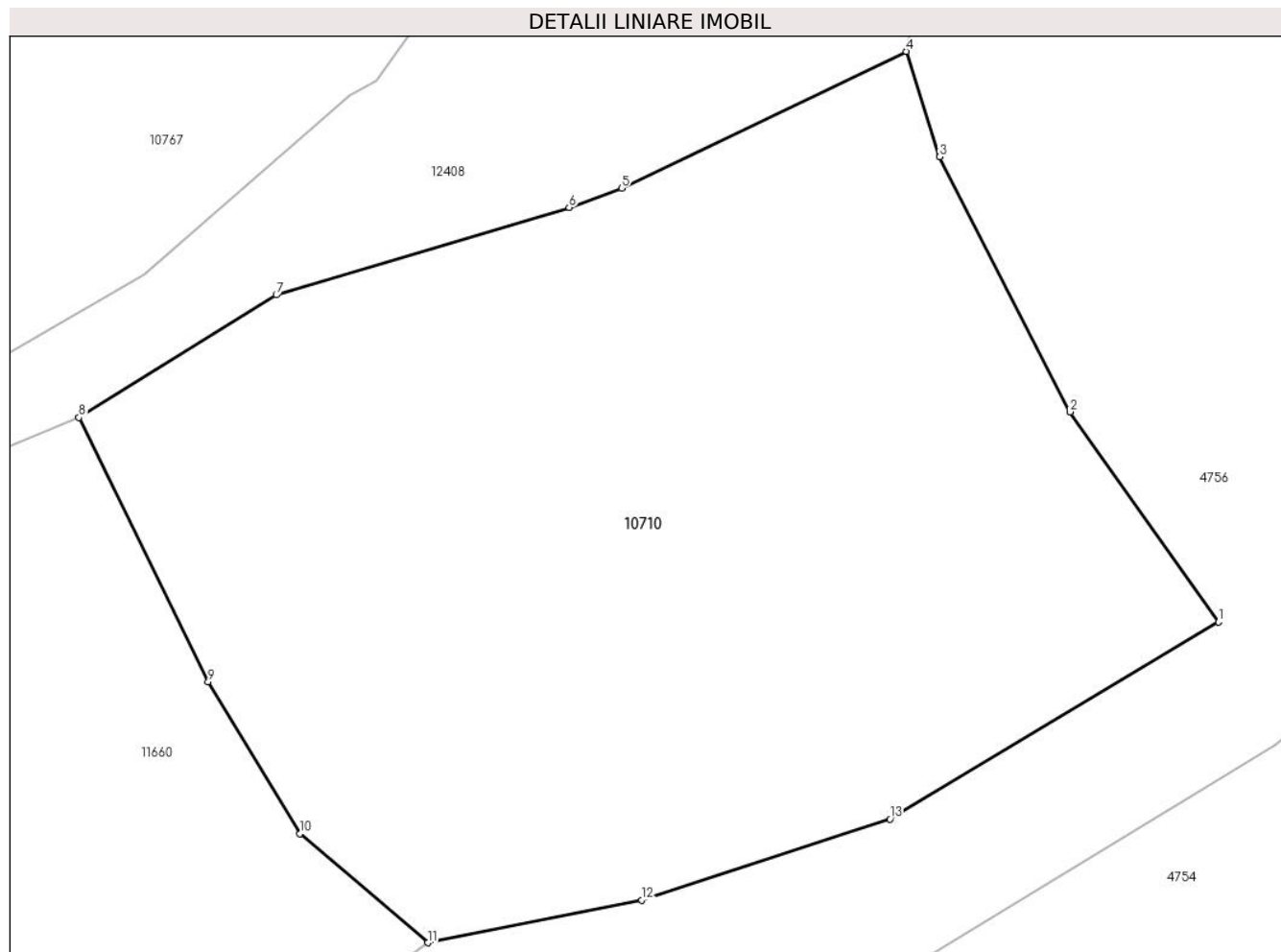
Inscrieri privind dezmembramintele dreptului de proprietate, drepturi reale de garanție și sarcini	Referințe
NU SUNT	

Anexa Nr. 1 La Partea I

Teren

Nr cadastral	Suprafața (mp)*	Observații / Referințe
	2.148	

* Suprafața este determinată în planul de proiecție Stereo 70.



Date referitoare la teren

Crt	Categorie folosință	Intra vilan	Suprafața (mp)	Tarla	Parcelă	Nr. topo	Observații / Referințe
1	faneata	NU	2.148	-	-	-	

Lungime Segmente

1) Valorile lungimilor segmentelor sunt obținute din proiecție în plan.

Punct început	X / Y	Punct sfârșit	X / Y	Lungime segment (** (m)
1	579.160,233 639.227,157	2	579.151,323 639.239,774	15.446
2	579.151,323 639.239,774	3	579.143,484 639.255,077	17.194
3	579.143,484 639.255,077	4	579.141,473 639.261,404	6.639
4	579.141,473 639.261,404	5	579.124,369 639.253,187	18.975
5	579.124,369 639.253,187	6	579.121,217 639.252,033	3.357

Punct început	X / Y	Punct sfârșit	X / Y	Lungime segment (** (m)
6	579.121,217 639.252,033	7	579.103,625 639.246,786	18.358
7	579.103,625 639.246,786	8	579.091,768 639.239,439	13.949
8	579.091,768 639.239,439	9	579.099,532 639.223,577	17.66
9	579.099,532 639.223,577	10	579.105,042 639.214,451	10.66
10	579.105,042 639.214,451	11	579.112,719 639.207,912	10.084
11	579.112,719 639.207,912	12	579.125,58 639.210,474	13.114
12	579.125,58 639.210,474	13	579.140,494 639.215,33	15.685
13	579.140,494 639.215,33	1	579.160,233 639.227,157	23.011

** Lungimile segmentelor sunt determinate în planul de proiecție Stereo 70 și sunt rotunjite la 1 milimetru.

*** Distanța dintre puncte este formată din segmente cumulate ce sunt mai mici decât valoarea 1 milimetru.

**DATE DESPRE IMOBILUL NR. 10721**

Oficiul de Cadastru și Publicitate Imobiliară NEAMT
Biroul de Cadastru și Publicitate Imobiliară Targu-Neamt

A. Partea I. Descrierea imobilului

TEREN Intravilan

Adresa: Loc. Boboiesti, Jud. Neamt

Nr. Crt	Nr cadastral Nr. topografic	Suprafața* (mp)	Observații / Referințe
A1		2.500	Sector cadastral:165 Teren neimprejmuit;

B. Partea II. Proprietari și acte

Inscrieri privitoare la dreptul de proprietate și alte drepturi reale		Referințe
/		
Act Administrativ nr. 15395, din 06/10/2023 emis de Primăria Com. Pipirig;		
B1	Inscrierea posesiei, drept de PROPRIETATE, dobandit prin Lege, cota actuala 1/1, cota initiala 1/1 1) RUSU DUMITRU 2) RUSU DOMNICA	A1

C. Partea III. SARCINI .

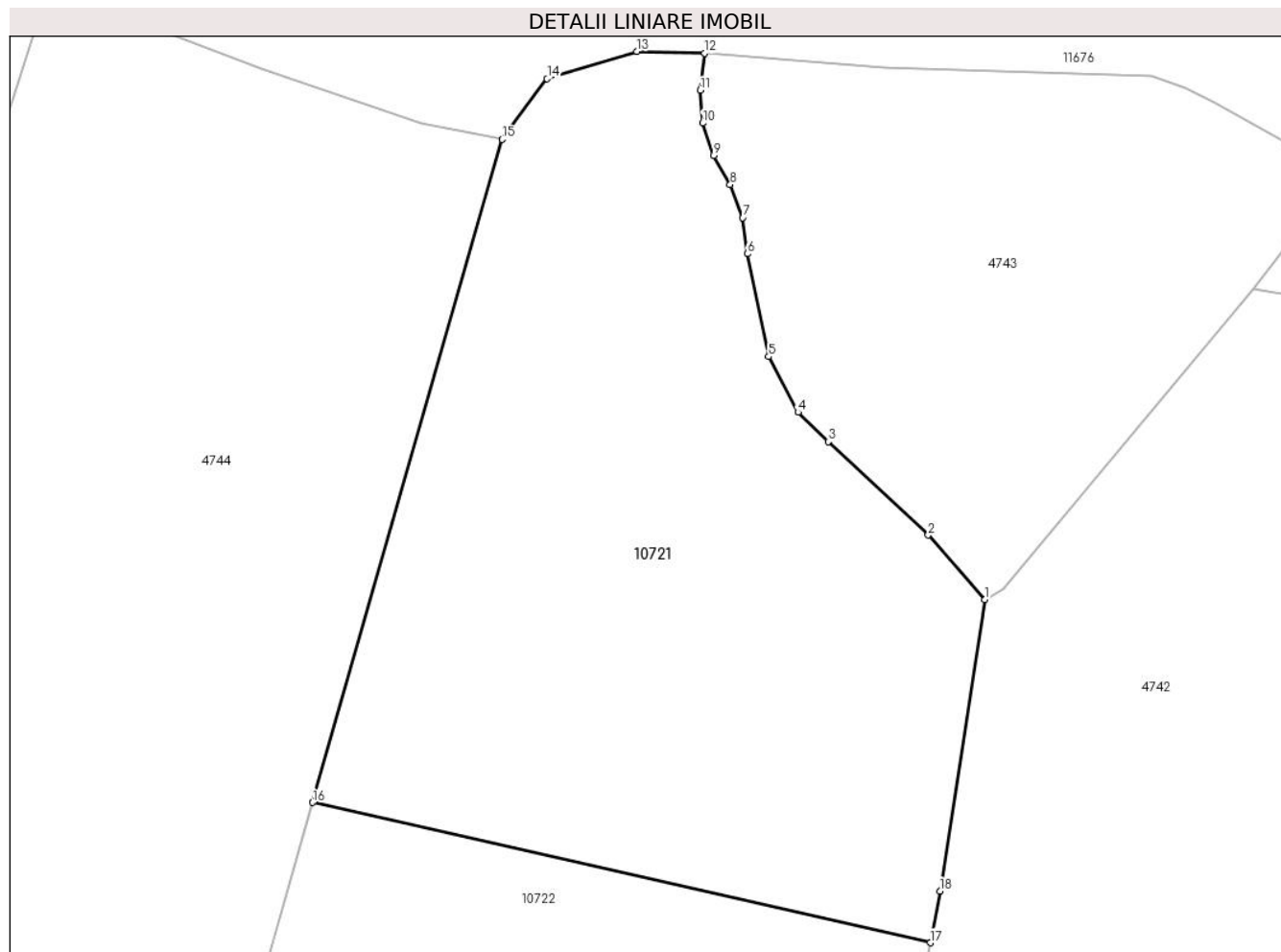
Inscrieri privind dezmembramintele dreptului de proprietate, drepturi reale de garanție și sarcini	Referințe
NU SUNT	

Anexa Nr. 1 La Partea I

Teren

Nr cadastral	Suprafața (mp)*	Observații / Referințe
	2.500	

* Suprafața este determinată în planul de proiecție Stereo 70.



Date referitoare la teren

Crt	Categorie folosință	Intravilan	Suprafața (mp)	Tarla	Parcelă	Nr. topo	Observații / Referințe
1	faneata	DA	2.500	-	-	-	

Lungime Segmente

1) Valorile lungimilor segmentelor sunt obținute din proiecție în plan.

Punct început	X / Y	Punct sfârșit	X / Y	Lungime segment (** (m)
1	579.509,104 639.170,717	2	579.504,383 639.176,107	7.165
2	579.504,383 639.176,107	3	579.496,014 639.183,91	11.442
3	579.496,014 639.183,91	4	579.493,508 639.186,363	3.507
4	579.493,508 639.186,363	5	579.491,037 639.191,005	5.259
5	579.491,037 639.191,005	6	579.489,25 639.199,588	8.767

Punct început	X / Y	Punct sfârșit	X / Y	Lungime segment (** (m)
6	579.489,25 639.199,588	7	579.488,888 639.202,608	3.042
7	579.488,888 639.202,608	8	579.487,825 639.205,368	2.958
8	579.487,825 639.205,368	9	579.486,442 639.207,797	2.795
9	579.486,442 639.207,797	10	579.485,535 639.210,505	2.856
10	579.485,535 639.210,505	11	579.485,319 639.213,235	2.739
11	579.485,319 639.213,235	12	579.485,683 639.216,344	3.13
12	579.485,683 639.216,344	13	579.480,031 639.216,486	5.654
13	579.480,031 639.216,486	14	579.472,526 639.214,204	7.844
14	579.472,526 639.214,204	15	579.468,765 639.209,145	6.304
15	579.468,765 639.209,145	16	579.452,924 639.153,775	57.591
16	579.452,924 639.153,775	17	579.504,546 639.142,068	52.933
17	579.504,546 639.142,068	18	579.505,368 639.146,389	4.398
18	579.505,368 639.146,389	1	579.509,104 639.170,717	24.613

** Lungimile segmentelor sunt determinate în planul de proiecție Stereo 70 și sunt rotunjite la 1 milimetru.

*** Distanța dintre puncte este formată din segmente cumulate ce sunt mai mici decât valoarea 1 milimetru.

**DATE DESPRE IMOBILUL NR. 10722**

Oficiul de Cadastru și Publicitate Imobiliară NEAMT
Biroul de Cadastru și Publicitate Imobiliară Targu-Neamt

A. Partea I. Descrierea imobilului

TEREN Extravilan

Adresa: Jud. Neamt

Nr. Crt	Nr cadastral Nr. topografic	Suprafața* (mp)	Observații / Referințe
A1		2.459	Sector cadastral:165 Teren neimpregmuit;

B. Partea II. Proprietari și acte

Inscrieri privitoare la dreptul de proprietate și alte drepturi reale		Referințe
/		
Act Normativ nr. 7, din 13/03/1996 emis de GUVERNUL ROMÂNIEI;		
B1	Inscrierea provizorie, drept de PROPRIETATE, dobandit prin Lege, cota actuala 1/1, cota initiala 1/1 1) COMUNA PIPIRIG, CIF:99999999999999, Proprietar neidentificat	A1

C. Partea III. SARCINI .

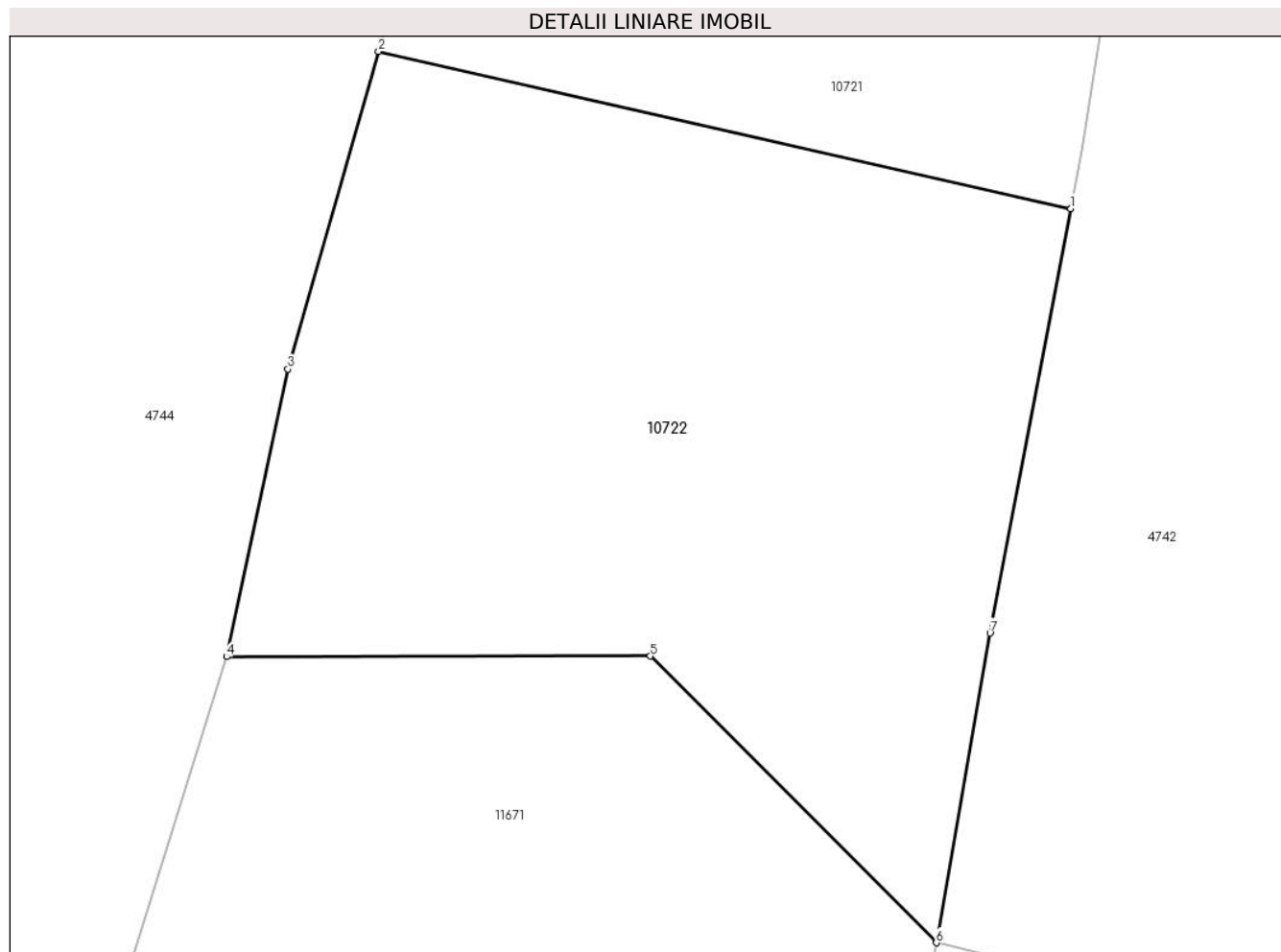
Inscrieri privind dezmembramintele dreptului de proprietate, drepturi reale de garanție și sarcini	Referințe
NU SUNT	

Anexa Nr. 1 La Partea I

Teren

Nr cadastral	Suprafața (mp)*	Observații / Referințe
	2.459	

* Suprafața este determinată în planul de proiecție Stereo 70.



Date referitoare la teren

Crt	Categorie folosință	Intra vilan	Suprafața (mp)	Tarla	Parcelă	Nr. topo	Observații / Referințe
1	pașune	NU	2.459	-	-	-	Pășune împădurită

Lungime Segmente

1) Valorile lungimilor segmentelor sunt obținute din proiecție în plan.

Punct început	X / Y	Punct sfârșit	X / Y	Lungime segment (** (m)
1	579.504,546 639.142,068	2	579.452,924 639.153,775	52.933
2	579.452,924 639.153,775	3	579.446,153 639.130,107	24.617
3	579.446,153 639.130,107	4	579.441,582 639.108,677	21.912
4	579.441,582 639.108,677	5	579.473,183 639.108,728	31.601
5	579.473,183 639.108,728	6	579.494,51 639.087,373	30.181

Punct început	X / Y	Punct sfârșit	X / Y	Lungime segment (** (m)
6	579.494,51 639.087,373	7	579.498,53 639.110,445	23.42
7	579.498,53 639.110,445	1	579.504,546 639.142,068	32.19

** Lungimile segmentelor sunt determinate în planul de proiecție Stereo 70 și sunt rotunjite la 1 milimetru.

*** Distanța dintre puncte este formată din segmente cumulate ce sunt mai mici decât valoarea 1 milimetru.

**DATE DESPRE IMOBILUL NR. 10723**

Oficiul de Cadastru și Publicitate Imobiliară NEAMT
Biroul de Cadastru și Publicitate Imobiliară Targu-Neamt

A. Partea I. Descrierea imobilului

TEREN Extravilan

Adresa: Jud. Neamt

Nr. Crt	Nr cadastral Nr. topografic	Suprafața* (mp)	Observații / Referințe
A1		3.065	Sector cadastral:165 Teren neimpregmuit;

B. Partea II. Proprietari și acte

Inscrieri privitoare la dreptul de proprietate și alte drepturi reale		Referințe
/		
Act Administrativ nr. 15395, din 06/10/2023 emis de Primăria Com. Pipirig;		
B1	Inscrierea posesiei, drept de PROPRIETATE, dobandit prin Lege, cota actuala 1/1, cota initiala 1/1 1) ANISTOROAEI VASILE	A1

C. Partea III. SARCINI .

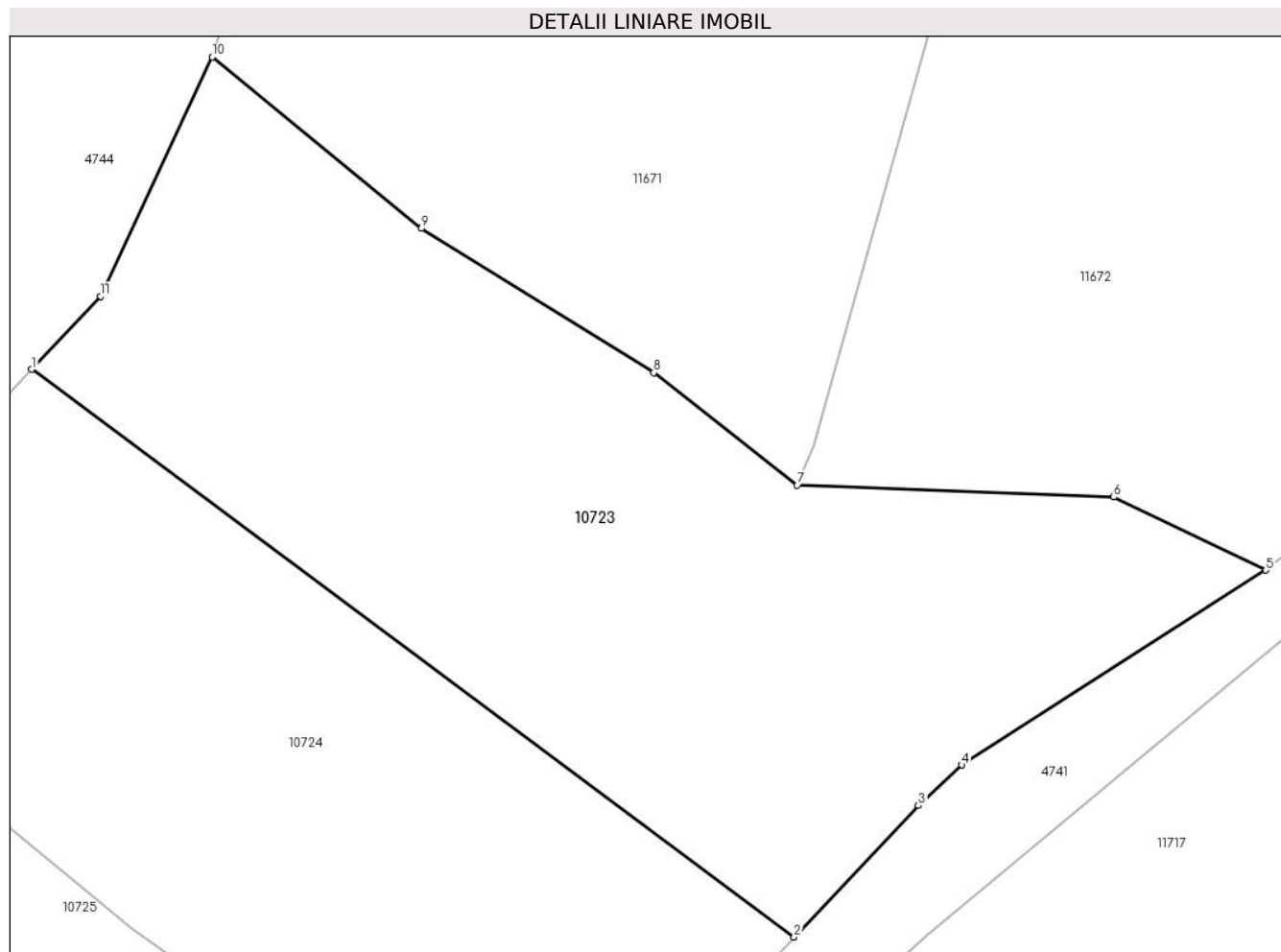
Inscrieri privind dezmembramintele dreptului de proprietate, drepturi reale de garanție și sarcini	Referințe
NU SUNT	

Anexa Nr. 1 La Partea I

Teren

Nr cadastral	Suprafața (mp)*	Observații / Referințe
	3.065	

* Suprafața este determinată în planul de proiecție Stereo 70.



Date referitoare la teren

Crt	Categorie folosință	Intravilan	Suprafața (mp)	Tarla	Parcelă	Nr. topo	Observații / Referințe
1	faneata	NU	3.065	-	-	-	

Lungime Segmente

1) Valorile lungimilor segmentelor sunt obținute din proiecție în plan.

Punct început	X / Y	Punct sfârșit	X / Y	Lungime segment (** (m)
1	579.409,013 639.027,593	2	579.475,556 638.978,092	82.936
2	579.475,556 638.978,092	3	579.486,402 638.989,561	15.785
3	579.486,402 638.989,561	4	579.490,193 638.993,098	5.185
4	579.490,193 638.993,098	5	579.516,702 639.010,085	31.485
5	579.516,702 639.010,085	6	579.503,442 639.016,454	14.71

Punct început	X / Y	Punct sfârșit	X / Y	Lungime segment (** (m)
6	579.503,442 639.016,454	7	579.475,821 639.017,505	27.641
7	579.475,821 639.017,505	8	579.463,3 639.027,299	15.896
8	579.463,3 639.027,299	9	579.443,032 639.039,868	23.849
9	579.443,032 639.039,868	10	579.424,772 639.054,813	23.596
10	579.424,772 639.054,813	11	579.415,047 639.033,954	23.015
11	579.415,047 639.033,954	1	579.409,013 639.027,593	8.768

** Lungimile segmentelor sunt determinate în planul de proiecție Stereo 70 și sunt rotunjite la 1 milimetru.

*** Distanța dintre puncte este formată din segmente cumulate ce sunt mai mici decât valoarea 1 milimetru.

**DATE DESPRE IMOBILUL NR. 10724**

Oficiul de Cadastru și Publicitate Imobiliară NEAMT
Biroul de Cadastru și Publicitate Imobiliară Targu-Neamt

A. Partea I. Descrierea imobilului

TEREN Extravilan

Adresa: Jud. Neamt

Nr. Crt	Nr cadastral Nr. topografic	Suprafața* (mp)	Observații / Referințe
A1		2.700	Sector cadastral:165 Teren neimpregmuit;

B. Partea II. Proprietari și acte

Inscrieri privitoare la dreptul de proprietate și alte drepturi reale	Referințe
/	
Act Administrativ nr. 15395, din 06/10/2023 emis de Primăria Com. Pipirig;	
B1	A1
Inscrierea posesiei, drept de PROPRIETATE, dobandit prin Lege, cota actuala 1/1, cota initiala 1/1	
1) BĂBOI SILVIA	

C. Partea III. SARCINI .

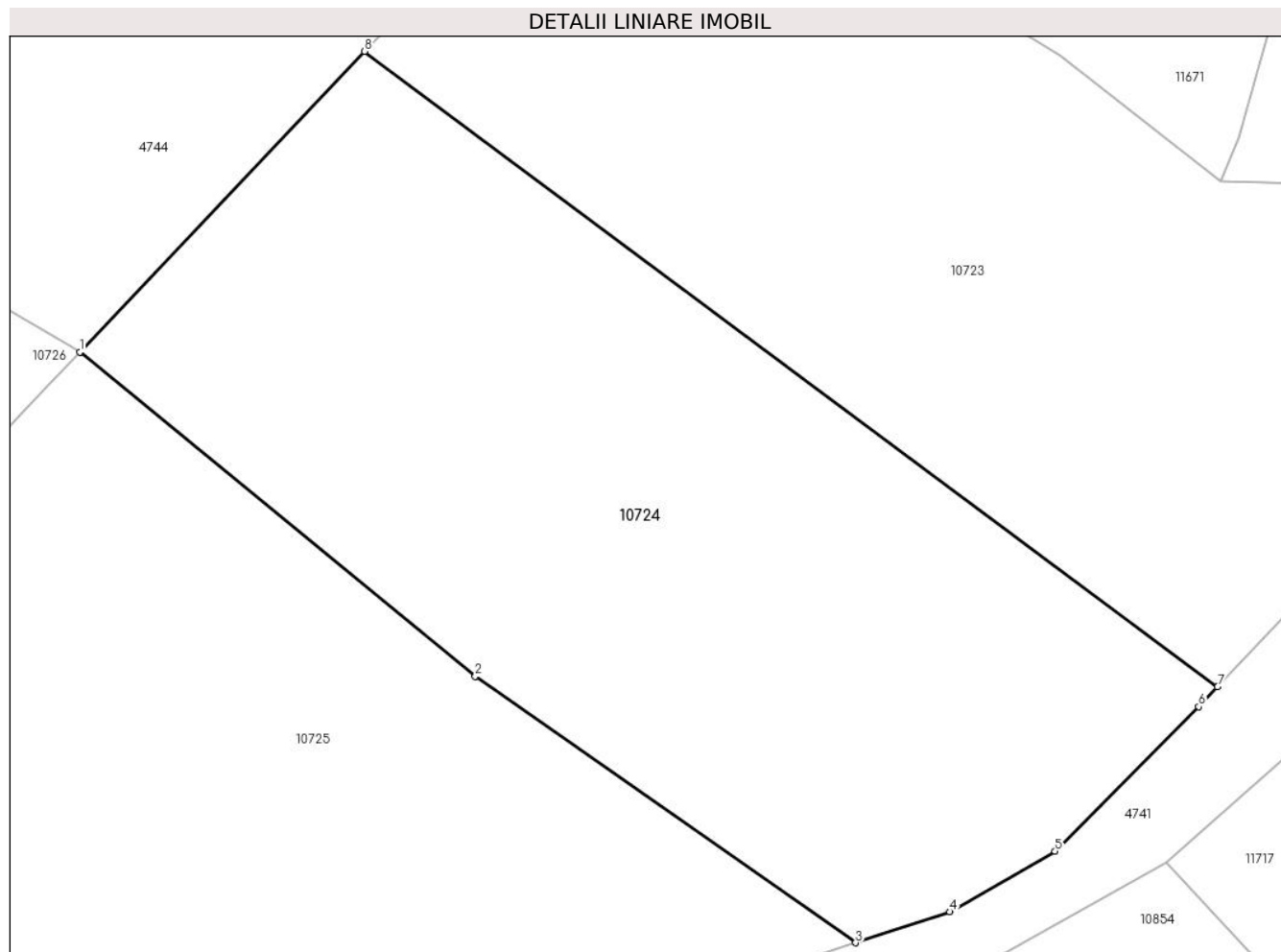
Inscrieri privind dezmembramintele dreptului de proprietate, drepturi reale de garanție și sarcini	Referințe
NU SUNT	

Anexa Nr. 1 La Partea I

Teren

Nr cadastral	Suprafața (mp)*	Observații / Referințe
	2.700	

* Suprafața este determinată în planul de proiecție Stereo 70.



Date referitoare la teren

Crt	Categorie folosință	Intravilan	Suprafața (mp)	Tarla	Parcelă	Nr. topo	Observații / Referințe
1	faneata	NU	2.700	-	-	-	

Lungime Segmente

1) Valorile lungimilor segmentelor sunt obținute din proiecție în plan.

Punct început	X / Y	Punct sfârșit	X / Y	Lungime segment (** (m)
1	579.386,803 639.004,177	2	579.417,653 638.978,9	39.883
2	579.417,653 638.978,9	3	579.447,321 638.958,141	36.209
3	579.447,321 638.958,141	4	579.454,646 638.960,549	7.711
4	579.454,646 638.960,549	5	579.462,877 638.965,268	9.488
5	579.462,877 638.965,268	6	579.474,085 638.976,535	15.892

Punct început	X / Y	Punct sfârșit	X / Y	Lungime segment (** (m)
6	579.474,085 638.976,535	7	579.475,556 638.978,092	2.142
7	579.475,556 638.978,092	8	579.409,013 639.027,593	82.936
8	579.409,013 639.027,593	1	579.386,803 639.004,177	32.274

** Lungimile segmentelor sunt determinate în planul de proiecție Stereo 70 și sunt rotunjite la 1 milimetru.

*** Distanța dintre puncte este formată din segmente cumulate ce sunt mai mici decât valoarea 1 milimetru.

**DATE DESPRE IMOBILUL NR. 10725**

Oficiul de Cadastru și Publicitate Imobiliară NEAMT
Biroul de Cadastru și Publicitate Imobiliară Targu-Neamt

A. Partea I. Descrierea imobilului

TEREN Extravilan

Adresa: Jud. Neamt

Nr. Crt	Nr cadastral Nr. topografic	Suprafața* (mp)	Observații / Referințe
A1		6.056	Sector cadastral:165 Teren neimpregmuit;

B. Partea II. Proprietari și acte

Inscrieri privitoare la dreptul de proprietate și alte drepturi reale	Referințe
/	
Act Administrativ nr. 15395, din 06/10/2023 emis de Primăria Com. Pipirig;	
B1	A1
Inscrierea posesiei, drept de PROPRIETATE, dobandit prin Lege, cota actuala 1/1, cota initiala 1/1	
1) NICUȚĂ AURICA	

C. Partea III. SARCINI .

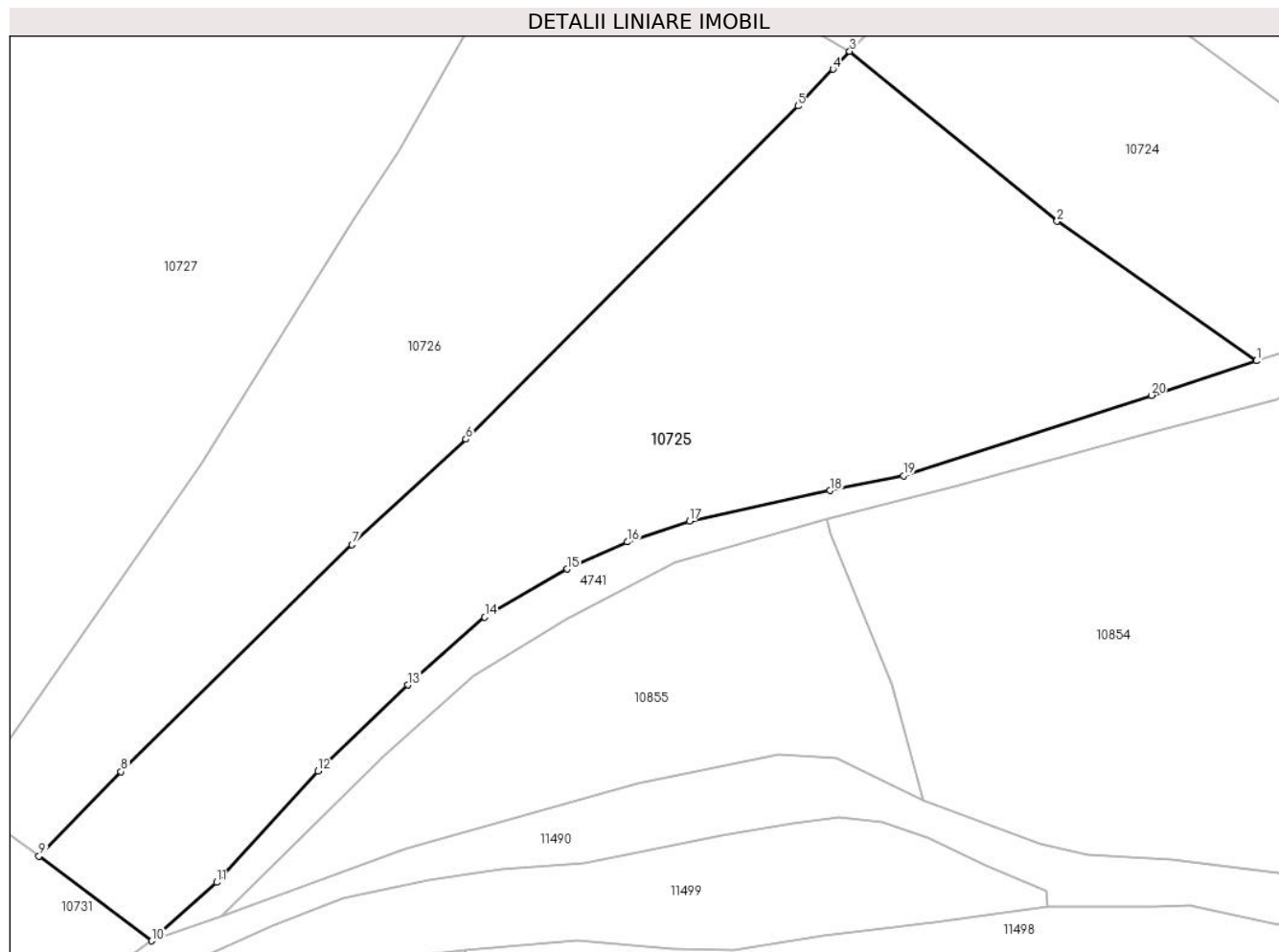
Inscrieri privind dezmembramintele dreptului de proprietate, drepturi reale de garanție și sarcini	Referințe
NU SUNT	

Anexa Nr. 1 La Partea I

Teren

Nr cadastral	Suprafața (mp)*	Observații / Referințe
	6.056	

* Suprafața este determinată în planul de proiecție Stereo 70.



Date referitoare la teren

Crt	Categorie folosință	Intravilan	Suprafața (mp)	Tarla	Parcelă	Nr. topo	Observații / Referințe
1	faneata	NU	6.056	-	-	-	

Lungime Segmente

1) Valorile lungimilor segmentelor sunt obținute din proiecție în plan.

Punct început	X / Y	Punct sfârșit	X / Y	Lungime segment (** (m)
1	579.447,321 638.958,141	2	579.417,653 638.978,9	36.209
2	579.417,653 638.978,9	3	579.386,803 639.004,177	39.883
3	579.386,803 639.004,177	4	579.384,3 639.001,539	3.636
4	579.384,3 639.001,539	5	579.379,084 638.996,04	7.579
5	579.379,084 638.996,04	6	579.329,671 638.946,486	69.98

Punct început	X / Y	Punct sfârșit	X / Y	Lungime segment (** (m)
6	579.329,671 638.946,486	7	579.312,741 638.930,797	23.082
7	579.312,741 638.930,797	8	579.278,369 638.897,025	48.187
8	579.278,369 638.897,025	9	579.266,145 638.884,494	17.506
9	579.266,145 638.884,494	10	579.282,927 638.871,877	20.996
10	579.282,927 638.871,877	11	579.292,607 638.880,569	13.01
11	579.292,607 638.880,569	12	579.307,675 638.897,131	22.391
12	579.307,675 638.897,131	13	579.321,024 638.909,945	18.504
13	579.321,024 638.909,945	14	579.332,491 638.920,024	15.267
14	579.332,491 638.920,024	15	579.344,72 638.927,188	14.173
15	579.344,72 638.927,188	16	579.353,707 638.931,205	9.844
16	579.353,707 638.931,205	17	579.362,95 638.934,311	9.751
17	579.362,95 638.934,311	18	579.383,854 638.938,848	21.391
18	579.383,854 638.938,848	19	579.394,803 638.941,063	11.171
19	579.394,803 638.941,063	20	579.431,703 638.953,008	38.785
20	579.431,703 638.953,008	1	579.447,321 638.958,141	16.44

** Lungimile segmentelor sunt determinate în planul de proiecție Stereo 70 și sunt rotunjite la 1 milimetru.

*** Distanța dintre puncte este formată din segmente cumulate ce sunt mai mici decât valoarea 1 milimetru.

**DATE DESPRE IMOBILUL NR. 10726**

Oficiul de Cadastru și Publicitate Imobiliară NEAMT
Biroul de Cadastru și Publicitate Imobiliară Targu-Neamt

A. Partea I. Descrierea imobilului

TEREN Extravilan

Adresa: Jud. Neamt

Nr. Crt	Nr cadastral Nr. topografic	Suprafața* (mp)	Observații / Referințe
A1		5.062	Sector cadastral:165 Teren neimpregmuit;

B. Partea II. Proprietari și acte

Inscrieri privitoare la dreptul de proprietate și alte drepturi reale	Referințe
/	
Act Administrativ nr. 15395, din 06/10/2023 emis de Primăria Com. Pipirig;	
B1	Inscrierea posesiei, drept de PROPRIETATE, dobandit prin Lege, cota actuala 1/1, cota initiala 1/1
	1) RUSU VASILE, bun comun

C. Partea III. SARCINI .

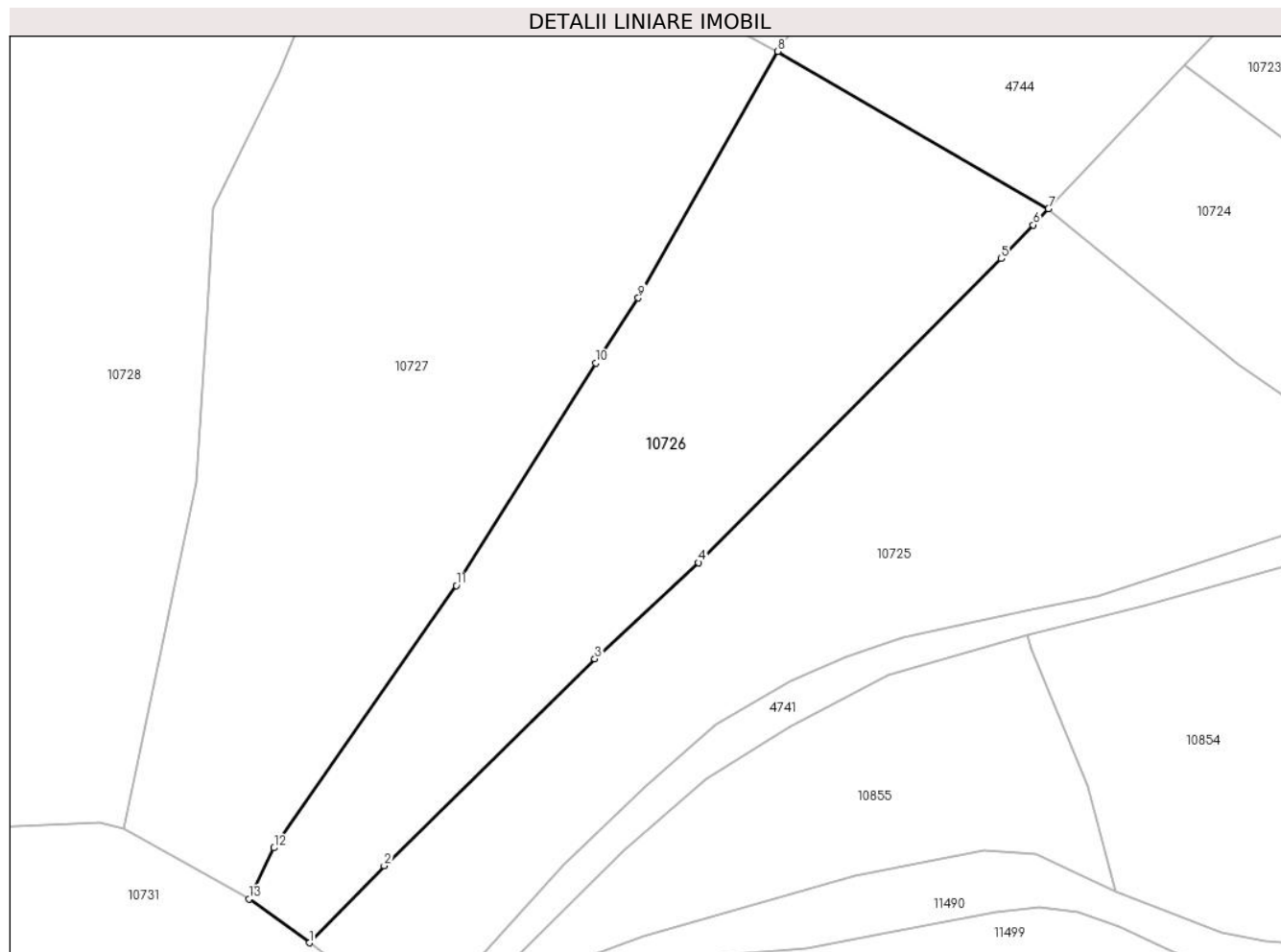
Inscrieri privind dezmembramintele dreptului de proprietate, drepturi reale de garanție și sarcini	Referințe
NU SUNT	

Anexa Nr. 1 La Partea I

Teren

Nr cadastral	Suprafața (mp)*	Observații / Referințe
	5.062	

* Suprafața este determinată în planul de proiecție Stereo 70.



Date referitoare la teren

Crt	Categorie folosință	Intra vilan	Suprafața (mp)	Tarla	Parcelă	Nr. topo	Observații / Referințe
1	faneata	NU	5.062	-	-	-	

Lungime Segmente

1) Valorile lungimilor segmentelor sunt obținute din proiecție în plan.

Punct început	X / Y	Punct sfârșit	X / Y	Lungime segment (** (m)
1	579.266,145 638.884,494	2	579.278,369 638.897,025	17.506
2	579.278,369 638.897,025	3	579.312,741 638.930,797	48.187
3	579.312,741 638.930,797	4	579.329,671 638.946,486	23.082
4	579.329,671 638.946,486	5	579.379,084 638.996,04	69.98
5	579.379,084 638.996,04	6	579.384,3 639.001,539	7.579

Punct început	X / Y	Punct sfârșit	X / Y	Lungime segment (** (m)
6	579.384,3 639.001,539	7	579.386,803 639.004,177	3.636
7	579.386,803 639.004,177	8	579.342,631 639.029,824	51.078
8	579.342,631 639.029,824	9	579.319,854 638.989,611	46.216
9	579.319,854 638.989,611	10	579.312,874 638.979,004	12.698
10	579.312,874 638.979,004	11	579.290,151 638.942,732	42.802
11	579.290,151 638.942,732	12	579.260,361 638.899,956	52.127
12	579.260,361 638.899,956	13	579.256,265 638.891,652	9.259
13	579.256,265 638.891,652	1	579.266,145 638.884,494	12.2

** Lungimile segmentelor sunt determinate în planul de proiecție Stereo 70 și sunt rotunjite la 1 milimetru.

*** Distanța dintre puncte este formată din segmente cumulate ce sunt mai mici decât valoarea 1 milimetru.

**DATE DESPRE IMOBILUL NR. 10727**

Oficiul de Cadastru și Publicitate Imobiliară NEAMT
Biroul de Cadastru și Publicitate Imobiliară Targu-Neamt

A. Partea I. Descrierea imobilului

TEREN Extravilan

Adresa: Jud. Neamt

Nr. Crt	Nr cadastral Nr. topografic	Suprafața* (mp)	Observații / Referințe
A1		8.652	Sector cadastral:165 Teren neimpregmuit;

B. Partea II. Proprietari și acte

Inscrieri privitoare la dreptul de proprietate și alte drepturi reale	Referințe
/	
Act Administrativ nr. 15395, din 06/10/2023 emis de Primăria Com. Pipirig;	
B1	A1
Inscrierea posesiei, drept de PROPRIETATE, dobandit prin Lege, cota actuala 1/1, cota initiala 1/1	
1) BÎRGĂOANU LENUȚA	

C. Partea III. SARCINI .

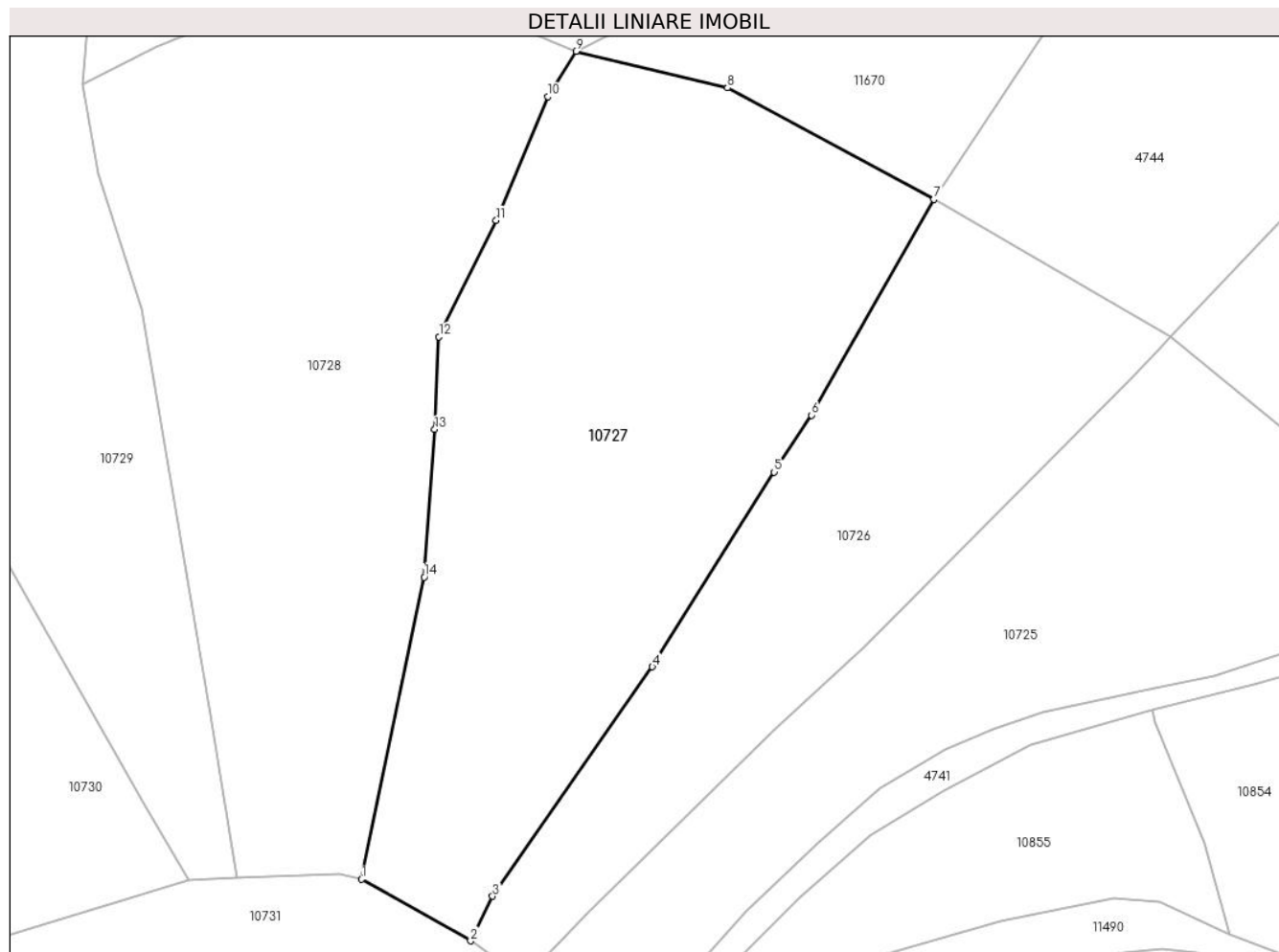
Inscrieri privind dezmembramintele dreptului de proprietate, drepturi reale de garanție și sarcini	Referințe
NU SUNT	

Anexa Nr. 1 La Partea I

Teren

Nr cadastral	Suprafața (mp)*	Observații / Referințe
	8.652	

* Suprafața este determinată în planul de proiecție Stereo 70.



Date referitoare la teren

Crt	Categorie folosință	Intravilan	Suprafața (mp)	Tarla	Parcelă	Nr. topo	Observații / Referințe
1	faneata	NU	8.652	-	-	-	

Lungime Segmente

1) Valorile lungimilor segmentelor sunt obținute din proiecție în plan.

Punct început	X / Y	Punct sfârșit	X / Y	Lungime segment (** (m)
1	579.235,915 638.903,154	2	579.256,265 638.891,652	23.376
2	579.256,265 638.891,652	3	579.260,361 638.899,956	9.259
3	579.260,361 638.899,956	4	579.290,151 638.942,732	52.127
4	579.290,151 638.942,732	5	579.312,874 638.979,004	42.802
5	579.312,874 638.979,004	6	579.319,854 638.989,611	12.698

Punct început	X / Y	Punct sfârșit	X / Y	Lungime segment (** (m)
6	579.319,854 638.989,611	7	579.342,631 639.029,824	46.216
7	579.342,631 639.029,824	8	579.304,164 639.050,611	43.724
8	579.304,164 639.050,611	9	579.275,904 639.057,428	29.071
9	579.275,904 639.057,428	10	579.270,673 639.048,953	9.959
10	579.270,673 639.048,953	11	579.261,012 639.025,944	24.955
11	579.261,012 639.025,944	12	579.250,345 639.004,241	24.183
12	579.250,345 639.004,241	13	579.249,547 638.986,957	17.302
13	579.249,547 638.986,957	14	579.247,585 638.959,43	27.597
14	579.247,585 638.959,43	1	579.235,915 638.903,154	57.473

** Lungimile segmentelor sunt determinate în planul de proiecție Stereo 70 și sunt rotunjite la 1 milimetru.

*** Distanța dintre puncte este formată din segmente cumulate ce sunt mai mici decât valoarea 1 milimetru.

**DATE DESPRE IMOBILUL NR. 10728**

Oficiul de Cadastru și Publicitate Imobiliară NEAMT
Biroul de Cadastru și Publicitate Imobiliară Targu-Neamt

A. Partea I. Descrierea imobilului

TEREN Extravilan

Adresa: Jud. Neamt

Nr. Crt	Nr cadastral Nr. topografic	Suprafața* (mp)	Observații / Referințe
A1		8.713	Sector cadastral:165 Teren neimpregmuit;

B. Partea II. Proprietari și acte

Inscrieri privitoare la dreptul de proprietate și alte drepturi reale		Referințe
/		
Act Administrativ nr. 15395, din 06/10/2023 emis de Primăria Com. Pipirig;		
B1	Inscrierea posesiei, drept de PROPRIETATE, dobandit prin Lege, cota actuala 1/1, cota initiala 1/1 1) CIOCIRTĂU GHEORGHE 2) CIOCIRTĂU ELENA	A1

C. Partea III. SARCINI .

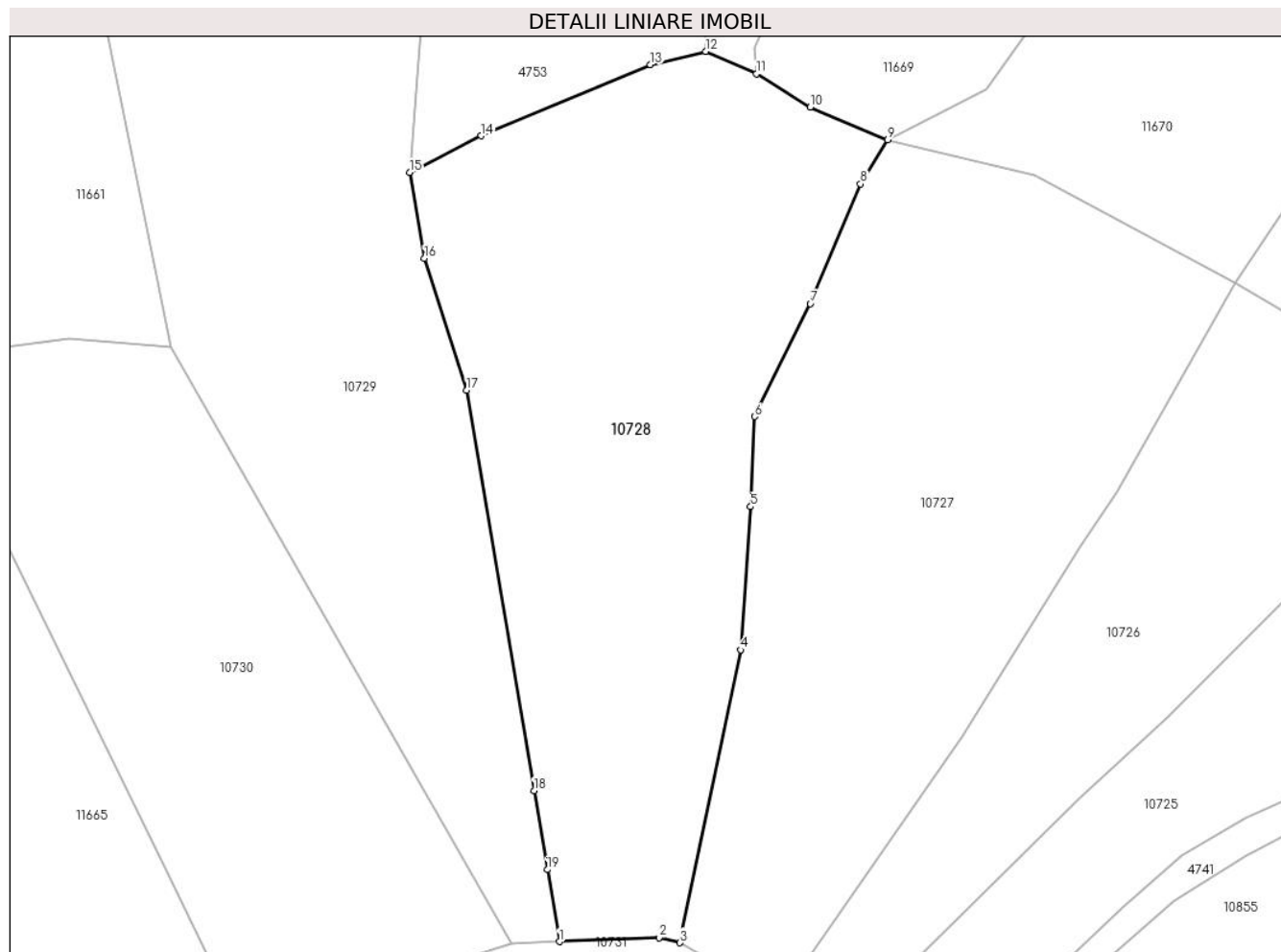
Inscrieri privind dezmembramintele dreptului de proprietate, drepturi reale de garanție și sarcini	Referințe
NU SUNT	

Anexa Nr. 1 La Partea I

Teren

Nr cadastral	Suprafața (mp)*	Observații / Referințe
	8.713	

* Suprafața este determinată în planul de proiecție Stereo 70.



Date referitoare la teren

Crt	Categorie folosință	Intravilan	Suprafața (mp)	Tarla	Parcelă	Nr. topo	Observații / Referințe
1	faneata	NU	8.713	-	-	-	

Lungime Segmente

1) Valorile lungimilor segmentelor sunt obținute din proiecție în plan.

Punct început	X / Y	Punct sfârșit	X / Y	Lungime segment (** (m)
1	579.212,731 638.903,353	2	579.231,895 638.904,133	19.18
2	579.231,895 638.904,133	3	579.235,915 638.903,154	4.137
3	579.235,915 638.903,154	4	579.247,585 638.959,43	57.473
4	579.247,585 638.959,43	5	579.249,547 638.986,957	27.597
5	579.249,547 638.986,957	6	579.250,345 639.004,241	17.302

Punct început	X / Y	Punct sfârșit	X / Y	Lungime segment (** (m)
6	579.250,345 639.004,241	7	579.261,012 639.025,944	24.183
7	579.261,012 639.025,944	8	579.270,673 639.048,953	24.955
8	579.270,673 639.048,953	9	579.275,904 639.057,428	9.959
9	579.275,904 639.057,428	10	579.260,961 639.063,678	16.197
10	579.260,961 639.063,678	11	579.250,628 639.070,119	12.176
11	579.250,628 639.070,119	12	579.240,86 639.074,405	10.667
12	579.240,86 639.074,405	13	579.230,258 639.071,852	10.905
13	579.230,258 639.071,852	14	579.197,714 639.058,178	35.3
14	579.197,714 639.058,178	15	579.183,927 639.051,181	15.461
15	579.183,927 639.051,181	16	579.186,78 639.034,664	16.762
16	579.186,78 639.034,664	17	579.194,912 639.009,327	26.61
17	579.194,912 639.009,327	18	579.207,845 638.932,394	78.012
18	579.207,845 638.932,394	19	579.210,402 638.917,193	15.415
19	579.210,402 638.917,193	1	579.212,731 638.903,353	14.035

** Lungimile segmentelor sunt determinate în planul de proiecție Stereo 70 și sunt rotunjite la 1 milimetru.

*** Distanța dintre puncte este formată din segmente cumulate ce sunt mai mici decât valoarea 1 milimetru.

**DATE DESPRE IMOBILUL NR. 10729**

Oficiul de Cadastru și Publicitate Imobiliară NEAMT
Biroul de Cadastru și Publicitate Imobiliară Targu-Neamt

A. Partea I. Descrierea imobilului

TEREN Extravilan

Adresa: Jud. Neamt

Nr. Crt	Nr cadastral Nr. topografic	Suprafața* (mp)	Observații / Referințe
A1		13.313	Sector cadastral:165 Teren neimpregmuit;

B. Partea II. Proprietari și acte

Inscrieri privitoare la dreptul de proprietate și alte drepturi reale	Referințe
/	
Act Administrativ nr. 15395, din 06/10/2023 emis de Primăria Com. Pipirig;	
B1	A1
Inscrierea posesiei, drept de PROPRIETATE, dobandit prin Lege, cota actuala 1/1, cota initiala 1/1	
1) BÎRGĂOANU IONEL	

C. Partea III. SARCINI .

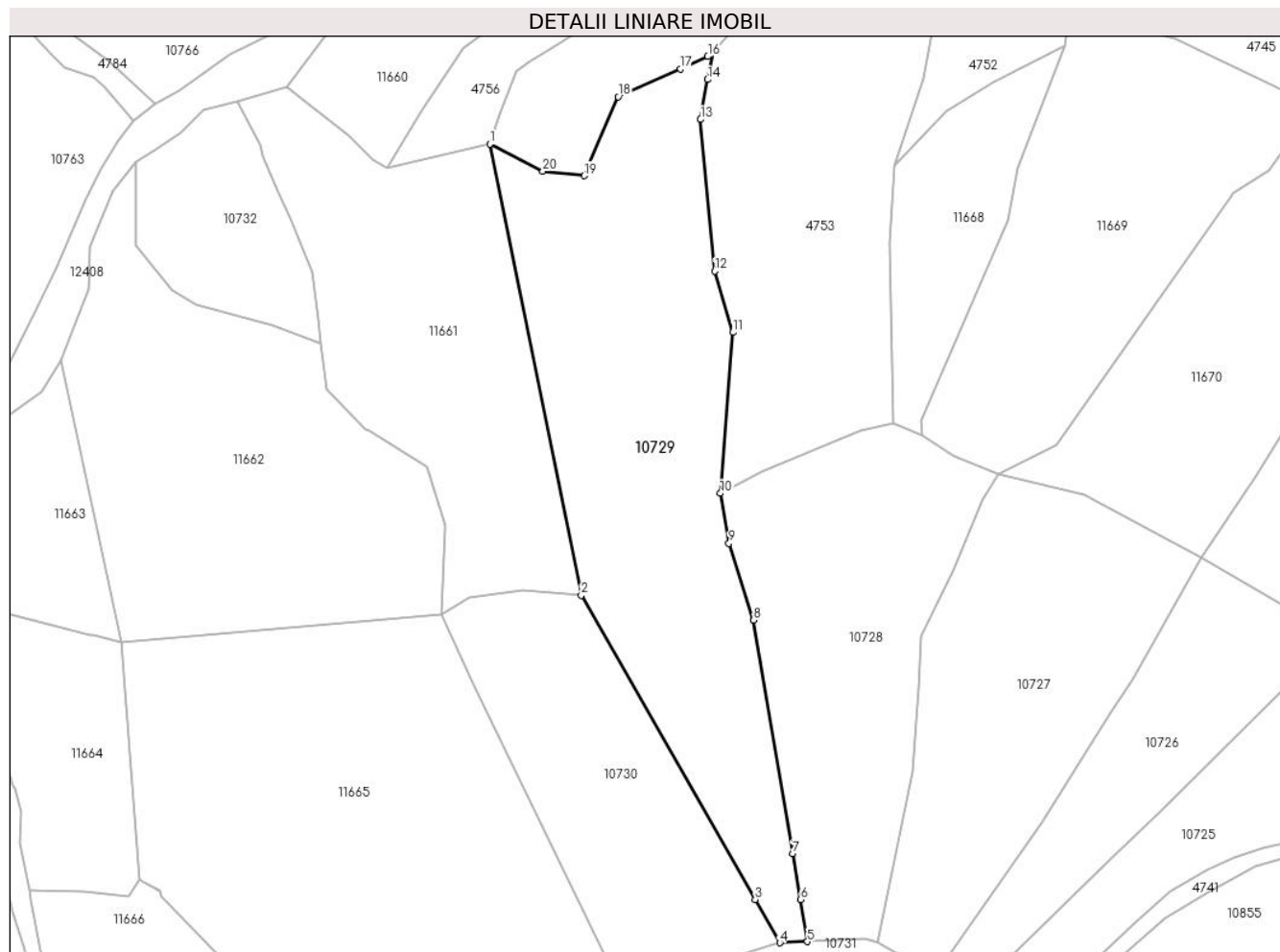
Inscrieri privind dezmembramintele dreptului de proprietate, drepturi reale de garanție și sarcini	Referințe
NU SUNT	

Anexa Nr. 1 La Partea I

Teren

Nr cadastral	Suprafața (mp)*	Observații / Referințe
	13.313	

* Suprafața este determinată în planul de proiecție Stereo 70.



Date referitoare la teren

Crt	Categorie folosință	Intra vilan	Suprafața (mp)	Tarla	Parcelă	Nr. topo	Observații / Referințe
1	pașune	NU	13.313	-	-	-	Pășune împădurită

Lungime Segmente

1) Valorile lungimilor segmentelor sunt obținute din proiecție în plan.

Punct început	X / Y	Punct sfârșit	X / Y	Lungime segment (** (m)
1	579.107,849 639.166,296	2	579.138,048 639.017,542	151.788
2	579.138,048 639.017,542	3	579.195,452 638.917,193	115.608
3	579.195,452 638.917,193	4	579.203,582 638.902,98	16.374
4	579.203,582 638.902,98	5	579.212,731 638.903,353	9.157
5	579.212,731 638.903,353	6	579.210,402 638.917,193	14.035

Punct început	X / Y	Punct sfârșit	X / Y	Lungime segment (** (m)
6	579.210,402 638.917,193	7	579.207,845 638.932,394	15.415
7	579.207,845 638.932,394	8	579.194,912 639.009,327	78.012
8	579.194,912 639.009,327	9	579.186,78 639.034,664	26.61
9	579.186,78 639.034,664	10	579.183,927 639.051,181	16.762
10	579.183,927 639.051,181	11	579.188,07 639.104,211	53.192
11	579.188,07 639.104,211	12	579.182,087 639.124,404	21.061
12	579.182,087 639.124,404	13	579.177,405 639.174,415	50.23
13	579.177,405 639.174,415	14	579.179,769 639.187,602	13.397
14	579.179,769 639.187,602	15	579.181,431 639.196,875	9.421
15	579.181,431 639.196,875	16	579.179,827 639.195,161	2.347
16	579.179,827 639.195,161	17	579.170,842 639.191,152	9.839
17	579.170,842 639.191,152	18	579.150,22 639.181,951	22.582
18	579.150,22 639.181,951	19	579.138,974 639.155,851	28.42
19	579.138,974 639.155,851	20	579.125,375 639.157,312	13.677
20	579.125,375 639.157,312	1	579.107,849 639.166,296	19.694

** Lungimile segmentelor sunt determinate în planul de proiecție Stereo 70 și sunt rotunjite la 1 milimetru.

*** Distanța dintre puncte este formată din segmente cumulate ce sunt mai mici decât valoarea 1 milimetru.

**DATE DESPRE IMOBILUL NR. 10730**

Oficiul de Cadastru și Publicitate Imobiliară NEAMT
Biroul de Cadastru și Publicitate Imobiliară Targu-Neamt

A. Partea I. Descrierea imobilului

TEREN Extravilan

Adresa: Jud. Neamt

Nr. Crt	Nr cadastral Nr. topografic	Suprafața* (mp)	Observații / Referințe
A1		6.737	Sector cadastral:165 Teren neimprejmuit;

B. Partea II. Proprietari și acte

Inscrieri privitoare la dreptul de proprietate și alte drepturi reale		Referințe
/		
Hotarare Judecatoreasca nr. 963, din 19/05/2016 emis de JUDECATORIA TÂRGU NEAMT;		
B1	Inscrierea posesiei, drept de PROPRIETATE, dobandit prin Lege, cota actuala 1/1, cota initiala 1/1 1) CHIRIEAC NECULAI	A1

C. Partea III. SARCINI .

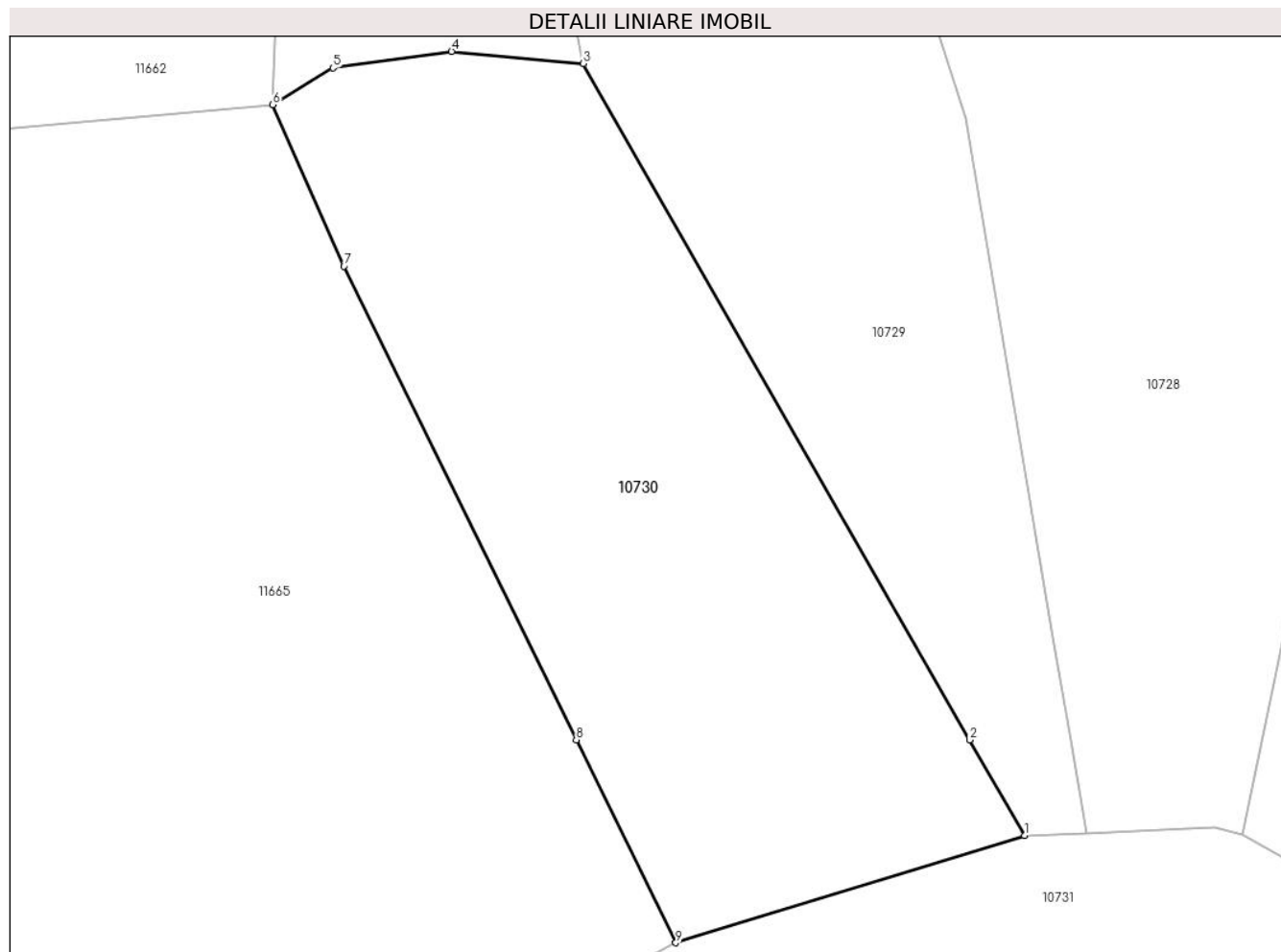
Inscrieri privind dezmembramintele dreptului de proprietate, drepturi reale de garanție și sarcini	Referințe
NU SUNT	

Anexa Nr. 1 La Partea I

Teren

Nr cadastral	Suprafața (mp)*	Observații / Referințe
	6.737	

* Suprafața este determinată în planul de proiecție Stereo 70.



Date referitoare la teren

Crt	Categorie folosință	Intra vilan	Suprafața (mp)	Tarla	Parcelă	Nr. topo	Observații / Referințe
1	faneata	NU	6.737	-	-	-	

Lungime Segmente

1) Valorile lungimilor segmentelor sunt obținute din proiecție în plan.

Punct început	X / Y	Punct sfârșit	X / Y	Lungime segment (** (m)
1	579.203,582 638.902,98	2	579.195,452 638.917,193	16.374
2	579.195,452 638.917,193	3	579.138,048 639.017,542	115.608
3	579.138,048 639.017,542	4	579.118,468 639.019,342	19.663
4	579.118,468 639.019,342	5	579.100,875 639.016,909	17.76
5	579.100,875 639.016,909	6	579.091,921 639.011,429	10.498

Punct început	X / Y	Punct sfârșit	X / Y	Lungime segment (** (m)
6	579.091,921 639.011,429	7	579.102,482 638.987,494	26.161
7	579.102,482 638.987,494	8	579.136,996 638.917,193	78.316
8	579.136,996 638.917,193	9	579.151,775 638.887,089	33.536
9	579.151,775 638.887,089	1	579.203,582 638.902,98	54.189

** Lungimile segmentelor sunt determinate în planul de proiecție Stereo 70 și sunt rotunjite la 1 milimetru.

*** Distanța dintre puncte este formată din segmente cumulate ce sunt mai mici decât valoarea 1 milimetru.

**DATE DESPRE IMOBILUL NR. 10731**

Oficiul de Cadastru și Publicitate Imobiliară NEAMT
Biroul de Cadastru și Publicitate Imobiliară Targu-Neamt

A. Partea I. Descrierea imobilului

TEREN Extravilan

Adresa: Jud. Neamt

Nr. Crt	Nr cadastral Nr. topografic	Suprafața* (mp)	Observații / Referințe
A1		10.171	Sector cadastral:165 Teren neimpregmuit;

B. Partea II. Proprietari și acte

Inscrieri privitoare la dreptul de proprietate și alte drepturi reale		Referințe
/		
Act Administrativ nr. 15395, din 06/10/2023 emis de Primăria Com. Pipirig;		
B1	Inscrierea posesiei, drept de PROPRIETATE, dobandit prin Lege, cota actuala 1/1, cota initiala 1/1 1) ANISTOROAEI VASILE	A1

C. Partea III. SARCINI .

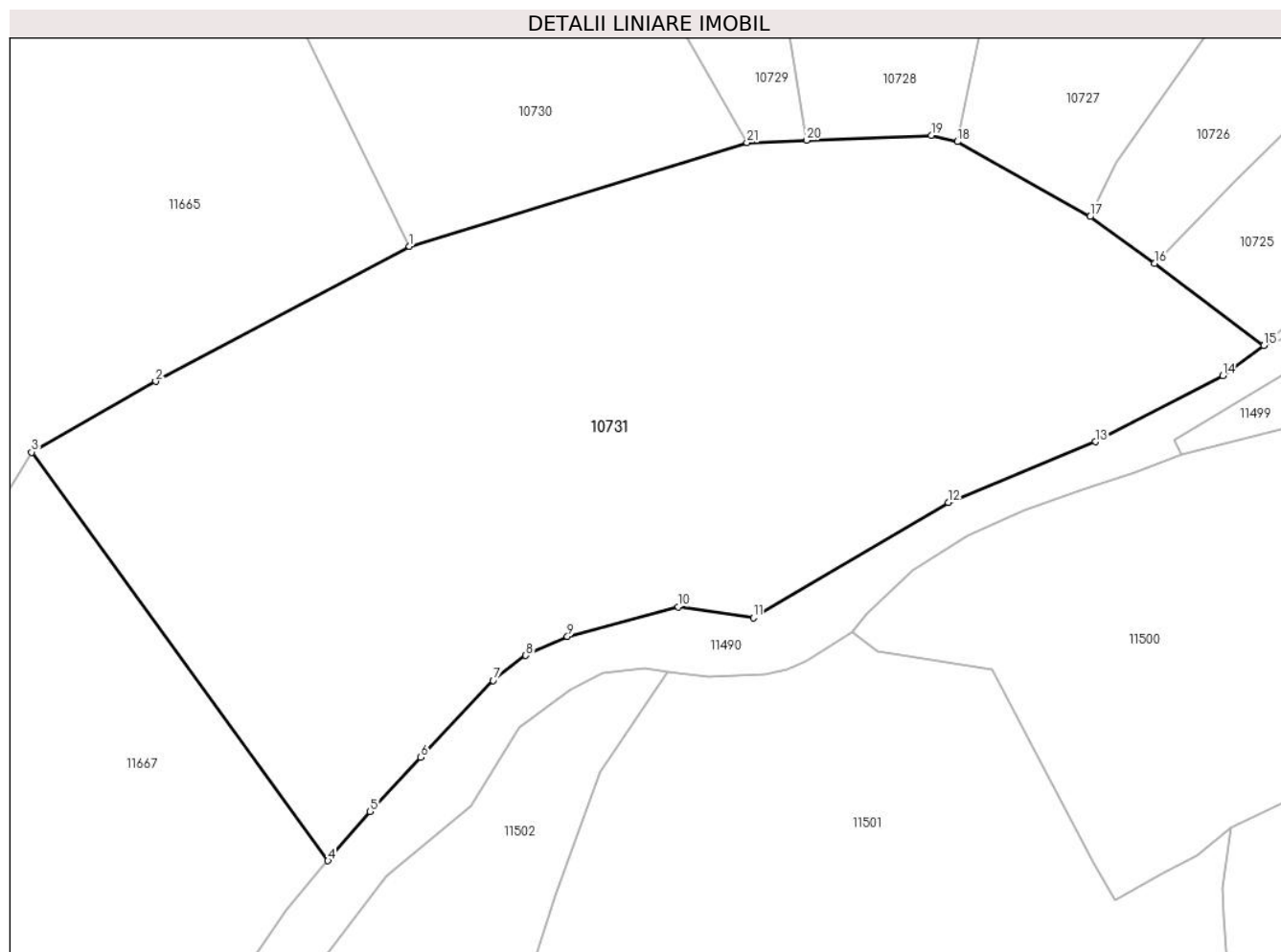
Inscrieri privind dezmembramintele dreptului de proprietate, drepturi reale de garanție și sarcini	Referințe
NU SUNT	

Anexa Nr. 1 La Partea I

Teren

Nr cadastral	Suprafața (mp)*	Observații / Referințe
	10.171	

* Suprafața este determinată în planul de proiecție Stereo 70.



Date referitoare la teren

Crt	Categorie folosință	Intra vilan	Suprafața (mp)	Tarla	Parcelă	Nr. topo	Observații / Referințe
1	faneata	NU	5.889	-	-	-	
2	pasune	NU	4.282	-	-	-	Pășune împădurită

Lungime Segmente

1) Valorile lungimilor segmentelor sunt obținute din proiecție în plan.

Punct început	X / Y	Punct sfârșit	X / Y	Lungime segment (** (m)
1	579.151,775 638.887,089	2	579.112,817 638.866,384	44.118
3	579.093,771 638.855,51	4	579.139,262 638.792,841	77.439
5	579.145,717 638.800,414	6	579.153,52 638.808,701	11.382
7	579.164,615 638.820,486	8	579.169,631 638.824,317	6.312

Punct început	X / Y	Punct sfârșit	X / Y	Lungime segment (** (m)
2	579.112,817 638.866,384	3	579.093,771 638.855,51	21.932
4	579.139,262 638.792,841	5	579.145,717 638.800,414	9.951
6	579.153,52 638.808,701	7	579.164,615 638.820,486	16.186
8	579.169,631 638.824,317	9	579.176,024 638.827,217	7.02

Punct început	X / Y	Punct sfârșit	X / Y	Lungime segment (** (m)
9	579.176,024 638.827,217	10	579.193,017 638.831,806	17.602
11	579.204,563 638.830,136	12	579.234,508 638.847,802	34.768
13	579.257,079 638.857,105	14	579.276,635 638.867,232	22.023
15	579.282,927 638.871,877	16	579.266,145 638.884,494	20.996
17	579.256,265 638.891,652	18	579.235,915 638.903,154	23.376
19	579.231,895 638.904,133	20	579.212,731 638.903,353	19.18
21	579.203,582 638.902,98	1	579.151,775 638.887,089	54.189

Punct început	X / Y	Punct sfârșit	X / Y	Lungime segment (** (m)
10	579.193,017 638.831,806	11	579.204,563 638.830,136	11.666
12	579.234,508 638.847,802	13	579.257,079 638.857,105	24.413
14	579.276,635 638.867,232	15	579.282,927 638.871,877	7.821
16	579.266,145 638.884,494	17	579.256,265 638.891,652	12.2
18	579.235,915 638.903,154	19	579.231,895 638.904,133	4.137
20	579.212,731 638.903,353	21	579.203,582 638.902,98	9.157

** Lungimile segmentelor sunt determinate în planul de proiecție Stereo 70 și sunt rotunjite la 1 milimetru.

*** Distanța dintre puncte este formată din segmente cumulate ce sunt mai mici decât valoarea 1 milimetru.

**DATE DESPRE IMOBILUL NR. 10732**

Oficiul de Cadastru și Publicitate Imobiliară NEAMT
Biroul de Cadastru și Publicitate Imobiliară Targu-Neamt

A. Partea I. Descrierea imobilului

TEREN Extravilan

Adresa: Jud. Neamt

Nr. Crt	Nr cadastral Nr. topografic	Suprafața* (mp)	Observații / Referințe
A1		3.013	Sector cadastral:165 Teren neimpregmuit;

B. Partea II. Proprietari și acte

Inscrieri privitoare la dreptul de proprietate și alte drepturi reale		Referințe
/		
Act Administrativ nr. 15395, din 06/10/2023 emis de Primăria Com. Pipirig;		
B1	Inscrierea posesiei, drept de PROPRIETATE, dobandit prin Lege, cota actuala 1/1, cota initiala 1/1 1) CIOCĂRTĂU VICTOR	A1

C. Partea III. SARCINI .

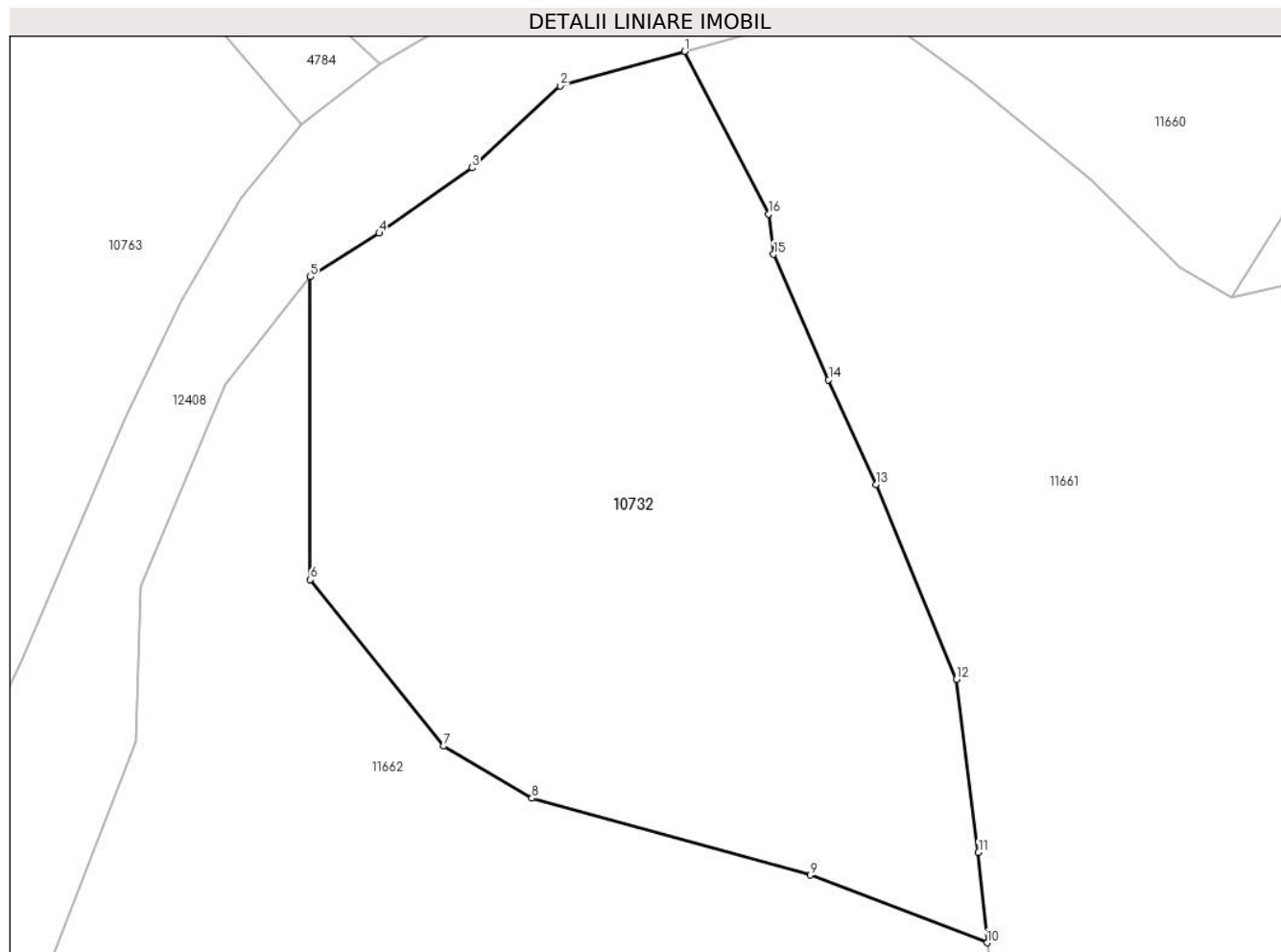
Inscrieri privind dezmembramintele dreptului de proprietate, drepturi reale de garanție și sarcini	Referințe
NU SUNT	

Anexa Nr. 1 La Partea I

Teren

Nr cadastral	Suprafața (mp)*	Observații / Referințe
	3.013	

* Suprafața este determinată în planul de proiecție Stereo 70.



Date referitoare la teren

Crt	Categorie folosință	Intra vilan	Suprafața (mp)	Tarla	Parcelă	Nr. topo	Observații / Referințe
1	faneata	NU	3.013	-	-	-	

Lungime Segmente

1) Valorile lungimilor segmentelor sunt obținute din proiecție în plan.

Punct început	X / Y	Punct sfârșit	X / Y	Lungime segment (** (m)
1	579.024,673 639.180,577	2	579.013,51 639.177,483	11.584
2	579.013,51 639.177,483	3	579.005,574 639.170,113	10.83
3	579.005,574 639.170,113	4	578.997,201 639.164,247	10.223
4	578.997,201 639.164,247	5	578.990,998 639.160,326	7.338
5	578.990,998 639.160,326	6	578.990,998 639.133,094	27.232

Punct început	X / Y	Punct sfârșit	X / Y	Lungime segment (** (m)
6	578.990,998 639.133,094	7	579.003,01 639.118,139	19.182
7	579.003,01 639.118,139	8	579.010,949 639.113,461	9.215
8	579.010,949 639.113,461	9	579.035,98 639.106,547	25.968
9	579.035,98 639.106,547	10	579.051,911 639.100,47	17.051
10	579.051,911 639.100,47	11	579.051,124 639.108,584	8.152
11	579.051,124 639.108,584	12	579.049,141 639.124,149	15.691
12	579.049,141 639.124,149	13	579.041,909 639.141,665	18.95
13	579.041,909 639.141,665	14	579.037,649 639.151,068	10.323
14	579.037,649 639.151,068	15	579.032,695 639.162,334	12.307
15	579.032,695 639.162,334	16	579.032,225 639.165,963	3.659
16	579.032,225 639.165,963	1	579.024,673 639.180,577	16.45

** Lungimile segmentelor sunt determinate în planul de proiecție Stereo 70 și sunt rotunjite la 1 milimetru.

*** Distanța dintre puncte este formată din segmente cumulate ce sunt mai mici decât valoarea 1 milimetru.

**DATE DESPRE IMOBILUL NR. 11660**

Oficiul de Cadastru și Publicitate Imobiliară NEAMT
Biroul de Cadastru și Publicitate Imobiliară Targu-Neamt

A. Partea I. Descrierea imobilului

TEREN Extravilan

Adresa: Jud. Neamt

Nr. Crt	Nr cadastral Nr. topografic	Suprafața* (mp)	Observații / Referințe
A1		2.708	Sector cadastral:165 Teren neimpregmuit;

B. Partea II. Proprietari și acte

Inscrieri privitoare la dreptul de proprietate și alte drepturi reale		Referințe
/		
Act Administrativ nr. 15395, din 06/10/2023 emis de Primăria Com. Pipirig;		
B1	Inscrierea posesiei, drept de PROPRIETATE, dobandit prin Lege, cota actuala 1/1, cota initiala 1/1 1) SPUMĂ IRINA 2) SPUMĂ GHEORGHE	A1

C. Partea III. SARCINI .

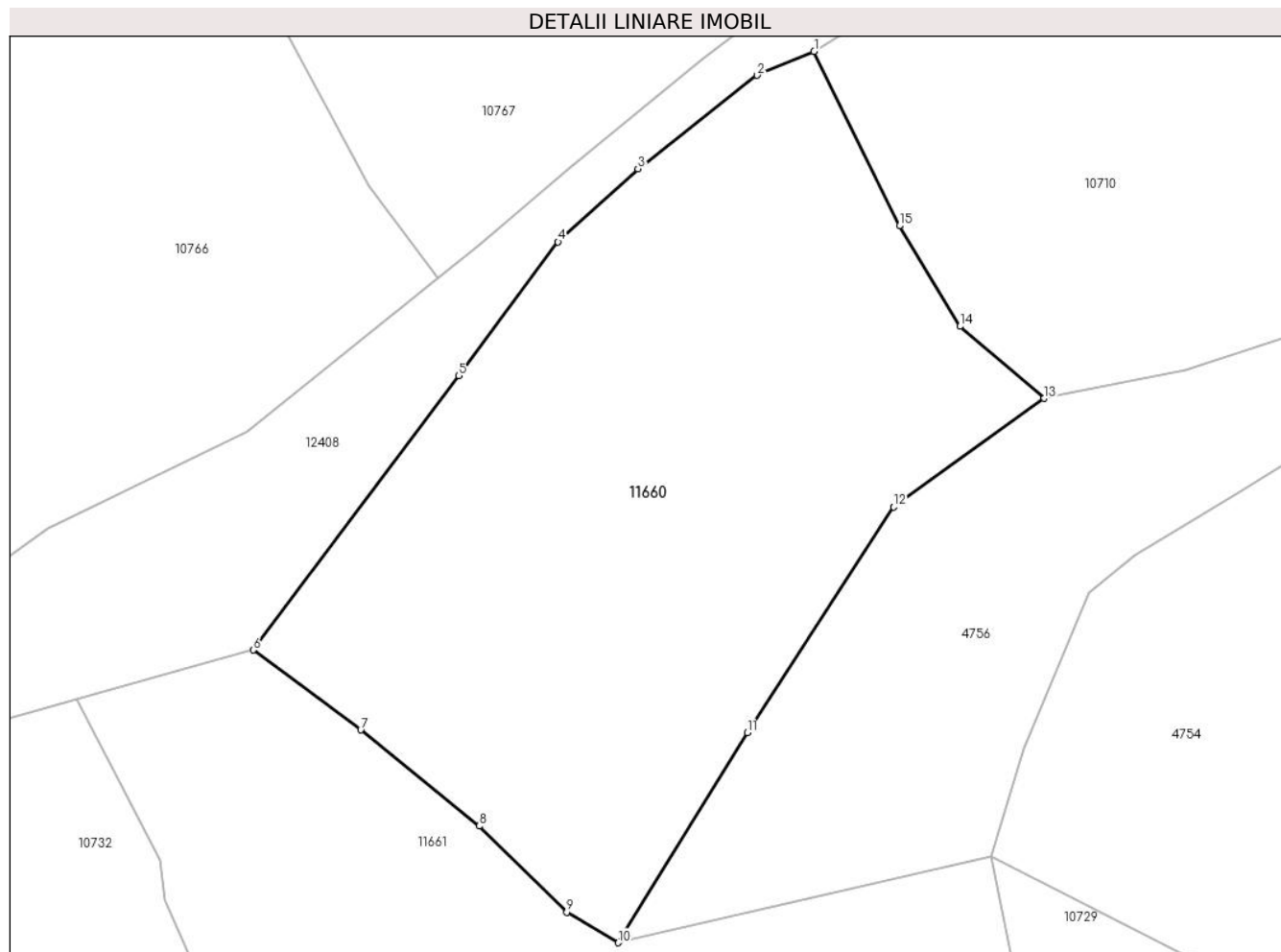
Inscrieri privind dezmembramintele dreptului de proprietate, drepturi reale de garanție și sarcini	Referințe
NU SUNT	

Anexa Nr. 1 La Partea I

Teren

Nr cadastral	Suprafața (mp)*	Observații / Referințe
	2.708	

* Suprafața este determinată în planul de proiecție Stereo 70.



Date referitoare la teren

Crt	Categorie folosință	Intravilan	Suprafața (mp)	Tarla	Parcelă	Nr. topo	Observații / Referințe
1	faneata	NU	2.708	-	-	-	

Lungime Segmente

1) Valorile lungimilor segmentelor sunt obținute din proiecție în plan.

Punct început	X / Y	Punct sfârșit	X / Y	Lungime segment (** (m)
1	579.091,768 639.239,439	2	579.086,579 639.237,258	5.629
2	579.086,579 639.237,258	3	579.075,734 639.228,777	13.767
3	579.075,734 639.228,777	4	579.068,473 639.222,124	9.848
4	579.068,473 639.222,124	5	579.059,457 639.209,966	15.136
5	579.059,457 639.209,966	6	579.040,717 639.185,025	31.197

Punct început	X / Y	Punct sfârşit	X / Y	Lungime segment (** (m)
6	579.040,717 639.185,025	7	579.050,526 639.177,78	12.195
7	579.050,526 639.177,78	8	579.061,302 639.169,035	13.878
8	579.061,302 639.169,035	9	579.069,246 639.161,19	11.165
9	579.069,246 639.161,19	10	579.073,948 639.158,428	5.453
10	579.073,948 639.158,428	11	579.085,692 639.177,514	22.41
11	579.085,692 639.177,514	12	579.099,009 639.198,023	24.453
12	579.099,009 639.198,023	13	579.112,719 639.207,912	16.904
13	579.112,719 639.207,912	14	579.105,042 639.214,451	10.084
14	579.105,042 639.214,451	15	579.099,532 639.223,577	10.66
15	579.099,532 639.223,577	1	579.091,768 639.239,439	17.66

** Lungimile segmentelor sunt determinate în planul de proiecție Stereo 70 și sunt rotunjite la 1 milimetru.

*** Distanța dintre puncte este formată din segmente cumulate ce sunt mai mici decât valoarea 1 milimetru.

**DATE DESPRE IMOBILUL NR. 11661**

Oficiul de Cadastru și Publicitate Imobiliară NEAMT
Biroul de Cadastru și Publicitate Imobiliară Targu-Neamt

A. Partea I. Descrierea imobilului

TEREN Extravilan

Adresa: Jud. Neamt

Nr. Crt	Nr cadastral Nr. topografic	Suprafața* (mp)	Observații / Referințe
A1		9.238	Sector cadastral:165 Teren neimpregmuit;

B. Partea II. Proprietari și acte

Inscrieri privitoare la dreptul de proprietate și alte drepturi reale		Referințe
/		
Act Normativ nr. 7, din 13/03/1996 emis de GUVERNUL ROMÂNIEI;		
B1	Inscrierea provizorie, drept de PROPRIETATE, dobandit prin Lege, cota actuala 1/1, cota initiala 1/1	A1
1) COMUNA PIPIRIG, CIF:99999999999999, Proprietar neidentificat		

C. Partea III. SARCINI .

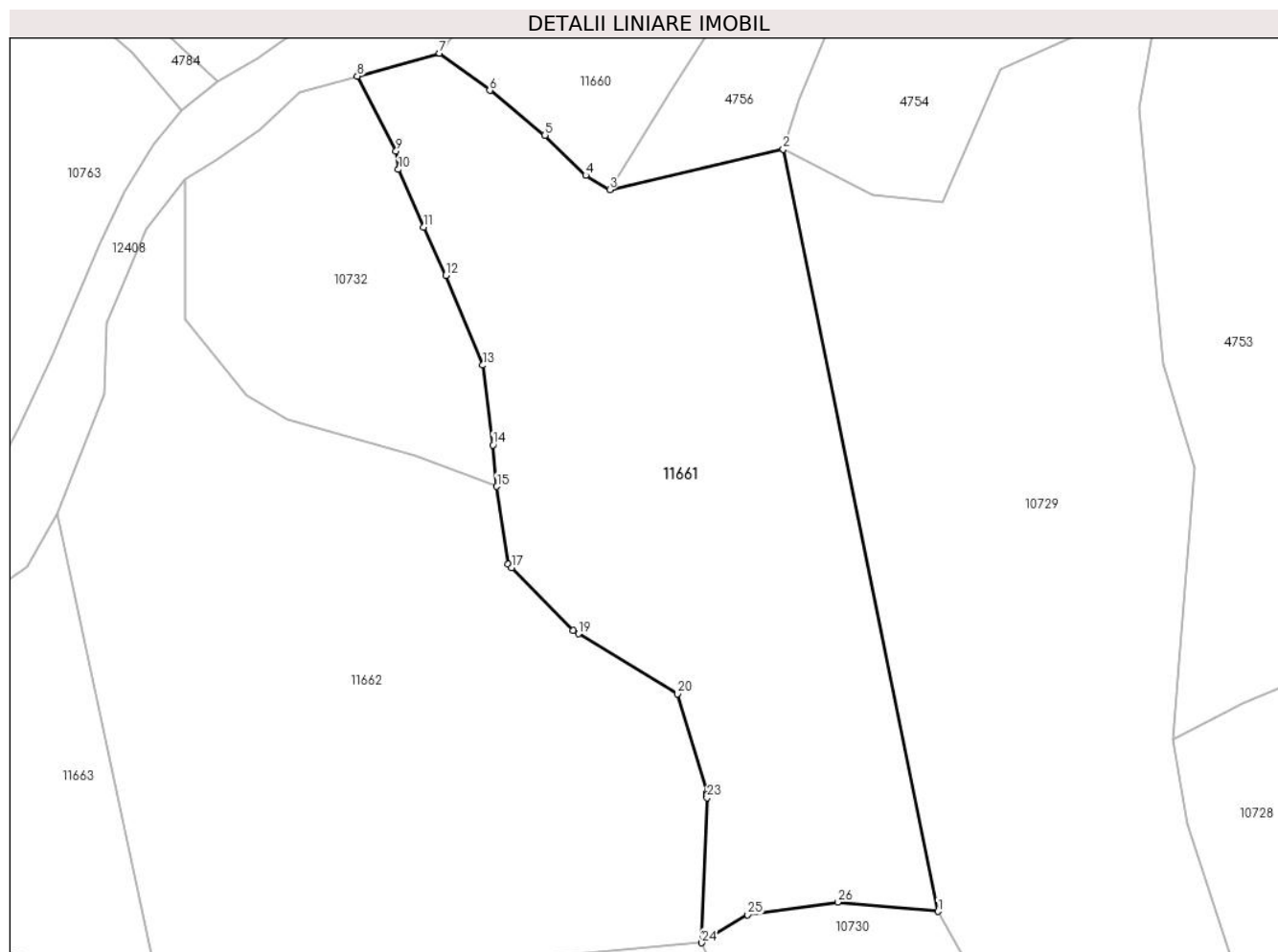
Inscrieri privind dezmembramintele dreptului de proprietate, drepturi reale de garanție și sarcini	Referințe
NU SUNT	

Anexa Nr. 1 La Partea I

Teren

Nr cadastral	Suprafața (mp)*	Observații / Referințe
	9.238	

* Suprafața este determinată în planul de proiecție Stereo 70.



Date referitoare la teren

Crt	Categorie folosință	Intravilan	Suprafața (mp)	Tarla	Parcelă	Nr. topo	Observații / Referințe
1	pașune	NU	9.238	-	-	-	Pășune împădurită

Lungime Segmente

1) Valorile lungimilor segmentelor sunt obținute din proiecție în plan.

Punct început	X / Y	Punct sfârșit	X / Y	Lungime segment (** (m)
1	579.138,048 639.017,542	2	579.107,849 639.166,296	151.788
3	579.073,948 639.158,428	4	579.069,246 639.161,19	5.453
5	579.061,302 639.169,035	6	579.050,526 639.177,78	13.878
7	579.040,717 639.185,025	8	579.024,673 639.180,577	16.649
9	579.032,225 639.165,963	10	579.032,695 639.162,334	3.659

Punct început	X / Y	Punct sfârșit	X / Y	Lungime segment (** (m)
2	579.107,849 639.166,296	3	579.073,948 639.158,428	34.802
4	579.069,246 639.161,19	5	579.061,302 639.169,035	11.165
6	579.050,526 639.177,78	7	579.040,717 639.185,025	12.195
8	579.024,673 639.180,577	9	579.032,225 639.165,963	16.45
10	579.032,695 639.162,334	11	579.037,649 639.151,068	12.307

Punct început	X / Y	Punct sfârșit	X / Y	Lungime segment (** (m)
11	579.037,649 639.151,068	12	579.041,909 639.141,665	10.323
13	579.049,141 639.124,149	14	579.051,124 639.108,584	15.691
15	579.051,911 639.100,47	16	579.054,122 639.085,29	15.34
17	579.054,785 639.084,615	18	579.066,778 639.072,407	17.113
19	579.067,889 639.071,732	20	579.087,224 639.059,984	22.624
21	579.093,003 639.040,665	22	579.092,99 639.040,311	0.354
23	579.092,968 639.039,717	24	579.091,921 639.011,429	28.307
25	579.100,875 639.016,909	26	579.118,468 639.019,342	17.76

Punct început	X / Y	Punct sfârșit	X / Y	Lungime segment (** (m)
12	579.041,909 639.141,665	13	579.049,141 639.124,149	18.95
14	579.051,124 639.108,584	15	579.051,911 639.100,47	8.152
16	579.054,122 639.085,29	17	579.054,785 639.084,615	0.946
18	579.066,778 639.072,407	19	579.067,889 639.071,732	1.3
20	579.087,224 639.059,984	21	579.093,003 639.040,665	20.165
22	579.092,99 639.040,311	23	579.092,968 639.039,717	0.594
24	579.091,921 639.011,429	25	579.100,875 639.016,909	10.498
26	579.118,468 639.019,342	1	579.138,048 639.017,542	19.663

** Lungimile segmentelor sunt determinate în planul de proiecție Stereo 70 și sunt rotunjite la 1 milimetru.

*** Distanța dintre puncte este formată din segmente cumulate ce sunt mai mici decât valoarea 1 milimetru.

**DATE DESPRE IMOBILUL NR. 11662**

Oficiul de Cadastru și Publicitate Imobiliară NEAMT
Biroul de Cadastru și Publicitate Imobiliară Targu-Neamt

A. Partea I. Descrierea imobilului

TEREN Extravilan

Adresa: Jud. Neamt

Nr. Crt	Nr cadastral Nr. topografic	Suprafața* (mp)	Observații / Referințe
A1		11.277	Sector cadastral:165 Teren neimpregmuit;

B. Partea II. Proprietari și acte

Inscrieri privitoare la dreptul de proprietate și alte drepturi reale	Referințe
/	
Act Administrativ nr. 333, din 09/01/2024 emis de Primaria Com. Pipirig;	
B1	Inscrierea posesiei, drept de PROPRIETATE, dobandit prin Lege, cota actuala 1/1, cota initiala 1/1
	1) RADU ILIE

C. Partea III. SARCINI .

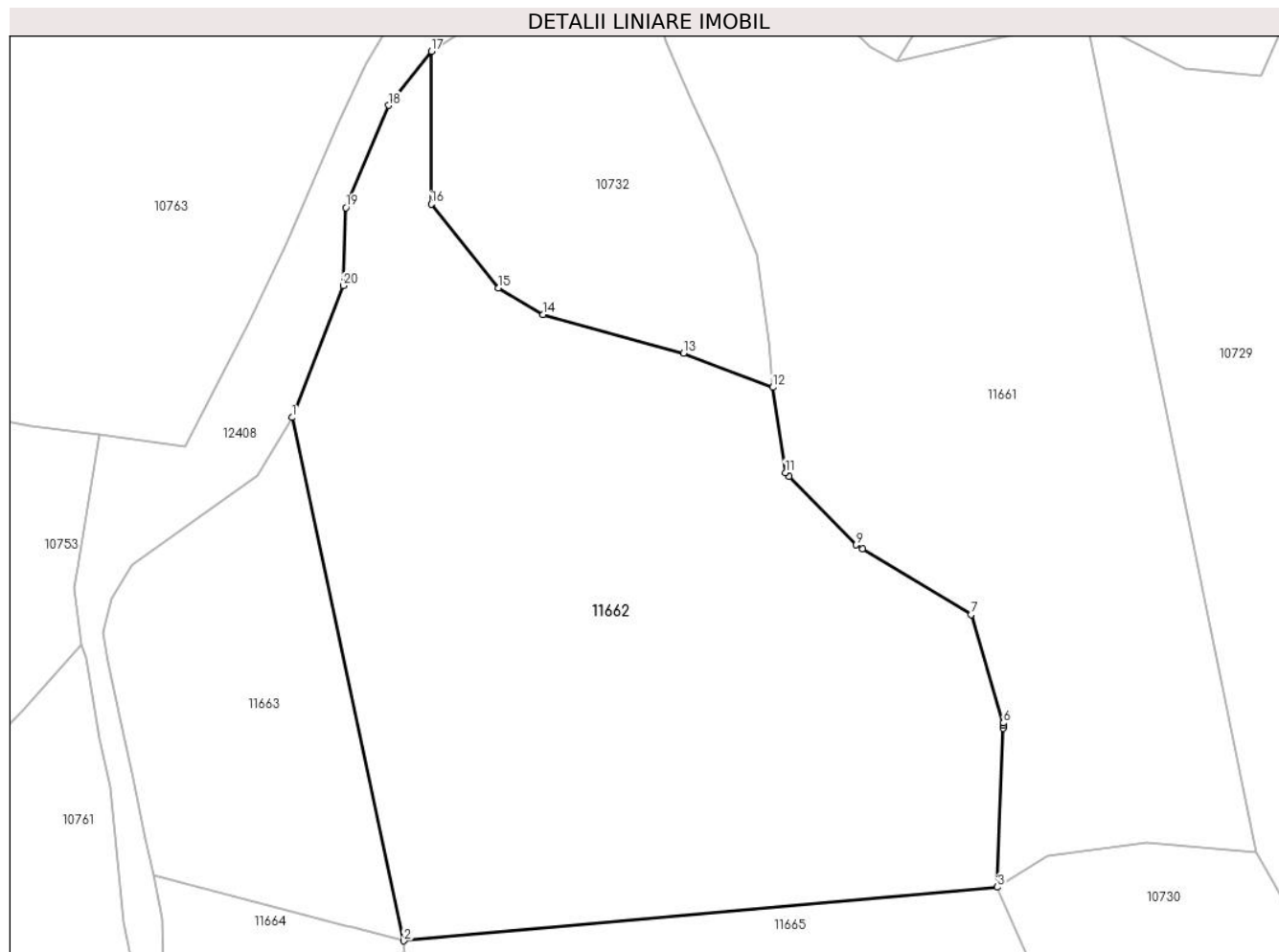
Inscrieri privind dezmembramintele dreptului de proprietate, drepturi reale de garanție și sarcini	Referințe
NU SUNT	

Anexa Nr. 1 La Partea I

Teren

Nr cadastral	Suprafața (mp)*	Observații / Referințe
	11.277	

* Suprafața este determinată în planul de proiecție Stereo 70.



Date referitoare la teren

Crt	Categorie folosință	Intravilan	Suprafața (mp)	Tarla	Parcelă	Nr. topo	Observații / Referințe
1	pașune	NU	11.277	-	-	-	Pășune împădurită

Lungime Segmente

1) Valorile lungimilor segmentelor sunt obținute din proiecție în plan.

Punct început	X / Y	Punct sfârșit	X / Y	Lungime segment (** (m)
1	578.966,17 639.095,087	2	578.986,093 639.001,87	95.322
2	578.986,093 639.001,87	3	579.091,921 639.011,429	106.259
3	579.091,921 639.011,429	4	579.092,968 639.039,717	28.307
4	579.092,968 639.039,717	5	579.092,99 639.040,311	0.594
5	579.092,99 639.040,311	6	579.093,003 639.040,665	0.354

Punct început	X / Y	Punct sfârșit	X / Y	Lungime segment (** (m)
6	579.093,003 639.040,665	7	579.087,224 639.059,984	20.165
7	579.087,224 639.059,984	8	579.067,889 639.071,732	22.624
8	579.067,889 639.071,732	9	579.066,778 639.072,407	1.3
9	579.066,778 639.072,407	10	579.054,785 639.084,615	17.113
10	579.054,785 639.084,615	11	579.054,122 639.085,29	0.946
11	579.054,122 639.085,29	12	579.051,911 639.100,47	15.34
12	579.051,911 639.100,47	13	579.035,98 639.106,547	17.051
13	579.035,98 639.106,547	14	579.010,949 639.113,461	25.968
14	579.010,949 639.113,461	15	579.003,01 639.118,139	9.215
15	579.003,01 639.118,139	16	578.990,998 639.133,094	19.182
16	578.990,998 639.133,094	17	578.990,998 639.160,326	27.232
17	578.990,998 639.160,326	18	578.983,382 639.150,683	12.288
18	578.983,382 639.150,683	19	578.975,75 639.132,469	19.748
19	578.975,75 639.132,469	20	578.975,297 639.118,565	13.911
20	578.975,297 639.118,565	1	578.966,17 639.095,087	25.19

** Lungimile segmentelor sunt determinate în planul de proiecție Stereo 70 și sunt rotunjite la 1 milimetru.

*** Distanța dintre puncte este formată din segmente cumulate ce sunt mai mici decât valoarea 1 milimetru.

**DATE DESPRE IMOBILUL NR. 11663**

Oficiul de Cadastru și Publicitate Imobiliară NEAMT
Biroul de Cadastru și Publicitate Imobiliară Targu-Neamt

A. Partea I. Descrierea imobilului

TEREN Extravilan

Adresa: Jud. Neamt

Nr. Crt	Nr cadastral Nr. topografic	Suprafața* (mp)	Observații / Referințe
A1		2.917	Sector cadastral:165 Teren neimpregmuit;

B. Partea II. Proprietari și acte

Inscrieri privitoare la dreptul de proprietate și alte drepturi reale	Referințe
/	
Act Administrativ nr. 15395, din 06/10/2023 emis de Primăria Com. Pipirig;	
B1	A1
Inscrierea posesiei, drept de PROPRIETATE, dobandit prin Lege, cota actuala 1/1, cota initiala 1/1	
1) TODIREL GELU	

C. Partea III. SARCINI .

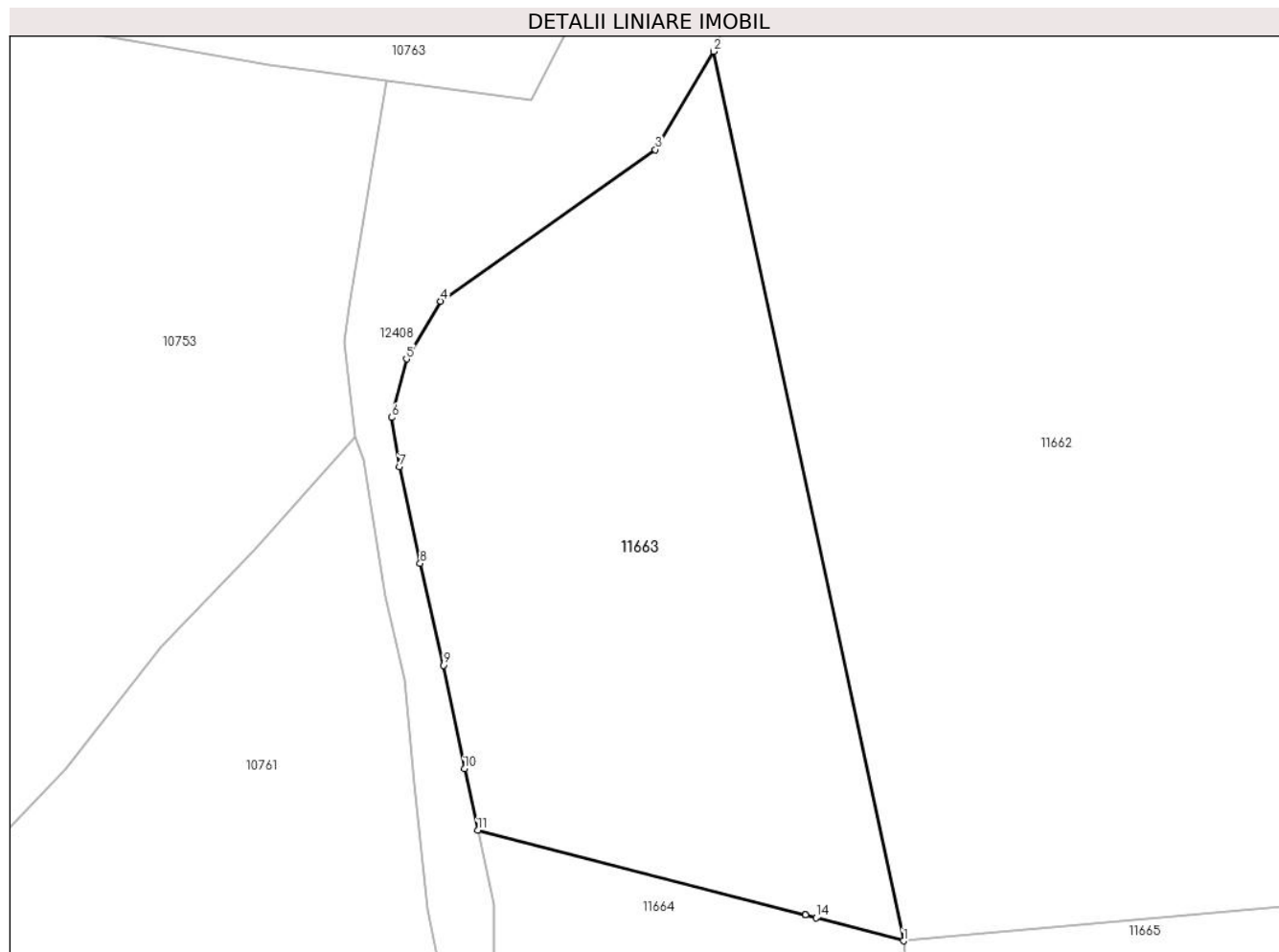
Inscrieri privind dezmembramintele dreptului de proprietate, drepturi reale de garanție și sarcini	Referințe
NU SUNT	

Anexa Nr. 1 La Partea I

Teren

Nr cadastral	Suprafața (mp)*	Observații / Referințe
	2.917	

* Suprafața este determinată în planul de proiecție Stereo 70.



Date referitoare la teren

Crt	Categorie folosință	Intra vilan	Suprafața (mp)	Tarla	Parcelă	Nr. topo	Observații / Referințe
1	pașune	NU	2.917	-	-	-	Pășune împădurită

Lungime Segmente

1) Valorile lungimilor segmentelor sunt obținute din proiecție în plan.

Punct început	X / Y	Punct sfârșit	X / Y	Lungime segment (** (m)
1	578.986,093 639.001,87	2	578.966,17 639.095,087	95.322
2	578.966,17 639.095,087	3	578.960,076 639.084,784	11.97
3	578.960,076 639.084,784	4	578.937,578 639.068,912	27.533
4	578.937,578 639.068,912	5	578.933,976 639.062,854	7.048
5	578.933,976 639.062,854	6	578.932,452 639.056,716	6.324

Punct început	X / Y	Punct sfârșit	X / Y	Lungime segment (** (m)
6	578.932,452 639.056,716	7	578.933,26 639.051,559	5.22
7	578.933,26 639.051,559	8	578.935,415 639.041,423	10.363
8	578.935,415 639.041,423	9	578.937,895 639.030,746	10.961
9	578.937,895 639.030,746	10	578.940,07 639.019,91	11.052
10	578.940,07 639.019,91	11	578.941,45 639.013,455	6.601
11	578.941,45 639.013,455	12	578.975,831 639.004,582	35.508
12	578.975,831 639.004,582	13	578.975,833 639.004,58	0.003
13	578.975,833 639.004,58	14	578.976,966 639.004,281	1.172
14	578.976,966 639.004,281	1	578.986,093 639.001,87	9.44

** Lungimile segmentelor sunt determinate în planul de proiecție Stereo 70 și sunt rotunjite la 1 milimetru.

*** Distanța dintre puncte este formată din segmente cumulate ce sunt mai mici decât valoarea 1 milimetru.

**DATE DESPRE IMOBILUL NR. 11664**

Oficiul de Cadastru și Publicitate Imobiliară NEAMT
Biroul de Cadastru și Publicitate Imobiliară Targu-Neamt

A. Partea I. Descrierea imobilului

TEREN Extravilan

Adresa: Jud. Neamt

Nr. Crt	Nr cadastral Nr. topografic	Suprafața* (mp)	Observații / Referințe
A1		3.579	Sector cadastral:165 Teren neimpregmuit;

B. Partea II. Proprietari și acte

Inscrieri privitoare la dreptul de proprietate și alte drepturi reale		Referințe
/		
Act Administrativ nr. 15395, din 06/10/2023 emis de Primăria Com. Pipirig;		
B1	Inscrierea posesiei, drept de PROPRIETATE, dobandit prin Lege, cota actuala 1/1, cota initiala 1/1 1) IACOB VIOREL	A1

C. Partea III. SARCINI .

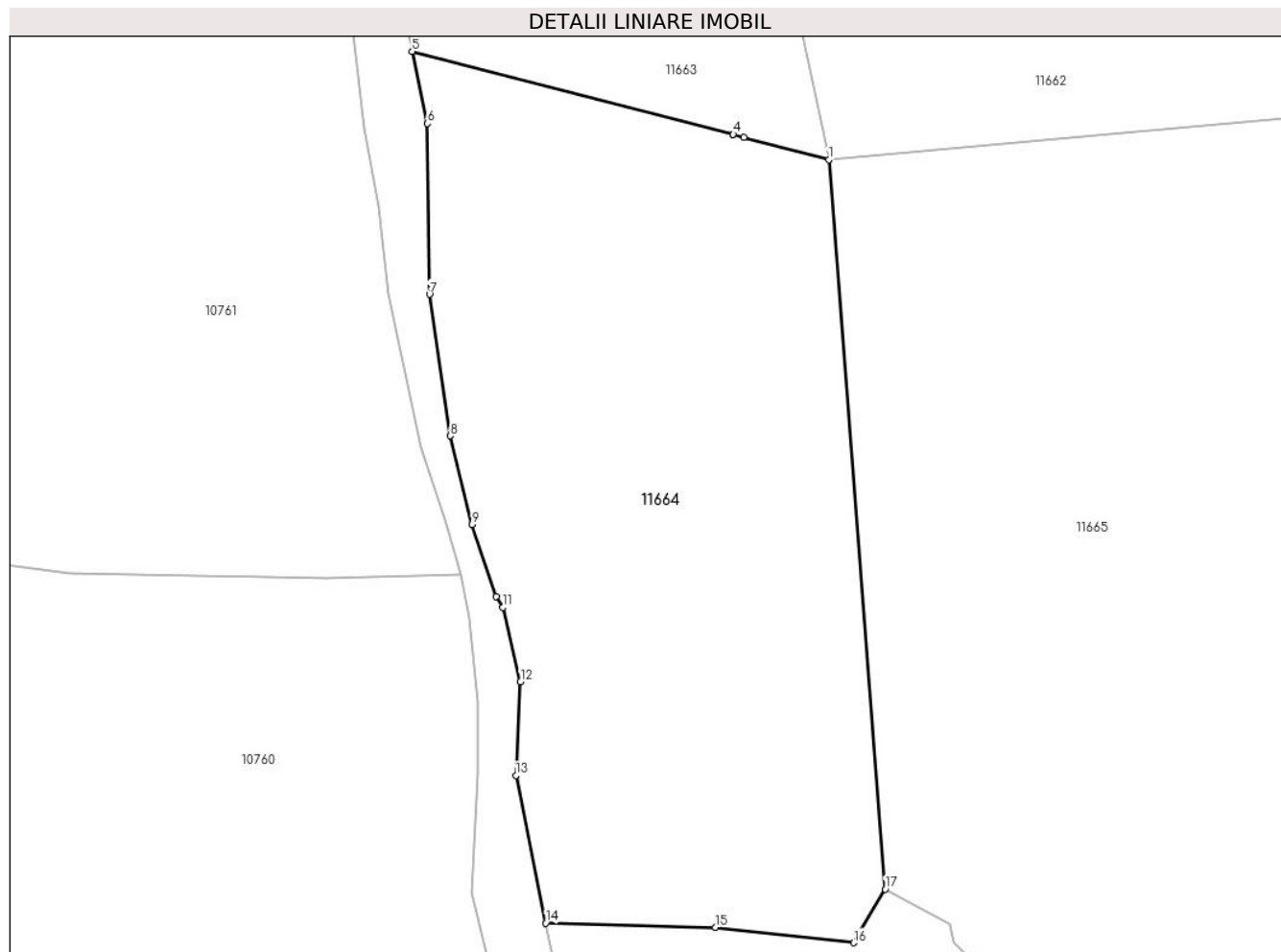
Inscrieri privind dezmembramintele dreptului de proprietate, drepturi reale de garanție și sarcini	Referințe
NU SUNT	

Anexa Nr. 1 La Partea I

Teren

Nr cadastral	Suprafața (mp)*	Observații / Referințe
	3.579	

* Suprafața este determinată în planul de proiecție Stereo 70.



Date referitoare la teren

Crt	Categorie folosință	Intra vilan	Suprafața (mp)	Tarla	Parcelă	Nr. topo	Observații / Referințe
1	pașune	NU	3.579	-	-	-	Pășune împădurită

Lungime Segmente

1) Valorile lungimilor segmentelor sunt obținute din proiecție în plan.

Punct început	X / Y	Punct sfârșit	X / Y	Lungime segment (** (m)
1	578.986,093 639.001,87	2	578.976,966 639.004,281	9.44
2	578.976,966 639.004,281	3	578.975,833 639.004,58	1.172
3	578.975,833 639.004,58	4	578.975,831 639.004,582	0.003
4	578.975,831 639.004,582	5	578.941,45 639.013,455	35.508
5	578.941,45 639.013,455	6	578.943,101 639.005,734	7.896

Punct început	X / Y	Punct sfârșit	X / Y	Lungime segment (** (m)
6	578.943,101 639.005,734	7	578.943,306 638.987,469	18.266
7	578.943,306 638.987,469	8	578.945,561 638.972,338	15.298
8	578.945,561 638.972,338	9	578.947,882 638.962,846	9.772
9	578.947,882 638.962,846	10	578.950,442 638.955,165	8.096
10	578.950,442 638.955,165	11	578.951,136 638.953,971	1.381
11	578.951,136 638.953,971	12	578.953,052 638.946,008	8.19
12	578.953,052 638.946,008	13	578.952,553 638.936,009	10.011
13	578.952,553 638.936,009	14	578.955,761 638.920,206	16.125
14	578.955,761 638.920,206	15	578.973,94 638.919,763	18.184
15	578.973,94 638.919,763	16	578.988,723 638.918,108	14.875
16	578.988,723 638.918,108	17	578.992,112 638.923,847	6.665
17	578.992,112 638.923,847	1	578.986,093 639.001,87	78.255

** Lungimile segmentelor sunt determinate în planul de proiecție Stereo 70 și sunt rotunjite la 1 milimetru.

*** Distanța dintre puncte este formată din segmente cumulate ce sunt mai mici decât valoarea 1 milimetru.

**DATE DESPRE IMOBILUL NR. 11665**

Oficiul de Cadastru și Publicitate Imobiliară NEAMT
Biroul de Cadastru și Publicitate Imobiliară Targu-Neamt

A. Partea I. Descrierea imobilului

TEREN Extravilan

Adresa: Jud. Neamt

Nr. Crt	Nr cadastral Nr. topografic	Suprafața* (mp)	Observații / Referințe
A1		17.611	Sector cadastral:165 Teren neimpregmuit;

B. Partea II. Proprietari și acte

Inscrieri privitoare la dreptul de proprietate și alte drepturi reale		Referințe
/		
Act Administrativ nr. 15395, din 06/10/2023 emis de Primăria Com. Pipirig;		
B1	Inscrierea posesiei, drept de PROPRIETATE, dobandit prin Lege, cota actuala 1/1, cota initiala 1/1 1) ȚIRDEA NICOLAE	A1

C. Partea III. SARCINI .

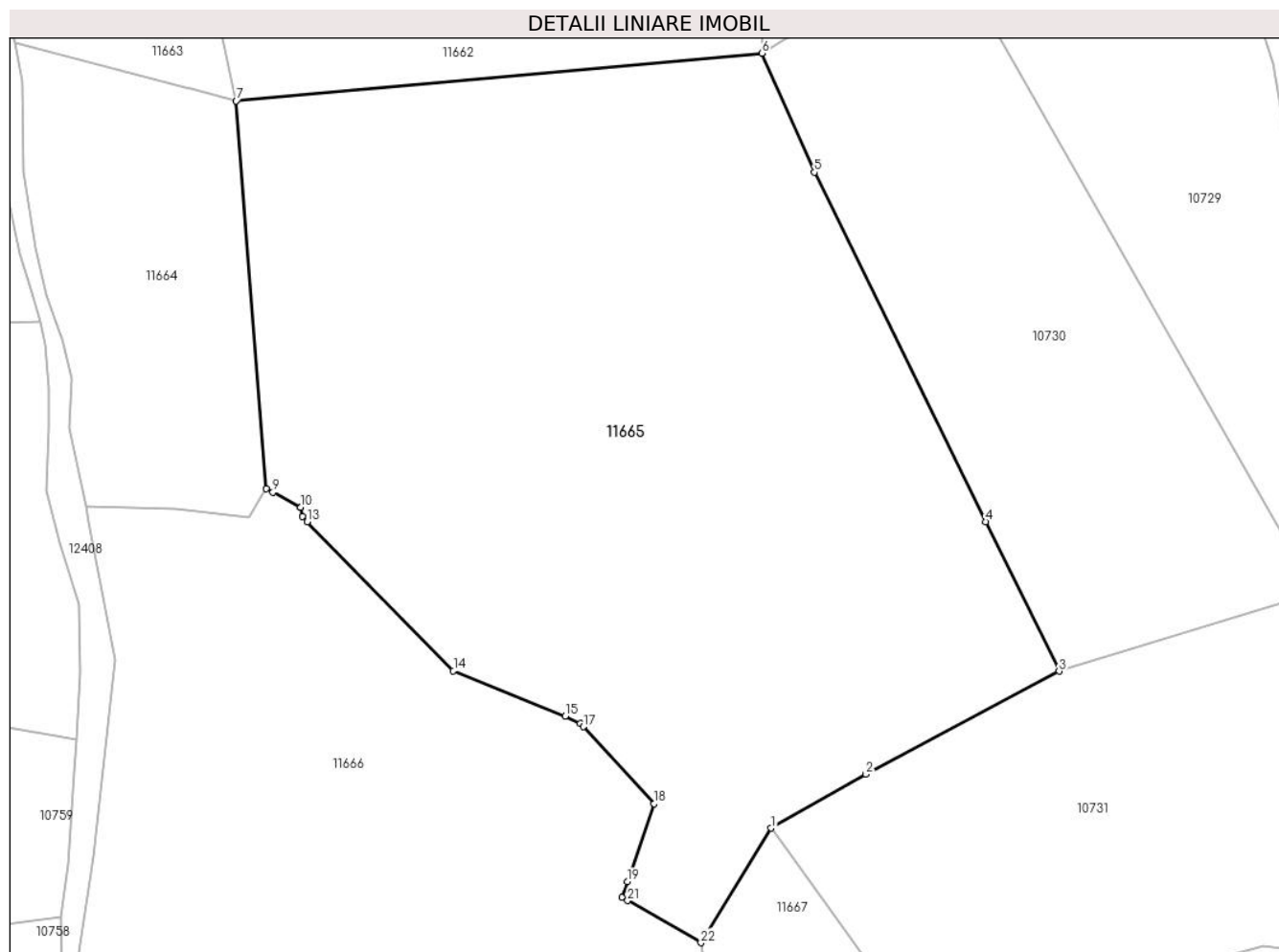
Inscrieri privind dezmembramintele dreptului de proprietate, drepturi reale de garanție și sarcini	Referințe
NU SUNT	

Anexa Nr. 1 La Partea I

Teren

Nr cadastral	Suprafața (mp)*	Observații / Referințe
	17.611	

* Suprafața este determinată în planul de proiecție Stereo 70.



Date referitoare la teren

Crt	Categorie folosință	Intravilan	Suprafața (mp)	Tarla	Parcelă	Nr. topo	Observații / Referințe
1	pașune	NU	17.611	-	-	-	Pășune împădurită

Lungime Segmente

1) Valorile lungimilor segmentelor sunt obținute din proiecție în plan.

Punct început	X / Y	Punct sfârșit	X / Y	Lungime segment (** (m)
1	579.093,771 638.855,51	2	579.112,817 638.866,384	21.932
3	579.151,775 638.887,089	4	579.136,996 638.917,193	33.536
5	579.102,482 638.987,494	6	579.091,921 639.011,429	26.161
7	578.986,093 639.001,87	8	578.992,112 638.923,847	78.255
9	578.993,469 638.923,097	10	578.999,047 638.920,111	6.327

Punct început	X / Y	Punct sfârșit	X / Y	Lungime segment (** (m)
2	579.112,817 638.866,384	3	579.151,775 638.887,089	44.118
4	579.136,996 638.917,193	5	579.102,482 638.987,494	78.316
6	579.091,921 639.011,429	7	578.986,093 639.001,87	106.259
8	578.992,112 638.923,847	9	578.993,469 638.923,097	1.55
10	578.999,047 638.920,111	11	578.999,069 638.920,002	0.111

Punct început	X / Y	Punct sfârșit	X / Y	Lungime segment (** (m)
11	578.999,069 638.920,002	12	578.999,439 638.918,198	1.842
13	579.000,373 638.917,193	14	579.029,822 638.887,184	42.045
15	579.052,304 638.878,031	16	579.055,345 638.876,594	3.363
17	579.055,963 638.875,919	18	579.070,171 638.860,408	21.035
19	579.064,87 638.844,742	20	579.063,724 638.841,623	3.323
21	579.064,898 638.840,948	22	579.079,679 638.832,451	17.049

Punct început	X / Y	Punct sfârșit	X / Y	Lungime segment (** (m)
12	578.999,439 638.918,198	13	579.000,373 638.917,193	1.372
14	579.029,822 638.887,184	15	579.052,304 638.878,031	24.274
16	579.055,345 638.876,594	17	579.055,963 638.875,919	0.915
18	579.070,171 638.860,408	19	579.064,87 638.844,742	16.539
20	579.063,724 638.841,623	21	579.064,898 638.840,948	1.354
22	579.079,679 638.832,451	1	579.093,771 638.855,51	27.024

** Lungimile segmentelor sunt determinate în planul de proiecție Stereo 70 și sunt rotunjite la 1 milimetru.

*** Distanța dintre puncte este formată din segmente cumulate ce sunt mai mici decât valoarea 1 milimetru.

**DATE DESPRE IMOBILUL NR. 11666**

Oficiul de Cadastru și Publicitate Imobiliară NEAMT
Biroul de Cadastru și Publicitate Imobiliară Targu-Neamt

A. Partea I. Descrierea imobilului

TEREN Extravilan

Adresa: Jud. Neamt

Nr. Crt	Nr cadastral Nr. topografic	Suprafața* (mp)	Observații / Referințe
A1		20.163	Sector cadastral:165 Teren neimpregmuit;

B. Partea II. Proprietari și acte

Inscrieri privitoare la dreptul de proprietate și alte drepturi reale	Referințe
/	
Act Administrativ nr. 15395, din 06/10/2023 emis de Primăria Com. Pipirig;	
B1	A1
Inscrierea posesiei, drept de PROPRIETATE, dobandit prin Lege, cota actuala 1/1, cota initiala 1/1	
1) ANIȚA ILIE	

C. Partea III. SARCINI .

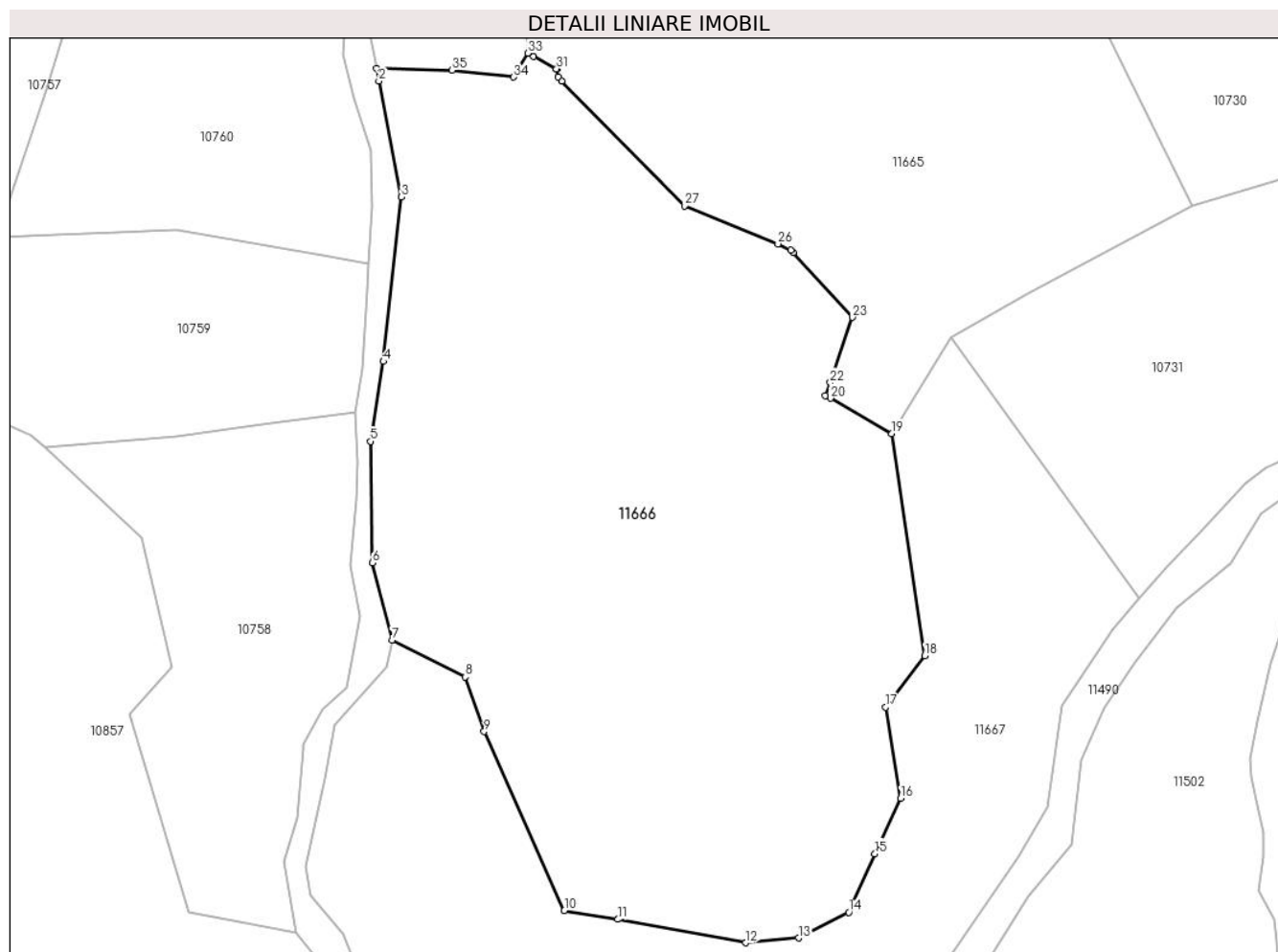
Inscrieri privind dezmembramintele dreptului de proprietate, drepturi reale de garanție și sarcini	Referințe
NU SUNT	

Anexa Nr. 1 La Partea I

Teren

Nr cadastral	Suprafața (mp)*	Observații / Referințe
	20.163	

* Suprafața este determinată în planul de proiecție Stereo 70.



Date referitoare la teren

Crt	Categorie folosință	Intra vilan	Suprafața (mp)	Tarla	Parcelă	Nr. topo	Observații / Referințe
1	pașune	NU	20.163	-	-	-	Pășune împădurită

Lungime Segmente

1) Valorile lungimilor segmentelor sunt obținute din proiecție în plan.

Punct început	X / Y	Punct sfârșit	X / Y	Lungime segment (** (m)
1	578.955,761 638.920,206	2	578.956,348 638.917,193	3.07
3	578.961,781 638.889,318	4	578.957,447 638.849,782	39.773
5	578.954,372 638.830,587	6	578.954,787 638.801,385	29.205
7	578.959,584 638.782,892	8	578.977,064 638.774,01	19.607
9	578.981,644 638.760,894	10	579.000,934 638.717,908	47.116

Punct început	X / Y	Punct sfârșit	X / Y	Lungime segment (** (m)
2	578.956,348 638.917,193	3	578.961,781 638.889,318	28.4
4	578.957,447 638.849,782	5	578.954,372 638.830,587	19.44
6	578.954,787 638.801,385	7	578.959,584 638.782,892	19.105
8	578.977,064 638.774,01	9	578.981,644 638.760,894	13.893
10	579.000,934 638.717,908	11	579.013,779 638.715,756	13.024

Punct început	X / Y	Punct sfârșit	X / Y	Lungime segment (** (m)
11	579.013,779 638.715,756	12	579.044,517 638.710,142	31.246
13	579.057,24 638.711,28	14	579.069,314 638.717,43	13.55
15	579.075,605 638.731,561	16	579.081,791 638.744,834	14.644
17	579.078,158 638.766,744	18	579.087,553 638.779,109	15.529
19	579.079,679 638.832,451	20	579.064,898 638.840,948	17.049
21	579.063,724 638.841,623	22	579.064,87 638.844,742	3.323
23	579.070,171 638.860,408	24	579.055,963 638.875,919	21.035
25	579.055,345 638.876,594	26	579.052,304 638.878,031	3.363
27	579.029,822 638.887,184	28	579.000,373 638.917,193	42.045
29	578.999,439 638.918,198	30	578.999,069 638.920,002	1.842
31	578.999,047 638.920,111	32	578.993,469 638.923,097	6.327
33	578.992,112 638.923,847	34	578.988,723 638.918,108	6.665
35	578.973,94 638.919,763	1	578.955,761 638.920,206	18.184

Punct început	X / Y	Punct sfârșit	X / Y	Lungime segment (** (m)
12	579.044,517 638.710,142	13	579.057,24 638.711,28	12.774
14	579.069,314 638.717,43	15	579.075,605 638.731,561	15.468
16	579.081,791 638.744,834	17	579.078,158 638.766,744	22.209
18	579.087,553 638.779,109	19	579.079,679 638.832,451	53.92
20	579.064,898 638.840,948	21	579.063,724 638.841,623	1.354
22	579.064,87 638.844,742	23	579.070,171 638.860,408	16.539
24	579.055,963 638.875,919	25	579.055,345 638.876,594	0.915
26	579.052,304 638.878,031	27	579.029,822 638.887,184	24.274
28	579.000,373 638.917,193	29	578.999,439 638.918,198	1.372
30	578.999,069 638.920,002	31	578.999,047 638.920,111	0.111
32	578.993,469 638.923,097	33	578.992,112 638.923,847	1.55
34	578.988,723 638.918,108	35	578.973,94 638.919,763	14.875

** Lungimile segmentelor sunt determinate în planul de proiecție Stereo 70 și sunt rotunjite la 1 milimetru.

*** Distanța dintre puncte este formată din segmente cumulate ce sunt mai mici decât valoarea 1 milimetru.

**DATE DESPRE IMOBILUL NR. 11667**

Oficiul de Cadastru și Publicitate Imobiliară NEAMT
Biroul de Cadastru și Publicitate Imobiliară Targu-Neamt

A. Partea I. Descrierea imobilului

TEREN Extravilan

Adresa: Jud. Neamt

Nr. Crt	Nr cadastral Nr. topografic	Suprafața* (mp)	Observații / Referințe
A1		13.726	Sector cadastral:165 Teren neimpregmuit;

B. Partea II. Proprietari și acte

Inscrieri privitoare la dreptul de proprietate și alte drepturi reale		Referințe
/		
Act Normativ nr. 7, din 13/03/1996 emis de GUVERNUL ROMÂNIEI;		
B1	Inscrierea provizorie, drept de PROPRIETATE, dobandit prin Lege, cota actuala 1/1, cota initiala 1/1	A1
1) COMUNA PIPIRIG, CIF:99999999999999, Proprietar neidentificat		

C. Partea III. SARCINI .

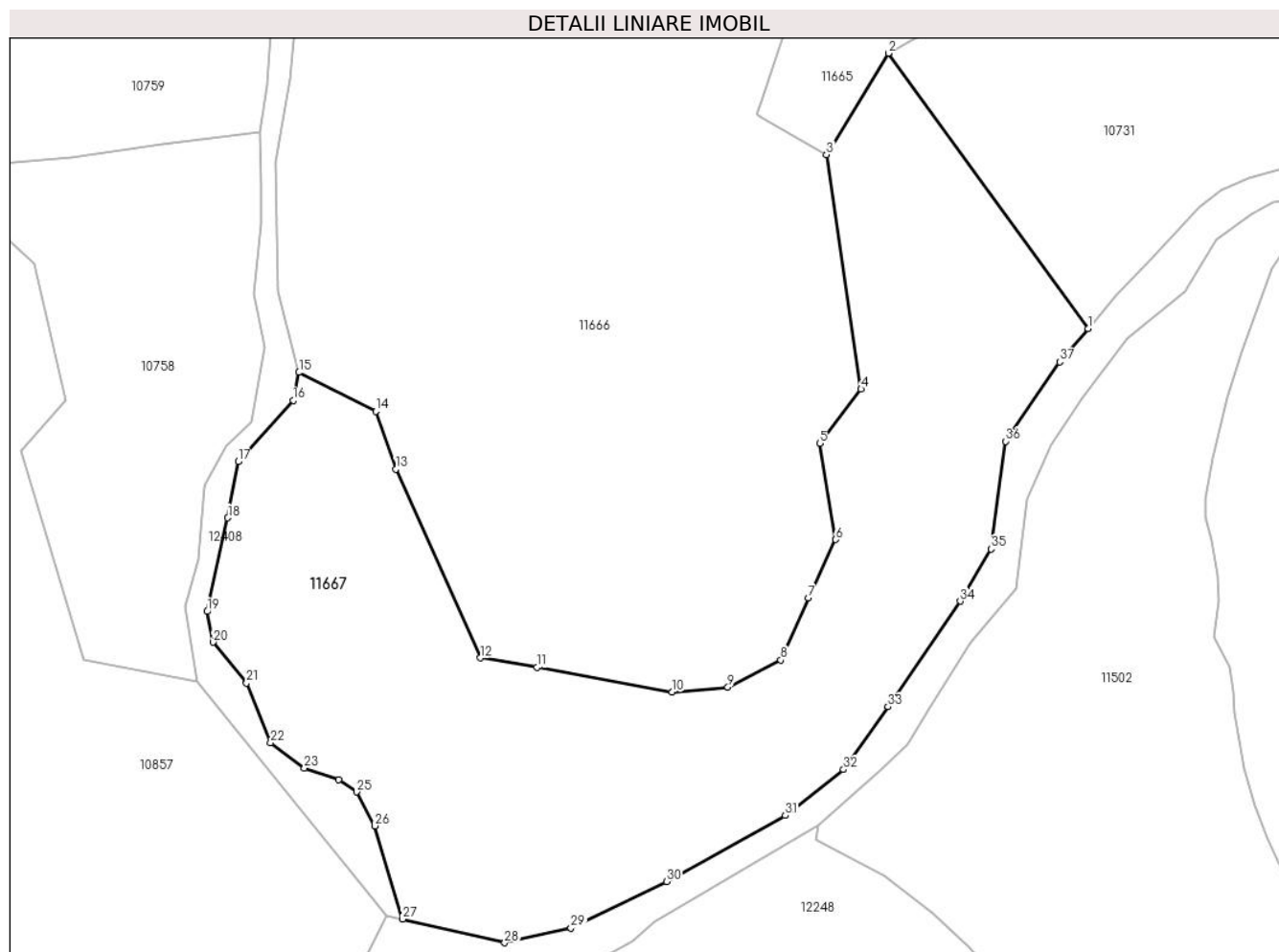
Inscrieri privind dezmembramintele dreptului de proprietate, drepturi reale de garanție și sarcini	Referințe
NU SUNT	

Anexa Nr. 1 La Partea I

Teren

Nr cadastral	Suprafața (mp)*	Observații / Referințe
	13.726	

* Suprafața este determinată în planul de proiecție Stereo 70.



Date referitoare la teren

Crt	Categorie folosință	Intravilan	Suprafața (mp)	Tarla	Parcelă	Nr. topo	Observații / Referințe
1	pașune	NU	13.726	-	-	-	Pășune împădurită

Lungime Segmente

1) Valorile lungimilor segmentelor sunt obținute din proiecție în plan.

Punct început	X / Y	Punct sfârșit	X / Y	Lungime segment (** (m)
1	579.139,262 638.792,841	2	579.093,771 638.855,51	77.439
3	579.079,679 638.832,451	4	579.087,553 638.779,109	53.92
5	579.078,158 638.766,744	6	579.081,791 638.744,834	22.209
7	579.075,605 638.731,561	8	579.069,314 638.717,43	15.468
9	579.057,24 638.711,28	10	579.044,517 638.710,142	12.774

Punct început	X / Y	Punct sfârșit	X / Y	Lungime segment (** (m)
2	579.093,771 638.855,51	3	579.079,679 638.832,451	27.024
4	579.087,553 638.779,109	5	579.078,158 638.766,744	15.529
6	579.081,791 638.744,834	7	579.075,605 638.731,561	14.644
8	579.069,314 638.717,43	9	579.057,24 638.711,28	13.55
10	579.044,517 638.710,142	11	579.013,779 638.715,756	31.246

Punct început	X / Y	Punct sfârșit	X / Y	Lungime segment (** (m)
11	579.013,779 638.715,756	12	579.000,934 638.717,908	13.024
13	578.981,644 638.760,894	14	578.977,064 638.774,01	13.893
15	578.959,584 638.782,892	16	578.958,241 638.776,488	6.543
17	578.945,754 638.762,593	18	578.943,374 638.749,792	13.02
19	578.938,692 638.728,491	20	578.940,038 638.721,513	7.107
21	578.947,644 638.712,178	22	578.953,139 638.698,615	14.634
23	578.960,826 638.692,88	24	578.968,654 638.690,204	8.273
25	578.972,692 638.687,445	26	578.976,895 638.679,703	8.809
27	578.983,179 638.658,483	28	579.006,423 638.653,103	23.858
29	579.021,493 638.656,418	30	579.043,269 638.667,022	24.221
31	579.070,3 638.682,102	32	579.083,588 638.692,523	16.887
33	579.093,678 638.706,826	34	579.110,114 638.730,834	29.095
35	579.117,12 638.742,732	36	579.120,467 638.767,205	24.701
37	579.132,808 638.785,267	1	579.139,262 638.792,841	9.951

Punct început	X / Y	Punct sfârșit	X / Y	Lungime segment (** (m)
12	579.000,934 638.717,908	13	578.981,644 638.760,894	47.116
14	578.977,064 638.774,01	15	578.959,584 638.782,892	19.607
16	578.958,241 638.776,488	17	578.945,754 638.762,593	18.681
18	578.943,374 638.749,792	19	578.938,692 638.728,491	21.809
20	578.940,038 638.721,513	21	578.947,644 638.712,178	12.041
22	578.953,139 638.698,615	23	578.960,826 638.692,88	9.591
24	578.968,654 638.690,204	25	578.972,692 638.687,445	4.891
26	578.976,895 638.679,703	27	578.983,179 638.658,483	22.131
28	579.006,423 638.653,103	29	579.021,493 638.656,418	15.43
30	579.043,269 638.667,022	31	579.070,3 638.682,102	30.953
32	579.083,588 638.692,523	33	579.093,678 638.706,826	17.504
34	579.110,114 638.730,834	35	579.117,12 638.742,732	13.807
36	579.120,467 638.767,205	37	579.132,808 638.785,267	21.875

** Lungimile segmentelor sunt determinate în planul de proiecție Stereo 70 și sunt rotunjite la 1 milimetru.

*** Distanța dintre puncte este formată din segmente cumulate ce sunt mai mici decât valoarea 1 milimetru.

**DATE DESPRE IMOBILUL NR. 11668**

Oficiul de Cadastru și Publicitate Imobiliară NEAMT
Biroul de Cadastru și Publicitate Imobiliară Targu-Neamt

A. Partea I. Descrierea imobilului

TEREN Extravilan

Adresa: Jud. Neamt

Nr. Crt	Nr cadastral Nr. topografic	Suprafața* (mp)	Observații / Referințe
A1		3.326	Sector cadastral:165 Teren neimpregmuit;

B. Partea II. Proprietari și acte

Inscrieri privitoare la dreptul de proprietate și alte drepturi reale		Referințe
/		
Act Normativ nr. 7, din 13/03/1996 emis de GUVERNUL ROMÂNIEI;		
B1	Inscrierea provizorie, drept de PROPRIETATE, dobandit prin Lege, cota actuala 1/1, cota initiala 1/1	A1
1) COMUNA PIPIRIG, CIF:99999999999999, Proprietar neidentificat		

C. Partea III. SARCINI .

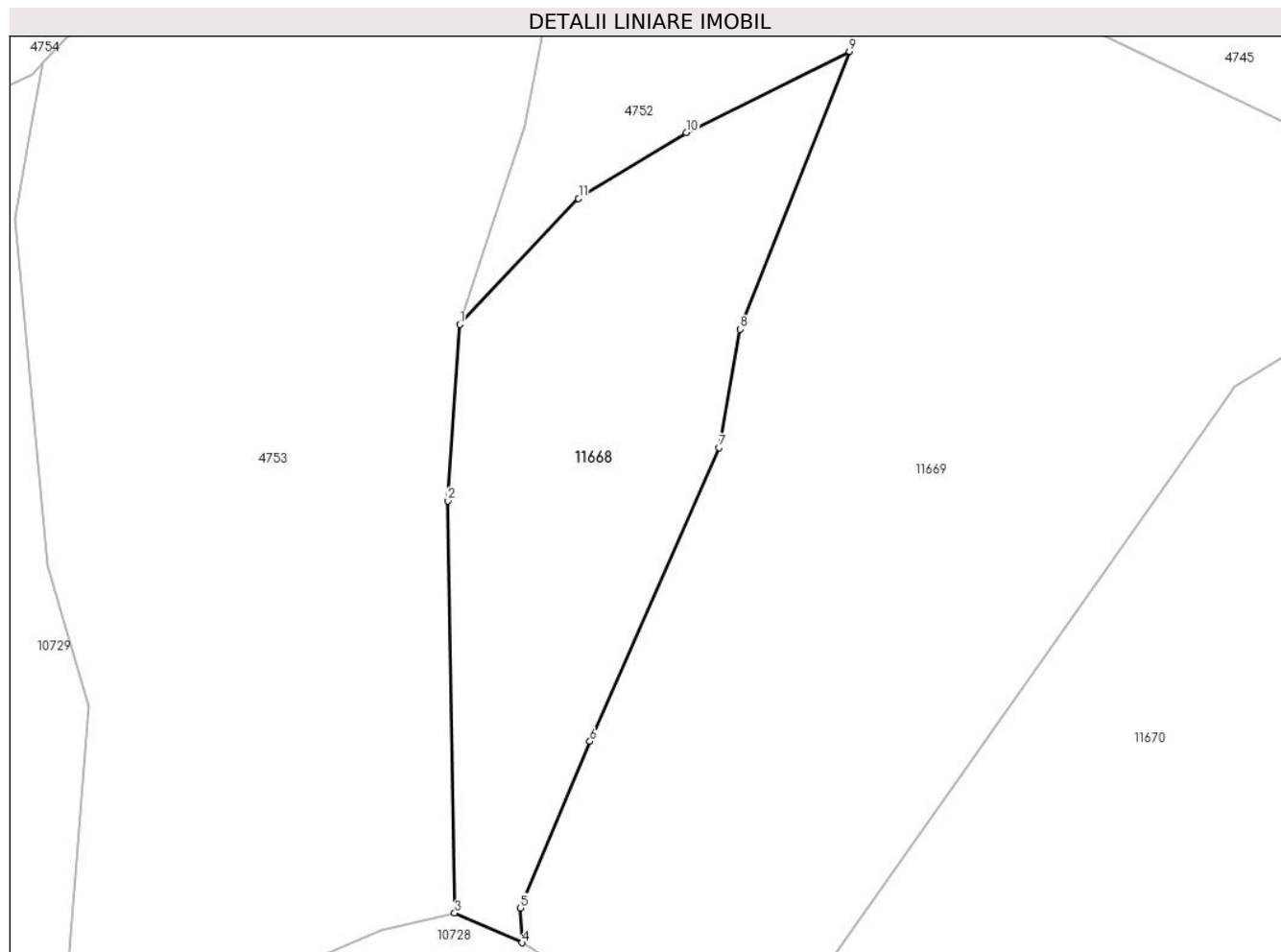
Inscrieri privind dezmembramintele dreptului de proprietate, drepturi reale de garanție și sarcini	Referințe
NU SUNT	

Anexa Nr. 1 La Partea I

Teren

Nr cadastral	Suprafața (mp)*	Observații / Referințe
	3.326	

* Suprafața este determinată în planul de proiecție Stereo 70.



Date referitoare la teren

Crt	Categorie folosință	Intravilan	Suprafața (mp)	Tarla	Parcelă	Nr. topo	Observații / Referințe
1	terenuri degradate și neproductive (N) - sărături cu crustă	NU	3.326	-	-	-	Pășune împădurită

Lungime Segmente

1) Valorile lungimilor segmentelor sunt obținute din proiecție în plan.

Punct început	X / Y	Punct sfârșit	X / Y	Lungime segment (** (m)
1	579.241,614 639.159,223	2	579.239,921 639.133,794	25.485
2	579.239,921 639.133,794	3	579.240,86 639.074,405	59.396

Punct început	X / Y	Punct sfârșit	X / Y	Lungime segment (** (m)
3	579.240,86 639.074,405	4	579.250,628 639.070,119	10.667
4	579.250,628 639.070,119	5	579.250,343 639.075,137	5.026
5	579.250,343 639.075,137	6	579.260,395 639.099,14	26.023
6	579.260,395 639.099,14	7	579.279,015 639.141,454	46.23
7	579.279,015 639.141,454	8	579.282,023 639.158,521	17.33
8	579.282,023 639.158,521	9	579.297,8 639.198,568	43.043
9	579.297,8 639.198,568	10	579.274,304 639.186,881	26.242
10	579.274,304 639.186,881	11	579.258,746 639.177,371	18.234
11	579.258,746 639.177,371	1	579.241,614 639.159,223	24.957

** Lungimile segmentelor sunt determinate în planul de proiecție Stereo 70 și sunt rotunjite la 1 milimetru.

*** Distanța dintre puncte este formată din segmente cumulate ce sunt mai mici decât valoarea 1 milimetru.

**DATE DESPRE IMOBILUL NR. 11669**

Oficiul de Cadastru și Publicitate Imobiliară NEAMT
Biroul de Cadastru și Publicitate Imobiliară Targu-Neamt

A. Partea I. Descrierea imobilului

TEREN Extravilan

Adresa: Jud. Neamt

Nr. Crt	Nr cadastral Nr. topografic	Suprafața* (mp)	Observații / Referințe
A1		9.079	Sector cadastral:165 Teren neimpregmuit;

B. Partea II. Proprietari și acte

Inscrieri privitoare la dreptul de proprietate și alte drepturi reale		Referințe
/		
Act Normativ nr. 7, din 13/03/1996 emis de GUVERNUL ROMÂNIEI;		
B1	Inscrierea provizorie, drept de PROPRIETATE, dobandit prin Lege, cota actuala 1/1, cota initiala 1/1	A1
1) COMUNA PIPIRIG, CIF:99999999999999, Proprietar neidentificat		

C. Partea III. SARCINI .

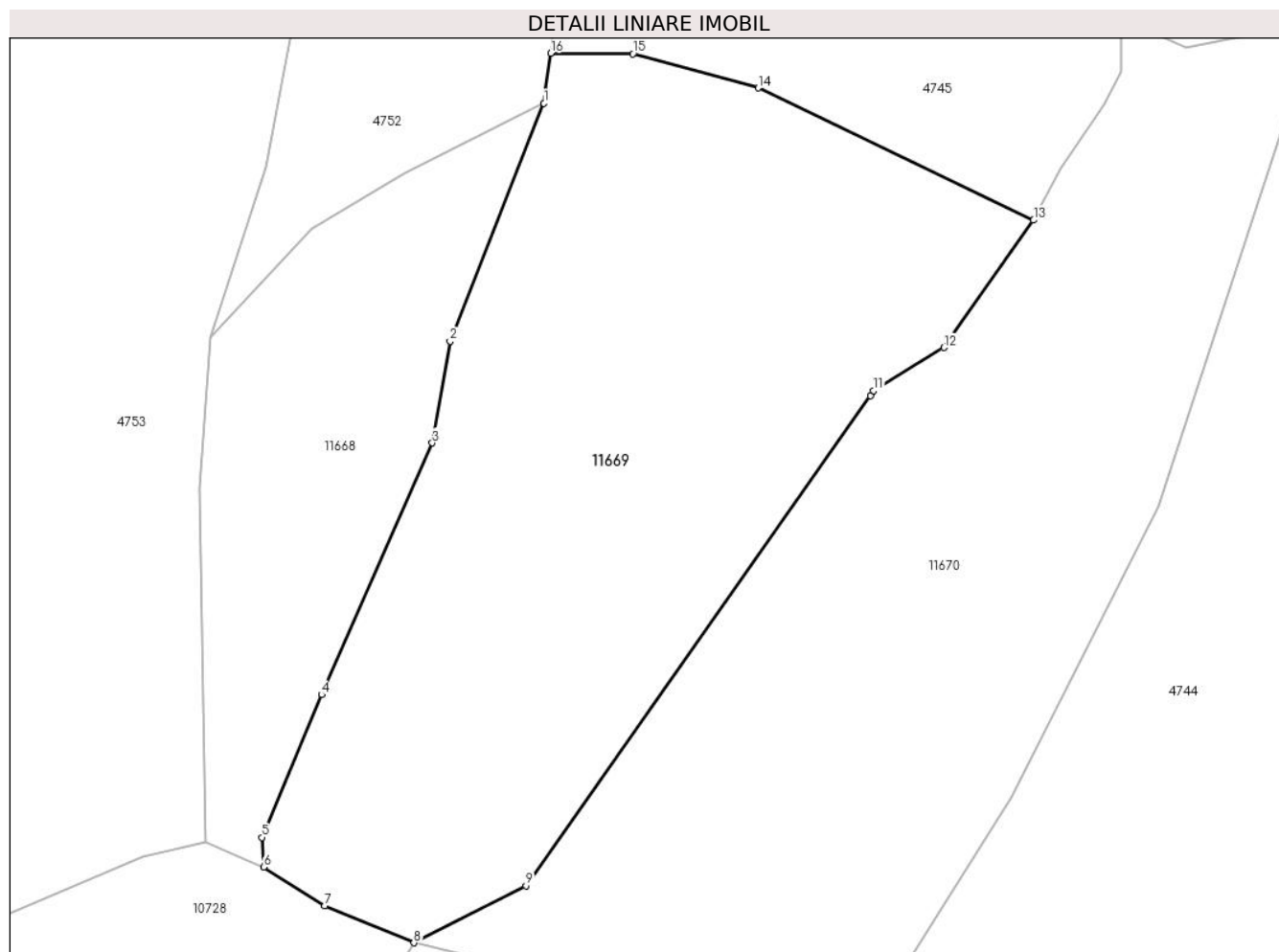
Inscrieri privind dezmembramintele dreptului de proprietate, drepturi reale de garanție și sarcini	Referințe
NU SUNT	

Anexa Nr. 1 La Partea I

Teren

Nr cadastral	Suprafața (mp)*	Observații / Referințe
	9.079	

* Suprafața este determinată în planul de proiecție Stereo 70.



Date referitoare la teren

Crt	Categorie folosință	Intravilan	Suprafața (mp)	Tarla	Parcelă	Nr. topo	Observații / Referințe
1	pașune	NU	9.079	-	-	-	Pășune împădurită

Lungime Segmente

1) Valorile lungimilor segmentelor sunt obținute din proiecție în plan.

Punct început	X / Y	Punct sfârșit	X / Y	Lungime segment (** (m)
1	579.297,8 639.198,568	2	579.282,023 639.158,521	43.043
2	579.282,023 639.158,521	3	579.279,015 639.141,454	17.33
3	579.279,015 639.141,454	4	579.260,395 639.099,14	46.23
4	579.260,395 639.099,14	5	579.250,343 639.075,137	26.023
5	579.250,343 639.075,137	6	579.250,628 639.070,119	5.026

Punct început	X / Y	Punct sfârşit	X / Y	Lungime segment (** (m)
6	579.250,628 639.070,119	7	579.260,961 639.063,678	12.176
7	579.260,961 639.063,678	8	579.275,904 639.057,428	16.197
8	579.275,904 639.057,428	9	579.294,779 639.067,011	21.168
9	579.294,779 639.067,011	10	579.352,707 639.149,404	100.719
10	579.352,707 639.149,404	11	579.353,267 639.150,2	0.973
11	579.353,267 639.150,2	12	579.365,071 639.157,495	13.876
12	579.365,071 639.157,495	13	579.380,159 639.178,892	26.182
13	579.380,159 639.178,892	14	579.333,888 639.201,121	51.334
14	579.333,888 639.201,121	15	579.312,751 639.206,849	21.899
15	579.312,751 639.206,849	16	579.298,925 639.206,962	13.826
16	579.298,925 639.206,962	1	579.297,8 639.198,568	8.469

** Lungimile segmentelor sunt determinate în planul de proiecție Stereo 70 și sunt rotunjite la 1 milimetru.

*** Distanța dintre puncte este formată din segmente cumulate ce sunt mai mici decât valoarea 1 milimetru.

**DATE DESPRE IMOBILUL NR. 11670**

Oficiul de Cadastru și Publicitate Imobiliară NEAMT
Biroul de Cadastru și Publicitate Imobiliară Targu-Neamt

A. Partea I. Descrierea imobilului

TEREN Necunoscut

Adresa: Loc. Boboiesti, Jud. Neamt, si extravilan UAT Pipirig

Nr. Crt	Nr cadastral Nr. topografic	Suprafața* (mp)	Observații / Referințe
A1		9.519	Sector cadastral:165 Teren imprejmuit;

B. Partea II. Proprietari și acte

Inscrieri privitoare la dreptul de proprietate și alte drepturi reale		Referințe
/		
Act Administrativ nr. 15395, din 06/10/2023 emis de PRIMĂRIA COMUNEI PIPIRIG;		
B1	Inscrierea posesiei, drept de PROPRIETATE, dobandit prin Lege, cota actuala 1/1, cota initiala 1/1 1) MUTU VASILE 2) MUTU MARIANA	A1

C. Partea III. SARCINI .

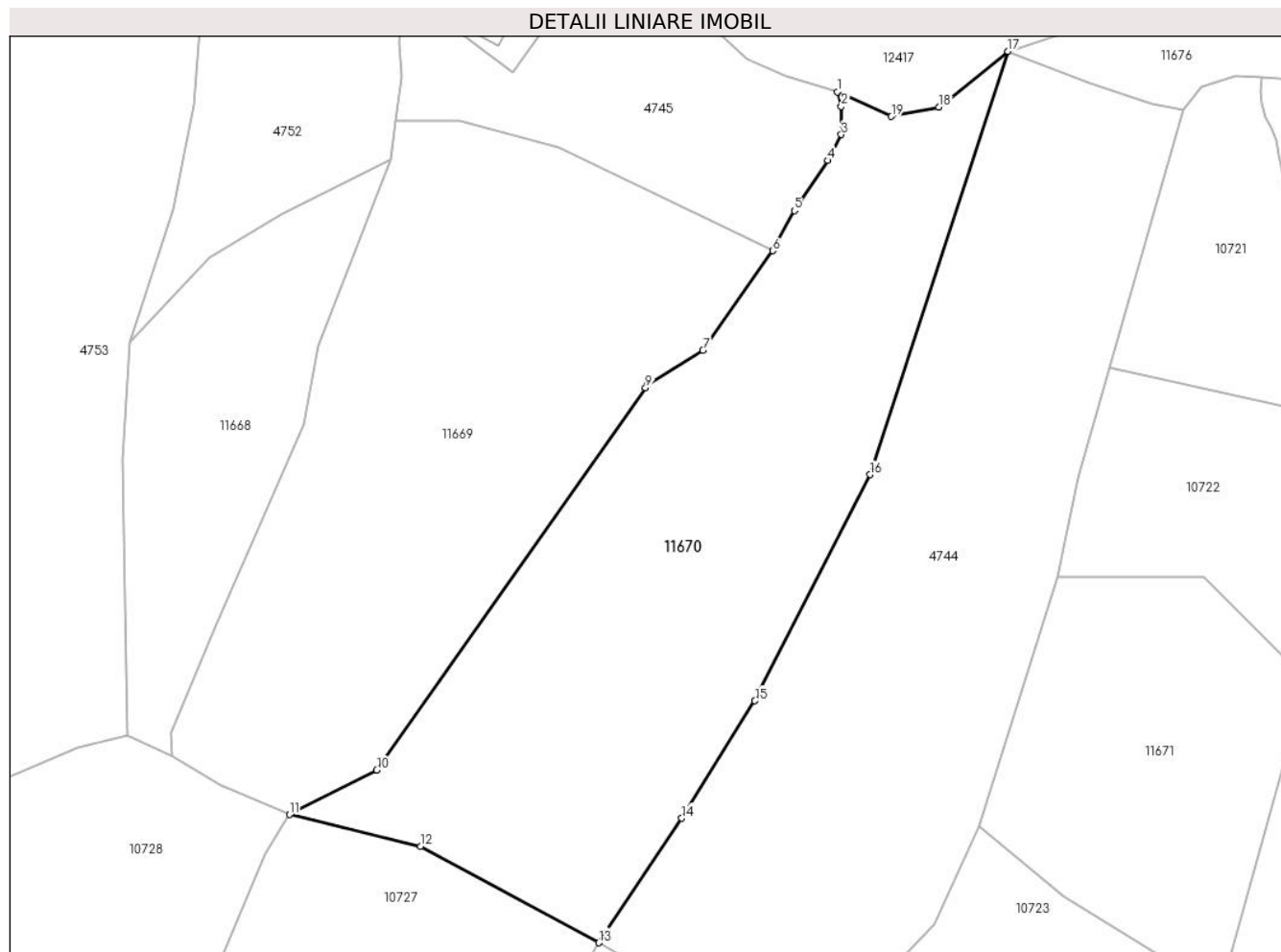
Inscrieri privind dezmembramintele dreptului de proprietate, drepturi reale de garanție și sarcini	Referințe
NU SUNT	

Anexa Nr. 1 La Partea I

Teren

Nr cadastral	Suprafața (mp)*	Observații / Referințe
	9.519	

* Suprafața este determinată în planul de proiecție Stereo 70.



Date referitoare la teren

Crt	Categorie folosință	Intravilan	Suprafața (mp)	Tarla	Parcelă	Nr. topo	Observații / Referințe
1	faneata	DA	1.226	-	-	-	
2	pasune	NU	8.293	-	-	-	Pășune împădurită

Lungime Segmente

1) Valorile lungimilor segmentelor sunt obținute din proiecție în plan.

Punct început	X / Y	Punct sfârșit	X / Y	Lungime segment (** (m)
1	579.394,082 639.213,145	2	579.394,961 639.210,007	3.259
2	579.394,961 639.210,007	3	579.394,96 639.203,921	6.086
3	579.394,96 639.203,921	4	579.392,092 639.198,328	6.285
4	579.392,092 639.198,328	5	579.384,814 639.187,551	13.004

Punct început	X / Y	Punct sfârșit	X / Y	Lungime segment (** (m)
5	579.384,814 639.187,551	6	579.380,159 639.178,892	9.831
6	579.380,159 639.178,892	7	579.365,071 639.157,495	26.182
7	579.365,071 639.157,495	8	579.353,267 639.150,2	13.876
8	579.353,267 639.150,2	9	579.352,707 639.149,404	0.973
9	579.352,707 639.149,404	10	579.294,779 639.067,011	100.719
10	579.294,779 639.067,011	11	579.275,904 639.057,428	21.168
11	579.275,904 639.057,428	12	579.304,164 639.050,611	29.071
12	579.304,164 639.050,611	13	579.342,631 639.029,824	43.724
13	579.342,631 639.029,824	14	579.360,565 639.056,637	32.258
14	579.360,565 639.056,637	15	579.376,327 639.081,929	29.801
15	579.376,327 639.081,929	16	579.401,169 639.130,687	54.722
16	579.401,169 639.130,687	17	579.430,908 639.221,846	95.887
17	579.430,908 639.221,846	18	579.416,01 639.209,856	19.124
18	579.416,01 639.209,856	19	579.405,758 639.207,842	10.448
19	579.405,758 639.207,842	1	579.394,082 639.213,145	12.824

** Lungimile segmentelor sunt determinate în planul de proiecție Stereo 70 și sunt rotunjite la 1 milimetru.

*** Distanța dintre puncte este formată din segmente cumulate ce sunt mai mici decât valoarea 1 milimetru.

**DATE DESPRE IMOBILUL NR. 11671**

Oficiul de Cadastru și Publicitate Imobiliară NEAMT
Biroul de Cadastru și Publicitate Imobiliară Targu-Neamt

A. Partea I. Descrierea imobilului

TEREN Extravilan

Adresa: Jud. Neamt

Nr. Crt	Nr cadastral Nr. topografic	Suprafața* (mp)	Observații / Referințe
A1		4.144	Sector cadastral:165 Teren neimpregmuit;

B. Partea II. Proprietari și acte

Inscrieri privitoare la dreptul de proprietate și alte drepturi reale		Referințe
/		
Act Normativ nr. 7, din 13/03/1996 emis de GUVERNUL ROMÂNIEI;		
B1	Inscrierea provizorie, drept de PROPRIETATE, dobandit prin Lege, cota actuala 1/1, cota initiala 1/1 1) COMUNA PIPIRIG, CIF:99999999999999, Proprietar neidentificat	A1

C. Partea III. SARCINI .

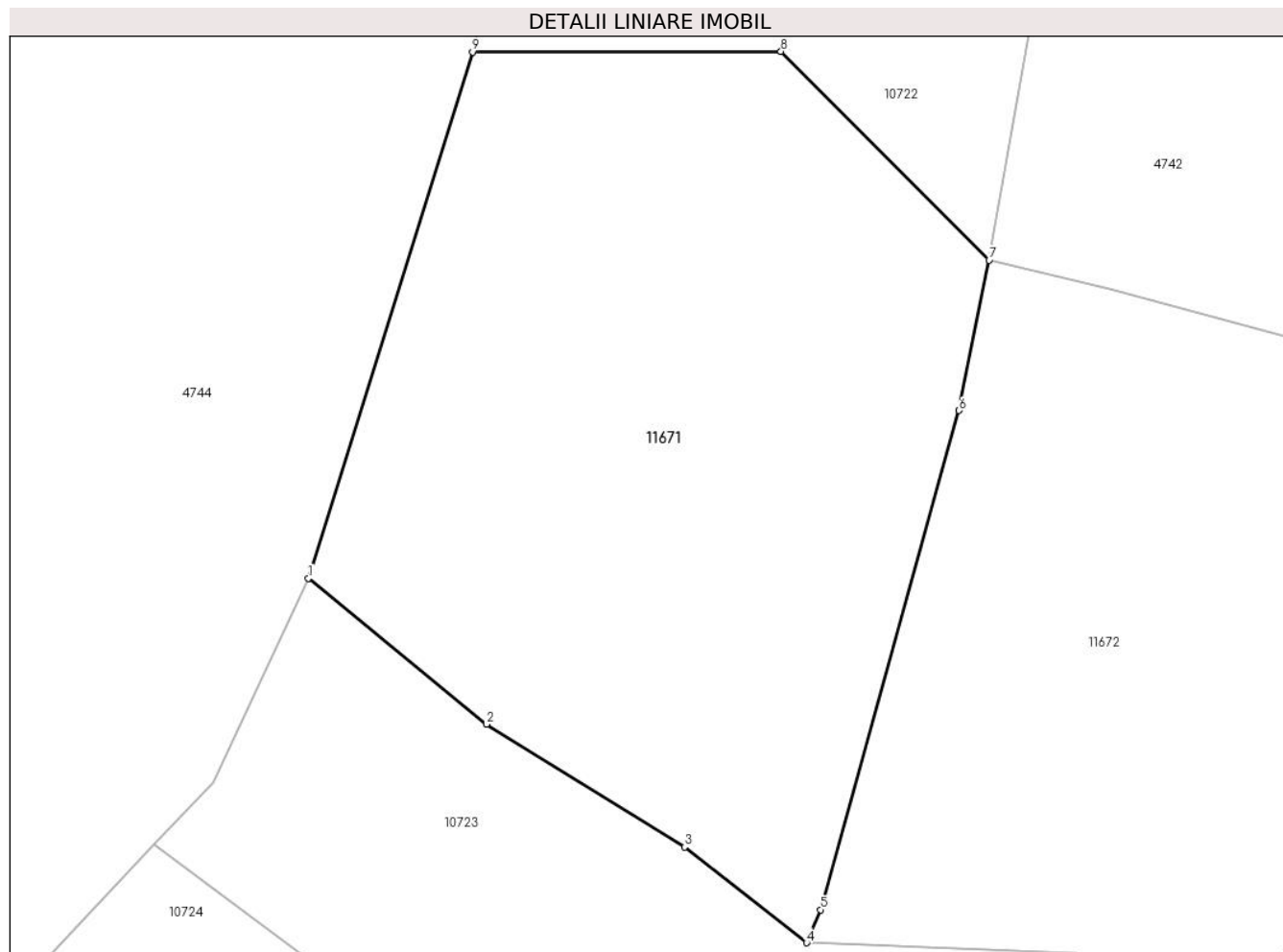
Inscrieri privind dezmembramintele dreptului de proprietate, drepturi reale de garanție și sarcini	Referințe
NU SUNT	

Anexa Nr. 1 La Partea I

Teren

Nr cadastral	Suprafața (mp)*	Observații / Referințe
	4.144	

* Suprafața este determinată în planul de proiecție Stereo 70.



Date referitoare la teren

Crt	Categorie folosință	Intravilan	Suprafața (mp)	Tarla	Parcelă	Nr. topo	Observații / Referințe
1	pașune	NU	4.144	-	-	-	Pășune împădurită

Lungime Segmente

1) Valorile lungimilor segmentelor sunt obținute din proiecție în plan.

Punct început	X / Y	Punct sfârșit	X / Y	Lungime segment (** (m)
1	579.424,772 639.054,813	2	579.443,032 639.039,868	23.596
2	579.443,032 639.039,868	3	579.463,3 639.027,299	23.849
3	579.463,3 639.027,299	4	579.475,821 639.017,505	15.896
4	579.475,821 639.017,505	5	579.477,256 639.020,886	3.673
5	579.477,256 639.020,886	6	579.491,441 639.071,972	53.019

Punct început	X / Y	Punct sfârșit	X / Y	Lungime segment (** (m)
6	579.491,441 639.071,972	7	579.494,51 639.087,373	15.704
7	579.494,51 639.087,373	8	579.473,183 639.108,728	30.181
8	579.473,183 639.108,728	9	579.441,582 639.108,677	31.601
9	579.441,582 639.108,677	1	579.424,772 639.054,813	56.426

** Lungimile segmentelor sunt determinate în planul de proiecție Stereo 70 și sunt rotunjite la 1 milimetru.

*** Distanța dintre puncte este formată din segmente cumulate ce sunt mai mici decât valoarea 1 milimetru.

**DATE DESPRE IMOBILUL NR. 11672**

Oficiul de Cadastru și Publicitate Imobiliară NEAMT
Biroul de Cadastru și Publicitate Imobiliară Targu-Neamt

A. Partea I. Descrierea imobilului

TEREN Extravilan

Adresa: Jud. Neamt

Nr. Crt	Nr cadastral Nr. topografic	Suprafața* (mp)	Observații / Referințe
A1		4.029	Sector cadastral:165 Teren neimpregmuit;

B. Partea II. Proprietari și acte

Inscrieri privitoare la dreptul de proprietate și alte drepturi reale		Referințe
/		
Act Administrativ nr. 15395, din 06/10/2023 emis de PRIMĂRIA COMUNEI PIPIRIG;		
B1	Inscrierea posesiei, drept de PROPRIETATE, dobandit prin Lege, cota actuala 1/1, cota initiala 1/1 1) DOCHIȚA FLORICA	A1

C. Partea III. SARCINI .

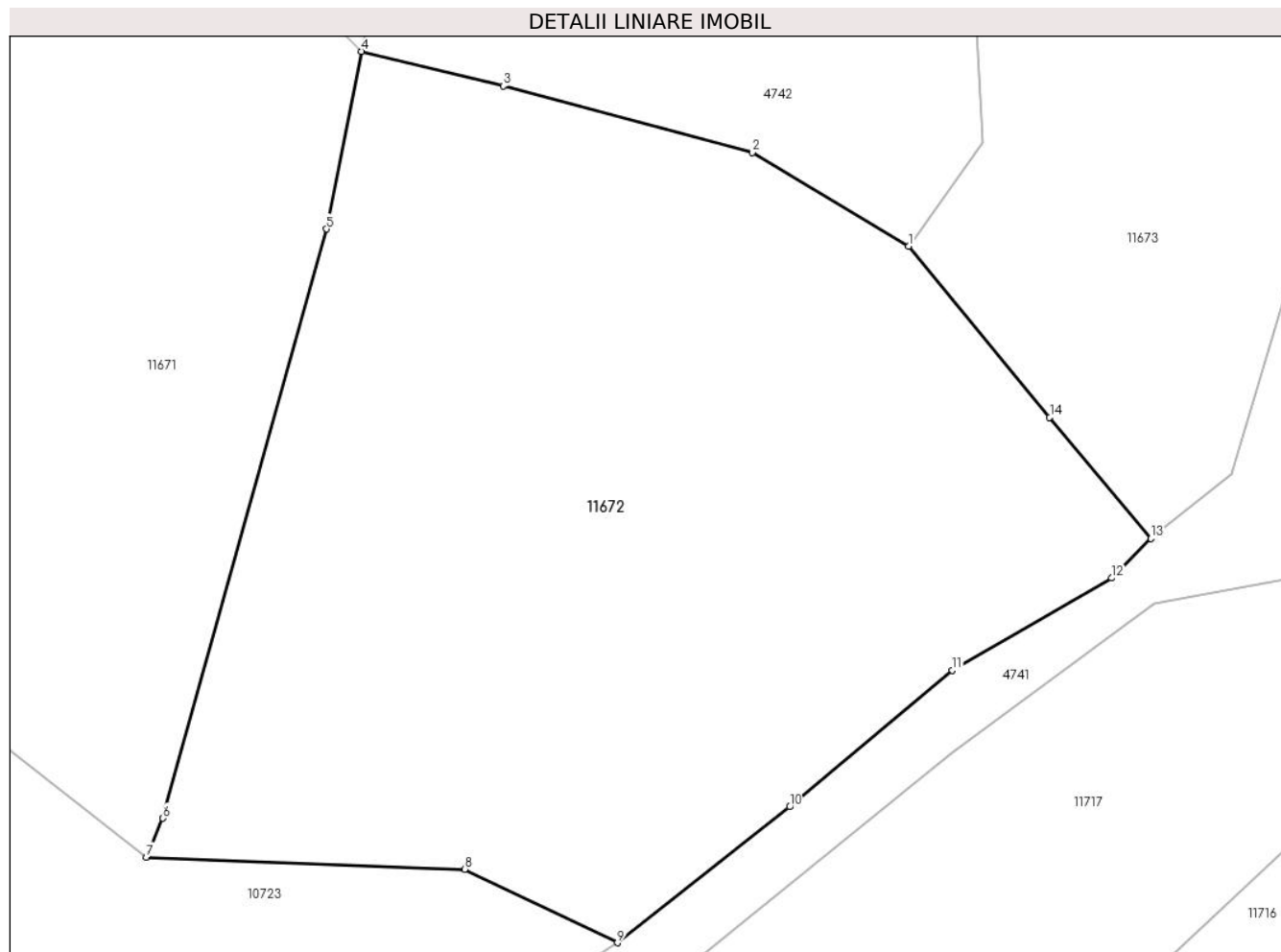
Inscrieri privind dezmembramintele dreptului de proprietate, drepturi reale de garanție și sarcini	Referințe
NU SUNT	

Anexa Nr. 1 La Partea I

Teren

Nr cadastral	Suprafața (mp)*	Observații / Referințe
	4.029	

* Suprafața este determinată în planul de proiecție Stereo 70.



Date referitoare la teren

Crt	Categorie folosință	Intravilan	Suprafața (mp)	Tarla	Parcelă	Nr. topo	Observații / Referințe
1	pașune	NU	4.029	-	-	-	Pășune împădurită

Lungime Segmente

1) Valorile lungimilor segmentelor sunt obținute din proiecție în plan.

Punct început	X / Y	Punct sfârșit	X / Y	Lungime segment (** (m)
1	579.541,976 639.070,492	2	579.528,42 639.078,612	15.802
2	579.528,42 639.078,612	3	579.506,811 639.084,382	22.366
3	579.506,811 639.084,382	4	579.494,51 639.087,373	12.659
4	579.494,51 639.087,373	5	579.491,441 639.071,972	15.704
5	579.491,441 639.071,972	6	579.477,256 639.020,886	53.019

Punct început	X / Y	Punct sfârșit	X / Y	Lungime segment (** (m)
6	579.477,256 639.020,886	7	579.475,821 639.017,505	3.673
7	579.475,821 639.017,505	8	579.503,442 639.016,454	27.641
8	579.503,442 639.016,454	9	579.516,702 639.010,085	14.71
9	579.516,702 639.010,085	10	579.531,669 639.021,872	19.051
10	579.531,669 639.021,872	11	579.545,792 639.033,709	18.428
11	579.545,792 639.033,709	12	579.559,632 639.041,716	15.989
12	579.559,632 639.041,716	13	579.563,032 639.045,127	4.816
13	579.563,032 639.045,127	14	579.554,239 639.055,646	13.71
14	579.554,239 639.055,646	1	579.541,976 639.070,492	19.256

** Lungimile segmentelor sunt determinate în planul de proiecție Stereo 70 și sunt rotunjite la 1 milimetru.

*** Distanța dintre puncte este formată din segmente cumulate ce sunt mai mici decât valoarea 1 milimetru.

**DATE DESPRE IMOBILUL NR. 11673**

Oficiul de Cadastru și Publicitate Imobiliară NEAMT
Biroul de Cadastru și Publicitate Imobiliară Targu-Neamt

A. Partea I. Descrierea imobilului

TEREN Extravilan

Adresa: Jud. Neamt

Nr. Crt	Nr cadastral Nr. topografic	Suprafața* (mp)	Observații / Referințe
A1		2.034	Sector cadastral:165 Teren neimprejmuit;

B. Partea II. Proprietari și acte

Inscrieri privitoare la dreptul de proprietate și alte drepturi reale		Referințe
/		
Act Administrativ nr. 15395, din 06/10/2023 emis de Primăria Com. Pipirig;		
B1	Inscrierea posesiei, drept de PROPRIETATE, dobandit prin Lege, cota actuala 1/1, cota initiala 1/1 1) CIOCIRTĂU GHEORGHE 2) CIOCIRTĂU ELENA	A1

C. Partea III. SARCINI .

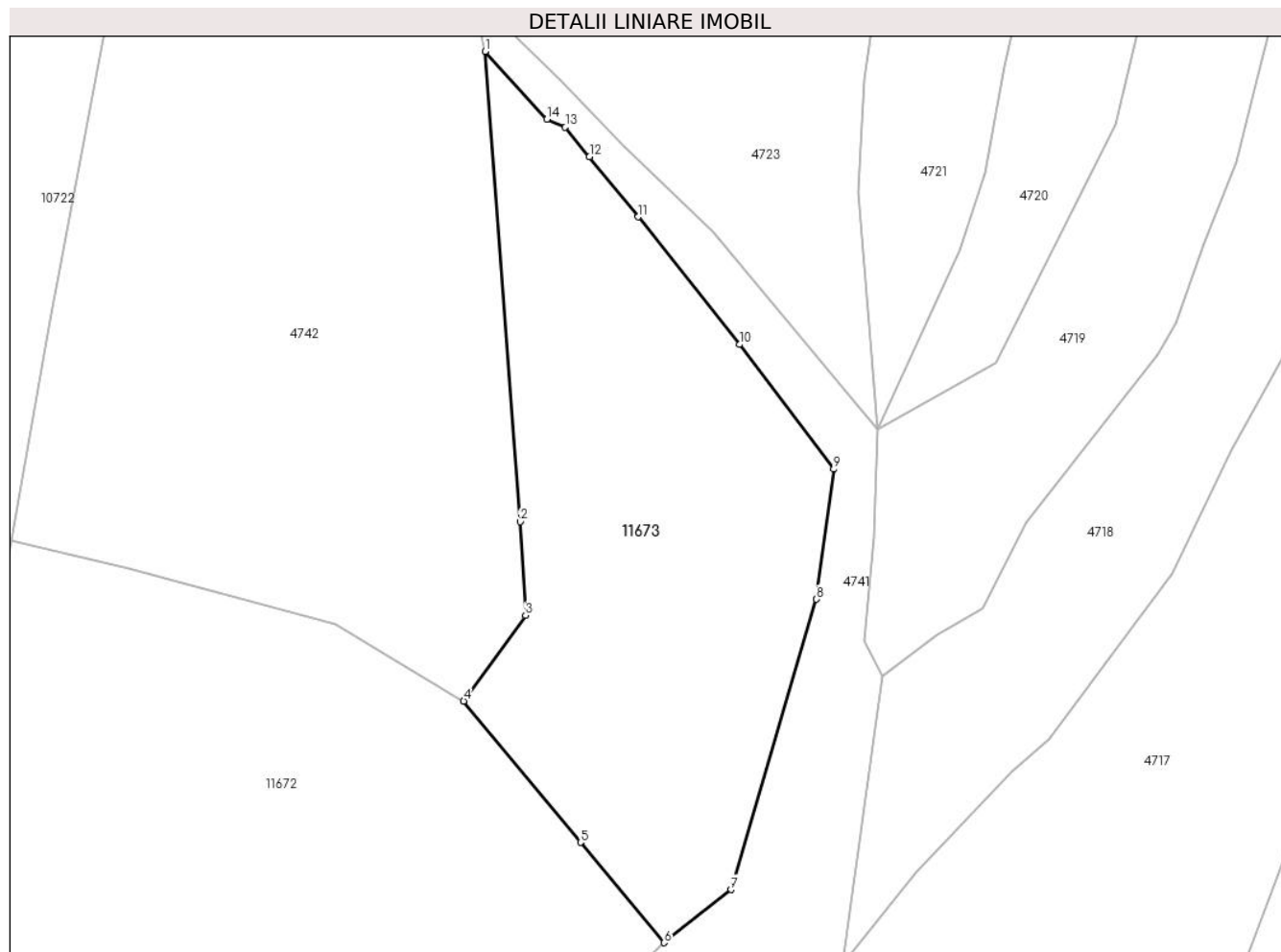
Inscrieri privind dezmembramintele dreptului de proprietate, drepturi reale de garanție și sarcini	Referințe
NU SUNT	

Anexa Nr. 1 La Partea I

Teren

Nr cadastral	Suprafața (mp)*	Observații / Referințe
	2.034	

* Suprafața este determinată în planul de proiecție Stereo 70.



Date referitoare la teren

Crt	Categorie folosință	Intravilan	Suprafața (mp)	Tarla	Parcelă	Nr. topo	Observații / Referințe
1	pașune	NU	2.034	-	-	-	Pășune împădurită

Lungime Segmente

1) Valorile lungimilor segmentelor sunt obținute din proiecție în plan.

Punct început	X / Y	Punct sfârșit	X / Y	Lungime segment (** (m)
1	579.544,231 639.138,658	2	579.547,893 639.089,312	49.482
2	579.547,893 639.089,312	3	579.548,465 639.079,488	9.841
3	579.548,465 639.079,488	4	579.541,976 639.070,492	11.092
4	579.541,976 639.070,492	5	579.554,239 639.055,646	19.256
5	579.554,239 639.055,646	6	579.563,032 639.045,127	13.71

Punct început	X / Y	Punct sfârșit	X / Y	Lungime segment (** (m)
6	579.563,032 639.045,127	7	579.570,044 639.050,695	8.954
7	579.570,044 639.050,695	8	579.579,038 639.081,173	31.777
8	579.579,038 639.081,173	9	579.580,842 639.094,825	13.771
9	579.580,842 639.094,825	10	579.570,953 639.107,909	16.401
10	579.570,953 639.107,909	11	579.560,297 639.121,291	17.106
11	579.560,297 639.121,291	12	579.555,189 639.127,601	8.118
12	579.555,189 639.127,601	13	579.552,646 639.130,7	4.009
13	579.552,646 639.130,7	14	579.550,716 639.131,532	2.102
14	579.550,716 639.131,532	1	579.544,231 639.138,658	9.635

** Lungimile segmentelor sunt determinate în planul de proiecție Stereo 70 și sunt rotunjite la 1 milimetru.

*** Distanța dintre puncte este formată din segmente cumulate ce sunt mai mici decât valoarea 1 milimetru.

**DATE DESPRE IMOBILUL NR. 11676**

Oficiul de Cadastru și Publicitate Imobiliară NEAMT
Biroul de Cadastru și Publicitate Imobiliară Targu-Neamt

A. Partea I. Descrierea imobilului

TEREN Extravilan

Adresa: Jud. Neamt

Nr. Crt	Nr cadastral Nr. topografic	Suprafața* (mp)	Observații / Referințe
A1		1.386	Sector cadastral:165 Teren neimpregmuit;

B. Partea II. Proprietari și acte

Inscrieri privitoare la dreptul de proprietate și alte drepturi reale		Referințe
/		
Act Normativ nr. 7, din 13/03/1996 emis de GUVERNUL ROMÂNIEI;		
B1	Inscrierea provizorie, drept de PROPRIETATE, dobandit prin Lege, cota actuala 1/1, cota initiala 1/1	A1
1) COMUNA PIPIRIG, CIF:99999999999999, Proprietar neidentificat		

C. Partea III. SARCINI .

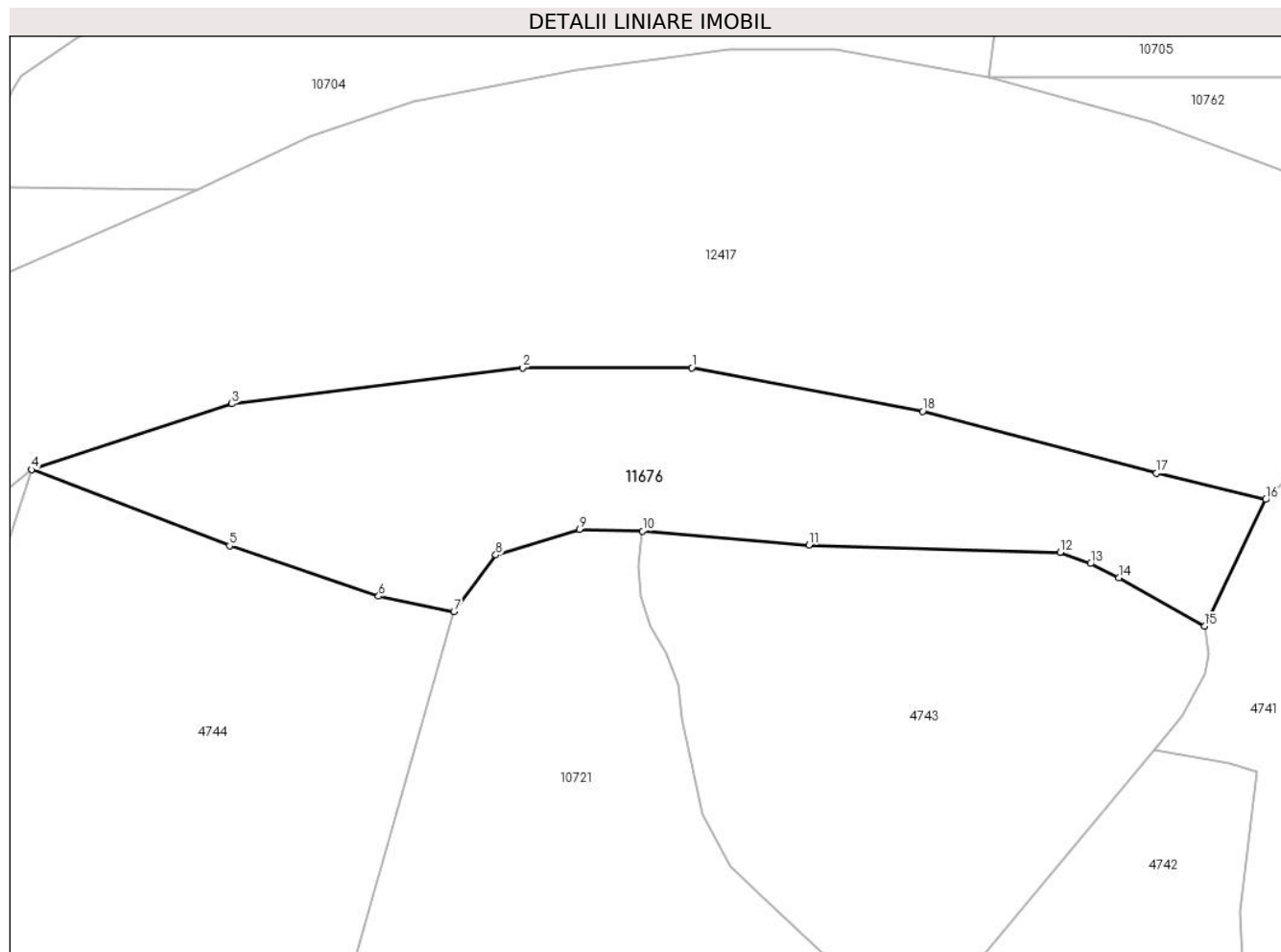
Inscrieri privind dezmembramintele dreptului de proprietate, drepturi reale de garanție și sarcini	Referințe
NU SUNT	

Anexa Nr. 1 La Partea I

Teren

Nr cadastral	Suprafața (mp)*	Observații / Referințe
	1.386	

* Suprafața este determinată în planul de proiecție Stereo 70.



Date referitoare la teren

Crt	Categorie folosință	Intravilan	Suprafața (mp)	Tarla	Parcelă	Nr. topo	Observații / Referințe
1	faneata	NU	1.386	-	-	-	

Lungime Segmente

1) Valorile lungimilor segmentelor sunt obținute din proiecție în plan.

Punct început	X / Y	Punct sfârșit	X / Y	Lungime segment (** (m)
1	579.490,093 639.230,961	2	579.474,914 639.230,961	15.179
2	579.474,914 639.230,961	3	579.448,859 639.227,755	26.252
3	579.448,859 639.227,755	4	579.430,908 639.221,846	18.899
4	579.430,908 639.221,846	5	579.448,649 639.215,03	19.005
5	579.448,649 639.215,03	6	579.462,014 639.210,512	14.108

Punct început	X / Y	Punct sfârșit	X / Y	Lungime segment (** (m)
6	579.462,014 639.210,512	7	579.468,765 639.209,145	6.888
7	579.468,765 639.209,145	8	579.472,526 639.214,204	6.304
8	579.472,526 639.214,204	9	579.480,031 639.216,486	7.844
9	579.480,031 639.216,486	10	579.485,683 639.216,344	5.654
10	579.485,683 639.216,344	11	579.500,606 639.215,104	14.974
11	579.500,606 639.215,104	12	579.523,113 639.214,432	22.517
12	579.523,113 639.214,432	13	579.525,856 639.213,434	2.919
13	579.525,856 639.213,434	14	579.528,371 639.212,164	2.817
14	579.528,371 639.212,164	15	579.536,07 639.207,819	8.84
15	579.536,07 639.207,819	16	579.541,553 639.219,178	12.613
16	579.541,553 639.219,178	17	579.531,761 639.221,552	10.076
17	579.531,761 639.221,552	18	579.510,795 639.227,071	21.68
18	579.510,795 639.227,071	1	579.490,093 639.230,961	21.064

** Lungimile segmentelor sunt determinate în planul de proiecție Stereo 70 și sunt rotunjite la 1 milimetru.

*** Distanța dintre puncte este formată din segmente cumulate ce sunt mai mici decât valoarea 1 milimetru.

